QC
989
H9
132

# IDŐJÁRÁSI NAPIJELENTÉS

ЕЖЕДНЕВНЫЙ МЕТЕОРОЛОГИЧЕСКИЙ БЮЛЛЕТЕНЬ • DAILY WEATHER REPORT
BULLETIN QUOTIDIEN DE TEMPS • TÄGLICHER WETTERBERICHT

107. évfolyam 1. szám + Budapest + 1994. január 1. szombat

## Az időjárási helyzet és a várható időjárás:

Egy hatalmas kiterjedésű ciklonrendszer hatására Európa nagy részén változékony, a sokévi átlagnál 4, 6 fokkal enyhébb az időjárás. Finnországtól a Német-Lengyel síkságon át egészen az Ibériai-félszigetig egy hosszan elnyúló frontzóna húzódik. Ennek mentén 400-500 km-es sávban többnyire borult az égbolt, sokfelő esik az eső, Északkeleten és a magasabb hegyekben azonban hó hullik. Az említett sávtól északra és délre kevesebb a felhő és kevesebb a csapadék. A hőmérséklet kontinensünk déli részén 15 fok körül alakul, Oroszország északi tájain viszont napközben is -10 fok alatti fagyokat mérnek. A Kárpát-medence időjárását a következő 36 órában egy centrumával térségünktől délre elvonuló ciklon határozza meg.

Magyarországon pénteken változóan felhős volt az égbolt, általában 1, 4 órán át sütött a nap. Reggelig számottevő mennyiségű csapadék nem hullott. A hőmérséklet maximuma általában 2, 7 fok között alakult. Éjszaka az ország legnagyobb részén -2, +3 fok közé hűlt le a levegő. Szombat délelőtt borult volt az égbolt hazánk fölött, sokfelé esett az eső. Többnyire mérsékelt volt a légmozgás. A hőmérséklet 11 órakor 0, +4 fok között váltakozott.

Ma 12 órakor Budapesten a hőmérséklet 3 fok volt, a tengerszintre átszámított légnyomás 1007 hPa, alig változik.

**Várható időjárás vasárnap estig:**

Eleinte borult lesz az égbolt, sokfelé várható csapadék. Többnyire esőre lehet számítani, estétől azonban nyugaton, északon az esőt havazás válthatja föl. Vasárnap napközben északnyugat felől felszakadozik a felhőzet, szórványosan várhatók hózáporok. A szél fokozatosan északnyugatira fordul és megerösödik, majd vasárnap lassan mérséklődik.
A legalacsonyabb éjszakai hőmérséklet általában -2, +3 fok között alakul. Nyugaton a gyengén szeles helyeken -5 fok alatti érték is előfordulhat.
A legmagasabb nappali hőmérséklet vasárnap 0, +5 fok között várható.

U.S. Department of Commerce

Varga László s. k.

**A hőmérséklet napi középértéke és eltérése a sokévi átlagtól (Budapest külterületén):**

| | | |
|---|---|---|
| 1993. december 31. | -0,4°C | -0,2°C |

**1871 óta ezen a napon Budapesten előfordult**

| | |
|---|---|
| legmagasabb hőmérséklet: | 13,5°C (1925) |
| legalacsonyabb hőmérséklet: | -16,5°C (1895) |

| 1994.01.01. 07 h-ig az utolsó 24 óra adatai | | | | | | Előző nap napos órái |
|---|---|---|---|---|---|---|
| állomás | csapadék (mm) | | max. hőmérséklet | min. hőmérséklet | rad. min. | |
| Győr | ny | · ⌣ | 6 | 1 | 0 | 1 |
| Kapuvár | - | | - | - | - | - |
| Mosonmagyaróvár | 1 | · | 3 | 3 | -1 | 1 |
| Rajka | | | | | | |
| Sopron | ny | · = | 4 | -1 | -2 | 0 |
| Sopronhorpács | ny | · | 4 | 0 | 0 | 1 |
| Káld | - | | - | - | - | - |
| Körmend | | | | | | |
| Szentgotthárd | . | | 4 | -1 | -4 | 1 |
| Szombathely | ny | · | 3 | -2 | -6 | 1 |
| Lenti | - | | - | - | - | - |
| Letenye | | | | | | |
| Nagykanizsa | . | | 5 | 3 | -1 | 2 |
| Zalaegerszeg | - | | - | - | - | - |
| Farkasgyepű | - | | - | - | - | - |
| Keszthely | ny | · = | 5 | 0 | -3 | 1 |
| Mencshely | . | ⌣ | 6 | 2 | -3 | 2 |
| Pápa | . | | 5 | 3 | 3 | 2 |
| Sümeg | ny | · | 6 | 2 | 0 | - |
| Tihany | | | | | | |
| Veszprém | ny | · | 4 | 1 | -1 | 3 |
| Zirc | . | = | 5 | 2 | 0 | - |
| Fonyód | - | | - | - | - | - |
| Homokszt. györgy | . | | 4 | -1 | -5 | 0 |
| Kaposvár | ny | · | 6 | 3 | 1 | 3 |
| Marcali | 2 | ' = | 6 | 2 | 2 | - |
| Siófok | 1 | · | 4 | 1 | 0 | 3 |
| Somogyszob | - | | - | - | - | - |
| Tab | | | | | | |
| Bábolna | - | | - | - | - | - |
| Esztergom | - | | - | - | - | - |
| Kisbér | | | | | | |
| Komárom | - | | - | - | - | - |
| Tata | . | | 7 | -1 | -1 | - |
| Alcsútdoboz | | | | | | |
| Dunaújváros | - | | - | - | - | - |
| Martonvásár | - | | - | - | - | - |
| Mór | . | = | 4 | 2 | 1 | - |
| Sárbogárd | | | | | | |
| Székesfehérvár | ny | · = | 5 | 1 | 0 | - |
| Iregszemcse | - | | - | - | - | - |
| Lengyel | - | | - | - | - | - |
| Paks | ny | · = | 5 | 0 | -3 | 3 |
| Szekszárd | - | | - | - | - | - |
| Árpádtető | 2 | · | 6 | 2 | 1 | - |
| Mohács | - | | - | - | - | - |
| Pécs | ny | · | 5 | -1 | -2 | 3 |
| Siklós | . | = | 6 | 3 | 3 | - |
| Szigetvár | . | ≡ | 5 | 2 | 0 | - |
| Budaörs | | | | | | |
| Bp. Lőrinc | ny | · ≡ | 4 | 0 | -3 | 2 |
| Bp. Met. Int. | ny | · | 6 | 3 | 2 | 2 |
| Bp. Szab. tér | 1 | · = | 3 | 1 | -1 | - |
| Cegléd | - | | - | - | - | - |
| Dobogókő | - | | - | - | - | - |
| Gödöllő | . | ⌓ | 1 | -1 | -3 | 0 |
| Királyrét | | | | | | |
| Monor | - | | - | - | - | - |
| Nagykáta | . | | 3 | 1 | 1 | - |
| Szentendre | | | | | | |

| 1994.01.01. 07 h-ig az utolsó 24 óra adatai | | | | | | Előző nap napos órái |
|---|---|---|---|---|---|---|
| állomás | csapadék (mm) | | max. hőmérséklet | min. hőmérséklet | rad. min. | |
| Vác | . | = | 2 | -1 | -3 | - |
| Vámosmikola | - | | - | - | - | - |
| Baja | ny | · ∀ | 4 | 0 | -4 | 3 |
| Bácsalmás | - | | - | - | - | - |
| Izsák | - | | - | - | - | - |
| Kalocsa | - | | - | - | - | - |
| Kecskemét | . | ⌣ | 5 | -1 | -4 | 3 |
| Kiskunfélegyháza | . | ⌣ | 6 | 0 | 0 | - |
| Kiskunhalas | . | ≡ | 5 | -1 | -3 | - |
| Kunszentmiklós | - | | - | - | - | - |
| Tiszakécske | - | | - | - | - | - |
| Balassagyarmat | - | | - | - | - | - |
| Romhány | | | | | | |
| Salgótarján | . | | 3 | 1 | -2 | - |
| Eger | - | | - | - | - | - |
| Galyatető | - | | - | - | - | - |
| Gyöngyös | . | ⌣ | 4 | -2 | -4 | - |
| Kékestető | . | = | -1 | -2 | -2 | 3 |
| Kompolt | . | ⌣ | 2 | -2 | -6 | 0 |
| Lőrinci | | | | | | |
| Poroszló | . | | 6 | 0 | -2 | - |
| Jászapáti | | | | | | |
| Jászberény | . | ⌣ | 3 | -1 | -2 | - |
| Karcag | - | | - | - | - | - |
| Szolnok | . | | 6 | -1 | -2 | 2 |
| Tiszaroff | - | | - | - | - | - |
| Túrkeve | . | | 7 | 1 | -1 | 1 |
| Kistelek | - | | - | - | - | - |
| Makó | | | | | | |
| Szeged | . | ⌣ | 6 | -2 | -3 | 3 |
| Szentes | . | = | 6 | 0 | -1 | - |
| Borsodnádasd | - | | - | - | - | - |
| Füged | - | | - | - | - | - |
| Hidasnémeti | . | = | 2 | -1 | -2 | - |
| Jósvafő | - | | - | - | - | - |
| Lillafüred | - | | - | - | - | - |
| Miskolc | . | ≡ | 2 | -1 | -2 | 1 |
| Putnok | | | | | | |
| Sárospatak | - | | - | - | - | - |
| Szendrőlád | - | | - | - | - | - |
| Tokaj | - | | - | - | - | - |
| Kisvárda | - | | - | - | | - |
| Mátészalka | - | | - | - | - | - |
| Nyíregyháza | . | ⌣ | 7 | -1 | -3 | 2 |
| Nyírlugos | | | | | | |
| Pátyod | . | ⌣ | 6 | -1 | -2 | - |
| Tiszabecs | . | ⌣ | 6 | -1 | -3 | - |
| Vásárosnamény | . | = | 6 | -1 | -2 | - |
| Záhony | - | | - | - | - | - |
| Berettyóújfalu | . | ⌣ | 8 | 1 | -2 | - |
| Debrecen | . | ⌣ | 6 | -1 | -3 | 4 |
| Hajdúdorog | - | | - | - | - | - |
| Hortobágy | - | | - | - | - | - |
| Körösszakál | - | | - | - | - | - |
| Polgár | - | | - | - | - | - |
| Békéscsaba | . | ⌣ | 7 | 0 | -3 | 4 |
| Mezőhegyes | - | | - | - | - | - |
| Orosháza | - | | - | - | - | - |
| Szarvas | . | ⌣ | 6 | 0 | -2 | 3 |
| Szeghalom | - | | - | - | - | - |

# National Oceanic and Atmospheric Administration

## Environmental Data Rescue Program

### ERRATA NOTICE

One or more conditions of the original document may affect the quality of the image, such as:

Discolored pages
Faded or light ink
Binding intrudes into the text

This document has been imaged through the NOAA Environmental Data Rescue Program. To view the original document, please contact the NOAA Central Library in Silver Spring, MD at (301) 713-2607 x124 or www.reference@nodc.noaa.gov.

Information Manufacturing Corporation
Imaging Subcontractor
Rocket Center, West Virginia
September 14, 1999

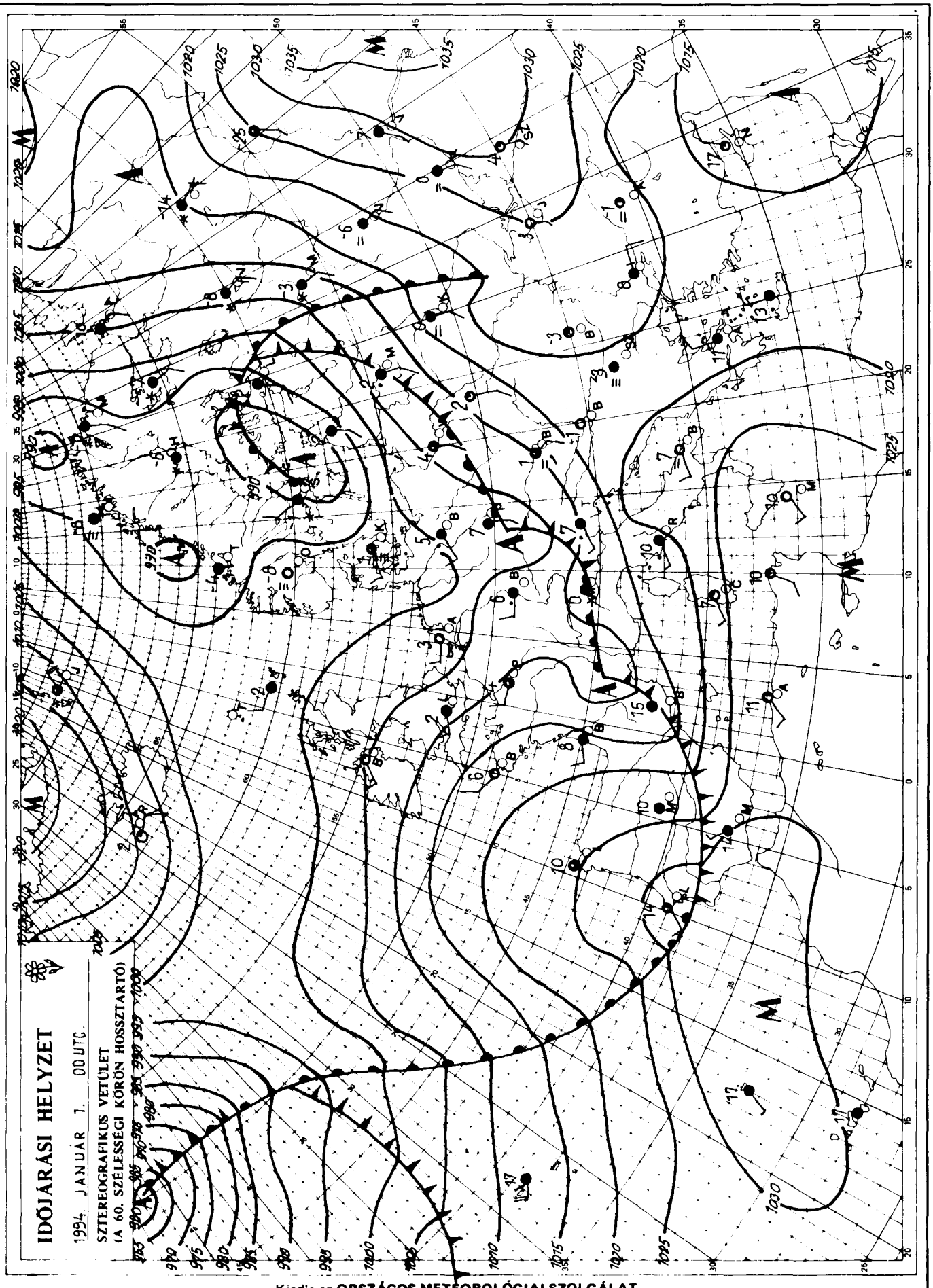


Kiadja az **ORSZÁGOS METEOROLÓGIAI SZOLGÁLAT**
Kiadásért felel: Dr. Mersich Iván, az Országos Meteorológiai Szolgálat elnöke
Készült az Országos Meteorológiai Szolgálat Nyomdájában, Budapest – Felelős vezető: Szinok István – Munkaszám: 93.
Szerkesztésért felel: Dr. Dévényi Dezső az Időjárás Előrejelző Önálló Osztály vezetője 1994. 001.
Készíti: az OMSZ Időjárás Előrejelző Önálló Osztálya – Szakmai felelős: Dr. Dévényi Dezső osztályvezető – Megjelenik naponként
Megrendelhető: 1024 Budapest, II., Kitaibel Pál utca 1. – Pénzügyi Osztály – Telefon: 135-35-00

## LEGMAGASABB HŐMÉRSÉKLET

1993.12.31.

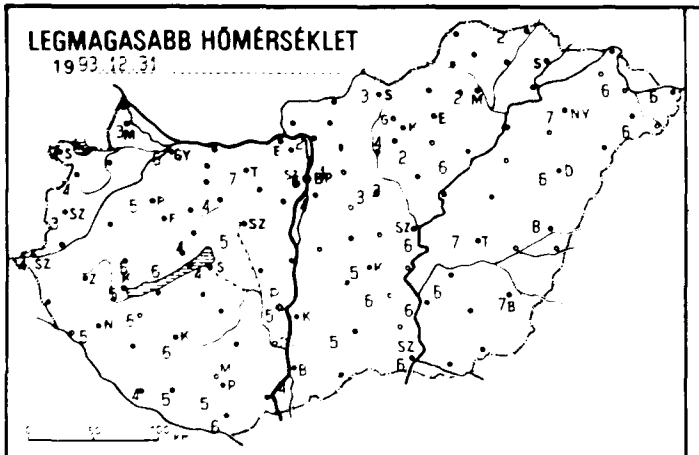

## LEGALACSONYABB HŐMÉRSÉKLET

1994.01.01.

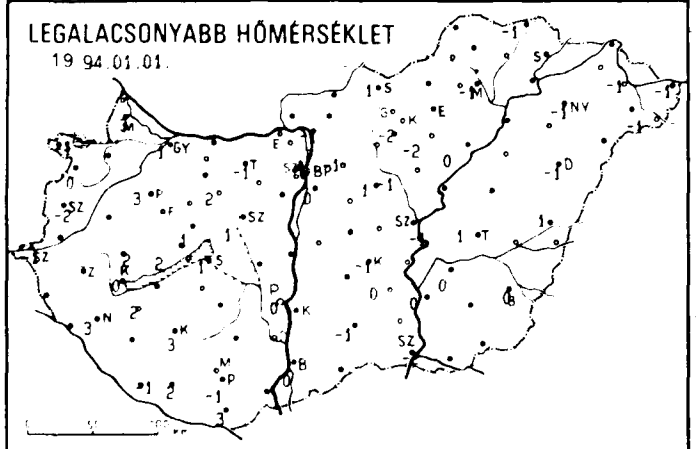

## 24 órás CSAPADÉKELOSZLÁS

1993.12.31. 7h -tól 1994.01.01. 7h -ig

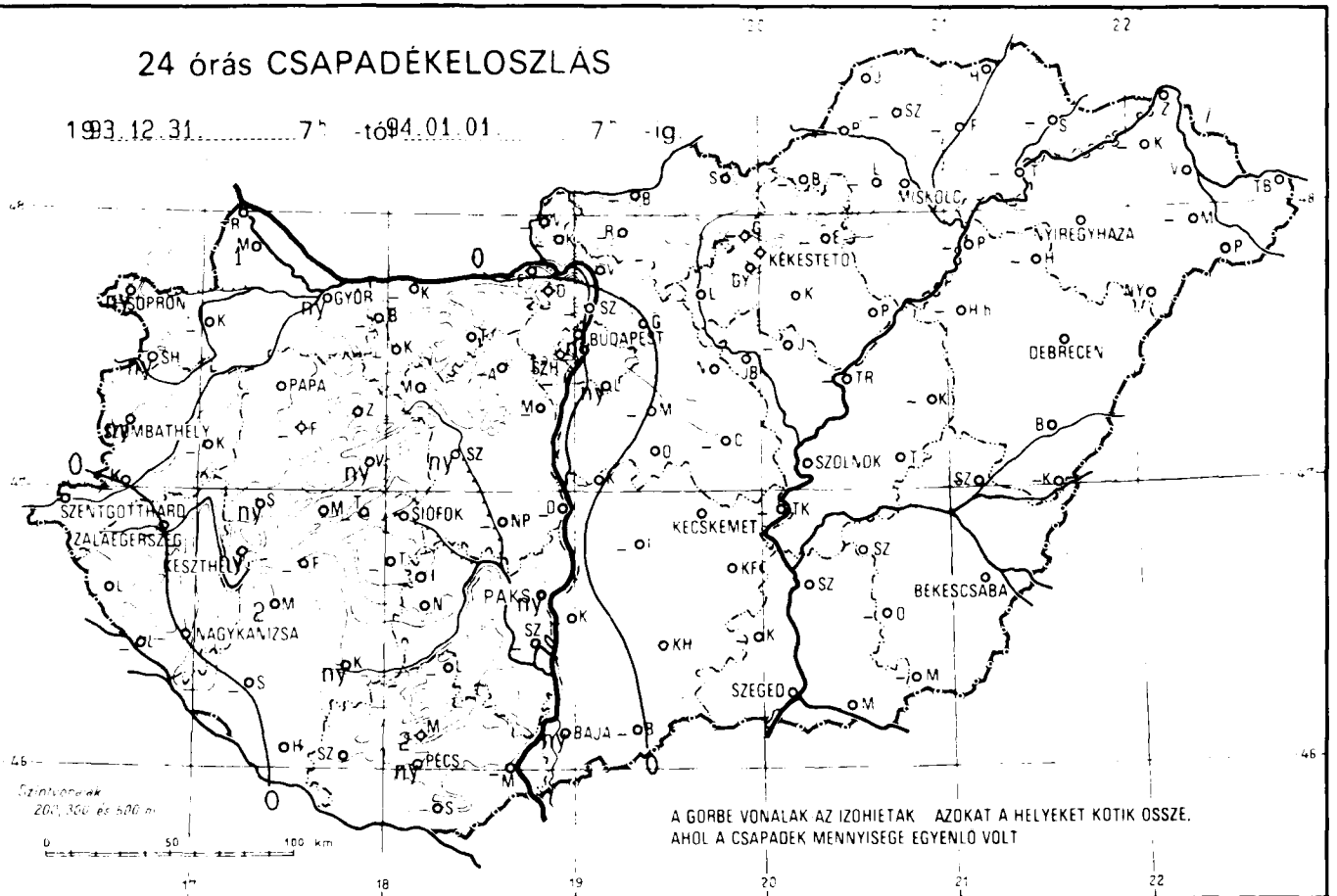


## RADIÁCIÓS MINIMUM

1994.01.01

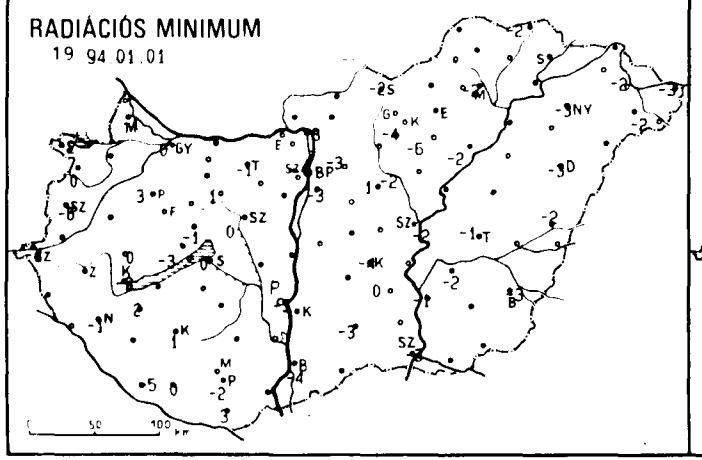

## NAPFÉNYTARTAM

1993.12.31.

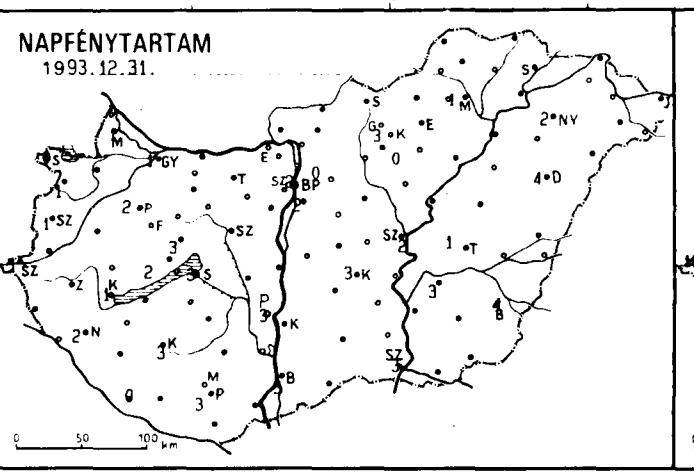

## HÓVASTAGSÁG (CM)

1994.01.01. 07h

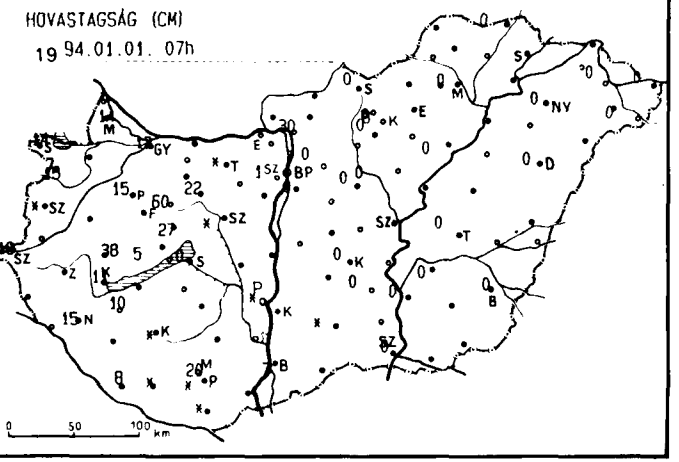

# IDŐJÁRÁSI NAPIJELENTÉS

ЕЖЕДНЕВНЫЙ МЕТЕОРОЛОГИЧЕСКИЙ БЮЛЛЕТЕНЬ • DAILY WEATHER REPORT
BULLETIN QUOTIDIEN DE TEMPS • TÄGLICHER WETTERBERICHT

107. évfolyam 2. szám + Budapest + 1994. január 2. vasárnap

## Az időjárási helyzet és a várható időjárás:

Több középpontú ciklonrendszer alakítja Európa időjárását. Gyakran felhős, esős az idő a Balkán-félszigeten, valamint a Brit-szigetek térségében. Szórványosan havazik a Skandináv-félszigeten, valamint az Alpokban. Dél-Európában a csúcshőmérséklet eléri a 12, 17 fokot, ugyanakkor Észak-Európában csupán -5, -10 fokot mérnek. Hazánk időjárását egy nyugat felől közeledő frontrendszer határozza meg. Hatására ismét egyre többfelé erősen megnövekszik a felhőzet és szórványosan kisebb havazás, havas eső is kialakul.

Magyarországon tegnap erősen felhős vagy borult volt az ég, országszerte esett az eső, a magasabb részeken havazott. A ma reggel 7 óráig lehullott csapadék mennyisége általában csapadéknyom és 10 mm között volt, de a Mecsekben 26 mm-t is mértek. A hőmérséklet csúcsértéke szombaton 1 és 6 fok között alakult. Ma hajnalra nyugaton -2, másutt 0, +3 fokig hűlt le a levegő. Az éjszaka átvonult front mögött sokfelé megerősödött az északi szél. Délelőtt az országban keleten még erősen felhős idő volt és ott néhol esett az eső, másutt felszakadozott a felhőzet, kisütött a nap. A légmozgás is mérséklődött. A hőmérséklet 11 órára 2, 5 fokig emelkedett.

Ma 12 órakor Budapesten a hőmérséklet 5 fok volt, a tengerszintre átszámított légnyomás 1011 hPa, mérsékelten süllyed.

**Várható időjárás hétfő estig:**

Eleinte változóan, majd estétől ismét erősen felhős lesz az ég, szórványosan várható kisebb havazás, néhol havas eső, eső is lehet. A délnyugatira, nyugatira forduló szél főként holnap időnként megélénkül.
A legalacsonyabb éjszakai hőmérséklet keleten -5, másutt 0 fok körül alakul.
A legmagasabb nappali hőmérséklet hétfőn 2 és 7 fok között lesz.

Pálóczi Györgyi s. k.

**A hőmérséklet napi középértéke és eltérése a sokévi átlagtól (Budapest külterületén):**

| | | |
|---|---|---|
| 1994. január 1. | 2,3°C | +2,9°C |

**1871 óta ezen a napon Budapesten előfordult**

| | |
|---|---|
| legmagasabb hőmérséklet: | 12,8°C (1921) |
| legalacsonyabb hőmérséklet: | -18,9°C (1888) |

## LEGMAGASABB HŐMÉRSÉKLET

19 94.01.01. 07h

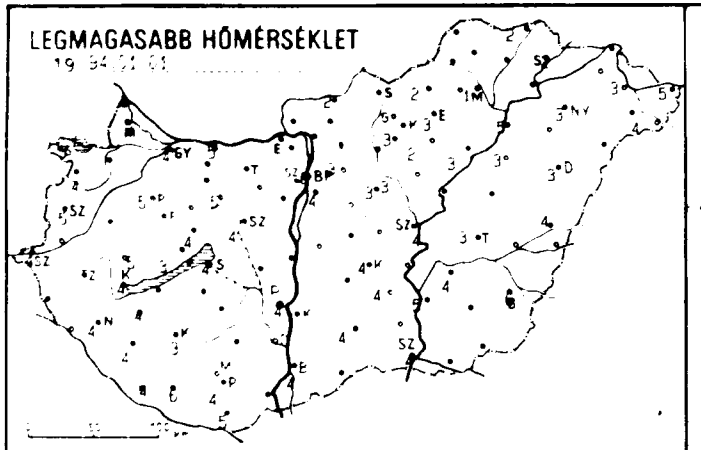

## LEGALACSONYABB HŐMÉRSÉKLET

19 94.01.02. 07h

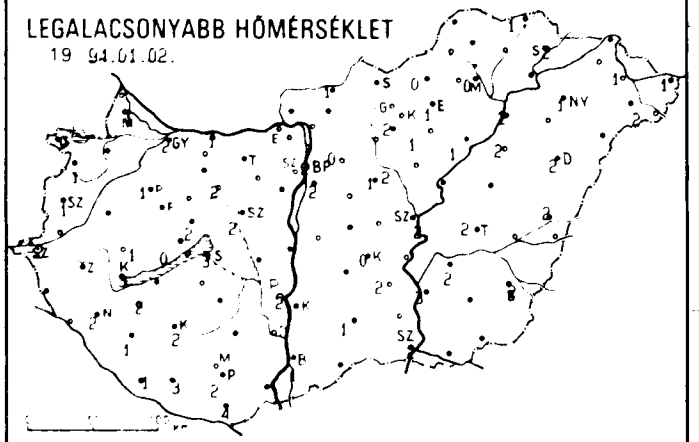

## 24 órás CSAPADÉKELOSZLÁS

1994.01.01. 7h -tól 94.01.02. 7h -ig

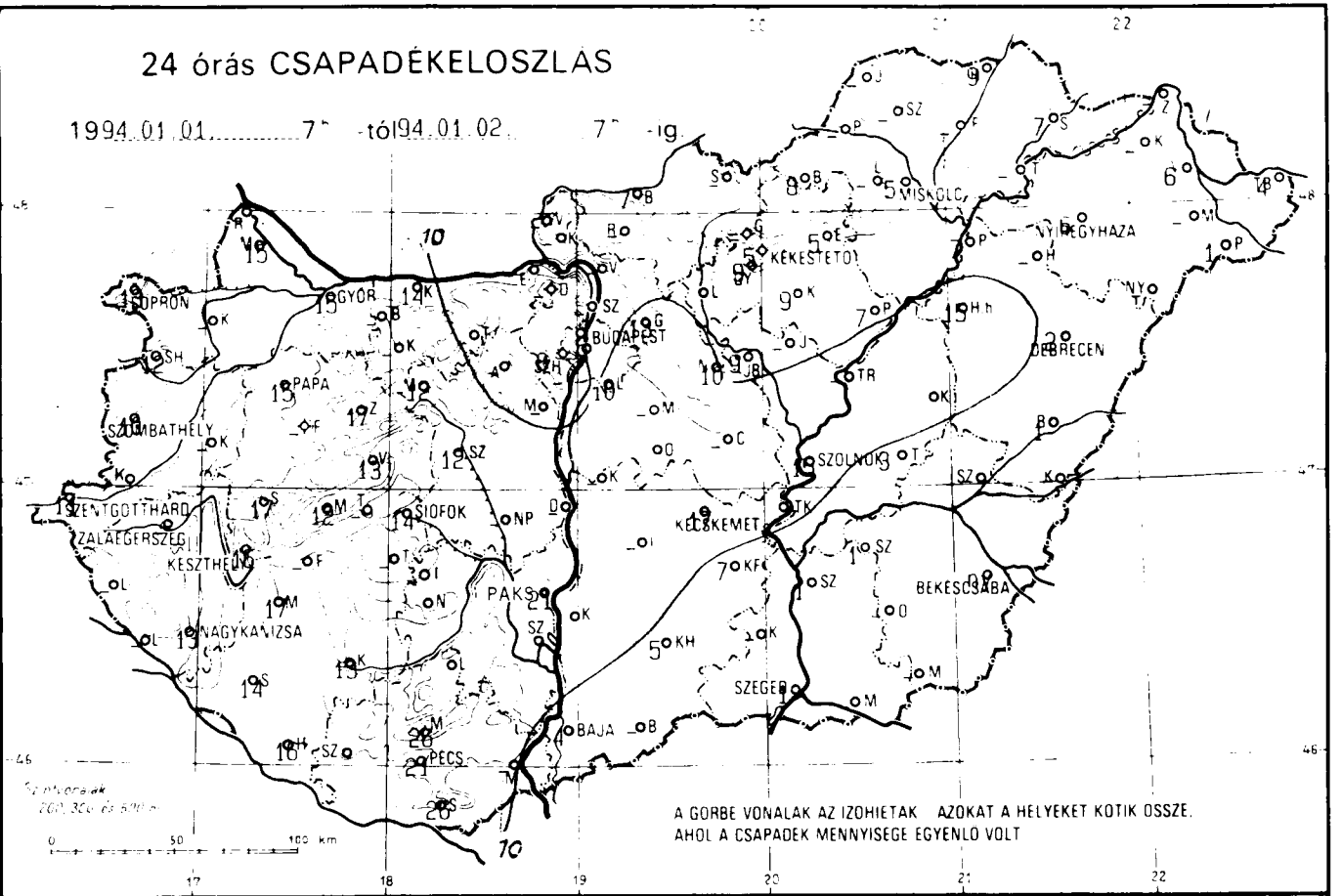


## RADIÁCIÓS MINIMUM

19 94.01.02. 07h

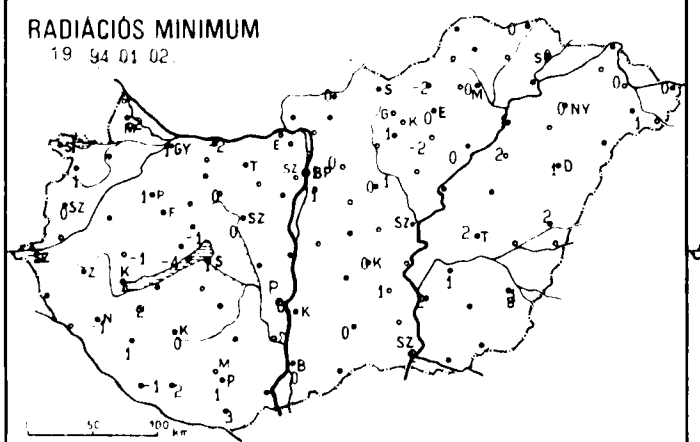

## NAPFÉNYTARTAM

19 94.01.01.

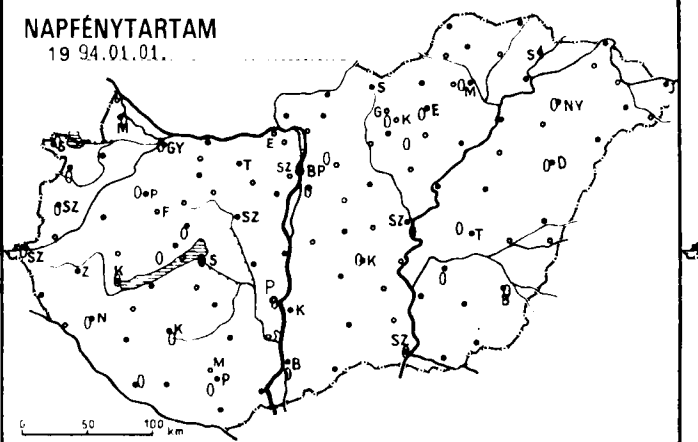

## HÓVASTAGSÁG (CM)

19 94.01.02. 07h

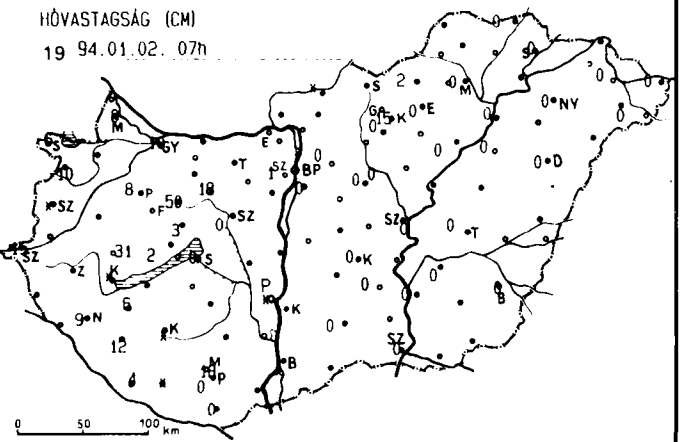

| 1994.01.02. 07 h-ig az utolsó 24 óra adatai | | | | | | Előző nap napos órái |
|---|---|---|---|---|---|---|
| állomás | csapadék (mm) | | max. hőmérséklet | min. hőmérséklet | rad. min. | |
| Győr | 13 | · = | 4 | 2 | 1 | 0 |
| Kapuvár | - | | - | - | - | - |
| Mosonmagyaróvár | 15 | · | 3 | 1 | -2 | 0 |
| Rajka | | | | | | |
| Sopron | 13 | · | 3 | 0 | -1 | 0 |
| Sopronhorpács | 12 | · | 4 | 1 | 1 | 0 |
| Káld | - | | - | - | - | - |
| Körmend | | | | | | |
| Szentgotthárd | 11 | · | 4 | -2 | -5 | 0 |
| Szombathely | 10 | · — | 5 | 1 | 0 | 0 |
| Lenti | - | | - | - | - | - |
| Letenye | | | | | | |
| Nagykanizsa | 13 | · | 4 | 2 | -1 | 0 |
| Zalaegerszeg | - | | - | - | - | - |
| Farkasgyepű | - | | - | - | - | - |
| Keszthely | 16 | · = | 4 | 3 | 1 | 0 |
| Mencshely | 12 | · = | 3 | 0 | -4 | 0 |
| Pápa | 15 | · | 5 | 1 | 1 | 0 |
| Sümeg | 17 | · | 5 | 1 | -1 | - |
| Tihany | | | | | | |
| Veszprém | 13 | · = | 4 | 2 | -1 | 0 |
| Zirc | 17 | * = | 5 | 0 | -1 | - |
| Fonyód | - | | - | - | - | - |
| Homokszt. györgy | 16 | · | 4 | 1 | -1 | 0 |
| Kaposvár | 13 | · | 3 | 2 | 0 | 0 |
| Marcali | 17 | · | 4 | 2 | 2 | - |
| Siófok | 14 | · | 4 | 3 | 1 | 0 |
| Somogyszob | 14 | · | 4 | 1 | 1 | - |
| Tab | | | | | | |
| Bábolna | - | | - | - | - | - |
| Esztergom | - | | - | - | - | - |
| Kisbér | | | | | | |
| Komárom | 14 | · = | 5 | 1 | -2 | - |
| Tata | - | | - | - | - | - |
| Alcsútdoboz | | | | | | |
| Dunaújváros | - | | - | - | - | - |
| Martonvásár | - | | - | - | - | - |
| Mór | 12 | · = | 5 | 2 | 0 | - |
| Sárbogárd | | | | | | |
| Székesfehérvár | 12 | · = | 4 | 2 | 0 | - |
| Iregszemcse | - | | - | - | - | - |
| Lengyel | - | | - | - | - | - |
| Paks | 21 | · = | 4 | 2 | 0 | 0 |
| Szekszárd | - | | - | - | - | - |
| Árpádtető | 26 | * = | 6 | 0 | 0 | - |
| Mohács | - | | - | - | - | - |
| Pécs | 21 | · = | 4 | 2 | 1 | 0 |
| Siklós | 26 | · = | 5 | 4 | 3 | - |
| Szigetvár | - | = | 6 | 3 | 2 | - |
| Budaörs | | | | | | |
| Bp. Lőrinc | 10 | · = | 4 | 2 | 1 | 0 |
| Bp. Met. Int. | 6 | · = | 6 | 2 | -1 | 0 |
| Bp. Szab. hegy | 8 | · = | 3 | 0 | -4 | - |
| Cegléd | - | | - | - | - | - |
| Dobogókő | - | | - | - | - | - |
| Gödöllő | 13 | * = | 3 | 0 | 0 | 0 |
| Királyrét | | | | | | |
| Monor | - | | - | - | - | - |
| Nagykáta | 10 | * | 3 | 1 | 0 | - |
| Szentendre | | | | | | |

| 1994.01.02. 07 h-ig az utolsó 24 óra adatai | | | | | | Előző nap napos órái |
|---|---|---|---|---|---|---|
| állomás | csapadék (mm) | | max. hőmérséklet | min. hőmérséklet | rad. min. | |
| Vác | - | | - | - | - | - |
| Vámosmikola | - | | - | - | - | - |
| Baja | 4 | — | 4 | 1 | 0 | 0 |
| Bácsalmás | - | | - | - | - | - |
| Izsák | - | | - | - | - | - |
| Kalocsa | - | | - | - | - | - |
| Kecskemét | 17 | · — | 4 | 0 | 0 | 0 |
| Kiskunfélegyháza | 7 | · □ | 4 | 2 | 1 | - |
| Kiskunhalas | 5 | · — | 4 | 1 | 0 | - |
| Kunszentmiklós | - | | - | - | - | - |
| Tiszakécske | - | | - | - | - | - |
| Balassagyarmat | 7 | * | 2 | 1 | 0 | - |
| Romhány | | | | | | |
| Salgótarján | - | | - | - | - | - |
| Eger | 5 | · = | 3 | 1 | 0 | 0 |
| Galyatető | - | | - | - | - | - |
| Gyöngyös | 9 | = | 3 | 2 | 1 | - |
| Kékestető | 5 | * ∴ | 1 | -4 | -4 | 0 |
| Kompolt | 9 | · | 2 | 1 | -2 | 0 |
| Lőrinci | | | | | | |
| Poroszló | 7 | · — | 3 | 1 | 0 | - |
| Jászapáti | | | | | | |
| Jászberény | 9 | · △ | 3 | 2 | 1 | - |
| Karcag | - | | - | - | - | - |
| Szolnok | 15 | · | 4 | 2 | 1 | 0 |
| Tiszaroff | - | | - | - | - | - |
| Túrkeve | 3 | · | 3 | 2 | 2 | 0 |
| Kistelek | - | | - | - | - | - |
| Makó | | | | | | |
| Szeged | 1 | · □ | 4 | 2 | 2 | 0 |
| Szentes | 1 | · — | 5 | 3 | 2 | - |
| Borsodnádasd | 8 | | 2 | 0 | -2 | - |
| Füzöd | - | | - | - | - | - |
| Hidasnémeti | 9 | * — | 2 | 1 | 0 | - |
| Jósvafő | - | | - | - | - | - |
| Lillafüred | - | | - | - | - | - |
| Miskolc | 5 | · — | 1 | 0 | 0 | 0 |
| Putnok | | | | | | |
| Sárospatak | 7 | · | 2 | 2 | 0 | 1 |
| Szendrőlád | - | | - | - | - | - |
| Tokaj | - | | - | - | - | - |
| Kisvárda | - | | - | - | - | - |
| Mátészalka | - | | - | - | - | - |
| Nyíregyháza | 6 | — | 3 | 1 | 0 | 0 |
| Nyírlugos | | | | | | |
| Pátyod | 1 | · | 4 | 2 | 1 | - |
| Tiszabecs | 4 | · = | 5 | 1 | 0 | - |
| Vásárosnamény | 6 | · — | 3 | 1 | 0 | - |
| Záhony | - | | - | - | - | - |
| Berettyóújfalu | 1 | · — | 4 | 2 | 2 | - |
| Debrecen | 2 | * □ | 3 | 2 | 1 | 0 |
| Hajdúdorog | - | | - | - | - | - |
| Hortobágy | 15 | · — | 3 | 2 | 2 | - |
| Körösszakál | - | | - | - | - | - |
| Polgár | 7 | · — | 5 | 2 | 1 | - |
| Békéscsaba | ny | | 6 | 2 | 1 | 0 |
| Mezőhegyes | - | | - | - | - | - |
| Orosháza | - | | - | - | - | - |
| Szarvas | 1 | · — | 4 | 2 | 1 | 0 |
| Szeghalom | - | | - | - | - | - |

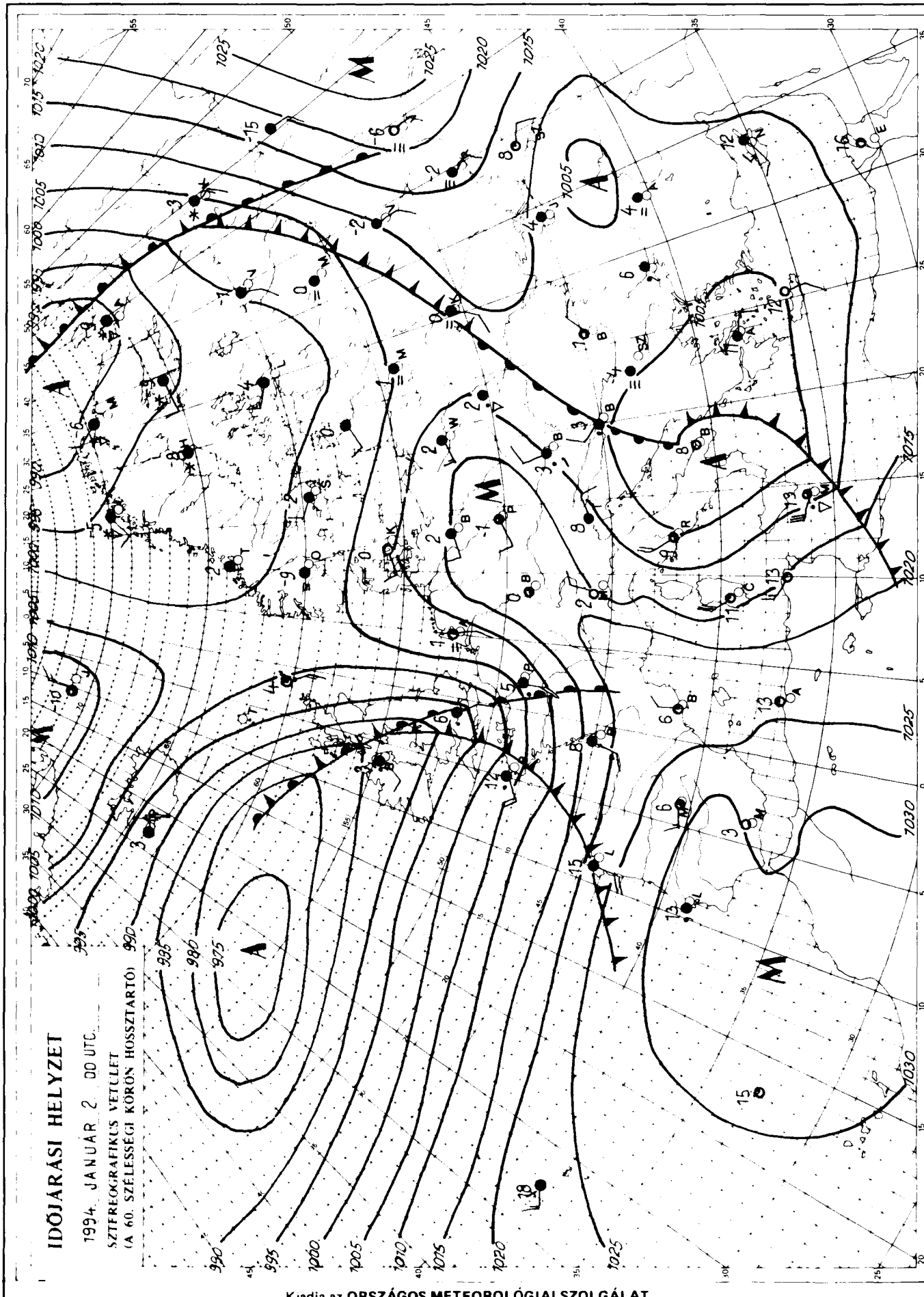


Kiadja az **ORSZÁGOS METEOROLÓGIAI SZOLGÁLAT**
Kiadásért felel: Dr. Mersich Iván, az Országos Meteorológiai Szolgálat elnöke
Készült az Országos Meteorológiai Szolgálat Nyomdájában, Budapest – Felelős vezető: Szinok István – Munkaszám: 93
Szerkesztésért felel: Dr. Dévényi Dezső az Időjárás Előrejelző Önálló Osztály vezetője
1994.002
Készíti: az OMSZ Időjárás Előrejelző Önálló Osztálya – Szakmai felelős: Dr. Dévényi Dezső osztályvezető – Megjelenik naponként
Megrendelhető: 1024 Budapest, II., Kitaibel Pál utca 1. – Pénzügyi Osztály – Telefon: 135-35-00

# IDŐJÁRÁSI NAPIJELENTÉS

ЕЖЕДНЕВНЫЙ МЕТЕОРОЛОГИЧЕСКИЙ БЮЛЛЕТЕНЬ • DAILY WEATHER REPORT
BULLETIN QUOTIDIEN DE TEMPS • TÄGLICHER WETTERBERICHT

107. évfolyam 3. szám + Budapest + 1994. január 3. hétfő

## Az időjárási helyzet és a várható időjárás:

Az Ibériai-félsziget illetve a Balkán-félsziget térségében döntően leszálló légmozgás alakítja az időjárást, emiatt a változóan felhős égből számottevő csapadék nem hull. Európa többi részén ugyanakkor ciklonok és azok frontjai okoznak meglehetősen változékony, többnyire erősen felhős időt és sokfelé esőt, az északi és keleti területeken illetve a hegyekben havazást. A következő 36 órában a Kárpát-medence fölé eleinte viszonylag száraz, éjszakától nagyobb nedvességtaralmú levegő áramlik, így folytatódik a változékony, az évszakhoz képest enyhe idő.

Magyarországon vasárnap változóan felhős volt az ég. Keleten 2-4, nyugaton 5-7 órára kisütött a nap. Délelőtt a keleti megyékben előfordult hószállingózás, havas eső. Az esti, éjszakai óráktól nyugat felől többször megnövekedett a felhőzet és szórványosan gyenge havazás, eső is volt. A ma reggel 7 óráig lehullott csapadék mennyisége általában csapadéknyom és 3 mm között alakult. A hőmérséklet csúcsértéke vasárnap általában 3 és 7 fok között volt. Ma (hétfő) hajnalra az ország nagy részén -4 és +1 fok közé hűlt le a levegő. Délelőtt az országban keleten még előfordult hószállingózás, havas eső, másutt változóan felhős idő volt. 11 órakor általában 0, +5 fokot mértek.

Ma 12 órakor Budapesten a hőmérséklet 7 fok volt, a tengerszintre átszámított légnyomás 1009 hPa, gyengén emelkedik.

**Várható időjárás kedd estig:**

Ma változóan, holnap többnyire erősen felhős idő várható. Szórványosan számítani lehet esőre, eleinte néhol hószállingózás, havas eső is előfordul. A délnyugati szelet többfelé élénk lökések kísérik.
A legalacsonyabb éjszakai hőmérséklet általában -2 és +3,
a legmagasabb nappali hőmérséklet kedden többnyire 4 és 9 fok között valószínű.

**Távolabbi kilátások szerdától–szombatig:**

Változóan, időnként erősen felhős idő várható. Az időszak elején és végén szórványosan esőre is számítani kell. Hajnalonként többfelé párás lesz a levegő.
A legalacsonyabb éjszakai hőmérséklet eleinte -1, +4, később 1 és 6,
a legmagasabb nappali hőmérséklet 4 és 9, majd 7 és 12 fok között valószínű.
Jelentős mennyiségű (legalább napi 5 mm) csapadék az ország területének 30 százalékán várható.

Jenki Szilvia s. k.

**A hőmérséklet napi középértéke és eltérése a sokévi átlagtól (Budapest külterületén):**

| | | |
|---|---|---|
| 1994. január 2. | 3,1°C | +3,8°C |

**1871 óta ezen a napon Budapesten előfordult**

| | |
|---|---|
| legmagasabb hőmérséklet: | 12,8°C (1984) |
| legalacsonyabb hőmérséklet: | -21,6°C (1888) |

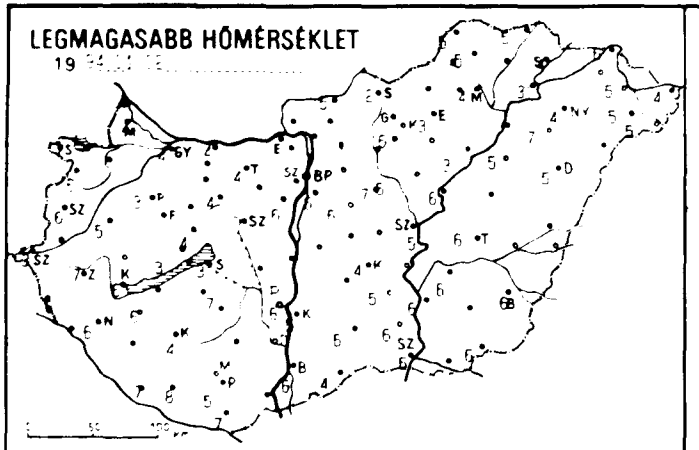
LEGMAGASABB HŐMÉRSÉKLET
19 94.01.02

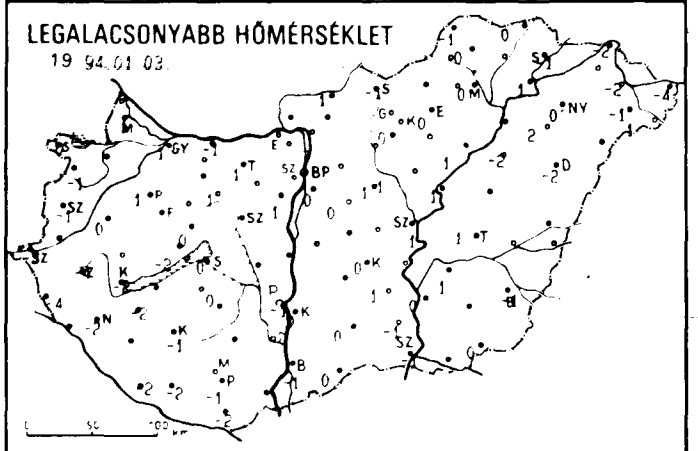
LEGALACSONYABB HŐMÉRSÉKLET
19 94.01.03

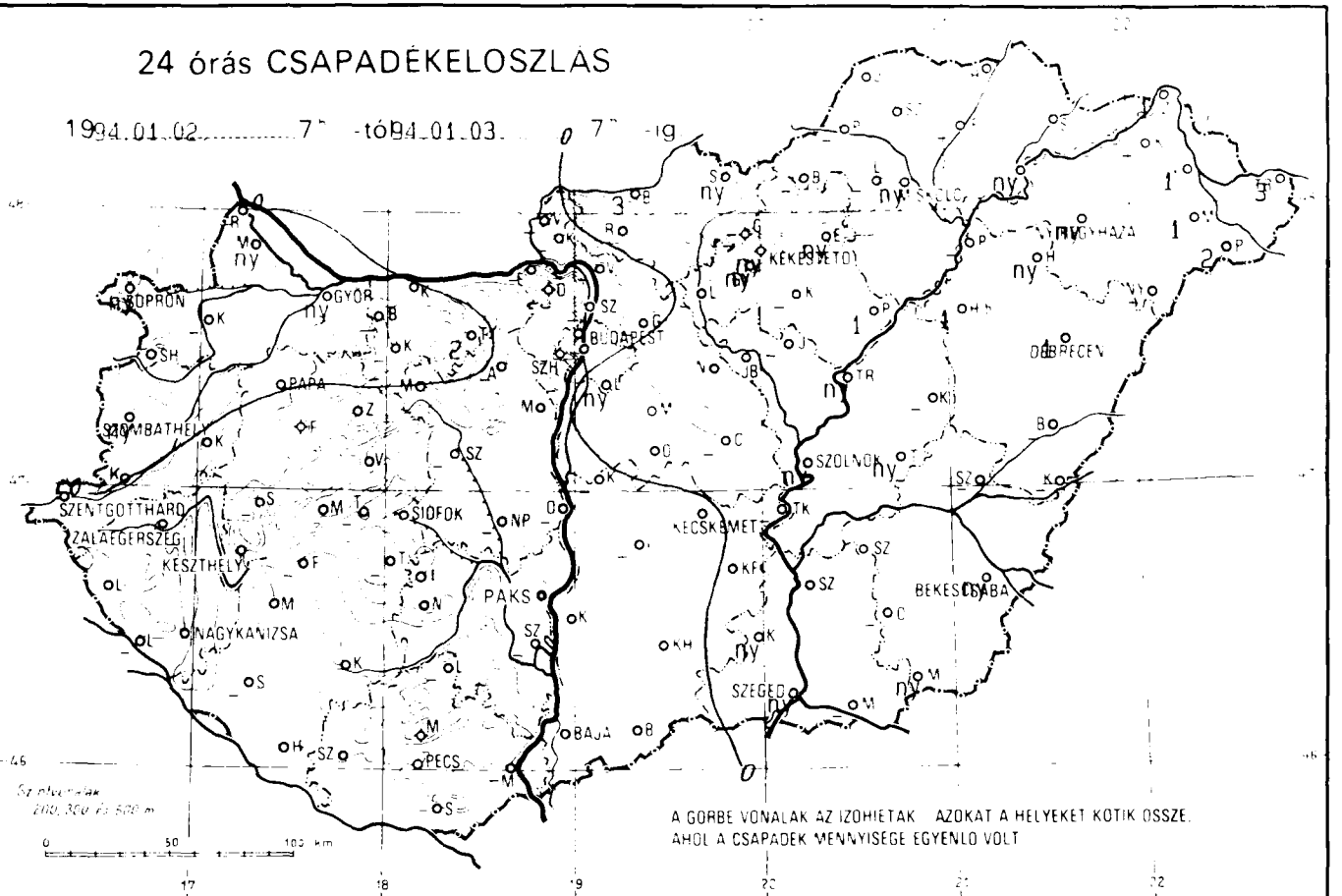
24 órás CSAPADÉKELOSZLÁS
1994.01.02 7h -tól 94.01.03. 7h -ig
SOPRON
GYŐR
PAPA
SZOMBATHELY
SZENTGOTTHÁRD
ZALAEGERSZEG
KESZTHELY
NAGYKANIZSA
SIÓFOK
PAKS
PÉCS
BAJA
BUDAPEST
KÉKESTETŐ
SZOLNOK
KECSKEMÉT
SZEGED
BÉKÉSCSABA
DEBRECEN
A GÖRBE VONALAK AZ IZOHIETAK AZOKAT A HELYEKET KÖTIK ÖSSZE,
AHOL A CSAPADÉK MENNYISÉGE EGYENLŐ VOLT

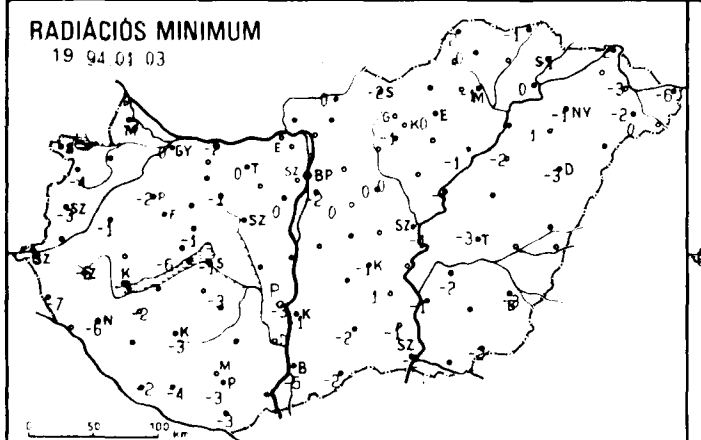
RADIÁCIÓS MINIMUM
19 94.01.03

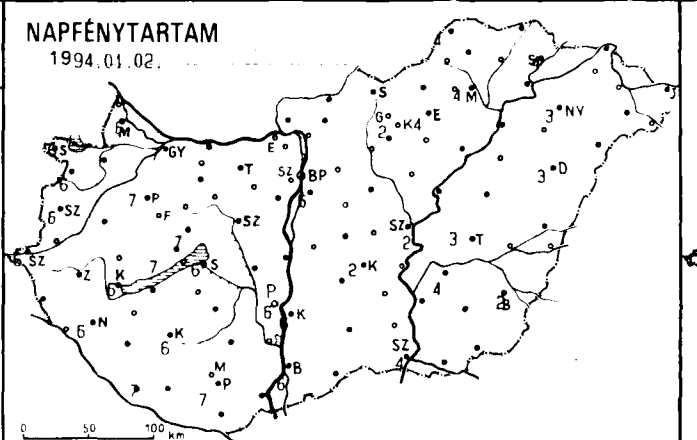
NAPFÉNYTARTAM
1994.01.02.

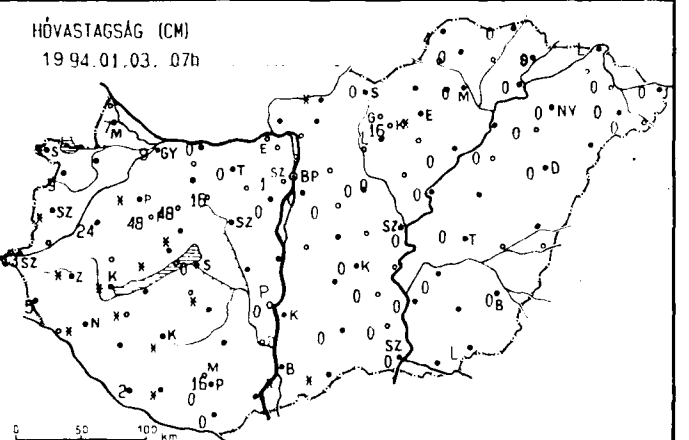
HÓVASTAGSÁG (CM)
19 94.01.03. 07h

| 19 94 01 03 07 h-ig az utolsó 24 óra adatai | | | | | | Előző nap napos órái |
|---|---|---|---|---|---|---|
| állomás | csapadék (mm) | | max. hőmérséklet | min. hőmérséklet | rad. min. | |
| Győr | ny | · | 4 | 1 | 0 | 7 |
| Kapuvár | - | | - | - | - | - |
| Mosonmagyaróvár | ny | * = | 4 | 1 | -3 | 6 |
| Rajka | | | | | | |
| Sopron | ny | * | 7 | 0 | -4 | 6 |
| Sopronhorpács | . | | 6 | -1 | -4 | 6 |
| Káld | . | | 5 | 0 | -1 | - |
| Körmend | | | | | | |
| Szentgotthárd | . | | 3 | -3 | -6 | 6 |
| Szombathely | ny | · | 6 | -1 | -3 | 6 |
| Lenti | . | = | 6 | -4 | -7 | - |
| Letenye | | | | | | |
| Nagykanizsa | . | | 6 | -2 | -6 | 6 |
| Zalaegerszeg | . | | 7 | -4 | -6 | - |
| Farkasgyepű | . | | 3 | -2 | -3 | - |
| Keszthely | . | ⌙ | 6 | -2 | -5 | 6 |
| Mencshely | . | = | 3 | -2 | -6 | 7 |
| Pápa | . | | 3 | 1 | -2 | 7 |
| Sümeg | - | | - | - | - | - |
| Tihany | | | | | | |
| Veszprém | . | | 4 | 0 | -1 | 7 |
| Zirc | . | | 2 | 0 | -5 | - |
| Fonyód | - | | - | - | - | - |
| Homokszt. györgy | . | | 7 | -2 | -2 | 7 |
| Kaposvár | . | ≡ | 4 | -1 | -3 | 6 |
| Marcali | . | ⌙ | 6 | -2 | -2 | - |
| Siófok | . | | 3 | 0 | -1 | 6 |
| Somogyszob | - | · | - | - | - | - |
| Tab | | | | | | |
| Bábolna | - | | - | - | - | - |
| Esztergom | - | | - | - | - | - |
| Kisbér | | | | | | |
| Komárom | . | = | 4 | -1 | -2 | - |
| Tata | 2 | · = | 4 | 1 | 0 | - |
| Alcsútdoboz | | | | | | |
| Dunaújváros | - | | - | - | - | - |
| Martonvásár | . | | 6 | 1 | 0 | - |
| Mór | . | = | 4 | 1 | -1 | - |
| Sárbogárd | | | | | | |
| Székesfehérvár | - | | - | - | - | - |
| Iregszemcse | . | · | 7 | 0 | -3 | - |
| Lengyel | - | | - | - | - | - |
| Paks | . | | 6 | -1 | -3 | 6 |
| Szekszárd | - | | - | - | - | - |
| Árpádtető | . | | 3 | 0 | -1 | - |
| Mohács | - | | - | - | - | - |
| Pécs | . | ⌙ | 5 | -1 | -3 | 7 |
| Siklós | . | ⌙ | 7 | -2 | -3 | - |
| Szigetvár | . | ≡ | 8 | -2 | -4 | - |
| Budaörs | | | | | | |
| Bp. Lőrinc | ny | · | 6 | 0 | -2 | 6 |
| Bp. Met. Int. | - | | - | - | - | - |
| Bp. Szabadság Széchenyi-h. | . | | 5 | 0 | -2 | - |
| Cegléd | - | | - | - | - | - |
| Dobogókő | - | | - | - | - | - |
| Gödöllő | - | | - | - | - | - |
| Királyrét | | | | | | |
| Monor | . | | 6 | 0 | 0 | - |
| Nagykáta | . | | 7 | 1 | 0 | - |
| Szentendre | | | | | | |

| 19 94 01 03 07 h-ig az utolsó 24 óra adatai | | | | | | Előző nap napos órái |
|---|---|---|---|---|---|---|
| állomás | csapadék (mm) | | max. hőmérséklet | min. hőmérséklet | rad. min. | |
| Vác | - | | - | - | - | - |
| Vámosmikola | - | | - | | | |
| Baja | . | ⌙ | 6 | -1 | -5 | 6 |
| Bácsalmás | | | 4 | 0 | -2 | - |
| Izsák | - | | - | | - | - |
| Kalocsa | . | ⌙ | 5 | 0 | -1 | 6 |
| Kecskemét | . | ⌙ | 4 | 0 | -1 | 2 |
| Kiskunfélegyháza | . | ⌓ | 5 | 1 | 1 | - |
| Kiskunhalas | . | = | 6 | 0 | -2 | - |
| Kunszentmiklós | - | | - | - | - | - |
| Tiszakécske | - | | | | | |
| Balassagyarmat | 3 | * = | 5 | 1 | 0 | - |
| Romhány | | | | | | |
| Salgótarján | ny | * = | 2 | 1 | -2 | - |
| Eger | ny | * = | 3 | 0 | 0 | 4 |
| Galyatető | - | | - | - | - | - |
| Gyöngyös | ny | * | 6 | 0 | -1 | - |
| Kékestető | ny | * ▽ Y | -1 | -5 | -5 | 2 |
| Kompolt | - | | - | - | - | - |
| Lőrinci | | | | | | |
| Poroszló | 1 | · = | 3 | 1 | -1 | |
| Jászapáti | | | | | | |
| Jászberény | . | ⌓ | 6 | 1 | 0 | - |
| Karcag | - | | - | - | - | - |
| Szolnok | ny | * | 5 | 1 | -1 | 2 |
| Tiszaroff | ny | · | 6 | 1 | -1 | - |
| Túrkeve | ny | · | 6 | 1 | -2 | 3 |
| Kistelek | ny | | 6 | -1 | -1 | - |
| Makó | | | | | | |
| Szeged | ny | · | 6 | -1 | -2 | 4 |
| Szentes | - | | 6 | 0 | -1 | - |
| Borsodnádasd | - | | - | - | - | - |
| Füged | - | | - | - | - | - |
| Hidasnémeti | . | = | 5 | 0 | -1 | - |
| Jósvafő | . | ≡ | 5 | -1 | -2 | 4 |
| Lillafüred | - | | - | - | - | - |
| Miskolc | ny | * = | 4 | 0 | -1 | 4 |
| Putnok | | | | | | |
| Sárospatak | . | | 4 | -1 | -1 | 4 |
| Szendrőlád | . | · = | 5 | 0 | 0 | - |
| Tokaj | ny | * = | 3 | 1 | 0 | - |
| Kisvárda | - | | - | - | - | - |
| Mátészalka | 1 | * | 5 | -1 | -2 | - |
| Nyíregyháza | ny | * | 4 | 0 | -1 | 3 |
| Nyírlugos | | | | | | |
| Pátyod | 2 | * | 5 | 1 | 0 | - |
| Tiszabecs | 3 | · | 4 | -4 | -6 | - |
| Vásárosnamény | 1 | * = | 5 | -2 | -3 | - |
| Záhony | 1 | * = | 6 | -2 | -2 | - |
| Berettyóújfalu | - | | - | - | - | - |
| Debrecen | 1 | * ⌙ | 5 | -2 | -3 | 3 |
| Hajdúdorog | ny | * = | 7 | 2 | 1 | - |
| Hortobágy | 1 | * ⌙ | 5 | -2 | -2 | - |
| Körösszakál | - | | - | - | - | - |
| Polgár | - | | - | - | - | - |
| Békéscsaba | ny | · ⌙ | 6 | -1 | -3 | 2 |
| Mezőhegyes | ny | * | 6 | 0 | -2 | - |
| Orosháza | - | | - | - | - | - |
| Szarvas | . | ⌓ | 6 | 1 | -2 | 4 |
| Szeghalom | - | | - | - | - | - |

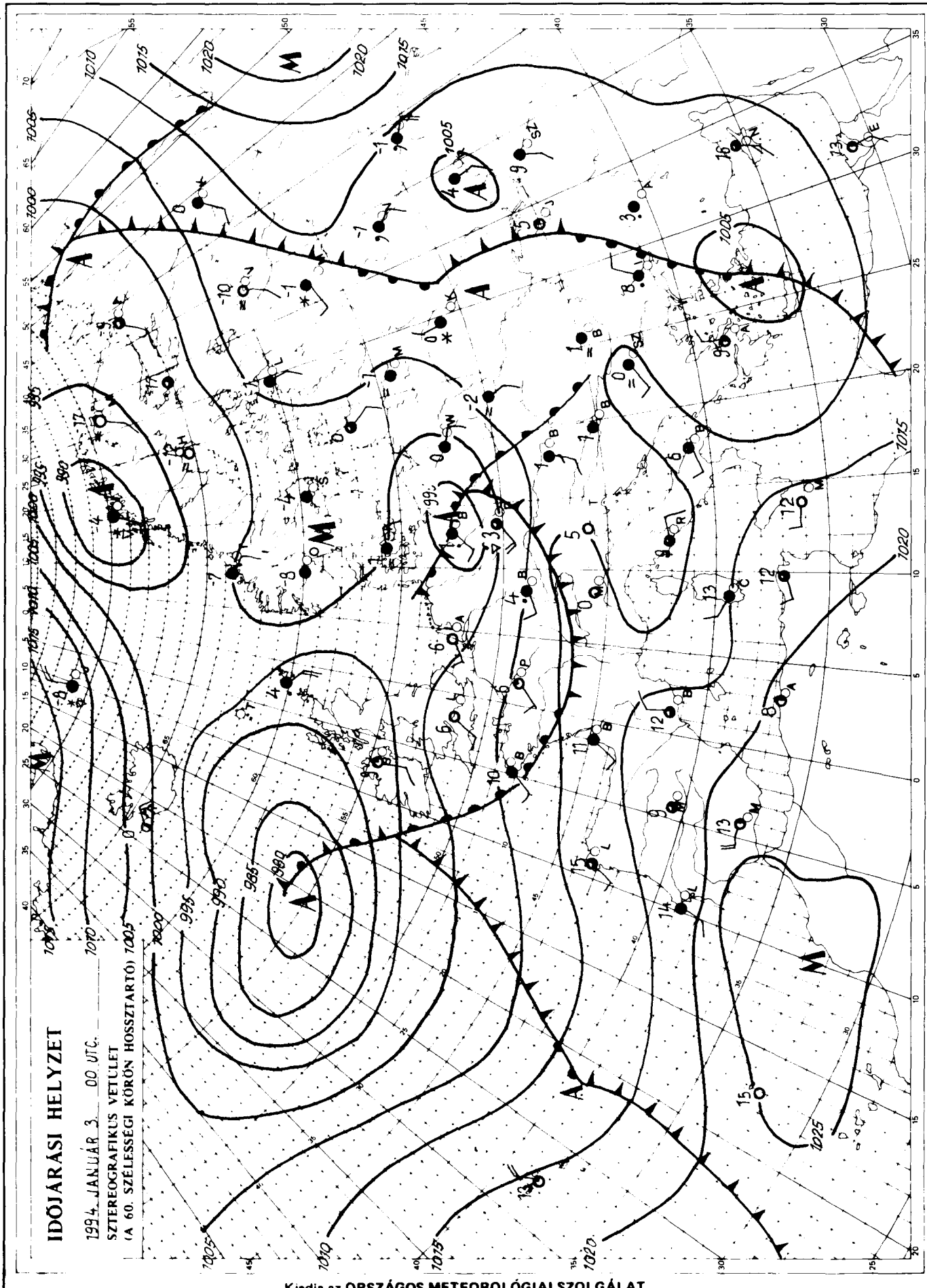


Kiadja az **ORSZÁGOS METEOROLÓGIAI SZOLGÁLAT**
Kiadásért felel: Dr. Mersich Iván, az Országos Meteorológiai Szolgálat elnöke
Készült az Országos Meteorológiai Szolgálat Nyomdájában, Budapest – Felelős vezető: Szinok István – Munkaszám: 93.
Szerkesztésért felel: Dr. Dévényi Dezső az Időjárás Előrejelző Önálló Osztály vezetője 1994. 003
Készíti: az OMSZ Időjárás Előrejelző Önálló Osztálya – Szakmai felelős: Dr. Dévényi Dezső osztályvezető – Megjelenik naponként
Megrendelhető: 1024 Budapest, II., Kitaibel Pál utca 1. – Pénzügyi Osztály – Telefon: 135-35-00

# IDŐJÁRÁSI NAPIJELENTÉS

ЕЖЕДНЕВНЫЙ МЕТЕОРОЛОГИЧЕСКИЙ БЮЛЛЕТЕНЬ • DAILY WEATHER REPORT
BULLETIN QUOTIDIEN DE TEMPS • TÄGLICHER WETTERBERICHT

**107. évfolyam 4. szám** **+ Budapest +** **1994. január 4. kedd**

## Az időjárási helyzet és a várható időjárás:

A Brit-szigetek felett örvénylő ciklon hatására Európa nyugati és középső területei fölé az erős nyugati, délnyugati áramlásban váltakozó nedvességtartalmú, enyhe léghullámok érkeznek. Arrafelé többfelé esik az eső.Egy időjárási front érte el az Alpok térségét is. Ez a front kelet felé halad, ezért időjárásunk változékony jellege továbbra is megmarad. Az esti, éjszakai óráktól nagy nedvességtartalmú, de továbbra is enyhe levegő éri el hazánkat, egyre többfelé ered el az eső.

Magyarországon hétfőn a változóan felhős ég mellett az ország nagy részén 2-6 órára kisütött a nap, csupán a keleti, északkeleti országrészben maradt egész nap borult az ég. Hétfőn délelőtt elsősorban keleten fordult elő hószállingózás, havas eső. Keddre virradóra a nyugat felől erősen megnövekvő felhőzetből elszórtan alakult ki kisebb eső. A ma reggel 7 óráig lehullott csapadék mennyisége csapadéknyom és 2 mm között volt. A hőmérséklet csúcsértéke hétfőn általában 3 és 9 fok között alakult, de egy-két helyen 10, 12 fokig melegedett fel a levegő. Ma (kedd) hajnalra szeszélyes területi eloszlásban +3 és -4 fok közé hűlt le a levegő. Délelőtt általában felhős idő volt, néhol kisebb esővel. 11 órakor 1 és 8 fokot mértek.

Ma 12 órakor Budapesten a hőmérséklet 4 fok volt, a tengerszintre átszámított légnyomás 1011 hPa, alig változik.

**Várható időjárás szerda estig:**

Eleinte változóan felhős idő várható, számottevő csapadék nélkül, majd az esti óráktól nyugat felől beborul az ég, és sokfelé lesz eső. Holnap felszakadozik a felhőzet, és inkább csak keleten valószínű eső, záporeső. A délnyugati, nyugati szél megélénkül, időnként megerősödik.
A legalacsonyabb éjszakai hőmérséklet általában 1 és 6,
a legmagasabb nappali hőmérséklet szerdán 5 és 10 fok között valószínű.

Kapitány Ervinné s. k.

**A hőmérséklet napi középértéke és eltérése a soévi átlagtól (Budapest külterületén):**

| | | |
|---|---|---|
| 1994. január 3. | 3,3 °C | +3,6 °C |

**1871 óta ezen a napon Budapesten előfordult**

| | |
|---|---|
| legmagasabb hőmérséklet: | 11,8 °C (1984) |
| legalacsonyabb hőmérséklet: | -18,3 °C (1891) |

LEGMAGASABB HŐMÉRSÉKLET

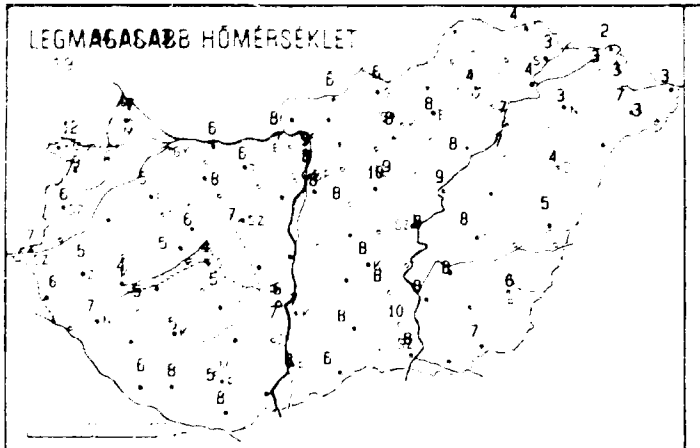

LEGALACSONYABB HŐMÉRSÉKLET

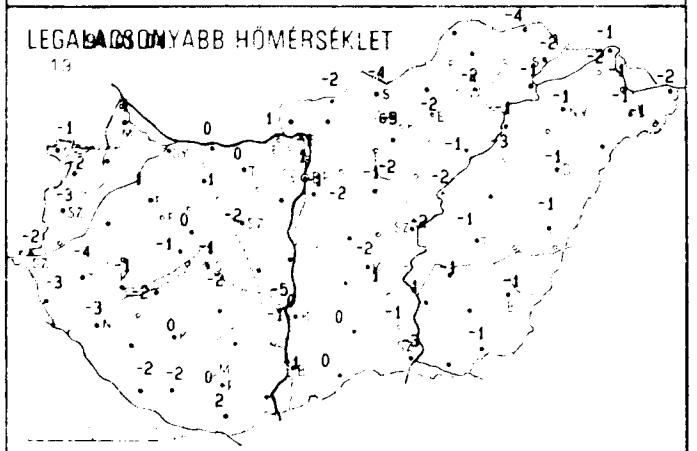

24 órás CSAPADÉKELOSZLÁS

19 94.01.03. 7h tól 94.01.04. 7h ig

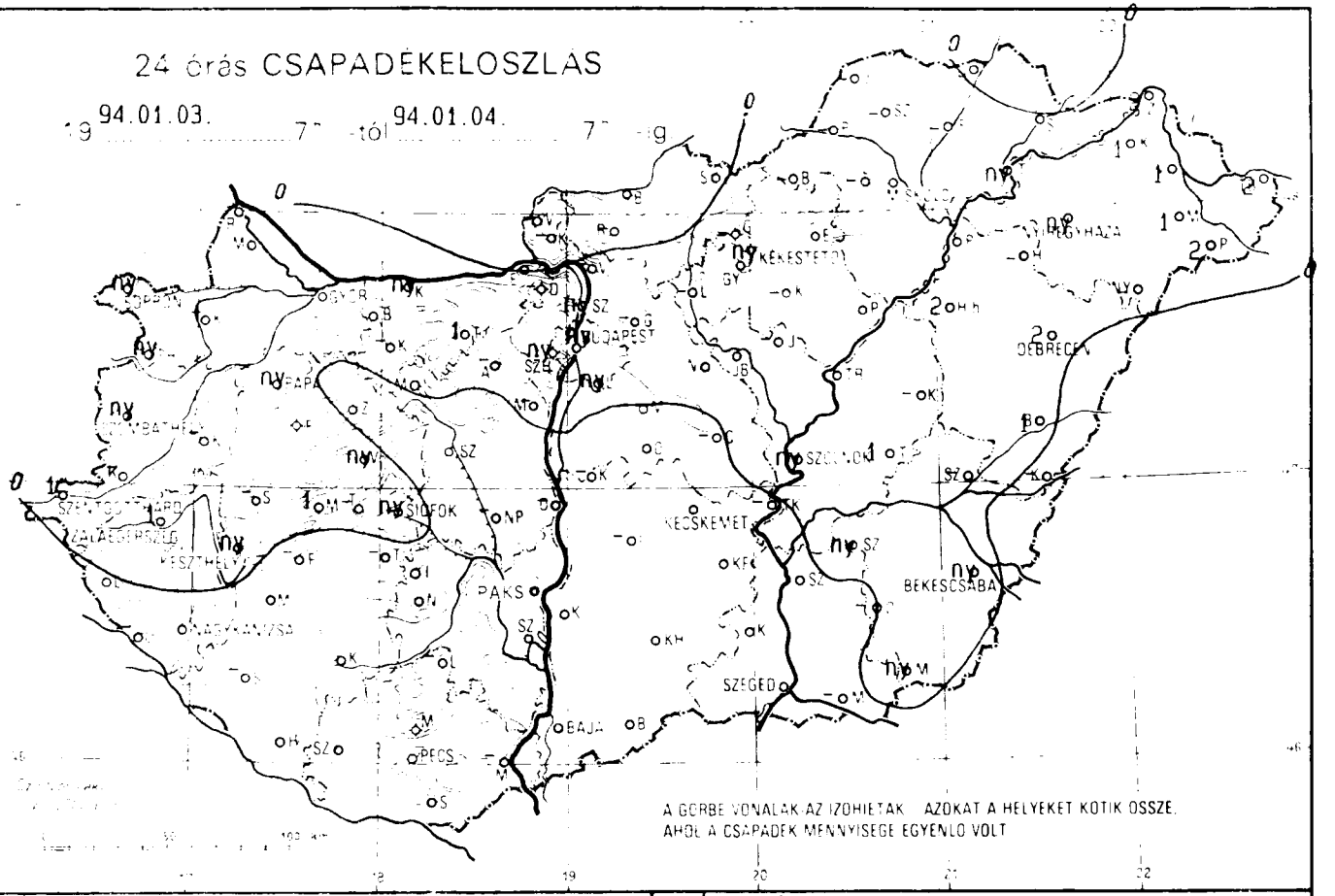


A GÖRBE VONALAK AZ IZOHIETÁK AZOKAT A HELYEKET KÖTIK ÖSSZE, AHOL A CSAPADÉK MENNYISÉGE EGYENLŐ VOLT

RADIÁCIÓS MINIMUM

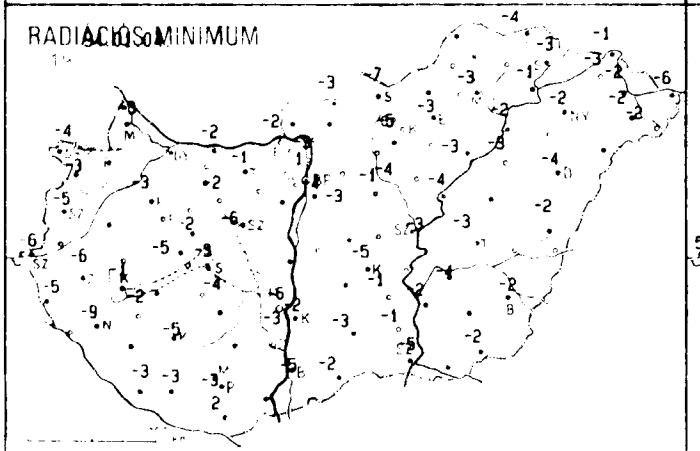

NAPSÜTÉSTARTAM

19 94.01.03.

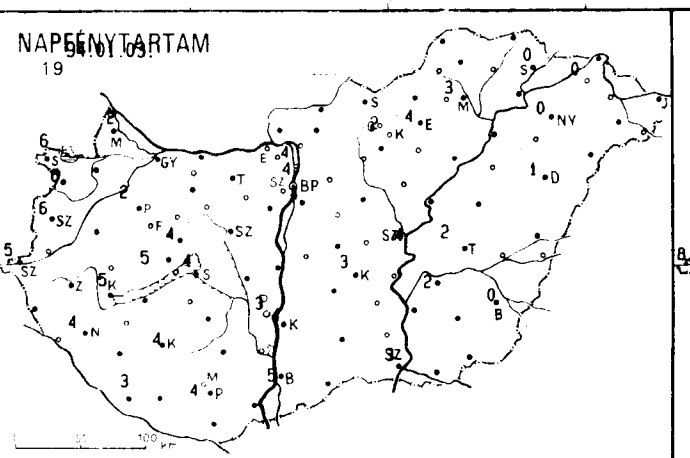

HÓVASTAGSÁG (CM)

19 94.01.04. 07h

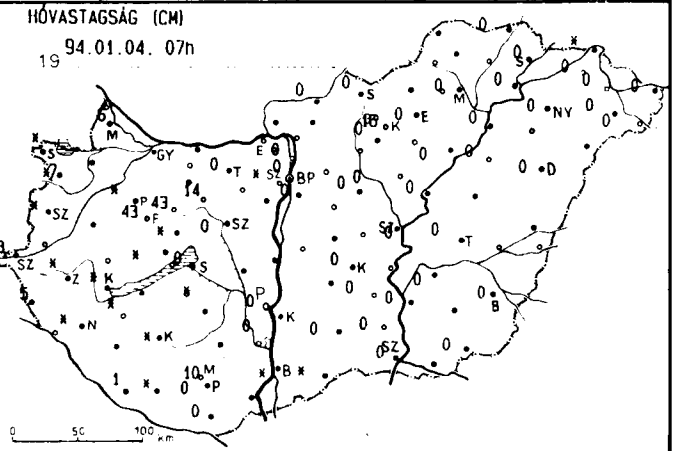

| 1994.01.04. 07 h-ig az utolsó 24 óra adatai | | | | | | Előző nap napos órái |
|---|---|---|---|---|---|---|
| állomás | csapadék (mm) | | max. hőmérséklet | min. hőmérséklet | rad. min. | |
| Győr | - | | - | - | - | - |
| Kapuvár | - | | - | - | - | - |
| Mosonmagyaróvár | . | = | 7 | 1 | -3 | 2 |
| Rajka | | | | | | |
| Sopron | ny | · | 12 | -1 | -4 | 6 |
| Sopronhorpács | ny | · | 9 | -2 | -3 | 6 |
| Káld | - | | - | - | - | - |
| Körmend | | | | | | |
| Szentgotthárd | 1 | · | 7 | -2 | -6 | 5 |
| Szombathely | ny | · ⌣ | 6 | -3 | -5 | 6 |
| Lenti | . | = | 6 | -3 | -5 | - |
| Letenye | | | | | | |
| Nagykanizsa | . | | 7 | -3 | -9 | 4 |
| Zalaegerszeg | 1 | · | 5 | -4 | -6 | - |
| Farkasgyepű | . | | 5 | 1 | 0 | - |
| Keszthely | ny | · ⌣ | 4 | -1 | -1 | 5 |
| Mencshely | 1 | · = | 5 | -1 | -5 | 5 |
| Pápa | ny | · ⌓ | 5 | 1 | -3 | 2 |
| Sümeg | - | | - | - | - | - |
| Tihany | | | | | | |
| Veszprém | ny | · | 6 | 0 | -2 | 4 |
| Zirc | . | = | 7 | -2 | -5 | - |
| Fonyód | - | | - | - | - | - |
| Homokszt. györgy | . | | 6 | -2 | -3 | 3 |
| Kaposvár | . | ⌣ | 5 | 0 | -5 | 4 |
| Marcali | . | ⌣ | 5 | -2 | -2 | - |
| Siófok | ny | · | 4 | -1 | -3 | 4 |
| Somogyszob | - | | - | - | - | - |
| Tab | | | | | | |
| Bábolna | - | | - | - | - | - |
| Esztergom | . | | 8 | 1 | -2 | - |
| Kisbér | | | | | | |
| Komárom | ny | · = | 6 | 0 | -2 | - |
| Tata | 1 | · = | 6 | 0 | -1 | - |
| Alcsútdoboz | | | | | | |
| Dunaújváros | - | | - | - | - | - |
| Martonvásár | - | | - | - | - | - |
| Mór | . | = | 8 | 1 | -2 | - |
| Sárbogárd | | | | | | |
| Székesfehérvár | . | = | 7 | -2 | -6 | - |
| Iregszemcse | . | · | 5 | -2 | -4 | - |
| Lengyel | - | | - | - | - | - |
| Paks | . | ⌣ | 6 | -5 | -6 | 3 |
| Szekszárd | . | | 7 | -1 | -3 | - |
| Árpádtető | . | | 5 | 3 | -1 | - |
| Mohács | - | | - | - | - | - |
| Pécs | . | | 5 | 0 | -3 | 4 |
| Siklós | . | ⌣ | 8 | 2 | 2 | - |
| Szigetvár | . | ⌣ | 8 | -2 | -3 | - |
| Budaörs | | | | | | |
| Bp. Lőrinc | ny | ▽ ⌣ | 8 | -1 | -4 | 4 |
| Bp. Met. Int. | ny | ▽ = | 8 | 1 | 1 | 4 |
| Bp. Szabadság | ny | · = | 6 | -1 | -4 | - |
| Cegléd | - | | - | - | - | - |
| Dobogókő | - | | - | - | - | - |
| Gödöllő | - | | - | - | - | - |
| Királyrét | | | | | | |
| Monor | . | | 8 | -2 | -3 | - |
| Nagykáta | . | | 10 | -1 | -1 | - |
| Szentendre | ny | ▽ ⌣ | 9 | -1 | -3 | 4 |

| 1994.01.04. 07 h-ig az utolsó 24 óra adatai | | | | | | Előző nap napos órái |
|---|---|---|---|---|---|---|
| állomás | csapadék (mm) | | max. hőmérséklet | min. hőmérséklet | rad. min. | |
| Vác | - | | - | - | - | - |
| Vámosmikola | - | | - | - | - | - |
| Baja | . | ⌣ | 8 | -1 | -5 | 5 |
| Bácsalmás | . | | 6 | 0 | -2 | - |
| Izsák | - | | - | - | - | - |
| Kalocsa | . | | 7 | 0 | -2 | 4 |
| Kecskemét | . | ⌣ | 8 | -2 | -5 | 3 |
| Kiskunfélegyháza | . | ⌣ | 8 | 1 | -1 | - |
| Kiskunhalas | . | ⌣ | 8 | 0 | -3 | - |
| Kunszentmiklós | - | | - | - | - | - |
| Tiszakécske | - | | - | - | - | - |
| Balassagyarmat | . | ⌣ | 6 | -2 | -3 | - |
| Romhány | | | | | | |
| Salgótarján | . | ⌣ | 6 | -4 | -7 | - |
| Eger | . | ⌣ | 8 | -2 | -3 | 4 |
| Galyatető | - | | - | - | - | - |
| Gyöngyös | . | ⌣ | 8 | -3 | -5 | - |
| Kékestető | ny | · ⩛ | -1 | -3 | -4 | 2 |
| Kompolt | - | | - | - | - | - |
| Lőrinci | | | | | | |
| Poroszló | . | ⌣ | 8 | -1 | -3 | - |
| Jászapáti | | | | | | |
| Jászberény | . | ⌣ | 9 | -2 | -4 | - |
| Karcag | - | | - | - | - | - |
| Szolnok | ny | · ⌣ | 8 | -2 | -3 | 4 |
| Tiszaroff | . | ⌣ | 9 | -2 | -4 | - |
| Túrkeve | 1 | · ⌣ | 8 | -1 | -3 | 2 |
| Kistelek | . | ⌣ | 10 | -1 | -1 | - |
| Makó | | | | | | |
| Szeged | . | ⌣ | 8 | -3 | -5 | 3 |
| Szentes | . | | 8 | 1 | -2 | - |
| Borsodnádasd | - | | - | - | - | - |
| Füged | - | | - | - | - | - |
| Hidasnémeti | . | ≡ | 4 | -4 | -4 | - |
| Jósvafő | - | | - | - | - | - |
| Lillafüred | - | | - | - | - | - |
| Miskolc | . | = | 4 | -2 | -3 | 3 |
| Putnok | | | | | | |
| Sárospatak | . | | 3 | -2 | -3 | 0 |
| Szendrőlád | - | | - | - | - | - |
| Tokaj | ny | · | 4 | -1 | -1 | - |
| Kisvárda | 1 | · ⌣ | 3 | -2 | -3 | 0 |
| Mátészalka | 1 | · | 7 | -1 | -2 | - |
| Nyíregyháza | ny | · ∨ | 3 | -1 | -2 | 0 |
| Nyírlugos | | | | | | |
| Pátyod | 2 | · ⌣ | 3 | -1 | -2 | - |
| Tiszabecs | 2 | · = | 3 | -2 | -6 | - |
| Vásárosnamény | 1 | · ∨ | 3 | -1 | -2 | - |
| Záhony | 2 | · = | 2 | -1 | -1 | - |
| Berettyóújfalu | 1 | · ⌣ | 5 | -1 | -2 | - |
| Debrecen | 2 | · ⌣ | 4 | -1 | -4 | 1 |
| Hajdúdorog | - | | - | - | - | - |
| Hortobágy | 2 | · — | 7 | -3 | -3 | - |
| Kórósszakál | - | | - | - | - | - |
| Polgár | . | = | 7 | -1 | -2 | - |
| Békéscsaba | ny | · — | 6 | -1 | -2 | 0 |
| Mezőhegyes | ny | · ⌣ | 7 | -1 | -2 | - |
| Orosháza | - | | - | - | - | - |
| Szarvas | ny | · ⌣ | 8 | -1 | -4 | 2 |
| Szeghalom | | | | | | |

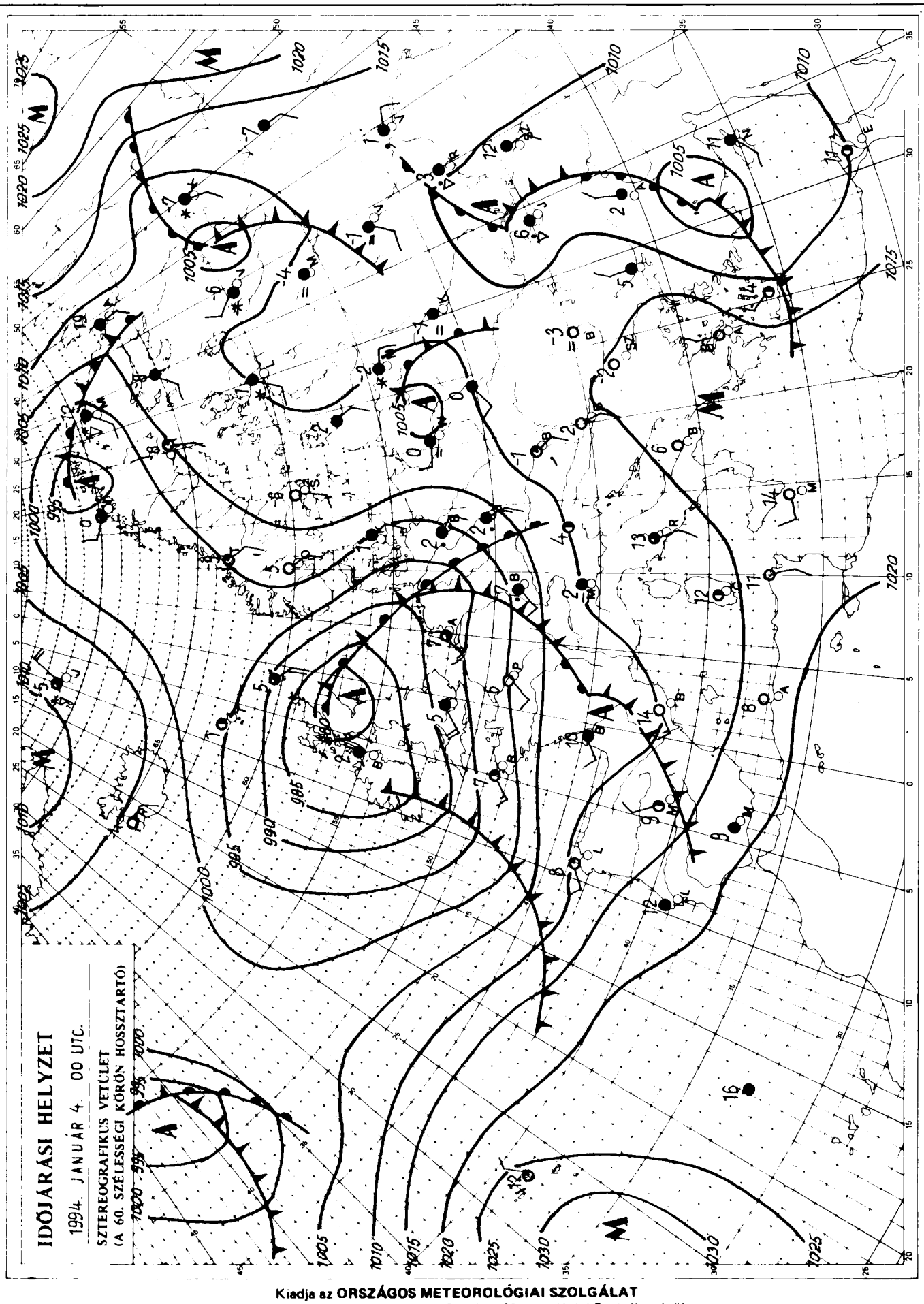


Kiadja az **ORSZÁGOS METEOROLÓGIAI SZOLGÁLAT**
Kiadásért felel: Dr. Mersich Iván, az Országos Meteorológiai Szolgálat elnöke
Készült az Országos Meteorológiai Szolgálat Nyomdájában, Budapest — Felelős vezető: Szinok István — Munkaszám: 93.
Szerkesztésért felel: Dr. Dévényi Dezső az Időjárás Előrejelző Önálló Osztály vezetője 1994. 004.
Készíti: az OMSZ Időjárás Előrejelző Önálló Osztálya — Szakmai felelős: Dr. Dévényi Dezső osztályvezető — Megjelenik naponként
Megrendelhető: 1024 Budapest, II., Kitaibel Pál utca 1. — Pénzügyi Osztály — Telefon: 135-35-00

# IDŐJÁRÁSI NAPIJELENTÉS

ЕЖЕДНЕВНЫЙ МЕТЕОРОЛОГИЧЕСКИЙ БЮЛЛЕТЕНЬ • DAILY WEATHER REPORT
BULLETIN QUOTIDIEN DE TEMPS • TÄGLICHER WETTERBERICHT

107. évfolyam 5. szám + Budapest + 1994. január 5. szerda

## Az időjárási helyzet és a várható időjárás:

Európa időjárását egy hatalmas kiterjedésű ciklon határozza meg. Ennek áramlási rendszerében az Atlanti-óceán felől időjárási frontok vonulnak a Kelet-európai-síkság felé. Ezek egyike az éjszakai, reggeli órákban épp a Kárpát-medence térségében okozott borult, csapadékos időt. A következő front már elérte a nyugat-európai partokat, és hatására ott is sokfelé esik az eső. Havazás csak kontinensünk északi, északkeleti részein figyelhető meg. A sokévi átlagnál 2, 6 fokkal enyhébb az idő szárazföldünk legnagyobb részén. A hőmérséklet csúcsértéke délen 15, a Skandináv-térségben -5 fok körül alakul. A Kárpát-medence időjárását a következő napokban a délnyugatról érkező enyhe léghullámok határozzák meg.

Magyarország keleti felén kedden jobbára borult volt az égbolt, nyugaton néhány órára kisütött a nap. Az esti órákban egy időjárási front érte el hazánkat, hatására az éjszaka folyamán csaknem mindenütt esett az eső. Az ország középső és északi részein 10 mm-t meghaladó mennyiségű csapadék hullott. A hőmérséklet csúcsértéke általában 4, 9 fok között alakult, ennél hűvösebb csak északkeleten fordult elő. Éjszaka az ország legnagyobb részén 1, 6 fok közé hűlt le a levegő.Szerda délelőtt nyugat felől megkezdődött a felhőzet felszakadozása, délen és keleten még sokfelé esett az eső. A hőmérséklet 11 órakor 3, 7 fok között változott.

Ma 12 órakor Budapesten a hőmérséklet 6 fok volt, a tengerszintre átszámított légnyomás 1007 hPa, gyengén emelkedik.

**Várható időjárás csütörtök estig:**

Folytatódik az évszakhoz képest enyhe idő. Lassan keleten is felszakadozik a felhőzet, délután azonban ott még számítani lehet esőre. Csütörtökön változóan felhős lesz az égbolt, csapadék nem valószínű. Éjszaka párás lesz a levegő, foltokban köd képződhet. Eleinte nyugati, majd megélénkülő, időnként megerősödő déli, délnyugati szél várható.
A legalacsonyabb éjszakai hőmérséklet általában -1, +4 fok között alakul.
A legmagasabb nappali hőmérséklet csütörtökön 7, 12 fok között várható.

Varga László s. k.

**A hőmérséklet napi középértéke és eltérése a sokévi átlagtól (Budapest külterületén):**

| | | |
|---|---|---|
| 1994. január 4. | 2,2 °C | +2,7 °C |

**1871 óta ezen a napon Budapesten előfordult**

| | |
|---|---|
| legmagasabb hőmérséklet: | 14,0 °C (1917) |
| legalacsonyabb hőmérséklet: | -18,1 °C (1891) |

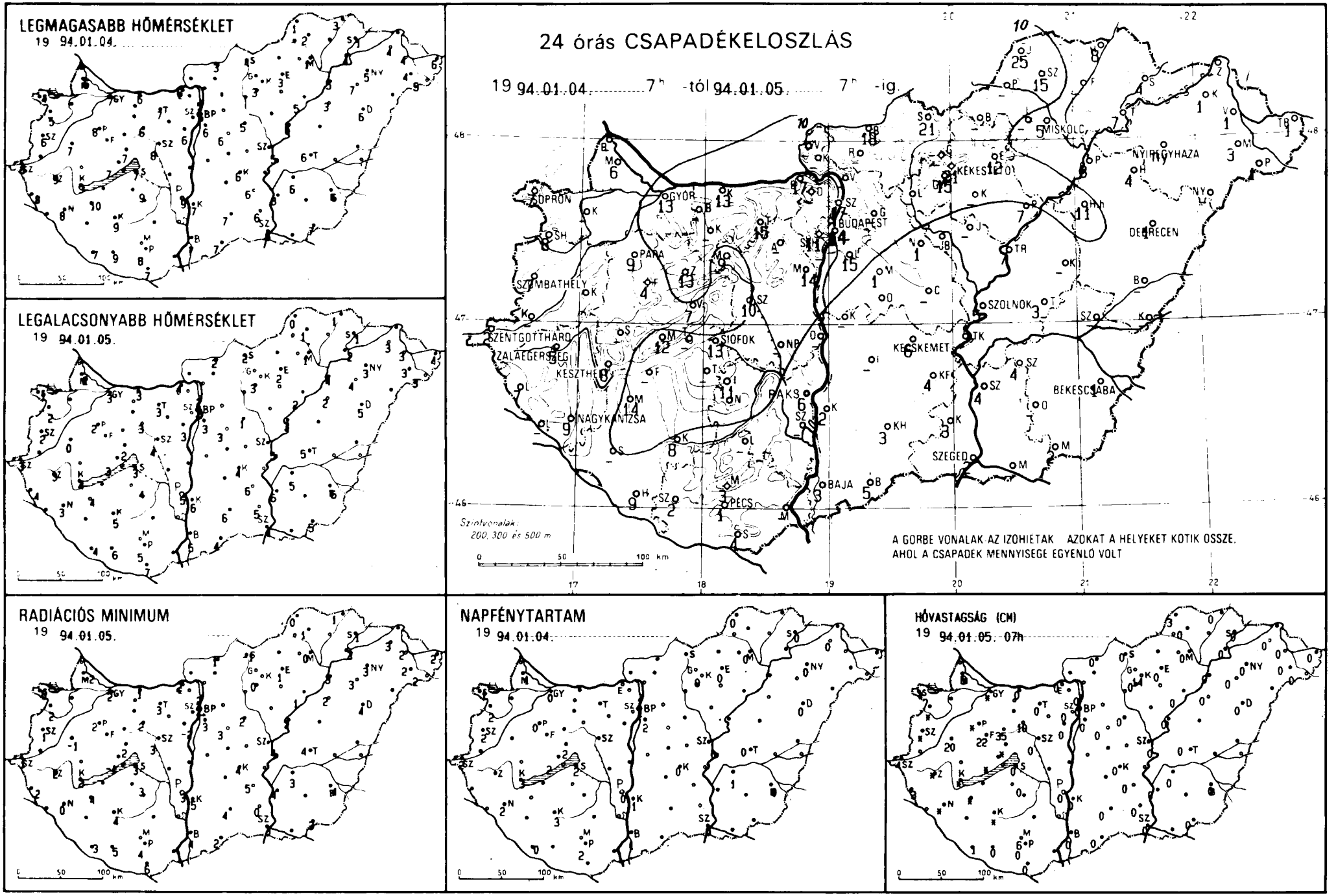
LEGMAGASABB HŐMÉRSÉKLET
19 94.01.04.
LEGALACSONYABB HŐMÉRSÉKLET
19 94.01.05.
24 órás CSAPADÉKELOSZLÁS
19 94.01.04. 7h -tól 94.01.05. 7h -ig.
SOPRON
GYŐR
BUDAPEST
MISKOLC
NYÍREGYHÁZA
DEBRECEN
PÁPA
SZOMBATHELY
SZOLNOK
SZENTGOTTHÁRD
ZALAEGERSZEG
KESZTHELY
SIÓFOK
KECSKEMÉT
BÉKÉSCSABA
PAKS
NAGYKANIZSA
SZEGED
BAJA
PÉCS
Szintvonalak: 200, 300 és 500 m
A GÖRBE VONALAK AZ IZOHIETÁK AZOKAT A HELYEKET KÖTIK ÖSSZE, AHOL A CSAPADÉK MENNYISÉGE EGYENLŐ VOLT
RADIÁCIÓS MINIMUM
19 94.01.05.
NAPFÉNYTARTAM
19 94.01.04.
HÓVASTAGSÁG (CM)
19 94.01.05. 07h

| 19 94.01.05.07 h-ig az utolsó 24 óra adatai | | | | | | Előző nap napos órái |
|---|---|---|---|---|---|---|
| állomás | csapadék (mm) | | max. hőmérséklet | min. hőmérséklet | rad. min. | |
| Győr | 13 | · | 7 | 3 | 2 | 0 |
| Kapuvár | - | | - | - | - | - |
| Mosonmagyaróvár | 6 | · = | 5 | 2 | -2 | 1 |
| Rajka | | | | | | |
| Sopron | 7 | · = | 4 | 1 | 0 | 1 |
| Sopronhorpács | 8 | · = | 5 | 2 | 2 | 2 |
| Káld | . | = | 7 | 0 | -1 | - |
| Körmend | | | | | | |
| Szentgotthárd | 2 | · | 8 | 3 | 1 | 2 |
| Szombathely | 7 | · = | 6 | 2 | 1 | 2 |
| Lenti | 7 | · = | 8 | 4 | 2 | - |
| Letenye | | | | | | |
| Nagykanizsa | 9 | · = | 8 | 3 | 0 | 2 |
| Zalaegerszeg | 5 | · = | 9 | 3 | 2 | - |
| Farkasgyepű | 4 | · | 6 | 2 | 1 | - |
| Keszthely | 8 | · | 9 | 4 | 2 | 3 |
| Mencshely | 12 | · = | 7 | 3 | -1 | 2 |
| Pápa | 9 | · = | 8 | 2 | 2 | 0 |
| Sümeg | - | | - | - | - | - |
| Tihany | | | | | | |
| Veszprém | 7 | · ≡ | 7 | 2 | 2 | 2 |
| Zirc | 13 | · = | 7 | 3 | 1 | - |
| Fonyód | - | | - | - | - | - |
| Homokszt. györgy | 9 | · | 7 | 4 | 3 | 0 |
| Kaposvár | 8 | · | 9 | 5 | 4 | 3 |
| Marcali | 14 | · = | 10 | 4 | 4 | - |
| Siófok | 13 | · | 7 | 3 | 3 | 2 |
| Somogyszob | - | | - | - | - | - |
| Tab | | | | | | |
| Bábolna | - | | - | - | - | - |
| Esztergom | 17 | · | 6 | 4 | 2 | - |
| Kisbér | | | | | | |
| Komárom | 13 | · ≡ | 6 | 3 | 1 | - |
| Tata | 15 | · = | 7 | 3 | 3 | - |
| Alcsútdoboz | | | | | | |
| Dunaújváros | - | | - | - | - | - |
| Martonvásár | 14 | · ≡ | 6 | 3 | -2 | - |
| Mór | 9 | · = | 6 | 3 | 2 | - |
| Sárbogárd | | | | | | |
| Székesfehérvár | 10 | ▽ = | 8 | 4 | 3 | - |
| Iregszemcse | 11 | · = | 9 | 4 | 3 | - |
| Lengyel | - | | - | - | - | - |
| Paks | 6 | · ⌣ | 9 | 5 | 3 | 0 |
| Szekszárd | - | | - | - | - | - |
| Árpádtető | 3 | · = | 9 | 6 | 5 | - |
| Mohács | - | | - | - | - | - |
| Pécs | 1 | · | 8 | 5 | 4 | 2 |
| Siklós | 4 | · = | 7 | 7 | 6 | - |
| Szigetvár | 2 | · = | 9 | 6 | 5 | - |
| Budaörs | | | | | | |
| Bp. Lőrinc | 15 | · = | 6 | 3 | 3 | 2 |
| Bp. Met. Int. | 14 | · = | 6 | 3 | 2 | 1 |
| Bp. Szabadhegy | 11 | ▽ | 5 | 0 | -1 | - |
| Cegléd | - | | - | - | - | - |
| Dobogókő | - | | - | - | - | - |
| Gödöllő | - | | - | - | - | - |
| Királyrét | | | | | | |
| Monor | 1 | · | 6 | 3 | 3 | - |
| Nagykáta | 1 | ▽ | 5 | 1 | 2 | - |
| Szentendre | 17 | · = | 5 | 2 | 2 | 1 |

| 19 94.01.05.07 h-ig az utolsó 24 óra adatai | | | | | | Előző nap napos órái |
|---|---|---|---|---|---|---|
| állomás | csapadék (mm) | | max. hőmérséklet | min. hőmérséklet | rad. min. | |
| Vác | - | | - | - | - | - |
| Vámosmikola | - | | - | - | - | - |
| Baja | 3 | · | 7 | 5 | 4 | 1 |
| Bácsalmás | 5 | · = | 7 | 4 | 2 | - |
| Izsák | - | | - | - | - | - |
| Kalocsa | 2 | · | 7 | 6 | 5 | 1 |
| Kecskemét | 6 | · ⌓ | 6 | 4 | 4 | 0 |
| Kiskunfélegyháza | 4 | · ⌓ | 6 | 6 | 5 | - |
| Kiskunhalas | 3 | · ⌣ | 7 | 6 | 4 | - |
| Kunszentmiklós | - | | - | - | - | - |
| Tiszakécske | - | | - | - | - | - |
| Balassagyarmat | 18 | · = | 3 | 2 | 1 | - |
| Romhány | | | | | | |
| Salgótarján | 21 | · = | 4 | 2 | -1 | - |
| Eger | 12 | ▽ | 3 | 2 | 1 | 0 |
| Galyatető | - | | - | - | - | - |
| Gyöngyös | 15 | ▽ | 3 | 3 | 0 | - |
| Kékestető | 21 | " ≡ | 1 | 0 | 0 | 0 |
| Kompolt | - | | - | - | - | - |
| Lőrinci | | | | | | |
| Poroszló | 7 | ▽ = | 5 | 2 | 1 | - |
| Jászapáti | | | | | | |
| Jászberény | - | | - | - | - | - |
| Karcag | - | | - | - | - | - |
| Szolnok | 5 | · | 5 | 5 | 4 | 0 |
| Tiszaroff | 7 | · | 6 | 3 | 2 | - |
| Túrkeve | 3 | · = | 6 | 5 | 4 | 0 |
| Kistelek | 3 | ▽ = | 6 | 5 | 0 | - |
| Makó | | | | | | |
| Szeged | 2 | · ⌣ | 6 | 4 | 3 | 0 |
| Szentes | 4 | · | 8 | 6 | 4 | - |
| Borsodnádasd | - | | - | - | - | - |
| Füged | - | | - | - | - | - |
| Hidasnémeti | 8 | · = | 3 | 1 | 1 | - |
| Jósvafő | 25 | " ≡ | 1 | 0 | 0 | 0 |
| Lillafüred | - | | - | - | - | - |
| Miskolc | 5 | · ≡ | 1 | 1 | 0 | 0 |
| Putnok | | | | | | |
| Sárospatak | 4 | · = | 1 | 1 | 1 | 0 |
| Szendrőlád | 15 | · = | 2 | 1 | 1 | - |
| Tokaj | 7 | · = | 4 | 2 | 2 | - |
| Kisvárda | 1 | · = | 4 | 3 | 3 | 0 |
| Mátészalka | 3 | · | 4 | 3 | 2 | - |
| Nyíregyháza | ny | · | 5 | 3 | 3 | 0 |
| Nyírlugos | | | | | | |
| Pátyod | 1 | · | 5 | 3 | 2 | - |
| Tiszabecs | 1 | · = | 6 | 4 | 2 | - |
| Vásárosnamény | 1 | · = | 4 | 3 | 2 | - |
| Záhony | - | | - | - | - | - |
| Berettyóújfalu | - | | - | - | - | - |
| Debrecen | 1 | · | 6 | 5 | 4 | 0 |
| Hajdúdorog | 4 | ▽ = | 7 | 4 | 3 | - |
| Hortobágy | 11 | · = | 3 | 2 | 2 | - |
| Körösszakál | - | | - | - | - | - |
| Polgár | 8 | · = | 5 | 4 | 3 | - |
| Békéscsaba | 1 | · | 6 | 5 | 4 | 0 |
| Mezőhegyes | 2 | · | 7 | 5 | 3 | - |
| Orosháza | - | | - | - | - | - |
| Szarvas | 4 | · | 6 | 5 | 3 | 1 |
| Szeghalom | - | | - | - | - | - |

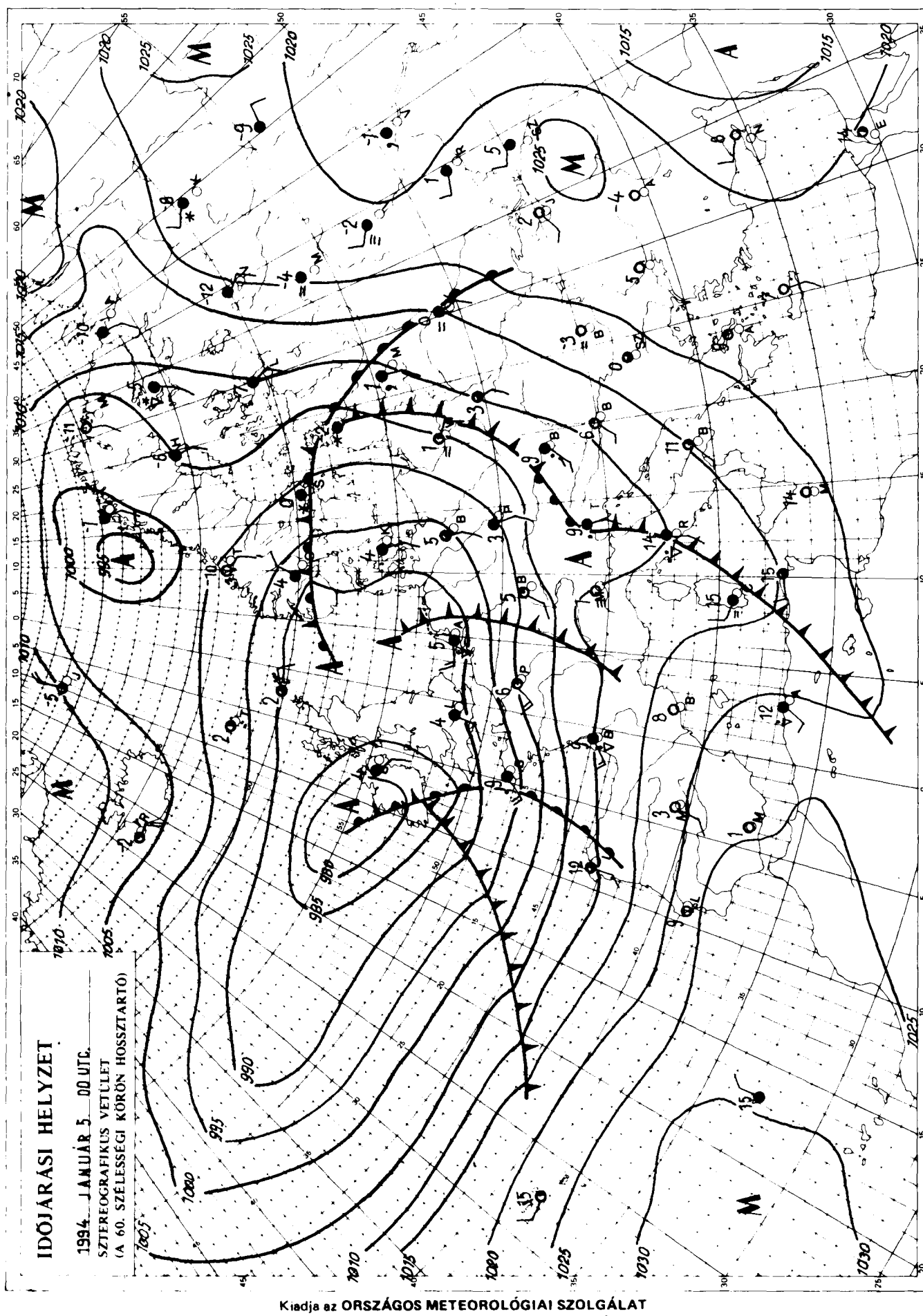


Kiadja az **ORSZÁGOS METEOROLÓGIAI SZOLGÁLAT**
Kiadásért felel: Dr. Mersich Iván, az Országos Meteorológiai Szolgálat elnöke
Készült az Országos Meteorológiai Szolgálat Nyomdájában, Budapest – Felelős vezető: Szinok István – Munkaszám: 93
1994.005.
Szerkesztésért felel: Dr. Dévényi Dezső az Időjárás Előrejelző Önálló Osztály vezetője
Készíti: az OMSZ Időjárás Előrejelző Önálló Osztálya – Szakmai felelős: Dr. Dévényi Dezső osztályvezető – Megjelenik naponként
Megrendelhető: 1024 Budapest, II., Kitaibel Pál utca 1. – Pénzügyi Osztály – Telefon: 135-35-00

# IDŐJÁRÁSI NAPIJELENTÉS

ЕЖЕДНЕВНЫЙ МЕТЕОРОЛОГИЧЕСКИЙ БЮЛЛЕТЕНЬ • DAILY WEATHER REPORT
BULLETIN QUOTIDIEN DE TEMPS • TÄGLICHER WETTERBERICHT

107. évfolyam 6. szám + Budapest + 1994. január 6. csütörtök

## Az időjárási helyzet és a várható időjárás:

Kontinensünk legnagyobb részének az időjárását a Brit-szigetek felett örvénylő nagykiterjedésű ciklon határozza meg. Ennek áramlási rendszerében az Atlanti-óceán felől igen enyhe léghullámok haladnak Nyugat-Európán keresztül a kontinens középső és keleti része fölé. Hatására Európa-szerte szokatlanul enyhe, sokfelé szeles, Nyugat- és Észak-Európában többfelé csapadékos az idő. Szerdán a hőmérséklet csúcsértéke térségünkben 6, 8 fokkal haladta meg a sokévi átlagot. A következő 36 órában a Kárpát-medencében folytatódik az évszakhoz képest enyhe idő. Számottevő csapadékra egyelőre nem kell számítani.

Magyarországon szerdán eleinte erősen felhős idő volt, majd nyugat felől csökkent a felhőzet és a Dunántúlon, valamint az ország középső részén több órára kisütött a nap. Délelőtt főként még keleten sokfelé esett az eső. A csütörtök reggelig lehullott csapadék mennyisége általában 1 és 7 mm között alakult, de Tiszabecsről 10 mm-t jelentettek. A hőmérséklet csúcsértéke az ország nagyobb részén elérte a 6, 11 fokot. Csütörtök hajnalra többnyire 0 és 6 fok közé hűlt le a levegő, csak északkeleten fordult elő néhol gyenge fagy. Ma délelőtt erősen felhős volt az ég, csapadékról nem érkezett jelentés. Gyakran fújt erős, a Kisalföldön időnként viharos délnyugati szél. A hőmérséklet 11 órára 4, 11 fok közé emelkedett.

Ma 12 órakor Budapesten a hőmérséklet 9 fok volt, a tengerszintre átszámított légnyomás 1006 hPa, alig változik.

**Várható időjárás péntek estig:**

Folytatódik az évszakhoz képest enyhe idő. Eleinte erősen, majd változóan felhős lesz az ég, számottevő csapadék nem valószínű. A gyakran erős, időnként viharos délnyugati szél pénteken délkeletire fordul és kissé mérséklődik. Éjszaka foltokban köd képződik.
A legalacsonyabb éjszakai hőmérséklet általában 1, 6,
a legmagasabb nappali hőmérséklet pénteken 8, 13 fok között várható.

**Távolabbi kilátások szombattól–keddig:**

Többnyire erősen felhős, helyenként napközben is ködös, az évszakhoz képest enyhe idő várhtó. Főként nyugaton és délen valószínű eső.
A legalacsonyabb éjszakai hőmérséklet 1, 6
a legmagasabb nappali hőmérséklet általában 5, 10 fok között alakul.
Jelentős mennyiségű (legalább napi 5 mm) csapadék az ország területének 30 százalékán várható.

Bonta Imre s. k.

**A hőmérséklet napi középértéke és eltérése a sokévi átlagtól (Budapest külterületén):**

| | | |
|---|---|---|
| 1994. január 5. | 4,9°C | +6,4°C |

**1871 óta ezen a napon Budapesten előfordult**

| | |
|---|---|
| legmagasabb hőmérséklet: | 12,3°C (1982) |
| legalacsonyabb hőmérséklet: | -19,3°C (1892) |

# National Oceanic and Atmospheric Administration

## Environmental Data Rescue Program

### ERRATA NOTICE

One or more conditions of the original document may affect the quality of the image, such as:

Discolored pages
Faded or light ink
Binding intrudes into the text

This document has been imaged through the NOAA Environmental Data Rescue Program. To view the original document, please contact the NOAA Central Library in Silver Spring, MD at (301) 713-2607 x124 or www.reference@nodc.noaa.gov.

Information Manufacturing Corporation
Imaging Subcontractor
Rocket Center, West Virginia
September 14, 1999

## LEGMAGASABB HŐMÉRSÉKLET

19 94.01.05.

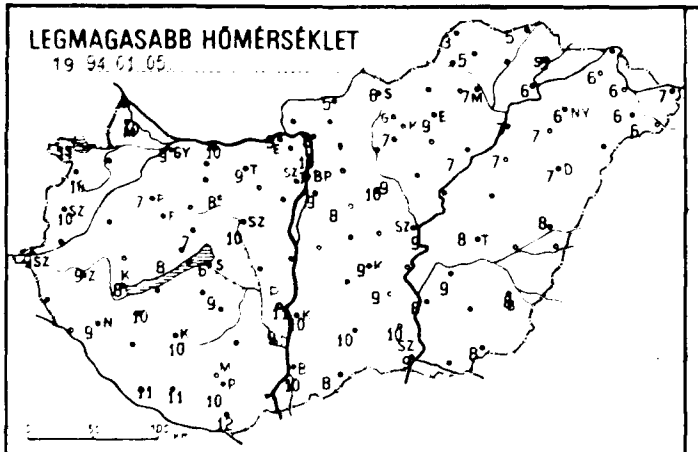

## LEGALACSONYABB HŐMÉRSÉKLET

19 94.01.06.

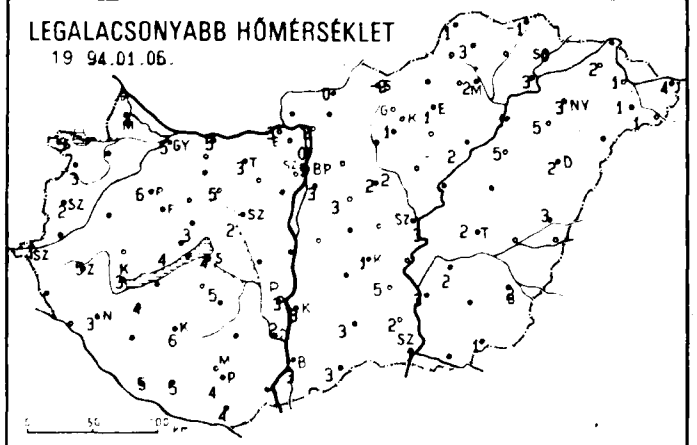

## RADIÁCIÓS MINIMUM

19 94.01.06.

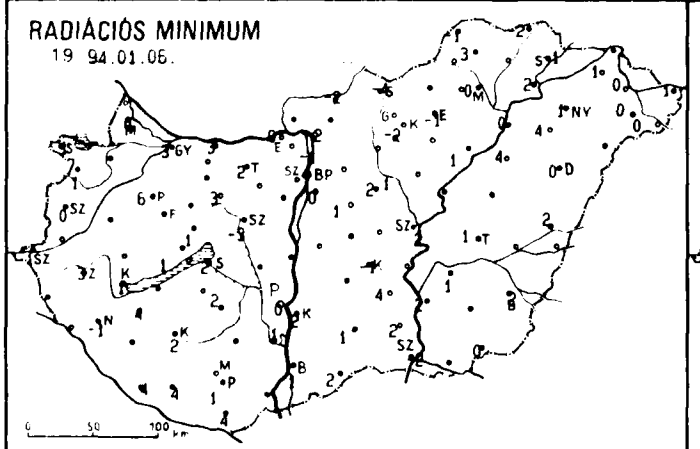

## 24 órás CSAPADÉKELOSZLÁS

1994.01.05. 7h -tól 94.01.06. 7h -ig.

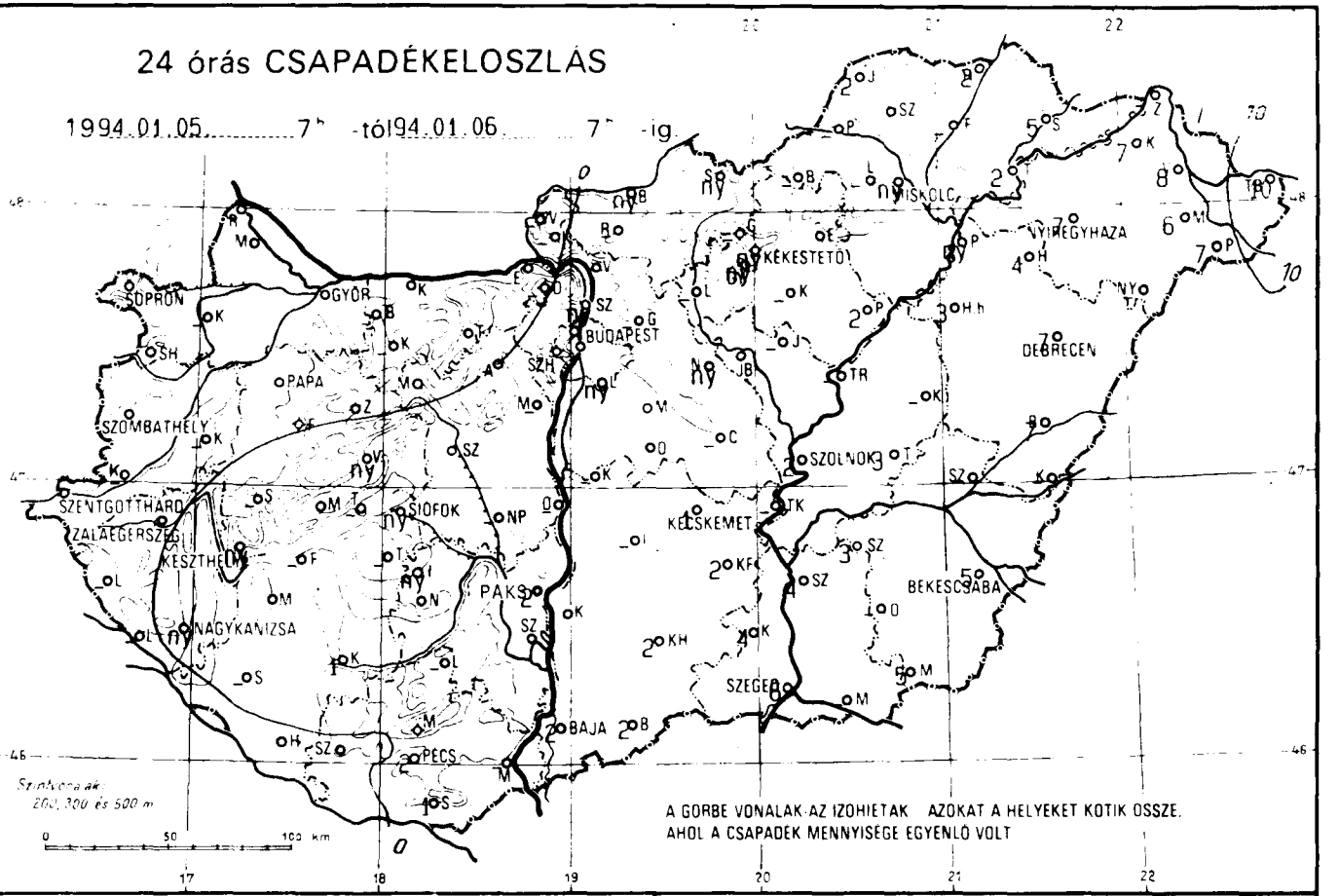


## NAPFÉNYTARTAM

19 94.01.05.

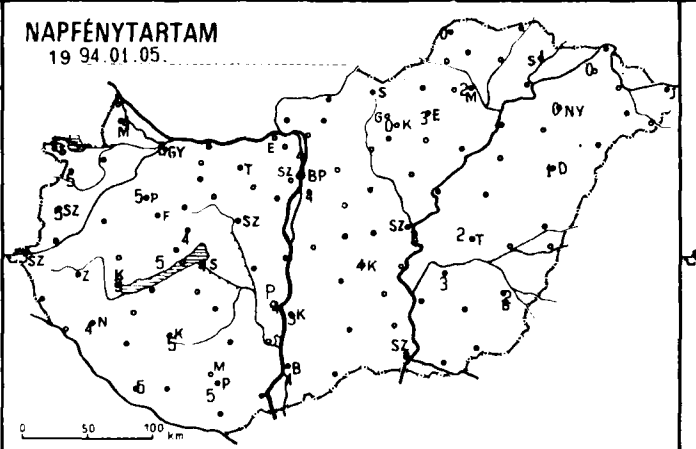

## HÓVASTAGSÁG (CM)

19 94.01.06. 07h

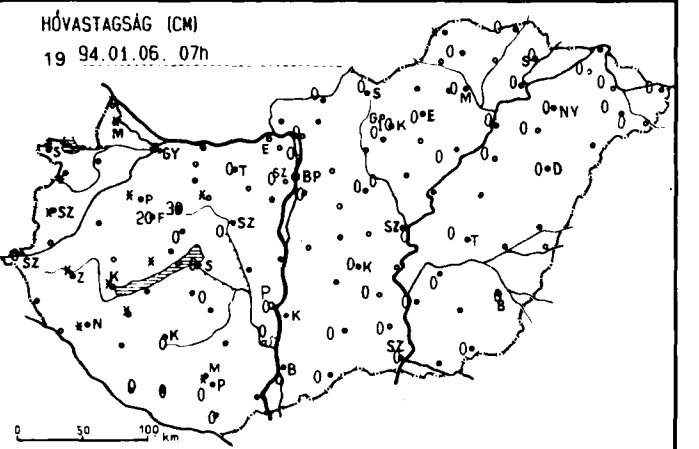

| 1994.01.06. 07 h-ig az utolsó 24 óra adatai | | | | | | Előző nap napos órái |
|---|---|---|---|---|---|---|
| állomás | csapadék (mm) | | max. hőmérséklet | min. hőmérséklet | rad. min. | |
| Győr | . | = | 9 | 5 | 3 | 6 |
| Kapuvár | - | | - | - | - | - |
| Mosonmagyaróvár | . | | 10 | 4 | 0 | 4 |
| Rajka | | | | | | |
| Sopron | . | | 11 | 3 | 1 | 5 |
| Sopronhorpács | . | = | 10 | 3 | 1 | 5 |
| Káld | - | | - | - | - | - |
| Körmend | | | | | | |
| Szentgotthárd | . | | 9 | 4 | 1 | 3 |
| Szombathely | . | ≏ | 10 | 2 | 0 | 5 |
| Lenti | - | | - | - | - | - |
| Letenye | | | | | | |
| Nagykanizsa | ny | · = | 9 | 3 | -1 | 4 |
| Zalaegerszeg | | | 9 | 5 | 3 | - |
| Farkasgyepű | . | | 8 | 4 | 2 | - |
| Keszthely | ny | · | 8 | 3 | 1 | 3 |
| Mencshely | . | | 8 | 4 | 1 | 5 |
| Pápa | . | | 7 | 6 | 6 | 5 |
| Sümeg | - | · | - | - | - | - |
| Tihany | | | | | | |
| Veszprém | ny | · ≏ | 7 | 3 | 1 | 4 |
| Zirc | . | = | 6 | 3 | -1 | - |
| Fonyód | - | . | - | - | - | - |
| Homokszt. györgy | . | | 11 | 5 | 4 | 5 |
| Kaposvár | 1 | · ≏ | 10 | 6 | 2 | 5 |
| Marcali | . | | 10 | 4 | 4 | - |
| Siófok | ny | · | 6 | 4 | 2 | 4 |
| Somogyszob | - | | - | - | - | - |
| Tab | | | | | | |
| Bábolna | - | | - | - | - | - |
| Esztergom | . | | 9 | 3 | 0 | - |
| Kisbér | | | | | | |
| Komárom | . | = | 10 | 5 | 3 | - |
| Tata | . | | 9 | 3 | 2 | - |
| Alcsútdoboz | - | | - | - | - | - |
| Dunaújváros | - | | - | - | - | - |
| Martonvásár | - | | - | - | - | - |
| Mór | . | = | 8 | 5 | 3 | - |
| Sárbogárd | | | | | | |
| Székesfehérvár | . | = | 10 | 2 | -3 | - |
| Iregszemcse | ny | · | 9 | 5 | 2 | - |
| Lengyel | - | | - | - | - | - |
| Paks | 2 | · | 11 | 3 | 0 | 4 |
| Szekszárd | - | | 9 | 2 | 1 | - |
| Árpádtető | . | | 10 | 4 | 2 | - |
| Mohács | - | | - | - | - | - |
| Pécs | 2 | · ≏ | 10 | 4 | 1 | 5 |
| Siklós | 1 | · = | 12 | 4 | 4 | - |
| Szigetvár | . | = | 11 | 5 | 4 | - |
| Budaörs | | | | | | |
| Bp. Lőrinc | ny | · ≡ | 9 | 3 | 0 | 4 |
| Bp. Met. Int. | . | | 7 | 5 | 4 | 4 |
| Bp. Széchenyi h. | . | ≏ | 7 | 2 | 2 | - |
| Cegléd | - | | - | - | - | - |
| Dobogókő | - | | - | - | - | - |
| Gödöllő | - | | - | - | - | - |
| Királyrét | | | | | | |
| Monor | . | | 8 | 3 | 1 | - |
| Nagykáta | ny | · = | 10 | 2 | 2 | - |
| Szentendre | | | | | | |

| 1994.01.06. 07 h-ig az utolsó 24 óra adatai | | | | | | Előző nap napos órái |
|---|---|---|---|---|---|---|
| állomás | csapadék (mm) | | max. hőmérséklet | min. hőmérséklet | rad. min. | |
| Vác | . | = | 8 | 2 | -2 | - |
| Vámosmikola | - | | - | - | - | - |
| Baja | 2 | · = | 10 | 3 | 1 | 4 |
| Bácsalmás | 2 | · | 8 | 3 | 2 | - |
| Izsák | - | | - | - | - | - |
| Kalocsa | . | | 10 | 3 | 2 | 3 |
| Kecskemét | 1 | · ≏ | 9 | 1 | -1 | 4 |
| Kiskunfélegyháza | 2 | · ≏ | 9 | 5 | 4 | - |
| Kiskunhalas | 2 | · = | 10 | 3 | 1 | - |
| Kunszentmiklós | - | | - | - | - | - |
| Tiszakécske | - | | - | - | - | - |
| Balassagyarmat | ny | · = | 5 | 0 | -2 | - |
| Romhány | | | | | | |
| Salgótarján | ny | · | 6 | -2 | -4 | - |
| Eger | . | = | 9 | 1 | -1 | 3 |
| Galyatető | - | | - | - | - | - |
| Gyöngyös | ny | · ⌣ | 7 | 1 | -2 | - |
| Kékestető | ny | * ≡ | 0 | -1 | -1 | 0 |
| Kompolt | - | | - | - | - | - |
| Lőrinci | | | | | | |
| Poroszló | 2 | · | 7 | 2 | 1 | - |
| Jászapáti | | | | | | |
| Jászberény | . | ≏ | 9 | 2 | 1 | - |
| Karcag | - | | - | - | - | - |
| Szolnok | 2 | · | 9 | 3 | 2 | 3 |
| Tiszaroff | - | | - | - | - | - |
| Túrkeve | 3 | · | 8 | 2 | 1 | 2 |
| Kistelek | 4 | ▽ = | 10 | 2 | 2 | - |
| Makó | | | | | | |
| Szeged | 6 | · = | 9 | 1 | -2 | 3 |
| Szentes | 4 | · | 8 | 3 | 2 | - |
| Borsodnádasd | - | | - | - | - | - |
| Füged | - | | - | - | - | - |
| Hidasnémeti | 2 | · = | 5 | -1 | -2 | - |
| Jósvafő | 2 | · ≡ | 3 | 1 | -1 | 0 |
| Lillafüred | - | | - | - | - | - |
| Miskolc | ny | · ≡ | 7 | 2 | 0 | 2 |
| Putnok | | | | | | |
| Sárospatak | 5 | · | 5 | 0 | -1 | 1 |
| Szendrőlád | . | = | 5 | 3 | 3 | - |
| Tokaj | 2 | · | 6 | 3 | 2 | - |
| Kisvárda | 7 | · = | 6 | 2 | 1 | 0 |
| Mátészalka | 6 | · | 6 | 1 | 0 | - |
| Nyíregyháza | 7 | · = | 6 | 3 | 1 | 0 |
| Nyírlugos | | | | | | |
| Pátyod | 7 | ▽ | 6 | 1 | 0 | - |
| Tiszabecs | 10 | · = | 7 | 4 | 1 | - |
| Vásárosnamény | 8 | ▽ = | 6 | 1 | 0 | - |
| Záhony | - | | - | - | - | - |
| Berettyóújfalu | 7 | ▽ = | 8 | 3 | 2 | - |
| Debrecen | 7 | · ≡ | 7 | 2 | 0 | 1 |
| Hajdúdorog | 4 | · = | 7 | 5 | 4 | - |
| Hortobágy | 3 | · = | 7 | 5 | 4 | - |
| Körösszakál | - | | - | - | - | - |
| Polgár | ny | · = | 7 | 1 | 0 | - |
| Békéscsaba | 5 | = | 8 | 2 | 2 | 2 |
| Mezőhegyes | 5 | | 8 | 1 | 0 | - |
| Orosháza | - | | - | - | - | - |
| Szarvas | 3 | · ≏ | 9 | 2 | 1 | 3 |
| Szeghalom | | | | | | |

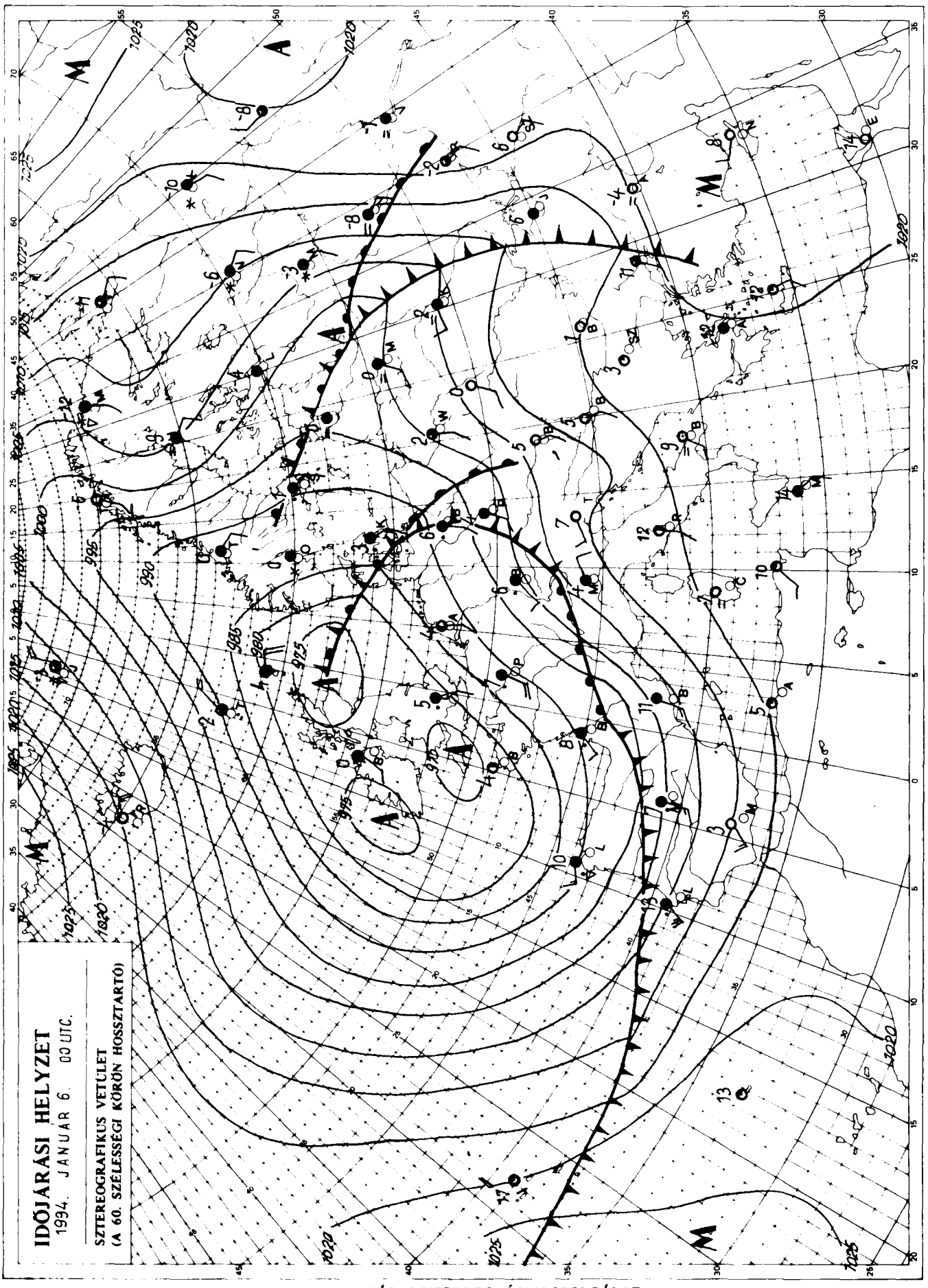


Kiadja az **ORSZÁGOS METEOROLÓGIAI SZOLGÁLAT**
Kiadásért felel: Dr. Mersich Iván, az Országos Meteorológiai Szolgálat elnöke
Készült az Országos Meteorológiai Szolgálat Nyomdájában, Budapest – Felelős vezető: Szinok István – Munkaszám: 93.
Szerkesztésért felel: Dr. Dévényi Dezső az Időjárás Előrejelző Önálló Osztály vezetője 1994.006.
Készíti: az OMSZ Időjárás Előrejelző Önálló Osztálya – Szakmai felelős: Dr. Dévényi Dezső osztályvezető – Megjelenik naponként
Megrendelhető: 1024 Budapest, II., Kitaibel Pál utca 1. – Pénzügyi Osztály – Telefon: 135-35-00

# IDŐJÁRÁSI NAPIJELENTÉS

ЕЖЕДНЕВНЫЙ МЕТЕОРОЛОГИЧЕСКИЙ БЮЛЛЕТЕНЬ • DAILY WEATHER REPORT
BULLETIN QUOTIDIEN DE TEMPS • TÄGLICHER WETTERBERICHT

107. évfolyam 7. szám + Budapest + 1994. január 7. péntek

## Az időjárási helyzet és a várható időjárás:

Nagy kiterjedésű, több középpontú ciklon alakítja az időjárást Európa-szerte. Nyugat-Európában, valamint az Alpok területén gyakran erősen felhős az ég és sokfelé esik az eső. Dél-Franciaországban helyenként 60-70 mm csapadékot is mértek. Szórványos havazásról érkezik jelentés a Kelet-európai-síkság területéről, valamint Észak-Skandináviából. Ugyanakkor több órás napsütés a jellemző Délkelet-Európában, ott a csúcshőmérséklet eléri a 15, 20 fokot. Közép-Európa időjárását továbbra is a déli áramlással érkező, változó nedvességtartalmú levegő határozza meg. Folytatódik tehát az átlagosnál több fokkal melegebb idő.

Magyarországon csütörtökön erősen felhős ill. borult volt az ég, de esőről sehonnan sem érkezett jelentés. A hőmérséklet csúcsértéke 5 és 13 fok között volt. Ma hajnalra általában -1, 6 fokig hűlt le a levegő, de északnyugaton 10 fokot is mértek. Délelőtt az országban csökkent a felhőzet, az ország nagy részén kisütött a nap. A déli szél még helyenként erős, a Kisalföldön viharos volt. A hőmérséklet 11 órára 4, 14 fokig emelkedett.

Ma 12 órakor Budapesten a hőmérséklet 12 fok volt, a tengerszintre átszámított légnyomás 1010 hPa, alig változik.

**Várható időjárás szombat estig:**

Nyugaton időnként erősen, másutt változóan felhős lesz az ég, számottevő eső sehol sem lesz. Több-kevesebb napsütés holnap is valószínű. A déli szél eleinte még gyakran erős, a Kisalföldön viharos lesz, majd lassanként mindenütt mérséklődik a szél.
A hőmérséklet hajnalban 2 és 7 fok között,
szombatón kora délután 9 és 14 fok között lesz.

Pálóczi Györgyi s. k.

**A hőmérséklet napi középértéke és eltérése a sokévi átlagtól (Budapest külterületén):**

| | | |
|---|---|---|
| 1994. január 6. | 7,0°C | 13,7°C |

**1871 óta ezen a napon Budapesten előfordult**

| | |
|---|---|
| legmagasabb hőmérséklet: | 13,7°C (1975) |
| legalacsonyabb hőmérséklet: | -17,8°C (1938) |

## LEGMAGASABB HŐMÉRSÉKLET

19 94.01.06.

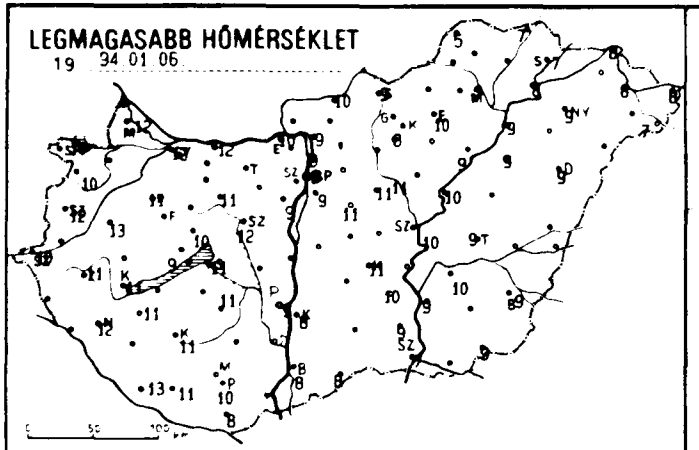

## LEGALACSONYABB HŐMÉRSÉKLET

19 94.01.07.

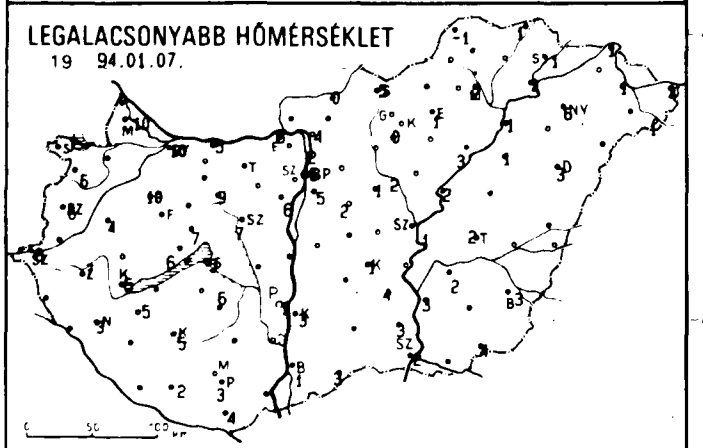

## 24 órás CSAPADÉKELOSZLÁS

19 94.01.06. 7h -tól 94.01.07. 7h -ig

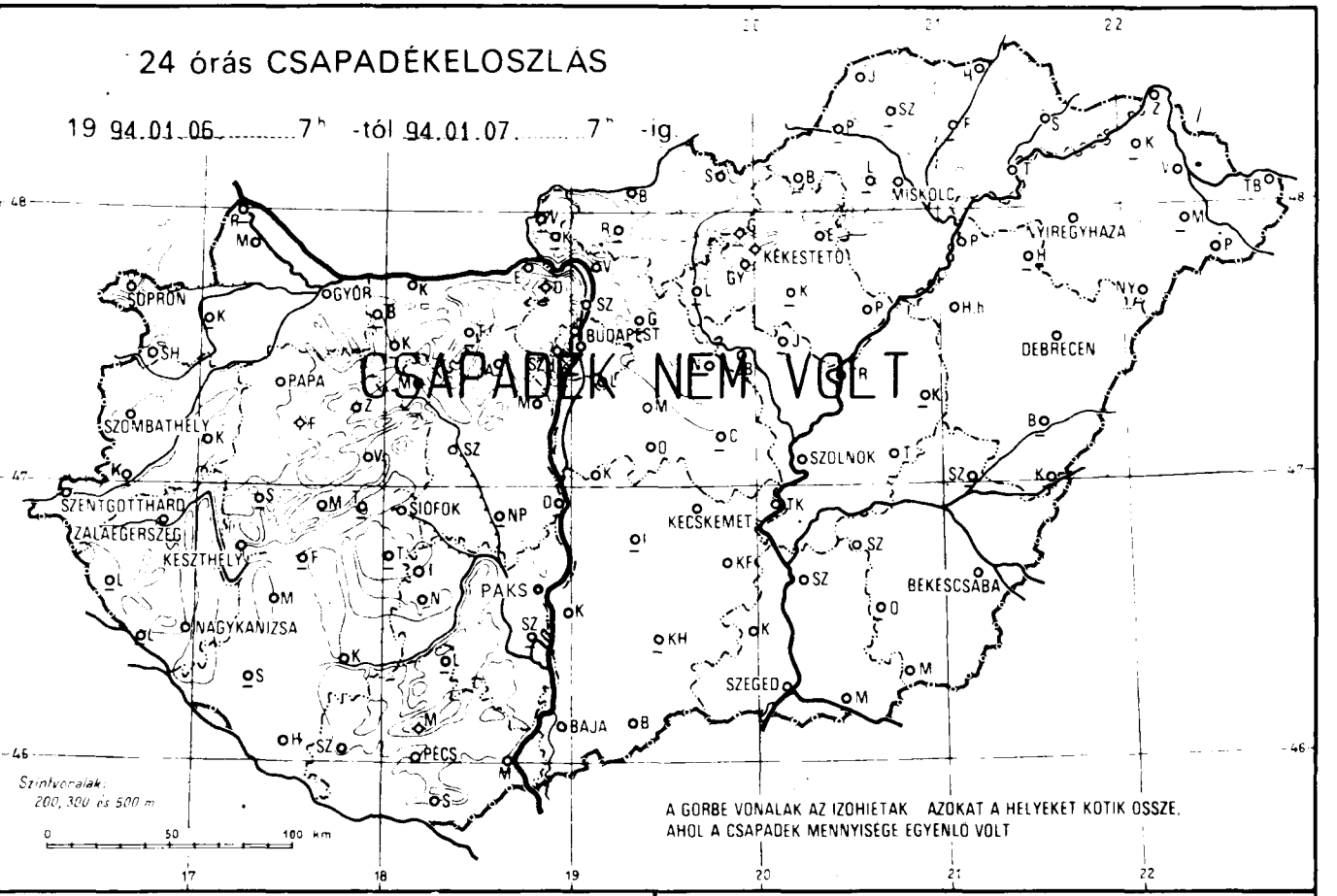


## RADIÁCIÓS MINIMUM

19 94.01.07.

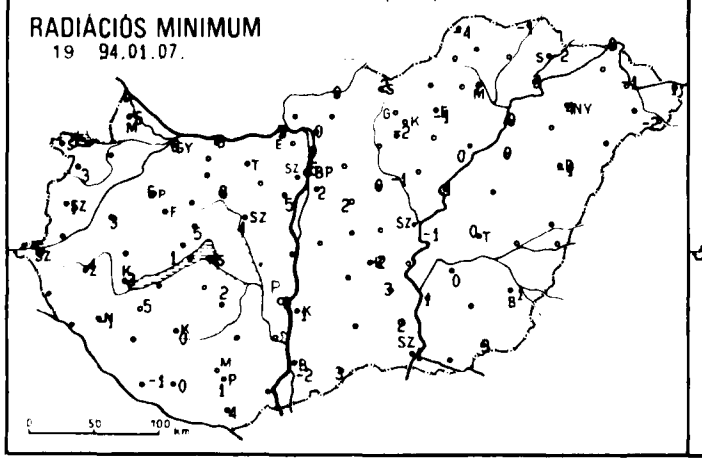

## NAPFÉNYTARTAM

19 94.01.06.

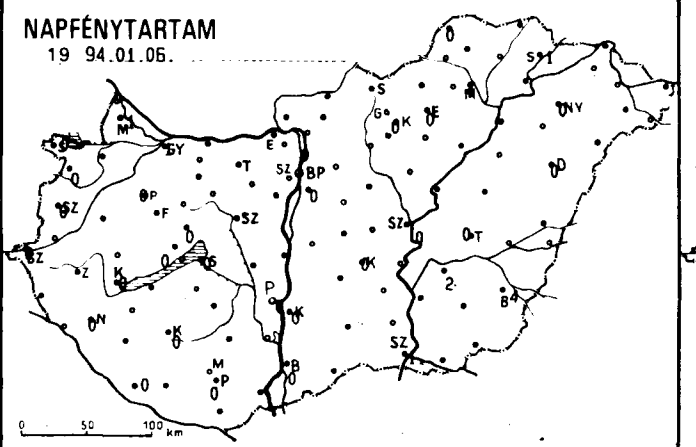

## HÓVASTAGSÁG (CM)

19 94.01.07. 07h

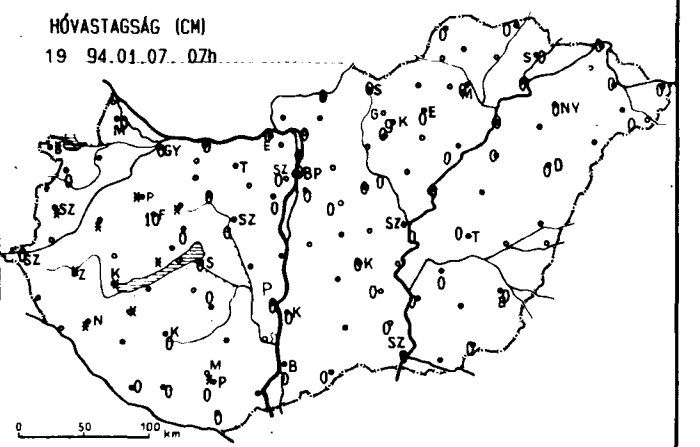

| 19 94.01.07. 07 h-ig az utolsó 24 óra adatai | | | | | | Előző nap napos órái |
|---|---|---|---|---|---|---|
| állomás | csapadék (mm) | | max. hőmérséklet | min. hőmérséklet | rad. min. | |
| Győr | . | | 12 | 10 | 8 | 1 |
| Kapuvár | - | | - | - | - | - |
| Mosonmagyaróvár | . | | 12 | 10 | 6 | 1 |
| Rajka | | | | | | |
| Sopron | . | | 10 | 7 | 5 | 0 |
| Sopronhorpács | . | | 10 | 6 | 3 | 0 |
| Káld | . | = | 13 | 4 | 3 | - |
| Körmend | | | | | | |
| Szentgotthárd | . | | 10 | 8 | 6 | 0 |
| Szombathely | . | ≏ | 12 | 6 | 1 | 0 |
| Lenti | - | | - | - | - | - |
| Letenye | | | | | | |
| Nagykanizsa | . | | 12 | 3 | -1 | 0 |
| Zalaegerszeg | . | | 11 | 7 | 4 | - |
| Farkasgyepű | . | | 6 | 2 | 1 | - |
| Keszthely | . | | 11 | 5 | 3 | 0 |
| Mencshely | . | | 9 | 6 | 1 | 0 |
| Pápa | . | | 11 | 10 | 6 | 0 |
| Sümeg | - | | - | - | - | - |
| Tihany | | | | | | |
| Veszprém | . | | 10 | 7 | 5 | 0 |
| Zirc | . | | 9 | 8 | 5 | - |
| Fonyód | - | | - | - | - | - |
| Homokszt. györgy | . | | 13 | 0 | -1 | 0 |
| Kaposvár | . | | 11 | 5 | 0 | 0 |
| Marcali | . | | 11 | 5 | 5 | - |
| Siófok | . | | 11 | 5 | 4 | 0 |
| Somogyszob | - | | - | - | - | - |
| Tab | | | | | | |
| Bábolna | - | | - | - | - | - |
| Esztergom | . | | 10 | 8 | 5 | - |
| Kisbér | | | | | | |
| Komárom | . | = | 12 | 5 | 3 | - |
| Tata | - | | - | - | - | - |
| Alcsútdoboz | | | | | | |
| Dunaújváros | - | | - | - | - | - |
| Martonvásár | . | | 9 | 6 | 5 | - |
| Mór | . | = | 11 | 9 | 8 | - |
| Sárbogárd | . | | | | | |
| Székesfehérvár | . | | 12 | 7 | 4 | - |
| Iregszemcse | . | | 11 | 6 | 2 | - |
| Lengyel | - | | - | - | - | - |
| Paks | . | | 9 | 3 | 0 | 0 |
| Szekszárd | - | | - | - | - | - |
| Árpádtető | . | | 7 | 6 | 4 | - |
| Mohács | - | | - | - | - | - |
| Pécs | . | | 10 | 3 | 1 | 0 |
| Siklós | . | = | 8 | 4 | 4 | - |
| Szigetvár | . | ⌣ | 11 | 2 | 0 | - |
| Budaörs | | | | | | |
| Bp. Lőrinc | . | | 9 | 5 | 2 | 0 |
| Bp. Met. Int. | . | | 8 | 6 | 5 | - |
| Bp. Szab. hegy | . | = | 8 | 4 | 5 | - |
| Cegléd | - | | - | - | - | - |
| Dobogókő | - | | - | - | - | - |
| Gödöllő | - | | - | - | - | - |
| Királyrét | | | | | | |
| Monor | . | | 11 | 2 | 2 | - |
| Nagykáta | . | | 11 | 1 | 0 | - |
| Szentendre | . | = | 9 | 3 | 0 | 0 |

| 19 94.01.07. 07 h-ig az utolsó 24 óra adatai | | | | | | Előző nap napos órái |
|---|---|---|---|---|---|---|
| állomás | csapadék (mm) | | max. hőmérséklet | min. hőmérséklet | rad. min. | |
| Vác | . | = | 9 | 4 | 0 | - |
| Vámosmikola | - | | - | - | - | - |
| Baja | . | | 8 | 1 | -2 | 0 |
| Bácsalmás | . | | 8 | 3 | 3 | - |
| Izsák | - | | - | - | - | - |
| Kalocsa | . | | 8 | 3 | 1 | 0 |
| Kecskemét | . | ≏ | 11 | 1 | -2 | 0 |
| Kiskunfélegyháza | . | | 10 | 4 | 3 | - |
| Kiskunhalas | - | | - | - | - | - |
| Kunszentmiklós | - | | - | - | - | - |
| Tiszakécske | - | | - | - | - | - |
| Balassagyarmat | . | | 10 | 0 | 0 | - |
| Romhány | | | | | | |
| Salgótarján | . | | 9 | 5 | 2 | - |
| Eger | . | ⌣ | 10 | 1 | -1 | 0 |
| Galyatető | - | | - | - | - | - |
| Gyöngyös | . | ⌣ | 8 | 0 | -2 | - |
| Kékestető | . | = | 2 | 0 | 0 | 0 |
| Kompolt | - | | - | - | - | - |
| Lőrinci | | | | | | |
| Poroszló | . | | 9 | 3 | 0 | - |
| Jászapáti | | | | | | |
| Jászberény | . | ⌣ | 11 | 2 | -1 | - |
| Karcag | - | | - | - | - | - |
| Szolnok | . | ≏ | 10 | 1 | -1 | 0 |
| Tiszaroff | . | | 10 | 2 | 1 | - |
| Túrkeve | . | ≏ | 9 | 2 | 0 | 0 |
| Kistelek | . | = | 9 | 3 | 2 | - |
| Makó | | | | | | |
| Szeged | . | ≏ | 7 | 2 | 1 | 1 |
| Szentes | . | | 9 | 3 | 1 | - |
| Borsodnádasd | - | | - | - | - | - |
| Füged | - | | - | - | - | - |
| Hidasnémeti | . | = | 7 | 1 | -1 | - |
| Jósvafő | . | = | 5 | -1 | -4 | 0 |
| Lillafüred | - | | - | - | - | - |
| Miskolc | . | ≏ | 7 | 2 | 1 | 1 |
| Putnok | | | | | | |
| Sárospatak | . | | 7 | 1 | -2 | 1 |
| Szendrőlád | - | | - | - | - | - |
| Tokaj | . | | 8 | 4 | 3 | - |
| Kisvárda | - | | - | - | - | - |
| Mátészalka | - | | - | - | - | - |
| Nyíregyháza | . | | 9 | 6 | 4 | 0 |
| Nyírlugos | | | | | | |
| Pátyod | . | ⌣ | 7 | -1 | -2 | - |
| Tiszabecs | . | = | 8 | 4 | 1 | - |
| Vásárosnamény | . | = | 8 | 1 | -1 | - |
| Záhony | . | ⌣ | 8 | 1 | 0 | - |
| Berettyóújfalu | - | | - | - | - | - |
| Debrecen | . | = | 9 | 3 | -1 | 0 |
| Hajdúdorog | - | | - | - | - | - |
| Hortobágy | . | = | 9 | 1 | 0 | - |
| Körösszakál | - | | - | - | - | - |
| Polgár | . | | 9 | 1 | 0 | - |
| Békéscsaba | . | ≏ | 9 | 3 | 1 | 4 |
| Mezőhegyes | . | | 9 | 4 | 3 | - |
| Orosháza | - | | - | - | - | - |
| Szarvas | . | ≏ | 10 | 2 | 0 | 2 |
| Szeghalom | | | | | | |

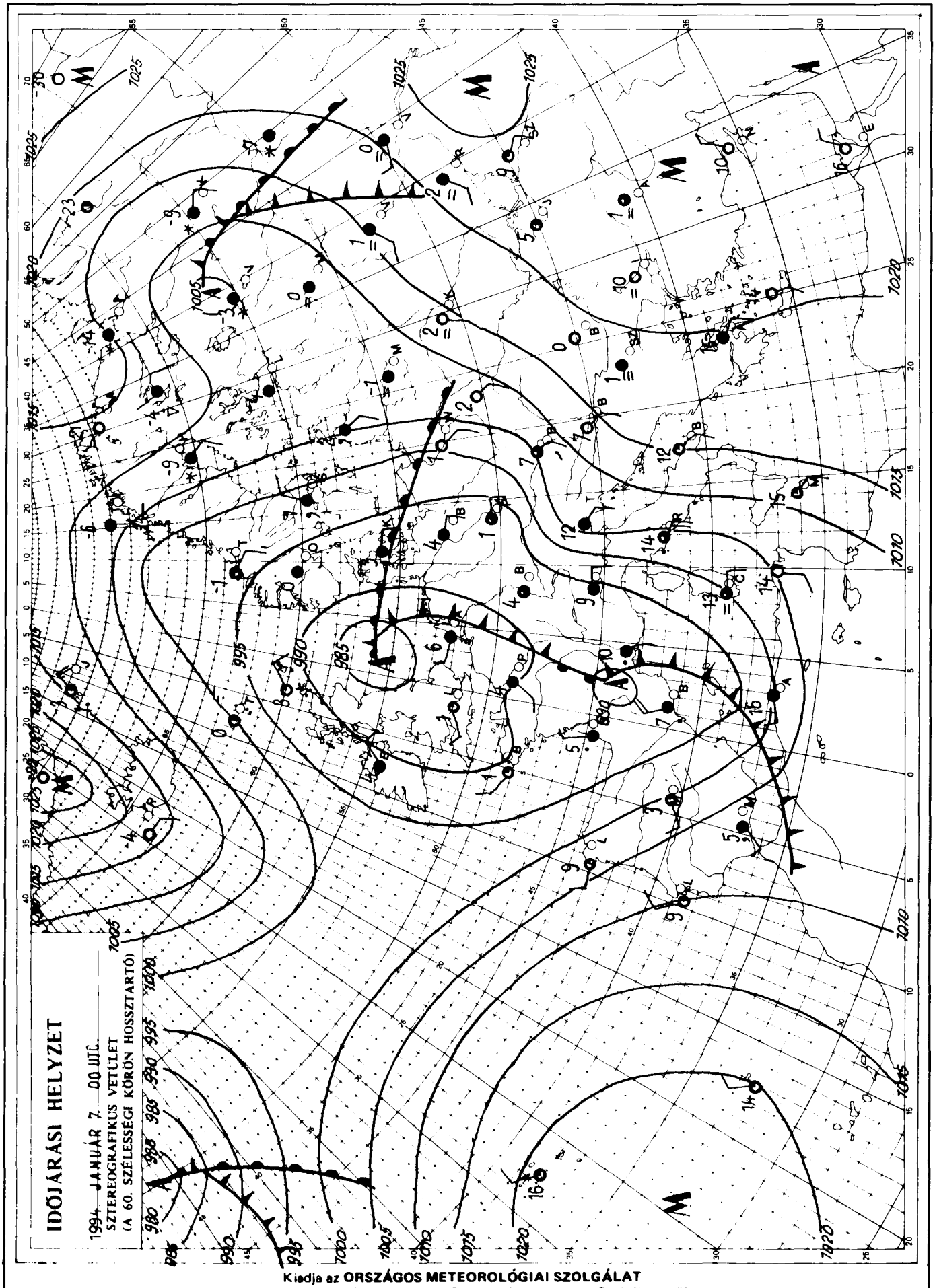


Kiadja az **ORSZÁGOS METEOROLÓGIAI SZOLGÁLAT**
Kiadásért felel: Dr. Mersich Iván, az Országos Meteorológiai Szolgálat elnöke
Készült az Országos Meteorológiai Szolgálat Nyomdájában, Budapest – Felelős vezető: Szinok István – Munkaszám: 93.
Szerkesztésért felel: Dr. Dévényi Dezső az Időjárás Előrejelző Önálló Osztály vezetője 1994. 007.
Készíti: az OMSZ Időjárás Előrejelző Önálló Osztálya – Szakmai felelős: Dr. Dévényi Dezső osztályvezető – Megjelenik naponként
Megrendelhető: 1024 Budapest, II., Kitaibel Pál utca 1. – Pénzügyi Osztály – Telefon: 135-35-00

# IDŐJÁRÁSI NAPIJELENTÉS

ЕЖЕДНЕВНЫЙ МЕТЕОРОЛОГИЧЕСКИЙ БЮЛЛЕТЕНЬ • DAILY WEATHER REPORT
BULLETIN QUOTIDIEN DE TEMPS • TÄGLICHER WETTERBERICHT

107. évfolyam 8. szám + Budapest + 1994. január 8. szombat

## Az időjárási helyzet és a várható időjárás:

Európa legnagyobb részén az évszakhoz képest továbbra is enyhe az idő. Ezt egy hatalmas kiterjedésű, több középpontú ciklonrendszer okozza, amely az Atlanti-óceán, illetve a Földközi-tenger térségéből folyamatosan enyhe levegőt szállít a kontinens fölé. A ciklonrendszeren belül Skandinávia északi részétől az Alpokon át egészen Libiáig egy többszáz kilométer szélességű frontzóna húzódik. Így ebben a térségben többnyire erősen felhős az égbolt, többfelé esik az eső, a 60. szélességi körtől északra pedig sokfelé havazik. Az említett zónától nyugatra és keletre kevesebb a felhő, szárazabb az idő. A hőmérséklet csúcsértéke a szárazföld belsejében több fokkal meghaladja a sokévi átlagot. A legmelegebb éppen Közép-Európában van. A 15 fok körüli hőmérsékleti maximum, amit térségünkben mérnek, 12, 14 fokkal magasabb a szokásosnál.

Magyarországon pénteken tavasziasan enyhe volt az idő. Kevés volt a felhő, általában 4, 8 órán át sütött a nap. A Dunántúlon az erős déli szelet többfelé viharos lökések kísérték. A hőmérséklet csúcsértéke az ország legnagyobb részén meghaladta a 10 fokot, néhol 16, 17 fokot is mértek. Éjszaka többnyire 3, 8 fok közé hűlt le a levegő, csak helyenként fordult elő gyenge fagy. Szomaton délelőtt felhős volt az égbolt az ország fölött, csapadékról azonban nem érkezett jelentés. A hőmérséklet 11 órakor 3, 14 fok között változott.

Ma 12 órakor Budapesten a hőmérséklet 8 fok volt, a tengerszintre átszámított légnyomás 1016 hPa, gyengén emelkedik.

**Várható időjárás vasárnap estig:**

Továbbra is enyhe marad az idő. Többnyire felhős lesz az égbolt, de csak néhol fordulhat elő gyenge eső. Éjszaka sokfelé lesz párás a levegő, foltokban köd is kialakulhat. Eleinte déli, majd vasárnap időnként megélénkülő délkeleti szél várható.
A legalacsonyabb éjszakai hőmérséklet többnyire 2, 7 fok között alakul.
A legmagasabb nappali hőmérséklet vasárnap általában 9, 14 fok között várható.

Varga László s. k.

**A hőmérséklet napi középértéke és eltérése a sokévi átlagtól (Budapest külterületén):**

| | | |
|---|---|---|
| 1994. január 7. | 8,3 °C | +10,4 °C |

**1871 óta ezen a napon Budapesten előfordult**

| | |
|---|---|
| legmagasabb hőmérséklet: | 11,6 °C (1992) |
| legalacsonyabb hőmérséklet: | -16,5 °C (1947) |

## LEGMAGASABB HŐMÉRSÉKLET

19 94 01 07

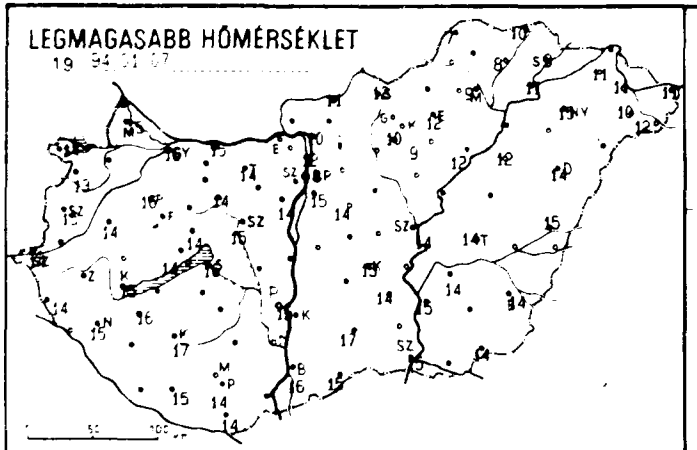

## LEGALACSONYABB HŐMÉRSÉKLET

19 94 01 08

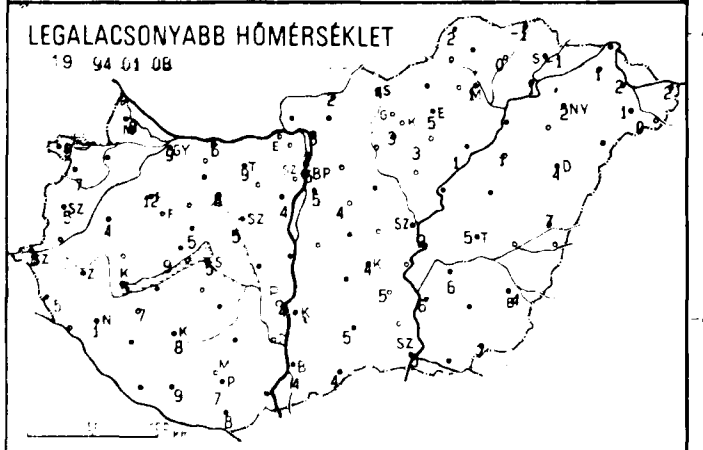

## 24 órás CSAPADÉKELOSZLÁS

19 94 01 07 7h -tól 94 01 08 7h -ig.

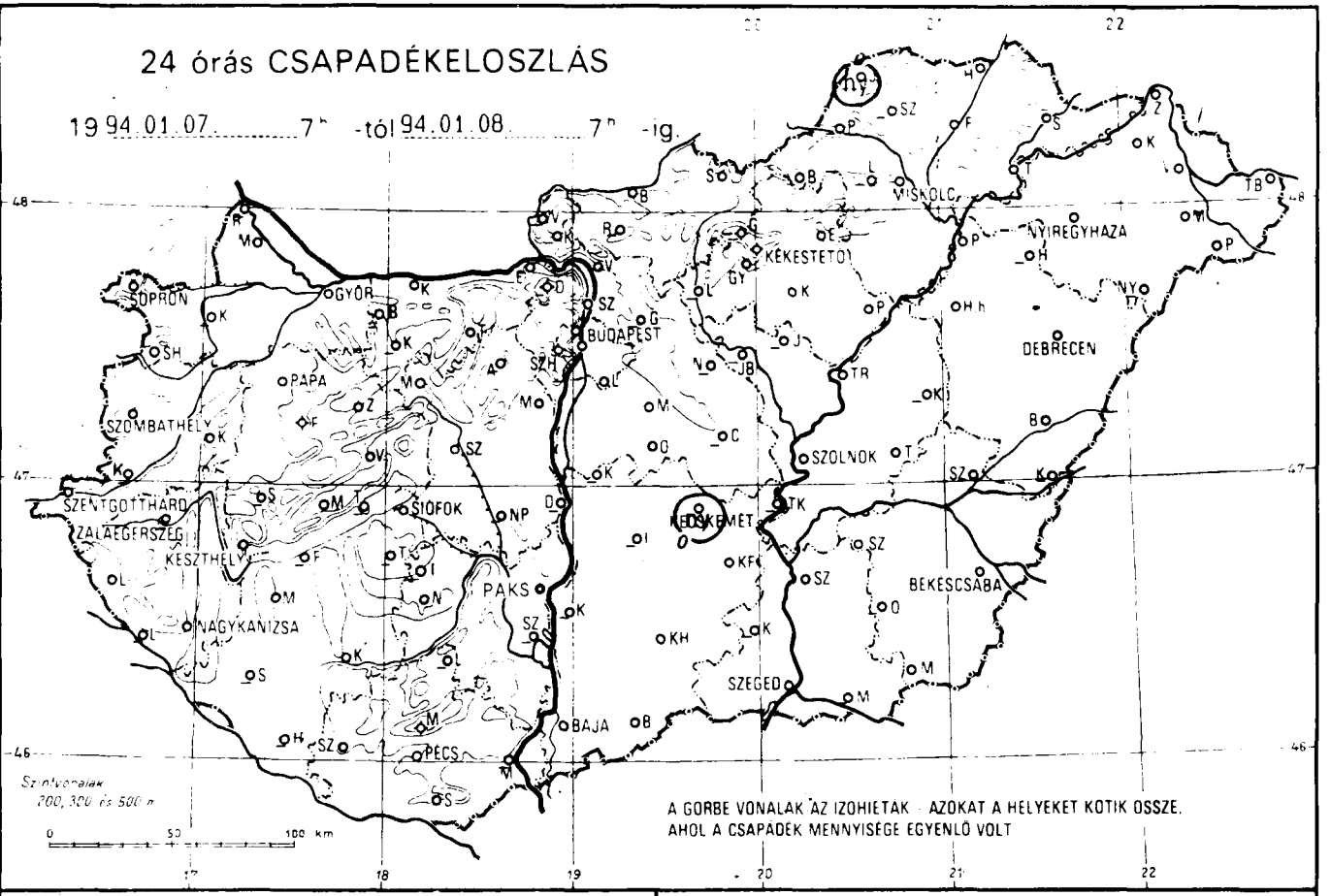


A GORBE VONALAK AZ IZOHIETAK AZOKAT A HELYEKET KÖTIK ÖSSZE, AHOL A CSAPADÉK MENNYISÉGE EGYENLŐ VOLT

## RADIÁCIÓS MINIMUM

19 94 01 08

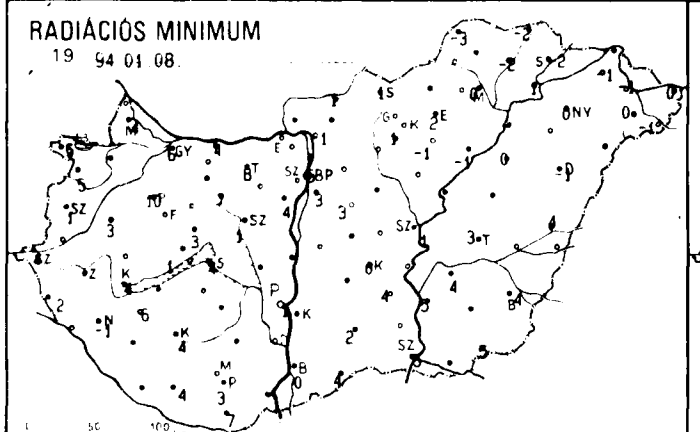

## NAPFÉNYTARTAM

19 94 01 07

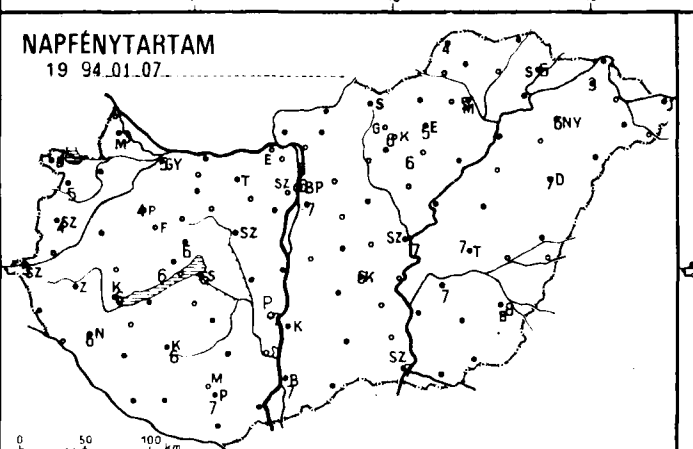

## HÓVASTAGSÁG (CM)

19 94 01 08 07h

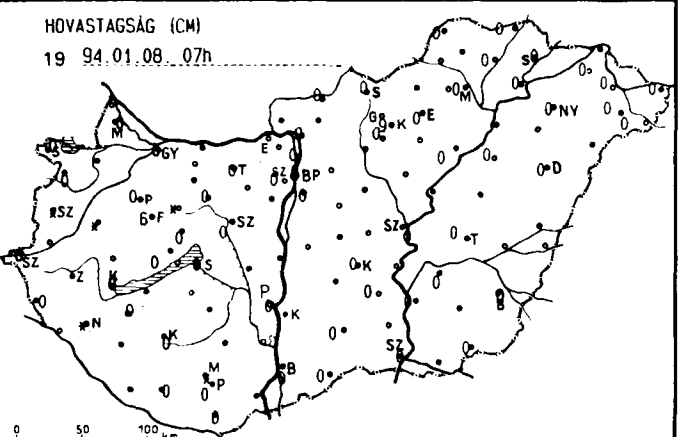

| 19 94.01.08. 07 h-ig az utolsó 24 óra adatai | | | | | | Előző nap napos órái |
|---|---|---|---|---|---|---|
| állomás | csapadék (mm) | | max. hőmérséklet | min. hőmérséklet | rad. min. | |
| Győr | . | | 16 | 9 | 6 | 5 |
| Kapuvár | - | | - | - | - | - |
| Mosonmagyaróvár | . | | 15 | 9 | 4 | 3 |
| Rajka | | | | | | |
| Sopron | . | | 14 | 9 | 5 | 4 |
| Sopronhorpács | . | | 13 | 7 | 5 | 5 |
| Káld | . | = | 14 | 4 | 3 | - |
| Körmend | | | | | | |
| Szentgotthárd | . | | 14 | 8 | 4 | 5 |
| Szombathely | . | ⌓ | 15 | 5 | 1 | 4 |
| Lenti | . | = | 14 | 5 | 2 | - |
| Letenye | | | | | | |
| Nagykanizsa | . | | 15 | 1 | -1 | 6 |
| Zalaegerszeg | - | | - | - | - | - |
| Farkasgyepű | . | | 7 | 3 | 2 | - |
| Keszthely | . | | 15 | 5 | 4 | 6 |
| Mencshely | . | | 14 | 9 | 1 | 6 |
| Pápa | . | | 16 | 12 | 10 | 4 |
| Sümeg | - | | - | - | - | - |
| Tihany | | | | | | |
| Veszprém | . | | 14 | 5 | 3 | 6 |
| Zirc | . | | 13 | 8 | 5 | - |
| Fonyód | - | | - | - | - | - |
| Homokszt. györgy | - | | - | - | - | - |
| Kaposvár | . | | 17 | 8 | 4 | 6 |
| Marcali | . | | 16 | 7 | 6 | - |
| Siófok | . | | 16 | 5 | 4 | 6 |
| Somogyszob | - | | - | - | - | - |
| Tab | | | | | | |
| Bábolna | - | | - | - | - | - |
| Esztergom | - | | - | - | - | - |
| Kisbér | | | | | | |
| Komárom | . | = | 15 | 6 | 4 | - |
| Tata | . | | 14 | 9 | 8 | - |
| Alcsútdoboz | | | | | | |
| Dunaújváros | - | | - | - | - | - |
| Martonvásár | . | | 14 | 4 | 4 | - |
| Mór | . | = | 14 | 8 | 7 | - |
| Sárbogárd | | | | | | |
| Székesfehérvár | . | = | 15 | 5 | 1 | - |
| Iregszemcse | - | | - | - | - | - |
| Lengyel | - | | - | - | - | - |
| Paks | . | | 15 | 4 | 1 | 7 |
| Szekszárd | - | | - | - | - | - |
| Árpádtető | . | | 12 | 8 | 6 | - |
| Mohács | - | | - | - | - | - |
| Pécs | . | | 14 | 7 | 3 | 7 |
| Siklós | . | ⌓ | 14 | 8 | 7 | - |
| Szigetvár | . | = | 15 | 9 | 4 | - |
| Budaörs | | | | | | |
| Bp. Lőrinc | . | ⌓ | 15 | 5 | 3 | 7 |
| Bp. Met. Int. | . | | 14 | 6 | 5 | 6 |
| Bp. Széchenyi-h. | . | | 12 | 5 | 4 | - |
| Cegléd | - | | - | - | - | - |
| Dobogókő | - | | - | - | - | - |
| Gödöllő | - | | - | - | - | - |
| Királyrét | | | | | | |
| Monor | . | | 14 | 4 | 3 | - |
| Nagykáta | - | | - | - | - | - |
| Szentendre | - | ⌓ | 12 | 2 | 1 | 6 |

| 19 94.01.08. 07 h-ig az utolsó 24 óra adatai | | | | | | Előző nap napos órái |
|---|---|---|---|---|---|---|
| állomás | csapadék (mm) | | max. hőmérséklet | min. hőmérséklet | rad. min. | |
| Vác | . | = | 10 | 3 | -1 | - |
| Vámosmikola | - | | - | - | - | - |
| Baja | . | | 16 | 4 | 0 | 7 |
| Bácsalmás | . | | 15 | 4 | 4 | - |
| Izsák | - | | - | - | - | - |
| Kalocsa | - | | - | - | - | - |
| Kecskemét | ny | ⌓ | 15 | 4 | 0 | 6 |
| Kiskunfélegyháza | . | ⌓ | 14 | 5 | 4 | - |
| Kiskunhalas | . | = | 17 | 5 | 2 | - |
| Kunszentmiklós | - | | - | - | - | - |
| Tiszakécske | - | | - | - | - | - |
| Balassagyarmat | . | = | 11 | 2 | 1 | - |
| Romhány | | | | | | |
| Salgótarján | . | | 12 | 4 | 1 | - |
| Eger | . | ⌓ | 12 | 5 | 2 | 5 |
| Galyatető | - | | - | - | - | - |
| Gyöngyös | . | ⌓ | 10 | 3 | 1 | - |
| Kékestető | . | | 6 | 5 | 3 | 6 |
| Kompolt | . | ⌓ | 9 | 3 | -1 | 6 |
| Lőrinci | | | | | | |
| Poroszló | . | ⌙ | 12 | 1 | -1 | - |
| Jászapáti | | | | | | |
| Jászberény | - | | - | - | - | - |
| Kárcag | - | | - | - | - | - |
| Szolnok | . | ⌓ | 14 | 2 | 1 | 7 |
| Tiszaroff | - | | - | - | - | - |
| Túrkeve | . | ⌓ | 14 | 5 | 3 | 7 |
| Kistelek | - | | - | - | - | - |
| Makó | | | | | | |
| Szeged | . | ⌓ | 15 | 5 | 5 | 7 |
| Szentes | . | | 15 | 6 | 5 | - |
| Borsodnádasd | - | | - | - | - | - |
| Füged | . | ≡ | 8 | 0 | -2 | - |
| Hidasnémeti | . | ⌙ | 10 | -1 | -2 | - |
| Jósvafő | ny | ≡ | 7 | 2 | -3 | 4 |
| Lillafüred | - | | - | - | - | - |
| Miskolc | . | ≡ | 9 | 1 | 0 | 5 |
| Putnok | | | | | | |
| Sárospatak | . | ⌙ | 9 | -1 | -2 | 5 |
| Szendrőlád | - | | - | - | - | - |
| Tokaj | . | | 11 | 1 | 1 | - |
| Kisvárda | . | ⌙ | 11 | 1 | -1 | 3 |
| Mátészalka | . | | 10 | 1 | 0 | - |
| Nyíregyháza | . | | 15 | 2 | 0 | 6 |
| Nyírlugos | | | | | | |
| Pátyod | . | ⌙ | 12 | 0 | -1 | - |
| Tiszabecs | . | = | 11 | 2 | 0 | - |
| Vásárosnamény | . | = | 11 | 2 | -1 | - |
| Záhony | - | | - | - | - | - |
| Berettyóújfalu | . | | 15 | 7 | 4 | - |
| Debrecen | . | ⌓ | 14 | 4 | -1 | 7 |
| Hajdúdorog | - | | - | - | - | - |
| Hortobágy | . | = | 12 | 1 | 0 | - |
| Körösszakál | - | | - | - | - | - |
| Polgár | - | | - | - | - | - |
| Békéscsaba | . | — | 14 | 4 | 4 | 8 |
| Mezőhegyes | . | | 14 | 7 | 5 | - |
| Orosháza | - | | - | - | - | - |
| Szarvas | . | — | 14 | 6 | 4 | 7 |
| Szeghalom | | | | | | |

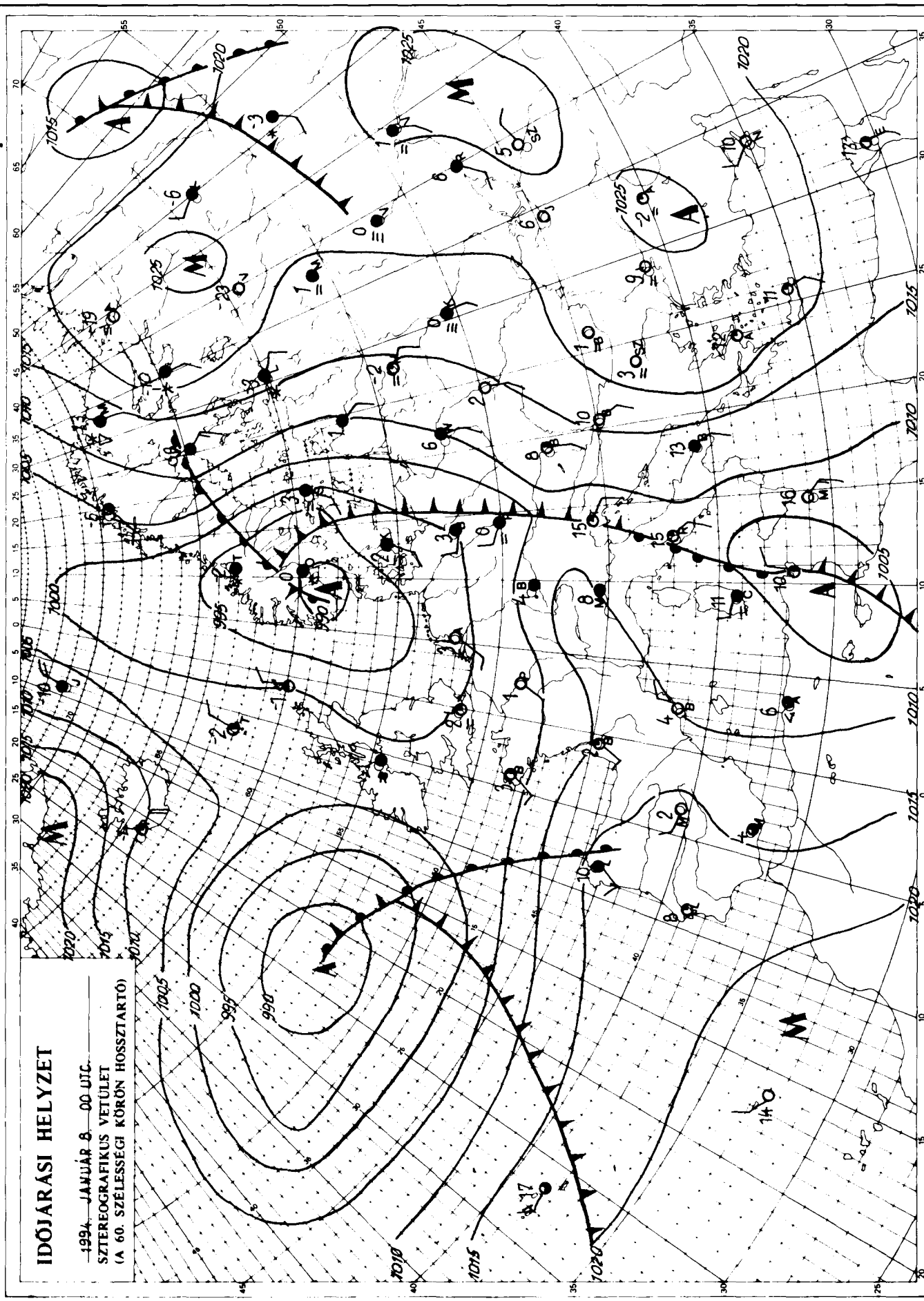


Kiadja az **ORSZÁGOS METEOROLÓGIAI SZOLGÁLAT**
Kiadásért felel: Dr. Mersich Iván, az Országos Meteorológiai Szolgálat elnöke
Készült az Országos Meteorológiai Szolgálat Nyomdájában, Budapest – Felelős vezető: Szinok István – Munkaszám: 93$_{4}$.008.
Szerkesztésért felel: Dr. Dévényi Dezső az Időjárás Előrejelző Önálló Osztály vezetője
Készíti: az OMSZ Időjárás Előrejelző Önálló Osztálya – Szakmai felelős: Dr. Dévényi Dezső osztályvezető – Megjelenik naponként
Megrendelhető: 1024 Budapest, II., Kitaibel Pál utca 1. – Pénzügyi Osztály – Telefon: 135-35-00

# IDŐJÁRÁSI NAPIJELENTÉS

ЕЖЕДНЕВНЫЙ МЕТЕОРОЛОГИЧЕСКИЙ БЮЛЛЕТЕНЬ • DAILY WEATHER REPORT
BULLETIN QUOTIDIEN DE TEMPS • TÄGLICHER WETTERBERICHT

**107. évfolyam 9. szám** **+ Budapest +** **1994. január 9. vasárnap**

## Az időjárási helyzet és a várható időjárás:

A Skandináv-félsziget északi része felett ciklon örvénylik, melynek hatására a kontinens északkeleti vidékein sokfelé havazik. Arrafelé napközben is fagypont alatt marad a hőmérséklet. Szárazföldünk többi részén ugyanakkor még mindig melegebb idő van az ilyenkor szokásosnál. Dél-, Délkelet-Európában a csúcshőmérséklet sok helyütt meghaladja a 15 fokot és egy alacsony nyomású légköri képződmény hatására többfelé esik az eső. Ciklon található a Brit-szigetektől északnyugatra is, amely a kontinens nyugati partvidékén okoz gyakran felhős, esős, szeles időt. A Kárpát-medence fölé a következő 36 órában váltakozó nedvességtartalmú, továbbra is enyhe léghullámok érkeznek, emiatt folytatódik a sokéves átlagnál melegebb idő.

Magyarországon szombaton többnyire erősen felhős vagy borult volt az ég, számottevő csapadékot nem jelentettek. Helyenként erős déli szél fújt. A hőmérséklet csúcsértéke általában 9 és 15, északkeleten 5 és 10 fok között alakult. Éjszaka az ország nagy részén 1 és 6 fok közé hűlt le a levegő. Sokfelé képződött köd. Ma (vasárnap) délelőtt változóan felhős volt az ég. Helyenként megmaradt a köd. 11 órakor általában 4, 10 fokot mértek.

Ma 12 órakor Budapesten a hőmérséklet 7 fok volt, a tengerszintre átszámított légnyomás 1015 hPa, gyengén süllyed.

**Várható időjárás hétfő estig:**

Folytatódik az évszakhoz képest enyhe idő. Változóan, többször erősen felhős lesz az ég, néhol előfordulhat kisebb eső. Éjszaka sokfelé, napközben helyenként számítani kell párásságra, ködre. A déli, délkeleti szél időnként megélénkül.
A legalacsonyabb éjszakai hőmérséklet többnyire 1 és 6,
a legmagasabb nappali hőmérséklet hétfőn általában 7 és 12 fok között, a ködös részeken 5 fok körül valószínű.

Jenki Szilvia s. k.

**A hőmérséklet napi középértéke és eltérése a sokévi átlagtól (Budapest külterületén):**

| | | |
|---|---|---|
| 1994. január 8. | 6,9 °C | +10,1 °C |

**1871 óta ezen a napon Budapesten előfordult**

| | |
|---|---|
| legmagasabb hőmérséklet: | 13,9 °C (1916) |
| legalacsonyabb hőmérséklet: | -15,8 °C (1947) |

## LEGMAGASABB HŐMÉRSÉKLET

19 94.01.08.

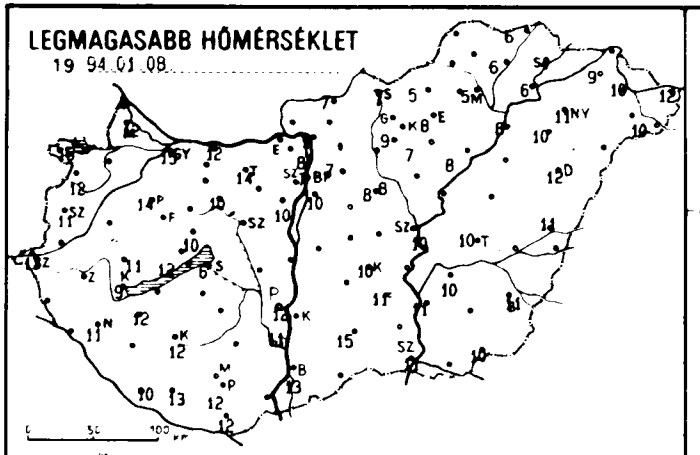

## LEGALACSONYABB HŐMÉRSÉKLET

19 94.01.09.

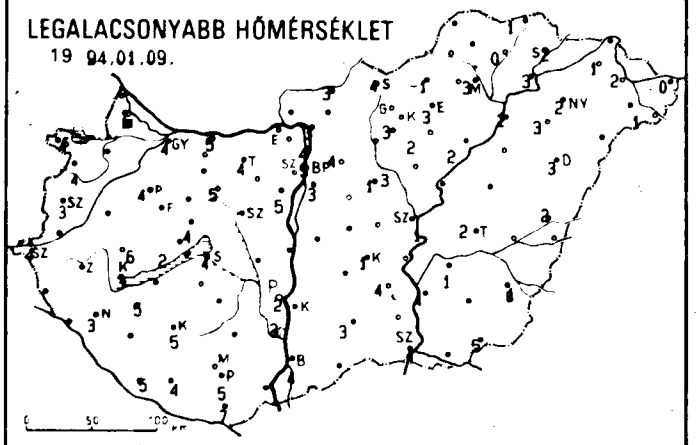

## 24 órás CSAPADÉKELOSZLÁS

1994.01.08. 7h -tól 94.01.09. 7h -ig.

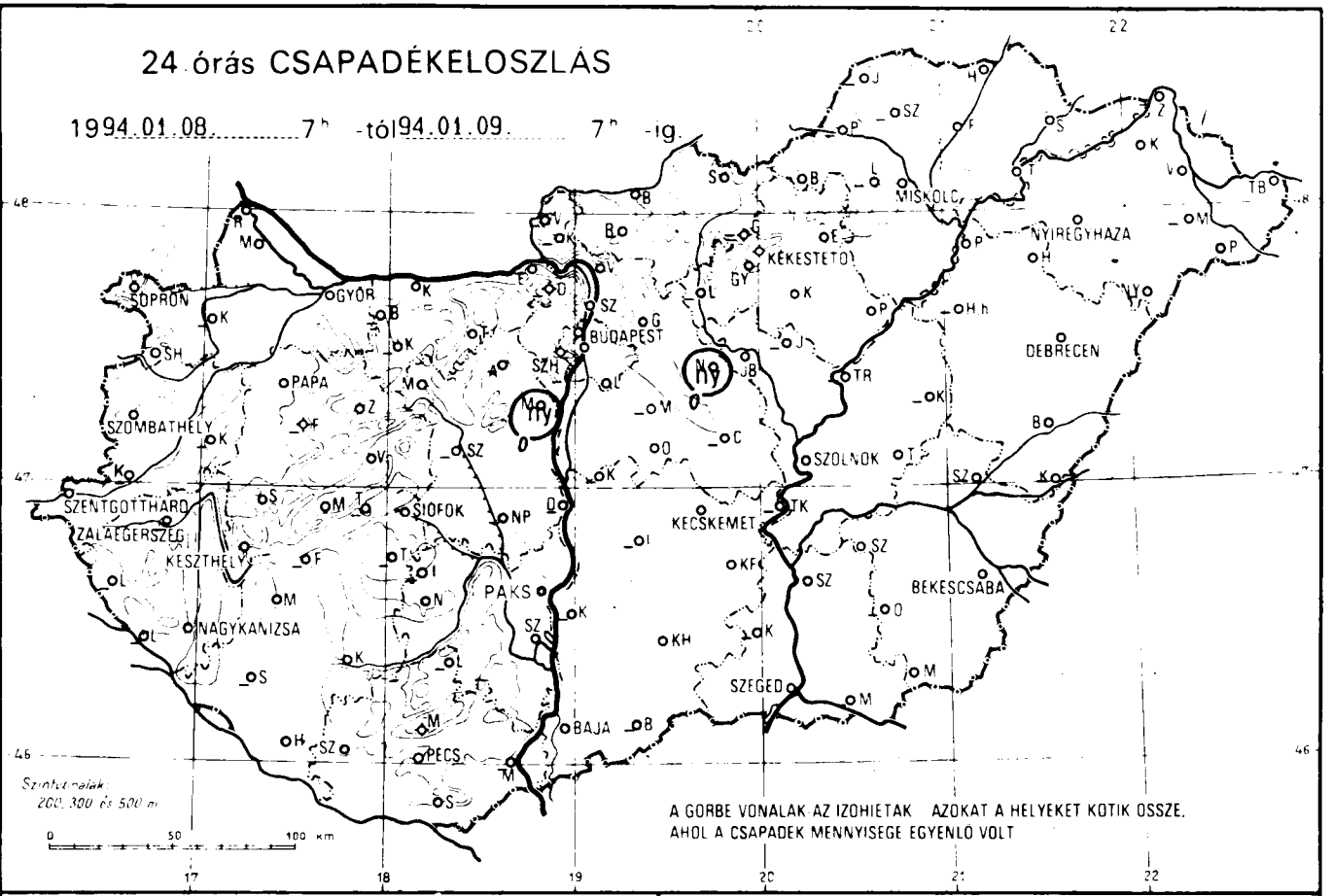


## RADIÁCIÓS MINIMUM

19 94.01.09.

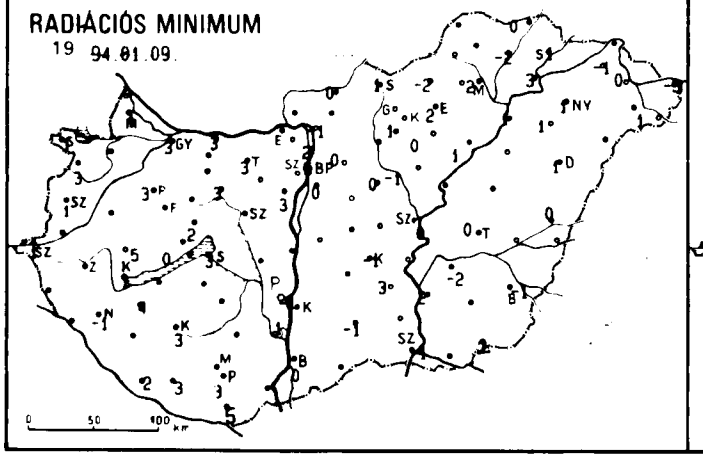

## NAPFÉNYTARTAM

19 94.01.08.

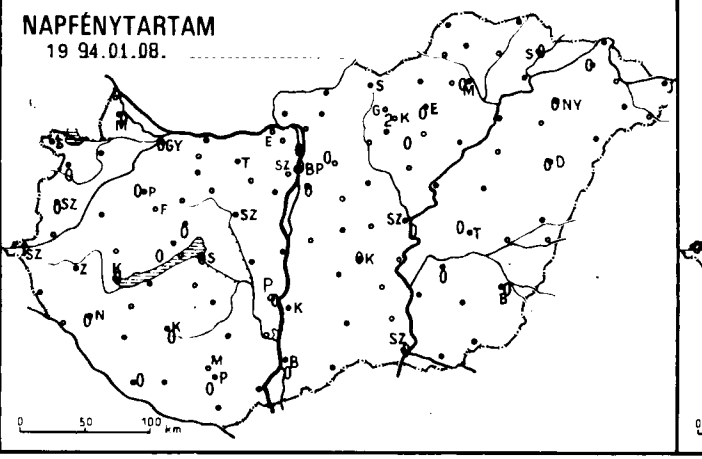

## HÓVASTAGSÁG (CM)

19 94.01.09. 07h

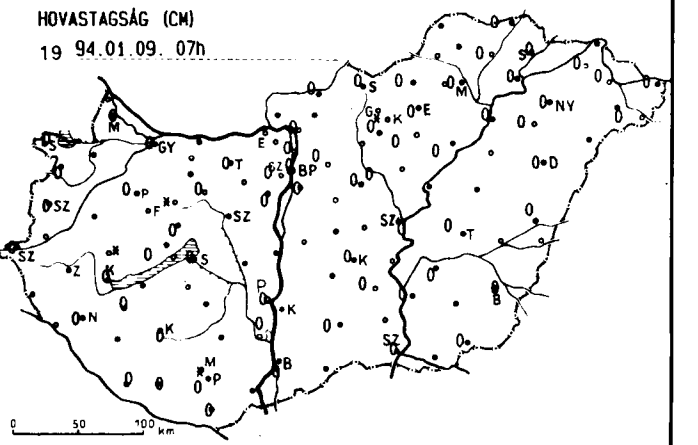

| 1994.01.09. 07 h-ig az utolsó 24 óra adatai | | | | | | Előző nap napos órái |
|---|---|---|---|---|---|---|
| állomás | csapadék (mm) | | max. hőmérséklet | min. hőmérséklet | rad. min. | |
| Győr | . | = | 15 | 4 | 3 | 0 |
| Kapuvár | - | | - | - | - | - |
| Mosonmagyaróvár | . | = | 12 | 5 | 1 | 0 |
| Rajka | | | | | | |
| Sopron | . | ⌓ | 15 | 4 | 1 | 1 |
| Sopronhorpács | . | = | 12 | 4 | 3 | 0 |
| Káld | - | | - | - | - | - |
| Körmend | | | | | | |
| Szentgotthárd | . | | 13 | 4 | 1 | 1 |
| Szombathely | . | ⌓ | 11 | 3 | 1 | 0 |
| Lenti | - | | - | - | - | - |
| Letenye | | | | | | |
| Nagykanizsa | . | ⌓ | 11 | 3 | -1 | 0 |
| Zalaegerszeg | - | | - | - | - | - |
| Farkasgyepű | - | | - | - | - | - |
| Keszthely | . | ≡ | 9 | 3 | 1 | 0 |
| Mencshely | . | ≡ | 12 | 2 | 0 | 0 |
| Pápa | . | = | 14 | 4 | 3 | 0 |
| Sümeg | . | = | 11 | 6 | 5 | - |
| Tihany | | | | | | |
| Veszprém | . | ≡ | 10 | 4 | 2 | 0 |
| Zirc | . | ≡ | 12 | 5 | 1 | - |
| Fonyód | - | | - | - | - | - |
| Homokszt. györgy | . | | 10 | 5 | 2 | 0 |
| Kaposvár | . | ≡ | 12 | 5 | 3 | 0 |
| Marcali | . | ≡ | 12 | 5 | 4 | - |
| Siófok | . | = | 6 | 4 | 3 | 0 |
| Somogyszob | - | | - | - | - | - |
| Tab | | | | | | |
| Bábolna | - | | - | - | - | - |
| Esztergom | - | | - | - | - | - |
| Kisbér | | | | | | |
| Komárom | . | = | 12 | 5 | 3 | - |
| Tata | . | | 14 | 4 | 3 | - |
| Alcsútdoboz | | | | | | |
| Dunaújváros | - | | - | - | - | - |
| Martonvásár | ny | = | 10 | 5 | 3 | - |
| Mór | . | = | 10 | 5 | 3 | - |
| Sárbogárd | | | | | | |
| Székesfehérvár | - | | - | - | - | - |
| Iregszemcse | - | | - | - | - | - |
| Lengyel | - | | - | - | - | - |
| Paks | . | ⌓ | 12 | 2 | -1 | 0 |
| Szekszárd | . | ⌓ | 11 | 3 | 1 | - |
| Árpádtető | . | = | 11 | 5 | 3 | - |
| Mohács | - | | - | - | - | - |
| Pécs | . | | 12 | 5 | 3 | 0 |
| Siklós | . | ⌓ | 12 | 7 | 5 | - |
| Szigetvár | . | = | 13 | 4 | 3 | - |
| Budaörs | | | | | | |
| Bp. Lőrinc | . | ≡ | 10 | 3 | 0 | 0 |
| Bp. Met. Int. | . | = | 7 | 5 | 5 | 0 |
| Bp. Szabadsághegy h. | . | = | 13 | 6 | 4 | - |
| Cegléd | - | | - | - | - | - |
| Dobogókő | - | | - | - | - | - |
| Gödöllő | . | ⌓ | 7 | 4 | 0 | 0 |
| Királyrét | | | | | | |
| Monor | - | | - | - | - | - |
| Nagykáta | ny | = | 8 | 1 | 0 | - |
| Szentendre | | = | 8 | 4 | 2 | 0 |

| 1994.01.09. 07 h-ig az utolsó 24 óra adatai | | | | | | Előző nap napos órái |
|---|---|---|---|---|---|---|
| állomás | csapadék (mm) | | max. hőmérséklet | min. hőmérséklet | rad. min. | |
| Vác | . | = | 9 | 3 | -1 | - |
| Vámosmikola | - | | - | - | - | - |
| Baja | . | ⌓ | 13 | 4 | 0 | 0 |
| Bácsalmás | - | | - | - | - | - |
| Izsák | - | | - | - | - | - |
| Kalocsa | - | | - | - | - | - |
| Kecskemét | . | ⌓ | 10 | 1 | -1 | 0 |
| Kiskunfélegyháza | . | ⌓ | 11 | 4 | 3 | - |
| Kiskunhalas | . | = | 15 | 3 | -1 | - |
| Kunszentmiklós | - | | - | - | - | - |
| Tiszakécske | - | | - | - | - | - |
| Balassagyarmat | . | = | 7 | 3 | 0 | - |
| Romhány | | | | | | |
| Salgótarján | . | = | 7 | 4 | 1 | - |
| Eger | . | ⌓ | 8 | 3 | 2 | 0 |
| Galyatető | - | | - | - | - | - |
| Gyöngyös | . | ⌓ | 9 | 3 | 1 | - |
| Kékestető | . | | 7 | 5 | 3 | 2 |
| Kompolt | . | ⌓ | 7 | 2 | 0 | 0 |
| Lőrinci | | | | | | |
| Poroszló | . | | 8 | 2 | 1 | - |
| Jászapáti | | | | | | |
| Jászberény | . | = | 8 | 3 | -1 | - |
| Karcag | - | | - | - | - | - |
| Szolnok | . | ⌓ | 10 | 1 | 0 | 0 |
| Tiszaroff | - | | - | - | - | - |
| Túrkeve | . | ⌓ | 10 | 2 | 0 | 0 |
| Kistelek | - | | - | - | - | - |
| Makó | | | | | | |
| Szeged | . | ⌓ | 11 | 4 | -1 | 0 |
| Szentes | . | | 11 | 4 | 2 | - |
| Borsodnádasd | . | = | 5 | -1 | -2 | - |
| Füged | . | = | 6 | 0 | -2 | - |
| Hidasnémeti | . | = | 6 | 1 | 0 | - |
| Jósvafő | - | | - | - | - | - |
| Lillafüred | - | | - | - | - | - |
| Miskolc | . | = | 5 | 3 | 2 | 0 |
| Putnok | | | | | | |
| Sárospatak | . | | 4 | 2 | 1 | 0 |
| Szendrőlád | - | | - | - | - | - |
| Tokaj | . | | 6 | 3 | 3 | - |
| Kisvárda | . | ⌙ | 9 | 1 | -1 | 0 |
| Mátészalka | - | | - | - | - | - |
| Nyíregyháza | . | | 11 | 2 | 1 | 0 |
| Nyírlugos | | | | | | |
| Pátyod | . | | 10 | 1 | 1 | - |
| Tiszabecs | . | = | 12 | 0 | -3 | - |
| Vásárosnamény | . | = | 10 | 2 | 0 | - |
| Záhony | - | | - | - | - | - |
| Berettyóújfalu | . | = | 11 | 2 | 0 | - |
| Debrecen | . | ⌓ | 12 | 3 | 1 | 0 |
| Hajdúdorog | . | = | 10 | 3 | 1 | - |
| Hortobágy | - | | - | - | - | - |
| Körösszakál | - | | - | - | - | - |
| Polgár | . | = | 8 | 2 | 1 | - |
| Békéscsaba | . | ⌙ | 11 | 1 | -1 | 0 |
| Mezőhegyes | . | | 10 | 5 | 2 | - |
| Orosháza | - | | - | - | - | - |
| Szarvas | . | ⌓ | 10 | 1 | -2 | 0 |
| Szeghalom | . | | | | | |

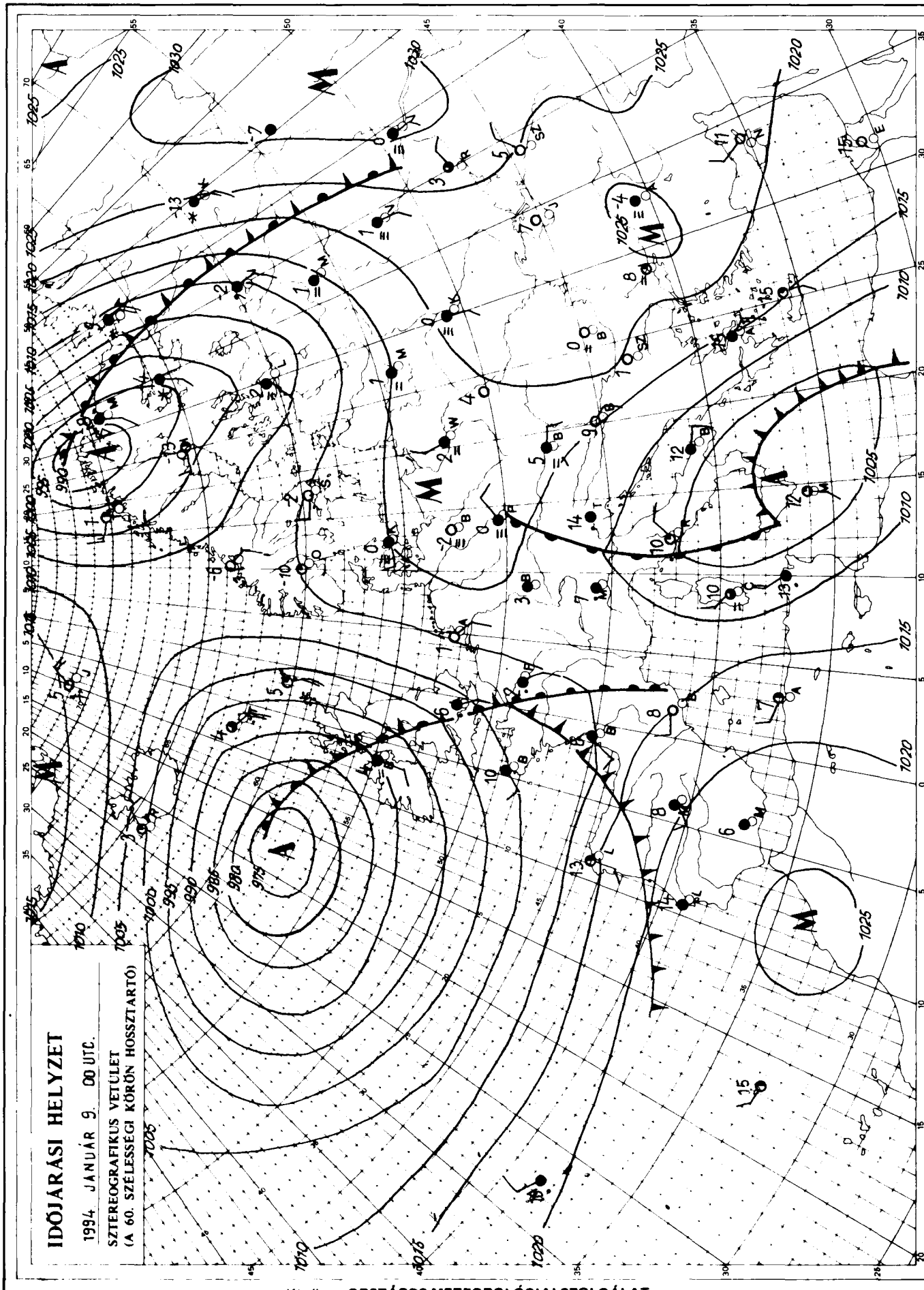


Kiadja az **ORSZÁGOS METEOROLÓGIAI SZOLGÁLAT**
Kiadásért felel: Dr. Mersich Iván, az Országos Meteorológiai Szolgálat elnöke
Készült az Országos Meteorológiai Szolgálat Nyomdájában, Budapest – Felelős vezető: Szinok István – Munkaszám: 93.
Szerkesztésért felel: Dr. Dévényi Dezső az Időjárás Előrejelző Önálló Osztály vezetője
Készíti: az OMSZ Időjárás Előrejelző Önálló Osztálya – Szakmai felelős: Dr. Dévényi Dezső osztályvezető – Megjelenik naponként
Megrendelhető: 1024 Budapest, II., Kitaibel Pál utca 1. – Pénzügyi Osztály – Telefon: 135-35-00
4.009.

# IDŐJÁRÁSI NAPIJELENTÉS

ЕЖЕДНЕВНЫЙ МЕТЕОРОЛОГИЧЕСКИЙ БЮЛЛЕТЕНЬ • DAILY WEATHER REPORT
BULLETIN QUOTIDIEN DE TEMPS • TÄGLICHER WETTERBERICHT

107. évfolyam 10. szám + Budapest + 1994. január 10. hétfő

## Az időjárási helyzet és a várható időjárás:

Szárazföldünk legnagyobb részén még tartja magát az évszakhoz képest szokatlanul enyhe idő, csak Dél-Skandináviában van az ilyenkor megszokottnál 2, 4 fokkal hidegebb. Nyugat-Európa időjárását egy nagy kiterjedésű ciklon határozza meg, melynek frontrendszere mentén többfelé esik az eső. Ciklon örvénylik kontinensünk északi területei felett is, ezért ott általában borult az idő. A Kárpát-medence fölé a következő 36 órában a mediterrán térség felől enyhe, nedves léghullámok érkeznek, emiatt folytatódik a sokévi átlagnál enyhébb idő.

Magyarországon vasárnap délkeleten jobbára borult volt az ég, másutt 1, 3 órára sütött ki a nap. Sokfelé párás volt a levegő, helyenként egész nap megmaradt a köd. A hőmérséklet csúcsértéke 6, 13 fok között alakult. Hétfő hajnalra 0 és 6 fok közé hűlt le a levegő. Sokfelé képződött köd. A hajnali óráktól kezdve délkelet felől egyre több helyen kezdett esni az eső az ország keleti felében. A ma reggel 7 óráig lehullott csapadék mennyisége csapadéknyom és 3 mm között alakult. Ma (hétfő) délelőtt borult volt az ég, az esőzés az ország nyugati felére is átterjedt. 11 órára 3 és 7 fok közé emelkedett a hőmérséklet.

Ma 12 órakor Budapesten a hőmérséklet 6 fok volt, a tengerszintre átszámított légnyomás 1009 hPa, gyengén süllyed.

**Várható időjárás kedd estig:**

Túlnyómóan borult, párás, helyenként tartósan ködös idő várható, többfelé esővel. A délkeleti szél napközben néha megélénkül.
A legalacsonyabb éjszakai hőmérséklet 1 és 6,
a legmagasabb nappali hőmérséklet kedden 4 és 9 fok között valószínű.

**Távolabbi kilátások szerdától–szombatig:**

Folytatódik az évszakhoz képest enyhe idő. Változóan felhős, eleinte sokfelé párás, helyenként tartósan ködös idő várható, az időszak végén elszórtan kisebb esővel, futó záporral.
A legalacsonyabb éjszakai hőmérséklet 0, 5
a legmagasabb nappali hőmérséklet 4 és 9 fok között valószínű.
Jelentős mennyiségű (legalább napi 5 mm) csapadék az ország területének 10 százalékán várható.

Bonta Imre s. k.

**A hőmérséklet napi középértéke és eltérése a sokévi átlagtól (Budapest külterületén):**

| | | |
|---|---|---|
| 1994. január 9. | 6,0 °C | +9,9 °C |

**1871 óta ezen a napon Budapesten előfordult**

| | |
|---|---|
| legmagasabb hőmérséklet: | 11,7 °C (1919) |
| legalacsonyabb hőmérséklet: | -17,6 °C (1893) |

## LEGMAGASABB HŐMÉRSÉKLET

19 ..... 07h

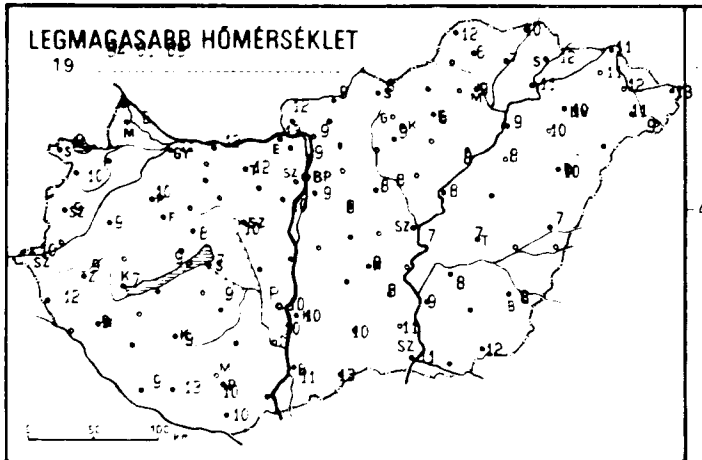

## LEGALACSONYABB HŐMÉRSÉKLET

19 94 01 10 07h

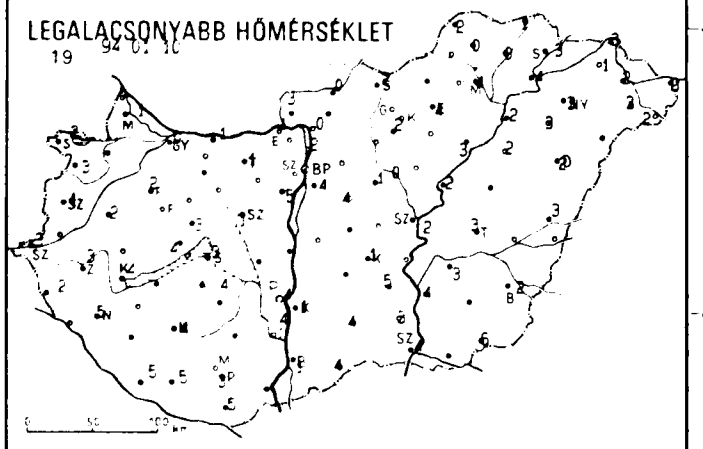

## 24 órás CSAPADÉKELOSZLÁS

19 94 01 09 ..... 7h -tól 94 01 10 ..... 7h -ig.

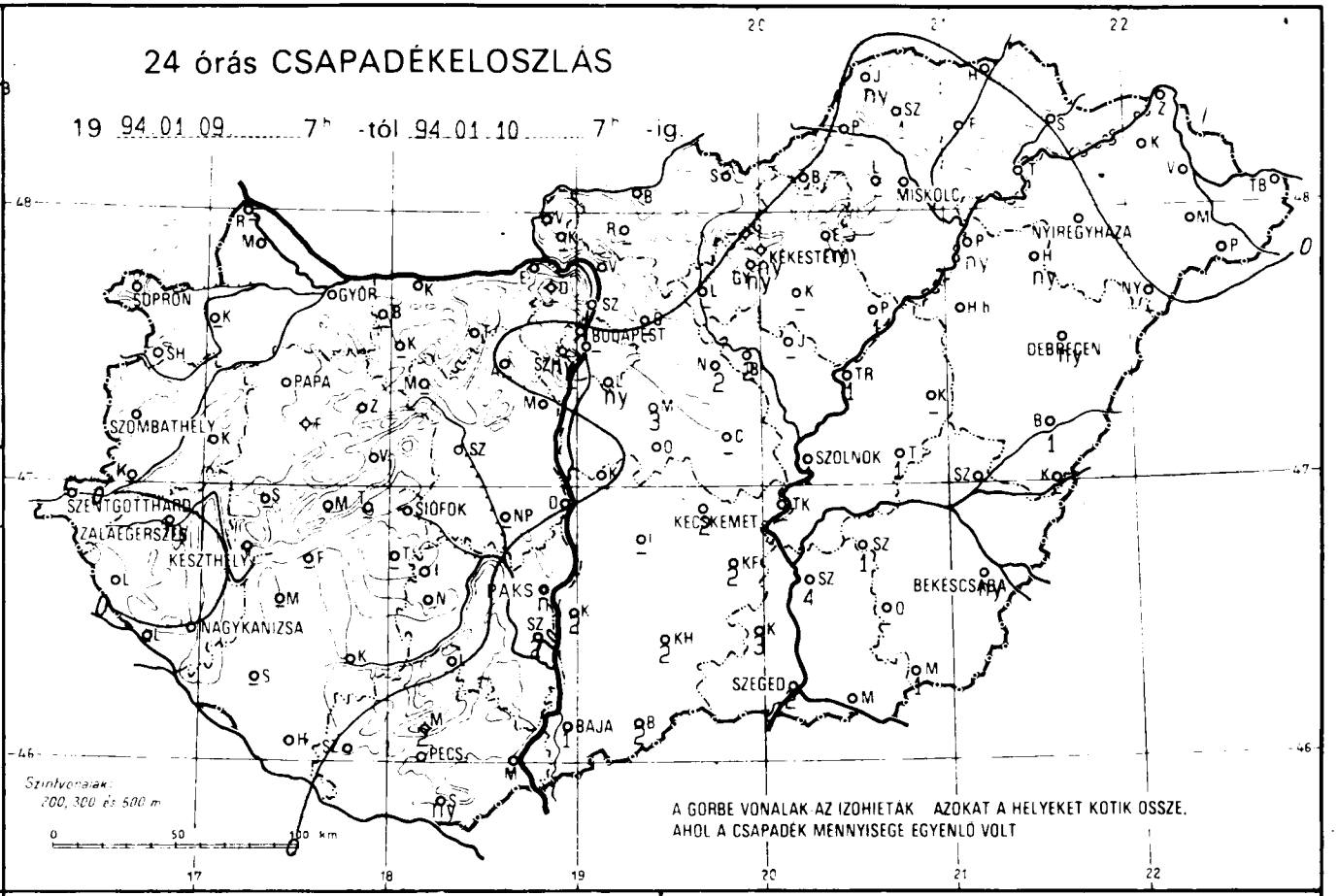


## RADIÁCIÓS MINIMUM

19 94 01 10

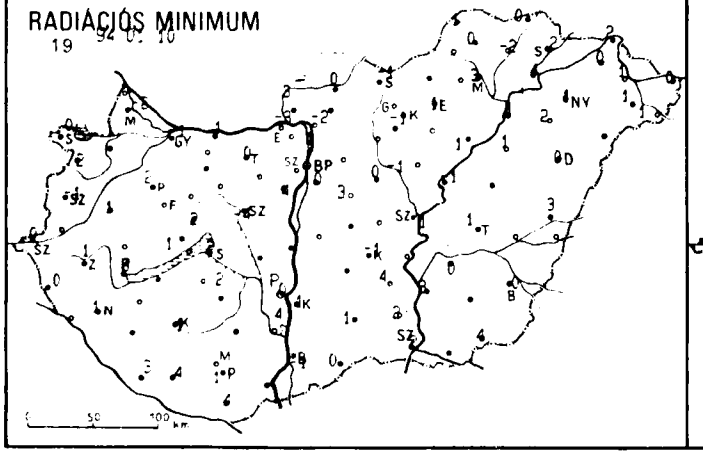

## NAPFÉNYTARTAM

19 94 01 09

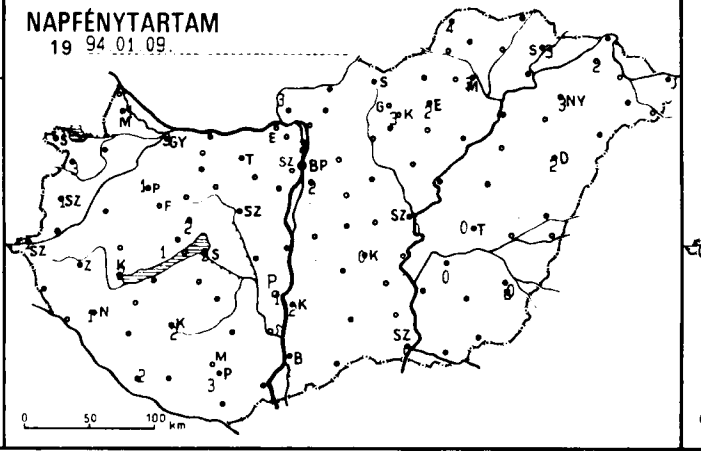

## HÓVASTAGSÁG (CM)

19 94 01 10 07h

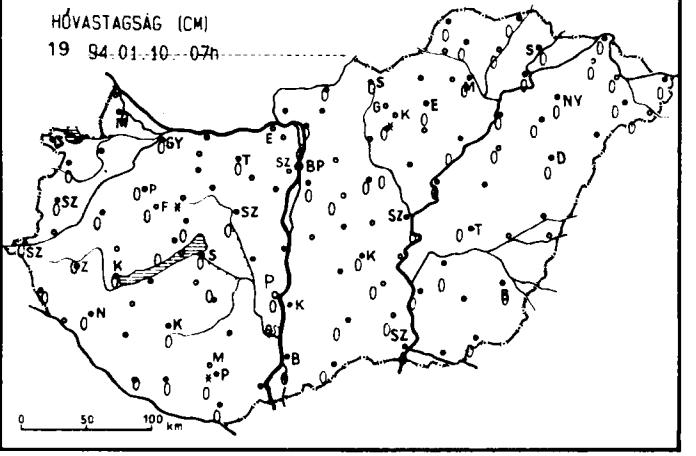

| 19 94.01.10 07 h-ig az utolsó 24 óra adatai | | | | | | Előző nap napos órái |
|---|---|---|---|---|---|---|
| állomás | csapadék (mm) | | max. hőmérséklet | min. hőmérséklet | rad. min. | |
| Győr | . | ≡ | 11 | 0 | -1 | 3 |
| Kapuvár | - | | - | - | - | - |
| Mosonmagyaróvár | . | ≡ | 8 | 1 | -2 | 1 |
| Rajka | | | | | | |
| Sopron | . | ≡ | 9 | 2 | 0 | 1 |
| Sopronhorpács | . | = | 10 | 3 | 2 | 3 |
| Káld | . | ≡ | 9 | 2 | 1 | - |
| Körmend | | | | | | |
| Szentgotthárd | . | = | 10 | 3 | 0 | 1 |
| Szombathely | . | ⌓ | 9 | 1 | -1 | 1 |
| Lenti | . | = | 12 | 2 | 0 | - |
| Letenye | | | | | | |
| Nagykanizsa | . | ≡ | 9 | 5 | 1 | 1 |
| Zalaegerszeg | ny | · = | 9 | 3 | 1 | - |
| Farkasgyepű | . | ≡ | 11 | 4 | 3 | - |
| Keszthely | . | ≡ | 7 | 4 | 2 | 2 |
| Mencshely | . | ≡ | 9 | 4 | 1 | 1 |
| Pápa | . | = | 10 | 2 | 2 | 1 |
| Sümeg | - | | - | - | - | - |
| Tihany | | | | | | |
| Veszprém | . | ≡ | 8 | 3 | 2 | 2 |
| Zirc | . | ≡ | 8 | 1 | -1 | - |
| Fonyód | - | | - | - | - | - |
| Homokszt. györgy | . | | 9 | 5 | 3 | 2 |
| Kaposvár | . | ≡ | 9 | 4 | 1 | 2 |
| Marcali | - | | - | - | - | - |
| Siófok | . | ≡ | 7 | 3 | 2 | 3 |
| Somogyszob | - | | - | - | - | - |
| Tab | | | | | | |
| Bábolna | - | | - | - | - | - |
| Esztergom | . | | 13 | 1 | -3 | - |
| Kisbér | | | | | | |
| Komárom | . | = | 12 | 1 | 1 | - |
| Tata | . | ⌓ | 12 | 1 | 0 | - |
| Alcsútdoboz | | | | | | |
| Dunaújváros | - | | - | - | - | - |
| Martonvásár | . | = | 10 | 5 | 4 | - |
| Mór | - | | - | - | - | - |
| Sárbogárd | | | | | | |
| Székesfehérvár | . | = | 10 | 1 | -4 | - |
| Iregszemcse | . | ≡ | 9 | 4 | 2 | - |
| Lengyel | - | | - | - | - | - |
| Paks | ny | · = | 10 | 4 | 0 | 1 |
| Szekszárd | 2 | · = | 10 | 4 | 4 | - |
| Árpádtető | 2 | · = | 7 | 4 | 3 | - |
| Mohács | - | | - | - | - | - |
| Pécs | . | ≡ | 10 | 3 | 1 | 3 |
| Siklós | ny | · = | 10 | 5 | 4 | - |
| Szigetvár | . | = | 13 | 5 | 4 | - |
| Budaörs | | | | | | |
| Bp. Lőrinc | ny | · ⌓ | 9 | 4 | 0 | 2 |
| Bp. Met. Int. | - | | - | - | - | - |
| Bp. Széchenyi-h. | ny | · ≡ | 11 | 4 | 3 | - |
| Cegléd | - | | - | - | - | - |
| Dobogókő | - | | - | - | - | - |
| Gödöllő | - | | - | - | - | - |
| Királyrét | | | | | | |
| Monor | 3 | | 8 | 4 | 3 | - |
| Nagykáta | 2 | · ≡ | 8 | 1 | 0 | - |
| Szentendre | . | ⌓ | 9 | 2 | 1 | 2 |

| 19 94.01.10 07 h-ig az utolsó 24 óra adatai | | | | | | Előző nap napos órái |
|---|---|---|---|---|---|---|
| állomás | csapadék (mm) | | max. hőmérséklet | min. hőmérséklet | rad. min. | |
| Vác | . | = | 9 | 0 | -2 | - |
| Vámosmikola | . | = | 12 | 3 | 3 | 3 |
| Baja | 1 | · ≡ | 11 | 1 | -1 | 1 |
| Bácsalmás | 2 | · | 13 | 4 | 0 | - |
| Izsák | - | | - | - | - | - |
| Kalocsa | 2 | · = | 10 | 1 | 1 | 2 |
| Kecskemét | 2 | · = | 8 | 1 | -1 | 0 |
| Kiskunfélegyháza | 2 | · ⌓ | 8 | 5 | 4 | - |
| Kiskunhalas | 2 | · ⌓ | 10 | 4 | 1 | - |
| Kunszentmiklós | - | | - | - | - | - |
| Tiszakécske | - | | - | - | - | - |
| Balassagyarmat | . | = | 9 | 0 | 0 | - |
| Romhány | | | | | | |
| Salgótarján | . | ≡ | 8 | 2 | -1 | - |
| Eger | ny | · | 8 | 4 | 1 | 2 |
| Galyatető | - | | - | - | - | - |
| Gyöngyös | ny | · | 9 | 2 | -1 | - |
| Kékestető | ny | · | 6 | 3 | 3 | 3 |
| Kompolt | - | | - | - | - | - |
| Lőrinci | | | | | | |
| Poroszló | 1 | · = | 8 | 3 | 1 | - |
| Jászapáti | | | | | | |
| Jászberény | 2 | · ≡ | 8 | 0 | -1 | - |
| Karcag | - | | - | - | - | - |
| Szolnok | 1 | · ≡ | 7 | 2 | 1 | 0 |
| Tiszaroff | 1 | · = | 8 | 2 | -1 | - |
| Túrkeve | 1 | · = | 7 | 3 | 1 | 0 |
| Kistelek | 3 | ▽ = | 11 | 3 | 2 | - |
| Makó | | | | | | |
| Szeged | 2 | · ⌓ | 11 | 4 | 2 | 0 |
| Szentes | 4 | · | 9 | 4 | 3 | - |
| Borsodnádasd | - | | - | - | - | - |
| Füged | . | = | 7 | 0 | -2 | - |
| Hidasnémeti | . | = | 10 | 1 | 0 | - |
| Jósvafő | ny | · = | 12 | 2 | 1 | 4 |
| Lillafüred | - | | - | - | - | - |
| Miskolc | . | = | 9 | 4 | 3 | 3 |
| Putnok | | | | | | |
| Sárospatak | . | | 12 | 3 | 2 | 3 |
| Szendrőlád | 1 | · ⌓ | 6 | 0 | 0 | - |
| Tokaj | . | | 11 | 4 | 4 | - |
| Kisvárda | . | = | 11 | 1 | 0 | 2 |
| Mátészalka | . | = | 11 | 3 | 1 | - |
| Nyíregyháza | . | | 10 | 3 | 1 | 3 |
| Nyírlugos | | | | | | |
| Pátyod | . | ⌓ | 9 | 2 | 1 | - |
| Tiszabecs | . | ≡ | 13 | 2 | 0 | - |
| Vásárosnamény | . | = | 12 | 2 | 1 | - |
| Záhony | . | ⌓ | 11 | 3 | 2 | - |
| Berettyóújfalu | 1 | · = | 7 | 3 | 3 | - |
| Debrecen | ny | · ⌓ | 10 | 2 | 0 | 2 |
| Hajdúdorog | ny | · = | 10 | 3 | 2 | - |
| Hortobágy | . | = | 8 | 2 | 1 | - |
| Kórósszakál | - | | - | - | - | - |
| Polgár | ny | · = | 9 | 2 | 1 | - |
| Békéscsaba | ny | · ⌓ | 8 | 2 | 0 | 0 |
| Mezőhegyes | 1 | | 12 | 6 | 4 | - |
| Orosháza | - | | - | - | - | - |
| Szarvas | 1 | · ⌓ | 8 | 3 | 0 | 0 |
| Szeghalom | - | | - | - | - | - |

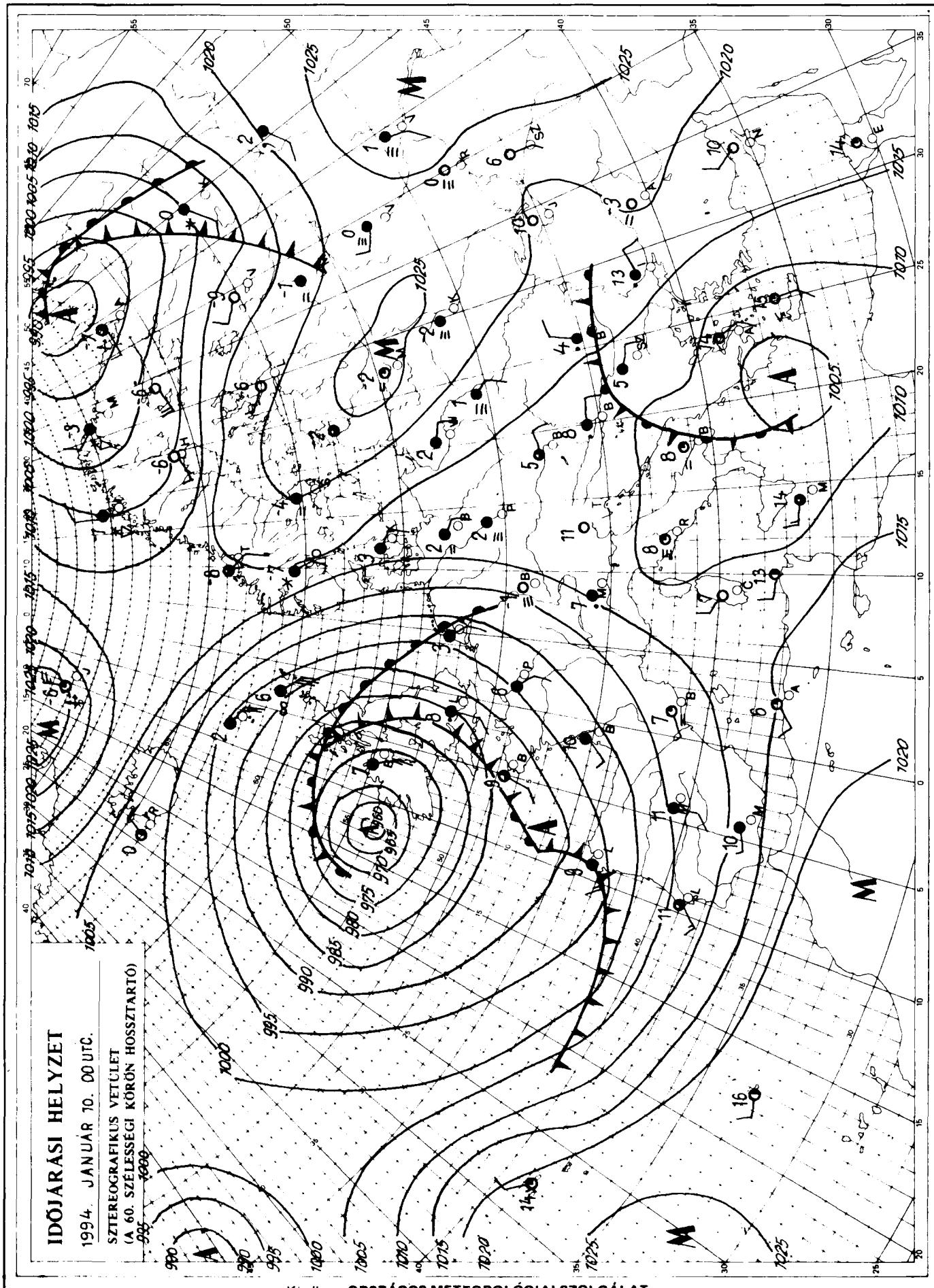


Kiadja az **ORSZÁGOS METEOROLÓGIAI SZOLGÁLAT**
Kiadásért felel: Dr. Mersich Iván, az Országos Meteorológiai Szolgálat elnöke
Készült az Országos Meteorológiai Szolgálat Nyomdájában, Budapest – Felelős vezető: Szinok István – Munkaszám: 93. 4.010.
Szerkesztésért felel: Dr. Dévényi Dezső az Időjárás Előrejelző Önálló Osztály vezetője
Készíti: az OMSZ Időjárás Előrejelző Önálló Osztálya – Szakmai felelős: Dr. Dévényi Dezső osztályvezető – Megjelenik naponként
Megrendelhető: 1024 Budapest, II., Kitaibel Pál utca 1. – Pénzügyi Osztály – Telefon: 135-35-00

# IDŐJÁRÁSI NAPIJELENTÉS

ЕЖЕДНЕВНЫЙ МЕТЕОРОЛОГИЧЕСКИЙ БЮЛЛЕТЕНЬ • DAILY WEATHER REPORT
BULLETIN QUOTIDIEN DE TEMPS • TÄGLICHER WETTERBERICHT

**107. évfolyam 11. szám** **+ Budapest +** **1994. január 11. kedd**

## Az időjárási helyzet és a várható időjárás:

Éles hőmérsékleti különbség alakult ki kontinensünk északi és déli része között. Míg a Skandinávfélsziget területén napközben is csupán -5, -10 fokot mérnek és szórványosan havazik, addig a kontinens déli területein az átlagosnál több fokkal enyhébb az idő, nem ritka a 13, 18 fokos maximumhőmérséklet sem. Az Atlanti-óceán felől érkező frontzónák hatására Közép-, és Dél-Európa vidékén sokfelé esik az eső. Hazánkban a következő 36 órában lényeges időjárás-változás nem várható, nagyrészt felhős, ködös marad az idő, csupán kevés helyen süt ki a nap.

Magyarországon hétfőn országszerte borult idő volt, sokfelé esővel, párás, ködös idővel. A ma reggel 7 óráig lehullott csapadék mennyisége csapadéknyom és 13 mm között volt. A hőmérséklet csúcsértéke hétfőn 5, 11 fok között alakult. Ma hajnalra általában 1, 6 fokig hűlt le a levegő. Délelőtt erősen felhős, sokfelé párás, ködös idő volt, helyenként gyengén esett az eső. A hőmérséklet 11 órára 4, 10 fokig emelkedett.

Ma 12 órakor Budapesten a hőmérséklet 7 fok volt, a tengerszintre átszámított légnyomás 1008 hPa, gyengén emelkedik.

**Várható időjárás szerda estig:**

Többnyire felhős idő lesz, eleinte még kisebb eső kialakulhat. Sokfelé párás, ködös lesz a levegő. Csupán kevés helyen süt ki pár órára a nap. Eleinte időnként élénk déli, majd mérsékelt változó irányú szél várható.
A hőmérséklet hajnalban 0 és 5 fok között,
szerdán kora délután 4 és 9 fok között alakul.

Pálóczi Györgyi s. k.

**A hőmérséklet napi középértéke és eltérése a sokévi átlagtól (Budapest külterületén):**

| | | |
|---|---|---|
| 1994 január 7. | 5,7 °C | +9,2 °C |

**1871 óta ezen a napon Budapesten előfordult**

| | |
|---|---|
| legmagasabb hőmérséklet: | 13,6 °C (1921) |
| legalacsonyabb hőmérséklet: | -16,9 °C (1901) |

LEGMAGASABB HŐMÉRSÉKLET

19 94.01.10.

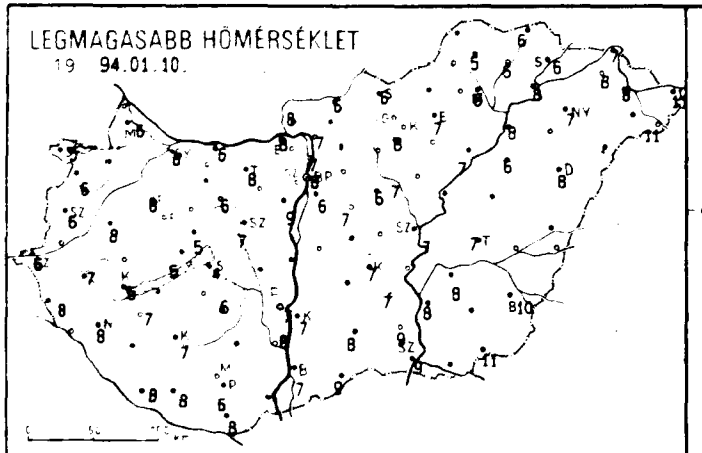

LEGALACSONYABB HŐMÉRSÉKLET

19 94.01.11

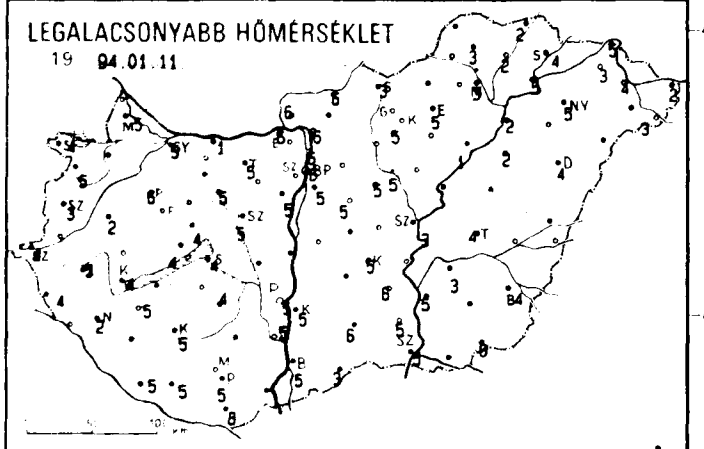

RADIÁCIÓS MINIMUM

19 94.01.11.

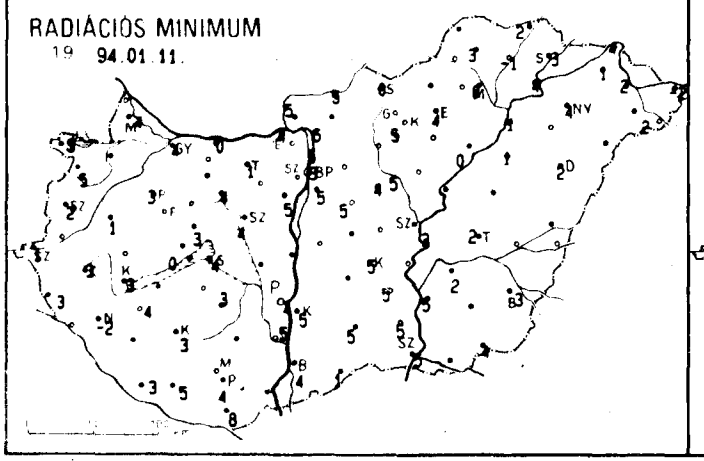

# 24 órás CSAPADÉKELOSZLÁS

19 94.01.10 ..... 7h -tól 94.01.11 ..... 7h -ig

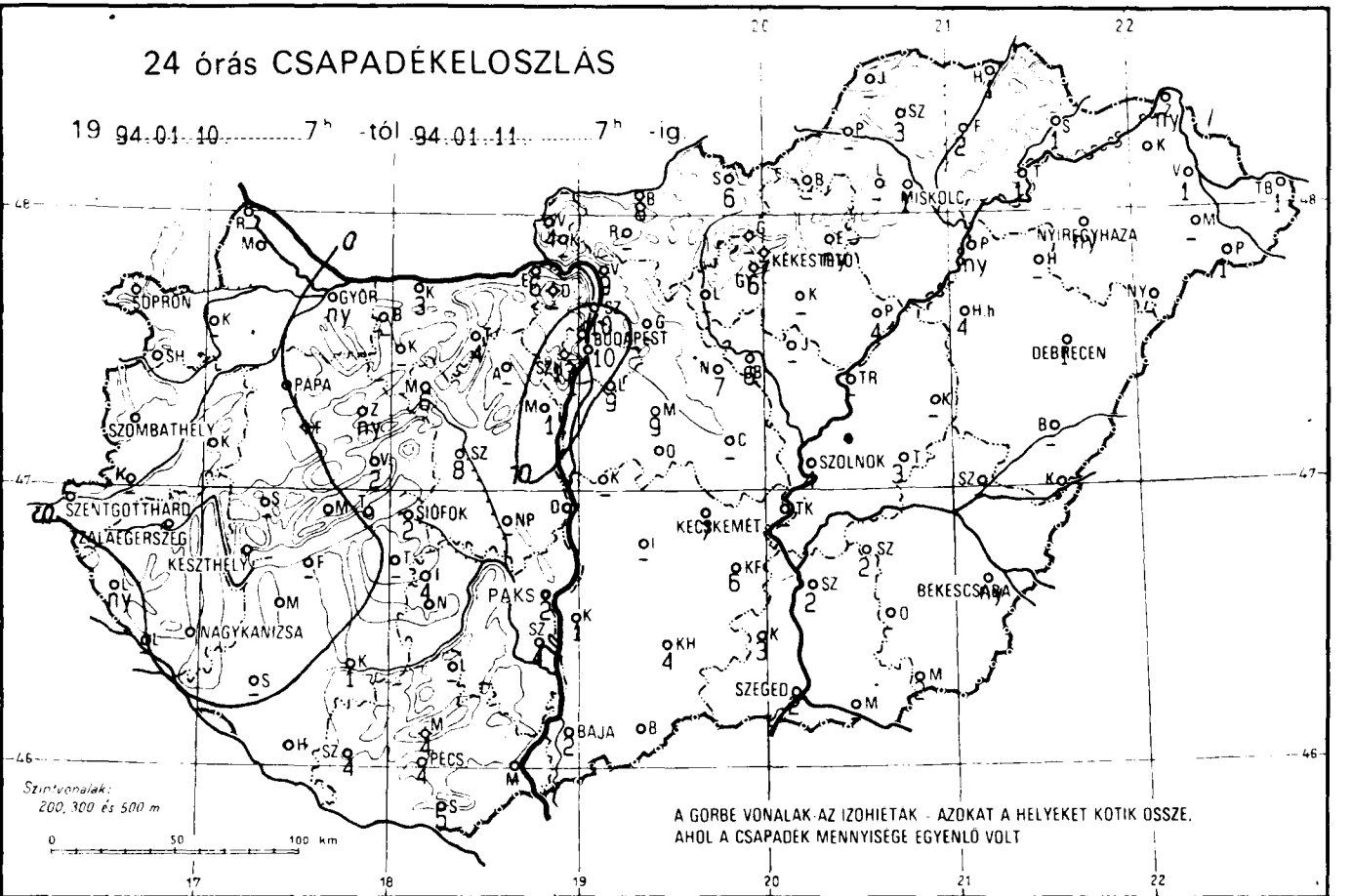


NAPFÉNYTARTAM

19 94.01.10.

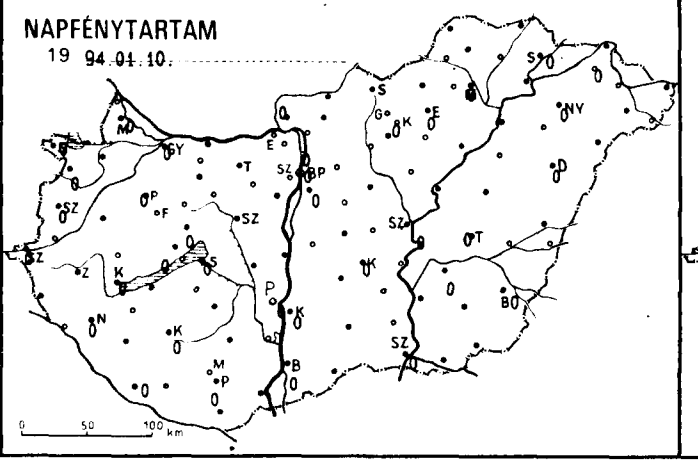

HÓVASTAGSÁG (CM)

19 94.01.11. 07h

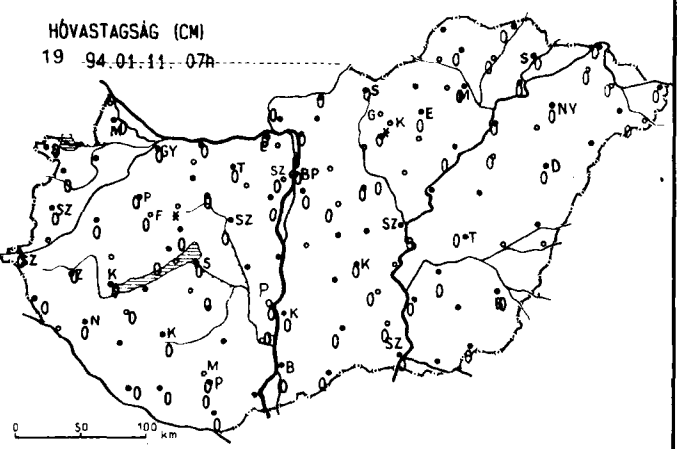

| 19 94. 01. 11. 07$^h$-ig az utolsó 24 óra adatai | | | | | | |
|---|---|---|---|---|---|---|
| állomás | csapadék (mm) | | max. hő-mér-séklet | min. hő-mér-séklet | rad. min. | Előző nap napos órái |
| Győr | ny | ) ≡ | 8 | 5 | 4 | 0 |
| Mosonmagyaróvár | . | = | 6 | 5 | 4 | 0 |
| Sopron | . | ≡ | 5 | 4 | 3 | 0 |
| Sopronhorpács | . | ≡ | 6 | 5 | 5 | 0 |
| Káld | . | ≈ | 8 | 2 | 1 | – |
| Szentgotthárd | . | ≡ | 6 | 4 | 1 | 0 |
| Szombathely | . | ≡ | 6 | 3 | 2 | 0 |
| Lenti | ny | ) = | 8 | 4 | 3 | – |
| Nagykanizsa | . | ≡ | 8 | 2 | -2 | 0 |
| Zalaegerszeg | . | | 7 | 5 | 3 | – |
| Farkasgyepű | . | | 7 | 2 | 2 | – |
| Keszthely | . | ∩ | 5 | 4 | 3 | 0 |
| Mencshely | . | = | 5 | 4 | 0 | 0 |
| Pápa | . | ≈ | 8 | 6 | 3 | 0 |
| Sümeg | – | | – | – | – | – |
| Veszprém | 2 | ≈ | 5 | 4 | 3 | 0 |
| Zirc | ny | ) ≡ | 4 | 4 | 3 | – |
| Homokszentgyörgy | . | | 8 | 5 | 3 | 0 |
| Kaposvár | 1 | ≈ | 7 | 5 | 3 | 0 |
| Marcali | . | ∩ | 7 | 5 | 4 | – |
| Siófok | 2 | ≡ | 4 | 4 | 4 | 0 |
| Somogyszob | – | | – | – | – | – |
| Bábolna | – | | – | – | – | – |
| Esztergom Kertváros | 6 | | 8 | 6 | 4 | – |
| Komárom | 3 | = | 6 | 1 | 0 | – |
| Tata | 4 | = | 8 | 5 | 1 | – |
| Kisapostag | – | | – | – | – | – |
| Martonvásár | 11 | = | 9 | 5 | 5 | – |
| Mór | 6 | = | 6 | 5 | 4 | – |
| Székesfehérvár | 8 | = | 7 | 5 | 4 | – |
| Iregszemcse | 4 | = | 6 | 4 | 3 | – |
| Paks | 2 | ≡ | 7 | 5 | 4 | 0 |
| Szekszárd | 4 | ≡ | 8 | 5 | 5 | – |
| Mohács | – | | – | – | – | – |
| Pécs | 4 | ≡ | 6 | 5 | 4 | 0 |
| Pécs Árpádtető | 4 | ≡ | 7 | 5 | 4 | – |
| Siklós | 5 | = | 8 | 8 | 8 | – |
| Szigetvár | 4 | ≡ | 8 | 5 | 5 | – |
| Bp. Lőrinc | 8 | ≡ | 6 | 5 | 5 | 0 |
| Bp. Met Szolg | 10 | ) = | 8 | 6 | 3 | 0 |
| Bp. Széchenyi-hegy | 13 | ≡ | 8 | 4 | 6 | – |
| Cegléd | – | | – | – | – | – |
| Gödöllő | – | | – | – | – | – |
| Monor | 9 | | 7 | 5 | 5 | – |
| Nagykáta | 7 | ≡ | 6 | 5 | 4 | – |
| Szentendre | 10 | = | 7 | 6 | 5 | 0 |
| Vác | 9 | = | 7 | 6 | 6 | – |

| 19 94. 01. 11. 07$^h$-ig az utolsó 24 óra adatai | | | | | | |
|---|---|---|---|---|---|---|
| állomás | csapadék (mm) | | max. hő-mér-séklet | min. hő-mér-séklet | rad. min. | Előző nap napos órái |
| Vámosmikola | 4 | | 8 | 6 | 5 | 0 |
| Baja | 2 | ≡ | 7 | 5 | 4 | 0 |
| Bácsalmás | . | | 9 | 3 | 1 | – |
| Kalocsa-Öregcsertő | 1 | = | 7 | 5 | 5 | 0 |
| Kecskemét | 7 | ≡ | 7 | 5 | 5 | 0 |
| Kiskunfélegyháza | 6 | ∩ | 7 | 6 | 5 | – |
| Kiskunhalas | 4 | ≡ | 8 | 6 | 5 | – |
| Kunszentmiklós | – | | – | – | – | – |
| Balassagyarmat | 8 | ≈ | 6 | 6 | 5 | – |
| Salgótarján | 6 | ≡ | 6 | 3 | 0 | – |
| Eger | ny | ≡ | 7 | 5 | 4 | 0 |
| Gyöngyös | 6 | ≡ | 8 | 5 | 5 | – |
| Kékestető | 7 | ≡ | 4 | 1 | 1 | 0 |
| Kompolt | – | | – | – | – | – |
| Poroszló | 4 | ≡ | 7 | 1 | 0 | – |
| Jászberény | 6 | ≡ | 7 | 5 | 5 | – |
| Karcag Tilalmas | – | | – | – | – | – |
| Szolnok | 4 | ≡ | 7 | 3 | 3 | 0 |
| Tiszaroff | – | | – | – | – | – |
| Túrkeve | 3 | ≡ | 7 | 4 | 2 | 0 |
| Kistelek | 3 | ∇ = | 9 | 5 | 5 | – |
| Szeged | 2 | ≡ | 9 | 5 | 5 | 0 |
| Szentes | 2 | | 8 | 5 | 5 | – |
| Borsodnádasd | – | | – | – | – | – |
| Füged | 2 | = | 6 | 2 | -1 | – |
| Hidasnémeti | 1 | ≡ | 6 | 2 | 2 | – |
| Jósvafő | – | | – | – | – | – |
| Miskolc | 1 | ≡ | 6 | 3 | 0 | 0 |
| Sárospatak | 1 | | 6 | 4 | 3 | 0 |
| Szendrőlád | 3 | ≈ | 5 | 3 | 3 | – |
| Tokaj | 1 | = | 8 | 5 | 4 | – |
| Kisvárda | . | ≡ | 8 | 3 | 1 | 0 |
| Mátészalka | – | | – | – | – | – |
| Napkor | ny | = | 7 | 5 | 4 | 0 |
| Pátyod | 1 | ≡ | 11 | 3 | 2 | – |
| Tiszabecs | 1 | = | 11 | 2 | -2 | – |
| Vásárosnamény | 1 | ) ≡ | 8 | 4 | 2 | – |
| Záhony | ny | ≈ | 7 | 5 | 4 | – |
| Berettyóújfalu | – | | – | – | – | – |
| Debrecen | 1 | ≡ | 8 | 4 | 2 | 0 |
| Hajdúdorog | – | | – | – | – | – |
| Hortobágy Halastó | 4 | ≈ | 6 | 2 | 1 | – |
| Körösszakál | – | | – | – | – | – |
| Polgár | ny | = | 8 | 2 | 1 | – |
| Békéscsaba | ny | ∩ | 10 | 4 | 3 | 0 |
| Mezőhegyes | 2 | | 11 | 6 | 4 | – |
| Szarvas | 2 | ≡ | 8 | 3 | 2 | 0 |

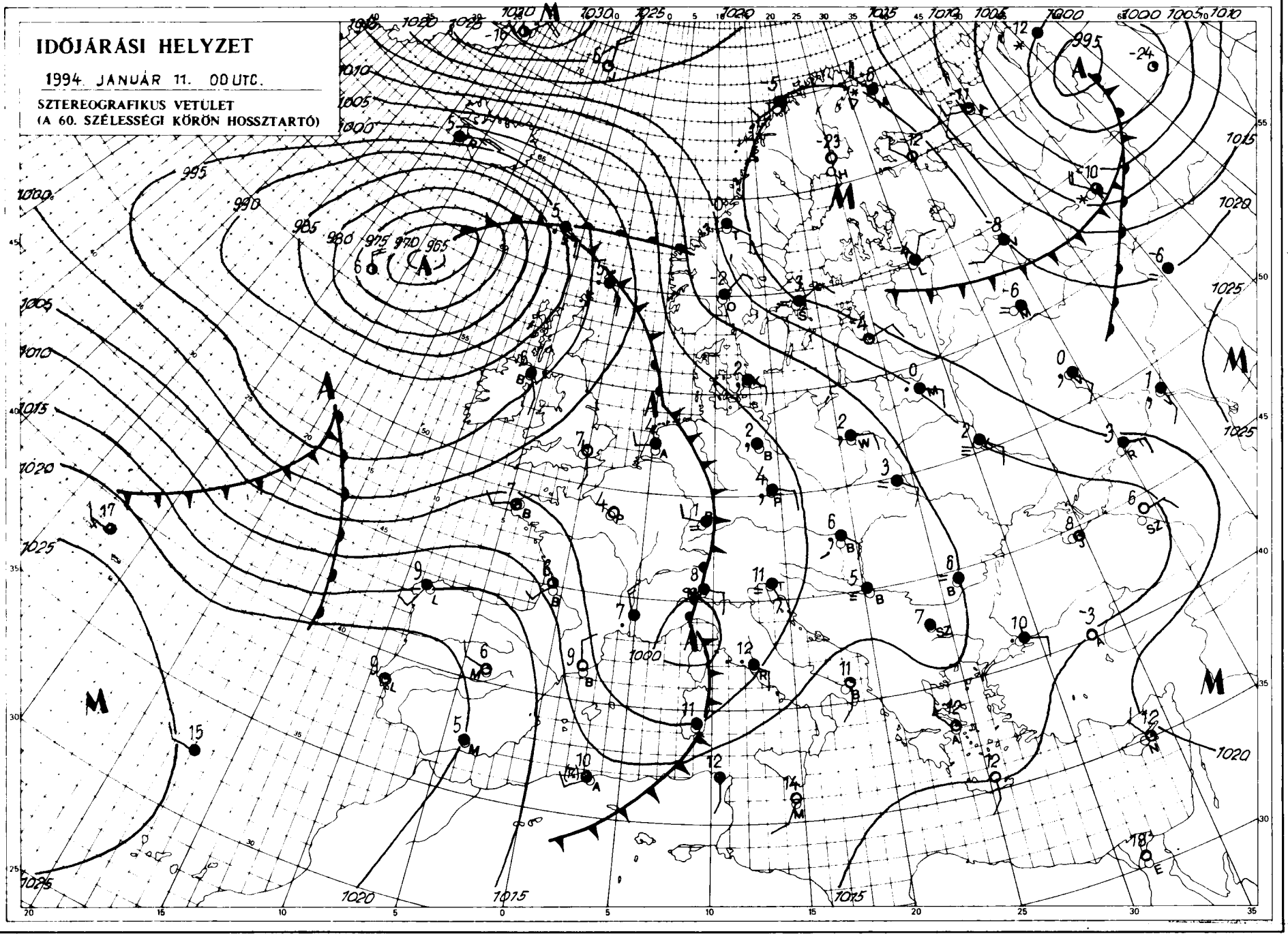


Kiadja az **ORSZÁGOS METEOROLÓGIAI SZOLGÁLAT**

Kiadásért felel: Dr. Mersich Iván, az Országos Meteorológiai Szolgálat elnöke

Készült az Országos Meteorológiai Szolgálat Nyomdájában, Budapest — Felelős vezető: Szinok István — Munkaszám: 4.012.

Szerkesztésért felel: Dr. Dévényi Dezső az Időjárás Előrejelző Önálló Osztály vezetője

Készíti: az OMSZ Időjárás Előrejelző Önálló Osztálya — Szakmai felelős: Dr. Dévényi Dezső osztályvezető — Megjelenik naponként

Megrendelhető: 1024 Budapest, II., Kitaibel Pál utca 1. — Pénzügyi Osztály — Telefon: 135-35-00

# IDŐJÁRÁSI NAPIJELENTÉS

ЕЖЕДНЕВНЫЙ МЕТЕОРОЛОГИЧЕСКИЙ БЮЛЛЕТЕНЬ • DAILY WEATHER REPORT
BULLETIN QUOTIDIEN DE TEMPS • TÄGLICHER WETTERBERICHT

107. évfolyam 12. szám + Budapest + 1994. január 12. szerda

## Az időjárási helyzet és a várható időjárás:

Európa időjárását két ciklon határozza meg. Az egyik centrumával Dél-Olaszország fölött helyezkedik el. Hatására ebben a térségben többnyire borult az égbolt, sokfelé esik az eső, néhol jelentős mennyiségű csapadék hullik. A másik, hatalmas kiterjedésű ciklonrendszer az Atlanti-óceán keleti medencéje fölött található. Ennek frontjai Nyugat-Európában okoznak borultságot és többfelé esőt. Kontinensünk északkeleti, keleti részén anticiklon alakítja az időjárást. Ebben a térségben a sarkvidéki levegő beáramlása következtében igen hideg van. Napközben is fagypont alatt marad a hőmérséklet. Többfelé -10 fok alatti maximumokat mérnek, éjszaka pedig többfelé -20 fok alá hűl le a levegő. Szárazföldünk délebbi részein a sokévi átlagnál enyhébb az idő, Közép-Európában legnagyobb az eltérés, az itt mért 10, 14 fokos maximumok 6, 10 fokkal haladják meg a szokásos értéket.

Magyarország nyugati részén kedden változóan, másutt többnyire erősen felhős volt az égbolt, keleten néhány mm csapadék is hullott. Párás volt a levegő, éjszaka sokfelé alakult ki köd. A hőmérséklet csúcsértéke 7, 13 fok között alakult. Éjszaka az ország legnagyobb részén 1, 7 fok közé hűlt le a levegő. Szerdán délelőtt változóan felhős volt az égbolt, párás volt a levegő, főként keleten tartósan megmaradtak a ködök. A hőmérséklet 11 órakor 2, 9 fok között változott.

Ma 12 órakor Budapesten a hőmérséklet 8 fok volt, a tengerszintre átszámított légnyomás 1018 hPa, gyengén emelkedik.

**Várható időjárás csütörtök estig:**

Eleinte változóan felhős idő várható, keleten néhol még délután is megmaradhat a köd. Csütörtökön napközben nyugat felől erősen megnövekszik a felhőzet, és délután északnyugaton, északon szórványosan kisebb eső is előfordulhat. Éjszaka ismét sokfelé képződik köd, és helyenként napközben is megmaradhat. Eleinte mérsékelt lesz a légmozgás, majd csütörtökön időnként megélénkül a délnyugati, déli szél.
A legalacsonyabb éjszakai hőmérséklet általában 0, +5 fok között alakul.
A legmagasabb nappali hőmérséklet csütörtökön többnyire 5, 10 fok között várható, a tartósan ködös helyeken azonban csak 2 fok körüli érték valószínű.

Varga László s. k.

**A hőmérséklet napi középértéke és eltérése a sokévi átlagtól (Budapest külterületén):**

| | | |
|---|---|---|
| 1994. január 11. | 6,5 °C | +9,8 °C |

**1871 óta ezen a napon Budapesten előfordult**

| | |
|---|---|
| legmagasabb hőmérséklet: | 13,6 °C (1903) |
| legalacsonyabb hőmérséklet: | -14,5 °C (1940) |

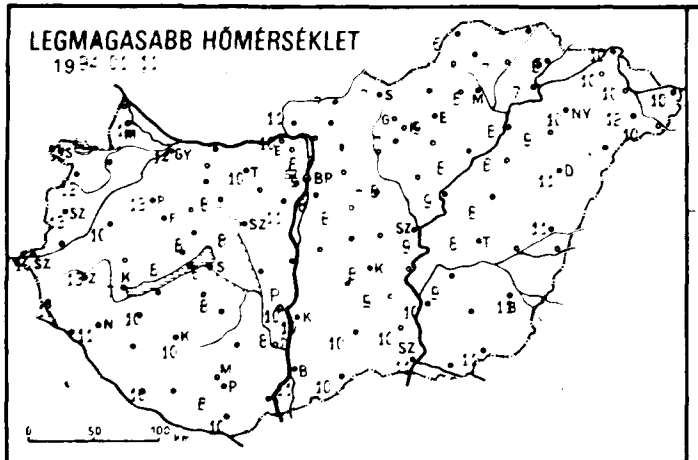
LEGMAGASABB HŐMÉRSÉKLET
1994.01.11.

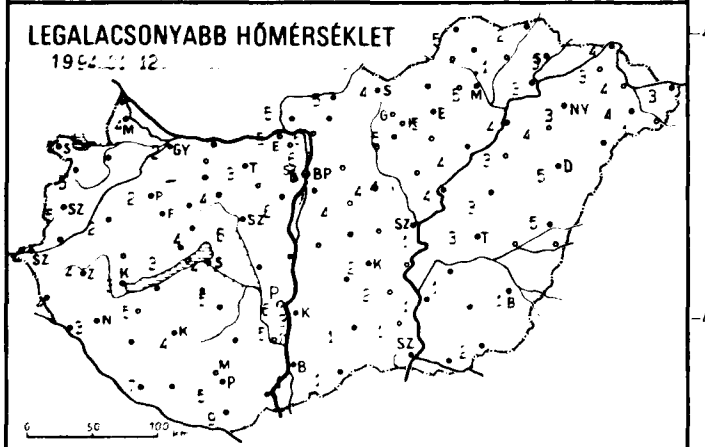
LEGALACSONYABB HŐMÉRSÉKLET
1994.01.12.

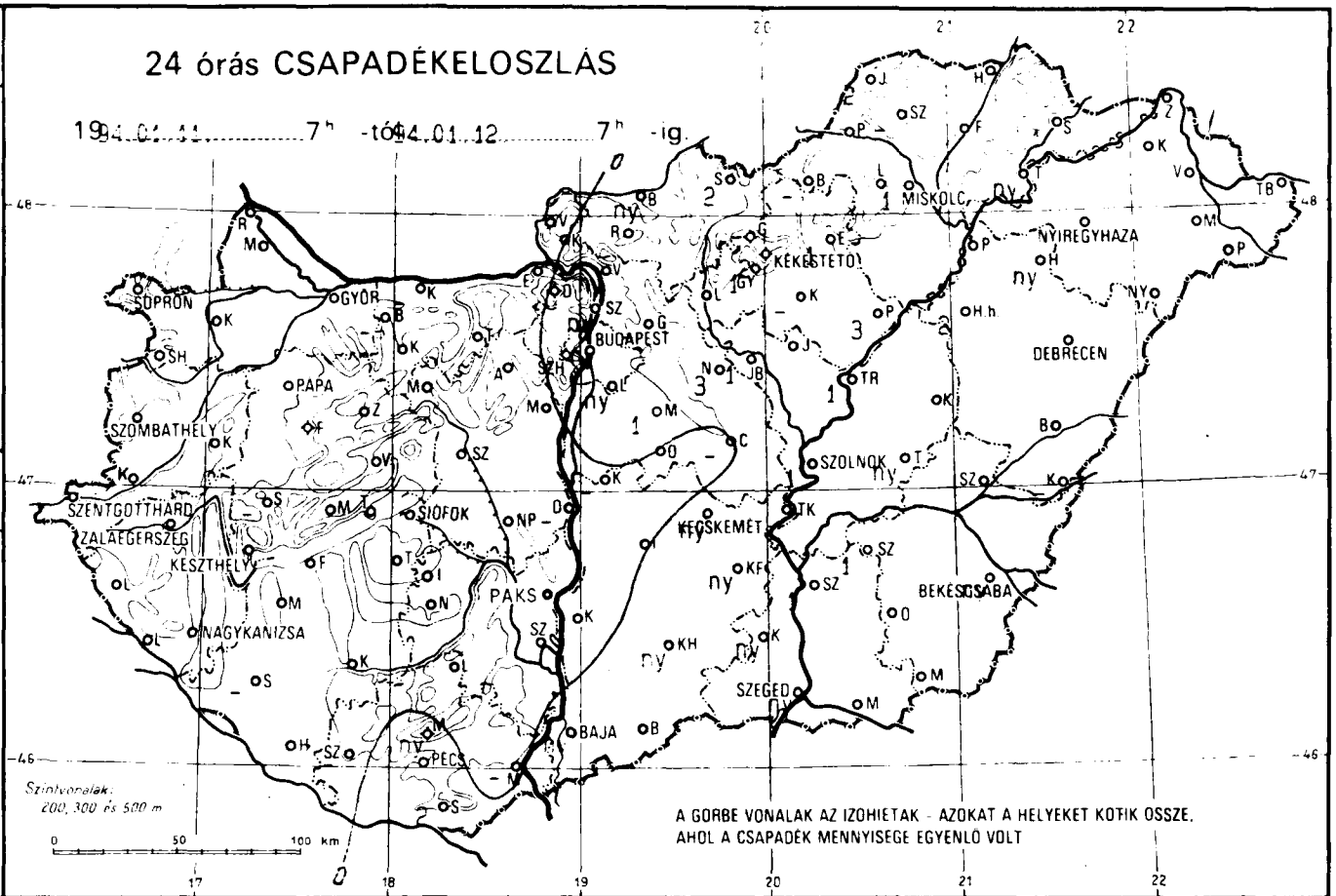
24 órás CSAPADÉKELOSZLÁS
1994.01.11. 7h -tól 1994.01.12. 7h -ig
SOPRON
GYŐR
BUDAPEST
MISKOLC
NYÍREGYHÁZA
KÉKESTETŐ
DEBRECEN
PAPA
SZOMBATHELY
SZOLNOK
SZENTGOTTHÁRD
ZALAEGERSZEG
KESZTHELY
SIÓFOK
KECSKEMÉT
PAKS
BÉKÉSCSABA
NAGYKANIZSA
SZEGED
BAJA
PÉCS
Szintvonalak: 200, 300 és 500 m
A GÖRBE VONALAK AZ IZOHIETÁK - AZOKAT A HELYEKET KÖTIK ÖSSZE, AHOL A CSAPADÉK MENNYISÉGE EGYENLŐ VOLT

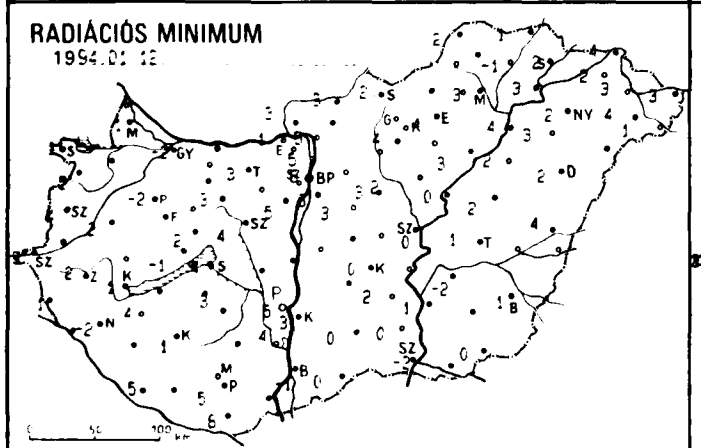
RADIÁCIÓS MINIMUM
1994.01.12.

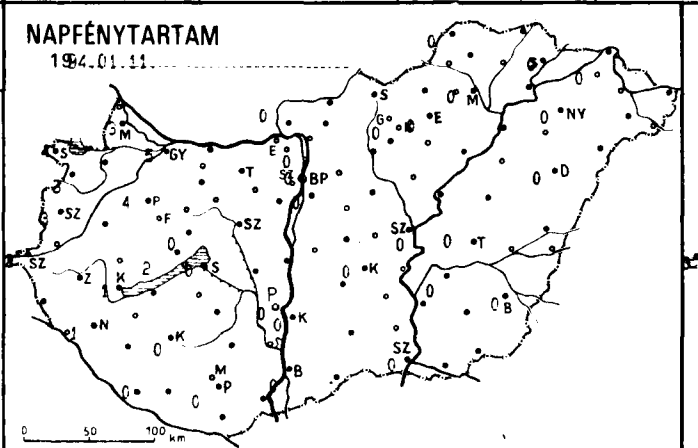
NAPFÉNYTARTAM
1994.01.11.

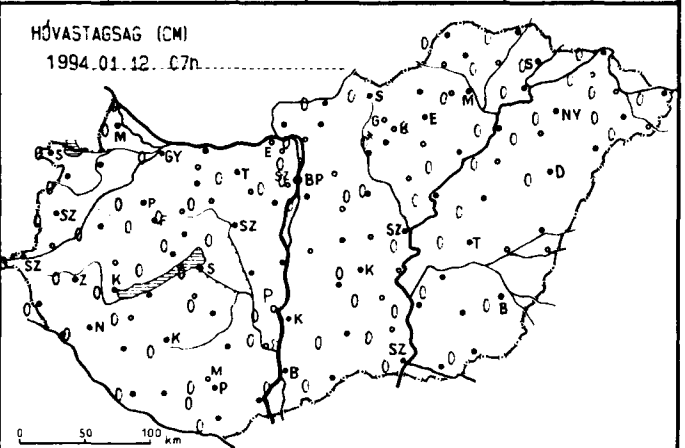
HÓVASTAGSÁG (CM)
1994.01.12. 07h

| 19 94.01.12. 07h-ig az utolsó 24 óra adatai | | | | | | | 19 94.01.12. 07h-ig az utolsó 24 óra adatai | | | | | | |
|---|---|---|---|---|---|---|---|---|---|---|---|---|---|
| állomás | csapadék (mm) | | max. hő-mér-séklet | min. hő-mér-séklet | rad. min. | Előző nap napos órái | állomás | csapadék (mm) | | max. hő-mér-séklet | min. hő-mér-séklet | rad. min. | Előző nap napos órái |
| Győr | . | | 14 | 2 | -2 | 5 | Vámosmikola | . | | 11 | 5 | 3 | 0 |
| Mosonmagyaróvár | . | | 12 | 4 | 1 | 3 | Baja | ny | | 11 | 1 | -1 | 0 |
| Sopron | . | | 12 | 4 | 1 | 4 | Bácsalmás | . | | 10 | 1 | 0 | - |
| Sopronhorpács | . | | 12 | 5 | 5 | 3 | Kalocsa-Öregcsertő | . | | 10 | 3 | 3 | 0 |
| Káld | . | | 10 | 2 | 2 | - | Kecskemét | ny | | 8 | 2 | 0 | 0 |
| Szentgotthárd | . | | 10 | 4 | 3 | 2 | Kiskunfélegyháza | ny | | 9 | 2 | 2 | - |
| Szombathely | . | | 13 | 5 | 4 | 3 | Kiskunhalas | ny | | 10 | 1 | 0 | - |
| Lentl | . | | 11 | 4 | 1 | - | Kunszentmiklós | - | | - | - | - | - |
| Nagykanizsa | . | | 11 | 3 | -2 | 1 | Balassagyarmat | ny | | 7 | 5 | 3 | - |
| Zalaegerszeg | . | | 13 | 4 | 2 | - | Salgótarján | 2 | | 7 | 4 | 2 | - |
| Farkasgyepű | . | | 8 | 3 | 2 | - | Eger | 1 | | 9 | 5 | 4 | 0 |
| Keszthely | . | | 7 | 3 | 1 | 1 | Gyöngyös | 1 | | 7 | 5 | 4 | - |
| Mencshely | . | | 8 | 3 | -1 | 2 | Kékestető | 2 | | 4 | 2 | 1 | 0 |
| Pápa | . | | 13 | 2 | -2 | 4 | Kompolt | - | | - | - | - | - |
| Sümeg | - | | - | - | - | - | Poroszló | 3 | | 8 | 4 | 3 | - |
| Veszprém | . | | 8 | 4 | 2 | 0 | Jászberény | 1 | | 8 | 4 | 2 | - |
| Zirc | . | | 8 | 3 | 1 | - | Karcag Tilalmas | . | | 8 | 3 | 2 | - |
| Homokszentgyörgy | . | | 10 | 7 | 5 | 0 | Szolnok | 1 | | 9 | 1 | 0 | 0 |
| Kaposvár | . | | 10 | 4 | 1 | 0 | Tiszaroff | 1 | | 9 | 4 | 0 | - |
| Marcali | . | | 10 | 5 | 4 | - | Túrkeve | ny | | 8 | 3 | 1 | 0 |
| Siófok | . | | 6 | 4 | 4 | 0 | Kistelek | ny | | 10 | 1 | 0 | - |
| Somogyszob | - | | - | - | - | - | Szeged | ny | | 11 | 0 | -2 | 0 |
| Bábolna | - | | - | - | - | - | Szentes | 1 | | 10 | 1 | 1 | - |
| Esztergom Kertváros | . | | 10 | 5 | 1 | - | Borsodnádasd | - | | - | - | - | - |
| Komárom | - | | - | - | - | - | Füged | . | | 7 | 1 | -1 | - |
| Tata | . | | 10 | 3 | 3 | - | Hidasnémeti | . | | 7 | 2 | 1 | - |
| Kisapostag | - | | - | - | - | - | Jósvafő | 2 | | 6 | 5 | 2 | 0 |
| Martonvásár | . | | 11 | 6 | 5 | - | Miskolc | 1 | | 6 | 5 | 3 | 0 |
| Mór | . | | 8 | 4 | 3 | - | Sárospatak | 1 | | 8 | 3 | 2 | 0 |
| Székesfehérvár | . | | 8 | 6 | 4 | - | Szendrőlád | - | | - | - | - | - |
| Iregszemcse | . | | 8 | 5 | 3 | - | Tokaj | ny | | 7 | 3 | 3 | - |
| Paks | . | | 10 | 6 | 5 | 0 | Kisvárda | . | | 10 | 3 | 2 | 0 |
| Szekszárd | . | | 8 | 5 | 4 | - | Mátészalka | . | | 12 | 4 | 4 | - |
| Mohács | - | | - | - | - | - | Napkor | . | | 10 | 3 | 2 | 0 |
| Pécs | . | | 8 | 5 | 5 | 0 | Pátyod | . | | 10 | 1 | 1 | - |
| Pécs Árpádtető | ny | | 8 | 5 | 3 | - | Tiszabecs | . | | 10 | 3 | 3 | - |
| Siklós | 2 | | 10 | 9 | 8 | - | Vásárosnamény | . | | 10 | 4 | 3 | - |
| Szigetvár | - | | - | - | - | - | Záhony | . | | 10 | 4 | 4 | - |
| Bp. Lőrinc | ny | | 8 | 7 | 6 | 0 | Berettyóújfalu | . | | 11 | 5 | 4 | - |
| Bp. Met. Szolg. | ny | | 9 | 6 | 6 | 0 | Debrecen | . | | 11 | 5 | 2 | 0 |
| Bp. Széchenyi-hegy | . | | 6 | 4 | 2 | - | Hajdúdorog | ny | | 9 | 4 | 3 | - |
| Cegléd | - | | - | - | - | - | Hortobágy Halastó | 2 | | 8 | 3 | 2 | - |
| Gödöllő | - | | - | - | - | - | Körösszakál | - | | - | - | - | - |
| Monor | 1 | | 8 | 4 | 3 | - | Polgár | . | | 8 | 4 | 4 | - |
| Nagykáta | 3 | | 7 | 4 | 3 | - | Békéscsaba | ny | | 11 | 1 | 1 | 0 |
| Szentendre | ny | | 8 | 6 | 5 | 0 | Mezőhegyes | . | | 11 | 2 | 0 | - |
| Vác | ny | | 7 | 6 | 5 | - | Szarvas | 1 | | 9 | 1 | -2 | 0 |

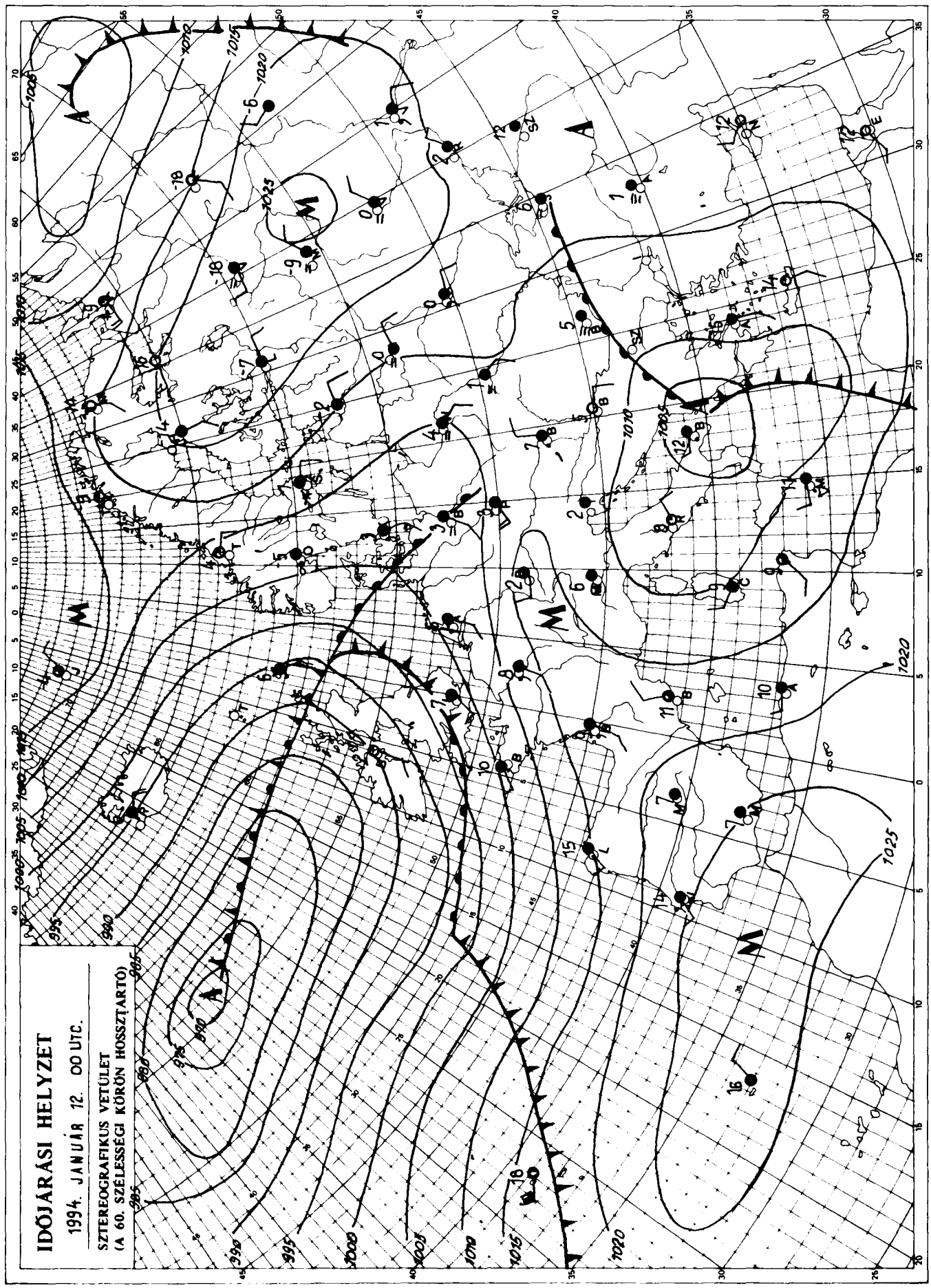


Kiadja az **ORSZÁGOS METEOROLÓGIAI SZOLGÁLAT**
Kiadásért felel: Dr. Mersich Iván, az Országos Meteorológiai Szolgálat elnöke
Készült az Országos Meteorológiai Szolgálat Nyomdájában, Budapest — Felelős vezető: Szinok István — Munkaszám: 84. 012.
Szerkesztésért felel: Dr. Dévényi Dezső az Időjárás Előrejelző Önálló Osztály vezetője
Készíti: az OMSZ Időjárás Előrejelző Önálló Osztálya — Szakmai felelős: Dr. Dévényi Dezső osztályvezető — Megjelenik naponként
Megrendelhető: 1024 Budapest, II., Kitaibel Pál utca 1. — Pénzügyi Osztály — Telefon: 135-35-00

# IDŐJÁRÁSI NAPIJELENTÉS

ЕЖЕДНЕВНЫЙ МЕТЕОРОЛОГИЧЕСКИЙ БЮЛЛЕТЕНЬ • DAILY WEATHER REPORT
BULLETIN QUOTIDIEN DE TEMPS • TÄGLICHER WETTERBERICHT

107. évfolyam 13. szám + Budapest + 1994. január 13. csütörtök

## Az időjárási helyzet és a várható időjárás:

A Brit-szigetektől északnyugatra nagy kiterjedésű ciklon örvénylik. Áramlási rendszerében továbbra is változó nedvességtartalmú, még viszonylag enyhe levegő érkezik Nyugat-, és Közép-Európa fölé. A gyakran változó felhőzetből többfelé alakul ki eső. A hajnali órákban sok helyütt köd képződik, amelynek egy része napközben is megmarad. Hideg téli idő csupán szárazföldünk északkeleti vidékein van, ahol még napközben is -5, -10 fok alatt marad a hőmérséklet. Arrafelé szórványosan havazik, hózáporok vannak. A következő 36 órában a Kárpát-medence fölé kissé nagyobb nedvességtartalmú, az itt lévőnél egy-két fokkal hűvösebb levegő áramlik. Emiatt változékony időre lehet számítani, a sokévi átlagnál még magasabb hőmérsékletekkel.

Magyarországon szerdán változóan felhős volt az ég, foltokban megmaradt a köd. Az éjszakai óráktól ismét sok helyről jelentettek párásságot, ködöt és helyenként gyenge eső is előfordult. A hőmérséklet csúcsértéke szerdán többnyire 7, 11 fok között alakult. Éjszaka szeszélyes területi eloszlásban -2, +5 fok közé hűlt le a levegő. Délelőtt változóan felhős, sokfelé párás, ködös idő volt, néhol szitálással, kisebb esővel. 11 órakor általában 2, 10 fokot mértek.

Ma 12 órakor Budapesten a hőmérséklet 4 fok volt, a tengerszintre átszámított légnyomás 1023 hPa, gyengén süllyed.

### Várható időjárás péntek estig:

Változóan, többnyire erősen felhős idő várható. Többfelé számítani kell párásságra, ködre, helyenként szitálással. Főleg északon szórványosan eső is előfordul. A délnyugati, nyugati szél időnként megélénkül.
A legalacsonyabb éjszakai hőmérséklet általában -1, +4 fok között alakul.
A legmagasabb nappali hőmérséklet pénteken többnyire 4, 9 fok között várható.

### Távolabbi kilátások szombattól–keddig:

Az időszak elején és végén változóan felhős idő várható, számottevő csapadék nem valószínű. Az időszak közepén gyakran beborul az ég és sokfelé számítani kell csapadékra. Eső, havas eső, havazás egyaránt előfordul.
A legalacsonyabb éjszakai hőmérséklet +2, -3, majd általában 0, -5 fok között, a havas tájakon -10 fok közelében valószínű.
A legmagasabb nappali hőmérséklet 3, 8, később -1, +4 fok között várható.
Jelentős mennyiségű (legalább napi 5 mm) csapadék az ország területének 90 százalékán várható.

Jenki Szilvia s. k.

**A hőmérséklet napi középértéke és eltérése a sokévi átlagtól (Budapest külterületén):**

| | | |
|---|---|---|
| 1994. január 12. | 6,7 °C | +10,0 °C |

**1871 óta ezen a napon Budapesten előfordult**

| | |
|---|---|
| legmagasabb hőmérséklet: | 12,8 °C (1976) |
| legalacsonyabb hőmérséklet: | -17,4 °C (1987) |

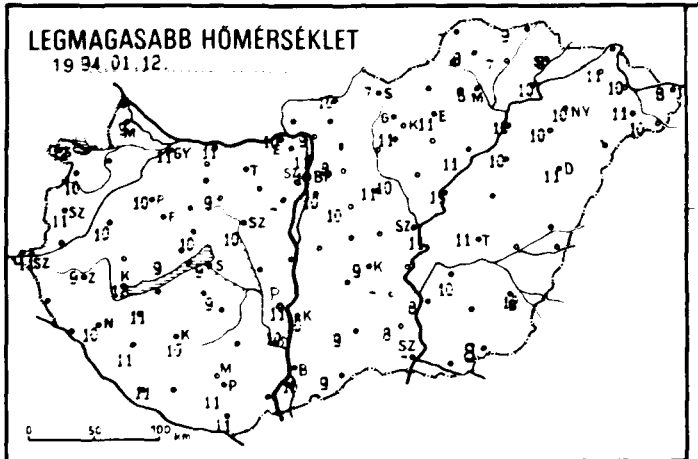
LEGMAGASABB HŐMÉRSÉKLET
19 94.01.12.

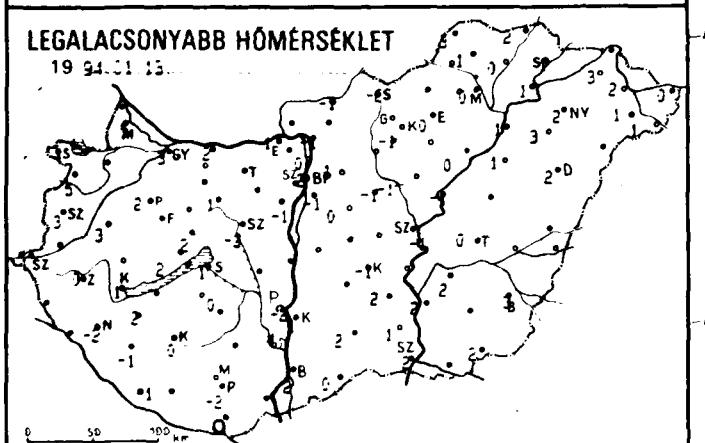
LEGALACSONYABB HŐMÉRSÉKLET
19 94.01.13.

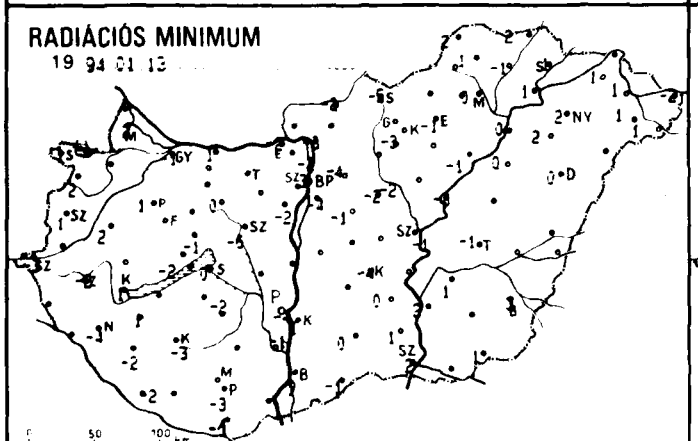
RADIÁCIÓS MINIMUM
19 94 01 13

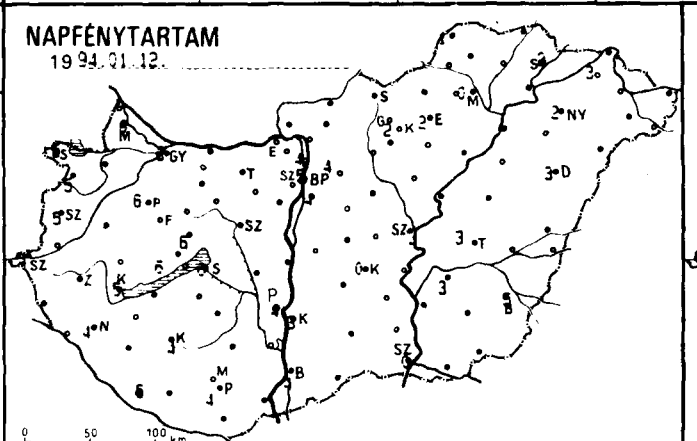
NAPFÉNYTARTAM
19 94.01.12.

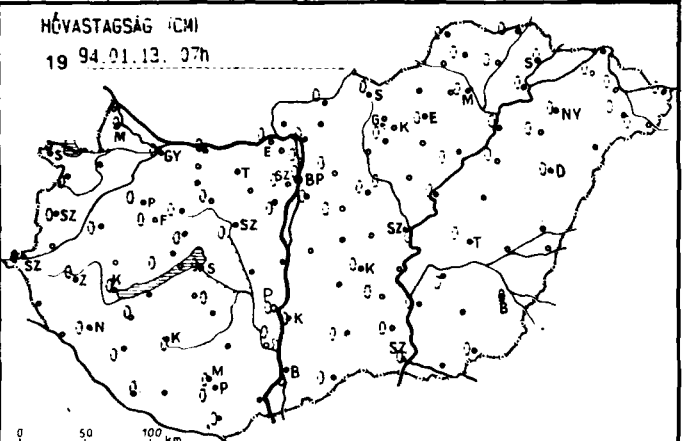
HÓVASTAGSÁG (CM)
19 94.01.13. 07h

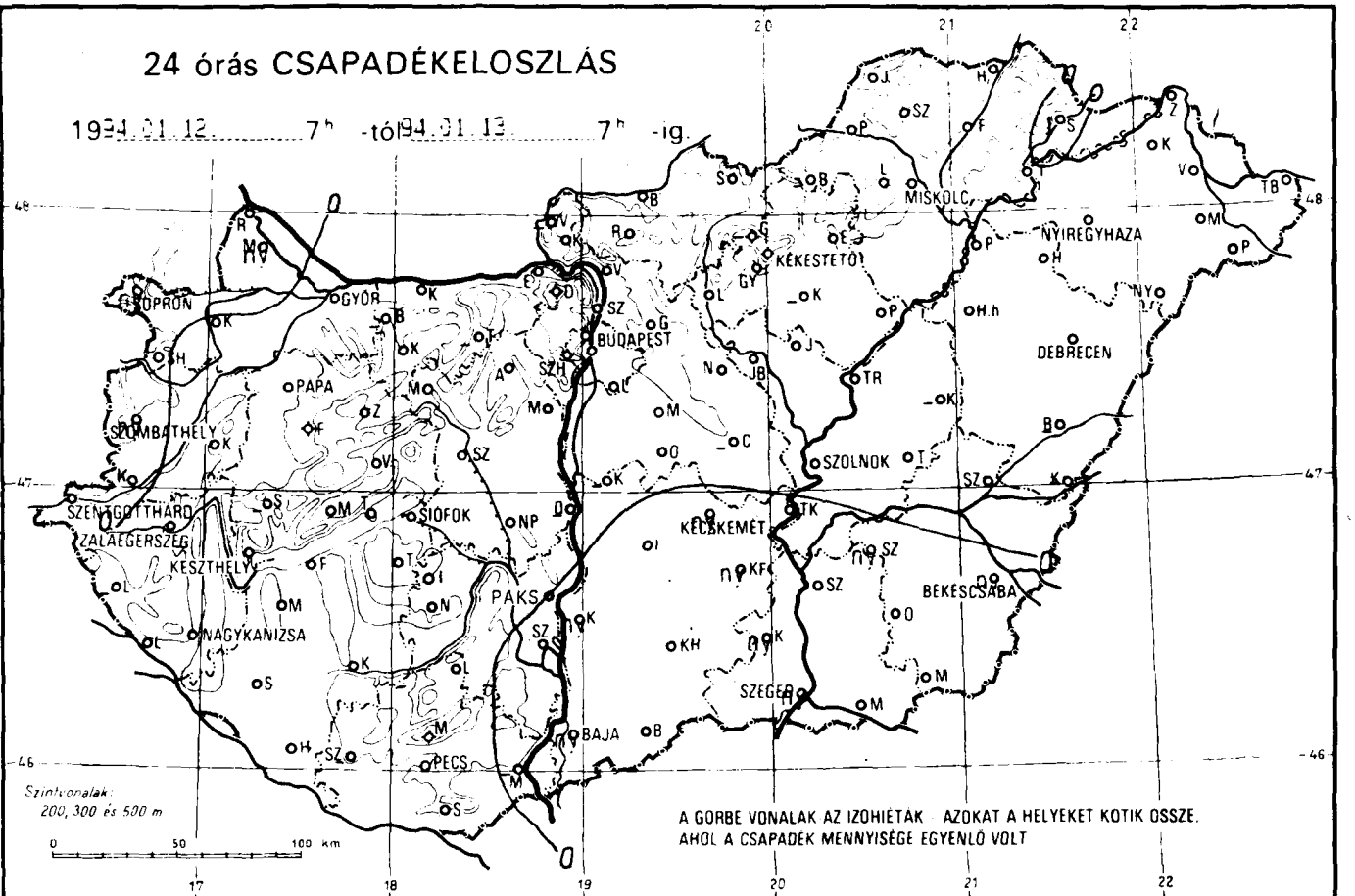
24 órás CSAPADÉKELOSZLÁS
1994.01.12. 7h -tól 94.01.13. 7h -ig.
BUDAPEST
DEBRECEN
MISKOLC
NYIREGYHAZA
SZOLNOK
KECSKEMÉT
BEKESCSABA
SZEGED
PAKS
SIOFOK
SZOMBATHELY
PAPA
KESZTHELY
NAGYKANIZSA
SZENTGOTTHARD
ZALAEGERSZEG
GYÖR
SOPRON
KÉKESTETŐ
BAJA
PECS
Szintvonalak: 200, 300 és 500 m
A GÖRBE VONALAK AZ IZOHIÉTÁK AZOKAT A HELYEKET KÖTIK ÖSSZE, AHOL A CSAPADÉK MENNYISÉGE EGYENLŐ VOLT

| 19 94.01.13. 07$^h$-ig az utolsó 24 óra adatai | | | | | | | 19 94.01.13. 07$^h$-ig az utolsó 24 óra adatai | | | | | | |
|---|---|---|---|---|---|---|---|---|---|---|---|---|---|
| állomás | csapadék (mm) | | max. hő-mér-séklet | min. hő-mér-séklet | rad. min. | Előző nap napos órái | állomás | csapadék (mm) | | max. hő-mér-séklet | min. hő-mér-séklet | rad. min. | Előző nap napos órái |
| Győr | . | ⌓ | 11 | 3 | -1 | 6 | Vámosmikola | - | | - | - | - | - |
| Mosonmagyaróvár | ny | ' | 9 | 5 | 2 | 6 | Baja | ny | ≡ ' ≡ | 10 | 2 | 1 | 4 |
| Sopron | ny | . | 12 | 4 | 1 | 5 | Bácsalmás | . | | 9 | 0 | -1 | - |
| Sopronhorpács | . | ⌓ | 10 | 5 | 2 | 5 | Kalocsa-Öregcsertő | ny | ≡ ' ≡ | 10 | 1 | 1 | 3 |
| Káld | . | = | 10 | 3 | 2 | - | Kecskemét | ny | ≡ ' ≡ | 9 | -1 | -4 | 0 |
| Szentgotthárd | . | | 11 | 1 | -3 | 4 | Kiskunfélegyháza | ny | ≡ ' ≡ | 7 | 2 | 0 | - |
| Szombathely | ny | . ≡ | 11 | 3 | 1 | 5 | Kiskunhalas | . | ≡ | 9 | 2 | 0 | - |
| Lenti | - | | - | - | - | - | Kunszentmiklós | - | | - | - | - | - |
| Nagykanizsa | . | ⌓ | 10 | -2 | -4 | 4 | Balassagyarmat | . | = | 10 | -1 | -2 | - |
| Zalaegerszeg | . | | 9 | 0 | -2 | - | Salgótarján | . | ⌓ | 7 | -2 | -5 | - |
| Farkasgyepű | . | | 9 | 4 | 2 | - | Eger | . | = | 11 | 0 | -1 | 2 |
| Keszthely | . | | 12 | 1 | 1 | 5 | Gyöngyös | . | ⌓ | 11 | -1 | -3 | - |
| Mencshely | . | = | 9 | 2 | -2 | 6 | Kékestető | . | ≡ | 6 | 0 | -1 | 2 |
| Pápa | . | | 10 | 2 | 1 | 6 | Kompolt | - | | - | - | - | - |
| Sümeg | - | | - | - | - | - | Poroszló | . | ≡ | 11 | 0 | -1 | - |
| Veszprém | . | ⌓ | 10 | 2 | -1 | 6 | Jászberény | . | ≡ | 10 | -1 | -2 | - |
| Zirc | . | – | 8 | 0 | -3 | - | Karcag Tilalmas | - | | - | - | - | - |
| Homokszentgyörgy | . | ⌓ | 11 | -1 | -2 | 5 | Szolnok | . | ≡ | 11 | -1 | -1 | 4 |
| Kaposvár | . | ⌓ | 10 | 0 | -3 | 4 | Tiszaroff | . | ≡ | 11 | -1 | -3 | - |
| Marcali | . | ⌓ | 11 | 2 | 1 | - | Túrkeve | . | ≡ | 11 | 0 | -1 | 3 |
| Siófok | . | | 9 | 1 | 0 | 6 | Kistelek | ny | ' ≡ | 8 | 1 | 1 | - |
| Somogyszob | . | ⌓ | 11 | -1 | -2 | - | Szeged | ny | ≡ ' ≡ | 7 | 2 | 2 | 0 |
| Bábolna | - | | - | - | - | - | Szentes | . | ≡ | 8 | 2 | 2 | - |
| Esztergom Kertváros | . | . | 10 | 1 | -2 | - | Borsodnádasd | - | | - | - | - | - |
| Komárom | . | = | 11 | 2 | 1 | - | Füged | . | ≡ | 7 | 0 | -1 | - |
| Tata | - | | - | - | - | - | Hidasnémeti | . | ≡ | 9 | 2 | 2 | - |
| Kisapostag | - | | - | - | - | - | Jósvafő | . | ≡ | 7 | 3 | 2 | 1 |
| Martonvásár | . | ⌓ | 7 | -1 | -2 | - | Miskolc | . | ≡ | 8 | 0 | 0 | 0 |
| Mór | . | = | 9 | 1 | 0 | - | Sárospatak | 1 | ' = | 8 | 1 | 1 | 2 |
| Székesfehérvár | . | ⌓ | 10 | -2 | -6 | - | Szendrőlád | . | ≡ | 8 | 1 | 1 | - |
| Iregszemcse | . | ⌓ | 9 | 0 | -2 | - | Tokaj | . | | 10 | 1 | 1 | - |
| Paks | . | ≡ | 11 | -2 | -4 | 4 | Kisvárda | . | ≡ | 11 | 3 | 1 | 3 |
| Szekszárd | . | ≡ | 10 | 4 | -1 | - | Mátészalka | . | = | 11 | 1 | 1 | - |
| Mohács | - | | - | - | - | - | Napkor | . | ≡ | 10 | 2 | 2 | 2 |
| Pécs | . | ≡ | 11 | -2 | -3 | 4 | Pátyod | . | ≡ | 10 | 1 | 1 | - |
| Pécs Árpádtető | . | ⌓ | 9 | 4 | -1 | - | Tiszabecs | . | ≡ | 8 | 0 | -2 | - |
| Siklós | . | ≡ | 11 | 0 | -1 | - | Vásárosnamény | . | = | 10 | 2 | 1 | - |
| Szigetvár | - | | - | - | - | - | Záhony | - | | - | - | - | - |
| Bp. Lőrinc | . | ≡ | 10 | -1 | -4 | 4 | Berettyóújfalu | - | | - | - | - | - |
| Bp. Met. Szolg. | . | = | 10 | 2 | 3 | 5 | Debrecen | . | ≡ | 11 | 2 | 0 | 3 |
| Bp. Széchenyi-hegy | . | – | 8 | 1 | 3 | - | Hajdúdorog | . | ≡ | 10 | 3 | 2 | - |
| Cegléd | . | | - | - | - | - | Hortobágy Halastó | . | = | 10 | 1 | 0 | - |
| Gödöllő | . | ⌓ | 8 | 1 | -4 | 4 | Körösszakál | - | | - | - | - | - |
| Monor | . | | 10 | 0 | -1 | - | Polgár | . | ≡ | 10 | 1 | 0 | - |
| Nagykáta | . | ≡ | 11 | -1 | -2 | - | Békéscsaba | ny | ≡ ' ≡ | 10 | 3 | 3 | 5 |
| Szentendre | . | ≡ | 11 | 0 | -2 | 4 | Mezőhegyes | . | ≡ | 8 | 2 | 1 | - |
| Vác | . | ⌓ | 9 | -1 | -3 | - | Szarvas | ny | ≡ ' ≡ | 10 | 2 | 1 | 3 |

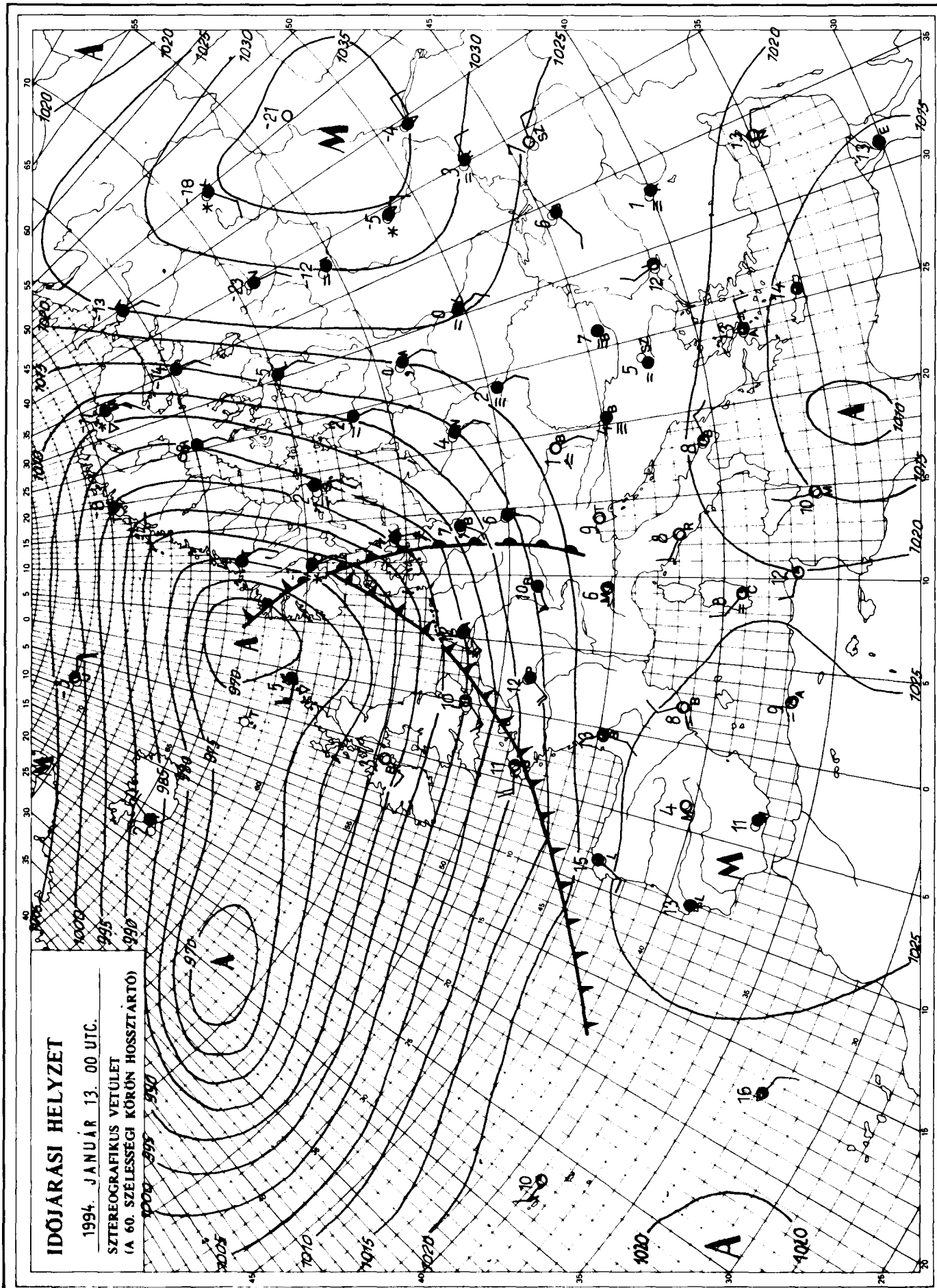


Kiadja az **ORSZÁGOS METEOROLÓGIAI SZOLGÁLAT**
Kiadásért felel: Dr. Mersich Iván, az Országos Meteorológiai Szolgálat elnöke
Készült az Országos Meteorológiai Szolgálat Nyomdájában, Budapest — Felelős vezető: Szinok István — Munkaszám: 94. 013.
Szerkesztésért felel: Dr. Dévényi Dezső az Időjárás Előrejelző Önálló Osztály vezetője
Készíti: az OMSZ Időjárás Előrejelző Önálló Osztálya — Szakmai felelős: Dr. Dévényi Dezső osztályvezető — Megjelenik naponként
Megrendelhető: 1024 Budapest, II., Kitaibel Pál utca 1. — Pénzügyi Osztály — Telefon: 135-35-00

# IDŐJÁRÁSI NAPIJELENTÉS

ЕЖЕДНЕВНЫЙ МЕТЕОРОЛОГИЧЕСКИЙ БЮЛЛЕТЕНЬ • DAILY WEATHER REPORT
BULLETIN QUOTIDIEN DE TEMPS • TÄGLICHER WETTERBERICHT

107. évfolyam 14. szám + Budapest + 1994. január 14. péntek

## Az időjárási helyzet és a várható időjárás:

Európa északi felének időjárását továbbra is egy nagy kiterjedésű ciklon alakítja. Hosszan elnyúló frontrendszere mentén borult az ég. Skandináviában sokfelé havazik, Ukrajnától a Német-Lengyel síkságon keresztül az Ibériai-félsziget északi részéig pedit többfelé esik az eső. A ciklon áramlási rendszerében egyelőre még enyhe léghullámok érkeznek a szárazföld belseje fölé, ezért kontinensünk nagyobb részén továbbra is a sokévi átlagnál több fokkal enyhébb az idő. A következő 36 órában a Kárpát-medence térségében folytatódik a változékony, az évszakhoz képest még enyhe idő, de vasárnaptól fokozatos lehűlés kezdődik.

Magyarországon csütörtökön túlnyomóan borult volt az ég, csupán a Dunántúlon sütött ki 1, 4 órára a nap. Helyenként tartósan megmaradt a köd. Szórványosan ködszitálás, gyenge eső is előfordult, de a péntek reggelig lehullott csapadék mennyisége sehol nem haladta meg a 2 mm-t. A hőmérséklet csúcsértéke a borult ködös helyeken 4 és 9, nyugaton helyenként 9, 12 fok között alakult. Péntek hajnalra 0 és 5 fok közé hűlt le a levegő. Délelőtt túlnyomóan borult, párás, sokfelé ködös idő volt, néhol szitálás is előfordult. 11 órára 2 és 5 fok közé emelkedett a hőmérséklet.

Ma 12 órakor Budapesten a hőmérséklet 3 fok volt, a tengerszintre átszámított légnyomás 1018 hPa, mérsékelten süllyed.

**Várható időjárás szombat estig:**

Ma (péntek) túlnyomóan borult, párás, többfelé tartósan ködös idő várható, a délutáni óráktól egyre többfelé esővel. Szombaton északnyugat felől fokozatosan felszakadozik a felhőzet, inkább csak keleten valószínű eső. Eleinte mérsékelt lesz a légmozgás, majd az éjszakai óráktól megélénkül, időnként megerősödik az északnyugati szél.
A legalacsonyabb éjszakai hőmérséklet 0, 5,
a legmagasabb nappali hőmérséklet szombaton 3, 8 fok között alakul.

Bonta Imre s. k.

**A hőmérséklet napi középértéke és eltérése a sokévi átlagtól (Budapest külterületén):**

| | | |
|---|---|---|
| 1994. január 13. | 2,3 °C | +5,9 °C |

**1871 óta ezen a napon Budapesten előfordult**

| | |
|---|---|
| legmagasabb hőmérséklet: | 15,0 °C (1920) |
| legalacsonyabb hőmérséklet: | -17,8 °C (1987) |

## LEGMAGASABB HŐMÉRSÉKLET

1994.01.13.

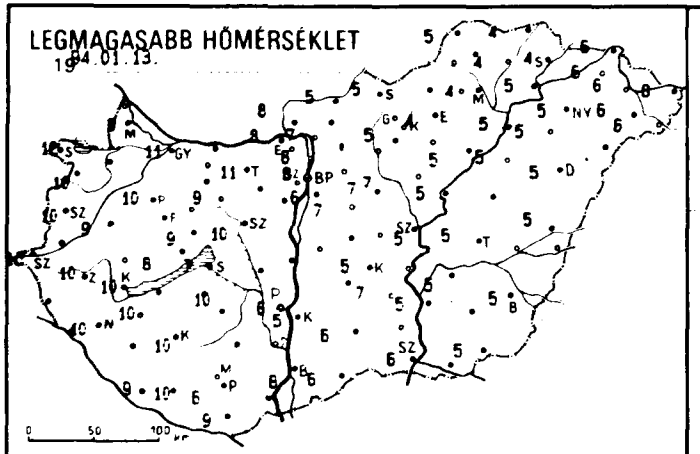

## LEGALACSONYABB HŐMÉRSÉKLET

1994.01.14.

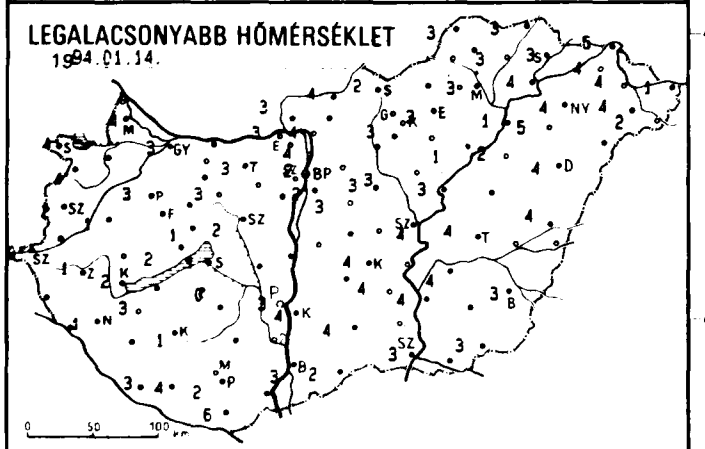

## RADIÁCIÓS MINIMUM

1994.01.14.

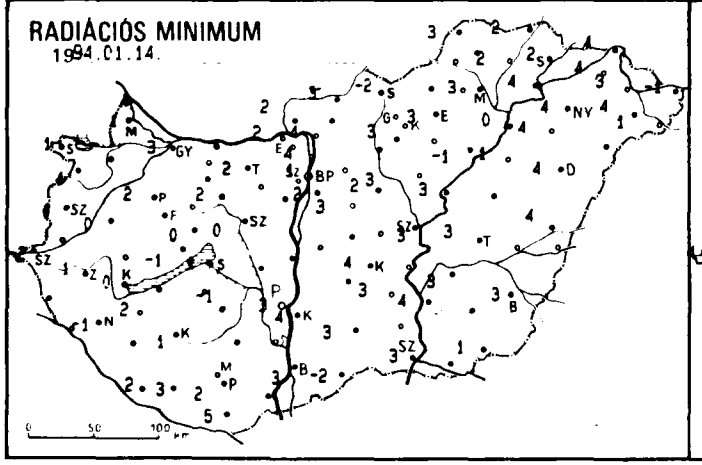

## 24 órás CSAPADÉKELOSZLÁS

1994.01.13. 7h -tól 1994.01.14. 7h -ig

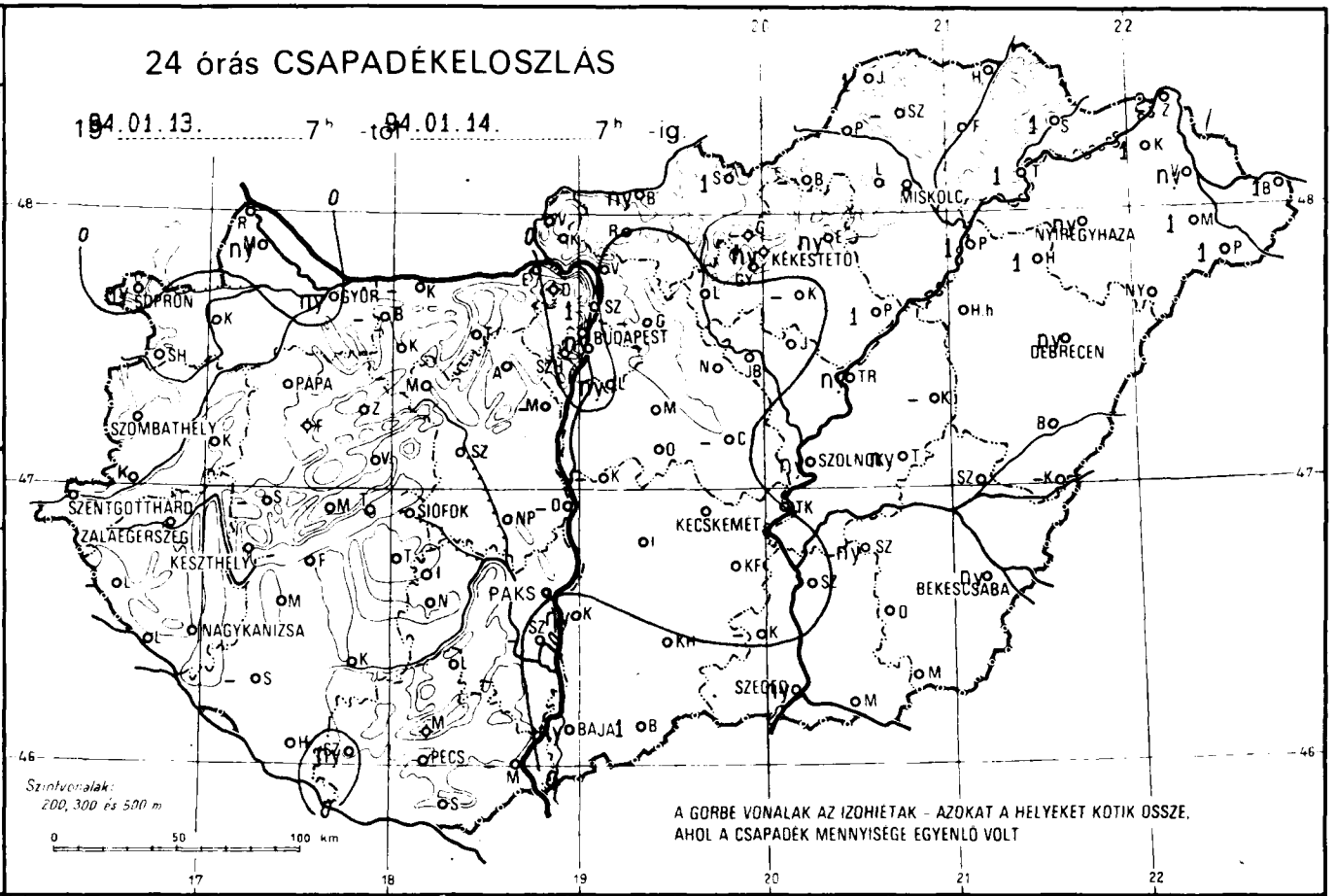


## NAPFÉNYTARTAM

1994.01.13.

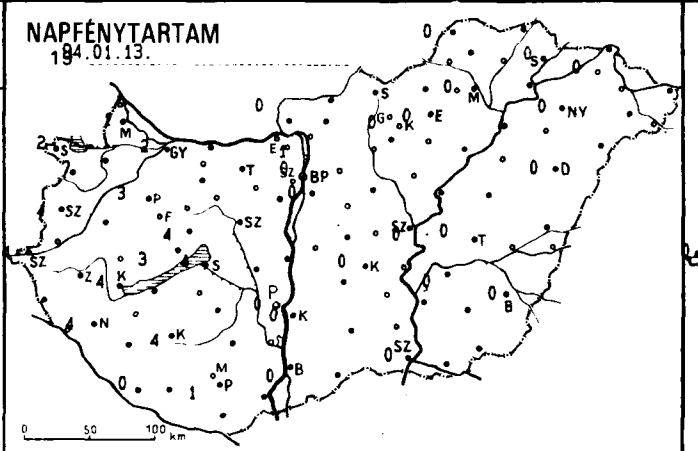

## HÓVASTAGSÁG (CM)

1994.01.14. 07h

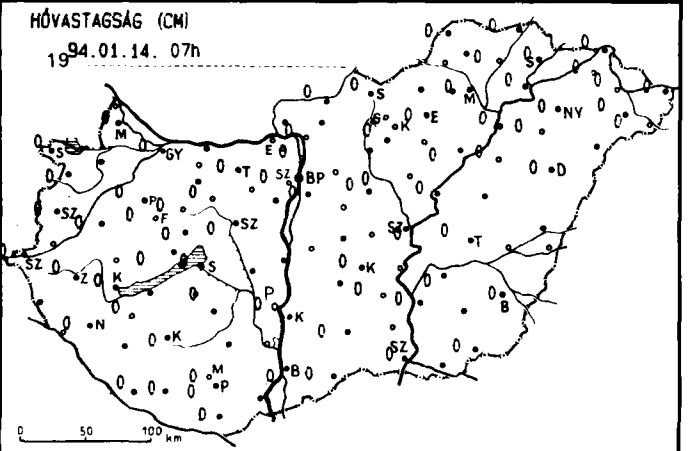

| 1994.01.14. 07h-ig az utolsó 24 óra adatai | | | | | | | 1994.01.14. 07h-ig az utolsó 24 óra adatai | | | | | | |
|---|---|---|---|---|---|---|---|---|---|---|---|---|---|
| állomás | csapadék (mm) | | max. hő-mér-séklet | min. hő-mér-séklet | rad. min. | Előző nap napos órái | állomás | csapadék (mm) | | max. hő-mér-séklet | min. hő-mér-séklet | rad. min. | Előző nap napos órái |
| Győr | ny | · ⩇ | 11 | 3 | 3 | 2 | Vámosmikola | . | ≡ | 8 | 3 | 2 | 0 |
| Mosonmagyaróvár | ny | ' = | 9 | 4 | 1 | 1 | Baja | ny | ≡ ' ≡ | 8 | 3 | 3 | 0 |
| Sopron | ny | · ⩇ | 12 | 4 | 1 | 2 | Bácsalmás | 1 | ≡ ' ≡ | 6 | 2 | -2 | - |
| Sopronhorpács | . | ⩇ | 10 | 4 | 4 | - | Kalocsa-Öregcsertő | ny | ≡ ' ≡ | 5 | 4 | 4 | 0 |
| Káld | . | = | 9 | 1 | 0 | - | Kecskemét | . | ≡ | 5 | 4 | 4 | 0 |
| Szentgotthárd | . | = | 10 | 0 | -2 | 4 | Kiskunfélegyháza | . | ≡ | 7 | 4 | 3 | - |
| Szombathely | . | ⩇ | 10 | 2 | 0 | 4 | Kiskunhalas | . | ≡ | 6 | 4 | 3 | - |
| Lenti | - | | - | - | - | - | Kunszentmiklós | - | | - | - | - | - |
| Nagykanizsa | . | ⩇ | 10 | 1 | -1 | 4 | Balassagyarmat | ny | · = | 5 | 4 | 3 | - |
| Zalaegerszeg | . | = | 10 | 1 | 1 | - | Salgótarján | 1 | · ≡ | 5 | 2 | -2 | - |
| Farkasgyepű | . | = | 9 | 5 | 4 | - | Eger | ny | ≡ ' ≡ | 4 | 3 | 3 | 0 |
| Keszthely | . | ≡ | 10 | 2 | 0 | 4 | Gyöngyös | . | ≡ | 5 | 3 | 3 | - |
| Mencshely | . | = | 8 | 2 | -1 | 3 | Kékestető | ny | · ≡ | 3 | 2 | 2 | 0 |
| Pápa | . | = | 10 | 3 | 2 | 3 | Kompolt | - | | - | - | - | - |
| Sümeg | - | | - | - | - | - | Poroszló | 1 | ≡ ' ≡ | 5 | 1 | -1 | - |
| Veszprém | . | ≡ | 9 | 1 | 0 | 4 | Jászberény | . | ≡ | 7 | 3 | 3 | - |
| Zirc | . | ≡ | 11 | 3 | 0 | - | Karcag Tilalmas | - | | - | - | - | - |
| Homokszentgyörgy | . | ≡ | 9 | 3 | 2 | 0 | Szolnok | ny | ' ≡ | 5 | 4 | 3 | 0 |
| Kaposvár | . | ≡ | 10 | 1 | 1 | 4 | Tiszaroff | ny | · = | 5 | 3 | 3 | - |
| Marcali | . | ≡ | 10 | 3 | 2 | - | Túrkeve | ny | ' ≡ | 5 | 4 | 3 | 0 |
| Siófok | . | ≡ | 7 | 1 | 1 | 4 | Kistelek | - | | - | - | - | - |
| Somogyszob | - | | - | - | - | - | Szeged | ny | ≡ ' ≡ | 6 | 3 | 3 | 0 |
| Bábolna | - | | - | - | - | - | Szentes | . | = | 5 | 4 | 4 | - |
| Esztergom Kertváros | . | | 8 | 3 | 2 | - | Borsodnádasd | - | | - | - | - | - |
| Komárom | - | | - | - | - | - | Füged | . | ≡ | 4 | 3 | 2 | - |
| Tata | . | ≡ | 11 | 3 | 2 | - | Hidasnémeti | . | ≡ | 4 | 3 | 2 | - |
| Kisapostag | - | | - | - | - | - | Jósvafő | 1 | · ≡ | 5 | 3 | 3 | 0 |
| Martonvásár | - | | - | - | - | - | Miskolc | . | ≡ | 4 | 3 | 3 | 0 |
| Mór | . | ≡ | 9 | 3 | 2 | - | Sárospatak | 1 | · = | 4 | 3 | 2 | 0 |
| Székesfehérvár | . | = | 10 | 2 | 0 | - | Szendrőlád | - | | - | - | - | - |
| Iregszemcse | . | ≡ | 10 | 0 | -1 | - | Tokaj | 1 | · | 5 | 4 | 4 | - |
| Paks | . | ≡ | 6 | 3 | 3 | 0 | Kisvárda | 1 | · = | 6 | 4 | 4 | 0 |
| Szekszárd | - | | - | - | - | - | Mátészalka | 1 | ' ≡ | 6 | 4 | 4 | - |
| Mohács | - | | - | - | - | - | Napkor | ny | ' ≡ | 5 | 4 | 4 | 0 |
| Pécs | . | V | 6 | 2 | 2 | 1 | Pátyod | 1 | · ≡ | 6 | 2 | 1 | - |
| Pécs Árpádtető | . | ≡ | 6 | 0 | -1 | - | Tiszabecs | 1 | · = | 8 | 1 | -1 | - |
| Siklós | . | ≡ | 9 | 6 | 5 | - | Vásárosnamény | ny | ' ≡ | 6 | 4 | 3 | - |
| Szigetvár | ny | ' ≡ | 10 | 4 | 3 | - | Záhony | 2 | · = | 6 | 5 | 4 | - |
| Bp. Lőrinc | ny | · ≡ | 6 | 2 | 2 | 0 | Berettyóújfalu | . | ≡ | 5 | 4 | 4 | - |
| Bp. Met. Szolg. | ny | · ≡ | 8 | 2 | 1 | 0 | Debrecen | ny | ' ≡ | 5 | 4 | 4 | 0 |
| Bp. Széchenyi-hegy | . | = | 6 | 4 | 1 | - | Hajdúdorog | 1 | · = | 5 | 5 | 4 | - |
| Cegléd | - | | - | - | - | - | Hortobágy Halastó | . | = | 5 | 2 | 1 | - |
| Gödöllő | - | | - | - | - | - | Körösszakál | - | | - | - | - | - |
| Monor | . | | 7 | 3 | 3 | - | Polgár | 1 | · = | 5 | 1 | 0 | - |
| Nagykáta | . | ≡ | 7 | 3 | 2 | - | Békéscsaba | ny | ≡ ' ≡ | 5 | 3 | 3 | 0 |
| Szentendre | 1 | · ≡ | 8 | 4 | 4 | 1 | Mezőhegyes | | ≡ | 5 | 3 | 1 | - |
| Vác | . | ≡ | 7 | 4 | 4 | - | Szarvas | ny | ≡ ' ≡ | 5 | 4 | 3 | 0 |

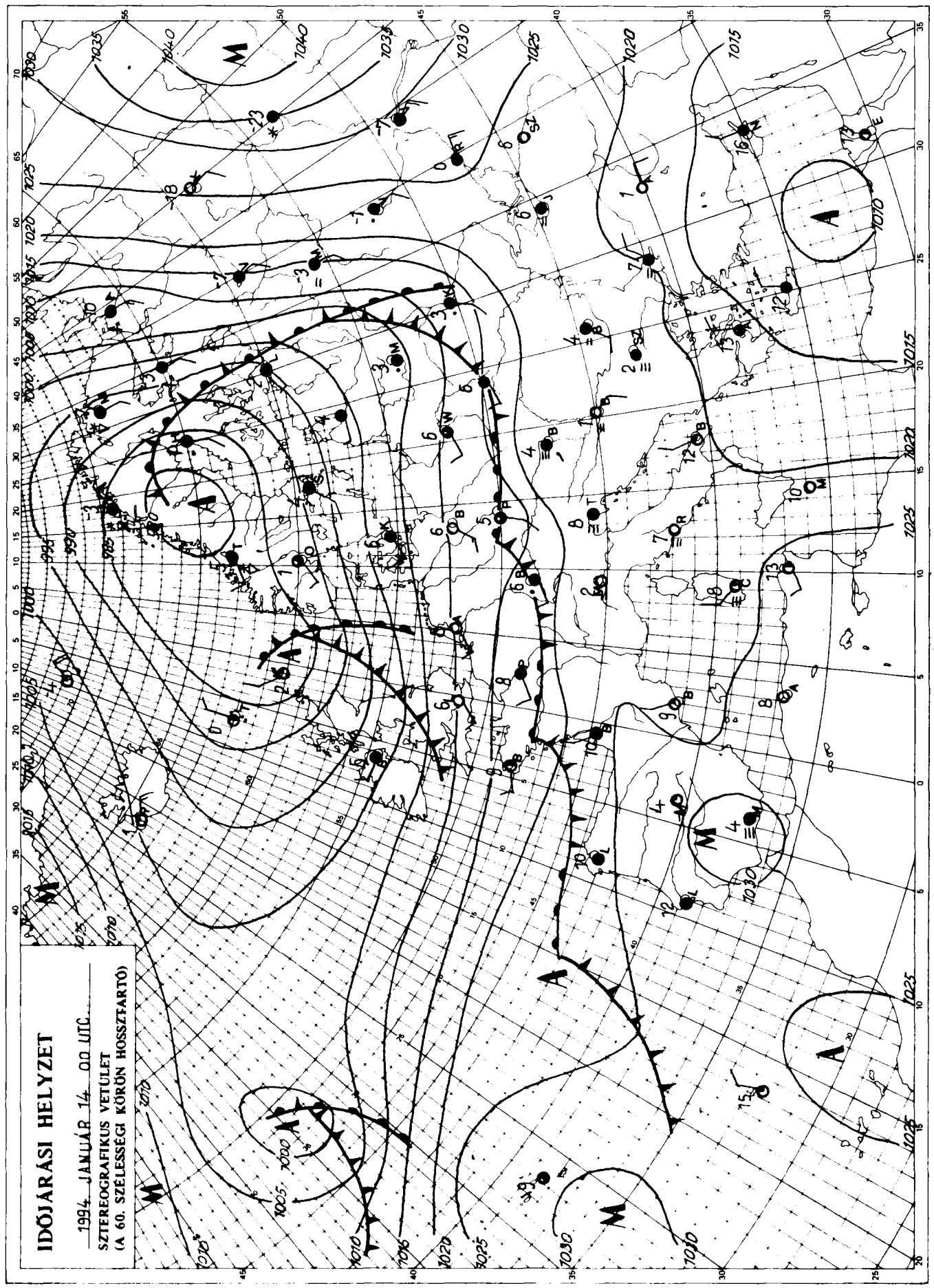


Kiadja az **ORSZÁGOS METEOROLÓGIAI SZOLGÁLAT**
Kiadásért felel: Dr. Mersich Iván, az Országos Meteorológiai Szolgálat elnöke
Készült az Országos Meteorológiai Szolgálat Nyomdájában, Budapest – Felelős vezető: Szinok István – Munkaszám: 94.014.
Szerkesztésért felel: Dr. Dévényi Dezső az Időjárás Előrejelző Önálló Osztály vezetője
Készíti: az OMSZ Időjárás Előrejelző Önálló Osztálya – Szakmai felelős: Dr. Dévényi Dezső osztályvezető – Megjelenik naponként
Megrendelhető: 1024 Budapest, II., Kitaibel Pál utca 1. – Pénzügyi Osztály – Telefon: 135-35-00

# IDŐJÁRÁSI NAPIJELENTÉS

ЕЖЕДНЕВНЫЙ МЕТЕОРОЛОГИЧЕСКИЙ БЮЛЛЕТЕНЬ • DAILY WEATHER REPORT
BULLETIN QUOTIDIEN DE TEMPS • TÄGLICHER WETTERBERICHT

107. évfolyam 15. szám + Budapest + 1994. január 15. szombat

## Az időjárási helyzet és a várható időjárás:

Ciklonok láncolata okoz változékony időt Európában. Sokfelé havazik a Skandináv-térségben, valamint a Kelet-európai-síkság területén. Nyugat-, és Közép-Európában gyakran felhős, helyenként tartósan ködös az idő,szórványosan esőről is érkezik jelentés. Délnyugat-Európában a sok napsütés hatására napközben 15, 20 fokot is mérnek. Hazánkat ma hidegfront hagyja el, nyomában az eddigieknél több fokkal hidegebb levegő áramlik a Kárpát-medence területére, ezért erősödik az éjszakai lehűlés. Holnap sokfelé ködös marad az idő, kisebb havazás főként a déli megyékben alakulhat ki.

Magyarországon pénteken erősen felhős volt az ég, szórványosan esett az eső. Helyenként tartósan párás, ködös volt a levegő. A ma reggel 7 óráig lehullott csapadék mennyisége általában csapadéknyom és 7 mm között volt, de Vásárosnamény térségéből 10 mm-t is jelentettek. A csúcshőmérséklet pénteken 3 és 11 fok között alakult. Ma hajnalra 0, 5 fokig hűlt le a levegő, sokfelé ködös maradt a levegő. Délelőtt nyugat felől egyre többfelé felszakadozott a felhőzet, de néhol még maradtak ködfoltok. A hőmérséklet 11 órára 2, 8 fokig emelkedett.

Ma 12 órakor Budapesten a hőmérséklet 7 fok volt, a tengerszintre átszámított légnyomás 1013 hPa, mérsékelten süllyed.

**Várható időjárás vasárnap estig:**

Változóan felhős idő várható, helyenként tartósan párás, ködös lesz a levegő. Holnap a délutáni óráktól főként a déli megyékben kisebb havazás is kialakul. Eleinte mérsékelt nyugati, északnyugati, majd holnap megélénkülő keleti, délkeleti szél várható.
A hőmérséklet hajnalban 0 és -5 fok között,
vasárnap kora délután 0 és +5 fok között alakul.

Pálóczi Györgyi s. k.

**A hőmérséklet napi középértéke és eltérése a sokévi átlagtól (Budapest külterületén):**

| | | |
|---|---|---|
| 1994. január 14. | 3,4 °C | +6,7 °C |

**1871 óta ezen a napon Budapesten előfordult**

| | |
|---|---|
| legmagasabb hőmérséklet: | 15,1 °C (1920) |
| legalacsonyabb hőmérséklet: | -18,8 °C (1893) |

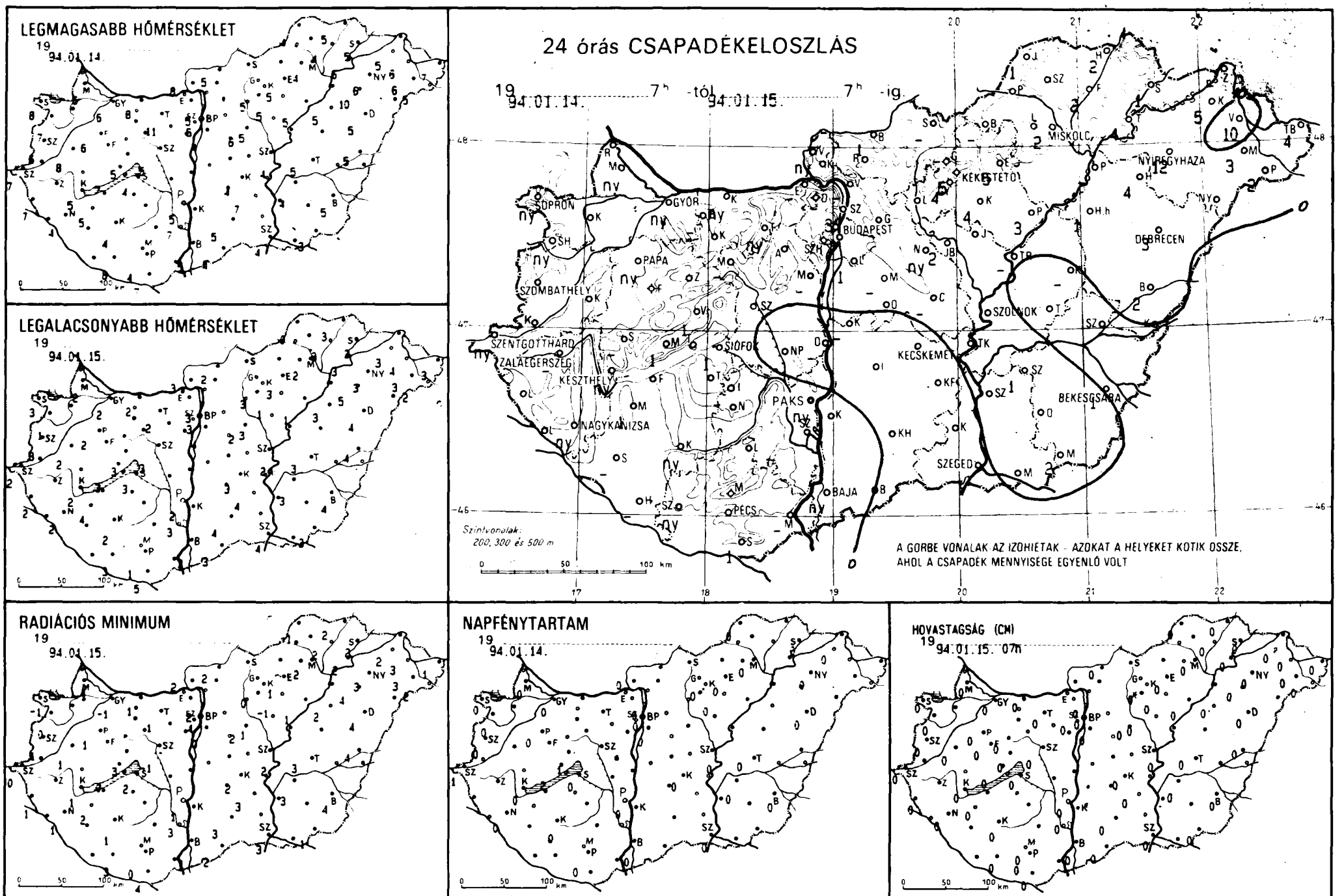
LEGMAGASABB HŐMÉRSÉKLET
19 94.01.14.
LEGALACSONYABB HŐMÉRSÉKLET
19 94.01.15.
24 órás CSAPADÉKELOSZLÁS
19 94.01.14. 7h -tól 94.01.15. 7h -ig.
SOPRON
GYŐR
BUDAPEST
MISKOLC
NYÍREGYHÁZA
KÉKESTETŐ
DEBRECEN
PAPA
SZOMBATHELY
SZOLNOK
SZENTGOTTHÁRD
SIÓFOK
KECSKEMÉT
ZALAEGERSZEG
KESZTHELY
PAKS
BÉKÉSCSABA
NAGYKANIZSA
SZEGED
BAJA
PÉCS
Szintvonalak: 200, 300 és 500 m
A GÖRBE VONALAK AZ IZOHIÉTÁK - AZOKAT A HELYEKET KÖTIK ÖSSZE, AHOL A CSAPADÉK MENNYISÉGE EGYENLŐ VOLT
RADIÁCIÓS MINIMUM
19 94.01.15.
NAPFÉNYTARTAM
19 94.01.14.
HÓVASTAGSÁG (CM)
19 94.01.15. 07h

| 19 94.01.15. 07h-ig az utolsó 24 óra adatai | | | | | | |
|---|---|---|---|---|---|---|
| állomás | csapadék (mm) | | max. hő-mér-séklet | min. hő-mér-séklet | rad. min. | Előző nap napos órái |
| Győr | ny | · ⌓ | 6 | 2 | -1 | 0 |
| Mosonmagyaróvár | ny | ·,' ⌓ | 6 | 2 | -3 | 0 |
| Sopron | ny | · ⌓ | 8 | 3 | -1 | 0 |
| Sopronhorpács | ny | · = | 7 | 1 | 0 | 0 |
| Káld | . | ≡ | 8 | 2 | 1 | - |
| Szentgotthárd | ny | · = | 7 | 2 | 0 | 1 |
| Szombathely | . | ⌓ | 6 | 3 | 1 | 0 |
| Lentl | . | ≡ | 7 | 2 | 1 | - |
| Nagykanizsa | ny | · ≡ | 4 | 2 | 1 | 0 |
| Zalaegerszeg | - | | - | - | - | - |
| Farkasgyepű | . | | 9 | 4 | 2 | - |
| Keszthely | ny | · ≡ | 5 | 2 | 1 | 0 |
| Mencshely | 1 | · = | 7 | 3 | 0 | 2 |
| Pápa | ny | · ⌓ | 6 | 2 | 1 | 0 |
| Sümeg | - | | - | - | - | - |
| Veszprém | 1 | · ≡ | 5 | 3 | 3 | 1 |
| Zirc | . | ≡ | 8 | 4 | 3 | - |
| Homokszentgyörgy | - | | - | - | - | - |
| Kaposvár | ny | · ≡ | 4 | 2 | 1 | 0 |
| Marcali | 1 | ' = | 5 | 4 | 2 | - |
| Siófok | 1 | · ≡ | 4 | 3 | 2 | 0 |
| Somogyszob | - | | - | - | - | - |
| Bábolna | - | | - | - | - | - |
| Esztergom Kertváros | - | | - | - | - | - |
| Komárom | ny | · = | 8 | 2 | 1 | - |
| Tata | ny | · | 11 | 2 | 1 | - |
| Kisapostag | - | | - | - | - | - |
| Martonvásár | - | | - | - | - | - |
| Mór | - | | - | - | - | - |
| Székesfehérvár | . | = | 5 | 3 | -1 | - |
| Iregszemcse | - | | - | - | - | - |
| Paks | ny | · ≡ | 5 | 2 | 1 | 0 |
| Szekszárd | . | | 7 | 3 | 3 | - |
| Mohács | - | | - | - | - | - |
| Pécs | . | ≡ | 4 | 1 | 0 | 0 |
| Pécs Árpádtető | . | ⌓ | 6 | 1 | 1 | - |
| Siklós | 1 | ≡,≡ | 7 | 5 | 4 | - |
| Szigetvár | ny | ≡,≡ | 8 | 3 | 3 | - |
| Bp. Lőrinc | 1 | · ≡ | 4 | 4 | 0 | 0 |
| Bp. Met. Szolg. | 1 | · | 6 | 3 | 4 | 0 |
| Bp. Széchenyi-hegy | . | ≈ | 7 | 2 | 0 | - |
| Cegléd | - | | - | - | - | - |
| Gödöllő | - | | - | - | - | - |
| Monor | - | | - | - | - | - |
| Nagykáta | ny | · ≡ | 6 | 2 | 2 | - |
| Szentendre | 3 | · ≡ | 5 | 3 | 2 | 0 |
| Vác | - | | - | - | - | - |

| 19 94.01.15. 07h-ig az utolsó 24 óra adatai | | | | | | |
|---|---|---|---|---|---|---|
| állomás | csapadék (mm) | | max. hő-mér-séklet | min. hő-mér-séklet | rad. min. | Előző nap napos órái |
| Vámosmikola | ny | ⌓ = | 6 | 3 | 2 | 0 |
| Baja | ny | =,≡ | 5 | 3 | 1 | 0 |
| Bácsalmás | . | = | 4 | 3 | 2 | - |
| Kalocsa-Öregcsertő | - | | - | - | - | - |
| Kecskemét | . | ≡ | 4 | 3 | 2 | 0 |
| Kiskunfélegyháza | . | ⌓ | 7 | 4 | 3 | - |
| Kiskunhalas | . | ≡ | 5 | 4 | 3 | - |
| Kunszentmiklós | - | | - | - | - | - |
| Balassagyarmat | 1 | · ≡ | 5 | 2 | 2 | - |
| Salgótarján | - | | - | - | - | - |
| Eger | 5 | · | 5 | 3 | 1 | 0 |
| Gyöngyös | 4 | · | 5 | 3 | 0 | - |
| Kékestető | 5 | ≡ | 5 | -1 | -1 | 0 |
| Kompolt | 4 | · | 5 | 1 | -1 | 0 |
| Poroszló | 3 | · ≡ | 5 | 1 | 1 | - |
| Jászberény | 2 | · ⌓ | 5 | 3 | 1 | - |
| Karcag Tilalmas | - | | - | - | - | - |
| Szolnok | 1 | · ≡ | 4 | 2 | 2 | 0 |
| Tiszaroff | - | | - | - | - | - |
| Túrkeve | . | ≡ | 5 | 3 | 3 | 0 |
| Kistelek | - | | - | - | - | - |
| Szeged | . | ≡ | 4 | 4 | 3 | 0 |
| Szentes | - | | - | - | - | - |
| Borsodnádasd | - | | - | - | - | - |
| Füged | 2 | · = | 4 | 3 | 2 | - |
| Hidasnémeti | 2 | · ≡ | 5 | 3 | 2 | - |
| Jósvafő | 1 | · ≡ | 4 | 0 | -1 | 0 |
| Miskolc | 2 | · ≡ | 4 | 2 | 2 | 0 |
| Sárospatak | 1 | · | 5 | 3 | 2 | 0 |
| Szendrőlád | - | | - | - | - | - |
| Tokaj | 4 | · | 6 | 3 | 2 | - |
| Kisvárda | 5 | · = | 5 | 3 | 2 | 0 |
| Mátészalka | 3 | · ≡ | 6 | 3 | 3 | - |
| Napkor | 12 | · ≡ | 6 | 3 | 3 | 0 |
| Pátyod | 2 | · ≡ | 5 | 2 | 2 | - |
| Tiszabecs | 4 | · = | 7 | 3 | 1 | - |
| Vásárosnamény | 10 | V = | 6 | 4 | 3 | - |
| Záhony | - | | - | - | - | - |
| Berettyóújfalu | 2 | · = | 5 | 4 | 4 | - |
| Debrecen | 3 | · ≡ | 5 | 4 | 4 | 0 |
| Hajdúdorog | 4 | · = | 10 | 5 | 4 | - |
| Hortobágy Halastó | 1 | · = | 5 | 3 | 2 | - |
| Körösszakál | - | | - | - | - | - |
| Polgár | - | | - | - | - | - |
| Békéscsaba | 1 | · ≡ | 5 | 4 | 4 | 0 |
| Mezőhegyes | 2 | · | 3 | 3 | 1 | - |
| Szarvas | 1 | · ≡ | 4 | 3 | 3 | 0 |

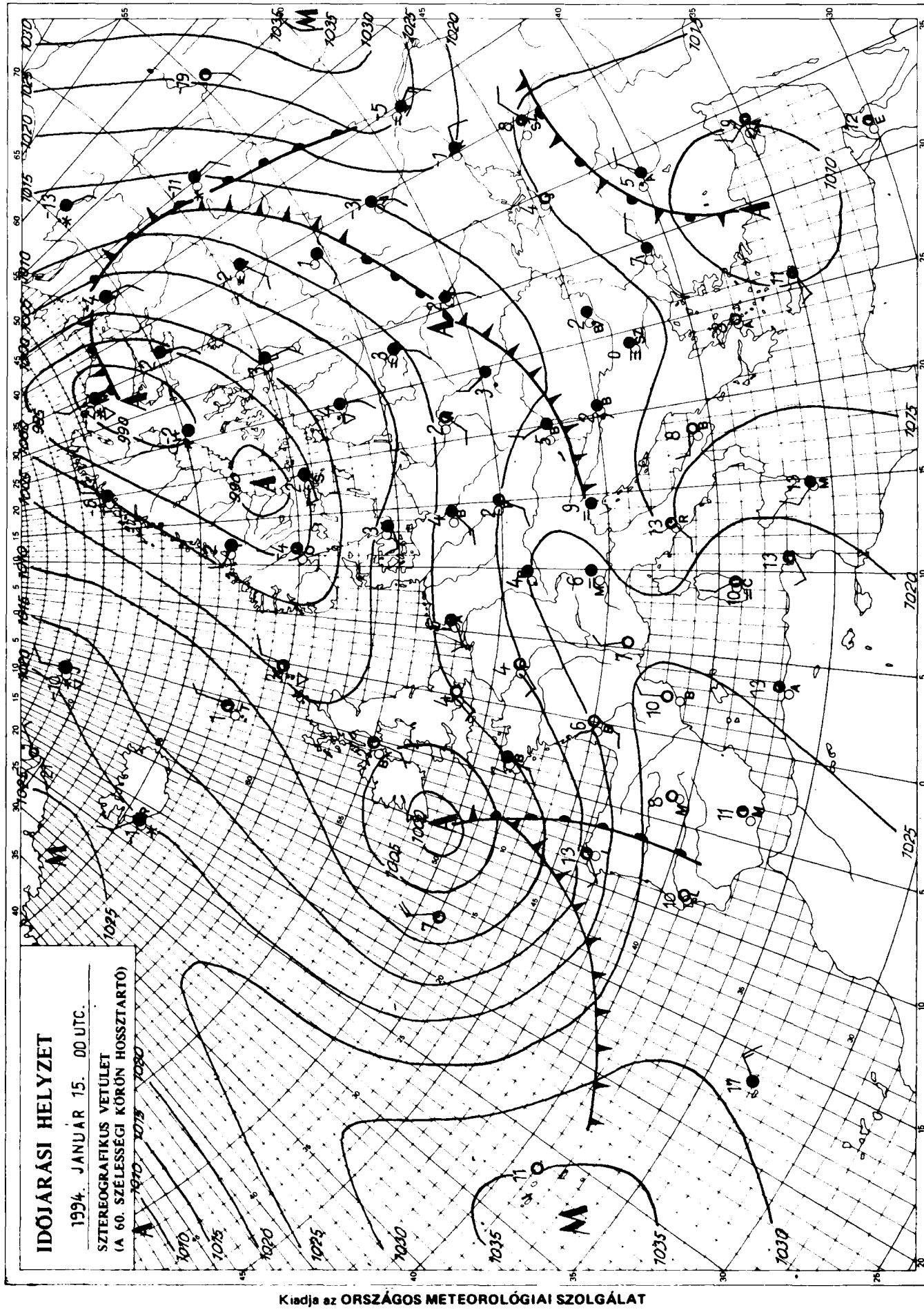


Kiadja az **ORSZÁGOS METEOROLÓGIAI SZOLGÁLAT**
Kiadásért felel: Dr. Mersich Iván, az Országos Meteorológiai Szolgálat elnöke
Készült az Országos Meteorológiai Szolgálat Nyomdájában, Budapest – Felelős vezető: Szinok István – Munkaszám: 94. 015.
Szerkesztésért felel: Dr. Dévényi Dezső az Időjárás Előrejelző Önálló Osztály vezetője
Készíti: az OMSZ Időjárás Előrejelző Önálló Osztálya – Szakmai felelős: Dr. Dévényi Dezső osztályvezető – Megjelenik naponként
Megrendelhető: 1024 Budapest, II., Kitaibel Pál utca 1. – Pénzügyi Osztály – Telefon: 135-35-00

# IDŐJÁRÁSI NAPIJELENTÉS

ЕЖЕДНЕВНЫЙ МЕТЕОРОЛОГИЧЕСКИЙ БЮЛЛЕТЕНЬ • DAILY WEATHER REPORT
BULLETIN QUOTIDIEN DE TEMPS • TÄGLICHER WETTERBERICHT

107. évfolyam 16. szám + Budapest + 1994. január 16. vasárnap

## Az időjárási helyzet és a várható időjárás:

Észak-, Északkelet-Európában ciklon található, amely arrafelé változékony időt okoz, sok helyütt havazással, hózáporral. Nemritka a -10, -15 fokos fagy. Franciaország feletti középponttal is ciklon örvénylik, ennek hatására a kontinens nyugati tájain, illetve az Appennini-félsziget térségében sokfelé esik az eső. Közép-Európa felett az éjféli órákban magasnyomású légköri képződmény helyezkedett el, ezért sokfelé párás, ködös volt az idő. A Kárpát-medence időjárását a következő 36 órában egyre inkább a Nyugat-Európa felett lévő ciklon alakítja, egyre nagyobb nedvességtartalmú levegő áramlik térségünk fölé, emiatt több helyütt számítani kell csapadékra. Eső, havas eső, hó egyaránt előfordulhat.

Magyarországon szombaton változóan felhős idő volt. Főleg a nyugati megyékben helyenként eső, zápor, egy-egy zivatar is kialakult. A ma reggel 7 óráig lehullott csapadék mennyisége csapadéknyom és 3 mm között volt. Többfelé napközben is megmaradt a párásság, a köd. A csúcshőmérséklet szombaton 4 és 11 fok között alakult. Éjszaka az ország nagy részén +1, -5 fokig hűlt le a levegő. Ma (vasárnap) délelőtt változóan felhős, sokfelé párás, ködös idő volt, helyenként szitálással, illetve zúzmarával. 11 órakor általában -2, +3 fokot mértek.

Ma 12 órakor Budapesten a hőmérséklet 0 fok volt, a tengerszintre átszámított légnyomás 1009 hPa, alig változik.

**Várható időjárás hétfő estig:**

Eleinte változóan felhős, sokfelé párás, ködös idő várható, néhol szitálással. Az esti óráktól többnyire erősen felhős időre lehet számítani, többfelé havazással, helyenként havas esővel, ónos esővel. A délkeleti, holnap az északi szelet időnként élénk lökések kísérik.
A hőmérséklet hajnalban többnyire +1 és -4,
hétfőn kora délután általában -2 és +3 fok között valószínű.

Jenki Szilvia s. k.

**A hőmérséklet napi középértéke és eltérése a sokévi átlagtól (Budapest külterületén):**

| | | |
|---|---|---|
| 1994. január 15. | 5,4 °C | +7,7 °C |

**1871 óta ezen a napon Budapesten előfordult**

| | |
|---|---|
| legmagasabb hőmérséklet: | 11,8 °C (1987) |
| legalacsonyabb hőmérséklet: | -16,4 °C (1912) |

## LEGMAGASABB HŐMÉRSÉKLET

19 94.01.15.

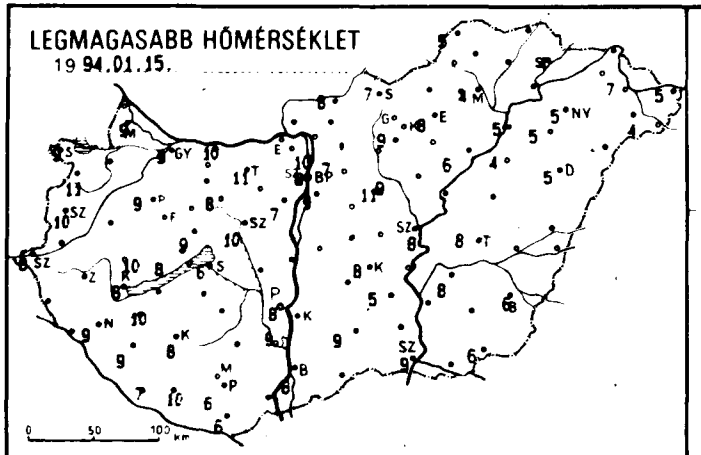

## LEGALACSONYABB HŐMÉRSÉKLET

19 94.01.16.

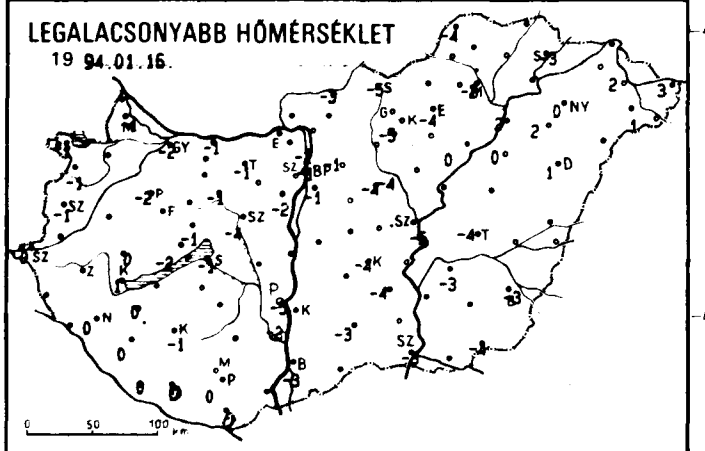

## RADIÁCIÓS MINIMUM

19 94.01.16.

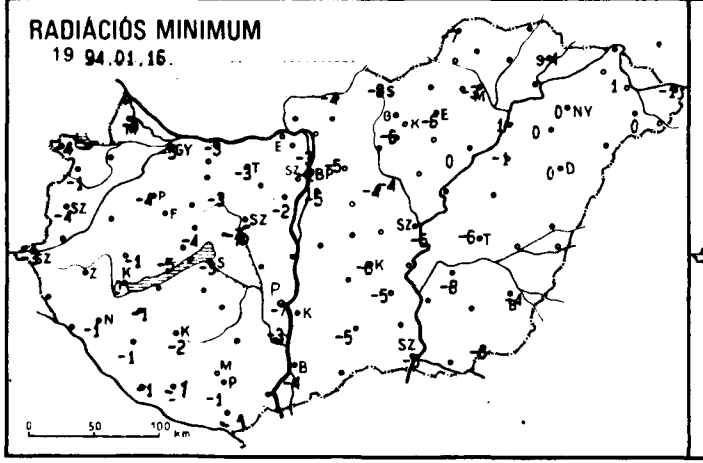

## NAPFÉNYTARTAM

1994.01.15.

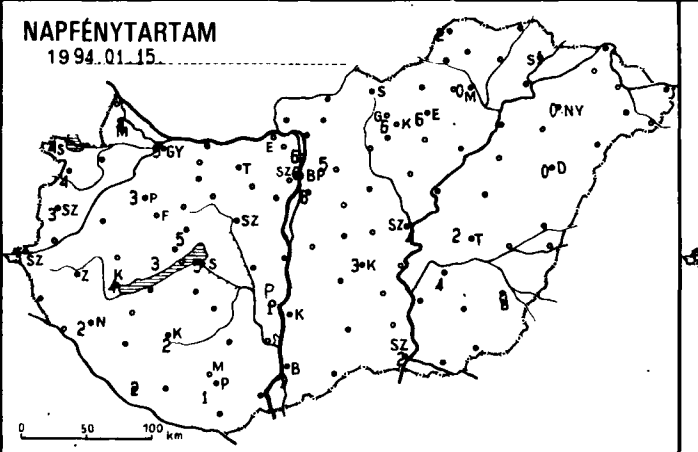

## HOVASTAGSÁG (CM)

19 94.01.16. 07h

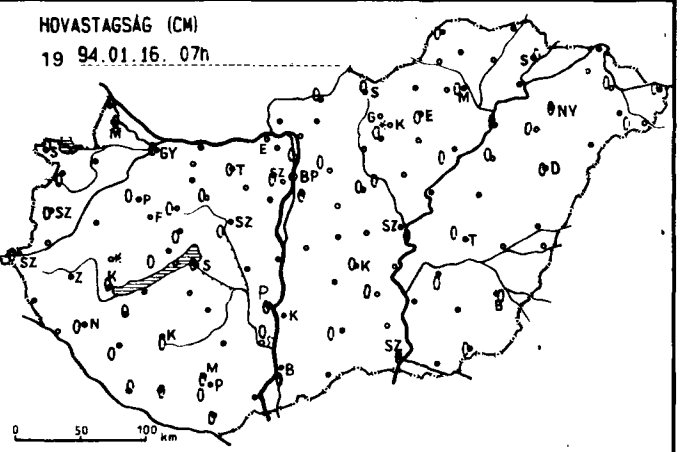

## 24 órás CSAPADÉKELOSZLÁS

1994.01.15. 7h -tól 94.01.16. 7h -ig.

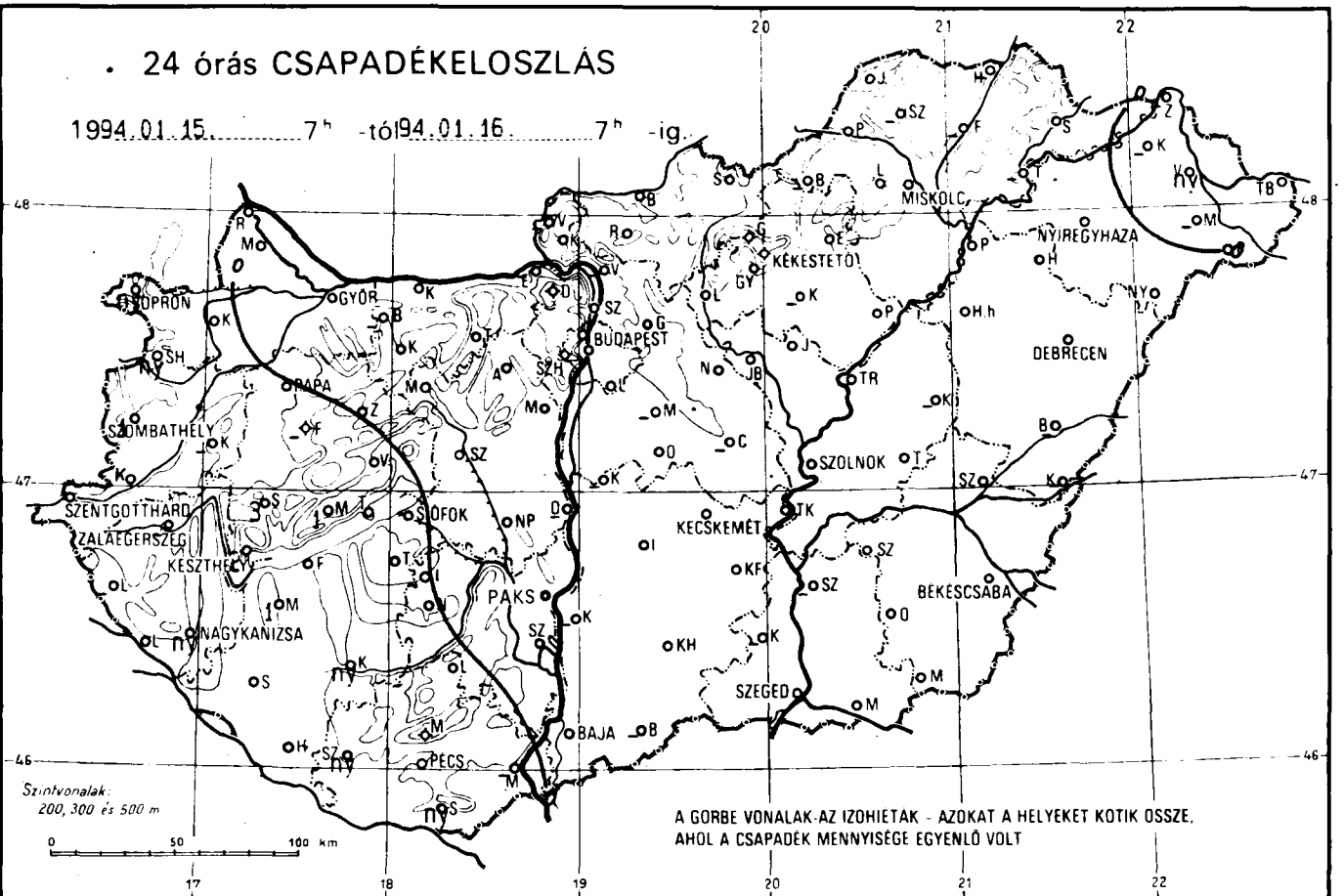

| 19 94.01.16. 07h-ig az utolsó 24 óra adatai | | | | | | | 19 94.01.16. 07h-ig az utolsó 24 óra adatai | | | | | | |
|---|---|---|---|---|---|---|---|---|---|---|---|---|---|
| állomás | csapadék (mm) | | max. hő-mér-séklet | min. hő-mér-séklet | rad. min. | Előző nap napos órái | állomás | csapadék (mm) | | max. hő-mér-séklet | min. hő-mér-séklet | rad. min. | Előző nap napos órái |
| Győr | . | ⌣ | 9 | -2 | -5 | 5 | Vámosmikola | - | | - | - | - | - |
| Mosonmagyaróvár | . | ∀ | 9 | -1 | -6 | 4 | Baja | . | ∀ | 8 | -3 | -4 | 1 |
| Sopron | ny | ∇ ⌣ | 9 | -1 | -4 | 4 | Bácsalmás | - | | - | - | - | - |
| Sopronhorpács | ny | · = | 11 | -1 | -1 | 4 | Kalocsa-Öregcsertő | - | | - | - | - | - |
| Káld | - | | - | - | - | - | Kecskemét | . | ∨ | 8 | -4 | -6 | 3 |
| Szentgotthárd | . | ≡ | 8 | 0 | -3 | 3 | Kiskunfélegyháza | . | ≡ | 5 | -4 | -5 | - |
| Szombathely | 1 | ⌣ ≡ | 10 | -1 | -4 | 3 | Kiskunhalas | . | ⌣ | 9 | -3 | -5 | - |
| Lenti | - | | - | - | - | - | Kunszentmiklós | - | | - | - | - | - |
| Nagykanizsa | ny | ' ≡ | 9 | 0 | -1 | 2 | Balassagyarmat | . | ≡ | 8 | -3 | -4 | - |
| Zalaegerszeg | - | | - | - | - | - | Salgótarján | . | ⌣ | 7 | -5 | -8 | - |
| Farkasgyepű | - | | - | - | - | - | Eger | . | ⌣ | 8 | -4 | -6 | 6 |
| Keszthely | 2 | ∇ ≡ | 8 | 1 | 0 | 4 | Gyöngyös | . | ∨ | 9 | -5 | -6 | - |
| Mencshely | 1 | · ≡ | 8 | -2 | -5 | 3 | Kékestető | . | ⌣ | 0 | -3 | -4 | 6 |
| Pápa | . | · ≡ | 9 | -2 | -4 | 3 | Kompolt | - | | - | - | - | - |
| Sümeg | 3 | · ≡ | 10 | 0 | -1 | - | Poroszló | . | ≡ | 6 | 0 | 0 | - |
| Veszprém | . | ⌣ | 9 | -1 | -4 | 5 | Jászberény | . | ≡ | 9 | -4 | -4 | - |
| Zirc | . | ⌣ | 7 | -2 | -3 | - | Karcag Tilalmas | - | | - | - | - | - |
| Homokszentgyörgy | . | ≡ | 7 | 0 | -1 | 2 | Szolnok | . | ∨ | 8 | -5 | -5 | 4 |
| Kaposvár | ny | · ≡ | 8 | -1 | -2 | 2 | Tiszaroff | - | | - | - | - | - |
| Marcali | 1 | ' ≡ | 10 | 0 | -1 | - | Túrkeve | . | ⌣ | 8 | -4 | -6 | 2 |
| Siófok | . | ≡ | 6 | -1 | -3 | 5 | Kistelek | - | | - | - | - | - |
| Somogyszob | . | ≡ | 9 | 0 | -1 | - | Szeged | . | ∀ | 9 | -3 | -5 | 2 |
| Bábolna | - | | - | - | - | - | Szentes | - | | - | - | - | - |
| Esztergom Kertváros | - | | - | - | - | - | Borsodnádasd | - | | - | - | - | - |
| Komárom | . | ⌣ | 10 | -1 | -3 | - | Füged | - | | - | - | - | - |
| Tata | . | ⌣ | 11 | -1 | -3 | - | Hidasnémeti | - | | - | - | - | - |
| Kisapostag | - | | - | - | - | - | Jósvafő | . | ≡ | 5 | -4 | -7 | 2 |
| Martonvásár | . | ⌣ | 7 | -2 | -2 | - | Miskolc | . | ≡ | 4 | -2 | -3 | 0 |
| Mór | . | ⌣ | 8 | -1 | -3 | - | Sárospatak | . | = | 4 | -3 | -4 | 1 |
| Székesfehérvár | . | ≡ | 10 | -4 | -6 | - | Szendrőlád | - | | - | - | - | - |
| Iregszemcse | - | | - | - | - | - | Tokaj | - | | - | - | - | - |
| Paks | . | ≡ | 8 | -5 | -7 | 1 | Kisvárda | - | | - | - | - | - |
| Szekszárd | . | ≡ | 9 | -2 | -3 | - | Mátészalka | - | | - | - | - | - |
| Mohács | - | | - | - | - | - | Napkor | . | ≡ | 5 | 0 | 0 | 0 |
| Pécs | . | ≡ | 6 | 0 | -1 | 1 | Pátyod | . | ≡ | 4 | 1 | 0 | - |
| Pécs Árpádtető | . | ⌣ | 5 | 1 | -1 | - | Tiszabecs | . | ≡ | 5 | 3 | -1 | - |
| Siklós | ny | ≡ ' ≡ | 6 | 0 | -1 | - | Vásárosnamény | ny | ' = | 7 | 2 | 1 | - |
| Szigetvár | ny | ≡ ' ≡ | 10 | 0 | -1 | - | Záhony | - | | - | - | - | - |
| Bp. Lőrinc | . | ≡ | 9 | -1 | -5 | 6 | Berettyóújfalu | - | | - | - | - | - |
| Bp. Met. Szolg. | . | | 9 | -1 | -2 | 6 | Debrecen | . | ⌒ | 5 | 1 | 0 | 0 |
| Bp. Széchenyi-hegy | . | | 6 | 1 | 0 | - | Hajdúdorog | . | ≡ | 5 | 2 | 0 | - |
| Cegléd | - | | - | - | - | - | Hortobágy Halastó | . | ≡ | 4 | 0 | -1 | - |
| Gödöllő | . | ⌣ | 7 | -1 | -5 | 5 | Körösszakál | - | | - | - | - | - |
| Monor | - | | - | - | - | - | Polgár | . | ≡ | 5 | 2 | 1 | - |
| Nagykáta | . | ≡ | 11 | -4 | -4 | - | Békéscsaba | . | ∀ | 6 | -3 | -4 | 0 |
| Szentendre | . | ∀ | 10 | -2 | -3 | 6 | Mezőhegyes | . | ∨ | 6 | -4 | -6 | - |
| Vác | - | | - | - | - | - | Szarvas | . | ≡ | 8 | -3 | -8 | 4 |

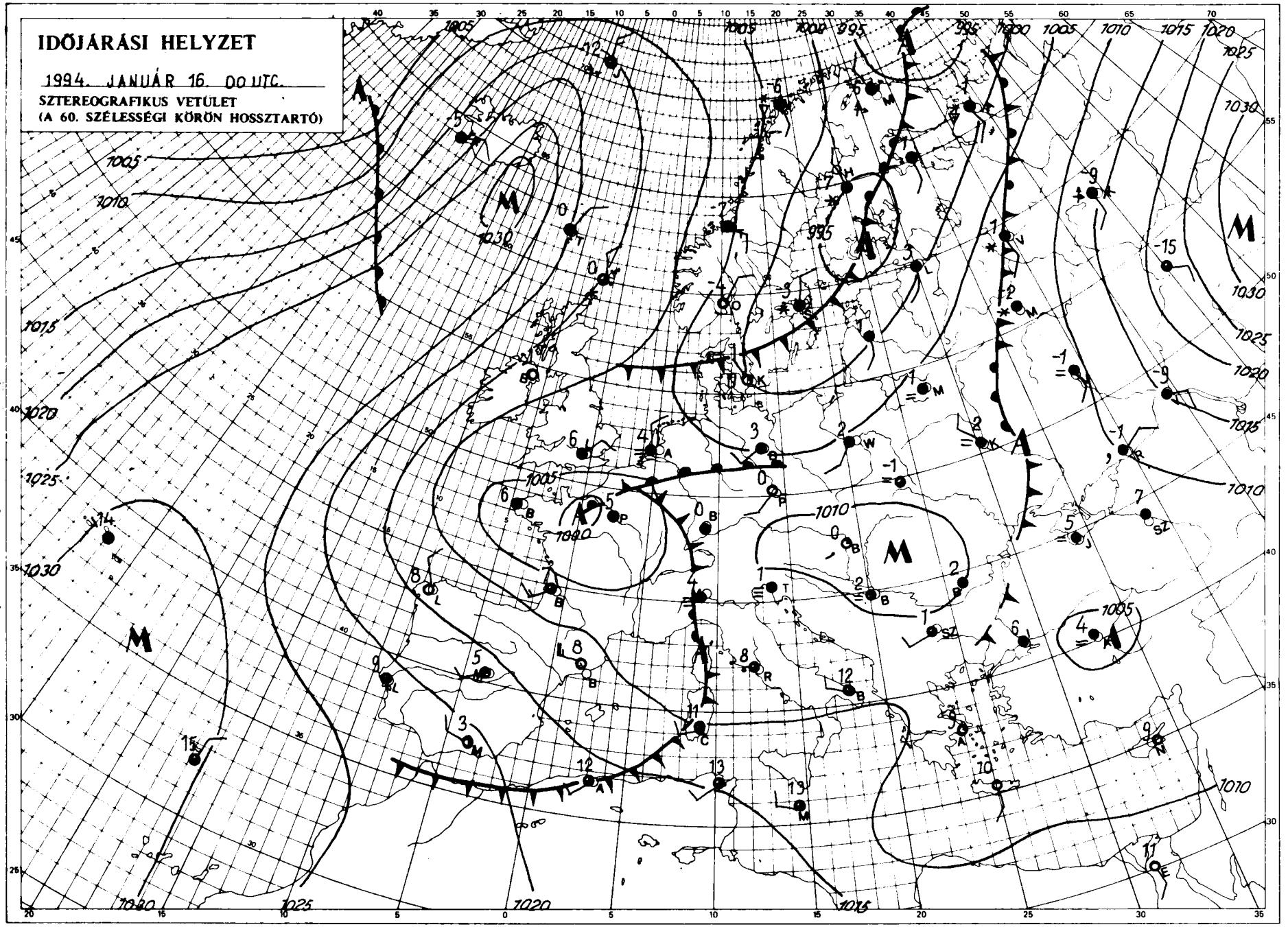


Kiadja az **ORSZÁGOS METEOROLÓGIAI SZOLGÁLAT**

Kiadásért felel: Dr. Mersich Iván, az Országos Meteorológiai Szolgálat elnöke

Készült az Országos Meteorológiai Szolgálat Nyomdájában, Budapest – Felelős vezető: Szinok István – Munkaszám: 94.016.

Szerkesztésért felel: Dr. Dévényi Dezső az Időjárás Előrejelző Önálló Osztály vezetője

Készíti: az OMSZ Időjárás Előrejelző Önálló Osztálya – Szakmai felelős: Dr. Dévényi Dezső osztályvezető – Megjelenik naponként

Megrendelhető: 1024 Budapest, II., Kitaibel Pál utca 1. – Pénzügyi Osztály – Telefon: 135-35-00

# IDŐJÁRÁSI NAPIJELENTÉS

ЕЖЕДНЕВНЫЙ МЕТЕОРОЛОГИЧЕСКИЙ БЮЛЛЕТЕНЬ • DAILY WEATHER REPORT
BULLETIN QUOTIDIEN DE TEMPS • TÄGLICHER WETTERBERICHT

107. évfolyam 17. szám + Budapest + 1994. január 17. hétfő

## Az időjárási helyzet és a várható időjárás:

Európa nagy részén ciklonok hatására változékony, többfelé csapadékos az idő. A Skandinávfélszigettől kissé keletre örvénylő ciklon arrafelé igazi téli időt okoz, sokfelé havazik, és napközben is -5, -10 fok alatt marad a hőmérséklet. Sekély ciklon található a Földközi-tenger térsége felett is, hatására a kontinens középső és délkeleti vidékein többfelé esik az eső, de helyenként havas eső, hó is előfordul. A Kárpát-medence fölé a következő 36 órában egyre szárazabb levegő érkezik, megszűnik a csapadék.

Magyarországon vasárnap nagyrészt erősen felhős, párás, sokfelé ködös idő volt, helyenként zúzmarával, szitálással. Az éjszakai óráktól egyre többfelé volt csapadék, hó, havas eső, délkeleten eső. A ma (hétfő) reggel 7 óráig lehullott csapadék mennyisége általában csapadéknyom és 9 mm között volt, de Szarvasról 10, Szeged és Szentes térségéből 12 mm-t jelentettek. A hőmérséklet csúcsértéke vasárnap többnyire 0 és +5 fok között alakult. Hajnalra az ország nagy részén -2, +3 fokig hűlt le a levegő. Ma (hétfő) délelőtt borult idő volt, többfelé havazott, helyenként eső, havas eső is előfordult. 11 órakor általában 0, +3 fokot mértek.

Ma 12 órakor Budapesten a hőmérséklet +1 fok volt, a tengerszintre átszámított légnyomás 1012 hPa, mérsékelten emelkedik.

**Várható időjárás kedd estig:**

Eleinte gyakran lesz erősen felhős az ég, elsősorban keleten, délkeleten várható további havazás, majd az éjszakai óráktól csökken a felhőzet, számottevő csapadék már nem várható. Éjszaka és hajnalban néhol pára, foltokban köd valószínű. Az északira, északnyugatira forduló szél időnként megélénkül.
A legalacsonyabb hajnali hőmérséklet -2, -7 fok között,
a legmagasabb nappali hőmérséklet kedden 0 fok körül alalakul.

**Távolabbi kilátások szerdától–szombatig:**

Eleinte változóan felhős lesz az ég, számottevő csapadék nélkül, később csak rövid időszakra szakadozhat fel a felhőzet. Elsősorban csütörtökön várható sokfelé csapadék, hó, havas eső, eső egyaránt előfordulhat.
A legalacsonyabb éjszakai hőmérséklet eleinte -4, -9, majd +1, -4 fok között,
a legmagasabb nappali hőmérséklet eleinte 0 fok körül, később 0, +5 fok között várható.
Jelentős mennyiségű (legalább napi 5 mm) csapadék az ország területének 80 százalékán várható.

Bartha Péterné s. k.

**A hőmérséklet napi középértéke és eltérése a sokévi átlagtól (Budapest külterületén):**

| | | |
|---|---|---|
| 1994. január 16. | -0,4 °C | +1,7 °C |

**1871 óta ezen a napon Budapesten előfordult**

| | |
|---|---|
| legmagasabb hőmérséklet: | 12,5 °C (1993) |
| legalacsonyabb hőmérséklet: | -15,5 °C (1893) |

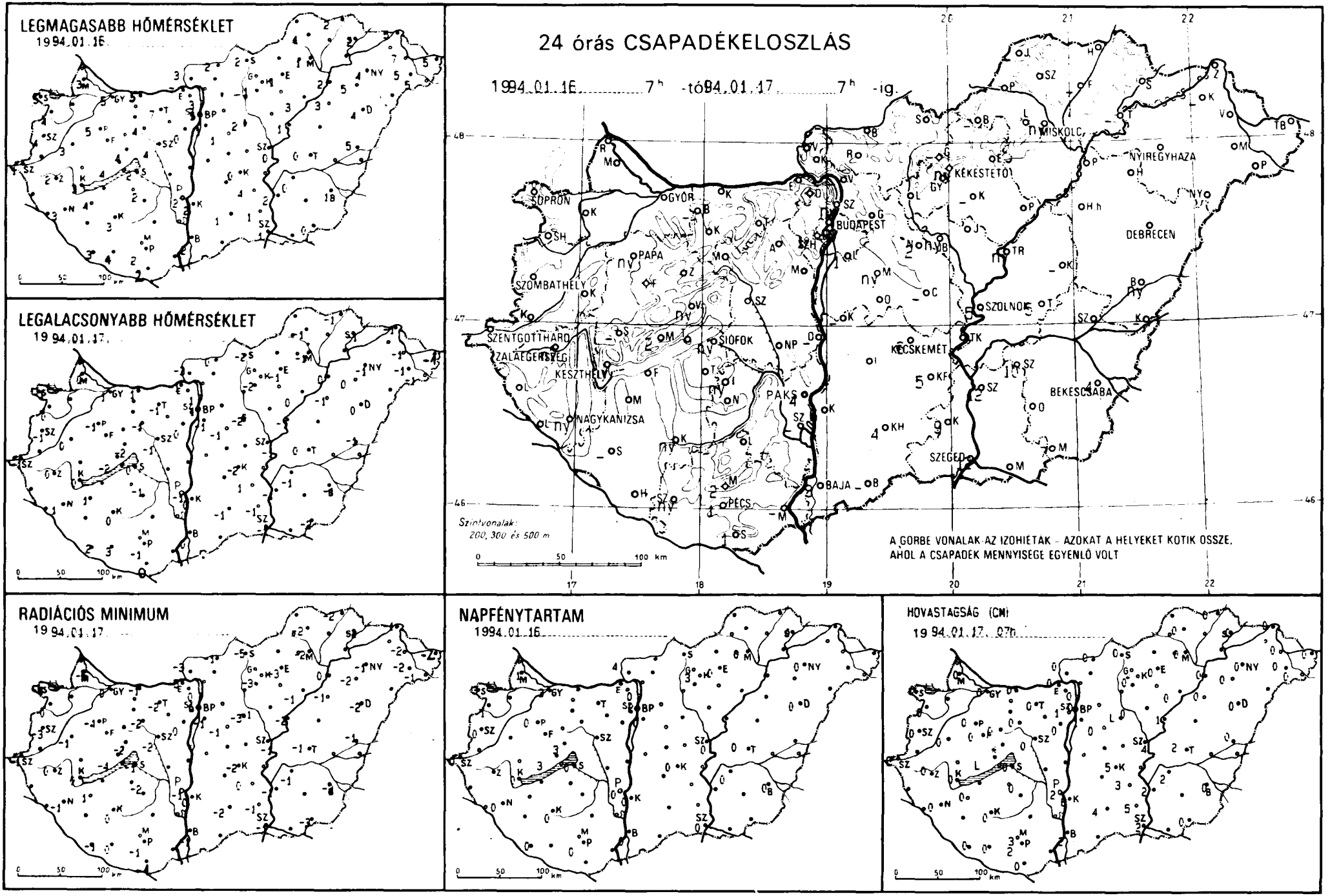
LEGMAGASABB HŐMÉRSÉKLET
1994.01.16.
LEGALACSONYABB HŐMÉRSÉKLET
1994.01.17.
24 órás CSAPADÉKELOSZLÁS
1994.01.16. 7h -tól 94.01.17. 7h -ig.
SOPRON
GYŐR
BUDAPEST
MISKOLC
NYÍREGYHÁZA
KÉKESTETŐ
DEBRECEN
SZOMBATHELY
PAPA
SZOLNOK
SZENTGOTTHÁRD
ZALAEGERSZEG
KESZTHELY
SIÓFOK
KECSKEMÉT
NAGYKANIZSA
PAKS
BÉKÉSCSABA
SZEGED
BAJA
PÉCS
Szintvonalak:
200, 300 és 500 m
A GÖRBE VONALAK AZ IZOHIÉTÁK - AZOKAT A HELYEKET KÖTIK ÖSSZE,
AHOL A CSAPADÉK MENNYISÉGE EGYENLŐ VOLT
RADIÁCIÓS MINIMUM
1994.01.17.
NAPFÉNYTARTAM
1994.01.16.
HÓVASTAGSÁG (CM)
1994.01.17. 07h.

| 19 94.01.17. 07h-ig az utolsó 24 óra adatai | | | | | | Előző nap napos órái | 19 94.01.17. 07h-ig az utolsó 24 óra adatai | | | | | | Előző nap napos órái |
|---|---|---|---|---|---|---|---|---|---|---|---|---|---|
| állomás | csapadék (mm) | | max. hő-mér-séklet | min. hő-mér-séklet | rad. min. | | állomás | csapadék (mm) | | max. hő-mér-séklet | min. hő-mér-séklet | rad. min. | |
| Győr | . | ⌐ | 5 | 1 | 0 | 3 | Vámosmikola | . | = | 3 | -3 | -3 | 4 |
| Mosonmagyaróvár | . | ⌐ | 3 | 0 | -5 | 1 | Baja | 3 | * ≡ | 2 | 0 | -1 | 0 |
| Sopron | . | ≡ | 5 | -1 | -4 | 3 | Bácsalmás | - | | - | - | - | - |
| Sopronhorpács | . | = | 4 | 0 | 0 | 1 | Kalocsa-Öregcsertő | 6 | * = | 2 | 0 | 0 | 0 |
| Káld | . | ≡ | 3 | 0 | -1 | - | Kecskemét | 6 | * ≡ | 0 | -2 | -2 | 0 |
| Szentgotthárd | . | ≡ | 1 | -1 | -1 | 0 | Kiskunfélegyháza | 5 | * = | 4 | 1 | 0 | - |
| Szombathely | . | ≡ | 4 | -1 | -3 | 0 | Kiskunhalas | 4 | * ≡ | 1 | -1 | -2 | - |
| Lenti | - | | - | - | - | - | Kunszentmiklós | - | | - | - | - | - |
| Nagykanizsa | ny | ' ≡ | 3 | 1 | -1 | 0 | Balassagyarmat | . | ≡ | 2 | 0 | -1 | - |
| Zalaegerszeg | ny | * | 2 | 0 | 0 | - | Salgótarján | . | | 2 | -2 | -5 | - |
| Farkasgyepű | . | | 4 | 0 | -1 | - | Eger | . | ≡ | 1 | -1 | -3 | 0 |
| Keszthely | ny | ' ≡ | 3 | 0 | 0 | 0 | Gyöngyös | . | ⌐ | 1 | -2 | -3 | - |
| Mencshely | 2 | * = | 4 | -2 | -4 | 3 | Kékestető | ny | * ≡ | 1 | -5 | -5 | 3 |
| Pápa | ny | * ⌓ | 5 | -1 | -4 | 0 | Kompolt | - | | - | - | - | - |
| Sümeg | - | | - | - | - | - | Poroszló | . | | 3 | 0 | -1 | - |
| Veszprém | ny | * ≡ | 4 | -2 | -2 | 3 | Jászberény | ny | * ≡ | 1 | 0 | -1 | - |
| Zirc | . | ≡ | 5 | -1 | -2 | - | Karcag Tilalmas | - | | - | - | - | - |
| Homokszentgyörgy | . | | 3 | 2 | -1 | 0 | Szolnok | 5 | * ≡ | 0 | -1 | -1 | 0 |
| Kaposvár | ny | * ≡ | 3 | 0 | 0 | 0 | Tiszaroff | ny | * = | 1 | -1 | -2 | - |
| Marcali | . | ⌓ | 4 | 1 | 1 | - | Túrkeve | 5 | * ≡ | 0 | 0 | -1 | 0 |
| Siófok | ny | * ≡ | 2 | 0 | -1 | 0 | Kistelek | 9 | * ≡ | 1 | -1 | -1 | - |
| Somogyszob | - | | - | - | - | - | Szeged | 12 | * ≡ | 1 | -1 | -1 | 0 |
| Bábolna | - | | - | - | - | - | Szentes | 12 | * ≡ | 2 | -1 | -1 | - |
| Esztergom Kertváros | . | | 7 | -1 | -5 | - | Borsodnádasd | - | | - | - | - | - |
| Komárom | . | = | 5 | 1 | -1 | - | Füged | - | | - | - | - | - |
| Tata | . | = | 7 | -1 | -2 | - | Hidasnémeti | . | = | 2 | -1 | -2 | - |
| Kisapostag | - | | - | - | - | - | Jósvafő | - | | - | - | - | - |
| Martonvásár | . | ⌐ | 0 | 0 | 0 | - | Miskolc | ny | ≡ ' ⌐ | 1 | -1 | -2 | 0 |
| Mór | . | = | 4 | -1 | -2 | - | Sárospatak | . | | 2 | -1 | -2 | 0 |
| Székesfehérvár | . | = | 4 | -1 | -2 | - | Szendrőlád | . | ≡ | 1 | -1 | -2 | - |
| Iregszemcse | ny | * = | 2 | -1 | -2 | - | Tokaj | - | | - | - | - | - |
| Paks | 4 | * ≡ | 2 | -1 | -1 | 0 | Kisvárda | - | | - | - | - | - |
| Szekszárd | - | | - | - | - | - | Mátészalka | . | ⌐ | 5 | -1 | -2 | - |
| Mohács | - | | - | - | - | - | Napkor | | ⌐ | 4 | -1 | -1 | 0 |
| Pécs | 1 | * ≡ | 2 | -1 | -1 | 0 | Pátyod | . | ≡ | 5 | -1 | -1 | - |
| Pécs Árpádtető | 2 | * ≡ | 1 | -1 | -2 | - | Tiszabecs | | ⌐ | 5 | -1 | -2 | - |
| Siklós | 1 | · = | 2 | 0 | -1 | - | Vásárosnamény | | ⌐ | 7 | -1 | -2 | - |
| Szigetvár | ny | ≡ ' ≡ | 4 | 3 | 0 | - | Záhony | | ⌐ | 5 | -1 | -1 | - |
| Bp. Lőrinc | 1 | * ≡ | 1 | -1 | -1 | 0 | Berettyóújfalu | ny | * = | 5 | -1 | -1 | - |
| Bp. Met. Szolg. | ny | * ≡ | 5 | 1 | 0 | 2 | Debrecen | | ⌓ | 4 | 0 | -2 | 0 |
| Bp. Széchenyi-hegy | 1 | * ≡ | 4 | -2 | -2 | - | Hajdúdorog | | ⌐ | 5 | 0 | -2 | - |
| Cegléd | - | | - | - | - | - | Hortobágy Halastó | | | 3 | -1 | -1 | - |
| Gödöllő | - | | - | - | - | - | Körösszakál | - | | - | - | - | - |
| Monor | ny | * | 1 | -1 | -1 | - | Polgár | | = | 2 | 0 | 0 | - |
| Nagykáta | 2 | * ≡ | 2 | -2 | -3 | - | Békéscsaba | 4 | * ≡ | 1 | -1 | -2 | 0 |
| Szentendre | ny | * ≡ | 3 | 1 | 0 | 0 | Mezőhegyes | 7 | · | 0 | -2 | -3 | - |
| Vác | - | | - | - | - | - | Szarvas | 10 | * ≡ | 0 | -1 | -1 | 0 |

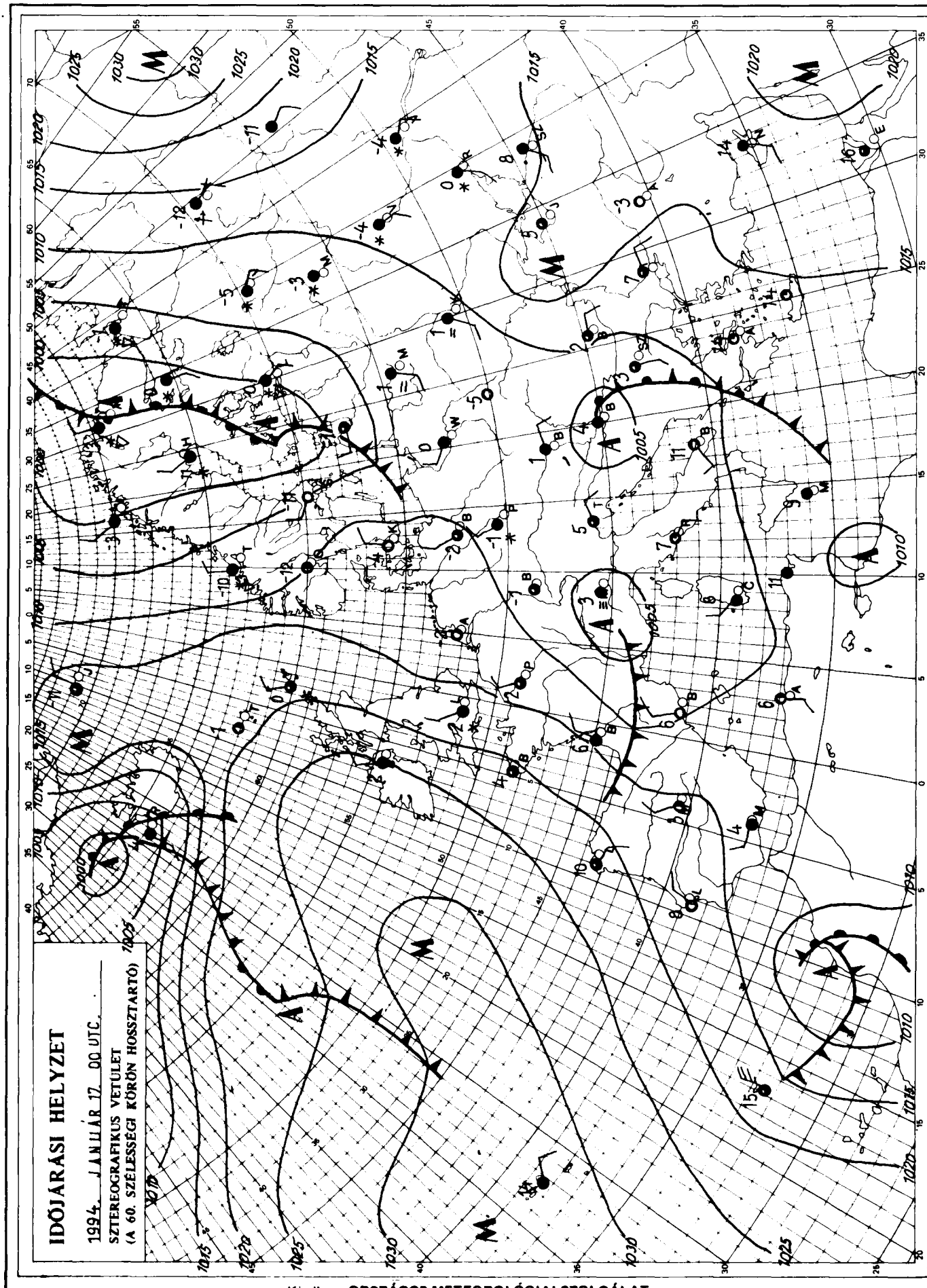


Kiadja az **ORSZÁGOS METEOROLÓGIAI SZOLGÁLAT**
Kiadásért felel: Dr. Mersich Iván, az Országos Meteorológiai Szolgálat elnöke
Készült az Országos Meteorológiai Szolgálat Nyomdájában, Budapest – Felelős vezető: Szinok István – Munkaszám: 94.017.
Szerkesztésért felel: Dr. Dévényi Dezső az Időjárás Előrejelző Önálló Osztály vezetője
Készíti: az OMSZ Időjárás Előrejelző Önálló Osztálya – Szakmai felelős: Dr. Dévényi Dezső osztályvezető – Megjelenik naponként
Megrendelhető: 1024 Budapest, II., Kitaibel Pál utca 1. – Pénzügyi Osztály – Telefon: 135-35-00

# IDŐJÁRÁSI NAPIJELENTÉS

ЕЖЕДНЕВНЫЙ МЕТЕОРОЛОГИЧЕСКИЙ БЮЛЛЕТЕНЬ • DAILY WEATHER REPORT
BULLETIN QUOTIDIEN DE TEMPS • TÄGLICHER WETTERBERICHT

**107. évfolyam 18. szám** **+ Budapest +** **1994. január 18. kedd**

## Az időjárási helyzet és a várható időjárás:

Európa nyugati felén visszatért a tél. Több középpontú ciklonrendszer örvénylik az atlanti térség északi része és Skandinávia felett. Hatására arrafelé hideg idő van, nappal sem emelkedik a hőmérséklet fagypont fölé. Kontinensünk középső és déli része felett anticiklon helyezkedik el. Az időjárás az évszaknak megfelelően alakul. A tavasziasan enyhe idő visszaszorult a szárazföld keleti területeire, ahol most is az ilyenkor szokásosnál 4, 8 fokkal magasabb maximumhőmérsékleteket mérnek. A Kárpát-medence fölé a következő 36 órában száraz, hideg levegő érkezik.

Magyarországon hétfőn nagyrészt borult idő volt, helyenként azonban rövid időre felszakadozott a felhőzet, többfelé esett a hó, néhol havas eső, eső is előfordult. Ma (kedd) reggel 7 óráig lehullott csapadék mennyisége sehol sem haladta meg a 3 mm-t. A hőmérséklet csúcsértéke hétfőn többnyire +1 és +5 fok között alakult. Ma hajnalra az ország nagy részén +2 és -3 fokig hűlt le a levegő. Délelőtt nyugaton változóan, másutt erősen felhős volt az ég. Az északi szél többfelé megélénkült. 11 órakor általában -1 és +2 fokot mértek.

Ma 12 órakor Budapesten a hőmérséklet 2 fok volt, a tengerszintre átszámított légnyomás 1031 hPa, gyengén emelkedik.

**Várható időjárás szerda estig:**

Tovább csökken a felhőzet, holnap mindenütt több órára kisüt a nap. Csapadék nem várható. Éjszaka és hajnalban párás lesz a levegő, foltokban köd valószínű. A többfelé élénk északi szél fokozatosan mérséklődik.
A legalacsonyabb éjszakai hőmérséklet -4, -9,
a legmagasabb nappali hőmérséklet szerdán -1, +4 fok között várható.

Varga László s. k.

**A hőmérséklet napi középértéke és eltérése a sokévi átlagtól (Budapest külterületén):**

| | | |
|---|---|---|
| 1994. január 17. | 1,2 °C | +3,7 °C |

**1871 óta ezen a napon Budapesten előfordult**

| | |
|---|---|
| legmagasabb hőmérséklet: | 12,8 °C (1917) |
| legalacsonyabb hőmérséklet: | -14,8 °C (1963) |

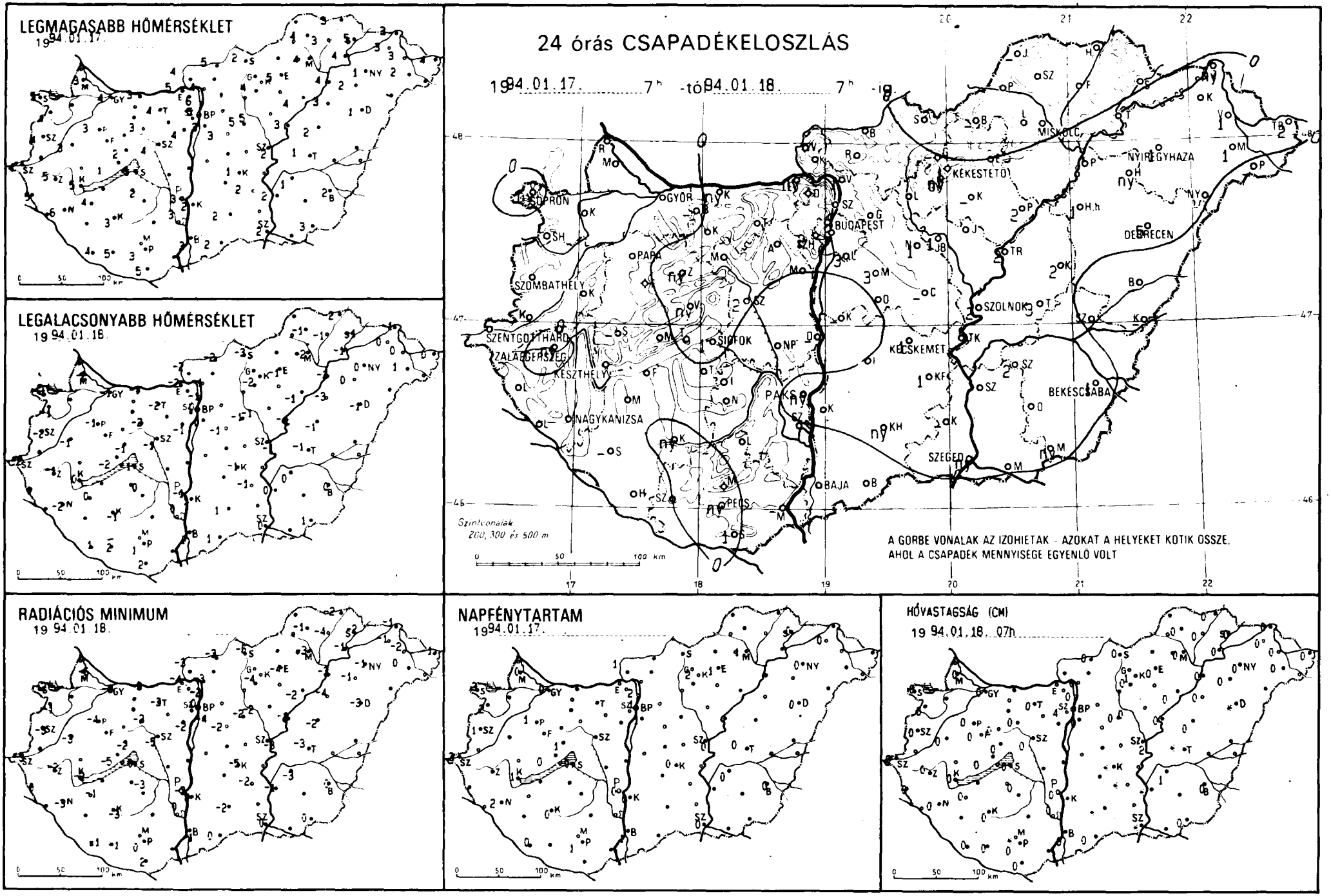
LEGMAGASABB HŐMÉRSÉKLET
1994.01.17.
LEGALACSONYABB HŐMÉRSÉKLET
1994.01.18.
24 órás CSAPADÉKELOSZLÁS
1994.01.17. 7h -tól 1994.01.18. 7h -ig
SOPRON
GYŐR
BUDAPEST
MISKOLC
NYÍREGYHÁZA
KÉKESTETŐ
DEBRECEN
SZOLNOK
SZOMBATHELY
PAPA
SZENTGOTTHÁRD
ZALAEGERSZEG
KESZTHELY
SIÓFOK
KECSKEMÉT
BÉKÉSCSABA
NAGYKANIZSA
PAKS
SZEGED
BAJA
PÉCS
Szintvonalak 200, 300 és 500 m
A GÖRBE VONALAK AZ IZOHIETÁK - AZOKAT A HELYEKET KÖTIK ÖSSZE, AHOL A CSAPADÉK MENNYISÉGE EGYENLŐ VOLT
RADIÁCIÓS MINIMUM
1994.01.18.
NAPFÉNYTARTAM
1994.01.17.
HÓVASTAGSÁG (CM)
1994.01.18. 07h

| 19 94.01.18. 07h-ig az utolsó 24 óra adatai | | | | | | |
|---|---|---|---|---|---|---|
| állomás | csapadék (mm) | | max. hő-mér-séklet | min. hő-mér-séklet | rad. min. | Előző nap napos órái |
| Győr | : | ⌣ | 4 | -1 | -3 | 0 |
| Mosonmagyaróvár | . | ⌣ | 3 | -2 | -6 | 0. |
| Sopron | ny | * ⌣ | 5 | -2 | -2 | 3 |
| Sopronhorpács | . | ⌣ | 4 | -1 | -1 | 2 |
| Káld | . | = | 3 | -1 | -3 | - |
| Szentgotthárd | . | | 4 | -2 | -3 | 3 |
| Szombathely | . | = | 4 | -2 | -3 | 1 |
| Lenti | . | = | 5 | 0 | 0 | - |
| Nagykanizsa | . | ⌣ | 6 | -2 | -3 | 2 |
| Zalaegerszeg | ny | * | 5 | -1 | -2 | - |
| Farkasgyepű | . | | 2 | -2 | -3 | - |
| Keszthely | . | | 5 | 0 | -2 | 1 |
| Mencshely | . | = | 1 | -2 | -5 | 0 |
| Pápa | . | ⌣ | 3 | -1 | -4 | 1 |
| Sümeg | - | | - | - | - | - |
| Veszprém | ny | * ≡ | 2 | -1 | -2 | 1 |
| Zirc | ny | * ≡ | 1 | -3 | -4 | - |
| Homokszentgyörgy | . | | 4 | 1 | -1 | 0 |
| Kaposvár | ny | * ⌣ | 3 | -1 | -3 | 0 |
| Marcali | . | | 4 | 0 | -1 | - |
| Siófok | 1 | * | 3 | 1 | 0 | 0 |
| Somogyszob | - | | - | - | - | - |
| Bábolna | - | | - | - | - | - |
| Esztergom Kertváros | ny | * | 5 | -2 | -4 | - |
| Komárom | ny | * = | 3 | -1 | -3 | - |
| Tata | . | ⌣ | 4 | -2 | -3 | - |
| Kisapostag | - | | - | - | - | - |
| Martonvásár | . | | 4 | -1 | -2 | - |
| Mór | . | = | 3 | -2 | -2 | - |
| Székesfehérvár | 2 | * = | 4 | -1 | -5 | - |
| Iregszemcse | . | = | 2 | 0 | -3 | - |
| Paks | ny | * ≡ | 3 | -1 | -3 | 0 |
| Szekszárd | . | | 3 | 0 | 0 | - |
| Mohács | - | | - | - | - | - |
| Pécs | ny | * = | 3 | 1 | 0 | 1 |
| Pécs Árpádtető | . | | 1 | -1 | -2 | - |
| Siklós | 1 | = | 5 | 2 | 2 | - |
| Szigetvár | . | = | 5 | 2 | -1 | - |
| Bp. Lőrinc | 3 | * ⌣ | 3 | 0 | -4 | 1 |
| Bp. Met. Szolg. | 2 | * ⌣ | 5 | 0 | 0 | 1 |
| Bp. Széchenyi-hegy | 2 | * = | 1 | -2 | -4 | - |
| Cegléd | - | | - | - | - | - |
| Gödöllő | - | | - | - | - | - |
| Monor | 3 | * | 3 | -1 | -2 | - |
| Nagykáta | 1 | * ⌣ | 5 | -1 | -2 | - |
| Szentendre | . | | 6 | -1 | -2 | 2 |
| Vác | 1 | * = | 4 | -1 | -3 | - |

| 19 94.01.18. 07h-ig az utolsó 24 óra adatai | | | | | | |
|---|---|---|---|---|---|---|
| állomás | csapadék (mm) | | max. hő-mér-séklet | min. hő-mér-séklet | rad. min. | Előző nap napos órái |
| Vámosmikola | . | ⌣ | 4 | -2 | -3 | 1 |
| Baja | . | = | 3 | 0 | -1 | 1 |
| Bácsalmás | . | = | 2 | 1 | 0 | - |
| Kalocsa-Öregcsertő | . | | 2 | 1 | 0 | 0 |
| Kecskemét | 1 | * = | 1 | -1 | -5 | 0 |
| Kiskunfélegyháza | 1 | * = | 2 | -1 | -2 | - |
| Kiskunhalas | ny | * = | 2 | 1 | -2 | - |
| Kunszentmiklós | - | | - | - | - | - |
| Balassagyarmat | . | ⌣ | 5 | -2 | -3 | - |
| Salgótarján | . | | 2 | -3 | -6 | - |
| Eger | . | | 5 | -1 | -4 | 1 |
| Gyöngyös | ny | * ⌣ | 4 | -2 | -4 | - |
| Kékestető | 1 | * ⌣ | -2 | -6 | -6 | 2 |
| Kompolt | - | | - | - | - | - |
| Poroszló | 2 | * ⌣ | 4 | -1 | -2 | - |
| Jászberény | 1 | * ⌣ | 5 | -1 | -2 | - |
| Karcag Tilalmas | 2 | * ⌣ | 2 | -1 | -2 | - |
| Szolnok | 2 | * ⌣ | 2 | -1 | -3 | 0 |
| Tiszaroff | 2 | * | 3 | -4 | -3 | - |
| Túrkeve | 3 | * ⌣ | 1 | -1 | -3 | 0 |
| Kistelek | - | | - | - | - | - |
| Szeged | ny | * ⌓ | 2 | 0 | 0 | 0 |
| Szentes | . | | 2 | 0 | -1 | - |
| Borsodnádasd | - | | - | - | - | - |
| Füged | . | | 3 | -1 | -4 | - |
| Hidasnémeti | . | ≡ | 3 | -2 | -2 | - |
| Jósvafő | - | | - | - | - | - |
| Miskolc | . | ≡ | 4 | -2 | -3 | 1 |
| Sárospatak | . | | 5 | -1 | -2 | 0 |
| Szendrőlád | . | = | 4 | -1 | -1 | - |
| Tokaj | . | | 4 | -1 | -1 | - |
| Kisvárda | . | = | 3 | 0 | -1 | 0 |
| Mátészalka | 1 | * | 2 | 1 | 0 | - |
| Napkor | 1 | * ⌣ | 1 | 0 | -1 | 0 |
| Pátyod | - | | - | - | - | - |
| Tiszabecs | 2 | = | 4 | 0 | -1 | - |
| Vásárosnamény | 1 | * = | 3 | 0 | -2 | - |
| Záhony | ny | * = | 3 | -1 | -1 | - |
| Berettyóújfalu | - | | - | - | - | - |
| Debrecen | 5 | * ≡ | 1 | -1 | -3 | 0 |
| Hajdúdorog | ny | * = | 2 | 0 | -1 | - |
| Hortobágy Halastó | 1 | * | 3 | -3 | -4 | - |
| Körösszakál | - | | - | - | - | - |
| Polgár | . | = | 4 | -2 | -3 | - |
| Békéscsaba | 1 | * ⌓ | 2 | 0 | 0 | 0 |
| Mezőhegyes | ny | | 3 | 1 | 0 | - |
| Szarvas | 2 | * ⌣ | 1 | 0 | -3 | 0 |

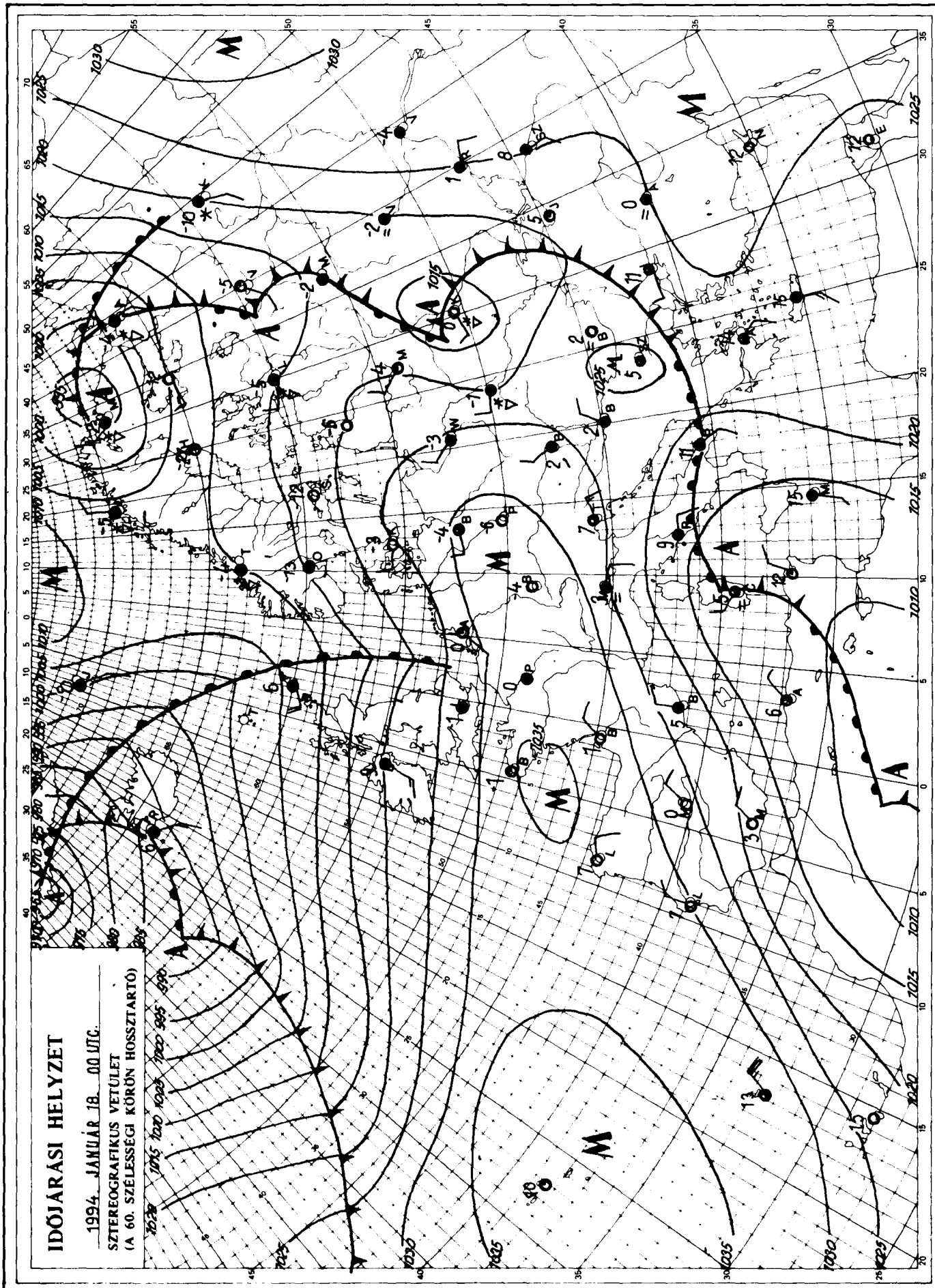


Kiadja az **ORSZÁGOS METEOROLÓGIAI SZOLGÁLAT**
Kiadásért felel: Dr. Mersich Iván, az Országos Meteorológiai Szolgálat elnöke
Készült az Országos Meteorológiai Szolgálat Nyomdájában, Budapest — Felelős vezető: Szinok István — Munkaszám 94.018.
Szerkesztésért felel: Dr. Dévényi Dezső az Időjárás Előrejelző Önálló Osztály vezetője
Készíti: az OMSZ Időjárás Előrejelző Önálló Osztálya — Szakmai felelős: Dr. Dévényi Dezső osztályvezető — Megjelenik naponként
Megrendelhető: 1024 Budapest, II., Kitaibel Pál utca 1. — Pénzügyi Osztály — Telefon: 135-35-00

# IDŐJÁRÁSI NAPIJELENTÉS

ЕЖЕДНЕВНЫЙ МЕТЕОРОЛОГИЧЕСКИЙ БЮЛЛЕТЕНЬ • DAILY WEATHER REPORT
BULLETIN QUOTIDIEN DE TEMPS • TÄGLICHER WETTERBERICHT

107. évfolyam 19. szám + Budapest + 1994. január 19. szerda

## Az időjárási helyzet és a várható időjárás:

Kontinensünk nagyobb részén visszatért a tél. Ma hajnalban Nyugat-, és Közép-Európában majdnem mindenütt 0 fok alá hűlt le a levegő, sőt a Kelet-európai-síkságon, valamint a Skandináv-szigeten helyenként -15, -20 fokos fagy is előfordult. Az Izland felett örvénylő ciklon áramlási rendszerében egyelőre csak Brit-szigetek fölé érkezik enyhébb levegő, de a következő napokban Nyugat-Európa más vidékén is jelentős enyhülés várható. Ciklon található a Földközi-tenger déli része felett is, amelynek hatására arrafelé gyakran erősen felhős, sokfelé esős az idő. A következő 36 órában a Kárpát-medence időjárását döntően még az elmúlt napokban érkezett száraz, hideg levegő alakítja, de az említett földközi-tengeri ciklon holnap délen gyenge havazást okozhat.

Magyarországon kedden délen, délkeleten erősen felhős idő volt, másutt 4, 7 órára kisütött a nap. Csapadékról nem érkezett jelentés. A hőmérséklet csúcsértéke többnyire 0 és 4 fok között alakult. Szerda hajnalra a derült ég alatt -4 és -10 fok közé hűlt le a levegő. Ma délelőtt folytatódott a túlnyomóan derült, száraz idő. A légmozgás mérsékelt maradt. A hőmérséklet 11 órára -1 és +1 fok közé emelkedett.

Ma 12 órakor Budapesten a hőmérséklet 0 fok volt, a tengerszintre átszámított légnyomás 1030 hPa, alig változik.

**Várható időjárás csütörtök estig:**

Eleinte folytatódik a túlnyomóan derült idő, majd holnap (csütörtökön) dél felől megnövekszik a felhőzet, de csak az ország déli részén valószínű gyenge havazás. Estétől sokfelé párássá válik a levegő, helyenként köd képződik.
A légmozgás mérsékelt marad.
A legalacsonyabb éjszakai hőmérséklet -4, -9,
a legmagasabb nappali hőmérséklet csütörtökön -2, +3 fok között várható.

Bonta Imre s. k.

**A hőmérséklet napi középértéke és eltérése a sokévi átlagtól (Budapest külterületén):**

| | | |
|---|---|---|
| 1994. január 18. | 1,0 °C | +3,1 °C |

**1871 óta ezen a napon Budapesten előfordult**

| | |
|---|---|
| legmagasabb hőmérséklet: | 14,8 °C (1983) |
| legalacsonyabb hőmérséklet: | -17,2 °C (1891) |

## LEGMAGASABB HŐMÉRSÉKLET

19 94.01.18.

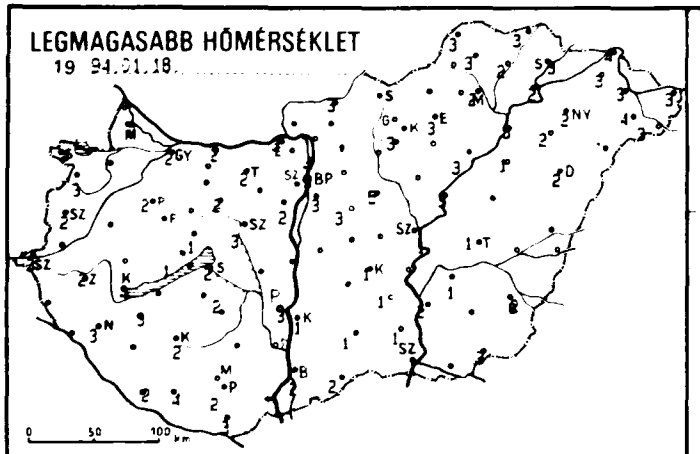

## LEGALACSONYABB HŐMÉRSÉKLET

19 94.01.19.

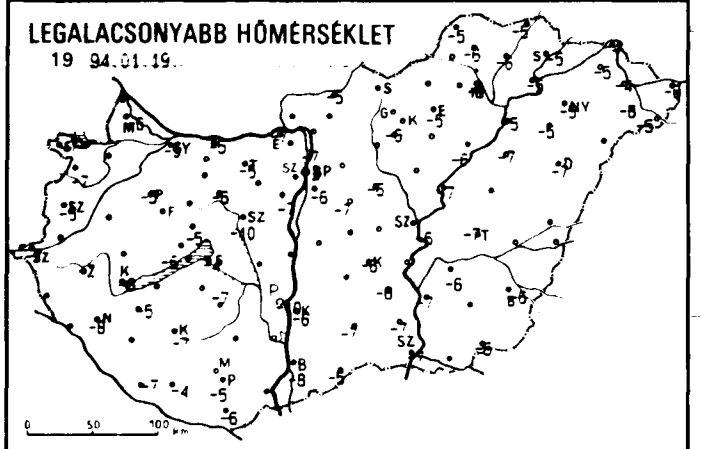

## 24 órás CSAPADÉKELOSZLÁS

19 94.01.18. 7h -tól 94.01.19. 7h -ig.

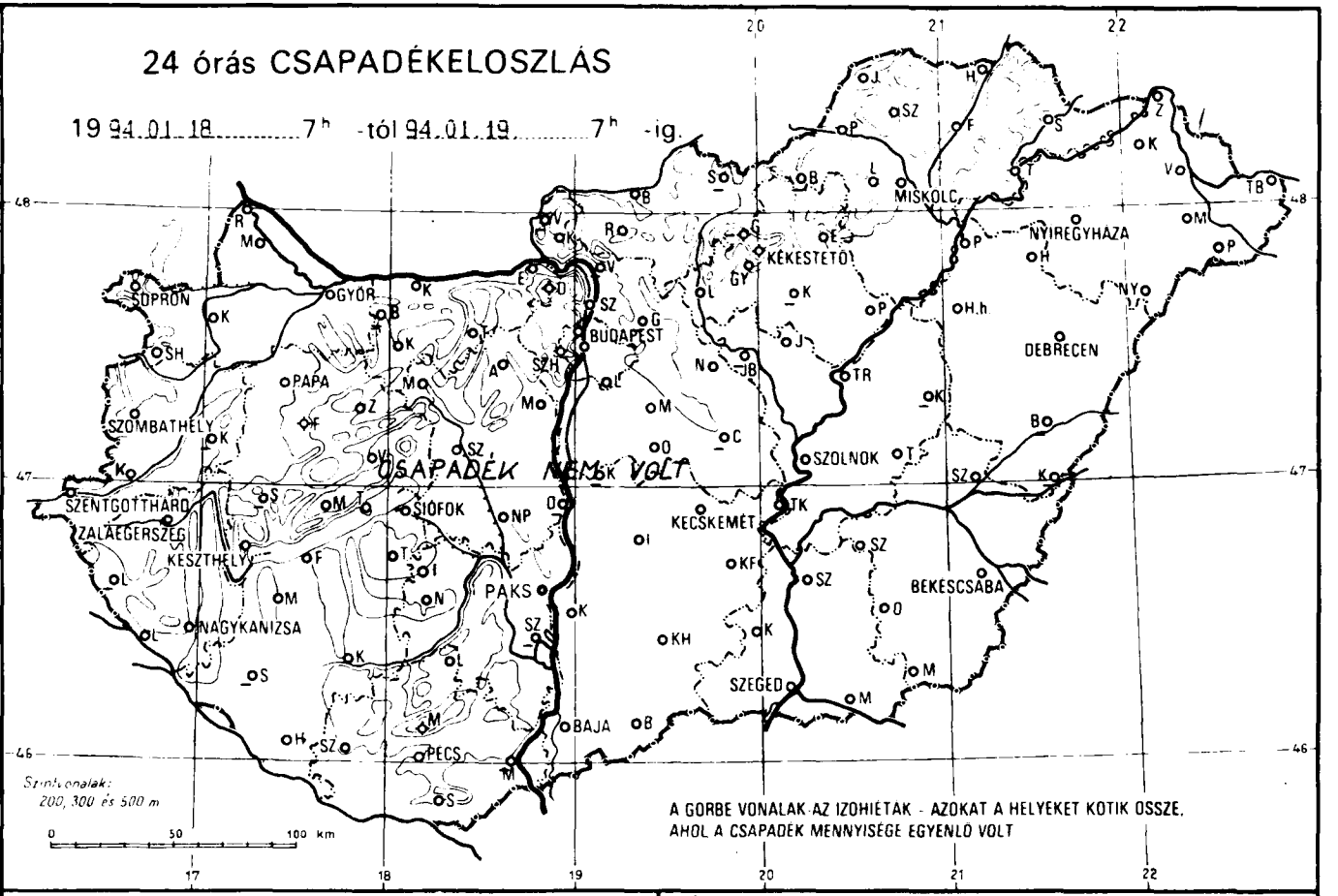


## RADIÁCIÓS MINIMUM

19 94.01.19.

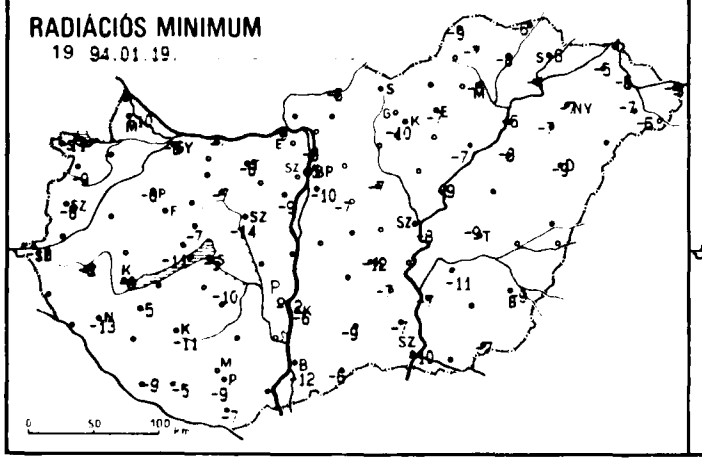

## NAPFÉNYTARTAM

19 94.01.18.

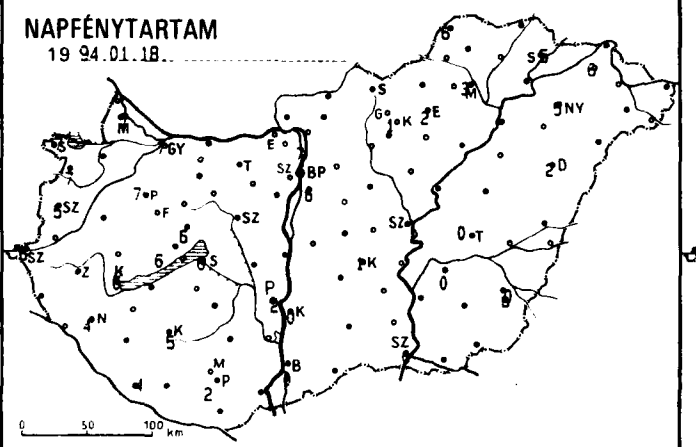

## HÓVASTAGSÁG (CM)

19 94.01.19. 07h

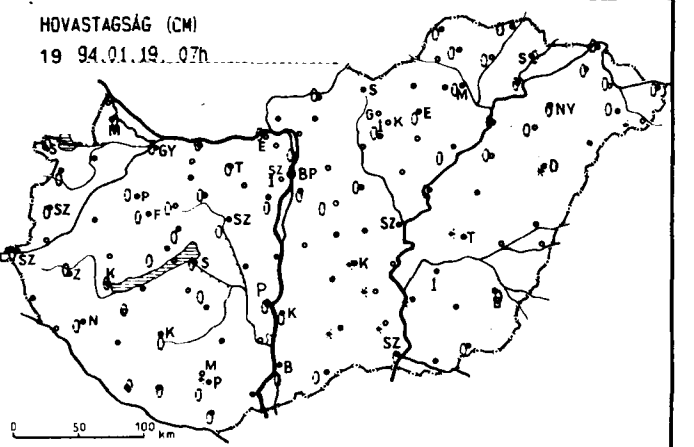

| 19 94.01.19 07$^h$-ig az utolsó 24 óra adatai | | | | | | |
|---|---|---|---|---|---|---|
| állomás | csapadék (mm) | | max. hő-mér-séklet | min. hő-mér-séklet | rad. min. | Előző nap napos órái |
| Győr | . | ⌣ | 2 | -5 | -8 | 7 |
| Mosonmagyaróvár | . | ⍱ | 0 | -6 | -10 | 7 |
| Sopron | . | ⌣ | 4 | -7 | -11 | 7 |
| Sopronhorpács | . | ⌣ | 3 | -7 | -9 | 7 |
| Káld | - | | - | - | - | - |
| Szentgotthárd | . | ⌣ | 3 | -7 | -10 | 6 |
| Szombathely | . | ⌣ | 2 | -5 | -8 | 5 |
| Lentl | - | | - | - | - | - |
| Nagykanizsa | . | V | 3 | -8 | -13 | 4 |
| Zalaegerszeg | . | V | 2 | -7 | -8 | - |
| Farkasgyepű | . | | -1 | -5 | -7 | - |
| Keszthely | . | ⌣ | 4 | -6 | -9 | 6 |
| Mencshely | . | = | 1 | -6 | -11 | 6 |
| Pápa | . | ⌣ | 2 | -5 | -6 | 7 |
| Sümeg | - | | - | - | - | - |
| Veszprém | . | ⌣ | 1 | -5 | -7 | 6 |
| Zirc | . | = | -1 | -6 | -9 | - |
| Homokszentgyörgy | . | ⌣ | 2 | -7 | -9 | 4 |
| Kaposvár | . | ⌣ | 2 | -7 | -11 | 5 |
| Marcali | . | ⌣ | 3 | -5 | -5 | - |
| Siófok | . | | 2 | -4 | -5 | 6 |
| Somogyszob | - | | - | - | - | - |
| Bábolna | - | | - | - | - | - |
| Esztergom Kertváros | . | V | 3 | -7 | -9 | - |
| Komárom | . | ⌣ | 2 | -5 | -7 | - |
| Tata | . | ⌣ | 2 | -5 | -6 | - |
| Kisapostag | - | | - | - | - | - |
| Martonvásár | . | ⌣ | 2 | -7 | -9 | - |
| Mór | . | ⌣ | 2 | -6 | -7 | - |
| Székesfehérvár | . | ⌣ | 3 | -10 | -14 | - |
| Iregszemcse | . | ⌣ | 2 | -7 | -10 | - |
| Paks | . | ⌣ | 3 | -10 | -12 | 2 |
| Szekszárd | - | | - | - | - | - |
| Mohács | - | | - | - | - | - |
| Pécs | . | ⌣ | 2 | -5 | -9 | 2 |
| Pécs Árpádtető | . | ⌣ | 0 | -5 | -7 | - |
| Siklós | . | ≡ | 3 | -6 | -7 | - |
| Szigetvár | . | ⌣ | 4 | -4 | -5 | - |
| Bp. Lőrinc | . | ⌣ | 3 | -6 | -10 | 6 |
| Bp. Met. Szolg. | . | | 3 | -3 | -5 | 6 |
| Bp. Széchenyi-hegy | . | = | 1 | -5 | -5 | - |
| Cegléd | - | | - | - | - | - |
| Gödöllő | - | | - | - | - | - |
| Monor | . | | 3 | -7 | -7 | - |
| Nagykáta | . | ⌣ | 5 | -6 | -7 | - |
| Szentendre | . | ⍱ | 4 | -7 | -8 | 7 |
| Vác | - | | - | - | - | - |

| 19 94.01.19 07$^h$-ig az utolsó 24 óra adatai | | | | | | |
|---|---|---|---|---|---|---|
| állomás | csapadék (mm) | | max. hő-mér-séklet | min. hő-mér-séklet | rad. min. | Előző nap napos órái |
| Vámosmikola | - | | - | - | - | - |
| Baja | . | V | 2 | -8 | -12 | 0 |
| Bácsalmás | . | | 2 | -5 | -6 | - |
| Kalocsa-Öregcsertő | . | V | 1 | -6 | -6 | 0 |
| Kecskemét | . | V | 1 | -6 | -12 | 1 |
| Kiskunfélegyháza | . | V | 1 | -6 | -7 | - |
| Kiskunhalas | . | ⌣ | 1 | -7 | -9 | - |
| Kunszentmiklós | - | | - | - | - | - |
| Balassagyarmat | . | ⌣ | 3 | -5 | -6 | - |
| Salgótarján | - | | - | - | - | - |
| Eger | . | ⌣ | 3 | -5 | -7 | 2 |
| Gyöngyös | . | ⌣ | 3 | -6 | -10 | - |
| Kékestető | . | ⍱ | -5 | -7 | -9 | 1 |
| Kompolt | - | | - | - | - | - |
| Poroszló | . | ⌣ | 3 | -6 | -7 | - |
| Jászberény | - | | - | - | - | - |
| Karcag Tilalmas | - | | - | - | - | - |
| Szolnok | . | ⌣ | 1 | -6 | -8 | 2 |
| Tiszaroff | . | | 3 | -7 | -9 | - |
| Túrkeve | . | ⌣ | 1 | -7 | -9 | 0 |
| Kétetelek | . | ⌣ | 1 | -7 | -7 | - |
| Szeged | . | ⌣ | 1 | -7 | -10 | 0 |
| Szentes | . | ⌣ | 2 | -7 | -7 | - |
| Borsodnádasd | - | | - | - | - | - |
| Füged | . | = | 2 | -6 | -8 | - |
| Hidasnémeti | . | = | 3 | -5 | -6 | - |
| Jósvafő | . | = | 3 | -5 | -9 | 6 |
| Miskolc | . | ⌣ | 2 | -5 | -5 | 3 |
| Sárespatak | . | ⌣ | 3 | -5 | -6 | 5 |
| Szendrőlád | . | ⌣ | 3 | -6 | -7 | - |
| Tokaj | . | | 2 | -5 | -4 | - |
| Kisvárda | . | ⌣ | 3 | -5 | -5 | 6 |
| Mátészalka | . | ⌣ | 4 | -6 | -7 | - |
| Napkor | . | ⌣ | 2 | -5 | -7 | 5 |
| Pátyod | ny | ⌣ | 3 | -5 | -6 | - |
| Tiszabecs | . | ⌣ | 3 | -6 | -9 | - |
| Vásárosnamény | . | ⌣ | 3 | -4 | -5 | - |
| Záhony | . | ⌣ | 4 | -4 | -4 | - |
| Berettyóújfalu | . | | - | - | - | - |
| Debrecen | . | ⌣ | 2 | -7 | -9 | 2 |
| Hajdúdorog | . | ⌣ | 2 | -5 | -7 | - |
| Hortobágy Halastó | . | ⌣ | 1 | -7 | -8 | - |
| Körösszakál | . | | - | - | - | - |
| Polgár | . | | 3 | -5 | -6 | - |
| Békéscsaba | . | ⌣ | 2 | -6 | -9 | 0 |
| Mezőhegyes | . | V | 3 | -5 | -7 | - |
| Szarvas | . | ⌣ | 1 | -6 | -11 | 0 |

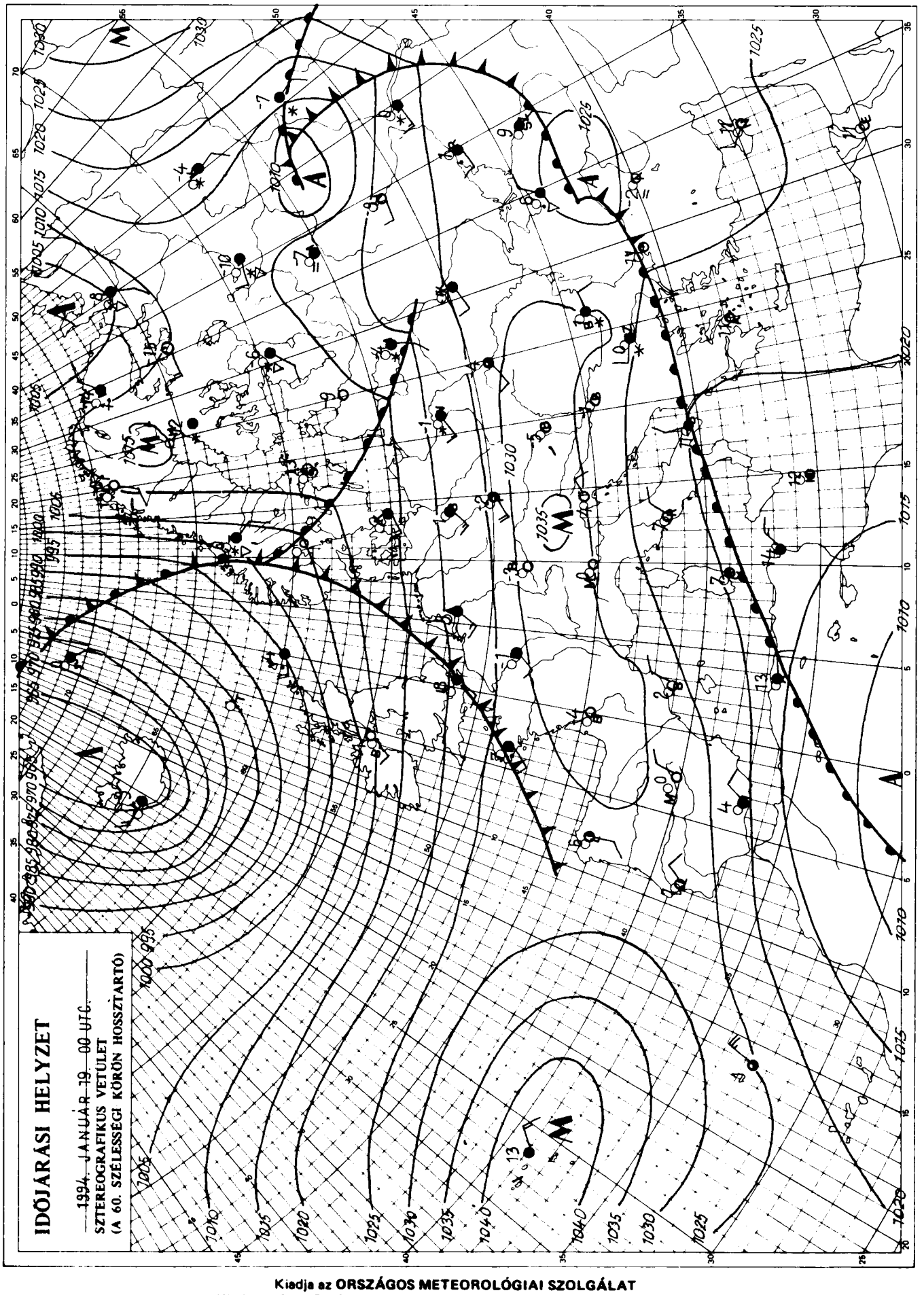


Kiadja az **ORSZÁGOS METEOROLÓGIAI SZOLGÁLAT**
Kiadásért felel: Dr. Mersich Iván, az Országos Meteorológiai Szolgálat elnöke 94.019.
Készült az Országos Meteorológiai Szolgálat Nyomdájában, Budapest — Felelős vezető: Szinok István — Munkaszám:
Szerkesztésért felel: Dr. Dévényi Dezső az Időjárás Előrejelző Önálló Osztály vezetője
Készíti: az OMSZ Időjárás Előrejelző Önálló Osztálya — Szakmai felelős: Dr. Dévényi Dezső osztályvezető — Megjelenik naponként
Megrendelhető: 1024 Budapest, II., Kitaibel Pál utca 1. — Pénzügyi Osztály — Telefon: 135-35-00

# IDŐJÁRÁSI NAPIJELENTÉS

ЕЖЕДНЕВНЫЙ МЕТЕОРОЛОГИЧЕСКИЙ БЮЛЛЕТЕНЬ • DAILY WEATHER REPORT
BULLETIN QUOTIDIEN DE TEMPS • TÄGLICHER WETTERBERICHT

107. évfolyam 20. szám + Budapest + 1994. január 20. csütörtök

## Az időjárási helyzet és a várható időjárás:

Szárazföldünk legnagyobb részén folytatódik a változékony, sokfelé csapadékos időjárás. Középpontjával Izland fölött nagy méretű ciklon örvénylik. Áramlási rendszerében egymást követően különböző hőmérsékletű és nedvességtartalmú léghullámok haladnak a Brit-szigeteken át a Skandináv-félsziget felé. Vonulásukat gyakori erős felhősödés és csapadék kíséri. A Brit-szigeteken esik az eső, másutt havazik. Európa keleti felén is hideg, téli az idő, kiterjedt havazással. A Földközi-tenger középső térsége fölött is ciklon örvénylik. Hatására az Appennini-félszigeten sokfelé esős az idő. Ez a ciklon a következő 36 órában kissé északkelet felé mozdul el, megközelíti a Kárpát-medencét és a kiterjedt felhőzónája valószínűleg már az éjszakai órákban hazánkat is beborítja.

Magyarországon szerdán kevés volt a felhő, általában 3, 8 órán át sütött a nap. Csapadékot nem jelentettek. A legmagasabb nappali hőmérséklet 1 és 6 fok között alakult. Csütörtök hajnalra általában -2, -7, helyenként -8, -11 fokig hűlt le a levegő. Az éjszakai órákban több helyen párás volt a levegő, helyenként köd képződött, ennek egy része a délelőtti órákban is megmaradt. A hőmérséklet 11 órára -1, -5 fokig emelkedett.

Ma 12 órakor Budapesten a hőmérséklet -3 fok volt, a tengerszintre átszámított légnyomás 1028 hPa, nem változik.

**Várható időjárás péntek estig:**

Eleinte jobbára erősen felhős, párás, foltokban ködös idő lesz, főleg az esti órákban és elsősorban délen várható havazás. Később északnyugat felől felszakadozik a felhőzet és lassanként megszünik a csapadék. A mérsékelt keleti szél pénteken északnyugatira fordul és időnként megerősödik.
A legalacsonyabb éjszakai hőméséklet általában -2, -7,
a legmagasabb nappali hőmérséklet pénteken 0. +4 fok között várható.

**Távolabbi kilátások szombattól–keddig:**

Változékony időre számithatunk. Eleinte változóan felhős, párás, foltokban ködös idő lesz. A hét legvégén, a jövő hét elején átmenetileg beborult az ég, több helyen várható havazás, átmenetileg havas eső, majd a felhőátvonulásokból elszórtan alakul ki hózápor.
A legalacsonyabb éjszakai hőmérséklet általában +1 és -4,
a legmagasabb nappali hőmérséklet eleinte 2, 7, majd 0, +5 fok között várható.
Jelentős mennyiségű (legalább napi 5 mm) csapadék az időszak közepén az ország területének 70 százalékán várható.

Bartha Péterné s. k.

**A hőmérséklet napi középértéke és eltérése a sokévi átlagtól (Budapest külterületén):**

| | | |
|---|---|---|
| 1994. január 19. | -2,7 °C | -0,5 °C |

**1871 óta ezen a napon Budapesten előfordult**

| | |
|---|---|
| legmagasabb hőmérséklet: | 9,8 °C (1920) |
| legalacsonyabb hőmérséklet: | -15,7 °C (1942) |

## LEGMAGASABB HŐMÉRSÉKLET

19 94.01.19.

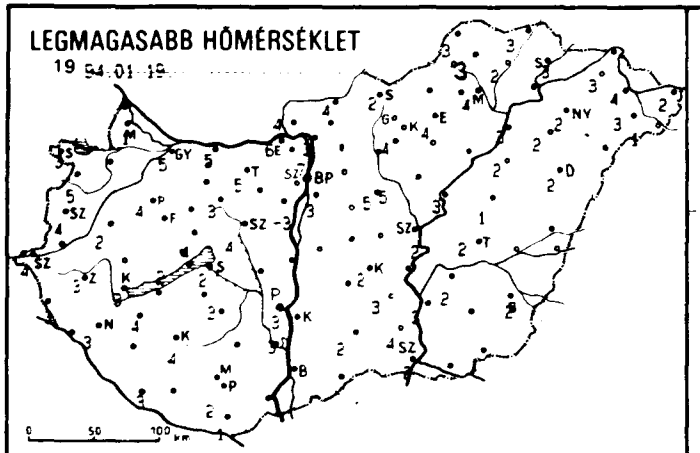

## LEGALACSONYABB HŐMÉRSÉKLET

19 94.01.20.

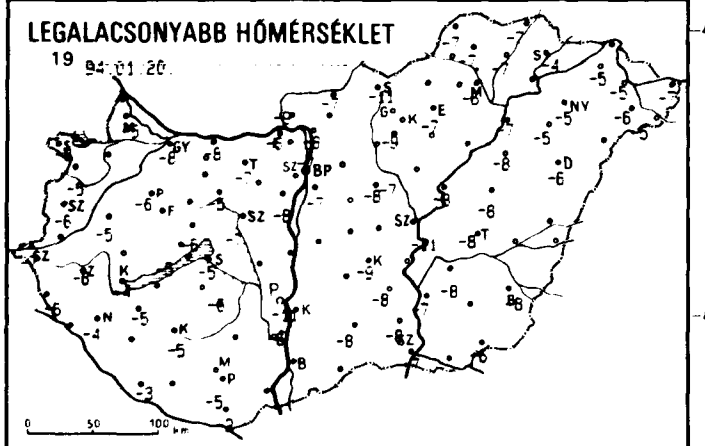

## RADIÁCIÓS MINIMUM

19 94.01.20.

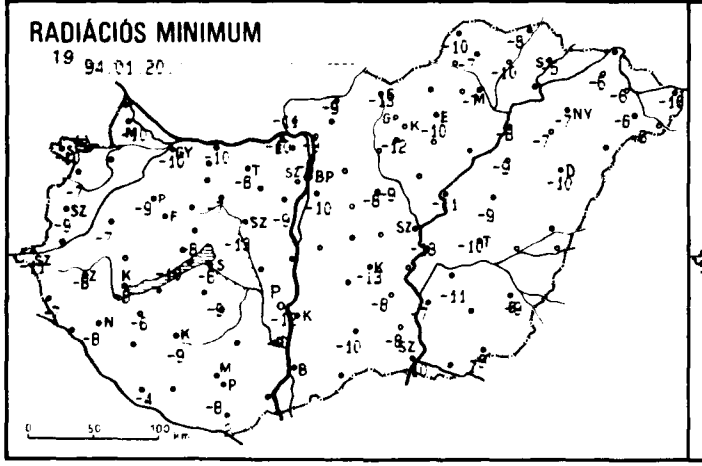

## 24 órás CSAPADÉKELOSZLÁS

19 94.01.19. 7h -tól 94.01.20. 7h -ig.




## NAPFÉNYTARTAM

19 94.01.19.

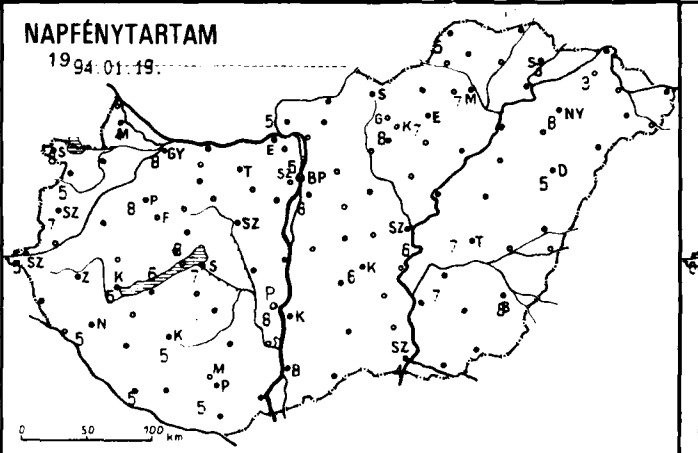

## HÓVASTAGSÁG (CM)

19 94.01.20. 07h

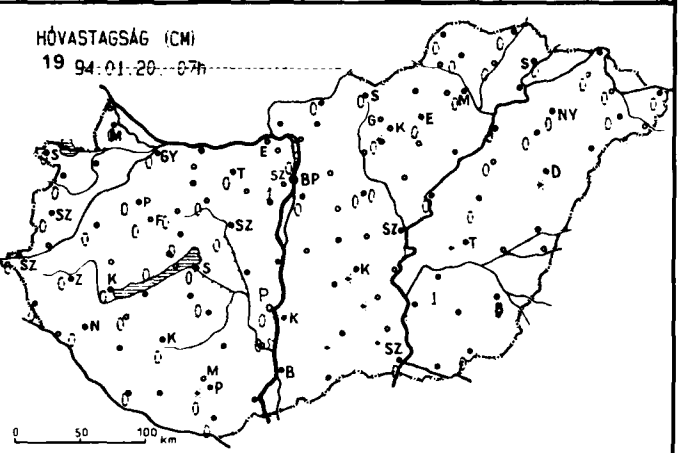

| 19 94.01.20. 07h-ig az utolsó 24 óra adatai | | | | | | | 19 94.01.20. 07h-ig az utolsó 24 óra adatai | | | | | | |
|---|---|---|---|---|---|---|---|---|---|---|---|---|---|
| állomás | csapadék (mm) | | max. hő-mér-séklet | min. hő-mér-séklet | rad. min. | Előző nap napos órái | állomás | csapadék (mm) | | max. hő-mér-séklet | min. hő-mér-séklet | rad. min. | Előző nap napos órái |
| Győr | . | ⌣ | 5 | -8 | -10 | 8 | Vámosmikola | . | ≡ | 4 | -9 | -11 | 5 |
| Mosonmagyaróvár | . | ∀ | 1 | -5 | -10 | 4 | Baja | - | | - | - | - | - |
| Sopron | . | ≡ | 3 | -8 | -10 | 8 | Bácsalmás | - | | - | - | - | - |
| Sopronhorpács | . | ⌣ | 5 | -5 | -7 | 5 | Kalocsa-Öregcsertő | - | | - | - | - | - |
| Káld | . | ⌣ | 2 | -5 | -7 | - | Kecskemét | . | ∨ | 2 | -9 | -13 | 6 |
| Szentgotthárd | . | ⌣ | 4 | -7 | -11 | 5 | Kiskunfélegyháza | . | ∨ | 3 | -8 | -8 | - |
| Szombathely | . | ⌣ | 4 | -6 | -9 | 7 | Kiskunhalas | . | ⌣ | 2 | -8 | -10 | - |
| Lentl | . | = | 3 | -6 | -7 | - | Kunszentmiklós | - | | - | - | - | - |
| Nagykanizsa | . | ∨ | 3 | -4 | -8 | 5 | Balassagyarmat | . | ⌣ | 4 | -7 | -9 | - |
| Zalaegerszeg | . | ∨ | 3 | -6 | -8 | - | Salgótarján | . | ⌣ | 2 | -11 | -13 | - |
| Farkasgyepű | . | ⌣ | -2 | -6 | -8 | - | Eger | . | ∨ | 4 | -7 | -10 | 7 |
| Keszthely | . | ⌣ | 3 | -4 | -8 | 5 | Gyöngyös | . | ⌣ | 4 | -9 | -12 | - |
| Mencshely | . | ≡ | 2 | -5 | -10 | 6 | Kékestető | . | | -1 | -4 | -7 | 8 |
| Pápa | . | ⌣ | 4 | -6 | -9 | 8 | Kompolt | - | | - | - | - | - |
| Sümeg | - | | - | - | - | - | Poroszló | - | | - | - | - | - |
| Veszprém | . | ∀ | 4 | -6 | -8 | 8 | Jászberény | . | ⌣ | 5 | -7 | -9 | - |
| Zirc | . | ≡ | 4 | -8 | -10 | - | Karcag Tilalmas | . | ≡ | 1 | -8 | -9 | - |
| Homokszentgyörgy | . | ⌣ | 3 | -3 | -4 | 5 | Szolnok | . | ∨ | 2 | -11 | -13 | 6 |
| Kaposvár | . | ⌣ | 4 | -5 | -9 | 5 | Tiszaroff | . | | 3 | -8 | -11 | - |
| Marcali | . | ⌣ | 4 | -5 | -6 | - | Túrkeve | . | ∨ | 2 | -8 | -10 | 7 |
| Siófok | . | ⌣ | 2 | -5 | -6 | 7 | Kistelek | . | ∨ | 4 | -8 | -8 | - |
| Somogyszob | - | | - | - | - | - | Szeged | . | ∀ | 2 | -7 | -10 | 4 |
| Bábolna | - | | - | - | - | - | Szentes | . | ≡ | 3 | -7 | -7 | - |
| Esztergom Kertváros | . | ∨ | 6 | -6 | -10 | - | Borsodnádasd | - | | - | - | - | - |
| Komárom | . | ⌣ | 5 | -8 | -10 | - | Füged | . | = | 2 | -7 | -10 | - |
| Tata | . | ⌣ | 5 | -7 | -8 | - | Hidasnémeti | . | ≡ | 3 | -7 | -8 | - |
| Kisapostag | - | | - | - | - | - | Jósvafő | . | ≡ | 3 | -7 | -10 | 5 |
| Martonvásár | . | ⌣ | -3 | -8 | -9 | - | Miskolc | . | ∨ | 4 | -6 | -7 | 7 |
| Mór | . | ⌣ | 3 | -5 | -7 | - | Sárospatak | . | | 3 | -4 | -5 | 3 |
| Székesfehérvár | . | ⌣ | 4 | -7 | -13 | - | Szendrőlád | . | ⌣ | 3 | -7 | -7 | - |
| Iregszemcse | . | ⌣ | 3 | -6 | -9 | - | Tokaj | . | | - | - | - | - |
| Paks | . | ≡ | 3 | -11 | -12 | 8 | Kisvárda | . | ⌣ | 1 | -5 | -6 | 3 |
| Szekszárd | . | ⌣ | 3 | -6 | -7 | - | Mátészalka | . | ∨ | 3 | -6 | -6 | - |
| Mohács | - | | - | - | - | - | Napkor | . | ⌣ | 2 | -5 | -7 | 8 |
| Pécs | . | ∨ | 2 | -5 | -8 | 5 | Pátyod | . | ⌣ | 1 | -5 | -6 | - |
| Pécs Árpádtető | . | ∨ | 1 | -5 | -5 | - | Tiszabecs | . | ⌣ | 2 | -7 | -10 | - |
| Siklós | . | ∨ | 1 | -2 | -2 | - | Vásárosnamény | . | ⌣ | 4 | -5 | -6 | - |
| Szigetvár | - | | - | - | - | - | Záhony | - | | - | - | - | - |
| Bp. Lőrinc | . | ∀ | 3 | -7 | -10 | 8 | Berettyóújfalu | - | | - | - | - | - |
| Bp. Met. Szolg. | - | | - | - | - | - | Debrecen | . | ⌣ | 2 | -6 | -10 | 5 |
| Bp. Széchenyi-hegy | . | = | 1 | -5 | -6 | - | Hajdúdorog | . | ⌣ | 2 | -5 | -7 | - |
| Ceglédi | - | | - | - | - | - | Hortobágy Halastó | . | ≡ | 2 | -8 | -9 | - |
| Gödöllő | - | | - | - | - | - | Körösszakál | - | | - | - | - | - |
| Monor | - | | - | - | - | - | Polgár | . | ∀ | 3 | -7 | -8 | - |
| Nagykáta | . | ⌣ | 5 | -8 | -8 | - | Békéscsaba | . | ∨ | 2 | -8 | -9 | 8 |
| Szentendre | . | ∀ | 7 | -7 | -8 | 5 | Mezőhegyes | . | ∨ | 1 | -6 | -9 | - |
| Vác | . | ⌣ | 3 | -8 | -9 | - | Szarvas | . | ∨ | 2 | -8 | -11 | 7 |

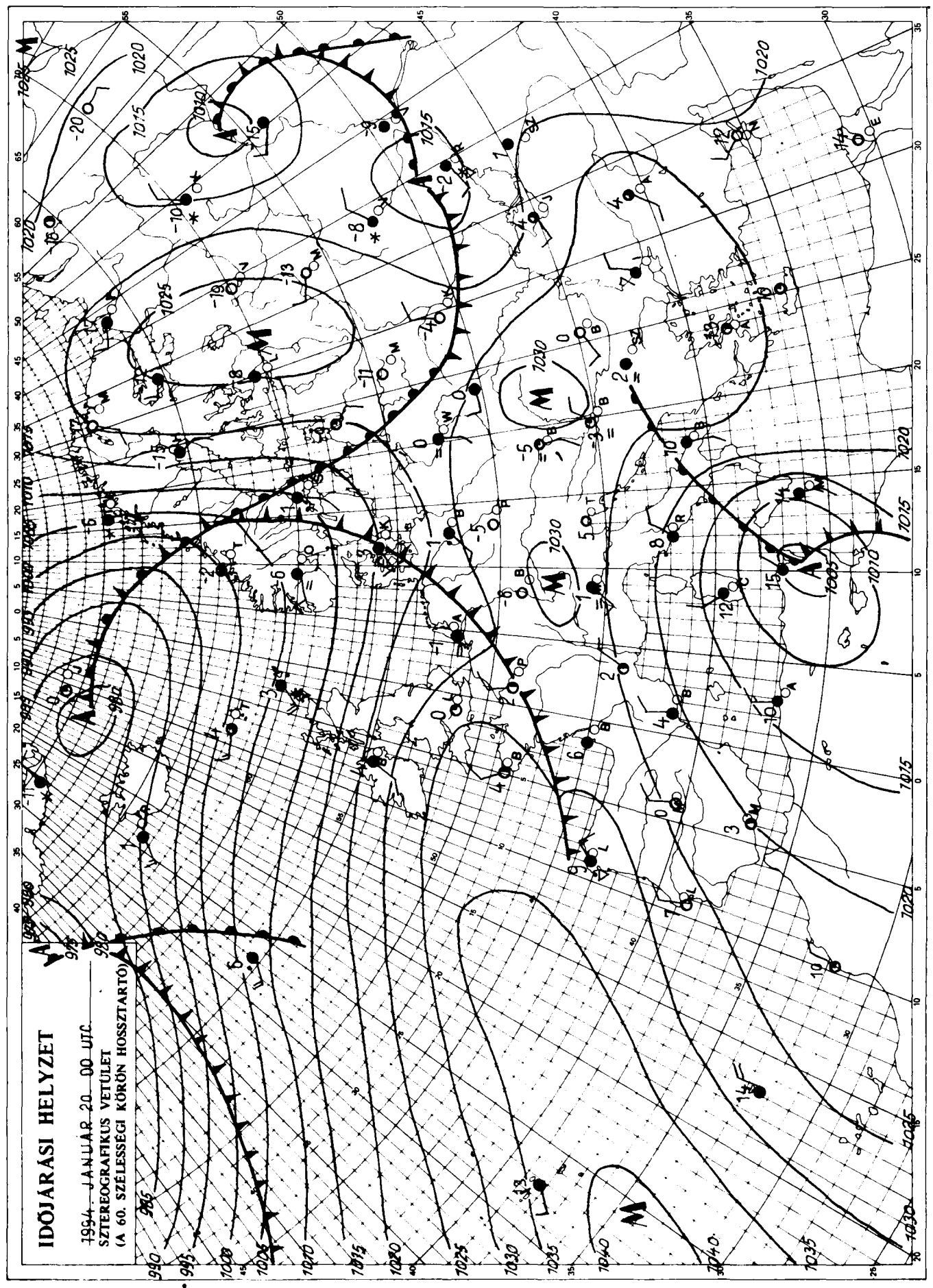


Kiadja az **ORSZÁGOS METEOROLÓGIAI SZOLGÁLAT**
Kiadásért felel: Dr. Mersich Iván, az Országos Meteorológiai Szolgálat elnöke
Készült az Országos Meteorológiai Szolgálat Nyomdájában, Budapest — Felelős vezető: Szinok István — Munkaszám: 94.020.
Szerkesztésért felel: Dr. Dévényi Dezső az Időjárás Előrejelző Önálló Osztály vezetője
Készíti: az OMSZ Időjárás Előrejelző Önálló Osztálya — Szakmai felelős: Dr. Dévényi Dezső osztályvezető — Megjelenik naponként
Megrendelhető: 1024 Budapest, II., Kitaibel Pál utca 1. — Pénzügyi Osztály — Telefon: 135-35-00

# IDŐJÁRÁSI NAPIJELENTÉS

ЕЖЕДНЕВНЫЙ МЕТЕОРОЛОГИЧЕСКИЙ БЮЛЛЕТЕНЬ • DAILY WEATHER REPORT
BULLETIN QUOTIDIEN DE TEMPS • TÄGLICHER WETTERBERICHT

107. évfolyam 21. szám + Budapest + 1994. január 21. péntek

## Az időjárási helyzet és a várható időjárás:

Nagy kiterjedésű ciklon található kontinensünk északi felén. Hatására a Kelet-európai-síkságon, valamint a Skandináv-félszigeten sokfelé havazik és napközben sem emelkedik a hőmérséklet -5, -10 fok fölé. Ugyancsak ciklon alakult ki az Appennini-félsziget déli vidékén. A ciklon frontzónája elérte Közép-Európát is, helyenként havazást, illetve a Balkán-félszigeten esőzést okozott. A ciklon várhatóan tovább helyeződik kelet felé, ezért hazánkban már nem várható számottevő havazás.

Magyarországon csütörtökön többnyire erősen felhős volt az ég, eleinte északon még 1-3 órás napsütés is előfordult. Az ország déli felén az esti óráktól havazás kezdődött. A ma reggel 7 óráig lehullott csapadék mennyisége ezeken a területeken csapadéknyom és 11 mm között volt. A csúcshőmérséklet +3, -3 fok között volt. Ma hajnalra 0, -6 fokig hűlt le a levegő. Délelőtt az országban északon változóan, másutt erősen felhős volt az ég, a havazás a déli órákra megszünt. Az északi szél megerősödött, a Kisalföldön viharos széllökéseket is mértek. A hőmérséklet 11 órára -1, +3 fokig emelkedett.

Ma 12 órakor Budapesten a hőmérséklet 3 fok volt, a tengerszintre átszámított légnyomás 1025 hPa, alig változik.

**Várható időjárás szombat estig:**

Északnyugat felől tovább csökken a felhőzet, számottevő havazás már sehol sem várható. Holnap változóan felhős, foltokban párás, ködös idő valószínű. Az északi, északnyugati szél eleinte még gyakran erős lesz, estétől kissé mérséklődik.
A hőmérséklet hajnalban általában-3, -8 fok között,
szombaton kora délután 0, +5 fok között alakul.

Pálóczi Györgyi s. k.

**A hőmérséklet napi középértéke és eltérése a sokévi átlagtól (Budapest külterületén):**

| | | |
|---|---|---|
| 1994. január 20. | -3,6 °C | -1,8 °C |

**1871 óta ezen a napon Budapesten előfordult**

| | |
|---|---|
| legmagasabb hőmérséklet: | 13,6 °C (1975) |
| legalacsonyabb hőmérséklet: | -19,0 °C (1983) |

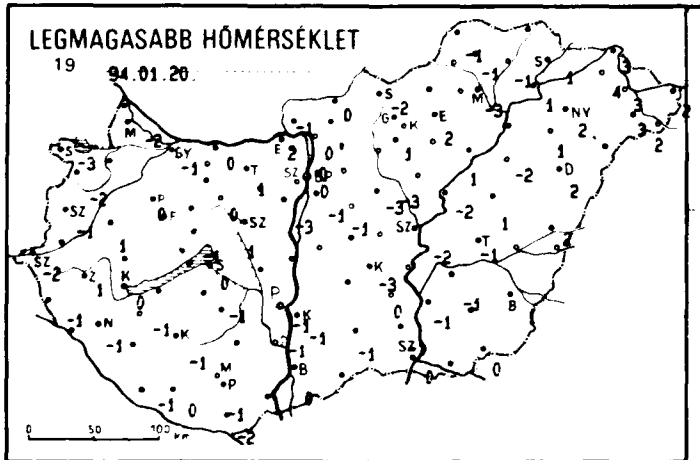
LEGMAGASABB HŐMÉRSÉKLET
19 94.01.20.

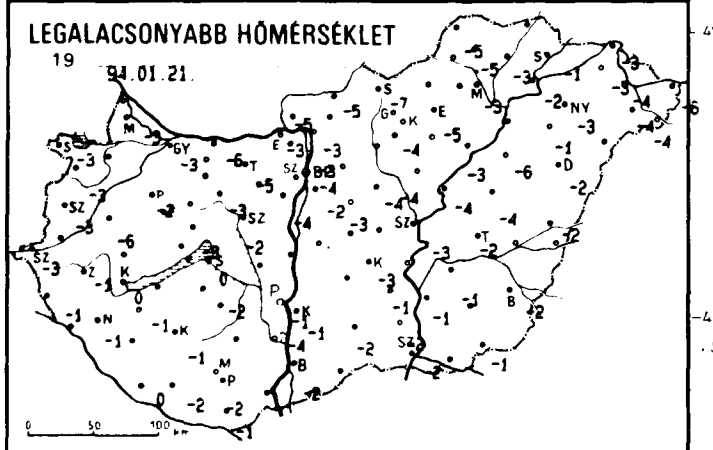
LEGALACSONYABB HŐMÉRSÉKLET
19 94.01.21.

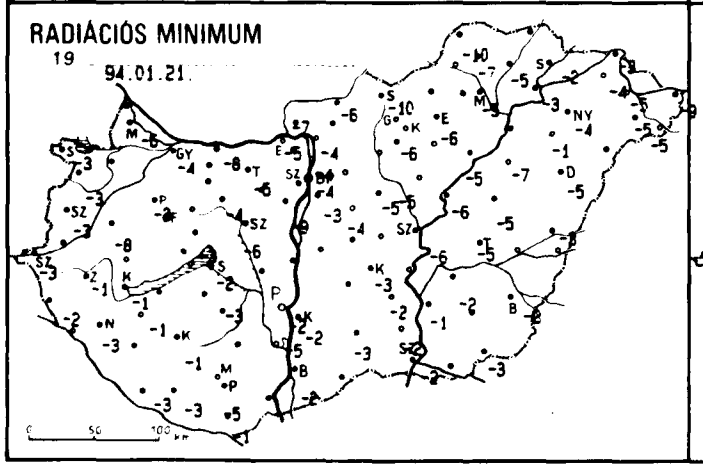
RADIÁCIÓS MINIMUM
19 94.01.21.

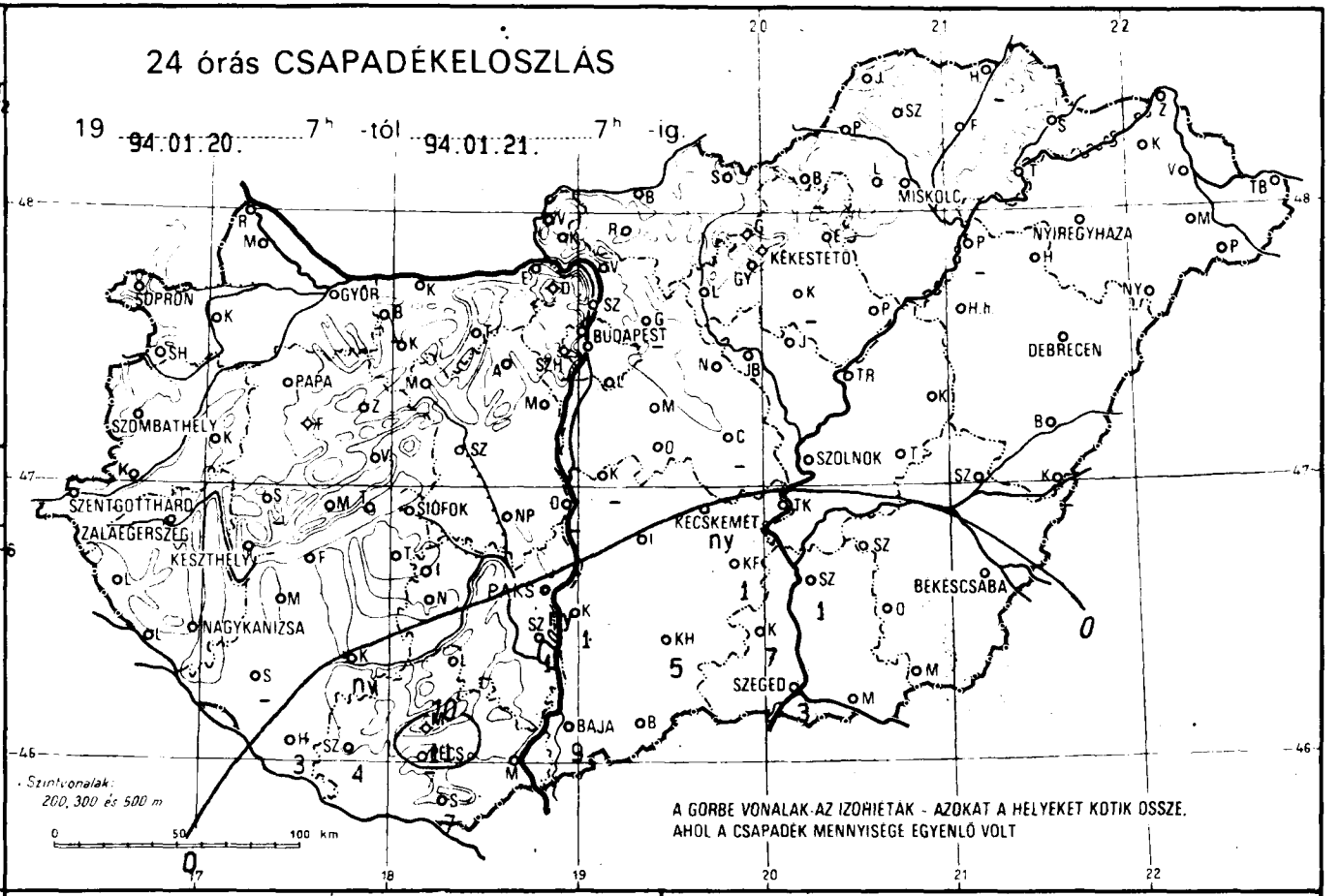
24 órás CSAPADÉKELOSZLÁS
19 94.01.20. 7h -tól 94.01.21. 7h -ig.
SOPRON
GYŐR
BUDAPEST
MISKOLC
NYÍREGYHÁZA
KÉKESTETŐ
DEBRECEN
PAPA
SZOMBATHELY
SZOLNOK
SZENTGOTTHÁRD
ZALAEGERSZEG
KESZTHELY
SIÓFOK
KECSKEMÉT
BÉKÉSCSABA
NAGYKANIZSA
SZEGED
BAJA
Szintvonalak: 200, 300 és 500 m
A GÖRBE VONALAK AZ IZOHIÉTÁK - AZOKAT A HELYEKET KÖTIK ÖSSZE, AHOL A CSAPADÉK MENNYISÉGE EGYENLŐ VOLT

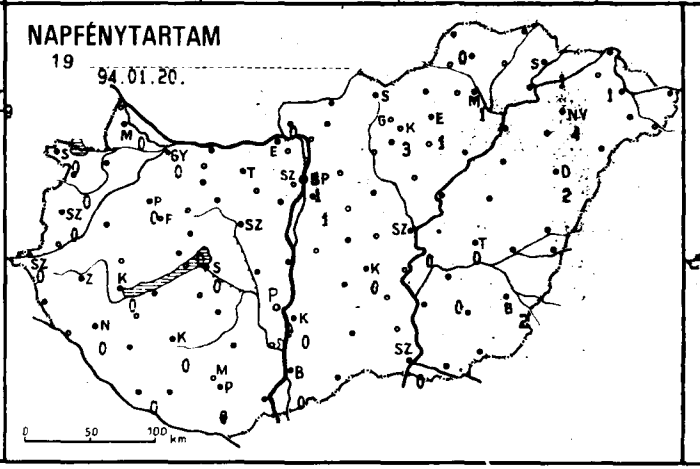
NAPFÉNYTARTAM
19 94.01.20.

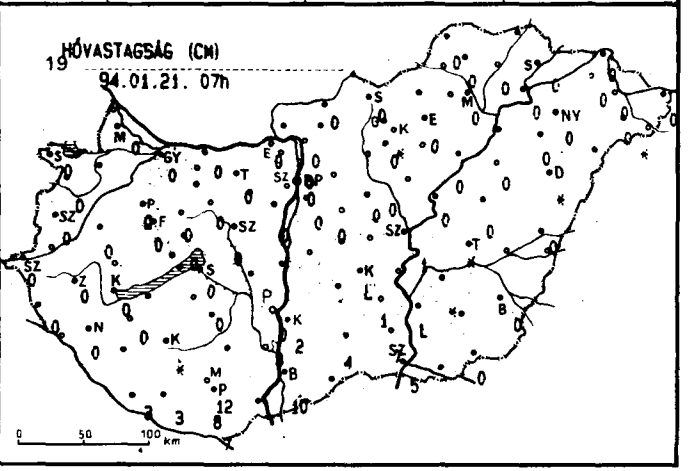
HÓVASTAGSÁG (CM)
19 94.01.21. 07h

| 19 94.01.21. 07h-ig az utolsó 24 óra adatai | | | | | | |
|---|---|---|---|---|---|---|
| állomás | csapadék (mm) | | max. hő-mér-séklet | min. hő-mér-séklet | rad. min. | Előző nap napos órái |
| Győr | . | ⌣ | -1 | -3 | -4 | 0 |
| Mosonmagyaróvár | . | ⌣ | -2 | -3 | -6 | 0 |
| Sopron | . | ⌣ | -3 | -3 | -3 | 0 |
| Sopronhorpács | . | ⌣ | -2 | -3 | -3 | 0 |
| Kál d | . | ⌣ | 1 | -6 | -8 | - |
| Szentgotthárd | . | ⌣ | -2 | -3 | -3 | 0 |
| Szombathely | . | ⌣ | -1 | -3 | -3 | 0 |
| Lenti | . | | -1 | -1 | -2 | - |
| Nagykanizsa | . | ⌣ | -1 | -1 | -3 | 0 |
| Zalaegerszeg | . | ≡ | 1 | -1 | -1 | - |
| Farkasgyepű | . | | -1 | -2 | -4 | - |
| Keszthely | . | ⌣ | 0 | 0 | -1 | 0 |
| Mencshely | - | | - | - | - | - |
| Pápa | . | = | 0 | -2 | -3 | 0 |
| Sümeg | - | | - | - | - | - |
| Veszprém | . | V | -1 | -3 | -3 | 0 |
| Zirc | . | ≡ | -2 | -4 | -6 | - |
| Homokszentgyörgy | 3 | * | -1 | 0 | -3 | 0 |
| Kaposvár | ny | * ⌣ | -1 | -1 | -1 | 0 |
| Marcali | . | | -1 | -1 | -1 | - |
| Siófok | . | ⌣ | 0 | 0 | -2 | 0 |
| Somogyszob | - | | - | - | - | - |
| Bábolna | - | | - | - | - | - |
| Esztergom Kertváros | . | | 2 | -3 | -5 | - |
| Komárom | . | ⌣ | 0 | -6 | -8 | - |
| Tata | . | ≡ | 1 | -5 | -5 | - |
| Kisapostag | - | | - | - | - | - |
| Martonvásár | . | V | -3 | -4 | -9 | - |
| Mór | . | ⌣ | 0 | -3 | -4 | - |
| Székesfehérvár | . | = | 1 | -2 | -6 | - |
| Iregszemcse | . | | -1 | -2 | -3 | - |
| Paks | ny | * ≡ | -1 | -1 | -2 | 0 |
| Szekszárd | 1 | * | -1 | -4 | -5 | - |
| Mohács | - | | - | - | - | - |
| Pécs | 7 | * V | -1 | -2 | -5 | 0 |
| Pécs Árpádtető | 11 | * = | -3 | -4 | -5 | - |
| Siklós | 7 | * | -2 | -1 | -1 | - |
| Szigetvár | 4 | * | 0 | -2 | -3 | - |
| Bp. Lőrinc | . | V | -1 | -2 | -3 | 1 |
| Bp. Met. Szolg. | . | | 0 | -4 | -4 | 1 |
| Bp. Széchenyi-hegy | - | | - | - | - | - |
| Cegléd | - | | - | - | - | - |
| Gödöllő | - | | - | - | - | - |
| Mónor | . | | -1 | -3 | -4 | - |
| Nagykáta | . | ≡ | -3 | -4 | -5 | - |
| Szentendre | . | ⌣ | 0 | -3 | -4 | 1 |
| Vác | . | ⌣ | 0 | -3 | -4 | - |

| 19 94.01.21. 07h-ig az utolsó 24 óra adatai | | | | | | |
|---|---|---|---|---|---|---|
| állomás | csapadék (mm) | | max. hő-mér-séklet | min. hő-mér-séklet | rad. min. | Előző nap napos órái |
| Vámosmikola | . | ≡ | -1 | -5 | -7 | 0 |
| Baja | 9 | * V | 0 | -2 | -2 | 0 |
| Bácsalmás | - | | - | - | - | - |
| Kalocsa-Öregcsertő | 1 | * ≡ | -1 | -1 | -2 | 0 |
| Kecskemét | ny | * = | -3 | -3 | -3 | 0 |
| Kiskunfélegyháza | 1 | * = | 0 | -1 | -2 | - |
| Kiskunhalas | 5 | * V | -1 | -2 | -3 | - |
| Kunszentmiklós | - | | - | - | - | - |
| Balassagyarmat | . | ⌣ | 0 | -5 | -6 | - |
| Salgótarján | . | ⌣ | -2 | -7 | -10 | - |
| Eger | . | | 2 | -5 | -6 | 1 |
| Gyöngyös | . | ⌣ | 1 | -4 | -6 | - |
| Kékestető | . | | 0 | -4 | -4 | 3 |
| Kompolt | - | | - | - | - | - |
| Poroszló | . | ⌣ | 1 | -3 | -5 | - |
| Jászberény | . | V | -3 | -4 | -5 | - |
| Karcag Tilalmas | . | ⌣ | 1 | -4 | -5 | - |
| Szolnok | . | ≡ | -2 | -3 | -6 | 0 |
| Tiszaroff | . | | -2 | -4 | -6 | - |
| Túrkeve | . | V | -1 | -2 | -5 | 0 |
| Kistelek | 7 | * = | -1 | -2 | -2 | - |
| Szeged | 3 | * V | 0 | -2 | -2 | 0 |
| Szentes | 1 | * | -1 | -1 | -1 | - |
| Borsodnádasd | - | | - | - | - | - |
| Füged | . | | -1 | -3 | -5 | - |
| Hidasnémeti | - | | - | - | - | - |
| Jósvafő | . | | -1 | -5 | -10 | 0 |
| Miskolc | . | V | -3 | -3 | -5 | 1 |
| Sárospatak | . | | 1 | -1 | -2 | 1 |
| Szendrőlád | . | ⌣ | -1 | -5 | -7 | - |
| Tokaj | . | | 1 | -2 | -3 | - |
| Kisvárda | . | ⌣ | 4 | -3 | -4 | 1 |
| Mátészalka | . | V | 3 | -4 | -5 | - |
| Napkor | . | ⌣ | 2 | -3 | -4 | 4 |
| Pátyod | . | ⌣ | 2 | -4 | -5 | - |
| Tiszabecs | . | ≡ | 2 | -6 | -9 | - |
| Vásárosnamény | . | ⌣ | 3 | -4 | -5 | - |
| Záhony | . | ⌣ | 3 | -3 | -3 | - |
| Berettyóújfalu | . | ⌣ | 2 | -2 | -3 | - |
| Debrecen | . | ⌣ | 2 | -2 | -5 | 2 |
| Hajdúdorog | . | | 1 | -1 | -1 | - |
| Hortobágy Halastó | . | | -2 | -6 | -7 | - |
| Körösszakál | - | | - | - | - | - |
| Polgár | - | | - | - | - | - |
| Békéscsaba | . | = | 1 | -2 | -2 | 2 |
| Mezőhegyes | . | | 0 | -1 | -3 | - |
| Szarvas | . | V | -1 | -1 | -2 | 0 |

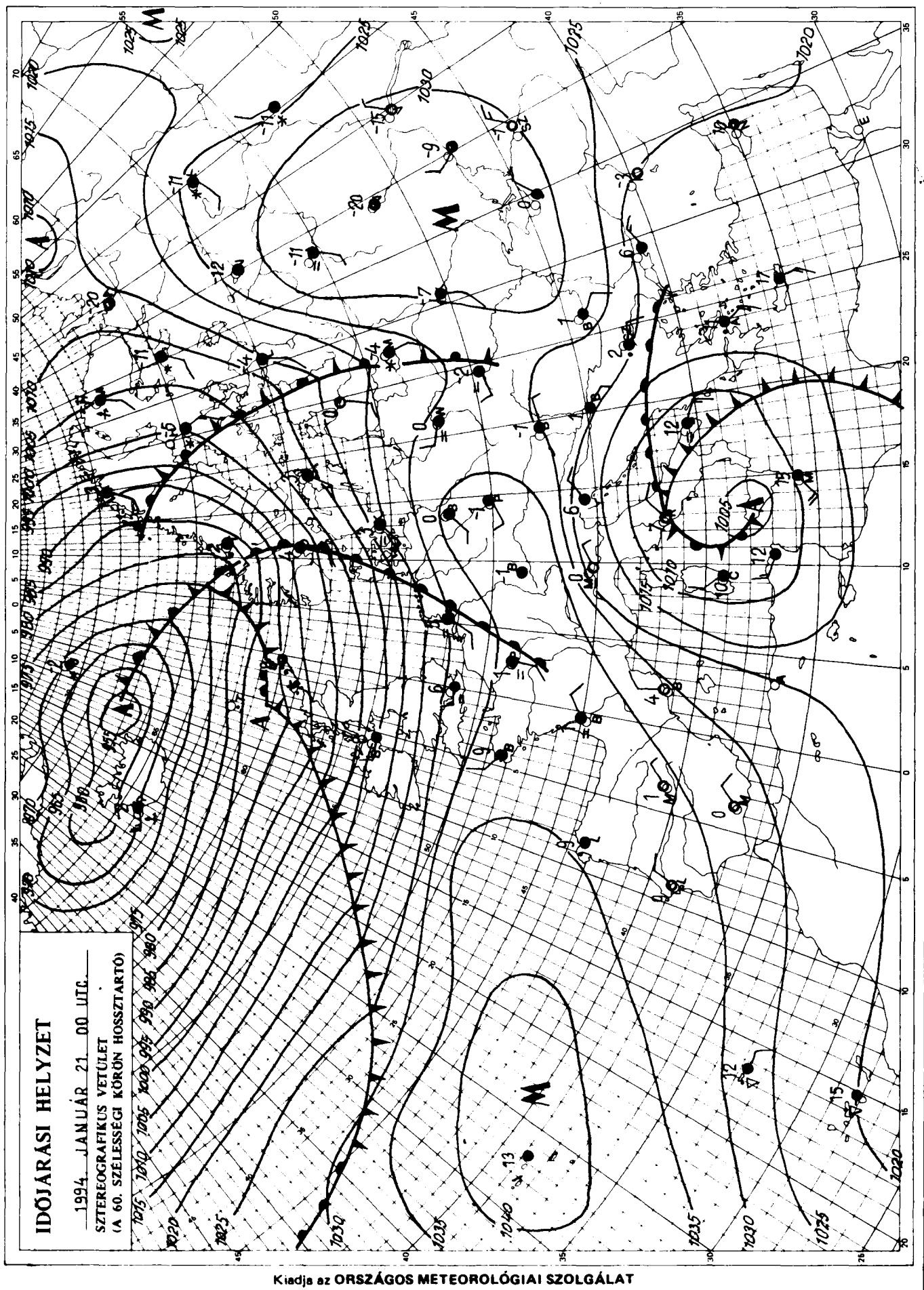


Kiadja az **ORSZÁGOS METEOROLÓGIAI SZOLGÁLAT**
Kiadásért felel: Dr. Mersich Iván, az Országos Meteorológiai Szolgálat elnöke
Készült az Országos Meteorológiai Szolgálat Nyomdájában, Budapest — Felelős vezető: Szinok István — Munkaszám: 94.021.
Szerkesztésért felel: Dr. Dévényi Dezső az Időjárás Előrejelző Önálló Osztály vezetője
Készíti: az OMSZ Időjárás Előrejelző Önálló Osztálya — Szakmai felelős: Dr. Dévényi Dezső osztályvezető — Megjelenik naponként
Megrendelhető: 1024 Budapest, II., Kitaibel Pál utca 1. — Pénzügyi Osztály — Telefon: 135-35-00

# IDŐJÁRÁSI NAPIJELENTÉS

ЕЖЕДНЕВНЫЙ МЕТЕОРОЛОГИЧЕСКИЙ БЮЛЛЕТЕНЬ • DAILY WEATHER REPORT
BULLETIN QUOTIDIEN DE TEMPS • TÄGLICHER WETTERBERICHT

107. évfolyam 22. szám + Budapest + 1994. január 22. szombat

## Az időjárási helyzet és a várható időjárás:

Európa északi felének időjárását egy nagy kiterjedésű, mély ciklon határozza meg, melynek középpontja Izlandtól északkeletre helyezkedik el. Áramlási rendszerében viszonylag enyhe óceáni levegőt szállít a Brit-szigetek, Skandinávia valamint a Baltikum fölé, ezért arrafelé az ilyenkor szokásosnál 2, 6 fokkal magasabb csúcshőmérsékleteket mérnek. A Bretagne-félszigettől a Fekete-tengerig magas nyomású öv húzódik, ezért gyakran ködös, párás, az évszaknak megfelelő hőmérsékletű az idő. A következő 36 órában gyenge légköri front éri el hazánk területét, de jelentős időjárásváltozást nem okoz.

Magyarországon pénteken kezdetben túlnyomóan borult idő volt, majd északkelet felől fokozatosan felszakadozott a felhőzet és az ország déli része kivételével mindenütt kisütött 1, 7 órára a nap, csapadék csak délen fordult elő, de mennysége nem haladta meg a 2 mm-t. A hóréteg vastagsága ott 4 és 11 cm között van. Az északnyugati szél sokfelé megerősödött. A hőmérséklet csúcsértéke délen -1, +2, másutt +2 és +8 fok között alakult. Ma hajnalra általában -3, -8 fok közé, de a hóval borított területeken -10 fok alá hűlt le a levegő. Szombat délelőtt országszerte derült volt az ég, az éjszaka folyamán képződött köd néhol tartósan megmaradt. A hőmérséklet 11 órára +3 és -5 fokig emelkedett.

Ma 12 órakor Budapesten a hőmérséklet 1 fok volt, a tengerszintre átszámított légnyomás 1032 hPa, alig változik.

**Várható időjárás vasárnap estig:**

Eleinte derült, majd változóan felhős idő várható. Capadék nem valószínű. Éjszaka és reggel sokfelé párás lesz a levegő, zúzmarás ködökre is számítani lehet és a köd néhol tartósan megmaradhat. Eleinte mérsékelt változó irányú, vasárnap napközben megélénkülő délnyugati szél várható.
A legalacsonyabb éjszakai hőmérséklet északon -5, délen -10 fok körül alakul,
a legmagasabb nappali hőmérséklet vasárnap északnyugaton 5 fok körül, másutt -1, +4 fok között valószínű.

Varga László s. k.

**A hőmérséklet napi középértéke és eltérése a sokévi átlagtól (Budapest külterületén):**

| | | |
|---|---|---|
| 1994. január 21. | +0,7 °C | +2,9 °C |

**1871 óta ezen a napon Budapesten előfordult**

| | |
|---|---|
| legmagasabb hőmérséklet: | 12,2 °C (1993) |
| legalacsonyabb hőmérséklet: | -18,7 °C (1893) |

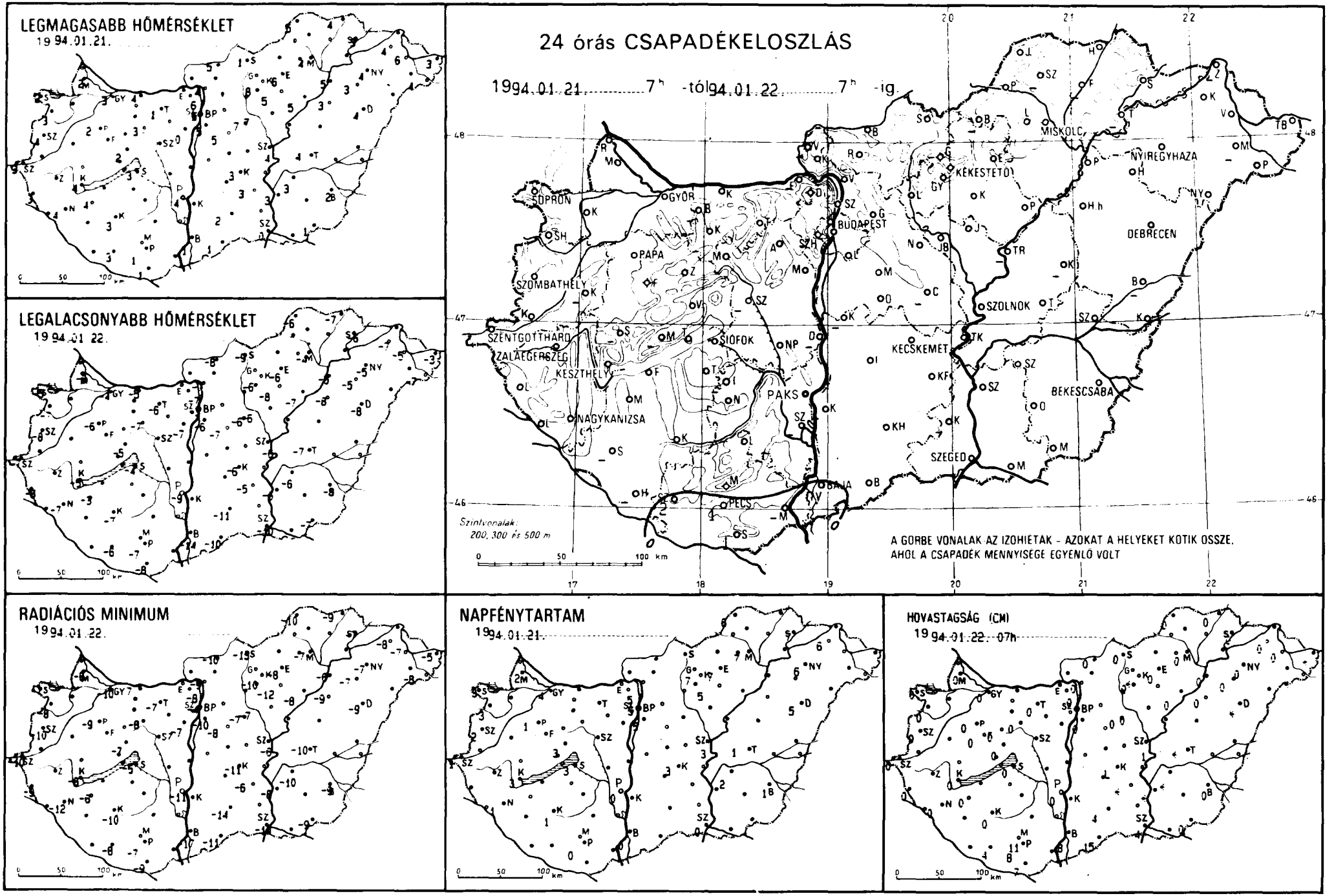
LEGMAGASABB HŐMÉRSÉKLET
1994.01.21.
LEGALACSONYABB HŐMÉRSÉKLET
1994.01.22.
24 órás CSAPADÉKELOSZLÁS
1994.01.21. 7h -tól 94.01.22. 7h -ig.
SOPRON
GYŐR
BUDAPEST
MISKOLC
NYÍREGYHÁZA
KÉKESTETŐ
DEBRECEN
PAPA
SZOMBATHELY
SZOLNOK
SZENTGOTTHÁRD
ZALAEGERSZEG
KESZTHELY
SIÓFOK
KECSKEMÉT
BÉKÉSCSABA
PAKS
NAGYKANIZSA
SZEGED
PÉCS
Szintvonalak: 200, 300 és 500 m
A GÖRBE VONALAK AZ IZOHIETÁK - AZOKAT A HELYEKET KÖTIK ÖSSZE, AHOL A CSAPADÉK MENNYISÉGE EGYENLŐ VOLT
RADIÁCIÓS MINIMUM
1994.01.22.
NAPFÉNYTARTAM
1994.01.21.
HÓVASTAGSÁG (CM)
1994.01.22. 07h

| 19 94.01.22. 07h-ig az utolsó 24 óra adatai | | | | | | |
|---|---|---|---|---|---|---|
| állomás | csapadék (mm) | | max. hő-mér-séklet | min. hő-mér-séklet | rad. min. | Előző nap napos órál |
| Győr | . | ⌣ | 3 | -4 | -10 | 4 |
| Mosonmagyaróvár | . | ⌣ | 2 | -3 | -8 | 2 |
| Sopron | . | ⌣ | 2 | -5 | -7 | 3 |
| Sopronhorpács | . | ⌣ | 3 | -7 | -8 | 3 |
| Káld | - | | - | - | - | - |
| Szentgotthárd | . | ⌣ | 3 | -7 | -10 | 1 |
| Szombathely | . | ⌣ | 4 | -8 | -10 | 2 |
| Lentl | . | ⌣ | 3 | -8 | -9 | - |
| Nagykanizsa | . | V | 4 | -7 | -12 | 1 |
| Zalaegerszeg | - | | - | - | - | - |
| Farkasgyepű | . | ⌣ | 2 | -6 | -9 | - |
| Keszthely | . | = | 4 | -5 | -8 | 3 |
| Mencshely | - | | - | - | - | - |
| Pápa | . | = | 2 | -6 | -9 | 1 |
| Sümeg | - | | - | - | - | - |
| Veszprém | . | ⌣ | 2 | -5 | -7 | 3 |
| Zirc | . | ⌣ | 0 | -7 | -8 | - |
| Homokszentgyörgy | - | | - | - | - | - |
| Kaposvár | . | ⌣ | 3 | -7 | -10 | 1 |
| Marcali | . | ⌣ | 4 | -3 | -6 | - |
| Slófok | . | ⌣ | 3 | -4 | -5 | 3 |
| Somogyszob | - | | - | - | - | - |
| Bábolna | - | | - | - | - | - |
| Esztergom Kertváros | - | | - | - | - | - |
| Komárom | . | ⌣ | 4 | -5 | 7 | - |
| Tata | . | ⌣ | 1 | -6 | -7 | - |
| Kisapostag | - | | - | - | - | - |
| Martonvásár | . | ⌣ | 0 | -7 | -7 | - |
| Mór | . | ⌣ | 3 | -7 | -8 | - |
| Székesfehérvár | - | | - | - | - | - |
| Iregszemcse | - | | - | - | - | - |
| Paks | . | ⌣ | 4 | -9 | -11 | 0 |
| Szekszárd | - | | - | - | - | - |
| Mohács | - | | - | - | - | - |
| Pécs | 1 | * = | 1 | -7 | -7 | 0 |
| Pécs Árpádtető | . | | -1 | -4 | -5 | - |
| Siklós | 1 | * ≡ | 1 | -8 | -9 | - |
| Szigetvár | 2 | * V | 3 | -6 | -8 | - |
| Bp. Lőrinc | . | ⌣ | 5 | -6 | -10 | 5 |
| Bp. Met. Szolg. | . | = | 5 | -3 | -4 | 5 |
| Bp. Széchenyi-hegy | - | | - | - | - | - |
| Cegléd | - | | - | - | - | - |
| Gödöllő | - | | - | - | - | - |
| Monor | . | | 5 | -7 | -8 | - |
| Nagykáta | . | ⌣ | 7 | -6 | -7 | - |
| Szentendre | . | V | 6 | -7 | -8 | 5 |
| Vác | . | ⌣ | 4 | -7 | -9 | - |

| 19 94.01.22. 07h-ig az utolsó 24 óra adatai | | | | | | |
|---|---|---|---|---|---|---|
| állomás | csapadék (mm) | | max. hő-mér-séklet | min. hő-mér-séklet | rad. min. | Előző nap napos órál |
| Vámosmikola | - | | - | - | - | - |
| Baja | ny | * V | 1 | -14 | -17 | 0 |
| Bácsalmás | . | ≡ | 1 | -10 | -11 | - |
| Kalocsa-Öregcsertő | - | | - | - | - | - |
| Kecskemét | . | = | 3 | -6 | -11 | 3 |
| Kiskunfélegyháza | . | ⌣ | 3 | -5 | -6 | - |
| Kiskunhalas | . | V | 2 | -11 | -14 | - |
| Kunszentmiklós | - | | - | - | - | - |
| Balassagyarmat | . | ⌣ | 5 | -8 | -10 | - |
| Salgótarján | . | ⌣ | 1 | -9 | -13 | - |
| Eger | . | ⌣ | 6 | -6 | -8 | 7 |
| Gyöngyös | . | ⌣ | 8 | -6 | -10 | - |
| Kékestető | . | | -3 | -5 | -7 | 7 |
| Kompolt | . | ⌣ | 5 | -8 | -12 | 5 |
| Poroszló | . | ⌣ | 5 | -7 | -8 | - |
| Jászberény | . | V | 7 | -6 | -7 | - |
| Karcag Tilalmas | - | | - | - | - | - |
| Szolnok | . | ⌣ | 4 | -6 | -6 | 3 |
| Tiszaroff | - | | - | - | - | - |
| Túrkeve | . | V | 4 | -7 | -10 | 1 |
| Kistelek | - | | - | - | - | - |
| Szeged | . | V | 0 | -10 | -14 | 0 |
| Szentes | . | ⌣ | 3 | -6 | -8 | - |
| Borsodnádasd | - | | - | - | - | - |
| Füged | - | | - | - | - | - |
| Hidasnémeti | . | = | 4 | -7 | -9 | - |
| Jósvafő | . | ≡ | 5 | -6 | -10 | 6 |
| Miskolc | . | ⌣ | 4 | -4 | -7 | 7 |
| Sárospatak | . | ⌣ | 3 | -6 | -7 | 7 |
| Szendrőlád | - | | - | - | - | - |
| Tokaj | - | | - | - | - | - |
| Kisvárda | . | ⌣ | 4 | -7 | -8 | 6 |
| Mátészalka | - | | - | - | - | - |
| Napkor | . | ⌣ | 4 | -5 | -7 | 6 |
| Pátyod | . | V | 4 | -7 | -8 | - |
| Tiszabecs | . | = | 3 | -3 | -5 | - |
| Vásárosnamény | . | V | 6 | -5 | -7 | - |
| Záhony | - | | - | - | - | - |
| Berettyóújfalu | - | | - | - | - | - |
| Debrecen | . | V | 4 | -8 | -9 | 5 |
| Hajdúdorog | . | ⌣ | 3 | -5 | -7 | - |
| Hortobágy Halastó | . | ⌣ | 3 | -8 | -9 | - |
| Körösszakál | - | | - | - | - | - |
| Polgár | . | V | 5 | -5 | -6 | - |
| Békéscsaba | . | V | 2 | -8 | -9 | 1 |
| Mezőhegyes | . | V | 1 | -7 | -9 | - |
| Szarvas | . | ⌣ | 3 | -6 | -10 | 2 |

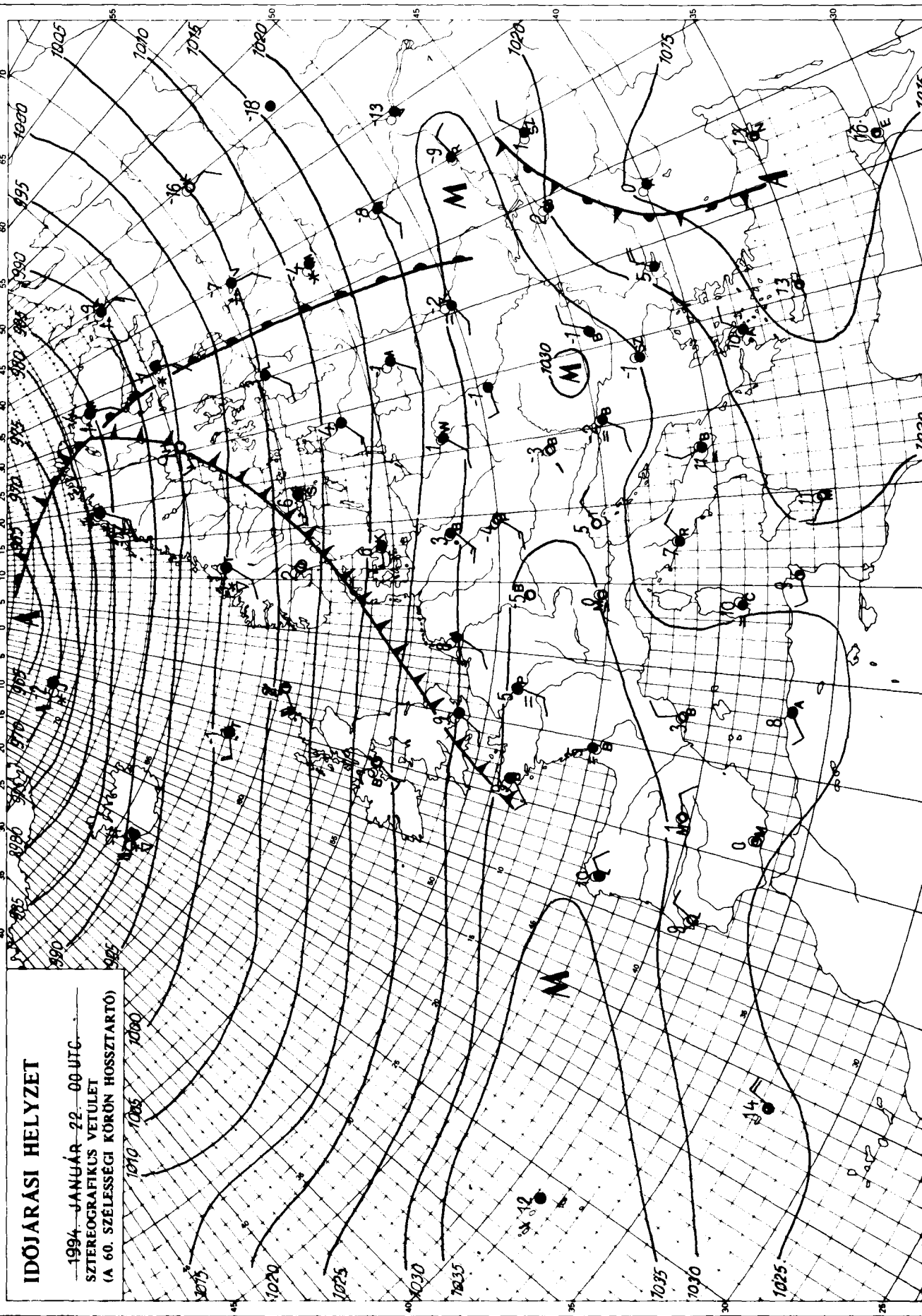


Kiadja az **ORSZÁGOS METEOROLÓGIAI SZOLGÁLAT**
Kiadásért felel: Dr. Mersich Iván, az Országos Meteorológiai Szolgálat elnöke
Készült az Országos Meteorológiai Szolgálat Nyomdájában, Budapest — Felelős vezető: Szinok István — Munkaszám: 34. 022.
Szerkesztésért felel: Dr. Dévényi Dezső az Időjárás Előrejelző Önálló Osztály vezetője
Készíti: az OMSZ Időjárás Előrejelző Önálló Osztálya — Szakmai felelős: Dr. Dévényi Dezső osztályvezető — Megjelenik naponként
Megrendelhető: 1024 Budapest, II., Kitaibel Pál utca 1. — Pénzügyi Osztály — Telefon: 135-35-00

# IDŐJÁRÁSI NAPIJELENTÉS

ЕЖЕДНЕВНЫЙ МЕТЕОРОЛОГИЧЕСКИЙ БЮЛЛЕТЕНЬ • DAILY WEATHER REPORT
BULLETIN QUOTIDIEN DE TEMPS • TÄGLICHER WETTERBERICHT

107. évfolyam 23. szám + Budapest + 1994. január 23. vasárnap

## Az időjárási helyzet és a várható időjárás:

Európa nagy részén az évszaknak megfelelő, vagy annál kissé enyhébb az idő. Az 50-edik szélességi körtől északra több középpontú ciklonrendszer található, melynek áramlási rendszerében általában enyhe, óceáni léghullámok érkeznek a kontinens belsejébe. Ezért Nyugat- és Észak-Európában változékony az idő, gyakran erősen felhős az ég, és sokfelé csapadékos az idő. Franciaország, a Benelux államok, valamint a Skandináv-félsziget déli részén esik az eső, északkeleten havazik, hózáporok vannak. Az 50-edik szélességi körtől délre a leszálló légmozgások alakítják az időjárást, általában kevés a felhő, de helyenként párás, ködös az idő. A következő 36 órában hazánkat időjárási front éri el, de számottevő csapadék továbbra sem valószínű.

Magyarországon szombaton az ország nagy részén napos idő volt, általában 2-8 órát sütött a nap, de délkeleten, keleten a köd tartósan is magmaradt. Ma éjszaka az Északi-középhegységben szállingózott a hó, máshonnan ma reggel 7 óráig csapadékot nem jelentettek. A hőmérséklet csúcsértéke általában +1 és +7 fok között, de a tartósan ködös vidékeken -1, -3 fok között alakult. Ma hajnalra többnyire -2, -8 fok közé, de a hóval borított területeken -10, -11 fokig hűlt le a levegő. Vasárnap délelőtt változóan felhős volt az ég, az éjszaka folyamán képződött köd néhol tartósan megmaradt, helyenként zúzmarás köd is előfordult.

Ma 12 órakor Budapesten a hőmérséklet 2 fok volt, a tengerszintre átszámított légnyomás 1028 hPa, erősen süllyed.

**Várható időjárás hétfő estig:**

Változóan, időnként erősen felhős lesz az ég, eleinte főként északon és nyugaton valószínű kisebb eső, ónos eső, majd holnap néhol zápor, hózápor várható. Éjszaka és reggel sokfelé párás lesz a levegő, foltokban köd képződik. Az eleinte többfelé élénk délnyugati szél nyugatira, északnyugatira fordul és helyenként megerősödik.
A legalacsonyabb éjszakai hőmérséklet általában -3, +2, de a hóval borított területeken -4, -8 fok között alakul.
A legmagasabb nappali hőmérséklet hétfőn +1, +6 fok között valószínű.

Kapitány Ervinné s. k.

**A hőmérséklet napi középértéke és eltérése a sokévi átlagtól (Budapest külterületén):**

| | | |
|---|---|---|
| 1994. január 22. | -1,8 °C | +0,1 °C |

**1871 óta ezen a napon Budapesten előfordult**

| | |
|---|---|
| legmagasabb hőmérséklet: | 12,2 °C (1918) |
| legalacsonyabb hőmérséklet: | -19,4 °C (1892) |

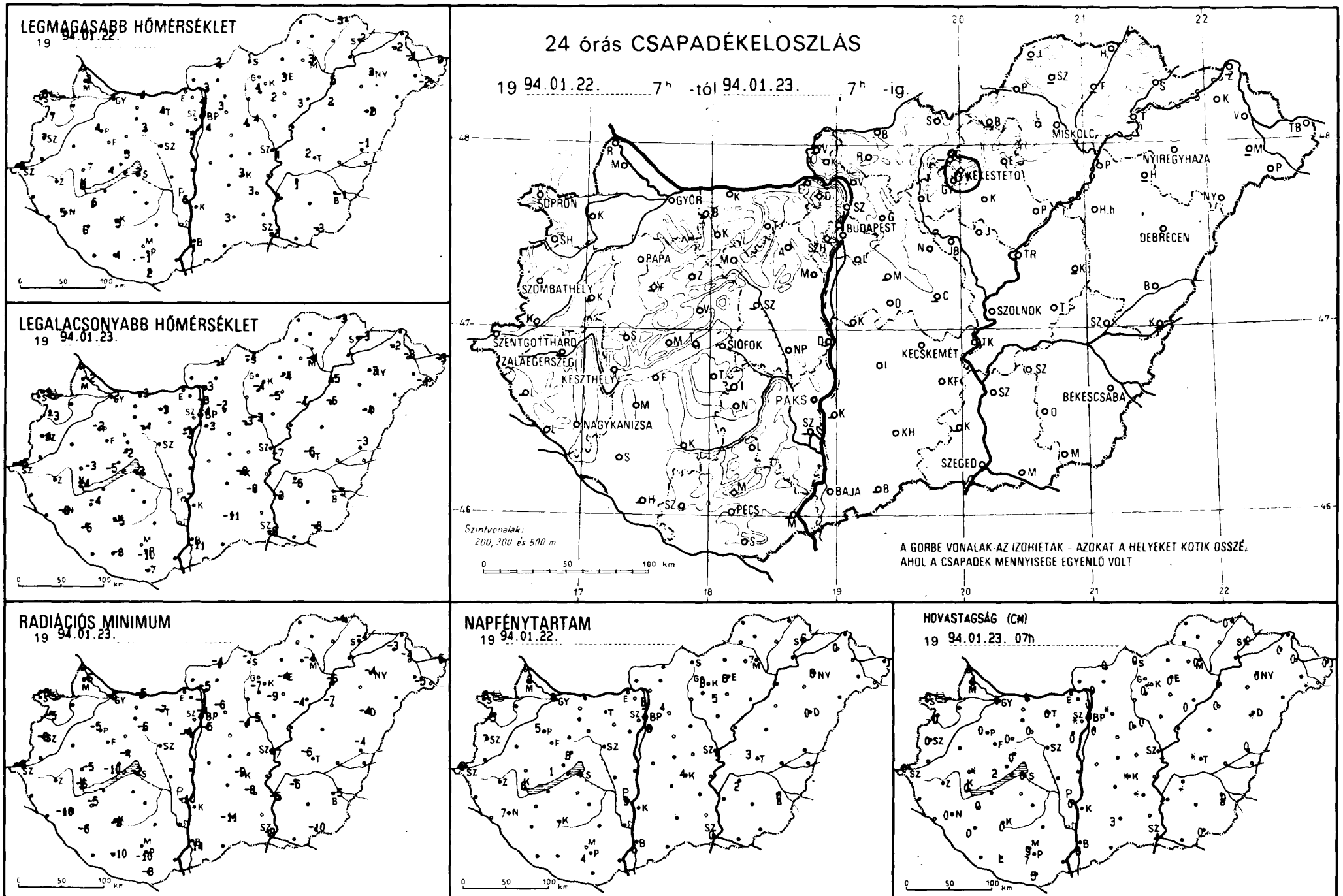
LEGMAGASABB HŐMÉRSÉKLET
19 94.01.22.
LEGALACSONYABB HŐMÉRSÉKLET
19 94.01.23.
24 órás CSAPADÉKELOSZLÁS
19 94.01.22. 7h -tól 94.01.23. 7h -ig.
SOPRON
GYŐR
BUDAPEST
MISKOLC
NYÍREGYHÁZA
KEKESTETŐ
DEBRECEN
SZOMBATHELY
PAPA
SZOLNOK
SZENTGOTTHÁRD
ZALAEGERSZEG
KESZTHELY
SIÓFOK
KECSKEMÉT
BÉKÉSCSABA
NAGYKANIZSA
PAKS
SZEGED
BAJA
PÉCS
Szintvonalak: 200, 300 és 500 m
A GÖRBE VONALAK AZ IZOHIETÁK - AZOKAT A HELYEKET KÖTIK ÖSSZE, AHOL A CSAPADÉK MENNYISÉGE EGYENLŐ VOLT
RADIÁCIÓS MINIMUM
19 94.01.23.
NAPFÉNYTARTAM
19 94.01.22.
HÓVASTAGSÁG (CM)
19 94.01.23. 07h

| 19 94.01.23. 07h-ig az utolsó 24 óra adatai | | | | | | | 19 94.01.23. 07h-ig az utolsó 24 óra adatai | | | | | | |
|---|---|---|---|---|---|---|---|---|---|---|---|---|---|
| állomás | csapadék (mm) | | max. hő-mér-séklet | min. hő-mér-séklet | rad. min. | Előző nap napos órái | állomás | csapadék (mm) | | max. hő-mér-séklet | min. hő-mér-séklet | rad. min. | Előző nap napos órái |
| Győr | . | ⌣ | 4 | -2 | -6 | 6 | Vámosmikola | - | | - | - | - | - |
| Mosonmagyaróvár | . | ⌣ | 3 | -2 | -6 | 8 | Baja | . | V | 1 | -11 | -14 | 6 |
| Sopron | . | ⌣ | 6 | -3 | -6 | 8 | Bácsalmás | - | | - | - | - | - |
| Sopronhorpács | . | ⌣ | 7 | -3 | -5 | 5 | Kalocsa-Öregcsertő | - | | - | - | - | - |
| Káld | - | | - | - | - | - | Kecskemét | . | V | 3 | -8 | -9 | 4 |
| Szentgotthárd | . | ⌣ | 6 | -5 | -8 | 6 | Kiskunfélegyháza | . | V | 3 | -8 | -8 | - |
| Szombathely | . | ⌣ | 7 | -4 | -8 | 7 | Kiskunhalas | . | V | 3 | -11 | -11 | - |
| Lentl | - | | - | - | - | - | Kunszentmiklós | - | | - | - | - | - |
| Nagykanizsa | . | V | 5 | -8 | -10 | 7 | Balassagyarmat | . | ≡ | 2 | -1 | -4 | - |
| Zalaegerszeg | - | | - | - | - | - | Salgótarján | . | | 1 | -3 | -7 | - |
| Farkasgyepű | - | | - | - | - | - | Eger | . | ⩛ | 3 | -4 | -4 | 6 |
| Keszthely | . | ⌣ | 6 | -4 | -6 | 6 | Gyöngyös | . | ≡ | 4 | -4 | -7 | - |
| Mencshely | . | ⌣ | 4 | -5 | -10 | 1 | Kékestető | ny | ⩛ | 2 | -4 | -4 | 8 |
| Pápa | . | = | 4 | -2 | -5 | 5 | Kompolt | . | ⌣ | 2 | -5 | -9 | 5 |
| Sümeg | . | ⌣ | 7 | -3 | -5 | - | Poroszló | . | ⌣ | 3 | -4 | -4 | - |
| Veszprém | . | ⌣ | 5 | -2 | -4 | 8 | Jászberény | . | ⌣ | 4 | -3 | -5 | - |
| Zirc | . | ⌣ | 3 | -4 | -7 | - | Karcag Tilalmas | - | | - | - | - | - |
| Homokszentgyörgy | - | | - | - | - | - | Szolnok | . | V | 4 | -7 | -7 | 5 |
| Kaposvár | . | ⌣ | 5 | -5 | -8 | 7 | Tiszaroff | - | | - | - | - | - |
| Marcali | . | ⌣ | 6 | -4 | -5 | - | Túrkeve | . | V | 2 | -6 | -6 | 3 |
| Siófok | . | ⌣ | 3 | -2 | -2 | 4 | Kistelek | - | | - | - | - | - |
| Somogyszob | . | V | 6 | -6 | -6 | - | Szeged | . | V | -3 | -8 | -9 | 0 |
| Bábolna | - | | - | - | - | - | Szentes | . | ⩛ | 3 | -3 | -5 | - |
| Esztergom Kertváros | - | | - | - | - | - | Borsodnádasd | - | | - | - | - | - |
| Komárom | . | ⌣ | 4 | -3 | -5 | - | Füged | - | | - | - | - | - |
| Tata | . | ⌣ | 4 | -3 | -7 | - | Hidasnémeti | . | ≡ | 3 | -3 | -4 | - |
| Kisapostag | - | | - | - | - | - | Jósvafő | - | | - | - | - | - |
| Martonvásár | . | | 5 | -3 | -4 | - | Miskolc | . | ≡ | 3 | -4 | -4 | 7 |
| Mór | . | = | 3 | -4 | -6 | - | Sárospatak | . | ⌣ | 2 | -3 | -4 | 6 |
| Székesfehérvár | - | | - | - | - | - | Szendrőlád | - | | - | - | - | - |
| Iregszemcse | - | | - | - | - | - | Tokaj | - | | - | - | - | - |
| Paks | . | ⌣ | 5 | -7 | -10 | 5 | Kisvárda | . | ⌣ | -2 | -2 | -3 | 0 |
| Szekszárd | - | | - | - | - | - | Mátészalka | - | | - | - | - | - |
| Mohács | - | | - | - | - | - | Napkor | . | ⌣ | 3 | -3 | -4 | 6 |
| Pécs | . | V | -1 | -10 | -10 | 4 | Pátyod | . | V | -2 | -4 | -5 | - |
| Pécs Árpádtető | . | | 0 | -4 | -4 | - | Tiszabecs | . | = | 0 | -3 | -6 | - |
| Siklós | . | V | 2 | -7 | -8 | - | Vásárosnamény | . | = | -1 | -3 | -4 | - |
| Szigetvár | . | ⌣ | 4 | -8 | -10 | - | Záhony | - | | - | - | - | - |
| Bp. Lőrinc | . | ⌣ | 4 | -3 | -5 | 8 | Berettyóújfalu | . | ⌣ | -1 | -3 | -4 | - |
| Bp. Met. Szolg. | . | = | 5 | -4 | -4 | 7 | Debrecen | . | V | -2 | -4 | -4 | 0 |
| Bp. Széchenyi-hegy | . | = | 4 | -2 | -5 | - | Hajdúdorog | - | | - | - | - | - |
| Cegléd | - | | - | - | - | - | Hortobágy Halastó | . | ⌣ | 2 | -6 | -7 | - |
| Gödöllő | . | | 3 | -2 | -6 | 4 | Körösszakál | - | | - | - | - | - |
| Monor | - | | - | - | - | - | Polgár | . | ≡ | 5 | -5 | -6 | - |
| Nagykáta | . | ⌣ | 4 | -3 | -4 | - | Békéscsaba | . | ⩛ | -1 | -5 | -5 | 0 |
| Szentendre | . | ⌣ | 4 | -3 | -4 | 6 | Mezőhegyes | . | ⩛ | -3 | -8 | -10 | - |
| Vác | . | ⌣ | 3 | -3 | -5 | - | Szarvas | . | V | 1 | -6 | -6 | 2 |

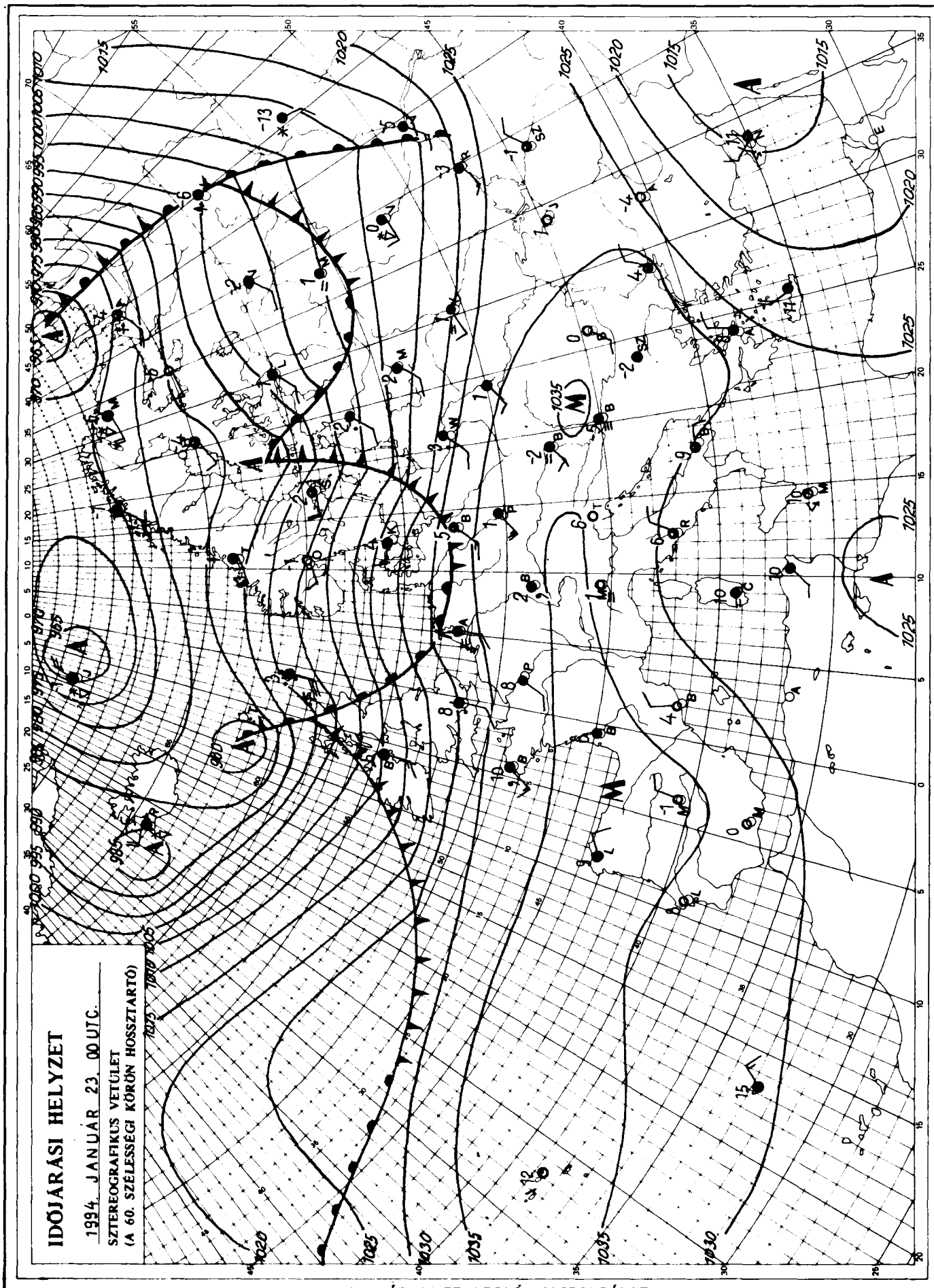


Kiadja az **ORSZÁGOS METEOROLÓGIAI SZOLGÁLAT**
Kiadásért felel: Dr. Mersich Iván, az Országos Meteorológiai Szolgálat elnöke
Készült az Országos Meteorológiai Szolgálat Nyomdájában, Budapest – Felelős vezető: Szinok István – Munkaszám: 94. 023.
Szerkesztésért felel: Dr. Dévényi Dezső az Időjárás Előrejelző Önálló Osztály vezetője
Készíti: az OMSZ Időjárás Előrejelző Önálló Osztálya – Szakmai felelős: Dr. Dévényi Dezső osztályvezető – Megjelenik naponként
Megrendelhető: 1024 Budapest, II., Kitaibel Pál utca 1. – Pénzügyi Osztály – Telefon: 135-35-00

# IDŐJÁRÁSI NAPIJELENTÉS

ЕЖЕДНЕВНЫЙ МЕТЕОРОЛОГИЧЕСКИЙ БЮЛЛЕТЕНЬ • DAILY WEATHER REPORT
BULLETIN QUOTIDIEN DE TEMPS • TÄGLICHER WETTERBERICHT

107. évfolyam 24. szám + Budapest + 1994. január 24. hétfő

**Az időjárási helyzet és a várható időjárás:**

Szárazföldünk legnagyobb részén már napok óta változékony, az évszakhoz képest enyhe időjárás uralkodik. Az 55. szélességi körtől északra lévő területek fölött több középpontú ciklonrendszer helyezkedik el. Ennek déli peremén nyugat-kelet irányú áramlás jött létre, amellyel egymást követően különböző nedvességtartalmú, viszonylag enyhe, zömében óceáni eredetű léghullámok haladnak Nyugat- és Közép-Európán át kontinensünk délkeleti, keleti térsége felé. Vonulásukat gyakori erős felhősödés, többszöri csapadék, olykor erős szél kíséri. A hőmérséklet csúcsértéke átlagosan 2, 4, Kelet-Európában pedig 6 fokkal meghaladja az ilyenkor megszokottat. A Kárpát-medence időjárásában a következő 36 órában számottevő változás nem várható, tehát továbbra is a változékonyság lesz időjárásunk fő jellemzője.

Magyarországon vasárnap a keleti megyékben többnyire felhős, párás, foltokban ködös idő volt, másutt általában 4, 8 órán át sütött a nap. Az esti óráktól északnyugat felől erősen megnövekedett a felhőzet és főleg az ország északi felében egyre többfelé eleredt az eső, helyenként ónos eső, északkeleten pedig gyenge havazás is előfordult. A ma (hétfő) reggel 7 óráig lehullott csapadék mennyisége általában csapadéknyom és 3 mm között volt, de pl. Tiszabecsről 7, Hidasnémetiből 10 mm-t jelentettek. A legmagasabb nappali hőmérséklet vasárnap a felhős, erősen párás területeken +1, -5, máshol többnyire 2 és 8 fok között alakult. Ma hajnalra szeszélyes területi eloszlásban általában 0 és -9 fokig hűlt le a levegő. Hétfőn délelőtt változóan felhős volt az ég, főleg északkeleten, keleten többfelé erős, néhol viharos lökésekkel kísért északnyugati szél fújt. A hőmérséklet 11 órára -2 és +9 fok közé emelkedett.

Ma 12 órakor Budapesten a hőmérséklet 7 fok volt, a tengerszintre átszámított légnyomás 1018 hPa, alig változik.

**Várható időjárás kedd estig:**

Változékony marad az idő. Eleinte a gyakran változó felhőzetből szórványosan várható zápor, hózápor, majd kedden délutántól nyugaton eső. A néhol erős északnyugati szél éjszakára átmenetileg mérséklődik. Éjszaka és reggel előfordulhatnak ködfoltok.
A legalacsonyabb éjszakai hőmésékiet általában -2, +3,
a legmagasabb nappali hőmérséklet kedden 2 és 7 fok között valószínű.

**Távolabbi kilátások szerdától–szombatig:**

Változékony marad az idő. A többszöri erős felhősödésből szórványosan várható csapadék: eső, havas eső, havazás egyaránt előfordul. Időnként megerősödik az északnyugati szél.
A legalacsonyabb éjszakai hőmérséklet általában -2, +3,
a legmagasabb nappali hőmérséklet eleinte 2, 7, majd -1, +4 fok között várható.
Jelentős mennyiségű (legalább napi 5 mm) csapadék az ország területének 50 százalékán várható.

Bartha Péterné s. k.

**A hőmérséklet napi középértéke és eltérése a sokévi átlagtól (Budapest külterületén):**

| | | |
|---|---|---|
| 1994. január 23. | -0,9 °C | -0,1 °C |

**1871 óta ezen a napon Budapesten előfordult**

| | |
|---|---|
| legmagasabb hőmérséklet: | 13,5 °C (1918) |
| legalacsonyabb hőmérséklet: | -20,0 °C (1881) |

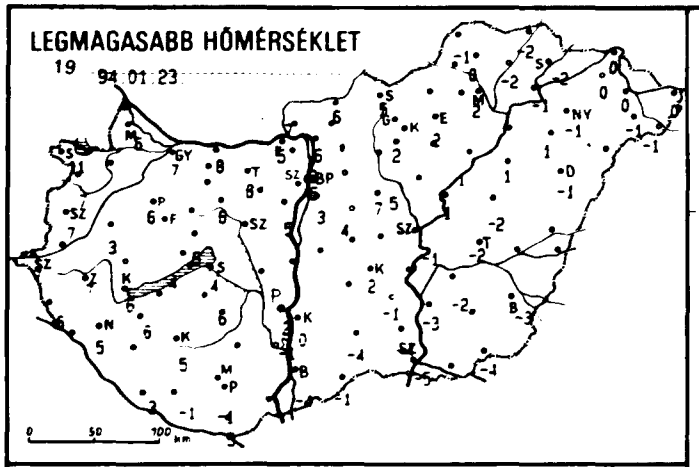
LEGMAGASABB HŐMÉRSÉKLET
19 94.01.23.

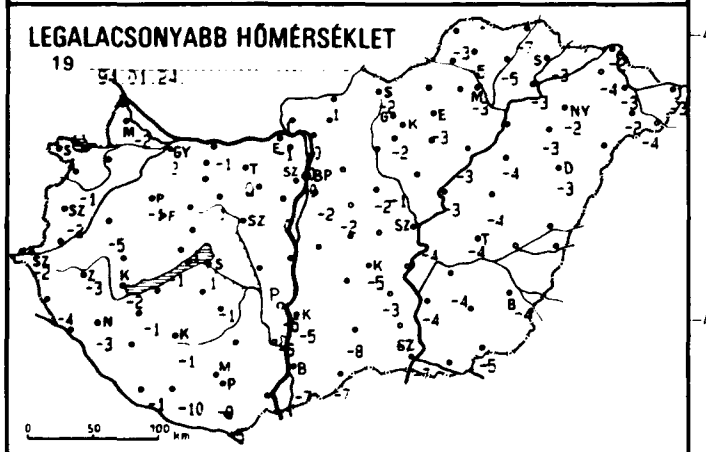
LEGALACSONYABB HŐMÉRSÉKLET
19 94.01.24.

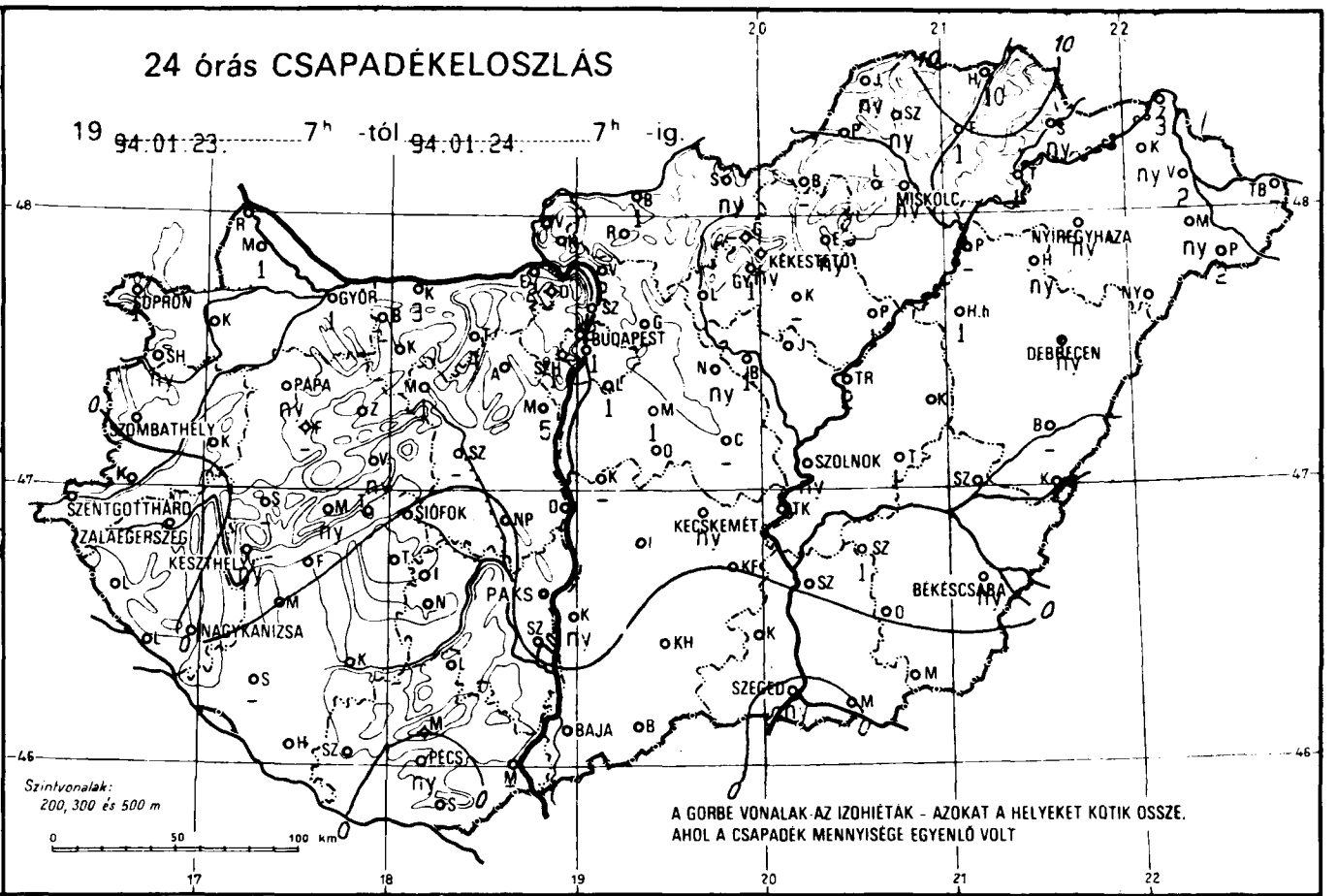
24 órás CSAPADÉKELOSZLÁS
19 94.01.23. 7h -tól 94.01.24. 7h -ig.
GYŐR
BUDAPEST
MISKOLC
NYÍREGYHÁZA
DEBRECEN
SZOLNOK
KECSKEMÉT
SIÓFOK
PAKS
BÉKÉSCSABA
SZEGED
BAJA
PÉCS
NAGYKANIZSA
KESZTHELY
ZALAEGERSZEG
SZOMBATHELY
SZENTGOTTHÁRD
PAPA
TATA
Szintvonalak:
200, 300 és 500 m
A GORBE VONALAK AZ IZOHIÉTÁK - AZOKAT A HELYEKET KÖTIK ÖSSZE,
AHOL A CSAPADÉK MENNYISÉGE EGYENLŐ VOLT

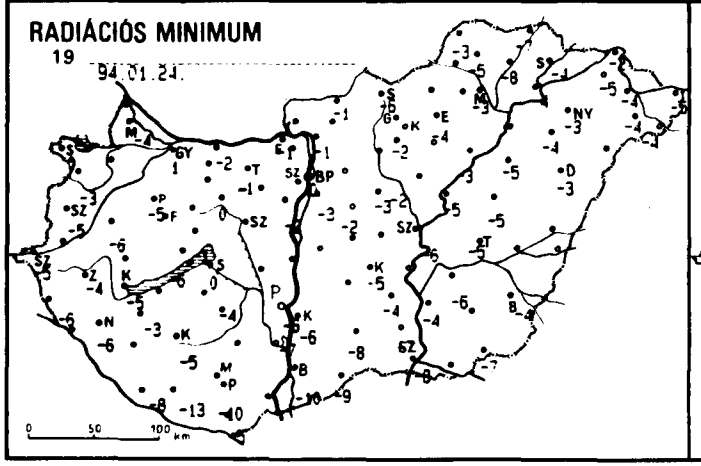
RADIÁCIÓS MINIMUM
19 94.01.24.

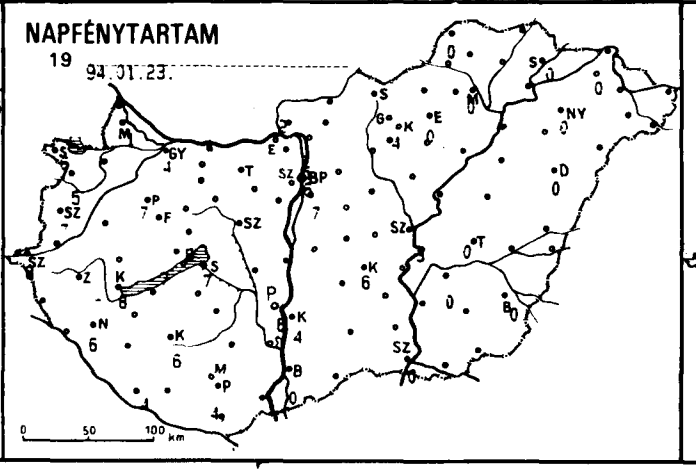
NAPFÉNYTARTAM
19 94.01.23.

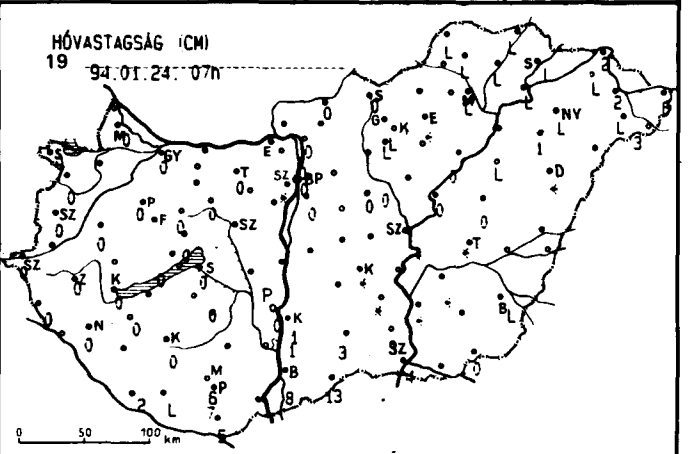
HÓVASTAGSÁG (CM)
19 94.01.24. 07h

| 19 94.01.24 07$^h$-ig az utolsó 24 óra adatai | | | | | | | 19 94.01.24 07$^h$-ig az utolsó 24 óra adatai | | | | | | |
|---|---|---|---|---|---|---|---|---|---|---|---|---|---|
| állomás | csapadék (mm) | | max. hő-mér-séklet | min. hő-mér-séklet | rad. min. | Előző nap napos órái | állomás | csapadék (mm) | | max. hő-mér-séklet | min. hő-mér-séklet | rad. min. | Előző nap napos órái |
| Győr | 1 | · = | 7 | 2 | 1 | 4 | Vámosmikola | . | = | 7 | 1 | 1 | 2 |
| Mosonmagyaróvár | 1 | · = | 6 | -2 | -4 | 1 | Baja | . | V | -4 | -7 | -10 | 0 |
| Sopron | 1 | · | 11 | 4 | 0 | 6 | Bácsalmás | . | | -1 | -7 | -9 | - |
| Sopronhorpács | ny | · ⌴ | 7 | -1 | -3 | 5 | Kalocsa-Öregcsertő | ny | ' | 0 | -5 | -6 | 4 |
| Káld | . | ⌴ | 3 | -5 | -6 | - | Kecskemét | ny | · ⌴ | 2 | -5 | -5 | 6 |
| Szentgotthárd | . | | 7 | -2 | -5 | 8 | Kiskunfélegyháza | . | V | -1 | -3 | -4 | - |
| Szombathely | . | ⌴ | 7 | -2 | -5 | 7 | Kiskunhalas | . | V | -4 | -8 | -8 | - |
| Lenti | . | = | 6 | -4 | -6 | - | Kunszentmiklós | - | | - | - | - | - |
| Nagykanizsa | . | ⌴ | 5 | -3 | -6 | 6 | Balassagyarmat | 1 | * | 6 | 1 | -1 | - |
| Zalaegerszeg | . | ⌴ | 7 | -3 | -4 | - | Salgótarján | ny | * | 5 | -2 | -6 | - |
| Farkasgyepű | - | | - | - | - | - | Eger | ny | * V | 2 | -3 | -4 | 0 |
| Keszthely | ny | · ⌴ | 6 | -2 | -5 | 8 | Gyöngyös | 1 | * | 2 | -2 | -2 | - |
| Mencshely | ny | · = | 4 | -1 | -6 | 7 | Kékestető | ny | * ≡ | -1 | -3 | -3 | 4 |
| Pápa | ny | · | 6 | -1 | -5 | 7 | Kompolt | - | | - | - | - | - |
| Sümeg | - | | - | - | - | - | Poroszló | 1 | * | 1 | -3 | -3 | - |
| Veszprém | ny | · | 5 | 1 | -1 | 8 | Jászberény | 1 | · | 5 | -1 | -2 | - |
| Zirc | . | = | 9 | 4 | 1 | - | Karcag Tilalmas | . | V | -2 | -4 | -5 | - |
| Homokszentgyörgy | . | ⌴ | 3 | -1 | -8 | 4 | Szolnok | ny | · | -1 | -4 | -6 | 3 |
| Kaposvár | . | ⌴ | 5 | -1 | -5 | 6 | Tiszaroff | 2 | · | 1 | -3 | -5 | - |
| Marcali | . | ⌴ | 6 | -1 | -3 | - | Túrkeve | 1 | · V | -2 | -4 | -5 | 0 |
| Siófok | . | ⌴ | 4 | 1 | 0 | 7 | Kistelek | . | V | -4 | -7 | -7 | - |
| Somogyszob | - | | - | - | - | - | Szeged | ny | · V | -5 | -7 | -8 | 0 |
| Bábolna | - | | - | - | - | - | Szentes | . | ⌴ | -3 | -4 | -4 | - |
| Esztergom Kertváros | 2 | · | 5 | -1 | -1 | - | Borsodnádasd | - | | - | - | - | - |
| Komárom | 3 | · = | 8 | -1 | -2 | - | Füged | 1 | * = | -2 | -5 | -8 | - |
| Tata | 4 | · = | 8 | 0 | -1 | - | Hidasnémeti | 10 | * ≡ | -2 | -7 | -7 | - |
| Kisapostag | - | | - | - | - | - | Jósvafő | ny | * ≡ | -1 | -3 | -3 | 0 |
| Martonvásár | 5 | · = | 5 | 0 | -2 | - | Miskolc | ny | * ≡ | 2 | -3 | -3 | 0 |
| Mór | 1 | V = | 6 | 1 | 0 | - | Sárospatak | ny | * ≡ | -2 | -3 | -4 | 0 |
| Székesfehérvár | - | | - | - | - | - | Szendrőlád | ny | * ⌴ | 0 | -5 | -5 | - |
| Iregszemcse | . | | 6 | -1 | -4 | - | Tokaj | 1 | * | -1 | -3 | -4 | - |
| Paks | . | ⌴ | 2 | -5 | -6 | 6 | Kisvárda | ny | * ≡ | 0 | -4 | -5 | 0 |
| Szekszárd | . | | -1 | -6 | -7 | - | Mátészalka | ny | * | -1 | -2 | -4 | - |
| Mohács | - | | - | - | - | - | Napkor | ny | * | -1 | -2 | -3 | 0 |
| Pécs | ny | · V | -1 | -9 | -10 | 4 | Pátyod | 2 | * ≡ | -1 | -4 | -4 | - |
| Pécs Árpádtető | . | | 3 | -4 | -4 | - | Tiszabecs | 7 | * = | 0 | -3 | -5 | - |
| Siklós | . | V | 5 | -5 | -5 | - | Vásárosnamény | 2 | * = | 0 | -3 | -4 | - |
| Szigetvár | . | ⌴ | -1 | -10 | -13 | - | Záhony | 3 | * = | 0 | -2 | -2 | - |
| Bp. Lőrinc | 1 | · | 3 | -2 | -3 | 7 | Berettyóújfalu | - | | - | - | - | - |
| Bp. Met. Szolg. | 1 | · | 6 | 0 | 0 | 6 | Debrecen | ny | * = | -1 | -3 | -3 | 0 |
| Bp. Széchenyi-hegy | 1 | · = | 3 | -2 | 0 | - | Hajdúdorog | ny | * = | 1 | -3 | -4 | - |
| Cegléd | - | | - | - | - | - | Hortobágy Halastó | 1 | * | 1 | -4 | -5 | - |
| Gödöllő | - | | - | - | - | - | Körösszakál | - | | - | - | - | - |
| Monor | 1 | · | 4 | -2 | -2 | - | Polgár | - | | - | - | - | - |
| Nagykáta | ny | · | 7 | -2 | -3 | - | Békéscsaba | ny | * V | -3 | -4 | -4 | 0 |
| Szentendre | 2 | · | 6 | 0 | 0 | 5 | Mezőhegyes | | V | -4 | -5 | -7 | - |
| Vác | 2 | · = | 6 | 0 | -1 | - | Szarvas | 1 | * | -2 | -4 | -6 | 0 |

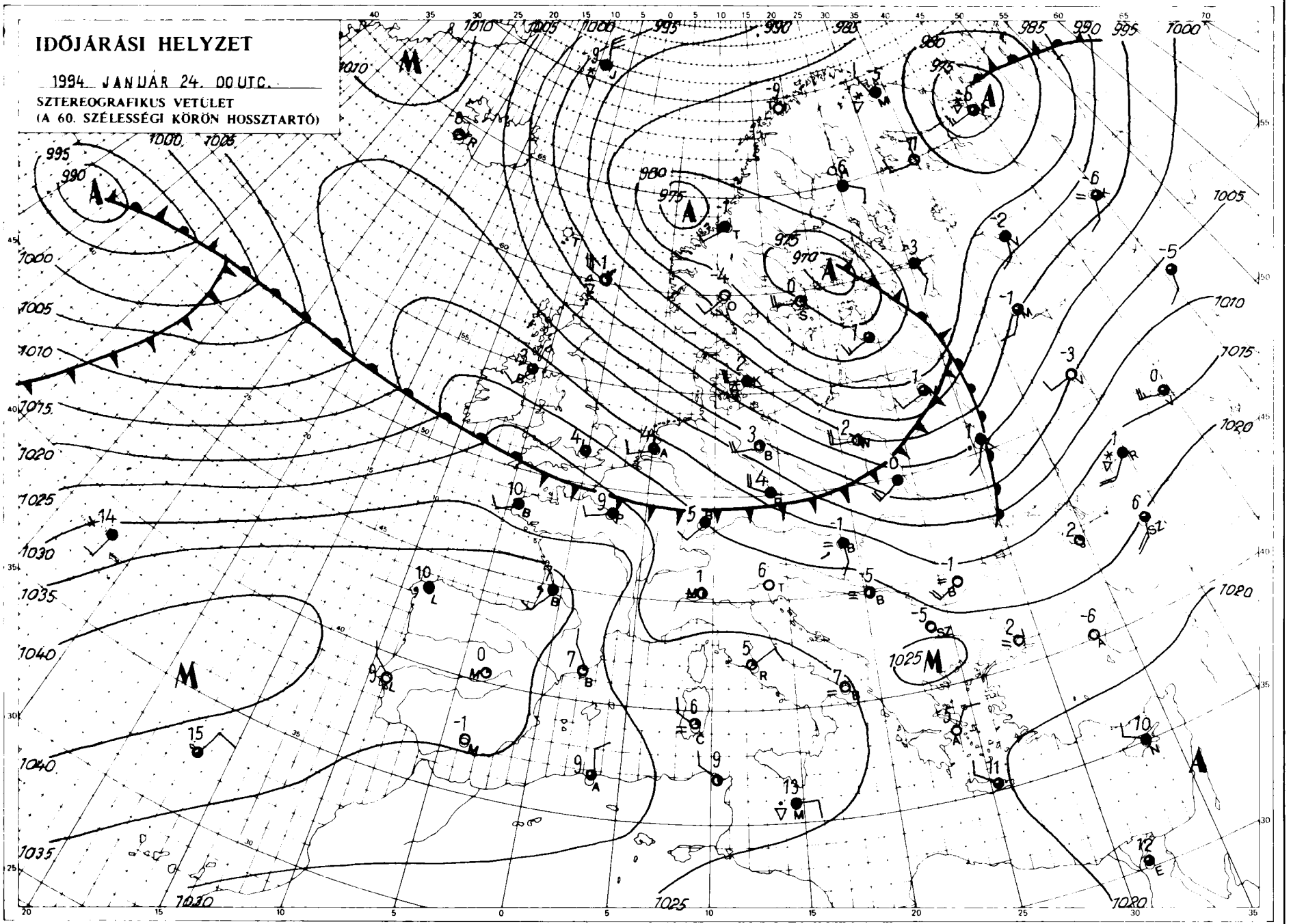


Kiadja az **ORSZÁGOS METEOROLÓGIAI SZOLGÁLAT**

Készült az Országos Meteorológiai Szolgálat Nyomdájában, Budapest — Felelős vezető: Szinok István — Munkaszám: 94. 024.

Kiadásért felel: Dr. Mersich Iván, az Országos Meteorológiai Szolgálat elnöke

Szerkesztésért felel: Dr. Dévényi Dezső az Időjárás Előrejelző Önálló Osztály vezetője

Készíti: az OMSZ Időjárás Előrejelző Önálló Osztálya — Szakmai felelős: Dr. Dévényi Dezső osztályvezető — Megjelenik naponként

Megrendelhető: 1024 Budapest, II., Kitaibel Pál utca 1. — Pénzügyi Osztály — Telefon: 135-35-00

# IDŐJÁRÁSI NAPIJELENTÉS

ЕЖЕДНЕВНЫЙ МЕТЕОРОЛОГИЧЕСКИЙ БЮЛЛЕТЕНЬ • DAILY WEATHER REPORT
BULLETIN QUOTIDIEN DE TEMPS • TÄGLICHER WETTERBERICHT

107. évfolyam 25. szám + Budapest + 1994. január 25. kedd

## Az időjárási helyzet és a várható időjárás:

Az 55. szélességi körtől északra ciklonok láncolata húzódik. Ezek hatására a kontinens felett erőteljes nyugati áramlás alakult ki, amelyben váltakozó nedvességtartalmú, de többnyire enyhe léghullámok haladnak a szárazföld belseje fölé. Emiatt Európa nagyobb részén gyakran felhős, többfelé csapadékos, de az évszakhoz képest enyhe az idő. A hőmérséklet csúcsértéke általában 4, 6 fokkal meghaladja a sokévi átlagot. A következő 36 órában a Kárpát-medence fölé az eddiginél is enyhébb, eleinte nedves, majd kissé szárazabb levegő érkezik.

Magyarországon hétfőn a változóan felhős ég mellett az ország nagyobb részén 3, 7 órára kisütött a nap. Szórványosan kisebb eső is előfordult, de a kedd reggelig lehullott csapadék mennyisége csak a Kisalföldön érte el az 1, 3 mm-t. A hőmérséklet csúcsértéke általában 5 és 12 fok között alakult, csak délen és keleten volt ennél néhány fokkal hűvösebb. Kedden hajnalra -3 és +3 fok közé hűlt le a levegő, de északkeleten helyenként -5, -6 fok is előfordult. Ma délelőtt változóan felhős volt az ég, egy-két helyről kisebb esőt jelentettek. Helyenként megélénkült a nyugati szél. A hőmérséklet 11 órára 3 és 8 fok közé emelkedett.

Ma 12 órakor Budapesten a hőmérséklet 7 fok volt, a tengerszintre átszámított légnyomás 1016 hPa, alig változik.

**Várható időjárás szerda estig:**

Eleinte változóan felhős idő lesz, számottevő csapadék nélkül, majd a késő délutáni óráktól nyugat felől beborul az ég és sokfelé valószínű eső. Szerdán napközben felszakadozik a felhőzet és egyre kevesebb helyen várható eső, zápor. Az időnként élénk nyugati szél az éjszakai óráktól északnyugatira fordul többfelé megerősödik, néhol viharossá fokozódik. Folytatódik az enyhe idő.
A hőmérséklet hajnalban általában 2, 7, szerdán kora délután 5, 10 fok között alakul.

Bonta Imre s. k.

**A hőmérséklet napi középértéke és eltérése a sokévi átlagtól (Budapest külterületén):**

| | | |
|---|---|---|
| 1994. január 24. | 3,4 °C | +3,6 °C |

**1871 óta ezen a napon Budapesten előfordult**

| | |
|---|---|
| legmagasabb hőmérséklet: | 12,6 °C (1993) |
| legalacsonyabb hőmérséklet: | -21,7 °C (1942) |

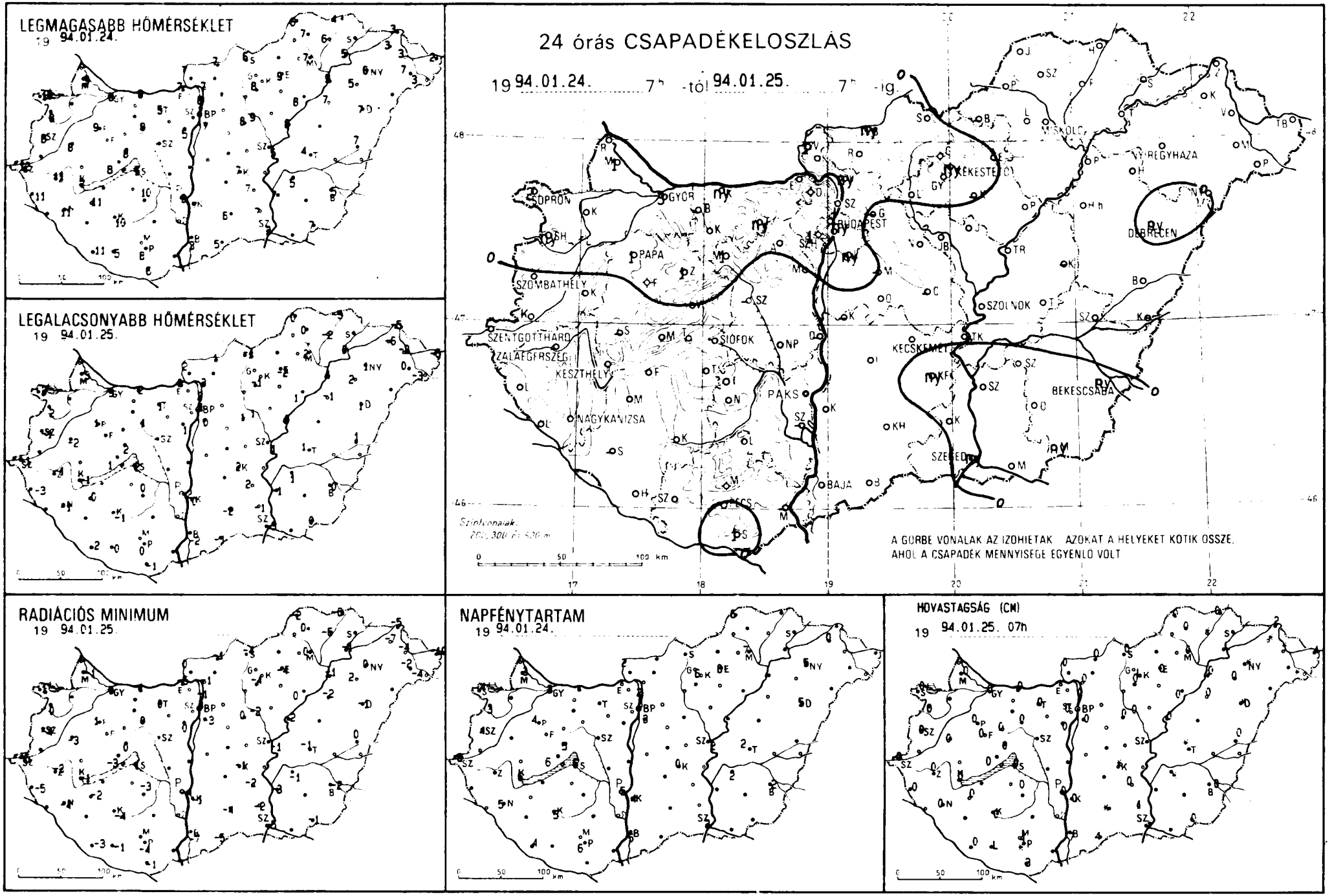
LEGMAGASABB HŐMÉRSÉKLET
19 94.01.24.
LEGALACSONYABB HŐMÉRSÉKLET
19 94.01.25.
24 órás CSAPADÉKELOSZLÁS
19 94.01.24. 7h -tól 94.01.25. 7h -ig
SOPRON
GYŐR
BUDAPEST
PAPA
SZOMBATHELY
SZOLNOK
DEBRECEN
NYÍREGYHÁZA
KECSKEMÉT
SIÓFOK
SZENTGOTTHÁRD
ZALAEGERSZEG
KESZTHELY
NAGYKANIZSA
PAKS
BEKESCSABA
SZEGED
BAJA
Szintvonalak
A GÖRBE VONALAK AZ IZOHIETAK AZOKAT A HELYEKET KÖTIK ÖSSZE,
AHOL A CSAPADÉK MENNYISÉGE EGYENLŐ VOLT
RADIÁCIÓS MINIMUM
19 94.01.25.
NAPFÉNYTARTAM
19 94.01.24.
HÓVASTAGSÁG (CM)
19 94.01.25. 07h

| 19 94.01.25. 07h-ig az utolsó 24 óra adatai | | | | | | | 19 94.01.25. 07h-ig az utolsó 24 óra adatai | | | | | | |
|---|---|---|---|---|---|---|---|---|---|---|---|---|---|
| állomás | csapadék (mm) | | max. hő-mér-séklet | min. hő-mér-séklet | rad. min. | Előző nap napos órái | állomás | csapadék (mm) | | max. hő-mér-séklet | min. hő-mér-séklet | rad. min. | Előző nap napos órái |
| Győr | 3 | ▽ | 8 | 3 | 0 | 2 | Vámosmikola | 1 | · = | 7 | 2 | 0 | 2 |
| Mosonmagyaróvár | 1 | · = | 9 | 3 | -1 | 3 | Baja | . | = | 3 | -2 | -7 | 5 |
| Sopron | 2 | ▽ | 10 | 3 | 1 | 4 | Bácsalmás | . | | 5 | -1 | -5 | - |
| Sopronhorpács | ny | · ⌣ | 8 | 2 | 0 | 3 | Kalocsa-Öregcsertő | . | | 7 | 0 | -1 | 4 |
| Káld | . | ⌣ | 8 | -2 | -3 | - | Kecskemét | . | = | 7 | 2 | -1 | 0 |
| Szentgotthárd | . | | 12 | -1 | -5 | 6 | Kiskunfélegyháza | ny | · ⌓ | 7 | 2 | -2 | - |
| Szombathely | . | ⌣ | 8 | -1 | -4 | 4 | Kiskunhalas | . | V | 6 | -2 | -4 | - |
| Lenti | . | = | 11 | -3 | -5 | - | Kunszentmiklós | - | | - | - | - | - |
| Nagykanizsa | . | ⌣ | 11 | -1 | -4 | 5 | Balassagyarmat | ny | * | 7 | 1 | -1 | - |
| Zalaegerszeg | . | ⌣ | 11 | -1 | -3 | - | Salgótarján | . | | 6 | -1 | -4 | - |
| Farkasgyepű | . | | 7 | 2 | 1 | - | Eger | . | ⌣ | 9 | -2 | -4 | 6 |
| Keszthely | . | ⌣ | 7 | -1 | -1 | 6 | Gyöngyös | . | | 8 | -1 | -4 | - |
| Mencshely | . | = | 8 | 1 | -3 | 6 | Kékestető | ny | ▽ | -1 | -4 | -4 | 6 |
| Pápa | 1 | · = | 9 | 1 | 1 | 4 | Kompolt | - | | - | - | - | - |
| Sümeg | - | | - | - | - | - | Poroszló | . | ⌣ | 8 | 1 | 0 | - |
| Veszprém | . | ⌓ | 8 | 2 | 0 | 5 | Jászberény | . | | 9 | 1 | -2 | - |
| Zirc | 1 | · = | 8 | 2 | -1 | - | Karcag Tilalmas | - | | - | - | - | - |
| Homokszentgyörgy | . | ⌣ | 11 | 2 | -3 | 4 | Szolnok | . | | 5 | 1 | -1 | 2 |
| Kaposvár | . | | 10 | -1 | -4 | 5 | Tiszaroff | . | | 8 | 0 | -2 | - |
| Marcali | . | ⌣ | 11 | 0 | -2 | - | Túrkeve | . | | 4 | 1 | -1 | 2 |
| Siófok | . | | 5 | 2 | 1 | 5 | Kistelek | . | = | 7 | -1 | -2 | - |
| Somogyszob | - | | - | - | - | - | Szeged | ny | · = | 3 | -3 | -5 | 3 |
| Bábolna | - | | - | - | - | - | Szentes | . | | 7 | -1 | -3 | - |
| Esztergom Kertváros | . | | 7 | 0 | -5 | - | Borsodnádasd | - | | - | - | - | - |
| Komárom | ny | · = | 8 | 2 | 1 | - | Füged | . | | 6 | -2 | -5 | - |
| Tata | ny | · = | 5 | 1 | 0 | - | Hidasnémeti | . | = | 4 | -5 | -6 | - |
| Kisapostag | - | | - | - | - | - | Jósvafő | . | | 6 | 0 | -2 | 6 |
| Martonvásár | . | ⌣ | 5 | 1 | 0 | - | Miskolc | . | | 7 | 2 | 0 | 7 |
| Mór | 1 | · = | 8 | 1 | 0 | - | Sárospatak | - | | - | - | - | - |
| Székesfehérvár | - | | - | - | - | - | Szendrőlád | . | = | 7 | 0 | 0 | - |
| Iregszemcse | . | | 10 | 0 | -3 | - | Tokaj | . | | 5 | 0 | -1 | - |
| Paks | . | = | 9 | -2 | -4 | 5 | Kisvárda | . | = | 3 | -6 | -7 | 0 |
| Szekszárd | - | | - | - | - | - | Mátészalka | . | | 7 | 0 | -2 | - |
| Mohács | - | | - | - | - | - | Nagykor | . | | 6 | 1 | 0 | 5 |
| Pécs | . | | 8 | 0 | -4 | 6 | Pátyod | . | | 3 | -3 | -4 | - |
| Pécs Árpádtető | . | | 8 | 2 | -1 | - | Tiszabecs | . | ≡ | 2 | -5 | -10 | - |
| Siklós | 1 | · = | 6 | -1 | -1 | - | Vásárosnamény | . | = | 3 | -3 | -4 | - |
| Szigetvár | . | ≡ | 5 | 0 | -1 | - | Záhony | . | = | 3 | -5 | -5 | - |
| Bp. Lőrinc | ny | ▽ ⌣ | 7 | 0 | -3 | 3 | Berettyóújfalu | . | | 7 | 1 | 0 | - |
| Bp. Met. Szolg. | ny | · | 7 | 1 | 3 | 3 | Debrecen | ny | · ⌓ | 7 | 1 | -1 | 5 |
| Bp. Széchenyi-hegy | 1 | * = | 5 | -2 | -2 | - | Hajdúdorog | . | = | 5 | 2 | 2 | - |
| Cegléd | - | | - | - | - | - | Hortobágy Halastó | . | | 7 | -1 | -2 | - |
| Gödöllő | - | | - | - | - | | Körösszakál | - | | - | - | - | - |
| Monor | - | | - | - | - | - | Polgár | . | | 9 | 1 | -1 | - |
| Nagykáta | . | | 8 | 1 | 0 | - | Békéscsaba | ny | · = | 5 | 0 | -2 | 2 |
| Szentendre | . | | 8 | 2 | -1 | 2 | Mezőhegyes | ny | · | 7 | 0 | -1 | - |
| Vác | ny | · = | 7 | 3 | -1 | - | Szarvas | . | | 5 | 1 | -1 | 2 |

# IDŐJÁRÁSI HELYZET

1994. január 25 00 UTC

SZTEREOGRAFIKUS VETÜLET
(A 60. SZÉLESSÉGI KÖRÖN HOSSZTARTÓ)




Kiadja az **ORSZÁGOS METEOROLÓGIAI SZOLGÁLAT**

Kiadásért felel: Dr. Mersich Iván, az Országos Meteorológiai Szolgálat elnöke

Készült az Országos Meteorológiai Szolgálat Nyomdájában, Budapest – Felelős vezető: Szinok István – Munkaszám: **94.015**

Szerkesztésért felel: Dr. Dévényi Dezső az Időjárás Előrejelző Önálló Osztály vezetője

Készíti az OMSZ Időjárás Előrejelző Önálló Osztálya – Szakmai felelős: Dr. Dévényi Dezső osztályvezető – Megjelenik naponként

Megrendelhető: 1024 Budapest, II., Kratibel Pál utca 1. – Pénzügyi Osztály – Telefon: 135-35-00

# IDŐJÁRÁSI NAPIJELENTÉS

ЕЖЕДНЕВНЫЙ МЕТЕОРОЛОГИЧЕСКИЙ БЮЛЛЕТЕНЬ • DAILY WEATHER REPORT
BULLETIN QUOTIDIEN DE TEMPS • TÄGLICHER WETTERBERICHT

107. évfolyam 26. szám + Budapest + 1994. január 26. szerda

## Az időjárási helyzet és a várható időjárás:

Dél-, Délnyugat-Európában magas nyomású légköri képződmény alakítja az időjárást, emiatt arrafelé változóan felhős idő van, számottevő csapadék nélkül. Általában 10, helyenként 15 fok feletti csúcshőmérsékletet mérnek. Kontinensünk többi részén ugyanakkor ciklonok illetve azok frontjai teszik változékonnyá az időjárást. A gyakran megnövekvő felhőzetből sokfelé hull csapadék. Többnyire eső, Észak- és Kelet-Európában havas eső, hó. A Skandináv-félsziget térségében egyébként néhol még napközben is -10 fok alatt marad a hőmérő higanyszála. A következő 36 órában a Kárpát-medence fölé váltakozó nedvességtartalmú, eleinte az itt lévőnél több fokkal hidegebb, majd ismét kissé enyhébb levegő érkezik. Folytatódik tehát a változékony idő.

Magyarországon kedden változóan felhős volt az ég, általában 4-7 órán át sütött a nap. Az esti óráktól erősen megnövekedett a felhőzet és egyre többfelé eleredt az eső. A ma (szerda) reggel 7 óráig lehullott csapadék mennyisége többnyire csapadéknyom és 6 mm között volt, Tiszabecsről azonban 13 mm-t jelentettek. A csúcshőmérséklet 5 és 10 fok között alakult. Hajnalra az ország nagy részén 0, +6 fokig hűlt le a levegő. Ma délelőtt jobbára erősen felhős volt az ég. Többfelé esett az eső, záporeső, szórványosan zivatar is előfordult. Néhol viharossá fokozódott az északnyugati szél. A hőmérséklet 11 órára 3 és 9 fok közé emelkedett.

Ma 12 órakor Budapesten a hőmérséklet 7 fok volt, a tengerszintre átszámított légnyomás 1003 hPa, erősen süllyed.

**Várható időjárás csütörtök estig:**

Többször erősen megnövekszik a felhőzet és sokfelé várható csapadék. Eső, hó egyaránt előfordulhat. Helyenként záporra, zivatarra is számítani kell. A nyugati, északnyugati szél gyakran megerősödik, néhol viharos lökések is lesznek.
A legalacsonyabb éjszakai hőmérséklet általában -2, +3 fok között,
a legmagasabb nappali hőmérséklet csütörtökön 5 fok körül valószínű.

Jenki Szilvia s. k.

**A hőmérséklet napi középértéke és eltérése a sokévi átlagtól (Budapest külterületén):**

| | | |
|---|---|---|
| 1994. január 25. | 3,9 °C | +4,0 °C |

**1871 óta ezen a napon Budapesten előfordult**

| | |
|---|---|
| legmagasabb hőmérséklet: | 12,7 °C (1918) |
| legalacsonyabb hőmérséklet: | -21,5 °C (1942) |

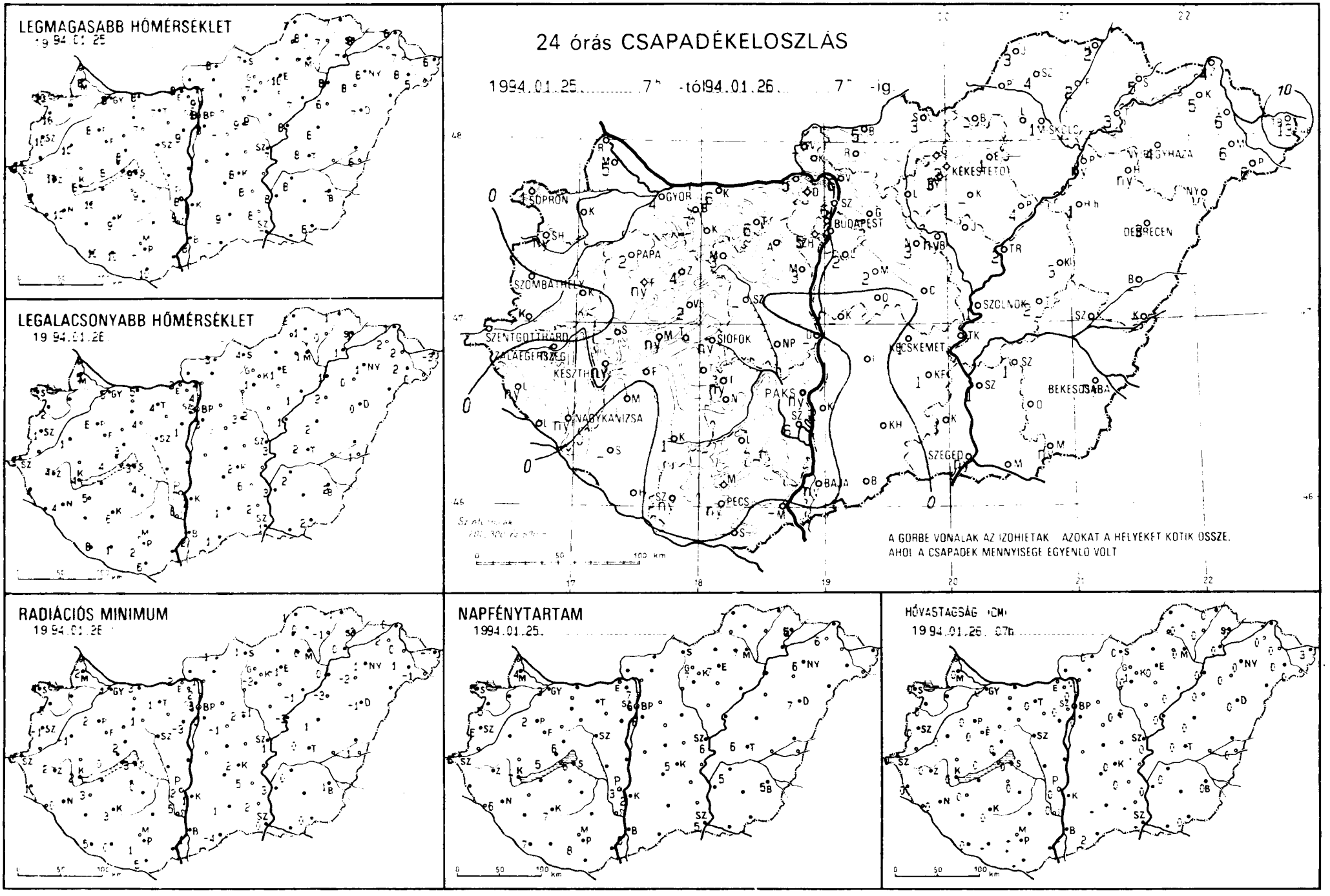
LEGMAGASABB HŐMÉRSEKLET
1994.01.25
LEGALACSONYABB HŐMÉRSÉKLET
1994.01.25
24 órás CSAPADÉKELOSZLÁS
1994.01.25. 7h -tól 1994.01.26. 7h -ig
SOPRON
GYOR
BUDAPEST
KEKESTETO
PAPA
SZOMBATHELY
SZENTGOTTHARD
SIOFOK
KESZTHELY
NAGYKANIZSA
PAKS
KECSKEMET
SZOLNOK
BEKESCSABA
SZEGED
BAJA
PECS
DEBRECEN
NYIREGYHAZA
A GÖRBE VONALAK AZ IZOHIETAK AZOKAT A HELYEKET KÖTIK ÖSSZE,
AHOL A CSAPADÉK MENNYISÉGE EGYENLŐ VOLT
RADIÁCIÓS MINIMUM
1994.01.25.
NAPFÉNYTARTAM
1994.01.25.
HÓVASTAGSÁG (CM)
1994.01.25. 07h

| 19 94.01.26 07$^h$-ig az utolsó 24 óra adatai | | | | | | | 19 94.01.26 07$^h$-ig az utolsó 24 óra adatai | | | | | | |
|---|---|---|---|---|---|---|---|---|---|---|---|---|---|
| állomás | csapadék (mm) | | max. hő-mér-séklet | min. hő-mér-séklet | rad. min. | Előző nap napos órái | állomás | csapadék (mm) | | max. hő-mér-séklet | min. hő-mér-séklet | rad. min. | Előző nap napos órái |
| Győr | 4 | · | 8 | 5 | 4 | 3 | Vámosmikola | - | | - | - | - | - |
| Mosonmagyaróvár | 5 | · = | 8 | 5 | 2 | 4 | Baja | ny | · = | 8 | 2 | 1 | 6 |
| Sopron | 1 | ▽ | 10 | 5 | 4 | 5 | Bácsalmás | . | | 7 | 1 | -4 | - |
| Sopronhorpács | ny | · = | 10 | 2 | 0 | 5 | Kalocsa-Öregcsertő | 2 | · = | 6 | 2 | 1 | 2 |
| Káld | . | = | 10 | 1 | -1 | - | Kecskemét | 1 | · = | 8 | 2 | 2 | 5 |
| Szentgotthárd | . | | 9 | 3 | 0 | 6 | Kiskunfélegyháza | 1 | ' ⎵ | 8 | 6 | 5 | - |
| Szombathely | . | | 10 | 1 | -1 | 6 | Kiskunhalas | . | = | 9 | 1 | 1 | - |
| Lentl | ny | ' = | 9 | 4 | 1 | - | Kunszentmiklós | - | | - | - | - | - |
| Nagykanizsa | ny | · = | 10 | 4 | 0 | 6 | Balassagyarmat | 5 | ▽ = | 8 | 3 | 1 | - |
| Zalaegerszeg | ny | · ⎵ | 10 | 4 | 2 | - | Salgótarján | 3 | · = | 7 | 4 | 1 | - |
| Farkasgyepű | ny | = | 6 | 3 | 2 | - | Eger | 1 | · ≡ | 10 | 1 | -1 | 7 |
| Keszthely | ny | · | 8 | 4 | 2 | 7 | Gyöngyös | 3 | · | 7 | 1 | -2 | - |
| Mencshely | ny | · = | 8 | 4 | 0 | 5 | Kékestető | 2 | * ≡ | 1 | -2 | -2 | 7 |
| Pápa | 2 | · = | 8 | 6 | 2 | 2 | Kompolt | - | | - | - | - | - |
| Sümeg | - | | - | - | - | - | Poroszló | 4 | · = | 7 | 1 | -1 | - |
| Veszprém | 2 | · ⎵ | 8 | 3 | 2 | 6 | Jászberény | ny | · | 9 | 2 | -1 | - |
| Zirc | 4 | · = | 6 | 4 | 0 | - | Karcag Tilalmas | 3 | · = | 6 | 2 | 1 | - |
| Homokszentgyörgy | . | | 10 | 8 | 5 | 7 | Szolnok | 1 | · | 7 | 3 | 1 | 6 |
| Kaposvár | 1 | · | 9 | 6 | 3 | 7 | Tiszaroff | 2 | · | 8 | 1 | -3 | - |
| Marcali | . | ⎵ | 10 | 5 | 3 | - | Túrkeve | 2 | · | 8 | 2 | 0 | 6 |
| Siófok | ny | · | 9 | 3 | 3 | 6 | Kistelek | 1 | ▽ = | 8 | 2 | 2 | - |
| Somogyszob | - | | - | - | - | - | Szeged | ny | · | 7 | 1 | 0 | 5 |
| Bábolna | - | | - | - | - | - | Szentes | 1 | · | 8 | 3 | 3 | - |
| Esztergom Kertváros | 5 | · | 8 | 3 | 2 | - | Borsodnádasd | - | | - | - | - | - |
| Komárom | 6 | · = | 8 | 5 | 3 | - | Füged | 2 | · = | 7 | 0 | -1 | - |
| Tata | 6 | · = | 7 | 4 | 1 | - | Hidasnémeti | 2 | · ≡ | 7 | 1 | -1 | - |
| Kisapostag | - | | - | - | - | - | Jósvafő | 3 | * ≡ | 7 | 2 | 1 | 7 |
| Martonvásár | 3 | ⎵ | 9 | 1 | -3 | - | Miskolc | 1 | · ≡ | 7 | 1 | 0 | 7 |
| Mór | 3 | · = | 7 | 4 | 1 | - | Sárospatak | 5 | · = | 8 | 1 | -2 | 5 |
| Székesfehérvár | - | | - | - | - | - | Szendrőlád | 4 | · ≡ | 8 | 1 | 0 | - |
| Iregszemcse | ny | ' = | 9 | 4 | 0 | - | Tokaj | 3 | · = | 7 | 1 | 0 | - |
| Paks | ny | · | 8 | 3 | 2 | 3 | Kisvárda | 5 | · = | 7 | 2 | 2 | 6 |
| Szekszárd | 6 | · = | 9 | 6 | 5 | - | Mátészalka | 6 | · | 8 | 2 | 1 | - |
| Mohács | - | | - | - | - | - | Napkor | 4 | · = | 6 | 1 | 1 | 6 |
| Pécs | ny | · | 7 | 2 | 1 | 8 | Pátyod | 6 | ▽ | 5 | 0 | -1 | - |
| Pécs Árpádtető | . | | 8 | 4 | 4 | - | Tiszabecs | 13 | · = | 6 | -3 | -7 | - |
| Siklós | . | - | 10 | 6 | 5 | - | Vásárosnamény | 6 | ▽ = | 7 | 2 | 0 | - |
| Szigetvár | ny | ' = | 10 | 1 | 0 | - | Záhony | 4 | · = | 6 | 1 | 0 | - |
| Bp. Lőrinc | 2 | · | 8 | 3 | 0 | 6 | Berettyóújfalu | - | | - | - | - | - |
| Bp. Met. Szolg. | 4 | · - | 8 | 3 | 3 | 6 | Debrecen | 3 | · ⎵ | 7 | 0 | -1 | 7 |
| Bp. Széchenyi-hegy | 5 | · = | 5 | 3 | 2 | - | Hajdúdorog | ny | · ⎵ | 8 | 0 | -2 | - |
| Cegléd | - | | - | - | - | - | Hortobágy Halastó | 1 | · = | 6 | 2 | -1 | - |
| Gödöllő | - | | - | - | - | - | Körösszakál | 2 | · | 6 | 1 | 1 | - |
| Monor | 2 | · | 7 | 0 | -1 | - | Polgár | ny | · - | 8 | 1 | 0 | - |
| Nagykáta | 3 | · | 9 | 3 | 2 | - | Békéscsaba | ny | · - | 7 | 2 | 1 | 5 |
| Szentendre | 6 | · | 9 | 4 | 2 | 7 | Mezőhegyes | ny | ' | 8 | 2 | 0 | - |
| Vác | 6 | · = | 7 | 4 | 1 | - | Szarvas | 1 | · ⎵ | 8 | 2 | 0 | 5 |

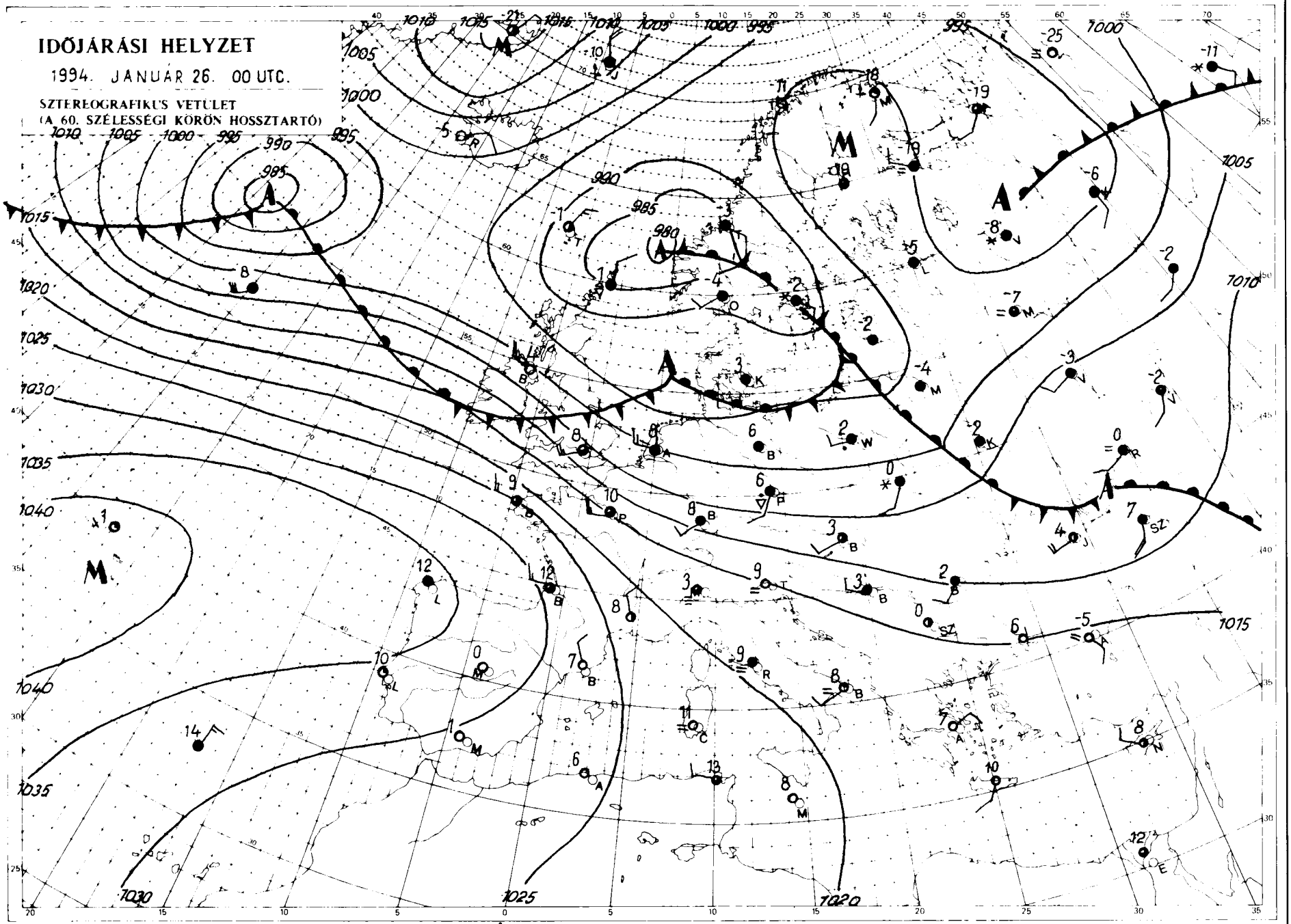


Kiadja az **ORSZÁGOS METEOROLÓGIAI SZOLGÁLAT**

Kiadásért felel: Dr. Mersich Iván, az Országos Meteorológiai Szolgálat elnöke

Készült az Országos Meteorológiai Szolgálat Nyomdájában, Budapest – Felelős vezető: Szinok István – Munkaszám: 94. 026.

Szerkesztésért felel: Dr. Dévényi Dezső az Időjárás Előrejelző Önálló Osztály vezetője

Készíti az OMSZ Időjárás Előrejelző Önálló Osztálya – Szakmai felelős: Dr. Dévényi Dezső osztályvezető – Megjelenik naponként

Megrendelhető: 1024 Budapest, II., Kitaibel Pál utca 1. – Pénzügyi Osztály – Telefon: 135-35-00

# IDŐJÁRÁSI NAPIJELENTÉS

ЕЖЕДНЕВНЫЙ МЕТЕОРОЛОГИЧЕСКИЙ БЮЛЛЕТЕНЬ • DAILY WEATHER REPORT
BULLETIN QUOTIDIEN DE TEMPS • TÄGLICHER WETTERBERICHT

107. évfolyam 27. szám + Budapest + 1994. január 27. csütörtök

**Az időjárási helyzet és a várható időjárás:**

Meglehetősen mozgalmas Észak-, és Közép-Európa időjárása. Gyors mozgású frontok tartanak az Atlanti-óceán térsége felől Közép-Európán át egészen a Kelet-európai-síkságig. A frontokat erős felhősödés kíséri. Gyakran esik az eső az Alpok előterében, a Benelux-államokban, szórványosan havazik a Skandináv-félszigeten, valamint Kelet-Európában. Dél-, Délnyugat-Európában csendesebb az időjárás, ott a sok napsütés hatására 10, 15 fokig melegszik fel a levegő. Hazánkat eleinte meleg-, majd hidegfront éri el, szórványosan esőt, havas esőt okozva.

Magyarországon szerdán hidegfront vonult át az ország felett. Hatására országszerte esett az eső, de számos helyen zivatar is kialakult, néhol jégeső kíséretében. A ma reggel 7 óráig lehullott csapadék mennyisége általában 1 és 10 mm között volt, de pl. Kiskunhalasról 18, Békéscsaba térségéből 22 mm-t is jelentettek. Az északnyugatira forduló szél sokfelé elérte a viharos fokozatot. A hőmérséklet csúcsértéke 4 és 10 fok között alakult. Ma hajnalra -3, +3 fokig hűlt le a levegő. A fagyokat délnyugatról és északkeletről jelentették. Délelőtt az országban változóan felhős idő volt, néhol hózápor még kialakult. Az északnyugati szél sokfelé erős volt. A hőmérséklet 11 órára 3, 8 fokig emelkedett.

Ma 12 órakor Budapesten a hőmérséklet 7 fok volt, a tengerszintre átszámított légnyomás 1020 hPa, alig változik.

**Várható időjárás péntek estig:**

Nyugat felől átmenetileg erősen megnövekszik a felhőzet, és szórványosan eső, havas eső várható. Holnap a felhőátvonulásokból kisebb zápor, hózápor valószínű. Az eleinte erős lökésekkel kísért északnyugati szél nyugatira, délnyugatira fordul és többfelé viharossá fokozódik.
A hőmérséklet éjszaka -1 és +4 fok között,
pénteken kora délután 4 és 9 fok között alakul.

**Távolabbi kilátások szombattól–keddig:**

Erős északi széllel lehűlés várható. A gyakran erősen megnövekvő felhőzetből vasárnaptól havazás alakul ki, majd felhőátvonulások lesznek, futó hózáporokkal. Néhol hófúvás is valószínű.
A legalacsonyabb éjszakai hőmérséklet eleinte +2, -3 fok között, majd -4, -9 fok között alakul.
A legmagasabb nappali hőmérséklet eleinte 0, 4, majd +1, -4 fok között várható.
Jelentős mennyiségű (legalább napi 5 mm) csapadék az ország területének 30 százalékán várható.

Pálóczi Györgyi s. k.

**A hőmérséklet napi középértéke és eltérése a sokévi átlagtól (Budapest külterületén):**

| | | |
|---|---|---|
| 1994. január 26. | 4,0 °C | +3,9 °C |

**1871 óta ezen a napon Budapesten előfordult**

| | |
|---|---|
| legmagasabb hőmérséklet: | 11,4 °C (1916) |
| legalacsonyabb hőmérséklet: | -15,0 °C (1881) |

LEGMAGASABB HŐMÉRSÉKLET
94.01.26

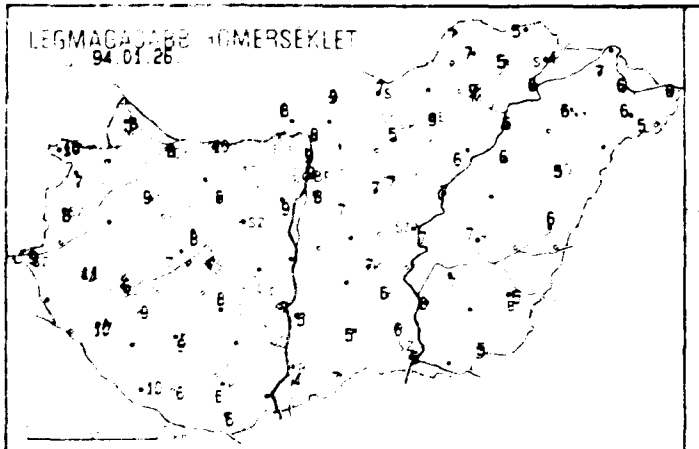

LEGALACSONYABB HŐMÉRSÉKLET
19 94.01.27.

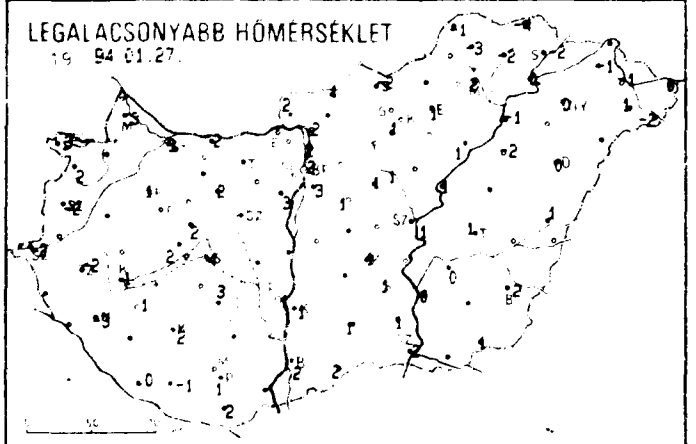

# 24 órás CSAPADÉKELOSZLÁS

19 94.01.26. 7h tól 94.01.27. 7h -ig

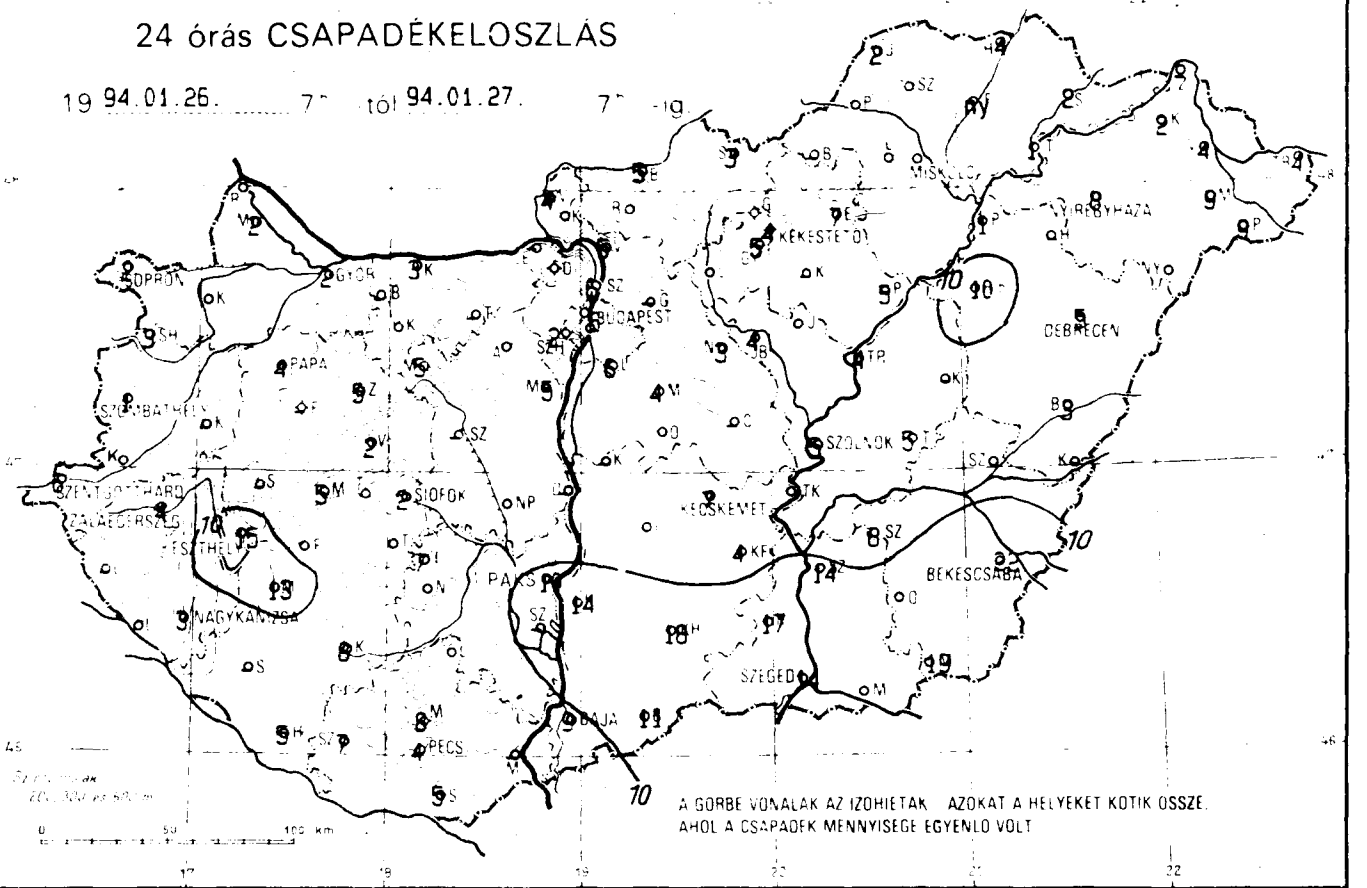


A GÖRBE VONALAK AZ IZOHIETÁK AZOKAT A HELYEKET KÖTIK ÖSSZE, AHOL A CSAPADÉK MENNYISÉGE EGYENLŐ VOLT

RADIÁCIÓS MINIMUM
19 94.01.27.

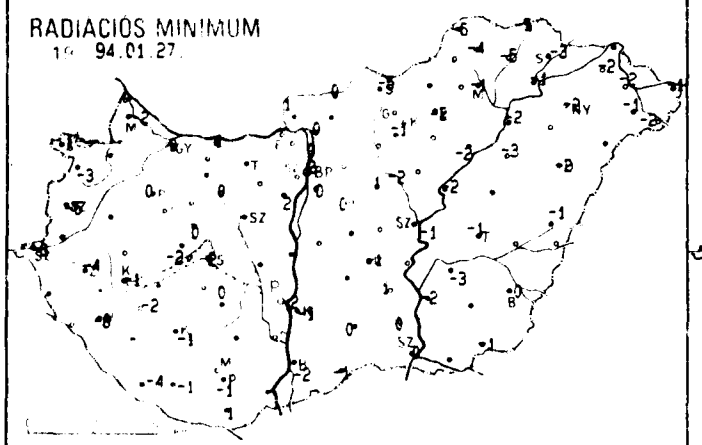

NAPFÉNYTARTAM
19 94.01.26.

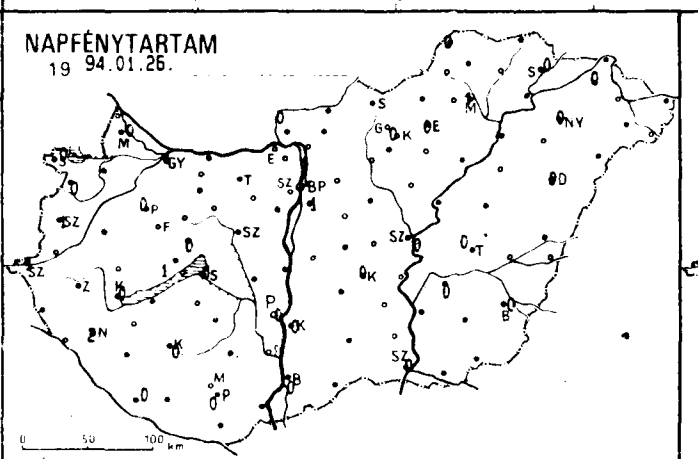


HÓVASTAGSÁG (CM)
19 94.01.27. 07h

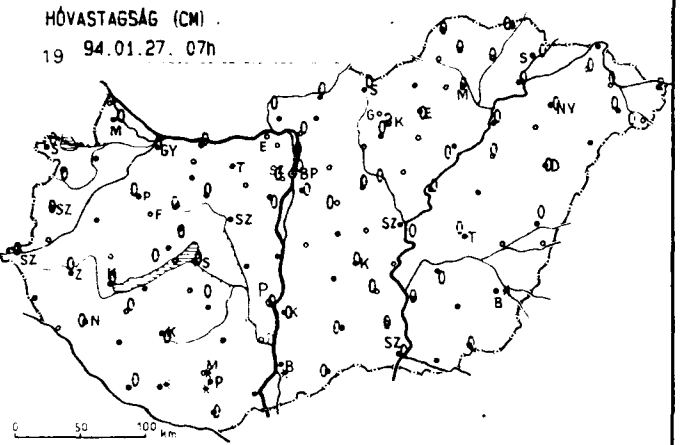

| 19 94.01.27. 07h-ig az utolsó 24 óra adatai | | | | | | |
|---|---|---|---|---|---|---|
| állomás | csapadék (mm) | | max. hő-mér-séklet | min. hő-mér-séklet | rad. min. | Előző nap napos órái |
| Győr | 2 | | 8 | 3 | 0 | 1 |
| Mosonmagyaróvár | 2 | | 8 | 3 | -2 | 0 |
| Sopron | 2 | | 10 | 3 | 1 | 0 |
| Sopronhorpács | 3 | | 7 | 2 | -3 | 0 |
| Káld | - | | - | - | - | - |
| Szentgotthárd | 6 | | 9 | -2 | -6 | 1 |
| Szombathely | 1 | | 8 | -2 | -5 | 1 |
| Lenti | - | | - | - | - | - |
| Nagykanizsa | 3 | | 10 | -3 | -8 | 2 |
| Zalaegerszeg | 4 | | 11 | -2 | -4 | - |
| Farkasgyepű | - | | - | - | - | - |
| Keszthely | 15 | = | 8 | 1 | -1 | 0 |
| Mencshely | 5 | = | 7 | 2 | -2 | 1 |
| Pápa | 4 | = | 9 | 1 | 0 | 0 |
| Sümeg | - | | - | - | - | - |
| Veszprém | 2 | | 8 | 2 | 0 | 0 |
| Zirc | 5 | = | 8 | 1 | -2 | - |
| Homokszentgyörgy | 5 | | 10 | 0 | -4 | 0 |
| Kaposvár | 8 | | 9 | 2 | -1 | 0 |
| Marcali | 13 | | 9 | 1 | -2 | - |
| Siófok | 2 | | 7 | 4 | 2 | 0 |
| Somogyszob | - | | - | - | - | - |
| Bábolna | - | | - | - | - | - |
| Esztergom Kertváros | - | | - | - | - | - |
| Komárom | 3 | = | 10 | 2 | 1 | - |
| Tata | - | | - | - | - | - |
| Kisapostag | - | | - | - | - | - |
| Martonvásár | 5 | = | 9 | 3 | 2 | - |
| Mór | 5 | = | 8 | 2 | 0 | - |
| Székesfehérvár | - | | - | - | - | - |
| Iregszemcse | 7 | | 8 | 3 | 0 | - |
| Paks | 10 | | 7 | 1 | -2 | 0 |
| Szekszárd | - | | - | - | - | - |
| Mohács | - | | - | - | - | - |
| Pécs | 4 | ≡ | 6 | 1 | -1 | 0 |
| Pécs Árpádtető | 8 | | 7 | 1 | -1 | - |
| Siklós | 5 | | 6 | 2 | 1 | - |
| Szigetvár | 7 | = | 6 | -1 | -1 | - |
| Bp. Lőrinc | 6 | = | 8 | 3 | 0 | 1 |
| Bp. Met. Szolg. | 6 | | 9 | 2 | 2 | 1 |
| Bp. Széchenyi-hegy | 2 | = | 8 | -1 | -3 | - |
| Cegléd | - | | - | - | - | - |
| Gödöllő | - | | - | - | - | - |
| Monor | 4 | | 7 | 1 | 0 | - |
| Nagykáta | 3 | = | 7 | 1 | 1 | - |
| Szentendre | 6 | | 9 | 2 | 0 | 1 |
| Vác | 5 | = | 8 | 2 | 0 | - |

| 19 94.01.27. 07h-ig az utolsó 24 óra adatai | | | | | | |
|---|---|---|---|---|---|---|
| állomás | csapadék (mm) | | max. hő-mér-séklet | min. hő-mér-séklet | rad. min. | Előző nap napos órái |
| Vámosmikola | 4 | | 8 | 2 | 1 | 0 |
| Baja | 9 | = | 4 | 2 | -2 | 0 |
| Bácsalmás | 11 | | 7 | 2 | -1 | - |
| Kalocsa-Öregcsertő | 14 | | 5 | 1 | -1 | 0 |
| Kecskemét | 7 | = | 7 | 1 | -1 | 0 |
| Kiskunfélegyháza | 4 | | 6 | 1 | 1 | - |
| Kiskunhalas | 18 | = | 5 | 1 | 0 | - |
| Kunszentmiklós | - | | - | - | - | - |
| Balassagyarmat | 5 | | 9 | 1 | 0 | - |
| Salgótarján | 3 | | 7 | -2 | -5 | - |
| Eger | 7 | | 9 | 1 | -2 | 0 |
| Gyöngyös | 5 | | 5 | 1 | -1 | - |
| Kékestető | 4 | ≡ | 3 | -4 | -5 | 0 |
| Kompolt | - | | - | - | - | - |
| Poroszló | 5 | | 6 | 1 | -2 | - |
| Jászberény | 4 | | 7 | 1 | -2 | - |
| Karcag Tilalmas | - | | - | - | - | - |
| Szolnok | 5 | | 7 | 1 | -1 | 0 |
| Tiszaroff | 4 | | 7 | 1 | -2 | - |
| Túrkeve | 5 | | 7 | 1 | -1 | 0 |
| Kistelek | 17 | = | 6 | 1 | 0 | - |
| Szeged | 14 | | 5 | 2 | 0 | 0 |
| Szentes | 14 | | 8 | 0 | -2 | - |
| Borsodnádasd | - | | - | - | - | - |
| Füged | ny | | 5 | -2 | -5 | - |
| Hidasnémeti | 4 | = | 5 | -4 | -5 | - |
| Jósvafő | 2 | | 7 | -1 | -6 | 0 |
| Miskolc | . | | 9 | 2 | -1 | 1 |
| Sárospatak | 2 | | 4 | -2 | -3 | 0 |
| Szendrőlád | . | | 7 | -3 | -4 | - |
| Tokaj | 1 | | 6 | 0 | -1 | - |
| Kisvárda | 2 | = | 7 | -1 | -2 | 0 |
| Mátészalka | 9 | | 6 | 1 | -1 | - |
| Napkor | 8 | ≡ | 6 | 0 | -2 | 0 |
| Pátyod | 9 | | 5 | -2 | -2 | - |
| Tiszabecs | 4 | = | 6 | 0 | -1 | - |
| Vásárosnamény | 4 | | 6 | -1 | -2 | - |
| Záhony | - | | - | - | - | - |
| Berettyóújfalu | 3 | = | 6 | 1 | -1 | - |
| Debrecen | 5 | | 5 | 0 | -2 | 0 |
| Hajdúdorog | - | | - | - | - | - |
| Hortobágy Halastó | 10 | | 6 | 2 | -3 | - |
| Körösszakál | - | | - | - | - | - |
| Polgár | 1 | | 5 | 1 | -2 | - |
| Békéscsaba | 22 | | 5 | 2 | 0 | 0 |
| Mezőhegyes | 19 | | 5 | 1 | -1 | - |
| Szarvas | 8 | | 7 | 0 | -3 | 0 |

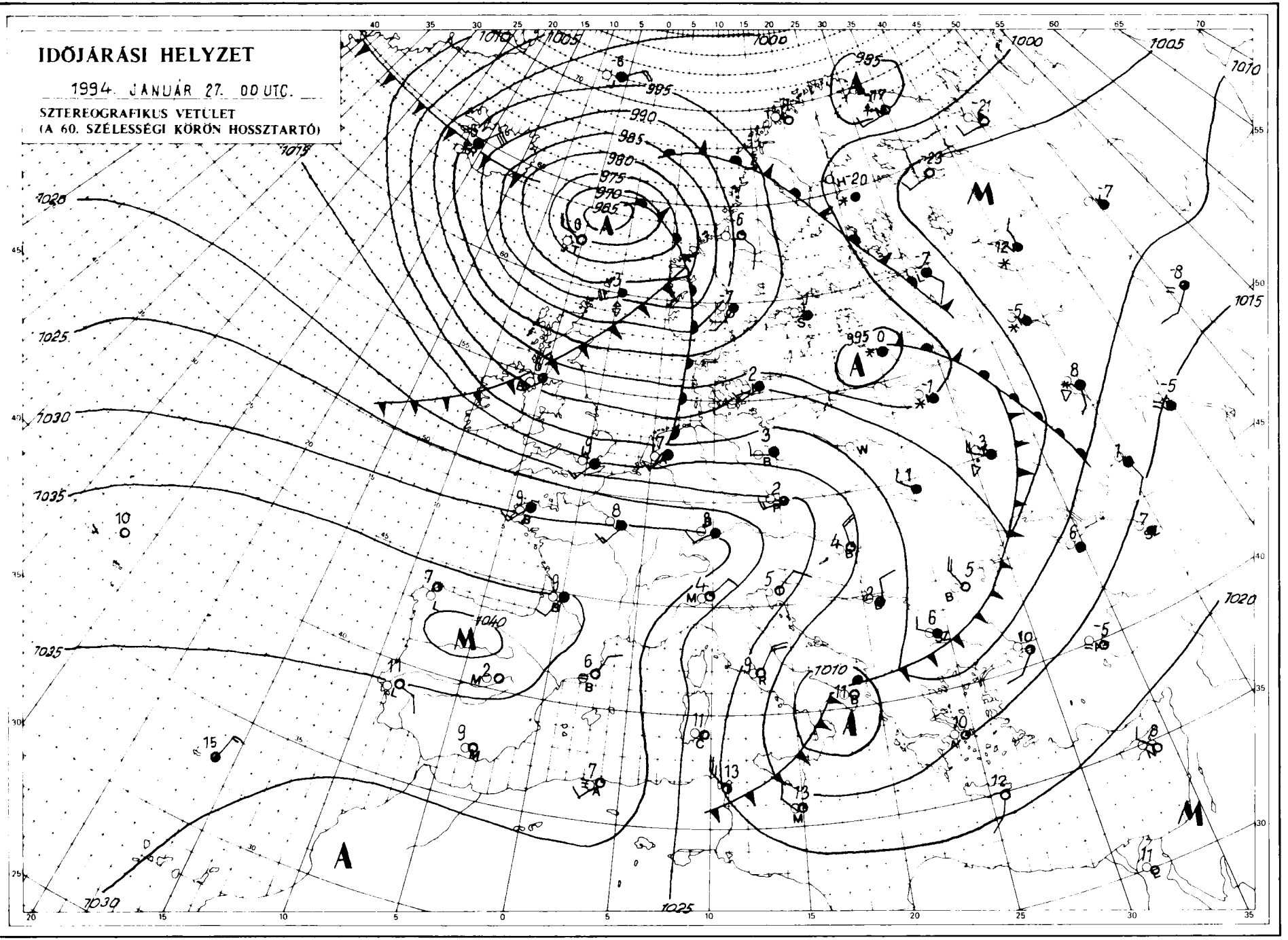


Kiadja az **ORSZÁGOS METEOROLÓGIAI SZOLGÁLAT**
Kiadásért felel: Dr. Mersich Iván, az Országos Meteorológiai Szolgálat elnöke
Készült az Országos Meteorológiai Szolgálat Nyomdájában, Budapest – Felelős vezető: Szinok István – Munkaszám: 94.027
Szerkesztésért felel: Dr. Dévényi Dezső az Időjárás Előrejelző Önálló Osztály vezetője
Készíti: az OMSZ Időjárás Előrejelző Önálló Osztálya – Szakmai felelős: Dr. Dévényi Dezső osztályvezető – Megjelenik naponként
Megrendelhető: 1024 Budapest, II., Kitaibel Pál utca 1. – Pénzügyi Osztály – Telefon: 135-35-00

# IDŐJÁRÁSI NAPIJELENTÉS

ЕЖЕДНЕВНЫЙ МЕТЕОРОЛОГИЧЕСКИЙ БЮЛЛЕТЕНЬ • DAILY WEATHER REPORT
BULLETIN QUOTIDIEN DE TEMPS • TÄGLICHER WETTERBERICHT

107. évfolyam 28. szám + Budapest + 1994. január 28. péntek

## Az időjárási helyzet és a várható időjárás:

Szárazföldünk legnagyobb részén továbbra is gyors változások jellemzik az időjárást. A Skandinávfélsziget déli térsége fölött örvénylő nagy kiterjedésű ciklon áramlási rendszerében északnyugat felől egyre hidegebb levegő érkezik Európa nyugati része fölé. Ma kora reggel egy markáns hidegfront érte el az Alpok térségét. Vonulását sokfelé eső, zápor, hózápor, néhol zivatar kísérte. Ez a front nagy sebességgel halad kelet felé és szombaton már el is hagyja hazánk térségét. Mögötte a viharossá fokozódó északi széllel egyre hidegebb levegő érkezik a Kárpát-medencébe.

Magyarországon csütörtökön eleinte változóan felhős volt az ég, általában 2, 8 órára kisütött a nap, majd erősen megnövekedett a felhőzet. Az északi országrészben fordult elő kisebb eső, zápor. A nyugati, északnyugati szél sokfelé megerősödött. A ma reggel 7 óráig lehullott csapadék mennyisége sehol sem érte el az 1 mm-t. A hőmérséklet csúcsértéke általában 5 és 10 fok között alakult. Ma hajnalra -2, +4 fokig hűlt le a levegő. Délelőtt jobbára erősen felhős idő volt, elszórtan alakult ki zápor, hózápor. Eleinte megerősödött a délnyugati, majd elsősorban a Kisalföldön viharossá fokozódott az északnyugati szél. A hőmérséklet 11 órára 2 és 7 fokig emelkedett.

Ma 12 órakor Budapesten a hőmérséklet 4 fok volt, a tengerszintre átszámított légnyomás 1008 hPa, erősen emelkedik.

**Várható időjárás szombat estig:**

A felhőátvonulásokból elszórtan várható zápor, hózápor. Az erős északnyugati, északi szél gyakran viharossá fokozódik. Gyengül a nappali felmelegedés.
A legalacsonyabb éjszakai hőmérséklet +2, -3,
a legmagasabb nappali hőmérséklet szombaton -2, +3 fok között alakul.

Bartha Péterné s. k.

**A hőmérséklet napi középértéke és eltérése a sokévi átlagtól (Budapest külterületén):**

| | | |
|---|---|---|
| 1994. január 27. | 5,1 °C | +5,5 °C |

**1871 óta ezen a napon Budapesten előfordult**

| | |
|---|---|
| legmagasabb hőmérséklet: | 19,0 °C (1936) |
| legalacsonyabb hőmérséklet: | -17,9 °C (1954) |

## LEGMAGASABB HŐMÉRSÉKLET

1994.01.27

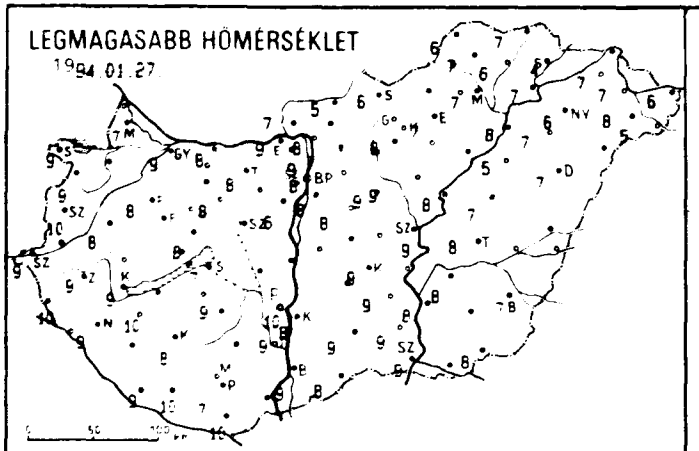

## LEGALACSONYABB HŐMÉRSÉKLET

1994.01.28

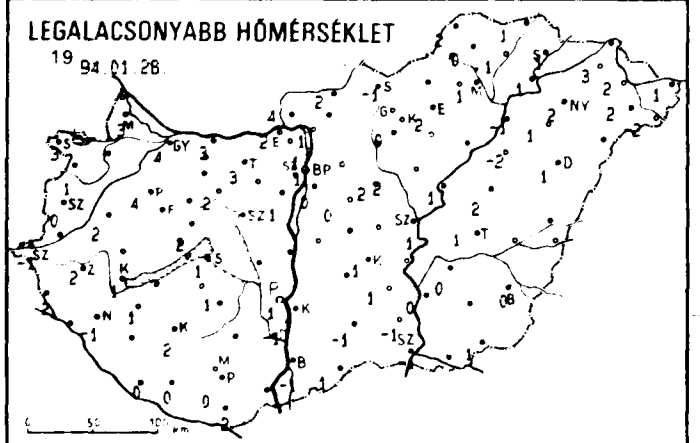

## 24 órás CSAPADÉKELOSZLÁS

1994.01.27 ..... 7h -tól 1994.01.28 ..... 7h -ig

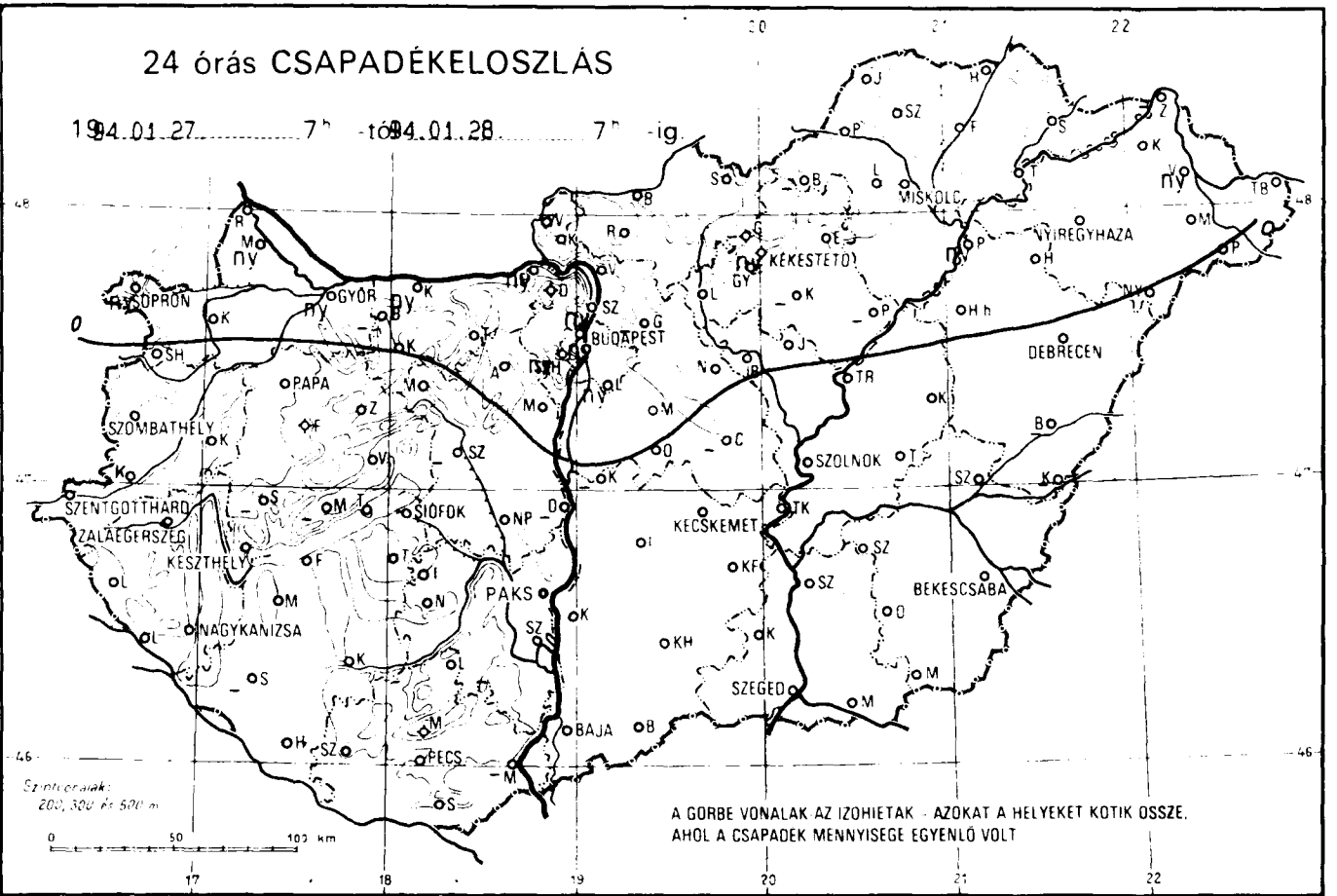


## RADIÁCIÓS MINIMUM

1994.01.28

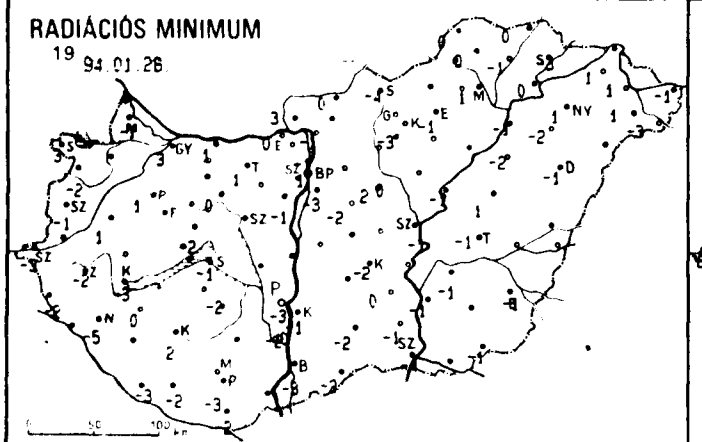

## NAPFÉNYTARTAM

1994.01.27

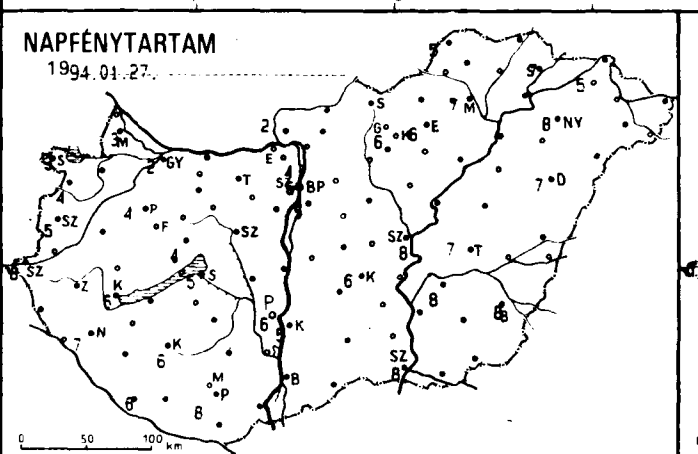

## HÓVASTAGSÁG (CM)

1994.01.28. 07h

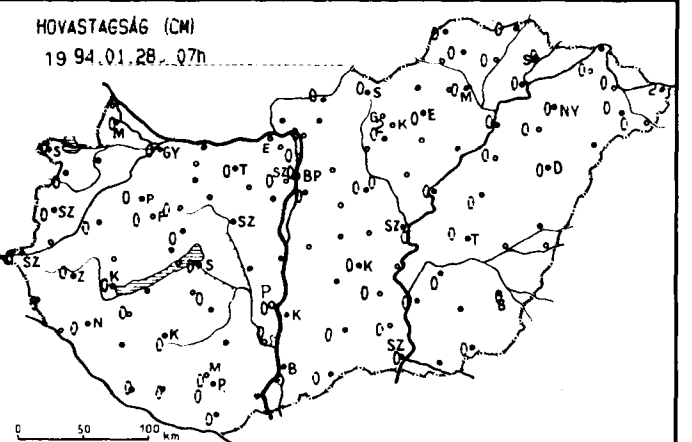

| 19 94.01.28. 07$^h$-ig az utolsó 24 óra adatai | | | | | | |
|---|---|---|---|---|---|---|
| állomás | csapadék (mm) | | max. hő-mér-séklet | min. hő-mér-séklet | rad. min. | Előző nap napos órái |
| Győr | ny | ▽ | 9 | 4 | 3 | 2 |
| Mosonmagyaróvár | ny | ▽ | 7 | 3 | -1 | 3 |
| Sopron | ny | ▽ | 9 | 3 | 3 | 3 |
| Sopronhorpács | . | | 9 | 1 | -2 | 4 |
| Káld | . | | 8 | 2 | 1 | - |
| Szentgotthárd | . | | 9 | -1 | -3 | 8 |
| Szombathely | . | | 10 | 0 | -1 | 5 |
| Lentl | . | | 10 | 2 | -2 | - |
| Nagykanizsa | . | ⌣ | 9 | -1 | -5 | 7 |
| Zalaegerszeg | . | | 9 | 2 | -2 | - |
| Farkasgyepű | . | | 5 | -1 | -3 | - |
| Keszthely | . | ⌣ | 9 | 1 | -3 | 6 |
| Mencshely | - | | - | - | - | - |
| Pápa | . | | 8 | 4 | 1 | 4 |
| Sümeg | - | | - | - | - | - |
| Veszprém | . | | 8 | 2 | -2 | 4 |
| Zirc | . | | 6 | 2 | -2 | - |
| Homokszentgyörgy | . | ⌣ | 9 | 0 | -3 | 6 |
| Kaposvár | . | | 8 | 2 | 2 | 6 |
| Marcali | . | ⌓ | 10 | 1 | 0 | - |
| Siófok | . | | 7 | 1 | -1 | 5 |
| Somogyszob | - | | - | - | - | - |
| Bábolna | - | | - | - | - | - |
| Esztergom Kertváros | ny | ' | 9 | 2 | 0 | - |
| Komárom | ny | · = | 8 | 3 | 1 | - |
| Tata | . | | 8 | 3 | 1 | - |
| Kisapostag | - | | - | - | - | - |
| Martonvásár | . | ⌣ | 6 | 1 | -1 | - |
| Mór | . | = | 8 | 2 | 0 | - |
| Székesfehérvár | - | | - | - | - | - |
| Iregszemcse | . | | 9 | 1 | -2 | - |
| Paks | . | | 10 | 1 | -3 | 6 |
| Szekszárd | . | ⌣ | 9 | -1 | -2 | - |
| Mohács | - | | - | - | - | - |
| Pécs | . | | 7 | 0 | -3 | 8 |
| Pécs Árpádtető | . | | 7 | 0 | -1 | - |
| Siklós | . | ≡ | 10 | -2 | -2 | - |
| Szigetvár | . | ⌣ | 10 | 0 | -2 | - |
| Bp. Lőrinc | ny | ▽ | 8 | 0 | -3 | 5 |
| Bp. Met. Szolg. | ny | ▽ | 8 | 1 | 1 | 5 |
| Bp. Széchenyi-hegy | ny | ' | 5 | 0 | -1 | - |
| Cegléd | - | | - | - | - | - |
| Gödöllő | - | | - | - | - | - |
| Mónor | . | | 8 | 0 | -2 | - |
| Nagykáta | . | | 9 | 2 | 2 | - |
| Szentendre | ny | ▽ | 9 | 1 | -1 | 4 |
| Vác | . | | 8 | 1 | -1 | - |

| 19 94.01.28. 07$^h$-ig az utolsó 24 óra adatai | | | | | | |
|---|---|---|---|---|---|---|
| állomás | csapadék (mm) | | max. hő-mér-séklet | min. hő-mér-séklet | rad. min. | Előző nap napos órái |
| Vámosmikola | . | | 7 | 4 | 3 | 2 |
| Baja | . | ⌣ | 9 | -1 | -3 | 7 |
| Bácsalmás | . | | 8 | 1 | -2 | - |
| Kalocsa-Öregcsertő | . | | 8 | 1 | -1 | 5 |
| Kecskemét | . | | 9 | 1 | -2 | 6 |
| Kiskunfélegyháza | . | = | 9 | 1 | 0 | - |
| Kiskunhalas | . | = | 9 | -1 | -2 | - |
| Kunszentmiklós | - | | - | - | - | - |
| Balassagyarmat | . | | 5 | 2 | 0 | - |
| Salgótarján | . | | 6 | -1 | -4 | - |
| Eger | . | | 7 | 2 | -1 | 6 |
| Gyöngyös | . | | 8 | 0 | -3 | - |
| Kékestető | ny | ▽ ≡ | -1 | -3 | -4 | 6 |
| Kompolt | - | | - | - | - | - |
| Poroszló | - | | - | - | - | - |
| Jászberény | . | | 9 | 2 | 0 | - |
| Karcag Tilalmas | . | | 7 | 2 | 1 | - |
| Szolnok | . | ⌣ | 9 | 1 | -1 | 8 |
| Tiszaroff | . | | 8 | 1 | -1 | - |
| Túrkeve | . | | 8 | 1 | -1 | 7 |
| Kistelek | . | = | 9 | -1 | -1 | - |
| Szeged | . | ⌣ | 9 | -1 | -4 | 8 |
| Szentes | . | | 8 | 0 | -1 | - |
| Borsodnádasd | - | | - | - | - | - |
| Fügöd | . | | 6 | 1 | -1 | - |
| Hidasnémeti | . | = | 7 | 1 | 0 | - |
| Jósvafő | . | | 6 | 2 | 0 | 5 |
| Miskolc | . | | 7 | 1 | 1 | 7 |
| Sárospatak | . | | 4 | 1 | -3 | 7 |
| Szendrőlád | . | = | 7 | 0 | 0 | - |
| Tokaj | . | | 7 | 1 | 0 | - |
| Kisvárda | . | = | 7 | 3 | 1 | 5 |
| Mátészalka | . | | 8 | 2 | 1 | - |
| Napkor | . | | 6 | 2 | 1 | 8 |
| Pátyod | . | | 5 | -2 | -3 | - |
| Tiszabecs | . | ≡ | 6 | 1 | -1 | - |
| Vásárosnamény | ny | ' = | 7 | 2 | 1 | - |
| Záhony | - | | - | - | - | - |
| Berettyóújfalu | - | | - | - | - | - |
| Debrecen | . | ⌓ | 7 | 1 | -1 | 7 |
| Hajdúdorog | . | | 7 | 1 | -2 | - |
| Hortobágy Halastó | . | | 5 | -2 | -2 | - |
| Körösszakál | - | | - | - | - | - |
| Polgár | ny | ß = | 8 | -1 | -1 | - |
| Békéscsaba | . | ⌣ | 7 | 0 | -1 | 8 |
| Mezőhegyes | . | | 8 | 1 | -1 | - |
| Szarvas | . | ⌣ | 8 | 0 | -1 | 8 |

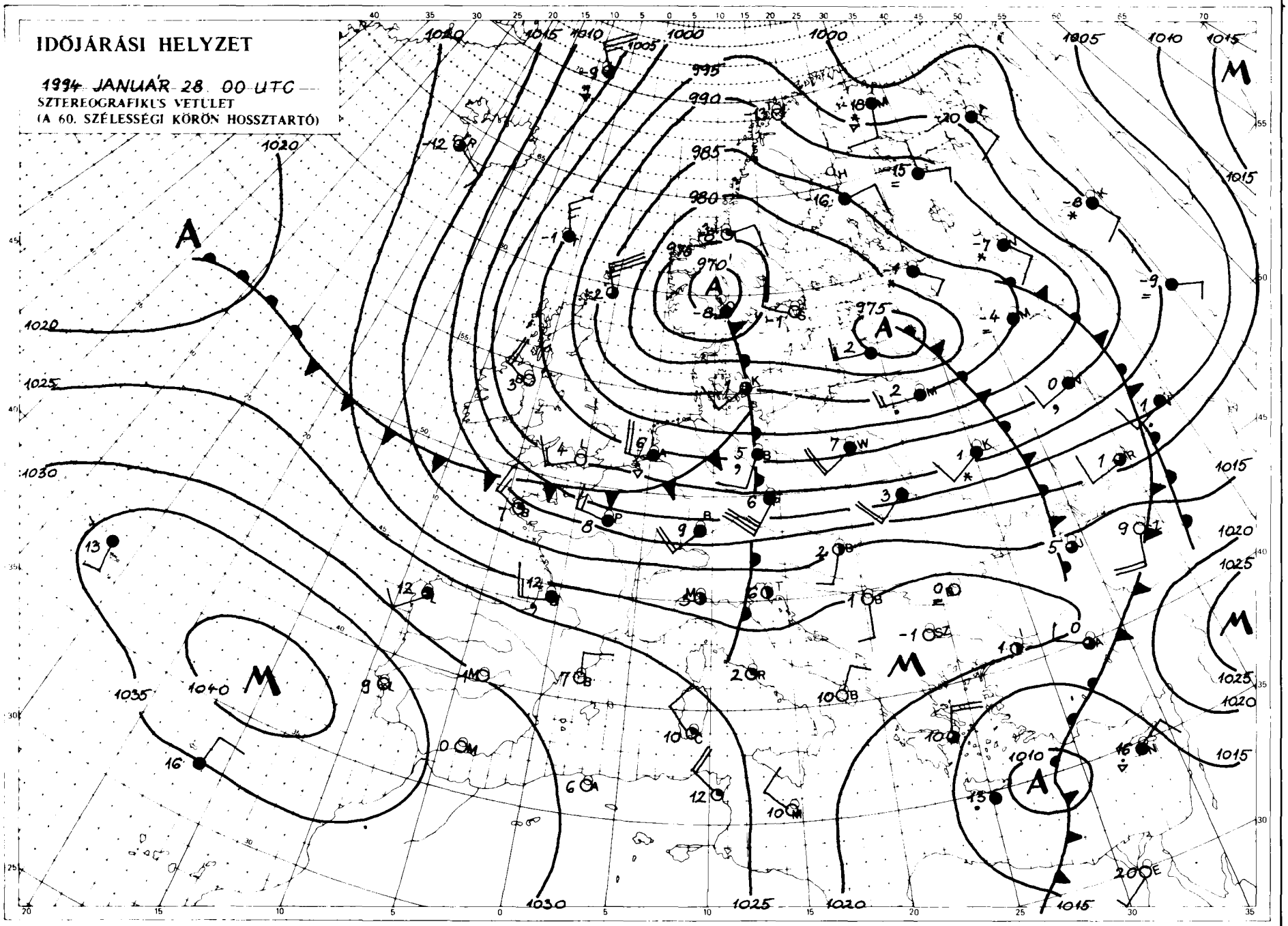


Kiadja az **ORSZÁGOS METEOROLÓGIAI SZOLGÁLAT**

Kiadásért felel: Dr. Mersich Iván, az Országos Meteorológiai Szolgálat elnöke

Készült az Országos Meteorológiai Szolgálat Nyomdájában, Budapest – Felelős vezető: Szinok István – Munkaszám: **94 026**

Szerkesztésért felel: Dr. Dévényi Dezső az Időjárás Előrejelző Önálló Osztály vezetője

Készíti: az OMSZ Időjárás Előrejelző Önálló Osztálya – Szakmai felelős: Dr. Dévényi Dezső osztályvezető – Megjelenik naponként

Megrendelhető: 1024 Budapest, II., Kitaibel Pál utca 1. – Pénzügyi Osztály – Telefon: 135-35-00

# IDŐJÁRÁSI NAPIJELENTÉS

ЕЖЕДНЕВНЫЙ МЕТЕОРОЛОГИЧЕСКИЙ БЮЛЛЕТЕНЬ • DAILY WEATHER REPORT
BULLETIN QUOTIDIEN DE TEMPS • TÄGLICHER WETTERBERICHT

**107. évfolyam 29. szám** **+ Budapest +** **1994. január 29. szombat**

## Az időjárási helyzet és a várható időjárás:

Európa északkeleti területei fölött nagy kiterjedésű ciklon örvénylik, a ciklon nyugati oldalán több hullámban sarkvidéki eredetű hideg levegő áramlik a kontinens nyugati és középső területei fölé. Változékony, sokfelé szeles az idő, az Alpok és Kárpátok vidékén helyenként hózáporral. Ugyancsak ciklon található a Balkán-félsziget fölött is, ott többfelé esik az eső. Az Atlanti-óceán partvidékén anticiklon alakítja az időjárást. Spanyolországban helyenként 17, 20 fokig melegszik fel a levegő. A Kárpát-medencét holnap újabb időjárási front éri el, egyre többfelé várható havazás.

Magyarországon pénteken gyakran volt erősen felhős az ég, és többfelé alakult ki eső, zápor, hózápor. A nyugati, északnyugati szél sokfelé megerősödött, helyenként viharossá fokozódott. A ma reggel 7 óráig lehullott csapadék mennyisége csapadéknyom és 3 mm között volt. A hőmérséklet csúcsértéke általában 4 és 9 fok között alakult. Ma hajnalra -3, +2 fokig hűlt le a levegő. Délelőtt változóan, időnként erősen felhős idő volt, néhol hózápor is előfordult. Az erős északnyugati szelet sokfelé kísérték viharos széllökések. A hőmérséklet 11 órakor 1, 4 fok között volt.

Ma 12 órakor Budapesten a hőmérséklet 4 fok volt, a tengerszintre átszámított légnyomás 1019 hPa, erősen emelkedik.

**Várható időjárás vasárnap estig:**

Ma a gyakran változó felhőzetből csupán néhol lehet hózápor. Holnap (vasárnap) nyugat felől erős felhősödés kezdődik, és egyre többfelé várható havazás. Az erős, viharos lökésekkel kísért északnyugati szél estétől fokozatosan mérséklődik. Vasárnap nyugatira, délnyugatira fordul és időnként megélénkül.
A legalacsonyabb éjszakai hőmérséklet -2, -7,
a legmagasabb nappali hőmérséklet vasárnap -3, +2 fok között alakul.

Kapitány Ervinné s. k.

**A hőmérséklet napi középértéke és eltérése a sokévi átlagtól (Budapest külterületén):**

| | | |
|---|---|---|
| 1994. január 28. | 3,4 °C | +4,0 °C |

**1871 óta ezen a napon Budapesten előfordult**

| | |
|---|---|
| legmagasabb hőmérséklet: | 13,7 °C (1983) |
| legalacsonyabb hőmérséklet: | -18,9 °C (1893) |

LEGMAGASABB HŐMÉRSÉKLET

1994.01.28.

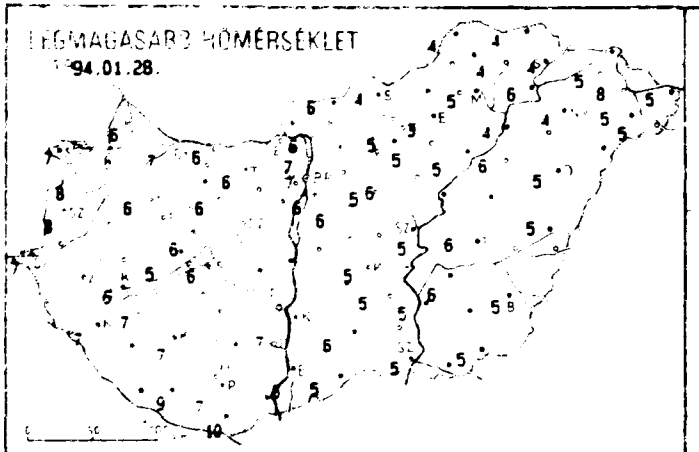

LEGALACSONYABB HŐMÉRSÉKLET

1994.01.29.

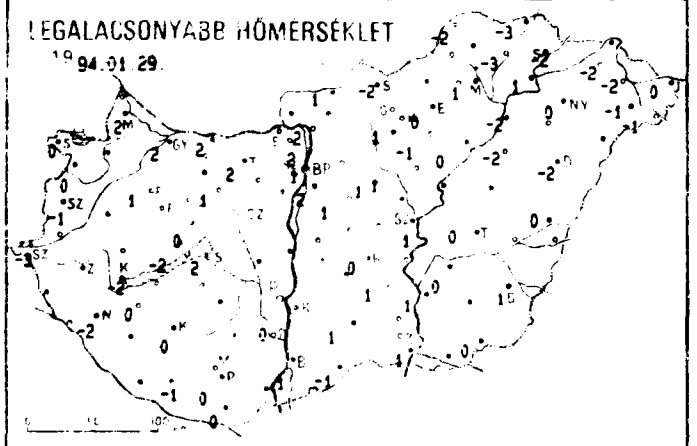

24 órás CSAPADÉKELOSZLÁS

1994.01.28. ..... 7h tól 94.01.29. ..... 7h ig

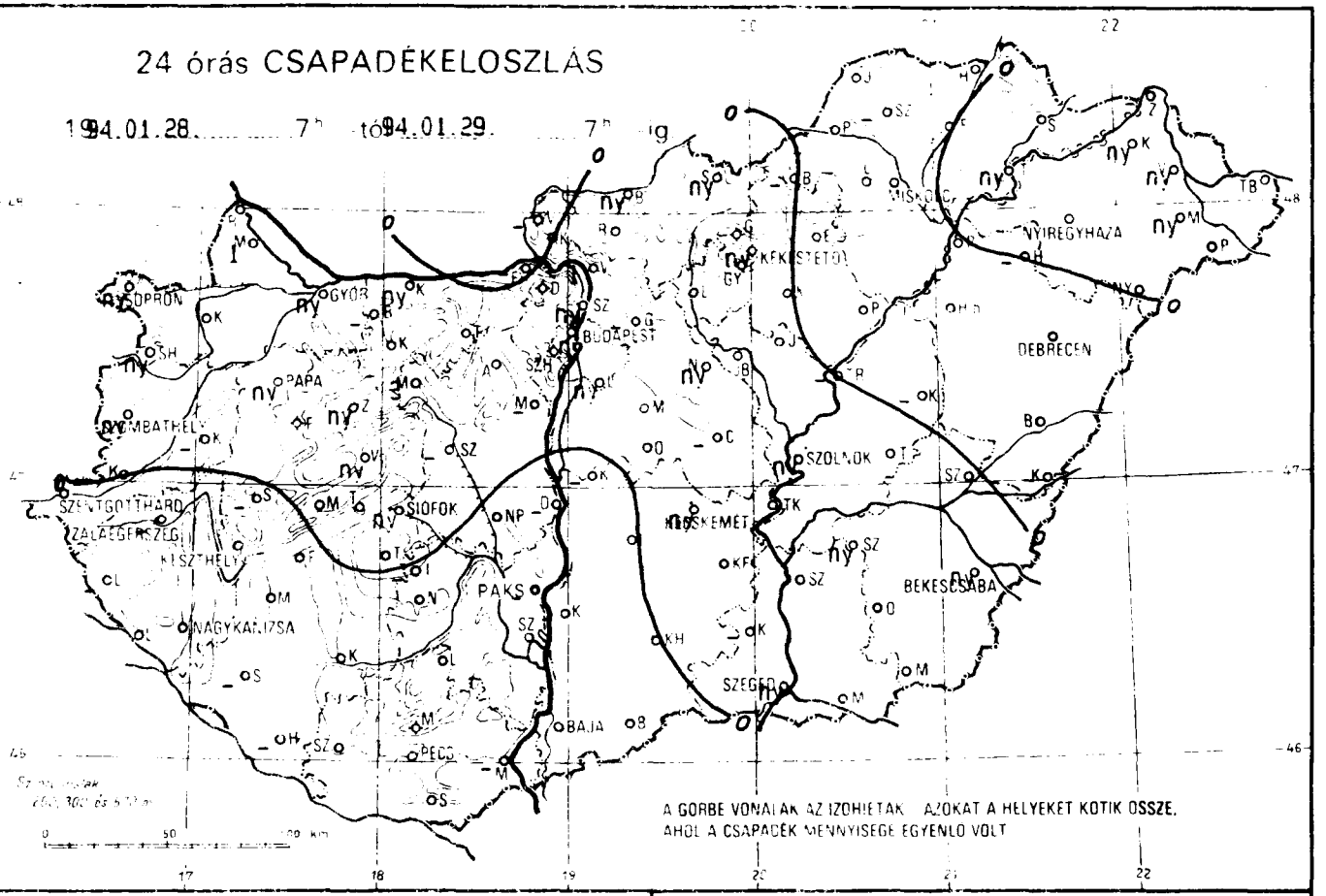


A GÖRBE VONALAK AZ IZOHIETÁK AZOKAT A HELYEKET KÖTIK ÖSSZE, AHOL A CSAPADÉK MENNYISÉGE EGYENLŐ VOLT

RADIÁCIÓS MINIMUM

1994.01.29.

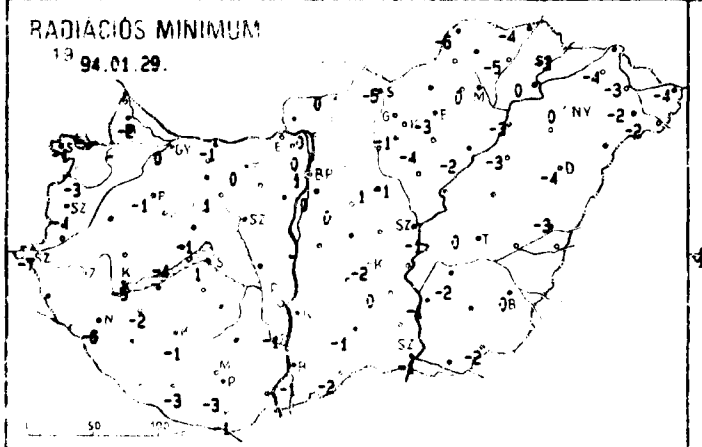

NAPFÉNYTARTAM

1994.01.28.

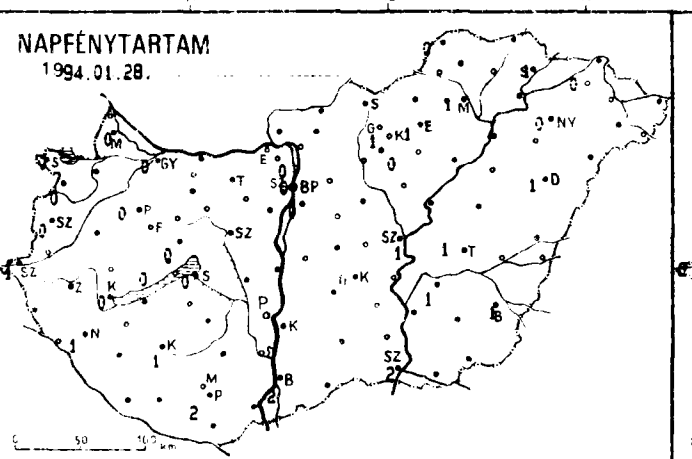

HÓVASTAGSÁG (CM)

1994.01.29. 07h

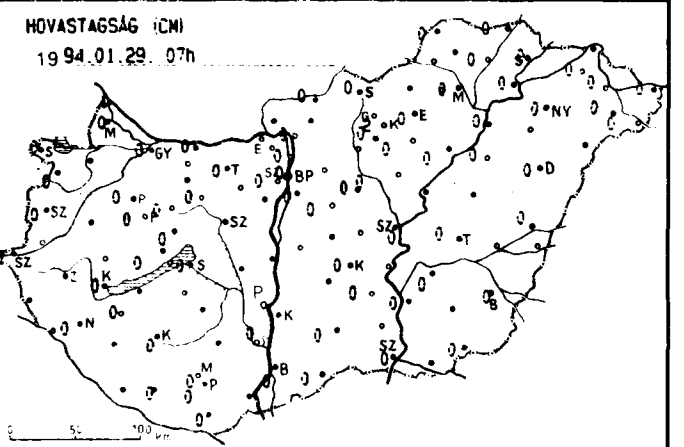

| 19 94.01.29. 07h-ig az utolsó 24 óra adatai | | | | | | |
|---|---|---|---|---|---|---|
| állomás | csapadék (mm) | | max. hő-mér-séklet | min. hő-mér-séklet | rad. min. | Előző nap napos órái |
| Győr | ny | * | 7 | 2 | 0 | 0 |
| Mosonmagyaróvár | 1 | , | 6 | 2 | -2 | 0 |
| Sopron | ny | ∀ | 7 | 0 | -1 | 0 |
| Sopronhorpács | ny | * | 8 | 0 | -3 | 0 |
| Káld | - | | - | - | - | - |
| Szentgotthárd | . | | 7 | -3 | -7 | 1 |
| Szombathely | ny | ∀ | 8 | -1 | -4 | 0 |
| Lentl | - | | - | - | - | - |
| Nagykanizsa | . | ⌣ | 7 | -2 | -6 | 1 |
| Zalaegerszeg | - | | - | - | - | - |
| Farkasgyepű | . | | 3 | 1 | -2 | - |
| Keszthely | . | ⌣ | 6 | -2 | -5 | 0 |
| Mencshely | . | | 5 | -2 | -4 | 0 |
| Pápa | ny | ∀ | 6 | 1 | -1 | 0 |
| Sümeg | - | | - | - | - | - |
| Veszprém | ny | ∀ | 6 | 0 | -1 | 0 |
| Zirc | ny | * | 4 | -1 | -2 | - |
| Homokszentgyörgy | - | | - | - | - | - |
| Kaposvár | . | | 7 | 0 | -1 | 1 |
| Marcali | . | | 7 | 0 | -2 | - |
| Siófok | ny | * | 6 | 2 | 1 | 0 |
| Somogyszob | - | | - | - | - | - |
| Bábolna | - | | - | - | - | - |
| Esztergom Kertváros | - | | - | - | - | - |
| Komárom | ny | * ⌣ | 6 | 2 | -1 | - |
| Tata | . | | 6 | 2 | 0 | - |
| Kisapostag | - | | - | - | - | - |
| Martonvásár | - | | - | - | - | - |
| Mór | 3 | ∀ ⌣ | 6 | 1 | 1 | - |
| Székesfehérvár | - | | - | - | - | - |
| Iregszemcse | - | | - | - | - | - |
| Paks | - | | - | - | - | - |
| Szekszárd | . | | 7 | 0 | -1 | - |
| Mohács | - | | - | - | - | - |
| Pécs | . | | 7 | 0 | -3 | 2 |
| Pécs Árpádtető | . | | 5 | -1 | -2 | - |
| Siklós | . | | 10 | 0 | -1 | - |
| Szigetvár | . | ⌣ | 9 | -1 | -3 | - |
| Bp. Lőrinc | ny | ∀ | 6 | 2 | 0 | 0 |
| Bp. Met. Szolg. | ny | ∀ | 7 | 1 | 1 | 0 |
| Bp. Széchenyi-hegy | . | | 7 | -1 | -2 | - |
| Cegléd | - | | - | - | - | - |
| Gödöllő | - | | - | - | - | - |
| Mosdor | . | | 6 | 1 | 0 | - |
| Nagykáta | ny | . | 5 | 1 | 1 | - |
| Szentendre | ny | . | 7 | 2 | 0 | 0 |
| Vác | 1 | * | 6 | 2 | 0 | - |

| 19 94.01.29. 07h-ig az utolsó 24 óra adatai | | | | | | |
|---|---|---|---|---|---|---|
| állomás | csapadék (mm) | | max. hő-mér-séklet | min. hő-mér-séklet | rad. min. | Előző nap napos órái |
| Vámosmikola | - | | - | - | - | - |
| Baja | . | | 6 | 1 | -1 | 2 |
| Bácsalmás | . | | 5 | -1 | -2 | - |
| Kalocsa-Öregcsertő | - | | - | - | - | - |
| Kecskemét | ny | * = | 5 | 0 | -2 | 0 |
| Kiskunfélegyháza | . | | 5 | 1 | 0 | - |
| Kiskunhalas | . | = | 6 | 1 | -1 | - |
| Kunszentmiklós | - | | - | - | - | - |
| Balassagyarmat | ny | * | 6 | 1 | 0 | - |
| Salgótarján | ny | * ⌣ | 4 | -2 | -5 | - |
| Eger | . | | 3 | 0 | -3 | 1 |
| Gyöngyös | . | | 5 | 1 | -1 | - |
| Kékestető | ny | ∀ ⌣ | -2 | -5 | -6 | 1 |
| Kompolt | . | ⌣ | 5 | -1 | -4 | 0 |
| Poroszló | . | | 5 | 0 | -2 | - |
| Jászberény | . | ⌣ | 6 | 1 | -1 | - |
| Karcag Tilalmas | - | | - | - | - | - |
| Szolnok | ny | ∀ | 5 | 1 | -1 | 1 |
| Tiszaroff | - | | - | - | - | - |
| Túrkeve | . | ⌣ | 6 | 0 | 0 | 1 |
| Kistelek | - | | - | - | - | - |
| Szeged | ny | . ⌣ | 5 | 1 | -1 | 2 |
| Szentes | . | | 5 | 1 | -1 | - |
| Borsodnádasd | - | | - | - | - | - |
| Füged | . | | 4 | -3 | -5 | - |
| Hidasnémeti | . | = | 4 | -3 | -4 | - |
| Jósvafő | . | | 4 | -2 | -6 | 0 |
| Miskolc | . | | 5 | 1 | 0 | 1 |
| Sárospatak | . | ⌣ | 4 | -2 | -3 | 1 |
| Szendrőlád | - | | - | - | - | - |
| Tokaj | ny | . | 6 | 1 | 0 | - |
| Kisvárda | ny | * ⌣ | 5 | -2 | -4 | 0 |
| Mátészalka | ny | * ⌣ | 5 | -1 | -2 | - |
| Napkor | . | | 4 | 0 | 0 | 0 |
| Pátyod | . | ⌣ | 5 | -1 | -2 | - |
| Tiszabecs | . | ≡ | 5 | 0 | -4 | - |
| Vásárosnamény | ny | * ⌣ | 8 | -2 | -3 | - |
| Záhony | - | | - | - | - | - |
| Berettyóújfalu | . | ⌣ | 5 | 0 | -3 | - |
| Debrecen | . | ⌣ | 5 | -2 | -4 | 1 |
| Hajdúdorog | - | | - | - | - | - |
| Hortobágy Halastó | . | | 6 | -2 | -3 | - |
| Körösszakál | - | | - | - | - | - |
| Polgár | . | = | 4 | -2 | -3 | - |
| Békéscsaba | ny | . | 5 | 1 | 0 | 1 |
| Mezőhegyes | . | ⌣ | 5 | 0 | -2 | - |
| Szarvas | ny | . | 6 | 0 | -2 | 1 |

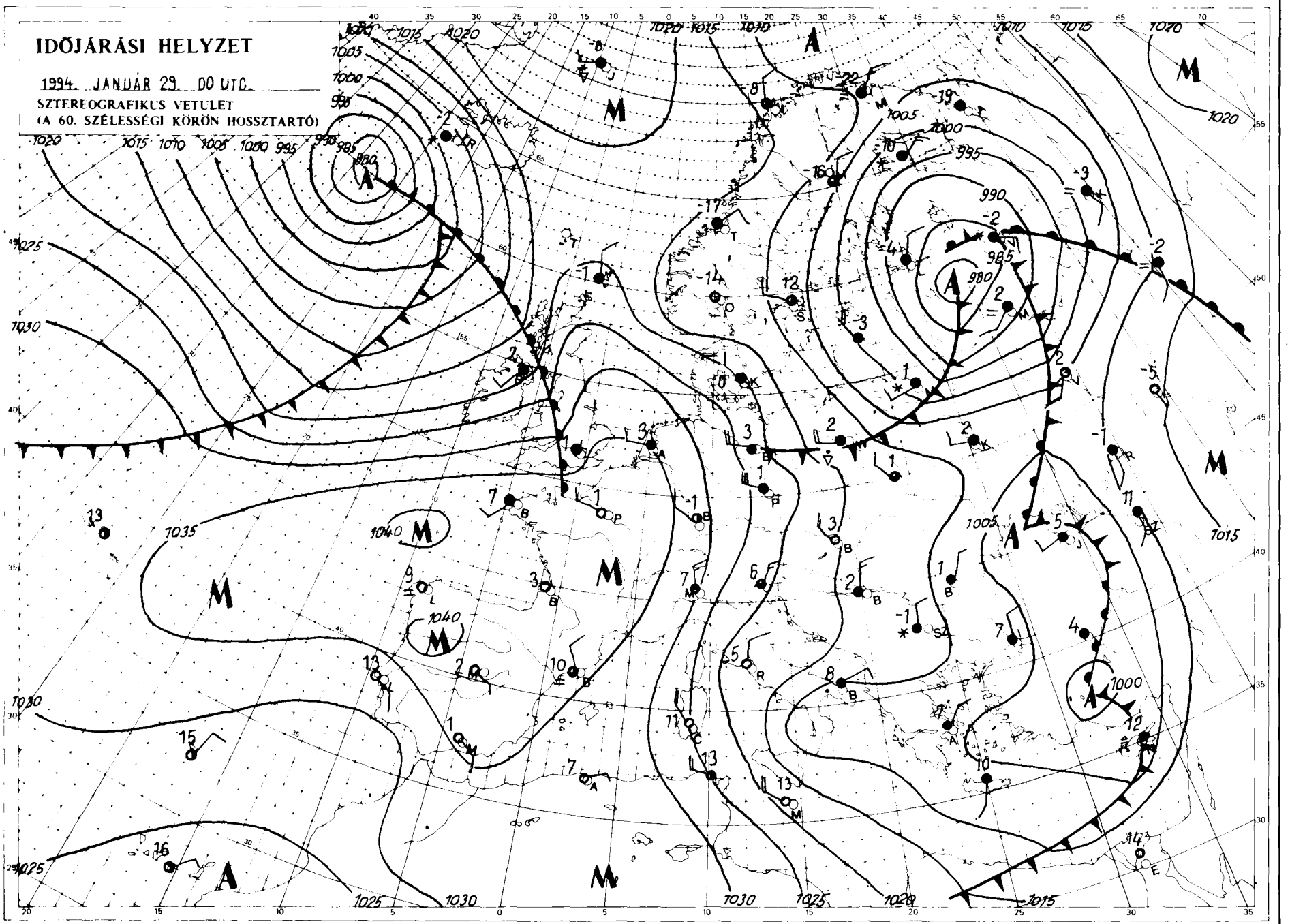


Kiadja az **ORSZÁGOS METEOROLÓGIAI SZOLGÁLAT**

Kiadásért felel: Dr. Mersich Iván, az Országos Meteorológiai Szolgálat elnöke

Készült az Országos Meteorológiai Szolgálat Nyomdájában, Budapest – Felelős vezető: Szinok István – Munkaszám: 94. 029.

Szerkesztésért felel: Dr. Dévényi Dezső az Időjárás Előrejelző Önálló Osztály vezetője

Készíti: az OMSZ Időjárás Előrejelző Önálló Osztálya – Szakmai felelős: Dr. Dévényi Dezső osztályvezető – Megjelenik naponként

Megrendelhető: 1024 Budapest, II., Kitaibel Pál utca 1. – Pénzügyi Osztály – Telefon: 135-35-00

# IDŐJÁRÁSI NAPIJELENTÉS

ЕЖЕДНЕВНЫЙ МЕТЕОРОЛОГИЧЕСКИЙ БЮЛЛЕТЕНЬ • DAILY WEATHER REPORT
BULLETIN QUOTIDIEN DE TEMPS • TÄGLICHER WETTERBERICHT

107. évfolyam 30. szám + Budapest + 1994. január 30. vasárnap

## Az időjárási helyzet és a várható időjárás:

Kontinensünk északnyugati részének időjárását egy markáns ciklon határozza meg, melynek középpontja Izlandtól keletre helyezkedik el. Frontrendszere mentén Dél-Skandináviában és a Brit-szigeteken többfelé esik az eső. Sekély ciklon helyezkedik el Európa északkeleti területei felett. Légköri frontja az Uraltól egészen a Fekete-tengerig húzódik. Délnyugat-Európa időjárását anticiklon alakítja, ezért arrafelé többnyire derült az ég, csapadékról nem érkezik jelentés. A következő 36 órában előbb egy meleg-, majd egy hideg front éri el a Kárpát-medence térségét, ezért változékony, hétfőn ismét szeles időjárásra kell számítani.

Magyarországon szombaton változóan felhős volt az ég, az ország nagy részén 3, 8 órára kisütött a nap. Az erős északi szelet viharos lökések kísérték. Főleg északon fordult elő kisebb hószállingózás, hózápor illetve zápor. A ma reggel 7 óráig lehullott csapadék mennyisége csapadéknyom és 2 mm között volt. A hőmérséklet csúcsértéke általában 2 és 7 fok között alakult. Ma (vasárnap) hajnalra -6, +1 fokig hűlt le a levegő. Délelőtt változóan, nyugaton többnyire erősen felhős volt az ég és elszórtan gyenge havazást is jelentettek. A hőmérséklet 11 órakor 0, +4 fok között alakult.

Ma 12 órakor Budapesten a hőmérséklet 3 fok volt, a tengerszintre átszámított légnyomás 1025 hPa, mérsékelten süllyed.

**Várható időjárás hétfő estig:**

Nyugat felől többször erősen megnövekszik a felhőzet és szórványosan számítani lehet kisebb havazásra, néhol havas esőre, majd hétfőn a felhőátvonulásokból hózáporokra. Ma helyenként élénk nyugati, holnap sokfelé erős északnyugati szél várható.
A legalacsonyabb éjszakai hőmérséklet általában +2 és -3,
a legmagasabb nappali hőmérséklet hétfőn keleten 0 és +5 fok között, nyugaton 7 fok körül valószínű.

Jenki Szilvia s. k.

**A hőmérséklet napi középértéke és eltérése a sokévi átlagtól (Budapest külterületén):**

| | | |
|---|---|---|
| 1994. január 29. | 3,1 °C | +3,5 °C |

**1871 óta ezen a napon Budapesten előfordult**

| | |
|---|---|
| legmagasabb hőmérséklet: | 13,1 °C (1983) |
| legalacsonyabb hőmérséklet: | -19,6 °C (1893) |

LEGMAGASABB HŐMÉRSÉKLET

1994.01.29. 7h

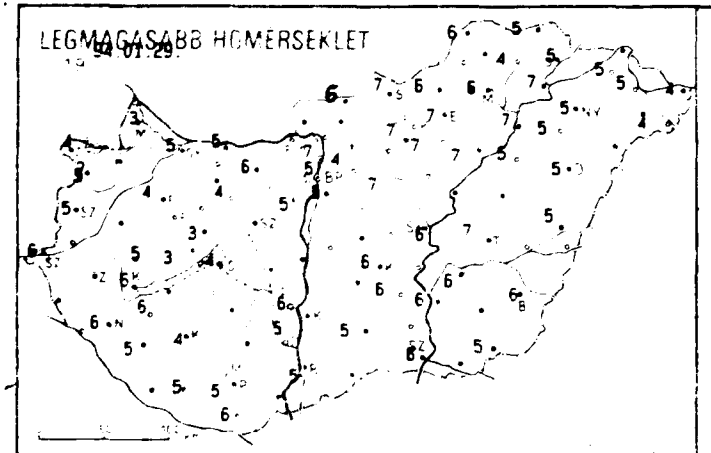

LEGALACSONYABB HŐMÉRSÉKLET

1994.01.30. 7h

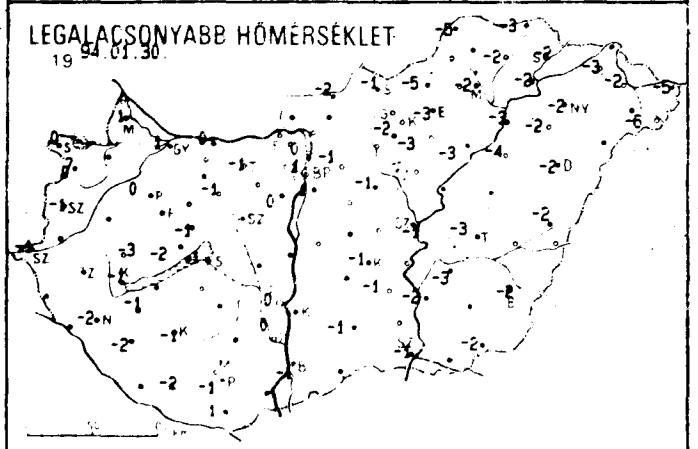

24 órás CSAPADÉKELOSZLÁS

1994.01.29. 7h -tól 1994.01.30. 7h -ig

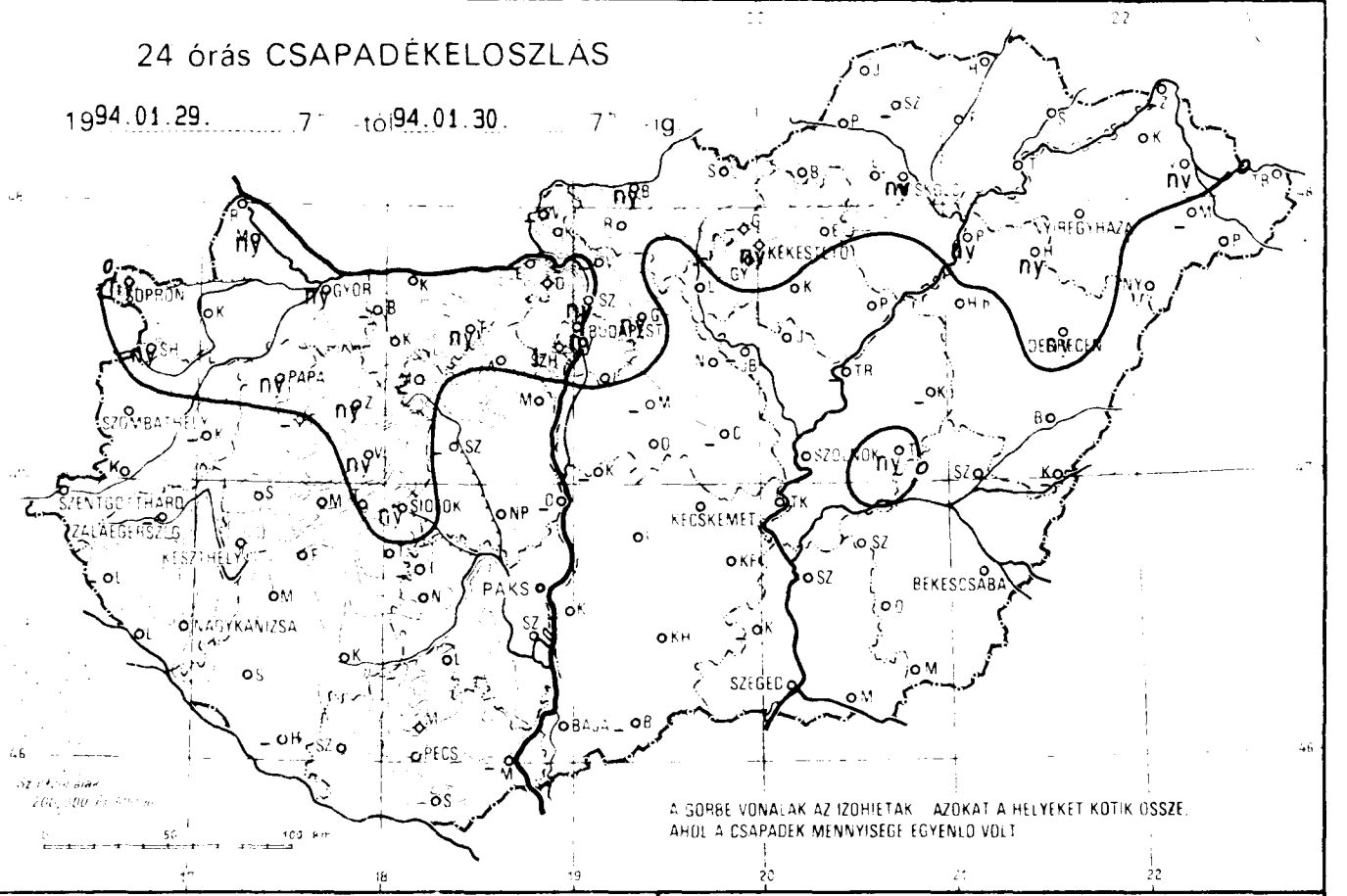


RADIÁCIÓS MINIMUM

1994.01.30. 7h

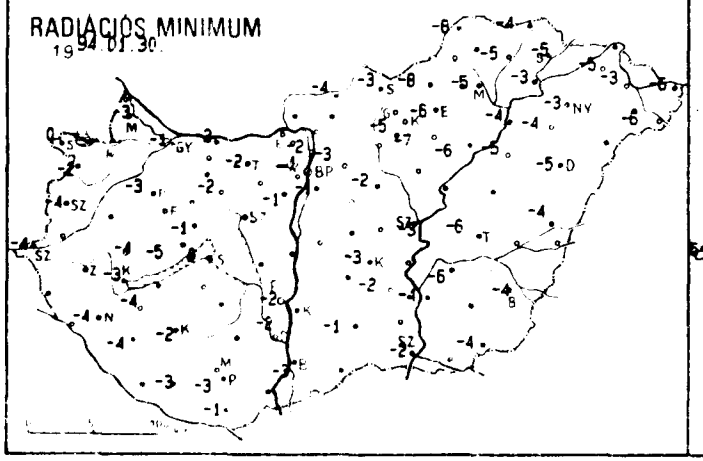

NAPFÉNYTARTAM

1994.01.29.

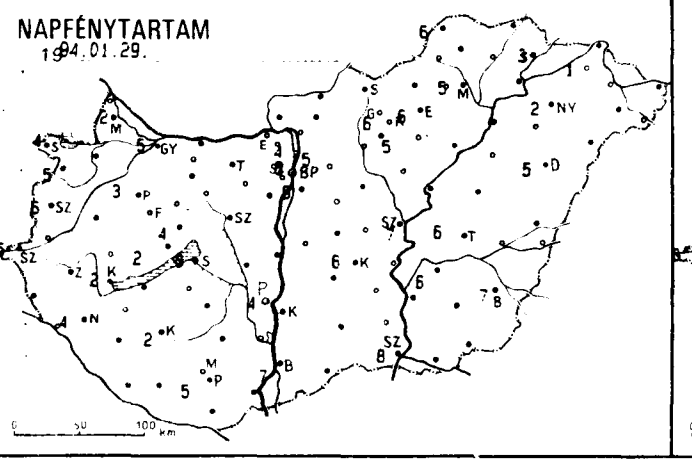

HÓVASTAGSÁG (CM)

1994.01.30. 07h

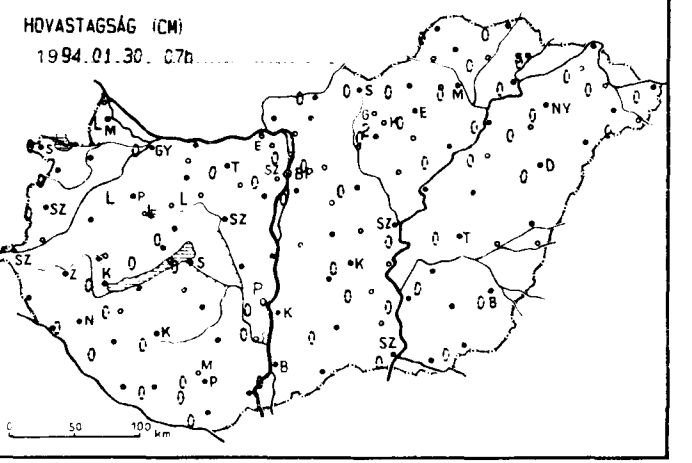

| 19 94.01.30 07$^h$-ig az utolsó 24 óra adatai | | | | | | |
|---|---|---|---|---|---|---|
| állomás | csapadék (mm) | | max. hő-mér-séklet | min. hő-mér-séklet | rad. min. | Előző nap napos órái |
| Győr | ny | ∀ | 5 | 1 | -1 | 5 |
| Mosonmagyaróvár | ny | * | 3 | 1 | -3 | 2 |
| Sopron | ny | * | 4 | 0 | 0 | 4 |
| Sopronhorpács | ny | * | 5 | 0 | -2 | 5 |
| Káld | - | | - | - | - | - |
| Szentgotthárd | . | | 6 | -1 | -4 | 5 |
| Szombathely | . | | 5 | -1 | -4 | 6 |
| Lenti | - | | - | - | - | - |
| Nagykanizsa | . | ⌴ | 6 | -2 | -4 | 4 |
| Zalaegerszeg | - | | - | - | - | - |
| Farkasgyepű | - | | - | - | - | - |
| Keszthely | . | ⌴ | 6 | -1 | -3 | 2 |
| Mencshely | . | | 3 | -2 | -5 | 2 |
| Pápa | ny | * | 4 | 0 | -3 | 3 |
| Sümeg | . | | 5 | -3 | -4 | - |
| Veszprém | ny | ∀ | 3 | -1 | -1 | 4 |
| Zirc | ny | * = | 2 | -2 | -3 | - |
| Homokszentgyörgy | - | | - | - | - | - |
| Kaposvár | . | | 4 | -1 | -2 | 2 |
| Marcali | . | ⌴ | 6 | -1 | -4 | - |
| Siófok | ny | ∀ | 4 | 1 | 0 | 3 |
| Somogyszob | . | | 5 | -2 | -4 | - |
| Bábolna | - | | - | - | - | - |
| Esztergom Kertváros | - | | - | - | - | - |
| Komárom | . | = | 5 | 0 | -2 | - |
| Tata | ny | * | 6 | -1 | -2 | - |
| Kisapostag | - | | - | - | - | - |
| Martonvásár | . | | 5 | 0 | -1 | - |
| Mór | 2 | ∀ = | 4 | -1 | -2 | - |
| Székesfehérvár | - | | - | - | - | - |
| Iregszemcse | - | | - | - | - | - |
| Paks | . | | 6 | 0 | -2 | 4 |
| Szekszárd | . | | 5 | 0 | -2 | - |
| Mohács | - | | - | - | - | - |
| Pécs | . | | 5 | -1 | -3 | 5 |
| Pécs Árpádtető | . | | 2 | -1 | -2 | - |
| Siklós | . | | 6 | 1 | -1 | - |
| Szigetvár | . | ⌴ | 5 | -2 | -3 | - |
| Bp. Lőrinc | . | | 5 | 1 | -1 | 5 |
| Bp. Met. Szolg. | ny | ∀ | 5 | 1 | -1 | 5 |
| Bp. Széchenyi-hegy | 1 | * = | 3 | -1 | -3 | - |
| Cegléd | - | | - | - | - | - |
| Gödöllő | ny | ∀ ⌴ | 4 | -1 | -3 | 5 |
| Mohor | - | | - | - | - | - |
| Nagykáta | . | | 7 | -1 | -2 | - |
| Szentendre | ny | ∀ | 7 | 0 | -2 | 4 |
| Vác | - | | - | - | - | - |

| 19 94.01.30 07$^h$-ig az utolsó 24 óra adatai | | | | | | |
|---|---|---|---|---|---|---|
| állomás | csapadék (mm) | | max. hő-mér-séklet | min. hő-mér-séklet | rad. min. | Előző nap napos órái |
| Vámosmikola | - | | - | - | - | - |
| Baja | . | | 5 | -1 | -3 | 7 |
| Bácsalmás | - | | - | - | - | - |
| Kalocsa-Öregcsertő | - | | - | - | - | - |
| Kecskemét | . | = | 6 | -1 | -3 | 6 |
| Kiskunfélegyháza | . | | 6 | -1 | -2 | - |
| Kiskunhalas | . | = | 5 | -1 | -1 | - |
| Kunszentmiklós | - | | - | - | - | - |
| Balassagyarmat | ny | * | 6 | -2 | -4 | - |
| Salgótarján | . | ⌴ | 7 | -1 | -3 | - |
| Eger | . | ⌴ | 7 | -3 | -6 | 6 |
| Gyöngyös | . | ⌴ | 7 | -2 | -5 | - |
| Kékestető | ny | * ⌴ | -2 | -6 | -7 | 6 |
| Kompolt | . | ⌴ | 7 | -3 | -7 | 5 |
| Poroszló | . | ⌴ | 7 | -3 | -6 | - |
| Jászberény | - | | - | - | - | - |
| Karcag Tilalmas | - | | - | - | - | - |
| Szolnok | . | ⌴ | 6 | -1 | -3 | 7 |
| Tiszaroff | - | | - | - | - | - |
| Túrkeve | ny | ∀ ⌴ | 7 | -3 | -6 | 6 |
| Kistelek | - | | - | - | - | - |
| Szeged | . | | 6 | -1 | -2 | 8 |
| Szentes | . | | 6 | -2 | -4 | - |
| Borsodnádasd | . | ⌴ | 6 | -5 | -8 | - |
| Füged | . | | 4 | -2 | -5 | - |
| Hidasnémeti | . | = | 5 | -3 | -4 | - |
| Jósvafő | . | ≡ | 6 | -5 | -8 | 6 |
| Miskolc | ny | ∀ ⌴ | 6 | -2 | -5 | 5 |
| Sárospatak | . | | 5 | -2 | -5 | 3 |
| Szendrőlád | - | | - | - | - | - |
| Tokaj | . | | 7 | -2 | -3 | - |
| Kisvárda | . | ⌴ | 5 | -3 | -5 | 1 |
| Mátészalka | - | | - | - | - | - |
| Napkor | . | | 5 | -2 | -3 | 2 |
| Pátyod | . | ⌴ | 4 | -6 | -6 | - |
| Tiszabecs | . | ≡ | 4 | -5 | -6 | - |
| Vásárosnamény | ny | * | 5 | -2 | -3 | - |
| Zánony | - | | - | - | - | - |
| Berettyóújfalu | . | ⌴ | 5 | -2 | -4 | - |
| Debrecen | ny | * ⌴ | 5 | -2 | -5 | 5 |
| Hajdúdorog | ny | * | 5 | -2 | -4 | - |
| Hortobágy Halastó | . | | 5 | -4 | -5 | - |
| Körösszakál | - | | - | - | - | - |
| Polgár | ny | * = | 7 | -3 | -4 | - |
| Békéscsaba | . | ⌴ | 6 | -2 | -4 | 7 |
| Mezőhegyes | . | ⌴ | 5 | -2 | -4 | - |
| Szarvas | . | ⌴ | 6 | -3 | -6 | 6 |

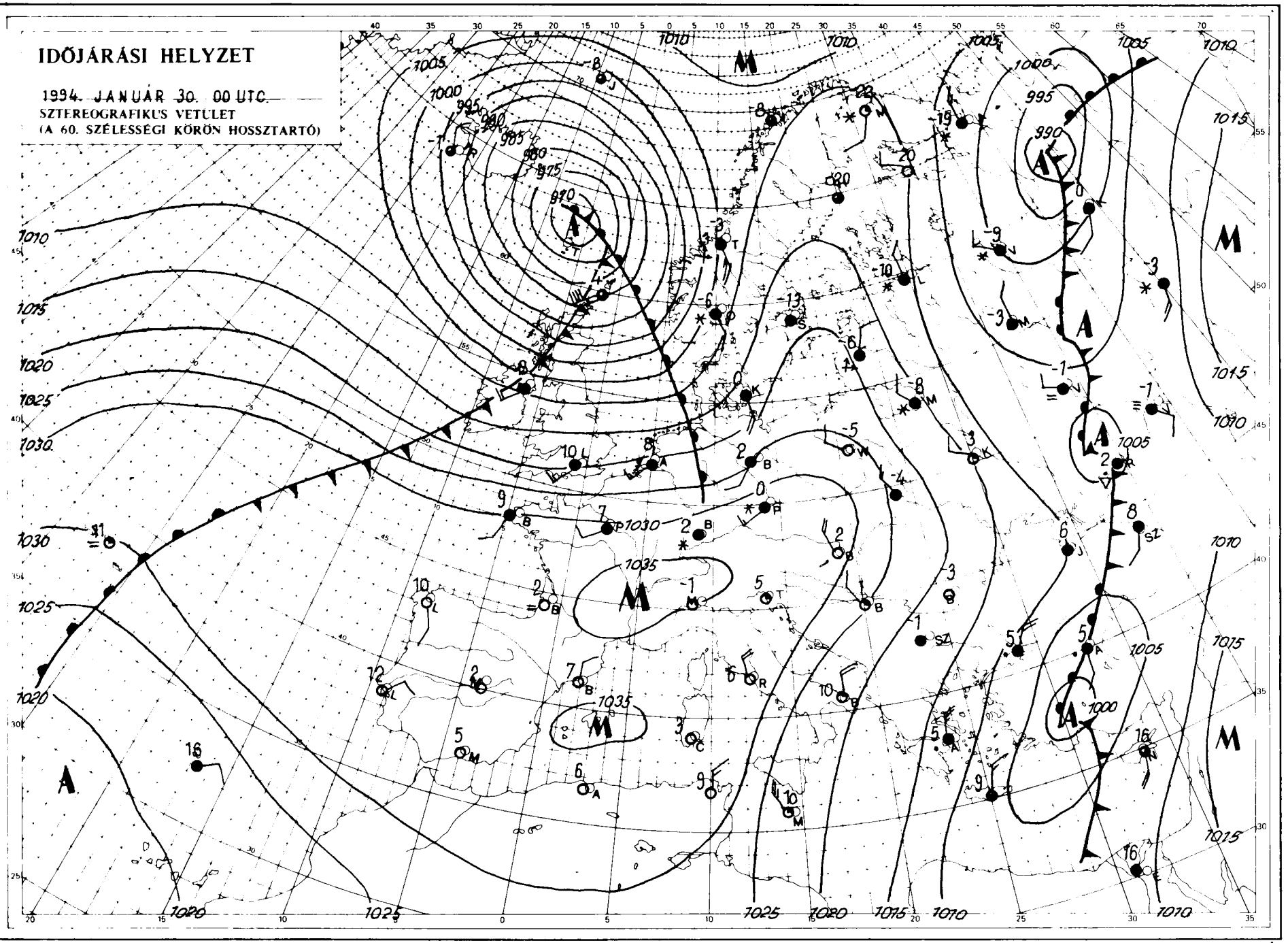


Kiadja az **ORSZÁGOS METEOROLÓGIAI SZOLGÁLAT**

Kiadásért felel: Dr. Mersich Iván, az Országos Meteorológiai Szolgálat elnöke

Készült az Országos Meteorológiai Szolgálat Nyomdájában, Budapest – Felelős vezető: Szinok István – Munkaszám: 94. 030.

Szerkesztésért felel: Dr. Dévényi Dezső az Időjárás Előrejelző Önálló Osztály vezetője

Készíti: az OMSZ Időjárás Előrejelző Önálló Osztálya – Szakmai felelős: Dr. Dévényi Dezső osztályvezető – Megjelenik naponként

Megrendelhető: 1024 Budapest, II., Kitaibel Pál utca 1. – Pénzügyi Osztály – Telefon: 135-35-00

# IDŐJÁRÁSI NAPIJELENTÉS

ЕЖЕДНЕВНЫЙ МЕТЕОРОЛОГИЧЕСКИЙ БЮЛЛЕТЕНЬ • DAILY WEATHER REPORT
BULLETIN QUOTIDIEN DE TEMPS • TÄGLICHER WETTERBERICHT

107. évfolyam 31. szám + Budapest + 1994. január 31. hétfő

## Az időjárási helyzet és a várható időjárás:

Nyugat-, és Dél-Európa felett anticiklon húzódik. Területén többnyire kevés a felhő, száraz, az átlagosnál kissé enyhébb az idő. Kontinensünk többi részének az időjárását a Skandináv-félsziget felett örvénylő ciklon határozza meg. Hatására gyakran felhős, többfelé szeles, változékony az idő. Közép-Európában eső, zápor egyaránt előfordul. A Skandináv-félszigeten és a Kelet-európai-síkságon pedig sokfelé havazik. A hőmérsékeltek térségünkben még mindig kevéssel a sokévi átlag felett alakulnak. Északkelet-Európában ugyanakkor visszatért a kemény tél. Ma hajnalban többfelé -20 fok alá süllyedt a hőmérő higanyszála, sőt a Kola-félszigeten -35 fokos fagy is előfordult. Kedd estig hazánkban folytatódik a szeles, változékony a sokévi átlagnál kissé enyhébb idő.

Magyarországon vasárnap a Tiszántúlon valamint a délnyugati megyékben változóan, másutt többnyire erősen felhős volt az ég, szórványos havazás, havas eső, néhol eső is előfordult. A hétfő reggelig lehullott csapadék mennyisége általában csapadéknyom és 3 mm között alakult, csupán Tiszabecsről jelentettek 6 mm-t. A hőmérséklet csúcsértéke az ország nagyobb részén 3 és 9 fok között volt, csak északkeleten mértek 1, 3 fokot. Hétfő hajnalra -3 és +3 fok közé hűlt le a levegő. Ma délelőtt változóan felhős idő volt, elszórtan futó zápor, hózápor is előfordult. Többfelé megerősödött, helyenként viharossá fokozódott az északnyugati szél. A hőmérséklet 11 órára 1 és 9 fok közé emelkedett.

Ma 12 órakor Budapesten a hőmérséklet 6 fok volt, a tengerszintre átszámított légnyomás 1017 hPa, gyengén emelkedik.

**Várható időjárás kedd estig:**

Felhőátvonulások várhatók, több órás napsütéssel.Főként ma (hétfőn) elszórtan futó hózápor is valószínű. Az erős, néhol viharos északnyugati szél az éjszakai óráktól fokozatosan mérséklődik.
A legalacsonyabb éjszakai hőmérséklet általában +1, -4 fok között,
a legmagasabb nappali hőmérséklet kedden 5 fok körül alakul.

**Távolabbi kilátások szerdától–szombatig:**

Folytatódik az évszakhoz képest enyhe idő. Eleinte változóan, majd többnyire erősen felhő lesz az ég, az időszak végén főként nyugaton esővel. Éjszaka és reggel helyenként köd képződik.
A legalacsonyabb éjszakai hőmérséklet eleinte 0, -5, majd -2, +3 fok között,
a legmagasabb nappali hőmérséklet többnyire 2, 7 fok között várható.
Jelentős mennyiségű (legalább napi 5 mm) csapadék az ország területének 20 százalékán várható, az időszak végén.

Bonta Imre s. k.

**A hőmérséklet napi középértéke és eltérése a sokévi átlagtól (Budapest külterületén):**

| | | |
|---|---|---|
| 1994. január 30. | 1,9 °C | +2,1 °C |

**1871 óta ezen a napon Budapesten előfordult**

| | |
|---|---|
| legmagasabb hőmérséklet: | 13,8 °C (1921) |
| legalacsonyabb hőmérséklet: | -15,7 °C (1947) |

LEGMAGASABB HŐMÉRSÉKLET

19

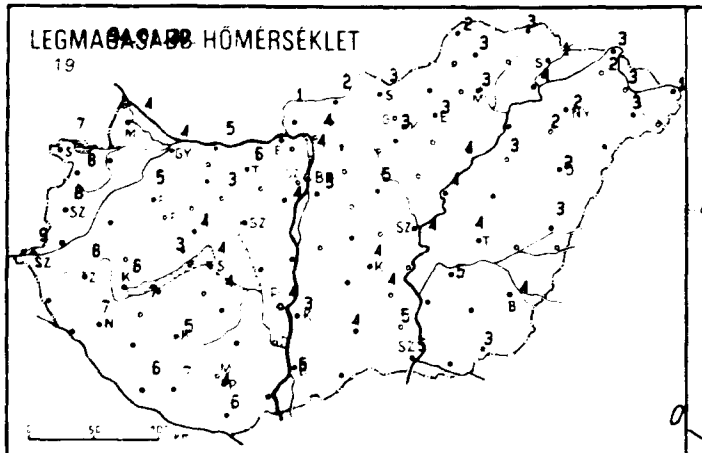

LEGALACSONYABB HŐMÉRSÉKLET

19

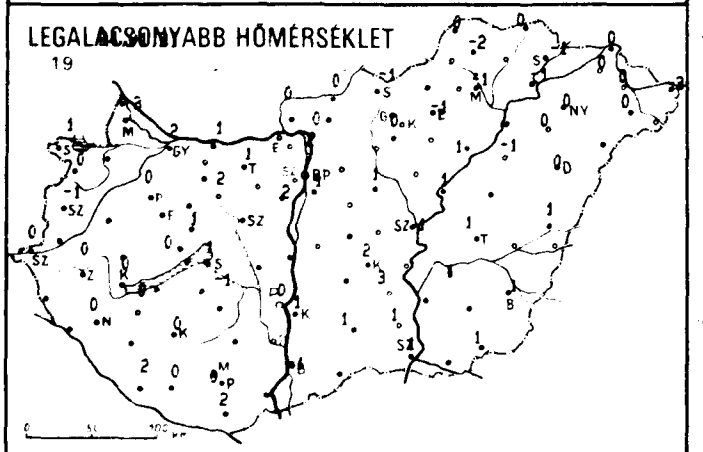

# 24 órás CSAPADÉKELOSZLÁS

19 94.01.30. 7h -tól 94.01.31. 7h -ig

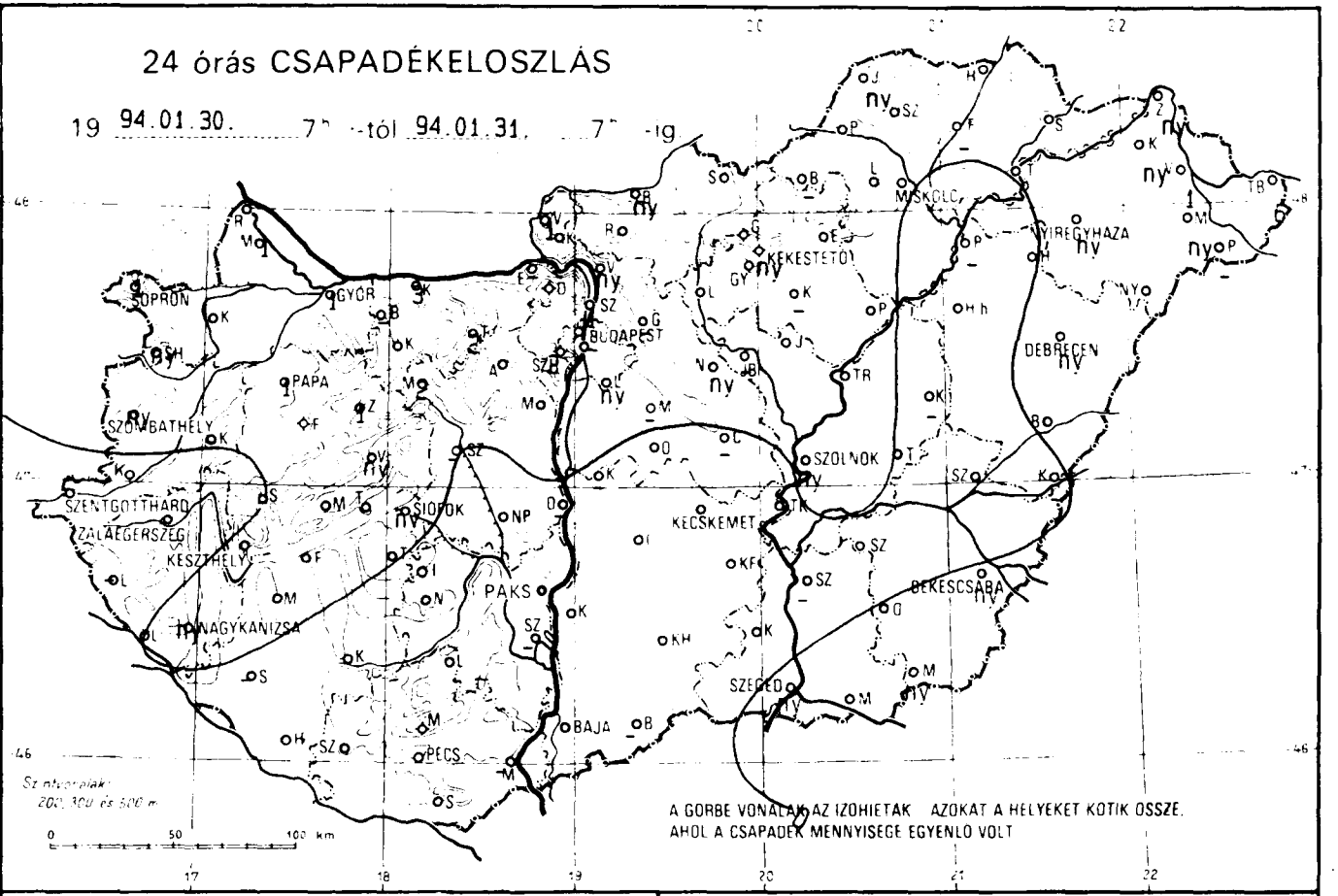


RADIÁCIÓS MINIMUM

19

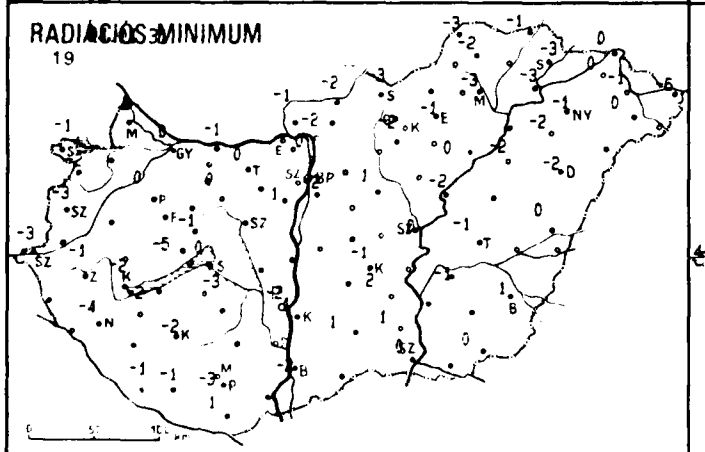

NAPFÉNYTARTAM

19 94.01.30.

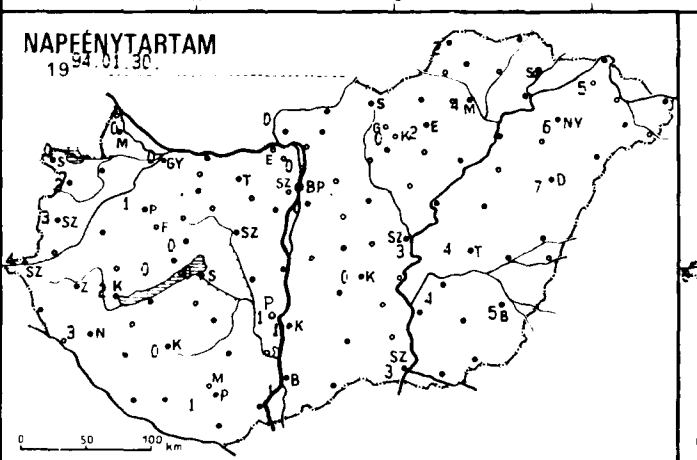

HÓVASTAGSÁG (CM)

19 94.01.31. 07h

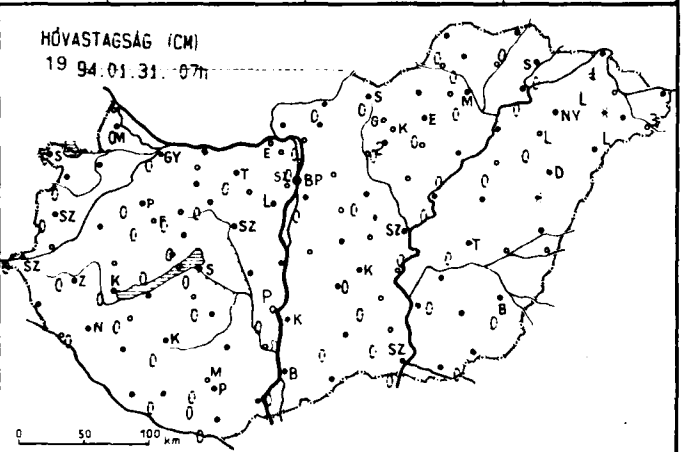

| 19 94.01.31. 07$^h$-ig az utolsó 24 óra adatai | | | | | | |
|---|---|---|---|---|---|---|
| állomás | csapadék (mm) | | max. hő-mér-séklet | min. hő-mér-séklet | rad. min. | Előző nap napos órái |
| Győr | 1 | ∇̇ | 4 | 2 | 0 | 0 |
| Mosonmagyaróvár | 1 | ∇̇ | 4 | 3 | 2 | 0 |
| Sopron | 1 | * | 7 | 1 | -1 | 0 |
| Sopronhorpács | ny | * | 8 | 0 | -2 | 2 |
| Káld | - | | - | - | - | - |
| Szentgotthárd | . | | 9 | 0 | -3 | 4 |
| Szombathely | ny | . | 8 | -1 | -3 | 3 |
| Lentl | - | | - | - | - | - |
| Nagykanizsa | ny | ∇̇ | 7 | 0 | -4 | 3 |
| Zalaegerszeg | . | | 8 | 0 | -1 | - |
| Farkasgyepű | . | | 4 | 1 | 2 | - |
| Keszthely | . | | 8 | 0 | -2 | 2 |
| Mencshely | . | | 3 | 0 | -5 | 0 |
| Pápa | 1 | ∇̇ | 5 | 0 | 0 | 1 |
| Sümeg | - | | - | - | - | - |
| Veszprém | ny | ∇̇ | 4 | 1 | -1 | 0 |
| Zirc | 1 | * = | 3 | 1 | -2 | - |
| Homokszentgyörgy | . | | 6 | 2 | -1 | - |
| Kaposvár | . | | 5 | 0 | -2 | 0 |
| Marcali | . | ⌣ | 7 | 0 | -2 | - |
| Siófok | ny | . | 4 | 1 | 0 | 0 |
| Somogyszob | - | | - | - | - | - |
| Bábolna | - | | - | - | - | - |
| Esztergom Kertváros | - | | - | - | - | - |
| Komárom | 3 | . = | 5 | 1 | -1 | - |
| Tata | 2 | * = | 6 | 1 | 0 | - |
| Kisapostag | - | | - | - | - | - |
| Martonvásár | . | = | 4 | 2 | 1 | - |
| Mór | 2 | * = | 3 | 2 | 0 | - |
| Székesfehérvár | - | | - | - | - | - |
| Iregszemcse | . . | | 4 | -1 | -3 | - |
| Paks | . | | 4 | 0 | -2 | 1 |
| Szekszárd | - | | - | - | - | - |
| Mohács | - | | - | - | - | - |
| Pécs | . | | 4 | 0 | -3 | 1 |
| Pécs Árpádtető | . | | 2 | 2 | -1 | - |
| Siklós | . | | 6 | 2 | 1 | - |
| Szigetvár | . | ⌣ | 7 | 0 | -1 | - |
| Bp. Lőrinc | ny | * | 3 | 1 | -2 | 0 |
| Bp. Met. Szolg. | - | | - | - | - | - |
| Bp. Széchenyi-hegy | 2 | * = | 3 | -2 | -1 | - |
| Cegléd | - | | - | - | - | - |
| Gödöllő | - | | - | - | - | - |
| Monor | - | | - | - | - | - |
| Nagykáta | ny | * | 5 | 1 | 1 | - |
| Szentendre | 1 | * | 4 | 2 | 0 | 0 |
| Vác | ny | . = | 4 | 0 | -2 | - |

| 19 94.01.31. 07$^h$-ig az utolsó 24 óra adatai | | | | | | |
|---|---|---|---|---|---|---|
| állomás | csapadék (mm) | | max. hő-mér-séklet | min. hő-mér-séklet | rad. min. | Előző nap napos órái |
| Vámosmikola | 1 | . = | 1 | 0 | -1 | 0 |
| Baja | . | | 5 | -1 | -2 | 1 |
| Bácsalmás | - | | - | - | - | - |
| Kalocsa-Öregcsertő | . | | 3 | 1 | 1 | 1 |
| Kecskemét | . | | 4 | 2 | -1 | 0 |
| Kiskunfélegyháza | . | = | 4 | 3 | 2 | - |
| Kiskunhalas | . | = | 4 | 1 | 1 | - |
| Kunszentmiklós | - | | - | - | - | - |
| Balassagyarmat | ny | , | 2 | 0 | -2 | - |
| Salgótarján | . | = | 3 | -1 | -3 | - |
| Eger | . | ⌣ | 3 | -1 | -1 | 2 |
| Gyöngyös | . | ⌣ | 3 | 0 | -2 | - |
| Kékestető | ny | * ∀ | -3 | -5 | -6 | 0 |
| Kompolt | - | | - | - | - | - |
| Poroszló | . | ⌣ | 4 | 1 | 0 | - |
| Jászberény | - | | - | - | - | - |
| Karcag Tilalmas | - | | - | - | - | - |
| Szolnok | ny | ∇̇ ⌣ | 4 | 1 | 0 | 3 |
| Tiszaroff | . | | 4 | 1 | -2 | - |
| Túrkeve | . | ⌣ | 4 | 1 | -1 | 4 |
| Kistelek | . | = | 5 | 1 | 1 | - |
| Szeged | ny | * | 5 | 1 | 0 | 3 |
| Szentes | - | | - | - | - | - |
| Borsodnádasd | - | | - | - | - | - |
| Füged | - | | - | - | - | - |
| Hidasnémeti | . | = | 3 | 0 | -1 | - |
| Jósvafő | ny | ∇̇ ≡ | 2 | 0 | -3 | 2 |
| Miskolc | . | ⌣ | 3 | -1 | -3 | 4 |
| Sárospatak | . | ⌣ | 1 | -1 | -3 | 4 |
| Szendrőlád | . | ⌣ | 3 | -2 | -2 | - |
| Tokaj | . | | 4 | -1 | -3 | - |
| Kisvárda | ny | * = | 2 | 0 | 0 | 5 |
| Mátészalka | ny | * | 3 | 0 | 0 | - |
| Napkor | ny | * | 2 | 0 | -1 | 6 |
| Pátyod | - | | - | - | - | - |
| Tiszabecs | 6 | * = | 1 | -3 | -6 | - |
| Vásárosnamény | 1 | * = | 3 | 0 | -1 | - |
| Záhony | ny | * = | 3 | 0 | 0 | - |
| Berettyóújfalu | . | = | 3 | 1 | 0 | - |
| Debrecen | ny | * ⌣ | 2 | 0 | -2 | 7 |
| Hajdúdorog | . | ⌣ | 2 | 0 | -2 | - |
| Hortobágy Halastó | . | = | 3 | -1 | -2 | - |
| Körösszakál | - | | - | - | - | - |
| Polgár | - | | - | - | - | - |
| Békéscsaba | ny | * | 4 | 1 | 1 | 5 |
| Mezőhegyes | ny | , | 3 | 1 | 0 | - |
| Szarvas | . | ⌣ | 5 | 1 | -1 | 4 |

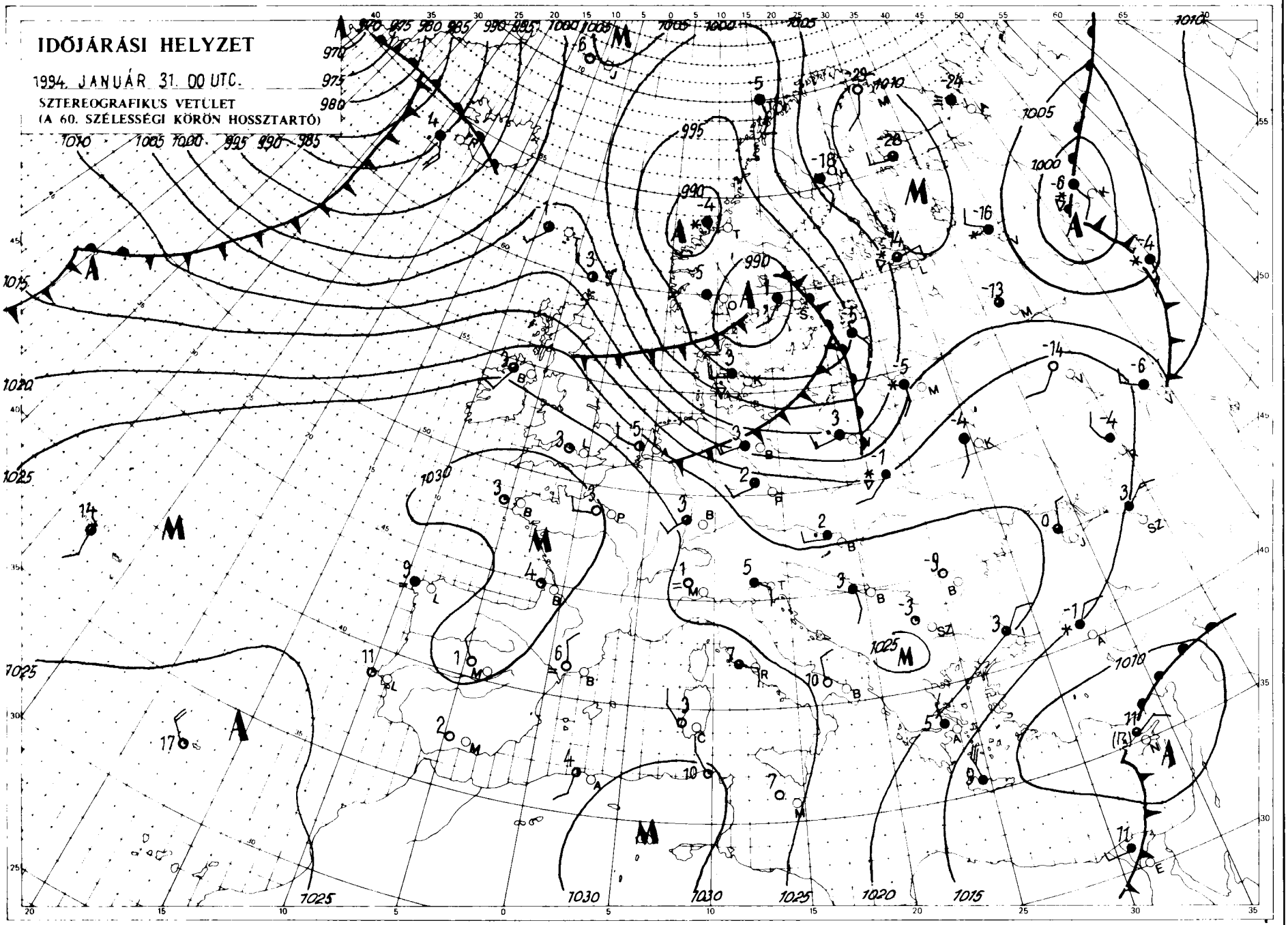


Kiadja az **ORSZÁGOS METEOROLÓGIAI SZOLGÁLAT**

Kiadásért felel: Dr. Mersich Iván, az Országos Meteorológiai Szolgálat elnöke

Készült az Országos Meteorológiai Szolgálat Nyomdájában, Budapest – Felelős vezető: Szinok István – Munkaszám:

Szerkesztésért felel: Dr. Dévényi Dezső az Időjárás Előrejelző Önálló Osztály vezetője

Készíti: az OMSZ Időjárás Előrejelző Önálló Osztálya – Szakmai felelős: Dr. Dévényi Dezső osztályvezető – Megjelenik naponként

Megrendelhető: 1024 Budapest, II., Kitaibel Pál utca 1. – Pénzügyi Osztály – Telefon: 135-35-00

| 19 94.02.01. 07h-ig az utolsó 24 óra adatai | | | | | | | 19 94.02.01. 07h-ig az utolsó 24 óra adatai | | | | | | |
|---|---|---|---|---|---|---|---|---|---|---|---|---|---|
| állomás | csapadék (mm) | | max. hő-mér-séklet | min. hő-mér-séklet | rad. min. | Előző nap napos órái | állomás | csapadék (mm) | | max. hő-mér-séklet | min. hő-mér-séklet | rad. min. | Előző nap napos órái |
| Győr | ny | ∀ | 8 | 2 | 2 | 8 | Vámosmikola | . | | 7 | 2 | 0 | 3 |
| Mosonmagyaróvár | . | ⌴ | 8 | 1 | -3 | 8 | Baja | . | | 9 | -2 | -4 | 4 |
| Sopron | . | | 8 | 2 | -1 | 3 | Bácsalmás | - | | - | - | - | - |
| Sopronhorpács | . | | 9 | 1 | -1 | 3 | Kalocsa-Öregcsertő | . | | 8 | 1 | 0 | 5 |
| Káld | . | | 5 | 2 | 1 | - | Kecskemét | ny | · = | 8 | 1 | -2 | 4 |
| Szentgotthárd | . | | 9 | -1 | -5 | 4 | Kiskunfélegyháza | . | | 8 | 1 | 0 | - |
| Szombathely | ny | ∀ | 9 | 1 | -1 | 2 | Kiskunhalas | . | = | 8 | 1 | -1 | - |
| Lentl | - | | - | - | - | - | Kunszentmiklós | - | | - | - | - | - |
| Nagykanizsa | ny | ∀ ⌴ | 9 | 0 | -6 | 3 | Balassagyarmat | ny | * | 7 | 1 | 0 | - |
| Zalaegerszeg | . | | 9 | 0 | -1 | - | Salgótarján | . | ⌴ | 6 | -3 | -6 | - |
| Farkasgyepű | . | | 4 | -1 | -2 | - | Eger | . | ⌴ | 8 | -1 | -4 | 6 |
| Keszthely | ny | ∀ | 10 | 1 | -1 | 4 | Gyöngyös | ny | · ⌴ | 7 | -1 | -5 | - |
| Mencshely | ny | * = | 7 | 1 | -4 | 4 | Kékestető | ny | ∀ ∀ | -2 | -4 | -5 | 5 |
| Pápa | . | | 8 | 1 | 1 | 3 | Kompolt | - | | - | - | - | - |
| Sümeg | - | | - | - | - | - | Poroszló | . | ⌴ | 8 | -1 | -4 | - |
| Veszprém | ny | ∀ | 6 | 1 | 0 | 5 | Jászberény | - | | - | - | - | - |
| Zirc | . | | 6 | 2 | -2 | - | Karcag Tilalmas | - | | - | - | - | - |
| Homokszentgyörgy | . | | 8 | 1 | -2 | 0 | Szolnok | . | ⌴ | 8 | 1 | -1 | 5 |
| Kaposvár | . | ⌴ | 8 | -1 | -6 | 6 | Tiszaroff | . | | 8 | -1 | -4 | - |
| Marcali | . | ⌴ | 10 | 2 | -2 | - | Túrkeve | . | ⌴ | 8 | -1 | -4 | 5 |
| Siófok | . | | 6 | 2 | 1 | 6 | Kistelek | . | = | 9 | 1 | -1 | - |
| Somogyszob | - | | - | - | - | - | Szeged | ny | ∀ ⌴ | 8 | 0 | -3 | 6 |
| Bábolna | - | | - | - | - | - | Szentes | ny | ∀ | 8 | 1 | 0 | - |
| Esztergom Kertváros | . | | 8 | 1 | 0 | - | Borsodnádasd | - | | - | - | - | - |
| Komárom | ny | · = | 8 | 1 | -1 | - | Füged | ny | * | 7 | -3 | -6 | - |
| Tata | ny | · | 8 | 1 | 1 | - | Hidasnémeti | 2 | * = | 7 | -2 | -3 | - |
| Kisapostag | - | | - | - | - | - | Jósvafő | . | = | 6 | -3 | -6 | 6 |
| Martonvásár | . | | 11 | 3 | 0 | - | Miskolc | . | | 7 | -1 | -2 | 7 |
| Mór | . | = | 7 | 2 | 0 | - | Sárospatak | . | ⌴ | 3 | -4 | -6 | 3 |
| Székesfehérvár | ny | ∀ | 9 | 2 | -3 | - | Szendrőlád | . | ⌴ | 8 | -3 | -4 | - |
| Iregszemcse | . | | 8 | 1 | -3 | - | Tokaj | . | | 7 | -2 | -2 | - |
| Paks | ny | ∀ | 9 | -1 | -5 | 6 | Kisvárda | 1 | * = | 4 | -2 | -3 | 2 |
| Szekszárd | . | | 8 | 1 | -1 | - | Mátészalka | 1 | * = | 5 | 0 | -1 | - |
| Mohács | - | | - | - | - | - | Napkor | 1 | * | 5 | 0 | -2 | 2 |
| Pécs | . | | 8 | -1 | -1 | 3 | Pátyod | 3 | * | 3 | -2 | -2 | - |
| Pécs Árpádtető | . | | 7 | 1 | -1 | - | Tiszabecs | 4 | * = | 3 | -3 | -6 | - |
| Siklós | . | ≡ | 9 | -1 | -2 | - | Vásárosnamény | 1 | * = | 5 | 0 | -1 | - |
| Szigetvár | . | ⌴ | 9 | -3 | -4 | - | Záhony | 3 | * | 4 | -1 | -1 | - |
| Bp. Lőrinc | ny | ∀ | 7 | 3 | -2 | 3 | Berettyóújfalu | - | | - | - | - | - |
| Bp. Met. Szolg. | ny | ∀ | 7 | 3 | 2 | 6 | Debrecen | . | ⌴ | 6 | -3 | -6 | 3 |
| Bp. Széchenyi-hegy | . | = | 2 | -1 | -1 | - | Hajdúdorog | ny | · | 9 | -2 | -4 | - |
| Cegléd | - | | - | - | - | - | Hortobágy Halastó | . | ⌴ | 6 | -3 | -3 | - |
| Gödöllő | - | | - | - | - | - | Körösszakál | - | | - | - | - | - |
| Monor | . | | 7 | 0 | -1 | - | Polgár | . | = | 8 | -3 | -3 | - |
| Nagykáta | . | | 8 | 1 | 0 | - | Békéscsaba | . | ⌴ | 8 | -2 | -4 | 5 |
| Szentendre | ny | * | 7 | 4 | 0 | 4 | Mezőhegyes | ny | ' ⌴ | 7 | -1 | -3 | - |
| Vác | . | | 7 | 2 | -1 | - | Szarvas | . | ⌴ | 8 | 0 | -2 | 5 |

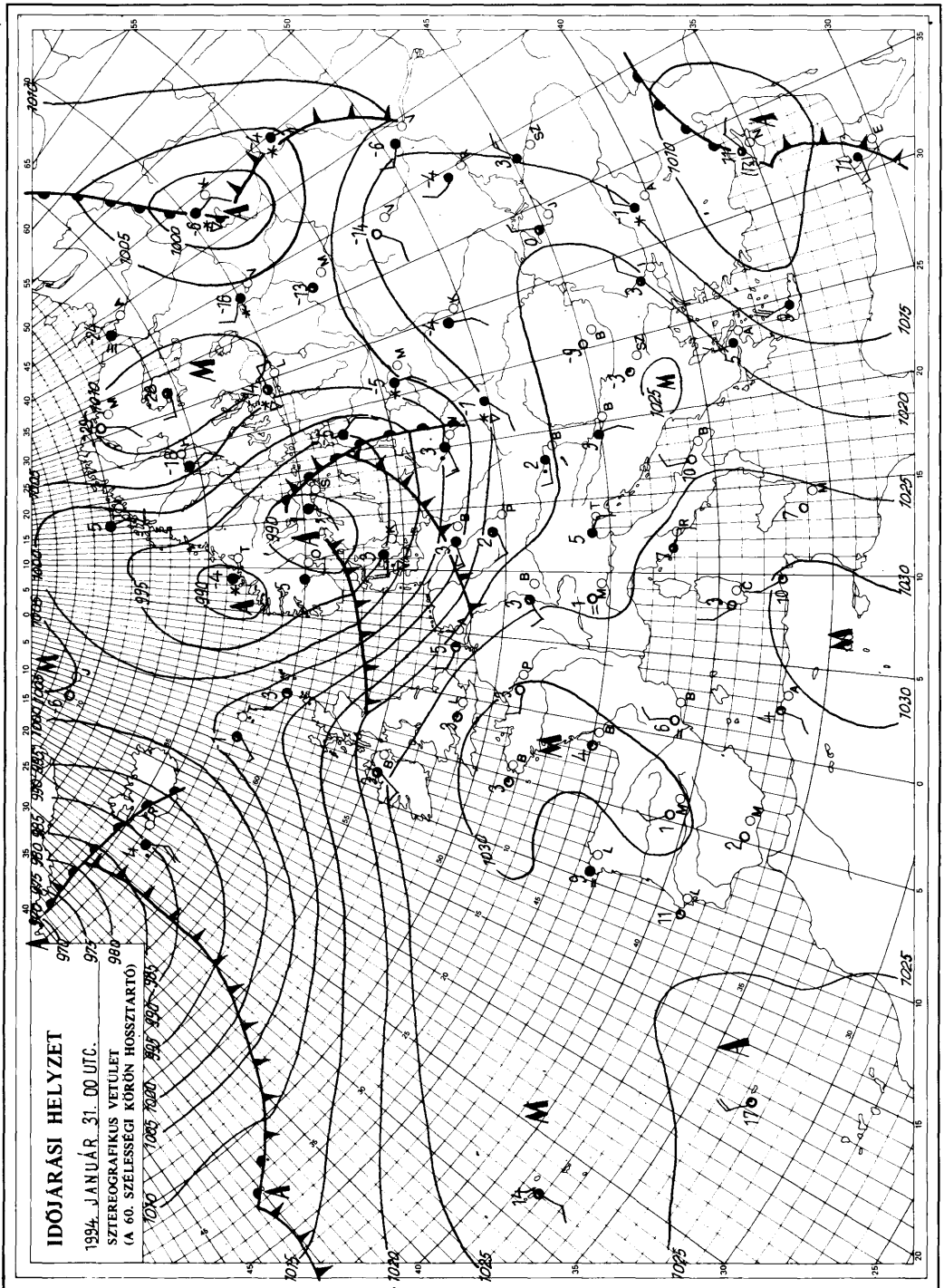


Kiadja az **ORSZÁGOS METEOROLÓGIAI SZOLGÁLAT**
Kiadásért felel: Dr. Mersich Iván, az Országos Meteorológiai Szolgálat elnöke
Készült az Országos Meteorológiai Szolgálat Nyomdájában, Budapest — Felelős vezető: Szinok István — Munkaszám:
Szerkesztésért felel: Dr. Dévényi Dezső az Időjárás Előrejelző Önálló Osztály vezetője
Készíti: az OMSZ Időjárás Előrejelző Önálló Osztálya — Szakmai felelős: Dr. Dévényi Dezső osztályvezető — Megjelenik naponként
Megrendelhető: 1024 Budapest, II., Kitaibel Pál utca 1. — Pénzügyi Osztály — Telefon: 135-35-00

QC 989 .H9 I32

# IDŐJÁRÁSI NAPIJELENTÉS

ЕЖЕДНЕВНЫЙ МЕТЕОРОЛОГИЧЕСКИЙ БЮЛЛЕТЕНЬ • DAILY WEATHER REPORT
BULLETIN QUOTIDIEN DE TEMPS • TÄGLICHER WETTERBERICHT

107. évfolyam 32. szám + Budapest + 1994. február 1. kedd

## Az időjárási helyzet és a várható időjárás:

Középpontjával Izland fölött nagy méretű markáns ciklon örvénylik. Áramlási rendszerében erős délnyugati szél kíséretében váltakozó nedvességtartalmú, enyhe léghullámok érkeznek a Brit-szigeteken át Nyugat-Európa fölé. Az említett területeken gyakran esik az eső. Egy másik ciklon Európa keleti, délkeleti területén okoz helyi hózáporokat. Ezeken a területeken az évszakhoz képest enyhe időjárás uralkodik. A hőmérséklet csúcsértéke átlagosan 2, 4 fokkal haladja meg az ilyenkor megszokottat. Ugyanakkor kontinensünk északkeleti, keleti tájain hideg, téli az idő. A Moszkvától északra, északkeletre eső területeken a hőmérséklet csúcsértéke -10, -15 fok között van. A Kárpát-medencét a következő 36 órában délnyugat felől pár fokkal enyhébb levegő éri el, emiatt továbbra is enyhe időre számíthatunk.

Magyarországon hétfőn a változóan felhős ég mellett 2, 7 órára kisütött a nap. Szórványosan előfordult eső, északon, északkeleten havas eső, hózápor. A ma reggel 7 óráig lehullott csapadék mennyisége általában 1 mm alatt maradt, csupán északkeleten mértek 1, 4 mm-t. A legmagasabb nappali hőmérséklet hétfőn északkeleten 3, 6, másutt általában 6 és 10 fok között alakult. Kedd hajnalra -3 és +3 fok közé hűlt le a levegő. Délelőtt többnyire erősen felhős volt az ég, egy-két helyen szállingózott a hó. A hőmérséklet 11 órára 1 és 6 fok közé emelkedett.

Ma 12 órakor Budapesten a hőmérséklet 6 fok volt, a tengerszintre átszámított légnyomás 1022 hPa, alig változik.

U.S. [illegible] 89

**Várható időjárás szerda estig:**

Gyakran lesz erősen felhős az ég, elszórtan, főként északon, északkeleten várható gyenge csapadék: hószállingózás, havas eső, eső egyaránt lehet. Eleinte megélénkül a délnyugati, nyugati, majd északnyugati szél.
A legalacsonyabb éjszakai hőmérséklet általában -3 és +2,
a legmagasabb nappali hőmérséklet szerdán 4 és 9 fok között várható.

Bartha Péterné s. k.

**A hőmérséklet napi középértéke és eltérése a sokévi átlagtól (Budapest külterületén):**

| | | |
|---|---|---|
| 1994. január 31. | 4,5 °C | +4,1 °C |

**1871 óta ezen a napon Budapesten előfordult**

| | |
|---|---|
| legmagasabb hőmérséklet: | 12,3 °C (1944) |
| legalacsonyabb hőmérséklet: | -16,0 °C (1947) |

LEGMAGASABB HŐMÉRSÉKLET

19 94.01.31.

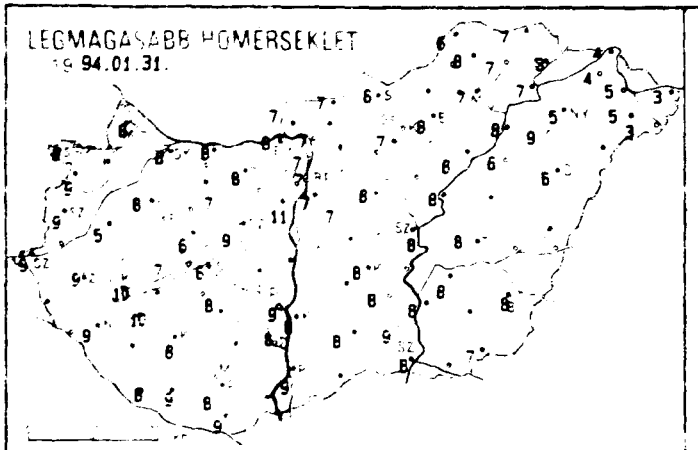

LEGALACSONYABB HŐMÉRSÉKLET

19 94.02.01

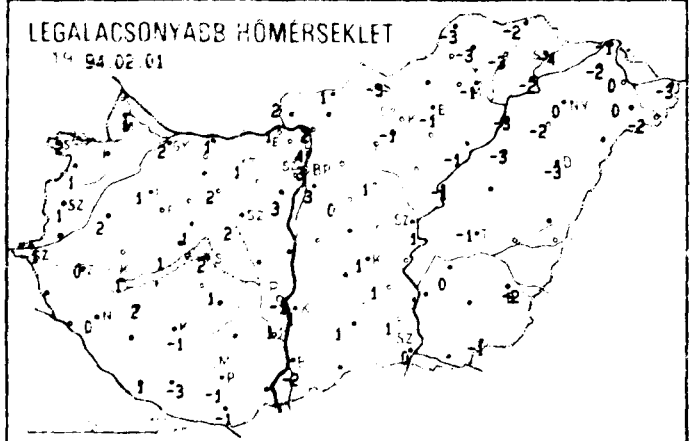

# 24 órás CSAPADÉKELOSZLÁS

1994.01.31. ..... 7^h -tól 94.02.01. 7^h -ig

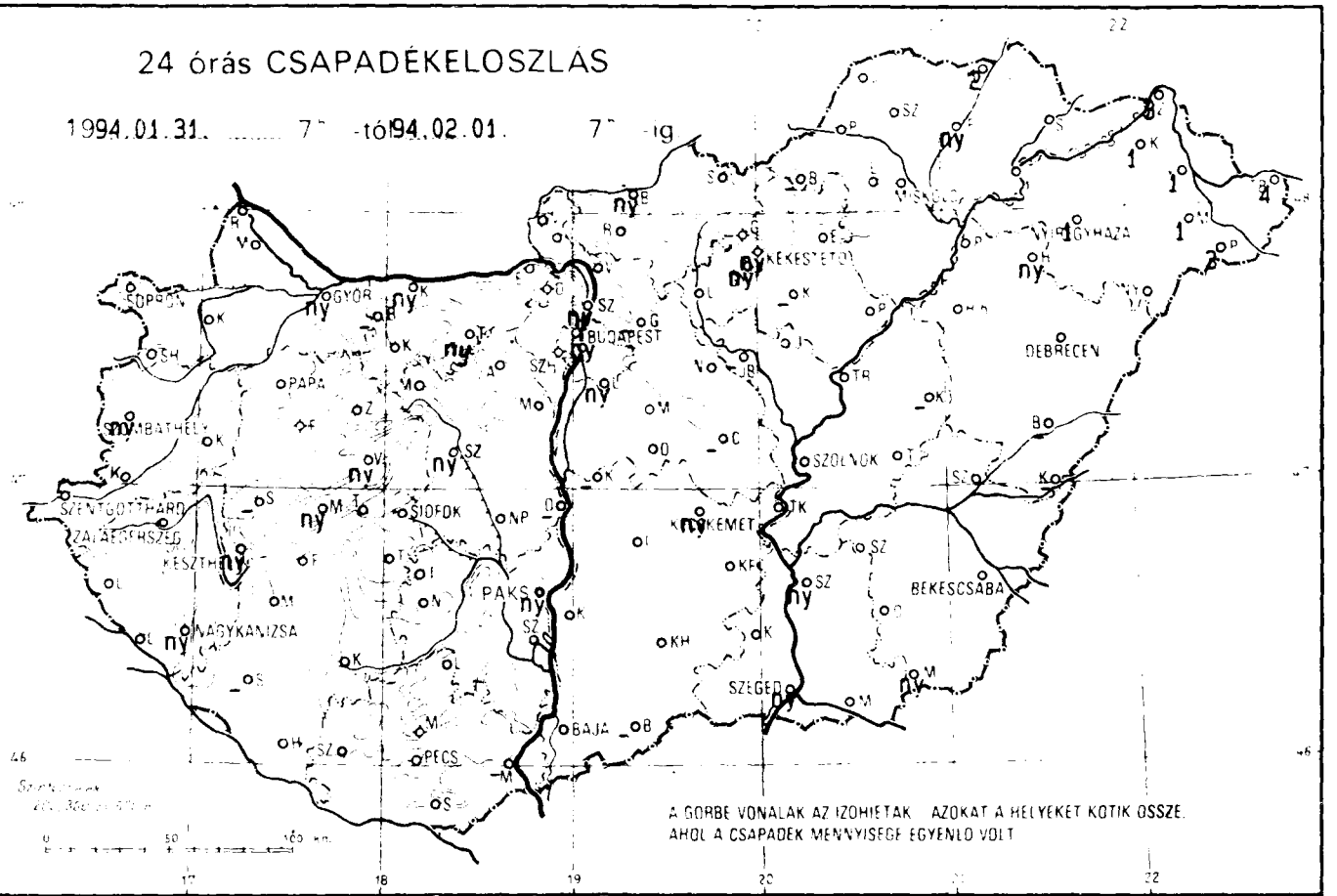


A GÖRBE VONALAK AZ IZOHIETÁK AZOKAT A HELYEKET KÖTIK ÖSSZE, AHOL A CSAPADÉK MENNYISÉGE EGYENLŐ VOLT

RADIÁCIÓS MINIMUM

19 94.02.01

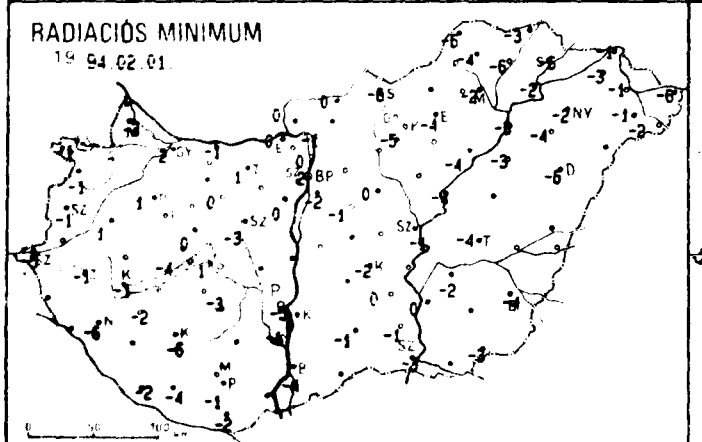

NAPFÉNYTARTAM

1994.01.31.

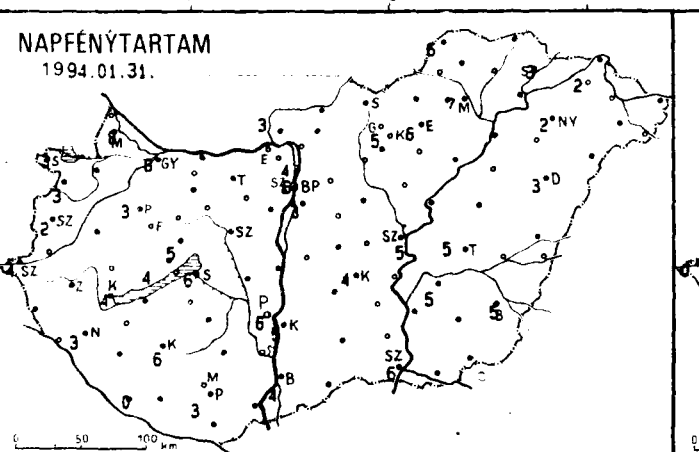

HÓVASTAGSÁG (CM)

19 94.02.01. 07h

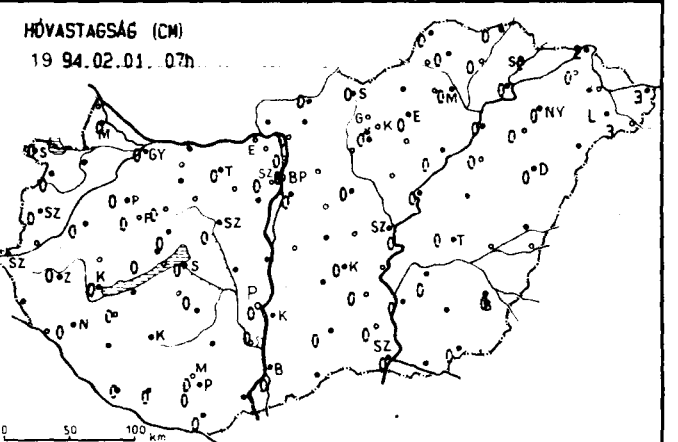

| 19 94.02.01. 07$^{h}$-ig az utolsó 24 óra adatai | | | | | | |
|---|---|---|---|---|---|---|
| állomás | csapadék (mm) | | max. hő-mér-séklet | min. hő-mér-séklet | rad. min. | Előző nap napos órái |
| Győr | ny | ∀ | 8 | 2 | 2 | 8 |
| Mosonmagyaróvár | . | ⌣ | 8 | 1 | -3 | 8 |
| Sopron | . | | 8 | 2 | -1 | 3 |
| Sopronhorpács | . | | 9 | 1 | -1 | 3 |
| Káld | . | | 5 | 2 | 1 | - |
| Szentgotthárd | . | | 9 | -1 | -5 | 4 |
| Szombathely | ny | ∀ | 9 | 1 | -1 | 2 |
| Lenti | - | | - | - | - | - |
| Nagykanizsa | ny | ∀ ⌣ | 9 | 0 | -6 | 3 |
| Zalaegerszeg | . | | 9 | 0 | -1 | - |
| Farkasgyepű. | . | | 4 | -1 | -2 | - |
| Keszthely | ny | ∀ | 10 | 1 | -1 | 4 |
| Mencshely | ny | * = | 7 | 1 | -4 | 4 |
| Pápa | . | | 8 | 1 | 1 | 3 |
| Sümeg | - | | - | - | - | - |
| Veszprém | ny | ∀ | 6 | 1 | 0 | 5 |
| Zirc | . | | 6 | 2 | -2 | - |
| Homokszentgyörgy | . | | 8 | 1 | -2 | 0 |
| Kaposvár | . | ⌣ | 8 | -1 | -6 | 6 |
| Marcali | . | ⌣ | 10 | 2 | -2 | - |
| Siófok | . | | 6 | 2 | 1 | 6 |
| Somogyszob | - | | - | - | - | - |
| Bábolna | - | | - | - | - | - |
| Esztergom Kertváros | . | | 8 | 1 | 0 | - |
| Komárom | ny | · = | 8 | 1 | -1 | - |
| Tata | ny | · | 8 | 1 | 1 | - |
| Kisapostag | - | | - | - | - | - |
| Martonvásár | . | | 11 | 3 | 0 | - |
| Mór | . | = | 7 | 2 | 0 | - |
| Székesfehérvár | ny | ∀ | 9 | 2 | -3 | - |
| Iregszemcse | . | | 8 | 1 | -3 | - |
| Paks | ny | ∀ | 9 | -1 | -5 | 6 |
| Szekszárd | . | | 8 | 1 | -1 | - |
| Mohács | - | | - | - | - | - |
| Pécs | . | | 8 | -1 | -1 | 3 |
| Pécs Árpádtető | . | | 7 | 1 | -1 | - |
| Siklós | . | ≡ | 9 | -1 | -2 | - |
| Szigetvár | . | ⌣ | 9 | -3 | -4 | - |
| Bp. Lőrinc | ny | ∀ | 7 | 3 | -2 | 3 |
| Bp. Met. Szolg. | ny | ∀ | 7 | 3 | 2 | 6 |
| Bp. Széchenyi-hegy | . | = | 2 | -1 | -1 | - |
| Cegléd | - | | - | - | - | - |
| Gödöllő | - | | - | - | - | - |
| Monor | . | | 7 | 0 | -1 | - |
| Nagykáta | . | | 8 | 1 | 0 | - |
| Szentendre | ny | * | 7 | 4 | 0 | 4 |
| Vác | . | | 7 | 2 | -1 | - |

| 19 94.02.01. 07$^{h}$-ig az utolsó 24 óra adatai | | | | | | |
|---|---|---|---|---|---|---|
| állomás | csapadék (mm) | | max. hő-mér-séklet | min. hő-mér-séklet | rad. min. | Előző nap napos órái |
| Vámosmikola | . | | 7 | 2 | 0 | 3 |
| Baja | . | | 9 | -2 | -4 | 4 |
| Bácsalmás | - | | - | - | - | - |
| Kalocsa-Öregcsertő | . | | 8 | 1 | 0 | 5 |
| Kecskemét | ny | · = | 8 | 1 | -2 | 4 |
| Kiskunfélegyháza | . | | 8 | 1 | 0 | - |
| Kiskunhalas | . | = | 8 | 1 | -1 | - |
| Kunszentmiklós | - | | - | - | - | - |
| Balassagyarmat | ny | * | 7 | 1 | 0 | - |
| Salgótarján | . | ⌣ | 6 | -3 | -6 | - |
| Eger | . | ⌣ | 8 | -1 | -4 | 6 |
| Gyöngyös | ny | · ⌣ | 7 | -1 | -5 | - |
| Kékestető | ny | ∀ ∀ | -2 | -4 | -5 | 5 |
| Kompolt | - | | - | - | - | - |
| Poroszló | . | ⌣ | 8 | -1 | -4 | - |
| Jászberény | - | | - | - | - | - |
| Karcag Tilalmas | - | | - | - | - | - |
| Szolnok | . | ⌣ | 8 | 1 | -1 | 5 |
| Tiszaroff | . | | 8 | -1 | -4 | - |
| Túrkeve | . | ⌣ | 8 | -1 | -4 | 5 |
| Kistelek | . | = | 9 | 1 | -1 | - |
| Szeged | ny | ∀ ⌣ | 8 | 0 | -3 | 6 |
| Szentes | ny | ∀ | 8 | 1 | 0 | - |
| Borsodnádasd | - | | - | - | - | - |
| Fügöd | ny | * | 7 | -3 | -6 | - |
| Hidasnémeti | 2 | * = | 7 | -2 | -3 | - |
| Jósvafő | . | = | 6 | -3 | -6 | 6 |
| Miskolc | . | | 7 | -1 | -2 | 7 |
| Sárospatak | . | ⌣ | 3 | -4 | -6 | 3 |
| Szendrőlád | . | ⌣ | 8 | -3 | -4 | - |
| Tokaj | . | | 7 | -2 | -2 | - |
| Kisvárda | 1 | * = | 4 | -2 | -3 | 2 |
| Mátészalka | 1 | * = | 5 | 0 | -1 | - |
| Napkor | 1 | * | 5 | 0 | -2 | 2 |
| Pátyod | 3 | * | 3 | -2 | -2 | - |
| Tiszabecs | 4 | * = | 3 | -3 | -6 | - |
| Vásárosnamény | 1 | * = | 5 | 0 | -1 | - |
| Záhony | 3 | * | 4 | -1 | -1 | - |
| Berettyóújfalu | - | | - | - | - | - |
| Debrecen | . | ⌣ | 6 | -3 | -6 | 3 |
| Hajdúdorog | ny | · | 9 | -2 | -4 | - |
| Hortobágy Halastó | . | ⌣ | 6 | -3 | -3 | - |
| Kórösszakál | - | | - | - | - | - |
| Polgár | . | = | 8 | -3 | -3 | - |
| Békéscsaba | . | ⌣ | 8 | -2 | -4 | 5 |
| Mezőhegyes | ny | ' ⌣ | 7 | -1 | -3 | - |
| Szarvas | . | ⌣ | 8 | 0 | -2 | 5 |

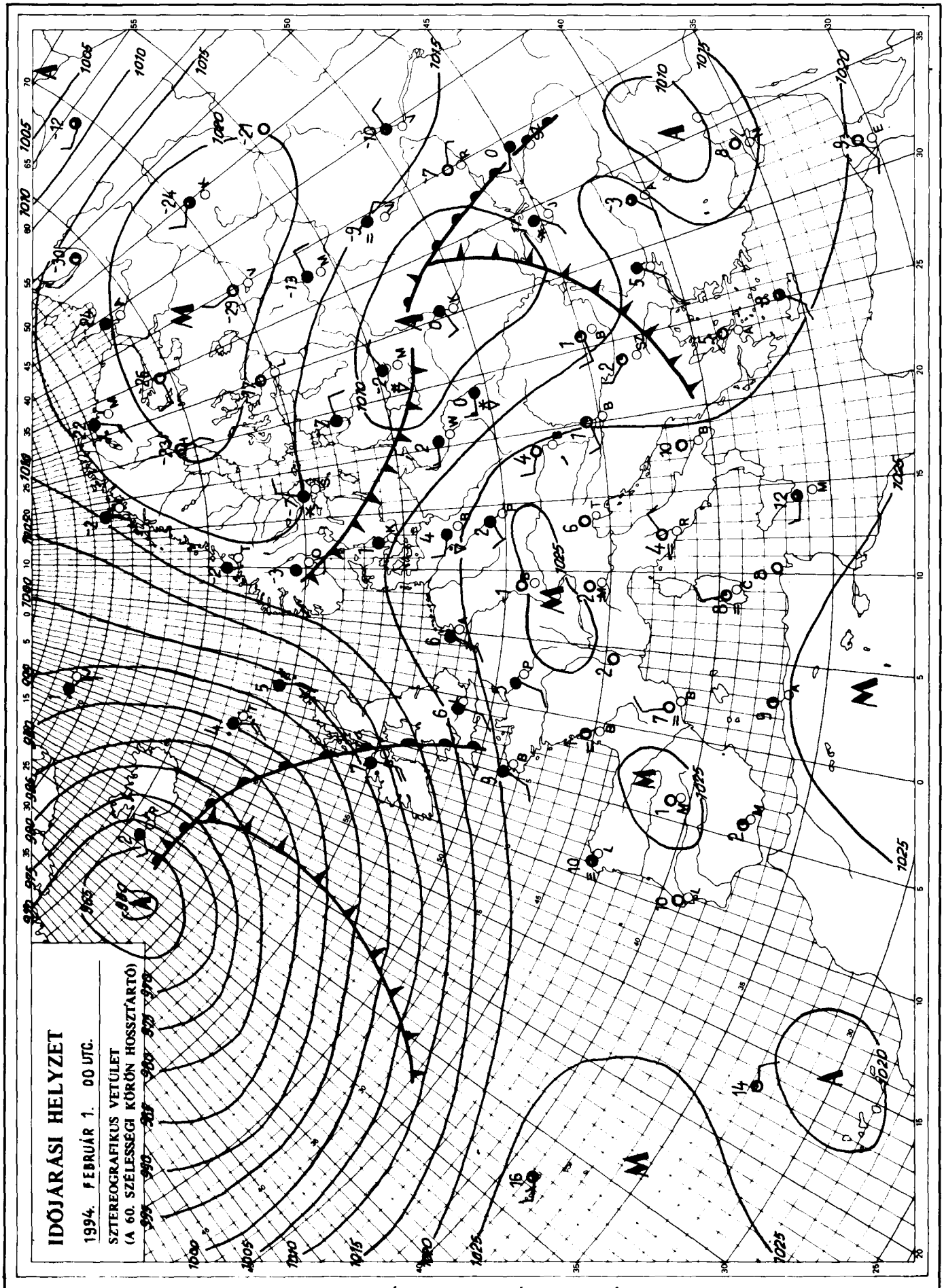


Kiadja az **ORSZÁGOS METEOROLÓGIAI SZOLGÁLAT**
Kiadásért felel: Dr. Mersich Iván, az Országos Meteorológiai Szolgálat elnöke
Készült az Országos Meteorológiai Szolgálat Nyomdájában, Budapest – Felelős vezető: Szinok István – Munkaszám: 84.059.
Szerkesztésért felel: Dr. Dévényi Dezső az Időjárás Előrejelző Önálló Osztály vezetője
Készíti: az OMSZ Időjárás Előrejelző Önálló Osztálya – Szakmai felelős: Dr. Dévényi Dezső osztályvezető – Megjelenik naponként
Megrendelhető: 1024 Budapest, II., Kitaibel Pál utca 1. – Pénzügyi Osztály – Telefon: 135-35-00

# IDŐJÁRÁSI NAPIJELENTÉS

ЕЖЕДНЕВНЫЙ МЕТЕОРОЛОГИЧЕСКИЙ БЮЛЛЕТЕНЬ • DAILY WEATHER REPORT
BULLETIN QUOTIDIEN DE TEMPS • TÄGLICHER WETTERBERICHT

107. évfolyam 33. szám + Budapest + 1994. február 2. szerda

## Az időjárási helyzet és a várható időjárás:

Európa déli felén egy magasnyomású övezet húzódik, hatására csendes, nyugodt, a sokévi átlagnál több fokkal enyhébb az időjárás. Kontinensünk északnyugati, északi tájain, valamint Ukrajnában ciklonok frontjai teszik változékonnyá az időjárást. Többnyire erősen felhős az égbolt, nyugaton sokfelé esik az eső, északon és keleten pedig többfelé havazik. Oroszország északi és Skandinávia egy részén sarkvidéki hideg levegő hatására szokatlanul hideg az idő, éjszaka -30 fok alá süllyed a hőmérséklet, és többfelé napközben sem melegszik -20 fok fölé a levegő. Ugyanakkor szárazföldünk déli vidékén a legmagasabb nappali hőmérséklet 15 fok körül alakul.

Magyarország nyugati részén kedden több órára kisütött a nap. Keleten több volt a felhő, csapadék azonban csak néhány helyen fordult elő. Éjszaka sokfelé párás volt a levegő, helyenként köd is kialakult. A hőmérséklet csúcsértéke általában 6, 11 fok között alakult. A hőmérsékleti minimum többnyire -4, +1 fok között változott. Szerdán délelőtt többnyire felhős volt az ég, csapadékról nem érkezett jelentés. Néhol tartósan megmaradt a köd. A hőmérséklet 11 órakor általában 2, 9 fok között alakult, a tartósan ködös helyeken azonban kevéssel fagypont alatt maradt.

Ma 12 órakor Budapesten a hőmérséklet 5 fok volt, a tengerszintre átszámított légnyomás 1019 hPa, alig változik.

**Várható időjárás csütörtök estig:**

Reggelig többnyire erősen, majd közepesen, illetve gyengén felhős lesz az égbolt. Az ország északi részén az éjszakai órákban szórványosan kisebb eső is előfordulhat. Hajnalban sokfelé lesz párás a levegő, helyenként köd is kialakulhat. Eleinte időnként élénk északnyugati szél várható, majd csütörtökön a szél délnyugatira fordul és napközben megélénkül.
A legalacsonyabb éjszakai hőmérséklet általában -1, +4 fok között alakul.
A legmagasabb nappali hőmérséklet csütörtökön többnyire 7, 12 fok között, a néhány tartósan ködös helyen azonban csak 2 fok körül várható.

Varga László s. k.

**A hőmérséklet napi középértéke és eltérése a sokévi átlagtól (Budapest külterületén):**

| | | |
|---|---|---|
| 1994. február 1. | 4,5 °C | +4,1 °C |

**1871 óta ezen a napon Budapesten előfordult**

| | |
|---|---|
| legmagasabb hőmérséklet: | 15,2 °C (1944) |
| legalacsonyabb hőmérséklet: | -18,2 °C (1947) |

LEGMAGASABB HŐMÉRSÉKLET
1994.02.01.

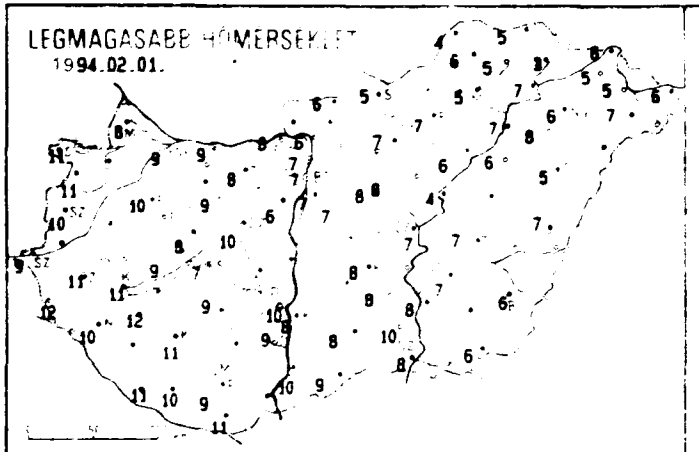

LEGALACSONYABB HŐMÉRSÉKLET
1994.02.02.

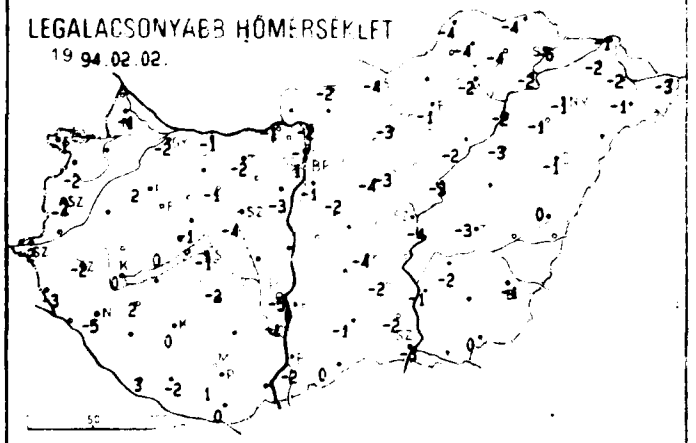

24 órás CSAPADÉKELOSZLÁS

1994.02.01. 7 óra – 1994.02.02. 7 óra

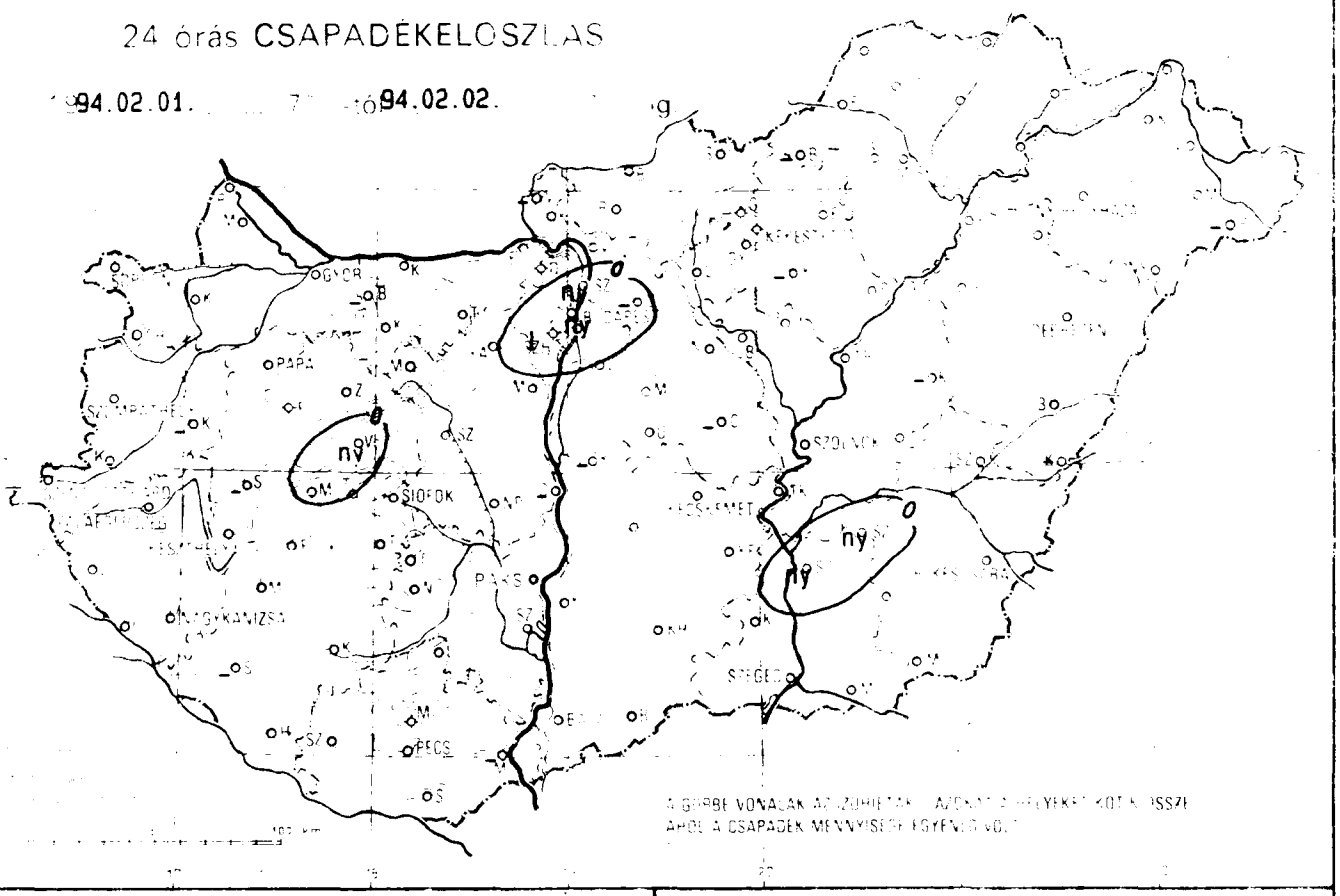


A GÖRBE VONALAK AZ AZONOS CSAPADÉKMENNYISÉGŰ HELYEKET KÖTIK ÖSSZE,
AHOL A CSAPADÉK MENNYISÉGE EGYENLŐ VOLT.

RADIÁCIÓS MINIMUM
1994.02.02.

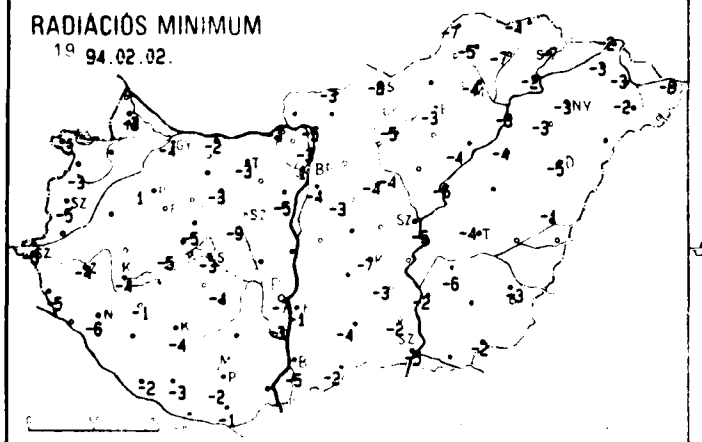

NAPFÉNYTARTAM
1994.02.01.

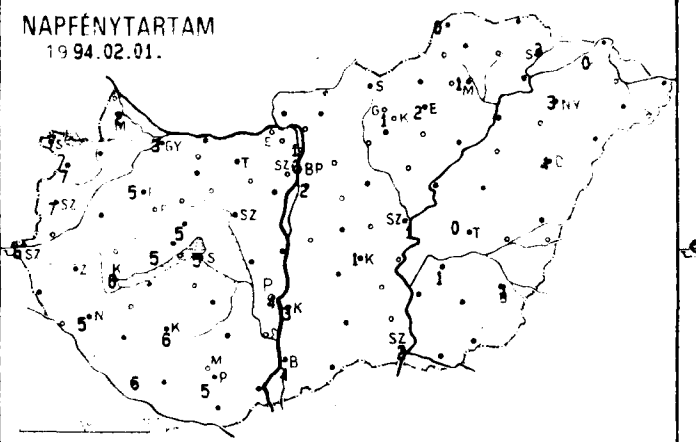

HÓVASTAGSÁG (CM)
1994.02.02. 07h

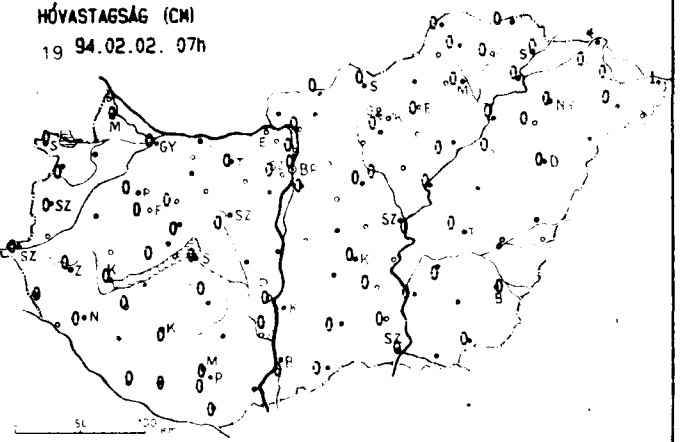

| 19 94.02.02. 07h-ig az utolsó 24 óra adatai | | | | | | | 19 94.02.02. 07h-ig az utolsó 24 óra adatai | | | | | | |
|---|---|---|---|---|---|---|---|---|---|---|---|---|---|
| állomás | csapadék (mm) | | max. hőmérséklet | min. hőmérséklet | rad. min. | Előző nap napos órái | állomás | csapadék (mm) | | max. hőmérséklet | min. hőmérséklet | rad. min. | Előző nap napos órái |
| Győr | . | ⌴ | 9 | -2 | -4 | 3 | Vámosmikola | - | | - | - | - | - |
| Mosonmagyaróvár | . | ∀ | 8 | -1 | -3 | 2 | Baja | . | ⌴ | 10 | -2 | -5 | 4 |
| Sopron | . | ⌴ | 11 | -1 | -3 | 7 | Bácsalmás | . | | 9 | 0 | -2 | - |
| Sopronhorpács | . | ⌴ | 11 | -2 | -3 | 7 | Kalocsa-Öregcsertő | . | | 8 | 0 | -1 | 3 |
| Káld | - | | - | - | - | - | Kecskemét | . | ⌴ | 8 | -4 | -7 | 1 |
| Szentgotthárd | . | ⌴ | 9 | -2 | -5 | 6 | Kiskunfélegyháza | . | ⌴ | 8 | -2 | -3 | - |
| Szombathely | . | ⌴ | 10 | -2 | -5 | 7 | Kiskunhalas | . | ⌴ | 8 | -1 | -4 | - |
| Lenti | . | = | 12 | -3 | -5 | - | Kunszentmiklós | - | | - | - | - | - |
| Nagykanizsa | . | ⌴ | 10 | -5 | -6 | 5 | Balassagyarmat | . | ⌴ | 6 | -2 | -3 | - |
| Zalaegerszeg | . | ⌴ | 11 | -2 | -4 | - | Salgótarján | . | ⌴ | 5 | -4 | -8 | - |
| Farkasgyepű | . | | 5 | -1 | -2 | - | Eger | . | ⌴ | 7 | -1 | -3 | 2 |
| Keszthely | . | ⌴ | 11 | 0 | -4 | 6 | Gyöngyös | . | ⌴ | 7 | -3 | -5 | - |
| Mencshely | . | = | 9 | 0 | -5 | 5 | Kékestető | . | ≡ | -1 | -3 | -4 | 1 |
| Pápa | . | ⌓ | 10 | 2 | 1 | 5 | Kompolt | - | | - | - | - | - |
| Sümeg | - | | - | - | - | - | Poroszló | . | ⌴ | 6 | -2 | -4 | - |
| Veszprém | ny | ⌴ | 8 | -1 | -5 | 5 | Jászberény | . | ⌴ | 8 | -3 | -4 | - |
| Zirc | . | ⌴ | 7 | 0 | -4 | - | Karcag Tilalmas | - | | - | - | - | - |
| Homokszentgyörgy | . | ⌴ | 11 | 3 | -2 | 6 | Szolnok | . | ⌴ | 7 | -4 | -5 | 1 |
| Kaposvár | . | ⌴ | 11 | 0 | -4 | 6 | Tiszaroff | . | | 4 | -3 | -6 | - |
| Marcali | . | ⌴ | 12 | 2 | -1 | - | Túrkeve | . | ⌴ | 7 | -3 | -4 | 0 |
| Siófok | . | ⌴ | 7 | -1 | -3 | 5 | Kistelek | . | ⌴ | 10 | -2 | -2 | - |
| Somogyszob | - | | - | - | - | - | Szeged | . | ⌴ | 8 | -3 | -5 | 2 |
| Bábolna | - | | - | - | - | - | Szentes | ny | ∀ | 8 | -1 | -2 | - |
| Esztergom Kertváros | . | | 8 | -1 | -4 | - | Borsodnádasd | - | | - | - | - | - |
| Komárom | . | ⌴ | 9 | -1 | -2 | - | Füged | . | ≡ | 5 | -4 | -7 | - |
| Tata | . | ⌴ | 8 | -2 | -3 | - | Hidasnémeti | . | ≡ | 5 | -4 | -4 | - |
| Kisapostag | - | | - | - | - | - | Jósvafő | . | ≡ | 4 | -4 | -7 | 0 |
| Martonvásár | . | ⌴ | 6 | -3 | -5 | - | Miskolc | . | ⌴ | 5 | -2 | -4 | 1 |
| Mór | . | = | 9 | -1 | -3 | - | Sárospatak | . | ≡ | 3 | -6 | -7 | 3 |
| Székesfehérvár | . | ⌴ | 10 | -4 | -9 | - | Szendrőlád | . | V | 6 | -4 | -5 | - |
| Iregszemcse | . | ⌴ | 9 | -2 | -4 | - | Tokaj | . | ≡ | 7 | -2 | -2 | - |
| Paks | . | ⌴ | 10 | -5 | -7 | 4 | Kisvárda | . | ≡ | 5 | -2 | -3 | 0 |
| Szekszárd | . | ⌴ | 9 | -1 | -3 | - | Mátészalka | . | ⌴ | 7 | -1 | -2 | - |
| Mohács | - | | - | - | - | - | Napkor | . | ⌴ | 6 | -1 | -3 | 3 |
| Pécs | . | | 9 | 1 | -2 | 5 | Pátyod | - | | - | - | - | - |
| Pécs Árpádtető | . | | 7 | 2 | 0 | - | Tiszabecs | . | ≡ | 6 | -3 | -8 | - |
| Siklós | . | ≡ | 11 | 0 | -1 | - | Vásárosnamény | . | ⌴ | 5 | -2 | -3 | - |
| Szigetvár | . | ⌴ | 10 | -2 | -3 | - | Záhony | . | ⌴ | 6 | -1 | -2 | - |
| Bp. Lőrinc | . | ⌴ | 7 | -1 | -4 | 2 | Berettyóújfalu | . | ⌴ | 7 | 0 | -1 | - |
| Bp. Met. Szolg. | ny | = | 7 | 1 | 1 | 0 | Debrecen | . | ⌴ | 5 | -1 | -5 | 4 |
| Bp. Szechenyi-hegy | 1 | = | 5 | 1 | -4 | - | Hajdudorog | . | ⌴ | 8 | -1 | -3 | - |
| Cegléd | - | | - | - | - | - | Hortobágy Halastó | . | ⌴ | 6 | -3 | -4 | - |
| Gödöllő | - | | - | - | - | - | Körösszakál | - | | - | - | - | - |
| Monor | . | | 7 | -2 | -3 | - | Polgár | . | = | 7 | -2 | -3 | - |
| Nagykata | . | ⌴ | 8 | -4 | -4 | - | Békéscsaba | . | ⌴ | 6 | -1 | -3 | 1 |
| Szentendre | ny | ∀ ∀ | 7 | -1 | -3 | 1 | Mezőhegyes | . | ⌴ | 6 | 0 | -2 | - |
| Vác | . | = | 6 | -2 | -5 | - | Szarvas | ny | ⌴ | 7 | -2 | -6 | 1 |

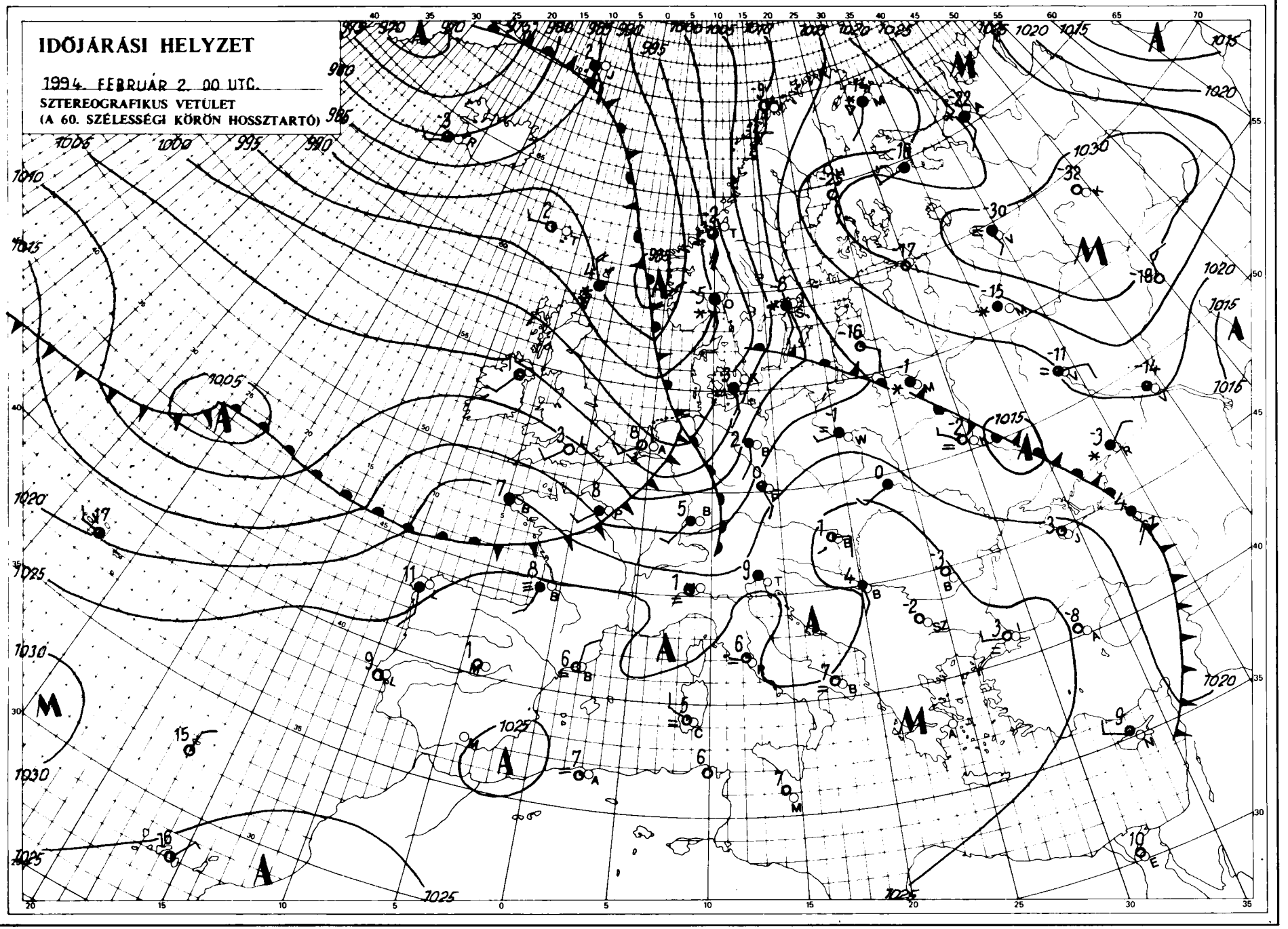


Kiadja az **ORSZÁGOS METEOROLÓGIAI SZOLGÁLAT**

Kiadásért felel: Dr. Mersich Iván, az Országos Meteorológiai Szolgálat elnöke

Készült az Országos Meteorológiai Szolgálat Nyomdájában, Budapest – Felelős vezető: Szinok István – Munkaszám: 94.060.

Szerkesztésért felel: Dr. Dévényi Dezső az Időjárás Előrejelző Önálló Osztály vezetője

Készíti: az OMSZ Időjárás Előrejelző Önálló Osztálya – Szakmai felelős: Dr. Dévényi Dezső osztályvezető – Megjelenik naponként

Megrendelhető: 1024 Budapest, II., Kitaibel Pál utca 1. – Pénzügyi Osztály – Telefon: 135-35-00

# IDŐJÁRÁSI NAPIJELENTÉS

ЕЖЕДНЕВНЫЙ МЕТЕОРОЛОГИЧЕСКИЙ БЮЛЛЕТЕНЬ • DAILY WEATHER REPORT
BULLETIN QUOTIDIEN DE TEMPS • TÄGLICHER WETTERBERICHT

107. évfolyam 34. szám + Budapest + 1994. február 3. csütörtök

**Az időjárási helyzet és a várható időjárás:**

Kontinensünk időjárását kettősség jellemzi. Északkelet-Európa és Skandinávia felett anticiklon helyezkedik el. Hatására arrafelé túlnyomóan derült az ég, éjszaka helyenként -30 fok alá hűl le a levegő, és nappal sem emelkedik -10 fok fölé a hőmérséklet. A Brit-szigetektől nyugatra ugyanakkor ciklon örvénylik. Áramlási rendszerében váltakozó nedvességtartalmú, enyhe léghullámok haladnak a kontinens belseje fölé, ezért Közép-, és Délkelet-Európában továbbra is az évszakhoz képest enyhe az idő. Az ilyenkor megszokottnál 2, 6 fokkal magasabb maximumhőmérsékleteket mérnek. A Kárpát-medence fölé továbbra is enyhe, váltakozó nedvességtartalmú léghullámok érkeznek, ezért lényeges időjárásváltozás a következő 36 órában nem várható.

Szerdán a Kisalföld térségében, illetve az északkeleti, keleti megyékben erősen felhős idő volt esővel, záporral. A ma reggel 7 óráig lehullott csapadék mennyisége általában csapadéknyom és 6 mm között alakult, de például Polgárról 12, Tiszabecsről pedig 13 mm-t jelentettek. Az ország többi részén változóan felhős idő volt, csapadék nélkül. Helyenként megerősödött a délnyugati szél. A hőmérséklet csúcsértéke a felhős részeken 1 és 8, másutt 9 és 15 fok között alakult. Éjszaka többnyire -1 és +7 fok közé hűlt le a levegő. Foltokban köd képződött. Ma délelőtt változóan, keleten többnyire erősen felhős volt az ég. Egy-két helyről záporesőt jelentettek. Sokfelé fújt élénk délnyugati szél. A hőmérséklet 11 órakor általában 6 és 12, az erősen párás részeken 2 és 5 fok között alakult.

Ma 12 órakor Budapesten a hőmérséklet 11 fok volt, a tengerszintre átszámított légnyomás 1008 hPa, mérsékelten süllyed.

**Várható időjárás péntek estig:**

Változóan felhős lesz az ég. Néhol számítani lehet esőre. Foltokban köd is előfordul. Sokfelé élénk, helyenként erős lökések kísérik a nyugati, délnyugati szelet.
A legalacsonyabb éjszakai hőmérséklet általában 0, +5,
a legmagasabb nappali hőmérséklet pénteken általában 9, 14 fok között, a tartósabban ködös részeken 5 fok körül valószínű.

**Távolabbi kilátások szombattól–keddig:**

Az időszak elején és végén változóan, közepén erősen felhős lesz az ég és többfelé számítani lehet esőre.
A legalacsonyabb éjszakai hőmérséklet általában 2 és 7,
a legmagasabb nappali hőmérséklet eleinte 10 és 15, később 4 és 9 fok között valószínű.
Jelentős mennyiségű (legalább napi 5 mm) csapadék az ország területének 40 százalékán várható.

Jenki Szilvia s. k.

**A hőmérséklet napi középértéke és eltérése a sokévi átlagtól (Budapest külterületén):**

| | | |
|---|---|---|
| 1994. február 2.. | 3,1°C | +2,4°C |

**1871 óta ezen a napon Budapesten előfordult**

| | |
|---|---|
| legmagasabb hőmérséklet: | 12,4°C (1944) |
| legalacsonyabb hőmérséklet: | -14,6°C (1963) |

## LEGMAGASABB HŐMÉRSÉKLET

19 94.02.02.

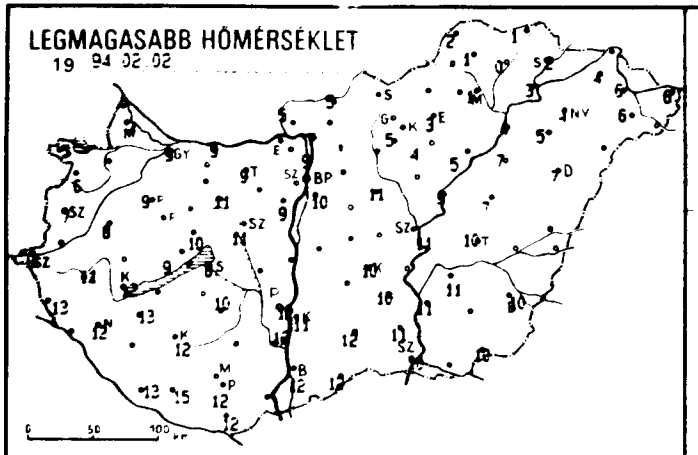

## LEGALACSONYABB HŐMÉRSÉKLET

19 94.02.03.

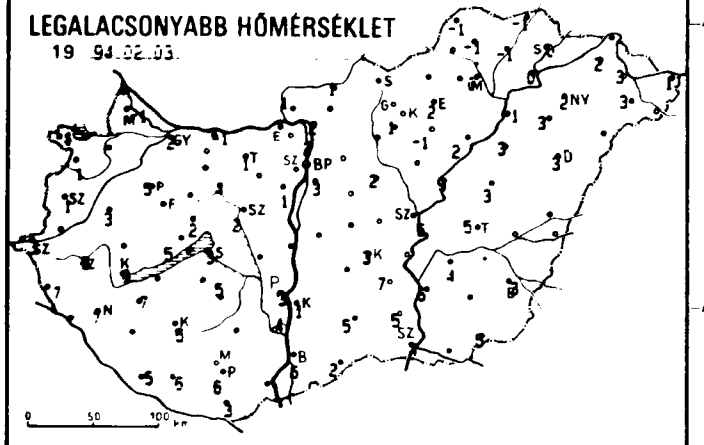

## 24 órás CSAPADÉKELOSZLÁS

19 94.02.02. 7h -tól 94.02.03. 7h -ig.

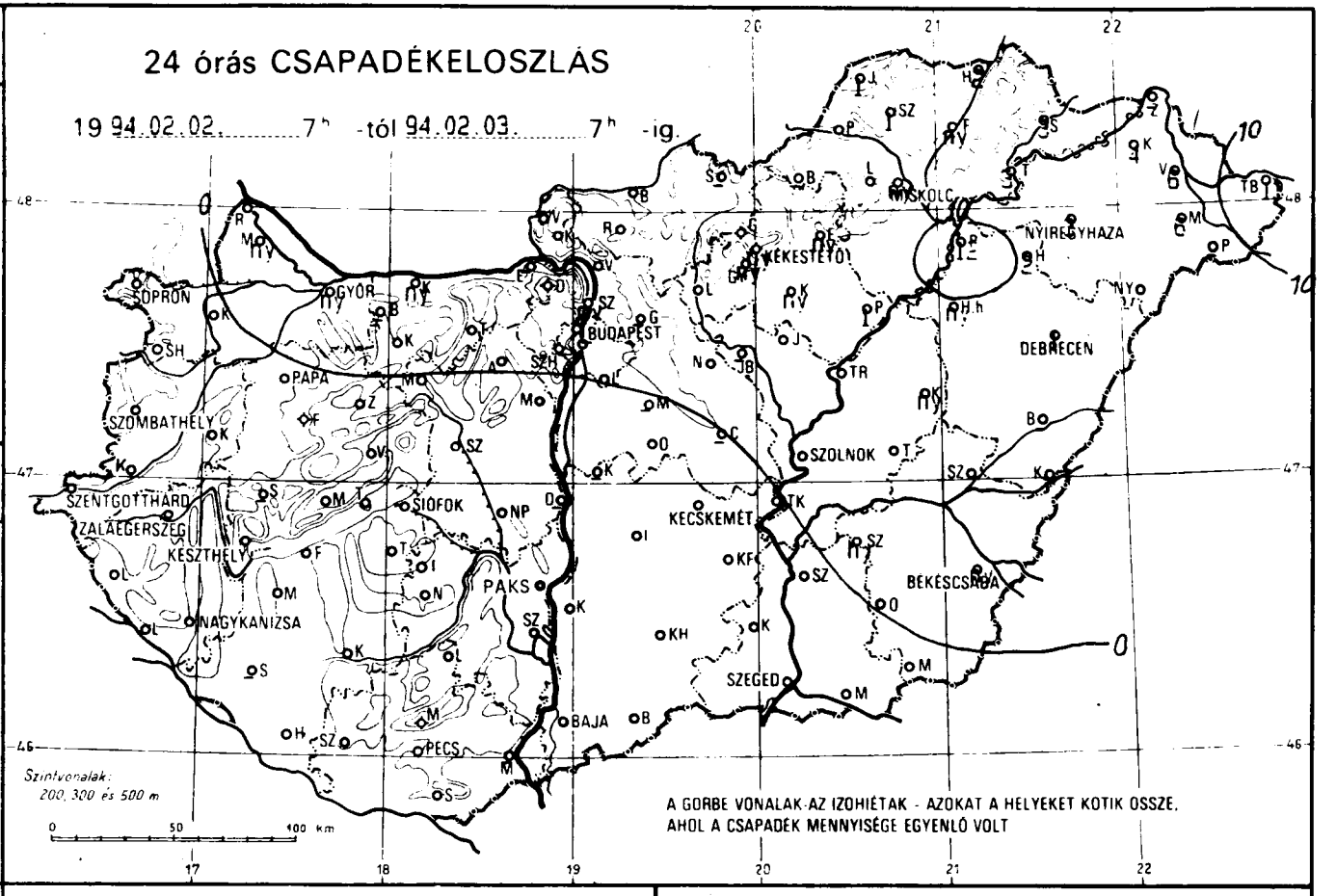


## RADIÁCIÓS MINIMUM

19 94.02.03.

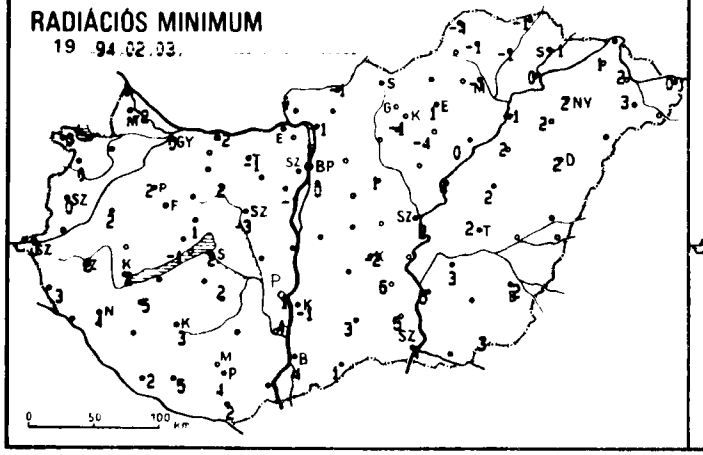

## NAPFÉNYTARTAM

19 94.02.02.

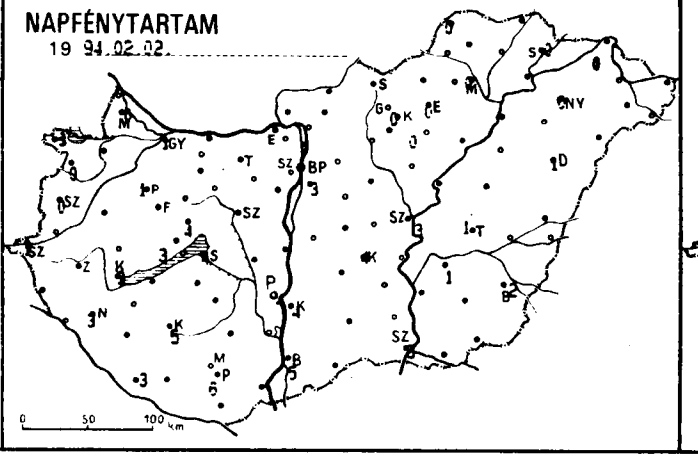

## HÓVASTAGSÁG (CM)

19 94.02.03. 07h

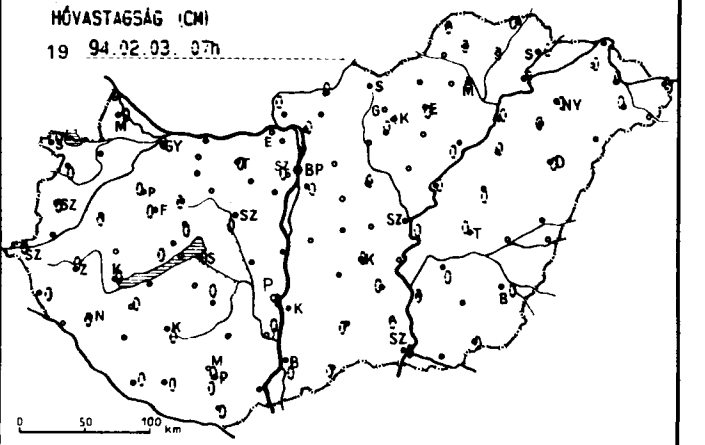

| 19 94.02.03. 07h-ig az utolsó 24 óra adatai | | | | | | Előző nap napos órái | 19 94.02.03. 07h-ig az utolsó 24 óra adatai | | | | | | Előző nap napos órái |
|---|---|---|---|---|---|---|---|---|---|---|---|---|---|
| állomás | csapadék (mm) | | max. hő-mér-séklet | min. hő-mér-séklet | rad. min. | | állomás | csapadék (mm) | | max. hő-mér-séklet | min. hő-mér-séklet | rad. min. | |
| Győr | ny | ▽ ⌣ | 9 | 2 | 0 | 1 | Vámosmikola | . | ≡ | 5 | 1 | 0 | - |
| Mosonmagyaróvár | ny | ≡ , ≡ | 4 | -1 | -2 | 0 | Baja | . | | 12 | 6 | 4 | 5 |
| Sopron | . | ⌣ | 5 | 1 | 0 | 0 | Bácsalmás | . | | 12 | 2 | 1 | - |
| Sopronhorpács | . | ⌣ | 6 | 1 | 0 | 0 | Kalocsa-Öregcsertő | . | | 11 | 1 | -1 | 4 |
| Káld | . | ⌣ | 8 | 3 | 2 | - | Kecskemét | . | = | 10 | 3 | -2 | 4 |
| Szentgotthárd | . | | 9 | 3 | 0 | 1 | Kiskunfélegyháza | . | = | 10 | 7 | 6 | - |
| Szombathely | . | ⌣ | 7 | 1 | 0 | 0 | Kiskunhalas | . | ⌣ | 12 | 5 | 3 | - |
| Lenti | . | | 13 | 7 | 3 | - | Kunszentmiklós | - | | - | - | - | - |
| Nagykanizsa | . | ⌣ | 12 | 7 | 4 | 3 | Balassagyarmat | . | = | 5 | 1 | -1 | - |
| Zalaegerszeg | . | ⌣ | 11 | 3 | 2 | - | Salgótarján | - | | - | - | - | - |
| Farkasgyepű | . | | 7 | 3 | 2 | - | Eger | ny | · = | 3 | 2 | 1 | 0 |
| Keszthely | . | | 12 | 6 | 2 | 3 | Gyöngyös | ny | , = | 5 | 1 | -1 | - |
| Mencshely | . | = | 9 | 5 | -1 | 3 | Kékestető | ny | * ≡ | 2 | -1 | -1 | 0 |
| Pápa | . | | 9 | 5 | 2 | 1 | Kompolt | ny | · | 4 | -1 | -4 | 0 |
| Sümeg | - | | - | - | - | - | Poroszló | 1 | · = | 5 | 2 | 0 | - |
| Veszprém | . | ⌣ | 10 | 2 | 1 | 4 | Jászberény | - | | - | - | - | - |
| Zirc | . | = | 10 | 2 | -1 | - | Karcag Tilalmas | ny | · = | 7 | 3 | 2 | - |
| Homokszentgyörgy | . | | 13 | 5 | 2 | 3 | Szolnok | . | | 11 | 5 | 2 | 3 |
| Kaposvár | . | | 12 | 5 | 3 | 5 | Tiszaroff | . | | 9 | 3 | 2 | - |
| Marcali | . | ⌓ | 13 | 7 | 5 | - | Túrkeve | . | | 10 | 5 | 2 | 1 |
| Siófok | . | ⌣ | 8 | 3 | 2 | 4 | Kistelek | . | = | 11 | 5 | 5 | - |
| Somogyszob | - | | - | - | - | - | Szeged | . | ⌓ | 10 | 4 | 4 | 3 |
| Bábolna | - | | - | - | - | - | Szentes | . | | 11 | 6 | 5 | - |
| Esztergom Kertváros | - | | - | - | - | - | Borsodnádasd | - | | - | - | - | - |
| Komárom | ny | · = | 9 | -1 | -2 | - | Füged | ny | * ≡ | 0 | -1 | -1 | - |
| Tata | . | = | 9 | 1 | -1 | - | Hidasnémeti | 2 | * ≡ | 1 | -1 | -1 | - |
| Kisapostag | - | | - | - | - | - | Jósvafő | 1 | · ≡ | 2 | -1 | -4 | 0 |
| Martonvásár | . | ⌣ | 9 | 1 | -1 | - | Miskolc | ny | , ≡ | 1 | 0 | -1 | 0 |
| Mór | . | = | 11 | 4 | 2 | - | Sárospatak | 3 | · = | 2 | 0 | -1 | 0 |
| Székesfehérvár | . | = | 11 | 2 | -3 | - | Szendrőlád | 1 | * ≡ | 1 | -1 | -1 | - |
| Iregszemcse | . | | 10 | 5 | 2 | - | Tokaj | 3 | * ≡ | 3 | 0 | 0 | - |
| Paks | . | | 12 | 3 | 1 | 4 | Kisvárda | 4 | · ≡ | 4 | 2 | 1 | 0 |
| Szekszárd | . | = | 12 | 4 | 4 | - | Mátészalka | 6 | · | 6 | 3 | 3 | - |
| Mohács | - | | - | - | - | - | Napkor | 3 | · = | 4 | 2 | 2 | 0 |
| Pécs | . | | 12 | 6 | 4 | 6 | Pátyod | - | | - | - | - | - |
| Pécs Árpádtető | . | | 9 | 7 | 6 | - | Tiszabecs | 13 | ▽ = | 6 | 1 | 0 | - |
| Siklós | . | | 12 | 3 | 2 | - | Vásárosnamény | 6 | · = | 6 | 3 | 2 | - |
| Szigetvár | . | = | 15 | 6 | 5 | - | Záhony | - | | - | - | - | - |
| Bp. Lőrinc | . | = | 10 | 3 | 0 | 3 | Berettyóújfalu | - | | - | - | - | - |
| Bp. Met. Szolg. | - | | - | - | - | - | Debrecen | 1 | · ⌣ | 7 | 3 | 2 | 1 |
| Bp. Széchenyi-hegy | . | = | 8 | 2 | 3 | - | Hajdúdorog | 2 | · = | 5 | 3 | 2 | - |
| Cegléd | - | | - | - | - | - | Hortobágy Halastó | ny | · = | 7 | 3 | 2 | - |
| Gödöllő | - | | - | - | - | - | Körösszakál | - | | - | - | - | - |
| Monor | - | | - | - | - | - | Polgár | 12 | · = | 4 | -1 | -1 | - |
| Nagykáta | . | | 11 | 2 | 1 | - | Békéscsaba | ny | · | 10 | 3 | 2 | 2 |
| Szentendre | ny | ▽ = | 9 | 2 | 1 | 0 | Mezőhegyes | . | | 10 | 5 | 3 | . |
| Vác | . | = | 7 | 2 | -1 | - | Szarvas | ny | · ⌣ | 11 | 4 | 3 | 1 |

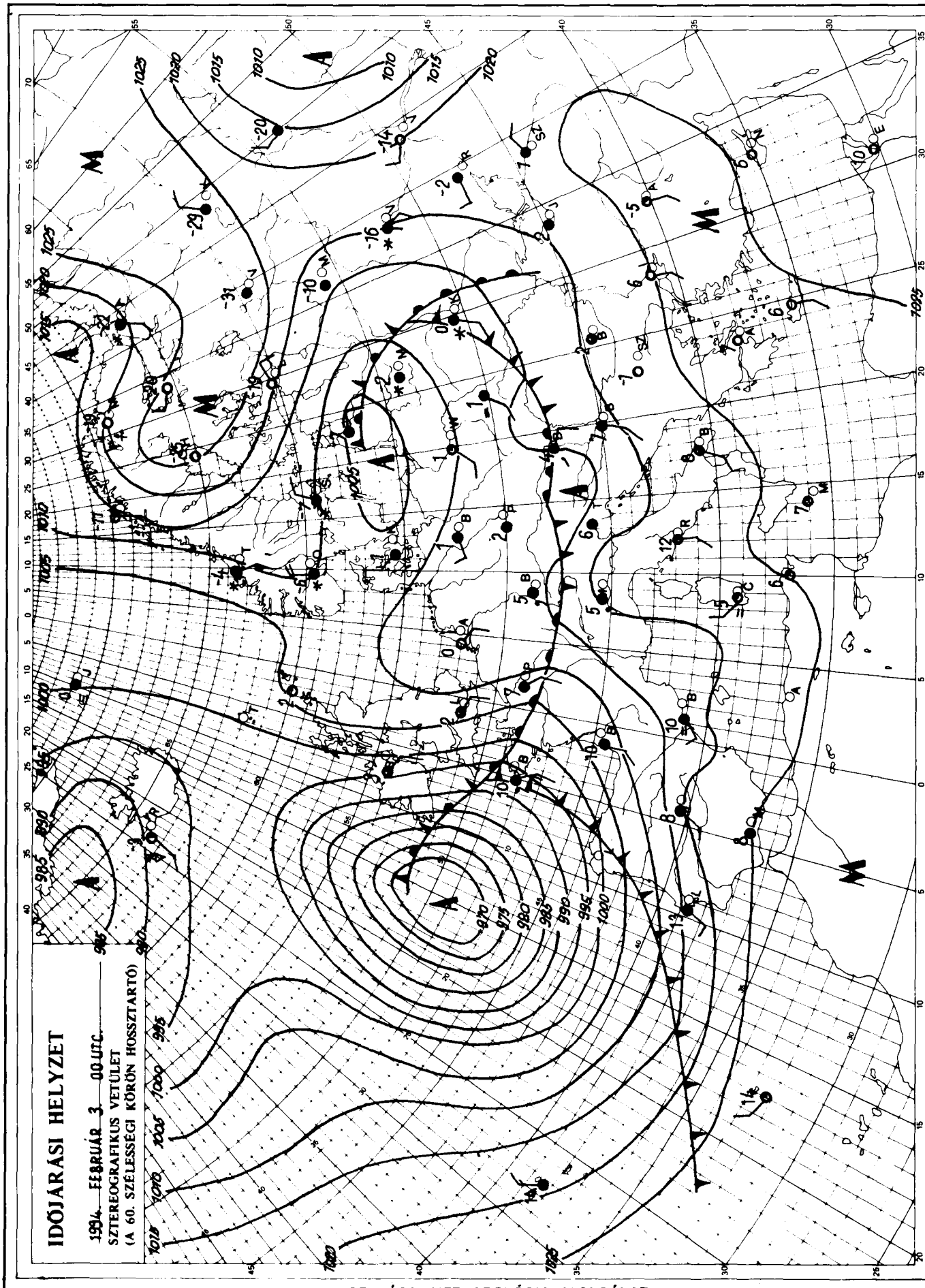


Kiadja az **ORSZÁGOS METEOROLÓGIAI SZOLGÁLAT**
Kiadásért felel: Dr. Mersich Iván, az Országos Meteorológiai Szolgálat elnöke
Készült az Országos Meteorológiai Szolgálat Nyomdájában, Budapest — Felelős vezető: Szinok István — Munkaszám: 84.061.
Szerkesztésért felel: Dr. Dévényi Dezső az Időjárás Előrejelző Önálló Osztály vezetője
Készíti: az OMSZ Időjárás Előrejelző Önálló Osztálya — Szakmai felelős: Dr. Dévényi Dezső osztályvezető — Megjelenik naponként
Megrendelhető: 1024 Budapest, II., Kitaibel Pál utca 1. — Pénzügyi Osztály — Telefon: 135-35-00

# IDŐJÁRÁSI NAPIJELENTÉS

ЕЖЕДНЕВНЫЙ МЕТЕОРОЛОГИЧЕСКИЙ БЮЛЛЕТЕНЬ • DAILY WEATHER REPORT
BULLETIN QUOTIDIEN DE TEMPS • TÄGLICHER WETTERBERICHT

107. évfolyam 35. szám + Budapest + 1994. február 4. péntek

## Az időjárási helyzet és a várható időjárás:

Kontinensünk nagyobb részének az időjárását a Brit-szigetek felett örvénylő ciklon határozza meg. Ennek áramlási rendszerében szokatlanul enyhe, de viszonylag nedves levegő érkezik a Földközi-tenger térségéből Nyugat-, és Közép-Európa fölé. Hatására Nyugat-Európában sokfelé esik az eső, térségünkben is gyakran felhős az ég, de számottevő csapadékról nem érkezik jelentés. A felsorolt területeken a hőmérséklet csúcsértéke 4, 8 fokkal meghaladja a sokévi átlagot. A Skandináv-félszigeten valamint a Kelet-európai-síkság északi részén ugyanakkor folytatódik az igen hideg idő. Arrafelé a hőmérséklet többfelé napközben is -10 fok alatt marad. Szombat estig a Kárpát-medencében még nem várható lényeges időjárás-változás, azaz folytatódik a szokatlanul enyhe idő.

Magyarországon csütörtökön északkeleten túlnyomóan borult, másutt változóan felhő idő volt. Főként északkeleten fordult elő eső, havas eső, helyenként havazás. A péntek reggelig lehullott csapadék mennyisége általában csapadéknyom és 7 mm között alakult, de Tiszabecsről 15 mm-t jelentettek. A hőmérséklet csúcsértéke az ország nagyobb részén elérte a 9, 15 fokot, de északkeleten csak 3, 7 fokot mértek. Péntek hajnalra többnyire -1 és +4 fok közé hűlt le a levegő, de délen 5 fok feletti minimumhőmérséklet is előfordult. Ma délelőtt változóan felhős, helyenként tartósan ködös idő volt, északkeleten néhol gyengén havazott. A hőmérséklet 11 órára a tartósan felhős, ködös területeken 1, 6, a naposabb tájakon 7, 12 fok közé emelkedett.

Ma 12 órakor Budapesten a hőmérséklet 4 fok volt, a tengerszintre átszámított légnyomás 1009 hPa, mérsékelten emelkedik.

**Várható időjárás szombat estig:**

Folytatódik a változóan felhős, helyenként tartósan ködös idő. Számottevő csapadékra nem kell számítani. A Tiszántúlon az északkeleti, másutt a délkeleti szél lesz időnként élénk.
A legalacsonyabb éjszakai hőmérséklet általában -1, +4,
a legmagasabb nappali hőmérséklet szombaton többnyire 8, 13 fok között, északkeleten valamint a tartósan ködös részeken 5 fok körül valószínű.

Bonta Imre s. k.

**A hőmérséklet napi középértéke és eltérése a sokévi átlagtól (Budapest külterületén):**

| | | |
|---|---|---|
| 1994. február 3. | 7,3 °C | +6,7 °C |

**1871 óta ezen a napon Budapesten előfordult**

| | |
|---|---|
| legmagasabb hőmérséklet: | 13,0 °C (1990) |
| legalacsonyabb hőmérséklet: | -17,9 °C (1929) |

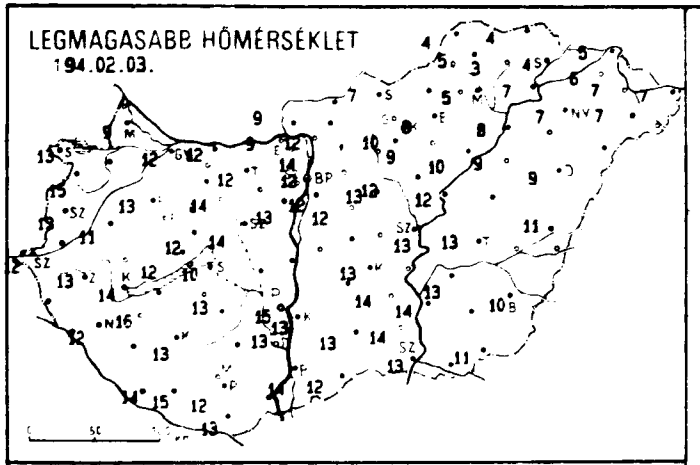
LEGMAGASABB HŐMÉRSÉKLET
1994.02.03.

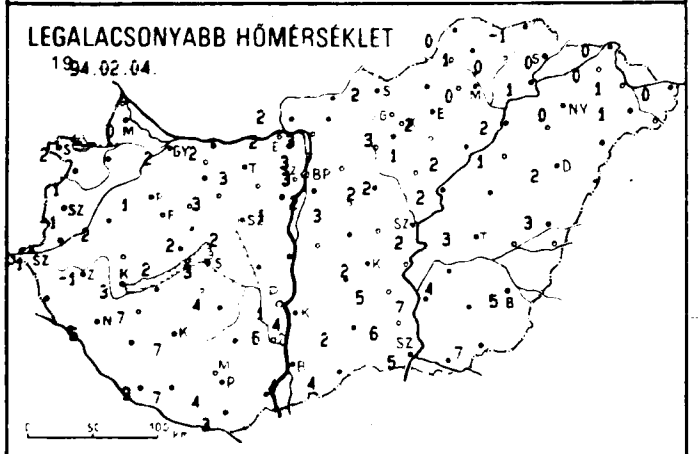
LEGALACSONYABB HŐMÉRSÉKLET
1994.02.04.

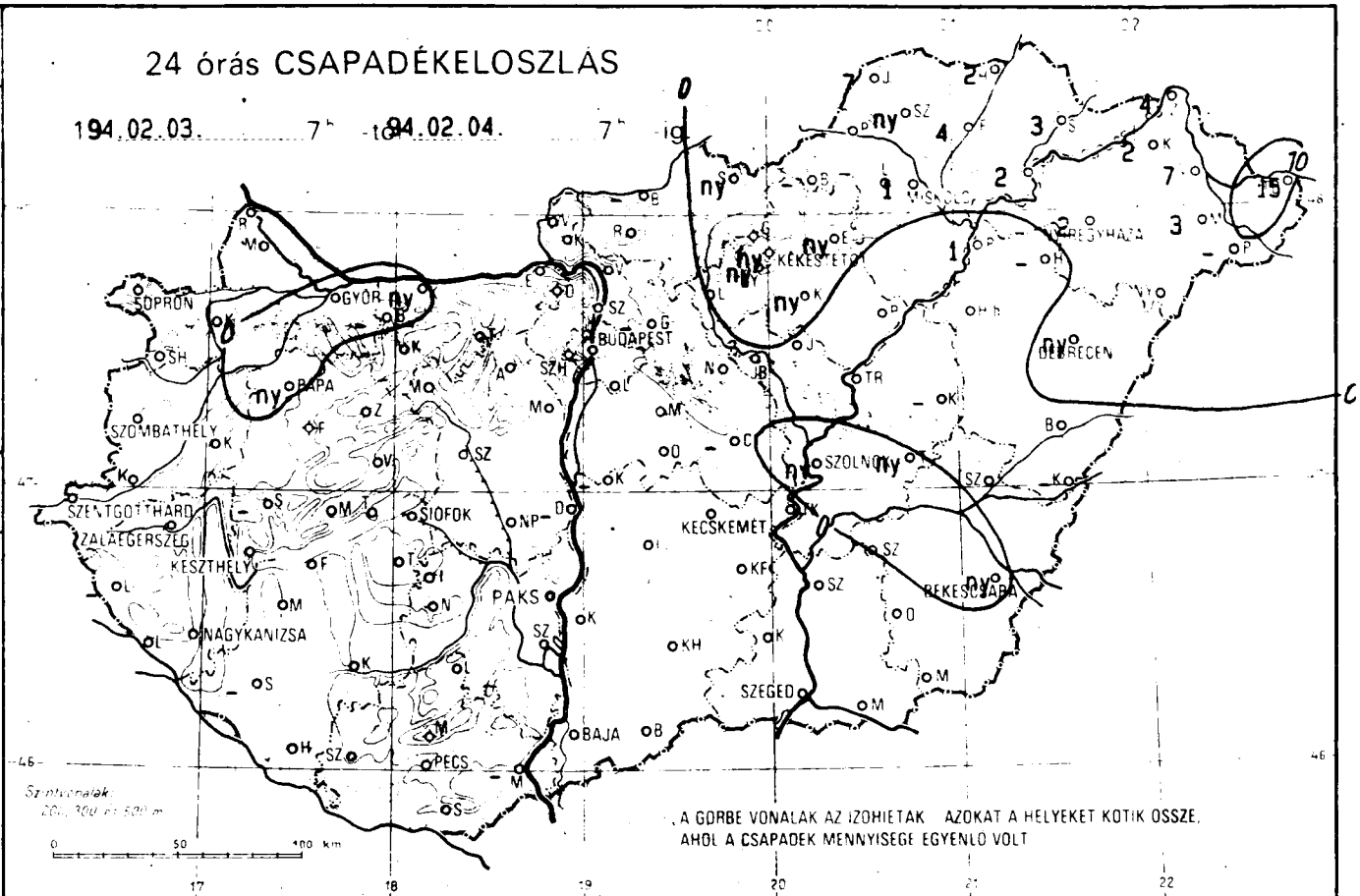
24 órás CSAPADÉKELOSZLÁS
1994.02.03. 7h -tól 1994.02.04. 7h -ig
SOPRON
GYŐR
BUDAPEST
DEBRECEN
SZOMBATHELY
SZOLNOK
SZENTGOTTHÁRD
SIÓFOK
KECSKEMÉT
ZALAEGERSZEG
KESZTHELY
PAKS
BÉKÉSCSABA
NAGYKANIZSA
SZEGED
BAJA
PÉCS
A GÖRBE VONALAK AZ IZOHIETAK AZOKAT A HELYEKET KÖTIK ÖSSZE,
AHOL A CSAPADÉK MENNYISÉGE EGYENLŐ VOLT

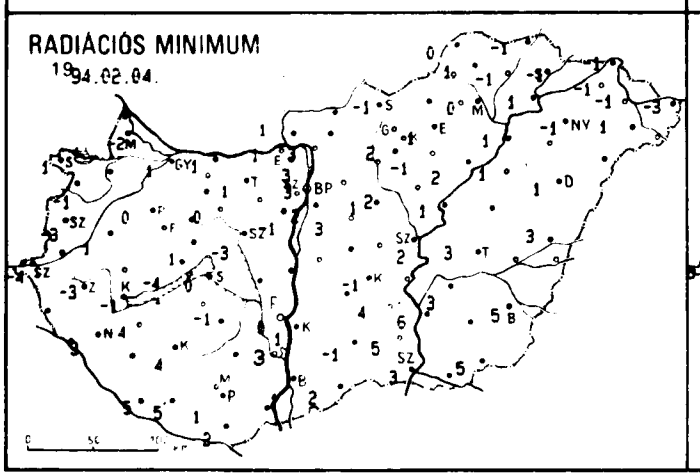
RADIÁCIÓS MINIMUM
1994.02.04.

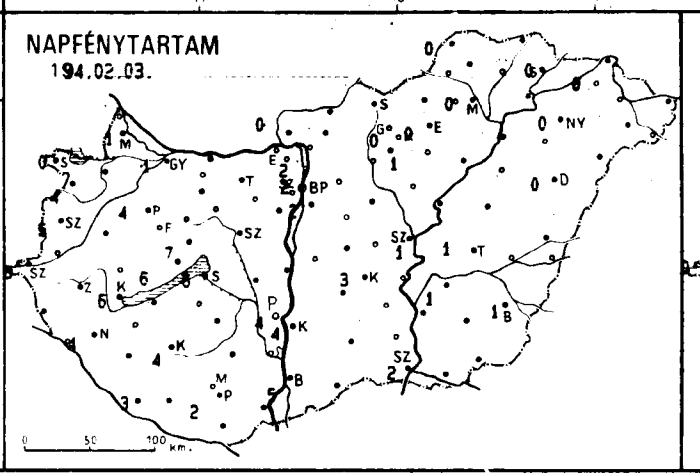
NAPFÉNYTARTAM
1994.02.03.

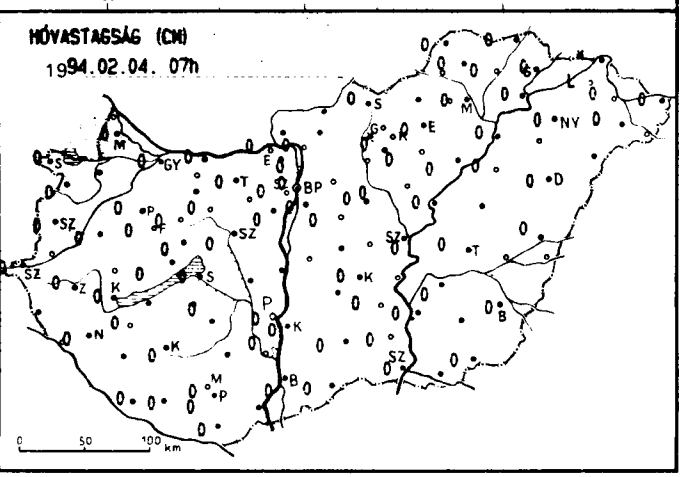
HÓVASTAGSÁG (CM)
1994.02.04. 07h

| 19 94.02.04. 07$^h$-ig az utolsó 24 óra adatai | | | | | | | 19 94.02.04. 07$^h$-ig az utolsó 24 óra adatai | | | | | | |
|---|---|---|---|---|---|---|---|---|---|---|---|---|---|
| állomás | csapadék (mm) | | max. hő-mér-séklet | min. hő-mér-séklet | rad. min. | Előző nap napos órái | állomás | csapadék (mm) | | max. hő-mér-séklet | min. hő-mér-séklet | rad. min. | Előző nap napos órái |
| Győr | . | ⛅ | 12 | 2 | 1 | 1 | Vámosmikola | . | = | 9 | 2 | 1 | 0 |
| Mosonmagyaróvár | . | = | 9 | 0 | -2 | 1 | Baja | . | | 14 | 4 | 1 | 5 |
| Sopron | . | ⛅ | 13 | 2 | 1 | 0 | Bácsalmás | . | | 12 | 4 | 2 | - |
| Sopronhorpács | . | = | 15 | 1 | -1 | 4 | Kalocsa-Öregcsertő | . | | 13 | 4 | 1 | 4 |
| Káld | . | ≡ | 11 | 2 | 1 | - | Kecskemét | . | = | 13 | 2 | -1 | 3 |
| Szentgotthárd | . | ≡ | 12 | -1 | -4 | 8 | Kiskunfélegyháza | . | | 14 | 5 | 4 | - |
| Szombathely | . | 🌂 | 13 | -1 | -3 | 5 | Kiskunhalas | . | | 13 | 2 | -1 | - |
| Lentl | - | | - | - | - | - | Kunszentmiklós | - | | - | - | - | - |
| Nagykanizsa | . | 🌂 | 12 | 6 | 3 | 4 | Balassagyarmat | - | | - | - | - | - |
| Zalaegerszeg | . | ≡ | 13 | -1 | -3 | - | Salgótarján | ny | ≡ ≡ | 7 | 2 | -1 | - |
| Farkasgyepű | . | | 6 | -2 | -3 | - | Eger | ny | = | 8 | 2 | 1 | 0 |
| Keszthely | . | 🌂 | 14 | 3 | -1 | 6 | Gyöngyös | ny | | 10 | 3 | 2 | - |
| Mencshely | . | = | 12 | 2 | -4 | 6 | Kékestető | ny | ⛆ | 2 | -3 | -3 | 0 |
| Pápa | ny | ≡ | 13 | 1 | 0 | 4 | Kompolt | ny | | 9 | 1 | -1 | 1 |
| Sümeg | - | | - | - | - | - | Poroszló | . | | 10 | 2 | 2 | - |
| Veszprém | . | = | 12 | 2 | 1 | 7 | Jászberény | . | | 12 | 2 | 2 | - |
| Zirc | . | 🌂 | 11 | 2 | -2 | - | Karcag Tilalmas | - | | - | - | - | - |
| Homokszentgyörgy | . | | 14 | 9 | 5 | 3 | Szolnok | ny | ⛈ | 13 | 2 | 2 | 1 |
| Kaposvár | . | | 13 | 7 | 4 | 4 | Tiszaroff | . | | 12 | 2 | 1 | - |
| Marcali | . | ⛅ | 16 | 7 | 4 | - | Túrkeve | ny | | 13 | 3 | 3 | 1 |
| Siófok | . | ⛅ | 10 | 3 | 0 | 6 | Kistelek | . | = | 14 | 6 | 5 | - |
| Somogyszob | - | | - | - | - | - | Szeged | . | | 13 | 5 | 3 | 2 |
| Bábolna | - | | - | - | - | - | Szentes | . | | 14 | 7 | 6 | - |
| Esztergom Kertváros | . | | 9 | 2 | 1 | - | Borsodnádasd | - | | - | - | - | - |
| Komárom | ny | = | 12 | 2 | 1 | - | Füged | 4 | * | 3 | 0 | -1 | - |
| Tata | . | = | 12 | 3 | 1 | - | Hidasnémeti | 2 | * = | 4 | -1 | -1 | - |
| Kisapostag | - | | - | - | - | - | Jósvafő | 7 | * ≡ | 4 | 0 | 0 | 0 |
| Martonvásár | . | 🌂 | 13 | 1 | -1 | - | Miskolc | 1 | | 5 | 0 | 0 | 0 |
| Mór | . | = | 14 | 3 | 0 | - | Sárospatak | 3 | | 4 | 0 | -1 | 0 |
| Székesfehérvár | . | = | 14 | 2 | -3 | - | Szendrőlád | ny | = | 5 | 1 | 1 | - |
| Iregszemcse | . | ⛅ | 13 | 4 | -1 | - | Tokaj | 2 | | 7 | 1 | 1 | - |
| Paks | . | | 15 | 1 | 0 | 4 | Kisvárda | 2 | * = | 6 | 0 | -1 | 0 |
| Szekszárd | . | | 13 | 6 | 3 | - | Mátészalka | 3 | | 7 | 1 | 1 | - |
| Mohács | - | | - | - | - | - | Napkor | 2 | * = | 7 | 0 | -1 | 0 |
| Pécs | . | | 12 | 4 | 1 | 2 | Pátyod | - | | - | - | - | - |
| Pécs Árpádtető | . | | 9 | 7 | 6 | - | Tiszabecs | 15 | ⛈ = | 7 | 0 | -3 | - |
| Siklós | . | | 13 | 3 | 2 | - | Vásárosnamény | 7 | = | 7 | 1 | -1 | - |
| Szigetvár | . | = | 15 | 7 | 5 | - | Záhony | 4 | * | 5 | 0 | -1 | - |
| Bp. Lőrinc | . | = | 12 | 2 | 2 | 2 | Berettyóújfalu | . | = | 11 | 3 | 3 | - |
| Bp. Met. Szolg. | . | | 12 | 3 | 3 | 2 | Debrecen | ny | | 9 | 2 | 1 | 0 |
| Bp. Széchenyi-hegy | . | = | 8 | 0 | 1 | - | Hajdúdorog | - | | - | - | - | - |
| Cegléd | . | | - | - | - | - | Hortobágy Halastó | . | = | 9 | 1 | 1 | - |
| Gödöllő | . | | - | - | - | - | Körösszakál | - | | - | - | - | - |
| Monor | . | | 12 | 3 | 3 | - | Polgár | 1 | = | 8 | 2 | 1 | - |
| Nagykáta | . | = | 13 | 2 | 1 | - | Békéscsaba | ny | = | 10 | 5 | 5 | 1 |
| Szentendre | . | | 14 | 3 | 3 | 2 | Mezőhegyes | | | 11 | 7 | 5 | - |
| Vác | . | = | 12 | 3 | 3 | - | Szarvas | . | = | 13 | 4 | 3 | 1 |

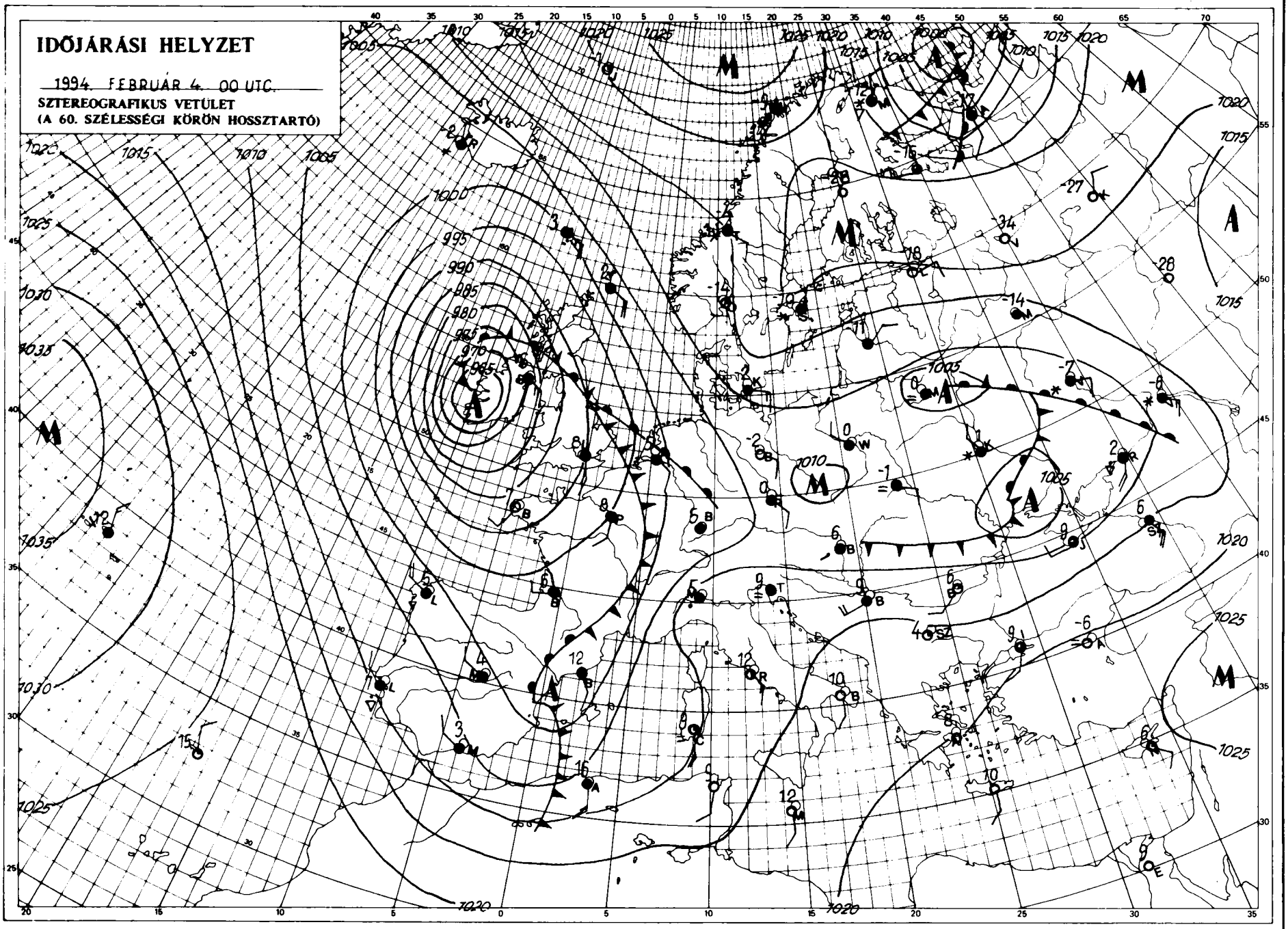


Kiadja az **ORSZÁGOS METEOROLÓGIAI SZOLGÁLAT**

Kiadásért felel: Dr. Mersich Iván, az Országos Meteorológiai Szolgálat elnöke

Készült az Országos Meteorológiai Szolgálat Nyomdájában, Budapest – Felelős vezető: Szinok István – Munkaszám: 94 062.

Szerkesztésért felel: Dr. Dévényi Dezső az Időjárás Előrejelző Önálló Osztály vezetője

Készíti: az OMSZ Időjárás Előrejelző Önálló Osztálya – Szakmai felelős: Dr. Dévényi Dezső osztályvezető – Megjelenik naponként

Megrendelhető: 1024 Budapest, II., Kitaibel Pál utca 1. – Pénzügyi Osztály – Telefon: 135-35-00

# IDŐJÁRÁSI NAPIJELENTÉS

ЕЖЕДНЕВНЫЙ МЕТЕОРОЛОГИЧЕСКИЙ БЮЛЛЕТЕНЬ • DAILY WEATHER REPORT
BULLETIN QUOTIDIEN DE TEMPS • TÄGLICHER WETTERBERICHT

107. évfolyam 36. szám + Budapest + 1994. február 5. szombat

## Az időjárási helyzet és a várható időjárás:

A Brit-szigetektől Nyugat-Európán át egészen a Földközi-tenger nyugati medencéjéig hosszan elnyúló több középpontú ciklonrendszer helyezkedik el. Áramlási rendszerében továbbra is igen enyhe léghullámok haladnak a Balkán-félszigeten át Közép-Európa felé. A felsorolt területeken a hőmérséklet csúcsértéke sokfelé meghaladja a 10 fokot. Ugyanakkor a Skandináv-félszigetet és Északkelet-Európát igen hideg levegő árasztotta el. Ezeken a területeken a legmagasabb nappali hőmérséklet átlagosan 5, 6 fokkal marad el az ilyenkor megszokottól. A Moszkva-Helsinki vonaltól északra, északkeletre eső területeken kora délután is általában -10, -15 fok alatti hőmérsékletet mérnek. A Kárpát-medence időjárását a következő 36 órában is a délnyugat felől áramló enyhe, de nedvesebb léghullámok határozzák meg. Több lesz a felhő, a hőmérséklet alakulásában lényeges változásra nem számíthatunk.

Magyarországon pénteken a Dunántúl nagy részén, valamint délkeleten általában 2, 8 órára kisütött a nap. Másutt jobbára borult, párás, néhol tartósan ködös idő volt. Csupán északkeleten volt egy-két helyen gyenge csapadék: eső, hó egyaránt előfordult. A ma (szombat) reggel 7 óráig lehullott csapadék mennyisége sehol sem haladta meg az 1 mm-t. A legmagasabb nappali hőmérséklet pénteken a napos helyeken 10, 16, másutt általában +3 és -3 fok között volt. Ma délelőtt nagyrészt napos, foltokban ködös idő volt. A hőmérséklet 11 órára általában 5 és 11 fokig emelkedett, de a tartósan párás, ködös helyeken csak 2 és 5 fokot mértek.

Ma 12 órakor Budapesten a hőmérséklet 7 fok volt, a tengerszintre átszámított légnyomás 1016 hPa, alig változik.

**Várható időjárás vasárnap estig:**

Eleinte változóan felhős idő lesz, csapadék nélkül. Később délnyugat felől megnövekszik a felhőzet és a Dunántúlon elszórtan kisebb eső is lehet. A délkeleti, déli szél megélénkül, vasárnap napközben időnként megerősödik. Főként éjszaka lesz foltokban köd.
A legalacsonyabb éjszakai hőmérséklet általában -1, +4,
a legmagasabb nappali hőmérséklet vasárnap többnyire 7, 12 fok között alakul.

Bartha Péterné s. k.

**A hőmérséklet napi középértéke és eltérése a sokévi átlagtól (Budapest külterületén):**

| | | |
|---|---|---|
| 1994. február 4. | 4,1 °C | +3,5 °C |

**1871 óta ezen a napon Budapesten előfordult**

| | |
|---|---|
| legmagasabb hőmérséklet: | 13,8 °C (1967) |
| legalacsonyabb hőmérséklet: | -15,8 °C (1956) |

## LEGMAGASABB HŐMÉRSÉKLET

1994.02.04.

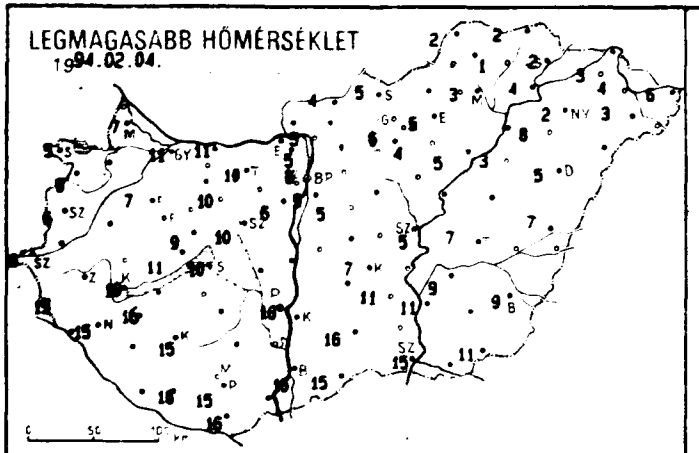

## LEGALACSONYABB HŐMÉRSÉKLET

1994.02.05.

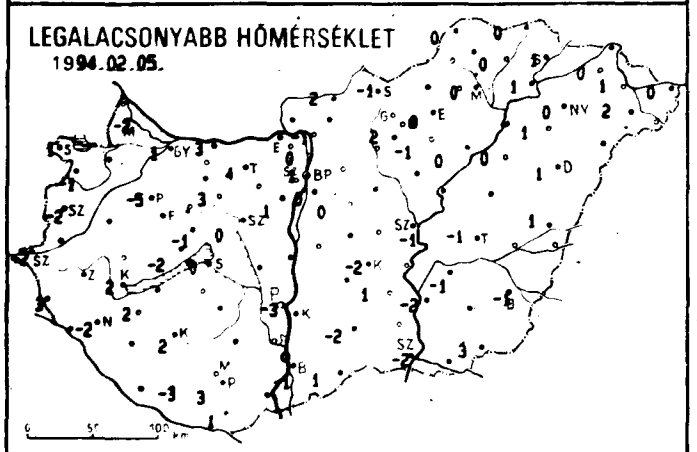

## 24 órás CSAPADÉKELOSZLÁS

1994.02.04. 7h -tól 1994.02.05. 7h -ig

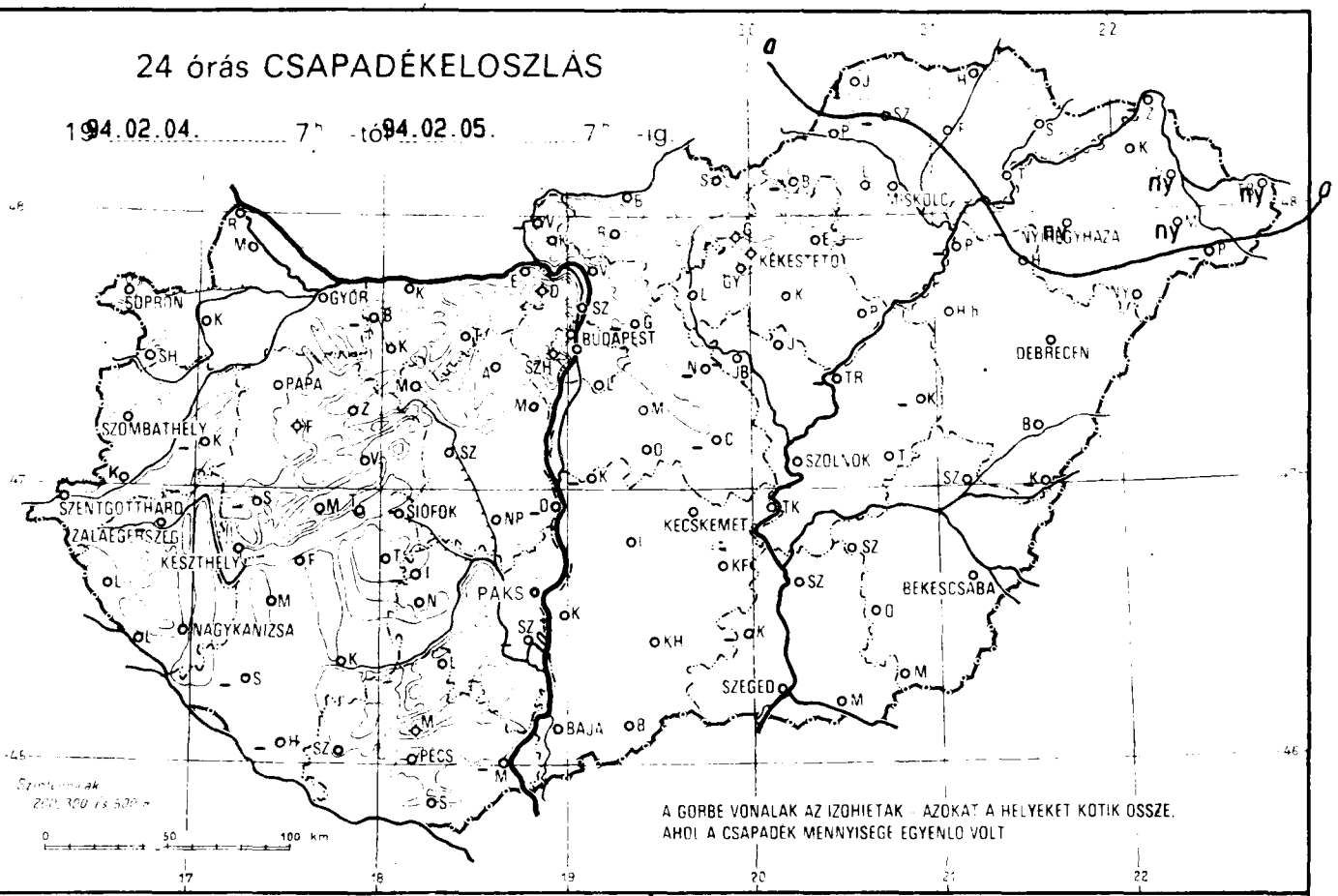


## RADIÁCIÓS MINIMUM

1994.02.05.

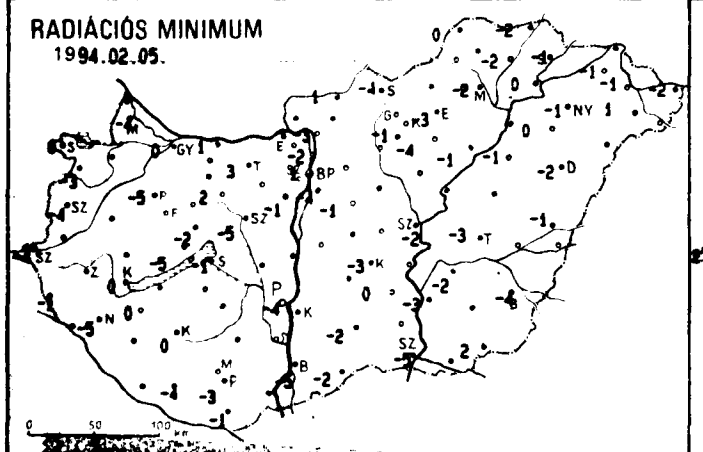

## NAPFÉNYTARTAM

1994.02.04.

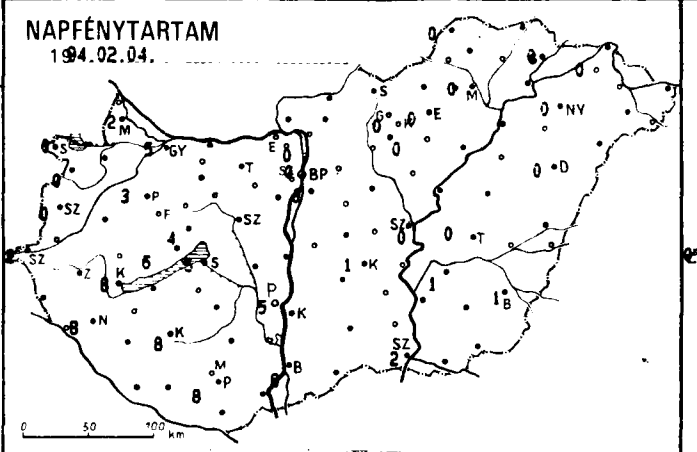

## HÓVASTAGSÁG (CM)

1994.02.05. 07h

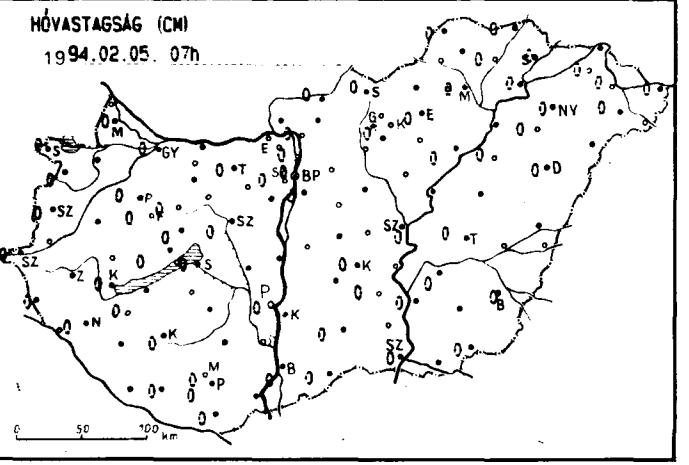

| 19 94.02.05. — 07h-ig az utolsó 24 óra adatai | | | | | | | 19 94.02.05. — 07h-ig az utolsó 24 óra adatai | | | | | | |
|---|---|---|---|---|---|---|---|---|---|---|---|---|---|
| állomás | csapadék (mm) | | max. hő-mér-séklet | min. hő-mér-séklet | rad. min. | Előző nap napos órái | állomás | csapadék (mm) | | max. hő-mér-séklet | min. hő-mér-séklet | rad. min. | Előző nap napos órái |
| Győr | . | ≡ | 11 | 1 | 0 | 5 | Vámosmikola | - | | - | - | - | - |
| Mosonmagyaróvár | . | ⊻ | 7 | -2 | -4 | 2 | Baja | . | ⌴ | 16 | -1 | -5 | 6 |
| Sopron | . | ≡ | 5 | 1 | 0 | 0 | Bácsalmás | . | | 15 | 1 | -2 | - |
| Sopronhorpács | . | ⌴ | 5 | -1 | -3 | 0 | Kalocsa-Öregcsertő | - | | - | - | - | - |
| Káld | - | | - | - | - | - | Kecskemét | . | = | 7 | -2 | -3 | 1 |
| Szentgotthárd | . | ≡ | 6 | -2 | -4 | 2 | Kiskunfélegyháza | . | ≡ | 11 | 1 | 0 | - |
| Szombathely | . | ≡ | 6 | -2 | -4 | 0 | Kiskunhalas | . | ≡ | 16 | -2 | -2 | - |
| Lenti | . | = | 15 | 3 | -1 | - | Kunszentmiklós | - | | - | - | - | - |
| Nagykanizsa | . | ⌴ | 15 | -2 | -5 | 8 | Balassagyarmat | . | = | 4 | 2 | 1 | - |
| Zalaegerszeg | - | | - | - | - | - | Salgótarján | . | | 5 | -1 | -4 | - |
| Farkasgyepű | . | | 4 | 2 | 1 | - | Eger | . | | 5 | 0 | -3 | 0 |
| Keszthely | . | ⌴ | 16 | 2 | 0 | 8 | Gyöngyös | . | ⌓ | 6 | 2 | -1 | - |
| Mencshely | . | ≡ | 11 | -2 | -5 | 6 | Kékestető | . | ≡ | 2 | 0 | -1 | 0 |
| Pápa | . | ⌴ | 7 | -5 | -5 | 3 | Kompolt | . | ⌴ | 4 | -1 | -4 | 0 |
| Sümeg | - | | - | - | - | - | Poroszló | . | ⌴ | 5 | 0 | -1 | - |
| Veszprém | . | ≡ | 9 | -1 | -2 | 4 | Jászberény | - | | - | - | - | - |
| Zirc | . | ⌴ | 8 | 0 | -2 | - | Karcag Tilalmas | - | | - | - | - | - |
| Homokszentgyörgy | - | | - | - | - | - | Szolnok | . | ⌴ | 5 | -1 | -2 | 0 |
| Kaposvár | . | | 15 | 2 | 0 | 8 | Tiszaroff | - | | - | - | - | - |
| Marcali | . | ⌓ | 16 | 2 | 0 | - | Túrkeve | . | ⌴ | 7 | -1 | -3 | 0 |
| Siófok | . | ≡ | 10 | 0 | -1 | 5 | Kistelek | - | | - | - | - | - |
| Somogyszob | . | | - | - | - | - | Szeged | . | ⌴ | 15 | -2 | -5 | 2 |
| Bábolna | - | | - | - | - | - | Szentes | . | ⌴ | 11 | -2 | -3 | - |
| Esztergom Kertváros | - | | - | - | - | - | Borsodnádasd | - | | - | - | - | - |
| Komárom | . | = | 11 | 3 | 1 | - | Füged | . | | 1 | 0 | -2 | - |
| Tata | . | | 10 | 4 | 3 | - | Hidasnémeti | . | = | 2 | 0 | -2 | - |
| Kisapostag | - | | - | - | - | - | Jósvafő | 1 | = | 2 | 0 | 0 | 0 |
| Martonvásár | . | | 6 | 1 | -1 | - | Miskolc | . | | 3 | 0 | -2 | 0 |
| Mór | . | = | 10 | 3 | 2 | - | Sárospatak | . | | 2 | 1 | -1 | 0 |
| Székesfehérvár | . | — | 10 | 0 | -5 | - | Szendrőlád | - | | - | - | - | - |
| Iregszemcse | - | | - | - | - | - | Tokaj | . | | 4 | 1 | 0 | - |
| Paks | . | ≡ | 16 | -3 | -4 | 5 | Kisvárda | . | = | 3 | 0 | -1 | 0 |
| Szekszárd | - | | - | - | - | - | Mátészalka | ay | ≡ | 3 | 2 | 1 | - |
| Mohács | - | | - | - | - | - | Napkor | ay | = | 3 | 0 | -1 | 0 |
| Pécs | . | | 15 | 3 | -3 | 8 | Pátyod | - | | - | - | - | - |
| Pécs Árpádtető | . | | 11 | 5 | 0 | - | Tiszabecs | ay | = | 6 | 0 | -2 | - |
| Siklós | . | ≡ | 16 | 1 | -1 | - | Vásárosnamény | ay | = | 4 | 1 | -1 | - |
| Szigetvár | . | ⌓ | 16 | -3 | -4 | - | Záhony | - | | - | - | - | - |
| Bp. Lőrinc | . | ⌓ | 5 | 0 | -4 | 0 | Berettyóújfalu | . | = | 7 | 1 | -1 | - |
| Bp. Met. Szolg. | . | | 6 | 1 | 1 | 0 | Debrecen | . | = | 5 | 1 | -2 | 0 |
| Bp. Széchenyi-hegy | . | = | 2 | -1 | -3 | - | Hajdúdorog | . | | 8 | 1 | 0 | - |
| Cegléd | . | | - | - | - | - | Hortobágy Halastó | . | = | 3 | 0 | -1 | - |
| Gödöllő | - | | - | - | - | - | Körösszakál | - | | - | - | - | - |
| Monor | . | | 5 | 0 | -1 | - | Polgár | - | | - | - | - | - |
| Nagykáta | . | | - | - | - | - | Békéscsaba | . | ⌓ | 9 | -1 | -4 | 1 |
| Szentendre | . | | 5 | 0 | -2 | 0 | Mezőhegyes | . | | 11 | 3 | 2 | - |
| Vác | . | = | 5 | -1 | -3 | - | Szarvas | . | ≡ | 9 | -1 | -2 | 1 |

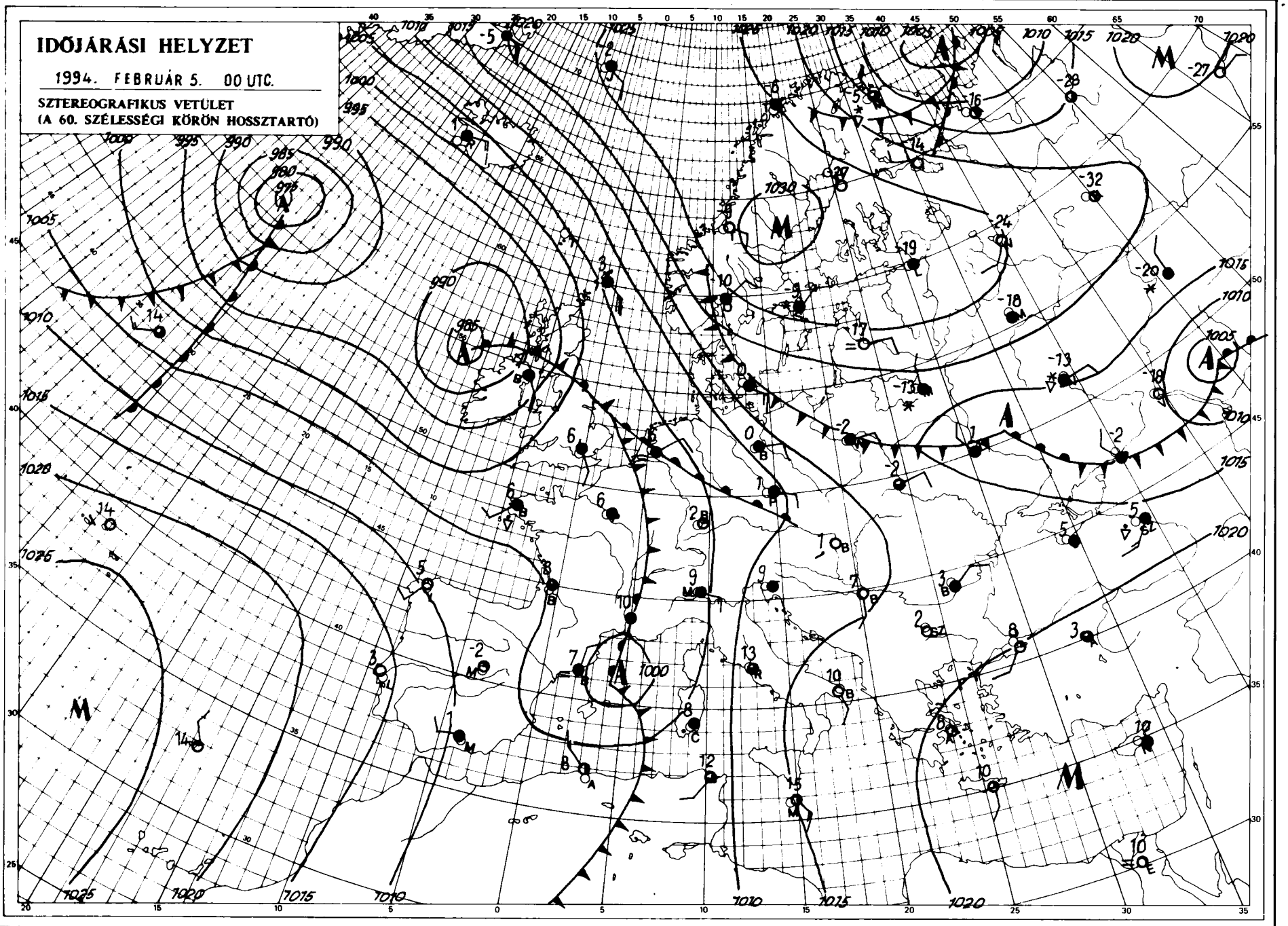


Kiadja az **ORSZÁGOS METEOROLÓGIAI SZOLGÁLAT**

Kiadásért felel: Dr. Mersich Iván, az Országos Meteorológiai Szolgálat elnöke

Készült az Országos Meteorológiai Szolgálat Nyomdájában, Budapest — Felelős vezető: Szinok István — Munkaszám: 063.

Szerkesztésért felel: Dr. Dévényi Dezső az Időjárás Előrejelző Önálló Osztály vezetője

Készíti: az OMSZ Időjárás Előrejelző Önálló Osztálya — Szakmai felelős: Dr. Dévényi Dezső osztályvezető — Megjelenik naponként

Megrendelhető: 1024 Budapest, II., Kitaibel Pál utca 1. — Pénzügyi Osztály — Telefon: 135-35-00

# IDŐJÁRÁSI NAPIJELENTÉS

ЕЖЕДНЕВНЫЙ МЕТЕОРОЛОГИЧЕСКИЙ БЮЛЛЕТЕНЬ • DAILY WEATHER REPORT
BULLETIN QUOTIDIEN DE TEMPS • TÄGLICHER WETTERBERICHT

107. évfolyam 37. szám + Budapest + 1994. február 6. vasárnap

## Az időjárási helyzet és a várható időjárás:

Európa északi, északkeleti tájain hideg, téli időjárás uralkodik. A hajnali órákra sokfelé -20 fok alá hűl le a levegő, és napközben sem emelkedik -15 fok fölé a hőmérséklet. Kontinensünk délebbi vidékén enyhébb, tavasziasabb az idő. A mediterrán térségben egy ciklon örvénylik, melynek hatására Közép-, és Dél-Európa fölött többnyire erősen felhős az ég, többfelé esik az eső. A Brit-szigeteket az Atlanti-óceán felől egy időjárási front érte el, felhősödést és esőket okozva. Derült, napos idő az Ibériai-, valamint a Balkán-félsziget egy részén figyelhető meg. A hőmérséklet csúcsértéke szárazföldünk középső és déli részén általában 10, 15 fok között alakul. A Kárpát-medence időjárását a következő 36 órában a már említett mediterrán ciklon határozza meg, melynek hatására felhős, enyhe idő várható.

Magyarország legnagyobb részén szombaton 4, 8 órára kisütött a nap, majd éjszakára délnyugat felől beborult az ég, és a Dunántúlon szórványosan gyenge eső előfordult. A hőmérséklet csúcsértéke általában 9, 15 fok között alakult, ennél kissé hűvösebb csupán északkeleten volt. Vasárnap hajnalra többnyire 1, 7 fok közé hűlt le a levegő, keleten, északkeleten azonban helyenként gyenge fagy is előfordult. Vasárnap délelőtt az ország nagy része fölött erősen felhős volt az égbolt, délen és nyugaton helyenként gyenge eső is kialakult. A hőmérséklet 11 órakor 4, 10 fok között változott.

Ma 12 órakor Budapesten a hőmérséklet 6 fok volt, a tengerszintre átszámított légnyomás 1018 hPa, alig változik.

### Várható időjárás hétfő estig:

Az ország nagy részén többnyire erősen felhős lesz az égbolt, szórványosan kisebb eső főként délen és nyugaton fordulhat elő. Éjszaka többfelé párás lesz a levegő. Időnként megélénkül a délkeleti, keleti szél.
A legalacsonyabb éjszakai hőmérséklet általában +4, északkeleten azonban 0 fok körül alakul.
A legmagasabb nappali hőmérséklet hétfőn többnyire 5, 10 fok között várható.

Varga László s. k.

**A hőmérséklet napi középértéke és eltérése a sokévi átlagtól (Budapest külterületén):**

| | | |
|---|---|---|
| 1994. január 29. | 3,9 °C | +3,7 °C |

**1871 óta ezen a napon Budapesten előfordult**

| | |
|---|---|
| legmagasabb hőmérséklet: | 12,6 °C (1990) |
| legalacsonyabb hőmérséklet: | -16,5 °C (1956) |

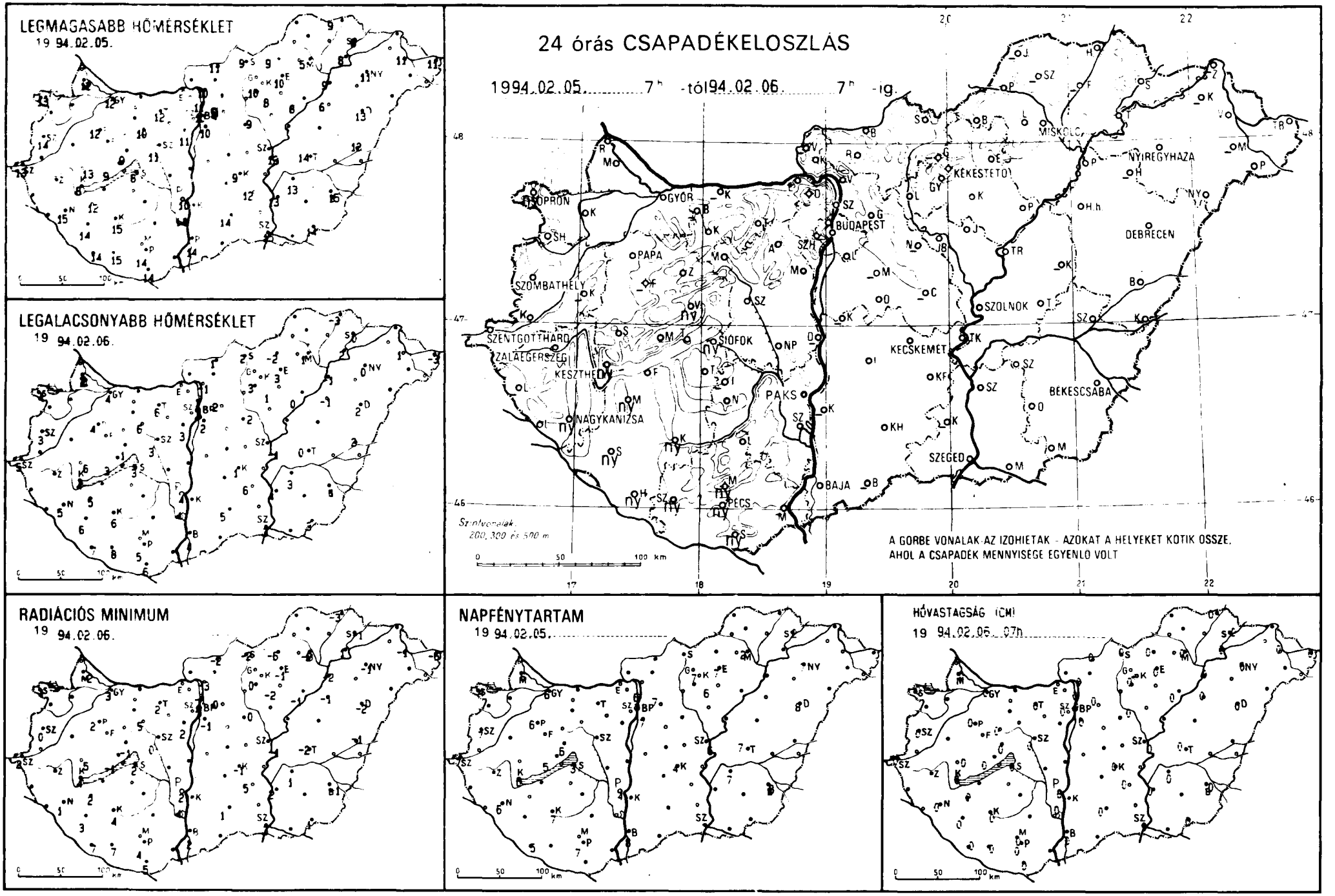
LEGMAGASABB HŐMÉRSÉKLET
19 94.02.05.
LEGALACSONYABB HŐMÉRSÉKLET
19 94.02.06.
24 órás CSAPADÉKELOSZLÁS
1994.02.05. 7h -tól 94.02.06. 7h -ig
SOPRON
GYŐR
BUDAPEST
MISKOLC
NYIREGYHAZA
KÉKESTETŐ
DEBRECEN
PAPA
SZOMBATHELY
SZOLNOK
SZENTGOTTHÁRD
ZALAEGERSZEG
KESZTHELY
SIÓFOK
PAKS
KECSKEMÉT
BÉKÉSCSABA
NAGYKANIZSA
SZEGED
BAJA
PÉCS
Szintvonalak: 200, 300 és 500 m
A GÖRBE VONALAK AZ IZOHIETÁK - AZOKAT A HELYEKET KÖTIK ÖSSZE, AHOL A CSAPADÉK MENNYISÉGE EGYENLŐ VOLT
RADIÁCIÓS MINIMUM
19 94.02.06.
NAPFÉNYTARTAM
19 94.02.05.
HÓVASTAGSÁG (CM)
19 94.02.06. 07h

| 19 94.02.06. 07h-ig az utolsó 24 óra adatai | | | | | | Előző nap napos órái | 19 94.02.06. 07h-ig az utolsó 24 óra adatai | | | | | | Előző nap napos órái |
|---|---|---|---|---|---|---|---|---|---|---|---|---|---|
| állomás | csapadék (mm) | | max. hő-mér-séklet | min. hő-mér-séklet | rad. min. | | állomás | csapadék (mm) | | max. hő-mér-séklet | min. hő-mér-séklet | rad. min. | |
| Győr | . | ⌓ | 12 | 4 | 3 | 6 | Vámosmikola | - | | - | - | - | - |
| Mosonmagyaróvár | . | ⌣ | 12 | 2 | -2 | 6 | Baja | . | | 14 | 4 | 2 | 8 |
| Sopron | ny | · ≡ | 13 | 4 | 4 | 4 | Bácsalmás | - | | - | - | - | - |
| Sopronhorpács | - | | - | - | - | - | Kalocsa-Öregcsertő | - | | - | - | - | - |
| Káld | - | | - | - | - | - | Kecskemét | . | = | 9 | 1 | -1 | 4 |
| Szentgotthárd | . | | 13 | 5 | 2 | 7 | Kiskunfélegyháza | . | | 12 | 6 | 5 | - |
| Szombathely | . | | 14 | 3 | 0 | 7 | Kiskunhalas | . | ≡ | 14 | 5 | 1 | - |
| Lenti | - | | - | - | - | - | Kunszentmiklós | - | | - | - | - | - |
| Nagykanizsa | ny | · | 15 | 5 | 1 | 6 | Balassagyarmat | . | = | 11 | 1 | -2 | - |
| Zalaegerszeg | - | | - | - | - | - | Salgótarján | . | | 9 | 2 | -2 | - |
| Farkasgyepű | - | | - | - | - | - | Eger | . | | 10 | 3 | -1 | 7 |
| Keszthely | ny | · ≡ | 8 | 4 | 4 | 6 | Gyöngyös | . | ⌓ | 10 | 3 | 0 | - |
| Mencshely | . | = | 9 | 3 | -1 | 5 | Kékestető | . | ⌓ | 6 | 1 | 1 | 7 |
| Pápa | . | | 12 | 4 | 2 | 6 | Kompolt | . | ⌣ | 8 | 1 | -2 | 6 |
| Sümeg | . | | 13 | 6 | 5 | - | Poroszló | . | ⌣ | 8 | 0 | -1 | - |
| Veszprém | ny | · ≡ | 9 | 1 | -1 | 6 | Jászberény | . | ⌓ | 9 | 2 | 0 | - |
| Zirc | . | ≡ | 9 | 3 | -1 | - | Karcag Tilalmas | - | | - | - | - | - |
| Homokszentgyörgy | ny | · | 14 | 7 | 7 | 5 | Szolnok | . | ⌣ | 12 | -1 | -1 | 6 |
| Kaposvár | ny | · | 15 | 6 | 4 | 7 | Tiszaroff | - | | - | - | - | - |
| Marcali | ny | · = | 12 | 5 | 2 | - | Túrkeve | . | ⌣ | 14 | 0 | -2 | 7 |
| Siófok | ny | · ≡ | 8 | 3 | 2 | 3 | Kistelek | - | | - | - | - | - |
| Somogyszob | ny | , | 14 | 6 | 3 | - | Szeged | . | ⌓ | 15 | 3 | 3 | 7 |
| Bábolna | - | | - | - | - | - | Szentes | . | | 13 | 4 | 2 | - |
| Esztergom Kertváros | - | | - | - | - | - | Borsodnádasd | . | ⌣ | 9 | -2 | -6 | - |
| Komárom | - | • | - | - | - | - | Fügöd | - | | - | - | - | - |
| Tata | . | | 12 | 6 | 2 | - | Hidasnémeti | . | = | 9 | -3 | -3 | - |
| Kisapostag | - | | - | - | - | - | Jósvafő | - | | - | - | - | - |
| Martonvásár | . | | 11 | 3 | 2 | - | Miskolc | . | ⌣ | 5 | 1 | -2 | 2 |
| Mór | . | = | 10 | 6 | 5 | - | Sárospatak | . | ⌣ | 6 | 0 | -1 | 2 |
| Székesfehérvár | . | = | 11 | 3 | 0 | - | Szendrőlád | - | | - | - | - | - |
| Iregszemcse | - | | - | - | - | - | Tokaj | . | | 8 | 2 | 1 | - |
| Paks | . | ≡ | 10 | 4 | 2 | 4 | Kisvárda | . | | - | - | - | - |
| Szekszárd | . | | 14 | 4 | 4 | - | Mátészalka | . | | - | - | - | - |
| Mohács | - | | - | - | - | - | Napkor | . | ≡ | 11 | 0 | 1 | 7 |
| Pécs | ny | · | 14 | 5 | 4 | 7 | Pátyod | . | | - | - | - | - |
| Pécs Árpádtető | ny | · | 11 | 5 | 4 | - | Tiszabecs | . | ⌓ | 11 | -3 | 6 | - |
| Siklós | ny | · = | 14 | 6 | 5 | - | Vásárosnamény | . | ⌓ | 11 | 1 | -1 | - |
| Szigetvár | ny | , = | 15 | 8 | 7 | - | Záhony | . | | - | - | - | - |
| Bp. Lőrinc | . | ⌓ | 10 | 2 | -1 | 7 | Berettyóújfalu | . | ⌓ | 13 | 2 | 1 | - |
| Bp. Met. Szolg. | . | = | 10 | 3 | 4 | 7 | Debrecen | . | ⌓ | 13 | 2 | -2 | 8 |
| Bp. Széchenyi-hegy | . | = | 8 | 1 | 0 | - | Hajdúdorog | - | | - | - | - | - |
| Cegléd | . | | - | - | - | - | Hortobágy Halastó | . | ⌓ | 6 | -1 | -1 | - |
| Gödöllő | . | ⌓ | 9 | 2 | 0 | 7 | Körösszakál | - | | - | - | - | - |
| Monor | . | | - | - | - | - | Polgár | . | = | 9 | 1 | -2 | - |
| Nagykáta | . | | - | - | - | - | Békéscsaba | . | ⌓ | 15 | 1 | -1 | 8 |
| Szentendre | . | ⌓ | 11 | 1 | 1 | 6 | Mezőhegyes | . | | 14 | 3 | 1 | - |
| Vác | . | ⌓ | 10 | -1 | 3 | | Szarvas | . | ≡ | 13 | 3 | 1 | 7 |

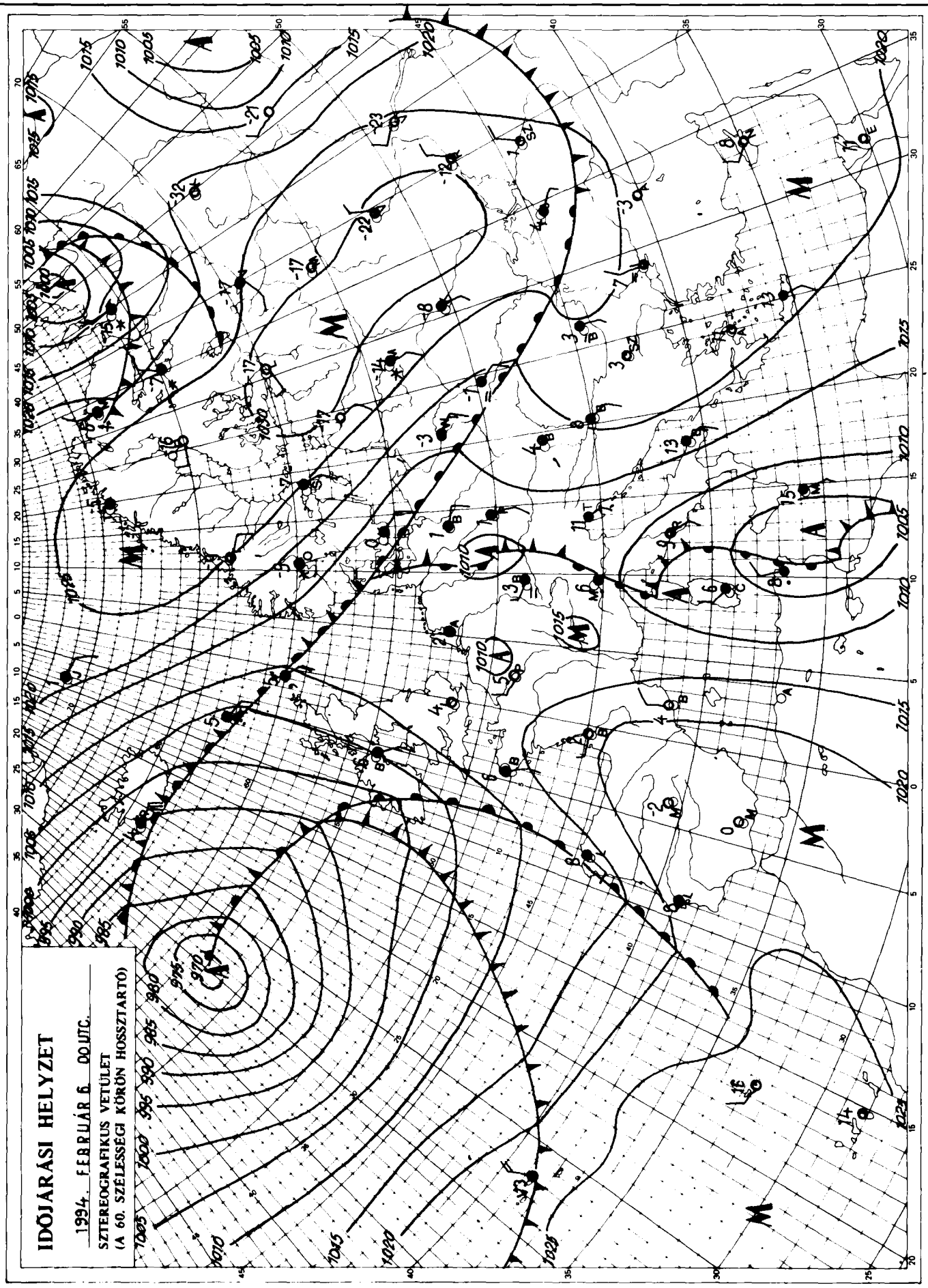


Kiadja az **ORSZÁGOS METEOROLÓGIAI SZOLGÁLAT**
Kiadásért felel: Dr. Mersich Iván, az Országos Meteorológiai Szolgálat elnöke
Készült az Országos Meteorológiai Szolgálat Nyomdájában, Budapest – Felelős vezető: Szinok István – Munkaszám: 94. 064.
Szerkesztésért felel: Dr. Dévényi Dezső az Időjárás Előrejelző Önálló Osztály vezetője
Készíti: az OMSZ Időjárás Előrejelző Önálló Osztálya – Szakmai felelős: Dr. Dévényi Dezső osztályvezető – Megjelenik naponként
Megrendelhető: 1024 Budapest, II., Kitaibel Pál utca 1. – Pénzügyi Osztály – Telefon: 135-35-00

# IDŐJÁRÁSI NAPIJELENTÉS

ЕЖЕДНЕВНЫЙ МЕТЕОРОЛОГИЧЕСКИЙ БЮЛЛЕТЕНЬ • DAILY WEATHER REPORT
BULLETIN QUOTIDIEN DE TEMPS • TÄGLICHER WETTERBERICHT

107. évfolyam 38. szám + Budapest + 1994. február 7. hétfő

## Az időjárási helyzet és a várható időjárás:

Kontinensünk időjárása igen változatos képet mutat ezekben a napokban. Izland feletti középponttal ciklon örvénylik. Légköri frontja borult, csapadékos időjárást okoz a Brit-szigeteken és az Atlanti-óceán partvidékén. Skandináviától a Kaukázusig ugyanakkor magasnyomású képződmény húzódik. Ennek területén és tőle északra hideg tél uralkodik, sokfelé -10, -15 fok alatti csúcshőmérséklettel. A Földközi-tenger középső része felett ciklon örvénylik, ezért az Appennini-, és a Balkán-félszigeten borult az idő, sokfelé esik az eső. A Kárpát-medence időjárását a következő 36 órában továbbra is a tőlünk délre örvénylő ciklon alakítja, emiatt változékony időre számíthatunk, az eddiginél kissé alacsonyabb hőmérsékletekkel.

Magyarországon vasárnap változóan, a Dél-Dunántúlon többnyire erősen felhős volt az ég és szórványosan gyenge eső is előfordult. A ma (hétfő) reggel 7 óráig lehullott csapadék mennyisége csapadéknyom és 1 mm között alakult. A hőmérséklet csúcsértéke általában 6, 15 fok között volt. Hajnalra az ország nagy részén -2, +4 fok közé hűlt le a levegő. Délelőtt változóan, többnyire erősen felhős volt az ég, és egy-két helyen jelentéktelen eső is előfordult. Több helyről jelentettek párásságot. 11 órakor általában 4 és 9 fok között változott a hőmérséklet.

Ma 12 órakor Budapesten a hőmérséklet 10 fok volt, a tengerszintre átszámított légnyomás 1012 hPa, gyengén süllyed.

**Várható időjárás kedd estig:**

Változóan, többnyire erősen felhős lesz az ég és elsősorban délen, valamint nyugaton várható szóványosan eső, majd havas eső, esetleg hó. Helyenként számítani lehet párásságra, ködfoltokra. Időnként megélénkül a délkeleti, keleti szél.
A legalacsonyabb éjszakai hőmérséklet általában -2, +3,
a legmagasabb nappali hőmérséklet kedden többnyire 4 és 9 fok között várható.

**Távolabbi kilátások szerdától–szombatig:**

Változóan, gyakran erősen felhős lesz az ég és szórványosan számítani kell havazásra, hózáporra, néhol havas esőre.
A legalacsonyabb éjszakai hőmérséklet +1, -4, majd -3, -8,
a legmagasabb nappali hőmérséklet 2, 7, később -2, +3 fok között valószínű.
Jelentős mennyiségű (legalább napi 5 mm) csapadék az ország területének 60 százalékán várható.

Jenki Szilvia s. k.

**A hőmérséklet napi középértéke és eltérése a sokévi átlagtól (Budapest külterületén):**

| | | |
|---|---|---|
| 1994. február 6. | 5,1°C | +4,7°C |

**1871 óta ezen a napon Budapesten előfordult**

| | |
|---|---|
| legmagasabb hőmérséklet: | 12,5°C (1933) |
| legalacsonyabb hőmérséklet: | -16,5°C (1957) |

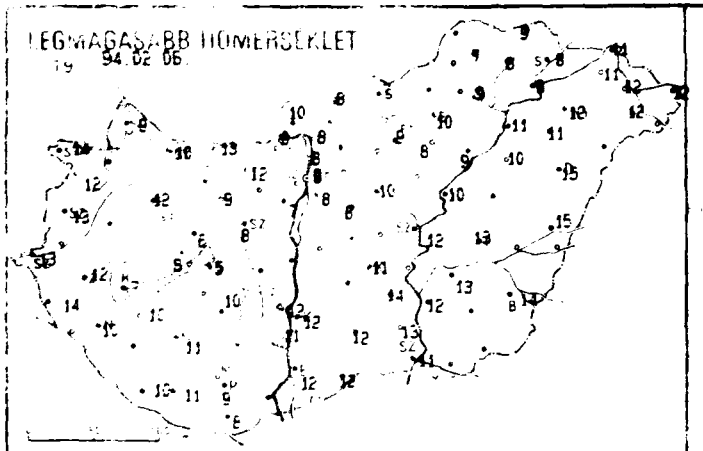
LEGMAGASABB HŐMÉRSÉKLET
19 94.02.06.

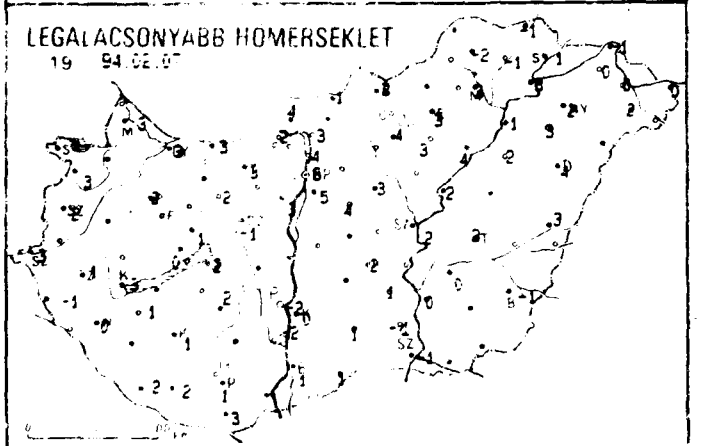
LEGALACSONYABB HŐMÉRSÉKLET
19 94.02.07

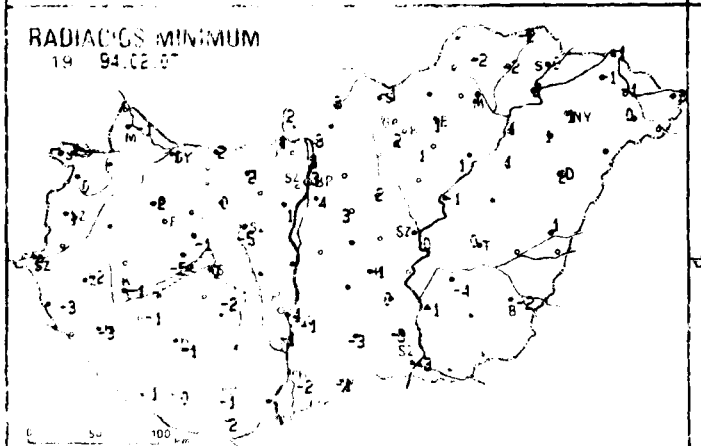
RADIÁCIÓS MINIMUM
19 94.02.07

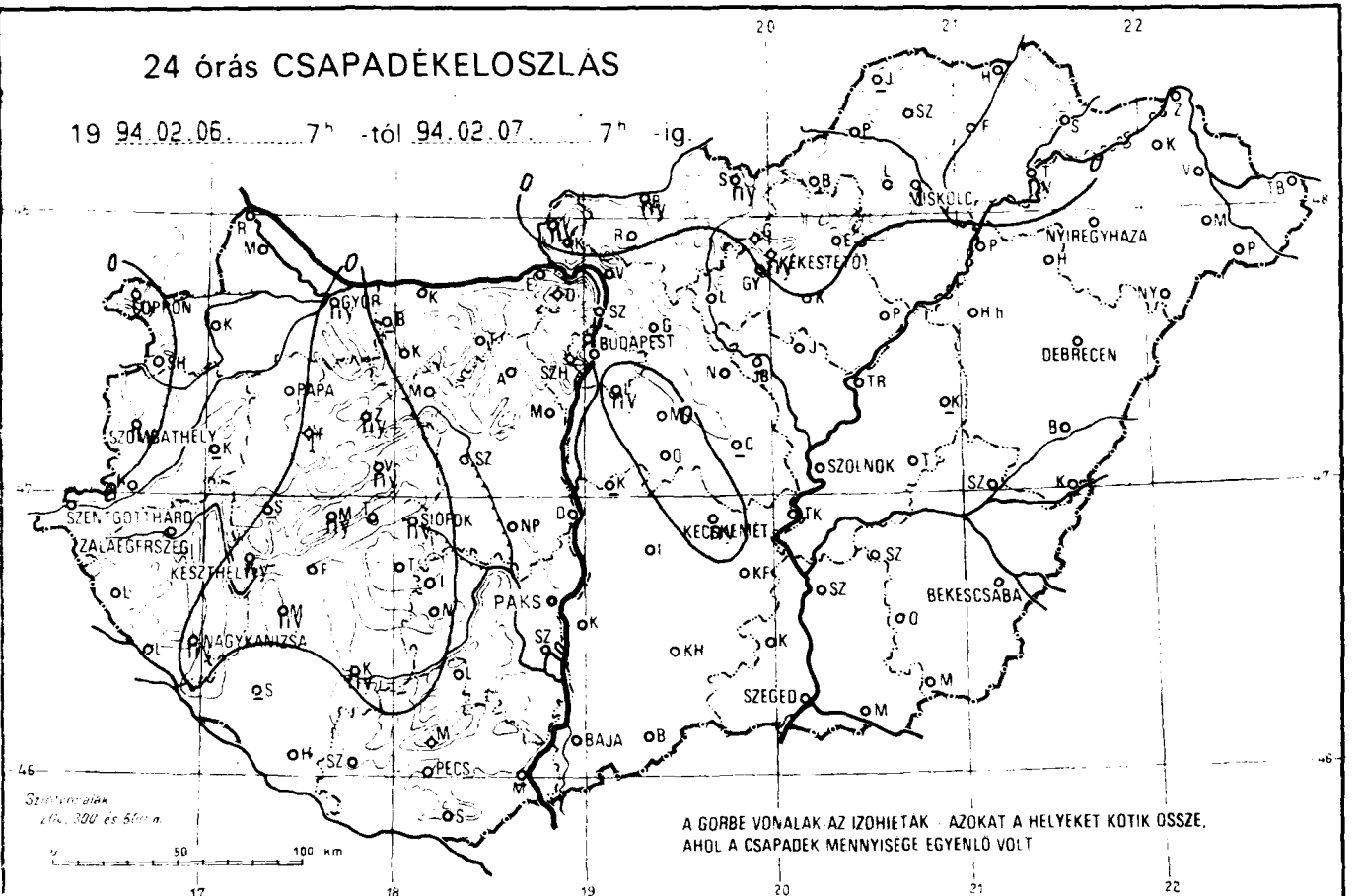
24 órás CSAPADÉKELOSZLÁS
19 94.02.06. 7h -tól 94.02.07. 7h -ig.
BUDAPEST
DEBRECEN
MISKOLC
NYÍREGYHÁZA
SZOLNOK
BÉKÉSCSABA
SZEGED
PÉCS
BAJA
PAKS
GYŐR
SOPRON
PAPA
SZOMBATHELY
SZENTGOTTHÁRD
ZALAEGERSZEG
KESZTHELY
NAGYKANIZSA
TATABÁNYA
KECSKEMÉT
A GÖRBE VONALAK AZ IZOHIETÁK, AZOKAT A HELYEKET KÖTIK ÖSSZE, AHOL A CSAPADÉK MENNYISÉGE EGYENLŐ VOLT

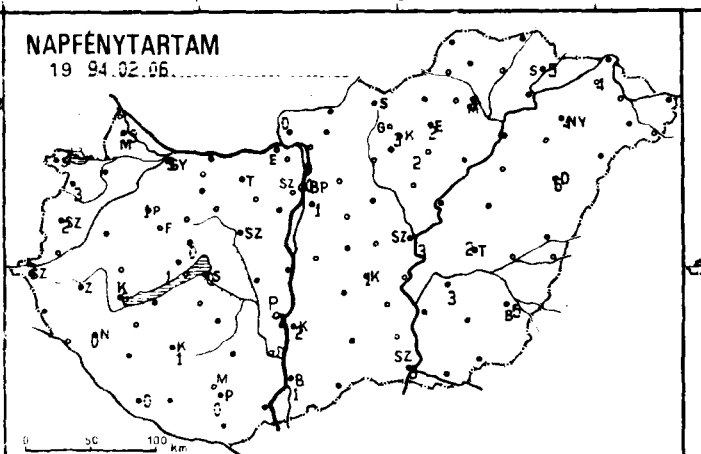
NAPFÉNYTARTAM
19 94.02.06.

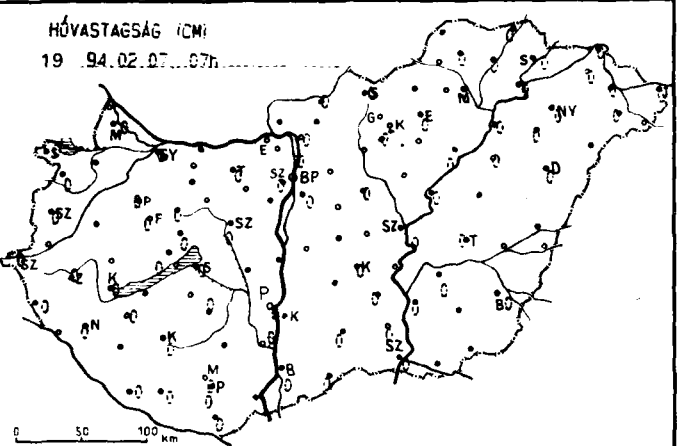
HÓVASTAGSÁG (CM)
19 94.02.07. 07h

| 1994.02.07. 07h-ig az utolsó 24 óra adatai | | | | | | |
|---|---|---|---|---|---|---|
| állomás | csapadék (mm) | | max. hőmérséklet | min. hőmérséklet | rad. min. | Előző nap napos órái |
| Győr | ny | · = | 10 | 3 | 1 | 3 |
| Mosonmagyaróvár | · | ⌣ | 9 | 3 | -1 | 3 |
| Sopron | ny | · = | 14 | 4 | 4 | 4 |
| Sopronhorpács | · | = | 12 | 3 | 0 | 3 |
| Káld | - | | - | - | - | - |
| Szentgotthárd | · | = | 13 | 3 | 0 | 2 |
| Szombathely | ny | · ≏ | 13 | 2 | 1 | 2 |
| Lenti | · | ⌣ | 14 | -1 | -3 | - |
| Nagykanizsa | ny | · ⌣ | 10 | 0 | -3 | 0 |
| Zalaegerszeg | · | ⌣ | 12 | 1 | -2 | - |
| Farkasgyepű | 1 | · | 5 | 1 | 1 | - |
| Keszthely | ny | · = | 7 | 3 | -1 | 0 |
| Mencshely | ny | · = | 8 | 0 | -5 | 1 |
| Pápa | · | ≡ | 12 | 2 | -2 | 1 |
| Sümeg | - | | - | - | - | - |
| Veszprém | ny | · ⌣ | 6 | 1 | -1 | 0 |
| Zirc | ny | · ≡ | 7 | 1 | -2 | - |
| Homokszentgyörgy | · | | 10 | 2 | 1 | 0 |
| Kaposvár | ny | · ≏ | 11 | 1 | -1 | 1 |
| Marcali | ny | · ⌣ | 10 | 1 | -1 | - |
| Siófok | ny | · = | 5 | 2 | 0 | 0 |
| Somogyszob | - | | - | - | - | - |
| Bábolna | - | | - | - | - | - |
| Esztergom Kertváros | · | | 9 | 2 | 1 | - |
| Komárom | · | = | 13 | 3 | 2 | - |
| Tata | · | ≡ | 12 | 3 | 2 | - |
| Kisapostag | - | | - | - | - | - |
| Martonvásár | · | | 7 | 3 | 1 | - |
| Mór | · | = | 9 | 2 | 0 | - |
| Székesfehérvár | · | ≡ | 8 | -1 | -5 | - |
| Iregszemcse | · | ≏ | 10 | 2 | -2 | - |
| Paks | · | | 12 | -2 | -4 | 2 |
| Szekszárd | · | | 11 | -2 | -1 | - |
| Mohács | - | | - | - | - | - |
| Pécs | · | | 9 | 1 | -1 | 0 |
| Pécs Árpádtető | · | = | 9 | 1 | 0 | - |
| Siklós | · | = | 8 | 3 | 2 | - |
| Szigetvár | · | = | 11 | 2 | 0 | - |
| Bp. Lőrinc | ny | · = | 8 | 5 | 4 | 1 |
| Bp. Met. Szolg. | · | = | 9 | 6 | 3 | 0 |
| Bp. Széchenyi-hegy | · | = | 5 | 4 | 1 | - |
| Dayeed | - | | - | - | - | - |
| Gödöllő | - | | - | - | - | - |
| Vecsés | · | | 8 | 4 | 3 | - |
| Nagykáta | · | = | 10 | 3 | 2 | - |
| Szentendre | · | | 8 | 4 | 3 | 0 |
| Vác | · | ≏ | 8 | 3 | 3 | - |

| 1994.02.07. 07h-ig az utolsó 24 óra adatai | | | | | | |
|---|---|---|---|---|---|---|
| állomás | csapadék (mm) | | max. hőmérséklet | min. hőmérséklet | rad. min. | Előző nap napos órái |
| Vámosmikola | ny | · = | 10 | 4 | 2 | 0 |
| Baja | · | | 12 | 1 | -2 | 1 |
| Bácsalmás | · | | 12 | 1 | -1 | - |
| Kalocsa-Öregcsertő | · | = | 12 | 0 | -1 | 2 |
| Kecskemét | ny | · = | 11 | 2 | -1 | 1 |
| Kiskunfélegyháza | · | ≏ | 14 | 1 | 0 | - |
| Kiskunhalas | · | ≡ | 12 | 1 | -3 | - |
| Kunszentmiklós | - | | - | - | - | - |
| Balassagyarmat | ny | · = | 8 | 1 | 3 | - |
| Salgótarján | ny | · ≡ | 7 | 2 | -1 | - |
| Eger | · | | 10 | 3 | 1 | 2 |
| Gyöngyös | · | | 9 | 4 | 2 | - |
| Kékestető | ny | · | 6 | 3 | 2 | 3 |
| Kompolt | · | ⌣ | 8 | 3 | 1 | 2 |
| Poroszló | · | | 9 | 4 | 1 | - |
| Jászberény | - | | - | - | - | - |
| Karcag Tilalmas | - | | - | - | - | - |
| Szolnok | · | ≏ | 12 | 2 | 0 | 3 |
| Tiszaroff | · | | 10 | 2 | -1 | - |
| Túrkeve | · | ≏ | 13 | 2 | 0 | 2 |
| Kistelek | · | = | 13 | -1 | -3 | - |
| Szeged | · | ⌣ | 11 | -1 | -3 | 3 |
| Szentes | · | | 12 | 0 | -1 | - |
| Borsodnádasd | - | | - | - | - | - |
| Füzöd | · | | 8 | -1 | -2 | - |
| Hidasnémeti | · | = | 9 | -1 | -2 | - |
| Jósvafő | - | | - | - | - | - |
| Miskolc | 1 | · = | 9 | 3 | 1 | 3 |
| Sárospatak | · | | 8 | 1 | 0 | 5 |
| Szendrőlád | · | ⌣ | 7 | -2 | -2 | - |
| Tokaj | ny | · = | 9 | 3 | 2 | - |
| Kisvárda | · | = | 11 | 0 | -1 | 4 |
| Mátészalka | · | | 12 | 2 | 0 | - |
| Napkor | · | | 12 | 2 | 1 | 4 |
| Pátyod | - | | - | - | - | - |
| Tiszabecs | · | ⌣ | 12 | 0 | -3 | - |
| Vásárosnamény | · | = | 12 | 0 | -1 | - |
| Záhony | · | ⌣ | 11 | -1 | -1 | - |
| Berettyóújfalu | · | = | 15 | 3 | 1 | - |
| Debrecen | · | ≏ | 15 | 4 | 2 | 6 |
| Hajdúdorog | · | | 11 | 3 | 1 | - |
| Nyírtelek Nyírtelek | · | = | 10 | 2 | 1 | - |
| Körösszakál | - | | - | - | - | - |
| Polgár | · | = | 11 | 1 | 1 | - |
| Békéscsaba | · | ≡ | 14 | -1 | -2 | 5 |
| Mezőhegyes | - | | - | - | - | - |
| Szarvas | · | ≡ | 13 | 0 | -4 | 3 |

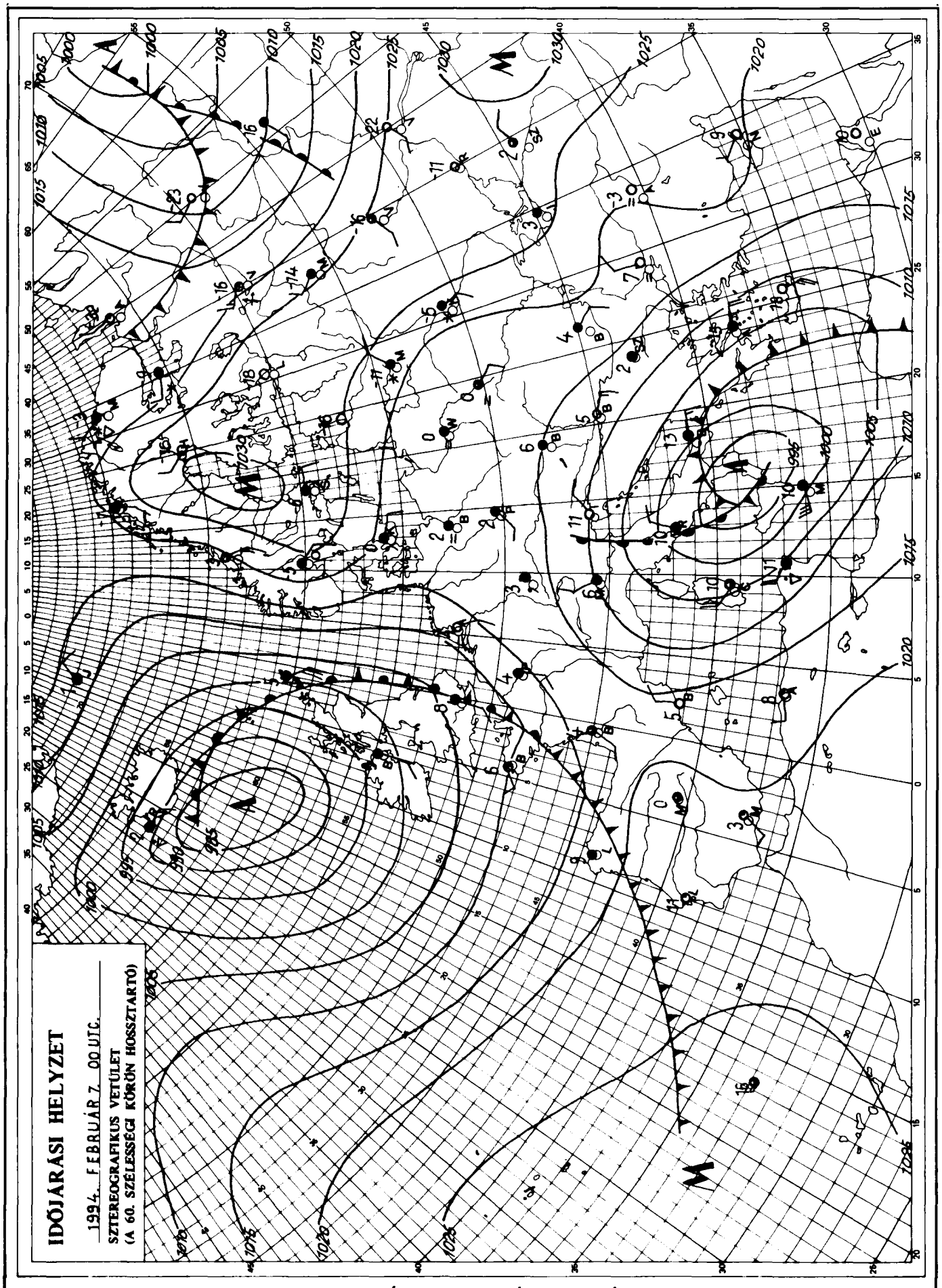


Kiadja az **ORSZÁGOS METEOROLÓGIAI SZOLGÁLAT**
Kiadásért felel: Dr. Mersich Iván, az Országos Meteorológiai Szolgálat elnöke
Készült az Országos Meteorológiai Szolgálat Nyomdájában, Budapest — Felelős vezető: Szinok István — Munkaszám: 94.065.
Szerkesztésért felel: Dr. Dévényi Dezső az Időjárás Előrejelző Önálló Osztály vezetője
Készíti: az OMSZ Időjárás Előrejelző Önálló Osztálya — Szakmai felelős: Dr. Dévényi Dezső osztályvezető — Megjelenik naponként
Megrendelhető: 1024 Budapest, II., Kitaibel Pál utca 1. — Pénzügyi Osztály — Telefon: 135-35-00

# IDŐJÁRÁSI NAPIJELENTÉS

ЕЖЕДНЕВНЫЙ МЕТЕОРОЛОГИЧЕСКИЙ БЮЛЛЕТЕНЬ • DAILY WEATHER REPORT
BULLETIN QUOTIDIEN DE TEMPS • TÄGLICHER WETTERBERICHT

107. évfolyam 39. szám + Budapest + 1994. február 8. kedd

## Az időjárási helyzet és a várható időjárás:

Kontinensünk időjárási helyzetében már napok óta nem történik lényeges változás. A Skandináv-félsziget és a Kelet-európai-síkság nagyobb részének időjárását anticiklon alakítja. Területén változóan felhős, igen hideg az idő. Ma hajnalra sokfelé -20 fok alá hűlt le a levegő, de néhol -35 fok is előfordult. Európa többi részének időjárását ciklonok határozzák meg, emiatt gyakran felhős az ég és többfelé esik az eső. Ennek ellenére az évszakhoz képest enyhe az idő. A következő 36 órában a Kárpát-medence térségében még folytatódik az átlagosnál kissé enyhébb idő.

Magyarországon hétfőn nagyrészt erősen felhős volt az ég, csupán az északnyugati területeken sütött ki hosszabb időre, 3-6 órára a nap. Északon helyenként jelentéktelen eső is előfordult. A hőmérséklet csúcsértéke általában 8, 14 fok között alakult. Ma hajnalra az ország nagy részén -1, +5 fok közé hűlt le a levegő. Délelőtt délnyugaton erősen, másutt változóan felhős volt az ég. A Dunántúlon helyenként ködös volt az idő. 11 órára általában 3 és 9 fokig emelkedett a hőmérséklet.

Ma 12 órakor Budapesten a hőmérséklet 7 fok volt, a tengerszintre átszámított légnyomás 1016 hPa, mérsékelten emelkedik.

### Várható időjárás szerda estig:

Többnyire erősen felhős, eleinte még néhol ködös idő várható. Elsősorban délnyugaton valószínű elszórtan eső, holnap havas eső. Az ország nagy részén mérsékelt marad a légmozgás.
A legalacsonyabb éjszakai hőmérséklet általában -2, +3,
a legmagasabb nappali hőmérséklet szerdán 4 és 8 fok között várható.

Kapitány Ervinné s. k.

**A hőmérséklet napi középértéke és eltérése a sokévi átlagtól (Budapest külterületén):**

| | | |
|---|---|---|
| 1994. február 7. | 7,7 °C | +7,3 °C |

**1871 óta ezen a napon Budapesten előfordult**

| | |
|---|---|
| legmagasabb hőmérséklet: | 13,1 °C (1988) |
| legalacsonyabb hőmérséklet: | -15,2 °C (1911) |

## LEGMAGASABB HŐMÉRSÉKLET

19 94.02.07

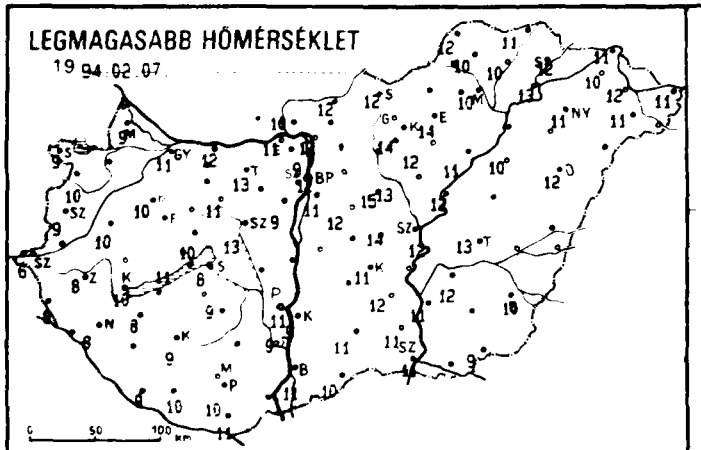

## LEGALACSONYABB HŐMÉRSÉKLET

19 94.02.08

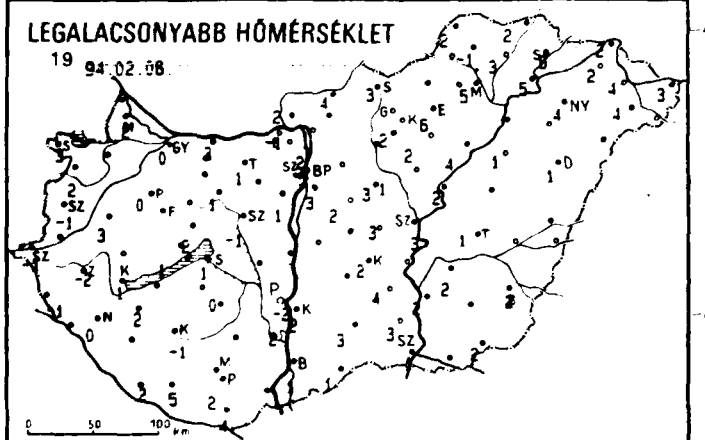

## 24 órás CSAPADÉKELOSZLÁS

1994.02.07 ..... 7^h -tól 94.02.08 ..... 7^h -ig.

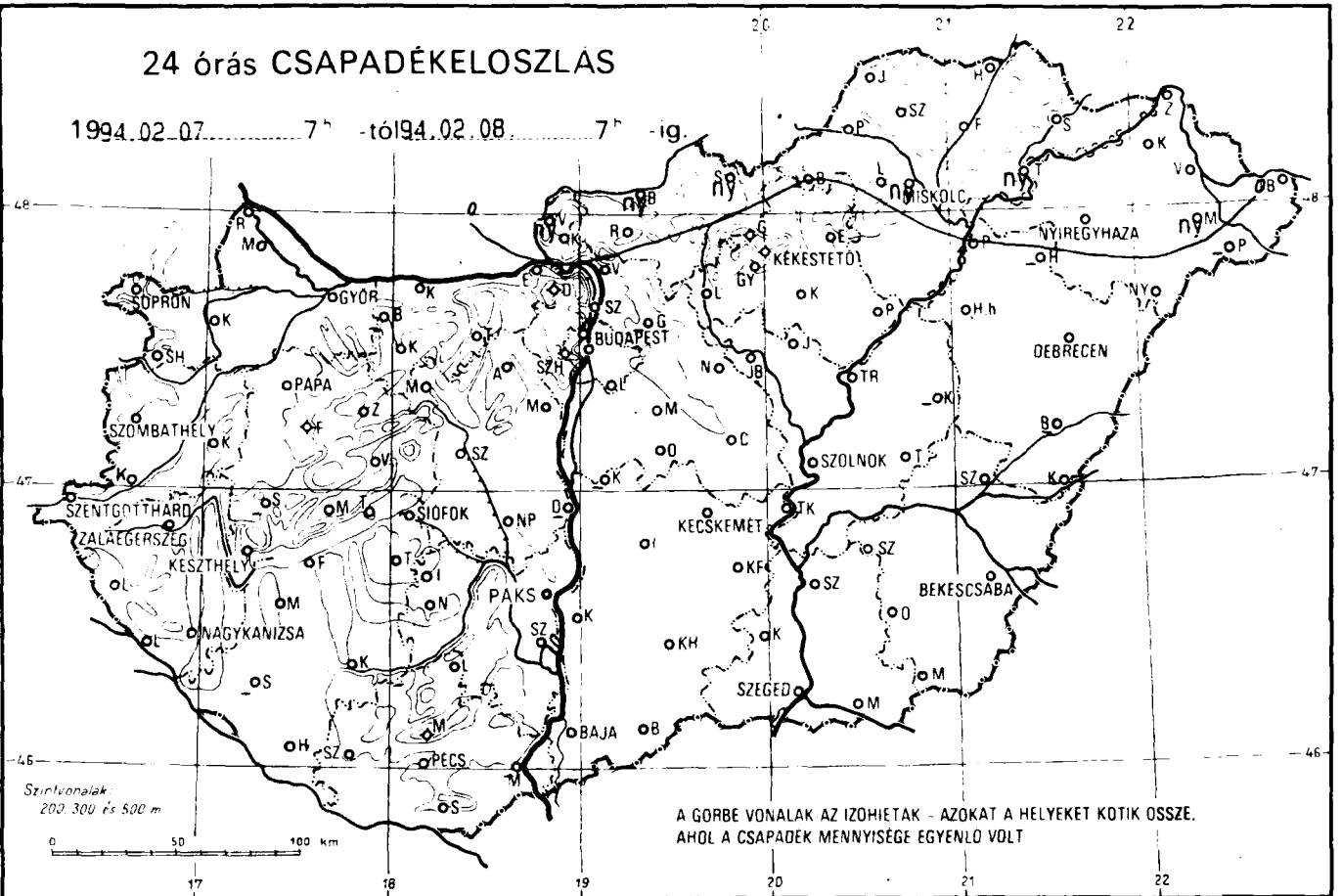


## RADIÁCIÓS MINIMUM

19 94.02.08

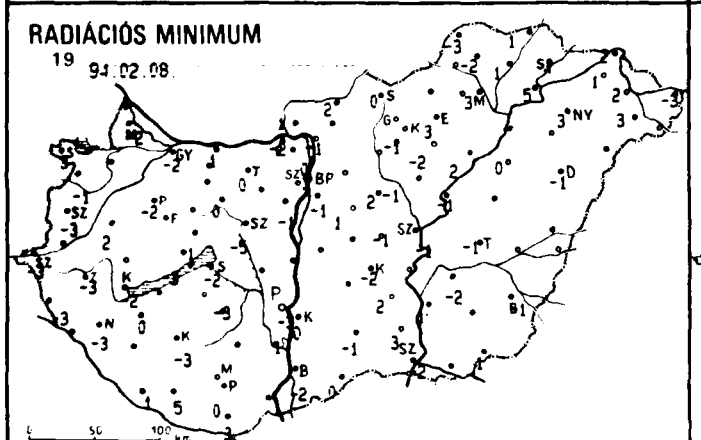

## NAPFÉNYTARTAM

19 94.02.07

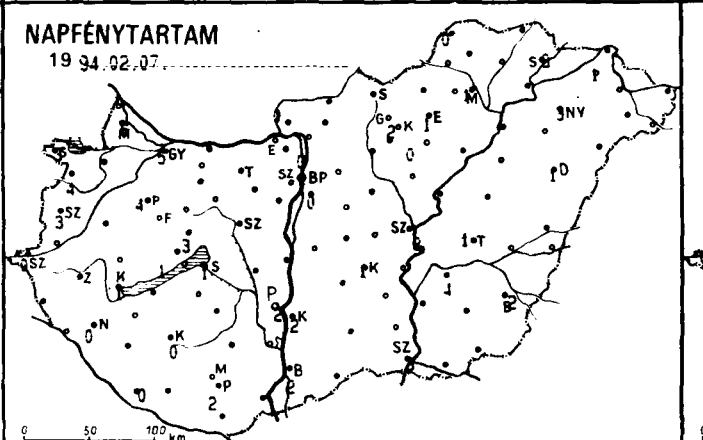

## HÓVASTAGSÁG (CM)

19 94.02.08 07h

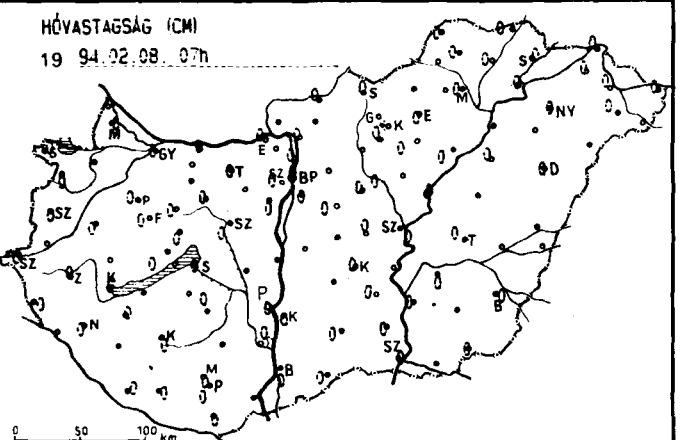

| 1994.02.08. 07$^h$-ig az utolsó 24 óra adatai | | | | | | | 1994.02.08. 07$^h$-ig az utolsó 24 óra adatai | | | | | | |
|---|---|---|---|---|---|---|---|---|---|---|---|---|---|
| állomás | csapadék (mm) | | max. hő-mér-séklet | min. hő-mér-séklet | rad. min. | Előző nap napos órái | állomás | csapadék (mm) | | max. hő-mér-séklet | min. hő-mér-séklet | rad. min. | Előző nap napos órái |
| Győr | . | ≡ | 11 | 0 | -2 | 5 | Vámosmikola | ny | ' = | 10 | 2 | 1 | 0 |
| Mosonmagyaróvár | . | ⌙ | 9 | 2 | -2 | 6 | Baja | . | | 11 | 1 | -2 | 2 |
| Sopron | . | ⛅ | 9 | 3 | 3 | 3 | Bácsalmás | . | | 10 | 1 | 0 | - |
| Sopronhorpács | . | = | 10 | 2 | -1 | 4 | Kalocsa-Öregcsertő | . | | 9 | 2 | 0 | 2 |
| Káld | . | ≡ | 10 | 3 | 2 | - | Kecskemét | . | ≡ | 11 | 2 | -2 | 1 |
| Szentgotthárd | . | ≡ | 6 | -1 | -3 | 0 | Kiskunfélegyháza | . | = | 12 | 4 | 2 | - |
| Szombathely | . | ⛅ | 9 | -1 | -3 | 3 | Kiskunhalas | . | ≡ | 11 | 3 | -1 | - |
| Lentl | . | ≡ | 8 | -1 | -3 | - | Kunszentmiklós | - | | - | - | - | - |
| Nagykanizsa | . | ≡ | 8 | 0 | -3 | 0 | Balassagyarmat | ny | ' = | 12 | 4 | 2 | - |
| Zalaegerszeg | . | ≡ | 8 | -2 | -3 | - | Salgótarján | ny | ' ≡ | 12 | 3 | 0 | - |
| Farkasgyepű | . | | 6 | 2 | 2 | - | Eger | . | | 14 | 6 | 3 | 1 |
| Keszthely | . | ≡ | 10 | 1 | -2 | 1 | Gyöngyös | . | ⛅ | 14 | 2 | -1 | - |
| Mencshely | . | = | 11 | 1 | -3 | 1 | Kékestető | . | | 5 | 2 | 1 | 2 |
| Pápa | . | ≡ | 10 | 0 | -2 | 4 | Kompolt | . | ⛅ | 12 | 2 | -2 | 0 |
| Sümeg | - | | - | - | - | - | Poroszló | . | | 11 | 4 | 2 | - |
| Veszprém | . | ⌙ | 10 | 2 | 1 | 3 | Jászberény | . | ⛅ | 13 | 1 | -1 | - |
| Zirc | . | ≡ | 8 | 0 | -3 | - | Karcag Tilalmas | - | | - | - | - | - |
| Homokszentgyörgy | . | | 9 | 2 | 1 | 0 | Szolnok | . | = | 12 | 3 | -1 | 2 |
| Kaposvár | . | ⛅ | 9 | -1 | -3 | 0 | Tiszaroff | . | = | 12 | 2 | -1 | - |
| Marcali | . | ⛅ | 8 | 2 | 0 | - | Túrkeve | . | ≡ | 13 | 1 | -1 | 1 |
| Siófok | . | = | 8 | 1 | -2 | 1 | Kistelek | . | = | 11 | 3 | 3 | - |
| Somogyszob | - | | - | - | - | - | Szeged | . | ⌙ | 11 | 1 | -2 | 3 |
| Bábolna | - | | - | - | - | - | Szentes | . | | 11 | 2 | 1 | - |
| Esztergom Kertváros | . | | 11 | -1 | -2 | - | Borsodnádasd | - | | - | - | - | - |
| Komárom | . | = | 12 | 3 | 1 | - | Füged | . | = | 10 | 3 | 1 | - |
| Tata | . | ≡ | 13 | 1 | 0 | - | Hidasnémeti | . | = | 11 | 2 | 1 | - |
| Kisapostag | - | | - | - | - | - | Jósvafő | . | = | 12 | 2 | -3 | 0 |
| Martonvásár | . | | 9 | 1 | -1 | - | Miskolc | ny | ' | 10 | 5 | 3 | 1 |
| Mór | . | ≡ | 11 | 1 | 0 | - | Sárospatak | . | | 12 | 6 | 4 | 3 |
| Székesfehérvár | . | ≡ | 13 | -1 | -5 | - | Szendrőlád | . | ⌙ | 10 | -1 | -2 | - |
| Iregszemcse | . | ≡ | 9 | 0 | -3 | - | Tokaj | ny | ' = | 13 | 5 | 5 | - |
| Paks | . | ≡ | 11 | -2 | -3 | 2 | Kisvárda | . | = | 10 | 2 | 1 | 1 |
| Szekszárd | . | ⛅ | 9 | 2 | 1 | - | Mátészalka | ny | ' = | 11 | 4 | 3 | - |
| Mohács | - | | - | - | - | - | Napkor | . | | 11 | 4 | 3 | 3 |
| Pécs | . | | 10 | 2 | 0 | 2 | Pátyod | - | | - | - | - | - |
| Pécs Árpádtető | . | = | 8 | 5 | 2 | - | Tiszabecs | . | = | 11 | 3 | -3 | - |
| Siklós | . | = | 11 | 4 | 3 | - | Vásárosnamény | . | ' = | 12 | 4 | 2 | - |
| Szigetvár | . | = | 10 | 5 | 5 | - | Záhony | . | ⛅ | 11 | 2 | 2 | - |
| Bp. Lőrinc | . | ⛅ | 11 | 3 | -1 | 0 | Berettyóújfalu | - | | - | - | - | - |
| Bp. Met. Szolg. | . | = | 12 | 5 | 4 | 1 | Debrecen | . | ⛅ | 12 | 1 | -1 | 1 |
| Bp. Széchenyi-hegy | . | = | 11 | 0 | 0 | - | Hajdúdorog | - | | - | - | - | - |
| Ceglód | . | ⛅ | 14 | 3 | -1 | - | Hortobágy Halastó | . | ≡ | 10 | 1 | 0 | - |
| Gödöllő | - | | - | - | - | - | Körösszakál | - | | - | - | - | - |
| Monor | . | | 12 | 2 | 1 | - | Polgár | - | | - | - | - | - |
| Nagykáta | . | = | 15 | 3 | 2 | - | Békéscsaba | . | ⛅ | 10 | 2 | -1 | 2 |
| Szentendre | . | ⛅ | 9 | 2 | 0 | 0 | Mezőhegyes | . | ≡ | 9 | 2 | 1 | - |
| Vác | . | ⛅ | 12 | 1 | -1 | - | Szarvas | . | ≡ | 12 | 2 | -2 | 4 |

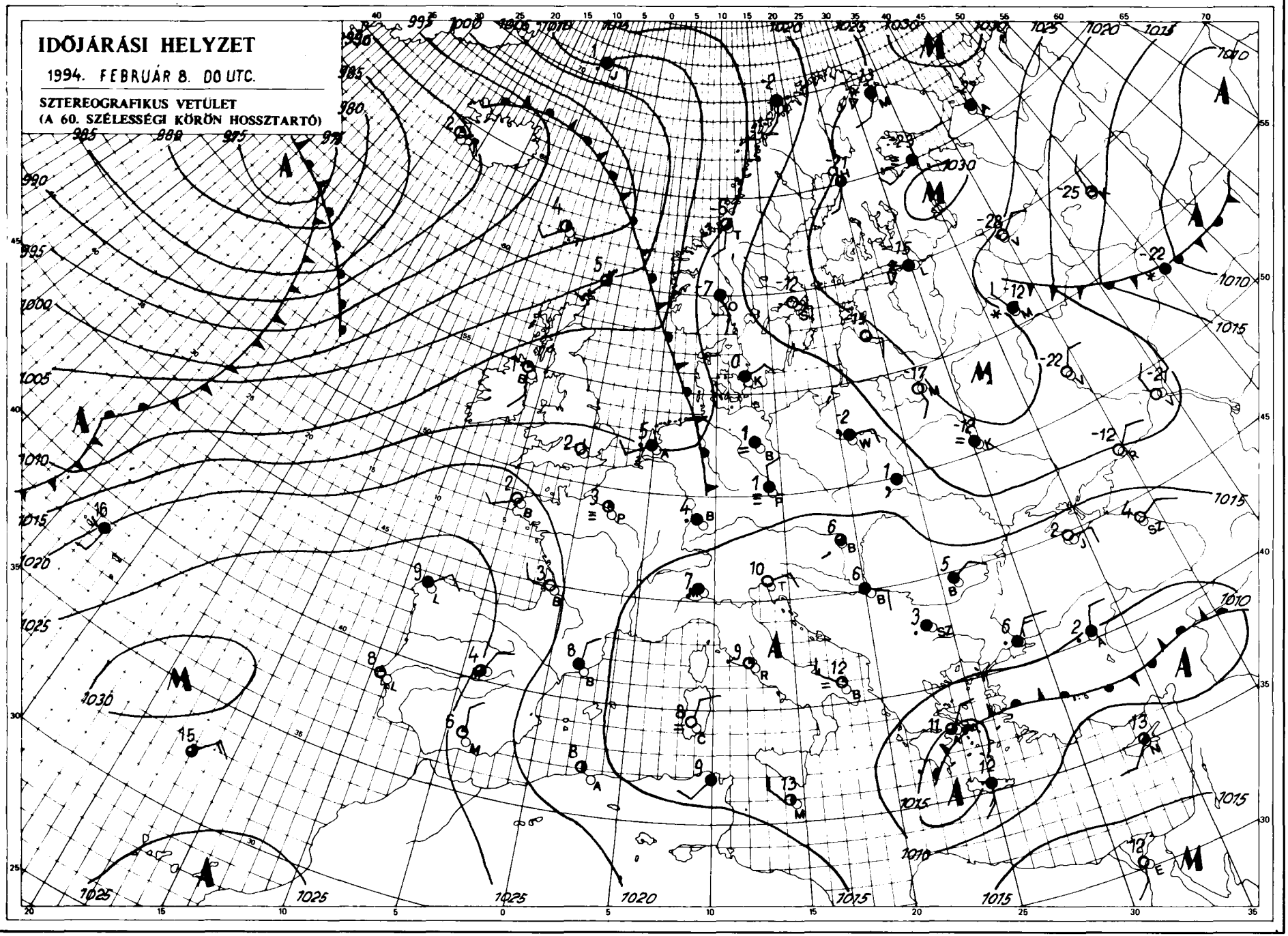


Kiadja az **ORSZÁGOS METEOROLÓGIAI SZOLGÁLAT**

Kiadásért felel: Dr. Mersich Iván, az Országos Meteorológiai Szolgálat elnöke

Készült az Országos Meteorológiai Szolgálat Nyomdájában, Budapest – Felelős vezető: Szinok István – Munkaszám: 94. 066.

Szerkesztéséért felel: Dr. Dévényi Dezső az Időjárás Előrejelző Önálló Osztály vezetője

Készíti: az OMSZ Időjárás Előrejelző Önálló Osztálya – Szakmai felelős: Dr. Dévényi Dezső osztályvezető – Megjelenik naponként

Megrendelhető: 1024 Budapest, II., Kitaibel Pál utca 1. – Pénzügyi Osztály – Telefon: 135-35-00

# IDŐJÁRÁSI NAPIJELENTÉS

ЕЖЕДНЕВНЫЙ МЕТЕОРОЛОГИЧЕСКИЙ БЮЛЛЕТЕНЬ • DAILY WEATHER REPORT
BULLETIN QUOTIDIEN DE TEMPS • TÄGLICHER WETTERBERICHT

107. évfolyam 40. szám + Budapest + 1994. február 9. szerda

## Az időjárási helyzet és a várható időjárás:

Kontinensünk északkeleti felén tartja magát a hideg tél. A Krím-félszigettől Dániáig húzódó vonaltól északra nagy kiterjedésű anticiklon helyezkedik el, területén többnyire derült, az évszakhoz képest is hideg idő van. Magasnyomású légköri képződmény található az Ibériai-félsziget felett is, amely derült időt és erős éjszakai lehűlést okoz arrafelé. A Brit-szigetek felett ciklon örvénylik, hatására ott általában borult, csapadékos és továbbra is enyhe az idő. A Földközi-tenger középső része felett elhelyezkedő mediterrán ciklon lassan halad kelet felé, peremén kelet felől a következő 36 órában is folytatódik az egyre hidegebb levegő beszivárgása a Kárpát-medence fölé.

Magyarországon kedden általában borult volt az ég, csupán az ország középső részén sütött ki 1, 5 órára a nap. Főként a Dunántúlról és az északi országrészből jelentettek esőt. A ma reggel 7 óráig lehullott csapadék mennyisége általában 1 mm alatt maradt, csupán eszaknyugaton mértek néhol 2, 5 mm-t. A hőmérséklet csúcsértéke általában 7 és 12 fok között alakult. Ma hajnalra az ország nagy részén 1 és 6 fok közé hűlt le a levegő. Délelőtt túlnyomóan borult idő volt, többfelé esett gyenge eső. 11 órára általában 4 és 7 fokig emelkedett a hőmérséklet.

Ma 12 órakor Budapesten a hőmérséklet 7 fok volt, a tengerszintre átszámított légnyomás 1024 hPa, alig változik.

**Várható időjárás csütörtök estig:**

Eleinte erősen felhős, idő lesz. Szórványosan valószínű kisebb eső, havas eső, majd egyre több helyen felszakadozik a felhőzet. Csütörtökön számottevő csapadék nem valószínű. A néhol erős északi szél lassan mérséklődik. Az éjszakai órákban foltokban köd képződik.
A legalacsonyabb éjszakai hőmérséklet általában -2 és +3 fok között,
a legmagasabb nappali hőmérséklet csütörtökön +5 fok körül várható.

Wynn Anikó s. k.

**A hőmérséklet napi középértéke és eltérése a sokévi átlagtól (Budapest külterületén):**

| | | |
|---|---|---|
| 1994. február 8. | 6,9 °C | +6,2 °C |

**1871 óta ezen a napon Budapesten előfordult**

| | |
|---|---|
| legmagasabb hőmérséklet: | 12,8 °C (1919) |
| legalacsonyabb hőmérséklet: | -16,8 °C (1926) |

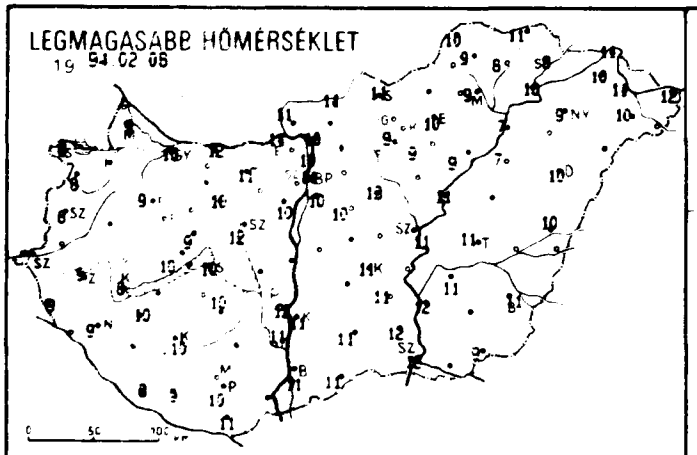
LEGMAGASABB HŐMÉRSÉKLET
19 94.02.08

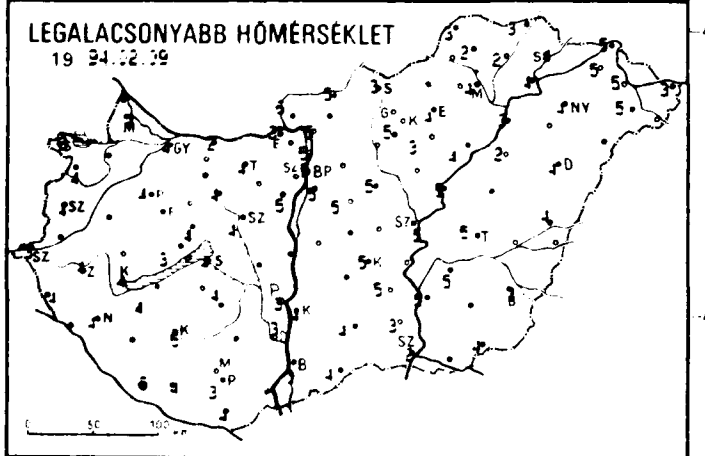
LEGALACSONYABB HŐMÉRSÉKLET
19 94.02.09

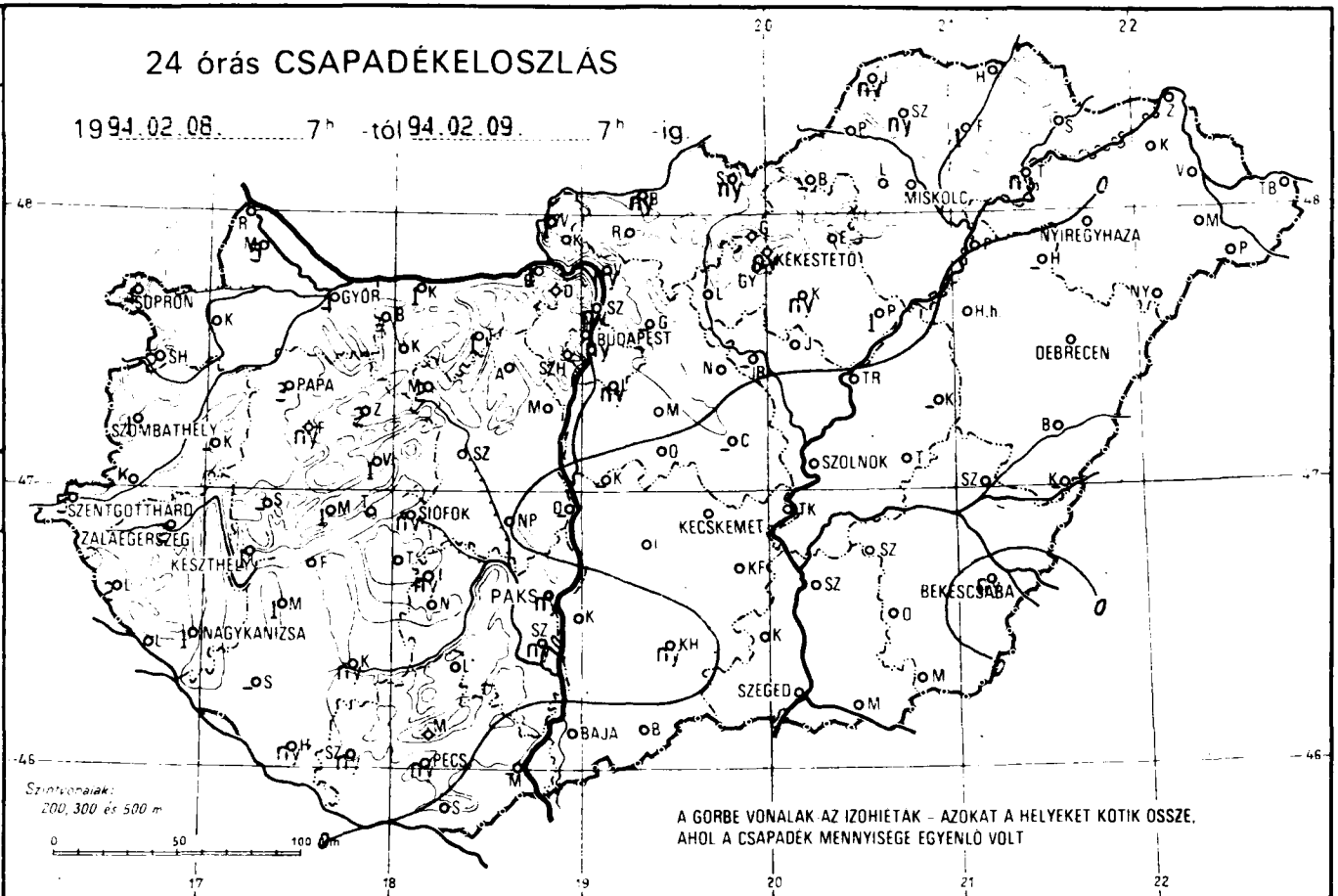
24 órás CSAPADÉKELOSZLÁS
1994.02.08. 7h -tól 94.02.09. 7h -ig
SOPRON
GYŐR
BUDAPEST
MISKOLC
NYIREGYHAZA
KEKESTETŐ
DEBRECEN
PAPA
SZOMBATHELY
SZOLNOK
SZENTGOTTHARD
ZALAEGERSZEG
SIOFOK
KECSKEMET
KESZTHELY
PAKS
BEKESCSABA
NAGYKANIZSA
SZEGED
BAJA
PECS
Szintvonalak:
200, 300 és 500 m
A GORBE VONALAK AZ IZOHIETAK - AZOKAT A HELYEKET KOTIK OSSZE,
AHOL A CSAPADÉK MENNYISÉGE EGYENLŐ VOLT

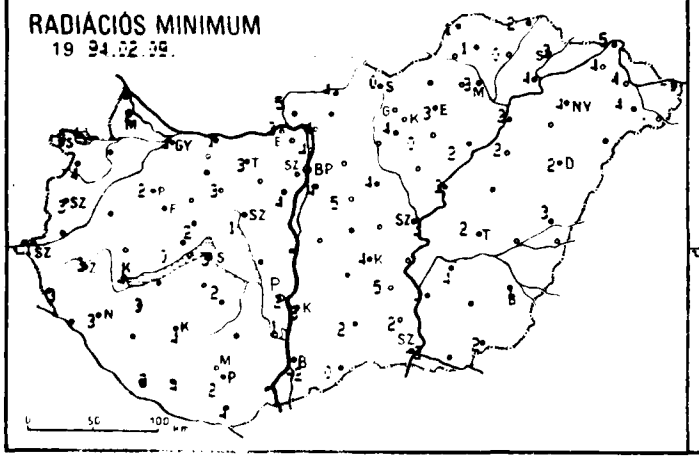
RADIÁCIÓS MINIMUM
19 94.02.09.

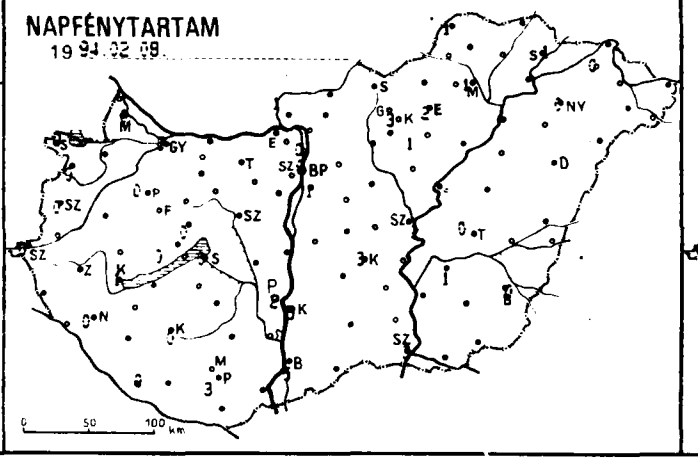
NAPFÉNYTARTAM
19 94.02.08.

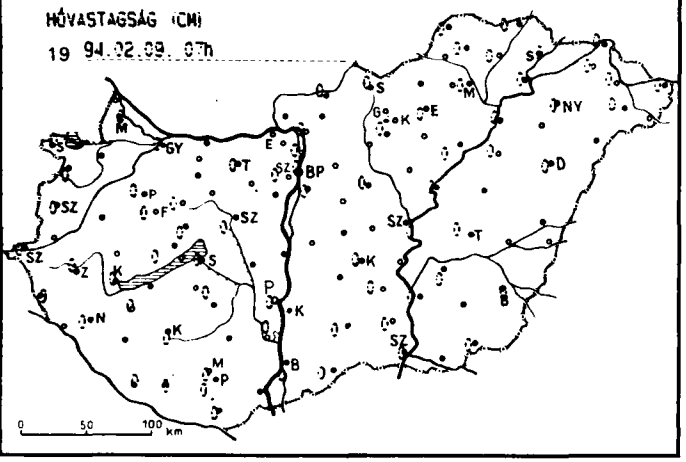
HÓVASTAGSÁG (CM)
19 94.02.09. 07h

| 1994.02.09. 07$^h$-ig az utolsó 24 óra adatai | | | | | | |
|---|---|---|---|---|---|---|
| állomás | csapadék (mm) | | max. hőmérséklet | min. hőmérséklet | rad. min. | Előző nap napos órái |
| Győr | 4 | · ≡ | 10 | 4 | 4 | 0 |
| Mosonmagyaróvár | 5 | × | 9 | 4 | 2 | 0 |
| Sopron | 4 | · ⁀ | 8 | 3 | 0 | 0 |
| Sopronhorpács | 2 | · = | 8 | 4 | 4 | 0 |
| Káld | - | | - | - | - | - |
| Szentgotthárd | 5 | · ≡ | 7 | 3 | 1 | 0 |
| Szombathely | 1 | · ≡ | 8 | 4 | 3 | 0 |
| Lenti | 2 | · = | 9 | 4 | 3 | - |
| Nagykanizsa | 1 | · ≡ | 9 | 4 | 3 | 0 |
| Zalaegerszeg | 2 | · ≡ | 9 | 4 | 3 | - |
| Farkasgyepű | ny | · | 6 | 2 | 2 | - |
| Keszthely | 1 | · ≡ | 8 | 4 | 4 | 1 |
| Mencshely | 1 | · = | 10 | 3 | 0 | 0 |
| Pápa | 3 | · ≡ | 9 | 4 | 2 | 0 |
| Sümeg | - | | - | - | - | - |
| Veszprém | 1 | · = | 9 | 4 | 2 | 0 |
| Zirc | 2 | · ≡ | 8 | 2 | -1 | - |
| Homokszentgyörgy | ny | · | 8 | 6 | 3 | 0 |
| Kaposvár | ny | › | 10 | 5 | 4 | 0 |
| Marcali | 1 | › = | 10 | 4 | 3 | - |
| Siófok | ny | · ≡ | 10 | 4 | 3 | 0 |
| Somogyszob | - | | - | - | - | - |
| Bábolna | - | | - | - | - | - |
| Esztergom Kertváros | 1 | › | 11 | 3 | 3 | - |
| Komárom | 1 | · = | 12 | 2 | 1 | - |
| Tata | 1 | · = | 11 | 4 | 3 | - |
| Kisapostag | - | | - | - | - | - |
| Martonvásár | . | | 10 | 5 | 4 | - |
| Mór | 2 | · = | 10 | 4 | 3 | - |
| Székesfehérvár | . | = | 12 | 4 | 1 | - |
| Iregszemcse | ny | · = | 10 | 4 | 2 | - |
| Paks | ny | · ≡ | 12 | 3 | 2 | 2 |
| Szekszárd | ny | · = | 11 | 3 | 1 | - |
| Mohács | - | | - | - | - | - |
| Pécs | ny | · | 10 | 3 | 2 | 3 |
| Pécs Árpádtető | . | = | 8 | 2 | 2 | - |
| Siklós | . | = | 11 | 4 | 4 | - |
| Szigetvár | ny | › = | 9 | 4 | 4 | - |
| Bp. Lőrinc | ny | · – | 10 | 5 | 4 | 1 |
| Bp. Met. Szolg. | ny | · = | 11 | 5 | - | 0 |
| Bp. Széchenyi-hegy | . | = | 9 | 4 | 3 | - |
| Cegléd | - | | - | - | - | - |
| Gödöllő | - | | - | - | - | - |
| Monor | . | | 10 | 5 | 5 | - |
| Nagykáta | . | | 13 | 5 | 4 | - |
| Szentendre | ny | · = | 10 | 5 | 4 | 0 |
| Vác | ny | › = | 10 | 5 | 4 | - |

| 1994.02.09. 07$^h$-ig az utolsó 24 óra adatai | | | | | | |
|---|---|---|---|---|---|---|
| állomás | csapadék (mm) | | max. hőmérséklet | min. hőmérséklet | rad. min. | Előző nap napos órái |
| Vámosmikola | 1 | · = | 11 | 6 | 5 | 1 |
| Baja | . | | 11 | 1 | -2 | 5 |
| Bácsalmás | . | | 11 | 4 | 0 | - |
| Kalocsa-Öregcsertő | . | = | 11 | 4 | 3 | 5 |
| Kecskemét | . | ≡ | 11 | 5 | 4 | 3 |
| Kiskunfélegyháza | . | = | 11 | 5 | 5 | - |
| Kiskunhalas | ny | · = | 11 | 4 | 2 | - |
| Kunszentmiklós | - | | - | - | - | - |
| Balassagyarmat | ny | · = | 11 | 5 | 4 | - |
| Salgótarján | ny | › ≡ | 11 | 3 | 0 | - |
| Eger | . | ⁀ | 10 | 4 | 3 | 2 |
| Gyöngyös | . | | 9 | 5 | 4 | - |
| Kékestető | ny | · ≡ | 5 | 1 | 1 | 3 |
| Kompolt | ny | · ⁀ | 9 | 3 | 0 | 1 |
| Poroszló | 1 | · ≡ | 9 | 4 | 2 | - |
| Jászberény | - | | - | - | - | - |
| Karcag Tilalmas | - | | - | - | - | - |
| Szolnok | . | | 11 | 5 | 4 | 2 |
| Tiszaroff | . | | 11 | 5 | 3 | - |
| Túrkeve | . | ≡ | 11 | 5 | 2 | 0 |
| Kistelek | . | = | 12 | 3 | 2 | - |
| Szeged | . | ⁀ | 12 | 2 | -2 | 3 |
| Szentes | . | | 12 | 5 | 4 | - |
| Borsodnádasd | - | | - | - | - | - |
| Füged | 1 | · = | 8 | 2 | 0 | - |
| Hidasnémeti | . | ≡ | 11 | 3 | 2 | - |
| Jósvafő | ny | · ≡ | 10 | 3 | 1 | 1 |
| Miskolc | . | = | 9 | 4 | 3 | 1 |
| Sárbspatak | . | = | 8 | 4 | 3 | 1 |
| Szendrőlád | ny | · ≡ | 9 | 2 | 1 | - |
| Tokaj | ny | · ≡ | 10 | 4 | 4 | - |
| Kisvárda | . | = | 10 | 5 | 4 | 0 |
| Mátészalka | . | ≡ | 10 | 5 | 4 | - |
| Napkor | . | ≡ | 9 | 4 | 4 | 0 |
| Pátyod | - | | - | - | - | - |
| Tiszabecs | . | = | 12 | 3 | -1 | - |
| Vásárosnamény | . | = | 11 | 5 | 4 | - |
| Záhony | . | ⁀ | 11 | 5 | 5 | - |
| Berettyóújfalu | . | ⁀ | 10 | 4 | 3 | - |
| Debrecen | . | | 10 | 4 | 2 | - |
| Hajdúdorog | - | | - | - | - | - |
| Hortobágy Halastó | . | ≡ | 7 | 2 | 2 | - |
| Körösszakál | - | | - | - | - | - |
| Polgár | . | = | 7 | 3 | 2 | - |
| Békéscsaba | ny | · = | 11 | 3 | 1 | 0 |
| Mezőhegyes | . | | 9 | 4 | 2 | - |
| Szarvas | . | ⁀ | 11 | 5 | 4 | 1 |

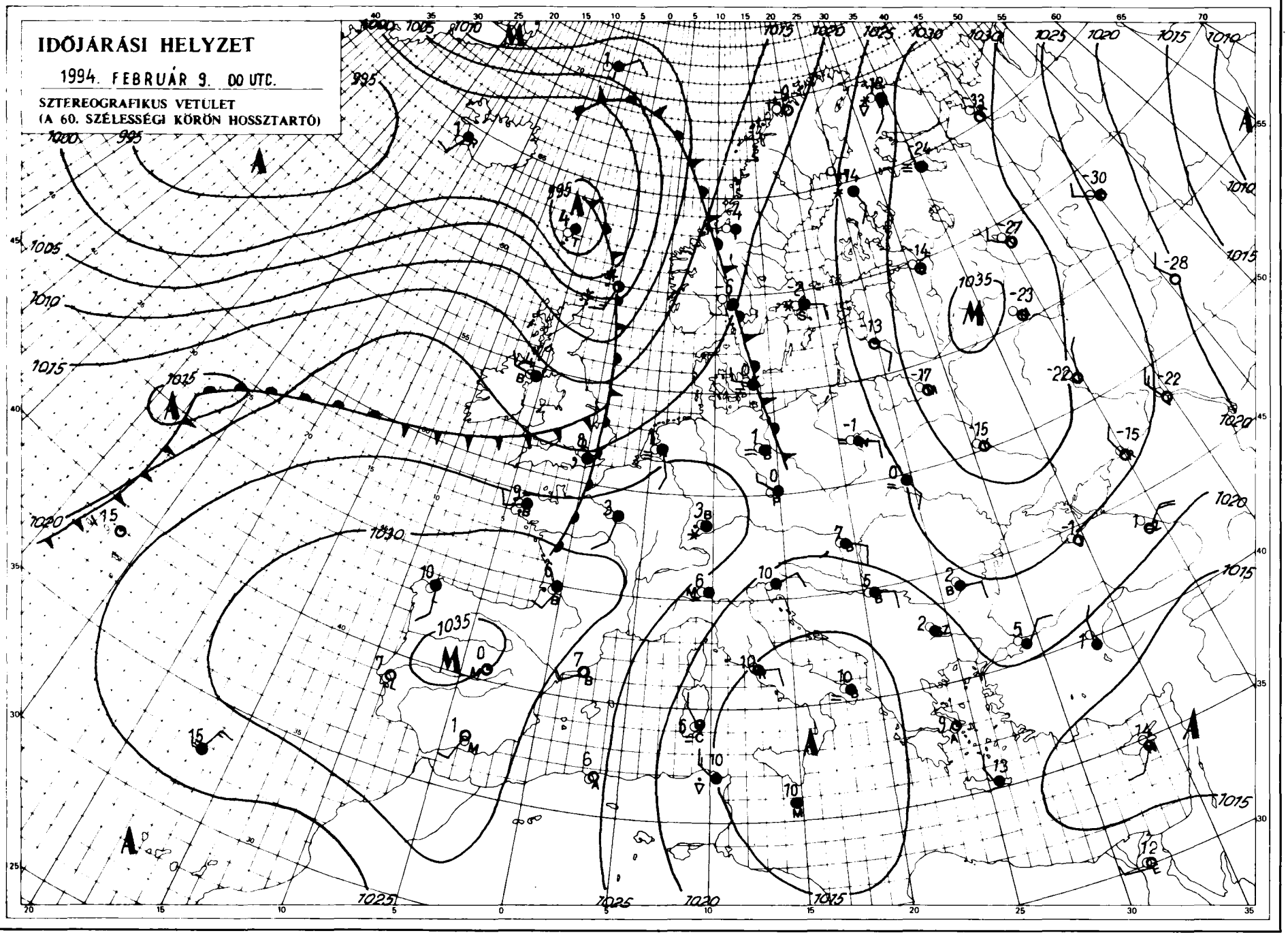


Kiadja az **ORSZÁGOS METEOROLÓGIAI SZOLGÁLAT**
Kiadásért felel: Dr. Mersich Iván, az Országos Meteorológiai Szolgálat elnöke
Készült az Országos Meteorológiai Szolgálat Nyomdájában, Budapest — Felelős vezető: Szinok István — Munkaszám: 94.067.
Szerkesztésért felel: Dr. Dévényi Dezső az Időjárás Előrejelző Önálló Osztály vezetője
Készíti: az OMSZ Időjárás Előrejelző Önálló Osztálya — Szakmai felelős: Dr. Dévényi Dezső osztályvezető — Megjelenik naponként
Megrendelhető: 1024 Budapest, II., Kitaibel Pál utca 1. — Pénzügyi Osztály — Telefon: 135-35-00

# IDŐJÁRÁSI NAPIJELENTÉS

ЕЖЕДНЕВНЫЙ МЕТЕОРОЛОГИЧЕСКИЙ БЮЛЛЕТЕНЬ • DAILY WEATHER REPORT
• BULLETIN QUOTIDIEN DE TEMPS • TÄGLICHER WETTERBERICHT

**107. évfolyam 41. szám** **+ Budapest +** **1994. február 10. csütörtök**

## Az időjárási helyzet és a várható időjárás:

Változékonyan alakul Európa időjárása. Skandináviától a Balkán-félszigetig ciklonok hatására gyakran erősen megnövekszik a felhőzet, és nyugaton, délen többfelé esik az eső, keleten, északon pedig sokfelé havazik. Az Ibériai-félszigeten, valamint a Kelet-európai-síkságon anticiklonok alakítják az időjárást. A leszálló légmozgások következtében általában kevés a felhő, száraz az idő. Lényeges különbség van azonban a hőmérsékletben, míg délnyugaton napközben 15, 17 fokig is felmelegszik a levegő, addig Oroszország északi tájain a hőmérséklet csúcsértéke -20 fok alatt marad. Éjszaka pedig -35 fokos fagyokat is mérnek. A Kárpát-medence időjárását a következő napokban egyre inkább az északkelet felől érkező hideg levegő határozza meg, így hazánkban is napról napra hidegebbre lehet számítani.

Magyarországon szerdán jobbára borult volt az égbolt, csaknem mindenütt hullott csapadék, jelentősebb, 5 mm körüli értékek a keleti országrészben fordultak elő. A hőmérséklet csúcsértéke általában 5, 10 fok között alakult. Éjszaka -4, +4 fok közé hűlt le a levegő, a magasabb értéke a keleti országrészre voltak jellemzők. Csütörtökön délelőtt nyugaton változóan, keleten erősen felhős volt az égbolt, és itt szórványosan eső, havas eső, hó is kialakult. Helyenként ködfoltok is előfordultak. A hőmérséklet 11 órakor 2, 6 fok között változott.

Ma 12 órakor Budapesten a hőmérséklet 5 fok volt, a tengerszintre átszámított légnyomás 1017 hPa, erősen süllyed.

**Várható időjárás péntek estig:**

Eleinte az ország nagy részén változóan, keleten erősen felhős lesz az ég, itt szórványosan még előfordulhat eső is, hó is. Pénteken többnyire erősen felhős idő várható, főként nyugaton és északon lehet elszórtan havazás. Párás lesz a levegő, éjszaka foltokban köd képződhet. Eleinte mérsékelt lesz a légmozgás, majd pénteken időnként megélénkülő északi, északkeleti szél valószínű.
A legalacsonyabb éjszakai hőmérséklet +1, -4 fok között alakul.
A legmagasabb nappali hőmérséklet pénteken 1, 6 fok között várható.

**Távolabbi kilátások szombattól–keddig:**

Télire fordul időjárásunk. Általában erősen felhős lesz az égbolt, többször lehet számítani havazásra, jelentősebb mennyiségű hó a nyugati, déli országrészben valószínű. Gyakran megerősödik a keleties szél, ami hófúvásokat okozhat.
A legalacsonyabb éjszakai hőmérséklet eleinte +1, -4, majd -8, -13 fok között alakul.
A legmagasabb nappali hőmérséklet eleinte -1, +4, majd -2, -7 fok között várható.
Jelentős mennyiségű (legalább napi 5 mm) csapadék az ország területének 65 százalékán várható.

Varga László s. k.

**A hőmérséklet napi középértéke és eltérése a sokévi átlagtól (Budapest külterületén):**

| | | |
|---|---|---|
| 1994. február 9. | 6,0°C | +4,6°C |

**1871 óta ezen a napon Budapesten előfordult**

| | |
|---|---|
| legmagasabb hőmérséklet: | 13,5°C (1928) |
| legalacsonyabb hőmérséklet: | -19,0°C (1917) |

## LEGMAGASABB HŐMÉRSÉKLET

19 94.02.09.

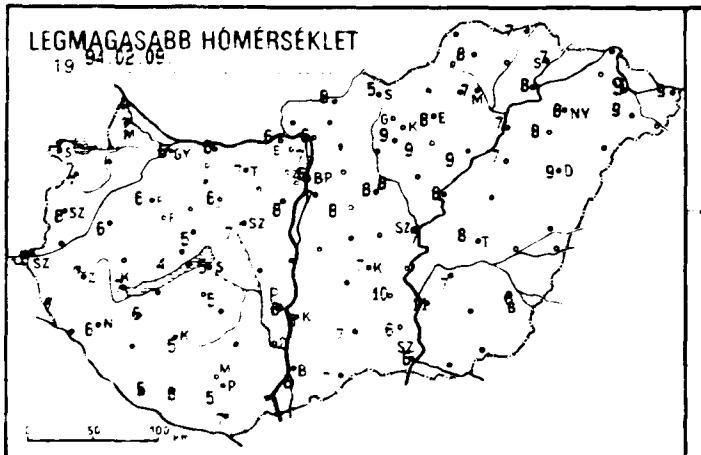

## LEGALACSONYABB HŐMÉRSÉKLET

19 94.02.10.

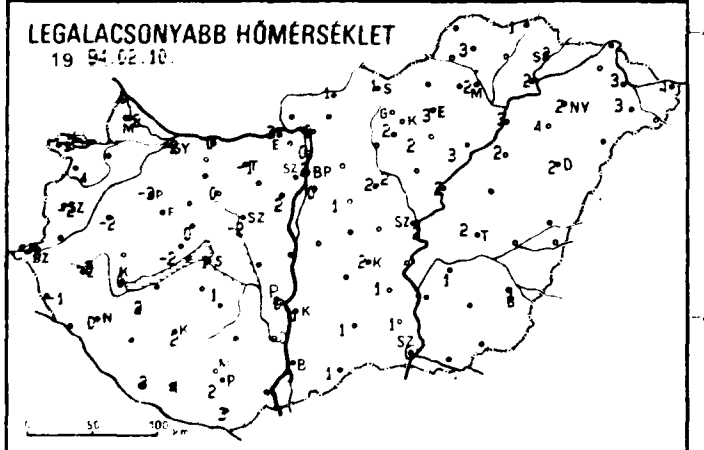

## RADIÁCIÓS MINIMUM

19 94.02.10.

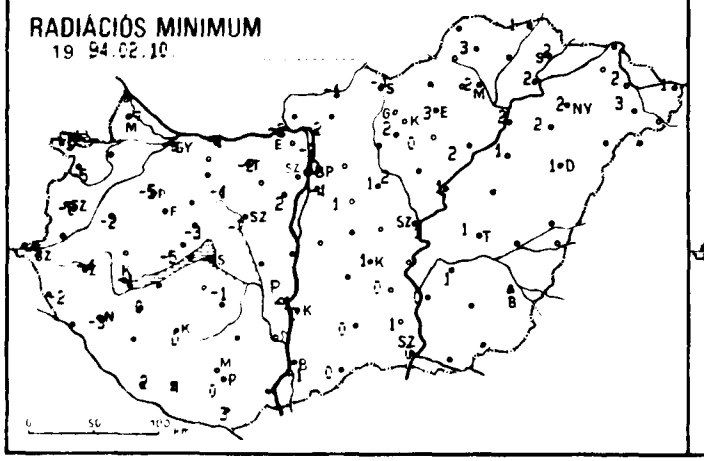

## 24 órás CSAPADÉKELOSZLÁS

19 94.02.09. 7 h -tól 94.02.10. 7 h -ig.

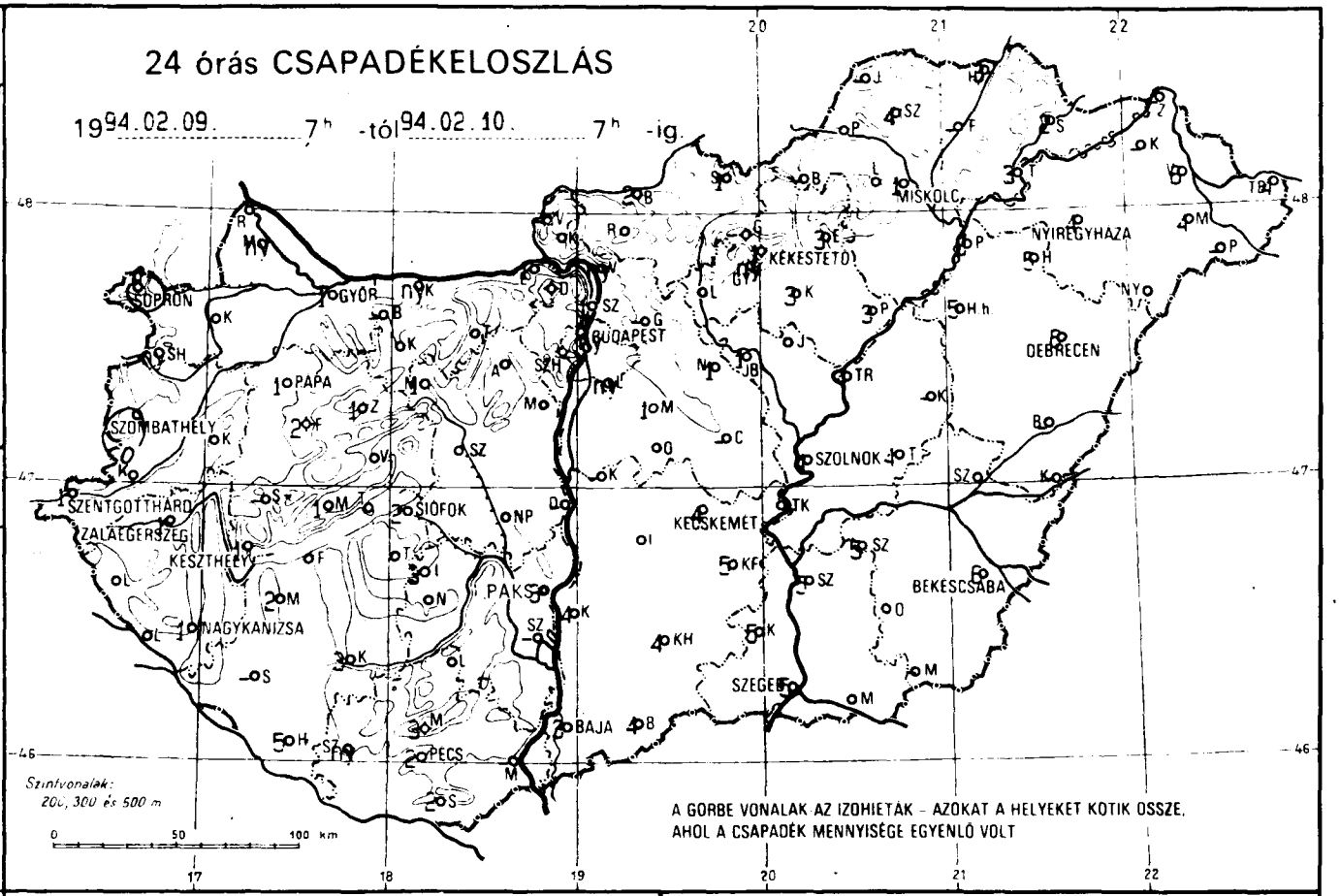


A GÖRBE VONALAK AZ IZOHIETÁK – AZOKAT A HELYEKET KÖTIK ÖSSZE, AHOL A CSAPADÉK MENNYISÉGE EGYENLŐ VOLT

## NAPFÉNYTARTAM

19 94.02.09.

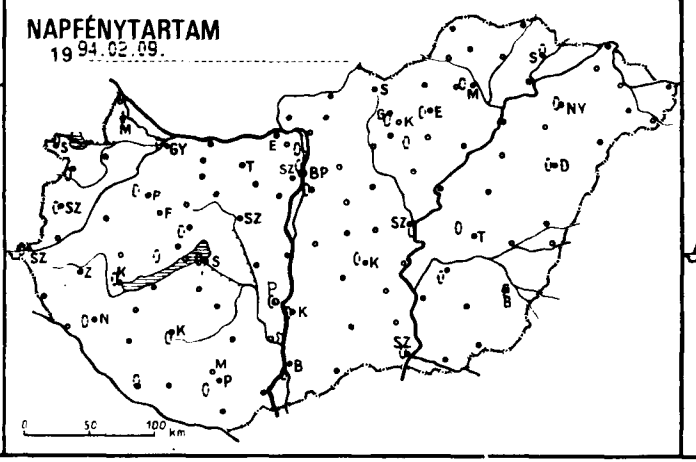

## HÓVASTAGSÁG (CM)

19 94.02.10. 07h

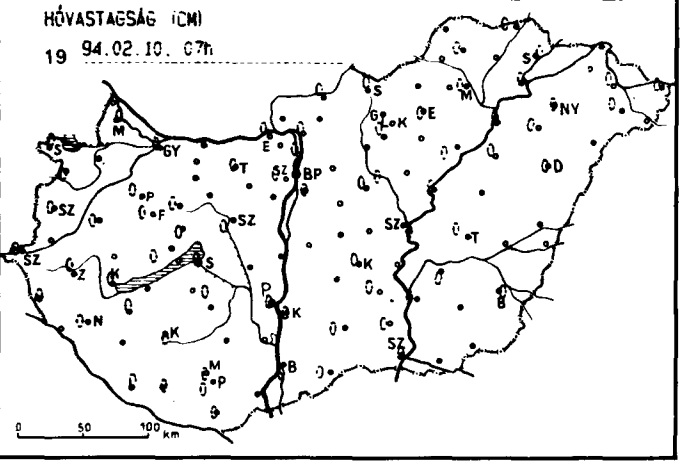

| 19 94.02.10. 07$^h$-ig az utolsó 24 óra adatai | | | | | | | 19 94.02.10. 07$^h$-ig az utolsó 24 óra adatai | | | | | | |
|---|---|---|---|---|---|---|---|---|---|---|---|---|---|
| állomás | csapadék (mm) | | max. hő-mér-séklet | min. hő-mér-séklet | rad. min. | Előző nap napos órái | állomás | csapadék (mm) | | max. hő-mér-séklet | min. hő-mér-séklet | rad. min. | Előző nap napos órái |
| Győr | 1 | ⌣ | 6 | -2 | -5 | 0 | Vámosmikola | - | | - | - | - | - |
| Mosonmagyaróvár | ny | ∀ | 7 | -2 | -7 | 1 | Baja | 3 | = | 6 | 1 | -1 | 0 |
| Sopron | . | ⌣ | 7 | -2 | -5 | 0 | Bácsalmás | 4 | = | 7 | 1 | 0 | - |
| Sopronhorpács | ny | ⌣ | 7 | -4 | -5 | 0 | Kalocsa-Öregcsertő | 4 | = | 5 | 1 | 0 | 0 |
| Káld | . | ⌣ | 6 | -2 | -2 | - | Kecskemét | 4 | = | 7 | 2 | 1 | 0 |
| Szentgotthárd | 1 | ≡ | 6 | -3 | -5 | 0 | Kiskunfélegyháza | 5 | ⩫ | 10 | 1 | 0 | - |
| Szombathely | . | ⌣ | 8 | -2 | -6 | 0 | Kiskunhalas | 4 | = | 7 | 1 | 0 | - |
| Lentl | . | = | 7 | -1 | -2 | - | Kunszentmiklós | - | | - | - | - | - |
| Nagykanizsa | 1 | = | 6 | 0 | -3 | 0 | Balassagyarmat | 2 | | 8 | 1 | -1 | - |
| Zalaegerszeg | 1 | = | 7 | -2 | -4 | - | Salgótarján | 1 | ≡ | 5 | 1 | -4 | - |
| Farkasgyepű | 2 | | 5 | 1 | 0 | - | Eger | 3 | ≡ | 8 | 3 | 3 | 0 |
| Keszthely | 1 | | 7 | 0 | -1 | 0 | Gyöngyös | ny | | 9 | 2 | 2 | - |
| Mencshely | 1 | = | 4 | -2 | -5 | 0 | Kékestető | 1 | ≡ | 3 | -1 | -1 | 0 |
| Pápa | 1 | ⌣ | 6 | -3 | -5 | 0 | Kompolt | 3 | | 9 | 2 | 0 | 0 |
| Sümeg | - | | - | - | - | - | Poroszló | 3 | = | 9 | 3 | 2 | - |
| Veszprém | . | ⌣ | 5 | 0 | -3 | 0 | Jászberény | 1 | ≡ | 8 | 2 | 2 | - |
| Zirc | 1 | = | 3 | 0 | -3 | - | Karcag Tilalmas | - | | - | - | - | - |
| Homokszentgyörgy | 5 | | 5 | 3 | 2 | 0 | Szolnok | 4 | = | 7 | 2 | 1 | 0 |
| Kaposvár | 3 | | 5 | 2 | 0 | 0 | Tiszaroff | 4 | = | 8 | 2 | 1 | - |
| Marcali | 2 | ⩫ | 6 | 2 | 0 | - | Túrkeve | 4 | = | 8 | 2 | 1 | 0 |
| Siófok | 2 | ⌣ | 5 | 1 | -1 | 0 | Kistelek | 5 | = | 6 | 1 | 1 | - |
| Somogyszob | - | | - | - | - | - | Szeged | 5 | ⩫ | 6 | 0 | 0 | 0 |
| Bábolna | - | | - | - | - | - | Szentes | 5 | | 11 | 1 | 0 | - |
| Esztergom Kertváros | 1 | | 6 | 3 | -2 | - | Borsodnádasd | - | | - | - | - | - |
| Komárom | ny | = | 6 | 0 | -1 | - | Füged | - | | - | - | - | - |
| Tata | . | ≡ | 7 | -1 | -2 | - | Hidasnémeti | 3 | ≡ | 7 | 1 | 1 | - |
| Kisapostag | - | | - | - | - | - | Jósvafő | - | | - | - | - | - |
| Martonvásár | . | | 8 | 2 | 2 | - | Miskolc | 1 | ≡ | 7 | 2 | 2 | 0 |
| Mór | 1 | = | 6 | 0 | -1 | - | Sárospatak | 2 | = | 7 | 2 | 2 | 0 |
| Székesfehérvár | . | ⌣ | 7 | -2 | -7 | - | Szendrőlád | 4 | = | 8 | 3 | 3 | - |
| Iregszemcse | 3 | = | 5 | 1 | -1 | - | Tokaj | 3 | = | 8 | 2 | 2 | - |
| Paks | 3 | = | 6 | 0 | -1 | 0 | Kisvárda | - | | - | - | - | - |
| Szekszárd | - | | - | - | - | - | Mátészalka | 4 | | 9 | 3 | 3 | - |
| Mohács | - | | - | - | - | - | Napkor | 4 | ≡ | 8 | 2 | 2 | 0 |
| Pécs | 2 | | 5 | 2 | 0 | 0 | Pátyod | - | | - | - | - | - |
| Pécs Árpádtető | 3 | = | 4 | 1 | 0 | - | Tiszabecs | 4 | = | 9 | 4 | 1 | - |
| Siklós | 2 | ≡ | 7 | 3 | 3 | - | Vásárosnamény | 6 | = | 9 | 3 | 2 | - |
| Szigetvár | ny | = | 8 | 4 | 4 | - | Záhony | - | | - | - | - | - |
| Bp. Lőrinc | ny | ⩫ | 7 | 0 | -4 | 0 | Berettyóújfalu | - | | - | - | - | - |
| Bp. Met. Szolg. | ny | | 6 | 2 | 0 | 0 | Debrecen | 6 | ≡ | 9 | 2 | 1 | 0 |
| Bp. Széchenyi-hegy | . | = | 8 | 0 | -2 | - | Hajdúdorog | 5 | = | 8 | 4 | 2 | - |
| Cegléd | - | | - | - | - | - | Hortobágy Halastó | 5 | = | 7 | 2 | 1 | - |
| Gödöllő | - | | - | - | - | - | Körösszakál | - | | - | - | - | - |
| Monor | 1 | | 8 | 1 | 1 | - | Polgár | 3 | = | 7 | 3 | 2 | - |
| Nagykáta | 1 | | 8 | 2 | 1 | - | Békéscsaba | 6 | = | 6 | 1 | 0 | 0 |
| Szentendre | 1 | ∀ | 7 | 0 | -2 | 0 | Mezőhegyes | - | | - | - | - | - |
| Vác | ny | = | 6 | 0 | -2 | - | Szarvas | 5 | = | 7 | 1 | 1 | 0 |

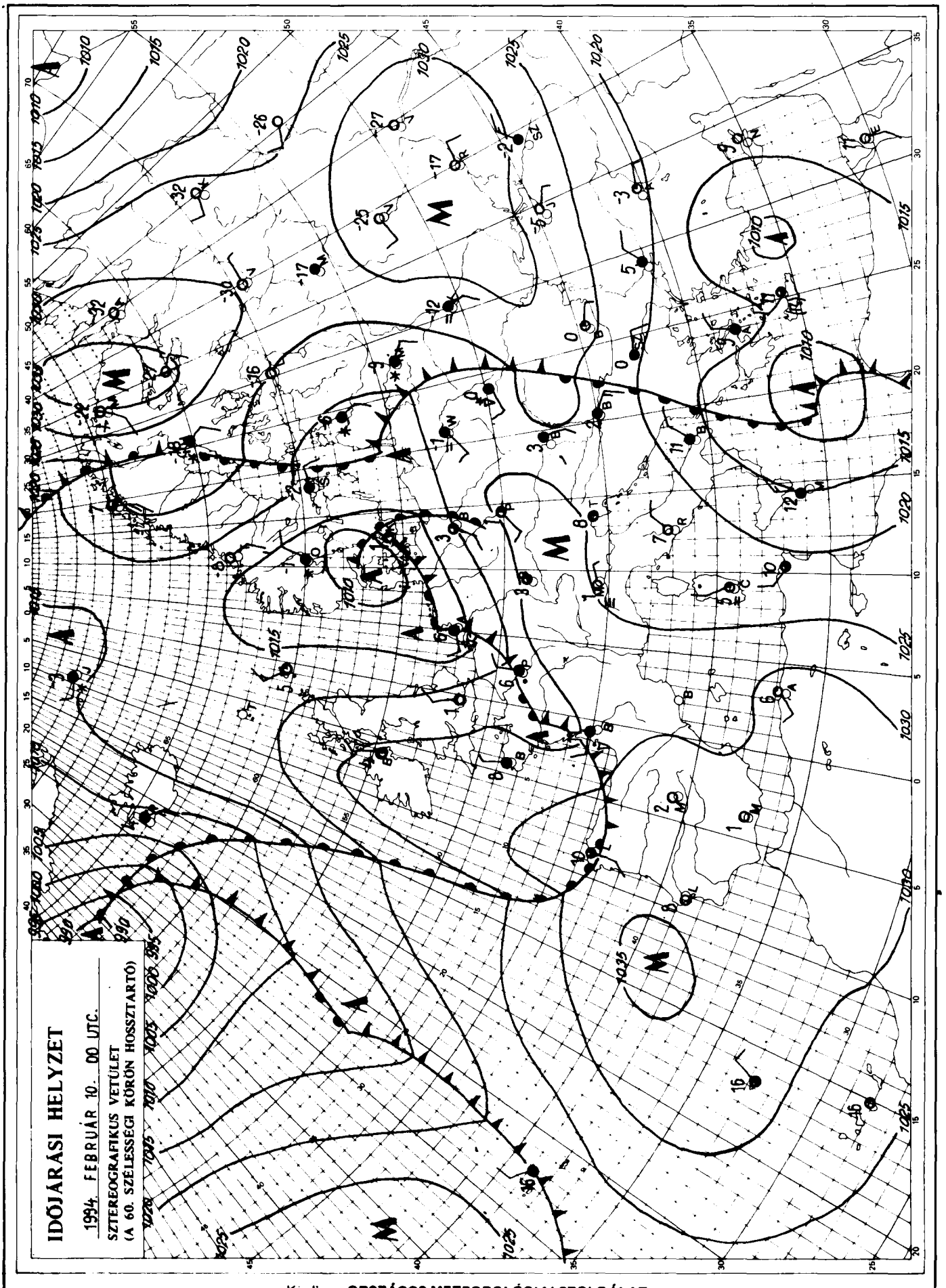


Kiadja az **ORSZÁGOS METEOROLÓGIAI SZOLGÁLAT**
Kiadásért felel: Dr. Mersich Iván, az Országos Meteorológiai Szolgálat elnöke
Készült az Országos Meteorológiai Szolgálat Nyomdájában, Budapest – Felelős vezető: Szinok István – Munkaszám:
Szerkesztésért felel: Dr. Dévényi Dezső az Időjárás Előrejelző Önálló Osztály vezetője
Készíti: az OMSZ Időjárás Előrejelző Önálló Osztálya – Szakmai felelős: Dr. Dévényi Dezső osztályvezető – Megjelenik naponként
Megrendelhető: 1024 Budapest, II., Kitaibel Pál utca 1. – Pénzügyi Osztály – Telefon: 135-35-00

# IDŐJÁRÁSI NAPIJELENTÉS

ЕЖЕДНЕВНЫЙ МЕТЕОРОЛОГИЧЕСКИЙ БЮЛЛЕТЕНЬ • DAILY WEATHER REPORT
BULLETIN QUOTIDIEN DE TEMPS • TÄGLICHER WETTERBERICHT

107. évfolyam 42. szám + Budapest + 1994. február 11. péntek

## Az időjárási helyzet és a várható időjárás:

A Skandináv-félsziget és a Kelet-európai-síkság nagyobb részének az időjárását anticiklon határozza meg. Területén változóan felhős, igen hideg az idő, de csak néhol fordul elő gyenge havazás. A hőmérséklet csúcsértéke általában -10 fok alatt alakul, éjszaka pedig többfelé -25, néhol -35 fok alá süllyed a hőmérő higanyszála. Kontinensünk többi részén ciklonok hatására gyakran felhős, többfelé csapadékos, az évszakhoz képest még mindig kissé enyhébb az idő. A szárazföld északkeleti része felett felhalmazódott hideg levegő a következő napokban délnyugat felé helyeződik, így a Kárpát-medencében is napról napra hidegebbre fordul az idő.

Magyarországon csütörtökön keleten túlnyomóan borult volt az ég és többfelé esett az eső, helyenként havas eső, havazás is előfordult. Az ország többi részén a változóan felhős ég mellett 2, 6 órára kisütött a nap. A hőmérséklet csúcsértéke többnyire többnyire 3 és 9 fok között alakult. Éjszaka a Dunántúlon is beborult az ég és ott is volt eső, néhol havazás. A péntek reggelig lehullott csapadék mennyisége általában csapadéknyom és 7 mm között alakult, de Fügödről 8, Tokajból 9 mm-t jelentettek. Hajnalra -1, +4 fok közé hűlt le a levegő. Ma délelőtt túlnyomóan borult volt az ég, csak a Dunántúl nyugati részén szakadozott fel hosszabb időre a felhőzet, többfelé volt eső, havas eső havazás. Helyenként megélénkült, időnként megerősödött az északi szél. A hőmérséklet 11 órára 1 és 6 fok közé emelkedett.

Ma 12 órakor Budapesten a hőmérséklet 3 fok volt, a tengerszintre átszámított légnyomás 1016 hPa, gyengén emelkedik.

**Várható időjárás szombat estig:**

Túlnyomóan borult idő várható, többfelé havazással, eleinte helyenként még havas esővel, esővel. Az északi, északkeleti szél egyre több helyen megélénkül, időnként megerősödik, szombaton helyenként viharossá fokozódik.
A legalacsonyabb éjszakai hőmérséklet +2, -3
a legmagasabb nappali hőmérséklet szombaton -1, +4 fok között valószínű.

Bonta Imre s. k.

**A hőmérséklet napi középértéke és eltérése a sokévi átlagtól (Budapest külterületén):**

| | | |
|---|---|---|
| 1994. február 10. | 3,7 °C | +2,3 °C |

**1871 óta ezen a napon Budapesten előfordult**

| | |
|---|---|
| legmagasabb hőmérséklet: | 15,4 °C (1925) |
| legalacsonyabb hőmérséklet: | -21,8 °C (1929) |

LEGMAGASABB HŐMERSÉKLET

19 94.02.10.

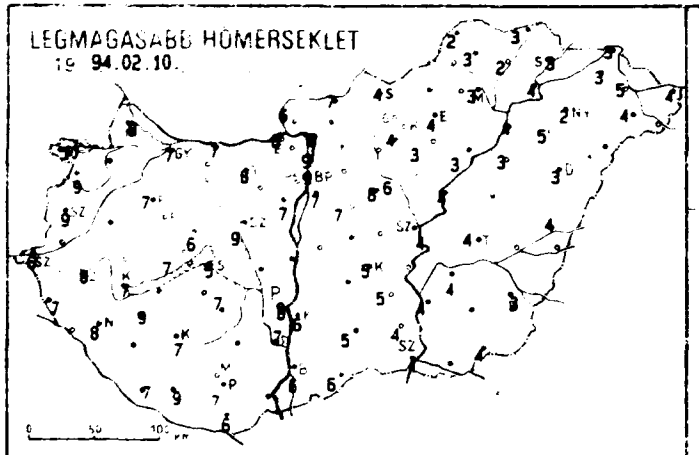

LEGALACSONYABB HŐMERSÉKLET

19 94.02.11.

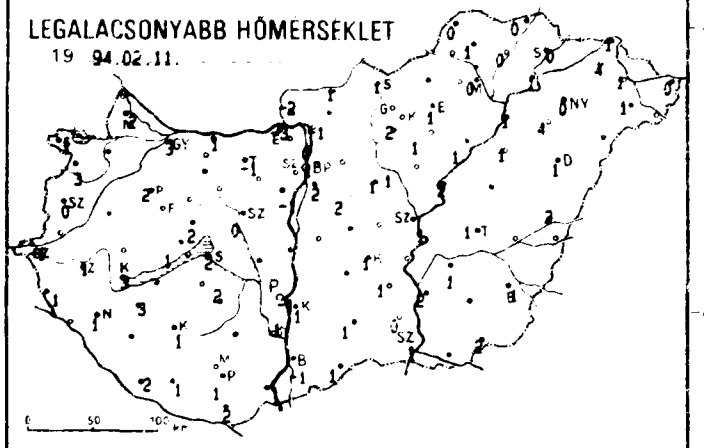

# 24 órás CSAPADÉKELOSZLÁS

19 94.02.10. 7h -tól 94.02.11. 7h -ig.

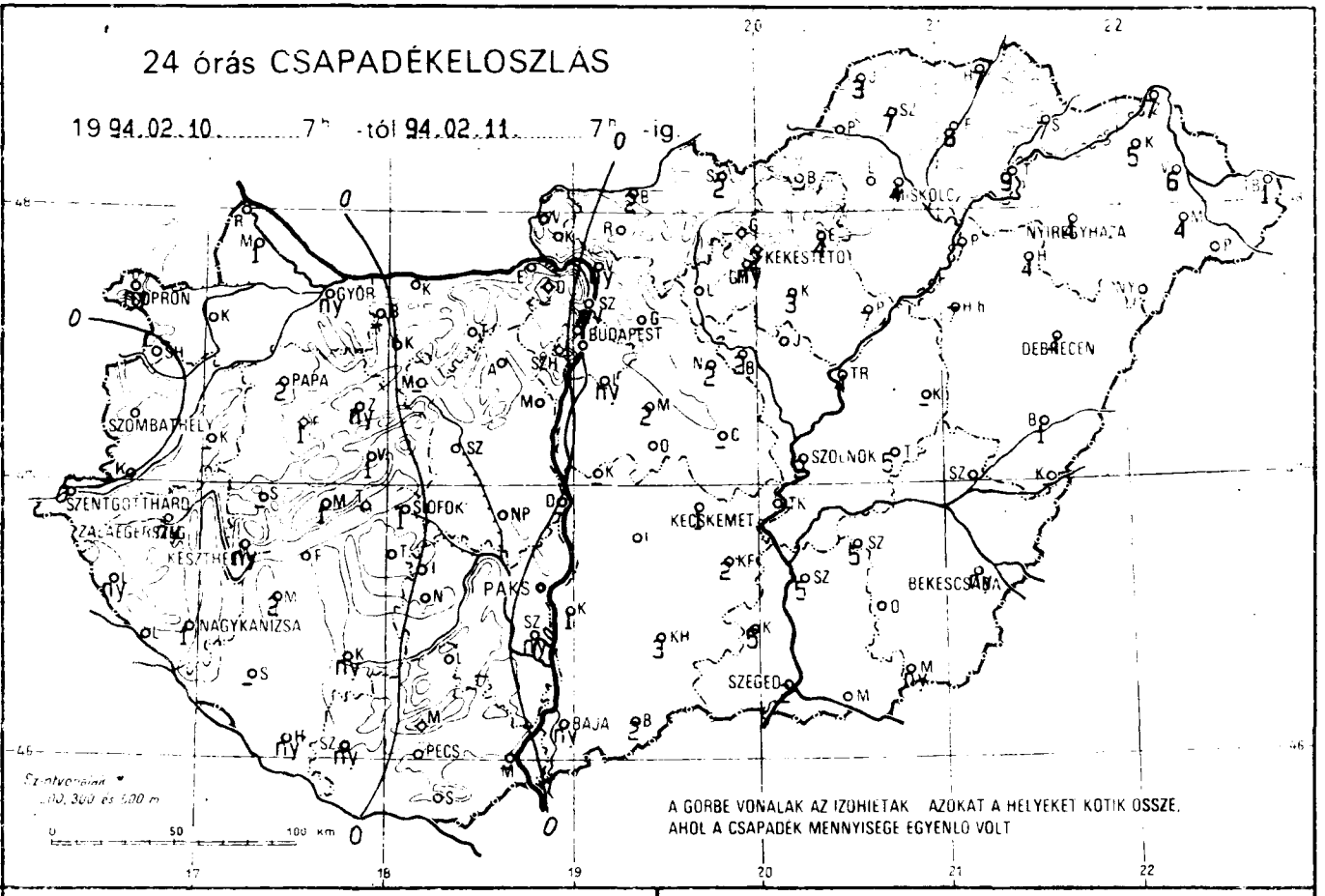


A GÖRBE VONALAK AZ IZOHIETÁK AZOKAT A HELYEKET KÖTIK ÖSSZE, AHOL A CSAPADÉK MENNYISÉGE EGYENLŐ VOLT

RADIÁCIÓS MINIMUM

19 94.02.11.

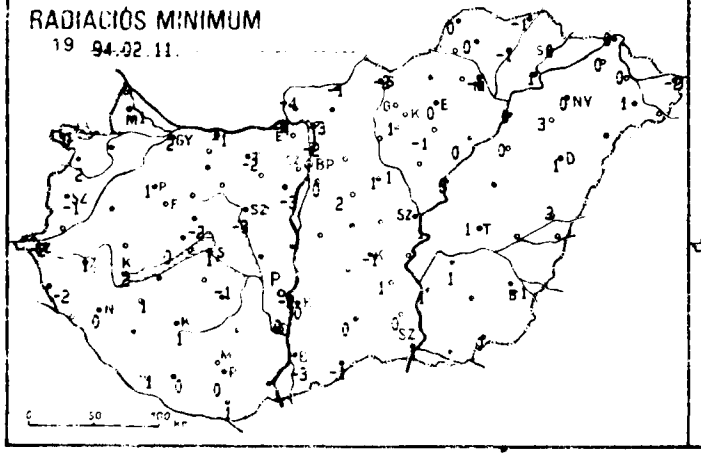

NAPFÉNYTARTAM

19 94.02.10.

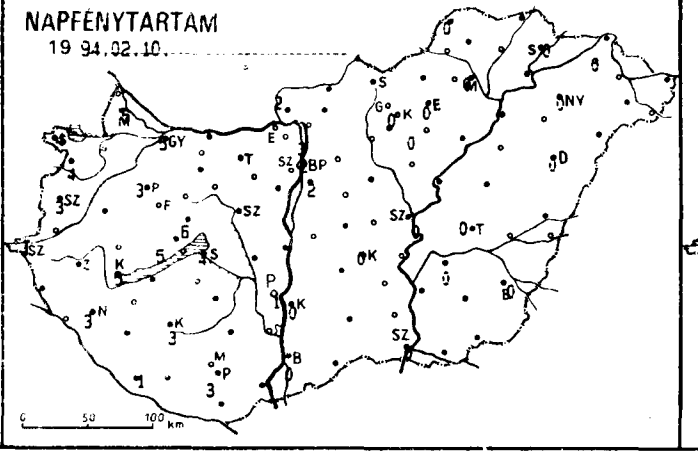

HÓVASTAGSÁG (CM)

19 94.02.11. 07h

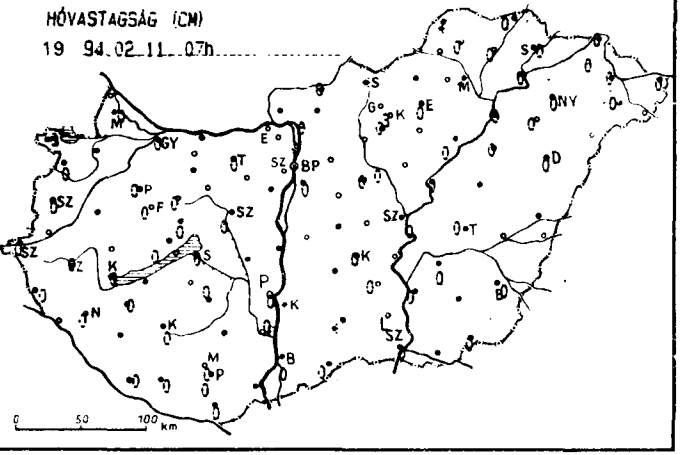

| 19 94.02.11. 07$^h$-ig az utolsó 24 óra adatai | | | | | | | 19 94.02.11. 07$^h$-ig az utolsó 24 óra adatai | | | | | | |
|---|---|---|---|---|---|---|---|---|---|---|---|---|---|
| állomás | csapadék (mm) | | max. hő-mér-séklet | min. hő-mér-séklet | rad. min. | Előző nap napos órái | állomás | csapadék (mm) | | max. hő-mér-séklet | min. hő-mér-séklet | rad. min. | Előző nap napos órái |
| Győr | ny | · ⌣ | 7 | 3 | 2 | 5 | Vámosmikola | . | ≡ | 6 | -2 | -4 | 2 |
| Mosonmagyaróvár | 1 | · = | 8 | 2 | -1 | 5 | Baja | ny | * ≡ | 6 | -1 | -3 | 0 |
| Sopron | ny | · ⌣ | 10 | 1 | 0 | 4 | Bácsalmás | 2 | * = | 6 | 1 | -1 | - |
| Sopronhorpács | . | ⌣ | 9 | 3 | 2 | 4 | Kalocsa-Öregcsertő | 1 | ≡ ≡ | 6 | 1 | 0 | 0 |
| Káld | - | | - | - | - | - | Kecskemét | 1 | · ⌓ | 5 | 1 | -1 | 0 |
| Szentgotthárd | . | ≡ | 6 | -1 | -2 | 4 | Kiskunfélegyháza | 2 | * = | 5 | 1 | 1 | - |
| Szombathely | . | | 9 | 0 | -1 | 3 | Kiskunhalas | 3 | * = | 5 | 1 | 0 | - |
| Lentl | ny | · = | 7 | 1 | -2 | - | Kunszentmiklós | - | | - | - | - | - |
| Nagykanizsa | 1 | · = | 8 | 1 | 0 | 3 | Balassagyarmat | 2 | * | 7 | 1 | -1 | - |
| Zalaegerszeg | ny | · = | 8 | 1 | 1 | - | Salgótarján | 2 | * = | 4 | 1 | -2 | - |
| Farkasgyepű | 1 | · | 4 | 0 | -2 | - | Eger | 4 | * ≡ | 4 | 1 | 0 | 0 |
| Keszthely | ny | · = | 7 | 3 | 2 | 5 | Gyöngyös | ny | · = | 4 | 2 | 1 | - |
| Mencshely | 1 | · = | 7 | 1 | 0 | 5 | Kékestető | 2 | * ≡ | -1 | -4 | -4 | 0 |
| Pápa | 2 | · = | 7 | 2 | 1 | 3 | Kompolt | 3 | · | 3 | 1 | -1 | 0 |
| Sümeg | - | | - | - | - | - | Poroszló | 7 | ▽ | 3 | 1 | 0 | - |
| Veszprém | 1 | · ⌣ | 6 | 2 | -2 | 6 | Jászberény | 2 | · ≡ | 6 | 1 | 1 | - |
| Zirc | ny | · ≡ | 5 | 1 | 0 | - | Karcag Tilalmas | - | | - | - | - | - |
| Homokszentgyörgy | ny | · | 7 | 2 | 1 | 1 | Szolnok | 2 | * = | 4 | 1 | 1 | 0 |
| Kaposvár | ny | · | 7 | 1 | 1 | 3 | Tiszaroff | 4 | ' = | 4 | 2 | 0 | - |
| Marcali | 2 | · = | 9 | 3 | 1 | - | Túrkeve | 5 | · = | 4 | 1 | 1 | 0 |
| Siófok | 1 | · | 5 | 2 | 1 | 4 | Kistelek | 5 | * = | 4 | 0 | 0 | - |
| Somogyszob | - | | - | - | - | - | Szeged | 2 | * | 4 | 1 | 1 | 0 |
| Bábolna | - | | - | - | - | - | Szentes | 5 | * | 4 | 2 | 1 | - |
| Esztergom Kertváros | . | | 8 | -3 | -4 | - | Borsodnádasd | - | | - | - | - | - |
| Komárom | . | = | 7 | 1 | -1 | - | Füged | 8 | * = | 2 | 0 | -1 | - |
| Tata | . | = | 8 | -1 | -2 | - | Hidasnémeti | 7 | * ≡ | 3 | 0 | -1 | - |
| Kisapostag | - | | - | - | - | - | Jósvafő | 3 | * ≡ | 2 | 0 | 0 | 0 |
| Martonvásár | . | ⌣ | 7 | -1 | -3 | - | Miskolc | 4 | * ≡ | 3 | 0 | -1 | 0 |
| Mór | - | | - | - | - | - | Sárospatak | 7 | · = | 3 | 0 | 0 | 0 |
| Székesfehérvár | . | = | 9 | 0 | -3 | - | Szendrőlád | 7 | * = | 3 | 1 | 0 | - |
| Iregszemcse | . | ⌓ | 7 | 2 | -1 | - | Tokaj | 9 | * = | 4 | 1 | 1 | - |
| Paks | . | ≡ | 8 | -1 | -2 | 1 | Kisvárda | 5 | · = | 3 | 4 | 0 | 0 |
| Szekszárd | ny | · = | 7 | 1 | 0 | - | Mátészalka | 4 | · = | 4 | 1 | 1 | - |
| Mohács | - | | - | - | - | - | Napkor | 4 | * ≡ | 2 | 0 | 0 | 0 |
| Pécs | . | ≡ | 7 | 1 | 0 | 3 | Pátyod | - | | - | - | - | - |
| Pecs Árpádtető | . | ≡ | 5 | 0 | 0 | - | Tiszabecs | 1 | · = | 4 | 0 | -2 | - |
| Sikiós | . | ≡ | 6 | 2 | 1 | - | Vásárosnamény | 6 | · = | 5 | 1 | 0 | - |
| Szigetvár | ny | ≡ ' = | 9 | 1 | 0 | - | Záhony | 7 | * = | 3 | 1 | 0 | - |
| Bp. Lőrinc | ny | * = | 7 | 2 | 0 | 2 | Berettyóújfalu | 1 | ' = | 4 | 2 | 2 | - |
| Bp. Met. Szolg. | . | = | 9 | 1 | - | 2 | Debrecen | 4 | * = | 3 | 1 | 1 | 0 |
| Bp. Széchenyi-hegy | . | ≡ | 10 | 0 | -1 | - | Hajdúdorog | 4 | · = | 5 | 4 | 3 | - |
| Cegléd | - | | - | - | - | - | Hortobágy Halastó | 7 | · = | 3 | 1 | 0 | - |
| Gödöllő | - | | - | - | - | - | Körösszakál | - | | - | - | - | - |
| Monor | 2 | · | 7 | 2 | 2 | - | Polgár | 7 | * = | 4 | 1 | 0 | - |
| Nagykáta | 2 | · | 8 | 1 | 1 | - | Békéscsaba | ny | * ⌓ | 3 | 1 | -1 | 0 |
| Szentendre | ny | · | 9 | 0 | -2 | 3 | Mezőhegyes | ny | ' | 4 | 2 | 0 | - |
| Vác | ny | ' ≡ | 8 | -1 | -3 | - | Szarvas | 5 | * = | 4 | 1 | 1 | 0 |

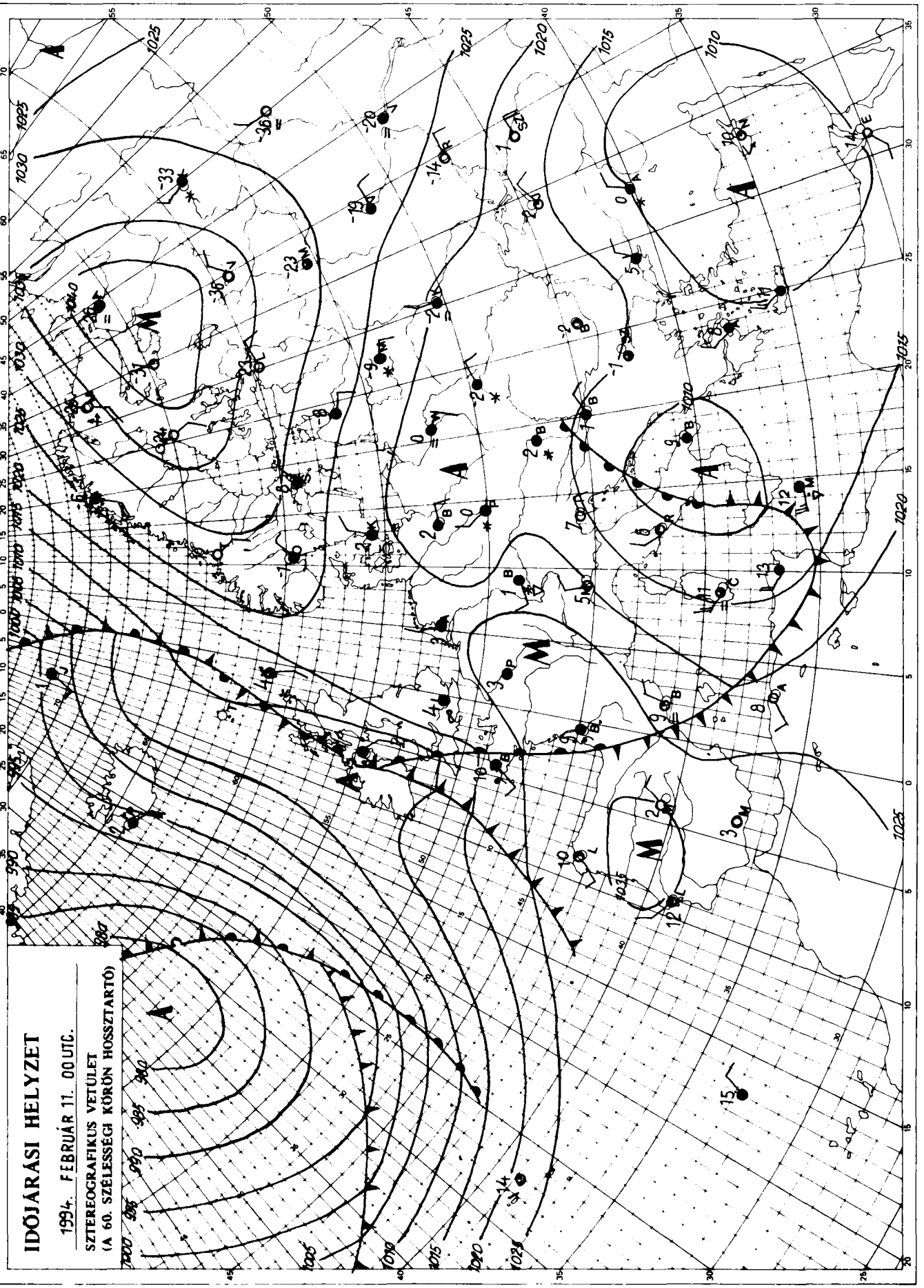


Kiadja az **ORSZÁGOS METEOROLÓGIAI SZOLGÁLAT**
Kiadásért felel: Dr. Mersich Iván, az Országos Meteorológiai Szolgálat elnöke
Készült az Országos Meteorológiai Szolgálat Nyomdájában, Budapest – Felelős vezető: Szinok István – Munkaszám 94. 069.
Szerkesztésért felel: Dr. Dévényi Dezső az Időjárás Előrejelző Önálló Osztály vezetője
Készíti: az OMSZ Időjárás Előrejelző Önálló Osztálya – Szakmai felelős: Dr. Dévényi Dezső osztályvezető – Megjelenik naponként
Megrendelhető: 1024 Budapest, II., Kitaibel Pál utca 1. – Pénzügyi Osztály – Telefon: 135-35-00

# IDŐJÁRÁSI NAPIJELENTÉS

ЕЖЕДНЕВНЫЙ МЕТЕОРОЛОГИЧЕСКИЙ БЮЛЛЕТЕНЬ • DAILY WEATHER REPORT
BULLETIN QUOTIDIEN DE TEMPS • TÄGLICHER WETTERBERICHT

**107. évfolyam 43. szám** **+ Budapest +** **1994. február 12. szombat**

## Az időjárási helyzet és a várható időjárás:

Kontinensünk északi, északkeleti területei fölött már napok óta hatalmas méretű anticiklon határozza meg az időjárást. Arrafelé igen hideg az idő, általában derült az ég. Ugyancsak magasnyomású légköri képződmény található az Ibériai-félsziget felett is, ott a sok napsütés hatására 15, 20 fokig melegszik fel a levegő. A Balkán-félszigettől kissé délre ciklon örvénylik, hatására Görögország, valamint Olaszország déli vidékein sokfelé esik az eső. A Kárpát-medence időjárását a következő 36 órában a kelet, délkelet felől érkező nedves, egyre hidegebb léghullámok határozzák meg.

Magyarországon pénteken túlnyomóan borult idő volt, csupán északnyugaton sütött ki, 2-5 órára a nap. Többfelé esett az eső, helyenként havas eső, havazás is előfordult. A hőmérséklet csúcsértéke általában 2 és 7 fok között alakult. Éjszaka országszerte erősen felhős volt az ég és sokfelé hullott csapadék. Eső, havas eső, hó egyaránt előfordult. A szombat reggel 7 óráig lehullott csapadék mennyisége általában csapadéknyom és 7 mm között volt, de Szigetvár térségéből 10 mm-t jelentettek. Ma hajnalra -2, +2 fok közé hűlt le a levegő. Délelőtt országszerte borult volt az ég, sokfelé havazott, délen néhol eső, havas eső is előfordult. A hőmérséklet 11 órára -2 és +1 fok közé emelkedett.

Ma 12 órakor Budapesten a hőmérséklet +1 fok volt, a tengerszintre átszámított légnyomás 1020 hPa, alig változik.

**Várható időjárás vasárnap estig:**

Túlnyomóan borult lesz az ég, többfelé újabb, többnyire gyenge havazással, csupán holnap csökken a nap második felében északkeleten a felhőzet és ott megszünik a havazás. Eleinte az északkeleti, északi szél, majd a keleti, délkeleti szél erősödik meg, helyenként viharos széllökések is lehetnek, emiatt hófúvás is valószínű.
A legalacsonyabb éjszakai hőmérséklet -3, -8,
a legmagasabb nappali hőmérséklet vasárnap -1, -6 fok között várható.

Kapitány Ervinné s. k.

**A hőmérséklet napi középértéke és eltérése a sokévi átlagtól (Budapest külterületén):**

| | | |
|---|---|---|
| 1994. február 11. | 2,8 °C | +1,6 °C |

**1871 óta ezen a napon Budapesten előfordult**

| | |
|---|---|
| legmagasabb hőmérséklet: | 14,8 °C (1918) |
| legalacsonyabb hőmérséklet: | -23,4 °C (1929) |

## LEGMAGASABB HŐMÉRSÉKLET

1994.02.11.

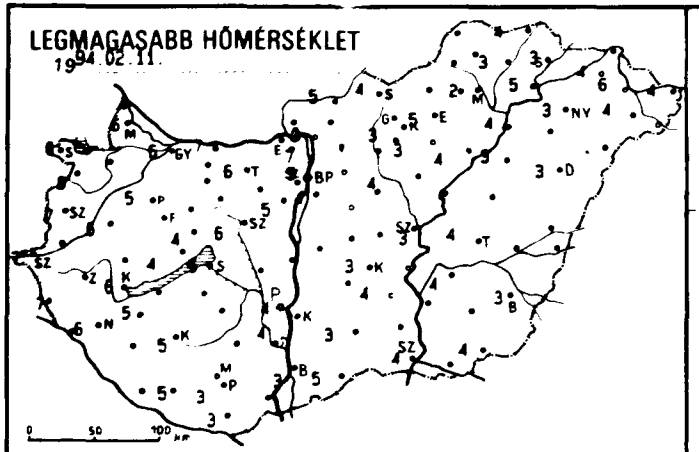

## LEGALACSONYABB HŐMÉRSÉKLET

1994.02.12.

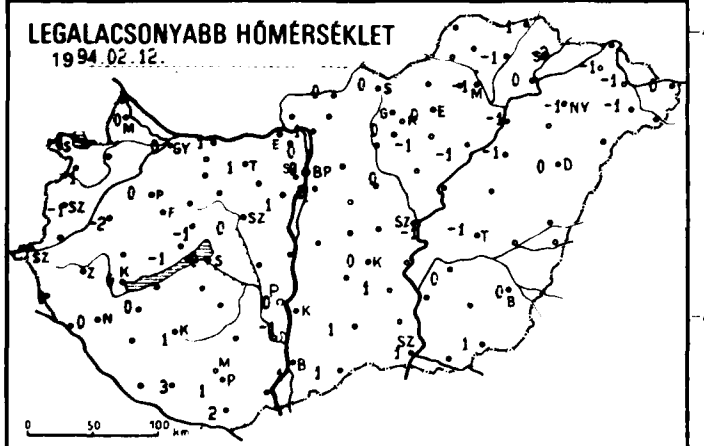

## RADIÁCIÓS MINIMUM

1994.02.12.

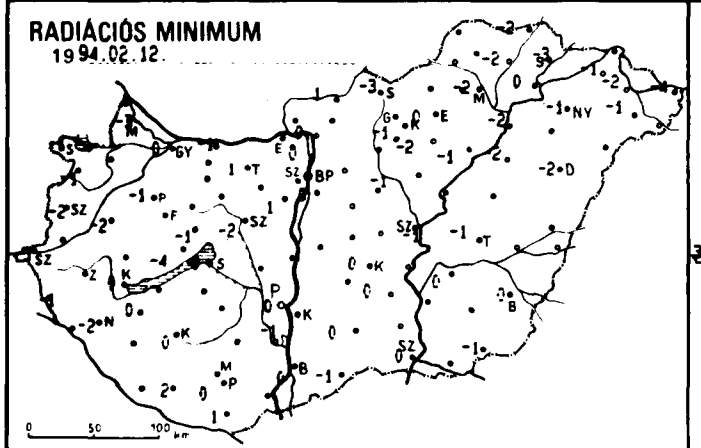

## 24 órás CSAPADÉKELOSZLÁS

1994.02.11. 7h -tól 1994.02.12. 7h -ig.




## NAPFÉNYTARTAM

1994.02.11.

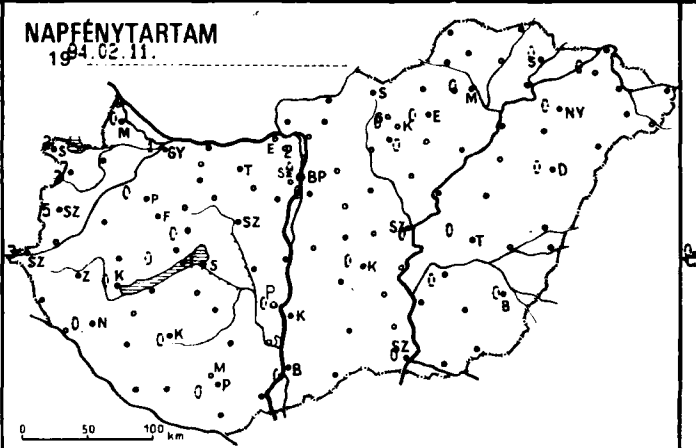

## HÓVASTAGSÁG (CM)

1994.02.12. 07h

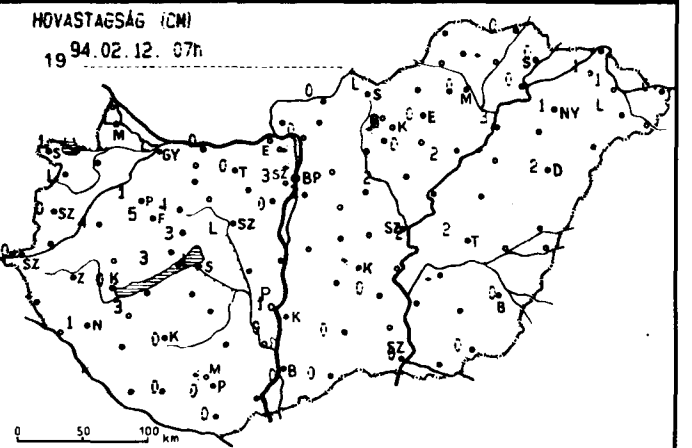

| 19~~94.02.12.~~ 07$^h$-ig az utolsó 24 óra adatai | | | | | | | 19~~94.02.12.~~ 07$^h$-ig az utolsó 24 óra adatai | | | | | | |
|---|---|---|---|---|---|---|---|---|---|---|---|---|---|
| állomás | csapadék (mm) | | max. hő-mér-séklet | min. hő-mér-séklet | rad. min. | Előző nap napos órái | állomás | csapadék (mm) | | max. hő-mér-séklet | min. hő-mér-séklet | rad. min. | Előző nap napos órái |
| Győr | 3 | | 6 | 0 | 0 | 1 | Vámosmikola | - | | - | - | - | - |
| Mosonmagyaróvár | ny | | 6 | 0 | -3 | 0 | Baja | 2 | ≡ | 3 | 1 | 0 | 0 |
| Sopron | 1 | = | 6 | -1 | -1 | 2 | Bácsalmás | 2 | = | 5 | 1 | -1 | - |
| Sopronhorpács | 3 | = | 6 | -1 | -1 | 3 | Kalocsa-Öregcsertő | - | | - | - | - | - |
| Káld | 4 | = | 6 | -2 | -2 | - | Kecskemét | 2 | = | 3 | 0 | 0 | 0 |
| Szentgotthárd | ny | | 7 | -1 | -1 | 3 | Kiskunfélegyháza | 2 | ≏ | 4 | 1 | 0 | - |
| Szombathely | ny | = | 7 | -1 | -2 | 5 | Kiskunhalas | 1 | = | 3 | 1 | 0 | - |
| Lenti | 2 | = | 7 | 0 | -1 | - | Kunszentmiklós | - | | - | - | - | - |
| Nagykanizsa | 3 | | 6 | 0 | -2 | 0 | Balassagyarmat | 1 | = | 5 | 0 | 1 | - |
| Zalaegerszeg | - | | - | - | - | - | Salgótarján | 2 | | 4 | 0 | -3 | - |
| Farkasgyepű | 6 | | 3 | 1 | 0 | - | Eger | 1 | | 5 | 0 | 0 | 0 |
| Keszthely | 2 | | 6 | 0 | 0 | 0 | Gyöngyös | 1 | | 3 | 0 | -1 | - |
| Mencshely | 6 | = | 4 | -1 | -4 | 0 | Kékestető | 2 | ∀ | -3 | -7 | -7 | 0 |
| Pápa | 3 | ≡ | 5 | 0 | -1 | 0 | Kompolt | 2 | | 3 | -1 | -2 | 0 |
| Sümeg | - | | - | - | - | - | Poroszló | 5 | | 4 | -1 | -1 | - |
| Veszprém | 5 | = | 4 | -1 | -1 | 0 | Jászberény | 5 | ≡ | 4 | 0 | -1 | - |
| Zirc | 8 | ≡ | 3 | -1 | -2 | - | Karcag Tilalmas | - | | - | - | - | - |
| Homokszentgyörgy | - | | - | - | - | - | Szolnok | 4 | = | 3 | -1 | -1 | 0 |
| Kaposvár | 4 | = | 5 | 1 | 0 | 0 | Tiszaroff | - | | - | - | - | - |
| Marcali | 7 | = | 5 | 0 | 0 | - | Túrkeve | 7 | = | 4 | -1 | -1 | 0 |
| Siófok | 6 | | 5 | 0 | 0 | 1 | Kistelek | - | | - | - | - | - |
| Somogyszob | - | | - | - | - | - | Szeged | ny | ≏ | 4 | 1 | 0 | 0 |
| Bábolna | - | | - | - | - | - | Szentes | - | | - | - | - | - |
| Esztergom Kertváros | - | | - | - | - | - | Borsodnádasd | - | | - | - | - | - |
| Komárom | 2 | = | 7 | 1 | -1 | - | Füged | ny | = | 3 | -1 | -2 | - |
| Tata | ny | | 6 | 1 | 1 | - | Hidasnémeti | . | = | 4 | -1 | -2 | - |
| Kisapostag | - | | - | - | - | - | Jósvafő | - | | - | - | - | - |
| Martonvásár | 2 | | 5 | 1 | 1 | - | Miskolc | ny | | 2 | -1 | -2 | 0 |
| Mór | - | | - | - | - | - | Sárospatak | . | | 3 | -2 | -3 | 0 |
| Székesfehérvár | 3 | = | 6 | 0 | -2 | - | Szendrőlád | - | | - | - | - | - |
| Iregszemcse | - | | - | - | - | - | Tokaj | ny | | 5 | 0 | 0 | - |
| Paks | 5 | ≡ | 4 | 0 | 0 | 0 | Kisvárda | 1 | = | 4 | -1 | -1 | 0 |
| Szekszárd | | = | 4 | -1 | -1 | - | Mátészalka | 1 | | 4 | -1 | -1 | - |
| Mohács | - | | - | - | - | - | Napkor | 1 | ≡ | 3 | -1 | -1 | 0 |
| Pécs | 4 | ≡ | 3 | 1 | 0 | 0 | Pátyod | - | | - | - | - | - |
| Pécs Árpádtető | 4 | ≡ | 1 | 0 | 0 | - | Tiszabecs | 2 | = | 4 | 0 | -4 | - |
| Siklós | 5 | ≡ | 3 | 2 | 1 | - | Vásárosnamény | 4 | = | 6 | -1 | -2 | - |
| Szigetvár | 10 | = | 5 | 3 | 2 | - | Záhony | - | | - | - | - | - |
| Bp. Lőrinc | 5 | = | 4 | 0 | 0 | 0 | Berettyóújfalu | - | | - | - | - | - |
| Bp. Met. Szolg. | 5 | ∀ | 5 | 0 | - | 0 | Debrecen | 4 | = | 3 | 0 | -2 | 0 |
| Bp. Széchenyi-hegy | 6 | ≡ | 2 | -3 | -2 | - | Hajdúdorog | - | | - | - | - | - |
| Cegléd | - | | - | - | - | - | Hortobágy Halastó | 1 | = | 3 | -1 | -2 | - |
| Gödöllő | - | | - | - | - | - | Körösszakál | - | | - | - | - | - |
| Monor | - | | - | - | - | - | Polgár | 6 | = | 4 | -1 | -2 | - |
| Nagykáta | - | | - | - | - | - | Békéscsaba | 3 | = | 3 | 0 | 0 | 0 |
| Szentendre | 2 | = | 7 | 0 | 0 | 2 | Mezőhegyes | 1 | ≡ | 4 | 1 | -1 | - |
| Vác | 1 | = | 1 | 1 | 0 | - | Szarvas | 3 | = | 4 | 0 | 0 | 0 |

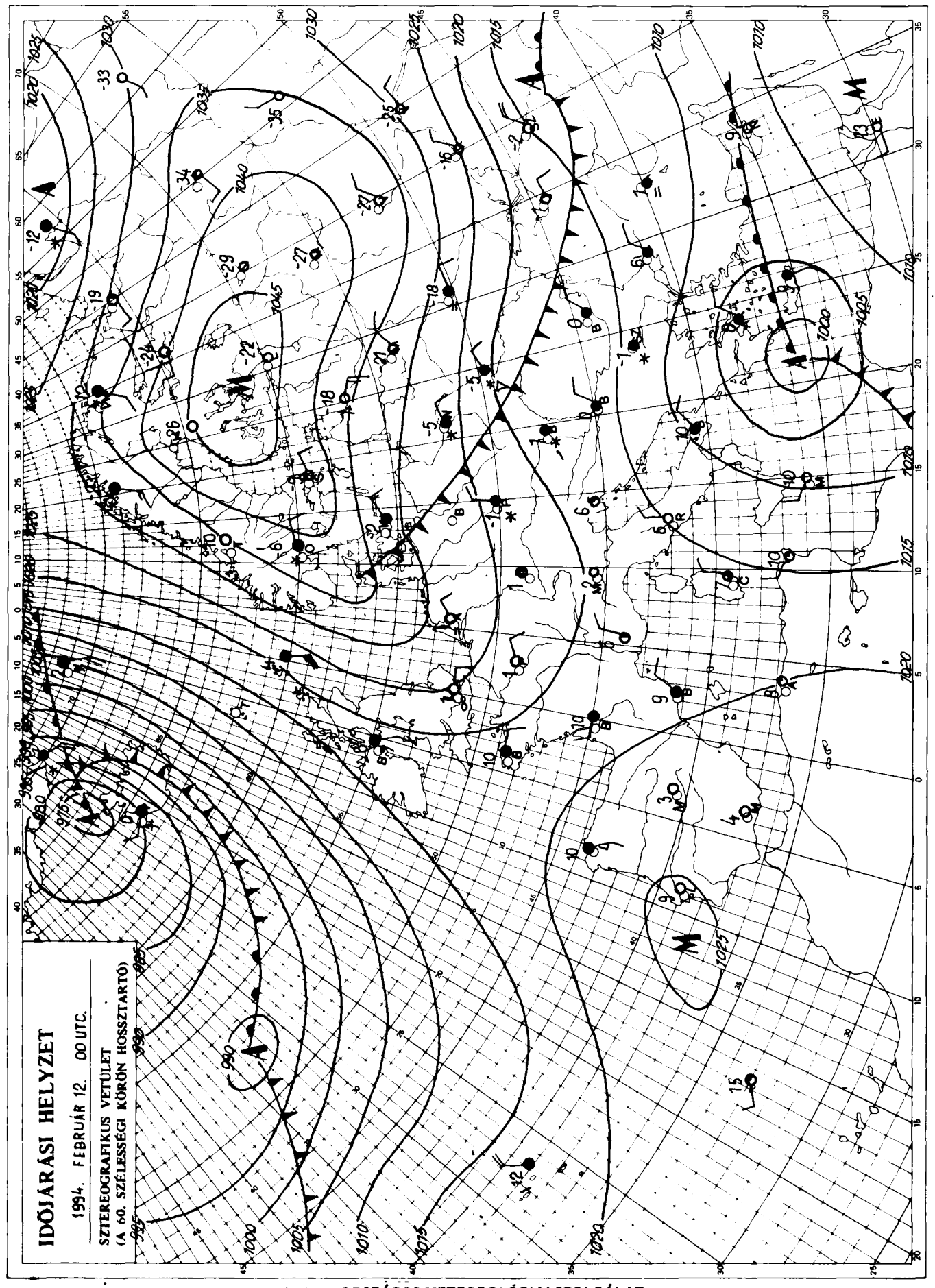


Kiadja az **ORSZÁGOS METEOROLÓGIAI SZOLGÁLAT**
Kiadásért felel: Dr. Mersich Iván, az Országos Meteorológiai Szolgálat elnöke
Készült az Országos Meteorológiai Szolgálat Nyomdájában, Budapest — Felelős vezető: Szinok István — Munkaszám: 94.970.
Szerkesztésért felel: Dr. Dévényi Dezső az Időjárás Előrejelző Önálló Osztály vezetője
Készíti: az OMSZ Időjárás Előrejelző Önálló Osztálya — Szakmai felelős: Dr. Dévényi Dezső osztályvezető — Megjelenik naponként
Megrendelhető: 1024 Budapest, II., Kitaibel Pál utca 1. — Pénzügyi Osztály — Telefon: 135-35-00

# IDŐJÁRÁSI NAPIJELENTÉS

ЕЖЕДНЕВНЫЙ МЕТЕОРОЛОГИЧЕСКИЙ БЮЛЛЕТЕНЬ • DAILY WEATHER REPORT
BULLETIN QUOTIDIEN DE TEMPS • TÄGLICHER WETTERBERICHT

107. évfolyam 44. szám + Budapest + 1994. február 13. vasárnap

## Az időjárási helyzet és a várható időjárás:

Kontinensünk legnagyobb részének időjárását egy hatalmas kiterjedésű anticiklon alakítja, melynek hatására Északkelet-Európában jobbára derült, száraz és igen hideg az idő. Erős az éjszakai lehűlés és a csúcshőmérsékletek is 6, 10, helyenként 14 fokkal alacsonyabbak, mint az ilyenkor megszokott. Peremén Közép-Európát is hideg, de egyelőre még nedves levegő árasztotta el, ezért sokfelé borult az idő és havazik. Időjárási frontok csak Nyugat- és Dél-Európában találhatók. A Brit-szigeteken, valamint az Appennini- és a Balkán-félszigeten változékony, csapadékos, de viszonylag enyhe az idő. A Kárpát-medence időjárását a következő 36 órában egyre inkább a fent említett anticiklon határozza meg, így folytatódik a téli hideg idő, de egyre kevesebb helyen lesz havazás.

Magyarországon országszerte borult idő volt, sokfelé havazott, eleinte délen havas eső, eső is előfordult. Az északi, északkeleti szél helyenként megerősödött. A vasárnap reggel 7 óráig lehullott csapadék mennyisége általában 1 és 7 mm között alakult, de Mencshelyről és Somogyszobról 9, Veszprémből 13, Marcaliból 20 mm-t jelentettek. Az országot csaknem összefüggő hótakaró fedi, amely vastagsága ma reggel általában 1 és 5, a Dunántúl középső részén helyenként 10 és 15 cm között volt. A hőmérséklet csúcsértéke általában -1 és +4 fok között alakult. Ma hajnalra az ország nagy részén -3 és -8, északkeleten helyenként -9, -12 fokig hűlt le a levegő. Délelőtt országszerte borult volt az ég, sokfelé havazott. Az élénk keleti, északkeleti szelet időnként erős, néhol viharos lökések kísérték. A hőmérséklet 11 órakor -2 és -8 fok között alakult.

Ma 12 órakor Budapesten a hőmérséklet -6 fok volt, a tengerszintre átszámított légnyomás 1026 hPa, erősen emelkedik.

### Várható időjárás hétfő estig:

Eleinte túlnyomóan borult idő lesz sok helyen havazással, majd északkelet felől felszakadozik a felhőzet és egyre több helyen megszünik a csapadék. Hétfőn már csak a délnyugati, nyugati országrészben fordulhat elő havazás. Az erős, időnként viharos keleti, délkeleti szél éjszakától kissé mérséklődik. Főleg vasárnap napközben helyenként hófúvásra kell számítani.
A legalacsonyabb éjszakai hőmérséklet -9, -14, de a derült, szélcsendes helyeken -15, -20 fok között alakul.
A legmagasabb nappali hőmérséklet hétfőn -2, -7 fok között valószínű.

Wynn Anikó s. k.

**A hőmérséklet napi középértéke és eltérése a sokévi átlagtól (Budapest külterületén):**

| | | |
|---|---|---|
| 1994. február 12. | 0,5 °C | -0,1 °C |

**1871 óta ezen a napon Budapesten előfordult**

| | |
|---|---|
| legmagasabb hőmérséklet: | 15,5 °C (1957) |
| legalacsonyabb hőmérséklet: | -18,3 °C (1929) |

## LEGMAGASABB HŐMÉRSÉKLET

19 94.02.12.

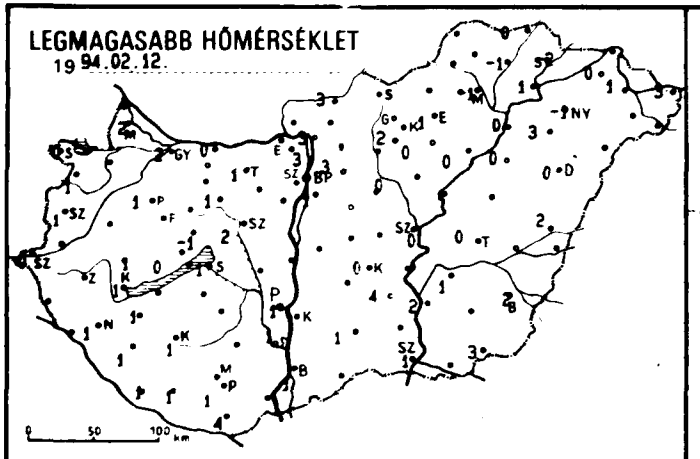

## LEGALACSONYABB HŐMÉRSÉKLET

19 94.02.13.

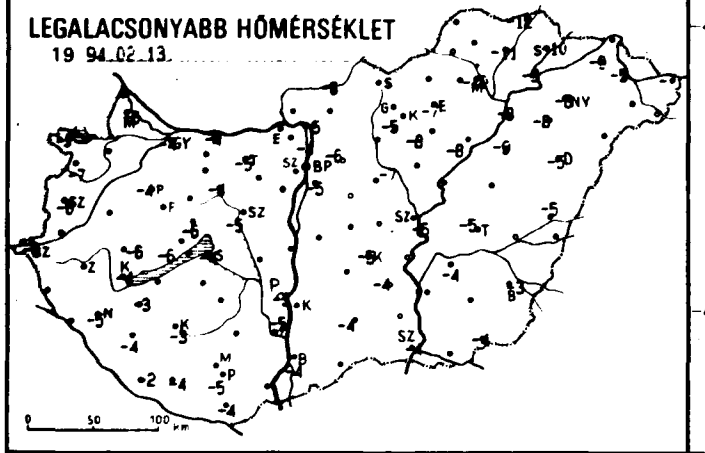

## RADIÁCIÓS MINIMUM

19 94.02.13.

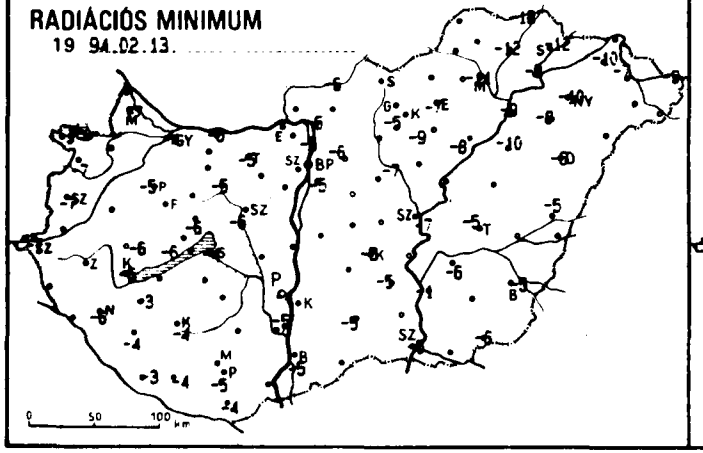

## 24 órás CSAPADÉKELOSZLÁS

19 94.02.12. 7h -tól 94.02.13. 7h -ig.

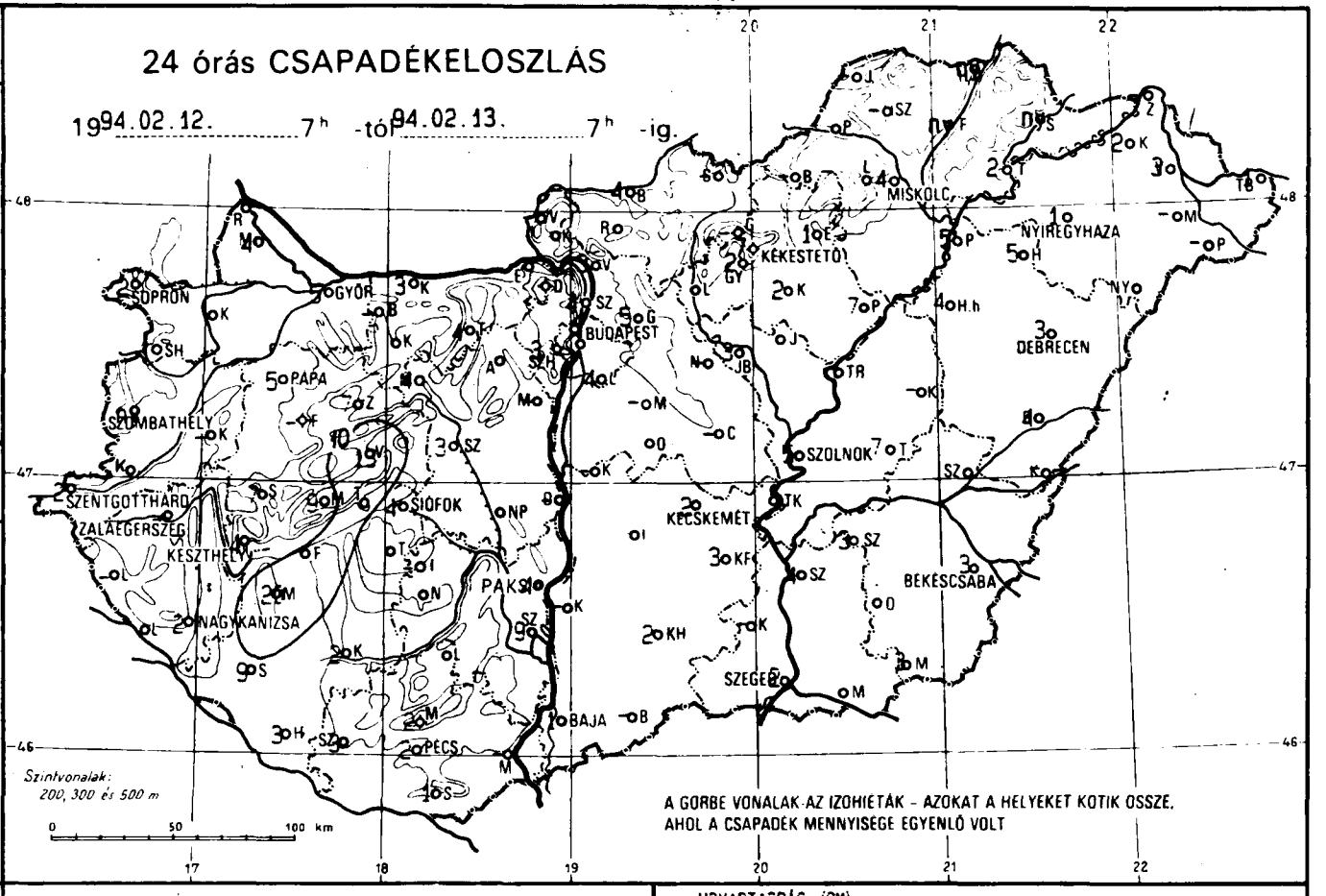


## NAPFÉNYTARTAM

19 94.02.12.

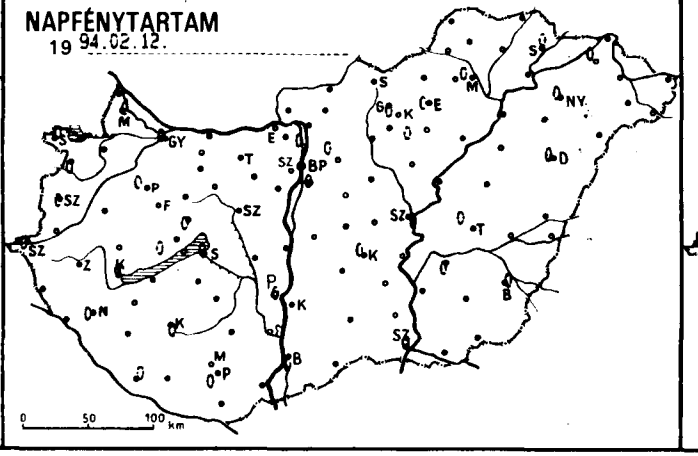

## HÓVASTAGSÁG (CM)

19 94.02.13. 07h

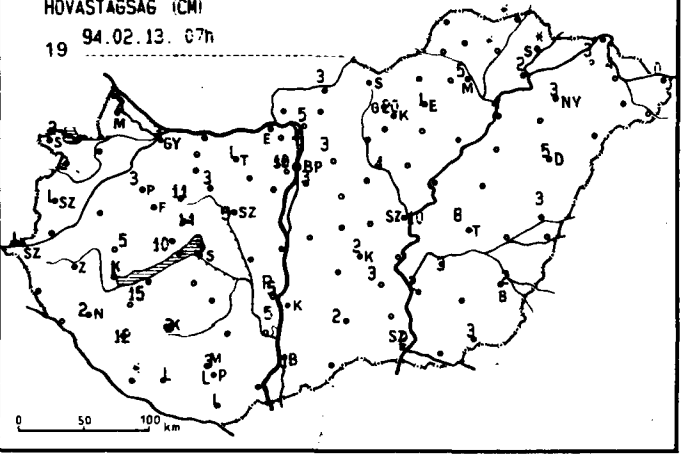

| 1994.02.13. 07$^h$-ig az utolsó 24 óra adatai | | | | | | | 1994.02.13. 07$^h$-ig az utolsó 24 óra adatai | | | | | | |
|---|---|---|---|---|---|---|---|---|---|---|---|---|---|
| állomás | csapadék (mm) | | max. hő-mér-séklet | min. hő-mér-séklet | rad. min. | Előző nap napos órái | állomás | csapadék (mm) | | max. hő-mér-séklet | min. hő-mér-séklet | rad. min. | Előző nap napos órái |
| Győr | 5 | * | 2 | -4 | -4 | 0 | Vámosmikola | - | | - | - | - | - |
| Mosonmagyaróvár | 4 | * | 2 | -6 | -7 | 0 | Baja | 1 | * = | 1 | -4 | -5 | 0 |
| Sopron | 2 | * = | 0 | -7 | -7 | 0 | Bácsalmás | - | | - | - | - | - |
| Sopronhorpács | 1 | * = | 1 | -7 | -7 | 0 | Kalocsa-Öregcsertő | - | | - | - | - | - |
| Káld | - | | - | - | - | - | Kecskemét | 2 | * = | 0 | -5 | -5 | 0 |
| Szentgotthárd | 2 | * | 0 | -6 | -7 | 0 | Kiskunfélegyháza | 3 | * ≏ | 4 | -4 | -5 | - |
| Szombathely | ny | * = | 1 | -6 | -7 | 0 | Kiskunhalas | 2 | * = | 1 | -4 | -5 | - |
| Lenti | - | | - | - | - | - | Kunszentmiklós | - | | - | - | - | - |
| Nagykanizsa | 2 | * = | 1 | -5 | -6 | 0 | Balassagyarmat | 4 | * | 3 | -6 | -6 | - |
| Zalaegerszeg | - | | - | - | - | - | Salgótarján | - | | - | - | - | - |
| Farkasgyepű | - | | - | - | - | - | Eger | 1 | * | 1 | -7 | -7 | 0 |
| Keszthely | 4 | * | 1 | -4 | -5 | 0 | Gyöngyös | 2 | * | 2 | -5 | -5 | - |
| Mencshely | 9 | * = | 0 | -6 | -6 | 0 | Kékestető | 7 | * ⅄ | -6 | -12 | -12 | 0 |
| Pápa | 5 | * ≡ | 1 | -4 | -5 | 0 | Kompolt | 2 | * | 0 | -8 | -9 | 0 |
| Sümeg | 7 | * | 1 | -6 | -6 | - | Poroszló | 7 | * | 0 | -8 | -8 | - |
| Veszprém | 13 | * = | -1 | -6 | -6 | 0 | Jászberény | 3 | * ≡ | 0 | -7 | -7 | - |
| Zirc | 7 | * ≡ | 0 | -5 | -6 | - | Karcag Tilalmas | - | | - | - | - | - |
| Homokszentgyörgy | 3 | * | 1 | -2 | -3 | 0 | Szolnok | 5 | * | 0 | -6 | -7 | 0 |
| Kaposvár | 2 | * = | 1 | -3 | -4 | 0 | Tiszaroff | - | | - | - | - | - |
| Marcali | 20 | * | 1 | -3 | -3 | - | Túrkeve | 7 | * = | 0 | -5 | -5 | 0 |
| Siófok | 4 | * | 1 | -4 | -4 | 0 | Kistelek | - | | - | - | - | - |
| Somogyszob | 9 | * | 1 | -4 | -4 | - | Szeged | 2 | * ≡ | 1 | -4 | -5 | 0 |
| Bábolna | - | | - | - | - | - | Szentes | 4 | * | 2 | 1 | -1 | - |
| Esztergom Kertváros | - | | - | - | - | - | Borsodnádasd | - | | - | - | - | - |
| Komárom | 3 | * = | 0 | -4 | -5 | - | Füged | ny | * | -1 | -11 | -12 | - |
| Tata | 4 | * | 1 | -5 | -5 | - | Hidasnémeti | ny | * = | 0 | -12 | -13 | - |
| Kisapostag | - | | - | - | - | - | Jósvafő | - | | - | - | - | - |
| Martonvásár | - | | - | - | - | - | Miskolc | 4 | * = | -1 | -10 | -11 | 0 |
| Mór | 4 | * = | 1 | -4 | -5 | - | Sárospatak | ny | * | -2 | -10 | -12 | 0 |
| Székesfehérvár | 3 | * = | 2 | -5 | -6 | - | Szendrőlád | - | | - | - | - | - |
| Iregszemcse | - | | - | - | - | - | Tokaj | 2 | * | 1 | -9 | -9 | - |
| Paks | 4 | * = | 1 | -3 | -4 | 0 | Kisvárda | 2 | * = | 0 | -9 | -10 | 0 |
| Szekszárd | 9 | * = | 1 | -5 | -5 | - | Mátészalka | - | | - | - | - | - |
| Mohács | - | | - | - | - | - | Napkor | 1 | * | -1 | -8 | -10 | 0 |
| Pécs | 2 | * ≡ | 1 | -5 | -5 | 0 | Pátyod | - | | - | - | - | - |
| Pécs Árpádtető | 2 | * = | 0 | -7 | -7 | - | Tiszabecs | 1 | * = | 3 | -7 | -9 | - |
| Siklós | 1 | * = | 4 | -4 | -4 | - | Vásárosnamény | 3 | * | 1 | -5 | -7 | - |
| Szigetvár | 3 | * | 1 | -4 | -4 | - | Záhony | - | | - | - | - | - |
| Bp. Lőrinc | 4 | * | 1 | -5 | -5 | 0 | Berettyóújfalu | 4 | * = | 2 | -5 | -5 | - |
| Bp. Met. Szolg. | - | | - | - | - | - | Debrecen | 3 | * = | 0 | -5 | -6 | 0 |
| Bp. Széchenyi-hegy | 3 | * ≡ | -1 | -7 | -7 | - | Hajdúdorog | 5 | * = | 3 | -8 | -8 | - |
| Cegléd | - | | - | - | - | - | Hortobágy Halastó | 4 | * | 0 | -9 | -10 | - |
| Gödöllő | 5 | * | 3 | -6 | -6 | 0 | Körösszakál | - | | - | - | - | - |
| Monor | - | | - | - | - | - | Polgár | 5 | * = | 0 | -8 | -9 | - |
| Nagykáta | - | | - | - | - | - | Békéscsaba | 3 | * ≡ | 2 | -3 | -5 | 0 |
| Szentendre | 4 | * = | 3 | -4 | -5 | 0 | Mezőhegyes | 3 | * | 3 | -4 | -6 | - |
| Vác | 3 | * = | 3 | -5 | -5 | - | Szarvas | 3 | * = | 1 | -4 | -6 | 0 |

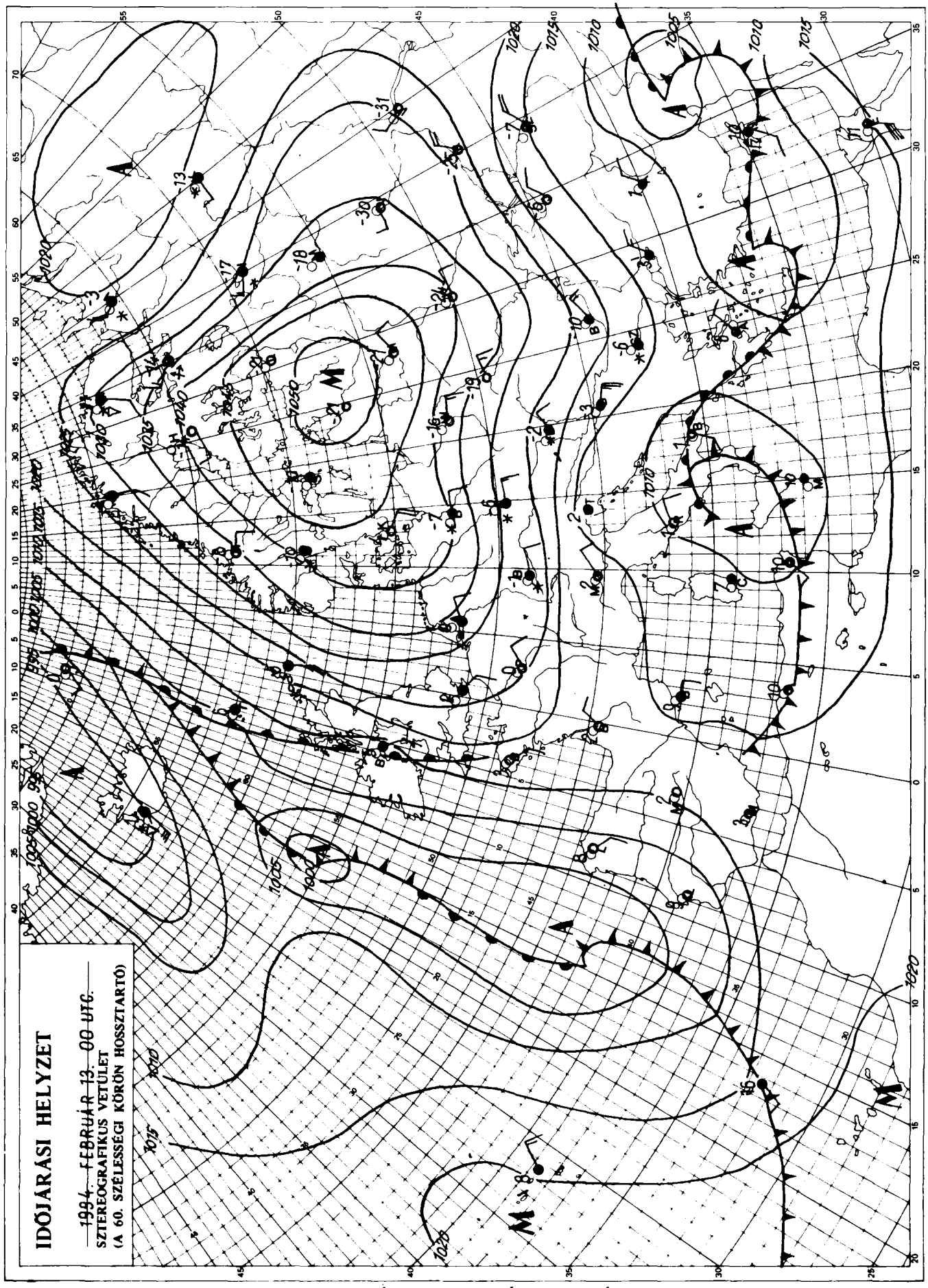


Kiadja az **ORSZÁGOS METEOROLÓGIAI SZOLGÁLAT**
Kiadásért felel: Dr. Mersich Iván, az Országos Meteorológiai Szolgálat elnöke
Készült az Országos Meteorológiai Szolgálat Nyomdájában, Budapest – Felelős vezető: Szinok István – Munkaszám: 94.071.
Szerkesztésért felel: Dr. Dévényi Dezső az Időjárás Előrejelző Önálló Osztály vezetője
Készíti: az OMSZ Időjárás Előrejelző Önálló Osztálya – Szakmai felelős: Dr. Dévényi Dezső osztályvezető – Megjelenik naponként
Megrendelhető: 1024 Budapest, II., Kitaibel Pál utca 1. – Pénzügyi Osztály – Telefon: 135-35-00

# IDŐJÁRÁSI NAPIJELENTÉS

ЕЖЕДНЕВНЫЙ МЕТЕОРОЛОГИЧЕСКИЙ БЮЛЛЕТЕНЬ • DAILY WEATHER REPORT
BULLETIN QUOTIDIEN DE TEMPS • TÄGLICHER WETTERBERICHT

107. évfolyam 45. szám + Budapest + 1994. február 14. hétfő

**Az időjárási helyzet és a várható időjárás:**

Hideg, téli időjárás uralkodik Európa nagy részén. Az északkelet felől a kontinensünk belseje fölé áramló igen hideg levegő hatására egy nagykiterjedésű anticiklon alakult ki középpontjával a Balti-tenger fölött. Ennek keleti és déli peremén, Oroszország egy részén, illetve az Alpok térségében és a Balkán-félszigeten még többfelé havazik. Az anticiklon belsejében, kontinensünk északi tájain kevés a felhő, száraz az idő. A Földközi-tenger középső medencéje fölött egy ciklon örvénylik, melynek hatására Olaszország és Görögország déli vidékén sokfelé esik az eső. A hőmérséklet csúcsértéke szárazföldünkön csaknem mindenütt elmarad a sokévi átlagtól. Általában 4, 10 fokkal mérnek alacsonyabb értékeket, de helyenként az eltérés még ennél is nagyobb. 15 fok körüli maximum csak az Ibériai-félszigeten figyelhető meg. Északkelet felé haladva egyre hidegebb van, és már Közép-Európában is fagypont alatt marad napközben a hőmérséklet.

Magyarországon legnagyobb részén vasárnap borult idő volt, sokfelé havazott, csak északkeleten sütött ki néhány órára a nap. A hétfő reggelig lehullott csapadék mennyisége nyom és 6 mm között alakult. A hótakaró vastagsága általában 1 és 15 cm között változik. A hőmérséklet csúcsértéke többnyire 0, -6 fok között alakult, éjszaka -6, -13 fok közé hűlt le a levegő. Hétfő délelőtt nyugaton és délen erősen, másutt változóan felhős volt az égbolt. A Dunántúlon szórványosan havazott. Helyenként az élénk keleti szelet még erős lökések kísérték. A hőmérséklet 11 órakor -2 és -7 fok között változott.

Ma 12 órakor Budapesten a hőmérséklet -4 fok volt, a tengerszintre átszámított légnyomás 1032Pa, alig változik.

**Várható időjárás kedd estig:**

Hétfőn délen és nyugaton erősen, másutt változóan felhős idő várható, a Dunántúlon még továbbra is számítani lehet havazásra. Kedden változóan felhős lesz az égbolt, a nap második felében délen szórványosan havazás is kialakulhat. Fokozatosan tovább mérséklődik a keleti szél.
A legalacsonyabb éjszakai hőmérséklet általában -9, -14 fok között, északkeleten azonban -18 fok körül alakul.
A legmagasabb nappali hőmérséklet kedden -1, -6 fok között várható.

**Távolabbi kilátások szerdától–szombatig:**

Folytatódik a téli idő. Többnyire felhős lesz az égbolt, az időszak elején főként a déli országrészben továbbra is számítani lehet havazásra. Az időszak második felében párás lesz a levegő, és egyre többfelé alakulhat ki köd. Hószállingózástól eltekintve csapadék nem valószínű.
A legalacsonyabb éjszakai hőmérséklet eleinte -9, -14, majd -6, -11 fok között alakul.
A legmagasabb nappali hőmérséklet az időszak elején és végén -1, -6, közben +1, -4 fok között várható.
Jelentős mennyiségű (legalább napi 5 mm) csapadék az ország területének 25 százalékán várható.

Varga László s. k.

**A hőmérséklet napi középértéke és eltérése a sokévi átlagtól (Budapest külterületén):**

| | | |
|---|---|---|
| 1994. február 13. | -4,5°C | -5,4°C |

**1871 óta ezen a napon Budapesten előfordult**

| | |
|---|---|
| legmagasabb hőmérséklet: | 17,2°C (1957) |
| legalacsonyabb hőmérséklet: | -18,3°C (1929) |

## LEGMAGASABB HŐMÉRSÉKLET

19 94.02.13.

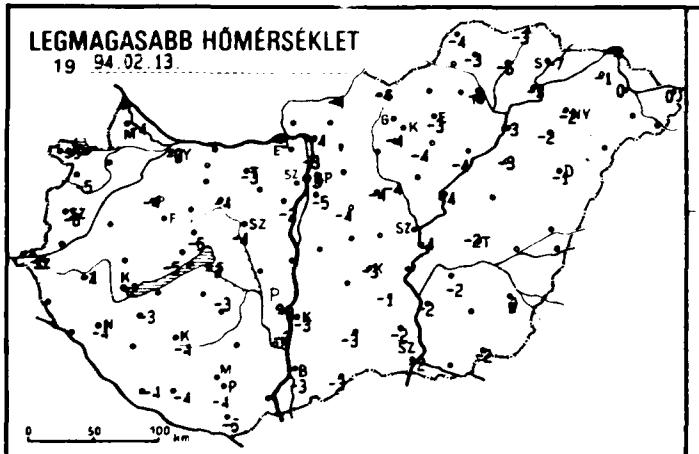

## LEGALACSONYABB HŐMÉRSÉKLET

19 94.02.14.

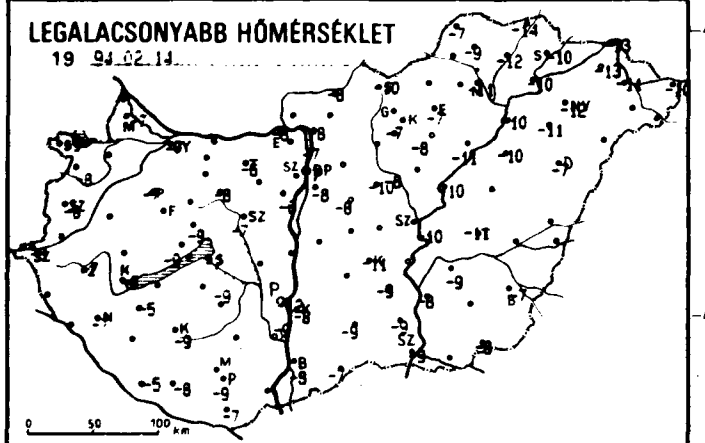

## 24 órás CSAPADÉKELOSZLÁS

19 94.02.13. 7h -tól 94.02.14. 7h -ig.

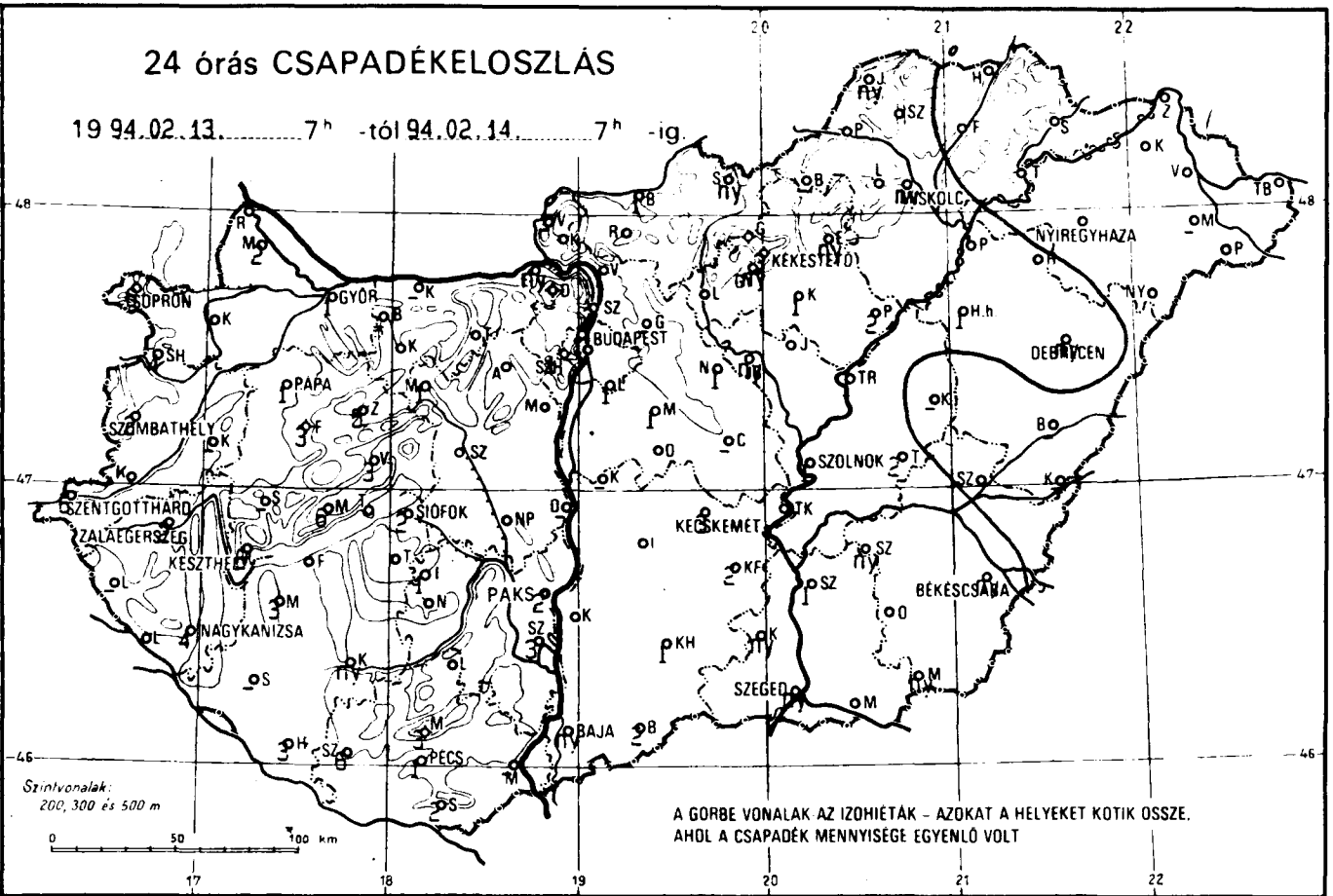


## RADIÁCIÓS MINIMUM

19 94.02.14.

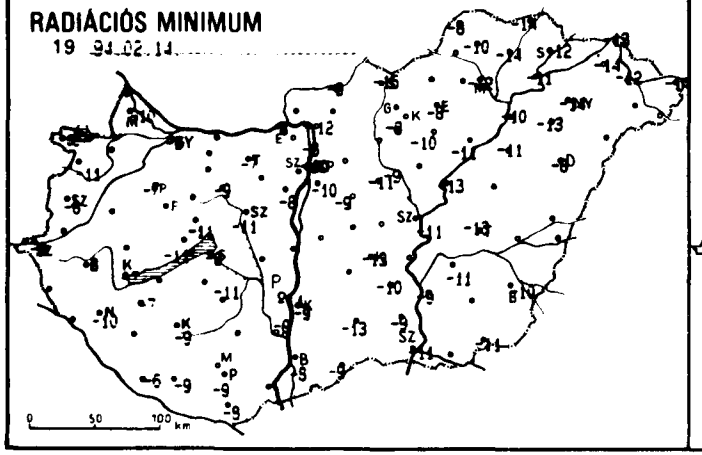

## NAPFÉNYTARTAM

19 94.02.13.

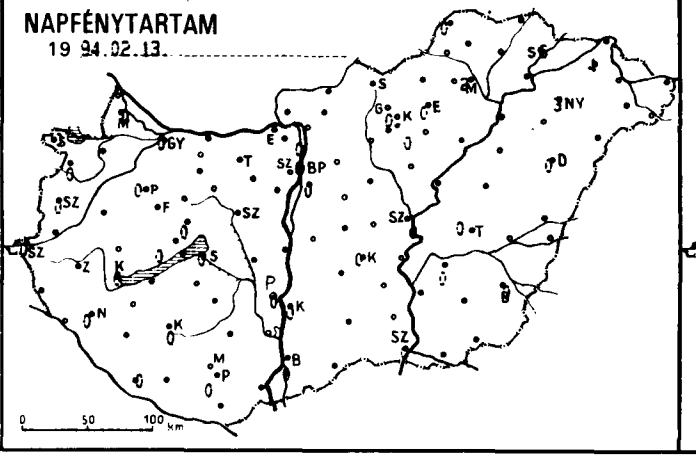

## HÓVASTAGSÁG (CM)

19 94.02.14. 07h

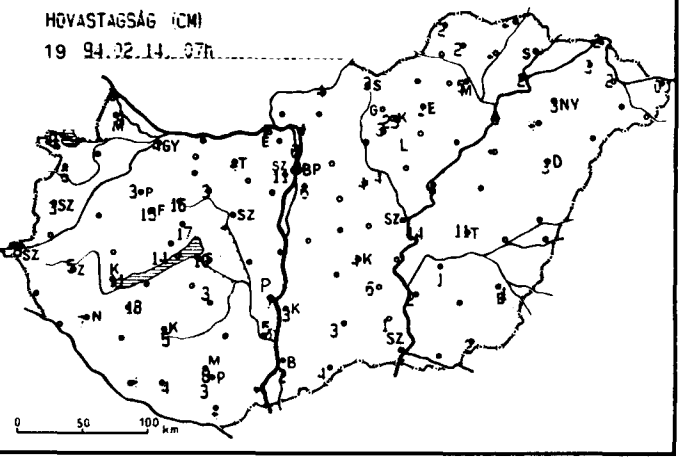

| 19 94.02.14 07$^h$-ig az utolsó 24 óra adatai | | | | | | | 19 94.02.14 07$^h$-ig az utolsó 24 óra adatai | | | | | | |
|---|---|---|---|---|---|---|---|---|---|---|---|---|---|
| állomás | csapadék (mm) | | max. hő-mér-séklet | min. hő-mér-séklet | rad. min. | Előző nap napos órái | állomás | csapadék (mm) | | max. hő-mér-séklet | min. hő-mér-séklet | rad. min. | Előző nap napos órái |
| Győr | 1 | * | -3 | -7 | -8 | 0 | Vámosmikola | - | | - | - | - | - |
| Mosonmagyaróvár | 2 | * = | -4 | -7 | -10 | 0 | Baja | ny | * = | -3 | -8 | -8 | 0 |
| Sopron | 6 | * = | -6 | -9 | -9 | 0 | Bácsalmás | 2 | * | -3 | -7 | -9 | - |
| Sopronhorpács | 4 | * = | -5 | -8 | -11 | 0 | Kalocsa-Öregcsertő | . | V | -3 | -8 | -9 | 0 |
| Káld | - | | - | - | - | - | Kecskemét | 3 | * = | -3 | -11 | -13 | 0 |
| Szentgotthárd | 6 | * | -5 | -8 | -8 | 0 | Kiskunfélegyháza | 2 | * ⌣ | -1 | -9 | -10 | - |
| Szombathely | 2 | * = | -6 | -8 | -8 | 0 | Kiskunhalas | 1 | * = | -3 | -9 | -13 | - |
| Lentl | - | | - | - | - | - | Kunszentmiklós | - | | - | - | - | - |
| Nagykanizsa | 4 | * | -4 | -7 | -10 | 0 | Balassagyarmat | 1 | * | -4 | -8 | -9 | - |
| Zalaegerszeg | 2 | * | -1 | -7 | -8 | - | Salgótarján | ny | * | -4 | -10 | -15 | - |
| Farkasgyepű | 3 | * | -3 | -10 | -13 | - | Eger | ny | * | -3 | -7 | -8 | 0 |
| Keszthely | 6 | * = | -2 | -6 | -7 | 0 | Gyöngyös | ny | * | -4 | -7 | -8 | - |
| Mencshely | 6 | * | -5 | -9 | -11 | 0 | Kékestető | 3 | * V | -12 | -15 | -15 | 0 |
| Pápa | 1 | * | -4 | -7 | -7 | 0 | Kompolt | 1 | * | -4 | -8 | -10 | 0 |
| Sümeg | - | | - | - | - | - | Poroszló | 2 | * | -4 | -11 | -11 | - |
| Veszprém | 3 | * | -6 | -9 | -11 | 0 | Jászberény | ny | * | -4 | -8 | -9 | - |
| Zirc | 5 | * ≡ | -5 | -11 | -15 | - | Karcag Tilalmas | - | | - | - | - | - |
| Homokszentgyörgy | 3 | * | -4 | -5 | -6 | 0 | Szolnok | 1 | * | -4 | -10 | -11 | 0 |
| Kaposvár | ny | * = | -4 | -9 | -9 | 0 | Tiszaroff | 1 | * | -4 | -10 | -13 | - |
| Marcali | 3 | * | -3 | -5 | -7 | - | Túrkeve | 2 | * | -2 | -11 | -13 | 0 |
| Siófok | 2 | * | -3 | -7 | -8 | 0 | Kistelek | ny | * = | -2 | -9 | -9 | - |
| Somogyszob | - | | - | - | - | - | Szeged | ny | * ⌣ | -2 | -9 | -11 | 0 |
| Bábolna | - | | - | - | - | - | Szentes | 1 | * | -2 | -8 | -9 | - |
| Esztergom Kertváros | ny | * | -3 | -8 | -8 | - | Borsodnádasd | - | | - | - | - | - |
| Komárom | - | | - | - | - | - | Füged | . | | -6 | -12 | -14 | - |
| Tata | . | | -3 | -6 | -7 | - | Hidasnémeti | . | = | -3 | -14 | -14 | - |
| Kisapostag | - | | - | - | - | - | Jósvafő | ny | * = | -4 | -7 | -8 | 0 |
| Martonvásár | . | | -2 | -6 | -8 | - | Miskolc | ny | * | -6 | -11 | -12 | 2 |
| Mór | 1 | * = | -4 | -8 | -9 | - | Sárospatak | . | | -7 | -10 | -12 | 6 |
| Székesfehérvár | . | | -4 | -7 | -11 | - | Szendrőlád | . | ⌣ | -3 | -9 | -10 | - |
| Iregszemcse | 1 | * | -3 | -9 | -11 | - | Tokaj | . | | -3 | -10 | -11 | - |
| Paks | 2 | * = | -3 | -12 | -14 | 0 | Kisvárda | . | = | -1 | -13 | -14 | 4 |
| Szekszárd | 3 | * | -2 | -9 | -9 | - | Mátészalka | - | | - | - | - | - |
| Mohács | - | | - | - | - | - | Napkor | . | | -2 | -12 | -14 | 3 |
| Pécs | 1 | * = | -4 | -9 | -9 | 0 | Pátyod | - | | - | - | - | - |
| Pécs Árpádtető | 3 | * | -7 | -10 | -10 | - | Tiszabecs | . | ⌣ | 0 | -10 | -14 | - |
| Siklós | 2 | * = | -6 | -7 | -8 | - | Vásárosnamény | . | | 0 | -11 | -12 | - |
| Szigetvár | 6 | * | -4 | -8 | -9 | - | Záhony | . | ⌣ | -4 | -13 | -13 | - |
| Bp. Lőrinc | 1 | * | -5 | -8 | -10 | 0 | Berettyóújfalu | - | | - | - | - | - |
| Bp. Met. Szolg. | 1 | | -3 | -7 | -10 | 0 | Debrecen | ny | * | -1 | -7 | -8 | 0 |
| Bp. Széchenyi-hegy | 1 | * = | -5 | -9 | -11 | - | Hajdúdorog | . | | -2 | -11 | -13 | - |
| Cegléd | - | | - | - | - | - | Hortobágy Halastó | 1 | * | -3 | -10 | -11 | - |
| Gödöllő | - | | - | - | - | - | Körösszakál | - | | - | - | - | - |
| Monor | 1 | * | -4 | -8 | -9 | - | Polgár | . | | -3 | -10 | -10 | - |
| Nagykáta | 1 | * | -4 | -10 | -11 | - | Békéscsaba | ny | * | 0 | -7 | -10 | 0 |
| Szentendre | 2 | * = | -3 | -7 | -8 | 0 | Mezőhegyes | ny | * | -2 | -8 | -11 | - |
| Vác | 1 | * | -4 | -8 | -12 | - | Szarvas | ny | * ⌣ | -2 | -9 | -11 | 0 |

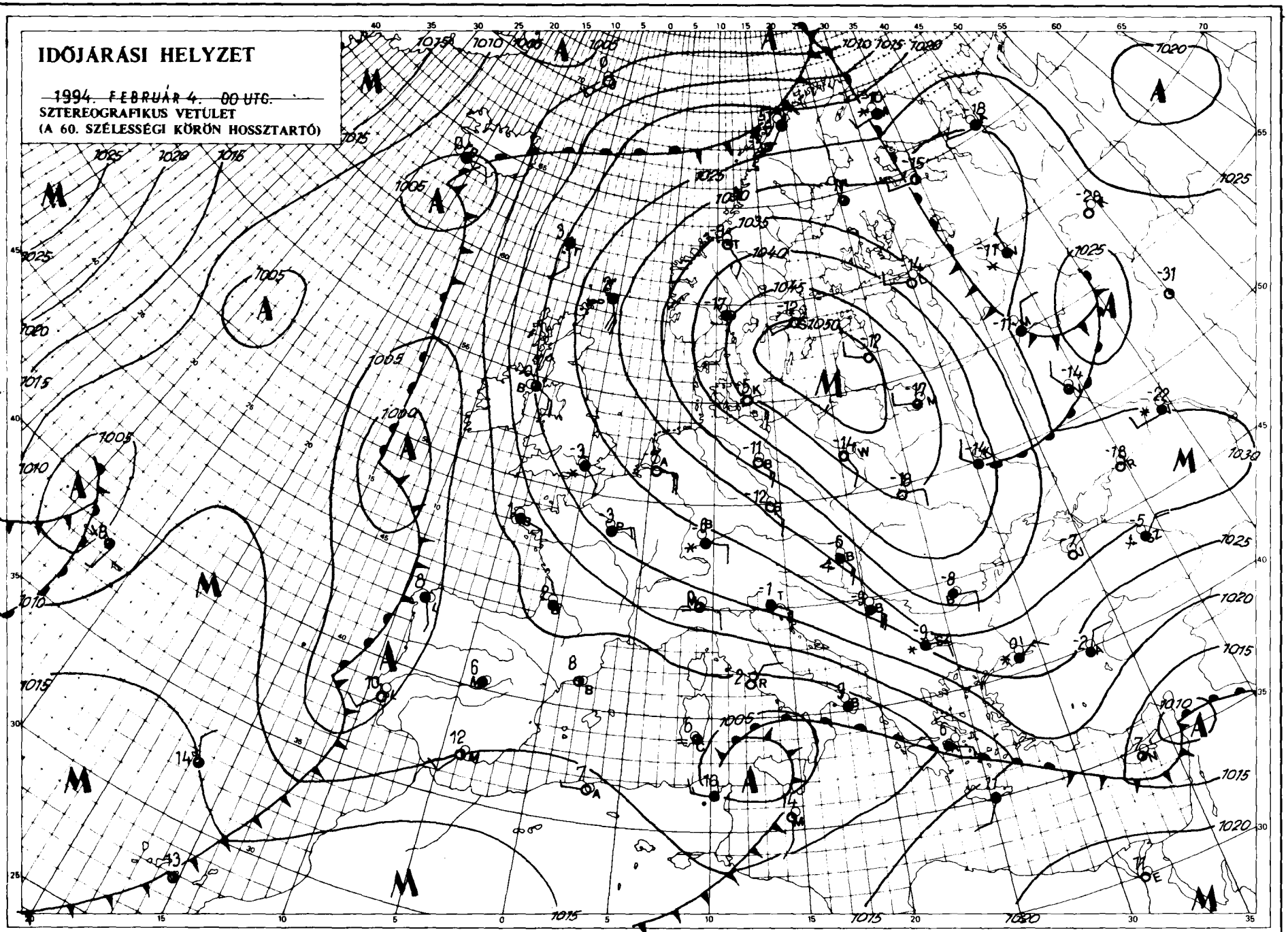


Kiadja az **ORSZÁGOS METEOROLÓGIAI SZOLGÁLAT**
Kiadásért felel: Dr. Mersich Iván, az Országos Meteorológiai Szolgálat elnöke
Készült az Országos Meteorológiai Szolgálat Nyomdájában, Budapest – Felelős vezető: Szinok István – Munkaszám: **94.072.**
Szerkesztésért felel: Dr. Dévényi Dezső az Időjárás Előrejelző Önálló Osztály vezetője
Készíti: az OMSZ Időjárás Előrejelző Önálló Osztálya – Szakmai felelős: Dr. Dévényi Dezső osztályvezető – Megjelenik naponként
Megrendelhető: 1024 Budapest, II., Kitaibel Pál utca 1. – Pénzügyi Osztály – Telefon: 135-35-00

# IDŐJÁRÁSI NAPIJELENTÉS

ЕЖЕДНЕВНЫЙ МЕТЕОРОЛОГИЧЕСКИЙ БЮЛЛЕТЕНЬ • DAILY WEATHER REPORT
BULLETIN QUOTIDIEN DE TEMPS • TÄGLICHER WETTERBERICHT

107. évfolyam 46. szám + Budapest + 1994. február 15. kedd

## Az időjárási helyzet és a várható időjárás:

Nagy kitejedésű, nyugat-keleti tengelyű anticiklon alakítja Európa nagy részének időjárását. Területén sarkvidéki eredetű, igen hideg levegő található. Az anticiklon peremén Ukrajnában, valamint a Balkán-félszigeten szórványosan havazik. Ezeken a területeken a maximumhőmérséklet csaknem mindenütt fagypont alatt marad. Gyakori felhősödés, többfelé kiterjedt esőzés jellemzi Nyugat-, Délnyugat-Európa időjárását. Hazánk fölé továbbra is keleti áramlással érkeznek a változó nedvességtartalmú léghullámok, folytatódik tehát az átlagosnál több fokkal hidegebb idő.

Magyarországon hétfőn változóan felhős idő volt, főként délnyugaton havazott. A ma reggel 7 óráig lehullott csapadék mennyisége csapadéknyom és 2 mm között alakult. A csúcshőmérséklet tegnap általában -1, -6 fok között volt, de keleten 0, +1 fokig is felmelegedett a levegő. Ma hajnalban a hőmérséklet mélypontja -7, -17 fok között volt. Délelőtt az országban napos, száraz idő volt, a keleti szél néhol megélénkült. A hőmérséklet 11 órára -2, -7 fokig emelkedett.

Ma 12 órakor Budapesten a hőmérséklet -4 fok volt, a tengerszintre átszámított légnyomás 1034 hPa, gyengén emelkedik.

**Várható időjárás szerda estig:**

Ma (kedden) derült, száraz idő várható, holnap (szerdán) időnként már megnövekszik a felhőzet de csupán néhol alakul ki kisebb hószállingózás. A keleti, délkeleti szél többnyire mérsékelt marad, csak időnként élénkül meg.
A hőmérséklet hajnalban általában -9 és -14 fok között lesz, de néhol -16, -18 fok is lehet.
A hőmérséklet szerdán kora délután -1 és -6 fok között alakul.

Pálóczi Györgyi s. k.

**A hőmérséklet napi középértéke és eltérése a sokévi átlagtól (Budapest külterületén):**

| | | |
|---|---|---|
| 1994. február 14. | -5,4 °C | -6,6 °C |

**1871 óta ezen a napon Budapesten előfordult**

| | |
|---|---|
| legmagasabb hőmérséklet: | 15,6 °C (1925) |
| legalacsonyabb hőmérséklet: | -15,6 °C (1985) |

## LEGMAGASABB HŐMÉRSÉKLET

19 94.02.14.

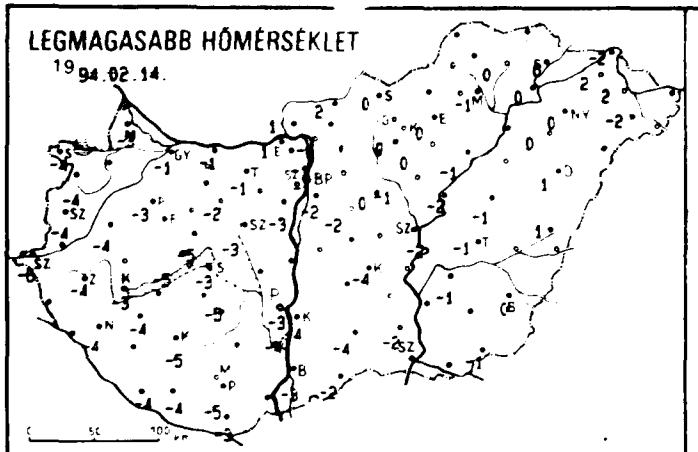

## LEGALACSONYABB HŐMÉRSÉKLET

19 94.02.15.

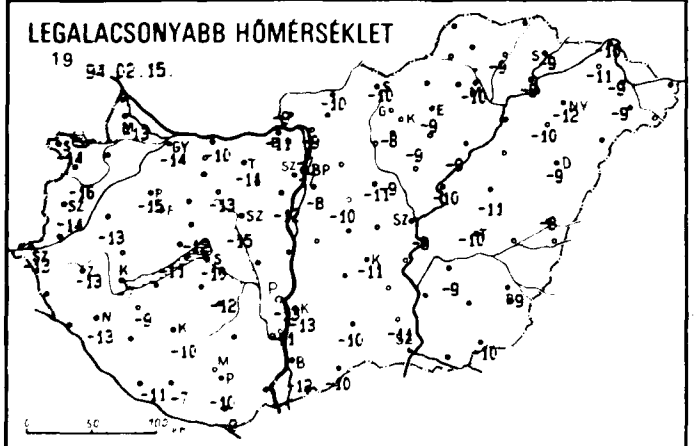

## 24 órás CSAPADÉKELOSZLÁS

1994.02.14. 7h -tól 94.02.15. 7h -ig.

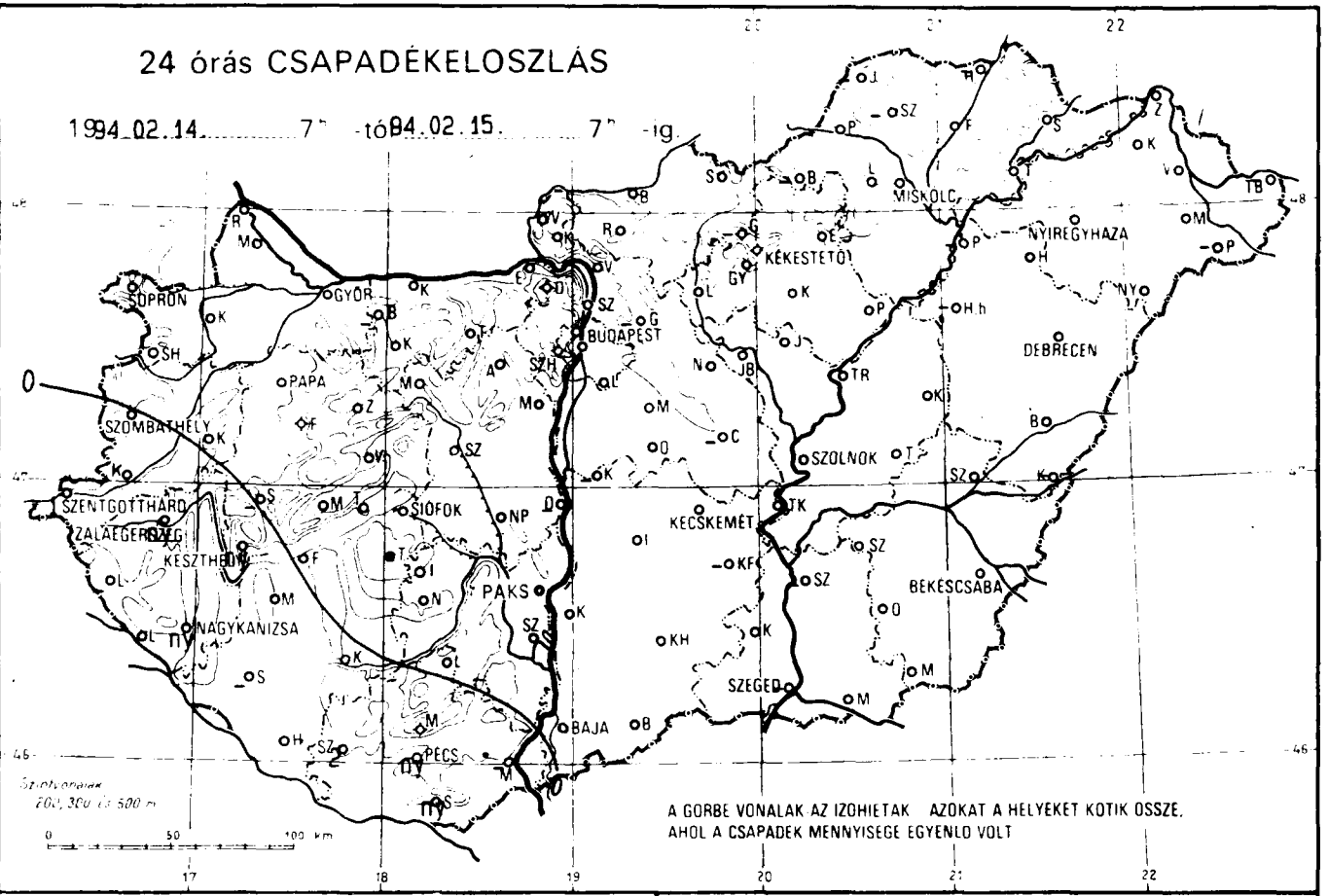


A GÖRBE VONALAK AZ IZOHIETÁK AZOKAT A HELYEKET KÖTIK ÖSSZE, AHOL A CSAPADÉK MENNYISÉGE EGYENLŐ VOLT

## RADIÁCIÓS MINIMUM

19 94.02.15

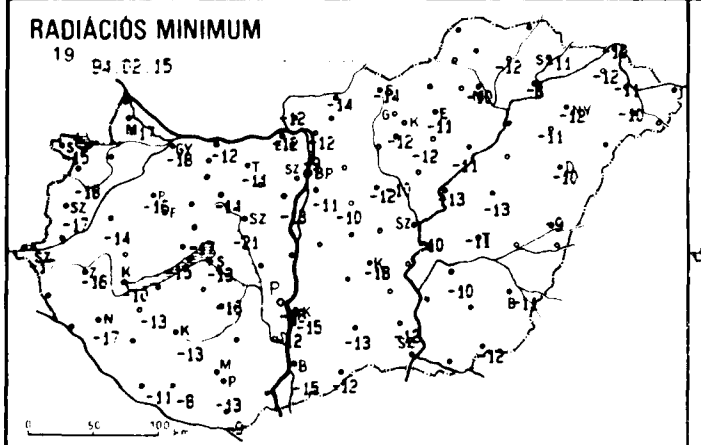

## NAPFÉNYTARTAM

19 94.02.14.

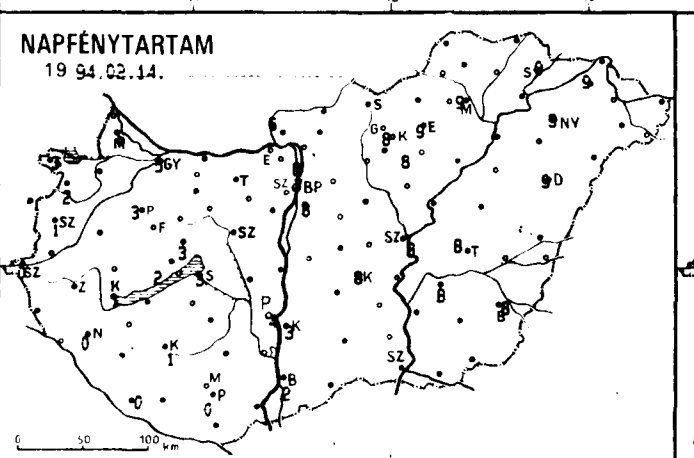

## HÓVASTAGSÁG (CM)

19 94.02.15. 07h

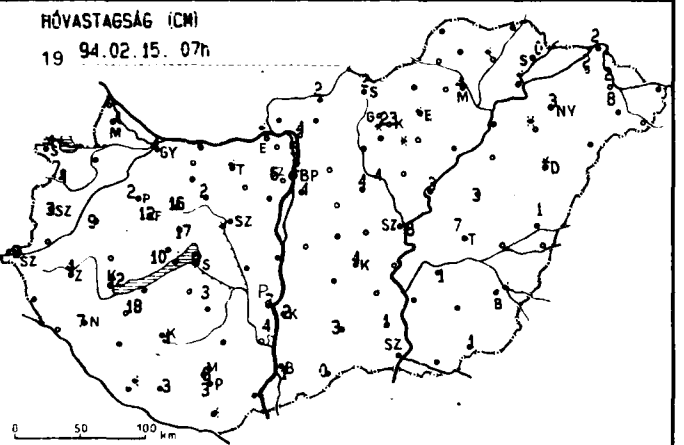

| 19 94.02.15. 07h-ig az utolsó 24 óra adatai | | | | | | | 19 94.02.15. 07h-ig az utolsó 24 óra adatai | | | | | | |
|---|---|---|---|---|---|---|---|---|---|---|---|---|---|
| állomás | csapadék (mm) | | max. hő-mér-séklet | min. hő-mér-séklet | rad. min. | Előző nap napos órái | állomás | csapadék (mm) | | max. hő-mér-séklet | min. hő-mér-séklet | rad. min. | Előző nap napos órái |
| Győr | . | ⌣ | -1 | -14 | -18 | 5 | Vámosmikola | . | | 1 | -9 | -12 | 6 |
| Mosonmagyaróvár | . | ⍦ | -3 | -13 | -17 | 6 | Baja | . | ⌣ | -3 | -12 | -15 | 2 |
| Sopron | . | = | -4 | -14 | -15 | 3 | Bácsalmás | . | | -2 | -10 | -12 | - |
| Sopronhorpács | . | | -4 | -16 | -18 | 2 | Kalocsa-Öregcsertő | . | V | -4 | -13 | -15 | 3 |
| Káld | . | | -4 | -13 | -14 | - | Kecskemét | . | ⌣ | -4 | -11 | -18 | 8 |
| Szentgotthárd | 1 | * | -6 | -13 | -17 | 0 | Kiskunfélegyháza | - | | - | - | - | - |
| Szombathely | . | | -4 | -14 | -17 | 1 | Kiskunhalas | . | = | -4 | -10 | -13 | - |
| Lenti | - | | - | - | - | - | Kunszentmiklós | - | | - | - | - | - |
| Nagykanizsa | ny | * | -4 | -13 | -17 | 0 | Balassagyarmat | . | | 2 | -10 | -14 | - |
| Zalaegerszeg | ny | * | -4 | -13 | -16 | - | Salgótarján | . | | 0 | -10 | -14 | - |
| Farkasgyepű | . | | -3 | -11 | -14 | - | Eger | . | | 0 | -9 | -11 | 9 |
| Keszthely | ny | * | -3 | -7 | -10 | 1 | Gyöngyös | . | | 0 | -8 | -12 | - |
| Mencshely | . | | -5 | -11 | -15 | 2 | Kékestető | . | ⌣ | -9 | -15 | -15 | 8 |
| Pápa | . | ⌣ | -3 | -15 | -16 | 3 | Kompolt | . | | 0 | -9 | -12 | 8 |
| Sümeg | - | | - | - | - | - | Poroszló | . | | -1 | -9 | -11 | - |
| Veszprém | . | | -5 | -12 | -17 | 3 | Jászberény | . | | -1 | -9 | -10 | - |
| Zirc | . | ⌣ | -6 | -17 | -21 | - | Karcag Tilalmas | . | ⌣ | -1 | -11 | -13 | - |
| Homokszentgyörgy | . | | -4 | -11 | -11 | 0 | Szolnok | . | | -2 | -9 | -10 | 8 |
| Kaposvár | . | | -5 | -10 | -13 | 1 | Tiszaroff | . | | -2 | -10 | -13 | - |
| Marcali | . | | -4 | -9 | -13 | - | Túrkeve | . | | -1 | -10 | -11 | 8 |
| Siófok | . | | -3 | -10 | -13 | 3 | Kistelek | . | = | -2 | -11 | -12 | - |
| Somogyszob | - | | - | - | - | - | Szeged | - | | - | - | - | - |
| Bábolna | - | | - | - | - | - | Szentes | - | | - | - | - | - |
| Esztergom Kertváros | . | | 1 | -11 | -12 | - | Borsodnádasd | - | | - | - | - | - |
| Komárom | . | ⌣ | -1 | -10 | -12 | - | Füged | . | | 0 | -9 | -12 | - |
| Tata | . | ⌣ | -1 | -11 | -11 | - | Hidasnémeti | - | | - | - | - | - |
| Kisapostag | - | | - | - | - | - | Jósvafő | - | | - | - | - | - |
| Martonvásár | . | | -3 | -12 | -13 | - | Miskolc | . | | -1 | -10 | -10 | 9 |
| Mór | . | = | -2 | -13 | -14 | - | Sárospatak | . | | 0 | -9 | -11 | 9 |
| Székesfehérvár | . | = | -3 | -15 | -21 | - | Szendrőlád | - | | - | - | - | - |
| Iregszemcse | . | | -5 | -12 | -16 | - | Tokaj | . | | 0 | -8 | -8 | - |
| Paks | . | | -3 | -13 | -16 | 4 | Kisvárda | . | = | 2 | -11 | -12 | 9 |
| Szekszárd | . | | -4 | -11 | -12 | - | Mátészalka | 20 | | -2 | -9 | -10 | - |
| Mohács | - | | - | - | - | - | Napkor | . | | 0 | -12 | -12 | 9 |
| Pécs | ny | * | -5 | -10 | -13 | 0 | Pátyod | - | | - | - | - | - |
| Pécs Árpádtető | . | | -6 | -10 | -10 | - | Tiszabecs | - | | - | - | - | - |
| Siklós | ny | * | -3 | -9 | -9 | - | Vásárosnamény | . | | 2 | -9 | -11 | - |
| Szigetvár | 2 | * | -4 | -7 | -8 | - | Záhony | . | ⌣ | -2 | -10 | -10 | - |
| Bp. Lőrinc | . | | -2 | -8 | -11 | 8 | Berettyóújfalu | . | | 1 | -8 | -9 | - |
| Bp. Met. Szolg. | . | | -1 | -7 | - | 7 | Debrecen | . | | 1 | -9 | -10 | 9 |
| Bp. Széchenyi-hegy | . | | -4 | -10 | -11 | - | Hajdúdorog | . | | 0 | -10 | -11 | - |
| Cegléd | - | | - | - | - | - | Hortobágy Halastó | - | | - | - | - | - |
| Gödöllő | - | | - | - | - | - | Körösszakál | - | | - | - | - | - |
| Monor | . | | -2 | -10 | -10 | - | Polgár | - | | - | - | - | - |
| Nagykáta | . | | 0 | -11 | -12 | - | Békéscsaba | . | ⌣ | 0 | -9 | -11 | 8 |
| Szentendre | . | | -1 | -7 | -9 | 8 | Mezőhegyes | . | ⌣ | -1 | -10 | -12 | - |
| Vác | . | | -1 | -9 | -12 | - | Szarvas | . | ⌣ | -1 | -9 | -10 | 8 |

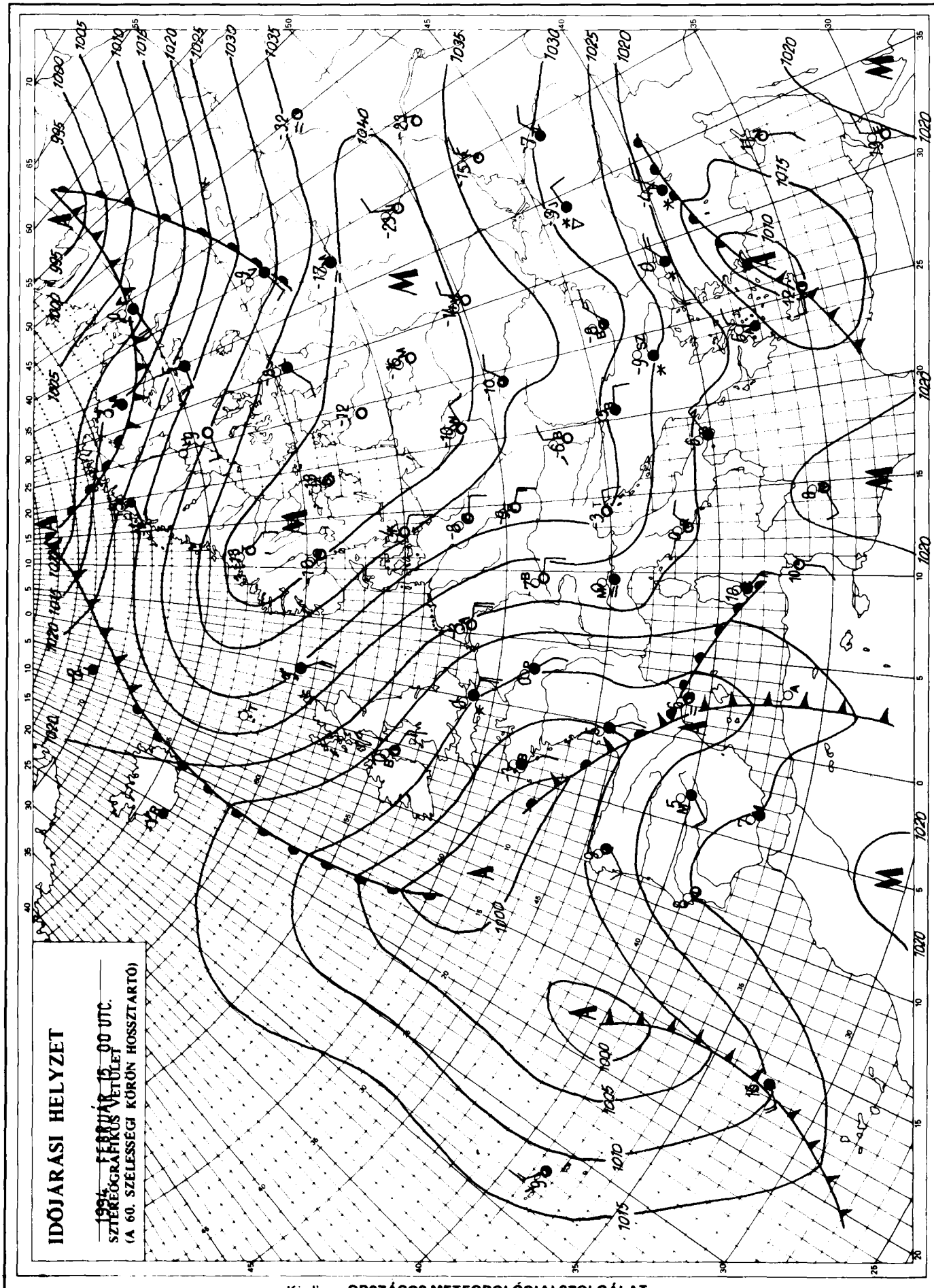


Kiadja az **ORSZÁGOS METEOROLÓGIAI SZOLGÁLAT**
Kiadásért felel: Dr. Mersich Iván, az Országos Meteorológiai Szolgálat elnöke
Készült az Országos Meteorológiai Szolgálat Nyomdájában, Budapest – Felelős vezető: Szinok István – Munkaszám: 94.073.
Szerkesztésért felel: Dr. Dévényi Dezső az Időjárás Előrejelző Önálló Osztály vezetője
Készíti: az OMSZ Időjárás Előrejelző Önálló Osztálya – Szakmai felelős: Dr. Dévényi Dezső osztályvezető – Megjelenik naponként
Megrendelhető: 1024 Budapest, II., Kitaibel Pál utca 1. – Pénzügyi Osztály – Telefon: 135-35-00

# IDŐJÁRÁSI NAPIJELENTÉS

ЕЖЕДНЕВНЫЙ МЕТЕОРОЛОГИЧЕСКИЙ БЮЛЛЕТЕНЬ • DAILY WEATHER REPORT
BULLETIN QUOTIDIEN DE TEMPS • TÄGLICHER WETTERBERICHT

**107. évfolyam 47. szám** **+ Budapest +** **1994. február 16. szerda**

## Az időjárási helyzet és a várható időjárás:

Kontinensünk középső részének időjárását anticiklon alakítja, emiatt túlnyomóan derült az ég, mérsékelt a légmozgás, így igen erős az éjszakai lehűlés. Nem ritka a -15 fok alatti fagy sem. Északkelet-Európában ciklon örvénylik, amely ott sokfelé borult időt és havazást, hózáporokat okoz. Alacsony nyomású légörvény hatására a Balkán-félsziget térségében is csapadékos az idő. Eső, havazás egyaránt előfordul. Esős időt jelentenek még a szárazföld nyugati partvidékéről is. A következő 36 órában a Kárpát-medence fölé eleinte száraz, majd éjszakától nagyobb nedvességtartalmú, kissé enyhébb levegő érkezik, emiatt változékony időre lehet számítani.

Magyarországon kedden napos, száraz, hideg téli idő volt, általában +1, -5 fok közötti csúcshőmérséklettel. Éjszaka az ország nagy részén -9, -14, néhol -16, -19 fokig hűlt le a levegő. Délelőtt napos, száraz, hideg idő volt, néhol kissé élénk délkeleti széllel. 11 órakor -2, -8 fokot mértek.

Ma 12 órakor Budapesten a hőmérséklet -3 fok volt, a tengerszintre átszámított légnyomás 1033 hPa, mérsékelten süllyed.

**Várható időjárás csütörtök estig:**

Eleinte jobbára derült, száraz idő várható. Az esti óráktól átmenetileg erősen megnövekszik a felhőzet és szórványosan hószállingózásra, havazásra is számítani lehet. A délkeleti szél többfelé megélénkül. A legalacsonyabb éjszakai hőmérséklet általában -6 és -11 fok között, a derült, hóval borított részeken -15 fok közelében,
a legmagasabb nappali hőmérséklet csütörtökön többnyire +1 és -4 fok között valószínű.

Jenki Szilvia s. k.

**A hőmérséklet napi középértéke és eltérése a sokévi átlagtól (Budapest külterületén):**

| | | |
|---|---|---|
| 1994. február 15. | -5,4 °C | -6,5 °C |

**1871 óta ezen a napon Budapesten előfordult**

| | |
|---|---|
| legmagasabb hőmérséklet: | 17,7 °C (1925) |
| legalacsonyabb hőmérséklet: | -18,1 °C (1940) |

## LEGMAGASABB HŐMÉRSÉKLET

1994.02.15.

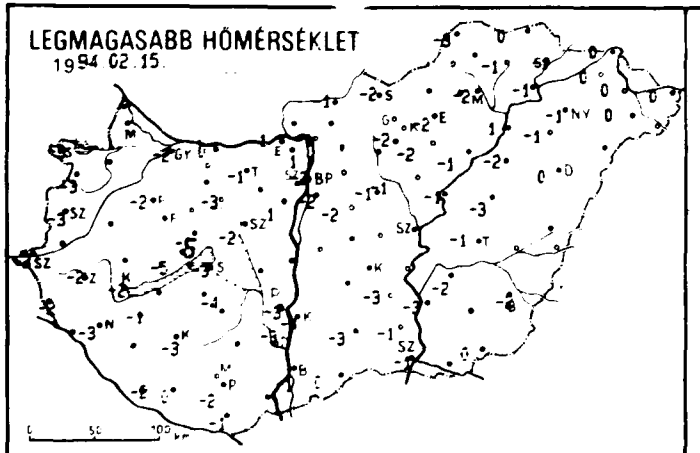

## LEGALACSONYABB HŐMÉRSÉKLET

1994.02.16.

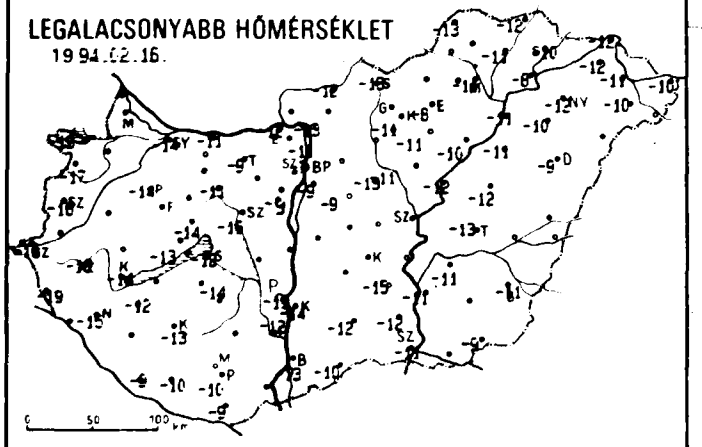

## RADIÁCIÓS MINIMUM

1994.02.16.

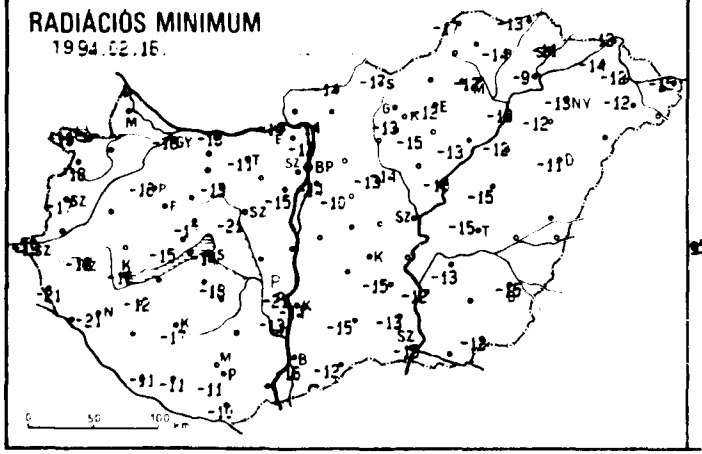

## 24 órás CSAPADÉKELOSZLÁS

1994.02.15. 7[h] -tól 1994.02.16. 7[h] -ig.

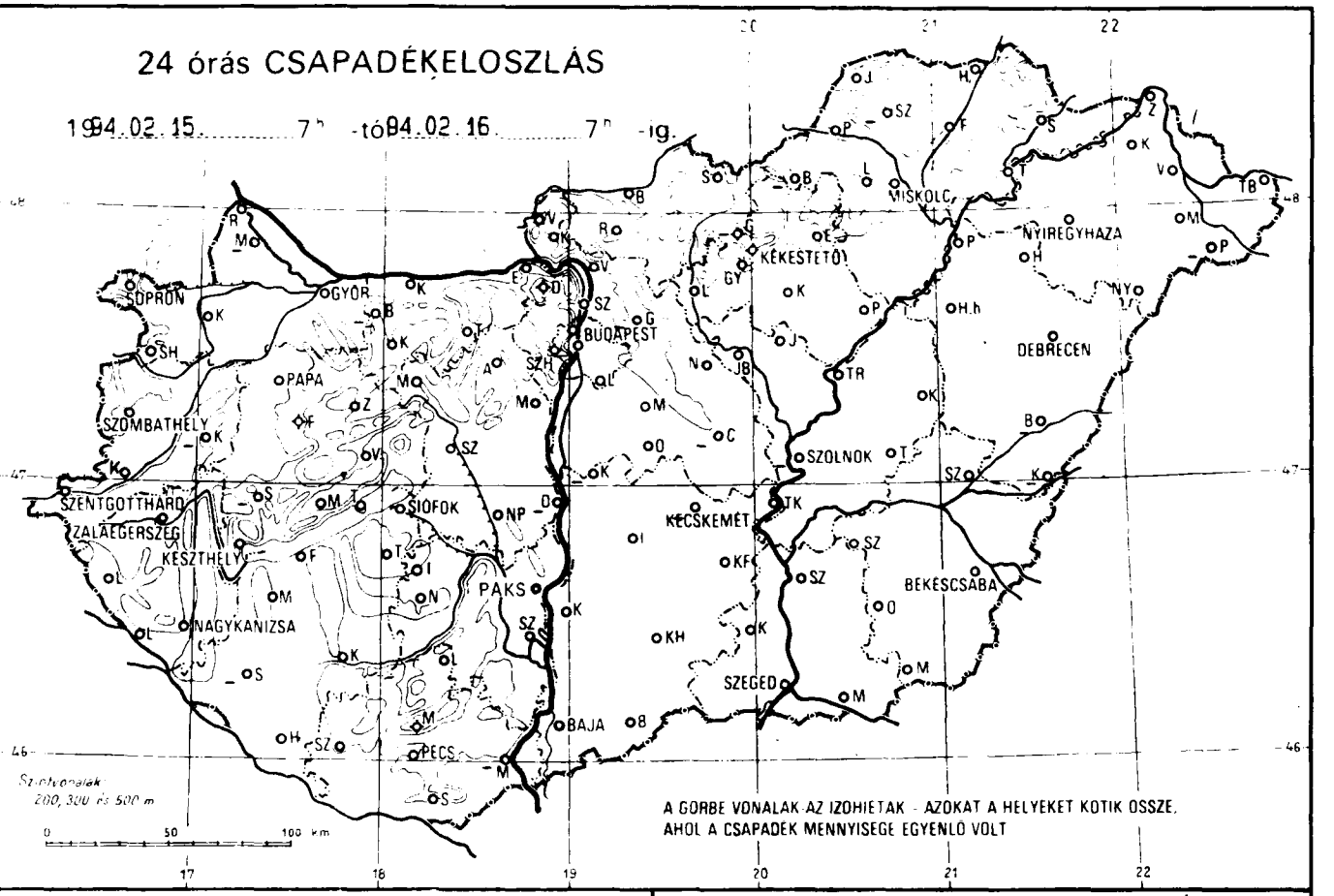


## NAPFÉNYTARTAM

1994.02.15.

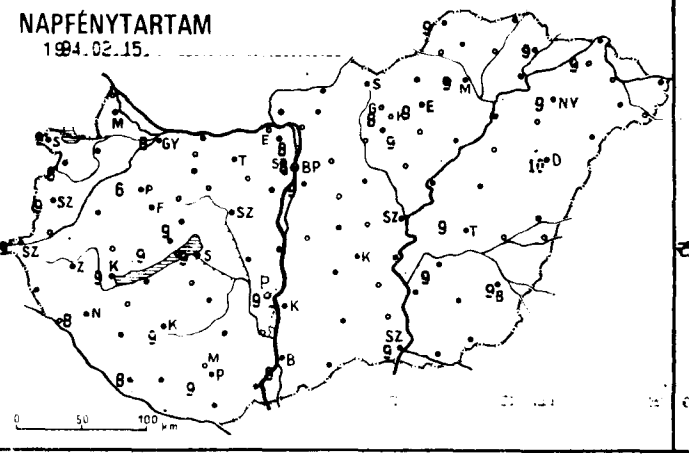

## HÓVASTAGSÁG (CM)

1994.02.15. 07h

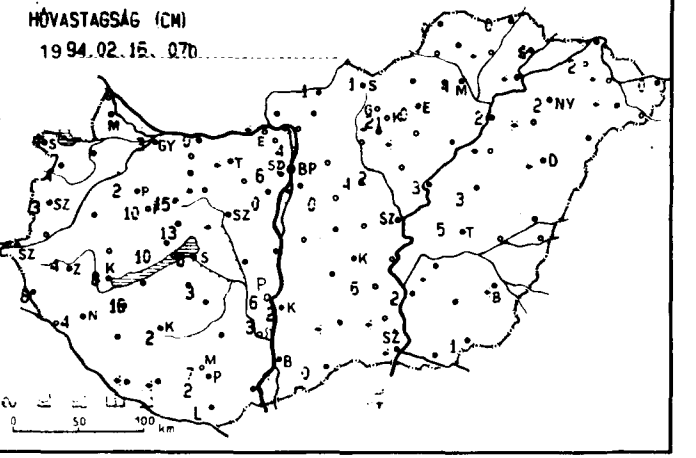

| 1994.02.16. 07$^h$-ig az utolsó 24 óra adatai | | | | | | |
|---|---|---|---|---|---|---|
| állomás | csapadék (mm) | | max. hő-mér-séklet | min. hő-mér-séklet | rad. min. | Előző nap napos órái |
| Győr | . | ⌴ | -2 | -14 | -18 | 8 |
| Mosonmagyaróvár | - | | - | - | - | - |
| Sopron | . | = | -3 | -13 | -19 | 9 |
| Sopronhorpács | . | | -3 | -17 | -18 | 8 |
| Kálló | - | | - | - | - | - |
| Szentgotthárd | . | | -3 | -16 | -19 | 9 |
| Szombathely | . | ⌴ | -3 | -16 | -17 | 9 |
| Lenti | . | V | -2 | -19 | -21 | - |
| Nagykanizsa | . | V | -3 | -15 | -21 | 8 |
| Zalaegerszeg | . | V | -2 | -18 | -18 | - |
| Farkasgyepű | . | | -5 | -15 | -17 | - |
| Keszthely | . | ⌴ | -2 | -14 | -16 | 9 |
| Mencshely | . | = | -5 | -13 | -15 | 9 |
| Pápa | . | ⌴ | -2 | -14 | -16 | 6 |
| Sümeg | - | | - | - | - | - |
| Veszprém | . | ⌴ | -5 | -14 | -17 | 9 |
| Zirc | . | V | -5 | -18 | -21 | - |
| Homokszentgyörgy | . | | -2 | -9 | -11 | 8 |
| Kaposvár | . | ⌴ | -3 | -13 | -17 | 9 |
| Marcali | . | | -1 | -12 | -12 | - |
| Siófok | . | | -3 | -12 | -14 | 9 |
| Somogyszob | - | | - | - | - | - |
| Bábolna | - | | - | - | - | - |
| Esztergom Kertváros | . | | 1 | -12 | -14 | - |
| Komárom | . | ⌴ | 0 | -11 | -13 | - |
| Tata | . | | -1 | -9 | -11 | - |
| Kisapostag | - | | - | - | - | - |
| Martonvásár | . | | 1 | -9 | -15 | - |
| Mór | . | = | -3 | -11 | -13 | - |
| Székesfehérvár | . | ⌴ | -2 | -16 | -21 | - |
| Iregszemcse | . | ⌴ | -4 | -14 | -18 | - |
| Paks | . | | -3 | -19 | -21 | 9 |
| Szekszárd | . | ⌴ | -3 | -12 | -13 | - |
| Mohács | - | | - | - | - | - |
| Pécs | . | | -2 | -10 | -11 | 9 |
| Pécs Árpádtető | . | | -4 | -10 | -10 | - |
| Siklós | . | ⌴ | -1 | -9 | -10 | - |
| Szigetvár | . | ⌴ | 0 | -10 | -11 | - |
| Bp. Lőrinc | . | | -2 | -9 | -14 | 9 |
| Bp. Met. Szolg. | . | | -2 | -7 | - | 8 |
| Bp. Széchenyi-hegy | . | | -5 | -10 | -11 | - |
| Cegléd | . | | - | - | - | - |
| Gödöllő | . | | - | - | - | - |
| Monor | . | | -2 | -9 | -10 | - |
| Nagykáta | . | | -1 | -13 | -13 | - |
| Szentendre | . | | 1 | -11 | -12 | 8 |
| Vác | . | = | -1 | -13 | -14 | - |

| 1994.02.16. 07$^h$-ig az utolsó 24 óra adatai | | | | | | |
|---|---|---|---|---|---|---|
| állomás | csapadék (mm) | | max. hő-mér-séklet | min. hő-mér-séklet | rad. min. | Előző nap napos órái |
| Vámosmikola | - | | - | - | - | - |
| Baja | . | ⌴ | -1 | -13 | -16 | 9 |
| Bácsalmás | . | | 0 | -10 | -12 | - |
| Kalocsa-Öregcsertő | . | V | -4 | -14 | -14 | 7 |
| Kecskemét | - | | - | - | - | - |
| Kiskunfélegyháza | . | ⌴ | -3 | -15 | -15 | - |
| Kiskunhalas | . | ≡ | -3 | -12 | -15 | - |
| Kunszentmiklós | - | | - | - | - | - |
| Balassagyarmat | . | | -1 | -12 | -14 | - |
| Salgótarján | . | | -2 | -13 | -17 | - |
| Eger | . | | -2 | -8 | -12 | 9 |
| Gyöngyös | . | | -2 | -11 | -13 | - |
| Kékestető | . | | -11 | -12 | -14 | 8 |
| Kompolt | . | ⌴ | -2 | -11 | -15 | 9 |
| Poroszló | . | ⌴ | -1 | -10 | -13 | - |
| Jászberény | . | | -1 | -11 | -14 | - |
| Karcag Tilalmas | . | = | -3 | -12 | -15 | - |
| Szolnok | - | | - | - | - | - |
| Tiszaroff | . | | -1 | -12 | -16 | - |
| Túrkeve | . | ⌴ | -1 | -13 | -15 | 9 |
| Kistelek | . | = | -1 | -12 | -13 | - |
| Szeged | . | ⌴ | -1 | -11 | -13 | 9 |
| Szentes | . | ⌴ | -3 | -11 | -12 | - |
| Borsodnádasd | - | | - | - | - | - |
| Füged | . | | -1 | -11 | -14 | - |
| Hidasnémeti | . | = | 0 | -12 | -13 | - |
| Jósvafő | . | | -3 | -13 | -17 | 9 |
| Miskolc | . | | -2 | -11 | -12 | 9 |
| Sárospatak | . | | -1 | -10 | -11 | 9 |
| Szendrőlád | - | | - | - | - | - |
| Tokaj | . | | -1 | -8 | -9 | - |
| Kisvárda | . | = | 0 | -12 | -14 | 9 |
| Mátészalka | . | | 0 | -10 | -12 | - |
| Napkor | . | | -1 | -12 | -13 | 9 |
| Pátyod | - | | - | - | - | - |
| Tiszabecs | . | ⌴ | 0 | -10 | -15 | - |
| Vásárosnamény | . | ⌴ | 0 | -11 | -12 | - |
| Záhony | . | ⌴ | 0 | -12 | -12 | - |
| Berettyóújfalu | - | | - | - | - | - |
| Debrecen | . | | 0 | -9 | -11 | 10 |
| Hajdúdorog | . | | -1 | -10 | -12 | - |
| Hortobágy Halastó | . | | -2 | -11 | -12 | - |
| Körösszakál | - | | - | - | - | - |
| Polgár | . | = | 1 | -11 | -13 | - |
| Békéscsaba | . | ⌴ | -2 | -11 | -15 | 9 |
| Mezőhegyes | . | ⌴ | 0 | -9 | -12 | - |
| Szarvas | . | ⌴ | -2 | -11 | -13 | 9 |

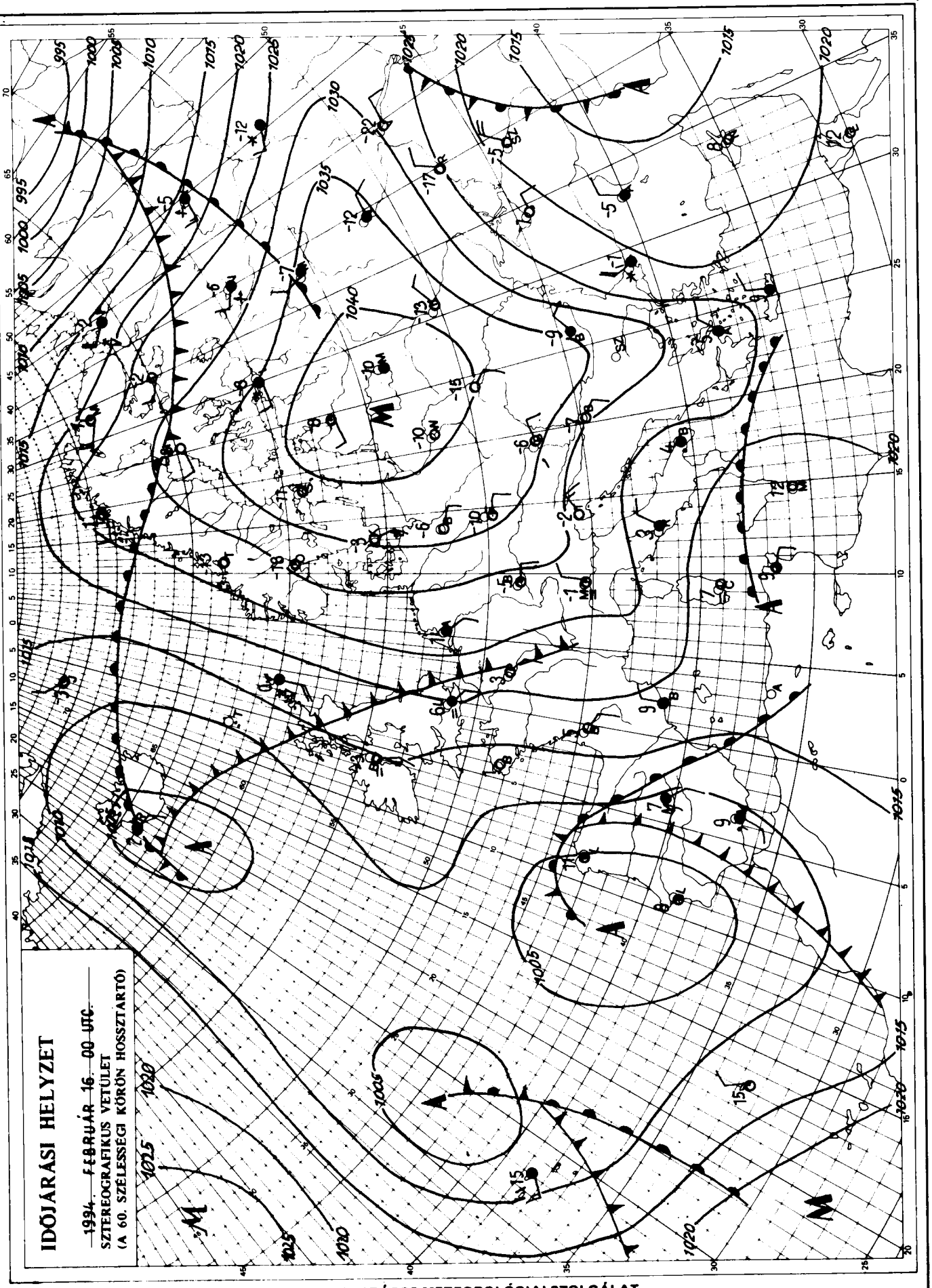


Kiadja az **ORSZÁGOS METEOROLÓGIAI SZOLGÁLAT**
Kiadásért felel: Dr. Mersich Iván, az Országos Meteorológiai Szolgálat elnöke
Készült az Országos Meteorológiai Szolgálat Nyomdájában, Budapest — Felelős vezető: Szinok István — Munkaszám: 94.074.
Szerkesztésért felel: Dr. Dévényi Dezső az Időjárás Előrejelző Önálló Osztály vezetője
Készíti: az OMSZ Időjárás Előrejelző Önálló Osztálya — Szakmai felelős: Dr. Dévényi Dezső osztályvezető — Megjelenik naponként
Megrendelhető: 1024 Budapest, II., Kitaibel Pál utca 1. — Pénzügyi Osztály — Telefon: 135-35-00

# IDŐJÁRÁSI NAPIJELENTÉS

ЕЖЕДНЕВНЫЙ МЕТЕОРОЛОГИЧЕСКИЙ БЮЛЛЕТЕНЬ • DAILY WEATHER REPORT
BULLETIN QUOTIDIEN DE TEMPS • TÄGLICHER WETTERBERICHT

107. évfolyam 48. szám + Budapest + 1994. február 17. csütörtök

## Az időjárási helyzet és a várható időjárás:

Európa legnagyobb részének időjárását anticiklon alakítja. Területén túlnyomóan derült, száraz, hideg az idő. Skandinávia fölött ciklon örvénylik, ezért a kontinens sarkkörön túli területein borult, csapadékos és viszonylag enyhe az idő. A Földközi-tenger középső részének időjárását ugyancsak alacsony nyomású légköri képződmény határozza meg. Emiatt az Appennini-, és a Balkán-félszigeten szintén borult az ég és sok a csapadék, de az elmúlt napok folyamán északkelet felől beáramlott hideg levegő hatására az ilyenkor megszokottnál 2, 4 fokkal alacsonyabb csúcshőmérsékleteket mérnek. A következő 36 órában a Kárpát-medence fölé egyre szárazabb, majd ismét nagyobb nedvességtartalmú levegő áramlik, ezért folytatódik a változékony, téli idő.

Magyarországon szerdán túlnyomóan derült idő volt, általában 5, 9 órán át sütött a nap. A legmagasabb nappali hőmérséklet +1 és -5 fok között alakult. Az éjszakai óráktól sokfelé havazás kezdődött. A ma reggel 7 óráig lehullott csapadék mennyisége csapadéknyom és 4 mm között alakult. Hajnalra az ország nagy részén -5 és -10, de nyugaton és északkeleten helyenként -11 és -15 fokig hűlt le a levegő. Délelőtt túlnyomóan borult volt az ég, csupán nyugaton vékonyodott el a felhőzet. Sokfelé hullott a hó. 11 órakor -1, -8 fokot mértek.

Ma 12 órakor Budapesten a hőmérséklet -4 fok volt, a tengerszintre átszámított légnyomás 1027 hPa, alig változik.

### Várható időjárás péntek estig:

Eleinte átmenetileg felszakadozik a felhőzet és egyre többfelé megszűnik a havazás, majd holnap napközben ismét erős felhősödés és újabb havazás várható. Többnyire mérsékelt marad a légmozgás.
A legalacsonyabb éjszakai hőmérséklet általában -9 és -14 fok között,
a legmagasabb nappali hőmérséklet pénteken -3, +2 fok között valószínű.

### Távolabbi kilátások szombattól–keddig:

Eleinte túlnyomóan borult, majd változóan felhős idő várható. Az időszak elején sokfelé kell számítani ismétlődő havazásra.
A legalacsonyabb éjszakai hőmérséklet eleinte -6 és -11, majd -4 és -9 fok között alakul.
A legmagasabb nappali hőmérséklet általában -2 és +3 fok között várható.
Jelentős mennyiségű (legalább napi 5 mm) csapadék az ország területének 70 százalékán várható.

Wynn Anikó s. k.

**A hőmérséklet napi középértéke és eltérése a sokévi átlagtól (Budapest külterületén):**

| | | |
|---|---|---|
| 1994. február 16. | -5,6°C | -6,3°C |

**1871 óta ezen a napon Budapesten előfordult**

| | |
|---|---|
| legmagasabb hőmérséklet: | 16,2°C (1925) |
| legalacsonyabb hőmérséklet: | -17,9°C (1940) |

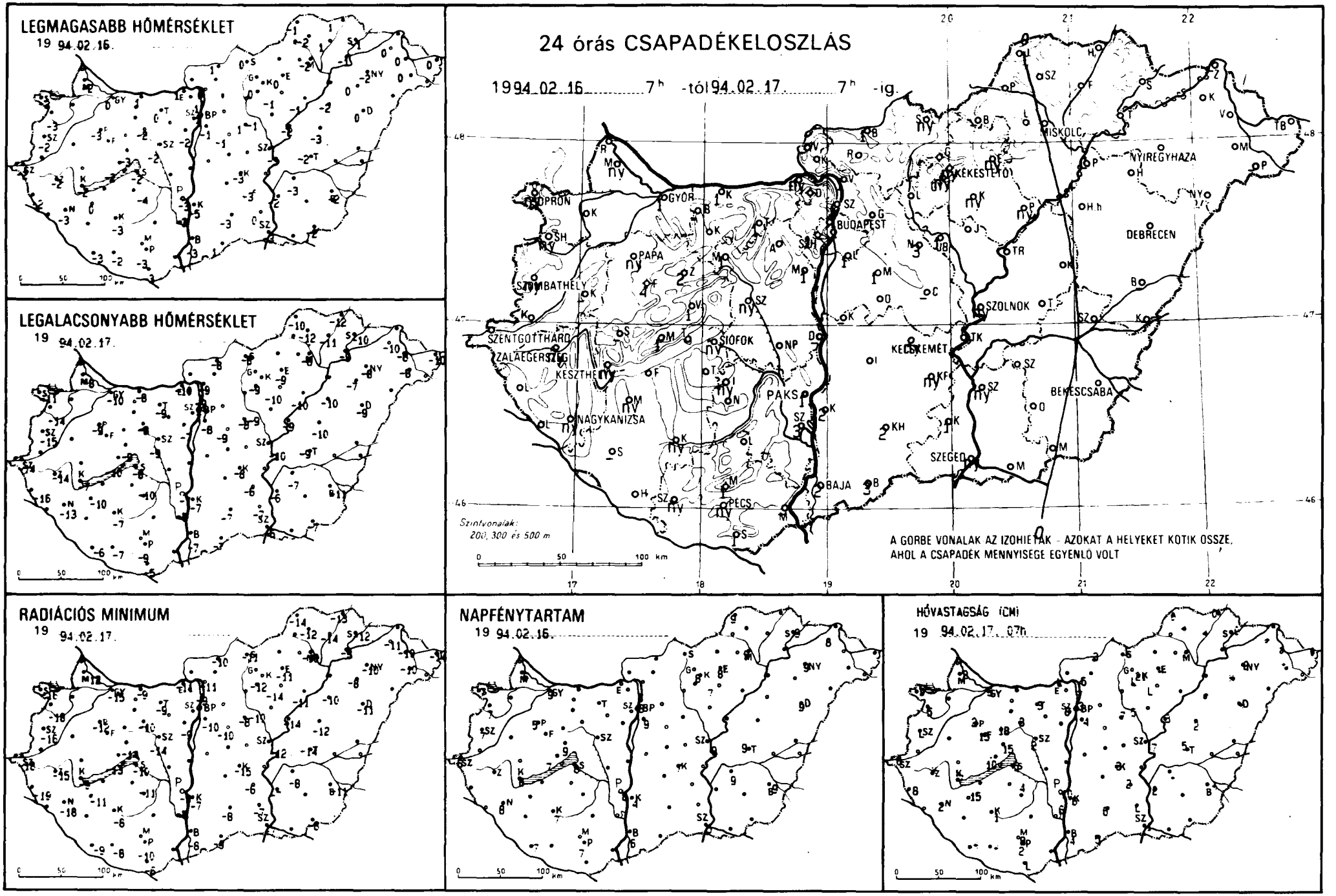
LEGMAGASABB HŐMÉRSÉKLET
19 94.02.16.
LEGALACSONYABB HŐMÉRSÉKLET
19 94.02.17.
24 órás CSAPADÉKELOSZLÁS
1994.02.16. 7h -tól 94.02.17. 7h -ig.
SOPRON
GYŐR
BUDAPEST
MISKOLC
NYÍREGYHÁZA
DEBRECEN
PAPA
SZOMBATHELY
SZENTGOTTHÁRD
ZALAEGERSZEG
KESZTHELY
SIÓFOK
PAKS
NAGYKANIZSA
KECSKEMÉT
BÉKÉSCSABA
SZEGED
BAJA
PÉCS
Szintvonalak:
200, 300 és 500 m
A GÖRBE VONALAK AZ IZOHIETÁK - AZOKAT A HELYEKET KÖTIK ÖSSZE,
AHOL A CSAPADÉK MENNYISÉGE EGYENLŐ VOLT
RADIÁCIÓS MINIMUM
19 94.02.17.
NAPFÉNYTARTAM
19 94.02.16.
HÓVASTAGSÁG (CM)
19 94.02.17. 07h

| 19 94.02.17. 07h-ig az utolsó 24 óra adatai | | | | | | |
|---|---|---|---|---|---|---|
| állomás | csapadék (mm) | | max. hő-mér-séklet | min. hő-mér-séklet | rad. min. | Előző nap napos órái |
| Győr | 1 | * ⌴ | 0 | -10 | -13 | 9 |
| Mosonmagyaróvár | ny | * ⌴ | -2 | -8 | -12 | 6 |
| Sopron | ny | * = | -2 | -11 | -16 | 7 |
| Sopronhorpács | ny | * | -3 | -14 | -18 | 7 |
| Káld | - | | - | - | - | - |
| Szentgotthárd | . | | -2 | -14 | -18 | 6 |
| Szombathely | ny | * ⌴ | -2 | -15 | -16 | 7 |
| Lenti | . | V | -2 | -16 | -19 | - |
| Nagykanizsa | ny | ◊ V | -3 | -13 | -18 | 8 |
| Zalaegerszeg | ny | * V | -2 | -14 | -15 | - |
| Farkasgyepű | 4 | * | -3 | -5 | -8 | - |
| Keszthely | ny | * ⌴ | -2 | -7 | -9 | 8 |
| Mencshely | 1 | * = | -2 | -10 | -13 | 7 |
| Pápa | ny | * = | -3 | -9 | -12 | 5 |
| Sümeg | - | | - | - | - | - |
| Veszprém | 1 | * ⌴ | -3 | -9 | -14 | 9 |
| Zirc | 2 | * ≡ | -4 | -13 | -17 | - |
| Homokszentgyörgy | . | | -3 | -6 | -9 | 7 |
| Kaposvár | ny | * ⌴ | -3 | -7 | -8 | 7 |
| Marcali | ny | * | 0 | -10 | -11 | - |
| Siófok | ny | * | -2 | -8 | -10 | 8 |
| Somogyszob | - | | - | - | - | - |
| Bábolna | - | | - | - | - | - |
| Esztergom Kertváros | ny | * | 1 | -10 | -11 | - |
| Komárom | 1 | * = | 1 | -8 | -9 | - |
| Tata | 1 | * | 0 | -9 | -9 | - |
| Kisapostag | - | | - | - | - | - |
| Martonvásár | 1 | * | -2 | -7 | -9 | - |
| Mór | 1 | ◊ = | -2 | -8 | -10 | - |
| Székesfehérvár | ny | * = | -2 | -9 | -14 | - |
| Iregszemcse | ny | * = | -4 | -10 | -11 | - |
| Paks | 1 | * = | -3 | -7 | -9 | 8 |
| Szekszárd | 3 | * = | -3 | -8 | -8 | - |
| Mohács | - | | - | - | - | - |
| Pécs | ny | * | -3 | -9 | -10 | 7 |
| Pécs Árpádtető | 1 | * = | -5 | -9 | -9 | - |
| Siklós | 1 | * = | -3 | -5 | -6 | - |
| Szigetvár | ny | * | -2 | -7 | -8 | - |
| Bp. Lőrinc | 1 | * ⌴ | -1 | -8 | -10 | 9 |
| Bp. Met. Szolg. | 1 | * V | 1 | -7 | - | 8 |
| Bp. Széchenyi-hegy | 1 | * | 1 | -6 | -7 | - |
| Cegléd | - | | - | - | - | - |
| Gödöllő | - | | - | - | - | - |
| Monor | 1 | * | -1 | -9 | -10 | - |
| Nagykáta | 3 | * | 1 | -8 | -8 | - |
| Szentendre | 1 | * = | 1 | -9 | -9 | 8 |
| Vác | 1 | * = | 0 | -9 | -11 | - |

| 19 94.02.17. 07h-ig az utolsó 24 óra adatai | | | | | | |
|---|---|---|---|---|---|---|
| állomás | csapadék (mm) | | max. hő-mér-séklet | min. hő-mér-séklet | rad. min. | Előző nap napos órái |
| Vámosmikola | - | | - | - | - | - |
| Baja | 2 | * = | -3 | -7 | -8 | 6 |
| Bácsalmás | 3 | * | 1 | -7 | -9 | - |
| Kalocsa-Öregcsertő | 2 | * V | -5 | -7 | -7 | 4 |
| Kecskemét | ny | * = | -3 | -8 | -15 | 7 |
| Kiskunfélegyháza | ny | * ⌴ | -3 | -6 | -6 | - |
| Kiskunhalas | 2 | * ≡ | -3 | -7 | -8 | - |
| Kunszentmiklós | - | | - | - | - | - |
| Balassagyarmat | 1 | * = | 1 | -8 | -10 | - |
| Salgótarján | ny | * = | 0 | -8 | -11 | - |
| Eger | ny | * | 0 | -9 | -11 | 8 |
| Gyöngyös | ny | * | 0 | -9 | -12 | - |
| Kékestető | ny | ◊ ≡ | -8 | -13 | -14 | 8 |
| Kompolt | ny | * | -1 | -10 | -14 | 7 |
| Poroszló | ny | * | -1 | -10 | -11 | - |
| Jászberény | 1 | * ≡ | -1 | -9 | -10 | - |
| Karcag Tilalmas | . | = | -3 | -10 | -12 | - |
| Szolnok | ny | * | -3 | -10 | -12 | 9 |
| Tiszaroff | . | | -2 | -9 | -14 | - |
| Túrkeve | . | | -2 | -9 | -14 | 9 |
| Kistelek | 1 | * = | 0 | -7 | -7 | - |
| Szeged | ny | * ⌴ | -3 | -6 | -7 | 5 |
| Szentes | ny | * | -2 | -6 | -7 | - |
| Borsodnádasd | - | | - | - | - | - |
| Füged | . | | 1 | -11 | -14 | - |
| Hidasnémeti | . | = | 1 | -12 | -13 | - |
| Jósvafő | . | | -1 | -10 | -14 | 9 |
| Miskolc | . | | -2 | -8 | -10 | 9 |
| Sárospatak | . | | -1 | -10 | -12 | 9 |
| Szendrőlád | . | ⌴ | -2 | -12 | -12 | - |
| Tokaj | . | | -1 | -9 | -9 | - |
| Kisvárda | . | = | 0 | -10 | -11 | 8 |
| Mátészalka | . | | 0 | -8 | -10 | - |
| Napkor | . | | -2 | -8 | -10 | 9 |
| Pátyod | - | | - | - | - | - |
| Tiszabecs | . | ⌴ | 0 | -10 | -14 | - |
| Vásárosnamény | . | = | 0 | -8 | -10 | - |
| Záhony | - | | - | - | - | - |
| Berettyóújfalu | - | | - | - | - | - |
| Debrecen | . | | 0 | -9 | -11 | 9 |
| Hajdúdorog | . | | 0 | -7 | -8 | - |
| Hortobágy Halastó | . | | -2 | -10 | -10 | - |
| Körösszakál | - | | - | - | - | - |
| Polgár | - | | - | - | - | - |
| Békéscsaba | . | ⌴ | -2 | -11 | -11 | 9 |
| Mezőhegyes | . | | -2 | -7 | -8 | - |
| Szarvas | . | ⌴ | -3 | -7 | -8 | 9 |

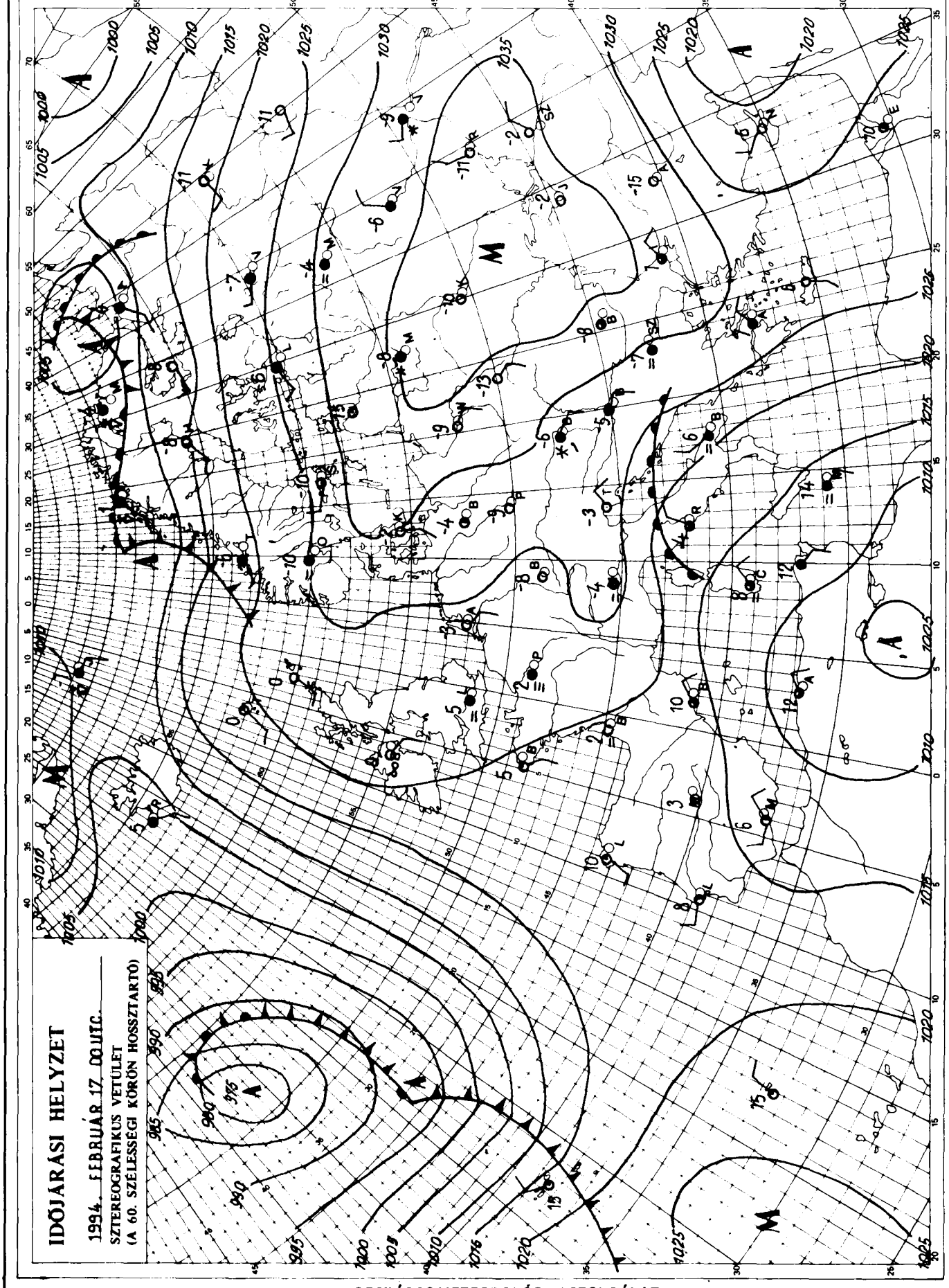


Kiadja az **ORSZÁGOS METEOROLÓGIAI SZOLGÁLAT**
Kiadásért felel: Dr. Mersich Iván, az Országos Meteorológiai Szolgálat elnöke
Készült az Országos Meteorológiai Szolgálat Nyomdájában, Budapest – Felelős vezető: Szlnok István – Munkaszám: 94. 075.
Szerkesztésért felel: Dr. Dévényi Dezső az Időjárás Előrejelző Önálló Osztály vezetője
Készíti: az OMSZ Időjárás Előrejelző Önálló Osztálya – Szakmai felelős: Dr. Dévényi Dezső osztályvezető – Megjelenik naponként
Megrendelhető: 1024 Budapest, II., Kitaibel Pál utca 1. – Pénzügyi Osztály – Telefon: 135-35-00

# IDŐJÁRÁSI NAPIJELENTÉS

ЕЖЕДНЕВНЫЙ МЕТЕОРОЛОГИЧЕСКИЙ БЮЛЛЕТЕНЬ • DAILY WEATHER REPORT
BULLETIN QUOTIDIEN DE TEMPS • TÄGLICHER WETTERBERICHT

107. évfolyam 49. szám + Budapest + 1994. február 18. péntek

## Az időjárási helyzet és a várható időjárás:

Izland közelében ciklon örvénylik. Ennek áramlási rendszerében a kontinens nyugati része felé enyhe, páradús légtömegek érkeznek. Ezért arrafelé többnyire felhős, sokfelé csapadékos, a sokévi átlagnál kissé enyhébb az idő. Egy mediterrán ciklon hatására többfelé esik az eső a Földközi-tenger térségében is. Európa nagyobb részén ugyanakkor folytatódik a hideg téli idő. A hőmérséklet csúcsértéke általában 0 fok alatt alakul, éjszaka pedig többfelé -10 alá süllyed a hőmérő higanyszála. A Kárpát-medence térségében a következő 36 órában folytatódik a téli idő, az említett mediterrán ciklon hatására főként délen és keleten várható sokfelé újabb havazás.

Magyarországon csütörtökön a Dunántúlon a változóan felhős ég mellett 1, 5 órára kisütött a nap. Másutt túlnyomóan borult maradt az ég. Sokfelé havazott. A péntek reggelig lehullott csapadék mennyisége általában csapadéknyom és 5 mm között alakult. A hőmérséklet csúcsértéke többnyire +1, és -5 fok között volt. Péntek hajnalra az ország nagyobb részén -1 és -8 fok közé hűlt le a levegő, de a Dunántúl nyugati részén helyenként -10, -15 fok is előfordult. Ma délelőtt általában borult, sokfelé párás, helyenként tartósan ködös idő volt, csak északnyugaton sütött ki néhány órára a nap. Főként délen és keleten havazott, egy-két helyen ónosszitálás is előfordult. A hőmérséklet 11 órára +1 és -6 fok köze emelkedett.

Ma 12 órakor Budapesten a hőmérséklet -1 fok volt, a tengerszintre átszámított légnyomás 1023 hPa, alig változik.

### Várható időjárás szombat estig:

Északnyugaton változóan felhős idő lesz csak szórványosan valószínű havazás. Másutt folytatódik a túlnyomóan borult, néhol ködös idő, sokfelé havazással. Főként délkeleten havas eső, ónos eső is lehet. Eleinte mérsékelt lesz a légmozgás, majd megélénkül, időnként megerősödik az északkeleti szél.
A legalacsonyabb éjszakai hőmérséklet általában 0, -5 fok között, de nyugaton helyenként -10 fok körül,
a legmagasabb nappali hőmérséklet szombaton +2 és -3 fok között valószínű.

Bonta Imre s. k.

**A hőmérséklet napi középértéke és eltérése a sokévi átlagtól (Budapest külterületén):**

| | | |
|---|---|---|
| 1994. február 17. | -4,2 °C | -5,0 °C |

**1871 óta ezen a napon Budapesten előfordult**

| | |
|---|---|
| legmagasabb hőmérséklet: | 13,7 °C (1935) |
| legalacsonyabb hőmérséklet: | -16,6 °C (1956) |

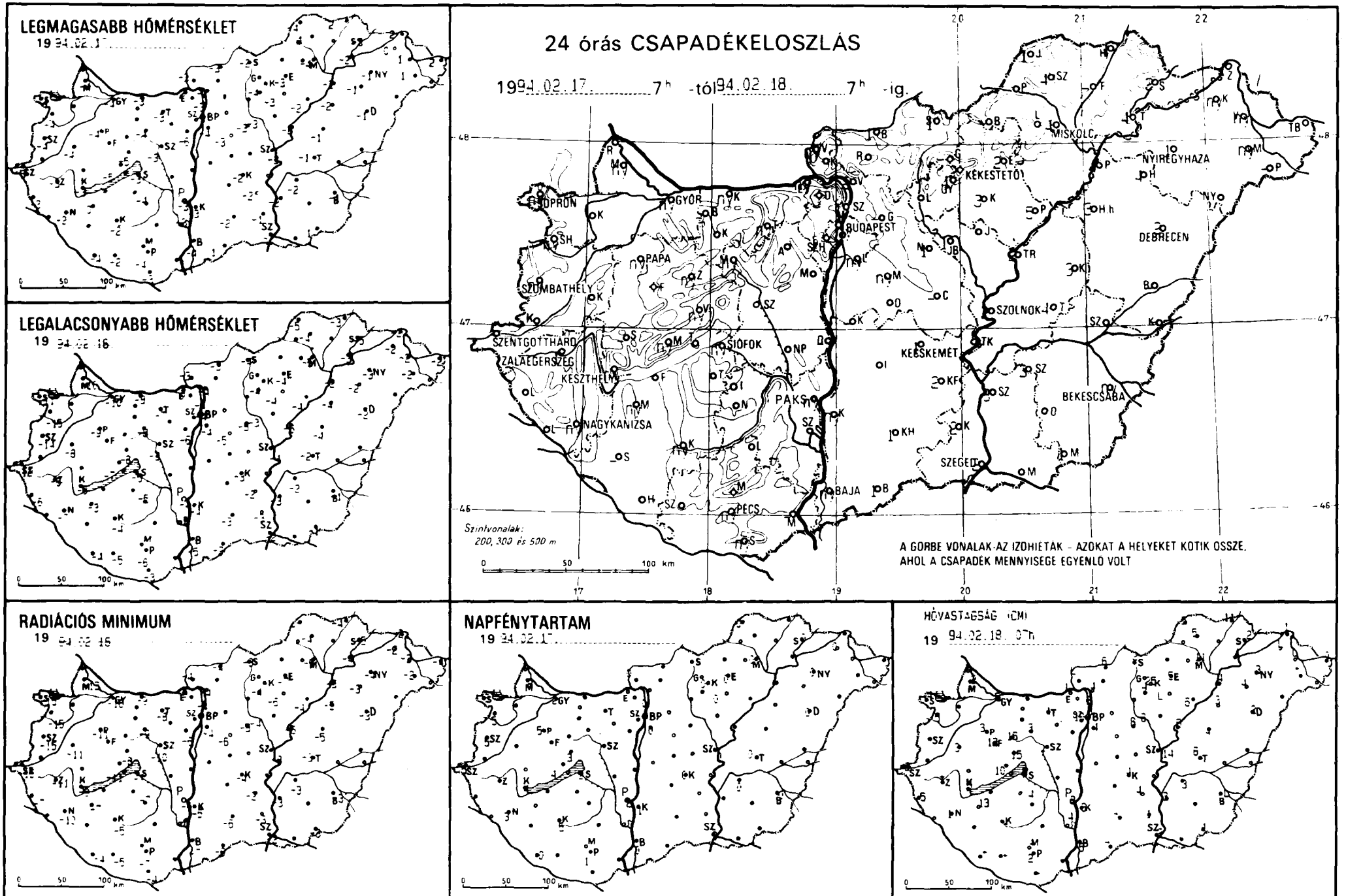
LEGMAGASABB HŐMÉRSÉKLET
LEGALACSONYABB HŐMÉRSÉKLET
RADIÁCIÓS MINIMUM
NAPFÉNYTARTAM
HÓVASTAGSÁG (CM)
24 órás CSAPADÉKELOSZLÁS
1994.02.17. 7h -tól 94.02.18. 7h -ig.
SOPRON
GYŐR
BUDAPEST
MISKOLC
NYÍREGYHÁZA
KÉKESTETŐ
DEBRECEN
SZOMBATHELY
PAPA
SZOLNOK
SZENTGOTTHÁRD
ZALAEGERSZEG
SIÓFOK
KESZTHELY
KECSKEMÉT
BÉKÉSCSABA
NAGYKANIZSA
PAKS
SZEGED
BAJA
PÉCS
Szintvonalak: 200, 300 és 500 m
A GÖRBE VONALAK AZ IZOHIÉTÁK - AZOKAT A HELYEKET KÖTIK ÖSSZE, AHOL A CSAPADÉK MENNYISÉGE EGYENLŐ VOLT
0 50 100 km

| 19 94.02.18 07$^h$-ig az utolsó 24 óra adatai | | | | | | |
|---|---|---|---|---|---|---|
| állomás | csapadék (mm) | | max. hő-mér-séklet | min. hő-mér-séklet | rad. min. | Előző nap napos órái |
| Győr | ny | = | -4 | -10 | -16 | 2 |
| Mosonmagyaróvár | ny | ⌣ | -4 | -10 | -12 | 4 |
| Sopron | ny | | -4 | -11 | -15 | 6 |
| Sopronhorpács | ny | ⌣ | -4 | -15 | -15 | 5 |
| Káld | . | | -4 | -8 | -11 | - |
| Szentgotthárd | . | | -5 | -12 | -15 | 5 |
| Szombathely | ny | ⌣ | -4 | -14 | -15 | 5 |
| Lenti | . | | -3 | -6 | -7 | - |
| Nagykanizsa | ny | | -2 | -7 | -10 | 3 |
| Zalaegerszeg | 1 | = | -3 | -8 | -11 | - |
| Farkasgyepű | . | | -3 | -5 | -11 | - |
| Keszthely | ny | ⌣ | -3 | -6 | -9 | 4 |
| Mencshely | ny | = | -5 | -7 | -11 | 4 |
| Pápa | ny | = | -4 | -9 | -11 | 5 |
| Sümeg | - | | - | - | - | - |
| Veszprém | ny | ≡ | -5 | -8 | -8 | 3 |
| Zirc | ny | ≡ | -5 | -11 | -15 | - |
| Hornokszentgyörgy | . | | -4 | -4 | -4 | 0 |
| Kaposvár | ny | | -2 | -4 | -5 | 5 |
| Marcali | ny | | 0 | -3 | -7 | - |
| Siófok | ny | = | -3 | -5 | -7 | 5 |
| Somogyszob | - | | - | - | - | - |
| Bábolna | - | | - | - | - | - |
| Esztergom Kertváros | ny | | -2 | -8 | -9 | - |
| Komárom | ny | ⌣ | -3 | -8 | -9 | - |
| Tata | ny | | -3 | -7 | -8 | - |
| Kisapostag | - | | - | - | - | - |
| Martonvásár | . | = | -6 | -6 | -6 | - |
| Mór | ny | = | -4 | -8 | -9 | - |
| Székesfehérvár | . | ≡ | -3 | -9 | -10 | - |
| Iregszemcse | . | = | -4 | -5 | -7 | - |
| Paks | ny | = | -3 | -4 | -6 | 2 |
| Szekszárd | . | = | -2 | -3 | -5 | - |
| Mohács | - | | - | - | - | - |
| Pécs | ny | = | -4 | -6 | -7 | 1 |
| Pécs Árpádtető | | | -5 | -7 | -7 | - |
| Siklós | ny | ≡ | -3 | -3 | -4 | - |
| Szigetvár | | ⌣ | -2 | -5 | -5 | - |
| Bp. Lőrinc | ny | = | -4 | -4 | -4 | 0 |
| Bp. Met. Szolg. | ny | = | -3 | -4 | - | 0 |
| Bp. Széchenyi-hegy | 1 | ≡ | -4 | -6 | -6 | - |
| Cegléd | - | | - | - | - | - |
| Gödöllő | - | | - | - | - | - |
| Monor | ny | | -3 | -5 | -6 | - |
| Nagykáta | 1 | | -3 | -8 | -8 | - |
| Szentendre | 1 | = | -3 | -4 | -4 | 0 |
| Vác | 2 | ≡ | -2 | -4 | -4 | - |

| 19 94.02.18 07$^h$-ig az utolsó 24 óra adatai | | | | | | |
|---|---|---|---|---|---|---|
| állomás | csapadék (mm) | | max. hő-mér-séklet | min. hő-mér-séklet | rad. min. | Előző nap napos órái |
| Vámosmikola | ny | = | -3 | -3 | -4 | 0 |
| Baja | ny | = | -4 | -5 | -7 | 0 |
| Bácsalmás | 1 | | 1 | -2 | -6 | - |
| Kalocsa-Öregcsertő | ny | | -3 | -4 | -5 | 1 |
| Kecskemét | 1 | = | -2 | -3 | -4 | 0 |
| Kiskunfélegyháza | 2 | ⌣ | -2 | -2 | -2 | - |
| Kiskunhalas | 1 | = | -2 | -3 | -6 | - |
| Kunszentmiklós | - | | - | - | - | - |
| Balassagyarmat | 1 | = | -3 | -3 | -4 | - |
| Salgótarján | 1 | | -2 | -4 | -8 | - |
| Eger | 2 | = | -3 | -4 | -7 | 0 |
| Gyöngyös | 1 | | -4 | -4 | -4 | - |
| Kékestető | 2 | | -9 | -9 | -9 | 0 |
| Kompolt | 3 | | -3 | -4 | -6 | 0 |
| Poroszló | 5 | = | -2 | -4 | -4 | - |
| Jászberény | 1 | ≡ | -3 | -3 | -4 | - |
| Karcag Tilalmas | 3 | = | -1 | -4 | -5 | - |
| Szolnok | 2 | | -3 | -4 | -8 | 0 |
| Tiszaroff | 2 | = | -2 | -6 | -6 | - |
| Túrkeve | 4 | | -1 | -2 | -3 | 0 |
| Kistelek | 2 | = | -1 | -3 | -3 | - |
| Szeged | 2 | = | -2 | -2 | -2 | 0 |
| Szentes | 3 | | -2 | -3 | -3 | - |
| Borsodnádasd | - | | - | - | - | - |
| Füged | - | | - | - | - | - |
| Hidasnémeti | 4 | = | 2 | -3 | -4 | - |
| Jósvafő | 1 | ≡ | -4 | -5 | -7 | 0 |
| Miskolc | 4 | = | -4 | -5 | -5 | 0 |
| Sárospatak | 2 | = | -3 | -5 | -5 | 0 |
| Szendrőlád | 4 | ⌣ | 1 | -4 | -4 | - |
| Tokaj | 4 | | -2 | -3 | -4 | - |
| Kisvárda | ny | = | 0 | -2 | -2 | 0 |
| Mátészalka | ny | = | 1 | -2 | -2 | - |
| Napkor | 1 | | -1 | -3 | -4 | 0 |
| Pátyod | - | | - | - | - | - |
| Tiszabecs | | ⌣ | 2 | -2 | -4 | - |
| Vásárosnamény | ny | = | 1 | -2 | -3 | - |
| Záhony | 1 | = | 2 | -2 | -2 | - |
| Berettyóújfalu | - | | - | - | - | - |
| Debrecen | 2 | = | -1 | -2 | -3 | 0 |
| Hajdúdorog | 4 | = | -1 | -2 | -3 | - |
| Hortobágy Halastó | 3 | | -2 | -4 | -5 | - |
| Körösszakál | - | | - | - | - | - |
| Polgár | 4 | = | -2 | -2 | -3 | - |
| Békéscsaba | ny | = | -1 | -1 | -3 | 0 |
| Mezőhegyes | 1 | | 1 | -1 | -3 | - |
| Szarvas | 3 | = | -2 | -2 | -3 | 0 |

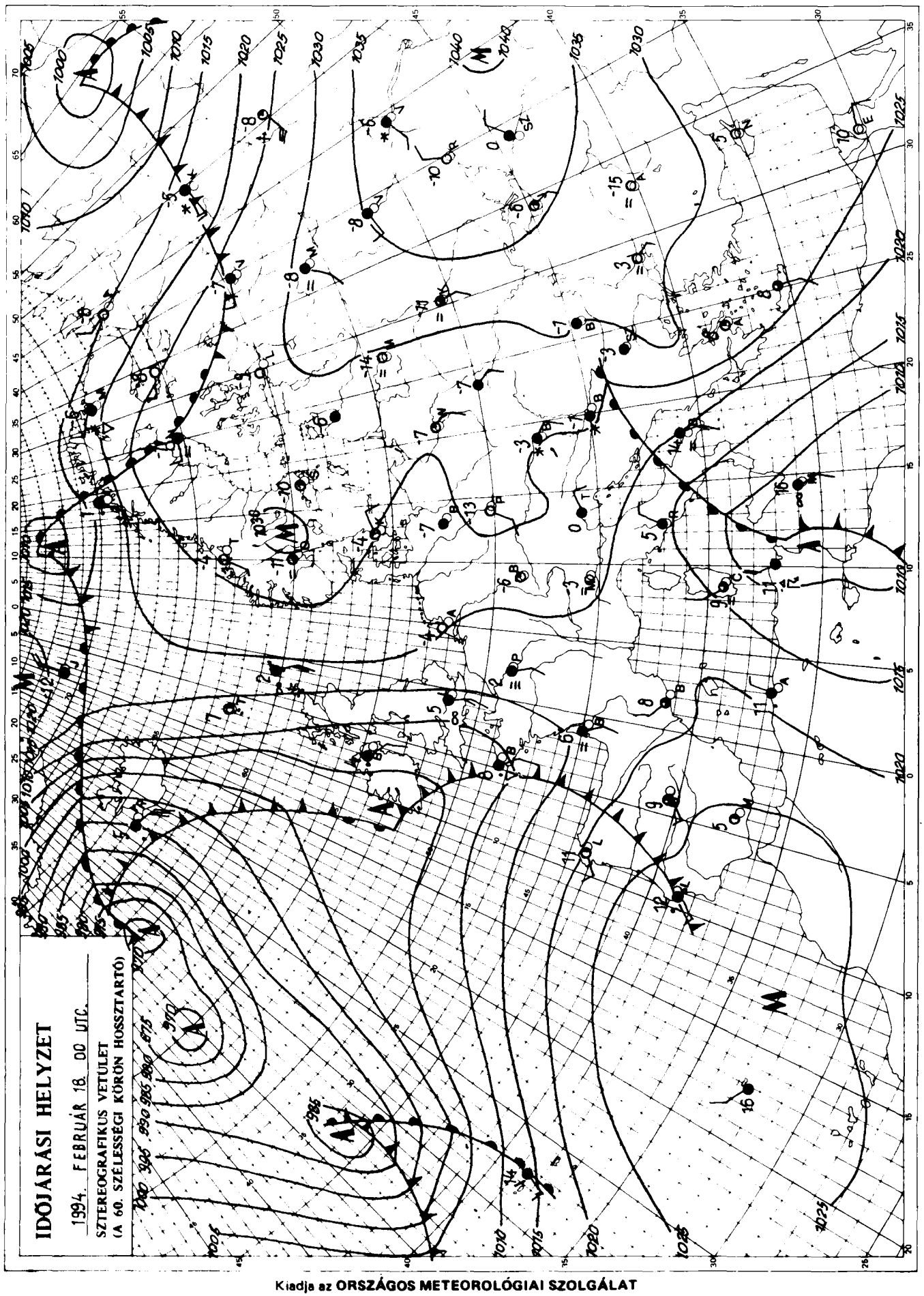


Kiadja az **ORSZÁGOS METEOROLÓGIAI SZOLGÁLAT**
Kiadásért felel: Dr. Mersich Iván, az Országos Meteorológiai Szolgálat elnöke
Készült az Országos Meteorológiai Szolgálat Nyomdájában, Budapest – Felelős vezető: Szinok István – Munkaszám: 94. 076.
Szerkesztésért felel: Dr. Dévényi Dezső az Időjárás Előrejelző Önálló Osztály vezetője
Készíti: az OMSZ Időjárás Előrejelző Önálló Osztálya – Szakmai felelős: Dr. Dévényi Dezső osztályvezető – Megjelenik naponként
Megrendelhető: 1024 Budapest, II., Kitaibel Pál utca 1. – Pénzügyi Osztály – Telefon: 135-35-00

# IDŐJÁRÁSI NAPIJELENTÉS

ЕЖЕДНЕВНЫЙ МЕТЕОРОЛОГИЧЕСКИЙ БЮЛЛЕТЕНЬ • DAILY WEATHER REPORT
BULLETIN QUOTIDIEN DE TEMPS • TÄGLICHER WETTERBERICHT

107. évfolyam 50. szám + Budapest + 1994. február 19. szombat

## Az időjárási helyzet és a várható időjárás:

Észak-, és Dél-Európa térségében ciklonok alakítják az időjárást. Többfelé havazik a kontinens északi peremén, valamint Közép-, és Kelet-Európában. Kiterjedt esőzésről érkezik jelentés a Balkán-félszigetről, és Dél-Olaszországból. Nyugat-Európában csendes, reggelente párás, ködös az idő. A maximumhőmérséklet a kontinens nyugati és déli vidékén +5, +15 fok között van, ugyanakkor Közép-, Kelet-, és Észak-Európában mindenütt fagypont alatt marad. Hazánkban keleten továbbra is felhős idő lesz havazással, másutt rövid időre kisüthet a nap.

Magyarországon pénteken északnyugaton felszakadozott a felhőzet, másutt tartósan borult volt az ég. Nyugaton egyáltalán nem hullott csapadék, másutt azonban sokfelé havazott, helyenként ónos szitálás is kialakult. A ma reggel 7 óráig lehullott csapadék mennyisége általában csapadéknyom és 10 mm között volt, de Szentesről 17, Szegedről 20 mm-t jelentettek. A kialakult hóréteg vastagsága az Alföldön és a hegyekben általában 10-20 cm között van. A maximumhőmérséklet tegnap -3 és +3 fok között volt. Ma hajnalra 0, -5 fok közé hűlt le a levegő. Délelőtt az ország nagy részén borult idő volt, északnyugaton ugyan felszakadozott a felhőzet, de az Alföldön és a Dunántúl déli részén többfelé havazott, néhol havas eső is kialakult. A főváros térségéből gyenge hószállingózást jelentettek. Az északi szél többfelé megerősödött. A hőmérséklet 11 órára +1, -4 fok közé emelkedett.

Ma 12 órakor Budapesten a hőmérséklet 0 fok volt, a tengerszintre átszámított légnyomás 1020 hPa, alig változik.

**Várható időjárás vasárnap estig:**

Nyugaton változóan, másutt többnyire erősen felhős vagy borult lesz az ég, főként délen és keleten még többfelé havazással, havas esővel, néhol ónos esővel. Hajnalban foltokban köd is kialakul. Az északi szél eleinte sokfelé erős lesz, néhol hófúvás is kialakul, majd a szél mindenütt mérséklődik.
A hőmérséklet hajnalban keleten 0, -5 fok között, másutt -9, -14 fok között alakul,
vasárnap kora délután 0 fok körül valószínű.

Pálóczi Györgyi s. k.

**A hőmérséklet napi középértéke és eltérése a sokévi átlagtól (Budapest külterületén):**

| | | |
|---|---|---|
| 1994. február 18. | -1,4 °C | -2,2 °C |

**1871 óta ezen a napon Budapesten előfordult**

| | |
|---|---|
| legmagasabb hőmérséklet: | 14,8 °C (1977) |
| legalacsonyabb hőmérséklet: | -17,4 °C (1895) |

## LEGMAGASABB HŐMÉRSÉKLET

1994.02.18.

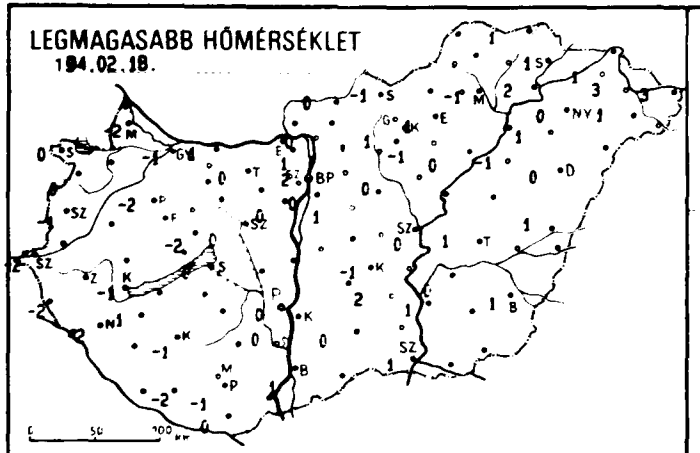

## LEGALACSONYABB HŐMÉRSÉKLET

1994.02.19.

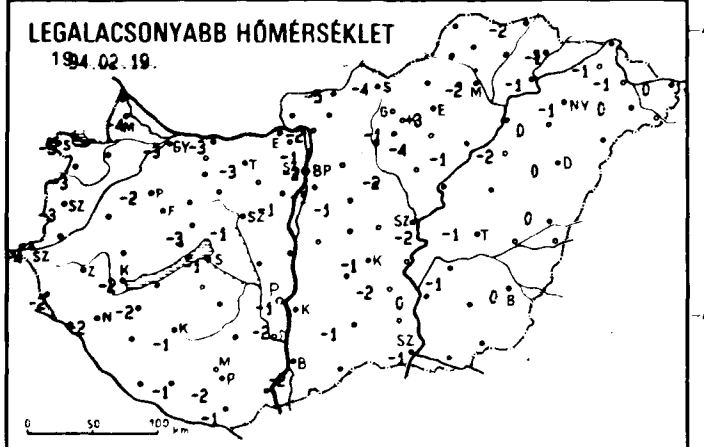

## 24 órás CSAPADÉKELOSZLÁS

1994.02.18. 7h -tól 1994.02.19. 7h -ig.

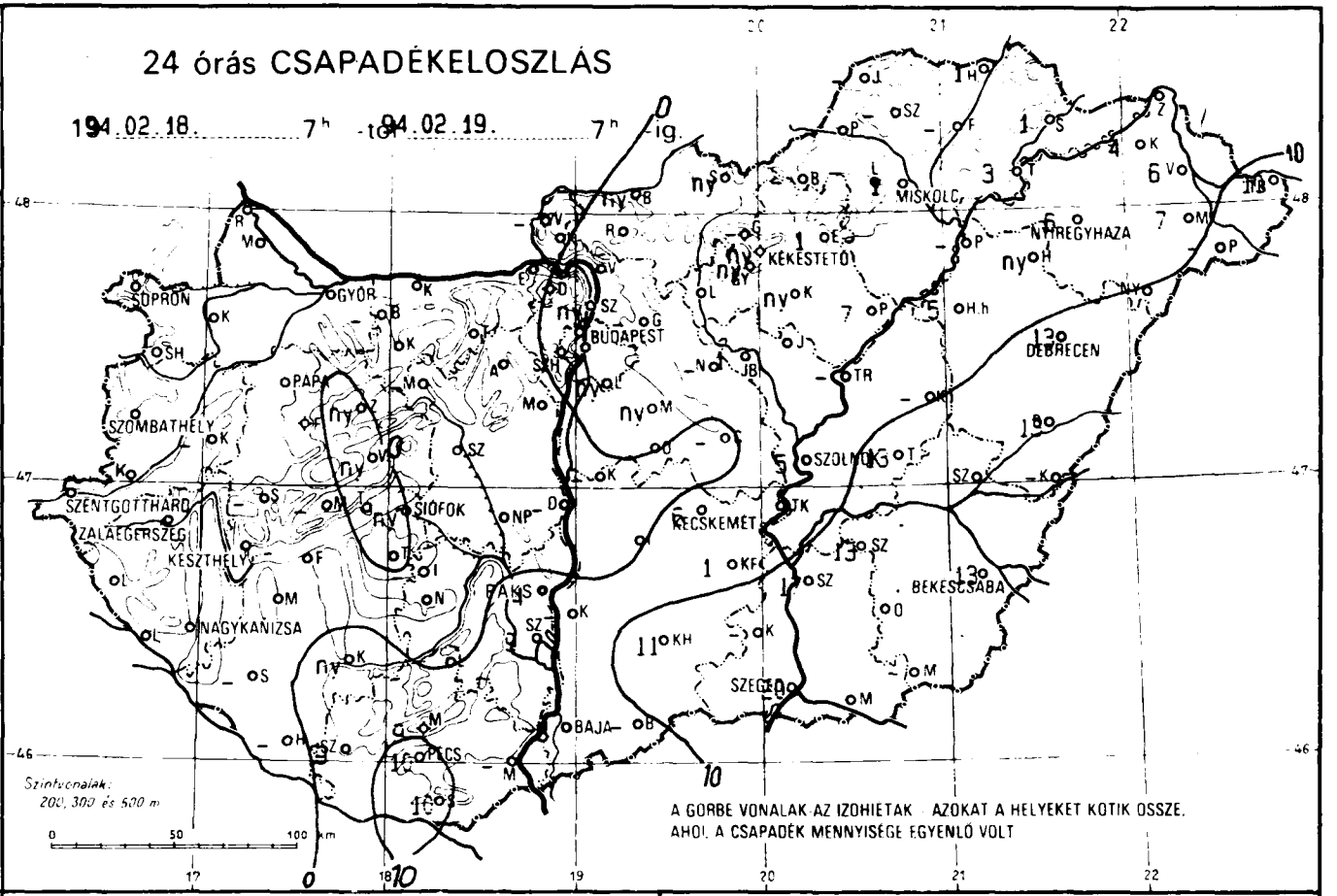


## RADIÁCIÓS MINIMUM

1994.02.19.

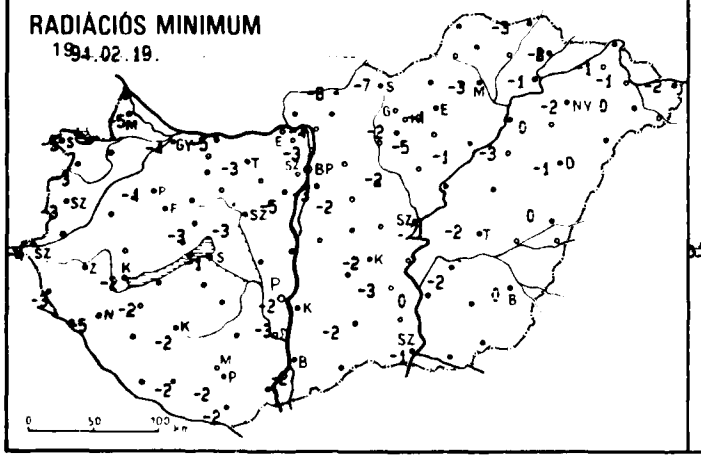

## NAPFÉNYTARTAM

1994.02.18.

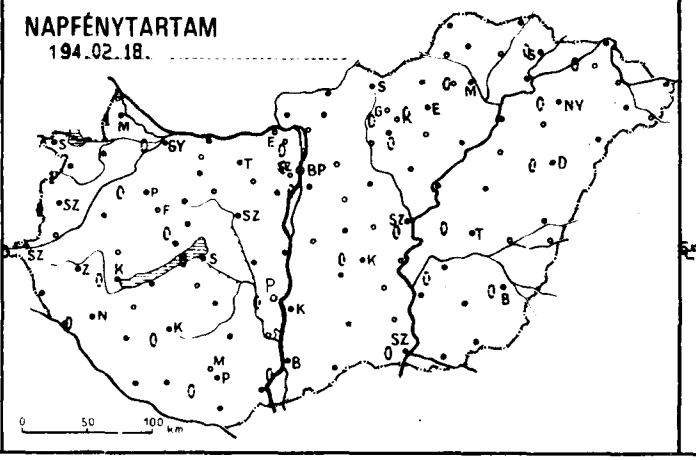

## HÓVASTAGSÁG (CM)

1994.02.19. 07h

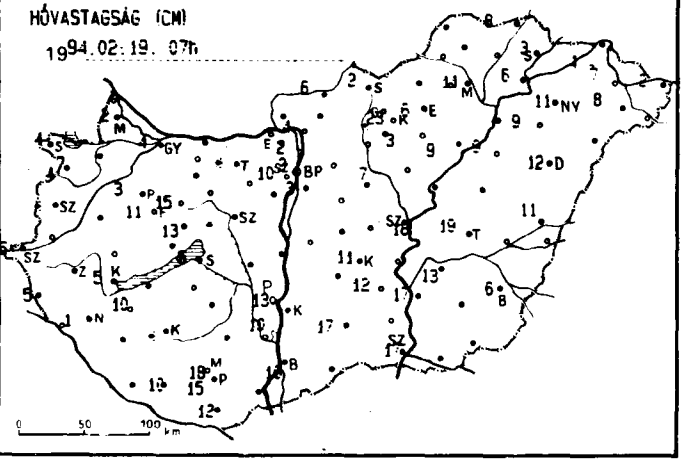

| 19 94.02.19. 07$^h$-ig az utolsó 24 óra adatai | | | | | | | 19 94.02.19. 07$^h$-ig az utolsó 24 óra adatai | | | | | | |
|---|---|---|---|---|---|---|---|---|---|---|---|---|---|
| állomás | csapadék (mm) | | max. hő-mér-séklet | min. hő-mér-séklet | rad. min. | Előző nap napos órái | állomás | csapadék (mm) | | max. hő-mér-séklet | min. hő-mér-séklet | rad. min. | Előző nap napos órái |
| Győr | . | = | -1 | -3 | -4 | 0 | Vámosmikola | - | | - | - | - | - |
| Mosonmagyaróvár | . | = | -2 | -4 | -5 | 1 | Baja | 8 | * = | 1 | -2 | -2 | 0 |
| Sopron | . | = | 0 | -5 | -5 | 7 | Bácsalmás | - | | - | - | - | - |
| Sopronhorpács | . | ⌣ | 0 | -3 | -3 | 1 | Kalocsa-Öregcsertő | - | | - | - | - | - |
| Káld | - | | - | - | - | - | Kecskemét | 6 | * = | -1 | -1 | -2 | 0 |
| Szentgotthárd | . | = | -2 | -4 | -4 | 0 | Kiskunfélegyháza | 1 | * ⍋ | 2 | -2 | -3 | - |
| Szombathely | . | = | -1 | -3 | -3 | 0 | Kiskunhalas | 11 | * ≡ | 0 | -1 | -2 | - |
| Lenti | . | | -2 | -2 | -3 | - | Kunszentmiklós | - | | - | - | - | - |
| Nagykanizsa | . | = | -2 | -2 | -5 | 0 | Balassagyarmat | ny | * = | 0 | -5 | -8 | - |
| Zalaegerszeg | - | | - | - | - | - | Salgótarján | ny | * = | -1 | -4 | -7 | - |
| Farkasgyepű | . | | -2 | -1 | -6 | - | Eger | 1 | * = | 1 | -3 | -4 | 0 |
| Keszthely | . | ⌣ | -1 | -2 | -2 | 0 | Gyöngyös | ny | * | 1 | -1 | -2 | - |
| Mencshely | - | | - | - | - | - | Kékestető | ny | * ⍋ | -5 | -6 | -6 | 0 |
| Pápa | . | = | -2 | -2 | -4 | 0 | Kompolt | ny | * | -1 | -4 | -5 | 0 |
| Sümeg | - | | - | - | - | - | Poroszló | 7 | * = | 0 | -1 | -1 | - |
| Veszprém | ny | ≡ , ≡ | -2 | -3 | -3 | 0 | Jászberény | 1 | * | 0 | -2 | -2 | - |
| Zirc | ny | * ≡ | -3 | -4 | -4 | - | Karcag Tilalmas | - | | - | - | - | - |
| Hornokszentgyörgy | - | | - | - | - | - | Szolnok | 5 | * | 0 | -2 | -2 | 0 |
| Kaposvár | ny | * ≡ | -1 | -1 | -2 | 0 | Tiszaroff | - | | - | - | - | - |
| Marcali | . | | 1 | -2 | -2 | - | Túrkeve | 13 | * = | 1 | -1 | -2 | 0 |
| Siófok | ny | * ≡ | 0 | -1 | -1 | 0 | Kistelek | - | | - | - | - | - |
| Somogyszob | - | | - | - | - | - | Szeged | 20 | * ≡ | 1 | -1 | -1 | 0 |
| Bábolna | - | | - | - | - | - | Szentes | 17 | * | 1 | 0 | 0 | - |
| Esztergom Kertváros | - | | - | - | - | - | Borsodnádasd | - | | - | - | - | - |
| Komárom | . | ⌣ | 1 | -3 | -5 | - | Füged | - | | - | - | - | - |
| Tata | . | ≡ | 0 | -3 | -3 | - | Hidasnémeti | 1 | * ⍋ | 1 | -2 | -3 | - |
| Kisapostag | - | | - | - | - | - | Jósvafő | - | | - | - | - | - |
| Martonvásár | . | | 0 | -1 | -5 | - | Miskolc | 1 | * = | -1 | -2 | -3 | 0 |
| Mór | - | | - | - | - | - | Sárospatak | 1 | * | 1 | -1 | -2 | 0 |
| Székesfehérvár | . | = | 0 | -1 | -3 | - | Szendrőlád | - | | - | - | - | - |
| Iregszemcse | - | | - | - | - | - | Tokaj | 3 | * | 2 | -1 | -1 | - |
| Paks | 4 | * = | 0 | -1 | -2 | 0 | Kisvárda | 4 | * = | 1 | -1 | -1 | 0 |
| Szekszárd | 9 | * = | 0 | -2 | -3 | - | Mátészalka | 7 | * | 1 | 0 | 0 | - |
| Mohács | - | | - | - | - | - | Napkor | 6 | * ≡ | 0 | -1 | -2 | 0 |
| Pécs | 10 | * ≡ | -1 | -2 | -2 | 0 | Pátyod | - | | - | - | - | - |
| Pécs Árpádtető | 9 | * ≡ | -3 | -3 | -3 | - | Tiszabecs | 10 | * = | 3 | 0 | -2 | - |
| Siklós | 10 | * = | 0 | -1 | -2 | - | Vásárosnamény | 6 | * = | 3 | -1 | -1 | - |
| Szigetvár | 9 | * | -2 | -1 | -2 | - | Záhony | - | | - | - | - | - |
| Bp. Lőrinc | ny | * = | 0 | -1 | -3 | 0 | Berettyóújfalu | 13 | * = | 1 | 0 | 0 | - |
| Bp. Met. Szolg. | . | = | 2 | -2 | - | 0 | Debrecen | 13 | * ≡ | 0 | 0 | -1 | 0 |
| Bp. Széchenyi-hegy | . | = | -4 | -5 | -4 | - | Hajdúdorog | ny | * = | 1 | 0 | 0 | - |
| Cegléd | - | | - | - | - | - | Hortobágy Halastó | 5 | * | -1 | -2 | -3 | - |
| Gödöllő | - | | - | - | - | - | Körösszakál | - | | - | - | - | - |
| Monor | ny | * | 1 | -1 | -2 | - | Polgár | - | | - | - | - | - |
| Nagykáta | - | | - | - | - | - | Békéscsaba | 13 | * ≡ | 1 | 0 | 0 | 0 |
| Szentendre | ny | * = | 1 | -1 | -3 | 0 | Mezőhegyes | - | | - | - | - | - |
| Vác | . | ≡ | 0 | -2 | -4 | - | Szarvas | 13 | * = | 0 | -1 | -2 | 0 |

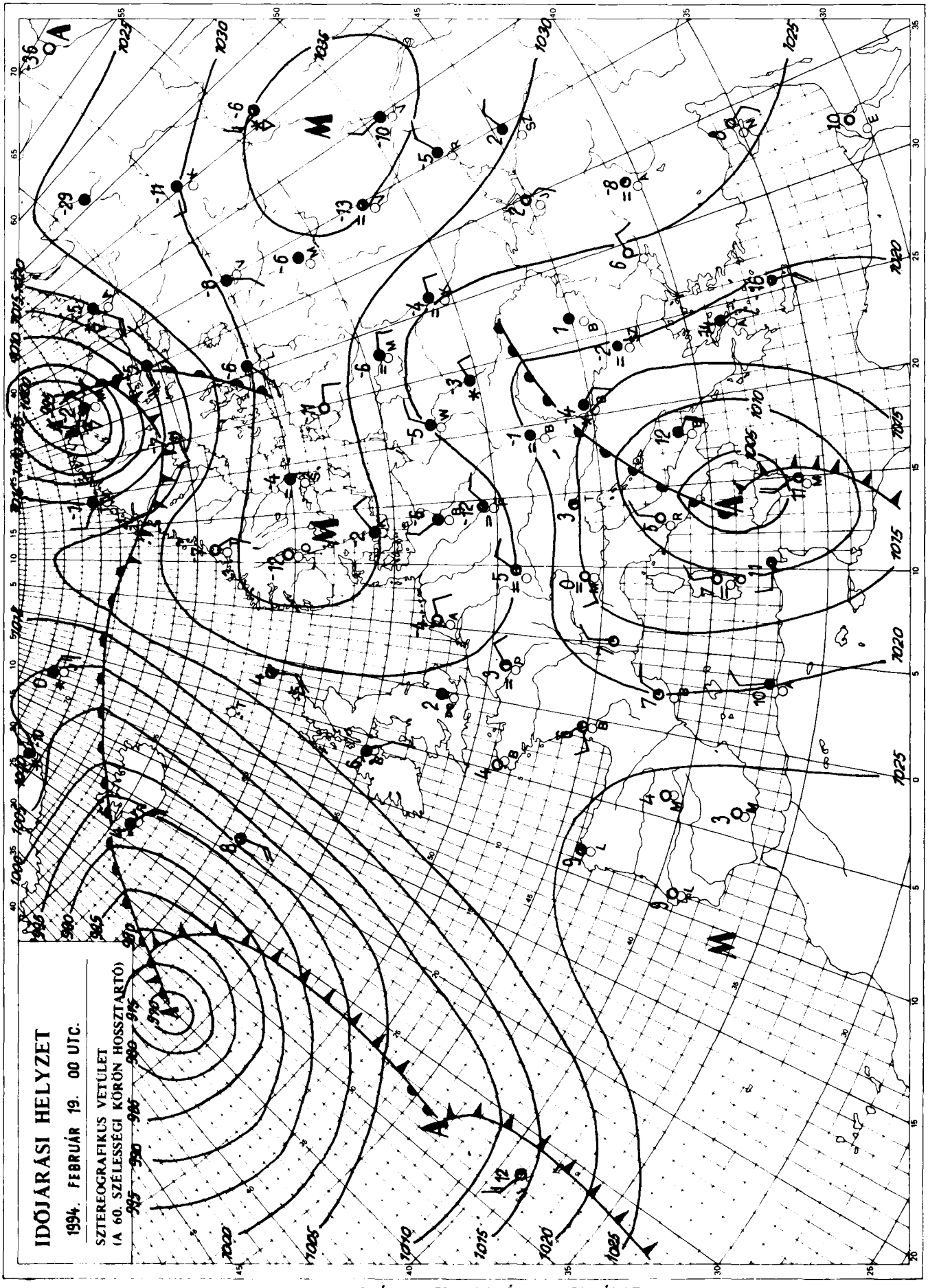


Kiadja az **ORSZÁGOS METEOROLÓGIAI SZOLGÁLAT**
Kiadásért felel: Dr. Mersich Iván, az Országos Meteorológiai Szolgálat elnöke
Készült az Országos Meteorológiai Szolgálat Nyomdájában, Budapest – Felelős vezető: Szinok István – Munkaszám: 94.077.
Szerkesztésért felel: Dr. Dévényi Dezső az Időjárás Előrejelző Önálló Osztály vezetője
Készíti: az OMSZ Időjárás Előrejelző Önálló Osztálya – Szakmai felelős: Dr. Dévényi Dezső osztályvezető – Megjelenik naponként
Megrendelhető: 1024 Budapest, II., Kitaibel Pál utca 1. – Pénzügyi Osztály – Telefon: 135-35-00

# IDŐJÁRÁSI NAPIJELENTÉS

ЕЖЕДНЕВНЫЙ МЕТЕОРОЛОГИЧЕСКИЙ БЮЛЛЕТЕНЬ • DAILY WEATHER REPORT
BULLETIN QUOTIDIEN DE TEMPS • TÄGLICHER WETTERBERICHT

107. évfolyam 51. szám + Budapest + 1994. február 20. vasárnap

## Az időjárási helyzet és a várható időjárás:

Délkelet-Európa felett ciklon örvénylik, amely a Balkán-félszigeten sokfelé esőt, a Kárpátok térségében pedig több helyütt havazást okoz. Ugyancsak borult időt és havazást, hózáporokat jelentenek a kontinens északkeleti vidékeiről. Az Atlanti-óceán felett található alacsony nyomású légörvények pedig szárazföldünk nyugati partvidékén okoznak gyakori felhősödést és esőt. Európa középső tájain egyelőre a leszálló légmozgás hatására változóan felhős idő van, számottevő csapadék nélkül. A következő 36 órában a Kárpát-medence fölé váltakozó nedvességtartalmú, kissé enyhébb levegő áramlik, emiatt változékony időre lehet számítani.

Magyarországon szombaton északnyugaton változóan felhős, máshol jobbára borult volt az ég és több helyütt esett a hó. A ma reggel 7 óráig lehullott csapadék mennyisége általában csapadéknyom és 10 mm között volt, de például Kecskemétről 17 mm-t jelentettek. A hóréteg vastagsága a déli és a keleti megyékben többfelé eléri a 15-25 cm-t. A csúcshőmérséklet szombaton az ország nagy részén +3 és -3 fok között alakult. Hajnalra a derült nyugati területeken -7, -14, a felhős keleti tájakon -1, -5 fokig hűlt le a levegő. Ma (vasárnap) délelőtt a Dunántúlon jobbára derült, napos, másutt többnyire erősen felhős idő volt és több helyről hószállingózást, havazást is jelentettek. 11 órakor általában 0, -5 fokot mértek.

Ma 12 órakor Budapesten a hőmérséklet 1 fok volt, a tengerszintre átszámított légnyomás 1019 hPa, gyengén süllyed.

**Várható időjárás hétfő estig:**

Keleten többnyire erősen felhős idő várható, eleinte sokfelé, majd elszórtan hószállingózással, havazással. Nyugaton változóan felhős idő lesz, ma hosszabb-rövidebb napsütéssel. Hétfőn ott is előfordulhat helyenként havazás, néhol ónos eső, havas eső. Többnyire mérsékelt változó irányú szél várható. Számítani kell ködfoltokra.
A hőmérséklet hajnalban általában -3, -8 fok között, a derült, hóval borított helyeken kevéssel -10 fok alatt,
hétfőn kora délután többnyire +2 és -3 fok között valószínű.

Jenki Szilvia s. k.

**A hőmérséklet napi középértéke és eltérése a sokévi átlagtól (Budapest külterületén):**

| | | |
|---|---|---|
| 1994. február 19. | -0,5 °C | -1,7 °C |

**1871 óta ezen a napon Budapesten előfordult**

| | |
|---|---|
| legmagasabb hőmérséklet: | 14,7 °C (1990) |
| legalacsonyabb hőmérséklet: | -17,4 °C (1895) |

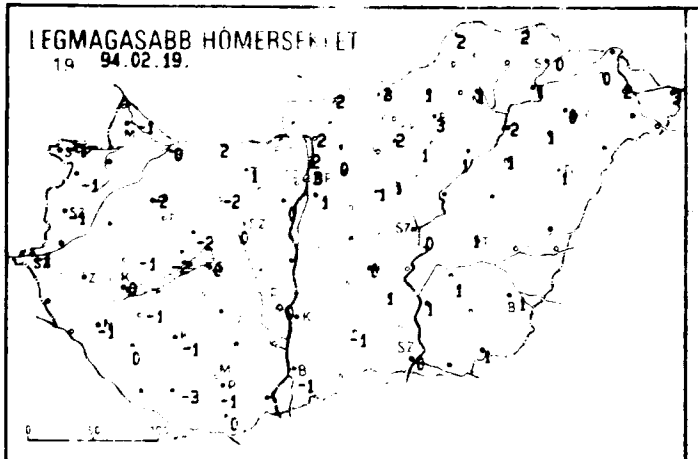
LEGMAGASABB HŐMÉRSÉKLET
19 94.02.19.

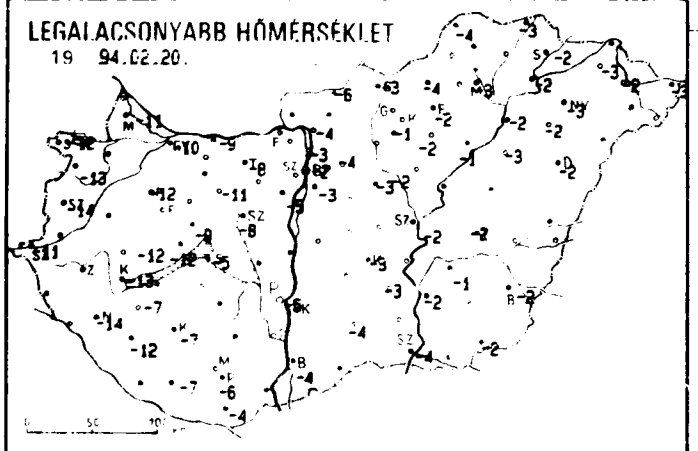
LEGALACSONYABB HŐMÉRSÉKLET
19 94.02.20.

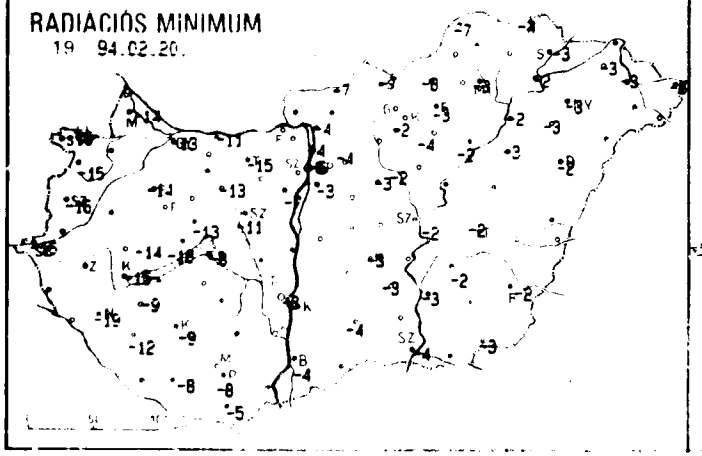
RADIÁCIÓS MINIMUM
19 94.02.20.

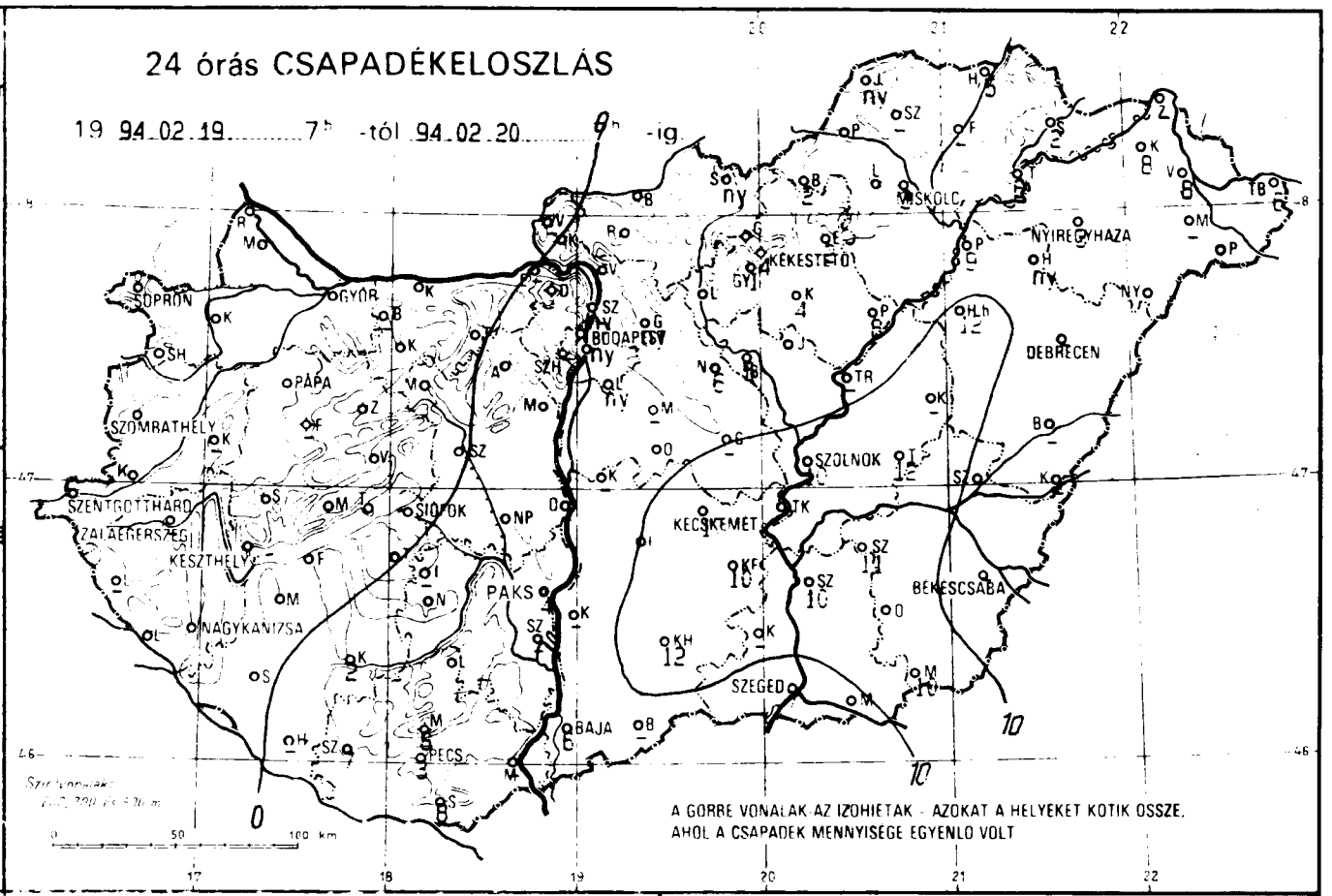
24 órás CSAPADÉKELOSZLÁS
19 94.02.19. 7h -tól 94.02.20. 7h -ig
SOPRON
GYŐR
BUDAPEST
MISKOLC
NYÍREGYHÁZA
DEBRECEN
PÁPA
SZOMBATHELY
SZOLNOK
SZENTGOTTHÁRD
KESZTHELY
SIÓFOK
KECSKEMÉT
PAKS
NAGYKANIZSA
BÉKÉSCSABA
SZEGED
BAJA
PÉCS
A GORBE VONALAK AZ IZOHIETAK - AZOKAT A HELYEKET KÖTIK ÖSSZE, AHOL A CSAPADÉK MENNYISÉGE EGYENLŐ VOLT

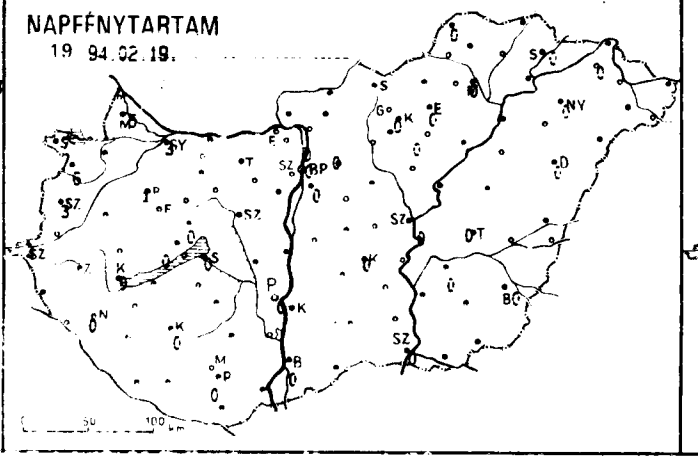
NAPFÉNYTARTAM
19 94.02.19.

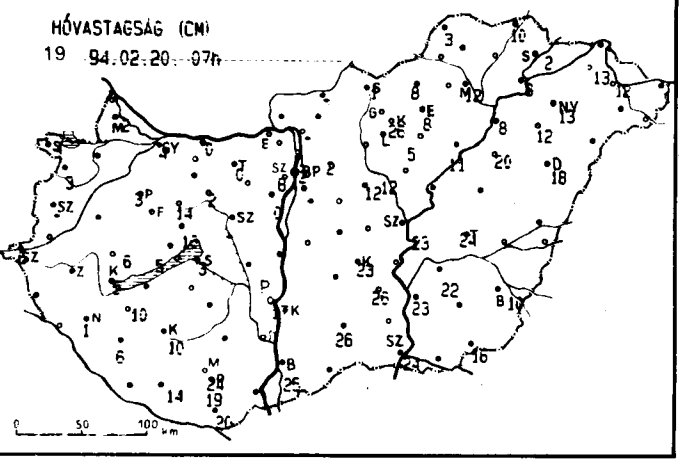
HÓVASTAGSÁG (CM)
19 94.02.20. 07h

| 19 94.02.20. 07$^h$-ig az utolsó 24 óra adatai | | | | | | |
|---|---|---|---|---|---|---|
| állomás | csapadék (mm) | | max. hő-mér-séklet | min. hő-mér-séklet | rad. min. | Előző nap napos órái |
| Győr | . | ⌣ | 0 | -10 | -13 | 3 |
| Mosonmagyaróvár | . | ⌣ | -1 | -11 | -14 | 5 |
| Sopron | . | | -1 | -12 | -15 | 7 |
| Sopronhorpács | . | ⌣ | -1 | -13 | -15 | 6 |
| Káld | - | | - | - | - | - |
| Szentgotthárd | . | | -1 | -11 | -16 | 4 |
| Szombathely | . | ⌣ | -1 | -14 | -16 | 3 |
| Lenti | - | | - | - | - | - |
| Nagykanizsa | . | = | -1 | -14 | -19 | 0 |
| Zalaegerszeg | - | | - | - | - | - |
| Farkasgyepű | - | | - | - | - | - |
| Keszthely | . | ⌣ | 0 | -13 | -15 | 0 |
| Mencshely | . | = | -2 | -12 | -16 | 0 |
| Pápa | . | = | -2 | -12 | -14 | 1 |
| Sümeg | . | | -1 | -12 | -14 | - |
| Veszprém | . | = | -2 | -9 | -13 | 0 |
| Zirc | . | ≡ | -3 | -15 | -19 | - |
| Homokszentgyörgy | - | | - | - | - | - |
| Kaposvár | 2 | * = | -1 | -7 | -9 | 0 |
| Marcali | . | | -1 | -7 | -9 | - |
| Siófok | . | | 0 | -5 | -8 | 0 |
| Somogyszob | . | | 0 | -12 | -12 | - |
| Bábolna | - | | - | - | - | - |
| Esztergom Kertváros | - | | - | - | - | - |
| Komárom | . | ⌣ | 2 | -9 | -11 | - |
| Tata | . | ⌣ | 1 | -8 | -15 | - |
| Kisapostag | - | | - | - | - | - |
| Martonvásár | . | | 0 | -5 | -7 | - |
| Mór | . | = | -2 | -11 | -13 | - |
| Székesfehérvár | . | = | 0 | -8 | -11 | - |
| Iregszemcse | - | | - | - | - | - |
| Paks | 4 | * = | 0 | -5 | -8 | 0 |
| Szekszárd | - | | - | - | - | - |
| Mohács | - | | - | - | - | - |
| Pécs | 3 | * ≡ | -1 | -6 | -8 | 0 |
| Pécs Árpádtető | 8 | * = | -3 | -7 | -7 | - |
| Siklós | 8 | * = | 0 | -4 | -5 | - |
| Szigetvár | 7 | * = | -3 | -7 | -8 | - |
| Bp. Lőrinc | ny | * = | 1 | -3 | -3 | 0 |
| Bp. Met. Szolg. | ny | * = | 3 | -2 | -6 | 0 |
| Bp. Széchenyi-hegy | . | = | -2 | -5 | -6 | - |
| Cegléd | - | | - | - | - | - |
| Gödöllő | ny | * | 0 | -4 | -4 | 0 |
| Monor | - | | - | - | - | - |
| Nagykata | 6 | * | 1 | -3 | -3 | - |
| Szentendre | ny | * = | 2 | -3 | -4 | 0 |
| Vác | . | = | 2 | -4 | -4 | - |

| 19 94.02.20. 07$^h$-ig az utolsó 24 óra adatai | | | | | | |
|---|---|---|---|---|---|---|
| állomás | csapadék (mm) | | max. hő-mér-séklet | min. hő-mér-séklet | rad. min. | Előző nap napos órái |
| Vámosmikola | - | | - | - | - | - |
| Baja | 6 | * = | -1 | -4 | -4 | 0 |
| Bácsalmás | - | | - | - | - | - |
| Kalocsa-Öregcsertő | - | | - | - | - | - |
| Kecskemét | 17 | * - | 0 | -3 | -3 | 0 |
| Kiskunfélegyháza | 10 | * ⌣ | 1 | -3 | -3 | - |
| Kiskunhalas | 12 | * = | -1 | -4 | -4 | - |
| Kunszentmiklós | - | | - | - | - | - |
| Balassagyarmat | . | = | 2 | -6 | -7 | - |
| Salgótarján | ny | * = | 2 | -3 | -7 | - |
| Eger | 2 | * = | 3 | -2 | -3 | 0 |
| Gyöngyös | 1 | * = | 2 | -1 | -2 | - |
| Kékestető | 4 | * ∀ | -5 | -6 | -6 | 0 |
| Kompolt | 4 | * | 1 | -2 | -4 | 0 |
| Poroszló | 8 | * ≡ | 1 | -1 | -2 | - |
| Jászberény | 5 | * ≡ | 1 | -2 | -2 | - |
| Karcag Tilalmas | - | | - | - | - | - |
| Szolnok | 10 | * | 0 | -2 | -2 | 0 |
| Tiszaroff | - | | - | - | - | - |
| Túrkeve | 12 | * = | 1 | -2 | -2 | 0 |
| Kistelek | - | | - | - | - | - |
| Szeged | 7 | * ≡ | 0 | -4 | -4 | 0 |
| Szentes | 10 | * | 1 | -2 | -3 | - |
| Borsodnádasd | 2 | * = | 1 | -4 | -8 | - |
| Füged | - | | - | - | - | - |
| Hidasnémeti | 5 | * = | 2 | -3 | -4 | - |
| Jósvafő | ny | * = | 2 | -4 | -7 | 0 |
| Miskolc | 3 | * ≡ | 1 | -3 | -3 | 0 |
| Sárospatak | 2 | * = | 0 | -2 | -3 | 0 |
| Szendrőlád | - | | - | - | - | - |
| Tokaj | 6 | * = | 1 | -2 | -2 | - |
| Kisvárda | 8 | * = | 0 | -3 | -3 | 0 |
| Mátészalka | - | | - | - | - | - |
| Napkor | 3 | * = | 0 | -3 | -3 | 0 |
| Pátyod | - | | - | - | - | - |
| Tiszabecs | 6 | * = | 3 | -3 | -8 | - |
| Vásárosnamény | 8 | * = | 2 | -2 | -3 | - |
| Záhony | - | | - | - | - | - |
| Berettyóújfalu | - | | - | - | - | - |
| Debrecen | 7 | * ≡ | 1 | -2 | -2 | 0 |
| Hajdúdorog | ny | * = | 1 | -2 | -3 | - |
| Hortobágy Halastó | 12 | * | 1 | -3 | -3 | - |
| Kórosszakal | - | | - | - | - | - |
| Polgár | 9 | * = | 2 | -2 | -2 | - |
| Békéscsaba | 7 | * ≡ | 1 | -2 | -2 | 0 |
| Mezőhegyes | 10 | * | 1 | -2 | -3 | - |
| Szarvas | 11 | * - | 1 | -1 | -2 | 0 |

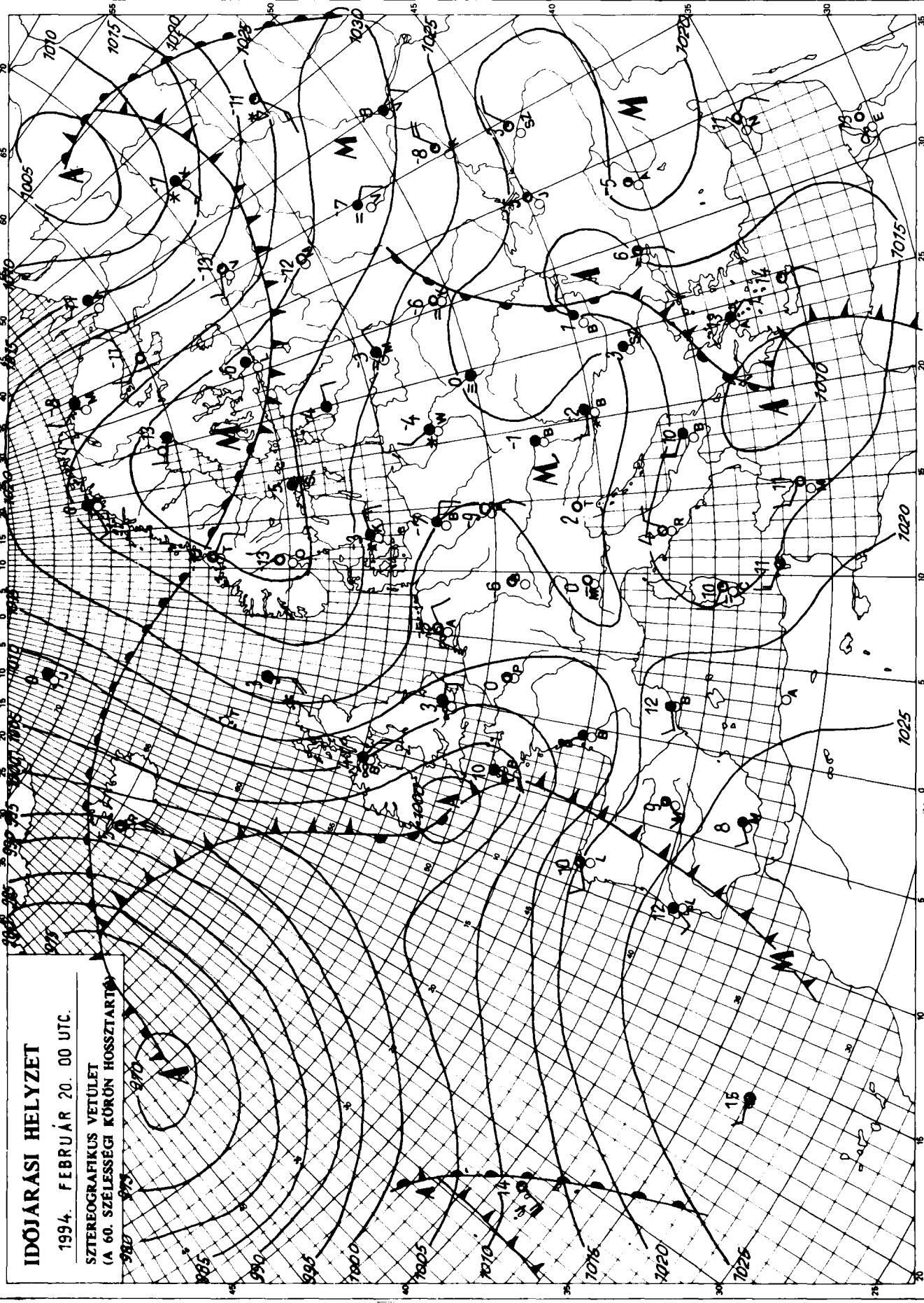


Kiadja az **ORSZÁGOS METEOROLÓGIAI SZOLGÁLAT**
Kiadásért felel: Dr. Mersich Iván, az Országos Meteorológiai Szolgálat elnöke
Készült az Országos Meteorológiai Szolgálat Nyomdájában, Budapest — Felelős vezető: Szinok István — Munkaszám 94. 078.
Szerkesztésért felel: Dr. Dévényi Dezső az Időjárás Előrejelző Önálló Osztály vezetője
Készíti: az OMSZ Időjárás Előrejelző Önálló Osztálya — Szakmai felelős: Dr. Dévényi Dezső osztályvezető — Megjelenik naponként
Megrendelhető: 1024 Budapest, II., Kitaibel Pál utca 1. — Pénzügyi Osztály — Telefon: 135-35-00

# IDŐJÁRÁSI NAPIJELENTÉS

ЕЖЕДНЕВНЫЙ МЕТЕОРОЛОГИЧЕСКИЙ БЮЛЛЕТЕНЬ • DAILY WEATHER REPORT
BULLETIN QUOTIDIEN DE TEMPS • TÄGLICHER WETTERBERICHT

107. évfolyam 52. szám + Budapest + 1994. február 21. hétfő

## Az időjárási helyzet és a várható időjárás:

Szárazföldünk legnagyobb részén folytatódik a hideg, téli idő. A Skandináv-félsziget, a Balti-tenger térsége és a Kelet-európai-síkság fölött anticiklon helyezkedik el. A felsorolt területeken változóan felhős, néhol ködös, de csapadékszegény időjárás uralkodik. A hőmérséklet csúcsértéke többnyire -5, -10 fok között alakul. Az említett anticiklon déli peremén áramló hideg levegő Közép-, és Nyugat-Európában is az évszakhoz képest hideg időt okoz. A hőmérséklet csúcsértéke még mindig átlagosan 2, 4 fokkal marad el az ilyenkor megszokottól. A Földközi-tenger és az Alpok térsége fölött sekély ciklonok találhatók, ott változékony, gyakran csapadékos az idő. A következő 36 órában a Kárpát-medence időjárásában számottevő változásra még nem számíthatunk.

Vasárnap a Dunántúlon általában kevés volt a felhő 5, 8 órán át sütött a nap. Másutt erősen felhős volt az ég, több helyen havazott. A ma reggel 7 óráig lehullott csapadék mennyisége csapadéknyom és 3 mm között volt. A legmagasabb nappali hőmérséklet vasárnap -1 és +4 fok között alakult. Ma (hétfő) hajnalra az ország nagy részén -1 és -7, Dél-Dunántúlon egy-két helyen -10 fokig hűlt le a levegő. Délelőtt túlnyomóan borult, párás, helyenként ködös idő volt, csupán nyugaton szakadozott föl helyenként a felhőzet. 11 órakor +1 és -3 fokot mértek.

Ma 12 órakor Budapesten a hőmérséklet 2 fok volt, a tengerszintre átszámított légnyomás 1016 hPa, nem változik.

**Várható időjárás kedd estig:**

Változóan felhős, párás, helyenként tartósan ködös idő várható. Számottevő csapadék nem lesz, de elszórtan hódara, ónos szitálás előfordulhat. Eleinte mérsékelt, majd holnap napközben időnként megélénkülő délnyugati szél várható.
A legalacsonyabb éjszakai hőmérséklet általában -1 és -6 fok között, egy-két derültebb helyen -10 fok közelében,
a legmagasabb nappali hőmérséklet kedden 0 és +5 fok között várható.

**Távolabbi kilátások szerdától–szombatig:**

Változékony idő várható erősödő nappali felmelegedéssel. Az időszak közepén nyugat felől átmenetileg erősen megnövekszik a felhőzet és többfelé várható eső.
A legalacsonyabb éjszakai hőmérséklet eleinte -1 és -6, majd -3 és +2 fok között,
a legmagasabb nappali hőmérséklet kezdetben 1 és 6, később 4 és 9 fok között várható.
Jelentős mennyiségű (legalább napi 5 mm) csapadék az időszak közepén az ország területének 40 százalékán várható.

Wynn Anikó s. k.

**A hőmérséklet napi középértéke és eltérése a sokévi átlagtól (Budapest külterületén):**

| | | |
|---|---|---|
| 1994. február 20. | -0,9°C | -3,0°C |

**1871 óta ezen a napon Budapesten előfordult**

| | |
|---|---|
| legmagasabb hőmérséklet: | 17,0°C (1989) |
| legalacsonyabb hőmérséklet: | -18,2°C (1895) |

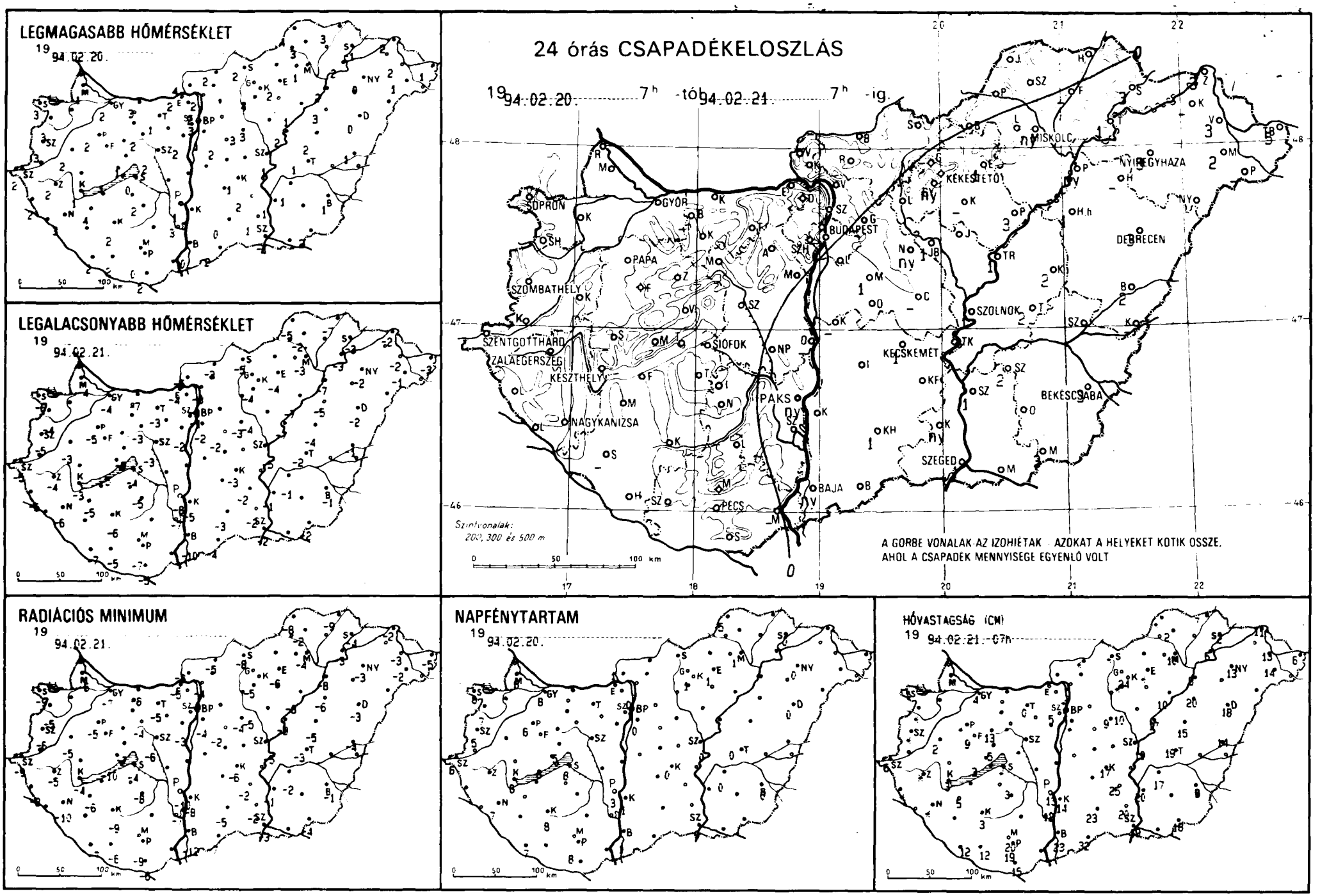
LEGMAGASABB HŐMÉRSÉKLET
19 94.02.20.
LEGALACSONYABB HŐMÉRSÉKLET
19 94.02.21.
24 órás CSAPADÉKELOSZLÁS
19 94.02.20. 7h -tól 94.02.21. 7h -ig.
SOPRON
GYŐR
BUDAPEST
MISKOLC
NYÍREGYHÁZA
KEKESTETŐ
DEBRECEN
SZOMBATHELY
PAPA
SZOLNOK
SZENTGOTTHÁRD
ZALAEGERSZEG
KESZTHELY
SIÓFOK
KECSKEMÉT
BÉKÉSCSABA
NAGYKANIZSA
PAKS
SZEGED
BAJA
PÉCS
Szintvonalak: 200, 300 és 500 m
A GÖRBE VONALAK AZ IZOHIÉTÁK AZOKAT A HELYEKET KÖTIK ÖSSZE, AHOL A CSAPADÉK MENNYISÉGE EGYENLŐ VOLT
RADIÁCIÓS MINIMUM
19 94.02.21.
NAPFÉNYTARTAM
19 94.02.20.
HÓVASTAGSÁG (CM)
19 94.02.21. 07h

| 19 ~~94.02.21.~~ 07$^h$-ig az utolsó 24 óra adatai | | | | | | | 19 ~~94.02.21~~ 07$^h$-ig az utolsó 24 óra adatai | | | | | | |
|---|---|---|---|---|---|---|---|---|---|---|---|---|---|
| állomás | csapadék (mm) | | max. hő-mér-séklet | min. hő-mér-séklet | rad. min. | Előző nap napos órái | állomás | csapadék (mm) | | max. hő-mér-séklet | min. hő-mér-séklet | rad. min. | Előző nap napos órái |
| Győr | . | ⌣ | 2 | -4 | -7 | 8 | Vámosmikola | . | ≡ | 4 | -5 | -8 | 1 |
| Mosonmagyaróvár | . | = | 1 | -4 | -6 | 6 | Baja | ny | * ≡ | 0 | -10 | -12 | 1 |
| Sopron | . | | 3 | -6 | -9 | 8 | Bácsalmás | . | = | 2 | -4 | -7 | - |
| Sopronhorpács | . | ⌣ | 3 | -4 | -5 | 7 | Kalocsa-Öregcsertő | . | | 1 | -5 | -8 | 1 |
| Káld | . | ⌣ | 2 | -3 | -5 | - | Kecskemét | 1 | * ≡ | 1 | -3 | -6 | 0 |
| Szentgotthárd | . | | 2 | -5 | -9 | 6 | Kiskunfélegyháza | . | ≡ | 2 | -2 | -2 | - |
| Szombathely | . | | 3 | -5 | -6 | 5 | Kiskunhalas | 1 | * ≡ | 0 | -3 | -5 | - |
| Lenti | . | = | 2 | -5 | -8 | - | Kunszentmiklós | - | | - | - | - | - |
| Nagykanizsa | . | = | 3 | -6 | -10 | 7 | Balassagyarmat | . | = | 2 | -3 | -5 | - |
| Zalaegerszeg | . | ⌣ | 2 | -4 | -5 | - | Salgótarján | . | ≡ | 2 | -5 | -8 | - |
| Farkasgyepű | . | . | 4 | -4 | -6 | - | Eger | 1 | * ≡ | 2 | -4 | -6 | 1 |
| Keszthely | . | = | 1 | -3 | -4 | 8 | Gyöngyös | ny | * ≡ | 4 | -4 | -5 | - |
| Mencshely | . | ≡ | 1 | -5 | -10 | 8 | Kékestető | . | ≡ | -2 | -5 | -7 | 1 |
| Pápa | . | = | 2 | -5 | -5 | 6 | Kompolt | - | | - | - | - | - |
| Sümeg | - | | - | - | - | - | Poroszló | 3 | * ≡ | 1 | -7 | -8 | - |
| Veszprém | . | ≡ | 1 | -5 | -7 | 5 | Jászberény | 1 | * ≡ | 3 | -4 | -5 | - |
| Zirc | . | ≡ | 1 | -5 | -7 | - | Karcag Tilalmas | 2 | * ≡ | 2 | -4 | -5 | - |
| Homokszentgyörgy | . | | 2 | -7 | -7 | 7 | Szolnok | 1 | * ≡ | 1 | -5 | -5 | 0 |
| Kaposvár | . | = | 2 | -6 | -9 | 8 | Tiszaroff | 1 | * = | 2 | -7 | -9 | - |
| Marcali | . | | 4 | -5 | -6 | - | Túrkeve | 2 | * | 1 | -2 | -3 | 0 |
| Siófok | . | = | 0 | -4 | -4 | 8 | Kistelek | ny | * = | 1 | -2 | -2 | - |
| Somogyszob | - | | - | - | - | - | Szeged | 1 | * ≡ | -1 | -2 | -3 | 0 |
| Bábolna | - | | - | - | - | - | Szentes | 1 | * | 1 | -1 | -1 | - |
| Esztergom Kertváros | . | | 2 | -4 | -5 | - | Borsodnádasd | - | | - | - | - | - |
| Komárom | . | ⌣ | 3 | -7 | -8 | - | Füged | - | | - | - | - | - |
| Tata | . | ≡ | 1 | -3 | -5 | - | Hidasnémeti | . | = | 3 | -7 | -9 | - |
| Kisapostag | - | | - | - | - | - | Jósvafő | . | ≡ | 4 | -5 | -8 | 5 |
| Martonvásár | . | | 2 | -2 | -3 | - | Miskolc | ny | * ≡ | 1 | -3 | -4 | 1 |
| Mór | . | ≡ | 2 | -3 | -4 | - | Sárospatak | 3 | * = | -1 | -3 | -4 | 0 |
| Székesfehérvár | . | ≡ | 2 | -3 | -6 | - | Szendrőlád | . | ≡ | 3 | -2 | -2 | - |
| Iregszemcse | . | = | 2 | -5 | -8 | - | Tokaj | 1 | * | 2 | -3 | -3 | - |
| Paks | ny | * V | 1 | -8 | -10 | 3 | Kisvárda | - | | - | - | - | - |
| Szekszárd | . | = | 3 | -7 | -7 | - | Mátészalka | 2 | * = | 1 | -1 | -2 | - |
| Mohács | - | | - | - | - | - | Napkor | 3 | * ≡ | 0 | -2 | -3 | 0 |
| Pécs | . | = | 0 | -7 | -9 | 8 | Pátyod | - | | - | - | - | - |
| Pécs Árpádtető | . | = | 0 | -5 | -5 | - | Tiszabecs | 5 | * = | 1 | -3 | -5 | - |
| Siklós | . | = | 2 | -5 | -6 | - | Vásárosnamény | 3 | * ≡ | 2 | -2 | -3 | - |
| Szigetvár | . | V | 2 | -5 | -6 | - | Záhony | 3 | * | 2 | -2 | -2 | - |
| Bp. Lőrinc | . | = | 1 | -2 | -4 | 0 | Berettyóújfalu | 2 | * = | 1 | -1 | -4 | - |
| Bp. Met. Szolg. | . | = | 3 | -1 | - | 1 | Debrecen | 3 | * ≡ | 0 | -2 | -3 | 0 |
| Bp. Széchenyi-hegy | . | ≡ | 1 | -4 | -5 | - | Hajdúdorog | - | | - | - | - | - |
| Cegléd | - | | - | - | - | - | Hortobágy Halastó | 1 | * ≡ | 3 | -5 | -6 | - |
| Gödöllő | - | | - | - | - | - | Körösszakál | - | | - | - | - | - |
| Monor | 1 | * | 2 | -2 | -2 | - | Polgár | ny | * = | 2 | -7 | -8 | - |
| Nagykáta | ny | * | 3 | -3 | -4 | - | Békéscsaba | 3 | * ≡ | 1 | -1 | -1 | 0 |
| Szentendre | . | = | 2 | -3 | -9 | 0 | Mezőhegyes | 3 | * ≡ | 2 | -2 | -4 | - |
| Vác | . | ≡ | 2 | -3 | -4 | - | Szarvas | 2 | * = | 1 | -1 | -2 | 0 |

Kiadja az **ORSZÁGOS METEOROLÓGIAI SZOLGÁLAT**
Kiadásért felel: Dr. Mersich Iván, az Országos Meteorológiai Szolgálat elnöke
Készült az Országos Meteorológiai Szolgálat Nyomdájában, Budapest – Felelős vezető: Szinok István – Munkaszám: 94. 079.
Szerkesztéséért felel: Dr. Dévényi Dezső az Időjárás Előrejelző Önálló Osztály vezetője
Készítő: az OMSZ Időjárás Előrejelző Önálló Osztálya – Szakmai felelős: Dr. Dévényi Dezső osztályvezető – Megjelenik naponként
Megrendelhető: 1024 Budapest, II., Kitaibel Pál utca 1. – Pénzügyi Osztály – Telefon: 135-35-00

# IDŐJÁRÁSI NAPIJELENTÉS

ЕЖЕДНЕВНЫЙ МЕТЕОРОЛОГИЧЕСКИЙ БЮЛЛЕТЕНЬ • DAILY WEATHER REPORT
BULLETIN QUOTIDIEN DE TEMPS • TÄGLICHER WETTERBERICHT

107. évfolyam 53. szám + Budapest + 1994. február 22. kedd

## Az időjárási helyzet és a várható időjárás:

Izlandtól délkeletre hatalmas kiterjedésű ciklon örvénylik. Ennek áramlási rendszerében nagy nedvességtartalmú egyre enyhébb léghullámok érkeznek Nyugat-, Délnyugat-Európa fölé. Arrafelé gyakran felhős, helyenként csapadékos az idő. Európa nagyobb részének időjárását a leszálló légmozgások alakítják. Hatására változóan felhős, néhol tartósan ködös, az évszakhoz képest hideg az idő. A kontinens leghidegebb része továbbra is a Kelet-európai-síkság, valamint a Skandináv-félsziget térsége, ahol éjszakánként sokfelé -10 fok alá süllyed a hőmérő higanyszála. A Kárpát-medence időjárását a következő 36 órában egyre inkább a nyugat felől érkező enyhébb, egyelőre még száraz léghullámok határozzák meg.

Magyarországon hétfőn keleten túlnyomóan borult idő volt, míg másutt a változóan felhős ég mellett 4, 8 órára kisütött a nap. Sokfelé volt párás a levegő, néhol tartósan megmaradt a köd. Helyenként szitálás és jelentéktelen hódara is előfordult. A hőmérséklet csúcsértéke általában 1, 6 fok között alakult. Kedd hajnalra többnyire -2 és -8 fok közé hűlt le a levegő, de délen többfelé mértek -10, -14 fokot. Ma délelőtt változóan felhős, főként keleten sokfelé ködös idő volt. 11 órára a naposabb tájakon 1, 6, a ködös vidékeken mindössze -1, -7 fok közé emelkedett a hőmérséklet.

Ma 12 órakor Budapesten a hőmérséklet 0 fok volt, a tengerszintre átszámított légnyomás 1020 hPa, alig változik.

**Várható időjárás szerda estig:**

Változóan felhős, néhol tartósan ködös idő lesz számottevő csapadék nélkül. Több-kevesebb napsütésre mindenütt lehet számítani. A délnyugati szél főként a Dunántúlon megélénkül.
A legalacsonyabb éjszakai hőmérséklet általában +1, -4 fok között, de délen helyenként -5 fok alatt valószínű.
A legmagasabb nappali hőmérséklet szerdán többnyire 5, 10 fok között, de a tartósan ködös, felhős területeken csak kevéssel 0 fok felett várható.

Bonta Imre s. k.

**A hőmérséklet napi középértéke és eltérése a sokévi átlagtól (Budapest külterületén):**

| | | |
|---|---|---|
| 1994. február 21. | -0,3 °C | -2,0 °C |

**1871 óta ezen a napon Budapesten előfordult**

| | |
|---|---|
| legmagasabb hőmérséklet: | 15,4 °C (1990) |
| legalacsonyabb hőmérséklet: | -13,3 °C (1895) |

## LEGMAGASABB HŐMÉRSÉKLET

1994.02.21.

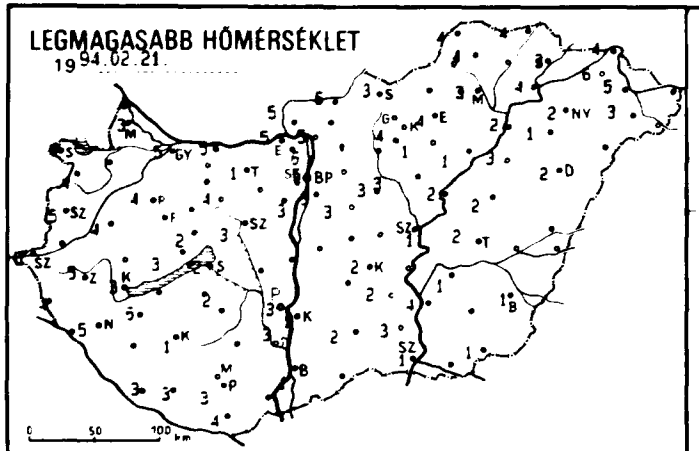

## LEGALACSONYABB HŐMÉRSÉKLET

1994.02.22.

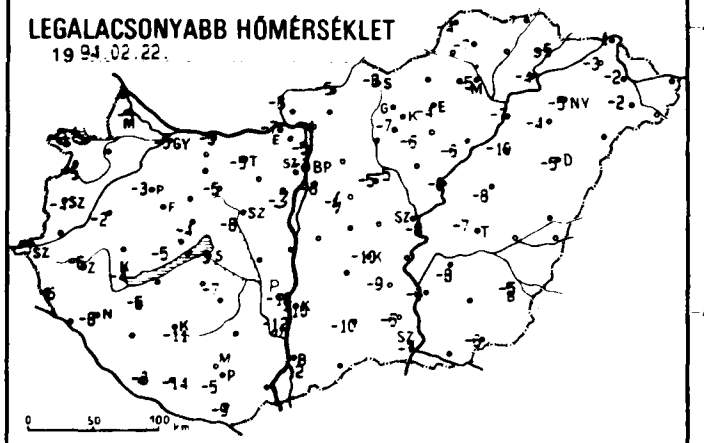

## 24 órás CSAPADÉKELOSZLÁS

1994.02.21. 7h -tól 1994.02.22. 7h -ig.

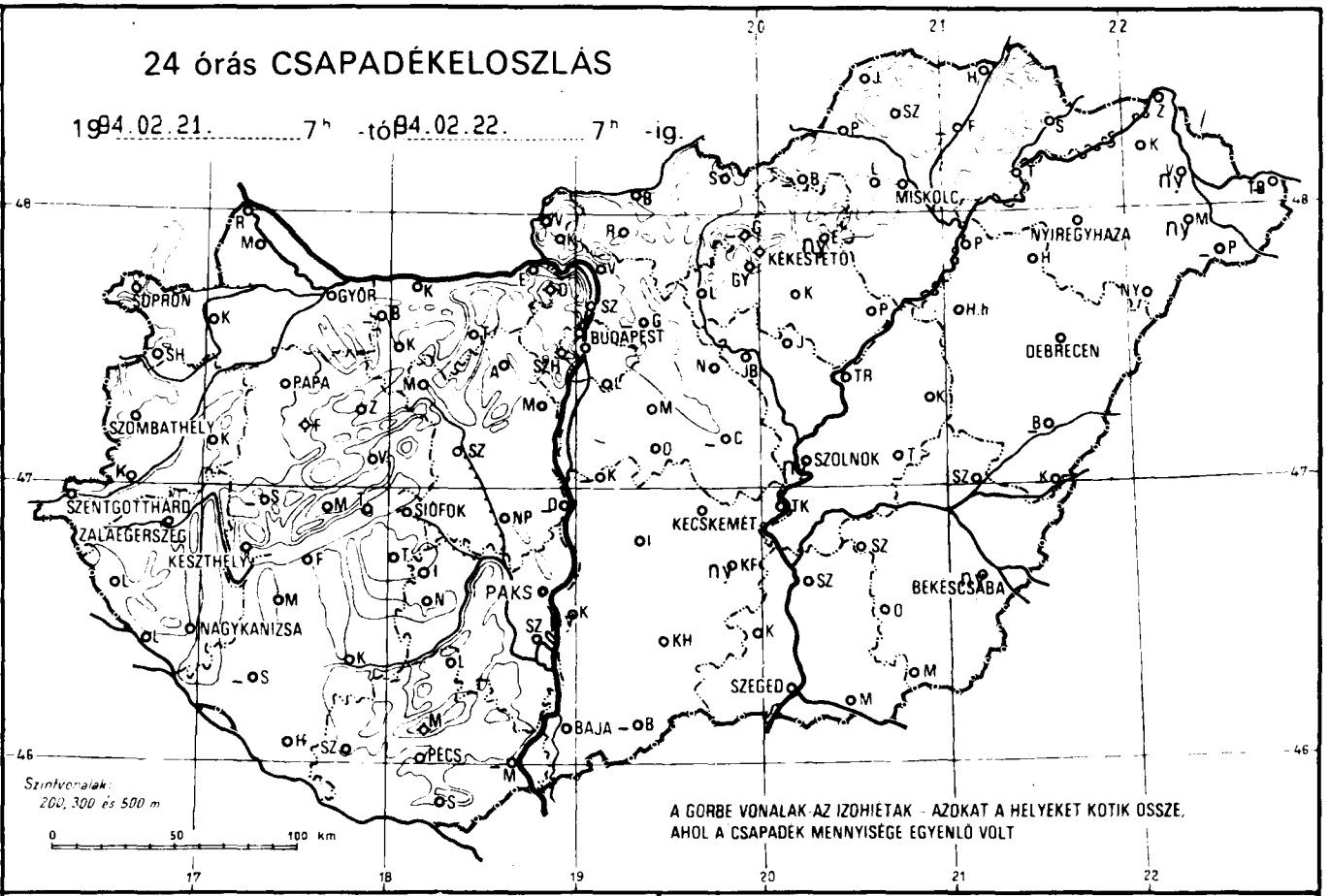


## RADIÁCIÓS MINIMUM

1994.02.22.

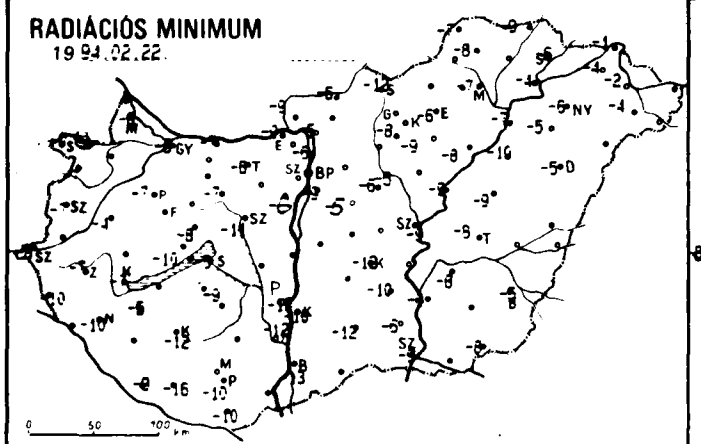

## NAPFÉNYTARTAM

1994.02.21.

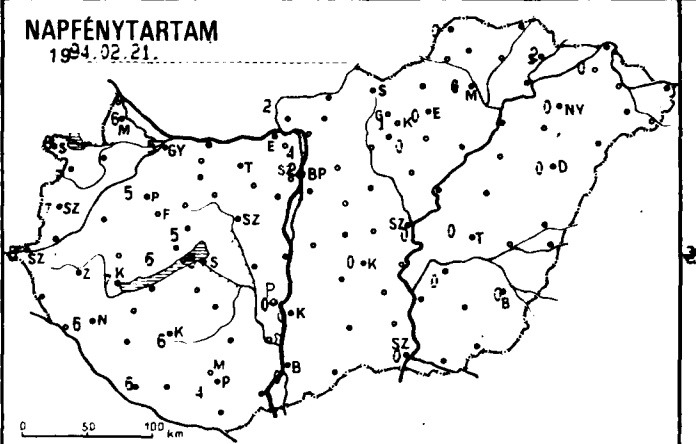

## HÓVASTAGSÁG (CM)

1994.02.22. 07h

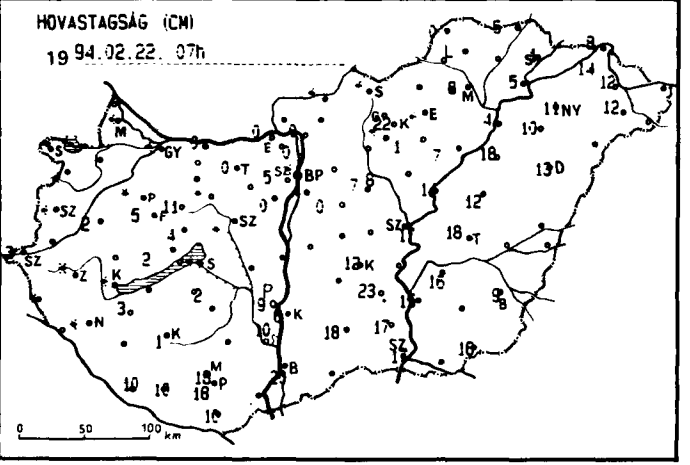

| 1994.02.22. 07$^h$-ig az utolsó 24 óra adatai | | | | | | |
|---|---|---|---|---|---|---|
| állomás | csapadék (mm) | | max. hő-mér-séklet | min. hő-mér-séklet | rad. min. | Előző nap napos órái |
| Győr | . | = | 5 | -5 | -8 | 5 |
| Mosonmagyaróvár | . | ⅄ | 3 | -3 | -6 | 6 |
| Sopron | . | = | 4 | -3 | -7 | 8 |
| Sopronhorpács | . | ⌴ | 4 | -5 | -7 | 7 |
| Káld | . | ≡ | 4 | -2 | -4 | - |
| Szentgotthárd | . | = | 5 | -5 | -8 | 8 |
| Szombathely | . | ⌴ | 5 | -4 | -7 | 7 |
| Lenti | . | ≡ | 4 | -6 | -10 | - |
| Nagykanizsa | . | V | 5 | -8 | -10 | 6 |
| Zalaegerszeg | . | V | 5 | -6 | -7 | - |
| Farkasgyepű | . | | 3 | -3 | -5 | - |
| Keszthely | . | ⌴ | 3 | -4 | -7 | 7 |
| Mencshely | . | = | 3 | -5 | -10 | 6 |
| Pápa | . | = | 4 | -3 | -7 | 5 |
| Sümeg | - | | - | - | - | - |
| Veszprém | . | ≡ | 2 | -4 | -8 | 5 |
| Zirc | . | V | 4 | -7 | -10 | - |
| Homokszentgyörgy | . | ≡ | 3 | -8 | -9 | 6 |
| Kaposvár | . | ≡ | 1 | -11 | -12 | 6 |
| Marcali | . | | 6 | -5 | -5 | - |
| Siófok | . | = | 2 | -3 | -5 | 5 |
| Somogyszob | - | | - | - | - | - |
| Bábolna | - | | - | - | - | - |
| Esztergom Kertváros | . | V | 5 | -7 | -9 | - |
| Komárom | . | V | 5 | -5 | -7 | - |
| Tata | . | V | 1 | -5 | -6 | - |
| Kisapostag | - | | - | - | - | - |
| Martonvásár | . | ≡ | 3 | -3 | -6 | - |
| Mór | . | ⌴ | 4 | -5 | -7 | - |
| Székesfehérvár | . | ≡ | 3 | -8 | -11 | - |
| Iregszemcse | . | ⌴ | 2 | -7 | -9 | - |
| Paks | . | V | 3 | -13 | -15 | 0 |
| Szekszárd | . | ⌴ | 3 | -12 | -12 | - |
| Mohács | - | | - | - | - | - |
| Pécs | . | V | 3 | -5 | -10 | 4 |
| Pécs Árpádtető | . | | 4 | -2 | -5 | - |
| Siklós | . | V | 4 | -9 | -10 | - |
| Szigetvár | . | ≡ | 3 | -14 | -16 | - |
| Bp. Lőrinc | . | ⅄ | 3 | -6 | -9 | 1 |
| Bp. Met. Szolg. | . | ≡ | 5 | -2 | - | 2 |
| Bp. Széchenyi-hegy | . | ≡ | 2 | -1 | -5 | - |
| Cegléd | - | | - | - | - | - |
| Gödöllő | - | | - | - | - | - |
| Monor | . | ≡ | 3 | -4 | -5 | - |
| Nagykáta | . | V | 3 | -5 | -6 | - |
| Szentendre | . | ⅄ | 6 | -5 | -6 | 4 |
| Vác | . | V | 5 | -4 | -5 | - |

| 1994.02.22. 07$^h$-ig az utolsó 24 óra adatai | | | | | | |
|---|---|---|---|---|---|---|
| állomás | csapadék (mm) | | max. hő-mér-séklet | min. hő-mér-séklet | rad. min. | Előző nap napos órái |
| Vámosmikola | . | ≡ | 5 | -8 | -9 | 2 |
| Baja | . | V | 1 | -12 | -13 | 0 |
| Bácsalmás | - | | - | - | - | - |
| Kalocsa-Öregcsertő | ny | ≡ ' ⅄ | 1 | -10 | -10 | 0 |
| Kecskemét | . | V | 2 | -10 | -12 | 0 |
| Kiskunfélegyháza | ny | * ≡ | 2 | -9 | -10 | - |
| Kiskunhalas | . | V | 2 | -10 | -12 | - |
| Kunszentmiklós | - | | - | - | - | - |
| Balassagyarmat | . | ⌴ | 6 | -5 | -6 | - |
| Salgótarján | . | ⌴ | 3 | -8 | -12 | - |
| Eger | ny | ≡ | 4 | -4 | -6 | 0 |
| Gyöngyös | . | ≡ | 4 | -7 | -8 | - |
| Kékestető | . | ⌴ | 0 | -4 | -6 | 1 |
| Kompolt | . | ≡ | 1 | -6 | -9 | 0 |
| Poroszló | . | V | 1 | -6 | -8 | - |
| Jászberény | . | ⅄ | 3 | -5 | -5 | - |
| Karcag Tilalmas | . | ≡ | 2 | -8 | -9 | - |
| Szolnok | ny | ≡ ' V | 1 | -8 | -9 | 0 |
| Tiszaroff | . | ≡ | 2 | -8 | -9 | - |
| Túrkeve | . | ⅄ | 2 | -7 | -8 | 0 |
| Kistelek | . | V | 3 | -6 | -6 | - |
| Szeged | . | ⅄ | 1 | -7 | -9 | 0 |
| Szentes | . | ≡ | 4 | -6 | -6 | - |
| Borsodnádasd | - | | - | - | - | - |
| Füged | - | | - | - | - | - |
| Hidasnémeti | . | ≡ | 4 | -7 | -9 | - |
| Jósvafő | . | ≡ | 4 | -4 | -7 | 0 |
| Miskolc | . | ≡ | 3 | -5 | -7 | 0 |
| Sárospatak | . | ≡ | 3 | -5 | -6 | 2 |
| Szendrőlád | . | ⌴ | 4 | -7 | -8 | - |
| Tokaj | . | ≡ | 4 | -4 | -4 | - |
| Kisvárda | . | ≡ | 6 | -3 | -4 | 0 |
| Mátészalka | ny | * ≡ | 3 | -2 | -4 | - |
| Napkor | . | ≡ | 2 | -5 | -6 | 0 |
| Pátyod | - | | - | - | - | - |
| Tiszabecs | - | | - | - | - | - |
| Vásárosnamény | ny | * ≡ | 5 | -2 | -2 | - |
| Záhony | . | | 4 | -1 | -1 | - |
| Berettyóújfalu | - | | - | - | - | - |
| Debrecen | . | ≡ | 2 | -5 | -5 | 0 |
| Hajdúdorog | . | ≡ | 1 | -4 | -5 | - |
| Hortobágy Halastó | . | ≡ | 3 | -10 | -10 | - |
| Körösszakál | - | | - | - | - | - |
| Polgár | . | ≡ | 2 | -7 | -7 | - |
| Békéscsaba | ny | * ⅄ | 1 | -5 | -5 | 0 |
| Mezőhegyes | . | ≡ | 1 | -6 | -8 | - |
| Szarvas | . | V | 1 | -8 | -8 | 0 |

# IDŐJÁRÁSI HELYZET

1994. FEBRUÁR 22. 00 UTC

SZTEREOGRAFIKUS VETÜLET
(A 60. SZÉLESSÉGI KÖRÖN HOSSZTARTÓ)




Kiadja az **ORSZÁGOS METEOROLÓGIAI SZOLGÁLAT**

Kiadásért felel: Dr. Mersich Iván, az Országos Meteorológiai Szolgálat elnöke

Készült az Országos Meteorológiai Szolgálat Nyomdájában, Budapest – Felelős vezető: Szinok István – Munkaszám: 94-080.

Szerkesztésért felel: Dr. Dévényi Dezső az Időjárás Előrejelző Önálló Osztály vezetője

Készítői: az OMSZ Időjárás Előrejelző Önálló Osztálya – Szakmai felelős: Dr. Dévényi Dezső osztályvezető – Megjelenik naponként

Megrendelhető: 1024 Budapest, II., Kitaibel Pál utca 1. – Pénzügyi Osztály – Telefon: 135-35-00

# IDŐJÁRÁSI NAPIJELENTÉS

ЕЖЕДНЕВНЫЙ МЕТЕОРОЛОГИЧЕСКИЙ БЮЛЛЕТЕНЬ • DAILY WEATHER REPORT
BULLETIN QUOTIDIEN DE TEMPS • TÄGLICHER WETTERBERICHT

107. évfolyam 54. szám + Budapest + 1994. február 23. szerda

## Az időjárási helyzet és a várható időjárás:

Európa nagy részének időjárását ciklonok alakítják. Az egyik ciklon a Skandináv-félszigettől kissé északabbra örvénylik, hatására Észak-Európában sokfelé erősen felhős az ég, többfelé havazik, hózáporok vannak. Az Atlanti-óceán keleti partvidékén szintén ciklon található, áramlási rendszerében általában nagy nedvességtartalmú, viszonylag enyhe léghullámok érkeznek a kontinens nyugati, és középső részei fölé. A Britszigeteken, Spanyolország, Franciaország, valamint Németország területén sokfelé esik az eső, helyenként ónos eső is előfordul. Kelet, Délkelet-Európa időjárását a leszálló légmozgások irányítják, arrafelé változóan felhős, sokfelé ködös az idő. A Kárpát-medence időjárását a következő 36 órában a délnyugat, nyugat felől érkező egyre nedvesebb léghullámok határozzák meg.

Magyarországon kedden változóan felhős, elsősorban a keleti országrészben tartósan ködös idő volt. Számottevő csapadékról nem érkezett jelentés. A hőmérséklet csúcsértéke általában 3, 11, de a ködös, keleti vidékeken csak 0, -3 fok között alakult. Kedd hajnalra többnyire -1 és -7 fok közé hűlt le a levegő. Ma délelőtt nagyrészt erősen felhős, főként keleten sokfelé ködös idő volt, csupán a Dunántúlon szakadozott fel a felhőzet. 11 órára a naposabb tájakon 1, 6, a ködös vidékeken mindössze -1, -4 fok közé emelkedett a hőmérséklet.

Ma 12 órakor Budapesten a hőmérséklet -1 fok volt, a tengerszintre átszámított légnyomás 1015 hPa, gyengén süllyed.

**Várható időjárás csütörtök estig:**

Nagyrészt erősen felhős, keleten ködös idő várható. Főként holnap kell számítani kisebb esőre, helyenként ónos esőre, hódarára. A délnyugati szél megélénkül, holnap a Dunántúlon megerősödik.
A legalacsonyabb éjszakai hőmérséklet +2, -3,
A legmagasabb nappali hőmérséklet csütörtökön általában 3, 8 fok között, de a tartósan ködös területeken 0 fok körül várható.

Kapitány Ervinné s. k.

**A hőmérséklet napi középértéke és eltérése a sokévi átlagtól (Budapest külterületén):**

| | | |
|---|---|---|
| 1994. február 22. | -1,7 °C | -3,3 °C |

**1871 óta ezen a napon Budapesten előfordult**

| | |
|---|---|
| legmagasabb hőmérséklet: | 19,0 °C (1966) |
| legalacsonyabb hőmérséklet: | -17,6 °C (1929) |

## LEGMAGASABB HŐMÉRSÉKLET

1994.02.22.

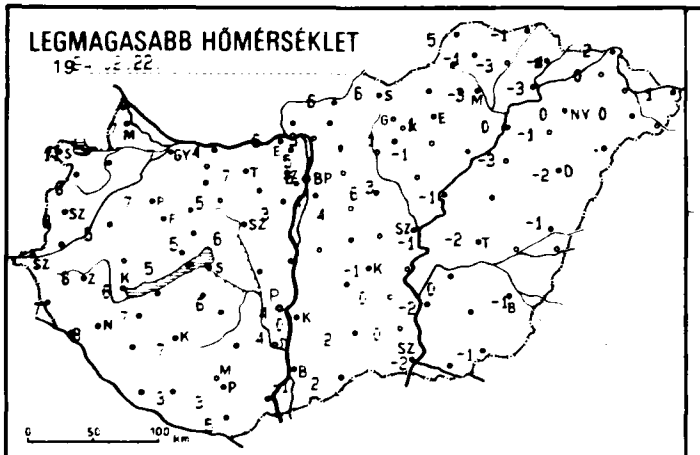

## LEGALACSONYABB HŐMÉRSÉKLET

1994.02.23.

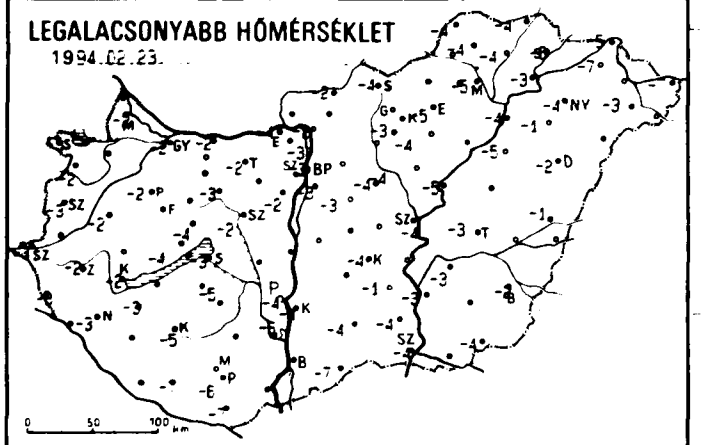

## RADIÁCIÓS MINIMUM

1994.02.23.

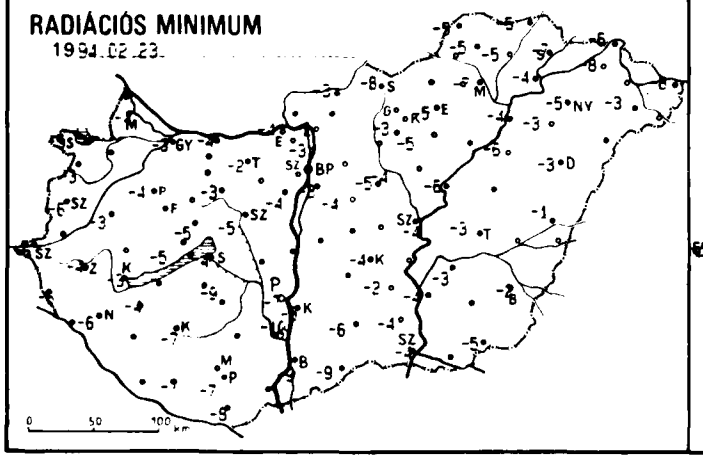

## 24 órás CSAPADÉKELOSZLÁS

1994.02.22. 7h -tól 1994.02.23. 7h -ig.

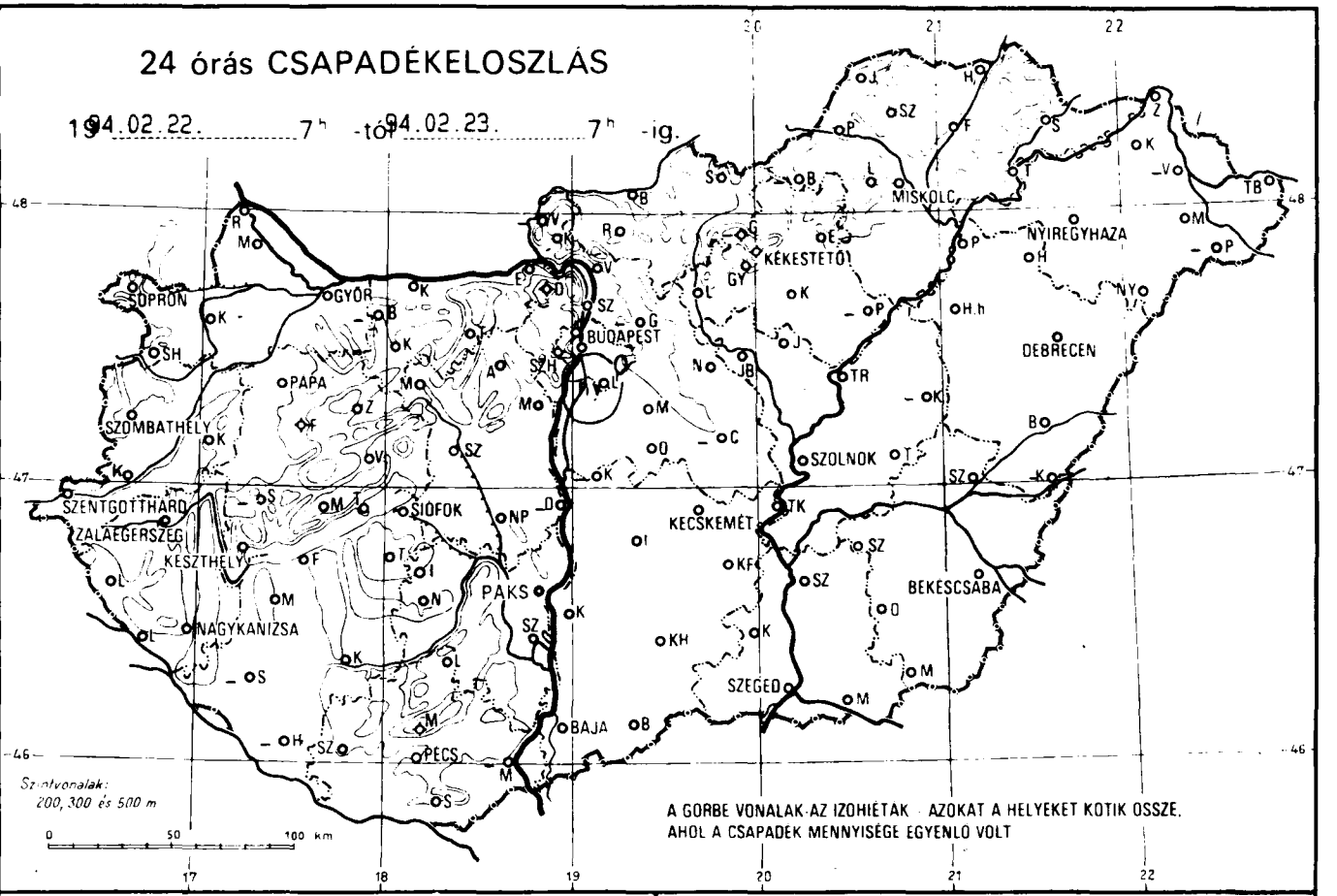


## NAPFÉNYTARTAM

1994.02.22.

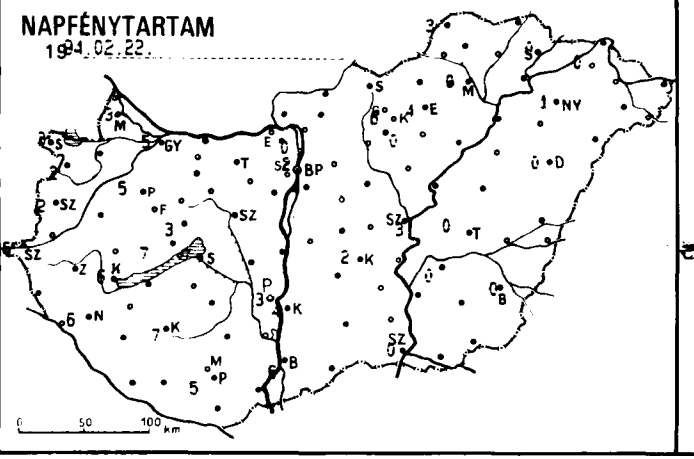

## HÓVASTAGSÁG (CM)

1994.02.23. 07h

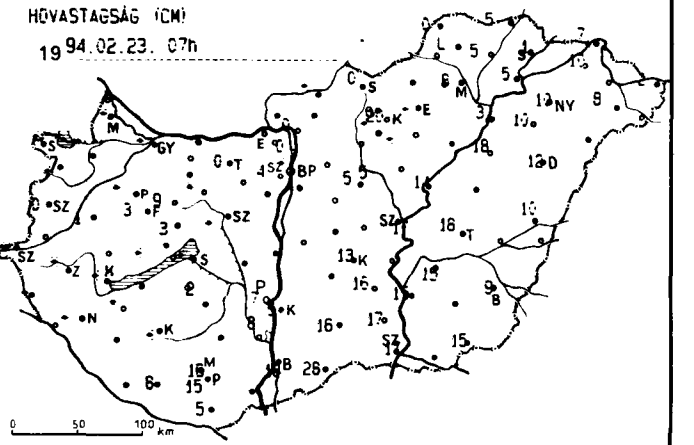

| 19 94.02.23. 07h-ig az utolsó 24 óra adatai | | | | | | | 19 94.02.23. 07h-ig az utolsó 24 óra adatai | | | | | | |
|---|---|---|---|---|---|---|---|---|---|---|---|---|---|
| állomás | csapadék (mm) | | max. hő-mér-séklet | min. hő-mér-séklet | rad. min. | Előző nap napos órái | állomás | csapadék (mm) | | max. hő-mér-séklet | min. hő-mér-séklet | rad. min. | Előző nap napos órái |
| Győr | . | ⌣ | 7 | -2 | -3 | 5 | Vámosmikola | - | | - | - | - | - |
| Mosonmagyaróvár | . | ⅄ | 7 | -2 | -4 | 3 | Baja | . | ⅄ | -1 | -7 | -9 | 6 |
| Sopron | . | ≡ | 11 | -3 | -5 | 3 | Bácsalmás | . | ≡ | 2 | -7 | -9 | - |
| Sopronhorpács | . | ⌣ | 8 | -2 | -3 | 2 | Kalocsa-Öregcsertő | . | V | 0 | -4 | -5 | 4 |
| Káld | . | ⌣ | 5 | -2 | -3 | - | Kecskemét | . | V | -1 | -4 | -4 | 2 |
| Szentgotthárd | . | = | 7 | -3 | -6 | 6 | Kiskunfélegyháza | . | ≡ | 0 | -1 | -2 | - |
| Szombathely | . | ⌣ | 8 | -3 | -6 | 2 | Kiskunhalas | . | V | 2 | -4 | -6 | - |
| Lentl | . | = | 7 | -3 | -6 | - | Kunszentmiklós | - | | - | - | - | - |
| Nagykanizsa | . | V | 8 | -3 | -6 | 6 | Balassagyarmat | . | = | 6 | -2 | -3 | - |
| Zalaegerszeg | . | V | 8 | -2 | -4 | - | Salgótarján | . | ≡ | 6 | -4 | -8 | - |
| Farkasgyepű | . | | 3 | -3 | -4 | - | Eger | . | V | 1 | -5 | -5 | 4 |
| Keszthely | . | ≡ | 6 | -2 | -3 | 6 | Gyöngyös | . | V | 1 | -3 | -3 | - |
| Mencshely | . | ≡ | 5 | -4 | -5 | 7 | Kékestető | . | ⌣ | 1 | -5 | -6 | 6 |
| Pápa | . | = | 7 | -2 | -4 | 5 | Kompolt | . | ≡ | -1 | -4 | -5 | 0 |
| Sümeg | - | | - | - | - | - | Poroszló | - | | - | - | - | - |
| Veszprém | . | ≡ | 5 | -4 | -5 | 3 | Jászberény | . | ⅄ | 3 | -4 | -4 | - |
| Zirc | . | ≡ | 7 | -4 | -5 | - | Karcag Tilalmas | - | | - | - | - | - |
| Homokszentgyörgy | - | | - | - | - | - | Szolnok | . | V | -1 | -4 | -4 | 3 |
| Kaposvár | . | ≡ | 7 | -5 | -7 | 7 | Tiszaroff | . | ≡ | -1 | -5 | -6 | - |
| Marcali | . | | 7 | -3 | -4 | - | Túrkeve | . | ⅄ | -2 | -3 | -3 | 0 |
| Siófok | . | = | 7 | -3 | -4 | 7 | Kistelek | . | V | 0 | -4 | -4 | - |
| Somogyszob | - | | - | - | - | - | Szeged | . | ⅄ | -2 | -4 | -4 | 0 |
| Bábolna | - | | - | - | - | - | Szentes | . | ≡ | -2 | -3 | -4 | - |
| Esztergom Kertváros | . | | 6 | -4 | -4 | - | Borsodnádasd | - | | - | - | - | - |
| Komárom | . | ⌣ | 4 | -2 | -4 | - | Fügöd | . | ≡ | -3 | -4 | -5 | - |
| Tata | . | ≡ | 7 | -2 | -2 | - | Hidasnémeti | . | ≡ | -1 | -4 | -5 | - |
| Kisapostag | - | | - | - | - | - | Jósvafő | . | V | 5 | -4 | -5 | 3 |
| Martonvásár | . | ≡ | 3 | -2 | -4 | - | Miskolc | . | V | -3 | -5 | -7 | 0 |
| Mór | . | ≡ | 5 | -3 | -3 | - | Sárospatak | . | ≡ | -4 | -6 | -7 | 0 |
| Székesfehérvár | . | ≡ | 6 | -2 | -5 | - | Szendrőlád | . | V | -1 | -4 | -5 | - |
| Iregszemcse | . | ≡ | 6 | -5 | -9 | - | Tokaj | . | ≡ | -3 | -3 | -4 | - |
| Paks | . | ≡ | 4 | -4 | -7 | 3 | Kisvárda | . | ≡ | 0 | -7 | -8 | 0 |
| Szekszárd | . | ≡ | 4 | -6 | -10 | - | Mátészalka | . | ≡ | 0 | -3 | -3 | - |
| Mohács | - | | - | - | - | - | Napkor | . | ≡ | 0 | -4 | -5 | 1 |
| Pécs | . | = | 3 | -6 | -7 | 5 | Pátyod | - | | - | - | - | - |
| Pécs Árpádtető | . | = | 5 | -1 | -3 | - | Tiszabecs | . | ≡ | 1 | -7 | -8 | - |
| Siklós | . | ≡ | 5 | -7 | -8 | - | Vásárosnamény | - | | - | - | - | - |
| Szigetvár | . | ≡ | 3 | -7 | -7 | - | Záhony | . | V | 2 | -5 | -6 | - |
| Bp. Lőrinc | ny | ⅄ | 4 | -3 | -3 | 4 | Berettyóújfalu | . | ≡ | -1 | -1 | -1 | - |
| Bp. Met. Szolg. | . | = | 6 | -3 | - | 2 | Debrecen | . | V | -2 | -2 | -3 | 0 |
| Bp. Széchenyi-hegy | . | ≡ | 3 | -2 | -4 | - | Hajdúdorog | . | ≡ | -1 | -1 | -3 | - |
| Cegléd | . | | - | | | - | Hortobágy Halastó | . | ≡ | -3 | -5 | -6 | - |
| Gödöllő | - | | | | | | Körösszakál | - | | - | - | - | - |
| Monor | . | | 4 | -3 | -4 | | Polgár | . | ≡ | 0 | -4 | -4 | - |
| Nagykáta | . | V | 6 | -4 | -5 | | Békéscsaba | . | ⅄ | -1 | -2 | -2 | 0 |
| Szentendre | . | ⅄ | 5 | -3 | -3 | 0 | Mezőhegyes | . | V | -1 | -4 | -5 | - |
| Vác | . | V | 3 | -3 | -3 | | Szarvas | . | V | 0 | -3 | -3 | 0 |

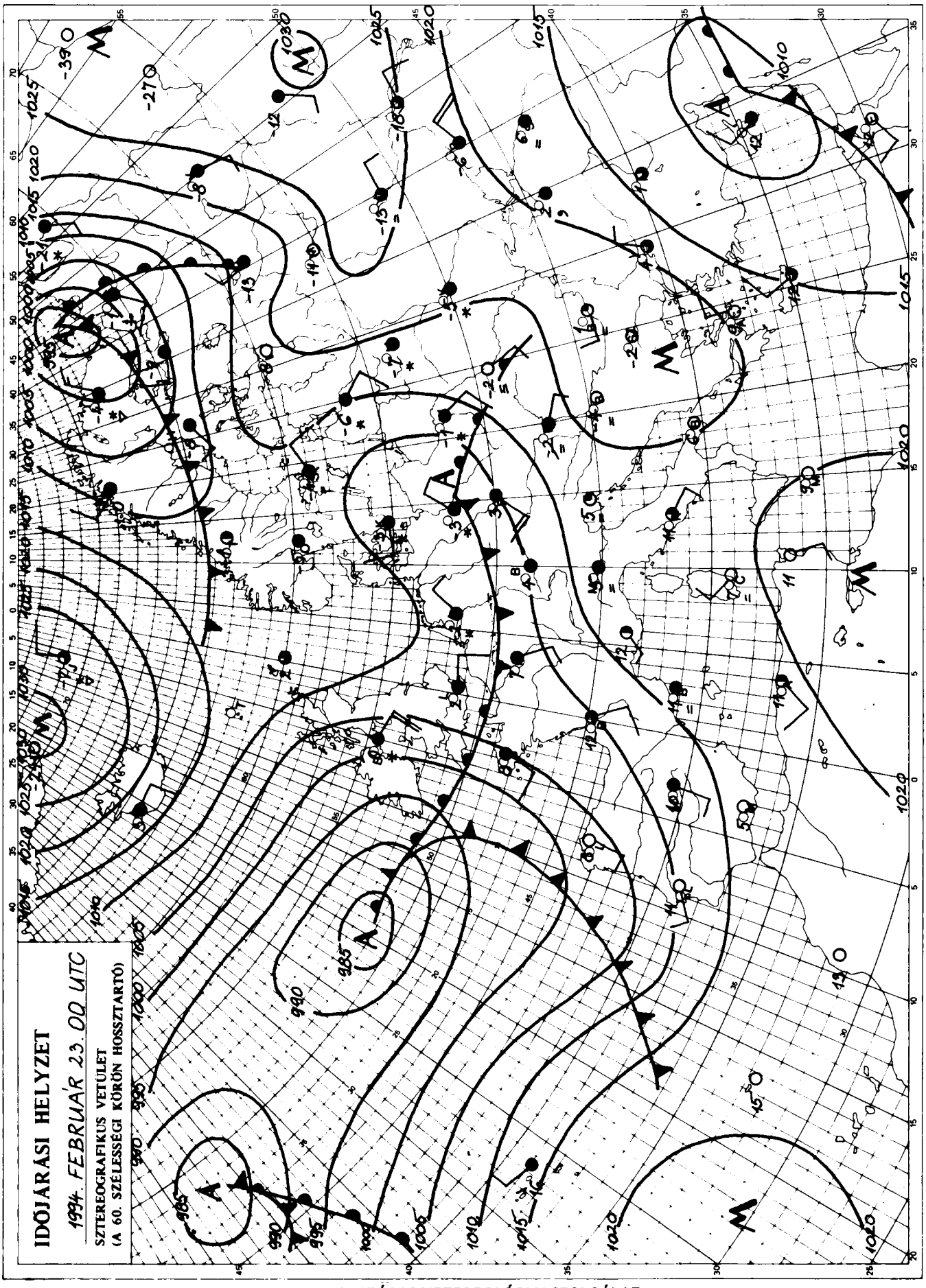


Kiadja az **ORSZÁGOS METEOROLÓGIAI SZOLGÁLAT**
Kiadásért felel: Dr. Mersich Iván, az Országos Meteorológiai Szolgálat elnöke
Készült az Országos Meteorológiai Szolgálat Nyomdájában, Budapest – Felelős vezető: Szinok István – Munkaszám: 94-081.
Szerkesztésért felel: Dr. Dévényi Dezső az Időjárás Előrejelző Önálló Osztály vezetője
Készíti: az OMSZ Időjárás Előrejelző Önálló Osztálya – Szakmai felelős: Dr. Dévényi Dezső osztályvezető – Megjelenik naponként
Megrendelhető: 1024 Budapest, II., Kitaibel Pál utca 1. – Pénzügyi Osztály – Telefon: 135-35-00

# IDŐJÁRÁSI NAPIJELENTÉS

ЕЖЕДНЕВНЫЙ МЕТЕОРОЛОГИЧЕСКИЙ БЮЛЛЕТЕНЬ • DAILY WEATHER REPORT
BULLETIN QUOTIDIEN DE TEMPS • TÄGLICHER WETTERBERICHT

107. évfolyam 55. szám + Budapest + 1994. február 24. csütörtök

## Az időjárási helyzet és a várható időjárás:

Európa nagy részének időjárását több középpontú ciklonrendszer alakítja. Hatásukra az Atlanti-óceán térsége felől enyhe, páradús léghullámok tartanak a kontinens belseje felé. Gyakori felhősödés, sokfelé kiterjedt esőzés jellemzi Nyugat-, Délnyugat-Európát. Ezeken a területeken a csúcshőmérséklet eléri a 10, 15 fokot. Szórványos havazás alakult ki Kelet-Európában ott a maximumhőmérséklet kevéssel 0 fok alatt marad. Közép-Európában eleinte a délnyugati áramlással érkező enyhe, nedves, majd holnap átmenetileg a kissé hűvösebb , szárazabb légtömegek a meghatározók. Változékony idő lesz tehát, főként a déli megyékben sokfelé esővel.

Magyarországon szerdán keleten felhős, ködös idő volt, másutt időnként felszakadozott a felhőzet és a Dunántúlon 1-5 órára csaknem mindenütt kisütött a nap. Ezeken a területeken a csúcshőmérséklet elérte az 5, 10 fokot, másutt azonban csak -1, +4 fok között volt. Reggelre általában -2, +2 fok közé hűlt le a levegő, de délnyugaton +4, +7 fokot is mértek. A keleti országrészben gyengén esett az eső. A ma reggel 7 óráig lehullott csapadék mennyisége azonban ezeken a területeken sem haladta meg a 2 mm-t. Délelőtt az országban nyugaton párás, ködös idő volt, másutt erősen megnövekedett a felhőzet és délen eső is kialakult. A hőmérséklet 11 órára 0, +8 fokig emelkedett.

Ma 12 órakor Budapesten a hőmérséklet 5 fok volt, a tengerszintre átszámított légnyomás 1007 hPa, alig változik.

**Várható időjárás péntek estig:**

Eleinte nagyrészt erősen felhős, helyenként párás ködös lesz az idő, többfelé esővel, havas esővel. Holnap csökken a felhőzet, de főként keleten még eső, záporeső előfordulhat. Eleinte kissé megélénkülő délnyugati, majd holnap megerősödő északi, északnyugati szél várható.
A hőmérséklet hajnalban -1 és +4 fok között,
pénteken kora délután 4 és 9 fok között alakul.

**Távolabbi kilátások szombattól–keddig:**

Eleinte változóan felhős idő lesz, majd átmenetileg erősebben megnövekszik a felhőzet és vasárnap kisebb eső, havas eső is lehet. Majd a hét elején ismét szárazabb, egyre enyhébb idő valószínű. Főként keleten lehetnek ködfoltok.
A legalacsonyabb éjszakai hőmérséklet eleinte 0, -5, majd 2, 7 fok között lesz.
A legmagasabb nappali hőmérséklet eleinte 3, 8, majd 10, 15 fok között várható.
Jelentős mennyiségű (legalább napi 5 mm) csapadék az ország területének 20 százalékán várható.

Pálóczi Györgyi s. k.

**A hőmérséklet napi középértéke és eltérése a sokévi átlagtól (Budapest külterületén):**

| | | |
|---|---|---|
| 1994. február 23. | -1,5°C | -3,3°C |

**1871 óta ezen a napon Budapesten előfordult**

| | |
|---|---|
| legmagasabb hőmérséklet: | 18,0°C (1903) |
| legalacsonyabb hőmérséklet: | -12,8°C (1901) |

LEGM[illegible]SABB HŐMÉRSÉKLET

19 94.02.23. 7h

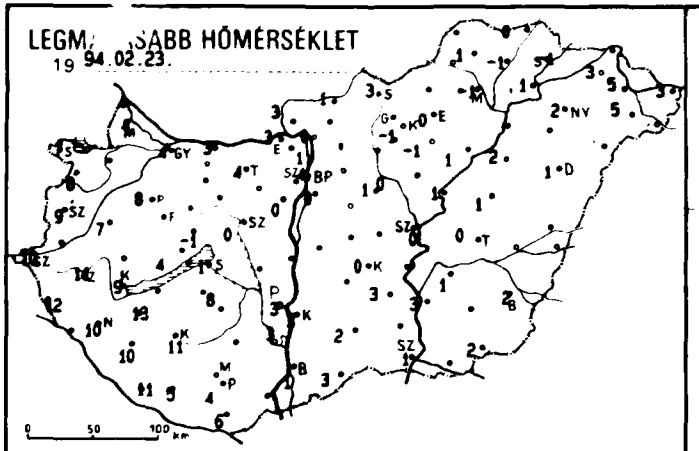

LEGALACSONYABB HŐMÉRSÉKLET

19 94.02.24. 7h

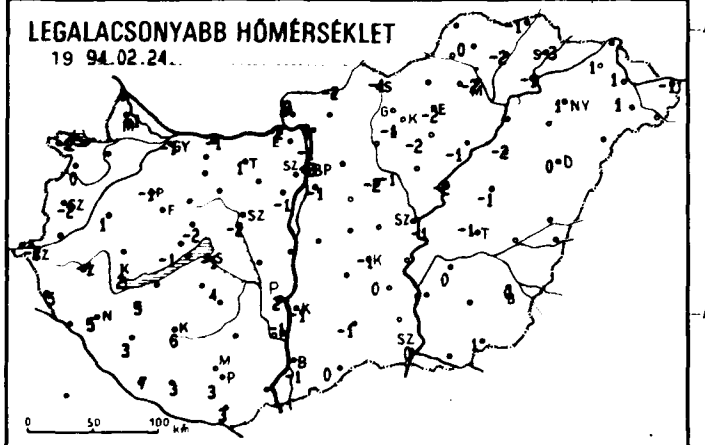

# 24 órás CSAPADÉKELOSZLÁS

19 94.02.23. 7h -tól 94.02.24. 7h -ig.

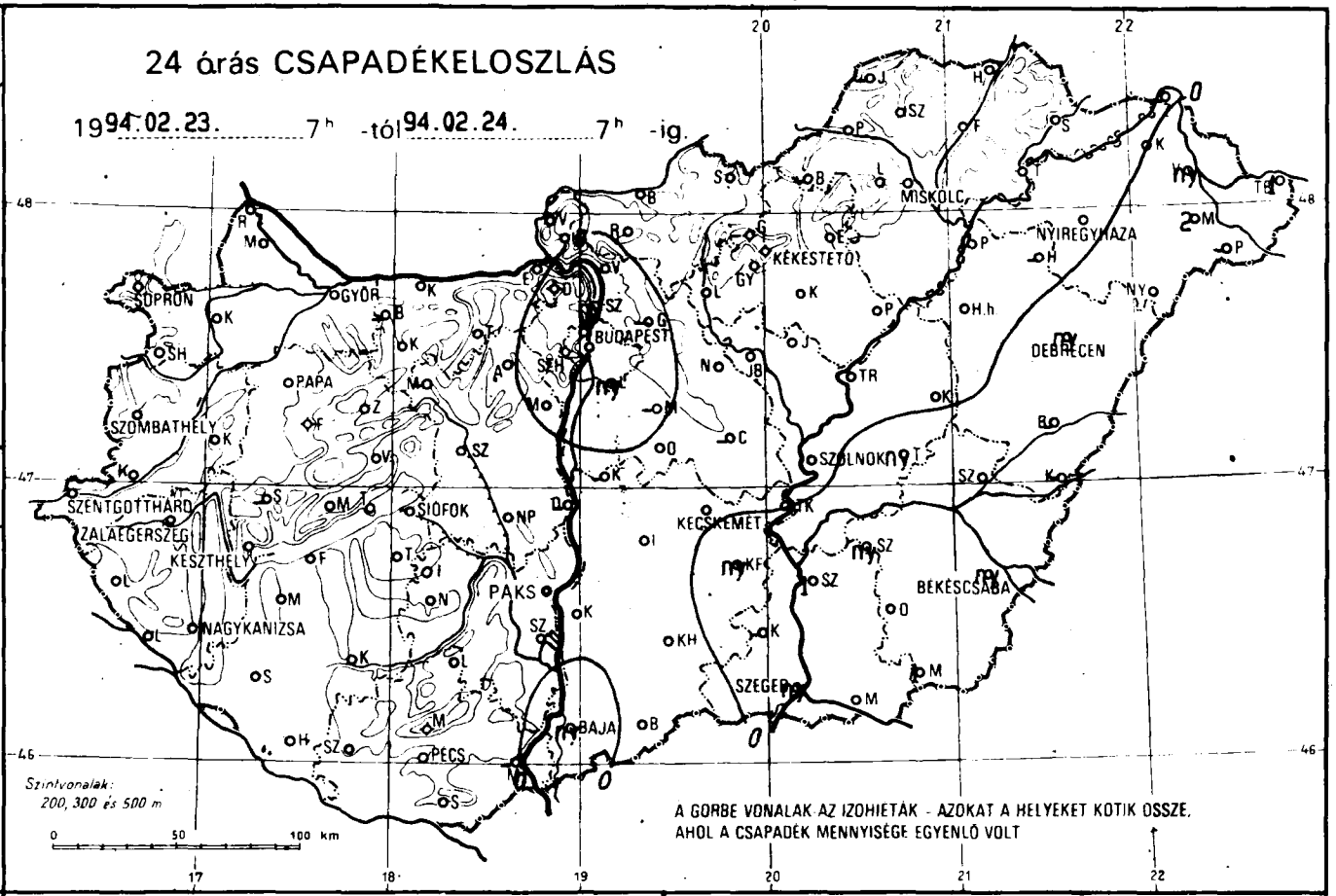


RADIÁCIÓS MINIMUM

19 94.02.24. 7h

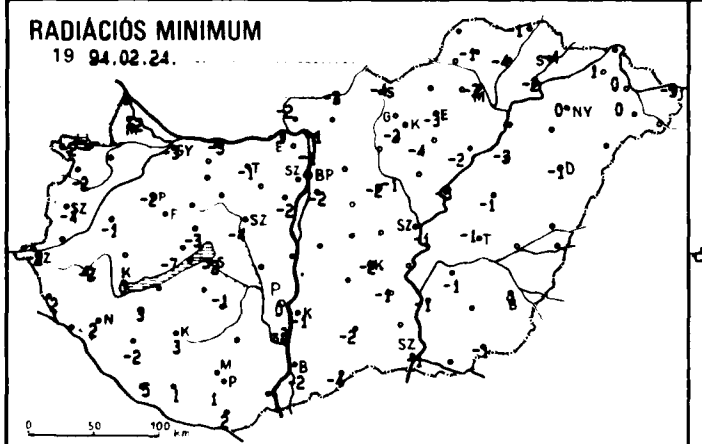

NAPFÉNYTARTAM

19 94.02.23. 7h

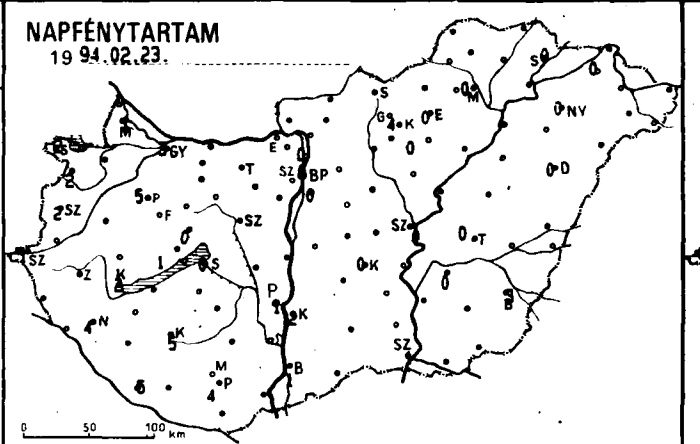

HÓVASTAGSÁG (CM)

19 94.02.24. 07h

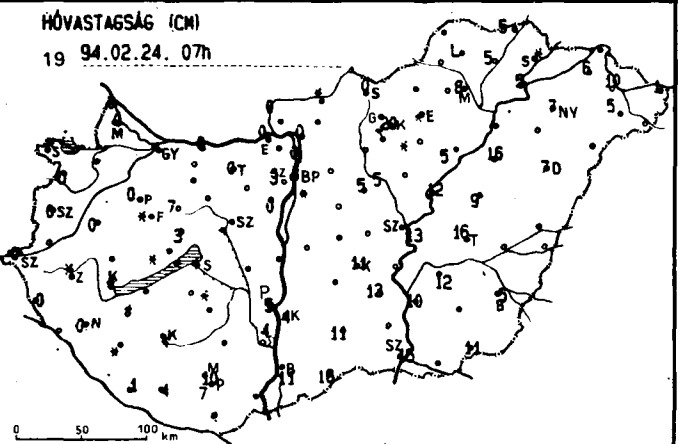

| 19 94.02.24. 07h-ig az utolsó 24 óra adatai | | | | | | | 19 94.02.24. 07h-ig az utolsó 24 óra adatai | | | | | | |
|---|---|---|---|---|---|---|---|---|---|---|---|---|---|
| állomás | csapadék (mm) | | max. hő-mér-séklet | min. hő-mér-séklet | rad. min. | Előző nap napos órái | állomás | csapadék (mm) | | max. hő-mér-séklet | min. hő-mér-séklet | rad. min. | Előző nap napos órái |
| Győr | . | ≡ | 4 | -1 | -3 | 3 | Vámosmikola | . | = | 3 | 0 | -2 | 1 |
| Mosonmagyaróvár | . | ⌣ | 4 | -1 | -2 | 1 | Baja | ny | V | 1 | -1 | -2 | 1 |
| Sopron | . | ≡ | 7 | -2 | -2 | 2 | Bácsalmás | . | = | 3 | 0 | -4 | - |
| Sopronhorpács | . | ≡ | 8 | 0 | -2 | 2 | Kalocsa-Öregcsertő | . | | 3 | -1 | -1 | 2 |
| Káld | . | ≡ | 7 | 1 | -1 | - | Kecskemét | . | = | 0 | -1 | -2 | 0 |
| Szentgotthárd | . | ⌣ | 10 | -2 | -2 | 1 | Kiskunfélegyháza | ny | = | 3 | 0 | -1 | - |
| Szombathely | . | ≡ | 9 | -2 | -4 | 2 | Kiskunhalas | . | V | 2 | -1 | -2 | - |
| Lenti | . | = | 12 | 5 | 2 | - | Kunszentmiklós | - | | - | - | - | - |
| Nagykanizsa | . | = | 10 | 5 | 2 | 4 | Balassagyarmat | . | = | 1 | -2 | -3 | - |
| Zalaegerszeg | . | ≡ | 11 | -1 | -2 | - | Salgótarján | . | = | 3 | -1 | -4 | - |
| Farkasgyepű | . | | 3 | 0 | -1 | - | Eger | . | ≡ | 0 | -2 | -3 | 0 |
| Keszthely | . | ≡ | 9 | 2 | 0 | 2 | Gyöngyös | . | ≡ | -1 | -1 | -2 | - |
| Mencshely | . | = | 4 | -1 | -7 | 1 | Kékestető | . | V | 1 | -1 | -2 | 4 |
| Pápa | . | ≡ | 8 | -1 | -2 | 5 | Kompolt | . | ≡ | -1 | -2 | -4 | 0 |
| Sümeg | - | | - | - | - | - | Poroszló | . | ≡ | 1 | -1 | -2 | - |
| Veszprém | . | ≡ | -1 | -2 | -3 | 0 | Jászberény | . | ≡ | 0 | -1 | -1 | - |
| Zirc | . | V | 3 | -2 | -5 | - | Karcag Tilalmas | . | = | 1 | -1 | -1 | - |
| Homokszentgyörgy | . | | 11 | 7 | 5 | 5 | Szolnok | . | V | 0 | -1 | -1 | 0 |
| Kaposvár | . | ≡ | 11 | 6 | 3 | 5 | Tiszaroff | . | | 1 | -2 | -3 | - |
| Marcali | . | | 13 | 5 | 3 | - | Túrkeve | ny | = | 0 | -1 | -1 | 0 |
| Siófok | . | ≡ | 1 | -1 | -2 | 0 | Kistelek | - | | - | - | - | - |
| Somogyszob | . | | 10 | 3 | -2 | - | Szeged | ny | ≡ | 1 | 0 | -1 | 1 |
| Bábolna | - | | - | - | - | - | Szentes | 1 | | 3 | 1 | -1 | - |
| Esztergom Kertváros | . | | 3 | -2 | -3 | - | Borsodnádasd | - | | - | - | - | - |
| Komárom | . | ⌣ | 3 | -1 | -3 | - | Füged | . | = | -1 | -2 | -4 | - |
| Tata | . | ≡ | 4 | 1 | -1 | - | Hidasnémeti | . | ≡ | 0 | -1 | -1 | - |
| Kisapostag | - | | - | - | - | - | Jósvafő | - | | - | - | - | - |
| Martonvásár | . | ⌣ | 0 | -1 | -2 | - | Miskolc | . | ≡ | -1 | -2 | -3 | 0 |
| Mór | - | | - | - | - | - | Sárospatak | . | ≡ | -1 | -3 | -4 | 0 |
| Székesfehérvár | . | ≡ | 0 | -2 | -4 | - | Szendrőlád | . | V | 1 | 0 | -1 | - |
| Iregszemcse | . | | 8 | 4 | -1 | - | Tokaj | . | | 1 | -1 | -2 | - |
| Paks | . | ≡ | 3 | 2 | 0 | 1 | Kisvárda | . | ≡ | 3 | 1 | 1 | 0 |
| Szekszárd | . | = | 3 | -1 | -3 | - | Mátészalka | 2 | = | 5 | 1 | 0 | - |
| Mohács | - | | - | - | - | - | Napkor | . | ≡ | 2 | 1 | 0 | 0 |
| Pécs | . | ≡ | 4 | 3 | 1 | 4 | Pátyod | - | | - | - | - | - |
| Pécs Árpádtető | . | | 8 | 4 | 4 | - | Tiszabecs | 1 | = | 3 | -1 | -5 | - |
| Siklós | . | = | 6 | 3 | 2 | - | Vásárosnamény | ny | = | 5 | 1 | 0 | - |
| Szigetvár | . | = | 5 | 3 | 1 | - | Záhony | - | | - | - | - | - |
| Bp. Lőrinc | ny | ≡ | 0 | -1 | -2 | 0 | Berettyóújfalu | - | | - | - | - | - |
| Bp. Met. Szolg. | . | ≡ | 4 | -3 | - | 0 | Debrecen | ny | ≡ | 1 | 0 | -1 | 0 |
| Bp. Széchenyi-hegy | . | ⌣ | -1 | -3 | -3 | - | Hajdúdorog | - | | - | - | - | - |
| Cegléd | - | | - | - | - | - | Hortobágy Halastó | . | ≡ | 2 | -2 | -3 | - |
| Gödöllő | - | | - | - | - | - | Körösszakál | - | | - | - | - | - |
| Monor | - | | - | - | - | - | Polgár | - | | - | - | - | - |
| Nagykáta | . | ≡ | 1 | -2 | -2 | - | Békéscsaba | ny | ≡ | 2 | 0 | 0 | 3 |
| Szentendre | ny | ≡ | 1 | -1 | -1 | 0 | Mezőhegyes | 1 | | 2 | 1 | -1 | - |
| Vác | . | ≡ | 0 | 0 | -1 | - | Szarvas | ny | V | 1 | 0 | -1 | 0 |

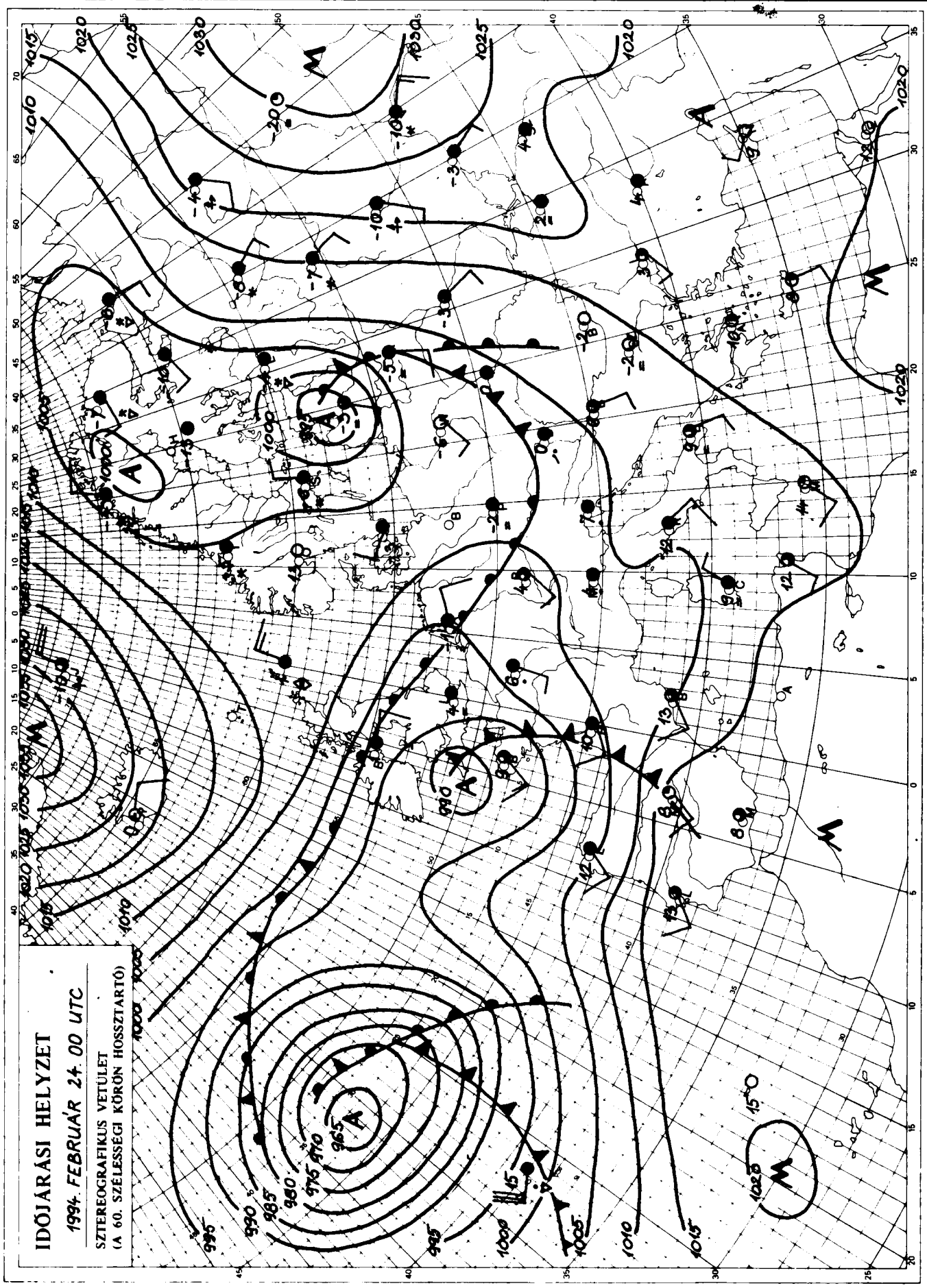


Kiadja az **ORSZÁGOS METEOROLÓGIAI SZOLGÁLAT**
Kiadásért felel: Dr. Mersich Iván, az Országos Meteorológiai Szolgálat elnöke
Készült az Országos Meteorológiai Szolgálat Nyomdájában, Budapest – Felelős vezető: Szinok István – Munkaszám: 94.082.
Szerkesztésért felel: Dr. Dévényi Dezső az Időjárás Előrejelző Önálló Osztály vezetője
Készíti: az OMSZ Időjárás Előrejelző Önálló Osztálya – Szakmai felelős: Dr. Dévényi Dezső osztályvezető – Megjelenik naponként
Megrendelhető: 1024 Budapest, II., Kitaibel Pál utca 1. – Pénzügyi Osztály – Telefon: 135-35-00

# IDŐJÁRÁSI NAPIJELENTÉS

ЕЖЕДНЕВНЫЙ МЕТЕОРОЛОГИЧЕСКИЙ БЮЛЛЕТЕНЬ • DAILY WEATHER REPORT
BULLETIN QUOTIDIEN DE TEMPS • TÄGLICHER WETTERBERICHT

107. évfolyam 56. szám + Budapest + 1994. február 25. péntek

## Az időjárási helyzet és a várható időjárás:

Kontinensünk legnagyobb részén az időjárásban lassú átalakulás kezdődött. Az elmúlt napokban csaknem európaszerte hideg, téli, nagyrészt száraz időt okozó anticiklon kelet felé távolodott. A Skandinávfélsziget fölött ciklon örvénylik. Hatására a Balti-tenger térségében és Oroszország középső részén sokfelé havazik, az erős szél néhol hófúvást okoz. Egy másik ciklon az Atlanti-óceán fölött helyezkedik el. Áramlási rendszerében délnyugat felől egyre enyhébb léghullámok érkeznek Délnyugat-Európán át Közép-Európa fölé. Az említett területeken jelentősen megenyhült az idő, a hőmérséklet csúcsértéke már átlagosan 2, 4 fokkal haladja meg az ilyenkor megszokottat. A hétvégén délnyugat felől folytatódik az egyre enyhébb léghullámok beáramlása hazánk fölé, így erősödő nappali fölmelegedésre számíthatunk.

Magyarországon csütörtökön az ország nagy részén jobbára borult, egy-két helyen tartósan ködös idő volt, csak néhol sütött ki 1, 5 órára a nap. Az északi megyék kivételével sokfelé esett az eső. A ma reggel 7 óráig lehullott csapadék mennyisége 1 és 5 mm között, délnyugaton, délen helyenként 10, 11 mm körül volt. A legmagasabb nappali hőmérséklet csütörtökön általában 3 és 7, a Dunántúl legnagyobb részén 8 és 10 fok között alakult. Pénteken hajnalra általában -2 és +2, a Dél-Dunántúlon helyenként csupán 3 és 5 fokig hűlt le a levegő. A reggeli órákban erősen felhős, párás, több helyen ködös idő volt, délkeleten egy-két helyen esett az eső, majd egyre több helyen feloszlott a köd és a nap is kisütött. A hőmérséklet 11 órára általában 4 és 9 fokig emelkedett, csupán egy-két ködös helyen mértek 2, 3 fokot.

Ma 12 órakor Budapesten a hőmérséklet 9 fok volt, a tengerszintre átszámított légnyomás 1014 hPa, mérsékelten emelkedik.

**Várható időjárás szombat estig:**

Változóan felhős idő várható néhány órás napsütéssel, csapadék nélkül. Az északnyugati szél eleinte megélénkül, majd mérséklődik. Hajnalban és reggel párás lesz a levegő, foltokban köd képződik
A legalacsonyabb éjszakai hőmérséklet +1 és -4,
a legmagasabb nappali hőmérséklet általában 5 és 10 fok között alakul.

Wynn Anikó s. k.

**A hőmérséklet napi középértéke és eltérése a sokévi átlagtól (Budapest külterületén):**

| | | |
|---|---|---|
| 1994. február 24. | +2,4 °C | +0,5 °C |

**1871 óta ezen a napon Budapesten előfordult**

| | |
|---|---|
| legmagasabb hőmérséklet: | 18,0 °C (1990) |
| legalacsonyabb hőmérséklet: | -11,0 °C (1940) |

LEGMAGASABB HŐMÉRSÉKLET

19 94.02.25.

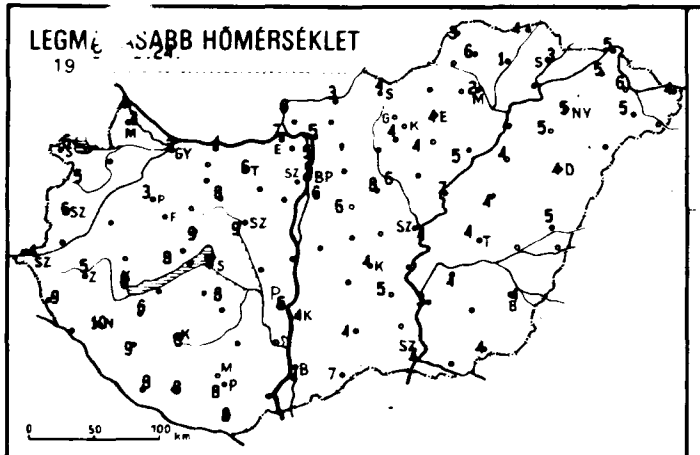

LEGALACSONYABB HŐMÉRSÉKLET

19 94.02.25.

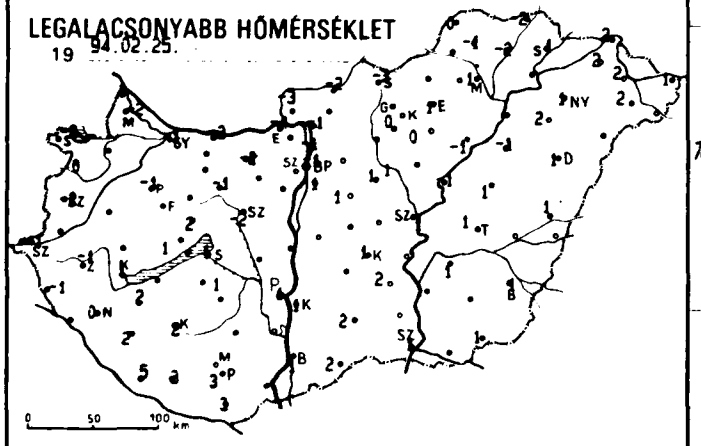

# 24 órás CSAPADÉKELOSZLÁS

19 94.02.24. 7h -tól 94.02.25. 7h -ig.

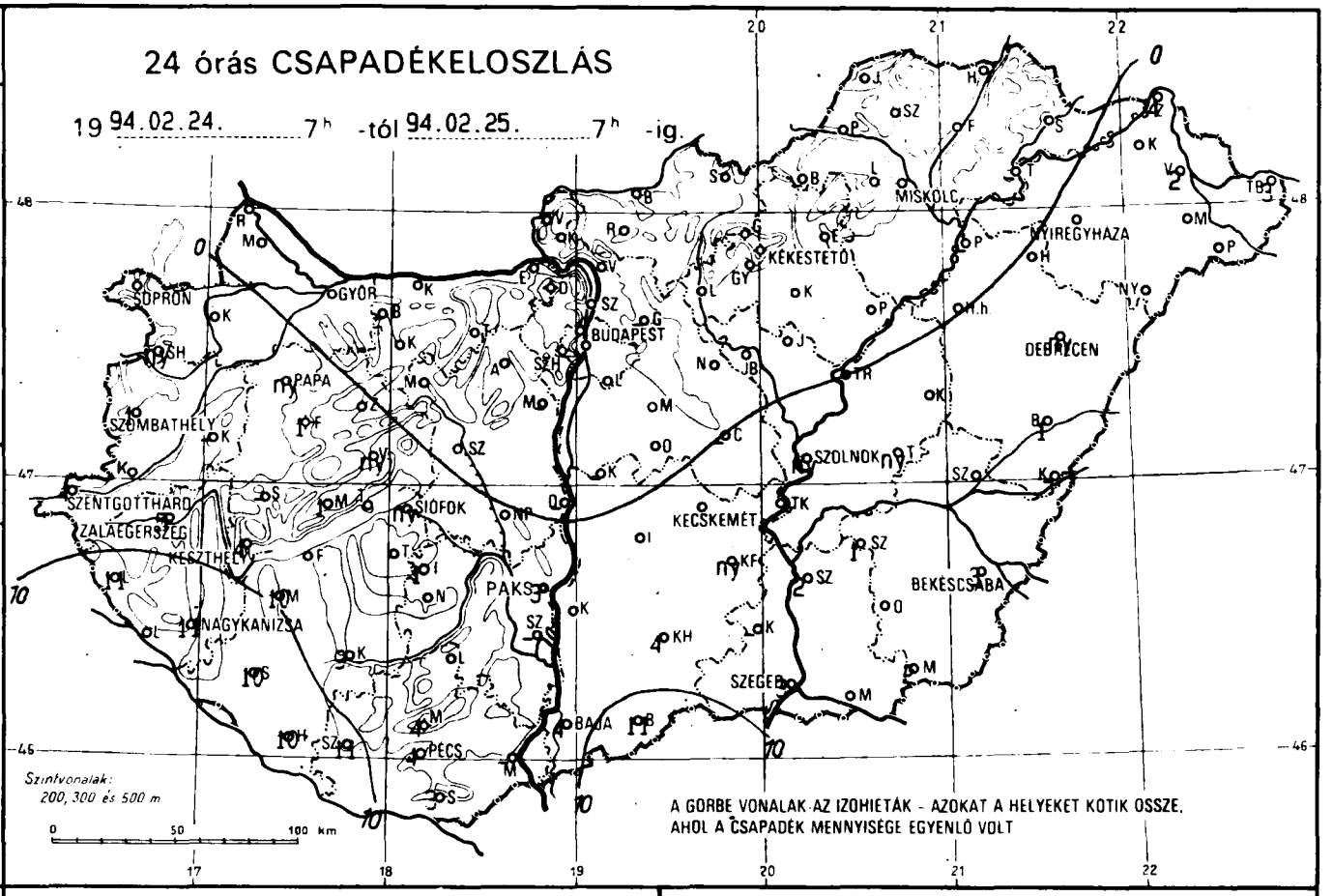


RADIÁCIÓS MINIMUM

19 94.02.25.

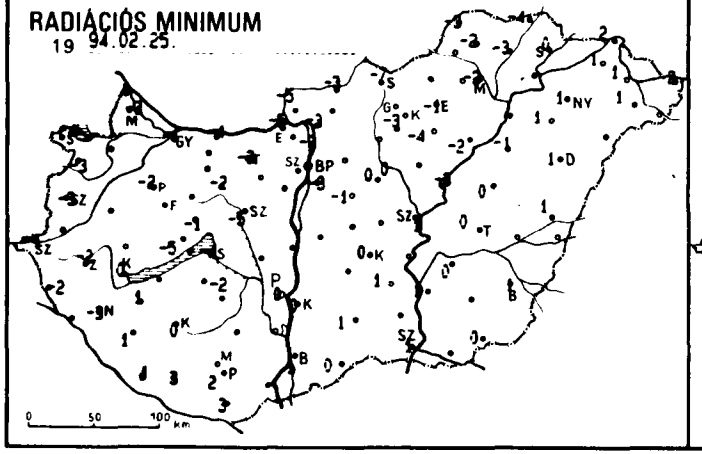

NAPFÉNYTARTAM

19 94.02.24.

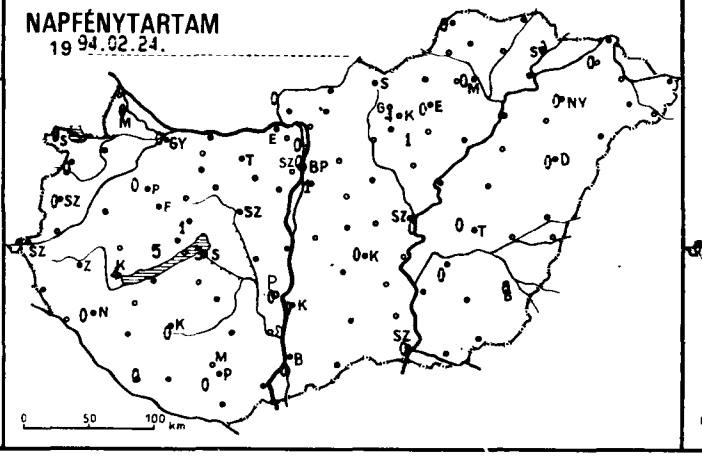

HÓVASTAGSÁG (CM)

19 94.02.25. 07h

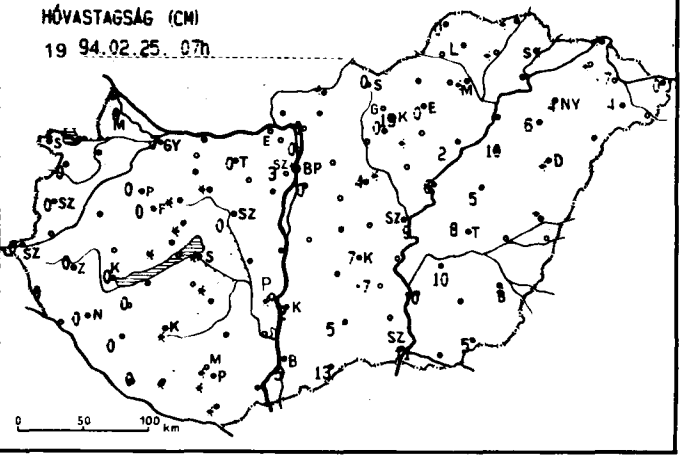

| 19 94.02.25. 07$^h$-ig az utolsó 24 óra adatai | | | | | | | 19 94.02.25. 07$^h$-ig az utolsó 24 óra adatai | | | | | | |
|---|---|---|---|---|---|---|---|---|---|---|---|---|---|
| állomás | csapadék (mm) | | max. hő-mér-séklet | min. hő-mér-séklet | rad. min. | Előző nap napos órái | állomás | csapadék (mm) | | max. hő-mér-séklet | min. hő-mér-séklet | rad. min. | Előző nap napos órái |
| Győr | . | ≡ | 3 | -1 | -1 | 0 | Vámosmikola | . | | 6 | -3 | -5 | 0 |
| Mosonmagyaróvár | . | ≡ | 3 | -2 | -3 | 0 | Baja | 4 | · ≡ | 4 | 1 | 1 | 0 |
| Sopron | . | ≡ | 6 | -2 | -4 | 0 | Bácsalmás | 11 | · = | 7 | 2 | 0 | - |
| Sopronhorpács | ny | · ≡ | 5 | 0 | -3 | 0 | Kalocsa-Öregcsertő | . | | 4 | 1 | 0 | 0 |
| Káld | - | | - | - | - | - | Kecskemét | . | = | 4 | 1 | 0 | 0 |
| Szentgotthárd | 4 | · ≡ | 4 | -1 | -1 | 1 | Kiskunfélegyháza | ny | · = | 5 | 2 | 1 | - |
| Szombathely | 1 | · ≡ | 6 | -2 | -3 | 0 | Kiskunhalas | 4 | · = | 4 | 2 | 1 | - |
| Lenti | 11 | · = | 9 | -1 | -2 | - | Kunszentmiklós | - | | - | - | - | - |
| Nagykanizsa | 11 | · ≡ | 10 | 0 | -3 | 0 | Balassagyarmat | . | | 3 | -2 | -3 | - |
| Zalaegerszeg | 5 | · ≡ | 5 | -1 | -2 | - | Salgótarján | . | ≡ | 4 | -3 | -7 | - |
| Farkasgyepű | 1 | · | 5 | 2 | -2 | - | Eger | . | = | 4 | 1 | -1 | 0 |
| Keszthely | 4 | · ≡ | 8 | 1 | 0 | 4 | Gyöngyös | . | ≡ | 4 | 0 | -3 | - |
| Mencshely | 1 | · = | 8 | 1 | -5 | 5 | Kékestető | . | V | 5 | -1 | -1 | 4 |
| Pápa | ny | · ≡ | 3 | -1 | -2 | 0 | Kompolt | . | ⌣ | 4 | 0 | -4 | 1 |
| Sümeg | - | | - | - | - | - | Poroszló | . | = | 5 | -1 | -2 | - |
| Veszprém | ny | · ≡ | 9 | 2 | -1 | 1 | Jászberény | . | | 6 | 1 | 0 | - |
| Zirc | . | ≡ | 9 | 2 | 0 | - | Karcag Tilalmas | . | = | 4 | 1 | 0 | - |
| Homokszentgyörgy | 10 | · | 8 | 5 | 4 | 0 | Szolnok | ny | · = | 4 | 1 | 1 | 0 |
| Kaposvár | 9 | · = | 8 | 2 | 0 | 0 | Tiszaroff | . | | 7 | -1 | -3 | - |
| Marcali | 10 | · ≡ | 6 | 2 | 1 | - | Túrkeve | ny | · = | 4 | 1 | 0 | 0 |
| Siófok | ny | · ≡ | 5 | 1 | -1 | 3 | Kistelek | - | | - | - | - | - |
| Somogyszob | 10 | · ≡ | 9 | 2 | 1 | - | Szeged | 3 | · = | 3 | 1 | 1 | 0 |
| Bábolna | - | | - | - | - | - | Szentes | 2 | · | 3 | 1 | 1 | - |
| Esztergom Kertváros | . | ≡ | 7 | -4 | -5 | - | Borsodnádasd | - | | - | - | - | - |
| Komárom | . | ≡ | 4 | -2 | -4 | - | Füged | . | = | 1 | -2 | -3 | - |
| Tata | . | ≡ | 6 | -2 | -3 | - | Hidasnémeti | . | ≡ | 4 | -2 | -4 | - |
| Kisapostag | - | | - | - | - | - | Jósvafő | . | ≡ | 3 | 0 | -3 | 0 |
| Martonvásár | - | | - | - | - | - | Miskolc | . | ≡ | 2 | 1 | -2 | 0 |
| Mór | . | ≡ | 8 | -1 | -2 | - | Sárospatak | . | = | 3 | 1 | 0 | 0 |
| Székesfehérvár | . | ≡ | 9 | -2 | -5 | - | Szendrőlád | . | ⌣ | 6 | -1 | -2 | - |
| Iregszemcse | 1 | · = | 8 | 1 | -2 | - | Tokaj | - | | - | - | - | - |
| Paks | 3 | · = | 5 | 1 | 0 | 0 | Kisvárda | . | ≡ | 5 | 2 | 1 | 0 |
| Szekszárd | - | | - | - | - | - | Mátészalka | . | = | 5 | 2 | 1 | - |
| Mohács | - | | - | - | - | - | Napkor | . | ≡ | 5 | 1 | 1 | 0 |
| Pécs | 4 | · = | 8 | 3 | 2 | 0 | Pátyod | - | | - | - | - | - |
| Pécs Árpádtető | 4 | · ≡ | 8 | 2 | 2 | - | Tiszabecs | 3 | · = | 4 | 1 | -2 | - |
| Siklós | 3 | · = | 8 | 3 | 3 | - | Vásárosnamény | 2 | · = | 6 | 2 | 1 | - |
| Szigetvár | 11 | · ≡ | 8 | 3 | 3 | - | Záhony | 4 | · ≡ | 5 | 2 | 2 | - |
| Bp. Lőrinc | . | = | 6 | 1 | -3 | 1 | Berettyóújfalu | 1 | · ≡ | 5 | 1 | 1 | - |
| Bp. Met. Szolg. | . | = | 5 | -1 | - | 0 | Debrecen | ny | · ≡ | 4 | 1 | 1 | 0 |
| Bp. Széchenyi-hegy | . | = | 3 | 1 | 0 | - | Hajdúdorog | . | = | 5 | 2 | 1 | - |
| Cegléd | - | | - | - | - | - | Hortobágy Halastó | . | = | 4 | -1 | -1 | - |
| Gödöllő | - | | - | - | - | - | Körösszakál | - | | - | - | - | - |
| Monor | . | | 6 | 1 | -1 | - | Polgár | - | | - | - | - | - |
| Nagykáta | . | = | 8 | 1 | 0 | - | Békéscsaba | 3 | · = | 4 | 1 | 1 | 0 |
| Szentendre | . | ≡ | 5 | -1 | -3 | 0 | Mezőhegyes | 2 | · ≡ | 4 | 1 | 0 | - |
| Vác | . | ≡ | 5 | -1 | -3 | - | Szarvas | 1 | · = | 4 | 1 | 0 | 0 |

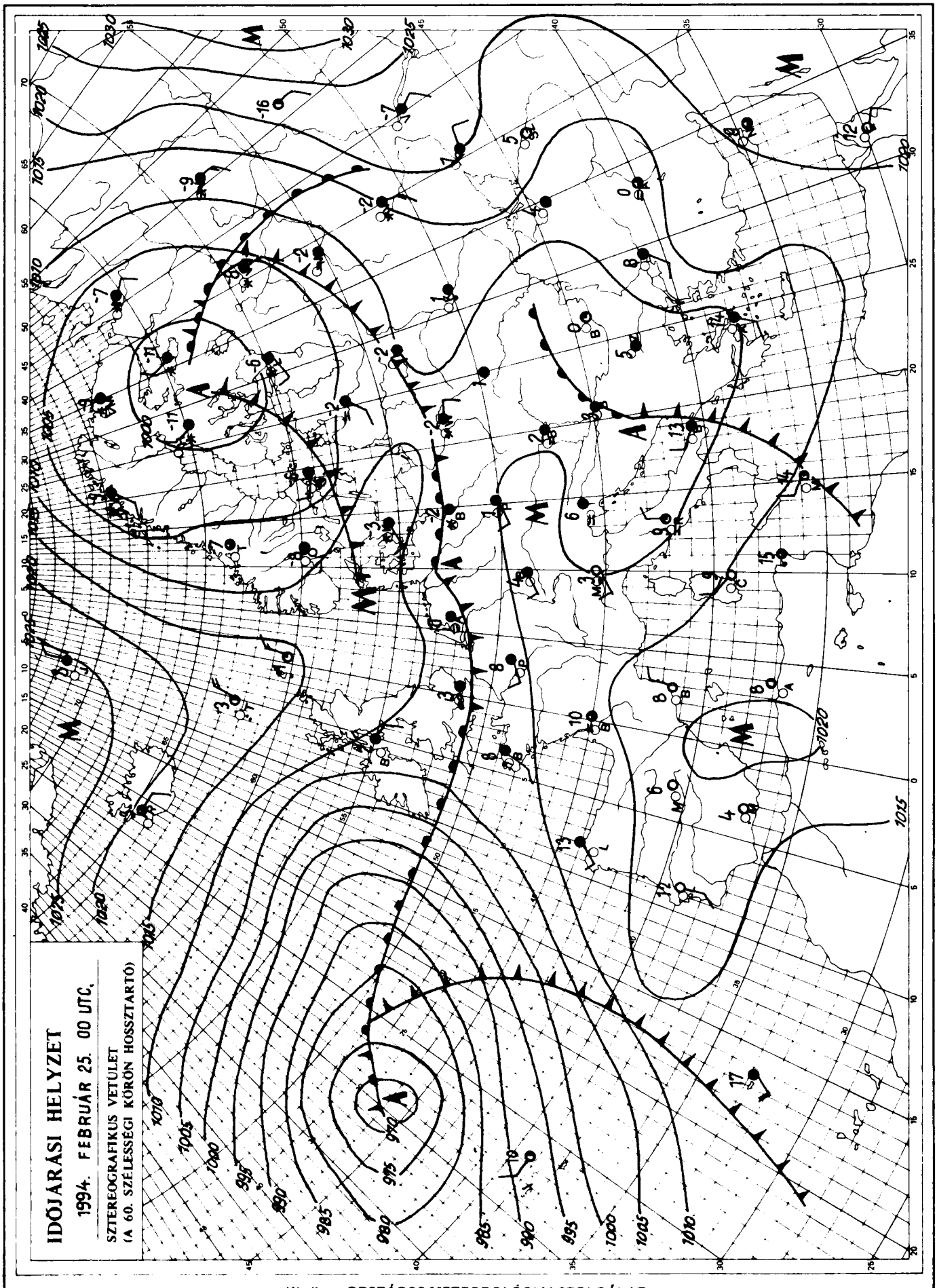


Kiadja az **ORSZÁGOS METEOROLÓGIAI SZOLGÁLAT**
Kiadásért felel: Dr. Mersich Iván, az Országos Meteorológiai Szolgálat elnöke 94.083.
Készült az Országos Meteorológiai Szolgálat Nyomdájában, Budapest – Felelős vezető: Szinok István – Munkaszám:
Szerkesztésért felel: Dr. Dévényi Dezső az Időjárás Előrejelző Önálló Osztály vezetője
Készíti: az OMSZ Időjárás Előrejelző Önálló Osztálya – Szakmai felelős: Dr. Dévényi Dezső osztályvezető – Megjelenik naponként
Megrendelhető: 1024 Budapest, II., Kitaibel Pál utca 1. – Pénzügyi Osztály – Telefon: 135-35-00

# IDŐJÁRÁSI NAPIJELENTÉS

ЕЖЕДНЕВНЫЙ МЕТЕОРОЛОГИЧЕСКИЙ БЮЛЛЕТЕНЬ • DAILY WEATHER REPORT
BULLETIN QUOTIDIEN DE TEMPS • TÄGLICHER WETTERBERICHT

107. évfolyam 57. szám + Budapest + 1994. február 26. szombat

## Az időjárási helyzet és a várható időjárás:

Északkelet-Európa felett ciklon örvénylik, amelynek áramlási rendszerében a Skandináv-félsziget, valamint a Kelet-európai-síkság fölé továbbra is hideg, váltakozó nedvességtartalmú léghullámok érkeznek. Hatására arrafelé gyakran felhős, szeles hideg téli idő van, sokfelé fordul elő havazás, hózápor. A hőmérséklet napközben is fagypont alatt marad, éjszakánként pedig többfelé -10 fok alá süllyed a hőmérő higanyszála. Európa többi részének időjárását ugyanakkor az Atlanti-óceán felett örvénylő ciklon alakítja. Ennek előoldalán egyre enyhébb egyelőre még viszonylag száraz léghullámok érkeznek Délnyugat-Európán keresztül a kontinens középső része fölé. Vasárnap estig a Kárpát-medencében is tovább enyhül az idő.

Magyarországon pénteken a változóan felhős ég mellett 3, 7 órán keresztül sütött a nap, csak északkeleten volt helyenként egész nap borult, ködös idő. Néhol jelentéktelen eső is előfordult. A hőmérséklet csúcsértéke általában elérte a 9, 14 fokot, de a tartósan ködös északkeleti megyékben többfelé csak 4, 8 fokot mértek. Szombat hajnalra szeszélyes területi eloszlásban -5 és +5 fok közé hűlt le a levegő. Ma délelőtt az ország nagyobb részén napos idő volt, keleten viszont sokfelé megmaradt a köd. Helyenként megélénkült a délnyugati szél. A hőmérséklet 11 órára általában 6, 13 fok közé emelkedett, de a ködös keleti megyékben csak 1, 4 fokot mértek.

Ma 12 órakor Budapesten a hőmérséklet 12 fok volt, a tengerszintre átszámított légnyomás 1023 hPa, alig változik.

**Várható időjárás vasárnap estig:**

Nagyrészt napos, enyhe, tavaszias idő várható, csapadék nélkül. Éjszaka és reggel helyenként köd képződik, amely északkeleten néhol napközben is megmarad. A délnyugati szél napközben megélénkül.
A legalacsonyabb éjszakai hőmérséklet többnyire 0, 5
a legmagasabb nappali hőmérséklet általában 11, 16 fok között, de a hosszabb ideig párás, ködös részeken kevéssel 5 fok felett valószínű.

Bonta Imre s. k.

**A hőmérséklet napi középértéke és eltérése a sokévi átlagtól (Budapest külterületén):**

| | | |
|---|---|---|
| 1994. február 25. | +5,1 °C | +3,4 °C |

**1871 óta ezen a napon Budapesten előfordult**

| | |
|---|---|
| legmagasabb hőmérséklet: | +19,1 °C (1990) |
| legalacsonyabb hőmérséklet: | -13,8 °C (1888) |

LEGM[illegible]SABB HŐMÉRSÉKLET

19 [illegible]

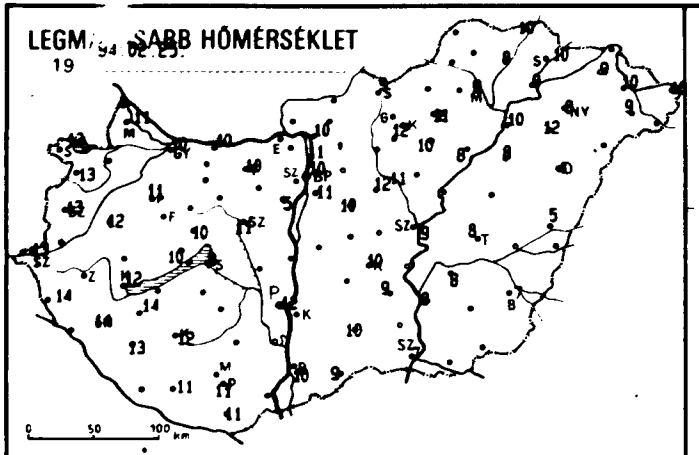

LEGALACSONYABB HŐMÉRSÉKLET

19 94.02.26.

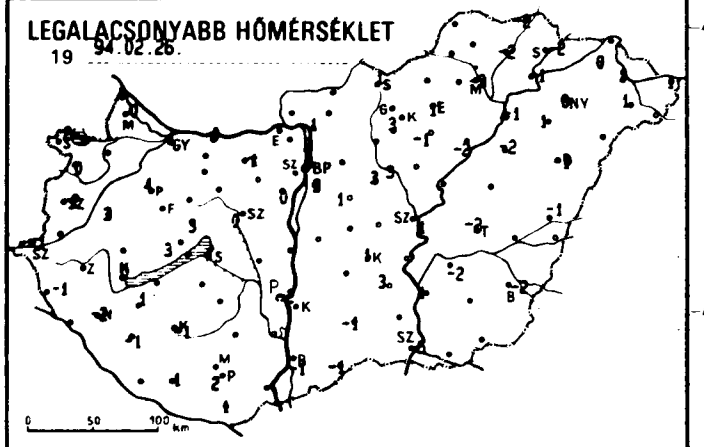

# 24 órás CSAPADÉKELOSZLÁS

19 94.02.25. 7h -tól 94.02.26. 7h -ig.

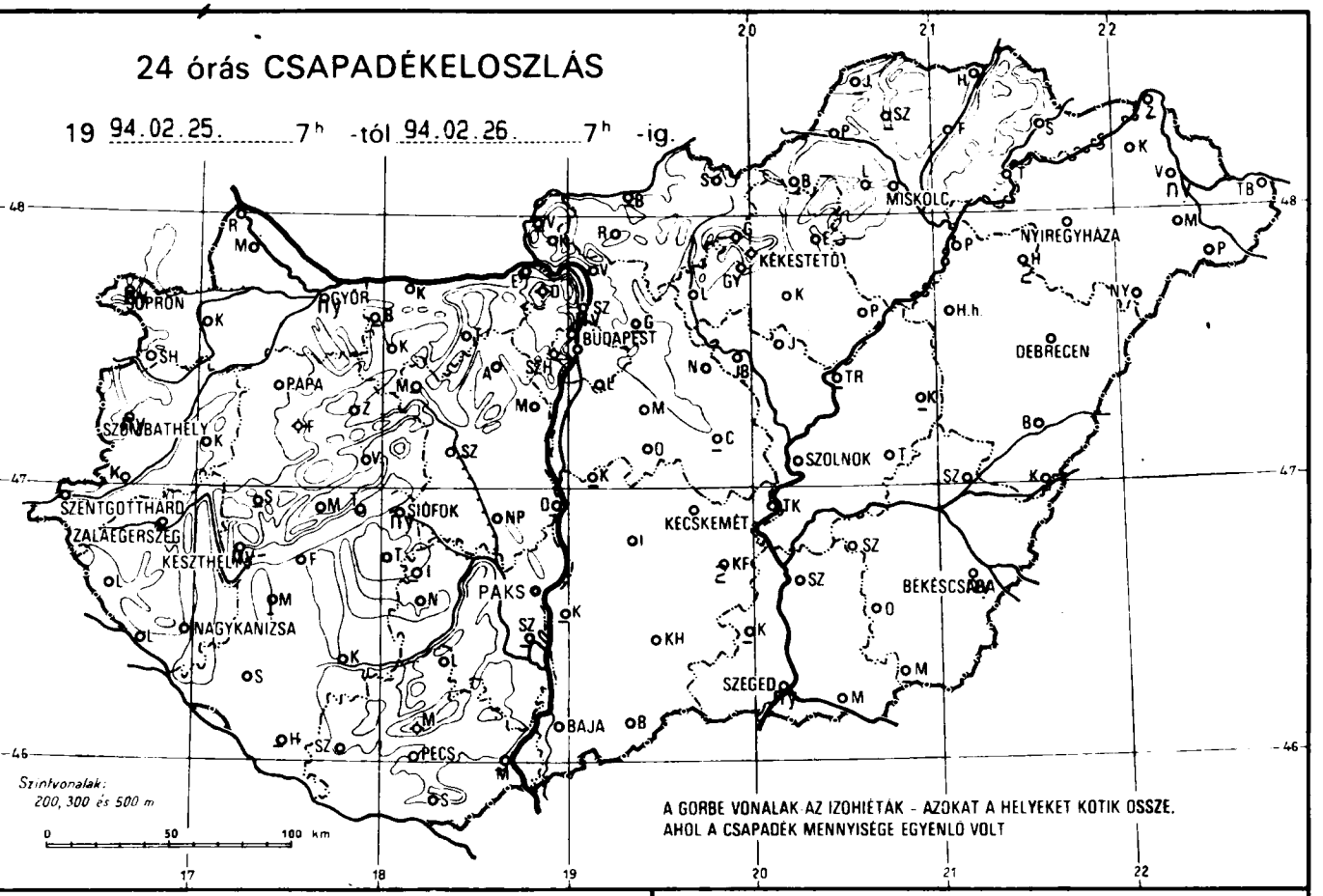


RADIÁCIÓS MINIMUM

19 94.02.26.

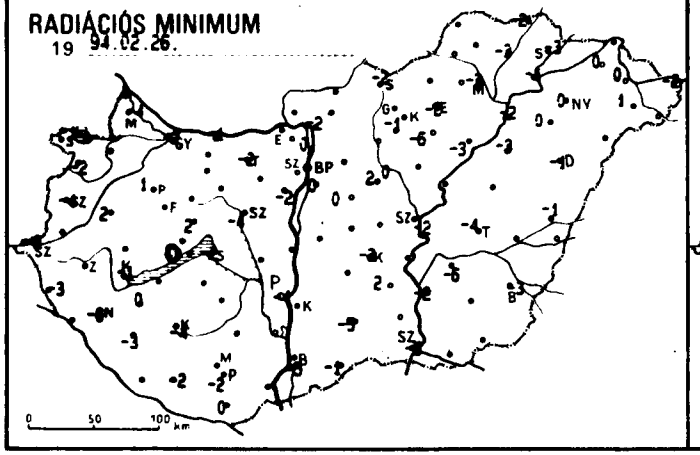

NAPFÉNYTARTAM

19 94.02.25.

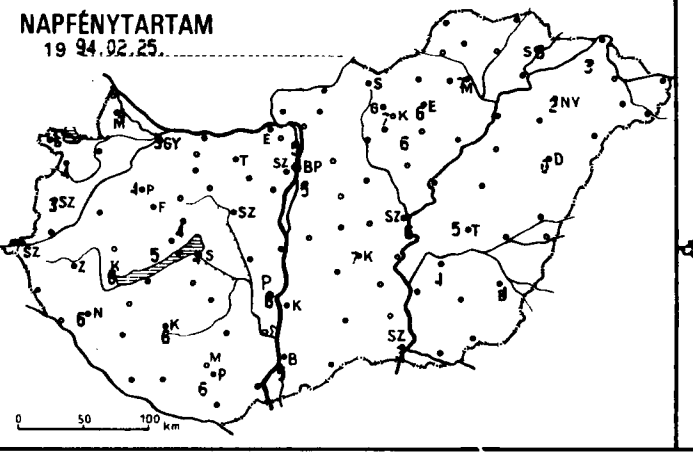

HÓVASTAGSÁG (CM)

19 94.02.26. 07h

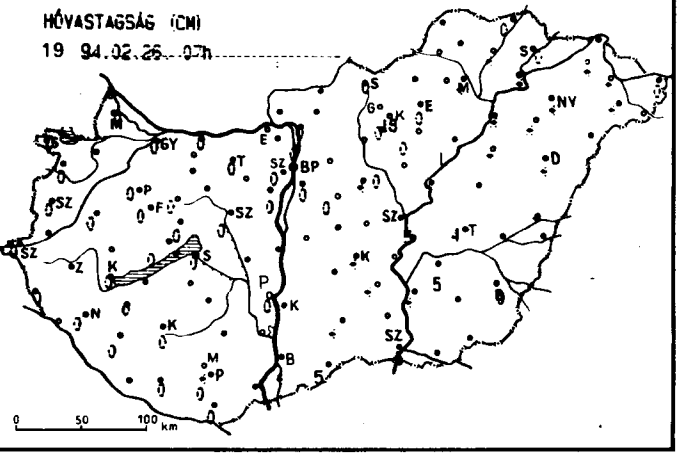

| 19 94.02.26. 07h-ig az utolsó 24 óra adatai | | | | | | |
|---|---|---|---|---|---|---|
| állomás | csapadék (mm) | | max. hő-mérséklet | min. hő-mérséklet | rad. min. | Előző nap napos órái |
| Győr | ny | · ≡ | 10 | 1 | -2 | 3 |
| Mosonmagyaróvár | . | ⌣ | 11 | 0 | -4 | 4 |
| Sopron | ny | ∀ ⌣ | 13 | 2 | -1 | 4 |
| Sopronhorpács | . | ⌣ | 13 | 0 | -2 | 4 |
| Káld | . | ≡ | 12 | 3 | 2 | - |
| Szentgotthárd | . | ⌣ | 13 | -1 | -3 | 7 |
| Szombathely | ny | ∀ ⌓ | 13 | -2 | -4 | 3 |
| Lenti | . | ≡ | 14 | -1 | -3 | - |
| Nagykanizsa | . | ≡ | 14 | -2 | -6 | 6 |
| Zalaegerszeg | - | | - | - | - | - |
| Farkasgyepű | . | | 6 | 2 | 1 | - |
| Keszthely | ny | · ≡ | 12 | 0 | -1 | 6 |
| Mencshely | . | = | 10 | 3 | o | 5 |
| Pápa | . | | 11 | 4 | 1 | 4 |
| Sümeg | - | | - | - | - | - |
| Veszprém | . | ⌓ | 10 | 3 | 2 | 4 |
| Zirc | . | ≡ | 8 | 1 | -2 | - |
| Homokszentgyörgy | - | | - | - | - | - |
| Kaposvár | . | ≡ | 12 | -1 | -4 | 6 |
| Marcali | 1 | · ⌣ | 14 | 1 | 0 | - |
| Siófok | ny | · ≡ | 8 | 1 | -2 | 4 |
| Somogyszob | . | ⌣ | 13 | -1 | -3 | - |
| Bábolna | - | | - | - | - | - |
| Esztergom Kertváros | - | | - | - | - | - |
| Komárom | . | = | 10 | 0 | -1 | - |
| Tata | . | ⌣ | 10 | -1 | -2 | - |
| Kisapostag | - | | - | - | - | - |
| Martonvásár | . | ≡ | 5 | 0 | -2 | - |
| Mór | - | | - | - | - | - |
| Székesfehérvár | . | ⌣ | 11 | 0 | -4 | - |
| Iregszemcse | - | | - | - | - | - |
| Paks | . | ≡ | 12 | -2 | -4 | 6 |
| Szekszárd | - | | - | - | - | - |
| Mohács | - | | - | - | - | - |
| Pécs | . | ⌣ | 11 | 2 | -2 | 6 |
| Pécs Árpádtető | . | | 8 | 5 | 4 | - |
| Siklós | . | ⌣ | 11 | 1 | 0 | - |
| Szigetvár | . | ⌣ | 11 | 1 | -2 | - |
| Bp. Lőrinc | . | = | 11 | 3 | 0 | 5 |
| Bp. Met. Szolg. | . | = | 10 | 3 | - | 4 |
| Bp. Széchenyi-hegy | . | = | 7 | 0 | -1 | - |
| Cegléd | - | | - | - | - | - |
| Gödöllő | - | | - | - | - | - |
| Monor | . | | 10 | 1 | 0 | - |
| Nagykáta | . | = | 12 | 3 | 2 | - |
| Szentendre | ny | ∀ ⌓ | 11 | 2 | 0 | 5 |
| Vác | . | ≡ | 10 | 1 | -2 | - |

| 19 94.02.26. 07h-ig az utolsó 24 óra adatai | | | | | | |
|---|---|---|---|---|---|---|
| állomás | csapadék (mm) | | max. hő-mérséklet | min. hő-mérséklet | rad. min. | Előző nap napos órái |
| Vámosmikola | - | | - | - | - | - |
| Baja | . | ≡ | 10 | -1 | -5 | 5 |
| Bácsalmás | . | ≡ | 9 | -1 | -1 | - |
| Kalocsa-Öregcsertő | - | | - | - | - | - |
| Kecskemét | . | ≡ | 10 | 1 | -3 | 7 |
| Kiskunfélegyháza | 2 | ' ≡ | 9 | 3 | 2 | - |
| Kiskunhalas | . | ⌣ | 10 | -1 | -5 | - |
| Kunszentmiklós | - | | - | - | - | - |
| Balassagyarmat | - | | - | - | - | - |
| Salgótarján | . | | 9 | 1 | -2 | - |
| Eger | . | | 11 | 1 | -2 | 6 |
| Gyöngyös | . | = | 12 | 3 | -1 | - |
| Kékestető | . | | 3 | 0 | 0 | 7 |
| Kompolt | . | ⌣ | 10 | -1 | -6 | 6 |
| Poroszló | . | ≡ | 8 | -2 | -3 | - |
| Jászberény | . | | 11 | 3 | 0 | - |
| Karcag Tilalmas | - | | - | - | - | - |
| Szolnok | . | ⌣ | 9 | 1 | -2 | 6 |
| Tiszaroff | - | | - | - | - | - |
| Túrkeve | . | ⌣ | 8 | -2 | -4 | 5 |
| Kisteleк | - | | - | - | - | - |
| Szeged | ny | · ∀ | 7 | -5 | -5 | 3 |
| Szentes | . | = | 8 | 1 | -2 | - |
| Borsodnádasd | - | | - | - | - | - |
| Füged | . | ≡ | 8 | -2 | -3 | - |
| Hidasnémeti | . | ≡ | 10 | -2 | -2 | - |
| Jósvafő | - | | - | - | - | - |
| Miskolc | . | ≡ | 9 | -3 | -3 | 7 |
| Sárospatak | . | ≡ | 10 | -2 | -3 | 6 |
| Szendrőlád | - | | - | - | - | - |
| Tokaj | . | | 9 | -1 | -1 | - |
| Kisvárda | . | ≡ | 9 | 0 | 0 | 3 |
| Mátészalka | . | ≡ | 9 | 1 | 1 | - |
| Napkor | . | ≡ | 8 | 0 | 0 | 2 |
| Pátyod | - | | - | - | - | - |
| Tiszabecs | . | ≡ | 10 | 1 | -2 | - |
| Vásárosnamény | ny | ' ≡ | 10 | 1 | 0 | - |
| Záhony | - | | - | - | - | - |
| Berettyóújfalu | | ≡ | 5 | -1 | -1 | - |
| Debrecen | | ≡ | 4 | -1 | -1 | 0 |
| Hajdúdorog | 2 | · ≡ | 12 | 1 | 0 | - |
| Hortobágy Halastó | | ≡ | 8 | -2 | -3 | - |
| Körösszakál | - | | - | - | - | - |
| Polgár | | ≡ | 10 | -1 | -2 | - |
| Békéscsaba | ny | ' ∀ | 7 | -2 | -3 | 4 |
| Mezőhegyes | - | | - | - | - | - |
| Szarvas | | ⌣ | 8 | -2 | -6 | 4 |

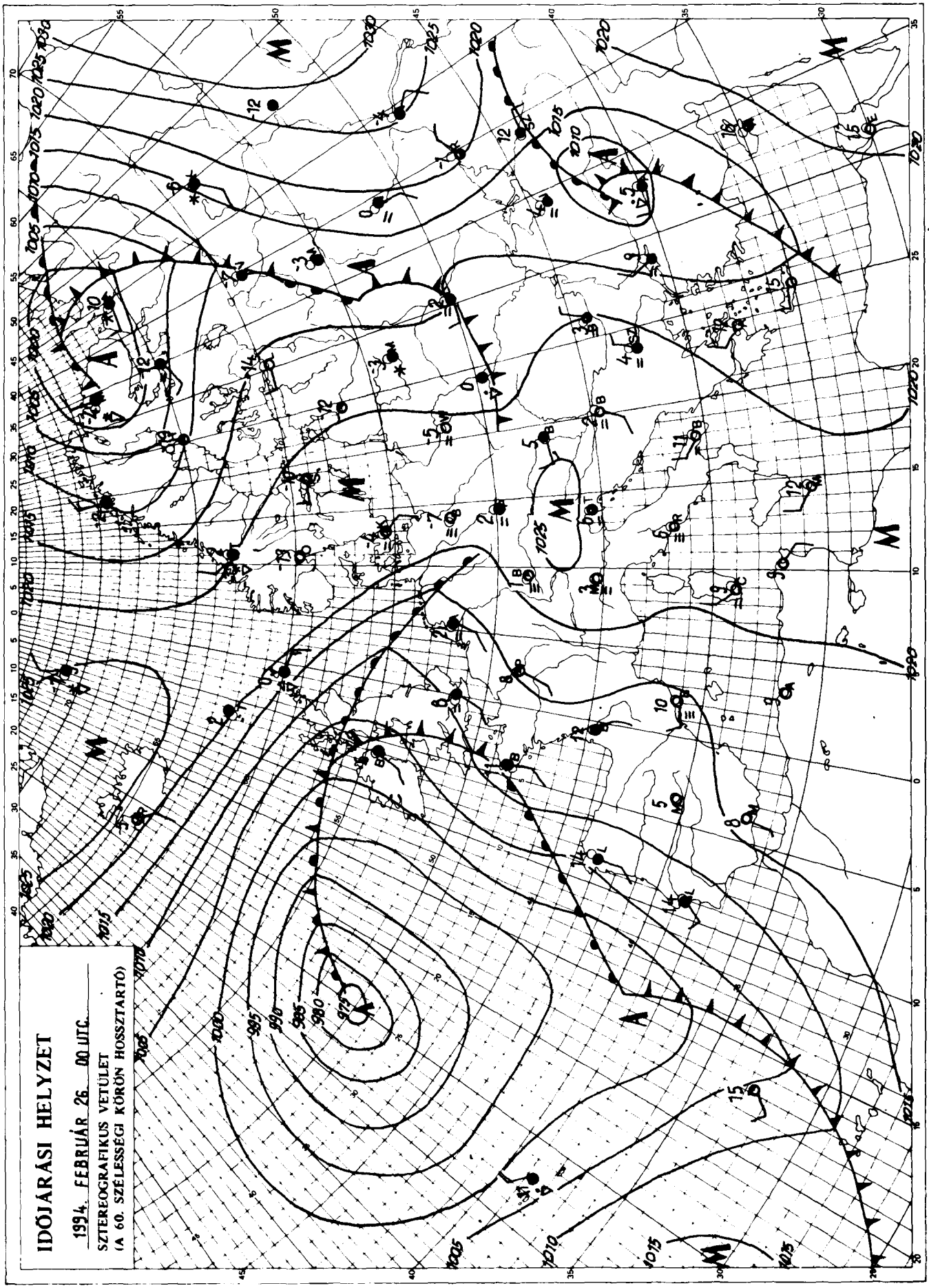


Kiadja az **ORSZÁGOS METEOROLÓGIAI SZOLGÁLAT**
Kiadásért felel: Dr. Mersich Iván, az Országos Meteorológiai Szolgálat elnöke
Készült az Országos Meteorológiai Szolgálat Nyomdájában, Budapest – Felelős vezető: Szinok István – Munkaszám: 84.084.
Szerkesztésért felel: Dr. Dévényi Dezső az Időjárás Előrejelző Önálló Osztály vezetője
Készíti: az OMSZ Időjárás Előrejelző Önálló Osztálya – Szakmai felelős: Dr. Dévényi Dezső osztályvezető – Megjelenik naponként
Megrendelhető: 1024 Budapest, II., Kitaibel Pál utca 1. – Pénzügyi Osztály – Telefon: 135-35-00

# IDŐJÁRÁSI NAPIJELENTÉS

ЕЖЕДНЕВНЫЙ МЕТЕОРОЛОГИЧЕСКИЙ БЮЛЛЕТЕНЬ • DAILY WEATHER REPORT
BULLETIN QUOTIDIEN DE TEMPS • TÄGLICHER WETTERBERICHT

**107. évfolyam 58. szám** **+ Budapest +** **1994. február 27. vasárnap**

## Az időjárási helyzet és a várható időjárás:

Az Északkelet-Európa felett örvénylő ciklon áramlási rendszerében a Skandináv-félsziget, valamint a Kelet-európai-síkság fölé továbbra is hideg, váltakozó nedvességtartalmú léghullámok érkeznek. Arrafelé gyakran felhős és még mindig hideg az idő, sokfelé havazik. A hőmérséklet napközben sem emelkedik -5, -8 foknál magasabbra. Európa többi részének időjárását a Brit-szigetek felett örvénylő ciklon alakítja. A ciklon keleti oldalán kialakult erős délnyugati áramlásban igen enyhe léghullámok érkeznek kontinensünk nyugati és középső részei fölé. A hőmérséklet csúcsértéke mintegy 6-8 fokkal magasabb, mint az ilyenkor megszokott. A Kárpát-medence időjárásában a következő 36 órában nem várható változás, folytatódik az enyhe idő.

Magyarországon szombaton a változóan felhős ég mellett az ország nagy részén 2-8 órára kisütött a nap, csupán északkeleten volt helyenként egész nap borult, ködös idő. Ott néhol ködszitálás is előfordult. Helyenként megélénkült a délnyugati szél. A hőmérséklet csúcsértéke általában elérte a 9, 15 fokot, de északkeleten csak 4, 7 fokot mértek. Vasárnap hajnalra szeszélyes területi eloszlásban -1 és +9 fokig hűlt le a levegő. Délelőtt az ország nagyobb részén napos idő volt, de északkeleten többfelé megmaradt a köd. Sokfelé fújt élénk, a Dunántúlon helyenként erős délnyugati szél. A hőmérséklet 11 órára általában 6, 16 fokig emelkedett, de a ködös vidékeken csak 3 fokot mértek.

Ma 12 órakor Budapesten a hőmérséklet 9 fok volt, a tengerszintre átszámított légnyomás 1016 hPa, alig változik.

**Várható időjárás hétfő estig:**

Folytatódik az enyhe, tavaszias idő. Kevés felhő, az ország nagy részén több órás napsütés várható. Éjszaka és reggel helyenként köd képződik, amely északkeleten napközben is megmarad. Csapadék nem lesz. A többfelé élénk délnyugati szelet helyenként erős széllökések kísérik.
A legalacsonyabb éjszakai hőmérséklet többnyire 2 és 7,
a legmagasabb nappali hőmérséklet általában 14, 19 fok között, de a hosszabb ideig párás, ködös részeken kevéssel 5 fok felett valószínű.

Kapitány Ervinné s. k.

**A hőmérséklet napi középértéke és eltérése a sokévi átlagtól (Budapest külterületén):**

| | | |
|---|---|---|
| 1994. február 26. | 7,2 °C | +5,4 °C |

**1871 óta ezen a napon Budapesten előfordult**

| | |
|---|---|
| legmagasabb hőmérséklet: | 16,6 °C (1990) |
| legalacsonyabb hőmérséklet: | -11,8 °C (1888) |

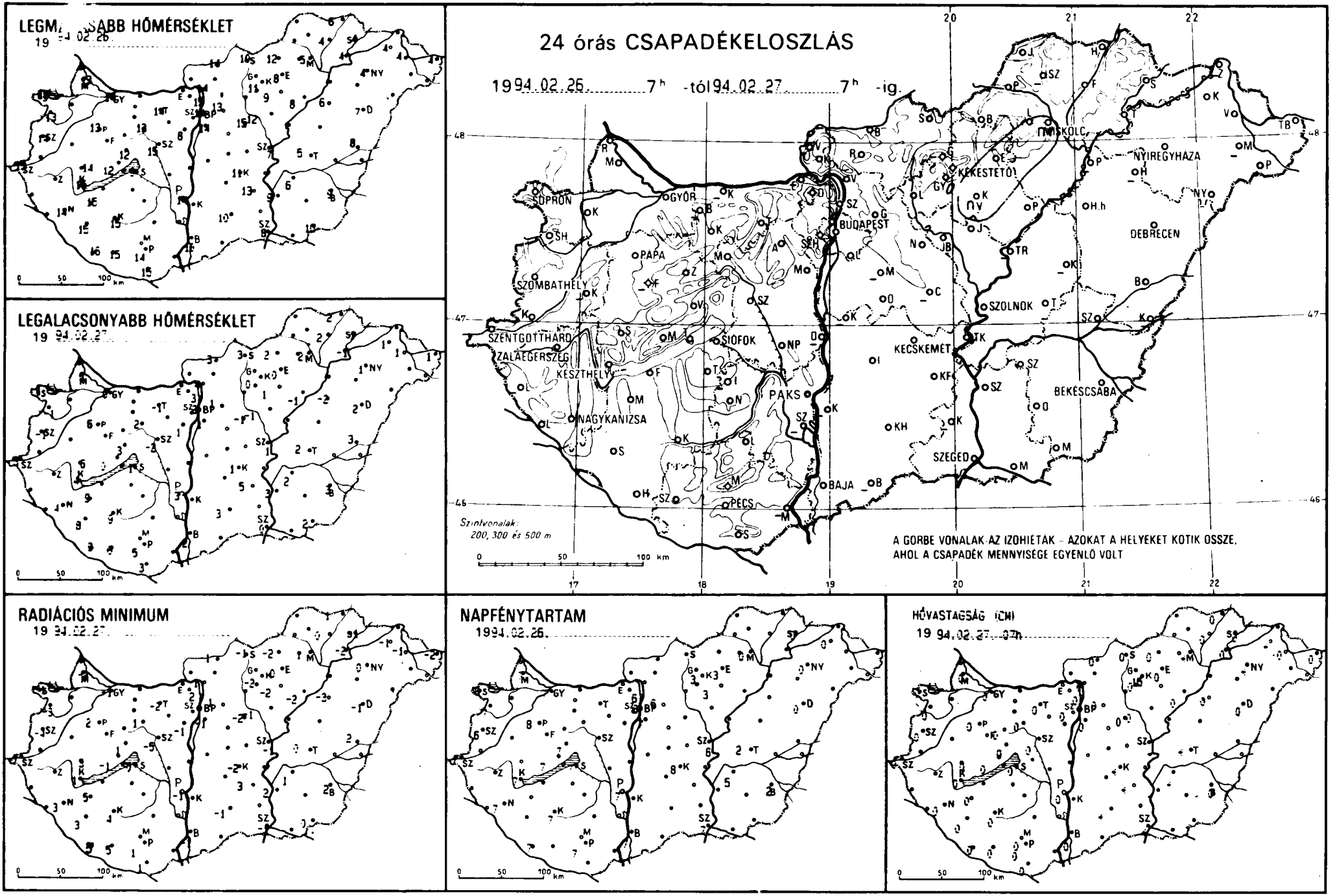
LEGMAGASABB HŐMÉRSÉKLET
19 94.02.26.
LEGALACSONYABB HŐMÉRSÉKLET
19 94.02.27.
24 órás CSAPADÉKELOSZLÁS
1994.02.26. 7h -tól 94.02.27. 7h -ig.
SOPRON
GYŐR
BUDAPEST
MISKOLC
NYIREGYHAZA
KEKESTETŐ
DEBRECEN
PAPA
SZOMBATHELY
SZOLNOK
SZENTGOTTHARD
ZALAEGERSZEG
KESZTHELY
SIOFOK
KECSKEMET
BEKESCSABA
PAKS
NAGYKANIZSA
SZEGED
BAJA
PECS
Szintvonalak: 200, 300 és 500 m
A GORBE VONALAK AZ IZOHIETAK - AZOKAT A HELYEKET KOTIK OSSZE, AHOL A CSAPADÉK MENNYISÉGE EGYENLŐ VOLT
RADIÁCIÓS MINIMUM
19 94.02.27.
NAPFÉNYTARTAM
1994.02.26.
HÓVASTAGSÁG (CM)
19 94.02.27. 07h

| 19 94.02.27. 07$^h$-ig az utolsó 24 óra adatai | | | | | | Előző nap napos órái | 19 94.02.27. 07$^h$-ig az utolsó 24 óra adatai | | | | | | Előző nap napos órái |
|---|---|---|---|---|---|---|---|---|---|---|---|---|---|
| állomás | csapadék (mm) | | max. hő-mér-séklet | min. hő-mér-séklet | rad. min. | | állomás | csapadék (mm) | | max. hő-mér-séklet | min. hő-mér-séklet | rad. min. | |
| Győr | . | ⌣ | 14 | 0 | -1 | 7 | Vámosmikola | - | | - | - | - | - |
| Mosonmagyaróvár | . | ⌣ | 13 | 0 | -4 | 7 | Baja | . | = | 10 | 2 | -1 | 7 |
| Sopron | . | ≡ | 15 | 1 | -1 | 8 | Bácsalmás | - | | - | - | - | - |
| Sopronhorpács | . | ⌣ | 13 | -1 | -3 | 7 | Kalocsa-Öregcsertő | - | | - | - | - | - |
| Káld | - | | - | - | - | - | Kecskemét | . | = | 11 | 1 | -2 | 8 |
| Szentgotthárd | . | = | 13 | 3 | 0 | 7 | Kiskunfélegyháza | . | = | 13 | 5 | 3 | - |
| Szombathely | . | ⌣ | 14 | -1 | -4 | 6 | Kiskunhalas | . | ⌣ | 10 | 3 | -1 | - |
| Lenti | - | | - | - | - | - | Kunszentmiklós | - | | - | - | - | - |
| Nagykanizsa | . | = | 14 | 4 | 3 | 7 | Balassagyarmat | . | | 14 | 3 | 1 | - |
| Zalaegerszeg | - | | - | - | - | - | Salgótarján | . | = | 10 | 3 | -1 | - |
| Farkasgyepű | - | | - | - | - | - | Eger | . | ≡ | 8 | 0 | 0 | 3 |
| Keszthely | . | ≡ | 15 | 4 | 1 | 7 | Gyöngyös | . | ≡ | 11 | 0 | -2 | - |
| Mencshely | . | | 12 | 0 | -1 | 7 | Kékestető | . | ≡ | 6 | 1 | 0 | 3 |
| Pápa | . | | 13 | 6 | 2 | 8 | Kompolt | ny | ≡ , ≡ | 9 | 1 | -2 | 3 |
| Sümeg | . | | 14 | 6 | 3 | - | Poroszló | . | ≡ | 8 | -1 | -2 | - |
| Veszprém | . | ⌣ | 12 | 3 | 1 | 7 | Jászberény | . | ≡ | 12 | -1 | -1 | - |
| Zirc | . | ⌣ | 12 | 3 | -1 | - | Karcag Tilalmas | - | | - | - | - | - |
| Homokszentgyörgy | . | | 16 | 9 | 6 | 7 | Szolnok | . | ≡ | 7 | 1 | -1 | 6 |
| Kaposvár | . | | 15 | 9 | 4 | 7 | Tiszaroff | - | | - | - | - | - |
| Marcali | . | | 15 | 9 | 5 | - | Túrkeve | . | ≡ | 5 | 2 | 0 | 2 |
| Siófok | . | | 9 | 1 | 0 | 7 | Kistelek | - | | - | - | - | - |
| Somogyszob | . | | 15 | 8 | 3 | - | Szeged | . | | 8 | 0 | -1 | 7 |
| Bábolna | - | | - | - | - | - | Szentes | . | | 9 | 3 | 2 | - |
| Esztergom Kertváros | - | | - | - | - | - | Borsodnádasd | . | = | 12 | 2 | -2 | - |
| Komárom | - | | - | - | - | - | Füged | . | = | 4 | 2 | 0 | - |
| Tata | . | ⌣ | 14 | -1 | -2 | - | Hidasnémeti | . | ≡ | 6 | 2 | 1 | - |
| Kisapostag | - | | - | - | - | - | Jósvafő | - | | - | - | - | - |
| Martonvásár | . | ≡ | 8 | 1 | -1 | - | Miskolc | ny | , ≡ | 5 | 2 | 1 | 0 |
| Mór | . | = | 13 | 2 | 1 | - | Sárospatak | . | ≡ | 4 | 1 | -1 | 0 |
| Székesfehérvár | . | ⌣ | 15 | -2 | -5 | - | Szendrőlád | - | | - | - | - | - |
| Iregszemcse | - | | - | - | - | - | Tokaj | . | | 4 | -1 | -2 | - |
| Paks | . | ≡ | 14 | 3 | -1 | 7 | Kisvárda | . | = | 4 | 1 | -1 | 0 |
| Szekszárd | - | | - | - | - | - | Mátészalka | - | | - | - | - | - |
| Mohács | - | | - | - | - | - | Napkor | . | ≡ | 4 | 1 | 0 | 0 |
| Pécs | . | ⌣ | 14 | 5 | 1 | 7 | Pátyod | - | | - | - | - | - |
| Pécs Árpádtető | . | | 12 | 7 | 5 | - | Tiszabecs | . | ≡ | 4 | 1 | -2 | - |
| Siklós | . | ⌣ | 15 | 3 | 1 | - | Vásárosnamény | . | = | 4 | 1 | -1 | - |
| Szigetvár | . | = | 15 | 6 | 5 | - | Záhony | - | | - | - | - | - |
| Bp. Lőrinc | . | = | 14 | 1 | -1 | 7 | Berettyóújfalu | . | | 8 | 3 | 2 | - |
| Bp. Met. Szolg. | . | ≡ | 14 | 2 | - | 6 | Debrecen | . | ≡ | 7 | 2 | -1 | 0 |
| Bp. Széchenyi-hegy | . | = | 11 | 3 | 0 | - | Hajdúdorog | - | | - | - | - | - |
| Cegléd | - | | - | - | - | - | Hortobágy Halastó | . | | 6 | -2 | -3 | - |
| Gödöllő | . | ≡ | 13 | 1 | 1 | 6 | Körösszakál | - | | - | - | - | - |
| Monor | - | | - | - | - | - | Polgár | - | | - | - | - | - |
| Nagykáta | . | ≡ | 15 | -1 | -2 | - | Békéscsaba | . | ≡ | 9 | 3 | 2 | 2 |
| Szentendre | . | ≡ | 15 | 3 | 2 | 6 | Mezőhegyes | . | | 10 | 2 | 0 | - |
| Vác | . | ≡ | 14 | 4 | 1 | - | Szarvas | . | ≡ | 6 | 2 | 1 | 5 |

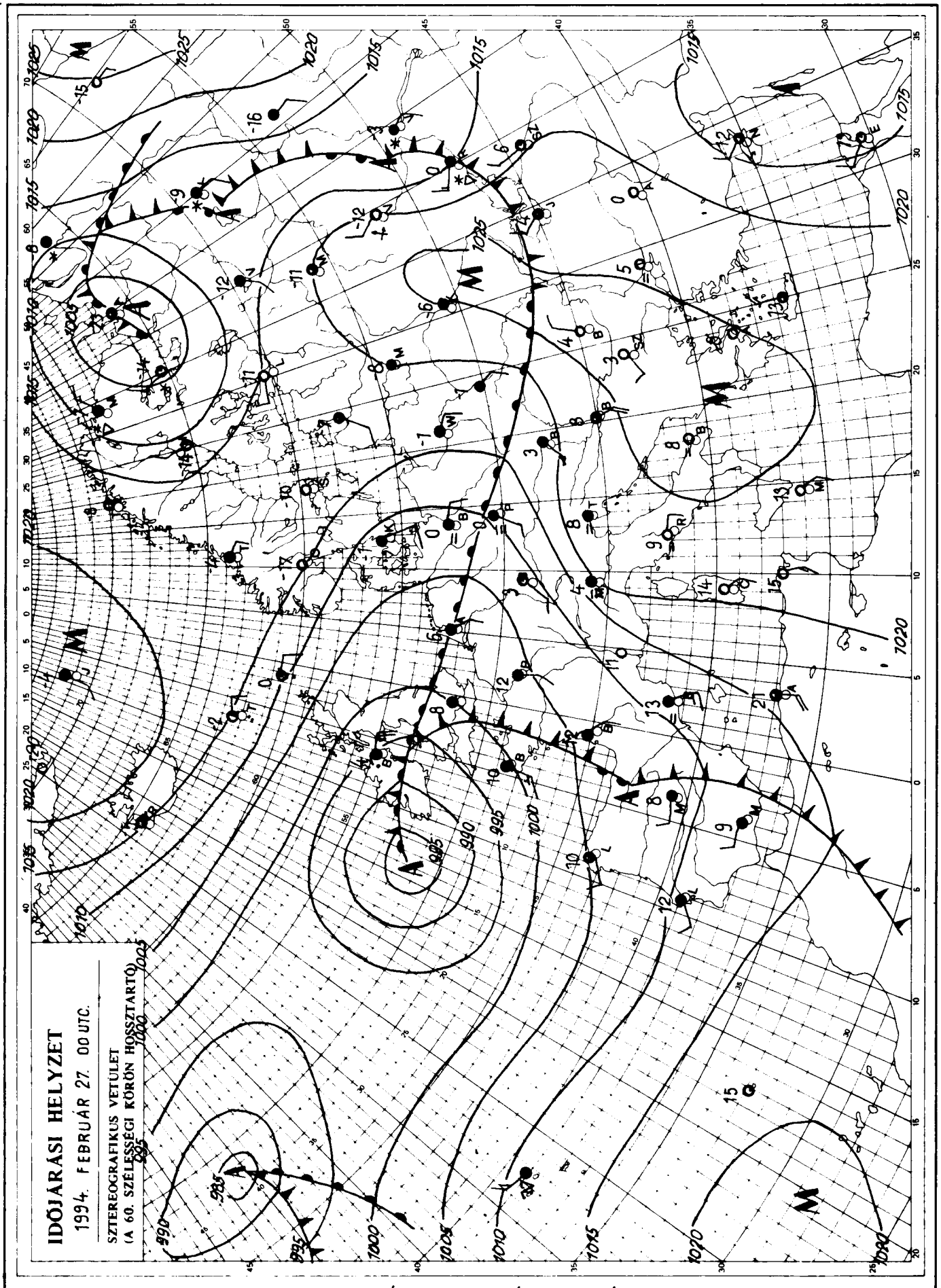


Kiadja az **ORSZÁGOS METEOROLÓGIAI SZOLGÁLAT**
Kiadásért felel: Dr. Mersich Iván, az Országos Meteorológiai Szolgálat elnöke
Készült az Országos Meteorológiai Szolgálat Nyomdájában, Budapest – Felelős vezető: Szinok István – Munkaszám: 94-085.
Szerkesztésért felel: Dr. Dévényi Dezső az Időjárás Előrejelző Önálló Osztály vezetője
Készíti: az OMSZ Időjárás Előrejelző Önálló Osztálya – Szakmai felelős: Dr. Dévényi Dezső osztályvezető – Megjelenik naponként
Megrendelhető: 1024 Budapest, II., Kitaibel Pál utca 1. – Pénzügyi Osztály – Telefon: 135-35-00

# IDŐJÁRÁSI NAPIJELENTÉS

ЕЖЕДНЕВНЫЙ МЕТЕОРОЛОГИЧЕСКИЙ БЮЛЛЕТЕНЬ • DAILY WEATHER REPORT
BULLETIN QUOTIDIEN DE TEMPS • TÄGLICHER WETTERBERICHT

107. évfolyam 59. szám + Budapest + 1994. február 28. hétfő

## Az időjárási helyzet és a várható időjárás:

A Brit-szigetek fölötti centrummal egy nagy kiterjedésű ciklon örvénylik, amely Európa nagy részének időjárását meghatározza. Kontinensünk délnyugati, nyugati részén többnyire erősen felhős az égbolt, többfelé esik az eső. Szárazföldünk délkeleti tájain kevesebb a felhő, naposabb az idő. A Skandináv-félsziget nagy részén, valamint Oroszország északi felén továbbra is téli időjárás uralkodik, a hőmérséklet csúcsértéke napközben is fagypont alatt marad. Európa délebbi vidékén a sokévi átlagnál 4, 10 fokkal magasabb hőmérsékletet mérnek. A hőmérsékleti maximum a mediterrán térségben és Közép-Európában megközelíti, helyenként eléri a 20 fokot.

Magyarország legnagyobb részén vasárnap tavasziasan meleg, száraz volt az idő. Általában 6, 9 órán át sütött a nap. Csupán északkeleten maradt meg néhol tartósan a köd, és ezért a hőmérséklet csúcsértéke csak 6 fok körül alakult. Az ország többi részén napközben 12, 19 fok közé melegedett föl a levegő. A hőmérsékleti minimum hétfőn általában 4, 10 fok között alakult, helyenként azonban néhány fokkal hidegebb volt. Hétfőn délelőtt többnyire felhős volt az égbolt, csapadék sehol sem hullott. Északkeleten helyenként tartósan megmaradt a köd. A hőmérséklet 11 órakor 10, 16 fok között változott, csak helyenként volt ennél hűvösebb.

Ma 12 órakor Budapesten a hőmérséklet 15 fok volt, a tengerszintre átszámított légnyomás 1011 hPa, alig változik.

**Várható időjárás kedd estig:**

Enyhe marad az idő. Többnyire felhős lesz az égbolt, legfeljebb nyugaton, északon fordulhat elő néhol gyenge eső. Északkeleten továbbra is lehetnek ködök. Éjszakára mérséklődik a délnyugati szél, majd kedden napközben időnként újra megélénkül.
A legalacsonyabb éjszakai hőmérséklet többnyire 4 és 9 fok között, északkeleten néhol 1 fok körül alakul.
A legmagasabb nappali hőmérséklet kedden általában 12, 17 fok között várható, de északkeleten helyenként kevéssel 10 fok alatt marad.

**Távolabbi kilátások szerdától–szombatig:**

Az időszak első felében az időnként erősen megnövekvő felhőzetből szórványosan alakulhat ki eső, zápores. Az időszak második felében többnyire derült, száraz idő várható.
A legalacsonyabb éjszakai hőmérséklet eleinte 3, 8, majd -2, +3 fok között alakul.
A legmagasabb nappali hőmérséklet eleinte 11, 16, majd 9, 14 fok között várható.
Jelentős mennyiségű (legalább napi 5 mm) csapadék az ország területének 15 százalékán várható.

Varga László s. k.

**A hőmérséklet napi középértéke és eltérése a sokévi átlagtól (Budapest külterületén):**

| | | |
|---|---|---|
| 1994. február 27. | 5,8 °C | +4,4 °C |

**1871 óta ezen a napon Budapesten előfordult**

| | |
|---|---|
| legmagasabb hőmérséklet: | +17,8 °C (1914) |
| legalacsonyabb hőmérséklet: | -11,2 °C (1956) |

LEGM[illegible]SABB HŐMÉRSÉKLET

19 [illegible]

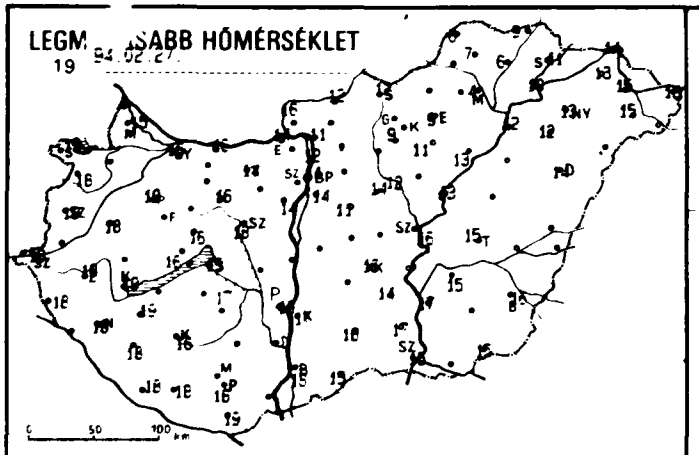

LEGALACSONYABB HŐMÉRSÉKLET

19 94.02.26

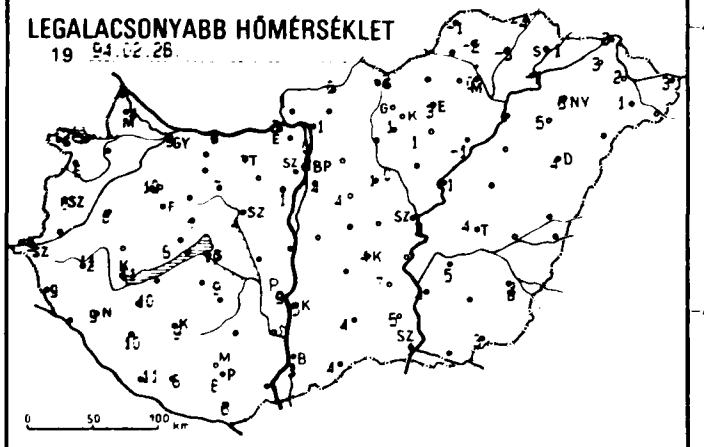

# 24 órás CSAPADÉKELOSZLÁS

19 94.02.27 7h -tól 94.02.28 7h -ig.

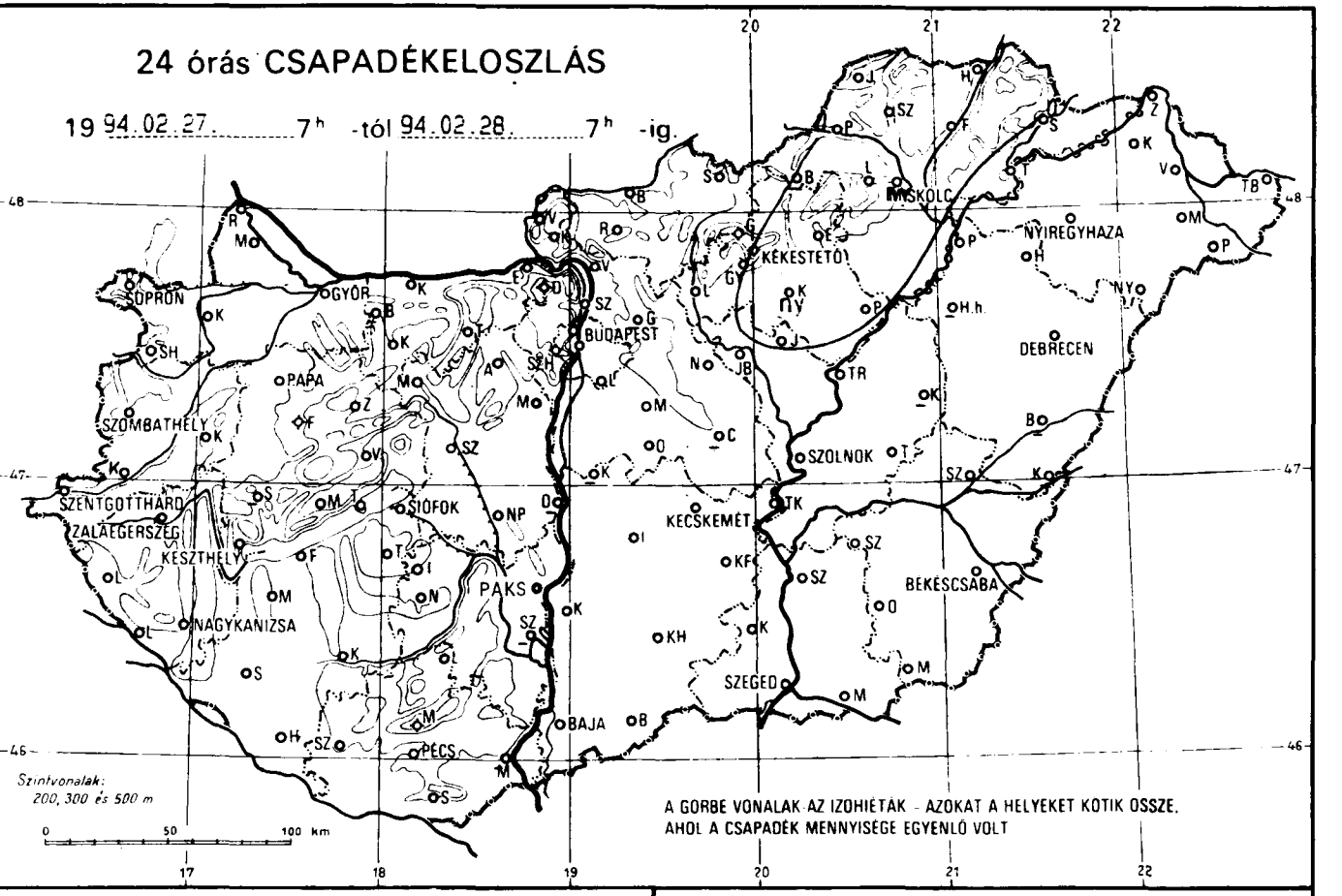


A GORBE VONALAK AZ IZOHIÉTÁK - AZOKAT A HELYEKET KÖTIK ÖSSZE, AHOL A CSAPADÉK MENNYISÉGE EGYENLŐ VOLT

RADIÁCIÓS MINIMUM

19 [illegible]

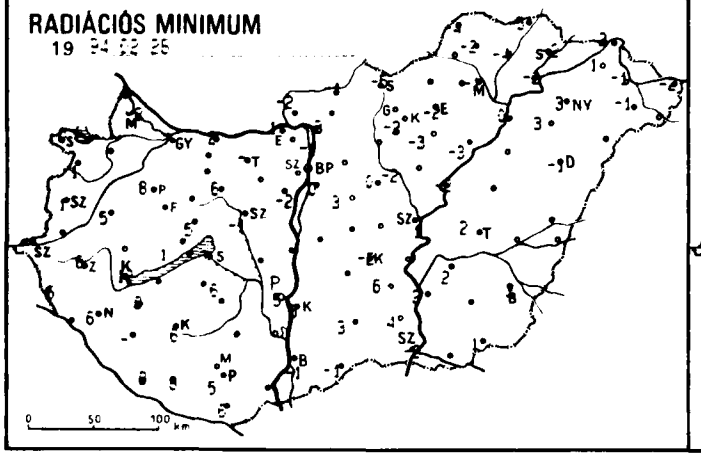

NAPFÉNYTARTAM

19 94.02.27

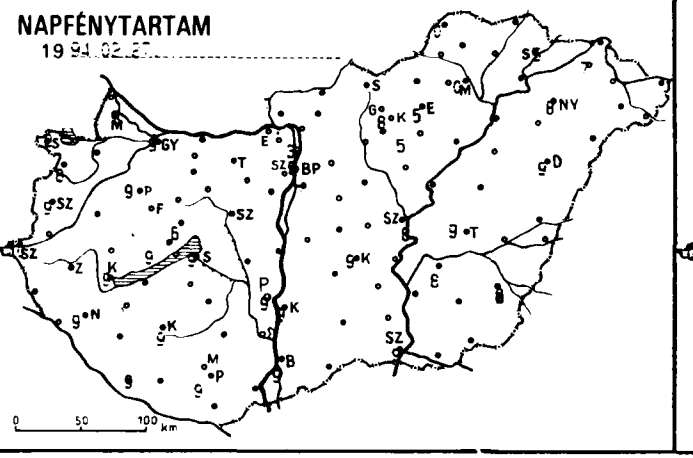

HÓVASTAGSÁG (CM)

19 94.02.28. 07h.

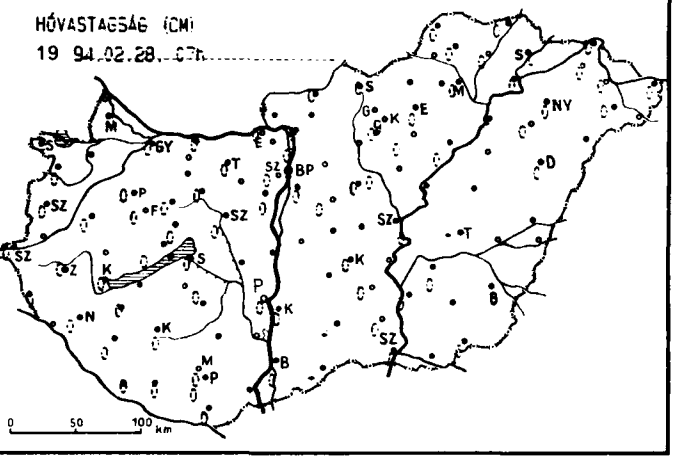

| 1994.02.28. 07h-ig az utolsó 24 óra adatai | | | | | | | 1994.02.28. 07h-ig az utolsó 24 óra adatai | | | | | | |
|---|---|---|---|---|---|---|---|---|---|---|---|---|---|
| állomás | csapadék (mm) | | max. hő-mér-séklet | min. hő-mér-séklet | rad. min. | Előző nap napos órái | állomás | csapadék (mm) | | max. hő-mér-séklet | min. hő-mér-séklet | rad. min. | Előző nap napos órái |
| Győr | . | | 16 | 9 | 7 | 9 | Vámosmikola | . | ≡ | 16 | 1 | -2 | 7 |
| Mosonmagyaróvár | . | ⌐ | 15 | 4 | -2 | 9 | Baja | . | | 18 | 3 | -1 | 9 |
| Sopron | . | ≡ | 15 | 2 | 0 | 8 | Bácsalmás | . | ˙ | 15 | 4 | -1 | - |
| Sopronhorpács | . | ⌐ | 18 | 6 | 1 | 8 | Kalocsa-Öregcsertő | . | | 17 | 5 | 5 | 9 |
| Káld | . | = | 18 | 8 | 5 | - | Kecskemét | . | ⌐ | 16 | 4 | -2 | 9 |
| Szentgotthárd | . | | 18 | 9 | 7 | 10 | Kiskunfélegyháza | . | | 14 | 7 | 6 | - |
| Szombathely | . | | 19 | 6 | 1 | 9 | Kiskunhalas | . | | 16 | 4 | 3 | - |
| Lenti | . | | 18 | 9 | 6 | - | Kunszentmiklós | - | | - | - | - | - |
| Nagykanizsa | . | | 18 | 9 | 6 | 9 | Balassagyarmat | . | ⌐ | 12 | 0 | -1 | - |
| Zalaegerszeg | . | ⌐ | 18 | 11 | 8 | - | Salgótarján | . | ≡ | 12 | -2 | -5 | - |
| Farkasgyepű | . | | 16 | 6 | 5 | - | Eger | . | | 9 | 3 | -2 | 5 |
| Keszthely | . | ⌐ | 19 | 11 | 10 | 9 | Gyöngyös | . | ⌐ | 9 | 1 | -2 | - |
| Mencshely | . | | 16 | 8 | 1 | 9 | Kékestető | . | ⌐ | 10 | 1 | 1 | 8 |
| Pápa | . | | 19 | 10 | 8 | 9 | Kompolt | ny | ≡,⌐ | 11 | 1 | -3 | 5 |
| Sümeg | - | | - | - | - | - | Poroszló | . | ⌐ | 13 | -1 | -3 | - |
| Veszprém | . | ⌐ | 16 | 7 | 5 | 6 | Jászberény | . | ⌐ | 12 | 0 | -2 | - |
| Zirc | . | | 17 | 5 | 1 | - | Karcag Tilalmas | - | | - | - | - | - |
| Homokszentgyörgy | . | | 18 | 11 | 9 | 9 | Szolnok | . | | 16 | 3 | 1 | 8 |
| Kaposvár | . | | 18 | 9 | 6 | 9 | Tiszaroff | . | | 13 | -1 | -2 | - |
| Marcali | . | | 19 | 10 | 8 | - | Túrkeve | . | | 15 | 4 | 2 | 9 |
| Siófok | . | | 15 | 10 | 7 | 9 | Kistelek | . | = | 17 | 5 | 4 | - |
| Somogyszob | . | | 18 | 10 | 7 | - | Szeged | . | | 15 | 1 | -2 | 9 |
| Bábolna | - | | - | - | - | - | Szentes | . | | 17 | 4 | 2 | - |
| Esztergom Kertváros | . | | 14 | 3 | 1 | - | Borsodnádasd | - | | - | - | - | - |
| Komárom | . | = | 16 | 3 | 2 | - | Füged | . | ≡ | 6 | -3 | -4 | - |
| Tata | . | | 14 | 7 | 7 | - | Hidasnémeti | . | ≡ | 9 | -4 | -5 | - |
| Kisapostag | - | | - | - | - | - | Jósvafő | . | ≡ | 6 | -1 | -4 | 0 |
| Martonvásár | . | ≡ | 14 | 1 | -2 | - | Miskolc | ny | ≡,≡ | 4 | 0 | -1 | 0 |
| Mór | . | = | 16 | 7 | 6 | - | Sárospatak | . | ≡ | 11 | -1 | -2 | 5 |
| Székesfehérvár | . | = | 18 | 4 | -1 | - | Szendrőlád | . | ≡ | 7 | -2 | -2 | - |
| Iregszemcse | . | | 17 | 9 | 6 | - | Tokaj | . | | 10 | -1 | -2 | - |
| Paks | . | | 19 | 9 | 5 | 9 | Kisvárda | . | = | 13 | 3 | 1 | 7 |
| Szekszárd | - | | - | - | - | - | Mátészalka | . | ⌐ | 15 | 1 | -1 | - |
| Mohács | - | | - | - | - | - | Napkor | . | | 13 | 6 | 3 | 8 |
| Pécs | . | | 18 | 8 | 5 | 9 | Pátyod | - | | - | - | - | - |
| Pécs Árpádtető | . | | 14 | 9 | 8 | - | Tiszabecs | . | ⌐ | 13 | 3 | -2 | - |
| Siklós | . | | 19 | 6 | 6 | - | Vásárosnamény | . | ⌐ | 15 | 2 | -1 | - |
| Szigetvár | . | = | 18 | 8 | 8 | - | Záhony | . | ⌐ | 14 | 3 | 2 | - |
| Bp. Lőrinc | . | ≡ | 14 | 4 | 0 | 7 | Berettyóújfalu | - | | - | - | - | - |
| Bp. Met. Szolg. | . | | 11 | 2 | - | 5 | Debrecen | . | ⌐ | 14 | 4 | -1 | 9 |
| Bp. Széchenyi-hegy | . | = | 16 | 5 | 2 | - | Hajdúdorog | . | | 12 | 5 | 3 | - |
| Cegléd | - | | - | - | - | - | Hortobágy Halastó | - | | - | - | - | - |
| Gödöllő | - | | - | - | - | - | Körösszakál | - | | - | - | - | - |
| Monor | . | | 11 | 4 | 3 | - | Polgár | . | = | 12 | 1 | 0 | - |
| Nagykáta | . | | 14 | 1 | 0 | - | Békéscsaba | . | ⌐ | 16 | 3 | 3 | 8 |
| Szentendre | . | = | 12 | 0 | -1 | 3 | Mezőhegyes | . | | 15 | 3 | 1 | - |
| Vác | . | = | 11 | -1 | -3 | - | Szarvas | . | | 15 | 5 | 2 | 8 |

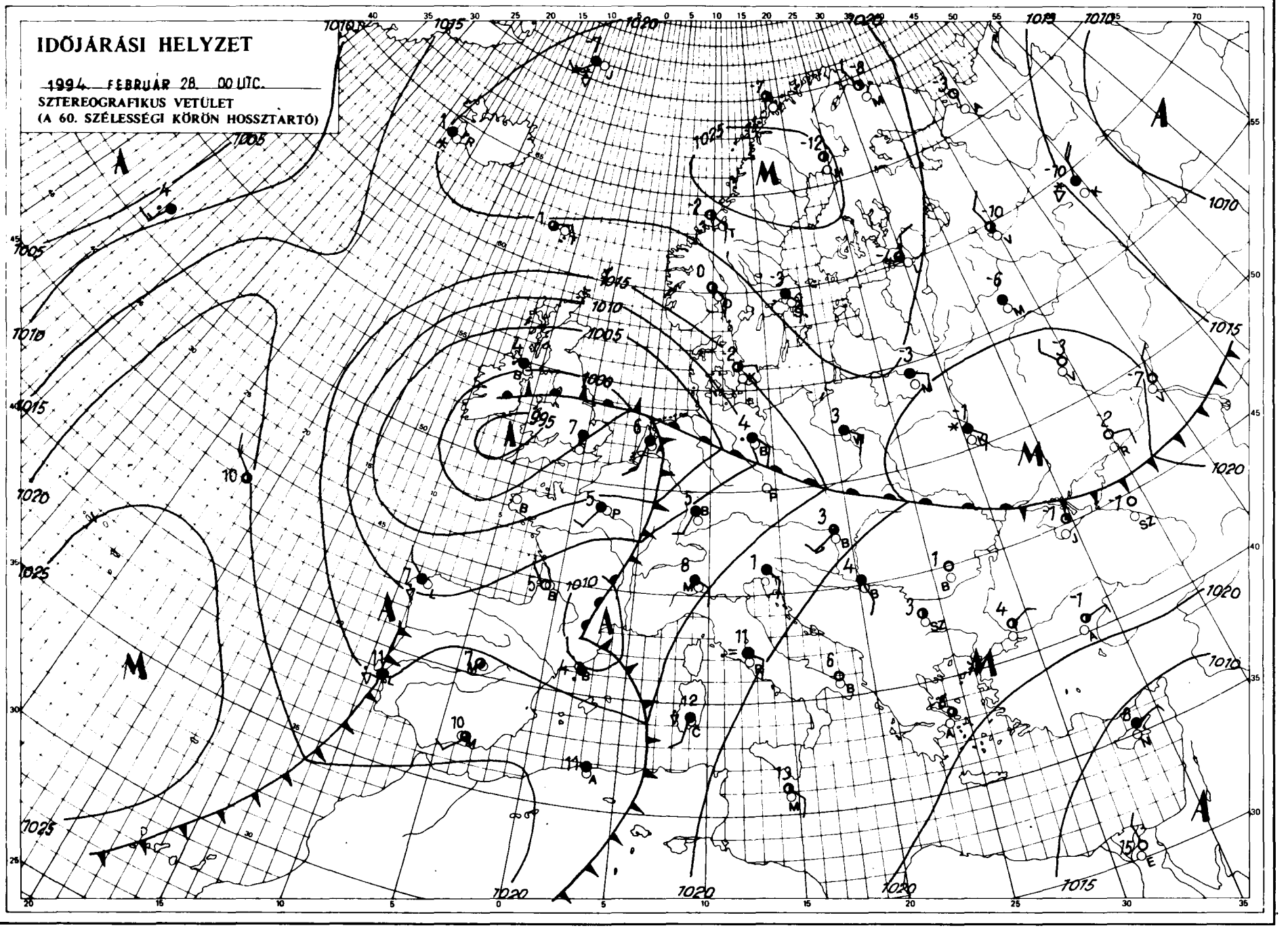


Kiadja az **ORSZÁGOS METEOROLÓGIAI SZOLGÁLAT**

Kiadásért felel: Dr. Mersich Iván, az Országos Meteorológiai Szolgálat elnöke

Készült az Országos Meteorológiai Szolgálat Nyomdájában, Budapest – Felelős vezető: Szinok István – Munkaszám: 94. 086.

Szerkesztésért felel: Dr. Dévényi Dezső az Időjárás Előrejelző Önálló Osztály vezetője

Készíti: az OMSZ Időjárás Előrejelző Önálló Osztálya – Szakmai felelős: Dr. Dévényi Dezső osztályvezető – Megjelenik naponként

Megrendelhető: 1024 Budapest, II., Kitaibel Pál utca 1. – Pénzügyi Osztály – Telefon: 135-35-00

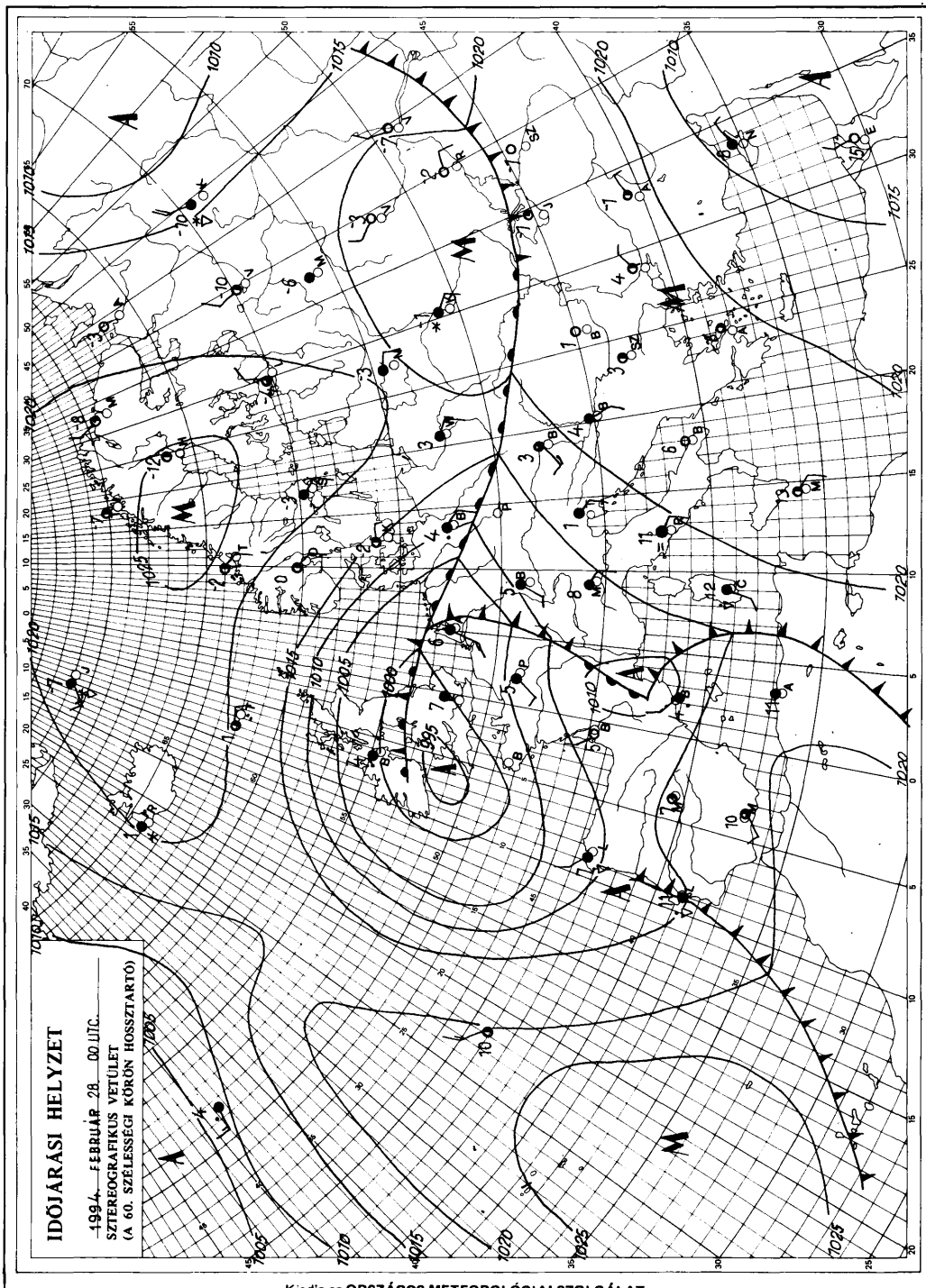


Kiadja az **ORSZÁGOS METEOROLÓGIAI SZOLGÁLAT**
Kiadásért felel: Dr. Mersich Iván, az Országos Meteorológiai Szolgálat elnöke
Készült az Országos Meteorológiai Szolgálat Nyomdájában, Budapest — Felelős vezető: Szinok István — Munkaszám: 94.086.
Szerkesztésért felel: Dr. Dévényi Dezső az Időjárás Előrejelző Önálló Osztály vezetője
Készíti: az OMSZ Időjárás Előrejelző Önálló Osztálya — Szakmai felelős: Dr. Dévényi Dezső osztályvezető — Megjelenik naponként
Megrendelhető: 1024 Budapest, II., Kitaibel Pál utca 1. — Pénzügyi Osztály — Telefon: 135-35-00

QC979.H9 I32

# IDŐJÁRÁSI NAPIJELENTÉS

ЕЖЕДНЕВНЫЙ МЕТЕОРОЛОГИЧЕСКИЙ БЮЛЛЕТЕНЬ • DAILY WEATHER REPORT
BULLETIN QUOTIDIEN DE TEMPS • TÄGLICHER WETTERBERICHT

107. évfolyam 60. szám + Budapest + 1994. március 1. kedd

## Az időjárási helyzet és a várható időjárás:

Skandinávia középső és déli területein valamint a Kelet-európai-síkság nagy részén anticiklon helyezkedik el. Területén túlnyomóan derült, csapadékmentes az időjárás. A hőmérséklet csúcsértéke 4, 6 fokkal marad el az ilyenkor szokásostól. Az anticiklontól délre a Brit-szigetektől a Fekete-tengerig sekély ciklonok rendszere húzódik, melyek időjárási frontjai mentén borult az ég és sok a csapadék. Jelentősen megenyhült az idő Közép-, és Dél-Európában, a hőmérséklet csúcsértéke itt helyenként eléri a 18, 20 fokot. A Kárpát-medence területét időjárási front éri el a következő 36 órában, hatására mérséklődik a nappali felmelegedés.

Magyarországon hétfőn nyugaton túlnyomóan borult idő volt, másutt azonban 4, 8 órán át sütött a nap. A hőmérséklet csúcsértéke általában 11, 19 fok között alakult, de nyugaton helyenként csak 9 fokot mértek. Csupán Zirc térségéből jelentettek gyenge esőt. Ma hajnalban sokfelé párás volt a levegő. A reggeli órákra általában 5, 10, de északkeleten -1, +4 fokig hűlt le a levegő. Délelőtt az országban változóan felhős idő volt, helyenként megélénkült a délnyugati szél. A hőmérséklet 11 órára 6, 15 fokig emelkedett.

Ma 12 órakor Budapesten a hőmérséklet 14 fok volt, a tengerszintre átszámított légnyomás 1016 hPa, alig változik.

**Várható időjárás szerda estig:**

Eleinte változóan, majd többnyire erősen felhős ill. borult lesz az ég, estétől többfelé esővel, záporesővel, néhol zivatarral. Eleinte megélénkülő déli, délnyugati, majd éjszakától megerősödő, helyenként viharossá fokozódó északi szél várható.
A hőmérséklet hajnalban 4 és 9 fok között,
szerdán kora délután 7 és 12 fok között alakul.

LIBRARY
JUN 0 8 1994
N.O.A.A.
U.S Dept. of Commerce

Pálóczi Györgyi s. k.

**A hőmérséklet napi középértéke és eltérése a sokévi átlagtól (Budapest külterületén):**

| | | |
|---|---|---|
| 1994. február 28. | 9,3 °C | +8,3 °C |

**1871 óta ezen a napon Budapesten előfordult**

| | |
|---|---|
| legmagasabb hőmérséklet: | 17,2 °C (1927) |
| legalacsonyabb hőmérséklet: | -12,1 °C (1963) |

QC979.H9 I32

# IDŐJÁRÁSI NAPIJELENTÉS

ЕЖЕДНЕВНЫЙ МЕТЕОРОЛОГИЧЕСКИЙ БЮЛЛЕТЕНЬ • DAILY WEATHER REPORT
BULLETIN QUOTIDIEN DE TEMPS • TÄGLICHER WETTERBERICHT

**107. évfolyam 60. szám** **+ Budapest +** **1994. március 1. kedd**

## Az időjárási helyzet és a várható időjárás:

Skandinávia középső és déli területein valamint a Kelet-európai-síkság nagy részén anticiklon helyezkedik el. Területén túlnyomóan derült, csapadékmentes az időjárás. A hőmérséklet csúcsértéke 4, 6 fokkal marad el az ilyenkor szokásostól. Az anticiklontól délre a Brit-szigetektől a Fekete-tengerig sekély ciklonok rendszere húzódik, melyek időjárási frontjai mentén borult az ég és sok a csapadék. Jelentősen megenyhült az idő Közép-, és Dél-Európában, a hőmérséklet csúcsértéke itt helyenként eléri a 18, 20 fokot. A Kárpát-medence területét időjárási front éri el a következő 36 órában, hatására mérséklődik a nappali felmelegedés.

Magyarországon hétfőn nyugaton túlnyomóan borult idő volt, másutt azonban 4, 8 órán át sütött a nap. A hőmérséklet csúcsértéke általában 11, 19 fok között alakult, de nyugaton helyenként csak 9 fokot mértek. Csupán Zirc térségéből jelentettek gyenge esőt. Ma hajnalban sokfelé párás volt a levegő. A reggeli órákra általában 5, 10, de északkeleten -1, +4 fokig hűlt le a levegő. Délelőtt az országban változóan felhős idő volt, helyenként megélénkült a délnyugati szél. A hőmérséklet 11 órára 6, 15 fokig emelkedett.

Ma 12 órakor Budapesten a hőmérséklet 14 fok volt, a tengerszintre átszámított légnyomás 1016 hPa, alig változik.

**Várható időjárás szerda estig:**

Eleinte változóan, majd többnyire erősen felhős ill. borult lesz az ég, estétől többfelé esővel, záporesővel, néhol zivatarral. Eleinte megélénkülő déli, délnyugati, majd éjszakától megerősödő, helyenként viharossá fokozódó északi szél várható.
A hőmérséklet hajnalban 4 és 9 fok között,
szerdán kora délután 7 és 12 fok között alakul.

LIBRARY
JUN 0 8 1994
N.O.A.A.
U.S. Dept. of Commerce

Pálóczi Györgyi s. k.

**A hőmérséklet napi középértéke és eltérése a sokévi átlagtól (Budapest külterületén):**

| | | |
|---|---|---|
| 1994. február 28. | 9,3 °C | +8,3 °C |

**1871 óta ezen a napon Budapesten előfordult**

| | |
|---|---|
| legmagasabb hőmérséklet: | 17,2 °C (1927) |
| legalacsonyabb hőmérséklet: | -12,1 °C (1963) |

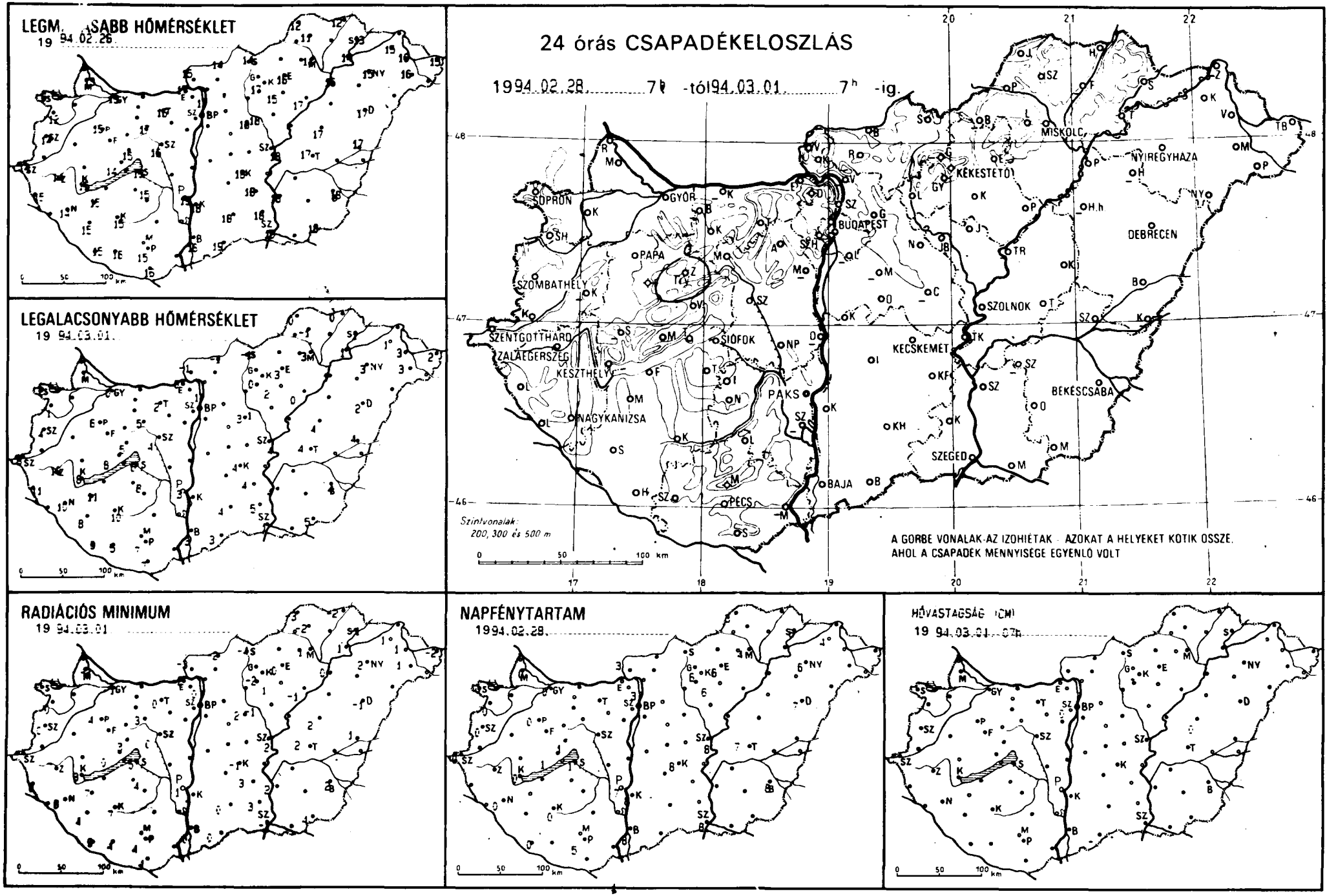
LEGMAGASABB HŐMÉRSÉKLET
19 94.02.26.
LEGALACSONYABB HŐMÉRSÉKLET
19 94.03.01.
24 órás CSAPADÉKELOSZLÁS
1994.02.28. 7h -tól 94.03.01. 7h -ig.
SOPRON
GYŐR
BUDAPEST
MISKOLC
NYIREGYHAZA
KÉKESTETŐ
DEBRECEN
PAPA
SZOMBATHELY
SZENTGOTTHÁRD
ZALAEGERSZEG
KESZTHELY
SIÓFOK
NAGYKANIZSA
PAKS
KECSKEMÉT
SZOLNOK
BÉKÉSCSABA
SZEGED
BAJA
PÉCS
Szintvonalak:
200, 300 és 500 m
A GÖRBE VONALAK AZ IZOHIÉTÁK - AZOKAT A HELYEKET KÖTIK ÖSSZE,
AHOL A CSAPADÉK MENNYISÉGE EGYENLŐ VOLT
RADIÁCIÓS MINIMUM
19 94.03.01.
NAPFÉNYTARTAM
1994.02.28.
HŐVASTAGSÁG (CM)
19 94.03.01. 07h

| 19 94.03.01. 07h-ig az utolsó 24 óra adatai | | | | | | |
|---|---|---|---|---|---|---|
| állomás | csapadék (mm) | | max. hő-mér-séklet | min. hő-mér-séklet | rad. min. | Előző nap napos órái |
| Győr | . | ⁀ | 13 | 0 | -1 | 0 |
| Mosonmagyaróvár | . | ≡ | 13 | 1 | -2 | 0 |
| Sopron | . | ⁀ | 9 | 2 | 0 | 0 |
| Sopronhorpács | . | = | 12 | 1 | 0 | 0 |
| Káld | - | | - | - | - | - |
| Szentgotthárd | . | | 14 | 8 | 7 | 0 |
| Szombathely | . | ⁀ | 14 | 4 | 0 | 0 |
| Lenti | . | | 15 | 11 | 8 | - |
| Nagykanizsa | . | | 14 | 10 | 8 | 0 |
| Zalaegerszeg | . | | 14 | 10 | 7 | - |
| Farkasgyepű | . | | 14 | 5 | 5 | - |
| Keszthely | . | | 15 | 8 | 3 | 0 |
| Mencshely | . | = | 14 | 8 | 0 | 1 |
| Pápa | . | | 15 | 6 | 4 | 0 |
| Sümeg | - | | - | - | - | - |
| Veszprém | . | ⁀ | 15 | 5 | 3 | 1 |
| Zirc | ny | = | 14 | 5 | 2 | - |
| Homokszentgyörgy | . | | 15 | 9 | 9 | 0 |
| Kaposvár | . | | 15 | 10 | 7 | 0 |
| Marcali | . | | 15 | 11 | 7 | - |
| Siófok | . | | 13 | 6 | 5 | 1 |
| Somogyszob | . | | 15 | 8 | 4 | - |
| Bábolna | - | | - | - | - | - |
| Esztergom Kertváros | . | | 17 | 0 | -2 | - |
| Komárom | - | | - | - | - | - |
| Tata | . | ⁀ | 16 | 2 | 0 | - |
| Kisapostag | - | | - | - | - | - |
| Martonvásár | - | | - | - | - | - |
| Mór | . | = | 17 | 5 | 3 | - |
| Székesfehérvár | . | = | 16 | 4 | 0 | - |
| Iregszemcse | . | ⁀ | 15 | 8 | 4 | - |
| Paks | . | | 19 | 3 | 1 | 7 |
| Szekszárd | - | | - | - | - | - |
| Mohács | - | | - | - | - | - |
| Pécs | . | | 15 | 7 | 4 | 5 |
| Pécs Árpádtető | . | | 15 | 10 | 8 | - |
| Siklós | . | ≡ | 16 | 7 | 4 | - |
| Szigetvár | . | = | 16 | 5 | 4 | - |
| Bp. Lőrinc | - | | - | - | - | - |
| Bp. Met. Szolg. | - | | - | - | - | - |
| Bp. Széchenyi-hegy | . | = | 15 | 6 | 3 | - |
| Ceglédd | - | | - | - | - | - |
| Gödöllő | - | | - | - | - | - |
| Monor | - | | - | - | - | - |
| Nagykáta | . | ⁀ | 18 | 3 | 2 | - |
| Szentendre | . | = | 17 | 1 | 0 | 3 |
| Vác | - | | - | - | - | - |

| 19 94.03.01. 07h-ig az utolsó 24 óra adatai | | | | | | |
|---|---|---|---|---|---|---|
| állomás | csapadék (mm) | | max. hő-mér-séklet | min. hő-mér-séklet | rad. min. | Előző nap napos órái |
| Vámosmikola | . | ≡ | 15 | -1 | -3 | 3 |
| Baja | . | | 18 | 3 | 0 | 8 |
| Bácsalmás | . | | 19 | 3 | 0 | - |
| Kalocsa-Öregcsertő | . | | 18 | 5 | 4 | 8 |
| Kecskemét | . | ⁀ | 18 | 4 | -1 | 8 |
| Kiskunfélegyháza | . | | 18 | 4 | 3 | - |
| Kiskunhalas | . | = | 18 | 4 | 0 | - |
| Kunszentmiklós | - | | - | - | - | - |
| Balassagyarmat | . | ⁀ | 14 | -1 | -2 | - |
| Salgótarján | . | ≡ | 14 | -1 | -4 | - |
| Eger | . | ⁀ | 16 | 3 | 0 | 6 |
| Gyöngyös | . | = | 17 | 0 | -2 | - |
| Kékestető | . | | 7 | 4 | 4 | 6 |
| Kompolt | . | ≡ | 15 | 2 | 1 | 6 |
| Poroszló | . | ≡ | 17 | 0 | -1 | - |
| Jászberény | . | ⁀ | 18 | 1 | -1 | - |
| Karcag Tilalmas | . | = | 17 | 4 | 2 | - |
| Szolnok | . | | 18 | 4 | 2 | 8 |
| Tiszaroff | - | | - | - | - | - |
| Túrkeve | . | ⁀ | 17 | 4 | 2 | 7 |
| Kistelek | . | = | 18 | 5 | 3 | - |
| Szeged | . | | 18 | 1 | -1 | 8 |
| Szentes | . | | 18 | 4 | 2 | - |
| Borsodnádasd | - | | - | - | - | - |
| Füged | - | | - | - | - | - |
| Hidasnémeti | . | = | 12 | 0 | -2 | - |
| Jósvafő | . | ≡ | 12 | 0 | -3 | 3 |
| Miskolc | . | ≡ | 11 | 3 | 1 | 4 |
| Sárospatak | . | ≡ | 13 | 1 | -1 | 6 |
| Szendrőlád | . | ≡ | 11 | -1 | -2 | - |
| Tokaj | . | ≡ | 14 | 1 | 1 | - |
| Kisvárda | . | = | 15 | 1 | 1 | 4 |
| Mátészalka | . | ⁀ | 16 | 3 | 1 | - |
| Napkor | . | | 15 | 3 | 2 | 6 |
| Pátyod | - | | - | - | - | - |
| Tiszabecs | . | ⁀ | 15 | 2 | -2 | - |
| Vásárosnamény | . | = | 16 | 3 | 1 | - |
| Záhony | - | | - | - | - | - |
| Berettyóújfalu | . | ⁀ | 17 | 4 | 1 | - |
| Debrecen | . | ⁀ | 17 | 2 | -1 | 7 |
| Hajdúdorog | - | | - | - | - | - |
| Hortobágy Halastó | - | | - | - | - | - |
| Körösszakál | - | | - | - | - | - |
| Polgár | . | = | 16 | 1 | 0 | - |
| Békéscsaba | . | ⁀ | 18 | 4 | 2 | 8 |
| Mezőhegyes | . | ⁀ | 18 | 5 | 4 | - |
| Szarvas | - | | - | - | - | - |

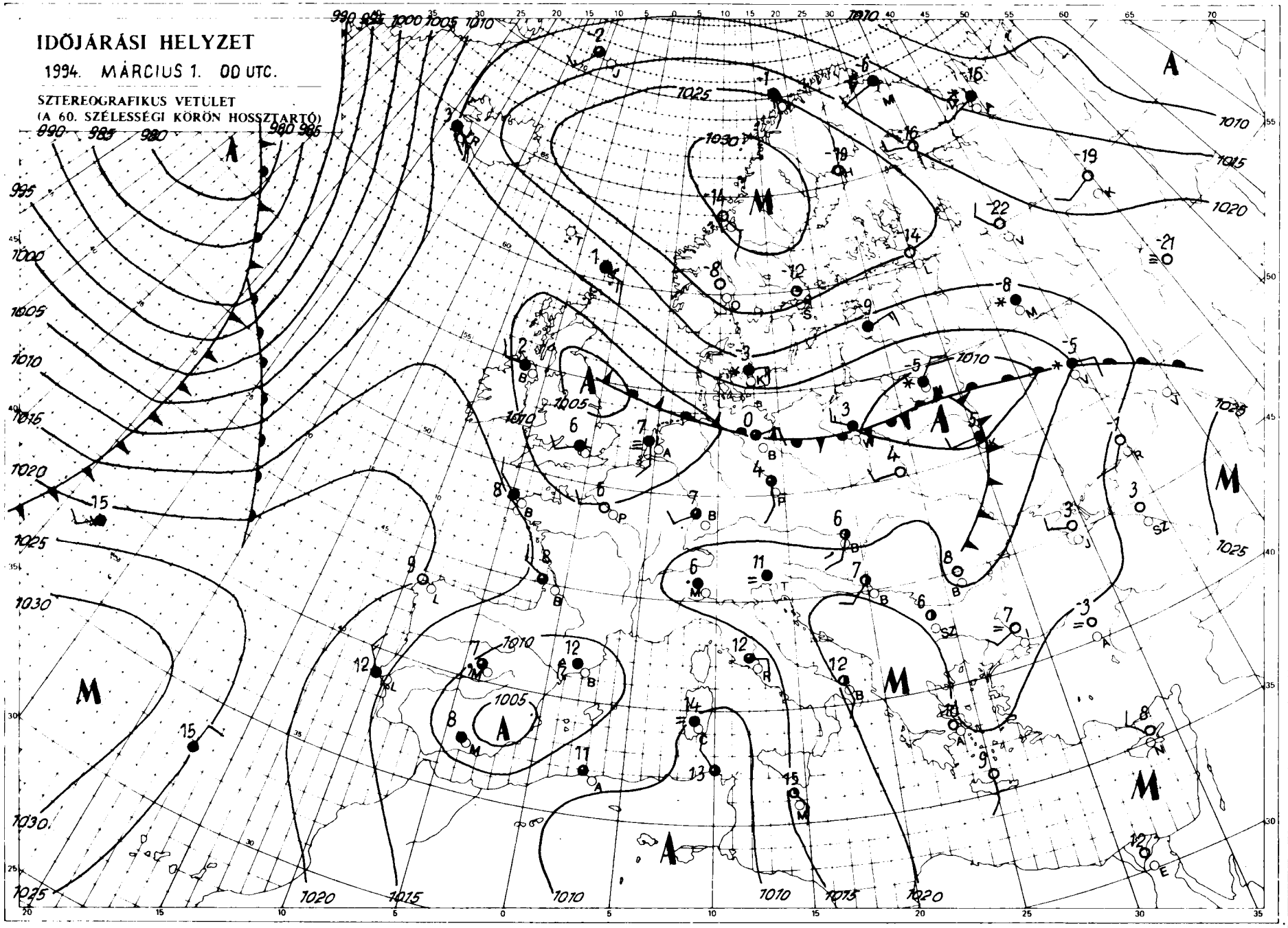


Kiadja az **ORSZÁGOS METEOROLÓGIAI SZOLGÁLAT**

Kiadásért felel: Dr. Mersich Iván, az Országos Meteorológiai Szolgálat elnöke

Készült az Országos Meteorológiai Szolgálat Nyomdájában, Budapest – Felelős vezető: Szinok István – Munkaszám: 94. 137.

Szerkesztéséért felel: Dr. Dévényi Dezső az Időjárás Előrejelző Önálló Osztály vezetője

Készíti: az OMSZ Időjárás Előrejelző Önálló Osztálya – Szakmai felelős: Dr. Dévényi Dezső osztályvezető – Megjelenik naponként

Megrendelhető: 1024 Budapest, II., Kitaibel Pál utca 1. – Pénzügyi Osztály – Telefon: 135-35-00

# IDŐJÁRÁSI NAPIJELENTÉS

ЕЖЕДНЕВНЫЙ МЕТЕОРОЛОГИЧЕСКИЙ БЮЛЛЕТЕНЬ • DAILY WEATHER REPORT
BULLETIN QUOTIDIEN DE TEMPS • TÄGLICHER WETTERBERICHT

107. évfolyam 61. szám + Budapest + 1994. március 2. szerda

## Az időjárási helyzet és a várható időjárás:

A Skandináv-félszigettől Kelet-európai-síkságon át egészen az Ural-hegységig anticiklon helyezkedik el. A felsorolt területeken jobbára napos, de hideg az idő, a hőmérséklet csúcsértéke általában -5 fok körül alakul. Kontinensünk délnyugati részének időjárását is a leszálló légmozgások határozzák meg, ott napos az idő, délutánonként általában 15, 18 fokig melegszik fel a levegő. Szárazföldünk többi vidékein változékony időjárás uralkodik. Az Atlanti-óceán fölött örvénylő, nagy kiterjedésű ciklon áramlási rendszerében váltakozó hőmérsékletű és nedvességtartalmú léghullámok haladnak a Brit-szigeteken és Nyugat-Európán át szárazföldünk belseje fölé. Vonulásukat gyakori felhősödés és eső kíséri.

Magyarországon kedden délnyugaton erősen, másutt változóan felhős idő volt. Az ország nagy részén 4, 9 órán át sütött a nap. A legmagasabb nappali hőmérséklet általában 15 és 19 fok között alakult, de északnyugaton, illetve az északkeleti országrészben néhol 11, 14 fokot mértek. Az éjszakai órákban nyugat felől erősen megnövekedett a felhőzet és a hajnali órákban elsősorban északnyugaton az eső is eleredt. A ma (szerda) reggel 7 óráig lehullott csapadék mennyisége 1 mm alatt maradt. Hajnalra 4 és 8 fok közé hűlt le a levegő. A délelőtti órákban a Dunántúlon erősen felhős idő volt, elszórtan gyenge esővel, záporral. Másutt a változóan felhős ég mellett hosszabb-rövidebb időre kisütött a nap. A hőmérséklet 11 órára 9, 15 fokig emelkedett.

Ma 12 órakor Budapesten a hőmérséklet 11 fok volt, a tengerszintre átszámított légnyomás 1017 hPa, mérsékelten emelkedik.

**Várható időjárás csütörtök estig:**

Változóan felhős idő várható, szórványosan esővel, záporral. Az északnyugatira forduló szél megerősödik, majd éjszakára átmenetileg délnyugatira fordul és mérséklődik. Az éjszakai órákban délnyugaton foltokban köd képződik.
A legalacsonyabb éjszakai hőmérséklet 1, 6,
a legmagasabb nappali hőmérséklet csütörtökön 10 és 15 fok között várható.

Bartha Péterné s. k.

**A hőmérséklet napi középértéke és eltérése a sokévi átlagtól (Budapest külterületén):**

| | | |
|---|---|---|
| 1994. március 1. | 9,2 °C | +7,1 °C |

**1871 óta ezen a napon Budapesten előfordult**

| | |
|---|---|
| legmagasabb hőmérséklet: | 16,7 °C (1959) |
| legalacsonyabb hőmérséklet: | -14,1 °C (1963) |

LEGM[illegible]SABB HŐMÉRSÉKLET

19 [illegible]

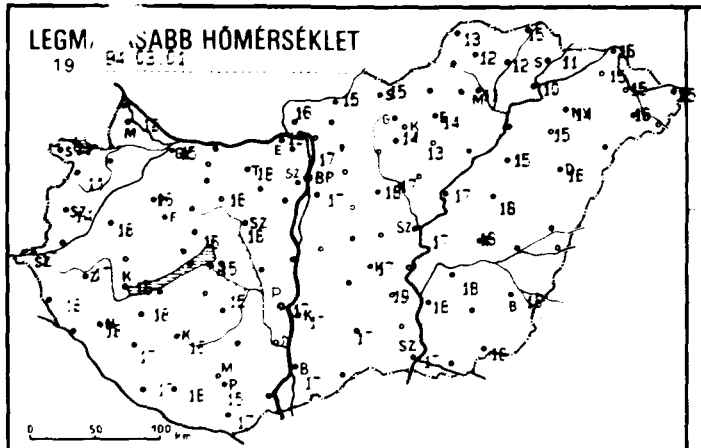

LEGALACSONYABB HŐMÉRSÉKLET

19 [illegible]

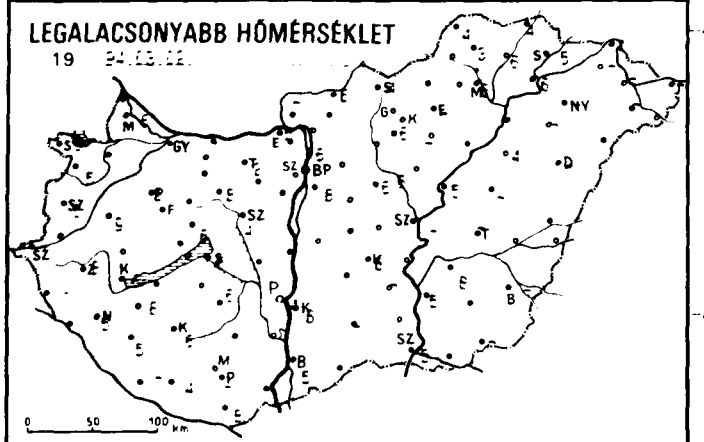

# 24 órás CSAPADÉKELOSZLÁS

19 94.03.01 7[illegible] -tól 94.03.02 7[illegible] -ig.

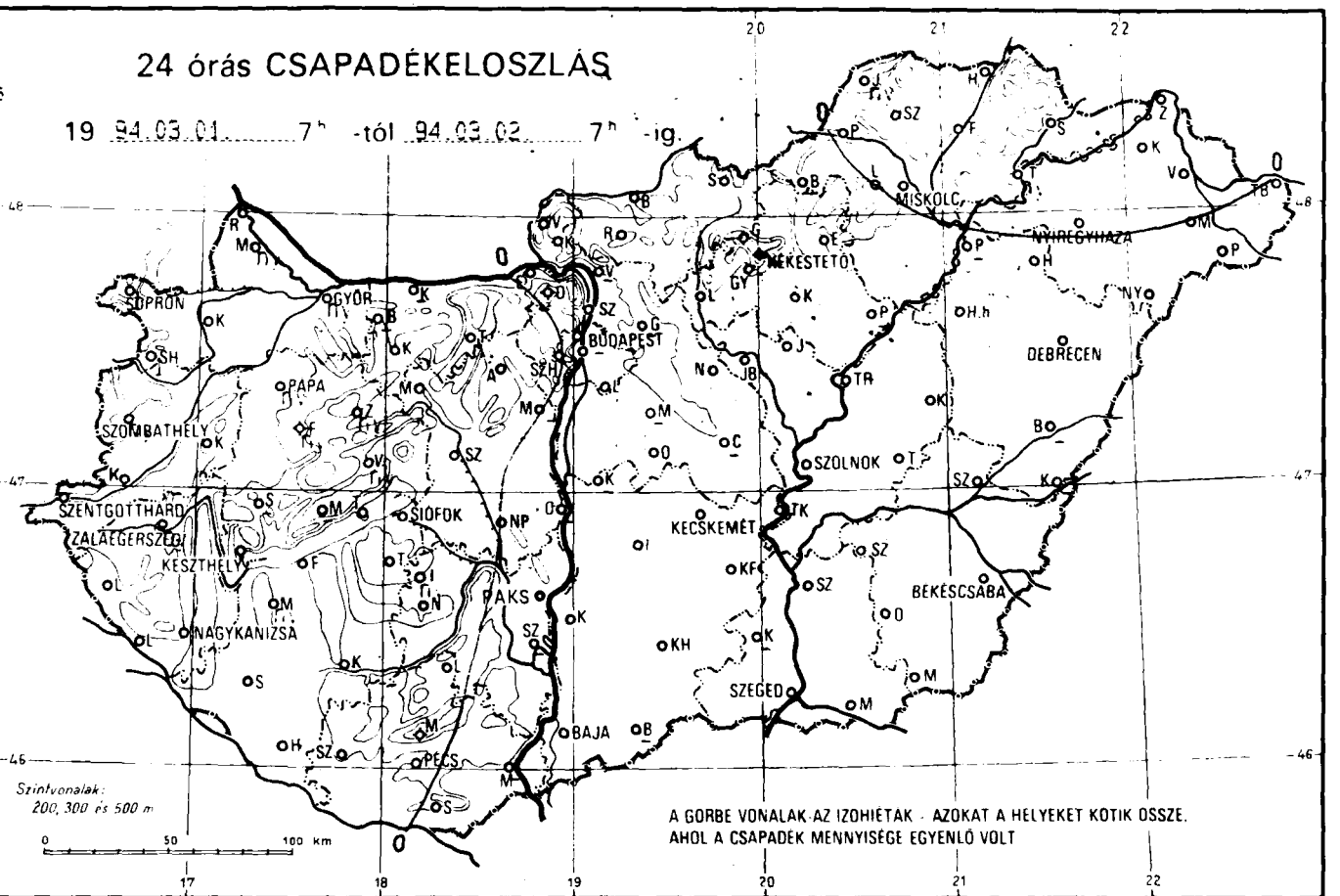


RADIÁCIÓS MINIMUM

19 [illegible]

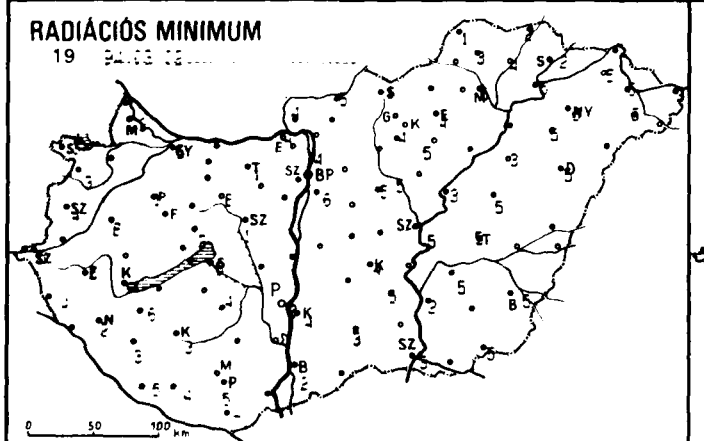

NAPFÉNYTARTAM

19 94.03.01

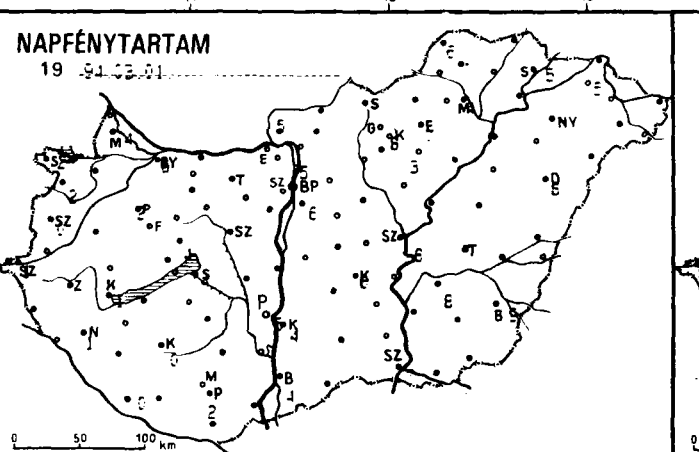

HŐMÉRSÉKLET (°C)

19 94.03.02 07h

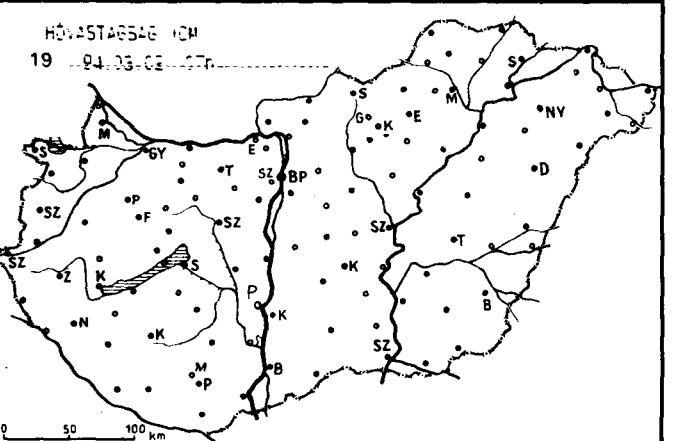

| 19 94.03.02 — 07h-ig az utolsó 24 óra adatai | | | | | | |
|---|---|---|---|---|---|---|
| állomás | csapadék (mm) | | max. hő-mér-séklet | min. hő-mér-séklet | rad. min. | Előző nap napos órái |
| Győr | ny | · ⁔ | 15 | 7 | 3 | 6 |
| Mosonmagyaróvár | ny | ˋ | 12 | 6 | 2 | 4 |
| Sopron | 1 | · ≡ | 11 | 5 | 3 | 2 |
| Sopronhorpács | 1 | · = | 11 | 5 | 3 | 2 |
| Káld | . | = | 18 | 9 | 8 | - |
| Szentgotthárd | . | | 17 | 7 | 5 | 1 |
| Szombathely | ny | ⁔ V | 14 | 5 | 4 | 0 |
| Lenti | . | | 18 | 7 | 4 | - |
| Nagykanizsa | . | ⁔ | 18 | 5 | 2 | 1 |
| Zalaegerszeg | ny | ⁘ | 17 | 8 | 6 | - |
| Farkasgyepű | ny | · | 13 | 7 | 4 | - |
| Keszthely | . | | 18 | 6 | 4 | 1 |
| Mencshely | - | | - | - | - | - |
| Pápa | ny | · = | 16 | 8 | 1 | 2 |
| Sümeg | - | | - | - | - | - |
| Veszprém | ny | · ⁔ | 16 | 6 | 2 | 4 |
| Zirc | ny | ˋ = | 15 | 8 | 5 | - |
| Homokszentgyörgy | . | | 17 | 7 | 5 | 0 |
| Kaposvár | . | | 16 | 6 | 3 | 0 |
| Marcali | ny | ˋ ⁔ | 18 | 8 | 6 | - |
| Siófok | . | ⁔ | 15 | 6 | 5 | 4 |
| Somogyszob | . | ⁔ | 17 | 5 | 3 | - |
| Bábolna | - | | - | - | - | - |
| Esztergom Kertváros | . | | 19 | 5 | 4 | - |
| Komárom | - | | - | - | - | - |
| Tata | ny | · = | 18 | 2 | 1 | - |
| Kisapostag | - | | - | - | - | - |
| Martonvásár | - | | - | - | - | - |
| Mór | . | = | 16 | 8 | 6 | - |
| Székesfehérvár | . | = | 18 | 4 | 1 | - |
| Iregszemcse | ny | · = | 15 | 6 | 4 | - |
| Paks | . | | 17 | 4 | 2 | 5 |
| Szekszárd | - | | - | - | - | - |
| Mohács | - | | - | - | - | - |
| Pécs | . | | 15 | 7 | 5 | 2 |
| Pécs Árpádtető | . | | 15 | 6 | 4 | - |
| Siklós | . | = | 17 | 8 | 7 | - |
| Szigetvár | . | = | 18 | 4 | 4 | - |
| Bp. Lőrinc | . | ⁔ | 17 | 8 | 6 | 6 |
| Bp. Met. Szolg. | - | | - | - | - | - |
| Bp. Széchenyi-hegy | . | = | 14 | 8 | 5 | - |
| Cegléd | - | | - | - | - | - |
| Gödöllő | - | | - | - | - | - |
| Monor | - | | - | - | - | - |
| Nagykáta | . | ⁔ | 18 | 6 | 5 | - |
| Szentendre | . | ⁔ | 17 | 6 | 4 | 5 |
| Vác | . | | - | - | - | - |

| 19 94.03.02. — 07h-ig az utolsó 24 óra adatai | | | | | | |
|---|---|---|---|---|---|---|
| állomás | csapadék (mm) | | max. hő-mér-séklet | min. hő-mér-séklet | rad. min. | Előző nap napos órái |
| Vámosmikola | . | = | 16 | 7 | 4 | 5 |
| Baja | . | | 17 | 5 | 2 | 4 |
| Bácsalmás | - | | - | - | - | - |
| Kalocsa-Öregcsertő | . | | 17 | 6 | 4 | 4 |
| Kecskemét | . | ⁔ | 17 | 6 | 4 | 6 |
| Kiskunfélegyháza | . | | 19 | 7 | 5 | - |
| Kiskunhalas | . | = | 17 | 7 | 3 | - |
| Kunszentmiklós | - | | - | - | - | - |
| Balassagyarmat | . | | 15 | 6 | 5 | - |
| Salgótarján | . | ≡ | 15 | 4 | 1 | - |
| Eger | . | = | 14 | 7 | 4 | 7 |
| Gyöngyös | . | ⁔ | 14 | 6 | 4 | - |
| Kékestető | . | ⁔ | 9 | 5 | 5 | 8 |
| Kompolt | . | ⁔ | 13 | 7 | 5 | 3 |
| Poroszló | - | | - | - | - | - |
| Jászberény | . | ⁔ | 17 | 6 | 5 | - |
| Karcag Tilalmas | . | = | 18 | 7 | 5 | - |
| Szolnok | . | | 17 | 7 | 5 | 8 |
| Tiszaroff | . | | 17 | 5 | 3 | - |
| Túrkeve | . | ⁔ | 18 | 7 | 5 | 7 |
| Kistelek | - | | - | - | - | - |
| Szeged | . | | 17 | 5 | 3 | 7 |
| Szentes | . | | 18 | 5 | 2 | - |
| Borsodnádasd | - | | - | - | - | - |
| Füged | . | = | 12 | 6 | 4 | - |
| Hidasnémeti | . | = | 15 | 4 | 2 | - |
| Jósvafő | ny | · ≡ | 13 | 4 | 1 | 6 |
| Miskolc | . | ≡ | 11 | 6 | 5 | 4 |
| Sárospatak | . | | 11 | 5 | 2 | 5 |
| Szendrőlád | . | = | 12 | 3 | 3 | - |
| Tokaj | ny | · | 10 | 6 | 5 | - |
| Kisvárda | . | = | 15 | 7 | 5 | 5 |
| Mátészalka | . | ⁔ | 16 | 7 | 6 | - |
| Napkor | . | | 14 | 7 | 6 | 7 |
| Pátyod | - | | - | - | - | - |
| Tiszabecs | . | ⁔ | 15 | 7 | 3 | - |
| Vásárosnamény | . | = | 15 | 7 | 6 | - |
| Záhony | . | ⁔ | 16 | 7 | 7 | - |
| Berettyóújfalu | . | | - | - | - | - |
| Debrecen | . | | 16 | 7 | 5 | 8 |
| Hajdúdorog | . | | 15 | 7 | 5 | - |
| Hortobágy Halastó | . | = | 15 | 4 | 3 | - |
| Körösszakál | - | | - | - | - | - |
| Polgár | - | | - | - | - | - |
| Békéscsaba | . | | 18 | 7 | 5 | 9 |
| Mezőhegyes | . | | 18 | 7 | 5 | - |
| Szarvas | . | | 18 | 8 | 5 | 8 |

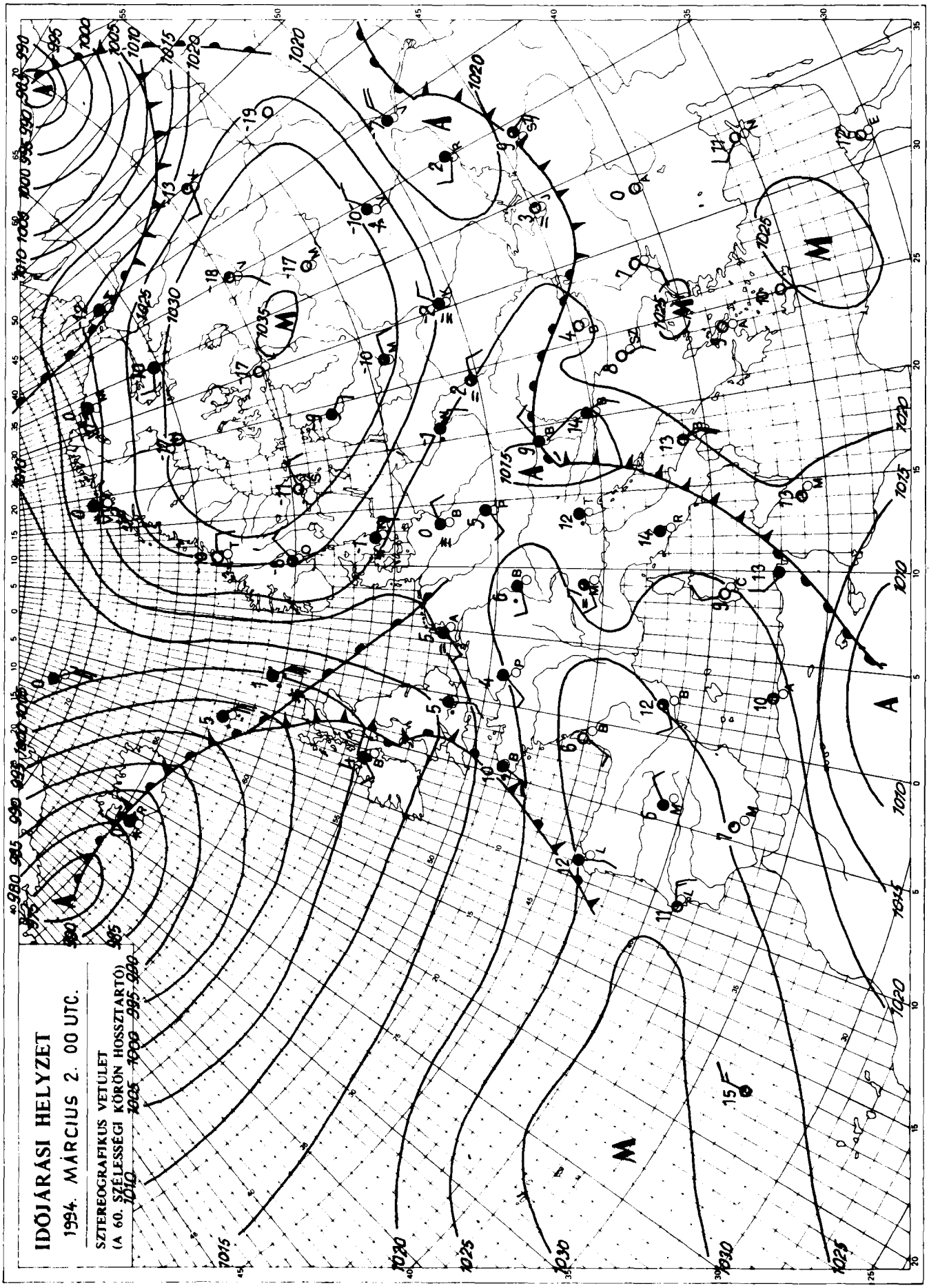


Kiadja az **ORSZÁGOS METEOROLÓGIAI SZOLGÁLAT**
Kiadásért felel: Dr. Mersich Iván, az Országos Meteorológiai Szolgálat elnöke
Készült az Országos Meteorológiai Szolgálat Nyomdájában, Budapest – Felelős vezető: Szinok István – Munkaszám: 94.138.
Szerkesztésért felel: Dr. Dévényi Dezső az Időjárás Előrejelző Önálló Osztály vezetője
Készíti: az OMSZ Időjárás Előrejelző Önálló Osztálya – Szakmai felelős: Dr. Dévényi Dezső osztályvezető – Megjelenik naponként
Megrendelhető: 1024 Budapest, II., Kitaibel Pál utca 1. – Pénzügyi Osztály – Telefon: 135-35-00

# IDŐJÁRÁSI NAPIJELENTÉS

ЕЖЕДНЕВНЫЙ МЕТЕОРОЛОГИЧЕСКИЙ БЮЛЛЕТЕНЬ • DAILY WEATHER REPORT
BULLETIN QUOTIDIEN DE TEMPS • TÄGLICHER WETTERBERICHT

**107. évfolyam 62. szám** **+ Budapest +** **1994. március 3. csütörtök**

## Az időjárási helyzet és a várható időjárás:

A Skandináv-félsziget és a Kelet-Európai síkság időjárását továbbra is anticiklon határozza meg. Általában kevés a felhő. A hőmérséklet csúcsértéke napközben is csak -5 fok körül alakul. Izland térségében nagy kitejedésű ciklon található. Áramlási rendszerében változó nedvességtartalmú, az elmúlt napokhoz képest pár fokkal hűvösebb, de az ilyenkor szokásosnál még mindig kissé enyhébb léghullámok haladnak a kontinens belseje felé. Vonulásukat átmenetileg erősen megnövekvő felhőzet és szórványos eső kíséri. A Kárpát-medencét az elkövetkező 36 órában újabb hidegfront éri el.

Magyarországon szerdán a gyakran változó felhőzet mellett általában 1-6 órára kisütött a nap. Többfelé volt eső, záporeső. A ma (csütörtök) reggel 7 óráig lehullott csapadék mennyisége csapadéknyom és 6 mm között alakult. A hőmérséklet kora délutánra 11 és 17 fok közé emelkedett. Ma hajnalban általában 2, 7 fokot mértek. Délelőtt eleinte országszerte erősen felhős volt az ég, délkeleten néhol esett az eső, majd nyugat felől csökkent a felhőzet, kisütött a nap. Sokfelé fújt erős, helyenként viharos északi, északnyugati szél. A hőmérséklet 11 órára 10, 13 fokig emelkedett.

Ma 12 órakor Budapesten a hőmérséklet 11 fok volt, a tengerszintre átszámított légnyomás 1020 hPa, alig változik.

**Várható időjárás péntek estig:**

Estétől nyugat felől erősen megnövekszik a felhőzet és egyre többfelé várható eső, záporeső, a hegyekben esetleg hózápor. Pénteken a Dunántúlon már pár órás napsütés is lesz. A sokfelé erős, a Dunántúlon viharos északi, északnyugati szél éjszaka átmenetileg mérséklődik.
A legalacsonyabb éjszakai hőmérséklet általában 0, +5
a legmagasabb nappali hőmérséklet pénteken 6, 11 fok között várható.

**Távolabbi kilátások szombattól–keddig:**

Változékony idő várható. Szombaton és a jövő hét elején változóan felhős lesz az ég, csapadék nem valószínű. Máskor a gyakran megnövekvő felhőzetből eső, záporeső többfelé előfordul.
A legalacsonyabb éjszakai hőmérséklet eleinte -2, +3, majd 1, 6,
a legmagasabb nappali hőmérséklet eleinte 6, 11, később 11, 16 fok között várható.
Jelentős mennyiségű (legalább napi 5 mm) csapadék az ország területének 60 százalékán várható.

Kapitány Ervinné s. k.

**A hőmérséklet napi középértéke és eltérése a sokévi átlagtól (Budapest külterületén):**

| | | |
|---|---|---|
| 1994. március 2. | 9,7°C | +7,6°C |

**1871 óta ezen a napon Budapesten előfordult**

| | |
|---|---|
| legmagasabb hőmérséklet: | +16,6°C (1929) |
| legalacsonyabb hőmérséklet: | -15,5°C (1963) |

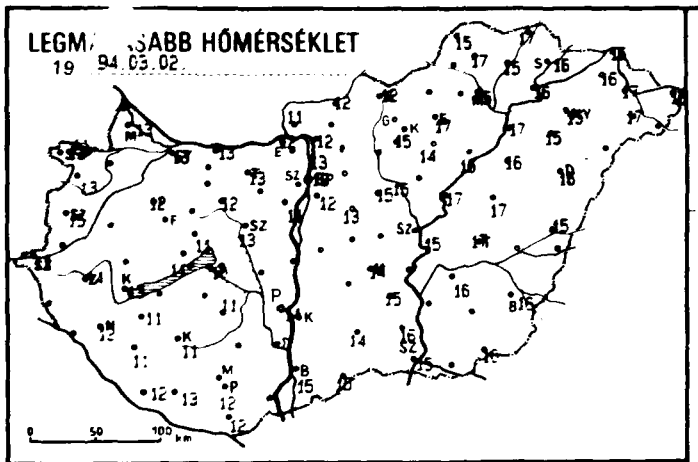
LEGM SABB HŐMÉRSÉKLET
19 94.03.02.
0 50 100 km

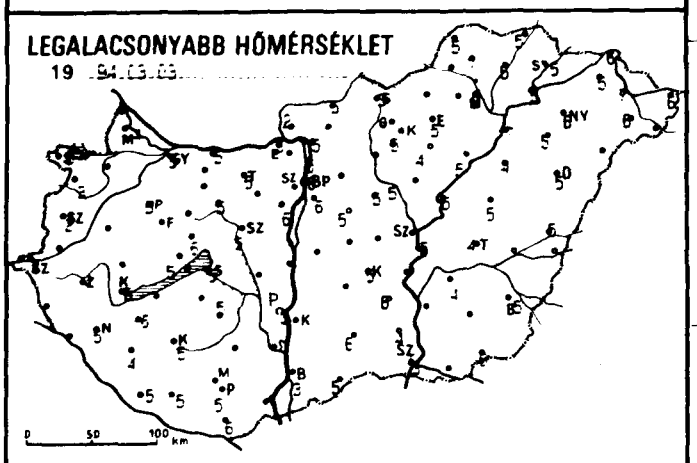
LEGALACSONYABB HŐMÉRSÉKLET
19 94.03.03.
0 50 100 km

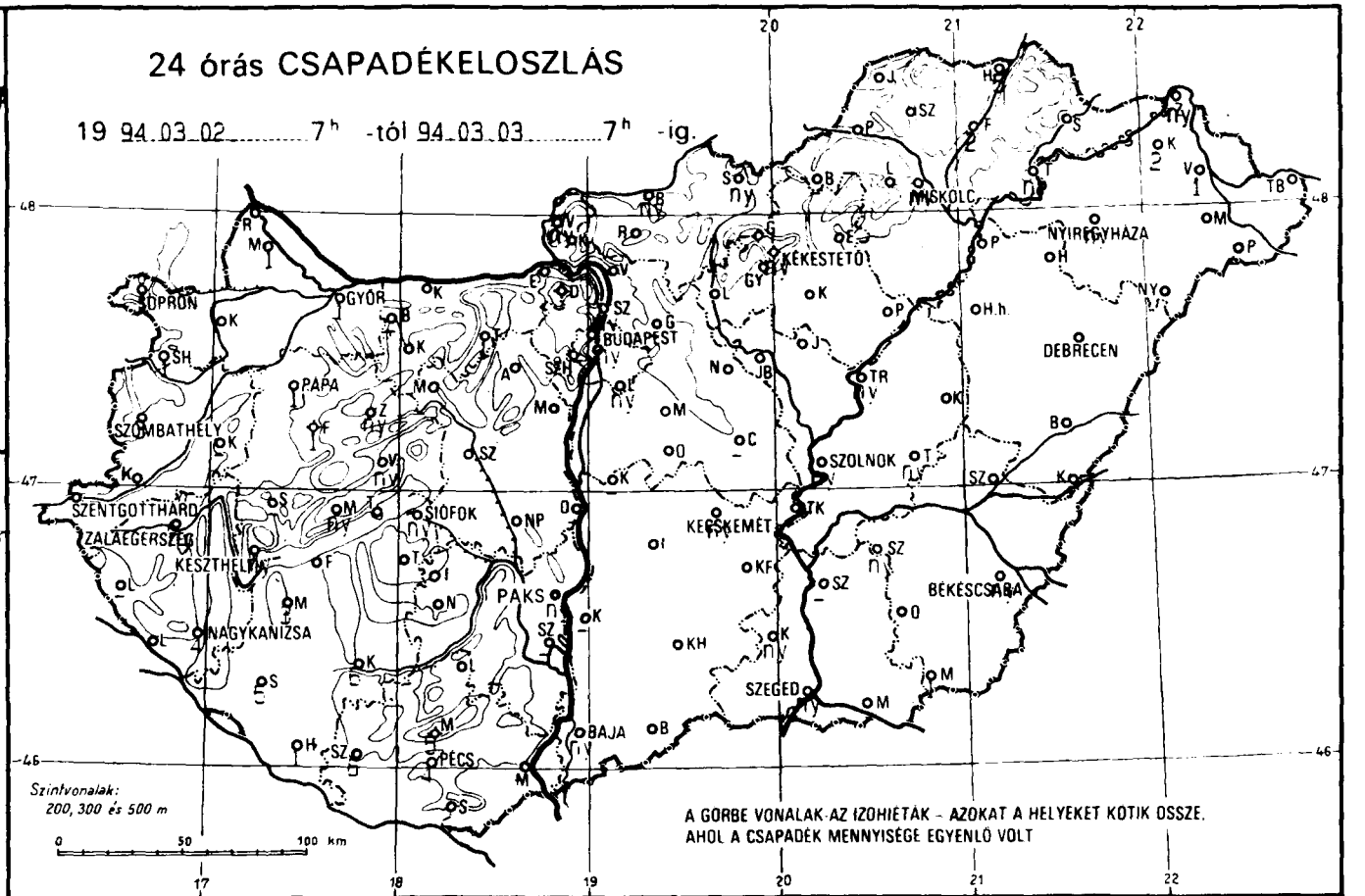
24 órás CSAPADÉKELOSZLÁS
19 94.03.02 7h -tól 94.03.03 7h -ig.
DPRON
GYŐR
PAPA
SZOMBATHELY
SZENTGOTTHARD
ZALAEGERSZEG
KESZTHELY
NAGYKANIZSA
SIÓFOK
PAKS
PÉCS
BAJA
BUDAPEST
KÉKESTETŐ
MISKOLC
NYIREGYHÁZA
DEBRECEN
SZOLNOK
KECSKEMÉT
BÉKÉSCSABA
SZEGED
Szintvonalak:
200, 300 és 500 m
0 50 100 km
A GÖRBE VONALAK AZ IZOHIÉTÁK – AZOKAT A HELYEKET KÖTIK ÖSSZE,
AHOL A CSAPADÉK MENNYISÉGE EGYENLŐ VOLT

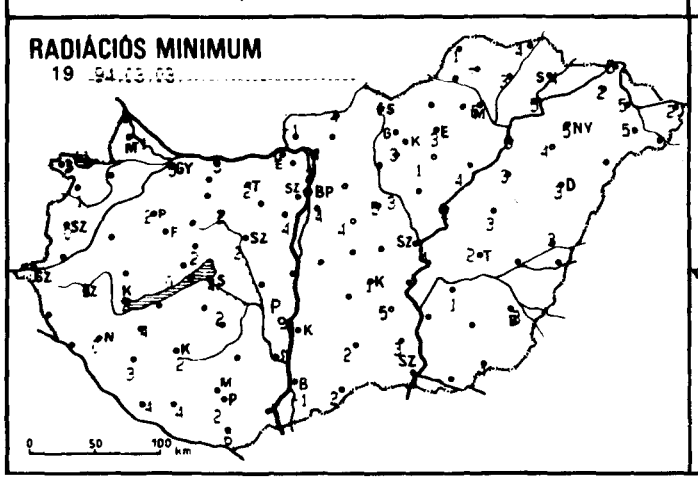
RADIÁCIÓS MINIMUM
19 94.03.03.
0 50 100 km

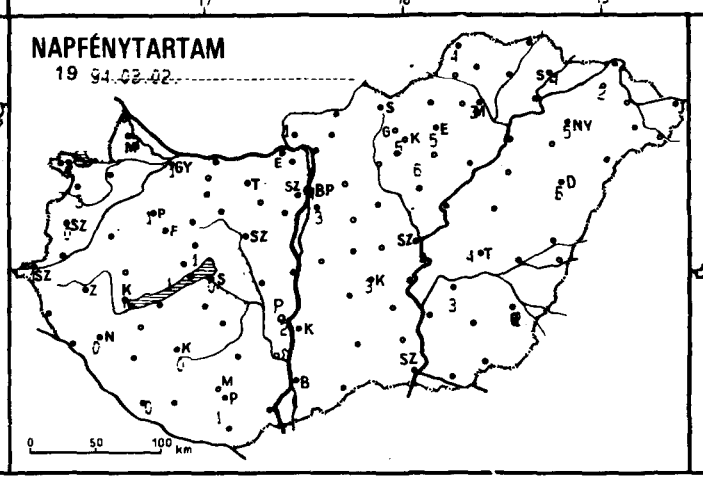
NAPFÉNYTARTAM
19 94.03.02.
0 50 100 km

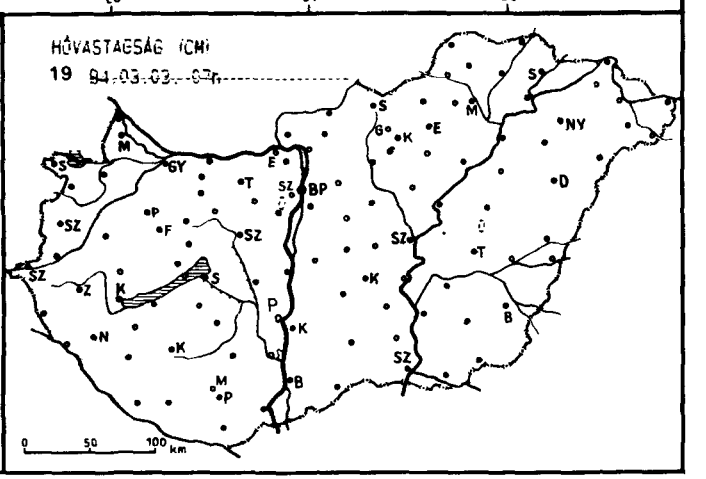
HŐVASTAGSÁG (CM)
19 94.03.03. 07h
0 50 100 km

| 19 94.03.03. 07$^h$-ig az utolsó 24 óra adatai | | | | | | |
|---|---|---|---|---|---|---|
| állomás | csapadék (mm) | | max. hő-mér-séklet | min. hő-mér-séklet | rad. min. | Előző nap napos órái |
| Győr | 1 | · = | 13 | 5 | 5 | 1 |
| Mosonmagyaróvár | 1 | · | 13 | 4 | -1 | 3 |
| Sopron | 1 | ▽ | 13 | 5 | 3 | 2 |
| Sopronhorpács | 1 | · = | 13 | 3 | 1 | 3 |
| Káld | - | | - | - | - | - |
| Szentgotthárd | . | = | 13 | 2 | 0 | 1 |
| Szombathely | 3 | · = | 15 | 2 | 0 | 0 |
| Lenti | - | | - | - | - | - |
| Nagykanizsa | 4 | ▽ ⛅ | 12 | 5 | 0 | 0 |
| Zalaegerszeg | ny | · ⛅ | 14 | 4 | 3 | - |
| Farkasgyepű | 1 | · | 10 | 4 | 2 | - |
| Keszthely | ny | ▽ | 13 | 5 | 2 | 0 |
| Mencshely | ny | · = | 11 | 5 | 0 | 1 |
| Pápa | 1 | · = | 12 | 5 | 2 | 1 |
| Sümeg | - | | - | - | - | - |
| Veszprém | ny | · | 11 | 6 | 2 | 1 |
| Zirc | ny | · = | 10 | 5 | 2 | - |
| Homokszentgyörgy | 1 | · | 12 | 5 | 4 | 0 |
| Kaposvár | 6 | ▽ ⛅ | 11 | 5 | 2 | 0 |
| Marcali | 3 | · ⛅ | 11 | 6 | 4 | - |
| Siófok | ny | · | 10 | 5 | 4 | 0 |
| Somogyszob | 5 | · ⛅ | 11 | 4 | 3 | - |
| Bábolna | - | | - | - | - | - |
| Esztergom Kertváros | . | | 12 | 3 | 0 | - |
| Komárom | . | | 13 | 5 | 3 | - |
| Tata | 1 | · = | 13 | 5 | 2 | - |
| Kisapostag | - | | - | - | - | - |
| Martonvásár | . | | 11 | 6 | 4 | - |
| Mór | . | = | 12 | 5 | 2 | - |
| Székesfehérvár | . | = | 13 | 5 | 2 | - |
| Iregszemcse | . | ⛅ | 11 | 5 | 2 | - |
| Paks | ny | ▽ | 14 | 3 | -1 | 2 |
| Szekszárd | - | | - | - | - | - |
| Mohács | - | | - | - | - | - |
| Pécs | 4 | · · = | 12 | 5 | 2 | 1 |
| Pécs Árpádtető | 5 | · | 12 | 7 | 5 | - |
| Siklós | 2 | · = | 12 | 6 | 6 | - |
| Szigetvár | 6 | · = | 13 | 5 | 4 | - |
| Bp. Lőrinc | ny | ▽ | 12 | 6 | 4 | 3 |
| Bp. Met. Szolg. | ny | · | 12 | 8 | - | 4 |
| Bp. Széchenyi-hegy | . | = | 10 | 5 | 3 | - |
| Cegléd | - | | - | - | - | - |
| Gödöllő | - | | - | - | - | - |
| Monor | . | | 13 | 5 | 4 | - |
| Nagykáta | . | ⛅ | 15 | 5 | 5 | - |
| Szentendre | ny | ▽ | 13 | 5 | 2 | 1 |
| Vác | . | | 12 | 5 | 4 | - |

| 19 94.03.03. 07$^h$-ig az utolsó 24 óra adatai | | | | | | |
|---|---|---|---|---|---|---|
| állomás | csapadék (mm) | | max. hő-mér-séklet | min. hő-mér-séklet | rad. min. | Előző nap napos órái |
| Vámosmikola | ny | · = | 11 | 2 | -1 | 1 |
| Baja | ny | ▽ | 15 | 3 | -1 | 1 |
| Bácsalmás | . | | 15 | 5 | 2 | - |
| Kalocsa-Öregcsertő | - | | - | - | - | - |
| Kecskemét | ny | ▽ ⛅ | 14 | 5 | 1 | 3 |
| Kiskunfélegyháza | . | ⛅ | 15 | 6 | 5 | - |
| Kiskunhalas | . | = | 14 | 6 | 2 | - |
| Kunszentmiklós | - | | - | - | - | - |
| Balassagyarmat | ny | · | 12 | 5 | 4 | - |
| Salgótarján | ny | · | 12 | 3 | 0 | - |
| Eger | . | | 17 | 5 | 3 | 5 |
| Gyöngyös | . | | 15 | 5 | 3 | - |
| Kékestető | ny | ▽ ≡ | 9 | 0 | 0 | 5 |
| Kompolt | . | | 14 | 4 | 1 | 6 |
| Poroszló | . | | 16 | 5 | 4 | - |
| Jászberény | . | | 15 | 5 | 3 | - |
| Karcag Tilalmas | . | = | 17 | 5 | 3 | - |
| Szolnok | ny | · | 15 | 5 | 4 | 4 |
| Tiszaroff | ny | · | 17 | 5 | 2 | - |
| Túrkeve | ny | · | 17 | 4 | 2 | 4 |
| Kistelek | ny | · = | 16 | 4 | 3 | - |
| Szeged | ny | · ⛅ | 15 | 3 | 1 | 1 |
| Szentes | - | | - | - | - | - |
| Borsodnádasd | - | | - | - | - | - |
| Füged | 2 | · | 15 | 5 | 3 | - |
| Hidasnémeti | 5 | · = | 17 | 5 | 4 | - |
| Jósvafő | . | | 15 | 5 | 1 | 4 |
| Miskolc | ny | · = | 15 | 8 | 6 | 3 |
| Sárospatak | . | | 16 | 5 | 4 | 4 |
| Szendrőlád | . | = | 17 | 7 | 7 | - |
| Tokaj | ny | · | 16 | 5 | 5 | - |
| Kisvárda | 2 | · ≡ | 16 | 5 | 2 | 2 |
| Mátészalka | . | ⛅ | 17 | 6 | 5 | - |
| Napkor | ny | · | 15 | 6 | 5 | 5 |
| Pátyod | - | | - | - | - | - |
| Tiszabecs | . | ⛅ | 16 | 6 | 2 | - |
| Vásárosnamény | 1 | · = | 17 | 7 | 5 | - |
| Záhony | ny | · | 15 | 6 | 5 | - |
| Berettyóújfalu | . | | 15 | 5 | 3 | - |
| Debrecen | . | | 16 | 5 | 3 | 6 |
| Hajdúdorog | . | | 15 | 5 | 4 | - |
| Hortobágy Halastó | . | = | 16 | 4 | 3 | - |
| Körösszakál | - | | - | - | - | - |
| Polgár | . | | 17 | 7 | 6 | - |
| Békéscsaba | ny | ▽ = | 16 | 5 | 3 | 2 |
| Mezőhegyes | 1 | ▽ | 16 | 6 | 4 | - |
| Szarvas | ny | · = | 16 | 4 | 1 | 3 |

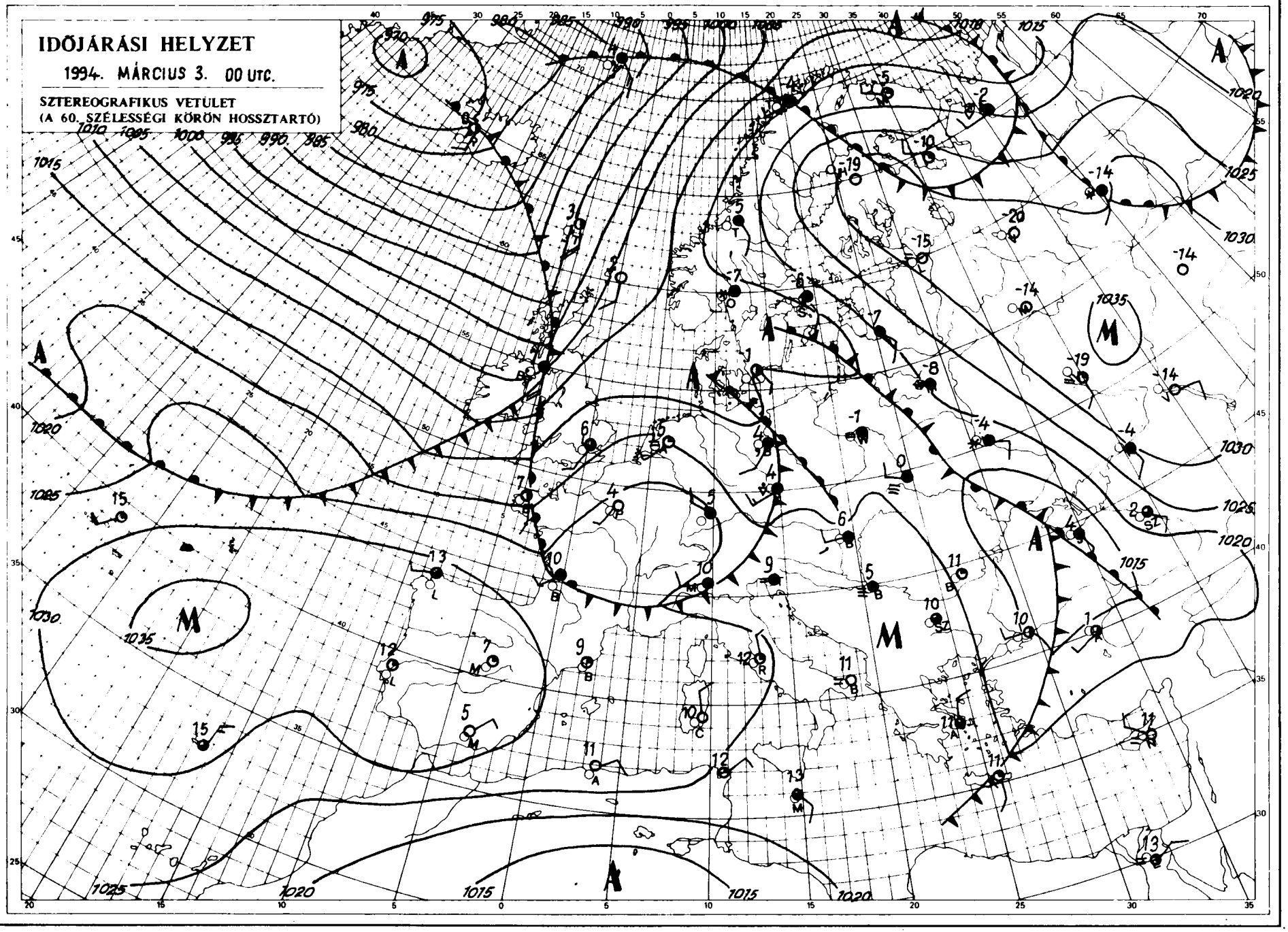


Kiadja az **ORSZÁGOS METEOROLÓGIAI SZOLGÁLAT**

Kiadásért felel: Dr. Mersich Iván, az Országos Meteorológiai Szolgálat elnöke

Készült az Országos Meteorológiai Szolgálat Nyomdájában, Budapest – Felelős vezető: Szinok István – Munkaszám: **94. 139.**

Szerkesztésért felel: Dr. Dévényi Dezső az Időjárás Előrejelző Önálló Osztály vezetője

Készíti: az OMSZ Időjárás Előrejelző Önálló Osztálya – Szakmai felelős: Dr. Dévényi Dezső osztályvezető – Megjelenik naponként

Megrendelhető: 1024 Budapest, II., Kitaibel Pál utca 1. – Pénzügyi Osztály – Telefon: 135-35-00

# IDŐJÁRÁSI NAPIJELENTÉS

ЕЖЕДНЕВНЫЙ МЕТЕОРОЛОГИЧЕСКИЙ БЮЛЛЕТЕНЬ • DAILY WEATHER REPORT
BULLETIN QUOTIDIEN DE TEMPS • TÄGLICHER WETTERBERICHT

107. évfolyam 63. szám + Budapest + 1994. március 4. péntek

## Az időjárási helyzet és a várható időjárás:

Északkelet-Európa időjárását továbbra is anticiklon határozza meg. Területén túlnyomóan derült az ég, hideg az idő, napközben sem emelkedik fagypont fölé a hőmérséklet. Anticiklon alakítja kontinensünk délnyugati részének az időjárását is. Arrafelé sok a napsütés és a hőmérséklet csúcsértéke helyenként eléri a 20 fokot. A szárazföld más területei felett ciklon örvénylik. Áramlási rendszerében viszonylag enyhe óceáni levegő halad a kontinens belseje felé. A ciklon Közép-Európán át húzódó hidegfrontja mentén borult, sokfelé csapadékos az idő. A következő 36 órában az említett front elhagyja hazánk térségét, így mindenütt csökken a felhőzet és megszünik a csapadék.

Magyarországon csütörtökön nagyrészt napos idő volt, csupán az ország északkeleti része felett maradt egész nap borult az ég, ott elszórtan kisebb eső is előfordult. A hőmérséklet csúcsértéke általában 12, 17, de északkeleten csupán 8 és 13 fok között alakult. Az északi óráktól nyugat felől erős felhősödés kezdődött és többfelé eleredt az eső. A ma reggel 7 óráig lehullott csapadék mennyisége csapadéknyom és 4 mm között alakult. Péntek hajnalra -3 és +5 fok közé hűlt le a levegő. Délelőtt erősen felhős volt az ég, több helyről jelentettek esőt, záporesőt, helyenként havas eső is előfordult. Az északnyugati szél sokfelé megerősödött, a Dunántúlon néhol viharossá fokozódott. A hőmérséklet 11 órára 2 és 12 fok közé emelkedett.

Ma 12 órakor Budapesten a hőmérséklet 3 fok volt, a tengerszintre átszámított légnyomás 1018 hPa, gyengén emelkedik.

**Várható időjárás szombat estig:**

Ma (pénteken) északnyugat felől fokozatosan felszakadozik a felhőzet, de főként keleten még többfelé várható eső, néhol hózápor. Holnap (szombaton) a felhőátvonulások mellett több órás napsütés valószínű. Számottevő csapadékra már nem kell számítani. A sokfelé erős, a Dunántúlon időnként viharos északnyugati szél az éjszakai óráktól mérséklődik.
A legalaconyabb éjszakai hőmérséklet -1, +4,
a legmagasabb nappali hőmérséklet szombaton 6, 11 fok között alakul.

Bonta Imre s. k.

**A hőmérséklet napi középértéke és eltérése a sokévi átlagtól (Budapest külterületén):**

| | | |
|---|---|---|
| 1994. március 3. | 8,4 °C | +6,1 °C |

**1871 óta ezen a napon Budapesten előfordult**

| | |
|---|---|
| legmagasabb hőmérséklet: | 18,3 °C (1920) |
| legalacsonyabb hőmérséklet: | -13,6 °C (1929) |

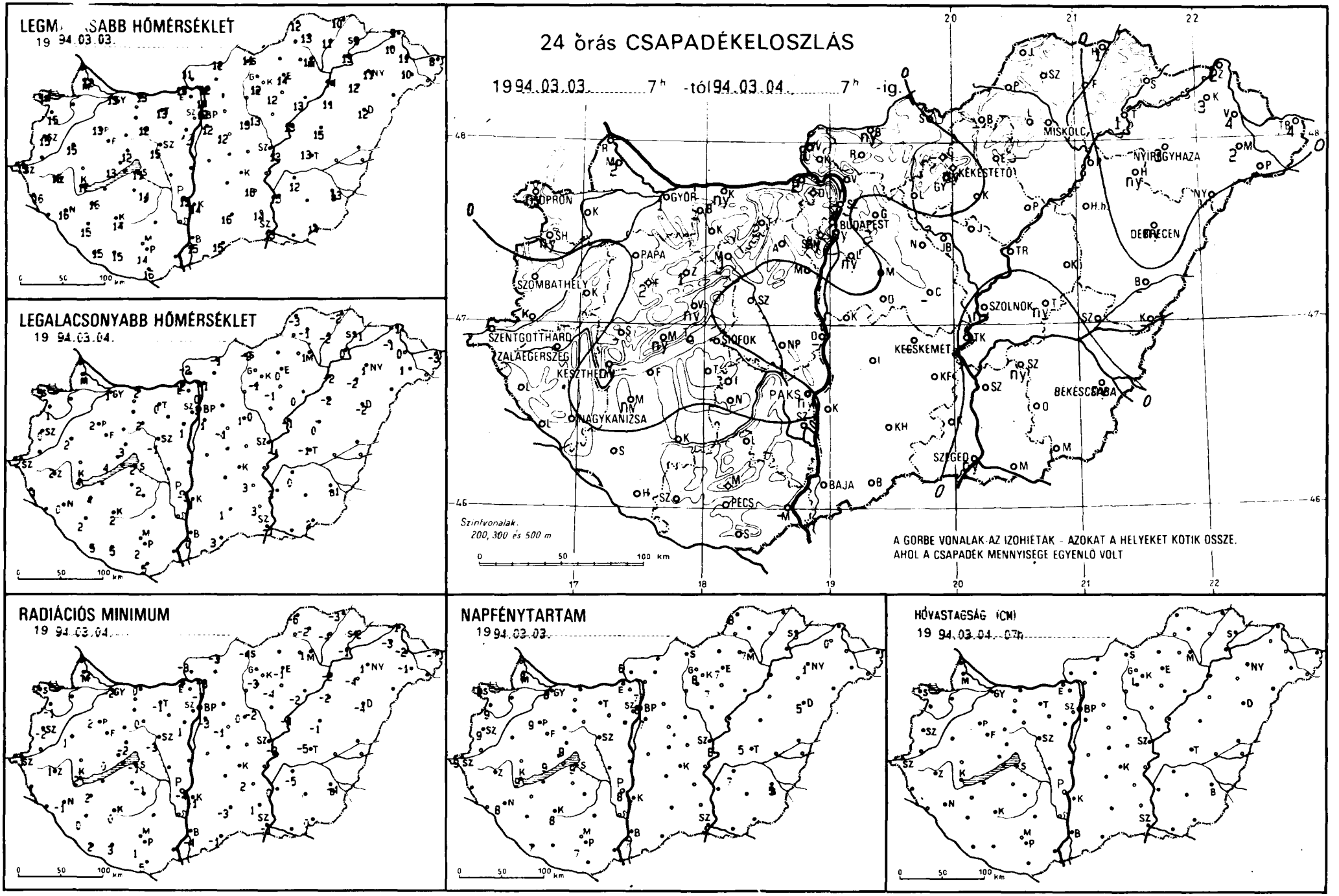
LEGMAGASABB HŐMÉRSÉKLET
19 94.03.03.
LEGALACSONYABB HŐMÉRSÉKLET
19 94.03.04.
24 órás CSAPADÉKELOSZLÁS
1994.03.03. 7h -tól 94.03.04. 7h -ig.
Szintvonalak: 200, 300 és 500 m
A GÖRBE VONALAK AZ IZOHIETÁK - AZOKAT A HELYEKET KÖTIK ÖSSZE, AHOL A CSAPADÉK MENNYISÉGE EGYENLŐ VOLT
RADIÁCIÓS MINIMUM
19 94.03.04.
NAPFÉNYTARTAM
19 94.03.03.
HÓVASTAGSÁG (CM)
19 94.03.04. 07h
0 50 100 km

| 19 94.03.04 07$^h$-ig az utolsó 24 óra adatai | | | | | | |
|---|---|---|---|---|---|---|
| állomás | csapadék (mm) | | max. hő-mér-séklet | min. hő-mér-séklet | rad. min. | Előző nap napos órái |
| Győr | 1 | · | 13 | 1 | -2 | 8 |
| Mosonmagyaróvár | 2 | · | 12 | 2 | -3 | 8 |
| Sopron | ny | · | 14 | 3 | 0 | 9 |
| Sopronhorpács | ny | · | 15 | 1 | -1 | 9 |
| Káld | . | = | 15 | 2 | 1 | - |
| Szentgotthárd | . | = | 15 | 2 | -1 | 9 |
| Szombathely | . | ⌓ | 15 | 0 | -2 | 9 |
| Lenti | . | = | 16 | 4 | 1 | - |
| Nagykanizsa | . | ⌓ | 16 | 0 | -1 | 8 |
| Zalaegerszeg | . | | 15 | 2 | 1 | - |
| Farkasgyepű | 2 | · | 13 | 4 | 3 | - |
| Keszthely | ny | · | 17 | 4 | 2 | 9 |
| Mencshely | ny | · = | 13 | 4 | 0 | 9 |
| Pápa | . | | 13 | 2 | 2 | 9 |
| Sümeg | - | | - | - | - | - |
| Veszprém | ny | · | 12 | 3 | -2 | 9 |
| Zirc | 1 | · = | 11 | 1 | -3 | - |
| Homokszentgyörgy | . | | 15 | 5 | 2 | 7 |
| Kaposvár | . | ⌓ | 14 | 2 | 0 | 8 |
| Marcali | ny | ' = | 16 | 4 | 2 | - |
| Siófok | . | | 11 | 2 | -1 | 9 |
| Somogyszob | . | | 15 | 2 | 0 | - |
| Bábolna | - | | - | - | - | - |
| Esztergom Kertváros | 2 | · | 13 | -2 | -4 | - |
| Komárom | ny | · = | 13 | 2 | 0 | - |
| Tata | 2 | · = | 13 | 0 | -1 | - |
| Kisapostag | - | | - | - | - | - |
| Martonvásár | . | | 13 | 1 | 1 | - |
| Mór | 1 | · = | 12 | 2 | 0 | - |
| Székesfehérvár | . | = | 15 | -1 | -3 | - |
| Iregszemcse | . | | 14 | 2 | -1 | - |
| Paks | ny | ∀ | 15 | -3 | -4 | 8 |
| Szekszárd | — | | - | - | - | - |
| Mohács | - | | - | - | - | - |
| Pécs | . | | 14 | 2 | 1 | 7 |
| Pécs Árpádtető | . | | 13 | 4 | 4 | - |
| Siklós | . | = | 16 | 5 | 5 | - |
| Szigetvár | . | = | 15 | 5 | 3 | - |
| Bp. Lőrinc | ny | ∀ ⌓ | 12 | 1 | -3 | 7 |
| Bp. Met. Szolg. | ny | · V | 12 | 3 | - | 8 |
| Bp. Széchenyi-hegy | ny | * = | 10 | 2 | 0 | - |
| Cegléd | - | | - | - | - | - |
| Gödöllő | - | | - | - | - | - |
| Monor | . | | 12 | -1 | -1 | - |
| Nagykáta | . | | 13 | 1 | 0 | - |
| Szentendre | 2 | · ≡ | 14 | 0 | -1 | 7 |
| Vác | 1 | * = | 12 | -1 | -3 | - |

| 19 94.03.04 07$^h$-ig az utolsó 24 óra adatai | | | | | | |
|---|---|---|---|---|---|---|
| állomás | csapadék (mm) | | max. hő-mér-séklet | min. hő-mér-séklet | rad. min. | Előző nap napos órái |
| Vámosmikola | 1 | · = | 11 | -2 | -3 | 6 |
| Baja | . | | 15 | 0 | -4 | 7 |
| Bácsalmás | . | | 15 | 3 | -1 | - |
| Kalocsa-Öregcsertő | . | ⌓ | 14 | 1 | -1 | 7 |
| Kecskemét | - | | - | - | - | - |
| Kiskunfélegyháza | . | | 16 | 3 | 2 | - |
| Kiskunhalas | . | ⌓ | 16 | 1 | -3 | - |
| Kunszentmiklós | - | | - | - | - | - |
| Bálassagyarmat | ny | * | 12 | -1 | -3 | - |
| Salgótarján | . | | 11 | -2 | -4 | - |
| Eger | . | | 14 | 0 | -1 | 7 |
| Gyöngyös | . | | 12 | -1 | -3 | - |
| Kékestető | ny | ∀ ≡ | 3 | -1 | -2 | 8 |
| Kompolt | . | ⌓ | 12 | -1 | -4 | 7 |
| Poroszló | . | ⌓ | 13 | 0 | -2 | - |
| Jászberény | . | ⌓ | 13 | 0 | -2 | - |
| Karcag Tilalmas | . | ⌓ | 15 | 0 | -1 | - |
| Szolnok | ny | · ⌓ | 13 | -1 | -3 | 8 |
| Tiszaroff | . | | 13 | -1 | -4 | - |
| Túrkeve | ny | · ⌓ | 13 | -1 | -5 | 5 |
| Kistelek | . | = | 14 | 3 | 1 | - |
| Szeged | ny | · ⌓ | 13 | -1 | -1 | 4 |
| Szentes | . | | 15 | 3 | 0 | - |
| Borsodnádasd | - | | - | - | - | - |
| Füged | . | = | 11 | -2 | -4 | - |
| Hidasnémeti | 1 | · = | 10 | -2 | -3 | - |
| Jósvafő | . | ≡ | 12 | -3 | -6 | 8 |
| Miskolc | . | = | 11 | 1 | 1 | 7 |
| Sárospatak | . | ⌓ | 9 | -1 | -2 | 3 |
| Szendrőlád | . | ⌓ | 13 | -1 | -2 | - |
| Tokaj | 1 | · | 13 | 0 | -1 | - |
| Kisvárda | 3 | · ⌓ | 10 | -1 | -3 | 0 |
| Mátészalka | 2 | · ⌓ | 10 | 1 | -1 | - |
| Napkor | 3 | ∀ | 11 | 1 | 1 | 1 |
| Pátyod | - | | - | - | - | - |
| Tiszabecs | 4 | · = | 8 | -3 | -7 | - |
| Vásárosnamény | 4 | ∀ ⌓ | 11 | 0 | -2 | - |
| Záhony | 2 | · ⌓ | 9 | -1 | -1 | - |
| Berettyóújfalu | - | | - | - | - | - |
| Debrecen | ny | · ≡ | 12 | -2 | -4 | 5 |
| Hajdúdorog | ny | · | 12 | -2 | -4 | - |
| Hortobágy Halastó | . | = | 11 | -2 | -2 | - |
| Körösszakál | - | | - | - | - | - |
| Polgár | . | = | 14 | -2 | -2 | - |
| Békéscsaba | ny | · ⌓ | 13 | -1 | -4 | 5 |
| Mezőhegyes | 1 | · ⌓ | 14 | 2 | 0 | - |
| Szarvas | ny | · ⌓ | 12 | 0 | -5 | 7 |

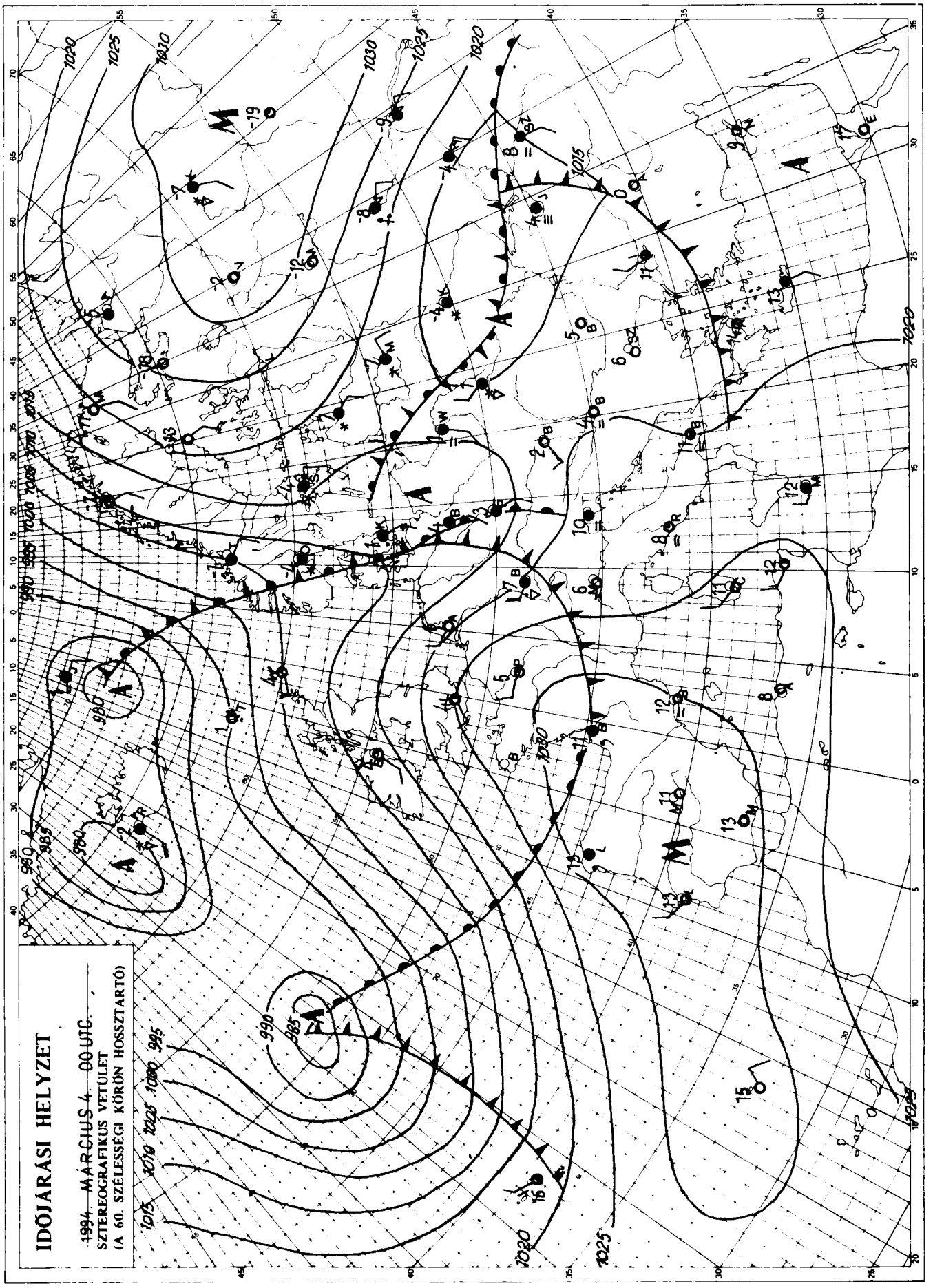


Kiadja az **ORSZÁGOS METEOROLÓGIAI SZOLGÁLAT**
Kiadásért felel: Dr. Mersich Iván, az Országos Meteorológiai Szolgálat elnöke
Készült az Országos Meteorológiai Szolgálat Nyomdájában, Budapest – Felelős vezető: Szinok István – Munkaszám: 94.140.
Szerkesztésért felel: Dr. Dévényi Dezső az Időjárás Előrejelző Önálló Osztály vezetője
Készíti: az OMSZ Időjárás Előrejelző Önálló Osztálya – Szakmai felelős: Dr. Dévényi Dezső osztályvezető – Megjelenik naponként
Megrendelhető: 1024 Budapest, II., Kitaibel Pál utca 1. – Pénzügyi Osztály – Telefon: 135-35-00

# IDŐJÁRÁSI NAPIJELENTÉS

ЕЖЕДНЕВНЫЙ МЕТЕОРОЛОГИЧЕСКИЙ БЮЛЛЕТЕНЬ • DAILY WEATHER REPORT
BULLETIN QUOTIDIEN DE TEMPS • TÄGLICHER WETTERBERICHT

107. évfolyam 64. szám + Budapest + 1994. március 5. szombat

## Az időjárási helyzet és a várható időjárás:

Izland feletti középponttal markáns ciklon örvénylik, melynek hatására a kontinens északnyugati területein borult idő van, sokfelé esővel és gyakran megerősödik a szél. Alacsony nyomású légörvény helyezkedik el Délkelet-Európa felett is, így ott sokfelé esik az eső, a Fekete-tengertől északra pedig havazik. Egyébként szárazföldünk északkeleti vidékein meglehetősen hideg van. Helyenként még kora délután is csak -5 fok körüli hőmérsékletet mérnek. Ugyanakkor Délnyugat-Európában a csúcshőmérséklet nem egy helyen a 20 fokot is meghaladja. Az Ibériai-félszigeten, az Alpok illetve a Kárpátok térségében valamint Oroszország európai területének legnagyobb részén a leszálló légmozgás hatására többnyire kevés a felhő, számottevő csapadékot nem jelentenek. A következő 36 órában a Kárpát-medence fölé eleinte száraz, majd vasárnap már kissé nedvesebb levegő áramlik, ezért a mainál több lesz a felhő és helyenként csapadékra is számítani kell.

Magyarországon pénteken többnyire erősen felhős vagy borult volt az ég és sokfelé esett az eső, záporeső. A hegyekben hózápor is előfordult.A ma reggel 7 óráig lehullott csapadék mennyisége általában csapadéknyom és 6 mm között alakult, de például Szigetvárról 9, Zircről 14 mm-t jelentettek. A csúcshőmérséklet pénteken 4 és 12 fok között volt. Éjszaka az ország nagy részén -2 és +4 fok közé hűlt le a levegő. Ma (szombat) délelőtt mindenütt megszünt a csapadék és hazánk nagy részén kisütött a nap. Néhol élénk északi szél fújt. 11 órakor többnyire 6 és 10 fok közötti hőmérsékletet mértek.

Ma 12 órakor Budapesten a hőmérséklet 9 fok volt, a tengerszintre átszámított légnyomás 1028 hPa, alig változik.

**Várható vasárnap estig:**

Ma többnyire kevés felhő, száraz idő várható. Vasárnap időnként erősebben megnövekszik a felhőzet, de inkább csak északon fordul elő szórványosan eső, zápor, a hegyekben esetleg havas eső, hózápor. Éjszaka számítani kell ködfoltokra. Eleinte néhol élénk, holnap sokfelé megerősödő északnyugati szél várható
A legalacsonyabb éjszakai hőmérséklet általában 0 és -5,
a legmagasabb nappali hőmérséklet vasárnap többnyire 8 és 13 fok között alakul.

Jenki Szilvia s. k.

**A hőmérséklet napi középértéke és eltérése a sokévi átlagtól (Budapest külterületén):**

| | | |
|---|---|---|
| 1994. március 4. | 3,6 °C | +0,4 °C |

**1871 óta ezen a napon Budapesten előfordult**

| | |
|---|---|
| legmagasabb hőmérséklet: | 18,9 °C (1920) |
| legalacsonyabb hőmérséklet: | -12,0 °C (1890) |

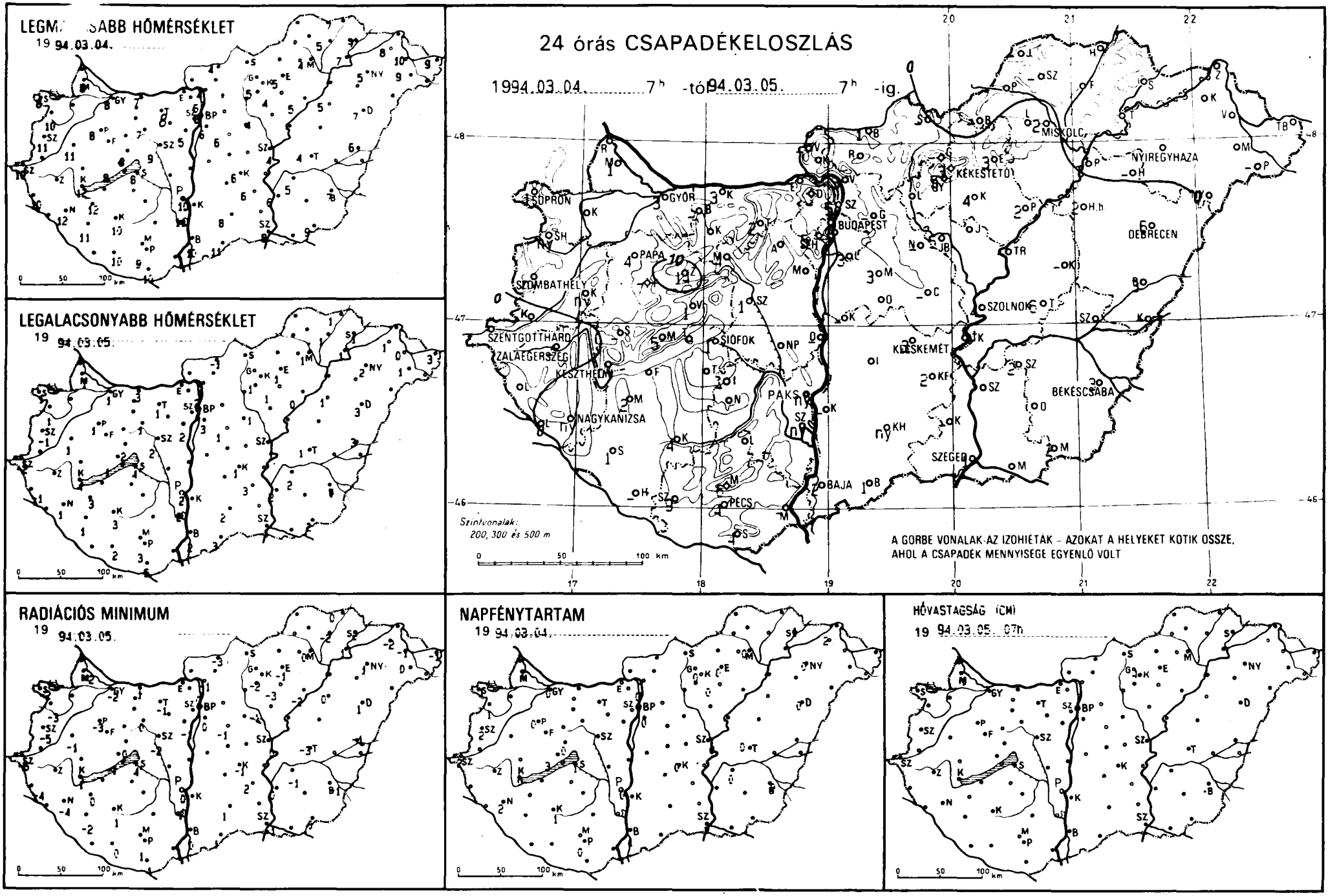
LEGMAGASABB HŐMÉRSÉKLET
19 94.03.04.
LEGALACSONYABB HŐMÉRSÉKLET
19 94.03.05.
24 órás CSAPADÉKELOSZLÁS
1994.03.04. 7h -tól 94.03.05. 7h -ig.
SOPRON
GYŐR
MISKOLC
NYÍREGYHÁZA
KÉKESTETŐ
BUDAPEST
DEBRECEN
PAPA
SZOMBATHELY
SZOLNOK
SZENTGOTTHÁRD
ZALAEGERSZEG
KESZTHELY
SIÓFOK
KECSKEMÉT
PAKS
NAGYKANIZSA
BÉKÉSCSABA
SZEGED
BAJA
PÉCS
Szintvonalak:
200, 300 és 500 m
A GÖRBE VONALAK AZ IZOHIÉTÁK – AZOKAT A HELYEKET KÖTIK ÖSSZE, AHOL A CSAPADÉK MENNYISÉGE EGYENLŐ VOLT
RADIÁCIÓS MINIMUM
19 94.03.05.
NAPFÉNYTARTAM
19 94.03.04.
HÓVASTAGSÁG (CM)
19 94.03.05. 07h

| 19 94.03.05. 07h-ig az utolsó 24 óra adatai | | | | | | | 19 94.03.05. 07h-ig az utolsó 24 óra adatai | | | | | | |
|---|---|---|---|---|---|---|---|---|---|---|---|---|---|
| állomás | csapadék (mm) | | max. hő-mér-séklet | min. hő-mér-séklet | rad. min. | Előző nap napos órái | állomás | csapadék (mm) | | max. hő-mér-séklet | min. hő-mér-séklet | rad. min. | Előző nap napos órái |
| Győr | 3 | ▽ | 8 | 1 | -2 | 0 | Vámosmikola | - | | - | - | - | - |
| Mosonmagyaróvár | 1 | · ⌒ | 8 | 1 | -2 | 0 | Baja | 2 | ▽ | 10 | 2 | 0 | 1 |
| Sopron | 1 | ▽ | 8 | 1 | -2 | 1 | Bácsalmás | 1 | · = | 11 | 3 | 1 | - |
| Sopronhorpács | ny | · · | 10 | 1 | -3 | 1 | Kalocsa-Öregcsertő | - | | - | - | - | - |
| Káld | ny | · = | 11 | 1 | -1 | - | Kecskemét | 3 | ✕ ⌓ | 6 | 1 | -1 | 0 |
| Szentgotthárd | . | | 10 | -2 | -6 | 2 | Kiskunfélegyháza | 2 | · ⌓ | 6 | 3 | 2 | - |
| Szombathely | ny | · ⌒ | 11 | -1 | -5 | 2 | Kiskunhalas | ny | · ⌒ | 8 | 2 | 1 | - |
| Lenti | . | = | 10 | -1 | -4 | - | Kunszentmiklós | - | | - | - | - | - |
| Nagykanizsa | ny | ▽ ⌒ | 12 | 1 | -4 | 2 | Balassagyarmat | 1 | ✕ ⌒ | 4 | -1 | -3 | - |
| Zalaegerszeg | - | | - | - | - | - | Salgótarján | - | | - | - | - | - |
| Farkasgyepű | 7 | · | 6 | -1 | -1 | - | Eger | 3 | ✕ | 5 | 1 | -1 | 0 |
| Keszthely | ny | ▽ | 12 | 4 | 1 | 0 | Gyöngyös | 5 | ✕ ⌒ | 5 | 1 | -2 | - |
| Mencshely | 5 | · ≐ | 8 | 1 | -1 | 3 | Kékestető | 3 | ▽ ⋎ | 0 | -2 | -4 | 0 |
| Pápa | 4 | · = | 8 | 1 | -3 | 0 | Kompolt | 4 | ✕ ⌒ | 4 | 1 | -3 | 0 |
| Sümeg | - | | - | - | - | - | Poroszló | 2 | · ⌒ | 5 | 0 | -2 | - |
| Veszprém | 1 | ▽ | 8 | 2 | 0 | 0 | Jászberény | 5 | ✕ ⌓ | 4 | 1 | -1 | - |
| Zirc | 14 | ✕ = | 6 | 1 | -2 | - | Karcag Tilalmas | - | | - | - | - | - |
| Homokszentgyörgy | - | | - | - | - | - | Szolnok | 4 | ▽ ⌓ | 4 | 1 | 0 | 0 |
| Kaposvár | 4 | ▽ | 10 | 3 | 1 | 1 | Tiszaroff | - | | - | - | - | - |
| Marcali | 2 | ▽ ⌒ | 12 | 3 | 0 | - | Túrkeve | 6 | ✕ ⌓ | 4 | 1 | -3 | 0 |
| Siófok | 1 | ▽ | 8 | 4 | 4 | 1 | Kistelek | - | | - | - | - | - |
| Somogyszob | 1 | · | 11 | 1 | -2 | - | Szeged | 1 | · | 8 | 1 | -1 | 0 |
| Bábolna | - | | - | - | - | - | Szentes | . | | 6 | 2 | 0 | - |
| Esztergom Kertváros | - | | - | - | - | - | Borsodnádasd | - | | - | - | - | - |
| Komárom | 3 | · = | 7 | 3 | 1 | - | Füged | . | = | 5 | 1 | -2 | - |
| Tata | 2 | · ⌓ | 8 | 1 | -1 | - | Hidasnémeti | . | = | 7 | 1 | 0 | - |
| Kisapostag | - | | - | - | - | - | Jósvafő | - | | - | - | - | - |
| Martonvásár | . | ⌒ | 5 | 2 | -1 | - | Miskolc | 2 | · = | 4 | 1 | 0 | 0 |
| Mór | 4 | · = | 7 | 1 | 0 | - | Sárospatak | . | | 7 | 1 | 0 | 0 |
| Székesfehérvár | 1 | · = | 9 | 2 | -2 | - | Szendrőlád | - | | - | - | - | - |
| Iregszemcse | - | | - | - | - | - | Tokaj | . | | 7 | 1 | 1 | - |
| Paks | ny | ▽ | 10 | 2 | 0 | 0 | Kisvárda | . | ⌒ | 8 | 1 | -2 | 2 |
| Szekszárd | ny | · ⌓ | 11 | 2 | 1 | - | Mátészalka | . | ⌓ | 9 | 1 | 0 | - |
| Mohács | - | | - | - | - | - | Napkor | . | | 5 | 2 | 1 | 0 |
| Pécs | 4 | · | 9 | 3 | 1 | 0 | Pátyod | - | | - | - | - | - |
| Pécs Árpádtető | 6 | · = | 7 | 1 | 0 | - | Tiszabecs | . | ⌓ | 9 | 3 | -1 | - |
| Siklós | 4 | · = | 10 | 5 | 4 | - | Vásárosnamény | . | = | 10 | 0 | -1 | - |
| Szigetvár | 9 | · = | 10 | 2 | 0 | - | Záhony | - | | - | - | - | - |
| Bp. Lőrinc | 3 | ▽ = | 6 | 3 | 0 | 0 | Berettyóújfalu | 3 | · | 6 | 3 | -1 | - |
| Bp. Met. Szolg. | 4 | ß | 6 | 2 | - | 0 | Debrecen | 6 | · = | 7 | 3 | 1 | 0 |
| Bp. Széchenyi-hegy | 5 | ✕ | 5 | 1 | 0 | - | Hajdúdorog | - | | - | - | - | - |
| Cegléd | - | | - | - | - | - | Hortobágy Halastó | 2 | · | 5 | 1 | 0 | - |
| Gödöllő | - | | - | - | - | - | Körösszakál | - | | - | - | - | - |
| Monor | 3 | · | 6 | 1 | -1 | - | Polgár | - | | - | - | - | - |
| Nagykáta | - | | - | - | - | - | Békéscsaba | 3 | ▽ ⌒ | 7 | 1 | -1 | 0 |
| Szentendre | 5 | · | 6 | 2 | 0 | 0 | Mezőhegyes | 2 | · ⌓ | 9 | 2 | 0 | - |
| Vác | 3 | · ⌓ | 4 | 2 | -1 | - | Szarvas | 2 | ✕ ⌓ | 5 | 2 | -1 | 0 |

# IDŐJÁRÁSI HELYZET

1994. MÁRCIUS 5. 00 UTC.

SZTEREOGRAFIKUS VETÜLET
(A 60. SZÉLESSÉGI KÖRÖN HOSSZTARTÓ)


Kiadja az **ORSZÁGOS METEOROLÓGIAI SZOLGÁLAT**

Kiadásért felel: Dr. Mersich Iván, az Országos Meteorológiai Szolgálat elnöke

Készült az Országos Meteorológiai Szolgálat Nyomdájában, Budapest – Felelős vezető: Szinok István – Munkaszám: 141.

Szerkesztésért felel: Dr. Dévényi Dezső az Időjárás Előrejelző Önálló Osztály vezetője

Készíti az OMSZ Időjárás Előrejelző Önálló Osztálya – Szakmai felelős: Dr. Dévényi Dezső osztályvezető – Megjelenik naponként

Megrendelhető: 1024 Budapest, II., Kitaibel Pál utca 1. – Pénzügyi Osztály – Telefon: 135-35-00

# IDŐJÁRÁSI NAPIJELENTÉS

ЕЖЕДНЕВНЫЙ МЕТЕОРОЛОГИЧЕСКИЙ БЮЛЛЕТЕНЬ • DAILY WEATHER REPORT
BULLETIN QUOTIDIEN DE TEMPS • TÄGLICHER WETTERBERICHT

107. évfolyam 65. szám + Budapest + 1994. március 6. vasárnap

## Az időjárási helyzet és a várható időjárás:

Kontinensszerte változékony az időjárás. Gyors mozgású frontok jellemzik Észak-, Nyugat-, és Közép-Európa időjárását. Szórványosan esik az eső Nyugat-Európában, gyakran havazik a Skandináv-félszigeten, valamint Kelet-Európában. A mediterrán térségében ugyanakkor a változóan felhős ég mellett több órán át süt a nap és a csúcshőmérséklet eléri a 15, 20 fokot. Kelet-, Északkelet-Európában téli idő van, a hőmérséklet napközben is fagypont alatt marad. Hazánkat eleinte egy hidegfront, majd egy melegfront éri el, kisebb csapadékot okozva.

Magyarországon szombaton változóan felhős idő volt, átlagosan 5, 10 órán át sütött a nap. Délkeleten jelentéktelen eső is előfordult. A hőmérséklet csúcsértéke 8, 13 fok között alakult. Ma hajnalra szeszélyes területi eloszlásban +2, -6 fokig hűlt le a levegő. Délelőtt az országban nyugaton erősen, másutt változóan felhős idő volt. Kisebb esőről érkezett jelentés az Alpokalja térségéből. A hőmérséklet 11 órára 4, 11 fokig emelkedett.

Ma 12 órakor Budapesten a hőmérséklet 9 fok volt, a tengerszintre átszámított légnyomás 1021 hPa, mérsékelten süllyed.

**Várható időjárás hétfő estig:**

Többször megnövekszik a felhőzet és elszórtan eső, záporeső is kialakul. Holnap főként délen várható több órás napsütés. Az északnyugati szél átmenetileg megerősödik.
A hőmérséklet hajnalban +1 és -4 fok között,
hétfőn kora délután 8 és 13 fok között alakul.

Pálóczi Györgyi s. k.

**A hőmérséklet napi középértéke és eltérése a sokévi átlagtól (Budapest külterületén):**

| | | |
|---|---|---|
| 1994. március 5. | 5,7 °C | +2,2 °C |

**1871 óta ezen a napon Budapesten előfordult**

| | |
|---|---|
| legmagasabb hőmérséklet: | 22,2 °C (1920) |
| legalacsonyabb hőmérséklet: | -13,9 °C (1890) |

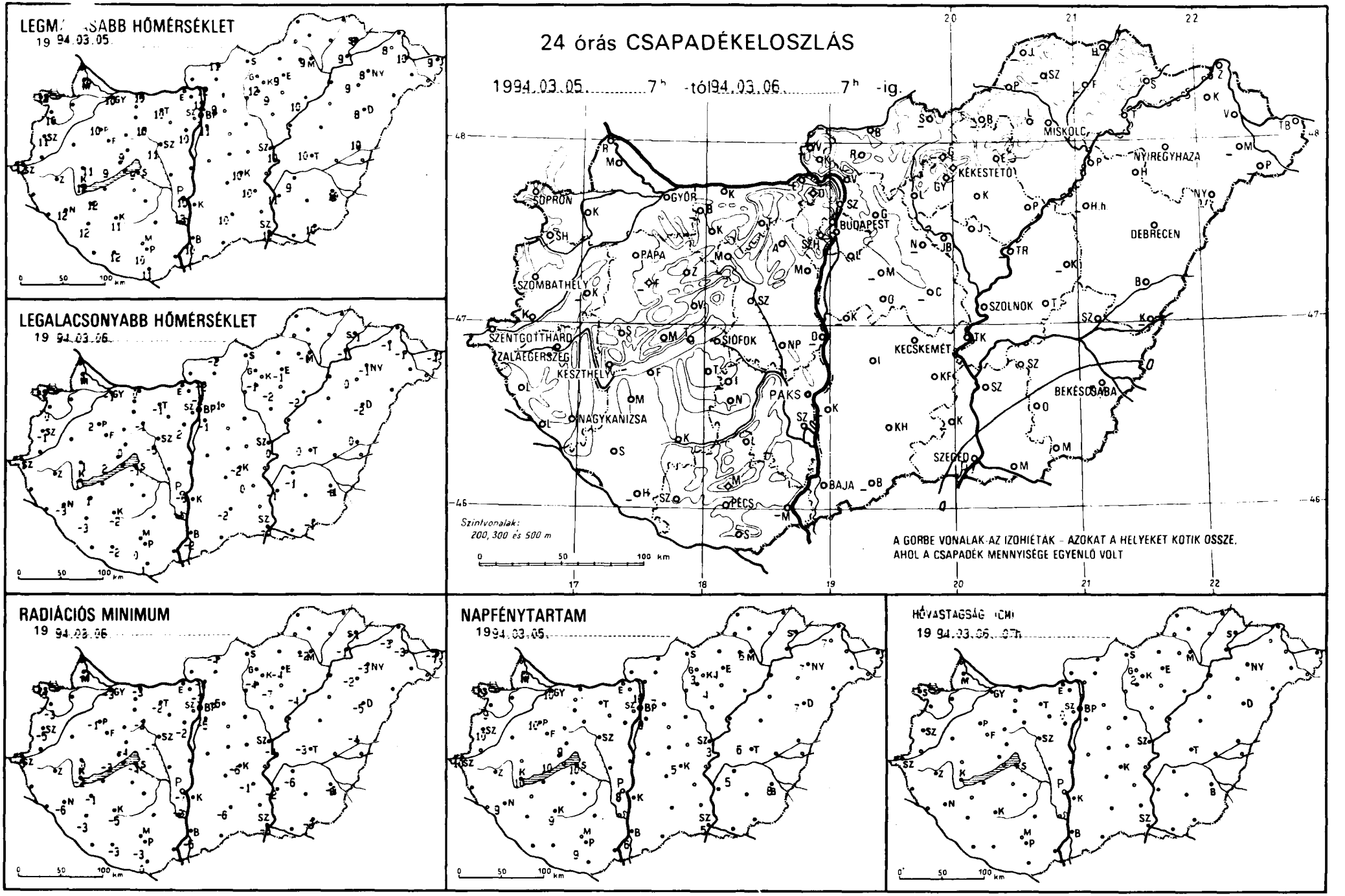
LEGMAGASABB HŐMÉRSÉKLET
19 94.03.05.
LEGALACSONYABB HŐMÉRSÉKLET
19 94.03.06.
24 órás CSAPADÉKELOSZLÁS
1994.03.05. 7h -tól 94.03.06. 7h -ig.
Szintvonalak:
200, 300 és 500 m
A GORBE VONALAK AZ IZOHIÉTÁK - AZOKAT A HELYEKET KÖTIK ÖSSZE,
AHOL A CSAPADÉK MENNYISÉGE EGYENLŐ VOLT
RADIÁCIÓS MINIMUM
19 94.03.06.
NAPFÉNYTARTAM
1994.03.05.
HÓVASTAGSÁG (CM)
19 94.03.06. 07h
0 50 100 km

| 19 94.03.06. 07h-ig az utolsó 24 óra adatai | | | | | | | 19 94.03.06. 07h-ig az utolsó 24 óra adatai | | | | | | |
|---|---|---|---|---|---|---|---|---|---|---|---|---|---|
| állomás | csapadék (mm) | | max. hő-mér-séklet | min. hő-mér-séklet | rad. min. | Előző nap napos órái | állomás | csapadék (mm) | | max. hő-mér-séklet | min. hő-mér-séklet | rad. min. | Előző nap napos órái |
| Győr | . | ⌣ | 10 | -1 | -3 | 10 | Vámosmikola | - | | - | - | - | - |
| Mosonmagyaróvár | . | ⌣ | 10 | 0 | -4 | 10 | Baja | . | ⌣ | 10 | -2 | -5 | 6 |
| Sopron | . | | 12 | -2 | -4 | 10 | Bácsalmás | - | | - | - | - | - |
| Sopronhorpács | . | ⌣ | 10 | 0 | -3 | 9 | Kalocsa-Öregcsertő | - | | - | - | - | - |
| Káld | - | | - | - | - | - | Kecskemét | . | ⌣ | 10 | -2 | -6 | 5 |
| Szentgotthárd | . | | 12 | -1 | -5 | 10 | Kiskunfélegyháza | . | ⌣ | 10 | 0 | -1 | - |
| Szombathely | . | ⌣ | 11 | -1 | -5 | 10 | Kiskunhalas | . | ⌣ | 10 | -2 | -6 | - |
| Lenti | - | | - | - | - | - | Kunszentmiklós | - | | - | - | - | - |
| Nagykanizsa | . | ⌣ | 12 | -3 | -6 | 9 | Balassagyarmat | . | ⌣ | 11 | -2 | -4 | - |
| Zalaegerszeg | - | | - | - | - | - | Salgótarján | - | | - | - | - | - |
| Farkasgyepű | - | | - | - | - | - | Eger | . | ⌣ | 9 | -1 | -4 | 4 |
| Keszthely | . | ⌣ | 12 | 1 | -2 | 10 | Gyöngyös | . | ⌣ | 12 | -1 | -4 | - |
| Mencshely | . | ⌣ | 9 | 2 | -3 | 10 | Kékestető | . | ≡ | 1 | -4 | -4 | 3 |
| Pápa | . | | 10 | 2 | -1 | 10 | Kompolt | . | ⌣ | 9 | -2 | -7 | 4 |
| Sümeg | . | | 11 | 1 | 0 | - | Poroszló | . | ⌣ | 10 | -2 | -4 | - |
| Veszprém | . | ⌣ | 9 | 0 | -4 | 9 | Jászberény | - | | - | - | - | - |
| Zirc | . | ⌣ | 8 | -1 | -4 | - | Karcag Tilalmas | - | | - | - | - | - |
| Homokszentgyörgy | - | | - | - | - | - | Szolnok | . | ≡ | 10 | 0 | -4 | 3 |
| Kaposvár | . | ⌣ | 11 | -2 | -5 | 9 | Tiszaroff | - | | - | - | - | - |
| Marcali | . | ⌣ | 12 | 1 | -1 | - | Túrkeve | . | ⌣ | 10 | 0 | -3 | 6 |
| Siófok | . | ⌓ | 9 | -1 | -4 | 10 | Kistelek | - | | - | - | - | - |
| Somogyszob | . | ⌣ | 12 | -3 | -3 | - | Szeged | ny | ⌣ | 10 | -3 | -5 | 5 |
| Bábolna | - | | - | - | - | - | Szentes | . | | 11 | -1 | -2 | - |
| Esztergom Kertváros | - | | - | - | - | - | Borsodnádasd | - | | - | - | - | - |
| Komárom | . | ⌣ | 10 | 0 | -3 | - | Füged | - | | - | - | - | - |
| Tata | . | ⌣ | 10 | -1 | -2 | - | Hidasnémeti | - | | - | - | - | - |
| Kisapostag | - | | - | - | - | - | Jósvafő | - | | - | - | - | - |
| Martonvásár | . | | 10 | 2 | -2 | - | Miskolc | . | = | 9 | -1 | -2 | 6 |
| Mór | . | ⌣ | 10 | -1 | -3 | - | Sárospatak | . | | 8 | -1 | -1 | 7 |
| Székesfehérvár | . | ≡ | 11 | -5 | -7 | - | Szendrőlád | - | | - | - | - | - |
| Iregszemcse | - | | - | - | - | - | Tokaj | . | | 9 | -1 | -1 | - |
| Paks | . | ⌓ | 10 | -6 | -7 | 8 | Kisvárda | . | = | 8 | -1 | -3 | 7 |
| Szekszárd | . | | 13 | -1 | -2 | - | Mátészalka | - | | - | - | - | - |
| Mohács | - | | - | - | - | - | Napkor | . | = | 8 | -1 | -3 | 7 |
| Pécs | . | | 10 | 0 | -3 | 9 | Pátyod | - | | - | - | - | - |
| Pécs Árpádtető | . | ⌣ | 8 | 2 | -1 | - | Tiszabecs | . | ≡ | 9 | -4 | -7 | - |
| Siklós | . | ⌣ | 11 | 1 | 0 | - | Vásárosnamény | . | = | 10 | -1 | -3 | - |
| Szigetvár | . | ⌣ | 12 | -2 | -3 | - | Záhony | - | | - | - | - | - |
| Bp. Lőrinc | . | ⌣ | 11 | -1 | -5 | 9 | Berettyóújfalu | . | ⌣ | 10 | 0 | -4 | - |
| Bp. Met. Szolg. | - | | - | - | - | - | Debrecen | . | ⌣ | 8 | -2 | -5 | 7 |
| Bp. Széchenyi-hegy | . | = | 8 | 0 | -3 | - | Hajdúdorog | . | ⌣ | 9 | 0 | -2 | - |
| Cegléd | - | | - | - | - | - | Hortobágy Halastó | - | | - | - | - | - |
| Gödöllő | . | ⌣ | 9 | -1 | -5 | 7 | Körösszakál | - | | - | - | - | - |
| Monor | - | | - | - | - | - | Polgár | - | | - | - | - | - |
| Nagykáta | - | | - | - | - | - | Békéscsaba | ny | ▽ ⌣ | 10 | -1 | -3 | 8 |
| Szentendre | . | ⌓ | 12 | -2 | -3 | 10 | Mezőhegyes | . | ⌣ | 10 | -1 | -3 | - |
| Vác | . | ⌣ | 12 | -2 | -4 | - | Szarvas | . | ⌣ | 9 | -1 | -6 | 5 |

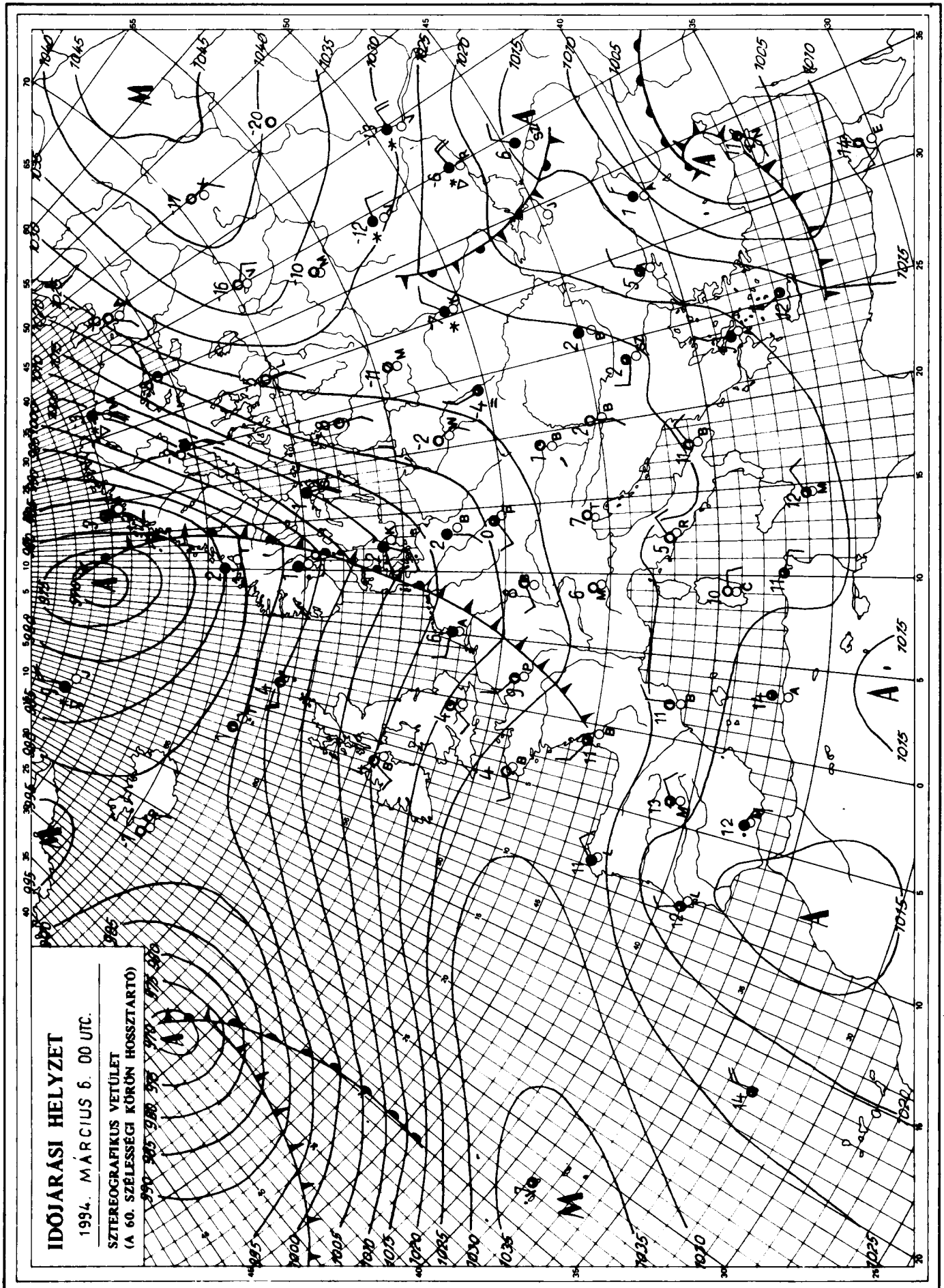


Kiadja az **ORSZÁGOS METEOROLÓGIAI SZOLGÁLAT**
Kiadásért felel: Dr. Mersich Iván, az Országos Meteorológiai Szolgálat elnöke
Készült az Országos Meteorológiai Szolgálat Nyomdájában, Budapest — Felelős vezető: Szinok István — Munkaszám: 34. 142.
Szerkesztésért felel: Dr. Dévényi Dezső az Időjárás Előrejelző Önálló Osztály vezetője
Készíti: az OMSZ Időjárás Előrejelző Önálló Osztálya — Szakmai felelős: Dr. Dévényi Dezső osztályvezető — Megjelenik naponként
Megrendelhető: 1024 Budapest, II., Kitaibel Pál utca 1. — Pénzügyi Osztály — Telefon: 135-35-00

# IDŐJÁRÁSI NAPIJELENTÉS

ЕЖЕДНЕВНЫЙ МЕТЕОРОЛОГИЧЕСКИЙ БЮЛЛЕТЕНЬ • DAILY WEATHER REPORT
BULLETIN QUOTIDIEN DE TEMPS • TÄGLICHER WETTERBERICHT

107. évfolyam 66. szám + Budapest + 1994. március 7. hétfő

## Az időjárási helyzet és a várható időjárás:

Kelet-Európa időjárását továbbra is anticiklon határozza meg. Az évszakhoz képest hideg az idő, a hőmérséklet napközben is -5 fok alatt marad. Délnyugat-Európában kellemes tavasz van, kora délután 15, 20 fokig melegszik fel a levegő. Európa többi részén gyors mozgású frontok teszik változékonnyá az időjárást. Az erős nyugat-kelet irányú áramlással enyhe, változó nedvességtartalmú léghullámok érkeznek Közép-Európa fölé. A Kárpát-medencében kedd estig folytatódik a változékony, a sokévi átlagnál enyhébb idő.

Magyarországon vasárnap a Dunántúl nyugati részén túlnyomóan borult idő volt, másutt a változóan felhős ég mellett 3, 8 órára kisütött a nap. Elszórtan jelentéktelen eső is előfordult. A hőmérséklet csúcsértéke többnyire 8 és 13 fok között alakult. Hétfő hajnalra szeszélyes területi eloszlásban -1 és +6 fok közé hűlt le a levegő. Ma délelőtt változóan felhős volt az ég, csapadékról nem érkezett jelentés. A hőmérséklet 11 órára 8, 12 fok közé emelkedett.

Ma 12 órakor Budapesten a hőmérséklet 11 fok volt, a tengerszintre átszámított légnyomás 1022 hPa, mérsékelten süllyed.

**Várható időjárás kedd estig:**

Többször erősen megnövekvő felhőzetből szórványosan várható kisebb eső, zápor. Az északnyugati szél megélénkül, helyenként megerősödik. Folytatódik az enyhe idő.
A legalacsonyabb éjszakai hőmérséklet 1, 6,
a legmagasabb nappali hőmérséklet kedden 9 és 14 fok között valószínű.

**Távolabbi kilátások szerdától–szombatig:**

Az évszakhoz képest enyhe idő várható. Eleinte változóan felhős lesz az ég, több órára kisüt a nap, később gyakran erősen megnövekszik a felhőzet, az időszak végén többfelé valószínű eső, záporeső.
A legalacsonyabb éjszakai hőmérséklet eleinte 0, +5, később 3, 8,
a legmagasabb nappali hőmérséklet általában 12, 17 fok között várható.
Jelentős mennyiségű (legalább napi 5 mm) csapadék az ország területének 40 százalékán várható.

Bonta Imre s. k.

**A hőmérséklet napi középértéke és eltérése a sokévi átlagtól (Budapest külterületén):**

| | | |
|---|---|---|
| 1994. március 6. | 4,2°C | +0,3°C |

**1871 óta ezen a napon Budapesten előfordult**

| | |
|---|---|
| legmagasabb hőmérséklet: | +18,9°C (1920) |
| legalacsonyabb hőmérséklet: | -10,2°C (1888) |

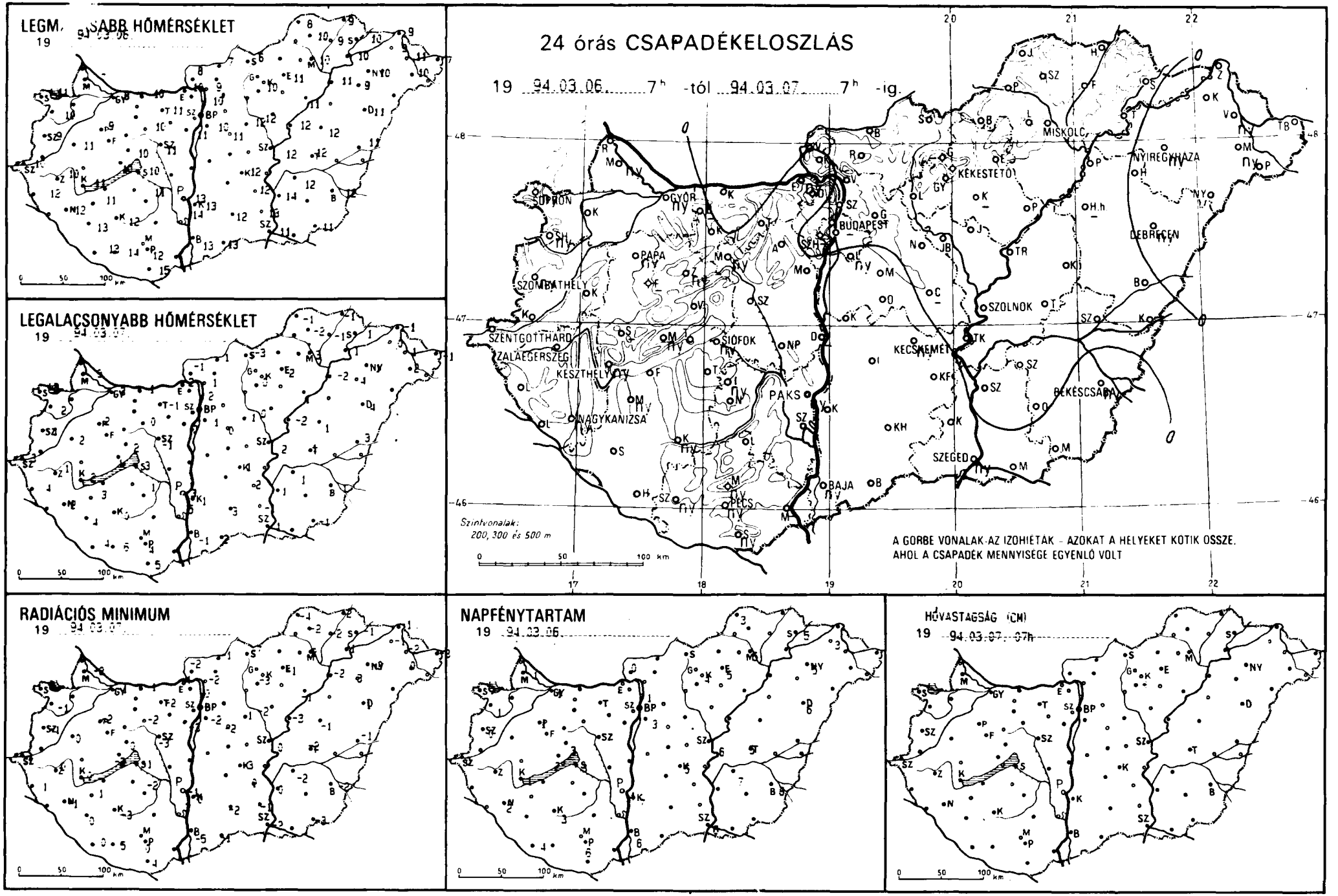
LEGMAGASABB HŐMÉRSÉKLET
19 94.03.06
LEGALACSONYABB HŐMÉRSÉKLET
19 94.03.07
24 órás CSAPADÉKELOSZLÁS
19 94.03.06 7h -tól 94.03.07 7h -ig.
Szintvonalak:
200, 300 és 500 m
A GORBE VONALAK AZ IZOHIÉTÁK - AZOKAT A HELYEKET KÖTIK ÖSSZE,
AHOL A CSAPADÉK MENNYISÉGE EGYENLŐ VOLT
RADIÁCIÓS MINIMUM
19 94.03.07
NAPFÉNYTARTAM
19 94.03.06
HÓVASTAGSÁG (CM)
19 94.03.07 07h
GYŐR
BUDAPEST
MISKOLC
NYÍREGYHÁZA
DEBRECEN
SZOLNOK
SZOMBATHELY
SZENTGOTTHÁRD
ZALAEGERSZEG
KESZTHELY
SIÓFOK
PAKS
NAGYKANIZSA
KECSKEMÉT
BÉKÉSCSABA
SZEGED
BAJA
PÉCS

| 19 94.03.07. 07$^h$-ig az utolsó 24 óra adatai | | | | | | |
|---|---|---|---|---|---|---|
| állomás | csapadék (mm) | | max. hő-mér-séklet | min. hő-mér-séklet | rad. min. | Előző nap napos órái |
| Győr | ny | · ⌣ | 8 | 3 | -1 | 1 |
| Mosonmagyaróvár | ny | · = | 7 | 3 | -2 | 1 |
| Sopron | ny | ▽ | 11 | 3 | 0 | 0 |
| Sopronhorpács | ny | · ⌓ | 10 | 2 | -1 | 1 |
| Káld | . | = | 11 | 2 | 0 | - |
| Szentgotthárd | . | | 10 | 3 | 0 | 0 |
| Szombathely | ny | · ⌓ | 9 | 1 | -1 | 0 |
| Lenti | . | = | 12 | 4 | 1 | - |
| Nagykanizsa | ny | · ⌣ | 12 | 2 | -1 | 2 |
| Zalaegerszeg | . | ⌣ | 10 | 1 | 0 | - |
| Farkasgyepű | - | | - | - | - | - |
| Keszthely | ny | · ⌓ | 11 | 2 | 0 | 1 |
| Mencshely | ny | · ⌣ | 10 | 1 | -2 | 2 |
| Pápa | ny | · = | 9 | 2 | -2 | 1 |
| Sümeg | - | | - | - | - | - |
| Veszprém | . | | 10 | 2 | 0 | 3 |
| Zirc | ny | ▽ ⌣ | 11 | 1 | -3 | - |
| Homokszentgyörgy | . | | 13 | 4 | 0 | 4 |
| Kaposvár | ny | · ⌓ | 12 | 0 | -3 | 3 |
| Marcali | ny | ' ⌓ | 11 | 3 | 1 | - |
| Siófok | ny | · ⌓ | 10 | 3 | -1 | 3 |
| Somogyszob | . | ⌓ | 13 | 4 | 0 | - |
| Bábolna | - | | - | - | - | - |
| Esztergom Kertváros | ny | ' | 10 | 2 | 4 | - |
| Komárom | . | = | 10 | 1 | -1 | - |
| Tata | . | ⌣ | 11 | -1 | -2 | - |
| Kisapostag | - | | - | - | - | - |
| Martonvásár | . | ≡ | 11 | 0 | -3 | - |
| Mór | ny | · = | 10 | 0 | -2 | - |
| Székesfehérvár | . | ⌣ | 11 | -1 | -3 | - |
| Iregszemcse | ny | · ⌓ | 11 | 1 | -2 | - |
| Paks | ny | ▽ ⌓ | 13 | 3 | -1 | 4 |
| Szekszárd | . | | 14 | 5 | 3 | - |
| Mohács | - | | - | - | - | - |
| Pécs | ny | · ⌓ | 12 | 4 | 0 | 6 |
| Pécs Árpádtető | ny | · | 11 | 4 | 2 | - |
| Siklós | ny | · = | 15 | 5 | 4 | - |
| Szigetvár | ny | ' = | 14 | 6 | 5 | - |
| Bp. Lőrinc | ny | · ⌣ | 10 | 1 | -2 | 3 |
| Bp. Met. Szolg. | - | | - | - | - | - |
| Bp. Széchenyi-hegy | - | | - | - | - | - |
| Cegléd | - | | - | - | - | - |
| Gödöllő | - | | - | - | - | - |
| Monor | . | | 11 | 0 | -2 | - |
| Nagykáta | . | ⌓ | 12 | 1 | 1 | - |
| Szentendre | . | ⌓ | 10 | 2 | 0 | 1 |
| Vác | . | ⌓ | 9 | 1 | -2 | - |

| 19 94.03.07. 07$^h$-ig az utolsó 24 óra adatai | | | | | | |
|---|---|---|---|---|---|---|
| állomás | csapadék (mm) | | max. hő-mér-séklet | min. hő-mér-séklet | rad. min. | Előző nap napos órái |
| Vámosmikola | . | ⌣ | 8 | -1 | -2 | 0 |
| Baja | ny | · ⌣ | 13 | -1 | -5 | 6 |
| Bácsalmás | . | | 13 | 2 | -1 | - |
| Kalocsa-Öregcsertő | . | ⌓ | 13 | 1 | 0 | 7 |
| Kecskemét | ny | · ⌣ | 12 | 1 | -3 | 5 |
| Kiskunfélegyháza | . | ⌣ | 12 | 2 | 0 | - |
| Kiskunhalas | . | ⌣ | 12 | 3 | -2 | - |
| Kunszentmiklós | - | | - | - | - | - |
| Balassagyarmat | . | = | 7 | 1 | -1 | - |
| Salgótarján | . | ⌣ | 6 | -3 | -7 | - |
| Eger | . | | 11 | 2 | -1 | 5 |
| Gyöngyös | . | ⌣ | 10 | 0 | -3 | - |
| Kékestető | . | ≡ | 3 | -1 | -2 | 4 |
| Kompolt | - | | - | - | - | - |
| Poroszló | . | ⌣ | 11 | 1 | -1 | - |
| Jászberény | . | ⌣ | 12 | 0 | -2 | - |
| Karcag Tilalmas | . | = | 12 | 1 | -1 | - |
| Szolnok | . | = | 12 | 2 | 0 | 6 |
| Tiszaroff | . | | 12 | -2 | -3 | - |
| Túrkeve | . | ⌓ | 12 | 1 | -2 | 5 |
| Kistelek | . | ⌣ | 13 | -1 | -1 | - |
| Szeged | ny | · ⌣ | 11 | 1 | -2 | 6 |
| Szentes | . | | 14 | 1 | 0 | - |
| Borsodnádasd | - | | - | - | - | - |
| Füged | . | | 9 | -1 | -2 | - |
| Hidasnémeti | . | = | 9 | -1 | -2 | - |
| Jósvafő | . | ≡ | 8 | -1 | -4 | 3 |
| Miskolc | . | | 10 | 3 | 2 | 5 |
| Sárospatak | . | | 10 | 1 | -1 | 5 |
| Szendrőlád | . | ⌣ | 10 | -2 | -2 | - |
| Tokaj | . | | 10 | 1 | 1 | - |
| Kisvárda | . | ⌣ | 9 | 0 | -1 | 3 |
| Mátészalka | ny | ' | 10 | 2 | 0 | - |
| Napkor | ny | · = | 10 | 1 | -2 | 5 |
| Pátyod | - | | - | - | - | - |
| Tiszabecs | 1 | · = | 7 | -1 | -3 | - |
| Vásárosnamény | ny | · = | 11 | 1 | -2 | - |
| Záhony | . | ⌣ | 9 | -1 | -1 | - |
| Berettyóújfalu | . | = | 11 | 3 | -1 | - |
| Debrecen | ny | · = | 11 | 4 | 1 | 6 |
| Hajdúdorog | . | | 9 | 4 | 3 | - |
| Hortobágy Halastó | - | | - | - | - | - |
| Körösszakál | - | | - | - | - | - |
| Polgár | . | = | 11 | -2 | -2 | - |
| Békéscsaba | ny | · ⌣ | 12 | 1 | -2 | 8 |
| Mezőhegyes | . | ⌣ | 11 | -1 | -3 | - |
| Szarvas | . | ⌣ | 12 | 1 | -2 | 7 |

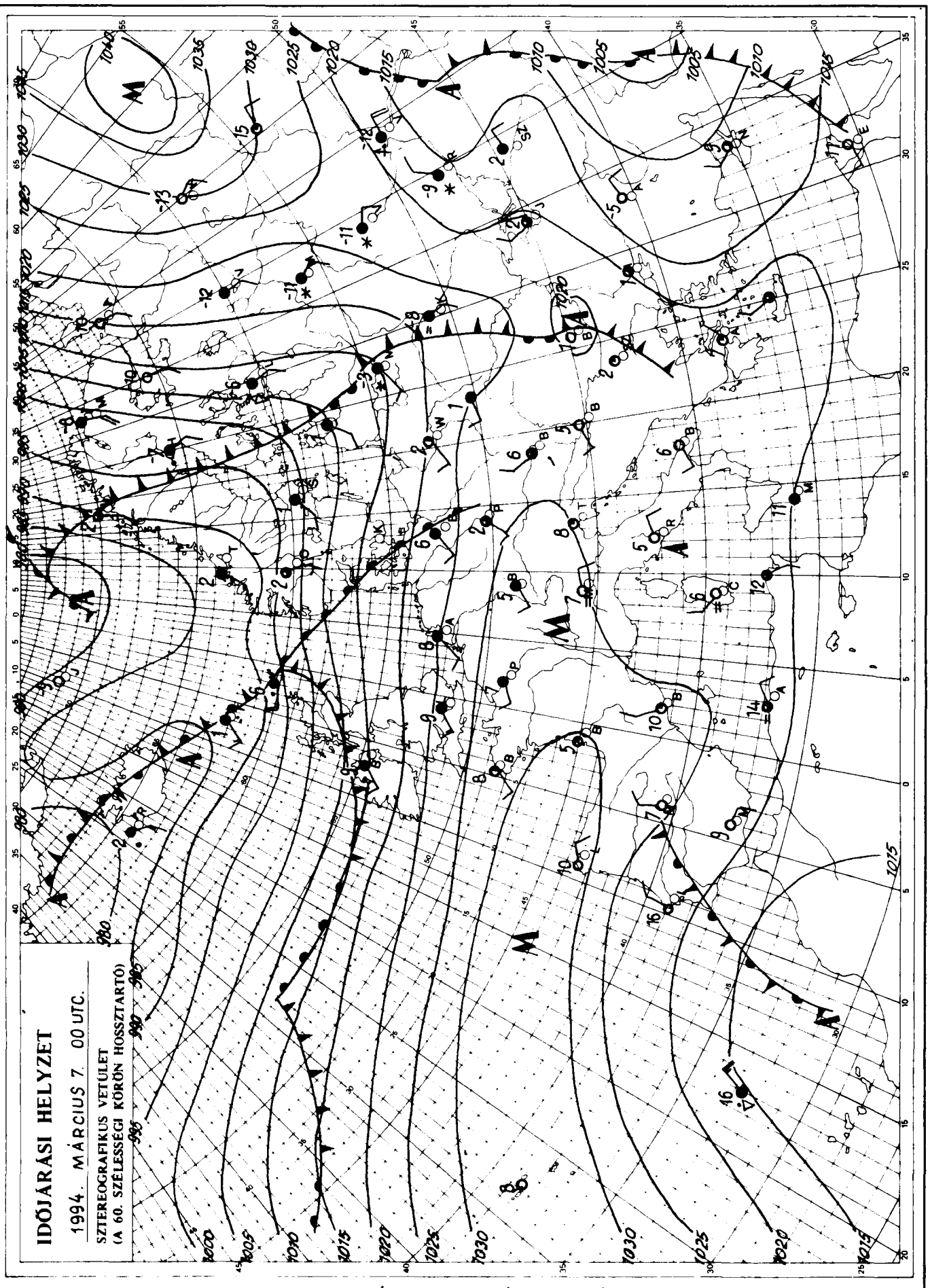


Kiadja az **ORSZÁGOS METEOROLÓGIAI SZOLGÁLAT**
Kiadásért felel: Dr. Mersich Iván, az Országos Meteorológiai Szolgálat elnöke
Készült az Országos Meteorológiai Szolgálat Nyomdájában, Budapest – Felelős vezető: Szinok István – Munkaszám: 94.143.
Szerkesztésért felel: Dr. Dévényi Dezső az Időjárás Előrejelző Önálló Osztály vezetője
Készíti: az OMSZ Időjárás Előrejelző Önálló Osztálya – Szakmai felelős: Dr. Dévényi Dezső osztályvezető – Megjelenik naponként
Megrendelhető: 1024 Budapest, II., Kitaibel Pál utca 1. – Pénzügyi Osztály – Telefon: 135-35-00

# IDŐJÁRÁSI NAPIJELENTÉS

ЕЖЕДНЕВНЫЙ МЕТЕОРОЛОГИЧЕСКИЙ БЮЛЛЕТЕНЬ • DAILY WEATHER REPORT
BULLETIN QUOTIDIEN DE TEMPS • TÄGLICHER WETTERBERICHT

107. évfolyam 67. szám + Budapest + 1994. március 8. kedd

## Az időjárási helyzet és a várható időjárás:

Kontinensünk nagy részének időjárását továbbra is a változékonyság jellemzi. Az 55. szélességi körtől északra fekvő területek felett több középpontú ciklonrendszer helyezkedik el. Ennek déli peremén egymást követően különböző nedvességtartalmú, enyhe léghullámok haladnak a Brit-szigeteken és Nyugat-Európán át szárazföldünk belseje felé. Vonulásukat gyakori erős felhősödés és eső kíséri. Alapvetően enyhe az idő, a hőmérséklet csúcsértéke átlagosan 2, 4 fokkal haladja meg az ilyenkor megszokottat. Délnyugat-Európa felett anticiklon található, ott a napsütés hatására délutánonként 15, 20 fok közé melegszik fel a levegő. A következő 36 órában a Kárpát-medencében lényeges időjárásváltozás nem várható.

Magyarországon hétfőn eleinte a változóan felhős ég mellett általában 1-6 órára kisütt a nap, később nyugat felől erősen megnövekedett a felhőzet és sokfelé eleredt az eső, zápores. A ma (kedd) reggel 7 óráig lehullott csapadék mennyisége csapadéknyom és 3 mm között volt. A hőmérséklet csúcsértéke 10 és 15 fok között alakult. Kedd hajnalra az ország nagy részén 3 és 8 fok közé hűlt le a levegő. Délelőtt nagyrészt erősen felhős idő volt, a Dunántúlon helyenként esett az eső. Az északnyugati szél néhol megerősödött. 11 órára 8, 12 fok közé emelkedett.

Ma 12 órakor Budapesten a hőmérséklet 11 fok volt, a tengerszintre átszámított légnyomás 1019 hPa, alig változik.

**Várható szerda estig:**

Többször lesz erősen felhős az ég, több-kevesebb napsütéssel. Elszórtan várható kisebb eső, zápores. A többfelé élénk nyugati, északnyugati szelet eleinte még helyenként erős széllökések kísérik.
A legalacsonyabb éjszakai hőmérséklet 1, 6,
a legmagasabb nappali hőmérséklet szerdán 11, 16 fok között valószínű.

Kapitány Ervinné s. k.

**A hőmérséklet napi középértéke és eltérése a sokévi átlagtól (Budapest külterületén):**

| | | |
|---|---|---|
| 1994. március 7. | 6,6 °C | +2,9 °C |

**1871 óta ezen a napon Budapesten előfordult**

| | |
|---|---|
| legmagasabb hőmérséklet: | 22,9 °C (1920) |
| legalacsonyabb hőmérséklet: | -12,0 °C (1892) |

LEGM[illegible]SABB HŐMÉRSÉKLET

19 [illegible]

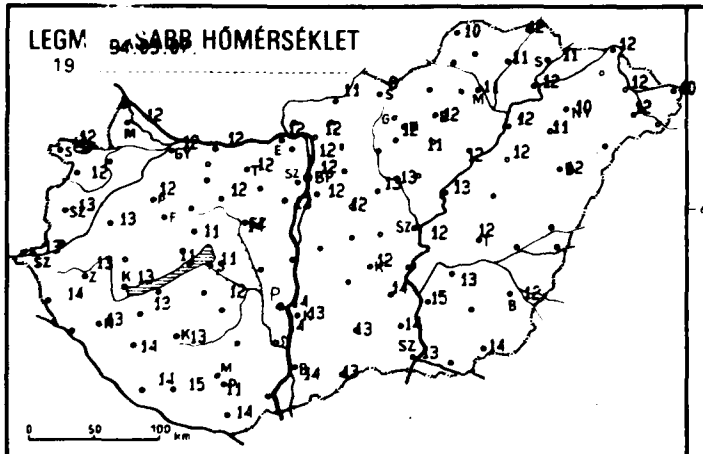

LEGALACSONYABB HŐMÉRSÉKLET

19 94.03.08.

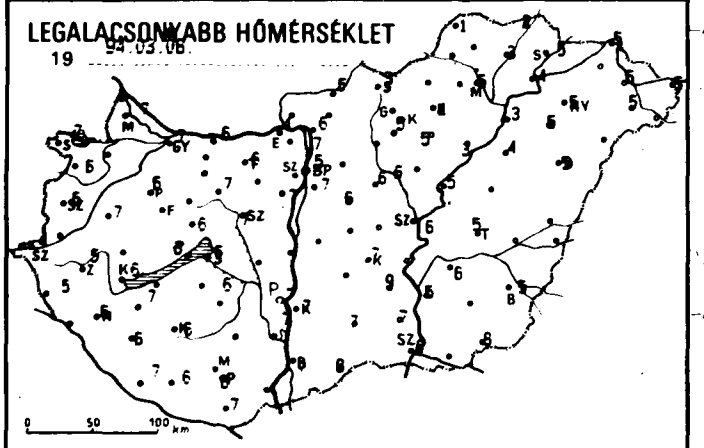

# 24 órás CSAPADÉKELOSZLÁS

19 94.03.07. 7h -tól 94.03.08. 7h -ig.

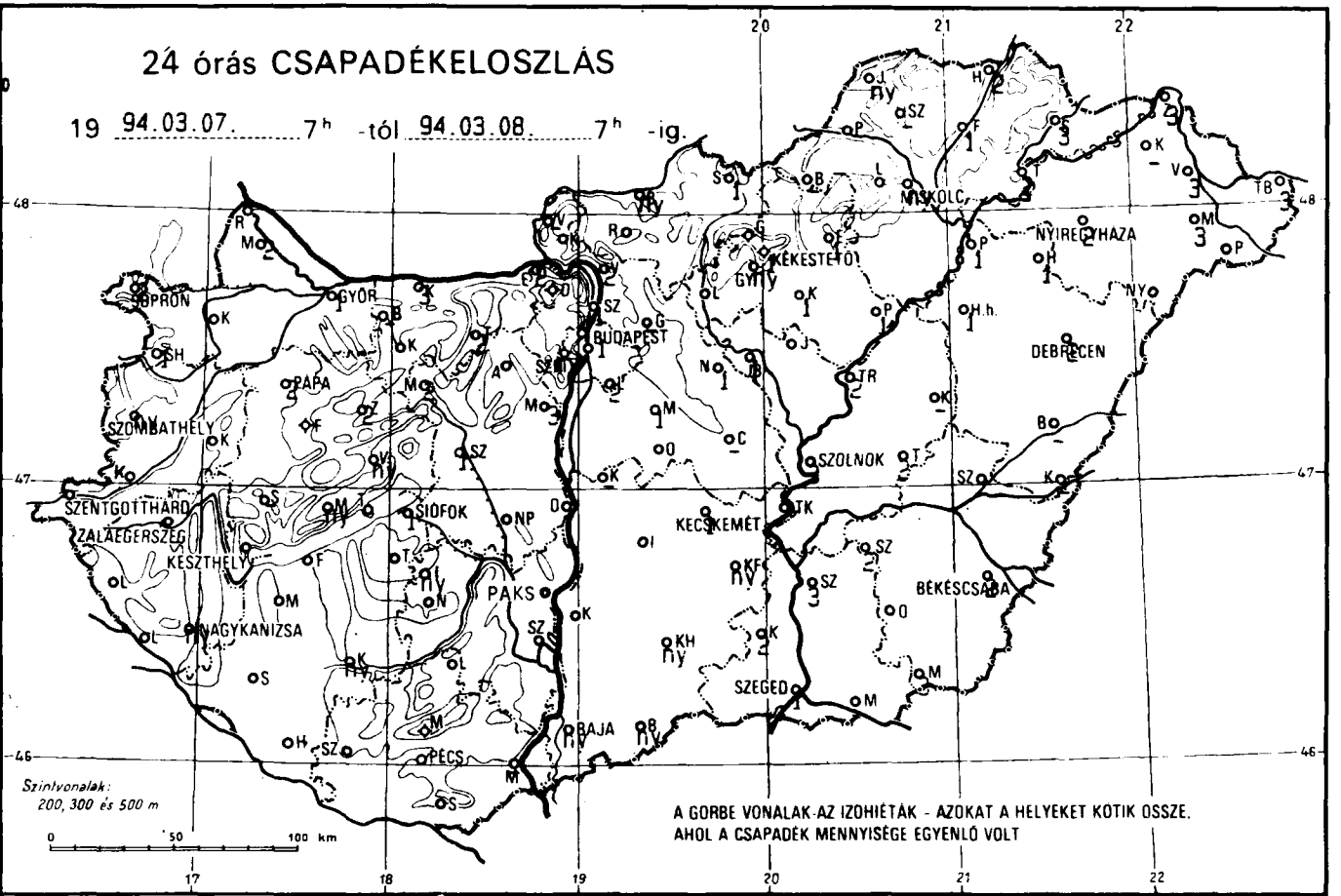


RADIÁCIÓS MINIMUM

19 94.03.08.

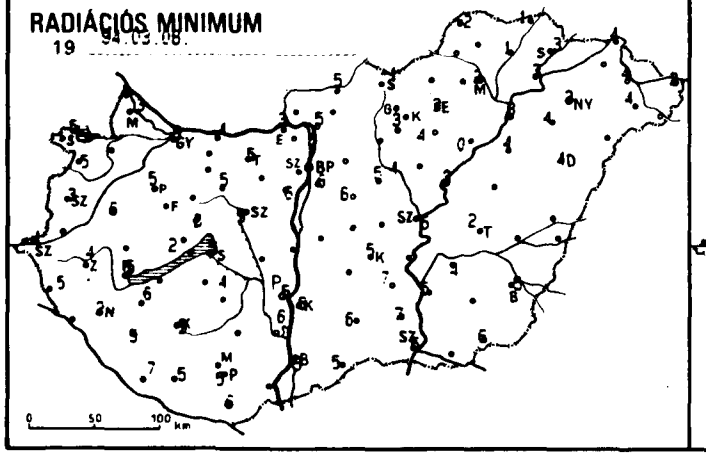

NAPFÉNYTARTAM

19 94.03.07.

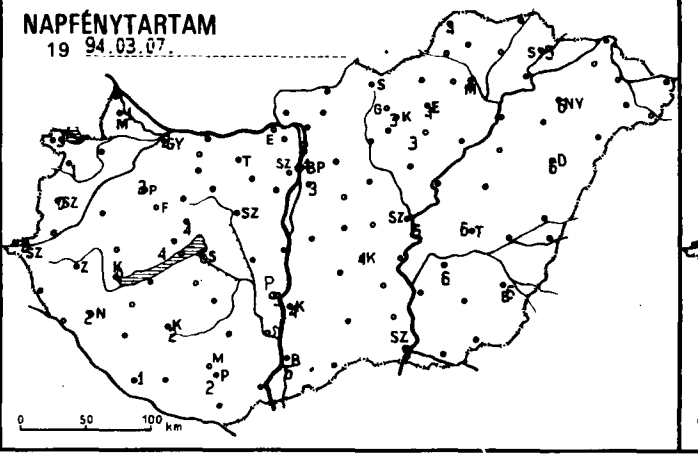

HÓVASTAGSÁG (CM)

19 94.03.08. 07h

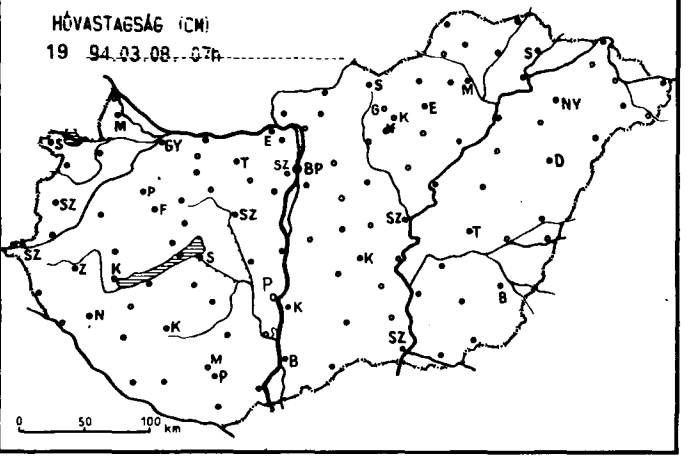

| 19 ~~94.03.08.~~ 07$^h$-ig az utolsó 24 óra adatai | | | | | | | 19 ~~94.03.08.~~ 07$^h$-ig az utolsó 24 óra adatai | | | | | | |
|---|---|---|---|---|---|---|---|---|---|---|---|---|---|
| állomás | csapadék (mm) | | max. hő-mér-séklet | min. hő-mér-séklet | rad. min. | Előző nap napos órái | állomás | csapadék (mm) | | max. hő-mér-séklet | min. hő-mér-séklet | rad. min. | Előző nap napos órái |
| Győr | 1 | · | 12 | 7 | 5 | 2 | Vámosmikola | - | | - | - | - | - |
| Mosonmagyaróvár | 2 | · = | 12 | 7 | 3 | 1 | Baja | ny | · | 14 | 7 | 5 | 5 |
| Sopron | 2 | ▽ | 12 | 7 | 5 | 1 | Bácsalmás | ny | · | 13 | 8 | 5 | - |
| Sopronhorpács | 1 | · ⛰ | 12 | 6 | 5 | 1 | Kalocsa-Öregcsertő | . | | 13 | 7 | 6 | 4 |
| Káld | . | = | 13 | 7 | 6 | - | Kecskemét | 1 | ▽ ⛰ | 12 | 7 | 5 | 4 |
| Szentgotthárd | . | | 13 | 4 | 1 | 2 | Kiskunfélegyháza | ny | ⛰ | 14 | 9 | 7 | - |
| Szombathely | ny | ▽ | 13 | 5 | 3 | 0 | Kiskunhalas | ny | · | 13 | 7 | 6 | - |
| Lenti | . | = | 14 | 5 | 5 | - | Kunszentmiklós | - | | - | - | - | - |
| Nagykanizsa | ny | · | 13 | 6 | 2 | 2 | Balassagyarmat | ny | · | 11 | 6 | 5 | - |
| Zalaegerszeg | . | | 13 | 5 | 4 | - | Salgótarján | 1 | · | 8 | 3 | -1 | - |
| Farkasgyepű | . | | 9 | 3 | 3 | - | Eger | 1 | · | 12 | 4 | 3 | 4 |
| Keszthely | . | ⛰ | 13 | 6 | 5 | 0 | Gyöngyös | ny | · | 12 | 5 | 3 | - |
| Mencshely | ny | · = | 11 | 6 | 2 | 4 | Kékestető | 1 | ▽ ≡ | 4 | 0 | 0 | 3 |
| Pápa | 2 | ▽ = | 12 | 6 | 5 | 2 | Kompolt | 1 | · ⛰ | 11 | 5 | 4 | 3 |
| Sümeg | - | | - | - | - | - | Poroszló | 1 | · | 12 | 3 | 0 | - |
| Veszprém | ny | · ⛰ | 11 | 6 | 3 | 4 | Jászberény | 1 | · ⛰ | 13 | 6 | 4 | - |
| Zirc | 2 | · = | 10 | 6 | 5 | - | Karcag Tilalmas | - | | - | - | - | - |
| Homokszentgyörgy | . | | 14 | 7 | 7 | 1 | Szolnok | 3 | · | 12 | 6 | 5 | 5 |
| Kaposvár | ny | · | 13 | 6 | 5 | 2 | Tiszaroff | 2 | · = | 13 | 5 | 3 | - |
| Marcali | . | ⛰ | 13 | 7 | 6 | - | Túrkeve | 2 | · ⛰ | 12 | 5 | 2 | 6 |
| Siófok | 1 | · | 11 | 6 | 5 | 5 | Kistelek | 2 | ▽ = | 14 | 7 | 7 | - |
| Somogyszob | . | ⛰ | 14 | 6 | 5 | - | Szeged | 1 | · | 13 | 6 | 6 | 5 |
| Bábolna | - | | - | - | - | - | Szentes | 3 | · | 15 | 5 | 5 | - |
| Esztergom Kertváros | 2 | ▽ | 12 | 4 | 3 | - | Borsodnádasd | - | | - | - | - | - |
| Komárom | 3 | · = | 12 | 6 | 4 | - | Fügöd | 1 | ▽ = | 11 | 3 | 1 | - |
| Tata | 2 | · = | 12 | 6 | 5 | - | Hidasnémeti | 2 | · = | 12 | 2 | 1 | - |
| Kisapostag | - | | - | - | - | - | Jósvafő | ny | · ≡ | 10 | 1 | -2 | 4 |
| Martonvásár | 3 | ▽ | 13 | 7 | 6 | - | Miskolc | ny | · = | 11 | 5 | 2 | 4 |
| Mór | 2 | · = | 12 | 7 | 5 | - | Sárospatak | 3 | · | 11 | 5 | 3 | 5 |
| Székesfehérvár | 1 | · = | 14 | 7 | 5 | - | Szendrőlád | - | | - | - | - | - |
| Iregszemcse | ny | · = | 12 | 6 | 4 | - | Tokaj | 2 | · = | 12 | 4 | 3 | - |
| Paks | . | | 14 | 7 | 5 | 5 | Kisvárda | - | | - | - | - | - |
| Szekszárd | . | = | 14 | 7 | 6 | - | Mátészalka | 3 | · | 12 | 5 | 4 | - |
| Mohács | - | | - | - | - | - | Napkor | 2 | · = | 10 | 5 | 3 | 6 |
| Pécs | . | ⛰ | 11 | 6 | 5 | 2 | Pátyod | - | | - | - | - | - |
| Pécs Árpádtető | . | | 11 | 8 | 6 | - | Tiszabecs | 3 | · = | 10 | 5 | 2 | - |
| Siklós | . | = | 14 | 7 | 6 | - | Vásárosnamény | 3 | · = | 12 | 5 | 4 | - |
| Szigetvár | . | = | 15 | 6 | 5 | - | Záhony | 3 | · = | 12 | 5 | 4 | - |
| Bp. Lőrinc | 2 | ▽ = | 12 | 7 | 6 | 3 | Berettyóújfalu | - | | - | - | - | - |
| Bp. Met. Szolg. | 1 | · | 12 | 5 | - | 4 | Debrecen | 2 | · | 12 | 5 | 4 | 6 |
| Bp. Széchenyi-hegy | ny | · | 11 | 5 | 4 | - | Hajdúdorog | 1 | · = | 11 | 5 | 4 | - |
| Cegléd | - | | - | - | - | - | Hortobágy Halastó | 1 | · = | 12 | 4 | 4 | - |
| Gödöllő | - | | - | - | - | - | Körösszakál | - | | - | - | - | - |
| Monor | 1 | · | 12 | 6 | 6 | - | Polgár | 1 | · = | 12 | 3 | 3 | - |
| Nagykáta | 1 | · | 13 | 6 | 5 | - | Békéscsaba | 2 | · | 12 | 5 | 5 | 6 |
| Szentendre | 1 | · ⛰ | 12 | 7 | 5 | 3 | Mezőhegyes | 3 | · | 14 | 8 | 6 | - |
| Vác | 2 | · ⛰ | 12 | 6 | 5 | - | Szarvas | 2 | · = | 13 | 6 | 4 | 6 |

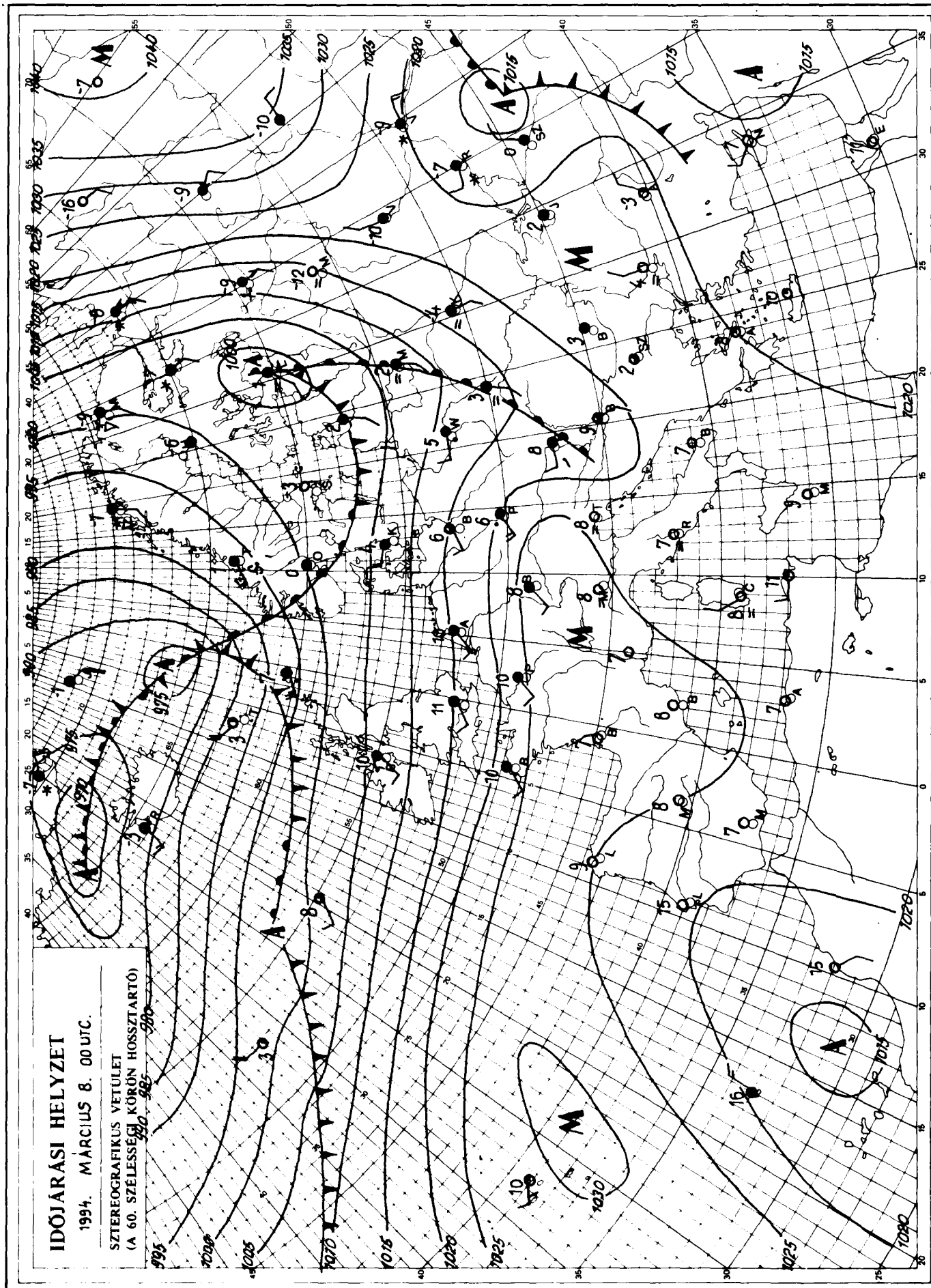


Kiadja az **ORSZÁGOS METEOROLÓGIAI SZOLGÁLAT**
Kiadásért felel: Dr. Mersich Iván, az Országos Meteorológiai Szolgálat elnöke
Készült az Országos Meteorológiai Szolgálat Nyomdájában, Budapest – Felelős vezető: Szinok István – Munkaszám: 94. 145.
Szerkesztésért felel: Dr. Dévényi Dezső az Időjárás Előrejelző Önálló Osztály vezetője
Készíti: az OMSZ Időjárás Előrejelző Önálló Osztálya – Szakmai felelős: Dr. Dévényi Dezső osztályvezető – Megjelenik naponként
Megrendelhető: 1024 Budapest, II., Kitaibel Pál utca 1. – Pénzügyi Osztály – Telefon: 135-35-00

# IDŐJÁRÁSI NAPIJELENTÉS

ЕЖЕДНЕВНЫЙ МЕТЕОРОЛОГИЧЕСКИЙ БЮЛЛЕТЕНЬ • DAILY WEATHER REPORT
BULLETIN QUOTIDIEN DE TEMPS • TÄGLICHER WETTERBERICHT

107. évfolyam 68. szám + Budapest + 1994. március 9. szerda

## Az időjárási helyzet és a várható időjárás:

Izland térségében több középpontú ciklonrendszer található. Ennek áramlási rendszerében többnyire nagy nedvességtartalmú léghullámok tartanak kontinensünk északnyugati, majd keleti területei fölé. Emiatt gyakran megnövekszik a felhőzet és sok helyről jelentenek esőt, Észak-, Északkelet-Európában pedig még havazik, hózáporok vannak. Ott több helyütt napközben is fagypont alatt marad a hőmérséklet. Szárazföldünk déli, délnyugati tájain ugyanakkor a csúcshőmérséklet sokfelé a 20 fokot is meghaladja. Ezeken a vidékeken kevés a felhő, napos idő a jellemző. A következő 36 órában a Kárpát-medence fölé eleinte viszonylag száraz, majd csütörtök délutántól ismét nedvesebb levegő érkezik.

Magyarországon kedden a Dunántúlon jobbára borult, másutt változóan felhős idő volt, 1-5 órás napsütéssel. Szórványosan alakult ki eső, zápores. A ma (szerda) reggel 7 óráig lehullott csapadék mennyisége csapadéknyom és 5 mm között volt. A hőmérséklet csúcsértéke 9 és 15 fok között alakult. Hajnalra nyugaton általában 2 és 9, máshol +3 és -2 fok közé hűlt le a levegő. Délelőtt változóan, a Dunántúlon többnyire erősen felhős idő volt. Néhol még szemerkélt, esett az eső. 11 órakor általában 7, 12 fokot mértek.

Ma 12 órakor Budapesten a hőmérséklet 11 fok volt, a tengerszintre átszámított légnyomás 1026 hPa, gyengén emelkedik.

**Várható időjárás csütörtök estig:**

Ma változóan felhős idő lesz, számottevő csapadék nélkül. Csütörtökön eleinte jobbára napos időre lehet számítani, majd nyugat felől gyakran erősen megnövekszik a felhőzet és szórványosan eső, zápores, egy-egy zivatar is várható. Hajnalban foltokban köd képződik. Eleinte többnyire mérsékelt változó irányú, holnap délutántól megerősödő északnyugati szél várható.
A legalacsonyabb éjszakai hőmérséklet 1, 6,
a legmagasabb nappali hőmérséklet csütörtökön 15, 20 fok között valószínű.

Jenki Szilvia s. k.

**A hőmérséklet napi középértéke és eltérése a sokévi átlagtól (Budapest külterületén):**

| | | |
|---|---|---|
| 1994. március 8. | 9,3 °C | +5,6 °C |

**1871 óta ezen a napon Budapesten előfordult**

| | |
|---|---|
| legmagasabb hőmérséklet: | 23,0 °C (1920) |
| legalacsonyabb hőmérséklet: | -12,4 °C (1892) |

LEGM[illegible]ABB HŐMÉRSÉKLET

19 94.03.08

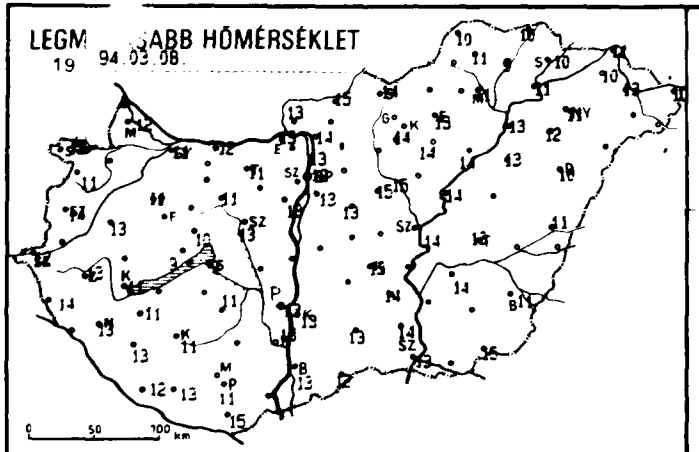

LEGALACSONYABB HŐMÉRSÉKLET

19 94.03.09

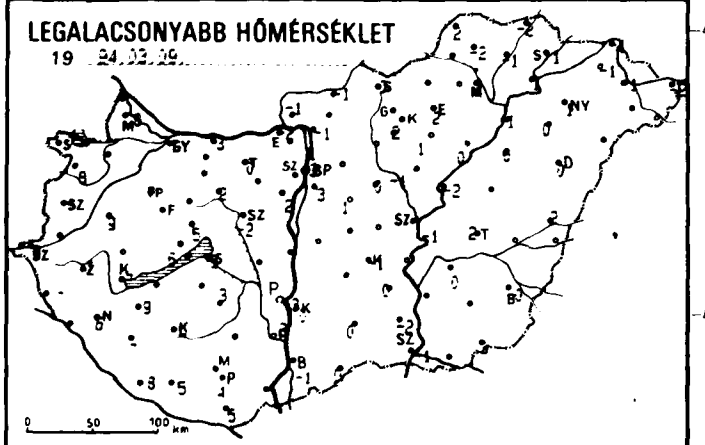

# 24 órás CSAPADÉKELOSZLÁS

19 94.03.08 7h -tól 94.03.09 7h -ig.

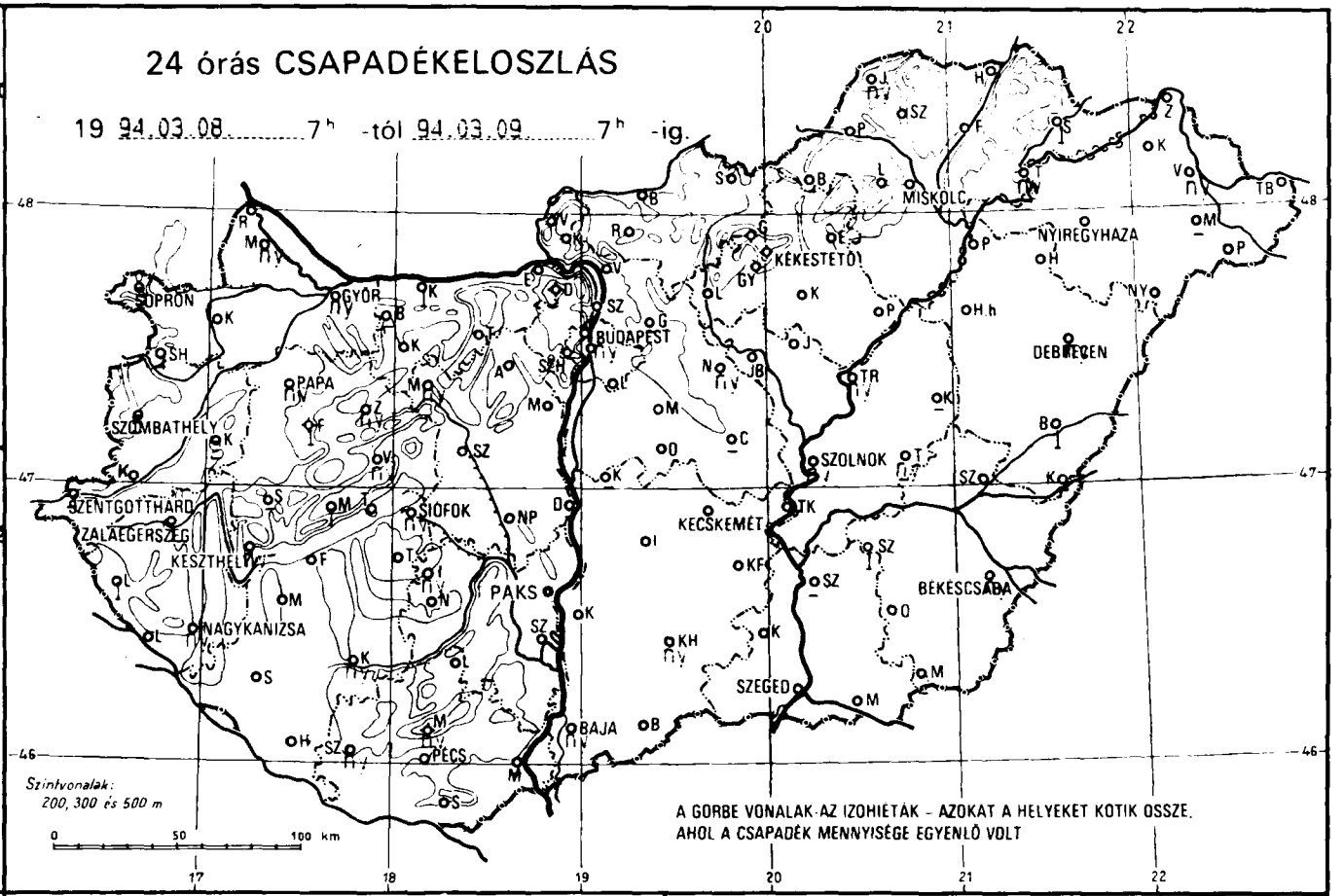


RADIÁCIÓS MINIMUM

19 94.03.09

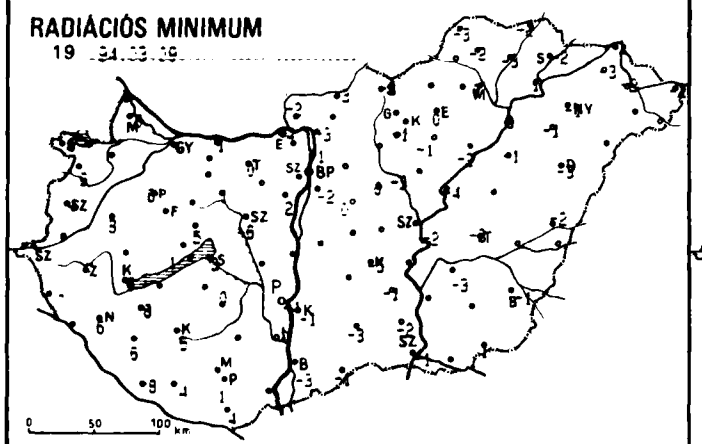

NAPFÉNYTARTAM

19 94.03.08

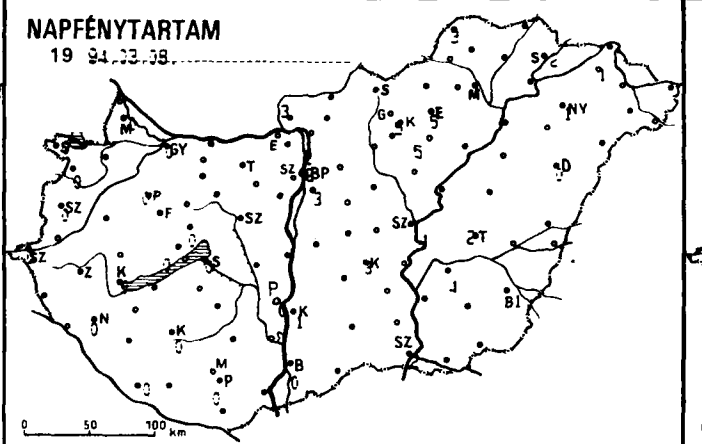

HŐVÁSTAGSÁG (CM)

19 94.03.09 07h

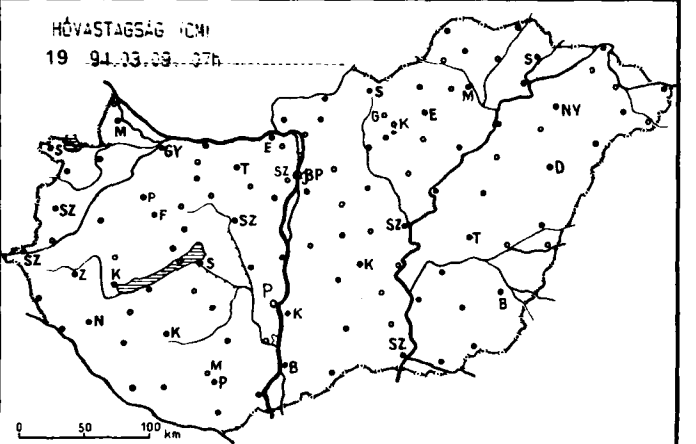

| 1994.03.09. 07$^h$-ig az utolsó 24 óra adatai | | | | | | |
|---|---|---|---|---|---|---|
| állomás | csapadék (mm) | | max. hő-mér-séklet | min. hő-mér-séklet | rad. min. | Előző nap napos órái |
| Győr | ny | ▽ = | 11 | 7 | 7 | 0 |
| Mosonmagyaróvár | ny | · = | 12 | 8 | 6 | 0 |
| Sopron | 3 | ▽ = | 12 | 7 | 6 | 0 |
| Sopronhorpács | 4 | · = | 11 | 8 | 8 | 0 |
| Káld | 2 | · ≡ | 13 | 9 | 8 | - |
| Szentgotthárd | 4 | · = | 12 | 8 | 7 | 0 |
| Szombathely | 5 | · = | 14 | 7 | 7 | 0 |
| Lenti | 1 | ' = | 14 | 7 | 7 | - |
| Nagykanizsa | ny | · = | 13 | 6 | 6 | 0 |
| Zalaegerszeg | 1 | · ≡ | 13 | 7 | 7 | - |
| Farkasgyepű | 1 | · | 9 | 3 | 2 | - |
| Keszthely | ny | ▽ ⌓ | 11 | 7 | 6 | 0 |
| Mencshely | 1 | · = | 9 | 6 | 1 | 0 |
| Pápa | ny | · ≡ | 11 | 7 | 6 | 0 |
| Sümeg | - | | - | - | - | - |
| Veszprém | ny | · ⌓ | 10 | 5 | 5 | 0 |
| Zirc | ny | ▽ = | 9 | 5 | 2 | - |
| Homokszentgyörgy | . | | 12 | 8 | 8 | 0 |
| Kaposvár | ny | · | 11 | 7 | 5 | 0 |
| Marcali | . | ⌓ | 11 | 9 | 8 | - |
| Siófok | ny | ▽ ⌓ | 9 | 5 | 3 | 0 |
| Somogyszob | . | ⌓ | 13 | 7 | 6 | - |
| Bábolna | - | | - | - | - | - |
| Esztergom Kertváros | . | V | 13 | -2 | -4 | - |
| Komárom | 1 | · = | 12 | 3 | 1 | - |
| Tata | . | = | 11 | 0 | 0 | - |
| Kisapostag | - | | - | - | - | - |
| Martonvásár | . | | 13 | 2 | 2 | - |
| Mór | ny | · = | 11 | 2 | 1 | - |
| Székesfehérvár | . | ≡ | 13 | -2 | -6 | - |
| Iregszemcse | ny | · ⌓ | 11 | 3 | 0 | - |
| Paks | . | ≡ | 13 | -3 | -4 | 0 |
| Szekszárd | . | ⌓ | 13 | 2 | 1 | - |
| Mohács | - | | - | - | - | - |
| Pécs | . | ⌓ | 11 | 4 | 1 | 0 |
| Pécs Árpádtető | ny | · = | 10 | 5 | 4 | - |
| Siklós | . | ⌓ | 15 | 5 | 4 | - |
| Szigetvár | ny | ' = | 13 | 5 | 4 | - |
| Bp. Lőrinc | . | ⌙ | 13 | 3 | -2 | 3 |
| Bp. Met. Szolg. | ny | · = | 12 | 3 | - | 2 |
| Bp. Széchenyi-hegy | . | = | 10 | 4 | 1 | - |
| Cegléd | - | | - | - | - | - |
| Gödöllő | - | | - | - | - | - |
| Monor | . | | 13 | 1 | 0 | - |
| Nagykáta | ny | · | 15 | 0 | 0 | - |
| Szentendre | . | ⌙ | 13 | 1 | -1 | 2 |
| Vác | . | ⌙ | 14 | -1 | -3 | - |

| 1994.03.09. 07$^h$-ig az utolsó 24 óra adatai | | | | | | |
|---|---|---|---|---|---|---|
| állomás | csapadék (mm) | | max. hő-mér-séklet | min. hő-mér-séklet | rad. min. | Előző nap napos órái |
| Vámosmikola | . | = | 13 | -1 | -2 | 3 |
| Baja | ny | · ≡ | 13 | -1 | -3 | 0 |
| Bácsalmás | . | | 12 | 0 | -1 | - |
| Kalocsa-Öregcsertő | . | ≡ | 13 | 0 | -1 | 1 |
| Kecskemét | . | ≡ | 13 | -1 | -5 | 3 |
| Kiskunfélegyháza | . | ≡ | 14 | 0 | -1 | - |
| Kiskunhalas | ny | · ≡ | 13 | 0 | -3 | - |
| Kunszentmiklós | - | | - | - | - | - |
| Balassagyarmat | . | ⌙ | 15 | -1 | -3 | - |
| Salgótarján | . | ≡ | 14 | 0 | -3 | - |
| Eger | . | ⌓ | 13 | 2 | 0 | 5 |
| Gyöngyös | . | ⌙ | 14 | 2 | -1 | - |
| Kékestető | . | ≡ | 6 | 0 | -1 | 5 |
| Kompolt | . | ⌙ | 14 | 1 | -1 | 5 |
| Poroszló | . | ⌙ | 14 | 0 | -2 | - |
| Jászberény | . | ⌙ | 15 | -1 | -3 | - |
| Karcag Tilalmas | - | | - | - | - | - |
| Szolnok | ny | ▽ ≡ | 14 | -1 | -2 | 4 |
| Tiszaroff | ny | · ≡ | 14 | -2 | -4 | - |
| Túrkeve | ny | · ⌙ | 13 | 2 | -3 | 2 |
| Kistelek | . | ≡ | 14 | -2 | -2 | - |
| Szeged | . | ≡ | 13 | -1 | -1 | 2 |
| Szentes | - | | - | - | - | - |
| Borsodnádasd | - | | - | - | - | - |
| Füged | . | = | 9 | -1 | -3 | - |
| Hidasnémeti | . | = | 10 | -2 | -2 | - |
| Jósvafő | ny | · ≡ | 10 | 2 | -3 | 3 |
| Miskolc | . | ⌓ | 11 | 3 | 0 | 4 |
| Sárospatak | 1 | · | 10 | 1 | -2 | 2 |
| Szendrőlád | . | ⌙ | 11 | -2 | -2 | - |
| Tokaj | ny | · | 11 | 1 | 1 | - |
| Kisvárda | . | ⌙ | 10 | -1 | -3 | 1 |
| Mátészalka | - | | - | - | - | - |
| Napkor | . | = | 11 | 1 | -1 | 1 |
| Pátyod | - | | - | - | - | - |
| Tiszabecs | . | ≡ | 10 | -2 | -2 | - |
| Vásárosnamény | ny | ' = | 13 | -1 | -2 | - |
| Záhony | . | ⌙ | 11 | -1 | -1 | - |
| Berettyóújfalu | 1 | · = | 11 | 2 | -2 | - |
| Debrecen | ny | ▽ ⌙ | 10 | 0 | -3 | 0 |
| Hajdúdorog | . | ≡ | 12 | 0 | -1 | - |
| Hortobágy Halastó | . | ≡ | 13 | 0 | -1 | - |
| Körösszakál | - | | - | - | - | - |
| Polgár | . | = | 13 | 1 | 0 | - |
| Békéscsaba | ny | ▽ ≡ | 11 | 0 | -1 | 1 |
| Mezőhegyes | 2 | · | 15 | 3 | 1 | - |
| Szarvas | 1 | ▽ ≡ | 14 | 0 | -3 | 4 |

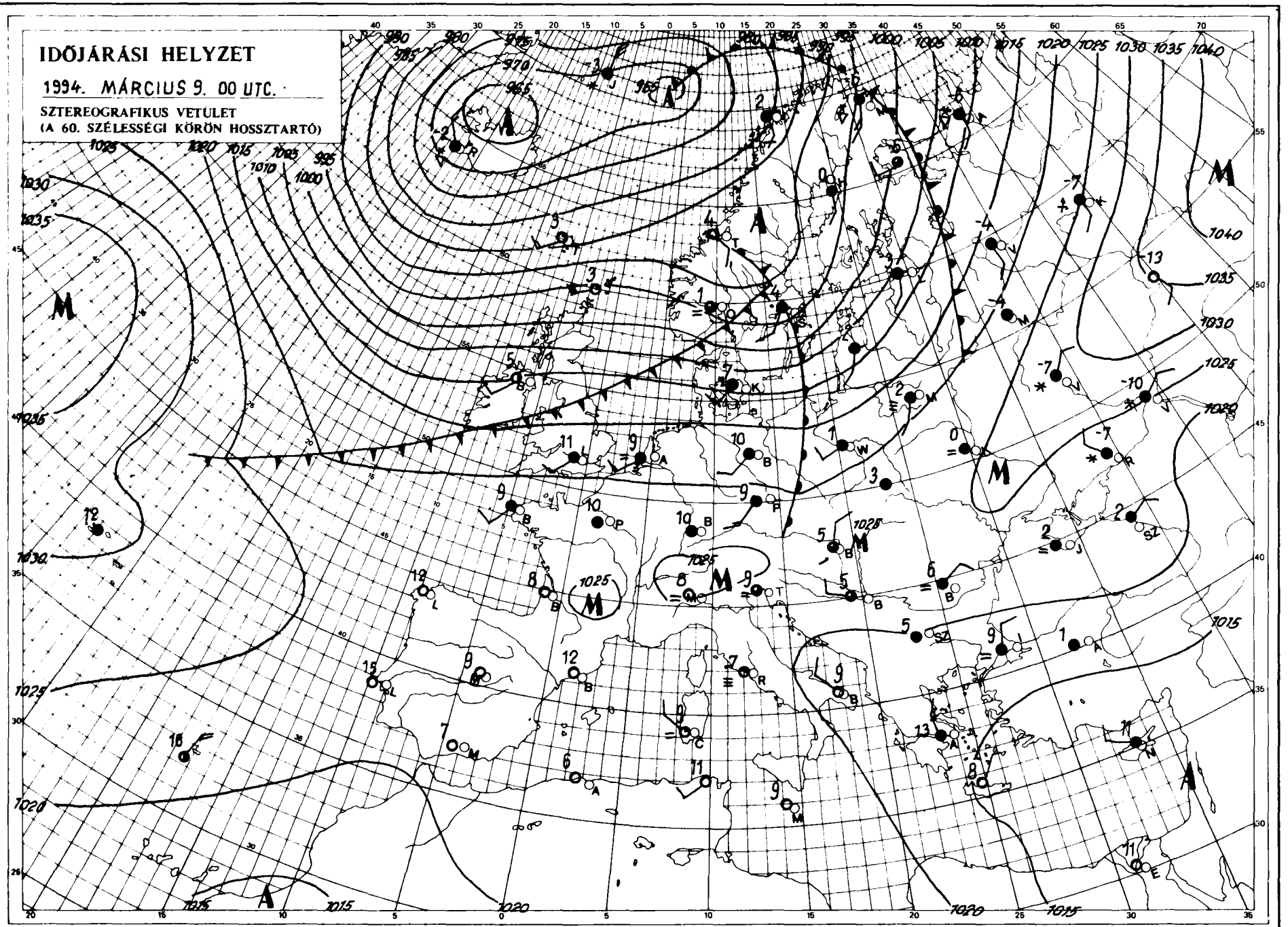


**Kiadja az ORSZÁGOS METEOROLÓGIAI SZOLGÁLAT**

Kiadásért felel: Dr. Mersich Iván, az Országos Meteorológiai Szolgálat elnöke

Készült az Országos Meteorológiai Szolgálat Nyomdájában, Budapest – Felelős vezető: Szinok István – Munkaszám: 94. 143.

Szerkesztéséért felel: Dr. Dévényi Dezső az Időjárás Előrejelző Önálló Osztály vezetője

Készítik: az OMSZ Időjárás Előrejelző Önálló Osztálya – Szakmai felelős: Dr. Dévényi Dezső osztályvezető – Megjelenik naponként

Megrendelhető: 1024 Budapest, II., Kitaibel Pál utca 1. – Pénzügyi Osztály – Telefon: 135-35-00

# IDŐJÁRÁSI NAPIJELENTÉS

ЕЖЕДНЕВНЫЙ МЕТЕОРОЛОГИЧЕСКИЙ БЮЛЛЕТЕНЬ • DAILY WEATHER REPORT
BULLETIN QUOTIDIEN DE TEMPS • TÄGLICHER WETTERBERICHT

107. évfolyam 69. szám + Budapest + 1994. március 10. csütörtök

## Az időjárási helyzet és a várható időjárás:

Kontinensünk északi része felett több középpontú ciklonrendszer található. Áramlási rendszerében az Atlanti-óceán felől nedves léghullámok tartanak a kontinens belseje felé. Gyakran esik az eső a Baltikum felett, szórványosan havazik a Kelet-európai-síkság területén. Ugyanakkor Dél-, Délnyugat-Európában a változóan felhős ég mellett 18, 23 fokig melegszik a levegő. Közép-Európában éjszaka hidegfront vonul át, hatására holnap mérséklődik a nappali felmelegedés.

Magyarországon szerdán nyugaton borult idő volt kisebb esővel, másutt a változóan felhős ég mellett hosszabb-rövidebb időszakokra kisütött a nap. A hőmérséklet csúcsértéke 10, 16 fok között alakult. A ma reggel 7 óráig lehullott csapadék mennyisége a Nyugat-Dunántúlon sem haladta meg az 1 mm-t. Ma hajnalra szeszélyes területi eloszlásban -2, +8 fokig hűlt le a levegő. Délelőtt az országban változóan felhős, helyenként párás, ködös idő volt. A hőmérséklet 11 órára 9, 16 fokig emelkedett.

Ma 12 órakor Budapesten a hőmérséklet 14 fok volt, a tengerszintre átszámított légnyomás 1025 hPa, alig változik.

**Várható időjárás péntek estig:**

Átmenetileg mindenütt erősen megnövekszik a felhőzet és elszórtan zápor, zivatar is kialakul. Holnap kevés felhő, több órás napsütés valószínű. Az északnyugatira forduló szél megerősödik, holnap azonban már jelentősen mérséklődik.
A hőmérséklet hajnalban általában 0 és 5 fok között,
pénteken kora délután 10 és 15 fok között alakul.

**Távolabbi kilátások szombattól–keddig:**

Az időszak elején gyakran lesz erősen felhős az ég és többfelé várható eső, záporeső, néhol zivatar is kialakul. Majd a változóan felhős ég mellett már hosszabb-rövidebb időszakokra kisüt a nap. Eleinte a déli, majd az északi szél lesz gyakran erős.
A legalacsonyabb éjszakai hőmérséklet eleinte 1, 6, majd -2, +3 fok között lesz,
a legmagasabb nappali hőmérséklet eleinte 11, 16, majd 7, 12 fok között várható.
Jelentős mennyiségű (legalább napi 5 mm) csapadék az ország területének 50 százalékán várható.

Pálóczi Györgyi s. k.

**A hőmérséklet napi középértéke és eltérése a sokévi átlagtól (Budapest külterületén):**

| | | |
|---|---|---|
| 1994. március 9. | 7,7°C | +3,3°C |

**1871 óta ezen a napon Budapesten előfordult**

| | |
|---|---|
| legmagasabb hőmérséklet: | 20,8°C (1975) |
| legalacsonyabb hőmérséklet: | -10,8°C (1895) |

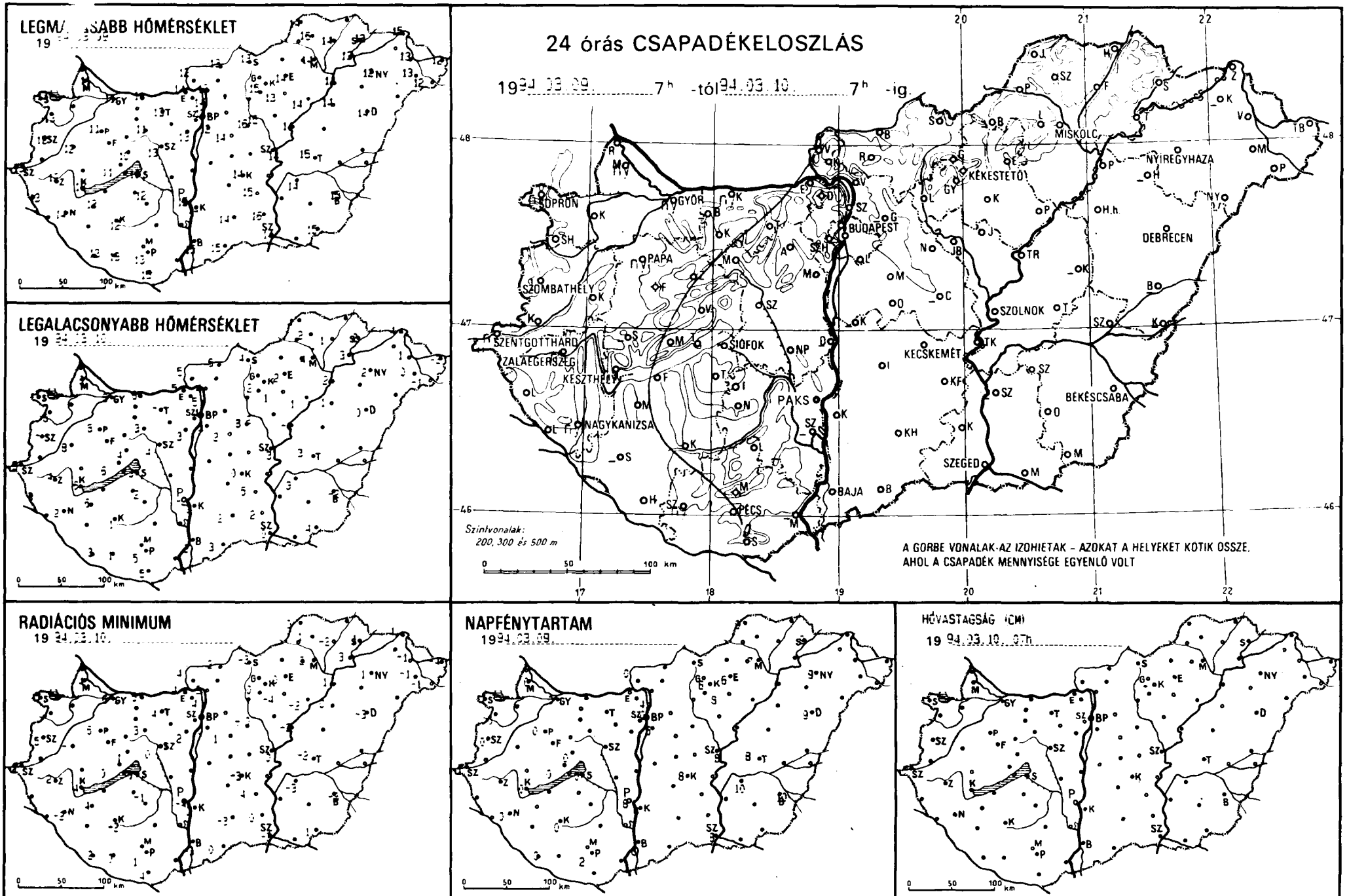
LEGMELEGSÁBB HŐMÉRSÉKLET
19 94.03.09.
LEGALACSONYABB HŐMÉRSÉKLET
19 94.03.10.
24 órás CSAPADÉKELOSZLÁS
19 94.03.09. 7h -tól 94.03.10. 7h -ig.
SOPRON
GYŐR
BUDAPEST
MISKOLC
NYÍREGYHÁZA
KÉKESTETŐ
DEBRECEN
PAPA
SZOMBATHELY
SZOLNOK
SZENTGOTTHÁRD
ZALAEGERSZEG
KESZTHELY
SIÓFOK
KECSKEMÉT
PAKS
NAGYKANIZSA
BÉKÉSCSABA
SZEGED
BAJA
PÉCS
Szintvonalak:
200, 300 és 500 m
A GÖRBE VONALAK AZ IZOHIETÁK – AZOKAT A HELYEKET KÖTIK ÖSSZE, AHOL A CSAPADÉK MENNYISÉGE EGYENLŐ VOLT
RADIÁCIÓS MINIMUM
19 94.03.10.
NAPFÉNYTARTAM
19 94.03.09.
HÓVASTAGSÁG (CM)
19 94.03.10. 07h

| 1994.03.10. 07h-ig az utolsó 24 óra adatai | | | | | | | 1994.03.10. 07h-ig az utolsó 24 óra adatai | | | | | | |
|---|---|---|---|---|---|---|---|---|---|---|---|---|---|
| állomás | csapadék (mm) | | max. hő-mér-séklet | min. hő-mér-séklet | rad. min. | Előző nap napos órái | állomás | csapadék (mm) | | max. hő-mér-séklet | min. hő-mér-séklet | rad. min. | Előző nap napos órái |
| Győr | ny | | 11 | 6 | 6 | 0 | Vámosmikola | . | | 12 | 5 | 4 | 0 |
| Mosonmagyaróvár | ny | | 11 | 8 | 4 | 0 | Baja | . | | 15 | 2 | -3 | 8 |
| Sopron | ny | | 13 | 7 | 5 | 0 | Bácsalmás | . | | 15 | 3 | 0 | - |
| Sopronhorpács | 1 | | 13 | 8 | 7 | 0 | Kalocsa-Öregcsertő | . | | 14 | 2 | 0 | 6 |
| Káld | . | | 12 | 8 | 7 | - | Kecskemét | . | | 14 | 0 | -3 | 8 |
| Szentgotthárd | ny | | 13 | 5 | 2 | 1 | Kiskunfélegyháza | . | | 15 | 5 | 4 | - |
| Szombathely | 1 | | 12 | 7 | 5 | 0 | Kiskunhalas | . | | 14 | 2 | -3 | - |
| Lenti | . | | 13 | 3 | 1 | - | Kunszentmiklós | - | | - | - | - | - |
| Nagykanizsa | ny | | 14 | 2 | -2 | 0 | Balassagyarmat | . | | 13 | 5 | 2 | - |
| Zalaegerszeg | ny | | 12 | 4 | 2 | - | Salgótarján | . | | 13 | 4 | -3 | - |
| Farkasgyepű | . | | 8 | 4 | 3 | - | Eger | . | | 14 | 2 | 0 | 6 |
| Keszthely | ny | | 10 | 6 | 4 | 0 | Gyöngyös | . | | 15 | 2 | 0 | - |
| Mencshely | . | | 11 | 6 | 0 | 0 | Kékestető | . | | 5 | 3 | 1 | 6 |
| Pápa | ny | | 11 | 8 | 6 | 0 | Kompolt | . | | 13 | 1 | -4 | 8 |
| Sümeg | - | | - | - | - | - | Poroszló | . | | 14 | 1 | -2 | - |
| Veszprém | . | | 10 | 4 | 1 | 0 | Jászberény | . | | 15 | 2 | 0 | - |
| Zirc | . | | 10 | 5 | 1 | - | Karcag Tilalmas | - | | - | - | - | - |
| Homokszentgyörgy | . | | 13 | 3 | 2 | 0 | Szolnok | . | | 14 | 3 | 0 | 8 |
| Kaposvár | . | | 12 | 1 | -2 | 0 | Tiszaroff | . | | 14 | -1 | -3 | - |
| Marcali | . | | 13 | 6 | 4 | - | Túrkeve | . | | 15 | 3 | -2 | 8 |
| Siófok | . | | 10 | 3 | 0 | 0 | Kistelek | . | | 16 | 2 | 0 | - |
| Somogyszob | - | | - | - | - | - | Szeged | . | | 14 | 0 | -2 | 8 |
| Bábolna | - | | - | - | - | - | Szentes | - | | - | - | - | - |
| Esztergom Kertváros | . | | 14 | 5 | 4 | - | Borsodnádasd | - | | - | - | - | - |
| Komárom | ny | | 11 | 6 | 5 | - | Füged | . | | 14 | 1 | -2 | - |
| Tata | . | | 13 | 7 | 4 | - | Hidasnémeti | - | | - | - | - | - |
| Kisapostag | - | | - | - | - | - | Jósvafő | . | | 14 | 4 | 0 | 9 |
| Martonvásár | . | | 13 | 3 | 2 | - | Miskolc | . | | 14 | 4 | 2 | 7 |
| Mór | . | | 11 | 3 | 3 | - | Sárospatak | . | | 13 | 2 | 1 | 9 |
| Székesfehérvár | . | | 13 | 4 | 0 | - | Szendrőlád | . | | 16 | 2 | 1 | - |
| Iregszemcse | . | | 12 | 2 | -1 | - | Tokaj | . | | 13 | 3 | 3 | - |
| Paks | . | | 15 | -2 | -4 | 8 | Kisvárda | - | | - | - | - | - |
| Szekszárd | - | | - | - | - | - | Mátészalka | . | | 13 | 0 | -1 | - |
| Mohács | - | | - | - | - | - | Napkor | . | | 12 | 2 | 1 | 9 |
| Pécs | . | | 13 | 5 | 1 | 2 | Pátyod | . | | 12 | -1 | -1 | - |
| Pécs Árpádtető | . | | 12 | 7 | 5 | - | Tiszabecs | . | | 12 | -3 | -4 | - |
| Siklós | . | | 15 | 5 | 4 | - | Vásárosnamény | . | | 13 | 1 | -1 | - |
| Szigetvár | ny | | 13 | 1 | 0 | - | Záhony | . | | 15 | 4 | 4 | - |
| Bp. Lőrinc | . | | 12 | 4 | 0 | 5 | Berettyóújfalu | - | | - | - | - | - |
| Bp. Met. Szolg. | . | | 13 | 4 | - | 0 | Debrecen | . | | 14 | 0 | -3 | 9 |
| Bp. Széchenyi-hegy | - | | - | - | - | - | Hajdúdorog | - | | - | - | - | - |
| Cegléd | - | | - | - | - | - | Hortobágy Halastó | . | | 14 | 1 | 0 | - |
| Gödöllő | - | | - | - | - | - | Körösszakál | - | | - | - | - | - |
| Monor | . | | 14 | 2 | 1 | - | Polgár | . | | 14 | 2 | 1 | - |
| Nagykáta | . | | 16 | 8 | 7 | - | Békéscsaba | . | | 13 | 2 | -3 | 10 |
| Szentendre | . | | 14 | 5 | 4 | 4 | Mezőhegyes | . | | 15 | 4 | 1 | - |
| Vác | . | | 13 | 4 | 2 | - | Szarvas | . | | 14 | 3 | -3 | 10 |

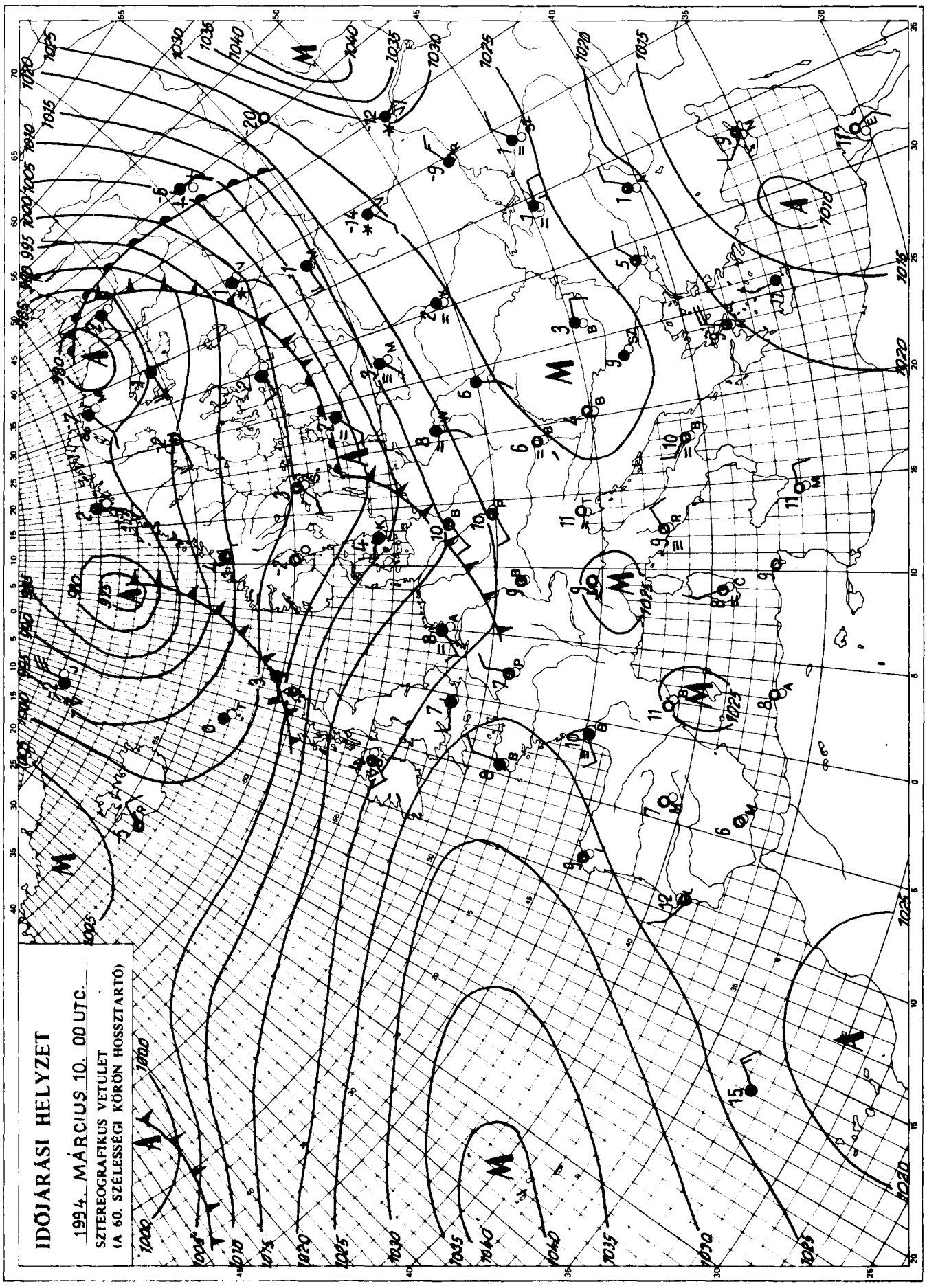


Kiadja az **ORSZÁGOS METEOROLÓGIAI SZOLGÁLAT**
Kiadásért felel: Dr. Mersich Iván, az Országos Meteorológiai Szolgálat elnöke
Készült az Országos Meteorológiai Szolgálat Nyomdájában, Budapest – Felelős vezető: Szinok István – Munkaszám: 34.146.
Szerkesztésért felel: Dr. Dévényi Dezső az Időjárás Előrejelző Önálló Osztály vezetője
Készíti: az OMSZ Időjárás Előrejelző Önálló Osztálya – Szakmai felelős: Dr. Dévényi Dezső osztályvezető – Megjelenik naponként
Megrendelhető: 1024 Budapest, II., Kitaibel Pál utca 1. – Pénzügyi Osztály – Telefon: 135-35-00

# IDŐJÁRÁSI NAPIJELENTÉS

ЕЖЕДНЕВНЫЙ МЕТЕОРОЛОГИЧЕСКИЙ БЮЛЛЕТЕНЬ • DAILY WEATHER REPORT
BULLETIN QUOTIDIEN DE TEMPS • TÄGLICHER WETTERBERICHT

107. évfolyam 70. szám + Budapest + 1994. március 11. péntek

## Az időjárási helyzet és a várható időjárás:

Középpontjával Izlandól a Skandináv-félsziget északi térségéig nagy kiterjedésű ciklon helyezkedik el. Ennek déli peremén erőteljes nyugat-keleti irányú áramlás jött létre, amellyel különböző nedvességtartalmú, enyhe léghullámok haladnak a Brit-szigeteken át szárazföldünk belseje felé. Vonulásukat változékony, gyakran felhős, szeles idő kíséri. A hőmérséklet csúcsértéke sokfelé 4, 6 fokkal haladja meg a sokéves átlagot. A Kárpát-medencét a következő 36 órában délnyugat felől pár fokkal enyhébb levegő éri el, emiatt erősödő nappali fölmelegedésre számíthatunk.

Magyarországon csütörtökön az ország nagy részén kevés volt a felhő, 7-10 órán át sütött a nap, csupán északkeleten maradt tartósabban felhős az ég. A késő délutáni óráktól északnyugat felől átmenetileg erősen megnövekedett a felhőzet és néhány helyen gyenge eső, zápor is kialakult. A ma (péntek) reggel 7 óráig lehullott csapadék mennyisége sehol sem haladta meg az 1 mm-t. A legmagasabb nappali hőmérséklet csütörtökön általában 15 és 20 fok között volt. Ma (péntek) hajnalra 3, 9 fokig hűlt le a levegő. Délelőtt jobbára napos idő volt, keleten, délkeleten néhol erős északkeleti szél fújt. A hőmérséklet 11 órára 9, 14 fokig emelkedett.

Ma 12 órakor Budapesten a hőmérséklet 12 fok volt, a tengerszintre átszámított légnyomás 1031 hPa, alig változik.

**Várható időjárás szombat estig:**

Eleinte jobbára derült idő várható, eső nélkül. Szombaton napközben nyugat, délnyugat felől időnként megnövekszik a felhőzet és a délutáni óráktól a Dunántúlon kisebb eső is lehet. A néhol még erős északkeleti szél estétől mérséklődik, holnap napközben délnyugatira fordul és megélénkül.
A legalacsonyabb éjszakai hőmérséklet -1, +4,
a legmagasabb nappali hőmérséklet szombaton 13, 18 fok között várható.

Bartha Péterné s. k.

**A hőmérséklet napi középértéke és eltérése a sokévi átlagtól (Budapest külterületén):**

| | | |
|---|---|---|
| 1994. március 10. | 9,5 °C | +4,6 °C |

**1871 óta ezen a napon Budapesten előfordult**

| | |
|---|---|
| legmagasabb hőmérséklet: | 20,6 °C (1961) |
| legalacsonyabb hőmérséklet: | -10,2 °C (1895) |

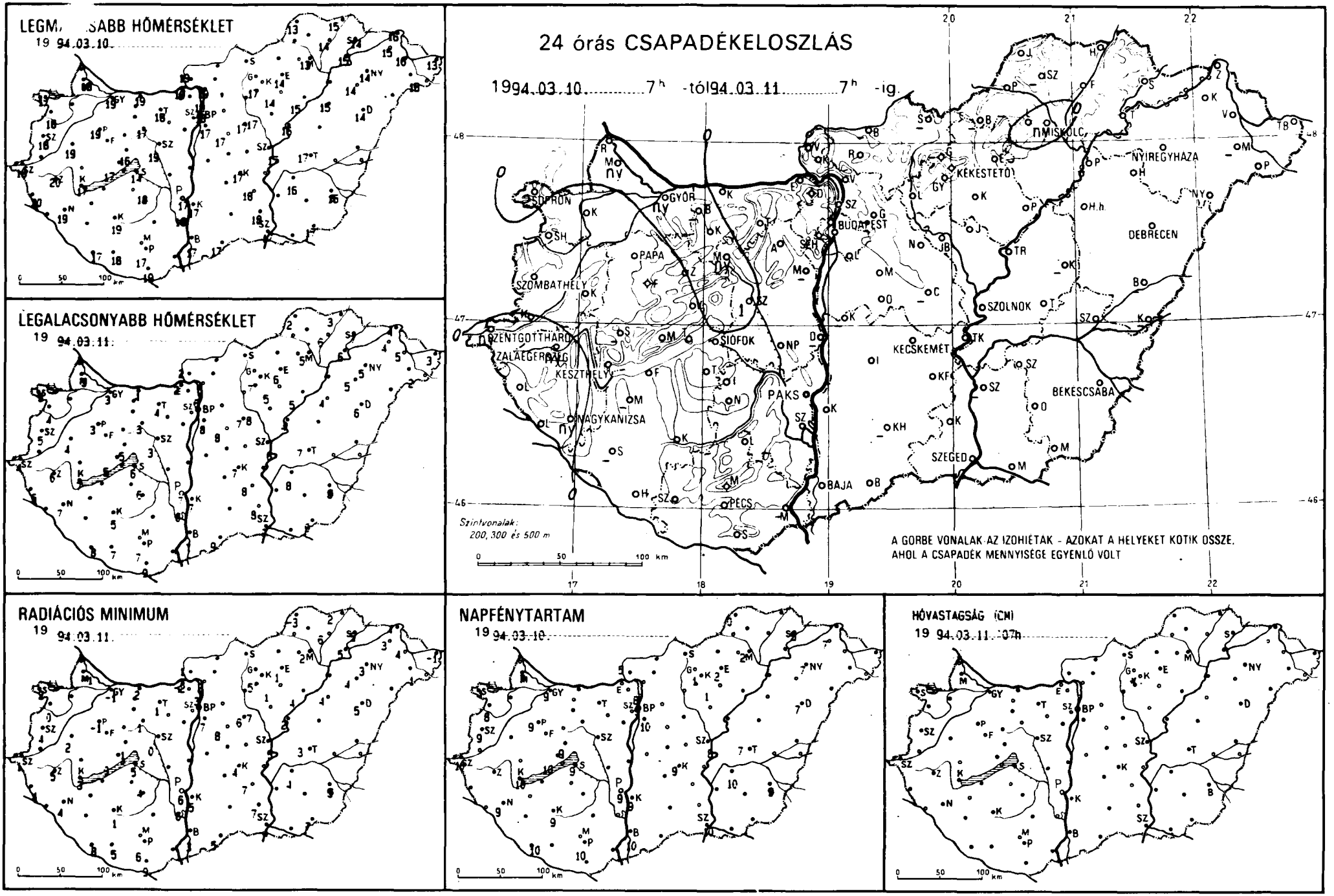
LEGM, SABB HŐMÉRSÉKLET
19 94.03.10.
LEGALACSONYABB HŐMÉRSÉKLET
19 94.03.11.
24 órás CSAPADÉKELOSZLÁS
1994.03.10. 7h -tól 94.03.11. 7h -ig.
SOPRON
GYŐR
BUDAPEST
MISKOLC
NYÍREGYHÁZA
KÉKESTETŐ
DEBRECEN
SZOMBATHELY
PAPA
SZOLNOK
SZENTGOTTHÁRD
ZALAEGERSZEG
KESZTHELY
SIÓFOK
KECSKEMÉT
NAGYKANIZSA
PAKS
BÉKÉSCSABA
SZEGED
BAJA
PÉCS
Szintvonalak:
200, 300 és 500 m
A GÖRBE VONALAK AZ IZOHIÉTÁK - AZOKAT A HELYEKET KÖTIK ÖSSZE,
AHOL A CSAPADÉK MENNYISÉGE EGYENLŐ VOLT
RADIÁCIÓS MINIMUM
19 94.03.11.
NAPFÉNYTARTAM
19 94.03.10.
HÓVASTAGSÁG (CM)
19 94.03.11. 07h

| 19 94.03.11. 07h-ig az utolsó 24 óra adatai | | | | | | | 19 94.03.11. 07h-ig az utolsó 24 óra adatai | | | | | | |
|---|---|---|---|---|---|---|---|---|---|---|---|---|---|
| állomás | csapadék (mm) | | max. hő-mér-séklet | min. hő-mér-séklet | rad. min. | Előző nap napos órái | állomás | csapadék (mm) | | max. hő-mér-séklet | min. hő-mér-séklet | rad. min. | Előző nap napos órái |
| Győr | ny | ▽ ⌣ | 19 | 3 | -1 | 9 | Vámosmikola | . | | 19 | 2 | 1 | 5 |
| Mosonmagyaróvár | ny | ▽ = | 18 | 3 | -1 | 7 | Baja | . | | 17 | 7 | 3 | 10 |
| Sopron | 2 | ▽ ≡ | 17 | 5 | 2 | 4 | Bácsalmás | . | | 17 | 9 | 5 | - |
| Sopronhorpács | . | ⛰ | 18 | 4 | 0 | 8 | Kalocsa-Öregcsertő | . | = | 17 | 7 | 5 | 9 |
| Káld | . | = | 19 | 4 | 2 | - | Kecskemét | . | | 17 | 7 | 4 | 9 |
| Szentgotthárd | ny | ▽ = | 19 | 4 | 1 | 10 | Kiskunfélegyháza | . | | 18 | 8 | 7 | - |
| Szombathely | . | = | 18 | 5 | 4 | 9 | Kiskunhalas | - | | - | - | - | - |
| Lenti | . | | 20 | 6 | 4 | - | Kunszentmiklós | - | | - | - | - | - |
| Nagykanizsa | ny | ⛰ | 19 | 7 | 4 | 9 | Balassagyarmat | - | | - | - | - | - |
| Zalaegerszeg | ny | ▽ ⛰ | 20 | 6 | 5 | - | Salgótarján | - | | - | - | - | - |
| Farkasgyepű | . | | 16 | 5 | 3 | - | Eger | . | | 14 | 6 | 1 | 2 |
| Keszthely | . | ⛰ | 17 | 7 | 3 | 10 | Gyöngyös | . | | 17 | 7 | 5 | - |
| Mencshely | . | | 17 | 5 | 0 | 10 | Kékestető | . | ≡ | 7 | 1 | 0 | 1 |
| Pápa | . | = | 19 | 3 | -1 | 9 | Kompolt | . | | 14 | 5 | 1 | 1 |
| Sümeg | - | | - | - | - | - | Poroszló | . | | 15 | 5 | 4 | - |
| Veszprém | . | | 16 | 5 | 1 | 9 | Jászberény | . | | 17 | 8 | 7 | - |
| Zirc | . | ⛰ | 18 | 4 | 0 | - | Karcag Tilalmas | - | | - | - | - | - |
| Homokszentgyörgy | . | | 17 | 8 | 8 | 10 | Szolnok | . | = | 17 | 6 | 5 | 8 |
| Kaposvár | . | ⛰ | 19 | 5 | 1 | 9 | Tiszaroff | . | | 16 | 4 | 2 | - |
| Marcali | - | | - | - | - | - | Túrkeve | . | | 17 | 7 | 3 | 7 |
| Siófok | . | ⛰ | 14 | 6 | 5 | 9 | Kistelek | . | = | 18 | 8 | 7 | - |
| Somogyszob | - | | - | - | - | - | Szeged | . | ≡ | 17 | 7 | 4 | 10 |
| Bábolna | - | | - | - | - | - | Szentes | - | | - | - | - | - |
| Esztergom Kertváros | . | | 19 | 2 | -2 | - | Borsodnádasd | - | | - | - | - | - |
| Komárom | . | = | 19 | 4 | 2 | - | Füged | . | | 14 | 6 | 6 | - |
| Tata | . | = | 18 | 4 | 1 | - | Hidasnémeti | . | = | 15 | 3 | 2 | - |
| Kisapostag | - | | - | - | - | - | Jósvafő | . | | 13 | 2 | -3 | 0 |
| Martonvásár | - | | - | - | - | - | Miskolc | ny | ▽ = | 13 | 5 | 2 | 2 |
| Mór | ny | ▽ = | 17 | 3 | 1 | - | Sárospatak | . | | 14 | 7 | 5 | 5 |
| Székesfehérvár | 1 | ▽ = | 19 | 3 | 0 | - | Szendrőlád | - | | - | - | - | - |
| Iregszemcse | . | ⛰ | 18 | 6 | 4 | - | Tokaj | . | | 15 | 6 | 5 | - |
| Paks | . | = | 17 | 7 | 6 | 9 | Kisvárda | . | = | 15 | 4 | 3 | 7 |
| Szekszárd | . | = | 18 | 6 | 6 | - | Mátészalka | - | | - | - | - | - |
| Mohács | - | | - | - | - | - | Napkor | . | | 14 | 5 | 3 | 7 |
| Pécs | . | | 17 | 7 | 6 | 10 | Pátyod | . | ⛰ | 15 | 2 | 1 | - |
| Pécs Árpádtető | . | = | 15 | 6 | 5 | - | Tiszabecs | . | ⛰ | 13 | 3 | -1 | - |
| Siklós | . | = | 19 | 9 | 9 | - | Vásárosnamény | . | | 16 | 5 | 4 | - |
| Szigetvár | . | = | 18 | 7 | 5 | - | Záhony | . | ⛰ | 16 | 4 | 4 | - |
| Bp. Lőrinc | . | = | 17 | 8 | 7 | 10 | Berettyóújfalu | - | | - | - | - | - |
| Bp. Met. Szolg. | . | | 18 | 7 | - | 9 | Debrecen | . | ⛰ | 14 | 6 | 5 | 7 |
| Bp. Széchenyi-hegy | - | | - | - | - | - | Hajdúdorog | . | | 14 | 5 | 4 | - |
| Cegléd | - | | - | - | - | - | Hortobágy Halastó | . | | 15 | 4 | 4 | - |
| Gödöllő | - | | - | - | - | - | Körösszakál | - | | - | - | - | - |
| Monor | . | | 17 | 8 | 8 | - | Polgár | - | | - | - | - | - |
| Nagykáta | . | | 17 | 7 | 6 | - | Békéscsaba | . | ≡ | 15 | 8 | 5 | 9 |
| Szentendre | . | | 19 | 6 | 3 | 8 | Mezőhegyes | . | | 17 | 9 | 7 | - |
| Vác | . | ⛰ | 19 | 6 | 2 | - | Szarvas | . | | 16 | 8 | 4 | 10 |

# IDŐJÁRÁSI HELYZET

1994. MÁRCIUS 11. 00 UTC.

SZTEREOGRAFIKUS VETÜLET
(A 60. SZÉLESSÉGI KÖRÖN HOSSZTARTÓ)


Kiadja az **ORSZÁGOS METEOROLÓGIAI SZOLGÁLAT**

Kiadásért felel: Dr. Mersich Iván, az Országos Meteorológiai Szolgálat elnöke

Készült az Országos Meteorológiai Szolgálat Nyomdájában, Budapest – Felelős vezető: Szinok István – Munkaszám: 94. 147

Szerkesztésért felel: Dr. Dévényi Dezső az Időjárás Előrejelző Önálló Osztály vezetője

Készíti: az OMSZ Időjárás Előrejelző Önálló Osztálya – Szakmai felelős: Dr. Dévényi Dezső osztályvezető – Megjelenik naponként

Megrendelhető: 1024 Budapest, II., Kitaibel Pál utca 1. – Pénzügyi Osztály – Telefon: 135-35-00

# IDŐJÁRÁSI NAPIJELENTÉS

ЕЖЕДНЕВНЫЙ МЕТЕОРОЛОГИЧЕСКИЙ БЮЛЛЕТЕНЬ • DAILY WEATHER REPORT
BULLETIN QUOTIDIEN DE TEMPS • TÄGLICHER WETTERBERICHT

**107. évfolyam 71. szám** **+ Budapest +** **1994. március 12. szombat**

## Az időjárási helyzet és a várható időjárás:

Európa északi felének időjárását a változékonyság jellemzi. Az Izland térségében örvénylő nagy kiterjedésű ciklon-rendszer déli peremén változó nedvességtartalmú, enyhe léghullámok haladnak a kontinens belseje fölé. Vonulásukat átmeneti erős felhősödés és szórványosan előforduló kisebb eső, zápor kíséri. A hőmérséklet csúcsértéke általában 2, 6 fokkal magasabb az évszaknak megfelelőnél. A kontinens déli területein általában kevés a felhő, kellemes, tavaszi az idő. A Kárpát-medence fölött az elkövetkező 36 órában gyors mozgású hidegfront vonul át, átmeneti felhősödés, eső, zápor is várható.

Magyarországon pénteken jobbára derült, száraz idő volt, 8-11 órás napsütéssel. Keleten, délkeleten helyenként erős északkeleti szél fújt. A legmagasabb nappali hőmérséklet általában 13, 17 fok között alakult. Ma (szombat) hajnalra az ország nagy részén 2 és 6 fokig, keleten, északkeleten -1, -4 fokig hűlt le a levegő. Délelőtt kevés felhő, napos idő volt. A hőmérséklet 11 órára 8, 15 fokig emelkedett.

Ma 12 órakor Budapesten a hőmérséklet 13 fok volt, a tengerszintre átszámított légnyomás 1021 hPa, erősen süllyed.

**Várható időjárás vasárnap estig:**

A késő délutáni, esti óráktól átmenetileg erősen megnövekszik a felhőzet, elsősorban nyugaton és északon valószínű eső, zápor. Holnap (vasárnap) a felhőátvonulásból elszórtan lehet futó zápor. A helyenként élénk délnyugati szél északnyugatira fordul és időnként megerősödik.
A legalacsonyabb éjszakai hőmérséklet 3, 8,
a legmagasabb nappali hőmérséklet vasárnap 11, 16 fok között várható.

Kapitány Ervinné s. k.

**A hőmérséklet napi középértéke és eltérése a sokévi átlagtól (Budapest külterületén):**

| | | |
|---|---|---|
| 1994. március 11. | 10,6 °C | +6,0 °C |

**1871 óta ezen a napon Budapesten előfordult**

| | |
|---|---|
| legmagasabb hőmérséklet: | 19,9 °C (1975) |
| legalacsonyabb hőmérséklet: | -12,0 °C (1886) |

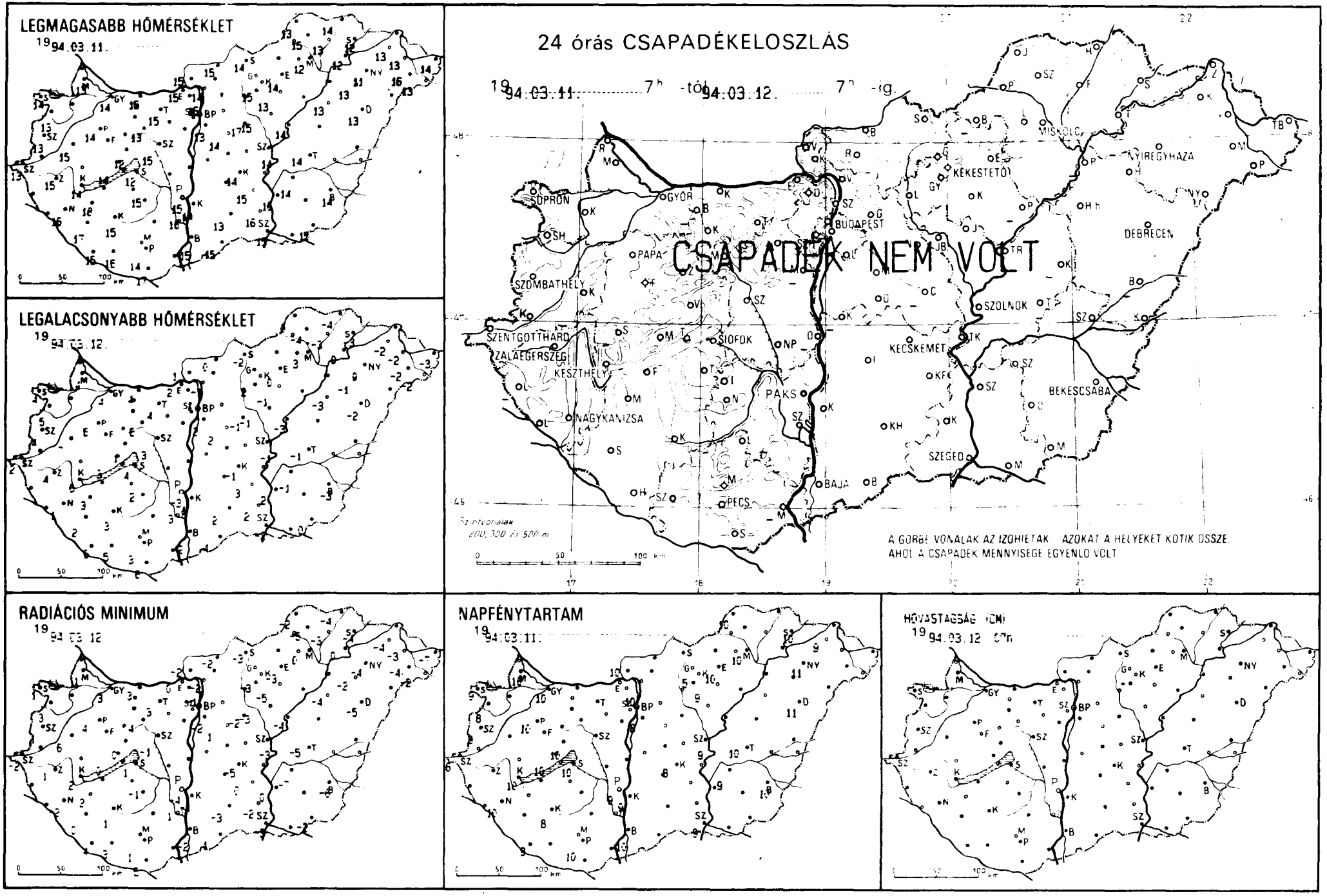
LEGMAGASABB HŐMÉRSÉKLET
19 94.03.11.
LEGALACSONYABB HŐMÉRSÉKLET
19 94.03.12.
24 órás CSAPADÉKELOSZLÁS
19 94.03.11. 7h -tól 94.03.12. 7h -ig.
CSAPADÉK NEM VOLT
SOPRON
GYŐR
BUDAPEST
MISKOLC
NYÍREGYHÁZA
KÉKESTETŐ
DEBRECEN
PAPA
SZOMBATHELY
SZOLNOK
SZENTGOTTHÁRD
ZALAEGERSZEG
KESZTHELY
SIÓFOK
KECSKEMÉT
BÉKÉSCSABA
NAGYKANIZSA
PAKS
SZEGED
BAJA
PÉCS
Szintvonalak
200, 300 és 500 m
A GÖRBE VONALAK AZ IZOHIETÁK AZOKAT A HELYEKET KÖTIK ÖSSZE,
AHOL A CSAPADÉK MENNYISÉGE EGYENLŐ VOLT
RADIÁCIÓS MINIMUM
19 94.03.12.
NAPFÉNYTARTAM
19 94.03.11.
HÓVASTAGSÁG (CM)
19 94.03.12. 07h

| 19 94.03.12. 07$^h$-ig az utolsó 24 óra adatai | | | | | | |
|---|---|---|---|---|---|---|
| állomás | csapadék (mm) | | max. hő-mér-séklet | min. hő-mér-séklet | rad. min. | Előző nap napos órái |
| Győr | . | ⎓ | 14 | 4 | 3 | 10 |
| Mosonmagyaróvár | . | ⎓ | 13 | 4 | 1 | 10 |
| Sopron | . | ⎓ | 14 | 4 | 1 | 9 |
| Sopronhorpács | . | ⎓ | 13 | 5 | 3 | 8 |
| Káld | . | | 15 | 7 | 6 | - |
| Szentgotthárd | . | | 13 | 2 | -2 | 6 |
| Szombathely | . | ⎓ | 13 | 4 | 1 | 9 |
| Lenti | - | | - | - | - | - |
| Nagykanizsa | . | ⎵ | 16 | 1 | -2 | 10 |
| Zalaegerszeg | . | ⎓ | 15 | 4 | 1 | - |
| Farkasgyepű | . | | 13 | 4 | 2 | - |
| Keszthely | . | ⎓ | 14 | 6 | 2 | 10 |
| Mencshely | . | | 14 | 3 | 0 | 10 |
| Pápa | . | = | 14 | 6 | 4 | 10 |
| Sümeg | - | | - | - | - | - |
| Veszprém | . | | 12 | 1 | 0 | 10 |
| Zirc | . | ⎵ | 14 | 3 | -1 | - |
| Homokszentgyörgy | . | | 15 | 6 | 4 | 9 |
| Kaposvár | . | ⎓ | 15 | 3 | 1 | 8 |
| Marcali | . | ⎓ | 18 | 3 | 2 | - |
| Siófok | . | ⎓ | 12 | 4 | 1 | 10 |
| Somogyszob | . | ⎓ | 17 | 2 | 0 | - |
| Bábolna | - | | - | - | - | - |
| Esztergom Kertváros | . | | 15 | 2 | 0 | - |
| Komárom | . | = | 15 | 4 | 3 | - |
| Tata | . | = | 15 | 4 | 3 | - |
| Kisapostag | - | | - | - | - | - |
| Martonvásár | - | | - | - | - | - |
| Mór | . | = | 13 | 6 | 4 | - |
| Székesfehérvár | . | ⎵ | 15 | 3 | -1 | - |
| Iregszemcse | . | ⎵ | 15 | 2 | -1 | - |
| Paks | . | | 15 | -3 | -4 | 9 |
| Szekszárd | . | = | 16 | 3 | 1 | - |
| Mohács | - | | - | - | - | - |
| Pécs | . | | 14 | 3 | 1 | 10 |
| Pécs Árpádtető | . | | 13 | 5 | 4 | - |
| Siklós | . | ⎓ | 17 | 6 | 5 | - |
| Szigetvár | . | = | 16 | 5 | 3 | - |
| Bp. Lőrinc | . | ⎵ | 13 | 2 | -2 | 8 |
| Bp. Met. Szolg. | - | | - | - | - | - |
| Bp. Széchenyi-hegy | - | | - | - | - | - |
| Cegléd | - | | - | - | - | - |
| Gödöllő | - | | - | - | - | - |
| Monor | . | | 14 | 2 | 1 | - |
| Nagykáta | . | ⎵ | 17 | -1 | -2 | - |
| Szentendre | . | ⎵ | 16 | 1 | -1 | 10 |
| Vác | . | ⎵ | 14 | -1 | -2 | - |

| 19 94.03.12. 07$^h$-ig az utolsó 24 óra adatai | | | | | | |
|---|---|---|---|---|---|---|
| állomás | csapadék (mm) | | max. hő-mér-séklet | min. hő-mér-séklet | rad. min. | Előző nap napos órái |
| Vámosmikola | . | = | 15 | 1 | -2 | 10 |
| Baja | . | | 15 | 2 | -2 | 10 |
| Bácsalmás | . | | 15 | 4 | 1 | - |
| Kalocsa-Öregcsertő | . | ⎵ | 14 | 1 | -1 | 9 |
| Kecskemét | . | ⎵ | 14 | -1 | -5 | 8 |
| Kiskunfélegyháza | . | | 15 | 3 | 0 | - |
| Kiskunhalas | . | ⎵ | 13 | 2 | -3 | - |
| Kunszentmiklós | - | | - | - | - | - |
| Balassagyarmat | . | | 15 | 0 | -2 | - |
| Salgótarján | . | | 14 | -2 | -3 | - |
| Eger | . | | 14 | 0 | -3 | 10 |
| Gyöngyös | . | ⎵ | 15 | 2 | -3 | - |
| Kékestető | . | | 6 | 1 | 0 | 5 |
| Kompolt | . | ⎵ | 13 | -1 | -5 | 9 |
| Poroszló | - | | - | - | - | - |
| Jászberény | . | ⎵ | 15 | -1 | -3 | - |
| Karcag Tilalmas | - | | - | - | - | - |
| Szolnok | . | ⎵ | 14 | -1 | -3 | 9 |
| Tiszaroff | . | ⎵ | 14 | -3 | -4 | - |
| Túrkeve | . | ⎵ | 14 | -1 | -5 | 10 |
| Kistelek | . | ⎵ | 16 | 2 | -2 | - |
| Szeged | . | | 15 | -2 | -3 | 9 |
| Szentes | . | | 16 | 2 | 0 | - |
| Borsodnádasd | - | | - | - | - | - |
| Füged | . | | 13 | -3 | -3 | - |
| Hidasnémeti | . | = | 14 | -4 | -4 | - |
| Jósvafő | . | | 13 | 0 | -2 | 10 |
| Miskolc | . | = | 12 | 3 | 0 | 10 |
| Sárbospatak | . | ⎵ | 12 | -3 | -4 | 10 |
| Szendrőlád | . | ⎵ | 15 | -4 | -5 | - |
| Tokaj | . | | 12 | 0 | 0 | - |
| Kisvárda | . | ⎵ | 13 | -2 | -4 | 9 |
| Mátészalka | . | ⎵ | 16 | -2 | -4 | - |
| Napkor | . | | 11 | 0 | -4 | 11 |
| Pátyod | . | ⎵ | 13 | -2 | -2 | - |
| Tiszabecs | . | ⎵ | 14 | -3 | -7 | - |
| Vásárosnamény | . | ⎵ | 13 | -2 | -3 | - |
| Záhony | - | | - | - | - | - |
| Berettyóújfalu | - | | - | - | - | - |
| Debrecen | . | ⎵ | 13 | -2 | -5 | 11 |
| Hajdúdorog | . | ⎵ | 13 | -1 | -2 | - |
| Hortobágy Halastó | . | ⎵ | 13 | -3 | -4 | - |
| Körösszakál | - | | - | - | - | - |
| Polgár | - | | - | - | - | - |
| Békéscsaba | . | ⎵ | 14 | -3 | -6 | 10 |
| Mezőhegyes | . | ⎵ | 15 | 0 | -2 | - |
| Szarvas | . | ⎵ | 14 | -1 | -7 | 9 |

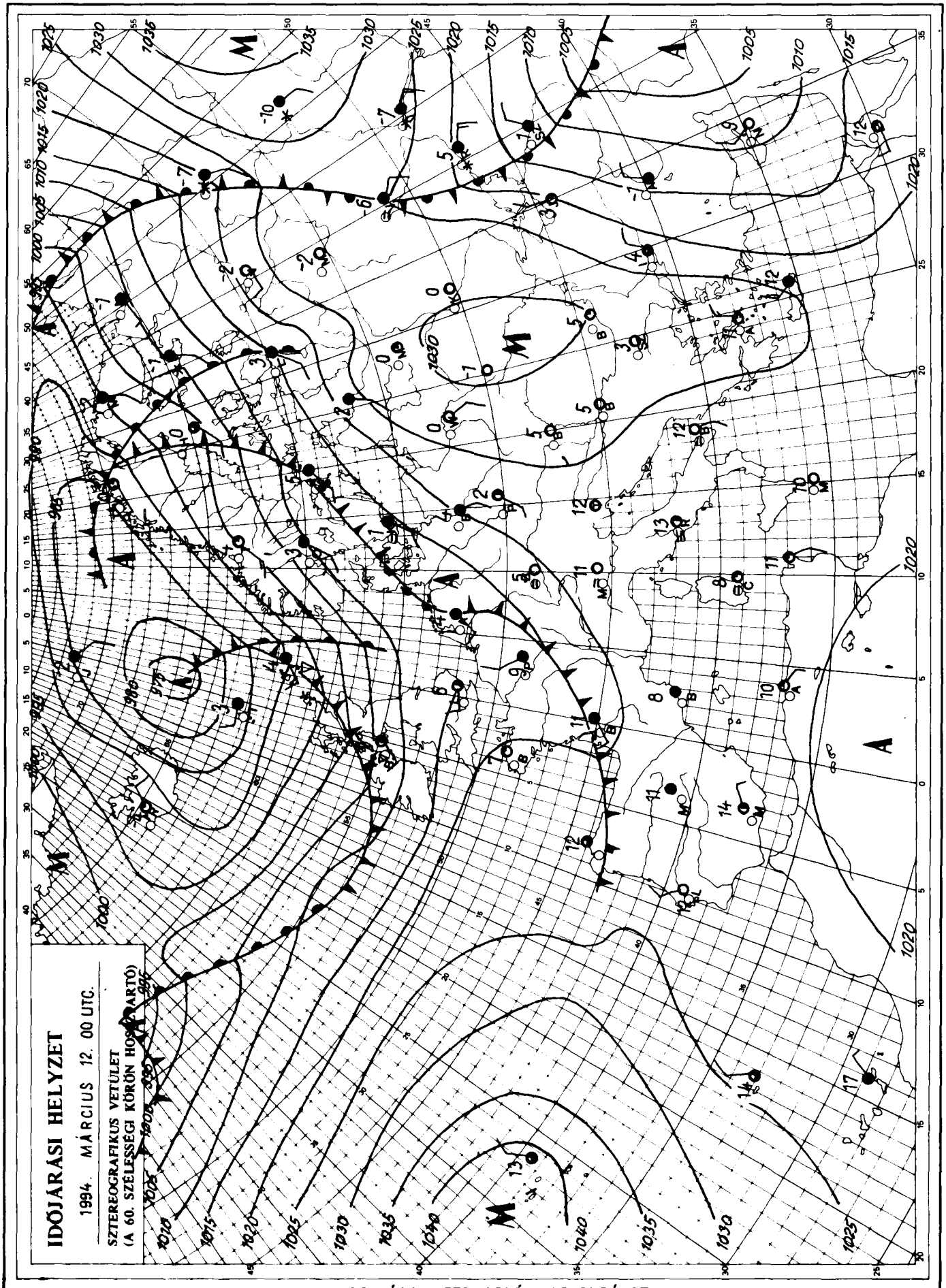


Kiadja az **ORSZÁGOS METEOROLÓGIAI SZOLGÁLAT**
Kiadásért felel: Dr. Mersich Iván, az Országos Meteorológiai Szolgálat elnöke
Készült az Országos Meteorológiai Szolgálat Nyomdájában, Budapest – Felelős vezető: Szinok István – Munkaszám: 94.148.
Szerkesztésért felel: Dr. Dévényi Dezső az Időjárás Előrejelző Önálló Osztály vezetője
Készíti: az OMSZ Időjárás Előrejelző Önálló Osztálya – Szakmai felelős: Dr. Dévényi Dezső osztályvezető – Megjelenik naponként
Megrendelhető: 1024 Budapest, II., Kitaibel Pál utca 1. – Pénzügyi Osztály – Telefon: 135-35-00

# IDŐJÁRÁSI NAPIJELENTÉS

ЕЖЕДНЕВНЫЙ МЕТЕОРОЛОГИЧЕСКИЙ БЮЛЛЕТЕНЬ • DAILY WEATHER REPORT
BULLETIN QUOTIDIEN DE TEMPS • TÄGLICHER WETTERBERICHT

**107. évfolyam 72. szám** **+ Budapest +** **1994. március 13. vasárnap**

## Az időjárási helyzet és a várható időjárás:

Európa nagy részén, a 45. szélességi körtől északra gyors mozgású ciklonok teszik változékonnyá az időjárást. A nyugatról keletre vonuló időjárási frontok hatására gyakran beborul az ég, és ilyenkor sokfelé elered az eső. A Skandináv-félsziget, valamint Oroszország északi részén ugyanakkor többfelé havazik. Kontinensünk déli tájain csendesebb az időjárás, kevesebb a felhő, többet süt a nap, a hőmérséklet csúcsértéke 15, 20 fok között változik. Észak felé haladva fokozatosan csökken a hőmérséklet, és a Skandináv térségben már csak 0, +5 fok a jellemző maximum érték. A Kárpát-medence időjárását a következő napokban továbbra is a nyugat felől egymást követően érkező ciklonális hullámok alakítják, így marad a változékony idő.

Magyarországon szombaton napos, száraz idő volt. Általában 7, 10 órán át sütött a nap. A déli szél helyenként megélénkült. A legmagasabb nappali hőmérséklet többnyire 14, 19 fok között alakult. Éjszaka az ország nagy részén 1, 8 fok közé hűlt le a levegő, északkeleten azonban helyenként gyenge fagy is kialakult. Vasárnap délelőtt változóan felhős volt az égbolt az ország fölött, néhol gyenge eső is előfordult. Mérsékelt volt a légmozgás. A hőmérséklet 11 órakor 9, 15 fok között változott.

Ma 12 órakor Budapesten a hőmérséklet 14 fok volt, a tengerszintre átszámított légnyomás 1013 hPa, mérsékelten süllyed.

**Várható időjárás hétfő estig:**

Nyugat felől erősen megnövekszik a felhőzet. Reggelig először nyugaton, majd északon és keleten lehet számítani esőre. Hétfőn napközben a felhőátvonulásokból csak néhol alakulhat ki futó zápor. Az eleinte mérsékelt délnyugati, nyugat szél északnyugatira fordul és éjszakától megerősödik.
A legalacsonyabb éjszakai hőmérséklet 2, 7 fok között várható.
A legmagasabb nappali hőmérséklet hétfőn 8, 13 fok között valószínű.

Varga László s. k.

**A hőmérséklet napi középértéke és eltérése a sokévi átlagtól (Budapest külterületén):**

| | | |
|---|---|---|
| 1994. március 12. | 8,9 °C | +4,7 °C |

**1871 óta ezen a napon Budapesten előfordult**

| | |
|---|---|
| legmagasabb hőmérséklet: | 19,1 °C (1990) |
| legalacsonyabb hőmérséklet: | -12,0 °C (1886) |

## LEGMAGASABB HŐMÉRSÉKLET

19 94.03.12.

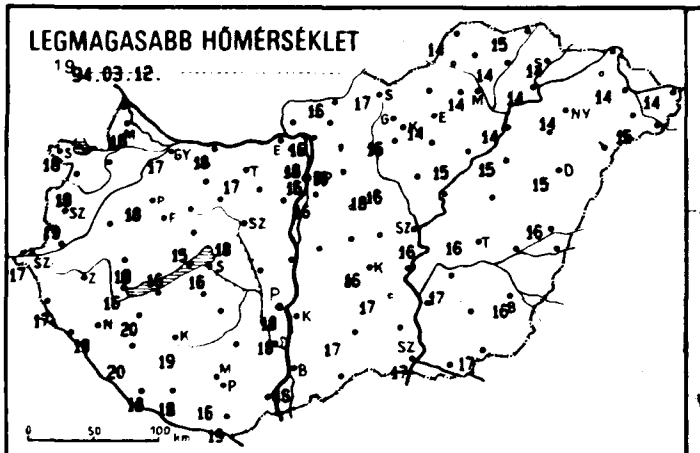

## LEGALACSONYABB HŐMÉRSÉKLET

19 94.03.13.

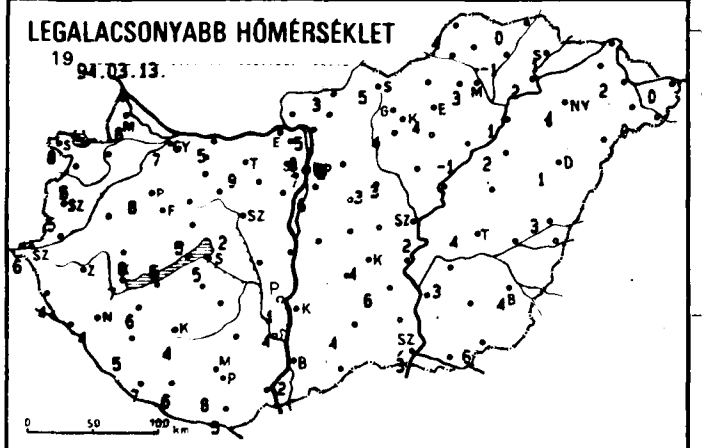

## 24 órás CSAPADÉKELOSZLÁS

19 94.03.12. 7h -tól 94.03.13. 7h -ig.

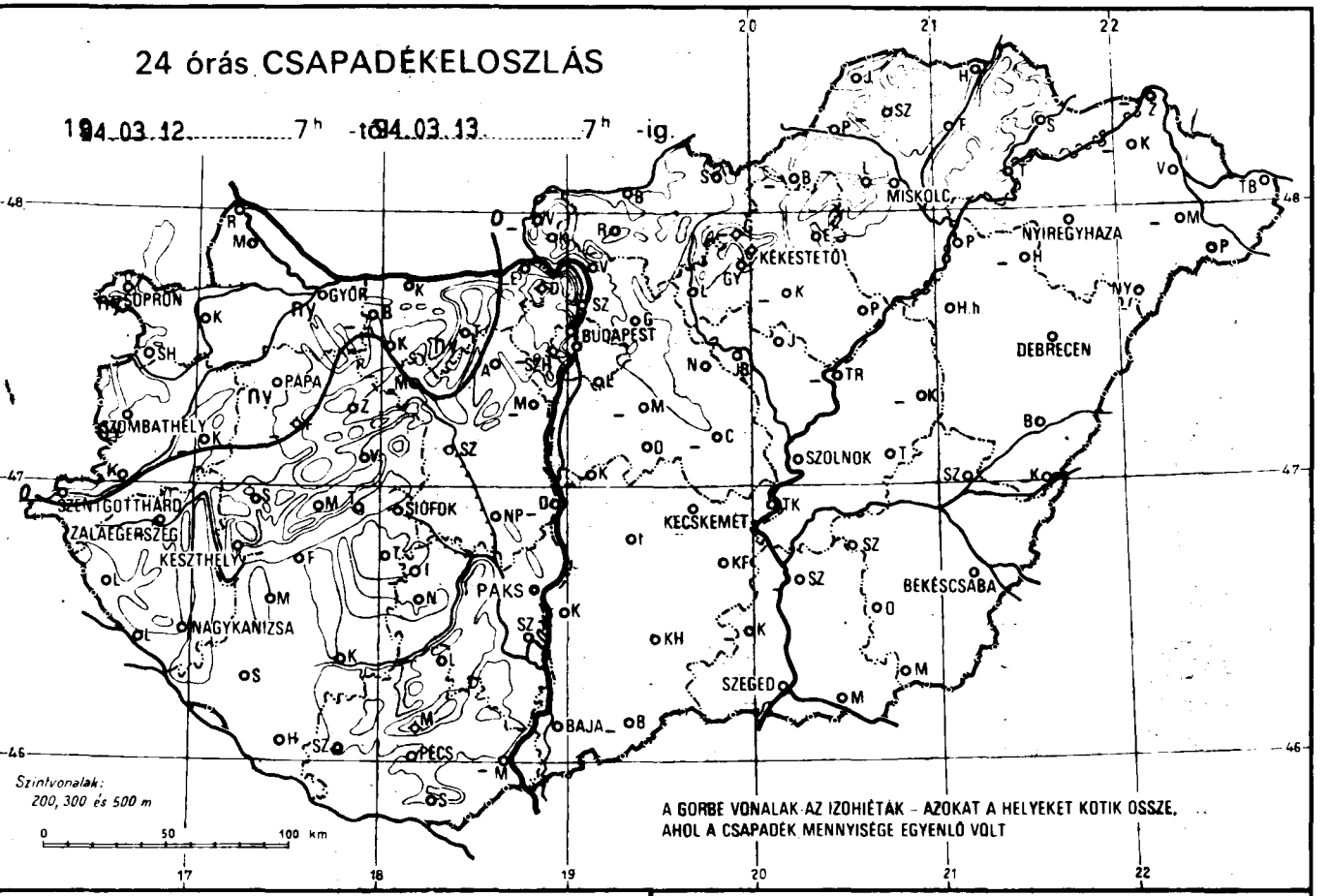


## RADIÁCIÓS MINIMUM

19 94.03.13.

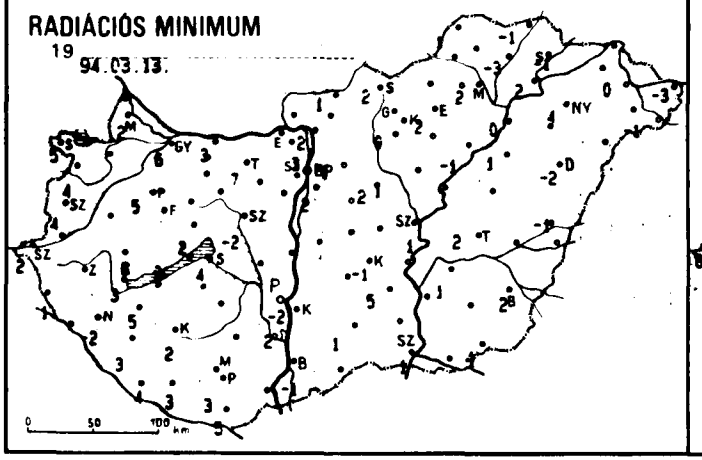

## NAPFÉNYTARTAM

19 94.03.12.

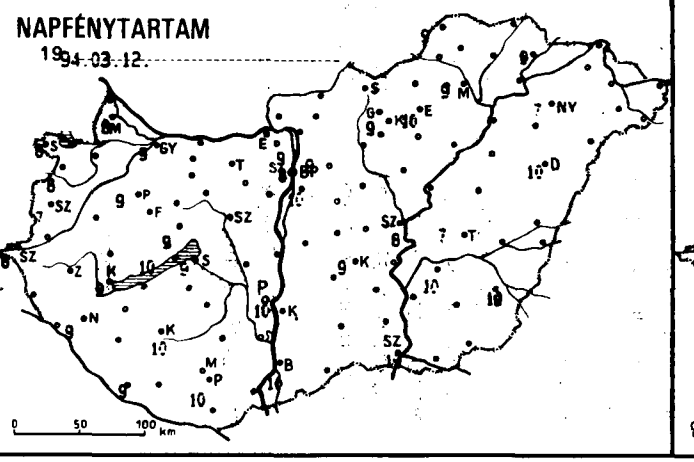

## HÓVASTAGSÁG (cm)

19 94.03.13. 07h

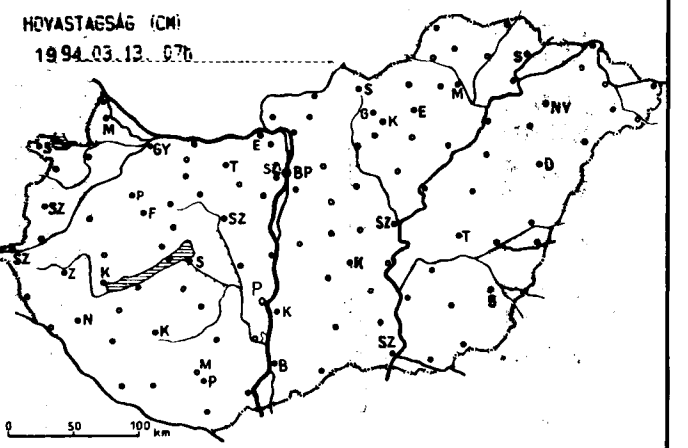

| 19 94.03.13. 07h-ig az utolsó 24 óra adatai | | | | | | | 19 94.03.13. 07h-ig az utolsó 24 óra adatai | | | | | | |
|---|---|---|---|---|---|---|---|---|---|---|---|---|---|
| állomás | csapadék (mm) | | max. hő-mér-séklet | min. hő-mér-séklet | rad. min. | Előző nap napos órái | állomás | csapadék (mm) | | max. hő-mér-séklet | min. hő-mér-séklet | rad. min. | Előző nap napos órái |
| Győr | ny | · | 17 | 7 | 6 | 9 | Vámosmikola | - | | - | - | - | - |
| Mosonmagyaróvár | . | ⛅ | 18 | 8 | 2 | 8 | Baja | . | ⛅ | 18 | 2 | -1 | 10 |
| Sopron | ny | ▽ ⛅ | 18 | 8 | 5 | 8 | Bácsalmás | - | | - | - | - | - |
| Sopronhorpács | . | ⛅ | 18 | 6 | 4 | 8 | Kalocsa-Öregcsertő | - | | - | - | - | - |
| Káld | - | | - | - | - | - | Kecskemét | . | ⌣ | 16 | 4 | -1 | 9 |
| Szentgotthárd | . | | 17 | 6 | 2 | 8 | Kiskunfélegyháza | . | | 17 | 6 | 5 | - |
| Szombathely | ny | · | 19 | 5 | 4 | 7 | Kiskunhalas | . | ⌣ | 17 | 4 | 1 | - |
| Lenti | . | = | 17 | 4 | 1 | - | Kunszentmiklós | - | | - | - | - | - |
| Nagykanizsa | . | ⌣ | 19 | 4 | -2 | 9 | Balassagyarmat | . | | 16 | 3 | 1 | - |
| Zalaegerszeg | - | | - | - | - | - | Salgótarján | . | | 17 | 5 | 2 | - |
| Farkasgyepű | - | | - | - | - | - | Eger | . | | 14 | 4 | 2 | 10 |
| Keszthely | . | ⛅ | 16 | 7 | 3 | 9 | Gyöngyös | . | ⛅ | 16 | 4 | 0 | - |
| Mencshely | . | = | 16 | 5 | 0 | 10 | Kékestető | . | | 8 | 4 | 3 | 9 |
| Pápa | ny | · | 18 | 8 | 5 | 9 | Kompolt | - | | - | - | - | - |
| Sümeg | . | | 19 | 8 | 6 | - | Poroszló | . | ⌣ | 15 | -1 | -1 | - |
| Veszprém | . | | 15 | 5 | 2 | 9 | Jászberény | . | ⛅ | 16 | 3 | 1 | - |
| Zirc | . | = | 15 | 6 | 3 | - | Karcag Tilalmas | - | | - | - | - | - |
| Homokszentgyörgy | . | ⛅ | 18 | 7 | 4 | 9 | Szolnok | . | ⛅ | 16 | 2 | 1 | 8 |
| Kaposvár | . | ⛅ | 19 | 4 | 2 | 10 | Tiszaroff | - | | - | - | - | - |
| Marcali | . | ⛅ | 20 | 6 | 5 | - | Túrkeve | . | ⛅ | 16 | 4 | 2 | 7 |
| Siófok | . | ⛅ | 16 | 5 | 4 | 9 | Kistelek | - | | - | - | - | - |
| Somogyszob | . | ⛅ | 20 | 5 | 3 | - | Szeged | . | | 17 | 3 | 1 | 10 |
| Bábolna | - | | - | - | - | - | Szentes | - | | - | - | - | - |
| Esztergom Kertváros | - | | - | - | - | - | Borsodnádasd | - | | - | - | - | - |
| Komárom | . | = | 18 | 5 | 3 | - | Füged | . | = | 14 | -1 | -3 | - |
| Tata | ny | · | 17 | 9 | 7 | - | Hidasnémeti | . | = | 15 | 0 | -1 | - |
| Kisapostag | - | | - | - | - | - | Jósvafő | . | = | 14 | 4 | 1 | 9 |
| Martonvásár | - | | - | - | - | - | Miskolc | . | = | 14 | 3 | 2 | 9 |
| Mór | - | | - | - | - | - | Sárospatak | . | | 14 | 1 | -1 | 9 |
| Székesfehérvár | . | = | 18 | 2 | -2 | - | Szendrőlád | - | | - | - | - | - |
| Iregszemcse | - | | - | - | - | - | Tokaj | . | | 14 | 2 | 2 | - |
| Paks | . | | 18 | 1 | -2 | 10 | Kisvárda | - | | - | - | - | - |
| Szekszárd | . | = | 18 | 4 | 2 | - | Mátészalka | - | | - | - | - | - |
| Mohács | - | | - | - | - | - | Napkor | . | | 14 | 4 | 4 | 7 |
| Pécs | . | | 16 | 8 | 3 | 10 | Pátyod | . | ⌣ | 15 | 0 | -1 | - |
| Pécs Árpádtető | . | | 14 | 8 | 6 | - | Tiszabecs | . | ⌣ | 14 | 0 | -3 | - |
| Siklós | . | ⛅ | 19 | 5 | 5 | - | Vásárosnamény | . | = | 14 | 2 | 0 | - |
| Szigetvár | . | = | 18 | 6 | 3 | - | Záhony | - | | - | - | - | - |
| Bp. Lőrinc | . | ⛅ | 16 | 6 | 2 | 10 | Berettyóújfalu | . | = | 16 | 3 | -1 | - |
| Bp. Met. Szolg. | . | | 16 | 7 | - | 8 | Debrecen | . | ⌣ | 15 | 1 | -2 | 10 |
| Bp. Széchenyi-hegy | - | | - | - | - | - | Hajdúdorog | - | | - | - | - | - |
| Ceglédd | - | | - | - | - | - | Hortobágy Halastó | . | | 15 | 2 | 1 | - |
| Gödöllő | . | ⛅ | 16 | 5 | 1 | 9 | Körösszakál | - | | - | - | - | - |
| Monor | - | | - | - | - | - | Polgár | . | = | 14 | 1 | 0 | - |
| Nagykáta | . | | 18 | 3 | 2 | - | Békéscsaba | . | ⛅ | 16 | 4 | 2 | 10 |
| Szentendre | . | | 18 | 6 | 3 | 9 | Mezőhegyes | . | | 17 | 6 | 4 | - |
| Vác | . | ⛅ | 16 | 5 | 2 | - | Szarvas | . | | 17 | 3 | 1 | 10 |

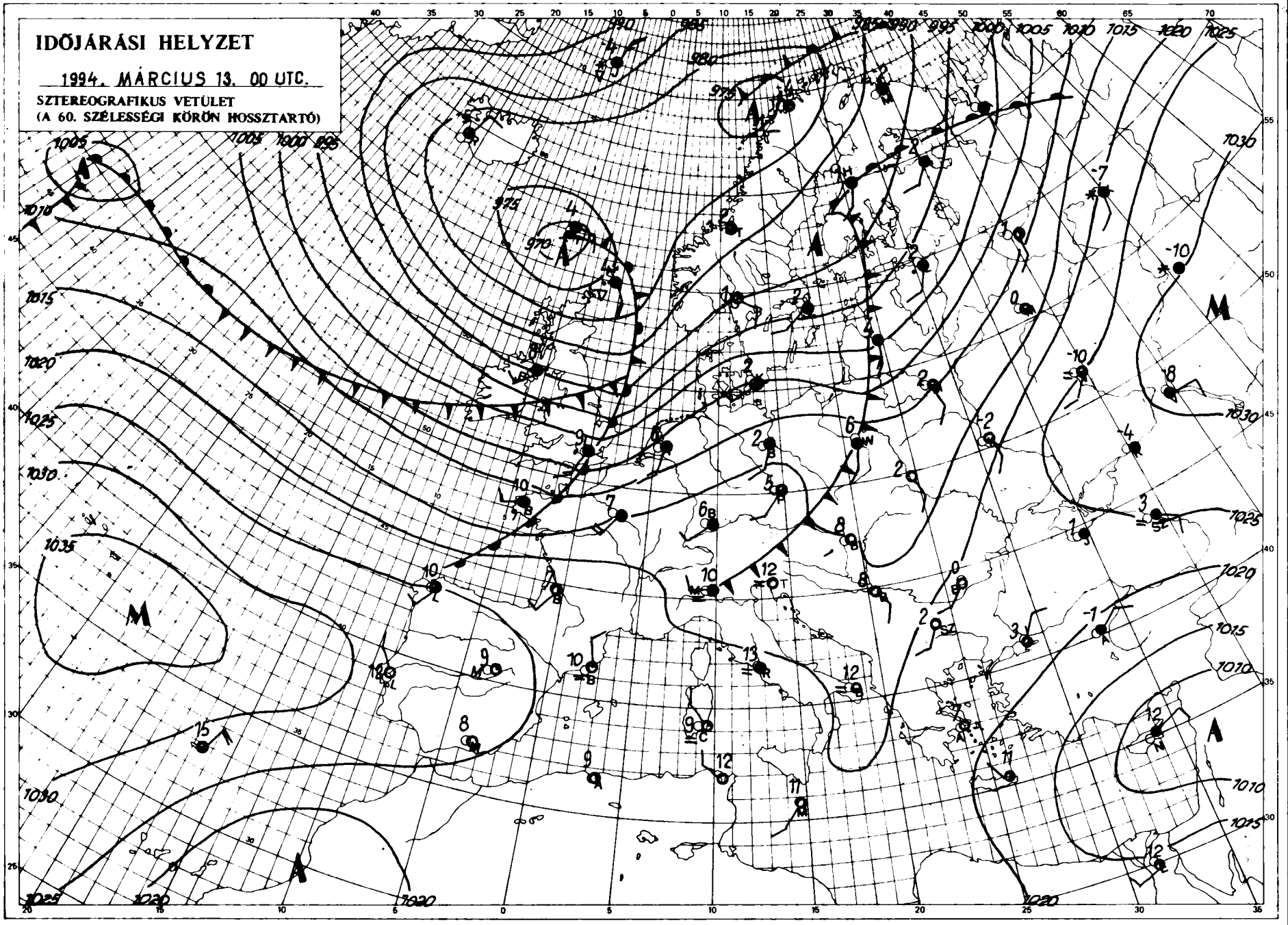


Kiadja az **ORSZÁGOS METEOROLÓGIAI SZOLGÁLAT**

Kiadásért felel: Dr. Mersich Iván, az Országos Meteorológiai Szolgálat elnöke

Készült az Országos Meteorológiai Szolgálat Nyomdájában, Budapest – Felelős vezető: Szinok István – Munkaszám: 94.149.

Szerkesztésért felel: Dr. Dévényi Dezső az Időjárás Előrejelző Önálló Osztály vezetője

Készíti: az OMSZ Időjárás Előrejelző Önálló Osztálya – Szakmai felelős: Dr. Dévényi Dezső osztályvezető – Megjelenik naponként

Megrendelhető: 1024 Budapest, II., Kitaibel Pál utca 1. – Pénzügyi Osztály – Telefon: 135-35-00

# IDŐJÁRÁSI NAPIJELENTÉS

ЕЖЕДНЕВНЫЙ МЕТЕОРОЛОГИЧЕСКИЙ БЮЛЛЕТЕНЬ • DAILY WEATHER REPORT
BULLETIN QUOTIDIEN DE TEMPS • TÄGLICHER WETTERBERICHT

107. évfolyam 73. szám + Budapest + 1994. március 14. hétfő

## Az időjárási helyzet és a várható időjárás:

Jelentős időjáráskülönbség alakult ki Észak-, és Dél-Európa között. Míg Észak-Európában gyors mozgású frontok teszik csapadékossá, szelessé az időt, addig a mediterrán térségben a több órás napsütés, csendes, kora tavaszi idő hatására a csúcshőmérséklet eléri a 21, 22 fokot. Gyakran havazik viszont Kelet-, Északkelet-Európában. Ezeken a területeken napközben is fagypont közelében marad a hőmérséklet. Szórványosan esik az eső Nyugat-, és Közép-Európa területén. Hazánkban újabb front érkezése várható, ezért változékony marad az idő, a szél is csak lassan mérséklődik.

Magyarországon vasárnap gyakran erősen megnövekedett a felhőzet és sokfelé esett az eső, záporeső. A ma reggel 7 óráig lehullott csapadék mennyisége csapadéknyom és 7 mm között volt. A csúcshőmérséklet vasárnap általában 14, 19 fok között alakult, de délnyugaton néhány helyen elérte a 20, 21 fokot is. Az éjszaka érkezett hidegfront hatására megerősödött, helyenként viharossá fokozódott az északi szél, emiatt enyhe volt a reggel. A hőmérséklet mélypontja 3 és 8 fok között alakult. Délelőtt az országban felhőátvonulások voltak több órás napsütéssel, sokfelé viharos északnyugati széllel. A hőmérséklet 11 órára 9, 14 fokig emelkedett.

Ma 12 órakor Budapesten a hőmérséklet 12 fok volt, a tengerszintre átszámított légnyomás 1015 hPa, mérsékelten emelkedik.

**Várható időjárás kedd estig:**

Eleinte változóan felhős idő lesz néhány órás napsütéssel, majd gyakran lesz erősen felhős az ég, szórványosan kisebb eső, záporeső valószínű. Eleinte még erős, néhol viharos lökésekkel kísért északnyugati, majd holnap időnként élénk nyugati szél valószínű.
A hőmérséklet hajnalban 1 és 6 fok között,
kedden kora délután 10 és 15 fok között lesz.

**Távolabbi kilátások szerdától–szombatig:**

Hűvös idő várható. Gyakran erősen megnövekszik a felhőzet, szórványos záporokkal, a hegyekben hózáporokkal. Csupán rövid napos időszakok lesznek. Az északnyugati szél gyakran megerősödik.
A legalacsonyabb éjszakai hőmérséklet eleinte 1, 6, majd +1, -4 fok között,
a legmagasabb nappali hőmérséklet eleinte 9, 14, majd 4, 9 fok között várható.
Jelentős mennyiségű (legalább napi 5 mm) csapadék az ország területének 10 százalékán várható.

Pálóczi Györgyi s. k.

**A hőmérséklet napi középértéke és eltérése a sokévi átlagtól (Budapest külterületén):**

| | | |
|---|---|---|
| 1994. március 13. | 11,0°C | +7,1°C |

**1871 óta ezen a napon Budapesten előfordult**

| | |
|---|---|
| legmagasabb hőmérséklet: | 18,3°C (1934) |
| legalacsonyabb hőmérséklet: | -14,5°C (1877) |

## LEGMAGASABB HŐMÉRSÉKLET

19 94.03.13.

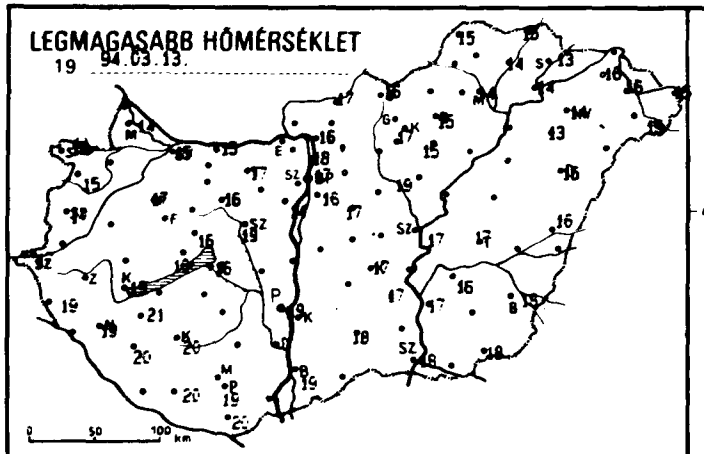

## LEGALACSONYABB HŐMÉRSÉKLET

19 94.03.14.

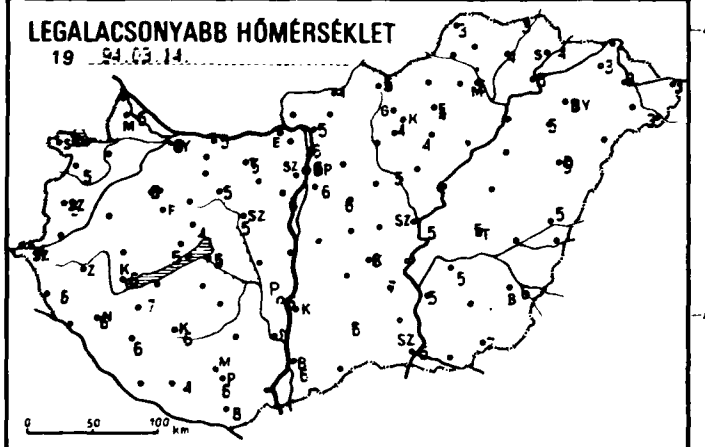

## 24 órás CSAPADÉKELOSZLÁS

19 94.03.13. 7h -tól 94.03.14. 7h -ig.

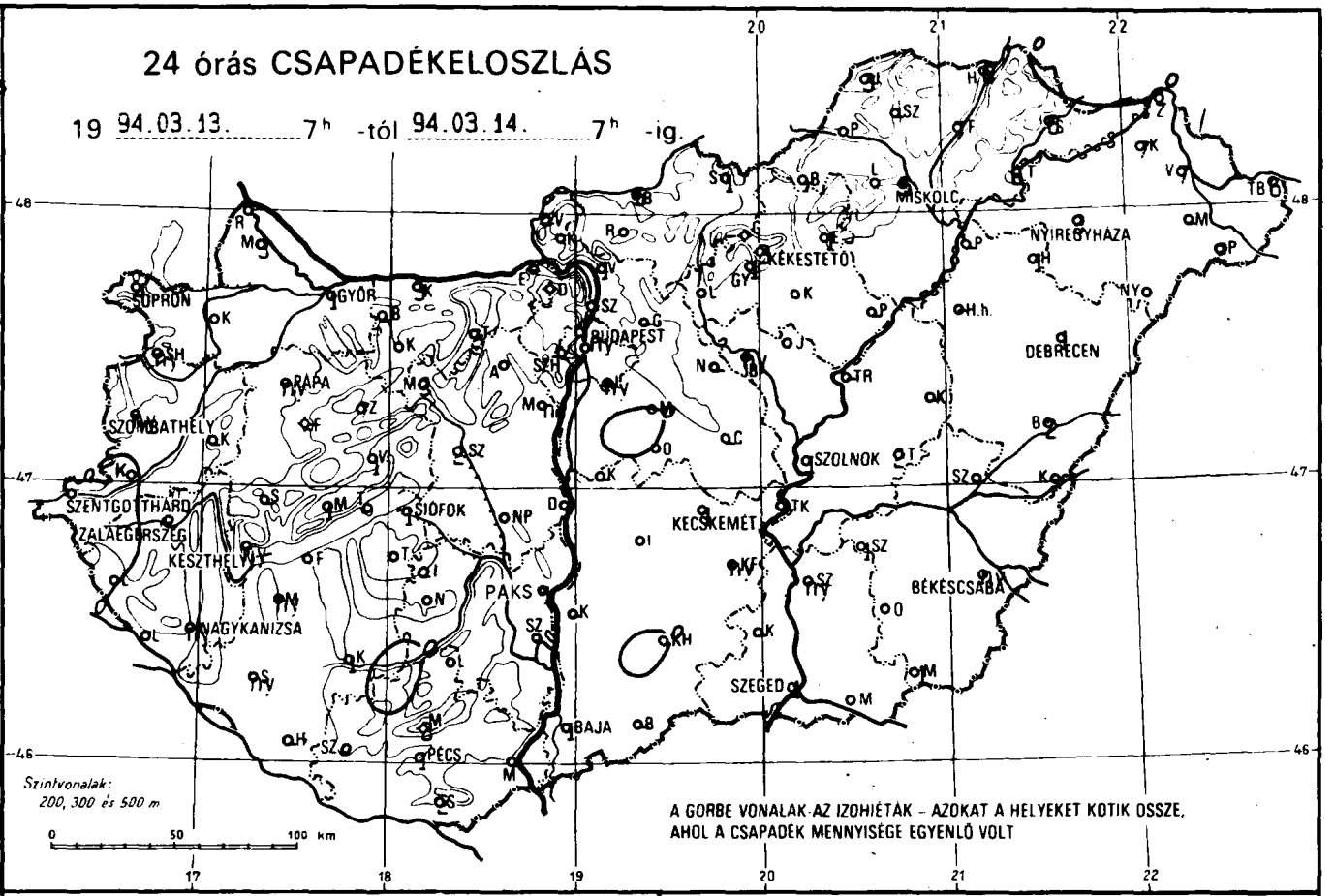


## RADIÁCIÓS MINIMUM

19 94.03.14.

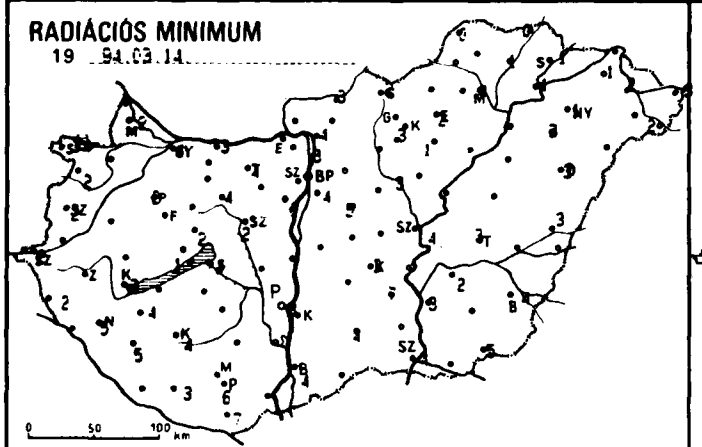

## NAPFÉNYTARTAM

19 94.03.13.

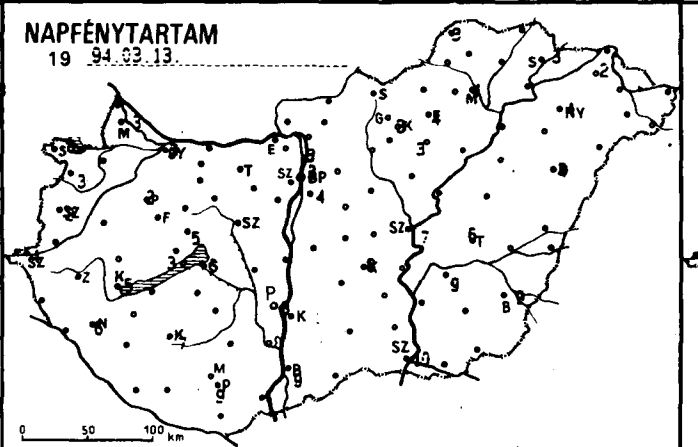

## HÓVASTAGSÁG (CM)

19 94.03.14. 07h

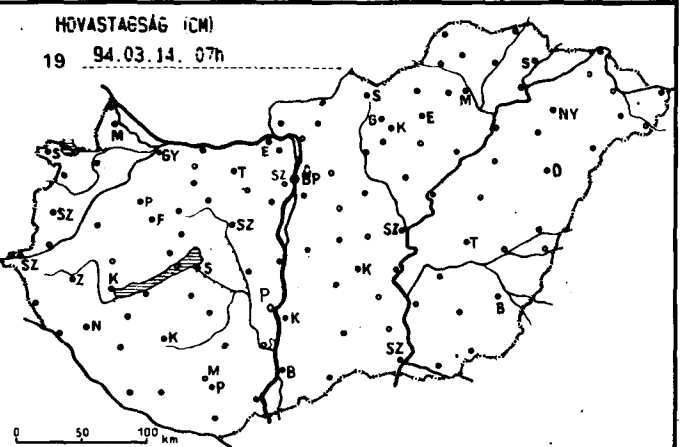

| 19 94.03.14. 07h-ig az utolsó 24 óra adatai | | | | | | | 19 94.03.14. 07h-ig az utolsó 24 óra adatai | | | | | | |
|---|---|---|---|---|---|---|---|---|---|---|---|---|---|
| állomás | csapadék (mm) | | max. hő-mér-séklet | min. hő-mér-séklet | rad. min. | Előző nap napos órái | állomás | csapadék (mm) | | max. hő-mér-séklet | min. hő-mér-séklet | rad. min. | Előző nap napos órái |
| Győr | 1 | ▽ | 15 | 6 | 4 | 3 | Vámosmikola | - | | - | - | - | - |
| Mosonmagyaróvár | 3 | · | 14 | 5 | 2 | 3 | Baja | 1 | ▽ = | 19 | 6 | 4 | 9 |
| Sopron | 4 | ▽ | 14 | 4 | 3 | 3 | Bácsalmás | - | | - | - | - | - |
| Sopronhorpács | ny | · ⛰ | 15 | 5 | 2 | 3 | Kalocsa-Öregcsertő | - | | - | - | - | - |
| Káld | - | | - | - | - | - | Kecskemét | 1 | ▽ ⛰ | 17 | 6 | 3 | 8 |
| Szentgotthárd | . | | 17 | 4 | 2 | 4 | Kiskunfélegyháza | ny | ▽ ⛰ | 17 | 7 | 7 | - |
| Szombathely | ny | · | 17 | 5 | 2 | 2 | Kiskunhalas | . | | 18 | 6 | 4 | - |
| Lenti | . | = | 19 | 6 | 2 | - | Kunszentmiklós | - | | - | - | - | - |
| Nagykanizsa | ny | ▽ | 19 | 6 | 5 | 6 | Balassagyarmat | 5 | · | 17 | 4 | 3 | - |
| Zalaegerszeg | - | | - | - | - | - | Salgótarján | 1 | · | 16 | 5 | 2 | - |
| Farkasgyepű | - | | - | - | - | - | Eger | 1 | · | 15 | 4 | 2 | 4 |
| Keszthely | ny | · | 19 | 6 | 3 | 5 | Gyöngyös | 1 | · | 17 | 4 | 3 | - |
| Mencshely | 1 | · = | 16 | 5 | 1 | 3 | Kékestető | 3 | ▽ | 11 | -2 | -2 | 3 |
| Pápa | ny | ▽ | 17 | 5 | 2 | 2 | Kompolt | . | | 15 | 4 | 1 | 3 |
| Sümeg | - | | - | - | - | - | Poroszló | - | | - | - | - | - |
| Veszprém | 1 | ▽ | 16 | 4 | 2 | 5 | Jászberény | ny | · ⛰ | 19 | 5 | 3 | - |
| Zirc | 7 | · = | 15 | 3 | 2 | - | Karcag Tilalmas | - | | - | - | - | - |
| Homokszentgyörgy | - | | - | - | - | - | Szolnok | 1 | ▽ | 17 | 5 | 4 | 7 |
| Kaposvár | 1 | ▽ | 20 | 6 | 4 | 7 | Tiszaroff | - | | - | - | - | - |
| Marcali | ny | · ⛰ | 21 | 7 | 4 | - | Túrkeve | 2 | ▽ | 17 | 5 | 3 | 6 |
| Siófok | 1 | · ⛰ | 16 | 5 | 4 | 6 | Kistelek | - | | - | - | - | - |
| Somogyszob | ny | · | 20 | 6 | 5 | - | Szeged | 1 | ▽ | 18 | 5 | 4 | 10 |
| Bábolna | - | | - | - | - | - | Szentes | ny | · | 17 | 5 | 3 | - |
| Esztergom Kertváros | - | | - | - | - | - | Borsodnádasd | - | | - | - | - | - |
| Komárom | 3 | · = | 15 | 5 | 3 | - | Füged | 7 | ▽ | 14 | 4 | 1 | - |
| Tata | 2 | ▽ | 17 | 5 | 4 | - | Hidasnémeti | 6 | · = | 15 | 3 | 0 | - |
| Kisapostag | - | | - | - | - | - | Jósvafő | 3 | · | 15 | 3 | 0 | 3 |
| Martonvásár | ny | ▽ ⌣ | 14 | 6 | 6 | - | Miskolc | 5 | ▽ = | 14 | 6 | 4 | 4 |
| Mór | 3 | ▽ = | 16 | 5 | 4 | - | Sárospatak | 6 | · | 13 | 4 | 1 | 3 |
| Székesfehérvár | 2 | ▽ | 19 | 5 | 2 | - | Szendrőlád | - | | - | - | - | - |
| Iregszemcse | - ⛰ | | - | - | - | - | Tokaj | 6 | · | 14 | 5 | 4 | - |
| Paks | 1 | ▽ | 19 | 6 | 3 | 8 | Kisvárda | 7 | · = | 16 | 3 | 1 | 2 |
| Szekszárd | - | | - | - | - | - | Mátészalka | - | | - | - | - | - |
| Mohács | - | | - | - | - | - | Napkor | 3 | ▽ | 14 | 3 | 1 | 4 |
| Pécs | 1 | · | 19 | 6 | 6 | 9 | Pátyod | 2 | · | 15 | 3 | 2 | - |
| Pécs Árpádtető | 3 | · = | 16 | 5 | 4 | - | Tiszabecs | 6 | ▽ = | 15 | 3 | 3 | - |
| Siklós | 2 | · = | 20 | 8 | 7 | - | Vásárosnamény | 7 | ▽ = | 16 | 3 | 2 | - |
| Szigetvár | . | = | 20 | 4 | 3 | - | Záhony | - | | - | - | - | - |
| Bp. Lőrinc | ny | ▽ | 16 | 6 | 4 | 4 | Berettyóújfalu | 2 | · | 16 | 5 | 3 | - |
| Bp. Met. Szolg. | ny | · | 17 | 6 | - | 3 | Debrecen | 1 | ▽ ⌣ | 15 | 5 | 3 | 4 |
| Bp. Széchenyi-hegy | - | | - | - | - | - | Hajdúdorog | 1 | · | 13 | 5 | 3 | - |
| Cegléd | - | | - | - | - | - | Hortobágy Halastó | - | | - | - | - | - |
| Gödöllő | - | | - | - | - | - | Körösszakál | - | | - | - | - | - |
| Monor | . | | 17 | 6 | 5 | - | Polgár | - | | - | - | - | - |
| Nagykáta | - | | - | - | - | - | Békéscsaba | ny | ▽ | 18 | 6 | 4 | 9 |
| Szentendre | 2 | ▽ | 18 | 6 | 3 | 3 | Mezőhegyes | 1 | · | 18 | 7 | 5 | - |
| Vác | 1 | ▽ | 16 | 5 | 4 | - | Szarvas | 1 | ▽ | 16 | 5 | 2 | 9 |

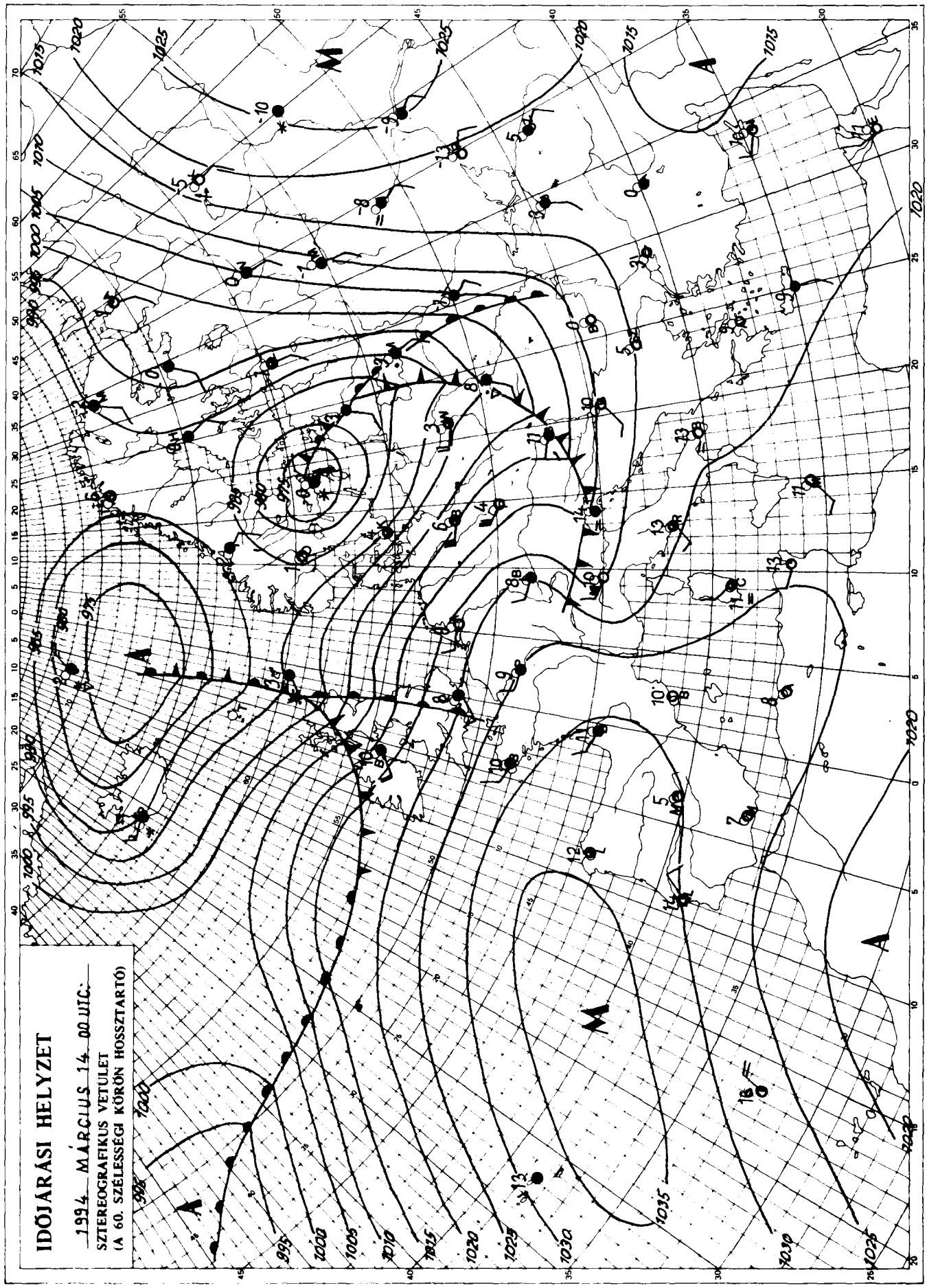


Kiadja az **ORSZÁGOS METEOROLÓGIAI SZOLGÁLAT**
Kiadásért felel: Dr. Mersich Iván, az Országos Meteorológiai Szolgálat elnöke
Készült az Országos Meteorológiai Szolgálat Nyomdájában, Budapest – Felelős vezető: Szinok István – Munkaszám: 94. 150.
Szerkesztésért felel: Dr. Dévényi Dezső az Időjárás Előrejelző Önálló Osztály vezetője
Készíti: az OMSZ Időjárás Előrejelző Önálló Osztálya – Szakmai felelős: Dr. Dévényi Dezső osztályvezető – Megjelenik naponként
Megrendelhető: 1024 Budapest, II., Kitaibel Pál utca 1. – Pénzügyi Osztály – Telefon: 135-35-00

# IDŐJÁRÁSI NAPIJELENTÉS

ЕЖЕДНЕВНЫЙ МЕТЕОРОЛОГИЧЕСКИЙ БЮЛЛЕТЕНЬ • DAILY WEATHER REPORT
BULLETIN QUOTIDIEN DE TEMPS • TÄGLICHER WETTERBERICHT

**107. évfolyam 74. szám** **+ Budapest +** **1994. március 15. kedd**

## Az időjárási helyzet és a várható időjárás:

Szárazföldünk legnagyobb részén az időjárást gyors változások jellemzik már napok óta. Az 55. szélességi körtől északra lévő területek fölött több középpontú ciklonrendszer helyezkedik el. Ennek déli peremén egymást követően különböző nedvességtartalmú, enyhe léghullámok haladnak nyugatról kelet felé. Vonulásukat gyakori felhősödés, eső, zápor, megerősödő szél kíséri. A hőmérséklet csúcsértéke sokfelé 2, 4 fokkal haladja meg az ilyenkor megszokottat. Ma (kedd) hajnalban az Alpok és a Kárpátok északi lejtőit egy időjárási front érte el. Ez a front lassan halad kelet, délkelet felé és várhatóan éjszaka át is vonul a Kárpát-medence fölött. Mögötte pár fokkal hűvösebb levegő árasztja el hazánkat, emiatt a maihoz képest kissé gyengül a nappali felmelegedés.

Magyarországon hétfőn a felhőátvonulások mellett általában 5, 11 órán át sütött a nap. Számottevő eső sehol sem volt. Sokfelé erős, néhol viharos lökésekkel kísért északnyugati szél fújt. A legmagasabb nappali hőmérséklet az ország legnagyobb részén 12 és 17 fok között alakult. Ma (kedd) hajnalra szeszélyes területi eloszlásban 1 és 9 fok közé hűlt le a levegő. Délelőtt a felhőátvonulások mellett mindenütt volt több-kevesebb napsütés. Erős, helyenként viharos lökésekkel kísért nyugati, északnyugati szél fújt. A hőmérséklet 11 órára 12 és 18 fokig emelkedett.

Ma 12 órakor Budapesten a hőmérséklet 16 fok volt, a tengerszintre átszámított légnyomás 1014 hPa, változatlan.

**Várható időjárás szerda estig:**

A délutáni óráktól északnyugat, észak felől átmenetileg erősen megnövekszik a felhőzet és egyre több helyen ered el az eső, zápor. Szerdán napközben a felhőátvonulásokból már csak elszórtan alakulhat ki futó zápor. Az erős, néhol viharos lökésekkel kísért nyugati, északnyugati szél éjszakára átmenetileg kissé mérséklődik
A legalacsonyabb éjszakai hőmérséklet 3, 8,
a legmagasabb nappali hőmérséklet szerdán 10 és 15 fok között valószínű.

Bartha Péterné s. k.

**A hőmérséklet napi középértéke és eltérése a sokévi átlagtól (Budapest külterületén):**

| | | |
|---|---|---|
| 1994. március 14. | 10,1 °C | +5,3 °C |

**1871 óta ezen a napon Budapesten előfordult**

| | |
|---|---|
| legmagasabb hőmérséklet: | 20,8 °C (1957) |
| legalacsonyabb hőmérséklet: | -9,5 °C (1883) |

## LEGMAGASABB HŐMÉRSÉKLET

19 94.03.14.

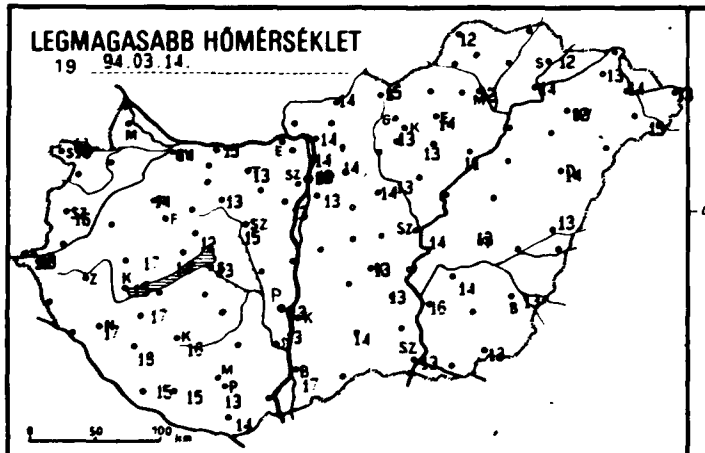

## LEGALACSONYABB HŐMÉRSÉKLET

19 94.03.15.

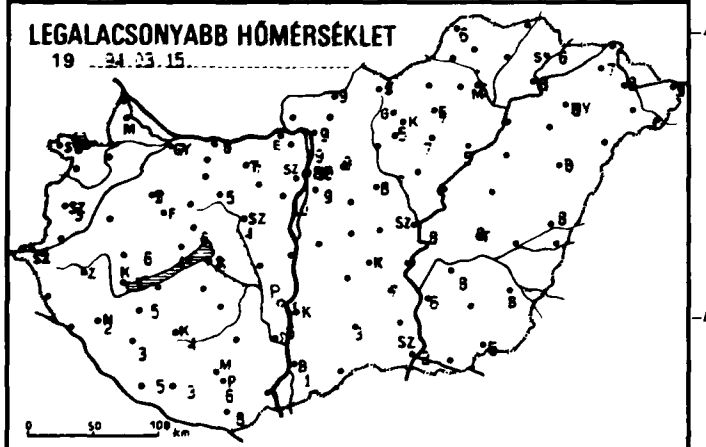

## 24 órás CSAPADÉKELOSZLÁS

19 94.03.14. 7h -tól 94.03.15. 7h -ig.

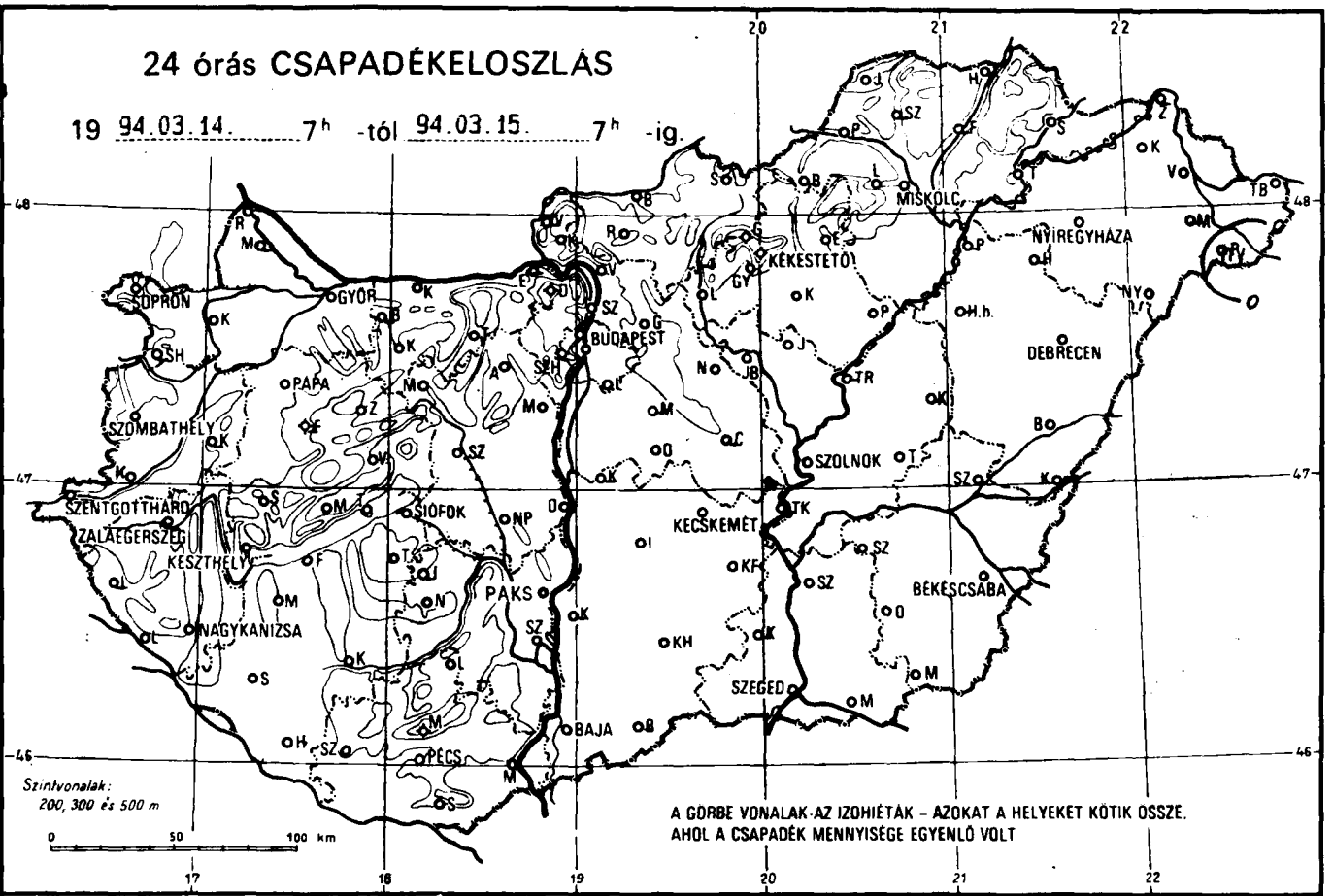


## RADIÁCIÓS MINIMUM

19 94.03.15.

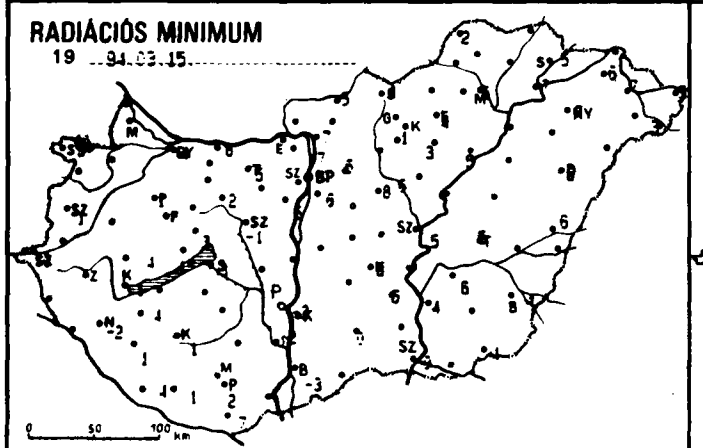

## NAPFÉNYTARTAM

19 94.03.14.

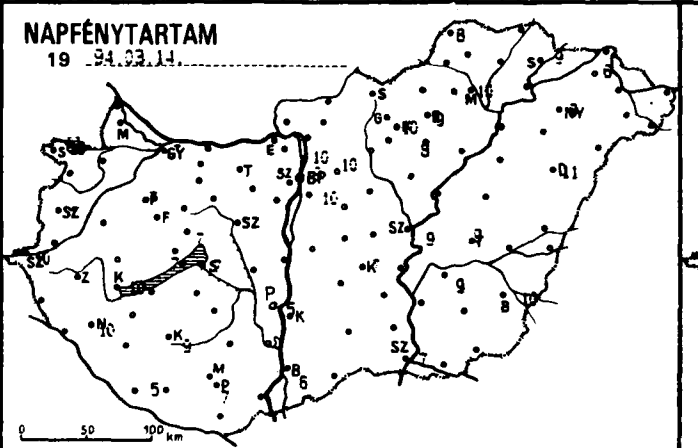

## HÓVASTAGSÁG (CM)

19 94.03.15. 07h

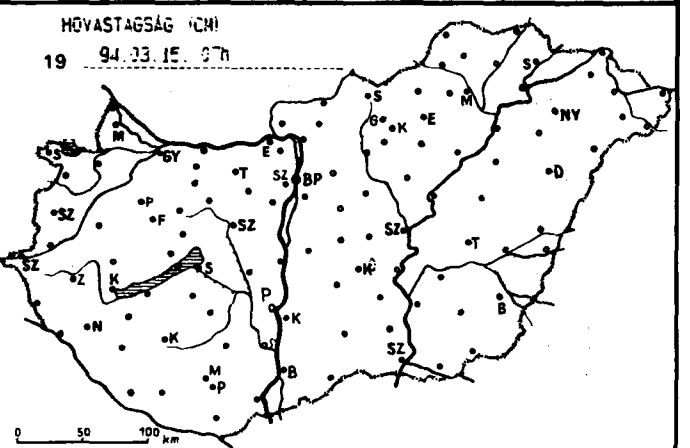

| 19 94.03.15. 07h-ig az utolsó 24 óra adatai | | | | | | |
|---|---|---|---|---|---|---|
| állomás | csapadék (mm) | | max. hő-mér-séklet | min. hő-mér-séklet | rad. min. | Előző nap napos órái |
| Győr | . | | 14 | 7 | 4 | 7 |
| Mosonmagyaróvár | - | | - | - | - | - |
| Sopron | . | | 15 | 8 | 3 | 10 |
| Sopronhorpács | - | | - | - | - | - |
| Káld | - | | - | - | - | - |
| Szentgotthárd | . | | 18 | 5 | 0 | 10 |
| Szombathely | . | ⛅ | 16 | 3 | 1 | 7 |
| Lenti | - | | - | - | - | - |
| Nagykanizsa | . | ⛅ | 17 | 2 | -2 | 10 |
| Zalaegerszeg | - | | - | - | - | - |
| Farkasgyepű | - | | - | - | - | - |
| Keszthely | . | ⛅ | 15 | 3 | 1 | 10 |
| Mencshely | . | | 14 | 4 | 1 | 7 |
| Pápa | . | = | 14 | 5 | 1 | 7 |
| Sümeg | . | ⛅ | 17 | 6 | 4 | - |
| Veszprém | . | | 12 | 6 | 3 | 7 |
| Zirc | . | | 12 | 6 | 2 | - |
| Homokszentgyörgy | . | ⛅ | 15 | 5 | 4 | 5 |
| Kaposvár | . | ⛅ | 16 | 4 | 1 | 9 |
| Marcali | . | ⛅ | 17 | 5 | 4 | - |
| Siófok | . | ⛅ | 13 | 6 | 3 | 7 |
| Somogyszob | . | ⛅ | 18 | 3 | 1 | - |
| Bábolna | - | | - | - | - | - |
| Esztergom Kertváros | - | | - | - | - | - |
| Komárom | . | = | 15 | 8 | 6 | - |
| Tata | . | | 13 | 7 | 5 | - |
| Kisapostag | - | | - | - | - | - |
| Martonvásár | . | | 13 | 10 | 6 | - |
| Mór | . | = | 13 | 5 | 2 | - |
| Székesfehérvár | . | | 15 | 4 | -1 | - |
| Iregszemcse | - | | - | - | - | - |
| Paks | . | ⛅ | 13 | 1 | -2 | 5 |
| Szekszárd | . | | 13 | 5 | 2 | - |
| Mohács | - | | - | - | - | - |
| Pécs | . | ⛅ | 13 | 6 | 2 | 7 |
| Pécs Árpádtető | . | | 12 | 7 | 5 | - |
| Siklós | . | ⛅ | 14 | 8 | 7 | - |
| Szigetvár | . | 🌂 | 15 | 3 | 1 | - |
| Bp. Lőrinc | . | | 13 | 9 | 6 | 10 |
| Bp. Met. Szolg. | . | | 16 | 10 | - | 9 |
| Bp. Széchenyi-hegy | - | | - | - | - | - |
| Cegléd | - | | - | - | - | - |
| Gödöllő | . | | 14 | 9 | 6 | 10 |
| Monor | - | | - | - | - | - |
| Nagykáta | . | | 14 | 8 | 8 | - |
| Szentendre | . | | 14 | 9 | 7 | 10 |
| Vác | . | | 14 | 9 | 7 | - |

| 19 94.03.15. 07h-ig az utolsó 24 óra adatai | | | | | | |
|---|---|---|---|---|---|---|
| állomás | csapadék (mm) | | max. hő-mér-séklet | min. hő-mér-séklet | rad. min. | Előző nap napos órái |
| Vámosmikola | - | | - | - | - | - |
| Baja | . | 🌂 | 17 | 1 | -3 | 6 |
| Bácsalmás | - | | - | - | - | - |
| Kalocsa-Öregcsertő | - | | - | - | - | - |
| Kecskemét | . | | 13 | 7 | 2 | 7 |
| Kiskunfélegyháza | . | ⛅ | 13 | 7 | 0 | - |
| Kiskunhalas | . | = | 14 | 3 | 0 | - |
| Kunszentmiklós | - | | - | - | - | - |
| Balassagyarmat | . | | 14 | 9 | 3 | - |
| Salgótarján | . | | 13 | 7 | 4 | - |
| Eger | . | | 14 | 7 | 4 | 9 |
| Gyöngyös | . | | 13 | 5 | 1 | - |
| Kékestető | . | | 4 | 2 | 1 | 10 |
| Kompolt | . | | 13 | 7 | 3 | 8 |
| Poroszló | . | | 11 | 5 | 5 | - |
| Jászberény | . | | 13 | 7 | 6 | - |
| Karcag Tilalmas | - | | - | - | - | - |
| Szolnok | . | | 14 | 8 | 5 | 9 |
| Tiszaroff | - | | - | - | - | - |
| Túrkeve | . | | 13 | 8 | 5 | 9 |
| Kistelek | - | | - | - | - | - |
| Szeged | . | ⛅ | 13 | 2 | 0 | 7 |
| Szentes | . | | 16 | 6 | 4 | - |
| Borsodnádasd | - | | - | - | - | - |
| Füged | - | | - | - | - | - |
| Hidasnémeti | - | | - | - | - | - |
| Jósvafő | . | | 12 | 6 | 2 | 8 |
| Miskolc | . | | 12 | 6 | 5 | 10 |
| Sáeepatak | . | | 12 | 6 | 5 | 9 |
| Szendrőlád | - | | - | - | - | - |
| Tokaj | . | | 14 | 8 | 7 | - |
| Kisvárda | . | = | 13 | 7 | 6 | 6 |
| Mátészalka | - | | - | - | - | - |
| Napkor | . | | 12 | 8 | 7 | 9 |
| Pátyod | ay | | 13 | 4 | 3 | - |
| Tiszabecs | . | = | 13 | 9 | 5 | - |
| Vásárosnamény | . | = | 14 | 8 | 7 | - |
| Záhony | - | | - | - | - | - |
| Berettyóújfalu | . | | 13 | 8 | 6 | - |
| Debrecen | . | | 14 | 7 | 6 | 11 |
| Hajdúdorog | - | | - | - | - | - |
| Hortobágy Halastó | - | | - | - | - | - |
| Körösszakál | - | | - | - | - | - |
| Polgár | - | | - | - | - | - |
| Békéscsaba | . | | 13 | 7 | 4 | 10 |
| Mezőhegyes | . | ⛅ | 13 | 5 | 4 | - |
| Szarvas | . | | 14 | 8 | 6 | 9 |

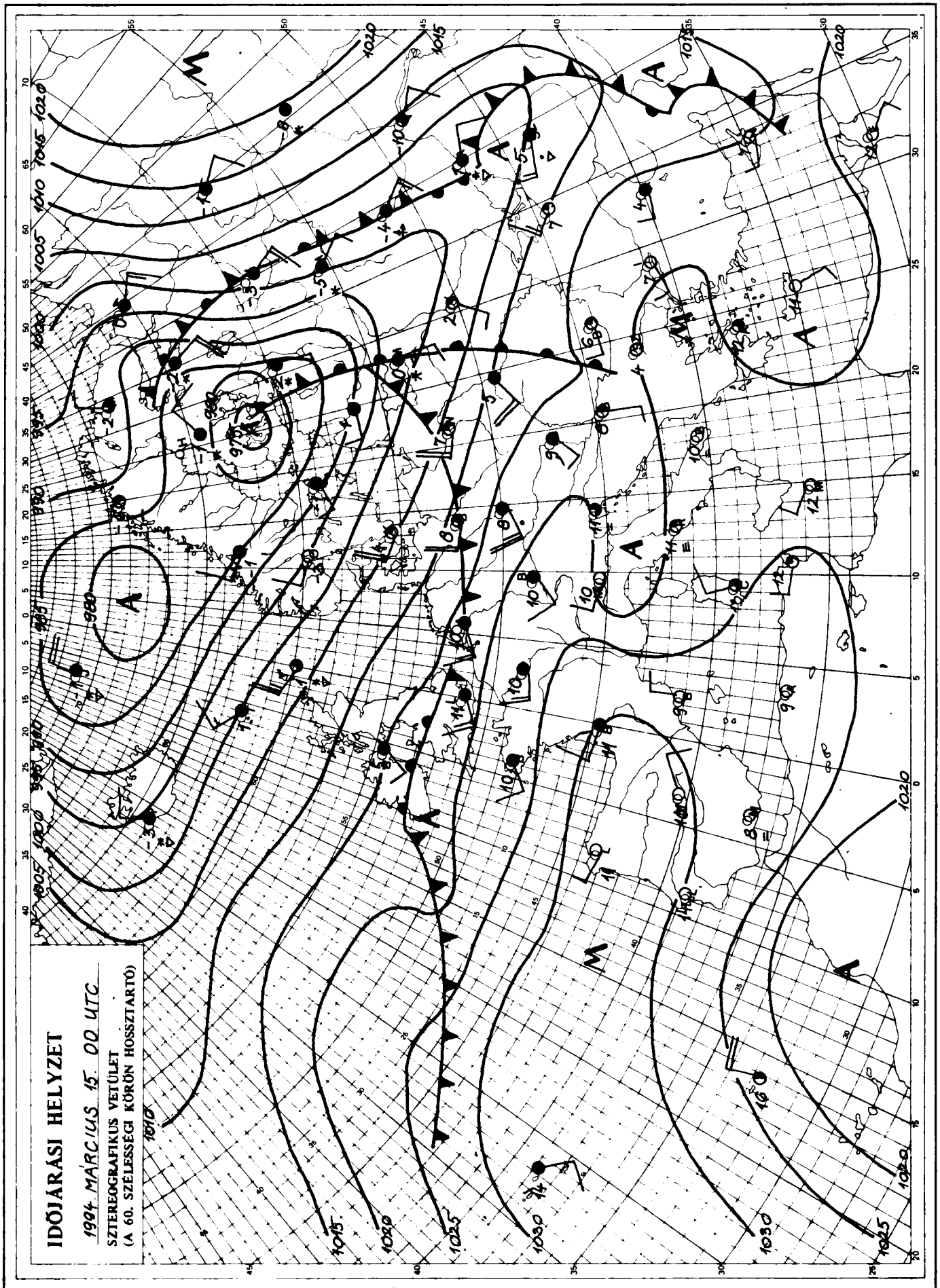


Kiadja az **ORSZÁGOS METEOROLÓGIAI SZOLGÁLAT**
Kiadásért felel: Dr. Mersich Iván, az Országos Meteorológiai Szolgálat elnöke
Készült az Országos Meteorológiai Szolgálat Nyomdájában, Budapest – Felelős vezető: Szinok István – Munkaszám: 94. 151.
Szerkesztésért felel: Dr. Dévényi Dezső az Időjárás Előrejelző Önálló Osztály vezetője
Készíti: az OMSZ Időjárás Előrejelző Önálló Osztálya – Szakmai felelős: Dr. Dévényi Dezső osztályvezető – Megjelenik naponként
Megrendelhető: 1024 Budapest, II., Kitaibel Pál utca 1. – Pénzügyi Osztály – Telefon: 135-35-00

# IDŐJÁRÁSI NAPIJELENTÉS

ЕЖЕДНЕВНЫЙ МЕТЕОРОЛОГИЧЕСКИЙ БЮЛЛЕТЕНЬ • DAILY WEATHER REPORT
BULLETIN QUOTIDIEN DE TEMPS • TÄGLICHER WETTERBERICHT

**107. évfolyam 75. szám** **+ Budapest +** **1994. március 16. szerda**

## Az időjárási helyzet és a várható időjárás:

Kontinensünk nagyobb részének az időjárását a Skandináv-félsziget felett örvénylő ciklon határozza meg. Ennek áramlási rendszerében váltakozó nedvességtartalmú, de egyelőre még enyhe léghullámok haladnak nagy sebességgel nyugatról kelet felé. Hatására Európa-szerte változékony, szeles, az északabbra eső területeken sokfelé csapadékos, míg a Földközi-tenger mentén általában napos az idő. A hőmérséklet csúcsértéke Nyugat-, és Közép-Európában már napok óta többnyire 10 fok felett alakul, Dél-Európában pedig már sokfelé fordul elő 20 fok feletti maximumhőmérséklet. Csütörtök estig a Kárpát-medencében még nem várható lényeges időjárás-változás, azaz folytatódik a szeles, változékony idő.

Magyarországon kedden délen jobbára napos, másutt változóan felhős idő volt. Többfelé fújt erős, néhol viharos nyugati, északnyugati szél. A hőmérséklet csúcsértéke északkeleten 10, 15, másutt többnyire 16 és 21 fok között alakult. Az esti óráktól nyugat felől erősen megnövekedett a felhőzet és szórványosan fordult elő kisebb eső, zápor, egy-két helyről zivatart is jelentettek. Szerda hajnalra 4, 11 fok közé hűlt le a levegő. Ma délelőtt a felhőátvonulásokból elszórtan alakult ki zápor. Sokfelé fújt erős, néhol viharos északnyugati szél. A hőmérséklet 11 órára 8, 13 fok közé emelkedett.

Ma 12 órakor Budapesten a hőmérséklet 12 fok volt, a tengerszintre átszámított légnyomás 1013 hPa, alig változik.

**Várható időjárás csütörtök estig:**

A gyakran változó felhőzet mellett több-kevesebb napsütésre is lehet számítani. Elszórtan valószínű kisebb eső, zápor. Az erős, időnként viharos északnyugati szél éjszaka átmenetileg mérséklődik.
A legalacsonyabb éjszakai hőmérséklet 1, 6,
a legmagasabb nappali hőmérséklet csütörtökön 9 és 14 fok között valószínű.

Bonta Imre s. k.

**A hőmérséklet napi középértéke és eltérése a sokévi átlagtól (Budapest külterületén):**

| | | |
|---|---|---|
| 1994. március 15. | 13,1 °C | +7,8 °C |

**1871 óta ezen a napon Budapesten előfordult**

| | |
|---|---|
| legmagasabb hőmérséklet: | 20,0 °C (1979) |
| legalacsonyabb hőmérséklet: | -7,0 °C (1888) |

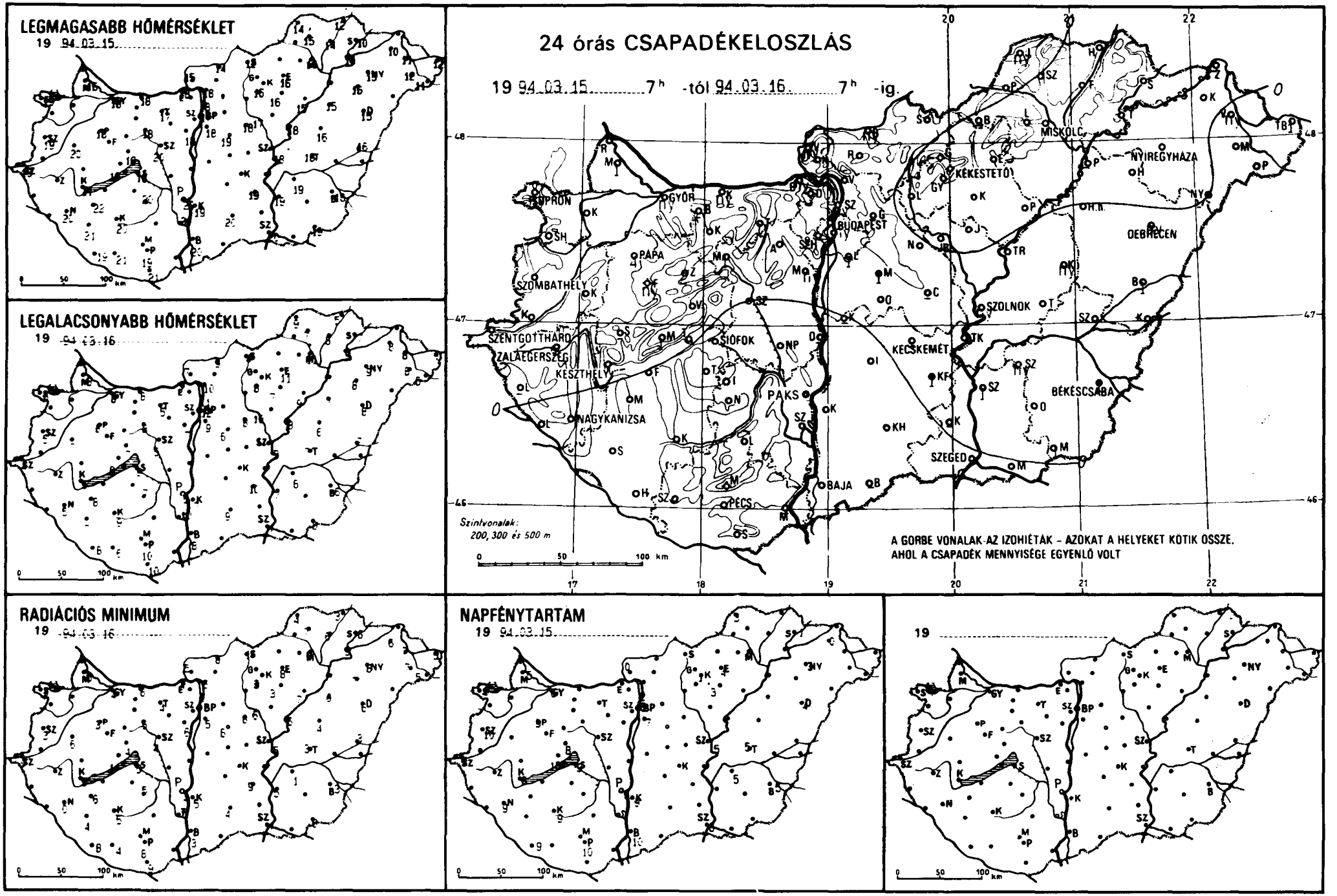
LEGMAGASABB HŐMÉRSÉKLET
19 94.03.15
LEGALACSONYABB HŐMÉRSÉKLET
19 94.03.16
24 órás CSAPADÉKELOSZLÁS
19 94.03.15 7h -tól 94.03.16 7h -ig.
Szintvonalak:
200, 300 és 500 m
A GORBE VONALAK AZ IZOHIÉTÁK - AZOKAT A HELYEKET KÖTIK ÖSSZE.
AHOL A CSAPADÉK MENNYISÉGE EGYENLŐ VOLT
RADIÁCIÓS MINIMUM
19 94.03.16
NAPFÉNYTARTAM
19 94.03.15
19
0 50 100 km

| 19 94.03.16. 07h-ig az utolsó 24 óra adatai | | | | | | | 19 94.03.16. 07h-ig az utolsó 24 óra adatai | | | | | | |
|---|---|---|---|---|---|---|---|---|---|---|---|---|---|
| állomás | csapadék (mm) | | max. hő-mér-séklet | min. hő-mér-séklet | rad. min. | Előző nap napos órái | állomás | csapadék (mm) | | max. hő-mér-séklet | min. hő-mér-séklet | rad. min. | Előző nap napos órái |
| Győr | ny | ▽ | 18 | 8 | 4 | 6 | Vámosmikola | ny | · | 15 | 7 | 5 | 0 |
| Mosonmagyaróvár | 1 | ' = | 16 | 8 | 5 | 5 | Baja | . | | 20 | 8 | 3 | 10 |
| Sopron | ny | ▽ | 19 | 6 | 3 | 6 | Bácsalmás | - | | - | - | - | - |
| Sopronhorpács | - | | - | - | - | - | Kalocsa-Öregcsertő | . | ⌓ | 19 | 7 | 5 | 9 |
| Káld | . | = | 20 | 7 | 6 | - | Kecskemét | - | | - | - | - | - |
| Szentgotthárd | . | | 19 | 4 | 0 | 9 | Kiskunfélegyháza | 1 | ▽ ⌓ | 19 | 10 | 9 | - |
| Szombathely | . | | 19 | 5 | 3 | 10 | Kiskunhalas | . | = | 20 | 9 | 4 | - |
| Lenti | - | | - | - | - | - | Kunszentmiklós | - | | - | - | - | - |
| Nagykanizsa | . | ⌓ | 20 | 5 | 0 | 9 | Balassagyarmat | ny | · | 14 | 9 | 8 | - |
| Zalaegerszeg | - | | - | - | - | - | Salgótarján | . | | 12 | 4 | 1 | - |
| Farkasgyepű | ny | · | 14 | 4 | 4 | - | Eger | . | | 16 | 11 | 8 | 4 |
| Keszthely | . | ⌓ | 21 | 5 | 3 | 8 | Gyöngyös | . | | 16 | 8 | 3 | - |
| Mencshely | 1 | · = | 18 | 8 | 1 | 10 | Kékestető | . | | 7 | 4 | 3 | 1 |
| Pápa | 4 | ▽ | 18 | 6 | 3 | 9 | Kompolt | . | | 16 | 7 | 3 | 3 |
| Sümeg | - | | - | - | - | - | Poroszló | . | | 15 | 9 | 7 | - |
| Veszprém | . | | 18 | 7 | 4 | 8 | Jászberény | . | | 17 | 10 | 6 | - |
| Zirc | 2 | ▽ = | 16 | 6 | 2 | - | Karcag Tilalmas | ny | · = | 16 | 6 | 4 | - |
| Homokszentgyörgy | . | ⌓ | 19 | 8 | 8 | 9 | Szolnok | ny | ▽ ⌓ | 18 | 9 | 5 | 5 |
| Kaposvár | . | | 20 | 9 | 5 | 9 | Tiszaroff | . | | 18 | 8 | 6 | - |
| Marcali | . | ⌓ | 22 | 8 | 6 | - | Túrkeve | . | ⌓ | 18 | 7 | 3 | 5 |
| Siófok | . | ⌓ | 18 | 9 | 5 | 9 | Kistelek | - | | - | - | - | - |
| Somogyszob | . | ⌓ | 21 | 7 | 4 | - | Szeged | . | ⌓ | 20 | 7 | 7 | 8 |
| Bábolna | - | | - | - | - | - | Szentes | 1 | · | 19 | 7 | 5 | - |
| Esztergom Kertváros | ny | ▽ | 18 | 7 | 4 | - | Borsodnádasd | - | | - | - | - | - |
| Komárom | ny | · = | 18 | 8 | 6 | - | Füged | . | | 14 | 8 | 6 | - |
| Tata | 1 | · = | 17 | 5 | 4 | - | Hidasnémeti | . | = | 12 | 5 | 3 | - |
| Kisapostag | - | | - | - | - | - | Jósvafő | ny | · | 14 | 9 | 4 | 3 |
| Martonvásár | ny | ' = | 18 | 7 | 6 | - | Miskolc | . | | 14 | 11 | 9 | 6 |
| Mór | 1 | ▽ = | 18 | 8 | 5 | - | Sárospatak | . | | 10 | 7 | 6 | 1 |
| Székesfehérvár | . | = | 20 | 5 | 4 | - | Szendrőlád | . | | 15 | 7 | 7 | - |
| Iregszemcse | . | | 20 | 7 | 5 | - | Tokaj | | | 14 | 9 | 9 | - |
| Paks | . | | 20 | 5 | 3 | 9 | Kisvárda | | = | 10 | 8 | 6 | 0 |
| Szekszárd | . | | 20 | 10 | 7 | - | Mátészalka | | ⌓ | 12 | 8 | 7 | - |
| Mohács | - | | - | - | - | - | Napkor | | | 13 | 9 | 8 | 3 |
| Pécs | . | ⌓ | 19 | 10 | 8 | 10 | Pátyod | | | 11 | 6 | 5 | - |
| Pécs Árpádtető | | | 17 | 9 | 7 | - | Tiszabecs | 1 | · = | 12 | 7 | 5 | - |
| Siklós | | = | 21 | 10 | 9 | - | Vásárosnamény | ny | ' | 11 | 8 | 7 | - |
| Szigetvár | | = | 21 | 6 | 4 | - | Záhony | - | | - | - | - | - |
| Bp. Lőrinc | 1 | ▽ | 18 | 9 | 5 | 7 | Berettyóújfalu | 1 | · = | 16 | 7 | 3 | - |
| Bp. Met. Szolg. | ny | ▽ | 17 | 12 | - | 5 | Debrecen | ny | · | 15 | 8 | 6 | 4 |
| Bp. Széchenyi-hegy | | = | 10 | 6 | 4 | - | Hajdúdorog | | | 16 | 8 | 7 | - |
| Cegléd | - | | - | - | - | - | Hortobágy Halastó | | | 15 | 7 | 6 | - |
| Gödöllő | - | | - | - | - | - | Körösszakál | - | | - | - | - | - |
| Monor | 1 | ▽ | 19 | 6 | 6 | - | Polgár | - | | - | - | - | - |
| Nagykáta | | | 18 | 8 | 8 | - | Békéscsaba | 1 | · ⌓ | 18 | 6 | 3 | 5 |
| Szentendre | ny | ▽ | 18 | 11 | 6 | 2 | Mezőhegyes | 1 | · | 19 | 8 | 6 | |
| Vác | | | 18 | 10 | 6 | - | Szarvas | ny | ⌓ | 19 | 6 | 1 | 5 |

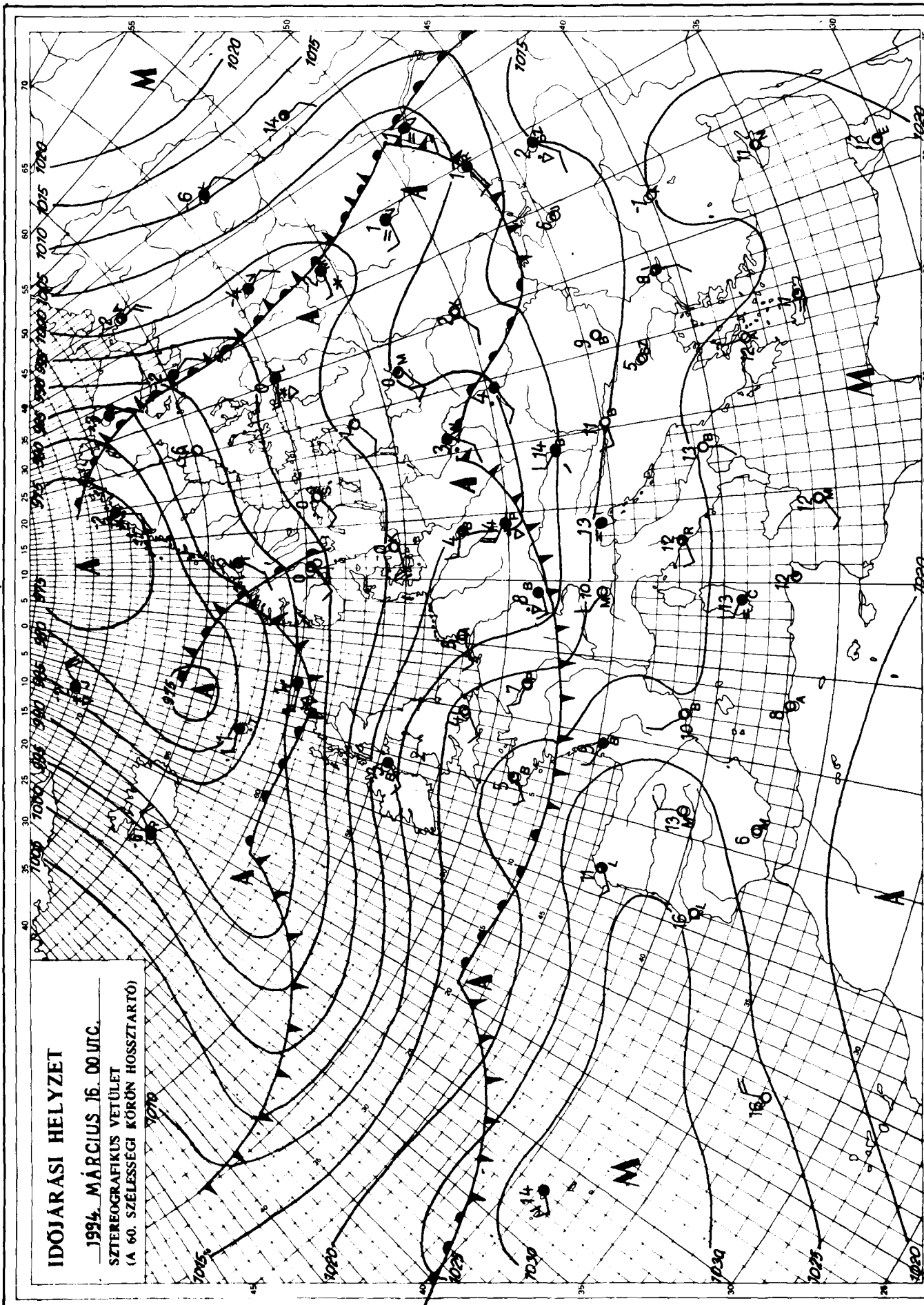


Kiadja az **ORSZÁGOS METEOROLÓGIAI SZOLGÁLAT**
Kiadásért felel: Dr. Mersich Iván, az Országos Meteorológiai Szolgálat elnöke
Készült az Országos Meteorológiai Szolgálat Nyomdájában, Budapest — Felelős vezető: Szinok István — Munkaszám: 34.152.
Szerkesztésért felel: Dr. Dévényi Dezső az Időjárás Előrejelző Önálló Osztály vezetője
Készíti: az OMSZ Időjárás Előrejelző Önálló Osztálya — Szakmai felelős: Dr. Dévényi Dezső osztályvezető — Megjelenik naponként
Megrendelhető: 1024 Budapest, II., Kitaibel Pál utca 1. — Pénzügyi Osztály — Telefon: 135-35-00

# IDŐJÁRÁSI NAPIJELENTÉS

ЕЖЕДНЕВНЫЙ МЕТЕОРОЛОГИЧЕСКИЙ БЮЛЛЕТЕНЬ • DAILY WEATHER REPORT
BULLETIN QUOTIDIEN DE TEMPS • TÄGLICHER WETTERBERICHT

**107. évfolyam 76. szám** **+ Budapest +** **1994. március 17. csütörtök**

## Az időjárási helyzet és a várható időjárás:

A Skandináv-félsziget fölötti középponttal nagy kiterjedésű ciklon örvénylik. Kontinensünk legnagyobb részének időjárását ez a ciklon határozza meg. A hozzá kapcsolódó légköri frontok mentén többnyire borult, csapadékos, szeles az idő, a csúcshőmérséklet többnyire az ilyenkor megszokott körül alakul. Csupán az Ibériai-félsziget fölött helyezkedik el anticiklon. Ott általában derült az idő, erős a nappali fölmelegedés. A következő 36 órában a Kárpát-medence időjárását egy átvonuló hidegfront határozza meg, így változékony, szeles időre lehet számítani.

Magyarországon szerdán változóan felhős volt az égbolt, általában 3, 8 órán át sütött a nap. Éjszaka az erősen megnövekvő felhőzetből nyugaton és délen sokfelé volt eső, zápor, a lehullott csapadék mennyisége 1 és 14 mm között változott. A hőmérséklet csúcsértéke általában 10, 16 fok között alakult. Hajnalra többnyire 2, 7 fok közé hűlt le a levegő. Csütörtökön délelőtt többször erősen megnövekedett a felhőzet, és szórványosan zápor, zivatar is kialakult, néhol jégeső is előfordult. Az erős nyugati, északnyugati szelet helyenként viharos lökések kísérték. A hőmérséklet 11 órára 5, 11 fok közé emelkedett.

Ma 12 órakor Budapesten a hőmérséklet 8 fok volt, a tengerszintre átszámított légnyomás 1010 hPa, alig változik.

**Várható időjárás péntek estig:**

Eleinte gyakran erősen megnövekszik a felhőzet, többfelé várható eső, zápor, szórványosan zivatar, néhol jégeső. Főként a hegyekben hózápor is kialakulhat. Pénteken a felhőátvonulások mellett többórás napsütésre lehet számítani, csak néhol fordulhat elő zápor, hózápor. A gyakran erős nyugati, északnyugati szelet többfelé viharos lökések kísérik.
A legalacsonyabb éjszakai hőmérséklet általában 1, 6 fok között alakul.
A legmagasabb nappali hőmérséklet pénteken 9, 14 fok között várható.

**Távolabbi kilátások szombattól–keddig:**

Eleinte többnyire erősen felhős lesz az égbolt, többfelé várható eső, zápor, vasárnap hózápor. A jövő hét elején általában kevés lesz a felhő, csapadék nem valószínű. Az erős szelet a hétvégén viharos lökések kísérik, majd mérséklődik a szél.
A legalacsonyabb éjszakai hőmérséklet eleinte 2, 7, majd 0, -5 fok között alakul.
A legmagasabb nappali hőmérséklet eleinte 9, 14, majd 6, 11 fok között várható.
Jelentős mennyiségű (legalább napi 5 mm) csapadék az ország területének 45 százalékán várható.

Varga László s. k.

**A hőmérséklet napi középértéke és eltérése a sokévi átlagtól (Budapest külterületén):**

| | | |
|---|---|---|
| 1994. március 16. | 11,5°C | +5,7°C |

**1871 óta ezen a napon Budapesten előfordult**

| | |
|---|---|
| legmagasabb hőmérséklet: | 20,6°C (1921) |
| legalacsonyabb hőmérséklet: | -9,7°C (1889) |

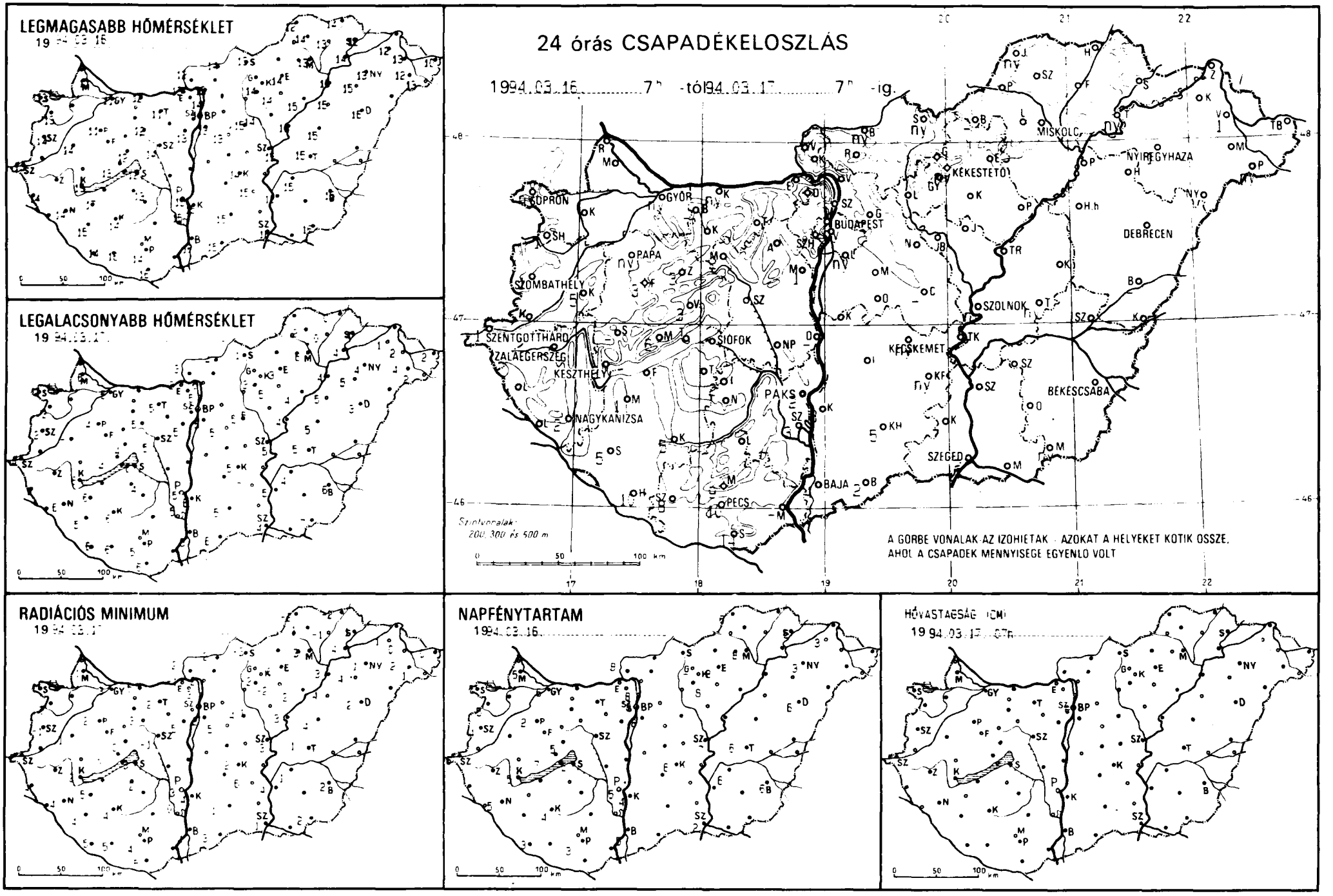
LEGMAGASABB HŐMÉRSÉKLET
LEGALACSONYABB HŐMÉRSÉKLET
24 órás CSAPADÉKELOSZLÁS
1994.03.16 7h -tól 94.03.17 7h -ig.
SOPRON
GYŐR
BUDAPEST
MISKOLC
NYÍREGYHÁZA
KÉKESTETŐ
DEBRECEN
SZOMBATHELY
PAPA
SZOLNOK
SZENTGOTTHÁRD
ZALAEGERSZEG
KESZTHELY
SIÓFOK
KECSKEMÉT
NAGYKANIZSA
PAKS
BÉKÉSCSABA
SZEGED
BAJA
PÉCS
Szintvonalak: 200, 300 és 500 m
A GÖRBE VONALAK AZ IZOHIETÁK - AZOKAT A HELYEKET KÖTIK ÖSSZE, AHOL A CSAPADÉK MENNYISÉGE EGYENLŐ VOLT
RADIÁCIÓS MINIMUM
NAPFÉNYTARTAM
1994.03.16
HŐMÉRSÉKLET (°C)
1994.03.17 07h
0 50 100 km

| 19 94.03.17. 07h-ig az utolsó 24 óra adatai | | | | | | | 19 94.03.17. 07h-ig az utolsó 24 óra adatai | | | | | | |
|---|---|---|---|---|---|---|---|---|---|---|---|---|---|
| állomás | csapadék (mm) | | max. hő-mér-séklet | min. hő-mér-séklet | rad. min. | Előző nap napos órái | állomás | csapadék (mm) | | max. hő-mér-séklet | min. hő-mér-séklet | rad. min. | Előző nap napos órái |
| Győr | ny | ▽ | 11 | 5 | 3 | 6 | Vámosmikola | . | | 12 | 3 | 2 | 8 |
| Mosonmagyaróvár | . | = | 11 | 6 | 1 | 5 | Baja | 4 | ▽ | 16 | 5 | 4 | 5 |
| Sopron | ny | ▽ | 13 | 4 | 0 | 5 | Bácsalmás | 2 | · | 15 | 6 | 3 | |
| Sopronhorpács | 1 | · | 13 | 3 | 0 | 5 | Kalocsa-Öregcsertő | 3 | · ⁻ | 15 | 6 | 4 | 4 |
| Káld | 5 | ▽ = | 14 | 7 | 1 | - | Kecskemét | ny | · ⁻ | 14 | 5 | 2 | 6 |
| Szentgotthárd | 1 | ▽ = | 14 | 4 | 2 | 6 | Kiskunfélegyháza | ny | ' ⁻ | 15 | 7 | 6 | - |
| Szombathely | 1 | · | 14 | 2 | -1 | 4 | Kiskunhalas | 5 | · = | 15 | 5 | 1 | - |
| Lenti | 1 | · = | 14 | 6 | 4 | - | Kunszentmiklós | - | | - | - | - | - |
| Nagykanizsa | 2 | ▽ ⁻ | 14 | 6 | 4 | 5 | Balassagyarmat | ny | · | 14 | 4 | 2 | - |
| Zalaegerszeg | - | | - | - | - | - | Salgótarján | ny | · | 13 | 1 | -3 | |
| Farkasgyepű | 3 | · | 9 | 3 | 2 | - | Eger | . | | 14 | 3 | 0 | 8 |
| Keszthely | 2 | · ⁻ | 15 | 6 | 2 | 5 | Gyöngyös | . | ⁻ | 14 | 3 | -2 | - |
| Mencshely | 6 | · = | 13 | 4 | 0 | 7 | Kékestető | ny | ▽ | 6 | -1 | -2 | 7 |
| Pápa | ny | · | 11 | 4 | 2 | 2 | Kompolt | . | | 14 | 5 | -2 | 8 |
| Sümeg | - | | - | - | - | - | Poroszló | . | | 15 | 4 | 2 | |
| Veszprém | 3 | ▽ | 12 | 4 | 0 | 5 | Jászberény | . | ⁻ | 14 | 5 | 1 | |
| Zirc | 3 | · = | 10 | 3 | 0 | - | Karcag Tilalmas | . | | 15 | 5 | 4 | - |
| Homokszentgyörgy | 10 | · | 14 | 6 | 5 | 3 | Szolnok | ny | ▽ | 15 | 5 | 3 | 7 |
| Kaposvár | 5 | ▽ | 14 | 6 | 4 | 4 | Tiszaroff | . | | 16 | 4 | 3 | - |
| Marcali | 1 | ▽ ⁻ | 17 | 6 | 5 | - | Túrkeve | ny | · | 15 | 5 | 1 | 6 |
| Siófok | 7 | ▽ ⁻ | 12 | 6 | 3 | 5 | Kistelek | - | | - | - | - | - |
| Somogyszob | 5 | ß | 15 | 5 | 4 | - | Szeged | 2 | ▽ | 16 | 4 | 1 | 2 |
| Bábolna | - | | - | - | - | - | Szentes | | | 18 | 5 | 4 | - |
| Esztergom Kertváros | . | | 13 | 3 | -1 | - | Borsodnádasd | - | | - | - | - | - |
| Komárom | ny | · = | 12 | 7 | 5 | - | Füged | | | 13 | 0 | -1 | - |
| Tata | . | ⁻ | 11 | 5 | 2 | - | Hidasnémeti | | = | 14 | 0 | -2 | - |
| Kisapostag | - | | - | - | - | - | Jósvafő | ny | ' = | 12 | 2 | -2 | 6 |
| Martonvásár | 1 | ' | 13 | 5 | 5 | - | Miskolc | | | 13 | 6 | 3 | 8 |
| Mór | 2 | ▽ = | 12 | 5 | 3 | - | Sárospatak | | | 12 | 4 | 1 | 5 |
| Székesfehérvár | . | = | 14 | 5 | -1 | - | Szendrőlád | | | 14 | 2 | 1 | - |
| Iregszemcse | 2 | · = | 13 | 4 | 2 | - | Tokaj | ny | · | 14 | 4 | 4 | |
| Paks | 2 | ▽ | 15 | 5 | 3 | 5 | Kisvárda | . | = | 12 | 1 | 1 | 3 |
| Szekszárd | 3 | · | 15 | 5 | 0 | - | Mátészalka | . | - | 12 | 4 | 2 | |
| Mohács | - | | - | - | - | - | Napkor | 1 | ▽ | 13 | 4 | 1 | 3 |
| Pécs | 10 | ▽ | 14 | 5 | 4 | 3 | Pátyod | ny | ▽ | 13 | 2 | 1 | |
| Pécs Árpádtető | 9 | · ≡ | 12 | 3 | 2 | - | Tiszabecs | . | = | 10 | 2 | 0 | - |
| Siklós | 14 | ▽ = | 16 | 6 | 5 | - | Vásárosnamény | 1 | ▽ - | 13 | 2 | 0 | - |
| Szigetvár | 8 | ß = | 16 | 6 | 5 | - | Záhony | | | | | | |
| Bp. Lőrinc | ny | ▽ - | 13 | 5 | 2 | 8 | Berettyóújfalu | | | | | - | - |
| Bp. Met. Szolg. | ny | ▽ | 14 | 7 | - | 8 | Debrecen | | | 16 | 3 | 2 | 6 |
| Bp. Széchenyi-hegy | | | 13 | 3 | 2 | - | Hajdúdorog | | | 15 | 5 | 4 | - |
| Cegléd | | | | | | | Hortobágy Halastó | | | 15 | 5 | 4 | - |
| Gödöllő | | | | | | | Körösszakál | | | | | | |
| Monor | | | 13 | 5 | 5 | | Polgár | | - | 16 | 4 | 4 | - |
| Nagykáta | | | 15 | 5 | 4 | | Békéscsaba | | - | 15 | 6 | 2 | 6 |
| Szentendre | 1 | ▽ | 14 | 5 | 3 | 8 | Mezőhegyes | ny | ' | 16 | 7 | 2 | |
| Vác | | | 13 | 6 | 3 | | Szarvas | | | 15 | 4 | 1 | 6 |

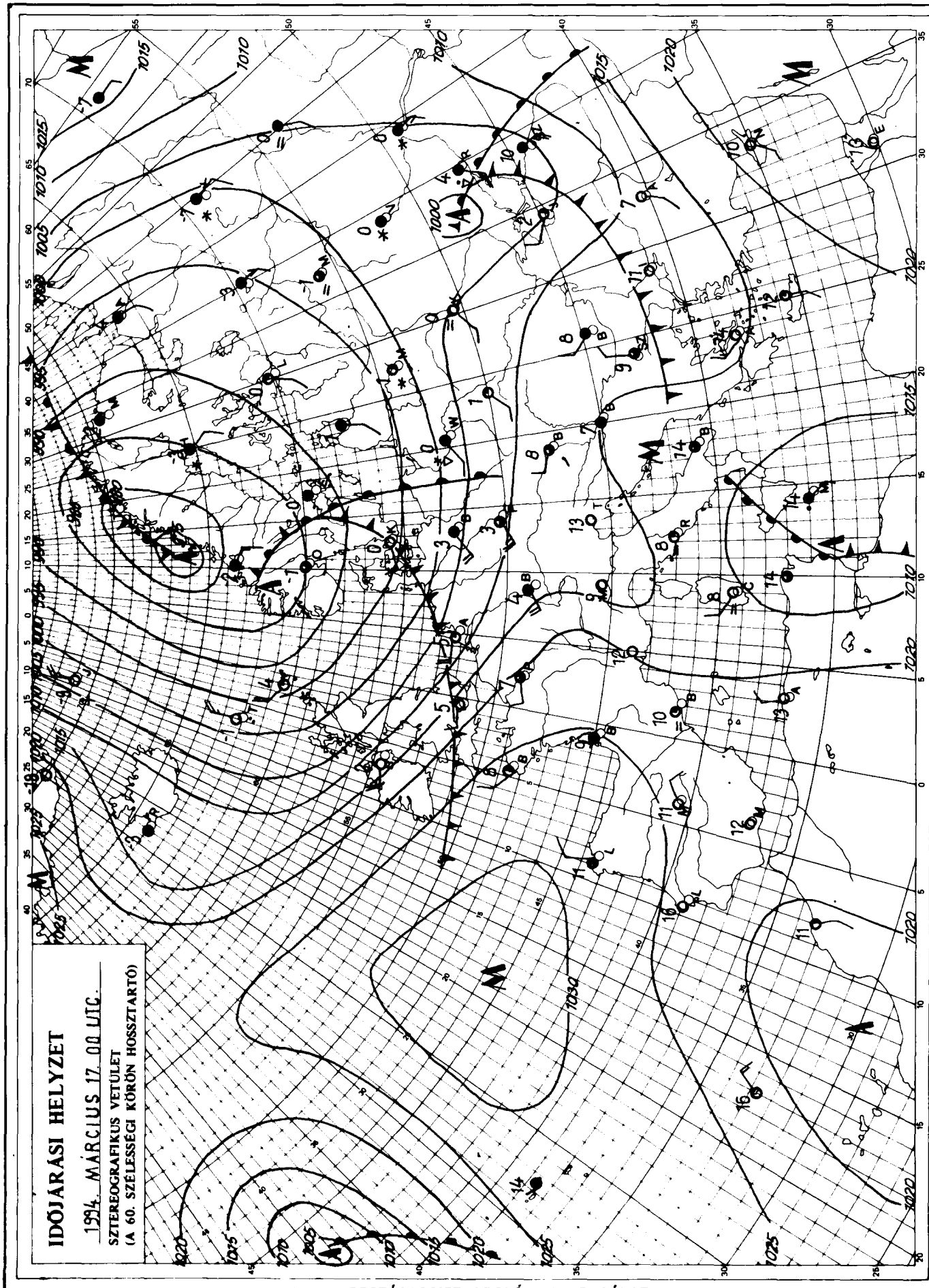


Kiadja az **ORSZÁGOS METEOROLÓGIAI SZOLGÁLAT**
Kiadásért felel: Dr. Mersich Iván, az Országos Meteorológiai Szolgálat elnöke
Készült az Országos Meteorológiai Szolgálat Nyomdájában, Budapest – Felelős vezető: Szinok István – Munkaszám: 34.153.
Szerkesztésért felel: Dr. Dévényi Dezső az Időjárás Előrejelző Önálló Osztály vezetője
Készíti: az OMSZ Időjárás Előrejelző Önálló Osztálya – Szakmai felelős: Dr. Dévényi Dezső osztályvezető – Megjelenik naponként
Megrendelhető: 1024 Budapest, II., Kitaibel Pál utca 1. – Pénzügyi Osztály – Telefon: 135-35-00

# IDŐJÁRÁSI NAPIJELENTÉS

ЕЖЕДНЕВНЫЙ МЕТЕОРОЛОГИЧЕСКИЙ БЮЛЛЕТЕНЬ • DAILY WEATHER REPORT
BULLETIN QUOTIDIEN DE TEMPS • TÄGLICHER WETTERBERICHT

**107. évfolyam 77. szám** **+ Budapest +** **1994. március 18. péntek**

## Az időjárási helyzet és a várható időjárás:

Nagy kiterjedésű, több középpontú ciklon helyezkedik el Észak-Európa felett. Hatására az Atlanti-óceán térsége felől nedves léghullámok tartanak a kontinens belseje felé. Gyakran felhős, csapadékos az idő a Benelux-államok területén. Szórványosan havazik a Baltikum felett, valamint a Kelet-európai-síkságon. Az Alpok felett hózáporok alakulnak ki. Nyugat-, és Közép-Európát sarki eredetű, hideg levegő árasztotta el, ezért a csúcshőmérséklet ezeken a területeken több fokkal elmarad az ilyenkor szokásostól. Hazánk térségét várhatóan újabb frontzóna éri el, hatására ismét erősen megnövekszik a felhőzet és kisebb csapadék is várható.

Magyarországon csütörtökön gyakran változott a felhőzet, több hullámban erős zivatarzóna haladt nyugatról kelet felé. Nyomában többfelé esett az eső, számos helyről jégesőt, hózáport is jelentettek. A ma reggel 7 óráig lehullott csapadék mennyisége általában 1 és 8 mm között volt, de Tiszaroff és Nagykáta térségéből 10, Budapest környékéről 14 mm-t jelentettek. A zivatarokat orkán erejű széllökések kísérték, a legerősebb széllökéseket Miskolcon és Budapesten mérték, 130-140 km/ó-t. A maximumhőmérséklet csütörtökön 7, 15 fok között alakult. Ma hajnalra +3, -4 fokig hűlt le a levegő. Délelőtt szeles, változóan felhős idő volt. A hőmérséklet 11 órára 7, 10 fokig emelkedett.

Ma 12 órakor Budapesten a hőmérséklet 8 fok volt, a tengerszintre átszámított légnyomás 1019 hPa, alig változik.

**Várható időjárás szombat estig:**

Eleinte változóan felhős idő lesz néhány órás napsütéssel, majd nagyrészt erősen felhős idő várható szórványos kisebb esővel, záporesővel, északon hózáporral. Eleinte mérséklődő nyugati, majd holnap megerősödő déli, délnyugati szél valószínű.
A hőmérséklet hajnalban általában 0 és +5 fok között,
szombaton kora délután 9 és 14 fok között lesz.

Pálóczi Györgyi s. k.

**A hőmérséklet napi középértéke és eltérése a sokévi átlagtól (Budapest külterületén):**

| | | |
|---|---|---|
| 1994. március 17. | 5,2 °C | -0,7 °C |

**1871 óta ezen a napon Budapesten előfordult**

| | |
|---|---|
| legmagasabb hőmérséklet: | 20,0 °C (1972) |
| legalacsonyabb hőmérséklet: | -5,8 °C (1895) |

## LEGMAGASABB HŐMÉRSÉKLET

19 94.03.17 .....

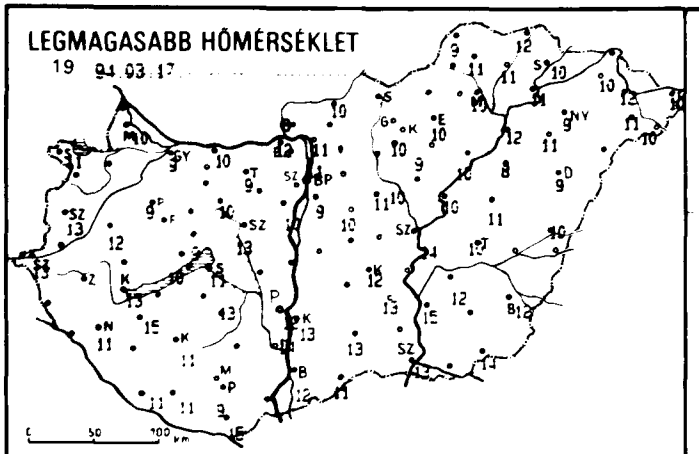

## LEGALACSONYABB HŐMÉRSÉKLET

19 94.03.18 .....

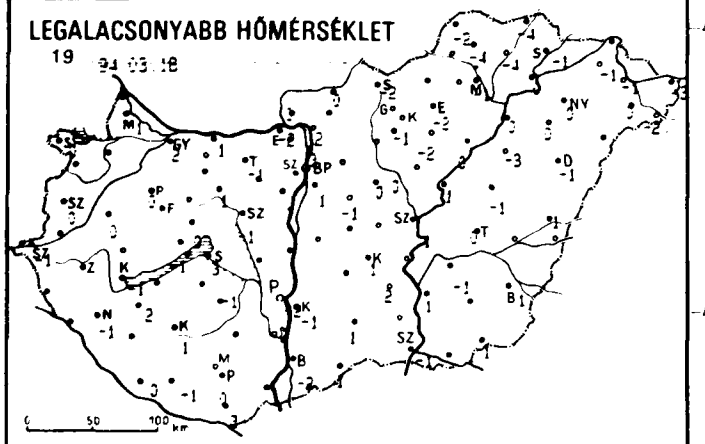

## RADIÁCIÓS MINIMUM

19 94.03.18 .....

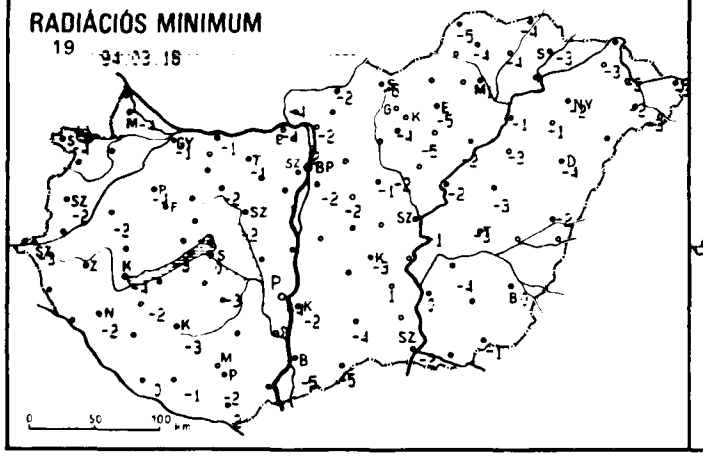

## 24 órás CSAPADÉKELOSZLÁS

19 94.03.17 ..... 7h -tól 94.03.18 ..... 7h -ig.

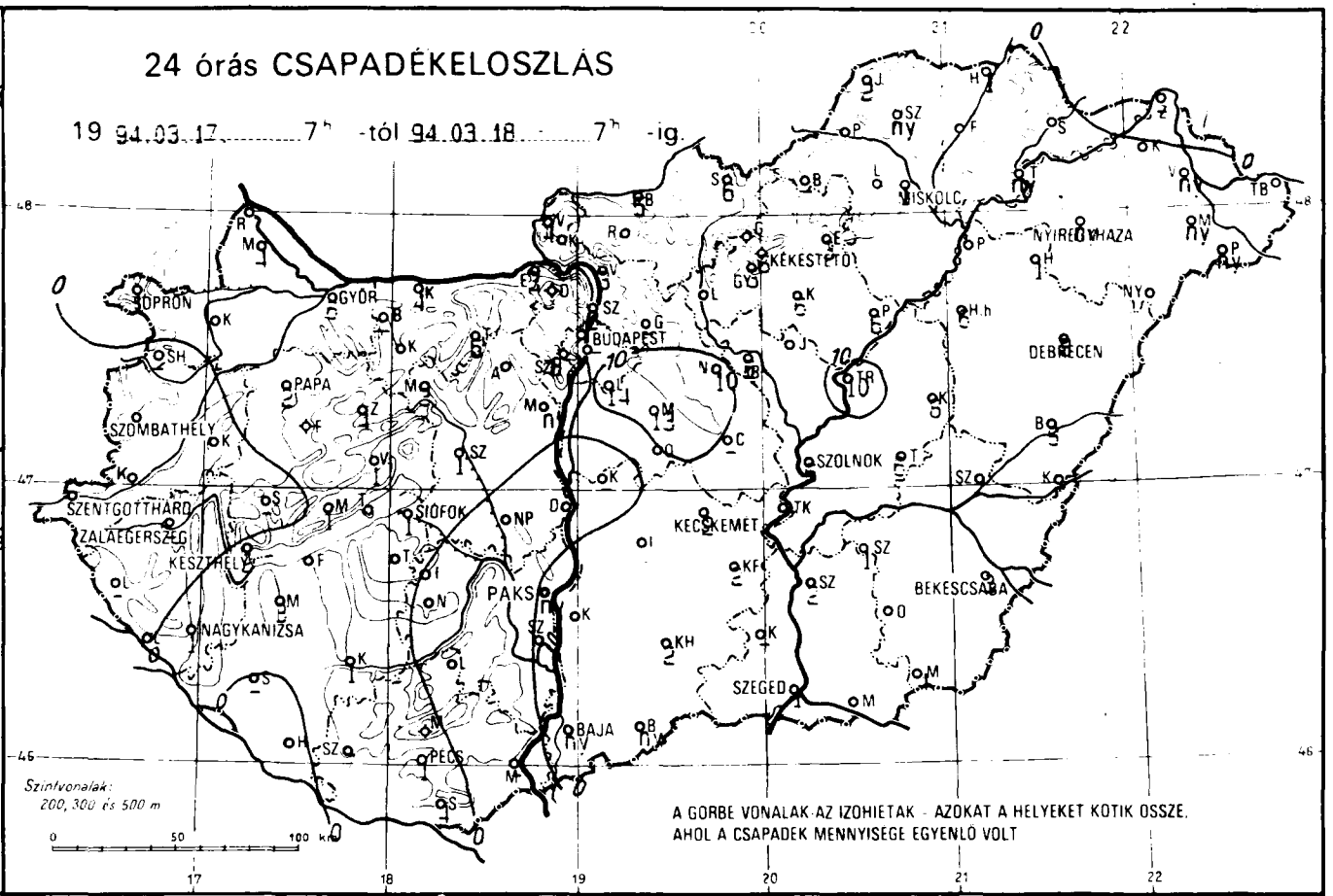


## NAPFÉNYTARTAM

19 94.03.17 .....

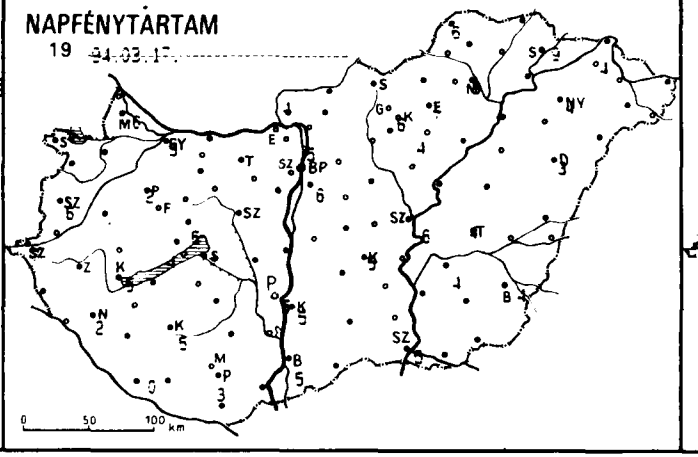

## IDŐTARTAMELOSZLÁS

19 94.03.17 07h - 94.03.18 07h

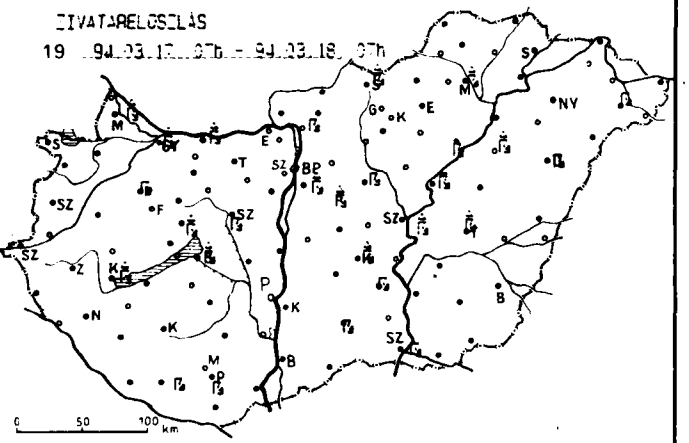

| 19 94.03.18. 07h-ig az utolsó 24 óra adatai | | | | | | |
|---|---|---|---|---|---|---|
| állomás | csapadék (mm) | | max. hő-mér-séklet | min. hő-mér-séklet | rad. min. | Előző nap napos órái |
| Győr | 6 | | 9 | 2 | -1 | 5 |
| Mosonmagyaróvár | 4 | | 10 | 1 | -4 | 6 |
| Sopron | 1 | | 11 | 0 | -4 | 7 |
| Sopronhorpács | - | | - | - | - | - |
| Káld | . | = | 12 | 0 | -2 | - |
| Szentgotthárd | . | = | 13 | -1 | -3 | 7 |
| Szombathely | . | | 13 | 0 | -2 | 6 |
| Lenti | - | | - | - | - | - |
| Nagykanizsa | 1 | | 11 | -1 | -2 | 2 |
| Zalaegerszeg | - | | - | - | - | - |
| Farkasgyepű | . | | 9 | 0 | -2 | - |
| Keszthely | 2 | | 13 | -1 | -4 | 5 |
| Mencshely | 1 | | 10 | -1 | -3 | 4 |
| Pápa | 2 | | 9 | 0 | -4 | 2 |
| Sümeg | - | | - | - | - | - |
| Veszprém | 1 | | 9 | 0 | -4 | 6 |
| Zirc | 4 | = | 9 | 1 | -3 | - |
| Homokszentgyörgy | . | | 11 | 0 | 0 | 0 |
| Kaposvár | 1 | | 11 | 1 | -3 | 5 |
| Marcali | 3 | | 15 | 2 | -2 | - |
| Siófok | 1 | | 11 | 3 | 0 | 7 |
| Somogyszob | - | | - | - | - | - |
| Bábolna | - | | - | - | - | - |
| Esztergom Kertváros | 3 | | 12 | -2 | -4 | - |
| Komárom | 4 | = | 10 | 1 | -1 | - |
| Tata | 5 | | 9 | -1 | -1 | - |
| Kisapostag | - | | - | - | - | - |
| Martonvásár | ny | | 10 | 1 | 1 | - |
| Mór | 3 | = | 10 | 1 | -2 | - |
| Székesfehérvár | 1 | | 13 | -1 | -2 | - |
| Iregszemcse | . | | 13 | -1 | -3 | - |
| Paks | ny | | 12 | -2 | -4 | 5 |
| Szekszárd | . | | 14 | 2 | 1 | - |
| Mohács | - | | - | - | - | - |
| Pécs | 1 | | 9 | 0 | -2 | 3 |
| Pécs Árpádtető | . | | 10 | 2 | 0 | - |
| Siklós | 4 | = | 15 | 3 | 2 | - |
| Szigetvár | 7 | | 11 | -1 | -1 | - |
| Bp. Lőrinc | 14 | | 9 | 1 | -2 | 6 |
| Bp. Met. Szolg. | - | | - | - | - | - |
| Bp. Széchenyi-hegy | 6 | | 3 | -1 | -2 | - |
| Cegléd | - | | - | - | - | - |
| Gödöllő | - | | - | - | - | - |
| Monor | 13 | | 10 | -1 | -2 | - |
| Nagykáta | 10 | | 11 | 0 | -1 | - |
| Szentendre | 8 | | 11 | 3 | 2 | 5 |
| Vác | 3 | | 11 | 2 | -2 | - |

| 19 94.03.18. 07h-ig az utolsó 24 óra adatai | | | | | | |
|---|---|---|---|---|---|---|
| állomás | csapadék (mm) | | max. hő-mér-séklet | min. hő-mér-séklet | rad. min. | Előző nap napos órái |
| Vámosmikola | 4 | | 8 | 0 | -4 | 4 |
| Baja | ny | | 12 | -2 | -5 | 5 |
| Bácsalmás | ny | | 11 | 1 | -5 | - |
| Kalocsa-Öregcsertő | . | | 13 | -1 | -2 | 5 |
| Kecskemét | 2 | | 12 | 1 | -3 | 5 |
| Kiskunfélegyháza | 2 | | 13 | 2 | 1 | - |
| Kiskunhalas | 2 | | 13 | 1 | -4 | - |
| Kunszentmiklós | - | | - | - | - | - |
| Balassagyarmat | 5 | | 10 | 0 | -2 | - |
| Salgótarján | 6 | | 7 | -2 | -6 | - |
| Eger | 3 | | 10 | -2 | -5 | 7 |
| Gyöngyös | 3 | | 10 | -1 | -4 | - |
| Kékestető | 6 | ≡ | 1 | -5 | -5 | 6 |
| Kompolt | 6 | | 9 | -2 | -5 | 4 |
| Poroszló | 6 | | 10 | 0 | -2 | - |
| Jászberény | 6 | | 10 | 0 | -2 | - |
| Karcag Tilalmas | 8 | | 11 | -1 | -3 | - |
| Szolnok | 6 | | 14 | 1 | -1 | 6 |
| Tiszaroff | 10 | | 10 | 1 | -2 | - |
| Túrkeve | 6 | | 10 | 0 | -3 | 4 |
| Kistelek | - | | - | - | - | - |
| Szeged | 1 | | 13 | -1 | -2 | 5 |
| Szentes | 2 | | 15 | 1 | 0 | - |
| Borsodnádasd | - | | - | - | - | - |
| Füged | . | | 11 | -4 | -4 | - |
| Hidasnémeti | 1 | = | 12 | -4 | -4 | - |
| Jósvafő | 2 | = | 9 | -2 | -5 | 6 |
| Miskolc | 1 | | 10 | -1 | -1 | 8 |
| Sárospatak | . | | 10 | -1 | -3 | 9 |
| Szendrőlád | ny | | 11 | -4 | -4 | - |
| Tokaj | ny | | 11 | 0 | 0 | - |
| Kisvárda | . | | 10 | -1 | -3 | 4 |
| Mátészalka | ny | | 11 | 0 | -2 | - |
| Napkor | ny | | 9 | 0 | -2 | 4 |
| Pátyod | ny | | 10 | -2 | -3 | - |
| Tiszabecs | . | | 10 | -3 | -3 | - |
| Vásárosnamény | ny | | 12 | -1 | -2 | - |
| Záhony | - | | - | - | - | - |
| Berettyóújfalu | 8 | | 10 | 1 | -2 | - |
| Debrecen | 8 | | 9 | -1 | -4 | 3 |
| Hajdúdorog | 1 | | 11 | 0 | -1 | - |
| Hortobágy Halastó | 6 | | 8 | -3 | -3 | - |
| Körösszakál | - | | - | - | - | - |
| Polgár | . | = | 12 | 0 | -1 | - |
| Békéscsaba | 3 | | 12 | 1 | 0 | 4 |
| Mezőhegyes | 4 | | 14 | 1 | -1 | - |
| Szarvas | 1 | | 12 | -1 | -4 | 4 |

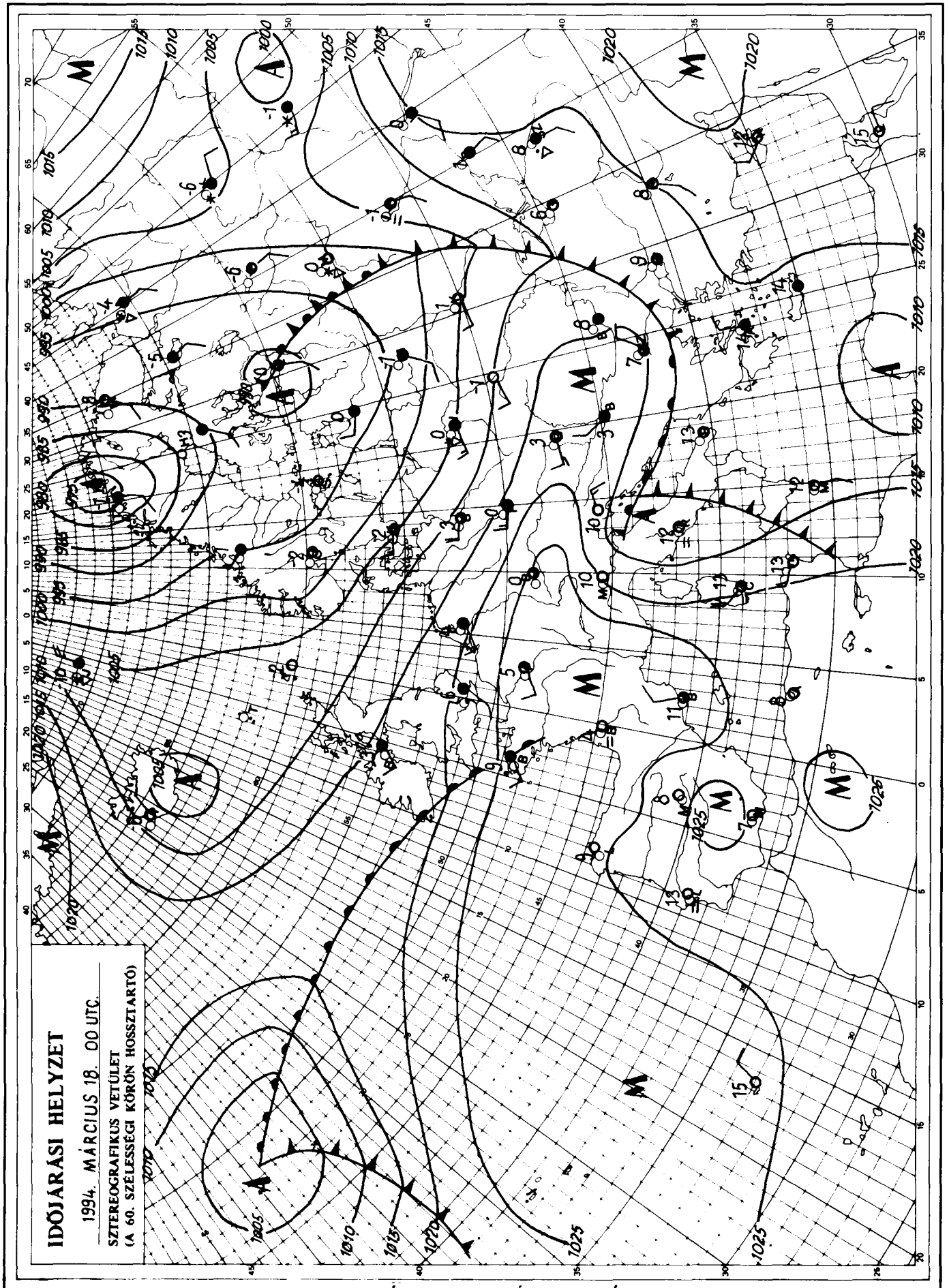


Kiadja az **ORSZÁGOS METEOROLÓGIAI SZOLGÁLAT**
Kiadásért felel: Dr. Mersich Iván, az Országos Meteorológiai Szolgálat elnöke
Készült az Országos Meteorológiai Szolgálat Nyomdájában, Budapest — Felelős vezető: Szinok István — Munkaszám: 94. 154.
Szerkesztésért felel: Dr. Dévényi Dezső az Időjárás Előrejelző Önálló Osztály vezetője
Készíti: az OMSZ Időjárás Előrejelző Önálló Osztálya — Szakmai felelős: Dr. Dévényi Dezső osztályvezető — Megjelenik naponként
Megrendelhető: 1024 Budapest, II., Kitaibel Pál utca 1. — Pénzügyi Osztály — Telefon: 135-35-00

# IDŐJÁRÁSI NAPIJELENTÉS

ЕЖЕДНЕВНЫЙ МЕТЕОРОЛОГИЧЕСКИЙ БЮЛЛЕТЕНЬ • DAILY WEATHER REPORT
BULLETIN QUOTIDIEN DE TEMPS • TÄGLICHER WETTERBERICHT

107. évfolyam 78. szám + Budapest + 1994. március 19. szombat

## Az időjárási helyzet és a várható időjárás:

Kontinensünk nagy részének időjárását továbbra is a nagy változékonyság jellemzi. Európa északi része fölött már napok óta több középpontú ciklonrendszer helyezkedik el. Áramlási rendszerében változó hőmérsékletű és nedvességtartalmú léghullámok érkeznek Európa nyugati és középső részei fölé. A Benelux-államok, valamint Németország északi részén sokfelé esik az eső, a csapadék mennyisége több helyütt meghaladja a 10 mm-t, de helyenként 20-30 mm is előfordul. A Skandináv-félsziget északi részén, valamint a Kelet-európai-síkságon havazik, hózáporok vannak. Kontinensünk déli vidékein kellemesen meleg az idő, sok a napsütés, a hőmérséklet csúcsértéke 17, 20 fok között alakul. A Kárpát-medence fölött a következő 36 órában gyors mozgású hidegfront vonul át, átmeneti erős felhősödés, esők, záporok várhatók.

Magyarországon pénteken változóan felhős volt az ég, elszórtan gyenge eső, zápores előfordult. Általában 5-9 órára kisütött a nap. Az élénk nyugati szelet sokfelé erős széllökések kísérték. A ma reggel 7 óráig lehullott csapadék mennyisége sehol sem haladta meg az 1 mm-t. A hőmérséklet pénteken kora délután 9, 14 fok között alakult. Ma hajnalra -3, +6 fokig hűlt le a levegő. Délelőtt változóan felhős idő volt. Sokfelé fújt erős, néhol viharos délnyugati szél. A hőmérséklet 8 és 16 fokig emelkedett.

Ma 12 órakor Budapesten a hőmérséklet 14 fok volt, a tengerszintre átszámított légnyomás 1011 hPa, mérsékelten süllyed.

**Várható időjárás vasárnap estig:**

Eleinte változóan felhős idő várható, majd északnyugat felől átmenetileg erősen megnövekszik a felhőzet, és elsősorban északon, északkeleten várható eső, zápores. Holnap (vasárnap) a felhőátvonulások mellett több órára kisüt a nap. Az eleinte sokfelé erős, néhol viharos déli, délnyugati szél estétől fokozatosan északnyugatira fordul.
A legalacsonyabb éjszakai hőmérséklet 2 és 7 fok között,
a legmagasabb nappali hőmérséklet vasárnap 9, 14 fok között alakul.

Kapitány Ervinné s. k.

**A hőmérséklet napi középértéke és eltérése a sokévi átlagtól (Budapest külterületén):**

| | | |
|---|---|---|
| 1994. március 18. | 5,1 °C | -0,9 °C |

**1871 óta ezen a napon Budapesten előfordult**

| | |
|---|---|
| legmagasabb hőmérséklet: | 22,9 °C (1961) |
| legalacsonyabb hőmérséklet: | -5,8 °C (1964) |

## LEGMAGASABB HŐMÉRSÉKLET

19 94.03.18.

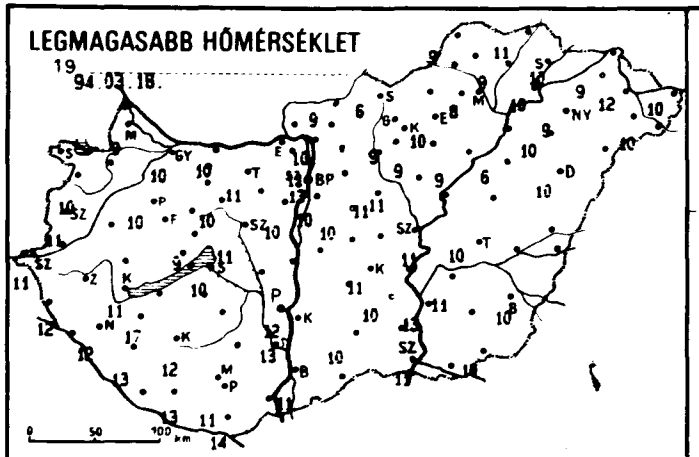

## LEGALACSONYABB HŐMÉRSÉKLET

19 94.03.19.

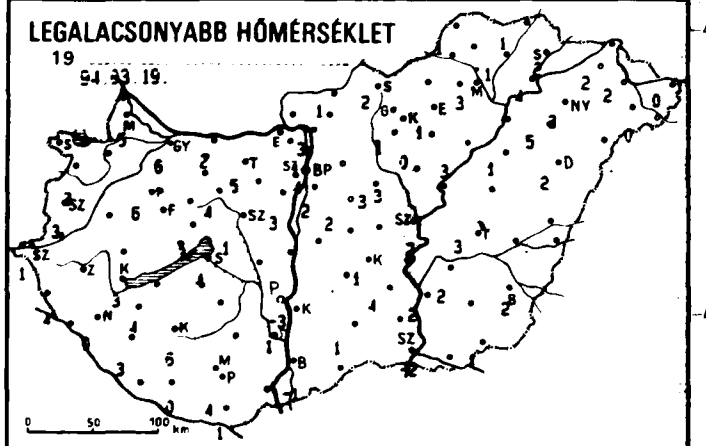

## RADIÁCIÓS MINIMUM

19 94.03.19.

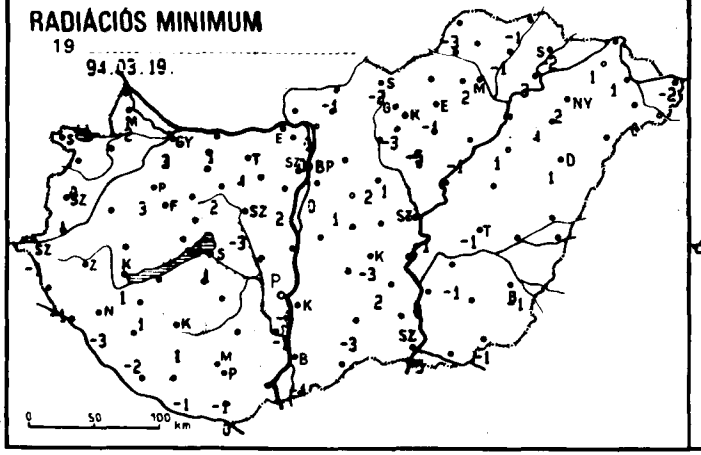

## 24 órás CSAPADÉKELOSZLÁS

19 94.03.18. 7h -tól 94.03.19. 7h -ig.

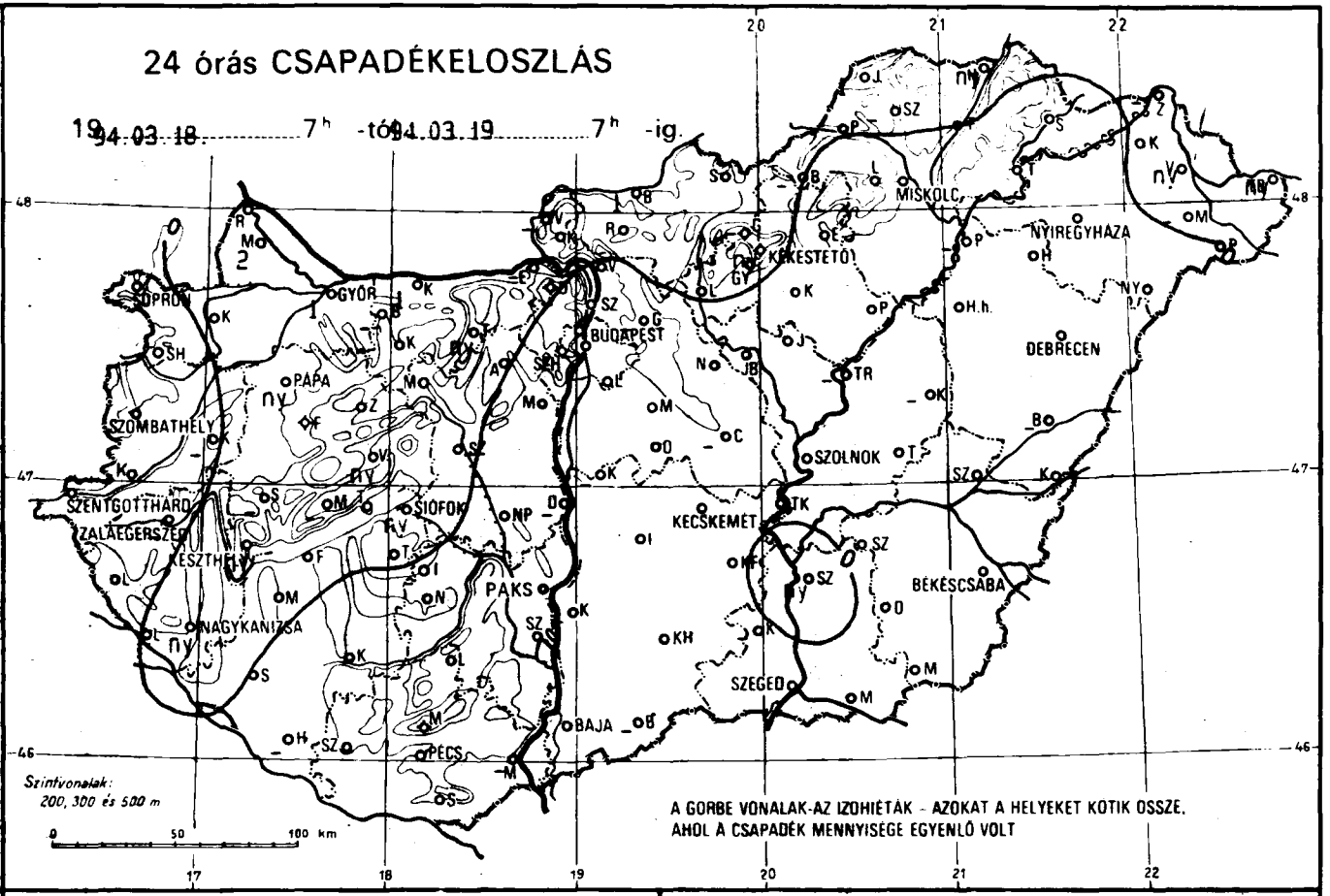


## NAPFÉNYTARTAM

19 94.03.18.

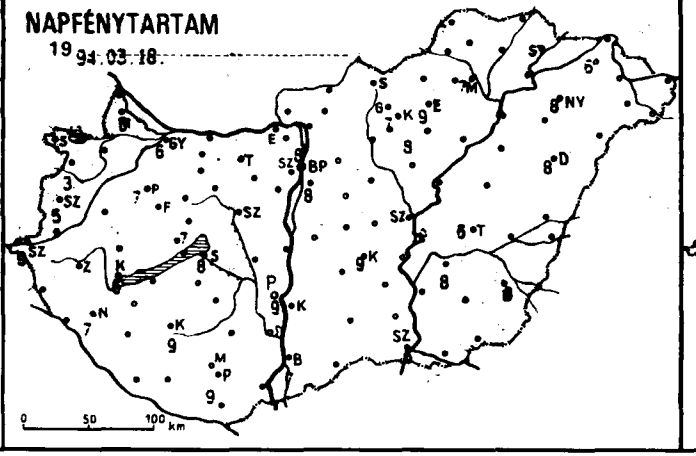

## SZÉLIRÁNYELOSZLÁS

19 94.03.18. 07h - 94.03.19. 07h

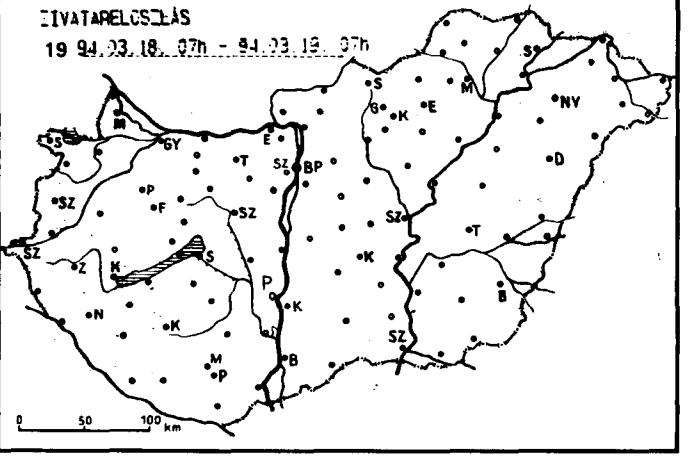

| 19 94.03.19 07$^h$-ig az utolsó 24 óra adatai | | | | | | | 19 94.03.19 07$^h$-ig az utolsó 24 óra adatai | | | | | | |
|---|---|---|---|---|---|---|---|---|---|---|---|---|---|
| állomás | csapadék (mm) | | max. hő-mér-séklet | min. hő-mér-séklet | rad. min. | Előző nap napos órái | állomás | csapadék (mm) | | max. hő-mér-séklet | min. hő-mér-séklet | rad. min. | Előző nap napos órái |
| Győr | 1 | · = | 10 | 6 | 3 | 6 | Vámosmikola | - | | - | - | - | - |
| Mosonmagyaróvár | 2 | ▽ ⌣ | 9 | 5 | 2 | 5 | Baja | . | | 11 | -1 | -4 | 7 |
| Sopron | - | | - | - | - | - | Bácsalmás | - | | - | - | - | - |
| Sopronhorpács | . | ⌓ | 10 | 3 | 0 | 3 | Kalocsa-Öregcsertő | - | | - | - | - | - |
| Káld | - | | - | - | - | - | Kecskemét | . | ⌓ | 11 | 1 | -3 | 9 |
| Szentgotthárd | . | | 11 | 1 | -1 | 9 | Kiskunfélegyháza | . | | 10 | 4 | 2 | - |
| Szombathely | . | | 11 | 3 | 1 | 5 | Kiskunhalas | . | ⌣ | 10 | 1 | -3 | - |
| Lenti | . | | 12 | 4 | -1 | - | Kunszentmiklós | - | | - | - | - | - |
| Nagykanizsa | ny | ▽ ⌣ | 12 | 0 | -3 | 7 | Balassagyarmat | 1 | " | 9 | 1 | -1 | - |
| Zalaegerszeg | - | | - | - | - | - | Salgótarján | . | | 6 | 2 | -2 | - |
| Farkasgyepű | . | | 8 | 2 | 1 | - | Eger | . | | 10 | 1 | -1 | 9 |
| Keszthely | ny | ▽ ⌣ | 11 | 3 | 1 | 6 | Gyöngyös | . | ⌓ | 9 | 1 | -3 | - |
| Mencshely | - | | - | - | - | - | Kékestető | ny | " | 1 | -2 | -3 | 7 |
| Pápa | ny | · | 10 | 6 | 3 | 7 | Kompolt | . | ⌓ | 9 | 0 | -5 | 8 |
| Sümeg | - | | - | - | - | - | Poroszló | . | | 9 | 3 | -1 | - |
| Veszprém | ny | ▽ ⌓ | 9 | 3 | -2 | 7 | Jászberény | . | ⌓ | 11 | 3 | 1 | - |
| Zirc | . | | 8 | 4 | 1 | - | Karcag Tilalmas | - | | - | - | - | - |
| Homokszentgyörgy | - | | - | - | - | - | Szolnok | . | ⌓ | 11 | 2 | -1 | 10 |
| Kaposvár | . | | 12 | 6 | 1 | 9 | Tiszaroff | - | | - | - | - | - |
| Marcali | . | ≡ | 17 | 4 | 1 | - | Túrkeve | . | | 10 | 3 | -1 | 6 |
| Siófok | ny | ▽ | 10 | 4 | 1 | 8 | Kistelek | - | | - | - | - | - |
| Somogyszob | . | ⌓ | 13 | 3 | -2 | - | Szeged | . | ⌣ | 11 | -2 | -5 | 6 |
| Bábolna | - | | - | - | - | - | Szentes | ny | ▽ | 13 | 2 | 0 | - |
| Esztergom Kertváros | - | | - | - | - | - | Borsodnádasd | - | | - | - | - | - |
| Komárom | 1 | · = | 10 | 2 | 1 | - | Füged | . | | 9 | 1 | -1 | - |
| Tata | ny | · | 11 | 5 | 4 | - | Hidasnémeti | ny | · = | 11 | 1 | -1 | - |
| Kisapostag | - | | - | - | - | - | Jósvafő | 1 | · ≡ | 9 | 1 | -3 | 7 |
| Martonvásár | . | = | 10 | 3 | 2 | - | Miskolc | . | | 8 | 3 | 2 | 7 |
| Mór | . | = | 10 | 4 | 2 | - | Sárospatak | . | | 10 | 2 | -2 | 7 |
| Székesfehérvár | . | ⌓ | 11 | 1 | -3 | - | Szendrőlád | - | | - | - | - | - |
| Iregszemcse | - | • | - | - | - | - | Tokaj | . | | 10 | 4 | 3 | - |
| Paks | . | | 12 | -3 | -6 | 9 | Kisvárda | . | = | 9 | 2 | 1 | 6 |
| Szekszárd | . | = | 13 | 1 | -1 | - | Mátészalka | - | | - | - | - | - |
| Mohács | - | | - | - | - | - | Nagyecsed | . | | 9 | 3 | 2 | 8 |
| Pécs | . | ⌣ | 11 | 4 | -1 | 9 | Pátyod | . | | 10 | 0 | 0 | - |
| Pécs Árpádtető | . | | 9 | 5 | 4 | - | Tiszabecs | ny | · = | 10 | 0 | -2 | - |
| Siklós | . | ⌣ | 14 | 1 | 0 | - | Vásáronamény | ny | · = | 12 | 2 | 1 | - |
| Szigetvár | . | ⌣ | 13 | 0 | -1 | - | Záhony | - | | - | - | - | - |
| Bp. Lőrinc | . | | 10 | 2 | 0 | 8 | Berettyóújfalu | . | | - | - | - | - |
| Bp. Met. Szolg. | . | | 13 | 4 | - | 7 | Debrecen | . | | 10 | 2 | 1 | 8 |
| Bp. Széchenyi-hegy | . | = | 9 | 1 | -3 | - | Hajdúdorog | . | | 10 | 5 | 4 | - |
| Ceglédi | - | | - | - | - | - | Hortobágy Halastó | . | | 6 | 1 | 1 | - |
| Gödöllő | - | | - | - | - | - | Körösszakál | - | | - | - | - | - |
| Monor | . | | 10 | 2 | 1 | - | Polgár | - | | - | - | - | - |
| Nagykáta | . | | 11 | 3 | 2 | - | Békéscsaba | . | | 10 | 2 | -1 | 8 |
| Szentendre | . | ⌓ | 11 | 1 | 0 | 8 | Mezőhegyes | . | | 10 | 1 | -1 | - |
| Vác | . | ⌓ | 10 | 3 | 0 | - | Szarvas | . | | 11 | 2 | -1 | 8 |

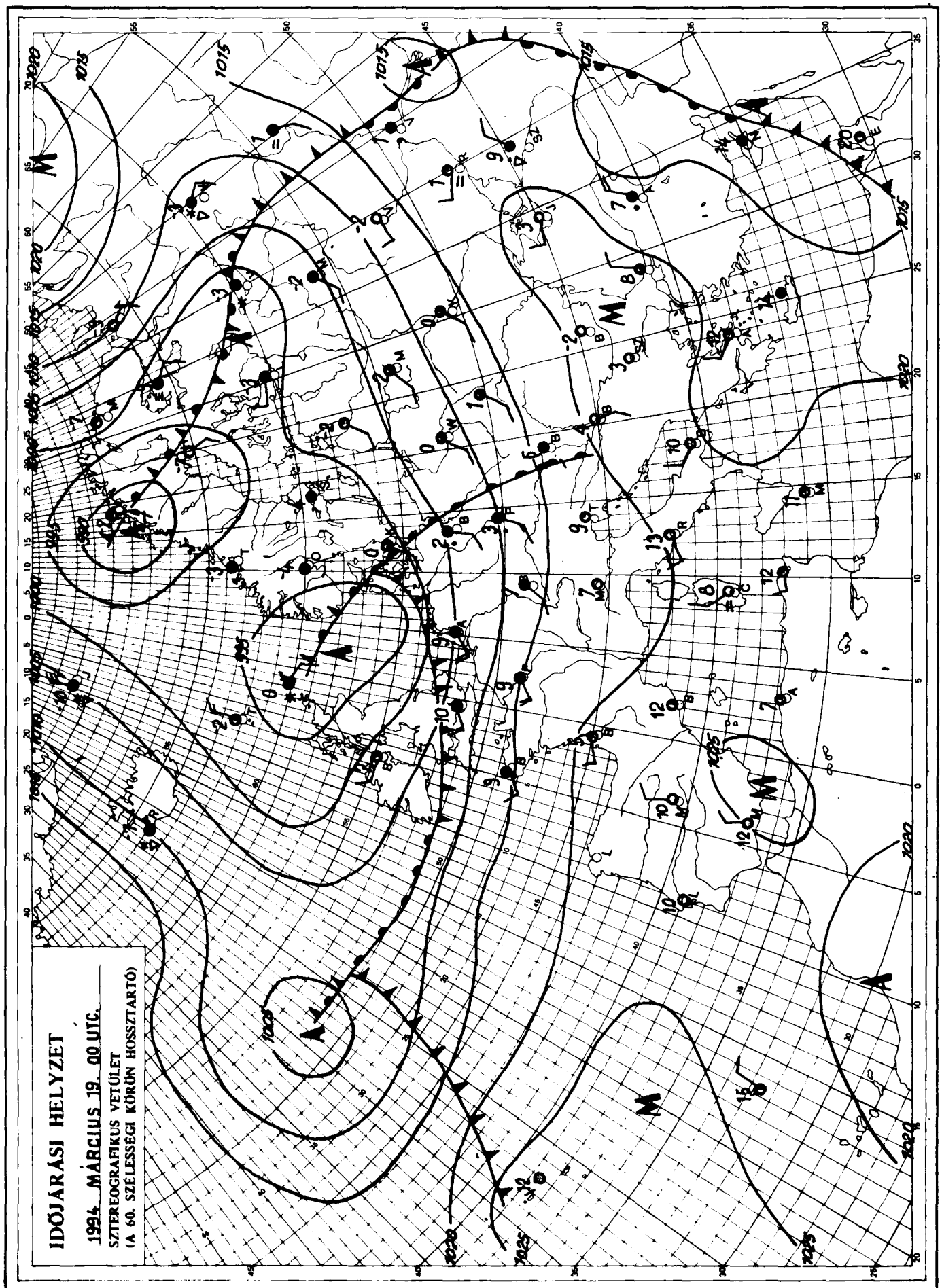


Kiadja az **ORSZÁGOS METEOROLÓGIAI SZOLGÁLAT**
Kiadásért felel: Dr. Mersich Iván, az Országos Meteorológiai Szolgálat elnöke
Készült az Országos Meteorológiai Szolgálat Nyomdájában, Budapest – Felelős vezető: Szinok István – Munkaszám: 94.155.
Szerkesztésért felel: Dr. Dévényi Dezső az Időjárás Előrejelző Önálló Osztály vezetője
Készíti: az OMSZ Időjárás Előrejelző Önálló Osztálya – Szakmai felelős: Dr. Dévényi Dezső osztályvezető – Megjelenik naponként
Megrendelhető: 1024 Budapest, II., Kitaibel Pál utca 1. – Pénzügyi Osztály – Telefon: 135-35-00

# IDŐJÁRÁSI NAPIJELENTÉS

ЕЖЕДНЕВНЫЙ МЕТЕОРОЛОГИЧЕСКИЙ БЮЛЛЕТЕНЬ • DAILY WEATHER REPORT
BULLETIN QUOTIDIEN DE TEMPS • TÄGLICHER WETTERBERICHT

**107. évfolyam 79. szám** **+ Budapest +** **1994. március 20. vasárnap**

## Az időjárási helyzet és a várható időjárás:

Kontinensünk legnagyobb részén gyors változások jellemzik az időjárást. Körülbelül az 50. szélességi körtől északra eső területek fölött több középpontú ciklonrendszer helyezkedik el. Ennek déli peremén csaknem 12 órás időszakokban vonulnak a gyors mozgású időjárási frontok. Hatásukra Nyugat-, és Közép-Európában gyakran változik az idő, az erősen felhős, csapadékos időszakokat naposabb, szárazabb periódusok követik. A frontok áthaladása főként az Alpok vidékén okoz jelentős, néhol 10, 20 mm mennyiségű csapadékot. Ezzel szemben szárazföldünk délnyugati, déli tájain jobbára napos, száraz időjárás uralkodik, délutánonként többnyire 17, 22 fokig melegszik fel a levegő. A Kárpát-medencében a következő 36 órában is a változékonyság lesz az időjárás fő meghatározója.

Magyarországon szombaton az ország nagy részén kevés volt a felhő, 5, 10 órán át sütött a nap, csupán néhol maradt erősen felhős az ég. Napközben csapadék nem hullott. A hajnali órákban északnyugaton, északon és a Dél-Alföldön jelentéktelen eső, zápor alakult ki. A legmagasabb nappali hőmérséklet szombaton többnyire 14 és 19 fok között volt, csak északon mértek egy-két helyen 11, 13 fokot. Ma (vasárnap) hajnalra általában 3 és 8 fok közé hűlt le a levegő. Délelőtt jobbára erősen felhős volt az ég, elszórtan esett az eső, havas eső, Kékestetőről házáport is jelentettek. A nyugati, északnyugati szél helyenként megerősödött. 11 órakor 3 és 13 fokot mutattak a hőmérők.

Ma 12 órakor Budapesten a hőmérséklet 4 fok volt, a tengerszintre átszámított légnyomás 1012 hPa, alig változik.

**Várható időjárás hétfő estig:**

Gyakran lesz erősen felhős az ég, csak éjszakára csökken átmenetileg a felhőzet. Szórványosan várható eső, havas eső, a hegyekben házápor. A néhol erős északnyugati szél éjszakára mérséklődik, majd holnap délnyugatira, nyugatira fordul és megélénkül.
A legalacsonyabb éjszakai hőmérséklet +2 és -3,
a legmagasabb nappali hőmérséklet hétfőn 8 és 13 fok között várható.

Bartha Péterné s. k.

**A hőmérséklet napi középértéke és eltérése a sokévi átlagtól (Budapest külterületén):**

| | | |
|---|---|---|
| 1994. március 19. | 8,8 °C | +2,5 °C |

**1871 óta ezen a napon Budapesten előfordult**

| | |
|---|---|
| legmagasabb hőmérséklet: | 22,5 °C (1990) |
| legalacsonyabb hőmérséklet: | -9,7 °C (1875) |

## LEGMAGASABB HŐMÉRSÉKLET

19 94.03.19.

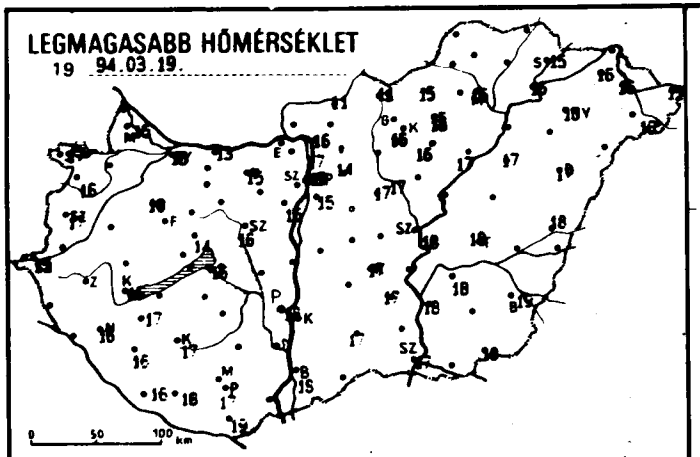

## LEGALACSONYABB HŐMÉRSÉKLET

19 94.03.20.

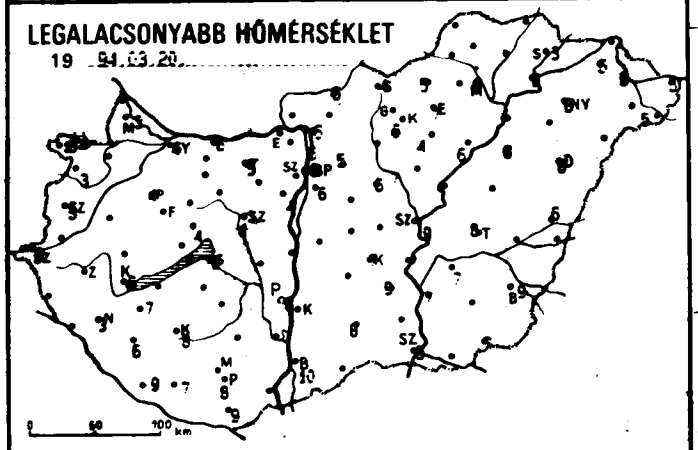

## RADIÁCIÓS MINIMUM

19 94.03.20.

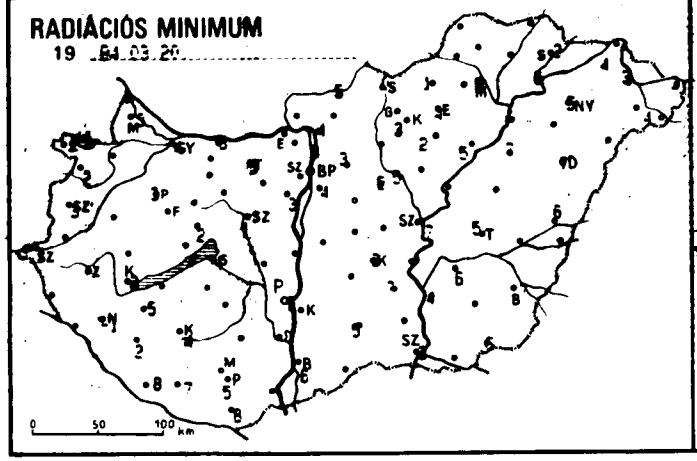

## 24 órás CSAPADÉKELOSZLÁS

19 94.03.19. 7h -tól 94.03.20. 7h -ig.

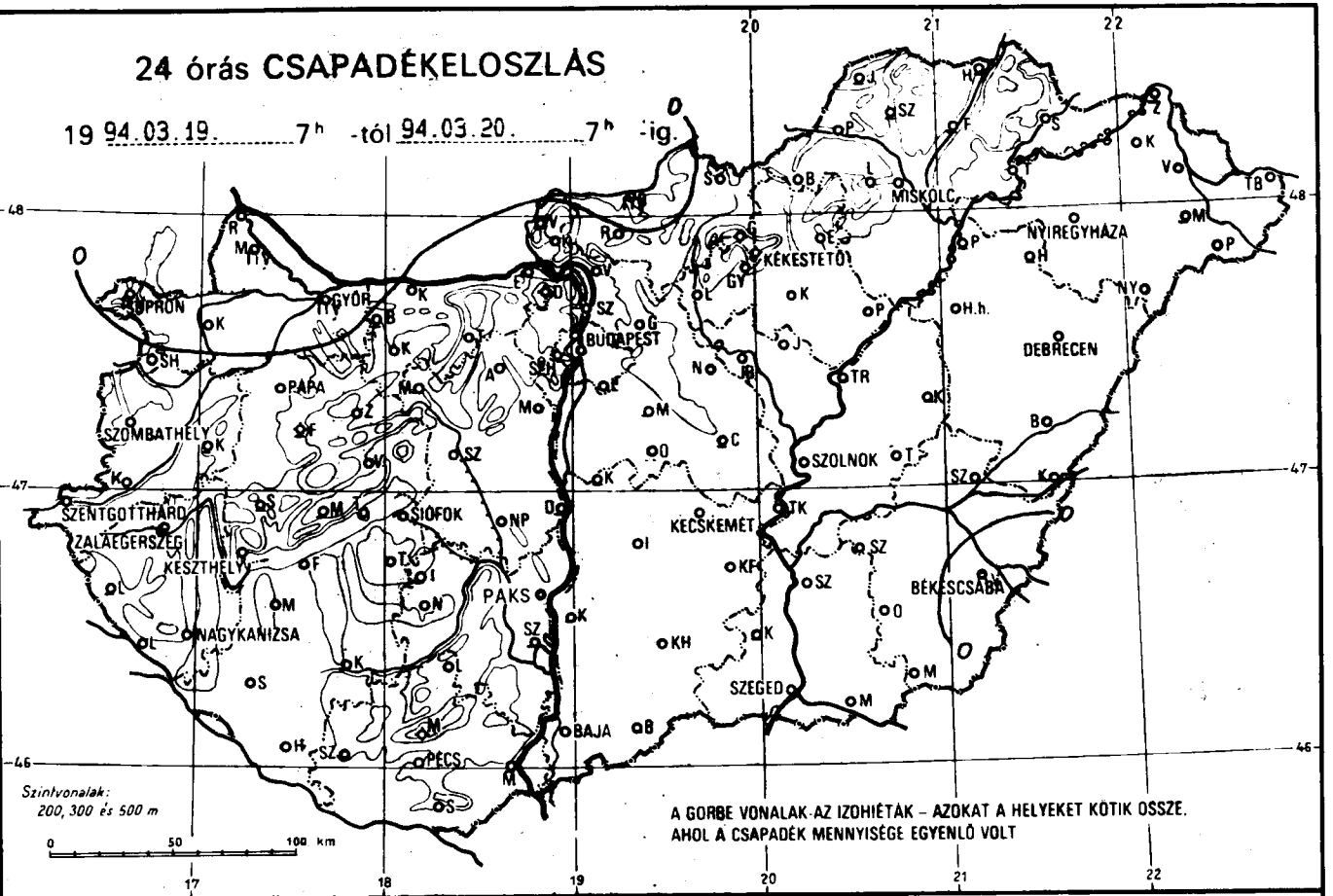


## NAPFÉNYTARTAM

19 94.03.19.

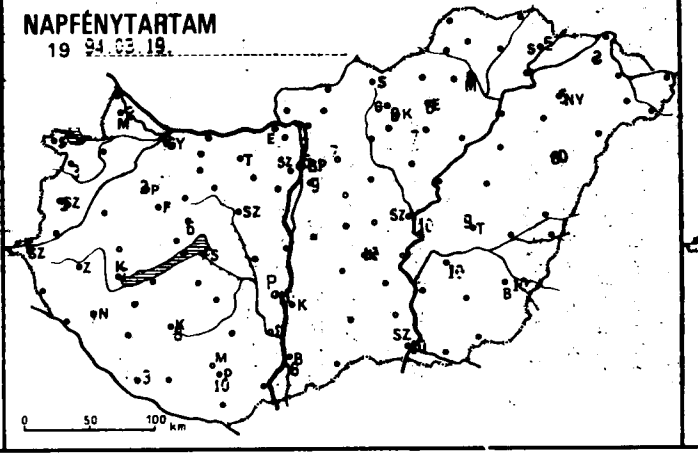

## SZÉLVÁRELOSZLÁS

19 94.03.19. 07h - 94.03.20. 07h

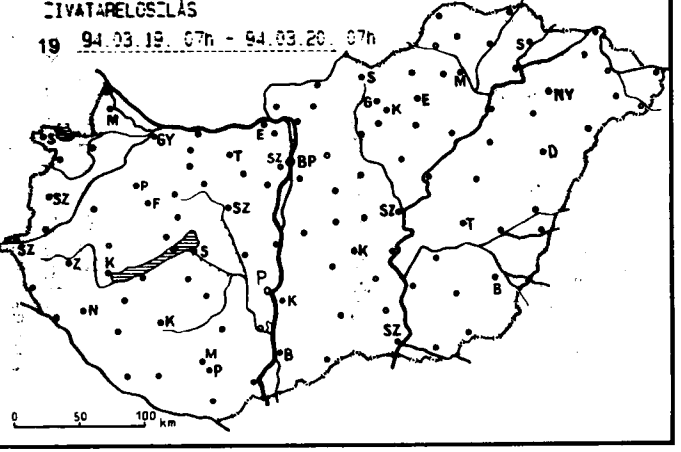

| 19 94.03.20. 07h-ig az utolsó 24 óra adatai | | | | | | | 19 94.03.20. 07h-ig az utolsó 24 óra adatai | | | | | | |
|---|---|---|---|---|---|---|---|---|---|---|---|---|---|
| állomás | csapadék (mm) | | max. hő-mér-séklet | min. hő-mér-séklet | rad. min. | Előző nap napos órái | állomás | csapadék (mm) | | max. hő-mér-séklet | min. hő-mér-séklet | rad. min. | Előző nap napos órái |
| Győr | ny | | 15 | 4 | 4 | 0 | Vámosmikola | - | | - | - | - | - |
| Mosonmagyaróvár | ny | ▽ = | 15 | 3 | 3 | 2 | Baja | . | | 18 | 10 | 6 | 8 |
| Sopron | ny | | 17 | 3 | 2 | 2 | Bácsalmás | - | | - | - | - | - |
| Sopronhorpács | . | ▵ | 16 | 3 | 2 | 3 | Kalocsa-Öregcsertő | - | | - | - | - | - |
| Káld | - | | - | - | - | - | Kecskemét | . | = | 17 | 7 | 3 | 10 |
| Szentgotthárd | . | | 15 | 3 | 1 | 6 | Kiskunfélegyháza | . | | 17 | 9 | 7 | - |
| Szombathely | . | | 17 | 3 | 3 | 5 | Kiskunhalas | . | | 17 | 8 | 5 | - |
| Lentl | - | | - | - | - | - | Kunszentmiklós | - | | - | - | - | - |
| Nagykanizsa | . | ▵ | 16 | 3 | -1 | 7 | Balassagyarmat | ny | ▽ | 11 | 5 | 5 | - |
| Zalaegerszeg | - | | - | - | - | - | Salgótarján | . | | 11 | 4 | 0 | - |
| Farkasgyepű | - | | - | - | - | - | Eger | . | | 16 | 7 | 4 | 6 |
| Keszthely | . | | 16 | 6 | 3 | 7 | Gyöngyös | . | | 16 | 6 | 3 | - |
| Mencshely | - | | - | - | - | - | Kékestető | . | | 7 | 0 | 0 | 8 |
| Pápa | . | | 16 | 4 | 3 | 2 | Kompolt | . | | 16 | 4 | 2 | 7 |
| Sümeg | - | | - | - | - | - | Poroszló | . | | 17 | 6 | 5 | - |
| Veszprém | . | ▵ | 14 | 4 | 2 | 6 | Jászberény | . | ▵ | 17 | 7 | 5 | - |
| Zirc | . | | 14 | 3 | 2 | - | Karcag Tilalmas | - | | - | - | - | - |
| Homokszentgyörgy | . | | 16 | 9 | 8 | 3 | Szolnok | . | | 18 | 9 | 7 | 10 |
| Kaposvár | . | | 17 | 8 | 4 | 8 | Tiszaroff | - | | - | - | - | - |
| Marcali | . | | 17 | 7 | 5 | - | Túrkeve | . | | 18 | 8 | 5 | 9 |
| Siófok | . | | 16 | 6 | 4 | 7 | Kistelek | - | | - | - | - | - |
| Somogyszob | . | ▵ | 16 | 6 | 2 | - | Szeged | . | = | 17 | 5 | 3 | 10 |
| Bábolna | - | | - | - | - | - | Szentes | . | | 18 | 7 | 4 | - |
| Esztergom Kertváros | - | | - | - | - | - | Borsodnádasd | . | | 15 | 5 | 1 | - |
| Komárom | . | = | 13 | 6 | 3 | - | Füged | - | | - | - | - | - |
| Tata | . | | 15 | 5 | 5 | - | Hidasnémeti | - | | - | - | - | - |
| Kisapostag | - | | - | - | - | - | Jósvafő | - | | - | - | - | - |
| Martonvásár | . | | 15 | 4 | 3 | - | Miskolc | . | | 15 | 8 | 6 | 8 |
| Mór | - | | - | - | - | - | Sárospatak | . | | 15 | 3 | 2 | 5 |
| Székesfehérvár | . | | 16 | 4 | 1 | - | Szendrőlád | - | | - | - | - | - |
| Iregszemcse | - | | - | - | - | - | Tokaj | . | | 16 | 6 | 6 | - |
| Paks | . | | 18 | 8 | 5 | 10 | Kisvárda | . | = | 16 | 5 | 4 | 3 |
| Szekszárd | - | | - | - | - | - | Mátészalka | - | | - | - | - | - |
| Mohács | - | | - | - | - | - | Napkor | . | | 15 | 6 | 5 | 5 |
| Pécs | . | | 17 | 8 | 5 | 10 | Pátyod | . | | 16 | 5 | 4 | - |
| Pécs Árpádtető | . | | 14 | 9 | 8 | - | Tiszabecs | . | = | 15 | 5 | 3 | - |
| Siklós | . | = | 19 | 9 | 8 | - | Vásárosnamény | . | = | 16 | 5 | 3 | - |
| Szigetvár | . | = | 18 | 7 | 7 | - | Záhony | - | | - | - | - | - |
| Bp. Lőrinc | . | | 15 | 6 | 4 | 9 | Berettyóújfalu | . | | 18 | 6 | 6 | - |
| Bp. Met. Szolg. | . | | 15 | 6 | - | 5 | Debrecen | . | | 17 | 8 | 7 | 8 |
| Bp. Széchenyi-hegy | . | | 12 | 1 | 1 | - | Hajdúdorog | - | | - | - | - | - |
| Ceglód | - | | - | - | - | - | Hortobágy Halastó | . | | 17 | 8 | 7 | - |
| Gödöllő | . | | 14 | 5 | 3 | 7 | Körösszakál | - | | - | - | - | - |
| Monor | - | | - | - | - | - | Polgár | - | | - | - | - | - |
| Nagykáta | . | | 17 | 6 | 5 | - | Békéscsaba | ny | | 19 | 9 | 7 | 10 |
| Szentendre | . | | 17 | 6 | 3 | 7 | Mezőhegyes | . | | 18 | 7 | 6 | - |
| Vác | . | | 16 | 6 | 4 | - | Szarvas | - | | 18 | 7 | 6 | 10 |

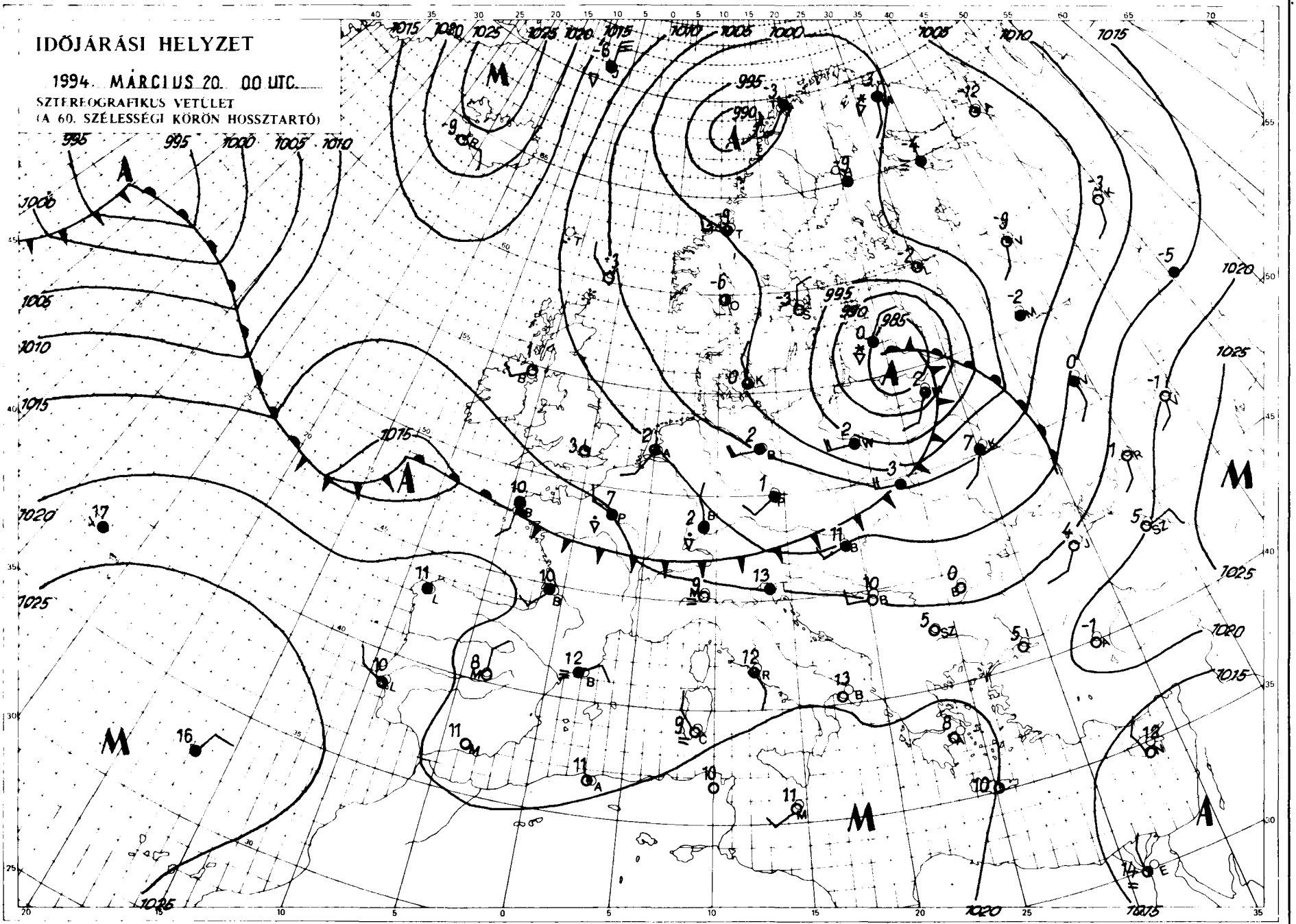


Kiadja az **ORSZÁGOS METEOROLÓGIAI SZOLGÁLAT**
Kiadásért felel: Dr. Mersich Iván, az Országos Meteorológiai Szolgálat elnöke
Készült az Országos Meteorológiai Szolgálat Nyomdájában, Budapest — Felelős vezető: Szinok István — Munkaszám: **94. 156.**
Szerkesztésért felel: Dr. Dévényi Dezső az Időjárás Előrejelző Önálló Osztály vezetője
Készíti az OMSZ Időjárás Előrejelző Önálló Osztálya — Szakmai felelős: Dr. Dévényi Dezső osztályvezető — Megjelenik naponként
Megrendelhető: 1024 Budapest, II., Kitaibel Pál utca 1. — Pénzügyi Osztály — Telefon: 135-35-00

# IDŐJÁRÁSI NAPIJELENTÉS

ЕЖЕДНЕВНЫЙ МЕТЕОРОЛОГИЧЕСКИЙ БЮЛЛЕТЕНЬ • DAILY WEATHER REPORT
BULLETIN QUOTIDIEN DE TEMPS • TÄGLICHER WETTERBERICHT

107. évfolyam 80. szám + Budapest + 1994. március 21. hétfő

## Az időjárási helyzet és a várható időjárás:

Európa déli vidékén Spanyolországtól Görögországig csendes, nyugodt az időjárás. Változóan felhős az ég, több órára kisüt a nap, csak helyenként fordul elő eső. A hőmérséklet csúcsértéke általában 20 fok körül alakul. Kontinensünk északabbi tájain ciklonok teszik változékonnyá az időjárást. Gyakran erősen megnövekszik a felhőzet, Nyugat-, és Közép-Európában többfelé esik az eső, a Kelet-európai-síkságon és a Skandináv-térségben pedig sokfelé havazik. A hőmérséklet észak felé haladva fokozatosan csökken, az 50. szélességi kör mentén 10 fok körüli maximumokat mérnek. A Skandináv-félsziget nagy részén pedig napközben is 0 fok alatt marad a hőmérséklet.

Magyarországon vasárnap többnyire erősen felhős volt az égbolt, több helyen esett az eső, néhol havas eső, hó. A késő délutáni órákban Dél-Dunántúlon néhol zivatar is klalakult. A reggelig lehullott csapadék mennyisége délnyugaton, délen 2, 9 mm között változott, másutt csak csapadéknyomok fordultak elő. Vasárnap többfelé megerősödött a nyugati, északnyugati szél. A hőmérséklet csúcsértéke általában 8 és 13 fok között alakult. Hajnalra többnyire 0, +5, északkeleten 0, -5 fok közé hűlt le a levegő. Hétfőn délelőtt nyugaton, délen erősen, másutt változóan felhős volt az égbolt, főként a Dunántúlon fordut elő szórványosan eső, néhol havas eső. A hőmérséklet 11 órára 3, 8 fokig emelkedett.

Ma 12 órakor Budapesten a hőmérséklet 6 fok volt, a tengerszintre átszámított légnyomás 1013 hPa, alig változik.

**Várható időjárás kedd estig:**

Nyugaton és délen reggelig többnyire borult idő várható, később már hosszabb időszakokra felszakadozhat a felhőzet. Éjszaka többfelé, majd szórványosan valószínű eső, zápor. Északkeleten változóan felhős időre lehet számítani, helyenként záporral, hózáporral. A szél délkeletire, keletire fordul és időnként megélénkül.
A legalacsonyabb éjszakai hőmérséklet délnyugaton 4, északkeleten 0 fok körül alakul.
A legmagasabb nappali hőmérséklet kedden általában 8, 13 fok között várható.

**Távolabbi kilátások szerdától–szombatig:**

Változékony marad az idő. Gyakran megnövekszik a felhőzet, szórványosan várható eső, zápor. Az élénk nyugatias szelet gyakran erős, időnként viharos lökések kísérik.
A legalacsonyabb éjszakai hőmérséklet eleinte -1, +4, majd 3, 8 fok között alakul.
A legmagasabb nappali hőmérséklet az időszak elején és végén 11, 16, közben 13, 18 fok között várható.
Jelentős mennyiségű (legalább napi 5 mm) csapadék az ország területének 40 százalékán várható.

Varga László s. k.

**A hőmérséklet napi középértéke és eltérése a sokévi átlagtól (Budapest külterületén):**

| | | |
|---|---|---|
| 1994. március 20. | 7,7°C | +1,9°C |

**1871 óta ezen a napon Budapesten előfordult**

| | |
|---|---|
| legmagasabb hőmérséklet: | 22,1°C (1957, 1990) |
| legalacsonyabb hőmérséklet: | -6,8°C (1893) |

## LEGMAGASABB HŐMÉRSÉKLET

19 94.03.20

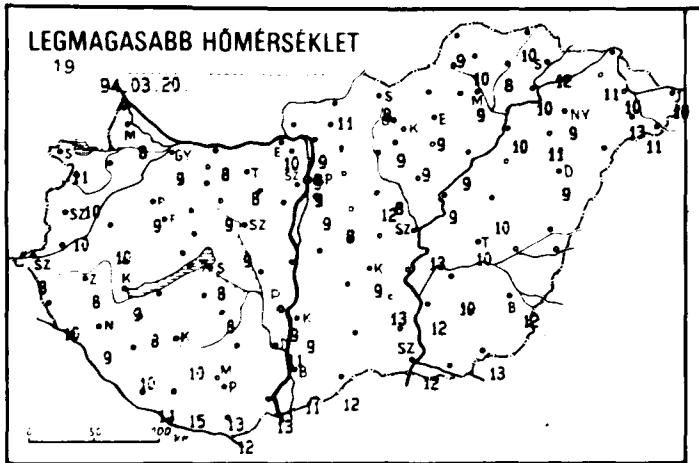

## LEGALACSONYABB HŐMÉRSÉKLET

19 94.03.21

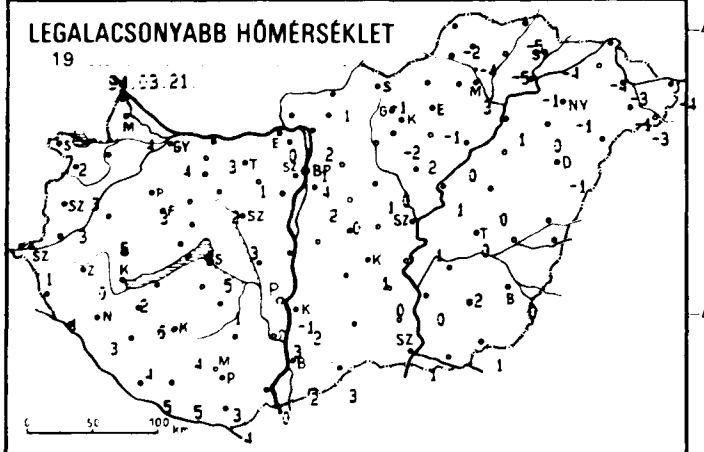

## 24 órás CSAPADÉKELOSZLÁS

19 94.03.20 7h -tól 94.03.21 7h -ig.

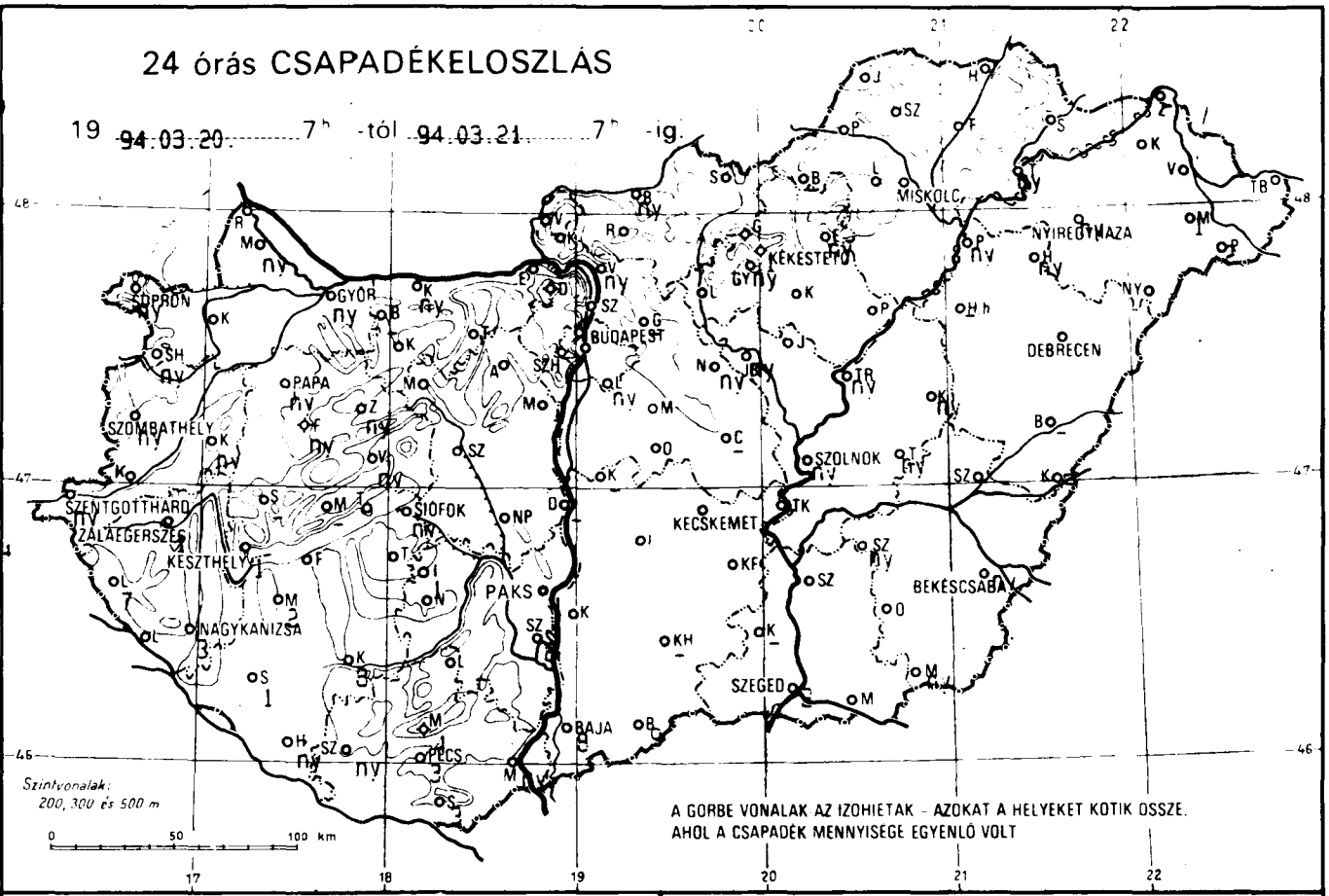


A GORBE VONALAK AZ IZOHIETAK - AZOKAT A HELYEKET KOTIK OSSZE, AHOL A CSAPADÉK MENNYISEGE EGYENLŐ VOLT

## RADIÁCIÓS MINIMUM

19 94.03.21

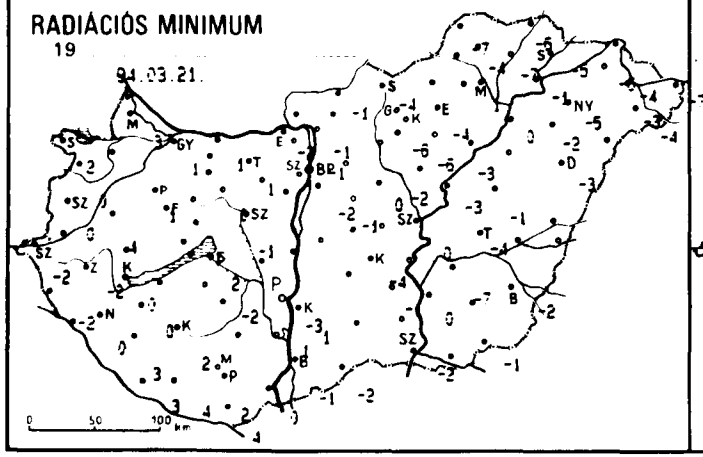

## NAPFÉNYTARTAM

19 94.03.20

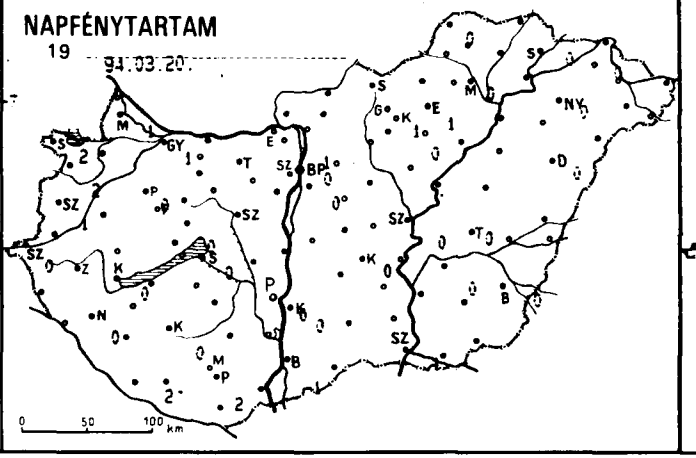

## SZÉLVIHAROSZLÁS

19 94.03.20 07h - 94.03.21 07h

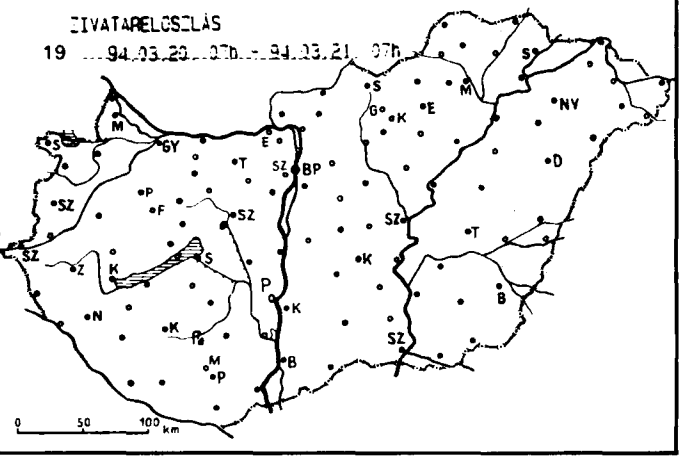

| 19 94.03.21. 07$^h$-ig az utolsó 24 óra adatai | | | | | | | 19 94.03.21. 07$^h$-ig az utolsó 24 óra adatai | | | | | | |
|---|---|---|---|---|---|---|---|---|---|---|---|---|---|
| állomás | csapadék (mm) | | max. hő-mér-séklet | min. hő-mér-séklet | rad. min. | Előző nap napos órái | állomás | csapadék (mm) | | max. hő-mér-séklet | min. hő-mér-séklet | rad. min. | Előző nap napos órái |
| Győr | ny | · | 9 | 4 | 1 | 1 | Vámosmikola | - | | - | - | - | - |
| Mosonmagyaróvár | ny | ˙ = | 8 | 4 | 3 | 1 | Baja | 8 | · = | 11 | 2 | -1 | 1 |
| Sopron | ny | × | 11 | 2 | 2 | 2 | Bácsalmás | 9 | · ⌓ | 12 | 3 | -2 | - |
| Sopronhorpács | ny | · ⌓ | 10 | 3 | 0 | 2 | Kalocsa-Öregcsertő | . | ⌓ | 9 | 2 | 1 | 0 |
| Káld | ny | · = | 10 | 5 | 4 | - | Kecskemét | . | = | 9 | 1 | -4 | 0 |
| Szentgotthárd | ny | ▽ | 8 | 1 | -2 | 0 | Kiskunfélegyháza | . | ⌓ | 13 | 0 | -1 | - |
| Szombathely | ny | · | 10 | 3 | 0 | 1 | Kiskunhalas | - | | - | - | - | - |
| Lenti | 7 | · = | 10 | 1 | -2 | - | Kunszentmiklós | - | | - | - | - | - |
| Nagykanizsa | 3 | ▽ ≡ | 9 | 3 | 0 | 0 | Balassagyarmat | ny | ▽ ⌓ | 11 | 1 | -1 | - |
| Zalaegerszeg | 1 | · | 8 | 0 | -2 | - | Salgótarján | . | ⌓ | 8 | -1 | -4 | - |
| Farkasgyepű | ny | × | 9 | 4 | 3 | - | Eger | ny | ▽ | 9 | -1 | -4 | 1 |
| Keszthely | 1 | · | 9 | 2 | 0 | 0 | Gyöngyös | ny | ▽ | 9 | -2 | -6 | - |
| Mencshely | - | | - | - | - | - | Kékestető | 1 | ▽ ⌓ | 3 | -4 | -5 | 1 |
| Pápa | ny | · = | 9 | 3 | 1 | 0 | Kompolt | . | | 9 | 2 | -6 | 0 |
| Sümeg | - | | - | - | - | - | Poroszló | . | | 9 | 0 | -3 | - |
| Veszprém | ny | · | 7 | 3 | 1 | 0 | Jászberény | ny | · ⌓ | 8 | 0 | -2 | - |
| Zirc | ny | × = | 6 | 2 | -2 | - | Karcag Tilalmas | ny | · = | 10 | 0 | -1 | - |
| Homokszentgyörgy | ny | · | 14 | 5 | 3 | 2 | Szolnok | ny | · | 13 | 1 | 0 | 0 |
| Kaposvár | 8 | ⌓ | 10 | 4 | 2 | 0 | Tiszaroff | ny | · | 9 | 1 | -3 | - |
| Marcali | 2 | ▽ ⌓ | 8 | 6 | 0 | - | Túrkeve | ny | · ⌓ | 10 | 0 | -4 | 0 |
| Siófok | ny | · | 8 | 5 | 2 | 0 | Kistelek | - | | - | - | - | - |
| Somogyszob | 1 | ▽ | 10 | 4 | 3 | - | Szeged | 2 | · ⌓ | 12 | 1 | -2 | 1 |
| Bábolna | - | | - | - | - | - | Szentes | . | | 12 | 0 | 0 | - |
| Esztergom Kertváros | . | | 10 | 0 | -2 | - | Borsodnádasd | - | | - | - | - | - |
| Komárom | ny | ▽ = | 8 | 3 | 1 | - | Füged | . | | 8 | -5 | -7 | - |
| Tata | . | | 8 | 1 | 1 | - | Hidasnémeti | . | = | 10 | -5 | -6 | - |
| Kisapostag | - | | - | - | - | - | Jósvafő | . | = | 9 | -2 | -7 | 0 |
| Martonvásár | - | | - | - | - | - | Miskolc | . | | 9 | 3 | 1 | 0 |
| Mór | . | = | 9 | 2 | 0 | - | Sárospatak | . | ⌓ | 12 | -4 | -5 | 0 |
| Székesfehérvár | . | = | 9 | 3 | -1 | - | Szendrőlád | . | ⌓ | 10 | -4 | -4 | - |
| Iregszemcse | 1 | · = | 8 | 1 | -2 | - | Tokaj | ny | ▽ | 10 | -1 | -1 | - |
| Paks | 1 | · ⌓ | 9 | -1 | -3 | 0 | Kisvárda | . | ⌓ | 11 | -4 | -6 | 0 |
| Szekszárd | 8 | ▽ = | 11 | 3 | 1 | - | Mátészalka | 1 | · ⌓ | 13 | -1 | -3 | - |
| Mohács | ny | | 13 | 0 | 0 | - | Napkor | ny | ▽ | 9 | -1 | -5 | 0 |
| Pécs | 3 | · | 13 | 3 | 2 | 2 | Pátyod | 2 | ▽ ⌓ | 11 | -3 | -4 | - |
| Pécs Árpádtető | 4 | · = | 10 | 2 | 1 | - | Tiszabecs | . | ⌓ | 10 | -4 | -7 | - |
| Siklós | 3 | · = | 12 | 4 | 4 | - | Vásárosnamény | . | ⌓ | 10 | -3 | -4 | - |
| Szigetvár | ny | ˙ = | 15 | 5 | 4 | - | Záhony | - | | - | - | - | - |
| Bp. Lőrinc | ny | ▽ | 9 | 2 | -2 | 0 | Berettyóújfalu | - | | - | - | - | - |
| Bp. Met. Szolg. | . | | 9 | 4 | - | 0 | Debrecen | . | ⌓ | 9 | -1 | -3 | 0 |
| Bp. Széchenyi-hegy | . | = | 11 | -2 | -3 | - | Hajdúdorog | ny | · ⌓ | 11 | 0 | -2 | - |
| Cegléd | - | | - | - | - | - | Hortobágy Halastó | - | | - | - | - | - |
| Gödöllő | - | | - | - | - | - | Körösszakál | - | | - | - | - | - |
| Monor | . | | 8 | 0 | -1 | - | Polgár | ny | · = | 10 | 1 | 0 | - |
| Nagykáta | ny | × | 12 | 1 | 0 | - | Békéscsaba | ny | · | 12 | 0 | -2 | 0 |
| Szentendre | . | | 9 | 1 | -1 | 1 | Mezőhegyes | ny | · ⌓ | 13 | 1 | -1 | - |
| Vác | ny | ⌓ ⌓ | 9 | 2 | -1 | - | Szarvas | ny | · ⌓ | 10 | -2 | -7 | 0 |

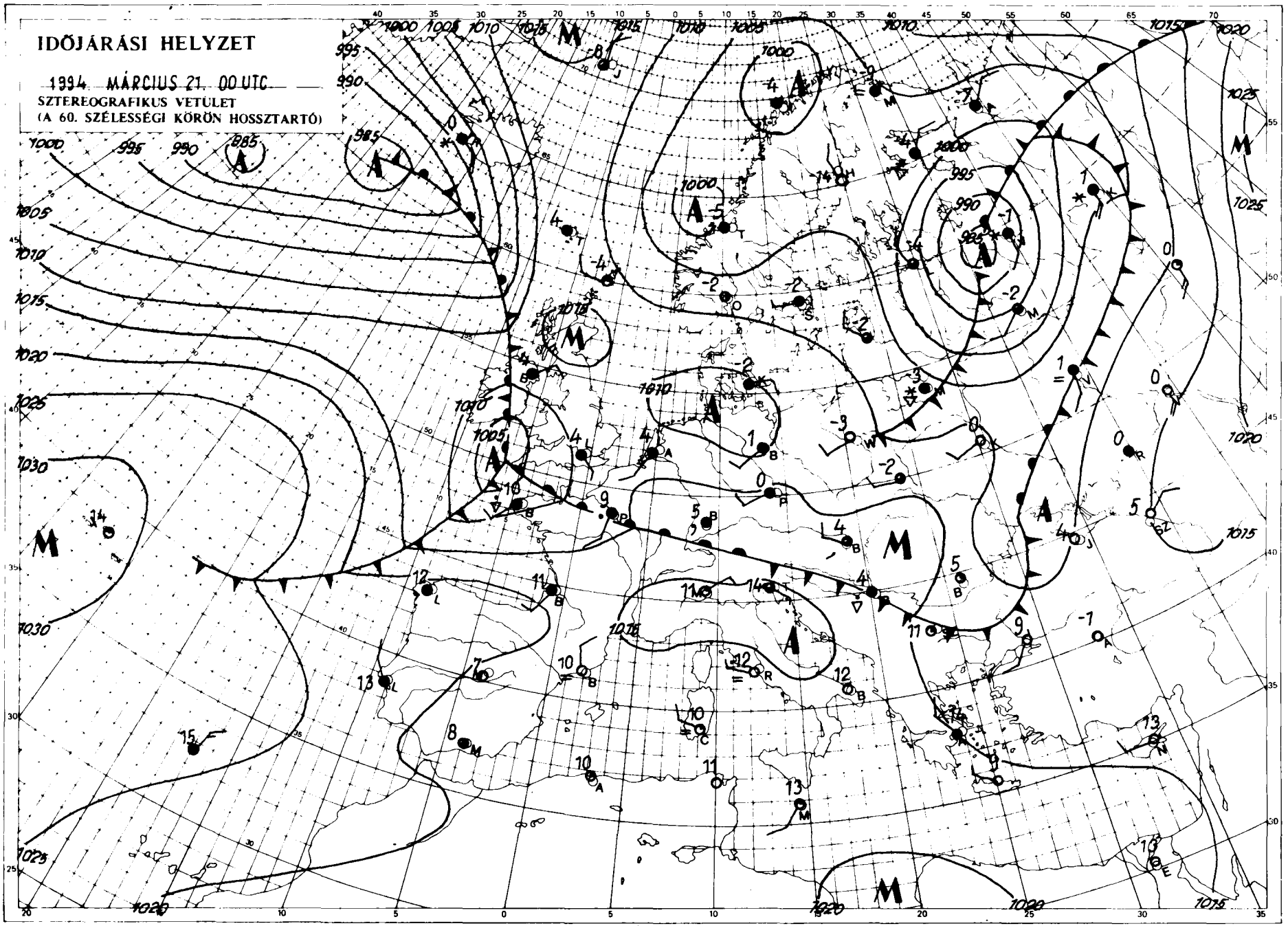


Kiadja az **ORSZÁGOS METEOROLÓGIAI SZOLGÁLAT**

Kiadásért felel: Dr. Mersich Iván, az Országos Meteorológiai Szolgálat elnöke

Készült az Országos Meteorológiai Szolgálat Nyomdájában, Budapest – Felelős vezető: Szinok István – Munkaszám: 94.157.

Szerkesztésért felel: Dr. Dévényi Dezső az Időjárás Előrejelző Önálló Osztály vezetője

Készíti: az OMSZ Időjárás Előrejelző Önálló Osztálya – Szakmai felelős: Dr. Dévényi Dezső osztályvezető – Megjelenik naponként

Megrendelhető: 1024 Budapest, II., Kitaibel Pál utca 1. – Pénzügyi Osztály – Telefon: 135-35-00

# IDŐJÁRÁSI NAPIJELENTÉS

ЕЖЕДНЕВНЫЙ МЕТЕОРОЛОГИЧЕСКИЙ БЮЛЛЕТЕНЬ • DAILY WEATHER REPORT
BULLETIN QUOTIDIEN DE TEMPS • TÄGLICHER WETTERBERICHT

**107. évfolyam 82. szám** **+ Budapest +** **1994. március 22. kedd**

## Az időjárási helyzet és a várható időjárás:

A Kelet-európai-síkság felett ciklon örvénylik. Ennek áramlási rendszerében a kontinens északi és keleti része fölé ismét hidegebb levegő érkezik. Hatására arrafelé változóan felhős, szeles az idő, helyenként hózáporokról érkezik jelentés. A hőmérséklet csúcsértéke napközben is csak 0 fok körül alakul, éjszaka pedig helyenként -10 fok alá süllyed a hőmérő higanyszála. A Földközi-tenger mentén ezzel szemben már igazi tavasz van, sok a napsütés és a kora délutáni hőmérséklet többfelé meghaladja a 20 fokot. A Kárpát-medencét kitöltő nedves, hűvös levegő lassan kelet felé helyeződik. Szerdán néhány fokkal enyhébb, de ismét nedves levegő éri el térségünket.

Magyarország nagy részén hétfőn erősen felhős volt az ég. Az északkeleti országrész kivételével többfelé esett az eső, főként a magasabban fekvő helyeken havas eső, néhol havazás is előfordult. A kedd reggelig lehullott csapadék mennyisége csapadéknyom és 8 mm között volt. A hőmérséklet csúcsértéke általában 6, 13 fok között alakult. Kedd hajnalra többnyire 0 és 5 fok közé hűlt le a levegő, csak északkeleten fordult elő helyenként gyenge fagy. Ma délelőtt az ország középső és északkeleti részén felszakadozott a felhőzet, máskutt túlnyomóan borult maradt az ég. Szórványosan esett az eső, néhol a havas eső. Helyenként megélénkült az északkeleti szél. A hőmérséklet 11 órára 2, 7 fok közé emelkedett.

Ma 12 órakor Budapesten a hőmérséklet 8 fok volt, a tengerszintre átszámított légnyomás 1025 hPa, mérsékelten emelkedik.

**Várható időjárás szerda estig:**

Átmenetileg csökken a felhőzet és egyre kevesebb helyen várható eső. Szerdán ismét gyakran lesz erősen felhős az ég, főként északon valószínű szórványosan kisebb eső, zápor. Ma (kedden) az északkeleti, holnap (szerdán) a délnyugati szél időnként megélénkül. Hajnalban foltokban köd képződik.
A legalacsonyabb éjszakai hőmérséklet -2, +3,
a legmagasabb nappali hőmérséklet szerdán általában 8, 13 fok között valószínű.

Bonta Imre s. k.

**A hőmérséklet napi középértéke és eltérése a sokévi átlagtól (Budapest külterületén):**

| | | |
|---|---|---|
| 1994. március 21. | 4,2 °C | -2,2 °C |

**1871 óta ezen a napon Budapesten előfordult**

| | |
|---|---|
| legmagasabb hőmérséklet: | 24,7 °C (1974) |
| legalacsonyabb hőmérséklet: | -7,5 °C (1884) |

LEGMAGASABB HŐMÉRSÉKLET

19 .....

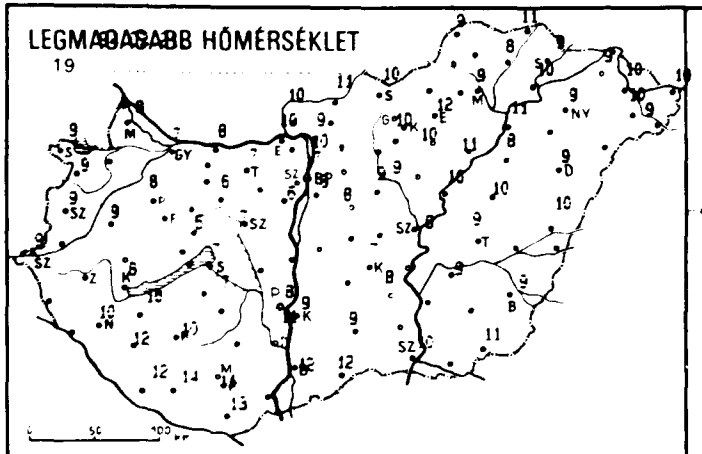

LEGALACSONYABB HŐMÉRSÉKLET

19 .....

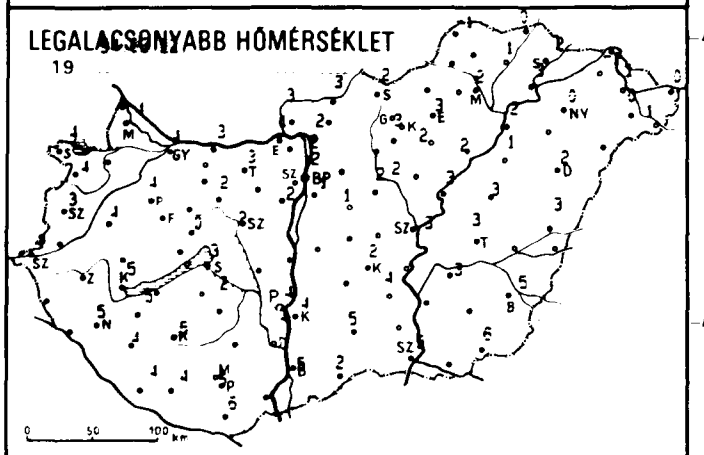

# 24 órás CSAPADÉKELOSZLÁS

19 94.03.21. 7h -tól 94.03.22. 7h -ig.

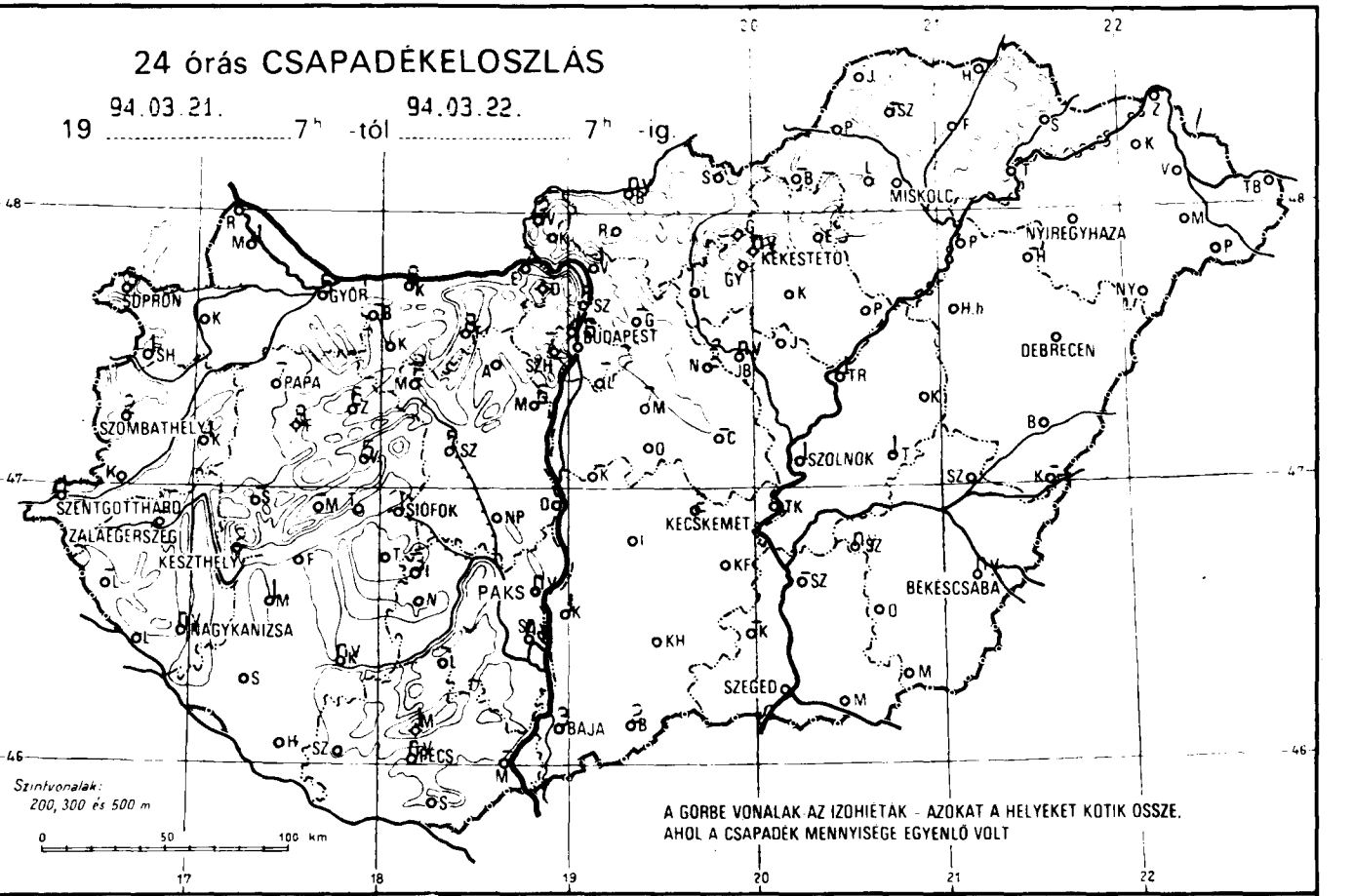


A GÖRBE VONALAK AZ IZOHIÉTÁK - AZOKAT A HELYEKET KÖTIK ÖSSZE, AHOL A CSAPADÉK MENNYISÉGE EGYENLŐ VOLT

RADIÁCIÓS MINIMUM

19 .....

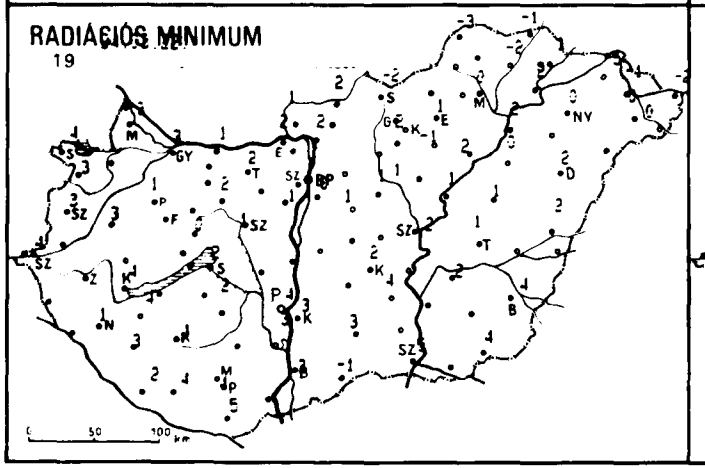

NAPFÉNYTARTAM

19 .....

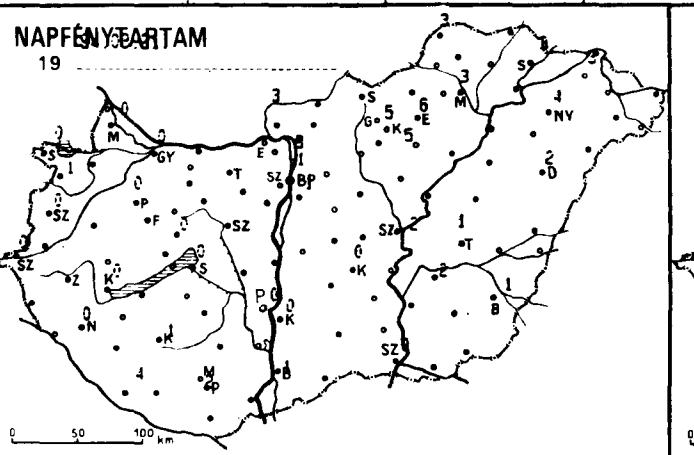

19 .....

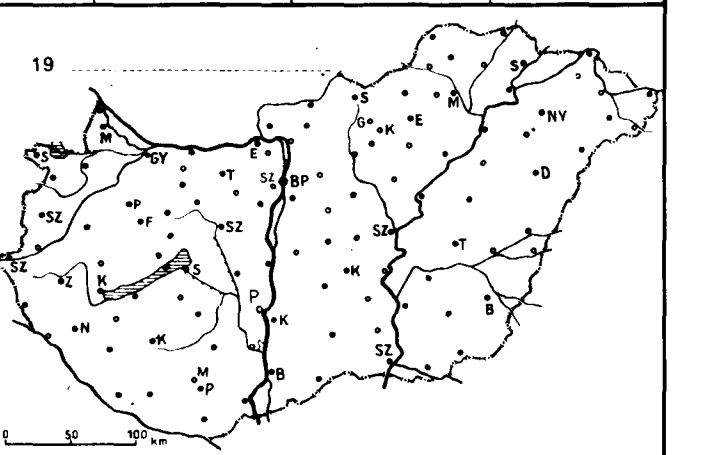

| 1994.03.22. 07$^h$-ig az utolsó 24 óra adatai | | | | | | | 1994.03.22. 07$^h$-ig az utolsó 24 óra adatai | | | | | | |
|---|---|---|---|---|---|---|---|---|---|---|---|---|---|
| állomás | csapadék (mm) | | max. hő-mér-séklet | min. hő-mér-séklet | rad. min. | Előző nap napos órái | állomás | csapadék (mm) | | max. hő-mér-séklet | min. hő-mér-séklet | rad. min. | Előző nap napos órái |
| Győr | 5 | · | 7 | 4 | 3 | 0 | Vámosmikola | 2 | · = | 10 | 3 | 1 | 3 |
| Mosonmagyaróvár | 4 | · | 8 | 4 | 3 | 0 | Baja | 3 | · | 12 | 5 | 3 | 1 |
| Sopron | 3 | · | 9 | 4 | 4 | 0 | Bácsalmás | 2 | · ⌣ | 12 | 2 | -1 | - |
| Sopronhorpács | 1 | · | 9 | 4 | 3 | 1 | Kalocsa-Öregcsertő | 1 | · ≏ | 9 | 4 | 3 | 0 |
| Káld | 4 | · = | 9 | 4 | 3 | - | Kecskemét | 2 | · = | 7 | 2 | 2 | 0 |
| Szentgotthárd | 1 | · = | 9 | 4 | 4 | 0 | Kiskunfélegyháza | . | ≏ | 8 | 4 | 4 | - |
| Szombathely | 2 | · = | 9 | 3 | 3 | 0 | Kiskunhalas | . | = | 9 | 5 | 3 | - |
| Lenti | - | | - | - | - | - | Kunszentmiklós | - | | - | - | - | - |
| Nagykanizsa | ny | · | 10 | 5 | 1 | 0 | Balassagyarmat | ny | · | 11 | 3 | 2 | - |
| Zalaegerszeg | - | | - | - | - | - | Salgótarján | . | | 10 | 2 | -2 | - |
| Farkasgyepű | 8 | · | 9 | 5 | 3 | - | Eger | . | | 12 | 3 | 1 | 6 |
| Keszthely | 2 | · | 8 | 5 | 4 | 0 | Gyöngyös | . | | 10 | 3 | 2 | - |
| Mencshely | - | | - | - | - | - | Kékestető | ny | ▽ ≡ | 3 | -3 | -3 | 5 |
| Pápa | 7 | · = | 8 | 4 | 1 | 0 | Kompolt | . | | 10 | 2 | -1 | 5 |
| Sümeg | - | | - | - | - | - | Poroszló | . | | 11 | 2 | 2 | - |
| Veszprém | 5 | ✕ = | 5 | 0 | 0 | 0 | Jászberény | ny | ' | 9 | 2 | 1 | - |
| Zirc | 6 | ✕ ≡ | 5 | 1 | 0 | - | Karcag Tilalmas | . | = | 10 | 3 | 1 | - |
| Homokszentgyörgy | . | | 12 | 4 | 2 | 4 | Szolnok | 1 | · | 8 | 3 | 2 | 2 |
| Kaposvár | ny | · | 10 | 5 | 4 | 1 | Tiszaroff | 1 | · | 10 | 3 | 1 | - |
| Marcali | 1 | · | 10 | 5 | 4 | - | Túrkeve | 1 | · = | 9 | 3 | 1 | 1 |
| Siófok | 1 | · | 7 | 3 | 2 | 0 | Kistelek | - | | - | - | - | - |
| Somogyszob | . | ≏ | 12 | 4 | 3 | - | Szeged | . | ≏ | 10 | 5 | 5 | 0 |
| Bábolna | - | | - | - | - | - | Szentes | - | | - | - | - | - |
| Esztergom Kertváros | 7 | · | 10 | 1 | 2 | - | Borsodnádasd | - | | - | - | - | - |
| Komárom | 8 | · = | 8 | 3 | 1 | - | Füged | . | | 8 | 1 | -2 | - |
| Tata | 8 | · = | 7 | 3 | 2 | - | Hidasnémeti | . | = | 11 | 0 | -1 | - |
| Kisapostag | - | | - | - | - | - | Jósvafő | . | = | 9 | -1 | -3 | 3 |
| Martonvásár | 6 | ✕ = | 6 | 2 | 1 | - | Miskolc | . | | 9 | 2 | 0 | 3 |
| Mór | 6 | ▽ = | 6 | 2 | 2 | - | Sárospatak | . | | 9 | 2 | 1 | 3 |
| Székesfehérvár | 5 | · = | 7 | 2 | 1 | - | Szendrőlád | - | | - | - | - | - |
| Iregszemcse | 3 | · = | 7 | 2 | 2 | - | Tokaj | . | | 10 | 3 | 2 | - |
| Paks | ny | · | 8 | 4 | 4 | 0 | Kisvárda | . | = | 9 | -1 | -5 | 3 |
| Szekszárd | ny | · = | 11 | 4 | 3 | - | Mátészalka | . | ≏ | 10 | 0 | 0 | - |
| Mohács | - | | - | - | - | - | Napkor | . | | 9 | 0 | 0 | 4 |
| Pécs | ny | · | 11 | 5 | 4 | 2 | Pátyod | . | | 9 | 1 | 0 | - |
| Pécs Árpádtető | 1 | · = | 8 | 3 | 3 | - | Tiszabecs | . | ⌣ | 10 | 0 | -2 | - |
| Siklós | . | = | 13 | 6 | 5 | - | Vásárosnamény | . | = | 10 | 1 | -1 | - |
| Szigetvár | . | = | 14 | 4 | 4 | - | Záhony | - | | - | - | - | - |
| Bp. Lőrinc | 7 | ✕ | 6 | 1 | 0 | 1 | Berettyóújfalu | . | | 10 | 3 | 2 | - |
| Bp. Met. Szolg. | 8 | ✕ ∀ | 7 | 2 | . . | 1 | Debrecen | . | | 9 | 2 | 2 | 2 |
| Bp. Széchenyi-hegy | 7 | ✕ = | 5 | 0 | 0 | - | Hajdúdorog | - | | - | - | - | - |
| Cegléd | - | | - | - | - | - | Hortobágy Halastó | . | | 8 | 1 | 0 | - |
| Gödöllő | - | | - | - | - | - | Körösszakál | - | | - | - | - | - |
| Monor | 7 | · | 8 | 1 | 1 | - | Polgár | . | = | 11 | 2 | 2 | - |
| Nagykáta | 2 | · | 9 | 2 | 1 | - | Békéscsaba | ny | · | 9 | 5 | 4 | 1 |
| Szentendre | 5 | ▽ | 10 | 2 | 1 | 3 | Mezőhegyes | . | | 11 | 6 | 4 | - |
| Vác | 4 | · .. | 9 | 2 | 2 | - | Szarvas | ny | · | 9 | 3 | 2 | 2 |

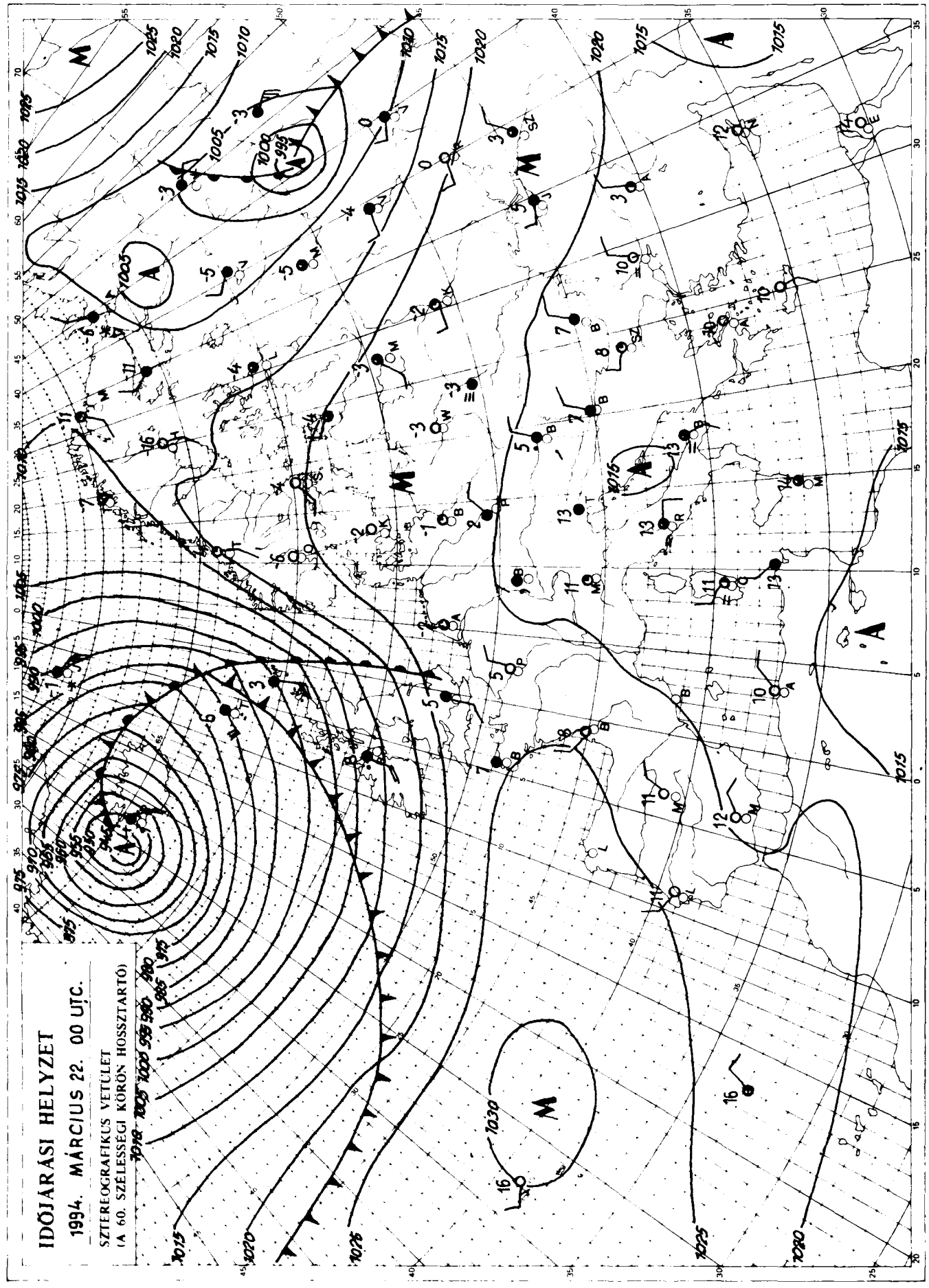


Kiadja az **ORSZÁGOS METEOROLÓGIAI SZOLGÁLAT**
Kiadásért felel: Dr. Mersich Iván, az Országos Meteorológiai Szolgálat elnöke
Készult az Országos Meteorológiai Szolgálat Nyomdájában, Budapest – Felelős vezető: Szinok István – Munkaszám: 94. 158.
Szerkesztésért felel: Dr. Dévényi Dezső az Időjárás Előrejelző Önálló Osztály vezetője
Készíti: az OMSZ Időjárás Előrejelző Önálló Osztálya – Szakmai felelős: Dr. Dévényi Dezső osztályvezető – Megjelenik naponként
Megrendelhető: 1024 Budapest, II., Kitaibel Pál utca 1. – Pénzügyi Osztály – Telefon: 135-35-00

# IDŐJÁRÁSI NAPIJELENTÉS

ЕЖЕДНЕВНЫЙ МЕТЕОРОЛОГИЧЕСКИЙ БЮЛЛЕТЕНЬ • DAILY WEATHER REPORT
BULLETIN QUOTIDIEN DE TEMPS • TÄGLICHER WETTERBERICHT

**107. évfolyam 82. szám** **+ Budapest +** **1994. március 23. szerda**

## Az időjárási helyzet és a várható időjárás:

Kontinensünk legnagyobb részén továbbra is változékony az időjárás. Középpontjával Izland fölött nagy méretű ciklon örvénylik, amely egyre enyhébb, váltakozó nedvességtartalmú léghullámokat szállít a Brit-szigeteken és Nyugat-Európán át Közép-Európa fölé. A felsorolt területeken többnyire erősen felhős, gyakran esős az idő. Egy másik ciklon Oroszország középső részén, az Ural-hegység környékén okoz kiterjedt havazást. Szárazföldünk déli, délnyugati tájain kellemesen enyhe, jobbára napos, tavaszi az idő, a hőmérséklet csúcsértéke általában 15 és 20 fok között alakul. A Kárpát-medencét a következő 36 órában egyre enyhébb léghullámok érik el, változékony, de már melegebb időre számíthatunk.

Magyarországon kedden a Dunántúlon borult, másutt változóan felhős idő volt, 3, 8 órás napsütéssel. Kedden a reggeli és a délelőtti órákban a Dunántúlon és a déli országrészben esett az eső, helyenként havas eső, hó is előfordult. Szerdán hajnalban egy újabb csapadékzóna érte el az országot. A ma (szerda) reggel 7 óráig lehullott csapadék mennyisége csapadéknyom és 4 mm között volt. A legmagasabb nappali hőmérséklet kedden általában 7 és 12 fok között alakult. Szerda hajnalra az ország nagy részén +1, +5, keleten, északkeleten azonban -1, -3 fokig hűlt le a levegő. Délelőtt jobbára borult idő volt, több helyen esett kisebb eső, zápor. A hőmérséklet 11 órára általában 6 és 10 fok közé emelkedett.

Ma 12 órakor Budapesten a hőmérséklet 7 fok volt, a tengerszintre átszámított légnyomás 1028 hPa, alig változik.

**Várható időjárás csütörtök estig:**

Folytatódik a változékony idő. Eleinte jobbára borult lesz az ég, több helyen várható kisebb eső, zápor. Csütörtökön időnként felszakadozik a felhőzet, de esőre, záporra továbbra is számítani kell. A délnyugati, nyugati szél gyakran élénk, időnként erős lesz.
A legalacsonyabb éjszakai hőmérséklet 5, 10,
a legmagasabb nappali hőmérséklet csütörtökön 14, 19 fok között alakul.

Bartha Péterné s. k.

**A hőmérséklet napi középértéke és eltérése a sokévi átlagtól (Budapest külterületén):**

| | | |
|---|---|---|
| 1994. március 22. | 5,7 °C | -1,2 °C |

**1871 óta ezen a napon Budapesten előfordult**

| | |
|---|---|
| legmagasabb hőmérséklet: | 25,4 °C (1974) |
| legalacsonyabb hőmérséklet: | -7,0 °C (1883) |

## LEGMAGASABB HŐMÉRSÉKLET

19 94.03.22.

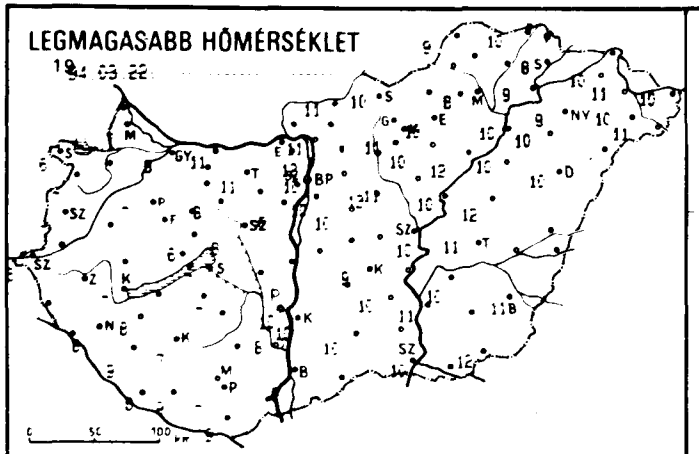

## LEGALACSONYABB HŐMÉRSÉKLET

19 94.03.23.

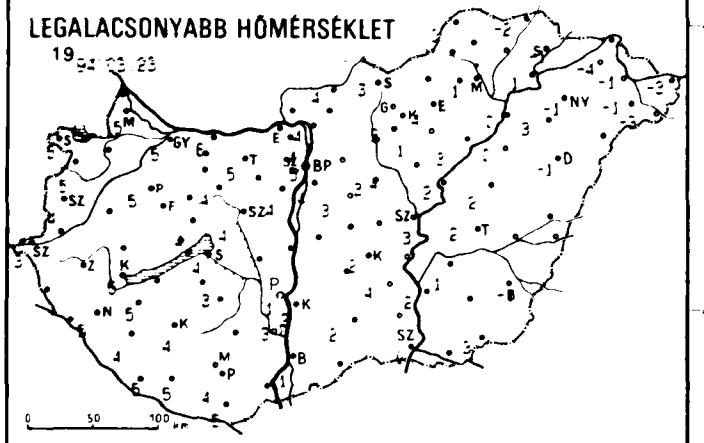

## 24 órás CSAPADÉKELOSZLÁS

19 94.03.22. 7h -tól 94.03.23. 7h -ig




## RADIÁCIÓS MINIMUM

19 94.03.23.

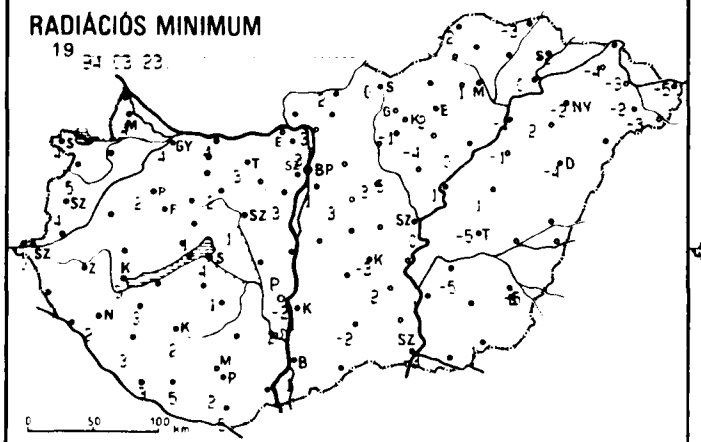

## NAPFÉNYTARTAM

19 94.03.22.

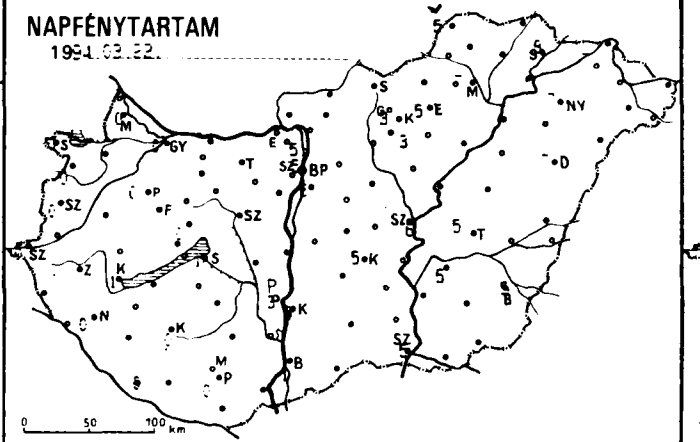

19

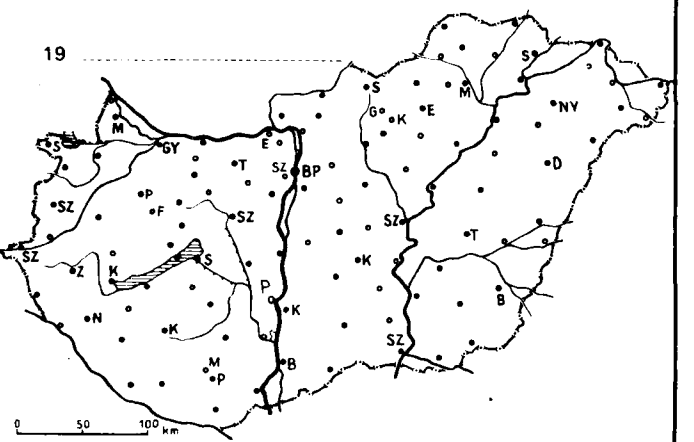

| 19 94.03.23. 07h-ig az utolsó 24 óra adatai | | | | | | | 19 94.03.23. 07h-ig az utolsó 24 óra adatai | | | | | | |
|---|---|---|---|---|---|---|---|---|---|---|---|---|---|
| állomás | csapadék (mm) | | max. hő-mér-séklet | min. hő-mér-séklet | rad. min. | Előző nap napos órái | állomás | csapadék (mm) | | max. hő-mér-séklet | min. hő-mér-séklet | rad. min. | Előző nap napos órái |
| Győr | 1 | = | 8 | 5 | 4 | 0 | Vámosmikola | - | | - | - | - | - |
| Mosonmagyaróvár | 2 | | 7 | 5 | 4 | 0 | Baja | 3 | = | 9 | 1 | 1 | 1 |
| Sopron | 2 | = | 6 | 5 | 4 | 0 | Bácsalmás | - | | - | - | - | - |
| Sopronhorpács | 1 | = | 7 | 5 | 5 | 0 | Kalocsa-Öregcsertő | ny | | 10 | 2 | 1 | 5 |
| Káld | - | | - | - | - | - | Kecskemét | 2 | | 9 | 2 | -3 | 5 |
| Szentgotthárd | ny | = | 6 | 3 | 0 | 0 | Kiskunfélegyháza | 2 | | 10 | 4 | 2 | - |
| Szombathely | ny | = | 7 | 4 | 4 | 0 | Kiskunhalas | 2 | = | 10 | 2 | -2 | - |
| Lenti | - | | - | - | - | - | Kunszentmiklós | - | | - | - | - | - |
| Nagykanizsa | ny | | 8 | 5 | 2 | 0 | Balassagyarmat | ny | | 11 | 4 | 2 | - |
| Zalaegerszeg | - | | - | - | - | - | Salgótarján | . | | 10 | 3 | 0 | - |
| Farkasgyepű | ny | | 9 | 4 | 3 | - | Eger | . | | 10 | 4 | 2 | 5 |
| Keszthely | ny | | 7 | 5 | 3 | 1 | Gyöngyös | . | | 11 | 3 | -1 | - |
| Mencshely | - | | - | - | - | - | Kékestető | . | | 3 | -2 | -2 | 3 |
| Pápa | 1 | = | 7 | 5 | 2 | 0 | Kompolt | . | | 10 | 1 | -4 | 3 |
| Sümeg | - | | - | - | - | - | Poroszló | . | | 12 | 3 | 0 | - |
| Veszprém | 3 | = | 6 | 4 | 1 | 0 | Jászberény | . | | 11 | 4 | 3 | - |
| Zirc | 1 | ≡ | 6 | 4 | 3 | - | Karcag Tilalmas | . | = | 12 | 2 | 1 | - |
| Homokszentgyörgy | . | | 8 | 5 | 3 | 0 | Szolnok | 1 | | 10 | 3 | 0 | 6 |
| Kaposvár | 1 | | 7 | 4 | 2 | 0 | Tiszaroff | . | | 10 | 2 | 1 | - |
| Marcali | . | | 8 | 5 | 3 | - | Túrkeve | . | | 11 | 2 | -5 | 5 |
| Siófok | 2 | | 7 | 4 | 4 | 1 | Kistelek | - | | - | - | - | - |
| Somogyszob | . | | 9 | 4 | 3 | - | Szeged | 3 | | 10 | 0 | -3 | 5 |
| Bábolna | - | | - | - | - | - | Szentes | 2 | | 11 | 2 | 1 | - |
| Esztergom Kertváros | - | | - | - | - | - | Borsodnádasd | - | | - | - | - | - |
| Komárom | 1 | = | 11 | 6 | 4 | - | Füged | - | | - | - | - | - |
| Tata | 1 | = | 11 | 5 | 3 | - | Hidasnémeti | . | = | 10 | -2 | -3 | - |
| Kisapostag | - | | - | - | - | - | Jósvafő | . | | 9 | 0 | -2 | 5 |
| Martonvásár | 2 | = | 6 | 4 | 3 | - | Miskolc | . | | 8 | 1 | 1 | 7 |
| Mór | ny | = | 8 | 4 | 2 | - | Sárospatak | . | | 8 | -1 | -2 | 8 |
| Székesfehérvár | 1 | = | 8 | 4 | 1 | - | Szendrőlád | - | | - | - | - | - |
| Iregszemcse | 1 | = | 7 | 3 | 1 | - | Tokaj | . | | 9 | 1 | 0 | - |
| Paks | 4 | | 10 | 1 | -2 | 3 | Kisvárda | . | = | 10 | -4 | -4 | 7 |
| Szekszárd | 3 | = | 8 | 3 | 2 | - | Mátészalka | . | | 10 | -1 | -2 | - |
| Mohács | - | | - | - | - | - | Napkor | . | | 9 | -1 | -2 | 7 |
| Pécs | . | = | 7 | 4 | 2 | 0 | Pátyod | . | | 11 | -3 | -3 | - |
| Pécs Árpádtető | 1 | = | 5 | 2 | 2 | - | Tiszabecs | . | = | 10 | -3 | -5 | - |
| Siklós | . | = | 9 | 5 | 5 | - | Vásárosnamény | . | = | 11 | -1 | -3 | - |
| Szigetvár | . | = | 9 | 5 | 5 | - | Záhony | - | | - | - | - | - |
| Bp. Lőrinc | 1 | = | 10 | 4 | 1 | 6 | Berettyóújfalu | - | | - | - | - | - |
| Bp. Met. Szolg. | ny | = | 10 | 5 | - | 5 | Debrecen | . | | 10 | -1 | -4 | 7 |
| Bp. Széchenyi-hegy | ny | ≡ | 7 | 2 | 1 | - | Hajdúdorog | . | | 10 | 3 | 2 | - |
| Cegléd | - | | - | - | - | - | Hortobágy Halastó | . | | 10 | 0 | -1 | - |
| Gödöllő | - | | - | - | - | - | Körösszakál | - | | - | - | - | - |
| Monor | . | | 10 | 3 | 3 | - | Polgár | . | | 10 | 0 | -1 | - |
| Nagykáta | . | | 13 | 3 | 3 | - | Békéscsaba | ny | = | 11 | -1 | -5 | 5 |
| Szentendre | ny | - | 12 | 4 | 3 | 5 | Mezőhegyes | 3 | | 12 | 3 | 1 | - |
| Vác | ny | = | 11 | 4 | 3 | - | Szarvas | ny | | 10 | 1 | -5 | 5 |

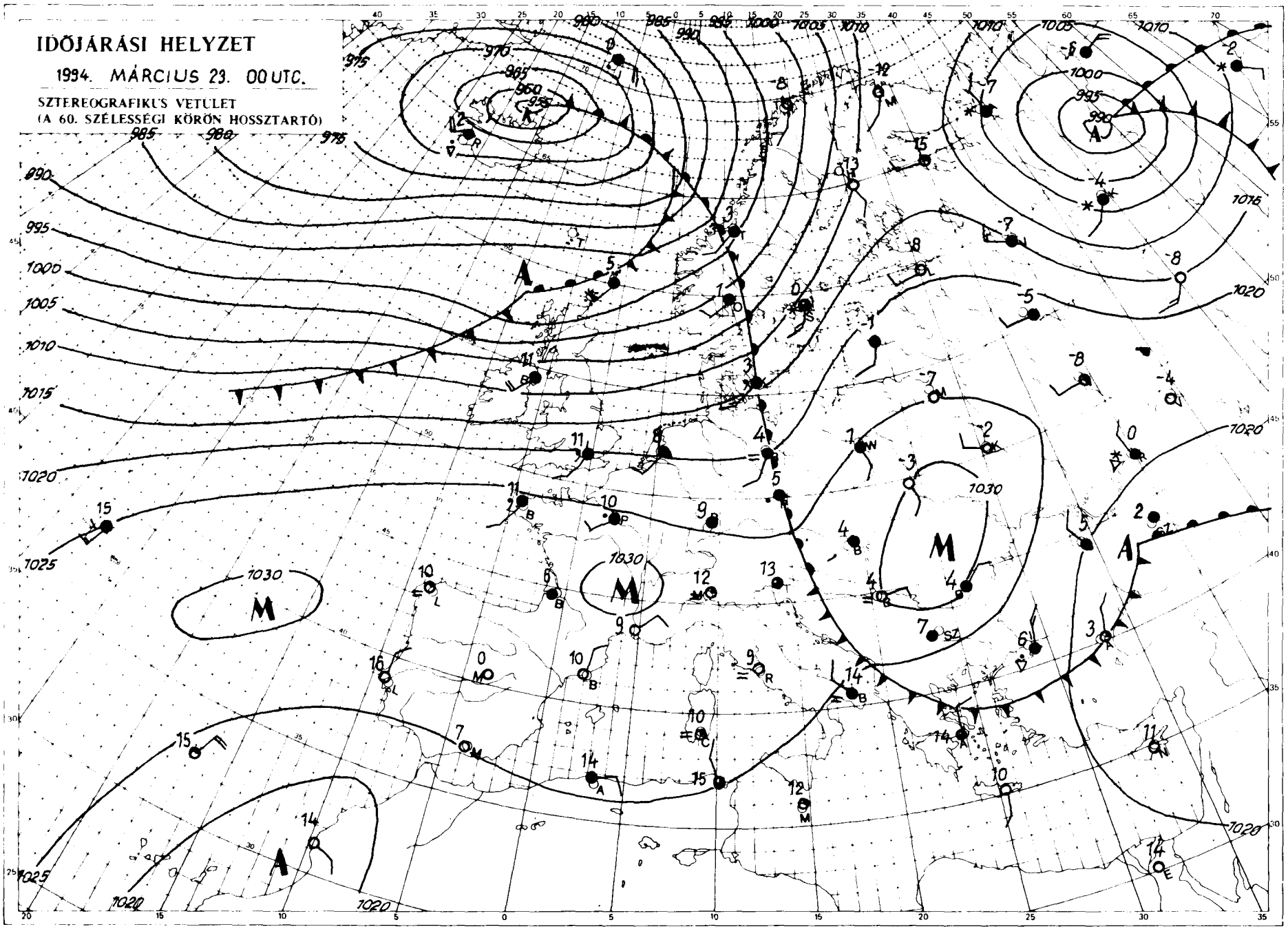


Kiadja az **ORSZÁGOS METEOROLÓGIAI SZOLGÁLAT**

Kiadásért felel: Dr. Mersich Iván, az Országos Meteorológiai Szolgálat elnöke

Készült az Országos Meteorológiai Szolgálat Nyomdájában, Budapest – Felelős vezető: Szinok István – Munkaszám: 94.159.

Szerkesztésért felel: Dr. Dévényi Dezső az Időjárás Előrejelző Önálló Osztály vezetője

Készíti: az OMSZ Időjárás Előrejelző Önálló Osztálya – Szakmai felelős: Dr. Dévényi Dezső osztályvezető – Megjelenik naponként

Megrendelhető 1024 Budapest, II., Kitaibel Pál utca 1. – Pénzügyi Osztály – Telefon: 135-35-00

# IDŐJÁRÁSI NAPIJELENTÉS

ЕЖЕДНЕВНЫЙ МЕТЕОРОЛОГИЧЕСКИЙ БЮЛЛЕТЕНЬ • DAILY WEATHER REPORT
BULLETIN QUOTIDIEN DE TEMPS • TÄGLICHER WETTERBERICHT

107. évfolyam 83. szám + Budapest + 1994. március 24. csütörtök

## Az időjárási helyzet és a várható időjárás:

Európa nagy részének időjárását továbbra is a változékonyság jellemzi. A Skandináv-félsziget felett örvénylő nagy kiterjedésű ciklonrendszer hatására Nyugat-Európa, a Benelux-államok és a Kelet-európai-síkság területén gyakran erősen felhős az ég, esőről, záporesőről, északkeleten még havazásról érkezik jelentés. Ugyanakkor az említett ciklon áramlási rendszerében Közép-Európa fölé enyhe levegő áramlik. Kellemes tavasz van Dél-Európában is, ott a délutáni órákra a hőmérséklet többfelé eléri a 20 fokot. A Kárpát-medencében a következő 36 órában még marad az évszakhoz képest kissé melegebb idő.

Magyarországon szerdán jobbára erősen felhős idő volt,több helyen esett kisebb eső, zápor, néhol hó is előfordult. A ma (csütörtök) reggel 7 óráig lehullott csapadék mennyisége csapadéknyom és 2 mm között volt. A legmagasabb nappali hőmérséklet szerdán általában 9, 14 fok között alakult, de északon kora délután is csak 6, 8 fokot mértek. Csütörtök hajnalra 3, 10 fokig hűlt le a levegő. Délelőtt nagyrészt erősen felhős idő volt, néhány helyen gyenge eső is előfordult. Az élénk nyugati, délnyugati szelet helyenként erős széllökések kísérték. A hőmérséklet 11 órára 10 és 18 fok közé emelkedett.

Ma 12 órakor Budapesten a hőmérséklet 14 fok volt, a tengerszintre átszámított légnyomás 1015 hPa, erősen süllyed.

**Várható időjárás péntek estig:**

Eleinte többször lesz erősen felhős az ég, szórványosan kisebb esővel, záporral, majd változóan felhős idő várható. Pénteken a késő délutáni óráktól egyre többfelé kell számítani esőre. Sokfelé élénk nyugati, északnyugati szelet helyenként erős széllökések kísérik.
A legalacsonyabb éjszakai hőmérséklet 2 és 7,
a legmagasabb nappali hőmérséklet pénteken 12, 17 fok között alakul.

**Távolabbi kilátások szombattól–keddig:**

Erősödik az éjszakai lehülés. Eleinte gyakran lesz erősen felhős az ég, többfelé várható eső, zápor, helyenként zivatar. A jövő hét elején sok lesz a napsütés, csapadék nem valószínű.
A legalacsonyabb éjszakai hőmérséklet eleinte 3, 8, majd -3, +2 fok között,
a legmagasabb nappali hőmérséklet általában 10, 15 fok között várható.
Jelentős mennyiségű (legalább napi 5 mm) csapadék az ország területének az időszak elején 80 százalékán várható.

Kapitány Ervinné s. k.

**A hőmérséklet napi középértéke és eltérése a sokévi átlagtól (Budapest külterületén):**

| | | |
|---|---|---|
| 1994. március 23. | 6,6 °C | -0,2 °C |

**1871 óta ezen a napon Budapesten előfordult**

| | |
|---|---|
| legmagasabb hőmérséklet: | 24,8 °C (1977) |
| legalacsonyabb hőmérséklet: | -9,3 °C (188/3) |

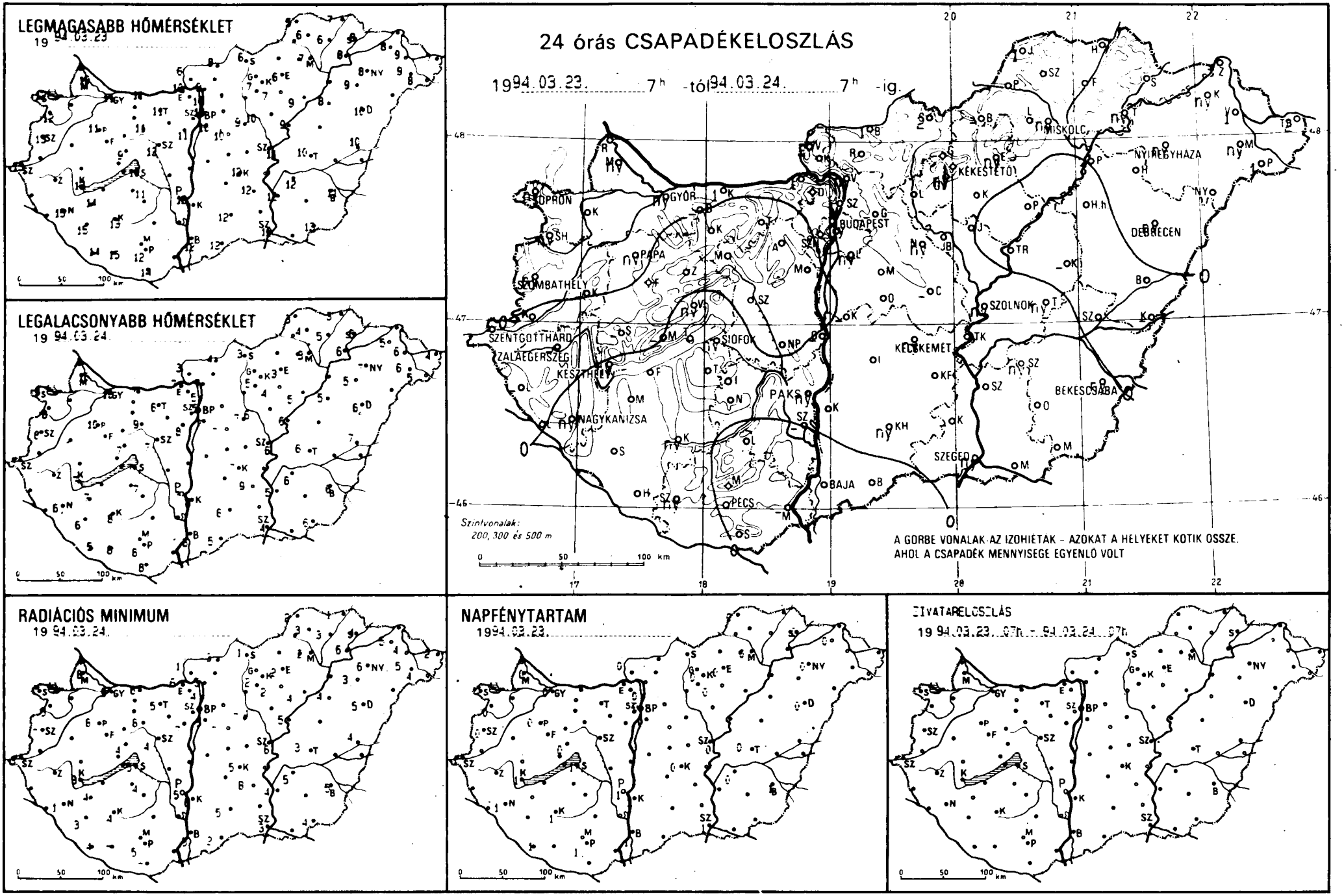
LEGMAGASABB HŐMÉRSÉKLET
19 94.03.23
LEGALACSONYABB HŐMÉRSÉKLET
19 94.03.24
24 órás CSAPADÉKELOSZLÁS
1994.03.23. 7h -tól 94.03.24. 7h -ig.
Szintvonalak:
200, 300 és 500 m
A GÖRBE VONALAK AZ IZOHIÉTÁK - AZOKAT A HELYEKET KÖTIK ÖSSZE,
AHOL A CSAPADÉK MENNYISÉGE EGYENLŐ VOLT
RADIÁCIÓS MINIMUM
19 94.03.24.
NAPFÉNYTARTAM
1994.03.23.
SZÉLTÁRELOSZLÁS
19 94.03.23. 07h - 94.03.24. 07h
BUDAPEST
DEBRECEN
MISKOLC
NYÍREGYHÁZA
KECSKEMÉT
SZEGED
PÉCS
BAJA
PAKS
SIÓFOK
SZOLNOK
BÉKÉSCSABA
SZOMBATHELY
SZENTGOTTHÁRD
KESZTHELY
NAGYKANIZSA
GYŐR
SOPRON

| 19 94.03.24. 07h-ig az utolsó 24 óra adatai | | | | | | | 19 94.03.24. 07h-ig az utolsó 24 óra adatai | | | | | | |
|---|---|---|---|---|---|---|---|---|---|---|---|---|---|
| állomás | csapadék (mm) | | max. hő-mér-séklet | min. hő-mér-séklet | rad. min. | Előző nap napos órái | állomás | csapadék (mm) | | max. hő-mér-séklet | min. hő-mér-séklet | rad. min. | Előző nap napos órái |
| Győr | ny | · = | 11 | 10 | 9 | 0 | Vámosmikola | 2 | · ≡ | 6 | 3 | 1 | 0 |
| Mosonmagyaróvár | ny | · = | 10 | 10 | 8 | 0 | Baja | . | ⛰ | 12 | 6 | 5 | 1 |
| Sopron | ny | · | 12 | 9 | 7 | 0 | Bácsalmás | . | | 12 | 5 | 2 | - |
| Sopronhorpács | ny | · = | 12 | 8 | 5 | 0 | Kalocsa-Öregcsertő | . | ⛰ | 1 | 8 | 6 | 1 |
| Káld | - | | - | - | - | - | Kecskemét | ny | · ⛰ | 12 | 7 | 5 | 0 |
| Szentgotthárd | . . | = | 13 | 7 | 3 | 1 | Kiskunfélegyháza | . | | 12 | 9 | 8 | - |
| Szombathely | ny | · ⛰ | 13 | 8 | 7 | 0 | Kiskunhalas | ny | · = | 12 | 6 | 5 | - |
| Lenti | - | | - | - | - | - | Kunszentmiklós | - | | - | - | - | - |
| Nagykanizsa | ny | · ⛰ | 15 | 6 | 1 | 1 | Balassagyarmat | 1 | · = | 8 | 4 | 3 | - |
| Zalaegerszeg | - | | - | - | - | - | Salgótarján | 2 | · ≡ | 6 | 3 | 1 | - |
| Farkasgyepű | . | | 9 | 5 | 3 | - | Eger | ny | * ≡ | 6 | 3 | 2 | 0 |
| Keszthely | ny | · = | 13 | 7 | 3 | 1 | Gyöngyös | ny | , = | 7 | 5 | 2 | - |
| Mencshely | - | | - | - | - | - | Kékestető | 1 | ▽ ≡ | 2 | 2 | 2 | 0 |
| Pápa | ny | · = | 11 | 10 | 8 | 0 | Kompolt | . | ⛰ | 7 | 4 | 2 | 0 |
| Sümeg | - | | - | - | - | - | Poroszló | . | | 9 | 5 | 4 | - |
| Veszprém | ny | · ⛰ | 9 | 7 | 4 | 0 | Jászberény | . | ⛰ | 10 | 6 | 4 | - |
| Zirc | . | ≡ | 10 | 8 | 6 | - | Karcag Tilalmas | - | | - | - | - | - |
| Homokszentgyörgy | . | | 14 | 5 | 4 | 1 | Szolnok | ny | · ⛰ | 11 | 6 | 6 | 0 |
| Kaposvár | ny | · | 13 | 8 | 4 | 1 | Tiszaroff | . | = | 9 | 6 | 5 | - |
| Marcali | . | ⛰ | 14 | 7 | 4 | - | Túrkeve | ny | · | 10 | 6 | 3 | 0 |
| Siófok | ny | · = | 10 | 7 | 5 | 1 | Kistelek | - | | - | - | - | - |
| Somogyszob | . | ⛰ | 15 | 6 | 3 | - | Szeged | ny | · ⛰ | 12 | 4 | 3 | 1 |
| Bábolna | - | | - | - | - | - | Szentes | . | | 12 | 5 | 4 | - |
| Esztergom Kertváros | 1 | , | 10 | 7 | 6 | - | Borsodnádasd | - | | - | - | - | - |
| Komárom | 1 | · = | 11 | 7 | 6 | - | Füged | . | | 6 | 5 | 3 | - |
| Tata | . | = | 11 | 6 | 5 | - | Hidasnémeti | . | = | 7 | 3 | 1 | - |
| Kisapostag | - | | - | - | - | - | Jósvafő | 1 | · ≡ | 5 | 3 | 2 | 0 |
| Martonvásár | . | | 11 | 8 | 7 | - | Miskolc | ny | * = | 7 | 3 | 2 | 0 |
| Mór | . | = | 11 | 9 | 8 | - | Sárospatak | . | | 8 | 5 | 4 | 0 |
| Székesfehérvár | . | = | 12 | 7 | 4 | - | Szendrőlád | . | | 6 | 4 | 3 | - |
| Iregszemcse | . | | 11 | 7 | 4 | - | Tokaj | ny | ▽ | 8 | 6 | 6 | - |
| Paks | ny | · | 12 | 7 | 5 | 1 | Kisvárda | ny | · = | 8 | 5 | 5 | 0 |
| Szekszárd | - | | - | - | - | - | Mátészalka | ny | , | 9 | 6 | 5 | - |
| Mohács | - | | - | - | - | - | Napkor | ny | · • | 8 | 7 | 6 | 0 |
| Pécs | . | ⛰ | 12 | 8 | 5 | 1 | Pátyod | 1 | · | 8 | 5 | 4 | - |
| Pécs Árpádtető | . | | 10 | 8 | 6 | - | Tiszabecs | 2 | · = | 7 | 4 | 2 | - |
| Siklós | . | ⛰ | 14 | 8 | 7 | - | Vásárosnamény | 1 | · = | 9 | 6 | 4 | - |
| Szigetvár | ny | , = | 15 | 8 | 7 | - | Záhony | - | | - | - | - | - |
| Bp. Lőrinc | ny | · ⛰ | 10 | 7 | 5 | 0 | Berettyóújfalu | . | | 10 | 7 | 4 | - |
| Bp. Met. Szolg. | ny | · = | 13 | 5 | - | 0 | Debrecen | ny | · | 10 | 6 | 5 | 0 |
| Bp. Széchenyi-hegy | . | = | 7 | 2 | 6 | - | Hajdúdorog | . | = | 9 | 5 | 3 | - |
| Cegléd | - | | - | - | - | - | Hortobágy Halastó | . | | 8 | 5 | 4 | - |
| Gödöllő | - | | - | - | - | - | Körösszakál | - | | - | - | - | - |
| Monor | . | | 10 | 7 | 7 | - | Polgár | . | | - | - | - | |
| Nagykáta | ny | · | 9 | 7 | 7 | - | Békéscsaba | ny | · | 11 | 6 | 5 | , |
| Szentendre | 1 | · ⛰ | 10 | 5 | 4 | 0 | Mezőhegyes | . | ⛰ | 13 | 6 | 4 | - |
| Vác | ny | , ≡ | 9 | 7 | 5 | - | Szarvas | ny | · = | 12 | 6 | 5 | 0 |

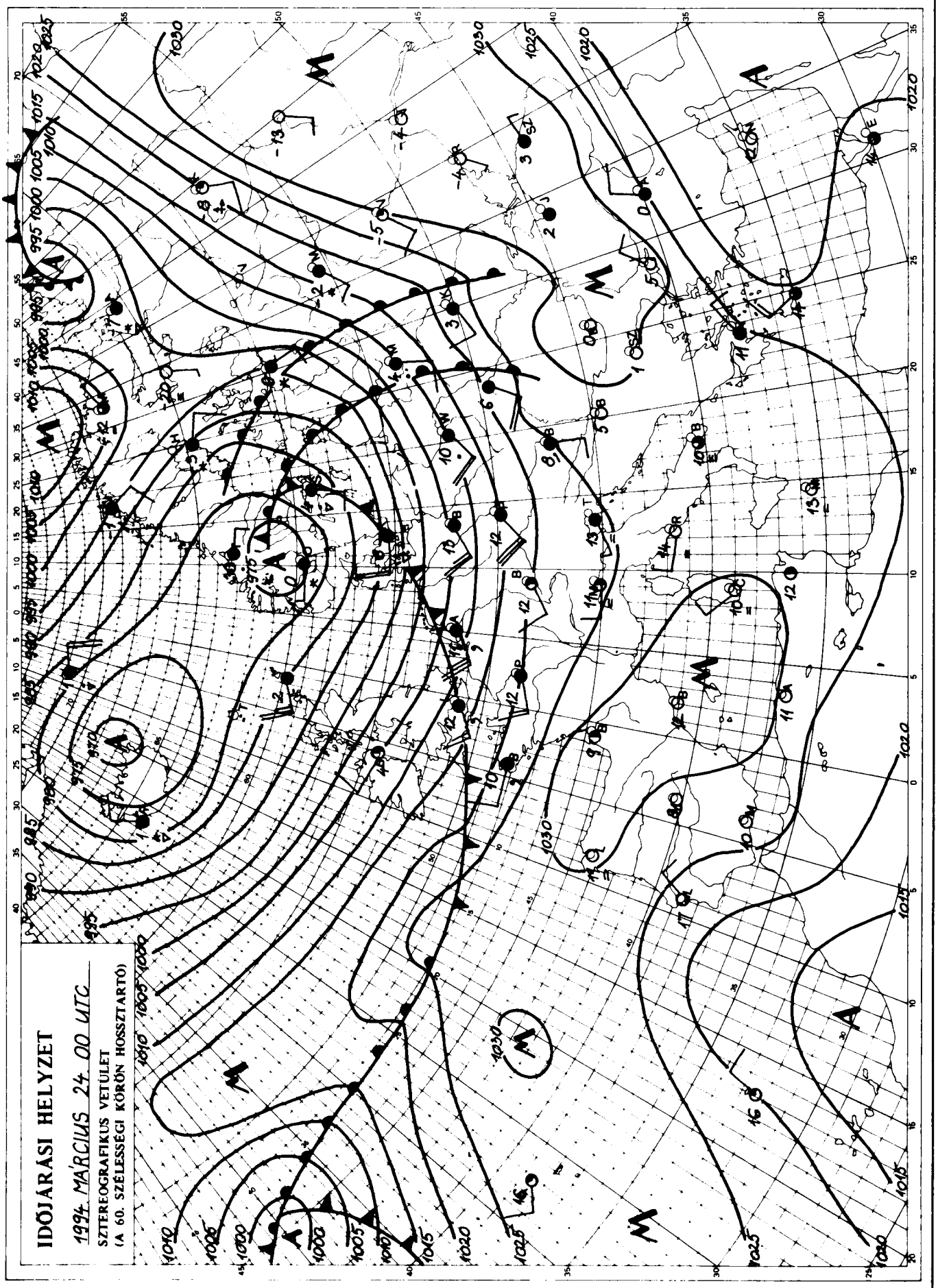


Kiadja az **ORSZÁGOS METEOROLÓGIAI SZOLGÁLAT**
Kiadásért felel: Dr. Mersich Iván, az Országos Meteorológiai Szolgálat elnöke
Készült az Országos Meteorológiai Szolgálat Nyomdájában, Budapest – Felelős vezető: Szinok István – Munkaszám: 94. 160.
Szerkesztésért felel: Dr. Dévényi Dezső az Időjárás Előrejelző Önálló Osztály vezetője
Készíti: az OMSZ Időjárás Előrejelző Önálló Osztálya – Szakmai felelős: Dr. Dévényi Dezső osztályvezető – Megjelenik naponként
Megrendelhető: 1024 Budapest, II., Kitaibel Pál utca 1. – Pénzügyi Osztály – Telefon: 135-35-00

# IDŐJÁRÁSI NAPIJELENTÉS

ЕЖЕДНЕВНЫЙ МЕТЕОРОЛОГИЧЕСКИЙ БЮЛЛЕТЕНЬ • DAILY WEATHER REPORT
BULLETIN QUOTIDIEN DE TEMPS • TÄGLICHER WETTERBERICHT

107. évfolyam 84. szám + Budapest + 1994. március 25. péntek

## Az időjárási helyzet és a várható időjárás:

Európa déli vidékén alapvetően anticiklonális hatások alakítják az időjárást. Általában kevés a felhő, több órát süt a nap. A hőmérséklet csúcsértéke többnyire 20 fok körül alakul, de az Ibériai-félszigeten 25, 27 fokot is mértek. Kontinensünk északabbi tájain egy nagykiterjedésű ciklonrendszer hatására igen változékony az idő. Az Atlanti-óceán felől gyors mozgással időjárási frontok vonulnak nyugatról keletre. Ennek következtében gyakran megnövekszik a felhőzet, sokfelé alakul ki eső, zápor, a Skandináv-térségben és Oroszország északi felén pedig többfelé havazik. A hőmérsékleti maximum Észak-Európában 5 fok alatt marad. A Kárpát-medence időjárását a hét végén egy hidegfront és a mögötte ékező hideg levegő alakítja majd.

Magyarországon csütörtökön jobbára erősen felhős idő volt, csak helyenként sütött ki egy-két órára a nap. Napközben az északi határ mentén, éjszaka az ország többi részén alakult ki eső, zápor. A reggelig lehullott csapadék mennyisége általában csapadéknyom és 5 mm között változott. A hőmérséklet csúcsértéke csütörtökön általában 15, 20 fok között alakult. Éjszaka az ország nagy részén 5, 11 fok közé hűlt le e levegő. Pénteken délelőtt az északkeleti országrész kivételével többnyire felhős volt az ég, a Dunántúlon szórványosan esett az eső. A hőmérséklet 11 órakor 9, 16 fok között változott.

Ma 12 órakor Budapesten a hőmérséklet 11 fok volt, a tengerszintre átszámított légnyomás 1016 hPa, alig változik.

**Várható időjárás szombat estig:**

Szombat reggelig többnyire erősen felhős lesz az égbolt, eleinte a Dunántúlon, majd másutt is számítani lehet esőre záporra. Szombaton napközben északnyugat felől lassan felszakadozik a felhőzet, és egyre kevesebb helyen várható csapadék. Estére a szél az ország nagy részén délnyugatira fordul és időnként megerősödik. Szombaton gyakran erős, többfelé viharos lökésekkel kísért északnyugati szél várható.
A legalacsonyabb éjszakai hőmérséklet 7, 12 fok között alakul.
A legmagasabb nappali hőmérséklet szombaton általában 12, 17 fok között alakul.

Varga László s. k.

**A hőmérséklet napi középértéke és eltérése a sokévi átlagtól (Budapest külterületén):**

| | | |
|---|---|---|
| 1994. március 24. | 11,2 °C | +4,2 °C |

**1871 óta ezen a napon Budapesten előfordult**

| | |
|---|---|
| legmagasabb hőmérséklet: | 23,7 °C (1977) |
| legalacsonyabb hőmérséklet: | -11,0 °C (1883) |

## LEGMAGASABB HŐMÉRSÉKLET

19 94.03.24

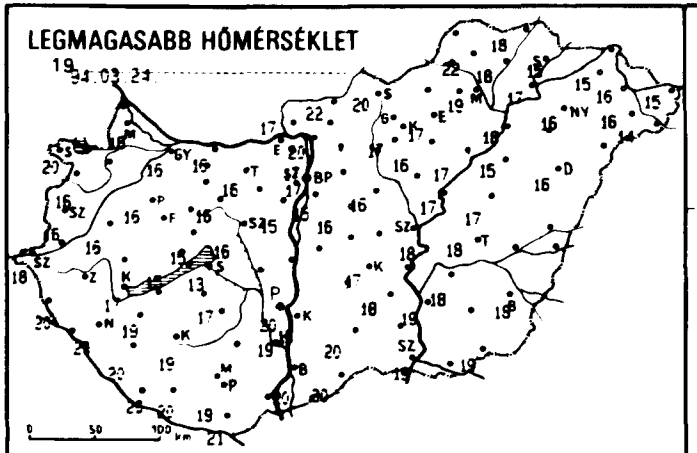

## LEGALACSONYABB HŐMÉRSÉKLET

19 94.03.25

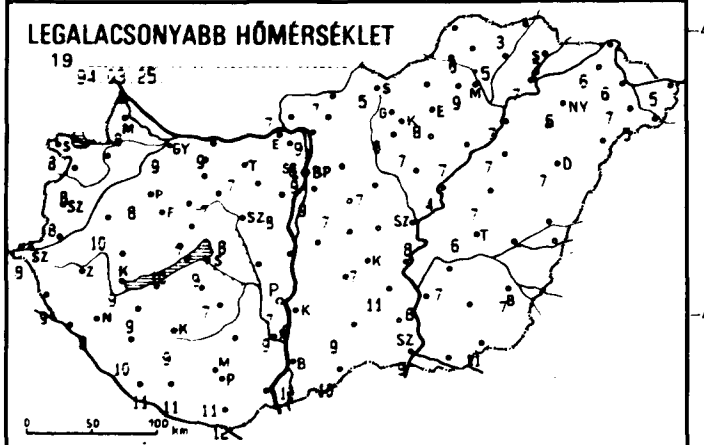

## RADIÁCIÓS MINIMUM

19 94.03.25

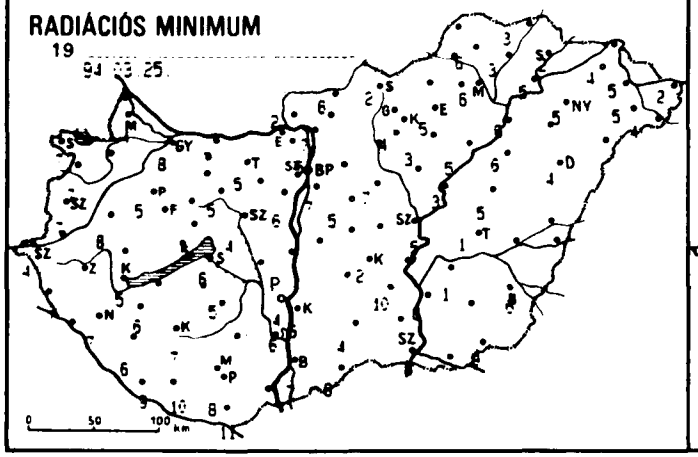

## 24 órás CSAPADÉKELOSZLÁS

19 94.03.24 7h -tól 94.03.25 7h -ig.

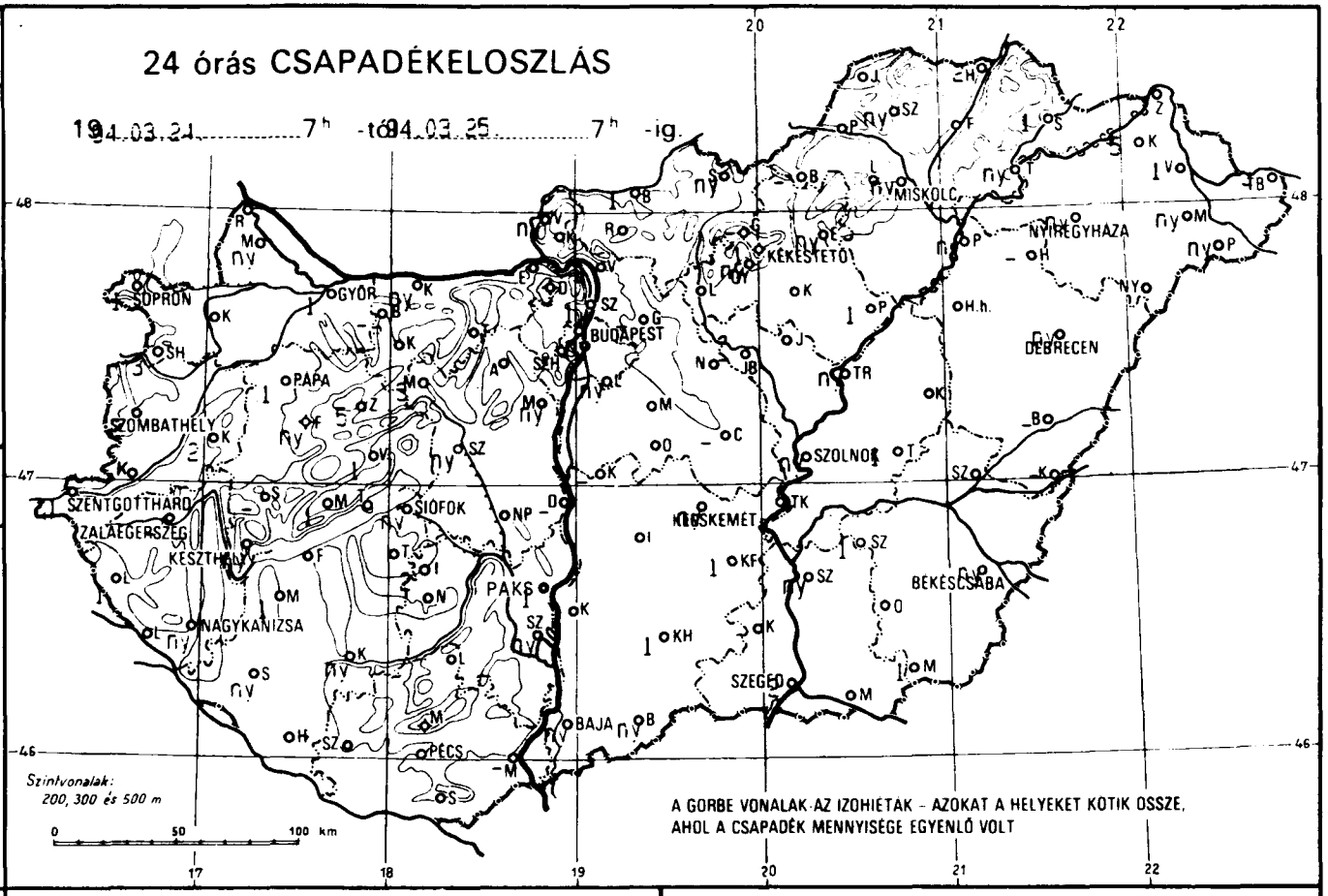


## NAPFÉNYTARTAM

19 94.03.24

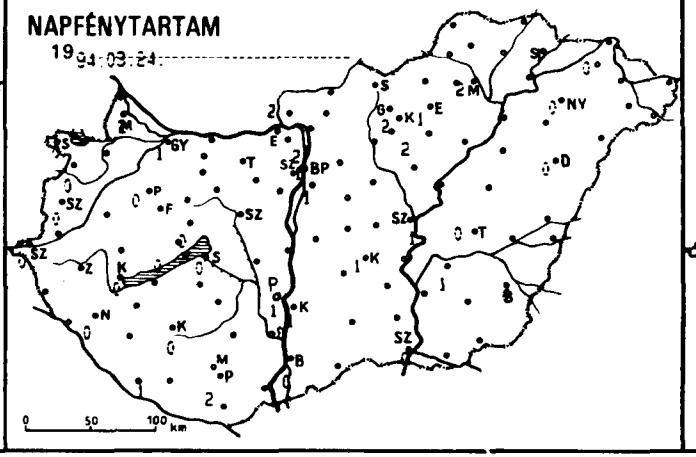

## CSAPADÉKELOSZLÁS

19 94.03.24 07h - 94.03.25 07h

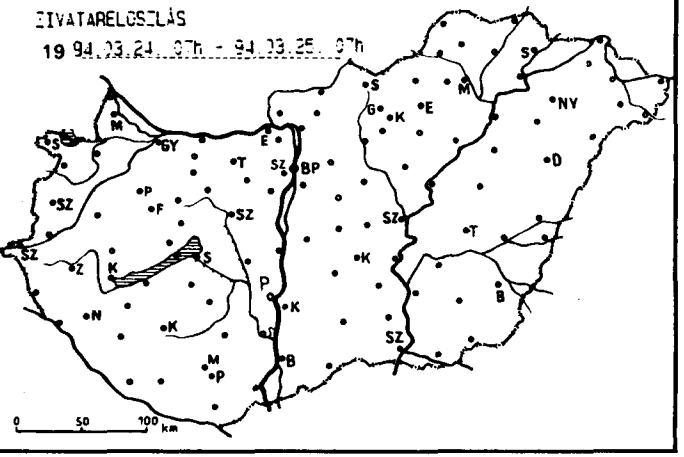

| 19 94.03.25. 07$^h$-ig az utolsó 24 óra adatai | | | | | | | 19 94.03.25. 07$^h$-ig az utolsó 24 óra adatai | | | | | | |
|---|---|---|---|---|---|---|---|---|---|---|---|---|---|
| állomás | csapadék (mm) | | max. hő-mér-séklet | min. hő-mér-séklet | rad. min. | Előző nap napos órái | állomás | csapadék (mm) | | max. hő-mér-séklet | min. hő-mér-séklet | rad. min. | Előző nap napos órái |
| Győr | 1 | . = | 16 | 9 | 8 | 1 | Vámosmikola | ny | . | 17 | 7 | 2 | 0 |
| Mosonmagyaróvár | ny | ▽ = | 18 | 8 | 4 | 2 | Baja | ny | ▽ = | 20 | 10 | 7 | 0 |
| Sopron | 1 | ▽ | 20 | 8 | 7 | 0 | Bácsalmás | ny | . | 20 | 10 | 6 | - |
| Sopronhorpács | 3 | . | 16 | 8 | 7 | 0 | Kalocsa-Öregcsertő | 1 | . | 19 | 8 | 6 | 1 |
| Káld | 2 | . = | 16 | 10 | 8 | - | Kecskemét | ny | ▽ | 17 | 7 | 2 | 1 |
| Szentgotthárd | 1 | ▽ = | 18 | 8 | 4 | 0 | Kiskunfélegyháza | 1 | . | 18 | 11 | 10 | - |
| Szombathely | 2 | . | 16 | 8 | 7 | 0 | Kiskunhalas | 1 | . = | 20 | 9 | 4 | - |
| Lenti | 1 | . = | 20 | 9 | 7 | - | Kunszentmiklós | - | | - | - | - | - |
| Nagykanizsa | ny | . | 20 | 8 | 7 | 0 | Balassagyarmat | 1 | ▽ | 22 | 7 | 0 | - |
| Zalaegerszeg | - | | - | - | - | - | Salgótarján | ny | . | 20 | 5 | 2 | - |
| Farkasgyepű | ny | ▽ | 13 | 7 | 5 | - | Eger | ny | ▽ = | 17 | 8 | 5 | 1 |
| Keszthely | ny | . | 17 | 9 | 5 | 0 | Gyöngyös | ny | ▽ | 17 | 6 | 4 | - |
| Mencshely | 1 | . | 15 | 10 | 7 | 0 | Kékestető | 1 | ▽ = | 11 | 1 | 0 | 2 |
| Pápa | 1 | . | 16 | 8 | 5 | 0 | Kompolt | . | | 16 | 7 | 3 | 2 |
| Sümeg | - | | - | - | - | - | Poroszló | 1 | . | 17 | 7 | 5 | - |
| Veszprém | 1 | ▽ | 15 | 7 | 5 | 0 | Jászberény | - | | - | - | - | - |
| Zirc | 5 | . = | 15 | 7 | 5 | - | Karcag Tilalmas | . | = | 17 | 7 | 5 | - |
| Homokszentgyörgy | . | | 20 | 11 | 9 | 1 | Szolnok | ny | ▽ | 18 | 8 | 5 | 1 |
| Kaposvár | ny | . | 19 | 9 | 7 | 0 | Tiszaroff | ny | . | 17 | 4 | 3 | - |
| Marcali | 1 | ▽ | 19 | 9 | 6 | - | Túrkeve | 1 | . | 18 | 6 | 1 | 0 |
| Siófok | ny | . = | 13 | 9 | 6 | 0 | Kistelek | - | | - | - | - | - |
| Somogyszob | ny | . | 20 | 10 | 6 | - | Szeged | 2 | ▽ | 19 | 9 | 8 | 0 |
| Bábolna | - | | - | - | - | - | Szentes | ny | ▽ | 19 | 8 | 8 | - |
| Esztergom Kertváros | - | | - | - | - | - | Borsodnádasd | - | | - | - | - | - |
| Komárom | ny | . = | 16 | 9 | 7 | - | Füged | . | | 18 | 5 | 3 | - |
| Tata | . | | 16 | 7 | 5 | - | Hidasnémeti | 2 | . = | 18 | 3 | 3 | - |
| Kisapostag | - | | - | - | - | - | Jósvafő | - | | - | - | - | - |
| Martonvásár | ny | , = | 15 | 8 | 6 | - | Miskolc | ny | ▽ | 19 | 9 | 6 | 2 |
| Mór | 3 | ▽ = | 16 | 7 | 5 | - | Sárospatak | 1 | . | = 15 | 3 | 2 | 1 |
| Székesfehérvár | ny | . = | 16 | 8 | 4 | - | Szendrőlád | ny | ▽ | 22 | 6 | 6 | - |
| Iregszemcse | 2 | . | 17 | 7 | 5 | - | Tokaj | ny | ▽ | 17 | 7 | 5 | - |
| Paks | 1 | . | 20 | 7 | 4 | 1 | Kisvárda | 5 | . | = 15 | 6 | 4 | 0 |
| Szekszárd | ny | . | 19 | 9 | 6 | - | Mátészalka | ny | , | 16 | 7 | 5 | - |
| Mohács | - | | - | - | - | - | Napkor | ny | ▽ | 16 | 6 | 5 | 0 |
| Pécs | . | | 19 | 11 | 8 | 2 | Pátyod | ny | . | 14 | 5 | 4 | - |
| Pécs Árpádtető | . | | = 17 | 10 | 8 | - | Tiszabecs | 4 | . | = 15 | 5 | 2 | - |
| Siklós | . | | = 21 | 12 | 11 | - | Vásárosnamény | 1 | . | = 16 | 6 | 5 | - |
| Szigetvár | . | | = 20 | 11 | 10 | - | Záhony | - | | - | - | - | - |
| Bp. Lőrinc | ny | ▽ = | 15 | 9 | 7 | 1 | Berettyóújfalu | - | | - | - | - | - |
| Bp. Met. Szolg. | ny | ▽ | 17 | 9 | - | 1 | Debrecen | ny | ▽ | 16 | 7 | 4 | 0 |
| Bp. Széchenyi-hegy | . | | 13 | 6 | 4 | - | Hajdúdorog | - | | - | - | - | - |
| Cegléd | - | | - | - | - | - | Hortobágy Halastó | . | | 15 | 7 | 6 | - |
| Gödöllő | - | | - | - | - | - | Körösszakál | - | | - | - | - | - |
| Monor | . | | 16 | 7 | 5 | - | Polgár | ny | . | 18 | 7 | 6 | - |
| Nagykáta | . | | 16 | 7 | 7 | - | Békéscsaba | ny | ▽ | 18 | 7 | 6 | 0 |
| Szentendre | 1 | ▽ | 17 | 8 | 5 | 2 | Mezőhegyes | 1 | . | 19 | 11 | 9 | - |
| Vác | 3 | ▽ | 20 | 9 | 7 | - | Szarvas | 1 | ▽ | 18 | 7 | 1 | 1 |

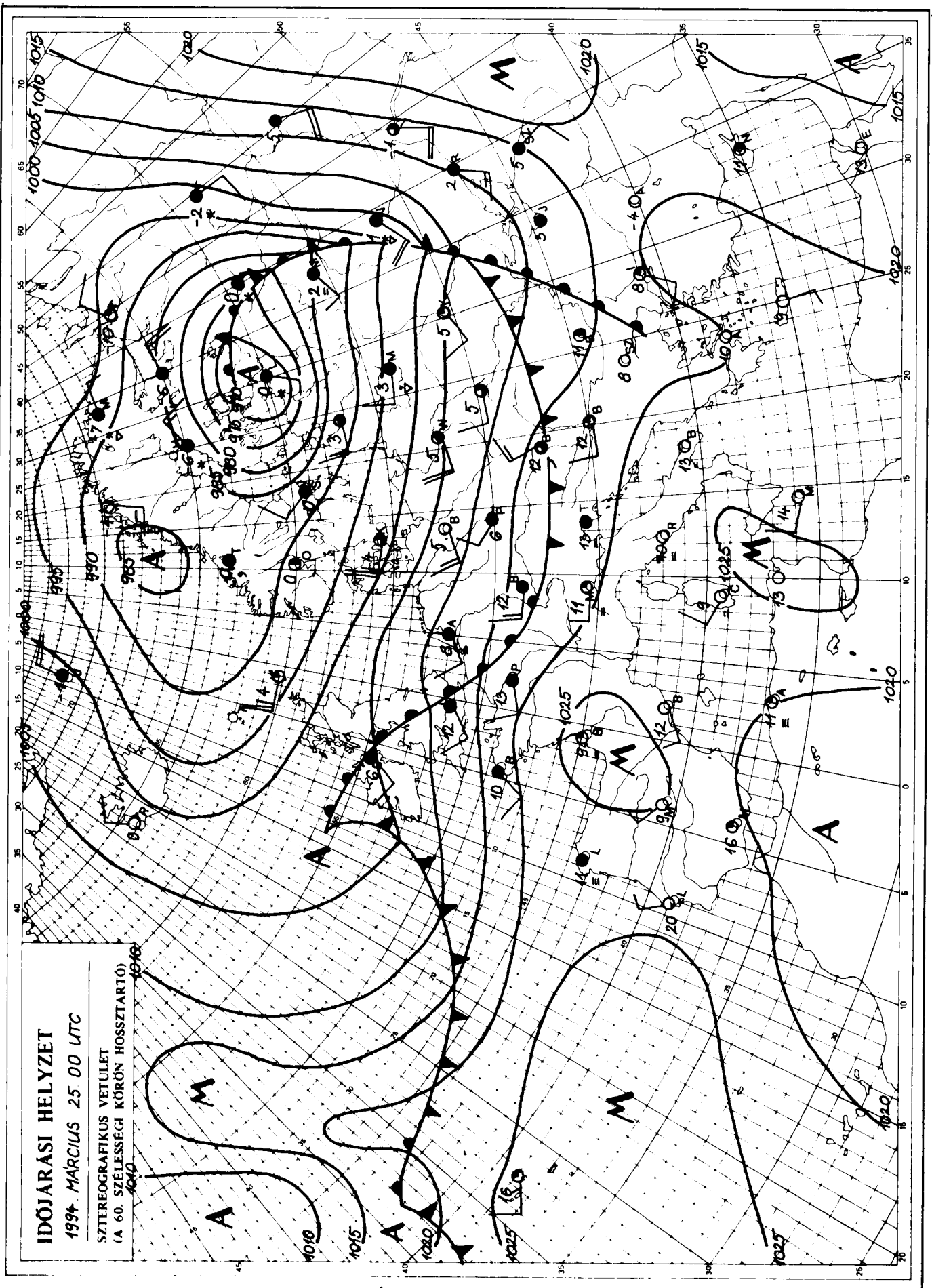


Kiadja az **ORSZÁGOS METEOROLÓGIAI SZOLGÁLAT**
Kiadásért felel: Dr. Mersich Iván, az Országos Meteorológiai Szolgálat elnöke
Készült az Országos Meteorológiai Szolgálat Nyomdájában, Budapest – Felelős vezető: Szinok István – Munkaszám: 94. 161.
Szerkesztésért felel: Dr. Dévényi Dezső az Időjárás Előrejelző Önálló Osztály vezetője
Készíti: az OMSZ Időjárás Előrejelző Önálló Osztálya – Szakmai felelős: Dr. Dévényi Dezső osztályvezető – Megjelenik naponként
Megrendelhető: 1024 Budapest, II., Kitaibel Pál utca 1. – Pénzügyi Osztály – Telefon: 135-35-00

# IDŐJÁRÁSI NAPIJELENTÉS

ЕЖЕДНЕВНЫЙ МЕТЕОРОЛОГИЧЕСКИЙ БЮЛЛЕТЕНЬ • DAILY WEATHER REPORT
BULLETIN QUOTIDIEN DE TEMPS • TÄGLICHER WETTERBERICHT

107. évfolyam 85. szám + Budapest + 1994. március 26. szombat

## Az időjárási helyzet és a várható időjárás:

Észak-Európa feletti középponttal nagy kiterjedésű ciklon örvénylik. Hatására a Nyugat-, majd Közép-Európa fölé az eddiginél több fokkal hidegebb levegő áramlik. Gyakran havazik a Baltikum felett, többfelé esik az eső az Alpok térségében. Hűvös, szeles az idő a Benelux-államok, és a Skandináv-félsziget területén. Kora nyárias az idő viszont Dél-Európában, itt helyenként 23, 25 fokot is mérnek. Hazánk felett ma erős hidegfront vonul át, a nyomában beáramló hideg levegő hatására jelentősen mérséklődik a nappali fölmelegedés.

Magyarországon pénteken változóan felhős idő volt, szórványosan kisebb eső, zápores is kialakult. A ma reggel 7 óráig lehullott csapadék mennyisége sehol sem haladta meg a 2 mm-t. A hőmérséklet csúcsértéke általában 17, 22 fok között alakult, de északon, és keleten csupán 12, 16 fokot mértek. Hajnalra 5, 13 fok közé hűlt le a levegő. Ma délelőtt az országban nyugat felől erősen megnövekedett a felhőzet, és főként a Dunántúlon eső, zápores is volt. Az északnyugatira forduló szél többfelé megerősödött. Több órás napsütés főként délen és keleten alakult ki. A hőmérséklet 11 órára szeszélyes területi eloszlásban 9 és 19 fok között alakult.

Ma 12 órakor Budapesten a hőmérséklet 13 fok volt, a tengerszintre átszámított légnyomás 1004 hPa, erősen emelkedik.

### Várható időjárás vasárnap estig:

Eleinte gyakran lesz erősen felhős az ég, többfelé várható eső, zápores, néhol zivatar is kialakul. Holnap (vasárnap) a felhőátvonulások mellett hosszabb-rövidebb időszakokra mindenütt kisüt a nap, csupán néhol alakul ki zápor, a hegyekben hózápor. Az északi, északnyugati szél sokfelé erős, helyenként viharos lesz.
A hőmérséklet hajnalban 0 és +5 fok között,
vasárnap kora délután 7 és 11 fok között alakul.

Pálóczi Györgyi s. k.

### A hőmérséklet napi középértéke és eltérése a sokévi átlagtól (Budapest külterületén):

| | | |
|---|---|---|
| 1994. március 25. | 11,0 °C | +4,1 °C |

### 1871 óta ezen a napon Budapesten előfordult

| | |
|---|---|
| legmagasabb hőmérséklet: | 25,4 °C (1921) |
| legalacsonyabb hőmérséklet: | -11,0 °C (1883) |

## LEGMAGASABB HŐMÉRSÉKLET

19 ..... 12

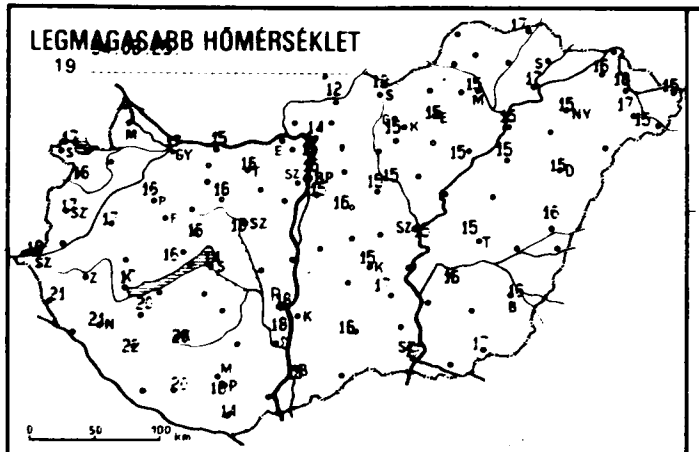

## LEGALACSONYABB HŐMÉRSÉKLET

19 ..... 12

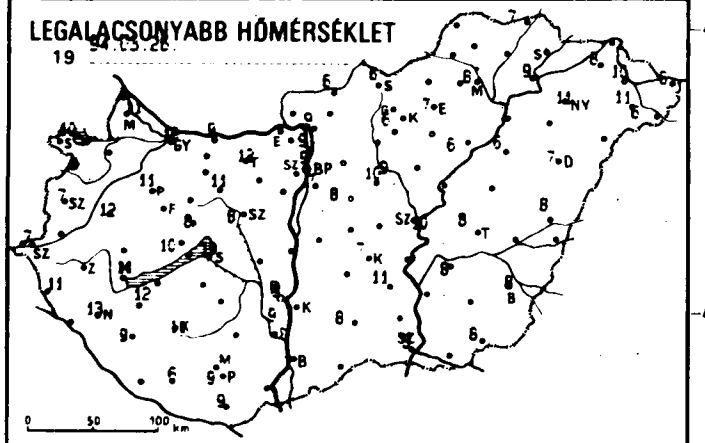

## 24 órás CSAPADÉKELOSZLÁS

19 94.03.25. 7h -tól 94.03.26. 7h -ig.

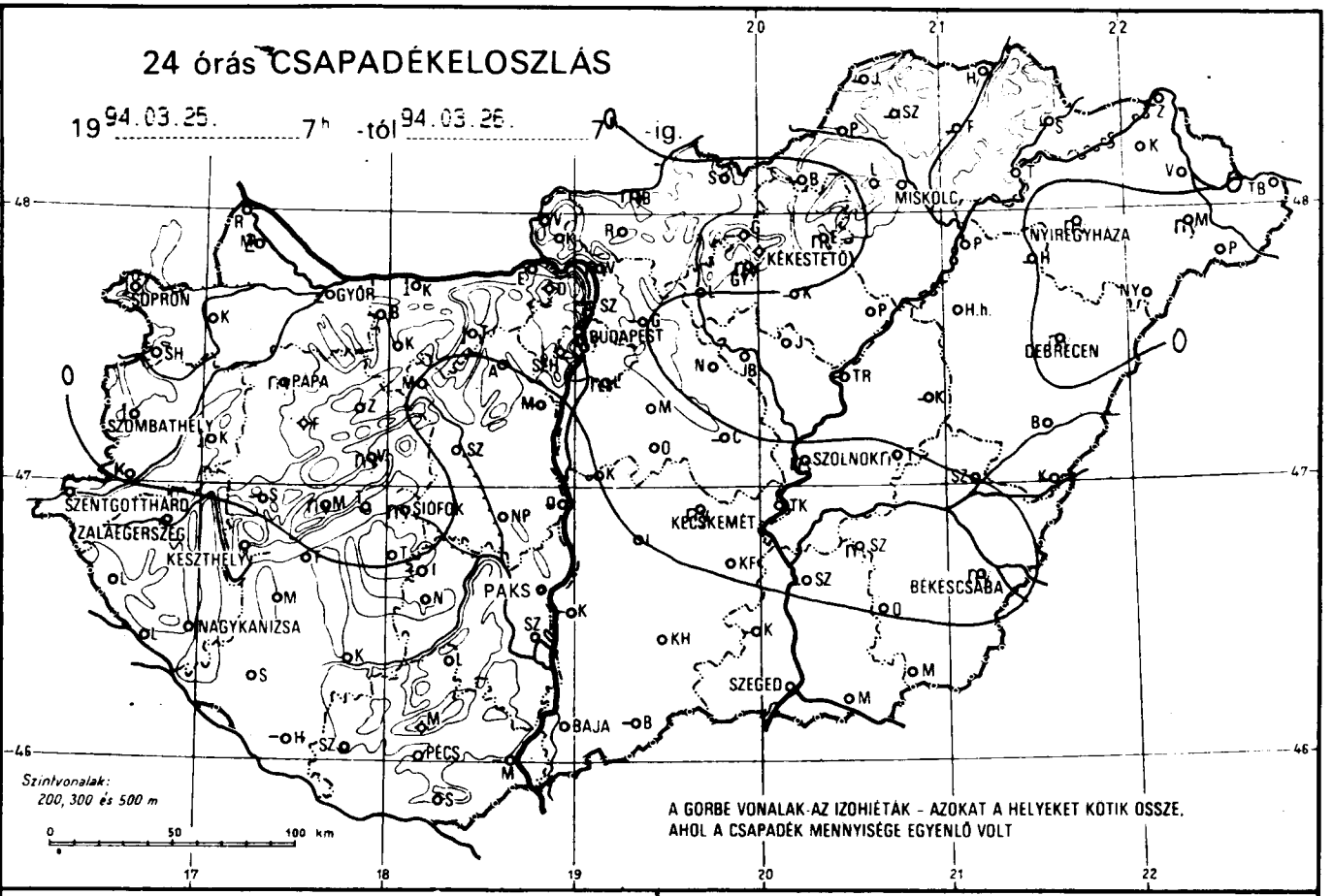


## RADIÁCIÓS MINIMUM

19 .....

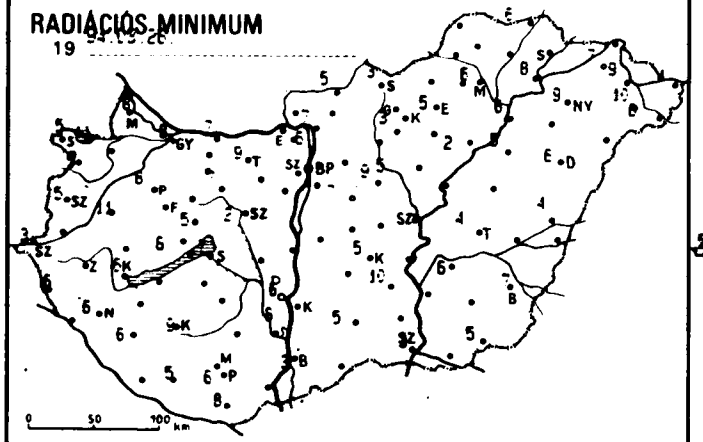

## NAPFÉNYTARTAM

19 94.03.25.

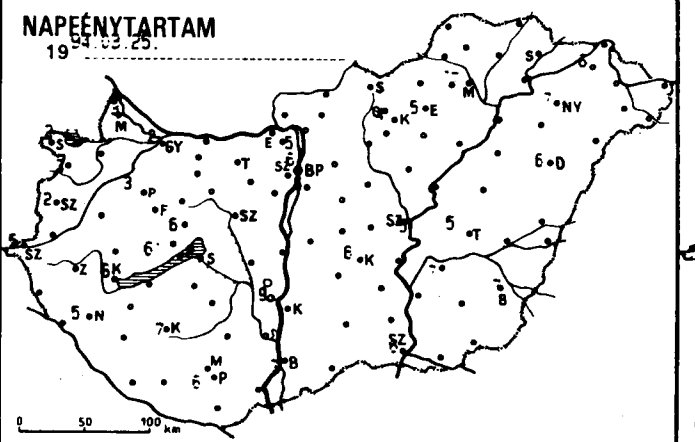

## SZÉLVÁLTOZÁS

19 94.03.25. 07h - 94.03.26. 07h

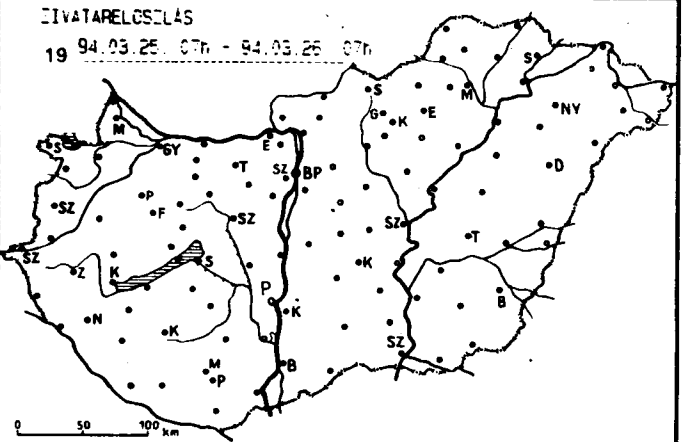

| 1994.03.26 07h-ig az utolsó 24 óra adatai | | | | | | | 1994.03.26 07h-ig az utolsó 24 óra adatai | | | | | | |
|---|---|---|---|---|---|---|---|---|---|---|---|---|---|
| állomás | csapadék (mm) | | max. hő-mérséklet | min. hő-mérséklet | rad. min. | Előző nap napos órái | állomás | csapadék (mm) | | max. hő-mérséklet | min. hő-mérséklet | rad. min. | Előző nap napos órái |
| Győr | 2 | | 17 | 10 | 8 | 2 | Vámosmikola | - | | - | - | - | - |
| Mosonmagyaróvár | 2 | | 17 | 11 | 8 | 3 | Baja | | | 18 | 7 | 3 | 7 |
| Sopron | 1 | | 17 | 10 | 5 | 2 | Bácsalmás | - | | - | - | - | - |
| Sopronhorpács | 2 | | 16 | 8 | 5 | 3 | Kalocsa-Öregcsertő | - | | - | - | - | - |
| Káld | 1 | = | 17 | 12 | 11 | - | Kecskemét | ny | | 15 | 7 | 5 | 6 |
| Szentgotthárd | | | 18 | 7 | 3 | 5 | Kiskunfélegyháza | | | 17 | 11 | 10 | - |
| Szombathely | 1 | | 17 | 7 | 5 | 2 | Kiskunhalas | | | 16 | 8 | 5 | - |
| Lenti | | | 21 | 11 | 6 | - | Kunszentmiklós | - | | - | - | - | - |
| Nagykanizsa | | | 21 | 13 | 6 | 5 | Balassagyarmat | ny | | 12 | 6 | 5 | - |
| Zalaegerszeg | - | | - | - | - | - | Salgótarján | | | 12 | 6 | 3 | - |
| Farkasgyepű | | | 15 | 8 | 6 | - | Eger | ny | | 15 | 7 | 5 | 5 |
| Keszthely | | | 17 | 11 | 6 | 8 | Gyöngyös | ny | = | 15 | 6 | 3 | - |
| Mencshely | ny | | 16 | 10 | 8 | 6 | Kékestető | | ≡ | 6 | 4 | 4 | 4 |
| Pápa | ny | | 16 | 11 | 8 | 3 | Kompolt | - | | - | - | - | - |
| Sümeg | - | | - | - | - | - | Poroszló | | | 15 | 6 | 2 | - |
| Veszprém | ny | | 16 | 8 | 5 | 6 | Jászberény | | | 15 | 9 | 5 | - |
| Zirc | | | 16 | 11 | 8 | - | Karcag Tilalmas | - | | - | - | - | - |
| Homokszentgyörgy | - | | - | - | - | - | Szolnok | ny | | 15 | 10 | 7 | 5 |
| Kaposvár | | | 20 | 11 | 9 | 7 | Tiszaroff | - | | - | - | - | - |
| Marcali | | | 20 | 12 | 7 | - | Túrkeve | ny | | 15 | 8 | 4 | 5 |
| Siófok | ny | | 14 | 10 | 7 | 8 | Kistelek | - | | - | - | - | - |
| Somogyszob | | | 22 | 9 | 6 | - | Szeged | | | 17 | 5 | 3 | 6 |
| Bábolna | - | | - | - | - | - | Szentes | - | | - | - | - | - |
| Esztergom Kertváros | - | | - | - | - | - | Borsodnádasd | - | | - | - | - | - |
| Komárom | 1 | = | 15 | 9 | 7 | - | Füged | - | | - | - | - | - |
| Tata | 1 | | 16 | 12 | 9 | - | Hidasnémeti | | = | 17 | 7 | 6 | - |
| Kisapostag | - | | - | - | - | - | Jósvafő | - | | - | - | - | - |
| Martonvásár | - | | - | - | - | - | Miskolc | | = | 15 | 8 | 6 | 7 |
| Mór | | = | 16 | 11 | 7 | - | Sárospatak | - | | - | - | - | - |
| Székesfehérvár | | | 18 | 8 | 2 | - | Szendrőlád | - | | - | - | - | - |
| Iregszemcse | - | | - | - | - | - | Tokaj | | | 17 | 9 | 8 | - |
| Paks | | | 18 | 9 | 6 | 9 | Kisvárda | | = | 16 | 8 | 7 | 6 |
| Szekszárd | | | 18 | 9 | 8 | - | Mátészalka | ny | | 17 | 11 | 10 | - |
| Mohács | - | | - | - | - | - | Napkor | ny | | 15 | 11 | 9 | 7 |
| Pécs | | | 18 | 9 | 6 | 6 | Pátyod | | | 15 | 6 | 6 | - |
| Pécs Árpádtető | | | 16 | 12 | 10 | - | Tiszabecs | | = | 15 | 6 | 4 | - |
| Siklós | | | 14 | 9 | 8 | - | Vásárosnamény | | = | 18 | 10 | 9 | - |
| Szigetvár | | | 20 | 6 | 5 | - | Záhony | - | | - | - | - | - |
| Bp. Lőrinc | ny | | 15 | 7 | 4 | 6 | Berettyóújfalu | | | 16 | 8 | 4 | - |
| Bp. Met. Szolg. | ny | = | 15 | 9 | - | 6 | Debrecen | ny | | 15 | 7 | 6 | 6 |
| Bp. Széchenyi-hegy | 1 | = | 12 | 6 | 8 | - | Hajdúdorog | - | | - | - | - | - |
| Cegléd | - | | - | - | - | - | Hortobágy Halastó | | | 15 | 6 | 5 | - |
| Gödöllő | - | | - | - | - | - | Körösszakál | - | | - | - | - | - |
| Monor | | | 16 | 8 | 7 | - | Polgár | | = | 15 | 7 | 6 | - |
| Nagykáta | | | 15 | 10 | 9 | - | Békéscsaba | ny | | 16 | 8 | 7 | 7 |
| Szentendre | ny | | 15 | 9 | 6 | 5 | Mezőhegyes | | | 17 | 8 | 5 | - |
| Vác | ny | | 14 | 9 | 7 | - | Szarvas | ny | | 16 | 8 | 6 | 7 |

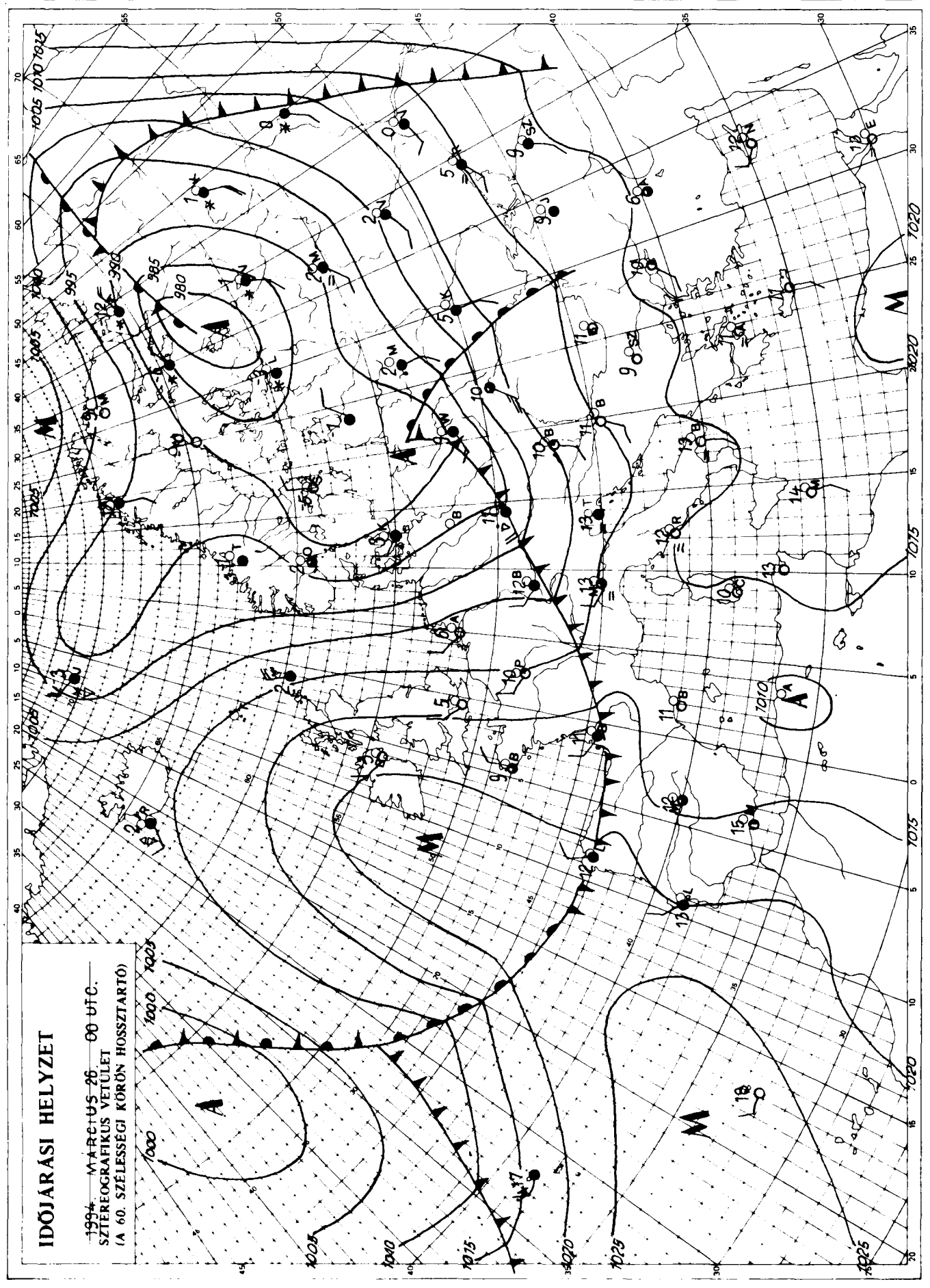


Kiadja az **ORSZÁGOS METEOROLÓGIAI SZOLGÁLAT**
Kiadásért felel: Dr. Mersich Iván, az Országos Meteorológiai Szolgálat elnöke
Készült az Országos Meteorológiai Szolgálat Nyomdájában, Budapest – Felelős vezető: Szinok István – Munkaszám: 34.162.
Szerkesztésért felel: Dr. Dévényi Dezső az Időjárás Előrejelző Önálló Osztály vezetője
Készíti: az OMSZ Időjárás Előrejelző Önálló Osztálya – Szakmai felelős: Dr. Dévényi Dezső osztályvezető – Megjelenik naponként
Megrendelhető: 1024 Budapest, II., Kitaibel Pál utca 1. – Pénzügyi Osztály – Telefon: 135-35-00

# IDŐJÁRÁSI NAPIJELENTÉS

ЕЖЕДНЕВНЫЙ МЕТЕОРОЛОГИЧЕСКИЙ БЮЛЛЕТЕНЬ • DAILY WEATHER REPORT
BULLETIN QUOTIDIEN DE TEMPS • TÄGLICHER WETTERBERICHT

**107. évfolyam 86. szám** **+ Budapest +** **1994. március 27. vasárnap**

## Az időjárási helyzet és a várható időjárás:

Nyugat-Európa időjárását anticiklon határozza meg. Területén nagyrészt napos, száraz az idő. A hőmérsékletek nagyjából a sokévi átlag körül alakulnak. Északkelet-Európa felett ugyanakkor ciklon örvénylik. Ennek áramlási rendszerében több hullámban hideg, váltakozó nedvességtartalmú léghullámok érkeznek a Skandináv-félszigeten keresztül Közép-, és Kelet-Európa fölé. Hatására a felsorolt területeken szeles, a sokévi átlagnál 4, 6 fokkal hidegebb idő van. Gyakran erősen megnövekszik a felhőzet és többfelé fordul elő hózápor, a délebbre eső területeken zápor. Hétfő estig hazánk fölé továbbra is hideg, de már egyre szárazabb levegő érkezik.

Magyarországot szombaton egy hidegfront érte el. Hatására északnyugat felől erősen megnövekedett a felhőzet de délen eleinte még 2, 4 órára kisütött a nap. Sokfelé volt eső, záporeső. Egyúttal többfelé megerősödött, néhol viharossá fokozódott az északnyugati szél. A vasárnap reggelig lehullott csapadék mennyisége általában csapadéknyom és 9 mm között alakult, de délnyugaton többfelé mértek 10, 16 mm-t, sőt Homokszentgyörgyről 17 mm-t jelentettek. A hőmérséklet csúcsértéke többnyire 12 és 19 fok között alakult. Vasárnap hajnalra -1, +6 fok közé hűlt le a levegő. Ma délelőtt nagyrészt napos idő volt, az időnként megnövekvő gomolyfelhőzetből csak néhol fordult elő zápor, hózápor. Sokfelé megerősödött , helyenként viharossá fokozódott az északi szél. A hőmérséklet 11 órára 6, 9 fok közé emelkedett.

Ma 12 órakor Budapesten a hőmérséklet 8 fok volt, a tengerszintre átszámított légnyomás 1018 hPa, gyengén emelkedik.

**Várható időjárás hétfő estig:**

Ma a több órás napsütés melett időnként erősen megnövekszik a felhőzet és elszórtan futó zápor, hózápor is kialakulhat. Hétfőn országszerte napos, száraz idő várható. Az erős, időnként viharos északi szél holnapra mérséklődik.
A legalacsonyabb éjszakai hőmérséklet +1, -4,
a legmagasabb nappali hőmérséklet hétfőn 9, 14 fok között valószínű.

Bonta Imre s. k.

**A hőmérséklet napi középértéke és eltérése a sokévi átlagtól (Budapest külterületén):**

| | | |
|---|---|---|
| 1994. március 26. | 10,5 °C | +2,2 °C |

**1871 óta ezen a napon Budapesten előfordult**

| | |
|---|---|
| legmagasabb hőmérséklet: | 24,1 °C (1921) |
| legalacsonyabb hőmérséklet: | -4,6 °C (1899) |

## LEGMAGASABB HŐMÉRSÉKLET

19 94.03.26.

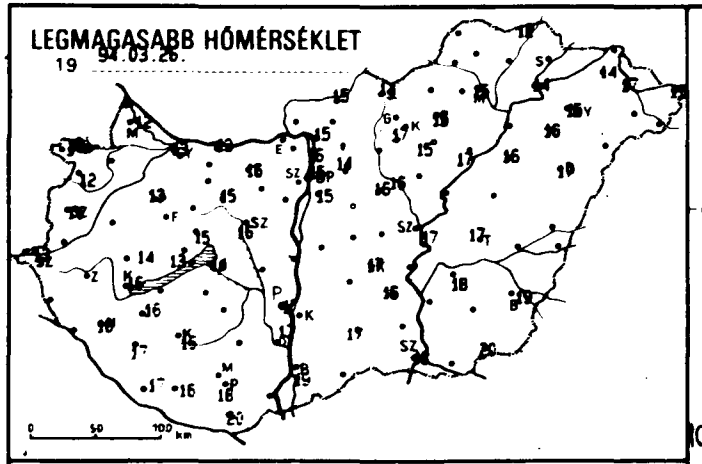

## LEGALACSONYABB HŐMÉRSÉKLET

19 94.03.27.

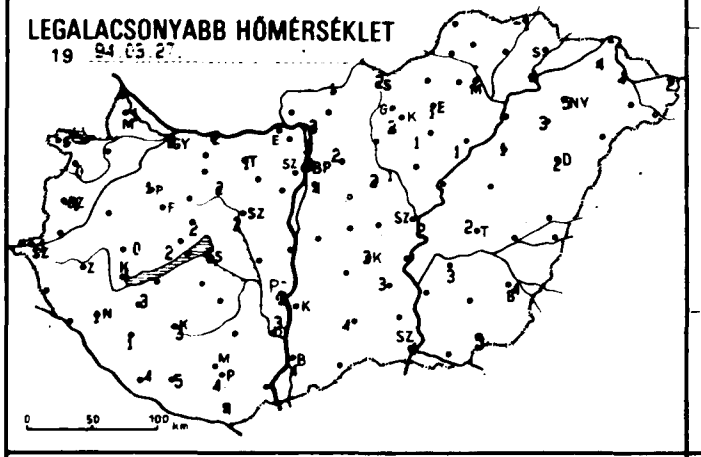

## RADIÁCIÓS MINIMUM

19 94.03.27.

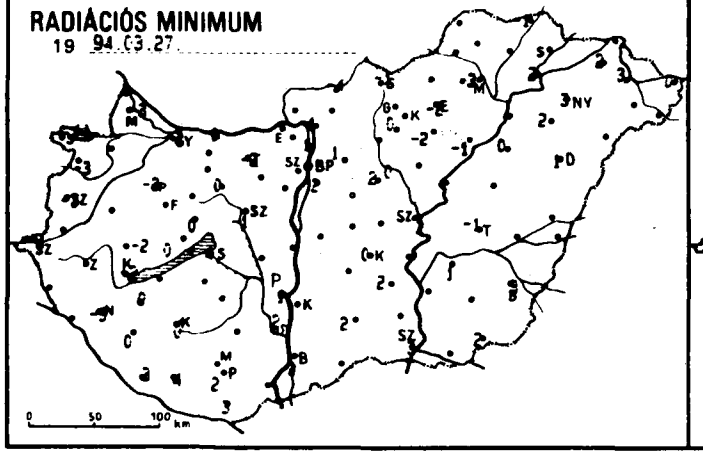

## 24 órás CSAPADÉKELOSZLÁS

19 94.03.26. 7h -tól 94.03.27. 7h -ig.

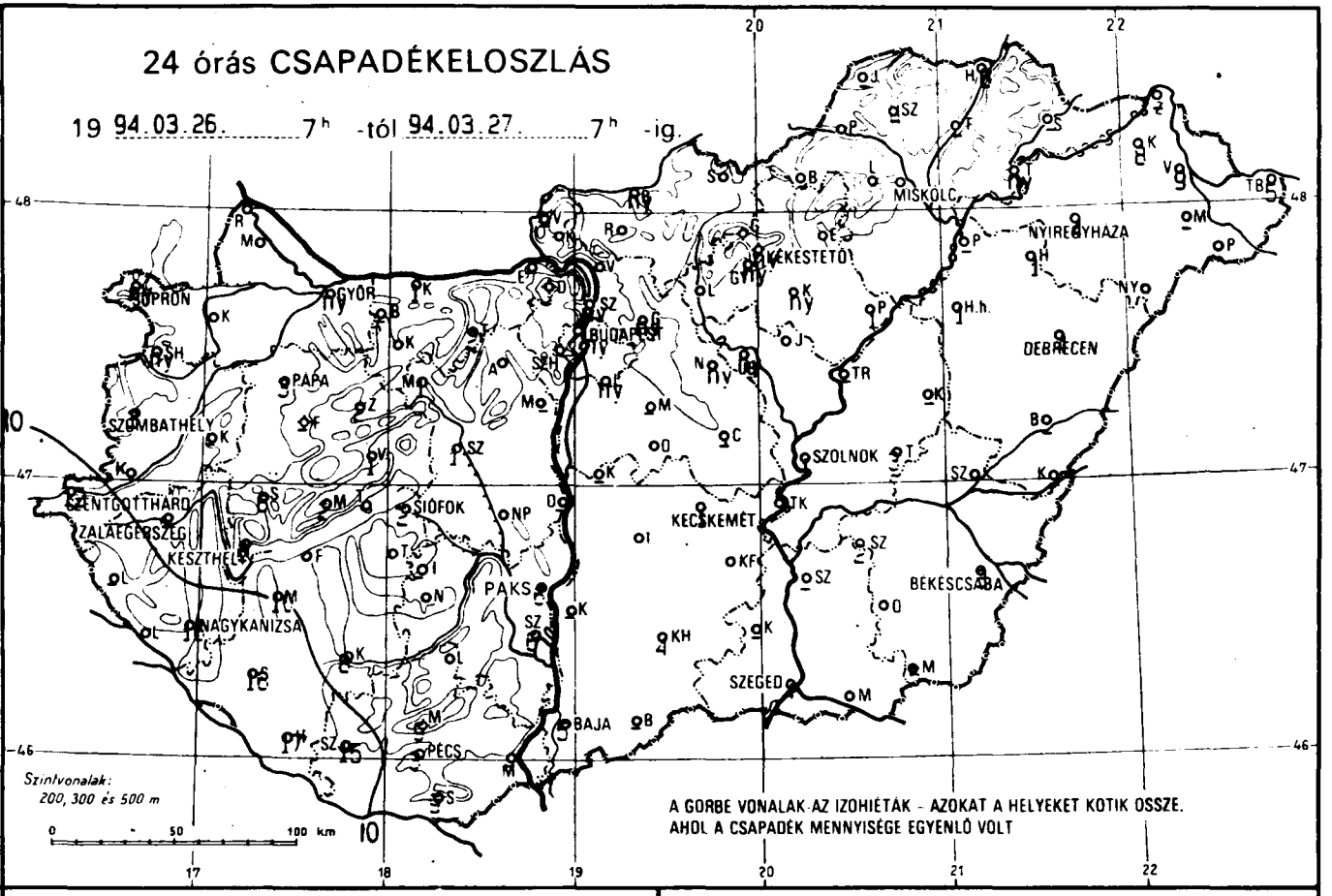


## NAPFÉNYTARTAM

19 94.03.26.

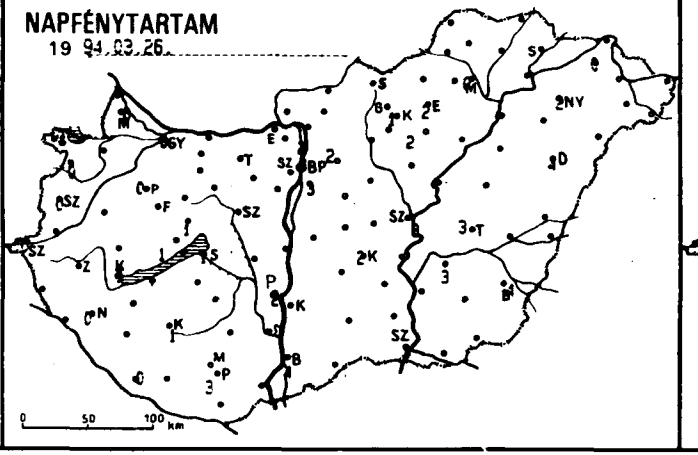

## SZÉLVÁRELOSZLÁS

19 94.03.26. 07h - 94.03.27. 07h

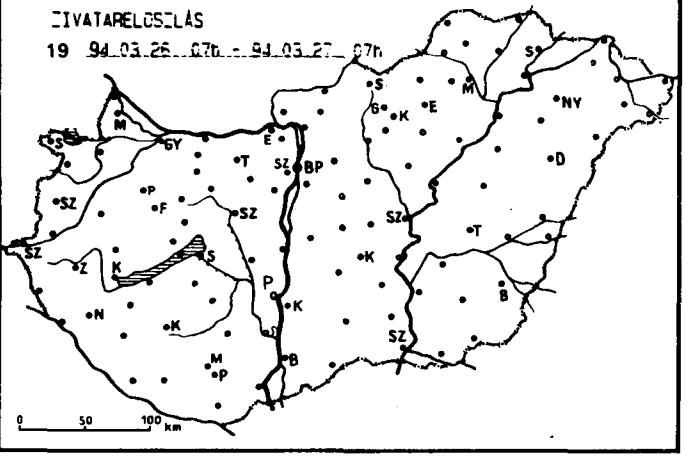

| 19 94.03.27 07$^h$-ig az utolsó 24 óra adatai | | | | | | |
|---|---|---|---|---|---|---|
| állomás | csapadék (mm) | | max. hő-mér-séklet | min. hő-mér-séklet | rad. min. | Előző nap napos órái |
| Győr | ny | ▽ | 13 | 2 | -2 | 0 |
| Mosonmagyaróvár | . | ⌣ | 12 | 1 | -3 | 0 |
| Sopron | ny | ▽ | 13 | 2 | -2 | 0 |
| Sopronhorpács | ny | · ⌓ | 12 | 0 | -3 | 0 |
| Káld | - | | - | - | - | - |
| Szentgotthárd | 12 | · ⌣ | 13 | -1 | -4 | 0 |
| Szombathely | 3 | ▽ ⌓ | 11 | -1 | -3 | 0 |
| Lenti | - | | - | - | - | - |
| Nagykanizsa | 16 | · | 16 | 1 | -3 | 0 |
| Zalaegerszeg | - | | - | - | - | - |
| Farkasgyepű | - | | - | - | - | - |
| Keszthely | 6 | ▽ ⌣ | 16 | 1 | -2 | 0 |
| Mencshely | 2 | · | 13 | 2 | 0 | 1 |
| Pápa | 3 | ▽ ⌓ | 13 | 1 | -3 | 0 |
| Sümeg | 6 | · ⌣ | 14 | 0 | -2 | - |
| Veszprém | 1 | · | 15 | 2 | 0 | 1 |
| Zirc | 2 | · = | 14 | 2 | 0 | - |
| Homokszentgyörgy | 17 | · | 17 | 4 | 3 | 0 |
| Kaposvár | 8 | · ⌓ | 16 | 3 | 0 | 1 |
| Marcali | 10 | ▽ ⌓ | 16 | 3 | 0 | - |
| Siófok | 2 | ▽ | 14 | 6 | 4 | 1 |
| Somogyszob | 16 | · ⌓ | 17 | 1 | 0 | - |
| Bábolna | - | | - | - | - | - |
| Esztergom Kertváros | - | | - | - | - | - |
| Komárom | 1 | · = | 13 | 2 | 0 | - |
| Tata | 2 | · ⌣ | 16 | 1 | -2 | - |
| Kisapostag | - | | - | - | - | - |
| Martonvásár | - | | - | - | - | - |
| Mór | 1 | ▽ = | 15 | 2 | 0 | - |
| Székesfehérvár | 1 | · ⌓ | 16 | 2 | -1 | - |
| Iregszemcse | - | | - | - | - | - |
| Paks | 6 | ▽ | 17 | 3 | 1 | 2 |
| Szekszárd | 6 | · | 17 | 3 | 2 | - |
| Mohács | - | | - | - | - | - |
| Pécs | 3 | ▽ | 18 | 4 | 2 | 3 |
| Pécs Árpádtető | 9 | · = | 15 | 3 | 1 | - |
| Siklós | 9 | · = | 20 | 4 | 3 | - |
| Szigetvár | 15 | · = | 16 | 5 | 4 | - |
| Bp. Lőrinc | ny | ▽ | 15 | 4 | 2 | 3 |
| Bp. Met. Szolg. | ny | ▽ | 15 | 3 | - | 3 |
| Bp. Széchenyi-hegy | . | = | 13 | 1 | -1 | - |
| Cegléd | - | | - | - | - | - |
| Gödöllő | ny | · | 14 | 2 | 1 | 2 |
| Monor | - | | - | - | - | - |
| Nagykáta | ny | · | 16 | 2 | 2 | - |
| Szentendre | ny | ▽ | 16 | 3 | 1 | 2 |
| Vác | . | | 15 | 3 | 1 | - |

| 19 94.03.27 07$^h$-ig az utolsó 24 óra adatai | | | | | | |
|---|---|---|---|---|---|---|
| állomás | csapadék (mm) | | max. hő-mér-séklet | min. hő-mér-séklet | rad. min. | Előző nap napos órái |
| Vámosmikola | - | | - | - | - | - |
| Baja | 5 | ▽ | 19 | 4 | 2 | 4 |
| Bácsalmás | - | | - | - | - | - |
| Kalocsa-Öregcsertő | - | | - | - | - | - |
| Kecskemét | 1 | ▽ ⌓ | 17 | 3 | 0 | 2 |
| Kiskunfélegyháza | . | | 16 | 3 | 2 | - |
| Kiskunhalas | 4 | · ⌓ | 17 | 4 | 2 | - |
| Kunszentmiklós | - | | - | - | - | - |
| Balassagyarmat | ny | · ⌣ | 15 | 1 | -4 | - |
| Salgótarján | - | | 14 | 2 | -1 | - |
| Eger | . | | 15 | 1 | -2 | 2 |
| Gyöngyös | ny | · ⌓ | 17 | 2 | 0 | - |
| Kékestető | ny | ▽ | 9 | -3 | -3 | 1 |
| Kompolt | ny | · ⌓ | 15 | 1 | -2 | 2 |
| Poroszló | 1 | · ⌣ | 17 | 1 | -1 | - |
| Jászberény | ny | · ⌓ | 16 | 1 | 0 | - |
| Karcag Tilalmas | - | | - | - | - | - |
| Szolnok | 1 | ▽ ⌓ | 17 | 2 | 2 | 3 |
| Tiszaroff | - | | - | - | - | - |
| Túrkeve | 3 | · ⌓ | 17 | 2 | -1 | 3 |
| Kistelek | - | | - | - | - | - |
| Szeged | 4 | · ⌓ | 18 | 4 | 3 | 3 |
| Szentes | - | | - | - | - | - |
| Borsodnádasd | - | | - | - | - | - |
| Füged | - | | - | - | - | - |
| Hidasnémeti | 6 | · = | 12 | -1 | -1 | - |
| Jósvafő | - | | - | - | - | - |
| Miskolc | . | | 15 | 4 | 3 | 0 |
| Sárospatak | - | | - | - | - | - |
| Szendrőlád | - | | - | - | - | - |
| Tokaj | ny | ▽ | 14 | 4 | 2 | - |
| Kisvárda | 8 | · = | 14 | 4 | 2 | 0 |
| Mátészalka | - | | - | - | - | - |
| Napkor | 4 | · | 15 | 5 | 3 | 2 |
| Pátyod | - | | - | - | - | - |
| Tiszabecs | 5 | · = | 15 | 2 | 0 | - |
| Vásáronamény | 9 | ▽ = | 17 | 4 | 3 | - |
| Záhony | - | | - | - | - | - |
| Berettyóújfalu | - | | - | - | - | - |
| Debrecen | 4 | · | 17 | 2 | 1 | 4 |
| Hajdúdorog | 1 | · = | 16 | 3 | 2 | - |
| Hortobágy Halastó | 1 | · | 16 | 1 | 0 | - |
| Körösszakál | - | | - | - | - | - |
| Polgár | - | | - | - | - | - |
| Békéscsaba | 3 | · = | 19 | 4 | 3 | 4 |
| Mezőhegyes | 5 | · | 20 | 5 | 2 | - |
| Szarvas | 2 | ▽ | 18 | 3 | 1 | 3 |

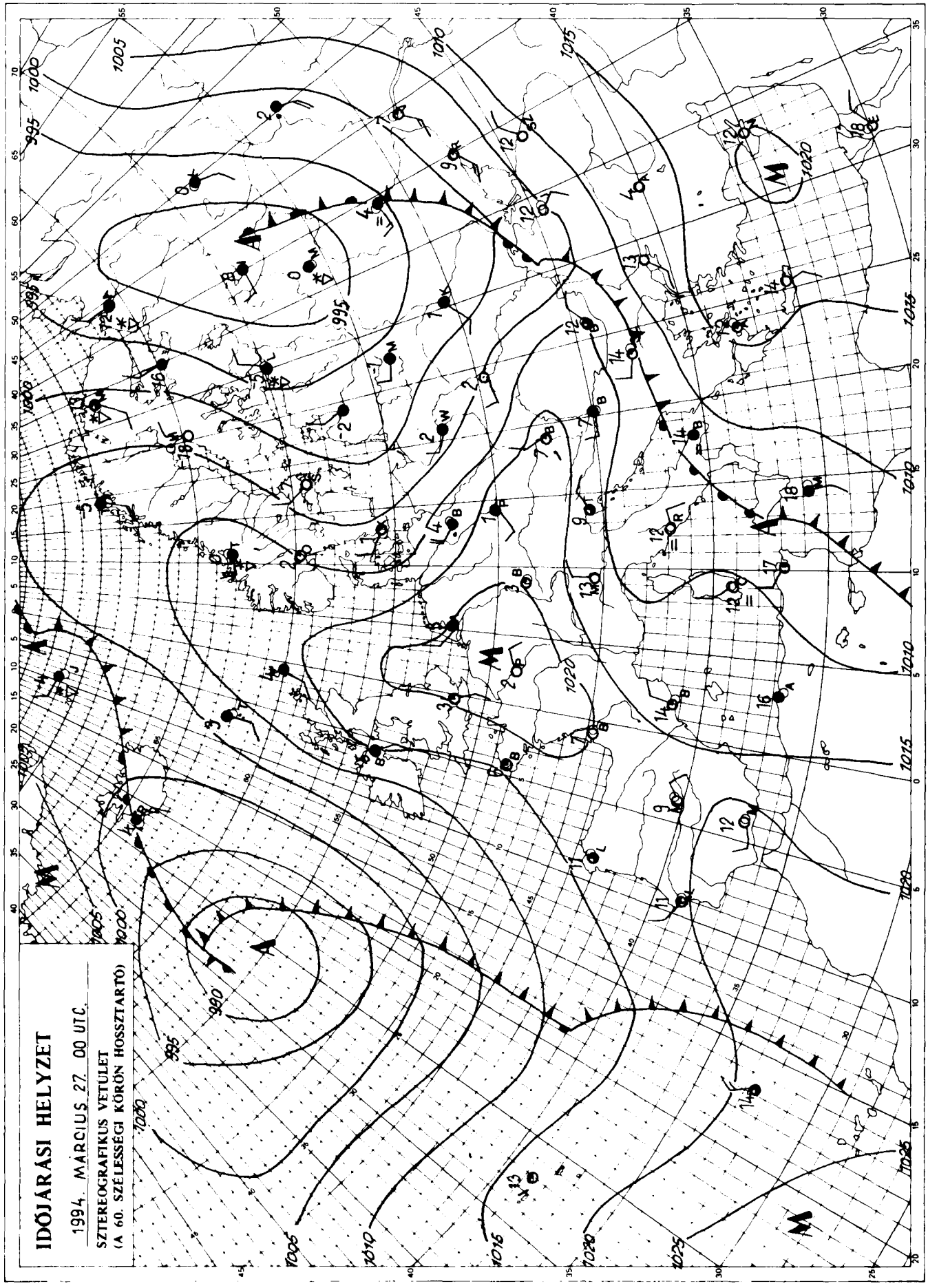


Kiadja az **ORSZÁGOS METEOROLÓGIAI SZOLGÁLAT**
Kiadásért felel: Dr. Mersich Iván, az Országos Meteorológiai Szolgálat elnöke
Készült az Országos Meteorológiai Szolgálat Nyomdájában, Budapest – Felelős vezető: Szinok István – Munkaszám 34.163.
Szerkesztésért felel: Dr. Dévényi Dezső az Időjárás Előrejelző Önálló Osztály vezetője
Készíti: az OMSZ Időjárás Előrejelző Önálló Osztálya – Szakmai felelős: Dr. Dévényi Dezső osztályvezető – Megjelenik naponként
Megrendelhető: 1024 Budapest, II., Kitaibel Pál utca 1. – Pénzügyi Osztály – Telefon: 135-35-00

# IDŐJÁRÁSI NAPIJELENTÉS

ЕЖЕДНЕВНЫЙ МЕТЕОРОЛОГИЧЕСКИЙ БЮЛЛЕТЕНЬ • DAILY WEATHER REPORT
BULLETIN QUOTIDIEN DE TEMPS • TÄGLICHER WETTERBERICHT

107. évfolyam 87. szám + Budapest + 1994. március 28. hétfő

## Az időjárási helyzet és a várható időjárás:

Európa középső területe fölött egy anticiklon helyezkedik el. Hatására kevés a felhő, sokat süt a nap, száraz az idő. Az említett anticiklon keleti peremén sarkvidéki eredetű, hideg levegő áramlik a Fekete-tenger irányába. Ennek következtében a Kelet-európai térségben a sokévi átlagnál 2, 6 fokkal hűvösebb az idő, és Oroszország egyes részein havazik is. Kontinensünk nyugati partvidékét az Atlanti-óceán felől egy újabb időjárási front érte el. Hatására beborult az ég, és többfelé eleredt az eső. Szárazföldünk délnyugati tájain csendes, nyugodt az idő, a változó felhőzet mellett több órára kisüt a nap, és a hőmérséklet csúcsértéke 20 fok körül alakul.

Magyarországon vasárnap az időnként erősebben megnövekvő felhőzetből szórványosan alakult ki zápor, hózápor. A lehullott csapadék mennyisége csapadéknyom és 2 mm között változott. A gyakran erős északnyugati, északi szelet többfelé viharos lökések kísérték. A hőmérséklet csúcsértéke 7, 13 fok között alakult. Hétfő hajnalra +1, -5 fok közé hűlt le a levegő. Hétfő délelőtt általában kevés volt a felhő, csapadék sehol sem volt. Az Alföldön helyenként élénk északkeleti szél fújt. A hőmérséklet 11 órára 5, 8 fok közé emelkedett.

Ma 12 órakor Budapesten a hőmérséklet 8 fok volt, a tengerszintre átszámított légnyomás 1025 hPa, alig változik.

**Várható időjárás kedd estig:**

Eleinte általában kevés lesz a felhő, majd éjszakától főként nyugaton és északon átmenetileg erősebben megnövekszik a felhőzet, és kedden déltől néhol gyenge eső is előfordulhat. Eleinte mérsékelt, változó irányú, majd időnként kissé megélénkülő délnyugati szél várható.
A legalacsonyabb éjszakai hőmérséklet általában +1, -4 fok között alakul.
A legmagasabb nappali hőmérséklet kedden 11, 16 fok között várható.

**Távolabbi kilátások szerdától–szombatig:**

Melegszik az idő. Eleinte általában kevés lesz a felhő, csak északon fordulhat elő helyenként gyenge eső. Az időszak végén erősen megnövekszik a felhőzet, és többfelé várható eső, zápor, néhol zivatar.
A legalacsonyabb éjszakai hőmérséklet eleinte -1, +4, majd 7, 12 fok között alakul.
A legmagasabb nappali hőmérséklet az időszak elején és végén 13, 18, közben 17, 22 fok között várható.
Jelentős mennyiségű (legalább napi 5 mm) csapadék az ország területének 45 százalékán várható.

Varga László s. k.

**A hőmérséklet napi középértéke és eltérése a sokévi átlagtól (Budapest külterületén):**

| | | |
|---|---|---|
| 1994. március 27. | 6,7°C | -2,2°C |

**1871 óta ezen a napon Budapesten előfordult**

| | |
|---|---|
| legmagasabb hőmérséklet: | 22,8°C (1921) |
| legalacsonyabb hőmérséklet: | -6,8°C (1899) |

## LEGMAGASABB HŐMÉRSÉKLET

19 94.03.27

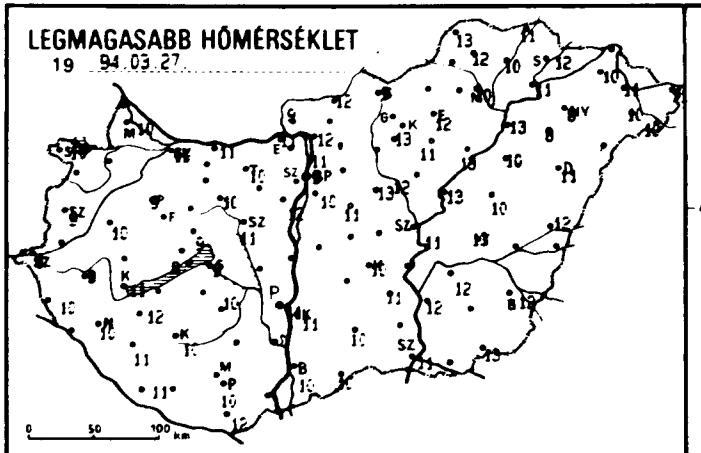

## LEGALACSONYABB HŐMÉRSÉKLET

19 94.03.28

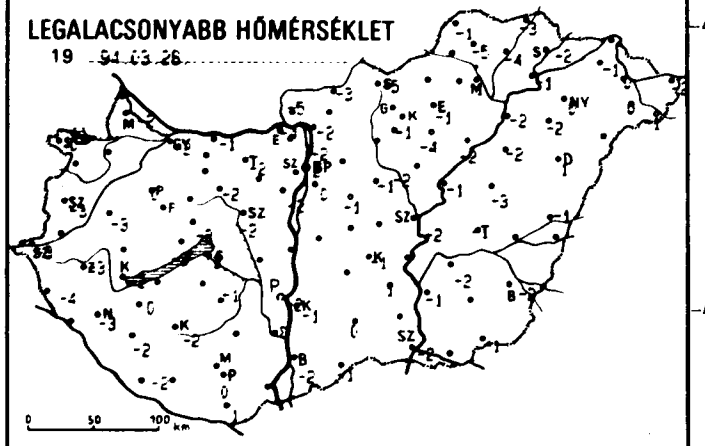

## 24 órás CSAPADÉKELOSZLÁS

19 94.03.27 7h -tól 94.03.28 7h -ig.

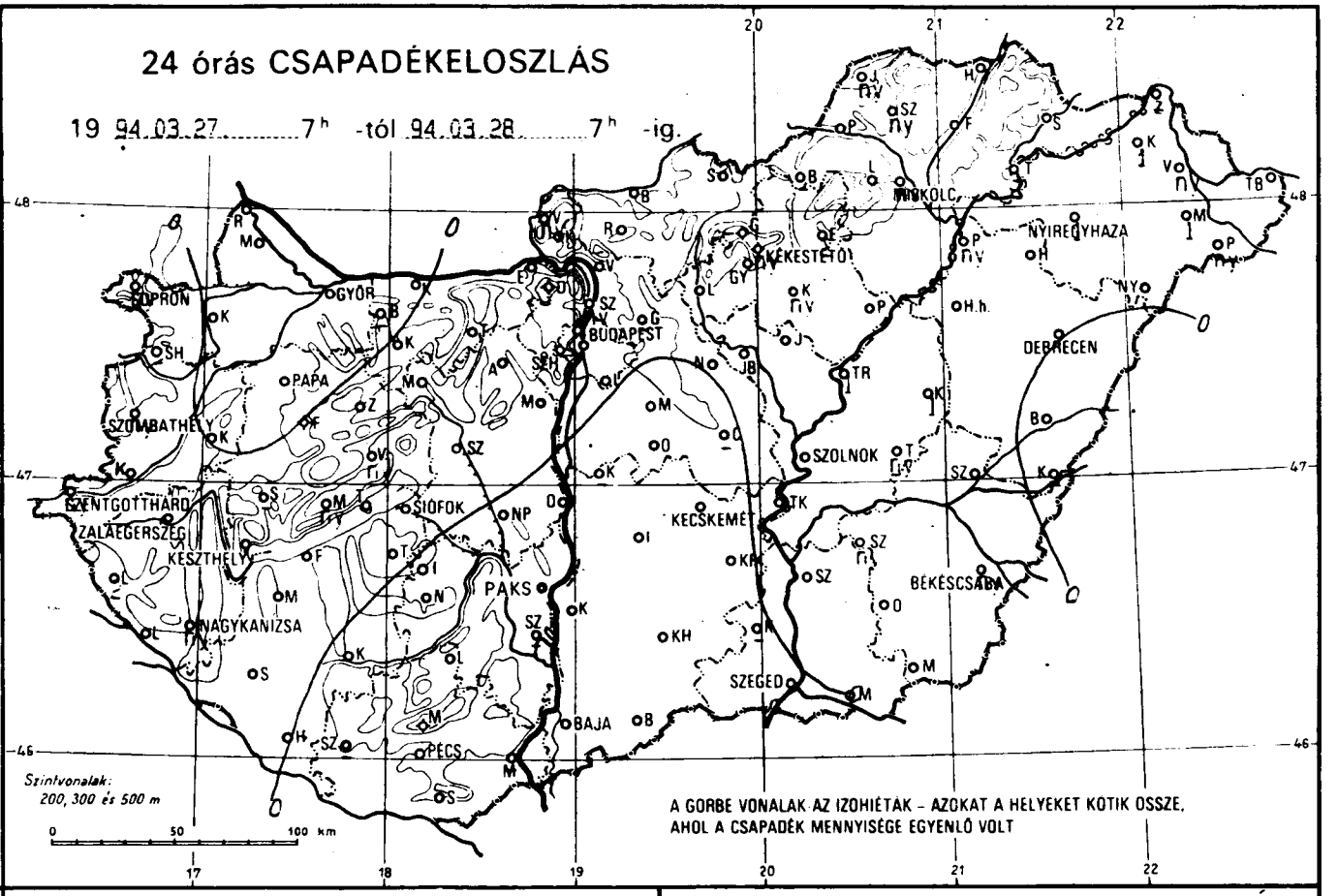


## RADIÁCIÓS MINIMUM

19 94.03.26

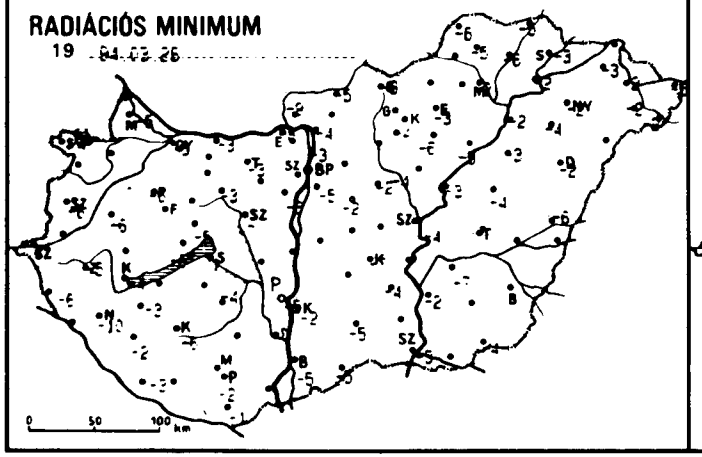

## NAPFÉNYTARTAM

19 94.03.27

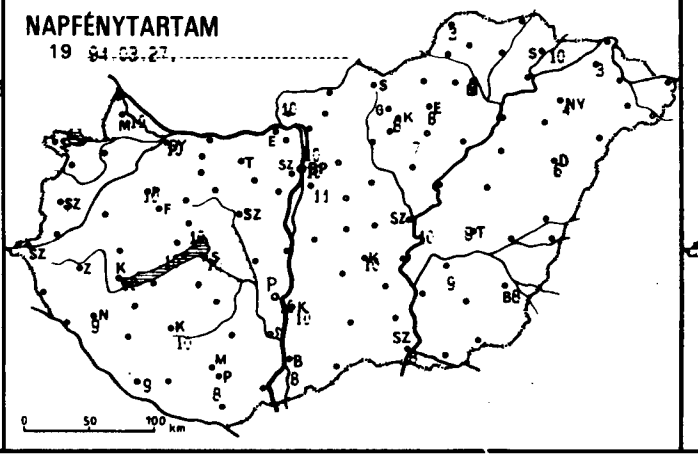

19

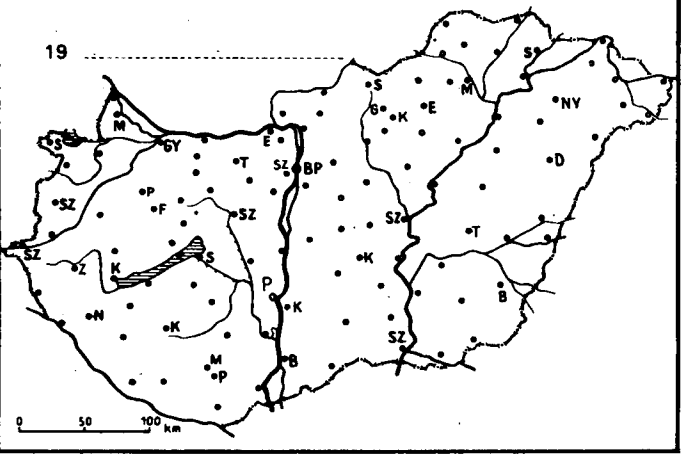

| 19 94.03.28 07$^h$-ig az utolsó 24 óra adatai | | | | | | |
|---|---|---|---|---|---|---|
| állomás | csapadék (mm) | | max. hő-mér-séklet | min. hő-mér-séklet | rad. min. | Előző nap napos órái |
| Győr | . | ⌴ | 10 | -2 | -5 | 10 |
| Mosonmagyaróvár | . | ⌴ | 10 | -2 | -5 | 10 |
| Sopron | ny | ▽ ⌴ | 10 | 0 | -4 | 9 |
| Sopronhorpács | - | | - | - | - | - |
| Káld | . | | 10 | -3 | -6 | - |
| Szentgotthárd | ny | ▽ ⌴ | 8 | -3 | -7 | 7 |
| Szombathely | ny | ▽ ⌴ | 9 | -3 | -6 | 7 |
| Lenti | 2 | * ⌴ | 10 | -4 | -6 | - |
| Nagykanizsa | ny | ▽ ⌴ | 10 | -3 | -10 | 9 |
| Zalaegerszeg | . | ⌴ | 9 | -3 | -5 | - |
| Farkasgyepű | . | | 10 | -1 | -3 | - |
| Keszthely | . | ⌴ | 11 | -2 | -4 | 10 |
| Mencshely | ny | * = | 8 | -3 | -6 | 10 |
| Pápa | . | | 9 | 0 | -6 | 10 |
| Sümeg | - | | - | - | - | - |
| Veszprém | ny | ▽ ⌴ | 9 | -2 | -5 | 10 |
| Zirc | . | ⌴ | 7 | -2 | -4 | - |
| Homokszentgyörgy | . | ⌴ | 11 | -2 | -3 | 9 |
| Kaposvár | . | ⌴ | 10 | -2 | -6 | 10 |
| Marcali | . | ⌴ | 12 | 0 | -3 | - |
| Siófok | . | | 9 | 3 | 1 | 10 |
| Somogyszob | . | ⌴ | 11 | -2 | -2 | - |
| Bábolna | - | | - | - | - | - |
| Esztergom Kertváros | . | | 11 | -4 | -8 | - |
| Komárom | . | ⌴ | 11 | -1 | -3 | - |
| Tata | . | ⌴ | 10 | -2 | -3 | - |
| Kisapostag | - | | - | - | - | - |
| Martonvásár | . | ⌴ | 12 | -2 | -6 | - |
| Mór | . | ⌴ | 10 | -2 | -3 | - |
| Székesfehérvár | . | ⌴ | 11 | -2 | -7 | - |
| Iregszemcse | . | ⌴ | 10 | -1 | -4 | - |
| Paks | . | ⌴ | 11 | -2 | -5 | 10 |
| Szekszárd | - | | - | - | - | - |
| Mohács | - | | - | - | - | - |
| Pécs | . | ⌴ | 10 | 0 | -2 | 8 |
| Pécs Árpádtető | . | ⌴ | 7 | -1 | -1 | - |
| Siklós | . | ⌴ | 12 | 1 | -1 | - |
| Szigetvár | - | | - | - | - | - |
| Bp. Lőrinc | . | ⌴ | 10 | 0 | -5 | 11 |
| Bp. Met. Szolg. | . | | 9 | 2 | - | 10 |
| Bp. Széchenyi-hegy | . | = | 9 | 1 | -1 | - |
| Cegléd | - | | - | - | - | - |
| Gödöllő | - | | - | - | - | - |
| Monor | . | | 11 | -1 | -2 | - |
| Nagykáta | . | | 13 | -1 | -2 | - |
| Szentendre | ny | ▽ ⌴ | 11 | -2 | -3 | 10 |
| Vác | . | ⌴ | 12 | -2 | -4 | - |

| 19 94.03.28 07$^h$-ig az utolsó 24 óra adatai | | | | | | |
|---|---|---|---|---|---|---|
| állomás | csapadék (mm) | | max. hő-mér-séklet | min. hő-mér-séklet | rad. min. | Előző nap napos órái |
| Vámosmikola | ny | * ⌴ | 9 | -5 | -9 | 10 |
| Baja | . | ⌴ | 10 | -2 | -5 | 8 |
| Bácsalmás | . | | 10 | -1 | -5 | - |
| Kalocsa-Öregcsertő | . | ⌴ | 11 | -1 | -2 | 10 |
| Kecskemét | . | ⌴ | 10 | -1 | -7 | 10 |
| Kiskunfélegyháza | . | ⌴ | 11 | 1 | -4 | - |
| Kiskunhalas | . | ⌴ | 10 | 0 | -5 | - |
| Kunszentmiklós | - | | - | - | - | - |
| Balassagyarmat | . | ⌴ | 12 | -3 | -5 | - |
| Salgótarján | . | ⌴ | 9 | -5 | -8 | - |
| Eger | 2 | ▽ ⌴ | 12 | -1 | -3 | 8 |
| Gyöngyös | . | ⌴ | 13 | -1 | -4 | - |
| Kékestető | ny | ▽ = | 4 | -4 | -5 | 8 |
| Kompolt | ny | * ⌴ | 11 | -4 | -6 | 7 |
| Poroszló | . | ⌴ | 13 | -2 | -5 | - |
| Jászberény | . | ⌴ | 12 | -2 | -4 | - |
| Karcag Tilalmas | 1 | · ⌴ | 10 | -3 | -4 | - |
| Szolnok | . | ⌴ | 11 | -2 | -4 | 10 |
| Tiszaroff | 1 | · ⌴ | 13 | -1 | -3 | - |
| Túrkeve | ny | ▽ ⌴ | 13 | -1 | -5 | 9 |
| Kistelek | - | | - | - | - | - |
| Szeged | . | | 11 | -2 | -3 | 8 |
| Szentes | . | ⌴ | 12 | -1 | -2 | - |
| Borsodnádasd | - | | - | - | - | - |
| Füged | . | | 10 | -4 | -6 | - |
| Hidasnémeti | . | = | 11 | -3 | -5 | - |
| Jósvafő | ny | · = | 13 | -1 | -6 | 3 |
| Miskolc | ny | ▽ ⌴ | 10 | 1 | -2 | 5 |
| Sárospatak | . | ⌴ | 12 | -2 | -3 | 10 |
| Szendrőlád | ny | ▽ ⌴ | 12 | -5 | -5 | - |
| Tokaj | 3 | ▽ | 11 | -1 | -2 | - |
| Kisvárda | 1 | · ⌴ | 10 | -1 | -3 | 3 |
| Mátészalka | 1 | * ⌴ | 10 | 0 | -2 | - |
| Napkor | 1 | * ⌴ | 8 | 0 | -2 | 4 |
| Pátyod | ny | · ⌴ | 10 | -1 | -2 | - |
| Tiszabecs | . | ⌴ | 11 | -2 | -5 | - |
| Vásárosnamény | ny | * ⌴ | 11 | 0 | -2 | - |
| Záhony | - | | - | - | - | - |
| Berettyóújfalu | . | ⌴ | 12 | -1 | -6 | - |
| Debrecen | . | ⌴ | 11 | 1 | -2 | 6 |
| Hajdúdorog | . | ⌴ | 8 | -2 | -4 | - |
| Hortobágy Halastó | . | ⌴ | 10 | -2 | -3 | - |
| Körösszakál | - | | - | - | - | - |
| Polgár | ny | · = | 13 | -2 | -2 | - |
| Békéscsaba | ny | ▽ ⌴ | 12 | -2 | -5 | 8 |
| Mezőhegyes | . | ⌴ | 13 | -1 | -4 | - |
| Szarvas | ny | ▽ ⌴ | 12 | -2 | -7 | 9 |

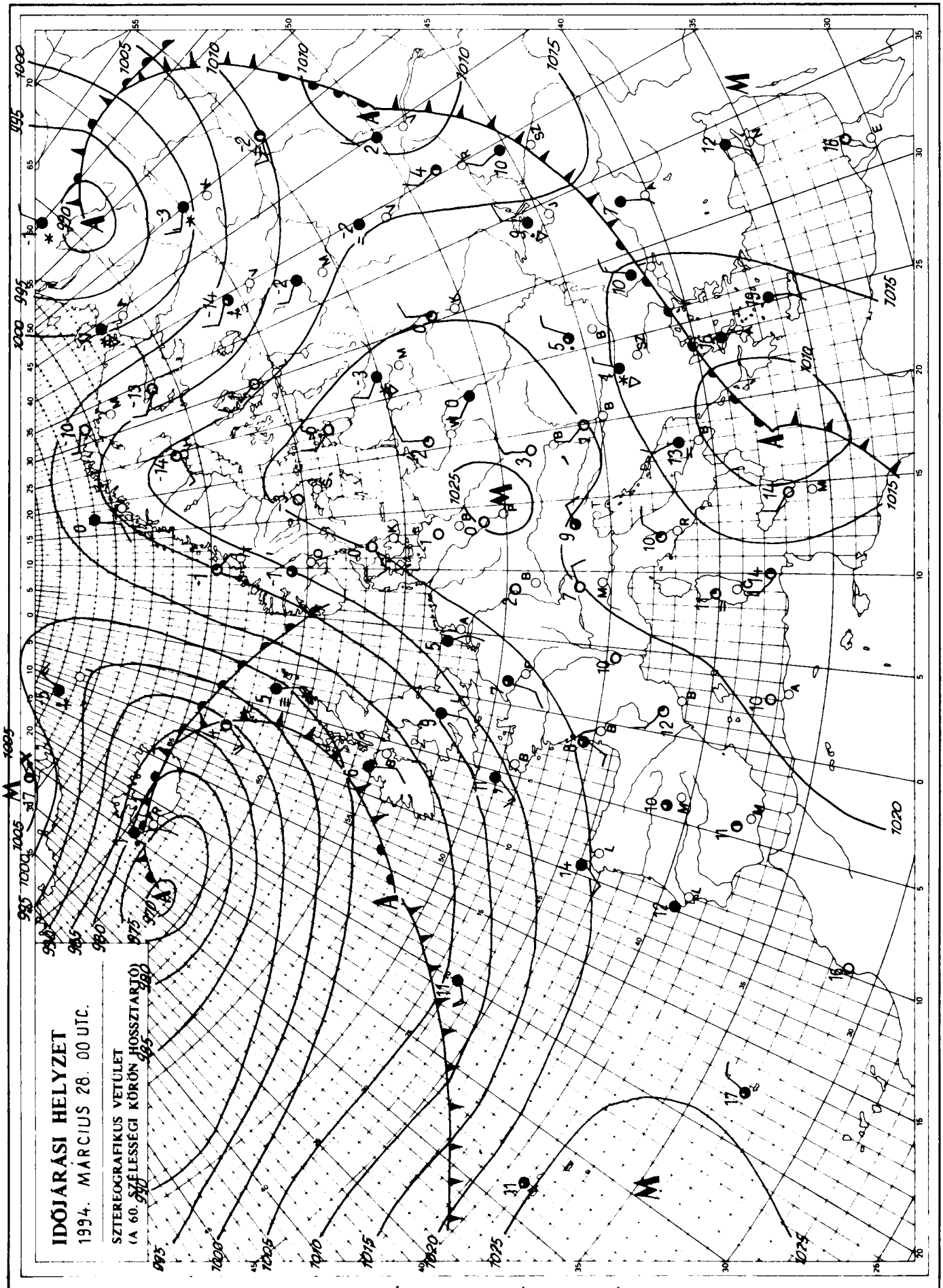


Kiadja az **ORSZÁGOS METEOROLÓGIAI SZOLGÁLAT**
Kiadásért felel: Dr. Mersich Iván, az Országos Meteorológiai Szolgálat elnöke
Készült az Országos Meteorológiai Szolgálat Nyomdájában, Budapest – Felelős vezető: Szinok István – Munkaszám: 164.
Szerkesztésért felel: Dr. Dévényi Dezső az Időjárás Előrejelző Önálló Osztály vezetője
Készíti: az OMSZ Időjárás Előrejelző Önálló Osztálya – Szakmai felelős: Dr. Dévényi Dezső osztályvezető – Megjelenik naponként
Megrendelhető: 1024 Budapest, II., Kitaibel Pál utca 1. – Pénzügyi Osztály – Telefon: 135-35-00

# IDŐJÁRÁSI NAPIJELENTÉS

ЕЖЕДНЕВНЫЙ МЕТЕОРОЛОГИЧЕСКИЙ БЮЛЛЕТЕНЬ • DAILY WEATHER REPORT
BULLETIN QUOTIDIEN DE TEMPS • TÄGLICHER WETTERBERICHT

107. évfolyam 88. szám + Budapest + 1994. március 29. kedd

## Az időjárási helyzet és a várható időjárás:

Kontinensünk déli, délnyugati vidékén nagyrészt napos, száraz az idő. Ott a csúcshőmérséklet eléri a 20, 24 fokot. Ciklonok alakítják viszont Nyugat-, Északnyugat-Európa, valamint Kelet-Európa időjárását. Többfelé esik az eső a Benelux-államok területén, valamint Dél-Skandináviában. Szórványosan havazik Ukrajnában. A hőmérséklet kora délután a kontinens északkeleti vidékein csupán 0, -5 fok között alakul. Hazánkat az esti órákban nedvesebb léghullámok érik el, hatásukra átmenetileg megnövekszik a felhőzet, de csupán kisebb eső alakulhat ki.

Magyarországon hétfőn változóan felhős idő volt, az ország nagy részén 8, 10 órán át sütött a nap. Csupán a Kékestetőről jelentettek rövid ideig tartó hózáport. A hőmérséklet csúcsértéke 8 és 15 fok között alakult. Ma hajnalra szeszélyes területi eloszlásban +2, -5 fokig hűlt le a levegő. Délelőtt az ország nagy részén napos idő volt, csupán nyugaton növekedett meg erősebben a felhőzet. A hőmérséklet 11 órára 6, 11 fokig emelkedett.

Ma 12 órakor Budapesten a hőmérséklet 11 fok volt, a tengerszintre átszámított légnyomás 1026 hPa, alig változik.

**Várható időjárás szerda estig:**

Változóan, átmenetileg erősen felhős lesz az ég, csupán néhol alakul ki kisebb eső, záporeső. Többnyire élénk déli, délnyugati szél várható, csupán átmenetileg lehet élénk az északnyugati szél.
A hőmérséklet hajnalban általában 0 és 5 fok között,
szerdán kora délután 13 és 18 fok között alakul.

Pálóczi Györgyi s. k.

**A hőmérséklet napi középértéke és eltérése a sokévi átlagtól (Budapest külterületén):**

| | | |
|---|---|---|
| 1994. március 28. | 5,1 °C | -4,8 °C |

**1871 óta ezen a napon Budapesten előfordult**

| | |
|---|---|
| legmagasabb hőmérséklet: | 22,8 °C (1888, 1949) |
| legalacsonyabb hőmérséklet: | -6,5 °C (1918) |

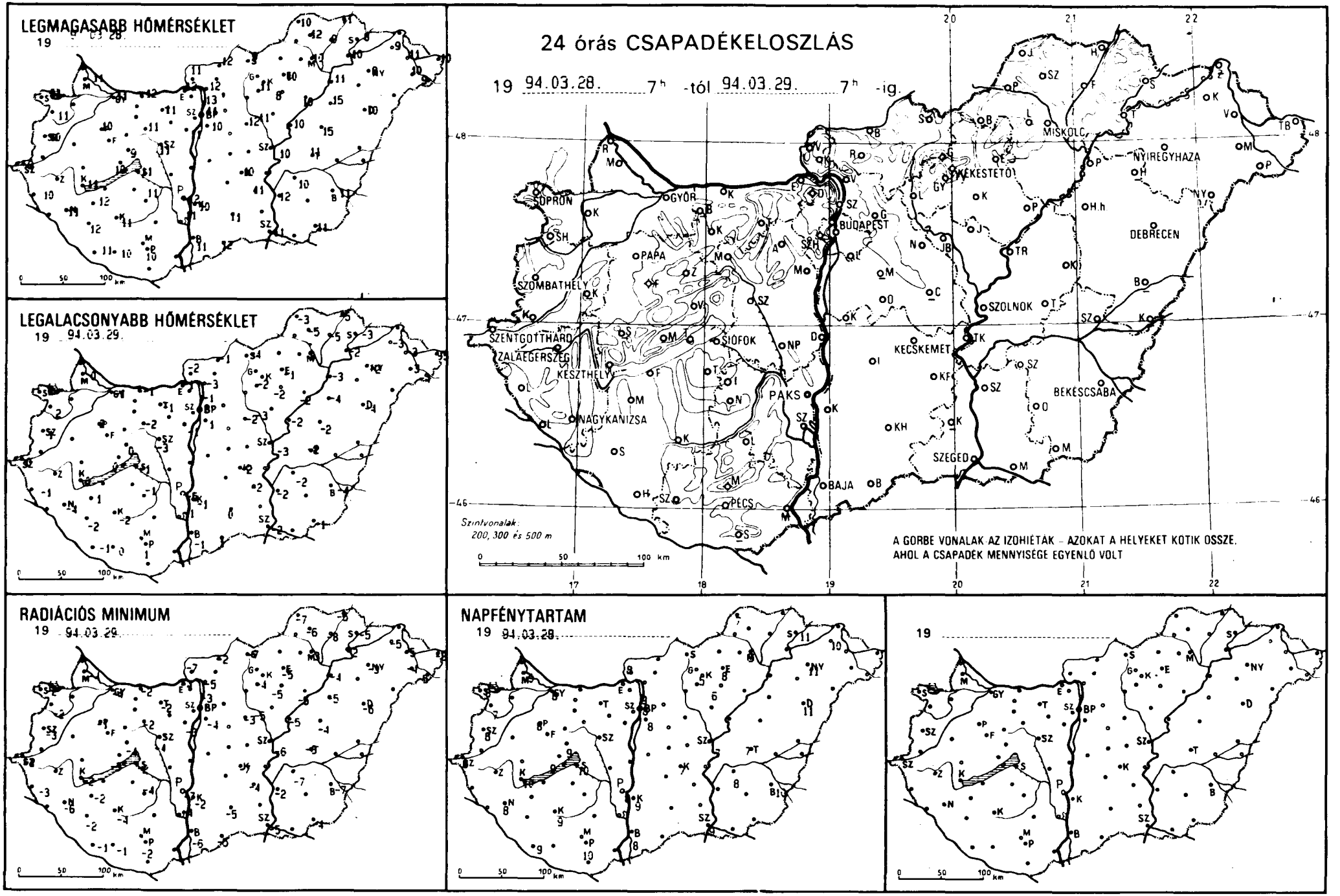
LEGMAGASABB HŐMÉRSÉKLET
19 94.03.28.
LEGALACSONYABB HŐMÉRSÉKLET
19 94.03.29.
24 órás CSAPADÉKELOSZLÁS
19 94.03.28. 7h -tól 94.03.29. 7h -ig.
SOPRON
GYŐR
BUDAPEST
MISKOLC
NYÍREGYHÁZA
DEBRECEN
PAPA
SZOMBATHELY
SZOLNOK
SZENTGOTTHÁRD
ZALAEGERSZEG
KESZTHELY
SIÓFOK
KECSKEMÉT
BÉKÉSCSABA
PAKS
NAGYKANIZSA
SZEGED
BAJA
PÉCS
Szintvonalak:
200, 300 és 500 m
A GÖRBE VONALAK AZ IZOHIÉTÁK – AZOKAT A HELYEKET KÖTIK ÖSSZE,
AHOL A CSAPADÉK MENNYISÉGE EGYENLŐ VOLT
RADIÁCIÓS MINIMUM
19 94.03.29.
NAPFÉNYTARTAM
19 94.03.28.
19

| 19 94.03.29. 07h-ig az utolsó 24 óra adatai | | | | | | | 19 94.03.29. 07h-ig az utolsó 24 óra adatai | | | | | | |
|---|---|---|---|---|---|---|---|---|---|---|---|---|---|
| állomás | csapadék (mm) | | max. hő-mér-séklet | min. hő-mér-séklet | rad. min. | Előző nap napos órái | állomás | csapadék (mm) | | max. hő-mér-séklet | min. hő-mér-séklet | rad. min. | Előző nap napos órái |
| Győr | . | ⌴ | 11 | -1 | -4 | 8 | Vámosmikola | . | ⌴ | 11 | -2 | -7 | 8 |
| Mosonmagyaróvár | . | ⌴ | 11 | 0 | -4 | 9 | Baja | . | ⌴ | 11 | -1 | -6 | 8 |
| Sopron | . | ⌴ | 11 | 2 | -2 | 8 | Bácsalmás | . | | 12 | 1 | -5 | - |
| Sopronhorpács | . | ⌴ | 11 | 2 | -2 | 7 | Kalocsa-Öregcsertő | . | ⌴ | 10 | -1 | -2 | 9 |
| Káld | - | | - | - | - | - | Kecskemét | . | ⌴ | 10 | -2 | -7 | 7 |
| Szentgotthárd | . | | 9 | 0 | -2 | 8 | Kiskunfélegyháza | . | ⌴ | 11 | -2 | -4 | - |
| Szombathely | . | | 10 | 1 | -3 | 8 | Kiskunhalas | . | ⌴ | 11 | 0 | -5 | - |
| Lenti | . | ⌴ | 10 | -1 | -3 | - | Kunszentmiklós | - | | - | - | - | - |
| Nagykanizsa | . | ⌴ | 11 | -4 | -6 | 8 | Balassagyarmat | . | | 12 | -1 | -2 | - |
| Zalaegerszeg | - | | - | - | - | - | Salgótarján | . | ⌴ | 9 | -4 | -7 | - |
| Farkasgyepű | . | | 10 | 2 | 1 | - | Eger | . | | 10 | -1 | -5 | 8 |
| Keszthely | . | ⌴ | 11 | 0 | -2 | 10 | Gyöngyös | . | ⌴ | 11 | -2 | -4 | - |
| Mencshely | . | | 10 | 0 | -3 | 9 | Kékestető | ny | ▽ | 2 | -2 | -3 | 5 |
| Pápa | . | | 10 | 2 | -1 | 8 | Kompolt | . | ⌴ | 8 | -2 | -5 | 6 |
| Sümeg | - | | - | - | - | - | Poroszló | . | ⌴ | 10 | -2 | -5 | - |
| Veszprém | . | ⌴ | 9 | 0 | -4 | 9 | Jászberény | . | ⌴ | 11 | -3 | -5 | - |
| Zirc | . | ⌴ | 9 | -2 | -4 | - | Karcag Tilalmas | . | ⌴ | 15 | -2 | -4 | - |
| Homokszentgyörgy | . | ⌴ | 11 | -1 | -1 | 9 | Szolnok | . | ⌴ | 10 | -3 | -6 | 7 |
| Kaposvár | . | ⌴ | 11 | -2 | -4 | 9 | Tiszaroff | . | ⌴ | 10 | -2 | -5 | - |
| Marcali | . | ⌴ | 12 | 1 | -2 | - | Túrkeve | . | ⌴ | 11 | -2 | -6 | 7 |
| Siófok | . | | 11 | -1 | -2 | 10 | Kistelek | - | | - | - | - | - |
| Somogyszob | . | ⌴ | 12 | -2 | -2 | - | Szeged | . | ⌴ | 11 | -2 | -5 | 9 |
| Bábolna | - | | - | - | - | - | Szentes | . | ⌴ | 12 | -2 | -2 | - |
| Esztergom Kertváros | . | | 12 | -1 | -4 | - | Borsodnádasd | - | | - | - | - | - |
| Komárom | . | ⌴ | 12 | -1 | -2 | - | Füged | . | | 9 | -5 | -8 | - |
| Tata | . | ⌴ | 11 | -1 | -2 | - | Hidasnémeti | . | = | 11 | -5 | -5 | - |
| Kisapostag | - | | - | - | - | - | Jósvafő | . | | 10 | -3 | -7 | 7 |
| Martonvásár | . | ⌴ | 11 | -1 | -3 | - | Miskolc | . | ⌴ | 10 | 0 | -3 | 9 |
| Mór | . | ⌴ | 11 | -2 | -2 | - | Sárospatak | . | ⌴ | 8 | -3 | -5 | 11 |
| Székesfehérvár | . | ⌴ | 11 | -3 | -4 | - | Szendrőlád | . | ⌴ | 12 | -5 | -6 | - |
| Iregszemcse | . | ⌴ | 11 | -1 | -4 | - | Tokaj | . | | 10 | -2 | -2 | - |
| Paks | . | ⌴ | 12 | -5 | -7 | 8 | Kisvárda | . | ⌴ | 9 | -3 | -5 | 10 |
| Szekszárd | . | | 11 | -1 | -4 | - | Mátészalka | . | ⌴ | 10 | -3 | -4 | - |
| Mohács | - | | - | - | - | - | Napkor | . | ⌴ | 8 | -2 | -3 | 11 |
| Pécs | . | ⌴ | 10 | 1 | -2 | 10 | Pátyod | . | ⌴ | 9 | -4 | -5 | - |
| Pécs Árpádtető | . | ⌴ | 8 | 2 | -1 | - | Tiszabecs | . | ⌴ | 10 | -5 | -8 | - |
| Siklós | - | | - | - | - | - | Vásárosnamény | . | ⌴ | 11 | -3 | -5 | - |
| Szigetvár | . | ⌴ | 10 | 0 | -1 | - | Záhony | - | | - | - | - | - |
| Bp. Lőrinc | . | ⌴ | 10 | 1 | -4 | 8 | Berettyóújfalu | - | | - | - | - | - |
| Bp. Met. Szolg. | . | | 11 | 2 | - | 8 | Debrecen | . | ⌴ | 10 | -4 | -6 | 11 |
| Bp. Széchenyi-hegy | . | | 8 | 2 | -3 | - | Hajdúdorog | - | | - | - | - | - |
| Cegléd | - | | - | - | - | - | Hortobágy Halastó | . | ⌴ | 15 | -4 | -5 | - |
| Gödöllő | - | | - | - | - | - | Körösszakál | - | | - | - | - | - |
| Monor | - | | - | - | - | - | Polgár | . | = | 11 | -3 | -4 | - |
| Nagykáta | . | | 12 | -2 | -3 | - | Békéscsaba | . | ⌴ | 11 | -4 | -7 | 10 |
| Szentendre | . | | 13 | -1 | -3 | 9 | Mezőhegyes | . | ⌴ | 11 | -1 | -4 | - |
| Vác | . | ⌴ | 12 | -3 | -5 | - | Szarvas | . | ⌴ | 10 | -2 | -7 | 8 |

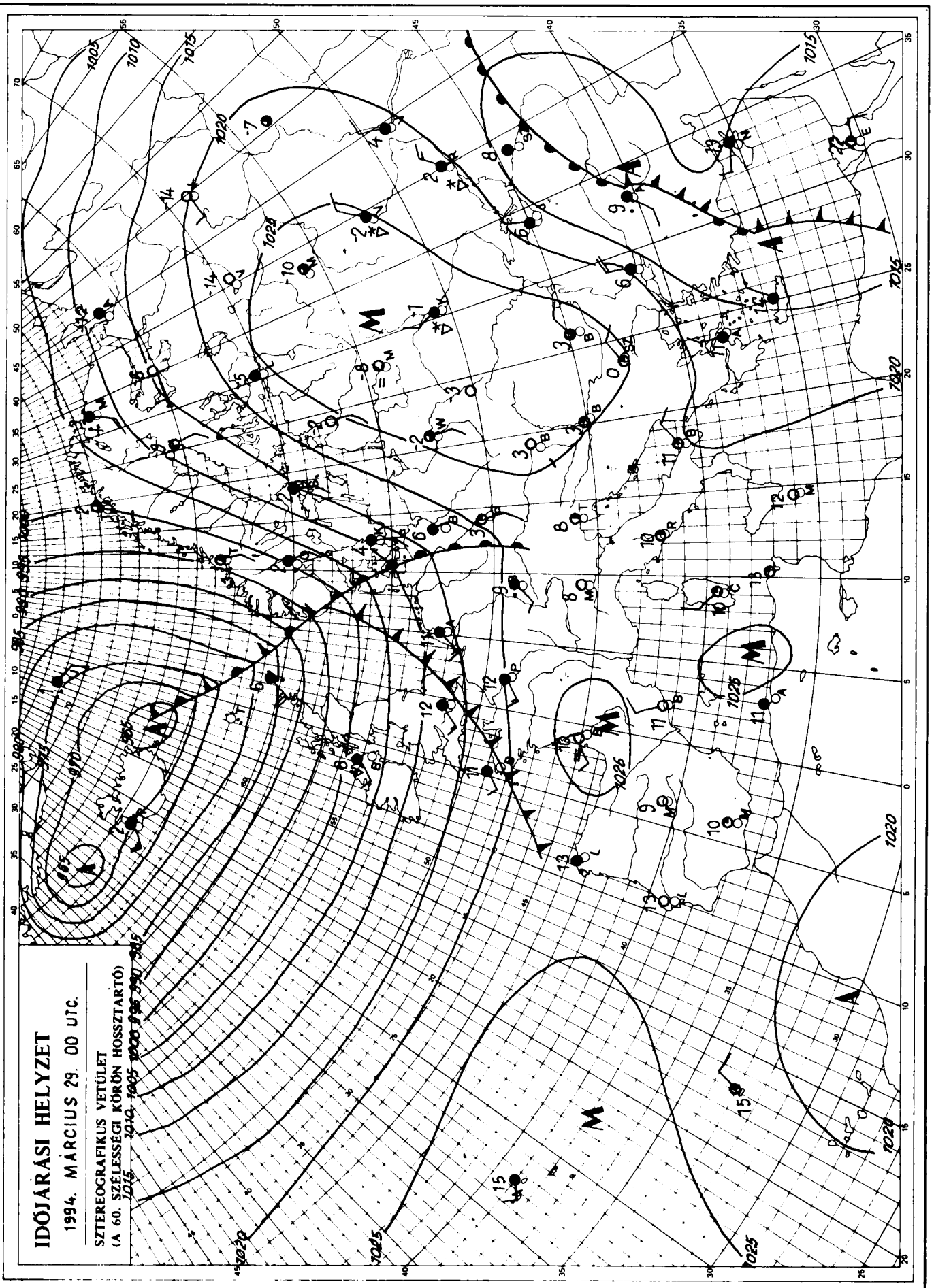


Kiadja az **ORSZÁGOS METEOROLÓGIAI SZOLGÁLAT**
Kiadásért felel: Dr. Mersich Iván, az Országos Meteorológiai Szolgálat elnöke
Készült az Országos Meteorológiai Szolgálat Nyomdájában, Budapest – Felelős vezető: Szinok István – Munkaszám: 94. 165.
Szerkesztésért felel: Dr. Dévényi Dezső az Időjárás Előrejelző Önálló Osztály vezetője
Készíti: az OMSZ Időjárás Előrejelző Önálló Osztálya – Szakmai felelős: Dr. Dévényi Dezső osztályvezető – Megjelenik naponként
Megrendelhető: 1024 Budapest, II., Kitaibel Pál utca 1. – Pénzügyi Osztály – Telefon: 135-35-00

# IDŐJÁRÁSI NAPIJELENTÉS

ЕЖЕДНЕВНЫЙ МЕТЕОРОЛОГИЧЕСКИЙ БЮЛЛЕТЕНЬ • DAILY WEATHER REPORT
BULLETIN QUOTIDIEN DE TEMPS • TÄGLICHER WETTERBERICHT

107. évfolyam 89. szám + Budapest + 1994. március 30. szerda

## Az időjárási helyzet és a várható időjárás:

Európa déli, valamint keleti vidékei felett anticiklon alakítja az időjárást. A sok napsütés hatására Dél-Európában napközben többfelé 20 fok fölé emelkedik a hőmérséklet, ugyanakkor keleten még hideg van, a csúcshőmérséklet helyenként 0 fok alatt marad. Az Atlanti-óceán fölött örvénylő nagykiterjedésű ciklon áramlási rendszerében egyre melegebb léghullámok érkeznek Nyugat-, és Közép-Európa fölé. A déli, délnyugati áramlás egyelőre alacsony nedvességtartalmú levegőt szállít kontinensünk középső vidékeire. A következő 36 órában a Kárpát-medencében tovább erősödik a nappali felmelegedés, számottevő eső nem várható.

Hazánkban kedden az ország nagy részén sokat sütött a nap. A nyugati határszélen napközben is, másutt az esti óráktól növekedett meg erősen a felhőzet, néhány helyen jelentéktelen eső is előfordult. A hőmérséklet kora délutánra többnyire 12, 17 fokig emelkedett. Ma hajnalra 3 és 10 fok közé hűlt le a levegő. Délelőtt felhős idő volt, keleten néhol gyengén esett az eső. A hőmérséklet 11 órára 7, 16 fokig emelkedett

Ma 12 órakor Budapesten a hőmérséklet 13 fok volt, a tengerszintre átszámított légnyomás 1025 hPa, alig változik.

**Várható időjárás csütörtök estig:**

Csökken a felhőzet, holnap az ország nagy részén több órára kisüt a nap, csupán a délutáni órákban várható nyugaton időnként erősebb felhősödés. Számottevő eső nem valószínű.
A déli, délnyugati szél megélénkül, csütörtökön megerősödik, helyenként viharos széllökésekre is számíthatunk.
A legalacsonyabb éjszakai hőmérséklet 5, 10,
a legmagasabb nappali hőmérséklet csütörtökön 19, 24 fok között alakul.

Kapitány Ervinné s. k.

**A hőmérséklet napi középértéke és eltérése a sokévi átlagtól (Budapest külterületén):**

| | | |
|---|---|---|
| 1994. március 29. | 7,4 °C | -1,5 °C |

**1871 óta ezen a napon Budapesten előfordult**

| | |
|---|---|
| legmagasabb hőmérséklet: | 23,2 °C (1890, 1989) |
| legalacsonyabb hőmérséklet: | -5,7 °C (1918) |

## LEGMAGASABB HŐMÉRSÉKLET

19 .....

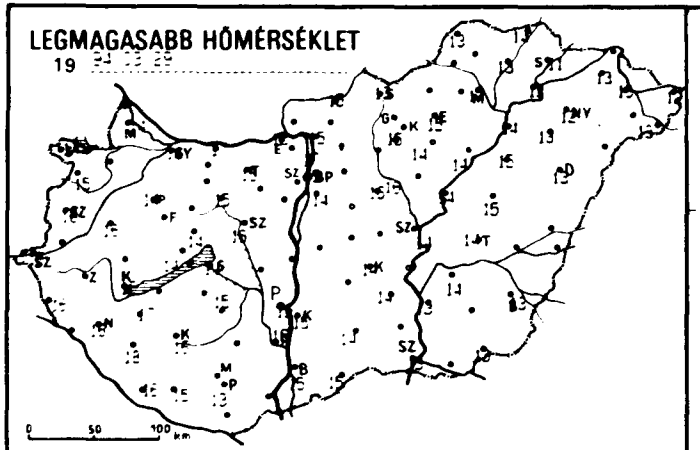

## LEGALACSONYABB HŐMÉRSÉKLET

19 .....

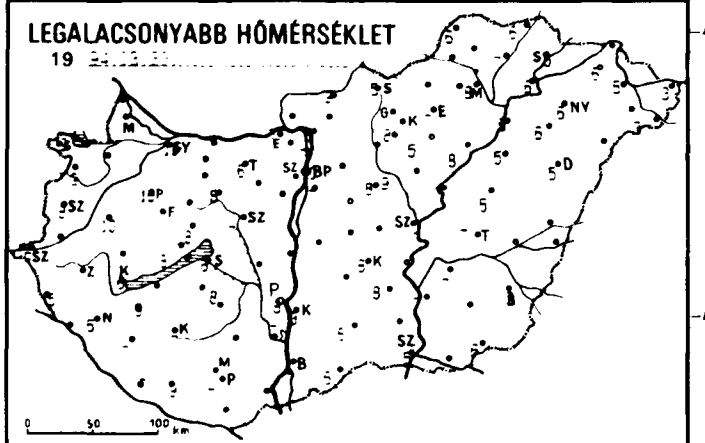

## 24 órás CSAPADÉKELOSZLÁS

19 .....7$^{h}$ -tól .....7$^{h}$ -ig.

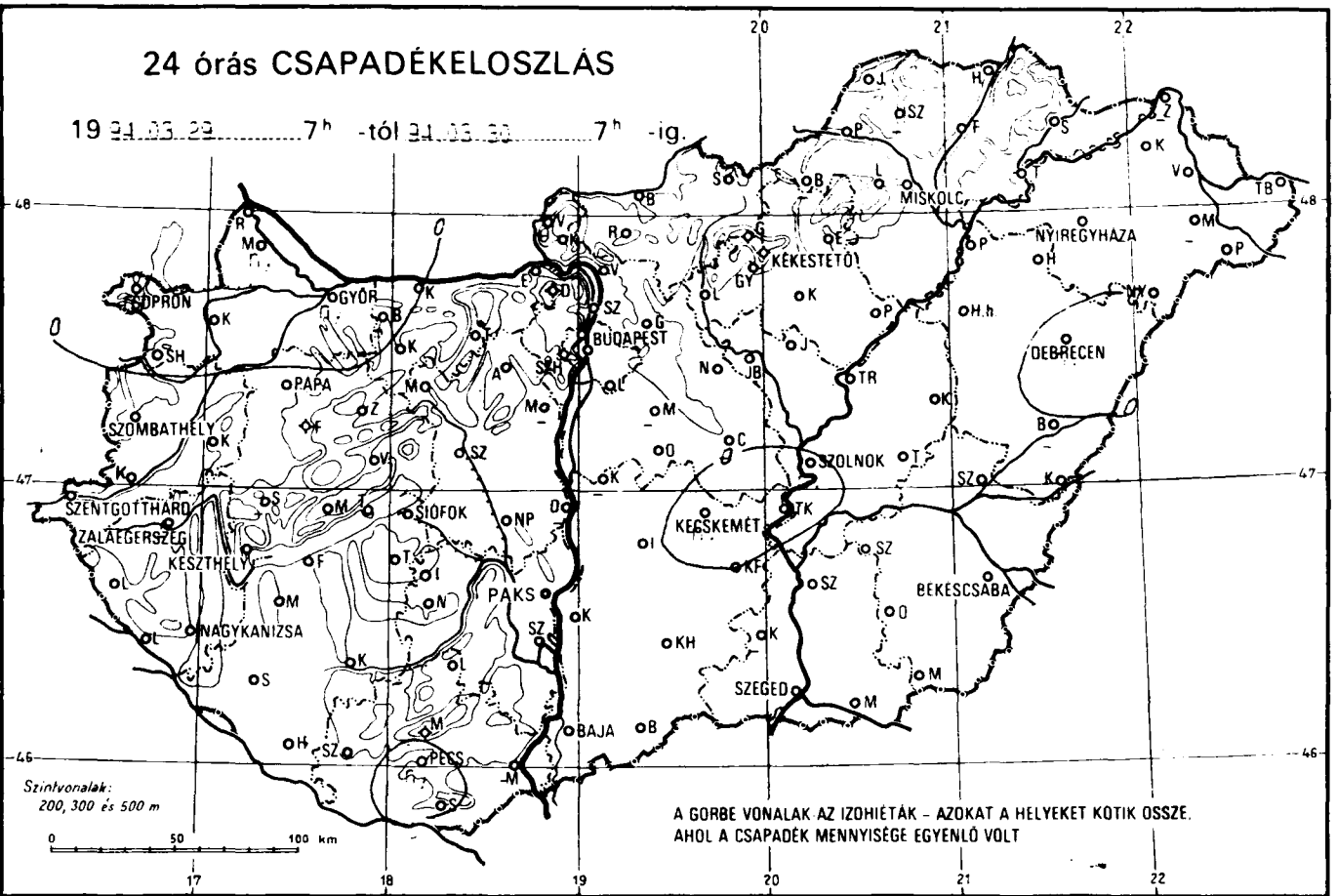


## RADIÁCIÓS MINIMUM

19 .....

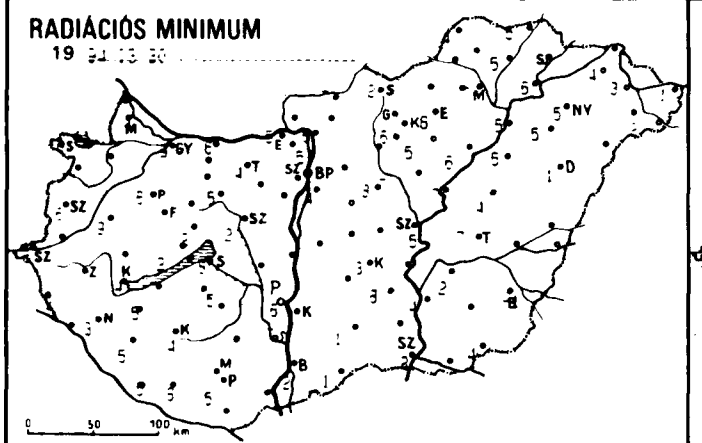

## NAPFÉNYTARTAM

19 .....

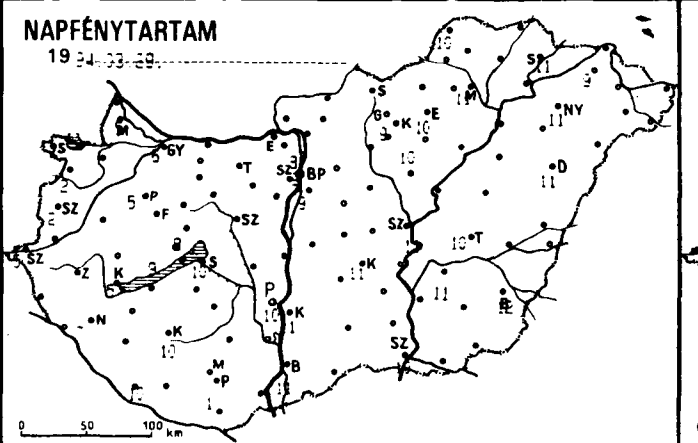

19 .....

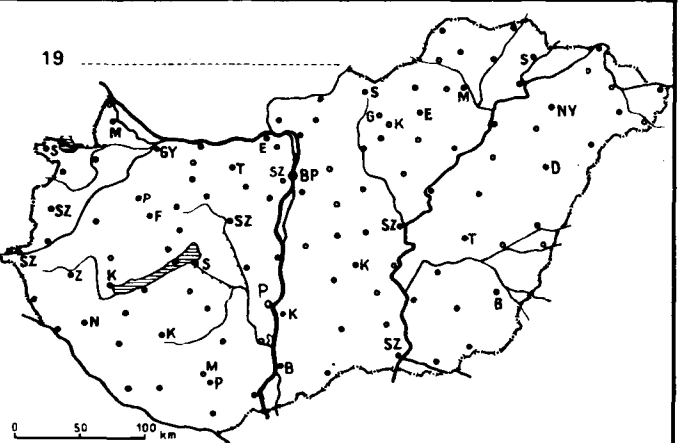

| 19 94.03.30. 07h-ig az utolsó 24 óra adatai | | | | | | | 19 94.03.30. 07h-ig az utolsó 24 óra adatai | | | | | | |
|---|---|---|---|---|---|---|---|---|---|---|---|---|---|
| állomás | csapadék (mm) | | max. hő-mér-séklet | min. hő-mér-séklet | rad. min. | Előző nap napos órái | állomás | csapadék (mm) | | max. hő-mér-séklet | min. hő-mér-séklet | rad. min. | Előző nap napos órái |
| Győr | ny | · | 14 | 10 | 9 | 6 | Vámosmikola | - | | - | - | - | - |
| Mosonmagyaróvár | ny | ▽ | 14 | 7 | 4 | 5 | Baja | . | | 15 | 7 | 2 | 11 |
| Sopron | ny | · | 14 | 9 | 6 | 2 | Bácsalmás | . | | 15 | 6 | 1 | - |
| Sopronhorpács | . | | 15 | 9 | 7 | 2 | Kalocsa-Öregcsertő | . | | 15 | 3 | 1 | 11 |
| Káld | . | | 16 | 10 | 9 | - | Kecskemét | ny | · | 14 | 8 | 3 | 11 |
| Szentgotthárd | . | | 15 | 6 | 3 | 5 | Kiskunfélegyháza | . | | 14 | 8 | 8 | - |
| Szombathely | . | | 16 | 8 | 6 | 2 | Kiskunhalas | . | | 14 | 6 | 1 | - |
| Lenti | . | | 16 | 5 | 2 | - | Kunszentmiklós | - | | - | - | - | - |
| Nagykanizsa | . | | 16 | 6 | 3 | 7 | Balassagyarmat | . | | =15 | 9 | 7 | - |
| Zalaegerszeg | - | | - | - | - | - | Salgótarján | - | . | =13 | 5 | 2 | - |
| Farkasgyepű | . | | 12 | 4 | 4 | - | Eger | . | | 15 | 7 | 6 | 10 |
| Keszthely | . | | 16 | 6 | 4 | 5 | Gyöngyös | - | . | 15 | 8 | 6 | - |
| Mencshely | . | | 14 | 8 | 2 | 9 | Kékestető | . | | 7 | 4 | 3 | 9 |
| Pápa | . | | 14 | 10 | 6 | 5 | Kompolt | . | | 14 | 5 | 5 | 10 |
| Sümeg | - | | - | - | - | - | Poroszló | . | | 14 | 8 | 6 | - |
| Veszprém | . | | 14 | 8 | 2 | 8 | Jászberény | . | | 16 | 9 | 7 | - |
| Zirc | . | | 14 | 10 | 8 | - | Karcag Tilalmas | . | | =15 | 5 | 4 | - |
| Homokszentgyörgy | . | | 16 | 7 | 5 | 10 | Szolnok | ny | · | 14 | 7 | 5 | 11 |
| Kaposvár | . | | 16 | 7 | 4 | 10 | Tiszaroff | . | | 14 | 7 | 7 | - |
| Marcali | . | | 17 | 9 | 5 | - | Túrkeve | . | | 14 | 7 | 7 | 10 |
| Siófok | . | | 14 | 8 | 6 | 10 | Kistelek | - | | - | - | - | - |
| Somogyszob | . | | 18 | 7 | 5 | - | Szeged | . | | 13 | 5 | 2 | 10 |
| Bábolna | - | | - | - | - | - | Szentes | . | | 13 | 7 | 4 | - |
| Esztergom Kertváros | . | | 15 | 7 | 5 | - | Borsodnádasd | - | | - | - | - | - |
| Komárom | . | | 17 | 7 | 6 | - | Füged | . | | 13 | 7 | 5 | - |
| Tata | . | | 15 | 6 | 4 | - | Hidasnémeti | . | | =14 | 6 | 5 | - |
| Kisapostag | - | | - | - | - | - | Jósvafő | . | | =13 | 6 | 4 | 10 |
| Martonvásár | - | | - | - | - | - | Miskolc | . | | 14 | 8 | 7 | 11 |
| Mór | . | | 15 | 8 | 5 | - | Sárospatak | - | . | 11 | 6 | 4 | 11 |
| Székesfehérvár | . | | 16 | 7 | 2 | - | Szendrőlád | - | | - | - | - | - |
| Iregszemcse | . | | 15 | 8 | 5 | - | Tokaj | - | . | 13 | 6 | 6 | - |
| Paks | . | | 15 | 8 | 6 | 10 | Kisvárda | . | | =13 | 6 | 4 | 9 |
| Szekszárd | . | | 16 | 7 | 7 | - | Mátészalka | - | | - | - | - | - |
| Mohács | - | | - | - | - | - | Napkor | . | | 12 | 6 | 5 | 11 |
| Pécs | ny | · | 13 | 7 | 5 | 11 | Pátyod | . | | 13 | 3 | 2 | - |
| Pécs Árpádtető | . | | 12 | 7 | 6 | - | Tiszabecs | . | | =12 | 3 | 1 | - |
| Siklós | - | | - | - | - | - | Vásárosnamény | . | | =13 | 5 | 3 | - |
| Szigetvár | . | | 15 | 9 | 8 | - | Záhony | - | | - | - | - | - |
| Bp. Lőrinc | . | | 14 | 7 | 4 | 9 | Berettyóújfalu | - | | - | - | - | - |
| Bp. Met. Szolg. | . | | 15 | 10 | - | 9 | Debrecen | ny | · | 13 | 5 | 1 | 11 |
| Bp. Széchenyi-hegy | - | | - | - | - | - | Hajdúdorog | . | | =13 | 6 | 5 | - |
| Cegléd | - | | - | - | - | - | Hortobágy Halastó | . | | 15 | 5 | 5 | - |
| Gödöllő | - | | - | - | - | - | Körösszakál | - | | - | - | - | - |
| Monor | - | | - | - | - | - | Polgár | . | | 14 | 6 | 5 | - |
| Nagykáta | . | | 16 | 8 | 8 | - | Békéscsaba | . | | 13 | 3 | -1 | 12 |
| Szentendre | . | | 17 | 7 | 5 | 8 | Mezőhegyes | . | | =13 | 6 | 4 | - |
| Vác | . | | 15 | 8 | 5 | - | Szarvas | . | | 14 | 7 | 2 | 11 |

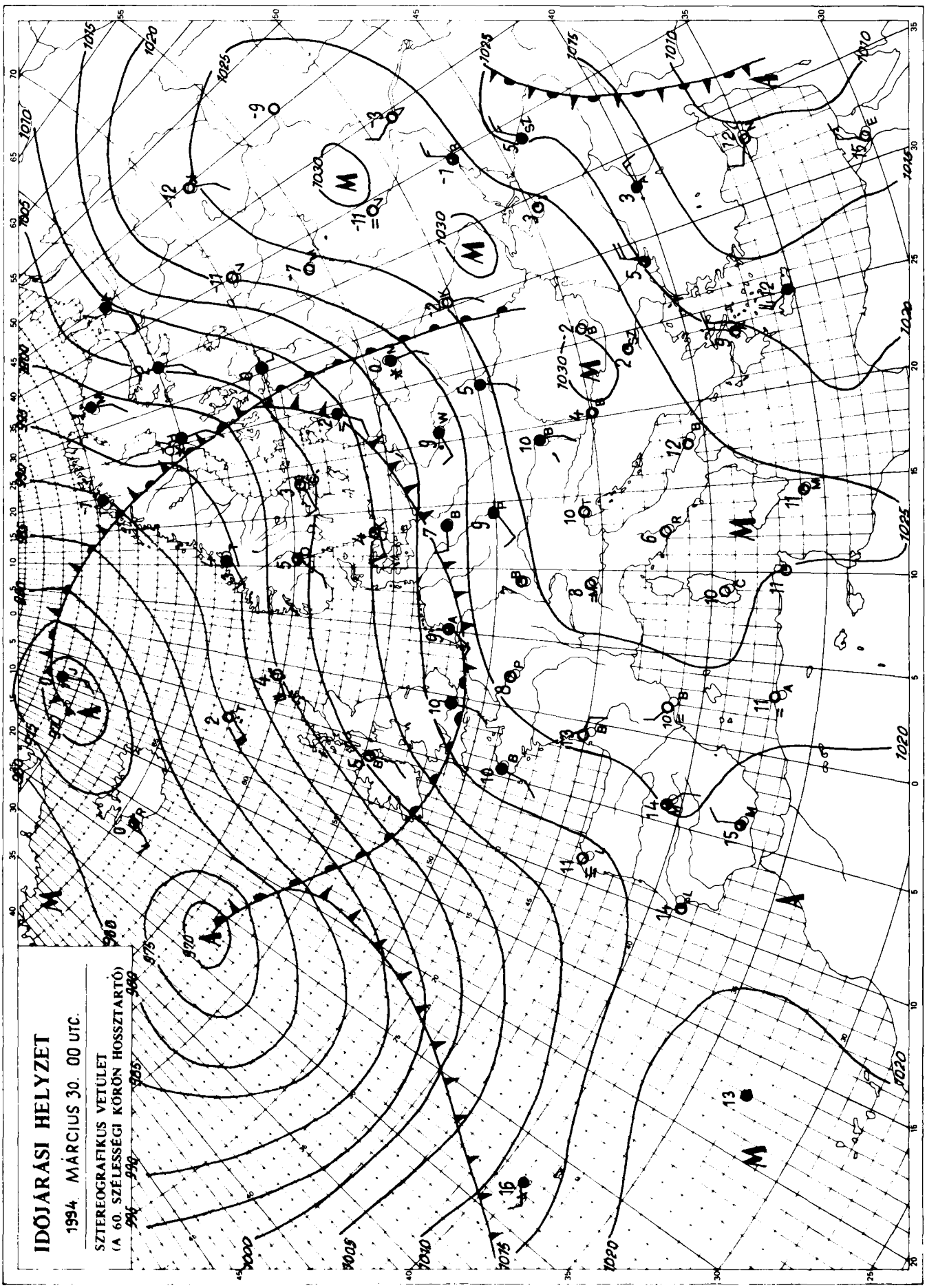


Kiadja az **ORSZÁGOS METEOROLÓGIAI SZOLGÁLAT**
Kiadásért felel: Dr. Mersich Iván, az Országos Meteorológiai Szolgálat elnöke
Készült az Országos Meteorológiai Szolgálat Nyomdájában, Budapest – Felelős vezető: Szinok István – Munkaszám: 94.156.
Szerkesztésért felel: Dr. Dévényi Dezső az Időjárás Előrejelző Önálló Osztály vezetője
Készíti: az OMSZ Időjárás Előrejelző Önálló Osztálya – Szakmai felelős: Dr. Dévényi Dezső osztályvezető – Megjelenik naponként
Megrendelhető: 1024 Budapest, II., Kitaibel Pál utca 1. – Pénzügyi Osztály – Telefon: 135-35-00

# IDŐJÁRÁSI NAPIJELENTÉS

ЕЖЕДНЕВНЫЙ МЕТЕОРОЛОГИЧЕСКИЙ БЮЛЛЕТЕНЬ • DAILY WEATHER REPORT
BULLETIN QUOTIDIEN DE TEMPS • TÄGLICHER WETTERBERICHT

107. évfolyam 90. szám + Budapest + 1994. március 31. csütörtök

## Az időjárási helyzet és a várható időjárás:

Kontinensünkön a 25. hosszúsági körtől nyugatra a sokévi átlagnál 2, 8 fokkal melegebb az idő. Ennek okozója egy hatalmas kiterjedésű ciklonrendszer, melynek középpontja a Brit-szigetektől északra található. Az említett ciklon áramlási rendszerében délnyugatról enyhe léghullámok érkeznek szárazföldünk belseje fölé. Így a hőmérséklet csúcsértéke Nyugat-, és Közép-Európában általában 20 fok körül alakul, délnyugaton 25 fok körüli értéket is mértek. Kontinensünk keleti felén jóval hűvösebb az idő, Oroszország nagy részén 5 fok alatti maximum a jellemző. A meleg napok után a hét végén szárazföldünk nyugati és középső vidékén is lehűlés várható, mivel egy erős hidegfront után északnyugatról a korábbinál több fokkal hidegebb levegő árasztja el térségünket.

Magyarország legnagyobb részén szerdán 4, 9 órán át sütött, csak egy-két helyen fordult elő gyenge eső. A hőmérséklet csúcsértéke többnyire 15, 21 fok között változott, ennél hűvösebb csak északkeleten volt. Hajnalra szeszélyes területi eloszlásban 1, 11 fok közé hűlt le a levegő. Csütörtökön délelőtt a változó felhőzet mellett sok volt a napsütés, csapadékról nem érkezett jelentés. A hőmérséklet 11 órára 11, 19 fokig emelkedett.

Ma 12 órakor Budapesten a hőmérséklet 18 fok volt, a tengerszintre átszámított légnyomás 1016 hPa, erősen süllyed.

**Várható időjárás péntek estig:**

Este, éjszaka az átmenetileg megnövekvő felhőzetből északon helyenként zápor is kialakulhat. Pénteken eleinte időnként, majd délutántól nyugat felől többször megnövekszik a felhőzet, és a Dunántúlon késő délután már zápor, zivatar is előfordulhat. A gyakran élénk, időnként erős szél iránya dél és nyugat között váltakozik majd.
A legalacsonyabb éjszakai hőmérséklet általában 7, 12 fok között alakul.
A legmagasabb nappali hőmérsékelt pénteken 19, 24 fok között várható.

**Távolabbi kilátások szombattól–keddig:**

Lehűlés várható. Szombaton többnyire erősen felhős lesz az ég, sokfelé alakulhat ki eső, zápor, helyenként zivatar. Később változóan felhős idő várható szórványosan záporokkal, vasárnap a magasabb hegyekben hózápor is lehet.
A legalacsonyabb éjszakai hőmérséklet szombaton 8, 13, majd 1, 6 fok között alakul.
A legmagasabb nappali hőmérséklet eleinte 11, 16, majd 14, 19 fok között várható.
Jelentős mennyiségű (legalább napi 5 mm) csapadék az ország területének 60 százalékán várható.

Varga László s. k.

**A hőmérséklet napi középértéke és eltérése a sokévi átlagtól (Budapest külterületén):**

| | | |
|---|---|---|
| 1994. március 30. | 12,5°C | +3,6°C |

**1871 óta ezen a napon Budapesten előfordult**

| | |
|---|---|
| legmagasabb hőmérséklet: | 24,1°C (1926) |
| legalacsonyabb hőmérséklet: | -4,5°C (1918) |

## LEGMAGASABB HŐMÉRSÉKLET

19 94.03.30.

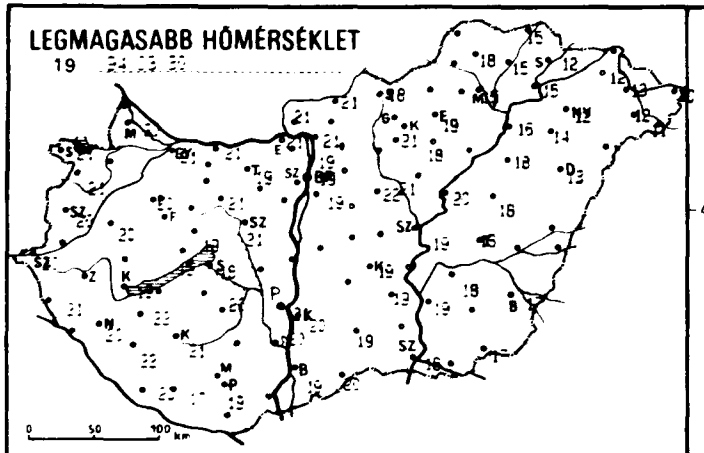

## LEGALACSONYABB HŐMÉRSÉKLET

19 94.03.31.

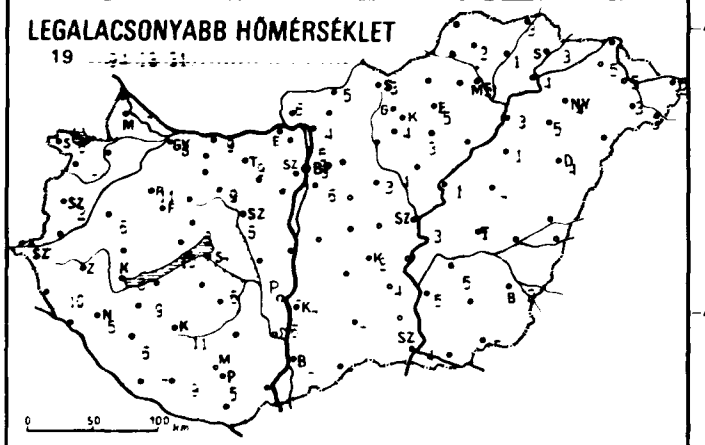

## 24 órás CSAPADÉKELOSZLÁS

19 94.03.30. 7h -tól 94.03.31. 7h -ig.

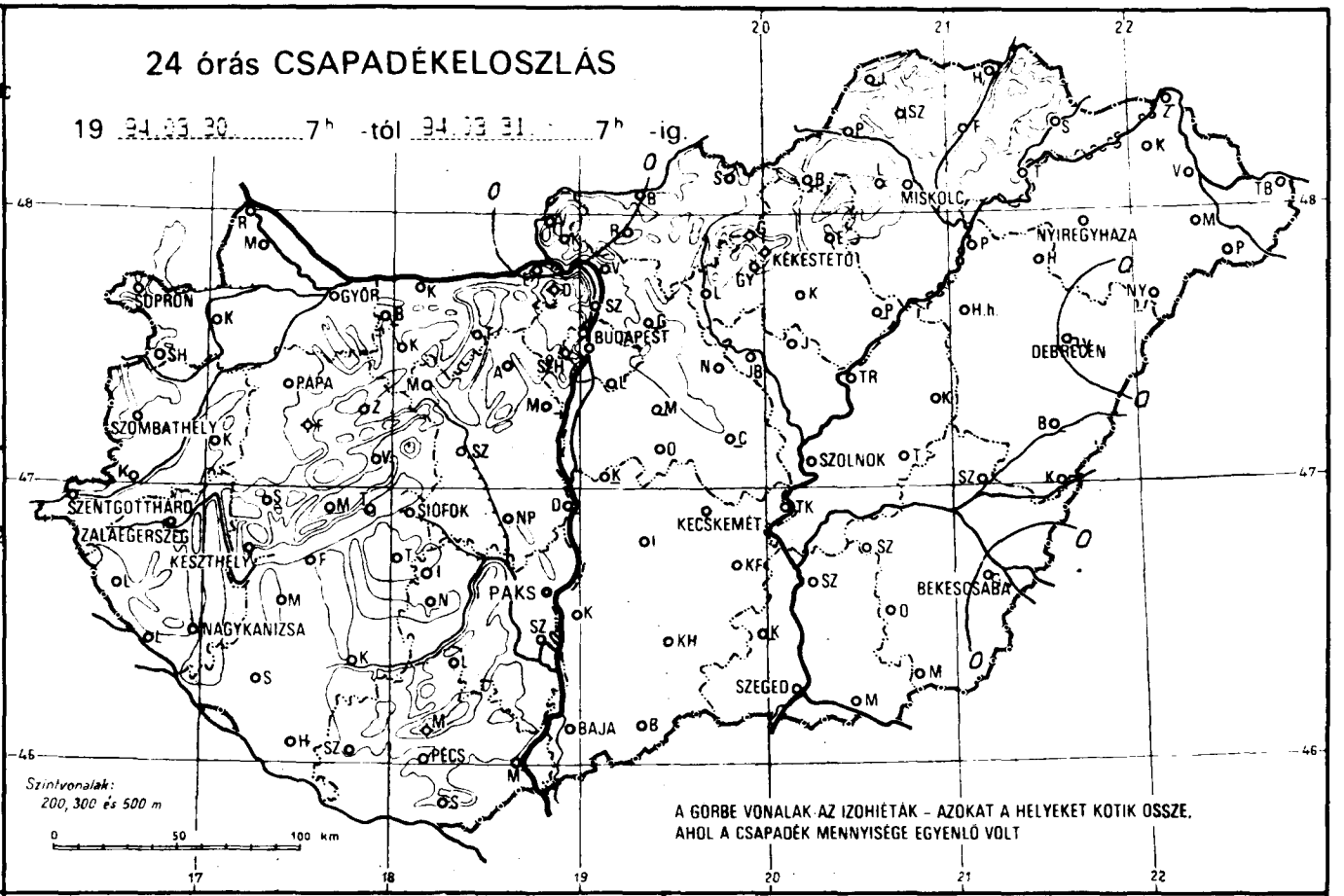


## RADIÁCIÓS MINIMUM

19 94.03.31.

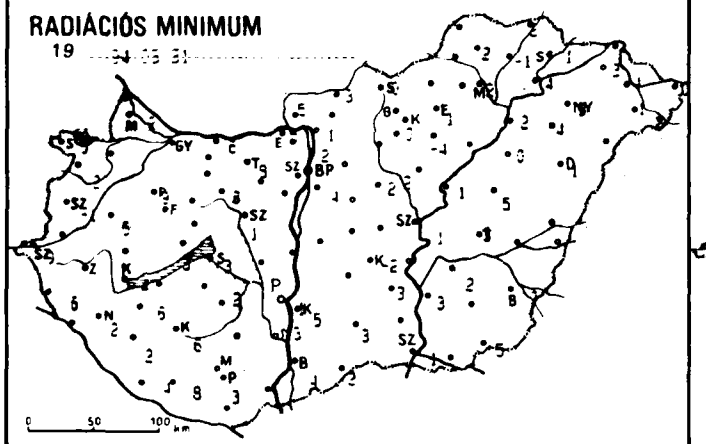

## NAPFÉNYTARTAM

19 94.03.30.

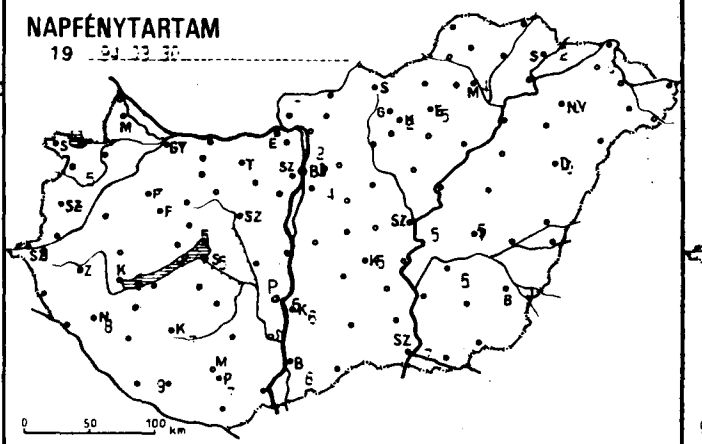

19 .....

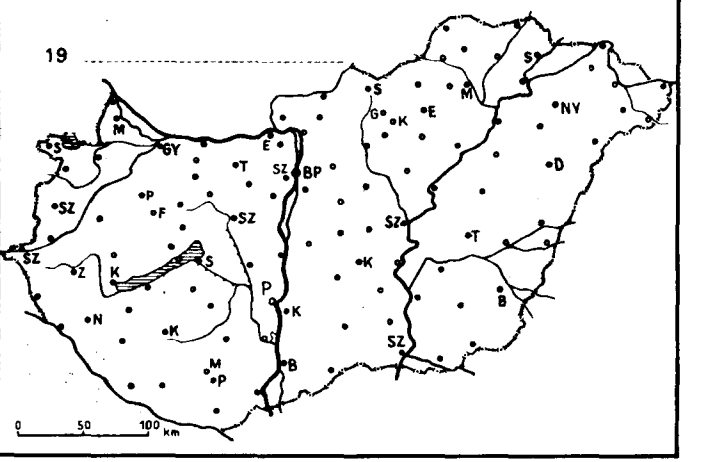

| 19 94.03.31 07$^h$-ig az utolsó 24 óra adatai | | | | | | | 19 94.03.31 07$^h$-ig az utolsó 24 óra adatai | | | | | | |
|---|---|---|---|---|---|---|---|---|---|---|---|---|---|
| állomás | csapadék (mm) | | max. hő-mér-séklet | min. hő-mér-séklet | rad. min. | Előző nap napos órái | állomás | csapadék (mm) | | max. hő-mér-séklet | min. hő-mér-séklet | rad. min. | Előző nap napos órái |
| Győr | . | | 21 | 8 | 7 | 7 | Vámosmikola | ny | | 21 | 6 | 5 | 7 |
| Mosonmagyaróvár | . | | 20 | 7 | 2 | 7 | Baja | . | | 19 | 7 | 4 | 6 |
| Sopron | . | | 21 | 6 | 5 | 7 | Bácsalmás | . | | 20 | 7 | 2 | - |
| Sopronhorpács | . | | 21 | 7 | 2 | 5 | Kalocsa-Öregcsertő | . | | 20 | 7 | 5 | 6 |
| Káld | . | | 20 | 6 | 5 | - | Kecskemét | . | | 19 | 2 | -2 | 5 |
| Szentgotthárd | . | | 20 | 7 | 0 | 9 | Kiskunfélegyháza | . | | 19 | 4 | 3 | - |
| Szombathely | . | | 20 | 2 | -1 | 7 | Kiskunhalas | . | | 19 | 7 | 3 | - |
| Lentl | . | | 21 | 10 | 6 | - | Kunszentmiklós | - | | - | - | - | - |
| Nagykanizsa | . | | 20 | 5 | 2 | 8 | Balassagyarmat | . | | 21 | 5 | 3 | - |
| Zalaegerszeg | - | | - | - | - | - | Salgótarján | . | | 18 | 3 | 0 | - |
| Farkasgyepű | . | | 13 | 5 | 4 | - | Eger | . | | 19 | 5 | 1 | 5 |
| Keszthely | . | | 19 | 8 | 4 | 6 | Gyöngyös | . | | 21 | 4 | 0 | - |
| Mencshely | . | | 19 | 10 | 3 | 4 | Kékestető | . | | 11 | 5 | 4 | 2 |
| Pápa | . | | 20 | 11 | 9 | 7 | Kompolt | . | | 18 | 3 | -4 | - |
| Sümeg | - | | - | - | - | - | Poroszló | - | | - | - | - | - |
| Veszprém | . | | 19 | 3 | 1 | 5 | Jászberény | . | | 21 | 4 | 2 | - |
| Zirc | . | | 18 | 8 | 3 | - | Karcag Tilalmas | . | | 18 | 7 | 5 | - |
| Homokszentgyörgy | . | | 20 | 7 | 4 | 9 | Szolnok | . | | 19 | 3 | 1 | 5 |
| Kaposvár | . | | 21 | 11 | 6 | 7 | Tiszaroff | . | | 20 | 1 | 1 | - |
| Marcali | . | | 22 | 9 | 6 | - | Túrkeve | . | | 18 | 5 | 3 | 5 |
| Siófok | . | | 18 | 7 | 3 | 5 | Kistelek | - | | - | - | - | - |
| Somogyszob | . | | 22 | 6 | 2 | - | Szeged | . | | 18 | 4 | 1 | 7 |
| Bábolna | - | | - | - | - | - | Szentes | . | | 19 | 5 | 3 | - |
| Esztergom Kertváros | . | | 21 | 7 | 5 | - | Borsodnádasd | - | | - | - | - | - |
| Komárom | . | | 21 | 9 | 6 | - | Füged | . | | 15 | 1 | -1 | - |
| Tata | . | | 19 | 9 | 8 | - | Hidasnémeti | . | | 15 | 3 | 2 | - |
| Kisapostag | - | | - | - | - | - | Jósvafő | - | | - | - | - | - |
| Martonvásár | - | | - | - | - | - | Miskolc | | | 15 | 5 | 2 | 4 |
| Mór | . | | 21 | 9 | 8 | - | Sárospatak | | | 12 | 3 | 1 | 2 |
| Székesfehérvár | . | | 21 | 6 | 1 | - | Szendrőlád | | | 18 | 2 | 2 | - |
| Iregszemcse | . | | 20 | 6 | 2 | - | Tokaj | | | 15 | 4 | 4 | - |
| Paks | . | | 21 | 7 | 1 | 5 | Kisvárda | | | 12 | 5 | 3 | 0 |
| Szekszárd | . | | 20 | 6 | 3 | - | Mátészalka | | | 12 | 3 | 1 | - |
| Mohács | - | | - | - | - | - | Napkor | | | 12 | 4 | 3 | 0 |
| Pécs | | | 19 | 5 | 3 | 7 | Pátyod | | | 11 | 3 | 2 | - |
| Pécs Árpádtető | | | 17 | 7 | 6 | - | Tiszabecs | | | 10 | 2 | 0 | - |
| Siklós | - | | - | - | - | - | Vásárosnamény | | | 13 | 5 | 4 | - |
| Szigetvár | | | 17 | 9 | 8 | - | Záhony | | | | | | |
| Bp. Lőrinc | | | 19 | 6 | 4 | 4 | Berettyóújfalu | | | | | | |
| Bp. Met. Szolg. | | | 19 | 8 | - | 3 | Debrecen | ny | | 13 | 4 | 1 | 0 |
| Bp. Széchenyi-hegy | | | 15 | 10 | 5 | - | Hajdúdorog | | | 14 | 5 | 4 | - |
| Cegléd | - | | - | - | - | - | Hortobágy Halastó | | | 18 | 1 | 0 | - |
| Gödöllő | - | | - | - | - | - | Körösszakál | - | | - | - | - | - |
| Monor | - | | - | - | - | - | Polgár | | | 16 | 3 | 2 | - |
| Nagykáta | | | 22 | 3 | 2 | - | Békéscsaba | ny | | 17 | 2 | 0 | 4 |
| Szentendre | | | 19 | 5 | 2 | 2 | Mezőhegyes | | | 17 | 7 | 5 | - |
| Vác | | | 21 | 4 | 1 | - | Szarvas | | | 18 | 5 | 2 | 5 |

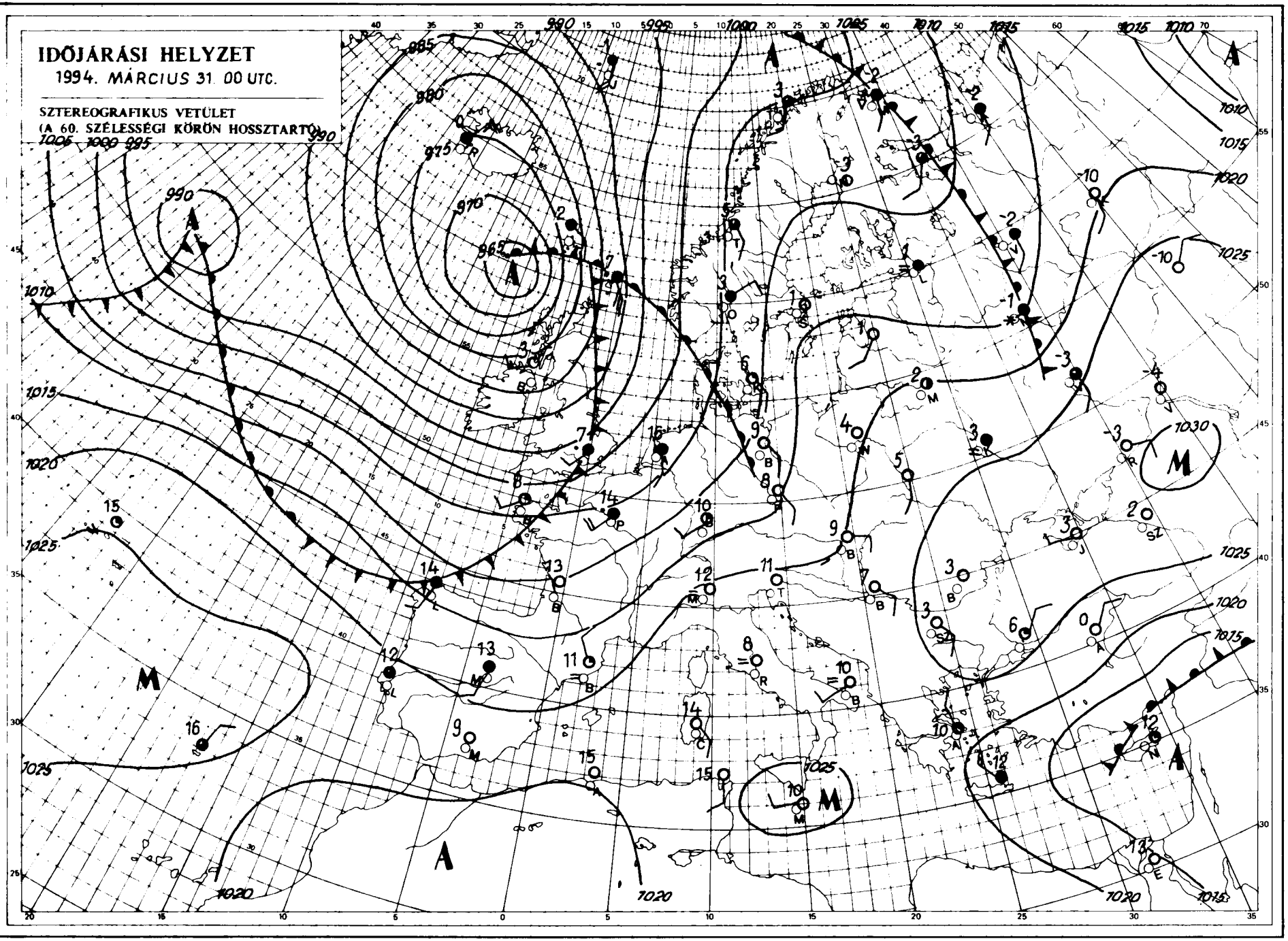


Kiadja az **ORSZÁGOS METEOROLÓGIAI SZOLGÁLAT**

Kiadásért felel: Dr. Mersich Iván, az Országos Meteorológiai Szolgálat elnöke

Készült az Országos Meteorológiai Szolgálat Nyomdájában, Budapest – Felelős vezető: Szinok István – Munkaszám: 94.167.

Szerkesztésért felel: Dr. Dévényi Dezső az Időjárás Előrejelző Önálló Osztály vezetője

Készíti: az OMSZ Időjárás Előrejelző Önálló Osztálya – Szakmai felelős: Dr. Dévényi Dezső osztályvezető – Megjelenik naponként

Megrendelhető: 1024 Budapest, II., Kitaibel Pál utca 1. – Pénzügyi Osztály – Telefon: 135-35-00

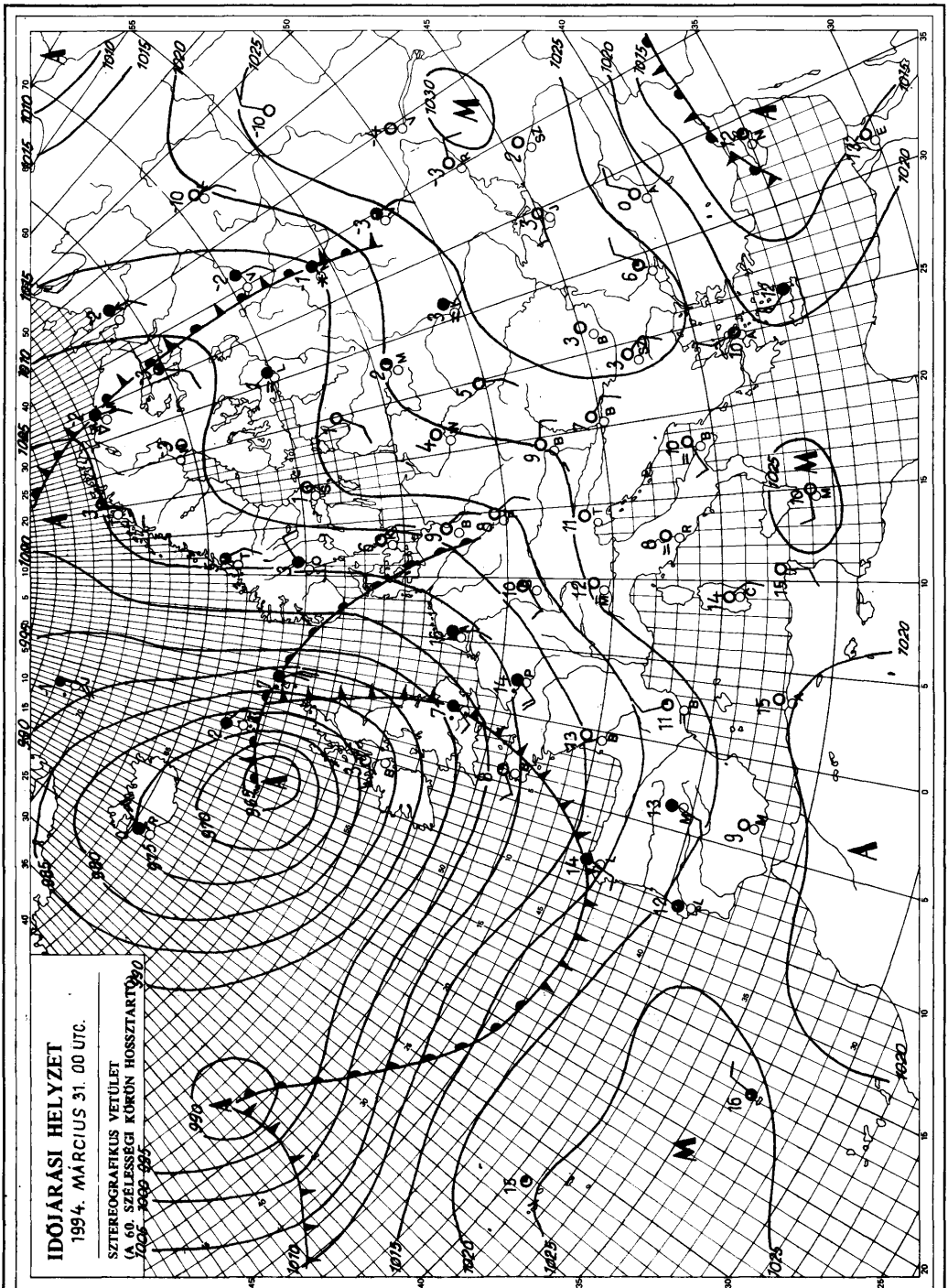


Kiadja az **ORSZÁGOS METEOROLÓGIAI SZOLGÁLAT**
Kiadásért felel: Dr. Mersich Iván, az Országos Meteorológiai Szolgálat elnöke
Készült az Országos Meteorológiai Szolgálat Nyomdájában, Budapest — Felelős vezető: Szinok István — Munkaszám: 24.167.
Szerkesztésért felel: Dr. Dévényi Dezső az Időjárás Előrejelző Önálló Osztály vezetője
Készíti: az OMSZ Időjárás Előrejelző Önálló Osztálya — Szakmai felelős: Dr. Dévényi Dezső osztályvezető — Megjelenik naponként
Megrendelhető: 1024 Budapest, II., Kitaibel Pál utca 1. — Pénzügyi Osztály — Telefon: 135-35-00

QC
989
H9
I32

# IDŐJÁRÁSI NAPIJELENTÉS

ЕЖЕДНЕВНЫЙ МЕТЕОРОЛОГИЧЕСКИЙ БЮЛЛЕТЕНЬ • DAILY WEATHER REPORT
BULLETIN QUOTIDIEN DE TEMPS • TÄGLICHER WETTERBERICHT

107. évfolyam 91. szám + Budapest + 1994. április 1. péntek

## Az időjárási helyzet és a várható időjárás:

Kontinensünk időjárását az Ibériai-félszigettől Skandináviáig egy hatalmas kiterjedésű ciklon határozza meg. Áramlási rendszerében enyhe, többnyire nedves léghullámok haladnak a szárazföld belseje fölé. Hatásukra Európa nyugati és középső területein már napok óta az évszakhoz képest meleg az idő, napközben sokfelé 20 fok fölé emelkedik a hőmérséklet. Csupán Kelet-Európa felett helyezkedik el anticiklon, ott a hőmérséklet csúcsértéke az évszaknak megfelelően alakul. A késő délutáni órákban egy markáns hidegfront éri el a Kárpát-medencét, melynek hatására jelentősen mérséklődik a nappali fölmelegedés és csaknam országszerte esősre fordul az idő.

Magyarországon csütörtökön napos, száraz idő volt. A déli szél sokfelé megerősödött. A csúcshőmérséklet 18, 25 fok között alakult. Ma hajnalra 5, 12 fokig hűlt le a levegő. Délelőtt az országban napos, száraz idő volt, a déli, délnyugati szél sokfelé megerősödött. A hőmérséklet 11 órára 12, 19 fokig emelkedett.

Ma 12 órakor Budapesten a hőmérséklet 17 fok volt, a tengerszintre átszámított légnyomás 1007 hPa, erősen süllyed.

AUG 0 3 1994
N.O.A.A.
U.S. Dept. of Commerce

**Várható időjárás szombat estig:**

Nyugat felől egyre többfelé erősen megnövekszik a felhőzet és estére a Dunántúlon, majd másutt is várható eső, záporeső, néhol zivatar. Eleinte a déli, délnyugati szél lesz gyakran erős, holnap a szél északira fordul és főként a Dunántúlon viharossá fokozódik.
A hőmérséklet szombaton reggel és kora délután egyaránt 10 és 15 fok között alakul.

Pálóczi Györgyi s. k.

**A hőmérséklet napi középértéke és eltérése a sokévi átlagtól (Budapest külterületén):**

| | | |
|---|---|---|
| 1994.március 31. | 13,9 °C | +4,2 °C |

**1871 óta ezen a napon Budapesten előfordult**

| | |
|---|---|
| legmagasabb hőmérséklet: | 24,5 °C (1968, 1989) |
| legalacsonyabb hőmérséklet: | -5,7 °C (1931) |

QC
989
H9
I32

# IDŐJÁRÁSI NAPIJELENTÉS

ЕЖЕДНЕВНЫЙ МЕТЕОРОЛОГИЧЕСКИЙ БЮЛЛЕТЕНЬ • DAILY WEATHER REPORT
BULLETIN QUOTIDIEN DE TEMPS • TÄGLICHER WETTERBERICHT

107. évfolyam 91. szám + Budapest + 1994. április 1. péntek

## Az időjárási helyzet és a várható időjárás:

Kontinensünk időjárását az Ibériai-félszigettől Skandináviáig egy hatalmas kiterjedésű ciklon határozza meg. Áramlási rendszerében enyhe, többnyire nedves léghullámok haladnak a szárazföld belseje fölé. Hatásukra Európa nyugati és középső területein már napok óta az évszakhoz képest meleg az idő, napközben sokfelé 20 fok fölé emelkedik a hőmérséklet. Csupán Kelet-Európa felett helyezkedik el anticiklon, ott a hőmérséklet csúcsértéke az évszaknak megfelelően alakul. A késő délutáni órákban egy markáns hidegfront éri el a Kárpát-medencét, melynek hatására jelentősen mérséklődik a nappali fölmelegedés és csaknam országszerte esősre fordul az idő.

Magyarországon csütörtökön napos, száraz idő volt. A déli szél sokfelé megerősödött. A csúcshőmérséklet 18, 25 fok között alakult. Ma hajnalra 5, 12 fokig hűlt le a levegő. Délelőtt az országban napos, száraz idő volt, a déli, délnyugati szél sokfelé megerősödött. A hőmérséklet 11 órára 12, 19 fokig emelkedett.

Ma 12 órakor Budapesten a hőmérséklet 17 fok volt, a tengerszintre átszámított légnyomás 1007 hPa, erősen süllyed.

AUG 3 1994
N.O.A.A.
U.S. Dept. of Commerce

**Várható időjárás szombat estig:**

Nyugat felől egyre többfelé erősen megnövekszik a felhőzet és éjjel a Dunántúlon, majd másutt is várható eső, záporeső, néhol zivatar. Eleinte a déli, délnyugati szél lesz gyakran erős, holnap a szél északira fordul és főként a Dunántúlon viharossá fokozódik.
A hőmérséklet szombaton reggel és kora délután egyaránt 10 és 15 fok között alakul.

Pálóczi Györgyi s. k.

**A hőmérséklet napi középértéke és eltérése a sokévi átlagtól (Budapest külterületén):**

| | | |
|---|---|---|
| 1994.március 31. | 13,9 °C | +4,2 °C |

**1871 óta ezen a napon Budapesten előfordult**

| | |
|---|---|
| legmagasabb hőmérséklet: | 24,5 °C (1968, 1989) |
| legalacsonyabb hőmérséklet: | -5,7 °C (1931) |

| 19 94.04.01 07$^h$-ig az utolsó 24 óra adatai | | | | | | |
|---|---|---|---|---|---|---|
| állomás | csapadék (mm) | | max. hő-mérséklet | min. hő-mérséklet | rad. min. | Előző nap napos órái |
| Győr | . | | 22 | 5 | 2 | 11 |
| Mosonmagyaróvár | . | | 22 | 7 | 2 | 11 |
| Sopron | . | | 23 | 9 | 7 | 11 |
| Sopronhorpács | . | | 23 | 8 | 4 | 10 |
| Káld | - | | - | - | - | - |
| Szentgotthárd | . | | 22 | 6 | 2 | 10 |
| Szombathely | . | | 23 | 6 | 3 | 11 |
| Lenti | . | | 23 | 7 | 4 | - |
| Nagykanizsa | . | | 23 | 8 | 5 | 11 |
| Zalaegerszeg | . | | 23 | 8 | 4 | - |
| Farkasgyepű | . | | 18 | 5 | 4 | - |
| Keszthely | . | | 23 | 7 | 3 | 10 |
| Mencshely | . | = | 20 | 6 | 1 | 11 |
| Pápa | . | | 22 | 6 | 3 | 11 |
| Sümeg | - | | - | - | - | - |
| Veszprém | . | | 21 | 7 | 6 | 10 |
| Zirc | . | | 20 | 5 | 2 | - |
| Homokszentgyörgy | . | | 23 | 11 | 11 | 10 |
| Kaposvár | . | | 24 | 12 | 10 | 10 |
| Marcali | . | | 24 | 12 | 9 | - |
| Siófok | . | | 22 | 9 | 7 | 11 |
| Somogyszob | . | | 24 | 10 | 6 | - |
| Bábolna | - | | - | - | - | - |
| Esztergom Kertváros | . | | 24 | 6 | 1 | - |
| Komárom | . | = | 22 | 7 | 5 | - |
| Tata | . | | 22 | 5 | 3 | - |
| Kisapostag | - | | - | - | - | - |
| Martonvásár | . | | 22 | 8 | 4 | - |
| Mór | . | = | 22 | 7 | 4 | - |
| Székesfehérvár | . | | 24 | 7 | 4 | - |
| Iregszemcse | . | | 22 | 7 | 5 | - |
| Paks | . | | 24 | 7 | 3 | 11 |
| Szekszárd | - | | - | - | - | - |
| Mohács | - | | - | - | - | - |
| Pécs | . | | 23 | 11 | 7 | 11 |
| Pécs Árpádtető | . | | 21 | 11 | 10 | - |
| Siklós | - | | - | - | - | - |
| Szigetvár | . | | 25 | 9 | 8 | - |
| Bp. Lőrinc | . | | 22 | 8 | 3 | 11 |
| Bp. Met. Szolg. | . | | 23 | 9 | - | 10 |
| Bp. Széchenyi-hegy | . | | 20 | 8 | 2 | - |
| Cegléd | - | | - | - | - | - |
| Gödöllő | - | | - | - | - | - |
| Monor | - | | - | - | - | - |
| Nagykáta | . | | 24 | 6 | 5 | - |
| Szentendre | . | | 23 | 6 | 4 | 11 |
| Vác | . | | 23 | 6 | 3 | - |

| 19 94.04.01 07$^h$-ig az utolsó 24 óra adatai | | | | | | |
|---|---|---|---|---|---|---|
| állomás | csapadék (mm) | | max. hő-mérséklet | min. hő-mérséklet | rad. min. | Előző nap napos órái |
| Vámosmikola | . | | 24 | 6 | 3 | 10 |
| Baja | . | | 24 | 11 | 7 | 11 |
| Bácsalmás | . | | 24 | 9 | 5 | - |
| Kalocsa-Öregcsertő | . | | 23 | 8 | 6 | 11 |
| Kecskemét | . | | 22 | 5 | 5 | 10 |
| Kiskunfélegyháza | . | | 22 | 9 | 7 | - |
| Kiskunhalas | . | | 24 | 9 | 3 | - |
| Kunszentmiklós | - | | - | - | - | - |
| Balassagyarmat | . | | 22 | 6 | 4 | - |
| Salgótarján | - | | - | - | - | - |
| Eger | . | | 21 | 7 | 5 | 10 |
| Gyöngyös | . | | 22 | 8 | 5 | - |
| Kékestető | . | | 13 | 8 | 6 | 10 |
| Kompolt | . | | 20 | 5 | 4 | 10 |
| Poroszló | . | | 21 | 7 | 5 | - |
| Jászberény | . | | 22 | 7 | 3 | - |
| Karcag Tilalmas | - | | - | - | - | - |
| Szolnok | . | | 22 | 6 | 3 | 10 |
| Tiszaroff | . | | 22 | 6 | 6 | - |
| Túrkeve | . | | 22 | 7 | 6 | 10 |
| Kistelek | - | | - | - | - | - |
| Szeged | . | | 21 | 6 | 5 | 11 |
| Szentes | . | | 22 | 8 | 5 | - |
| Borsodnádasd | - | | - | - | - | - |
| Füged | . | | 19 | 9 | 7 | - |
| Hidasnémeti | . | = | 20 | 7 | 5 | - |
| Jósvafő | - | | - | - | - | - |
| Miskolc | . | | 19 | 7 | 6 | 10 |
| Sárospatak | . | | 18 | 7 | 5 | 10 |
| Szendrőlád | - | | - | - | - | - |
| Tokaj | . | | 20 | 8 | 7 | - |
| Kisvárda | - | | - | - | - | - |
| Mátészalka | . | | 20 | 8 | 7 | - |
| Napkor | . | | 20 | 8 | 7 | 9 |
| Pátyod | . | | 18 | 7 | 6 | - |
| Tiszabecs | . | = | 18 | 6 | 3 | - |
| Vásárosnamény | . | | 20 | 9 | 7 | - |
| Záhony | - | | - | - | - | - |
| Berettyóújfalu | . | | 21 | 8 | 6 | - |
| Debrecen | - | | 20 | 8 | 5 | 10 |
| Hajdúdorog | - | | - | - | - | - |
| Hortobágy Halastó | . | | 20 | 7 | 6 | - |
| Körösszakál | - | | - | - | - | - |
| Polgár | . | = | 21 | 5 | 5 | - |
| Békéscsaba | . | | 21 | 6 | 4 | 11 |
| Mezőhegyes | . | | 21 | 8 | 6 | - |
| Szarvas | . | | 22 | 7 | 6 | 11 |

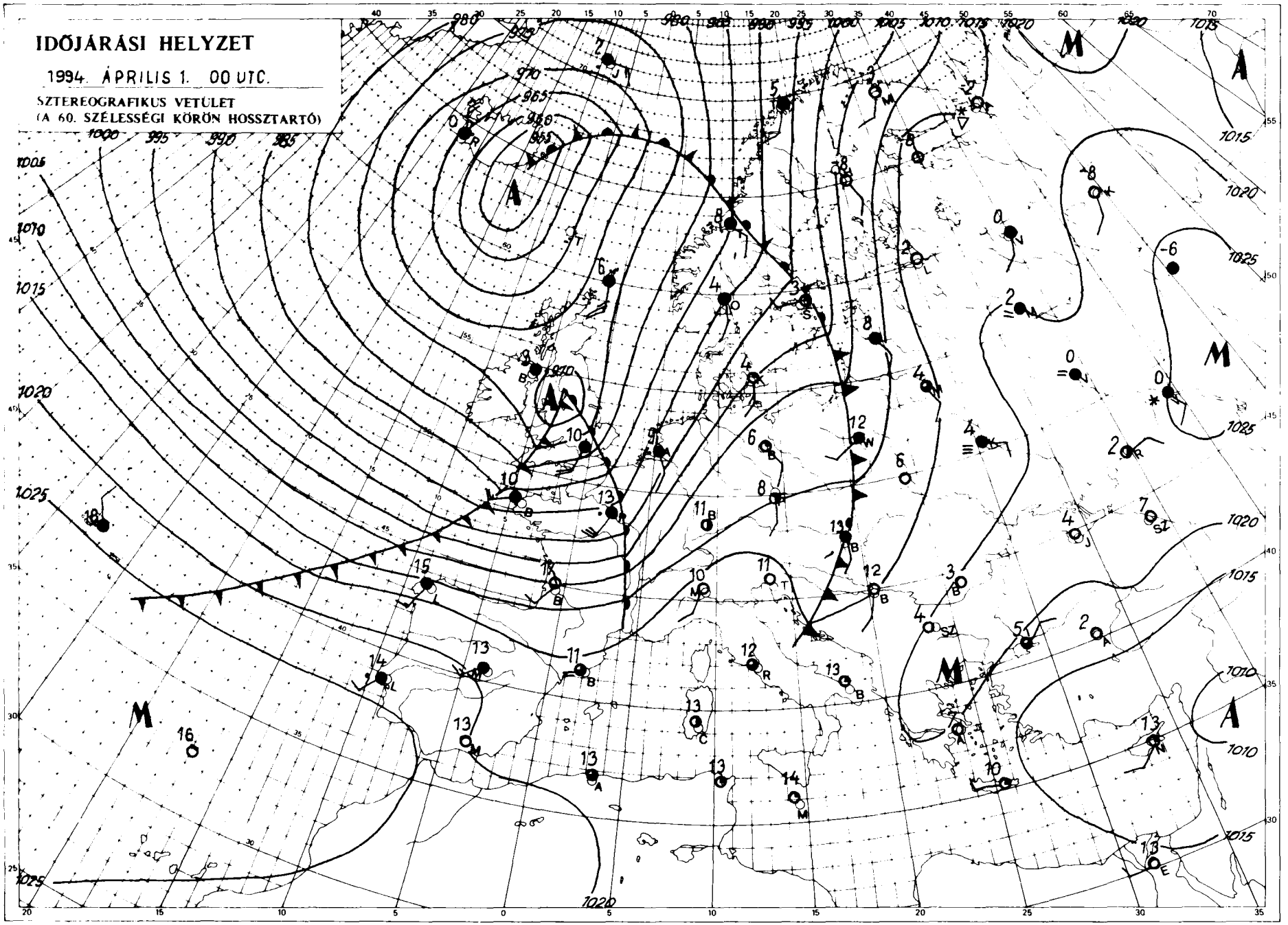


Kiadja az **ORSZÁGOS METEOROLÓGIAI SZOLGÁLAT**

Kiadásért felel: Dr. Mersich Iván, az Országos Meteorológiai Szolgálat elnöke

Készült az Országos Meteorológiai Szolgálat Nyomdájában, Budapest – Felelős vezető: Szinok István – Munkaszám: 94. 212.

Szerkesztésért felel: Dr. Dévényi Dezső az Időjárás Előrejelző Önálló Osztály vezetője

Készíti: az OMSZ Időjárás Előrejelző Önálló Osztálya – Szakmai felelős: Dr. Dévényi Dezső osztályvezető – Megjelenik naponként

Megrendelhető: 1024 Budapest, II., Kitaibel Pál utca 1. – Pénzügyi Osztály – Telefon: 135-35-00

## LEGMAGASABB HŐMÉRSÉKLET

19 .....

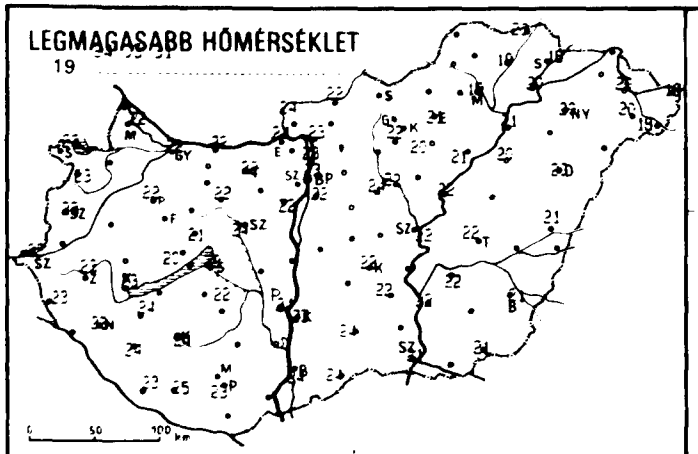

## LEGALACSONYABB HŐMÉRSÉKLET

19 .....

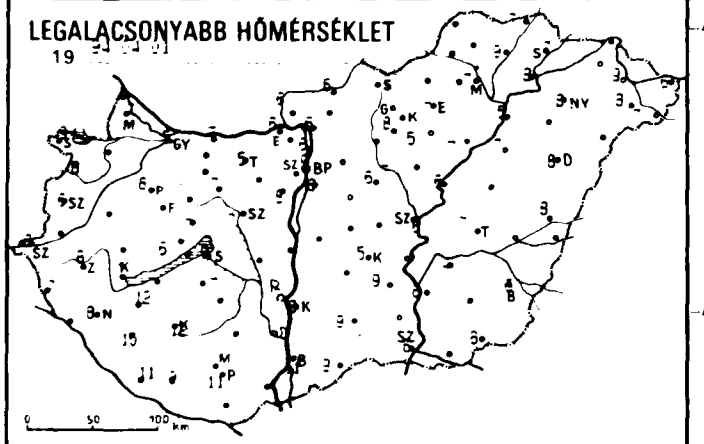

## RADIÁCIÓS MINIMUM

19 .....

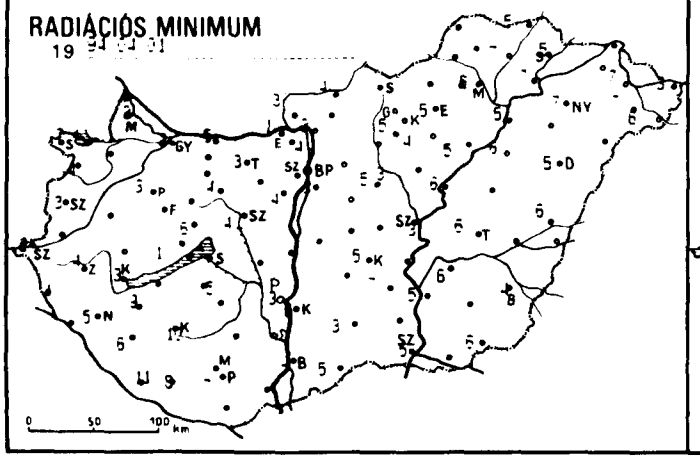

## 24 órás CSAPADÉKELOSZLÁS

19 .....  7h -tól .....  7h -ig.

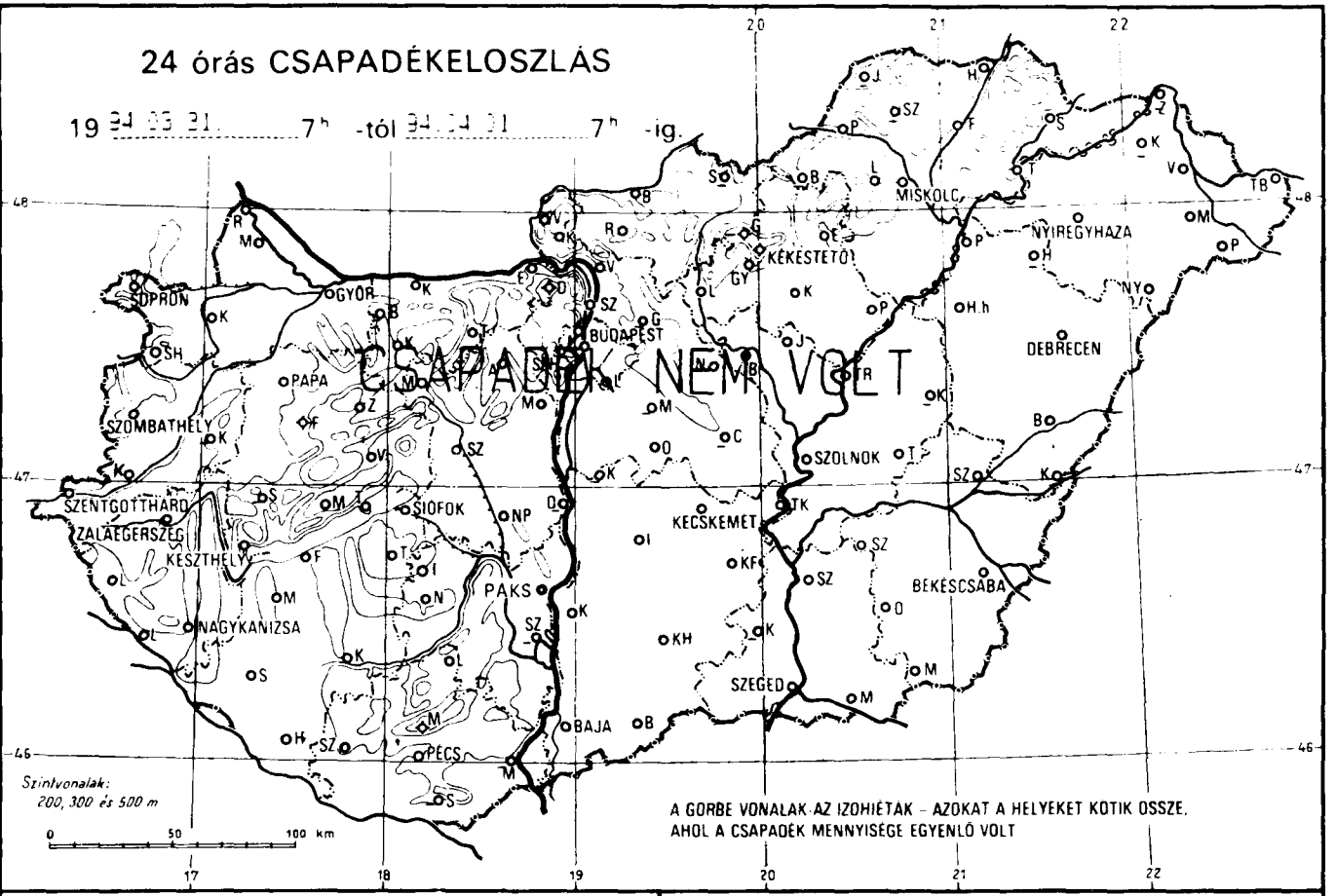


## NAPFÉNYTARTAM

19 .....

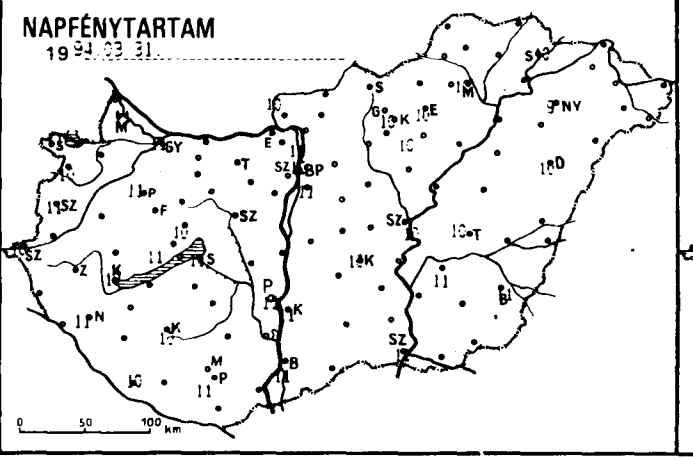

19 .....

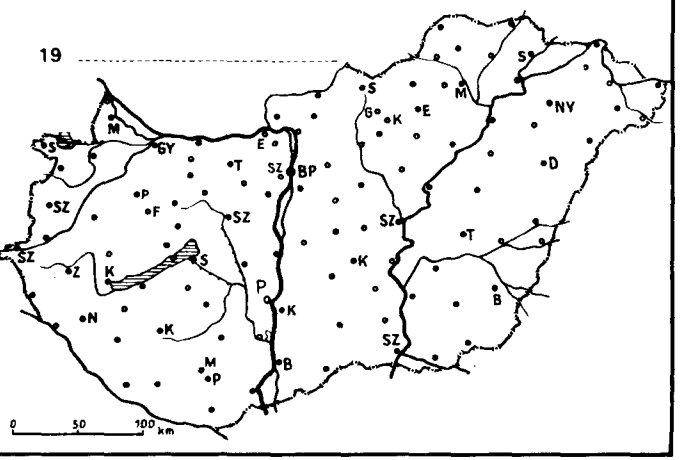

# IDŐJÁRÁSI NAPIJELENTÉS

ЕЖЕДНЕВНЫЙ МЕТЕОРОЛОГИЧЕСКИЙ БЮЛЛЕТЕНЬ • DAILY WEATHER REPORT
BULLETIN QUOTIDIEN DE TEMPS • TÄGLICHER WETTERBERICHT

107. évfolyam 92. szám + Budapest + 1994. április 2. szombat

## Az időjárási helyzet és a várható időjárás:

A Stockholm, Bécs, Róma vonalban hosszan elnyúló hidegfront húzódik, amelynek több száz km-es környezetében borult, esős az idő. A fronttól nyugatra eső területeket hűvös levegő árasztotta el. Így Nyugat-Európában tegnap a hőmérséklet csúcsértéke helyenként még a 10 fokot sem érte el. A front előtt ugyanakkor meleg levegő áramlik a Balkán-félsziget valamint Ukrajna fölé. Arrafelé sok a napsütés és a kora délutáni hőmérséklet többfelé meghaladja a 20 fokot. A következő 36 órában az említett hidegfront hazánkon is átvonul. Szombaton még országszerte várható eső, majd vasárnap már felszakadozik a felhőzet.

Magyarországon pénteken eleinte napos száraz idő volt. A déli szél sokfelé megerősödött. A hőmérséklet csúcsértéke 19, 25 fok között alakult. A késő délutáni óráktól nyugat felől erősen megnövekedett a felhőzet és egyre több helyen eleredt az eső. A szombat reggelig lehullott csapadék mennyisége általában még 5 mm alatt maradt, de a Dunántúl középső és délnyugati részén többfelé mértek 5, 15 mm-t, sőt Marcaliból 18, Szentgotthárdról 19 mm-t jelentettek. Hajnalra 5, 12 fok közé hűlt le a levegő. Ma délelőtt túlnyomóan borult volt az ég, sokfelé esett az eső. A Dunántúlon többfelé megerősödött, helyenként viharossá fokozódott az északnyugati szél. A hőmérséklet 11 órakor nyugaton 5, 9, másutt 10, 14 fok között alakult.

Ma 12 órakor Budapesten a hőmérséklet 10 fok volt, a tengerszintre átszámított légnyomás 998 hPa, mérsékelten süllyed.

**Várható időjárás vasárnap estig:**

Ma (szombaton) folytatódik a túlnyomóan borult idő, országszerte várható újabb eső, zápor, helyenként zivatar. Holnap (vasárnap) északnyugat felől átmenetileg csökken a felhőzet elsősorban délen és keleten valószínű szórványosan eső, zápor. A szél mindenütt északnyugatira fordul, többfelé megerősödik, helyenként viharossá fokozódik. Hűvös idő lesz.
A legalacsonyabb éjszakai hőmérséklet 1, 6,
a legmagasabb nappali hőmérséklet vasárnap 8, 13 fok között alakul.

Bonta Imre s. k.

**A hőmérséklet napi középértéke és eltérése a sokévi átlagtól (Budapest külterületén):**

| | | |
|---|---|---|
| 1994. április 1. | 15,5 °C | +5,8 °C |

**1871 óta ezen a napon Budapesten előfordult**

| | |
|---|---|
| legmagasabb hőmérséklet: | 22,8 °C (1994) |
| legalacsonyabb hőmérséklet: | -3,0 °C (1931) |

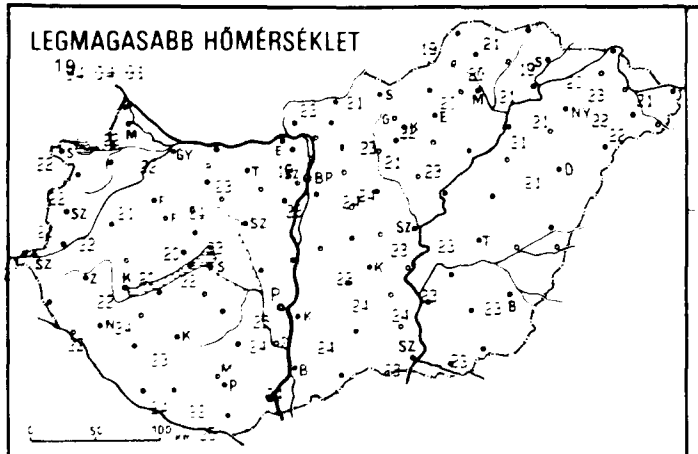
LEGMAGASABB HŐMÉRSÉKLET

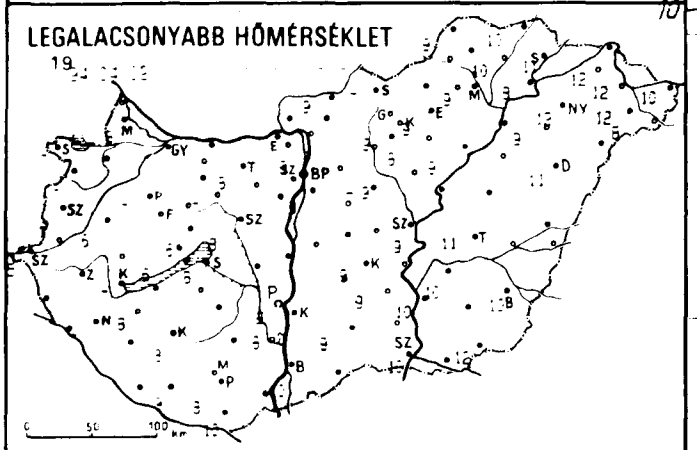
LEGALACSONYABB HŐMÉRSÉKLET

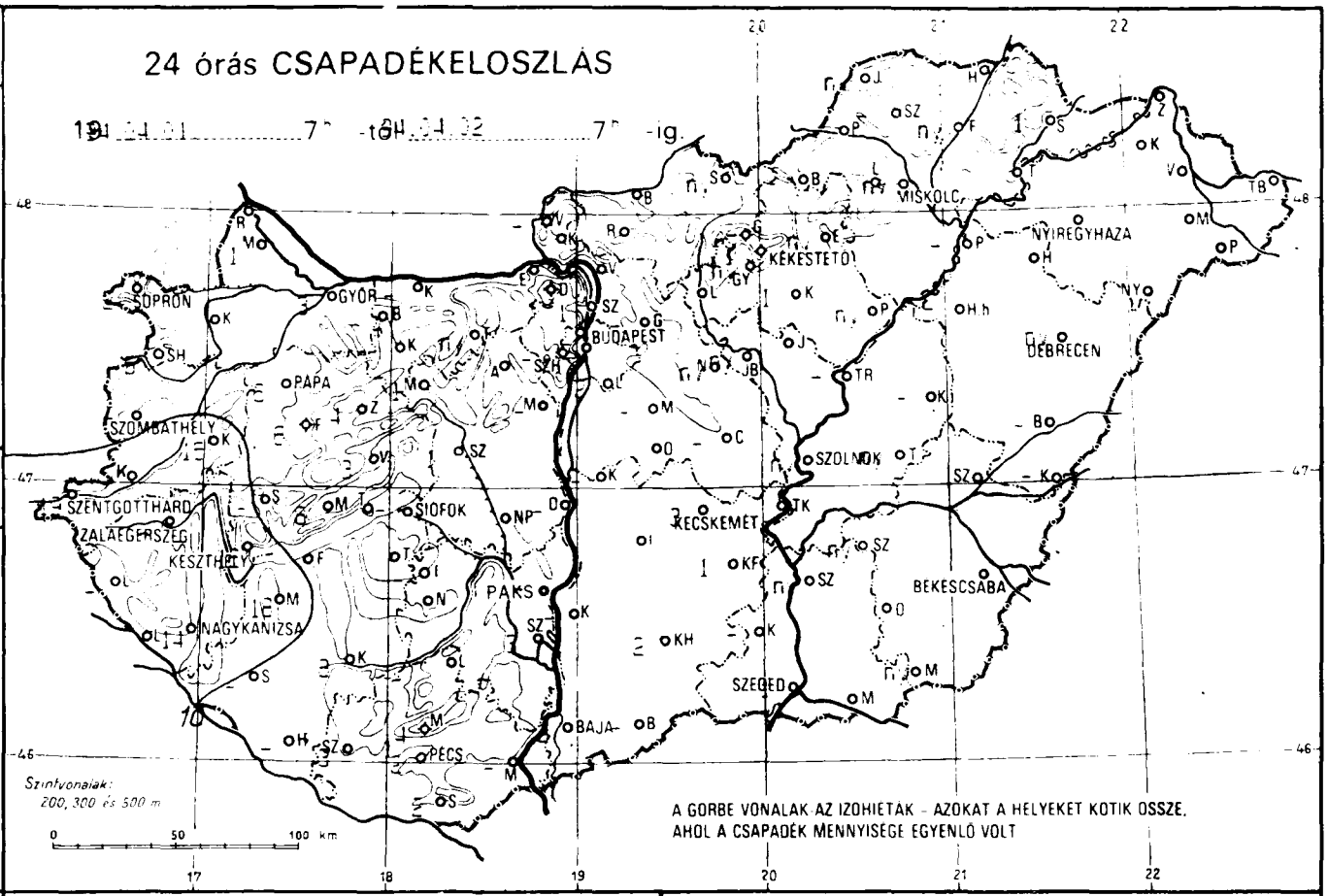
24 órás CSAPADÉKELOSZLÁS
SOPRON
GYŐR
BUDAPEST
MISKOLC
NYÍREGYHÁZA
KÉKESTETŐ
DEBRECEN
PÁPA
SZOMBATHELY
SZOLNOK
SZENTGOTTHÁRD
ZALAEGERSZEG
KESZTHELY
SIÓFOK
KECSKEMÉT
BÉKÉSCSABA
PAKS
NAGYKANIZSA
SZEGED
BAJA
PÉCS
Szintvonalak:
200, 300 és 500 m
A GÖRBE VONALAK AZ IZOHIETÁK - AZOKAT A HELYEKET KÖTIK ÖSSZE,
AHOL A CSAPADÉK MENNYISÉGE EGYENLŐ VOLT

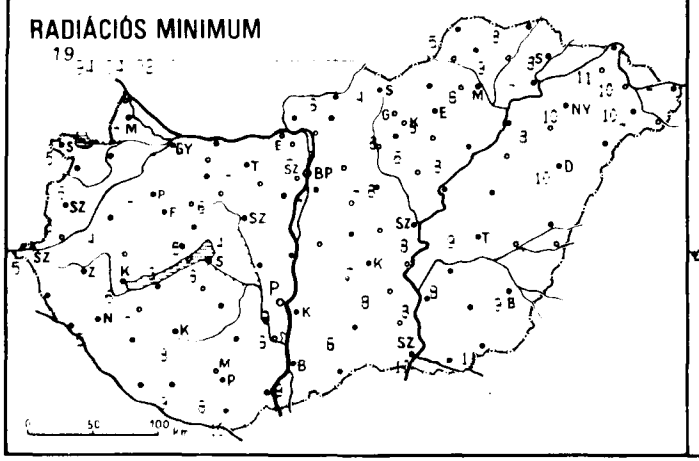
RADIÁCIÓS MINIMUM

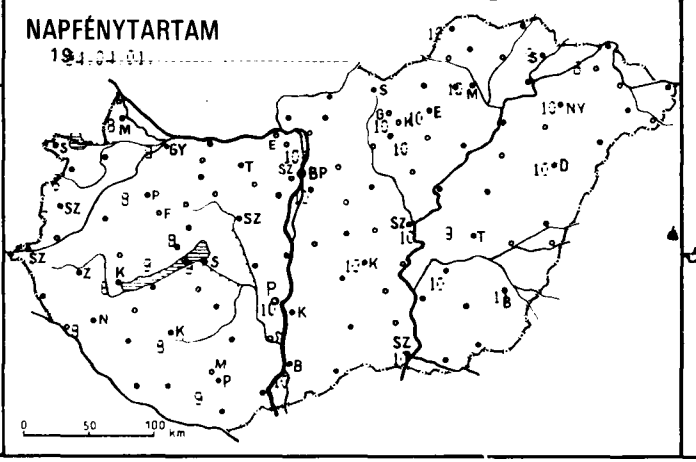
NAPFÉNYTARTAM

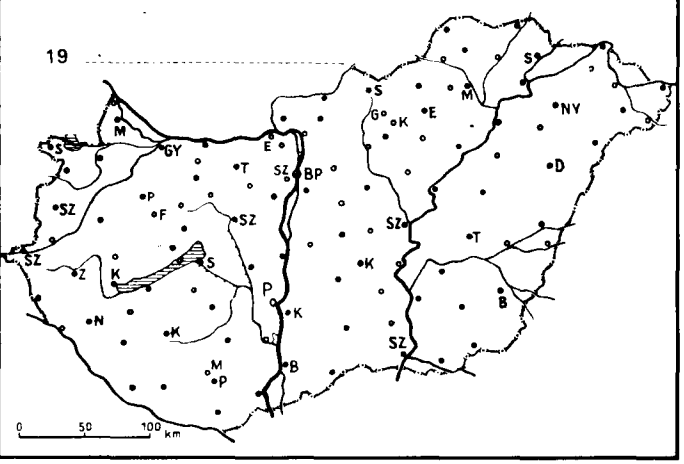

| 1994.04.02. 07h-ig az utolsó 24 óra adatai | | | | | | | 1994.04.02. 07h-ig az utolsó 24 óra adatai | | | | | | |
|---|---|---|---|---|---|---|---|---|---|---|---|---|---|
| állomás | csapadék (mm) | | max. hő-mér-séklet | min. hő-mér-séklet | rad. min. | Előző nap napos órái | állomás | csapadék (mm) | | max. hő-mér-séklet | min. hő-mér-séklet | rad. min. | Előző nap napos órái |
| Győr | 3 | ▽ ⛰ | 22 | 7 | 7 | 9 | Vámosmikola | - | | - | - | - | - |
| Mosonmagyaróvár | 1 | · | 22 | 8 | 7 | 8 | Baja | 2 | · = | 24 | 10 | 9 | 10 |
| Sopron | 2 | ▽ | 22 | 7 | 5 | 7 | Bácsalmás | - | | - | - | - | - |
| Sopronhorpács | 5 | · ⛰ | 22 | 7 | 6 | 6 | Kalocsa-Öregcsertő | - | | - | - | - | - |
| Káld | 15 | ▽ = | 22 | 6 | 4 | - | Kecskemét | 3 | ▽ = | 23 | 9 | 7 | 10 |
| Szentgotthárd | 19 | ▽ | 20 | 5 | 5 | 7 | Kiskunfélegyháza | 1 | · ⛰ | 24 | 9 | 8 | - |
| Szombathely | 7 | ▽ | 21 | 6 | 6 | 7 | Kiskunhalas | 2 | · | 24 | 9 | 8 | - |
| Lenti | - | | - | - | - | - | Kunszentmiklós | - | | - | - | - | - |
| Nagykanizsa | 14 | · | 22 | 7 | 5 | 8 | Balassagyarmat | · | | 23 | 9 | 8 | - |
| Zalaegerszeg | - | | - | - | - | - | Salgótarján | ny | · = | 21 | 7 | 4 | - |
| Farkasgyepű | 6 | · | 18 | 6 | 5 | - | Eger | ny | · | 22 | 9 | 8 | 10 |
| Keszthely | 16 | · ⛰ | 22 | 7 | 6 | 8 | Gyöngyös | ny | · | 23 | 9 | 8 | - |
| Mencshely | 8 | · = | 20 | 6 | 3 | 9 | Kékestető | 1 | ▽ | 14 | 4 | 4 | 10 |
| Pápa | 6 | ▽ = | 21 | 7 | 7 | 8 | Kompolt | 1 | · | 21 | 8 | 6 | 10 |
| Sümeg | - | | - | - | - | - | Poroszló | ny | · | 23 | 9 | 8 | - |
| Veszprém | 3 | · | 20 | 6 | 5 | 8 | Jászberény | ny | · | 24 | 9 | 8 | - |
| Zirc | 4 | · = | 20 | 6 | 6 | - | Karcag Tilalmas | - | | - | - | - | - |
| Homokszentgyörgy | - | | - | - | - | - | Szolnok | ny | · | 23 | 9 | 8 | 10 |
| Kaposvár | 8 | · | 23 | 8 | 8 | 8 | Tiszaroff | - | | - | - | - | - |
| Marcali | 18 | · | 24 | 8 | 7 | - | Túrkeve | ny | · | 23 | 11 | 9 | 9 |
| Siófok | 7 | · ⛰ | 22 | 8 | 8 | 9 | Kistelek | - | | - | - | - | - |
| Somogyszob | - | | - | - | - | - | Szeged | 1 | · | 23 | 10 | 10 | 10 |
| Bábolna | - | | - | - | - | - | Szentes | ny | · | 24 | 10 | 8 | - |
| Esztergom Kertváros | - | | - | - | - | - | Borsodnádasd | - | | - | - | - | - |
| Komárom | - | | - | - | - | - | Füged | ny | · | 20 | 10 | 9 | - |
| Tata | ny | · | 23 | 8 | 7 | - | Hidasnémeti | · | = | 21 | 10 | 8 | - |
| Kisapostag | - | | - | - | - | - | Jósvafő | ny | · ≡ | 19 | 9 | 5 | 10 |
| Martonvásár | - | | - | - | - | - | Miskolc | ny | · | 20 | 9 | 8 | 10 |
| Mór | 1 | ▽ = | 21 | 7 | 6 | - | Sárospatak | 1 | · | 19 | 11 | 8 | 9 |
| Székesfehérvár | 1 | · = | 23 | 8 | 4 | - | Szendrőlád | - | | - | - | - | - |
| Iregszemcse | - | | - | - | - | - | Tokaj | · | | 21 | 8 | 7 | - |
| Paks | 7 | · | 25 | 9 | 9 | 10 | Kisvárda | · | = | 20 | 12 | 11 | 8 |
| Szekszárd | 3 | · = | 24 | 8 | 8 | - | Mátészalka | · | ⛰ | 22 | 12 | 10 | - |
| Mohács | - | | - | - | - | - | Napkor | · | | 21 | 12 | 10 | 10 |
| Pécs | 2 | · | 22 | 8 | 8 | 9 | Pátyod | · | | 22 | 8 | 7 | - |
| Pécs Árpádtető | 4 | · = | 21 | 7 | 6 | - | Tiszabecs | - | = | 21 | 10 | 7 | - |
| Siklós | 2 | · = | 25 | 10 | 10 | - | Vásárosnamény | · | = | 23 | 12 | 10 | - |
| Szigetvár | 3 | = | 24 | 9 | 9 | - | Záhony | - | | - | - | - | - |
| Bp. Lőrinc | 2 | ▽ | 23 | 9 | 7 | 10 | Berettyóújfalu | - | | - | - | - | - |
| Bp. Met. Szolg. | - | | - | - | - | - | Debrecen | ny | · | 21 | 11 | 10 | 10 |
| Bp. Széchenyi-hegy | - | | - | - | - | - | Hajdúdorog | · | = | 21 | 9 | 8 | - |
| Cegléd | - | | - | - | - | - | Hortobágy Halastó | - | | - | - | - | - |
| Gödöllő | - | | - | - | - | - | Körösszakál | - | | - | - | - | - |
| Monor | - | | - | - | - | - | Polgár | - | | - | - | - | - |
| Nagykáta | ny | · | 24 | 7 | 7 | - | Békéscsaba | · | | 23 | 10 | 9 | 11 |
| Szentendre | 1 | ▽ | 19 | 9 | 7 | 10 | Mezőhegyes | ny | · | 23 | 12 | 11 | - |
| Vác | - | | - | - | - | - | Szarvas | ny | · | 23 | 10 | 8 | 10 |

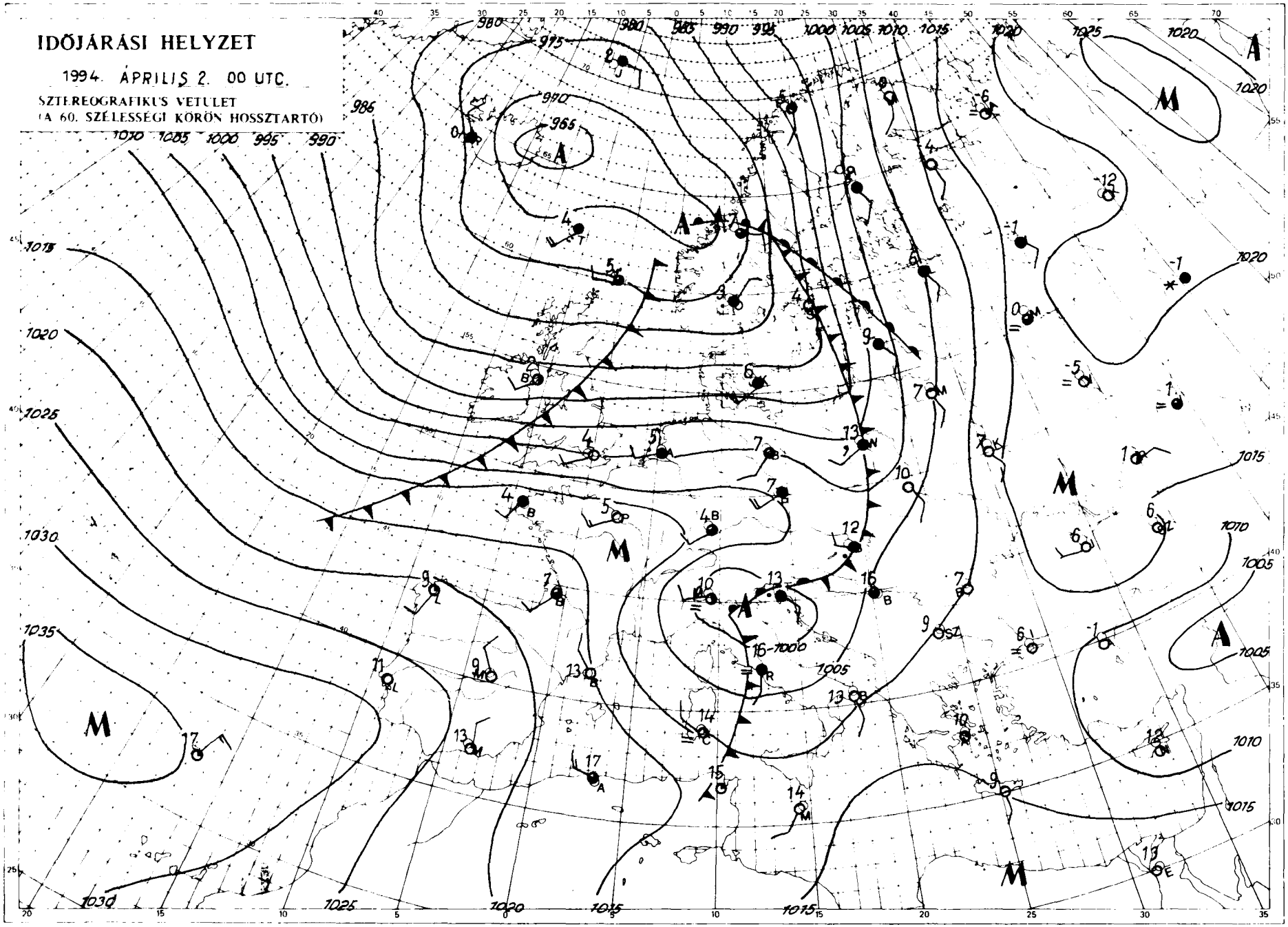


Kiadja az **ORSZÁGOS METEOROLÓGIAI SZOLGÁLAT**

Kiadásért felel: Dr. Mersich Iván, az Országos Meteorológiai Szolgálat elnöke

Készült az Országos Meteorológiai Szolgálat Nyomdájában, Budapest – Felelős vezető: Szinok István – Munkaszám: 94.213.

Szerkesztésért felel: Dr. Dévényi Dezső az Időjárás Előrejelző Osztály vezetője

Készült az OMSZ Időjárás Előrejelző Osztálya – Szakmai felelős: Dr. Dévényi Dezső osztályvezető – Megjelenik naponként

Megrendelhető: 1024 Budapest, II. Kitaibel Pál utca 1. – Pénzügyi Osztály – Telefon: 135-35-00

# IDŐJÁRÁSI NAPIJELENTÉS

ЕЖЕДНЕВНЫЙ МЕТЕОРОЛОГИЧЕСКИЙ БЮЛЛЕТЕНЬ • DAILY WEATHER REPORT
BULLETIN QUOTIDIEN DE TEMPS • TÄGLICHER WETTERBERICHT

**107. évfolyam 93. szám** **+ Budapest +** **1994. április 3. vasárnap**

## Az időjárási helyzet és a várható időjárás:

Kontinensünk keleti, északkeleti vidékeinek időjárását a leszálló légmozgások alakítják, arrafelé sok a napsütés, de még az évszakhoz képest hűvös az idő. A hőmérséklet napközben általában 0 fok körül alakul. Ugyancsak napos az idő a Pireneusi-félszigeten is, de ott helyenként délutánra 20 fokig is felmelegszik a levegő. Európa többi vidékén ciklonok hatására változékony, gyakran felhős, szeles az idő. Lengyelországban, Szlovákiában, a Skandináv-félsziget északi részén sokfelé esik az eső. Sekély ciklon hatására az Alpok térségében is záporesők, esők vannak. A Kárpát-medence fölé a következő 36 órában az átvonult hidegfront nyomában szárazabb levegő érkezik, hideg éjszaka után, pár órára mindenütt kisüt a nap.

Magyarországon szombaton nyugat felől országszerte erősen megnövekedett a felhőzet, sokfelé esett az eső, záporeső. Az északnyugati szél megerősödött, helyenként viharossá fokozódott. A hőmérséklet csúcsértéke keleten 11, 17, nyugaton 6, 10 fok között alakult. Ma (vasárnap) reggel 7 óráig lehullott csapadék mennyisége általában csapadéknyom és 17 mm között volt, de Sárospatak és Mór térségéből 20, Zircről 21 mm-t jelentettek. Hajnalra 1 és 7 fok közé hűlt le a levegő. Ma délelőtt keleten nagyrészt erősen felhős volt az ég, északkeleten néhol esett az eső, másutt a változóan felhős ég mellett ki-ki sütött a nap. Az élénk északnyugati, nyugati szelet többfelé erős, északnyugaton időnként viharos széllökések kísérték. A hőmérséklet 11 órára 6 és 11 fok közé emelkedett.

Ma 12 órakor Budapesten a hőmérséklet 10 fok volt, a tengerszintre átszámított légnyomás 1014 hPa, rendkívül erősen emelkedik.

**Várható időjárás hétfő estig:**

Változóan felhős lesz az ég, szórványosan kisebb esővel, záporesővel. Az északnyugati szél fokozatosan mérséklődik, majd holnap napközben a délnyugati szél élénkülése valószínű.
A legalacsonyabb éjszakai hőmérséklet -1, +4,
a legmagasabb nappali hőmérséklet hétfőn 11, 16 fok között alakul.

Kapitány Ervinné s. k.

**A hőmérséklet napi középértéke és eltérése a sokévi átlagtól (Budapest külterületén):**

| | | |
|---|---|---|
| 1994. április 2. | 9,4 °C | -0,1 °C |

**1871 óta ezen a napon Budapesten előfordult**

| | |
|---|---|
| legmagasabb hőmérséklet: | 22,7 °C (1926, 1928) |
| legalacsonyabb hőmérséklet: | -3,1 °C (1923) |

## LEGMAGASABB HŐMÉRSÉKLET

19 04.04.02

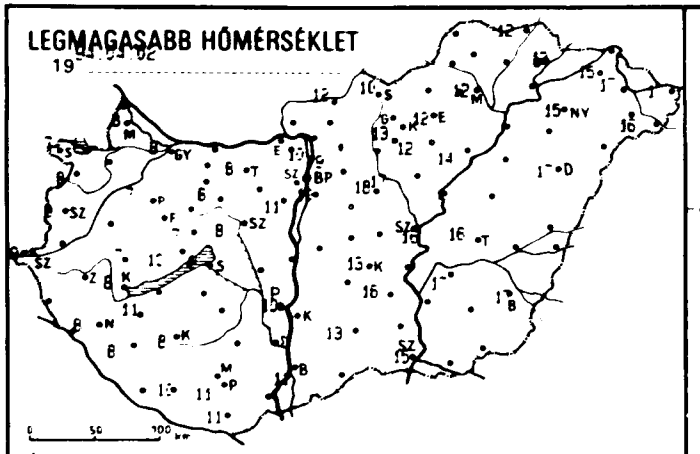

## LEGALACSONYABB HŐMÉRSÉKLET

19 04.04.03

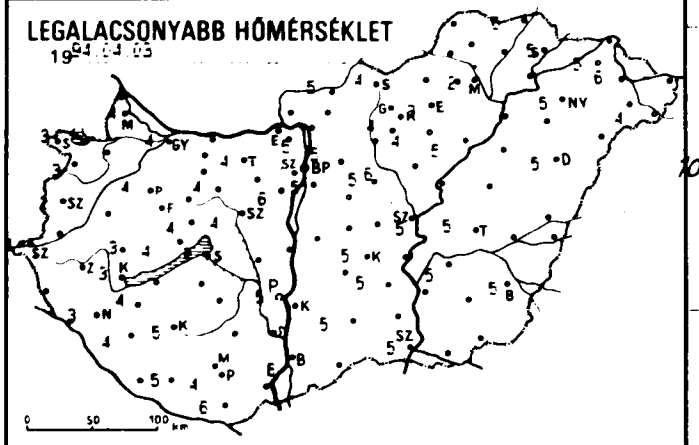

## 24 órás CSAPADÉKELOSZLÁS

19 04.04.02 7h -tól 04.04.03 7h -ig

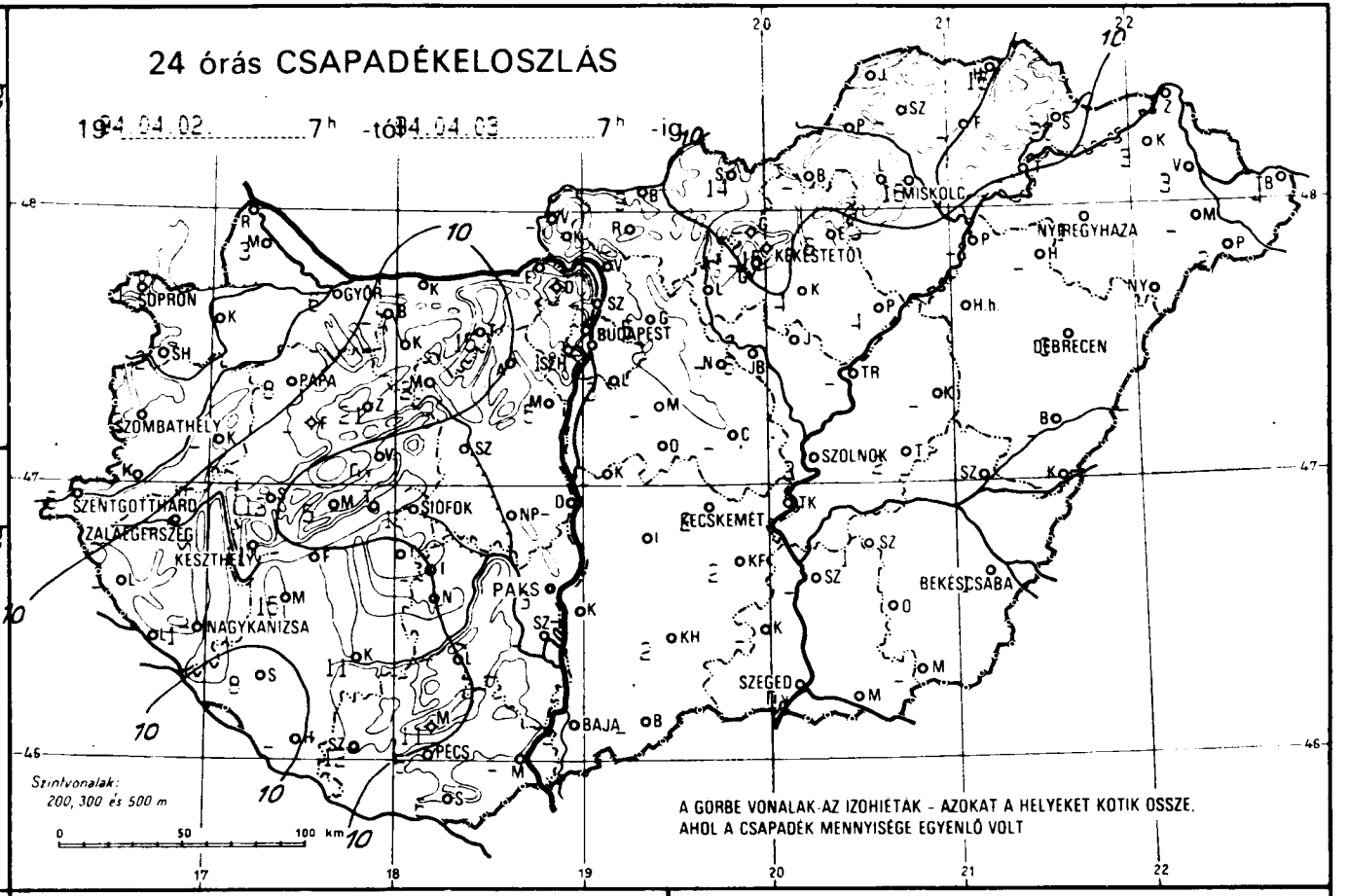


## RADIÁCIÓS MINIMUM

19 04.04.03

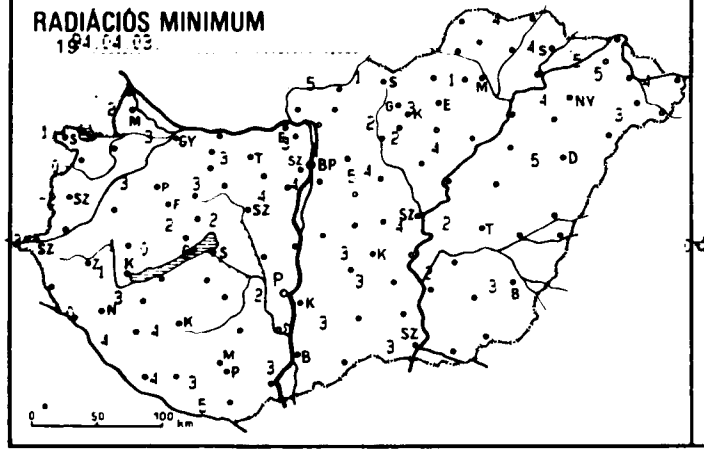

## NAPFÉNYTARTAM

19 04.04.02

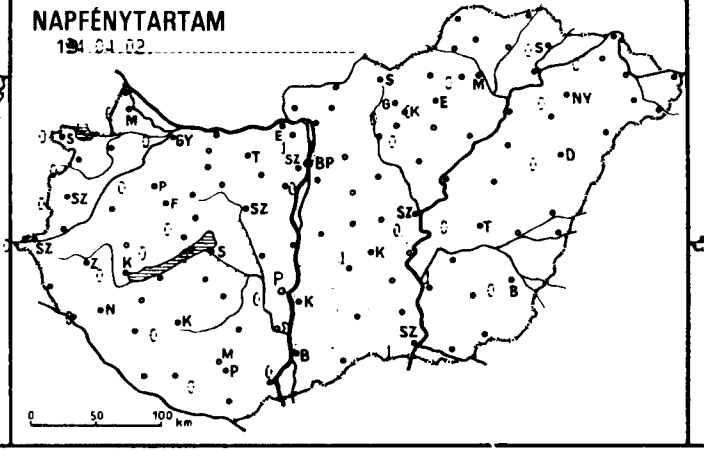

19

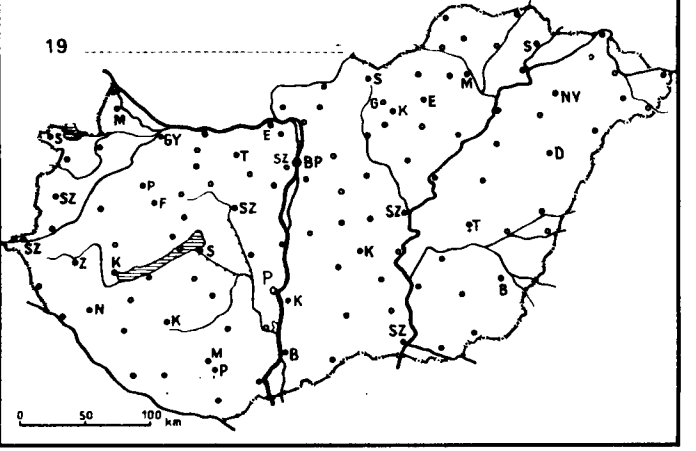

| 19~~94.04.03.~~ 07$^h$-ig az utolsó 24 óra adatai | | | | | | | 19~~94.04.03.~~ 07$^h$-ig az utolsó 24 óra adatai | | | | | | |
|---|---|---|---|---|---|---|---|---|---|---|---|---|---|
| állomás | csapadék (mm) | | max. hő-mér-séklet | min. hő-mér-séklet | rad. min. | Előző nap napos órái | állomás | csapadék (mm) | | max. hő-mér-séklet | min. hő-mér-séklet | rad. min. | Előző nap napos órái |
| Győr | 6 | · | 8 | 4 | 3 | 0 | Vámosmikola | - | | - | - | - | - |
| Mosonmagyaróvár | 3 | · = | 8 | 4 | 2 | 0 | Baja | 3 | ▽ | 11 | 6 | 3 | 0 |
| Sopron | 1 | · | 7 | 3 | 1 | 0 | Bácsalmás | - | | - | - | - | - |
| Sopronhorpács | 2 | · | 8 | 3 | 0 | 0 | Kalocsa-Öregcsertő | - | | - | - | - | - |
| Káld | - | | - | - | - | - | Kecskemét | 2 | ▽ ⛵ | 13 | 5 | 3 | 1 |
| Szentgotthárd | 6 | · | 9 | 1 | -3 | 0 | Kiskunfélegyháza | 2 | ▽ ⛵ | 16 | 5 | 3 | - |
| Szombathely | 2 | · | 9 | 2 | -2 | 0 | Kiskunhalas | 2 | · | 13 | 5 | 3 | - |
| Lenti | - | | - | - | - | - | Kunszentmiklós | - | | - | - | - | - |
| Nagykanizsa | 17 | · | 8 | 3 | 0 | 0 | Balassagyarmat | 9 | ▽ | 12 | 5 | 5 | - |
| Zalaegerszeg | - | | - | - | - | - | Salgótarján | 14 | · = | 10 | 4 | 1 | - |
| Farkasgyepű | - | | - | - | - | - | Eger | 8 | ▽ | 12 | 3 | 3 | 0 |
| Keszthely | 11 | · | 8 | 3 | 1 | 0 | Gyöngyös | 7 | ▽ | 13 | 4 | 2 | - |
| Mencshely | 5 | · | 10 | 4 | 0 | 0 | Kékestető | 15 | ⁿ ⛵ | 6 | -2 | -2 | 0 |
| Pápa | 8 | · | 7 | 4 | 3 | 0 | Kompolt | 4 | · | 12 | 4 | 2 | 0 |
| Sümeg | 12 | · | 7 | 3 | 1 | - | Poroszló | 4 | · | 14 | 5 | 4 | - |
| Veszprém | ny | · | 7 | 4 | 2 | 0 | Jászberény | 6 | · ⛵ | 17 | 6 | 4 | - |
| Zirc | 21 | · = | 6 | 3 | 2 | - | Karcag Tilalmas | - | | - | - | - | - |
| Homokszentgyörgy | - | | - | - | - | - | Szolnok | 2 | ▽ | 16 | 5 | 4 | 0 |
| Kaposvár | 11 | · ⛵ | 8 | 5 | 4 | 0 | Tiszaroff | - | | - | - | - | - |
| Marcali | 15 | · ⛵ | 11 | 4 | 3 | - | Túrkeve | 2 | · | 16 | 5 | 2 | 0 |
| Siófok | 10 | · = | 9 | 7 | 6 | 0 | Kistelek | - | | - | - | - | - |
| Somogyszob | 8 | · ⛵ | 8 | 4 | 4 | - | Szeged | ny | · | 15 | 5 | 3 | 1 |
| Bábolna | - | | - | - | - | - | Szentes | - | | - | - | - | - |
| Esztergom Kertváros | - | | - | - | - | - | Borsodnádasd | - | | - | - | - | - |
| Komárom | - | | - | - | - | - | Füged | - | | - | - | - | - |
| Tata | 15 | · | 8 | 4 | 3 | - | Hidasnémeti | 16 | ▽ = | 12 | 6 | 4 | - |
| Kisapostag | - | | - | - | - | - | Jósvafő | - | | - | - | - | - |
| Martonvásár | 5 | · = | 11 | 6 | 4 | - | Miskolc | 16 | · = | 12 | 2 | 1 | 0 |
| Mór | 20 | ▽ = | 8 | 4 | 3 | - | Sárospatak | 20 | · = | 12 | 5 | 4 | 0 |
| Székesfehérvár | | | 8 | 4 | 2 | - | Szendrőlád | - | | - | - | - | - |
| Iregszemcse | - | | - | - | - | - | Tokaj | - | | - | - | - | - |
| Paks | 3 | ▽ | 10 | 5 | 2 | 0 | Kisvárda | 3 | · = | 15 | 5 | 5 | 0 |
| Szekszárd | - | | - | - | - | - | Mátészalka | - | | - | - | - | - |
| Mohács | - | | - | - | - | - | Napkor | 1 | · | 15 | 5 | 4 | 0 |
| Pécs | 5 | · | 11 | 4 | 3 | 0 | Pátyod | 2 | · | 16 | 4 | 3 | - |
| Pécs Árpádtető | 11 | · | 7 | 4 | 4 | - | Tiszabecs | 4 | · = | 17 | 7 | 4 | - |
| Siklós | 6 | · = | 11 | 6 | 5 | - | Vásárosnamény | 3 | · = | 17 | 6 | 5 | - |
| Szigetvár | 12 | · = | 10 | 5 | 4 | - | Záhony | - | | - | - | - | - |
| Bp. Lőrinc | 3 | ▽ | 10 | 5 | 4 | 0 | Berettyóújfalu | - | | - | - | - | - |
| Bp. Met. Szolg. | - | | - | - | - | - | Debrecen | 3 | · | 17 | 5 | 5 | 0 |
| Bp. Széchenyi-hegy | 1 | · = | 10 | 5 | 3 | - | Hajdúdorog | - | | - | - | - | - |
| Cegléd | - | | - | - | - | - | Hortobágy Halastó | - | | - | - | - | - |
| Gödöllő | 5 | · | 9 | 5 | 4 | 0 | Körösszakál | - | | - | - | - | - |
| Monor | - | | - | - | - | - | Polgár | - | | - | - | - | - |
| Nagykáta | 7 | · | 18 | 5 | 5 | - | Békéscsaba | 1 | ▽ = | 17 | 5 | 3 | 0 |
| Szentendre | 7 | ▽ | 10 | 5 | 3 | 1 | Mezőhegyes | - | | - | - | - | - |
| Vác | - | | - | - | - | - | Szarvas | 1 | · ⛵ | 17 | 5 | 2 | 1 |

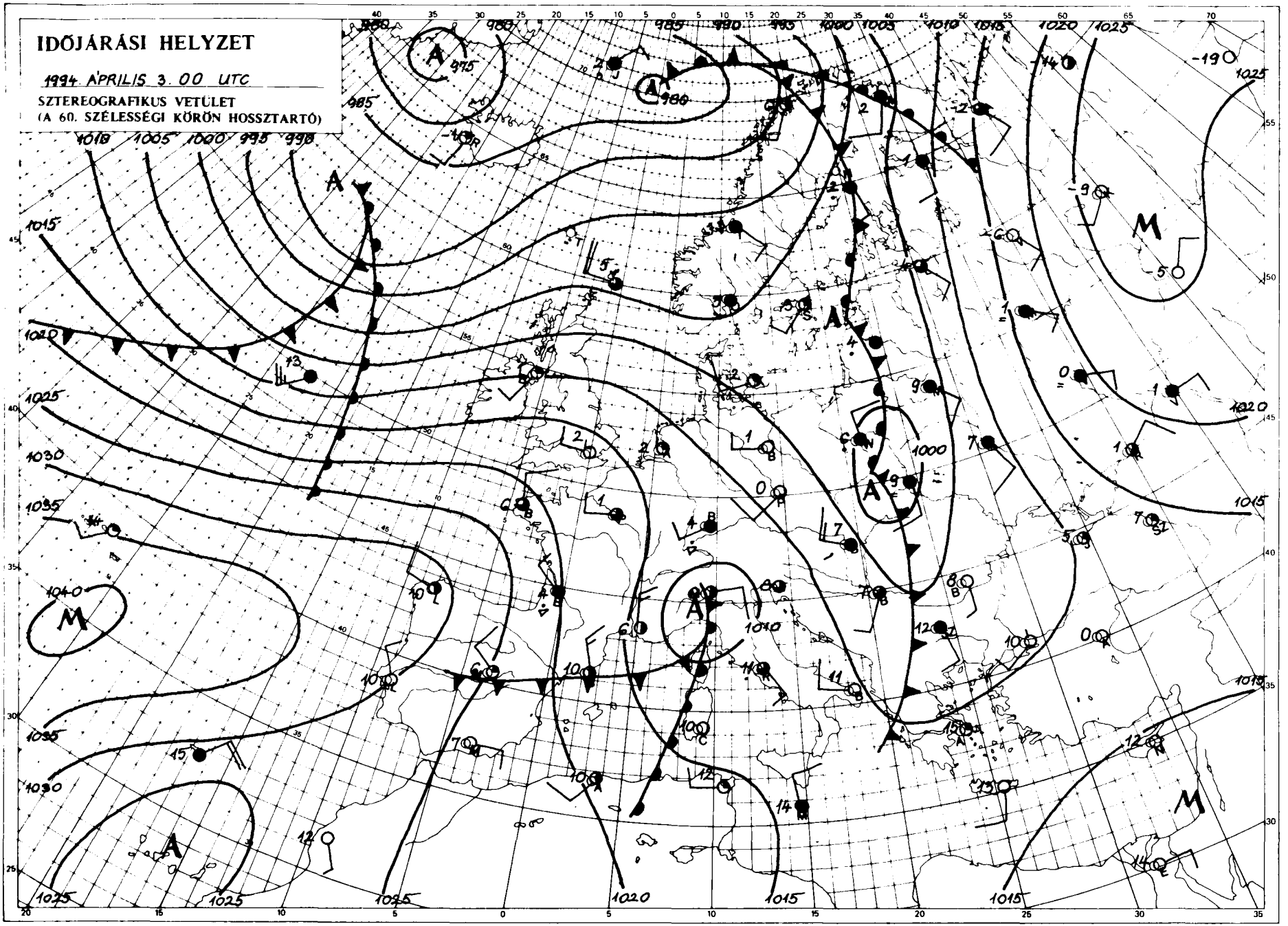


Kiadja az **ORSZÁGOS METEOROLÓGIAI SZOLGÁLAT**

Kiadásért felel: Dr. Mersich Iván, az Országos Meteorológiai Szolgálat elnöke

Készült az Országos Meteorológiai Szolgálat Nyomdájában, Budapest – Felelős vezető: Szinok István – Munkaszám: 94.2.14.

Szerkesztésért felel: Dr. Dévényi Dezső az Időjárás Előrejelző Önálló Osztály vezetője

Készíti: az OMSZ Időjárás Előrejelző Önálló Osztálya – Szakmai felelős: Dr. Dévényi Dezső osztályvezető – Megjelenik naponként

Megrendelhető: 1024 Budapest, II., Kitaibel Pál utca 1. – Pénzügyi Osztály – Telefon: 135-35-00

# IDŐJÁRÁSI NAPIJELENTÉS

ЕЖЕДНЕВНЫЙ МЕТЕОРОЛОГИЧЕСКИЙ БЮЛЛЕТЕНЬ • DAILY WEATHER REPORT
BULLETIN QUOTIDIEN DE TEMPS • TÄGLICHER WETTERBERICHT

107. évfolyam 94. szám + Budapest + 1994. április 4. hétfő

## Az időjárási helyzet és a várható időjárás:

Kontinensünk legnagyobb részén továbbra is változékony az időjárás. A Nyugat-, és Közép-Európát elárasztó viszonylag hideg levegő hatására az évszakhoz képest hűvös az idő, a hőmérséklet csúcsértéke ezeken a területeken átlagosan 2, 4 fokkal marad el az ilyenkor megszokottól. A hűvös levegő Délnyugat-, és Közép-Európa fölött átmenetileg nyugalomba jutott és a leszálló légmozgások hatására egyre naposabb időjárás alakult ki. Ugyanakkor az Izland fölött örvénylő, nagy kiterjedésű ciklon melegfrontja már elérte Nyugat-Európa partmenti térségét. Szeles felhőrendszeréből sok helyen esett az eső. Ez a front kelet felé halad és kiterjedt felhőzónájának széle már megközelítette az Alpok térségét. A front várhatóan az éjszakai órákban éri el a Kárpát-medencét, emiatt a következő 36 órában hazánkban is ismét egyre felhősebb, változékonyabb időre számíthatunk.

Magyarországon vasárnap északkeleten erősen, másutt változóan felhős volt az ég. Az ország nagy részén 4, 10 órán át sütött a nap. Néhol eső, záporeső előfordult, Kékestetőről hózáport is jelentettek. A ma (hétfő) reggel 7 óráig lehullott csapadék mennyisége általában jelentéktelen volt, csupán északkeleten mértek 2, 7 mm-t. Az eleinte még sokfelé erős északnyugati, nyugati szél fokozatosan mérséklődött. A hőmérséklet csúcsértéke vasárnap általában 10 és 15, de az erősen felhős északkeleti országrészben csak 8 és 10 fok között alakult. Hétfő hajnalra a jobbára derült ég mellett +3 és -3 fok közé hűlt le a levegő. Délelőtt nagyrészt napos, gyorsan melegedő idő volt. A hőmérséklet 11 órára 9 és 13 fok közé emelkedett.

Ma 12 órakor Budapesten a hőmérséklet 13 fok volt, a tengerszintre átszámított légnyomás 1020 hPa, erősen süllyed.

**Várható időjárás kedd estig:**

Eleinte változóan felhős, nagyrészt napos idő lesz, majd a késő esti, éjszakai óráktól többször erősen megnövekszik a felhőzet és szórványosan, előbb nyugaton, majd másutt is várható eső, zápor. A délnyugatira, majd délkeletire, keletire forduló szél élénk időnként erős lesz.
A legalacsonyabb éjszakai hőmérséklet 1, 6,
a legmagasabb nappali hőmérséklet kedden 11, 16 fok között alakul

**Távolabbi kilátások szerdától–szombatig:**

Eleinte túlnyomóan borult, hűvös idő lesz, sokfelé várható eső, zápor, helyenként zivatar, majd változóan felhős idő lesz, számottevő eső nélkül. Az időszak végén melegszik az idő, de elszórtan újabb esőre, záporra is számítani kell.
A legalacsonyabb éjszakai hőmérséklet általában 2 és 7 fok között valószínű, de pénteken néhol talajmenti fagy lehet.
A legmagasabb nappali hőmérséklet az időszak elején csak 8, 13 fok között lesz, majd fokozatos melegedés várható, és az időszak végén már 13, 18 fok közötti csúcshőmérsékletre számíthatunk.
Jelentős mennyiségű (legalább napi 5 mm) csapadék az időszak elején az ország területének 80 százalékán várható.

Bartha Péterné s. k.

**A hőmérséklet napi középértéke és eltérése a sokévi átlagtól (Budapest külterületén):**

| | | |
|---|---|---|
| 1994. április 3. | 8,2°C | -1,2°C |

**1871 óta ezen a napon Budapesten előfordult**

| | |
|---|---|
| legmagasabb hőmérséklet: | 24,1°C (1945) |
| legalacsonyabb hőmérséklet: | -3,1°C (1891) |

## LEGMAGASABB HŐMÉRSÉKLET

19..... .....

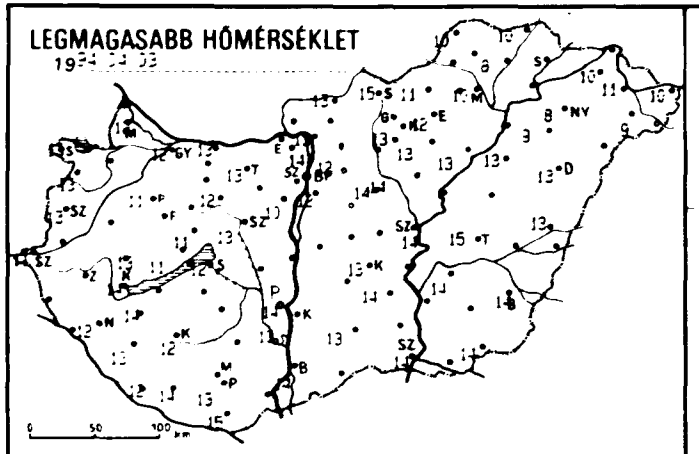

## LEGALACSONYABB HŐMÉRSÉKLET

19..... .....

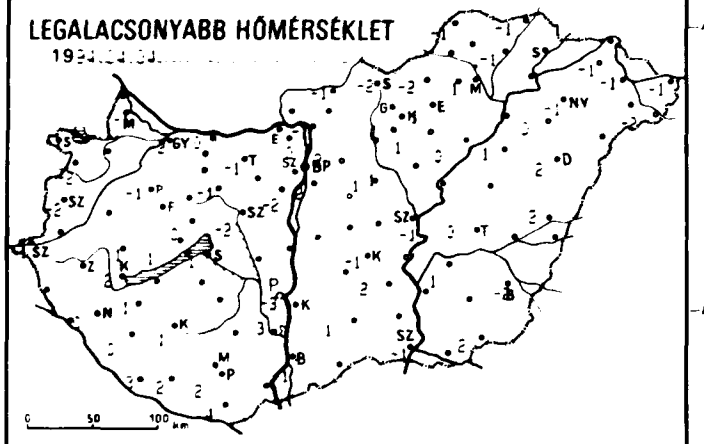

## 24 órás CSAPADÉKELOSZLÁS

19..... 7h -tól..... 7h -ig.

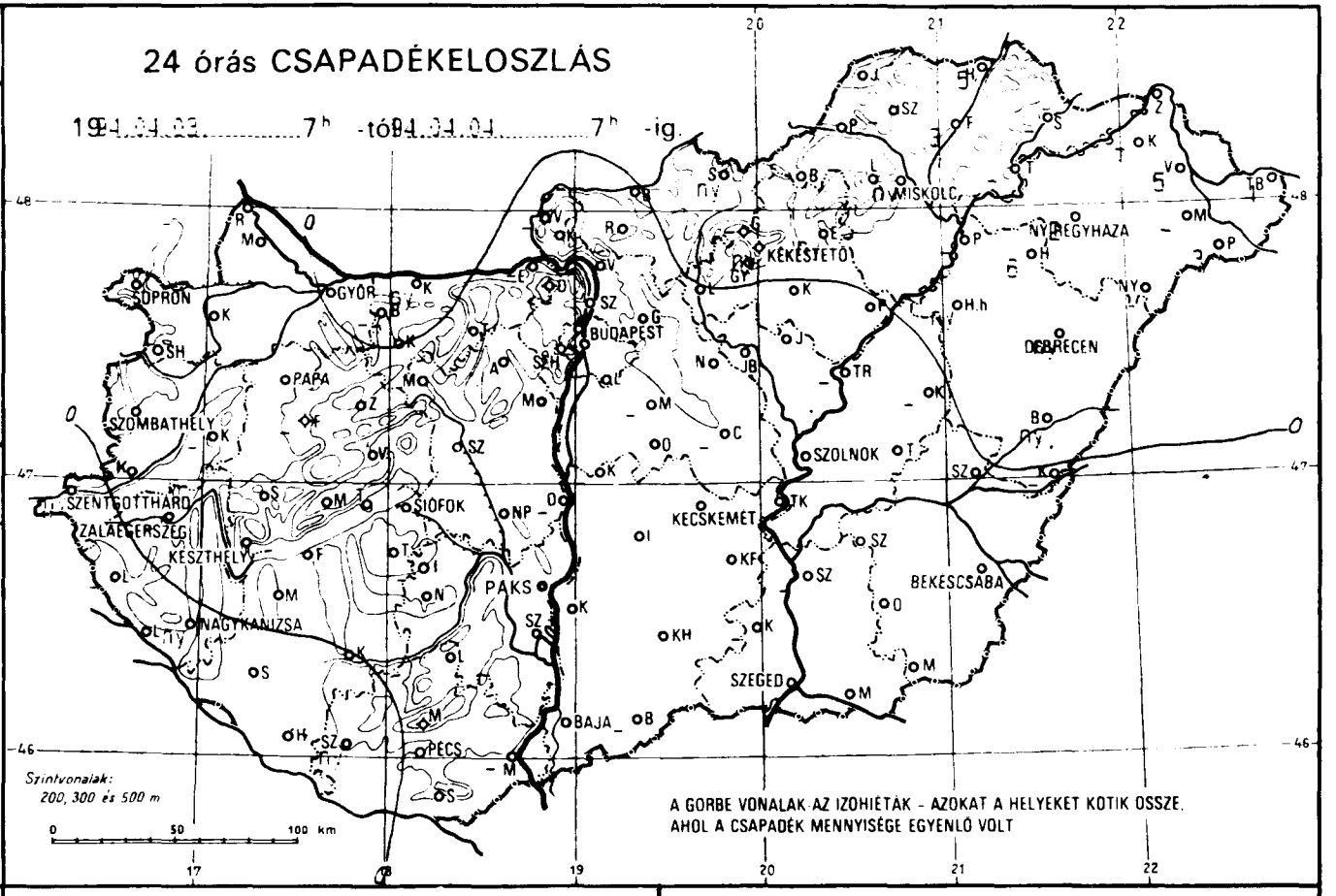


## RADIÁCIÓS MINIMUM

19..... .....

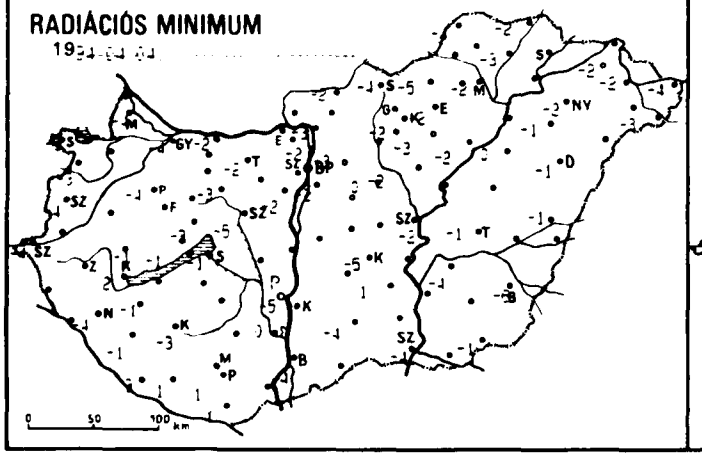

## NAPFÉNYTARTAM

19..... .....

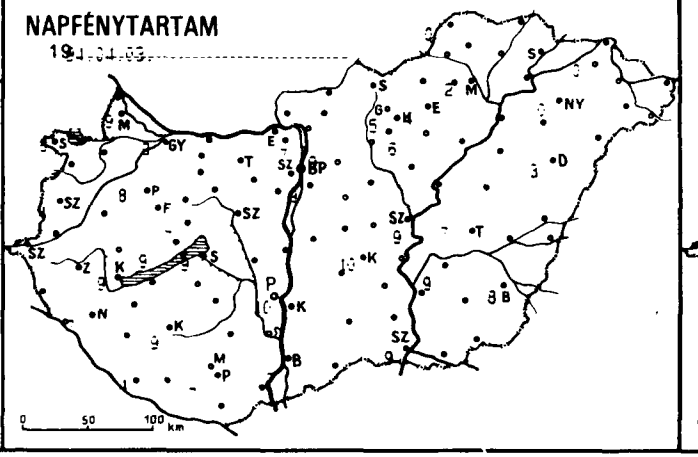

19.....

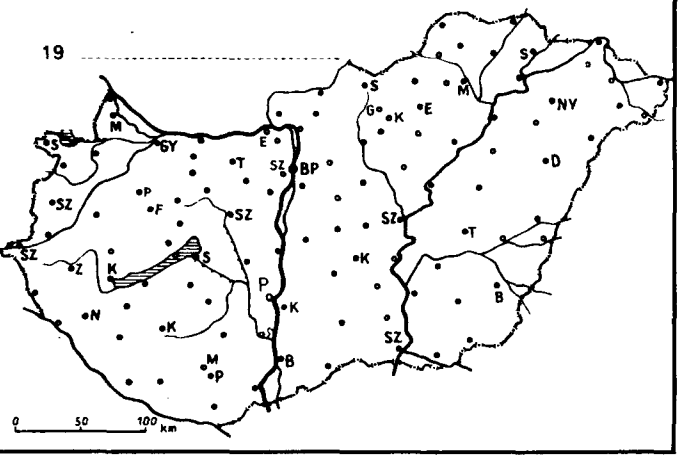

| 19 94.04.04. 07h-ig az utolsó 24 óra adatai | | | | | | | 19 94.04.04. 07h-ig az utolsó 24 óra adatai | | | | | | |
|---|---|---|---|---|---|---|---|---|---|---|---|---|---|
| állomás | csapadék (mm) | | max. hő-mér-séklet | min. hő-mér-séklet | rad. min. | Előző nap napos órái | állomás | csapadék (mm) | | max. hő-mér-séklet | min. hő-mér-séklet | rad. min. | Előző nap napos órái |
| Győr | . | ⌣ | 12 | -2 | -4 | 9 | Vámosmikola | - | | - | - | - | - |
| Mosonmagyaróvár | . | ⚶ | 12 | -1 | -4 | 9 | Baja | . | ⩫ | 14 | -1 | -4 | 7 |
| Sopron | . | ⩫ | 13 | -1 | -5 | 8 | Bácsalmás | - | | - | - | - | - |
| Sopronhorpács | . | ⌣ | 13 | -2 | -3 | 7 | Kalocsa-Öregcsertő | - | | - | - | - | - |
| Káld | - | | - | - | - | - | Kecskemét | . | ≡ | 13 | -1 | -5 | 10 |
| Szentgotthárd | ny | ⍒ | 11 | -1 | -4 | 7 | Kiskunfélegyháza | . | ⌣ | 14 | 2 | 1 | - |
| Szombathely | . | ⌣ | 13 | -2 | -4 | 4 | Kiskunhalas | . | ⌣ | 13 | 1 | -4 | - |
| Lentl | - | | - | - | - | - | Kunszentmiklós | - | | - | - | - | - |
| Nagykanizsa | ny | ⍒ ⌣ | 12 | 0 | -4 | 7 | Balassagyarmat | . | ⌣ | 13 | -1 | -2 | - |
| Zalaegerszeg | - | | - | - | - | - | Salgótarján | ny | · ⌣ | 15 | -2 | -4 | - |
| Farkasgyepű | - | | - | - | - | - | Eger | ny | ⍒ ⩫ | 12 | 1 | -2 | 4 |
| Keszthely | . | ⩫ | 14 | 2 | 2 | 9 | Gyöngyös | . | ⌣ | 13 | 1 | -2 | - |
| Mencshely | . | ⌣ | 11 | 1 | -1 | 9 | Kékestető | ny | ⍒ ≡ | 5 | -1 | -3 | 5 |
| Pápa | . | ⌣ | 11 | -1 | -4 | 8 | Kompolt | . | ⌣ | 13 | 1 | -3 | 6 |
| Sümeg | . | ⌣ | 13 | 1 | -1 | - | Poroszló | . | ≡ | 13 | 0 | -2 | - |
| Veszprém | . | ⌣ | 11 | 0 | -3 | 7 | Jászberény | . | ⌣ | 14 | 1 | -2 | - |
| Zirc | . | ⌣ | 10 | -2 | -3 | - | Karcag Tilalmas | - | | - | - | - | - |
| Homokszentgyörgy | . | ⩫ | 12 | 3 | 3 | 4 | Szolnok | . | ≡ | 14 | -1 | -2 | 9 |
| Kaposvár | . | ⌣ | 12 | 1 | -3 | 9 | Tiszaroff | - | | - | - | - | - |
| Marcali | . | ⩫ | 14 | 1 | -1 | - | Túrkeve | . | ⌣ | 15 | 0 | -1 | 7 |
| Siófok | . | | 12 | 1 | -1 | 9 | Kistelek | - | | - | - | - | - |
| Somogyszob | . | ⩫ | 13 | 0 | -1 | - | Szeged | . | ⌣ | 14 | -1 | -4 | 9 |
| Bábolna | - | | - | - | - | - | Szentes | - | | - | - | - | - |
| Esztergom Kertváros | - | | - | - | - | - | Borsodnádasd | . | ≡ | 11 | -2 | -5 | - |
| Komárom | ny | · ⌣ | 13 | 0 | -2 | - | Füged | 3 | · = | 8 | -1 | -3 | - |
| Tata | . | ⌣ | 13 | -1 | -2 | - | Hidasnémeti | 5 | · = | 10 | -1 | -2 | - |
| Kisapostag | - | | - | - | - | - | Jósvafő | . | ≡ | 10 | -1 | -4 | 0 |
| Martonvásár | . | ⩫ | 10 | -2 | -2 | - | Miskolc | ny | ⍒ ⌣ | 10 | 1 | -2 | 2 |
| Mór | . | ⌣ | 12 | -1 | -3 | - | Sárospatak | - | | - | - | - | - |
| Székesfehérvár | . | ⌣ | 13 | -2 | -5 | - | Szendrőlád | - | | - | - | - | - |
| Iregszemcse | - | | - | - | - | - | Tokaj | - | | - | - | - | - |
| Paks | . | ⌣ | 14 | -3 | -5 | 10 | Kisvárda | 7 | · = | 10 | -1 | -2 | 0 |
| Szekszárd | . | | 13 | 3 | 0 | - | Mátészalka | - | | - | - | - | - |
| Mohács | - | | - | - | - | - | Napkor | 2 | · ≡ | 8 | -1 | -2 | 0 |
| Pécs | . | | 13 | 2 | 1 | 7 | Pátyod | 3 | ⍒ ⌣ | 9 | -2 | -3 | - |
| Pécs Árpádtető | . | | 10 | 3 | 3 | - | Tiszabecs | 4 | · = | 10 | -1 | -4 | - |
| Siklós | . | = | 15 | 4 | 4 | - | Vásárosnamény | 5 | ⍒ ≡ | 11 | -1 | -2 | - |
| Szigetvár | ny | · = | 14 | 2 | 1 | - | Záhony | - | | - | - | - | - |
| Bp. Lőrinc | . | ⩫ | 12 | 2 | -2 | 9 | Berettyóújfalu | ny | · ⌣ | 13 | 2 | -1 | - |
| Bp. Met. Szolg. | . | | - | - | - | - | Debrecen | ny | ⍒ ⩫ | 13 | 2 | -1 | 3 |
| Bp. Széchenyi-hegy | . | | 10 | 2 | -1 | - | Hajdúdorog | 6 | ⍒ ⌣ | 9 | 0 | -1 | - |
| Cegléd | . | | - | - | - | - | Hortobágy Halastó | ny | · | 13 | 1 | 0 | - |
| Gödöllő | . | ⩫ | 12 | 2 | -3 | 9 | Körösszakál | - | | - | - | - | - |
| Monor | . | | - | - | - | - | Polgár | - | | - | - | - | - |
| Nagykáta | . | ⩫ | 14 | 1 | 0 | - | Békéscsaba | . | ⌣ | 14 | -2 | -6 | 8 |
| Szentendre | . | ⩫ | 14 | 0 | -2 | 7 | Mezőhegyes | . | ⌣ | 14 | 2 | -1 | - |
| Vác | . | ⩫ | 13 | -1 | -3 | - | Szarvas | . | ⌣ | 14 | 1 | -4 | 9 |

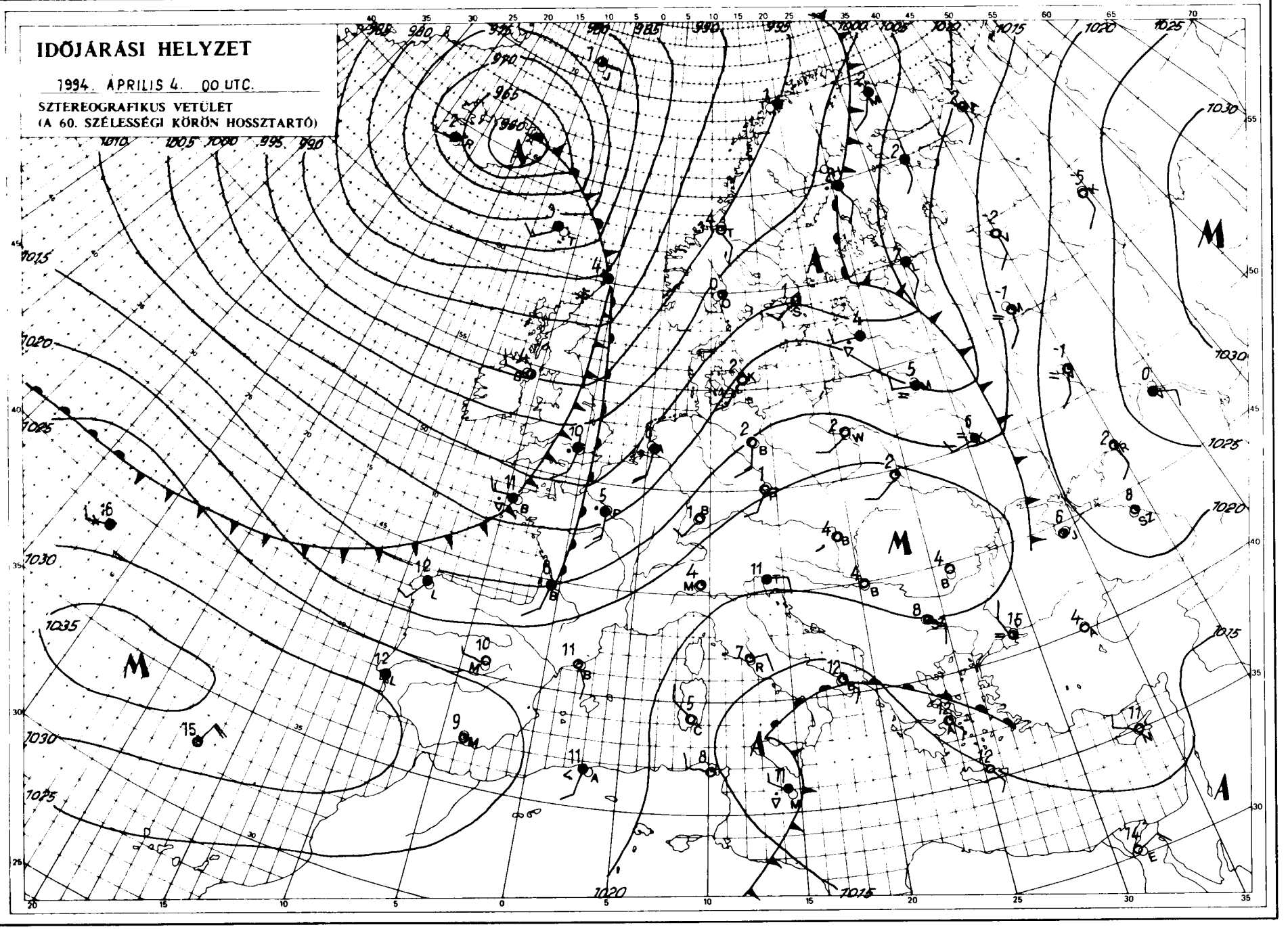


Kiadja az **ORSZÁGOS METEOROLÓGIAI SZOLGÁLAT**

Kiadásért felel: Dr. Mersich Iván, az Országos Meteorológiai Szolgálat elnöke

Készült az Országos Meteorológiai Szolgálat Nyomdájában, Budapest – Felelős vezető: Szinok István – Munkaszám: 94.215.

Szerkesztésért felel: Dr. Dévényi Dezső az Időjárás Előrejelző Önálló Osztály vezetője

Készíti: az OMSZ Időjárás Előrejelző Önálló Osztálya – Szakmai felelős: Dr. Dévényi Dezső osztályvezető – Megjelenik naponként

Megrendelhető: 1024 Budapest, II., Kitaibel Pál utca 1. – Pénzügyi Osztály – Telefon: 135-35-00

# IDŐJÁRÁSI NAPIJELENTÉS

ЕЖЕДНЕВНЫЙ МЕТЕОРОЛОГИЧЕСКИЙ БЮЛЛЕТЕНЬ • DAILY WEATHER REPORT
BULLETIN QUOTIDIEN DE TEMPS • TÄGLICHER WETTERBERICHT

107. évfolyam 95. szám + Budapest + 1994. április 5. kedd

## Az időjárási helyzet és a várható időjárás:

Európa időjárását a változékonyság jellemzi. Ciklonok hatására kontinensünk nyugati, északi, valamint délkeleti, déli vidékén jobbára erősen felhős az ég és sokfelé esik az eső. Kevesebb felhő, több napsütés az Ibériai-félsziget térségében valamint Oroszország egy részén figyelhető meg. A hőmérséklet csúcsértéke Spanyolországban eléri a 20, 25 fokot. Észak felé haladva fokozatosan csökken a hőmérséklet, és a Skandináv térségben az 5 fok körüli maximum a jellemző. A Kárpát-medence időjárását a következő 36 órában egy tőlünk délkeletre kimélyülő ciklon határozza majd meg, melynek hatására felhős, esős idő várható. Keleten jelentős mennyiségű csapadékkal.

Magyarországon hétfőn változóan felhős, nagyrészt napos idő volt. Napközben többfelé megerősödött a délnyugati, déli szél. A hőmérséklet csúcsértéke 12, 17 fok között alakult. Éjszaka nyugat felől egy hidegfront érte el hazánkat, és hajnalban, reggel a Dunántúlon már szórványosan eleredt az eső. A hőmérsékleti minimum 0, +8 fok között változott. Kedden délelőtt az országban mindenütt erősen megnövekedett a felhőzet, és nyugaton elszórtan esett az eső. A Dunántúlon többfelé fújt erős, helyenként viharos északnyugati szél. A hőmérséklet 11 órakor 3, 12 fok között változott.

Ma 12 órakor Budapesten a hőmérséklet 9 fok volt, a tengerszintre átszámított légnyomás 1013 hPa, alig változik.

**Várható időjárás szerda estig:**

Általában borult lesz az ég, sokfelé várható eső, zápor. Keleten jelentős mennyiségű csapadék valószínű. Szerdán délután nyugaton már időnként felszakadozhat a felhőzet. A többnyire élénk északnyugati, északi szelet főként a Dunántúlon viharos lökések kísérhetik.
A legalacsonyabb éjszakai hőmérséklet általában 3, 8 fok között alakul.
A legmagasabb nappali hőmérséklet 8, 13 fok között várható.

Varga László s. k.

**A hőmérséklet napi középértéke és eltérése a sokévi átlagtól (Budapest külterületén):**

| | | |
|---|---|---|
| 1994. április 4. | 8,5 °C | -1,6 °C |

**1871 óta ezen a napon Budapesten előfordult**

| | |
|---|---|
| legmagasabb hőmérséklet: | 25,9 °C (1946) |
| legalacsonyabb hőmérséklet: | -1,4 °C (1884) |

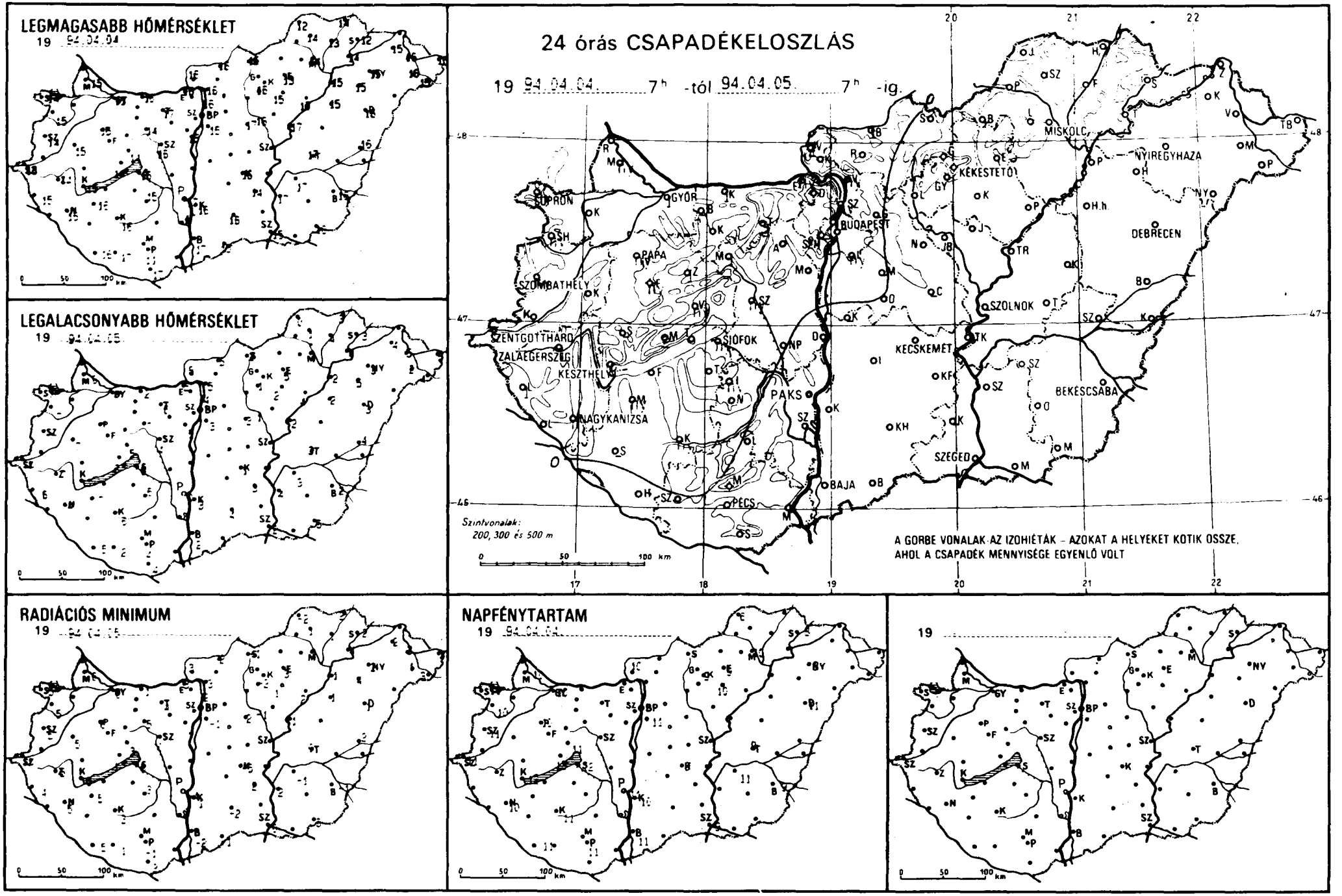
LEGMAGASABB HŐMÉRSÉKLET
19 94.04.04
LEGALACSONYABB HŐMÉRSÉKLET
19 94.04.05
24 órás CSAPADÉKELOSZLÁS
19 94.04.04. 7h -tól 94.04.05. 7h -ig.
SOPRON
GYŐR
BUDAPEST
MISKOLC
NYÍREGYHÁZA
KÉKESTETŐ
DEBRECEN
SZOMBATHELY
PAPA
SZOLNOK
SZENTGOTTHÁRD
ZALAEGERSZEG
KESZTHELY
SIÓFOK
KECSKEMÉT
NAGYKANIZSA
PAKS
BÉKÉSCSABA
SZEGED
BAJA
PÉCS
Szintvonalak:
200, 300 és 500 m
A GORBE VONALAK AZ IZOHIÉTÁK – AZOKAT A HELYEKET KÖTIK ÖSSZE, AHOL A CSAPADÉK MENNYISÉGE EGYENLŐ VOLT
RADIÁCIÓS MINIMUM
19 94.04.05
NAPFÉNYTARTAM
19 94.04.04
19

| 19 94.04.05. 07h-ig az utolsó 24 óra adatai | | | | | | |
|---|---|---|---|---|---|---|
| állomás | csapadék (mm) | | max. hő-mér-séklet | min. hő-mér-séklet | rad. min. | Előző nap napos órái |
| Győr | 1 | | 15 | 7 | 6 | 10 |
| Mosonmagyaróvár | ny | | 15 | 8 | 6 | 10 |
| Sopron | ny | | 14 | 7 | 5 | 11 |
| Sopronhorpács | ny | | 15 | 7 | 5 | 10 |
| Káld | . | | 15 | 7 | 5 | - |
| Szentgotthárd | 6 | | 13 | 4 | 4 | 11 |
| Szombathely | ny | | 14 | 7 | 5 | 11 |
| Lenti | 1 | | 15 | 6 | 4 | - |
| Nagykanizsa | ny | | 15 | 7 | 5 | 10 |
| Zalaegerszeg | 1 | | 14 | 7 | 5 | - |
| Farkasgyepű | ny | | 12 | 2 | 1 | - |
| Keszthely | 2 | | 15 | 7 | 5 | 12 |
| Mencshely | 2 | | 14 | 6 | 1 | 12 |
| Pápa | ny | | 15 | 7 | 6 | 10 |
| Sümeg | - | | - | - | - | - |
| Veszprém | ny | | 14 | 5 | 3 | 11 |
| Zirc | 1 | | 13 | 4 | 4 | - |
| Homokszentgyörgy | . | | 16 | 5 | 5 | 11 |
| Kaposvár | ny | | 16 | 6 | 3 | 11 |
| Marcali | ny | | 16 | 7 | 5 | - |
| Siófok | ny | | 16 | 8 | 6 | 12 |
| Somogyszob | - | | - | - | - | - |
| Bábolna | - | | - | - | - | - |
| Esztergom Kertváros | ny | | 16 | 5 | 3 | - |
| Komárom | 1 | | 16 | 2 | 1 | - |
| Tata | 3 | | 17 | 6 | 4 | - |
| Kisapostag | - | | - | - | - | - |
| Martonvásár | . | | 15 | 5 | 4 | - |
| Mór | 1 | | 14 | 7 | 5 | - |
| Székesfehérvár | ny | | 16 | 4 | 0 | - |
| Iregszemcse | ny | | 15 | 6 | 3 | - |
| Paks | . | | 17 | 0 | -4 | 11 |
| Szekszárd | . | | 17 | 4 | 2 | - |
| Mohács | - | | - | - | - | - |
| Pécs | . | | 11 | 4 | -1 | 11 |
| Pécs Árpádtető | - | | 14 | 7 | 5 | - |
| Siklós | . | | 17 | 4 | 1 | - |
| Szigetvár | . | | 17 | 2 | 1 | - |
| Bp. Lőrinc | ny | | 15 | 3 | -1 | 11 |
| Bp. Met. Szolg. | - | | - | - | - | - |
| Bp. Széchenyi-hegy | 1 | | 12 | 4 | 4 | - |
| Cegléd | . | | - | - | - | - |
| Gödöllő | . | | - | - | - | - |
| Monor | . | | - | - | - | - |
| Nagykáta | . | | 17 | 3 | 2 | - |
| Szentendre | ny | | 16 | 4 | 2 | - |
| Vác | ny | | 16 | 5 | 3 | - |

| 19 94.04.05. 07h-ig az utolsó 24 óra adatai | | | | | | |
|---|---|---|---|---|---|---|
| állomás | csapadék (mm) | | max. hő-mér-séklet | min. hő-mér-séklet | rad. min. | Előző nap napos órái |
| Vámosmikola | 2 | | 16 | 8 | 3 | 10 |
| Baja | . | | 17 | 2 | -2 | 11 |
| Bácsalmás | . | | 15 | 4 | -1 | - |
| Kalocsa-Öregcsertő | . | | 16 | 3 | 1 | 10 |
| Kecskemét | . | | 16 | 1 | -5 | 9 |
| Kiskunfélegyháza | . | | 14 | 3 | 2 | - |
| Kiskunhalas | . | | 16 | 4 | -2 | - |
| Kunszentmiklós | - | | - | - | - | - |
| Balassagyarmat | 1 | | 16 | 5 | 2 | - |
| Salgótarján | . | | 16 | 2 | -1 | - |
| Eger | . | | 13 | 5 | 3 | 9 |
| Gyöngyös | . | | 16 | 1 | -2 | - |
| Kékestető | . | | 6 | 0 | -1 | 9 |
| Kompolt | . | | 15 | 2 | 1 | 10 |
| Poroszló | . | | 16 | 4 | 2 | - |
| Jászberény | . | | 16 | 1 | -1 | - |
| Karcag Tilalmas | - | | - | - | - | - |
| Szolnok | - | | - | - | - | - |
| Tiszaroff | . | | 17 | 2 | 1 | - |
| Túrkeve | . | | 17 | 3 | 0 | 9 |
| Kistelek | - | | - | - | - | - |
| Szeged | . | | 15 | 2 | 0 | 9 |
| Szentes | . | | 17 | 4 | 2 | - |
| Borsodnádasd | - | | - | - | - | - |
| Fügöd | . | | 13 | 4 | 1 | - |
| Hidasnémeti | . | | 14 | 3 | 2 | - |
| Jósvafő | . | | 12 | 0 | -2 | 6 |
| Miskolc | . | | 14 | 4 | 3 | 10 |
| Sárospatak | . | | 12 | 3 | 2 | 8 |
| Szendrőlád | . | | 14 | 1 | 1 | - |
| Tokaj | . | | 14 | 4 | 4 | - |
| Kisvárda | . | | 15 | 4 | 2 | - |
| Mátészalka | . | | 16 | 2 | 1 | - |
| Napkor | . | | 15 | 3 | 2 | 9 |
| Pátyod | . | | 15 | 4 | 3 | - |
| Tiszabecs | . | | 15 | 5 | 1 | - |
| Vásáronamény | . | | 16 | 5 | 3 | - |
| Záhony | - | | - | - | - | - |
| Berettyóújfalu | . | | 16 | 4 | 2 | - |
| Debrecen | . | | 16 | 3 | 1 | 11 |
| Hajdúdorog | . | | 15 | 5 | 4 | - |
| Hortobágy Halastó | . | | 15 | 2 | 1 | - |
| Körösszakál | - | | - | - | - | - |
| Polgár | . | | 15 | 2 | 1 | - |
| Békéscsaba | . | | 16 | 2 | -1 | 9 |
| Mezőhegyes | . | | 16 | 5 | 3 | - |
| Szarvas | . | | 17 | 3 | -1 | 11 |

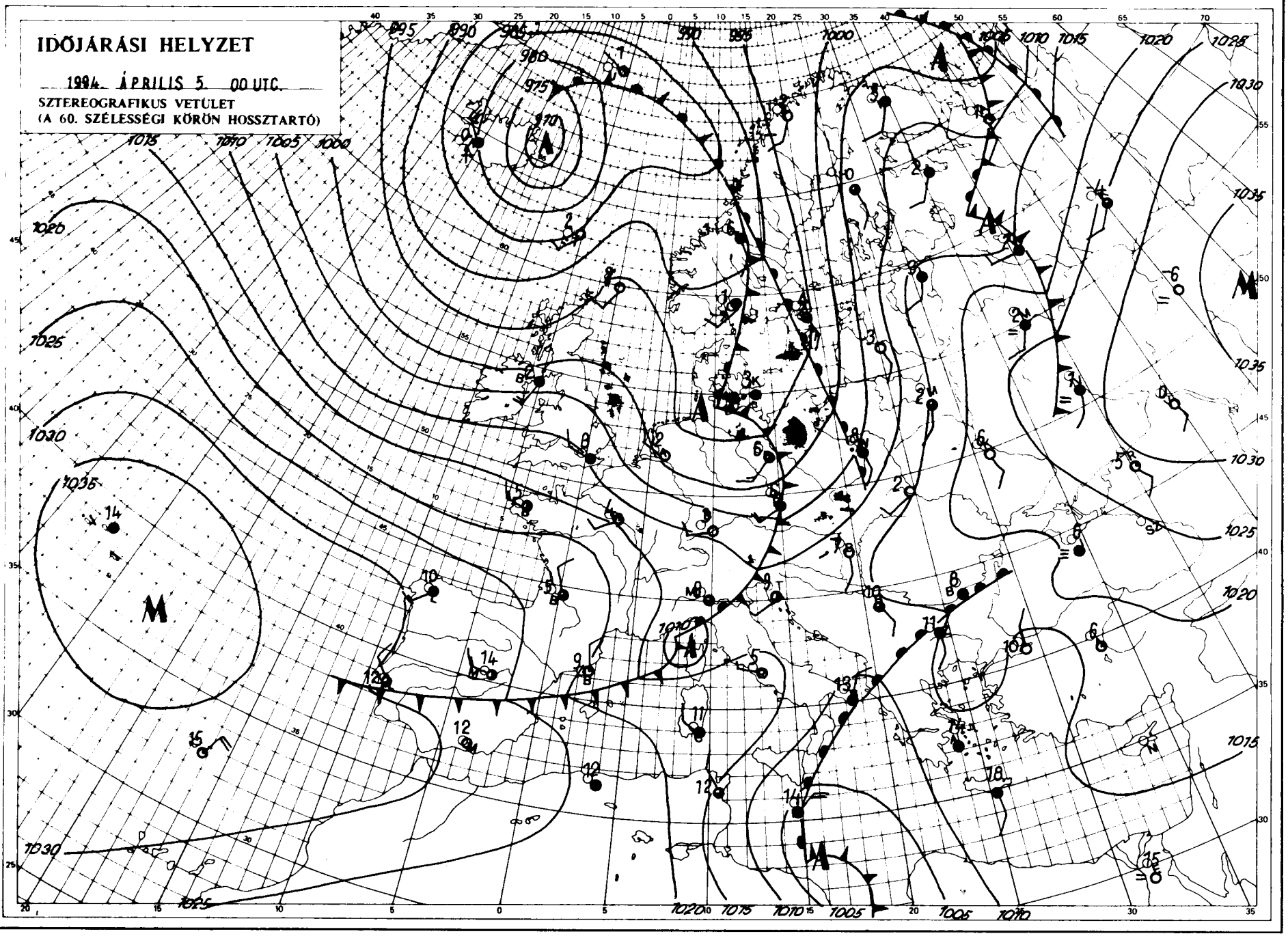


Kiadja az **ORSZÁGOS METEOROLÓGIAI SZOLGÁLAT**
Kiadásért felel: Dr. Mersich Iván, az Országos Meteorológiai Szolgálat elnöke
Készült az Országos Meteorológiai Szolgálat Nyomdájában, Budapest – Felelős vezető: Szinok István – Munkaszám: 94.216.
Szerkesztésért felel: Dr. Dévényi Dezső az Időjárás Előrejelző Önálló Osztály vezetője
Készíti: az OMSZ Időjárás Előrejelző Önálló Osztálya – Szakmai felelős: Dr. Dévényi Dezső osztályvezető – Megjelenik naponként
Megrendelhető: 1024 Budapest, II., Kitaibel Pál utca 1. – Pénzügyi Osztály – Telefon: 135-35-00

# IDŐJÁRÁSI NAPIJELENTÉS

ЕЖЕДНЕВНЫЙ МЕТЕОРОЛОГИЧЕСКИЙ БЮЛЛЕТЕНЬ • DAILY WEATHER REPORT
BULLETIN QUOTIDIEN DE TEMPS • TÄGLICHER WETTERBERICHT

107. évfolyam 96. szám + Budapest + 1994. április 6. szerda

## Az időjárási helyzet és a várható időjárás:

Szárazföldünkön zavartalanul napos, az évszakhoz képest meleg idő csak a Pireneusi-félszigeten, valamint a Fekete-tenger környékén található. Arrafelé a leszálló légmozgások következtében sok a napsütés és a hőmérséklet csúcsértéke többfelé meghaladja a 20 fokot. Kontinensünk nagyobb részén ugyanakkor ciklonok hatására változékony, gyakran csapadékos, az évszakhoz képest hűvös az idő. Az Északi-tenger felett örvénylő ciklon Európa északnyugati részén, a Balkán-félsziget felett található ciklon pedig Délkelet-Európában, valamint a Kárpát-medence térségében okoz sokfelé esőt. A következő 36 órában a térségünk közelében örvénylő ciklon csak nagyon lassan helyeződik kelet felé, emiatt sokfelé várható újabb eső.

Magyarországon kedden eleinte többnyire erősen felhős volt az ég, majd délután főként nyugaton néhány órára kisütött a nap. Többfelé volt eső, zápor, a Dunántúlon néhol havas eső is előfordult. A hőmérséklet csúcsértéke általában 9 és 15 fok között alakult. Az éjszakai órákban dél felől beborult az ég és egyre több helyen újból eleredt az eső. A szerda reggelig lehullott csapadék mennyisége a Dunántúlon többnyire 5 mm alatt maradt, másutt 5 és 17 mm között alakult. Hajnalban általában 3 és 9, délnyugaton 0 és 3 fok közé hűlt le a levegő. Szerda délelőtt országszerte borult volt az ég, a nyugati határvidéket leszámítva mindenütt esett az eső. A Dunántúlon sokfelé megerősödött, helyenként viharossá fokozódott az északi szél. A hőmérséklet 11 órára 4, 12 fok közé emelkedett.

Ma 12 órakor Budapesten a hőmérséklet 7 fok volt, a tengerszintre átszámított légnyomás 999 hPa, mérsékelten süllyed.

**Várható időjárás csütörtök estig:**

Ma (szerdán) folytatódik a borult idő. Országszerte várható eső, holnap (csütörtökön) a Dunántúlon már felszakadozik a felhőzet, másutt még túlnyomóan borult marad az ég. Főként az ország középső és keleti részén valószínű sokfelé újabb eső. Az északi szél többfelé megerősödik, elsősorban a Dunántúlon viharossá fokozódik.
A legalacsonyabb éjszakai hőmérséklet 2, 7,
a legmagasabb nappali hőmérséklet csütörtökön 8, 13 fok között alakul.

Bonta Imre s. k.

**A hőmérséklet napi középértéke és eltérése a sokévi átlagtól (Budapest külterületén):**

| | | |
|---|---|---|
| 1994. április 5. | 8,4 °C | -2,2 °C |

**1871 óta ezen a napon Budapesten előfordult**

| | |
|---|---|
| legmagasabb hőmérséklet: | 25,9 °C (1946) |
| legalacsonyabb hőmérséklet: | -4,2 °C (1929) |

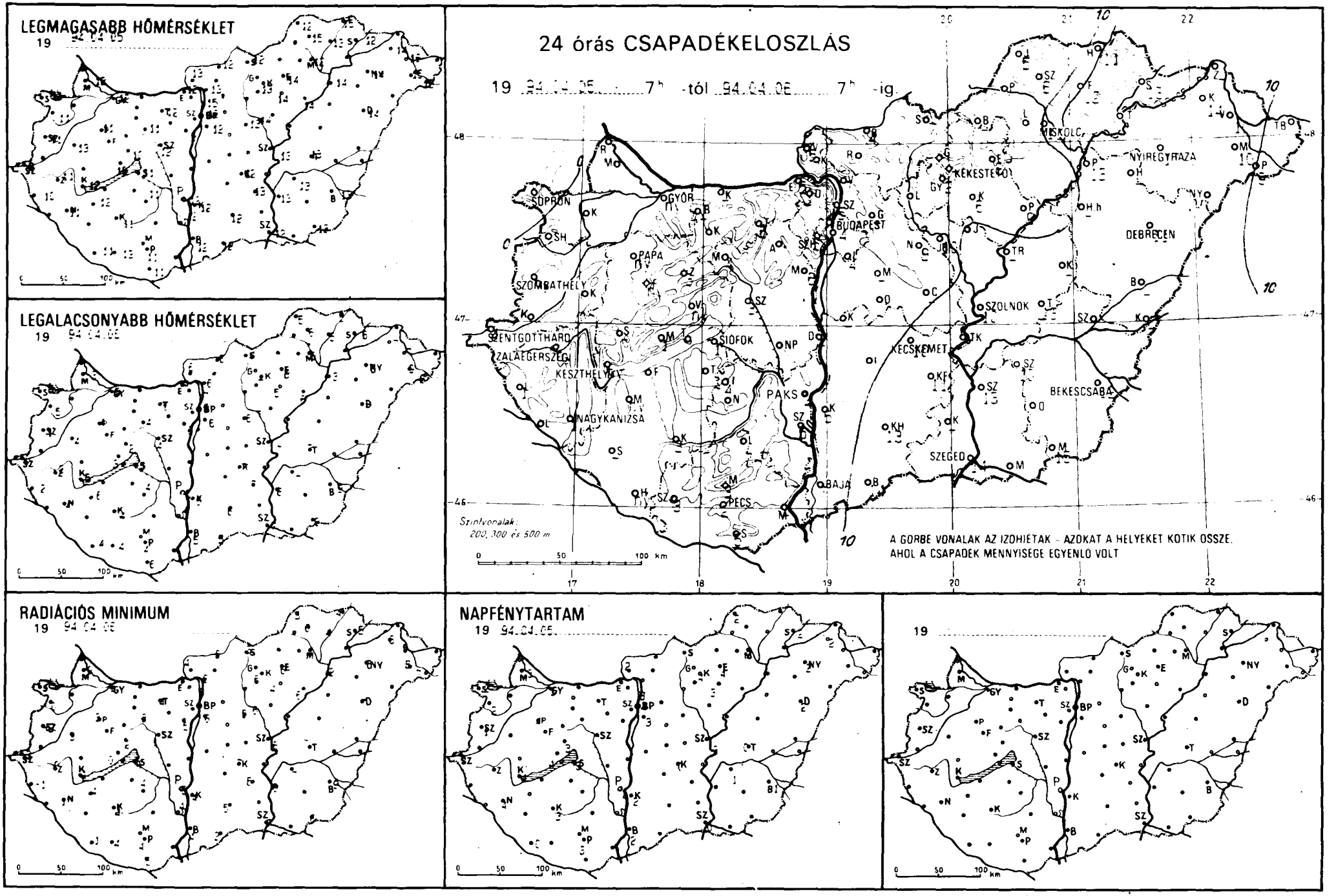
LEGMAGASABB HŐMÉRSÉKLET
19 94.04.05
LEGALACSONYABB HŐMÉRSÉKLET
19 94.04.05
24 órás CSAPADÉKELOSZLÁS
19 94.04.05 7h -tól 94.04.06 7h -ig
SOPRON
GYŐR
BUDAPEST
MISKOLC
NYÍREGYHÁZA
KEKESTETŐ
DEBRECEN
PAPA
SZOMBATHELY
SZOLNOK
SZENTGOTTHÁRD
ZALAEGERSZEG
KESZTHELY
SIÓFOK
KECSKEMÉT
PAKS
NAGYKANIZSA
BÉKÉSCSABA
SZEGED
BAJA
PÉCS
Szintvonalak: 200, 300 és 500 m
A GÖRBE VONALAK AZ IZOHIETÁK - AZOKAT A HELYEKET KÖTIK ÖSSZE, AHOL A CSAPADÉK MENNYISÉGE EGYENLŐ VOLT
RADIÁCIÓS MINIMUM
19 94.04.05
NAPFÉNYTARTAM
19 94.04.05
19

| 19 94.04.06 07$^h$-ig az utolsó 24 óra adatai | | | | | | |
|---|---|---|---|---|---|---|
| állomás | csapadék (mm) | | max. hő-mér-séklet | min. hő-mér-séklet | rad. min. | Előző nap napos órái |
| Győr | ny | · | 12 | 5 | 5 | 5 |
| Mosonmagyaróvár | . | | 12 | 3 | 0 | 3 |
| Sopron | . | | 11 | 3 | 2 | 2 |
| Sopronhorpács | . | | 11 | 5 | 0 | 2 |
| Káld | . | | 13 | 4 | 3 | - |
| Szentgotthárd | 4 | · | 8 | 0 | -3 | 0 |
| Szombathely | ny | · | 11 | 1 | -2 | 1 |
| Lenti | 1 | · | 10 | 2 | -1 | - |
| Nagykanizsa | 1 | · | 11 | 4 | 1 | 4 |
| Zalaegerszeg | ny | · | 11 | 3 | 0 | - |
| Farkasgyepű | ny | · | 8 | 3 | 2 | - |
| Keszthely | ny | · | 12 | 5 | 4 | 4 |
| Mencshely | 1 | · | =10 | 3 | 0 | 4 |
| Pápa | ny | · | =11 | 4 | 3 | 4 |
| Sümeg | - | | - | - | - | - |
| Veszprém | ny | * | 10 | 2 | 2 | 3 |
| Zirc | 3 | * | =9 | 1 | 1 | - |
| Homokszentgyörgy | ny | · | 11 | 4 | 1 | 0 |
| Kaposvár | 3 | · | 11 | 4 | 4 | 3 |
| Marcali | ny | · | 12 | 6 | 4 | - |
| Siófok | 1 | · | 11 | 5 | 5 | 3 |
| Somogyszob | - | | - | - | - | - |
| Bábolna | - | | - | - | - | - |
| Esztergom Kertváros | 5 | · | 12 | 4 | 1 | - |
| Komárom | - | | - | - | - | - |
| Tata | 6 | · | =12 | 5 | 4 | - |
| Kisapostag | - | | - | - | - | - |
| Martonvásár | 6 | · | =9 | 6 | 5 | - |
| Mór | 4 | V | =11 | 4 | 3 | - |
| Székesfehérvár | 3 | · | =12 | 4 | 1 | - |
| Iregszemcse | 4 | · | =11 | 4 | 4 | - |
| Paks | 4 | · | 12 | 5 | 5 | 2 |
| Szekszárd | 5 | · | =12 | 4 | 4 | - |
| Mohács | - | | - | - | - | - |
| Pécs | 2 | · | =11 | 4 | 4 | 3 |
| Pécs Árpádtető | 3 | · | =9 | 3 | 2 | - |
| Siklós | 5 | · | =11 | 6 | 5 | - |
| Szigetvár | 3 | · | =13 | 4 | 4 | - |
| Bp. Lőrinc | 4 | · | =12 | 6 | 6 | 3 |
| Bp. Met. Szolg. | 4 | · | 12 | 6 | - | 4 |
| Bp. Széchenyi-hegy | 5 | · | =9 | 4 | 4 | - |
| Cegléd | - | | - | - | - | - |
| Gödöllő | - | | - | - | - | - |
| Monor | - | | - | - | - | - |
| Nagykáta | 8 | · | 13 | 6 | 5 | - |
| Szentendre | 5 | · | 15 | 7 | 6 | 3 |
| Vác | 7 | · | =13 | 6 | 6 | - |

| 19 94.04.06 07$^h$-ig az utolsó 24 óra adatai | | | | | | |
|---|---|---|---|---|---|---|
| állomás | csapadék (mm) | | max. hő-mér-séklet | min. hő-mér-séklet | rad. min. | Előző nap napos órái |
| Vámosmikola | 5 | · | =13 | 6 | 4 | 2 |
| Baja | 7 | · | =12 | 5 | 4 | 2 |
| Bácsalmás | 14 | · | 12 | 5 | 2 | - |
| Kalocsa-Öregcsertő | 5 | · | 12 | 5 | 4 | 2 |
| Kecskemét | 10 | · | =12 | 7 | 7 | 0 |
| Kiskunfélegyháza | 11 | · | =13 | 7 | 6 | - |
| Kiskunhalas | 13 | · | =12 | 6 | 5 | - |
| Kunszentmiklós | - | | - | - | - | - |
| Balassagyarmat | 4 | · | 12 | 6 | 6 | - |
| Salgótarján | 7 | · | =12 | 4 | 3 | - |
| Eger | 8 | · | =14 | 6 | 6 | 4 |
| Gyöngyös | 2 | · | 13 | 7 | 6 | - |
| Kékestető | 7 | · | =5 | 0 | 0 | 4 |
| Kompolt | 6 | · | 14 | 5 | 4 | 3 |
| Poroszló | 9 | · | 14 | 6 | 6 | - |
| Jászberény | 10 | · | 14 | 7 | 6 | - |
| Karcag Tilalmas | - | | - | - | - | - |
| Szolnok | 10 | · | 13 | 7 | 6 | 2 |
| Tiszaroff | - | | - | - | - | - |
| Túrkeve | 13 | · | =13 | 7 | 7 | 0 |
| Kistelek | - | | - | - | - | - |
| Szeged | 14 | | =12 | 7 | 7 | 0 |
| Szentes | 13 | V | 13 | 8 | 6 | - |
| Borsodnádasd | - | | - | - | - | - |
| Füzöd | 12 | * | 13 | 5 | 4 | - |
| Hidasnémeti | 11 | · | =15 | 5 | 4 | - |
| Jósvafő | 5 | · | =12 | 5 | 3 | 2 |
| Miskolc | 11 | · | =12 | 5 | 4 | 3 |
| Sárospatak | 13 | · | =12 | 6 | 5 | 2 |
| Szendrőlád | 6 | · | =15 | 6 | 6 | - |
| Tokaj | - | | - | - | - | - |
| Kisvárda | 14 | · | =14 | 7 | 6 | 2 |
| Mátészalka | 10 | · | 15 | 9 | 8 | - |
| Napkor | 17 | · | =14 | 6 | 6 | 2 |
| Pátyod | 9 | V | 15 | 8 | 7 | - |
| Tiszabecs | - | | - | - | - | - |
| Vásárosnamény | 10 | V | =16 | 7 | 5 | - |
| Záhony | - | | - | - | - | - |
| Berettyóújfalu | - | | - | - | - | - |
| Debrecen | 11 | · | 14 | 7 | 7 | 2 |
| Hajdúdorog | - | | - | - | - | - |
| Hortobágy Halastó | - | | - | - | - | - |
| Körösszakál | - | | - | - | - | - |
| Polgár | 13 | · | =14 | 3 | 2 | - |
| Békéscsaba | 12 | · | =13 | 9 | 9 | 1 |
| Mezőhegyes | 15 | · | 13 | 9 | 6 | - |
| Szarvas | 10 | · | =13 | 7 | 7 | 1 |

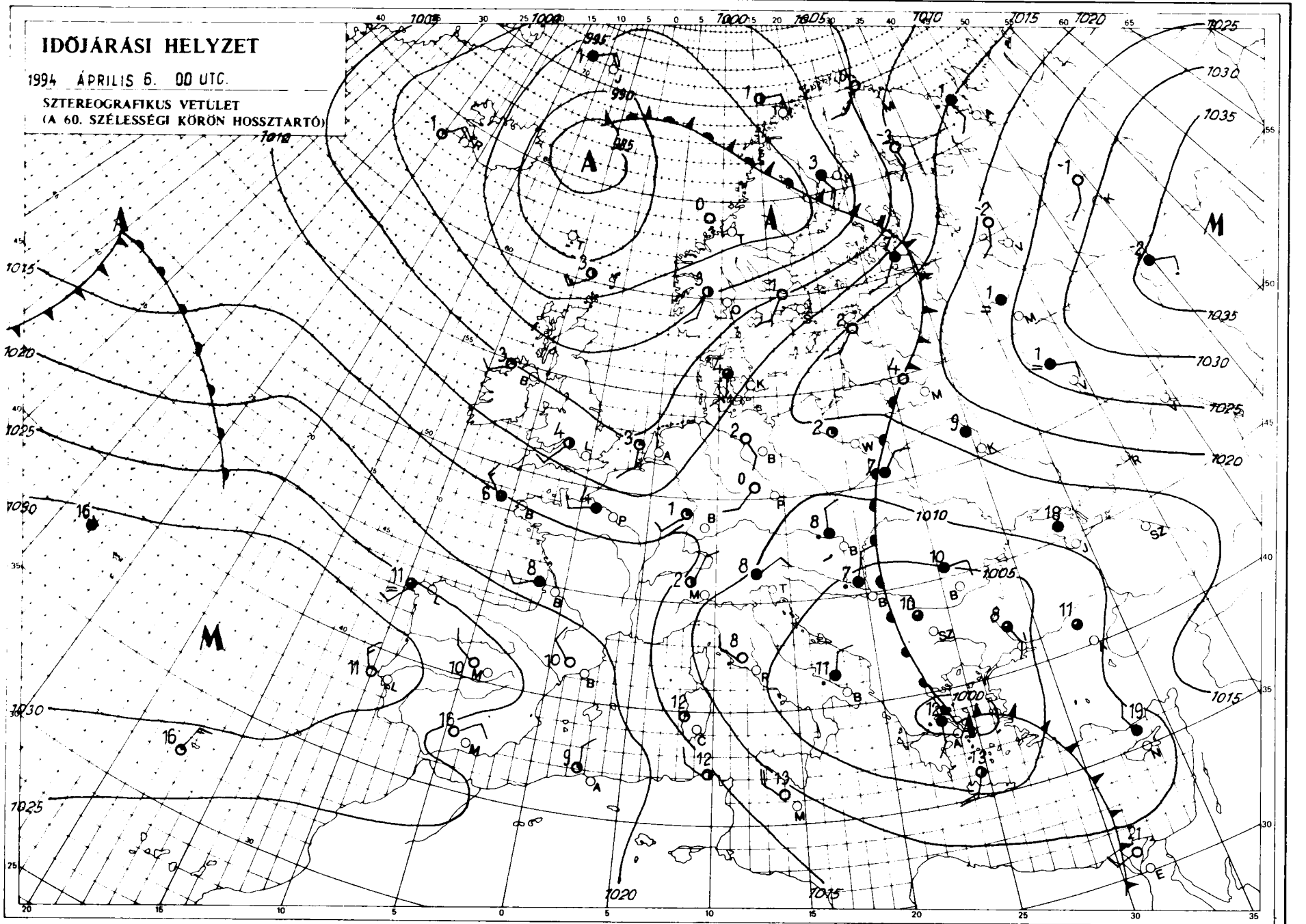


Kiadja az **ORSZÁGOS METEOROLÓGIAI SZOLGÁLAT**

Kiadásért felel: Dr. Marsich Iván, az Országos Meteorológiai Szolgálat elnöke

Készült az Országos Meteorológiai Szolgálat Nyomdájában, Budapest – Felelős vezető: Szinok István – Munkaszám: 94. 217.

Szerkesztésért felel: Dr. Dévényi Dezső az Időjárás Előrejelző Önálló Osztály vezetője

Készíti az OMSZ Időjárás Előrejelző Önálló Osztálya – Szakmai felelős: Dr. Dévényi Dezső osztályvezető – Megjelenik naponként

Megrendelhető: 1024 Budapest, II., Kitaibel Pál utca 1. – Pénzügyi Osztály – Telefon: 135-35-00

# IDŐJÁRÁSI NAPIJELENTÉS

ЕЖЕДНЕВНЫЙ МЕТЕОРОЛОГИЧЕСКИЙ БЮЛЛЕТЕНЬ • DAILY WEATHER REPORT
BULLETIN QUOTIDIEN DE TEMPS • TÄGLICHER WETTERBERICHT

107. évfolyam 97. szám + Budapest + 1994. április 7. csütörtök

## Az időjárási helyzet és a várható időjárás:

Kontinensünk nagy részén ciklonok hatására igen változékony, az évszakhoz képest hűvös az idő. A hőmérséklet csúcsértéke Európa középső vidékein általában 4-8 fokkal elmarad az ilyenkor megszokottól. Az egyik alacsony nyomású légköri képződmény a Brit-szigetek felett, a másik a Kárpátoktól kissé északkeletre található. Ezeken a területeken gyakran felhős, sokfelé esős az idő. Az elmúlt 24 órában a Kárpátok térségében helyenként 20 mm t meghaladó csapadékot is mértek. A következő 36 órában átmenetileg mindenütt megszűnik a csapadék.

Magyarországon szerdán országszerte borult volt az ég, sokfelé esett az eső, záporeső. A hegyekben átmenetileg hó is hullott. A ma (csütörtök) reggel 7 óráig lehullott csapadék mennyisége általában csapadéknyom és 16 mm között volt, de Békéscsaba, Pátyod térségéből 18, Zircről 20, Debrecenből 22 mm-t jelentettek. A többfelé erős északnyugati szelet elsősorban a Dunántúlon viharos széllökések kísérték. A hőmérséklet kora délután 4, 13 fok között alakult. Ma hajnalra 1 és 6 fok közé hűlt le a levegő. Délelőtt az ország nagy részén erősen felhős, illetve borult volt az ég. Keleten többfelé esett az eső, csupán északnyugaton, nyugaton szakadozott fel a felhőzet. Az északi szél többfelé volt élénk, helyenként erős. A hőmérséklet 11 órára 4, 11 fok közé emelkedett.

Ma 12 órakor Budapesten a hőmérséklet 8 fok volt, a tengerszintre átszámított légnyomás 1001 hPa, mérsékelten emelkedik.

**Várható időjárás péntek estig:**

Keleten is csökken a felhőzet, egyre kevesebb helyen várható eső. Később az ország nagy részén változóan felhős lesz az ég, csupán holnap délen, délnyugaton növekszik meg erősebben a felhőzet. Az északnyugati szél estétől mindenütt mérséklődik.
A legalacsonyabb éjszakai hőmérséklet -2, +3,
a legmagasabb nappali hőmérséklet pénteken 11, 16 fok között alakul.

**Távolabbi kilátások szombattól–keddig:**

Eleinte délen és nyugaton többször lesz erősen felhős az ég, másutt változóan felhős idő várható, pár órás napsütéssel. Vasárnap és hétfőn túlnyomóan borult lesz az ég, sokfelé esővel, záporeső vel, néhol zivatarral. A jövő hét elején csökken a felhőzet, egyre kevesebb helyen valószínű csapadék.
A legalacsonyabb éjszakai hőmérséklet eleinte 0, +5, később 3, 8 fok,
a legmagasabb nappali hőmérséklet eleinte 11, 16, majd 8, 13 fok között várható.
Jelentős mennyiségű (legalább napi 5 mm) csapadék az ország területének 80 százalékán várható.

Kapitány Ervinné s. k.

**A hőmérséklet napi középértéke és eltérése a sokévi átlagtól (Budapest külterületén):**

| | | |
|---|---|---|
| 1994. április 6. | 6,6°C | -4,6°C |

**1871 óta ezen a napon Budapesten előfordult**

| | |
|---|---|
| legmagasabb hőmérséklet: | 25,9°C (1946, 1968) |
| legalacsonyabb hőmérséklet: | -3,2°C (1896) |

LEGMAGASABB HŐMÉRSÉKLET

1994.04.06.

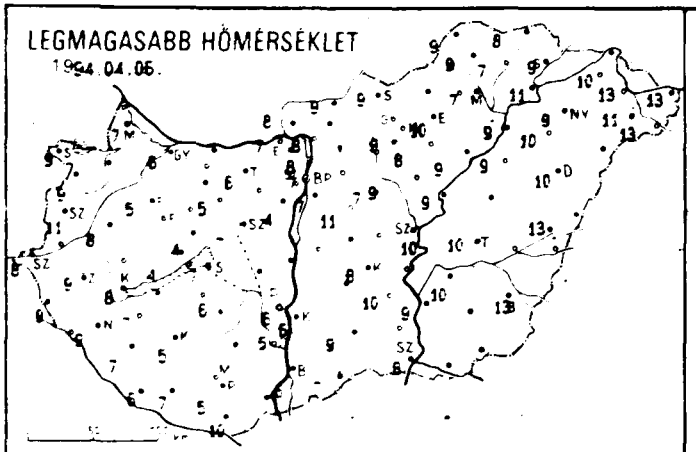

LEGALACSONYABB HŐMÉRSÉKLET

19 94 04 07

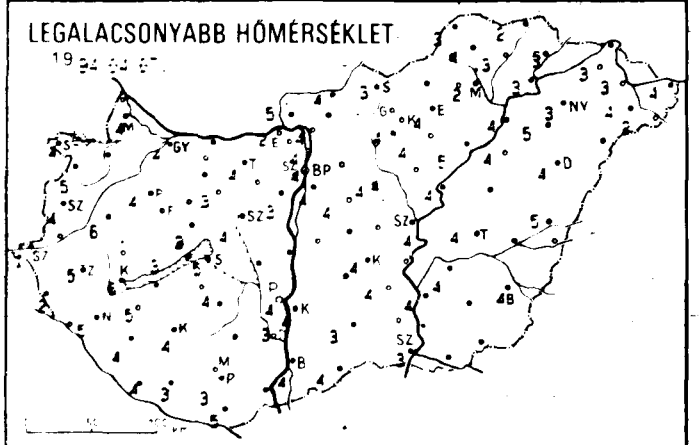

24 órás CSAPADÉKELOSZLÁS

1994.04.06. 7h -tól 1994.04.07. 7h -ig

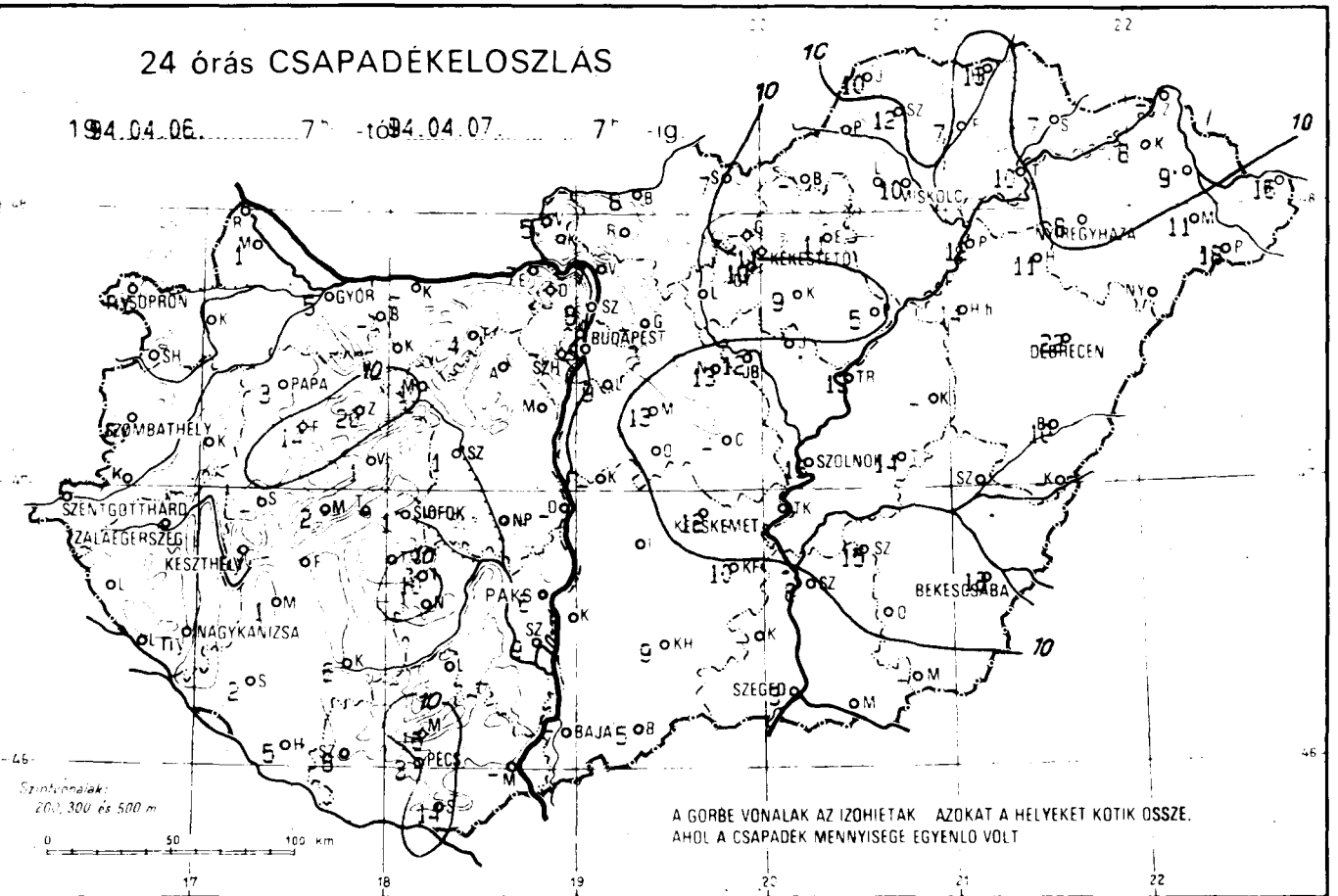


RADIÁCIÓS MINIMUM

19 94 04 07

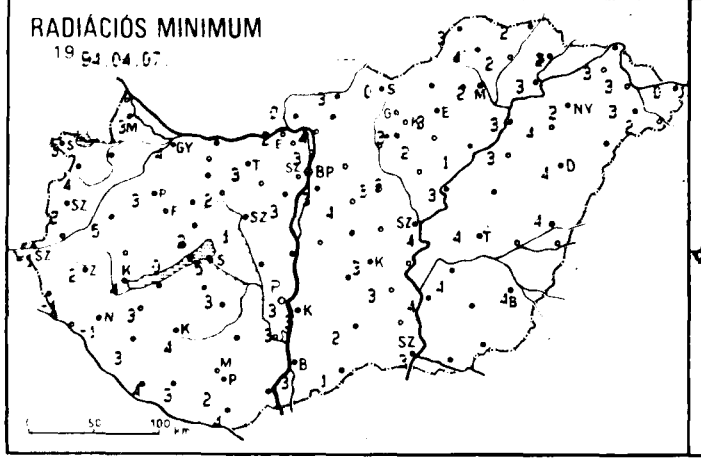

NAPFÉNYTARTAM

1994.04.05.

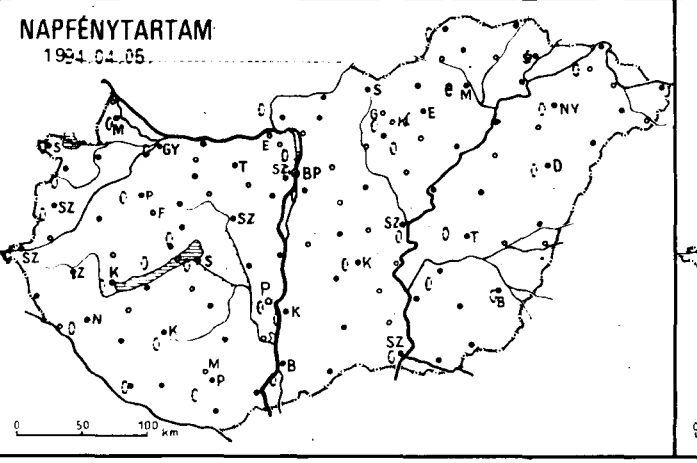

19

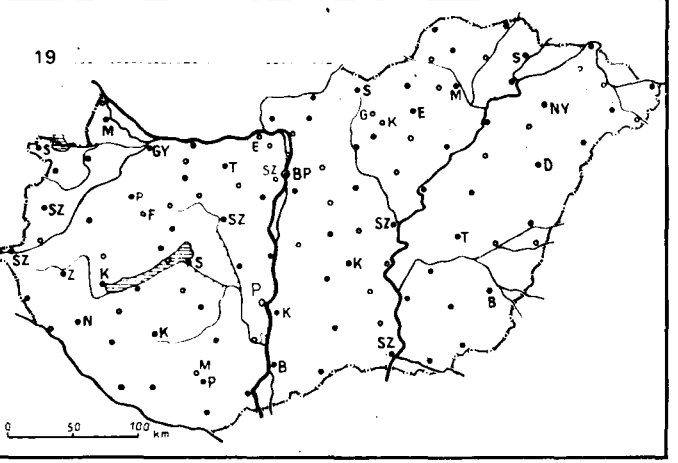

| 1994.04.07. 07$^h$-ig az utolsó 24 óra adatai | | | | | | |
|---|---|---|---|---|---|---|
| állomás | csapadék (mm) | | max. hő-mér-séklet | min. hő-mér-séklet | rad. min. | Előző nap napos órái |
| Győr | 5 · | | 6 | 4 | 4 | 0 |
| Mosonmagyaróvár | 1 · | | 7 | 4 | 3 | 0 |
| Sopron | ny · | | 9 | 4 | 3 | 0 |
| Sopronhorpács | . | | 9 | 5 | 4 | 0 |
| Káld | . | | 8 | 6 | 5 | - |
| Szentgotthárd | . | | 8 | 1 | -1 | 0 |
| Szombathely | ny · | | 11 | 4 | 3 | 0 |
| Lenti | . | ≏ | 9 | 2 | -1 | - |
| Nagykanizsa | ny ▽ | | 9 | 5 | -1 | 0 |
| Zalaegerszeg | . | | 9 | 5 | 2 | - |
| Farkasgyepű | 14 · | | 6 | 2 | 1 | - |
| Keszthely | ny · | | 8 | 6 | 4 | 0 |
| Mencshely | 2 · | | 4 | 3 | 0 | 0 |
| Pápa | 3 · | | 5 | 4 | 3 | 0 |
| Sümeg | - | | - | - | - | - |
| Veszprém | 1 · | = | 4 | 2 | 2 | 0 |
| Zirc | 20 * | ≡ | 4 | 1 | 1 | - |
| Homokszentgyörgy | 5 · | | 6 | 4 | 4 | 0 |
| Kaposvár | 6 · | | 5 | 4 | 4 | 0 |
| Marcali | 1 · | | 7 | 5 | 3 | - |
| Siófok | 1 · | | 7 | 5 | 5 | 0 |
| Somogyszob | 2 · | | 7 | 4 | 3 | - |
| Bábolna | - | | - | - | - | - |
| Esztergom Kertváros | 7 · | | 7 | 2 | 2 | - |
| Komárom | - | | - | - | - | - |
| Tata | 4 · | = | 6 | 4 | 3 | - |
| Kisapostag | - | | - | - | - | - |
| Martonvásár | . | | 4 | 3 | 3 | - |
| Mór | 10 ▽ | = | 5 | 3 | 2 | - |
| Székesfehérvár | 1 · | = | 7 | 4 | 1 | - |
| Iregszemcse | 10 · | | 6 | 4 | 3 | - |
| Paks | 6 · | | 6 | 4 | 3 | 0 |
| Szekszárd | 9 · | | 5 | 3 | 3 | - |
| Mohács | - | | - | - | - | - |
| Pécs | 3 · | = | 5 | 3 | 2 | 0 |
| Pécs Árpádtető | 16 · | | 3 | 1 | 0 | - |
| Siklós | 14 · | = | 10 | 5 | 4 | - |
| Szigetvár | 8 · | = | 7 | 3 | 3 | - |
| Bp. Lőrinc | 9 · | | 7 | 4 | 3 | 0 |
| Bp. Met. Szolg. | 4 · | | 7 | 4 | - | 0 |
| Bp. Széchenyi-hegy | 7 * | | 5 | 2 | 0 | - |
| Cegléd | - | | - | - | - | - |
| Gödöllő | - | | - | - | - | - |
| Monor | 13 · | | 11 | 4 | 4 | - |
| Nagykáta | 13 · | | 7 | 4 | 3 | - |
| Szentendre | 8 · | | 8 | 4 | 3 | 0 |
| Vác | 7 · | - | 8 | 4 | 4 | - |

| 1994.04.07. 07$^h$-ig az utolsó 24 óra adatai | | | | | | |
|---|---|---|---|---|---|---|
| állomás | csapadék (mm) | | max. hő-mér-séklet | min. hő-mér-séklet | rad. min. | Előző nap napos órái |
| Vámosmikola | 5 · | | 8 | 5 | 0 | 0 |
| Baja | 7 · | = | 6 | 4 | 3 | 0 |
| Bácsalmás | 5 · | | 7 | 4 | 1 | - |
| Kalocsa-Öregcsertő | 5 · | | 6 | 4 | 3 | 0 |
| Kecskemét | 12 · | = | 8 | 4 | 3 | 0 |
| Kiskunfélegyháza | 10 · | ≏ | 10 | 4 | 3 | - |
| Kiskunhalas | 9 · | = | 9 | 3 | 2 | - |
| Kunszentmiklós | - | | - | - | - | - |
| Balassagyarmat | 8 · | | 9 | 4 | 3 | - |
| Salgótarján | 7 · | | 9 | 3 | 0 | - |
| Eger | 11 · | = | 10 | 4 | 3 | 0 |
| Gyöngyös | 10 · | | 9 | 4 | 3 | - |
| Kékestető | 11 * | ≡ | 2 | -2 | -3 | 0 |
| Kompolt | 9 · | | 8 | 4 | 2 | 0 |
| Poroszló | 5 · | = | 9 | 5 | 1 | - |
| Jászberény | 12 · | ≏ | 9 | 4 | 3 | - |
| Karcag Tilalmas | - | | - | - | - | - |
| Szolnok | 16 · | = | 10 | 4 | 4 | 0 |
| Tiszaroff | 12 · | = | 9 | 4 | 3 | - |
| Túrkeve | 14 · | = | 10 | 4 | 4 | 0 |
| Kistelek | - | | - | - | - | - |
| Szeged | 3 · | = | 8 | 3 | 3 | 0 |
| Szentes | 8 · | | 9 | 4 | 4 | - |
| Borsodnádasd | - | | - | - | - | - |
| Füged | 7 · | | 7 | 3 | 2 | - |
| Hidasnémeti | 13 · | = | 8 | 2 | 2 | - |
| Jósvafő | 10 · | ≡ | 9 | 3 | 3 | 0 |
| Miskolc | 10 · | = | 7 | 2 | 2 | 0 |
| Sárospatak | 7 · | = | 9 | 3 | 2 | 0 |
| Szendrőlád | 12 · | ≏ | 9 | 4 | 4 | - |
| Tokaj | 10 · | = | 11 | 3 | 3 | - |
| Kisvárda | 8 · | = | 10 | 3 | 3 | 0 |
| Mátészalka | 11 · | | 11 | 4 | 3 | - |
| Napkor | 8 · | = | 9 | 3 | 2 | 0 |
| Pátyod | 18 ▽ | | 13 | 2 | 2 | - |
| Tiszabecs | 16 · | = | 13 | 4 | 0 | - |
| Vásárosnamény | 9 ▽ | = | 13 | 3 | 3 | - |
| Záhony | - | | - | - | - | - |
| Berettyóújfalu | 10 · | = | 13 | 5 | 4 | - |
| Debrecen | 22 · | = | 10 | 4 | 4 | 0 |
| Hajdúdorog | 11 · | = | 10 | 5 | 4 | - |
| Hortobágy Halastó | 14 · | = | 9 | 4 | 3 | - |
| Körösszakál | - | | - | - | - | - |
| Polgár | 12 · | = | 9 | 4 | 3 | - |
| Békéscsaba | 18 · | = | 13 | 4 | 4 | 0 |
| Mezőhegyes | - | | - | - | - | - |
| Szarvas | 15 · | - | 10 | 4 | 4 | 0 |

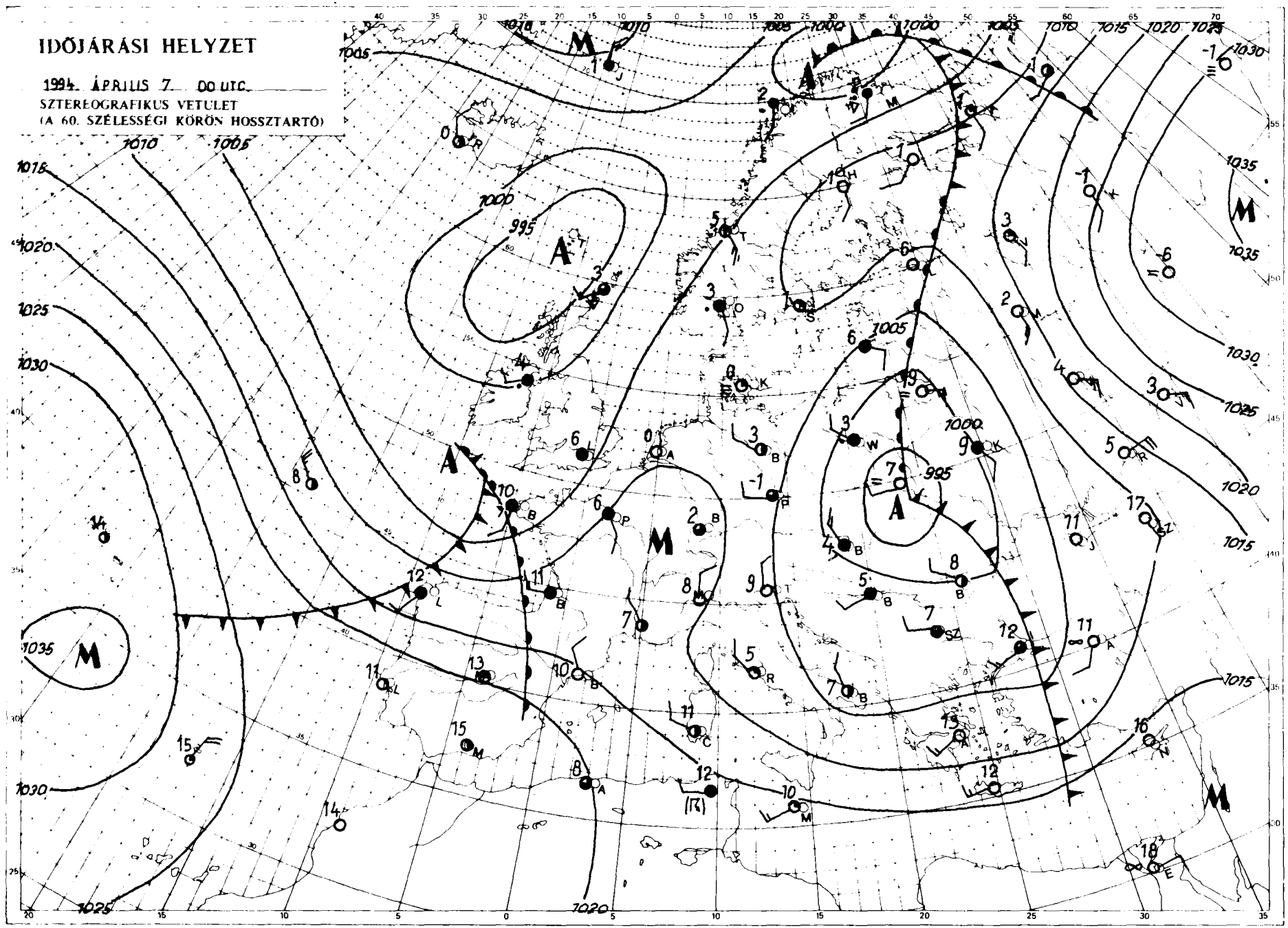


Kiadja az **ORSZÁGOS METEOROLÓGIAI SZOLGÁLAT**
Kiadásért felel: Dr. Mersich Iván, az Országos Meteorológiai Szolgálat elnöke
Készült az Országos Meteorológiai Szolgálat Nyomdájában, Budapest – Felelős vezető: Szinok István – Munkaszám: **94.218.**
Szerkesztésért felel: Dr. Dévényi Dezső az Időjárás Előrejelző Önálló Osztály vezetője
Készíti az OMSZ Időjárás Előrejelző Önálló Osztálya – Szakmai felelős: Dr. Dévényi Dezső osztályvezető – Megjelenik naponként
Megrendelhető: 1024 Budapest, II. Kitaibel Pál utca 1. – Pénzügyi Osztály – Telefon: 135-35-00

# IDŐJÁRÁSI NAPIJELENTÉS

ЕЖЕДНЕВНЫЙ МЕТЕОРОЛОГИЧЕСКИЙ БЮЛЛЕТЕНЬ • DAILY WEATHER REPORT
BULLETIN QUOTIDIEN DE TEMPS • TÄGLICHER WETTERBERICHT

**107. évfolyam 98. szám** **+ Budapest +** **1994. április 8. péntek**

## Az időjárási helyzet és a várható időjárás:

Szárazföldünkön legnagyobb részén az időjárást továbbra is a gyors változások jellemzik. Csupán kontinensünk délnyugati részén, valamint Oroszország délkeleti vidékein napos az idő.Ott a délutáni órákban néhol 20 fok fölé emelkedik a hőmérséklet. Európa többi térsége fölött több középpontú ciklonrendszer alakítja az időjárást. A gyakori erős felhősödés, ismétlődő eső miatt Nyugat- és Közép-Európában a hőmérséklet csúcsértéke átlagosan 4, 7 fokkal marad el az ilyenkor megszokottól. Észak-Olaszország fölött sekély ciklon örvénylik, amely lassanként helyeződik át északkelet felé és már az éjszakai órákban megközelíti hazánkat is. Az átmeneti naposabb időszak után a hétvégén egyre felhősebb, csapadékosabb időre van kilátás.

Magyarországon csütörtökön az ország keleti felében borult, máshol változóan felhős idő volt, 4, 10 órán át sütött a nap. A Tiszántúlon és az északkeleti országrészben esett az eső, zápor. Kékestetőről havazást jelentettek. A ma (péntek) reggel 7 óráig lehullott csapadék mennyisége általában 2 és 7 mm között volt, de Pátyodról 9 mm-t jelentettek. A legmagasabb nappali hőmérséklet csütörtökön a borult helyeken 5 és 9, másutt 10 és 15 fok között alakult. Ma hajnalra szeszélyes területi eloszlásban általában +3 és -4 fokig hűlt le a levegő. Délelőtt jobbára derült, napos, gyorsan melegedő idő volt. A hőmérséklet 11 órára az ország nagy részén 7 és 12 fok közé emelkedett.

Ma 12 órakor Budapesten a hőmérséklet 11 fok volt, a tengerszintre átszámított légnyomás 1008 hPa, gyengén emelkedik.

**Várható időjárás szombat estig:**

Változóan felhős idő lesz, elszórtan, főleg délen és nyugaton várható kisebb eső, zápor. Eleinte a délkeleti, keleti, majd a nappali órákban a délnyugatira forduló szél időnként megélénkül.
A legalacsonyabb éjszakai hőmérséklet 1, 6,
a legmagasabb nappali hőmérséklet szombaton 12, 17 fok között alakul.

Bartha Péterné s. k.

**A hőmérséklet napi középértéke és eltérése a sokévi átlagtól (Budapest külterületén):**

| | | |
|---|---|---|
| 1994. április 7. | 6,7 °C | -4,6 °C |

**1871 óta ezen a napon Budapesten előfordult**

| | |
|---|---|
| legmagasabb hőmérséklet: | 26,0 °C (1961) |
| legalacsonyabb hőmérséklet: | -2,6 °C (1929) |

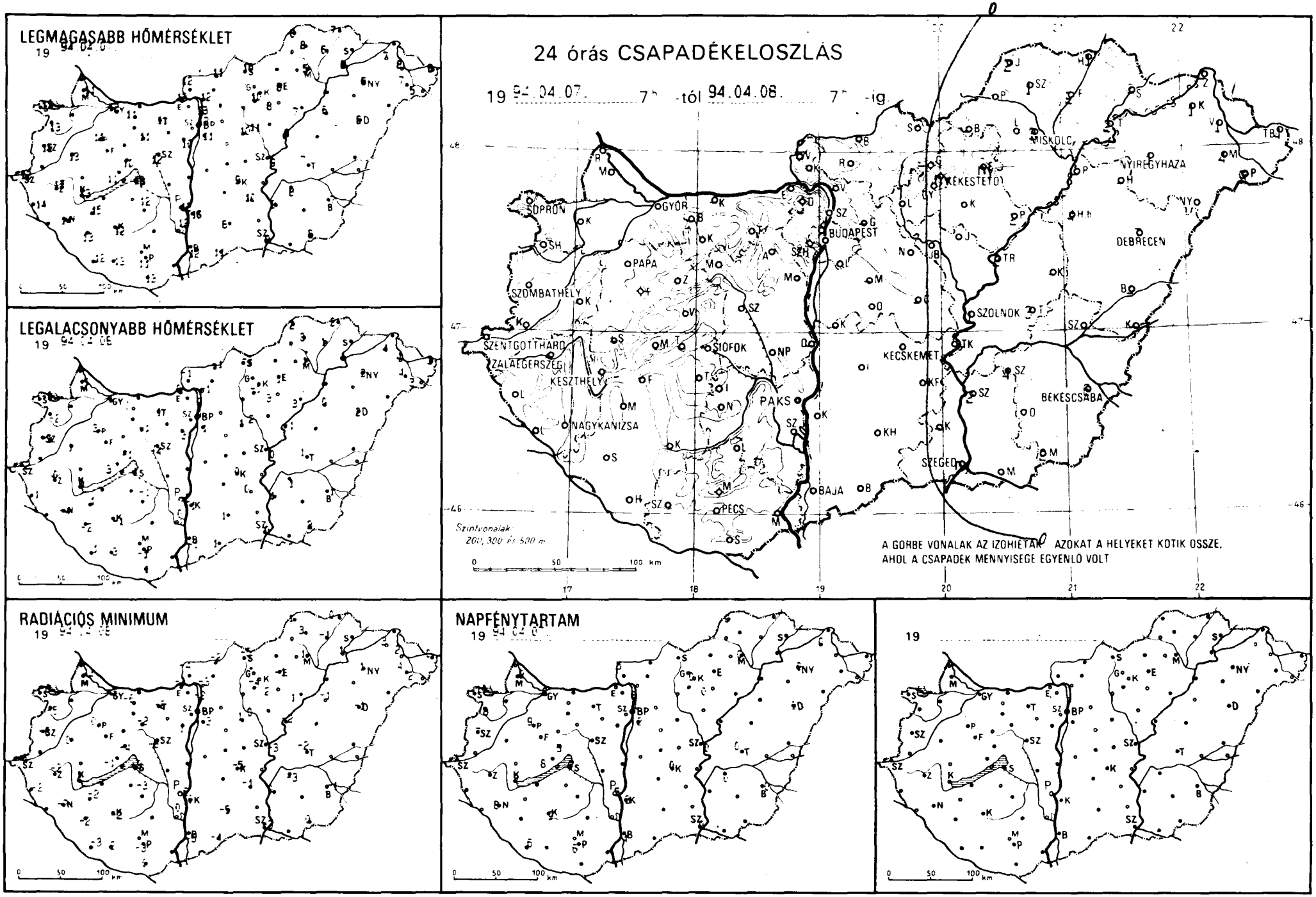
LEGMAGASABB HŐMÉRSÉKLET
LEGALACSONYABB HŐMÉRSÉKLET
RADIÁCIÓS MINIMUM
NAPFÉNYTARTAM
24 órás CSAPADÉKELOSZLÁS
19 94.04.07. 7h -tól 94.04.08. 7h -ig
SOPRON
GYŐR
BUDAPEST
MISKOLC
NYÍREGYHÁZA
KÉKESTETŐ
DEBRECEN
PAPA
SZOMBATHELY
SZOLNOK
SZENTGOTTHÁRD
ZALAEGERSZEG
KESZTHELY
SIÓFOK
KECSKEMÉT
BÉKÉSCSABA
NAGYKANIZSA
PAKS
SZEGED
BAJA
PÉCS
Szintvonalak: 200, 300 és 500 m
A GÖRBE VONALAK AZ IZOHIÉTÁK AZOKAT A HELYEKET KÖTIK ÖSSZE, AHOL A CSAPADÉK MENNYISÉGE EGYENLŐ VOLT
0 50 100 km

| 19 94.04.08. 07$^h$-ig az utolsó 24 óra adatai | | | | | | |
|---|---|---|---|---|---|---|
| állomás | csapadék (mm) | | max. hő-mér-séklet | min. hő-mér-séklet | rad. min. | Előző nap napos órái |
| Győr | . | ⌣ | 12 | 1 | -3 | 8 |
| Mosonmagyaróvár | . | ⌣ | 11 | 1 | -4 | 9 |
| Sopron | . | ⌣ | 13 | -1 | -6 | 10 |
| Sopronhorpács | . | ⌣ | 13 | -2 | -5 | 8 |
| Káld | . | = | 13 | 1 | 0 | - |
| Szentgotthárd | . | ⌣ | 12 | -2 | -6 | 7 |
| Szombathely | . | ⌣ | 12 | -3 | -6 | 7 |
| Lenti | . | ⌣ | 14 | 1 | -2 | - |
| Nagykanizsa | . | ⌣ | 14 | -4 | -7 | 8 |
| Zalaegerszeg | . | ⌣ | 13 | 0 | -3 | - |
| Farkasgyepű | . | | 9 | 1 | -1 | - |
| Keszthely | . | ⌒ | 13 | 4 | 2 | 9 |
| Mencshely | . | | 11 | 3 | -1 | 8 |
| Pápa | . | | 11 | 3 | 0 | 9 |
| Sümeg | - | | - | - | - | - |
| Veszprém | . | ⌣ | 10 | -1 | -4 | 5 |
| Zirc | . | ⌣ | 9 | -1 | -3 | - |
| Homokszentgyörgy | . | ⌣ | 12 | 1 | -3 | 6 |
| Kaposvár | . | ⌣ | 12 | -1 | -2 | 9 |
| Marcali | . | ⌣ | 15 | 1 | -2 | - |
| Siófok | . | ⌣ | 10 | 1 | -2 | 6 |
| Somogyszob | . | ⌣ | 13 | -2 | -2 | - |
| Bábolna | . | ⌣ | 11 | 0 | -6 | - |
| Esztergom Kertváros | . | | 12 | 0 | -3 | - |
| Komárom | - | | - | - | - | - |
| Tata | . | | 11 | 1 | -2 | - |
| Kisapostag | - | | - | - | - | - |
| Martonvásár | . | | 10 | 3 | 1 | - |
| Mór | . | ⌣ | 11 | -1 | -2 | - |
| Székesfehérvár | . | ⌣ | 12 | -4 | -8 | - |
| Iregszemcse | . | ⌣ | 12 | -1 | -3 | - |
| Paks | . | ⌣ | 12 | -5 | -6 | 5 |
| Szekszárd | . | ⌒ | 12 | 0 | 0 | - |
| Mohács | - | | - | - | - | - |
| Pécs | . | ⌣ | 11 | -1 | -3 | 6 |
| Pécs Árpádtető | . | ⌣ | 9 | 3 | 0 | - |
| Siklós | . | ⌣ | 13 | 1 | 0 | - |
| Szigetvár | . | ⌣ | 13 | 3 | 2 | - |
| Bp. Lőrinc | . | ⌣ | 11 | 1 | 3 | 2 |
| Bp. Met. Szolg. | . | ⌣ | 12 | 1 | - | 4 |
| Bp. Széchenyi-hegy | . | ⌣ | 7 | 2 | 3 | - |
| Cegléd | - | | - | - | - | - |
| Gödöllő | - | | - | - | - | - |
| Monor | - | | - | - | - | - |
| Nagykáta | . | ⌒ | 10 | 1 | 1 | - |
| Szentendre | . | = | 13 | 0 | -2 | 6 |
| Vác | . | ⌣ | 12 | -1 | -3 | - |

| 19 94.04.08. 07$^h$-ig az utolsó 24 óra adatai | | | | | | |
|---|---|---|---|---|---|---|
| állomás | csapadék (mm) | | max. hő-mér-séklet | min. hő-mér-séklet | rad. min. | Előző nap napos órái |
| Vámosmikola | . | ⌒ | 12 | -1 | -4 | 5 |
| Baja | . | ⌒ | 12 | -1 | -5 | 4 |
| Bácsalmás | . | ⌣ | 11 | 1 | -4 | - |
| Kalocsa-Öregcsertő | . | ⌣ | 10 | 1 | 0 | 3 |
| Kecskemét | . | ⌣ | 9 | 0 | -5 | 0 |
| Kiskunfélegyháza | . | ⌒ | 10 | 0 | -1 | - |
| Kiskunhalas | . | ⌣ | 8 | 1 | -5 | - |
| Kunszentmiklós | - | | - | - | - | - |
| Balassagyarmat | . | | 11 | -1 | -2 | - |
| Salgótarján | . | ⌣ | 10 | -2 | -5 | - |
| Eger | ny | | 8 | 1 | -1 | - |
| Gyöngyös | . | ⌣ | 10 | -1 | -4 | - |
| Kékestető | ny | | 1 | -1 | -3 | 0 |
| Kompolt | . | ⌒ | 8 | 3 | 2 | 0 |
| Poroszló | 2 | = | 7 | 3 | 1 | - |
| Jászberény | . | = | 11 | 2 | 0 | - |
| Karcag Tilalmas | - | | - | - | - | - |
| Szolnok | 1 | ⌣ | 9 | 0 | -3 | 0 |
| Tiszaroff | 2 | = | 8 | -1 | -2 | - |
| Túrkeve | 3 | ⌣ | 7 | 1 | -2 | 0 |
| Kistelek | - | | - | - | - | - |
| Szeged | ny | ⌣ | 9 | 0 | -3 | 0 |
| Szentes | 2 | | 9 | 1 | 0 | - |
| Borsodnádasd | - | | - | - | - | - |
| Füged | 2 | | 6 | 1 | -1 | - |
| Hidasnémeti | 1 | = | 7 | 2 | 0 | - |
| Jósvafő | 2 | = | 6 | 2 | 1 | 0 |
| Miskolc | 3 | = | 5 | 1 | 1 | 0 |
| Sárospatak | - | | - | - | - | - |
| Szendrőlád | 1 | ⌒ | 8 | 3 | 3 | - |
| Tokaj | 2 | = | 8 | 1 | 1 | - |
| Kisvárda | 1 | = | 7 | 4 | 3 | 0 |
| Mátészalka | 4 | | 7 | 4 | 4 | - |
| Napkor | 1 | = | 6 | 3 | 1 | 0 |
| Pátyod | 9 | | 5 | 3 | 2 | - |
| Tiszabecs | 4 | = | 6 | 3 | 0 | - |
| Vásárosnamény | 1 | = | 8 | 4 | 2 | - |
| Záhony | - | | - | - | - | - |
| Berettyóújfalu | - | | - | - | - | - |
| Debrecen | 7 | = | 6 | 2 | -1 | 0 |
| Hajdúdorog | - | | - | - | - | - |
| Hortobágy Halastó | 4 | = | 6 | 0 | 1 | - |
| Körösszakál | - | | - | - | - | - |
| Polgár | - | | - | - | - | - |
| Békéscsaba | 6 | ⌣ | 7 | 1 | -1 | 0 |
| Mezőhegyes | 2 | ⌣ | 8 | 2 | 0 | - |
| Szarvas | 4 | ⌣ | 5 | 1 | -3 | 0 |

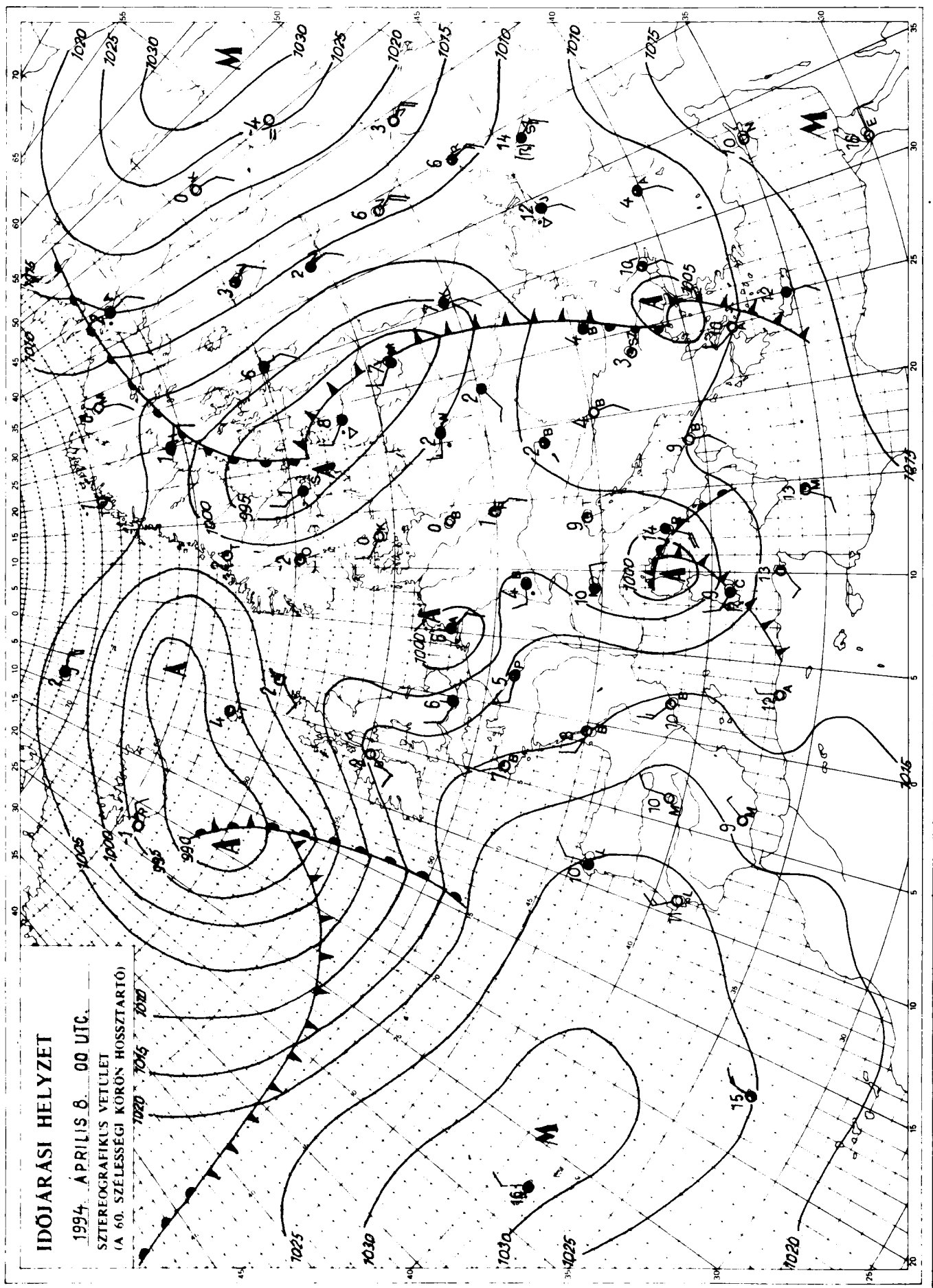


Kiadja az **ORSZÁGOS METEOROLÓGIAI SZOLGÁLAT**
Kiadásért felel: Dr. Mersich Iván, az Országos Meteorológiai Szolgálat elnöke
Készült az Országos Meteorológiai Szolgálat Nyomdájában, Budapest – Felelős vezető: Szinok István – Munkaszám: 94.219.
Szerkesztésért felel: Dr. Dévényi Dezső az Időjárás Előrejelző Önálló Osztály vezetője
Készíti: az OMSZ Időjárás Előrejelző Önálló Osztálya – Szakmai felelős: Dr. Dévényi Dezső osztályvezető – Megjelenik naponként
Megrendelhető: 1024 Budapest, II., Kitaibel Pál utca 1. – Pénzügyi Osztály – Telefon: 135-35-00

# IDŐJÁRÁSI NAPIJELENTÉS

ЕЖЕДНЕВНЫЙ МЕТЕОРОЛОГИЧЕСКИЙ БЮЛЛЕТЕНЬ • DAILY WEATHER REPORT
BULLETIN QUOTIDIEN DE TEMPS • TÄGLICHER WETTERBERICHT

107. évfolyam 99. szám + Budapest + 1994. április 9. szombat

## Az időjárási helyzet és a várható időjárás:

Kontinensünk legnagyobb részének időjárását ciklonok határozzák meg, ezek egyike a Balkán-félszigeten okoz borultságot és sokfelé esőt, záport, néhol zivatart. Egy másik ciklonhoz tartozó frontrendszer hatására a Fekete-tengertől a Skandináv-félsziget északi részéig terjedő többszáz km szélességű sávban többnyire erősen felhős az ég, többfelé hullik az eső, északon helyenként havazik. Egy fejlődőben lévő és centrumával délnyugatra áthelyeződő ciklon felhőzete az éjszakai órákban érte el Nyugat-Európát, és sokfelé eleredt az eső. Csendesebb, nyugodtabb időjárás Délnyugat-Európában figyelhető meg, ahol a hőmérséklet csúcsértéke helyenként a 25 fokot is meghaladja. Észak felé haladva fokozatosan csökken a hőmérséklet, és a Skandináv-térségben az 5 fok körüli maximum a jellemző. A Kárpát-medence időjárását a következő napokban a nyugat felől közeledő ciklon határozza meg, így ismét változékony, csapadékos időre lehet számítani.

Magyarországon pénteken csak időnként növekedett meg a felhőzet általában 6, 11 órán át sütött a nap. Napközben északkeleten alakult ki néhol gyenge zápor, Kékestetőn gyenge hózápor. Az éjszakai órákban északnyugaton fordult elő egy-két helyen gyenge eső. A legmagasabb nappali hőmérséklet pénteken 11 és 16 fok között alakult. Hajnalra szeszélyes területi eloszlásban -3 és +4 fokig hűlt le a levegő. Szombaton délelőtt általában derült volt az ég, gyenge volt a légmozgás. A hőmérséklet 11 órakor 8, 12 fok között változott.

Ma 12 órakor Budapesten a hőmérséklet 12 fok volt, a tengerszintre átszámított légnyomás 1007 hPa, erősen süllyed.

**Várható időjárás vasárnap estig:**

Délutántól nyugat felől fokozatosan megnövekszik a felhőzet, este, éjszaka sokfelé várható eső. Vasárnap napközben gyakran megnövekszik a felhőzet, többfelé várható zápor, a Dunántúlon zivatar is kialakulhat. Délutántól megélénkül, időnként megerősödik a délkeleti, déli szél.
A legalacsonyabb éjszakai hőmérséklet általában 3, 7, keleten nehol 0 fok közelében alakul.
A legmagasabb nappali hőmérséklet vasárnap többnyire 10, 15 fok között várható.

Varga László s. k.

**A hőmérséklet napi középértéke és eltérése a sokévi átlagtól (Budapest külterületén)**

| | | |
|---|---|---|
| 1994. április 8. | 6,8 °C | -4,6 °C |

**1871 óta ezen a napon Budapesten előfordult**

| | |
|---|---|
| legmagasabb hőmérséklet: | 27,6 °C (1939) |
| legalacsonyabb hőmérséklet: | -2,5 °C (1956) |

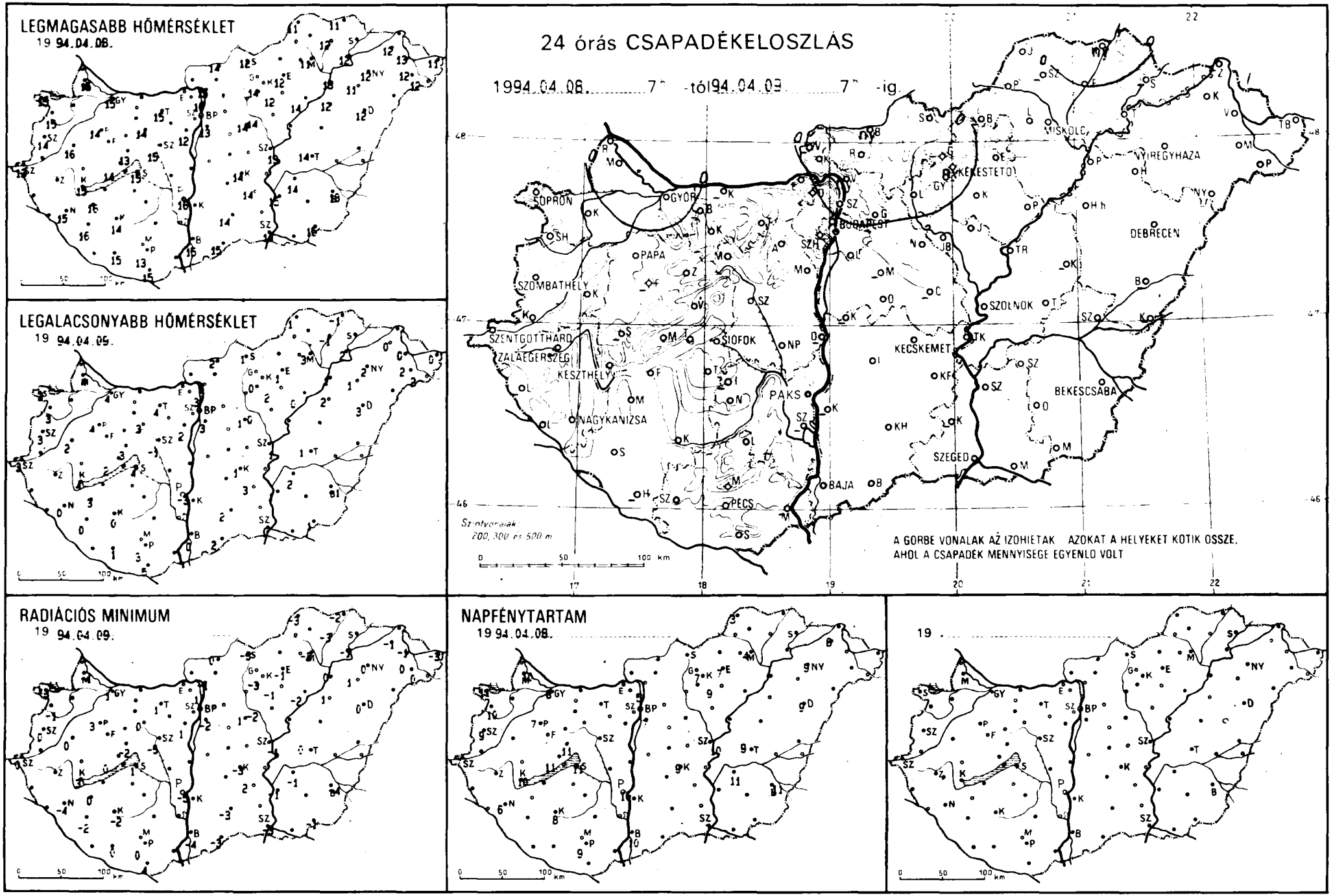
LEGMAGASABB HŐMÉRSÉKLET
19 94.04.08.
LEGALACSONYABB HŐMÉRSÉKLET
19 94.04.09.
24 órás CSAPADÉKELOSZLÁS
1994.04.08. 7h -tól 94.04.09 7h -ig.
SOPRON
GYŐR
MISKOLC
NYÍREGYHÁZA
KÉKESTETŐ
BUDAPEST
DEBRECEN
PAPA
SZOMBATHELY
SZOLNOK
SZENTGOTTHÁRD
ZALAEGERSZEG
KESZTHELY
SIÓFOK
KECSKEMÉT
BÉKÉSCSABA
PAKS
NAGYKANIZSA
SZEGED
BAJA
PÉCS
Szintvonalak
200, 300 és 500 m
A GÖRBE VONALAK AZ IZOHIETÁK AZOKAT A HELYEKET KÖTIK ÖSSZE,
AHOL A CSAPADÉK MENNYISÉGE EGYENLŐ VOLT
RADIÁCIÓS MINIMUM
19 94.04.09.
NAPFÉNYTARTAM
19 94.04.08.
19

| 19 94.04.09. 07$^h$-ig az utolsó 24 óra adatai | | | | | | | 19 94.04.09. 07$^h$-ig az utolsó 24 óra adatai | | | | | | |
|---|---|---|---|---|---|---|---|---|---|---|---|---|---|
| állomás | csapadék (mm) | | max. hő-mér-séklet | min. hő-mér-séklet | rad. min. | Előző nap napos órái | állomás | csapadék (mm) | | max. hő-mér-séklet | min. hő-mér-séklet | rad. min. | Előző nap napos órái |
| Győr | T | ⌓ | 15 | 4 | 1 | 8 | Vámosmikola | - | | - | - | - | - |
| Mosonmagyaróvár | . | ⌓ | 15 | 4 | -1 | 10 | Baja | . | ⌓ | 15 | 0 | -4 | 10 |
| Sopron | . | ⌓ | 15 | 3 | -3 | 11 | Bácsalmás | . | ⌓ | 15 | 2 | -3 | - |
| Sopronhorpács | . | ⌓ | 15 | 3 | -1 | 10 | Kalocsa-Öregcsertő | - | | - | - | - | - |
| Káld | . | = | 16 | 2 | 0 | - | Kecskemét | . | ⌓ | 14 | 1 | -3 | 9 |
| Szentgotthárd | . | ⌓ | 13 | 3 | 0 | 7 | Kiskunfélegyháza | . | ⌓ | 14 | 3 | 2 | - |
| Szombathely | . | ⌓ | 14 | 3 | 0 | 9 | Kiskunhalas | . | ⌓ | 14 | 2 | -3 | - |
| Lentl | - | | - | - | - | - | Kunszentmiklós | - | | - | - | - | - |
| Nagykanizsa | . | ⌓ | 15 | 0 | -4 | 6 | Balassagyarmat | ny | | 14 | 2 | 0 | - |
| Zalaegerszeg | - | | - | - | - | - | Salgótarján | . | ⌓ | 12 | 1 | -3 | - |
| Farkasgyepű | - | | - | - | - | - | Eger | . | ⌓ | 12 | 1 | -1 | 7 |
| Keszthely | . | ⌓ | 15 | 4 | 3 | 10 | Gyöngyös | . | ⌓ | 14 | 0 | -3 | - |
| Mencshely | . | = | 14 | 2 | 0 | 11 | Kékestető | ny | ⌓ | 7 | 0 | -2 | 7 |
| Pápa | . | = | 14 | 4 | 3 | 7 | Kompolt | . | ⌓ | 12 | 2 | -1 | 9 |
| Sümeg | - | | - | - | - | - | Poroszló | . | ⌓ | 14 | 0 | -2 | - |
| Veszprém | . | ⌓ | 13 | 3 | -2 | 11 | Jászberény | . | ⌓ | 14 | 0 | -2 | - |
| Zirc | . | ⌓ | 14 | 1 | -2 | - | Karcag Tilalmas | - | | - | - | - | - |
| Homokszentgyörgy | - | | - | - | - | - | Szolnok | . | ⌓ | 13 | 1 | -1 | 10 |
| Kaposvár | . | ⌓ | 14 | 0 | -2 | 8 | Tiszaroff | - | | - | - | - | - |
| Marcali | . | ⌓ | 16 | 3 | 0 | - | Túrkeve | . | ⌓ | 14 | 1 | 0 | 9 |
| Siófok | . | ⌓ | 15 | 4 | 1 | 11 | Kistelek | - | | - | - | - | - |
| Somogyszob | . | ⌓ | 16 | 0 | -2 | - | Szeged | . | ⌓ | 14 | 0 | -3 | 7 |
| Bábolna | - | | - | - | - | - | Szentes | . | | 15 | 1 | -1 | - |
| Esztergom Kertváros | - | | - | - | - | - | Borsodnádasd | - | | - | - | - | - |
| Komárom | - | | - | - | - | - | Füged | . | = | 12 | -1 | -3 | - |
| Tata | . | ⌓ | 15 | 4 | 1 | - | Hidasnémeti | ny | = | 11 | -1 | -2 | - |
| Kisapostag | - | | - | - | - | - | Jósvafő | . | ≡ | 11 | 1 | -3 | 3 |
| Martonvásár | . | ⌓ | 12 | 2 | 1 | - | Miskolc | . | ⌓ | 11 | 3 | -2 | 4 |
| Mór | . | = | 14 | 3 | 0 | - | Sárospatak | - | | - | - | - | - |
| Székesfehérvár | . | ⌓ | 15 | -1 | -5 | - | Szendrőlád | - | | - | - | - | - |
| Iregszemcse | - | | - | - | - | - | Tokaj | . | | 12 | 2 | -1 | - |
| Paks | . | ⌓ | 16 | -3 | -5 | 10 | Kisvárda | . | ⌓ | 12 | 0 | -1 | 8 |
| Szekszárd | - | | - | - | - | - | Mátészalka | . | ⌓ | 12 | 2 | 0 | - |
| Mohács | - | | - | - | - | - | Napkor | . | | 12 | 2 | 0 | 9 |
| Pécs | . | | 13 | 3 | 0 | 9 | Pátyod | . | ⌓ | 12 | 2 | 0 | - |
| Pécs Árpádtető | . | | 12 | 4 | 2 | - | Tiszabecs | . | ⌓ | 11 | 0 | -3 | - |
| Siklós | . | = | 15 | 5 | 4 | - | Vásárosnamény | . | ⌓ | 13 | 0 | -1 | - |
| Szigetvár | . | ⌓ | 15 | 1 | 0 | - | Záhony | - | | - | - | - | - |
| Bp. Lőrinc | . | ⌓ | 13 | 3 | -2 | 7 | Berettyóújfalu | - | | - | - | - | - |
| Bp. Met. Szolg. | - | | - | - | - | - | Debrecen | . | ⌓ | 12 | 3 | 0 | 9 |
| Bp. Széchenyi-hegy | . | = | 11 | 4 | 1 | - | Hajdúdorog | . | ⌓ | 11 | 1 | 1 | - |
| Cegléd | - | | - | - | - | - | Hortobágy Halastó | . | | 12 | 2 | 1 | - |
| Gödöllő | - | | - | - | - | - | Körösszakál | - | | - | - | - | - |
| Monor | - | | - | - | - | - | Polgár | . | = | 13 | 1 | 0 | - |
| Nagykáta | . | ⌓ | 14 | 1 | 1 | - | Békéscsaba | . | ⌓ | 13 | -1 | -4 | 11 |
| Szentendre | . | ⌓ | 16 | 3 | 1 | 5 | Mezőhegyes | . | ⌓ | 15 | 1 | -1 | - |
| Vác | ny | ⌓ | 15 | 1 | -1 | - | Szarvas | . | ⌓ | 14 | 2 | -1 | 11 |

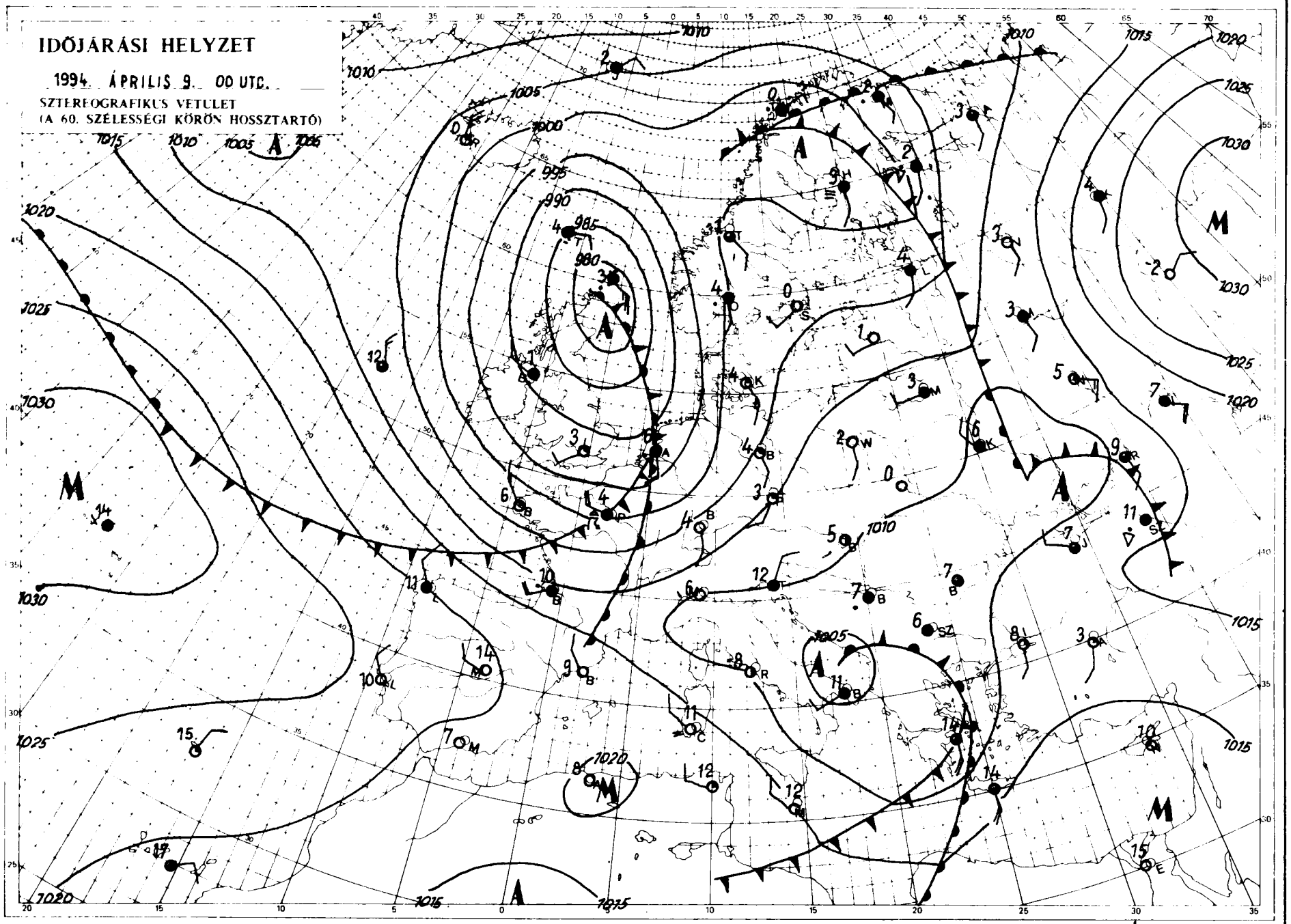


Kiadja az **ORSZÁGOS METEOROLÓGIAI SZOLGÁLAT**
Kiadásért felel: Dr. Mersich Iván, az Országos Meteorológiai Szolgálat elnöke
Készült az Országos Meteorológiai Szolgálat Nyomdájában, Budapest – Felelős vezető: Szinok István – Munkaszám: **94. 220.**
Szerkesztésért felel: Dr. Dévényi Dezső az Időjárás Előrejelző Önálló Osztály vezetője
Készítő: az OMSZ Időjárás Előrejelző Önálló Osztálya – Szakmai felelős: Dr. Dévényi Dezső osztályvezető – Megjelenik naponként
Megrendelhető: 1024 Budapest, II., Kitaibel Pál utca 1. – Pénzügyi Osztály – Telefon: 135-35-00

# IDŐJÁRÁSI NAPIJELENTÉS

ЕЖЕДНЕВНЫЙ МЕТЕОРОЛОГИЧЕСКИЙ БЮЛЛЕТЕНЬ • DAILY WEATHER REPORT
BULLETIN QUOTIDIEN DE TEMPS • TÄGLICHER WETTERBERICHT

107. évfolyam 100. szám + Budapest + 1994. április 10. vasárnap

## Az időjárási helyzet és a várható időjárás:

Kontinensünk nagy részének időjárását több középpontú ciklon határozza meg. Hatására gyakran felhős, esős az idő a Kelet-európai-síkságon, valamint Nyugat-, és Közép-Európa területén. Szórványosan havazik az Alpokban. A kontinens délkeleti vidékein kevesebb a felhő, ott napközben 15, 20 fokot is mérnek. Hűvös, gyakran szeles, esős az idő a Brit-szigeteken és a Nyugat-Európai partoknál. Hazánk felett frontrendszer alakult ki, melynek mentén ma még sokfelé várható eső. Holnap a front átmenetileg keletebbre helyeződik, ezért pár órára csaknem mindenütt kisüt a nap.

Magyarországon szombaton eleinte napos idő volt, majd délutántól nyugat felől erősen megnövekedett a felhőzet és estétől már többfelé alakult ki eső, záporeső. A ma reggel 7 óráig lehullott csapadék mennyisége általában csapadéknyom és 7 mm között volt, de a Dunántúlon helyenként 10, 15 mm-t is mértek. A hőmérséklet csúcsértéke tegnap 12 és 17 fok között alakult. Ma hajnalra 1, 7 fokig hűlt le a levegő. Délelőtt az országban erősen felhős idő volt, sokfelé esett az eső, záporeső, a Kékestetőről hózáport is jelentettek. A déli szél időnként megerősödött. A hőmérséklet 11 órára 3, 11 fokig emelkedett.

Ma 12 órakor Budapesten a hőmérséklet 8 fok volt, a tengerszintre átszámított légnyomás 1001 hPa, mérsékelten emelkedik.

### Várható időjárás hétfő estig:

Eleinte nagyrészt erősen felhős idő lesz sokfelé esővel, záporesővel, helyenként zivatarral. Nyugaton és a hegyekben havas eső, hó is lehet. Holnap (hétfőn) nyugaton változóan felhős lesz néhány órás napsütéssel. Másutt még erősen felhős idő várható szóványos esővel, záporral. A déli szél gyakran élénk, néhol időnként erős lesz.
A hőmérséklet hajnalban 1 és 6 fok között,
hétfőn kora délután 9 és 14 fok között alakul.

Pálóczi Györgyi s. k.

**A hőmérséklet napi középértéke és eltérése a sokévi átlagtól (Budapest külterületén):**

| | | |
|---|---|---|
| 1994. április 9. | 8,8 °C | -2,0 °C |

**1871 óta ezen a napon Budapesten előfordult**

| | |
|---|---|
| legmagasabb hőmérséklet: | 26,6 °C (1986) |
| legalacsonyabb hőmérséklet: | -1,4 °C (1926) |

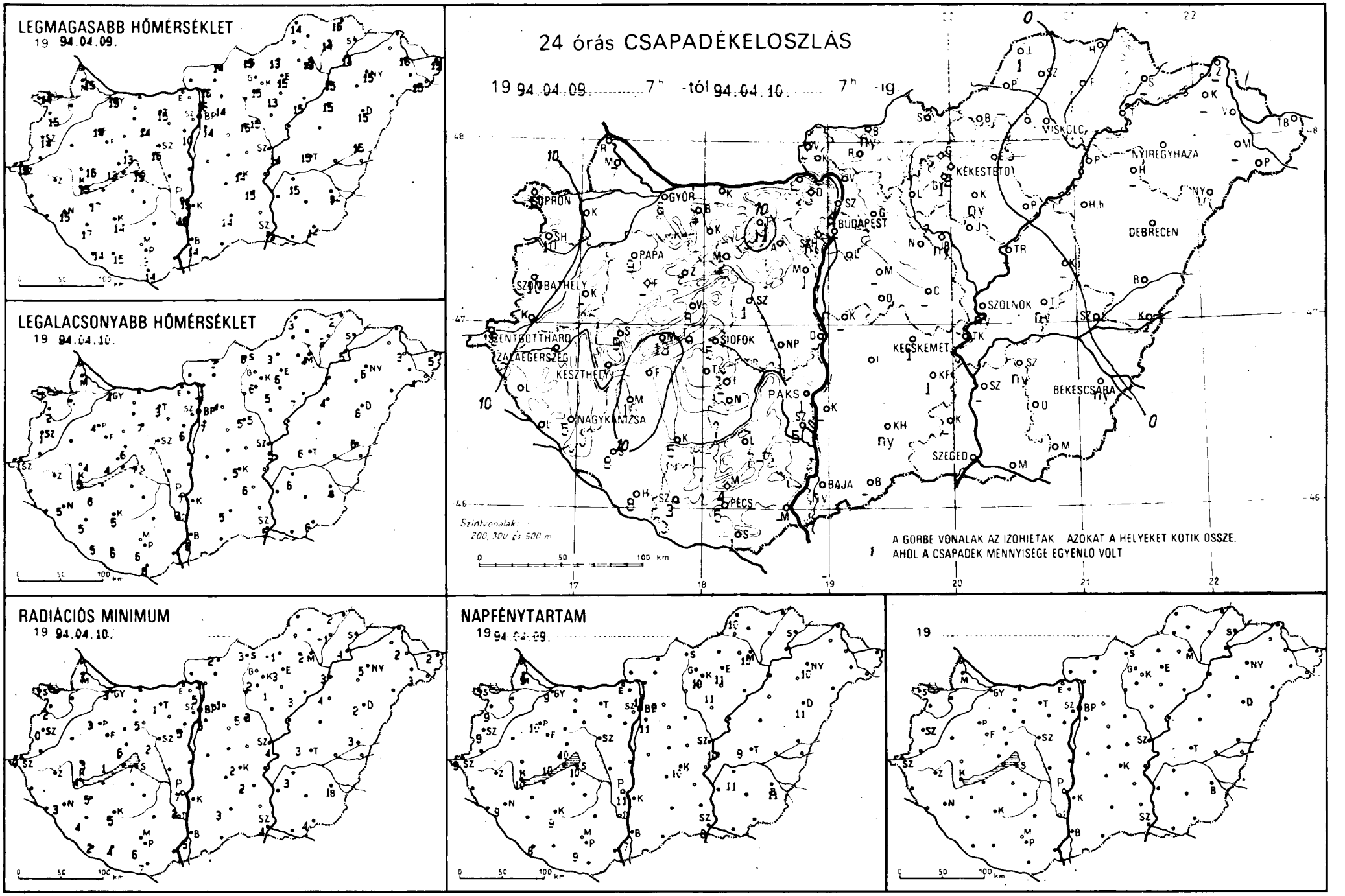
LEGMAGASABB HŐMÉRSÉKLET
19 94.04.09.
LEGALACSONYABB HŐMÉRSÉKLET
19 94.04.10.
24 órás CSAPADÉKELOSZLÁS
19 94.04.09. 7h -tól 94.04.10. 7h -ig
SOPRON
GYŐR
BUDAPEST
MISKOLC
NYIREGYHAZA
KÉKESTETŐ
DEBRECEN
PAPA
SZOMBATHELY
SZOLNOK
SZENTGOTTHÁRD
ZALAEGERSZEG
KESZTHELY
SIÓFOK
KECSKEMÉT
BÉKÉSCSABA
NAGYKANIZSA
PAKS
SZEGED
BAJA
PÉCS
Szintvonalak
200, 300 és 500 m
A GÖRBE VONALAK AZ IZOHIETÁK AZOKAT A HELYEKET KÖTIK ÖSSZE.
AHOL A CSAPADÉK MENNYISÉGE EGYENLŐ VOLT
RADIÁCIÓS MINIMUM
19 94.04.10.
NAPFÉNYTARTAM
19 94.04.09.
19

| 19 94.04.10. 07h-ig az utolsó 24 óra adatai | | | | | | | 19 94.04.10. 07h-ig az utolsó 24 óra adatai | | | | | | |
|---|---|---|---|---|---|---|---|---|---|---|---|---|---|
| állomás | csapadék (mm) | | max. hő-mér-séklet | min. hő-mér-séklet | rad. min. | Előző nap napos órái | állomás | csapadék (mm) | | max. hő-mér-séklet | min. hő-mér-séklet | rad. min. | Előző nap napos órái |
| Győr | 8 | = | 15 | 4 | 3 | 9 | Vámosmikola | - | | - | - | - | - |
| Mosonmagyaróvár | 7 | | 15 | 4 | 3 | 9 | Baja | ny | ∇ | 14 | 6 | 5 | 7 |
| Sopron | 10 | ∇ ⌣ | 14 | 1 | 1 | 7 | Bácsalmás | - | | - | - | - | - |
| Sopronhorpács | 10 | ⌓ | 15 | 2 | 2 | 9 | Kalocsa-Öregcsertő | - | | - | - | - | - |
| Káld | - | | - | - | - | - | Kecskemét | 1 | ⌓ | 14 | 5 | 2 | 10 |
| Szentgotthárd | 15 | | 13 | 1 | 0 | 9 | Kiskunfélegyháza | 1 | ⌓ | 15 | 6 | 2 | - |
| Szombathely | 10 | | 14 | 1 | 0 | 9 | Kiskunhalas | ny | ⌣ | 14 | 5 | 3 | - |
| Lenti | - | | - | - | - | - | Kunszentmiklós | - | | - | - | - | - |
| Nagykanizsa | 5 | | 15 | 5 | 3 | 9 | Balassagyarmat | ny | | 14 | 3 | 2 | - |
| Zalaegerszeg | - | | - | - | - | - | Salgótarján | . | = | 15 | 6 | 3 | - |
| Farkasgyepű | - | | - | - | - | - | Eger | . | | 15 | 6 | 3 | 11 |
| Keszthely | 7 | ⌓ | 15 | 5 | 4 | 10 | Gyöngyös | 1 | = | 15 | 6 | 2 | - |
| Mencshely | 13 | = | 13 | 4 | 1 | 10 | Kékestető | 2 | ∇ ≡ | 7 | 1 | 0 | 10 |
| Pápa | 9 | = | 14 | 4 | 3 | 10 | Kompolt | ny | | 13 | 5 | 1 | 11 |
| Sümeg | 9 | | 16 | 4 | 3 | - | Poroszló | . | | 15 | 7 | 3 | - |
| Veszprém | 8 | | 13 | 6 | 6 | 10 | Jászberény | ny | ⌓ | 15 | 5 | 3 | - |
| Zirc | 7 | = | 12 | 5 | 5 | - | Karcag Tilalmas | - | | - | - | - | - |
| Homokszentgyörgy | 8 | | 14 | 5 | 2 | 8 | Szolnok | ny | | 14 | 5 | 4 | 10 |
| Kaposvár | 5 | = | 14 | 5 | 5 | 9 | Tiszaroff | - | | - | - | - | - |
| Marcali | 10 | = | 17 | 6 | 5 | - | Túrkeve | ny | | 15 | 6 | 3 | 9 |
| Siófok | 5 | ⌓ | 15 | 7 | 7 | 10 | Kistelek | - | | - | - | - | - |
| Somogyszob | 8 | | 17 | 5 | 4 | - | Szeged | . | ⌓ | 14 | 5 | 4 | 8 |
| Bábolna | - | | - | - | - | - | Szentes | - | | - | - | - | - |
| Esztergom Kertváros | - | | - | - | - | - | Borsodnádasd | . | ⌣ | 13 | 3 | -1 | - |
| Komárom | - | | - | - | - | - | Füged | . | = | 14 | 2 | -1 | - |
| Tata | 11 | | 15 | 3 | 1 | - | Hidasnémeti | . | = | 16 | 2 | 2 | - |
| Kisapostag | - | | - | - | - | - | Jósvafő | 1 | ≡ | 14 | 3 | 1 | 10 |
| Martonvásár | 1 | = | 10 | 6 | 5 | - | Miskolc | . | = | 13 | 4 | 2 | 10 |
| Mór | 2 | ∇ = | 14 | 7 | 5 | - | Sárospatak | - | | - | - | - | - |
| Székesfehérvár | 1 | = | 15 | 7 | 2 | - | Szendrőlád | - | | - | - | - | - |
| Iregszemcse | - | | - | - | - | - | Tokaj | . | | 14 | 5 | 4 | - |
| Paks | 1 | ⌣ | 15 | 7 | 7 | 11 | Kisvárda | - | | - | - | - | - |
| Szekszárd | 5 | = | 16 | 3 | 2 | - | Mátészalka | - | | - | - | - | - |
| Mohács | - | | - | - | - | - | Napkor | . | | 15 | 6 | 5 | 10 |
| Pécs | 5 | = | 13 | 6 | 6 | 9 | Pátyod | . | ⌓ | 15 | 4 | 3 | - |
| Pécs Árpádtető | 4 | = | 11 | 5 | 4 | - | Tiszabecs | . | = | 15 | 5 | 2 | - |
| Siklós | 1 | = | 14 | 8 | 7 | - | Vásárosnamény | . | = | 16 | 3 | 2 | - |
| Szigetvár | 3 | = | 15 | 6 | 4 | - | Záhony | - | | - | - | - | - |
| Bp. Lőrinc | . | = | 14 | 7 | 5 | 11 | Berettyóújfalu | . | ⌓ | 15 | 6 | 3 | . |
| Bp. Met. Szolg. | - | | - | - | - | - | Debrecen | . | ⌓ | 15 | 6 | 2 | 11 |
| Bp. Széchenyi-hegy | ny | ≡ | 12 | 4 | 4 | - | Hajdúdorog | - | | - | - | - | - |
| Cegléd | - | | - | - | - | - | Hortobágy Halastó | . | | 15 | 4 | 4 | . |
| Gödöllő | . | ⌓ | 14 | 4 | -1 | 9 | Körösszakál | - | | - | - | - | - |
| Monor | . | | - | - | - | - | Polgár | . | = | 15 | 4 | 3 | . |
| Nagykáta | . | ⌓ | 16 | 5 | 5 | . | Békéscsaba | ny | ⌓ | 14 | 4 | 1 | 11 |
| Szentendre | . | | 16 | 7 | 5 | 10 | Mezőhegyes | . | ⌓ | 14 | 6 | 4 | . |
| Vác | . | ⌓ | 16 | 7 | 4 | . | Szarvas | ny | ∇ ⌓ | 15 | 6 | 3 | 11 |

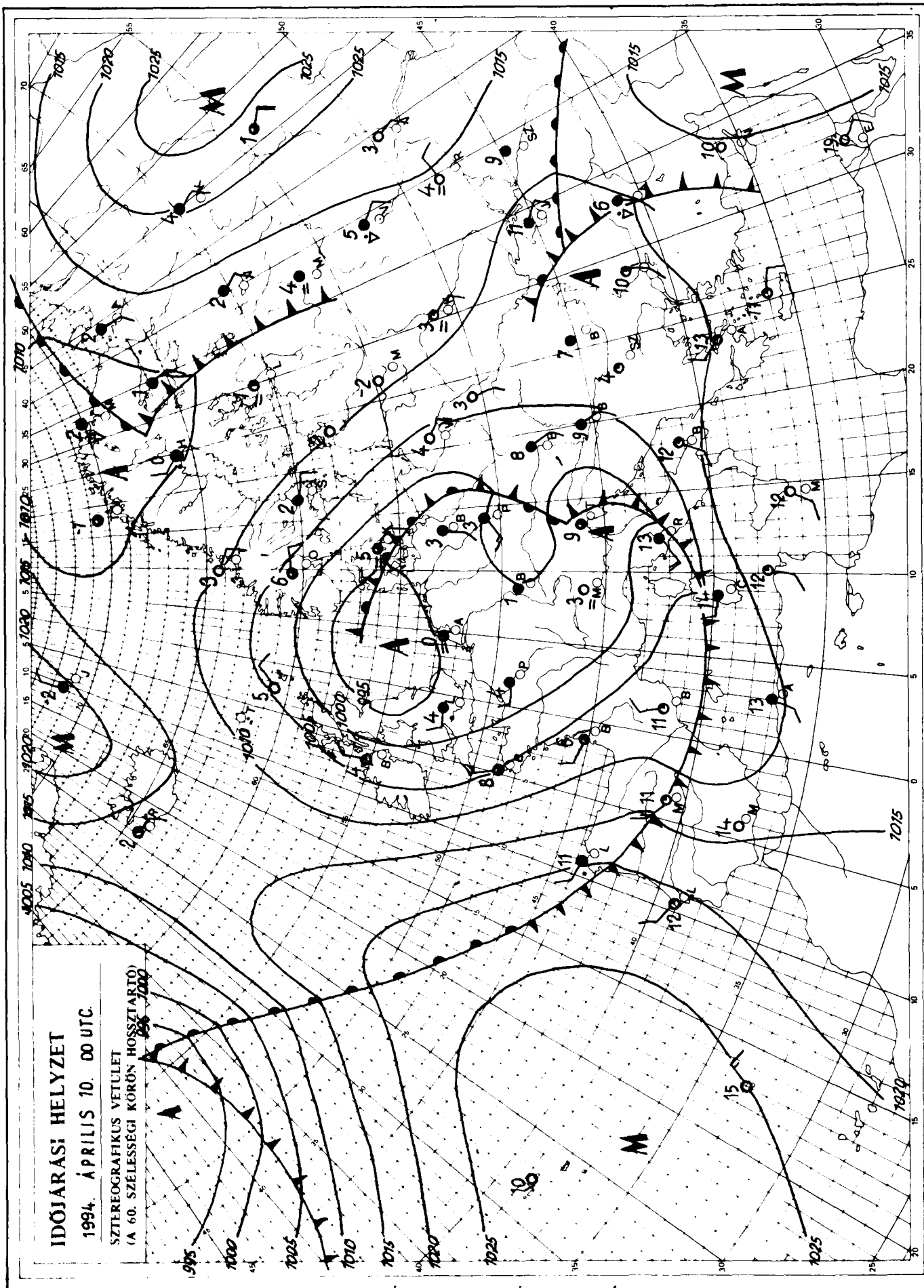


Kiadja az **ORSZÁGOS METEOROLÓGIAI SZOLGÁLAT**
Kiadásért felel: Dr. Mersich Iván, az Országos Meteorológiai Szolgálat elnöke
Készült az Országos Meteorológiai Szolgálat Nyomdájában, Budapest – Felelős vezető: Szinok István – Munkaszám 94.221.
Szerkesztésért felel: Dr. Dévényi Dezső az Időjárás Előrejelző Önálló Osztály vezetője
Készíti: az OMSZ Időjárás Előrejelző Önálló Osztálya – Szakmai felelős: Dr. Dévényi Dezső osztályvezető – Megjelenik naponként
Megrendelhető: 1024 Budapest, II., Kitaibel Pál utca 1. – Pénzügyi Osztály – Telefon: 135-35-00

# IDŐJÁRÁSI NAPIJELENTÉS

ЕЖЕДНЕВНЫЙ МЕТЕОРОЛОГИЧЕСКИЙ БЮЛЛЕТЕНЬ • DAILY WEATHER REPORT
BULLETIN QUOTIDIEN DE TEMPS • TÄGLICHER WETTERBERICHT

107. évfolyam 101. szám + Budapest + 1994. április 11. hétfő

## Az időjárási helyzet és a várható időjárás:

Szárazföldünk nagyobb részén ciklonok hatására gyakran felhős, többfelé csapadékos, az évszakhoz képest hűvös az idő. Kevesebb a felhő, az átlagosnál néhány fokkal melegebb idő csupán a Balkán-félszigeten, valamint a Skandináv-félsziget északi részén van. Térségünk időjárását továbbra is a Kárpát-medencétől kissé délnyugatra örvénylő ciklon határozza meg, amely a következő 36 órában alig változtatja a helyzetet, így hazánkban is sokfelé várható újabb csapadék.

Magyarországon vasárnap eleinte többnyire borult volt az ég, majd főként a Dunántúlon felszakadozott a felhőzet és helyenként 3, 5 órára kisütött a nap. Sokfelé volt eső, zápor, néhol zivatar is előfordult jégesővel. A hőmérséklet csúcsértéke általában 9, 15, a Tiszántúlon 15, 17 fok között alakult. Az éjszakai órákban ismét mindenütt beborult az ég és országszerte eleredt az eső. A hétfő reggelig lehullott csapadék mennyisége az ország délkeleti részén többnyire 5 mm alatt maradt, másutt többfelé elérte az 5, 15, a Dunántúl délnyugati részén a 15, 25 mm-t, sőt Zalaegerszegből 31 mm-t jelentettek. Hajnalra északnyugaton 2, 5, másutt 5, 10 fok közé hűlt le a levegő. Hétfő délelőtt északnyugaton és az ország keleti részén borult volt az égbolt és többfelé esett az eső. Másutt felszakadozott a felhőzet és néhány órára kisütött a nap. A Kisalföldön az északnyugati, máshol a délnyugati szél volt élénk, időnként erős. A hőmérséklet 11 órára északnyugaton csak 4, 8, az ország nagyobb részén 9, 14 fok közé emelkedett.

Ma 12 órakor Budapesten a hőmérséklet 12 fok volt, a tengerszintre átszámított légnyomás 1008 hPa, erősen emelkedik.

**Várható időjárás kedd estig:**

Gyakran lesz erősen felhős az ég, országszerte várható eső, zápor, helyenként zivatar. Északnyugaton átmenetileg havas eső is előfordulhat. A Kisalföldön az északnyugati, másutt a délnyugati szél lesz élénk, időnként erős.
A legalacsonyabb éjszakai hőmérséklet északnyugaton 3, máshol 8 fok körül,
a legmagasabb nappali hőmérséklet kedden nyugaton 7, 12 fok között, keleten 15 fok körül valószínű.

**Távolabbi kilátások szerdától–szombatig:**

Eleinte többnyire erősen felhős lesz az ég, sokfelé várható eső, zápor, néhol zivatar Később változóan felhős idő valószínű, csupán elszórtan fordul elő záporeső, zivatar.
A legalacsonyabb éjszakai hőmérséklet eleinte 4, 9, majd 2, 7 fok,
a legmagasabb nappali hőmérséklet eleinte 9, 14, később 12, 17 fok között alakul.
Jelentős mennyiségű (legalább napi 5 mm) csapadék az ország területének 70 százalékán az időszak legelején várható.

Bonta Imre s. k.

**A hőmérséklet napi középértéke és eltérése a sokévi átlagtól (Budapest külterületén):**

| | | |
|---|---|---|
| 1994. április 10. | 7,9°C | -2,5°C |

**1871 óta ezen a napon Budapesten előfordult**

| | |
|---|---|
| legmagasabb hőmérséklet: | 24,4°C (1967, 1973) |
| legalacsonyabb hőmérséklet: | -2,0°C (1892) |

## LEGMAGASABB HŐMÉRSÉKLET

19 94.04.10.

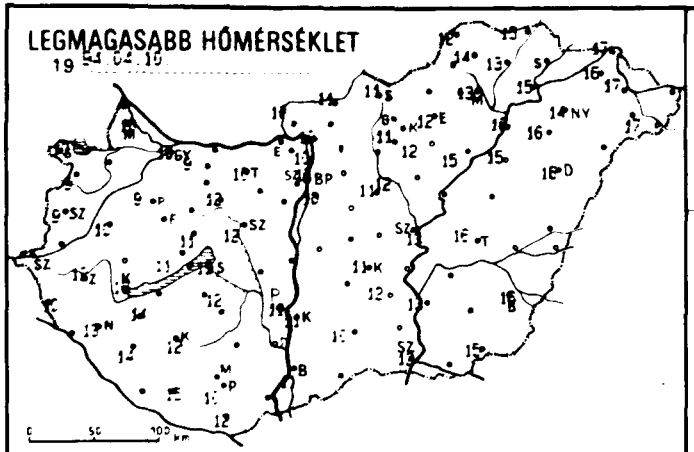

## LEGALACSONYABB HŐMÉRSÉKLET

19 94.04.11.

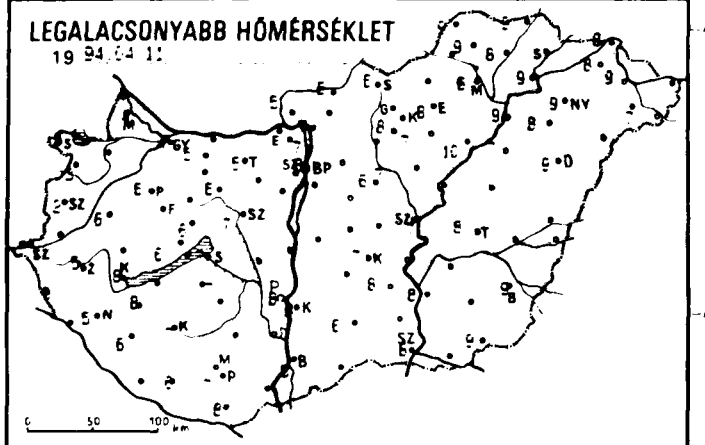

## 24 órás CSAPADÉKELOSZLÁS

19 94.04.10. 7h -tól 94.04.11. 7h -ig.

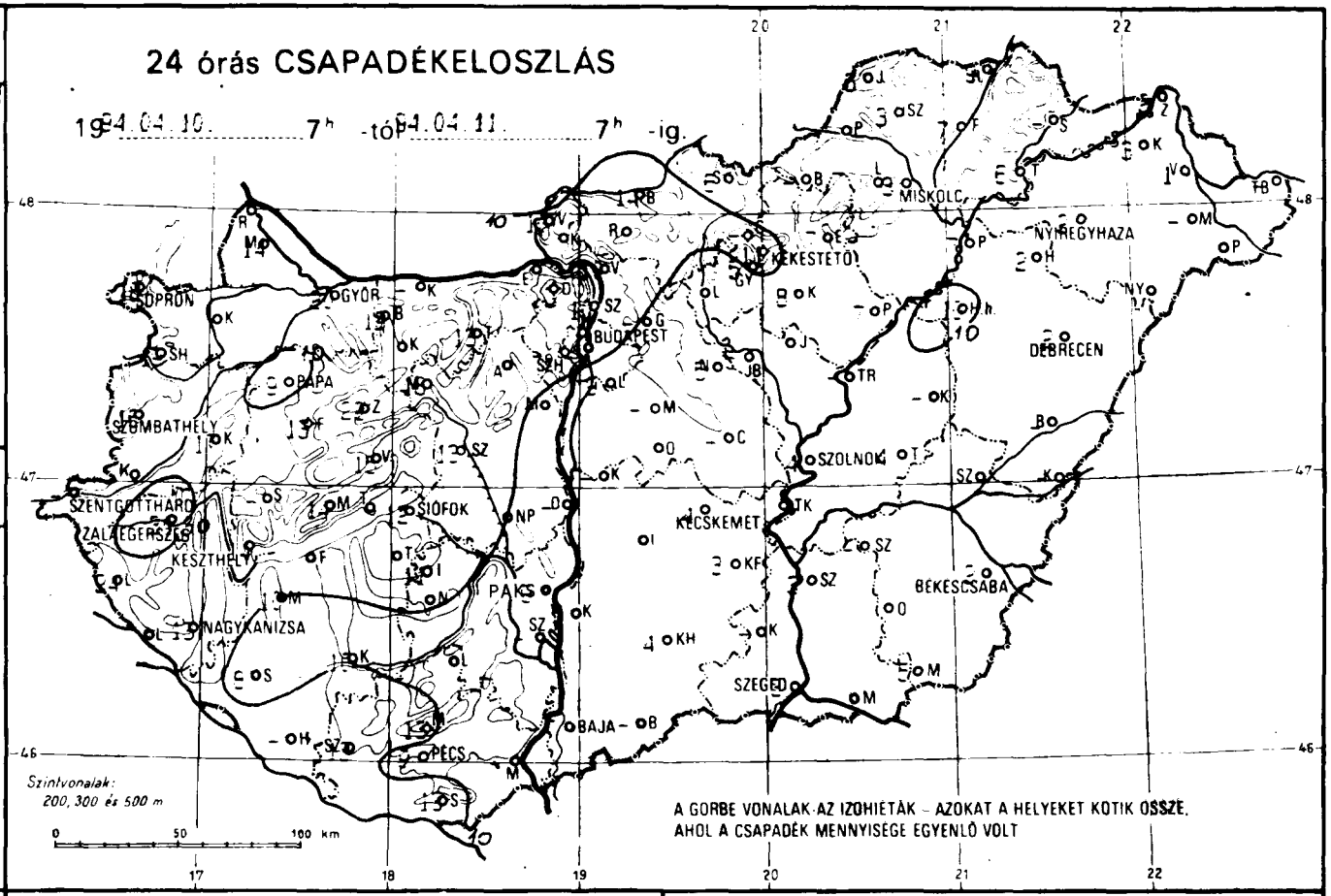


## RADIÁCIÓS MINIMUM

19 94.04.11.

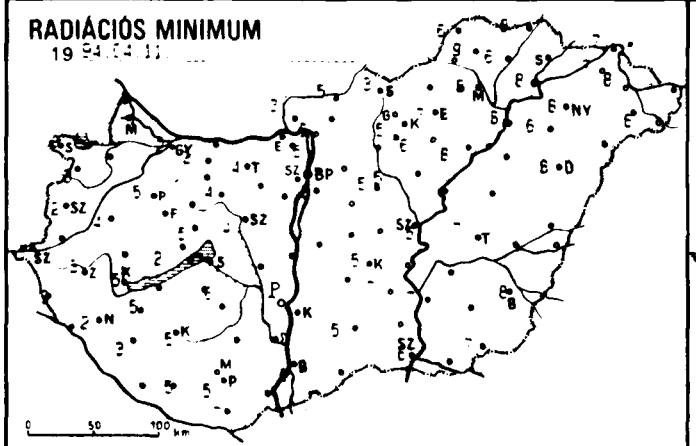

## NAPFÉNYTARTAM

19 94.04.10.

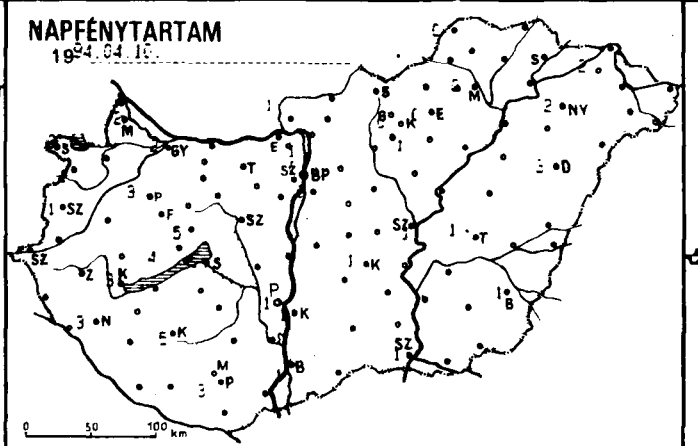

## CSAPADÉKELOSZLÁS

19 94.04.10. 07h - 94.04.11. 07h

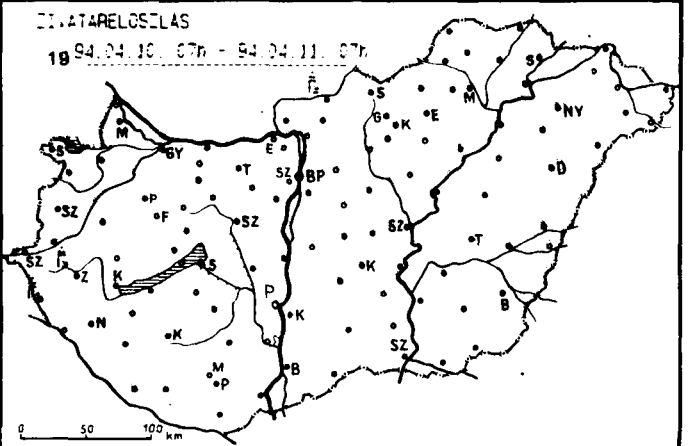

| 19 94.04.11. — 07h-ig az utolsó 24 óra adatai | | | | | | | 19 94.04.11. — 07h-ig az utolsó 24 óra adatai | | | | | | |
|---|---|---|---|---|---|---|---|---|---|---|---|---|---|
| állomás | csapadék (mm) | | max. hő-mér-séklet | min. hő-mér-séklet | rad. min. | Előző nap napos órái | állomás | csapadék (mm) | | max. hő-mér-séklet | min. hő-mér-séklet | rad. min. | Előző nap napos órái |
| Győr | 20 | ∴ = | 10 | 4 | 2 | 2 | Vámosmikola | 10 | · = | 10 | 5 | 3 | 1 |
| Mosonmagyaróvár | 14 | ∴ ⌣ | 10 | 4 | -1 | 2 | Baja | 7 | ∴ | 11 | 8 | 6 | 1 |
| Sopron | 18 | ∴ | 10 | 2 | 0 | 3 | Bácsalmás | - | | - | - | - | - |
| Sopronhorpács | 19 | · | 9 | 3 | 3 | 1 | Kalocsa-Öregcsertő | 5 | · ⌓ | 11 | 8 | 7 | 1 |
| Káld | 17 | · = | 10 | 6 | 4 | - | Kecskemét | 4 | ∴ = | 11 | 7 | 5 | 1 |
| Szentgotthárd | - | | - | - | - | - | Kiskunfélegyháza | 3 | ∴ ⌓ | 12 | 8 | 7 | - |
| Szombathely | 16 | ∴ | 9 | 2 | 2 | 1 | Kiskunhalas | 4 | · ⌓ | 10 | 6 | 5 | - |
| Lenti | 24 | ∴ = | 10 | 5 | 3 | - | Kunszentmiklós | - | | - | - | - | - |
| Nagykanizsa | 13 | ∴ | 13 | 5 | 2 | 3 | Balassagyarmat | 14 | | 11 | 6 | 5 | - |
| Zalaegerszeg | 31 | | 12 | 5 | 3 | - | Salgótarján | 6 | · = | 11 | 6 | 3 | - |
| Farkasgyepű | 13 | · | 9 | 5 | 3 | - | Eger | 7 | ∴ = | 12 | 8 | 7 | 0 |
| Keszthely | 14 | ∴ | 13 | 8 | 5 | 3 | Gyöngyös | 5 | · | 11 | 8 | 5 | - |
| Mencshely | 14 | · = | 11 | 6 | 2 | 4 | Kékestető | 11 | ∴ ≡ | 3 | 3 | 2 | 0 |
| Pápa | 9 | · = | 9 | 6 | 5 | 3 | Kompolt | 8 | · | 12 | 7 | 6 | 1 |
| Sümeg | - | | - | - | - | - | Poroszló | 7 | · | 15 | 10 | 8 | - |
| Veszprém | 15 | · ≡ | 11 | 6 | 5 | 5 | Jászberény | 5 | · | 12 | 7 | 5 | - |
| Zirc | 22 | · = | 9 | 5 | 5 | - | Karcag Tilalmas | - | | - | - | - | - |
| Homokszentgyörgy | - | | - | - | - | - | Szolnok | 4 | ∴ | 13 | 7 | 5 | 1 |
| Kaposvár | 10 | ∴ | 12 | 7 | 5 | 5 | Tiszaroff | - | | - | - | - | - |
| Marcali | 10 | ∴ | 14 | 8 | 5 | - | Túrkeve | 4 | · = | 16 | 8 | 7 | 1 |
| Siófok | 12 | · | 13 | 7 | 7 | 5 | Kistelek | - | | - | - | - | - |
| Somogyszob | 8 | · | 14 | 6 | 3 | - | Szeged | 3 | · ⌓ | 12 | 8 | 6 | 1 |
| Bábolna | 19 | · | 9 | 5 | 2 | - | Szentes | 3 | · | 13 | 8 | 7 | - |
| Esztergom Kertváros | - | | - | - | - | - | Borsodnádasd | - | | - | - | - | - |
| Komárom | - | | - | - | - | - | Füged | 7 | ∴ | 13 | 8 | 6 | - |
| Tata | 13 | · = | 10 | 5 | 4 | - | Hidasnémeti | 9 | · = | 15 | 9 | 8 | - |
| Kisapostag | - | | - | - | - | - | Jósvafő | 6 | · = | 12 | 9 | 6 | 0 |
| Martonvásár | - | | - | - | - | - | Miskolc | 3 | ∴ = | 13 | 8 | 8 | 0 |
| Mór | 18 | ∴ = | 12 | 6 | 4 | - | Sárospatak | - | | - | - | - | - |
| Székesfehérvár | 13 | · = | 12 | 7 | 4 | - | Szendrőlád | 3 | · ⌓ | 14 | 9 | 9 | - |
| Iregszemcse | 11 | · | 12 | 7 | 6 | - | Tokaj | 6 | · = | 15 | 9 | 8 | - |
| Paks | 9 | ∴ | 11 | 8 | 7 | 1 | Kisvárda | 3 | · = | 16 | 8 | 7 | 2 |
| Szekszárd | - | | - | - | - | - | Mátészalka | - | | - | - | - | - |
| Mohács | - | | - | - | - | - | Napkor | 2 | ∴ | 14 | 9 | 8 | 2 |
| Pécs | 9 | · = | 10 | 7 | 5 | 3 | Pátyod | | ⌓ | 17 | 7 | 6 | - |
| Pécs Árpádtető | 13 | · = | 9 | 5 | 5 | - | Tiszabecs | - | | - | - | - | - |
| Siklós | 13 | · = | 12 | 8 | 7 | - | Vásárosnamény | 1 | · = | 17 | 9 | 8 | - |
| Szigetvár | 13 | · = | 15 | 6 | 5 | - | Záhony | 2 | · | 17 | 8 | 7 | - |
| Bp. Lőrinc | 9 | ∴ = | 10 | 7 | 5 | 0 | Berettyóújfalu | | | | | | |
| Bp. Met. Szolg. | 11 | ∴ | 10 | 8 | - | 0 | Debrecen | 2 | ∴ | 16 | 9 | 8 | 3 |
| Bp. Széchenyi-hegy | - | | - | - | - | - | Hajdúdorog | 2 | ∴ = | 16 | 8 | 6 | - |
| Cegléd | - | | - | - | - | - | Hortobágy Halastó | 10 | · = | 15 | 7 | 7 | - |
| Gödöllő | - | | - | - | - | - | Körösszakál | - | | - | - | - | - |
| Monor | - | | - | - | - | - | Polgár | 7 | · = | 16 | 9 | 8 | - |
| Nagykáta | 5 | · | 11 | 6 | 5 | - | Békéscsaba | 2 | ∴ = | 16 | 9 | 8 | 1 |
| Szentendre | 10 | · | 10 | 7 | 5 | 1 | Mezőhegyes | 5 | · | 15 | 9 | 7 | - |
| Vác | 10 | · = | 10 | 7 | 6 | - | Szarvas | - | | - | - | - | - |

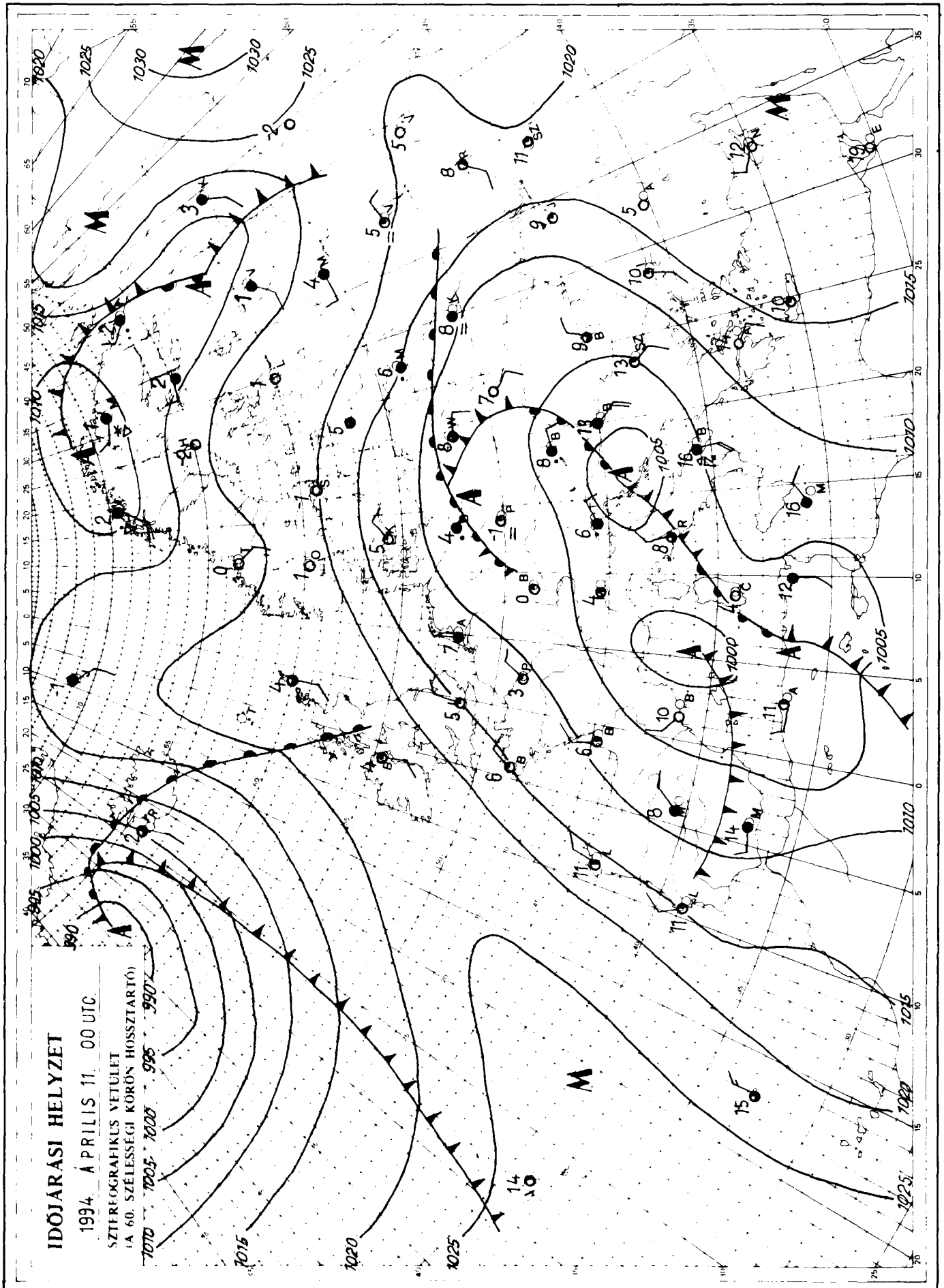


Kiadja az **ORSZÁGOS METEOROLÓGIAI SZOLGÁLAT**
Kiadásért felel: Dr. Mersich Iván, az Országos Meteorológiai Szolgálat elnöke
Készült az Országos Meteorológiai Szolgálat Nyomdájában, Budapest – Felelős vezető: Szinok István – Munkaszám: 94.222.
Szerkesztésért felel: Dr. Dévényi Dezső az Időjárás Előrejelző Önálló Osztály vezetője
Készíti az OMSZ Időjárás Előrejelző Önálló Osztálya – Szakmai felelős: Dr. Dévényi Dezső osztályvezető – Megjelenik naponként
Megrendelhető: 1024 Budapest, II., Kitaibel Pál utca 1. – Pénzügyi Osztály – Telefon: 135-35-00

# IDŐJÁRÁSI NAPIJELENTÉS

ЕЖЕДНЕВНЫЙ МЕТЕОРОЛОГИЧЕСКИЙ БЮЛЛЕТЕНЬ • DAILY WEATHER REPORT
BULLETIN QUOTIDIEN DE TEMPS • TÄGLICHER WETTERBERICHT

**107. évfolyam 102. szám** **+ Budapest +** **1994. április 12. kedd**

## Az időjárási helyzet és a várható időjárás:

Európa középső és déli részei fölött egy nagy kiterjedésű ciklon alakítja az időjárást. Hatására többnyire erősen felhős az ég, sokfelé esik az eső. Az Alpok térségében többfelé havazik. A hőmérséklet az utóbbi térségben 4, 8 fokkal elmarad a sokévi átlagtól, így a maximum többfelé még a 10 fokot sem éri el. Ezzel szemben a Skandináv-félsziget nagy részén és a Baltikumban az átlagosnál melegebb az idő. A hőmérséklet csúcsértéke 15 fok körül alakul. Kontinensünk délnyugati részén anticiklonális hatások alakítják az időjárást, így általában kevés a felhő, sokat süt a nap. A hőmérséklet a kora délutáni órákra kevéssel 20 fok fölé emelkedik. A Kárpát-medence időjárását a következő 36 órában továbbra is ciklonális hatások alakítják, így marad a változékony idő, további záporokkal zivatarokkal.

Magyarországon hétfőn eleinte borult idő volt, sokfelé esett az eső, majd elsősorban a Dunántúlon felszakadozott a felhőzet és ott általában 6, 10 órán át sütött a nap. A hőmérséklet kora délutánra általában 12 és 17 fokig emelkedett. Az esti órákban az ország középső részén zivatarok alakultak ki. Éjszaka újból beborult az ég és sokfelé eleredt az eső. Hajnalban északnyugaton átmenetileg havas eső, hó hullott. A ma reggel 7 óráig lehullott csapadék mennyisége többnyire 1 és 22 mm között volt, de Mosonmagyaróvárról és Zalaegerszegről 24, Farkasgyepűről 28 mm-t jelentettek. Éjszaka az ország nagy részén 6 és 11, nyugaton 0 és 5 fok közé hűlt le a levegő. Délelőtt borult volt az ég, többfelé esett az eső, északnyugaton havas eső. A hőmérséklet 11 órára általában 11 és 16, északnyugaton csupán 2 és 8 fokig emelkedett.

Ma 12 órakor Budapesten a hőmérséklet 12 fok volt, a tengerszintre átszámított légnyomás 1004 hPa, gyengén emelkedik.

**Várható időjárás szerda estig:**

Túlnyomóan borult idő várható, csak rövidebb időszakokra szakadozik fel a felhőzet. Továbbra is sokfelé várható eső, zápor, nyugaton eleinte még havas eső is kialakulhat. Az élénk déli, délnyugati szelet többfelé erős, néhol viharos lökések kísérik.
A legalacsonyabb éjszakai hőmérséklet általában 3 és 8,
a legmagasabb nappali hőmérséklet szerdán többnyire 15, nyugaton 10 fok körül alakul.

Wynn Anikó s. k.

**A hőmérséklet napi középértéke és eltérése a sokévi átlagtól (Budapest külterületén):**

| | | |
|---|---|---|
| 1994. április 11. | 11,5 °C | +1,3 °C |

**1871 óta ezen a napon Budapesten előfordult**

| | |
|---|---|
| legmagasabb hőmérséklet: | 25,3 °C (1935) |
| legalacsonyabb hőmérséklet | -1,6 °C (1892) |

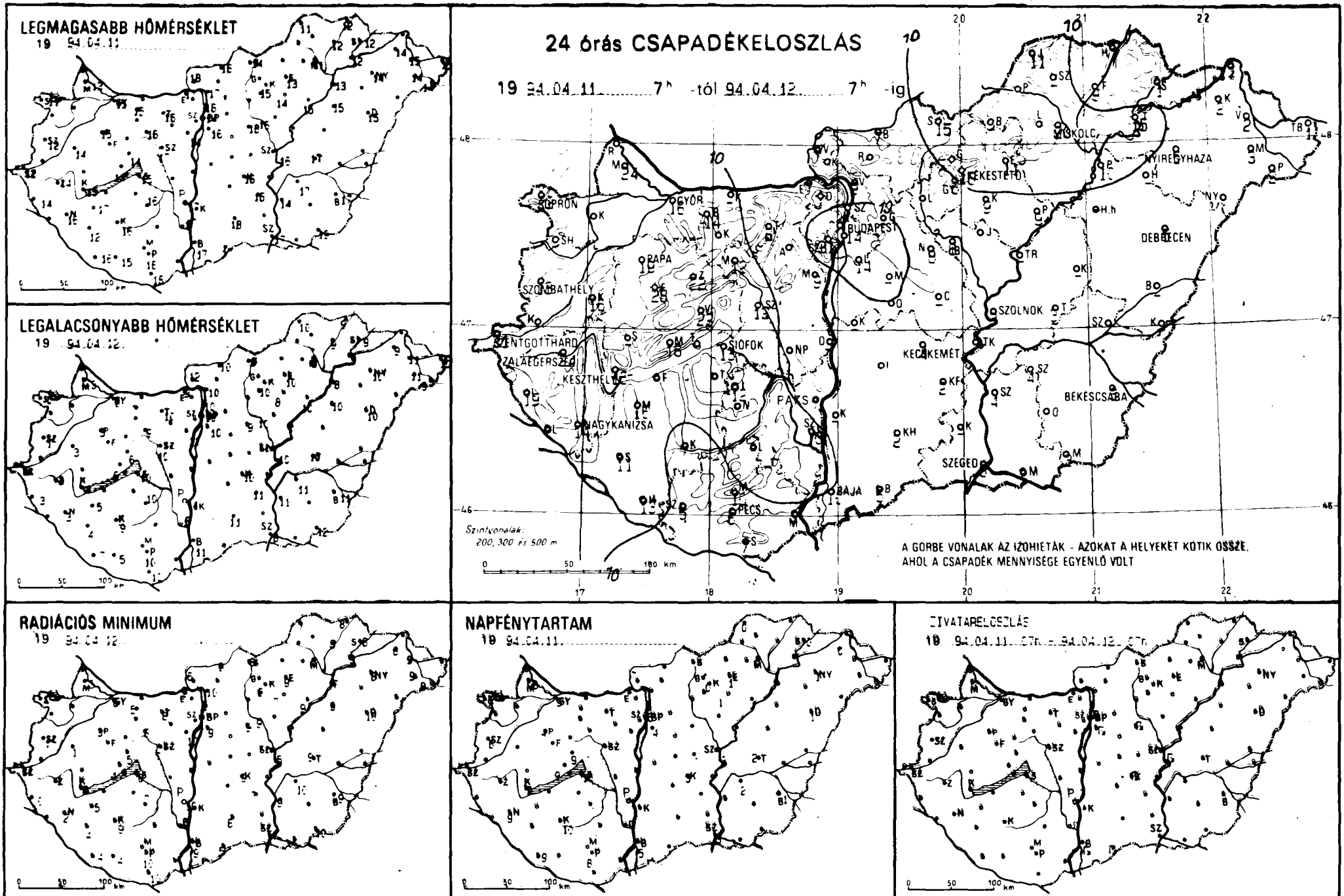
LEGMAGASABB HŐMÉRSÉKLET
19 94.04.11
LEGALACSONYABB HŐMÉRSÉKLET
19 94.04.12
24 órás CSAPADÉKELOSZLÁS
19 94.04.11 7h -tól 94.04.12 7h -ig
GYŐR
BUDAPEST
DEBRECEN
NYÍREGYHÁZA
SZOLNOK
KECSKEMÉT
SZEGED
BAJA
PÉCS
PAKS
SIÓFOK
KESZTHELY
SZOMBATHELY
PAPA
SZENTGOTTHÁRD
ZALAEGERSZEG
NAGYKANIZSA
BÉKÉSCSABA
Szintvonalak:
200, 300 és 500 m
A GÖRBE VONALAK AZ IZOHIÉTÁK - AZOKAT A HELYEKET KÖTIK ÖSSZE,
AHOL A CSAPADÉK MENNYISÉGE EGYENLŐ VOLT
RADIÁCIÓS MINIMUM
19 94.04.12
NAPFÉNYTARTAM
19 94.04.11
SZÉLVÁRELOSZLÁS
19 94.04.11 07h - 94.04.12 07h

| 19 94.04.12. 07$^h$-ig az utolsó 24 óra adatai | | | | | | | 19 94 04 12 07$^h$-ig az utolsó 24 óra adatai | | | | | | |
|---|---|---|---|---|---|---|---|---|---|---|---|---|---|
| állomás | csapadék (mm) | | max. hő-mér-séklet | min. hő-mér-séklet | rad. min. | Előző nap napos órái | állomás | csapadék (mm) | | max. hő-mér-séklet | min. hő-mér-séklet | rad. min. | Előző nap napos órái |
| Győr | 16 · | = | 15 | 6 | 6 | 9 | Vámosmikola | 7 · | = | 18 | 12 | 6 | 7 |
| Mosonmagyaróvár | 24 ▽ | | 13 | 3 | 3 | 8 | Baja | 10 ß | = | 17 | 11 | 9 | 5 |
| Sopron | 22 ᵛ | | 11 | 0 | 0 | 3 | Bácsalmás | 5 ß | | 17 | 7 | 5 | - |
| Sopronhorpács | - | | - | - | - | - | Kalocsa-Öregcsertő | - | | - | - | - | - |
| Káld | 16 · | = | 14 | 3 | 1 | - | Kecskemét | 4 ß | = | 16 | 10 | 9 | 3 |
| Szentgotthárd | 21 · | | 12 | 2 | 1 | 7 | Kiskunfélegyháza | 2 · | | 16 | 11 | 7 | - |
| Szombathely | 13 ▽ | = | 12 | 1 | 1 | 6 | Kiskunhalas | 2 · | = | 18 | 11 | 8 | - |
| Lenti | 19 · | = | 14 | 3 | 0 | - | Kunszentmiklós | - | | - | - | - | - |
| Nagykanizsa | 14 ▽ | | 16 | 3 | 2 | 9 | Balassagyarmat | 7 · | | 16 | 10 | 9 | - |
| Zalaegerszeg | 24 ▽ | | 14 | 3 | 1 | - | Salgótarján | 15 · | = | 14 | 8 | 6 | - |
| Farkasgyepű | 28 · | | 10 | 4 | 2 | - | Eger | 11 ▽ | | 13 | 10 | 9 | 1 |
| Keszthely | 16 ▽ | | 15 | 4 | 3 | 9 | Gyöngyös | 6 · | | 15 | 10 | 9 | - |
| Mencshely | 18 · | = | 14 | 6 | 4 | 9 | Kékestető | 16 ▽ | = | 6 | 5 | 5 | 0 |
| Pápa | 19 · | = | 15 | 3 | 3 | 4 | Kompolt | 9 · | | 14 | 8 | 7 | 1 |
| Sümeg | - | | - | - | - | - | Poroszló | 9 · | = | 15 | 10 | 9 | - |
| Veszprém | 22 ▽ | = | 14 | 6 | 5 | 9 | Jászberény | 8 ▽ | | 16 | 10 | 9 | - |
| Zirc | 22 ▽ | = | 14 | 6 | 6 | - | Karcag Tiszamas | - | | - | - | - | - |
| Homokszentgyörgy | 13 · | | 16 | 7 | 4 | 9 | Szolnok | 3 ß | | 16 | 10 | 5 | 2 |
| Kaposvár | 7 ▽ | | 16 | 9 | 9 | 10 | Tiszaroff | - | | - | - | - | - |
| Marcali | 16 ▽ | = | 17 | 5 | 5 | - | Túrkeve | 3 ▽ | | 17 | 10 | 9 | 2 |
| Siófok | 13 ▽ | | 15 | 10 | 8 | 10 | Kistelek | - | | - | - | - | - |
| Somogyszob | 11 · | | 12 | 4 | 4 | - | Szeged | 8 · | | 17 | 8 | 7 | 3 |
| Bábolna | 14 · | - | 15 | 7 | 5 | - | Szentes | 4 · | | 14 | 11 | 9 | - |
| Esztergom Kertváros | 7 · | | 17 | 9 | 9 | - | Borsodnádasd | - | | - | - | - | - |
| Komárom | - | | - | - | - | - | Fügöd | 9 · | | 12 | 9 | 8 | - |
| Tata | 8 · | = | 16 | 10 | 8 | - | Hidasnémeti | 7 · | = | 12 | 9 | 8 | - |
| Kisapostag | - | | - | - | - | - | Jósvafő | 11 · | = | 11 | 10 | 7 | 0 |
| Martonvásár | 9 · | = | 14 | 11 | 10 | - | Miskolc | 20 ▽ | = | 11 | 8 | 7 | 0 |
| Mór | 12 ▽ | = | 16 | 9 | 8 | - | Sárospatak | 1 · | = | 12 | 9 | 8 | 0 |
| Székesfehérvár | 12 ▽ | = | 17 | 10 | 7 | - | Szendrőlád | - | | - | - | - | - |
| Ingszemcse | 12 · | | 16 | 10 | 7 | - | Tokaj | 15 · | = | 12 | 9 | 9 | - |
| Paks | 7 ▽ | | 17 | 11 | 10 | 7 | Kisvárda | 2 · | = | 14 | 9 | 8 | 0 |
| Szekszárd | 10 · | = | 17 | 8 | 8 | - | Mátészalka | 3 · | | 14 | 11 | 9 | - |
| Mohács | - | | - | - | - | - | Napkor | 5 · | | 14 | 10 | 8 | 1 |
| Pécs | 6 · | = | 16 | 10 | 10 | 8 | Pátyod | 2 · | A | 14 | 9 | 8 | - |
| Pécs Árpádtető | 10 · | = | 14 | 8 | 6 | - | Tiszabecs | 1 | | 15 | 10 | 7 | - |
| Siklós | 7 ▽ | - | 18 | 10 | 10 | - | Vásárosnamény | 2 | - | 15 | 11 | 9 | - |
| Szigetvár | 5 | = | 15 | 5 | 4 | - | Záhony | - | | - | - | - | - |
| Bp. Lőrinc | 14 ß | - | 16 | 10 | 9 | 4 | Berettyóújfalu | - | | - | - | - | - |
| Bp. Met. Szolg. | 14 ß | | 14 | 10 | - | 3 | Debrecen | 3 | | 13 | 10 | 10 | 1 |
| Bp. Széchenyi-hegy | 21 · | = | 13 | 5 | 2 | - | Hajdúdorog | - | | - | - | - | - |
| Cegléd | - | | - | - | - | - | Hortobágy Halastó | 7 | = | 15 | 10 | 9 | - |
| Gödöllő | - | | - | - | - | - | Körösszakál | - | | - | - | - | - |
| Monor | - | | - | - | - | - | Polgár | 10 · | = | 13 | 8 | 7 | - |
| Nagykáta | 8 ß | | 18 | 9 | 9 | - | Békéscsaba | 3 ▽ | = | 17 | 11 | 9 | 1 |
| Szentendre | 10 · | | 18 | 10 | 9 | 5 | Mezőhegyes | 3 · | | 19 | 12 | 10 | - |
| Vác | 9 · | = | 17 | 10 | 10 | - | Szarvas | 4 · | | 17 | 11 | 10 | 2 |

# IDŐJÁRÁSI HELYZET

1994. ÁPRILIS 12. 00 UTC.
SZTEREOGRAFIKUS VETÜLET
(A 60. SZÉLESSÉGI KÖRÖN HOSSZTARTÓ)

Kiadja az **ORSZÁGOS METEOROLÓGIAI SZOLGÁLAT**
Kiadásért felel Dr. Mersich Iván, az Országos Meteorológiai Szolgálat elnöke
Készült az Országos Meteorológiai Szolgálat Nyomdájában, Budapest. – Felelős vezető: Szinok István. – Munkaszám: **94.223.**
Szerkesztésért felel Dr. Dévényi Dezső az Időjárás Előrejelző Osztály vezetője
Készült az OMSZ Időjárás Előrejelző Osztálya – Szakmai felelős Dr. Dévényi Dezső osztályvezető. – Megjelenik naponként
Megrendelhető 1024 Budapest, II. Kitaibel Pál utca 1. – Pénzügyi Osztály – Telefon 135-35-00

# IDŐJÁRÁSI NAPIJELENTÉS

ЕЖЕДНЕВНЫЙ МЕТЕОРОЛОГИЧЕСКИЙ БЮЛЛЕТЕНЬ • DAILY WEATHER REPORT
BULLETIN QUOTIDIEN DE TEMPS • TÄGLICHER WETTERBERICHT

107. évfolyam 103. szám + Budapest + 1994. április 13. szerda

## Az időjárási helyzet és a várható időjárás:

Nyugat-, és Közép-Európa fölött továbbra is nagy méretű ciklon örvénylik. Ezeken a területeken folytatódik a gyakran felhős, sokfelé csapadékos, hűvös idő. Az Alpok térségében az elmúlt 24 órában is jelentős, néhol 20-40 mm-t is meghaladó csapadék hullott. A hőmérséklet csúcsértéke általában 2-7 fokkal elmarad az ilyenkor megszokottól. Ezzel szemben a Brit-szigeteken és Kelet-Európa nagy részén a felhőoszlató, leszálló légmozgások hatására nagyrészt napos, az évszakhoz képest enyhe az idő. Igazán meleg csupán a Földközi-tenger keleti medencéjében van. Arrafelé napközben 25 fok fölé melegszik fel a levegő. A következő 36 órában az elmúlt napokban borult, esős időt okozó ciklon északabbra húzódik, jelentősen gyengül, így a Kárpát-medencében is egyre több napsütésre számíthatunk.

Magyarországon kedden túlnyomóan borult idő volt, sokfelé esett az eső. Délelőtt északnyugaton havas eső is előfordult. Egy-két helyen zivatar is kialakult. A ma (szerda) reggel 7 óráig lehullott csapadék mennyisége általában 1 és 9, néhol azonban 10, 13 mm között volt, sőt Kékestetőről 20 mm-t jelentettek. A legmagasabb nappali hőmérséklet kedden az északnyugati országrészben csak 4, 8, másutt általában 10, 15 fok között, északkeleten 20 fok körül alakult. Ma hajnalra általában 3, 9, de a nyugati határszélen 0 és +2 fokig hűlt le a levegő. Délelőtt délkeleten jobbára napos, másutt erősen felhős idő volt, elszórtan záporral. Főleg a Kisalföldön erősödött meg a délnyugati szél. A hőmérséklet 11 órára 9, 13 fokig emelkedett.

Ma 12 órakor Budapesten a hőmérséklet 12 fok volt, a tengerszintre átszámított légnyomás 1007 hPa, nem változik.

**Várható időjárás csütörtök estig:**

Eleinte a gyakran erősen megnövekvő felhőzetből szórványosan várható eső, zápor, főként keleten zivatar. Csütörtökön változóan felhős, nagyrészt napos lesz az idő. Csupán a délutáni órákban alakulhat ki helyi zápor, zivatar. A délnyugati, nyugati szél gyakran élénk, néhol erős lesz.
A legalacsonyabb éjszakai hőmérséklet 3, 8,
a legmagasabb nappali hőmérséklet csütörtökön 14, 18 fok között várható.

Bartha Péterné s. k.

**A hőmérséklet napi középértéke és eltérése a sokévi átlagtól (Budapest külterületén):**

| | | |
|---|---|---|
| 1994. április 12. | 10,2 °C | -0,1 °C |

**1871 óta ezen a napon Budapesten előfordult**

| | |
|---|---|
| legmagasabb hőmérséklet: | 24,5 °C (1935) |
| legalacsonyabb hőmérséklet: | -2,9 °C (1913) |

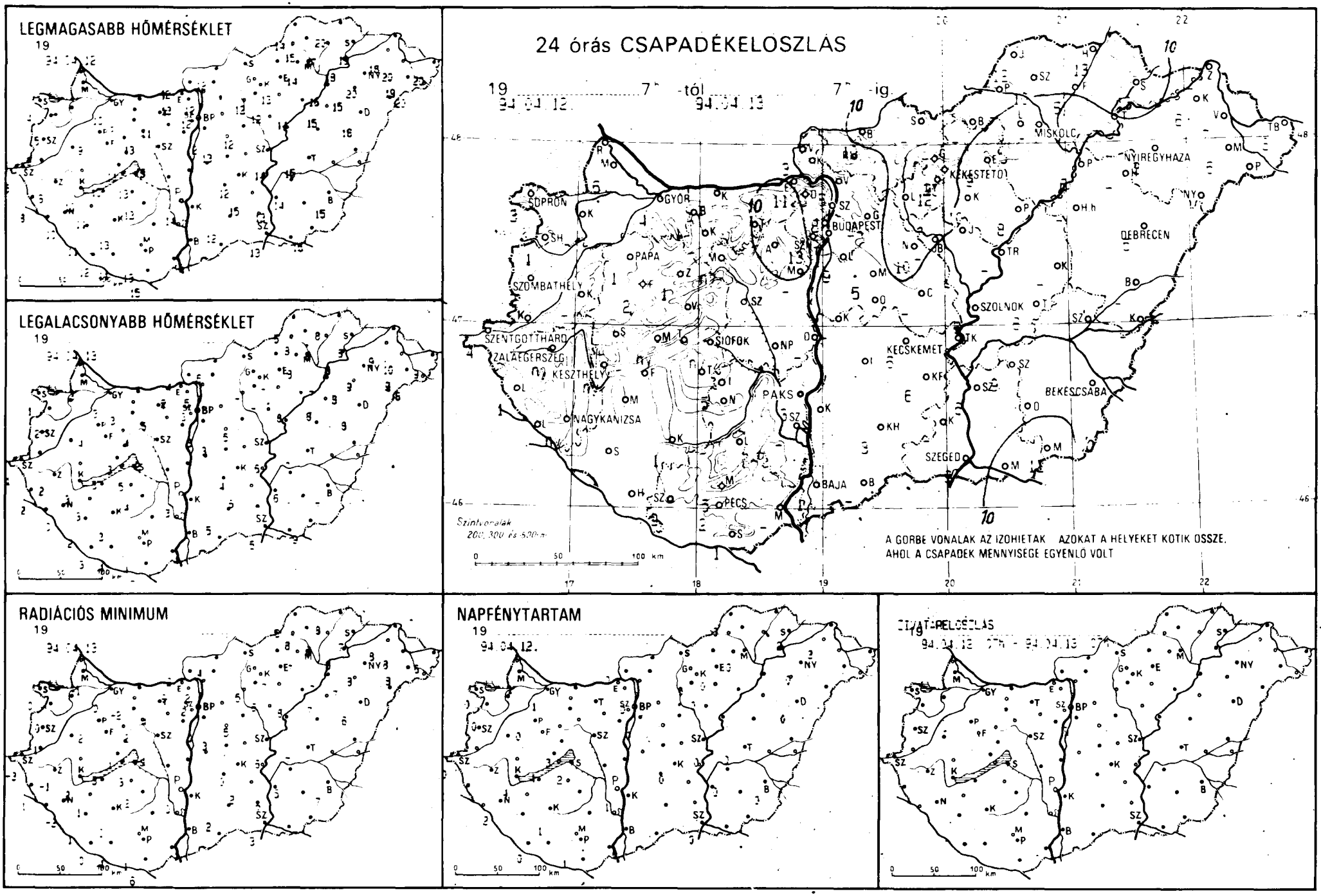
LEGMAGASABB HŐMÉRSÉKLET
LEGALACSONYABB HŐMÉRSÉKLET
24 órás CSAPADÉKELOSZLÁS
19 94.04.12. 7h -tól 94.04.13 7h -ig
SOPRON
GYŐR
BUDAPEST
MISKOLC
NYÍREGYHÁZA
KÉKESTETŐ
DEBRECEN
PAPA
SZOMBATHELY
SZOLNOK
SZENTGOTTHÁRD
ZALAEGERSZEG
SIÓFOK
KECSKEMÉT
KESZTHELY
PAKS
BÉKÉSCSABA
NAGYKANIZSA
SZEGED
BAJA
PÉCS
Szintvonalak
200, 300 és 500 m
A GÖRBE VONALAK AZ IZOHIETÁK AZOKAT A HELYEKET KÖTIK ÖSSZE,
AHOL A CSAPADÉK MENNYISÉGE EGYENLŐ VOLT
RADIÁCIÓS MINIMUM
NAPFÉNYTARTAM
19 94.04.12.

| 19 94.04.13. 07h-ig az utolsó 24 óra adatai | | | | | | | 19 94.04.13. 07h-ig az utolsó 24 óra adatai | | | | | | |
|---|---|---|---|---|---|---|---|---|---|---|---|---|---|
| állomás | csapadék (mm) | | max. hő-mér-séklet | min. hő-mér-séklet | rad. min. | Előző nap napos órái | állomás | csapadék (mm) | | max. hő-mér-séklet | min. hő-mér-séklet | rad. min. | Előző nap napos órái |
| Győr | 4 | | 10 | 3 | 0 | 1 | Vámosmikola | 3 | | 12 | 4 | 2 | 0 |
| Mosonmagyaróvár | 6 | | 7 | 3 | -1 | 1 | Baja | 1 | | 13 | 4 | 1 | 0 |
| Sopron | 3 | | 4 | 1 | 0 | 0 | Bácsalmás | - | | - | - | - | - |
| Sopronhorpács | 1 | | 5 | 2 | 0 | 0 | Kalocsa-Öregcsertő | - | | - | - | - | - |
| Káld | - | | - | - | - | - | Kecskemét | 6 | | 12 | 4 | 0 | 0 |
| Szentgotthárd | 4 | | 5 | 1 | -3 | 0 | Kiskunfélegyháza | 6 | | 15 | 6 | 2 | - |
| Szombathely | 2 | | 5 | 1 | -1 | 0 | Kiskunhalas | 3 | | 12 | 5 | 2 | - |
| Lenti | 1 | | 8 | 2 | 1 | - | Kunszentmiklós | - | | - | - | - | - |
| Nagykanizsa | ny | | 10 | 0 | -2 | 2 | Balassagyarmat | 10 | | 12 | 6 | 4 | - |
| Zalaegerszeg | ny | | 8 | 2 | -1 | - | Salgótarján | - | | - | - | - | - |
| Farkasgyepű | 2 | | 9 | 2 | 1 | - | Eger | 9 | | 13 | 7 | 7 | 0 |
| Keszthely | ny | | 10 | 3 | 2 | 4 | Gyöngyös | 12 | | 12 | 7 | 5 | - |
| Mencshely | ny | | 10 | 3 | 3 | 4 | Kékestető | 20 | | 6 | 1 | 1 | 0 |
| Pápa | 1 | | 9 | 4 | 2 | 0 | Kompolt | 10 | | 12 | 7 | 6 | 0 |
| Sümeg | - | | - | - | - | - | Poroszló | 8 | | 14 | 8 | 8 | - |
| Veszprém | | | 11 | 3 | 1 | 3 | Jászberény | - | | - | - | - | - |
| Zirc | 1 | | 11 | 3 | 0 | - | Karcag Tilalmas | - | | - | - | - | - |
| Homokszentgyörgy | | | 12 | 3 | 0 | 0 | Szolnok | 6 | | 14 | 6 | 6 | 0 |
| Kaposvár | 1 | | 13 | 3 | 0 | 1 | Tiszaroff | - | | - | - | - | - |
| Marcali | | | 11 | 3 | 1 | - | Túrkeve | 8 | | 15 | 7 | 7 | 0 |
| Siófok | ny | | 13 | 5 | 3 | 2 | Kistelek | - | | - | - | - | - |
| Somogyszob | | | 11 | 2 | 1 | - | Szeged | 9 | | 13 | 5 | 3 | 0 |
| Bábolna | 1 | | 6 | 3 | -2 | - | Szentes | 6 | | 13 | 7 | 6 | - |
| Esztergom Kertváros | 11 | | 13 | 2 | 0 | - | Borsodnádasd | - | | - | - | - | - |
| Komárom | - | | - | - | - | - | Füged | 8 | | 17 | 8 | 6 | - |
| Tata | | | 11 | 5 | 4 | - | Hidasnémeti | 13 | | 20 | 8 | 8 | - |
| Kisapostag | - | | - | - | - | - | Jósvafő | 12 | | 14 | 6 | 5 | 0 |
| Martonvásár | - | | - | - | - | - | Miskolc | 7 | | 14 | 8 | 7 | 0 |
| Mór | ny | | 13 | 4 | 2 | - | Sárospatak | 13 | | 19 | 8 | 7 | 2 |
| Székesfehérvár | | | 15 | 2 | -1 | - | Szendrőlád | 10 | | 15 | 8 | 8 | - |
| Iregszemcse | 5 | | 13 | 4 | 2 | - | Tokaj | 7 | | 18 | 8 | 8 | - |
| Paks | 3 | | 14 | 3 | 0 | 1 | Kisvárda | 6 | | 18 | 9 | 8 | 3 |
| Szekszárd | - | | - | - | - | - | Mátészalka | 6 | | 19 | 9 | 8 | - |
| Mohács | - | | - | - | - | - | Napkor | 3 | | 20 | 9 | 8 | 0 |
| Pécs | 2 | | 13 | 4 | 1 | 1 | Pátyod | 7 | | 20 | 8 | 7 | - |
| Pécs Árpádtető | 5 | | 11 | 4 | 3 | - | Tiszabecs | 8 | | 20 | 9 | 6 | - |
| Siklós | 1 | | 15 | 7 | 6 | - | Vásárosnamény | 7 | | 20 | 10 | 8 | - |
| Szigetvár | 9 | | 11 | 4 | 4 | - | Záhony | - | | - | - | - | - |
| Bp. Lőrinc | 9 | | 12 | 3 | 0 | 0 | Berettyóújfalu | - | | - | - | - | - |
| Bp. Met. Szolg. | - | | - | - | - | - | Debrecen | 5 | | 18 | 8 | 6 | 0 |
| Bp. Széchenyi-hegy | 13 | | 9 | 3 | 1 | - | Hajdúdorog | 7 | | 15 | 8 | 7 | - |
| Cegléd | - | | - | - | - | - | Hortobágy Halastó | 7 | | 15 | 8 | 7 | - |
| Gödöllő | - | | - | - | - | - | Körösszakál | - | | - | - | - | - |
| Monor | 5 | | 13 | 3 | 3 | - | Polgár | 6 | | 16 | 7 | 7 | - |
| Nagykáta | 10 | | 12 | 5 | 5 | - | Békéscsaba | 7 | | 15 | 7 | 7 | 0 |
| Szentendre | 8 | | 12 | 3 | 2 | 0 | Mezőhegyes | 12 | | 15 | 9 | 7 | - |
| Vác | 8 | | 12 | 5 | 2 | - | Szarvas | 9 | | 14 | 6 | 5 | 0 |

Kiadja az **ORSZÁGOS METEOROLÓGIAI SZOLGÁLAT**

Kiadásért felel: Dr. Mersich Iván, az Országos Meteorológiai Szolgálat elnöke

Készült az Országos Meteorológiai Szolgálat Nyomdájában, Budapest – Felelős vezető: Szinok István – Munkaszám: 94. 224.

Szerkesztésért felel: Dr. Dévényi Dezső az Időjárás Előrejelző Önálló Osztály vezetője

Készíti az OMSZ Időjárás Előrejelző Önálló Osztálya – Szakmai felelős: Dr. Dévényi Dezső osztályvezető – Megjelenik naponként

Megrendelhető 1024 Budapest, II., Kitaibel Pál utca 1. – Pénzügyi Osztály – Telefon: 135-35-00

# IDŐJÁRÁSI NAPIJELENTÉS

ЕЖЕДНЕВНЫЙ МЕТЕОРОЛОГИЧЕСКИЙ БЮЛЛЕТЕНЬ • DAILY WEATHER REPORT
BULLETIN QUOTIDIEN DE TEMPS • TÄGLICHER WETTERBERICHT

107. évfolyam 104. szám + Budapest + 1994. április 14. csütörtök

## Az időjárási helyzet és a várható időjárás:

Több középpontú ciklonrendszer alakítja az időjárást Európa nagy részén. Gyakran felhős, esős az idő a Német-Lengyel síkságon. Szórványos esőzésről érkezik jelentés Közép-Európa területéről, valamint Ukrajnából. Több órás napsütés jellemzi az időjárást Délkelet-, Kelet-Európában. Ezeken a területen a csúcshőmérséklet eléri a 20, 25 fokot. Az átlagosnál több fokkal hűvösebb az idő viszont Nyugat-Európában, ahol a magasabban fekvő területeken az elmúlt napokban jelentős mennyiségű hóréteg is kialakult. Hazánk fölé délnyugat felől eleinte nedves, majd egyre szárazabb levegő áramlik, erősödik a nappali fölmelegedés.

Magyarországon szerdán gyakran erősen felhős volt az ég, szórványosan alakult ki eső, zápor, zivatar. A ma reggel 7 óráig lehullott csapadék mennyisége általában csapadéknyom és 10 mm között volt, de Nagykanizsán 29 mm-t is mértek. A csúcshőmérséklet szerdán nyugaton 11, 16, másutt 14, 19 fok között alakult. Ma hajnalra 3; 9 fokig hűlt le a levegő. Délelőtt az országban erősen felhős volt az ég, szórványosan eső, záporeső is kialakult. A Kékestetőről hózáport is jelentettek. A déli órákra néhol már felszakadozott a felhőzet. A hőmérséklet 11 órára 9, 14 fokig emelkedett.

Ma 12 órakor Budapesten a hőmérséklet 11 fok volt, a tengerszintre átszámított légnyomás 1013 hPa, gyengén emelkedik.

**Várható időjárás péntek estig:**

Változóan felhős idő lesz ma még elszórtan záporral, zivatarral, holnap már csak néhol alakul ki egy-egy zápor. Eleinte élénk, időnként erős nyugati, délnyugati, holnap megélénkülő déli, délkeleti szél valószínű.
A legalacsonyabb éjszakai hőmérséklet 3 és 8 fok között,
a legmagasabb nappali hőmérséklet pénteken 20 fok körül alakul.

**Távolabbi kilátások szombattól–keddig:**

Eleinte változóan felhős idő lesz több órás napsütéssel, nyugaton egy-egy záporral, zivatarral. Majd többnyire erősen felhős idő valószínű sokfelé esővel, zivatarral. A déli szél megélénkül, majd északnyugatira fordul és megerősödik.
A legalacsonyabb éjszakai hőmérséklet eleinte 4, 9, majd 6, 11 fok között,
a legmagasabb nappali hőmérséklet eleinte 20 fok körül, majd 14, 19 fok között várható.
Jelentős mennyiségű (legalább napi 5 mm) csapadék az ország területének 80 százalékán várható.

Pálóczi Györgyi s. k.

**A hőmérséklet napi középértéke és eltérése a sokévi átlagtól (Budapest külterület):**

| | | |
|---|---|---|
| 1994. április 13. | 8,0°C | -2,4°C |

**1871 óta ezen a napon Budapesten előfordult**

| | |
|---|---|
| legmagasabb hőmérséklet: | 25,6°C (1939) |
| legalacsonyabb hőmérséklet: | -2,2°C (1913) |

## LEGMAGASABB HŐMÉRSÉKLET

19 94.04.13.

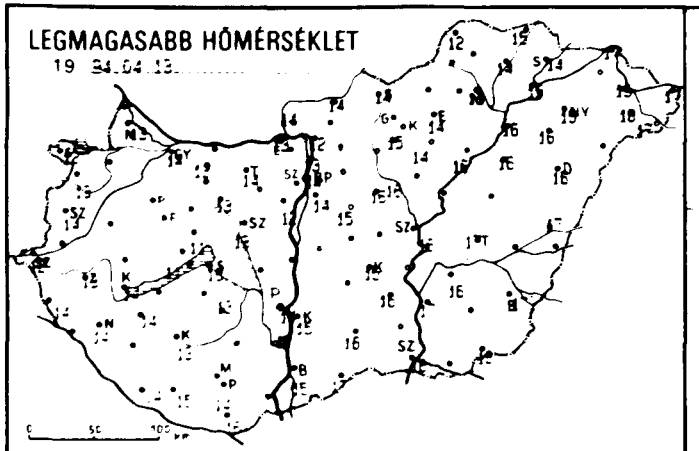

## LEGALACSONYABB HŐMÉRSÉKLET

19 94.04.14.

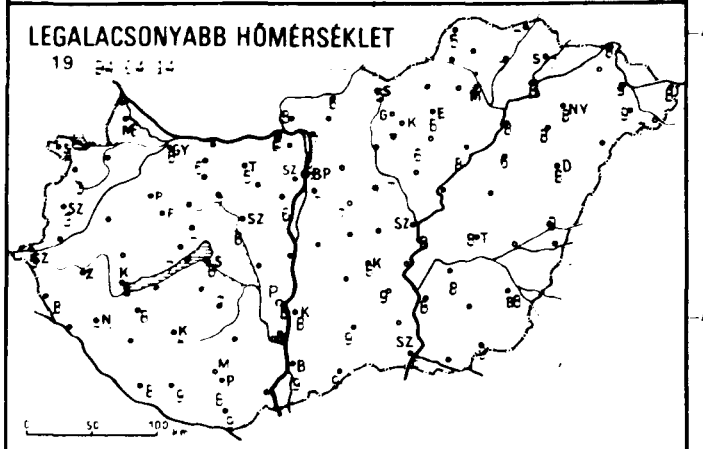

## 24 órás CSAPADÉKELOSZLÁS

19 94.04.13. 7h -tól 94.04.14. 7h -ig.

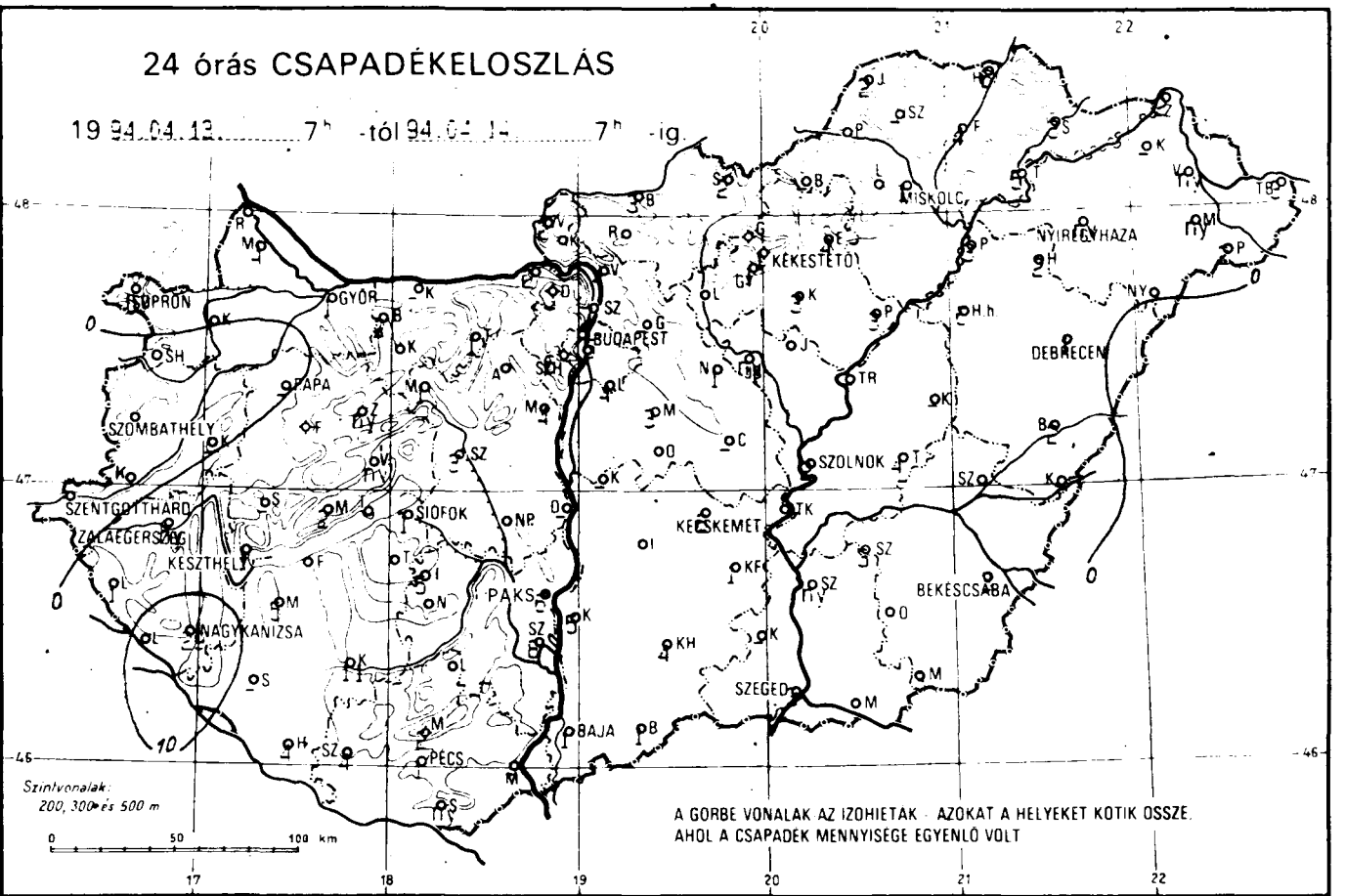


## RADIÁCIÓS MINIMUM

19 94.04.14.

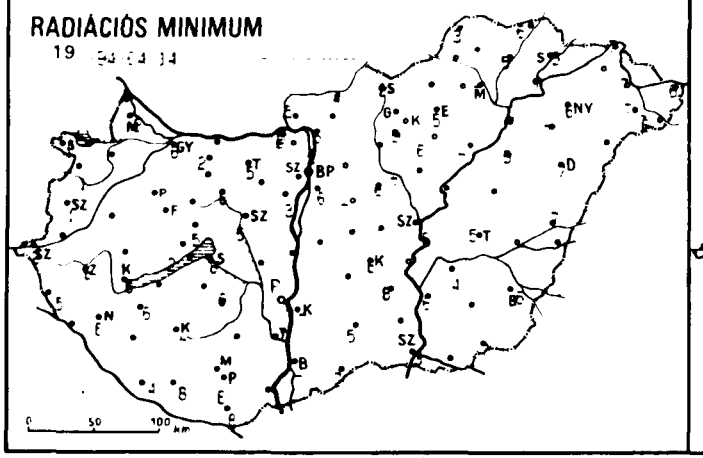

## NAPFÉNYTARTAM

19 94.04.13.

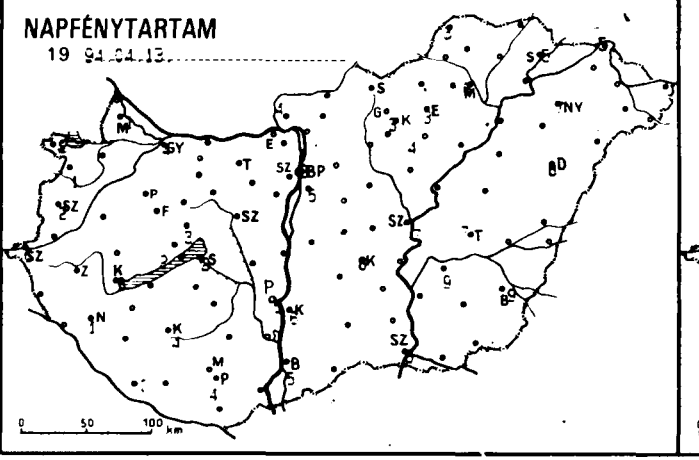

## IDŐTARTAMELOSZLÁS

19 94.04.13. 07h - 94.04.14. 07h

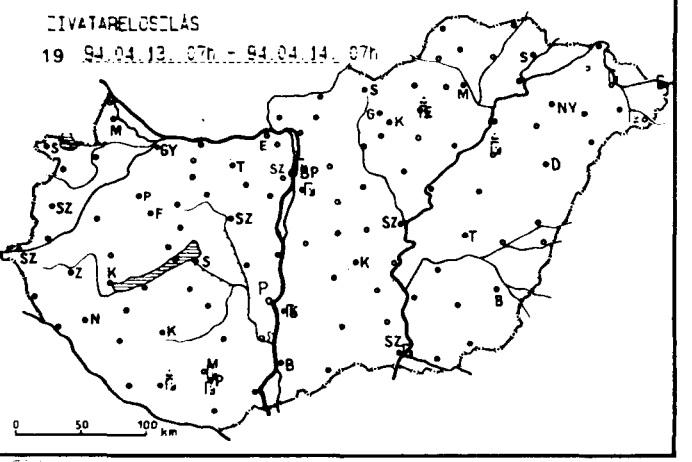

| 19 94.04.14. 07h-ig az utolsó 24 óra adatai | | | | | | Előző nap napos órái | 19 94.04.14. 07h-ig az utolsó 24 óra adatai | | | | | | Előző nap napos órái |
|---|---|---|---|---|---|---|---|---|---|---|---|---|---|
| állomás | csapadék (mm) | | max. hő-mér-séklet | min. hő-mér-séklet | rad. min. | | állomás | csapadék (mm) | | max. hő-mér-séklet | min. hő-mér-séklet | rad. min. | |
| Győr | 1 | ▽ ⌓ | 14 | 6 | 6 | 4 | Vámosmikola | 2 | · | 14 | 8 | 5 | 4 |
| Mosonmagyaróvár | 4 | ▽ = | 13 | 6 | 2 | 1 | Baja | 1 | ▽ = | 15 | 9 | 7 | 5 |
| Sopron | ny | · | 12 | 4 | 0 | 2 | Bácsalmás | 1 | · | 17 | 9 | 7 | - |
| Sopronhorpács | - | ⌓ | 13 | 3 | 1 | 1 | Kalocsa-Öregcsertő | 5 | ⛆ = | 15 | 8 | 7 | 6 |
| Káld | - | | - | - | - | - | Kecskemét | 6 | ▽ = | 15 | 8 | 6 | 8 |
| Szentgotthárd | · | | 12 | 5 | 2 | 0 | Kiskunfélegyháza | 1 | · ⌓ | 16 | 9 | 8 | - |
| Szombathely | · | ⌓ | 14 | 3 | 1 | 2 | Kiskunhalas | 4 | · = | 16 | 9 | 5 | - |
| Lenti | 1 | · = | 14 | 8 | 5 | - | Kunszentmiklós | - | | - | - | - | - |
| Nagykanizsa | 29 | · | 14 | 7 | 6 | 1 | Balassagyarmat | 3 | ▽ | 14 | 6 | 4 | - |
| Zalaegerszeg | ny | ▽ ⌓ | 13 | 7 | 6 | - | Salgótarján | 2 | · = | 14 | 5 | 2 | - |
| Farkasgyepű | · | | 12 | 4 | 3 | - | Eger | 4 | ⛆ = | 14 | 6 | 5 | 3 |
| Keszthely | 1 | ▽ ⌓ | 14 | 8 | 8 | 3 | Gyöngyös | 1 | ▽ | 15 | 7 | 5 | - |
| Mencshely | 2 | · = | 11 | 7 | 2 | 2 | Kékestető | 1 | ▽ = | 5 | 1 | 1 | 3 |
| Pápa | - | | - | - | - | - | Kompolt | 3 | · | 14 | 6 | 6 | 4 |
| Sümeg | - | | - | - | - | - | Poroszló | 3 | · = | 16 | 8 | 7 | - |
| Veszprém | ny | ▽ | 11 | 7 | 5 | 3 | Jászberény | ny | · ⌓ | 16 | 7 | 7 | - |
| Zirc | ny | · = | 11 | 7 | 5 | - | Karcag Tilalmas | - | | - | - | - | - |
| Homokszentgyörgy | 4 | · | 14 | 8 | 4 | 0 | Szolnok | 2 | ▽ | 16 | 8 | 6 | 7 |
| Kaposvár | 11 | ▽ | 13 | 7 | 7 | 4 | Tiszaroff | - | | - | - | - | - |
| Marcali | 5 | ▽ | 14 | 8 | 6 | - | Túrkeve | 4 | ▽ = | 17 | 8 | 5 | 7 |
| Siófok | 1 | ▽ ⌓ | 13 | 8 | 8 | 2 | Kistelek | - | | - | - | - | - |
| Somogyszob | - | | - | - | - | - | Szeged | 3 | ⛆ ⌓ | 16 | 6 | 3 | 8 |
| Bábolna | 2 | · = | 13 | 6 | 2 | - | Szentes | ny | · | 17 | 8 | 6 | - |
| Esztergom Kertváros | 2 | ▽ | 13 | 5 | 5 | - | Borsodnádasd | - | | - | - | - | - |
| Komárom | - | | - | - | - | - | Füged | 4 | ▽ = | 14 | 7 | 5 | - |
| Tata | 1 | · = | 14 | 5 | 5 | - | Hidasnémeti | 6 | ▽ = | 15 | 7 | 6 | - |
| Kisapostag | - | | - | - | - | - | Jósvafő | 2 | · ≡ | 12 | 5 | 3 | 3 |
| Martonvásár | 4 | · = | 12 | 6 | 3 | - | Miskolc | 1 | ▽ | 13 | 7 | 7 | 6 |
| Mór | 1 | ▽ = | 13 | 7 | 6 | - | Sárospatak | 3 | · = | 14 | 7 | 5 | 5 |
| Székesfehérvár | 3 | · = | 13 | 8 | 5 | - | Szendrőlád | - | | - | - | - | - |
| Iregszemcse | 5 | · = | 13 | 7 | 6 | - | Tokaj | 5 | · = | 15 | 8 | 7 | - |
| Paks | 6 | ▽ | 14 | 8 | 7 | 5 | Kisvárda | - | | - | - | - | - |
| Szekszárd | 8 | ▽ = | 16 | 8 | 7 | - | Mátészalka | ny | ▽ | 18 | 9 | 7 | - |
| Mohács | - | | - | - | - | - | Napkor | ny | ▽ | 15 | 8 | 6 | 7 |
| Pécs | 1 | ⛆ | 14 | 8 | 6 | 4 | Pátyod | 2 | ⛆ | 17 | 7 | 6 | - |
| Pécs Árpádtető | 2 | ⛆ | 11 | 5 | 4 | - | Tiszabecs | 3 | ⛆ = | 17 | 8 | 6 | - |
| Siklós | ny | · = | 16 | 9 | 8 | - | Vásárosnamény | ny | ⛆ = | 19 | 9 | 7 | - |
| Szigetvár | 4 | ⛆ = | 15 | 9 | 8 | - | Záhony | 2 | · = | 17 | 8 | 7 | 5 |
| Bp. Lőrinc | 4 | ⛆ | 14 | 7 | 6 | 5 | Berettyóújfalu | 2 | · = | 17 | 9 | 7 | - |
| Bp. Met. Szolg. | 5 | ⛆ | 14 | 7 | - | 3 | Debrecen | 1 | ▽ | 16 | 8 | 7 | 8 |
| Bp. Széchenyi-hegy | 6 | · = | 9 | 5 | 4 | - | Hajdúdorog | 2 | ▽ = | 16 | 8 | 7 | - |
| Cegléd | - | | - | - | - | - | Hortobágy Halastó | 6 | ⛆ = | 16 | 6 | 5 | - |
| Gödöllő | - | | - | - | - | - | Körösszakál | - | | - | - | - | - |
| Monor | 3 | | 15 | 7 | 7 | - | Polgár | 3 | ▽ | 16 | 8 | 7 | - |
| Nagykáta | 1 | | 16 | 7 | 6 | - | Békéscsaba | 3 | ▽ ⌓ | 17 | 8 | 6 | 9 |
| Szentendre | 7 | ▽ | 13 | 6 | 5 | 1 | Mezőhegyes | 3 | · | 18 | 9 | 7 | - |
| Vác | 4 | · ⌓ | 12 | 7 | 6 | - | Szarvas | 3 | ▽ = | 16 | 8 | 4 | 9 |

Kiadja az **ORSZÁGOS METEOROLÓGIAI SZOLGÁLAT**

Kiadásért felel: Dr. Mersich Iván, az Országos Meteorológiai Szolgálat elnöke

Készült az Országos Meteorológiai Szolgálat Nyomdájában, Budapest – Felelős vezető: Szinok István – Munkaszám: 94 225.

Szerkesztésért felel: Dr. Dévényi Dezső az Időjárás Előrejelző Önálló Osztály vezetője

Készült az OMSZ Időjárás Előrejelző Önálló Osztálya – Szakmai felelős: Dr. Dévényi Dezső osztályvezető – Megjelenik naponként

Megrendelhető: 1024 Budapest, II. Kitaibel Pál utca 1. – Pénzügyi Osztály – Telefon: 135-35-00

# IDŐJÁRÁSI NAPIJELENTÉS

ЕЖЕДНЕВНЫЙ МЕТЕОРОЛОГИЧЕСКИЙ БЮЛЛЕТЕНЬ • DAILY WEATHER REPORT
BULLETIN QUOTIDIEN DE TEMPS • TÄGLICHER WETTERBERICHT

107. évfolyam 105. szám + Budapest + 1994. április 15. péntek

## Az időjárási helyzet és a várható időjárás:

Európa északkeleti része felett a leszálló légmozgások alakítják az időjárást. Arrafelé sokat sütött a nap. A hőmérséklet csúcsértéke 4, 8 fokkal meghaladja az ilyenkor megszokottat. Anticiklon határozza meg a Brit-szigetek időjárását is. Ott derült, száraz, azonban az észak felől beáramló hideg levegő miatt az évszakhoz képest hűvös az idő. A kontinens középső és déli területei felett alacsony nyomású légköri képződmény található. Hatására gyakran beborul az ég, többfelé fordul elő eső, zápor. A következő 36 órában a Kárpát-medence fölé déli áramlással egyre melegebb levegő érkezik. Nyáriasan meleg idő várható.

Magyarországon csütörtökön a többször erősen megnövekvő felhőzet mellett általában 3, 8 órára sütött ki a nap. Többfelé alakult ki eső, zápor, zivatar. A ma reggel 7 óráig lehullott csapadék mennyisége csapadéknyom és 9 mm között volt. Ma hajnalra 3, 9 fokig hűlt le a levegő. Délelőtt túlnyomóan derült volt az ég, csupán északnyugaton növekedett meg erősebben a felhőzet. A hőmérséklet 11 órára 9 és 18 fok közé emelkedett.

Ma 12 órakor Budapesten a hőmérséklet 15 fok volt, a tengerszintre átszámított légnyomás 1018 hPa, alig változik.

### Várható időjárás szombat estig:

Nyáriasan meleg lesz az idő. Az időnként erősen megnövekvő gomolyfelhőzet mellett mindenütt várható több órás napsütés, egy-egy zápor előfordulhat. A déli, délkeleti szél megélénkül, holnap időnként megerősödik.
A legalacsonyabb éjszakai hőmérséklet 5 és 10,
a legmagasabb nappali hőmérséklet szombaton 20 és 25 fok körül alakul.

Wynn Anikó s. k.

### A hőmérséklet napi középértéke és eltérése a sokévi átlagtól (Budapest külterületén):

| | | |
|---|---|---|
| 1994. április 14. | 10,2 °C | +0,3 °C |

### 1871 óta ezen a napon Budapesten előfordult

| | |
|---|---|
| legmagasabb hőmérséklet: | 26,6 °C (1939) |
| legalacsonyabb hőmérséklet: | -4,5 °C (1912) |

LEGMAGASABB HŐMÉRSÉKLET

19 94.04.14.

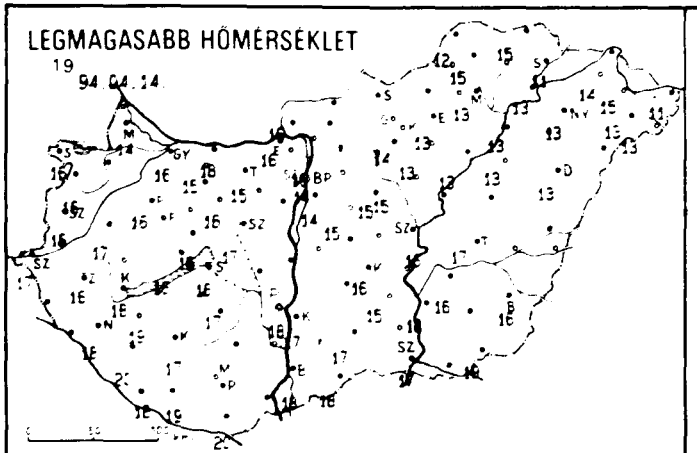

LEGALACSONYABB HŐMÉRSÉKLET

19 94.04.15.

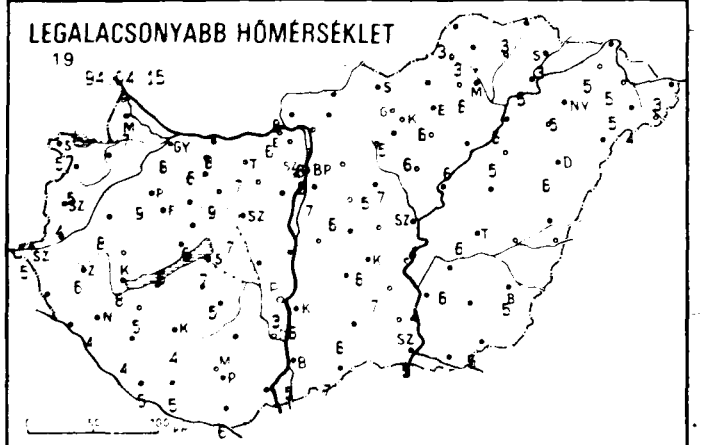

24 órás CSAPADÉKELOSZLÁS

19 94.04.14. 7h - 19 94.04.15. 7h

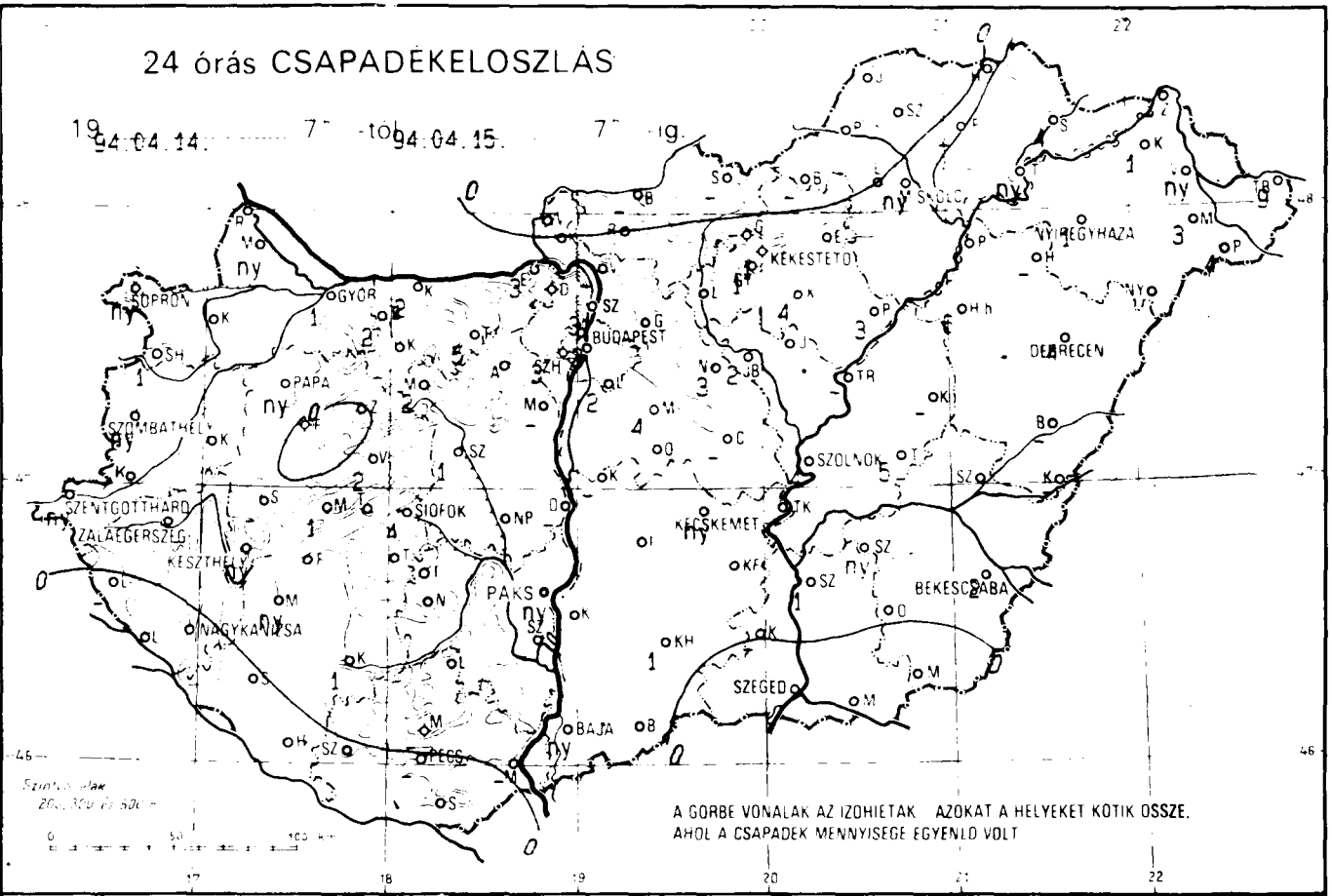


A GÖRBE VONALAK AZ IZOHIETÁK AZOKAT A HELYEKET KÖTIK ÖSSZE, AHOL A CSAPADÉK MENNYISÉGE EGYENLŐ VOLT

RADIÁCIÓS MINIMUM

19 94.04.15.

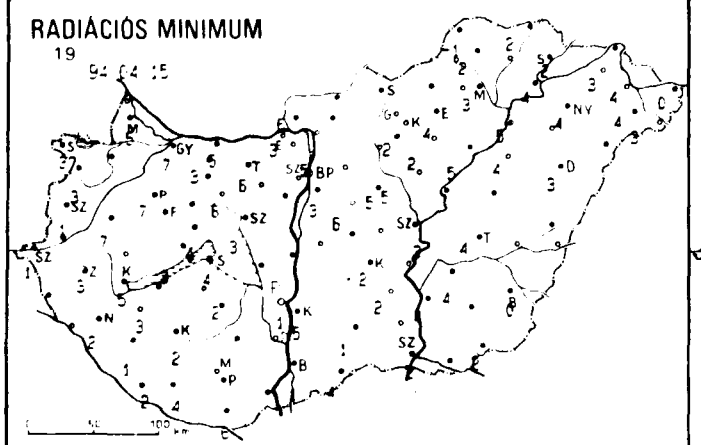

NAPFÉNYTARTAM

19 94.04.14.

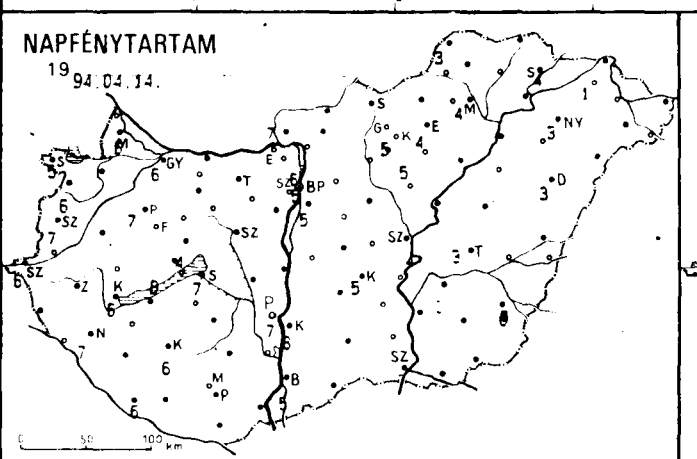

ZIVATARELOSZLÁS

19 94.04.14. 07h - 94.04.15. 07h

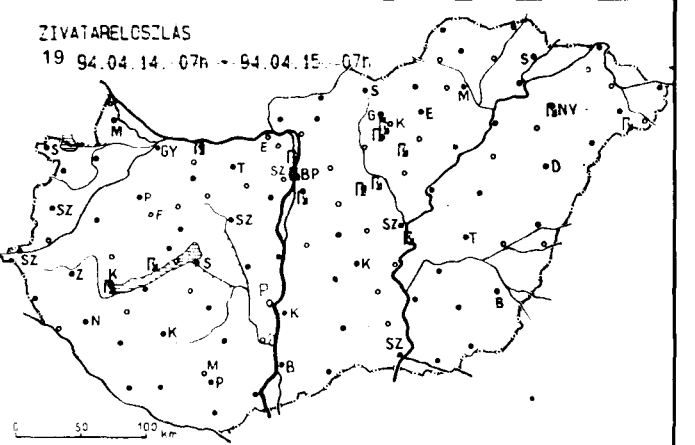

| 19 94.04.15. 07h-ig az utolsó 24 óra adatai | | | | | | | 19 94.04.15. 07h-ig az utolsó 24 óra adatai | | | | | | |
|---|---|---|---|---|---|---|---|---|---|---|---|---|---|
| állomás | csapadék (mm) | | max. hő-mér-séklet | min. hő-mér-séklet | rad. min. | Előző nap napos órái | állomás | csapadék (mm) | | max. hő-mér-séklet | min. hő-mér-séklet | rad. min. | Előző nap napos órái |
| Győr | 1 | ▽ | 16 | 8 | 7 | 6 | Vámosmikola | . | | 16 | 8 | 6 | 7 |
| Mosonmagyaróvár | ny | · | 14 | 7 | 5 | 6 | Baja | ny | · | 18 | 5 | 1 | 5 |
| Sopron | ny | ▽ | 16 | 5 | 3 | 5 | Bácsalmás | . | | 18 | 7 | 4 | - |
| Sopronhorpács | 1 | ▽ | 16 | 5 | 3 | 6 | Kalocsa-Öregcsertő | . | | 17 | 6 | 5 | 8 |
| Káld | . | | 17 | 8 | 7 | - | Kecskemét | ny | ▽ | 16 | 6 | 2 | 5 |
| Szentgotthárd | ny | ▽ | 17 | 5 | 1 | 6 | Kiskunfélegyháza | . | | 15 | 7 | 2 | - |
| Szombathely | ny | ▽ | 16 | 4 | 1 | 7 | Kiskunhalas | 1 | · | 17 | 6 | 1 | - |
| Lentl | - | | - | - | - | - | Kunszentmiklós | - | | - | - | - | - |
| Nagykanizsa | . | | 18 | 4 | 2 | 7 | Balassagyarmat | - | | - | - | - | - |
| Zalaegerszeg | . | | 16 | 6 | 3 | - | Salgótarján | - | | - | - | - | - |
| Farkasgyepű | . | | 13 | 5 | 3 | - | Eger | . | | 13 | 6 | 4 | 4 |
| Keszthely | ny | ß | 18 | 8 | 5 | 6 | Gyöngyös | 1 | ß | 14 | 5 | 2 | - |
| Mencshely | 1 | ß | 16 | 6 | 3 | 8 | Kékestető | 1 | ß | 6 | 3 | 1 | 5 |
| Pápa | ny | ▽ | 16 | 9 | 7 | 7 | Kompolt | 4 | ß | 13 | 6 | 2 | 5 |
| Sümeg | - | | - | - | - | - | Poroszló | 3 | ▽ | 13 | 6 | 5 | - |
| Veszprém | 2 | ▽ | 15 | 6 | 4 | 4 | Jászberény | 2 | ß | 15 | 7 | 5 | - |
| Zirc | . | | 15 | 7 | 5 | - | Karcag Tilalmas | - | | - | - | - | - |
| Homokszentgyörgy | . | | 18 | 5 | 2 | 6 | Szolnok | 4 | ß | 16 | 4 | 3 | 4 |
| Kaposvár | 1 | ▽ | 17 | 4 | 2 | 6 | Tiszaroff | - | | - | - | - | - |
| Marcali | ny | ▽ | 19 | 5 | 3 | - | Túrkeve | 5 | ▽ | 17 | 6 | 4 | 3 |
| Siófok | 4 | ▽ | 16 | 7 | 4 | 7 | Kistelek | - | | - | - | - | - |
| Somogyszob | . | | 20 | 4 | 1 | - | Szeged | . | | 17 | 5 | 2 | 7 |
| Bábolna | 2 | ▽ | 15 | 6 | 3 | - | Szentes | 1 | · | 18 | 4 | 4 | - |
| Esztergom Kertváros | 3 | · | 16 | 6 | 3 | - | Borsodnádasd | - | | - | - | - | - |
| Komárom | 2 | ß | 18 | 8 | 5 | - | Fügöd | - | | - | - | - | - |
| Tata | 5 | ▽ | 15 | 7 | 6 | - | Hidasnémeti | . | | 15 | 3 | 2 | - |
| Kisapostag | - | | - | - | - | - | Jósvafő | . | | 12 | 3 | -1 | 3 |
| Martonvásár | - | | - | - | - | - | Miskolc | ny | ▽ | 13 | 6 | 3 | 4 |
| Mór | 2 | ▽ | 16 | 9 | 8 | - | Sárospatak | 4 | · | 11 | 3 | 2 | 4 |
| Székesfehérvár | 1 | ▽ | 17 | 7 | 3 | - | Szendrőlád | . | | 15 | 3 | 2 | - |
| Iregszemcse | . | | 17 | 5 | 2 | - | Tokaj | ny | · | 13 | 5 | 4 | - |
| Paks | ny | ▽ | 18 | 3 | 1 | 7 | Kisvárda | 1 | · | 14 | 5 | 3 | 1 |
| Szekszárd | - | | - | - | - | - | Mátészalka | 3 | ▽ | 13 | 5 | 4 | - |
| Mohács | - | | - | - | - | - | Napkor | 1 | ß | 13 | 5 | 4 | 3 |
| Pécs | - | | - | - | - | - | Pátyod | 4 | ß | 13 | 4 | 3 | - |
| Pécs Árpádtető | - | | - | - | - | - | Tiszabecs | 9 | ▽ | 11 | 3 | 0 | - |
| Siklós | . | | 20 | 6 | 6 | - | Vásárosnamény | ny | · | 15 | 5 | 4 | - |
| Szigetvár | . | | 19 | 5 | 4 | - | Záhony | - | | - | - | - | - |
| Bp. Lőrinc | 2 | ß | 14 | 7 | 3 | 5 | Berettyóújfalu | - | | - | - | - | - |
| Bp. Met. Szolg. | 2 | ß | 14 | 8 | - | 5 | Debrecen | 4 | ▽ | 13 | 6 | 3 | 3 |
| Bp. Széchenyi-hegy | 3 | · | 9 | 5 | 3 | - | Hajdúdorog | - | | - | - | - | - |
| Cegléd | - | | - | - | - | - | Hortobágy Halastó | 6 | ▽ | 13 | 5 | 4 | - |
| Gödöllő | - | | - | - | - | - | Körösszakál | - | | - | - | - | - |
| Monor | 4 | · | 15 | 6 | 6 | - | Polgár | 1 | · | 13 | 6 | 5 | - |
| Nagykáta | 3 | ß | 15 | 5 | 5 | - | Békéscsaba | 2 | · | 16 | 5 | 0 | 6 |
| Szentendre | 3 | ß | 16 | 6 | 5 | 6 | Mezőhegyes | . | | 19 | 5 | 2 | - |
| Vác | - | | - | - | - | - | Szarvas | ny | · | 16 | 6 | 4 | 6 |

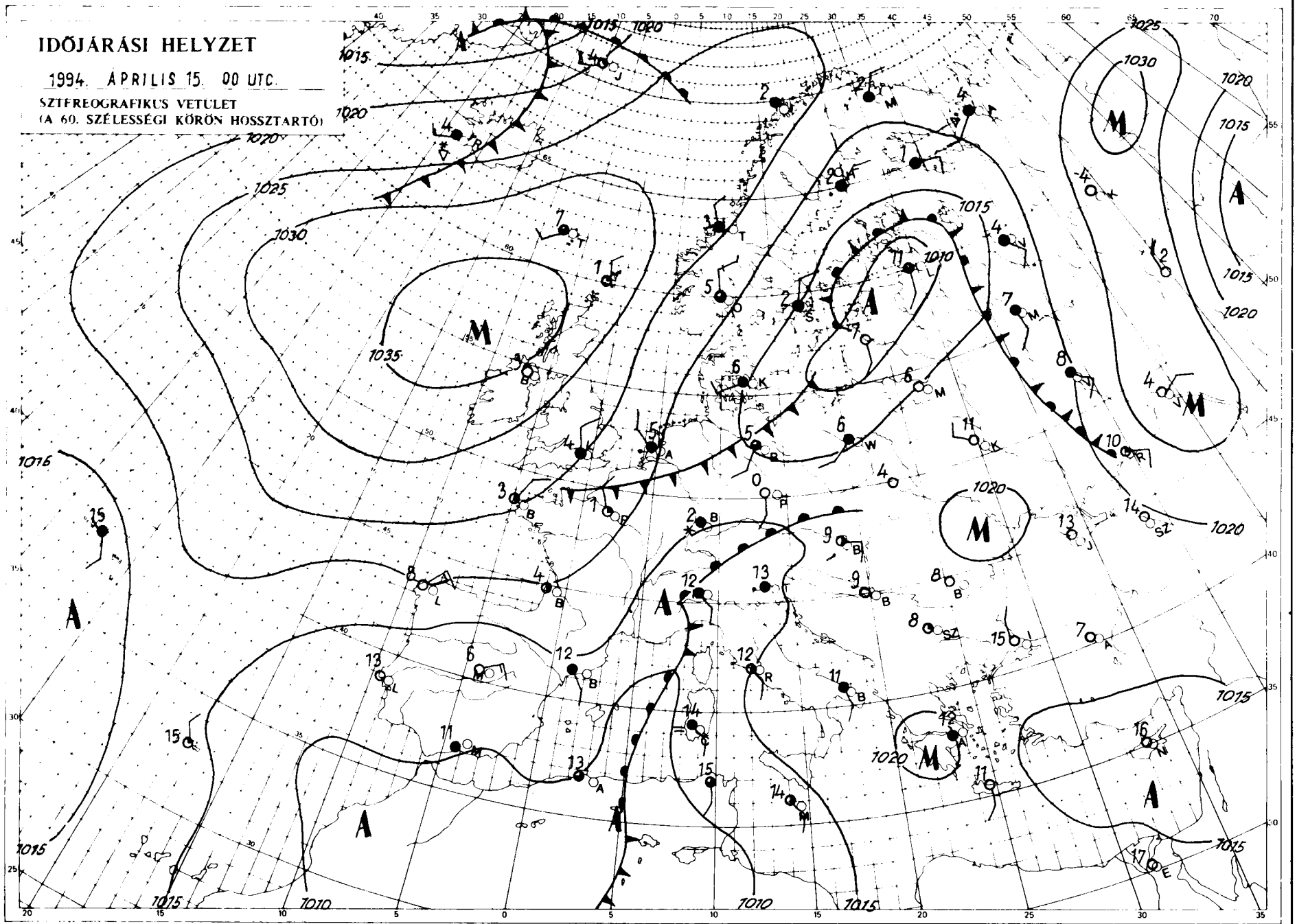


Kiadja az **ORSZÁGOS METEOROLÓGIAI SZOLGÁLAT**
Kiadásért felel: Dr. Mersich Iván, az Országos Meteorológiai Szolgálat elnöke
Készült az Országos Meteorológiai Szolgálat Nyomdájában, Budapest – Felelős vezető: Szinok István – Munkaszám: 94.226.
Szerkesztésért felel: Dr. Dévényi Dezső az Időjárás Előrejelző Önálló Osztály vezetője
Készíti az OMSZ Időjárás Előrejelző Önálló Osztálya – Szakmai felelős: Dr. Dévényi Dezső osztályvezető – Megjelenik naponként
Megrendelhető 1024 Budapest, II., Kitaibel Pál utca 1. – Pénzügyi Osztály – Telefon: 135-35-00

# IDŐJÁRÁSI NAPIJELENTÉS

ЕЖЕДНЕВНЫЙ МЕТЕОРОЛОГИЧЕСКИЙ БЮЛЛЕТЕНЬ • DAILY WEATHER REPORT
BULLETIN QUOTIDIEN DE TEMPS • TÄGLICHER WETTERBERICHT

107. évfolyam 106. szám + Budapest + 1994. április 16. szombat

## Az időjárási helyzet és a várható időjárás:

A Brit-szigetek és Dél-Skandinávia fölött anticiklon helyezkedik el. Ezeken a területeken jobbára napos, de az észak felől áramló hideg levegő hatására az évszakhoz képest hűvös az idő. A hőmérséklet csúcsértéke átlagosan 4, 6 fokkal marad el az ilyenkor megszokottól. Délkelet-Európa időjárását is a felhőoszlató, szárító hatású leszálló légmozgások alakítják. Ott ugyancsak nagyrészt napos, száraz az idő. Ugyanakkor a Földközi-tenger térsége fölött nagy méretű mediterrán ciklon örvénylik, amely egyre melegebb, nedvesebb léghullámokat szállít a Kárpát-medencén át az Alpok térsége fölé. Hatásukra a következő 36 órában a Kárpát-medencében kora nyárisan meleg, de gyakran felhős, változékony időre számíthatunk.

Magyarországon pénteken északnyugaton gyakran felhős volt az ég, csupán 1, 6 órán át sütött a nap, másutt jobbára derült idő volt, 9, 12 órás napsütéssel. Számottevő esőt nem jelentettek. A legmagasabb nappali hőmérséklet pénteken általában 18 és 23 fok között alakult. Ma (szombat) hajnalra az ország legnagyobb részén 6 és 12 fokig hűlt le a levegő. Délelőtt többnyire felhős idő volt. A hőmérséklet 11 órára 12 és 20 fok közé emelkedett.

Ma 12 órakor Budapesten a hőmérséklet 17 fok volt, a tengerszintre átszámított légnyomás 1017 hPa, nem változik.

**Várható időjárás vasárnap estig:**

Gyakran lesz erősen felhős az ég és ma (szombaton) a késő délutáni, esti óráktól szórványosan esőre, záporra is számítani kell. Vasárnap napközben már többfelé várható zápor, főleg délután zivatarok alakulnak ki. A délkeleti, déli szél megélénkül, időnként megerősödik, majd zivatarok környezetében átmenetileg viharossá fokozódik.
A legalacsonyabb éjszakai hőmérséklet 8, 13,
a legmagasabb nappali hőmérséklet vasárnap 20 és 25 fok között alakul.

Bartha Istvánné s. k.

**A hőmérséklet napi középértéke és eltérése a sokévi átlagtól (Budapest külterületén):**

| | | |
|---|---|---|
| 1994. április 15. | 13,0 °C | +2,6 °C |

**1871 óta ezen a napon Budapesten előfordult**

| | |
|---|---|
| legmagasabb hőmérséklet: | 25,7 °C (1952) |
| legalacsonyabb hőmérséklet: | -3,1 °C (1893) |

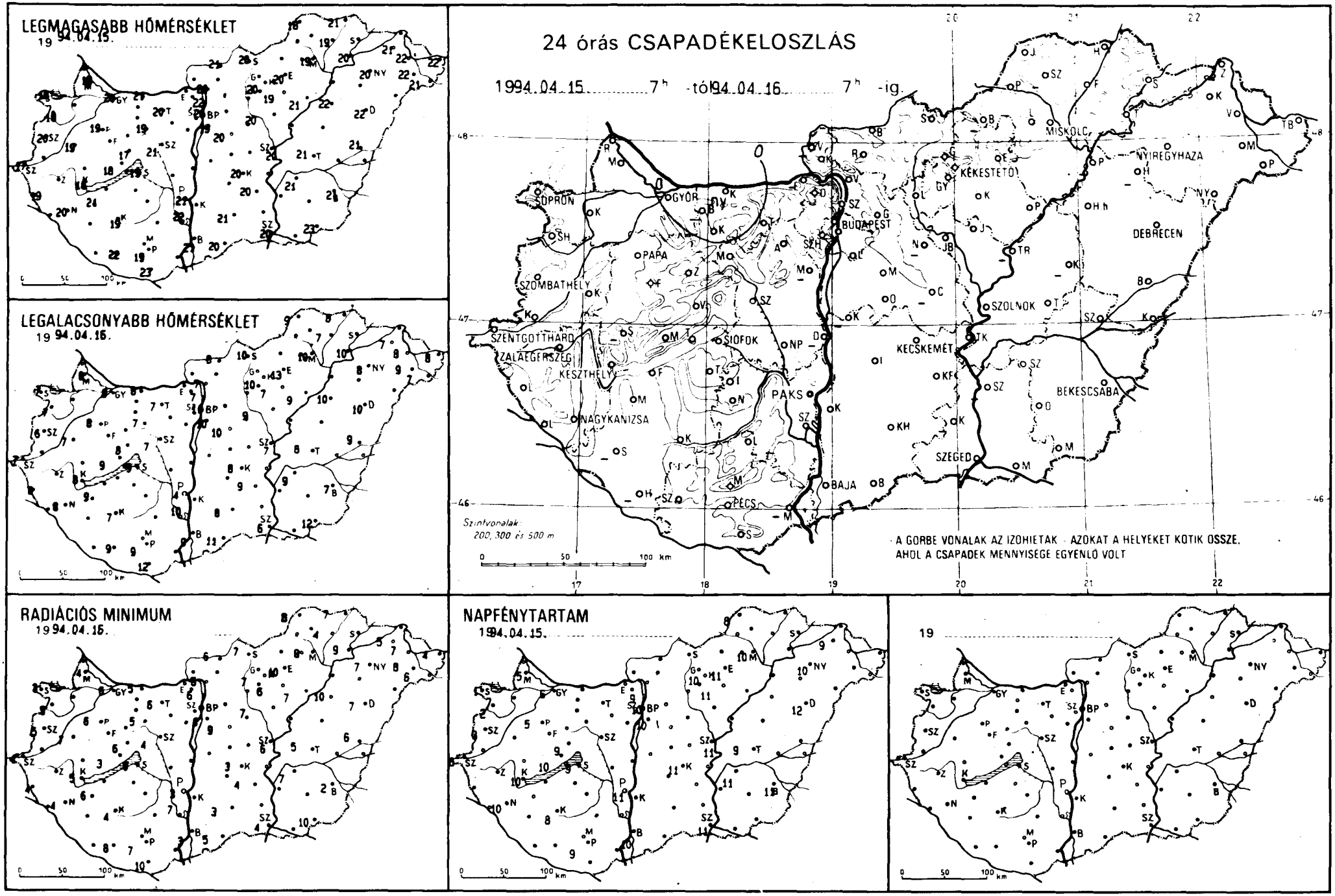
LEGMAGASABB HŐMÉRSÉKLET
19 94.04.15.
LEGALACSONYABB HŐMÉRSÉKLET
19 94.04.15.
24 órás CSAPADÉKELOSZLÁS
1994.04.15. 7h -tól 94.04.16. 7h -ig.
SOPRON
GYŐR
BUDAPEST
MISKOLC
NYÍREGYHÁZA
KÉKESTETŐ
DEBRECEN
SZOMBATHELY
PAPA
SZOLNOK
SZENTGOTTHÁRD
ZALAEGERSZEG
KESZTHELY
SIÓFOK
KECSKEMÉT
BÉKÉSCSABA
NAGYKANIZSA
PAKS
SZEGED
BAJA
PÉCS
Szintvonalak: 200, 300 és 500 m
A GÖRBE VONALAK AZ IZOHIETÁK - AZOKAT A HELYEKET KÖTIK ÖSSZE, AHOL A CSAPADÉK MENNYISÉGE EGYENLŐ VOLT
RADIÁCIÓS MINIMUM
19 94.04.15.
NAPFÉNYTARTAM
19 94.04.15.
19

| 19 94.04.16 07$^h$-ig az utolsó 24 óra adatai | | | | | | |
|---|---|---|---|---|---|---|
| állomás | csapadék (mm) | | max. hő-mér-séklet | min. hő-mér-séklet | rad. min. | Előző nap napos órái |
| Győr | . | ☁ | 20 | 8 | 6 | 6 |
| Mosonmagyaróvár | . | ☁ | 18 | 8 | 4 | 5 |
| Sopron | . | ☁ | 18 | 7 | 3 | 1 |
| Sopronhorpács | . | ☁ | 18 | 7 | 5 | 2 |
| Káld | . | ☁ | 19 | 7 | 7 | - |
| Szentgotthárd | . | | 17 | 7 | 4 | 6 |
| Szombathely | . | ☁ | 20 | 6 | 5 | 3 |
| Lenti | . | ☁ | 19 | 6 | 4 | - |
| Nagykanizsa | . | ☁ | 20 | 8 | 4 | 10 |
| Zalaegerszeg | - | | - | - | - | - |
| Farkasgyepű | . | | 18 | 6 | 4 | - |
| Keszthely | . | ☁ | 18 | 8 | 5 | 10 |
| Mencshely | . | = | 18 | 9 | 3 | 10 |
| Pápa | . | ☁ | 19 | 8 | 6 | 5 |
| Sümeg | - | | - | - | - | - |
| Veszprém | . | ☁ | 17 | 8 | 6 | 9 |
| Zirc | . | ☁ | 18 | 6 | 4 | - |
| Homokszentgyörgy | - | | - | - | - | - |
| Kaposvár | . | ☁ | 19 | 7 | 4 | 8 |
| Marcali | . | ☁ | 21 | 9 | 6 | - |
| Siófok | . | ☁ | 19 | 9 | 6 | 9 |
| Somogyszob | - | | - | - | - | - |
| Bábolna | - | | - | - | - | - |
| Esztergom Kertváros | - | | - | - | - | - |
| Komárom | ny | = | 21 | 8 | 5 | - |
| Tata | . | ☁ | 20 | 7 | 6 | - |
| Kisapostag | - | | - | - | - | - |
| Martonvásár | - | | - | - | - | - |
| Mór | . | = | 19 | 7 | 5 | - |
| Székesfehérvár | . | ☁ | 21 | 7 | 4 | - |
| Iregszemcse | - | | - | - | - | - |
| Paks | . | | 21 | 4 | 3 | 11 |
| Szekszárd | . | ☁ | 22 | 10 | 7 | - |
| Mohács | - | | - | - | - | - |
| Pécs | . | | 19 | 9 | 7 | 9 |
| Pécs Árpádtető | . | | 17 | 11 | 8 | - |
| Siklós | . | = | 23 | 12 | 10 | - |
| Szigetvár | . | ☁ | 22 | 9 | 8 | - |
| Bp. Lőrinc | . | ☁ | 19 | 10 | 6 | 10 |
| Bp. Met. Szolg. | . | | 20 | 11 | - | 10 |
| Bp. Széchenyi-hegy | . | ☁ | 17 | 10 | 7 | - |
| Cegléd | . | | - | - | - | - |
| Gödöllő | . | | - | - | - | - |
| Monor | . | | 20 | 10 | 9 | - |
| Nagykáta | - | | - | - | - | - |
| Szentendre | . | ☁ | 22 | 7 | 6 | 9 |
| Vác | . | ☁ | 20 | 7 | 5 | - |

| 19 94.04.16. 07$^h$-ig az utolsó 24 óra adatai | | | | | | |
|---|---|---|---|---|---|---|
| állomás | csapadék (mm) | | max. hő-mér-séklet | min. hő-mér-séklet | rad. min. | Előző nap napos órái |
| Vámosmikola | - | | - | - | - | - |
| Baja | . | | 21 | 9 | 3 | 10 |
| Bácsalmás | . | | 20 | 11 | 5 | - |
| Kalocsa-Öregcsertő | - | | - | - | - | - |
| Kecskemét | . | ☁ | 20 | 8 | 3 | 11 |
| Kiskunfélegyháza | . | ☁ | 20 | 9 | 4 | - |
| Kiskunhalas | . | ☁ | 21 | 8 | 3 | - |
| Kunszentmiklós | - | | - | - | - | - |
| Balassagyarmat | . | ☁ | 21 | 8 | 6 | - |
| Salgótarján | . | | 20 | 10 | 7 | - |
| Eger | . | | 20 | 13 | 10 | 11 |
| Gyöngyös | . | | 20 | 10 | 7 | - |
| Kékestető | . | | 13 | 8 | 6 | 10 |
| Kompolt | . | ☁ | 19 | 7 | 6 | 11 |
| Poroszló | . | ☁ | 21 | 9 | 7 | - |
| Jászberény | . | ☁ | 20 | 9 | 7 | - |
| Karcag Tilalmas | - | | - | - | - | - |
| Szolnok | . | ☁ | 20 | 7 | 6 | 11 |
| Tiszaroff | - | | - | - | - | - |
| Túrkeve | . | ☁ | 21 | 8 | 5 | 9 |
| Kistelek | - | | - | - | - | - |
| Szeged | . | ☁ | 20 | 6 | 4 | 11 |
| Szentes | - | | - | - | - | - |
| Borsodnádasd | - | | - | - | - | - |
| Füged | . | | 19 | 7 | 4 | - |
| Hidasnémeti | . | = | 21 | 8 | 7 | - |
| Jósvafő | . | = | 18 | 9 | 8 | 8 |
| Miskolc | . | | 19 | 10 | 8 | 10 |
| Sárospatak | - | | - | - | - | - |
| Szendrőlád | - | | - | - | - | - |
| Tokaj | . | | 20 | 10 | 9 | - |
| Kisvárda | . | = | 21 | 7 | 5 | 9 |
| Mátészalka | . | ☁ | 22 | 9 | 8 | - |
| Napkor | . | | 20 | 8 | 7 | 10 |
| Pátyod | . | ☁ | 21 | 7 | 6 | - |
| Tiszabecs | . | = | 22 | 8 | 4 | - |
| Vásárosnamény | . | ☁ | 22 | 8 | 7 | - |
| Záhony | - | | - | - | - | - |
| Berettyóújfalu | . | ☁ | 21 | 9 | 6 | - |
| Debrecen | . | ☁ | 22 | 10 | 7 | 12 |
| Hajdúdorog | - | | - | - | - | - |
| Hortobágy Halastó | . | | 22 | 10 | 10 | - |
| Körösszakál | - | | - | - | - | - |
| Polgár | - | | - | - | - | - |
| Békéscsaba | . | ☁ | 21 | 7 | 2 | 11 |
| Mezőhegyes | . | | 23 | 12 | 10 | - |
| Szarvas | . | ☁ | 21 | 9 | 7 | 11 |

# IDŐJÁRÁSI HELYZET

1994. ÁPRILIS 16. 00 UTC

SZTEREOGRAFIKUS VETÜLET

(A 60. SZÉLESSÉGI KÖRÖN HOSSZTARTÓ)




Kiadja az **ORSZÁGOS METEOROLÓGIAI SZOLGÁLAT**

Kiadásért felel: Dr. Mersich Iván, az Országos Meteorológiai Szolgálat elnöke

Készült az Országos Meteorológiai Szolgálat Nyomdájában, Budapest – Felelős vezető: Szinok István – Munkaszám: 94 227.

Szerkesztésért felel: Dr. Dévényi Dezső az Időjárás Előrejelző Önálló Osztály vezetője

Készíti az OMSZ Időjárás Előrejelző Önálló Osztálya – Szakmai felelős: Dr. Dévényi Dezső osztályvezető – Megjelenik naponként

Megrendelhető: 1024 Budapest, II., Kitaibel Pál utca 1. – Pénzügyi Osztály – Telefon: 135-35-00

# IDŐJÁRÁSI NAPIJELENTÉS

ЕЖЕДНЕВНЫЙ МЕТЕОРОЛОГИЧЕСКИЙ БЮЛЛЕТЕНЬ • DAILY WEATHER REPORT
BULLETIN QUOTIDIEN DE TEMPS • TÄGLICHER WETTERBERICHT

**107. évfolyam 107. szám** **+ Budapest +** **1994. április 17. vasárnap**

## Az időjárási helyzet és a várható időjárás:

A mediterrán térségben egy nagyméretű ciklon örvénylik, melynek hatására Franciaországtól Görögországig többnyire erősen felhős az égbolt, sokfelé esik az eső, helyenként zivatarok is kialakulnak. Az Ibériai-félsziget, valamint a Brit-szigetek vidékén kevesebb a felhő, több a napsütés, és csak néhol fordul elő eső. A Skandináv-térségben, Oroszország északi tájain időjárási frontok teszik változékonnyá az időjárást. Gyakran beborul az ég, szórványosan eső, zápor is kialakul. A Baltikumtól a Fekete-tengerig csendes, nyugodt az időjárás, sokfelé párás a levegő, csapadék nem hullik. A hőmérsékleti maximum Európa délkeleti, keleti vidékén általában 4, 6 fokkal meghaladja a sokévi átlagot. Többfelé mértek 20 fok fölötti értéket. Az 55. szélességi körtől északra napközben 10 fok alatt marad a hőmérséklet. A Kárpát-medence időjárását a következő 36 órában a már említett mediterrán ciklon határozza meg, így erősen felhős, csapadékos időre lehet számítani.

Magyarország nyugati felén szombaton többnyire borult volt az ég, keleten 3, 6 órára kisütött a nap. Sokfelé volt kisebb eső, zápor. A hőmérsékleti maximum a Dunántúlon 15, 20, az Alföldön 18, 23 fok között alakult. Enyhe volt az éjszaka is, hajnalra többnyire 8, 13 fok közé hűlt le a levegő. Vasárnap délelőtt déli irányból fokozatosan beborult az ég, többfelé az eső is eleredt. A hőmérséklet 11 órakor 12, 16 fok között változott.

Ma 12 órakor Budapesten a hőmérséklet 16 fok volt, a tengerszintre átszámított légnyomás 1003 hPa, erősen süllyed.

**Várható időjárás hétfő estig:**

Estig időnként felszakadozik a felhőzet, többfelé lehet zápor, helyenként zivatar. Hétfőn többnyire borult lesz az ég, országszerte várható eső, zápor, többfelé jelentős mennyiségű csapadék is lehullhat. A szél fokozatosan délire, délnyugatira fordul, és az Alföldön gyakran lesz élénk. Hétfőn délután a Dunántúlon már megerősödő, időnként viharossá fokozódó északnyugati szélre lehet számítani.
A legalacsonyabb éjszakai hőmérséklet általában 8, 13 fok között alakul.
A legmagasabb nappali hőmérséklet hétfőn északnyugaton 10, délkeleten 15 fok körül alakul.

Varga László s. k.

**A hőmérséklet napi középértéke és eltérése a sokévi átlagtól (Budapest külterületén):**

| | | |
|---|---|---|
| 1994. április 16. | 14,4 °C | +3,5 °C |

**1871 óta ezen a napon Budapesten előfordult**

| | |
|---|---|
| legmagasabb hőmérséklet: | 26,5 °C (1946) |
| legalacsonyabb hőmérséklet: | -0,4 °C (1887) |

## LEGMAGASABB HŐMÉRSÉKLET

19 94.04.16.

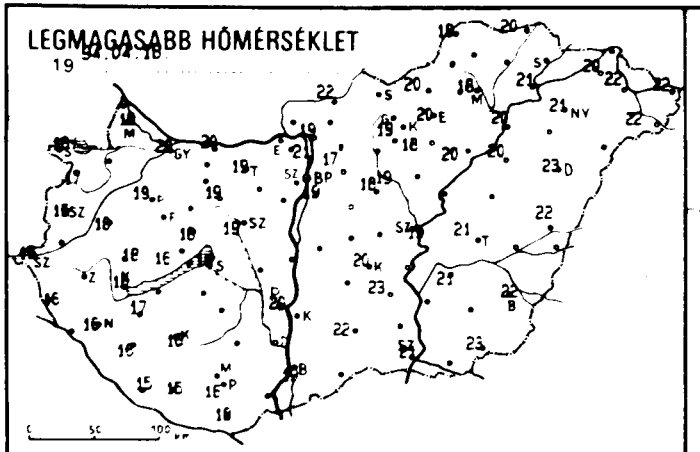

## LEGALACSONYABB HŐMÉRSÉKLET

19 94.04.17.

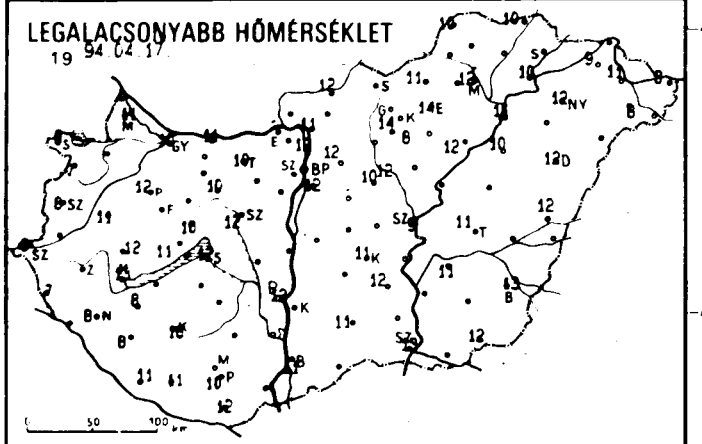

## 24 órás CSAPADÉKELOSZLÁS

19 94.04.15. 7h -tól 94.04.17. 7h -ig

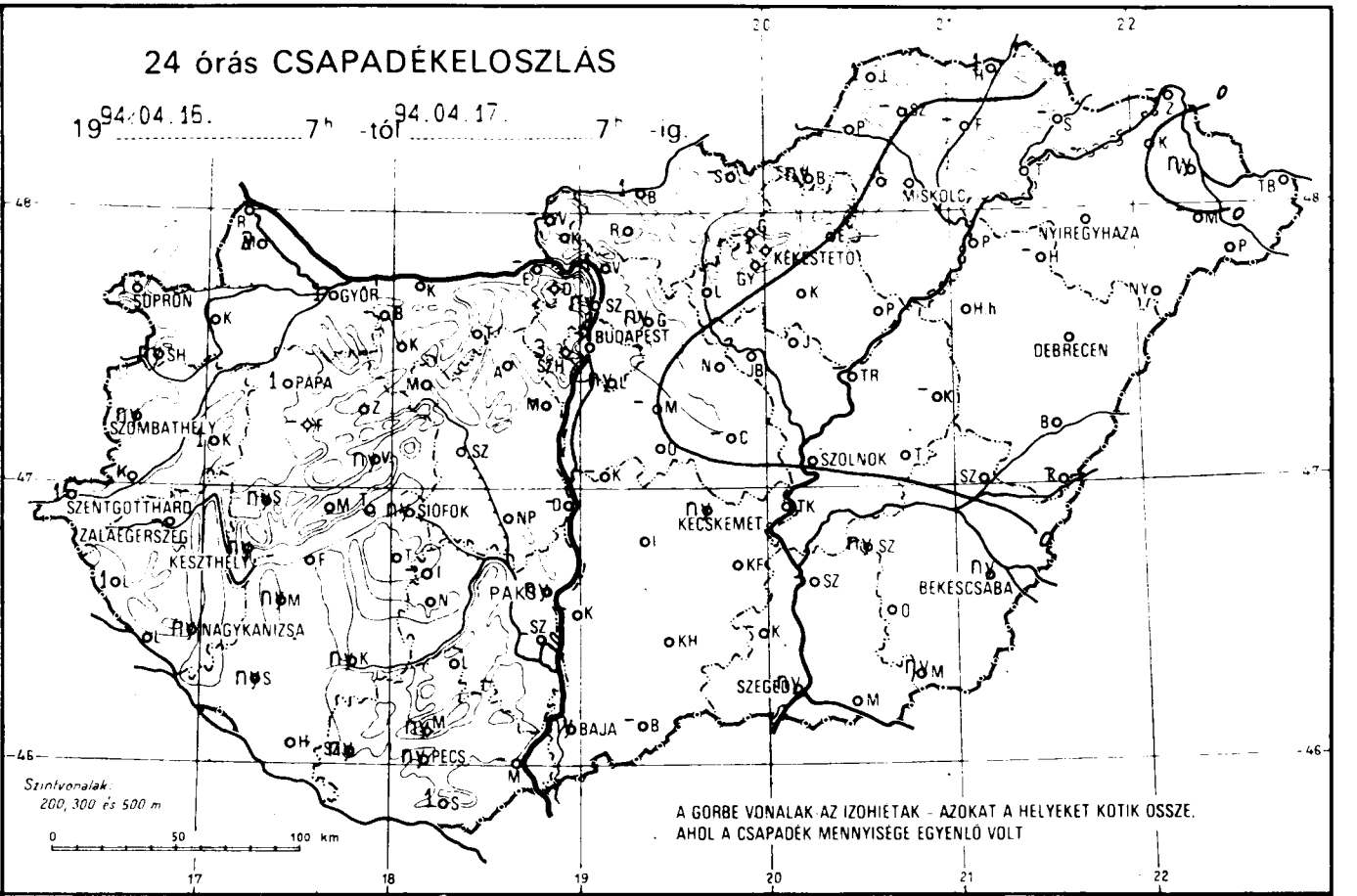


## RADIÁCIÓS MINIMUM

19 94.04.17.

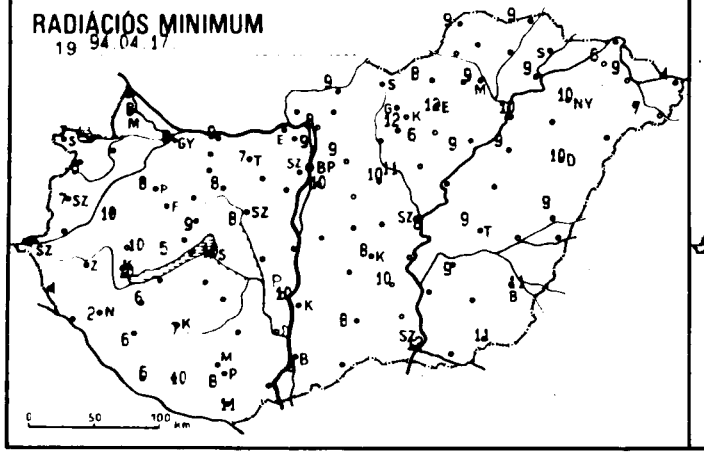

## NAPFÉNYTARTAM

19 94.04.16.

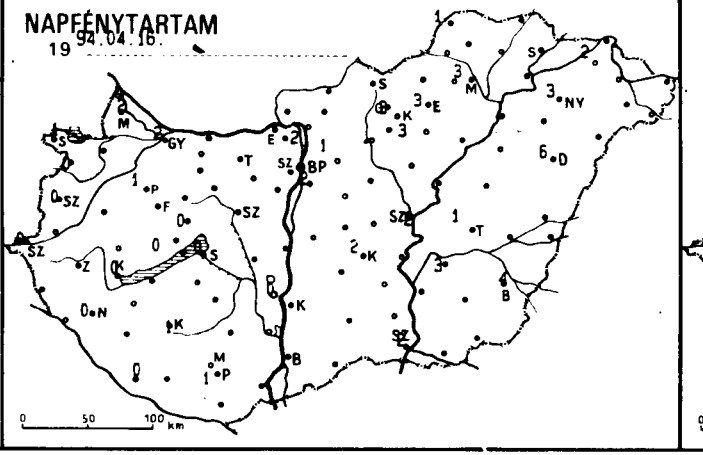

19 .....

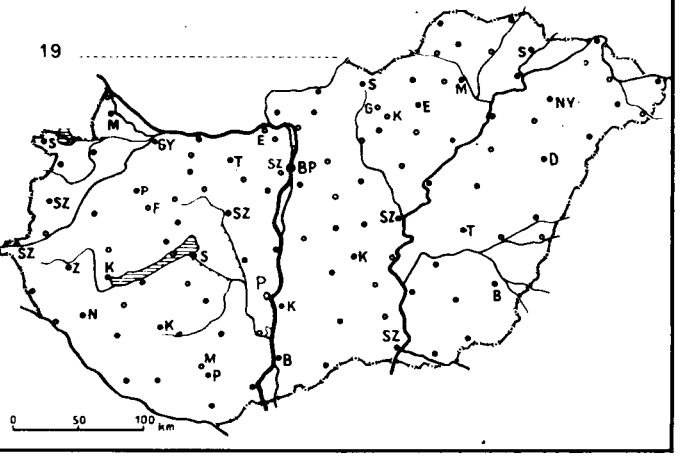

| 19 94.04.17. 07$^h$-ig az utolsó 24 óra adatai | | | | | | |
|---|---|---|---|---|---|---|
| állomás | csapadék (mm) | | max. hő-mér-séklet | min. hő-mér-séklet | rad. min. | Előző nap napos órái |
| Győr | 1 | ▽ ⌓ | 20 | 10 | 8 | 2 |
| Mosonmagyaróvár | 2 | = | 19 | 11 | 8 | 2 |
| Sopron | 1 | ▽ ⌓ | 16 | 9 | 7 | 1 |
| Sopronhorpács | ny | ▽ ⌓ | 17 | 7 | 5 | 0 |
| Káld | 1 | ▽ = | 18 | 11 | 10 | - |
| Szentgotthárd | 1 | | 15 | 8 | 4 | 0 |
| Szombathely | ny | ▽ ⌓ | 16 | 8 | 7 | 0 |
| Lenti | 1 | ⌓ | 16 | 7 | 4 | - |
| Nagykanizsa | ny | ⌓ | 16 | 8 | 2 | 0 |
| Zalaegerszeg | - | | - | - | - | - |
| Farkasgyepű | - | | - | - | - | - |
| Keszthely | ny | ▽ ⌓ | 16 | 13 | 10 | 0 |
| Mencshely | . | | 16 | 11 | 5 | 0 |
| Pápa | 1 | ▽ ⌓ | 19 | 12 | 8 | 1 |
| Sümeg | ny | | 18 | 12 | 10 | - |
| Veszprém | ny | ▽ ⌓ | 18 | 10 | 9 | 0 |
| Zirc | . | ⌓ | 16 | 11 | 9 | - |
| Homokszentgyörgy | . | ⌓ | 15 | 11 | 6 | 0 |
| Kaposvár | ny | | 16 | 10 | 7 | 1 |
| Marcali | ny | ▽ ⌓ | 17 | 8 | 6 | - |
| Siófok | ny | ▽ ⌓ | 18 | 12 | 10 | 0 |
| Somogyszob | ny | ▽ ⌓ | 16 | 8 | 6 | - |
| Bábolna | - | | - | - | - | - |
| Esztergom Kertváros | - | | - | - | - | - |
| Komárom | . | = | 20 | 11 | 9 | - |
| Tata | . | | 19 | 10 | 7 | - |
| Kisapostag | - | | - | - | - | - |
| Martonvásár | - | | - | - | - | - |
| Mór | . | = | 19 | 10 | 8 | - |
| Székesfehérvár | . | | 19 | 12 | 8 | - |
| Iregszemcse | - | | - | - | - | - |
| Paks | ny | ▽ | 20 | 12 | 10 | 0 |
| Szekszárd | - | | - | - | - | - |
| Mohács | - | | - | - | - | - |
| Pécs | ny | | 16 | 10 | 8 | 1 |
| Pécs Árpádtető | ny | = | 14 | 10 | 7 | - |
| Siklós | 1 | = | 18 | 12 | 11 | - |
| Szigetvár | ny | = | 15 | 11 | 10 | - |
| Bp. Lőrinc | ny | | 19 | 12 | 10 | 2 |
| Bp. Met. Szolg. | - | | - | - | - | - |
| Bp. Széchenyi-hegy | 3 | = | 17 | 11 | 9 | - |
| Cegléd | - | | - | - | - | - |
| Gödöllő | ny | | 17 | 12 | 9 | 1 |
| Monor | - | | - | - | - | - |
| Nagykáta | . | | 18 | 10 | 10 | - |
| Szentendre | ny | | 21 | 12 | 9 | 2 |
| Vác | 1 | ⌓ | 19 | 11 | 8 | - |

| 19 94.04.17. 07$^h$-ig az utolsó 24 óra adatai | | | | | | |
|---|---|---|---|---|---|---|
| állomás | csapadék (mm) | | max. hő-mér-séklet | min. hő-mér-séklet | rad. min. | Előző nap napos órái |
| Vámosmikola | - | | - | - | - | - |
| Baja | ny | ▽ | 19 | 11 | 9 | 1 |
| Bácsalmás | - | | - | - | - | - |
| Kalocsa-Öregcsertő | - | | - | - | - | - |
| Kecskemét | ny | ▽ ⌓ | 20 | 11 | 8 | 2 |
| Kiskunfélegyháza | . | ⌓ | 23 | 12 | 10 | - |
| Kiskunhalas | . | ⌓ | 22 | 11 | 8 | - |
| Kunszentmiklós | - | | - | - | - | - |
| Balassagyarmat | 1 | ▽ | 22 | 12 | 9 | - |
| Salgótarján | - | | - | - | - | - |
| Eger | . | | 20 | 14 | 12 | 3 |
| Gyöngyös | . | | 19 | 14 | 12 | - |
| Kékestető | 1 | | 14 | 9 | 7 | 3 |
| Kompolt | . | | 18 | 8 | 6 | 3 |
| Poroszló | . | | 20 | 12 | 9 | - |
| Jászberény | . | ⌓ | 19 | 12 | 11 | - |
| Karcag Tilalmas | - | | - | - | - | - |
| Szolnok | . | ⌓ | 19 | 9 | 8 | 2 |
| Tiszaroff | - | | - | - | - | - |
| Túrkeve | . | ⌓ | 21 | 11 | 9 | 1 |
| Kistelek | - | | - | - | - | - |
| Szeged | ny | ⌓ | 21 | 13 | 12 | 2 |
| Szentes | - | | - | - | - | - |
| Borsodnádasd | ny | ⌓ | 20 | 11 | 8 | - |
| Füged | - | | - | - | - | - |
| Hidasnémeti | 1 | = | 20 | 10 | 9 | - |
| Jósvafő | 1 | | 19 | 10 | 9 | 1 |
| Miskolc | . | | 18 | 12 | 9 | 3 |
| Sárospatak | - | | - | - | - | - |
| Szendrőlád | - | | - | - | - | - |
| Tokaj | . | | 21 | 10 | 9 | - |
| Kisvárda | . | = | 20 | 9 | 6 | 2 |
| Mátészalka | - | | - | - | - | - |
| Napkor | . | | 21 | 12 | 10 | 3 |
| Pátyod | . | ⌓ | 22 | 8 | 7 | - |
| Tiszabecs | . | = | 22 | 8 | 4 | - |
| Vásárosnamény | ny | = | 22 | 11 | 9 | - |
| Záhony | - | | - | - | - | - |
| Berettyóújfalu | . | ⌓ | 22 | 12 | 9 | - |
| Debrecen | . | ⌓ | 23 | 12 | 10 | 6 |
| Hajdúdorog | - | | - | - | - | - |
| Hortobágy Halastó | . | | 20 | 10 | 9 | - |
| Körösszakál | - | | - | - | - | - |
| Polgár | . | = | 20 | 11 | 10 | - |
| Békéscsaba | ny | ⌓ | 22 | 13 | 11 | 4 |
| Mezőhegyes | ny | | 23 | 12 | 11 | - |
| Szarvas | ny | ⌓ | 21 | 11 | 9 | 3 |

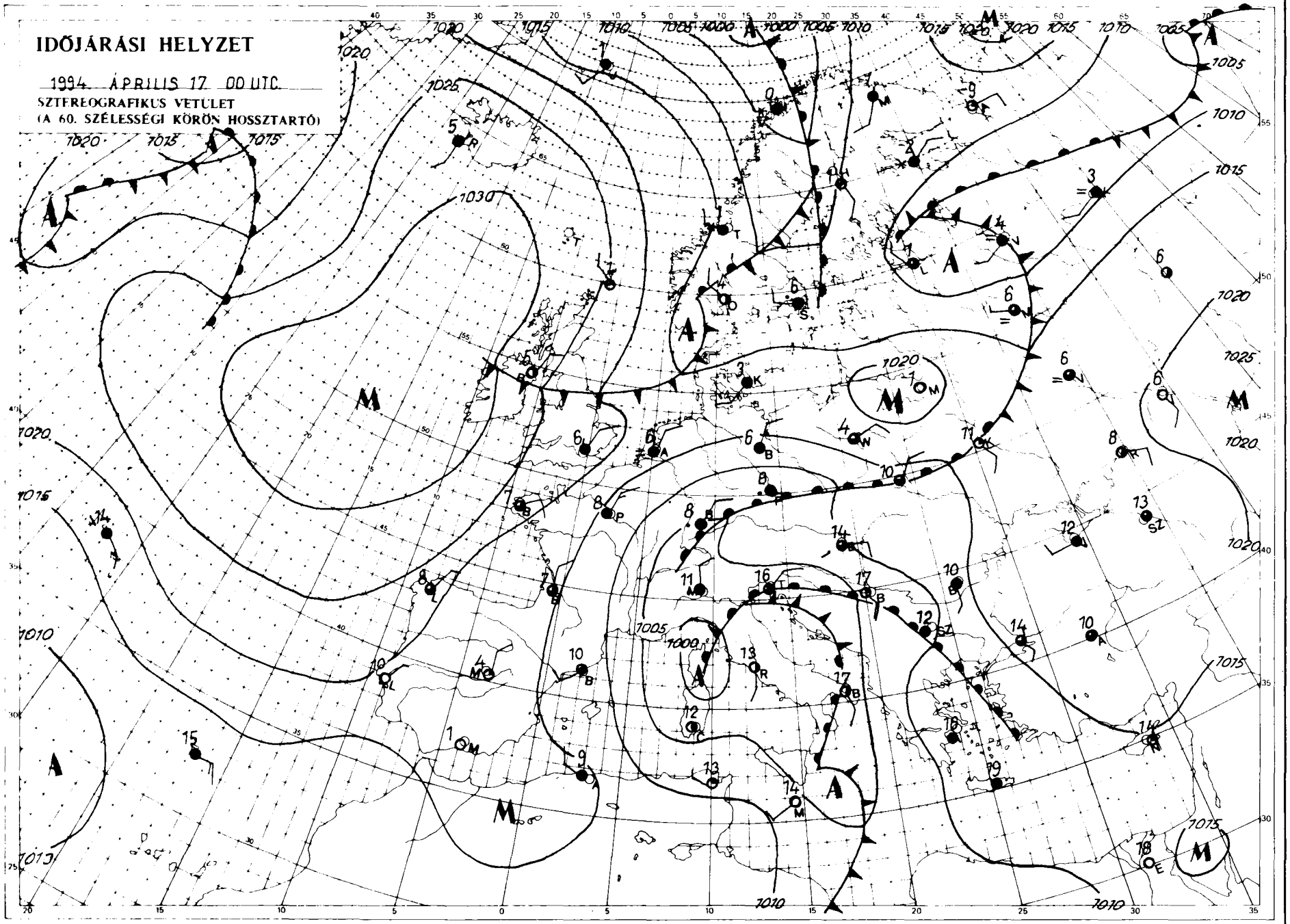


Kiadja az **ORSZÁGOS METEOROLÓGIAI SZOLGÁLAT**

Kiadásért felel: Dr. Mersich Iván, az Országos Meteorológiai Szolgálat elnöke

Készült az Országos Meteorológiai Szolgálat Nyomdájában, Budapest – Felelős vezető: Szinok István – Munkaszám: **94.29.**

Szerkesztésért felel: Dr. Dévényi Dezső az Időjárás Előrejelző Önálló Osztály vezetője

Készíti az OMSZ Időjárás Előrejelző Önálló Osztálya – Szakmai felelős: Dr. Dévényi Dezső osztályvezető – **Megjelenik naponként**

Megrendelhető: 1024 Budapest, II., Kitaibel Pál utca 1. – Pénzügyi Osztály – Telefon: 135-35-00

# IDŐJÁRÁSI NAPIJELENTÉS

ЕЖЕДНЕВНЫЙ МЕТЕОРОЛОГИЧЕСКИЙ БЮЛЛЕТЕНЬ • DAILY WEATHER REPORT
BULLETIN QUOTIDIEN DE TEMPS • TÄGLICHER WETTERBERICHT

**107. évfolyam 108. szám** **+ Budapest +** **1994. április 18. hétfő**

## Az időjárási helyzet és a várható időjárás:

Anticiklon alakítja a Brit-szigetek és a kontinens nyugati partvidékének időjárását. Arrafelé viszonylag kevés a felhő, száraz az idő. A hőmérsékleti maximumok általában 10 fok körül alakulnak. Leszálló légmozgások jellemzőek Európa keleti területei felett is, ott többnyire derült, száraz az évszaknak megfelelő hőmérsékletű az idő. A két anticiklon között alacsony nyomású légköri képződmény helyezkedik el. Hatására a Földközi-tenger medencéjének középső részétől egészen Skandinávia sarkkörén túli területéig általában borult, sokfelé csapadékos az idő. A dél felől beáramló meleg levegő hatására a hőmérséklet általában az évszaknak megfelelően alakul. A következő 36 órában egyre szárazabb, de hűvösebb levegő érkezik a Kárpát-medence fölé. Lassan megszünik a csapadék.

Hazánkban vasárnap túlnyomóan borult volt az ég, sokfelé fordult eső eső, zápor, főleg a Dunától keletre zivatar és helyenként jégeső. A ma reggel 7 óráig lehullott csapadék mennyisége általában 1 és 17 mm között alakult, de Sopronból 23 mm-t jelentettek. A hőmérséklet csúcsértéke északnyugaton 12 és 16, másutt általában 16 és 22 fok között alakult. Hétfő hajnalra általában 7 és 12 fok közé hűlt le a levegő. Ma délelőtt az ország nagy részén borult, esős idő volt. 11 órakor 7, 12 fokot mértek.

Ma 12 órakor Budapesten a hőmérséklet 12 fok volt, a tengerszintre átszámított légnyomás 996 hPa, gyengén emelkedik.

**Várható időjárás kedd estig:**

Eleinte még folytatódik a borult, esős idő, majd estétől fokozatosan csökken a felhőzet és megszünik a csapadék. Holnap (kedden) változóan felhős lesz az ég, csapadék nem valószínű. A szél országszerte északira fordul és átmenetileg viharossá fokozódik. Holnap mérsékelt, változó irányú szél valószínű.
A legalacsonyabb éjszakai hőmérséklet -1 és +4,
a legmagasabb nappali hőmérséklet kedden 11 és 16 fok körül alakul.

**Távolabbi kilátások szerdától–szombatig:**

Változóan felhős idő lesz több kevesebb napsütés mindenütt valószínű, főként a délutáni órákban helyi záporok, zivatarok kialakulása valószínű. A keleti, délkeleti szél csak zivatarok környezetében erősödik meg.
A legalacsonyabb éjszakai hőmérséklet eleinte 1, 6, majd 4, 9 fok között,
a legmagasabb nappali hőmérséklet eleinte 13, 18, majd 16, 21 fok között alakul.
Jelentős mennyiségű (legalább napi 5 mm) csapadék az ország területének 30 százalékán várható.

Wynn Anikó s. k.

**A hőmérséklet napi középértéke és eltérése a sokévi átlagtól (Budapest külterületén):**

| | | |
|---|---|---|
| 1994. április 17. | 14,0°C | +3,0°C |

**1871 óta ezen a napon Budapesten előfordult**

| | |
|---|---|
| legmagasabb hőmérséklet: | 26,6°C (1944) |
| legalacsonyabb hőmérséklet: | -0,6°C (1913) |

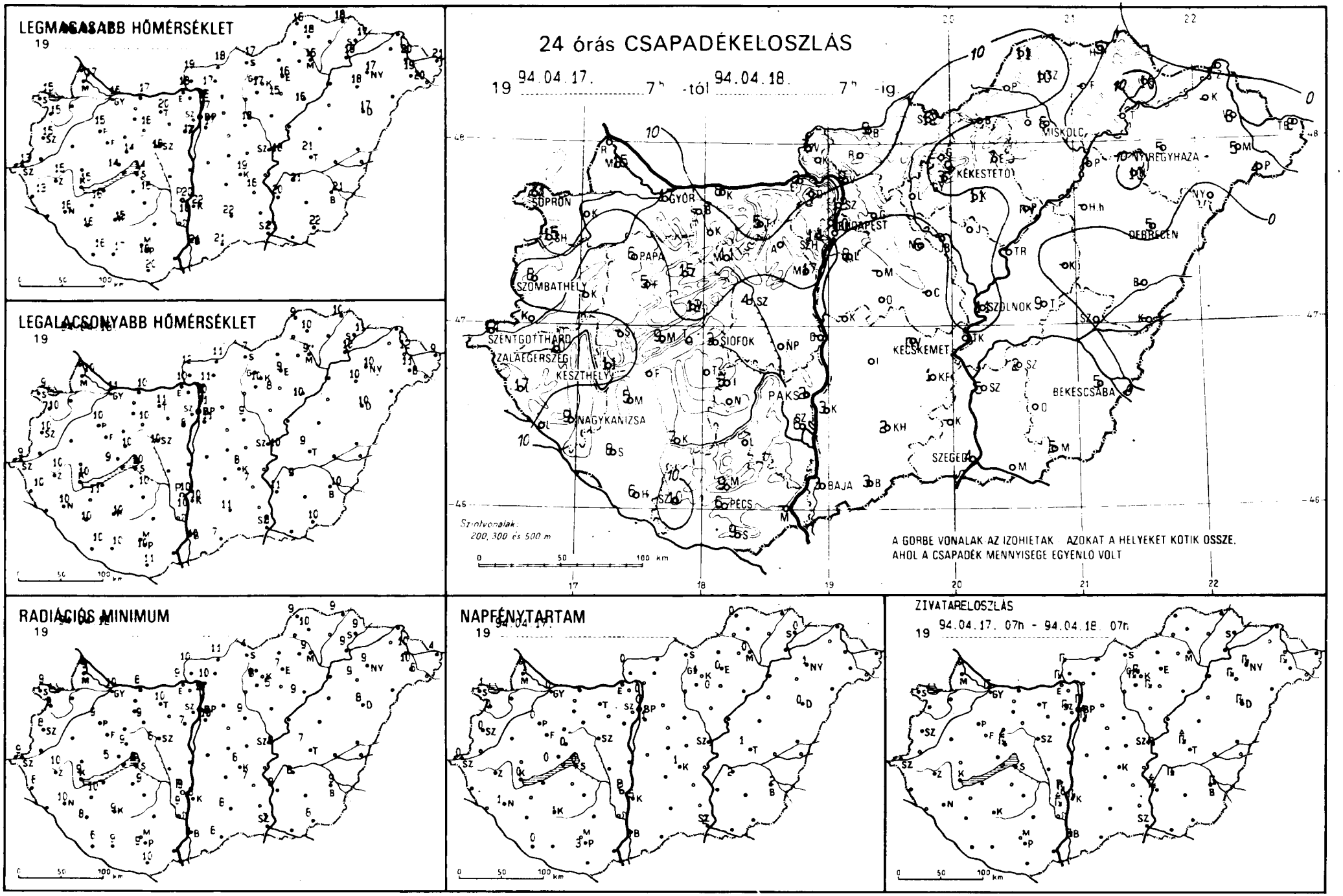
LEGMAGASABB HŐMÉRSÉKLET
LEGALACSONYABB HŐMÉRSÉKLET
24 órás CSAPADÉKELOSZLÁS
19 94.04.17. 7h -tól 94.04.18. 7h -ig.
SOPRON
GYŐR
MISKOLC
NYÍREGYHÁZA
KÉKESTETŐ
BUDAPEST
DEBRECEN
PAPA
SZOMBATHELY
SZOLNOK
SZENTGOTTHÁRD
ZALAEGERSZEG
KESZTHELY
SIÓFOK
KECSKEMÉT
BÉKÉSCSABA
NAGYKANIZSA
PAKS
SZEGED
BAJA
PÉCS
Szintvonalak: 200, 300 és 500 m
A GÖRBE VONALAK AZ IZOHIETÁK. AZOKAT A HELYEKET KÖTIK ÖSSZE, AHOL A CSAPADÉK MENNYISÉGE EGYENLŐ VOLT
RADIÁCIÓS MINIMUM
NAPFÉNYTARTAM
ZIVATARELOSZLÁS
94.04.17. 07h - 94.04.18. 07h

| 19 94.04.18. 07h-ig az utolsó 24 óra adatai | | | | | | |
|---|---|---|---|---|---|---|
| állomás | csapadék (mm) | | max. hő-mér-séklet | min. hő-mér-séklet | rad. min. | Előző nap napos órái |
| Győr | 17 | ⛆ = | 16 | 11 | 10 | 0 |
| Mosonmagyaróvár | 15 | · | 17 | 10 | 9 | 1 |
| Sopron | 23 | · = | 15 | 9 | 9 | 1 |
| Sopronhorpács | 15 | · | 15 | 10 | 9 | 0 |
| Káld | - | | - | - | - | - |
| Szentgotthárd | 14 | ▽ V | 13 | 9 | 9 | 0 |
| Szombathely | 8 | · = | 15 | 10 | 8 | 0 |
| Lenti | 17 | · = | 13 | 10 | 8 | - |
| Nagykanizsa | 9 | ▽ ⛰ | 16 | 10 | 10 | 1 |
| Zalaegerszeg | 10 | · | 15 | 10 | 10 | - |
| Farkasgyepű | 5 | · | 16 | 6 | 4 | - |
| Keszthely | 11 | · ⛰ | 15 | 10 | 9 | 0 |
| Mencshely | 9 | · = | 14 | 9 | 5 | 0 |
| Pápa | 6 | · ≐ | 15 | 10 | 9 | 0 |
| Sümeg | - | | - | - | - | - |
| Veszprém | 12 | ⛆ = | 14 | 10 | 9 | 0 |
| Zirc | 15 | ▽ = | 14 | 9 | 8 | - |
| Homokszentgyörgy | 6 | · | 16 | 10 | 6 | 0 |
| Kaposvár | 7 | ▽ | 15 | 10 | 9 | 1 |
| Marcali | 5 | ▽ ⛰ | 16 | 11 | 10 | - |
| Siófok | 3 | · | 14 | 10 | 8 | 0 |
| Somogyszob | 8 | ▽ | 16 | 10 | 8 | - |
| Bábolna | - | | - | - | - | - |
| Esztergom Kertváros | 3 | ⛆ | 18 | 10 | 9 | - |
| Komárom | 8 | · = | 17 | 10 | 8 | - |
| Tata | 5 | · = | 20 | 11 | 10 | - |
| Kisapostag | - | | - | - | - | - |
| Martonvásár | 17 | · = | 1 | 8 | 7 | - |
| Mór | 11 | ▽ = | 16 | 10 | 9 | - |
| Székesfehérvár | 4 | ▽ = | 18 | 10 | 6 | - |
| Iregszemcse | 3 | · = | 16 | 10 | 9 | - |
| Paks | 2 | ⛆ | 20 | 10 | 9 | 2 |
| Szekszárd | 6 | ⛆ ⛰ | 18 | 10 | 9 | - |
| Mohács | - | | - | - | - | - |
| Pécs | 6 | ▽ | 18 | 10 | 9 | 3 |
| Pécs Árpádtető | 9 | · = | 16 | 8 | 7 | - |
| Siklós | 9 | · = | 20 | 11 | 10 | - |
| Szigetvár | 10 | · = | 17 | 10 | 9 | - |
| Bp. Lőrinc | 8 | ⛆ | 17 | 11 | 10 | 1 |
| Bp. Met. Szolg. | 10 | ⛆ | 17 | 11 | - | 0 |
| Bp. Széchenyi-hegy | 14 | ⛆ ≡ | 13 | 9 | 9 | - |
| Cegléd | - | | - | - | - | - |
| Gödöllő | - | | - | - | - | - |
| Monor | - | | - | - | - | - |
| Nagykáta | 6 | · | 18 | 9 | 9 | - |
| Szentendre | 12 | · = | 16 | 10 | 10 | 0 |
| Vác | 9 | · ⛰ | 17 | 11 | 10 | - |

| 19 94.04.18. 07h-ig az utolsó 24 óra adatai | | | | | | |
|---|---|---|---|---|---|---|
| állomás | csapadék (mm) | | max. hő-mér-séklet | min. hő-mér-séklet | rad. min. | Előző nap napos órái |
| Vámosmikola | 7 | ⛆ = | 19 | 12 | 10 | 0 |
| Baja | 3 | ⛆ | 21 | 10 | 8 | 3 |
| Bácsalmás | 3 | · | 21 | 7 | 6 | - |
| Kalocsa-Öregcsertő | 3 | ⛆ ⛰ | 22 | 10 | 8 | 5 |
| Kecskemét | ny | ▽ = | 19 | 8 | 6 | 1 |
| Kiskunfélegyháza | 1 | · ⛰ | 16 | 7 | 7 | - |
| Kiskunhalas | 2 | · = | 22 | 11 | 8 | - |
| Kunszentmiklós | - | | - | - | - | - |
| Balassagyarmat | 9 | ▽ = | 18 | 11 | 11 | - |
| Salgótarján | 12 | · = | 17 | 7 | 4 | - |
| Eger | 7 | ▽ = | 16 | 9 | 7 | 0 |
| Gyöngyös | 3 | ⛆ = | 17 | 10 | 8 | - |
| Kékestető | 9 | ⛆ ≡ | 11 | 5 | 5 | 1 |
| Kompolt | 11 | ⛆ | 15 | 8 | 5 | 0 |
| Poroszló | ny | · = | 16 | 10 | 9 | - |
| Jászberény | - | | - | - | - | - |
| Karcag Tilalmas | - | | - | - | - | - |
| Szolnok | 11 | ⛆ = | 18 | 10 | 9 | 1 |
| Tiszaroff | - | | - | - | - | - |
| Túrkeve | 9 | ⛆ | 21 | 9 | 7 | 1 |
| Kistelek | - | | - | - | - | - |
| Szeged | 4 | ▽ ⛰ | 21 | 8 | 7 | 2 |
| Szentes | 5 | ⛆ | 20 | 11 | 8 | - |
| Borsodnádasd | - | | - | - | - | - |
| Füged | - | | - | - | - | - |
| Hidasnémeti | 5 | · = | 18 | 10 | 9 | - |
| Jósvafő | 11 | · ≡ | 16 | 9 | 9 | 0 |
| Miskolc | 6 | ▽ = | 16 | 9 | 9 | 0 |
| Sárospatak | 10 | · = | 17 | 11 | 9 | 0 |
| Szendrőlád | 10 | ▽ ⛰ | 18 | 10 | 10 | - |
| Tokaj | | | 19 | 10 | 9 | - |
| Kisvárda | - | | - | - | - | - |
| Mátészalka | 5 | ⛆ | 19 | 11 | 10 | - |
| Napkor | 5 | ⛆ | 17 | 10 | 9 | 1 |
| Pátyod | 4 | ▽ | 20 | 8 | 6 | - |
| Tiszabecs | 8 | · = | 21 | 9 | 4 | - |
| Vásárosnamény | 6 | ▽ = | 20 | 12 | 10 | - |
| Záhony | - | | - | - | - | - |
| Berettyóújfalu | - | | - | - | - | - |
| Debrecen | 5 | ⛆ | 17 | 10 | 8 | 0 |
| Hajdúdorog | 10 | ⛆ = | 18 | 10 | 9 | - |
| Hortobágy Halastó | - | | - | - | - | - |
| Körösszakál | - | | - | - | - | - |
| Polgár | - | | - | - | - | - |
| Békéscsaba | 5 | ⛆ | 21 | 10 | 9 | 2 |
| Mezőhegyes | 5 | · | 22 | 10 | 8 | - |
| Szarvas | 2 | ⛆ ⛰ | 21 | 9 | 8 | 2 |

# IDŐJÁRÁSI HELYZET

1994 ÁPRILIS 18. 00 UTC.

SZTEREOGRAFIKUS VETÜLET
(A 60. SZÉLESSÉGI KÖRÖN HOSSZTARTÓ)

Kiadja az **ORSZÁGOS METEOROLÓGIAI SZOLGÁLAT**
Kiadásért felel: Dr. Mersich Iván, az Országos Meteorológiai Szolgálat elnöke
Készült az Országos Meteorológiai Szolgálat Nyomdájában, Budapest – Felelős vezető: Szinok István – Munkaszám: **94.23**
Szerkesztésért felel: Dr. Dévényi Dezső az Időjárás Előrejelző Önálló Osztály vezetője
Készült az OMSZ Időjárás Előrejelző Önálló Osztálya – Szakmai felelős: Dr. Dévényi Dezső osztályvezető – Megjelenik naponként
Megrendelhető 1024 Budapest, II., Kitaibel Pál utca 1. – Pénzügyi Osztály – Telefon: 135-35-00

# IDŐJÁRÁSI NAPIJELENTÉS

ЕЖЕДНЕВНЫЙ МЕТЕОРОЛОГИЧЕСКИЙ БЮЛЛЕТЕНЬ • DAILY WEATHER REPORT
BULLETIN QUOTIDIEN DE TEMPS • TÄGLICHER WETTERBERICHT

**107. évfolyam 109. szám** **+ Budapest +** **1994. április 19. kedd**

## Az időjárási helyzet és a várható időjárás:

A Kelet-európai-síkság északi része fölött nagykiterjedésű ciklon örvénylik, hatására Finnország területén helyenként havazik, a Balti államokban pedig sokfelé esik az eső. A ciklon nyugati oldalán hideg levegő érkezik Nyugat-, és Közép-Európa fölé. A hőmérséklet csúcsértéke 2-6 fokkal elmarad az ilyenkor megszokottól. A Brit-szigetek felett sekély alacsonynyomású légköri képződmény található, arrafelé is erősen felhős az ég, és többfelé esik az eső. Közép-Európa időjárását a leszálló légmozgások alakítják, kevés a felhő, száraz az idő. A következő 36 órában pár fokkal magasabb hőmérsékletű levegő érkezik a Kárpát-medence fölé, ezért kissé erősödik a nappali felmelegedés.

Hazánkban hétfőn túlnyomóan borult volt az ég, sokfelé esett az eső, záporeső. A ma reggel 7 óráig lehullott csapadék mennyisége általában 2 és 16 mm között alakult, de Hidasnémeti térségéből 27 mm-t jelentettek. Sokfelé fújt erős, helyenként viharos északnyugati szél. A hőmérséklet csúcsértéke 9 és 15 között alakult. Kedd hajnalra -2 és +6 fok közé hűlt le a levegő. Ma délelőtt az ország felett változóan felhős volt az ég. Kékestetőről nyáport jelentettek. 11 órakor 6, 10 fokot mértek.

Ma 12 órakor Budapesten a hőmérséklet 8 fok volt, a tengerszintre átszámított légnyomás 1013 hPa, alig változik.

**Várható időjárás szerda estig:**

Változóan felhős lesz az ég, csapadék nem valószínű. Hajnalban helyenként párásságra, foltokban ködre lehet számítani. Eleinte még néhol élénk keleti, délkeleti szél várható.
A legalacsonyabb éjszakai hőmérséklet 0 és +5,
a legmagasabb nappali hőmérséklet szerdán 13 és 18 fok között alakul.

Kapitány Ervinné s. k.

**A hőmérséklet napi középértéke és eltérése a sokévi átlagtól (Budapest külterületén):**

| | | |
|---|---|---|
| 1994. április 18. | 10,3 °C | -0,8 °C |

**1871 óta ezen a napon Budapesten előfordult**

| | |
|---|---|
| legmagasabb hőmérséklet: | 28,7 °C (1920) |
| legalacsonyabb hőmérséklet: | -1,4 °C (1887) |

## LEGMAGASABB HŐMÉRSÉKLET

19 94.04 18.

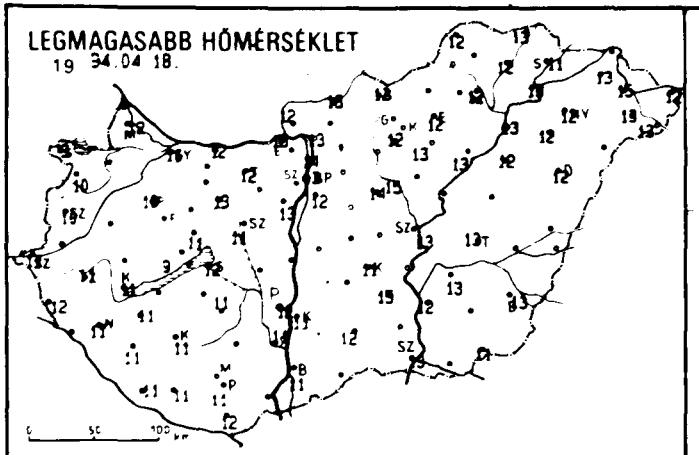

## LEGALACSONYABB HŐMÉRSÉKLET

19 94 04 19.

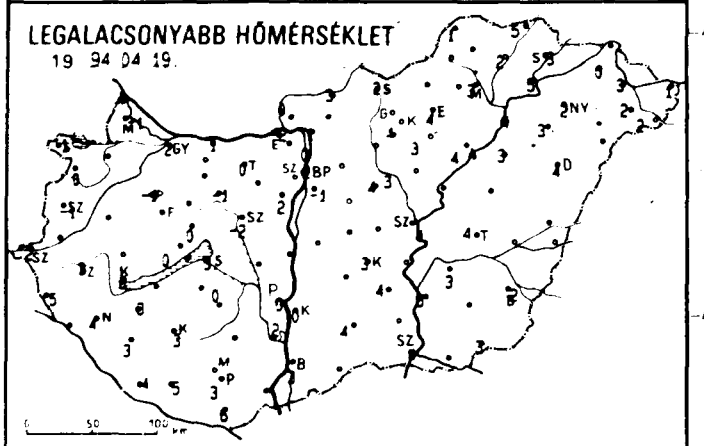

## 24 órás CSAPADÉKELOSZLÁS

19 94.04.18. 7h -tól 94.04.19. 7h -ig.

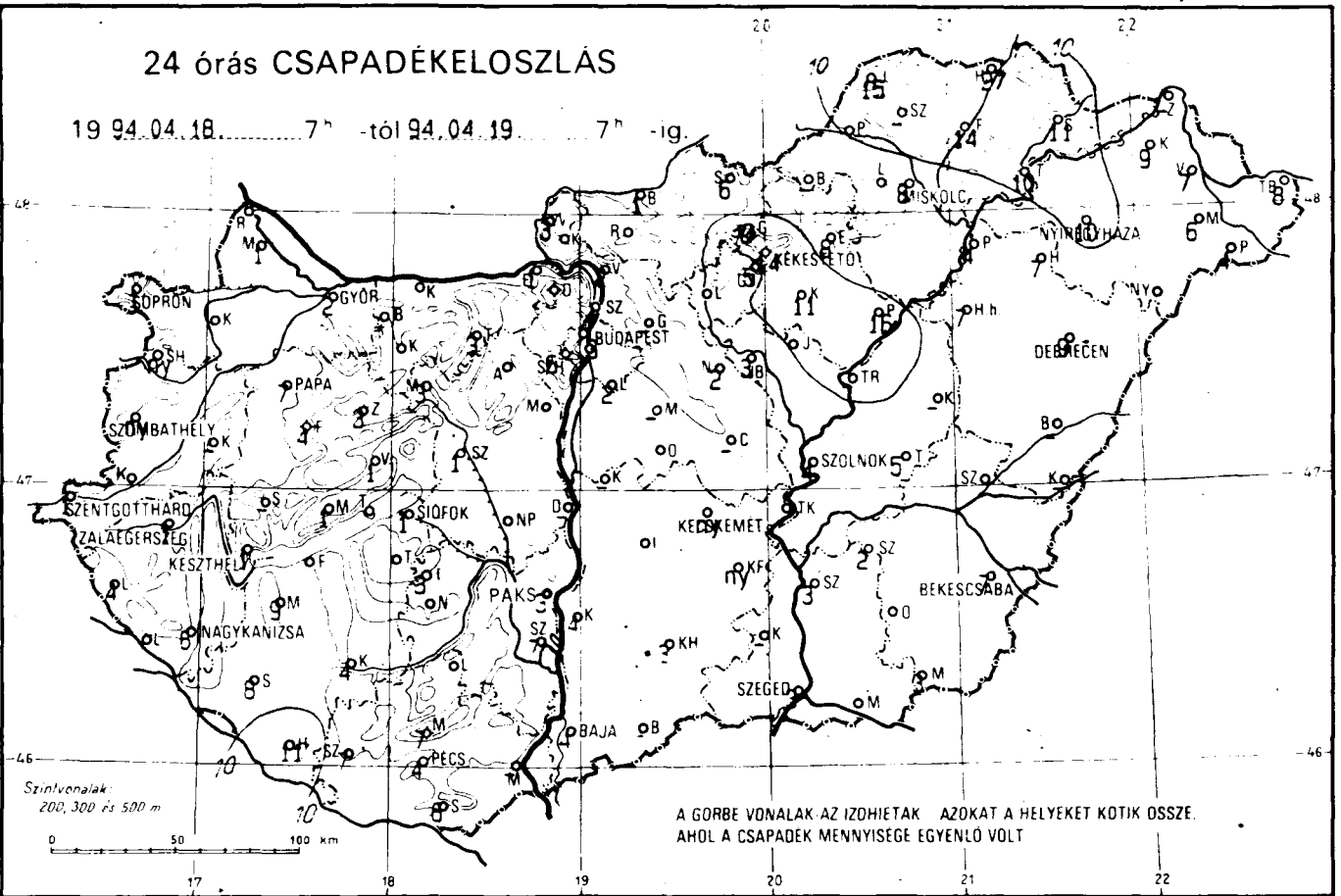


## RADIÁCIÓS MINIMUM

19 94.04 19.

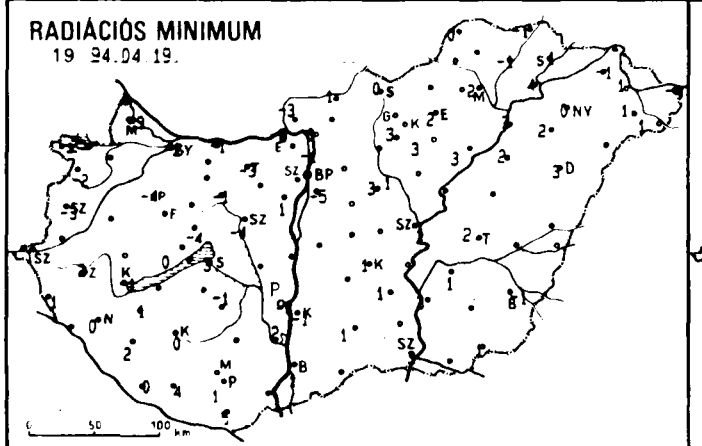

## NAPFÉNYTARTAM

19 94.04.18.

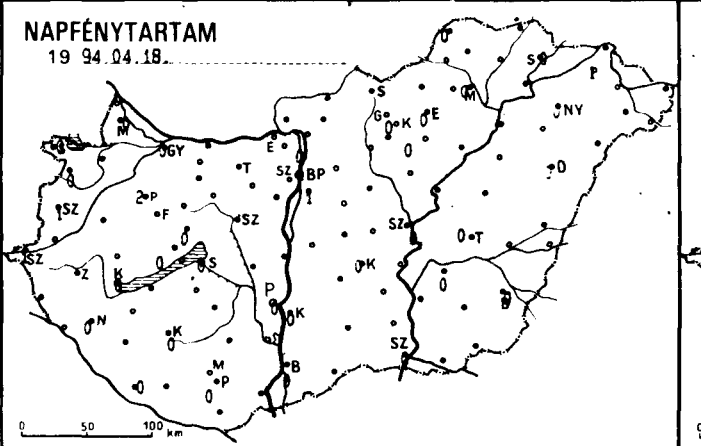

19

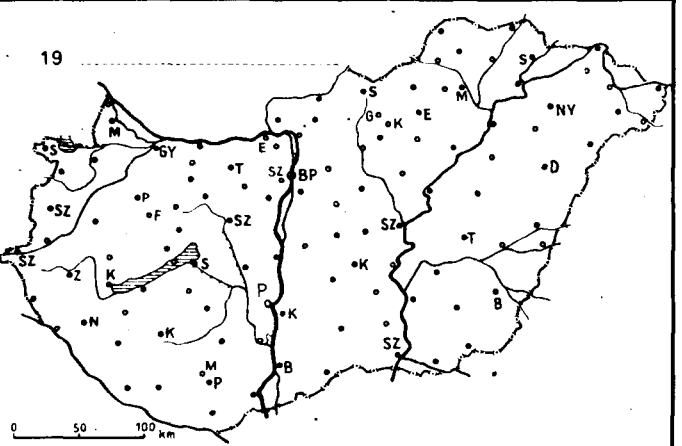

| 19 94.04.19. 07h-ig az utolsó 24 óra adatai | | | | | | |
|---|---|---|---|---|---|---|
| állomás | csapadék (mm) | | max. hőmérséklet | min. hőmérséklet | rad. min. | Előző nap napos órái |
| Győr | 2 | ▽ ⌣ | 11 | 2 | -2 | 0 |
| Mosonmagyaróvár | 1 | · ⌣ | 12 | -1 | -3 | 0 |
| Sopron | 1 | · ⌣ | 9 | 1 | -2 | 0 |
| Sopronhorpács | ny | · ⌣ | 10 | 0 | -2 | 0 |
| Káld | - | | - | - | - | - |
| Szentgotthárd | 1 | ▽ = | 11 | 2 | 1 | 1 |
| Szombathely | ny | · ⌣ | 10 | -1 | -3 | 1 |
| Lenti | 4 | · ≏ | 12 | 5 | 1 | - |
| Nagykanizsa | 6 | · | 11 | 4 | 0 | 0 |
| Zalaegerszeg | 1 | · | 11 | 3 | 2 | - |
| Farkasgyepű | 4 | · | 11 | 1 | 0 | - |
| Keszthely | 1 | · | 11 | 2 | -1 | 0 |
| Mencshely | 1 | · ⌣ | 9 | 0 | 0 | 0 |
| Pápa | 7 | · ⌣ | 10 | -1 | -4 | 2 |
| Sümeg | - | | - | - | - | - |
| Veszprém | 1 | · | 11 | 0 | -4 | 0 |
| Zirc | 3 | · ⌣ | 10 | 0 | -3 | - |
| Homokszentgyörgy | 11 | · | 11 | 4 | 0 | 0 |
| Kaposvár | 4 | · ⌣ | 11 | 3 | 0 | 0 |
| Marcali | 9 | ▽ ≏ | 11 | 3 | 1 | - |
| Siófok | 1 | · | 12 | 5 | 3 | 0 |
| Somogyszob | 8 | · ≏ | 11 | 3 | 2 | - |
| Bábolna | - | · | - | - | - | - |
| Esztergom Kertváros | 1 | ' | 13 | -2 | -5 | - |
| Komárom | . | ⌣ | 12 | 1 | -1 | - |
| Tata | 3 | · ⌣ | 12 | 0 | -3 | - |
| Kisapostag | - | | - | - | - | |
| Martonvásár | . | | 13 | 2 | 1 | - |
| Mór | 3 | ▽ = | 13 | -1 | -1 | - |
| Székesfehérvár | 1 | ▽ ⌣ | 11 | -2 | -4 | - |
| Iregszemcse | 3 | · ⌣ | 11 | 0 | -1 | - |
| Paks | 3 | · | 12 | 0 | -3 | 0 |
| Szekszárd | 7 | · ≏ | 11 | 2 | 2 | - |
| Mohács | - | | - | - | - | - |
| Pécs | 4 | · = | 11 | 3 | 1 | 0 |
| Pécs Árpádtető | 7 | · | 10 | 2 | 2 | - |
| Siklós | 6 | · ≏ | 12 | 6 | 5 | - |
| Szigetvár | 7 | · = | 11 | 5 | 4 | - |
| Bp. Lőrinc | 2 | ▽ ⌣ | 12 | -1 | -5 | 1 |
| Bp. Met. Szolg. | 3 | · | 13 | 2 | - | 1 |
| Bp. Széchenyi-hegy | 6 | · = | 9 | 1 | -1 | - |
| Cegléd | - | | - | - | - | - |
| Gödöllő | - | | - | - | - | - |
| Monor | - | | - | - | - | - |
| Nagykáta | 2 | · | 14 | 4 | 3 | - |
| Szentendre | 4 | ▽ ⌣ | 14 | 0 | -1 | 0 |
| Vác | 2 | · | 13 | 1 | 0 | - |

| 19 94.04.19. 07h-ig az utolsó 24 óra adatai | | | | | | |
|---|---|---|---|---|---|---|
| állomás | csapadék (mm) | | max. hőmérséklet | min. hőmérséklet | rad. min. | Előző nap napos órái |
| Vámosmikola | 3 | · = | 12 | 0 | -3 | - |
| Baja | 4 | ▽ | 11 | 3 | 1 | 0 |
| Bácsalmás | - | | - | - | - | - |
| Kalocsa-Öregcsertő | 4 | · ⌣ | 11 | 0 | -1 | 0 |
| Kecskemét | ny | · ≏ | 11 | 3 | 1 | 0 |
| Kiskunfélegyháza | ny | · ≏ | 15 | 4 | 1 | - |
| Kiskunhalas | 3 | · = | 12 | 4 | 1 | - |
| Kunszentmiklós | - | | - | - | - | - |
| Balassagyarmat | 1 | ▽ | 13 | 3 | 1 | - |
| Salgótarján | 6 | · | 12 | 2 | 0 | - |
| Eger | 8 | ▽ | 12 | 4 | 2 | 0 |
| Gyöngyös | 5 | ▽ | 12 | 4 | 3 | - |
| Kékestető | 14 | ▽ ≡ | 7 | -2 | -2 | 0 |
| Kompolt | 11 | · ≏ | 13 | 3 | 3 | 0 |
| Poroszló | 16 | ▽ | 13 | 4 | 3 | - |
| Jászberény | 3 | · ≏ | 15 | 3 | 1 | - |
| Karcag Tilalmas | - | · | - | - | - | - |
| Szolnok | 4 | · ≏ | 13 | 4 | 3 | 0 |
| Tiszaroff | - | | - | - | - | - |
| Túrkeve | 5 | ▽ | 13 | 4 | 2 | 0 |
| Kistelek | - | | - | - | - | - |
| Szeged | 3 | · | 13 | 4 | 3 | 0 |
| Szentes | 3 | · | 12 | 5 | 3 | - |
| Borsodnádasd | - | | - | - | - | - |
| Füged | 14 | · | 12 | 2 | -1 | - |
| Hidasnémeti | 27 | ▽ = | 13 | 5 | -1 | - |
| Jósvafő | 15 | · ≡ | 12 | 1 | 0 | 0 |
| Miskolc | 8 | ▽ = | 12 | 3 | 2 | 0 |
| Sárospatak | 11 | · | 11 | 3 | 1 | 0 |
| Szendrőlád | - | | - | - | - | - |
| Tokaj | 10 | · = | 13 | 5 | 4 | - |
| Kisvárda | 9 | · = | 13 | 0 | -1 | 1 |
| Mátészalka | 6 | ▽ ≏ | 13 | 2 | 1 | - |
| Napkor | 10 | ▽ | 12 | 2 | 0 | 0 |
| Pátyod | 4 | ▽ ≏ | 13 | 2 | 1 | - |
| Tiszabecs | 8 | · = | 12 | 1 | -4 | - |
| Vásárosnamény | 7 | ▽ = | 15 | 3 | 1 | - |
| Záhony | - | | - | - | - | - |
| Berettyóújfalu | - | | - | - | - | - |
| Debrecen | 9 | ▽ | 12 | 4 | 3 | 0 |
| Hajdúdorog | 7 | ▽ = | 12 | 3 | 2 | - |
| Hortobágy Halastó | 7 | ▽ = | 12 | 3 | 2 | - |
| Körösszakál | - | | - | - | - | - |
| Polgár | 4 | · = | 13 | 4 | 3 | - |
| Békéscsaba | 7 | · ⌣ | 13 | 2 | -1 | 0 |
| Mezőhegyes | 3 | · | 11 | 3 | 1 | - |
| Szarvas | 2 | ▽ ≏ | 13 | 3 | 1 | 0 |

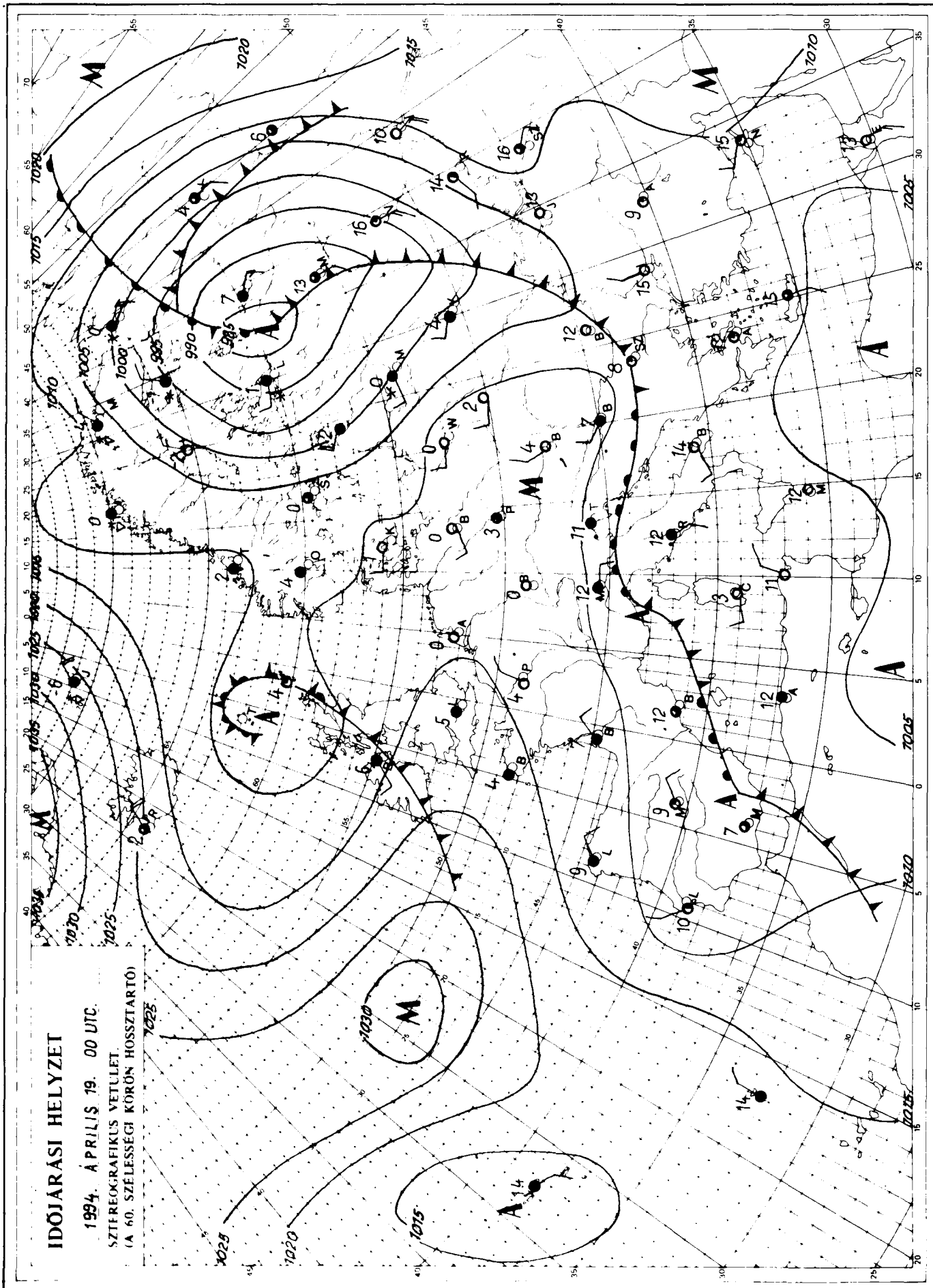


Kiadja az **ORSZÁGOS METEOROLÓGIAI SZOLGÁLAT**
Kiadásért felel: Dr. Mersich Iván, az Országos Meteorológiai Szolgálat elnöke
Készült az Országos Meteorológiai Szolgálat Nyomdájában, Budapest – Felelős vezető: Szinok István – Munkaszám: 94.230.
Szerkesztésért felel: Dr. Dévényi Dezső az Időjárás Előrejelző Önálló Osztály vezetője
Készíti az OMSZ Időjárás Előrejelző Önálló Osztálya – Szakmai felelős: Dr. Dévényi Dezső osztályvezető – Megjelenik naponként
Megrendelhető: 1024 Budapest, II., Kitaibel Pál utca 1. – Pénzügyi Osztály – Telefon: 135-35-00

# IDŐJÁRÁSI NAPIJELENTÉS

ЕЖЕДНЕВНЫЙ МЕТЕОРОЛОГИЧЕСКИЙ БЮЛЛЕТЕНЬ • DAILY WEATHER REPORT
BULLETIN QUOTIDIEN DE TEMPS • TÄGLICHER WETTERBERICHT

**107. évfolyam 110. szám** **+ Budapest +** **1994. április 20. szerda**

## Az időjárási helyzet és a várható időjárás:

Az Ibériai-félszigettől az Alpok- és a Kárpátok-térségén át egészen Ukrajnáig magas légnyomású képződmény helyezkedik el. A felsorolt területeken jobbára csendes, változóan felhős, az évszakhoz képest 2, 5 fokkal hűvösebb az idő. Ugyanakkor kontinensünk többi részén az időjárást az ott vonuló légköri frontok hatására a változékonyság jellemzi. A Brit-szigeteken gyakran esik az eső. Északkelet-Európában helyenként havazik, hózáporok vannak. Kisebb esőt jelentenek a Keleti-Kárpátok vidékéről is. A következő 36 órában délkelet felől pár fokkal melegebb, nedvesebb levegő éri el a Kárpát-medencét. Kissé erősödő nappali felmelegedésre számíthatunk.

Hazánkban kedden változóan felhős volt az ég, az ország nagy részén 3, 8 órán át sütött a nap. Egy-két helyen jelentéktelen csapadék is előfordult. A legmagasabb nappali hőmérséklet általában 9, 13 fok között alakult. Ma (szerda) hajnalra a nyugati ország részén 2, 7, másutt +3 és -3 fokig hűlt le a levegő. Délelőtt az északnyugati országrészben erősen, máshol változóan felhős volt az ég. A hőmérséklet 11 órára 7, 12 fokig emelkedett.

Ma 12 órakor Budapesten a hőmérséklet 12 fok volt, a tengerszintre átszámított légnyomás 1012 hPa, alig változik.

**Várható időjárás csütörtök estig:**

Folytatódik a többnyire változóan felhős idő, inkább csak keleten alakulhat ki időnként kisebb eső, zápor. A keleti, délkeleti szél általában mérsékelt marad.
A legalacsonyabb éjszakai hőmérséklet 2 és 7,
a legmagasabb nappali hőmérséklet csütörtökön 13, 18 fok között várható.

Bartha Péterné s. k.

**A hőmérséklet napi középértéke és eltérése a sokévi átlagtól (Budapest külterületén):**

| | | |
|---|---|---|
| 1994. április 19. | 6,2 °C | -4,9 °C |

**1871 óta ezen a napon Budapesten előfordult**

| | |
|---|---|
| legmagasabb hőmérséklet: | 30,3 °C (1920) |
| legalacsonyabb hőmérséklet: | -2,4 °C (1893) |

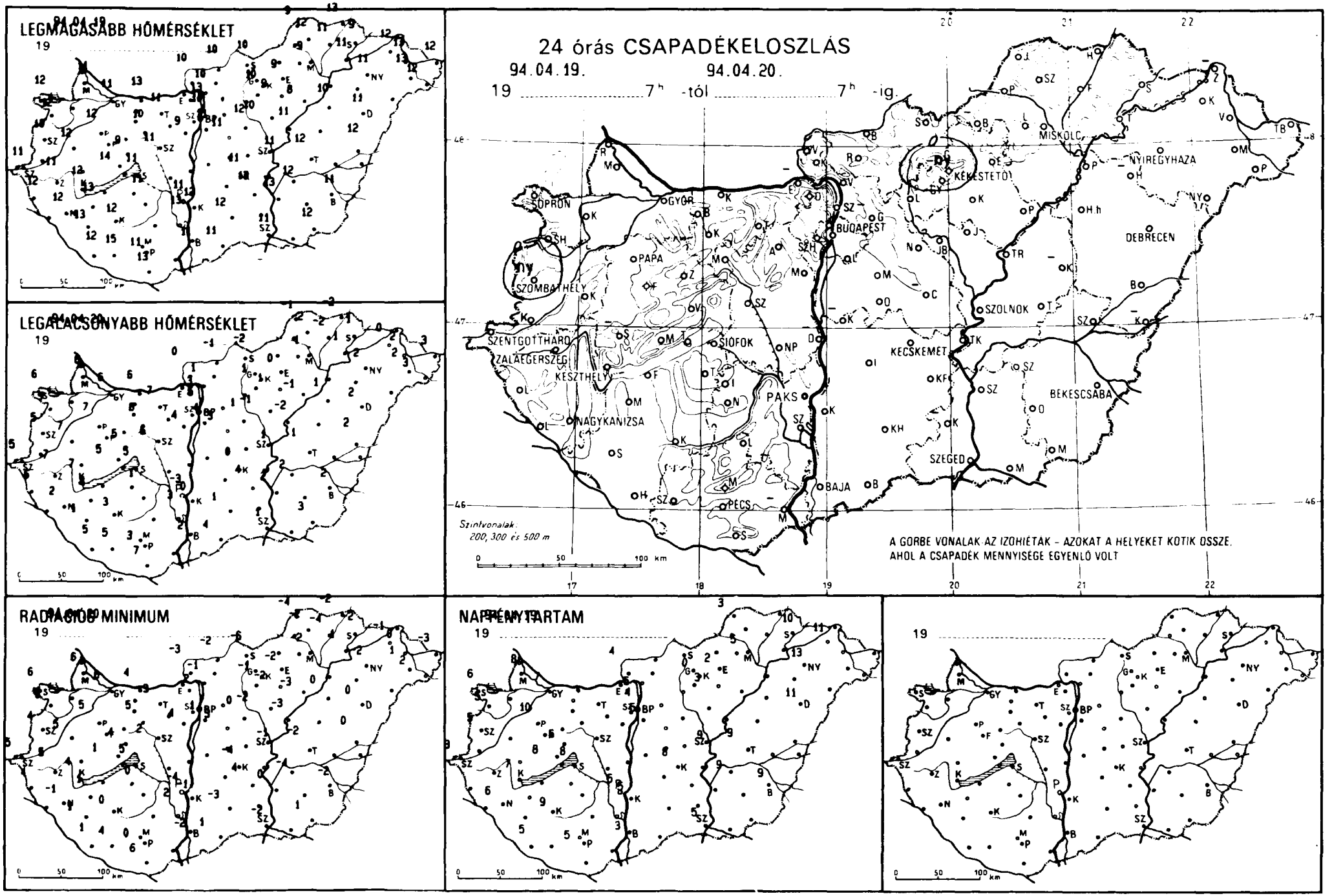
LEGMAGASABB HŐMÉRSÉKLET
19 ..... 94.04.19.
LEGALACSONYABB HŐMÉRSÉKLET
19 ..... 94.04.20.
RADIÁCIÓS MINIMUM
19 ..... 94.04.20.
NAPSÜTÉS TARTAM
19 ..... 94.04.19.
19 .....
24 órás CSAPADÉKELOSZLÁS
94.04.19. 7h -tól 94.04.20. 7h -ig.
SOPRON
GYŐR
BUDAPEST
MISKOLC
NYÍREGYHÁZA
KEKESTETŐ
DEBRECEN
PAPA
SZOMBATHELY
SZOLNOK
SZENTGOTTHÁRD
ZALAEGERSZEG
SIÓFOK
KECSKEMÉT
KESZTHELY
PAKS
BÉKÉSCSABA
NAGYKANIZSA
SZEGED
BAJA
PÉCS
Szintvonalak: 200, 300 és 500 m
A GÖRBE VONALAK AZ IZOHIÉTÁK – AZOKAT A HELYEKET KÖTIK ÖSSZE, AHOL A CSAPADÉK MENNYISÉGE EGYENLŐ VOLT
0 50 100 km

19 94.04.20. 07$^h$-ig az utolsó 24 óra adatai

| állomás | csapadék (mm) | | max. hőmérséklet | min. hőmérséklet | rad. min. | Előző nap napos órái |
|---|---|---|---|---|---|---|
| Győr | | | | | | |
| Mosonmagyaróvár | · | ☁ | 11 | 6 | 6 | 7 |
| Sopron | · | ☁ | 11 | 6 | 6 | 8 |
| Sopronhorpács | · | | 12 | 6 | 6 | 6 |
| Káld | · | ☁ | 12 | 7 | 6 | 5 |
| Szentgotthárd | · | = | 12 | 7 | 5 | - |
| Szombathely | · | | 11 | 5 | 5 | 3 |
| Lenti | ny | - | 10 | 5 | 4 | 5 |
| Nagykanizsa | · | ☁ | 12 | 6 | 4 | - |
| Zalaegerszeg | · | ⌣ | 12 | 2 | -1 | 6 |
| Farkasgyepű | · | | 11 | 7 | 5 | - |
| Keszthely | · | | 13 | 5 | 4 | - |
| Mencshely | · | | 12 | 7 | 4 | 7 |
| Pápa | · | = | 14 | 5 | 1 | 8 |
| Sümeg | · | ☁ | 12 | 7 | 5 | 10 |
| Veszprém | - | | - | - | - | - |
| Zirc | · | | 9 | 5 | 4 | 6 |
| Homokszentgyörgy | · | ☁ | 9 | 4 | 4 | - |
| Kaposvár | · | ☁ | 12 | 5 | 1 | 5 |
| Marcali | · | ☁ | 12 | 3 | 0 | 9 |
| Siófok | · | ☁ | 13 | 4 | 1 | - |
| Somogyszob | · | | 11 | 5 | 5 | 8 |
| Bábolna | · | ☁ | 13 | 1 | 1 | - |
| Esztergom Kertváros | - | | - | - | - | - |
| Komárom | - | | - | - | - | - |
| Tata | · | = | 13 | 6 | 4 | - |
| Kisapostag | · | | 11 | 7 | 3 | - |
| Martonvásár | - | | - | - | - | - |
| Mór | · | ☁ | 9 | 4 | 4 | - |
| Székesfehérvár | · | = | 10 | 6 | 5 | - |
| Iregszemcse | · | = | 11 | 6 | 2 | - |
| Paks | · | ☁ | 11 | 1 | 0 | - |
| Szekszárd | · | ⌣ | 11 | -3 | -4 | 5 |
| Mohács | · | ☁ | 13 | 3 | 2 | - |
| Pécs | - | | - | - | - | - |
| Pécs Árpádtető | · | | 11 | 3 | 0 | 5 |
| Siklós | · | | 10 | 4 | 3 | - |
| Szigetvár | · | = | 13 | 7 | 6 | - |
| Bp. Lőrinc | · | ☁ | 15 | 5 | 4 | - |
| Bp. Met. Szolg. | · | ☁ | 11 | 4 | 1 | 5 |
| Bp. Széchenyi-hegy | · | | 10 | 5 | - | 4 |
| Cegléd | · | = | 10 | 4 | 0 | - |
| Gödöllő | - | | - | - | - | - |
| Monor | - | | - | - | - | - |
| Nagykáta | · | | 11 | 3 | 3 | - |
| Szentendre | · | ☁ | 12 | 1 | 0 | - |
| Vác | · | ☁ | 13 | 3 | 2 | 5 |

19 94.04.20. 07$^h$-ig az utolsó 24 óra adatai

| állomás | csapadék (mm) | | max. hőmérséklet | hőmérséklet | min. | |
|---|---|---|---|---|---|---|
| Vámosmikola | | | | | | |
| Baja | · | | 10 | 0 | -3 | 4 |
| Bácsalmás | · | ⌣ | 11 | 2 | -2 | 3 |
| Kalocsa-Öregcsertő | · | | 11 | 4 | 1 | - |
| Kecskemét | · | ⌣ | 12 | 0 | -1 | 5 |
| Kiskunfélegyháza | · | ⌣ | 11 | 0 | -4 | 8 |
| Kiskunhalas | · | ☁ | 13 | 4 | 4 | - |
| Kunszentmiklós | · | ⌣ | 12 | 1 | -3 | - |
| Balassagyarmat | - | | - | - | - | - |
| Salgótarján | · | ⌣ | 10 | -1 | -2 | - |
| Eger | · | ⌣ | 10 | -2 | -6 | - |
| Gyöngyös | · | ⌣ | 9 | 0 | -2 | 2 |
| Kékestető | · | ⌣ | 10 | 1 | -1 | - |
| Kompolt | ny | ▽ ⌣ | 1 | -2 | -4 | 0 |
| Poroszló | · | ⌣ | 9 | 1 | -2 | 3 |
| Jászberény | · | ⌣ | 8 | -1 | -3 | - |
| Karcag Tilalmas | · | ⌣ | 10 | -1 | -2 | - |
| Szolnok | - | | - | - | - | - |
| Tiszaroff | · | ⌣ | 11 | 1 | -1 | 9 |
| Túrkeve | · | ⌣ | 11 | -2 | -3 | - |
| Kistelek | · | ⌣ | 12 | 1 | -2 | 9 |
| Szeged | - | | - | - | - | - |
| Szentes | · | ⌣ | 11 | 1 | -2 | 5 |
| Borsodnádasd | · | | 13 | 2 | 0 | - |
| Fügöd | - | | - | - | - | - |
| Hidasnémeti | · | | 11 | -2 | -4 | - |
| Jósvafő | · | = | 13 | -2 | -2 | - |
| Miskolc | · | = | 9 | -1 | -4 | 3 |
| Sárospatak | · | ⌣ | 9 | 1 | -2 | 5 |
| Szendrőlád | · | ⌣ | 9 | 1 | -2 | 10 |
| Tokaj | · | ⌣ | 12 | -2 | -2 | - |
| Kisvárda | · | | 11 | 1 | 1 | - |
| Mátészalka | · | = | 12 | 0 | -1 | 11 |
| Napkor | · | ☁ | 13 | 2 | 1 | - |
| Pátyod | · | ⌣ | 11 | 2 | -2 | 13 |
| Tiszabecs | · | ☁ | 12 | 3 | 2 | - |
| Vásárosnamény | · | ☁ | 12 | 3 | -3 | - |
| Záhony | · | ☁ | 13 | 2 | 0 | - |
| Berettyóújfalu | - | | - | - | - | - |
| Debrecen | · | ☁ | 12 | 2 | 0 | - |
| Hajdúdorog | · | ☁ | 11 | 2 | 0 | 11 |
| Hortobágy Halastó | - | | - | - | - | - |
| Körösszakál | · | | 10 | 1 | 0 | - |
| Polgár | - | | - | - | - | - |
| Békéscsaba | - | | - | - | - | - |
| Mezőhegyes | · | ⌣ | 11 | 2 | -2 | 9 |
| Szarvas | · | ☁ | 12 | 3 | 1 | - |

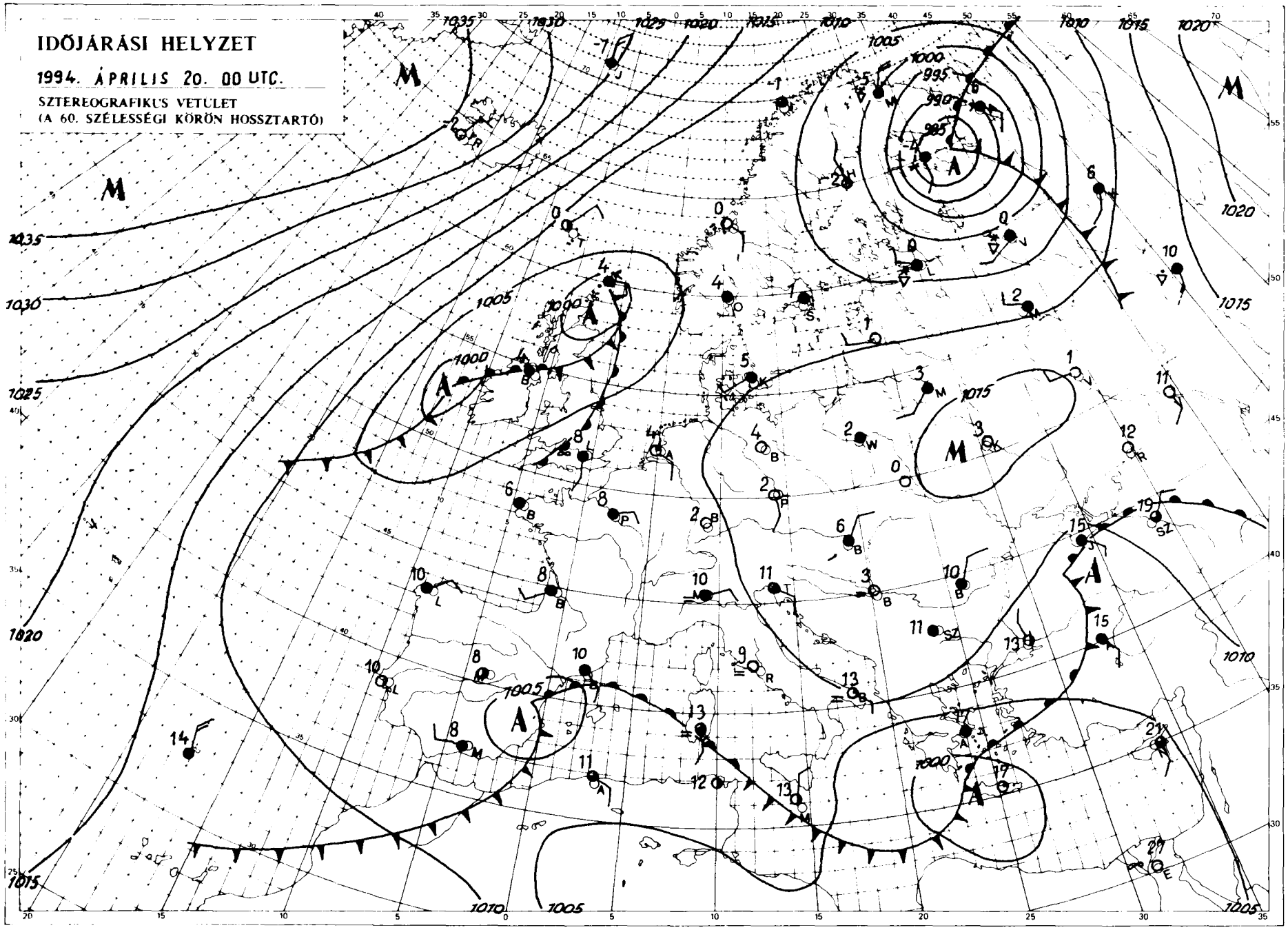


Kiadja az **ORSZÁGOS METEOROLÓGIAI SZOLGÁLAT**

Kiadásért felel: Dr. Mersich Iván, az Országos Meteorológiai Szolgálat elnöke

Készült az Országos Meteorológiai Szolgálat Nyomdájában, Budapest – Felelős vezető: Szinok István – Munkaszám: **94. 231.**

Szerkesztésért felel: Dr. Dévényi Dezső az Időjárás Előrejelző Önálló Osztály vezetője

Készült az OMSZ Időjárás Előrejelző Önálló Osztálya – Szakmai felelős: Dr. Dévényi Dezső osztályvezető – **Megjelenik naponként**

Megrendelhető: 1024 Budapest, II., Kitaibel Pál utca 1. – Pénzügyi Osztály – Telefon: 135-35-00

# IDŐJÁRÁSI NAPIJELENTÉS

ЕЖЕДНЕВНЫЙ МЕТЕОРОЛОГИЧЕСКИЙ БЮЛЛЕТЕНЬ • DAILY WEATHER REPORT
BULLETIN QUOTIDIEN DE TEMPS • TÄGLICHER WETTERBERICHT

107. évfolyam 111. szám + Budapest + 1994. április 21. csütörtök

## Az időjárási helyzet és a várható időjárás:

A Kelet-európai-síkság fölött egy nagykiterjedésű anticiklon helyezkedik el. Hatására ebben a térségben általában kevés a felhő, sokat süt a nap. Kontinensünk nyugati partvidékén, a Brit-szigetektől a Skandináv-félsziget északi részéig egy időjárási front húzódik, amely sokfelé okoz borultságot, és többfelé esik az eső. Szárazföldünk többi részén markáns légköri objektumok hiányában helyi hatások alakítják az időjárást. Az Alpok és a Keleti-Kárpátok környékén szórványosan esik az eső, másutt száraz az idő. A hőmérséklet Európa legnagyobb részén az ilyenkor szokásosnak megfelelően alakul. A legmagasabb nappali hőmérséklet délen, délkeleten eléri a 20 fokot. Észak felé haladva fokozatosan mérséklődik a meleg, a Skandináv-félsziget nagy részén és a Baltikumban 5, 10 fok közötti maximum a jellemző.

Magyarország nyugati felén szerdán erősen felhős volt az ég, ugyanakkor keleten 10, 13 órára kisütött a nap. A hőmérséklet csúcsértéke a Dunántúlon 10, 16, másutt 13, 18 fok között változott. Éjszaka az Alföld egy részén befelhősödött az ég, délkeleten kisebb esők is kialakultak. Hajnalra általában 3, 9 fok közé hűlt le a levegő, ennél hűvösebb csak északon fordult elő. Csütörtökön délelőtt nyugaton, északon gyengén, délkeleten, keleten erősen felhős volt az égbolt, és itt szórványosan gyengén esett az eső. Általában mérsékelt volt a légmozgás. A hőmérséklet 11 órakor 10, 15 fok között változott.

Ma 12 órakor Budapesten a hőmérséklet 15 fok volt, a tengerszintre átszámított légnyomás 1011 hPa, alig változik.

**Várható időjárás péntek estig:**

Az ország nagy részén változóan, keleten többnyire erősen felhős lesz az ég, eleinte keleten, pénteken az ország többi részén is számítani lehet szórványosan esőre, záporra. Eleinte mérsékelt, változó irányú, pénteken időnként élénk keleti, északkeleti szél várható.
A legalacsonyabb éjszakai hőmérséklet általában 4, 9 fok között alakul.,
A legmagasabb nappali hőmérséklet pénteken 16, 21 fok között valószínű.

**Távolabbi kilátások szombattól–keddig:**

Eleinte csak időnként növekszik meg a felhőzet, többórás napsütésre lehet számítani, csapadék nem valószínű. Az időszak végén gyakran erősen megnövekszik a felhőzet, többfelé várható zápor, zivatar.
A legalacsonyabb éjszakai hőmérséklet eleinte 4, 9, majd 6, 11 fok között alakul.
A legmagasabb nappali hőmérséklet általában 17, 22 fok között várható.
Jelentős mennyiségű (legalább napi 5 mm) csapadék az ország területének 25 százalékán várható.

Varga László s. k.

**A hőmérséklet napi középértéke és eltérése a sokévi átlagtól (Budapest külterületén):**

| | | |
|---|---|---|
| 1994. április 20. | 9,5°C | -2,1°C |

**1871 óta ezen a napon Budapesten előfordult**

| | |
|---|---|
| legmagasabb hőmérséklet: | 26,9°C (1943) |
| legalacsonyabb hőmérséklet: | -0,6°C (1955) |

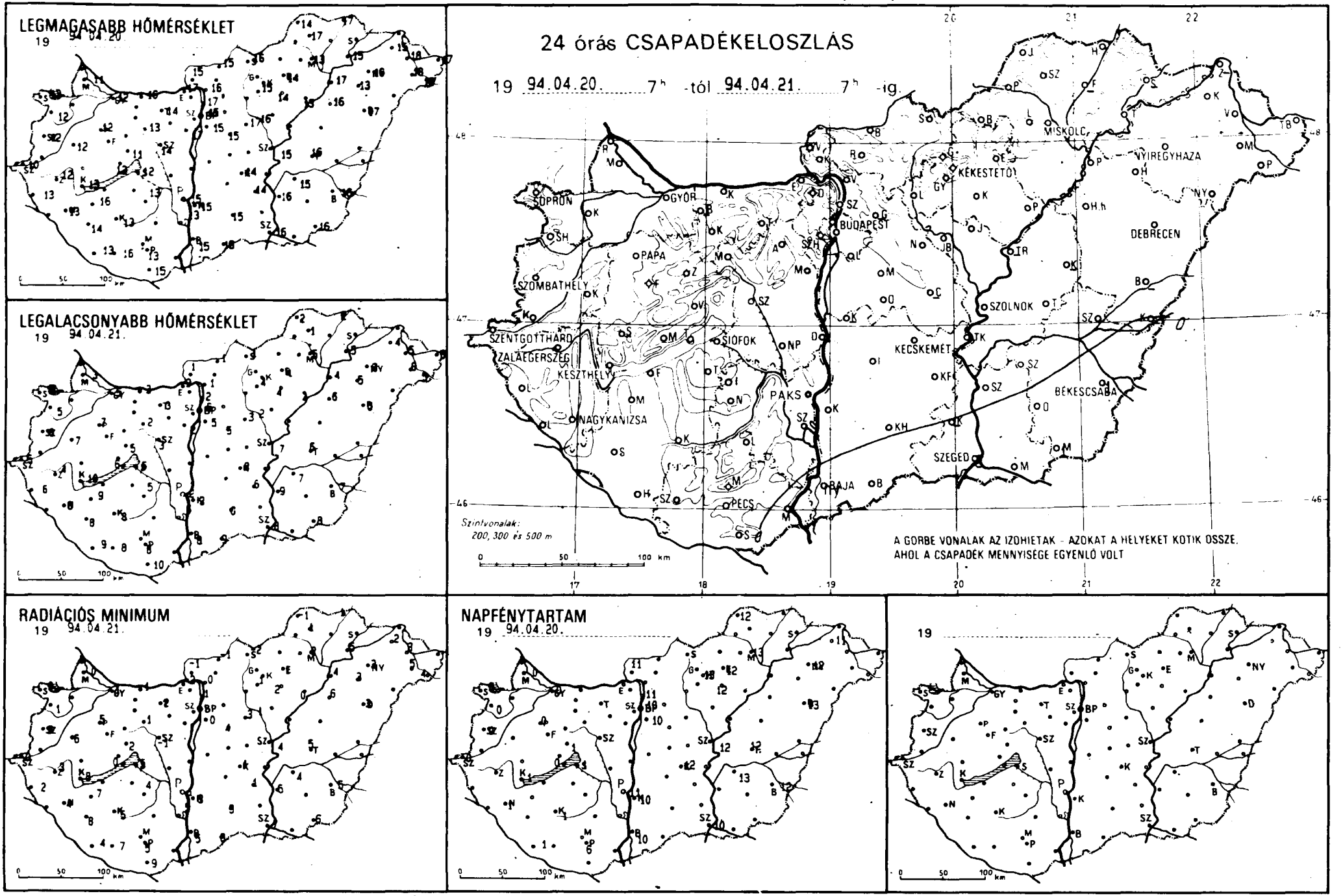
LEGMAGASABB HŐMÉRSÉKLET
19 94.04.20.
LEGALACSONYABB HŐMÉRSÉKLET
19 94.04.21.
24 órás CSAPADÉKELOSZLÁS
19 94.04.20. 7h -tól 94.04.21. 7h -ig.
SOPRON
GYŐR
BUDAPEST
MISKOLC
NYIREGYHAZA
KEKESTETŐ
DEBRECEN
PAPA
SZOMBATHELY
SZOLNOK
SZENTGOTTHÁRD
ZALAEGERSZEG
KESZTHELY
SIOFOK
KECSKEMÉT
NAGYKANIZSA
PAKS
BÉKÉSCSABA
SZEGED
BAJA
PÉCS
Szintvonalak:
200, 300 és 500 m
A GÖRBE VONALAK AZ IZOHIETÁK - AZOKAT A HELYEKET KÖTIK ÖSSZE,
AHOL A CSAPADÉK MENNYISÉGE EGYENLŐ VOLT
RADIÁCIÓS MINIMUM
19 94.04.21.
NAPFÉNYTARTAM
19 94.04.20.
19

| 19 94.04.21. 07h-ig az utolsó 24 óra adatai | | | | | | | 19 94.04.21. 07h-ig az utolsó 24 óra adatai | | | | | | |
|---|---|---|---|---|---|---|---|---|---|---|---|---|---|
| állomás | csapadék (mm) | | max. hő-mér-séklet | min. hő-mér-séklet | rad. min. | Előző nap napos órái | állomás | csapadék (mm) | | max. hő-mér-séklet | min. hő-mér-séklet | rad. min. | Előző nap napos órái |
| Győr | . | | 12 | 5 | 1 | 0 | Vámosmikola | . | = | 15 | 1 | -1 | 11 |
| Mosonmagyaróvár | . | ⛅ | 11 | 3 | 0 | 0 | Baja | ay | | 15 | 8 | 5 | 10 |
| Sopron | . | ⛅ | 13 | 3 | 0 | 5 | Bácsalmás | . | | 16 | 9 | 8 | - |
| Sopronhorpács | . | ⛅ | 12 | 5 | 1 | 0 | Kalocsa-Öregcsertő | . | 🌧 | 15 | 3 | 3 | 10 |
| Káld | . | = | 12 | 7 | 6 | - | Kecskemét | . | 🌧 | 14 | 8 | 1 | 12 |
| Szentgotthárd | . | | 10 | 5 | 0 | 0 | Kiskunfélegyháza | . | 🌧 | 14 | 6 | 1 | - |
| Szombathely | . | ⛅ | 12 | 6 | 3 | 0 | Kiskunhalas | . | 🌧 | 15 | 8 | 3 | - |
| Lenti | . | ⛅ | 13 | 6 | 2 | - | Kunszentmiklós | - | | - | - | - | - |
| Nagykanizsa | . | ⛅ | 13 | 8 | 4 | 1 | Balassagyarmat | . | 🌧 | 15 | 1 | -1 | - |
| Zalaegerszeg | . | ⛅ | 12 | 4 | 3 | - | Salgótarján | . | 🌧 | 16 | 1 | -2 | - |
| Farkasgyepű | . | | 15 | 6 | 4 | - | Eger | . | 🌧 | 14 | 4 | 1 | 12 |
| Keszthely | . | ⛅ | 13 | 10 | 8 | 1 | Gyöngyös | . | 🌧 | 15 | 4 | 1 | - |
| Mencshely | . | | 12 | 6 | 0 | 0 | Kékestető | . | | 8 | 2 | 1 | 13 |
| Pápa | . | | 12 | 7 | 5 | 0 | Kompolt | . | 🌧 | 14 | 4 | 2 | 12 |
| Sümeg | - | | - | - | - | - | Poroszló | . | 🌧 | 13 | 4 | 0 | - |
| Veszprém | . | | 11 | 5 | 2 | 1 | Jászberény | . | 🌧 | 16 | 2 | 1 | - |
| Zirc | . | ⛅ | 10 | 2 | 1 | - | Karcag Tilalmas | - | | - | - | - | - |
| Homokszentgyörgy | . | | 13 | 9 | 4 | 1 | Szolnok | . | 🌧 | 15 | 7 | 4 | 12 |
| Kaposvár | . | | 13 | 8 | 5 | 1 | Tiszaroff | - | | - | - | - | - |
| Marcali | . | ⛅ | 16 | 9 | 7 | - | Túrkeve | . | 🌧 | 16 | 6 | 5 | 12 |
| Siófok | . | ⛅ | 12 | 6 | 5 | 1 | Kistelek | - | | - | - | - | - |
| Somogyszob | . | ⛅ | 14 | 8 | 8 | - | Szeged | 3 | 🌧 | 16 | 8 | 7 | 10 |
| Bábolna | - | | - | - | - | - | Szentes | . | | 16 | 9 | 5 | - |
| Esztergom Kertváros | . | | 17 | 9 | -2 | - | Borsodnádasd | - | | - | - | - | - |
| Komárom | . | = | 16 | 3 | 1 | - | Füged | - | | - | - | - | - |
| Tata | . | = | 14 | 3 | 2 | - | Hidasnémeti | . | = | 17 | 2 | 1 | - |
| Kisapostag | - | | - | - | - | - | Jósvafő | . | = | 14 | 2 | -1 | 12 |
| Martonvásár | . | | 17 | 2 | 1 | - | Miskolc | . | ⛅ | 13 | 5 | 2 | 13 |
| Mór | . | = | 13 | 2 | 1 | - | Sárospatak | - | | - | - | - | - |
| Székesfehérvár | . | ⛅ | 14 | 3 | -1 | - | Szendrőlád | . | ⛅ | 17 | 1 | 1 | - |
| Iregszemcse | . | ⛅ | 13 | 5 | 4 | - | Tokaj | . | | 15 | 5 | 5 | - |
| Paks | . | | 15 | 2 | 1 | 11 | Kisvárda | . | = | 15 | 4 | 2 | 11 |
| Szekszárd | . | = | 13 | 6 | 5 | - | Mátészalka | . | ⛅ | 18 | 6 | 5 | - |
| Mohács | - | | - | - | - | - | Napkor | . | ⛅ | 16 | 3 | 3 | 12 |
| Pécs | . | | 13 | 8 | 5 | 6 | Pátyod | . | ⛅ | 18 | 5 | 4 | - |
| Pécs Árpádtető | . | | 13 | 8 | 6 | - | Tiszabecs | . | 🌧 | 17 | 5 | -1 | - |
| Siklós | . | = | 15 | 10 | 9 | - | Vásárosnamény | . | ⛅ | 18 | 5 | 3 | - |
| Szigetvár | . | ⛅ | 16 | 8 | 7 | - | Záhony | - | | - | - | - | - |
| Bp. Lőrinc | . | ⛅ | 15 | 5 | 0 | 10 | Berettyóújfalu | - | | - | - | - | - |
| Bp. Met. Szolg. | . | | 15 | 6 | - | 10 | Debrecen | . | ⛅ | 17 | 5 | 3 | 13 |
| Bp. Széchenyi-hegy | . | 🌧 | 12 | 6 | -1 | - | Hajdúdorog | . | ⛅ | 13 | 5 | 3 | - |
| Cegléd | - | | - | - | - | - | Hortobágy Halastó | . | | 16 | 6 | 6 | - |
| Gödöllő | - | | - | - | - | - | Körösszakál | - | | - | - | - | - |
| Monor | . | | 15 | 5 | 4 | - | Polgár | . | = | 17 | 4 | 4 | - |
| Nagykáta | . | ⛅ | 17 | 3 | 3 | - | Békéscsaba | 1 | ⛅ | 16 | 7 | 5 | 12 |
| Szentendre | . | ⛅ | 17 | 2 | 1 | 11 | Mezőhegyes | 1 | | 16 | 8 | 6 | - |
| Vác | . | ⛅ | 16 | 1 | 0 | - | Szarvas | . | ⛅ | 15 | 7 | 4 | 13 |

Kiadja az **ORSZÁGOS METEOROLÓGIAI SZOLGÁLAT**

Kiadásért felel: Dr. Mersich Iván, az Országos Meteorológiai Szolgálat elnöke

Készült az Országos Meteorológiai Szolgálat Nyomdájában, Budapest – Felelős vezető: Szinok István – Munkaszám: 94 232.

Szerkesztésért felel: Dr. Dévényi Dezső az Időjárás Előrejelző Önálló Osztály vezetője

Készíti az OMSZ Időjárás Előrejelző Önálló Osztálya – Szakmai felelős: Dr. Dévényi Dezső osztályvezető – Megjelenik naponként

Megrendelhető: 1024 Budapest, II., Kitaibel Pál utca 1. – Pénzügyi Osztály – Telefon: 135-35-00

# IDŐJÁRÁSI NAPIJELENTÉS

ЕЖЕДНЕВНЫЙ МЕТЕОРОЛОГИЧЕСКИЙ БЮЛЛЕТЕНЬ • DAILY WEATHER REPORT
BULLETIN QUOTIDIEN DE TEMPS • TÄGLICHER WETTERBERICHT

**107. évfolyam 112. szám** **+ Budapest +** **1994. április 22. péntek**

## Az időjárási helyzet és a várható időjárás:

A Földközi-tenger nyugati medencéjétől egészen az Uralig magasnyomású öv húzódik. Területén leszálló légmozgások alakítják az időjárást, ezért kevés a felhő és a csapadék, csak helyi záporok, zivatarok alakulnak ki. A szárazföld nyugati parjainál több középpontú ciklonrendszer helyezkedik el. Frontjai mentén borult az idő, sokfelé esik az eső. A hőmérsékletek az évszaknak megfelelően alakulnak. A Feket-tenger fölött egy sekély ciklon örvénylik, ezért a Krim-félsziget környékén is többfelé esik az eső, borult az ég. A következő 36 órában a Kárpát-medence fölé egyre enyhébb légtömegek érkeznek, erősödik a nappali felmelegedés.

Magyarországon csütörtökön általában kevés volt a felhő, az ország nagy részén 7, 12 órán át sütött a nap. Csupán délkeleten volt egész nap borult az ég, ott szórványosan kisebb eső is előfordult. A ma reggel 7 óráig lehullott csapadék mennyisége sehol nem haladta meg az 1 mm-t. A hőmérséklet csúcsértéke általában 14 és 19 fok között alakult, de helyenként 20 fokot is mértek. Ma (péntek) reggelre 3 és 9 fokig hűlt le a levegő. Délelőtt változóan felhős idő volt, helyenként jelentéktelen eső előfordult. A hőmérséklet 11 órára 12 és 18 fokig emelkedett.

Ma 12 órakor Budapesten a hőmérséklet 18 fok volt, a tengerszintre átszámított légnyomás 1011 hPa, alig változik.

**Várható időjárás szombat estig:**

Változóan felhős lesz az ég, több órás napsütésre mindenütt számítani lehet. Főként délen és keleten elszórtan kisebb eső, zápor, néhol zivatar is előfordulhat. A keleti, északkeleti szél időnként megélénkül
A legalacsonyabb éjszakai hőmérséklet 4 és 9,
a legmagasabb nappali hőmérséklet 18, 23 fok között alakul.

Wynn Anikó s. k.

**A hőmérséklet napi középértéke és eltérése a sokévi átlagtól (Budapest külterületén):**

| | | |
|---|---|---|
| 1994. április 21. | 11,4 °C | -0.5 °C |

**1871 óta ezen a napon Budapesten előfordult**

| | |
|---|---|
| legmagasabb hőmérséklet: | 29,6 °C (1876) |
| legalacsonyabb hőmérséklet: | 0,1 °C (1957) |

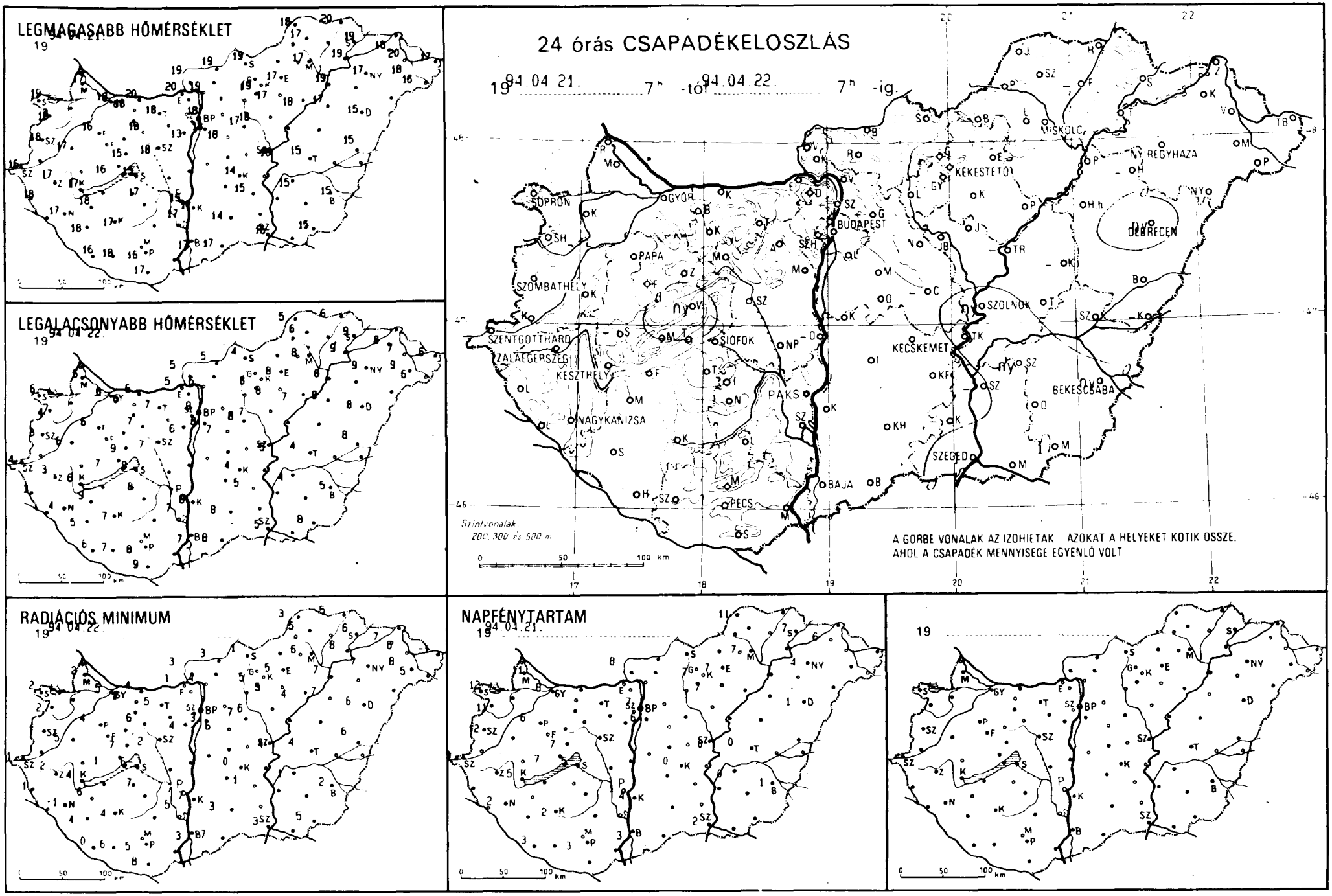
LEGMAGASABB HŐMÉRSÉKLET
LEGALACSONYABB HŐMÉRSÉKLET
RADIÁCIÓS MINIMUM
NAPFÉNYTARTAM
24 órás CSAPADÉKELOSZLÁS
19 94.04.21. 7h -tól 94.04.22. 7h -ig.
SOPRON
GYŐR
BUDAPEST
MISKOLC
NYÍREGYHÁZA
KÉKESTETŐ
DEBRECEN
SZOMBATHELY
PAPA
SZOLNOK
SZENTGOTTHÁRD
ZALAEGERSZEG
KESZTHELY
SIÓFOK
KECSKEMÉT
PAKS
BÉKÉSCSABA
NAGYKANIZSA
SZEGED
BAJA
PÉCS
Szintvonalak: 200, 300 és 500 m
A GÖRBE VONALAK AZ IZOHIETÁK AZOKAT A HELYEKET KÖTIK ÖSSZE, AHOL A CSAPADÉK MENNYISÉGE EGYENLŐ VOLT

| 19 94.04.22. 07h-ig az utolsó 24 óra adatai | | | | | | |
|---|---|---|---|---|---|---|
| állomás | csapadék (mm) | | max. hő-mér-séklet | min. hő-mér-séklet | rad. min. | Előző nap napos órái |
| Győr | . | ⛰ | 18 | 6 | 5 | 8 | |
| Mosonmagyaróvár | . | ⛰ | 17 | 5 | 2 | 11 | |
| Sopron | . | ⛰ | 19 | 6 | 2 | 12 | |
| Sopronhorpács | . | ⛰ | 18 | 4 | 2 | 11 | |
| Káld | . | ⛰ | 17 | 6 | 5 | - | |
| Szentgotthárd | . | ⛰ | 16 | 4 | 1 | 9 | |
| Szombathely | . | ⛰ | 18 | 3 | 1 | 12 | |
| Lentl | . | ⛰ | 18 | 3 | 1 | - | |
| Nagykanizsa | . | ⌣ | 17 | 4 | -1 | 2 | |
| Zalaegerszeg | . | ⛰ | 17 | 3 | 2 | - | |
| Farkasgyepű | . | | 16 | 6 | 5 | - | |
| Keszthely | . | ⛰ | 17 | 6 | 4 | 5 | |
| Mencshely | . | = | 16 | 7 | 1 | 7 | |
| Pápa | . | = | 16 | 6 | 4 | 6 | |
| Sümeg | - | | - | - | - | - | |
| Veszprém | ny | ⛰ | 15 | 9 | 7 | 7 | |
| Zirc | . | ⛰ | 15 | 6 | 3 | - | |
| Homokszentgyörgy | . | ⛰ | 16 | 6 | 0 | 3 | |
| Kaposvár | . | ⛰ | 17 | 7 | 4 | 2 | |
| Marcali | . | ⛰ | 18 | 9 | 6 | - | |
| Siófok | . | ⛰ | 15 | 9 | 6 | 5 | |
| Somogyszob | . | ⛰ | 18 | 5 | 4 | - | |
| Bábolna | . | ⛰ | 18 | 5 | 2 | - | |
| Esztergom Kertváros | . | | 20 | 5 | 1 | - | |
| Komárom | . | = | 20 | 6 | 4 | - | |
| Tata | . | ≡ | 18 | 7 | 5 | - | |
| Kisapostag | - | | - | - | - | - | |
| Martonvásár | . | ⛰ | 13 | 6 | 4 | - | |
| Mór | . | = | 18 | 7 | 6 | - | |
| Székesfehérvár | . | ⛰ | 18 | 7 | 2 | - | |
| Iregszemcse | . | ⛰ | 17 | 8 | 7 | - | |
| Paks | . | | 19 | 7 | 7 | 1 | |
| Szekszárd | . | ⛰ | 17 | 7 | 5 | - | |
| Mohács | . | | - | - | - | - | |
| Pécs | . | ⛰ | 16 | 8 | 5 | 3 | |
| Pécs Árpádtető | . | ⛰ | 14 | 9 | 7 | - | |
| Siklós | . | ⛰ | 17 | 9 | 8 | - | |
| Szigetvár | . | ⛰ | 18 | 7 | 6 | - | |
| Bp. Lőrinc | . | ⛰ | 18 | 8 | 3 | 6 | |
| Bp. Met. Szolg. | . | | 18 | 9 | - | 7 | |
| Bp. Széchenyi-hegy | . | = | 16 | 10 | 3 | - | |
| Cegléd | . | | - | - | - | - | |
| Gödöllő | . | | - | - | - | - | |
| Monor | . | | 18 | 7 | 6 | - | |
| Nagykáta | . | | 17 | 8 | 7 | - | |
| Szentendre | . | | - | - | - | - | |
| Vác | . | ⛰ | 19 | 6 | 4 | - | |

| 19 94.04.22. 07h-ig az utolsó 24 óra adatai | | | | | | |
|---|---|---|---|---|---|---|
| állomás | csapadék (mm) | | max. hő-mér-séklet | min. hő-mér-séklet | rad. min. | Előző nap napos órái |
| Vámosmikola | . | = | 19 | 5 | 3 | 8 | |
| Baja | . | ⛰ | 17 | 7 | 3 | 3 | |
| Bácsalmás | . | | 17 | 8 | 7 | - | |
| Kalocsa-Öregcsertő | . | ⛰ | 17 | 8 | 7 | 4 | |
| Kecskemét | . | ≡ | 14 | 4 | 0 | 0 | |
| Kiskunfélegyháza | . | ⛰ | 15 | 5 | 1 | - | |
| Kiskunhalas | . | ⛰ | 14 | 8 | 3 | - | |
| Kunszentmiklós | - | | - | - | - | - | |
| Balassagyarmat | . | ⛰ | 19 | 5 | 3 | - | |
| Salgótarján | . | | 19 | 4 | 1 | - | |
| Eger | . | ⛰ | 17 | 8 | 5 | 7 | |
| Gyöngyös | . | ⛰ | 19 | 8 | 5 | - | |
| Kékestető | . | | 11 | 6 | 3 | 7 | |
| Kompolt | . | ⛰ | 17 | 8 | 5 | 7 | |
| Poroszló | . | ⛰ | 18 | 7 | 4 | - | |
| Jászberény | . | ⛰ | 18 | 7 | 6 | - | |
| Karcag Tilalmas | - | | - | - | - | - | |
| Szolnok | ny | ≡ | 16 | 5 | 4 | 0 | |
| Tiszaroff | - | | - | - | - | - | |
| Túrkeve | . | ⛰ | 15 | 4 | 4 | 0 | |
| Kistelek | - | | - | - | - | - | |
| Szeged | 1 | ≡ | 16 | 5 | 3 | 2 | |
| Szentes | - | | - | - | - | - | |
| Borsodnádasd | - | | - | - | - | - | |
| Füged | - | | - | - | - | - | |
| Hidasnémeti | . | = | 20 | 6 | 5 | - | |
| Jósvafő | . | ≡ | 18 | 5 | 3 | 11 | |
| Miskolc | . | ⛰ | 17 | 8 | 6 | 7 | |
| Sárospatak | . | ⛰ | 19 | 9 | 6 | 7 | |
| Szendrőlád | . | ≡ | 17 | 6 | 5 | - | |
| Tokaj | . | | 19 | 9 | 8 | - | |
| Kisvárda | . | = | 18 | 8 | 7 | 6 | |
| Mátészalka | . | ⛰ | 18 | 9 | 8 | - | |
| Napkor | . | | 17 | 9 | 7 | 4 | |
| Pátyod | . | ≡ | 16 | 6 | 5 | - | |
| Tiszabecs | . | ≡ | 17 | 6 | -1 | - | |
| Vásárosnamény | . | ⛰ | 20 | 7 | 6 | - | |
| Záhony | - | | - | - | - | - | |
| Berettyóújfalu | . | ≡ | 15 | 8 | 6 | - | |
| Debrecen | ny | ⛰ | 15 | 8 | 6 | 1 | |
| Hajdúdorog | - | | - | - | - | - | |
| Hortobágy Halastó | . | = | 17 | 8 | 7 | - | |
| Körösszakál | - | | - | - | - | - | |
| Polgár | . | = | 19 | 8 | 7 | - | |
| Békéscsaba | ny | ≡ | 15 | 5 | 2 | 1 | |
| Mezőhegyes | 1 | ≡ | 15 | 8 | 5 | - | |
| Szarvas | ny | ≡ | 15 | 4 | 1 | 0 | |

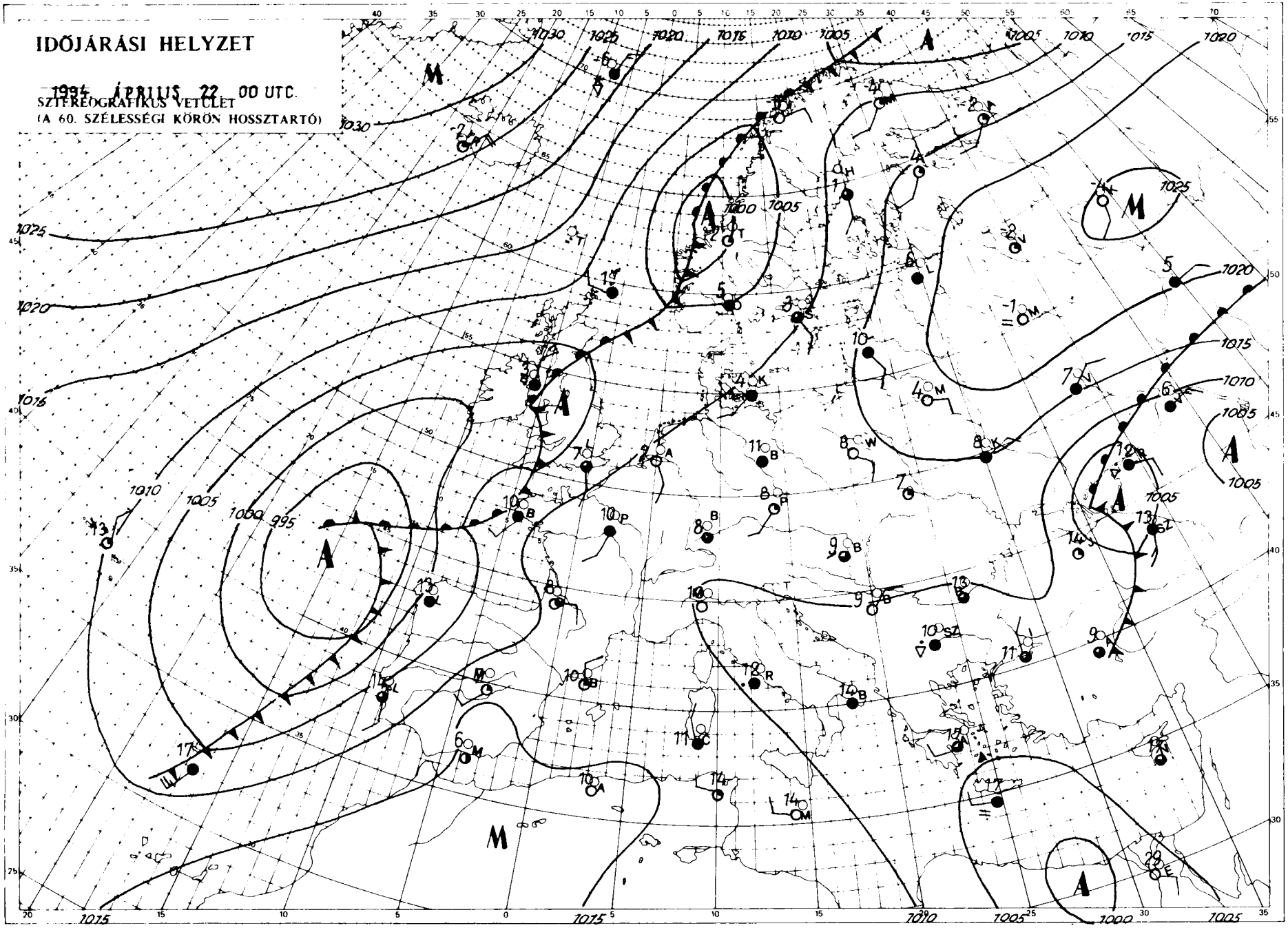


Kiadja az **ORSZÁGOS METEOROLÓGIAI SZOLGÁLAT**

Kiadásért felel: Dr. Mersich Iván, az Országos Meteorológiai Szolgálat elnöke

Készült az Országos Meteorológiai Szolgálat Nyomdájában, Budapest – Felelős vezető: Szinok István – Munkaszám: 94 233.

Szerkesztésért felel: Dr. Dévényi Dezső az Időjárás Előrejelző Önálló Osztály vezetője

Készítő: az OMSZ Időjárás Előrejelző Önálló Osztálya – Szakmai felelős: Dr. Dévényi Dezső osztályvezető – Megjelenik naponként

Megrendelhető: 1024 Budapest, II., Kitaibel Pál utca 1. – Pénzügyi Osztály – Telefon: 135-35-00

# IDŐJÁRÁSI NAPIJELENTÉS

ЕЖЕДНЕВНЫЙ МЕТЕОРОЛОГИЧЕСКИЙ БЮЛЛЕТЕНЬ • DAILY WEATHER REPORT
BULLETIN QUOTIDIEN DE TEMPS • TÄGLICHER WETTERBERICHT

**107. évfolyam 113. szám** **+ Budapest +** **1994. április 23. szombat**

## Az időjárási helyzet és a várható időjárás:

A Brit-szigetektől nyugatra egy nagykiterjedésű ciklon örvénylik. Hatására az Atlanti-óceán partvidéke mentén erősen felhős az ég, és sokfelé esik az eső. Sekély ciklonok okoznak változékony, többfelé csapadékos időt Ukrajnában valamint a Balkán-félszigeten. Kontinensünk nagyobb részén az időjárást döntően a leszálló légmozgások alakítják, emiatt sok a napsütés. Az időnként megnövekvő felhőzetből csak elszórtan fordul elő zápor, néhol zivatar, a hőmérséklet csúcsértéke pedig kevéssel a sokévi átlag felett alakul. A következő 36 órában a Kárpát-medence térségében nem várható lényeges időjárás-változás. Folytatódik a kellemes, az ilyenkor megszokottnál néhány fokkal melegebb idő.

Magyarországon pénteken az ország délnyugati részén 2, 5, másutt 5, 12 órán keresztül sütött a nap. Elszórtan alakult ki zápor, helyenként zivatar is előfordult. A szombat reggelig lehullott csapadék mennyisége többnyire 1 m alatt maradt, de egy-egy zivatargócban ennél lényegesen többet mértek, így például Gyöngyösről 15 mm-t jelentettek. A hőmérséklet csúcsértéke 18, 23 fok között alakult. Szombat hajnalra szeszélyes területi eloszlásban 3 és 11 fok közé hűlt le a levegő. Ma délelőtt az ország nagyobb részén napos idő volt, csapadékról nem érkezett jelentés. Helyenként megélénkült az északkeleti szél. A hőmérséklet 11 órára 15 és 18 fok közé emelkedett.

Ma 12 órakor Budapesten a hőmérséklet 19 fok volt, a tengerszintre átszámított légnyomás 1011 hPa, alig változik.

**Várható időjárás vasárnap estig:**

A több órás napsütés mellett időnként erősen megnövekszik a gomolyfelhőzet, és főként a délutáni órákban elszórtan zápor, zivatar is lehet. Az északkeleti szél napközben helyenként megélénkül.
A legalacsonyabb éjszakai hőmérséklet 5, 10,
a legmagasabb nappali hőmérséklet vasárnap 19, 24 fok között alakul.

Bonta Imre s. k.

**A hőmérséklet napi középértéke és eltérése a sokévi átlagtól (Budapest külterületén):**

| | | |
|---|---|---|
| 1994. április 22. | 13,9 °C | +2,0 °C |

**1871 óta ezen a napon Budapesten előfordult**

| | |
|---|---|
| legmagasabb hőmérséklet: | 28,6 °C (1876) |
| legalacsonyabb hőmérséklet: | -1,1 °C (1877) |

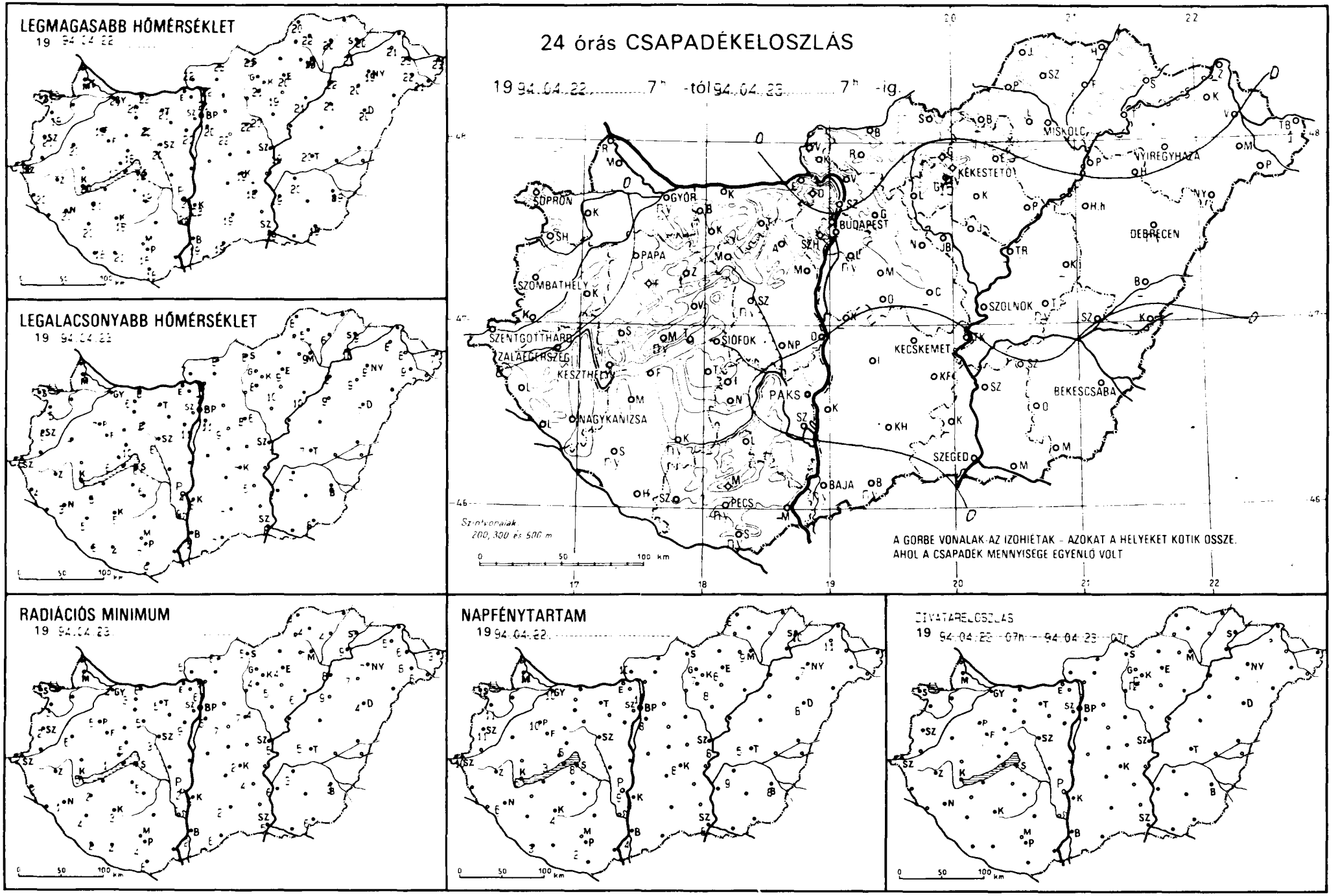
LEGMAGASABB HŐMÉRSÉKLET
19 94.04.22
LEGALACSONYABB HŐMÉRSÉKLET
19 94.04.23
24 órás CSAPADÉKELOSZLÁS
19 94.04.22 7h -tól 94.04.23 7h -ig.
SOPRON
GYŐR
BUDAPEST
MISKOLC
NYÍREGYHÁZA
KÉKESTETŐ
DEBRECEN
PAPA
SZOMBATHELY
SZOLNOK
SZENTGOTTHÁRD
ZALAEGERSZEG
KESZTHELY
SIÓFOK
KECSKEMÉT
PAKS
NAGYKANIZSA
BÉKÉSCSABA
SZEGED
BAJA
PÉCS
Szintvonalak: 200, 300 és 500 m
A GÖRBE VONALAK AZ IZOHIÉTÁK - AZOKAT A HELYEKET KÖTIK ÖSSZE, AHOL A CSAPADÉK MENNYISÉGE EGYENLŐ VOLT
RADIÁCIÓS MINIMUM
19 94.04.23
NAPFÉNYTARTAM
19 94.04.22
IDŐTARTAMELOSZLÁS
19 94.04.22 07h - 94.04.23 07h

| 19 94.04.23. 07h-ig az utolsó 24 óra adatai | | | | | | | 19 94.04.23. 07h-ig az utolsó 24 óra adatai | | | | | | |
|---|---|---|---|---|---|---|---|---|---|---|---|---|---|
| állomás | csapadék (mm) | | max. hő-mér-séklet | min. hő-mér-séklet | rad. min. | Előző nap napos órái | állomás | csapadék (mm) | | max. hő-mér-séklet | min. hő-mér-séklet | rad. min. | Előző nap napos órái |
| Győr | ny | ▽ ⌓ | 21 | 7 | 4 | 10 | Vámosmikola | . | ⌓ | 22 | 7 | 5 | 10 |
| Mosonmagyaróvár | . | ⌓ | 20 | 5 | 4 | 11 | Baja | ny | ▽ ⌓ | 19 | 5 | 2 | 4 |
| Sopron | . | ⌓ | 21 | 7 | 5 | 12 | Bácsalmás | ny | · = | 19 | 7 | 6 | - |
| Sopronhorpács | . | ⌓ | 19 | 5 | 3 | 11 | Kalocsa-Öregcsertő | . | ⌓ | 23 | 6 | 5 | 8 |
| Káld | . | | 20 | 7 | 6 | - | Kecskemét | . | ⌓ | 19 | 7 | 2 | 8 |
| Szentgotthárd | . | ⌓ | 18 | 6 | 2 | 10 | Kiskunfélegyháza | . | ⌓ | 18 | 5 | 4 | - |
| Szombathely | . | ⌓ | 21 | 5 | 2 | 11 | Kiskunhalas | . | ⌓ | 19 | 7 | 2 | - |
| Lenti | . | ⌓ | 20 | 4 | 2 | - | Kunszentmiklós | - | | - | - | - | - |
| Nagykanizsa | . | ⌓ | 20 | 3 | 1 | 6 | Balassagyarmat | . | ⌓ | 23 | 8 | 6 | - |
| Zalaegerszeg | - | | - | - | - | - | Salgótarján | . | | 21 | 8 | 5 | - |
| Farkasgyepű | . | | 18 | 7 | 6 | - | Eger | . | ⌓ | 20 | 9 | 4 | 6 |
| Keszthely | ny | ▽ ⌓ | 20 | 7 | 5 | 6 | Gyöngyös | 15 | ⌓ | 21 | 8 | 4 | - |
| Mencshely | ny | · ⌓ | 17 | 6 | 1 | 3 | Kékestető | ny | ⌓ | 13 | 6 | 5 | 7 |
| Pápa | . | = | 19 | 7 | 5 | 10 | Kompolt | . | ⌓ | 19 | 10 | 5 | 8 |
| Sümeg | - | | - | - | - | - | Poroszló | . | ⌓ | 21 | 10 | 6 | - |
| Veszprém | . | | 18 | 10 | 5 | 6 | Jászberény | . | ⌓ | 20 | 6 | 4 | - |
| Zirc | 1 | ▽ ⌓ | 18 | 6 | 4 | - | Karcag Tilalmas | - | | - | - | - | - |
| Homokszentgyörgy | . | ⌓ | 18 | 5 | 2 | 3 | Szolnok | . | ⌓ | 19 | 7 | 5 | 8 |
| Kaposvár | ny | ▽ ⌓ | 18 | 5 | 3 | 4 | Tiszaroff | - | | - | - | - | - |
| Marcali | . | ⌓ | 21 | 5 | 2 | - | Túrkeve | ny | ▽ ⌓ | 20 | 7 | 5 | 5 |
| Siófok | . | ⌓ | 18 | 8 | 7 | 8 | Kistelek | - | | - | - | - | - |
| Somogyszob | ny | · ⌓ | 20 | 5 | 4 | - | Szeged | . | ⌓ | 19 | 8 | 5 | 8 |
| Bábolna | . | ⌓ | 20 | 6 | 3 | - | Szentes | . | ⌓ | 19 | 8 | 6 | - |
| Esztergom Kertváros | - | | - | - | - | - | Borsodnádasd | - | | - | - | - | - |
| Komárom | . | ⌓ | 22 | 8 | 6 | - | Füged | . | | 20 | 6 | 4 | - |
| Tata | . | ⌓ | 21 | 7 | 5 | - | Hidasnémeti | - | | - | - | - | - |
| Kisapostag | - | | - | - | - | - | Jósvafő | . | | 20 | 8 | 4 | 6 |
| Martonvásár | . | | 20 | 11 | 9 | - | Miskolc | . | | 19 | 9 | 7 | 9 |
| Mór | . | — | 20 | 6 | 5 | - | Sárospatak | . | ⌓ | 20 | 9 | 7 | 10 |
| Székesfehérvár | ny | · ⌓ | 20 | 6 | 3 | - | Szendrőlád | . | ⌓ | 22 | 5 | 4 | - |
| Iregszemcse | . | ⌓ | 19 | 6 | 5 | - | Tokaj | . | | 21 | 10 | 9 | - |
| Paks | . | ⌓ | 21 | 4 | 2 | 9 | Kisvárda | . | - | 21 | 8 | 5 | 11 |
| Szekszárd | . | ⌓ | 21 | 9 | 7 | - | Mátészalka | . | ⌓ | 22 | 9 | 8 | - |
| Mohács | - | | - | - | - | - | Napkor | . | | 19 | 9 | 7 | 7 |
| Pécs | ny | ▽ ⌓ | 18 | 7 | 4 | 2 | Pátyod | . | ⌓ | 21 | 7 | 6 | . |
| Pécs Árpádtető | . | ⌓ | 17 | 10 | 8 | - | Tiszabecs | 1 | - | 23 | 7 | 3 | - |
| Siklós | ny | · ⌓ | 18 | 9 | 8 | - | Vásárosnamény | . | ⌓ | 23 | 8 | 6 | - |
| Szigetvár | . | ⌓ | 20 | 4 | 4 | - | Záhony | . | | - | - | - | - |
| Bp. Lőrinc | ny | ▽ ⌓ | 20 | 11 | 5 | 8 | Berettyóújfalu | | | - | - | | |
| Bp. Met. Szolg. | - | | - | - | - | - | Debrecen | ny | ▽ ⌓ | 20 | 7 | 4 | 8 |
| Bp. Széchenyi-hegy | . | | 17 | 11 | 7 | - | Hajdúdorog | . | ⌓ | 20 | 9 | 7 | - |
| Cegléd | - | | - | - | - | - | Hortobágy Halastó | . | | 21 | 9 | 9 | - |
| Gödöllő | - | | - | - | - | - | Körösszakál | . | | | - | - | - |
| Monor | . | | 22 | 9 | 7 | - | Polgár | . | | 22 | 8 | 8 | - |
| Nagykáta | . | ⌓ | 22 | 8 | 7 | - | Békéscsaba | . | ⌓ | 19 | 5 | 3 | 8 |
| Szentendre | . | ⌓ | 21 | 7 | 6 | 10 | Mezőhegyes | . | ⌓ | 19 | 8 | 6 | - |
| Vác | . | ⌓ | 22 | 8 | 6 | - | Szarvas | . | ⌓ | 20 | 7 | 3 | 9 |

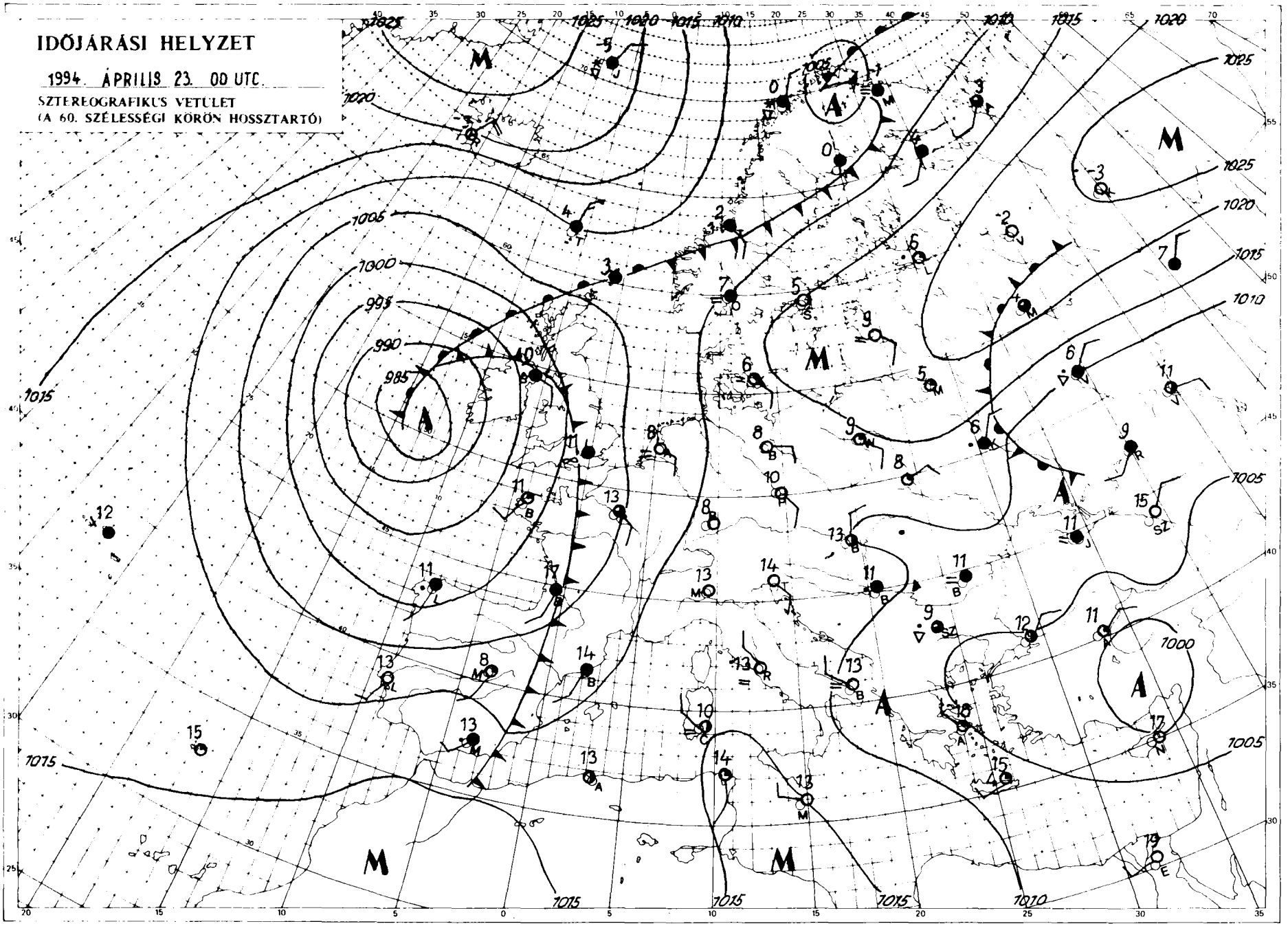


Kiadja az **ORSZÁGOS METEOROLÓGIAI SZOLGÁLAT**
Kiadásért felel: Dr. Mersich Iván, az Országos Meteorológiai Szolgálat elnöke
Készült az Országos Meteorológiai Szolgálat Nyomdájában, Budapest – Felelős vezető: Szinok István – Munkaszám: **94.254.**
Szerkesztésért felel: Dr. Dévényi Dezső az Időjárás Előrejelző Önálló Osztály vezetője
Készíti az OMSZ Időjárás Előrejelző Önálló Osztálya – Szakmai felelős: Dr. Dévényi Dezső osztályvezető – Megjelenik naponként
Megrendelhető: 1024 Budapest, II., Kitaibel Pál utca 1. – Pénzügyi Osztály – Telefon: 135-35-00

# IDŐJÁRÁSI NAPIJELENTÉS

ЕЖЕДНЕВНЫЙ МЕТЕОРОЛОГИЧЕСКИЙ БЮЛЛЕТЕНЬ • DAILY WEATHER REPORT
BULLETIN QUOTIDIEN DE TEMPS • TÄGLICHER WETTERBERICHT

**107. évfolyam 114. szám** **+ Budapest +** **1994. április 24. vasárnap**

## Az időjárási helyzet és a várható időjárás:

Kontinensünk legnagyobb részén a leszálló légmozgások hatására kevés a felhő, sok a napsütés. Az időnként erősen megnövekvő felhőzetből csak néhány helyen alakul ki zápor, zivatar. Általában meleg az idő. A hőmérséklet csúcsértéke Közép-, Nyugat- és Észak-Európában 2-6 fokkal magasabb mint az ilyenkor megszokott. A Brit-szigetektől kissé nyugatra egy nagyméretű ciklon örvénylik. Áramlási rendszerében páradús léghullámok érkeznek Európa nyugati területei fölé. Gyakran felhős az ég, és többfelé esik az eső. Sekély ciklon található a Skandináv-félszigettől, valamint a Fekete-tengertől kissé északra. Ezeken a területeken is változékony, helyenként esős az idő. A Kárpát-medence időjárásában a következő 36 órában nem várható lényeges változás. Folytatódik a meleg idő.

Magyarországon szombaton eleinte napos idő volt. Az ország nagy részén 7-11 órára kisütött a nap, majd a déli óráktól erősen megnövekedett a gomolyfelhőzet és elsősorban a Dunántúlon alakult ki zápor, zivatar. A ma reggel (vasárnap) 7 óráig lehullott csapadék mennyisége többnyire csapadéknyom és 6 mm között volt, de Zirc térségéből 15 mm-t jelentettek. A hőmérséklet csúcsértéke általában 19, 24 fok között alakult. Ma hajnalra többnyire 4 és 9 fok közé hűlt le a levegő. Délelőtt napos volt az idő. A hőmérséklet 11 órára 15, 19 fok közé emelkedett.

Ma 12 órakor Budapesten a hőmérséklet 18 fok volt, a tengerszintre átszámított légnyomás 1012 hPa, gyengén süllyed.

**Várható időjárás hétfő estig:**

A délutáni óráktól az időnként erősen megnövekvő gomolyfelhőzetből szórványosan várható zápor, zivatar. Ma helyenként a délkeleti, holnap a délnyugati szél élénkül meg. Hétfőn a Kisalföldön erős széllökések is valószínűek.
A legalacsonyabb éjszakai hőmérséklet 6, 11,
a legmagasabb nappali hőmérséklet hétfőn 19, 24 fok között alakul.

Kapitány Ervinné s. k.

**A hőmérséklet napi középértéke és eltérése a sokévi átlagtól (Budapest külterületén):**

| | | |
|---|---|---|
| 1994. április 23. | 16,0 °C | +3,8 °C |

**1871 óta ezen a napon Budapesten előfordult**

| | |
|---|---|
| legmagasabb hőmérséklet: | 29,0 °C (1876) |
| legalacsonyabb hőmérséklet: | -1,3 °C (1877) |

## LEGMAGASABB HŐMÉRSÉKLET

19 94 04 23

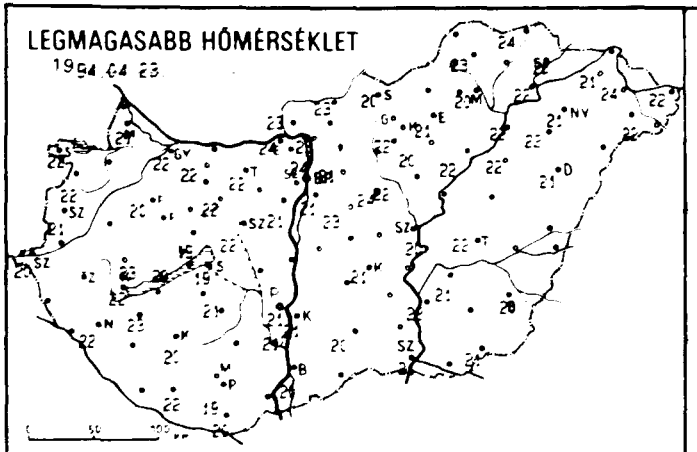

## LEGALACSONYABB HŐMÉRSÉKLET

19 94 04 24

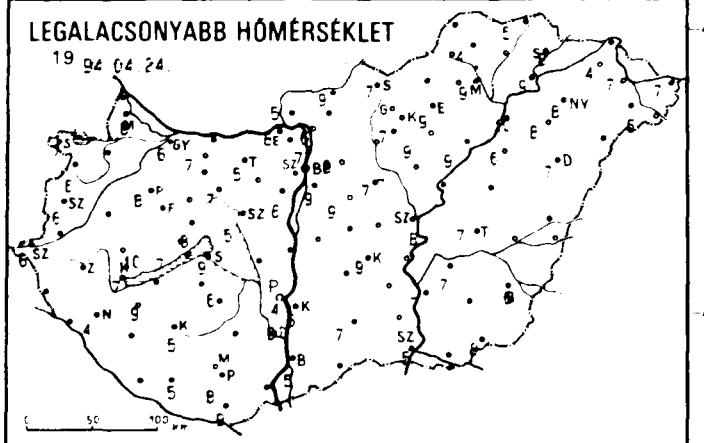

## 24 órás CSAPADÉKELOSZLÁS

19 94 04 23 ..... 7h -tól 94 04 24 ..... 7h -ig

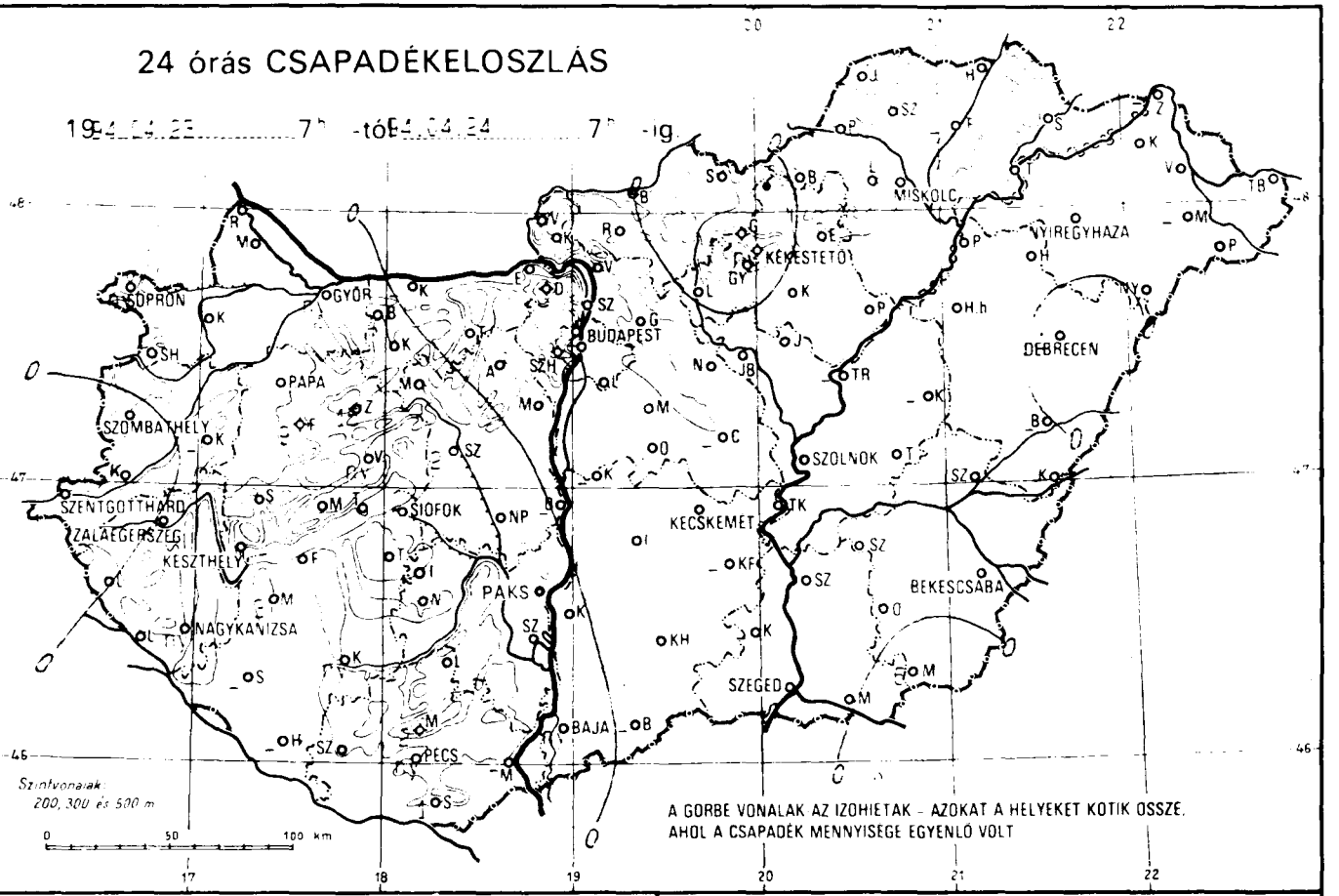


## RADIÁCIÓS MINIMUM

19 94 04 24

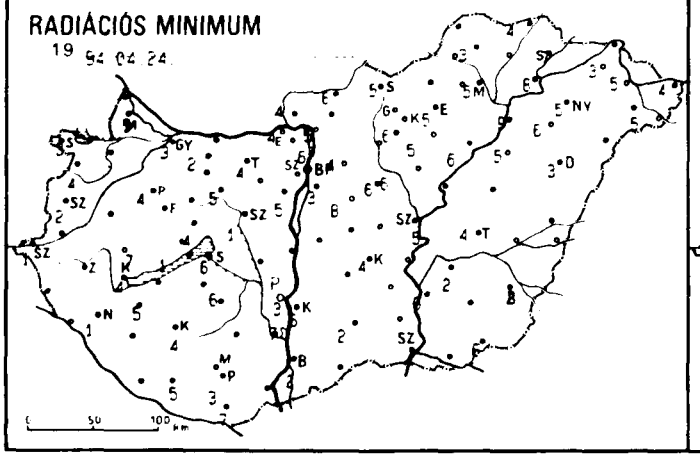

## NAPFÉNYTARTAM

19 94 04 23

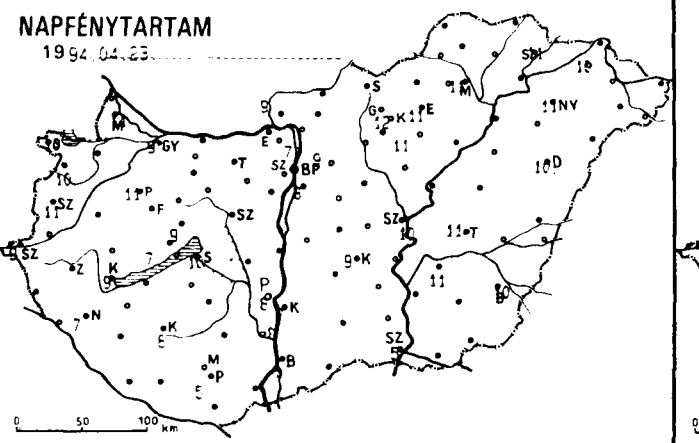

## SZÉLVÁRELOSZLÁS

19 94 04 23 07h - 94 04 24 07h

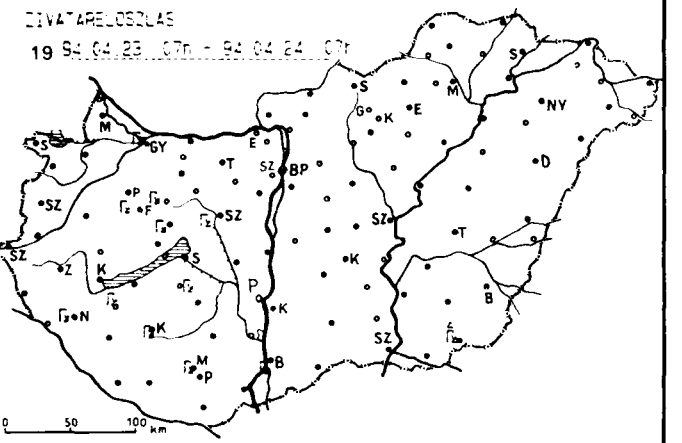

| 19 94.04.24. 07$^h$-ig az utolsó 24 óra adatai | | | | | | |
|---|---|---|---|---|---|---|
| állomás | csapadék (mm) | | max. hő-mér-séklet | min. hő-mér-séklet | rad. min. | Előző nap napos órái |
| Győr | ny | ß ⁀ | 22 | 6 | 3 | 9 |
| Mosonmagyaróvár | . | ⁀ | 21 | 8 | 5 | 11 |
| Sopron | ny | V ⁀ | 22 | 7 | 3 | 10 |
| Sopronhorpács | . | ⁀ | 22 | 6 | 4 | 10 |
| Káld | - | | - | - | - | - |
| Szentgotthárd | . | ⁀ | 20 | 6 | 1 | 9 |
| Szombathely | . | ⁀ | 21 | 6 | 2 | 11 |
| Lenti | - | | - | - | - | - |
| Nagykanizsa | ny | ß ⁀ | 22 | 4 | 1 | 7 |
| Zalaegerszeg | - | | - | - | - | - |
| Farkasgyepű | 9 | ß | 19 | 8 | 7 | - |
| Keszthely | . | ⁀ | 22 | 7 | 4 | 9 |
| Mencshely | . | ⁀ | 20 | 7 | 1 | 7 |
| Pápa | . | ⁀ | 20 | 8 | 4 | 11 |
| Sümeg | . | ⁀ | 23 | 10 | 7 | - |
| Veszprém | ny | ß | 19 | 8 | 4 | 9 |
| Zirc | 15 | ß ⁀ | 19 | 5 | 3 | - |
| Homokszentgyörgy | - | | - | - | - | - |
| Kaposvár | ny | ß ⁀ | 20 | 5 | 4 | 8 |
| Marcali | 3 | ß ⁀ | 23 | 9 | 5 | - |
| Siófok | . | ⁀ | 19 | 9 | 6 | 10 |
| Somogyszob | - | | - | - | - | - |
| Bábolna | . | ⁀ | 22 | 7 | 2 | - |
| Esztergom Kertváros | . | | 24 | 8 | 4 | - |
| Komárom | - | | - | - | - | - |
| Tata | . | ⁀ | 22 | 5 | 4 | - |
| Kisapostag | - | | - | - | - | - |
| Martonvásár | . | ⁀ | 21 | 6 | 5 | - |
| Mór | . | ⁀ | 22 | 7 | 5 | - |
| Székesfehérvár | 2 | ß ⁀ | 22 | 5 | 1 | - |
| Iregszemcse | 1 | ß ⁀ | 21 | 6 | 6 | - |
| Paks | . | ⁀ | 21 | 4 | 3 | 8 |
| Szekszárd | . | ⁀ | 21 | 8 | 7 | - |
| Mohács | - | | - | - | - | - |
| Pécs | ny | V ⁀ | 19 | 8 | 3 | 5 |
| Pécs Árpádtető | 2 | ß | 17 | 11 | 9 | - |
| Siklós | 1 | V ⁀ | 20 | 9 | 7 | - |
| Szigetvár | . | ⁀ | 22 | 5 | 5 | - |
| Bp. Lőrinc | . | ⁀ | 21 | 9 | 3 | 8 |
| Bp. Met. Szolg. | - | | - | - | - | - |
| Bp. Széchenyi-hegy | . | | 17 | 10 | 5 | - |
| Cegléd | - | | - | - | - | - |
| Gödöllő | . | ⁀ | 21 | 8 | 4 | 9 |
| Monor | . | | 23 | 9 | 8 | - |
| Nagykáta | . | | 24 | 7 | 6 | - |
| Szentendre | . | ⁀ | 24 | 7 | 6 | 7 |
| Vác | . | ⁀ | 23 | 6 | 5 | - |

| 19 94.04.24. 07$^h$-ig az utolsó 24 óra adatai | | | | | | |
|---|---|---|---|---|---|---|
| állomás | csapadék (mm) | | max. hő-mér-séklet | min. hő-mér-séklet | rad. min. | Előző nap napos órái |
| Vámosmikola | . | | 23 | 5 | 4 | 9 |
| Baja | ny | ß ⁀ | 20 | 5 | 2 | 7 |
| Bácsalmás | . | | - | - | - | - |
| Kalocsa-Öregcsertő | . | ⁀ | 21 | 6 | 6 | 7 |
| Kecskemét | . | ⁀ | 21 | 9 | 4 | 9 |
| Kiskunfélegyháza | . | | - | - | - | - |
| Kiskunhalas | . | ⁀ | 20 | 7 | 2 | - |
| Kunszentmiklós | . | | - | - | - | - |
| Balassagyarmat | . | ⁀ | 23 | 9 | 6 | - |
| Salgótarján | . | ⁀ | 20 | 7 | 5 | - |
| Eger | . | | 21 | 9 | 5 | 11 |
| Gyöngyös | . | ⁀ | 22 | 7 | 6 | - |
| Kékestető | ny | V | 15 | 7 | 6 | 12 |
| Kompolt | . | ⁀ | 20 | 9 | 5 | 11 |
| Poroszló | . | ⁀ | 22 | 9 | 6 | - |
| Jászberény | . | ⁀ | 22 | 7 | 6 | - |
| Karcag Tilalmas | . | | - | - | - | - |
| Szolnok | . | ⁀ | 20 | 8 | 5 | 10 |
| Tiszaroff | . | | - | - | - | - |
| Túrkeve | . | ⁀ | 22 | 7 | 4 | 11 |
| Kistelek | . | | - | - | - | - |
| Szeged | . | ⁀ | 21 | 5 | 4 | 5 |
| Szentes | . | ⁀ | 22 | 7 | 6 | - |
| Borsodnádasd | . | | - | - | - | - |
| Füged | . | | - | - | - | - |
| Hidasnémeti | . | - | 24 | 5 | 4 | - |
| Jósvafő | - | | - | - | - | - |
| Miskolc | . | | 20 | 9 | 5 | 11 |
| Sárospatak | . | | 20 | 8 | 7 | 11 |
| Szendrőlád | . | ⁀ | 23 | 4 | 3 | - |
| Tokaj | . | | 22 | 9 | 8 | - |
| Kisvárda | . | - | 21 | 4 | 3 | 10 |
| Mátészalka | . | | - | - | - | - |
| Napkor | . | | 21 | 8 | 5 | 11 |
| Pátyod | . | - | 22 | 6 | 5 | - |
| Tiszabecs | . | ⁀ | 22 | 7 | 4 | - |
| Vásárosnamény | . | - | 24 | 7 | 5 | - |
| Záhony | . | | - | - | - | - |
| Berettyóújfalu | . | | - | - | - | - |
| Debrecen | 1 | V - | 21 | 7 | 3 | 10 |
| Hajdúdorog | . | | 22 | 8 | 6 | - |
| Hortobágy Halastó | . | | 22 | 6 | 5 | - |
| Kórósszakái | . | | - | - | - | - |
| Polgár | . | - | 22 | 10 | 9 | - |
| Békéscsaba | . | ⁀ | 20 | 6 | 2 | 10 |
| Mezőhegyes | 6 | ß - | 21 | 8 | 6 | - |
| Szarvas | . | ⁀ | 21 | 7 | 2 | 11 |

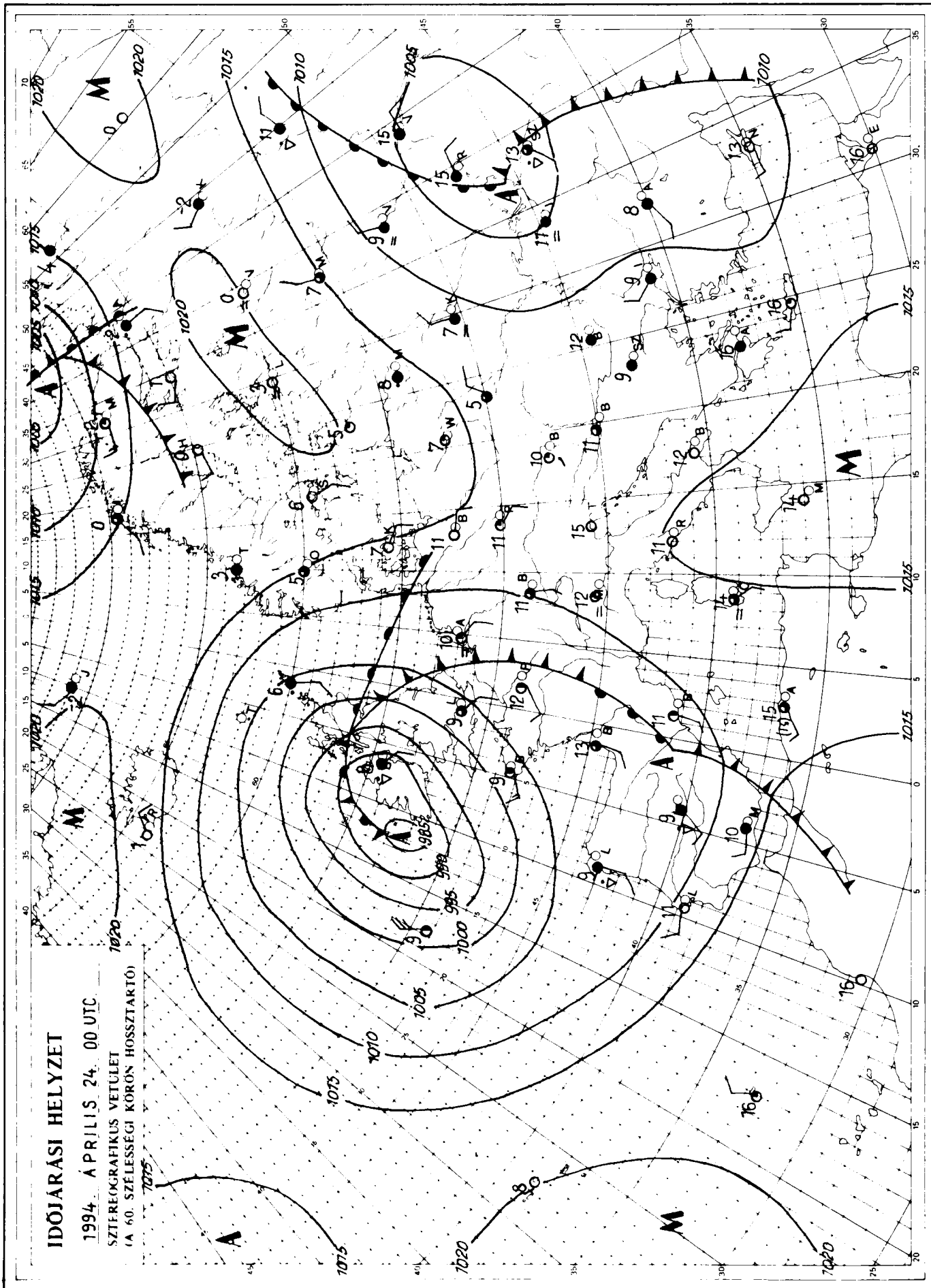


Kiadja az **ORSZÁGOS METEOROLÓGIAI SZOLGÁLAT**
Kiadásért felel: Dr. Mersich Iván, az Országos Meteorológiai Szolgálat elnöke
Készült az Országos Meteorológiai Szolgálat Nyomdájában, Budapest – Felelős vezető: Szinok István – Munkaszám: 94.235.
Szerkesztésért felel: Dr. Dévényi Dezső az Időjárás Előrejelző Önálló Osztály vezetője
Készíti: az OMSZ Időjárás Előrejelző Önálló Osztálya – Szakmai felelős: Dr. Dévényi Dezső osztályvezető – Megjelenik naponként
Megrendelhető: 1024 Budapest, II., Kitaibel Pál utca 1. – Pénzügyi Osztály – Telefon: 135-35-00

# IDŐJÁRÁSI NAPIJELENTÉS

ЕЖЕДНЕВНЫЙ МЕТЕОРОЛОГИЧЕСКИЙ БЮЛЛЕТЕНЬ • DAILY WEATHER REPORT
BULLETIN QUOTIDIEN DE TEMPS • TÄGLICHER WETTERBERICHT

107. évfolyam 115. szám + Budapest + 1994. április 25. hétfő

## Az időjárási helyzet és a várható időjárás:

Az Atlanti-óceán fölött nagy méretű, több középpontú ciklonrendszer helyezkedik el. Ennek alacsony nyomású nyúlványa a Benelux-államokon és az Alpok térségén át Észak-Olaszországig húzódik. A kora reggeli órákban a felsorolt területeket egy hosszan elnyúló időjárási front érte el. A front előtt délies áramlással meleg levegő érkezett Közép-Európa, a Balti-tengr térsége és a Dél-Skandinávia fölé. Ezeken a területeken a hőmérséklet csúcsértéke több helyen meghaladja a 20 fokot. A front mentén mintegy 400-600 km széles sávban jobbára borult az ég, több helyen esik az eső. A front mögött északnyugat felől hűvösebb léghullámok árasztották el Nyugat- és Délnyugat-Európa nagy részét. Ott a legmagasabb nappali hőmérséklet többnyire 15 fok körül alakul. Egy másik ciklon Ukrajna fölött örvénylik, ott is több helyen esős az idő. Európa többi tájain csendes, nagyrészt napos időjárás uralkodik. A Kárpát-medencét a következő 36 órában nedvesebb léghullámok közelítik meg, emiatt gyakoriabbak lesznek a záporok, zivatarok, de továbbra is meleg marad az idő.

Magyarországon vasárnap országszerte sokat sütött a nap. A délutáni óráktól helyenként erősen megnövekedett a gomolyfelhőzet és szórványosan zápor, zivatar alakult ki. A ma (hétfő) reggel 7 óráig lehullott csapadék mennyisége sehol sem haladta meg a 2 mm-t. A legmagasabb nappali hőmérséklet vasárnap 19 és 24 fok között alakult. Ma hajnalra általában 5 és 10 fok közé hűlt le a levegő. Délelőtt napos volt az idő. A hőmérséklet 11 órára 14, 20 fok közé emelkedett.

Ma 12 órakor Budapesten a hőmérséklet 18 fok volt, a tengerszintre átszámított légnyomás 1009 hPa, alig változik.

**Várható időjárás kedd estig:**

Főként a nappali órákban többször erősen megnövekszik a gomolyfelhőzet. Hétfőn elszórtan, kedden már több helyen várható zápor, zivatar. A nyugati, délnyugati szél napközben megélénkül, zivatarok idején átmenetileg megerősödik.
A legalacsonyabb éjszakai hőmérséklet 7, 12 fok között,
a legmagasabb nappali hőmérséklet kedden 20 fok körül alakul.

**Távolabbi kilátások szerdától–szombatig:**

Az időszak elején jobbára napos idő lesz, csapadék nem valószínű. Majd az időszak második felében többször erősen megnövekszik a felhőzet és záporok, zivatarok alakulnak ki. Az északira forduló szél az időszak végén megerősödik.
A legalacsonyabb éjszakai hőmérséklet általában 7, 12,
A legmagasabb nappali hőmérséklet eleinte18, 23, a legvégén 15 és 20 fok között várható.
Jelentős mennyiségű (legalább napi 5 mm) csapadék az időszak végén az ország területének 60 százalékán várható.

Bartha Péterné s. k.

**A hőmérséklet napi középértéke és eltérése a sokévi átlagtól (Budapest külterületén):**

| | | |
|---|---|---|
| 1994. április 24. | 15,0°C | 2,6°C |

**1871 óta ezen a napon Budapesten előfordult**

| | |
|---|---|
| legmagasabb hőmérséklet | 29,1°C (1876) |
| legalacsonyabb hőmérséklet | -1,8°C (1893) |

## LEGMAGASABB HŐMÉRSÉKLET

19 94 04 24

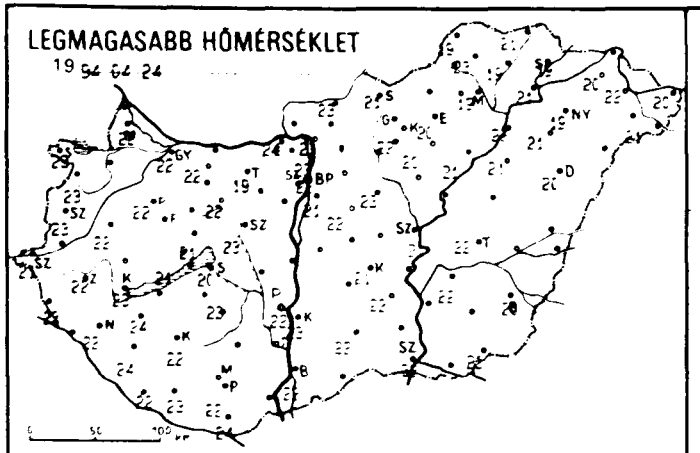

## LEGALACSONYABB HŐMÉRSÉKLET

19 94 04 25

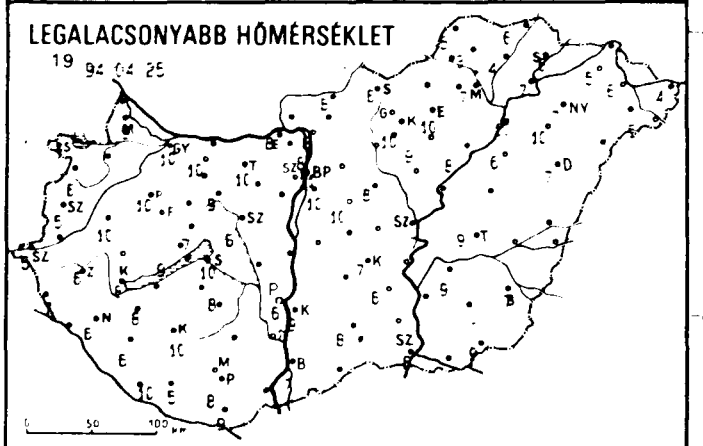

## 24 órás CSAPADÉKELOSZLÁS

19 94 04 24 7h -tól 94 04 25 7h -ig.

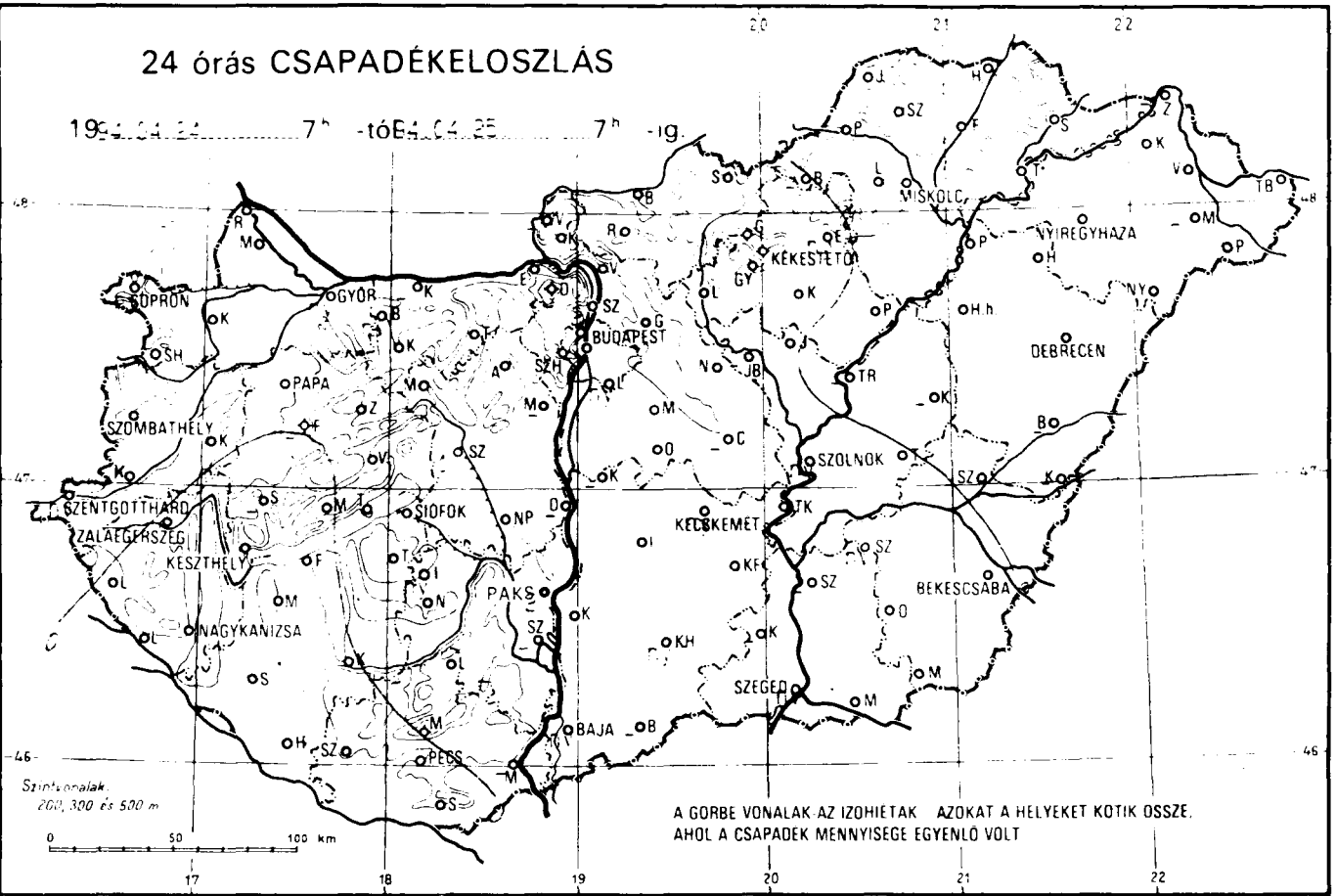


## RADIÁCIÓS MINIMUM

19 94 04 25

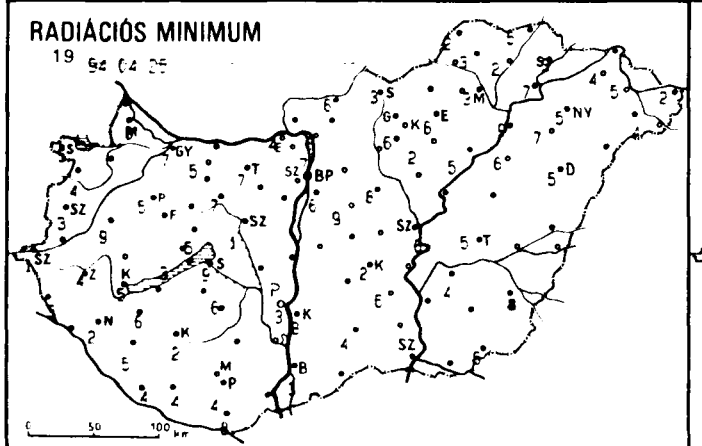

## NAPFÉNYTARTAM

19 94 04 24

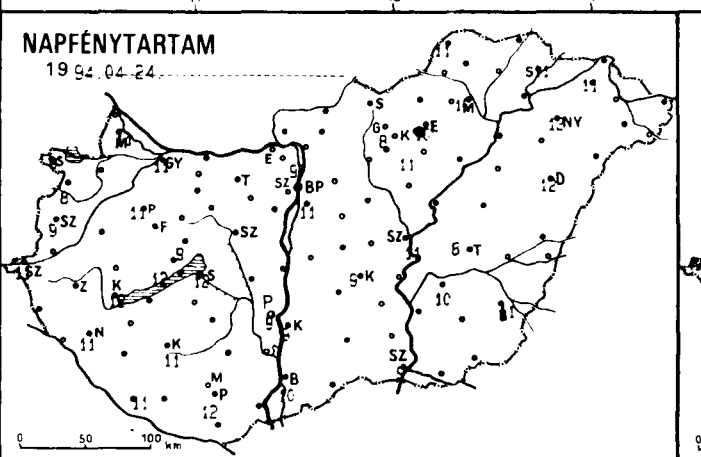

## CSAPADÉKELOSZLÁS

19 94 04 24 07h - 94 04 25 07h

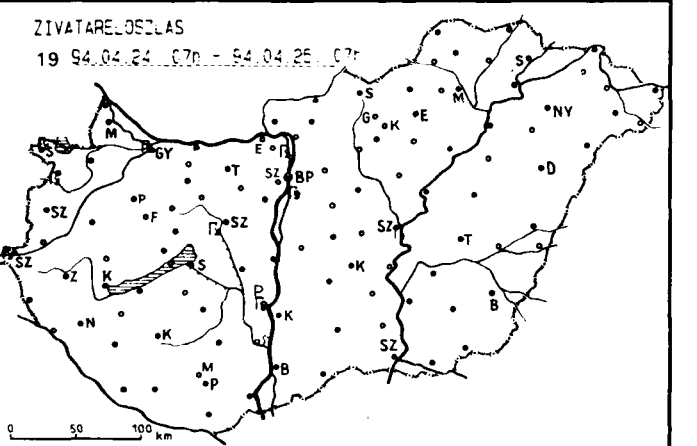

| 19 94.04.25. 07h-ig az utolsó 24 óra adatai | | | | | | | 19 94.04.25. 07h-ig az utolsó 24 óra adatai | | | | | | |
|---|---|---|---|---|---|---|---|---|---|---|---|---|---|
| állomás | csapadék (mm) | | max. hő-mér-séklet | min. hő-mér-séklet | rad. min. | Előző nap napos órái | állomás | csapadék (mm) | | max. hő-mér-séklet | min. hő-mér-séklet | rad. min. | Előző nap napos órái |
| Győr | ny | ß ⁀ | 22 | 10 | 7 | 11 | Vámosmikola | - | | - | - | - | - |
| Mosonmagyaróvár | . | ⁀ | 22 | 9 | 8 | 11 | Baja | ny | ▽ ⁀ | 22 | 7 | 3 | 10 |
| Sopron | ny | ß ⁀ | 23 | 7 | 5 | 9 | Bácsalmás | - | | - | - | - | - |
| Sopronhorpács | ny | ß ⁀ | 23 | 6 | 4 | 8 | Kalocsa-Öregcsertő | . | ⁀ | 23 | 9 | 8 | 9 |
| Káld | . | ⁀ | 22 | 10 | 9 | - | Kecskemét | ny | ▽ ⁀ | 21 | 7 | 2 | 9 |
| Szentgotthárd | ny | ß ⁀ | 21 | 5 | 1 | 11 | Kiskunfélegyháza | . | ⁀ | 22 | 6 | 6 | - |
| Szombathely | . | ⁀ | 23 | 5 | 3 | 9 | Kiskunhalas | ny | ⁀ | 22 | 8 | 4 | - |
| Lenti | . | ⁀ | 23 | 7 | 3 | - | Kunszentmiklós | - | | - | - | - | - |
| Nagykanizsa | . | ⁀ | 22 | 6 | 2 | 11 | Balassagyarmat | . | ⁀ | 23 | 8 | 6 | - |
| Zalaegerszeg | . | ⁀ | 22 | 6 | 4 | - | Salgótarján | . | ⁀ | 21 | 6 | 3 | - |
| Farkasgyepű | - | | - | - | - | - | Eger | ny | ▽ | 20 | 10 | 6 | 10 |
| Keszthely | . | ⁀ | 23 | 8 | 5 | 12 | Gyöngyös | . | ⁀ | 22 | 10 | 6 | - |
| Mencshely | . | | 21 | 9 | 3 | 12 | Kékestető | . | | 13 | 7 | 5 | 8 |
| Pápa | . | ⁀ | 22 | 10 | 5 | 11 | Kompolt | . | ⁀ | 20 | 9 | 2 | 11 |
| Sümeg | - | | - | - | - | - | Poroszló | . | ⁀ | 21 | 8 | 5 | - |
| Veszprém | . | ⁀ | 21 | 7 | 5 | 9 | Jászberény | - | | - | - | - | - |
| Zirc | . | ⁀ | 20 | 7 | 4 | - | Karcag Tilalmas | - | | - | - | - | - |
| Homokszentgyörgy | . | ⁀ | 22 | 10 | 4 | 11 | Szolnok | ny | ß ⁀ | 21 | 7 | 6 | 11 |
| Kaposvár | . | ⁀ | 22 | 10 | 2 | 11 | Tiszaroff | - | | - | - | - | - |
| Marcali | . | ⁀ | 24 | 8 | 6 | - | Túrkeve | . | ⁀ | 22 | 9 | 5 | 8 |
| Siófok | . | ⁀ | 20 | 10 | 9 | 12 | Kistelek | - | | - | - | - | - |
| Somogyszob | . | ⁀ | 24 | 6 | 5 | - | Szeged | ny | ▽ ⁀ | 22 | 6 | 4 | 9 |
| Bábolna | ny | ▽ ⁀ | 22 | 10 | 5 | - | Szentes | - | | - | - | - | - |
| Esztergom Kertváros | . | | 24 | 8 | 4 | - | Borsodnádasd | - | | - | - | - | - |
| Komárom | - | | - | - | - | - | Füged | . | | 19 | 4 | 2 | - |
| Tata | . | ⁀ | 19 | 10 | 7 | - | Hidasnémeti | . | = | 21 | 6 | 5 | - |
| Kisapostag | - | | - | - | - | - | Jósvafő | . | ≡ | 19 | 5 | 2 | 11 |
| Martonvásár | - | | - | - | - | - | Miskolc | . | | 19 | 7 | 3 | 10 |
| Mór | . | = | 22 | 9 | 7 | - | Sárospatak | . | ⁀ | 19 | 6 | 3 | 11 |
| Székesfehérvár | 1 | ß ⁀ | 23 | 6 | 1 | - | Szendrőlád | . | ⁀ | 23 | 3 | 3 | - |
| Iregszemcse | ny | ⁀ | 23 | 8 | 6 | - | Tokaj | . | | 21 | 7 | 7 | - |
| Paks | 2 | ß | 22 | 6 | 3 | 9 | Kisvárda | . | = | 20 | 5 | 4 | 11 |
| Szekszárd | - | | - | - | - | - | Mátészalka | - | | - | - | - | - |
| Mohács | - | | - | - | - | - | Napkor | . | | 19 | 7 | 5 | 12 |
| Pécs | . | ⁀ | 22 | 8 | 4 | 12 | Pátyod | . | ⁀ | 21 | 5 | 4 | - |
| Pécs Árpádtető | . | | 20 | 12 | 10 | - | Tiszabecs | . | ⁀ | 20 | 4 | 2 | - |
| Siklós | . | ⁀ | 24 | 9 | 8 | - | Vásárosnamény | . | ⁀ | 22 | 6 | 5 | - |
| Szigetvár | . | ⁀ | 23 | 5 | 4 | - | Záhony | . | | - | - | - | - |
| Bp. Lőrinc | ny | ß ⁀ | 21 | 10 | 6 | 11 | Berettyóújfalu | . | | - | - | - | - |
| Bp. Met. Szolg. | . | | 22 | 11 | - | - | Debrecen | . | ⁀ | 20 | 7 | 5 | 12 |
| Bp. Széchenyi-hegy | . | = | 19 | 10 | 6 | - | Hajdúdorog | . | | 21 | 10 | 7 | - |
| Cegléd | - | | - | - | - | - | Hortobágy Halastó | . | | 21 | 6 | 6 | - |
| Gödöllő | - | | - | - | - | - | Körösszakál | - | | - | - | - | - |
| Monor | . | | 22 | 10 | 9 | - | Polgár | . | - | 22 | 10 | 9 | - |
| Nagykáta | . | | 23 | 8 | 8 | - | Békéscsaba | . | ⁀ | 20 | 7 | 4 | 11 |
| Szentendre | 2 | ß ⁀ | 23 | 8 | 7 | 9 | Mezőhegyes | . | ⁀ | 22 | 9 | 8 | - |
| Vác | . | ⁀ | 23 | 8 | 6 | - | Szarvas | ny | ▽ ⁀ | 22 | 9 | 4 | 10 |

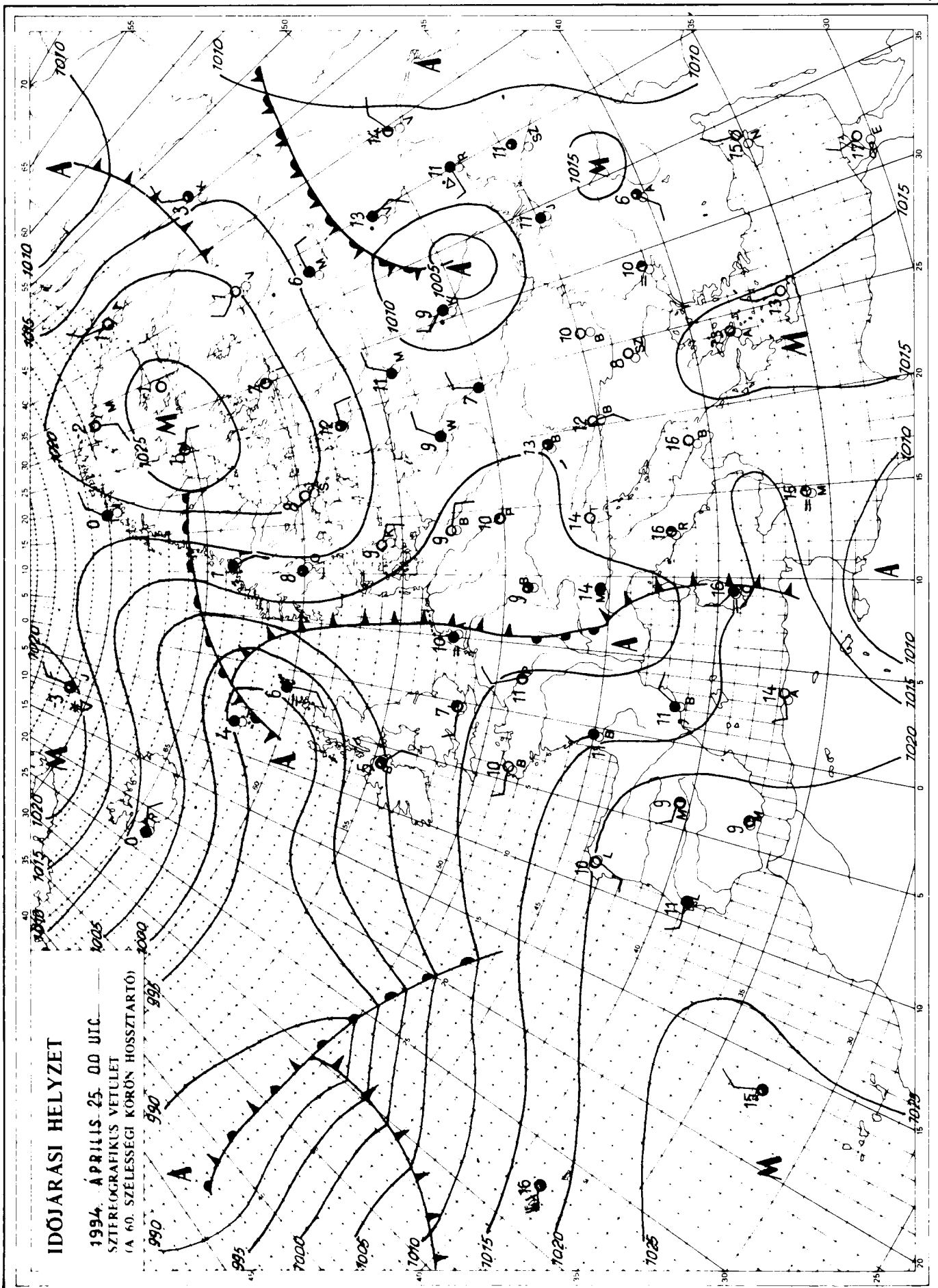


Kiadja az **ORSZÁGOS METEOROLÓGIAI SZOLGÁLAT**
Kiadásért felel: Dr. Mersich Iván, az Országos Meteorológiai Szolgálat elnöke
Készült az Országos Meteorológiai Szolgálat Nyomdájában, Budapest – Felelős vezető: Szinok István – Munkaszám: 94.236.
Szerkesztésért felel: Dr. Dévényi Dezső az Időjárás Előrejelző Önálló Osztály vezetője
Készíti az OMSZ Időjárás Előrejelző Önálló Osztálya – Szakmai felelős: Dr. Dévényi Dezső osztályvezető – Megjelenik naponként
Megrendelhető: 1024 Budapest, II., Kitaibel Pál utca 1. – Pénzügyi Osztály – Telefon: 135-35-00

# IDŐJÁRÁSI NAPIJELENTÉS

ЕЖЕДНЕВНЫЙ МЕТЕОРОЛОГИЧЕСКИЙ БЮЛЛЕТЕНЬ • DAILY WEATHER REPORT
BULLETIN QUOTIDIEN DE TEMPS • TÄGLICHER WETTERBERICHT

107. évfolyam 116. szám + Budapest + 1994. április 26. kedd

## Az időjárási helyzet és a várható időjárás:

Az Ibériai-félsziget, valamint Észak-Európa felett anticiklon helyezkedik el. A leszálló légmozgások hatására arrafelé többnyire derült az ég, számottevő csapadékról nem érkezik jelentés. A hőmérséklet csúcsértéke 20 fok közelében alakul. Az Égei-tengertől Skandinávia déli részéig alacsony nyomású öv húzódik, amelynek területén általában borult az ég és többfelé esik az eső. A Brit-szigetek és Izland felett is alacsony nyomású légköri képződmény alakítja az időjárást. A következő 36 órában a Kárpát-medencében markáns időjárás-változásra nem lehet számítani, így folytatódik az évszakhoz képest enyhe, kora nyárias idő.

Magyarországon hétfőn túlnyomóan napos idő volt 9, 12 órán át sütött a nap. Az ország keleti részében az időnként erősebben megnövekvő felhőzetből eső, zápor, északkeleten zivatar is előfordult. A ma reggel 7 óráig lehullott csapadék mennyisége csapadéknyom és 9 mm között alakult. A legmagasabb nappali hőmérséklet hétfőn 20 és 25 fok között változott. Ma hajnalra általában 7 és 13 fokig hűlt le a levegő. Délelőtt túlnyomóan napos volt az idő, délkeleten kisebb zápor is előfordult. A hőmérséklet 11 órára 12 és 19 fok köze emelkedett.

Ma 12 órakor Budapesten a hőmérséklet 20 fok volt, a tengerszintre átszámított légnyomás 1014 hPa, gyengén emelkedik.

**Várható időjárás szerda estig:**

Eleinte az időnkénti felhősödésből elszórtan valószínű kisebb eső, zápor, egy-egy zivatar. Holnap túlnyomóan derült lesz az ég, számottevő csapadék nem várható. Az északi szél fokozatosan megélénkül.
A legalacsonyabb éjszakai hőmérséklet 7 és 12,
a legmagasabb nappali hőmérséklet szerdán 18 és 23 fok között alakul.

Wynn Anikó s. k

**A hőmérséklet napi középértéke és eltérése a sokévi átlagtól (Budapest külterületén):**

| | | |
|---|---|---|
| 1994. április 25. | 16,0 °C | +3,6 °C |

**1871 óta ezen a napon Budapesten előfordult**

| | |
|---|---|
| legmagasabb hőmérséklet | 27,2 °C (1962) |
| legalacsonyabb hőmérséklet | 0,6 °C (1896) |

## LEGMAGASABB HŐMÉRSÉKLET

19 94.04.25.

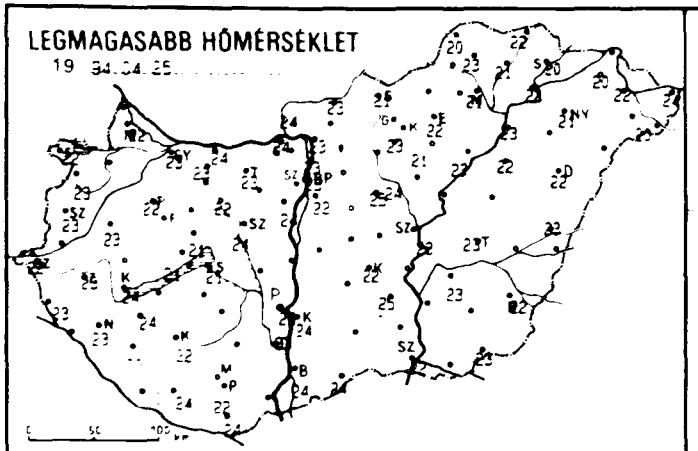

## LEGALACSONYABB HŐMÉRSÉKLET

19 94.04.26.

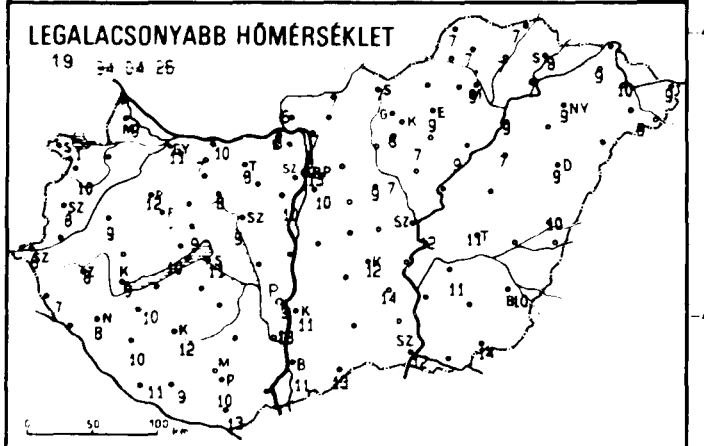

## 24 órás CSAPADÉKELOSZLÁS

19 94.04.25. 7h -tól 94.04.26. 7h -ig.

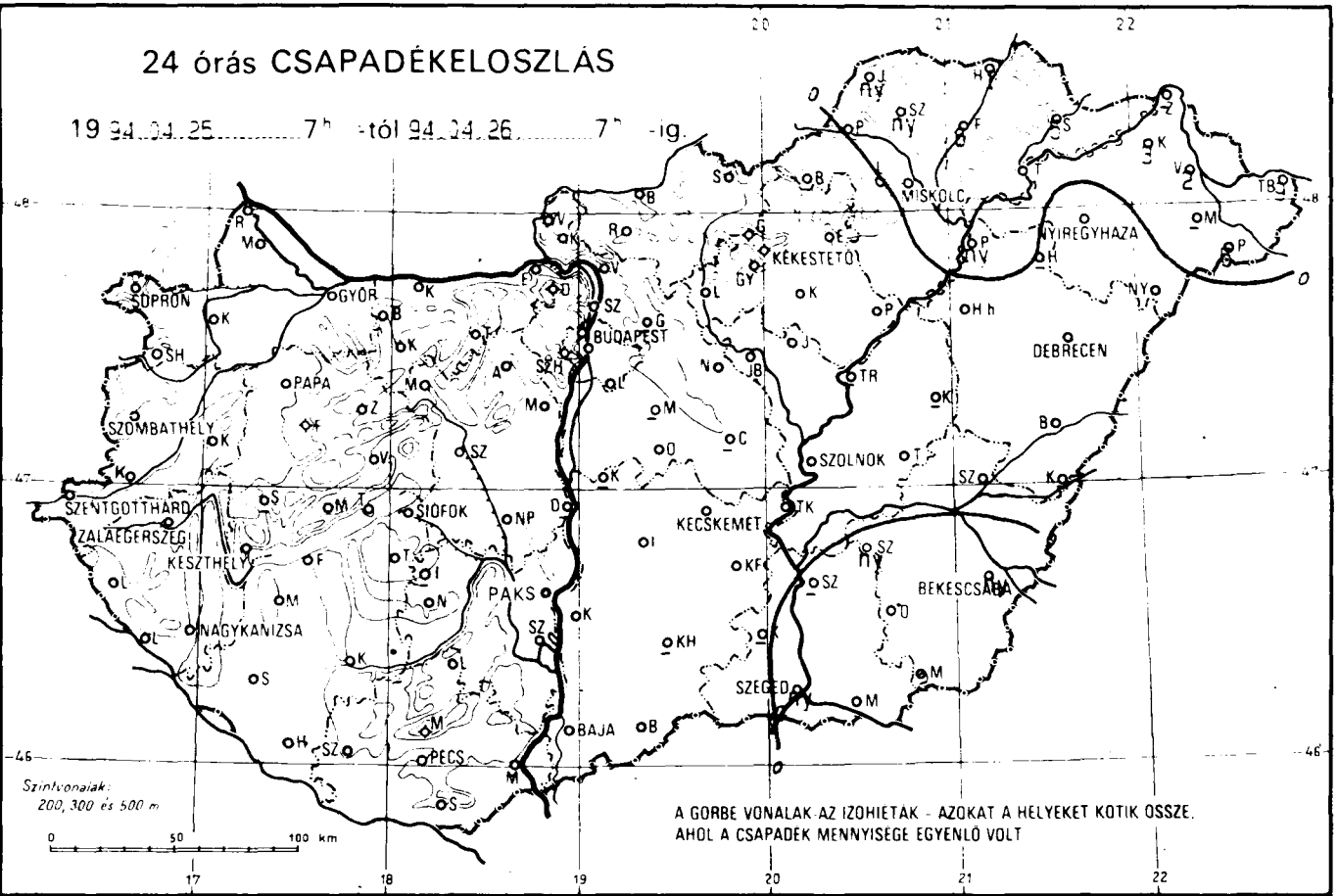


## RADIÁCIÓS MINIMUM

19 94.04.26.

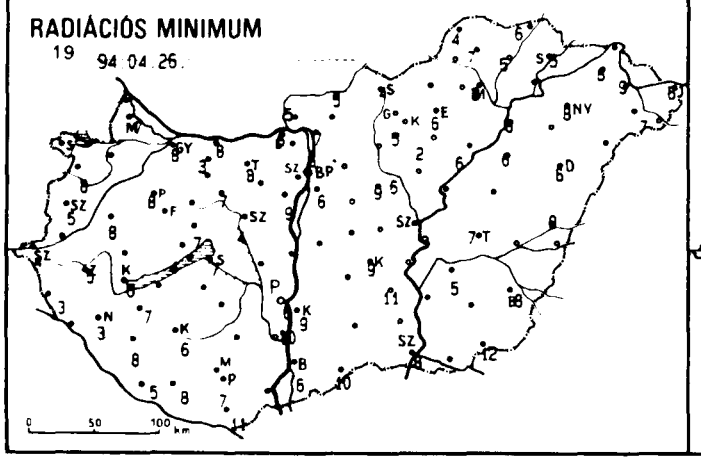

## NAPFÉNYTARTAM

19 94.04.25.

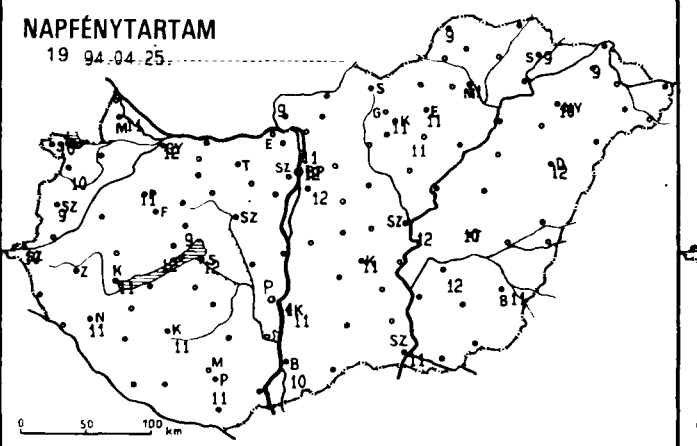

## ZIVATARELOSZLÁS

19 94.04.25. 07h - 94.04.26. 07h

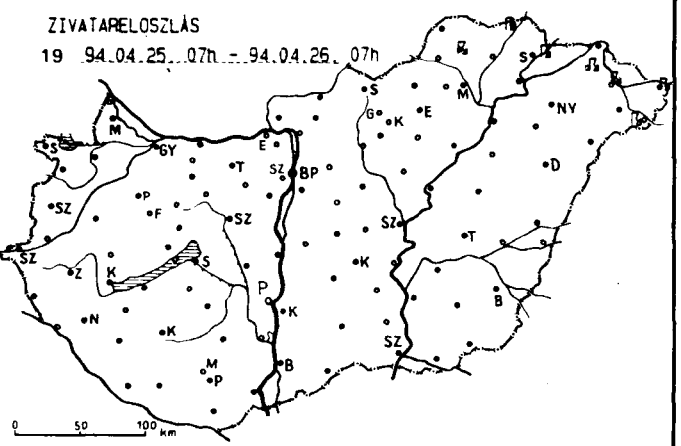

| 19 94.04.26. 07$^h$-ig az utolsó 24 óra adatai | | | | | | |
|---|---|---|---|---|---|---|
| állomás | csapadék (mm) | | max. hő-mér-séklet | min. hő-mér-séklet | rad. min. | Előző nap napos órái |
| Győr | . | | 23 | 11 | 8 | 12 |
| Mosonmagyaróvár | . | ⛰ | 22 | 9 | 7 | 11 |
| Sopron | . | ⛰ | 22 | 11 | 7 | 10 |
| Sopronhorpács | . | ⛰ | 23 | 10 | 8 | 10 |
| Káld | . | ⛰ | 23 | 9 | 8 | - |
| Szentgotthárd | . | | 22 | 6 | 4 | 10 |
| Szombathely | . | ⛰ | 23 | 8 | 5 | 9 |
| Lenti | . | ⛰ | 23 | 7 | 3 | - |
| Nagykanizsa | . | ⛰ | 23 | 8 | 3 | 11 |
| Zalaegerszeg | . | ⛰ | 23 | 8 | 5 | - |
| Farkasgyepű | . | | 21 | 8 | 7 | - |
| Keszthely | . | ⛰ | 24 | 9 | 6 | 11 |
| Mencshely | . | = | 21 | 10 | 4 | 12 |
| Pápa | . | ⛰ | 22 | 12 | 8 | 11 |
| Sümeg | - | | - | - | - | - |
| Veszprém | . | ⛰ | 21 | 9 | 7 | 9 |
| Zirc | . | ⛰ | 21 | 10 | 6 | - |
| Homokszentgyörgy | . | ⛰ | 22 | 11 | 5 | - |
| Kaposvár | . | ⛰ | 22 | 12 | 6 | 11 |
| Marcali | . | ⛰ | 24 | 10 | 7 | - |
| Siófok | . | | 21 | 11 | 7 | 12 |
| Somogyszob | . | ⛰ | 23 | 10 | 8 | - |
| Bábolna | . | ⛰ | 23 | 7 | 3 | - |
| Esztergom Kertváros | . | | 24 | 8 | 6 | - |
| Komárom | . | ⛰ | 24 | 10 | 8 | - |
| Tata | . | ⛰ | 23 | 8 | 8 | - |
| Kisapostag | - | | - | - | - | - |
| Martonvásár | . | ⛰ | 24 | 10 | 9 | - |
| Mór | . | = | 22 | 8 | 7 | - |
| Székesfehérvár | . | ⛰ | 24 | 9 | 4 | - |
| Iregszemcse | - | | - | - | - | - |
| Paks | . | | 23 | 9 | 6 | 11 |
| Szekszárd | . | | 23 | 13 | 10 | - |
| Mohács | - | | - | - | - | - |
| Pécs | . | ⛰ | 22 | 10 | 7 | 11 |
| Pécs Árpádtető | . | | 21 | 13 | 11 | - |
| Siklós | . | ⛰ | 24 | 13 | 11 | - |
| Szigetvár | . | ⛰ | 24 | 9 | 8 | - |
| Bp. Lőrinc | . | ⛰ | 22 | 10 | 6 | 12 |
| Bp. Met. Szolg. | . | | 23 | 13 | - | 12 |
| Bp. Széchenyi-hegy | . | | 20 | 12 | 7 | - |
| Cegléd | - | | - | - | - | - |
| Gödöllő | - | | - | - | - | - |
| Monor | - | | - | - | - | - |
| Nagykáta | . | ⛰ | 25 | 9 | 9 | - |
| Szentendre | . | ⛰ | 23 | 9 | 8 | 11 |
| Vác | . | ⛰ | 23 | 7 | 7 | - |

| 19 94.04.27 07$^h$-ig az utolsó 24 óra adatai | | | | | | |
|---|---|---|---|---|---|---|
| állomás | csapadék (mm) | | max. hő-mér-séklet | min. hő-mér-séklet | rad. min. | Előző nap napos órái |
| Vámosmikola | . | = | 24 | 6 | 5 | 9 |
| Baja | . | ⛰ | 24 | 11 | 6 | 10 |
| Bácsalmás | . | | 24 | 13 | 10 | - |
| Kalocsa-Öregcsertő | . | ⛰ | 24 | 11 | 9 | 11 |
| Kecskemét | . | ⛰ | 22 | 12 | 9 | 11 |
| Kiskunfélegyháza | . | ⛰ | 25 | 14 | 11 | - |
| Kiskunhalas | - | | - | - | - | - |
| Kunszentmiklós | - | | - | - | - | - |
| Balassagyarmat | . | ⛰ | 23 | 7 | 5 | - |
| Salgótarján | . | ⛰ | 21 | 7 | 4 | - |
| Eger | . | | 22 | 9 | 6 | 11 |
| Gyöngyös | . | ⛰ | 23 | 8 | 5 | - |
| Kékestető | . | | 15 | 9 | 8 | 11 |
| Kompolt | . | ⛰ | 21 | 7 | 2 | 11 |
| Poroszló | . | ⛰ | 23 | 9 | 6 | - |
| Jászberény | . | ⛰ | 24 | 7 | 6 | - |
| Karcag Tilalmas | - | | - | - | - | - |
| Szolnok | . | ⛰ | 23 | 12 | 9 | 12 |
| Tiszaroff | - | | - | - | - | - |
| Túrkeve | . | ⛰ | 23 | 11 | 7 | 10 |
| Kistelek | - | | - | - | - | - |
| Szeged | ny | ⛰ | 22 | 12 | 8 | 11 |
| Szentes | - | | - | - | - | - |
| Borsodnádasd | - | | - | - | - | - |
| Füged | 6 | ⛆ = | 21 | 7 | 5 | - |
| Hidasnémeti | 1 | ⛆ = | 22 | 7 | 6 | - |
| Jósvafő | ny | ≡ | 20 | 7 | 4 | 9 |
| Miskolc | . | | 21 | 9 | 8 | 11 |
| Sárospatak | 5 | ⛆ | 20 | 8 | 5 | 9 |
| Szendrőlád | ny | ⛆ ⛰ | 23 | 7 | 7 | - |
| Tokaj | . | | 22 | 7 | 7 | - |
| Kisvárda | 3 | ⛆ = | 20 | 9 | 8 | 9 |
| Mátészalka | - | | - | - | - | - |
| Napkor | . | ⛰ | 21 | 9 | 8 | 10 |
| Pátyod | 5 | ⛆ ⛰ | 20 | 9 | 7 | - |
| Tiszabecs | 9 | ⛆ = | 24 | 9 | 6 | - |
| Vásárosnamény | 2 | ⛆ | 22 | 10 | 9 | - |
| Záhony | - | | - | - | - | - |
| Berettyóújfalu | . | ⛰ | 23 | 10 | 9 | - |
| Debrecen | . | ⛰ | 22 | 9 | 6 | 12 |
| Hajdúdorog | - | | - | - | - | - |
| Hortobágy Halastó | . | | 22 | 7 | 6 | - |
| Körösszakál | - | | - | - | - | - |
| Polgár | ny | ⛰ | 23 | 9 | 8 | - |
| Békéscsaba | ny | ⛆ ⛰ | 22 | 10 | 8 | 11 |
| Mezőhegyes | 2 | | 23 | 14 | 12 | - |
| Szarvas | ny | ⛰ | 23 | 11 | 5 | 12 |

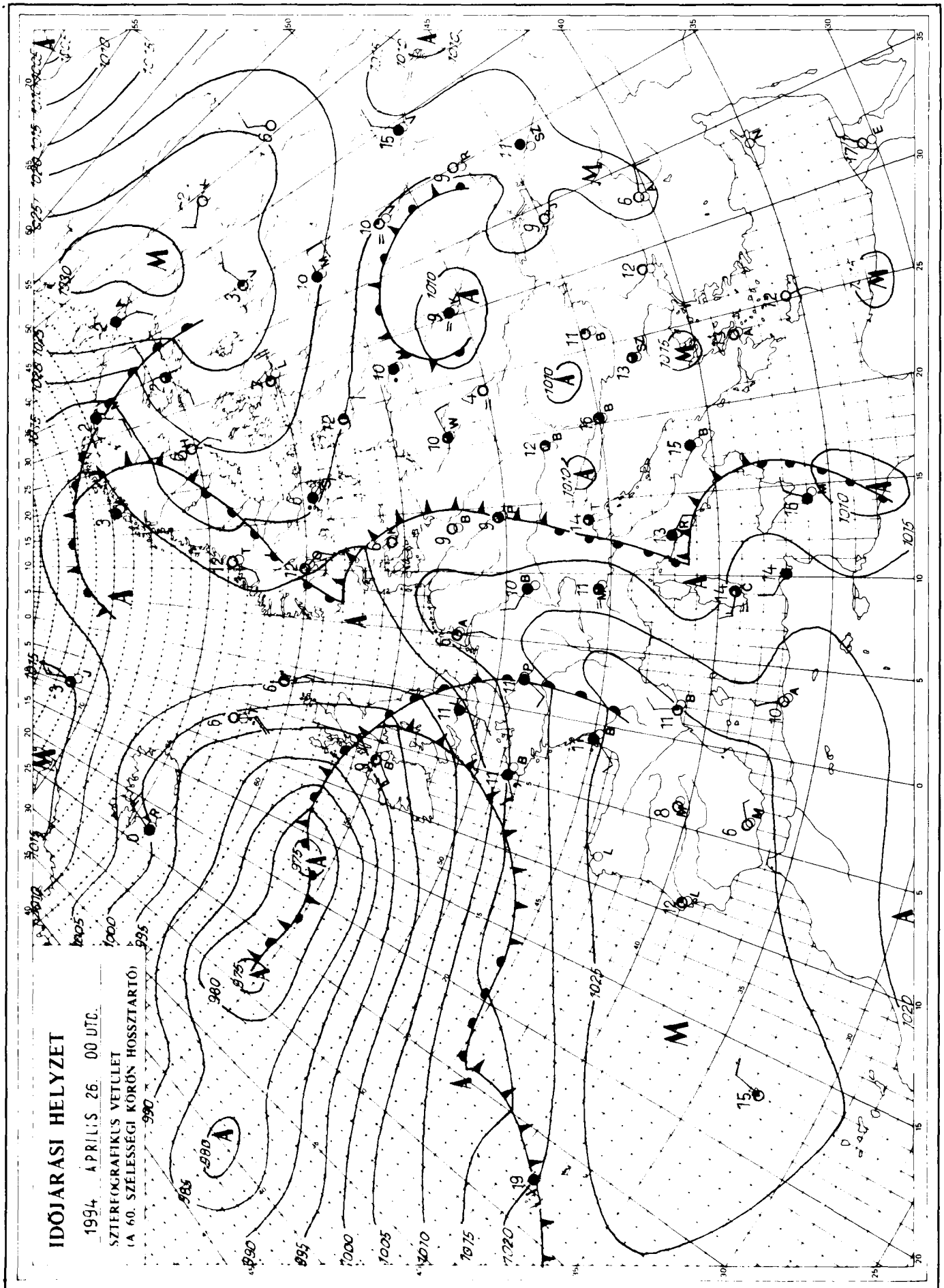


Kiadja az **ORSZÁGOS METEOROLÓGIAI SZOLGÁLAT**
Kiadásért felel: Dr. Mersich Iván, az Országos Meteorológiai Szolgálat elnöke
Készült az Országos Meteorológiai Szolgálat Nyomdájában, Budapest – Felelős vezető: Szinok István – Munkaszám 94 237.
Szerkesztésért felel: Dr. Dévényi Dezső az Időjárás Előrejelző Önálló Osztály vezetője
Készíti az OMSZ Időjárás Előrejelző Önálló Osztálya – Szakmai felelős: Dr. Dévényi Dezső osztályvezető – Megjelenik naponként
Megrendelhető: 1024 Budapest, II., Kitaibel Pál utca 1. – Pénzügyi Osztály – Telefon: 135-35-00

# IDŐJÁRÁSI NAPIJELENTÉS

ЕЖЕДНЕВНЫЙ МЕТЕОРОЛОГИЧЕСКИЙ БЮЛЛЕТЕНЬ • DAILY WEATHER REPORT
BULLETIN QUOTIDIEN DE TEMPS • TÄGLICHER WETTERBERICHT

**107. évfolyam 117. szám** **+ Budapest +** **1994. április 27. szerda**

## Az időjárási helyzet és a várható időjárás:

A kontinens délnyugati és északkeleti részének az időjárását anticiklon alakítja. Területén kevés a felhő, sok a napsütés. A hőmérséklet csúcsértéke az Ibériai-félszigeten 2, 4, a Kelet-európai-síkság északabbra eső területein pedig helyenként 6, 8 fokkal meghaladja a sokévi átlagot. Szárazföldünk többi részén ugyanakkor ciklonok hatására változékony, többfelé csapadékos az idő. Közép-Európa időjárását a Lengyelország felett örvénylő sekély ciklon határozza meg, amely a következő 36 órában továbbra is változó nedvességtartalmú az itt lévőnél néhány fokkal hűvösebb levegőt szállít a Kárpát-medence fölé.

Magyarországon kedden a változóan felhős ég mellett északon 8, 11, másutt 3, 7 órán keresztül sütött a nap. Elszórtan alakult ki zápor, néhol zivatar is előfordult. A szerda reggelig lehullott csapadék mennyisége sehol nem érte el az 5 mm-t. A hőmérséklet csúcsértéke 19 és 25 fok között alakult. Szerda hajnalra 7, 14 fok közé hűlt le a levegő. Ma délelőtt délnyugaton erősen, másutt változóan felhős volt az ég, elszórtan kisebb esőről érkezett jelentés. Többfelé megélénkült, néhol megerősödött az északi szél. A hőmérséklet 11 órára 14 és 18 fok közé emelkedett.

Ma 12 órakor Budapesten a hőmérséklet 17 fok volt, a tengerszintre átszámított légnyomás 1023 hPa, alig változik.

**Várható időjárás csütörtök estig:**

A gyakran változó felhőzetből elszórtan valószínű zápor, néhol zivatar is előfordulhat. Az északi szél többfelé megélénkül, helyenként megerősödik.
A legalacsonyabb éjszakai hőmérséklet 7 és 12,
a legmagasabb nappali hőmérséklet csütörtökön 15 és 20 fok között várható.

Bonta Imre s. k.

**A hőmérséklet napi középértéke és eltérése a sokévi átlagtól (Budapest külterületén):**

| | | |
|---|---|---|
| 1994. április 26 . | 16,9 °C | +4,3 °C |

**1871 óta ezen a napon Budapesten előfordult**

| | |
|---|---|
| legmagasabb hőmérséklet: | 27,7 °C (1962) |
| legalacsonyabb hőmérséklet: | 0,8 °C (1896) |

## LEGMAGASABB HŐMÉRSÉKLET

1994.04.26

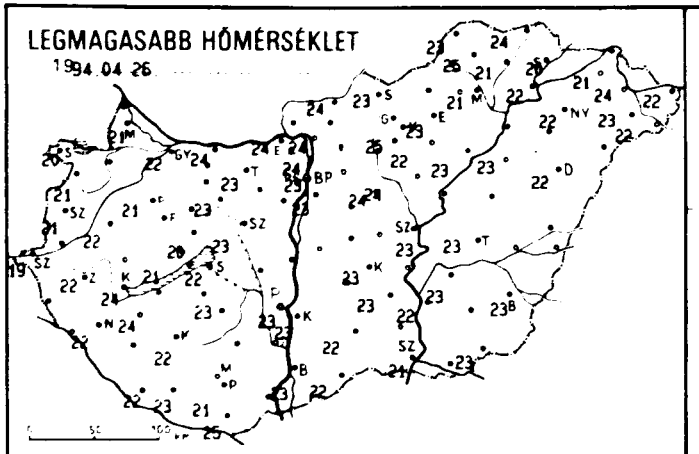

## LEGALACSONYABB HŐMÉRSÉKLET

1994.04.27

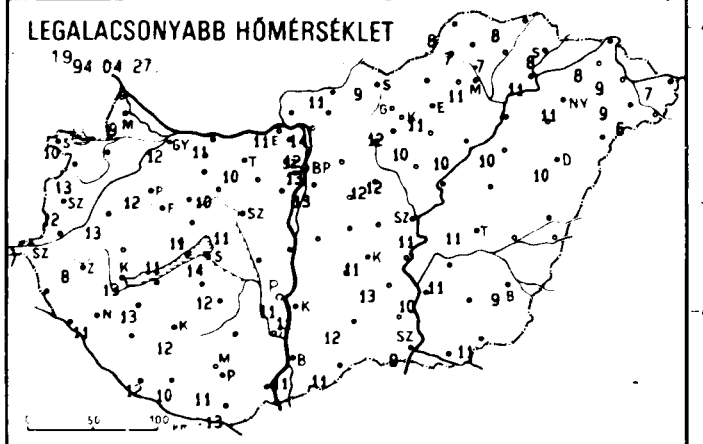

## 24 órás CSAPADÉKELOSZLÁS

1994.04.26. 7h -tól 94.04.27. 7h -ig.

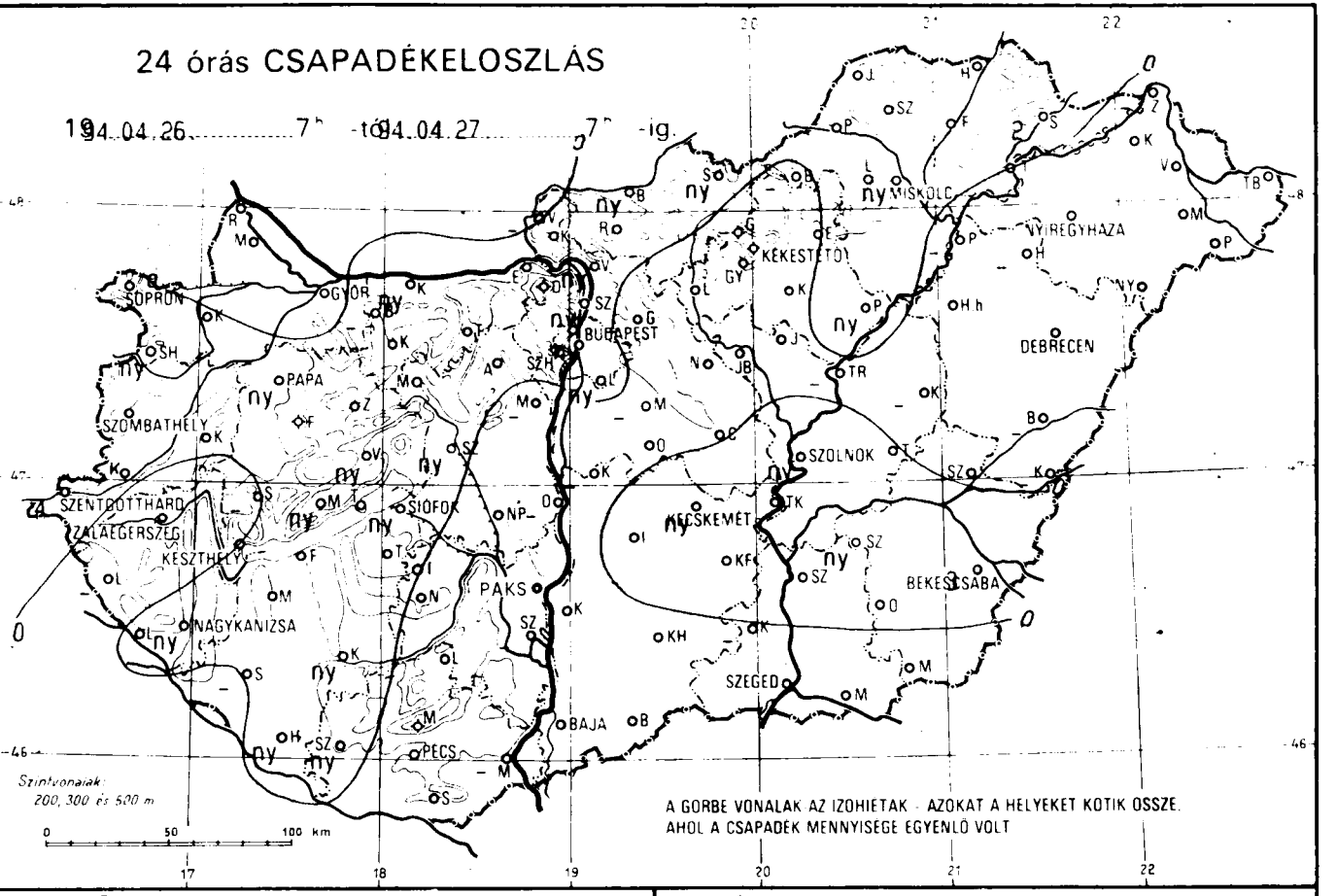


## RADIÁCIÓS MINIMUM

1994.04.27.

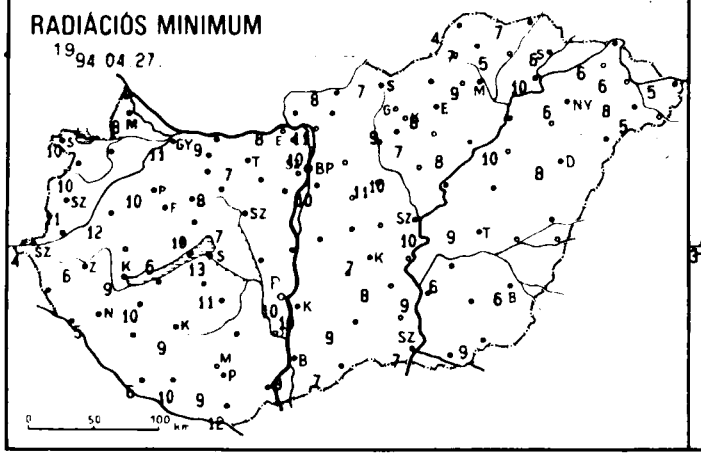

## NAPFÉNYTARTAM

1994.04.26.

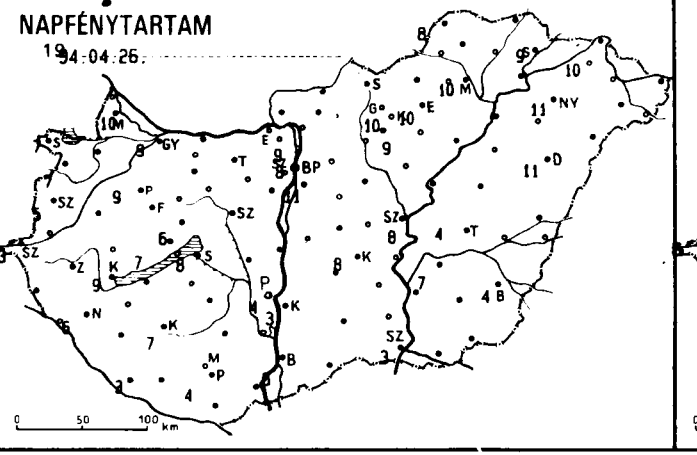

## ZIVATARELOSZLÁS

1994.04.26. 07h - 94.04.27. 07h

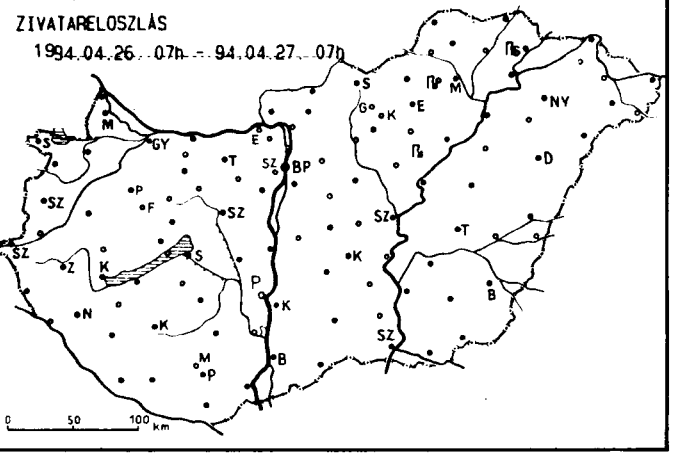

| 1994.04.27. 07$^h$-ig az utolsó 24 óra adatai | | | | | | |
|---|---|---|---|---|---|---|
| állomás | csapadék (mm) | | max. hő-mér-séklet | min. hő-mér-séklet | rad. min. | Előző nap napos órái |
| Győr | . | | 22 | 12 | 11 | 9 |
| Mosonmagyaróvár | . | ⛰ | 21 | 9 | 8 | 10 |
| Sopron | . | ⛰ | 20 | 10 | 10 | 7 |
| Sopronhorpács | ny | · ⛰ | 21 | 13 | 10 | 7 |
| Káld | . | = | 22 | 13 | 12 | - |
| Szentgotthárd | 4 | ⛐ | 19 | 7 | 4 | 3 |
| Szombathely | . | | 21 | 12 | 11 | 5 |
| Lentl | - | | - | - | - | - |
| Nagykanizsa | ny | · | 22 | 11 | 5 | 6 |
| Zalaegerszeg | . | | 22 | 8 | 6 | - |
| Farkasgyepű | . | | 20 | 10 | 8 | - |
| Keszthely | . | ⛰ | 24 | 13 | 9 | 9 |
| Mencshely | ny | · = | 21 | 11 | 6 | 7 |
| Pápa | ny | · | 21 | 12 | 10 | 9 |
| Sümeg | - | | - | - | - | - |
| Veszprém | ny | · ⛰ | 20 | 11 | 10 | 6 |
| Zirc | . | ⛰ | 20 | 10 | 8 | - |
| Homokszentgyörgy | ny | · | 22 | 12 | 6 | 3 |
| Kaposvár | ny | ▽ | 22 | 12 | 9 | 7 |
| Marcali | . | | 24 | 13 | 10 | - |
| Siófok | ny | · | 22 | 14 | 13 | 8 |
| Somogyszob | - | | - | - | - | - |
| Bábolna | - | | - | - | - | - |
| Esztergom Kertváros | . | | 24 | 11 | 8 | - |
| Komárom | ny | · ⛰ | 24 | 11 | 9 | - |
| Tata | . | = | 23 | 10 | 7 | - |
| Kisapostag | - | | - | - | - | - |
| Martonvásár | - | | - | - | - | - |
| Mór | . | = | 23 | 10 | 8 | - |
| Székesfehérvár | ny | · = | 23 | 11 | 7 | - |
| Iregszemcse | . | | 23 | 12 | 11 | - |
| Paks | . | | 23 | 11 | 10 | 4 |
| Szekszárd | - | | - | - | - | - |
| Mohács | - | | - | - | - | - |
| Pécs | . | ⛰ | 21 | 11 | 9 | 4 |
| Pécs Árpádtető | . | = | 20 | 10 | 8 | - |
| Siklós | . | = | 25 | 13 | 12 | - |
| Szigetvár | ny | · = | 23 | 10 | 10 | - |
| Bp. Lőrinc | ny | · | 23 | 13 | 10 | 11 |
| Bp. Met. Szolg. | ny | · | 23 | 13 | - | 8 |
| Bp. Széchenyi-hegy | . | = | 21 | 11 | 9 | - |
| Cegléd | . | | - | - | - | - |
| Gödöllő | . | | - | - | - | - |
| Monor | . | | - | - | - | - |
| Nagykáta | . | | 24 | 12 | 11 | - |
| Szentendre | ny | ▽ = | 24 | 12 | 10 | 9 |
| Vác | ny | · ⛰ | 24 | 14 | 11 | - |

| 1994.04.27. 07$^h$-ig az utolsó 24 óra adatai | | | | | | |
|---|---|---|---|---|---|---|
| állomás | csapadék (mm) | | max. hő-mér-séklet | min. hő-mér-séklet | rad. min. | Előző nap napos órái |
| Vámosmikola | - | | - | - | - | - |
| Baja | . | | 23 | 11 | 9 | 5 |
| Bácsalmás | . | | 22 | 11 | 7 | - |
| Kalocsa-Öregcsertő | . | | 23 | 11 | 10 | 3 |
| Kecskemét | ny | ▽ ⛰ | 23 | 11 | 7 | 8 |
| Kiskunfélegyháza | . | ⛰ | 23 | 13 | 8 | - |
| Kiskunhalas | . | | 22 | 12 | 9 | - |
| Kunszentmiklós | - | | - | - | - | - |
| Balassagyarmat | ny | ▽ | 24 | 11 | 8 | - |
| Salgótarján | ny | · = | 23 | 9 | 7 | - |
| Eger | . | | 23 | 11 | 8 | 10 |
| Gyöngyös | . | | 25 | 12 | 9 | - |
| Kékestető | . | | 17 | 8 | 7 | 10 |
| Kompolt | . | ⛰ | 22 | 10 | 7 | 9 |
| Poroszló | ny | ⛐ ⛰ | 23 | 10 | 8 | - |
| Jászberény | . | ⛰ | 24 | 12 | 10 | - |
| Karcag Tilalmas | - | | - | - | - | - |
| Szolnok | ny | ▽ ⛰ | 23 | 11 | 10 | 8 |
| Tiszaroff | - | | - | - | - | - |
| Túrkeve | . | ⛰ | 23 | 11 | 9 | 4 |
| Kistelek | - | | - | - | - | - |
| Szeged | . | ⛰ | 21 | 9 | 7 | 3 |
| Szentes | . | ⛰ | 22 | 10 | 9 | - |
| Borsodnádasd | - | | - | - | - | - |
| Füged | . | = | 21 | 7 | 5 | - |
| Hidasnémeti | . | = | 24 | 8 | 7 | - |
| Jósvafő | . | = | 23 | 8 | 4 | 8 |
| Miskolc | ny | ⛐ = | 21 | 11 | 9 | 10 |
| Sárospatak | 2 | ⛐ = | 20 | 8 | 6 | 9 |
| Szendrőlád | . | ⛰ | 25 | 7 | 7 | - |
| Tokaj | . | | 22 | 11 | 10 | - |
| Kisvárda | . | = | 21 | 8 | 6 | 10 |
| Mátészalka | . | ⛰ | 23 | 9 | 8 | - |
| Napkor | . | | 22 | 11 | 6 | 11 |
| Pátyod | . | ⛰ | 22 | 6 | 5 | - |
| Tiszabecs | . | = | 22 | 7 | 5 | - |
| Vásárosnamény | . | ⛰ | 24 | 9 | 6 | - |
| Záhony | - | | - | - | - | - |
| Berettyóújfalu | - | | - | - | - | - |
| Debrecen | . | ⛰ | 22 | 10 | 8 | 11 |
| Hajdúdorog | - | | - | - | - | - |
| Hortobágy Halastó | . | | 23 | 10 | 10 | - |
| Körösszakál | - | | - | - | - | - |
| Polgár | - | | - | - | - | - |
| Békéscsaba | 3 | ▽ ⛰ | 23 | 9 | 6 | 4 |
| Mezőhegyes | . | ⛰ | 23 | 11 | 9 | - |
| Szarvas | ny | ▽ ⛰ | 23 | 11 | 6 | 7 |

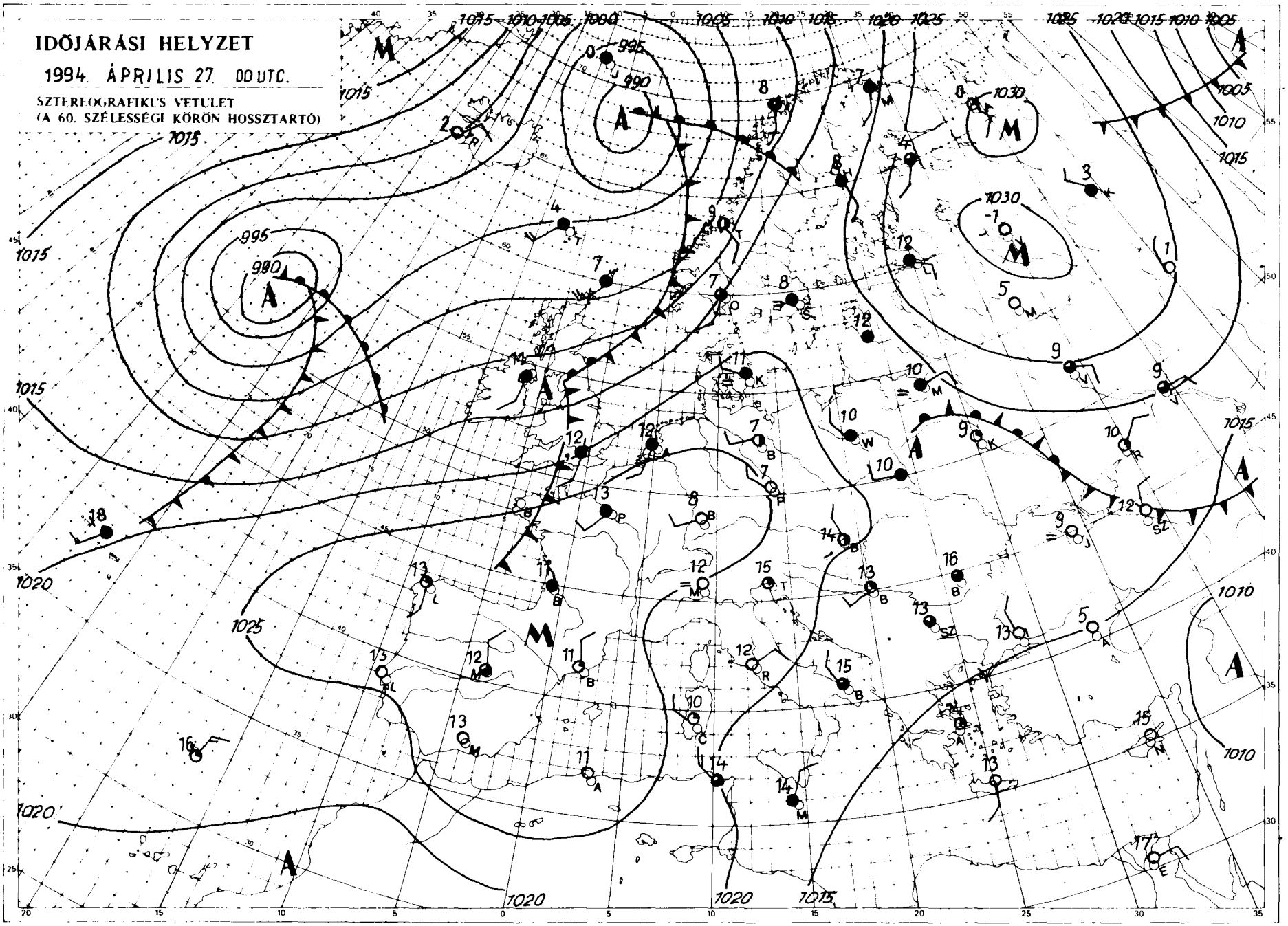


Kiadja az **ORSZÁGOS METEOROLÓGIAI SZOLGÁLAT**
Kiadásért felel: Dr. Mersich Iván, az Országos Meteorológiai Szolgálat elnöke
Készült az Országos Meteorológiai Szolgálat Nyomdájában, Budapest – Felelős vezető: Szinok István – Munkaszám: 94.230.
Szerkesztésért felel: Dr. Dévényi Dezső az Időjárás Előrejelző Önálló Osztály vezetője
Készíti az OMSZ Időjárás Előrejelző Önálló Osztálya – Szakmai felelős: Dr. Dévényi Dezső osztályvezető – Megjelenik naponként
Megrendelhető: 1024 Budapest, II., Kitaibel Pál utca 1. – Pénzügyi Osztály – Telefon: 135-35-00

# IDŐJÁRÁSI NAPIJELENTÉS

ЕЖЕДНЕВНЫЙ МЕТЕОРОЛОГИЧЕСКИЙ БЮЛЛЕТЕНЬ • DAILY WEATHER REPORT
BULLETIN QUOTIDIEN DE TEMPS • TÄGLICHER WETTERBERICHT

**107. évfolyam 118. szám** **+ Budapest +** **1994. április 28. csütörtök**

## Az időjárási helyzet és a várható időjárás:

Kontinensünk Északi-, Északnyugati része fölött ciklonok láncolata határozza meg az időjárást. Hatására a Brit-szigeteken, valamint a Skandináv-félsziget felett általában erősen felhős az ég, és többfelé esik az eső. A sokévi átlagnál enyhébb az idő. Ugyanakkor a Pireneusi-félszigettől Közép-Európán át egészen a Kelet-európai-síkságig a leszálló légmozgások következtében többnyire kevés a felhő, csupán a Keleti-Kárpátok térségében fordulnak elő záporok. A hőmérséklet csúcsértéke az évszaknak megfelelően alakul. A következő 36 órában a Kárpát-medence fölé egyre szárazabb levegő érkezik, kissé erősödik a nappali felmelegedés.

Magyarországon szerdán főként a déli óráktól növekedett meg erősebben a gomolyfelhőzet és többfelé volt eső, záporeső, keleten zivatar. Kékestetőről jégesőt is jelentettek. A ma (csütörtök) reggel 7 óráig lehullott csapadék mennyisége csapadéknyom és 9 mm között alakult. A hőmérséklet csúcsértéke 18, 24 fok között volt. Ma hajnalra 6 és 13 fok közé hűlt le a levegő. Délelőtt keleten erősen, másutt változóan felhős volt az ég. Északon és keleten eső, zápor is előfordult. Az élénk északi szelet helyenként erős széllökések kísérték. A hőmérséklet 11 órára 13, 19 fok közé emelkedett.

Ma 12 órakor Budapesten a hőmérséklet 19 fok volt, a tengerszintre átszámított légnyomás 1025 hPa, gyengén emelkedik.

**Várható időjárás péntek estig:**

Ma többször negnövekszik a felhőzet, és elsősorban keleten és délen várható zápor, zivatar. Holnap (pénteken) kevés lesz a felhő, több órára kisüt a nap, csapadék nem valószínű. A többfelé élénk északi, északkeleti szelet ma helyenként erős széllökések kísérik.
A legalacsonyabb éjszakai hőmérséklet 5, 10,
a legmagasabb nappali hőmérséklet pénteken 18 és 23 fok között várható.

**Távolabbi kilátások szombattól–keddig:**

Eleinte nagyrészt napos idő várható, csapadék nem valószínű. Vasárnap átmenetileg erősen megnövekszik a felhőzet, szóványosan záporra, néhol zivatarra lehet számítani. A jövő hét elején ismét kevesebb lesz a felhő, és már csak néhány helyen várható zápor.
A legalacsonyabb éjszakai hőmérséklet eleinte 7, 12, majd 2, 7,
A legmagasabb nappali hőmérséklet eleinte 20, 25, később 15, 20 fok között alakul.
Jelentős mennyiségű (legalább napi 5 mm) csapadék az időszak végén az ország területének 40 százalékán várható.

Kapitány Ervinné s. k.

**A hőmérséklet napi középértéke és eltérése a sokévi átlagtól (Budapest külterületén):**

| | | |
|---|---|---|
| 1994. április 27. | 16,2°C | +4,1°C |

**1871 óta ezen a napon Budapesten előfordult**

| | |
|---|---|
| legmagasabb hőmérséklet: | 28,0°C (1992) |
| legalacsonyabb hőmérséklet: | 1,3°C (1917) |

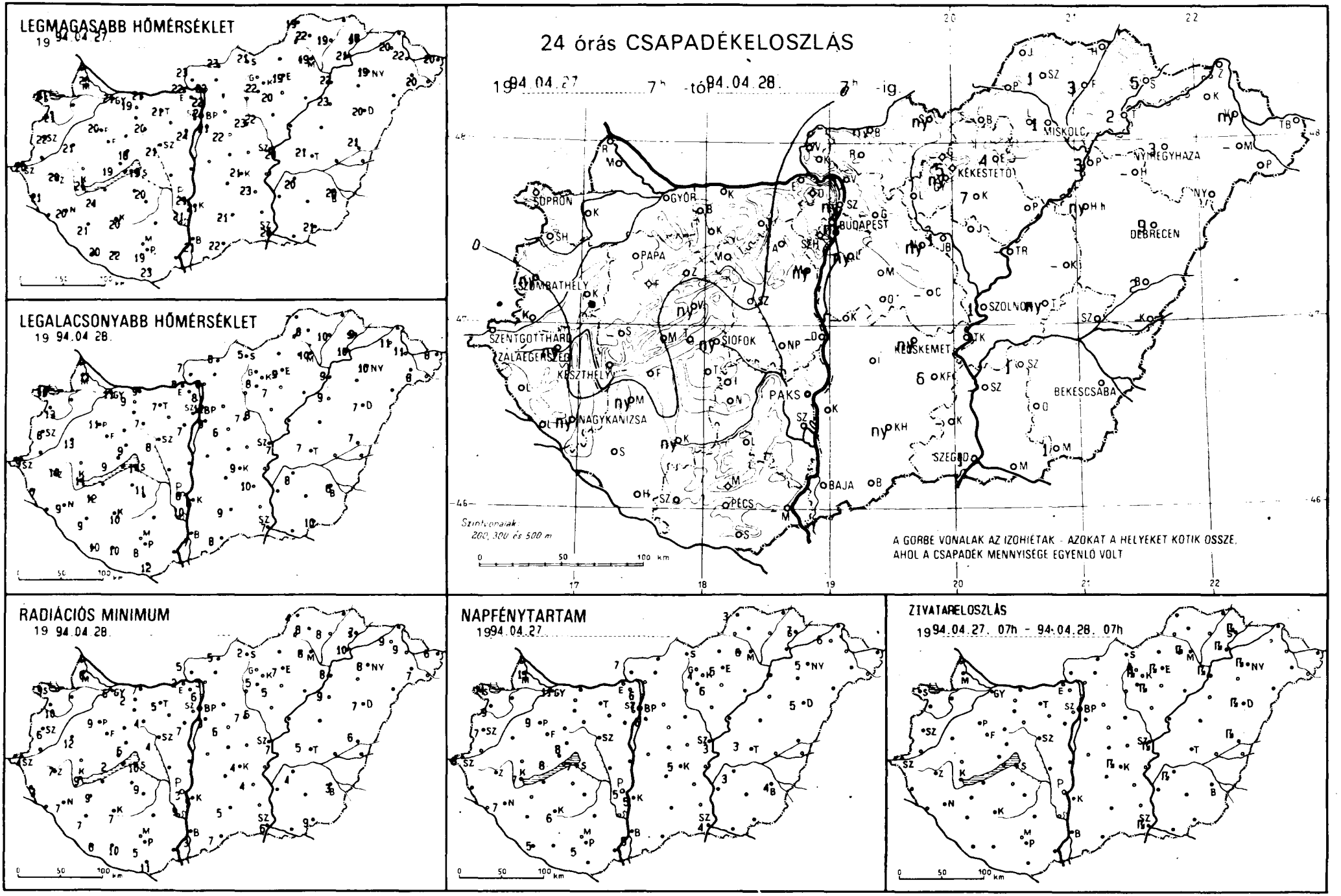
LEGMAGASABB HŐMÉRSÉKLET
19 94.04.27.
LEGALACSONYABB HŐMÉRSÉKLET
19 94.04.28.
24 órás CSAPADÉKELOSZLÁS
19 94.04.27. 7h -tól 94.04.28. 7h -ig
SOPRON
GYŐR
BUDAPEST
MISKOLC
NYÍREGYHÁZA
KÉKESTETŐ
DEBRECEN
SZOMBATHELY
PAPA
SZOLNOK
SZENTGOTTHÁRD
ZALAEGERSZEG
KESZTHELY
SIÓFOK
KECSKEMÉT
PAKS
NAGYKANIZSA
BÉKÉSCSABA
SZEGED
BAJA
PÉCS
Szintvonalak: 200, 300 és 500 m
A GÖRBE VONALAK AZ IZOHIÉTÁK - AZOKAT A HELYEKET KÖTIK ÖSSZE, AHOL A CSAPADÉK MENNYISÉGE EGYENLŐ VOLT
RADIÁCIÓS MINIMUM
19 94.04.28.
NAPFÉNYTARTAM
19 94.04.27.
ZIVATARELOSZLÁS
19 94.04.27. 07h - 94.04.28. 07h

| 19 94.04.28. 07h-ig az utolsó 24 óra adatai | | | | | | | 19 94.04.28. 07h-ig az utolsó 24 óra adatai | | | | | | |
|---|---|---|---|---|---|---|---|---|---|---|---|---|---|
| állomás | csapadék (mm) | | max. hő-mér-séklet | min. hő-mér-séklet | rad. min. | Előző nap napos órái | állomás | csapadék (mm) | | max. hő-mér-séklet | min. hő-mér-séklet | rad. min. | Előző nap napos órái |
| Győr | . | | 21 | 11 | 6 | 11 | Vámosmikola | . | = | 23 | 7 | 5 | 7 |
| Mosonmagyaróvár | . | ⛰ | 20 | 11 | 8 | 11 | Baja | . | ⛰ | 21 | 7 | 3 | 5 |
| Sopron | . | | 21 | 10 | 9 | 11 | Bácsalmás | . | | 22 | 8 | 7 | - |
| Sopronhorpács | . | | 21 | 13 | 10 | 9 | Kalocsa-Öregcsertő | . | ⛰ | 21 | 6 | 5 | 5 |
| Káld | . | | 21 | 13 | 12 | - | Kecskemét | ny | ⛰ | 21 | 9 | 4 | 5 |
| Szentgotthárd | . | | 20 | 9 | 4 | 8 | Kiskunfélegyháza | 6 | ⛰ | 23 | 10 | 4 | - |
| Szombathely | ny | . | 22 | 8 | 6 | 7 | Kiskunhalas | ny | ⛰ | 21 | 9 | 5 | - |
| Lenti | . | ⛰ | 21 | 7 | 3 | - | Kunszentmiklós | - | | - | - | - | - |
| Nagykanizsa | ny | . | 20 | 9 | 7 | 7 | Balassagyarmat | ny | . | 23 | 8 | 5 | - |
| Zalaegerszeg | ny | . | 20 | 10 | 7 | - | Salgótarján | ny | = | 21 | 5 | 2 | - |
| Farkasgyepű | . | | 18 | 6 | 2 | - | Eger | 4 | ⛰ | 19 | 9 | 7 | 5 |
| Keszthely | . | | 21 | 11 | 9 | 7 | Gyöngyös | ny | ⛰ | 22 | 8 | 5 | - |
| Mencshely | . | = | 19 | 9 | 2 | 8 | Kékestető | 5 | | 14 | 6 | 4 | 4 |
| Pápa | . | | 20 | 11 | 9 | 9 | Kompolt | 7 | ⛰ | 20 | 7 | 5 | 6 |
| Sümeg | - | | - | - | - | - | Poroszló | - | | - | - | - | - |
| Veszprém | ny | = | 18 | 9 | 6 | 8 | Jászberény | 1 | ⛰ | 22 | 8 | 6 | - |
| Zirc | . | ⛰ | 17 | 9 | 7 | - | Karcag Tilalmas | - | | - | - | - | - |
| Homokszentgyörgy | . | ⛰ | 20 | 10 | 6 | 5 | Szolnok | 1 | ⛰ | 20 | 7 | 7 | 3 |
| Kaposvár | ny | ⛰ | 20 | 10 | 7 | 6 | Tiszaroff | - | | - | - | - | - |
| Marcali | ny | ⛰ | 21 | 12 | 9 | - | Túrkeve | ny | ⛰ | 21 | 7 | 5 | 3 |
| Siófok | ny | . | 19 | 14 | 10 | 7 | Kistelek | - | | - | - | - | - |
| Somogyszob | . | ⛰ | 21 | 9 | 7 | - | Szeged | 1 | ⛰ | 20 | 7 | 6 | 4 |
| Bábolna | . | | 19 | 9 | 2 | - | Szentes | - | | - | - | - | - |
| Esztergom Kertváros | . | | 22 | 8 | 2 | - | Borsodnádasd | - | | - | - | - | - |
| Komárom | . | ⛰ | 21 | 9 | 7 | - | Füged | 3 | . | 19 | 10 | 8 | - |
| Tata | . | ⛰ | 21 | 7 | 5 | - | Hidasnémeti | - | | - | - | - | - |
| Kisapostag | - | | - | - | - | - | Jósvafő | . | ≡ | 19 | 7 | 4 | 3 |
| Martonvásár | ny | ⛰ | 24 | 7 | 7 | - | Miskolc | 1 | = | 19 | 10 | 8 | 6 |
| Mór | . | = | 20 | 7 | 4 | - | Sárospatak | 5 | | 18 | 9 | 7 | 7 |
| Székesfehérvár | . | ⛰ | 21 | 8 | 4 | - | Szendrőlád | 1 | ⛰ | 22 | 8 | 8 | - |
| Iregszemcse | . | ⛰ | 20 | 11 | 9 | - | Tokaj | 2 | | 21 | 10 | 10 | - |
| Paks | . | | 21 | 8 | 3 | 5 | Kisvárda | . | = | 20 | 11 | 9 | 6 |
| Szekszárd | . | | 21 | 10 | 9 | - | Mátészalka | - | | - | - | - | - |
| Mohács | - | | - | - | - | - | Napkor | 3 | | 19 | 10 | 8 | 5 |
| Pécs | . | | 19 | 8 | 5 | 5 | Pátyod | . | ⛰ | 20 | 8 | 7 | - |
| Pécs Árpádtető | . | = | 18 | 9 | 8 | - | Tiszabecs | . | ⛰ | 20 | 8 | 6 | - |
| Siklós | . | | 23 | 12 | 11 | - | Vásárosnamény | ny | = | 22 | 11 | 9 | - |
| Szigetvár | . | ⛰ | 22 | 10 | 10 | - | Záhony | - | | - | - | - | - |
| Bp. Lőrinc | ny | ⛰ | 21 | 9 | 3 | 6 | Berettyóújfalu | 2 | = | 21 | 7 | 6 | - |
| Bp. Met. Szolg. | ny | . | 21 | 12 | - | 7 | Debrecen | 9 | ⛰ | 20 | 7 | 7 | 5 |
| Bp. Széchenyi-hegy | . | | 17 | 10 | 7 | - | Hajdúdorog | - | | - | - | - | - |
| Cegléd | - | | - | - | - | - | Hortobágy Halastó | ny | . | 23 | 9 | 9 | - |
| Gödöllő | - | | - | - | - | - | Körösszakál | - | | - | - | - | - |
| Monor | . | ⛰ | 22 | 6 | 6 | - | Polgár | 3 | = | 22 | 9 | 8 | - |
| Nagykáta | ny | . | 23 | 7 | 7 | - | Békéscsaba | . | ≡ | 20 | 6 | 3 | 4 |
| Szentendre | ny | ⛰ | 22 | 8 | 6 | 6 | Mezőhegyes | 1 | ⛰ | 21 | 10 | 9 | - |
| Vác | ny | ⛰ | 22 | 6 | 5 | - | Szarvas | 1 | ≡ | 20 | 8 | 4 | 3 |

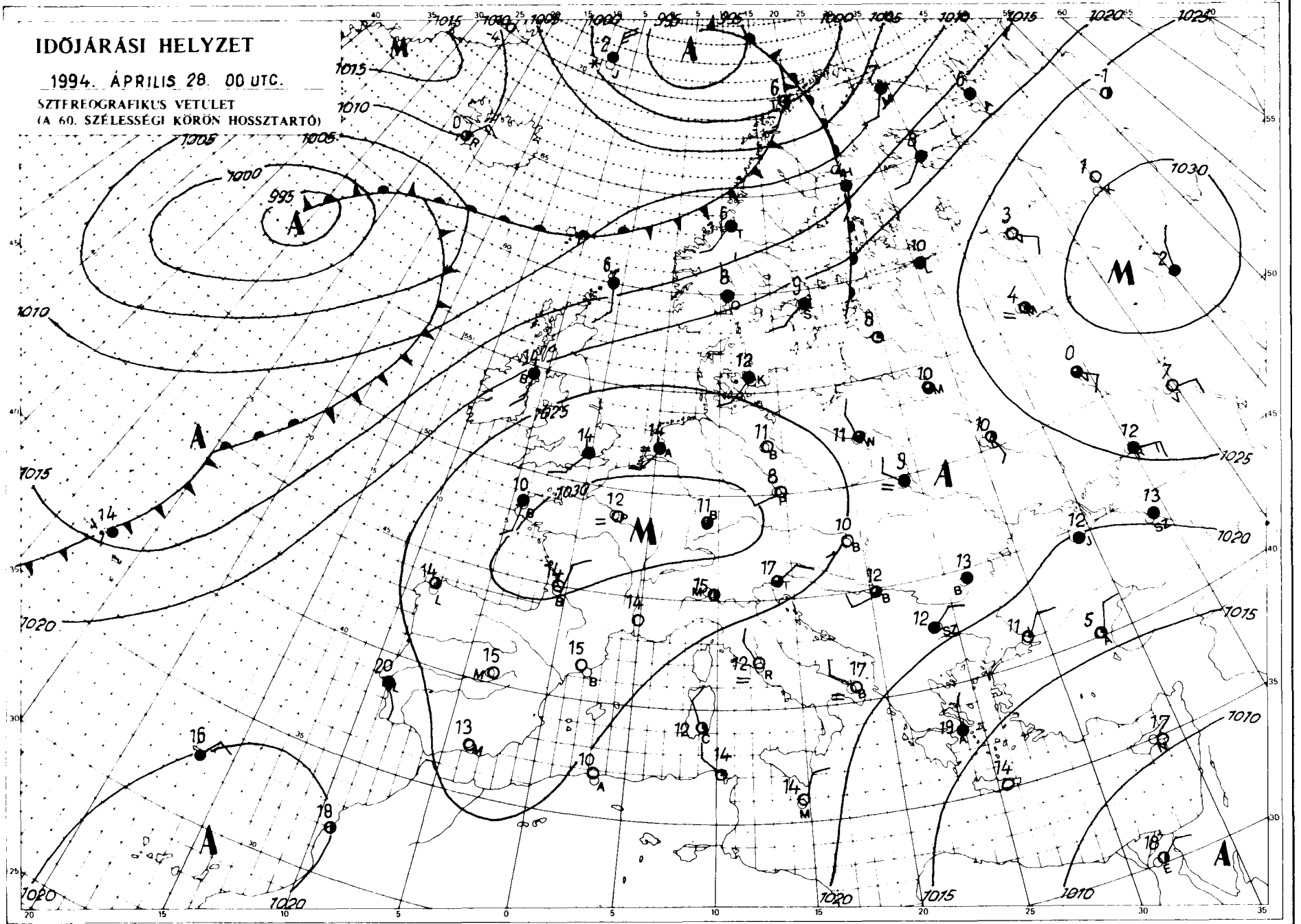


Kiadja az **ORSZÁGOS METEOROLÓGIAI SZOLGÁLAT**
Kiadásért felel: Dr. Mersich Iván, az Országos Meteorológiai Szolgálat elnöke
Készült az Országos Meteorológiai Szolgálat Nyomdájában, Budapest – Felelős vezető: Szinok István – Munkaszám: 94.239.
Szerkesztésért felel: Dr. Dévényi Dezső az Időjárás Előrejelző Önálló Osztály vezetője
Készíti az OMSZ Időjárás Előrejelző Önálló Osztálya – Szakmai felelős: Dr. Dévényi Dezső osztályvezető – Megjelenik naponként
Megrendelhető: 1024 Budapest, II. Kitaibel Pál utca 1. – Pénzügyi Osztály – Telefon: 135-35-00

# IDŐJÁRÁSI NAPIJELENTÉS

ЕЖЕДНЕВНЫЙ МЕТЕОРОЛОГИЧЕСКИЙ БЮЛЛЕТЕНЬ • DAILY WEATHER REPORT
BULLETIN QUOTIDIEN DE TEMPS • TÄGLICHER WETTERBERICHT

**107. évfolyam 119. szám** **+ Budapest +** **1994. április 29. péntek**

## Az időjárási helyzet és a várható időjárás:

Szárazföldünk északi, északkeleti térsége fölött több középpontú ciklonrendszer helyezkedik el. Az 55. szélességi körtől északra eső területeken változékony, gyakran szeles, esős az idő. Ugyancsak alacsony légnyomású képződmény található a Földközi-tenger délkeleti medencéje fölött is, amely az Appennini-, és a Balkán-félsziget déli részén okoz elszórtan gyenge esőt, záport. Kontinensünk többi térsége fölött hatalmas méretű anticiklon épült fel. A leszálló légmozgások hatására Nyugat-, Közép-, és Délkelet-Európában jobbára napos az idő. A hőmérséklet csúcsértéke Délnyugat-, és Nyugat-Európában átlagosan 6, 8 fokkal haladja meg az ilyenkor megszokottat. A következő 36 órában a Kárpát-medence fölé is egyre melegebb levegő érkezik, emiatt tovább erősödik a nappali felmelegedés.

Magyarországon csütörtökön gyakran erősen megnövekedett a gomolyfelhőzet. A Dunántúlon 5, 10, máshol csak 2, 7 órán át sütött a nap. Több helyen alakult ki zápor, zivatar. Egy-egy zivatart jégeső is kisért. A ma (péntek) reggel 7 óráig lehullott csapadék mennyisége általában csapadéknyom és 6 mm között volt, csak Debrecenből jelentettek 11 mm-t. Az élénk északi szelet helyenként erős széllökések kísérték. A hőmérséklet csúcsértéke általában 17 és 22 fok között alakult. Ma hajnalra 6 és 12 fok közé hűlt le a levegő. Délelőtt napos idő volt, gyorsan melegedett a levegő. A hőmérséklet 11 órára 17 és 19 fok közé emelkedett.

Ma 12 órakor Budapesten a hőmérséklet 20 fok volt, a tengerszintre átszámított légnyomás 1028 hPa, alig változik.

**Várható időjárás szombat estig:**

Kevés lesz a felhő, jobbára napos idő várható, eső nélkül. Az északi, északnyugati szél napközben kissé megélénkül.
A legalacsonyabb éjszakai hőmérséklet 7, 12,
a legmagasabb nappali hőmérséklet szombaton 22 és 26 fok között várható.

Bartha Péterné s. k.

**A hőmérséklet napi középértéke és eltérése a sokévi átlagtól (Budapest külterületén):**

| | | |
|---|---|---|
| 1994. április 28 . | 14,2 °C | +2,4 °C |

**1871 óta ezen a napon Budapesten előfordult**

| | |
|---|---|
| legmagasabb hőmérséklet: | 28,7 °C (1969) |
| legalacsonyabb hőmérséklet: | 4,0 °C (1888) |

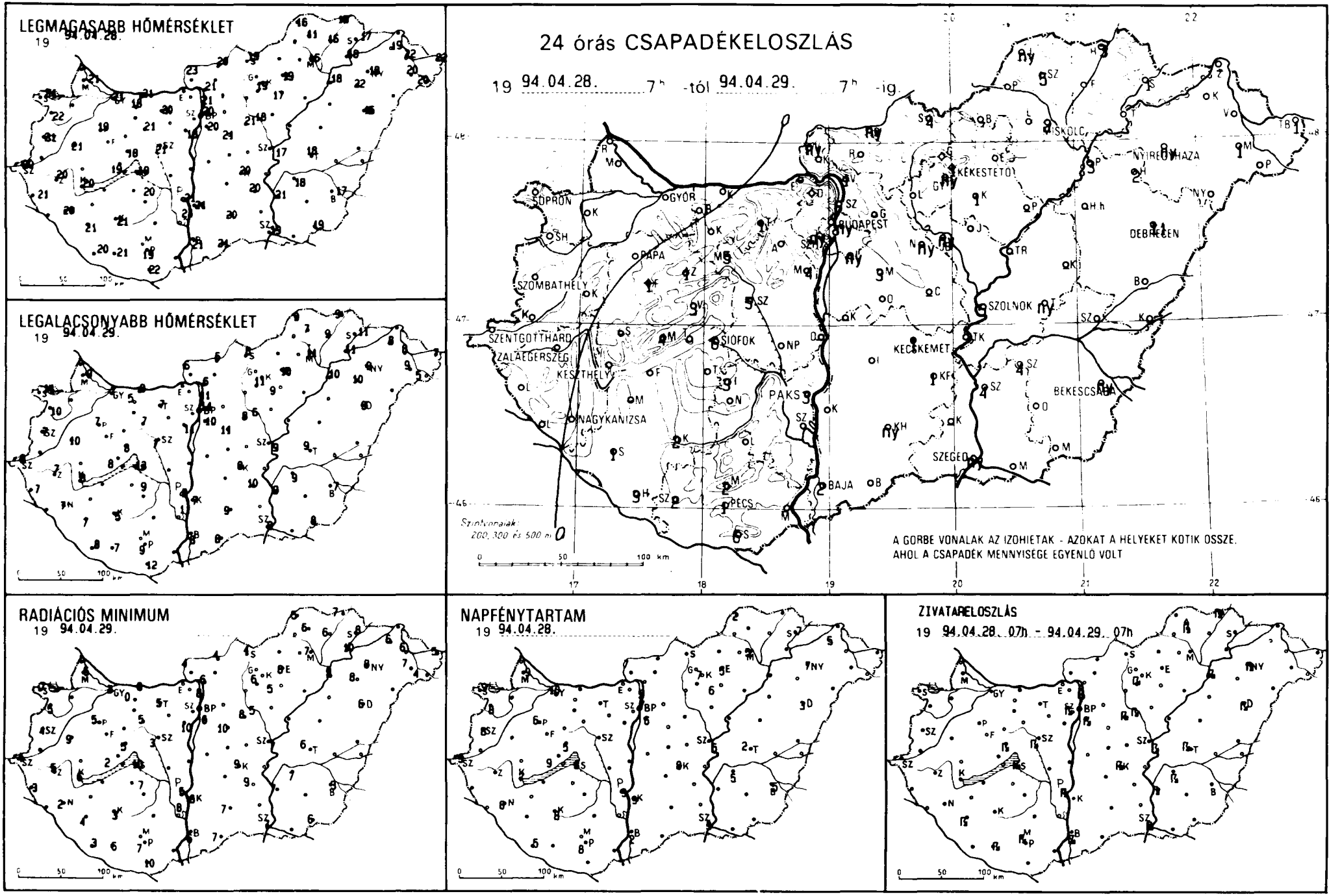
LEGMAGASABB HŐMÉRSÉKLET
19 94.04.28.
LEGALACSONYABB HŐMÉRSÉKLET
19 94.04.29.
24 órás CSAPADÉKELOSZLÁS
19 94.04.28. 7h -tól 94.04.29. 7h -ig
SOPRON
GYŐR
BUDAPEST
SZOMBATHELY
PAPA
SZENTGOTTHÁRD
ZALAEGERSZEG
KESZTHELY
SIÓFOK
NAGYKANIZSA
PAKS
KECSKEMÉT
SZOLNOK
DEBRECEN
NYÍREGYHÁZA
KÉKESTETŐ
BÉKÉSCSABA
SZEGED
BAJA
PÉCS
Szintvonalak: 200, 300 és 500 m
A GÖRBE VONALAK AZ IZOHIETÁK - AZOKAT A HELYEKET KÖTIK ÖSSZE, AHOL A CSAPADÉK MENNYISÉGE EGYENLŐ VOLT
RADIÁCIÓS MINIMUM
19 94.04.29.
NAPFÉNYTARTAM
19 94.04.28.
ZIVATARELOSZLÁS
19 94.04.28. 07h - 94.04.29. 07h

| 19 94.04.29. 07$^h$-ig az utolsó 24 óra adatai | | | | | | |
|---|---|---|---|---|---|---|
| állomás | csapadék (mm) | | max. hő-mér-séklet | min. hő-mér-séklet | rad. min. | Előző nap napos órái |
| Győr | · | ⛰ | 21 | 7 | 3 | 10 |
| Mosonmagyaróvár | · | ⛰ | 21 | 9 | 5 | 9 |
| Sopron | · | | 21 | 11 | 7 | 9 |
| Sopronhorpács | · | ⛰ | 22 | 10 | 5 | 8 |
| Káld | · | ⛰ | 21 | 10 | 9 | - |
| Szentgotthárd | · | ⛰ | 20 | 8 | 4 | 9 |
| Szombathely | · | ⛰ | 21 | 7 | 4 | 8 |
| Lentl | · | ⛰ | 21 | 7 | 3 | - |
| Nagykanizsa | · | ⛰ | 20 | 7 | 2 | 8 |
| Zalaegerszeg | · | ⛰ | 20 | 7 | 5 | - |
| Farkasgyepű | 1 | · | 18 | 8 | 7 | - |
| Keszthely | · | ⛰ | 20 | 8 | 6 | 7 |
| Mencshely | 4 | · = | 19 | 8 | 2 | 9 |
| Pápa | · | = | 19 | 7 | 5 | 6 |
| Sümeg | - | | - | - | - | - |
| Veszprém | 3 | ⛆ | 18 | 8 | 5 | 5 |
| Zirc | 1 | ▽ ⛰ | 18 | 6 | 4 | - |
| Homokszentgyörgy | 3 | · ⛰ | 20 | 8 | 3 | 5 |
| Kaposvár | 2 | ▽ ⛰ | 21 | 5 | 3 | 8 |
| Marcali | - | | - | - | - | - |
| Siófok | 6 | ⛆ | 19 | 13 | 10 | 8 |
| Somogyszob | 1 | ⛆ | 21 | 7 | 4 | - |
| Bábolna | · | = | 18 | 5 | 0 | - |
| Esztergom Kertváros | - | | - | - | - | - |
| Komárom | · | ⛰ | 21 | 8 | 6 | - |
| Tata | 1 | ▽ = | 20 | 7 | 5 | - |
| Kisapostag | - | | - | - | - | - |
| Martonvásár | 4 | ▽ = | 18 | 11 | 10 | - |
| Mór | 5 | ▽ = | 21 | 7 | 5 | - |
| Székesfehérvár | 5 | ⛆ ⛰ | 21 | 7 | 3 | - |
| Iregszemcse | 3 | · | 20 | 9 | 7 | - |
| Paks | 3 | ⛆ | 21 | 8 | 5 | 9 |
| Szekszárd | · | ⛰ | 24 | 11 | 8 | - |
| Mohács | - | | - | - | - | - |
| Pécs | 1 | ▽ | 19 | 9 | 7 | 8 |
| Pécs Árpádtető | 2 | ⛆ = | 18 | 8 | 7 | - |
| Siklós | 6 | ▽ ⛰ | 22 | 12 | 10 | - |
| Szigetvár | 2 | ⛆ = | 21 | 7 | 6 | - |
| Bp. Lőrinc | ny | ⛆ ⛰ | 20 | 10 | 6 | 6 |
| Bp. Met. Szolg. | ny | ▽ | 20 | 14 | - | 7 |
| Bp. Széchenyi-hegy | ny | ⛆ | 16 | 11 | 8 | - |
| Cegléd | - | | - | - | - | - |
| Gödöllő | - | | - | - | - | - |
| Monor | 3 | ▽ | 21 | 11 | 10 | - |
| Nagykáta | ny | ⛆ | 21 | 8 | 8 | - |
| Szentendre | 6 | ⛆ ⛰ | 21 | 11 | 8 | 5 |
| Vác | 1 | · ⛰ | 21 | 6 | 6 | - |

| 19 94.04.29. 07$^h$-ig az utolsó 24 óra adatai | | | | | | |
|---|---|---|---|---|---|---|
| állomás | csapadék (mm) | | max. hő-mér-séklet | min. hő-mér-séklet | rad. min. | Előző nap napos órái |
| Vámosmikola | ny | · | 23 | 6 | 4 | 7 |
| Baja | 2 | ⛆ ⛰ | 21 | 8 | 6 | 2 |
| Bácsalmás | · | | 21 | 8 | 7 | - |
| Kalocsa-Öregcsertő | · | ⛰ | 21 | 7 | 6 | 9 |
| Kecskemét | 1 | ⛆ ⛰ | 20 | 8 | 9 | 8 |
| Kiskunfélegyháza | 1 | · ⛰ | 20 | 10 | 9 | - |
| Kiskunhalas | ny | · ⛰ | 20 | 9 | 7 | - |
| Kunszentmiklós | - | | - | - | - | - |
| Balassagyarmat | ny | · | 20 | 6 | 4 | - |
| Salgótarján | 4 | ▽ ⛰ | 19 | 6 | 4 | - |
| Eger | · | ⛰ | 19 | 10 | 6 | 5 |
| Gyöngyös | ny | ⛆ ⛰ | 19 | 11 | 6 | - |
| Kékestető | 1 | ▽ ≡ | 10 | 7 | 6 | 7 |
| Kompolt | 1 | · ⛰ | 17 | 9 | 5 | 6 |
| Poroszló | - | | - | - | - | - |
| Jászberény | ny | ⛆ ⛰ | 18 | 6 | 5 | - |
| Karcag Tilalmas | - | | - | - | - | - |
| Szolnok | 5 | ⛆ ⛰ | 17 | 9 | 7 | 5 |
| Tiszaroff | - | | - | - | - | - |
| Túrkeve | ny | ⛆ ⛰ | 18 | 9 | 6 | 2 |
| Kistelek | - | | - | - | - | - |
| Szeged | ny | ⛆ ⛰ | 19 | 8 | 7 | 3 |
| Szentes | 4 | ⛆ ⛰ | 21 | 9 | 7 | - |
| Borsodnádasd | - | | - | - | - | - |
| Füged | · | | 16 | 9 | 6 | - |
| Hidasnémeti | 3 | ⛆ = | 18 | 9 | 7 | - |
| Jósvafő | ny | · | 16 | 9 | 5 | 2 |
| Miskolc | 2 | ▽ ⛰ | 16 | 11 | 7 | 5 |
| Sárospatak | 1 | · ⛰ | 17 | 11 | 8 | 7 |
| Szendrőlád | 5 | ⛆ ⛰ | 11 | 7 | 6 | - |
| Tokaj | · | | 18 | 11 | 10 | - |
| Kisvárda | · | = | 19 | 8 | 6 | 5 |
| Mátészalka | 1 | ▽ ⛰ | 20 | 9 | 7 | - |
| Napkor | ny | ⛆ ⛰ | 18 | 9 | 8 | 7 |
| Pátyod | · | ⛰ | 20 | 5 | 4 | - |
| Tiszabecs | 1 | · = | 22 | 7 | 5 | - |
| Vásárosnamény | · | ⛰ | 22 | 8 | 6 | - |
| Záhony | - | | - | - | - | - |
| Berettyóújfalu | - | | - | - | - | - |
| Debrecen | 11 | ⛆ ⛰ | 16 | 9 | 6 | 3 |
| Hajdúdorog | 2 | ▽ ⛰ | 22 | 10 | 8 | - |
| Hortobágy Halastó | - | | - | - | - | - |
| Körösszakál | - | | - | - | - | - |
| Polgár | 3 | ⛆ = | 18 | 10 | 9 | - |
| Békéscsaba | ny | ▽ ⛰ | 17 | 7 | 3 | 5 |
| Mezőhegyes | · | ⛰ | 19 | 8 | 6 | - |
| Szarvas | 4 | ⛆ ⛰ | 18 | 9 | 7 | 5 |

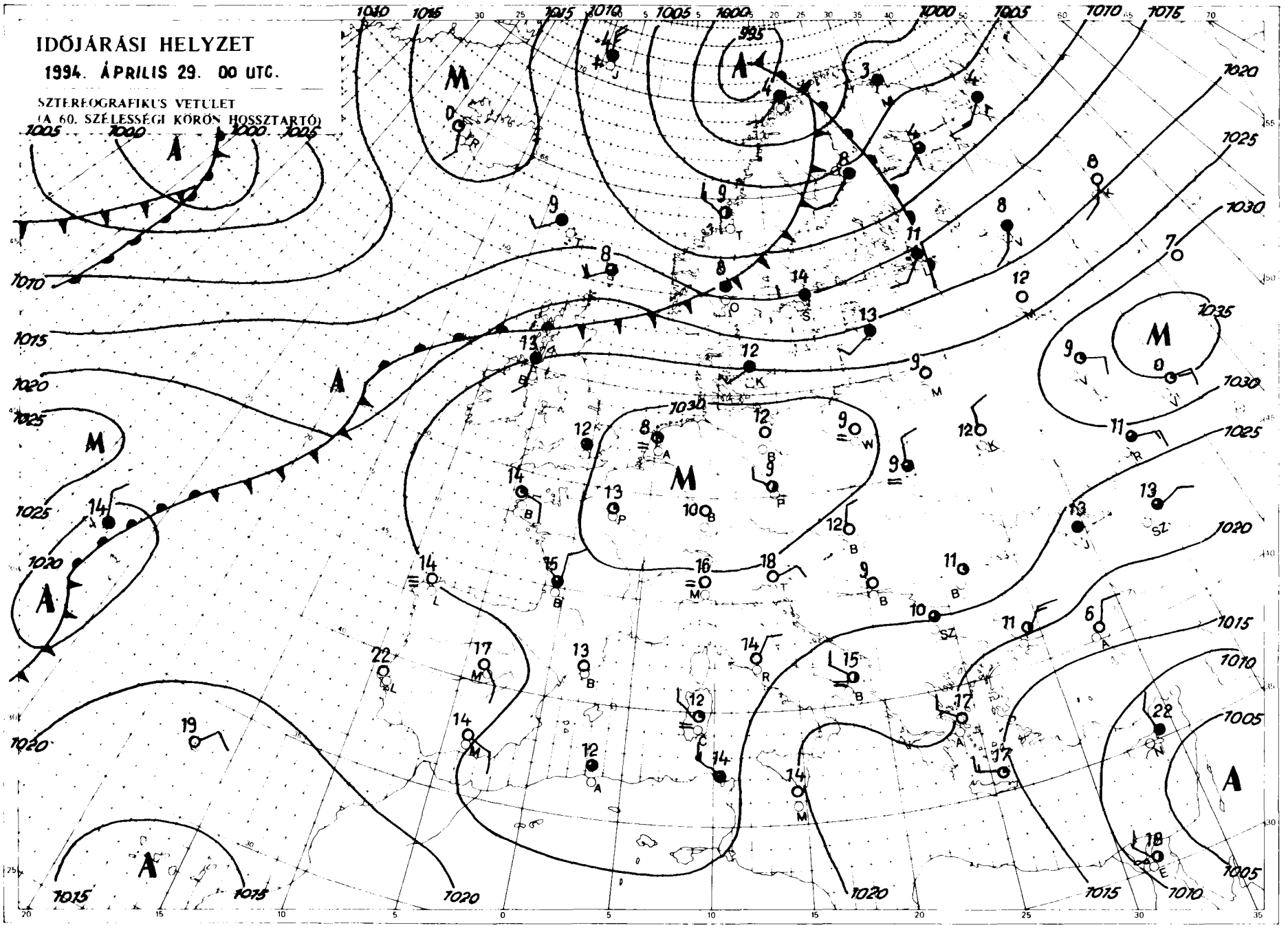


Kiadja az **ORSZÁGOS METEOROLÓGIAI SZOLGÁLAT**

Kiadásért felel: Dr. Mersich Iván, az Országos Meteorológiai Szolgálat elnöke

Készült az Országos Meteorológiai Szolgálat Nyomdájában, Budapest — Felelős vezető: Szinok István — Munkaszám: 94.240.

Szerkesztésért felel: Dr. Dévényi Dezső az Időjárás Előrejelző Önálló Osztály vezetője

Készült az OMSZ Időjárás Előrejelző Önálló Osztályán. Szakmai felelős: Dr. Dévényi Dezső osztályvezető — Megjelenik naponként

Megrendelhető 1024 Budapest, II. Kitaibel Pál utca 1. — Pénzügyi Osztály — Telefon 135-35-00

# IDŐJÁRÁSI NAPIJELENTÉS

ЕЖЕДНЕВНЫЙ МЕТЕОРОЛОГИЧЕСКИЙ БЮЛЛЕТЕНЬ • DAILY WEATHER REPORT
BULLETIN QUOTIDIEN DE TEMPS • TÄGLICHER WETTERBERICHT

107. évfolyam 120. szám + Budapest + 1994. április 30. szombat

## Az időjárási helyzet és a várható időjárás:

Európa időjárását az 55. szélességi körtől délre leszálló légmozgások alakítják. Többnyire napos, száraz az idő, számottevő csapadékról nem érkezik jelentés. A hőmérséklet csúcsértéke általában 20 fok felett van, és a Pireneusi-félsziget déli részén már 30, 31 fokot is mértek. A Brit-szigetek és Észak-Európa felett több középpontú ciklonrendszer örvénylik. Frontjai mentén borult az ég, és sokfelé esik az eső. A frontrendszer lassanként délebbre helyeződik. A mögötte felhalmozódott hideg levegő hatására egyre nagyobb területen mérséklődik a nappali felmelegedés. Hazánk fölé az éjszakai órákban érkezik meg az említett front. Hatására mindenütt megerősödik az északi szél, és néhány fokkal visszaesik a hőmérséklet.

Magyarországon pénteken csak kissé növekedett meg a felhőzet, általában 9, 13 órán át sütött a nap. A hőmérséklet csúcsértéke általában 20 és 25 fok között alakult. Ma hajnalra többnyire 7 és 13 fok közé hűlt le a levegő. Délelőtt napos, száraz idő volt. A hőmérséklet 11 órára 18 és 22 fok közé emelkedett.

Ma 12 órakor Budapesten a hőmérséklet 23 fok volt, a tengerszintre átszámított légnyomás 1022 hPa, mérsékelten süllyed.

**Várható időjárás vasárnap estig:**

Eleinte napos, száraz idő várható, majd az időnkénti felhősödésből elszórtan valószínű zápor, egy-egy zivatar. Eleinte a nyugati, délnyugati szél lesz időnként élénk, majd az éjszaka második felétől a szél északira fordul es fokozatosan megerősödik, helyenként viharos széllökések is kialakulnak.
A hőmérséklet hajnalban 10 és 15 fok között,
vasárnap kora délután 17 és 22 fok között alakul.

Pálóczi Györgyi s. k.

**A hőmérséklet napi középértéke és eltérése a sokévi átlagtól (Budapest külterületén):**

| | | |
|---|---|---|
| 1994. április 29. | 16,5 °C | +4,4 °C |

**1871 óta ezen a napon Budapesten előfordult**

| | |
|---|---|
| legmagasabb hőmérséklet: | 29,9 °C (1937) |
| legalacsonyabb hőmérséklet: | 1,5 °C (1874) |

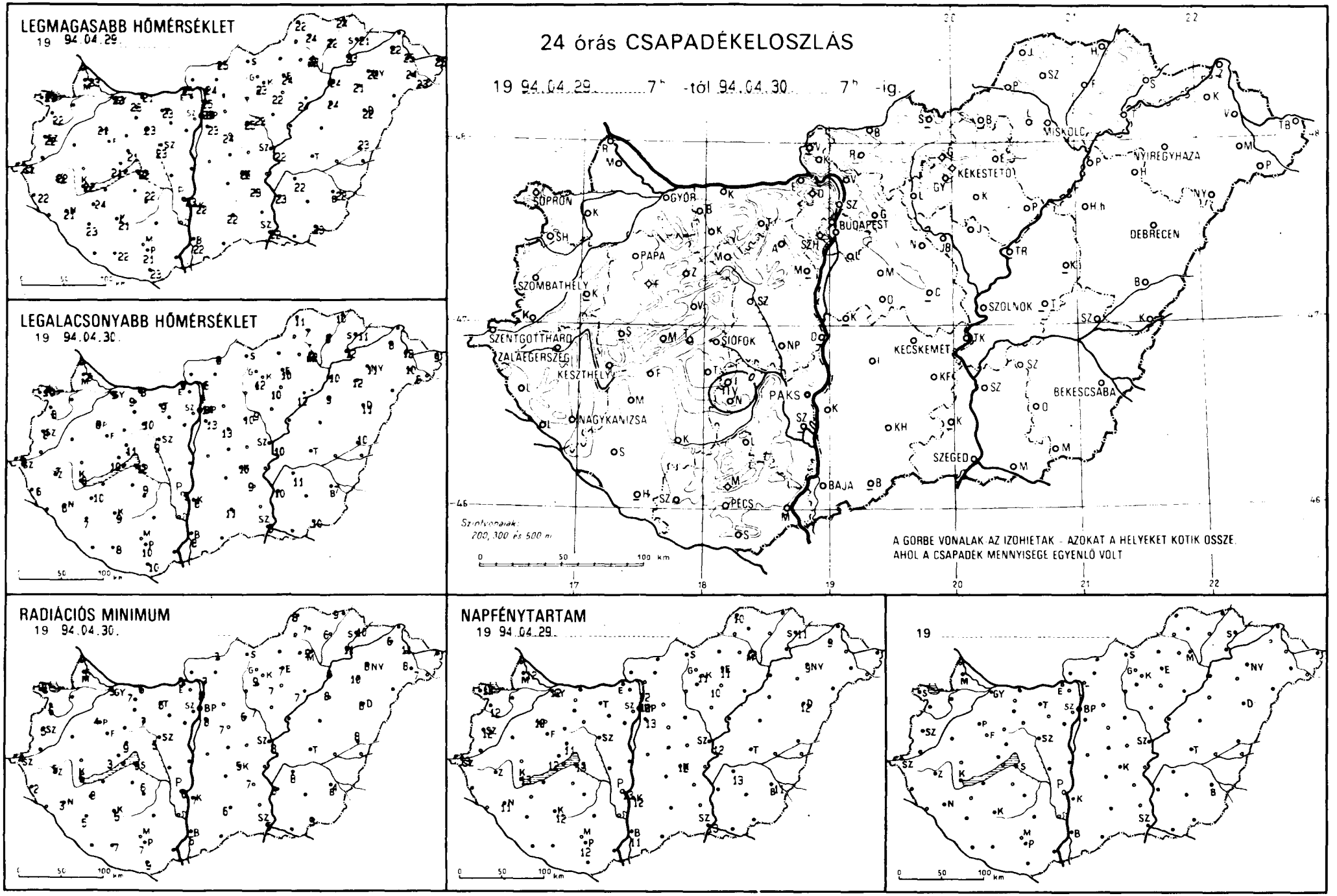
LEGMAGASABB HŐMÉRSÉKLET
19 94.04.29.
LEGALACSONYABB HŐMÉRSÉKLET
19 94.04.30.
RADIÁCIÓS MINIMUM
19 94.04.30.
24 órás CSAPADÉKELOSZLÁS
19 94.04.29. 7h -tól 94.04.30. 7h -ig.
SOPRON
GYŐR
BUDAPEST
MISKOLC
NYÍREGYHÁZA
DEBRECEN
KEKESTETŐ
PAPA
SZOMBATHELY
SZENTGOTTHÁRD
ZALAEGERSZEG
KESZTHELY
SIÓFOK
PAKS
NAGYKANIZSA
SZOLNOK
KECSKEMÉT
BÉKÉSCSABA
SZEGED
BAJA
PÉCS
Szintvonalak: 200, 300 és 500 m
A GÖRBE VONALAK AZ IZOHIETÁK - AZOKAT A HELYEKET KÖTIK ÖSSZE, AHOL A CSAPADÉK MENNYISÉGE EGYENLŐ VOLT
NAPFÉNYTARTAM
19 94.04.29.
19

| 1994.04.30. 07h-ig az utolsó 24 óra adatai | | | | | | | 1994.04.30. 07h-ig az utolsó 24 óra adatai | | | | | | |
|---|---|---|---|---|---|---|---|---|---|---|---|---|---|
| állomás | csapadék (mm) | | max. hő-mér-séklet | min. hő-mér-séklet | rad. min. | Előző nap napos órái | állomás | csapadék (mm) | | max. hő-mér-séklet | min. hő-mér-séklet | rad. min. | Előző nap napos órái |
| Győr | . | ⌒ | 23 | 9 | 5 | 12 | Vámosmikola | - | | - | - | - | - |
| Mosonmagyaróvár | . | ⌒ | 23 | 9 | 6 | 12 | Baja | . | ⌒ | 22 | 8 | 5 | 11 |
| Sopron | . | ⌒ | 23 | 10 | 8 | 12 | Bácsalmás | - | | - | - | - | - |
| Sopronhorpács | . | ⌒ | 22 | 8 | 6 | 12 | Kalocsa-Öregcsertő | . | ⌒ | 22 | 8 | 7 | 12 |
| Káld | - | | - | - | - | - | Kecskemét | . | ⌒ | 22 | 10 | 5 | 12 |
| Szentgotthárd | . | | 21 | 8 | 4 | 13 | Kiskunfélegyháza | . | ⌒ | 23 | 9 | 7 | - |
| Szombathely | . | ⌒ | 22 | 8 | 5 | 12 | Kiskunhalas | . | ⌒ | 22 | 11 | 6 | - |
| Lenti | . | ⌒ | 22 | 6 | 2 | - | Kunszentmiklós | - | | - | - | - | - |
| Nagykanizsa | . | ⌒ | 21 | 6 | 3 | 11 | Balassagyarmat | . | ⌒ | 25 | 9 | 7 | - |
| Zalaegerszeg | . | ⌒ | 22 | 7 | 5 | - | Salgótarján | - | | - | - | - | - |
| Farkasgyepű | . | | 20 | 9 | 8 | - | Eger | . | | 24 | 10 | 7 | 11 |
| Keszthely | . | ⌒ | 22 | 8 | 5 | 13 | Gyöngyös | . | | 23 | 12 | 9 | - |
| Mencshely | . | | 21 | 10 | 3 | 12 | Kékestető | . | | 16 | 9 | 7 | 11 |
| Pápa | . | ⌒ | 21 | 8 | 4 | 12 | Kompolt | . | ⌒ | 22 | 10 | 7 | 10 |
| Sümeg | - | | - | - | - | - | Poroszló | . | ⌒ | 24 | 12 | 7 | - |
| Veszprém | . | ⌒ | 21 | 11 | 9 | 11 | Jászberény | . | ⌒ | 23 | 9 | 7 | - |
| Zirc | . | ⌒ | 20 | 8 | 6 | - | Karcag Tilalmas | - | | - | - | - | - |
| Homokszentgyörgy | - | | - | - | - | - | Szolnok | . | ⌒ | 22 | 10 | 8 | 12 |
| Kaposvár | . | ⌒ | 21 | 9 | 5 | 12 | Tiszaroff | - | | - | - | - | - |
| Marcali | . | ⌒ | 24 | 10 | 8 | - | Túrkeve | - | | - | - | - | - |
| Siófok | . | ⌒ | 22 | 12 | 9 | 13 | Kistelek | - | | - | - | - | - |
| Somogyszob | . | ⌒ | 23 | 7 | 5 | - | Szeged | . | ⌒ | 22 | 8 | 5 | 13 |
| Bábolna | . | ⌒ | 23 | 9 | 7 | - | Szentes | . | | 23 | 10 | 8 | - |
| Esztergom Kertváros | . | | 25 | 9 | 5 | - | Borsodnádasd | - | | - | - | - | - |
| Komárom | . | ⌒ | 21 | 8 | 6 | - | Fügöd | . | | 22 | 8 | 6 | - |
| Tata | . | ⌒ | 23 | 9 | 6 | - | Hidasnémeti | . | = | 24 | 10 | 9 | - |
| Kisapostag | - | | - | - | - | - | Jósvafő | . | | 22 | 11 | 8 | 10 |
| Martonvásár | - | | - | - | - | - | Miskolc | . | = | 22 | 12 | 9 | 12 |
| Mór | . | = | 23 | 10 | 7 | - | Sárospatak | . | ⌒ | 21 | 11 | 10 | 11 |
| Székesfehérvár | . | ⌒ | 23 | 9 | 5 | - | Szendrőlád | . | ⌒ | 24 | 7 | 7 | - |
| Iregszemcse | ny | | 22 | 9 | 6 | - | Tokaj | . | | 23 | 12 | 11 | - |
| Paks | . | | 23 | 9 | 6 | 13 | Kisvárda | . | = | 22 | 8 | 6 | 9 |
| Szekszárd | - | | - | - | - | - | Mátészalka | . | ⌒ | 24 | 10 | 8 | - |
| Mohács | - | | - | - | - | - | Napkor | . | | 22 | 11 | 8 | 9 |
| Pécs | . | | 21 | 10 | 7 | 12 | Pátyod | . | ⌒ | 23 | 8 | 7 | - |
| Pécs Árpádtető | . | ⌒ | 19 | 12 | 11 | - | Tiszabecs | . | ⌒ | 25 | 9 | 7 | - |
| Siklós | . | ⌒ | 23 | 10 | 9 | - | Vásárosnamény | . | ⌒ | 25 | 12 | 11 | - |
| Szigetvár | . | ⌒ | 22 | 8 | 7 | - | Záhony | - | | - | - | - | - |
| Bp. Lőrinc | . | ⌒ | 23 | 13 | 8 | 13 | Berettyóújfalu | . | ⌒ | 23 | 10 | 8 | - |
| Bp. Met. Szolg. | . | | 23 | 14 | - | 12 | Debrecen | . | ⌒ | 22 | 11 | 8 | 12 |
| Bp. Széchenyi-hegy | . | | 20 | 14 | 10 | - | Hajdúdorog | . | ⌒ | 21 | 12 | 10 | - |
| Cegléd | - | | - | - | - | - | Hortobágy Halastó | . | | 24 | 9 | 8 | - |
| Gödöllő | - | | - | - | - | - | Körösszakál | - | | - | - | - | - |
| Monor | . | | 24 | 13 | 7 | - | Polgár | . | - | 24 | 10 | 9 | - |
| Nagykáta | . | ⌒ | 25 | 10 | 6 | - | Békéscsaba | . | ⌒ | 22 | 7 | 4 | 11 |
| Szentendre | . | ⌒ | 25 | 9 | 8 | 12 | Mezőhegyes | . | ⌒ | 23 | 10 | 9 | - |
| Vác | . | ⌒ | 24 | 8 | 7 | - | Szarvas | . | ⌒ | 22 | 11 | 8 | 13 |

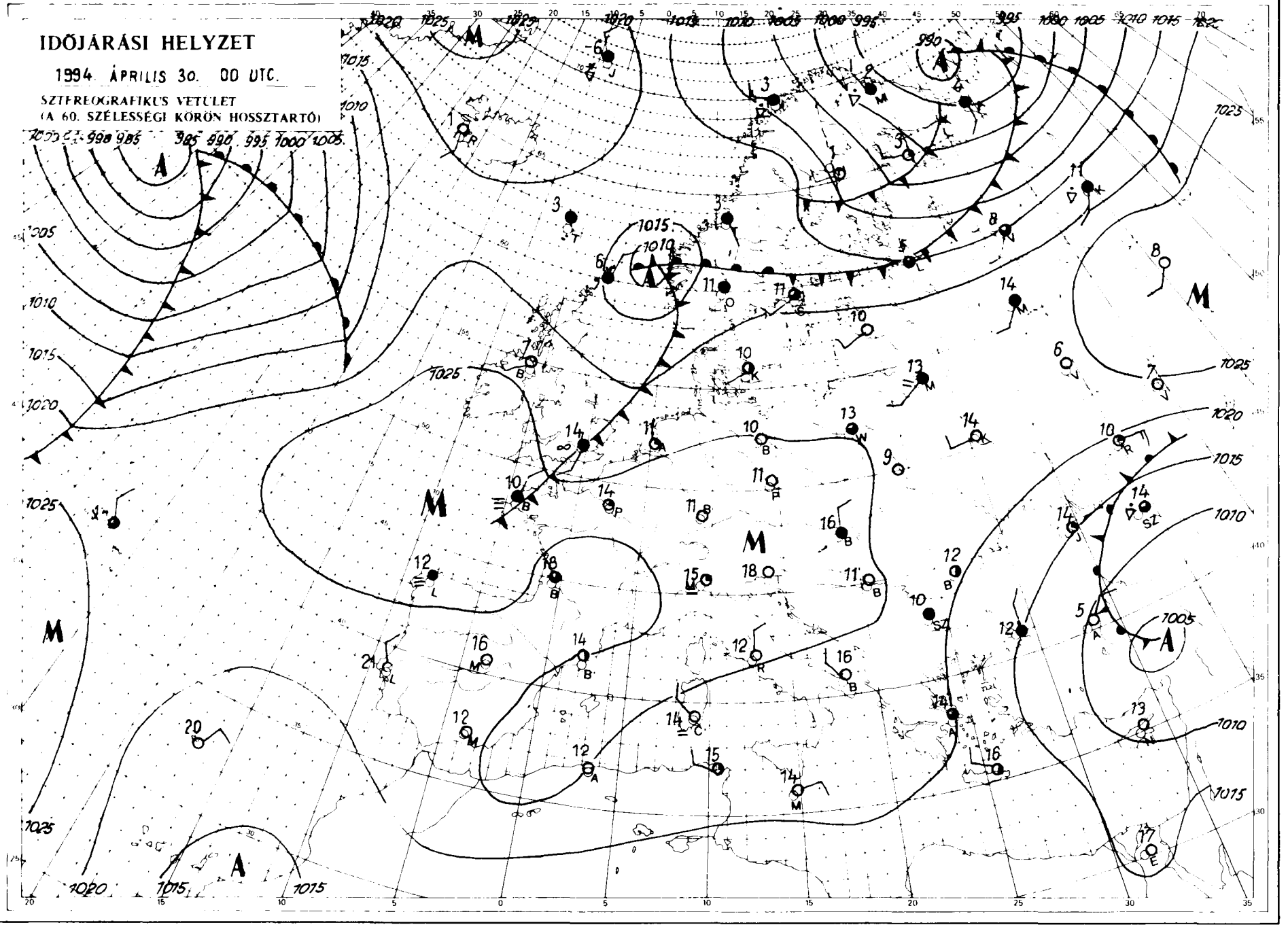


Kiadja az **ORSZÁGOS METEOROLÓGIAI SZOLGÁLAT**
Kiadásért felel Dr. Mersich Iván, az Országos Meteorológiai Szolgálat elnöke
Készült az Országos Meteorológiai Szolgálat Nyomdájában, Budapest – Felelős vezető: Szinok István – Munkaszám: 94. 241.
Szerkesztésért felel: Dr. Dévényi Dezső az Időjárás Előrejelző Önálló Osztály vezetője
Készíti az OMSZ Időjárás Előrejelző Önálló Osztálya. Szakmai felelős: Dr. Dévényi Dezső osztályvezető – Megjelenik naponként
Megrendelhető 1024 Budapest, II. Kitaibel Pál utca 1. – Pénzügyi Osztály – Telefon 135-35-00

QC
989
H9
I3

# IDŐJÁRÁSI NAPIJELENTÉS

ЕЖЕДНЕВНЫЙ МЕТЕОРОЛОГИЧЕСКИЙ БЮЛЛЕТЕНЬ • DAILY WEATHER REPORT
BULLETIN QUOTIDIEN DE TEMPS • TÄGLICHER WETTERBERICHT

**107. évfolyam 121. szám** **+ Budapest +** **1994. május 1. vasárnap**

## Az időjárási helyzet és a várható időjárás:

A Skandináv-félsziget északi része, valamint Európa keleti területei felett többközéppontú ciklonrendszer örvénylik. Arrafelé igen változékony, gyakran felhős az idő, többfelé esik az eső, de északon helyenként még hózápor is előfordul. A Brit-szigetektől Franciaországon át egészen a Földközi-tenger középső vidékéig leszálló légmozgások alakítják az időjárást. Általában kevés a felhő, sok a napsütés. A hőmérséklet csúcsértéke mintegy 2-10 fokkal magasabb, mint az ilyenkor megszokott, többnyire 20, 25 fok között alakul, de Spanyolország egyes vidékén már 30, 31 fokot mértek. Az Észak-Európa felett ciklonrendszer hidegfrontja elérte a Kárpát-medencét, a front gyorsan halad kelet felé, holnapra elhagyja terségünket.. Nyomában erős széllel több fokkal alacsonyabb hőmérsékletű levegő érkezik fölénk.

Magyarországon szombaton nyáriasan meleg volt az idő. Az ország nagy részén 8, 13 órán át sütött a nap. A hőmérséklet csúcsértéke általában 22 és 26 fok között alakult. Ma hajnalra többnyire 8 és 14 fok közé hűlt le a levegő. Délelőtt északnyugaton erősen megnövekedett a felhőzet, és ott zápor is előfordult. Másutt nagyrészt napos, száraz volt az idő. Az északi, északnyugati szél a Dunántúlon többfelé megerősödött. A hőmérséklet 11 órára 15 és 24 fok közé emelkedett.

Ma 12 órakor Budapesten a hőmérséklet 22 fok volt, a tengerszintre átszámított légnyomás 1013 hPa, mérsékelten süllyed.

**Várható időjárás hétfő estig:**

Átmenetileg erősen megnövekszik a felhőzet, záporok, zivatarok alakulnak ki. Holnap (hétfőn) az ország nagy részén több órára kisüt a nap, keleten meg egy-egy zápor előfordulhat. Az északi szél sokfelé megerősödik, helyenként viharossá fokozódik.
A legalacsonyabb éjszakai hőmérséklet 4 és 9 fok között,
a legmagasabb nappali hőmérséklet hétfőn 15 fok körül alakul.

Kapitány Ervinné s. k.

**A hőmérséklet napi középértéke és eltérése a sokévi átlagtól (Budapest külterületén):**

| | | |
|---|---|---|
| 1994. április 30. | 19,6 °C | +6,5 °C |

**1871 óta ezen a napon Budapesten előfordult**

| | |
|---|---|
| legmagasabb hőmérséklet: | 29,5 °C (1934) |
| legalacsonyabb hőmérséklet: | -1,5 °C (1874) |

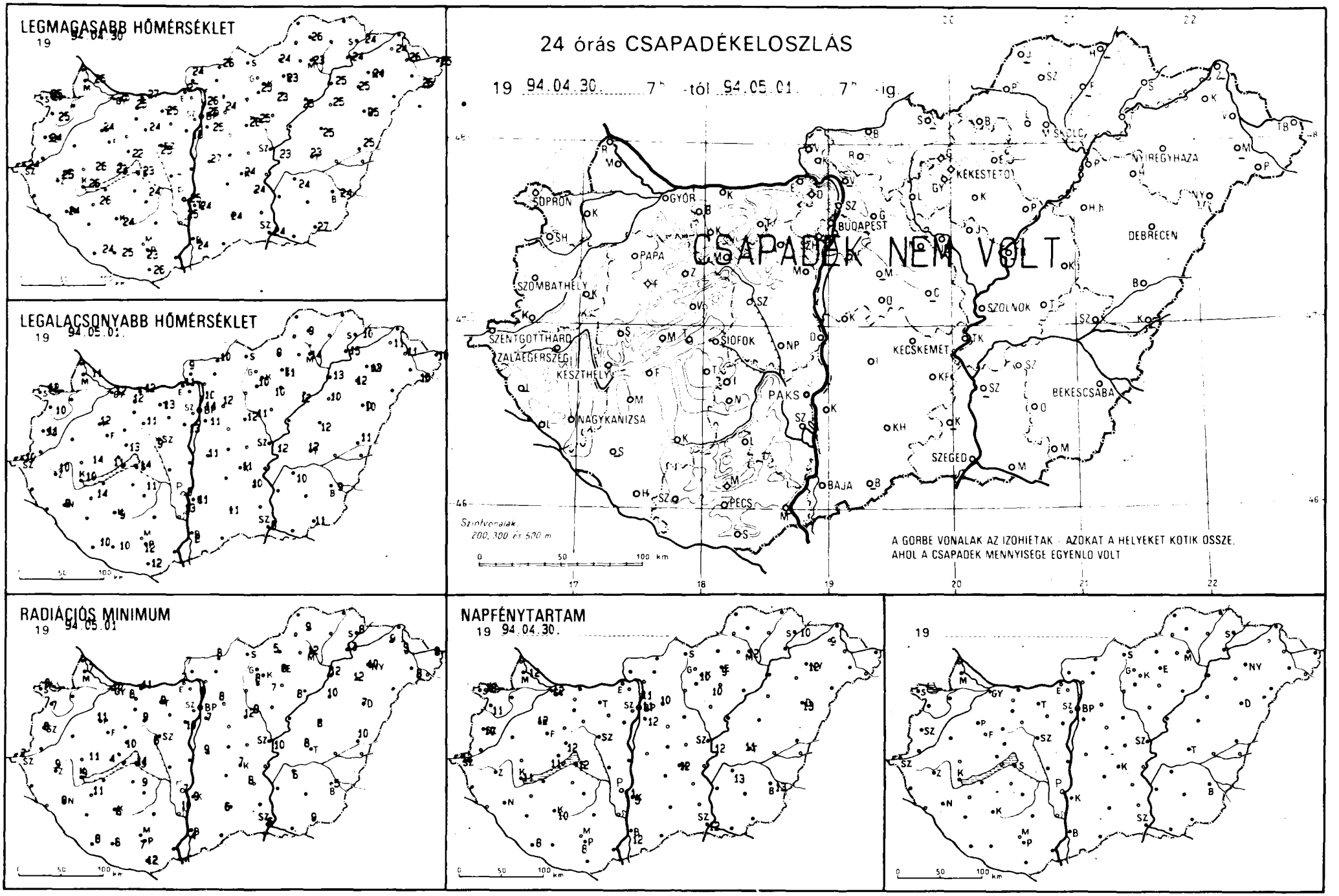
LEGMAGASABB HŐMÉRSÉKLET
19 94.04.30
LEGALACSONYABB HŐMÉRSÉKLET
19 94.05.01
24 órás CSAPADÉKELOSZLÁS
19 94.04.30 7h -tól 94.05.01 7h -ig
CSAPADÉK NEM VOLT
SOPRON
GYŐR
BUDAPEST
NYÍREGYHÁZA
KÉKESTETŐ
DEBRECEN
SZOMBATHELY
PAPA
SZOLNOK
SZENTGOTTHÁRD
ZALAEGERSZEG
KESZTHELY
SIÓFOK
KECSKEMÉT
PAKS
BÉKÉSCSABA
NAGYKANIZSA
SZEGED
BAJA
PÉCS
Szintvonalak: 200, 300 és 500 m
A GÖRBE VONALAK AZ IZOHIETÁK - AZOKAT A HELYEKET KÖTIK ÖSSZE, AHOL A CSAPADÉK MENNYISÉGE EGYENLŐ VOLT
RADIÁCIÓS MINIMUM
19 94.05.01
NAPFÉNYTARTAM
19 94.04.30.
19

| 19 94.05.01 07h-ig az utolsó 24 óra adatai | | | | | | |
|---|---|---|---|---|---|---|
| állomás | csapadék (mm) | | max. hő-mér-séklet | min. hő-mér-séklet | rad. min. | Előző nap napos órái |
| Győr | · | ⛰ | 25 | 12 | 10 | 12 |
| Mosonmagyaróvár | · | ⛰ | 25 | 11 | 7 | 12 |
| Sopron | · | | 25 | 12 | 8 | 12 |
| Sopronhorpács | · | ⛰ | 25 | 10 | 7 | 11 |
| Káld | - | | - | - | - | - |
| Szentgotthárd | · | | 24 | 10 | 7 | 12 |
| Szombathely | · | | 24 | 11 | 8 | 10 |
| Lenti | - | | - | - | - | - |
| Nagykanizsa | · | | 24 | 9 | 8 | - |
| Zalaegerszeg | · | | 25 | 10 | 9 | - |
| Farkasgyepű | · | | 22 | 8 | 7 | - |
| Keszthely | · | ⛰ | 26 | 10 | 9 | 11 |
| Mencshely | · | ⛰ | 23 | 11 | 4 | 11 |
| Pápa | · | ⛰ | 24 | 12 | 11 | 12 |
| Sümeg | · | | 26 | 14 | 11 | - |
| Veszprém | · | ⛰ | 22 | 13 | 10 | 12 |
| Zirc | · | ⛰ | 22 | 9 | 8 | - |
| Homokszentgyörgy | · | ⛰ | 24 | 10 | 8 | 8 |
| Kaposvár | · | ⛰ | 24 | 9 | 6 | 10 |
| Marcali | · | ⛰ | 26 | 14 | 11 | - |
| Siófok | · | ⛰ | 23 | 14 | 11 | 12 |
| Somogyszob | - | | - | - | - | - |
| Bábolna | · | ⛰ | 25 | 12 | 8 | - |
| Esztergom Kertváros | · | | 27 | 11 | 7 | - |
| Komárom | · | ⛰ | 27 | 12 | 11 | - |
| Tata | · | ⛰ | 25 | 13 | 9 | - |
| Kisapostag | - | | - | - | - | - |
| Martonvásár | · | ⛰ | 18 | 13 | 10 | - |
| Mór | · | = | 24 | 11 | 9 | - |
| Székesfehérvár | · | ⛰ | 25 | 9 | 6 | - |
| Iregszemcse | · | ⛰ | 24 | 11 | 9 | - |
| Paks | · | ⛰ | 25 | 9 | 7 | 11 |
| Szekszárd | · | | 25 | 13 | 10 | - |
| Mohács | - | | - | - | - | - |
| Pécs | · | | 23 | 12 | 7 | 8 |
| Pécs Árpádtető | · | | 22 | 14 | 12 | - |
| Siklós | · | ⛰ | 26 | 12 | 12 | - |
| Szigetvár | · | ⛰ | 25 | 10 | 8 | - |
| Bp. Lőrinc | · | ⛰ | 25 | 11 | 7 | 12 |
| Bp. Met. Szolg. | · | | 25 | 14 | - | 11 |
| Bp. Széchenyi-hegy | · | | 22 | 14 | 7 | - |
| Cegléd | - | | - | - | - | - |
| Gödöllő | · | ⛰ | 24 | 12 | 8 | 10 |
| Mónor | - | | - | - | - | - |
| Nagykáta | · | | 26 | 12 | 12 | - |
| Szentendre | · | ⛰ | 26 | 10 | 9 | 11 |
| Vác | - | | - | - | - | - |

| 19 94.05.01 07h-ig az utolsó 24 óra adatai | | | | | | |
|---|---|---|---|---|---|---|
| állomás | csapadék (mm) | | max. hő-mér-séklet | min. hő-mér-séklet | rad. min. | Előző nap napos órái |
| Vámosmikola | · | | 24 | 9 | 7 | - |
| Baja | · | | 24 | 8 | 4 | 12 |
| Bácsalmás | - | | - | - | - | - |
| Kalocsa-Öregcsertő | · | ⛰ | 24 | 11 | 9 | 5 |
| Kecskemét | · | ⛰ | 24 | 11 | 7 | 12 |
| Kiskunfélegyháza | · | ⛰ | 24 | 10 | 8 | - |
| Kiskunhalas | · | ⛰ | 24 | 11 | 6 | - |
| Kunszentmiklós | · | = | 27 | 11 | 9 | - |
| Balassagyarmat | · | ⛰ | 26 | 10 | 8 | - |
| Salgótarján | - | | - | - | - | - |
| Eger | · | ⛰ | 23 | 11 | 8 | 9 |
| Gyöngyös | · | ⛰ | 25 | 10 | 8 | - |
| Kékestető | · | | 17 | 11 | 10 | 10 |
| Kompolt | · | ⛰ | 23 | 10 | 7 | 10 |
| Poroszló | · | ⛰ | 25 | 12 | 8 | - |
| Jászberény | · | ⛰ | 25 | 11 | 9 | - |
| Karcag Tilalmas | · | ⛰ | 25 | 12 | 8 | - |
| Szolnok | · | ⛰ | 23 | 12 | 10 | 12 |
| Tiszaroff | - | | - | - | - | - |
| Túrkeve | · | ⛰ | 23 | 12 | 8 | 11 |
| Kistelek | - | | - | - | - | - |
| Szeged | · | ⛰ | 24 | 9 | 6 | 12 |
| Szentes | - | | - | - | - | - |
| Borsodnádasd | · | ⛰ | 24 | 9 | 5 | - |
| Füged | - | | - | - | - | - |
| Hidasnémeti | - | | - | - | - | - |
| Jósvafő | - | | - | - | - | - |
| Miskolc | · | | 23 | 14 | 12 | 12 |
| Sárospatak | · | ⛰ | 24 | 10 | 8 | 10 |
| Szendrőlád | · | ⛰ | 26 | 9 | 9 | - |
| Tokaj | · | | 24 | 15 | 13 | - |
| Kisvárda | · | = | 24 | 11 | 9 | 9 |
| Mátészalka | - | | - | - | - | - |
| Napkor | · | | 24 | 12 | 10 | 12 |
| Pátyod | · | ⛰ | 25 | 10 | 8 | - |
| Tiszabecs | · | ⛰ | 25 | 10 | 8 | - |
| Vásárosnamény | · | ⛰ | 26 | 11 | 9 | - |
| Záhony | - | | - | - | - | - |
| Berettyóújfalu | · | ⛰ | 25 | 11 | 10 | - |
| Debrecen | · | ⛰ | 25 | 10 | 7 | 13 |
| Hajdúdorog | · | | 25 | 12 | 12 | - |
| Hortobágy Halastó | · | | 25 | 10 | 10 | - |
| Körösszakál | - | | - | - | - | - |
| Polgár | · | = | 25 | 13 | 12 | - |
| Békéscsaba | · | ⛰ | 24 | 9 | 5 | 13 |
| Mezőhegyes | · | ⛰ | 27 | 11 | 9 | - |
| Szarvas | · | ⛰ | 24 | 10 | 6 | 13 |

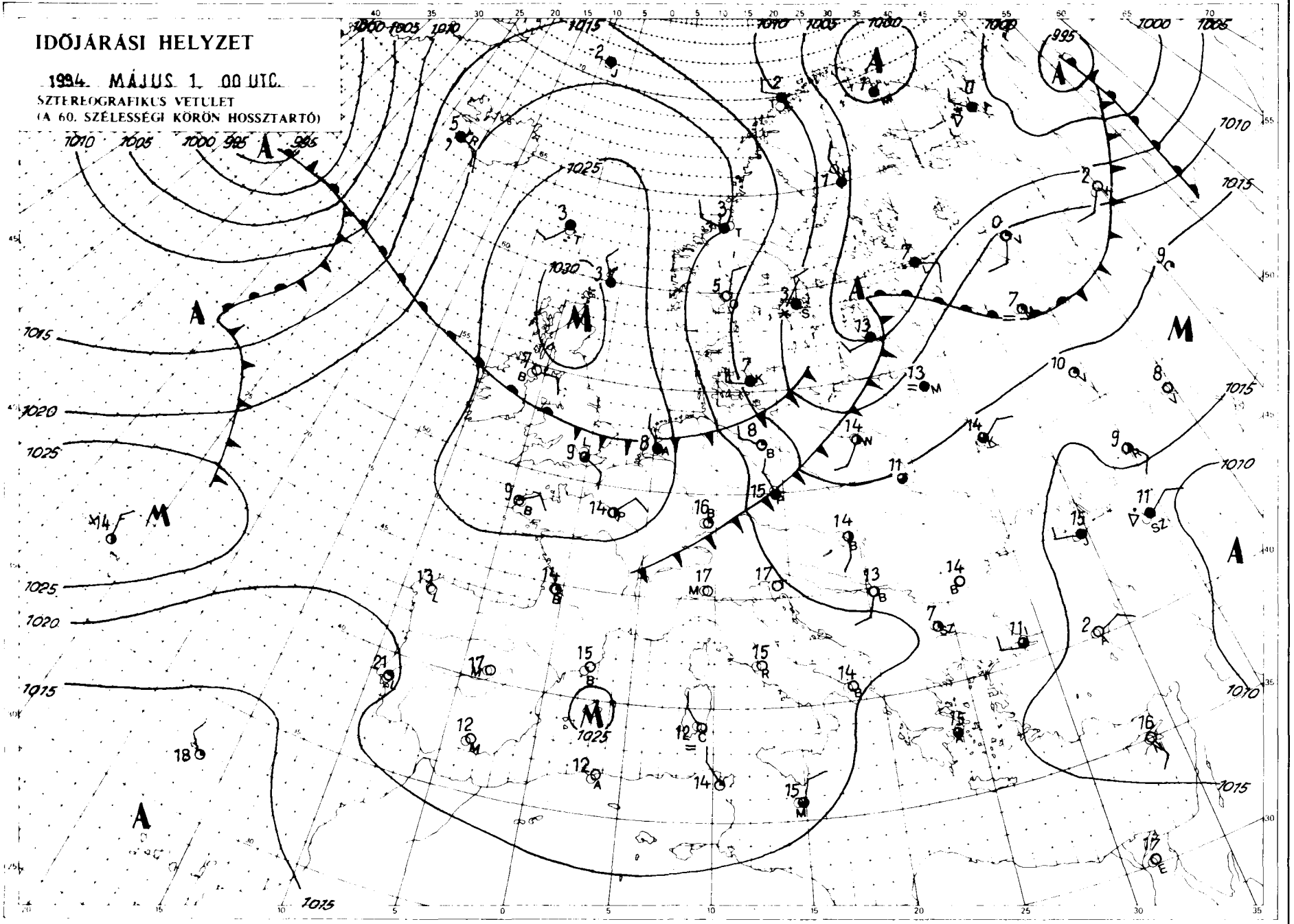


Kiadja az **ORSZÁGOS METEOROLÓGIAI SZOLGÁLAT**

Kiadásért felel: Dr. Mersich Iván, az Országos Meteorológiai Szolgálat elnöke

Készült az Országos Meteorológiai Szolgálat Nyomdájában, Budapest – Felelős vezető: Szinok István – Munkaszám: **94.300.**

Szerkesztésért felel Dr. Dévényi Dezső az Időjárás Előrejelző Önálló Osztály vezetője

Készült az OMSZ Időjárás Előrejelző Önálló Osztálya – Szakmai felelős: Dr. Dévényi Dezső osztályvezető – Megjelenik naponként

Megrendelhető: 1024 Budapest, II., Kitaibel Pál utca 1. – Pénzügyi Osztály – Telefon: 135 35 00

# IDŐJÁRÁSI NAPIJELENTÉS

ЕЖЕДНЕВНЫЙ МЕТЕОРОЛОГИЧЕСКИЙ БЮЛЛЕТЕНЬ • DAILY WEATHER REPORT
BULLETIN QUOTIDIEN DE TEMPS • TÄGLICHER WETTERBERICHT

**107. évfolyam 122. szám** **+ Budapest +** **1994. május 2. hétfő**

## Az időjárási helyzet és a várható időjárás:

Szárazföldünk nyugati és déli részének az időjárását döntően leszálló légmozgások alakítják. Arrafelé többnyire kevés a felhő, sok a napsütés, és a hőmérséklet csúcsértéke 2, 4 fokkal meghaladja a sokévi átlagot. Északkelet-Európa felett ugyanakkor ciklon örvénylik, ennek áramlási rendszerében több hullámban hűvös, de már viszonylag száraz léghullámok haladnak a Skandináv-félszigeten keresztül Közép-Európa fölé. Hatásukra térségünkben is jelentősen visszaesett a hőmérséklet. Melegedésre a következő 1-2 nap folyamán sem lehet számítani, sőt hajnalban néhol gyenge fagy is kialakulhat.

Magyarországon vasárnap főként a déli óráktól kezdve átmenetileg erősen megnövekedett a felhőzet és többfelé fordult elő zápor, zivatar. A hétfő reggelig lehullott csapadék mennyisége általában csapadéknyom és 7 mm között alakult, de egy-egy zivatargócban ennél jóval többet mértek, így például Szentgotthárdról 11, Fügödről 12, Tokajról pedig 15 mm-t jelentettek. A hőmérséklet csúcsértéke vasárnap északnyugaton csak 19, 23, másutt 23, 28 fok között alakult. Hétfő hajnalra 4, 10 fok közé hűlt le a levegő. Ma délelőtt változóan felhős volt az ég, többfelé megélénkült, néhol megerősödött az északi, északkeleti szél. A hőmérséklet 11 órára 10, 15 fok közé emelkedett.

Ma 12 órakor Budapesten a hőmérséklet 13 fok volt, a tengerszintre átszámított légnyomás 1022 hPa, alig változik.

**Várható időjárás kedd estig:**

A több órás napsütés mellett időnként megnövekszik a felhőzet, de csapadékra sehol nem kell számítani. Az élénk, időnként erős északi szél az esti óráktól lassanként mindenütt mérséklődik. Hűvös marad az idő.
A legalacsonyabb éjszakai hőmérséklet általában 0 és 5 fok között valószínű, de néhol gyenge fagy is várható.
A legmagasabb nappali hőmérséklet kedden 15 és 19 fok között alakul.

**Távolabbi kilátások szerdától–szombatig:**

Eleinte nagyrészt napos idő lesz, majd időnként erősen megnövekszik a felhőzet és szórványosan zápor, zivatar várható. Az időszak végén helyenként megerősödik az északkeleti szél.
A legalacsonyabb éjszakai hőmérséklet eleinte -1, +4, majd 4, 9 fok között,
a legmagasabb nappali hőmérséklet általában 17, 22, fok között alakul.
Jelentős mennyiségű (legalább napi 5 mm) csapadék az ország területének 20 százalékán várható.

Bonta Imre s. k.

**A hőmérséklet napi középértéke és eltérése a sokévi átlagtól (Budapest külterületén):**

| | | |
|---|---|---|
| 1994. május 1. | 15,6°C | +1,6°C |

**1871 óta ezen a napon Budapesten előfordult**

| | |
|---|---|
| legmagasabb hőmérséklet: | 29,2°C (1934) |
| legalacsonyabb hőmérséklet: | 1,7°C (1916) |

## LEGMAGASABB HŐMÉRSÉKLET

19 94 05 01

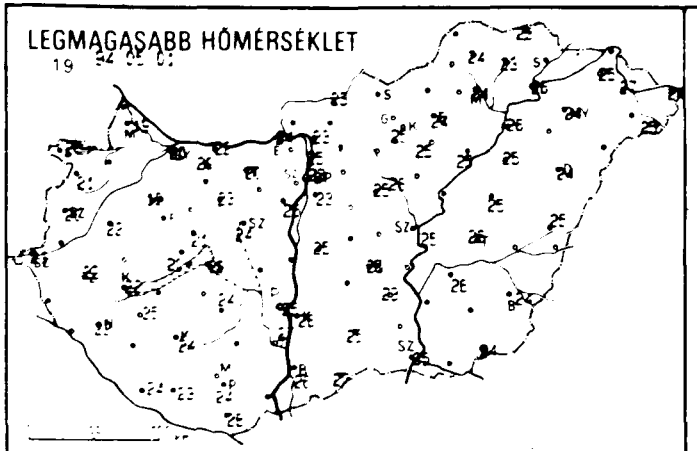

## LEGALACSONYABB HŐMÉRSÉKLET

19 94 05 02

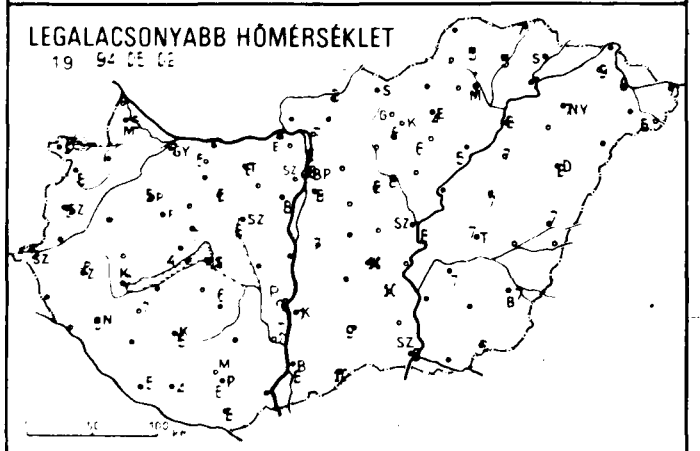

## RADIÁCIÓS MINIMUM

19 94 05 02

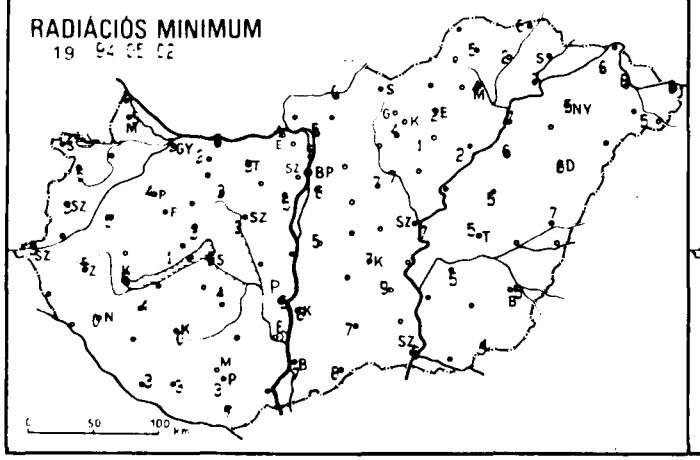

## 24 órás CSAPADÉKELOSZLÁS

19 94 05 01 ..... 7h -tól 94 05 02 ..... 7h -ig.

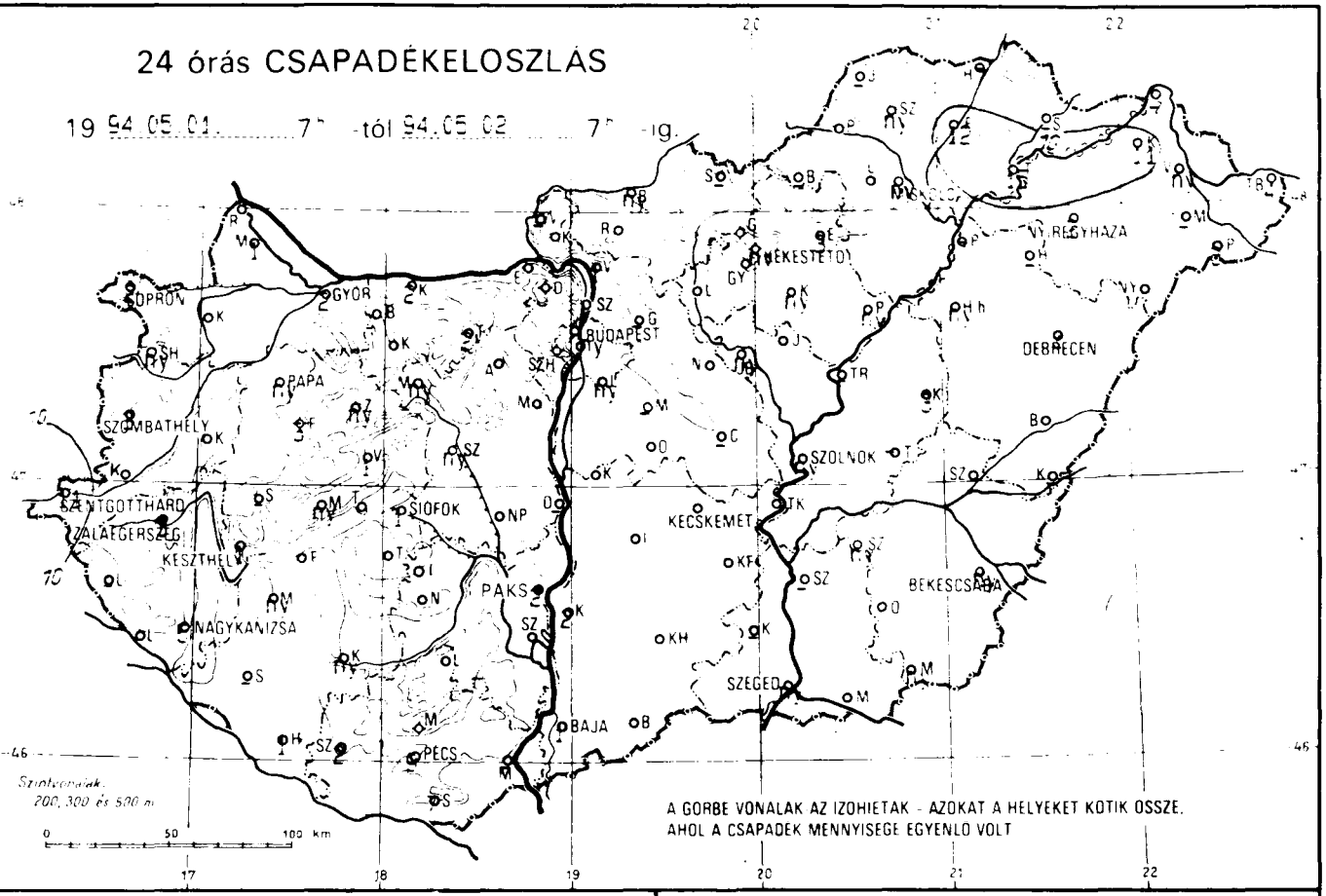


A GORBE VONALAK AZ IZOHIETAK - AZOKAT A HELYEKET KOTIK OSSZE, AHOL A CSAPADEK MENNYISEGE EGYENLO VOLT

## NAPFÉNYTARTAM

19 94 05 01

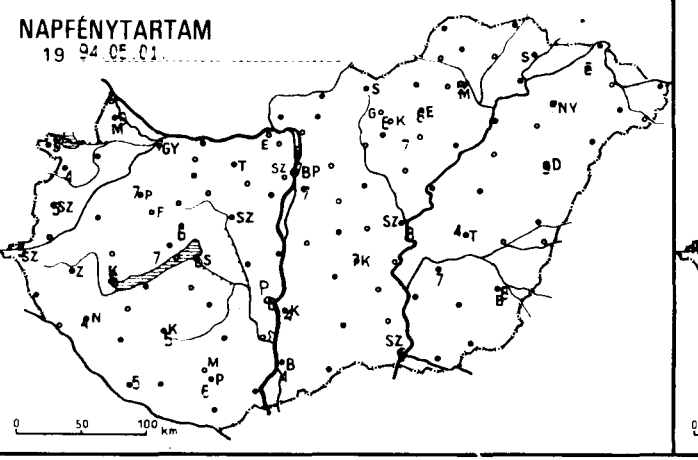

## IDŐJÁRÁSELOSZLÁS

19 94 05 01 07h - 94 05 02 07h

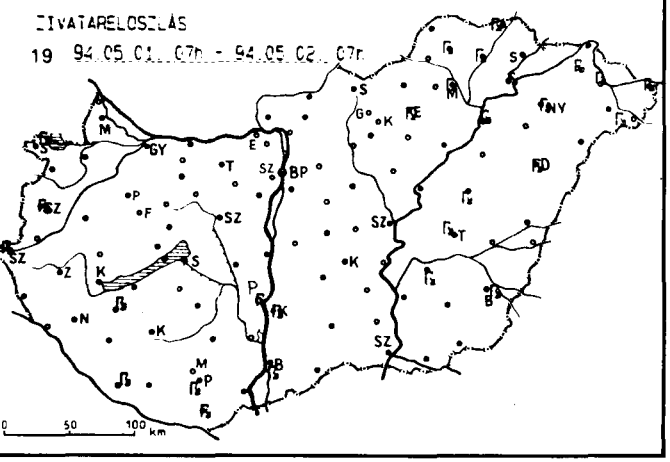

| 19 94.05.02 07$^h$-ig az utolsó 24 óra adatai | | | | | | | 19 94.05.02 07$^h$-ig az utolsó 24 óra adatai | | | | | | |
|---|---|---|---|---|---|---|---|---|---|---|---|---|---|
| állomás | csapadék (mm) | | max. hő-mér-séklet | min. hő-mér-séklet | rad. min. | Előző nap napos órái | állomás | csapadék (mm) | | max. hő-mér-séklet | min. hő-mér-séklet | rad. min. | Előző nap napos órái |
| Győr | 2 | V | 20 | 7 | 5 | 7 | Vámosmikola | - | | - | - | - | - |
| Mosonmagyaróvár | 1 | V ⌓ | 19 | 5 | 3 | 9 | Baja | 1 | ⎍ | 26 | 8 | 7 | 4 |
| Sopron | 2 | ⎍ | 20 | 5 | 4 | 5 | Bácsalmás | . | | 27 | 10 | 8 | - |
| Sopronhorpács | ny | · | 21 | 8 | 5 | 4 | Kalocsa-Öregcsertő | 2 | ⎍ ⌓ | 26 | 7 | 6 | 4 |
| Káld | - | | 22 | 7 | 5 | - | Kecskemét | . | | 25 | 10 | 7 | 7 |
| Szentgotthárd | 11 | ⎍ | 21 | 5 | 3 | 5 | Kiskunfélegyháza | . | ⌓ | 23 | 10 | 9 | - |
| Szombathely | 3 | ⎍ | 20 | 5 | 3 | 5 | Kiskunhalas | . | ⌓ | 25 | 9 | 7 | - |
| Lenti | - | | - | - | - | - | Kunszentmiklós | . | = | 25 | 7 | 5 | - |
| Nagykanizsa | 5 | V | 22 | 5 | 0 | 4 | Balassagyarmat | ny | V | 23 | 3 | 0 | - |
| Zalaegerszeg | 3 | V | 22 | 6 | 5 | - | Salgótarján | - | | - | - | - | - |
| Farkasgyepű | 3 | · | 17 | 6 | 4 | - | Eger | 3 | ⎍ ⌓ | 24 | 4 | 2 | 8 |
| Keszthely | 1 | V ⌓ | 22 | 7 | 6 | 5 | Gyöngyös | . | | 25 | 8 | 4 | - |
| Mencshely | ny | · = | 20 | 4 | 1 | 7 | Kékestető | ny | V | 17 | 2 | 1 | 6 |
| Pápa | ny | V ⌓ | 19 | 5 | 4 | 7 | Kompolt | ny | · ⌓ | 25 | 6 | 1 | 7 |
| Sümeg | - | | - | - | - | - | Poroszló | ny | · ⌓ | 25 | 5 | 2 | - |
| Veszprém | 1 | V | 21 | 7 | 3 | 6 | Jászberény | ny | · ⌓ | 26 | 8 | 7 | - |
| Zirc | ny | V ⌓ | 21 | 4 | 3 | - | Karcag Tilalmas | 3 | ⎍ ⌓ | 25 | 7 | 5 | - |
| Homokszentgyörgy | 1 | ⎍ ⌓ | 24 | 5 | 3 | 5 | Szolnok | ny | V | 25 | 8 | 7 | 8 |
| Kaposvár | ny | V ⌓ | 24 | 5 | 0 | 5 | Tiszaroff | - | | - | - | - | - |
| Marcali | ny | ⎍ | 25 | 7 | 4 | - | Túrkeve | 7 | ⎍ ⌓ | 26 | 7 | 5 | 4 |
| Siófok | 1 | V ⌓ | 20 | 10 | 9 | 5 | Kistelek | - | | - | - | - | - |
| Somogyszob | - | | - | - | - | - | Szeged | ny | V ⌓ | 25 | 9 | 6 | 6 |
| Bábolna | . | | 20 | 5 | 2 | - | Szentes | - | | - | - | - | - |
| Esztergom Kertváros | . | | 24 | 4 | 1 | - | Borsodnádasd | - | | - | - | - | - |
| Komárom | 2 | V ⌓ | 22 | 7 | 5 | - | Füged | 12 | ⎍ | 23 | 5 | 2 | - |
| Tata | 2 | V = | 20 | 6 | 3 | - | Hidasnémeti | 7 | ⎍ = | 25 | 7 | 6 | - |
| Kisapostag | - | | - | - | - | - | Jósvafő | - | | - | - | - | - |
| Martonvásár | . | | 25 | 8 | 5 | - | Miskolc | ny | ⎍ | 24 | 7 | 4 | 5 |
| Mór | ny | V = | 23 | 5 | 3 | - | Sárospatak | - | | - | - | - | - |
| Székesfehérvár | ny | · = | 24 | 6 | 3 | - | Szendrőlád | ny | ⎍ ⌓ | 24 | 5 | 5 | - |
| Iregszemcse | . | | 24 | 6 | 4 | - | Tokaj | 15 | ⎍ | 26 | 7 | 7 | - |
| Paks | 2 | ⎍ | 25 | 6 | 5 | 6 | Kisvárda | 11 | ⎍ = | 25 | 9 | 6 | 6 |
| Szekszárd | . | | 27 | 7 | 6 | - | Mátészalka | - | | - | - | - | - |
| Mohács | - | | - | - | - | - | Napkor | 2 | ⎍ | 24 | 7 | 5 | 7 |
| Pécs | 9 | ⎍ | 24 | 6 | 3 | 6 | Pátyod | 3 | ⎍ ⌓ | 25 | 6 | 5 | - |
| Pécs Árpádtető | . | ⌓ | 22 | 5 | 4 | - | Tiszabecs | 4 | ⎍ = | 24 | 7 | 6 | - |
| Siklós | 7 | ⎍ ⌓ | 28 | 8 | 7 | - | Vásárosnamény | ny | ⎍ | 27 | 9 | 8 | - |
| Szigetvár | 2 | · = | 23 | 4 | 3 | - | Záhony | - | | - | - | - | - |
| Bp. Lőrinc | ny | V | 23 | 8 | 8 | 7 | Berettyóújfalu | | | 25 | 7 | 7 | - |
| Bp. Met. Szolg. | ny | V | 23 | 8 | - | 7 | Debrecen | 4 | ⎍ | 24 | 8 | 6 | 9 |
| Bp. Széchenyi-hegy | . | | 19 | 9 | 6 | - | Hajdúdorog | - | | - | - | - | - |
| Cegléd | - | | - | - | - | - | Hortobágy Halastó | ny | V | 25 | 7 | 6 | - |
| Gödöllő | - | | - | - | - | - | Körösszakál | - | | - | - | - | - |
| Monor | - | | - | - | - | - | Polgár | 7 | ⎍ = | 26 | 8 | 7 | - |
| Nagykáta | . | | 25 | 8 | 7 | - | Békéscsaba | ny | ⎍ | 24 | 7 | 5 | 8 |
| Szentendre | 1 | V | 25 | 6 | 5 | 8 | Mezőhegyes | ny | · | 24 | 7 | 4 | - |
| Vác | 1 | · ⌓ | 23 | 7 | 5 | - | Szarvas | ny | ⎍ | 26 | 7 | 5 | 7 |

# IDŐJÁRÁSI HELYZET

1994. MÁJUS 2. 00 UTC

SZTEREOGRAFIKUS VETÜLET
(A 60. SZÉLESSÉGI KÖRÖN HOSSZTARTÓ)


Kiadja az **ORSZÁGOS METEOROLÓGIAI SZOLGÁLAT**

Kiadásért felel: Dr. Mersich Iván, az Országos Meteorológiai Szolgálat elnöke

Készült az Országos Meteorológiai Szolgálat Nyomdájában, Budapest – Felelős vezető: Szinok István – Munkaszám: **94.301.**

Szerkesztésért felel: Dr. Dévényi Dezső az Időjárás Előrejelző Önálló Osztály vezetője

Készíti az OMSZ Időjárás Előrejelző Önálló Osztálya – Szakmai felelős: Dr. Dévényi Dezső osztályvezető – Megjelenik naponként

Megrendelhető: 1024 Budapest, II., Kitaibel Pál utca 1. – Pénzügyi Osztály – Telefon: 135-35-00

# IDŐJÁRÁSI NAPIJELENTÉS

ЕЖЕДНЕВНЫЙ МЕТЕОРОЛОГИЧЕСКИЙ БЮЛЛЕТЕНЬ • DAILY WEATHER REPORT
BULLETIN QUOTIDIEN DE TEMPS • TÄGLICHER WETTERBERICHT

**107. évfolyam 123. szám** **+ Budapest +** **1994. május 3. kedd**

## Az időjárási helyzet és a várható időjárás:

A Skandináv-félszigettől egészen az Appennini-félszigetig egy magasnyomású légköri képződmény alakítja az időjárást, így ebben a térségben általában kevés a felhő, sokat süt a nap, csapadék nem hullik. A Kelet-európai-síkság fölé északi áramlással hideg, változó nedvességtartalmú levegő érkezik. Hatására többször megnövekszik a felhőzet, szórványosan eső, zápor is kialakul, néhol hózápor is előfordul. A hőmérséklet Kelet-Európában 4, 6 fokkal elmarad a sokévi átlagtól, csupán 7, 13 fok közötti maximumokat mérnek. Jóval melegebb az idő kontinensünk délnyugati tájain, itt a hőmérséklet csúcsértéke 6, 10 fokkal meghaladja az ilyenkor szokásost, és az Ibériai-félszigeten 30, 34 fokot is mérnek. A Kárpát-medence időjárását továbbra is az északról származó hűvös levegő alakítja, ezért a következő 36 órában időjárásunk jellege nem változik.

Magyarország nyugati felén hétfőn többször megnövekedett a felhőzet, másutt 10, 12 órán át sütött a nap. Csapadékról nem érkezett jelentés. A hőmérséklet csúcsértéke általában 13, 18 fok között alakult. Éjszaka többnyire 1, 7 fok közé hűlt le a levegő, de a talajmentén gyenge fagyok is előfordultak. Kedden délelőtt derült, napos, száraz volt az idő. Az Alföldön még többfelé élénk északi, északkeleti szél fújt. A hőmérséklet 11 órakor 11, 15 fok között változott.

Ma 12 órakor Budapesten a hőmérséklet 14 fok volt, a tengerszintre átszámított légnyomás 1022 hPa, alig változik.

**Várható időjárás szerda estig:**

Erős éjszakai lehűlés, mérsékelt nappali felmelegedés várható. Többnyire derült lesz az égbolt, csapadék nem várható. Az Alföldön is mérséklődik a szél, és estétől mérsékelt, változó irányú légmozgásra lehet számítani.
A hőmérséklet éjszakai hőmérséklet általában -1, +4 fok között alakul.
A legmagasabb nappali hőmérséklet szerdán 16, 20 fok között várható.

Varga László s. k.

**A hőmérséklet napi középértéke és eltérése a sokévi átlagtól (Budapest külterületén):**

| | | |
|---|---|---|
| 1994. május 2. | 11,8 °C | -1,8 °C |

**1871 óta ezen a napon Budapesten előfordult**

| | |
|---|---|
| legmagasabb hőmérséklet: | 30,9 °C (1934) |
| legalacsonyabb hőmérséklet: | 0,0 °C (1935) |

## LEGMAGASABB HŐMÉRSÉKLET

19 94.05.02.

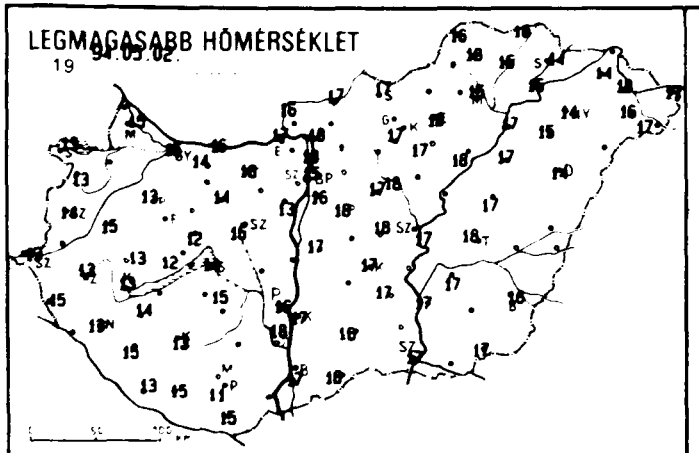

## LEGALACSONYABB HŐMÉRSÉKLET

19 94.05.03.

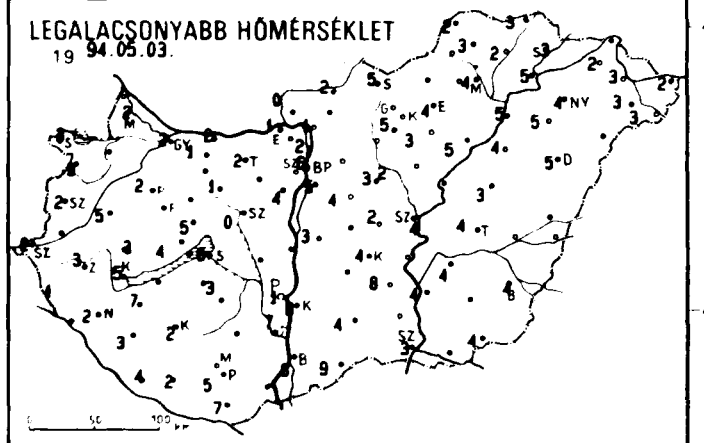

## 24 órás CSAPADÉKELOSZLÁS

19 94.05.02. 7h -tól 94.05.03. 7h -ig.




## RADIÁCIÓS MINIMUM

19 94.05.03.

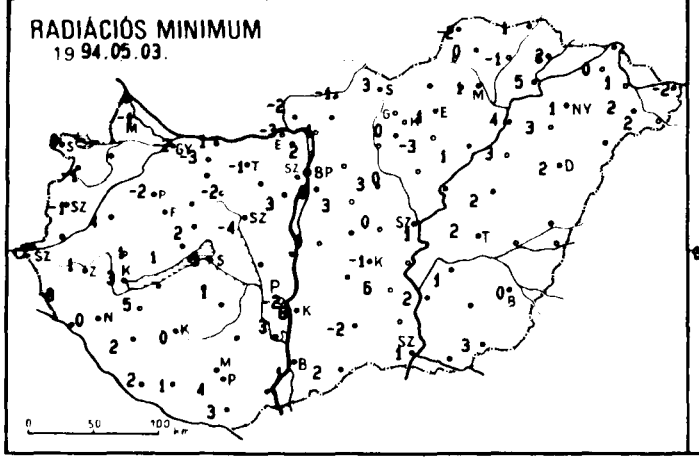

## NAPFÉNYTARTAM

1994.05.02.

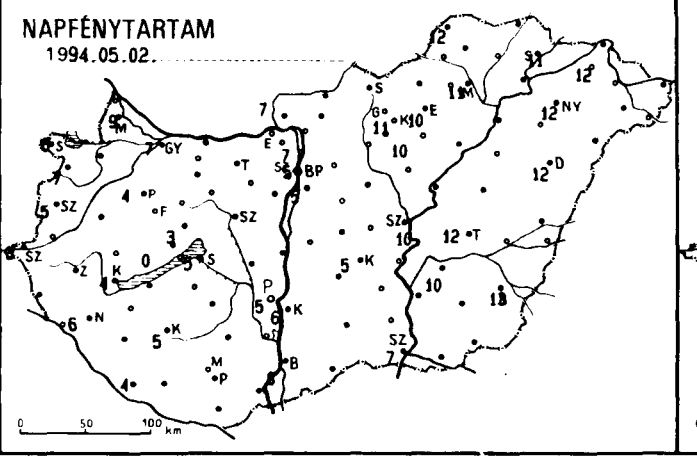

## ZIVATARELOSZLÁS

19 94.05.02. 07h - 94.05.03. 07h

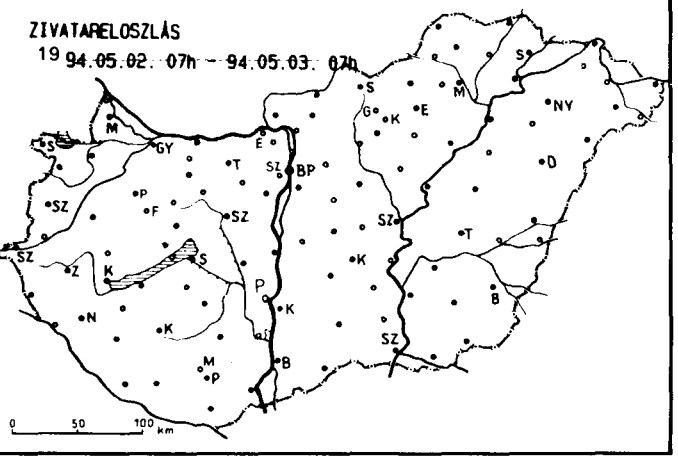

| 19 94.05.03. 07h-ig az utolsó 24 óra adatai | | | | | | | 19 94.05.03. 07h-ig az utolsó 24 óra adatai | | | | | | |
|---|---|---|---|---|---|---|---|---|---|---|---|---|---|
| állomás | csapadék (mm) | | max. hő-mér-séklet | min. hő-mér-séklet | rad. min. | Előző nap napos órái | állomás | csapadék (mm) | | max. hő-mér-séklet | min. hő-mér-séklet | rad. min. | Előző nap napos órái |
| Győr | . | | 15 | 2 | -2 | 7 | Vámosmikola | . | | 16 | 0 | -2 | 7 |
| Mosonmagyaróvár | . | ⌣ | 15 | 2 | -1 | 9 | Baja | . | | 17 | 6 | 1 | 6 |
| Sopron | . | ⌓ | 13 | 3 | 0 | 6 | Bácsalmás | . | | 18 | 9 | 2 | - |
| Sopronhorpács | . | ⌣ | 13 | 3 | -1 | 7 | Kalocsa-Öregcsertő | . | ⌓ | 17 | 8 | 6 | 6 |
| Káld | . | | 15 | 5 | 4 | - | Kecskemét | . | ⌣ | 17 | 4 | -1 | 5 |
| Szentgotthárd | . | ⌣ | 13 | 2 | -2 | 3 | Kiskunfélegyháza | . | ⌓ | 17 | 8 | 6 | - |
| Szombathely | . | ⌣ | 14 | 2 | -1 | 5 | Kiskunhalas | . | | 16 | 4 | -2 | - |
| Lentl | . | ⌣ | 15 | 1 | -3 | - | Kunszentmiklós | . | = | 17 | 3 | 0 | - |
| Nagykanizsa | . | ⌓ | 13 | 2 | 0 | 6 | Balassagyarmat | . | ⌣ | 17 | 2 | -1 | - |
| Zalaegerszeg | . | ⌓ | 13 | 3 | 1 | - | Salgótarján | . | | 17 | 5 | 3 | - |
| Farkasgyepű | . | | 11 | 4 | 1 | - | Eger | . | | 16 | 4 | 1 | 10 |
| Keszthely | . | ⌓ | 13 | 5 | 3 | 4 | Gyöngyös | . | | 17 | 5 | 0 | - |
| Mencshely | . | | 12 | 4 | 1 | 0 | Kékestető | . | | 10 | 1 | 0 | 11 |
| Pápa | . | ⌓ | 13 | 2 | -2 | 4 | Kompolt | . | ⌣ | 17 | 3 | -3 | 10 |
| Sümeg | . | ⌓ | 13 | 3 | 1 | - | Poroszló | . | | 18 | 5 | 1 | - |
| Veszprém | . | | 12 | 5 | 2 | 3 | Jászberény | . | ⌓ | 18 | 2 | 0 | - |
| Zirc | - | | - | - | - | - | Karcag Tilalmas | . | ⌓ | 17 | 3 | 2 | - |
| Homokszentgyörgy | . | ⌓ | 13 | 4 | 2 | 4 | Szolnok | . | ⌓ | 17 | 4 | 1 | 10 |
| Kaposvár | . | ⌓ | 13 | 2 | 0 | 5 | Tiszaroff | - | | - | - | - | - |
| Marcali | . | ⌓ | 14 | 7 | 5 | - | Túrkeve | . | ⌓ | 18 | 4 | 2 | 12 |
| Siófok | . | | 14 | 6 | 3 | 5 | Kistelek | - | | - | - | - | - |
| Somogyszob | . | ⌓ | 15 | 3 | 2 | - | Szeged | . | | 17 | 3 | 1 | 7 |
| Bábolna | . | ⌣ | 14 | 1 | -3 | - | Szentes | . | | 17 | 4 | 2 | - |
| Esztergom Kertváros | . | ⌣ | 17 | 1 | -3 | - | Borsodnádasd | - | | - | - | - | - |
| Komárom | . | | 16 | 2 | 1 | - | Füged | . | | 15 | 2 | -1 | - |
| Tata | . | ⌣ | 16 | 2 | -1 | - | Hidasnémeti | . | = | 16 | 3 | 1 | - |
| Kisapostag | - | | - | - | - | - | Jósvafő | . | | 16 | 2 | -2 | 12 |
| Martonvásár | . | ⌓ | 13 | 4 | 3 | - | Miskolc | . | | 15 | 4 | 1 | 11 |
| Mór | . | = | 14 | 1 | -2 | - | Sárospatak | . | ⌓ | 14 | 3 | 2 | 11 |
| Székesfehérvár | . | ⌓ | 15 | 0 | -4 | - | Szendrőlád | . | ⌓ | 18 | 3 | 0 | - |
| Iregszemcse | . | ⌓ | 15 | 3 | 1 | - | Tokaj | . | | 15 | 5 | 5 | - |
| Paks | . | ⌣ | 16 | 1 | -2 | 5 | Kisvárda | . | = | 14 | 2 | 0 | 12 |
| Szekszárd | . | | 18 | 7 | 3 | - | Mátészalka | . | ⌓ | 16 | 3 | 2 | - |
| Mohács | - | | - | - | - | - | Napkor | . | ⌓ | 14 | 4 | 1 | 12 |
| Pécs | . | | 11 | 5 | 4 | - | Pátyod | . | ⌓ | 17 | 3 | 2 | - |
| Pécs Árpádtető | - | | - | - | - | - | Tiszabecs | . | ⌣ | 17 | 2 | -2 | - |
| Siklós | . | ⌓ | 15 | 7 | 3 | - | Vásárosnamény | . | ⌓ | 18 | 3 | 1 | - |
| Szigetvár | . | | 15 | 2 | 1 | - | Záhony | - | | - | - | - | - |
| Bp. Lőrinc | . | ⌓ | 16 | 5 | 0 | 5 | Berettyóújfalu | - | | - | - | - | - |
| Bp. Met. Szolg. | . | | 15 | 6 | - | 5 | Debrecen | . | | 14 | 5 | 2 | 12 |
| Bp. Széchenyi-hegy | . | | 18 | 8 | 4 | - | Hajdúdorog | . | | 15 | 5 | 3 | - |
| Cegléd | . | ⌓ | 18 | 2 | 0 | - | Hortobágy Halastó | . | | 17 | 4 | 3 | - |
| Gödöllő | - | | - | - | - | - | Körösszakál | . | | - | - | - | - |
| Monor | . | | 18 | 4 | 3 | - | Polgár | . | | 17 | 5 | 4 | - |
| Nagykáta | . | | 17 | 3 | 3 | - | Békéscsaba | . | ⌓ | 16 | 4 | 0 | 13 |
| Szentendre | . | ⌓ | 18 | 2 | 2 | 7 | Mezőhegyes | . | | 17 | 4 | 3 | - |
| Vác | . | ⌓ | 18 | 1 | -1 | - | Szarvas | . | | 17 | 4 | 1 | 10 |

# IDŐJÁRÁSI HELYZET

**1994. MÁJUS 3. 00 UTC**

SZTEREOGRAFIKUS VETÜLET
(A 60. SZÉLESSÉGI KÖRÖN HOSSZTARTÓ)




Kiadja az **ORSZÁGOS METEOROLÓGIAI SZOLGÁLAT**

Készült az Országos Meteorológiai Szolgálat Nyomdájában, Budapest – Felelős vezető: Szinok István – Munkaszám: **93.302.**

Szerkesztésért felel: Dr. Dévényi Dezső az Időjárás Előrejelző Önálló Osztály vezetője

Készíti az OMSZ Időjárás Előrejelző Önálló Osztálya – Szakmai felelős: Dr. Dévényi Dezső osztályvezető – Megjelenik naponként

Megrendelhető: 1024 Budapest, II., Kitaibel Pál utca 1. – Pénzügyi Osztály – Telefon: 135-35-00

# IDŐJÁRÁSI NAPIJELENTÉS

ЕЖЕДНЕВНЫЙ МЕТЕОРОЛОГИЧЕСКИЙ БЮЛЛЕТЕНЬ • DAILY WEATHER REPORT
BULLETIN QUOTIDIEN DE TEMPS • TÄGLICHER WETTERBERICHT

107. évfolyam 124. szám + Budapest + 1994. május 4. szerda

## Az időjárási helyzet és a várható időjárás:

Kontinensünk keleti és nyugati vidékein ciklonok alakultak ki. Frontrendszerük borult, csapadékos időjárást okoz a Kelet európai-síkság területén, valamint a nyugat-európai országokban, sőt Ukrajnában helyenként hózáporok is kialakulnak. A hőmérséklet csúcsértéke ezeken a területeken több fokkal elmarad az ilyenkor szokásostól. Ezzel szemben Közép-Európa nagy részén a leszálló légmozgások hatására napos, száraz az idő. A hőmérséklet csúcsértéke az Ibériai-félszigeten, valamint az Alpok előterében eléri a 20, 25 fokot. Hazánk fölé a következő 36 órában egyre enyhébb, páradúsabb légtömegek érkeznek. A napos, száraz időt felhősebb, csapadékosabb idő váltja fel.

Magyarországon kedden nagyrészt napos, száraz idő volt. A hőmérséklet csúcsértéke 14 és 19 fok között alakult. Ma hajnalra általában 0, +6 fokig hűlt le a levegő. Délelőtt az országban napos idő volt, a déli szél a Dunántúlon időnként megélénkült. A hőmérséklet 11 órára 10, 15 fokig emelkedett.

Ma 12 órakor Budapesten a hőmérséklet 14 fok volt, a tengerszintre átszámított légnyomás 1019 hPa, mérsékelten süllyed.

**Várható időjárás csütörtök estig:**

Eleinte napos, száraz idő lesz, majd estétől nyugat felől erősen megnövekszik a felhőzet és eső, záporeső, helyenként zivatar is kialakul. Eleinte megélénkülő, időnként megerősödő déli szél várható, majd holnap napközben a Kisalföldön a szél északira fordul és erős marad.
A hőmérséklet hajnalban 3 és 8 fok között,
csütörtökön kora délután nyugaton 15, másutt 20 fok körül várható.

Pálóczi Györgyi s. k.

**A hőmérséklet napi középértéke és eltérése a sokévi átlagtól (Budapest külterületén):**

| | | |
|---|---|---|
| 1994. május 3. | 12,0 °C | -1,9 °C |

**1871 óta ezen a napon Budapesten előfordult**

| | |
|---|---|
| legmagasabb hőmérséklet: | 30,2 °C (1947) |
| legalacsonyabb hőmérséklet: | 0,5 °C (1935) |

LEGMAGASABB HŐMÉRSÉKLET

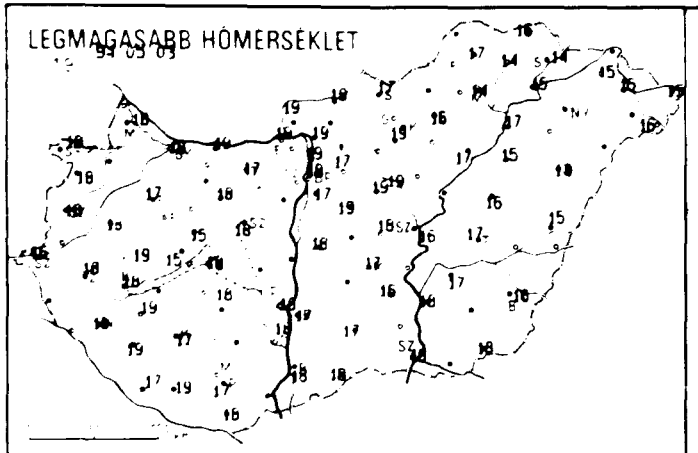

LEGALACSONYABB HŐMÉRSÉKLET

19 94 05 04

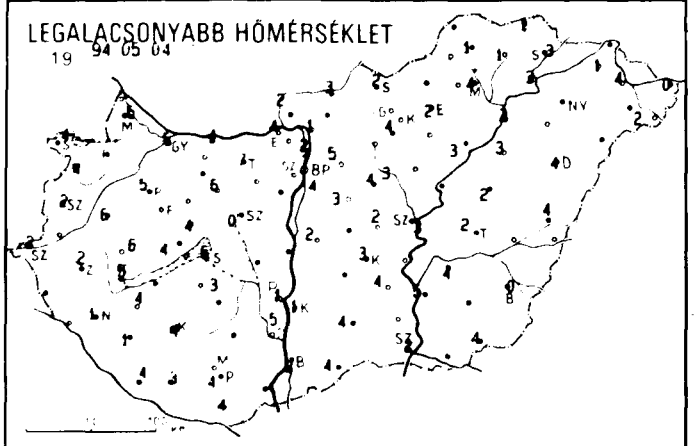

RADIÁCIÓS MINIMUM

19 94 05 04

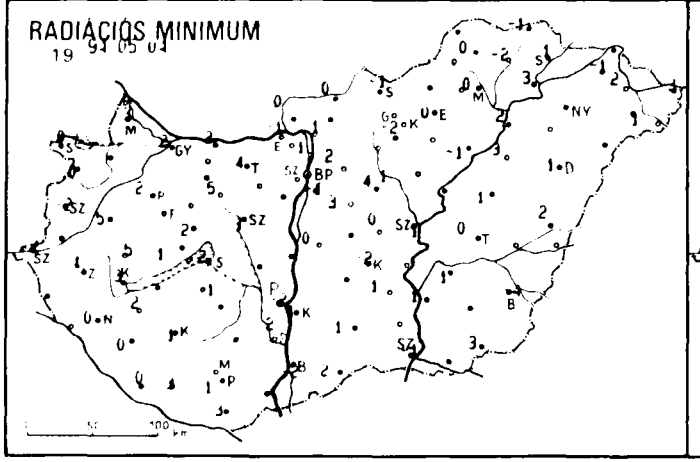

24 órás CSAPADÉKELOSZLÁS

19 94 05 03. ..... 7^h -tól 94.05 04. ..... 7^h -ig

CSAPADÉK NEM VOLT




NAPFÉNYTARTAM

19 94.05.03.

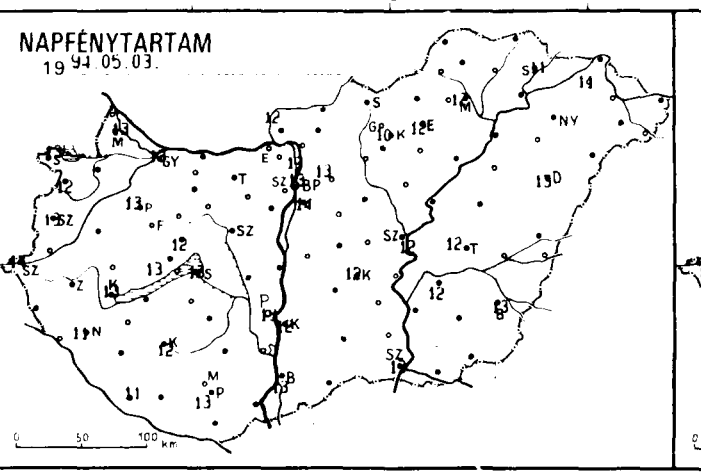

ZIVATAELOSZLÁS

19 94.05.03. 07h - 94.05.04. 07h

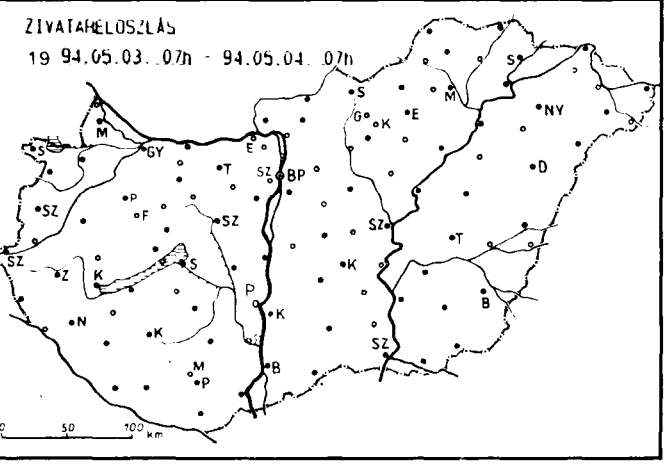

| 19 94.05.04. 07h-ig az utolsó 24 óra adatai | | | | | | |
|---|---|---|---|---|---|---|
| állomás | csapadék (mm) | | max. hőmérséklet | min. hőmérséklet | rad. min. | Előző nap napos órái |
| Győr | . | 18 | 5 | 2 | 13 | |
| Mosonmagyaróvár | . | 18 | 5 | 3 | 13 | |
| Sopron | . | ↗ 18 | 4 | 0 | 13 | |
| Sopronhorpács | . | ↗ 18 | 4 | 0 | 12 | |
| Káld | . | ↗ 18 | 6 | 5 | - | |
| Szentgotthárd | . | 16 | 2 | -2 | 14 | |
| Szombathely | . | ↘ 18 | 2 | -2 | 13 | |
| Lentl | - | - | - | - | - | |
| Nagykanizsa | . | ↗ 18 | 1 | 0 | 11 | |
| Zalaegerszeg | . | → 18 | 2 | 1 | - | |
| Farkasgyepű | . | 12 | 6 | 4 | - | |
| Keszthely | . | 18 | 5 | 3 | 13 | |
| Mencshely | . | 15 | 4 | 1 | 13 | |
| Pápa | . | → 17 | 5 | 2 | 13 | |
| Sümeg | . | 19 | 6 | 5 | - | |
| Veszprém | . | 15 | 4 | 2 | 12 | |
| Zirc | - | - | - | - | - | |
| Homokszentgyörgy | . | 17 | 4 | 0 | 11 | |
| Kaposvár | . | → 17 | 4 | 1 | 12 | |
| Marcali | . | → 19 | 4 | 2 | - | |
| Siófok | . | → 18 | 6 | 2 | 13 | |
| Somogyszob | . | → 19 | 1 | 0 | - | |
| Bábolna | - | - | - | - | - | |
| Esztergom Kertváros | . | 19 | 4 | -1 | - | |
| Komárom | . | → 19 | 4 | 2 | - | |
| Tata | . | 17 | 7 | 4 | - | |
| Kisapostag | - | - | - | - | - | |
| Martonvásár | - | - | - | - | - | |
| Mór | . | = 18 | 6 | 5 | - | |
| Székesfehérvár | . | 18 | 0 | -3 | - | |
| Iregszemcse | . | → 18 | 3 | 1 | - | |
| Paks | . | ↘ 18 | 1 | -2 | 13 | |
| Szekszárd | . | 18 | 5 | 2 | - | |
| Mohács | - | - | - | - | - | |
| Pécs | . | 17 | 4 | 1 | 13 | |
| Pécs Árpádtető | . | 16 | 4 | 3 | - | |
| Siklós | . | 18 | 4 | 3 | - | |
| Szigetvár | . | → 19 | 3 | 3 | - | |
| Bp. Lőrinc | . | 17 | 4 | -1 | 14 | |
| Bp. Met. Szolg. | . | 18 | 7 | - | 13 | |
| Bp. Széchenyi-hegy | . | 19 | 5 | 4 | - | |
| Cegléd | . | → 18 | 2 | 0 | - | |
| Gödöllő | . | → 17 | 5 | 2 | 13 | |
| Monor | . | 19 | 3 | 3 | - | |
| Nagykáta | . | 19 | 4 | 4 | - | |
| Szentendre | . | → 19 | 2 | 1 | 13 | |
| Vác | . | ← 19 | 1 | -1 | - | |

| 19 94.05.04. 07h-ig az utolsó 24 óra adatai | | | | | | |
|---|---|---|---|---|---|---|
| állomás | csapadék (mm) | | max. hőmérséklet | min. hőmérséklet | rad. min. | Előző nap napos órái |
| Vámosmikola | . | 19 | 2 | 0 | 12 | |
| Baja | . | 18 | 3 | -2 | 13 | |
| Bácsalmás | . | 18 | 4 | 2 | - | |
| Kalocsa-Öregcsertő | . | → 17 | 1 | 1 | 12 | |
| Kecskemét | . | 17 | 3 | -2 | 12 | |
| Kiskunfélegyháza | . | → 16 | 4 | 1 | - | |
| Kiskunhalas | . | 17 | 4 | 1 | - | |
| Kunszentmiklós | . | = 18 | 2 | 0 | - | |
| Balassagyarmat | . | 18 | 3 | 0 | - | |
| Salgótarján | . | 17 | 2 | -1 | - | |
| Eger | . | 16 | 2 | 0 | 12 | |
| Gyöngyös | . | ↘ 19 | 4 | -2 | - | |
| Kékestető | . | 11 | -1 | -2 | 10 | |
| Kompolt | - | - | - | - | - | |
| Poroszló | . | ↘ 17 | 3 | -1 | - | |
| Jászberény | . | → 19 | 3 | 1 | - | |
| Karcag Tilalmas | . | → 16 | 2 | 1 | - | |
| Szolnok | . | → 16 | 3 | 1 | 12 | |
| Tiszaroff | - | - | - | - | - | |
| Túrkeve | . | → 17 | 2 | 0 | 12 | |
| Kistelek | - | - | - | - | - | |
| Szeged | . | 18 | 2 | -1 | 13 | |
| Szentes | . | 18 | 5 | 1 | - | |
| Borsodnádasd | - | - | - | - | - | |
| Füzöd | . | 14 | 1 | -2 | - | |
| Hidasnémeti | . | = 16 | 1 | -1 | - | |
| Jósvafő | - | - | - | - | - | |
| Miskolc | . | 14 | 4 | 0 | 12 | |
| Sárospatak | . | → 14 | 3 | 1 | 11 | |
| Szendrőlád | . | → 17 | 1 | 0 | - | |
| Tokaj | . | 15 | 3 | 3 | - | |
| Kisvárda | . | = 15 | 1 | -1 | 11 | |
| Mátészalka | - | - | - | - | - | |
| Napkor | - | - | - | - | - | |
| Pátyod | . | → 16 | 2 | 1 | - | |
| Tiszabecs | . | ↘ 15 | 0 | -3 | - | |
| Vásárosnamény | . | 15 | 4 | 2 | - | |
| Záhony | - | - | - | - | - | |
| Berettyóújfalu | . | 15 | 4 | 2 | - | |
| Debrecen | . | 14 | 4 | 1 | 13 | |
| Hajdúdorog | - | - | - | - | - | |
| Hortobágy Halastó | . | 15 | 3 | 3 | - | |
| Kórósszakál | - | - | - | - | - | |
| Polgár | . | 17 | 3 | 2 | - | |
| Békéscsaba | . | ↘ 16 | 0 | -4 | 13 | |
| Mezőhegyes | . | 18 | 4 | 3 | - | |
| Szarvas | . | 17 | 4 | 1 | 12 | |

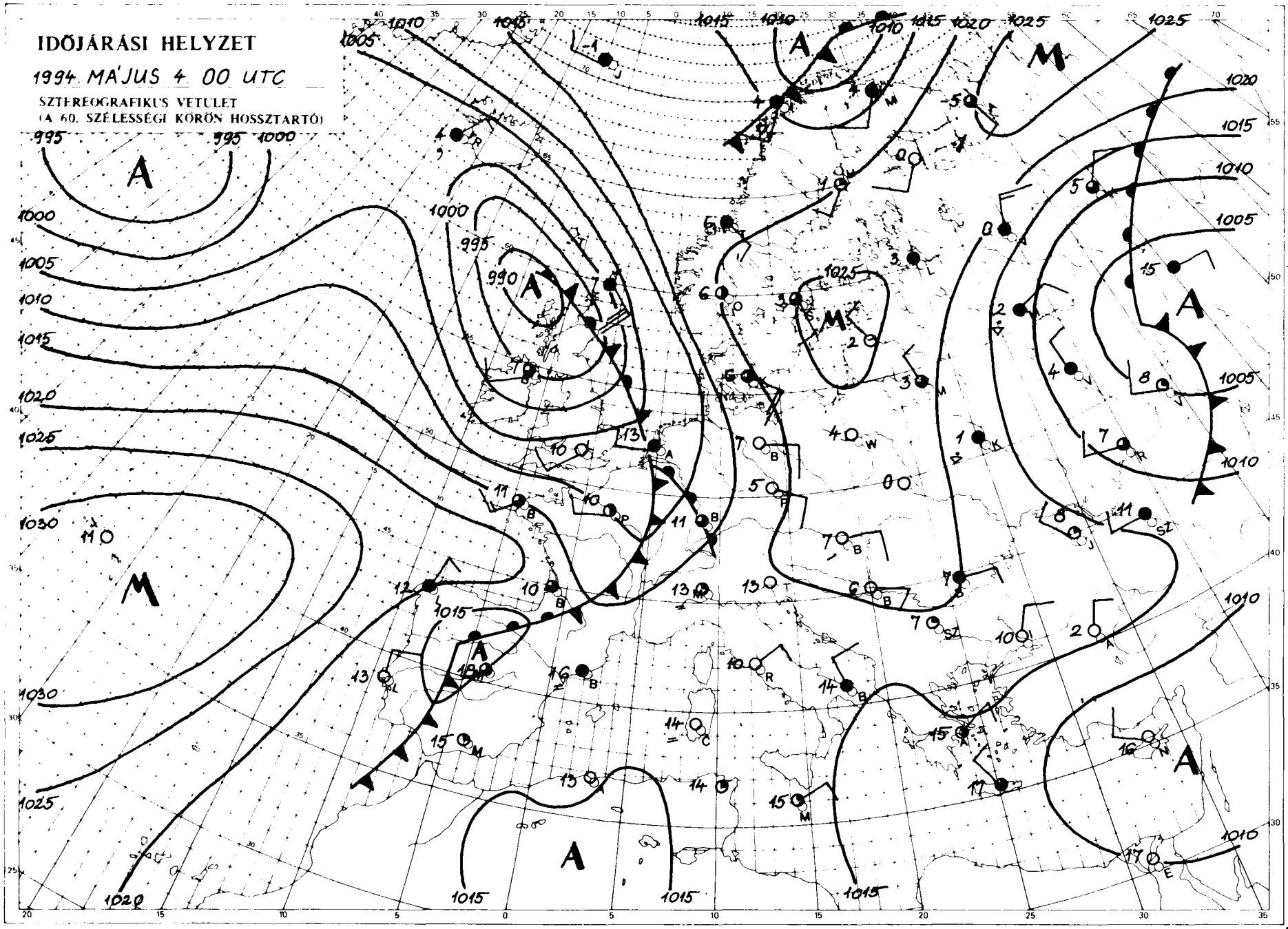


Kiadja az **ORSZÁGOS METEOROLÓGIAI SZOLGÁLAT**

Kiadásért felel: Dr. Mersich Iván, az Országos Meteorológiai Szolgálat elnöke

Készült az Országos Meteorológiai Szolgálat Nyomdájában, Budapest – Felelős vezető: Szinok István – Munkaszám: **94.303.**

Szerkesztésért felel: Dr. Dévényi Dezső az Időjárás Előrejelző Önálló Osztály vezetője

Készíti az OMSZ Időjárás Előrejelző Önálló Osztálya – Szakmai felelős: Dr. Dévényi Dezső osztályvezető – Megjelenik naponként

Megrendelhető 1024 Budapest, II., Kitaibel Pál utca 1. – Pénzügyi Osztály – Telefon: 135-35-00

# IDŐJÁRÁSI NAPIJELENTÉS

ЕЖЕДНЕВНЫЙ МЕТЕОРОЛОГИЧЕСКИЙ БЮЛЛЕТЕНЬ • DAILY WEATHER REPORT
BULLETIN QUOTIDIEN DE TEMPS • TÄGLICHER WETTERBERICHT

**107. évfolyam 125. szám** **+ Budapest +** **1994. május 5. csütörtök**

## Az időjárási helyzet és a várható időjárás:

Kontinensünk nagy részének időjárását ciklonok alakítják. Izlandtól a Brit-szigeteken, valamint Közép-Európán át a Földközi-tenger nyugati medencéjéig frontálzóna húzódik. Az említett területeken ezért többnyire borult az idő, sokfelé esik az eső. A csúcshőmérséklet több fokkal elmarad az ilyenkor megszokottól. Sekély ciklon örvénylik a Kelet-európai-síkság felett is. Ott egy-egy hózápor is kialakul. Skandinávia felett leszálló légmozgások uralkodnak. Többnyire kevés a felhő, csapadékról nem érkezik jelentés. A Kárpát-medence időjárásában a mai nap folyamán még nem várható lényeges változás, de holnap a csapadékhajlam fokozatosan gyengül.

Magyarországon szerdán túlnyomóan napos, száraz idő volt. A hőmérséklet csúcsértéke 15 és 22 fok között alakult. Az esti óráktól északnyugat felől fokozatosan megnövekedett a felhőzet, és többfelé eleredt az eső. A ma (csütörtök) reggel 7 óráig lehullott csapadék mennyisége általában csapadéknyom és 8 mm között volt, de Győrből és Sopronból 10 mm-t jelentettek. Ma hajnalra keleten, északkeleten 0, +5, másutt általában 6 és 12 fokig hűlt le a levegő. Délelőtt az országban túlnyomóan borult idő volt, sokfelé esett az eső, záporeső. Az északi szél helyenként megélénkült. A hőmérséklet 11 órára 8 és 17 fokig emelkedett.

Ma 12 órakor Budapesten a hőmérséklet 10 fok volt, a tengerszintre átszámított légnyomás 1015 hPa, alig változik.

**Várható időjárás péntek estig:**

Folytatódik a túlnyomóan borult, sokfelé esős idő. Ma egy-egy zivatar is kialakulhat. A holnapi nap folyamán északnyugat felől lassan felszakadozik a felhőzet, elsősorban keleten várható eső, zápor-eső. Az északi, északkeleti szél többfelé megélénkül, a Dunántúlon megerősödik.
A legalacsonyabb éjszakai hőmérséklet 7 és 12,
a legmagasabb nappali hőmérséklet pénteken 12 és 17 fok között várható.

**Távolabbi kilátások szombattól–keddig:**

Eleinte nagyrészt napos idő lesz, csak időnként növekszik meg a gomolyfelhőzet és helyi zápor, zivatar kialakulhat. Az időszak végén többször erősen megnövekszik a felhőzet és elszórtan kell számítani záporra, zivatarra.
A legalacsonyabb éjszakai hőmérséklet eleinte 4, 9, majd 8 és 13 fok között,
a legmagasabb nappali hőmérséklet eleinte 17, 22, majd 19 és 24 fok között alakul.
Jelentős mennyiségű (legalább napi 5 mm) csapadék az időszak legvégén az ország területének 20 százalékán várható.

Winn Anikó s. k.

**A hőmérséklet napi középértéke és eltérése a sokévi átlagtól (Budapest külterületén):**

| | | |
|---|---|---|
| 1994. május 4. | 11,6°C | -2,8°C |

**1871 óta ezen a napon Budapesten előfordult**

| | |
|---|---|
| legmagasabb hőmérséklet: | 29,9°C (1977) |
| legalacsonyabb hőmérséklet: | 0,3°C (1935) |

## LEGMAGASABB HŐMÉRSÉKLET

1994.05.04.

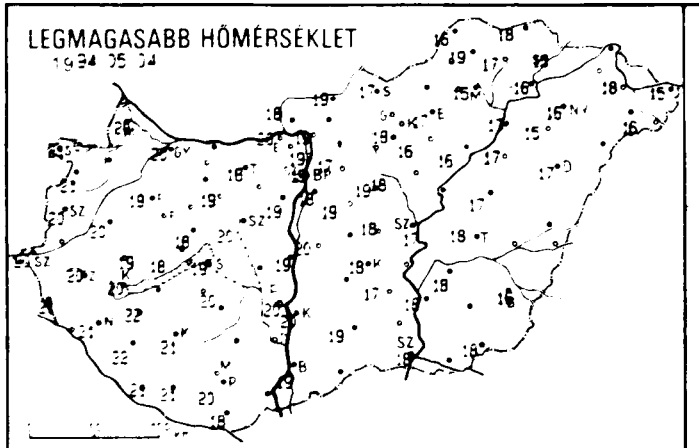

## LEGALACSONYABB HŐMÉRSÉKLET

1994.05.05.

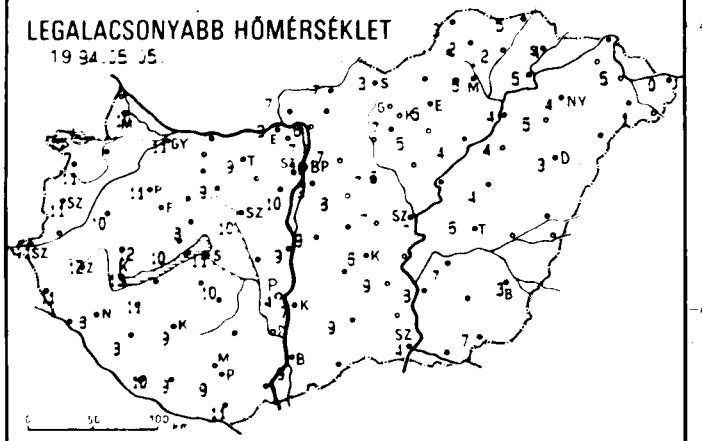

## RADIÁCIÓS MINIMUM

1994.05.05.

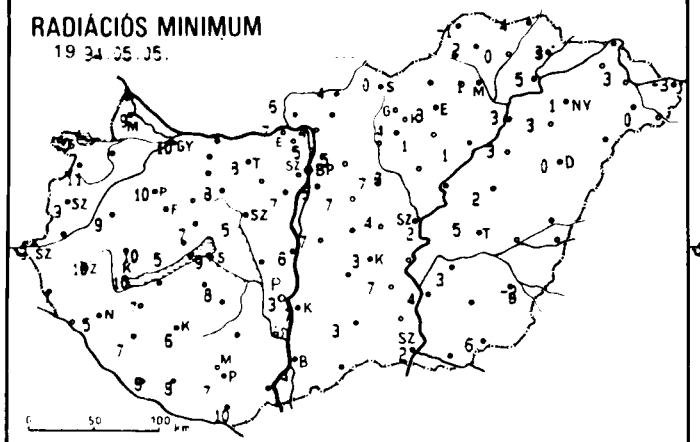

## 24 órás CSAPADÉKELOSZLÁS

1994.05.04. 7h -tól 94.05.05. 7h -ig.

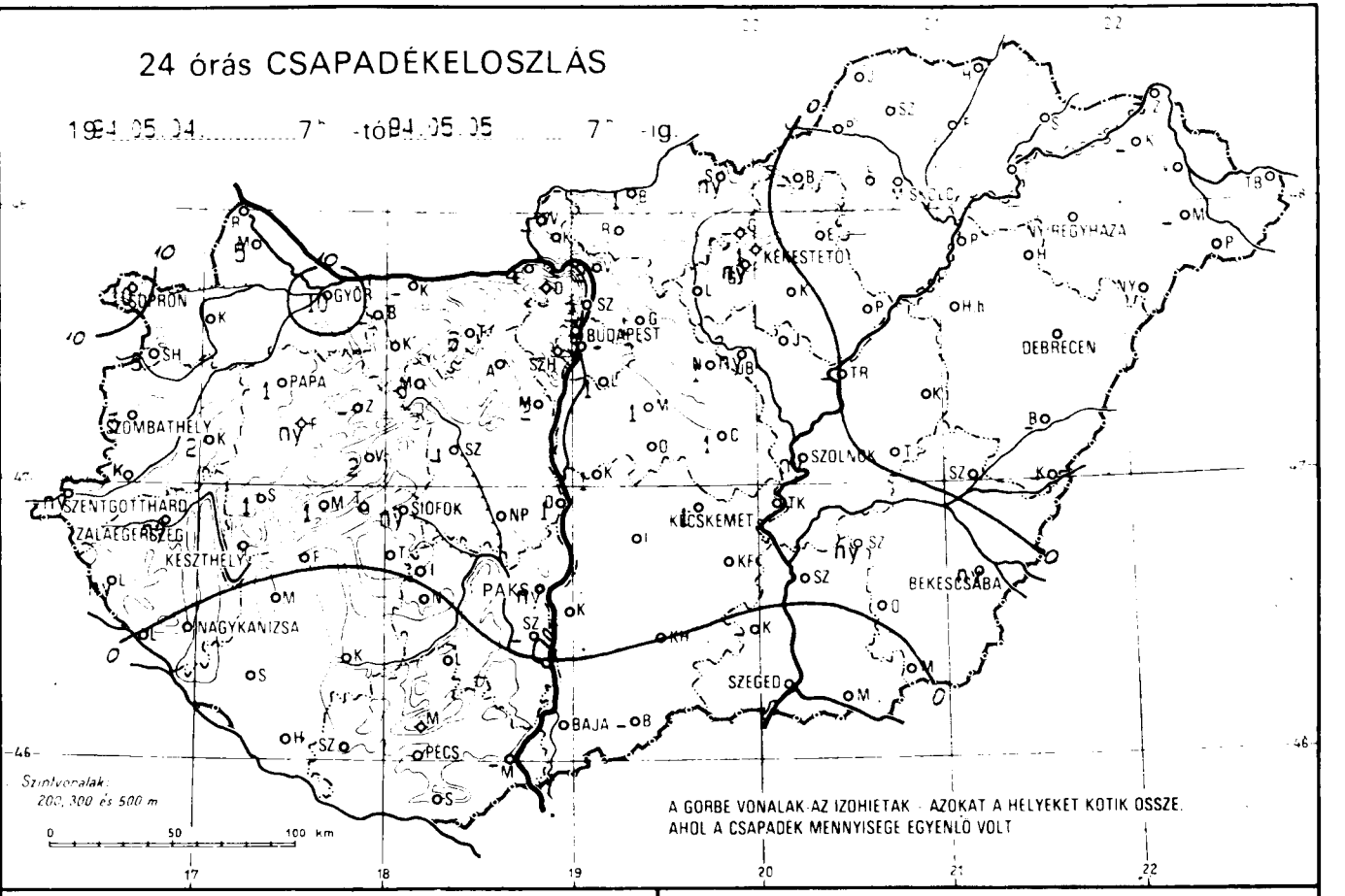


A GÖRBE VONALAK AZ IZOHIETÁK. AZOKAT A HELYEKET KÖTIK ÖSSZE, AHOL A CSAPADÉK MENNYISÉGE EGYENLŐ VOLT

## NAPFÉNYTARTAM

1994.05.04.

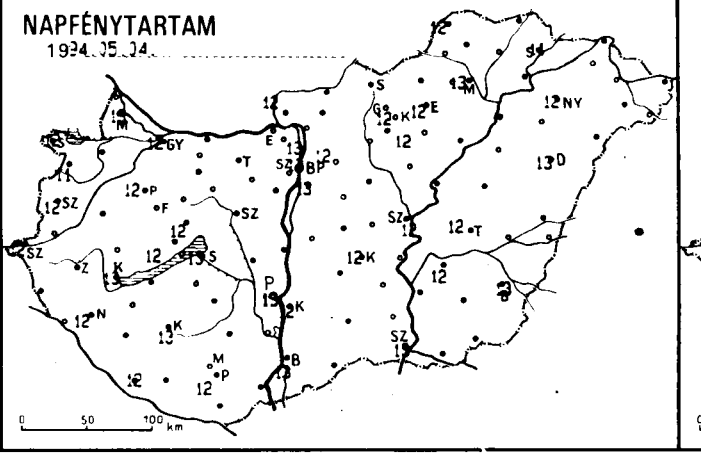

## SZÉLVÁRELOSZLÁS

1994.05.04. 07h - 94.05.05. 07h

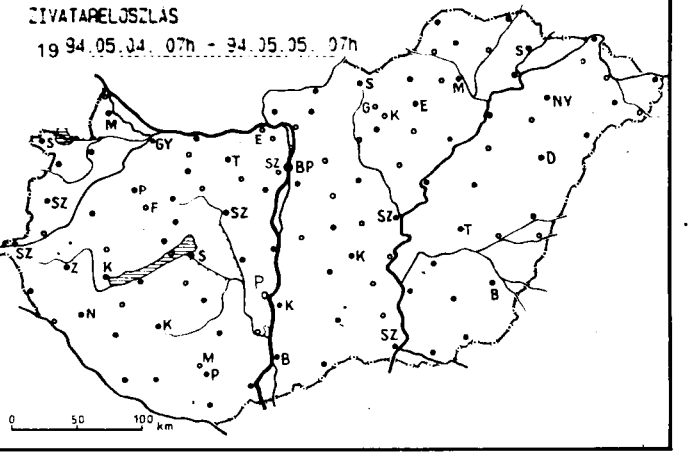

| 19 94.05.05. — 07h-ig az utolsó 24 óra adatai | | | | | | |
|---|---|---|---|---|---|---|
| állomás | csapadék (mm) | | max. hő-mér-séklet | min. hő-mér-séklet | rad. min. | Előző nap napos órái |
| Győr | 10 | · | 20 | 11 | 10 | 12 |
| Mosonmagyaróvár | 5 | · | 20 | 10 | 9 | 13 |
| Sopron | 10 | · ⁀ | 21 | 11 | 10 | 12 |
| Sopronhorpács | 8 | · ⁀ | 21 | 11 | 11 | 11 |
| Káld | 2 | · = | 20 | 10 | 9 | - |
| Szentgotthárd | ny | ▽ | 20 | 11 | 9 | 12 |
| Szombathely | 5 | · | 20 | 11 | 9 | 12 |
| Lenti | ny | · = | 21 | 11 | 7 | - |
| Nagykanizsa | . | ⁀ | 21 | 8 | 5 | 12 |
| Zalaegerszeg | ny | ▽ | 20 | 12 | 10 | - |
| Farkasgyepű | ny | · | 18 | 8 | 6 | - |
| Keszthely | . | | 20 | 13 | 10 | 13 |
| Mencshely | 1 | · = | 18 | 10 | 5 | 12 |
| Pápa | 1 | · = | 19 | 11 | 10 | 12 |
| Sümeg | 1 | · | 19 | 12 | 10 | - |
| Veszprém | 2 | ▽ | 18 | 8 | 7 | 12 |
| Zirc | - | | - | - | - | - |
| Homokszentgyörgy | . | | 21 | 10 | 8 | 12 |
| Kaposvár | . | | 21 | 9 | 6 | 13 |
| Marcali | . | ⁀ | 22 | 11 | 7 | - |
| Siófok | ny | · | 19 | 11 | 9 | 13 |
| Somogyszob | . | ⁀ | 22 | 8 | 7 | - |
| Bábolna | - | | - | - | - | - |
| Esztergom Kertváros | 4 | · | 20 | 9 | 7 | - |
| Komárom | - | | - | - | - | - |
| Tata | 6 | ▽ = | 18 | 9 | 8 | - |
| Kisapostag | 1 | · | 19 | 9 | 6 | - |
| Martonvásár | 2 | , = | 19 | 10 | 7 | - |
| Mór | 6 | ▽ = | 19 | 9 | 8 | - |
| Székesfehérvár | 4 | ▽ = | 20 | 10 | 5 | - |
| Iregszemcse | . | | 20 | 10 | 8 | - |
| Paks | ny | ▽ | 20 | 4 | 3 | 13 |
| Szekszárd | - | | - | - | - | - |
| Mohács | . | | - | - | - | - |
| Pécs | . | | 20 | 9 | 7 | 12 |
| Pécs Árpádtető | . | ⁀ | 17 | 10 | 8 | - |
| Siklós | . | | 18 | 11 | 10 | - |
| Szigetvár | . | ⁀ | 21 | 9 | 8 | - |
| Bp. Lőrinc | 1 | · | 18 | 9 | 5 | 13 |
| Bp. Met. Szolg. | 3 | · | 19 | 10 | - | 13 |
| Bp. Széchenyi-hegy | - | | - | - | - | - |
| Cegléd | 1 | · | 18 | 7 | 4 | - |
| Gödöllő | 1 | · = | 17 | 7 | 5 | 12 |
| Monor | 1 | · | 19 | 8 | 7 | - |
| Nagykáta | 1 | · | 19 | 7 | 7 | - |
| Szentendre | 2 | ▽ | 19 | 7 | 5 | 13 |
| Vác | 2 | · – | 19 | 6 | 4 | - |

| 19 94.05.05. — 07h-ig az utolsó 24 óra adatai | | | | | | |
|---|---|---|---|---|---|---|
| állomás | csapadék (mm) | | max. hő-mér-séklet | min. hő-mér-séklet | rad. min. | Előző nap napos órái |
| Vámosmikola | 4 | · = | 18 | 7 | 6 | 12 |
| Baja | . | | 19 | 9 | 4 | 13 |
| Bácsalmás | - | | - | - | - | - |
| Kalocsa-Öregcsertő | 1 | = | 20 | 7 | 7 | 12 |
| Kecskemét | 1 | ▽ = | 18 | 6 | 3 | 12 |
| Kiskunfélegyháza | . | ⁀ | 17 | 9 | 7 | - |
| Kiskunhalas | . | | 19 | 9 | 3 | - |
| Kunszentmiklós | 1 | ▽ = | 20 | 9 | 7 | - |
| Balassagyarmat | 1 | · | 19 | 7 | 4 | - |
| Salgótarján | ny | · – | 17 | 3 | 0 | - |
| Eger | . | | 17 | 5 | 3 | 12 |
| Gyöngyös | ny | · | 18 | 7 | 4 | - |
| Kékestető | 1 | · | 11 | 4 | 3 | 12 |
| Kompolt | . | ⁀ | 16 | 5 | 1 | 12 |
| Poroszló | . | ⁀ | 16 | 4 | 1 | - |
| Jászberény | ny | , | 18 | 6 | 8 | - |
| Karcag Tilalmas | . | ⁀ | 17 | 4 | 2 | - |
| Szolnok | ny | ▽ ⁀ | 17 | 7 | 2 | 12 |
| Tiszaroff | - | | - | - | - | - |
| Túrkeve | . | ⁀ | 18 | 6 | 5 | 12 |
| Kisteleki | - | | - | - | - | - |
| Szeged | . | | 18 | 4 | 2 | 13 |
| Szentes | . | | 18 | 8 | 4 | - |
| Borsodnádasd | - | | - | - | - | - |
| Füged | . | | 17 | 2 | 0 | - |
| Hidasnémeti | . | = | 18 | 5 | 4 | - |
| Jósvafő | . | ≡ | 16 | 3 | -1 | 12 |
| Miskolc | . | | 15 | 5 | 1 | 13 |
| Sárospatak | . | ⁀ | 15 | 4 | 3 | 11 |
| Szendrőlád | . | ⁀ | 19 | 2 | 2 | - |
| Tokaj | . | | 16 | 5 | 5 | - |
| Kisvárda | - | | - | - | - | - |
| Mátészalka | - | | - | - | - | - |
| Napkor | . | | 16 | 4 | 1 | 12 |
| Pátyod | . | ⁀ | 16 | 1 | 0 | - |
| Tiszabecs | . | ⁀ | 15 | 0 | -3 | - |
| Vásárosnamény | . | ⁀ | 18 | 5 | 3 | - |
| Záhony | - | | - | - | - | - |
| Berettyóújfalu | - | | - | - | - | - |
| Debrecen | . | ⁀ | 17 | 3 | 0 | 13 |
| Hajdúdorog | . | ⁀ | 15 | 5 | 3 | - |
| Hortobágy Halastó | . | ⁀ | 17 | 4 | 3 | - |
| Körösszakál | - | | - | - | - | - |
| Polgár | . | ⁀ | 17 | 4 | 3 | - |
| Békéscsaba | ny | · | 16 | 3 | -2 | 13 |
| Mezőhegyes | . | | 18 | 7 | 6 | - |
| Szarvas | ny | · | 18 | 7 | 3 | 12 |

Kiadja az **ORSZÁGOS METEOROLÓGIAI SZOLGÁLAT**
Kiadásért felel: Dr. Mersich Iván, az Országos Meteorológiai Szolgálat elnöke
Készült az Országos Meteorológiai Szolgálat Nyomdájában, Budapest – Felelős vezető: Szinok István – Munkaszám: 94 304.
Szerkesztésért felel: Dr. Dévényi Dezső az Időjárás Előrejelző Önálló Osztály vezetője
Készíti az OMSZ Időjárás Előrejelző Önálló Osztálya – Szakmai felelős: Dr. Dévényi Dezső osztályvezető – Megjelenik naponként
Megrendelhető 1024 Budapest, II., Kitaibel Pál utca 1. – Pénzügyi Osztály – Telefon: 135-35-00

# IDŐJÁRÁSI NAPIJELENTÉS

ЕЖЕДНЕВНЫЙ МЕТЕОРОЛОГИЧЕСКИЙ БЮЛЛЕТЕНЬ • DAILY WEATHER REPORT
BULLETIN QUOTIDIEN DE TEMPS • TÄGLICHER WETTERBERICHT

107. évfolyam 126. szám + Budapest + 1994. május 6. péntek

## Az időjárási helyzet és a várható időjárás:

Kontinensünk legnagyobb részén változékony, az évszakhoz képest hűvös az idő. Középpontjával Izland fölött nagy méretű ciklon örvénylik. Ennek időjárási frontrendszere a Brit-szigeteken, Dél-Skandinávián és Nyugat-Európa északi felén borult, esős időt okoz. Európa keleti térségétől Ukrajnán és a Kárpát-medencén át Olaszország déli részéig hullámzó, szeles felhőzónával rendelkező front húzódik. Hatására a felsorolt területeken is borult, többfelé esős az idő. A hőmérséklet csúcsértéke csaknem Európa-szerte 2, 5 fokkal elmarad az ilyenkor megszokottól. Az esős időt okozó légköri front lassanként tovább távolodik kelet felé, és a következő 36 órában a Kárpát-medencét már szárazabb levegő közelíti meg.

Magyarországon csütörtökön jobbára borult idő volt, csak délen sütött ki néhol 1, 2 órára a nap. Országszerte esett az eső, záporeső. A ma (péntek) reggel 7 óráig lehullott csapadék mennyisége általában 1 és 11, északon helyenként 14, 20 mm között volt. A hőmérséklet csúcsértéke az ország nagy részén 11 és 16 , délen és északkeleten 16 és 19 fok között alakult. Ma hajnalra általában 7 és 11 fokig hűlt le a levegő. Délelőtt túlnyomóan borult volt az ég, elszórtan esett az eső. Az északi szél többfelé megerősödött. A hőmérséklet 11 órakor 9 és 14 fok között alakult.

Ma 12 órakor Budapesten a hőmérséklet 11 fok volt, a tengerszintre átszámított légnyomás 1015 hPa, alig változik.

**Várható időjárás szombat estig:**

Nyugat felől lassanként csökken a felhőzet, megszűnik az eső. Szombaton napközben a nappali gomolyfelhő-képződés mellett mindenütt várható több kevesebb napsütés. Elszórtan - főként délután - alakul ki zápor, zivatar. Az északi, északkeleti szél gyakran élénk, időnként erős lesz.
A legalacsonyabb éjszakai hőmérséklet 4, 9,
a legmagasabb nappali hőmérséklet szombaton 16 és 21 fok között várható.

Bartha Péterné s. k.

**A hőmérséklet napi középértéke és eltérése a sokévi átlagtól (Budapest külterületén):**

| | | |
|---|---|---|
| 1994. május 5. | 10,2 °C | -4,9 °C |

**1871 óta ezen a napon Budapesten előfordult**

| | |
|---|---|
| legmagasabb hőmérséklet: | 31,4 °C (1969) |
| legalacsonyabb hőmérséklet: | 1,5 °C (1882) |

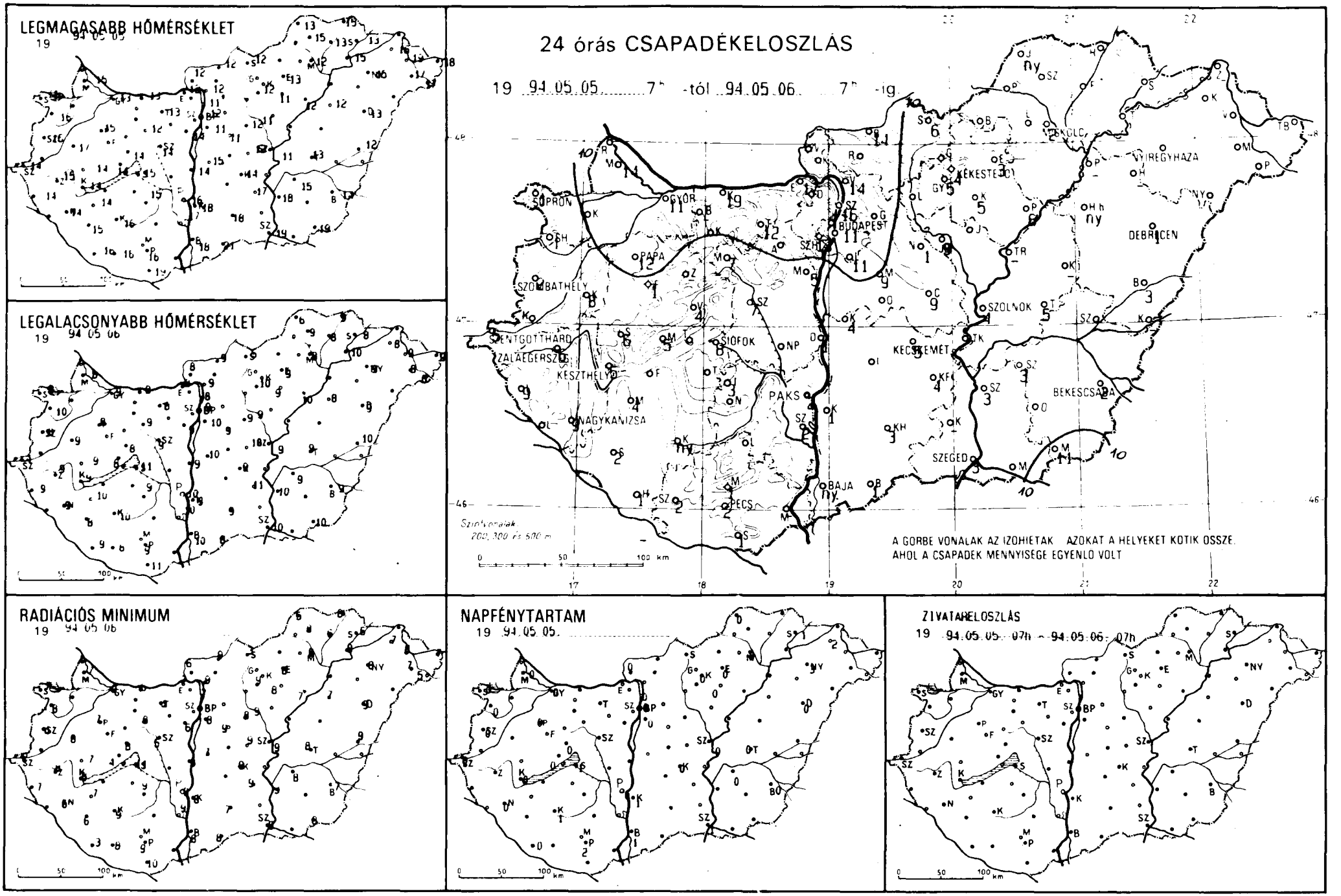
LEGMAGASABB HŐMÉRSÉKLET
19 94 05 05
LEGALACSONYABB HŐMÉRSÉKLET
19 94 05 06
24 órás CSAPADÉKELOSZLÁS
19 94.05.05 7h -tól 94.05.06 7h -ig
A GÖRBE VONALAK AZ IZOHIETÁK AZOKAT A HELYEKET KÖTIK ÖSSZE, AHOL A CSAPADÉK MENNYISÉGE EGYENLŐ VOLT
RADIÁCIÓS MINIMUM
19 94 05 06
NAPFÉNYTARTAM
19 94.05.05
ZIVATARELOSZLÁS
19 94.05.05 07h - 94.05.06 07h

| 19 94.05.06. 07h-ig az utolsó 24 óra adatai | | | | | | |
|---|---|---|---|---|---|---|
| állomás | csapadék (mm) | | max. hőmérséklet | min. hőmérséklet | rad. min. | Előző nap napos órái |
| Győr | 11 | ▽ = | 13 | 9 | 9 | 0 |
| Mosonmagyaróvár | 14 | ▽ = | 15 | 8 | 7 | 0 |
| Sopron | 1 | ▽ | 16 | 8 | 7 | 0 |
| Sopronhorpács | 1 | · | 16 | 10 | 8 | 0 |
| Káld | 8 | ▽ = | 17 | 9 | 8 | - |
| Szentgotthárd | 5 | ▽ | 14 | 4 | 2 | 0 |
| Szombathely | 2 | ▽ | 16 | 8 | 6 | 0 |
| Lenti | 9 | · = | 14 | 9 | 7 | - |
| Nagykanizsa | 9 | ▽ ⛰ | 14 | 9 | 6 | 0 |
| Zalaegerszeg | 6 | ▽ | 15 | 9 | 8 | - |
| Farkasgyepű | 1 | · | 13 | 9 | 7 | - |
| Keszthely | 5 | · | 14 | 9 | 8 | 0 |
| Mencshely | 5 | · = | 14 | 8 | 4 | 0 |
| Pápa | 12 | · ⛰ | 15 | 8 | 7 | 0 |
| Sümeg | 6 | · | 14 | 9 | 7 | - |
| Veszprém | 4 | · | 14 | 8 | 8 | 0 |
| Zirc | - | | - | - | - | - |
| Homokszentgyörgy | 1 | · ⛰ | 16 | 9 | 3 | 0 |
| Kaposvár | ny | · | 16 | 10 | 9 | 1 |
| Marcali | 4 | ▽ | 14 | 10 | 7 | - |
| Siófok | 8 | · | 15 | 11 | 11 | 1 |
| Somogyszob | 2 | · | 15 | 8 | 6 | - |
| Bábolna | - | | - | - | - | - |
| Esztergom Kertváros | 17 | · | 12 | 8 | 7 | - |
| Komárom | 19 | · = | 13 | 8 | 6 | - |
| Tata | 12 | ▽ = | 13 | 8 | 3 | - |
| Kisapostag | 1 | · | 14 | 9 | 3 | - |
| Martonvásár | 5 | · = | 14 | 9 | 6 | - |
| Mór | 7 | · = | 12 | 9 | 8 | - |
| Székesfehérvár | 7 | · = | 14 | 9 | 5 | - |
| Iregszemcse | 3 | · | 15 | 9 | 9 | - |
| Paks | 2 | ▽ | 16 | 10 | 9 | 0 |
| Szekszárd | 2 | · = | 17 | 10 | 9 | - |
| Mohács | - | | - | - | - | - |
| Pécs | 2 | · | 16 | 9 | 9 | 2 |
| Pécs Árpádtető | 1 | · = | 15 | 7 | 6 | - |
| Siklós | 1 | · ⛰ | 19 | 11 | 10 | - |
| Szigetvár | 2 | · = | 16 | 8 | 8 | - |
| Bp. Lőrinc | 11 | · | 11 | 10 | 8 | 0 |
| Bp. Met. Szolg. | 11 | · | 12 | 9 | - | 0 |
| Bp. Széchenyi-hegy | 13 | · = | 13 | 6 | 4 | - |
| Cegléd | 9 | ▽ = | 12 | 10 | 9 | - |
| Gödöllő | - | | - | - | - | - |
| Monor | 9 | · | 11 | 9 | 9 | - |
| Nagykáta | 1 | · | 12 | 9 | 8 | - |
| Szentendre | 16 | · = | 11 | 8 | 7 | 0 |
| Vác | 14 | · = | 12 | 9 | 9 | - |

| 19 94.05.06. 07h-ig az utolsó 24 óra adatai | | | | | | |
|---|---|---|---|---|---|---|
| állomás | csapadék (mm) | | max. hőmérséklet | min. hőmérséklet | rad. min. | Előző nap napos órái |
| Vámosmikola | . | | 12 | 8 | 6 | 0 |
| Baja | ny | ▽ | 18 | 10 | 8 | 1 |
| Bácsalmás | 1 | · | 21 | 8 | 8 | - |
| Kalocsa-Öregcsertő | 1 | · | 18 | 9 | 8 | 1 |
| Kecskemét | 5 | ▽ = | 14 | 9 | 9 | 0 |
| Kiskunfélegyháza | 4 | · ⛰ | 17 | 11 | 9 | - |
| Kiskunhalas | 3 | · | 18 | 9 | 7 | - |
| Kunszentmiklós | 4 | · = | 15 | 10 | 7 | - |
| Balassagyarmat | 14 | · | 12 | 9 | 9 | - |
| Salgótarján | 6 | · = | 12 | 5 | 3 | - |
| Eger | 3 | · | 13 | 9 | 8 | 0 |
| Gyöngyös | 5 | · | 12 | 10 | 9 | - |
| Kékestető | 4 | · ≡ | 5 | 4 | 4 | 0 |
| Kompolt | 5 | · | 11 | 9 | 8 | 0 |
| Poroszló | 6 | · = | 12 | 10 | 7 | - |
| Jászberény | 9 | · | 11 | 9 | 9 | - |
| Karcag Tilalmas | - | | - | - | - | - |
| Szolnok | 4 | · ≡ | 11 | 9 | 9 | 0 |
| Tiszaroff | - | | - | - | - | - |
| Túrkeve | 5 | · | 13 | 9 | 8 | 0 |
| Kistelek | - | | - | - | - | - |
| Szeged | 3 | · = | 19 | 10 | 9 | 1 |
| Szentes | 3 | · | 18 | 10 | 9 | - |
| Borsodnádasd | - | | - | - | - | - |
| Füged | . | | 13 | 8 | 6 | - |
| Hidasnémeti | . | = | 15 | 9 | 8 | - |
| Jósvafő | ny | · | 13 | 6 | 5 | 0 |
| Miskolc | 2 | · | 12 | 8 | 8 | 0 |
| Sárospatak | . | ⛰ | 13 | 8 | 6 | 1 |
| Szendrőlád | . | ⛰ | 15 | 9 | 8 | - |
| Tokaj | . | | 15 | 10 | 9 | - |
| Kisvárda | . | = | 16 | 8 | 7 | 2 |
| Mátészalka | . | ⛰ | 17 | 8 | 7 | - |
| Napkor | . | | 15 | 9 | 8 | 3 |
| Pátyod | . | ⛰ | 17 | 6 | 5 | - |
| Tiszabecs | . | ⛰ | 18 | 9 | 7 | - |
| Vásárosnamény | . | ⛰ | 19 | 9 | 8 | - |
| Záhony | - | | - | - | - | - |
| Berettyóújfalu | 3 | · = | 12 | 10 | 9 | - |
| Debrecen | 1 | · ⛰ | 13 | 9 | 9 | 0 |
| Hajdúdorog | - | | - | - | - | - |
| Hortobágy Halastó | ny | · = | 12 | 8 | 7 | - |
| Körösszakál | - | | - | - | - | - |
| Polgár | - | | - | - | - | - |
| Békéscsaba | 2 | · = | 14 | 9 | 7 | 0 |
| Mezőhegyes | 11 | · | 19 | 10 | 8 | - |
| Szarvas | 3 | · | 15 | 9 | 8 | 0 |

Kiadja az **ORSZÁGOS METEOROLÓGIAI SZOLGÁLAT**
Kiadásért felel: Dr. Mersich Iván, az Országos Meteorológiai Szolgálat elnöke
Készült az Országos Meteorológiai Szolgálat Nyomdájában, Budapest — Felelős vezető: Szinok István — Munkaszám: **94 805**
Szerkesztésért felel: Dr. Dévényi Dezső az Időjárás Előrejelző Önálló Osztály vezetője
Készíti az OMSZ Időjárás Előrejelző Önálló Osztálya — Szakmai felelős: Dr. Dévényi Dezső osztályvezető — Megjelenik naponként
Megrendelhető: 1024 Budapest, II., Kitaibel Pál utca 1. — Pénzügyi Osztály — Telefon: 135-35-00

# IDŐJÁRÁSI NAPIJELENTÉS

ЕЖЕДНЕВНЫЙ МЕТЕОРОЛОГИЧЕСКИЙ БЮЛЛЕТЕНЬ • DAILY WEATHER REPORT
BULLETIN QUOTIDIEN DE TEMPS • TÄGLICHER WETTERBERICHT

107. évfolyam 127. szám + Budapest + 1994. május 7. szombat

## Az időjárási helyzet és a várható időjárás:

Európa nagy részén, az Ural-hegység északi részétől egészen az Alpokig egy magasnyomású övezet húzódik. Hatására ebben a térségen általában kevés a felhő, sokat süt a nap. A nyugat-európai partvidéken az Ibériai-félszigettől a Skandináv-félsziget északi részéig egy időjárási front húzódik, ami sokfelé okoz borultságot, és többfelé esik az eső. A Balkán-félsziget fölött és a Fekete-tengertől északra ciklonok örvénylenek. Ezek területén többnyire borult az égbolt, sokfelé esik az eső, záporeső. A hőmérséklet csúcsértéke kontinensünk délnyugati tájain eléri a 30 fokot. Az 50. szélességi foktól északra általában napközben sem emelkedik 15 fok fölé a hőmérséklet. A Kárpát-medence időjárását a következő 36 órában az északkelet felől érkező hűvös levegő határozza meg, így a hőmérséklet továbbra is elmarad az ilyenkor szokásostól.

Magyarországon pénteken többnyire erősen felhős volt az ég, csak nyugaton és északon sütött ki néhány órára a nap. Többfelé volt eső, számottevő mennyiségű csapadék azonban sehol sem hullott. A hőmérséklet csúcsértéke általában 13, 18 fok között alakult, északkeleten azonban 20, 21 fokot is mértek. Éjszaka az ország legnagyobb részén 5, 10 fok közé hűlt le a levegő. Szombaton délelőtt változóan felhős volt az ég, csapadékról nem érkezett jelentés. Sokfelé fújt élénk északi szél. A hőmérséklet 11 órakor 14, 17 fok között változott.

Ma 12 órakor Budapesten a hőmérséklet 15 fok volt, a tengerszintre átszámított légnyomás 1017 hPa, alig változik.

**Várható időjárás vasárnap estig:**

Eleinte változóan, vasárnap főként keleten és délen gyakran erősen felhős lesz az ég, és szórványosan kisebb eső, zápor, néhol zivatar is kialakulhat. Az északkeletire forduló szél gyakran élénk, időnként erős lesz.
A legalacsonyabb éjszakai hőmérséklet 5, 10 fok között alakul,
a legmagasabb nappali hőmérséklet vasárnap 14, 19 fok között várható.

Varga László s. k.

**A hőmérséklet napi középértéke és eltérése a sokévi átlagtól (Budapest külterületén):**

| | | |
|---|---|---|
| 1994. május 6. | 11,8 °C | -3,5 °C |

**1871 óta ezen a napon Budapesten előfordult**

| | |
|---|---|
| legmagasabb hőmérséklet: | 30,5 °C (1973) |
| legalacsonyabb hőmérséklet: | 1,8 °C (1886) |

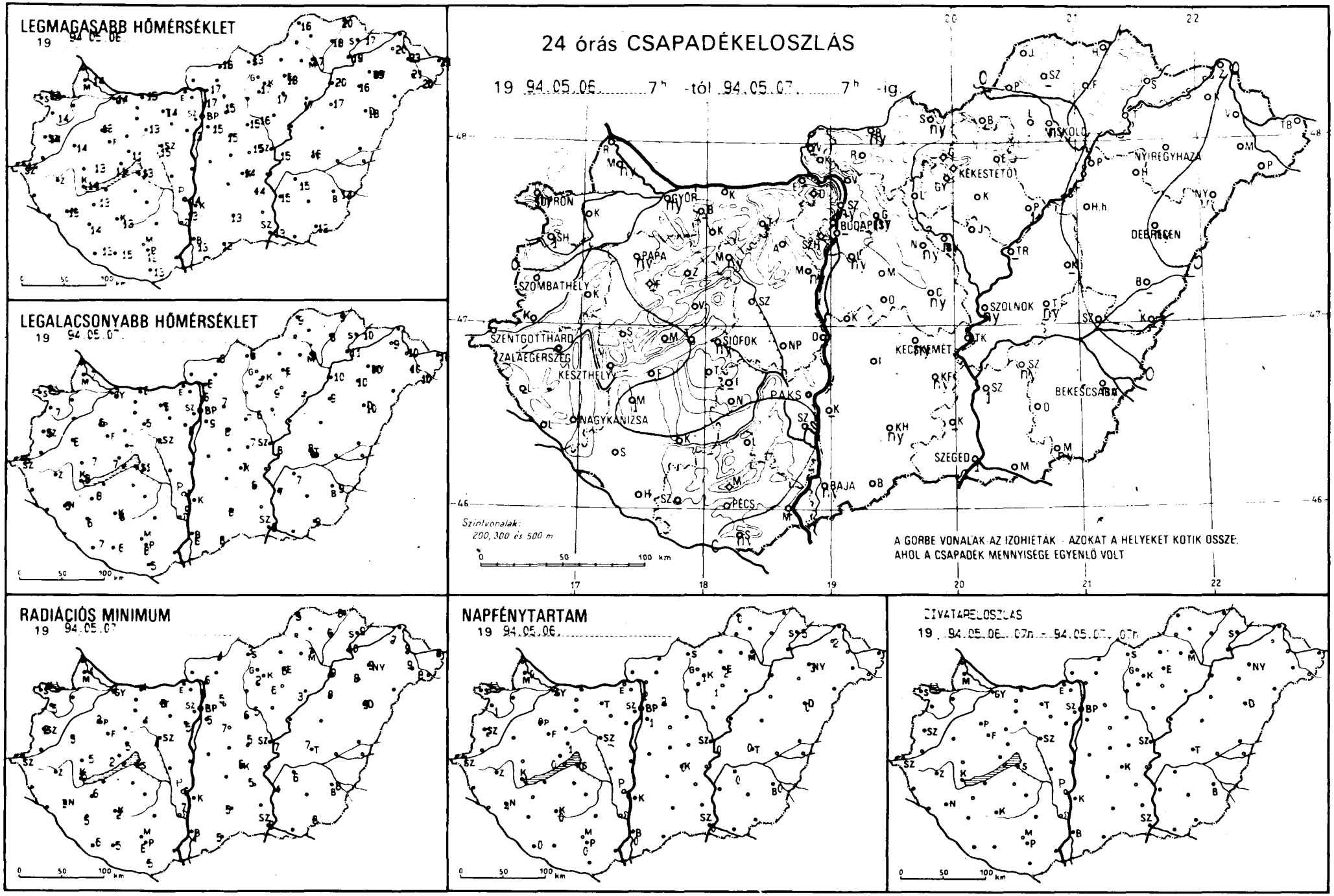
LEGMAGASABB HŐMÉRSÉKLET
LEGALACSONYABB HŐMÉRSÉKLET
24 órás CSAPADÉKELOSZLÁS
19 94.05.06 7h -tól 94.05.07 7h -ig
GYŐR
BUDAPEST
SZOMBATHELY
PAPA
SZENTGOTTHÁRD
ZALAEGERSZEG
KESZTHELY
NAGYKANIZSA
SIÓFOK
PAKS
KECSKEMÉT
SZOLNOK
BÉKÉSCSABA
SZEGED
BAJA
PÉCS
MISKOLC
NYÍREGYHÁZA
KÉKESTETŐ
DEBRECEN
Szintvonalak: 200, 300 és 500 m
A GÖRBE VONALAK AZ IZOHIETÁK - AZOKAT A HELYEKET KÖTIK ÖSSZE, AHOL A CSAPADÉK MENNYISÉGE EGYENLŐ VOLT
RADIÁCIÓS MINIMUM
NAPFÉNYTARTAM
19 94.05.06
IDŐTARTAMELOSZLÁS
19 94.05.06 07h - 94.05.07 07h

| 19 94.05.07. 07$^h$-ig az utolsó 24 óra adatai | | | | | | | 19 94.05.07. 07$^h$-ig az utolsó 24 óra adatai | | | | | | |
|---|---|---|---|---|---|---|---|---|---|---|---|---|---|
| állomás | csapadék (mm) | | max. hő-mér-séklet | min. hő-mér-séklet | rad. min. | Előző nap napos órái | állomás | csapadék (mm) | | max. hő-mér-séklet | min. hő-mér-séklet | rad. min. | Előző nap napos órái |
| Győr | ny | V ↗ | 14 | 7 | 3 | 3 | Vámosmikola | - | | - | - | - | - |
| Mosonmagyaróvár | ny | · ↗ | 14 | 7 | 4 | 0 | Baja | ny | · | 13 | 6 | 4 | 0 |
| Sopron | ny | V | 14 | 7 | 4 | 2 | Bácsalmás | . | | 13 | 8 | 5 | - |
| Sopronhorpács | 1 | V ↗ | 14 | 7 | 5 | 1 | Kalocsa-Öregcsertő | - | | - | - | - | - |
| Káld | . | = | 14 | 6 | 5 | - | Kecskemét | ny | V ↗ | 14 | 7 | 5 | 0 |
| Szentgotthárd | . | ↗ | 14 | 5 | 1 | 1 | Kiskunfélegyháza | ny | · ↗ | 14 | 6 | 5 | - |
| Szombathely | . | ↗ | 14 | 5 | 2 | 2 | Kiskunhalas | ny | · | 13 | 8 | 5 | - |
| Lentl | - | | - | - | - | - | Kunszentmiklós | - | | - | - | - | - |
| Nagykanizsa | . | ↗ | 13 | 5 | 3 | 4 | Balassagyarmat | ny | · ↗ | 18 | 6 | 4 | - |
| Zalaegerszeg | - | | - | - | - | - | Salgótarján | ny | · = | 13 | 6 | 3 | - |
| Farkasgyepű | - | | - | - | - | - | Eger | . | | 18 | 7 | 6 | 2 |
| Keszthely | . | | 14 | 8 | 5 | 1 | Gyöngyös | . | | 17 | 7 | 2 | - |
| Mencshely | . | - | 11 | 7 | 2 | 0 | Kékestető | . | ↗ | 9 | 4 | 3 | 1 |
| Pápa | ny | · ↗ | 13 | 5 | 2 | 0 | Kompolt | . | ↗ | 17 | 9 | 6 | 1 |
| Sümeg | . | ↗ | 13 | 7 | 5 | - | Poroszló | 1 | · ↗ | 17 | 7 | 3 | - |
| Veszprém | . | | 11 | 7 | 5 | 1 | Jászberény | ny | · ↗ | 16 | 6 | 5 | - |
| Zirc | - | | - | - | - | - | Karcag Tilalmas | - | | - | - | - | - |
| Homokszentgyörgy | . | ↗ | 13 | 7 | 6 | 0 | Szolnok | ny | · = | 15 | 8 | 7 | 0 |
| Kaposvár | . | ↗ | 13 | 6 | 2 | 0 | Tiszaroff | - | | - | - | - | - |
| Marcali | 1 | V | 13 | 8 | 6 | - | Túrkeve | ny | · | 16 | 8 | 7 | 0 |
| Siófok | ny | · | 13 | 11 | 9 | 0 | Kistelek | - | | - | - | - | - |
| Somogyszob | . | ↗ | 14 | 6 | 5 | - | Szeged | 1 | · ↗ | 13 | 9 | 8 | 0 |
| Bábolna | - | | - | - | - | - | Szentes | 1 | · | 15 | 7 | 4 | - |
| Esztergom Kertváros | - | | - | - | - | - | Borsodnádasd | - | | - | - | - | - |
| Komárom | . | ↗ | 15 | 6 | 4 | - | Füged | . | | 18 | 8 | 6 | - |
| Tata | 1 | · ↗ | 14 | 5 | 3 | - | Hidasnémeti | . | = | 20 | 9 | 8 | - |
| Kisapostag | - | | - | - | - | - | Jósvafő | . | | 16 | 9 | 5 | 0 |
| Martonvásár | ny | · = | 13 | 8 | 5 | - | Miskolc | ny | · = | 17 | 9 | 7 | 2 |
| Mór | ny | · = | 13 | 5 | 4 | - | Sárospatak | . | | 17 | 10 | 9 | 5 |
| Székesfehérvár | . | ↗ | 15 | 7 | 4 | - | Szendrőlád | - | | - | - | - | - |
| Iregszemcse | - | | - | - | - | - | Tokaj | . | | 19 | 11 | 10 | - |
| Paks | . | | 14 | 7 | 6 | 0 | Kisvárda | . | = | 20 | 9 | 7 | 2 |
| Szekszárd | . | | 13 | 9 | 7 | - | Mátészalka | . | ↗ | 21 | 10 | 9 | - |
| Mohács | - | | - | - | - | - | Napkor | . | | 19 | 10 | 9 | 3 |
| Pécs | . | | 12 | 8 | 6 | 0 | Pátyod | . | | 20 | 10 | 8 | - |
| Pécs Árpádtető | . | = | 9 | 6 | 6 | - | Tiszabecs | . | ↗ | 21 | 10 | 8 | - |
| Siklós | ny | · - | 13 | 5 | 5 | - | Vásárosnamény | . | = | 23 | 10 | 9 | - |
| Szigetvár | . | ↗ | 15 | 6 | 5 | - | Záhony | - | | - | - | - | - |
| Bp. Lőrinc | ny | · | 15 | 9 | 5 | 1 | Berettyóújfalu | - | | - | - | - | - |
| Bp. Met. Szolg. | - | | - | - | - | - | Debrecen | ny | · | 18 | 10 | 9 | 0 |
| Bp. Széchenyi-hegy | . | = | 10 | 9 | 7 | - | Hajdúdorog | . | | 16 | 10 | 8 | - |
| Cegléd | ny | · ↗ | 15 | 7 | 5 | - | Hortobágy Halastó | . | | 17 | 9 | 8 | - |
| Gödöllő | ny | ↗ | 15 | 7 | 5 | 2 | Körösszakál | - | | - | - | - | - |
| Monor | . | | 15 | 8 | 7 | - | Polgár | . | | 20 | 10 | 9 | - |
| Nagykáta | ny | · | 15 | 7 | 6 | - | Békéscsaba | ny | · ↗ | 14 | 9 | 8 | 0 |
| Szentendre | ny | · ↗ | 17 | 6 | 5 | 2 | Mezőhegyes | ny | · | 12 | 9 | 8 | - |
| Vác | . | | 17 | 8 | 6 | - | Szarvas | ny | · | 15 | 7 | 6 | 0 |

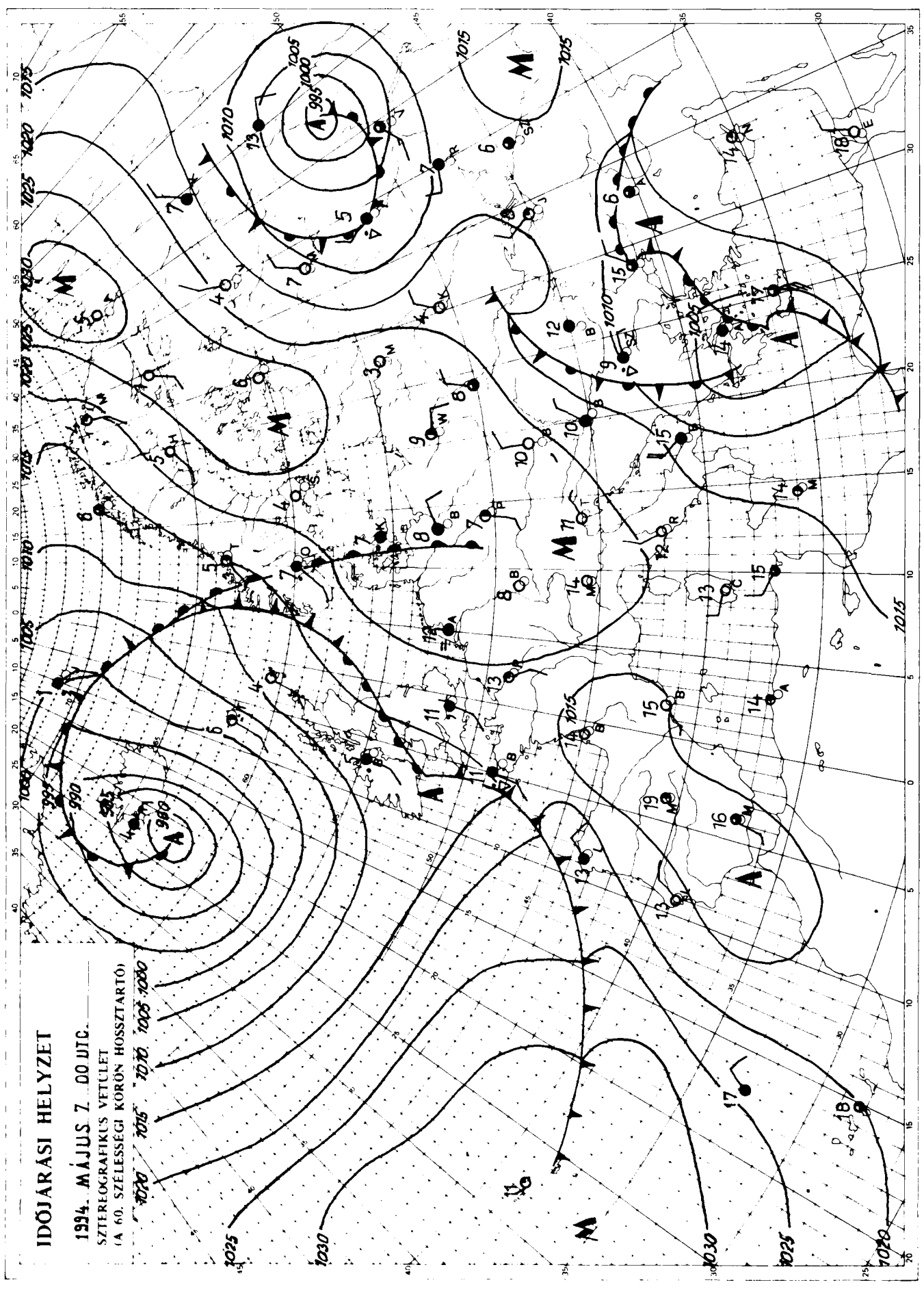


Kiadja az **ORSZÁGOS METEOROLÓGIAI SZOLGÁLAT**
Kiadásért felel: Dr. Mersich Iván, az Országos Meteorológiai Szolgálat elnöke
Készult az Országos Meteorológiai Szolgálat Nyomdájában, Budapest – Felelős vezető: Szinok István – Munkaszám: 94.306.
Szerkesztésért felel: Dr. Dévényi Dezső az Időjárás Előrejelző Önálló Osztály vezetője
Készíti az OMSZ Időjárás Előrejelző Önálló Osztálya – Szakmai felelős: Dr. Dévényi Dezső osztályvezető – Megjelenik naponként
Megrendelhető: 1024 Budapest, II., Kitaibel Pál utca 1. – Pénzügyi Osztály – Telefon: 135-35-00

# IDŐJÁRÁSI NAPIJELENTÉS

ЕЖЕДНЕВНЫЙ МЕТЕОРОЛОГИЧЕСКИЙ БЮЛЛЕТЕНЬ • DAILY WEATHER REPORT
BULLETIN QUOTIDIEN DE TEMPS • TÄGLICHER WETTERBERICHT

107. évfolyam 128. szám + Budapest + 1994. május 8. vasárnap

## Az időjárási helyzet és a várható időjárás:

Északkelet-Európától egészen a mediterrán térségig magas légnyomású öv alakult ki. Területén a több órás napsütést csak néha zavarja meg felhősödés. A csúcshőmérséklet ezeken a területeken az általagosnál több fokkal magasabban alakul, az Ibériai félszigeten nem ritka a 23, 25 fok sem. Ezzel szemben ciklonok alakítják az időjárást Kelet-, Délkelet-, valamint Nyugat-Európa nagy részén. Gyakran felhős, esős az idő a Kárpátok térségében, a Balkán-félszigeten és az Alpok előterében. Hazánk időjárását ma még egy magassági hidegörvény határozza meg, de holnapra várhatóan már eltávolodik a Kárpát-medencétől, ezért több napsütés valószínű.

Magyarországon szombaton változóan felhős idő volt, az ország középső és északi területein többfelé esett az eső, zápores. A ma reggel 7 óráig lehullott csapadék mennyisége csapadéknyom és 2 mm között volt. A hőmérséklet csúcsértéke szombaton 15, 21 fok között alakult. Éjszaka az országban 1, 6 fokig hűlt le a levegő. Délelőtt az ország nyugati részén napos idő volt, másutt erősen megnövekedett a felhőzet és kisebb eső is kialakult. A hőmérséklet 11 órára 9, 14 fokig emelkedett.

Ma 12 órakor Budapesten a hőmérséklet 11 fok volt, a tengerszintre átszámított légnyomás 1016 hPa, gyengén süllyed.

**Várható időjárás hétfő estig:**

Ma (vasárnap) gyakran lesz erősen felhős az ég, elszórtan alakul ki eső, zápores, néhol zivatar.
Holnap (hétfőn) a több órás napsütés mellett főként keleten lesz időnként erősen felhős az ég és ott zápores még kialakulhat. A keleti, északkeleti szél időnként megélénkül.
A hőmérséklet hajnalban 3 és 8 fok között,
hétfőn kora délután 18 és 23 fok között alakul.

Pálóczi Györgyi s. k.

**A hőmérséklet napi középértéke és eltérése a sokévi átlagtól (Budapest külterületén):**

| | | |
|---|---|---|
| 1994. május 7. | 11,6 °C | -3,5 °C |

**1871 óta ezen a napon Budapesten előfordult**

| | |
|---|---|
| legmagasabb hőmérséklet: | 29,1 °C (1923) |
| legalacsonyabb hőmérséklet: | -0,5 °C (1893) |

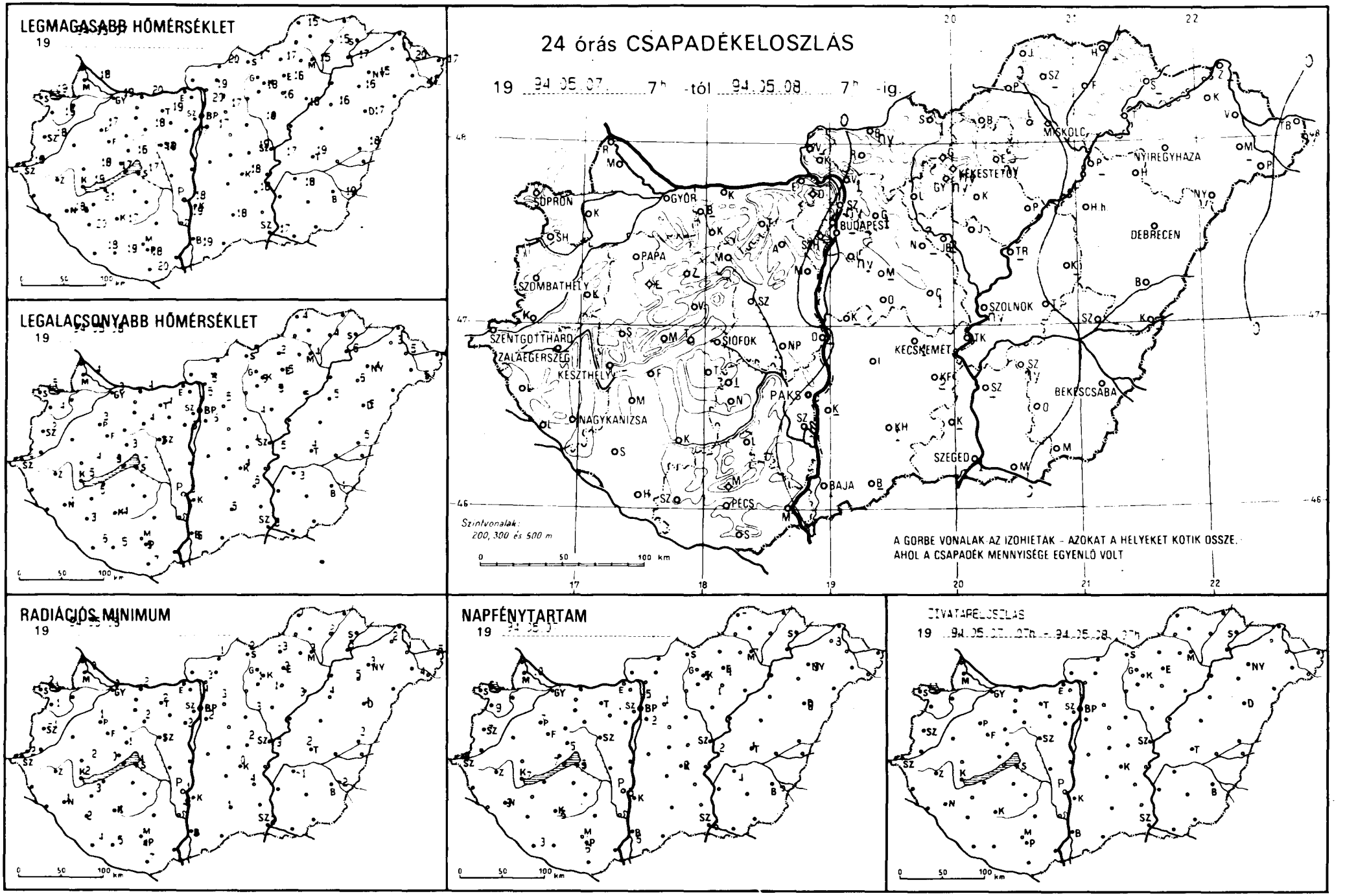
LEGMAGASABB HŐMÉRSÉKLET
19
LEGALACSONYABB HŐMÉRSÉKLET
19
24 órás CSAPADÉKELOSZLÁS
19 94.05.07. 7h -tól 94.05.08. 7h -ig.
SOPRON
GYŐR
BUDAPEST
MISKOLC
NYÍREGYHÁZA
KESZTHELY
PAPA
SZOMBATHELY
SZENTGOTTHÁRD
ZALAEGERSZEG
SIÓFOK
KECSKEMÉT
SZOLNOK
DEBRECEN
BÉKÉSCSABA
NAGYKANIZSA
PAKS
SZEGED
BAJA
PÉCS
Szintvonalak:
200, 300 és 500 m
A GÖRBE VONALAK AZ IZOHIETÁK - AZOKAT A HELYEKET KÖTIK ÖSSZE,
AHOL A CSAPADÉK MENNYISÉGE EGYENLŐ VOLT
RADIÁCIÓS MINIMUM
19
NAPFÉNYTARTAM
19
IDŐTARTAMELOSZLÁS
19 94.05.07. 07h - 94.05.08. 07h

| 1994.05.08. 07h-ig az utolsó 24 óra adatai | | | | | | |
|---|---|---|---|---|---|---|
| állomás | csapadék (mm) | | max. hő-mér-séklet | min. hő-mér-séklet | rad. min. | Előző nap napos órái |
| Győr | · | ⁀ | 19 | 5 | 0 | 7 |
| Mosonmagyaróvár | · | ⁀ | 18 | 4 | 0 | 10 |
| Sopron | · | ⁀ | 19 | 5 | 2 | 6 |
| Sopronhorpács | · | ⁀ | 19 | 4 | 1 | 9 |
| Káld | - | | - | - | - | - |
| Szentgotthárd | · | ⁀ | 16 | 2 | -2 | 8 |
| Szombathely | · | ⁀ | 18 | 2 | -1 | 7 |
| Lentl | - | | - | - | - | - |
| Nagykanizsa | · | ⁀ | 18 | 1 | 1 | 9 |
| Zalaegerszeg | - | | - | - | - | - |
| Farkasgyepű | - | | - | - | - | - |
| Keszthely | · | ⁀ | 19 | 5 | 2 | 7 |
| Mencshely | · | = | 17 | 3 | 0 | 7 |
| Pápa | · | ⁀ | 17 | 3 | 1 | 7 |
| Sümeg | · | ⁀ | 18 | 4 | 2 | - |
| Veszprém | · | ⁀ | 16 | 3 | 1 | 6 |
| Zirc | - | | - | - | - | - |
| Homokszentgyörgy | · | ⁀ | 18 | 6 | 4 | 3 |
| Kaposvár | · | ⁀ | 17 | 4 | 1 | 6 |
| Marcali | · | ⁀ | 21 | 5 | 3 | - |
| Siófok | · | ⁀ | 17 | 7 | 4 | 6 |
| Somogyszob | · | ⁀ | 20 | 3 | 2 | - |
| Bábolna | - | | - | - | - | - |
| Esztergom Kertváros | - | | - | - | - | - |
| Komárom | · | ⁀ | 20 | 4 | 2 | - |
| Tata | · | ⁀ | 19 | 4 | 2 | - |
| Kisapostag | - | | - | - | - | - |
| Martonvásár | 1 · | = | 17 | 6 | 2 | - |
| Mór | · | = | 18 | 4 | 2 | - |
| Székesfehérvár | · | ⁀ | 19 | 3 | -1 | - |
| Iregszemcse | - | | - | - | - | - |
| Paks | 2 V | | 18 | 3 | 1 | 5 |
| Szekszárd | 1 · | | 19 | 6 | 4 | |
| Mohács | - | | - | - | - | - |
| Pécs | · | | 18 | 6 | 4 | 6 |
| Pécs Árpádtető | · | ⁀ | 16 | 5 | 5 | - |
| Siklós | · | = | 20 | 7 | 7 | - |
| Szigetvár | · | ⁀ | 19 | 5 | 5 | - |
| Bp. Lőrinc | ny V | ⁀ | 17 | 6 | 2 | 2 |
| Bp. Met. Szolg. | - | | - | - | - | - |
| Bp. Széchenyi-hegy | - | | - | - | - | - |
| Cegléd | 1 · | | 19 | 4 | 2 | - |
| Gödöllő | 1 · | ⁀ | 17 | 5 | 3 | 1 |
| Monor | - | | - | - | - | - |
| Nagykáta | - | | - | - | - | - |
| Szentendre | ny V | ⁀ | 20 | 5 | 4 | 5 |
| Vác | 1 · | ⁀ | 19 | 5 | 3 | - |

| 1994.05.08. 07h-ig az utolsó 24 óra adatai | | | | | | |
|---|---|---|---|---|---|---|
| állomás | csapadék (mm) | | max. hő-mér-séklet | min. hő-mér-séklet | rad. min. | Előző nap napos órái |
| Vámosmikola | - | | - | - | - | - |
| Baja | 1 V | | 19 | 6 | 4 | 6 |
| Bácsalmás | - | | - | - | - | - |
| Kalocsa-Öregcsertő | - | | - | - | - | - |
| Kecskemét | 1 V | ⁀ | 18 | 4 | 0 | 3 |
| Kiskunfélegyháza | 2 · | ⁀ | 18 | 6 | 4 | - |
| Kiskunhalas | 1 · | | 18 | 5 | 1 | - |
| Kunszentmiklós | - | | - | - | - | - |
| Balassagyarmat | ny · | ⁀ | 20 | 4 | 1 | - |
| Salgótarján | 1 · | | 17 | 5 | 2 | - |
| Eger | ny V | | 16 | 5 | 2 | 1 |
| Gyöngyös | ny · | | 18 | 6 | 1 | - |
| Kékestető | ny V | = | 9 | -1 | -1 | 5 |
| Kompolt | · | ⁀ | 16 | 5 | 1 | 1 |
| Poroszló | · | | 18 | 5 | 3 | - |
| Jászberény | 2 V | ⁀ | 18 | 4 | 3 | - |
| Karcag Tilalmas | - | | - | - | - | - |
| Szolnok | ny V | | 17 | 5 | 3 | 2 |
| Tiszaroff | - | | - | - | - | - |
| Túrkeve | · | ⁀ | 19 | 4 | 2 | 4 |
| Kistelek | - | | - | - | - | - |
| Szeged | 1 · | ⁀ | 17 | 3 | 2 | 6 |
| Szentes | - | | - | - | - | - |
| Borsodnádasd | · | ⁀ | 17 | 2 | -3 | - |
| Füged | · | | 15 | 4 | 2 | - |
| Hidasnémeti | - | | - | - | - | - |
| Jósvafő | · | | 15 | 4 | 0 | 7 |
| Miskolc | · | ⁀ | 15 | 4 | 3 | 7 |
| Sárospatak | - | | - | - | - | - |
| Szendrőlád | - | | - | - | - | - |
| Tokaj | · | | 17 | 6 | 5 | - |
| Kisvárda | · | = | 17 | 3 | 2 | 8 |
| Mátészalka | - | | - | - | - | - |
| Napkor | · | | 15 | 4 | 3 | 9 |
| Pátyod | · | | 17 | 5 | 4 | - |
| Tiszabecs | ny · | = | 17 | 4 | 6 | - |
| Vásárosnamény | · | ⁀ | 20 | 5 | 4 | - |
| Záhony | - | | - | - | - | - |
| Berettyóújfalu | · | ⁀ | 18 | 5 | 2 | - |
| Debrecen | · | ⁀ | 17 | 5 | 4 | 6 |
| Hajdúdorog | · | | 16 | 6 | 5 | - |
| Hortobágy Halastó | · | | 16 | 5 | 4 | - |
| Körösszakál | - | | - | - | - | - |
| Polgár | - | | - | - | - | - |
| Békéscsaba | · | ⁀ | 19 | 1 | 2 | 6 |
| Mezőhegyes | - | | - | - | - | - |
| Szarvas | ny V | ⁀ | 18 | 3 | 1 | 4 |

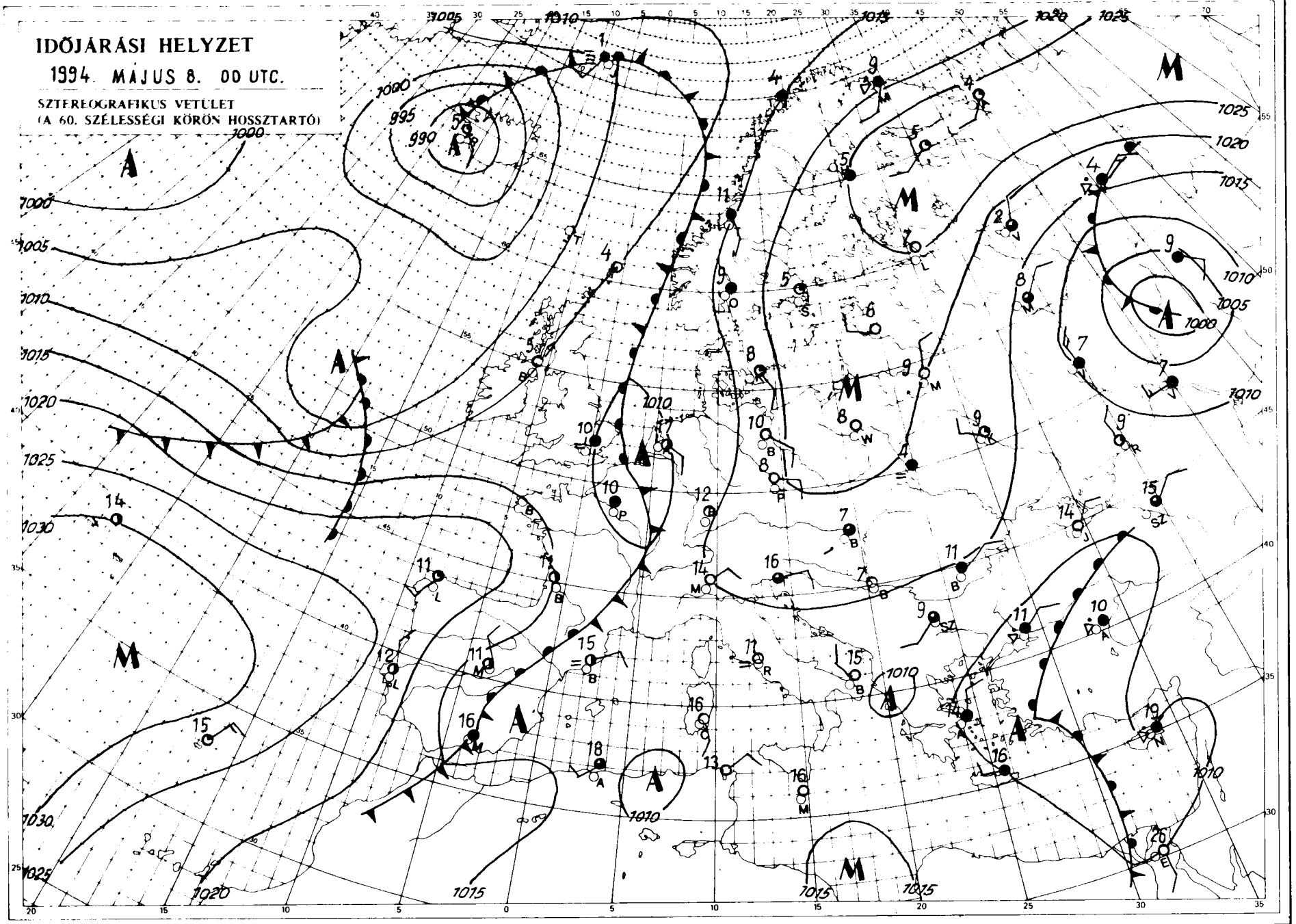


Kiadja az **ORSZÁGOS METEOROLÓGIAI SZOLGÁLAT**

Kiadásért felel: Dr. Mersich Iván, az Országos Meteorológiai Szolgálat elnöke

Készült az Országos Meteorológiai Szolgálat Nyomdájában, Budapest – Felelős vezető: Szinok István – Munkaszám: 94. 307.

Szerkesztésért felel: Dr. Dévényi Dezső az Időjárás Előrejelző Önálló Osztály vezetője

Készíti az OMSZ Időjárás Előrejelző Önálló Osztálya – Szakmai felelős: Dr. Dévényi Dezső osztályvezető – Megjelenik naponként

Megrendelhető: 1024 Budapest, II., Kitaibel Pál utca 1. – Pénzügyi Osztály – Telefon: 135-35-00

# IDŐJÁRÁSI NAPIJELENTÉS

ЕЖЕДНЕВНЫЙ МЕТЕОРОЛОГИЧЕСКИЙ БЮЛЛЕТЕНЬ • DAILY WEATHER REPORT
BULLETIN QUOTIDIEN DE TEMPS • TÄGLICHER WETTERBERICHT

107. évfolyam 129. szám + Budapest + 1994. május 9. hétfő

## Az időjárási helyzet és a várható időjárás:

Izlandtól Skandinávia déli részén és Korzikán keresztül egészen Afrika északi partjáig alacsony nyomású öv húzódik. Frontrendszere mentén általában borult az idő, sokfelé esik az eső. A Kelet-európai síkság felett több középpontú, sekély ciklon található. Ugyanakkor a Brit-szigetek, Skandinávia keleti része, valamint a Lengyel-síkság és a Kárpát-medence felett leszálló légmozgások alakítják az időjárást. Általában kevés a felhő, számottevő csapadékról nem érkezik jelentés. A következő 36 órában a Kárpát-medence időjárása átmenetileg ismét kissé változékonyabbra fordul.

Magyarországon vasárnap keleten többször volt erősen felhős az ég, nyugaton napos idő volt, elszórtan alakult ki kisebb eső, záporeső. A Dunántúl déli részéről zivatart is jelentettek, néhol jégeső is előfordult. A ma (hétfő) reggel 7 óráig lehullott csapadék mennyisége csapadéknyom és 6 mm között volt. A hőmérséklet csúcsértéke vasárnap általában 14 és 17, de északkeleten 18 és 20 fok között alakult. Ma hajnalra általában 1 és 9 fokig hűlt le a levegő. Délelőtt túlnyomóan napos idő volt. A hőmérséklet 11 órára 14 és 17 fok közé emelkedett.

Ma 12 órakor Budapesten a hőmérséklet 17 fok volt, a tengerszintre átszámított légnyomás 1015 hPa, alig változik.

**Várható időjárás kedd estig:**

Ma az időnként erősen megnövekvő felhőzet mellett több órás napsütés is várható, egy-egy zápor, zivatar előfordulhat. Holnap gyakran lesz erősen felhős az ég, és elszórtan eső, zápor néhol zivatar is valószínű. A szél csak zivatar idején erősödik meg.
A legalacsonyabb éjszakai hőmérséklet általában 4 és 9,
a legmagasabb nappali hőmérséklet kedden 17 és 22 fok között alakul.

**Távolabbi kilátások szerdától–szombatig:**

Melegszik az idő. Az időnként megnövekvő felhőzet mellett az ország nagy részén több órás napsütés várható, legfeljebb egy-egy kisebb eső, zápor, a hétvégén zivatar fordulhat elő.
A legalacsonyabb éjszakai hőmérséklet eleinte 6 és 11, majd 9 és 14 fok között,
a legmagasabb nappali hőmérséklet eleinte 19 és 24, majd 22 és 27 fok között alakul.
Jelentős mennyiségű (legalább napi 5 mm) csapadék az ország területének 10 százalékán várható.

Wynn Anikó s. k.

**A hőmérséklet napi középértéke és eltérése a sokévi átlagtól (Budapest külterületén):**

| | | |
|---|---|---|
| 1994. május 8. | 9,6 °C | -4,8 °C |

**1871 óta ezen a napon Budapesten előfordult**

| | |
|---|---|
| legmagasabb hőmérséklet: | 31,1 °C (1923) |
| legalacsonyabb hőmérséklet: | 2,1 °C (1913) |

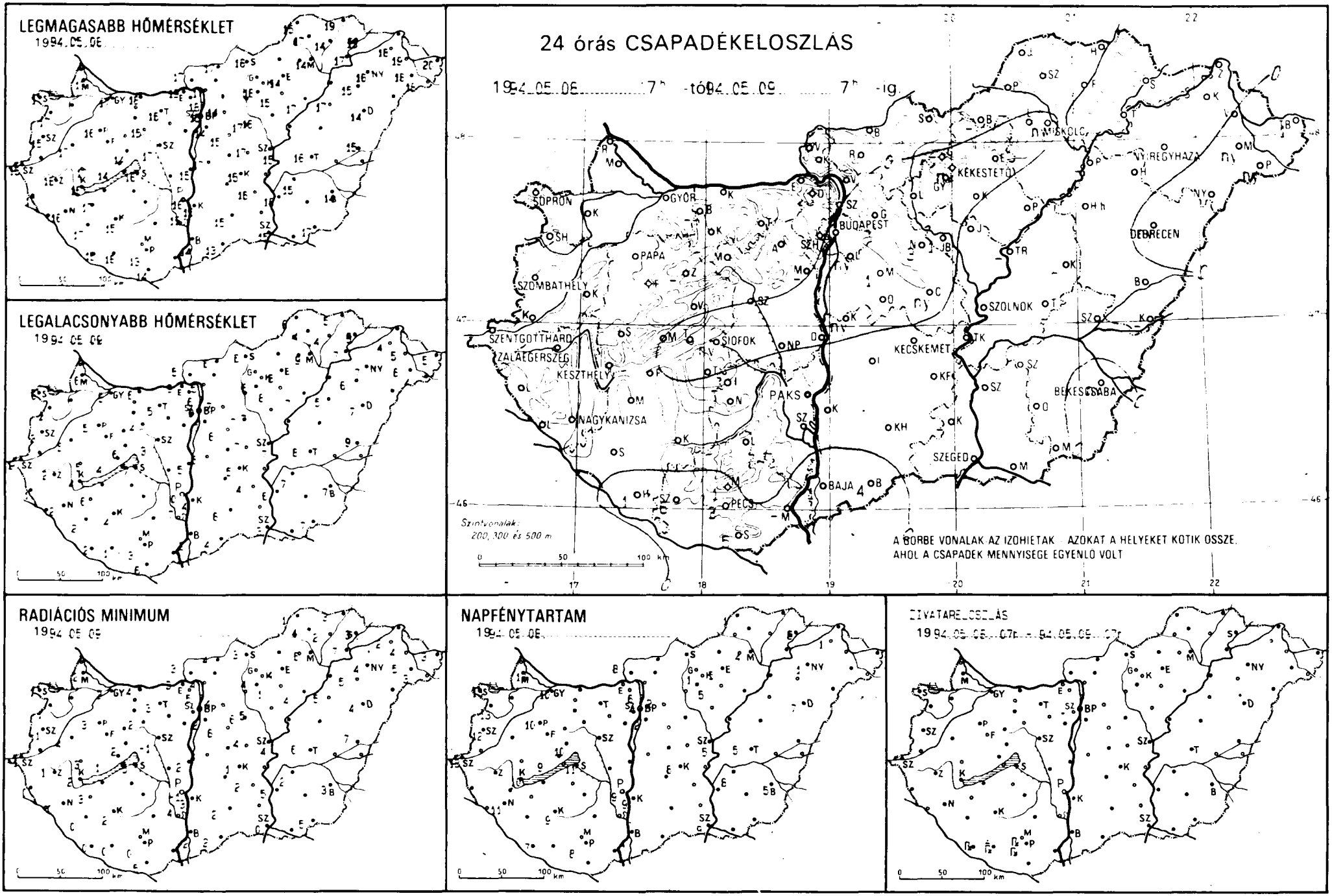
LEGMAGASABB HŐMÉRSÉKLET
1994.05.08
LEGALACSONYABB HŐMÉRSÉKLET
1994.05.08
24 órás CSAPADÉKELOSZLÁS
1994.05.08 7h -tól 1994.05.09 7h -ig
SOPRON
GYŐR
BUDAPEST
PAPA
SZOMBATHELY
SZENTGOTTHÁRD
ZALAEGERSZEG
KESZTHELY
SIÓFOK
NAGYKANIZSA
PAKS
KECSKEMÉT
SZOLNOK
DEBRECEN
NYÍREGYHÁZA
KÉKESTETŐ
BÉKÉSCSABA
SZEGED
BAJA
PÉCS
Szintvonalak: 200, 300 és 500 m
A GÖRBE VONALAK AZ IZOHIETÁK AZOKAT A HELYEKET KÖTIK ÖSSZE, AHOL A CSAPADÉK MENNYISÉGE EGYENLŐ VOLT
RADIÁCIÓS MINIMUM
1994.05.08
NAPFÉNYTARTAM
1994.05.08
SZÉLVÁRELOSZLÁS
1994.05.08 7h - 1994.05.09 7h

| 19 94.05.09. 07$^h$-ig az utolsó 24 óra adatai | | | | | | |
|---|---|---|---|---|---|---|
| állomás | csapadék (mm) | | max. hőmérséklet | min. hőmérséklet | rad. min. | Előző nap napos órái |
| Győr | . | ⇝ | 17 | 5 | 3 | 10 |
| Mosonmagyaróvár | . | ⇝ | 17 | 6 | 2 | 13 |
| Sopron | . | ⇝ | 17 | 6 | 1 | 13 |
| Sopronhorpács | . | ⇝ | 17 | 4 | 1 | 13 |
| Káld | . | – | 17 | 5 | 4 | - |
| Szentgotthárd | . | ⇝ | 15 | 2 | -1 | 13 |
| Szombathely | . | ⇝ | 15 | 3 | -1 | 12 |
| Lenti | . | ⇝ | 17 | 1 | 0 | - |
| Nagykanizsa | . | ⇝ | 16 | 2 | 0 | 11 |
| Zalaegerszeg | . | ⇝ | 16 | 2 | 1 | - |
| Farkasgyepű | . | | 16 | 3 | 2 | - |
| Keszthely | . | = | 16 | 4 | 2 | 10 |
| Mencshely | . | ⇝ | 14 | 4 | 1 | 9 |
| Pápa | . | ⇝ | 16 | 5 | 3 | 10 |
| Sümeg | . | ⇝ | 17 | 5 | 3 | - |
| Veszprém | . | ⇝ | 14 | 6 | 2 | 10 |
| Zirc | - | | - | - | - | - |
| Homokszentgyörgy | 1 | ⇝ | 15 | 2 | 0 | 7 |
| Kaposvár | . | ⇝ | 15 | 4 | 2 | 9 |
| Marcali | . | ⇝ | 17 | 6 | 3 | - |
| Siófok | ny | V ⇝ | 16 | 7 | 5 | 11 |
| Somogyszob | . | ⇝ | 17 | 2 | 0 | - |
| Bábolna | - | | - | - | - | - |
| Esztergom Kertváros | . | | 19 | 9 | 3 | - |
| Komárom | . | ⇝ | 18 | 6 | 4 | - |
| Tata | . | – | 16 | 5 | 3 | - |
| Kisapostag | . | ⇝ | 15 | 5 | 2 | - |
| Martonvásár | - | | - | - | - | - |
| Mór | . | = | 15 | 4 | 2 | - |
| Székesfehérvár | . | ⇝ | 17 | 3 | -1 | - |
| Iregszemcse | - | | - | - | - | - |
| Paks | . | ⇝ | 16 | 0 | -1 | 9 |
| Szekszárd | . | ⇝ | 15 | 7 | 4 | - |
| Mohács | - | | - | - | - | - |
| Pécs | 3 | ⇝ | 13 | 3 | 0 | 8 |
| Pécs Árpádtető | 1 | ⇝ | 11 | 5 | 5 | - |
| Siklós | 5 | V = | 14 | 6 | 5 | - |
| Szigetvár | 6 | ⇝ – | 18 | 1 | 0 | - |
| Bp. Lőrinc | ny | V ⇝ | 14 | 7 | 2 | 2 |
| Bp. Met. Szolg. | . | | 15 | 8 | - | 4 |
| Bp. Széchenyi-hegy | . | – | 12 | 7 | 2 | - |
| Cegléd | ny | ⇝ | 17 | 7 | 4 | - |
| Gödöllő | . | ⇝ | 14 | 7 | 4 | 2 |
| Monor | 1 | | 15 | 6 | 6 | - |
| Nagykáta | 3 | | 17 | 7 | 6 | - |
| Szentendre | . | ⇝ | 18 | 6 | 5 | 6 |
| Vác | . | ⇝ | 17 | 5 | 4 | - |

| 19 94.05.09. 07$^h$-ig az utolsó 24 óra adatai | | | | | | |
|---|---|---|---|---|---|---|
| állomás | csapadék (mm) | | max. hőmérséklet | min. hőmérséklet | rad. min. | Előző nap napos órái |
| Vámosmikola | . | = | 17 | 5 | 3 | 8 |
| Baja | 1 | V ⇝ | 14 | 2 | -2 | 4 |
| Bácsalmás | 4 | | 13 | 4 | 2 | - |
| Kalocsa-Öregcsertő | . | | 15 | 4 | -3 | 9 |
| Kecskemét | . | | 15 | 5 | 1 | 6 |
| Kiskunfélegyháza | . | | 16 | 4 | 2 | - |
| Kiskunhalas | . | | 15 | 6 | 2 | - |
| Kunszentmiklós | ny | = | 17 | 6 | 4 | - |
| Balassagyarmat | . | | 17 | 6 | 4 | - |
| Salgótarján | . | | 16 | 6 | 3 | - |
| Eger | . | | 14 | 6 | 4 | 5 |
| Gyöngyös | . | | 18 | 6 | 4 | - |
| Kékestető | ny | V | 8 | 5 | 3 | 1 |
| Kompolt | . | | 15 | 8 | 1 | 5 |
| Poroszló | . | | 17 | 7 | 4 | - |
| Jászberény | 1 | V | 16 | 7 | 5 | - |
| Karcag Tilalmas | - | | - | - | - | - |
| Szolnok | . | | 15 | 7 | 4 | 5 |
| Tiszaroff | - | | - | - | - | - |
| Túrkeve | . | | 16 | 8 | 6 | 5 |
| Kistelek | - | | - | - | - | - |
| Szeged | . | | 15 | 3 | 0 | 9 |
| Szentes | . | | 18 | 6 | 5 | - |
| Borsodnádasd | - | | - | - | - | - |
| Füged | . | | 14 | 4 | 2 | - |
| Hidasnémeti | . | = | 19 | 5 | 3 | - |
| Jósvafő | . | | 15 | 6 | 1 | 1 |
| Miskolc | ny | V | 14 | 9 | 6 | 4 |
| Sárospatak | . | | 15 | 5 | 3 | 8 |
| Szendrőlád | . | | 17 | 4 | 4 | - |
| Tokaj | . | | 17 | 7 | 7 | - |
| Kisvárda | . | = | 18 | 4 | 2 | 1 |
| Mátészalka | ny | ⇝ | 18 | 6 | 5 | - |
| Napkor | . | ⇝ | 16 | 7 | 4 | 1 |
| Pátyod | ny | = | 18 | 4 | 3 | - |
| Tiszabecs | 1 | – | 20 | 5 | 3 | - |
| Vásárosnamény | . | ⇝ | 19 | 5 | 4 | - |
| Záhony | - | | - | - | - | - |
| Berettyóújfalu | . | ⇝ | 15 | 9 | 7 | - |
| Debrecen | ny | ⇝ | 14 | 7 | 4 | 7 |
| Hajdúdorog | . | ⇝ | 15 | 6 | 5 | - |
| Hortobágy Halastó | . | | 17 | 5 | 5 | - |
| Körösszakál | . | | - | - | - | - |
| Polgár | . | | - | - | - | - |
| Békéscsaba | ny | V ⇝ | 14 | 7 | 3 | 5 |
| Mezőhegyes | . | ⇝ | 17 | 7 | 5 | - |
| Szarvas | . | ⇝ | 15 | 7 | 2 | 8 |

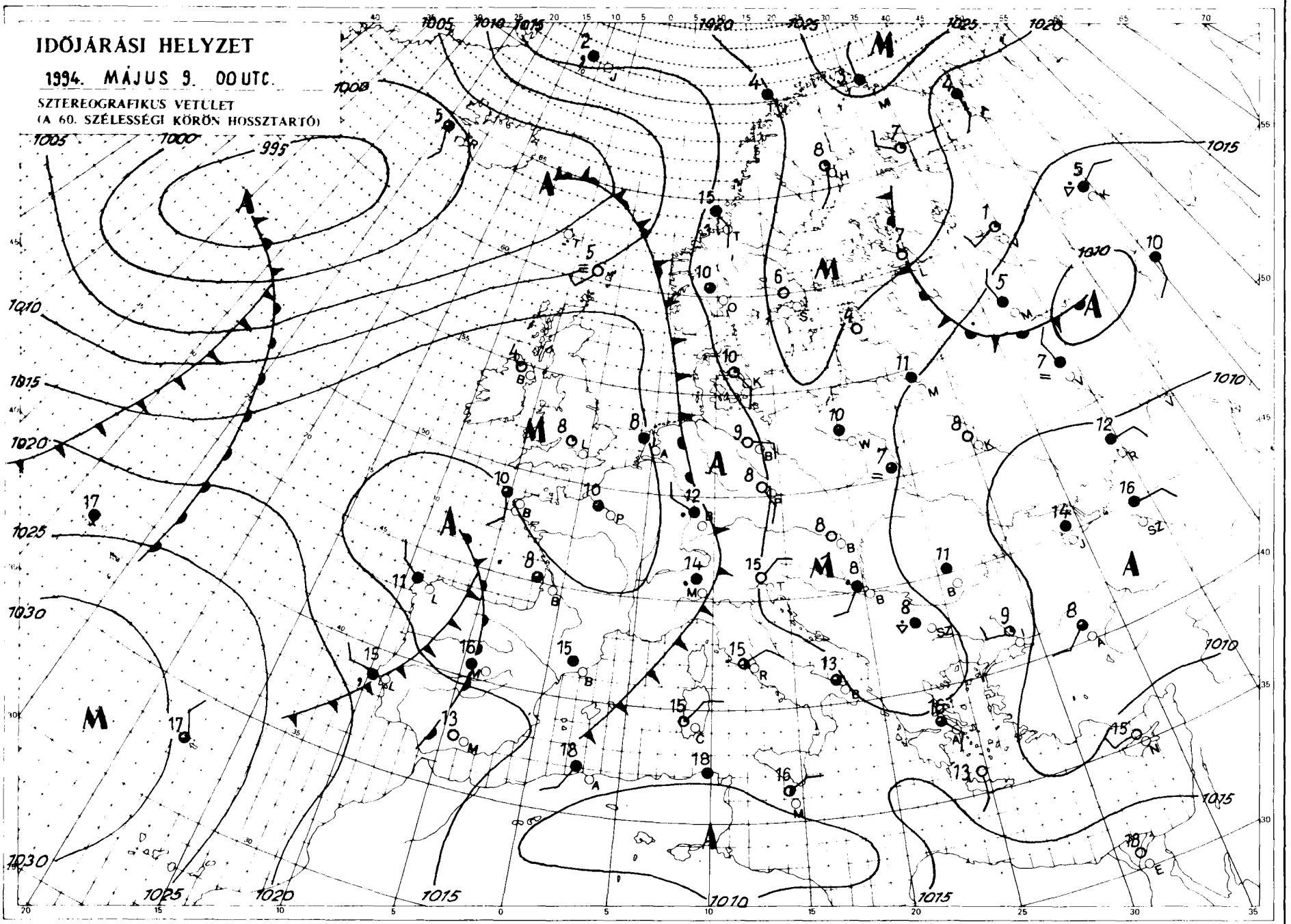


Kiadja az **ORSZÁGOS METEOROLÓGIAI SZOLGÁLAT**

Kiadásért felel: Dr. Mersich Iván, az Országos Meteorológiai Szolgálat elnöke

Készült az Országos Meteorológiai Szolgálat Nyomdájában, Budapest – Felelős vezető: Szinok István – Munkaszám: **94.308.**

Szerkesztésért felel: Dr. Dévényi Dezső az Időjárás Előrejelző Önálló Osztály vezetője

Készíti az OMSZ Időjárás Előrejelző Önálló Osztálya – Szakmai felelős: Dr. Dévényi Dezső osztályvezető – Megjelenik naponként

Megrendelhető 1024 Budapest, II., Kitaibel Pál utca 1. – Pénzügyi Osztály – Telefon: 135-35-00

# IDŐJÁRÁSI NAPIJELENTÉS

ЕЖЕДНЕВНЫЙ МЕТЕОРОЛОГИЧЕСКИЙ БЮЛЛЕТЕНЬ • DAILY WEATHER REPORT
BULLETIN QUOTIDIEN DE TEMPS • TÄGLICHER WETTERBERICHT

**107. évfolyam 130. szám** **+ Budapest +** **1994. május 10. kedd**

## Az időjárási helyzet és a várható időjárás:

Kontinensünk legnagyobb részén folytatódik a változékony időjárás. Az Atlanti-óceán fölött nagy méretű ciklon örvénylik, amely nedves léghullámokat szállít a Brit-szigetek és Nyugat-Európa partvidékei fölé. Vonulásukat erős felhősödés és eső kíséri. Gröndlantól a Skandináv-félszigeten át Északkelet-Európáig magas légnyomású öv húzódik. Területén nagyrészt napos, az évszakhoz képest meleg az idő. A hőmérséklet csúcsértéke a Balti-tenger környékén kevéssel a 20 fokot is meghaladja. Szárazföldünk középső és déli vidékei fölött sekély ciklonok teszik változékonnyá az időjárást. A gyakori felhősödés, ismétlődő eső miatt a legmagasabb nappali hőmérséklet mintegy 2, 4 fokkal marad el az ilyenkor megszokottól. A következő 36 órában a Kárpát-medence időjárásában számottevő változásra még nem számíthatunk.

Magyarországon hétfőn a Dunántúlon derült volt az ég, 10, 14 órás napsütéssel. A Duna vonalától keletre időnként megnövekedett a felhőzet, emiatt ott 6, 10 órán át sütött a nap. A legmagasabb nappali hőmérséklet hétfőn általában 18 és 23 fok között alakult. Az éjszakai órákban északkelet felől erősen megnövekedett a felhőzet és főként az Északi-Középhegységben volt eső, zápor, egy-két helyen zivatar. A ma reggel 7 óráig lehullott csapadék mennyisége csapadéknyom és 10 mm között alakult. Ma (kedd) hajnalra a borult helyeken 6, 11, másutt 3, 5 fokig hűlt le a levegő. Délelőtt jobbára borult volt az ég, elszórtan esett az eső, záporeső. A hőmérséklet 11 órára 11 és 18 fok közé emelkedett.

Ma 12 órakor Budapesten a hőmérséklet 12 fok volt, a tengerszintre átszámított légnyomás 1013 hPa, gyengén emelkedik.

**Várható időjárás szerda estig:**

Gyakran lesz erősen felhős az ég, több helyen várható eső, zápor, néhol zivatar. A mérséklet változó irányú szél csak zivatarok idején erősödik meg.
A legalacsonyabb éjszakai hőmérséklet 7, 12,
a legmagasabb nappali hőmérséklet szerdán 17 és 22 fok között alakul.

Bartha Péterné s. k.

**A hőmérséklet napi középértéke és eltérése a sokévi átlagtól (Budapest külterületén):**

| | | |
|---|---|---|
| 1994. május 9. | 13,1 °C | -1,6 °C |

**1871 óta ezen a napon Budapesten előfordult**

| | |
|---|---|
| legmagasabb hőmérséklet: | 29,8 °C (1907) |
| legalacsonyabb hőmérséklet: | 2,0 °C (1941) |

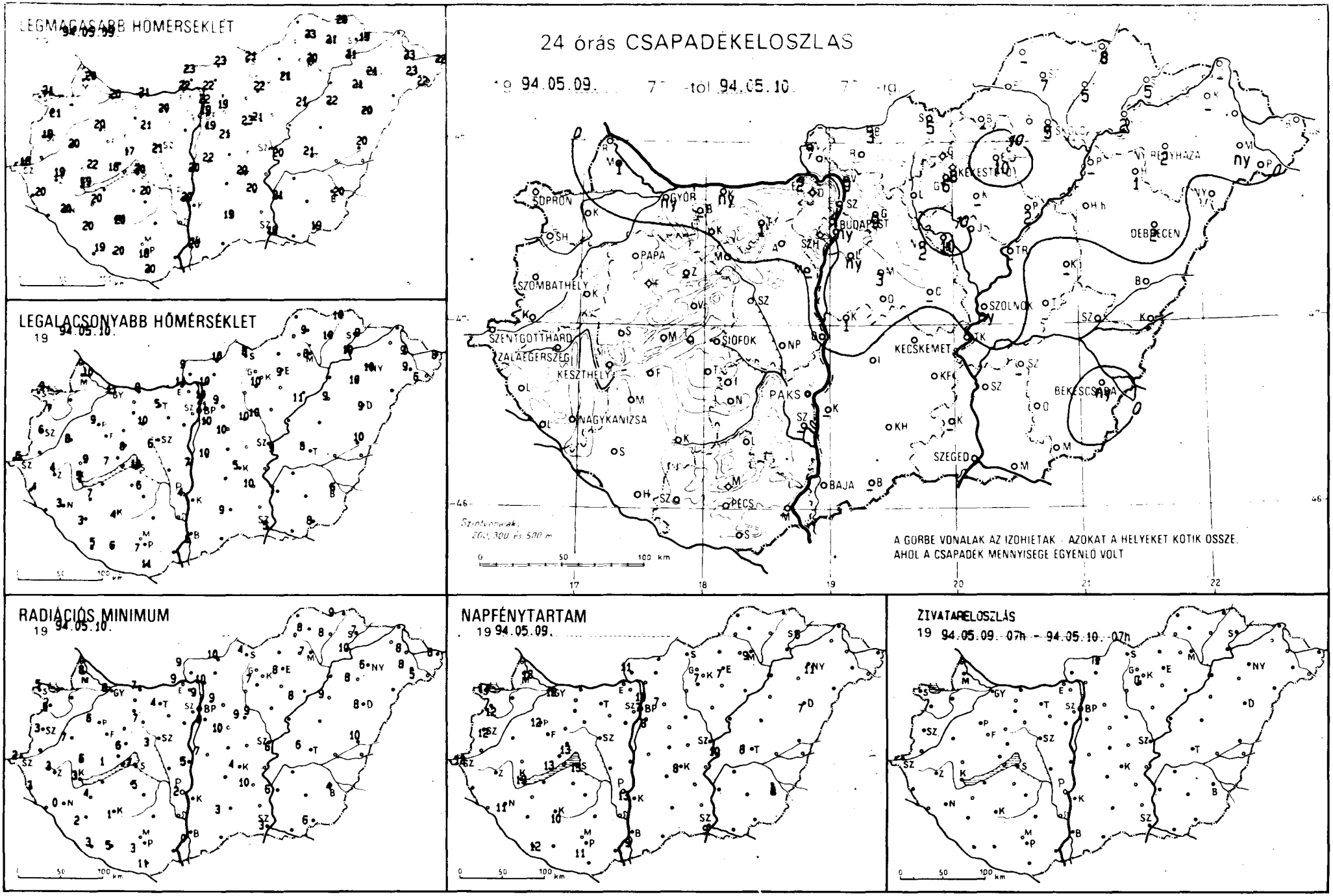
LEGMAGASABB HŐMERSÉKLET
19 94.05.09.
24 órás CSAPADÉKELOSZLÁS
19 94.05.09. 7h -tól 94.05.10. 7h -ig
LEGALACSONYABB HŐMÉRSÉKLET
19 94.05.10.
SOPRON
GYŐR
BUDAPEST
PAPA
SZOMBATHELY
SZENTGOTTHÁRD
ZALAEGERSZEG
KESZTHELY
SIÓFOK
NAGYKANIZSA
PAKS
KECSKEMÉT
BÉKÉSCSABA
DEBRECEN
SZOLNOK
SZEGED
BAJA
PÉCS
A GÖRBE VONALAK AZ IZOHIETAK - AZOKAT A HELYEKET KÖTIK ÖSSZE, AHOL A CSAPADÉK MENNYISÉGE EGYENLŐ VOLT
RADIÁCIÓS MINIMUM
19 94.05.10.
NAPFÉNYTARTAM
19 94.05.09.
ZIVATARELOSZLÁS
19 94.05.09. 07h - 94.05.10. 07h

| 19 94.05.10. 07$^h$-ig az utolsó 24 óra adatai | | | | | | |
|---|---|---|---|---|---|---|
| állomás | csapadék (mm) | | max. hő-mér-séklet | min. hő-mér-séklet | rad. min. | Előző nap napos órái |
| Győr | ny | · ⛰ | 20 | 11 | 8 | 12 |
| Mosonmagyaróvár | 1 | ▽ | 20 | 10 | 8 | 12 |
| Sopron | . | ⛰ | 21 | 9 | 5 | 14 |
| Sopronhorpács | . | ⛰ | 21 | 7 | 5 | 12 |
| Káld | . | ⛰ | 20 | 8 | 7 | - |
| Szentgotthárd | . | ⛰ | 18 | 5 | 2 | 12 |
| Szombathely | . | ⛰ | 19 | 6 | 3 | 12 |
| Lentl | . | ⛰ | 20 | 4 | 3 | - |
| Nagykanizsa | . | ⛰ | 20 | 3 | 0 | 11 |
| Zalaegerszeg | . | ⛰ | 19 | 4 | 3 | - |
| Farkasgyepű | . | | 16 | 8 | 6 | - |
| Keszthely | . | ⛰ | 19 | 5 | 3 | 13 |
| Mencshely | . | = | 18 | 7 | 1 | 13 |
| Pápa | . | ⛰ | 20 | 9 | 6 | 12 |
| Sümeg | . | ⛰ | 22 | 9 | 6 | - |
| Veszprém | . | | 17 | 8 | 6 | 13 |
| Zirc | - | | - | - | - | - |
| Homokszentgyörgy | . | ⛰ | 19 | 5 | 3 | 12 |
| Kaposvár | . | ⛰ | 20 | 4 | 1 | 10 |
| Marcali | . | ⛰ | 20 | 7 | 4 | - |
| Siófok | . | ⛰ | 20 | 10 | 7 | 13 |
| Somogyszob | . | ⛰ | 20 | 3 | 2 | - |
| Bábolna | - | | - | - | - | - |
| Esztergom Kertváros | 2 | · | 22 | 11 | 9 | - |
| Komárom | ny | · = | 21 | 9 | 7 | - |
| Tata | 1 | · = | 20 | 5 | 4 | - |
| Kisapostag | . | | 20 | 7 | 5 | - |
| Martonvásár | - | | - | - | - | - |
| Mór | . | · = | 21 | 10 | 7 | - |
| Székesfehérvár | . | ⛰ | 21 | 6 | 3 | - |
| Iregszemcse | . | ⛰ | 20 | 6 | 5 | - |
| Paks | . | | 20 | 4 | 2 | 13 |
| Szekszárd | - | | - | - | - | - |
| Mohács | - | | - | - | - | - |
| Pécs | . | ⛰ | 18 | 7 | 3 | 11 |
| Pécs Árpádtető | . | ⛰ | 17 | 8 | 7 | - |
| Siklós | . | ⛰ | 20 | 11 | 11 | - |
| Szigetvár | . | ⛰ | 20 | 6 | 5 | - |
| Bp. Lőrinc | ny | ▽ | 19 | 10 | 9 | 8 |
| Bp. Met. Szolg. | ny | · | 19 | 11 | - | 7 |
| Bp. Széchenyi-hegy | . | ⛰ | 17 | 9 | 6 | - |
| Cegléd | - | | - | - | - | - |
| Gödöllő | 9 | ▽ = | 19 | 9 | 9 | 7 |
| Monor | 3 | · | 21 | 10 | 10 | - |
| Nagykáta | 2 | · | 23 | 10 | 9 | - |
| Szentendre | 7 | ▽ | 22 | 10 | 9 | 10 |
| Vác | 9 | · ⛰ | 22 | 10 | 10 | - |

| 19 94.05.10. 07$^h$-ig az utolsó 24 óra adatai | | | | | | |
|---|---|---|---|---|---|---|
| állomás | csapadék (mm) | | max. hő-mér-séklet | min. hő-mér-séklet | rad. min. | Előző nap napos órái |
| Vámosmikola | 7 | · = | 23 | 9 | 9 | 11 |
| Baja | . | ⛰ | 20 | 5 | 0 | 9 |
| Bácsalmás | - | | - | - | - | - |
| Kalocsa-Öregcsertő | - | | - | - | - | - |
| Kecskemét | . | ⛰ | 20 | 5 | 4 | 8 |
| Kiskunfélegyháza | . | ⛰ | 20 | 10 | 10 | - |
| Kiskunhalas | . | ⛰ | 19 | 9 | 3 | - |
| Kunszentmiklós | 1 | ▽ = | 22 | 10 | 7 | - |
| Balassagyarmat | 3 | ⛆ | 23 | 10 | 10 | - |
| Salgótarján | 5 | · = | 21 | 8 | 4 | - |
| Eger | 10 | ▽ | 21 | 9 | 8 | 7 |
| Gyöngyös | 6 | ▽ = | 22 | 10 | 7 | - |
| Kékestető | 8 | ⛆ = | 12 | 5 | 4 | 7 |
| Kompolt | - | | - | - | - | - |
| Poroszló | 2 | · | 21 | 11 | 8 | - |
| Jászberény | 10 | ▽ | 21 | 10 | 9 | - |
| Karcag Tilalmas | - | | - | - | - | - |
| Szolnok | ny | ▽ | 20 | 9 | 6 | 10 |
| Tiszaroff | - | | - | - | - | - |
| Túrkeve | . | ⛰ | 21 | 8 | 6 | 8 |
| Kistelek | - | | - | - | - | - |
| Szeged | . | ⛰ | 19 | 5 | 3 | 9 |
| Szentes | . | | 21 | 7 | 6 | - |
| Borsodnádasd | - | | - | - | - | - |
| Füged | 5 | · = | 21 | 10 | 8 | - |
| Hidasnémeti | 8 | · = | 23 | 10 | 9 | - |
| Jósvafő | - | | - | - | - | - |
| Miskolc | 5 | ▽ = | 20 | 8 | 7 | 9 |
| Sárospatak | 5 | · | 19 | 9 | 7 | 6 |
| Szendrőlád | 7 | · ⛰ | 23 | 9 | 8 | - |
| Tokaj | 2 | ▽ | 21 | 10 | 10 | - |
| Kisvárda | - | | - | - | - | - |
| Mátészalka | ny | · ⛰ | 23 | 9 | 8 | - |
| Napkor | 2 | · | 21 | 10 | 6 | 11 |
| Pátyod | . | ⛰ | 22 | 6 | 5 | - |
| Tiszabecs | . | ⛰ | 22 | 8 | 6 | - |
| Vásárosnamény | . | ⛰ | 23 | 9 | 8 | - |
| Záhony | - | | - | - | - | - |
| Berettyóújfalu | . | ⛰ | 20 | 10 | 10 | - |
| Debrecen | 2 | ▽ | 20 | 9 | 8 | 7 |
| Hajdúdorog | 1 | ▽ = | 21 | 10 | 8 | - |
| Hortobágy Halastó | . | | 22 | 9 | 9 | - |
| Körösszakál | - | | - | - | - | - |
| Polgár | - | | - | - | - | - |
| Békéscsaba | ny | ▽ ⛰ | 20 | 6 | 4 | 8 |
| Mezőhegyes | . | ⛰ | 19 | 8 | 6 | - |
| Szarvas | - | | - | - | - | - |

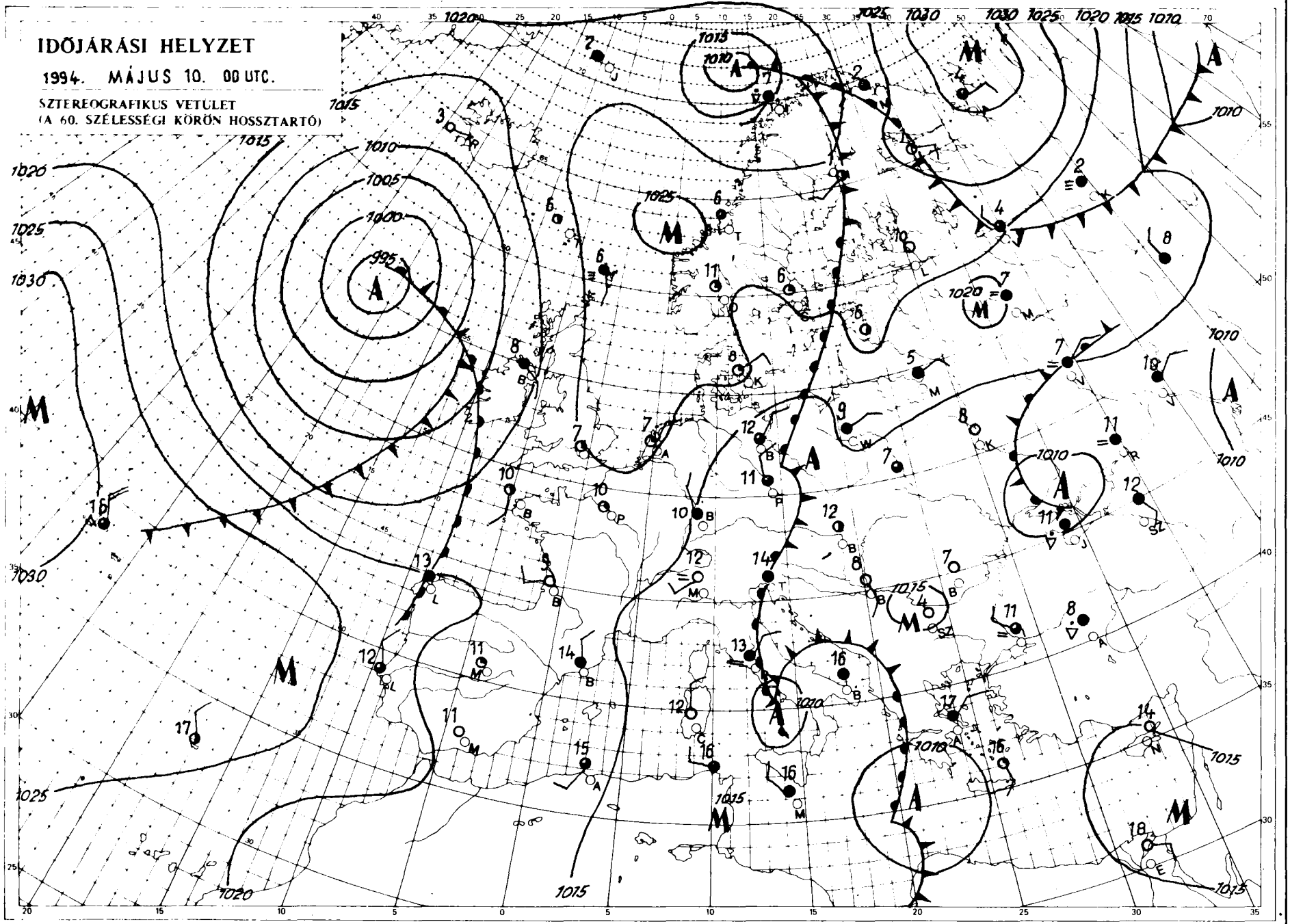


Kiadja az **ORSZÁGOS METEOROLÓGIAI SZOLGÁLAT**

Kiadásért felel: Dr. Mersich Iván, az Országos Meteorológiai Szolgálat elnöke

Készült az Országos Meteorológiai Szolgálat Nyomdájában, Budapest – Felelős vezető: Szinok István – Munkaszám: 94.309.

Szerkesztésért felel: Dr. Dévényi Dezső az Időjárás Előrejelző Önálló Osztály vezetője

Készült az OMSZ Időjárás Előrejelző Önálló Osztálya – Szakmai felelős: Dr. Dévényi Dezső osztályvezető – Megjelenik naponként

Megrendelhető: 1024 Budapest, II., Kitaibel Pál utca 1. – Pénzügyi Osztály – Telefon: 135-35-00

# IDŐJÁRÁSI NAPIJELENTÉS

ЕЖЕДНЕВНЫЙ МЕТЕОРОЛОГИЧЕСКИЙ БЮЛЛЕТЕНЬ • DAILY WEATHER REPORT
BULLETIN QUOTIDIEN DE TEMPS • TÄGLICHER WETTERBERICHT

107. évfolyam 131. szám + Budapest + 1994. május 11. szerda

## Az időjárási helyzet és a várható időjárás:

A Brit-szigetektől nyugatra markáns ciklon örvénylik, amely a kontinens északnyugati partvidékén sokfelé okoz esőt, záporesőt. Alacsony nyomású légörvények találhatók a Skandináv-félsziget északi része felett, a Fekete-tengertől északra illetve a Balkán-félsziget térségében is. Ezekről a területekről is gyakran felhős eget és sok helyről esőt, záporesőt jelentenek. Kontinensünk többi részén helyi hatások alakítják az időjárást. Általában több órára kisüt a nap és csak elszórtan alakul ki záporeső, zivatar. A következő 36 órában a Kárpát-medencét továbbra is labilis egyensúlyi állapotú levegő tölti ki, így kedvezőek a feltételek záporok, zivatarok kialakulásához. Emellett napsütésre is számítani kell és kissé tovább erősödik a nappali felmelegedés.

Magyarországon kedden főleg a nyugati, északnyugati megyékben jobbára erősen felhős idő volt, másutt többnyire 3-6 órára kisütött a nap. Sok helyről jelentettek esőt, záporesőt, szórványosan zivatar, néhol pedig jégeső is előfordult. A ma (szerda) reggel 7 óráig lehullott csapadék mennyisége általában csapadéknyom és 9 mm között volt, de például Gödöllőről és Kalocsáról 13, Szigetvárról pedig 17 mm-t jelentettek. A legmagasabb nappali hőmérséklet kedden általában 15 és 22 fok között alakult. Ma hajnalra az ország nagy részén 5 és 11 fok közé hűlt le a levegő. Délelőtt változóan felhős idő volt, néhol záporesővel, zivatarral. A hőmérséklet 11 órára 13 és 18 fok közé emelkedett.

Ma 12 órakor Budapesten a hőmérséklet 18 fok v t, a tengerszintre átszámított légnyomás 1012 hPa, gyengén süllyed.

**Várható időjárás csütörtök estig:**

Főleg a délutáni órákban növekszik meg gyakran a gomolyfelhőzet, többhelyütt számítani lehet záporesőre, zivatarra. A többnyire mérséklet változó irányú szél csak zivatar környezetében erősödik meg.
A legalacsonyabb éjszakai hőmérséklet 6 és 11,
a legmagasabb nappali hőmérséklet csütörtökön általában 18 és 23 fok között alakul.

Jenki Szilvia s. k.

**A hőmérséklet napi középértéke és eltérése a sokévi átlagtól (Budapest külterületén):**

| | | |
|---|---|---|
| 1994. május 10. | 12,3 °C | -2,7 °C |

**1871 óta ezen a napon Budapesten előfordult**

| | |
|---|---|
| legmagasabb hőmérséklet: | 31,0 °C (1958) |
| legalacsonyabb hőmérséklet: | 3,0 °C (1953) |

LEGMAGASABB HŐMÉRSÉKLET

94.05.10.

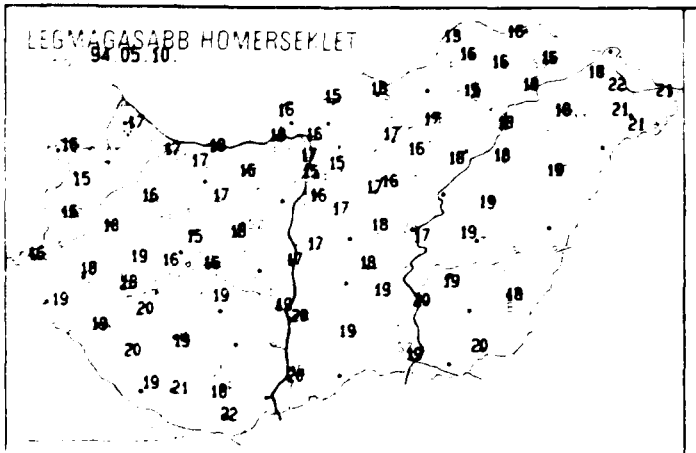

LEGALACSONYABB HŐMÉRSÉKLET

94.05.11.

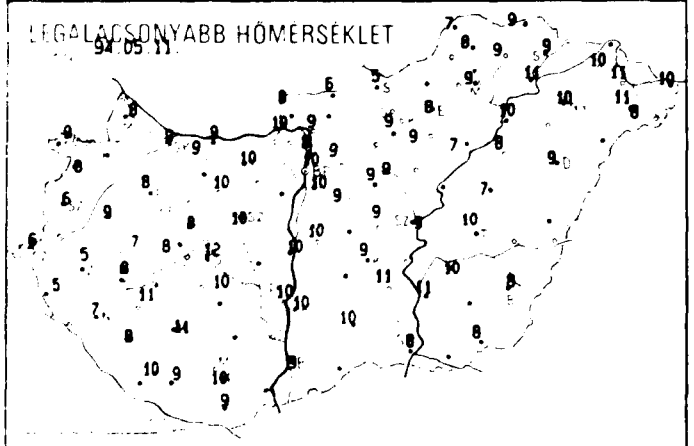

24 órás CSAPADÉKELOSZLÁS

94.05.10. 7h – 94.05.11. 7h

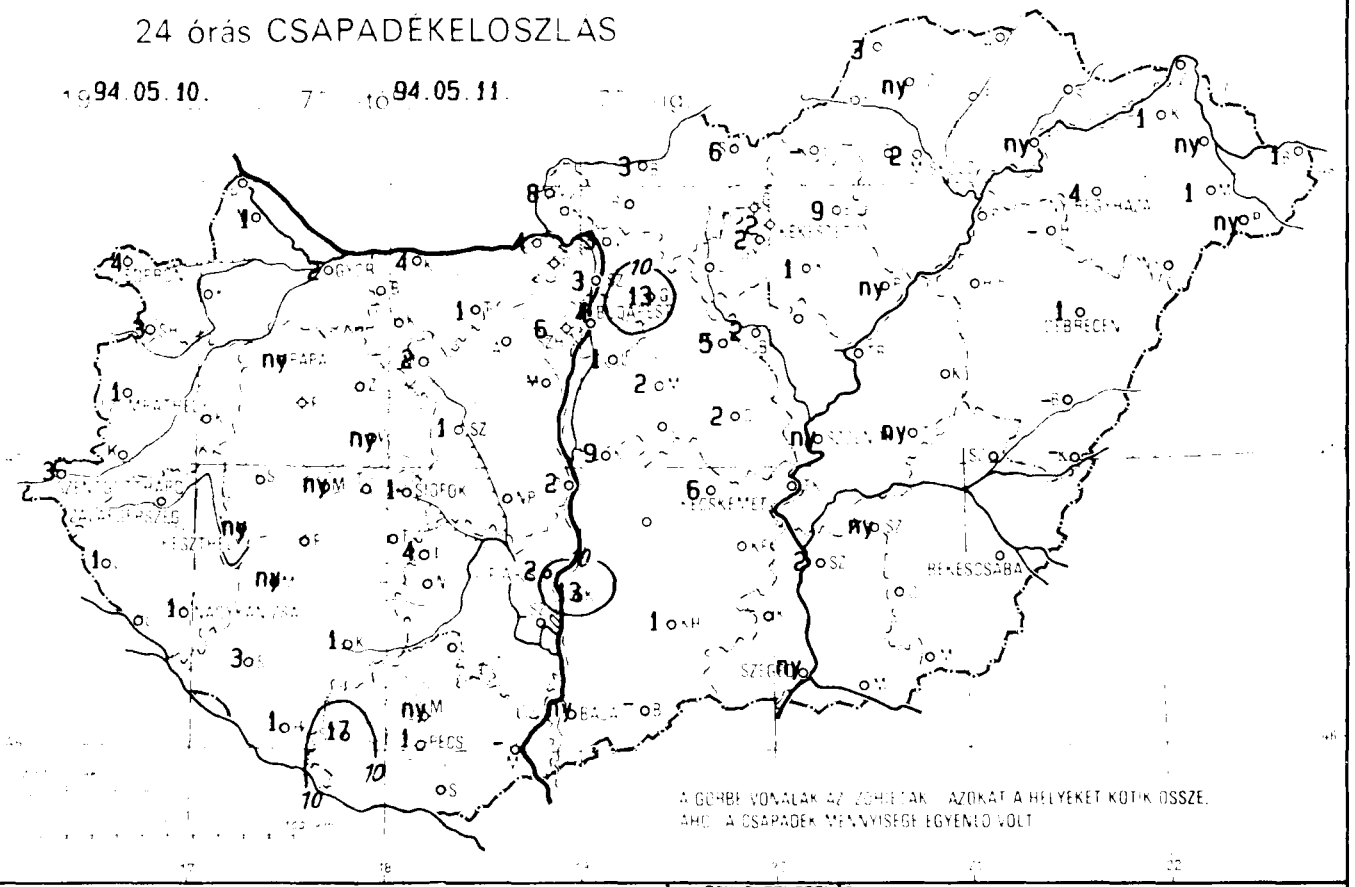


RADIÁCIÓS MINIMUM

94.05.11.

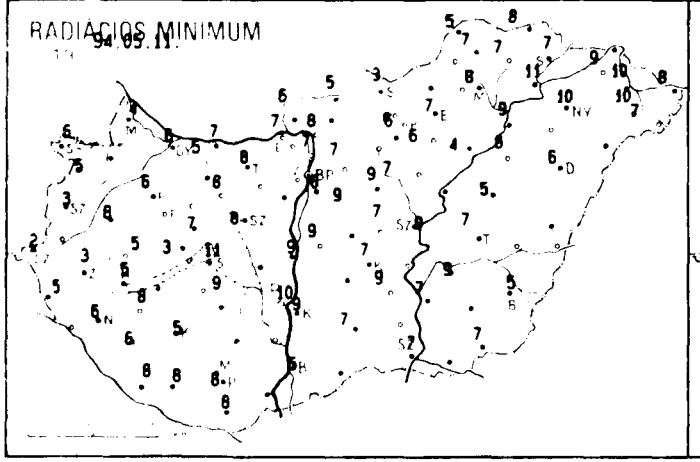

NAPFÉNYTARTAM

94.05.10.

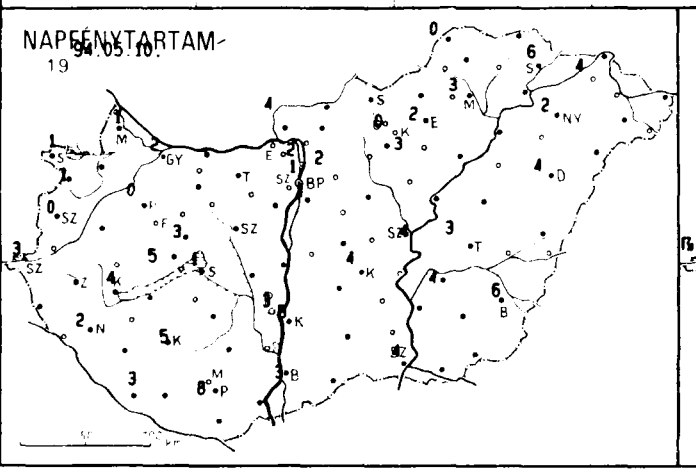

ZIVATARELOSZLÁS

94.05.10. 07h - 94.05.11. 07h

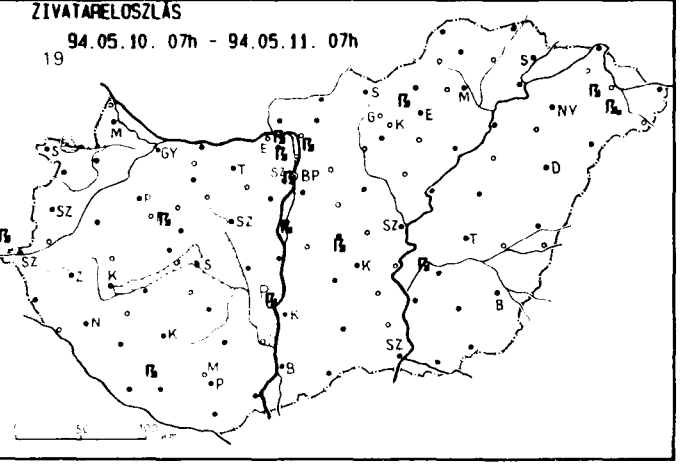

| 19~~94.05.11.~~ 07$^h$-ig az utolsó 24 óra adatai | | | | | | | | 19~~94.05.11.~~ 07$^h$-ig az utolsó 24 óra adatai | | | | | | | |
|---|---|---|---|---|---|---|---|---|---|---|---|---|---|---|---|
| állomás | csapadék (mm) | | | max. hő-mér-séklet | min. hő-mér-séklet | rad. min. | Előző nap napos órái | állomás | csapadék (mm) | | | max. hő-mér-séklet | min. hő-mér-séklet | rad. min. | Előző nap napos órái |
| Győr | 2 | ∇ | ☁ | 17 | 9 | 6 | 2 | Vámosmikola | 8 | · | = | 16 | 8 | 6 | 4 |
| Mosonmagyaróvár | 1 | · | = | 17 | 8 | 4 | 1 | Baja | ny | ∇ | | 20 | 9 | 5 | 3 |
| Sopron | 4 | ∇ | ☁ | 16 | 9 | 6 | 1 | Bácsalmás | - | | | - | - | - | - |
| Sopronhorpács | 3 | ∇ | ☁ | 15 | 8 | 5 | 1 | Kalocsa-Öregcsertő | 13 | ß | ☁ | 20 | 10 | 9 | 5 |
| Káld | . | | ☁ | 18 | 9 | 8 | - | Kecskemét | 6 | ß | ☁ | 18 | 9 | 7 | 4 |
| Szentgotthárd | 3 | ß | | 16 | 6 | 2 | 3 | Kiskunfélegyháza | . | | ☁ | 19 | 11 | 9 | - |
| Szombathely | 1 | ∇ | ☁ | 16 | 6 | 3 | 0 | Kiskunhalas | 1 | · | ☁ | 19 | 10 | 7 | - |
| Lenti | 1 | · | = | 19 | 5 | 5 | - | Kunszentmiklós | 9 | ß | = | 17 | 10 | 9 | - |
| Nagykanizsa | 1 | ∇ | ≡ | 19 | 7 | 6 | 2 | Balassagyarmat | 3 | · | ☁ | 15 | 6 | 5 | - |
| Zalaegerszeg | . | | ☁ | 18 | 5 | 3 | - | Salgótarján | 6 | ∇ | = | 18 | 5 | 3 | - |
| Farkasgyepű | . | | | 18 | 6 | 5 | - | Eger | 9 | ß | ☁ | 17 | 8 | 7 | 2 |
| Keszthely | ny | ∇ | ☁ | 18 | 8 | 5 | 4 | Gyöngyös | 2 | · | ☁ | 17 | 9 | 6 | - |
| Mencshely | ny | · | = | 16 | 8 | 3 | 5 | Kékestető | 2 | ∇ | ☁ | 9 | 6 | 3 | 0 |
| Pápa | ny | ∇ | ≡ | 16 | 8 | 6 | 0 | Kompolt | 1 | · | ☁ | 16 | 9 | 6 | 3 |
| Sümeg | . | | ≡ | 19 | 7 | 5 | - | Poroszló | ny | · | ☁ | 18 | 7 | 4 | - |
| Veszprém | ny | ß | ☁ | 15 | 8 | 7 | 3 | Jászberény | 2 | ∇ | ☁ | 16 | 9 | 7 | - |
| Zirc | . | | ☁ | 15 | 7 | 6 | - | Karcag Tilalmas | . | | ☁ | 19 | 7 | 5 | - |
| Homokszentgyörgy | 1 | · | | 19 | 10 | 8 | 3 | Szolnok | ny | ∇ | ☁ | 17 | 9 | 9 | 4 |
| Kaposvár | 1 | ∇ | | 19 | 11 | 5 | 5 | Tiszaroff | - | | | - | - | - | - |
| Marcali | ny | ∇ | ☁ | 20 | 11 | 8 | - | Túrkeve | ny | ∇ | ☁ | 19 | 10 | 7 | 3 |
| Siófok | 1 | ∇ | | 16 | 12 | 11 | 1 | Kistelek | - | | | - | - | - | - |
| Somogyszob | 3 | · | ☁ | 20 | 8 | 6 | - | Szeged | ny | · | ☁ | 19 | 8 | 7 | 4 |
| Bábolna | . | | = | 17 | 9 | 5 | - | Szentes | 2 | ∇ | | 20 | 11 | 7 | - |
| Esztergom Kertváros | 4 | · | ≡ | 18 | 10 | 7 | - | Borsodnádasd | - | | | - | - | - | - |
| Komárom | 4 | · | = | 18 | 9 | 7 | - | Füged | . | | | 16 | 9 | 7 | - |
| Tata | 1 | · | ≡ | 16 | 10 | 8 | - | Hidasnémeti | . | | = | 16 | 9 | 8 | - |
| Kisapostag | 2 | · | | 17 | 10 | 9 | - | Jósvafő | 3 | · | = | 13 | 7 | 5 | 0 |
| Martonvásár | - | | | - | - | - | - | Miskolc | 2 | ∇ | | 15 | 9 | 8 | 3 |
| Mór | 2 | ∇ | = | 17 | 10 | 8 | - | Sárospatak | . | | ☁ | 16 | 9 | 7 | 6 |
| Székesfehérvár | 1 | · | = | 18 | 10 | 8 | - | Szendrőlád | ny | ∇ | ☁ | 16 | 8 | 7 | - |
| Iregszemcse | 4 | · | = | 19 | 10 | 9 | - | Tokaj | ny | · | | 18 | 11 | 11 | - |
| Paks | 2 | ∇ | | 19 | 10 | 10 | 3 | Kisvárda | 1 | · | = | 18 | 10 | 9 | 4 |
| Szekszárd | - | | | - | - | - | - | Mátészalka | 1 | ß | | 21 | 11 | 10 | - |
| Mohács | - | | | - | - | - | - | Napkor | 4 | · | | 18 | 10 | 10 | 2 |
| Pécs | 1 | ∇ | = | 18 | 10 | 8 | 8 | Pátyod | ny | ß | ☁ | 21 | 8 | 7 | - |
| Pécs Árpádtető | ny | · | = | 17 | 9 | 7 | - | Tiszabecs | 1 | · | = | 21 | 10 | 8 | - |
| Siklós | . | | = | 22 | 9 | 8 | - | Vásárosnamény | ny | · | ☁ | 22 | 11 | 10 | - |
| Szigetvár | 17 | ß | = | 21 | 9 | 8 | - | Záhony | - | | | - | - | - | - |
| Bp. Lőrinc | 1 | ß | ☁ | 16 | 10 | 6 | 1 | Berettyóújfalu | - | | | - | - | - | - |
| Bp. Met. Szolg. | 4 | ß | = | 15 | 10 | - | 1 | Debrecen | 1 | ∇ | ☁ | 19 | 9 | 6 | 4 |
| Bp. Széchenyi-hegy | 6 | · | = | 15 | 10 | 6 | - | Hajdúdorog | - | | | - | - | - | - |
| Cegléd | 2 | · | | 18 | 9 | 7 | - | Hortobágy Halastó | . | | | 18 | 8 | 8 | - |
| Gödöllő | 13 | ß | ☁ | 15 | 9 | 7 | 2 | Kórósszakál | - | | | - | - | - | - |
| Mónor | 2 | · | | 17 | 9 | 9 | - | Polgár | . | | = | 18 | 10 | 9 | - |
| Nagykáta | 5 | · | | 17 | 9 | 9 | - | Békéscsaba | . | | ☁ | 18 | 8 | 5 | 6 |
| Szentendre | 3 | ß | ☁ | 17 | 8 | 7 | 2 | Mezőhegyes | . | | ☁ | 20 | 8 | 7 | - |
| Vác | 3 | · | ☁ | 16 | 9 | 8 | - | Szarvas | ny | ß | ☁ | 19 | 10 | 9 | 4 |

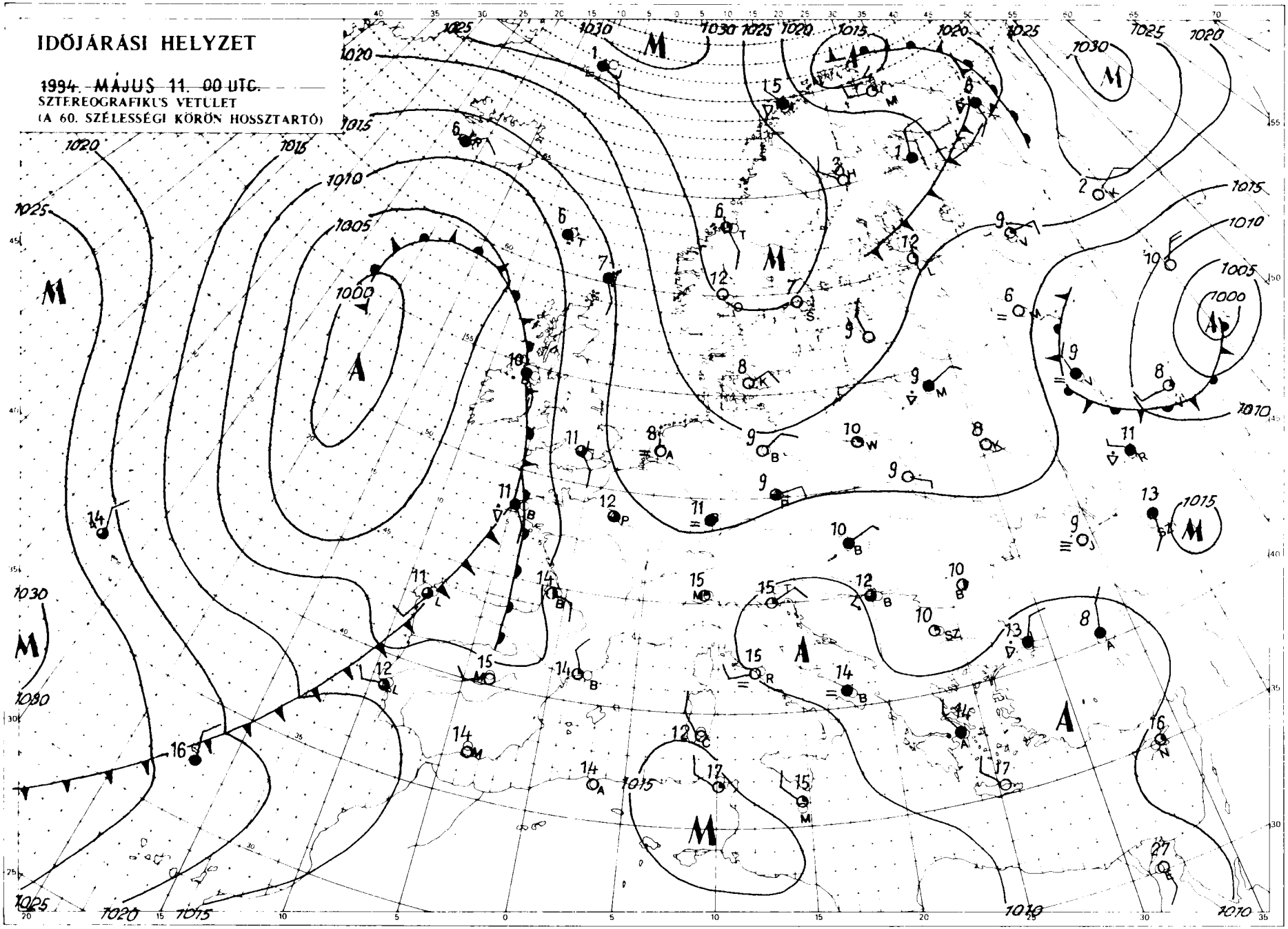


Kiadja az **ORSZÁGOS METEOROLÓGIAI SZOLGÁLAT**
Kiadásért felel: Dr. Mersich Iván, az Országos Meteorológiai Szolgálat elnöke
Készült az Országos Meteorológiai Szolgálat Nyomdájában, Budapest – Felelős vezető: Szinok István – Munkaszám: 94.310.
Szerkesztésért felel: Dr. Dévényi Dezső az Időjárás Előrejelző Önálló Osztály vezetője
Készítette az OMSZ Időjárás Előrejelző Önálló Osztálya – Szakmai felelős: Dr. Dévényi Dezső osztályvezető – Megjelenik naponként
Megrendelhető: 1024 Budapest, II., Kitaibel Pál utca 1. – Pénzügyi Osztály – Telefon: 212-5193

# IDŐJÁRÁSI NAPIJELENTÉS

ЕЖЕДНЕВНЫЙ МЕТЕОРОЛОГИЧЕСКИЙ БЮЛЛЕТЕНЬ • DAILY WEATHER REPORT
BULLETIN QUOTIDIEN DE TEMPS • TÄGLICHER WETTERBERICHT

107. évfolyam 132. szám + Budapest + 1994. május 12. csütörtök

## Az időjárási helyzet és a várható időjárás:

Az Ibériai-félsziget és a Brit-szigetek felett ciklon örvénylik. Áramlási rendszerében nedves léghullámok haladnak a kontinens nyugati területei fölé, ezért ott többnyire borult az idő, sokfelé esik az eső. Egy másik, kisméretű ciklonnális örvény helyezkedik el Észak-Európa felett, ezért arrafelé is sok a felhő, többfelől havazásról, hózáporról érkezik jelentés. Skandinávia és Izland időjárását leszálló légmozgások alakítják. Az említett területeken az évszakhoz képest erős a nappali felmelegedés. Közép-Európa felett nincsenek markáns időjárási rendszerek, ezért a helyi hatások érvényesülnek. A következő 36 órában a Kárpát-medence területén jelentős időjárás-változásra nem számíthatunk. Kissé erősödik a nappali felmelegedés.

Magyarországon szerdán időnként erősen megnövekedett a felhőzet, de hosszabb-rövidebb időre mindenütt kisütött a nap, sokfelé volt zápor, zivatar, egy-két helyen pedig jégeső is előfordult. A ma (csütörtök) reggelig lehullott csapadék mennyisége általában csapadéknyom és 18 mm között volt, de Szentesről 26, a Kékestetőről pedig 29 mm-t jelentettek. A legmagasabb nappali hőmérséklet szerdán általában 17 és 23 fok között alakult. Ma hajnalra az ország nagy részén 5 és 11 fok közé hűlt le a levegő. Délelőtt változóan felhős volt az ég, kissebb esőről, futó záporról, zivatarról is érkezett jelentés. A hőmérséklet 11 órára 14 és 18 fok közé emelkedett.

Ma 12 órakor Budapesten a hőmérséklet 17 fok volt, a tengerszintre átszámított légnyomás 1013 hPa, alig változik.

**Várható időjárás péntek estig:**

Főként napközben növekszik meg a gomolyfelhőzet, többórás napsütésre lehet számítani. Elszórtan várható zápor, zivatar. Többnyire mérsékelt déli, délkeleti szél valószínű, zivatar idején azonban erős széllökések is előfordulnak.
A legalacsonyabb éjszakai hőmérséklet 6 és 11,
a legmagasabb nappali hőmérséklet pénteken általában 19 és 24 fok között alakul..

**Távolabbi kilátások szombattól–keddig:**

Melegszik az idő. Az időnként megnövekvő felhőzet mellett az ország nagy részén több órás napsütés várható. Főként az időszak második felében fordulhat elő helyenként kisebb eső, zápor, zivatar.
A legalacsonyabb éjszakai hőmérséklet eleinte 7 és 12, majd 11 és 16 fok között,
a legmagasabb nappali hőmérséklet eleinte 21 és 26, majd 24 és 29 fok között alakul.
Jelentős mennyiségu (legalább napi 5 mm) csapadék nem valószínű.

Wynn Anikó s. k.

**A hőmérséklet napi középértéke és eltérése a sokévi átlagtól (Budapest külterületén):**

| | | |
|---|---|---|
| 1994. május 11. | 14,5°C | -0,4°C |

**1871 óta ezen a napon Budapesten előfordult**

| | |
|---|---|
| legmagasabb hőmérséklet: | 31,6°C (1958) |
| legalacsonyabb hőmérséklet: | 2,5°C (1953) |

LEGMAGASABB HŐMÉRSÉKLET

19 94.05.11.

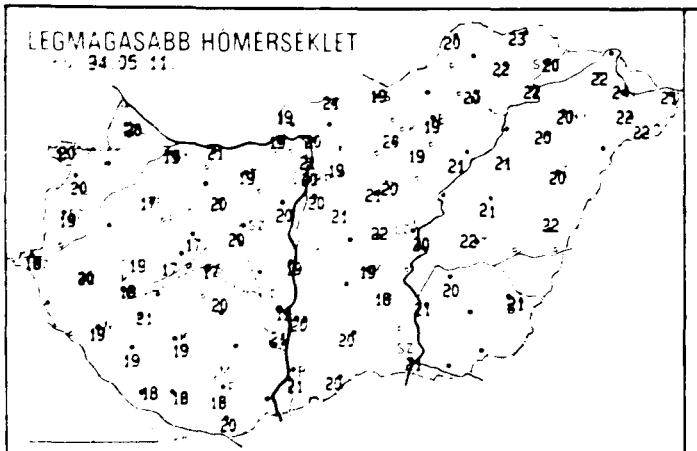

LEGALACSONYABB HŐMÉRSÉKLET

19 94.05.12.

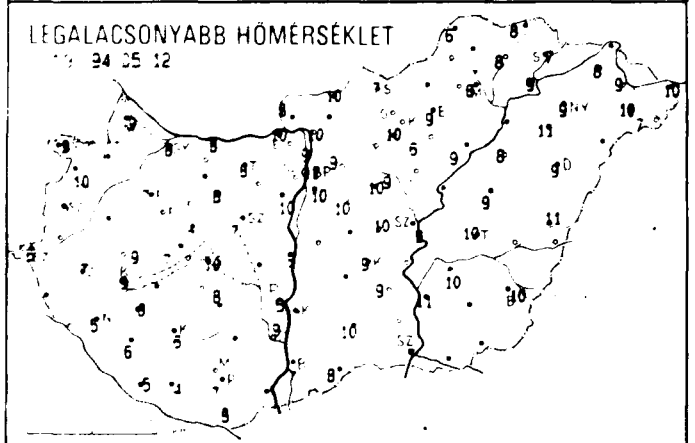

24 órás CSAPADÉKELOSZLÁS

19 94.05.11. 7[illegible] tól 94.05.12 7[illegible]-ig

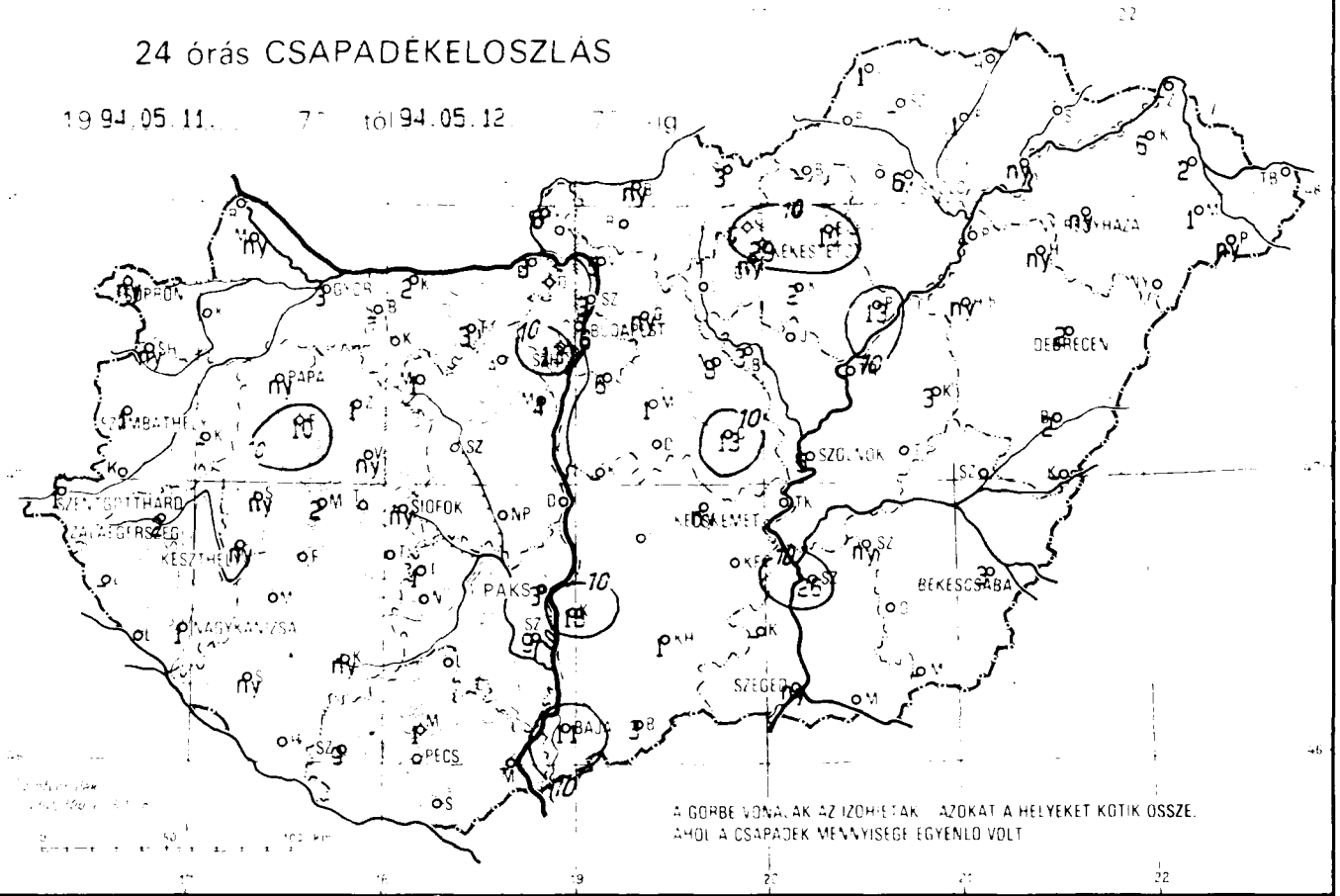


RADIÁCIÓS MINIMUM

19 94.05.12.

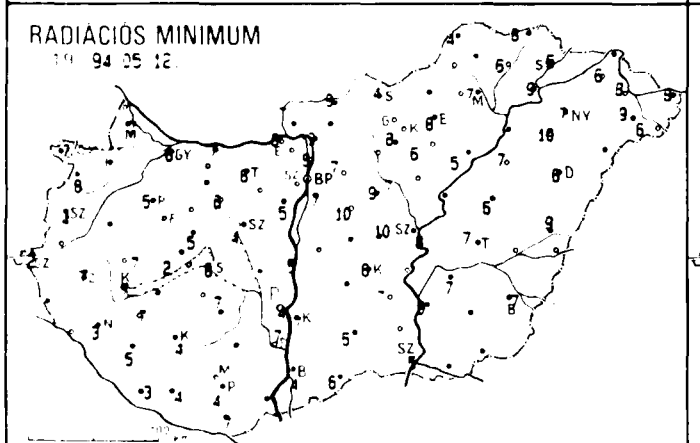

NAPFÉNYTARTAM

19 94.05.11.

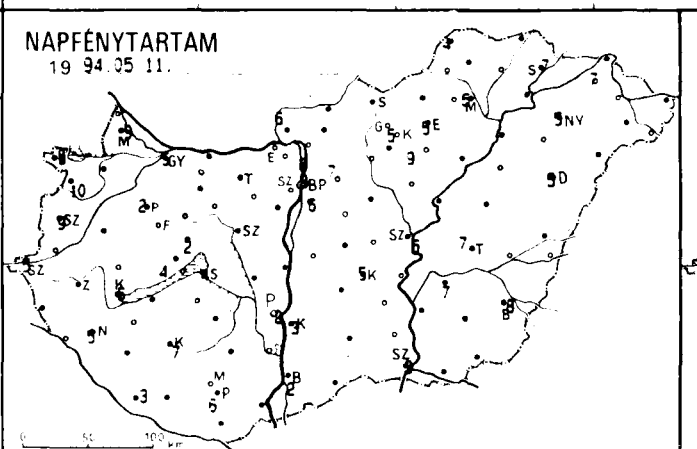

IDŐTARTAMELOSZLÁS

19 94.05.11. 07h - 94.05.12. 07h

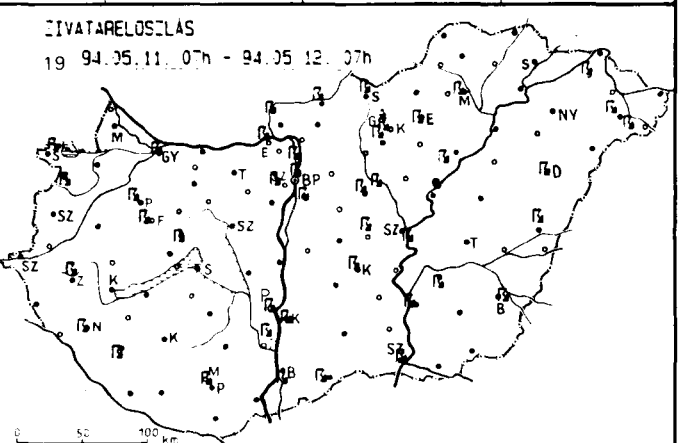

| 19 94.05.12. 07h-ig az utolsó 24 óra adatai | | | | | | |
|---|---|---|---|---|---|---|
| állomás | csapadék (mm) | | max. hő-mér-séklet | min. hő-mér-séklet | rad. min. | Előző nap napos órái |
| Győr | 3 | ⛆ ⛰ | 19 | 8 | 6 | 5 |
| Mosonmagyaróvár | ny | ▽̇ ≡ | 20 | 9 | 7 | 9 |
| Sopron | ny | ⛆ ⛰ | 20 | 9 | 7 | 8 |
| Sopronhorpács | ny | ⛆ ⛰ | 20 | 10 | 8 | 10 |
| Káld | - | | - | - | - | - |
| Szentgotthárd | 1 | ▽̇ | 18 | 6 | 2 | 5 |
| Szombathely | 1 | ▽̇ ⛰ | 19 | 7 | 4 | 9 |
| Lenti | - | | - | - | - | - |
| Nagykanizsa | 1 | ⛆ ≡ | 19 | 5 | 3 | 5 |
| Zalaegerszeg | 2 | ⛆ ≡ | 20 | 7 | 7 | - |
| Farkasgyepű | 10 | ⛆ | 19 | 6 | 5 | - |
| Keszthely | ny | ▽̇ ⛰ | 18 | 9 | 7 | 6 |
| Mencshely | 2 | · = | 17 | 7 | 2 | 4 |
| Pápa | ny | ⛆ ≡ | 17 | 7 | 5 | 2 |
| Sümeg | ny | ▽̇ | 19 | 9 | 7 | - |
| Veszprém | ny | ⛆ ⛰ | 17 | 7 | 5 | 2 |
| Zirc | 1 | · ⛰ | 16 | 6 | 6 | - |
| Homokszentgyörgy | . | ⛰ | 18 | 5 | 3 | 3 |
| Kaposvár | ny | ▽̇ ⛰ | 19 | 6 | 4 | 7 |
| Marcali | . | ⛰ | 21 | 8 | 7 | - |
| Siófok | ny | ▽̇ ⛰ | 17 | 10 | 8 | 4 |
| Somogyszob | ny | ⛆ ≡ | 19 | 6 | 5 | - |
| Bábolna | - | | - | - | - | - |
| Esztergom Kertváros | 3 | ⛆ | 19 | 10 | 8 | - |
| Komárom | 2 | · = | 21 | 8 | 7 | - |
| Tata | 3 | · = | 19 | 8 | 6 | - |
| Kisapostag | . | | 19 | 8 | 5 | - |
| Martonvásár | 4 | ▽̇ = | 20 | 10 | 5 | - |
| Mór | 1 | ▽̇ = | 20 | 8 | 6 | - |
| Székesfehérvár | . | ⛰ | 20 | 7 | 4 | - |
| Iregszemcse | 1 | · = | 20 | 8 | 7 | - |
| Paks | 3 | ⛆ = | 19 | 5 | 4 | 2 |
| Szekszárd | 9 | ⛆ ⛰ | 21 | 9 | 7 | - |
| Mohács | - | | - | - | - | - |
| Pécs | . | ⛰ | 18 | 7 | 4 | 6 |
| Pécs Árpádtető | 1 | ⛆ = | 16 | 9 | 7 | - |
| Siklós | . | ⛰ | 20 | 8 | 7 | - |
| Szigetvár | 9 | ▽̇ = | 18 | 4 | 4 | - |
| Bp. Lőrinc | 6 | ⛆ | 20 | 10 | 7 | 6 |
| Bp. Met. Szolg | 8 | ⛆ = | 20 | 11 | - | 8 |
| Bp. Széchenyi-hegy | 13 | ⛆ = | 18 | 9 | 7 | - |
| Cegléd | 13 | ⛆ | 22 | 10 | 10 | - |
| Gödöllő | ny | ' ⛰ | 19 | 9 | 7 | 7 |
| Monor | 1 | ▽̇ | 21 | 10 | 10 | - |
| Nagykáta | 8 | ⛆ | 21 | 10 | 9 | - |
| Szentendre | 3 | ⛆ | 21 | 9 | 8 | 8 |
| Vác | 5 | ▽̇ ⛰ | 20 | 10 | 9 | - |

| 19 94.05.12. 07h-ig az utolsó 24 óra adatai | | | | | | |
|---|---|---|---|---|---|---|
| állomás | csapadék (mm) | | max. hő-mér-séklet | min. hő-mér-séklet | rad. min. | Előző nap napos órái |
| Vámosmikola | 6 | ⛆ = | 19 | 8 | 7 | 6 |
| Baja | 11 | ⛆ ⛰ | 21 | 7 | 4 | 2 |
| Bácsalmás | 3 | ⛆ | 20 | 8 | 6 | - |
| Kalocsa-Öregcsertő | 18 | ⛆ ⛰ | 20 | 7 | 7 | 3 |
| Kecskemét | ny | ⛆ ⛰ | 19 | 9 | 6 | 5 |
| Kiskunfélegyháza | . | ⛰ | 18 | 9 | 7 | - |
| Kiskunhalas | 1 | · ⛰ | 20 | 10 | 6 | - |
| Kunszentmiklós | - | | - | - | - | - |
| Balassagyarmat | ny | ⛆ ⛰ | 21 | 10 | 9 | - |
| Salgótarján | 3 | ⛆ | 19 | 7 | 4 | - |
| Eger | 10 | ⛆ | 19 | 9 | 8 | 5 |
| Gyöngyös | ny | ⛆ | 20 | 10 | 8 | - |
| Kékestető | 29 | ⛆ ≡ | 11 | 5 | 4 | 5 |
| Kompolt | 2 | · | 19 | 6 | 6 | 9 |
| Poroszló | 13 | ⛆ ⛰ | 21 | 9 | 5 | - |
| Jászberény | 3 | ⛆ ⛰ | 20 | 9 | 7 | - |
| Karcag Tilalmas | 3 | · = | 21 | 9 | 6 | - |
| Szolnok | 5 | ⛆ ⛰ | 20 | 9 | 8 | 5 |
| Tiszaroff | - | | - | - | - | - |
| Túrkeve | . | ⛰ | 22 | 10 | 7 | 7 |
| Kistelek | - | | - | - | - | - |
| Szeged | ny | ⛆ ⛰ | 21 | 7 | 5 | 3 |
| Szentes | 26 | ⛆ | 21 | 11 | 9 | - |
| Borsodnádasd | - | | - | - | - | - |
| Füged | 1 | ▽̇ | 22 | 8 | 6 | - |
| Hidasnémeti | . | = | 23 | 8 | 8 | - |
| Jósvafő | 1 | · ≡ | 20 | 6 | 4 | 4 |
| Miskolc | 6 | ⛆ = | 20 | 8 | 7 | 5 |
| Sárospatak | . | ⛰ | 20 | 7 | 5 | 7 |
| Szendrőlád | - | | - | - | - | - |
| Tokaj | ny | ▽̇ | 22 | 9 | 9 | - |
| Kisvárda | 6 | ⛆ = | 22 | 8 | 6 | 7 |
| Mátészalka | 1 | ⛆ | 22 | 10 | 9 | - |
| Napkor | ny | ▽̇ ⛰ | 20 | 9 | 7 | 5 |
| Pátyod | ny | ⛆ ⛰ | 22 | 7 | 6 | - |
| Tiszabecs | . | ⛰ | 21 | 10 | 8 | - |
| Vásárosnamény | 2 | ▽̇ = | 24 | 9 | 8 | - |
| Záhony | - | | - | - | - | - |
| Berettyóújfalu | 2 | ⛆ = | 22 | 11 | 9 | - |
| Debrecen | 2 | ⛆ ⛰ | 20 | 9 | 6 | 5 |
| Hajdúdorog | ny | ▽̇ ⛰ | 20 | 11 | 10 | - |
| Hortobágy Halastó | ny | · | 21 | 8 | 7 | - |
| Körösszakál | - | | - | - | - | - |
| Polgár | - | | - | - | - | - |
| Békéscsaba | 3 | ⛆ ⛰ | 21 | 10 | 7 | 8 |
| Mezőhegyes | - | | - | - | - | - |
| Szarvas | ny | ⛆ ⛰ | 20 | 10 | 7 | 7 |

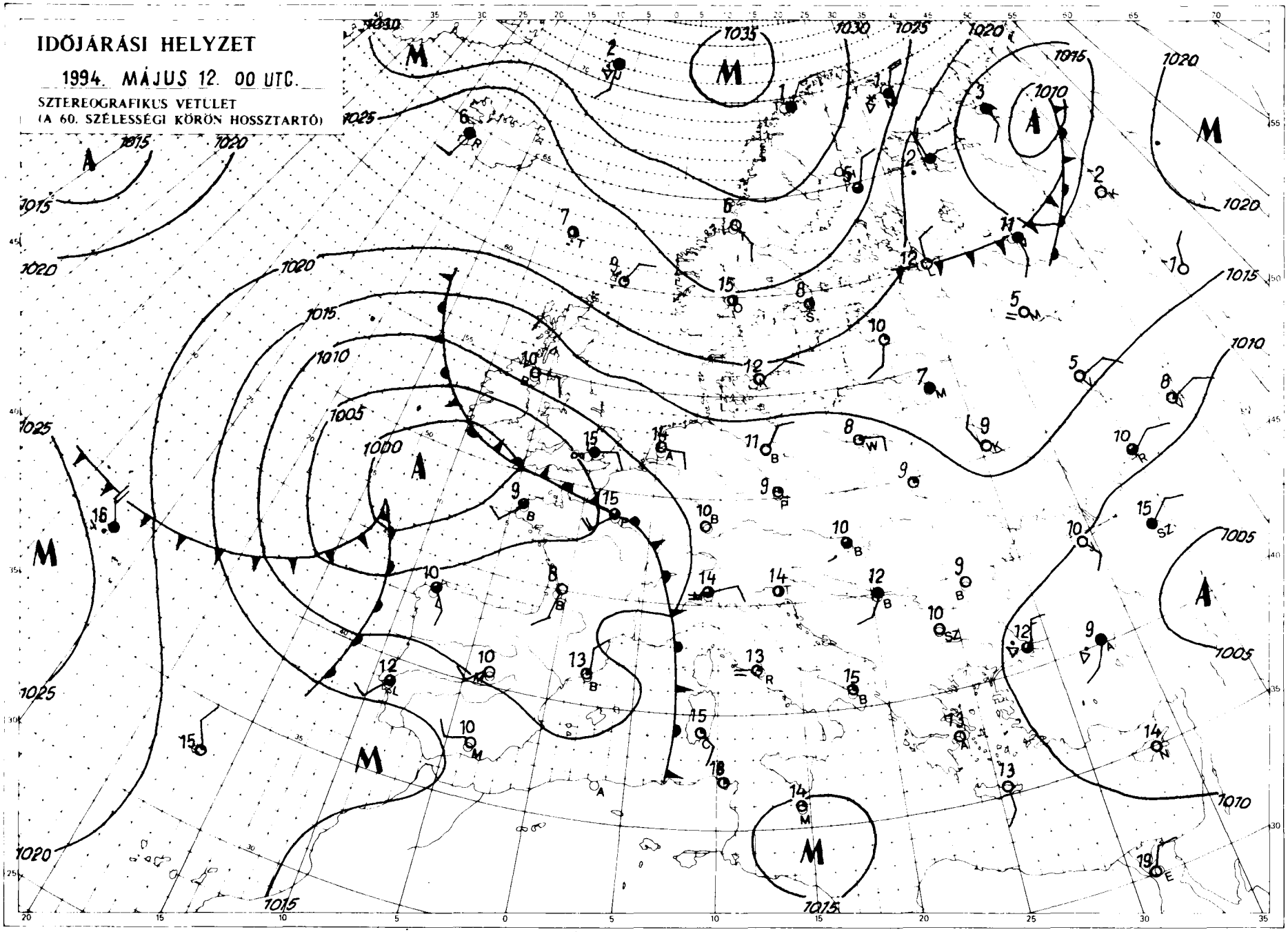


Kiadja az **ORSZÁGOS METEOROLÓGIAI SZOLGÁLAT**
Kiadásért felel: Dr. Mersich Iván, az Országos Meteorológiai Szolgálat elnöke
Készült az Országos Meteorológiai Szolgálat Nyomdájában, Budapest – Felelős vezető: Szinok István – Munkaszám: **14.311.**
Szerkesztésért felel: Dr. Dévényi Dezső az Időjárás Előrejelző Önálló Osztály vezetője
Készítette az OMSZ Időjárás Előrejelző Önálló Osztálya – Szakmai felelős: Dr. Dévényi Dezső osztályvezető – Megjelenik naponként
Megrendelhető 1024 Budapest, II., Kitaibel Pál utca 1. – Pénzügyi Osztály – Telefon: 212-5193

# IDŐJÁRÁSI NAPIJELENTÉS

ЕЖЕДНЕВНЫЙ МЕТЕОРОЛОГИЧЕСКИЙ БЮЛЛЕТЕНЬ • DAILY WEATHER REPORT
BULLETIN QUOTIDIEN DE TEMPS • TÄGLICHER WETTERBERICHT

**107. évfolyam 133. szám** **+ Budapest +** **1994. május 13. péntek**

## Az időjárási helyzet és a várható időjárás:

Európa északi részén egy anticiklon alakítja az időjárást, melynek centruma a Skandináv-félsziget fölött található, így ebben a térségben csendes, nyugodt az idő. Az említett anticiklon keleti peremén hideg levegő áramlik Oroszország északi területei fölé. Ennek hatására ott szórványosan havazik. Kontinensünk nagy részén az 55. szélességi körtől délre változékony az időjárás. Főként a nappali és esti órákban sokfelé megnövekszik a gomolyfelhőzet, és ilyenkor többfelé záporok, zivatarok is kialakulnak. A hőmérséklet csúcsértéke Európa középső és déli vidékén általában 20, 25 fok között változik. A 60. szélességi körtől északra 10 fok alatti maximum a jellemző. A következő napokban a Kárpát-medence időjárását a délnyugatról érkező meleg levegő határozza meg, így hazánkban is tovább erősödik a nappali felmelegedés.

Magyarországon csütörtökön többször megnövekedett a gomolyfelhőzet, általában 4, 10 órát sütött a nap, sokfelé volt zápor, zivatar. A lehullott csapadék mennyisége helyenként meghaladta a 10 mm-t Esztergomból 17, Pápáról 14 mm-t jelentettek. A hőmérséklet csúcsértéke általában 18, 22 fok között alakult. Éjszaka az ország legnagyobb részén 5, 11 fok közé hűlt le a levegő. Pénteken délelőtt északon, keleten több, délen kevesebb volt a felhő, helyenként gyenge zápor is előfordult. A hőmérséklet 11 órakor 14, 19 fok között változott.

Ma 12 órakor Budapesten a hőmérséklet 18 fok volt, a tengerszintre átszámított légnyomás 1016 hPa, gyengén emelkedik.

**Várható időjárás szombat estig:**

Eleinte még többször, szombaton időnként növekszik meg a gomolyfelhőzet. Estig szórványosan, majd csak helyenként alakulhat ki zápor, zivatar. Eleinte mérsékelt, változó irányú szélre lehet számítani, majd szombaton napközben időnként megélénkül a déli szél, erős széllökés csak zivatar környezetében fordulhat elő.
A legalacsonyabb éjszakai hőmérséklet 7, 12 fok között alakul
A legmagasabb nappali hőmérséklet szombaton 21, 26 fok között várható.

Varga László s. k.

**A hőmérséklet napi középértéke és eltérése a sokévi átlagtól (Budapest külterületén):**

| | | |
|---|---|---|
| 1994. május 12. | 13,7 °C | -2,0 °C |

**1871 óta ezen a napon Budapesten előfordult**

| | |
|---|---|
| legmagasabb hőmérséklet: | 34,0 °C (1968) |
| legalacsonyabb hőmérséklet: | 0,5 °C (1927) |

LEGMAGASABB HŐMÉRSÉKLET

94.05.12.

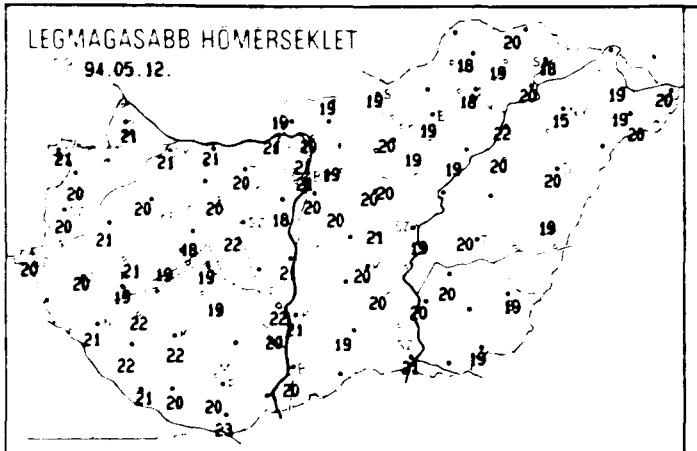

LEGALACSONYABB HŐMÉRSÉKLET

94.05.13.

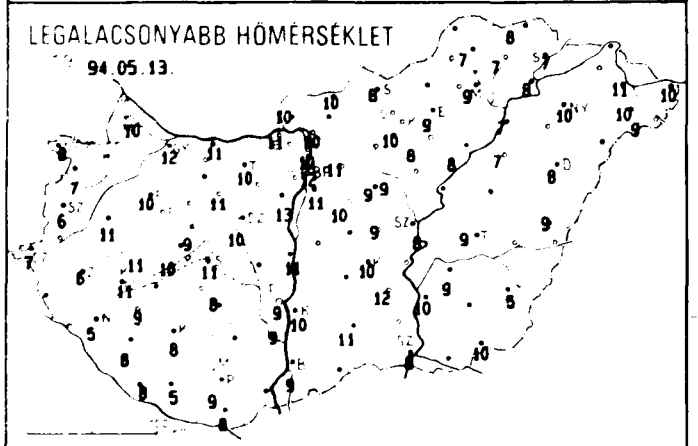

24 órás CSAPADÉKELOSZLÁS

19 94.05.12. ... 7... tól 94.05.13. 7... -ig

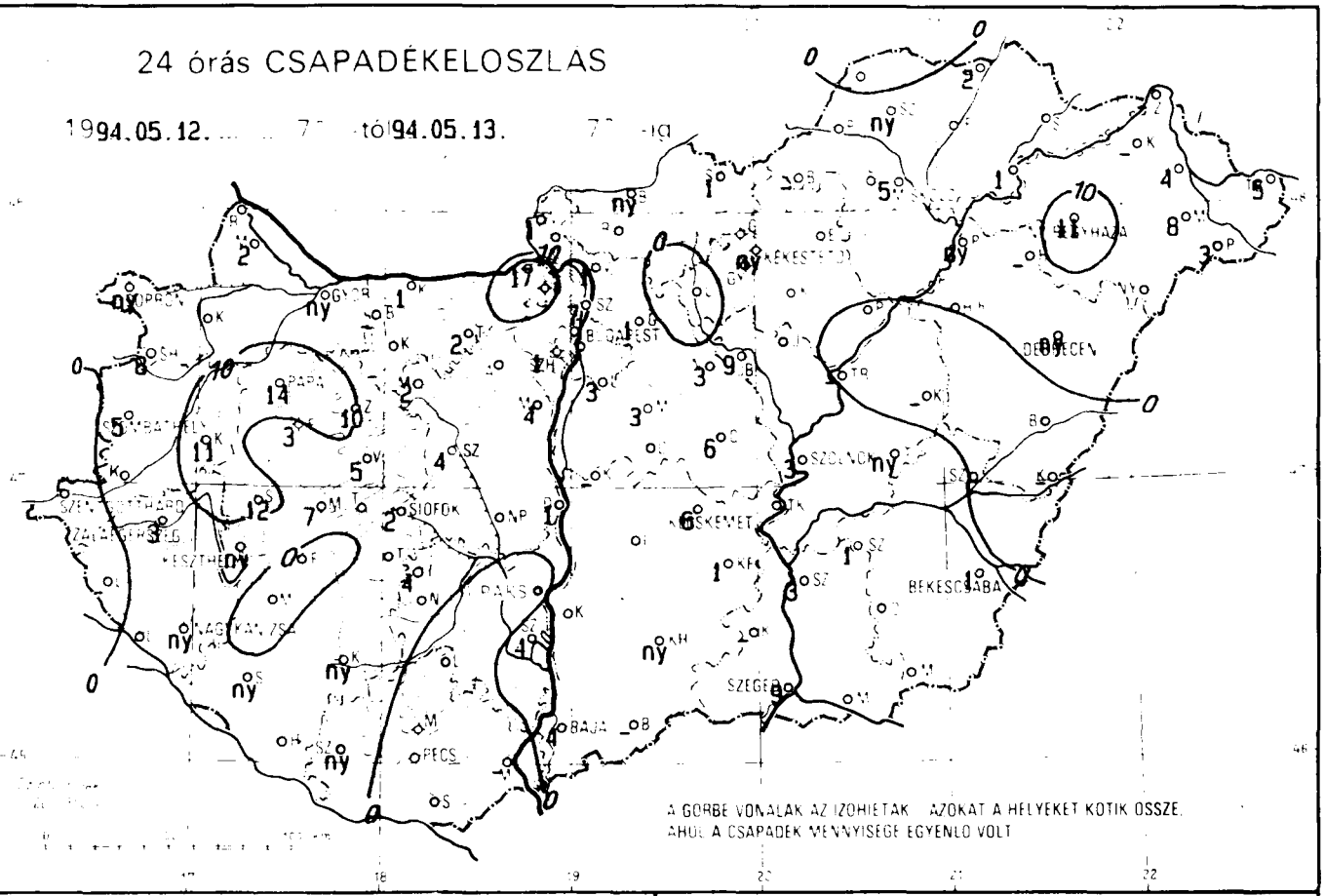


A GÖRBE VONALAK AZ IZOHIETÁK, AZOKAT A HELYEKET KÖTIK ÖSSZE, AHOL A CSAPADÉK MENNYISÉGE EGYENLŐ VOLT

RADIÁCIÓS MINIMUM

19 94.05.13.

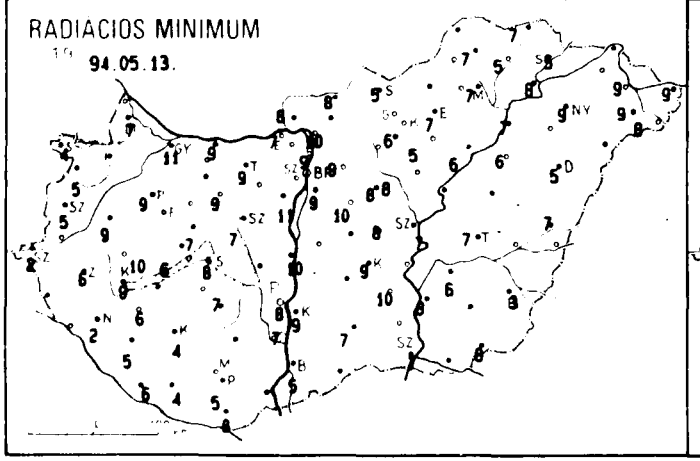

NAPFÉNYTARTAM

19 94.05.12.

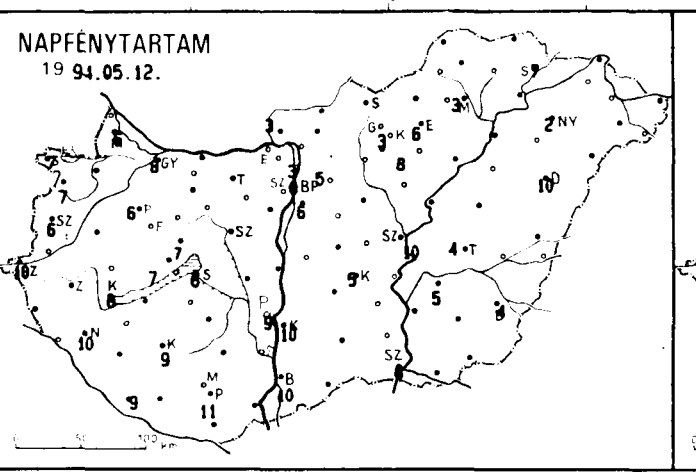

ZIVATARELOSZLÁS

19 94.05.12. 07h - 94.05.13. 07h

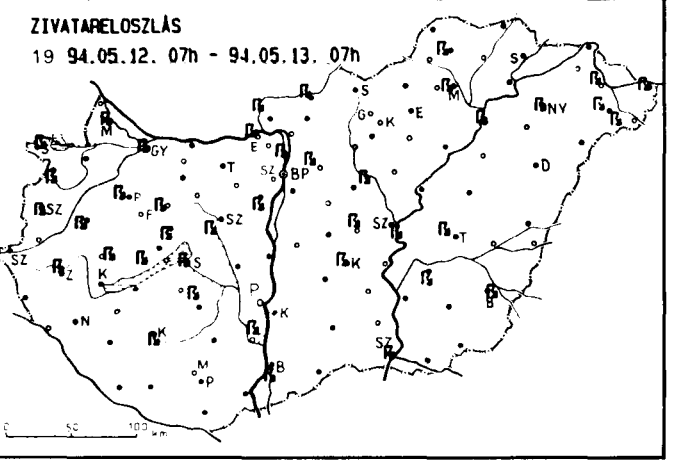

| 19 94.05.13. 07h-ig az utolsó 24 óra adatai | | | | | | |
|---|---|---|---|---|---|---|
| állomás | csapadék (mm) | | max. hő-mér-séklet | min. hő-mér-séklet | rad. min. | Előző nap napos órái |
| Győr | ny | ß ⛰ | 21 | 12 | 11 | 8 |
| Mosonmagyaróvár | 2 | ß = | 21 | 10 | 7 | 6 |
| Sopron | ny | ß ⛰ | 21 | 8 | 4 | 7 |
| Sopronhorpács | 8 | ß ≡ | 20 | 7 | 5 | 7 |
| Káld | 11 | ß = | 21 | 11 | 9 | - |
| Szentgotthárd | . | = | 20 | 7 | 2 | 10 |
| Szombathely | 5 | ß ⛰ | 20 | 6 | 5 | 6 |
| Lenti | - | | - | - | - | - |
| Nagykanizsa | ny | ▽ ≡ | 21 | 5 | 2 | 10 |
| Zalaegerszeg | 3 | ß ≡ | 20 | 6 | 6 | - |
| Farkasgyepű | 3 | · | 18 | 8 | 7 | - |
| Keszthely | ny | ▽ ⛰ | 19 | 11 | 9 | 8 |
| Mencshely | 7 | ß = | 19 | 10 | 6 | 7 |
| Pápa | 14 | ß = | 20 | 10 | 9 | 6 |
| Sümeg | 12 | ß = | 21 | 11 | 10 | - |
| Veszprém | 5 | ß ≡ | 18 | 9 | 7 | 7 |
| Zirc | 10 | ß = | 19 | 8 | 7 | - |
| Homokszentgyörgy | . | ⛰ | 21 | 8 | 6 | 9 |
| Kaposvár | ny | ß ⛰ | 22 | 8 | 4 | 9 |
| Marcali | . | ⛰ | 22 | 9 | 6 | - |
| Siófok | 2 | ß ⛰ | 19 | 11 | 8 | 6 |
| Somogyszob | ny | · ⛰ | 22 | 8 | 5 | - |
| Bábolna | - | | - | - | - | - |
| Esztergom Kertváros | 17 | ß | 21 | 11 | 7 | - |
| Komárom | 1 | · = | 21 | 11 | 9 | - |
| Tata | 2 | ▽ = | 20 | 10 | 9 | - |
| Kisapostag | 1 | · | 21 | 11 | 10 | - |
| Martonvásár | 4 | ß = | 18 | 13 | 11 | - |
| Mór | 2 | ▽ = | 20 | 11 | 9 | - |
| Székesfehérvár | 4 | ß = | 22 | 10 | 7 | - |
| Iregszemcse | 4 | ß = | 19 | 8 | 7 | - |
| Paks | . | ⛰ | 22 | 9 | 8 | 9 |
| Szekszárd | 4 | ß ⛰ | 20 | 9 | 7 | - |
| Mohács | - | | - | - | - | - |
| Pécs | . | ⛰ | 20 | 9 | 5 | 11 |
| Pécs Árpádtető | . | | 17 | 11 | 10 | - |
| Siklós | . | ⛰ | 23 | 8 | 8 | - |
| Szigetvár | ny | ' = | 20 | 5 | 4 | - |
| Bp. Lőrinc | 3 | ▽ ⛰ | 20 | 11 | 9 | 6 |
| Bp. Met. Szolg. | 1 | ▽ = | 21 | 12 | - | 6 |
| Bp. Széchenyi-hegy | 1 | · ≡ | 15 | 10 | 6 | - |
| Cegléd | 6 | ß = | 21 | 9 | 8 | - |
| Gödöllő | 1 | ß = | 19 | 11 | 9 | 5 |
| Monor | 3 | · | 20 | 10 | 10 | - |
| Nagykáta | 3 | · | 20 | 9 | 8 | - |
| Szentendre | 7 | ß | 21 | 10 | 9 | 3 |
| Vác | 1 | · ⛰ | 20 | 10 | 10 | - |

| 19 94.05.13. 07h-ig az utolsó 24 óra adatai | | | | | | |
|---|---|---|---|---|---|---|
| állomás | csapadék (mm) | | max. hő-mér-séklet | min. hő-mér-séklet | rad. min. | Előző nap napos órái |
| Vámosmikola | 1 | ß = | 19 | 10 | 8 | 3 |
| Baja | 4 | ß ⛰ | 20 | 9 | 5 | 10 |
| Bácsalmás | - | | - | - | - | - |
| Kalocsa-Öregcsertő | . | ⛰ | 21 | 10 | 9 | 10 |
| Kecskemét | 6 | ß ⛰ | 20 | 10 | 9 | 5 |
| Kiskunfélegyháza | 1 | ▽ ⛰ | 20 | 12 | 10 | - |
| Kiskunhalas | ny | · ⛰ | 19 | 11 | 7 | - |
| Kunszentmiklós | - | | - | - | - | - |
| Balassagyarmat | ny | ß ⛰ | 19 | 10 | 8 | - |
| Salgótarján | 1 | ▽ | 19 | 8 | 5 | - |
| Eger | . | ⛰ | 19 | 9 | 7 | 6 |
| Gyöngyös | . | | 20 | 10 | 6 | - |
| Kékestető | ny | ▽ ≡ | 12 | 7 | 6 | 3 |
| Kompolt | . | ⛰ | 19 | 8 | 5 | 8 |
| Poroszló | . | ≡ | 19 | 8 | 6 | - |
| Jászberény | 9 | ß ≡ | 20 | 9 | 8 | - |
| Karcag Tilalmas | - | | - | - | - | - |
| Szolnok | 3 | ß ⛰ | 19 | 8 | 7 | 10 |
| Tiszaroff | - | | - | - | - | - |
| Túrkeve | ny | ß ⛰ | 20 | 9 | 7 | 4 |
| Kistelek | - | | - | - | - | - |
| Szeged | 9 | ß ⛰ | 21 | 8 | 7 | 6 |
| Szentes | 3 | ▽ | 20 | 10 | 8 | - |
| Borsodnádasd | - | | - | - | - | - |
| Füged | . | | 19 | 7 | 5 | - |
| Hidasnémeti | 2 | · = | 20 | 8 | 7 | - |
| Jósvafő | - | | - | - | - | - |
| Miskolc | 5 | ß ⛰ | 18 | 9 | 7 | 3 |
| Sárospatak | . | ⛰ | 18 | 7 | 5 | 7 |
| Szendrőlád | ny | ß ⛰ | 18 | 7 | 7 | - |
| Tokaj | 1 | ▽ | 20 | 8 | 8 | - |
| Kisvárda | - | | - | - | - | - |
| Mátészalka | 8 | ß | 19 | 10 | 9 | - |
| Napkor | 11 | ß ⛰ | 15 | 10 | 9 | 2 |
| Pátyod | 3 | ß ≡ | 20 | 9 | 8 | - |
| Tiszabecs | 5 | ß = | 20 | 10 | 9 | - |
| Vásárosnamény | 4 | ß ⛰ | 19 | 11 | 9 | - |
| Záhony | - | | - | - | - | - |
| Berettyóújfalu | . | ⛰ | 19 | 9 | 7 | - |
| Debrecen | ny | · ⛰ | 20 | 8 | 5 | 10 |
| Hajdúdorog | - | | - | - | - | - |
| Hortobágy Halastó | . | | 20 | 7 | 6 | - |
| Körösszakál | - | | - | - | - | - |
| Polgár | ny | ß = | 22 | 7 | 7 | - |
| Békéscsaba | 1 | ß ≡ | 19 | 5 | 3 | 4 |
| Mezőhegyes | . | ⛰ | 19 | 10 | 8 | - |
| Szarvas | 1 | ß ⛰ | 20 | 9 | 6 | 5 |

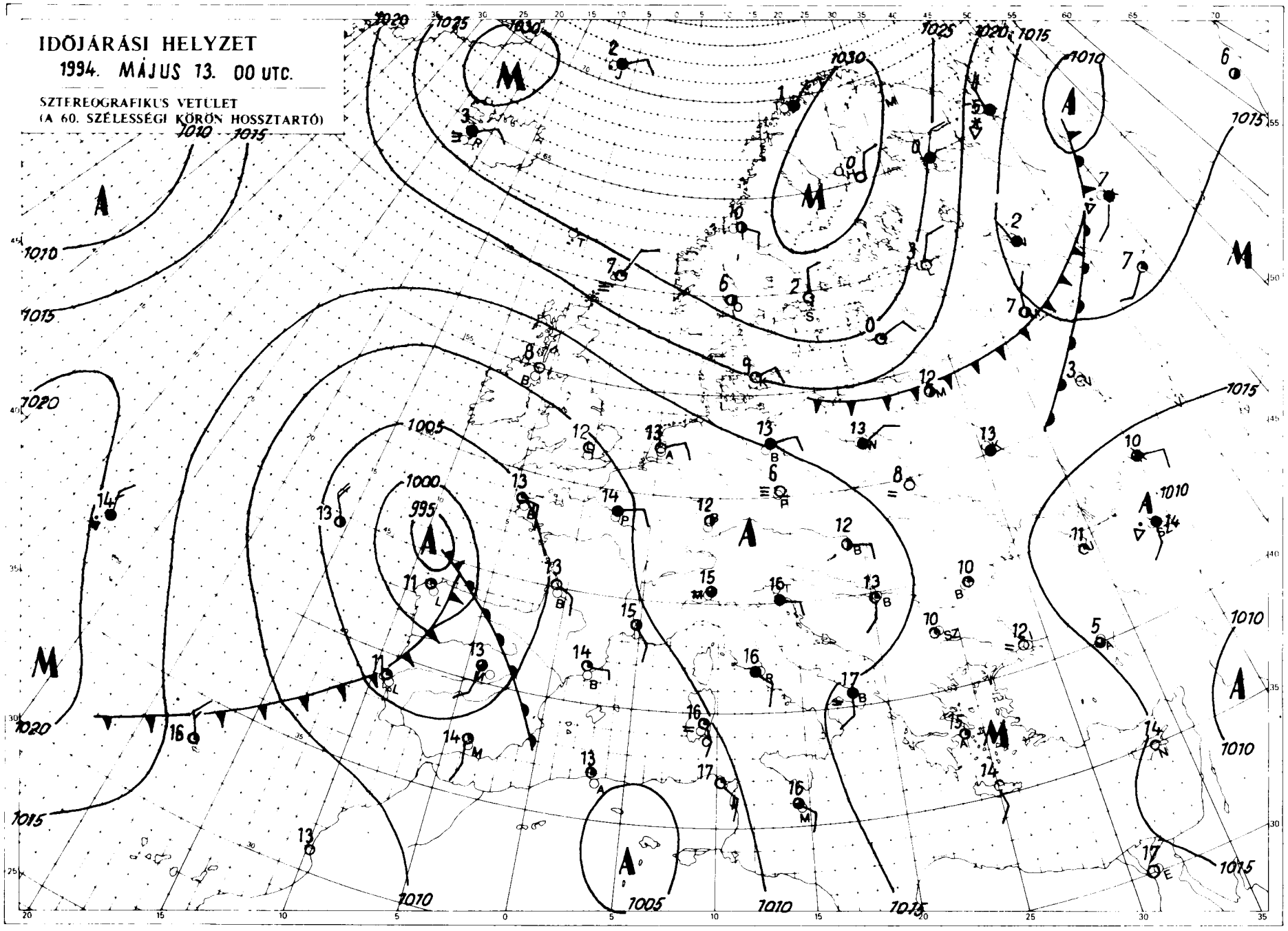


Kiadja az **ORSZÁGOS METEOROLÓGIAI SZOLGÁLAT**
Készült az Országos Meteorológiai Szolgálat Nyomdájában, Budapest — Felelős vezető: Szinok István — Munkaszám: **94.312.**
Kiadásért felel: Dr. Mersich Iván, az Országos Meteorológiai Szolgálat elnöke
Szerkesztésért felel: Dr. Dévényi Dezső az Időjárás Előrejelző Önálló Osztály vezetője
Készíti az OMSZ Időjárás Előrejelző Önálló Osztálya — Szakmai felelős: Dr. Dévényi Dezső osztályvezető — Megjelenik naponként
Megrendelhető 1024 Budapest, II., Kitaibel Pál utca 1. — Pénzügyi Osztály — Telefon: 212-5193

# IDŐJÁRÁSI NAPIJELENTÉS

ЕЖЕДНЕВНЫЙ МЕТЕОРОЛОГИЧЕСКИЙ БЮЛЛЕТЕНЬ • DAILY WEATHER REPORT
BULLETIN QUOTIDIEN DE TEMPS • TÄGLICHER WETTERBERICHT

**107. évfolyam 134. szám** **+ Budapest +** **1994. május 14. szombat**

## Az időjárási helyzet és a várható időjárás:

Izlandtól a Skandináv-félsziget déli részén át a Balti-tenger térségéig anticiklon helyezkedik el. A felsorolt területeken leszálló légmozgások hatására nagyrészt napos, csendes, az évszaknak megfelelő hőmérsékletű az idő. Ugyanakkor Európa északkeleti és középső részét hideg, sarkvidéki eredetű levegő árasztotta el. Moszkvától, Szentpétervárról keletre, északkeletre eső területeken elszórtan havazik és a hőmérséklet csúcsértéke az 5 fokot sem éri el. Kontinensünk délnyugati, nyugati partvidékei fölött nagy méretű ciklon örvénylik. Áramlási rendszerében dél, délnyugat felől váltakozó nedvességtartalmú, egyre melegebb léghullámok érkeznek Közép-Európa fölé. Hatásukra a Kárpát-medencében a következő 36 órában az időjárás változékony jellege megmarad, a nappali felmelegedés azonban tovább erősödik.

Magyarországon pénteken a déli országrészben, a Balaton környékén kevés volt a felhő, 8, 10 órás napsütést jelentettek. Másutt időnként erősen megnövekedett a felhőzet, emiatt csak 3, 8 órán át sütött a nap. Több helyen volt eső, zápor, zivatar egy-egy erősebb zivatargócban jégeső is hullott. A ma (szombat) reggel 7 óráig lehullott csapadék mennyisége csapadéknyom és 8 mm között volt. A legmagasabb nappali hőmérséklet pénteken 19 és 25 fok között alakult. Ma hajnalra általában 7 és 12 fok közé hűlt le a levegő. Délelőtt eleinte napos idő volt, majd délnyugat felől növekedni kezdett a felhőzet. 11 órára 18 és 23 fok közé melegedett fel a levegő.

Ma 12 órakor Budapesten a hőmérséklet 21 fok volt, a tengerszintre átszámított légnyomás 1017 hPa, gyengén süllyed.

**Várható időjárás vasárnap estig:**

Délnyugat, nyugat felől átmenetileg erősen megnövekszik a felhőzet és elszórtan alakul ki kisebb eső, zápor, egy-két helyen zivatar. Vasárnap napközben nagyrész napos idő várható, eső nem valószínű. A déli, délnyugati szél megélénkül, időnként megerősödik.
A legalacsonyabb éjszakai hőmérséklet 11, 16,
a legmagasabb nappali hőmérséklet vasárnap 23 és 28 fok között várható.

Bartha Péterné s. k.

**A hőmérséklet napi középértéke és eltérése a sokévi átlagtól (Budapest külterületén):**

| | | |
|---|---|---|
| 1994. május 13. | 14,5 °C | -1,7 °C |

**1871 óta ezen a napon Budapesten előfordult**

| | |
|---|---|
| legmagasabb hőmérséklet: | 31,8 °C (1945) |
| legalacsonyabb hőmérséklet: | 1,0 °C (1885) |

LEGMAGASABB HŐMÉRSÉKLET

94.05.13.

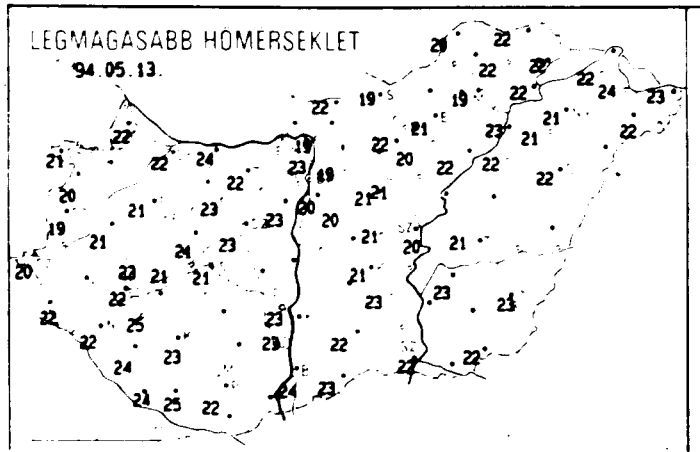

LEGALACSONYABB HŐMÉRSÉKLET

94.05.14.

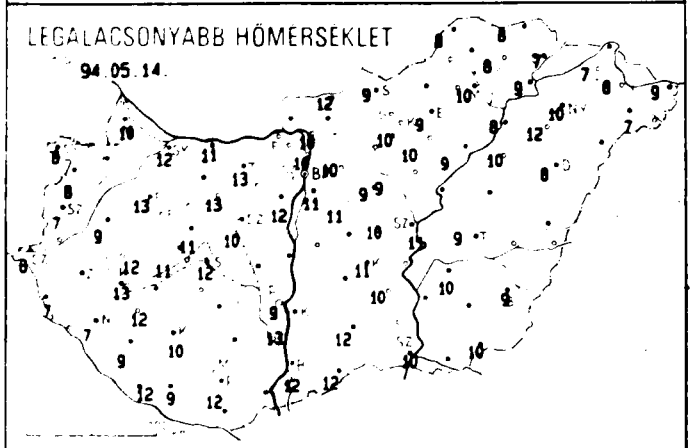

24 órás CSAPADÉKELOSZLÁS

94.05.13. 7h - 94.05.14. 7h

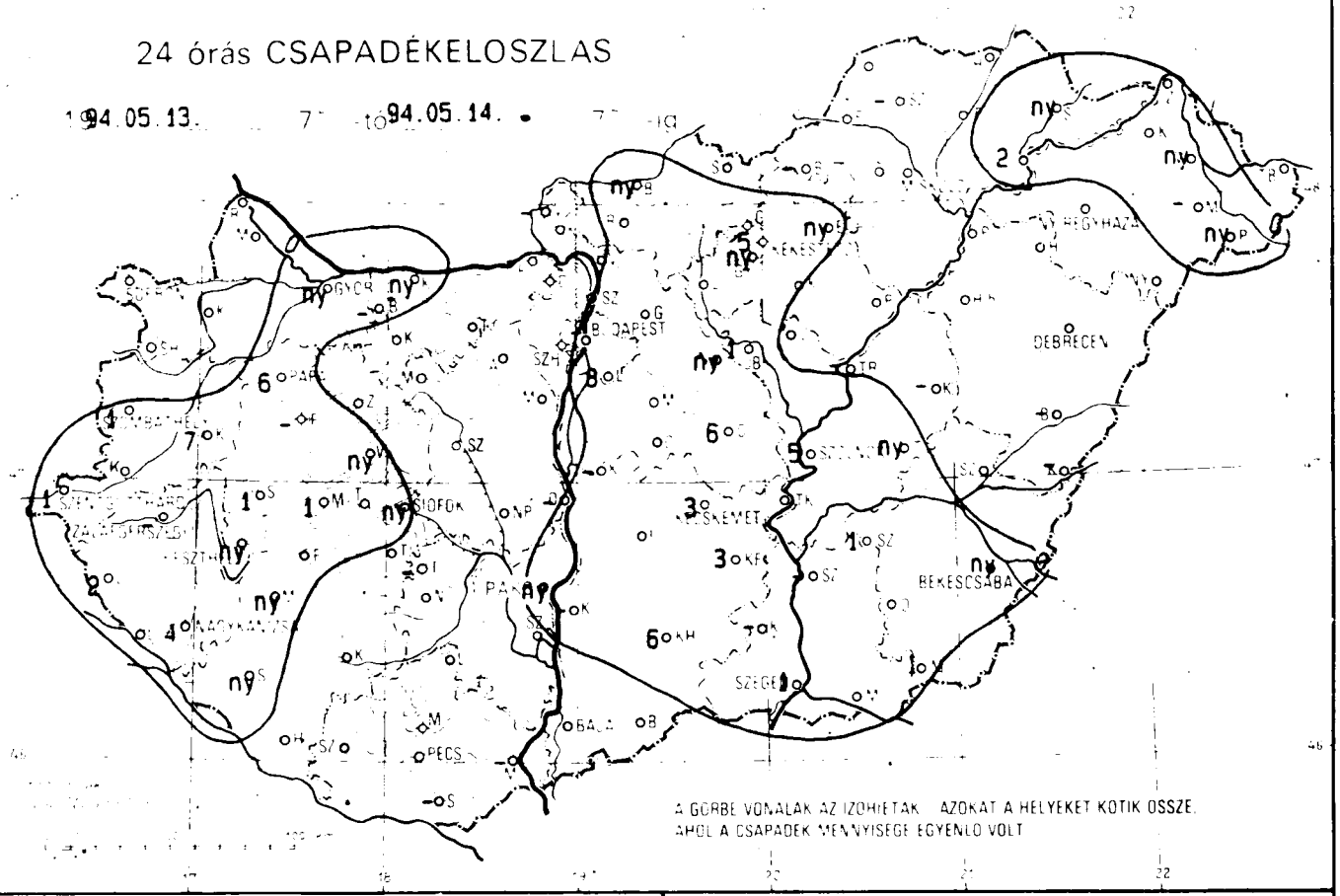


RADIÁCIÓS MINIMUM

94.05.14.

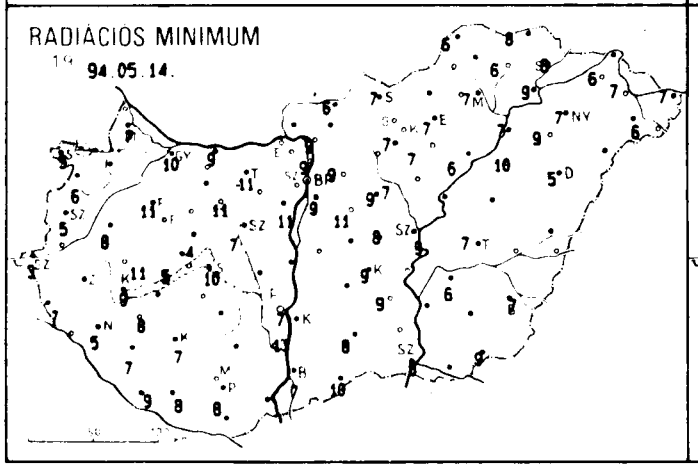

NAPFÉNYTARTAM

94.05.13.

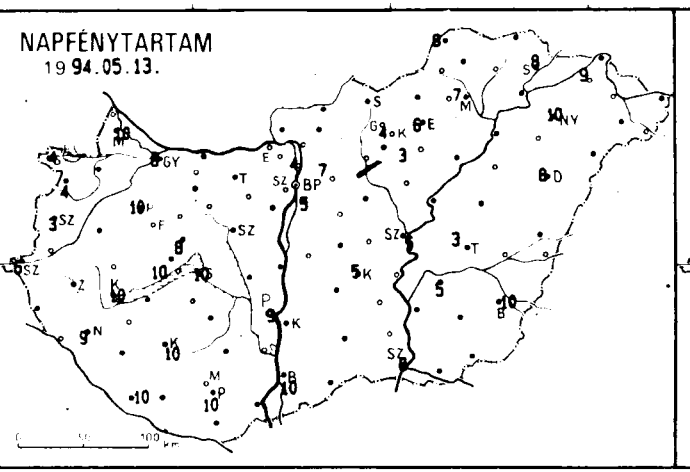

ZIVATARELOSZLÁS

94.05.13. 07h - 94.05.14. 07h

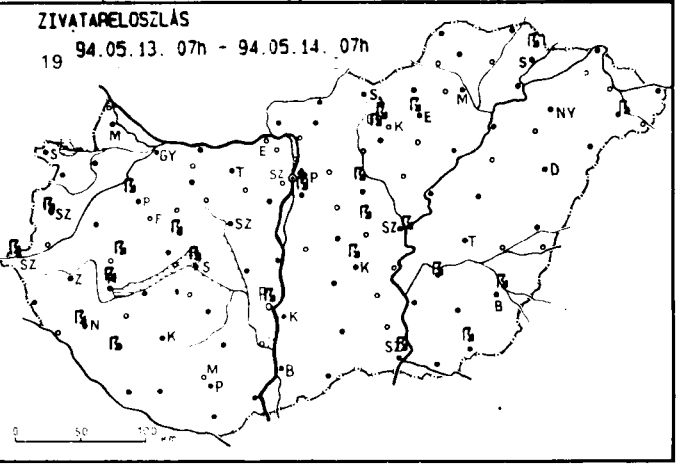

| 1994.05.14. 07h-ig az utolsó 24 óra adatai | | | | | | | 1994.05.14. 07h-ig az utolsó 24 óra adatai | | | | | | | |
|---|---|---|---|---|---|---|---|---|---|---|---|---|---|---|
| állomás | csapadék (mm) | | max. hő-mér-séklet | min. hő-mér-séklet | rad. min. | Előző nap napos órái | állomás | csapadék (mm) | | max. hő-mér-séklet | min. hő-mér-séklet | rad. min. | Előző nap napos órái |
| Győr | ny | ▽ ▲ | 22 | 12 | 10 | 8 | Vámosmikola | - | | - | - | - | - |
| Mosonmagyaróvár | . | ▲ | 22 | 10 | 7 | 10 | Baja | . | = | 24 | 12 | 7 | 10 |
| Sopron | . | ▲ | 21 | 8 | 5 | 4 | Bácsalmás | . | | 23 | 12 | 10 | - |
| Sopronhorpács | . | ≡ | 20 | 8 | 6 | 4 | Kalocsa-Öregcsertő | - | | - | - | - | - |
| Káld | 7 | ▽ = | 21 | 9 | 8 | - | Kecskemét | 3 | ß ▲ | 21 | 11 | 9 | 5 |
| Szentgotthárd | 1 | ß ≡ | 20 | 6 | 3 | 6 | Kiskunfélegyháza | 3 | ▽ ▲ | 23 | 10 | 9 | - |
| Szombathely | 1 | ß ≡ | 19 | 7 | 5 | 3 | Kiskunhalas | 6 | . ▲ | 22 | 12 | 8 | - |
| Lenti | 2 | . ▲ | 22 | 7 | 7 | - | Kunszentmiklós | - | | - | - | - | - |
| Nagykanizsa | 4 | ß ≡ | 22 | 7 | 5 | 9 | Balassagyarmat | ny | ▽ ▲ | 22 | 12 | 6 | - |
| Zalaegerszeg | - | | - | - | - | - | Salgótarján | . | ▲ | 19 | 9 | 7 | - |
| Farkasgyepű | - | | - | - | - | - | Eger | ny | ß ▲ | 21 | 9 | 7 | 6 |
| Keszthely | ny | ß ▲ | 22 | 13 | 9 | 10 | Gyöngyös | ny | ß ▲ | 22 | 10 | 7 | - |
| Mencshely | 1 | . = | 21 | 11 | 5 | 10 | Kékestető | 5 | ß ≡ | 13 | 8 | 6 | 4 |
| Pápa | 6 | ß ▲ | 21 | 13 | 11 | 10 | Kompolt | . | ▲ | 20 | 10 | 7 | 3 |
| Sümeg | 1 | ß ▲ | 23 | 12 | 11 | - | Poroszló | . | ▲ | 22 | 9 | 6 | - |
| Veszprém | ny | ß ▲ | 21 | 11 | 4 | 8 | Jászberény | 1 | . ▲ | 21 | 9 | 7 | - |
| Zirc | . | ▲ | 19 | 12 | 9 | - | Karcag Tilalmas | - | | - | - | - | - |
| Homokszentgyörgy | . | ▲ | 24 | 12 | 9 | 10 | Szolnok | 5 | ß ▲ | 20 | 11 | 9 | 5 |
| Kaposvár | . | ▲ | 23 | 10 | 7 | 10 | Tiszaroff | - | | - | - | - | - |
| Marcali | ny | ▽ ▲ | 25 | 12 | 8 | - | Túrkeve | ny | ▽ ▲ | 21 | 9 | 7 | 3 |
| Siófok | ny | ß | 21 | 12 | 10 | 10 | Kistelek | - | | - | - | - | - |
| Somogyszob | ny | ß ▲ | 24 | 9 | 7 | - | Szeged | 1 | ß ▲ | 22 | 10 | 8 | 8 |
| Bábolna | - | | - | - | - | - | Szentes | - | | - | - | - | - |
| Esztergom Kertváros | - | | - | - | - | - | Borsodnádasd | - | | - | - | - | - |
| Komárom | ny | . ▲ | 24 | 11 | 9 | - | Fügöd | . | | 22 | 8 | 6 | - |
| Tata | . | ▲ | 22 | 13 | 11 | - | Hidasnémeti | . | = | 22 | 8 | 8 | - |
| Kisapostag | - | | - | - | - | - | Jósvafő | . | = | 20 | 8 | 6 | 8 |
| Martonvásár | . | ▲ | 23 | 12 | 11 | - | Miskolc | . | = | 19 | 10 | 7 | 7 |
| Mór | . | = | 23 | 13 | 11 | - | Sárospatak | ny | ß ▲ | 22 | 7 | 6 | 8 |
| Székesfehérvár | . | ▲ | 23 | 10 | 7 | - | Szendrőlád | - | | - | - | - | - |
| Iregszemcse | - | | - | - | - | - | Tokaj | 2 | ▽ | 22 | 9 | 9 | - |
| Paks | ny | ß ▲ | 23 | 9 | 7 | 9 | Kisvárda | . | = | 22 | 7 | 6 | 9 |
| Szekszárd | . | ▲ | 23 | 13 | 11 | - | Mátészalka | - | | - | - | - | - |
| Mohács | - | | - | - | - | - | Napkor | . | ≡ | 21 | 10 | 7 | 10 |
| Pécs | . | ▲ | 22 | 12 | 8 | 10 | Pátyod | ny | ß ≡ | 22 | 7 | 6 | - |
| Pécs Árpádtető | . | ▲ | 21 | 13 | 12 | - | Tiszabecs | . | ▲ | 23 | 9 | 7 | - |
| Siklós | - | | - | - | - | - | Vásárosnamény | ny | . ▲ | 24 | 8 | 7 | - |
| Szigetvár | . | ▲ | 25 | 9 | 8 | - | Záhony | - | | - | - | - | - |
| Bp. Lőrinc | 8 | ß ▲ | 20 | 11 | 9 | 5 | Berettyóújfalu | - | | - | - | - | - |
| Bp. Met. Szolg. | - | | - | - | - | - | Debrecen | . | ▲ | 22 | 8 | 5 | 8 |
| Bp. Széchenyi-hegy | . | ▲ | 18 | 12 | 6 | - | Hajdúdorog | . | ▲ | 21 | 12 | 9 | - |
| Cegléd | 6 | ß = | 21 | 10 | 8 | - | Hortobágy Halastó | . | | 22 | 10 | 10 | - |
| Gödöllő | . | ▲ | 19 | 10 | 9 | 7 | Kőrösszakál | . | | - | - | - | - |
| Mónor | . | | 20 | 11 | 11 | - | Polgár | . | = | 23 | 8 | 7 | - |
| Nagykáta | ny | ß ▲ | 21 | 9 | 9 | - | Békéscsaba | ny | ß ▲ | 23 | 9 | 7 | 10 |
| Szentendre | . | ▲ | 23 | 10 | 9 | 4 | Mezőhegyes | 1 | ß | 22 | 10 | 9 | - |
| Vác | . | ▲ | 19 | 10 | 9 | - | Szarvas | 1 | ß ▲ | 23 | 10 | 6 | 5 |

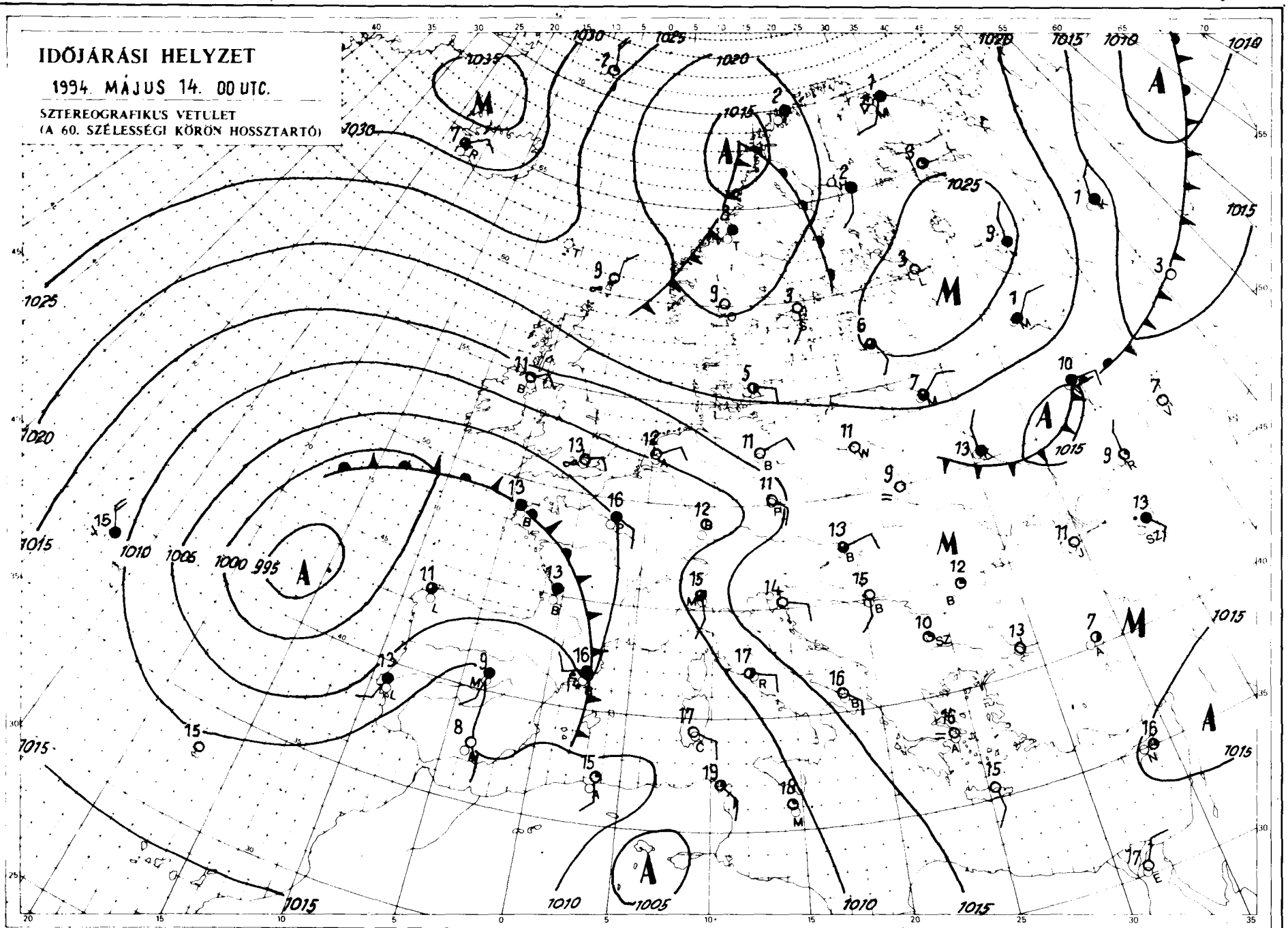


Kiadja az **ORSZÁGOS METEOROLÓGIAI SZOLGÁLAT**
Kiadásért felel: Dr. Mersich Iván, az Országos Meteorológiai Szolgálat elnöke
Készült az Országos Meteorológiai Szolgálat Nyomdájában, Budapest – Felelős vezető: Szinok István – Munkaszám: **94.313.**
Szerkesztésért felel: Dr. Dévényi Dezső az Időjárás Előrejelző Önálló Osztály vezetője
Készíti: az OMSZ Időjárás Előrejelző Önálló Osztálya – Szakmai felelős: Dr. Dévényi Dezső osztályvezető – Megjelenik naponként
Megrendelhető: 1024 Budapest, II., Kitaibel Pál utca 1. – Pénzügyi Osztály – Telefon: 212-5193

# IDŐJÁRÁSI NAPIJELENTÉS

ЕЖЕДНЕВНЫЙ МЕТЕОРОЛОГИЧЕСКИЙ БЮЛЛЕТЕНЬ • DAILY WEATHER REPORT
BULLETIN QUOTIDIEN DE TEMPS • TÄGLICHER WETTERBERICHT

**107. évfolyam 135. szám** **+ Budapest +** **1994. május 15. vasárnap**

## Az időjárási helyzet és a várható időjárás:

Nyugat-, Északnyugat-Európa illetve a Skandináv-félsziget északi része felett ciklon örvénylik, emiatt ezeken a területeken többnyire felhős az ég és sok helyről jelentenek esőt, záporesőt. Az Alpok és a Kárpátok térségét is érintette nemrég egy nedves léghullám, amely helyenként záporesőt, zivatart okozott. A kontinens többi részén ugyanakkor magasnyomású légköri képződmény, leszálló légmozgás alakítja az időjárást. Ezét kevés a felhő, számottevő csapadék nem hull. Közép-, és Dél-Európában az ilyenkor szokásosnál 4-5 fokkal melegebb van. A csúcshőmérséklet többfelé eléri illetve meghaladja a 25 fokot. A Kárpát-medence fölé a következő 36 órában viszonylag száraz, még az itt lévőnél is enyhébb levegő áramlik, emiatt tovább erősödik a nappali felmelegedés.

Magyarországon szombaton a délelőtti órákban még jobbára napos idő volt, majd délnyugat, nyugat felől egyre több helyen erősen megnövekedett a felhőzet és sokfelé kisebb eső, zápor is kialakult. A ma (vasárnap) reggel 7 óráig lehullott csapadék mennyisége többnyire csapadéknyom és 4 mm között volt. A legmagasabb nappali hőmérséklet szombaton 20 és 27 fok között alakult. Ma hajnalra általában 10 és 17 fok közé hűlt le a levegő. Délelőtt az ország nagy részén sütött a nap, emellett a kisebb felhős körzetekben egy-egy zápor is előfordult. 11 órára 19 és 24 fok közé melegedett fel a levegő.

Ma 12 órakor Budapesten a hőmérséklet 22 fok volt, a tengerszintre átszámított légnyomás 1012 hPa, alig változik.

**Várható időjárás hétfő estig:**

Meleg idő várható, sok napsütéssel, csak időnként növekszik meg a gomolyfelhőzet és legfeljebb egy-egy zápor, zivatar fordul elő. Főleg napközben sokfelé megélénkül a délnyugati, nyugati szél.
A legalacsonyabb éjszakai hőmérséklet általában 11 és 16,
a legmagasabb nappali hőmérséklet hétfőn általában 24 és 29 fok között alakul.

Jenki Szilvia s. k.

**A hőmérséklet napi középértéke és eltérése a sokévi átlagtól (Budapest külterületén):**

| | | |
|---|---|---|
| 1994. május 14. | 17,1 °C | +0,9 °C |

**1871 óta ezen a napon Budapesten előfordult**

| | |
|---|---|
| legmagasabb hőmérséklet: | 32,0 °C (1969) |
| legalacsonyabb hőmérséklet: | 2,3 °C (1927) |

LEGMAGASABB HŐMÉRSÉKLET

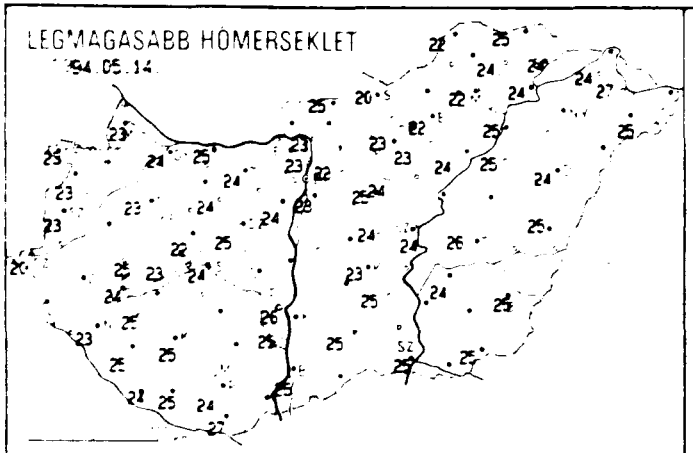

LEGALACSONYABB HŐMÉRSÉKLET

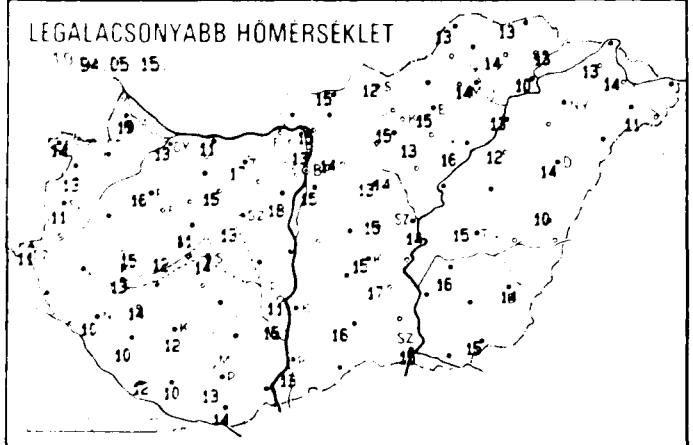

24 órás CSAPADÉKELOSZLÁS

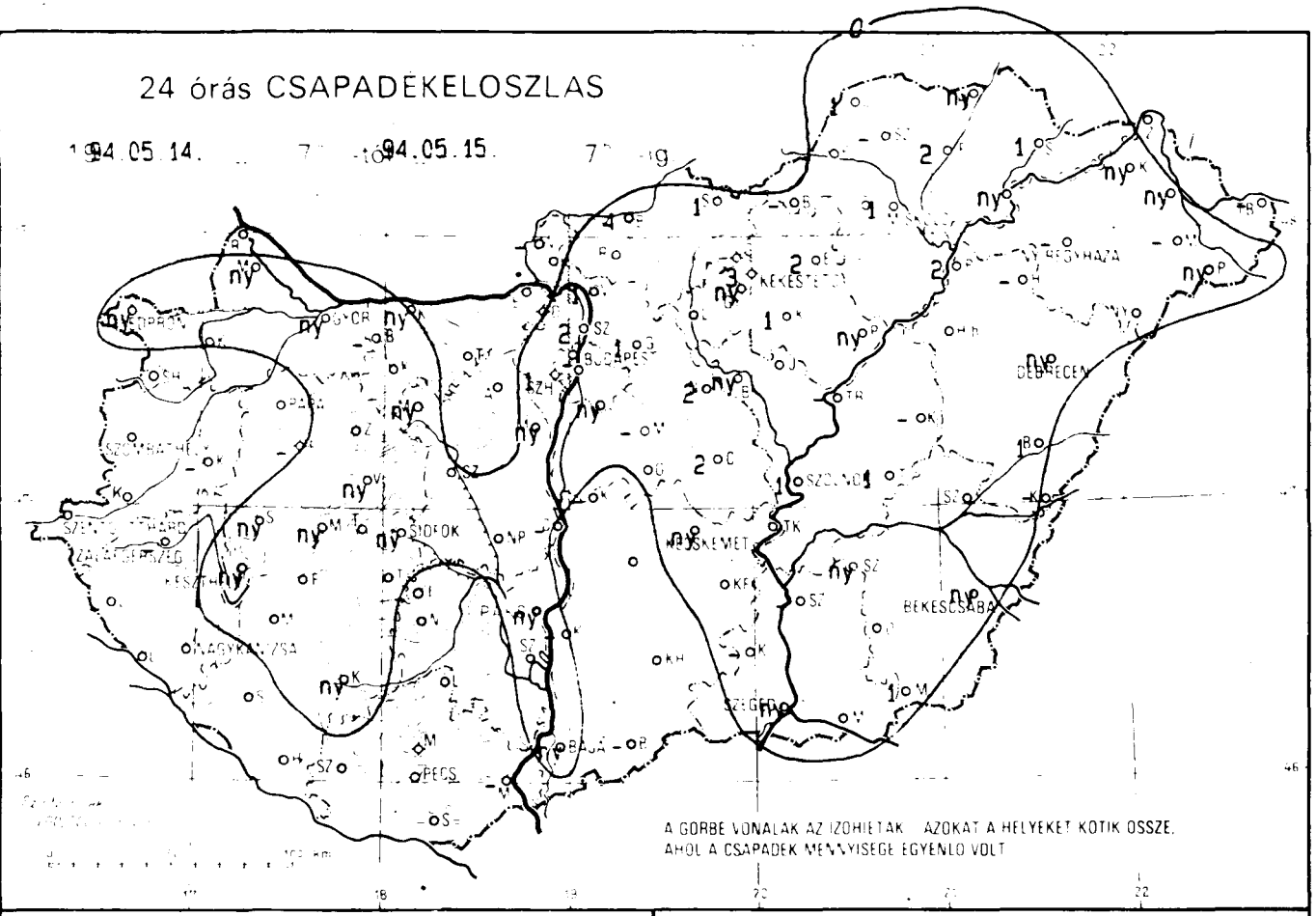


RADIÁCIÓS MINIMUM

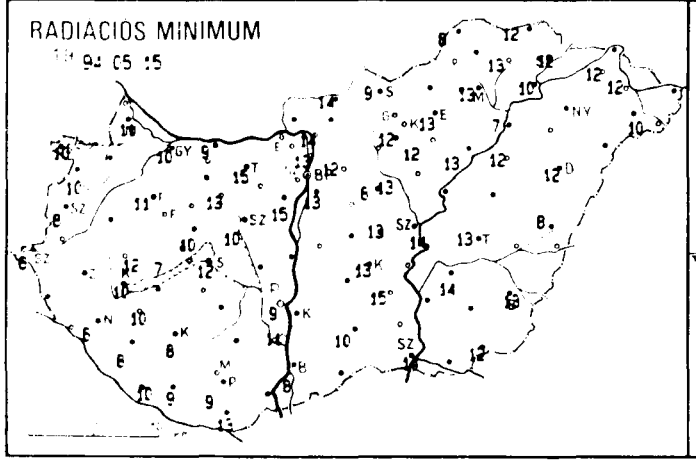

NAPFÉNYTARTAM
1994.05.14.

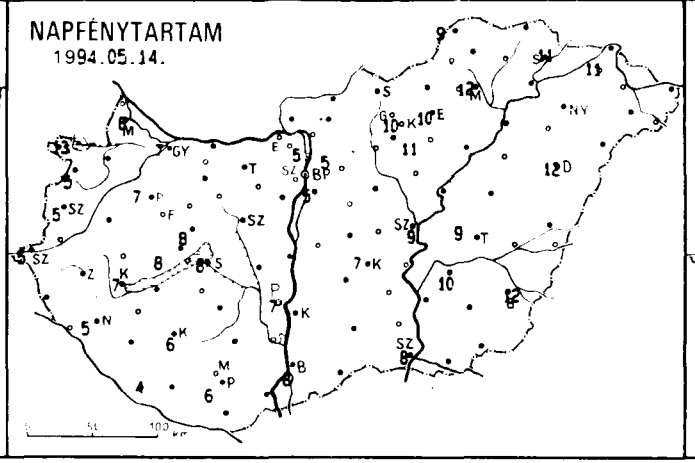

ZIVATARELOSZLÁS
1994.05.14. 07h - 94.05.15. 07h

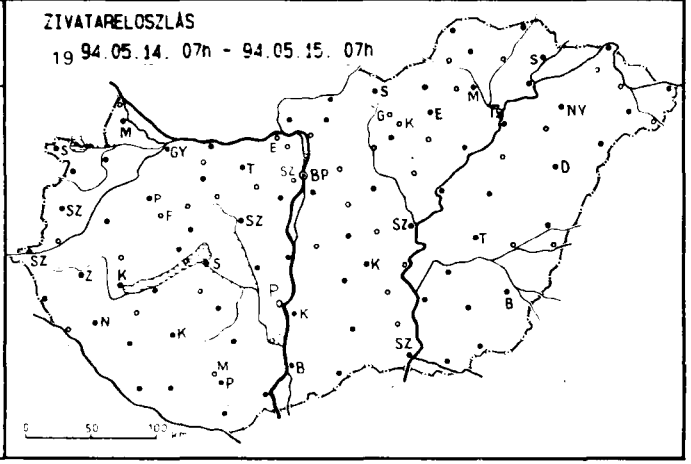

| 19 94.05.15. 07h-ig az utolsó 24 óra adatai | | | | | | |
|---|---|---|---|---|---|---|
| állomás | csapadék (mm) | | max. hő-mér-séklet | min. hő-mér-séklet | rad. min. | Előző nap napos órái |
| Győr | ny | ▽ ⌓ | 24 | 13 | 10 | 7 |
| Mosonmagyaróvár | ny | ▽ ⌓ | 23 | 15 | 11 | 6 |
| Sopron | ny | ▽ ⌓ | 23 | 14 | 10 | 13 |
| Sopronhorpács | . | ≡ | 23 | 13 | 10 | 5 |
| Káld | - | | - | - | - | - |
| Szentgotthárd | . | = | 20 | 11 | 6 | 5 |
| Szombathely | . | ≡ | 23 | 11 | 8 | 5 |
| Lenti | - | | - | - | - | - |
| Nagykanizsa | . | ⌓ | 23 | 10 | 6 | 5 |
| Zalaegerszeg | - | | - | - | - | - |
| Farkasgyepű | - | | - | - | - | - |
| Keszthely | ny | ▽ ⌓ | 24 | 13 | 10 | 7 |
| Mencshely | ny | ⌓ | 23 | 12 | 7 | 8 |
| Pápa | . | | 23 | 16 | 11 | 7 |
| Sümeg | ny | ▽ ⌓ | 25 | 15 | 12 | - |
| Veszprém | ny | ▽ ⌓ | 22 | 11 | 10 | 8 |
| Zirc | . | ⌓ | 22 | 12 | 9 | - |
| Homokszentgyörgy | . | ⌓ | 24 | 12 | 10 | 4 |
| Kaposvár | ny | ⌓ | 25 | 12 | 8 | 6 |
| Marcali | . | ⌓ | 25 | 14 | 10 | - |
| Siófok | ny | ▽ | 24 | 14 | 12 | 8 |
| Somogyszob | . | ⌓ | 25 | 10 | 8 | - |
| Bábolna | - | | - | - | - | - |
| Esztergom Kertváros | - | | - | - | - | - |
| Komárom | ny | ⌓ | 25 | 11 | 9 | - |
| Tata | . | ⌓ | 24 | 17 | 15 | - |
| Kisapostag | - | | - | - | - | - |
| Martonvásár | ny | ⌓ | 24 | 18 | 15 | - |
| Mór | ny | ▽ = | 24 | 15 | 13 | - |
| Székesfehérvár | . | ⌓ | 25 | 13 | 10 | - |
| Iregszemcse | - | | - | - | - | - |
| Paks | ny | | 26 | 11 | 9 | 7 |
| Szekszárd | . | = | 25 | 15 | 11 | - |
| Mohács | - | | - | - | - | - |
| Pécs | . | ⌓ | 24 | 13 | 9 | 6 |
| Pécs Árpádtető | . | | 21 | 14 | 14 | - |
| Siklós | . | ⌓ | 27 | 14 | 13 | - |
| Szigetvár | . | ⌓ | 25 | 10 | 9 | - |
| Bp. Lőrinc | ny | ▽ ⌓ | 23 | 15 | 13 | 5 |
| Bp. Met. Szolg. | - | | - | - | - | - |
| Bp. Széchenyi-hegy | 1 | ⌓ | 20 | 14 | 12 | - |
| Cegléd | 2 | | 24 | 15 | 13 | - |
| Godollő | 1 | ⌓ | 22 | 14 | 12 | 5 |
| Monor | - | | - | - | - | - |
| Nagykáta | 2 | | 25 | 13 | 8 | - |
| Szentendre | 2 | ▽ = | 23 | 13 | 13 | 5 |
| Vác | 1 | ⌓ | 23 | 15 | 14 | - |

| 19 94.05.15. 07h-ig az utolsó 24 óra adatai | | | | | | |
|---|---|---|---|---|---|---|
| állomás | csapadék (mm) | | max. hő-mér-séklet | min. hő-mér-séklet | rad. min. | Előző nap napos órái |
| Vámosmikola | - | | - | - | - | - |
| Baja | ny | ▽ ⌓ | 25 | 13 | 8 | 8 |
| Bácsalmás | - | | - | - | - | - |
| Kalocsa-Öregcsertő | - | | - | - | - | - |
| Kecskemét | ny | ▽ ⌓ | 23 | 15 | 13 | 7 |
| Kiskunfélegyháza | . | ⌓ | 25 | 17 | 15 | - |
| Kiskunhalas | . | ⌓ | 25 | 16 | 10 | - |
| Kunszentmiklós | - | | - | - | - | - |
| Balassagyarmat | 4 | ▽ | 25 | 15 | 14 | - |
| Salgótarján | 1 | | 20 | 12 | 9 | - |
| Eger | 2 | ▽ | 22 | 15 | 13 | 10 |
| Gyöngyös | ny | ▽ | 23 | 15 | 12 | - |
| Kékestető | 3 | ▽ | 16 | 10 | 9 | 10 |
| Kompolt | 1 | | 23 | 13 | 12 | 11 |
| Poroszló | ny | | 24 | 16 | 13 | - |
| Jászberény | ny | ⌓ | 24 | 14 | 13 | - |
| Karcag Tilalmas | - | | - | - | - | - |
| Szolnok | 1 | ▽ | 24 | 14 | 14 | 9 |
| Tiszaroff | - | | - | - | - | - |
| Túrkeve | 1 | ▽ ⌓ | 26 | 15 | 13 | 9 |
| Kistelek | - | | - | - | - | - |
| Szeged | ny | | 25 | 15 | 14 | 8 |
| Szentes | - | | - | - | - | - |
| Borsodnádasd | - | | - | - | - | - |
| Füzöd | 2 | ▽ | 24 | 14 | 13 | - |
| Hidasnémeti | ny | = | 25 | 13 | 12 | - |
| Jósvafő | 1 | ≡ | 22 | 13 | 8 | 9 |
| Miskolc | 1 | | 22 | 14 | 13 | 12 |
| Sárospatak | 1 | | 24 | 13 | 12 | 11 |
| Szendrőlád | - | | - | - | - | - |
| Tokaj | ny | ▽ | 24 | 10 | 10 | - |
| Kisvárda | ny | = | 24 | 13 | 12 | 11 |
| Mátészalka | - | | - | - | - | - |
| Napkor | - | | - | - | - | - |
| Pátyod | ny | | 25 | 11 | 10 | - |
| Tiszabecs | - | | - | - | - | - |
| Vásárosnamény | ny | = | 27 | 14 | 12 | - |
| Záhony | - | | - | - | - | - |
| Berettyóújfalu | 1 | | 25 | 10 | 8 | - |
| Debrecen | ny | | 24 | 14 | 12 | 12 |
| Hajdúdorog | - | | - | - | - | - |
| Hortobágy Halastó | . | | 25 | 12 | 12 | - |
| Körösszakál | - | | - | - | - | - |
| Polgár | 2 | = | 25 | 13 | 7 | - |
| Békéscsaba | ny | ⌓ | 25 | 14 | 13 | 12 |
| Mezőhegyes | 1 | | 25 | 15 | 12 | - |
| Szarvas | ny | ⌓ | 24 | 16 | 14 | 10 |

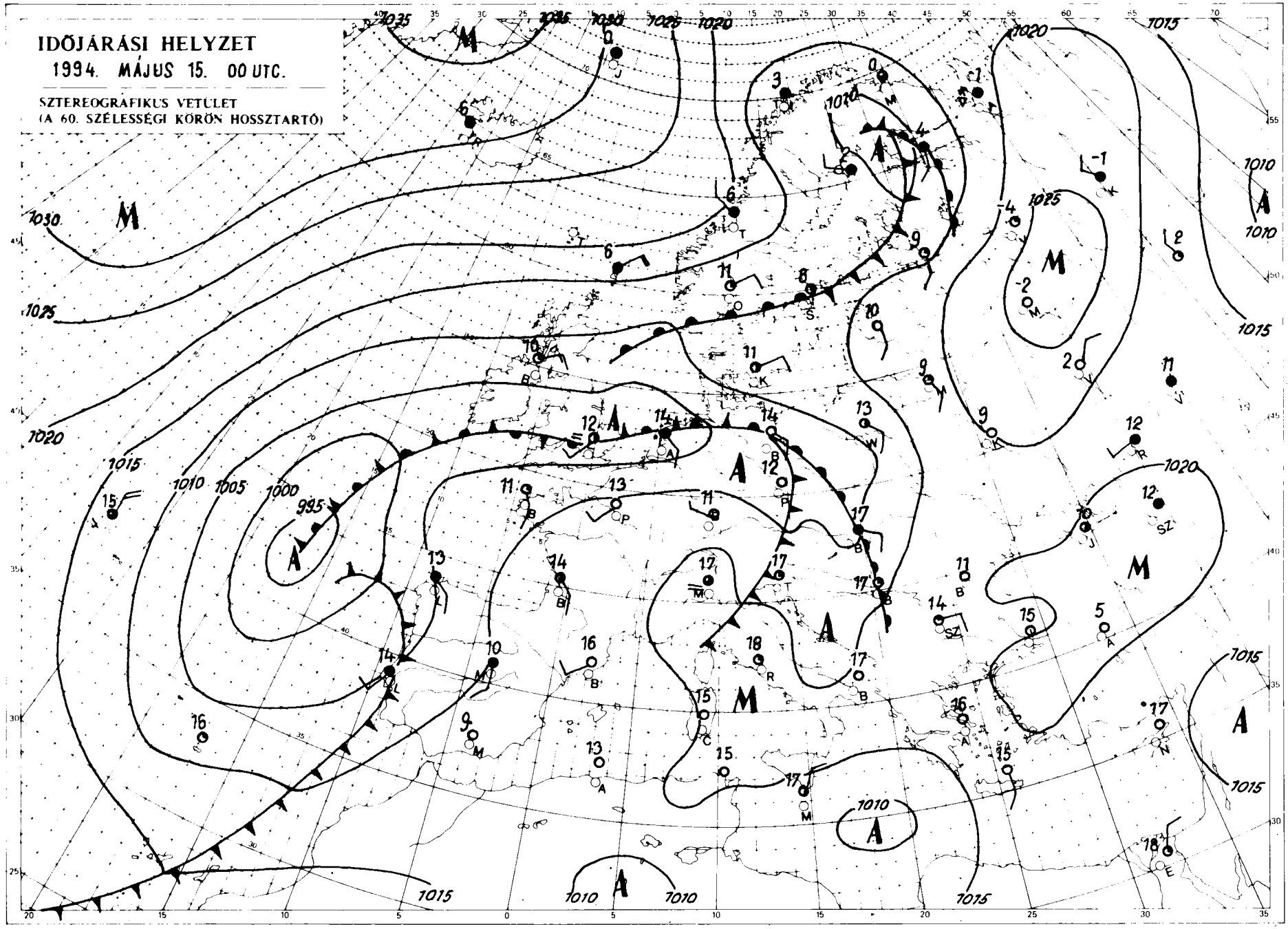


Kiadja az **ORSZÁGOS METEOROLÓGIAI SZOLGÁLAT**

Kiadásért felel: Dr. Mersich Iván, az Országos Meteorológiai Szolgálat elnöke

Készült az Országos Meteorológiai Szolgálat Nyomdájában, Budapest – Felelős vezető: Szinok István – Munkaszám: 94.314.

Szerkesztésért felel: Dr. Dévényi Dezső az Időjárás Előrejelző Önálló Osztály vezetője

Készíti az OMSZ Időjárás Előrejelző Önálló Osztálya – Szakmai felelős: Dr. Dévényi Dezső osztályvezető – Megjelenik naponként

Megrendelhető 1024 Budapest, II., Kitaibel Pál utca 1. – Pénzügyi Osztály – Telefon: 212-5193

# IDŐJÁRÁSI NAPIJELENTÉS

ЕЖЕДНЕВНЫЙ МЕТЕОРОЛОГИЧЕСКИЙ БЮЛЛЕТЕНЬ • DAILY WEATHER REPORT
BULLETIN QUOTIDIEN DE TEMPS • TÄGLICHER WETTERBERICHT

**107. évfolyam 136. szám** **+ Budapest +** **1994. május 16. hétfő**

## Az időjárási helyzet és a várható időjárás:

Skandinávia és a Baltikum felett több középpontú ciklonrendszer helyezkedik el. Területén általában borult az ég, többfelé esik az eső, északon havazás is előfordul. Ciklon alakítja a kontinens nyugati partvidékének időjárását is. Hatására főként az Ibériai-félszigeten borult, csapadékos az idő. Ennek a ciklonnak az áramlási rendszerében ugyanakkor meleg és viszonylag száraz léghullámok haladnak Közép-Európa irányába. Ezért a Kárpát-medence fölé a következő 36 órában továbbra is meleg levegő áramlik, folytatódik a nyárias idő.

Magyarországon vasárnap túlnyomóan napos idő volt, csak északkeleten maradt tartósabban borult az ég. Az ország északi felében szórványosan alakult ki eső, zápor, zivatar. A hétfő reggelig lehullott csapadék mennyisége általában 7 mm alatt maradt, de Vásárosnaményból 10, Sopronból 14 mm-t jelentettek. A hőmérséklet csúcsértéke vasárnap többnyire 24 és 29 fok között alakult. Ma (hétfő) hajnalra 9 és 15 fok közé hűlt le a levegő. Délelőtt napos volt az idő, csapadékról nem érkezett jelentés. A hőmérséklet 11 órára 20 és 24 fok közé emelkedett.

Ma 12 órakor Budapesten a hőmérséklet 24 fok volt, a tengerszintre átszámított légnyomás 1012 hPa, alig változik.

**Várható időjárás kedd estig:**

Folytatódik a meleg, nyárias idő. A sok napsütés mellett időnként megnövekszik a felhőzet, legfeljebb egy-két helyen fordulhat elő zápor, zivatar. A déli, délnyugati szél megélénkül, időnként megerősödik.
A legalacsonyabb éjszakai hőmérséklet 11 és 16,
a legmagasabb nappali hőmérséklet kedden 25 és 30 fok között alakul.

**Távolabbi kilátások szerdától–szombatig:**

Eleinte nyugat felől erősen megnövekszik a felhőzet és egyre többfelé várható zápor, zivatar, néhol jégeső is előfordulhat. Az időszak második felében csökken a felhőzet és nagyrészt napos idő valószínű. Az időszak közepén átmenetileg megerősödik, helyenként viharossá fokozódik az északnyugati szél.
A legalacsonyabb éjszakai hőmérséklet eleinte 13, 18, majd 9, 14,
a legmagasabb nappali hőmérséklet az időszak elején és végén 24, 29, az időszak közepén 19, 24 fok között alakul.
Jelentős mennyiségű (legalább napi 5 mm) csapadék az ország területének 70 százalékán várható.

Wynn Anikó s. k.

**A hőmérséklet napi középértéke és eltérése a sokévi átlagtól (Budapest külterületén):**

| | | |
|---|---|---|
| 1994. május 15. | 20,2°C | +3,7°C |

**1871 óta ezen a napon Budapesten előfordult**

| | |
|---|---|
| legmagasabb hőmérséklet: | 32,6°C (1958) |
| legalacsonyabb hőmérséklet: | 3,4°C (1928) |

LEGMAGASABB HŐMÉRSÉKLET

94.05.15.

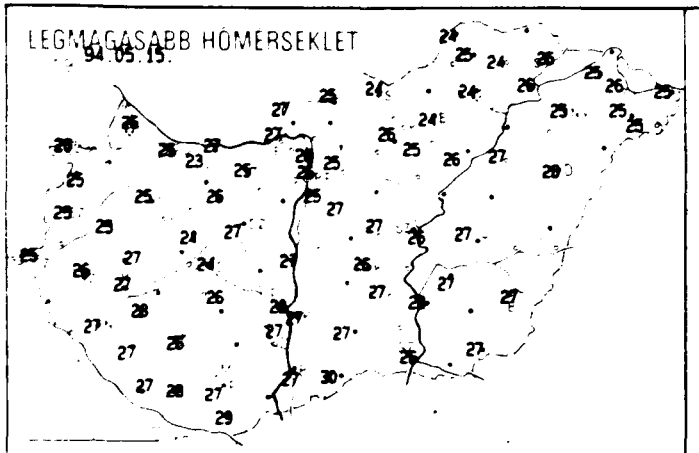

LEGALACSONYABB HŐMÉRSÉKLET

94.05.16.

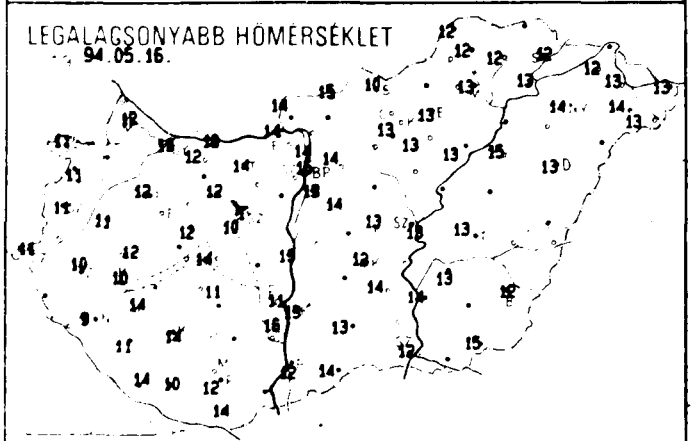

24 órás CSAPADÉKELOSZLÁS

1994.05.15. 7h to 94.05.16. 7h

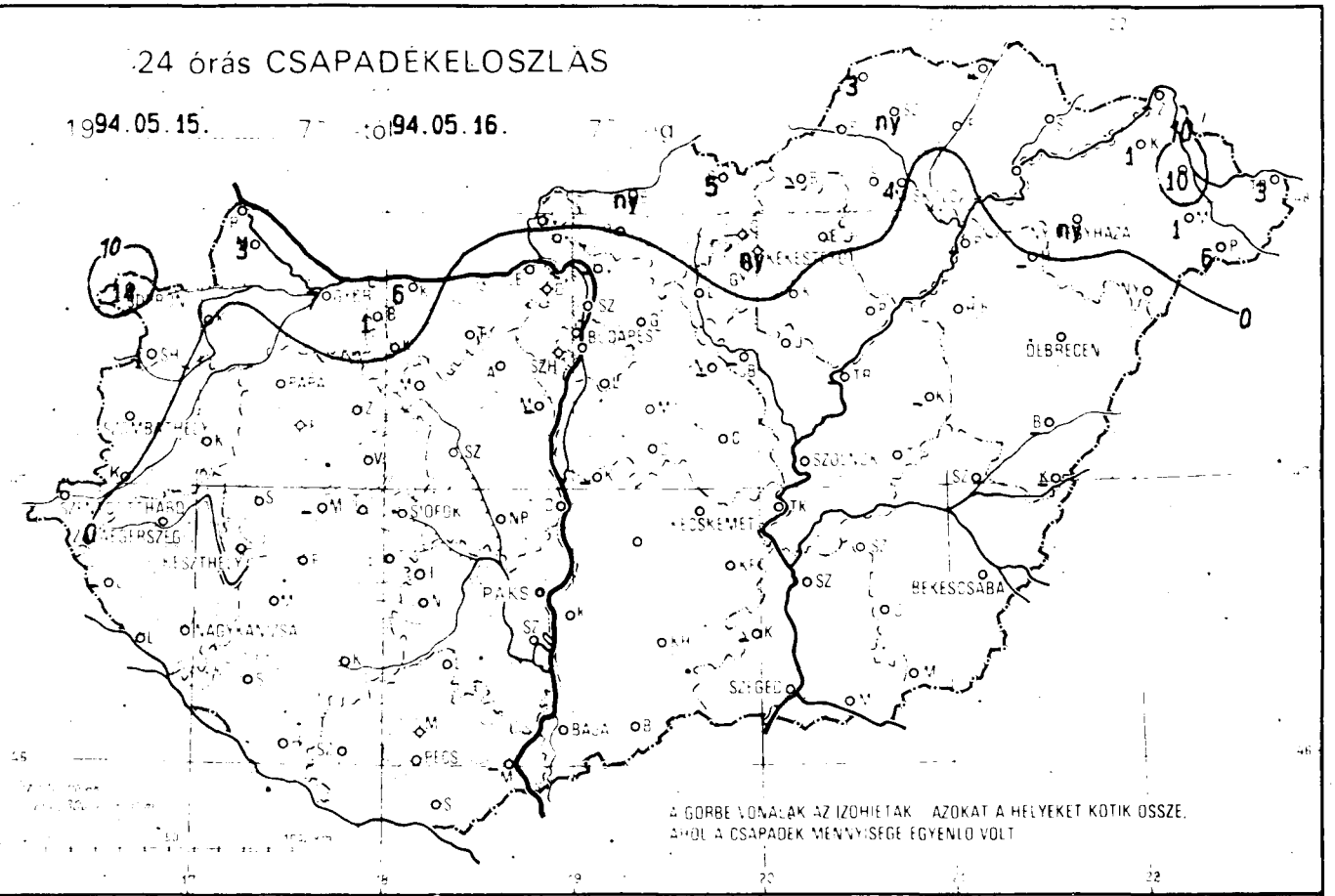


RADIÁCIÓS MINIMUM

94.05.16.

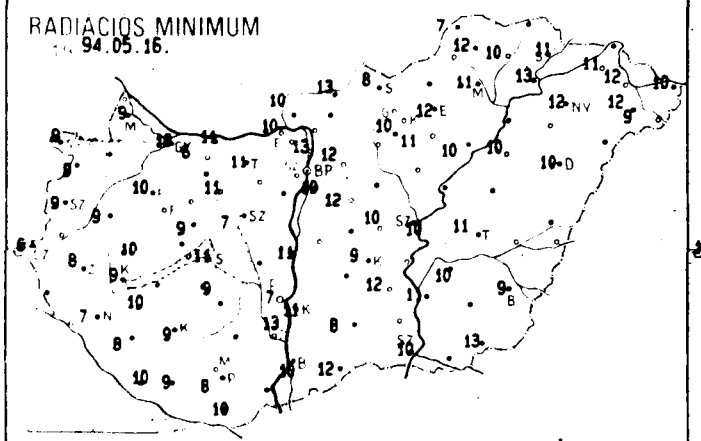

NAPFÉNYTARTAM

1994.05.15.

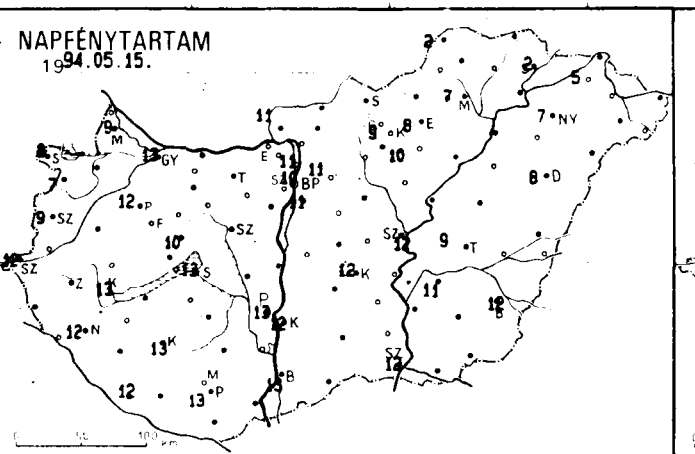

ZIVATARELOSZLÁS

1994.05.15. 07h - 94.05.16. 07h

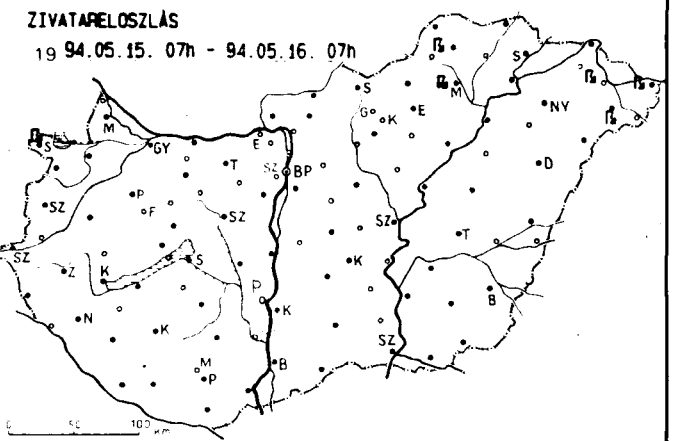

| 1994.05.16. 07h-ig az utolsó 24 óra adatai | | | | | | |
|---|---|---|---|---|---|---|
| állomás | csapadék (mm) | | max. hő-mér-séklet | min. hő-mér-séklet | rad. min. | Előző nap napos órái |
| Győr | 7 ∀ | | 25 | 13 | 10 | 13 |
| Mosonmagyaróvár | 3 ∀ | = | 26 | 12 | 9 | 9 |
| Sopron | 14 ß | | 26 | 11 | 9 | 8 |
| Sopronhorpács | 1 ∀ | ⛰ | 25 | 11 | 9 | 7 |
| Káld | . | ⛰ | 25 | 11 | 9 | - |
| Szentgotthárd | . | | 25 | 11 | 6 | 12 |
| Szombathely | . | ⛰ | 25 | 11 | 9 | 9 |
| Lenti | - | | - | - | - | - |
| Nagykanizsa | . | ⛰ | 27 | 9 | 7 | 12 |
| Zalaegerszeg | . | ⛰ | 26 | 10 | 8 | - |
| Farkasgyepű | . | | 23 | 10 | 9 | - |
| Keszthely | . | ⛰ | 27 | 10 | 9 | 13 |
| Mencshely | - | | - | - | - | - |
| Pápa | . | ⛰ | 25 | 12 | 10 | 12 |
| Sümeg | . | ⛰ | 27 | 12 | 10 | - |
| Veszprém | . | ⛰ | 24 | 12 | 9 | 10 |
| Zirc | . | ⛰ | 23 | 10 | 8 | - |
| Homokszentgyörgy | . | ⛰ | 27 | 14 | 10 | 12 |
| Kaposvár | . | | 26 | 14 | 9 | 13 |
| Marcali | . | ⛰ | 28 | 14 | 10 | - |
| Siófok | . | | 24 | 14 | 11 | 13 |
| Somogyszob | . | ⛰ | 27 | 11 | 8 | - |
| Bábolna | 1 | ⛰ | 23 | 12 | 6 | - |
| Esztergom Kertváros | . | | 27 | 14 | 10 | - |
| Komárom | 6 | = | 27 | 13 | 11 | - |
| Tata | . | ⛰ | 25 | 14 | 11 | - |
| Kisapostag | . | | 27 | 13 | 11 | - |
| Martonvásár | - | | - | - | - | - |
| Mór | . | = | 26 | 12 | 11 | - |
| Székesfehérvár | . | ⛰ | 27 | 10 | 7 | - |
| Iregszemcse | . | ⛰ | 26 | 11 | 9 | - |
| Paks | . | ⛰ | 28 | 11 | 7 | 13 |
| Szekszárd | . | = | 27 | 16 | 13 | - |
| Mohács | - | | - | - | - | - |
| Pécs | . | | 27 | 12 | 8 | 13 |
| Pécs Árpádtető | . | | 24 | 15 | 14 | - |
| Siklós | . | | 29 | 14 | 10 | - |
| Szigetvár | . | ⛰ | 28 | 10 | 9 | - |
| Bp. Lőrinc | . | ⛰ | 25 | 13 | 10 | 11 |
| Bp. Met. Szolg. | . | | 26 | 15 | - | 10 |
| Bp. Széchenyi-hegy | . | | 23 | 16 | 9 | - |
| Cegléd | . | ⛰ | 27 | 13 | 10 | - |
| Gödöllő | . | ⛰ | 25 | 14 | 12 | 11 |
| Mónor | . | | 27 | 14 | 12 | - |
| Nagykáta | - | | - | - | - | - |
| Szentendre | . | ⛰ | 28 | 14 | 13 | 11 |
| Vác | - | | - | - | - | - |

| 1994.05.16. 07h-ig az utolsó 24 óra adatai | | | | | | |
|---|---|---|---|---|---|---|
| állomás | csapadék (mm) | | max. hő-mér-séklet | min. hő-mér-séklet | rad. min. | Előző nap napos órái |
| Vámosmikola | . | | 27 | 14 | 10 | 11 |
| Baja | . | ⛰ | 27 | 12 | 10 | 13 |
| Bácsalmás | . | | 30 | 14 | 12 | - |
| Kalocsa-Öregcsertő | . | ⛰ | 27 | 13 | 11 | 12 |
| Kecskemét | . | ⛰ | 26 | 12 | 9 | 12 |
| Kiskunfélegyháza | . | ⛰ | 27 | 14 | 12 | - |
| Kiskunhalas | . | ⛰ | 27 | 13 | 8 | - |
| Kunszentmiklós | - | | - | - | - | - |
| Balassagyarmat | ny ∀ | ⛰ | 25 | 15 | 13 | - |
| Salgótarján | 5 | = | 24 | 10 | 8 | - |
| Eger | . | ⛰ | 24 | 13 | 12 | 8 |
| Gyöngyös | . | ⛰ | 26 | 13 | 10 | - |
| Kékestető | ny ∀ | | 18 | 13 | 10 | 9 |
| Kompolt | . | ⛰ | 25 | 13 | 11 | 10 |
| Poroszló | . | ⛰ | 26 | 13 | 10 | - |
| Jászberény | - | | - | - | - | - |
| Karcag Tilalmas | - | | - | - | - | - |
| Szolnok | . | ⛰ | 26 | 13 | 10 | 12 |
| Tiszaroff | - | | - | - | - | - |
| Túrkeve | . | ⛰ | 27 | 13 | 11 | 9 |
| Kistelek | - | | - | - | - | - |
| Szeged | . | ⛰ | 26 | 12 | 10 | 12 |
| Szentes | . | ⛰ | 28 | 14 | 11 | - |
| Borsodnádasd | - | | - | - | - | - |
| Füged | . | | 24 | 12 | 10 | - |
| Hidasnémeti | - | | - | - | - | - |
| Jósvafő | 3 | = | 24 | 12 | 7 | 2 |
| Miskolc | 4 ß | = | 24 | 13 | 11 | 7 |
| Sárospatak | . | ⛰ | 25 | 12 | 11 | 2 |
| Szendrőlád | ny ß | ⛰ | 25 | 12 | 12 | - |
| Tokaj | . | | 26 | 13 | 13 | - |
| Kisvárda | 1 | = | 25 | 12 | 11 | 5 |
| Mátészalka | 1 | ⛰ | 25 | 14 | 12 | - |
| Napkor | ny ∀ | ⛰ | 25 | 14 | 12 | 7 |
| Pátyod | 6 ß | | 25 | 13 | 9 | - |
| Tiszabecs | 3 ß | = | 25 | 13 | 10 | - |
| Vásárosnamény | 10 ß | = | 26 | 13 | 12 | - |
| Záhony | - | | - | - | - | - |
| Berettyóújfalu | - | | - | - | - | - |
| Debrecen | . | ⛰ | 26 | 13 | 10 | 8 |
| Hajdúdorog | - | | - | - | - | - |
| Hortobágy Halastó | . | | 27 | 15 | 10 | - |
| Kósosszakál | - | | - | - | - | - |
| Polgár | - | | - | - | - | - |
| Békéscsaba | . | ⛰ | 27 | 12 | 9 | 12 |
| Mezőhegyes | . | ⛰ | 27 | 15 | 13 | - |
| Szarvas | . | ⛰ | 27 | 13 | 10 | 11 |

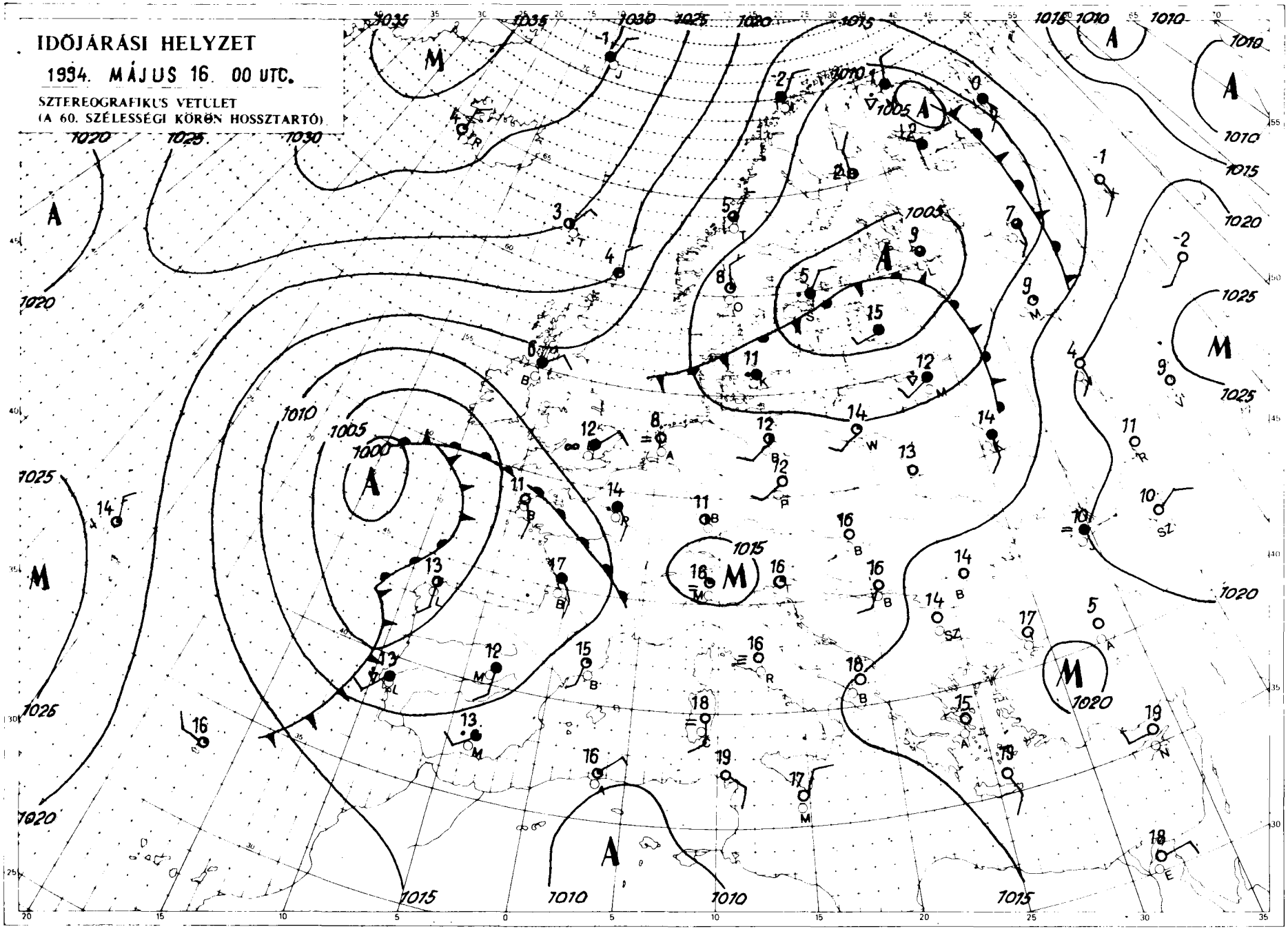


Kiadja az **ORSZÁGOS METEOROLÓGIAI SZOLGÁLAT**
Kiadásért felel: Dr. Mersich Iván, az Országos Meteorológiai Szolgálat elnöke
Készült az Országos Meteorológiai Szolgálat Nyomdájában, Budapest – Felelős vezető: Szinok István – Munkaszám: **94.315.**
Szerkesztésért felel: Dr. Dévényi Dezső az Időjárás Előrejelző Önálló Osztály vezetője
Készíti az OMSZ Időjárás Előrejelző Önálló Osztálya – Szakmai felelős: Dr. Dévényi Dezső osztályvezető – Megjelenik naponként
Megrendelhető 1024 Budapest, II., Kitaibel Pál utca 1. – Pénzügyi Osztály – Telefon: 212-5193

# IDŐJÁRÁSI NAPIJELENTÉS

ЕЖЕДНЕВНЫЙ МЕТЕОРОЛОГИЧЕСКИЙ БЮЛЛЕТЕНЬ • DAILY WEATHER REPORT
BULLETIN QUOTIDIEN DE TEMPS • TÄGLICHER WETTERBERICHT

107. évfolyam 137. szám + Budapest + 1994. május 17. kedd

## Az időjárási helyzet és a várható időjárás:

Jelentős időjáráskülönbség alakult ki Észak- és Dél-Európa között. A Skandináv-félsziget és a Kelet-európai-síkság térségében az átlagosnál több fokkal hidegebb levegő határozza meg az időjárást. Többfelé havazik és a megerősödő északi szélben csupán 5 fok körül alakul a hőmérséklet. Ezzel szemben Közép- és Dél-Európában a kialakult erős délnyugati áramlás hatására nagyrészt napos az idő. A csúcshőmérséklet eléri a 25, 30 fokot. Markáns frontrendszer érte el az Alpok vonulatát, sokfelé záporokat, zivatarokat okozva. Várható, hogy a frontrendszer holnap eléri hazánkat, előtte még viszont igen meleg levegő áramlik a Kárpátok területe fölé.

Magyarországon hétfőn nagyrészt napos idő volt, átlagosan 10, 13 órán át sütött a nap. A hőmérséklet csúcsértéke 25, 30 fok között alakult. Ma hajnalra általában 11, 16 fokig hűlt le a levegő, de a Dunántúlon néhol 18, 19 foknál nem mérték alacsonyabb értéket. Délelőtt a Dunántúlon erősen megnövekedett a felhőzet, másutt viszont csaknem zavartalanul sütött a nap, esőről nem érkezett jelentés. A hőmérséklet 11 órára 20, 27 fokig emelkedett.

Ma 12 órakor Budapesten a hőmérséklet 27 fok volt, a tengerszintre átszámított légnyomás 1011 hPa, gyengén emelkedik.

**Várható időjárás szerda estig:**

Változóan felhős idő lesz több-kevesebb napsütéssel. Inkább csak szerdán délután lehet a Dunántúlon zápor, zivatar. A déli, délnyugati szél országszerte megerősödik.
A hőmérséklet hajnalban 14 és 19 fok között,
szerdán kora délután általában 30 fok körül, nyugaton 25 fok körül alakul.

Pálóczi Györgyi s. k.

**A hőmérséklet napi középértéke és eltérése a sokévi átlagtól (Budapest külterületén):**

| | | |
|---|---|---|
| 1994. május 16. | 21,0 °C | +4,3 °C |

**1871 óta ezen a napon Budapesten előfordult**

| | |
|---|---|
| legmagasabb hőmérséklet: | 32,7 °C (1983) |
| legalacsonyabb hőmérséklet: | 2,0 °C (1885) |

LEGMAGASABB HŐMÉRSÉKLET

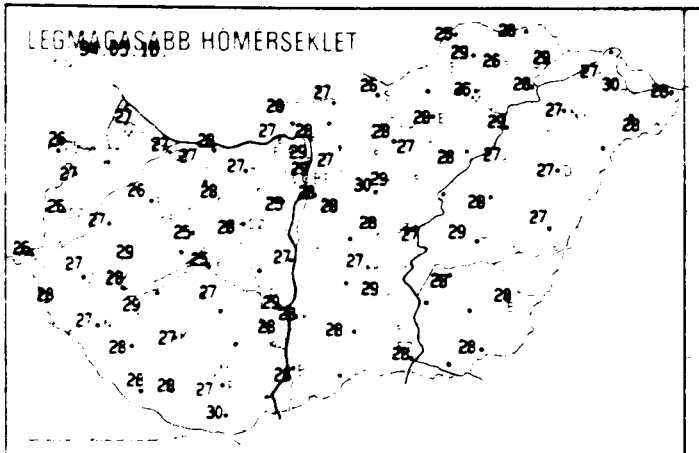

LEGALACSONYABB HŐMÉRSÉKLET 94.05.17.

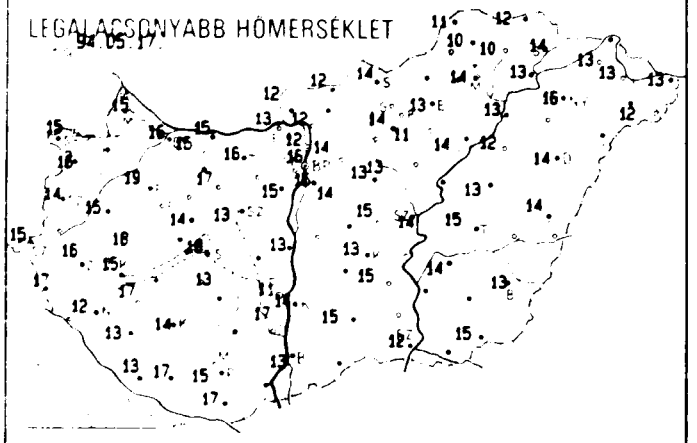

24 órás CSAPADÉKELOSZLÁS

1994.05.16. 07h to 94.05.17. 07h

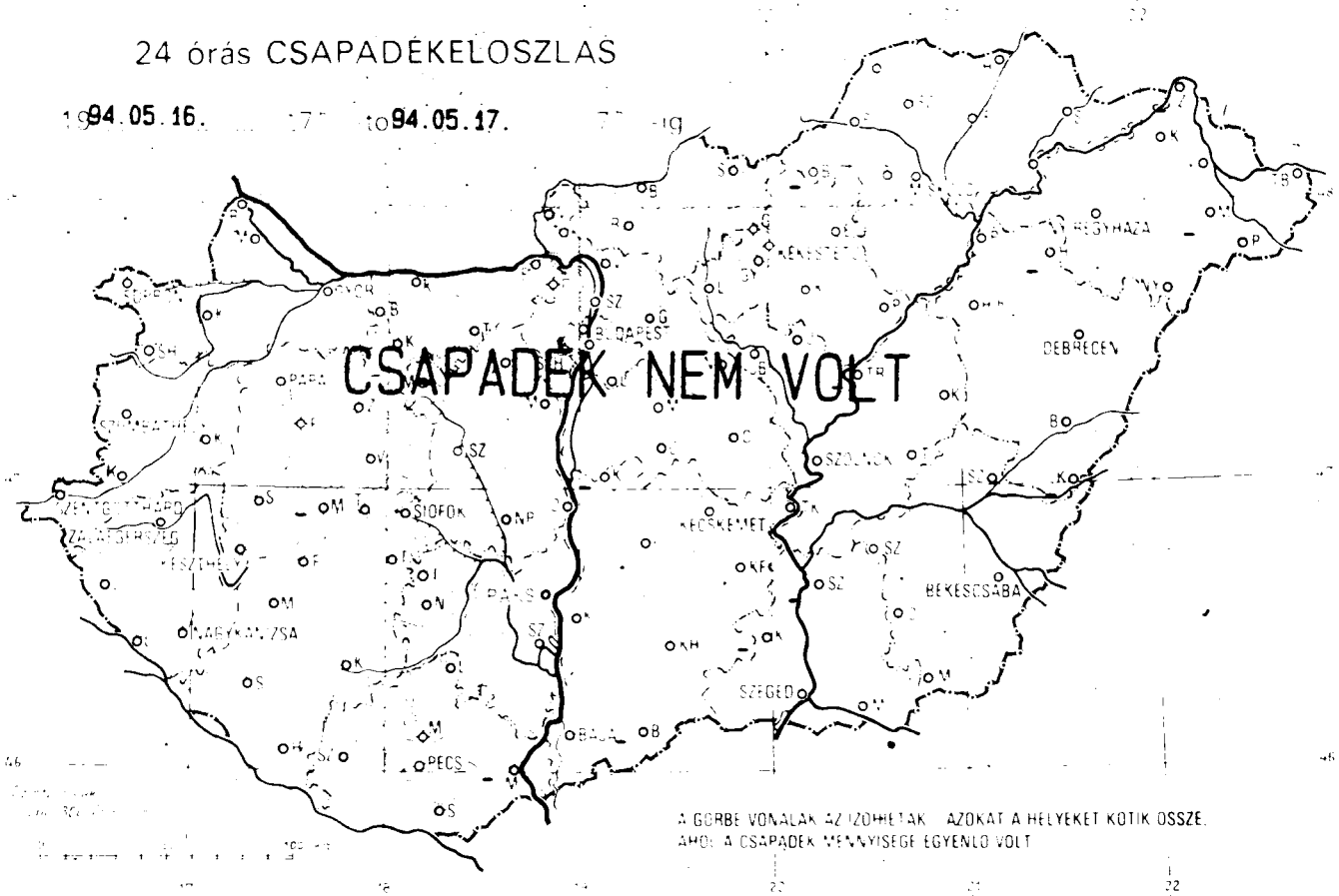


RADIÁCIÓS MINIMUM 94.05.17.

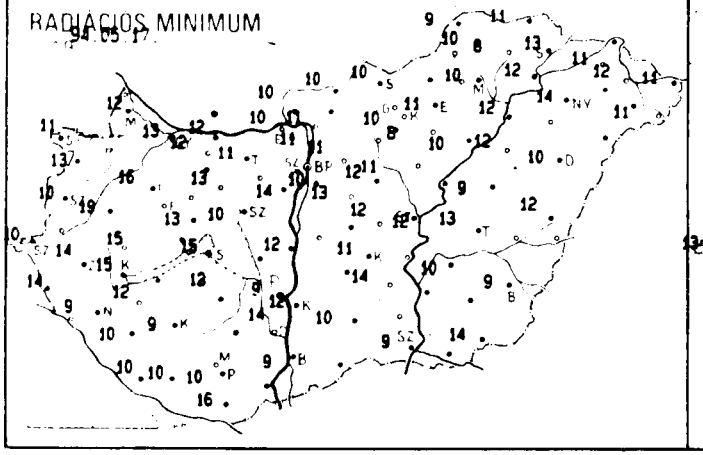

NAPFÉNYTARTAM 1994.05.16.

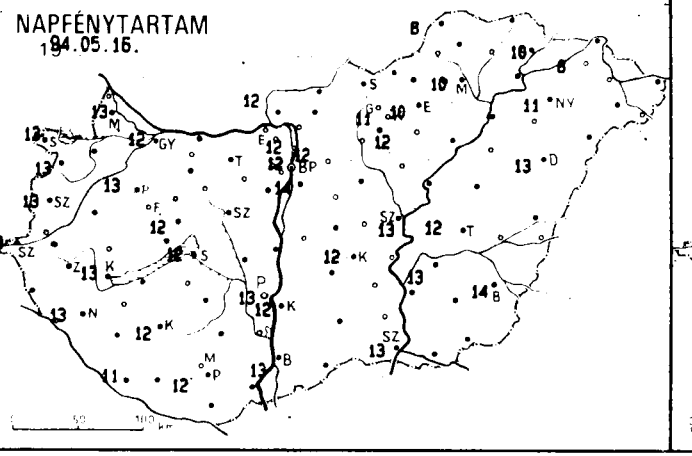

ZIVATARELOSZLÁS

1994.05.16. 07h - 94.05.17. 07h

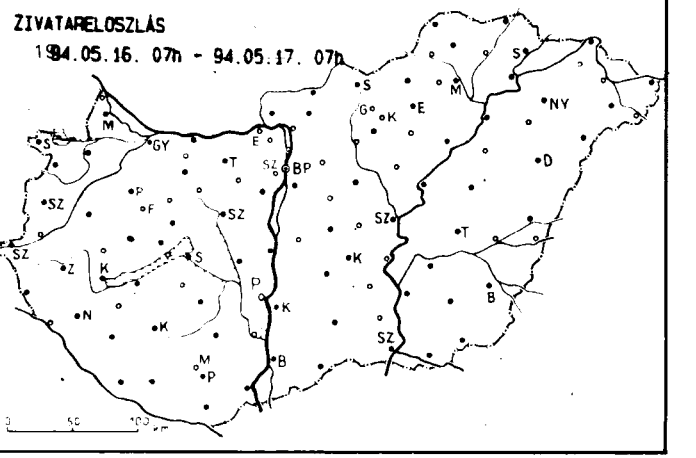

| 1994.05.17. 07$^h$-ig az utolsó 24 óra adatai | | | | | | | 1994.05.17. 07$^h$-ig az utolsó 24 óra adatai | | | | | | |
|---|---|---|---|---|---|---|---|---|---|---|---|---|---|
| állomás | csapadék (mm) | | max. hő-mér-séklet | min. hő-mér-séklet | rad. min. | Előző nap napos órái | állomás | csapadék (mm) | | max. hő-mér-séklet | min. hő-mér-séklet | rad. min. | Előző nap napos órái |
| Győr | . | | 27 | 16 | 13 | 12 | Vámosmikola | . | | 28 | 12 | 10 | 12 |
| Mosonmagyaróvár | . | | 27 | 15 | 12 | 13 | Baja | . | | 28 | 13 | 9 | 13 |
| Sopron | . | | 26 | 15 | 11 | 13 | Bácsalmás | - | | - | - | - | - |
| Sopronhorpács | . | | 27 | 16 | 13 | 13 | Kalocsa-Öregcsertő | . | | 28 | 14 | 12 | 12 |
| Káld | . | | 27 | 15 | 19 | - | Kecskemét | . | | 27 | 13 | 11 | 12 |
| Szentgotthárd | . | | 26 | 15 | 10 | 13 | Kiskunfélegyháza | . | | 29 | 15 | 14 | - |
| Szombathely | . | | 26 | 14 | 10 | 13 | Kiskunhalas | . | | 28 | 15 | 10 | - |
| Lenti | . | | 28 | 17 | 14 | - | Kunszentmiklós | - | | - | - | - | - |
| Nagykanizsa | . | | 27 | 12 | 9 | 13 | Balassagyarmat | . | | 27 | 12 | 10 | - |
| Zalaegerszeg | . | | 27 | 16 | 14 | - | Salgótarján | . | | 26 | 14 | 10 | - |
| Farkasgyepű | . | | 25 | 11 | 10 | - | Eger | . | | 28 | 13 | 11 | 10 |
| Keszthely | . | | 28 | 15 | 15 | 13 | Gyöngyös | . | | 28 | 14 | 10 | - |
| Mencshely | - | | - | - | - | - | Kékestető | . | | 20 | 13 | 12 | 11 |
| Pápa | . | | 26 | 19 | 16 | 13 | Kompolt | . | | 27 | 11 | 8 | 12 |
| Sümeg | . | | 29 | 18 | 15 | - | Poroszló | . | | 28 | 14 | 10 | - |
| Veszprém | . | | 25 | 14 | 13 | 12 | Jászberény | . | | 29 | 13 | 11 | - |
| Zirc | . | | 26 | 14 | 11 | - | Karcag Tilalmas | . | | 28 | 13 | 9 | - |
| Homokszentgyörgy | . | | 28 | 13 | 10 | 11 | Szolnok | . | | 27 | 14 | 12 | 13 |
| Kaposvár | . | | 27 | 14 | 9 | 12 | Tiszaroff | - | | - | - | - | - |
| Marcali | . | | 29 | 17 | 12 | - | Túrkeve | . | | 29 | 15 | 13 | 12 |
| Siófok | . | | 25 | 18 | 15 | 12 | Kistelek | - | | - | - | - | - |
| Somogyszob | . | | 28 | 13 | 10 | - | Szeged | . | | 28 | 12 | 9 | 13 |
| Bábolna | . | | 27 | 15 | 12 | - | Szentes | - | | - | - | - | - |
| Esztergom Kertváros | . | | 27 | 13 | 10 | - | Borsodnádasd | - | | - | - | - | - |
| Komárom | . | | 28 | 15 | 12 | - | Füged | . | | 26 | 10 | 8 | - |
| Tata | . | | 27 | 16 | 11 | - | Hidasnémeti | . | = | 28 | 12 | 11 | - |
| Kisapostag | . | | 27 | 13 | 12 | - | Jósvafő | . | = | 25 | 11 | 9 | 8 |
| Martonvásár | . | | 25 | 15 | 14 | - | Miskolc | . | | 26 | 14 | 10 | 10 |
| Mór | . | = | 28 | 17 | 13 | - | Sárospatak | . | | 29 | 14 | 13 | 10 |
| Székesfehérvár | . | | 28 | 13 | 10 | - | Szendrőlád | . | | 29 | 10 | 10 | - |
| Iregszemcse | . | | 27 | 13 | 12 | - | Tokaj | . | | 28 | 13 | 12 | - |
| Paks | . | | 29 | 11 | 9 | 13 | Kisvárda | . | = | 27 | 13 | 11 | 8 |
| Szekszárd | . | = | 28 | 17 | 14 | - | Mátészalka | - | | - | - | - | - |
| Mohács | . | | - | - | - | - | Napkor | . | | 27 | 16 | 14 | 11 |
| Pécs | . | | 27 | 15 | 10 | 12 | Pátyod | . | | 28 | 12 | 11 | - |
| Pécs Árpádtető | . | | 25 | 17 | 15 | - | Tiszabecs | . | | 28 | 13 | 11 | - |
| Siklós | . | | 30 | 17 | 16 | - | Vásárosnamény | . | | 30 | 13 | 12 | - |
| Szigetvár | . | | 28 | 17 | 10 | - | Záhony | - | | - | - | - | - |
| Bp. Lőrinc | . | | 28 | 15 | 10 | 14 | Berettyóújfalu | . | | 27 | 14 | 12 | - |
| Bp. Met. Szolg. | . | | 29 | 16 | - | 12 | Debrecen | . | | 27 | 14 | 10 | 13 |
| Bp. Széchenyi-hegy | . | | 25 | 16 | 9 | - | Hajdúdorog | - | | - | - | - | - |
| Cegléd | . | | 28 | 15 | 12 | - | Hortobágy Halastó | . | | 27 | 12 | 12 | - |
| Gödöllő | . | | 27 | 14 | 11 | 12 | Kórósszakál | - | | - | - | - | - |
| Mónor | . | | 28 | 14 | 13 | - | Polgár | . | = | 29 | 13 | 12 | - |
| Nagykáta | . | | 30 | 13 | 12 | - | Békéscsaba | . | | 28 | 13 | 9 | 14 |
| Szentendre | . | | 29 | 12 | 11 | 12 | Mezőhegyes | . | | 28 | 15 | 14 | - |
| Vác | . | | 28 | 12 | 11 | - | Szarvas | . | | 28 | 14 | 10 | 13 |

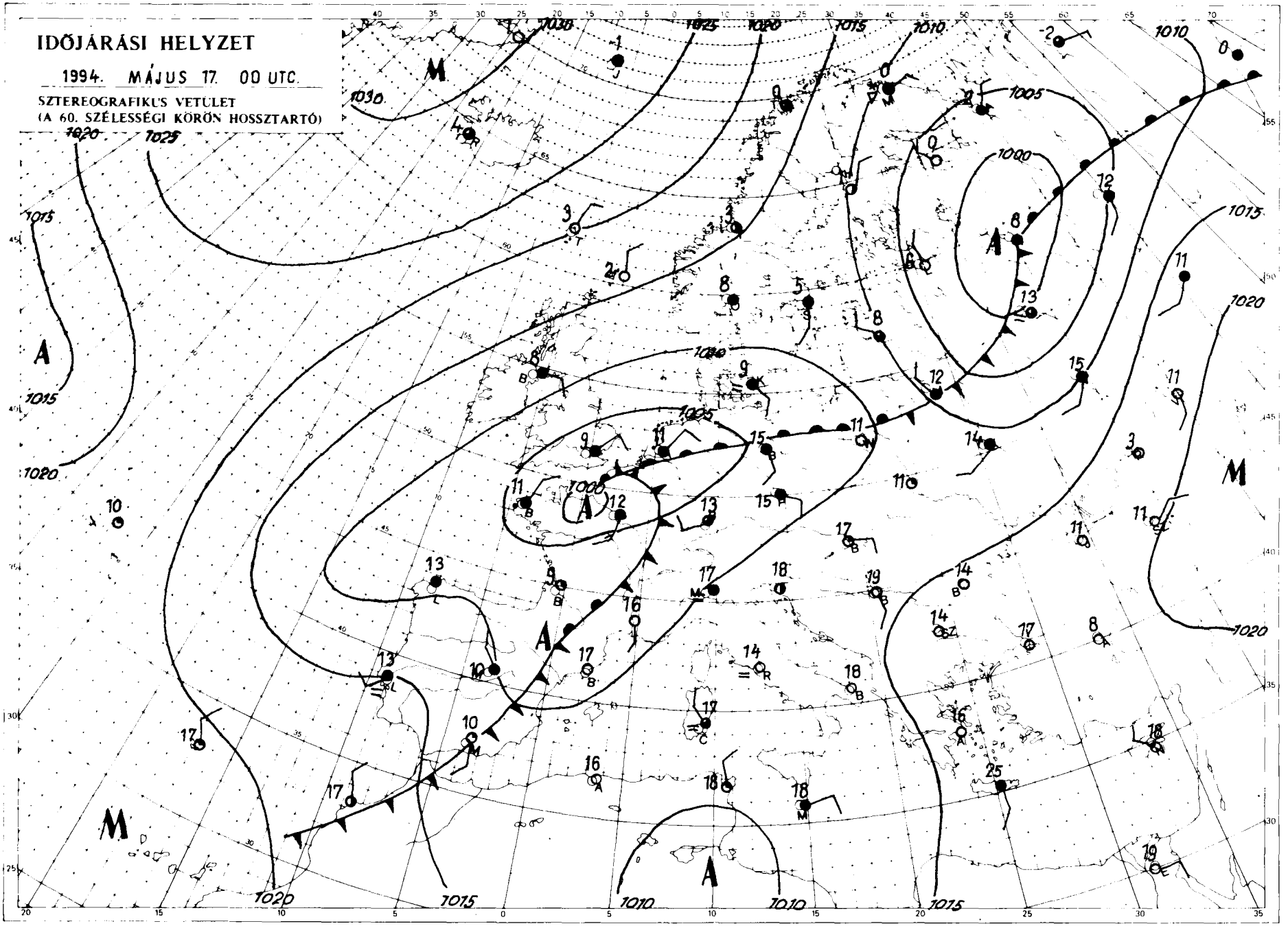


Kiadja az **ORSZÁGOS METEOROLOGIAI SZOLGÁLAT**
Kiadásért felel: Dr. Mersich Iván, az Országos Meteorológiai Szolgálat elnöke
Készült az Országos Meteorológiai Szolgálat Nyomdájában, Budapest – Felelős vezető: Szinok István – Munkaszám: 94.516.
Szerkesztésért felel: Dr. Dévényi Dezső az Időjárás Előrejelző Önálló Osztály vezetője
Készíti az OMSZ Időjárás Előrejelző Önálló Osztálya – Szakmai felelős: Dr. Dévényi Dezső osztályvezető – Megjelenik naponként
Megrendelhető 1024 Budapest, II., Kitaibel Pál utca 1. – Pénzügyi Osztály – Telefon: 212-5193

# IDŐJÁRÁSI NAPIJELENTÉS

ЕЖЕДНЕВНЫЙ МЕТЕОРОЛОГИЧЕСКИЙ БЮЛЛЕТЕНЬ • DAILY WEATHER REPORT
BULLETIN QUOTIDIEN DE TEMPS • TÄGLICHER WETTERBERICHT

**107. évfolyam 138. szám** **+ Budapest +** **1994. május 18. szerda**

## Az időjárási helyzet és a várható időjárás:

Szárazföldünk északi részén az átlagosnál jóval hűvösebb az idő. A Skandináv-félsziget északi vidékén néhol havazik, hózáporok vannak. A hőmérséklet csúcsértéke helyenként az 5 fokot sem éri el. Ugyanakkor Észak-Olaszország és az Alpok fölött nagy méretű ciklon örvénylik. Ennek keleti oldalán egyelőre igen meleg levegő érkezik a Balkán-félszigeten át a Kárpátok fölé. Délután a hőmérséklet sokfelé 30 fok körül alakul. A ciklonhoz tartozó hosszan elnyúló frontálzóna mentén Dél-Franciaországban, Olaszországban jobbára borult, esős az idő. A front fokozatosan kelet felé halad és a Kárpát-medencét is eléri. Változékonyra fordul időjárásunk. A nappali felmelegedés jelentősen mérséklődik.

Magyarországon kedden a Dunántúlon gyakran volt felhős az ég, 2, 8 órás napsütéssel. Másutt kevés volt a felhő, 9, 13 órára kisütött a nap, esőről nem érkezett jelentés. A hőmérséklet csúcsértéke a felhősebb helyeken 26, 28, másutt 29, 33 fok között alakult. Ma (szerda) hajnalra általában 11, 19 fokig hűlt le a levegő. Délelőtt eleinte országszerte napos idő volt, majd délnyugat felől növekedni kezdett a felhőzet. A hőmérséklet 11 órára az ország nagy részén 23, 30 fok közé emelkedett.

Ma 12 órakor Budapesten a hőmérséklet 27 fok volt, a tengerszintre átszámított légnyomás 1005 hPa, mérsékelten süllyed.

**Várható időjárás csütörtök estig:**

Nyugat, délnyugat felől tovább növekszik a felhőzet és egyre többfelé várható zápor, heves zivatar, néhol jégesővel. A déli, délnyugati szél megerősödik, zivatarok idején viharossá fokozódik.
A legalacsonyabb éjszakai hőmérséklet 14 és 19,
a legmagasabb nappali hőmérséklet csütörtökön általában 17, 22 fok között várható.

Bartha Péterné s. k.

**A hőmérséklet napi középértéke és eltérése a sokévi átlagtól (Budapest külterületén):**

| | | |
|---|---|---|
| 1994. május 17. | 21,6 °C | +4,9 °C |

**1871 óta ezen a napon Budapesten előfordult**

| | |
|---|---|
| legmagasabb hőmérséklet: | 30,8 °C (1983) |
| legalacsonyabb hőmérséklet: | 1,6 °C (1874) |

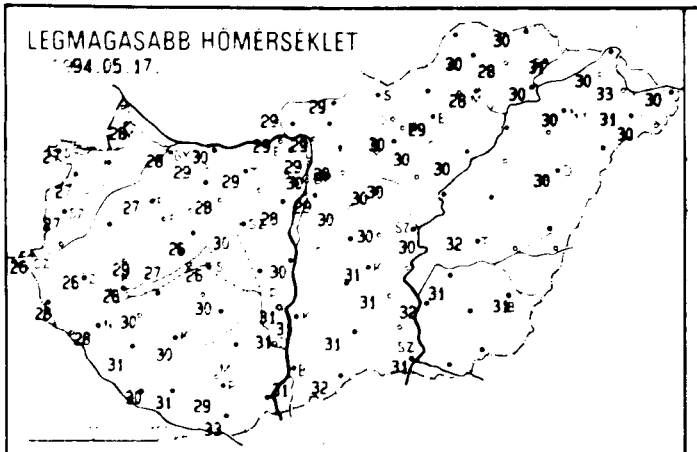
LEGMAGASABB HŐMÉRSÉKLET
1994.05.17.

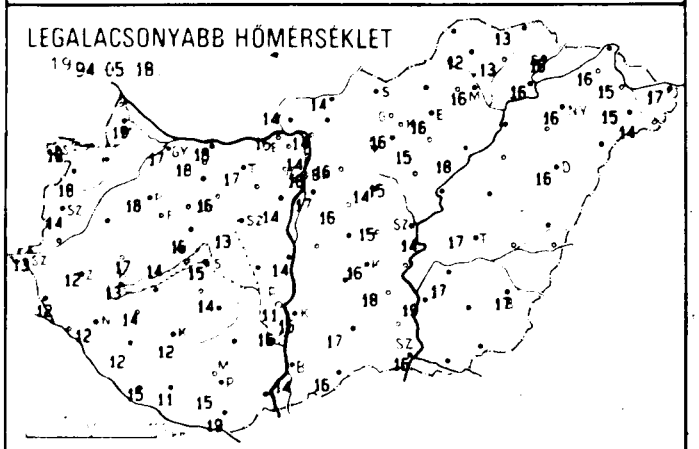
LEGALACSONYABB HŐMÉRSÉKLET
1994.05.18.

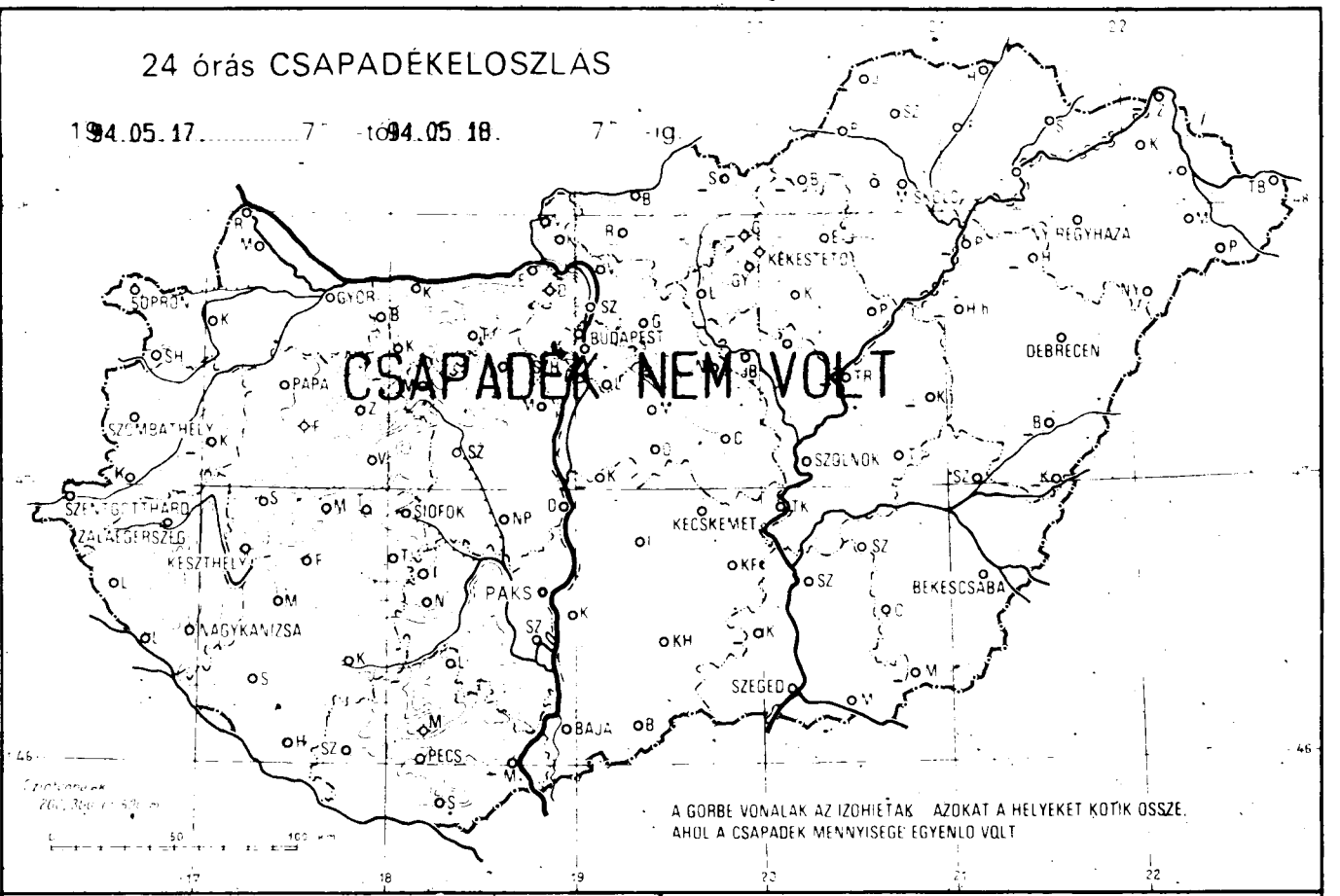
24 órás CSAPADÉKELOSZLÁS
1994.05.17. 7h -tól 94.05.18. 7h -ig
CSAPADÉK NEM VOLT
A GÖRBE VONALAK AZ IZOHIÉTÁK AZOKAT A HELYEKET KÖTIK ÖSSZE, AHOL A CSAPADÉK MENNYISÉGE EGYENLŐ VOLT
GYŐR
BUDAPEST
DEBRECEN
PAKS
SIÓFOK
KECSKEMÉT
SZEGED
BAJA
PÉCS
BÉKÉSCSABA
NAGYKANIZSA
KESZTHELY
SZOMBATHELY

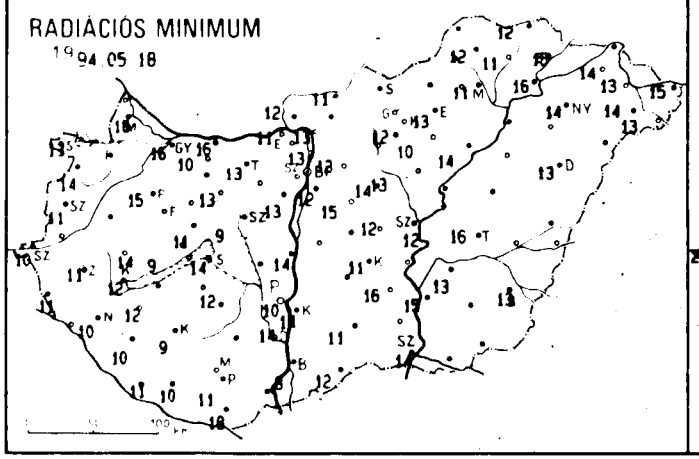
RADIÁCIÓS MINIMUM
1994.05.18.

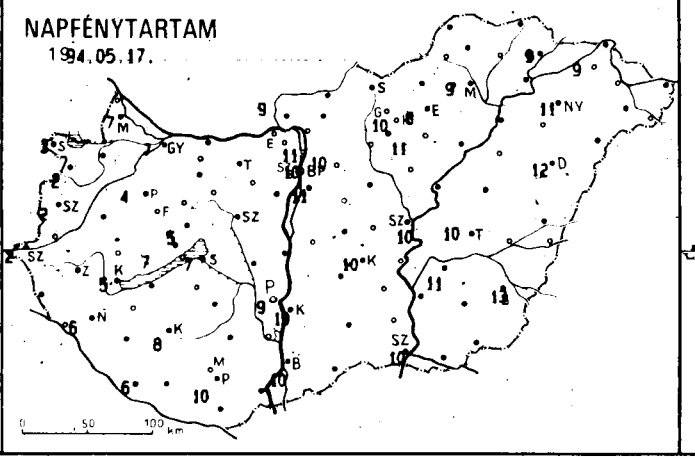
NAPFÉNYTARTAM
1994.05.17.

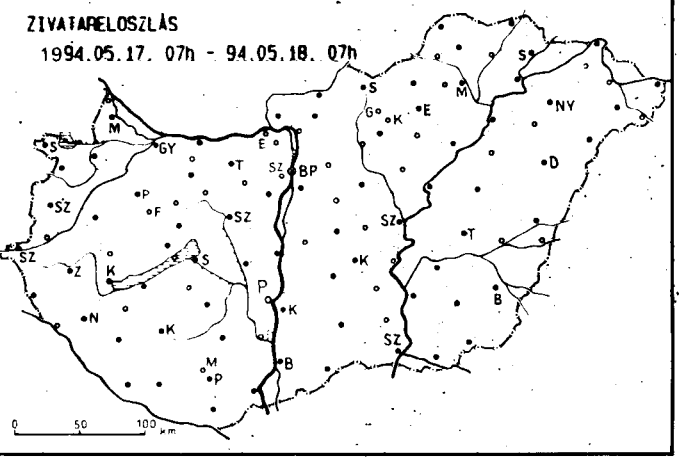
ZIVATAELOSZLÁS
1994.05.17. 07h - 94.05.18. 07h

| 19 ____ 94.05.18. 07$^h$-ig az utolsó 24 óra adatai | | | | | | |
|---|---|---|---|---|---|---|
| állomás | csapadék (mm) | | max. hő-mér-séklet | min. hő-mér-séklet | rad. min. | Előző nap napos órái |
| Győr | . | | 28 | 17 | 16 | 7 |
| Mosonmagyaróvár | . | | 28 | 19 | 16 | 7 |
| Sopron | . | | 27 | 18 | 13 | 3 |
| Sopronhorpács | . | ☁ | 27 | 18 | 14 | 2 |
| Káld | - | | - | - | - | - |
| Szentgotthárd | . | ☁ | 26 | 13 | 10 | 2 |
| Szombathely | . | | 27 | 14 | 11 | 2 |
| Lenti | . | | 28 | 12 | 11 | - |
| Nagykanizsa | . | ☁ | 28 | 12 | 10 | 6 |
| Zalaegerszeg | . | ☁ | 26 | 12 | 11 | - |
| Farkasgyepű | . | | 26 | 12 | 10 | - |
| Keszthely | . | | 28 | 13 | 12 | 5 |
| Mencshely | . | ☁ | 27 | 14 | 9 | 7 |
| Pápa | . | | 27 | 18 | 15 | 4 |
| Sümeg | . | | 29 | 17 | 14 | - |
| Veszprém | . | | 26 | 16 | 11 | 5 |
| Zirc | . | ☁ | 26 | 14 | 11 | - |
| Homokszentgyörgy | . | ☁ | 30 | 15 | 11 | 6 |
| Kaposvár | . | ☁ | 30 | 12 | 9 | 8 |
| Marcali | . | ☁ | 30 | 14 | 12 | - |
| Siófok | . | | 26 | 15 | 14 | 7 |
| Somogyszob | . | ☁ | 31 | 12 | 10 | - |
| Bábolna | . | | 29 | 18 | 10 | - |
| Esztergom Kertváros | . | | 29 | 16 | 11 | - |
| Komárom | . | ☁ | 30 | 18 | 16 | - |
| Tata | . | | 29 | 17 | 13 | - |
| Kisapostag | . | | 30 | 14 | 14 | - |
| Martonvásár | . | ☁ | 28 | 14 | 13 | - |
| Mór | . | = | 28 | 16 | 13 | - |
| Székesfehérvár | . | ☁ | 30 | 13 | 9 | - |
| Iregszemcse | . | ☁ | 30 | 14 | 12 | - |
| Paks | . | | 31 | 11 | 10 | 9 |
| Szekszárd | . | | 31 | 16 | 14 | - |
| Mohács | - | | - | - | - | - |
| Pécs | . | | 29 | 15 | 11 | 10 |
| Pécs Árpádtető | . | | 28 | 19 | 15 | - |
| Siklós | . | = | 33 | 19 | 18 | - |
| Szigetvár | . | ☁ | 31 | 11 | 10 | - |
| Bp. Lőrinc | . | ☁ | 29 | 17 | 12 | 11 |
| Bp. Met. Szolg. | . | | 30 | 18 | - | 10 |
| Bp. Széchenyi-hegy | . | | 25 | 19 | 12 | - |
| Cegléd | . | ☁ | 30 | 15 | 12 | - |
| Gödöllő | . | ☁ | 28 | 16 | 12 | 10 |
| Monor | . | | 30 | 16 | 15 | - |
| Nagykáta | . | ☁ | 30 | 14 | 14 | - |
| Szentendre | . | ☁ | 29 | 14 | 13 | 11 |
| Vác | . | ☁ | 29 | 14 | 13 | - |

| 19 ____ 94.05.18. 07$^h$-ig az utolsó 24 óra adatai | | | | | | |
|---|---|---|---|---|---|---|
| állomás | csapadék (mm) | | max. hő-mér-séklet | min. hő-mér-séklet | rad. min. | Előző nap napos órái |
| Vámosmikola | . | | 29 | 14 | 12 | 9 |
| Baja | . | ☁ | 31 | 14 | 8 | 10 |
| Bácsalmás | . | | 32 | 16 | 12 | - |
| Kalocsa-Öregcsertő | . | ☁ | 31 | 15 | 14 | 10 |
| Kecskemét | . | ☁ | 31 | 16 | 11 | 10 |
| Kiskunfélegyháza | . | ☁ | 31 | 18 | 16 | - |
| Kiskunhalas | . | ☁ | 31 | 17 | 11 | - |
| Kunszentmiklós | - | | - | - | - | - |
| Balassagyarmat | . | ☁ | 29 | 14 | 11 | - |
| Salgótarján | - | | - | - | - | - |
| Eger | . | ☁ | 29 | 16 | 13 | 8 |
| Gyöngyös | . | | 30 | 16 | 12 | - |
| Kékestető | . | | 22 | 17 | 15 | 10 |
| Kompolt | . | ☁ | 30 | 15 | 10 | 11 |
| Poroszló | . | ☁ | 30 | 18 | 14 | - |
| Jászberény | . | ☁ | 30 | 15 | 13 | - |
| Karcag Tilalmas | - | | - | - | - | - |
| Szolnok | . | ☁ | 30 | 14 | 12 | 10 |
| Tiszaroff | - | | - | - | - | - |
| Túrkeve | . | | 32 | 17 | 16 | 10 |
| Kistelek | - | | - | - | - | - |
| Szeged | . | ☁ | 31 | 16 | 14 | 10 |
| Szentes | . | | 32 | 19 | 15 | - |
| Borsodnádasd | - | | - | - | - | - |
| Füged | . | | 28 | 13 | 11 | - |
| Hidasnémeti | . | = | 30 | 13 | 12 | - |
| Jósvafő | - | | - | - | - | - |
| Miskolc | . | | 28 | 16 | 11 | 9 |
| Sárospatak | . | ☁ | 31 | 16 | 15 | 9 |
| Szendrőlád | . | ☁ | 30 | 12 | 12 | - |
| Tokaj | . | | 30 | 16 | 16 | - |
| Kisvárda | . | = | 30 | 16 | 14 | 9 |
| Mátészalka | . | ☁ | 31 | 15 | 14 | - |
| Napkor | . | | 30 | 16 | 14 | 11 |
| Pátyod | . | | 30 | 14 | 13 | - |
| Tiszabecs | . | ☁ | 30 | 17 | 15 | - |
| Vásárosnamény | . | ☁ | 33 | 15 | 13 | - |
| Záhony | - | | - | - | - | - |
| Berettyóújfalu | - | | - | - | - | - |
| Debrecen | . | ☁ | 30 | 16 | 13 | 12 |
| Hajdúdorog | - | | - | - | - | - |
| Hortobágy Halastó | . | | - | - | - | - |
| Körösszakál | - | | - | - | - | - |
| Polgár | - | | - | - | - | - |
| Békéscsaba | . | | 31 | 17 | 13 | 13 |
| Mezőhegyes | - | | - | - | - | - |
| Szarvas | . | | 31 | 17 | 13 | 11 |

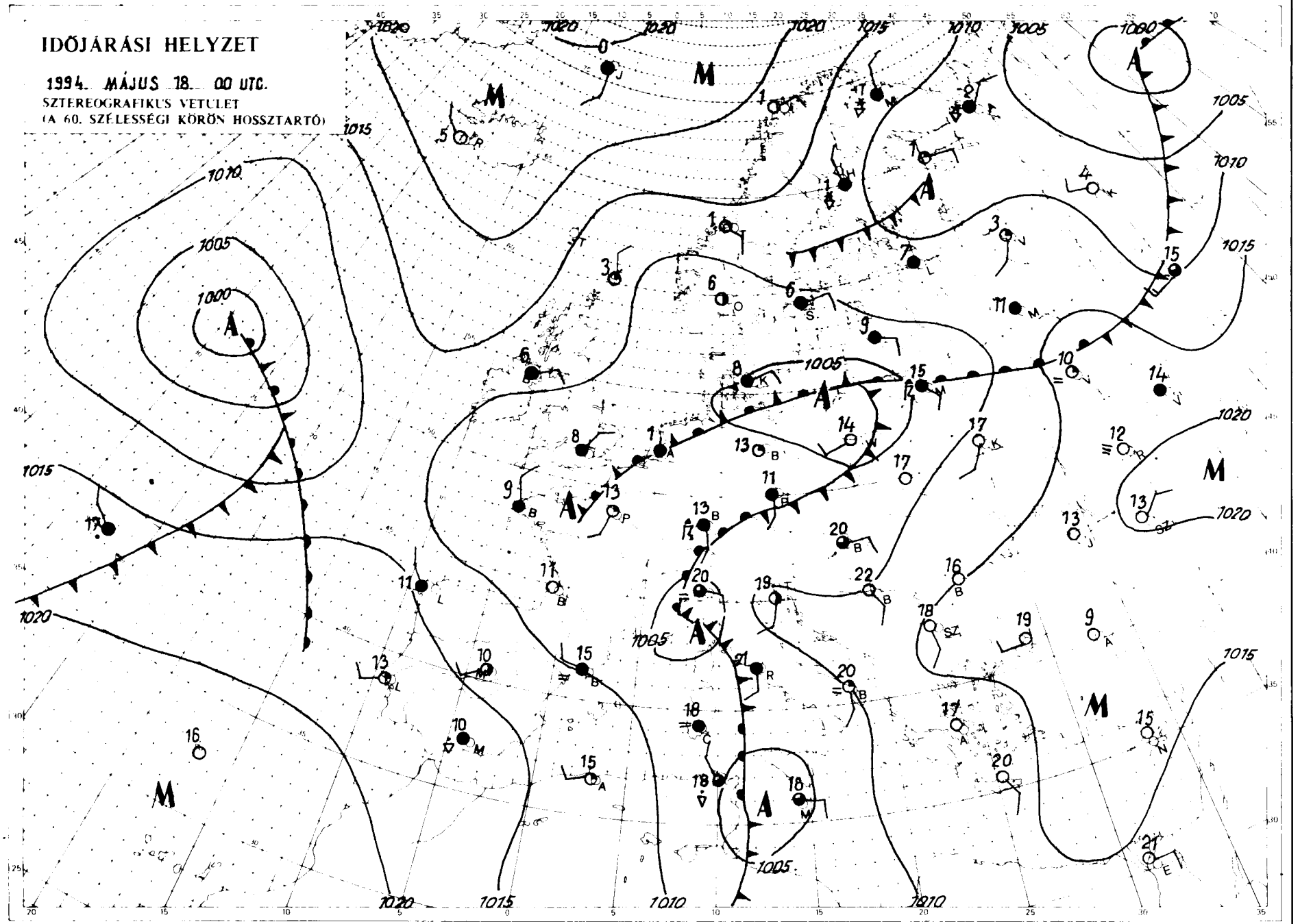


Kiadja az **ORSZÁGOS METEOROLÓGIAI SZOLGÁLAT**
Kiadásért felel: Dr. Mersich Iván, az Országos Meteorológiai Szolgálat elnöke
Készült az Országos Meteorológiai Szolgálat Nyomdájában, Budapest – Felelős vezető: Szinok István – Munkaszám: **94.317.**
Szerkesztésért felel: Dr. Dévényi Dezső az Időjárás Előrejelző Önálló Osztály vezetője
Készítő az OMSZ Időjárás Előrejelző Önálló Osztálya – Szakmai felelős: Dr. Dévényi Dezső osztályvezető – Megjelenik naponként
Megrendelhető 1024 Budapest, II., Kitaibel Pál utca 1. – Pénzügyi Osztály – Telefon: 212-5193

# IDŐJÁRÁSI NAPIJELENTÉS

ЕЖЕДНЕВНЫЙ МЕТЕОРОЛОГИЧЕСКИЙ БЮЛЛЕТЕНЬ • DAILY WEATHER REPORT
BULLETIN QUOTIDIEN DE TEMPS • TÄGLICHER WETTERBERICHT

107. évfolyam 139. szám + Budapest + 1994. május 19. csütörtök

## Az időjárási helyzet és a várható időjárás:

Kontinensünk nyugati partvidékét az éjszakai órákban egy melegfront érte el, hatására egyre többfelé eleredt az eső. A Kelet-európai-síkság középső része felett ciklon örvénylik, több helyütt esőt, záport okozva. Ugyancsak alacsony nyomású légörvény található az Alpok térsége fölött, melynek hatására Közép-Európában változékony, gyakran felhős, szeles idő van. Sok helyről jelentenek esőt illetve záporokat, zivatarokat. A következő 36 órában a Kárpát-medence időjárását az utóbbi ciklon alakítja, ezért folytatódik a változékony idő, főleg ma sokfelé csapadékkal.

Magyarországon szerdán a délelőtti órákban még jobbára napos idő volt, majd egyre több helyen erősen megnövekedett a felhőzet, és késő délutántól sok helyről jelentettek esőt, záporesőt, zivatart, néhol pedig jégeső is előfordult. A ma (csütörtök) reggel 7 óráig lehullott csapadék mennyisége többnyire 1 és 12 mm között volt, de például Jósvafőn 24, Szentesen 26 mm-t mértek. A hőmérséklet csúcsértéke szerdán 26 és 35 fok között alakult. Ma hajnalra általában 13, 18 fokig hűlt le a levegő. Délelőtt változóan, az ország nagy részén erősen felhős volt az ég és több helyütt kialakult záporeső, néhol zivatar. Sokfelé megerősödött a délnyugati szél. A hőmérséklet 11 órára 14, 22 fok közé emelkedett.

Ma 12 órakor Budapesten a hőmérséklet 21 fok volt, a tengerszintre átszámított légnyomás 1000 hPa, alig változik.

**Várható időjárás péntek estig:**

Főleg ma gyakran erősen megnövekszik a gomolyfelhőzet, eleinte sokfelé, pénteken szórványosan várható eső, zápor, zivatar. Ma a délnyugati, holnap az északnyugati szelet sokfelé erős, néhol viharos lökések kísérik.
A legalacsonyabb éjszakai hőmérséklet 11 és 16,
a legmagasabb nappali hőmérséklet pénteken általában 19 és 24 fok között valószínű.

**Távolabbi kilátások szombattól–keddig:**

A hosszabb-rövidebb napsütés mellett időnként erősen megnövekszik a gomolyfelhőzet és eleinte csak helyenként az időszak végén többfelé számítani lehet záporesőre, zivatarra.
A legalacsonyabb éjszakai hőmérséklet eleinte 9, 14, majd 13, 18,
a legmagasabb nappali hőmérséklet az időszak elején 21 és 26, később általában 23, 28 fok között alakul.
Jelentős mennyiségű (legalább napi 5 mm) csapadék az ország területének 20, az időszak végén 80 százalékán várható.

Jenki Szilvia s. k.

**A hőmérséklet napi középértéke és eltérése a sokévi átlagtól (Budapest külterületén):**

| | | |
|---|---|---|
| 1994. május 18. | 23,8°C | +6,4°C |

**1871 óta ezen a napon Budapesten előfordult**

| | |
|---|---|
| legmagasabb hőmérséklet: | 30,6°C (1945) |
| legalacsonyabb hőmérséklet: | 3,2°C (1895) |

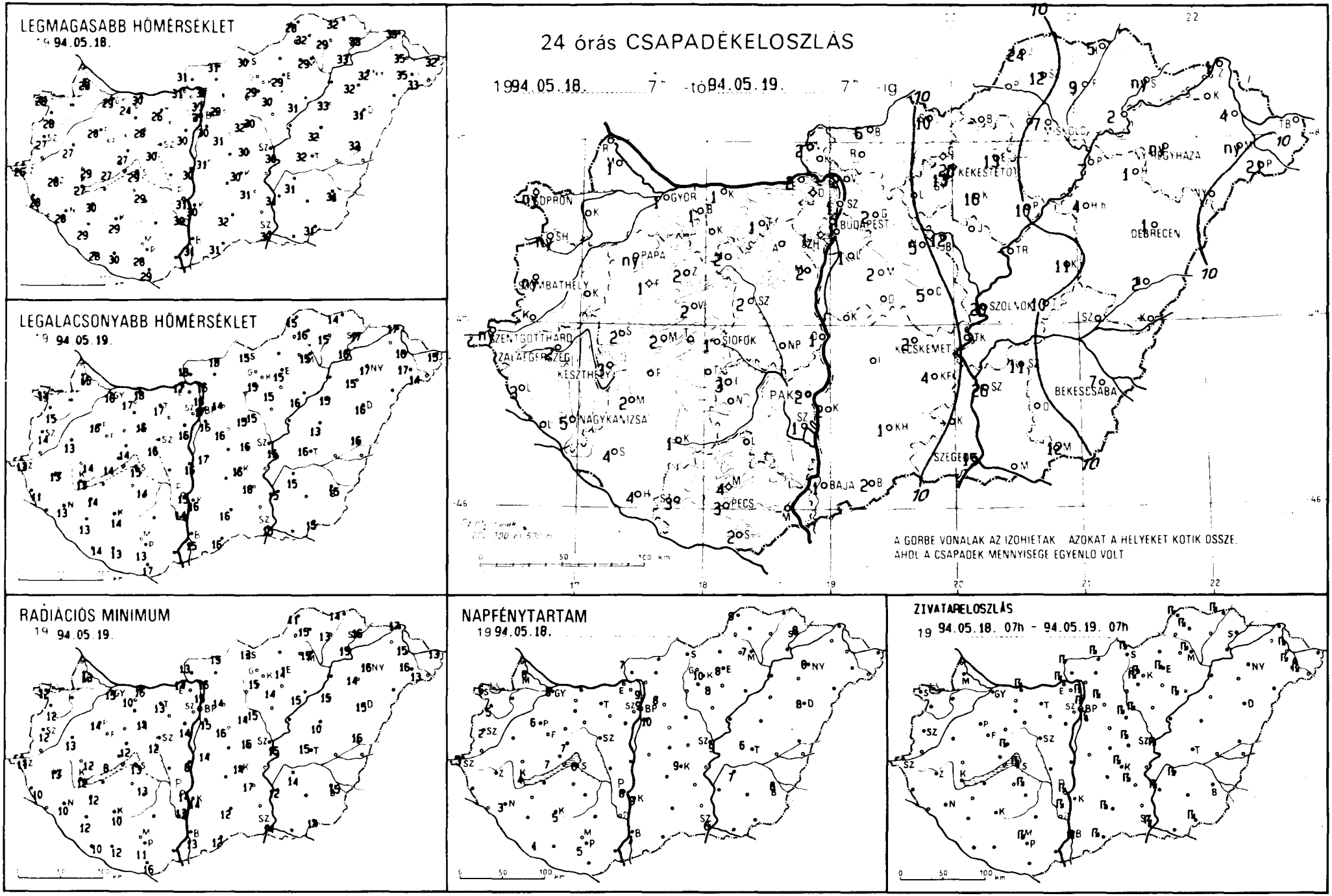
LEGMAGASABB HŐMÉRSÉKLET
1994.05.18.
LEGALACSONYABB HŐMÉRSÉKLET
1994.05.19.
24 órás CSAPADÉKELOSZLÁS
1994.05.18. 7h -tól 94.05.19. 7h -ig
A GÖRBE VONALAK AZ IZOHIETÁK AZOKAT A HELYEKET KÖTIK ÖSSZE,
AHOL A CSAPADÉK MENNYISÉGE EGYENLŐ VOLT
SOPRON
GYŐR
BUDAPEST
PAPA
SZOMBATHELY
SIÓFOK
ZALAEGERSZEG
KESZTHELY
NAGYKANIZSA
PAKS
KECSKEMÉT
KÉKESTETŐ
DEBRECEN
NYÍREGYHÁZA
SZOLNOK
BÉKÉSCSABA
SZEGED
BAJA
PÉCS
RADIÁCIÓS MINIMUM
1994.05.19.
NAPFÉNYTARTAM
1994.05.18.
ZIVATAELOSZLÁS
1994.05.18. 07h - 94.05.19. 07h

| 19 94.05.19. 07h-ig az utolsó 24 óra adatai | | | | | | | 19 94.05.19. 07h-ig az utolsó 24 óra adatai | | | | | | |
|---|---|---|---|---|---|---|---|---|---|---|---|---|---|
| állomás | csapadék (mm) | | max. hő-mér-séklet | min. hő-mér-séklet | rad. min. | Előző nap napos órái | állomás | csapadék (mm) | | max. hő-mér-séklet | min. hő-mér-séklet | rad. min. | Előző nap napos órái |
| Győr | 1 | ▽ | 29 | 16 | 15 | 8 | Vámosmikola | 2 | ⚐ | 31 | 18 | 13 | 7 |
| Mosonmagyaróvár | 1 | ▽ ⛰ | 29 | 15 | 13 | 6 | Baja | 1 | ⚐ | 31 | 15 | 13 | 7 |
| Sopron | ny | · ⛰ | 28 | 14 | 12 | 6 | Bácsalmás | 2 | ⚐ | 31 | 16 | 12 | - |
| Sopronhorpács | ny | · | 28 | 15 | 12 | 5 | Kalocsa-Öregcsertő | 2 | · ⛰ | 30 | 16 | 14 | 9 |
| Káld | . | | 27 | 13 | 13 | - | Kecskemét | 2 | ⚐ ⛰ | 30 | 16 | 14 | 9 |
| Szentgotthárd | ny | ▽ | 26 | 13 | 11 | 3 | Kiskunfélegyháza | 4 | ⚐ ⛰ | 31 | 18 | 17 | - |
| Szombathely | ny | ▽ | 27 | 14 | 12 | 2 | Kiskunhalas | 1 | ⚐ ⛰ | 32 | 16 | 12 | - |
| Lenti | 3 | · = | 28 | 11 | 10 | - | Kunszentmiklós | . | = | 31 | 17 | 14 | - |
| Nagykanizsa | 5 | ▽ | 28 | 13 | 10 | 3 | Balassagyarmat | 6 | ⚐ | 31 | 16 | 15 | - |
| Zalaegerszeg | 2 | ▽ | 28 | 13 | 13 | - | Salgótarján | 10 | ⚐ = | 30 | 15 | 13 | - |
| Farkasgyepű | 1 | · | 27 | 14 | 13 | - | Eger | 13 | ⚐ | 29 | 15 | 14 | 8 |
| Keszthely | 3 | ▽ | 27 | 13 | 12 | 4 | Gyöngyös | 13 | ⚐ | 29 | 15 | 15 | - |
| Mencshely | 2 | · = | 27 | 14 | 8 | 7 | Kékestető | 20 | ⚐ ≡ | 24 | 10 | 9 | 10 |
| Pápa | ny | ▽ | 28 | 16 | 14 | 6 | Kompolt | 16 | ▽ | 30 | 15 | 14 | 8 |
| Sümeg | 2 | · | 29 | 14 | 12 | - | Poroszló | 10 | ⚐ = | 31 | 16 | 15 | - |
| Veszprém | 2 | ⚐ | 27 | 14 | 12 | 7 | Jászberény | 12 | ⚐ | 30 | 15 | 15 | - |
| Zirc | 2 | · ⛰ | 26 | 14 | 12 | - | Karcag Tilalmas | 11 | · = | 32 | 13 | 10 | - |
| Homokszentgyörgy | 4 | · ⛰ | 28 | 14 | 10 | 1 | Szolnok | 20 | ⚐ | 30 | 15 | 15 | 9 |
| Kaposvár | 1 | · | 29 | 14 | 10 | 5 | Tiszaroff | - | | - | - | - | - |
| Marcali | 2 | ▽ ⛰ | 30 | 14 | 12 | - | Túrkeve | 10 | ▽ | 32 | 16 | 15 | 6 |
| Siófok | 1 | ⚐ | 29 | 15 | 13 | 6 | Kistelek | - | | - | - | - | - |
| Somogyszob | 4 | · | 29 | 13 | 12 | - | Szeged | 15 | ⚐ | 30 | 15 | 14 | 6 |
| Bábolna | 1 | · | 24 | 17 | 10 | - | Szentes | 26 | ⚐ | 31 | 15 | 12 | - |
| Esztergom Kertváros | 2 | ⚐ | 31 | 17 | 14 | - | Borsodnádasd | - | | - | - | - | - |
| Komárom | 1 | ⚐ = | 30 | 18 | 16 | - | Füged | 9 | ▽ | 29 | 15 | 13 | - |
| Tata | 1 | ▽ | 26 | 17 | 13 | - | Hidasnémeti | 5 | ⚐ = | 32 | 14 | 14 | - |
| Kisapostag | 1 | · | 30 | 16 | 8 | - | Jósvafő | 24 | ⚐ ≡ | 28 | 15 | 11 | 9 |
| Martonvásár | 2 | ▽ = | 30 | 16 | 14 | - | Miskolc | 7 | ⚐ = | 29 | 15 | 15 | 7 |
| Mór | 2 | ▽ = | 28 | 16 | 14 | - | Sárospatak | ny | · = | 33 | 17 | 16 | 8 |
| Székesfehérvár | 2 | ▽ = | 30 | 16 | 12 | - | Szendrőlád | 12 | ⚐ ⛰ | 32 | 16 | 15 | - |
| Iregszemcse | 3 | ⚐ | 29 | 14 | 13 | - | Tokaj | 2 | · = | 33 | 16 | 15 | - |
| Paks | 2 | ⚐ | 31 | 15 | 14 | 8 | Kisvárda | - | | - | - | - | - |
| Szekszárd | 1 | ⚐ | 30 | 14 | 13 | - | Mátészalka | ny | ⚐ | 35 | 17 | 16 | - |
| Mohács | - | | - | - | - | - | Napkor | ny | ▽ | 32 | 17 | 16 | 8 |
| Pécs | 3 | ▽ | 28 | 13 | 11 | 5 | Pátyod | 21 | ⚐ | 33 | 14 | 13 | - |
| Pécs Árpádtető | 4 | ⚐ = | 26 | 12 | 11 | - | Tiszabecs | . | ⛰ | 32 | 15 | 13 | - |
| Siklós | 2 | · ⛰ | 29 | 17 | 16 | - | Vásárosnamény | 4 | ⚐ = | 35 | 16 | 15 | - |
| Szigetvár | 3 | · = | 30 | 13 | 12 | - | Záhony | 1 | ▽ | 35 | 17 | 17 | - |
| Bp. Lőrinc | 1 | ⚐ | 30 | 16 | 15 | 10 | Berettyóújfalu | 2 | · = | 32 | 16 | 16 | - |
| Bp. Met. Szolg. | 1 | ⚐ | 31 | 17 | - | 9 | Debrecen | 1 | ▽ | 31 | 16 | 15 | 8 |
| Bp. Széchenyi-hegy | 1 | · = | 25 | 13 | 6 | - | Hajdúdorog | 1 | ▽ = | 32 | 15 | 14 | - |
| Cegléd | 5 | ⚐ | 30 | 16 | 15 | - | Hortobágy Halastó | 4 | ▽ = | 33 | 15 | 15 | - |
| Gödöllő | 2 | ⚐ = | 29 | 14 | 14 | 8 | Körösszakál | - | | - | - | - | - |
| Monor | 2 | · | 31 | 16 | 16 | - | Polgár | - | | - | - | - | - |
| Nagykáta | 5 | ⚐ | 32 | 15 | 14 | - | Békéscsaba | 7 | ▽ | 31 | 15 | 15 | 8 |
| Szentendre | 1 | ⚐ | 30 | 16 | 15 | 9 | Mezőhegyes | 12 | ⚐ | 31 | 15 | 14 | - |
| Vác | 2 | · ⛰ | 30 | 16 | 16 | - | Szarvas | 11 | ⚐ | 31 | 15 | 14 | 7 |

Kiadja az **ORSZÁGOS METEOROLÓGIAI SZOLGÁLAT**

Készült az Országos Meteorológiai Szolgálat Nyomdájában, Budapest – Felelős vezető: Szinok István – Munkaszám: **94.310.**

Kiadásért felel: Dr. Mersich Iván, az Országos Meteorológiai Szolgálat elnoke

Szerkesztésért felel: Dr. Dévényi Dezső az Időjárás Előrejelző Önálló Osztály vezetője

Készült az OMSZ Időjárás Előrejelző Önálló Osztálya - Szakmai felelős: Dr. Dévényi Dezső osztályvezető – Megjelenik naponként

Megrendelhető 1024 Budapest, II., Kitaibel Pál utca 1. – Pénzügyi Osztály – Telefon: 212-5193

# IDŐJÁRÁSI NAPIJELENTÉS

ЕЖЕДНЕВНЫЙ МЕТЕОРОЛОГИЧЕСКИЙ БЮЛЛЕТЕНЬ • DAILY WEATHER REPORT
BULLETIN QUOTIDIEN DE TEMPS • TÄGLICHER WETTERBERICHT

**107. évfolyam 140. szám** **+ Budapest +** **1994. május 20. péntek**

## Az időjárási helyzet és a várható időjárás:

Európa időjárását a 60. szélességi körtől északra leszálló légmozgások irányítják. Arrafelé általában kevés a felhő, csapadékról nem érkezik jelentés, de a csúcshőmérsékletek elmaradnak az ilyenkor megszokottól. A kontinens nyugati partvidékétől egészen a Kelet-európai-síkságig többközéppontú ciklonrendszer helyezkedik el. Időjárási frontjai változékony, többször felhős, esős időjárást okoznak a szárazföld középső és déli részén. A Balkán-félszigeten az erőteljes délnyugati áramlás hatására az évszakhoz képest meleg az idő. A kora délutáni órákra 25, sőt 30 fok fölé emelkedik a hőmérséklet. A következő 36 órában még folytatódik a változékony idő a Kárpát-medencében, de egyre kevesebb helyen kell számítani csapadékra.

Magyarországon csütörtökön gyakran erősen megnövekedett a gomolyfelhőzet és sok helyről jelentettek esőt, záport, zivatart, néhol jégeső is előfordult. A délnyugati szél megerősödött, helyenként viharossá fokozódott. A ma (péntek) reggel 7 óráig lehullott csapadék mennyisége többnyire csapadéknyom és 12 mm között volt, de Káldról 14, Pestlőrincről 16 mm-t jelentettek. A legmagasabb nappali hőmérséklet csütörtökön az ország nagy részén 18 és 25, keleten 25 és 27 fok között alakult. Ma hajnalra 10 és 15 fok közé hűlt le a levegő. Délelőtt az időnként megnövekvő felhőzet mellett néhány órára kisütött a nap, egy-két helyen kisebb eső, zápor előfordult. Helyenként megerősödött a délnyugati szél. A hőmérséklet 11 órára 14 és 20 fok közé emelkedett.

Ma 12 órakor Budapesten a hőmérséklet 19 fok volt, a tengerszintre átszámított légnyomás 1004 hPa gyengén emelkedik.

**Várható időjárás szombat estig:**

Eleinte még gyakran erősen megnövekszik a felhőzet és többfelé várható eső, zápor, zivatar. Holnap egyre kevesebb lesz a felhő, és csak szórványosan valószínű zápor, zivatar. A nyugati, délnyugati, majd északnyugatira forduló szél élénk, időnként erős lesz, zivatar környezetében viharos széllökések is előfordulhatnak.
A legalacsonyabb éjszakai hőmérséklet 11 és 16,
a legmagasabb nappali hőmérséklet szombaton 21 és 26 fok között valószínű.

Wynn Anikó s. k.

**A hőmérséklet napi középértéke és eltérése a sokévi átlagtól (Budapest külterületén):**

| | | |
|---|---|---|
| 1994. május 19. | 17,5 °C | 0,0 °C |

**1871 óta ezen a napon Budapesten előfordult**

| | |
|---|---|
| legmagasabb hőmérséklet: | 30,5 °C (1945) |
| legalacsonyabb hőmérséklet: | 4,1 °C (1891) |

LEGMAGASABB HŐMÉRSÉKLET

19 94.05.19.

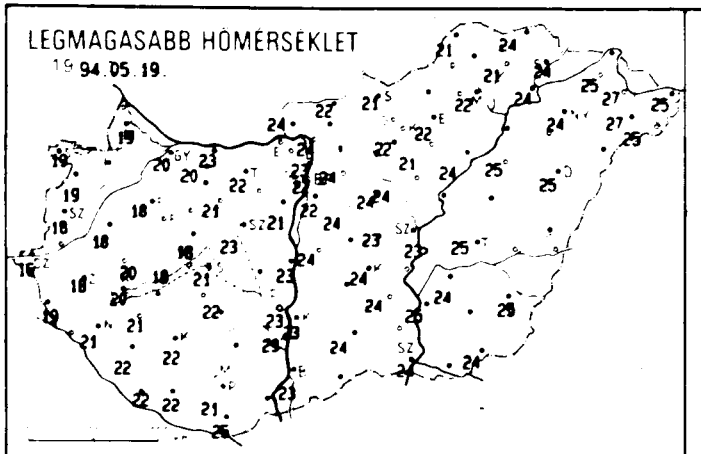

LEGALACSONYABB HŐMÉRSÉKLET

19 94.05.20.

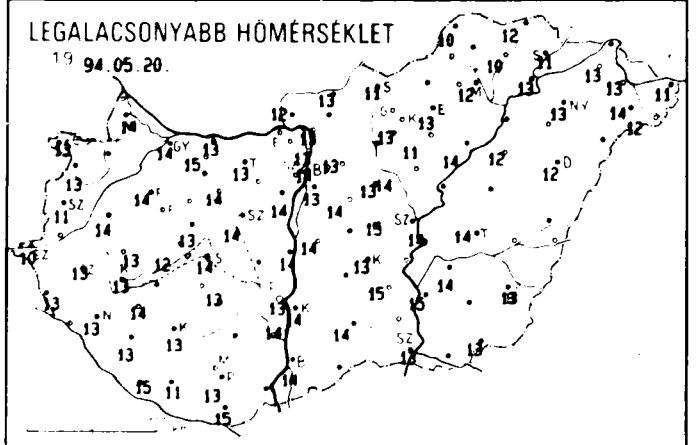

24 órás CSAPADÉKELOSZLÁS

19 94.05.19. ..... 7h tól 94.05.20. ..... 7h -ig.

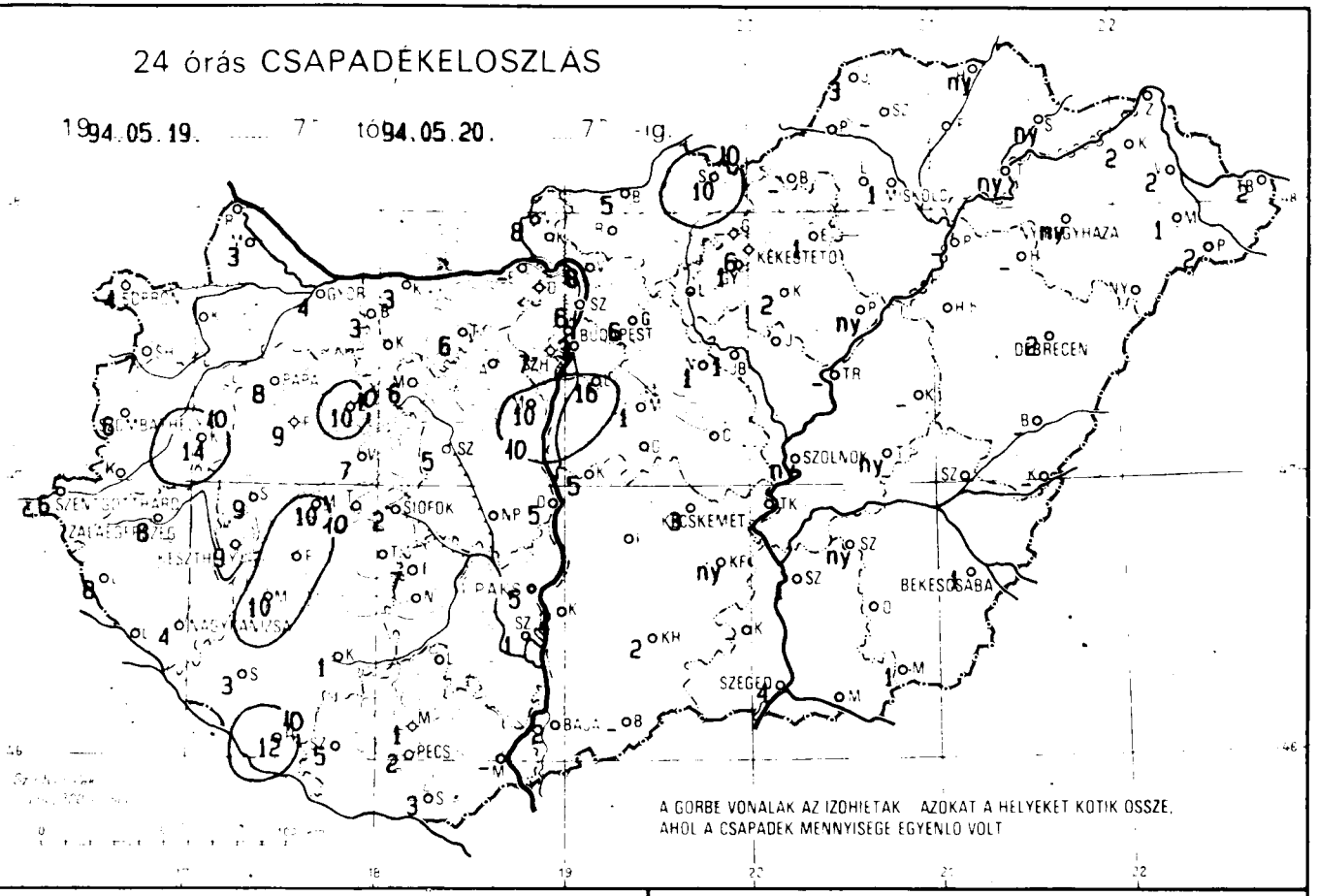


RADIÁCIÓS MINIMUM

19 94.05.20.

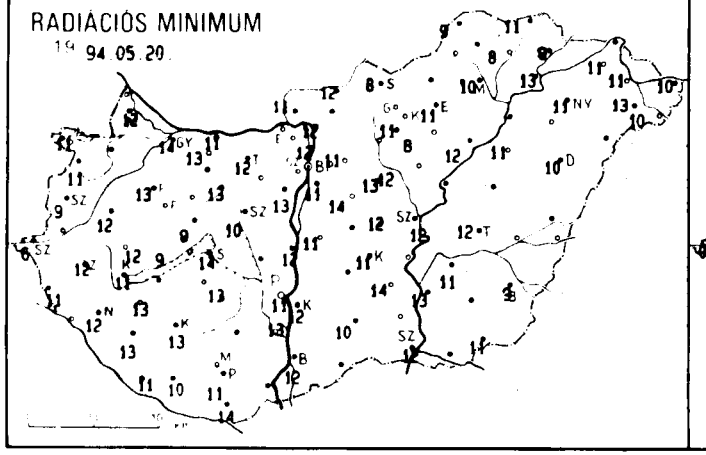

NAPFÉNYTARTAM

1994.05.19.

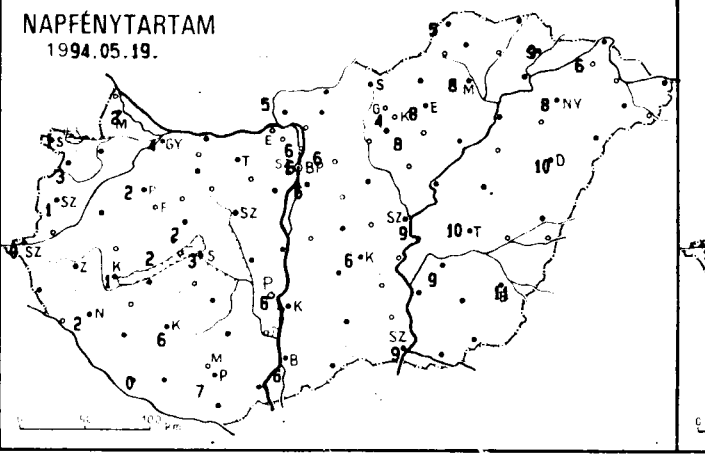

ZIVATARELOSZLÁS

19 94.05.19. 07h - 94.05.20. 07h

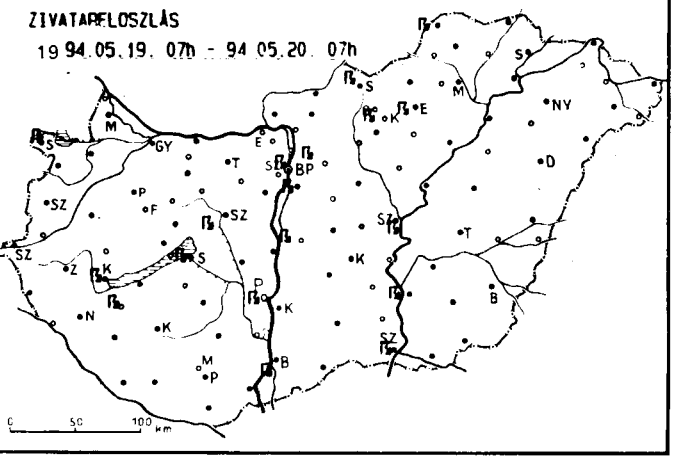

| 1994.05.20. 07h-ig az utolsó 24 óra adatai | | | | | | |
|---|---|---|---|---|---|---|
| állomás | csapadék (mm) | | max. hő-mér-séklet | min. hő-mér-séklet | rad. min. | Előző nap napos órái |
| Győr | 4 | ∇ | 20 | 14 | 14 | 4 |
| Mosonmagyaróvár | 3 | · | 19 | 14 | 12 | 2 |
| Sopron | 4 | ≈ | 19 | 13 | 11 | 1 |
| Sopronhorpács | 7 | ∇ | 19 | 13 | 11 | 3 |
| Káld | 14 | ∇ = | 18 | 14 | 12 | - |
| Szentgotthárd | 6 | ∇ = | 16 | 10 | 6 | 0 |
| Szombathely | 6 | ∇ | 18 | 11 | 9 | 1 |
| Lenti | 8 | · ⛰ | 19 | 13 | 11 | - |
| Nagykanizsa | 4 | ∇ | 21 | 13 | 12 | 2 |
| Zalaegerszeg | 8 | ∇ | 18 | 13 | 12 | - |
| Farkasgyepű | 9 | · | 21 | 14 | 14 | - |
| Keszthely | 9 | ≈ | 20 | 13 | 11 | 1 |
| Mencshely | 10 | · = | 18 | 12 | 9 | 2 |
| Pápa | 8 | ∇ ⛰ | 18 | 14 | 13 | 2 |
| Sümeg | 9 | · | 20 | 13 | 12 | - |
| Veszprém | 7 | ∇ | 18 | 13 | 9 | 2 |
| Zirc | 10 | ∇ = | 18 | 12 | 11 | - |
| Homokszentgyörgy | 12 | · | 22 | 15 | 11 | 0 |
| Kaposvár | 1 | ∇ | 22 | 13 | 13 | 6 |
| Marcali | 10 | ≈ ⛰ | 21 | 14 | 13 | - |
| Siófok | 2 | ≈ | 21 | 14 | 14 | 3 |
| Somogyszob | 3 | · | 22 | 13 | 13 | - |
| Bábolna | 3 | · | 20 | 15 | 13 | - |
| Esztergom Kertváros | - | | - | - | - | - |
| Komárom | 3 | · = | 23 | 13 | 11 | - |
| Tata | 6 | ∇ = | 22 | 13 | 12 | - |
| Kisapostag | 5 | · | 23 | 14 | 12 | - |
| Martonvásár | 10 | ∇ = | 21 | 14 | 13 | - |
| Mór | 6 | ∇ = | 21 | 14 | 13 | - |
| Székesfehérvár | 5 | ≈ = | 23 | 14 | 10 | - |
| Iregszemcse | 7 | · | 22 | 13 | 13 | - |
| Paks | 5 | ≈ | 23 | 13 | 11 | 6 |
| Szekszárd | 1 | · = | 23 | 14 | 13 | - |
| Mohács | - | | - | - | - | - |
| Pécs | 2 | · | 21 | 13 | 11 | 7 |
| Pécs Árpádtető | 1 | · = | 19 | 12 | 12 | - |
| Siklós | 3 | · ⛰ | 25 | 15 | 14 | - |
| Szigetvár | 5 | · = | 22 | 11 | 10 | - |
| Bp. Lőrinc | 16 | ≈ | 22 | 13 | 11 | 6 |
| Bp. Met. Szolg. | 3 | ≈ | 22 | 14 | - | 6 |
| Bp. Széchenyi-hegy | 7 | · = | 20 | 11 | 10 | - |
| Cegléd | . | ⛰ | 23 | 15 | 12 | - |
| Godollő | 6 | ≈ = | 24 | 13 | 11 | 6 |
| Monor | 1 | · | 24 | 14 | 14 | - |
| Nagykáta | 1 | · | 24 | 13 | 13 | - |
| Szentendre | 6 | ∇ | 23 | 13 | 12 | 6 |
| Vác | 8 | · = | 24 | 13 | 12 | - |

| 1994.05.20. 07h-ig az utolsó 24 óra adatai | | | | | | |
|---|---|---|---|---|---|---|
| állomás | csapadék (mm) | | max. hő-mér-séklet | min. hő-mér-séklet | rad. min. | Előző nap napos órái |
| Vámosmikola | 8 | ∇ = | 24 | 12 | 11 | 5 |
| Baja | 2 | ≈ | 23 | 14 | 12 | 6 |
| Bácsalmás | - | | - | - | - | - |
| Kalocsa-Öregcsertő | 2 | · ⛰ | 23 | 14 | 12 | 7 |
| Kecskemét | 3 | ∇ = | 24 | 13 | 11 | 6 |
| Kiskunfélegyháza | ny | · ⛰ | 24 | 15 | 14 | - |
| Kiskunhalas | 2 | · ⛰ | 24 | 14 | 10 | - |
| Kunszentmiklós | 5 | ≈ = | 24 | 14 | 11 | - |
| Balassagyarmat | 5 | ∇ | 22 | 13 | 12 | - |
| Salgótarján | 10 | ≈ = | 21 | 11 | 8 | - |
| Eger | 1 | ≈ ⛰ | 22 | 13 | 11 | 8 |
| Gyöngyös | 1 | · | 22 | 13 | 11 | - |
| Kékestető | 6 | ≈ ≡ | 13 | 8 | 8 | 4 |
| Kompolt | 2 | · | 21 | 11 | 8 | 8 |
| Poroszló | ny | · | 24 | 14 | 12 | - |
| Jászberény | 1 | · ⛰ | 24 | 14 | 12 | - |
| Karcag Tilalmas | - | | - | - | - | - |
| Szolnok | ny | ≈ ⛰ | 23 | 14 | 12 | 9 |
| Tiszaroff | - | | - | - | - | - |
| Túrkeve | ny | ∇ | 25 | 14 | 12 | 10 |
| Kistelek | - | | - | - | - | - |
| Szeged | 4 | ≈ | 24 | 13 | 12 | 9 |
| Szentes | 1 | ≈ | 25 | 15 | 13 | - |
| Borsodnádasd | - | | - | - | - | - |
| Füged | . | | 21 | 10 | 8 | - |
| Hidasnémeti | ny | · = | 24 | 12 | 11 | - |
| Jósvafő | 3 | ≈ ≡ | 21 | 10 | 9 | 5 |
| Miskolc | 1 | ∇ ⛰ | 22 | 12 | 10 | 8 |
| Sárospatak | ny | · ⛰ | 24 | 11 | 9 | 9 |
| Szendrőlád | - | | - | - | - | - |
| Tokaj | ny | · | 24 | 13 | 13 | - |
| Kisvárda | 2 | · = | 25 | 13 | 11 | 6 |
| Mátészalka | 1 | ∇ | 27 | 14 | 13 | - |
| Napkor | ny | ∇ | 24 | 13 | 11 | 8 |
| Pátyod | 2 | ∇ ⛰ | 25 | 12 | 10 | - |
| Tiszabecs | 2 | · = | 25 | 11 | 10 | - |
| Vásárosnamény | 2 | · ⛰ | 27 | 13 | 11 | - |
| Záhony | - | | - | - | - | - |
| Berettyóújfalu | - | | - | - | - | - |
| Debrecen | 2 | ∇ | 25 | 12 | 10 | 10 |
| Hajdúdorog | - | | - | - | - | - |
| Hortobágy Halastó | . | | 25 | 12 | 11 | - |
| Kótosszakál | - | | - | - | - | - |
| Polgár | - | | - | - | - | - |
| Békéscsaba | 1 | · ⛰ | 25 | 13 | 9 | 11 |
| Mezőhegyes | 1 | · | 24 | 13 | 11 | - |
| Szarvas | ny | ∇ | 24 | 14 | 11 | 9 |

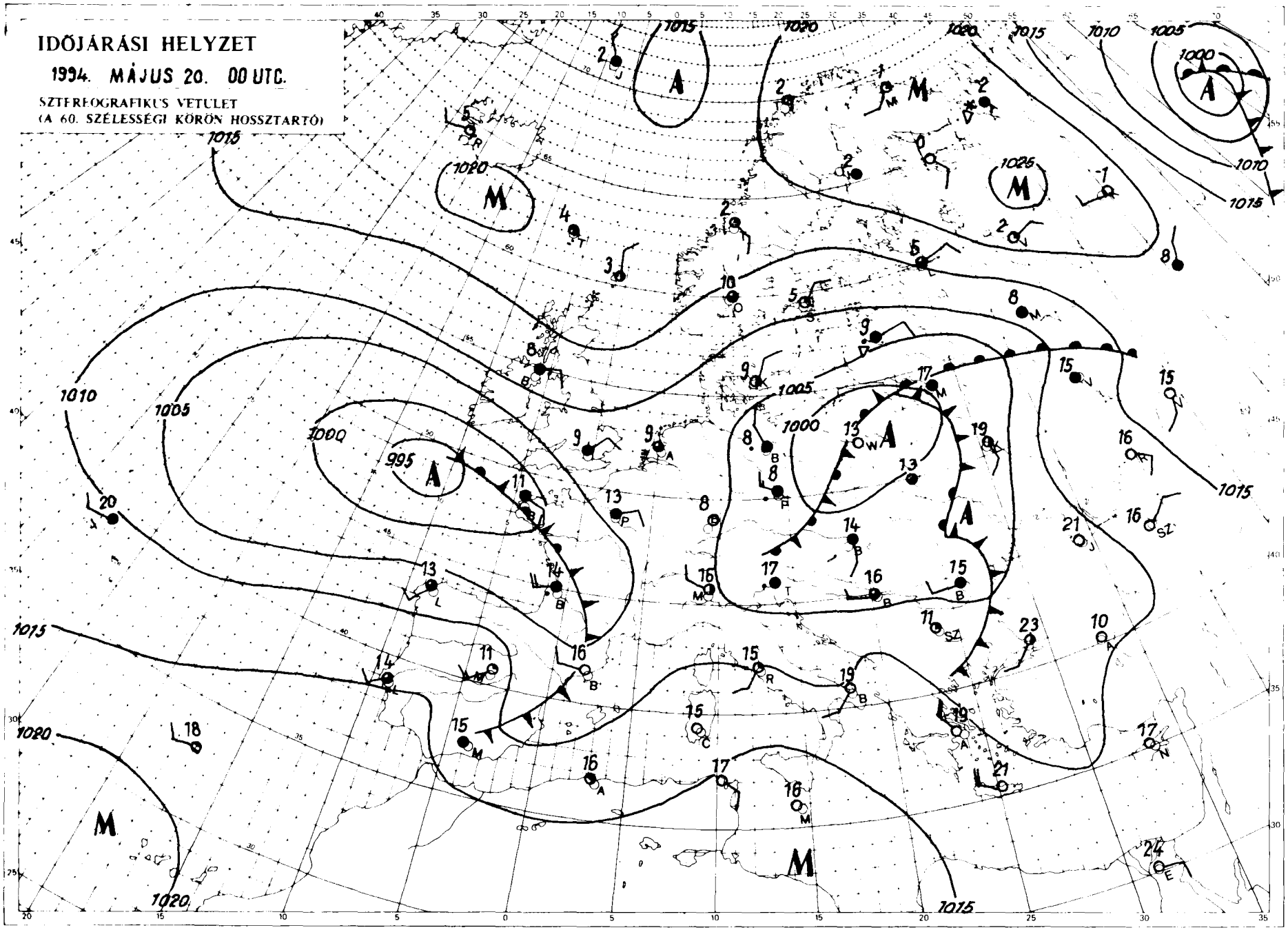


Kiadja az **ORSZÁGOS METEOROLÓGIAI SZOLGÁLAT**
Kiadásért felel: Dr. Mersich Iván, az Országos Meteorológiai Szolgálat elnöke
Készült az Országos Meteorológiai Szolgálat Nyomdájában, Budapest – Felelős vezető: Szinok István – Munkaszám: **94.319.**
Szerkesztésért felel: Dr. Dévényi Dezső az Időjárás Előrejelző Önálló Osztály vezetője
Készíti az OMSZ Időjárás Előrejelző Önálló Osztálya – Szakmai felelős: Dr. Dévényi Dezső osztályvezető – Megjelenik naponként
Megrendelhető 1024 Budapest, II. Kitaibel Pál utca 1. Pénzügyi Osztály – Telefon: 212-5193

# IDŐJÁRÁSI NAPIJELENTÉS

ЕЖЕДНЕВНЫЙ МЕТЕОРОЛОГИЧЕСКИЙ БЮЛЛЕТЕНЬ • DAILY WEATHER REPORT
BULLETIN QUOTIDIEN DE TEMPS • TÄGLICHER WETTERBERICHT

**107. évfolyam 141. szám** **+ Budapest +** **1994. május 21. szombat**

## Az időjárási helyzet és a várható időjárás:

Változatos az időjárás Európában. Gyakran felhős, esős az idő a Kelet-európai-síkság területén. Ott a csúcshőmérséklet 20 fok körül alakul. Dél-Európában, valamint Ukrajna keleti részén a több órás napsütés hatására 25, 30 fokig melegszik a levegő. Az átlagosnál több fokkal hűvösebb az idő Észak-Európában. Ezeken a részeken a nappali fölmelegedés alig éri el a 10, 15 fokot. Nyugat-Európa felett nagy kiterjedésű ciklon alakult ki. Frontjai mentén gyakran esik az eső, szórványos záporok alakulnak ki. Várható, hogy a következő 36 órában Közép-Európa fölé enyhébb, nedvesebb léghullámok érkeznek, ezért holnap a pár órás napsütést többször zavarja meg erős felhősödés.

Magyarországon pénteken gyakran erősen megnövekedett a felhőzet, sokfelé esett az eső, záporeső, helyenként zivatar is előfordult. A ma reggel 7 óráig lehullott csapadék mennyisége általában csapadéknyom és 10 mm között volt, de egy-egy zivatargócban 18, 20 mm-t jelentettek. A hőmérséklet csúcsértéke 18, 22 fok között alakult. Délelőtt változóan felhős idő volt, több-kevesebb napsütéssel kisebb záporokkal. A hőmérséklet 11 órára 15 és 19 fok közé emelkedett.

Ma 12 órakor Budapesten a hőmérséklet 19 fok volt, a tengerszintre átszámított légnyomás 1012 hPa, gyengén emelkedik.

**Várható időjárás vasárnap estig:**

Eleinte a változóan felhős ég mellett több órára kisüt a nap, számottevő eső nem lesz. Estétől nyugat felől többször erősen megnövekszik a felhőzet és holnap kisebb eső, záporeső előfordulhat. A nyugati, délnyugati szél megélénkül, időnként megerősödik.
A hőmérséklet hajnalban 11 és 16 fok között,
vasárnap kora délután 22 és 27 fok között alakul.

Pálóczi Györgyi s. k.

**A hőmérséklet napi középértéke és eltérése a sokévi átlagtól (Budapest külterületén):**

| | | |
|---|---|---|
| 1994. május 20. | 16,3 °C | -0,8 °C |

**1871 óta ezen a napon Budapesten előfordult**

| | |
|---|---|
| legmagasabb hőmérséklet: | 32,4 °C (1979) |
| legalacsonyabb hőmérséklet: | 3,5 °C (1952) |

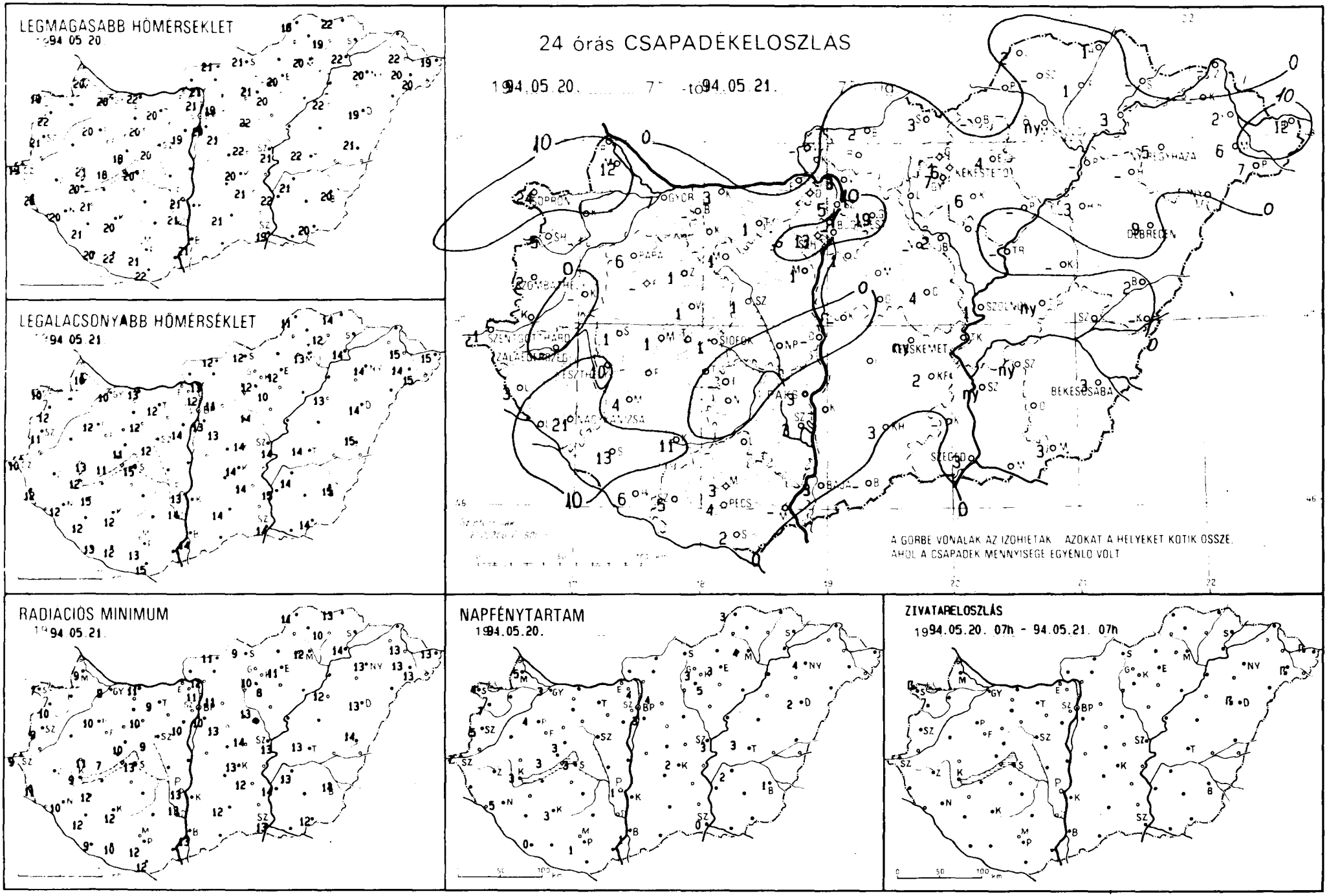
LEGMAGASABB HŐMÉRSÉKLET
1994 05 20
LEGALACSONYABB HŐMÉRSÉKLET
1994 05 21
24 órás CSAPADÉKELOSZLÁS
1994.05.20. 7h - 1994.05.21. 7h
A GÖRBE VONALAK AZ IZOHIETÁK AZOKAT A HELYEKET KÖTIK ÖSSZE, AHOL A CSAPADÉK MENNYISÉGE EGYENLŐ VOLT
RADIÁCIÓS MINIMUM
1994 05 21
NAPFÉNYTARTAM
1994.05.20.
ZIVATARELOSZLÁS
1994.05.20. 07h - 94.05.21. 07h

| 1994.05.21. 07$^h$-ig az utolsó 24 óra adatai | | | | | | | 1994.05.21. 07$^h$-ig az utolsó 24 óra adatai | | | | | | |
|---|---|---|---|---|---|---|---|---|---|---|---|---|---|
| állomás | csapadék (mm) | | max. hő-mér-séklet | min. hő-mér-séklet | rad. min. | Előző nap napos órái | állomás | csapadék (mm) | | max. hő-mér-séklet | min. hő-mér-séklet | rad. min. | Előző nap napos órái |
| Győr | 7 | ▽ | 20 | 10 | 9 | 3 | Vámosmikola | - | | - | - | - | - |
| Mosonmagyaróvár | 12 | ▽ ⛰ | 20 | 10 | 9 | 5 | Baja | 3 | ▽ = | 21 | 14 | 13 | 1 |
| Sopron | 24 | ⛆ | 19 | 10 | 7 | 4 | Bácsalmás | - | | - | - | - | - |
| Sopronhorpács | 5 | · | 22 | 12 | 10 | 7 | Kalocsa-Öregcsertő | - | | - | - | - | - |
| Káld | - | | - | - | - | - | Kecskemét | ny | ▽ ⛰ | 20 | 14 | 13 | 2 |
| Szentgotthárd | 1 | · | 19 | 10 | 9 | 7 | Kiskunfélegyháza | 2 | · ⛰ | 21 | 14 | 12 | - |
| Szombathely | 2 | ▽ | 21 | 11 | 9 | 5 | Kiskunhalas | 3 | · | 21 | 14 | 12 | - |
| Lenti | 3 | · = | 20 | 12 | 11 | - | Kunszentmiklós | - | | - | - | - | - |
| Nagykanizsa | 21 | ▽ | 20 | 12 | 10 | 5 | Balassagyarmat | 2 | · | 21 | 12 | 11 | - |
| Zalaegerszeg | - | | - | - | - | - | Salgótarján | 3 | · = | 21 | 12 | 9 | - |
| Farkasgyepű | - | | - | - | - | - | Eger | 4 | ▽ | 20 | 12 | 11 | 3 |
| Keszthely | 10 | ▽ | 20 | 12 | 9 | 3 | Gyöngyös | 7 | ▽ | 21 | 12 | 10 | - |
| Mencshely | 1 | · = | 18 | 11 | 7 | 3 | Kékestető | 6 | · ≡ | 13 | 7 | 6 | 3 |
| Pápa | 6 | · ⛰ | 20 | 12 | 10 | 4 | Kompolt | 6 | · ⛰ | 20 | 10 | 8 | 5 |
| Sümeg | 1 | · | 21 | 13 | 11 | - | Poroszló | - | | - | - | - | - |
| Veszprém | 1 | · | 18 | 11 | 10 | 3 | Jászberény | 2 | ▽ ⛰ | 22 | 14 | 13 | - |
| Zirc | 1 | · = | 19 | 10 | 9 | - | Karcag Tilalmas | - | | - | - | - | - |
| Homokszentgyörgy | 6 | · | 20 | 13 | 9 | 0 | Szolnok | 1 | ▽ | 21 | 14 | 13 | 3 |
| Kaposvár | 11 | ▽ | 20 | 12 | 12 | 3 | Tiszaroff | - | | - | - | - | - |
| Marcali | 4 | ▽ ⛰ | 21 | 15 | 12 | - | Túrkeve | ny | · | 22 | 14 | 13 | 3 |
| Siófok | 1 | ▽ | 20 | 15 | 13 | 3 | Kistelek | - | | - | - | - | - |
| Somogyszob | 13 | · | 21 | 12 | 12 | - | Szeged | 3 | ▽ | 19 | 14 | 13 | 0 |
| Bábolna | - | | - | - | - | - | Szentes | ny | ' | 22 | 15 | 14 | - |
| Esztergom Kertváros | - | | - | - | - | - | Borsodnádasd | - | | - | - | - | - |
| Komárom | 3 | · = | 22 | 13 | 11 | - | Füged | 1 | · | 19 | 12 | 10 | - |
| Tata | 1 | · | 20 | 12 | 9 | - | Hidasnémeti | 1 | · = | 22 | 14 | 13 | - |
| Kisapostag | - | | - | - | - | - | Jósvafő | 2 | · ≡ | 18 | 11 | 11 | 3 |
| Martonvásár | 1 | ' = | 19 | 14 | 10 | - | Miskolc | ny | ▽ | 20 | 13 | 12 | 4 |
| Mór | 1 | ▽ = | 20 | 12 | 10 | - | Sárospatak | - | | - | - | - | - |
| Székesfehérvár | 1 | · = | 20 | 12 | 9 | - | Szendrőlád | - | | - | - | - | - |
| Iregszemcse | - | | - | - | - | - | Tokaj | 3 | · | 22 | 14 | 14 | - |
| Paks | 3 | ▽ | 21 | 13 | 13 | 1 | Kisvárda | - | | - | - | - | - |
| Szekszárd | 3 | · = | 21 | 14 | 13 | - | Mátészalka | 6 | · | 20 | 14 | 13 | - |
| Mohács | - | | - | - | - | - | Napkor | 5 | ▽ | 20 | 14 | 13 | 4 |
| Pécs | 4 | · | 21 | 13 | 12 | 1 | Pátyod | 7 | ⛆ | 20 | 15 | 13 | - |
| Pécs Árpádtető | 3 | ▽ = | 18 | 11 | 11 | - | Tiszabecs | 12 | ⛆ = | 19 | 15 | 13 | - |
| Siklós | 2 | · ⛰ | 22 | 15 | 12 | - | Vásárosnamény | 2 | · = | 22 | 15 | 13 | - |
| Szigetvár | 5 | · = | 22 | 12 | 10 | - | Záhony | - | | - | - | - | - |
| Bp. Lőrinc | 1 | ▽ | 20 | 13 | 10 | 3 | Berettyóújfalu | 2 | · = | 21 | 15 | 14 | - |
| Bp. Met. Szolg. | - | | - | - | - | - | Debrecen | 9 | ⛆ | 19 | 14 | 13 | 2 |
| Bp. Széchenyi-hegy | 13 | ▽ = | 17 | 10 | 9 | - | Hajdúdorog | - | | - | - | - | - |
| Cegléd | 4 | ▽ | 22 | 14 | 14 | - | Hortobágy Halastó | 3 | ▽ | 22 | 13 | 12 | - |
| Gödöllő | 19 | ▽ ⛰ | 19 | 11 | 11 | 4 | Körösszakál | - | | - | - | - | - |
| Monor | . | | 21 | 13 | 13 | - | Polgár | - | | - | - | - | - |
| Nagykata | - | | - | - | - | - | Békéscsaba | 3 | ▽ = | 20 | 15 | 14 | 1 |
| Szentendre | 5 | ▽ | 21 | 12 | 11 | 4 | Mezőhegyes | 3 | · | 20 | 14 | 12 | - |
| Vác | 3 | · ⛰ | 21 | 13 | 12 | - | Szarvas | ny | ▽ | 21 | 14 | 13 | 2 |

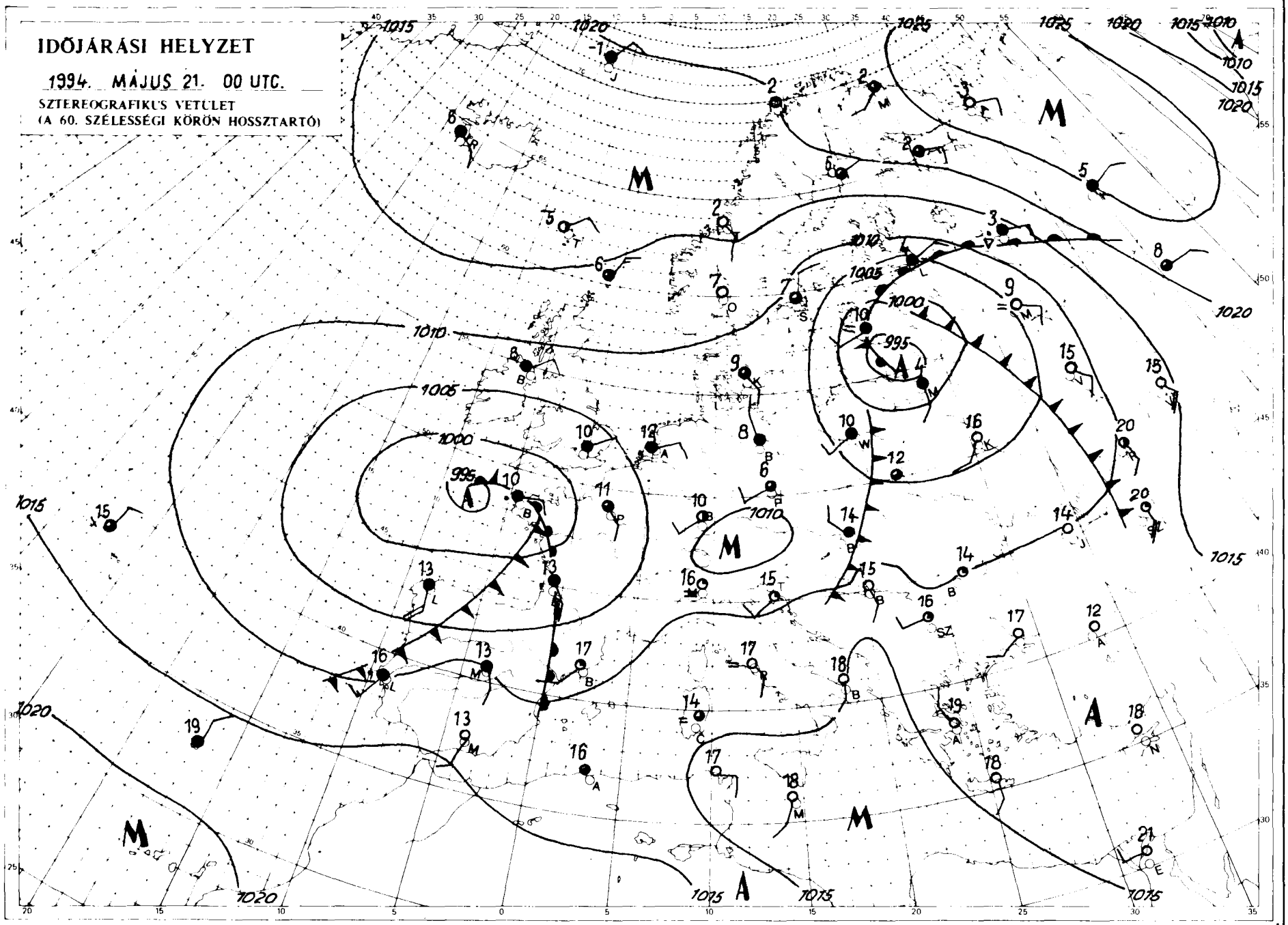


Kiadja az **ORSZÁGOS METEOROLÓGIAI SZOLGÁLAT**

Kiadásért felel: Dr. Mersich Iván, az Országos Meteorológiai Szolgálat elnöke

Készült az Országos Meteorológiai Szolgálat Nyomdájában, Budapest – Felelős vezető: Szinok István – Munkaszám: **94.320.**

Szerkesztésért felel: Dr. Dévényi Dezső az Időjárás Előrejelző Önálló Osztály vezetője

Készítette az OMSZ Időjárás Előrejelző Önálló Osztálya – Szakmai felelős: Dr. Dévényi Dezső osztályvezető – Megjelenik naponként

Megrendelhető 1024 Budapest, II. Kitaibel Pál utca 1. – Pénzügyi Osztály – Telefon: 212-5193

# IDŐJÁRÁSI NAPIJELENTÉS

ЕЖЕДНЕВНЫЙ МЕТЕОРОЛОГИЧЕСКИЙ БЮЛЛЕТЕНЬ • DAILY WEATHER REPORT
BULLETIN QUOTIDIEN DE TEMPS • TÄGLICHER WETTERBERICHT

**107. évfolyam 142. szám** **+ Budapest +** **1994. május 22. vasárnap**

## Az időjárási helyzet és a várható időjárás:

Kontinensünk legnagyobb részén változékony az időjárás. A Brit-szigetek déli térsége, valamint Északkelet-Európa fölött ciklonok helyezkednek el. A két ciklon centrumát hosszan elnyúló időjárási front köti össze. A front mentén mintegy 300-600 km széles sávban borult az ég, gyakran esik az eső. A csapadék mennyisége az Alpok térségében a 10-30 mm-t is meghaladja. A Skandináv-félsziget keleti, északkeleti részén elszórtan havazik, a hőmérséklet csúcsértéke az 5 fokot sem éri el. Ezzel szemben szárazföldünk déli, délkeleti tájain nagyrészt napos, nyáriasan meleg az idő. Délutánonként általában 25, 30 fokig melegszik fel a levegő. A Kárpát-medencét a következő 36 órában délnyugat felől egyre melegebb levegő árasztja el, emiatt erősödő nappali felmelegedésre számíthatunk.

Magyarországon szombaton csak időnként növekedett meg erősebben a felhőzet. Általában 5, 11 órán át sütött a nap. Helyenként kisebb eső, zápor, gyenge zivatar is előfordult. A ma (vasárnap) reggel 7 óráig lehullott csapadék mennyisége általában 1 mm alatt maradt. A legmagasabb nappali hőmérséklet szombaton általában 21 és 24 fok között alakult. Vasárnap hajnalra az ország nagy részén 10, 14 fok közé hűlt le a levegő. Délelőtt jobbára napos, gyorsan melegedő idő volt, csupán északnyugaton, északon kezdett néhol növekedni a felhőzet. A délnyugati szél megélénkült, helyenként megerősödött. A hőmérséklet 11 órára 20, 23 fokig emelkedett.

Ma 12 órakor Budapesten a hőmérséklet 22 fok volt, a tengerszintre átszámított légnyomás 1015 hPa, alig változik.

**Várható időjárás hétfő estig:**

Ma (vasárnap) időnként erősen megnövekszik a gomolyfelhőzet és elszórtan zápor, néhol zivatar alakul ki. Hétfőn napközben nagyrészt napos idő várható, eső nem valószínű. A nyugati, délnyugati szél gyakran élénk, időnként erős lesz.
A legalacsonyabb éjszakai hőmérséklet 11, 16,
a legmagasabb nappali hőmérséklet hétfőn 27, 32 fok között alakul.

Bartha Péterné s. k.

**A hőmérséklet napi középértéke és eltérése a sokévi átlagtól (Budapest külterületén):**

| | | |
|---|---|---|
| 1994. május 21. | 17,0 °C | +0,5 °C |

**1871 óta ezen a napon Budapesten előfordult**

| | |
|---|---|
| legmagasabb hőmérséklet: | 33,1 °C (1872) |
| legalacsonyabb hőmérséklet: | 3,5 °C (1952) |

LEGMAGASABB HŐMÉRSÉKLET

1994.05.21.

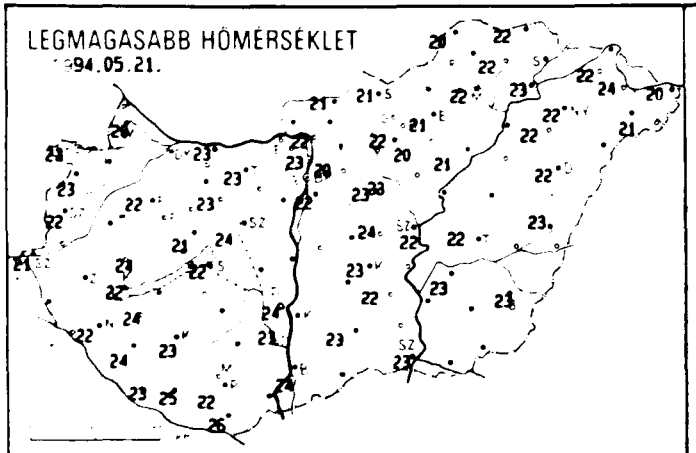

LEGALACSONYABB HŐMÉRSÉKLET

1994.05.22.

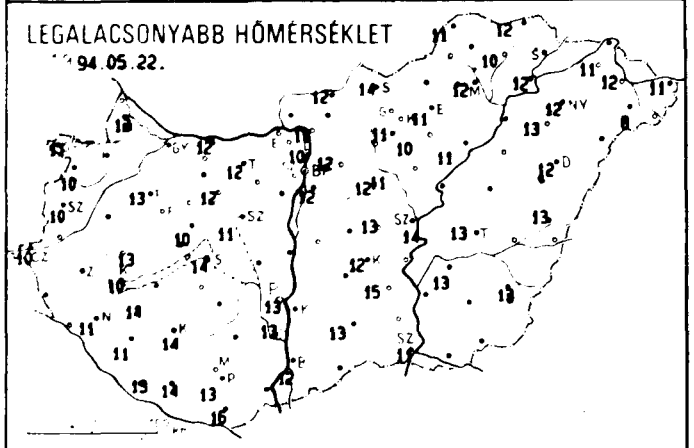

24 órás CSAPADÉKELOSZLAS

1994.05.21. 7h - 1994.05.22. 7h

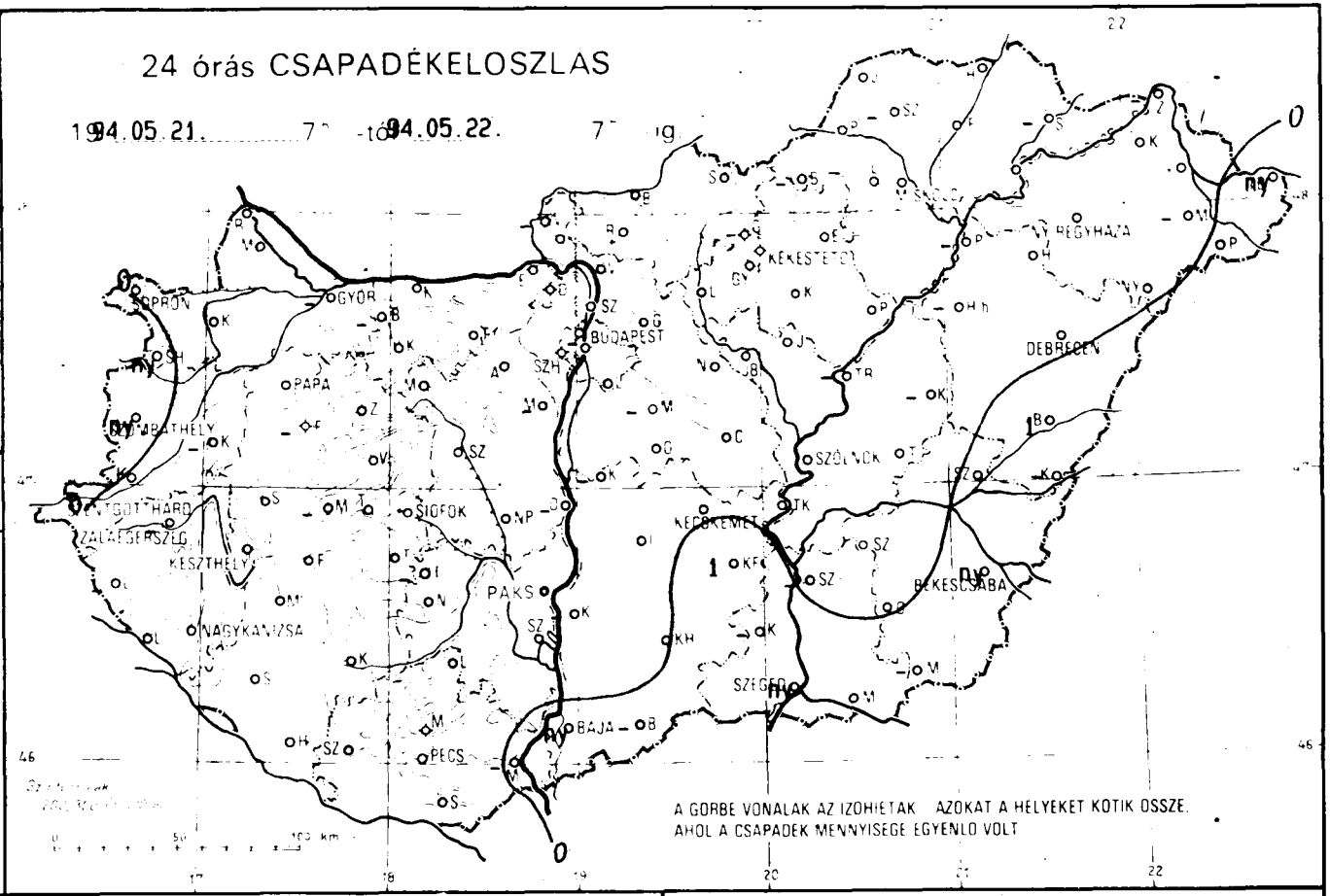


RADIÁCIÓS MINIMUM

1994.05.22.

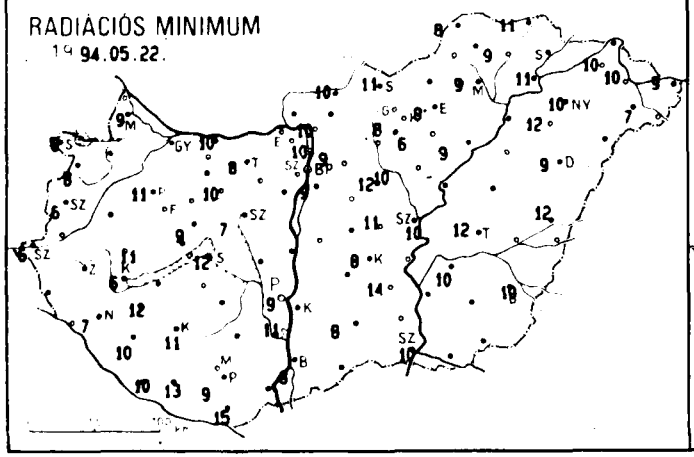

NAPFÉNYTARTAM

1994.05.21.

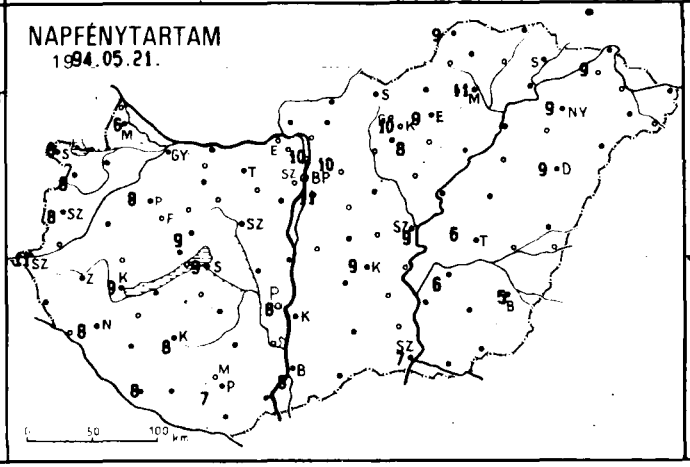

ZIVATARELOSZLÁS

1994.05.21. 07h - 94.05.22. 07h

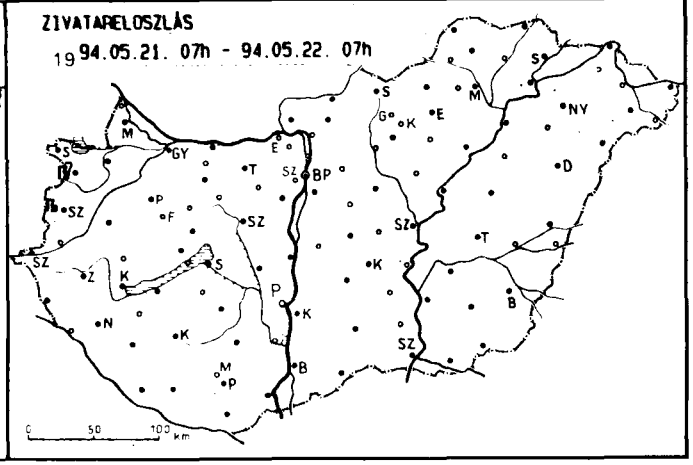

| 1994.05.22. 07$^h$-ig az utolsó 24 óra adatai | | | | | | | 1994.05.22. 07$^h$-ig az utolsó 24 óra adatai | | | | | | |
|---|---|---|---|---|---|---|---|---|---|---|---|---|---|
| állomás | csapadék (mm) | | max. hő-mér-séklet | min. hő-mér-séklet | rad. min. | Előző nap napos órái | állomás | csapadék (mm) | | max. hő-mér-séklet | min. hő-mér-séklet | rad. min. | Előző nap napos órái |
| Győr | - | | - | - | - | - | Vámosmikola | - | | - | - | - | - |
| Mosonmagyaróvár | . | ▲ | 20 | 13 | 9 | 6 | Baja | ny | ▽ | 24 | 12 | 8 | 8 |
| Sopron | . | ▲ | 23 | 11 | 8 | 8 | Bácsalmás | - | | - | - | - | - |
| Sopronhorpács | ny | ▲ | 23 | 10 | 8 | 8 | Kalocsa-Öregcsertő | - | | - | - | - | - |
| Káld | - | | - | - | - | - | Kecskemét | . | ▲ | 23 | 12 | 8 | 9 |
| Szentgotthárd | . | ▲ | 21 | 10 | 6 | 11 | Kiskunfélegyháza | 1 | ▲ | 22 | 15 | 14 | - |
| Szombathely | ny | ▲ | 22 | 10 | 6 | 8 | Kiskunhalas | . | ▲ | 23 | 13 | 8 | - |
| Lenti | - | | - | - | - | - | Kunszentmiklós | - | | - | - | - | - |
| Nagykanizsa | . | ▲ | 22 | 11 | 7 | 8 | Balassagyarmat | . | ▲ | 21 | 12 | 10 | - |
| Zalaegerszeg | - | | - | - | - | - | Salgótarján | . | ▲ | 21 | 14 | 11 | - |
| Farkasgyepű | - | | - | - | - | - | Eger | . | ▲ | 21 | 11 | 9 | 9 |
| Keszthely | . | ▲ | 22 | 10 | 6 | 9 | Gyöngyös | . | ▲ | 22 | 11 | 8 | - |
| Mencshely | - | | - | - | - | - | Kékestető | . | ≡ | 14 | 10 | 9 | 10 |
| Pápa | . | ▲ | 22 | 13 | 11 | 8 | Kompolt | . | ▲ | 20 | 10 | 6 | 8 |
| Sümeg | . | ▲ | 24 | 13 | 11 | - | Poroszló | . | ▲ | 21 | 11 | 9 | - |
| Veszprém | . | ▲ | 21 | 10 | 9 | 9 | Jászberény | . | ▲ | 23 | 11 | 10 | - |
| Zirc | . | ▲ | 21 | 11 | 9 | - | Karcag Tilalmas | - | | - | - | - | - |
| Homokszentgyörgy | . | | 23 | 13 | 10 | 8 | Szolnok | . | ▲ | 22 | 14 | 10 | 9 |
| Kaposvár | . | | 23 | 14 | 11 | 8 | Tiszaroff | - | | - | - | - | - |
| Marcali | . | ▲ | 24 | 14 | 12 | - | Túrkeve | . | ▲ | 22 | 13 | 12 | 6 |
| Siófok | . | | 22 | 14 | 12 | 9 | Kistelek | - | | - | - | - | - |
| Somogyszob | . | ▲ | 24 | 11 | 10 | - | Szeged | ny | ▽ ▲ | 23 | 11 | 10 | 7 |
| Bábolna | - | | - | - | - | - | Szentes | - | | - | - | - | - |
| Esztergom Kertváros | - | | - | - | - | - | Borsodnádasd | - | | - | - | - | - |
| Komárom | . | ▲ | 23 | 12 | 10 | - | Füged | . | | 22 | 10 | 9 | - |
| Tata | . | ▲ | 23 | 12 | 8 | - | Hidasnémeti | . | ≡ | 22 | 12 | 11 | - |
| Kisapostag | - | | - | - | - | - | Jósvafő | . | | 20 | 11 | 8 | 9 |
| Martonvásár | - | | - | - | - | - | Miskolc | . | | 22 | 12 | 9 | 11 |
| Mór | . | ≡ | 23 | 12 | 10 | - | Sárospatak | - | | - | - | - | - |
| Székesfehérvár | . | ▲ | 24 | 11 | 7 | - | Szendrőlád | - | | - | - | - | - |
| Iregszemcse | - | | - | - | - | - | Tokaj | . | | 23 | 12 | 11 | - |
| Paks | . | | 24 | 13 | 9 | 8 | Kisvárda | . | ≡ | 22 | 11 | 10 | 9 |
| Szekszárd | . | | 23 | 13 | 11 | - | Mátészalka | - | | - | - | - | - |
| Mohács | - | | - | - | - | - | Napkor | . | | 22 | 12 | 10 | 9 |
| Pécs | . | ▲ | 22 | 13 | 9 | 7 | Pátyod | . | ▲ | 21 | 8 | 7 | - |
| Pécs Árpádtető | . | | 20 | 14 | 13 | - | Tiszabecs | ny | ≡ | 20 | 11 | 9 | - |
| Siklós | . | ▲ | 26 | 16 | 15 | - | Vásárosnamény | . | ▲ | 24 | 12 | 10 | - |
| Szigetvár | . | ▲ | 25 | 14 | 13 | - | Záhony | - | | - | - | - | - |
| Bp. Lőrinc | . | ▲ | 22 | 12 | 9 | 11 | Berettyóújfalu | 1 | | 23 | 13 | 12 | - |
| Bp. Met. Szolg. | - | | - | - | - | - | Debrecen | . | ▲ | 22 | 12 | 9 | 9 |
| Bp. Széchenyi-hegy | . | ▲ | 20 | 12 | 9 | - | Hajdúdorog | . | | 22 | 13 | 12 | - |
| Cegléd | . | ▲ | 24 | 13 | 11 | - | Hortobágy Halastó | . | | - | - | - | - |
| Gödöllő | . | ▲ | 20 | 12 | 9 | 10 | Körösszakál | . | | - | - | - | - |
| Monor | - | | - | - | - | - | Polgár | . | | - | - | - | - |
| Nagykáta | . | ▲ | 23 | 12 | 12 | - | Békéscsaba | ny | ▽ ▲ | 23 | 13 | 10 | 5 |
| Szentendre | . | ▲ | 23 | 10 | 10 | 10 | Mezőhegyes | - | | - | - | - | - |
| Vác | . | ▲ | 22 | 11 | 10 | - | Szarvas | . | ▲ | 23 | 13 | 10 | 6 |

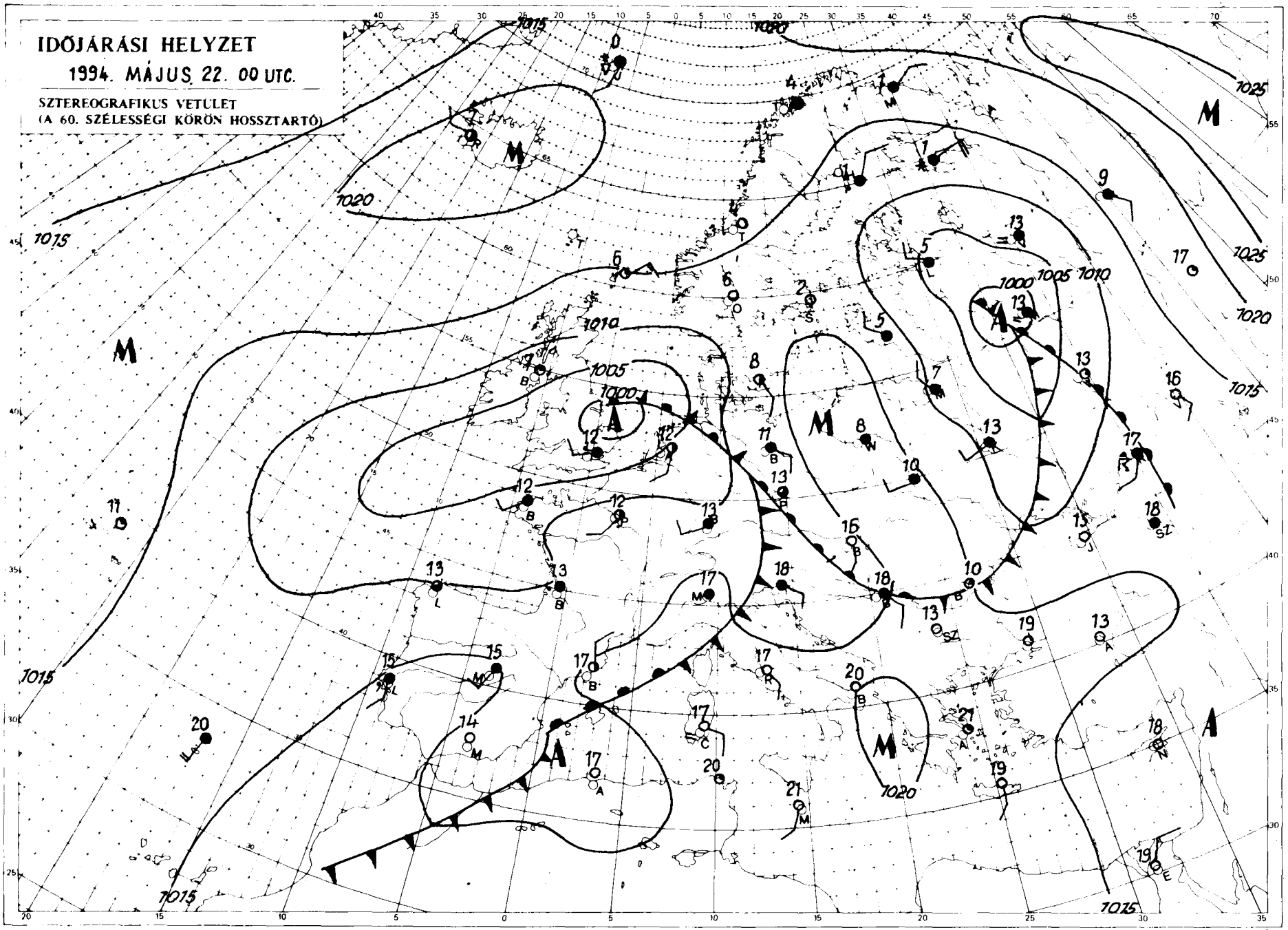


Kiadja az **ORSZÁGOS METEOROLÓGIAI SZOLGÁLAT**

Kiadásért felel: Dr. Mersich Iván, az Országos Meteorológiai Szolgálat elnöke

Készült az Országos Meteorológiai Szolgálat Nyomdájában, Budapest – Felelős vezető: Szinok István – Munkaszám: 94.321.

Szerkesztésért felel: Dr. Dévényi Dezső az Időjárás Előrejelző Önálló Osztály vezetője

Készíti: az OMSZ Időjárás Előrejelző Önálló Osztálya – Szakmai felelős: Dr. Dévényi Dezső osztályvezető – Megjelenik naponként

Megrendelhető 1024 Budapest, II., Kitaibel Pál utca 1. – Pénzügyi Osztály – Telefon: 212-5193

# IDŐJÁRÁSI NAPIJELENTÉS

ЕЖЕДНЕВНЫЙ МЕТЕОРОЛОГИЧЕСКИЙ БЮЛЛЕТЕНЬ • DAILY WEATHER REPORT
BULLETIN QUOTIDIEN DE TEMPS • TÄGLICHER WETTERBERICHT

107. évfolyam 143. szám + Budapest + 1994. május 23. hétfő

## Az időjárási helyzet és a várható időjárás:

Északkelet-Európában az ilyenkor szokásosnál mintegy 4-7 fokkal hidegebb van, éjszakánként helyenként fagypont alá süllyed a hőmérő higanyszála. A többnyire erősen felhős égbolt, sok helyütt esik az eső, záporeső, de hózáporokat is jelentenek. Változékony, sokfelé esős, szeles időt okoz a Nyugat-, Északnyugat-Európa felett található több középpontú ciklonrendszer is. Ugyanakkor a kontinens déli, délkeleti vidékein a leszálló légmozgás hatására általában kevés a felhő, napos az idő, és a csúcshőmérséklet 3-5 fokkal meghaladja a sokévi átlagot. A Kárpát-medence fölé a következő 36 órában váltakozó nedvességtartalmú, az itt lévőnél is melegebb levegő áramlik, ezért időnkénti felhősödésre és továbbra is nyáriasan meleg időre lehet számítani.

Magyarországon vasárnap csak időnként növekedett meg erősebben a felhőzet, általában 10-13 órán át sütött a nap, csupán egy-két helyen fordult eső, zápor, zivatar. A ma (hétfő) reggel 7 óráig lehullott csapadék mennyisége csapadéknyom és 2 mm között volt. A legmagasabb nappali hőmérséklet vasárnap általában 22 és 27 fok között alakult. Ma (hétfő) hajnalra az ország nagy részén 9 és 16 fok közé hűlt le a levegő. Délelőtt jobbára napos, gyorsan melegedő idő volt, inkább csak a nyugati megyékben növekedett meg helyenként a felhőzet, a délnyugati szél megélénkült, néhol megerősödött. A hőmérséklet 11 órára 20, 27 fokig emelkedett.

Ma 12 órakor Budapesten a hőmérséklet 24 fok volt, a tengerszintre átszámított légnyomás 1013 hPa, mérsékelten süllyed.

**Várható időjárás kedd estig:**

A hosszabb-rövidebb napos időszakok mellett időnként megnövekszik a felhőzet és helyenként eső, zápor, egy-egy zivatar is előfordulhat. A délnyugati, nyugati szelet gyakran élénk, időnként erős lökések kísérik.
A legalacsonyabb éjszakai hőmérséklet 12 és 17,
a legmagasabb nappali hőmérséklet pedig kedden általában 27 és 32 fok között valószínű.

**Távolabbi kilátások szerdától–szombatig:**

Elsősorban az időszak elején várható hosszabb-rövidebb napsütés, csak helyenként fordul elő záporeső, zivatar. Az időszak második felében gyakrabban megnövekszik a felhőzet, és többfelé számítani kell esőre, záporesőre, zivatarra.
A legalacsonyabb éjszakai hőmérséklet eleinte 12, 17, majd 9, 14,
a legmagasabb nappali hőmérséklet az időszak elején 22 és 27, később általában 19, 24 fok között valószínű.
Jelentős mennyiségű (legalább napi 5 mm) csapadék az ország területének eleinte 20, az időszak második felében 80 százalékán várható

Jenki Szilvia s. k.

**A hőmérséklet napi középértéke és eltérése a sokévi átlagtól (Budapest külterületén):**

| | | |
|---|---|---|
| 1994. május 22. | 19,2°C | +3,4°C |

**1871 óta ezen a napon Budapesten előfordult**

| | |
|---|---|
| legmagasabb hőmérséklet: | 30,8°C (1983) |
| legalacsonyabb hőmérséklet: | 2,0°C (1885) |

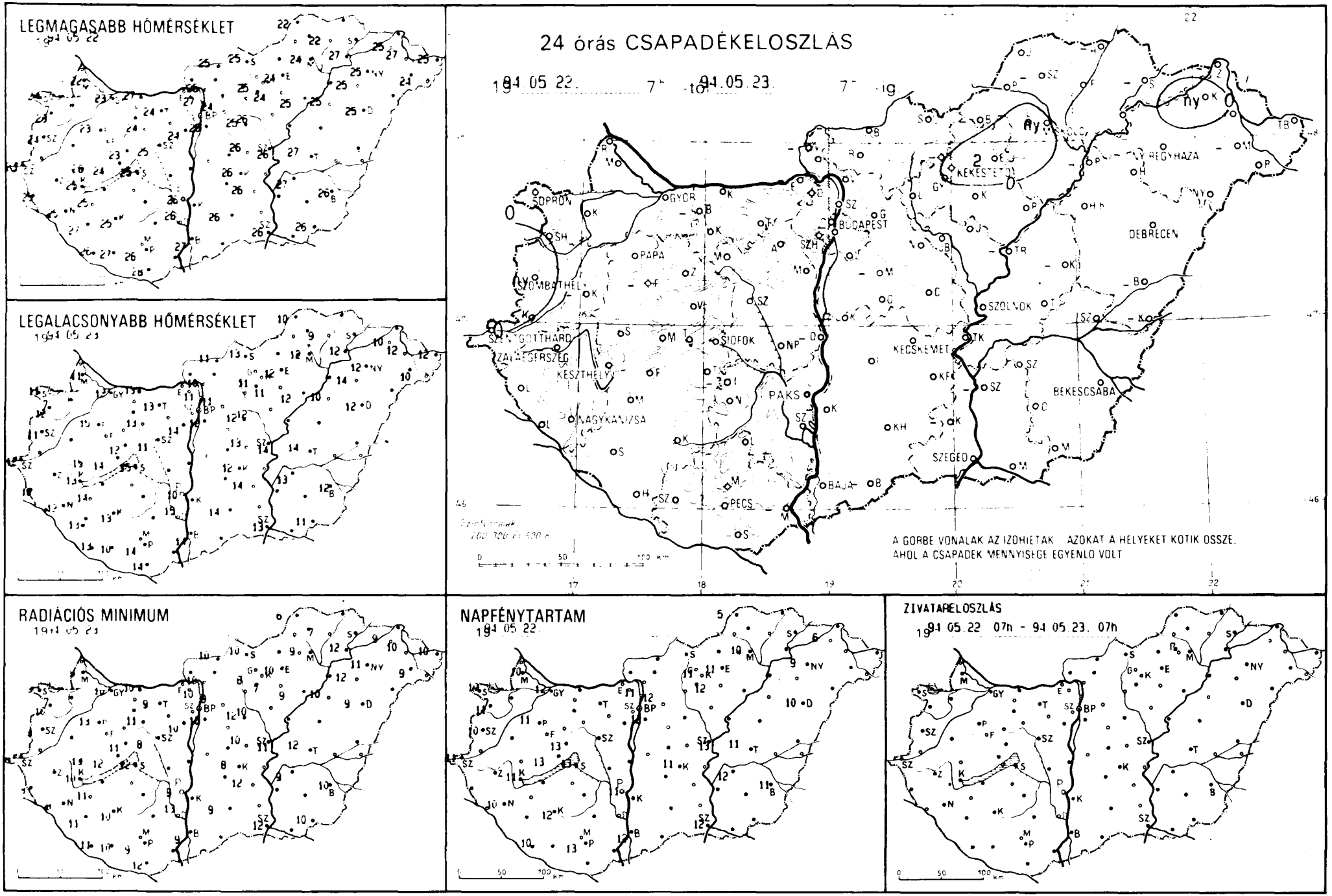
LEGMAGASABB HŐMÉRSÉKLET
LEGALACSONYABB HŐMÉRSÉKLET
24 órás CSAPADÉKELOSZLÁS
19 94 05 22. 7h -tól 94.05.23. 7h -ig
A GÖRBE VONALAK AZ IZOHIETÁK AZOKAT A HELYEKET KÖTIK ÖSSZE, AHOL A CSAPADÉK MENNYISÉGE EGYENLŐ VOLT
SOPRON
GYŐR
BUDAPEST
DEBRECEN
NYÍREGYHÁZA
KÉKESTETŐ
SZOLNOK
KECSKEMÉT
BÉKÉSCSABA
SZEGED
SIÓFOK
PAKS
PÉCS
BAJA
KESZTHELY
NAGYKANIZSA
SZENTGOTTHÁRD
SOMBATHELY
PAPA
RADIÁCIÓS MINIMUM
NAPFÉNYTARTAM
1994 05 22
ZIVATARELOSZLÁS
19 94 05 22 07h - 94 05 23. 07h

| 1994.05.23. 07$^h$-ig az utolsó 24 óra adatai | | | | | | | 1994.05.23. 07$^h$-ig az utolsó 24 óra adatai | | | | | | |
|---|---|---|---|---|---|---|---|---|---|---|---|---|---|
| állomás | csapadék (mm) | | max. hő-mér-séklet | min. hő-mér-séklet | rad. min. | Előző nap napos órái | állomás | csapadék (mm) | | max. hő-mér-séklet | min. hő-mér-séklet | rad. min. | Előző nap napos órái |
| Győr | . | ⛰ | 23 | 12 | 10 | 12 | Vámosmikola | - | | - | - | - | - |
| Mosonmagyaróvár | . | ⛰ | 22 | 11 | 9 | 10 | Baja | . | | 27 | 14 | 9 | 12 |
| Sopron | . | ⛰ | 24 | 11 | 9 | 10 | Bácsalmás | - | | - | - | - | - |
| Sopronhorpács | . | ⛰ | 23 | 12 | 10 | 11 | Kalocsa-Öregcsertő | - | | - | - | - | - |
| Káld | - | | - | - | - | - | Kecskemét | . | ⛰ | 26 | 12 | 8 | 11 |
| Szentgotthárd | . | ⛰ | 23 | 12 | 8 | 11 | Kiskunfélegyháza | . | ⛰ | 26 | 14 | 12 | - |
| Szombathely | ny | ▽ ⛰ | 24 | 11 | 9 | 10 | Kiskunhalas | . | ⛰ | 26 | 14 | 9 | - |
| Lentl | . | ⛰ | 25 | 10 | 9 | - | Kunszentmiklós | - | | - | - | - | - |
| Nagykanizsa | . | ⛰ | 25 | 12 | 8 | 10 | Balassagyarmat | . | ⛰ | 25 | 11 | 10 | - |
| Zalaegerszeg | - | | - | - | - | - | Salgótarján | . | ⛰ | 25 | 13 | 10 | - |
| Farkasgyepű | - | | - | - | - | - | Eger | 2 | ▽ ⛰ | 24 | 12 | 10 | 11 |
| Keszthely | . | ⛰ | 25 | 13 | 10 | 11 | Gyöngyös | . | ⛰ | 25 | 11 | 8 | - |
| Mencshely | . | = | 24 | 14 | 12 | 13 | Kékestető | . | ⛰ | 17 | 12 | 7 | 11 |
| Pápa | . | ⛰ | 23 | 15 | 13 | 11 | Kompolt | . | ⛰ | 24 | 11 | 7 | 12 |
| Sümeg | . | | 26 | 15 | 13 | - | Poroszló | . | ⛰ | 25 | 12 | 9 | - |
| Veszprém | . | ⛰ | 23 | 12 | 11 | 13 | Jászberény | . | ⛰ | 26 | 12 | 10 | - |
| Zirc | . | ⛰ | 22 | 11 | 9 | - | Karcag Tilalmas | - | | - | - | - | - |
| Homokszentgyörgy | . | ⛰ | 26 | 13 | 11 | 10 | Szolnok | . | ⛰ | 26 | 14 | 11 | 13 |
| Kaposvár | . | ⛰ | 25 | 13 | 10 | 12 | Tiszaroff | - | | - | - | - | - |
| Marcali | . | ⛰ | 25 | 14 | 11 | - | Túrkeve | . | ⛰ | 27 | 14 | 12 | 11 |
| Siófok | . | | 25 | 15 | 12 | 13 | Kistelek | - | | - | - | - | - |
| Somogyszob | . | ⛰ | 27 | 13 | 11 | - | Szeged | . | ⛰ | 26 | 13 | 12 | 12 |
| Bábolna | - | | - | - | - | - | Szentes | - | | - | - | - | - |
| Esztergom Kertváros | - | | - | - | - | - | Borsodnádasd | - | | - | - | - | - |
| Komárom | . | ⛰ | 27 | 13 | 10 | - | Füged | . | = | 22 | 9 | 7 | - |
| Tata | . | ⛰ | 24 | 13 | 9 | - | Hidasnémeti | - | | - | - | - | - |
| Kisapostag | - | | - | - | - | - | Jósvafő | . | ≡ | 22 | 10 | 6 | 5 |
| Martonvásár | . | | 24 | 14 | 10 | - | Miskolc | ny | ▽ = | 24 | 12 | 9 | 10 |
| Mór | . | ⛰ | 24 | 13 | 11 | - | Sárospatak | - | | - | - | - | - |
| Székesfehérvár | . | ⛰ | 25 | 11 | 8 | - | Szendrőlád | - | | - | - | - | - |
| Iregszemcse | - | | - | - | - | - | Tokaj | . | | 27 | 12 | 12 | - |
| Paks | . | | 26 | 10 | 9 | 11 | Kisvárda | ny | ▽ = | 25 | 10 | 9 | 6 |
| Szekszárd | . | | 26 | 15 | 13 | - | Mátészalka | - | | - | - | - | - |
| Mohács | - | | - | - | - | - | Napkor | . | ⛰ | 25 | 12 | 11 | 9 |
| Pécs | . | ⛰ | 26 | 14 | 9 | 13 | Pátyod | . | ≡ | 24 | 10 | 9 | - |
| Pécs Árpádtető | . | | 23 | 16 | 14 | - | Tiszabecs | . | ⛰ | 25 | 12 | 10 | - |
| Siklós | . | | 28 | 14 | 12 | - | Vásárosnamény | . | ⛰ | 27 | 12 | 10 | - |
| Szigetvár | . | ⛰ | 27 | 10 | 10 | - | Záhony | - | | - | - | - | - |
| Bp. Lőrinc | . | ⛰ | 25 | 12 | 10 | 12 | Berettyóújfalu | - | | - | - | - | - |
| Bp. Met. Szolg. | - | | - | - | - | - | Debrecen | . | ⛰ | 25 | 12 | 9 | 10 |
| Bp. Széchenyi-hegy | . | ⛰ | 23 | 15 | 9 | - | Hajdúdorog | . | ⛰ | 25 | 14 | 12 | - |
| Cegléd | . | ⛰ | 26 | 13 | 10 | - | Hortobágy Halastó | . | | 25 | 10 | 10 | - |
| Gödöllő | . | ⛰ | 24 | 11 | 9 | 12 | Körösszakál | - | | - | - | - | - |
| Monor | - | | - | - | - | - | Polgár | . | | - | - | - | - |
| Nagykáta | . | → | 25 | 12 | 12 | - | Békéscsaba | . | → | 26 | 12 | 10 | 11 |
| Szentendre | . | → | 27 | 11 | 10 | 11 | Mezőhegyes | . | | 26 | 11 | 10 | - |
| Vác | . | ⛰ | 25 | 10 | 10 | - | Szarvas | . | → | 27 | 13 | 9 | 12 |

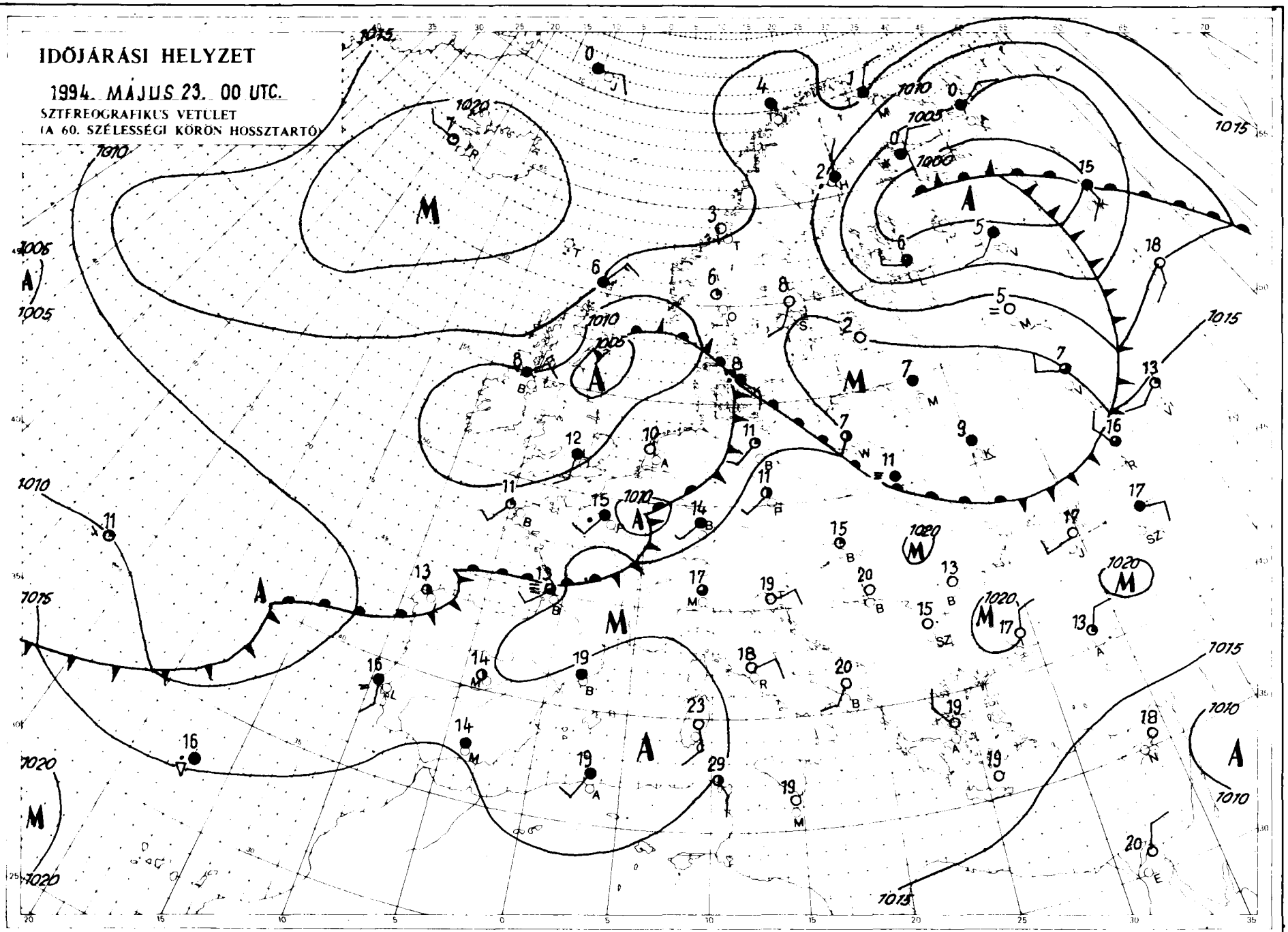


Kiadja az **ORSZÁGOS METEOROLÓGIAI SZOLGÁLAT**

Kiadásért felel: Dr. Mersich Iván, az Országos Meteorológiai Szolgálat elnöke

Készült az Országos Meteorológiai Szolgálat Nyomdájában, Budapest – Felelős vezető: Szinok István – Munkaszám: **94. 321.**

Szerkesztésért felel: Dr. Dévényi Dezső az Időjárás Előrejelző Önálló Osztály vezetője

Készíti az OMSZ Időjárás Előrejelző Önálló Osztálya – Szakmai felelős: Dr. Dévényi Dezső osztályvezető – Megjelenik naponként

Megrendelhető: 1024 Budapest, II., Kitaibel Pál utca 1. – Pénzügyi Osztály – Telefon: 212-5193

# IDŐJÁRÁSI NAPIJELENTÉS

ЕЖЕДНЕВНЫЙ МЕТЕОРОЛОГИЧЕСКИЙ БЮЛЛЕТЕНЬ • DAILY WEATHER REPORT
BULLETIN QUOTIDIEN DE TEMPS • TÄGLICHER WETTERBERICHT

107. évfolyam 144. szám + Budapest + 1994. május 24. kedd

## Az időjárási helyzet és a várható időjárás:

Kontinensünk északkeleti, keleti tájain az évszakhoz képest igen hideg az idő. Arrafelé a Skandináv-félszigettől kissé keletre örvénylő ciklon alakítja az időjárást. Sokfelé erősen felhős az ég, és hózáporok is előfordulnak. A hőmérséklet napközben még a 10 fokot sem éri el, éjszaka pedig gyenge fagy is előfordul. Európa nyugati és középső területei fölött ugyancsak több középpontú ciklonrendszer található, így változékony, gyakran szeles az idő. A hőmérséklet általában 2-5 fokkal meghaladja a sokévi átlagot. A következő 36 órában a Kárpát-medencében változékonyabbra fordul az idő, egyre többfelé várható eső, zápor, zivatar. Kissé gyengül a nappali felmelegedés.

Magyarországon hétfőn a Dunántúlon csak 3-9 órát, másutt általában 10-13 órán át sütött a nap. A késő délutáni órákban hidegfront érte el az országot, elsősorban északon alakult ki eső, zápor, zivatar, helyenként jégeső vel. A ma (kedd) reggel 7 óráig lehullott csapadék mennyisége általában a csapadéknyom és 10 mm között volt, de Vámosmikoláról 11, Sopronból 15 mm-t jelentettek. A sokfelé élénk, helyenként erős délnyugati szél északnyugatira fordult és néhol viharos széllökések is előfordultak. A legmagasabb nappali hőmérséklet hétfőn általában 23 és 31 fok között alakult. Ma (kedd) hajnalra 11 és 19 fok közé hűlt le a levegő. Délelőtt a többször erősen megnövekvő felhőzet mellett hosszabb-rövidebb időre kisütött a nap. A hőmérséklet 11 órára 20, 23 fokig emelkedett.

Ma 12 órakor Budapesten a hőmérséklet 23 fok volt, a tengerszintre átszámított légnyomás 1012 hPa, alig változik.

**Várható időjárás szerda estig:**

Átmenetileg erősen megnövekszik a felhőzet, és az esti óráktól egyre többfelé várható eső, zápor, néhol zivatar, majd szerdán napközben nyugat felől lassan csökken a felhőzet. A mégélénkülő délnyugati szél északnyugatira fordul és helyenként megerősödik.
A legalacsonyabb éjszakai hőmérséklet 13 és 18,
a legmagasabb nappali hőmérséklet szerdán általában 22 és 26 fok között alakul, de északkeleten csak 20 fok körül valószínű.

Kapitány Ervinné s. k.

**A hőmérséklet napi középértéke és eltérése a sokévi átlagtól (Budapest külterületén):**

| | | |
|---|---|---|
| 1994. május 23. | 21,0 °C | +5,0 °C |

**1871 óta ezen a napon Budapesten előfordult**

| | |
|---|---|
| legmagasabb hőmérséklet: | 31,8 °C (1950) |
| legalacsonyabb hőmérséklet: | 3,3 °C (1917) |

LEGMAGASABB HŐMÉRSÉKLET

94.05.23.

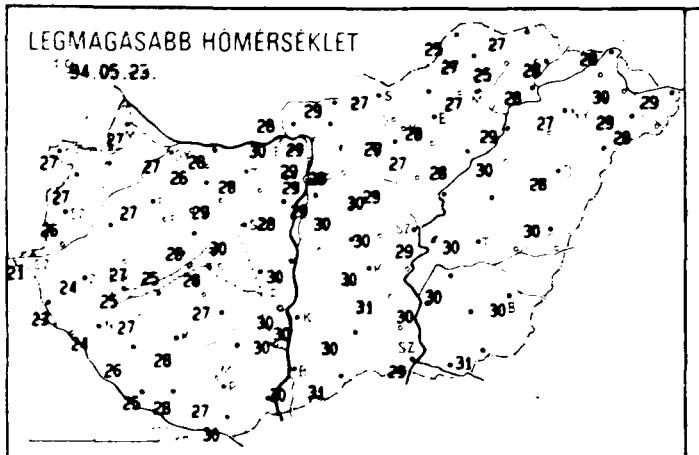

LEGALACSONYABB HŐMÉRSÉKLET

94.05.24

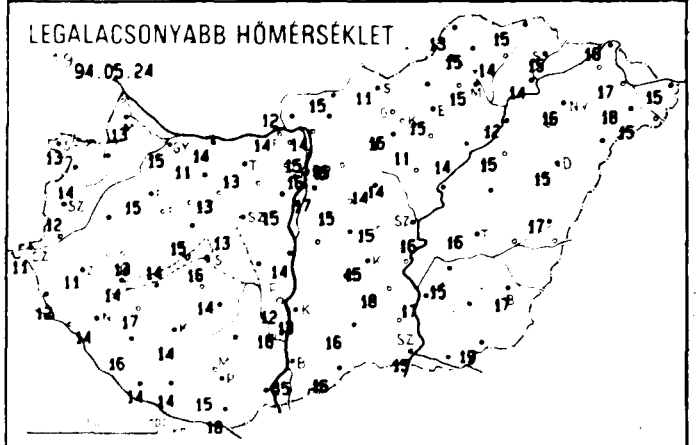

24 órás CSAPADÉKELOSZLAS

1994.05.23. ..... 7h -tól 94.05.24. ..... 7h -ig

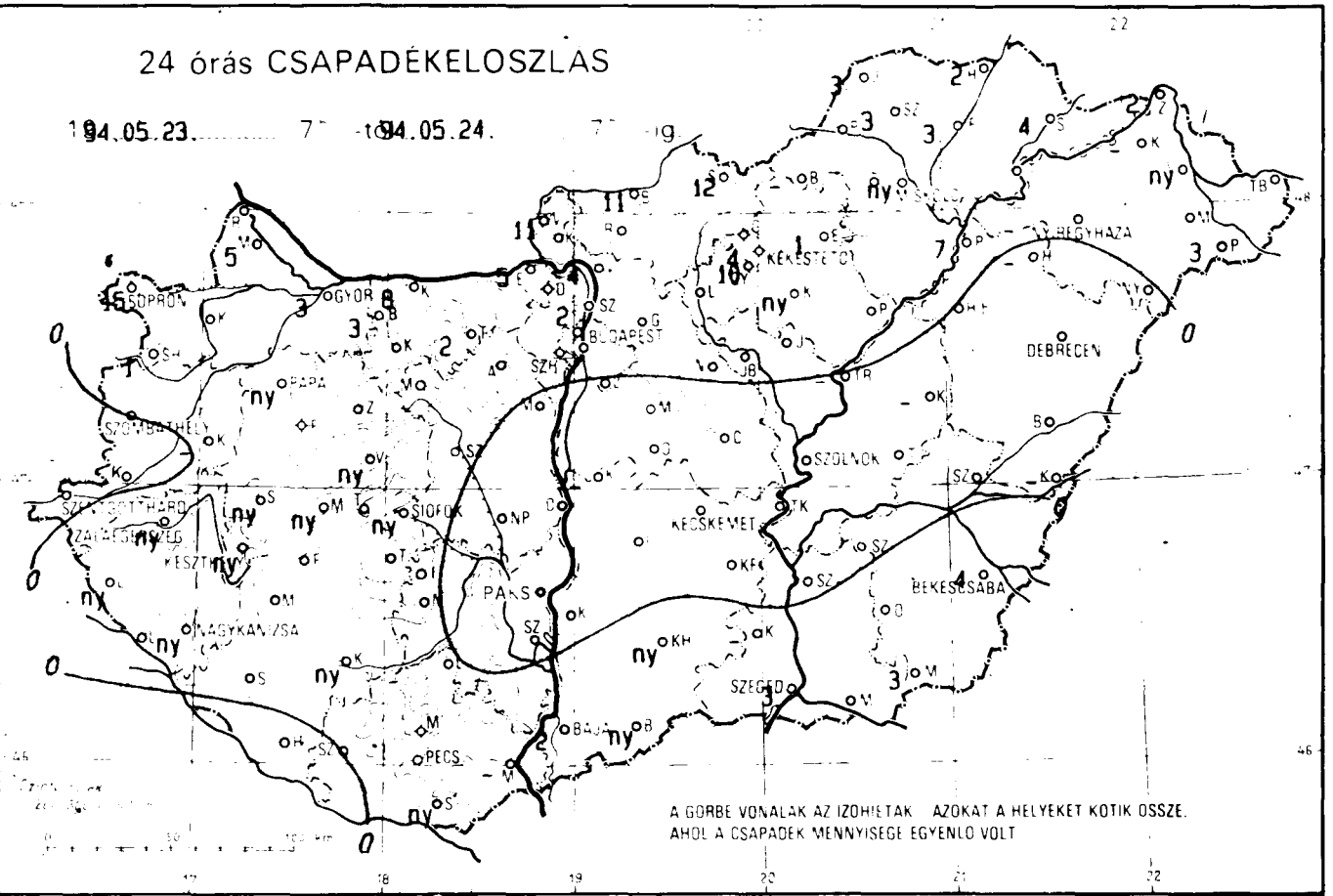


RADIÁCIÓS MINIMUM

94 05.24.

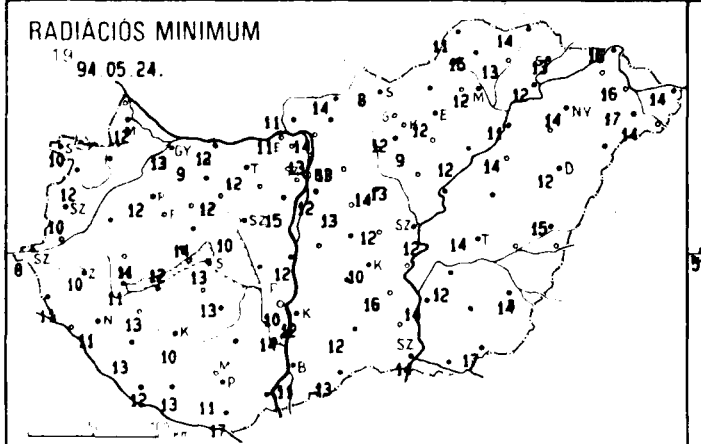

NAPFÉNYTARTAM

94.05.23.

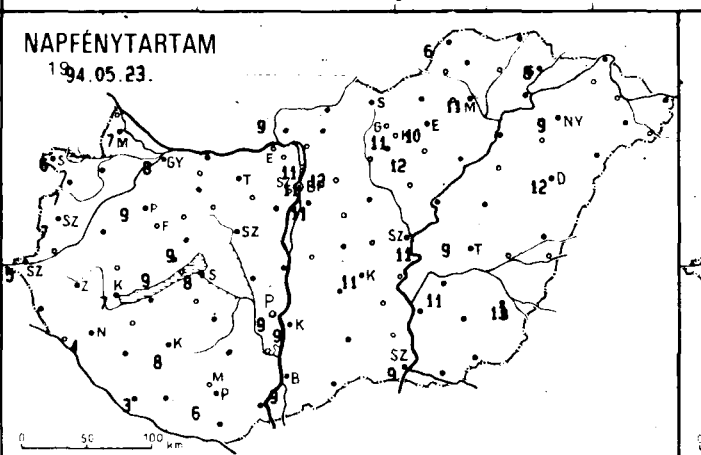

ZIVATARELOSZLÁS

1994.05.23. 07h - 94.05.24. 07h

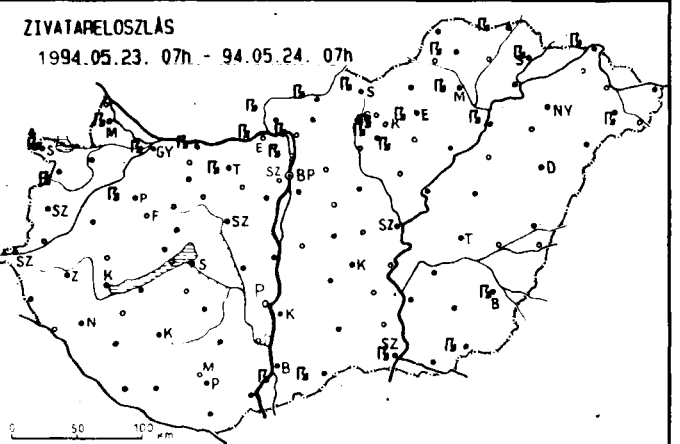

| 1994.05.24. 07h-ig az utolsó 24 óra adatai | | | | | | |
|---|---|---|---|---|---|---|
| állomás | csapadék (mm) | | max. hőmérséklet | min. hőmérséklet | rad. min. | Előző nap napos órái |
| Győr | 3 | ⛆ ☁ | 27 | 15 | 13 | 8 |
| Mosonmagyaróvár | 5 | ⛆ = | 27 | 13 | 12 | 7 |
| Sopron | 15 | ⛆ ☁ | 27 | 13 | 10 | 6 |
| Sopronhorpács | 1 | ⛆ ☁ | 27 | 14 | 12 | 7 |
| Káld | - | | - | - | - | - |
| Szentgotthárd | . | | 21 | 11 | 8 | 5 |
| Szombathely | . | ☁ | 26 | 12 | 10 | 7 |
| Lentl | ny | ' = | 23 | 12 | 11 | - |
| Nagykanizsa | ny | ▽ ☁ | 24 | 14 | 11 | 4 |
| Zalaegerszeg | ny | ▽ | 24 | 11 | 10 | - |
| Farkasgyepű | . | | 23 | 11 | 8 | - |
| Keszthely | ny | ▽ ☁ | 25 | 14 | 11 | 7 |
| Mencshely | ny | · = | 25 | 14 | 12 | 9 |
| Pápa | ny | ⛆ ☁ | 27 | 15 | 12 | 9 |
| Sümeg | ny | · | 27 | 13 | 11 | - |
| Veszprém | ny | ▽ ☁ | 26 | 15 | 14 | 9 |
| Zirc | . | ☁ | 25 | 13 | 11 | - |
| Homokszentgyörgy | . | ☁ | 25 | 14 | 12 | 3 |
| Kaposvár | ny | · ☁ | 28 | 14 | 10 | 8 |
| Marcali | . | ☁ | 27 | 17 | 13 | - |
| Siófok | ny | ▽ | 28 | 16 | 13 | 8 |
| Somogyszob | . | ☁ | 26 | 16 | 13 | - |
| Bábolna | 3 | · ☁ | 26 | 11 | 9 | - |
| Esztergom Kertváros | 5 | ⛆ | 30 | 14 | 11 | - |
| Komárom | 8 | ⛆ = | 28 | 14 | 12 | - |
| Tata | 2 | ⛆ = | 28 | 13 | 12 | - |
| Kisapostag | . | | 30 | 14 | 12 | - |
| Martonvásár | . | | 28 | 15 | 15 | - |
| Mór | . | = | 29 | 13 | 12 | - |
| Székesfehérvár | . | = | 30 | 13 | 10 | - |
| Iregszemcse | . | ☁ | 27 | 14 | 13 | - |
| Paks | . | | 30 | 12 | 10 | 9 |
| Szekszárd | . | = | 30 | 16 | 14 | - |
| Mohács | - | | - | - | - | - |
| Pécs | . | | 27 | 15 | 11 | 6 |
| Pécs Árpádtető | . | ☁ | 25 | 14 | 13 | - |
| Siklós | ny | · ☁ | 30 | 18 | 17 | - |
| Szigetvár | . | ☁ | 28 | 14 | 13 | - |
| Bp. Lőrinc | . | | 29 | 17 | 12 | 11 |
| Bp. Met. Szolg. | . | | 29 | 16 | - | 11 |
| Bp. Széchenyi-hegy | . | = | 23 | 16 | 9 | - |
| Cegléd | . | ☁ | 30 | 15 | 12 | - |
| Gödöllő | . | ☁ | 28 | 15 | 13 | 12 |
| Monor | . | | 30 | 15 | 13 | - |
| Nagykáta | . | | 30 | 14 | 14 | - |
| Szentendre | 2 | ⛆ | 29 | 15 | 13 | 11 |
| Vác | 4 | ⛆ ☁ | 29 | 14 | 14 | - |

| 1994.05.24. 07h-ig az utolsó 24 óra adatai | | | | | | |
|---|---|---|---|---|---|---|
| állomás | csapadék (mm) | | max. hőmérséklet | min. hőmérséklet | rad. min. | Előző nap napos órái |
| Vámosmikola | 11 | ⛆ = | 28 | 12 | 11 | 9 |
| Baja | 2 | ⛆ | 30 | 15 | 11 | 9 |
| Bácsalmás | ny | ⛆ | 31 | 16 | 13 | - |
| Kalocsa-Öregcsertő | . | ☁ | 30 | 13 | 12 | 9 |
| Kecskemét | . | ☁ | 30 | 15 | 10 | 11 |
| Kiskunfélegyháza | . | ☁ | 31 | 18 | 16 | - |
| Kiskunhalas | ny | · | 30 | 16 | 12 | - |
| Kunszentmiklós | - | | - | - | - | - |
| Balassagyarmat | 11 | ⛆ | 29 | 15 | 14 | - |
| Salgótarján | 12 | ⛆ | 27 | 11 | 8 | - |
| Eger | 1 | ⛆ | 28 | 15 | 12 | 10 |
| Gyöngyös | 10 | ⛆ | 29 | 15 | 12 | - |
| Kékestető | 4 | ⛆ | 20 | 11 | 9 | 11 |
| Kompolt | ny | ⛆ ☁ | 27 | 11 | 9 | 12 |
| Poroszló | . | ☁ | 28 | 14 | 12 | - |
| Jászberény | . | ☁ | 29 | 14 | 13 | - |
| Karcag Tilalmas | - | | - | - | - | - |
| Szolnok | . | ☁ | 29 | 16 | 12 | 11 |
| Tiszaroff | - | | - | - | - | - |
| Túrkeve | . | | 30 | 16 | 14 | 9 |
| Kistelek | - | | - | - | - | - |
| Szeged | 3 | ⛆ | 29 | 15 | 14 | 9 |
| Szentes | . | | 30 | 17 | 14 | - |
| Borsodnádasd | - | | - | - | - | - |
| Fügöd | 3 | ▽ | 25 | 14 | 13 | - |
| Hidasnémeti | 2 | ⛆ = | 27 | 15 | 14 | - |
| Jósvafő | 3 | · = | 25 | 13 | 11 | 6 |
| Miskolc | ny | ⛆ | 27 | 15 | 12 | 11 |
| Sárospatak | 4 | ⛆ | 28 | 15 | 13 | 8 |
| Szendrőlád | 3 | ⛆ ☁ | 27 | 15 | 15 | - |
| Tokaj | . | | 28 | 14 | 12 | - |
| Kisvárda | - | | - | - | - | - |
| Mátészalka | . | ☁ | 29 | 18 | 17 | - |
| Napkor | . | | 27 | 16 | 14 | 9 |
| Pátyod | 3 | ⛆ ☁ | 28 | 15 | 14 | - |
| Tiszabecs | . | ☁ | 29 | 15 | 14 | - |
| Vásárosnamény | ny | · ☁ | 30 | 17 | 16 | - |
| Záhony | 2 | ⛆ | 28 | 16 | 16 | - |
| Berettyóújfalu | . | ☁ | 30 | 17 | 15 | - |
| Debrecen | . | ☁ | 28 | 15 | 12 | 12 |
| Hajdúdorog | - | | - | - | - | - |
| Hortobágy Halastó | . | | 30 | 15 | 14 | - |
| Kőrösszakál | - | | - | - | - | - |
| Polgár | 7 | ⛆ = | 29 | 12 | 11 | - |
| Békéscsaba | 4 | ⛆ | 30 | 17 | 14 | 13 |
| Mezőhegyes | 3 | ⛆ | 31 | 19 | 17 | - |
| Szarvas | . | | 30 | 15 | 12 | 11 |

Kiadja az **ORSZÁGOS METEOROLÓGIAI SZOLGÁLAT**
Kiadásért felel: Dr. Mersich Iván, az Országos Meteorológiai Szolgálat elnöke
Készült az Országos Meteorológiai Szolgálat Nyomdájában, Budapest – Felelős vezető: Szinok István – Munkaszám: **94.123.**
Szerkesztésért felel: Dr. Dévényi Dezső az Időjárás Előrejelző Önálló Osztály vezetője
Készíti az OMSZ Időjárás Előrejelző Önálló Osztálya – Szakmai felelős: Dr. Dévényi Dezső osztályvezető – Megjelenik naponként
Megrendelhető 1024 Budapest, II., Kitaibel Pál utca 1. – Pénzügyi Osztály – Telefon: 212-5193

# IDŐJÁRÁSI NAPIJELENTÉS

ЕЖЕДНЕВНЫЙ МЕТЕОРОЛОГИЧЕСКИЙ БЮЛЛЕТЕНЬ • DAILY WEATHER REPORT
BULLETIN QUOTIDIEN DE TEMPS • TÄGLICHER WETTERBERICHT

**107. évfolyam 145 szám** **+ Budapest +** **1994. május 25 szerda**

## Az időjárási helyzet és a várható időjárás:

Izland, valamint az Ibériai-félsziget időjárását leszálló légmozgások határozzák meg. Ezeken a területeken túlnyomóan derült az ég, csapadékról nem érkezik jelentés. A hőmérsékleti maximumok az ilyenkor szokásos körül alakulnak. A kontinens középső és keleti területei fölött sekély ciklonok örvénylenek. Időjárási frontjaik mentén borult az ég, sokfelé esik az eső. Az Appennini-félszigeten, valamint Szicíliában már beköszöntött az igazi nyári meleg. Arrafelé 30, 35 fokot mérnek a délutáni órákban, és sokfelé éjszaka sem csökken 20, 25 fok alá a hőmérséklet. A következő 36 órában átmenetileg szárazabb léghullámok alakítják a Kárpát-medence időjárását.

Magyarországon kedden az időnkénti gomolyfelhő képződés mellett 5, 12 órára sütött ki a nap. A hőmérséklet csúcsértéke általában 24 és 29 fok körül alakult. Az esti órákban északnyugat felől hidegfront érte el hazánkat, hatására eleinte a Dunántúlon, majd országszerte eleredt az eső, záporeső, egy-két zivatar is előfordult. A ma reggel 7 óráig lehullott csapadék mennyisége általában csapadéknyom és 8 mm között alakult, de Komáromból 13, Tatáról pedig 15 mm-t jelentettek. Ma (szerda) hajnalra többnyire 14 és 19 fok közé hűlt le a levegő. Délelőtt túlnyomóan borult idő volt, sokfelé esett az eső, zápor, helyenként zivatar is előfordult. A hőmérséklet 11 órára 15 és 25 fok közé emelkedett.

Ma 12 órakor Budapesten a hőmérséklet 20 fok volt, a tengerszintre átszámított légnyomás 1006 hPa, gyengén süllyed.

**Várható időjárás csütörtök estig:**

Eleinte még többször erősen megnövekszik a felhőzet, főként északon és keleten várható eső, zápor, esetleg zivatar. Csütörtökön az időnkénti felhősödés mellett több órás napsütés valószínű. Késő délutántól nyugaton már újra előfordulhat eső, zápor, zivatar. A nyugati, északnyugati szél megélénkül, időnként megerősödik, majd holnap napközben délnyugatira fordul.
A legalacsonyabb éjszakai hőmérséklet 10 és 15,
a legmagasabb nappali hőmérséklet csütörtökön 23 és 28 fok között valószínű.

Wynn Anikó s. k.

**A hőmérséklet napi középértéke és eltérése a sokévi átlagtól (Budapest külterületén):**

| | | |
|---|---|---|
| 1994. május 24. | 21,4 °C | +5,2 °C |

**1871 óta ezen a napon Budapesten előfordult**

| | |
|---|---|
| legmagasabb hőmérséklet: | 31,7 °C (1950) |
| legalacsonyabb hőmérséklet: | 4,5 °C (1955) |

LEGMAGASABB HŐMÉRSÉKLET

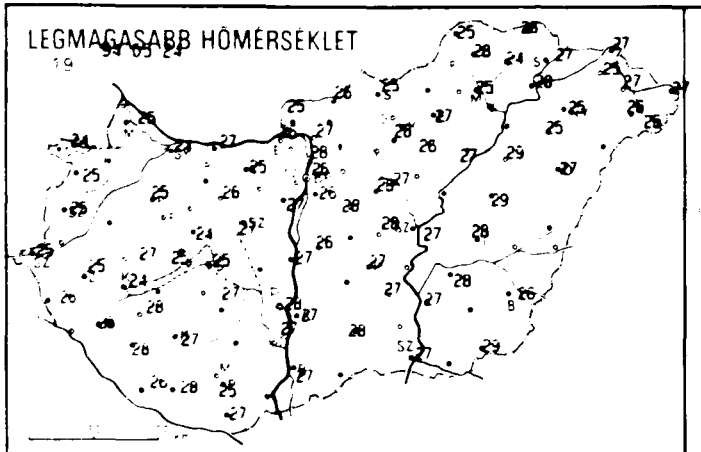

LEGALACSONYABB HŐMÉRSÉKLET

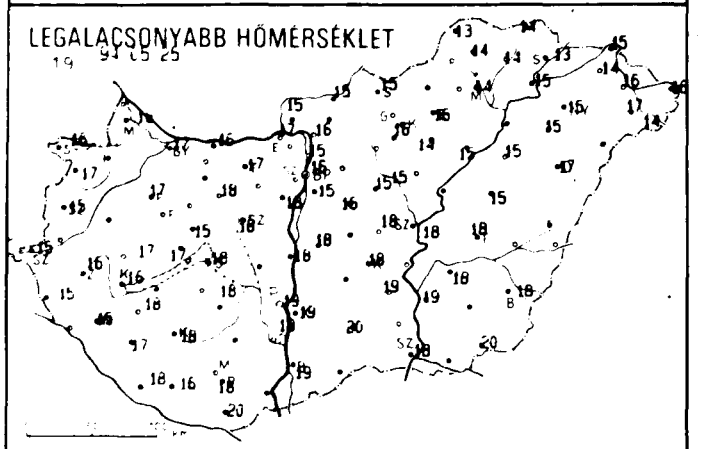

24 órás CSAPADÉKELOSZLÁS

19 94.05.24. 7h -tól 94.05.25. 7h -ig.

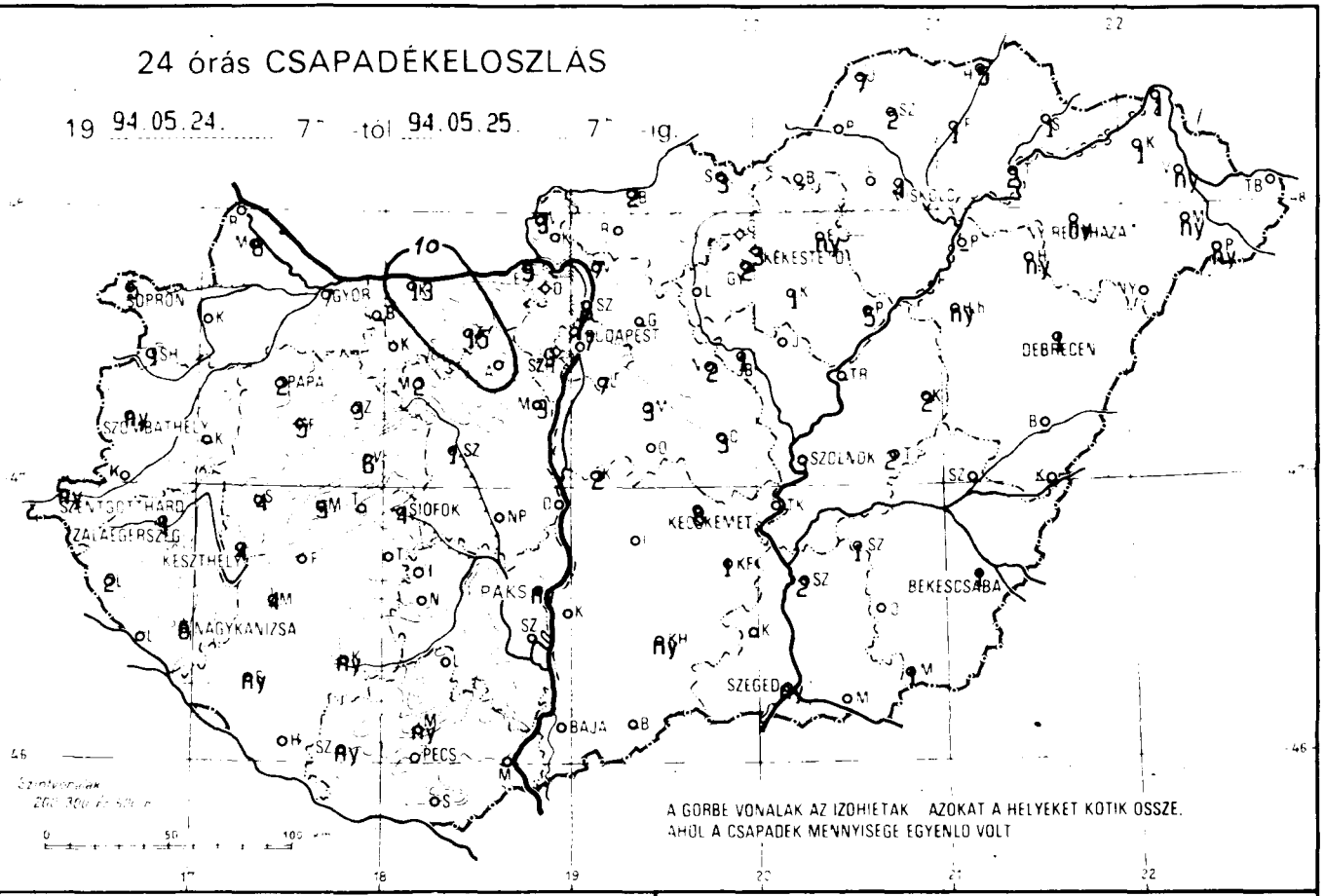


A GORBE VONALAK AZ IZOHIETAK AZOKAT A HELYEKET KOTIK OSSZE. AHOL A CSAPADEK MENNYISEGE EGYENLO VOLT

RADIÁCIÓS MINIMUM

19 94.05.25

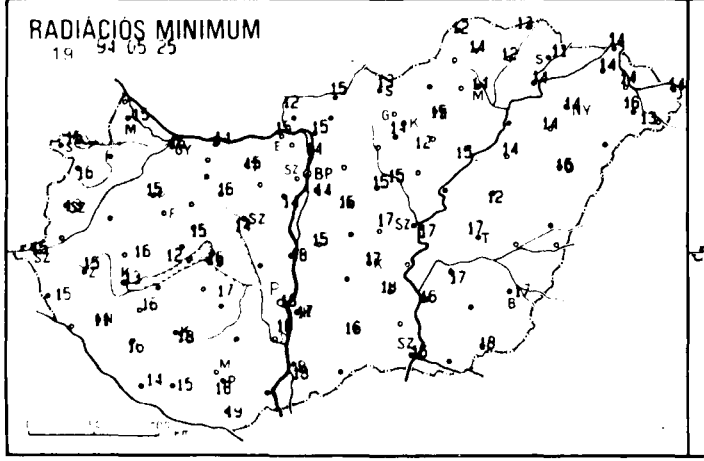

NAPFÉNYTARTAM

19 94.05.24.

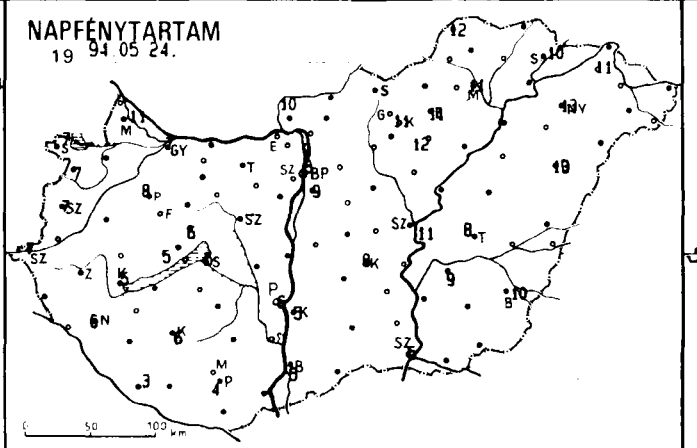

ZIVATARELOSZLÁS

19 94.05.24. 07h - 94.05.25. 07h

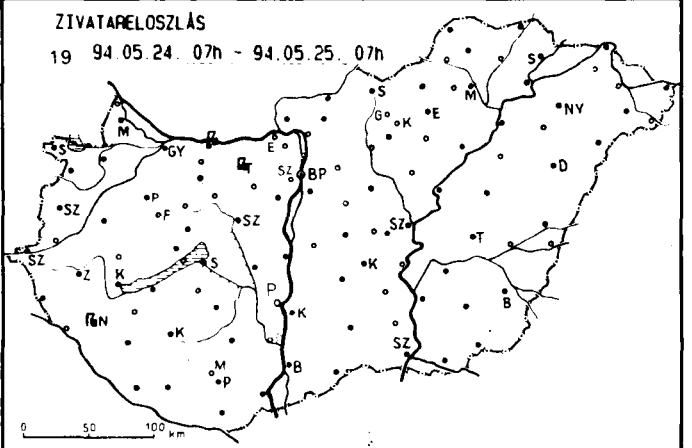

| 1994.05.25. 07h-ig az utolsó 24 óra adatai | | | | | | | 1994.05.25. 07h-ig az utolsó 24 óra adatai | | | | | | |
|---|---|---|---|---|---|---|---|---|---|---|---|---|---|
| állomás | csapadék (mm) | | max. hő-mér-séklet | min. hő-mér-séklet | rad. min. | Előző nap napos órái | állomás | csapadék (mm) | | max. hő-mér-séklet | min. hő-mér-séklet | rad. min. | Előző nap napos órái |
| Győr | 7▽ | | 24 | 17 | 16 | 7 | Vámosmikola | 3 · | = | 25 | 15 | 12 | 10 |
| Mosonmagyaróvár | 8▽ | = | 25 | 16 | 15 | 11 | Baja | . | | 27 | 19 | 18 | 5 |
| Sopron | 5▽ | | 24 | 16 | 15 | 7 | Bácsalmás | - | | - | - | - | - |
| Sopronhorpács | 1 · | | 25 | 17 | 16 | 7 | Kalocsa-Öregcsertő | . | ⛰ | 27 | 19 | 17 | 5 |
| Káld | - | | - | - | - | - | Kecskemét | 8▽ | = | 27 | 18 | 17 | 8 |
| Szentgotthárd | ny | | 25 | 15 | 15 | 7 | Kiskunfélegyháza | 1 · | ⛰ | 27 | 19 | 18 | - |
| Szombathely | ny | | 25 | 15 | 13 | 7 | Kiskunhalas | ny · | | 28 | 20 | 16 | - |
| Lentl | 2 · | = | 26 | 15 | 15 | - | Kunszentmiklós | 2▽ | = | 26 | 18 | 15 | - |
| Nagykanizsa | 6▽ | ≡ | 26 | 15 | 11 | 6 | Balassagyarmat | 2 · | = | 26 | 15 | 15 | - |
| Zalaegerszeg | 1 · | | 25 | 16 | 15 | - | Salgótarján | 3 · | = | 25 | 15 | 13 | - |
| Farkasgyepű | 5 · | | 25 | 12 | 8 | - | Eger | ny · | | 27 | 16 | 15 | 11 |
| Keszthely | 4▽ | = | 24 | 16 | 13 | 5 | Gyöngyös | 2▽ | | 26 | 16 | 14 | - |
| Mencshely | 5 · | = | 25 | 17 | 12 | 5 | Kékestető | 3▽ | ≡ | 19 · | 12 | 11 | 11 |
| Pápa | 2 · | | 25 | 17 | 15 | 8 | Kompolt | 1 · | | 26 | 14 | 12 | 12 |
| Sümeg | 4 · | | 27 | 17 | 16 | - | Poroszló | 5▽ | | 27 | 15 | 15 | - |
| Veszprém | 6 · | = | 24 | 15 | 15 | 6 | Jászberény | 1 · | | 27 | 15 | 15 | - |
| Zirc | 3 · | ⛰ | 24 | 16 | 15 | - | Karcag Tilalmas | 2 · | = | 29 | 15 | 12 | - |
| Homokszentgyörgy | . | ⛰ | 26 | 18 | 14 | 3 | Szolnok | 3▽ | = | 27 | 18 | 17 | 11 |
| Kaposvár | ny▽ | | 27 | 18 | 18 | 6 | Tiszaroff | - | | - | - | - | - |
| Marcali | 4▽ | ⛰ | 28 | 18 | 16 | - | Túrkeve | 2 · | | 28 | 18 | 17 | 8 |
| Siófok | 4▽ | | 25 | 18 | 16 | 5 | Kistelek | - | | - | - | - | - |
| Somogyszob | ny · | ⛰ | 28 | 17 | 16 | - | Szeged | ny▽ | | 27 | 18 | 16 | 5 |
| Bábolna | - | | - | - | - | - | Szentes | 2 · | | 27 | 19 | 16 | - |
| Esztergom Kertváros | 5 · | | 26 | 17 | 15 | - | Borsodnádasd | - | | - | - | - | - |
| Komárom | 13▽ | = | 27 | 16 | 14 | - | Füged | 1 · | = | 24 | 14 | 12 | - |
| Tata | 15▽ | = | 25 | 17 | 15 | - | Hidasnémeti | 5 · | = | 26 | 14 | 13 | - |
| Kisapostag | . | | 27 | 18 | 18 | - | Jósvafő | 7 · | ≡ | 25 | 13 | 12 | 12 |
| Martonvásár | 3 · | = | 27 | 18 | 14 | - | Miskolc | 4▽ | = | 25 | 14 | 14 | 11 |
| Mór | 2▽ | = | 26 | 18 | 16 | - | Sárospatak | 1 · | = | 27 | 13 | 11 | 10 |
| Székesfehérvár | 1 · | = | 27 | 18 | 14 | - | Szendrőlád | 2 · | ⛰ | 28 | 14 | 14 | - |
| Iregszemcse | . | ⛰ | 27 | 18 | 17 | - | Tokaj | 2 · | = | 28 | 15 | 14 | - |
| Paks | ny▽ | | 28 | 19 | 18 | 6 | Kisvárda | 1 · | = | 25 | 14 | 14 | 11 |
| Szekszárd | . | = | 27 | 18 | 18 | - | Mátészalka | ny · | | 26 | 17 | 16 | - |
| Mohács | - | | - | - | - | - | Napkor | ny · | | 25 | 15 | 14 | 13 |
| Pécs | . | | 25 | 18 | 16 | 4 | Pátyod | ny · | | 25 | 14 | 13 | - |
| Pécs Árpádtető | ny · | | 24 | 17 | 16 | - | Tiszabecs | . | ⛰ | 27 | 16 | 14 | - |
| Siklós | . | = | 27 | 20 | 19 | - | Vásárosnamény | ny · | = | 27 | 16 | 14 | - |
| Szigetvár | ny · | = | 28 | 16 | 15 | - | Záhony | 1 · | | 27 | 15 | 14 | - |
| Bp. Lőrinc | 7▽ | | 26 | 15 | 14 | 9 | Berettyóújfalu | - | | - | - | - | - |
| Bp. Met. Szolg. | 7▽ | = | 26 | 16 | - | 8 | Debrecen | 1 · | ⛰ | 27 | 17 | 16 | 13 |
| Bp. Széchenyi-hegy | 9▽ | = | 23 | 14 | 14 | - | Hajdúdorog | ny · | = | 25 | 15 | 14 | - |
| Cegléd | 3▽ | | 28 | 18 | 17 | - | Hortobágy Halastó | ny · | = | 29 | 15 | 14 | - |
| Gödöllő | - | | - | - | - | - | Körösszakál | - | | - | - | - | - |
| Monor | 3 · | | 28 | 16 | 16 | - | Polgár | - | | - | - | - | - |
| Nagykáta | 2 · | | 28 | 15 | 15 | - | Békéscsaba | 1▽ | | 26 | 18 | 17 | 10 |
| Szentendre | 8▽ | | 28 | 15 | 14 | 9 | Mezőhegyes | 1 · | | 29 | 20 | 18 | - |
| Vác | 7 · | ⛰ | 27 | 16 | 15 | - | Szarvas | 1 · | | 28 | 18 | 17 | 9 |

Kiadja az **ORSZÁGOS METEOROLÓGIAI SZOLGÁLAT**
Kiadásért felel: Dr. Mersich Iván, az Országos Meteorológiai Szolgálat elnöke
Készült az Országos Meteorológiai Szolgálat Nyomdájában, Budapest – Felelős vezető: Szinok István – Munkaszám: **94.324.**
Szerkesztésért felel: Dr. Dévényi Dezső az Időjárás Előrejelző Önálló Osztály vezetője
Készíti: az OMSZ Időjárás Előrejelző Önálló Osztálya – Szakmai felelős: Dr. Dévényi Dezső osztályvezető – Megjelenik naponként
Megrendelhető: 1024 Budapest, II. Kitaibel Pál utca 1. – Pénzügyi Osztály – Telefon: 212-5193

# IDŐJÁRÁSI NAPIJELENTÉS

ЕЖЕДНЕВНЫЙ МЕТЕОРОЛОГИЧЕСКИЙ БЮЛЛЕТЕНЬ • DAILY WEATHER REPORT
BULLETIN QUOTIDIEN DE TEMPS • TÄGLICHER WETTERBERICHT

107. évfolyam 146. szám + Budapest + 1994. május 26. csütörtök

## Az időjárási helyzet és a várható időjárás:

Európa időjárását továbbra is a változékony idő jellemzi. A Skandináv-félsziget északi térségétől egészen Nyugat-Európa partvidékéig több középpontú ciklonrendszer helyezkedik el. A reggeli órákban körülbelül Murmanszk-Helszinki-Berlin-Köln-Párizs-Madrid-vonalában időjárási front húzódott. A front mentén mintegy 300-700 km széles sávban erősen felhős, több helyen esős az idő. A front mögött megerősödő északi szél kíséretében hűvös levegő árasztotta el szárazföldünk északi felét. Az 50. szélességi körtől északra eső területeken a hőmérséklet csúcsértéke többnyire 2, 4 fokkal maradt el az ilyenkor megszokottól. Ugyanakkor kontinensünk déli, délkeleti tájain délutánonként általában 27, 32 fok közé melegszik fel a levegő. Az említett front kelet, délkelet felé helyeződik át, és a következő 36 órában hazánkban is egyre változékonyabbra fordul az idő. A nappali felmelegedés jelentősen gyengül.

Magyarországon szerdán az északi, északkeleti országrészben erősen felhős idő volt, csak 1, 3 órára sütött ki a nap, másutt a gyakori felhősödés mellett 4, 9 órás napsütés volt. Sokfelé esett az eső, záporok, zivatarok alakultak ki, egy-egy zivatart jégeső is kísért. A ma (csütörtök) reggel 7 óráig lehullott csapadék mennyisége általában csapadéknyom és 10 mm között volt. Helyenként 11, 20, sőt Mátészalkán 22, Polgáron 26, Tokajban 57 mm-t is mértek. A legmagasabb nappali hőmérséklet szerdán északon általában 20, 23, másutt 24, 28 fok között, délkeleten egy-két helyen 29, 30 fok körül alakult. Csütörtök hajnalra 10, 16 fok közé hűlt le a levegő. Délelőtt túlnyomóan napos idő volt. A hőmérséklet 11 órára 19 és 25 fokig emelkedett.

Ma 12 órakor Budapesten a hőmérséklet 22 fok volt, a tengerszintre átszámított légnyomás 1011 hPa, alig változik.

**Várható időjárás péntek estig:**

A délutáni óráktól északnyugat, nyugat felől egyre több helyen megnövekszik a felhőzet és előbb a Dunántúlon, majd pénteken másutt is eső, zápor, helyenként zivatar alakul ki. A megélénkülő délnyugati szél pénteken északnyugatira fordul, megerősödik, elsősorban a Dunántúlon időnként viharossá fokozódik.
A legalacsonyabb éjszakai hőmérséklet 12 és 17,
a legmagasabb nappali hőmérséklet pénteken 18 és 23 fok között várható.

**Távolabbi kilátások szombattól–keddig:**

Eleinte jobbára napos idő lesz, majd a többszöri gomolyfelhő-képződésből zápor, zivatar alakul ki.
A legalacsonyabb éjszakai hőmérséklet eleinte 5, 10, majd 10, 15,
a legmagasabb nappali hőmérséklet általában 20 és 25 fok között valószínű.
Jelentős mennyiségű (legalább napi 5 mm) csapadék az ország területének 60 százalékán várható

Bartha Péterné s. k.

**A hőmérséklet napi középértéke és eltérése a sokévi átlagtól (Budapest külterületén):**

| | | |
|---|---|---|
| 1994. május 25. | 19,0°C | +2,7°C |

**1871 óta ezen a napon Budapesten előfordult**

| | |
|---|---|
| legmagasabb hőmérséklet: | 31,4°C (1963) |
| legalacsonyabb hőmérséklet: | 2,0°C (1991) |

LEGMAGASABB HŐMÉRSÉKLET

19 94.05.25.

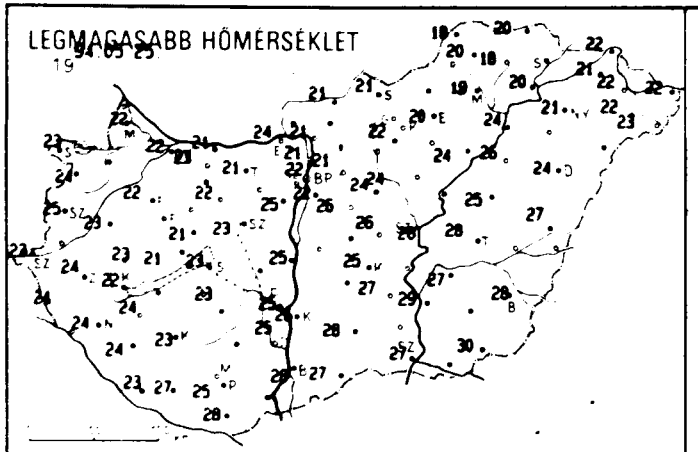

LEGALACSONYABB HŐMÉRSÉKLET

19 94.05.26.

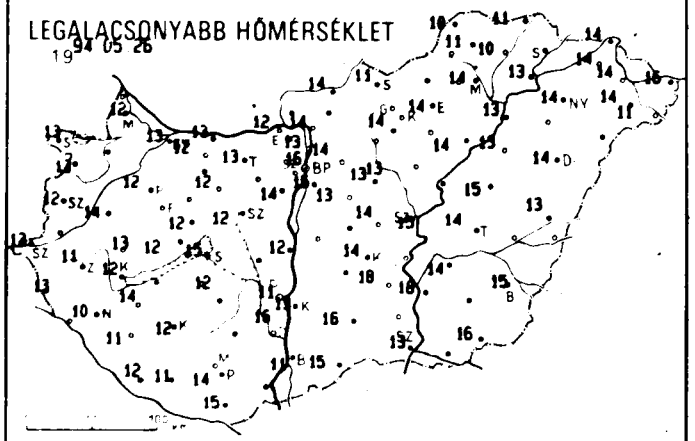

24 órás CSAPADÉKELOSZLÁS

19 94.05.25. 7h -tól- 94.05.26. 7h -ig.

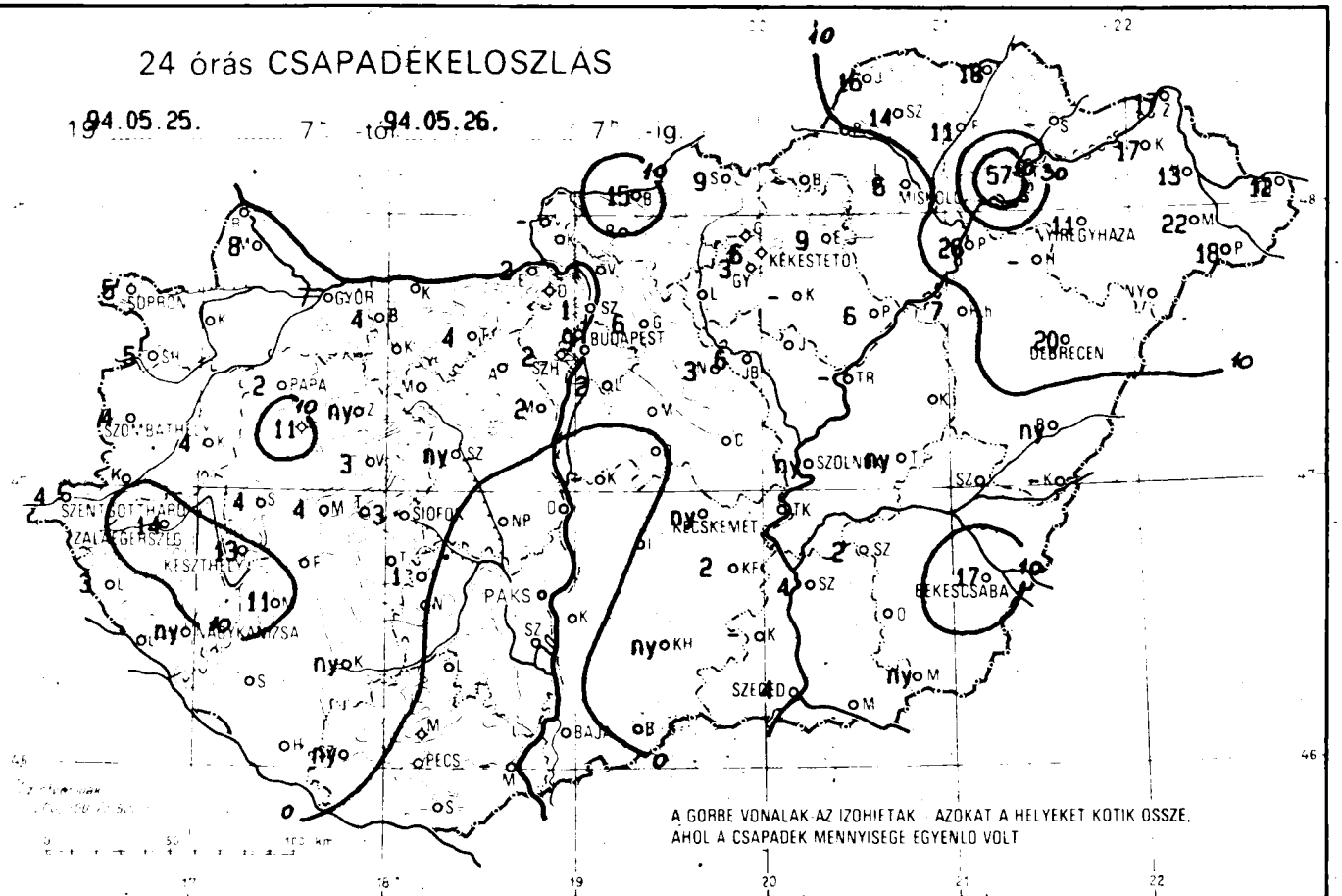


A GÖRBE VONALAK AZ IZOHIETÁK AZOKAT A HELYEKET KÖTIK ÖSSZE, AHOL A CSAPADÉK MENNYISÉGE EGYENLŐ VOLT

RADIÁCIÓS MINIMUM

19 94.05.26.

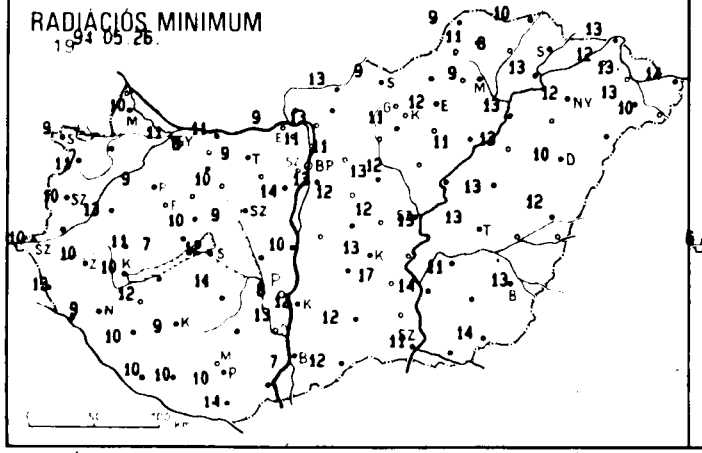

NAPFÉNYTARTAM

19 94.05.25.

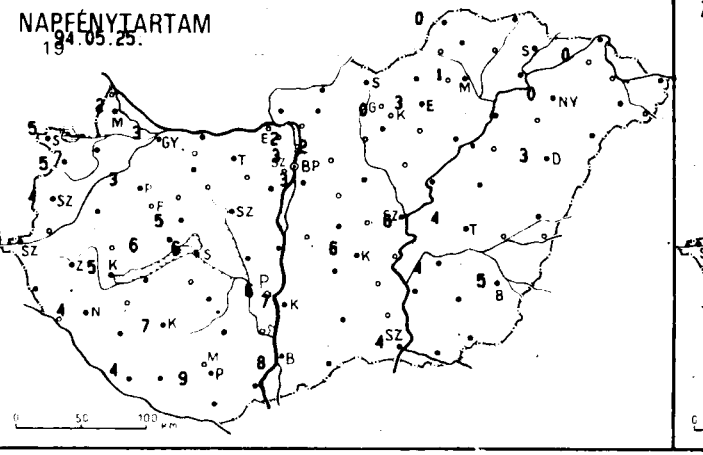

ZIVATAELOSZLÁS

19 94.05.25. 07h - 94.05.26. 07h

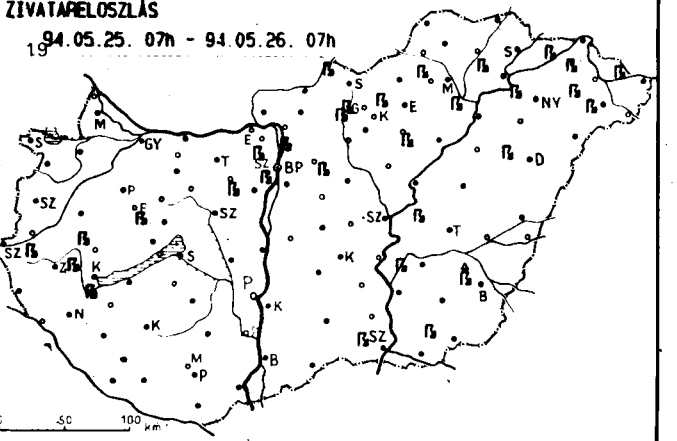

| 19 94.05.26. 07h-ig az utolsó 24 óra adatai | | | | | | |
|---|---|---|---|---|---|---|
| állomás | csapadék (mm) | | max. hőmérséklet | min. hőmérséklet | rad. min. | Előző nap napos órái |
| Győr | 7 | ▽ ⛰ | 22 | 13 | 11 | 3 |
| Mosonmagyaróvár | 8 | · ⛰ | 22 | 12 | 10 | 2 |
| Sopron | 5 | · ⛰ | 23 | 13 | 9 | 5 |
| Sopronhorpács | 5 | · ⛰ | 24 | 13 | 11 | 5 |
| Káld | 4 | · ⛰ | 23 | 14 | 13 | - |
| Szentgotthárd | 4 | ▽ | 23 | 13 | 10 | 6 |
| Szombathely | 4 | ▽ | 25 | 12 | 10 | 4 |
| Lenti | 3 | · ⛰ | 24 | 13 | 13 | - |
| Nagykanizsa | ny | ▽ ≡ | 24 | 10 | 9 | 4 |
| Zalaegerszeg | 14 | ß | 24 | 11 | 10 | - |
| Farkasgyepű | 11 | ▽ | 17 | 12 | 8 | - |
| Keszthely | 13 | ß ⛰ | 22 | 12 | 10 | 5 |
| Mencshely | 4 | · = | 21 | 12 | 7 | 6 |
| Pápa | 2 | ▽ ⛰ | 22 | 12 | 9 | 3 |
| Sümeg | 4 | ß ⛰ | 23 | 13 | 11 | - |
| Veszprém | 3 | ß = | 21 | 12 | 10 | 5 |
| Zirc | ny | ' ⛰ | 19 | 11 | 9 | - |
| Homokszentgyörgy | . | ⛰ | 23 | 12 | 10 | 4 |
| Kaposvár | ny | ▽ ⛰ | 23 | 12 | 9 | 7 |
| Marcali | 11 | ß ⛰ | 24 | 14 | 12 | - |
| Siófok | 3 | ▽ | 23 | 15 | 12 | 6 |
| Somogyszob | . | ⛰ | 24 | 11 | 10 | - |
| Bábolna | 4 | · | 23 | 12 | 8 | - |
| Esztergom Kertváros | 2 | - | 24 | 12 | 9 | - |
| Komárom | . | ⛰ | 21 | 13 | 11 | - |
| Tata | 4 | · = | 21 | 13 | 9 | - |
| Kisapostag | . | | 25 | 12 | 10 | - |
| Martonvásár | 2 | ß = | 25 | 14 | 14 | - |
| Mór | . | = | 22 | 12 | 10 | - |
| Székesfehérvár | ny | · = | 23 | 12 | 9 | - |
| Iregszemcse | 1 | · ⛰ | 23 | 12 | 11 | - |
| Paks | . | | 25 | 11 | 8 | 6 |
| Szekszárd | . | | 25 | 16 | 13 | - |
| Mohács | - | | - | - | - | - |
| Pécs | . | | 25 | 14 | 10 | 9 |
| Pécs Árpádtető | . | ⛰ | 21 | 13 | 12 | - |
| Siklós | . | ⛰ | 28 | 15 | 14 | - |
| Szigetvár | ny | ' = | 27 | 11 | 10 | - |
| Bp. Lőrinc | 2 | ß ⛰ | 22 | 15 | 13 | 3 |
| Bp. Met. Szolg. | 9 | ß | 22 | 16 | - | 3 |
| Bp. Széchenyi-hegy | 2 | · = | 19 | 14 | 10 | - |
| Cegléd | . | ⛰ | 26 | 14 | 12 | - |
| Gödöllő | 6 | ß ⛰ | 21 | 14 | 11 | 2 |
| Monor | . | | 26 | 13 | 12 | - |
| Nagykáta | 3 | ß | 24 | 13 | 13 | - |
| Szentendre | 1 | ▽ ⛰ | 21 | 13 | 11 | 2 |
| Vác | 1 | · ⛰ | 21 | 14 | 13 | - |

| 19 94.05.26. 07h-ig az utolsó 24 óra adatai | | | | | | |
|---|---|---|---|---|---|---|
| állomás | csapadék (mm) | | max. hőmérséklet | min. hőmérséklet | rad. min. | Előző nap napos órái |
| Vámosmikola | - | | - | - | - | - |
| Baja | . | ⛰ | 28 | 11 | 7 | 8 |
| Bácsalmás | . | | 27 | 15 | 12 | - |
| Kalocsa-Öregcsertő | . | ⛰ | 26 | 13 | 12 | 7 |
| Kecskemét | ny | ▽ ⛰ | 25 | 14 | 13 | 6 |
| Kiskunfélegyháza | 2 | ▽ ⛰ | 27 | 18 | 17 | - |
| Kiskunhalas | ny | · ⛰ | 28 | 16 | 12 | - |
| Kunszentmiklós | - | | - | - | - | - |
| Balassagyarmat | 15 | ▽ ⛰ | 21 | 14 | 13 | - |
| Salgótarján | 9 | ß = | 21 | 11 | 9 | - |
| Eger | 9 | ß ⛰ | 20 | 14 | 12 | 3 |
| Gyöngyös | 3 | ß ⛰ | 22 | 14 | 11 | - |
| Kékestető | 6 | ß ≡ | 15 | 10 | 8 | 0 |
| Kompolt | - | | - | - | - | - |
| Poroszló | 6 | ß ⛰ | 24 | 14 | 11 | - |
| Jászberény | 6 | ▽ ⛰ | 24 | 13 | 12 | - |
| Karcag Tilalmas | . | ⛰ | 25 | 15 | 13 | - |
| Szolnok | ny | ▽ ⛰ | 26 | 15 | 13 | 6 |
| Tiszaroff | - | | - | - | - | - |
| Túrkeve | ny | ß ⛰ | 28 | 14 | 13 | 4 |
| Kistelek | - | | - | - | - | - |
| Szeged | 4 | ß ⛰ | 27 | 13 | 11 | 4 |
| Szentes | 4 | ▽ | 29 | 18 | 14 | - |
| Borsodnádasd | - | | - | - | - | - |
| Füzöd | 11 | ▽ | 18 | 10 | 8 | - |
| Hidasnémeti | 18 | ▽ = | 20 | 11 | 10 | - |
| Jósvafő | 16 | ▽ = | 18 | 10 | 9 | 0 |
| Miskolc | 6 | ß = | 19 | 14 | 9 | 1 |
| Sárospatak | - | | - | - | - | - |
| Szendrőlád | 14 | · ⛰ | 20 | 11 | 11 | - |
| Tokaj | 57 | ß | 20 | 13 | 13 | - |
| Kisvárda | 17 | ß = | 21 | 14 | 12 | 0 |
| Mátészalka | 22 | ß | 22 | 14 | 13 | - |
| Napkor | 11 | ß | 21 | 14 | 12 | 0 |
| Pátyod | 18 | ß ⛰ | 23 | 11 | 10 | - |
| Tiszabecs | 12 | ß = | 22 | 16 | 14 | - |
| Vásárosnamény | 13 | ß = | 22 | 14 | 13 | - |
| Záhony | 17 | ▽ | 22 | 14 | 13 | - |
| Berettyóújfalu | ny | · ⛰ | 27 | 13 | 12 | - |
| Debrecen | 20 | ß = | 24 | 14 | 10 | 3 |
| Hajdúdorog | . | | - | - | - | - |
| Hortobágy Halastó | 7 | ▽ | 26 | 13 | 13 | - |
| Körösszakál | . | | - | - | - | - |
| Polgár | 26 | ß = | 24 | 13 | 13 | - |
| Békéscsaba | 17 | ß ⛰ | 28 | 15 | 13 | 5 |
| Mezőhegyes | ny | ß | 30 | 16 | 14 | - |
| Szarvas | 2 | ß ⛰ | 27 | 14 | 11 | 4 |

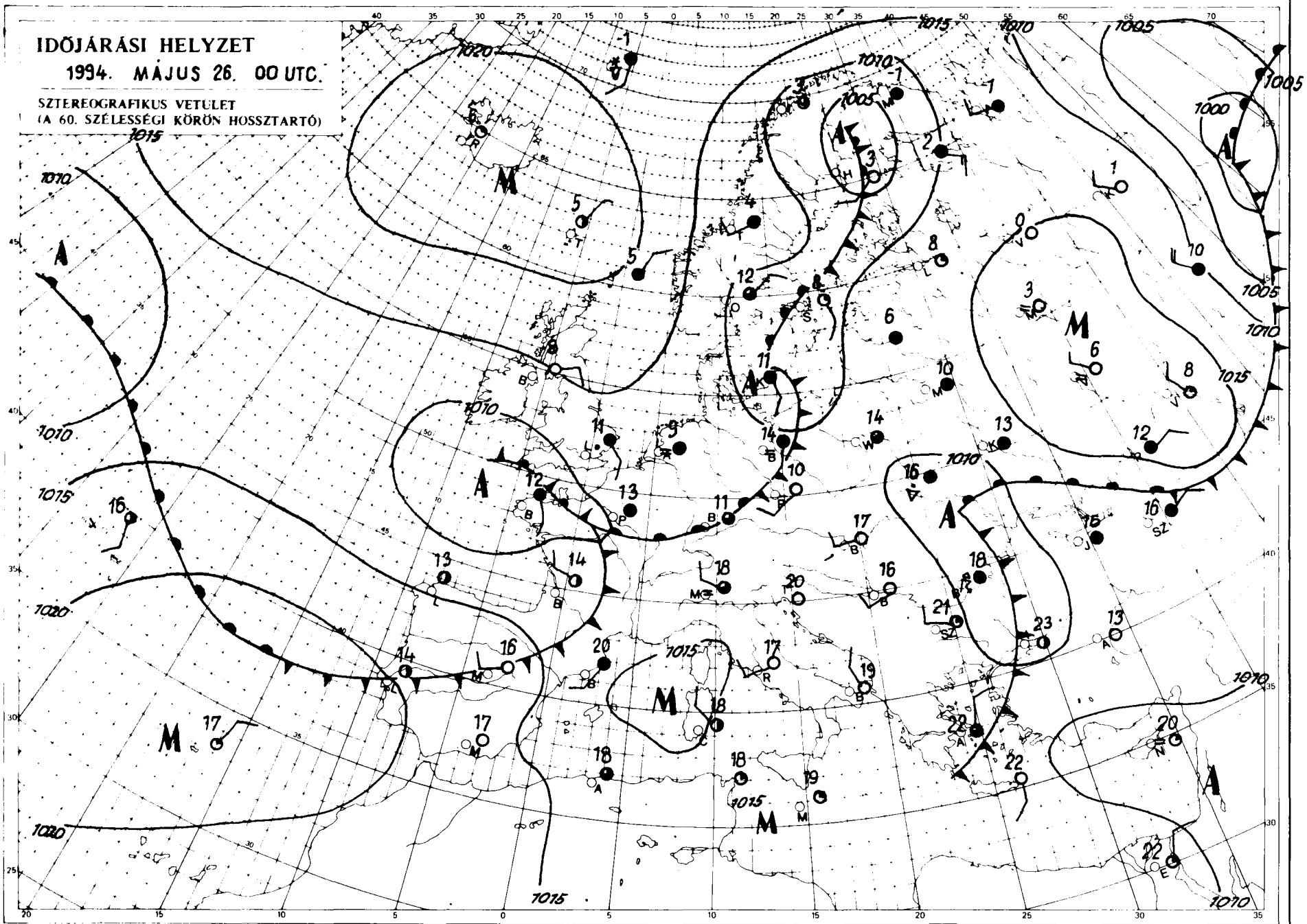


Kiadja az **ORSZÁGOS METEOROLÓGIAI SZOLGÁLAT**

Kiadásért felel: Dr. Mersich Iván, az Országos Meteorológiai Szolgálat elnöke

Készült az Országos Meteorológiai Szolgálat Nyomdájában, Budapest – Felelős vezető: Szinok István – Munkaszám: **94.325.**

Szerkesztésért felel: Dr. Dévényi Dezső az Időjárás Előrejelző Önálló Osztály vezetője

Készíti: az OMSZ Időjárás Előrejelző Önálló Osztálya – Szakmai felelős: Dr. Dévényi Dezső osztályvezető – Megjelenik naponként

Megrendelhető: 1024 Budapest, II., Kitaibel Pál utca 1. – Pénzügyi Osztály – Telefon: 212-5193

# IDŐJÁRÁSI NAPIJELENTÉS

ЕЖЕДНЕВНЫЙ МЕТЕОРОЛОГИЧЕСКИЙ БЮЛЛЕТЕНЬ • DAILY WEATHER REPORT
BULLETIN QUOTIDIEN DE TEMPS • TÄGLICHER WETTERBERICHT

**107. évfolyam 147 szám** **+ Budapest +** **1994. május 27 péntek**

## Az időjárási helyzet és a várható időjárás:

Változékony az időjárás kontinensünk nagy részén. Mindez egy hosszan húzódó frontrendszernek köszönhető. Az említett front az Ibériai-félszigettől Közép-Európán át egészen Északkelet-Európáig megtalálható. A fronttól keletre eső területeken nagyrészt napos az idő. A csúcshőmérséklet eléri a 20, 25 fokot, sőt a Balkán-félsziget területén nem ritka a 30, 34 fok sem. A front vonalában, illetve az attól nyugatra eső részeken gyakran felhős, esős az idő, a csúcshőmérséklet a sokévi átlag alatt marad. Hazánk időjárását is az említett frontrendszer határozza meg, ma még sokfelé esőt okozva. De holnap várhatóan már elhagyja a Kárpátok vidékét.

Magyarországon csütörtökön több órán át sütött a nap, az időnkénti felhősödésből estétől nyugaton és északon alakult ki eső, zápores. A ma reggel 7 óráig lehullott csapadék mennyiségge csapadéknyom és 2 mm között volt. A hőmérséklet csúcsértéke 24, 30 fok között alakult. Ma hajnalra 12, 18 fokig hűlt le a levegő. Délelőtt az országban keleten napos, száraz idő volt, nyugaton és a középső országrészben azonban a gyakori felhősödésből eső, zápores is kialakult. A Dunántúlon megerősödött az északi szél. A hőmérséklet 11 órára 13, 21 fokig emelkedett.

Ma 12 órakor Budapesten a hőmérséklet 17 fok volt, a tengerszintre átszámított légnyomás 1009 hPa, gyengén emelkedik.

**Várható időjárás szombat estig:**

Ma (pénteken) gyakran lesz erősen felhős az ég, sokfelé várható eső, zápores, keleten zivatar. Holnap (szombaton) több órás napsütés valószínű. A nappali gomolyfelhő-képződésből legfeljebb néhol alakul ki zápores. Az északi szél eleinte még gyakran erős, néhol viharos lesz, majd a szél mérséklődik és holnap változó irányú marad.
A hőmérséklet hajnalban 8 és 13 fok között,
szombaton kora délután 20 fok körül valószínű.

Pálóczi Györgyi s. k.

**A hőmérséklet napi középértéke és eltérése a sokévi átlagtól (Budapest külterületén):**

| | | |
|---|---|---|
| 1994. május 26. | 20,5 °C | +3,2 °C |

**1871 óta ezen a napon Budapesten előfordult**

| | |
|---|---|
| legmagasabb hőmérséklet: | 32,4 °C (1950) |
| legalacsonyabb hőmérséklet: | 5,7 °C (1927) |

LEGMAGASABB HŐMÉRSÉKLET

19 94.05.26.

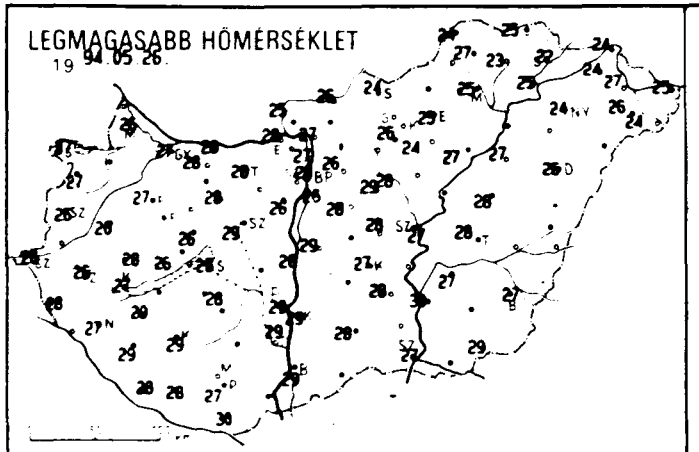

LEGALACSONYABB HŐMÉRSÉKLET

19 94.05.27.

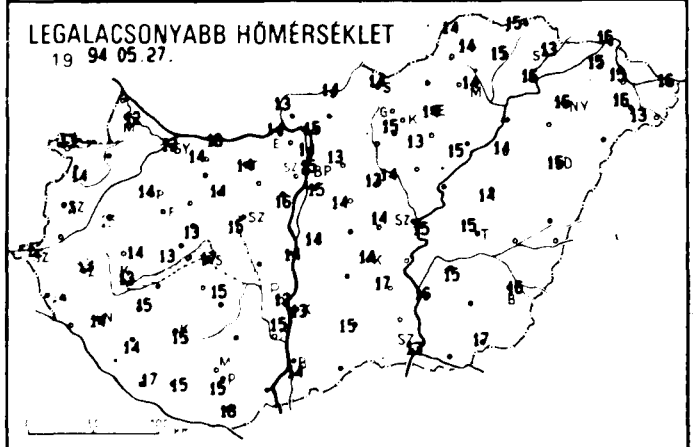

# 24 órás CSAPADÉKELOSZLÁS

19 94.05.26. 7h -tól 94.05.27. 7h -ig.

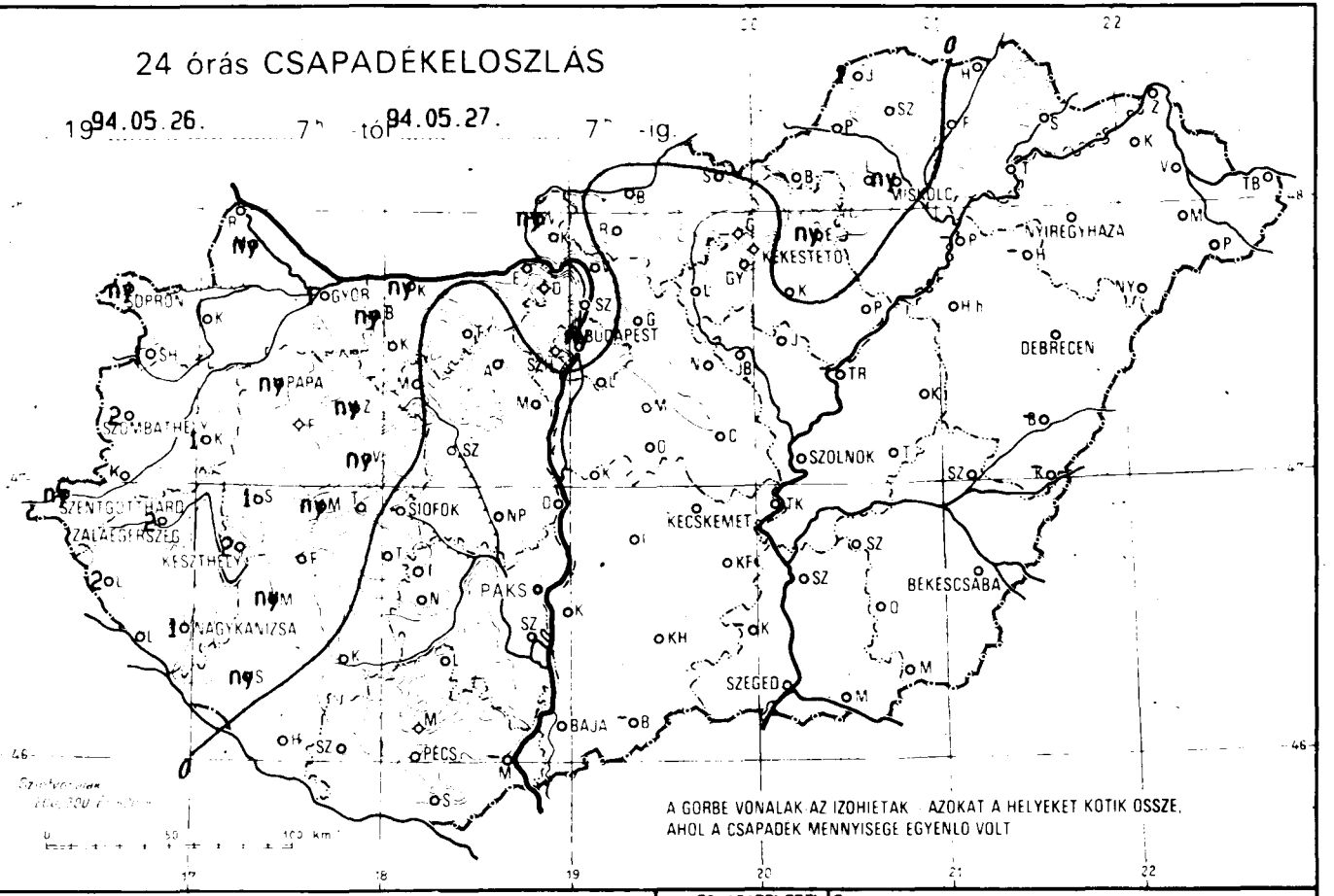


A GORBE VONALAK AZ IZOHIETAK AZOKAT A HELYEKET KOTIK OSSZE, AHOL A CSAPADEK MENNYISEGE EGYENLO VOLT

RADIÁCIÓS MINIMUM

19 94.05.27.

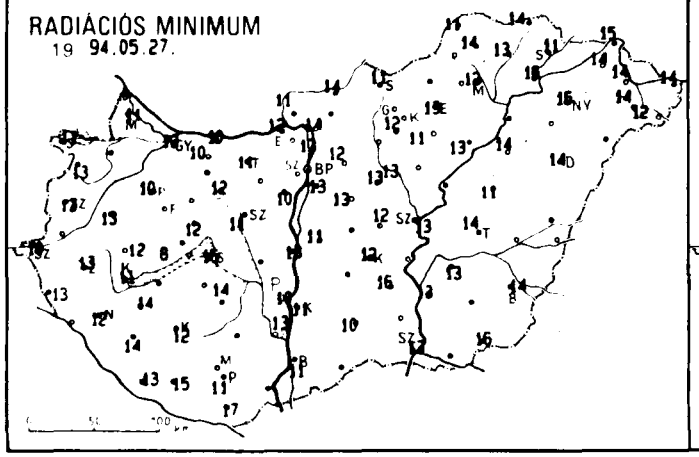

NAPFÉNYTARTAM

19 94.05.26.

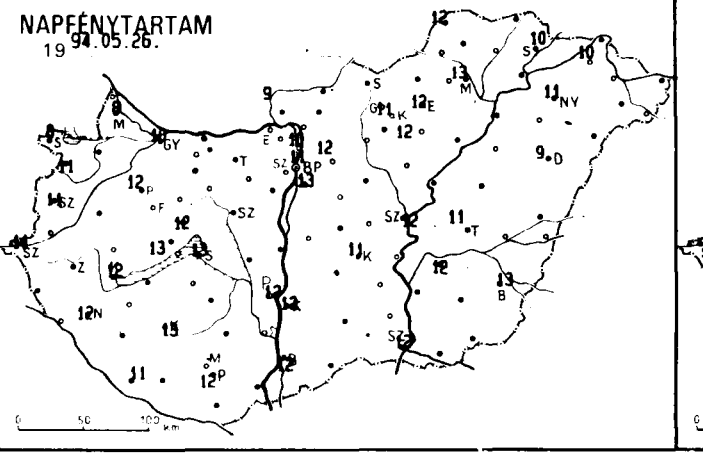

ZIVATARELOSZLÁS

19 94.05.26. 07h - 94.05.27. 07h

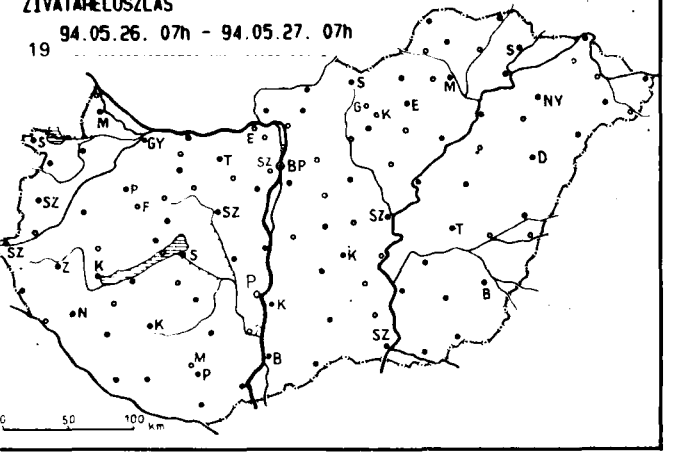

| 19~~94.05.27.~~ 07$^h$-ig az utolsó 24 óra adatai | | | | | | |
|---|---|---|---|---|---|---|
| állomás | csapadék (mm) | | max. hő-mér-séklet | min. hő-mér-séklet | rad. min. | Előző nap napos órái |
| Győr | 1 | | 27 | 13 | 13 | 10 |
| Mosonmagyaróvár | ny | | 26 | 12 | 11 | 8 |
| Sopron | ny | | 27 | 13 | 11 | 8 |
| Sopronhorpács | 1 | | 27 | 14 | 13 | 11 |
| Káld | 1 | = | 26 | 15 | 13 | - |
| Szentgotthárd | ny | | 26 | 12 | 10 | 11 |
| Szombathely | 2 | | 26 | 13 | 13 | 11 |
| Lenti | 2 | = | 28 | 14 | 13 | - |
| Nagykanizsa | 1 | | 27 | 14 | 12 | 12 |
| Zalaegerszeg | 2 | | 26 | 13 | 13 | - |
| Farkasgyepű | . | | 24 | 12 | 9 | - |
| Keszthely | 2 | | 27 | 13 | 11 | 12 |
| Mencshely | ny | = | 26 | 13 | 8 | 13 |
| Pápa | ny | | 27 | 14 | 10 | 12 |
| Sümeg | 1 | | 28 | 14 | 12 | - |
| Veszprém | ny | | 26 | 13 | 12 | 12 |
| Zirc | ny | | 26 | 12 | 11 | - |
| Homokszentgyörgy | . | | 28 | 17 | 13 | 11 |
| Kaposvár | . | | 29 | 15 | 12 | 13 |
| Marcali | ny | | 29 | 15 | 14 | - |
| Siófok | . | | 28 | 17 | 15 | 13 |
| Somogyszob | ny | | 29 | 14 | 14 | - |
| Bábolna | ny | | 28 | 14 | 10 | - |
| Esztergom Kertváros | . | | 28 | 14 | 12 | - |
| Komárom | ny | | 28 | 13 | 10 | - |
| Tata | . | = | 28 | 14 | 11 | - |
| Kisapostag | . | | 28 | 14 | 13 | - |
| Martonvásár | . | | 26 | 16 | 10 | - |
| Mór | . | = | 28 | 14 | 12 | - |
| Székesfehérvár | . | = | 29 | 15 | 11 | - |
| Iregszemcse | . | | 28 | 15 | 14 | - |
| Paks | . | | 29 | 13 | 10 | 12 |
| Szekszárd | . | | 29 | 15 | 13 | - |
| Mohács | - | | - | - | - | - |
| Pécs | . | | 27 | 15 | 11 | 12 |
| Pécs Árpádtető | . | | 24 | 12 | 11 | - |
| Siklós | . | | 30 | 18 | 17 | - |
| Szigetvár | . | | 28 | 15 | 15 | - |
| Bp. Lőrinc | . | | 26 | 15 | 13 | 13 |
| Bp. Met. Szolg. | ny | | 28 | 15 | - | 11 |
| Bp. Széchenyi-hegy | . | = | 22 | 14 | 9 | - |
| Cegléd | . | | 28 | 14 | 12 | - |
| Gödöllő | . | | 26 | 13 | 12 | 12 |
| Monor | . | | 28 | 14 | 13 | - |
| Nagykáta | . | | 29 | 13 | 13 | - |
| Szentendre | . | | 27 | 14 | 13 | 10 |
| Vác | . | | 27 | 15 | 14 | - |

| 19~~94.05.27.~~ 07$^h$-ig az utolsó 24 óra adatai | | | | | | |
|---|---|---|---|---|---|---|
| állomás | csapadék (mm) | | max. hő-mér-séklet | min. hő-mér-séklet | rad. min. | Előző nap napos órái |
| Vámosmikola | ny | | 25 | 13 | 11 | 9 |
| Baja | . | | 29 | 14 | 11 | 12 |
| Bácsalmás | - | | - | - | - | - |
| Kalocsa-Öregcsertő | . | | 29 | 13 | 11 | 12 |
| Kecskemét | . | | 27 | 14 | 12 | 11 |
| Kiskunfélegyháza | . | | 28 | 17 | 16 | - |
| Kiskunhalas | . | | 28 | 15 | 10 | - |
| Kunszentmiklós | . | = | 29 | 14 | 11 | - |
| Balassagyarmat | . | | 26 | 14 | 14 | - |
| Salgótarján | . | | 24 | 14 | 11 | - |
| Eger | ny | | 25 | 14 | 13 | 12 |
| Gyöngyös | . | | 26 | 15 | 12 | - |
| Kékestető | . | ≡ | 19 | 9 | 9 | 11 |
| Kompolt | . | | 24 | 13 | 11 | 12 |
| Poroszló | . | | 27 | 15 | 13 | - |
| Jászberény | . | | 28 | 14 | 13 | - |
| Karcag Tilalmas | . | | 28 | 14 | 11 | - |
| Szolnok | . | | 27 | 15 | 13 | 12 |
| Tiszaroff | - | | - | - | - | - |
| Túrkeve | . | | 28 | 15 | 14 | 11 |
| Kistelek | - | | - | - | - | - |
| Szeged | . | | 27 | 13 | 13 | 12 |
| Szentes | . | | 30 | 16 | 13 | - |
| Borsodnádasd | - | | - | - | - | - |
| Füged | . | | 23 | 15 | 13 | - |
| Hidasnémeti | . | = | 25 | 15 | 14 | - |
| Jósvafő | 1 | ≡ | 24 | 14 | 11 | 12 |
| Miskolc | ny | | 25 | 14 | 12 | 13 |
| Sárospatak | . | | 22 | 13 | 11 | 10 |
| Szendrőlád | . | | 27 | 14 | 14 | - |
| Tokaj | . | | 25 | 16 | 16 | - |
| Kisvárda | . | = | 24 | 15 | 14 | 10 |
| Mátészalka | . | | 26 | 16 | 14 | - |
| Napkor | . | | 24 | 16 | 15 | 11 |
| Pátyod | . | | 24 | 13 | 12 | - |
| Tiszabecs | . | | 25 | 16 | 14 | - |
| Vásárosnamény | . | | 27 | 15 | 14 | - |
| Záhony | . | | 24 | 16 | 15 | - |
| Berettyóújfalu | - | | - | - | - | - |
| Debrecen | . | | 26 | 15 | 14 | 9 |
| Hajdúdorog | | | - | - | - | - |
| Hortobágy Halastó | | | 27 | 14 | 14 | - |
| Körösszakál | | | - | - | - | - |
| Polgár | - | | - | - | - | - |
| Békéscsaba | . | | 27 | 16 | 14 | 13 |
| Mezőhegyes | . | | 29 | 17 | 16 | - |
| Szarvas | . | | 27 | 15 | 13 | 12 |

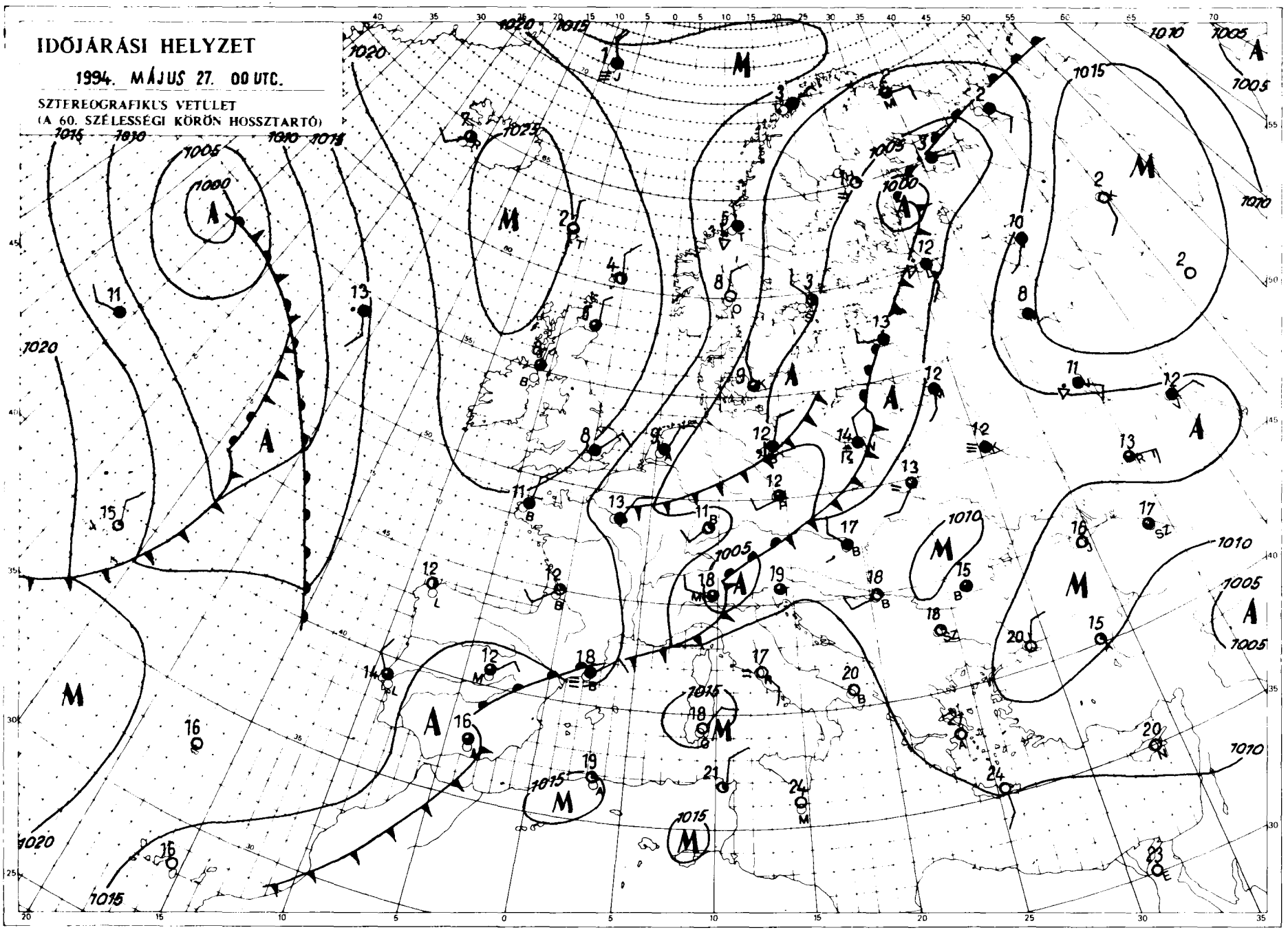


Kiadja az **ORSZÁGOS METEOROLÓGIAI SZOLGÁLAT**
Kiadásért felel: Dr. Mersich Iván, az Országos Meteorológiai Szolgálat elnöke
Készült az Országos Meteorológiai Szolgálat Nyomdájában, Budapest – Felelős vezető: Szinok István – Munkaszám: 94. 326.
Szerkesztésért felel: Dr. Dévényi Dezső az Időjárás Előrejelző Önálló Osztály vezetője
Készíti: az OMSZ Időjárás Előrejelző Önálló Osztálya – Szakmai felelős: Dr. Dévényi Dezső osztályvezető – Megjelenik naponként
Megrendelhető: 1024 Budapest, II. Kitaibel Pál utca 1. – Pénzügyi Osztály – Telefon: 212-5193

# IDŐJÁRÁSI NAPIJELENTÉS

ЕЖЕДНЕВНЫЙ МЕТЕОРОЛОГИЧЕСКИЙ БЮЛЛЕТЕНЬ • DAILY WEATHER REPORT
BULLETIN QUOTIDIEN DE TEMPS • TÄGLICHER WETTERBERICHT

**107. évfolyam 148 szám** **+ Budapest +** **1994. május 28 szombat**

## Az időjárási helyzet és a várható időjárás:

Európa keleti, északkeleti területei felett több középpontú ciklonrendszer örvénylik. A ciklon nyugati oldalán hideg, sarkvidéki eredetű levegő áramlik kontinensünk északi és középső vidékei fölé. A Skandinávfélszigeten napközben is csak 4-8 fokig emelkedik a hőmérséklet. Közép-Európában mintegy 2-4 fokkal alacsonyabb hőmérsékleteket mérnek, mint ilyenkor megszokott. Az igazán meleg, nyárias idő csupán Délkelet-Európában, a Balkán-félszigeten van, ott délutánra 30-34 fokig melegszik fel a levegő. A következő 36 órában ismét változékonyra fordul időjárásunk, az éjszakai órákban újabb időjárási front éri el hazánkat.

Magyarországon pénteken eleinte még keleten napos volt az idő, majd ott is erősen megnövekedett a felhőzet, és sokfelé esett az eső, záporeső, elsősorban az ország északi felén zivatarok alakultak ki, északnyugaton jégesővel. Többfelé megerősödött az északi szél. A ma (szombat) reggel 7 óráig lehullott csapadék mennyisége általában csapadéknyom és 10 mm között volt, de Vásárosnaményből 16, Kisvárdáról 17 mm-t jelentettek. A hőmérséklet péntek délutánra 16 és 24 fok közé emelkedett. Ma hajnalra 7 és 12 fokig hűlt le a levegő. Délelőtt az ország nagy részén napos volt az idő, csupán keleten volt erősen felhős az ég, és ott gyenge eső is előfordult. A hőmérséklet 11 órára 11 és 19 fokig emelkedett.

Ma 12 órakor Budapesten a hőmérséklet 18 fok volt, a tengerszintre átszámított légnyomás 1018 hPa, alig változik.

**Várható időjárás vasárnap estig:**

Ma kevés lesz a felhő, csak néhol lehet gyenge zápor, majd az éjszakai óráktól nyugat felől ismét erősen megnövekszik a felhőzet és elsősorban nyugaton és északon valószínű eső, záporeső, néhol zivatar. Eleinte a szél délnyugatira fordul és megélénkül, majd holnap délutántól a Dunántúlon északnyugatira forduló szél megerősödik.
A legalacsonyabb éjszakai hőmérséklet 9 és 14,
a legmagasabb nappali hőmérséklet vasárnap általában 21, 26 fok között,
de északnyugaton kevéssel 20 fok alatt várható.

Kapitány Ervinné s. k.

**A hőmérséklet napi középértéke és eltérése a sokévi átlagtól (Budapest külterületén):**

| | | |
|---|---|---|
| 1994. május 27. | 16,5 °C | -0,5 °C |

**1871 óta ezen a napon Budapesten előfordult**

| | |
|---|---|
| legmagasabb hőmérséklet: | 33,9 °C (1958) |
| legalacsonyabb hőmérséklet: | 5,1 °C (1927) |

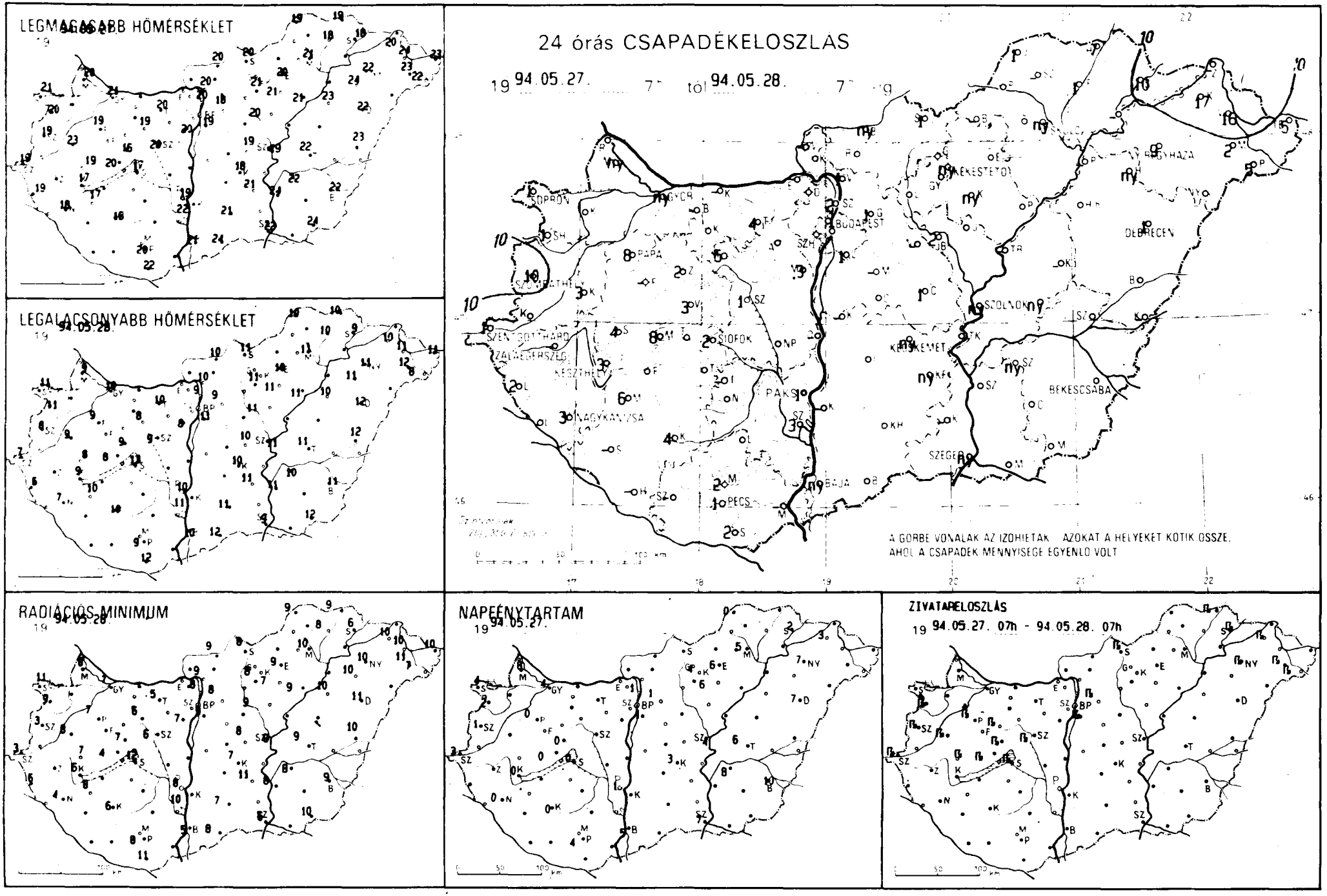
LEGMAGASABB HŐMÉRSÉKLET
LEGALACSONYABB HŐMÉRSÉKLET
24 órás CSAPADÉKELOSZLÁS
19 94.05.27. 7h tól 94.05.28. 7h ig
A GÖRBE VONALAK AZ IZOHIETÁK AZOKAT A HELYEKET KÖTIK ÖSSZE, AHOL A CSAPADÉK MENNYISÉGE EGYENLŐ VOLT
SOPRON
GYŐR
BUDAPEST
DEBRECEN
NYÍREGYHÁZA
SZOLNOK
KECSKEMÉT
SZOMBATHELY
SIÓFOK
PAKS
NAGYKANIZSA
BÉKÉSCSABA
SZEGED
PÉCS
BAJA
RADIÁCIÓS MINIMUM
94.05.28
NAPFÉNYTARTAM
19 94.05.27.
ZIVATARELOSZLÁS
19 94.05.27. 07h - 94.05.28. 07h

| 1994.05.28 07$^h$-ig az utolsó 24 óra adatai | | | | | | Előző nap napos órái |
|---|---|---|---|---|---|---|
| állomás | csapadék (mm) | | max. hőmérséklet | min. hőmérséklet | rad. min. | |
| Győr | ny | ▽ ⛰ | 21 | 10 | 7 | 4 |
| Mosonmagyaróvár | ny | · ⛰ | 20 | 9 | 8 | 8 |
| Sopron | 1 | ▽ | 21 | 11 | 11 | 4 |
| Sopronhorpács | 1 | ⛆ ⛰ | 20 | 11 | 9 | 2 |
| Káld | 3 | ⛆ = | 23 | 9 | 8 | - |
| Szentgotthárd | 1 | ⛆ | 19 | 7 | 3 | 3 |
| Szombathely | 10 | ⛆ ⛰ | 19 | 8 | 3 | 1 |
| Lentl | 2 | ▽ ⛰ | 19 | 6 | 6 | - |
| Nagykanizsa | 3 | ▽ | 18 | 7 | 4 | 0 |
| Zalaegerszeg | - | | - | - | - | - |
| Farkasgyepű | - | | - | - | - | - |
| Keszthely | 3 | ▽ | 17 | 9 | 6 | 0 |
| Mencshely | 8 | ⛆ = | 20 | 8 | 4 | 0 |
| Pápa | 8 | ⛆ ⛰ | 19 | 9 | 7 | 0 |
| Sümeg | 4 | ⛆ ⛰ | 19 | 8 | 7 | - |
| Veszprém | 3 | ⛆ ⛰ | 16 | 9 | 7 | 0 |
| Zirc | 2 | ⛆ = | 17 | 8 | 7 | - |
| Homokszentgyörgy | - | | - | - | - | - |
| Kaposvár | 4 | · ⛰ | 16 | 10 | 6 | 0 |
| Marcali | 6 | ▽ ⛰ | 17 | 10 | 8 | - |
| Siófok | 2 | ⛆ | 17 | 13 | 12 | 0 |
| Somogyszob | - | | - | - | - | - |
| Bábolna | - | | - | - | - | - |
| Esztergom Kertváros | - | | - | - | - | - |
| Komárom | - | | - | - | - | - |
| Tata | 4 | · ⛰ | 20 | 10 | 5 | - |
| Kisapostag | - | | - | - | - | - |
| Martonvásár | 3 | · = | 20 | 8 | 7 | - |
| Mór | 5 | ▽ = | 19 | 8 | 6 | - |
| Székesfehérvár | 1 | ⛆ = | 20 | 9 | 6 | - |
| Iregszemcse | - | | - | - | - | - |
| Paks | 1 | ▽ | 19 | 10 | 8 | 1 |
| Szekszárd | 3 | · | 22 | 11 | 10 | - |
| Mohács | - | | - | - | - | - |
| Pécs | 1 | ▽ | 20 | 9 | 8 | 4 |
| Pécs Árpádtető | 2 | · ⛰ | 15 | 7 | 7 | - |
| Siklós | 2 | · ⛰ | 22 | 12 | 11 | - |
| Szigetvár | - | | - | - | - | - |
| Bp. Lőrinc | 1 | ⛆ | 19 | 11 | 9 | 1 |
| Bp. Met. Szolg. | - | | - | - | - | - |
| Bp. Széchenyi-hegy | . | | 18 | 8 | 8 | - |
| Cegléd | 1 | · | 19 | 10 | 8 | - |
| Gödöllő | 1 | ⛆ ⛰ | 18 | 9 | 8 | 1 |
| Monor | - | | - | - | - | - |
| Nagykáta | - | | - | - | - | - |
| Szentendre | 2 | ▽ | 20 | 9 | 8 | 1 |
| Vác | 1 | · ⛰ | 20 | 10 | 9 | - |

| 1994.05.28 07$^h$-ig az utolsó 24 óra adatai | | | | | | Előző nap napos órái |
|---|---|---|---|---|---|---|
| állomás | csapadék (mm) | | max. hőmérséklet | min. hőmérséklet | rad. min. | |
| Vámosmikola | - | | - | - | - | - |
| Baja | ny | ▽ ⛰ | 21 | 10 | 5 | 5 |
| Bácsalmás | . | | 24 | 12 | 8 | |
| Kalocsa-Öregcsertő | - | | - | - | - | - |
| Kecskemét | ny | ▽ ⛰ | 18 | 10 | 7 | 3 |
| Kiskunfélegyháza | ny | · ⛰ | 21 | 11 | 11 | - |
| Kiskunhalas | . | ⛰ | 21 | 11 | 7 | - |
| Kunszentmiklós | - | | - | - | - | - |
| Balassagyarmat | ny | ▽ ⛰ | 20 | 10 | 9 | - |
| Salgótarján | 1 | ⛆ = | 20 | 11 | 8 | - |
| Eger | . | | 20 | 10 | 9 | 6 |
| Gyöngyös | . | ⛰ | 21 | 11 | 8 | - |
| Kékestető | ny | ▽ ≡ | 14 | 7 | 6 | 4 |
| Kompolt | ny | · | 21 | 11 | 7 | 6 |
| Poroszló | . | | 21 | 11 | 9 | - |
| Jászberény | 2 | ▽ ⛰ | 20 | 11 | 9 | - |
| Karcag Tilalmas | - | | - | - | - | - |
| Szolnok | ny | ▽ | 19 | 11 | 9 | 4 |
| Tiszaroff | - | | - | - | - | - |
| Túrkeve | ny | ▽ | 22 | 11 | 9 | 6 |
| Kistelek | - | | - | - | - | - |
| Szeged | ny | ▽ ⛰ | 22 | 9 | 6 | 7 |
| Szentes | . | | 24 | 11 | 8 | - |
| Borsodnádasd | - | | - | - | - | - |
| Füged | 1 | · | 18 | 10 | 8 | - |
| Hidasnémeti | 7 | ⛆ = | 19 | 10 | 9 | - |
| Jósvafő | 1 | ▽ ≡ | 19 | 10 | 9 | 0 |
| Miskolc | ny | · = | 21 | 11 | 10 | 5 |
| Sárospatak | 10 | ⛆ | 18 | 9 | 6 | 2 |
| Szendrőlád | - | | - | - | - | - |
| Tokaj | - | | - | - | - | - |
| Kisvárda | 17 | ⛆ = | 20 | 10 | 10 | 3 |
| Mátészalka | 2 | ⛆ | 23 | 12 | 11 | - |
| Napkor | 9 | ⛆ | 22 | 11 | 10 | 7 |
| Pátyod | 5 | ⛆ | 22 | 8 | 7 | - |
| Tiszabecs | 5 | ▽ = | 23 | 11 | 10 | - |
| Vásárosnamény | 16 | ▽ = | 24 | 11 | 10 | - |
| Záhony | - | | - | - | - | - |
| Berettyóújfalu | . | | 23 | 12 | 10 | - |
| Debrecen | 1 | ▽ ⛰ | 22 | 12 | 11 | 7 |
| Hajdúdorog | ny | ▽ = | 24 | 11 | 10 | - |
| Hortobágy Halastó | . | | 23 | 10 | 10 | - |
| Körösszakál | - | | - | - | - | - |
| Polgár | - | | - | - | - | - |
| Békéscsaba | . | ⛰ | 22 | 11 | 9 | 10 |
| Mezőhegyes | . | ⛰ | 24 | 12 | 10 | - |
| Szarvas | ny | ▽ | 22 | 10 | 8 | 8 |

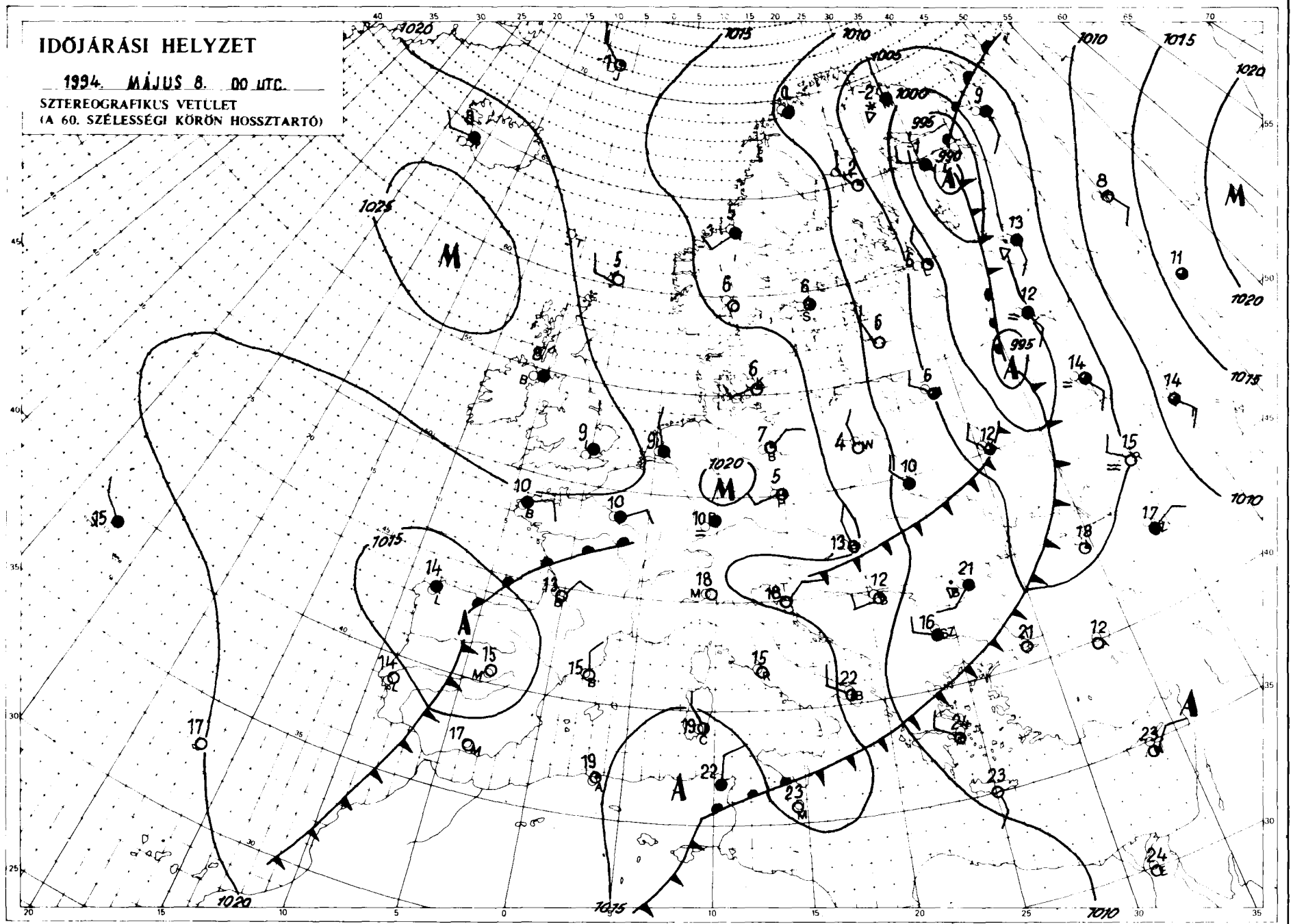


Kiadja az **ORSZÁGOS METEOROLÓGIAI SZOLGÁLAT**

Kiadásért felel: Dr. Mersich Iván, az Országos Meteorológiai Szolgálat elnöke

Készült az Országos Meteorológiai Szolgálat Nyomdájában, Budapest – Felelős vezető: Szinok István – Munkaszám: **94.527.**

Szerkesztéséért felel: Dr. Dévényi Dezső az Időjárás Előrejelző Önálló Osztály vezetője

Készíti: az OMSZ Időjárás Előrejelző Önálló Osztálya – Szakmai felelős: Dr. Dévényi Dezső osztályvezető – Megjelenik naponként

Megrendelhető: 1024 Budapest, II., Kitaibel Pál utca 1. – Pénzügyi Osztály – Telefon: 212-5193

# IDŐJÁRÁSI NAPIJELENTÉS

ЕЖЕДНЕВНЫЙ МЕТЕОРОЛОГИЧЕСКИЙ БЮЛЛЕТЕНЬ • DAILY WEATHER REPORT
BULLETIN QUOTIDIEN DE TEMPS • TÄGLICHER WETTERBERICHT

107. évfolyam 149. szám + Budapest + 1994. május 29. vasárnap

## Az időjárási helyzet és a várható időjárás:

A kontinens nagy részének időjárását alapvetően cikolonok irányítják. Skandinávia, valamint az Alpok térségében sekély, alacsonynyomású légköri képződmények helyezkednek el, ezért arrafelé többnyire borult, csapadékos az idő. Kelet-Európa felett többközéppontú ciklonrendszer örvénylik, melynek hosszan elnyúló frontrendszere mentén esik az eső, záporokról, zivatarokról érkezik jelentés. Izland és a Brit-szigetek időjárását leszálló légmozgások határozzák meg. A következő 36 órában a Kárpát-medencében folytatódik a változékony időjárás, a csúcshőmérséklet várhatóan elmarad az ilyenkor megszokottól.

Magyarországon ...ombaton főként a délutáni órákban növekedett meg a gomolyfelhőzet, 6, 14 órán át sütött a nap. Néhol futó zápor is előfordult. A hőmérséklet csúcsértéke általában 18 és 24 fok között alakult. Az éjszaka folyamán egy időjárási front érte el hazánkat, felhőzetéből az ország északi felében hullott eső, zápor, helyenként zivatar is előfordult. A reggelig lehullott csapadék mennyisége általában csapadéknyom és 9 mm között alakult, de Sopronból, Sopronhorpácsról és Komáromból 11 mm-t jelentettek. Ma hajnalra többnyire 8 és 13 fokig hűlt le a levegő. Délelőtt az ország nagy részén többször erősen megnövekedett a felhőzet, eső, zápor is előfordult. Délen csaknem zavartalan volt a napsütés. A hőmérséklet 11 órára 13 és 22 fokig emelkedett.

Ma 12 órakor Budapesten a hőmérséklet 19 fok volt, a tengerszintre átszámított légnyomás 1015 hPa, alig változik.

**Várható időjárás hétfő estig:**

A többször erősen megnövekvő felhőzetből továbbra is számítani lehet esőre, záporra, esetleg zivatarra. Hajnalban foltokban köd képződhet. Eleinte mérsékelt lesz a légmozgás, holnap megélénkül, időnként megerősödik az északnyugati szél.
A legalacsonyabb éjszakai hőmérséklet 8 és 13,
a legmagasabb nappali hőmérséklet hétfőn 17, 22 fok között várható.

Wynn Anikó s. k.

**A hőmérséklet napi középértéke és eltérése a sokévi átlagtól (Budapest külterületén):**

| | | |
|---|---|---|
| 1994. május 28. | 15,6 °C | -1,5 °C |

**1871 óta ezen a napon Budapesten előfordult**

| | |
|---|---|
| legmagasabb hőmérséklet: | 32,3 °C (1958) |
| legalacsonyabb hőmérséklet: | 6,2 °C (1918) |

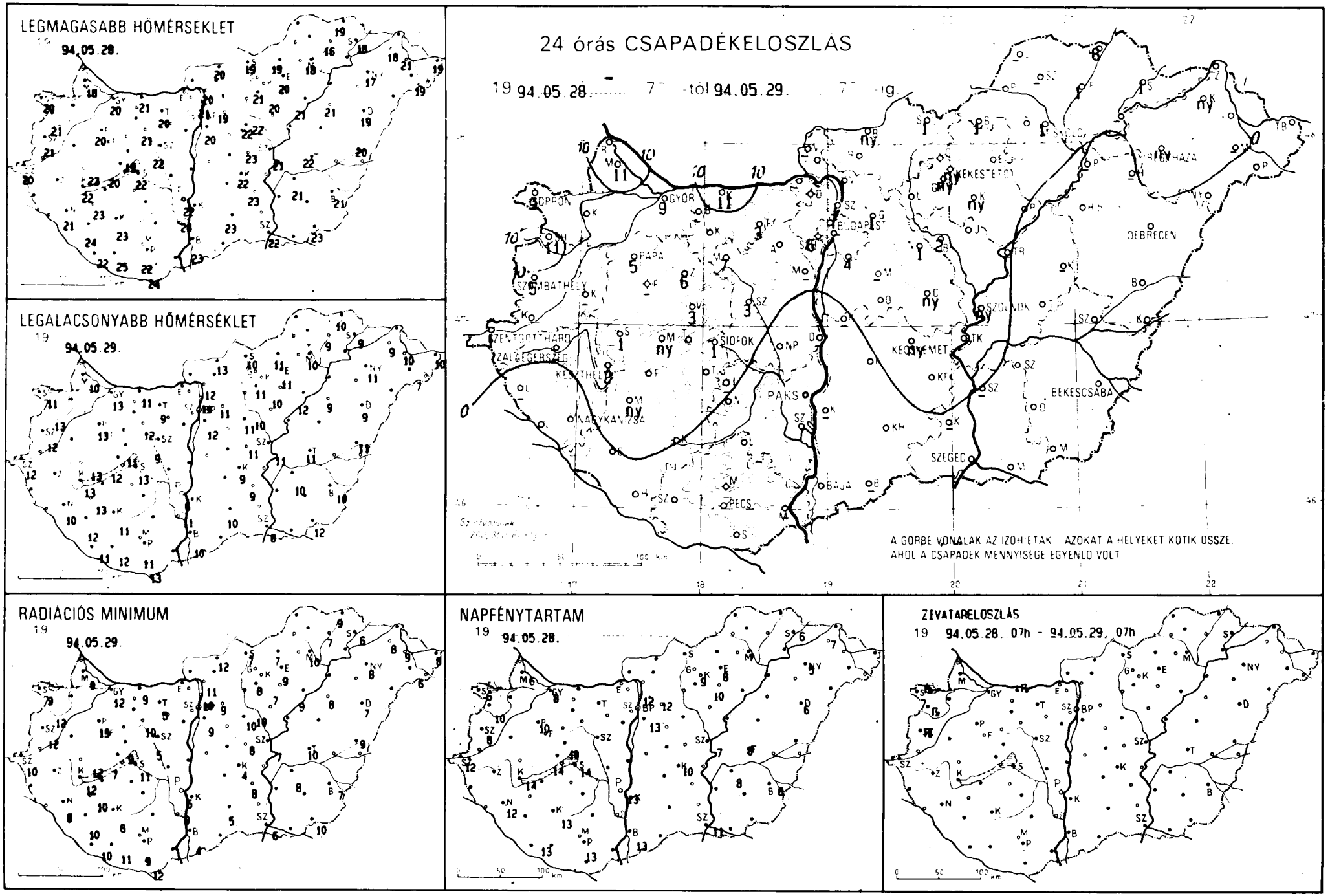
LEGMAGASABB HŐMÉRSÉKLET
94.05.28.
LEGALACSONYABB HŐMÉRSÉKLET
19
94.05.29.
24 órás CSAPADÉKELOSZLÁS
19 94.05.28. 7h tól 94.05.29. 7h ig
A GÖRBE VONALAK AZ IZOHIETÁK AZOKAT A HELYEKET KÖTIK ÖSSZE,
AHOL A CSAPADÉK MENNYISÉGE EGYENLŐ VOLT
GYŐR
SOPRON
SZOMBATHELY
PÁPA
KESZTHELY
ZALAEGERSZEG
SZENTGOTTHÁRD
SIÓFOK
PAKS
NAGYKANIZSA
PÉCS
BAJA
SZEGED
DEBRECEN
BÉKÉSCSABA
KECSKEMÉT
SZOLNOK
RADIÁCIÓS MINIMUM
19
94.05.29.
NAPFÉNYTARTAM
19
94.05.28.
ZIVATARELOSZLÁS
19 94.05.28. 07h - 94.05.29. 07h

| 19 94.05.29. 07h-ig az utolsó 24 óra adatai | | | | | | Előző nap napos órái | 19 94.05.29. 07h-ig az utolsó 24 óra adatai | | | | | | Előző nap napos órái |
|---|---|---|---|---|---|---|---|---|---|---|---|---|---|
| állomás | csapadék (mm) | | max. hő-mér-séklet | min. hő-mér-séklet | rad. min. | | állomás | csapadék (mm) | | max. hő-mér-séklet | min. hő-mér-séklet | rad. min. | |
| Győr | 9 | · ⛰ | 20 | 13 | 12 | 8 | Vámosmikola | - | | - | - | - | - |
| Mosonmagyaróvár | 11 | ▽ ⛰ | 18 | 10 | 9 | 6 | Baja | . | | 23 | 10 | 4 | 13 |
| Sopron | 9 | ⛆ | 20 | 11 | 9 | 6 | Bácsalmás | - | | - | - | - | - |
| Sopronhorpács | 11 | ⛆ ⛰ | 21 | 13 | 12 | 10 | Kalocsa-Öregcsertő | - | | - | - | - | - |
| Káld | - | | - | - | - | - | Kecskemét | ny | ▽ ⛰ | 22 | 9 | 4 | 10 |
| Szentgotthárd | 1 | ▽ ≡ | 20 | 12 | 10 | 12 | Kiskunfélegyháza | . | ⛰ | 23 | 9 | 8 | - |
| Szombathely | 5 | ⛆ | 21 | 12 | 12 | 8 | Kiskunhalas | . | | 23 | 10 | 5 | - |
| Lentl | - | | - | - | - | - | Kunszentmiklós | - | | - | - | - | - |
| Nagykanizsa | . | ⛰ | 21 | 10 | 8 | 12 | Balassagyarmat | ny | · | 20 | 13 | 12 | - |
| Zalaegerszeg | - | | - | - | - | - | Salgótarján | 1 | · = | 19 | 10 | 7 | - |
| Farkasgyepű | - | | - | - | - | - | Eger | . | | 20 | 11 | 9 | 8 |
| Keszthely | 2 | ▽ | 22 | 13 | 12 | 14 | Gyöngyös | ny | · | 21 | 11 | 8 | - |
| Mencshely | ny | · = | 20 | 12 | 7 | 14 | Kékestető | ny | ▽ ≡ | 14 | 8 | 7 | 9 |
| Pápa | 5 | ▽ ⛰ | 20 | 13 | 13 | 10 | Kompolt | ny | · | 20 | 10 | 7 | 10 |
| Sümeg | 1 | · | 23 | 13 | 12 | - | Poroszló | . | | 21 | 12 | 9 | - |
| Veszprém | 3 | ▽ | 19 | 11 | 9 | 10 | Jászberény | 2 | · | 22 | 10 | 10 | - |
| Zirc | 6 | · = | 19 | 11 | 9 | - | Karcag Tilalmas | - | | - | - | - | - |
| Homokszentgyörgy | . | | 22 | 11 | 10 | 13 | Szolnok | ny | · ⛰ | 21 | 11 | 7 | 7 |
| Kaposvár | . | | 23 | 11 | 8 | 13 | Tiszaroff | - | | - | - | - | - |
| Marcali | ny | ▽ ⛰ | 23 | 13 | 10 | - | Túrkeve | . | | 22 | 11 | 10 | 8 |
| Siófok | 1 | ▽ | 22 | 13 | 11 | 14 | Kistelek | - | | - | - | - | - |
| Somogyszob | . | ⛰ | 24 | 12 | 10 | - | Szeged | . | ⛰ | 22 | 8 | 6 | 11 |
| Bábolna | - | | - | - | - | - | Szentes | - | | - | - | - | - |
| Esztergom Kertváros | - | | - | - | - | - | Borsodnádasd | 1 | · ⛰ | 19 | 11 | 7 | - |
| Komárom | 11 | ⛆ = | 21 | 11 | 9 | - | Füged | 1 | · | 16 | 9 | 7 | - |
| Tata | 3 | ▽ | 20 | 9 | 5 | - | Hidasnémeti | 8 | ▽ = | 19 | 10 | 9 | - |
| Kisapostag | - | | - | - | - | - | Jósvafő | - | | - | - | - | - |
| Martonvásár | - | | - | - | - | - | Miskolc | 1 | ▽ = | 18 | 10 | 10 | 7 |
| Mór | 7 | ▽ = | 21 | 12 | 10 | - | Sárospatak | 1 | · = | 18 | 9 | 6 | 6 |
| Székesfehérvár | 3 | ▽ = | 22 | 9 | 5 | - | Szendrőlád | - | | - | - | - | - |
| Iregszemcse | - | | - | - | - | - | Tokaj | - | | - | - | - | - |
| Paks | . | ⛰ | 22 | 6 | 5 | 13 | Kisvárda | ny | · = | 18 | 9 | 8 | 7 |
| Szekszárd | . | | 24 | 11 | 9 | - | Mátészalka | - | | - | - | - | - |
| Mohács | - | | - | - | - | - | Napkor | ny | · | 17 | 11 | 8 | 5 |
| Pécs | . | | 22 | 11 | 9 | 13 | Pátyod | . | ⛰ | 19 | 7 | 6 | - |
| Pécs Árpádtető | . | | 19 | 13 | 13 | - | Tiszabecs | . | ⛰ | 19 | 10 | 8 | - |
| Siklós | . | ⛰ | 24 | 13 | 12 | - | Vásárosnamény | . | = | 21 | 10 | 9 | - |
| Szigetvár | . | ⛰ | 25 | 12 | 11 | - | Záhony | - | | - | - | - | - |
| Bp. Lőrinc | 4 | · ⛰ | 20 | 12 | 9 | 13 | Berettyóújfalu | . | | 20 | 11 | 9 | - |
| Bp. Met. Szolg. | - | | - | - | - | - | Debrecen | . | ⛰ | 19 | 9 | 7 | 6 |
| Bp. Széchenyi-hegy | 6 | · = | 18 | 10 | 5 | - | Hajdúdorog | - | | - | - | - | - |
| Cegléd | ny | · | 23 | 11 | 8 | - | Hortobágy Halastó | . | | 21 | 9 | 8 | - |
| Gödöllő | 1 | · = | 19 | 11 | 9 | 12 | Kórösszakál | - | | - | - | - | - |
| Monor | - | | - | - | - | - | Polgár | - | | - | - | - | - |
| Nagykáta | 1 | · | 22 | 11 | 10 | - | Békéscsaba | . | ⛰ | 21 | 10 | 7 | 8 |
| Szentendre | 1 | · = | 21 | 11 | 10 | 12 | Mezőhegyes | . | | 23 | 12 | 10 | - |
| Vác | 1 | · ⛰ | 20 | 12 | 11 | - | Szarvas | . | ⛰ | 21 | 10 | 8 | 8 |

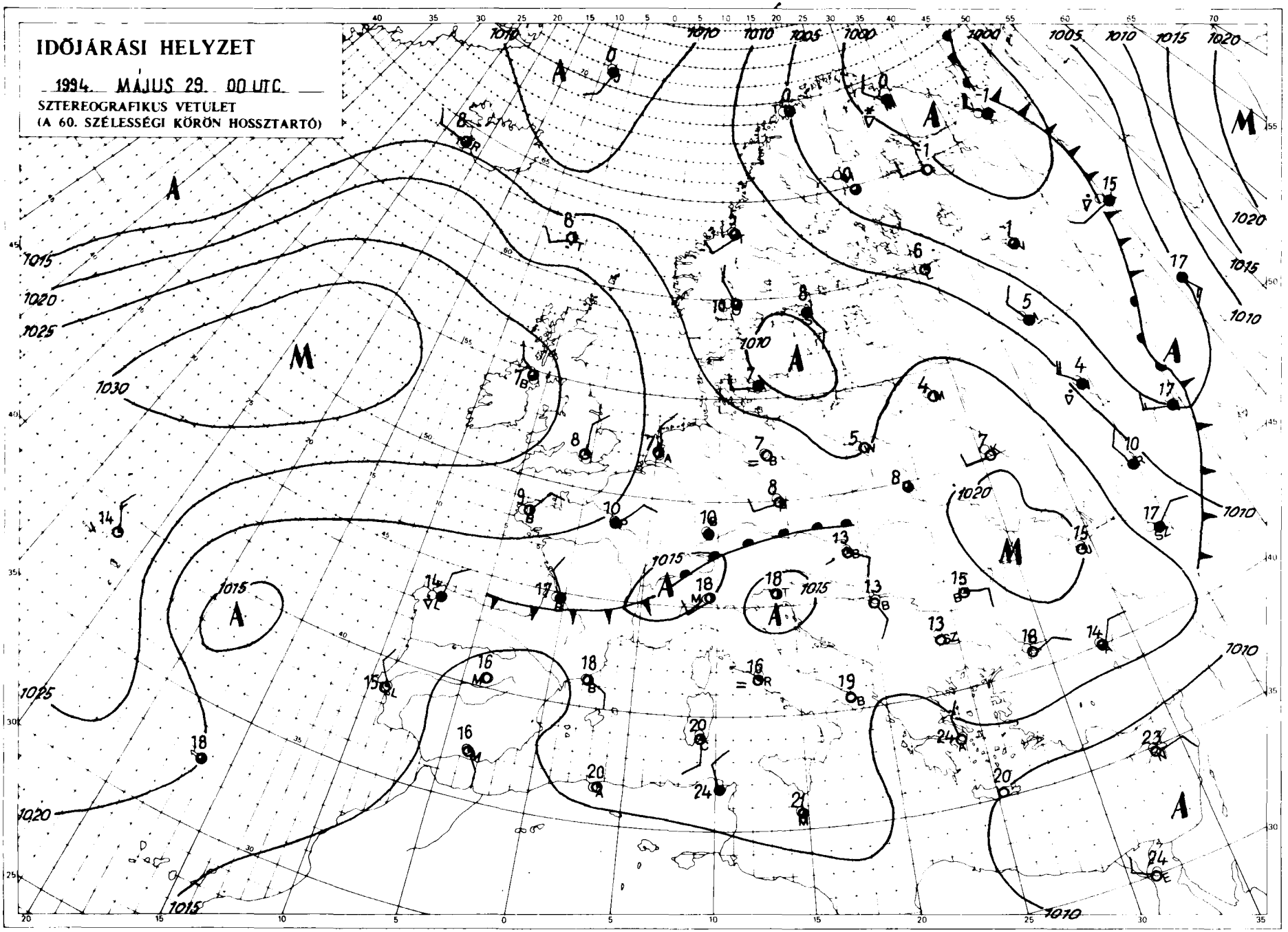


Kiadja az **ORSZÁGOS METEOROLOGIAI SZOLGÁLAT**

Készült az Országos Meteorológiai Szolgálat Nyomdájában, Budapest – Felelős vezető: Szinok István – Munkaszám: 94. 128.

Kiadásért felel: Dr. Mersich Iván, az Országos Meteorológiai Szolgálat elnöke

Szerkesztésért felel: Dr. Dévényi Dezső az Időjárás Előrejelző Önálló Osztály vezetője

Készíti: az OMSZ Időjárás Előrejelző Önálló Osztálya – Szakmai felelős: Dr. Dévényi Dezső osztályvezető – Megjelenik naponként

Megrendelhető: 1024 Budapest, II., Kitaibel Pál utca 1. – Pénzügyi Osztály – Telefon: 212-5193

# IDŐJÁRÁSI NAPIJELENTÉS

ЕЖЕДНЕВНЫЙ МЕТЕОРОЛОГИЧЕСКИЙ БЮЛЛЕТЕНЬ • DAILY WEATHER REPORT
BULLETIN QUOTIDIEN DE TEMPS • TÄGLICHER WETTERBERICHT

**107. évfolyam 150. szám** **+ Budapest +** **1994. május 30. hétfő**

## Az időjárási helyzet és a várható időjárás:

Szárazföldünk északnyugati, északi partvidékein több középpontú ciklonrendszer okoz gyakran felhős, többfelé esős, szeles időt. A Kelet-európai alföld északi részén is ciklon örvénylik, hatására arrafelé záporok, hózáporok vannak. A kontinens többi részén helyi hatások alakítják az időjárást. A napos időszakok mellett az időnként erősen megnövekvő felhőzetből helyenként eső, zivatar is előfordul. A következő 36 órában a Kárpát-medencét eleinte érinti egy gyenge hidegfront, kedden azonban szárazabb levegő áramlik térségünk fölé.

Magyarországon vasárnap a déli megyékben helyenként 6-10 órára kisütött a nap, másutt gyakran erősen felhős volt az ég. Csaknem mindenütt esett eső, záporeső, sok helyről jelentettek zivatart, néhol pedig jégeső is előfordult. A ma (hétfő) reggelig lehullott csapadék mennyisége általában 3 és 15 mm között volt, de például Zircről 27, Szentgotthárdról 28, Szabadbattyánról 30 mm-t jelentettek. A hőmérséklet csúcsértéke északon 18 és 22, másutt többnyire 22 és 27 fok között alakult. Éjszaka az ország nagy részén 8 és 13 fok közé hűlt le a levegő. Hétfőn délelőtt változóan, az ország nagy részén erősen felhős idő volt és szórványosan eső, záporeső is előfordult. A hőmérséklet 11 órakor 14 és 18 fok között alakult.

Ma 12 órakor Budapesten a hőmérséklet 18 fok volt, a tengerszintre átszámított légnyomás 1019 hPa, alig változik.

**Várható időjárás kedd estig:**

Ma még a többször erősen megnövekvő felhőzetből szórványosan számítani kell esőre, záporesőre, néhol zivatarra. Kedden az ország nagy részén több órás napsütés várható. Időnkénti felhősödésből számottevő csapadék nem valószínű. Soktelé megélénkül, helyenként megerősödik az északi, északnyugati szél.
A legalacsonyabb éjszakai hőmérséklet általában 5 és 10,
a legmagasabb nappali hőmérséklet kedden 17 és 21 fok között alakul.

**Távolabbi kilátások szerdától–szombatig:**

Általában több órás napsütés várható. Csak időnként növekszik meg a felhőzet és csupán kevés helyen fordul elő záporeső, zivatar.
A legalacsonyabb éjszakai hőmérséklet eleinte 6, 11, majd 11, 16,
a legmagasabb nappali hőmérséklet eleinte 20 és 25, később 24 és 29 fok között valószínű.
Jelentős mennyiségű (legalább napi 5 mm) csapadék az ország területének 20 százalékán várható

Jenki Szilvia s. k.

**A hőmérséklet napi középértéke és eltérése a sokévi átlagtól (Budapest külterületén):**

| | | |
|---|---|---|
| 1994. május 29. | 14,9°C | -2,2°C |

**1871 óta ezen a napon Budapesten előfordult**

| | |
|---|---|
| legmagasabb hőmérséklet: | 32,0°C (1890) |
| legalacsonyabb hőmérséklet: | 6,6°C (1966) |

LEGMAGASABB HŐMÉRSÉKLET

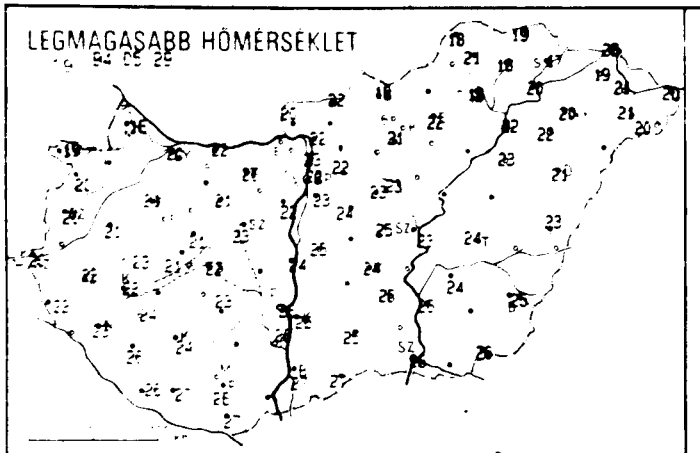

LEGALACSONYABB HŐMÉRSÉKLET

19 94 05 30

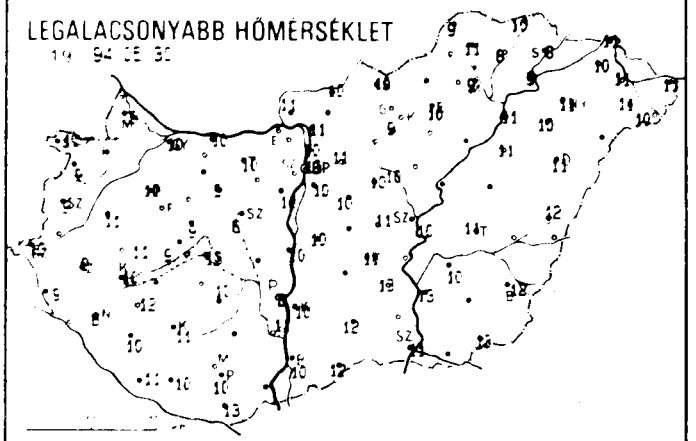

24 órás CSAPADÉKELOSZLÁS

19 94.05.29. ... tól 94.05.30. ... ig

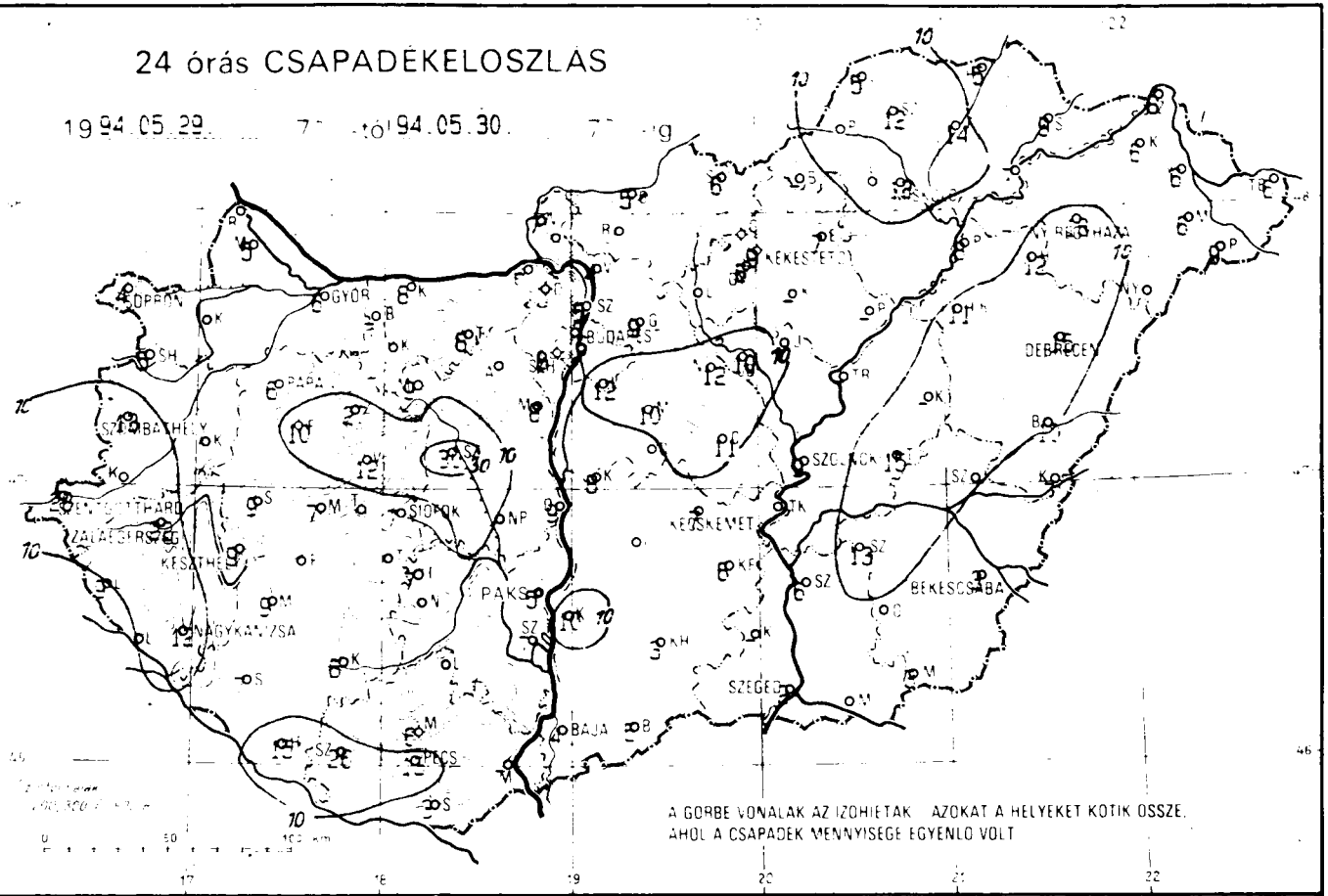


A GÖRBE VONALAK AZ IZOHIETÁK AZOKAT A HELYEKET KÖTIK ÖSSZE, AHOL A CSAPADÉK MENNYISÉGE EGYENLŐ VOLT

RADIÁCIOS MINIMUM

19 94 05 30

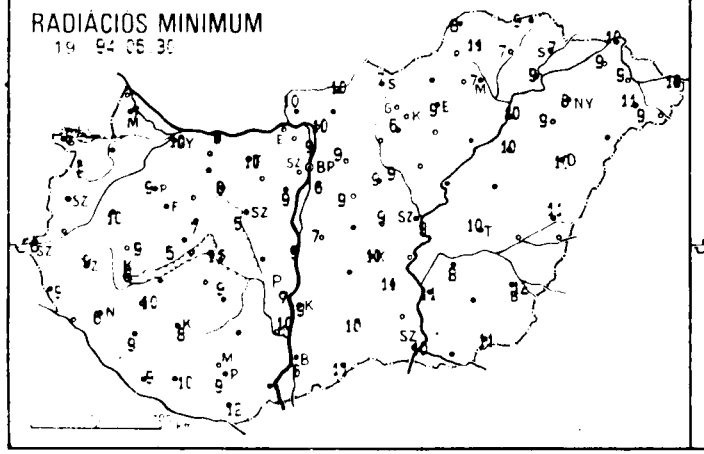

NAPFÉNYTARTAM

19 94.05.29.

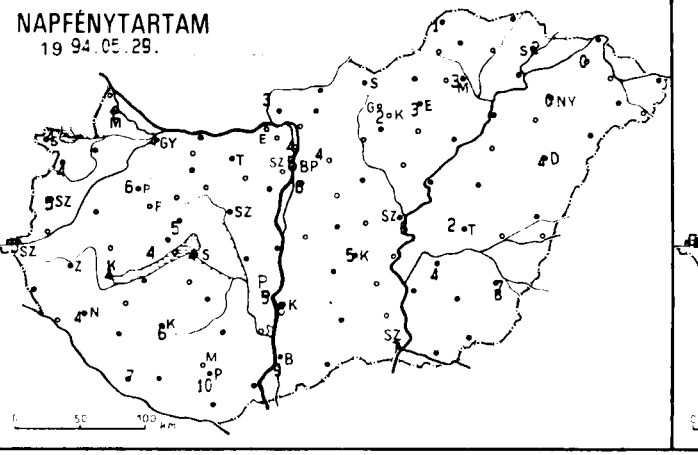

ZIVATAELOSZLÁS

19 94.05.29. 07h - 94.05.30. 07h

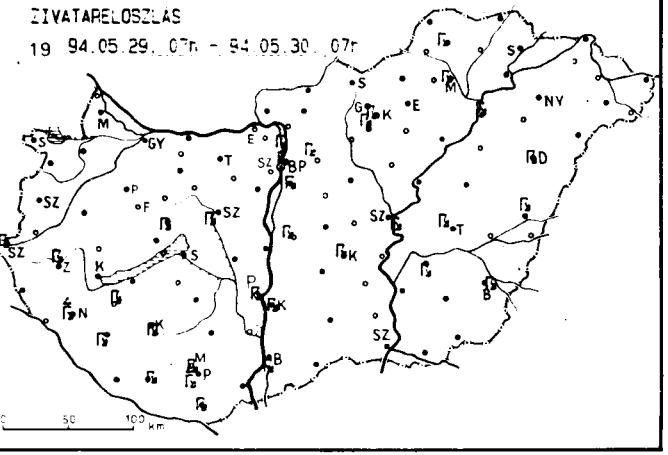

| 19 94.05.30. 07h-ig az utolsó 24 óra adatai | | | | | | | 19 94.05.30. 07h-ig az utolsó 24 óra adatai | | | | | | |
|---|---|---|---|---|---|---|---|---|---|---|---|---|---|
| állomás | csapadék (mm) | | max. hő-mér-séklet | min. hő-mér-séklet | rad. min. | Előző nap napos órái | állomás | csapadék (mm) | | max. hő-mér-séklet | min. hő-mér-séklet | rad. min. | Előző nap napos órái |
| Győr | 6 | | 20 | 10 | 10 | 4 | Vámosmikola | 7 | | 20 | 11 | 10 | 3 |
| Mosonmagyaróvár | 5 | | 18 | 9 | 7 | 2 | Baja | 4 | | 27 | 10 | 6 | 9 |
| Sopron | 4 | | 19 | 10 | 8 | 4 | Bácsalmás | 5 | | 27 | 12 | 11 | - |
| Sopronhorpács | 5 | | 20 | 9 | 8 | 4 | Kalocsa-Öregcsertő | 10 | | 26 | 10 | 9 | 6 |
| Káld | - | | 21 | 11 | 10 | - | Kecskemét | 7 | | 24 | 11 | 10 | 5 |
| Szentgotthárd | 28 | | 20 | 10 | 6 | 5 | Kiskunfélegyháza | 6 | | 26 | 13 | 11 | - |
| Szombathely | 13 | | 20 | 9 | 7 | 5 | Kiskunhalas | 3 | | 25 | 12 | 10 | - |
| Lenti | 9 | | 22 | 9 | 9 | - | Kunszentmiklós | 8 | | 25 | 10 | 7 | - |
| Nagykanizsa | 12 | | 23 | 8 | 6 | 4 | Balassagyarmat | 5 | | 22 | 10 | 10 | - |
| Zalaegerszeg | 22 | | 22 | 9 | 9 | - | Salgótarján | 6 | | 18 | 10 | 7 | - |
| Farkasgyepű | 10 | | 21 | 8 | 7 | - | Eger | 7 | | 22 | 10 | 9 | 3 |
| Keszthely | 9 | | 22 | 10 | 8 | 4 | Gyöngyös | 6 | | 21 | 9 | 6 | - |
| Mencshely | 7 | | 21 | 9 | 5 | 4 | Kékestető | 9 | | 15 | 6 | 5 | 2 |
| Pápa | 6 | | 21 | 10 | 9 | 6 | Kompolt | - | | - | - | - | - |
| Sümeg | 9 | | 23 | 11 | 9 | - | Poroszló | - | | - | - | - | - |
| Veszprém | 12 | | 21 | 9 | 7 | 5 | Jászberény | 10 | | 23 | 10 | 9 | - |
| Zirc | 27 | | 20 | 10 | 9 | - | Karcag Tilalmas | - | | - | - | - | - |
| Homokszentgyörgy | 15 | | 26 | 11 | 9 | 7 | Szolnok | 9 | | 23 | 10 | 9 | 6 |
| Kaposvár | 6 | | 24 | 11 | 8 | 6 | Tiszaroff | - | | - | - | - | - |
| Marcali | 9 | | 24 | 12 | 10 | - | Túrkeve | 15 | | 24 | 11 | 10 | 2 |
| Siófok | 7 | | 22 | 13 | 11 | 4 | Kistelek | - | | - | - | - | - |
| Somogyszob | 7 | | 26 | 10 | 9 | - | Szeged | 2 | | 26 | 11 | 10 | 7 |
| Bábolna | - | | - | - | - | - | Szentes | 6 | | 26 | 13 | 11 | - |
| Esztergom Kertváros | - | | - | - | - | - | Borsodnádasd | - | | - | - | - | - |
| Komárom | 8 | | 22 | 10 | 8 | - | Füzöd | 14 | | 18 | 8 | 7 | - |
| Tata | 8 | | 20 | 10 | 10 | - | Hidasnémeti | 5 | | 19 | 10 | 9 | - |
| Kisapostag | 9 | | 24 | 10 | 9 | - | Jósvafő | 5 | | 18 | 9 | 8 | 1 |
| Martonvásár | 8 | | 22 | 10 | 9 | - | Miskolc | 13 | | 18 | 9 | 7 | 3 |
| Mór | 9 | | 21 | 9 | 8 | - | Sárospatak | 9 | | 17 | 8 | 7 | 2 |
| Székesfehérvár | 30 | | 23 | 8 | 5 | - | Szendrőlád | 12 | | 21 | 11 | 11 | - |
| Iregszemcse | 7 | | 23 | 10 | 9 | - | Tokaj | 7 | | 20 | 9 | 9 | - |
| Paks | 5 | | 26 | 8 | 7 | 5 | Kisvárda | 6 | | 19 | 10 | 9 | 0 |
| Szekszárd | 7 | | 26 | 11 | 10 | - | Mátészalka | 6 | | 21 | 11 | 11 | - |
| Mohács | - | | - | - | - | - | Napkor | 18 | | 20 | 11 | 8 | 0 |
| Pécs | 13 | | 26 | 10 | 9 | 10 | Pátyod | 9 | | 20 | 10 | 9 | - |
| Pécs Árpádtető | 6 | | 23 | 10 | 8 | - | Tiszabecs | 6 | | 20 | 11 | 10 | - |
| Siklós | 3 | | 27 | 13 | 12 | - | Vásárosnamény | 6 | | 21 | 11 | 9 | - |
| Szigetvár | 26 | | 27 | 10 | 10 | - | Záhony | 8 | | 23 | 11 | 10 | - |
| Bp. Lőrinc | 12 | | 23 | 10 | 6 | 6 | Berettyóújfalu | 10 | | 23 | 12 | 11 | - |
| Bp. Met. Szolg. | 6 | | 22 | 13 | - | 5 | Debrecen | 15 | | 21 | 11 | 10 | 4 |
| Bp. Széchenyi-hegy | 8 | | 20 | 10 | 9 | - | Hajdúdorog | 12 | | 22 | 10 | 9 | - |
| Cegléd | 11 | | 25 | 11 | 9 | | Hortobágy Halastó | 11 | | 23 | 11 | 10 | - |
| Gödöllő | 9 | | 22 | 11 | 9 | 4 | Körösszakál | - | | - | - | - | - |
| Monor | 10 | | 24 | 10 | 9 | - | Polgár | 8 | | 22 | 11 | 10 | - |
| Nagykáta | 12 | | 23 | 10 | 9 | - | Békéscsaba | 3 | | 25 | 12 | 12 | 7 |
| Szentendre | 5 | | 23 | 10 | 9 | 4 | Mezőhegyes | 3 | | 26 | 13 | 11 | - |
| Vác | 4 | | 22 | 11 | 10 | - | Szarvas | 13 | | 24 | 10 | 8 | 4 |

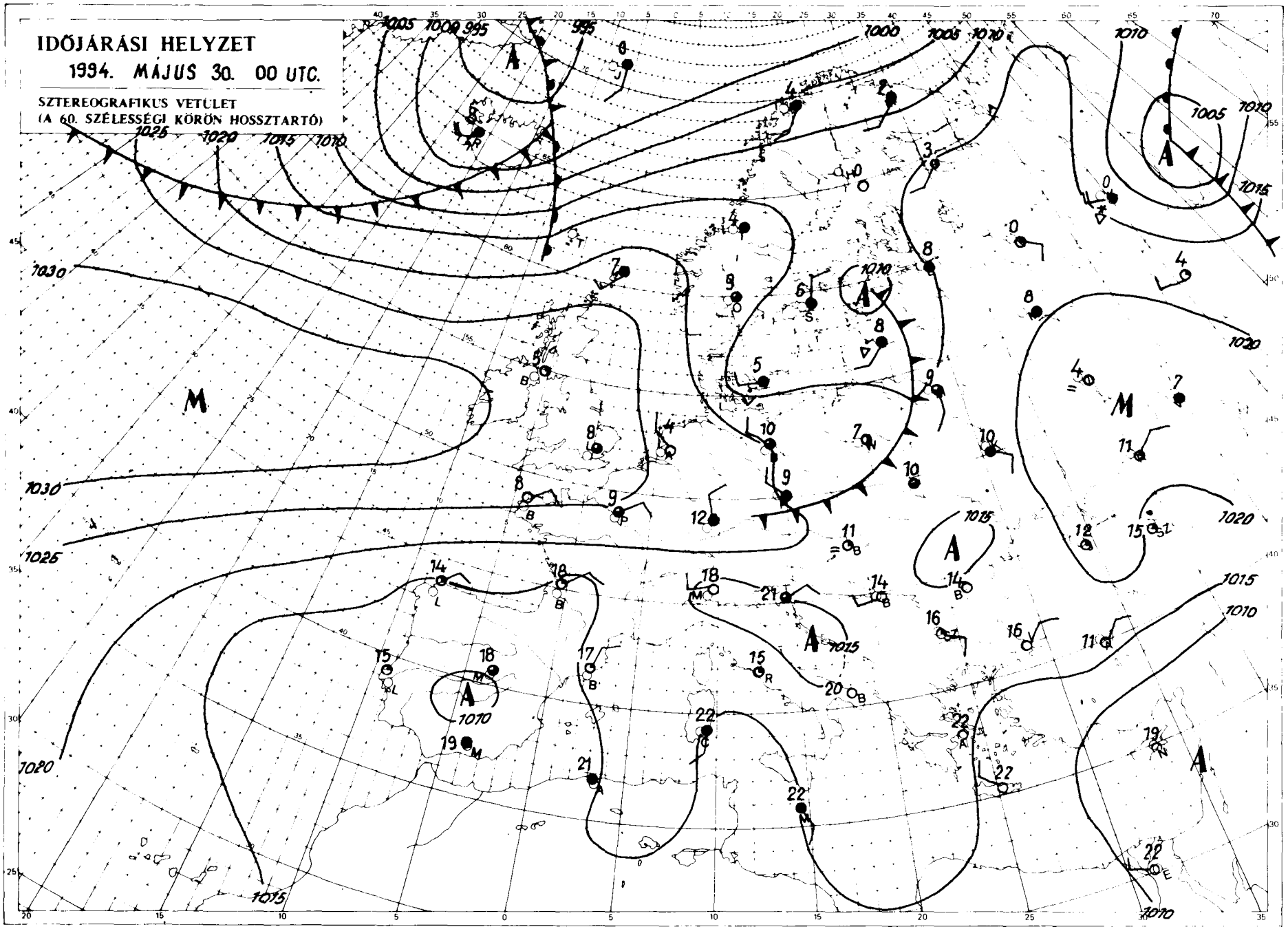


Kiadja az **ORSZÁGOS METEOROLÓGIAI SZOLGÁLAT**

Kiadásért felel: Dr. Mersich Iván, az Országos Meteorológiai Szolgálat elnöke

Készült az Országos Meteorológiai Szolgálat Nyomdájában, Budapest – Felelős vezető: Szinok István – Munkaszám: **94. 329.**

Szerkesztésért felel: Dr. Dévényi Dezső az Időjárás Előrejelző Önálló Osztály vezetője

Készíti: az OMSZ Időjárás Előrejelző Önálló Osztálya – Szakmai felelős: Dr. Dévényi Dezső osztályvezető – Megjelenik naponként

Megrendelhető: 1024 Budapest, II., Kitaibel Pál utca 1. – Pénzügyi Osztály – Telefon: 212-5193

# IDŐJÁRÁSI NAPIJELENTÉS

ЕЖЕДНЕВНЫЙ МЕТЕОРОЛОГИЧЕСКИЙ БЮЛЛЕТЕНЬ • DAILY WEATHER REPORT
BULLETIN QUOTIDIEN DE TEMPS • TÄGLICHER WETTERBERICHT

**107. évfolyam 151 szám** **+ Budapest +** **1994. május 31 kedd**

## Az időjárási helyzet és a várható időjárás:

Változékony az idő csaknem egész Európában. Ciklonok alakultak ki Észak-, valamint Kelet-, Délkelet-Európában. Gyakran felhős, esős az idő a Skandináv-félszigeten, valamint Ukrajna térségében. Szórványos záporok, zivatarok alakultak ki a Balkán-félszigeten és Észak-Olaszországban. Az átlagosnál több fokkal melegebb az idő a kontinens déli vidékén, ott a csúcshőmérséklet eléri a 30, 33 fokot. Közép-Európát hidegfront hagyta el, nyomában átmenetileg szárazabb levegő érkezett. Az éjszakai órákban azonban várható, hogy egy nedvesebb légtömeg éri el az északi, északkeleti országrészt, de holnap ismét nagyrészt napos idő lesz.

Magyarországon hétfőn gyakran változott a felhőzet, szórványosan záporok, zivatarok alakultak ki. A ma reggel 7 óráig lehullott csapadék mennyisége általában csapadéknyom és 8 mm között alakult, de Hidasnémetiből 15 mm-t is jelentettek. A hőmérséklet csúcsértéke hétfőn általában 17 és 22 fok között alakult. Kedd hajnalra többnyire 5, 11 fokig hűlt le a levegő, de északon néhol 3 fokot is mértek. Délelőtt az országban napos, száraz idő volt, az északnyugati szél időnként megélénkült. A hőmérséklet 11 órára 14, 17 fokig emelkedett.

Ma 12 órakor Budapesten a hőmérséklet 17 fok volt, a tengerszintre átszámított légnyomás 1022 hPa, alig változik.

**Várható időjárás szerda estig:**

Az ország nagy részén napos, száraz idő lesz, csupán északon, északkeleten növekszik meg átmenetileg a felhőzet és ott kisebb eső, záporeső kialakulhat. Az északi, északnyugati szél megélénkül, időnként megerősödik.
A hőmérséklet hajnalban 7 és 12 fok között,
szerdán kora délután 21 és 26 fok között alakul.

Pálóczi Györgyi s. k.

**A hőmérséklet napi középértéke és eltérése a sokévi átlagtól (Budapest külterületén):**

| | | |
|---|---|---|
| 1994. május 30. | 18,4 °C | -2,4 °C |

**1871 óta ezen a napon Budapesten előfordult**

| | |
|---|---|
| legmagasabb hőmérséklet: | 32,3 °C (1924) |
| legalacsonyabb hőmérséklet: | 4,4 °C (1955) |

LEGMAGASABB HŐMÉRSÉKLET

19 94.05.30.

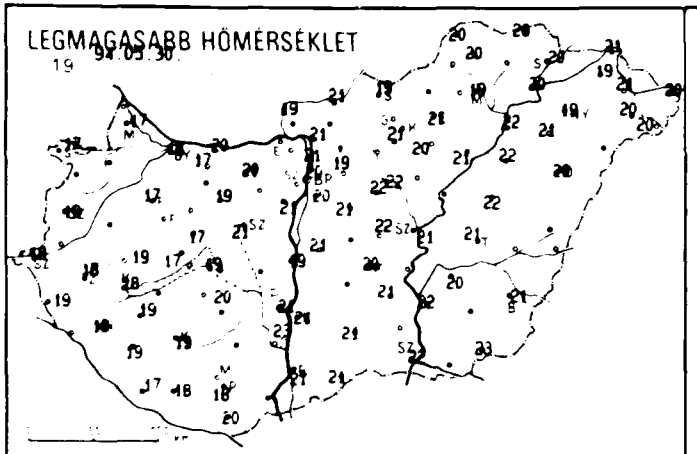

LEGALACSONYABB HŐMÉRSÉKLET

19 94 05 31

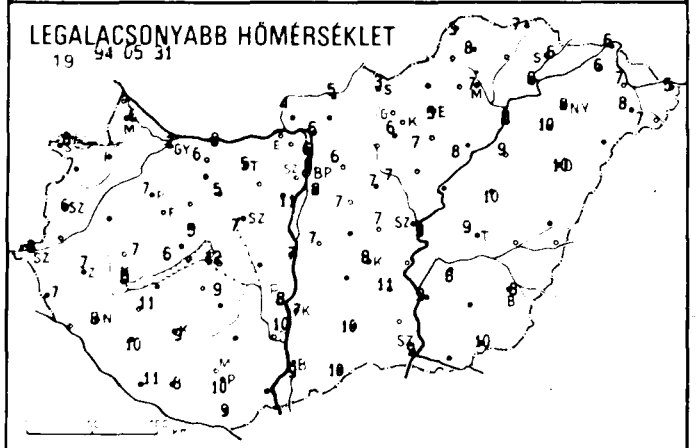

24 órás CSAPADÉKELOSZLÁS

19 94.05.30. 7h -tól 94.05.31. 7h -ig.

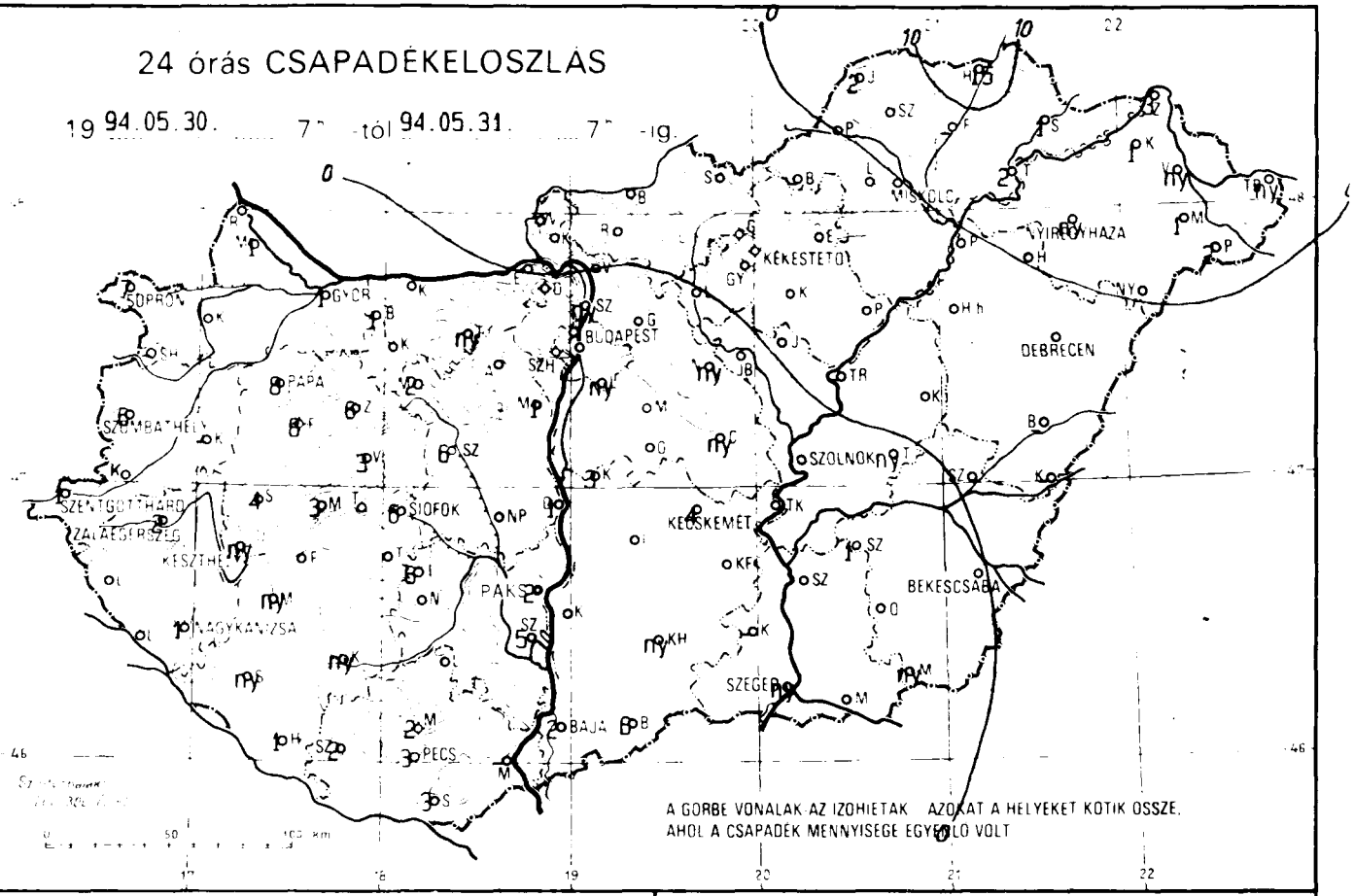


RADIÁCIÓS MINIMUM

19 94 05 31.

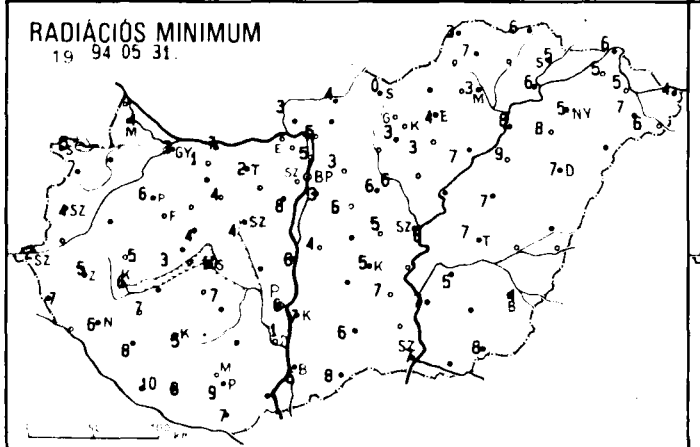

NAPFÉNYTARTAM

19 94 05.30.

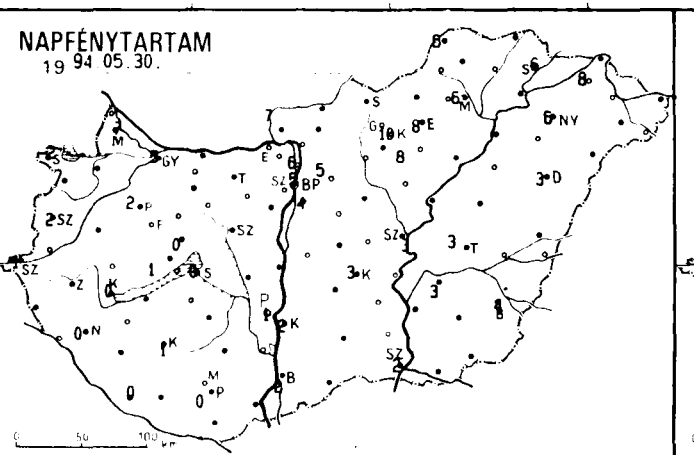

ZIVATAELOSZLÁS

19 94.05.30. 07h - 94.05.31. 07h

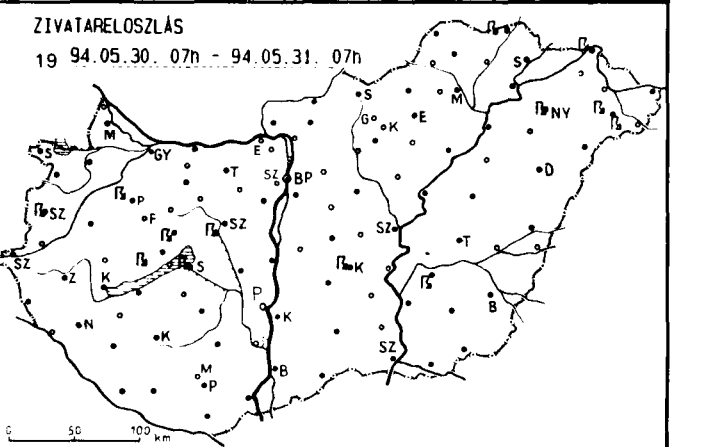

| 19 94.05.31 07$^h$-ig az utolsó 24 óra adatai | | | | | | |
|---|---|---|---|---|---|---|
| állomás | csapadék (mm) | | max. hőmérséklet | min. hőmérséklet | rad. min. | Előző nap napos órái |
| Győr | 1 | ⍢ ⛰ | 18 | 7 | 3 | 5 |
| Mosonmagyaróvár | 1 | · ⛰ | 17 | 6 | 4 | 7 |
| Sopron | 7 | ⍢ | 17 | 8 | 5 | 2 |
| Sopronhorpács | - | | - | - | - | - |
| Káld | - | | - | - | - | - |
| Szentgotthárd | 1 | ⍢ = | 18 | 6 | 2 | 1 |
| Szombathely | 6 | ⛆ | 19 | 6 | 4 | 2 |
| Lentl | . | ⛰ | 19 | 7 | 7 | - |
| Nagykanizsa | 1 | ⍢ ⛰ | 18 | 8 | 6 | 0 |
| Zalaegerszeg | 2 | ⍢ ⛰ | 18 | 7 | 5 | - |
| Farkasgyepű | 8 | ⍢ | 18 | 6 | 5 | - |
| Keszthely | ny | ⍢ | 18 | 8 | 6 | 0 |
| Mencshely | 3 | ⛆ = | 17 | 6 | 3 | 1 |
| Pápa | 8 | ⛆ = | 17 | 7 | 6 | 2 |
| Sümeg | 4 | · ⛰ | 19 | 7 | 5 | - |
| Veszprém | 3 | ⛆ ⛰ | 17 | 5 | 4 | 0 |
| Zirc | 6 | ⍢ = | 17 | 6 | 4 | - |
| Homokszentgyörgy | 1 | · ⛰ | 17 | 11 | 10 | 0 |
| Kaposvár | ny | ⍢ ⛰ | 19 | 9 | 5 | 1 |
| Marcali | ny | ⍢ ⛰ | 19 | 11 | 7 | - |
| Siófok | 6 | ⛆ | 19 | 12 | 10 | 0 |
| Somogyszob | ny | · ⛰ | 19 | 10 | 8 | - |
| Bábolna | 1 | · ⛰ | 17 | 6 | 1 | - |
| Esztergom Kertváros | - | | - | - | - | - |
| Komárom | . | ⛰ | 20 | 8 | 7 | - |
| Tata | ny | · = | 20 | 5 | 2 | - |
| Kisapostag | 1 | · | 19 | 7 | 6 | - |
| Martonvásár | 1 | · = | 21 | 11 | 8 | - |
| Mór | 2 | · = | 19 | 5 | 4 | - |
| Székesfehérvár | 6 | ⛆ ⛰ | 21 | 7 | 4 | - |
| Iregszemcse | 6 | · ⛰ | 20 | 9 | 7 | - |
| Paks | 2 | ⍢ = | 21 | 8 | 6 | 1 |
| Szekszárd | 5 | · | 23 | 10 | 1 | - |
| Mohács | - | | - | - | - | - |
| Pécs | 3 | · = | 18 | 10 | 9 | 0 |
| Pécs Árpádtető | 2 | · ⛰ | 17 | 9 | 8 | - |
| Siklós | 3 | · ⛰ | 20 | 9 | 7 | - |
| Szigetvár | 2 | · = | 18 | 8 | 8 | - |
| Bp. Lőrinc | ny | ⍢ ⛰ | 20 | 8 | 3 | 4 |
| Bp. Met. Szolg. | . | | 20 | 9 | - | 5 |
| Bp. Széchenyi-hegy | . | | 19 | 10 | 5 | - |
| Cegléd | ny | · ⛰ | 22 | 7 | 5 | - |
| Gödöllő | . | ⛰ | 19 | 6 | 3 | 5 |
| Monor | . | | 21 | 7 | 6 | - |
| Nagykáta | ny | · | 22 | 7 | 6 | - |
| Szentendre | ny | ⍢ ⛰ | 21 | 6 | 5 | 6 |
| Vác | . | ⛰ | 21 | 6 | 5 | - |

| 19 94.05.31 07$^h$-ig az utolsó 24 óra adatai | | | | | | |
|---|---|---|---|---|---|---|
| állomás | csapadék (mm) | | max. hőmérséklet | min. hőmérséklet | rad. min. | Előző nap napos órái |
| Vámosmikola | . | | 19 | 4 | 3 | 7 |
| Baja | 2 | ⍢ ⛰ | 21 | 9 | 6 | 2 |
| Bácsalmás | 6 | · | 21 | 10 | 8 | - |
| Kalocsa-Öregcsertő | . | ⛰ | 21 | 7 | 7 | 2 |
| Kecskemét | 4 | ⛆ ⛰ | 20 | 8 | 5 | 3 |
| Kiskunfélegyháza | . | ⛰ | 21 | 11 | 7 | - |
| Kiskunhalas | ny | · = | 21 | 10 | 6 | - |
| Kunszentmiklós | 3 | ⍢ = | 21 | 7 | 4 | - |
| Balassagyarmat | . | ⛰ | 21 | 5 | 4 | - |
| Salgótarján | . | ⛰ | 19 | 3 | 0 | - |
| Eger | . | ⛰ | 21 | 5 | 4 | 8 |
| Gyöngyös | . | ⛰ | 21 | 6 | 3 | - |
| Kékestető | . | | 13 | 3 | 1 | 10 |
| Kompolt | . | ⛰ | 20 | 7 | 3 | 8 |
| Poroszló | . | ⛰ | 21 | 8 | 7 | - |
| Jászberény | . | ⛰ | 22 | 7 | 6 | - |
| Karcag Tilalmas | . | ⛰ | 22 | 10 | 7 | - |
| Szolnok | . | ⛰ | 21 | 9 | 6 | 3 |
| Tiszaroff | - | | - | - | - | - |
| Túrkeve | ny | · ⛰ | 21 | 9 | 7 | 3 |
| Kistelek | - | | - | - | - | - |
| Szeged | ny | · ⛰ | 22 | 9 | 7 | 2 |
| Szentes | . | | 22 | 9 | 7 | - |
| Borsodnádasd | - | | - | - | - | - |
| Fügöd | - | | - | - | - | - |
| Hidasnémeti | 15 | ⛆ = | 20 | 7 | 6 | - |
| Jósvafő | 2 | · | 20 | 3 | 3 | 5 |
| Miskolc | . | ⛰ | 19 | 7 | 3 | 6 |
| Sárospatak | 1 | · | 20 | 6 | 5 | 6 |
| Szendrőlád | . | ⛰ | 20 | 8 | 7 | - |
| Tokaj | 2 | ⍢ | 20 | 6 | 6 | - |
| Kisvárda | 1 | · = | 19 | 6 | 5 | 8 |
| Mátészalka | 1 | ⛆ | 20 | 8 | 7 | - |
| Napkor | ny | ⛆ ⛰ | 19 | 8 | 5 | 6 |
| Pátyod | 2 | ⛆ ⛰ | 20 | 7 | 6 | - |
| Tiszabecs | ny | · = | 20 | 5 | 4 | - |
| Vásárosnamény | ny | · = | 21 | 7 | 5 | - |
| Záhony | 3 | ⛆ | 21 | 6 | 6 | - |
| Berettyóújfalu | - | | - | - | - | - |
| Debrecen | . | ⛰ | 20 | 10 | 7 | 3 |
| Hajdúdorog | . | ⛰ | 21 | 10 | 8 | - |
| Hortobágy Halastó | . | | 22 | 9 | 9 | - |
| Körösszakál | - | | - | - | - | - |
| Polgár | . | = | 22 | 8 | 8 | - |
| Békéscsaba | . | ⛰ | 21 | 8 | 4 | 4 |
| Mezőhegyes | ny | · ⛰ | 23 | 10 | 8 | - |
| Szarvas | 1 | ⛆ ⛰ | 20 | 8 | 5 | 3 |

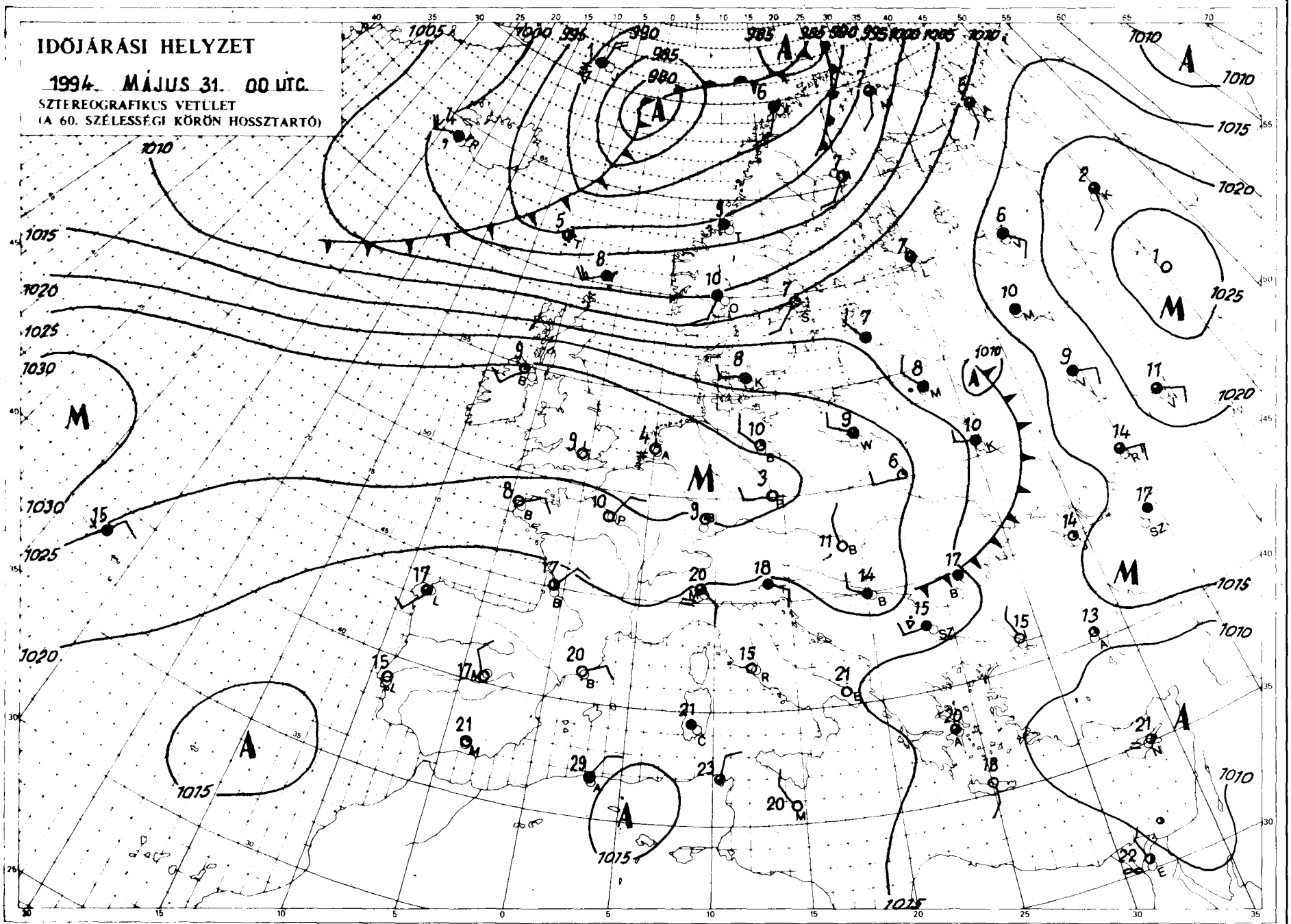


Kiadja az **ORSZÁGOS METEOROLÓGIAI SZOLGÁLAT**

Kiadásért felel: Dr. Mersich Iván, az Országos Meteorológiai Szolgálat elnöke

Készült az Országos Meteorológiai Szolgálat Nyomdájában, Budapest – Felelős vezető: Szinok István – Munkaszám: **94.330.**

Szerkesztésért felel: Dr. Dévényi Dezső az Időjárás Előrejelző Önálló Osztály vezetője

Készíti az OMSZ Időjárás Előrejelző Önálló Osztálya – Szakmai felelős: Dr. Dévényi Dezső osztályvezető – **Megjelenik naponként**

**Megrendelhető: 1024 Budapest, II., Kitaibel Pál utca 1. – Pénzügyi Osztály – Telefon: 212-5193**

QC
989
H9
I32

# IDŐJÁRÁSI NAPIJELENTÉS

ЕЖЕДНЕВНЫЙ МЕТЕОРОЛОГИЧЕСКИЙ БЮЛЛЕТЕНЬ • DAILY WEATHER REPORT
BULLETIN QUOTIDIEN DE TEMPS • TÄGLICHER WETTERBERICHT

**107. évfolyam 152 szám** **+ Budapest +** **1994. június 1 szerda**

## Az időjárási helyzet és a várható időjárás:

Szárazföldünk északi felén folytatódik a változékony időjárás. Izland, a Skandináv-félsziget és Kelet-Európa fölött ciklonok láncolata helyezkedik el. A felsorolt területeken többnyire erősen felhős, gyakran esős az idő. Ugyanakkor kontinensünk többi térsége fölött a felhőoszlató, szárító hatású leszálló légmozgások alakítják az időjárást. A sok napsütés hatására általában 22, 27 fok közé, a déli, délkeleti tájakon helyenként 30 fok fölé melegszik fel a levegő. A következő 36 órában a Kárpát-medencét délnyugat felől egyre melegebb levegő éri el, emiatt tovább erősödő nappali felmelegedésre számíthatunk.

Magyarországon kedden nagyrészt napos idő volt, országszerte 10, 14 órán át sütött a nap. A hőmérséklet csúcsértéke kedden általában 17 és 22 fok között alakult. Az északi szél megélénkült, időnként megerősödött. Az éjszakai órákban északkeleten átmenetileg erősen megnövekedett a felhőzet, de csak egy-két helyen fordult elő jelentéktelen eső. Ma hajnalra többnyire 7, 12 fokig hűlt le a levegő. Délelőtt jobbára napos idő volt, helyenként élénk északi szél fújt. A hőmérséklet 11 órára 17, 22 fokig emelkedett.

Ma 12 órakor Budapesten a hőmérséklet 20 fok volt, a tengerszintre átszámított légnyomás 1019 hPa, alig változik.

**Várható időjárás csütörtök estig:**

Általában kevés lesz a felhő, száraz idő várható. Holnap délutántól nyugat felől lassan megnövekszik a felhőzet, de eső még nem valószínű. A délnyugatira forduló szél holnap napközben megélénkül, a Dunántúlon megerősödik.
A legalacsonyabb éjszakai hőmérséklet 8 és 13 fok között,
a legmagasabb nappali hőmérséklet csütörtökön 27 ~~és 32 fok között alakul.~~

LIBRARY
AUG 0 3 1994
N.O.A.A.
U.S. Dept of Commerce

Bartha Péterné s. k.

**A hőmérséklet napi középértéke és eltérése a sokévi átlagtól (Budapest külterületen):**

| | | |
|---|---|---|
| 1994. május 31. | 14,6 °C | -2,5 °C |

**1871 óta ezen a napon Budapesten előfordult**

| | |
|---|---|
| legmagasabb hőmérséklet: | 32,5 °C (1979) |
| legalacsonyabb hőmérséklet: | 7,5 °C (1955) |

## LEGMAGASABB HŐMÉRSÉKLET

1994 05 31

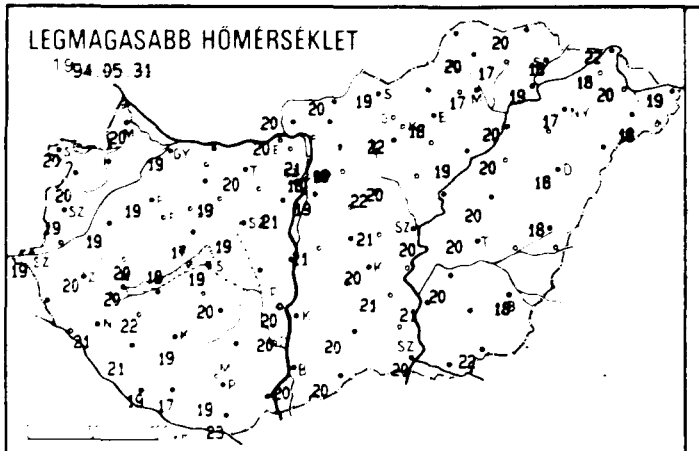

## LEGALACSONYABB HŐMÉRSÉKLET

1994 06 01.

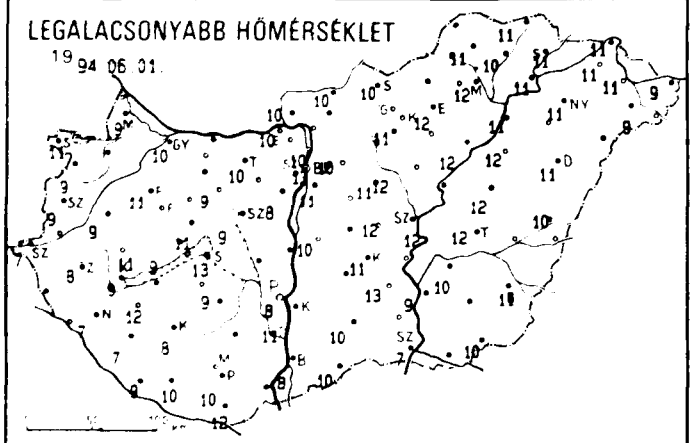

## RADIÁCIÓS MINIMUM

1994 06 01.

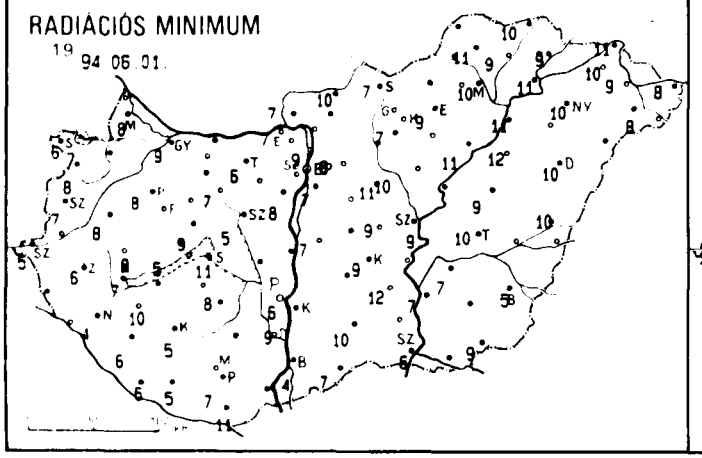

## 24 órás CSAPADÉKELOSZLÁS

1994.05.31. 7h -tól 94.06.01. 7h -ig

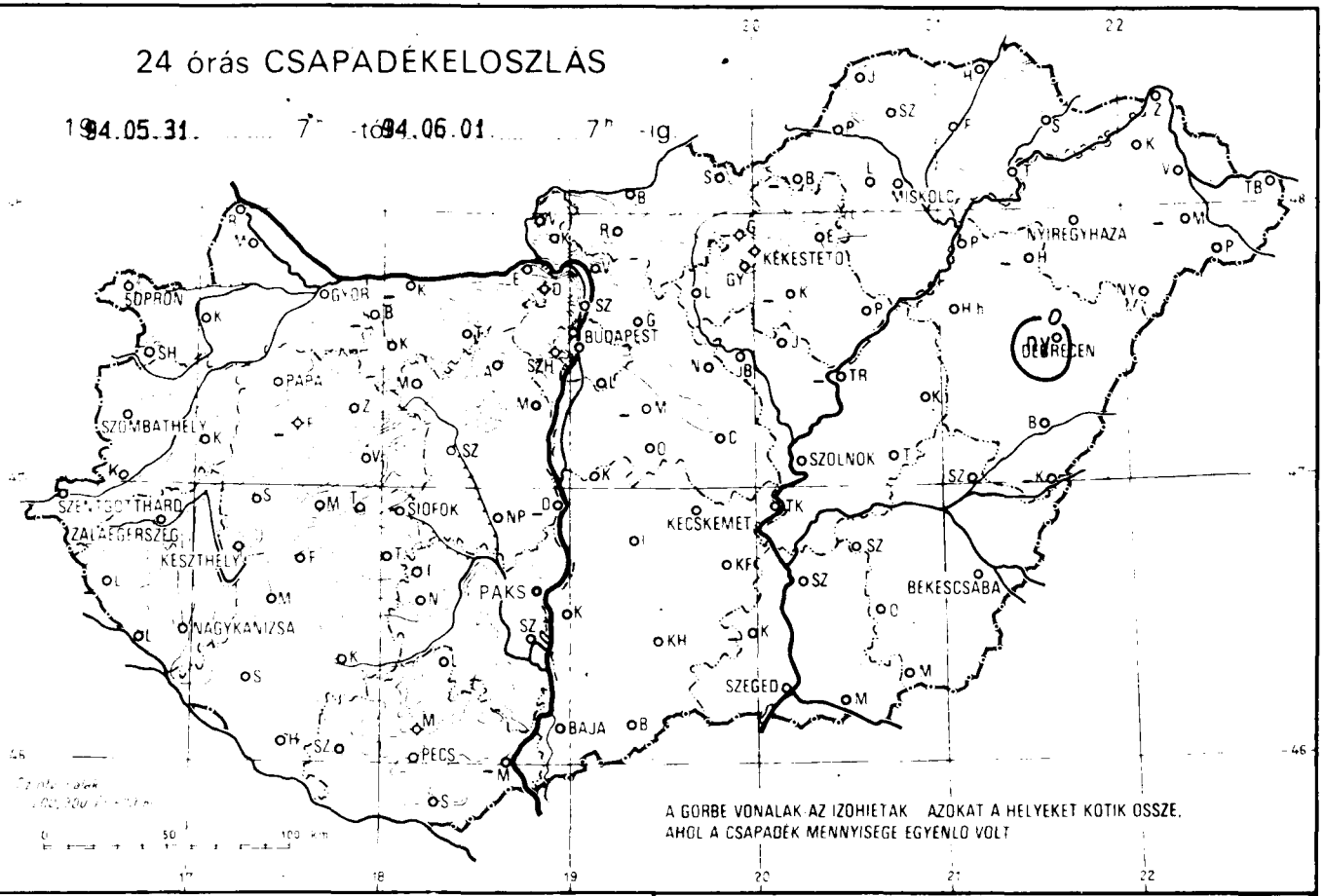


A GÖRBE VONALAK AZ IZOHIETÁK AZOKAT A HELYEKET KÖTIK ÖSSZE, AHOL A CSAPADÉK MENNYISÉGE EGYENLŐ VOLT

## NAPFÉNYTARTAM

1994.05.31.

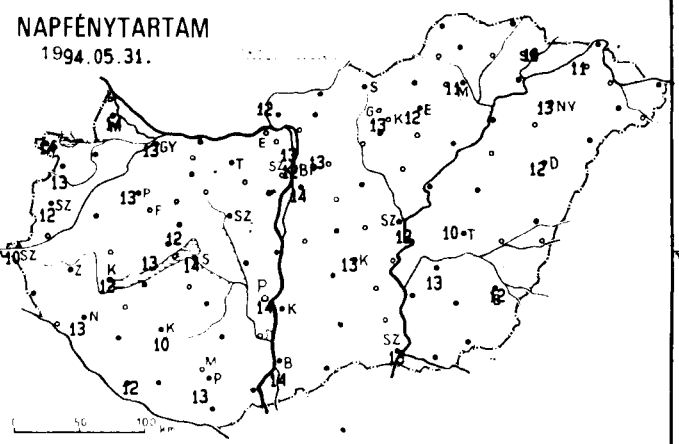

## ZIVATARELOSZLÁS

1994.05.31. 07h - 94.06.01. 07h

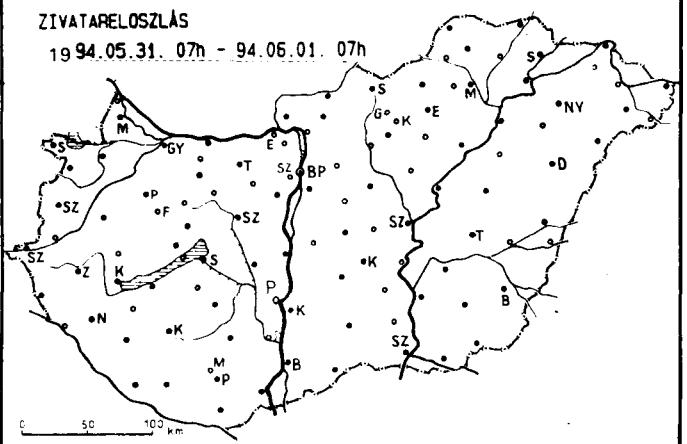

| 19 94.06.01. 07h-ig az utolsó 24 óra adatai | | | | | | Előző nap napos órái | 19 94.06.01. 07h-ig az utolsó 24 óra adatai | | | | | | Előző nap napos órái |
|---|---|---|---|---|---|---|---|---|---|---|---|---|---|
| állomás | csapadék (mm) | | max. hő-mér-séklet | min. hő-mér-séklet | rad. min. | | állomás | csapadék (mm) | | max. hő-mér-séklet | min. hő-mér-séklet | rad. min. | |
| Győr | . | ⛰ | 19 | 10 | 9 | 13 | Vámosmikola | . | | 20 | 10 | 7 | 12 |
| Mosonmagyaróvár | . | ⛰ | 20 | 9 | 8 | 14 | Baja | . | ⛰ | 20 | 8 | 4 | 14 |
| Sopron | . | ⛰ | 20 | 11 | 6 | 14 | Bácsalmás | . | | 20 | 10 | 7 | - |
| Sopronhorpács | . | ⛰ | 20 | 9 | 8 | 13 | Kalocsa-Öregcsertő | - | | - | - | - | - |
| Káld | . | = | 19 | 9 | 8 | - | Kecskemét | . | ⛰ | 20 | 11 | 9 | 13 |
| Szentgotthárd | . | ⛰ | 19 | 7 | 5 | 10 | Kiskunfélegyháza | . | ⛰ | 21 | 13 | 12 | - |
| Szombathely | . | ⛰ | 19 | 9 | 7 | 12 | Kiskunhalas | . | | 20 | 10 | 10 | - |
| Lenti | - | | - | - | - | - | Kunszentmiklós | . | = | 21 | 10 | 7 | - |
| Nagykanizsa | . | ⛰ | 21 | 7 | 4 | 13 | Balassagyarmat | . | ⛰ | 20 | 10 | 10 | - |
| Zalaegerszeg | . | ⛰ | 20 | 8 | 6 | - | Salgótarján | . | ⛰ | 19 | 10 | 7 | - |
| Farkasgyepű | - | | - | - | - | - | Eger | . | | 18 | 12 | 9 | 12 |
| Keszthely | . | ⛰ | 20 | 9 | 7 | 12 | Gyöngyös | . | | 22 | 11 | 7 | - |
| Mencshely | . | | 18 | 9 | 5 | 13 | Kékestető | . | | 12 | 7 | 6 | 13 |
| Pápa | . | ⛰ | 19 | 11 | 8 | 13 | Kompolt | - | | - | - | - | - |
| Sümeg | . | ⛰ | 20 | 11 | 8 | - | Poroszló | . | ⛰ | 19 | 12 | 11 | - |
| Veszprém | . | | 17 | 11 | 9 | 12 | Jászberény | . | ⛰ | 20 | 12 | 10 | - |
| Zirc | . | ⛰ | 17 | 11 | 7 | - | Karcag Tilalmas | . | ⛰ | 20 | 12 | 9 | - |
| Homokszentgyörgy | . | ⛰ | 19 | 9 | 6 | 12 | Szolnok | . | | 20 | 12 | 9 | 12 |
| Kaposvár | . | ⛰ | 19 | 8 | 5 | 10 | Tiszaroff | - | | - | - | - | - |
| Marcali | . | ⛰ | 22 | 12 | 10 | - | Túrkeve | . | | 20 | 12 | 10 | 10 |
| Siófok | . | | 19 | 13 | 11 | 14 | Kistelek | - | | - | - | - | - |
| Somogyszob | . | ⛰ | 21 | 7 | 6 | - | Szeged | . | ⛰ | 20 | 7 | 6 | 13 |
| Bábolna | - | | - | - | - | - | Szentes | . | | 21 | 9 | 7 | - |
| Esztergom Kertváros | . | | 20 | 10 | 7 | - | Borsodnádasd | - | | - | - | - | - |
| Komárom | - | | - | - | - | - | Füged | . | | 17 | 10 | 9 | - |
| Tata | . | = | 20 | 10 | 6 | - | Hidasnémeti | . | = | 20 | 11 | 10 | - |
| Kisapostag | - | | - | - | - | - | Jósvafő | - | | - | - | - | - |
| Martonvásár | . | ⛰ | 21 | 8 | 8 | - | Miskolc | . | | 17 | 12 | 10 | 11 |
| Mór | . | = | 19 | 9 | 7 | - | Sárospatak | . | ⛰ | 18 | 11 | 9 | 10 |
| Székesfehérvár | . | ⛰ | 19 | 9 | 5 | - | Szendrőlád | . | ⛰ | 20 | 11 | 11 | - |
| Iregszemcse | . | ⛰ | 20 | 9 | 8 | - | Tokaj | . | | 19 | 11 | 11 | - |
| Paks | . | | 20 | 8 | 6 | 14 | Kisvárda | . | = | 18 | 11 | 10 | 11 |
| Szekszárd | . | | 20 | 11 | 9 | - | Mátészalka | - | | - | - | - | - |
| Mohács | - | | - | - | - | - | Napkor | . | | 17 | 11 | 10 | 13 |
| Pécs | . | | 19 | 10 | 7 | 13 | Pátyod | . | | 18 | 9 | 8 | - |
| Pécs Árpádtető | . | | 18 | 12 | 11 | - | Tiszabecs | . | ⛰ | 19 | 9 | 8 | - |
| Siklós | . | = | 23 | 12 | 11 | - | Vásárosnamény | . | ⛰ | 20 | 11 | 9 | - |
| Szigetvár | . | ⛰ | 17 | 10 | 5 | - | Záhony | . | ⛰ | 22 | 11 | 11 | - |
| Bp. Lőrinc | . | ⛰ | 19 | 11 | 7 | 14 | Berettyóújfalu | . | | 18 | 10 | 10 | - |
| Bp. Met. Szolg. | . | | 18 | 13 | - | 12 | Debrecen | ny | | 18 | 11 | 10 | 12 |
| Bp. Széchenyi-hegy | . | | 16 | 11 | 7 | - | Hajdúdorog | - | | - | - | - | - |
| Cegléd | . | ⛰ | 21 | 12 | 9 | - | Hortobágy Halastó | . | | 20 | 12 | 12 | - |
| Godollő | . | ⛰ | 18 | 10 | 8 | 13 | Kórósszakál | - | | - | - | - | - |
| Monor | - | | - | - | - | - | Polgár | . | | 20 | 11 | 11 | - |
| Nagykáta | . | | 22 | 11 | 11 | - | Békéscsaba | . | ⛰ | 18 | 11 | 5 | 12 |
| Szentendre | . | | 21 | 10 | 9 | 13 | Mezőhegyes | . | | 22 | 10 | 9 | - |
| .ac | - | | - | - | - | - | Szarvas | . | | 20 | 10 | 7 | 13 |

Kiadja az **ORSZÁGOS METEOROLÓGIAI SZOLGÁLAT**
Kiadásért felel: Dr. Mersich Iván, az Országos Meteorológiai Szolgálat elnöke
Készült az Országos Meteorológiai Szolgálat Nyomdájában, Budapest — Felelős vezető: Szinok István — Munkaszám: **94. 367.**
Szerkesztésért felel: Dr. Dévényi Dezső az Időjárás Előrejelző Önálló Osztály vezetője
Készíti: az OMSZ Időjárás Előrejelző Önálló Osztálya — Szakmai felelős: Dr. Dévényi Dezső osztályvezető — Megjelenik naponként
Megrendelhető: 1024 Budapest, II. Kitaibel Pál utca 1. — Pénzügyi Osztály — Telefon: 212-5193

# IDŐJÁRÁSI NAPIJELENTÉS

ЕЖЕДНЕВНЫЙ МЕТЕОРОЛОГИЧЕСКИЙ БЮЛЛЕТЕНЬ • DAILY WEATHER REPORT
BULLETIN QUOTIDIEN DE TEMPS • TÄGLICHER WETTERBERICHT

**107. évfolyam 153. szám** **+ Budapest +** **1994. június 2. csütörtök**

## Az időjárási helyzet és a várható időjárás:

A Brit-szigetek és Izland fölött nagy kiterjedésű, több középpontú ciklonrendszer örvénylik. Áramlási rendszerében enyhe léghullámok haladnak délnyugat felől kontinensünk nyugati területei fölé, ezért arrafelé az évszakhoz képest meleg az idő, a maximumhőmérsékletek 6, 8 fokkal meghaladják az ilyenkor megszokottat. Kelet-Európa időjárását szintén egy alacsonynyomású légköri képződmény alakítja, ez azonban hideg, sarkvidéki levegőt szállít dél felé. A Kelet-európai síkság fölött ezért sok a felhő és az évszakhoz képest hűvös az idő. Közép-Európa időjárását anticiklon határozza meg, de a következő 36 órában már megközelíti a Kárpát-medencét egy frontrendszer, ezért holnaptól már kissé változékonyabb idő várható.

Magyarországon szerdán napos, száraz idő volt, országszerte 10, 14 órán át sütött a nap. Az északnyugati szél élénk, helyenként erős volt. A hőmérséklet csúcsértéke szerdán általában 22 és 27 fok között alakult. Ma (csütörtök) hajnalra 7 és 14 fok közé hűlt le a levegő. Délelőtt elsősorban a Dunántúlon növekedett meg a felhőzet, másutt jobbára napos idő volt. A hőmérséklet 11 órára 20 és 25 fokig emelkedett.

Ma 12 órakor Budapesten a hőmérséklet 24 fok volt, a tengerszintre átszámított légnyomás 1018 hPa, alig változik.

**Várható időjárás péntek estig:**

Eleinte az időnkénti felhősödésből csapadék nem valószínű, majd főként északon többször megnövekszik a felhőzet és záporokra, zivatarokra lehet számítani. Délutántól a délnyugati szél megélénkül, időnként megerősödik. Holnap mérsékelt nyugati szél valószínű, és csak zivatarok környezetében fordulnak elő erős, néha viharos lökések.
A legalacsonyabb éjszakai hőmérséklet 14 és 19,
a legmagasabb nappali hőmérséklet pénteken általában 24 és 29 fok között, délen, délkeleten 32 fok körül alakul.

**Távolabbi kilátások szombattól–keddig:**

Kezdetben a több órás napsütés mellett csak időnként növekszik meg a felhőzet és futó záporok, zivatarok valószínűek, majd átmenetileg erős felhősödés várható többfelé esővel, záporral, zivatarral. Az időszak végén ismét kevesebb lesz a felhő.
A legalacsonyabb éjszakai hőmérséklet eleinte 12, 17, majd 7, 12,
a legmagasabb nappali hőmérséklet eleinte 23 és 28, később 18 és 23 fok között valószínű.
Jelentős mennyiségű (legalább napi 5 mm) csapadék az időszak közepén ország területének 80 százalékán várható

Wynn Anikó s. k.

**A hőmérséklet napi középértéke és eltérése a sokévi átlagtól (Budapest külterületén):**

| | | |
|---|---|---|
| 1994. június 1. | 17,6°C | +0,3°C |

**1871 óta ezen a napon Budapesten előfordult**

| | |
|---|---|
| legmagasabb hőmérséklet: | 35,1°C (1927) |
| legalacsonyabb hőmérséklet: | 5,7°C (1928) |

LEGMAGASABB HŐMÉRSÉKLET

19 94 06 01

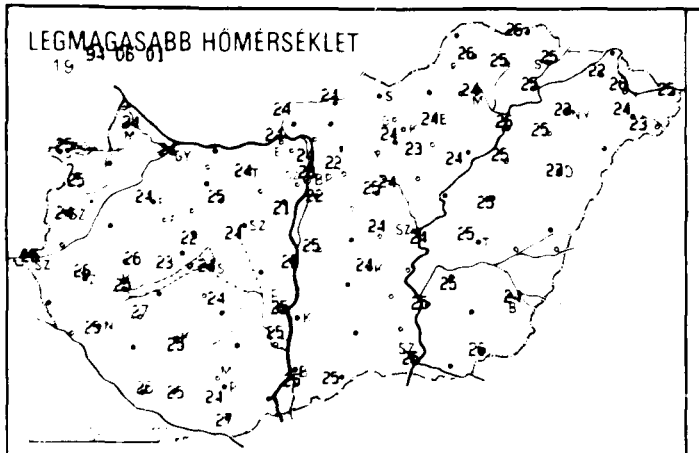

LEGALACSONYABB HŐMÉRSÉKLET

19 94 06 02

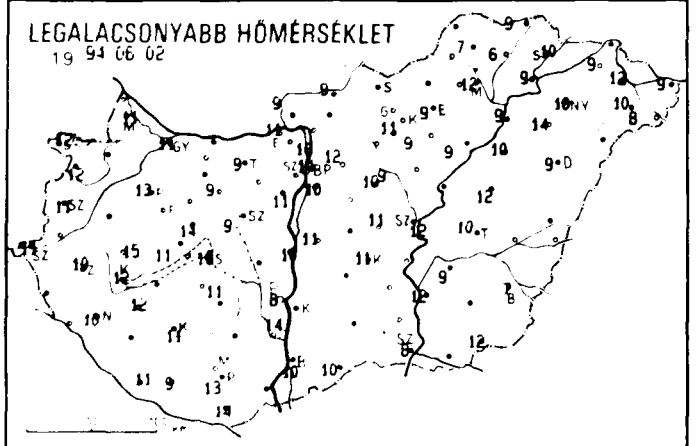

24 órás CSAPADÉKELOSZLÁS

19 94.06.01. 7h -tól 94.06.02. 7h -ig.




A GÖRBE VONALAK AZ IZOHIETÁK AZOKAT A HELYEKET KÖTIK ÖSSZE, AHOL A CSAPADÉK MENNYISÉGE EGYENLŐ VOLT

RADIÁCIÓS MINIMUM

19 94 06 02

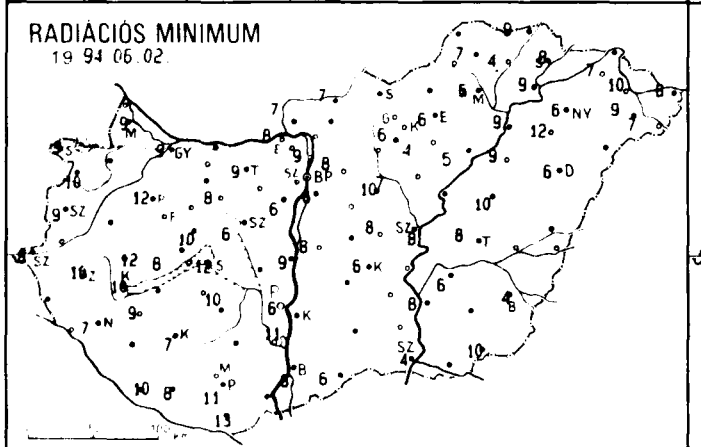

NAPFÉNYTARTAM

1994.06.01.

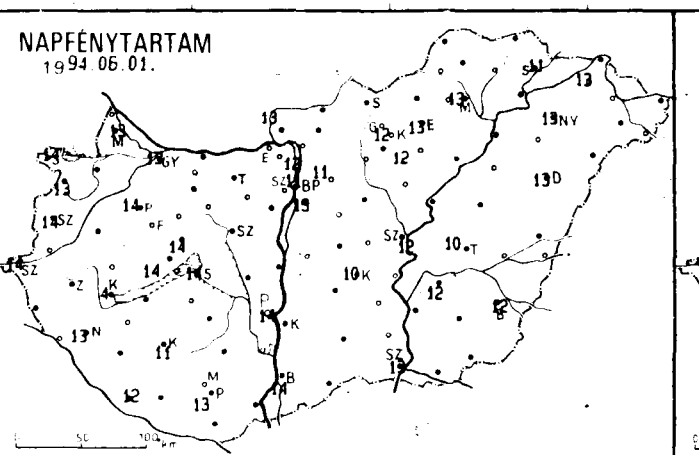

ZIVATARELOSZLÁS

19 94.06.01. 07h - 94.06.02. 07h

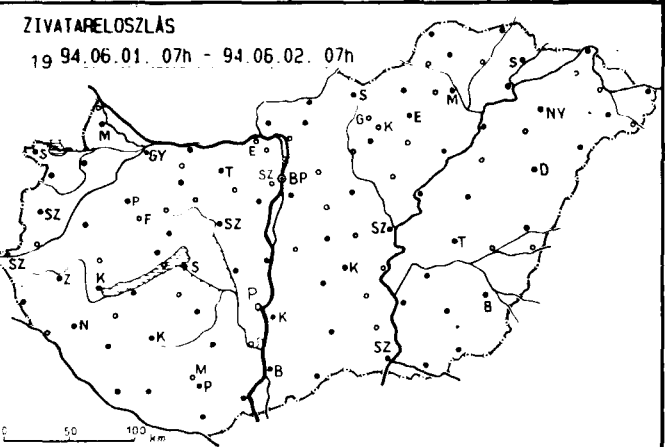

| 1994.06.02. 07h-ig az utolsó 24 óra adatai | | | | | | |
|---|---|---|---|---|---|---|
| állomás | csapadék (mm) | | max. hőmérséklet | min. hőmérséklet | rad. min. | Előző nap napos órál |
| Győr | . | ▲ | 24 | 11 | 9 | 13 |
| Mosonmagyaróvár | . | ▲ | 24 | 11 | 9 | 13 |
| Sopron | . | ▲ | 25 | 12 | 9 | 14 |
| Sopronhorpács | . | ▲ | 25 | 12 | 10 | 13 |
| Káld | - | | - | - | - | - |
| Szentgotthárd | . | | 25 | 11 | 8 | 14 |
| Szombathely | . | ▲ | 24 | 11 | 9 | 14 |
| Lenti | - | | - | - | - | - |
| Nagykanizsa | . | ▲ | 25 | 10 | 7 | 13 |
| Zalaegerszeg | . | ▲ | 26 | 10 | 10 | - |
| Farkasgyepű | . | | 22 | 11 | 10 | - |
| Keszthely | . | ▲ | 25 | 12 | 10 | 4 |
| Mencshely | . | ▲ | 23 | 11 | 8 | 14 |
| Pápa | . | ▲ | 24 | 13 | 12 | 14 |
| Sümeg | . | | 26 | 15 | 12 | - |
| Veszprém | . | | 22 | 14 | 10 | 14 |
| Zirc | . | ▲ | 21 | 11 | 8 | - |
| Homokszentgyörgy | . | ▲ | 26 | 11 | 10 | 12 |
| Kaposvár | . | ▲ | 25 | 11 | 7 | 11 |
| Marcali | . | ▲ | 27 | 12 | 9 | - |
| Siófok | . | | 24 | 13 | 12 | 14 |
| Somogyszob | - | | - | - | - | - |
| Bábolna | - | | - | - | - | - |
| Esztergom Kertváros | . | | 24 | 11 | 8 | - |
| Komárom | - | | - | - | - | - |
| Tata | . | ▲ | 24 | 9 | 9 | - |
| Kisapostag | . | | 25 | 10 | 9 | - |
| Martonvásár | . | ▲ | 21 | 11 | 6 | - |
| Mór | . | = | 25 | 9 | 8 | - |
| Székesfehérvár | . | ▲ | 24 | 9 | 6 | - |
| Iregszemcse | . | ▲ | 24 | 11 | 10 | - |
| Paks | . | ▲ | 25 | 8 | 6 | 14 |
| Szekszárd | . | = | 25 | 14 | 11 | - |
| Mohács | - | | - | - | - | - |
| Pécs | . | | 24 | 13 | 11 | 13 |
| Pécs Árpádtető | . | | 23 | 17 | 14 | - |
| Siklós | . | ▲ | 27 | 14 | 13 | - |
| Szigetvár | . | ▲ | 25 | 9 | 8 | - |
| Bp. Lőrinc | . | | 22 | 10 | 6 | 13 |
| Bp. Met. Szolg. | . | | 23 | 14 | - | 11 |
| Bp. Széchenyi-hegy | . | | 25 | 16 | 14 | - |
| Cegléd | . | ▲ | 24 | 11 | 8 | - |
| Gödöllő | . | ▲ | 22 | 12 | 8 | 11 |
| Monor | - | | - | - | - | - |
| Nagykáta | . | ▲ | 25 | 10 | 10 | - |
| Szentendre | . | ▲ | 24 | 10 | 9 | 12 |
| Vác | - | | - | - | - | - |

| 1994.06.02. 07h-ig az utolsó 24 óra adatai | | | | | | |
|---|---|---|---|---|---|---|
| állomás | csapadék (mm) | | max. hőmérséklet | min. hőmérséklet | rad. min. | Előző nap napos órál |
| Vámosmikola | . | | 24 | 9 | 7 | 13 |
| Baja | . | ▲ | 25 | 10 | 6 | 14 |
| Bácsalmás | . | | 25 | 10 | 6 | - |
| Kalocsa-Öregcsertő | - | | - | - | - | - |
| Kecskemét | . | ▲ | 24 | 11 | 6 | 10 |
| Kiskunfélegyháza | - | | - | - | - | - |
| Kiskunhalas | - | | - | - | - | - |
| Kunszentmiklós | . | = | 25 | 11 | 8 | - |
| Balassagyarmat | . | ▲ | 24 | 9 | 7 | - |
| Salgótarján | - | | - | - | - | - |
| Eger | . | | 24 | 9 | 6 | 13 |
| Gyöngyös | . | | 24 | 11 | 6 | - |
| Kékestető | . | | 16 | 10 | 9 | 12 |
| Kompolt | . | ▲ | 23 | 9 | 4 | 12 |
| Poroszló | . | ▲ | 24 | 9 | 5 | - |
| Jászberény | . | ▲ | 24 | 9 | 7 | - |
| Karcag Tilalmas | . | ▲ | 25 | 12 | 10 | - |
| Szolnok | . | ▲ | 24 | 12 | 8 | 12 |
| Tiszaroff | - | | - | - | - | - |
| Túrkeve | . | ▲ | 25 | 10 | 8 | 10 |
| Kistelek | - | | - | - | - | - |
| Szeged | . | ▲ | 25 | 8 | 4 | 13 |
| Szentes | . | | 25 | 12 | 8 | - |
| Borsodnádasd | - | | - | - | - | - |
| Füged | . | | 25 | 6 | 4 | - |
| Hidasnémeti | . | = | 26 | 9 | 9 | - |
| Jósvafő | - | | - | - | - | - |
| Miskolc | . | | 24 | 12 | 5 | 13 |
| Sárospatak | . | ▲ | 25 | 10 | 8 | 11 |
| Szendrőlád | . | ▲ | 26 | 7 | 7 | - |
| Tokaj | . | | 25 | 9 | 9 | - |
| Kisvárda | . | = | 22 | 9 | 7 | 13 |
| Mátészalka | . | ▲ | 24 | 10 | 9 | - |
| Napkor | . | | 23 | 10 | 6 | 13 |
| Pátyod | . | ▲ | 23 | 8 | 7 | - |
| Tiszabecs | . | ▲ | 25 | 9 | 8 | - |
| Vásárosnamény | . | ▲ | 26 | 12 | 10 | - |
| Záhony | - | | - | - | - | - |
| Berettyóújfalu | - | | - | - | - | - |
| Debrecen | . | ▲ | 23 | 9 | 6 | 13 |
| Hajdúdorog | . | ▲ | 25 | 14 | 12 | - |
| Hortobágy Halastó | . | | 25 | 10 | 9 | - |
| Körösszakál | - | | - | - | - | - |
| Polgár | . | = | 26 | 9 | 9 | - |
| Békéscsaba | . | ▲ | 24 | 7 | 4 | 12 |
| Mezőhegyes | . | | 26 | 12 | 10 | - |
| Szarvas | . | ▲ | 25 | 9 | 6 | 12 |

Kiadja az **ORSZÁGOS METEOROLÓGIAI SZOLGÁLAT**

Kiadásért felel: Dr. Mersich Iván, az Országos Meteorológiai Szolgálat elnöke

Készült az Országos Meteorológiai Szolgálat Nyomdájában, Budapest – Felelős vezető: Szinok István – Munkaszám: 94.368

Szerkesztésért felel: Dr. Dévényi Dezső az Időjárás Előrejelző Önálló Osztály vezetője

Készíti: az OMSZ Időjárás Előrejelző Önálló Osztálya – Szakmai felelős: Dr. Dévényi Dezső osztályvezető – Megjelenik naponként

Megrendelhető: 1024 Budapest, II., Kitaibel Pál utca 1. – Pénzügyi Osztály – Telefon: 212-5193

# IDŐJÁRÁSI NAPIJELENTÉS

ЕЖЕДНЕВНЫЙ МЕТЕОРОЛОГИЧЕСКИЙ БЮЛЛЕТЕНЬ • DAILY WEATHER REPORT
BULLETIN QUOTIDIEN DE TEMPS • TÄGLICHER WETTERBERICHT

**107. évfolyam 154 szám** **+ Budapest +** **1994. június 3. péntek**

## Az időjárási helyzet és a várható időjárás:

Európa északi felén ciklonok teszik változékonnyá az időjárást. Gyakran megnövekszik a felhőzet, szórványosan eső, zápor is előfordul. Kontinensünk déli részén csendesebb az időjárás, kevesebb a felhő, több a napsütés. Az Afrika térségéből érkező meleg levegő hatására a hőmérséklet csúcsértéke az Appenninifélsziget térségében meghaladja a 30 fokot, ami 5, 7 fokkal magasabb az ilyenkor szokásosnál. Észak felé haladva mérséklődik a meleg, és a Skandináv-félszigeten 15 fok körüli csúcshőmérséklet a jellemző. Közép-Európa időjárását a következő 36 órában még a meleg levegő alakítja, majd vasárnap viharossá fokozódó északnyugati széllel erőteljes lehűlésre lehet számítani.

Magyarországon csütörtökön az időnként megnövekvő felhőzet mellett általában 9, 13 órán át sütött a nap, csapadék nem volt. A hőmérsékleti maximum többnyire 25, 30 fok között alakult. Éjszaka az ország nagy részén 13, 19 fok közé hűlt le a levegő. Pénteken délelőtt kevés volt a felhő az ország fölött. Sokfelé élénk, helyenként erős északnyugati szél fújt. A hőmérséklet 11 órakor 22, 26 fok között változott.

Ma 12 órakor Budapesten a hőmérséklet 23 fok volt, a tengerszintre átszámított légnyomás 1015 hPa, erősen emelkedik.

**Várható időjárás szombat estig:**

Az időnként erősen megnövekvő felhőzetből éjszakától főként északon és keleten alakulhat ki zápor, esetleg zivatar. Átmenetileg mérséklődik, majd szombaton ismét megélénkül, időnként megerősödik az északnyugati szél.
A legalacsonyabb éjszakai hőmérséklet 12 és 17 fok között alakul.
A legmagasabb nappali hőmérséklet szombaton 23 és 28 fok között várható.

Varga László s. k.

**A hőmérséklet napi középértéke és eltérése a sokévi átlagtól (Budapest külterületén):**

| | | |
|---|---|---|
| 1994. június 2. | 20,6 °C | +3,1 °C |

**1871 óta ezen a napon Budapesten előfordult**

| | |
|---|---|
| legmagasabb hőmérséklet: | 34,9 °C (1927) |
| legalacsonyabb hőmérséklet: | 3,8 °C (1928) |

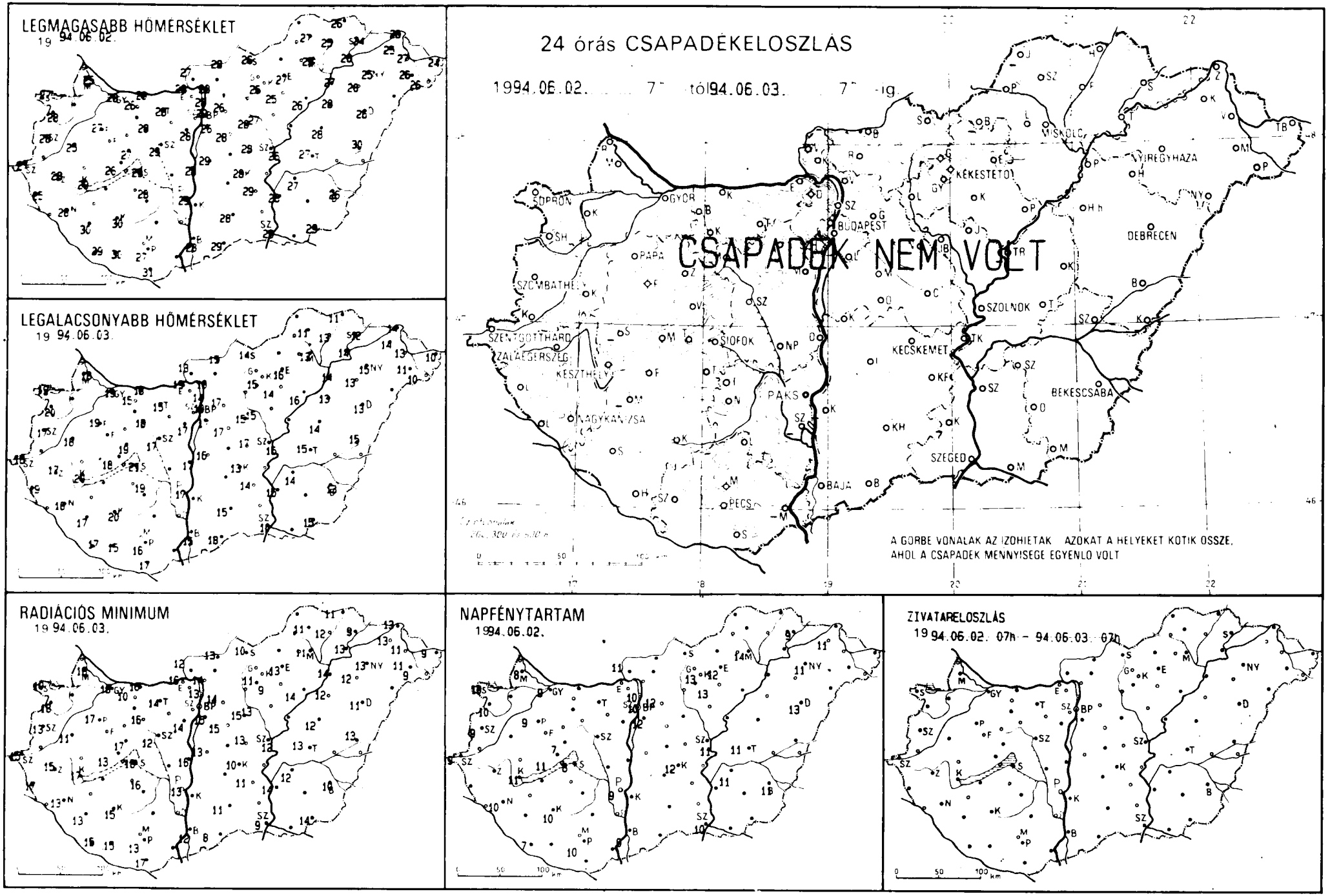
LEGMAGASABB HŐMÉRSÉKLET
1994.06.02.
LEGALACSONYABB HŐMÉRSÉKLET
1994.06.03.
24 órás CSAPADÉKELOSZLÁS
1994.06.02. 7h tól 94.06.03. 7h -ig.
CSAPADÉK NEM VOLT
A GÖRBE VONALAK AZ IZOHIETAK AZOKAT A HELYEKET KÖTIK ÖSSZE,
AHOL A CSAPADÉK MENNYISÉGE EGYENLŐ VOLT
SOPRON
GYŐR
BUDAPEST
KÉKESTETŐ
MISKOLC
NYÍREGYHÁZA
DEBRECEN
SZOLNOK
SZOMBATHELY
PAPA
SZENTGOTTHÁRD
ZALAEGERSZEG
KESZTHELY
SIÓFOK
PAKS
NAGYKANIZSA
KECSKEMÉT
BÉKÉSCSABA
SZEGED
BAJA
PÉCS
RADIÁCIÓS MINIMUM
1994.06.03.
NAPFÉNYTARTAM
1994.06.02.
ZIVATARELOSZLÁS
1994.06.02. 07h - 94.06.03. 07h

| 19 94.06.03. 07h-ig az utolsó 24 óra adatai | | | | | | |
|---|---|---|---|---|---|---|
| állomás | csapadék (mm) | | max. hő-mér-séklet | min. hő-mér-séklet | rad. min. | Előző nap napos órái |
| Győr | . | ⛰ | 28 | 19 | 18 | 9 |
| Mosonmagyaróvár | . | | 25 | 18 | 16 | 8 |
| Sopron | . | ⛰ | 27 | 19 | 10 | 10 |
| Sopronhorpács | . | ⛰ | 28 | 20 | 18 | 10 |
| Káld | . | | 25 | 18 | 11 | - |
| Szentgotthárd | . | | 27 | 18 | 15 | 9 |
| Szombathely | . | | 28 | 17 | 13 | 9 |
| Lentl | . | | 25 | 19 | 17 | - |
| Nagykanizsa | . | | 28 | 18 | 13 | 10 |
| Zalaegerszeg | . | | 28 | 17 | 15 | - |
| Farkasgyepű | . | | 23 | 13 | 11 | - |
| Keszthely | . | ⛰ | 29 | 20 | 17 | 11 |
| Mencshely | . | | 26 | 18 | 13 | 11 |
| Pápa | . | | 27 | 19 | 17 | 9 |
| Sümeg | - | | - | - | - | - |
| Veszprém | . | | 27 | 19 | 17 | 7 |
| Zirc | . | ⛰ | 25 | 16 | 12 | - |
| Homokszentgyörgy | . | | 29 | 17 | 15 | 7 |
| Kaposvár | . | ⛰ | 30 | 20 | 15 | 10 |
| Marcali | - | | - | - | - | - |
| Siófok | . | | 29 | 21 | 18 | 8 |
| Somogyszob | . | ⛰ | 30 | 17 | 13 | - |
| Bábolna | . | | 26 | 15 | 10 | - |
| Esztergom Kertváros | . | | 28 | 19 | 16 | - |
| Komárom | . | ⛰ | 29 | 18 | 16 | - |
| Tata | . | | 28 | 15 | 14 | - |
| Kisapostag | . | | 28 | 17 | 16 | - |
| Martonvásár | . | | 28 | 17 | 14 | - |
| Mór | . | = | 28 | 18 | 16 | - |
| Székesfehérvár | . | | 29 | 17 | 12 | - |
| Iregszemcse | . | | 28 | 19 | 16 | - |
| Paks | . | | 29 | 17 | 13 | 9 |
| Szekszárd | - | | - | - | - | - |
| Mohács | - | | - | - | - | - |
| Pécs | . | | 27 | 16 | 13 | 10 |
| Pécs Árpádtető | . | | 26 | 19 | 18 | - |
| Siklós | . | = | 31 | 17 | 17 | - |
| Szigetvár | . | ⛰ | 30 | 15 | 15 | - |
| Bp. Lőrinc | . | | 26 | 17 | 15 | 12 |
| Bp. Met. Szolg. | . | | 29 | 19 | - | 10 |
| Bp. Széchenyi-hegy | . | | 24 | 11 | 12 | - |
| Cegléd | . | ⛰ | 28 | 17 | 13 | - |
| Gödöllő | . | | 26 | 17 | 14 | 12 |
| Monor | . | | 28 | 17 | 15 | - |
| Nagykáta | . | | 28 | 15 | 15 | - |
| Szentendre | . | | 28 | 14 | 13 | 10 |
| Vác | . | ⛰ | 28 | 16 | 14 | - |

| 19 94.06.03. 07h-ig az utolsó 24 óra adatai | | | | | | |
|---|---|---|---|---|---|---|
| állomás | csapadék (mm) | | max. hő-mér-séklet | min. hő-mér-séklet | rad. min. | Előző nap napos órái |
| Vámosmikola | . | | 27 | 13 | 12 | 11 |
| Baja | . | | 28 | 15 | 12 | 9 |
| Bácsalmás | . | | 29 | 18 | 8 | - |
| Kalocsa-Öregcsertő | - | | - | - | - | - |
| Kecskemét | . | ⛰ | 28 | 13 | 10 | 12 |
| Kiskunfélegyháza | . | ⛰ | 29 | 14 | 11 | - |
| Kiskunhalas | . | ⛰ | 28 | 15 | 11 | - |
| Kunszentmiklós | . | = | 29 | 16 | 13 | - |
| Balassagyarmat | . | | 28 | 15 | 13 | - |
| Salgótarján | . | | 26 | 14 | 10 | - |
| Eger | . | | 27 | 16 | 13 | 12 |
| Gyöngyös | . | ⛰ | 26 | 15 | 11 | - |
| Kékestető | . | | 20 | 13 | 12 | 13 |
| Kompolt | . | ⛰ | 25 | 14 | 9 | 13 |
| Poroszló | . | | 26 | 16 | 14 | - |
| Jászberény | . | | 27 | 15 | 13 | - |
| Karcag Tilalmas | . | | 28 | 14 | 12 | - |
| Szolnok | . | ⛰ | 26 | 15 | 12 | 11 |
| Tiszaroff | - | | - | - | - | - |
| Túrkeve | . | | 27 | 15 | 13 | 11 |
| Kistelek | - | | - | - | - | - |
| Szeged | . | ⛰ | 28 | 10 | 9 | 10 |
| Szentes | . | | 28 | 15 | 14 | - |
| Borsodnádasd | - | | - | - | - | - |
| Füged | . | | 25 | 13 | 12 | - |
| Hidasnémeti | . | = | 26 | 11 | 11 | - |
| Jósvafő | - | | - | - | - | - |
| Miskolc | . | | 25 | 13 | 11 | 14 |
| Sárospatak | . | ⛰ | 24 | 12 | 9 | 9 |
| Szendrőlád | . | ⛰ | 27 | 11 | 11 | - |
| Tokaj | . | | 26 | 14 | 13 | - |
| Kisvárda | . | = | 25 | 14 | 13 | 11 |
| Mátészalka | . | ⛰ | 26 | 11 | 11 | - |
| Napkor | . | | 25 | 15 | 13 | 11 |
| Pátyod | . | ⛰ | 26 | 10 | 9 | - |
| Tiszabecs | . | ⛰ | 24 | 10 | 9 | - |
| Vásárosnamény | . | ⛰ | 27 | 13 | 11 | - |
| Záhony | . | | 26 | 14 | 13 | - |
| Berettyóújfalu | . | ⛰ | 30 | 15 | 13 | - |
| Debrecen | . | ⛰ | 26 | 13 | 11 | 13 |
| Hajdúdorog | . | | 26 | 13 | 12 | - |
| Hortobágy Halastó | . | | 28 | 13 | 12 | - |
| Körösszakál | - | | - | - | - | - |
| Polgár | . | | 27 | 14 | 14 | - |
| Békéscsaba | . | ⛰ | 26 | 13 | 10 | 11 |
| Mezőhegyes | . | | 29 | 15 | 14 | - |
| Szarvas | . | ⛰ | 27 | 14 | 12 | 11 |

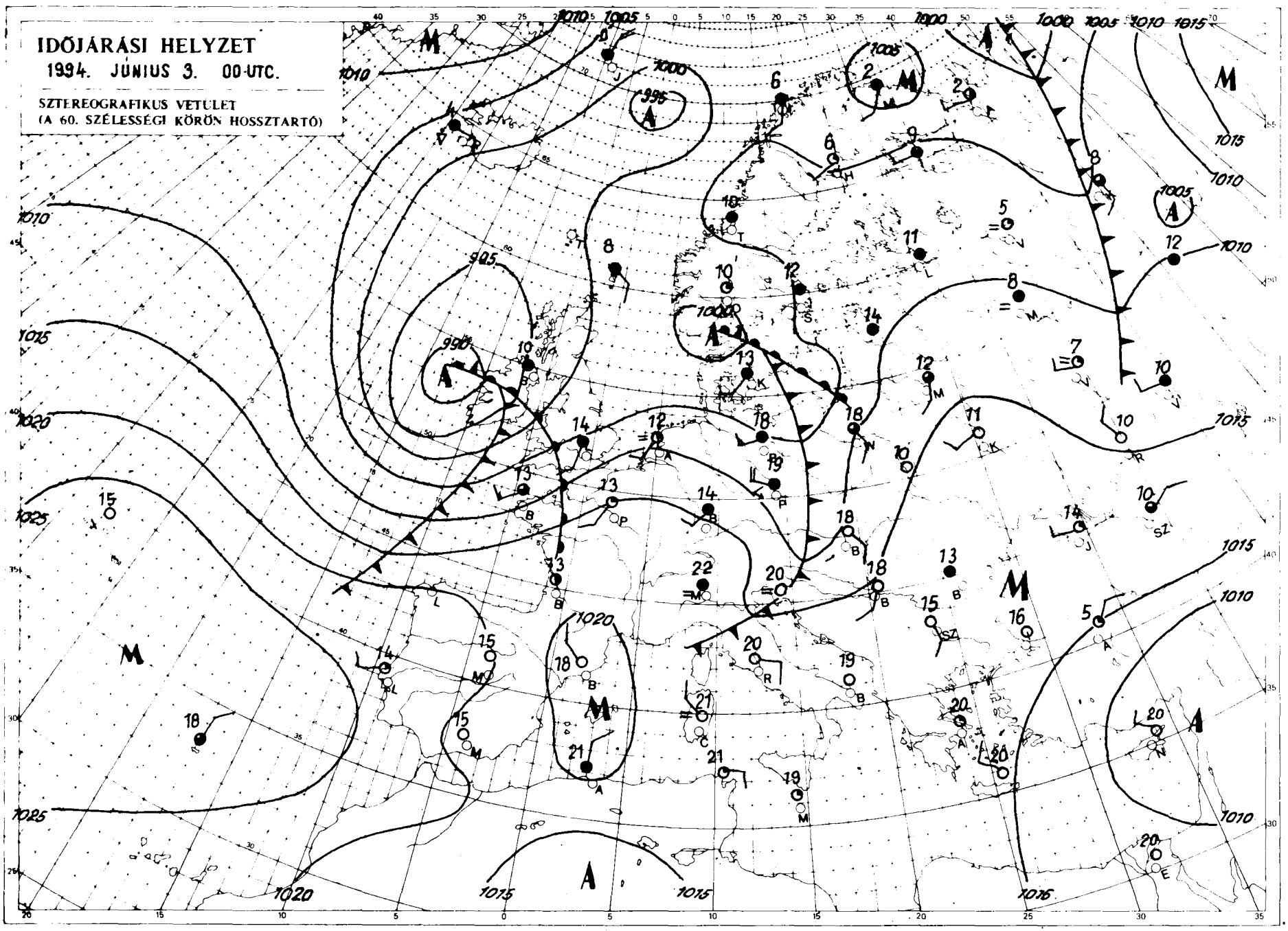


Kiadja az **ORSZÁGOS METEOROLÓGIAI SZOLGÁLAT**

Kiadásért felel: Dr. Mersich Iván, az Országos Meteorológiai Szolgálat elnöke

Készült az Országos Meteorológiai Szolgálat Nyomdájában, Budapest – Felelős vezető: Szinok István – Munkaszám: **94.369.**

Szerkesztésért felel: Dr. Dévényi Dezső az Időjárás Előrejelző Önálló Osztály vezetője

Készíti: az OMSZ Időjárás Előrejelző Önálló Osztálya – Szakmai felelős: Dr. Dévényi Dezső osztályvezető – Megjelenik naponként

Megrendelhető: 1024 Budapest, II., Kitaibel Pál utca 1. – Pénzügyi Osztály – Telefon: 212-5193

# IDŐJÁRÁSI NAPIJELENTÉS

ЕЖЕДНЕВНЫЙ МЕТЕОРОЛОГИЧЕСКИЙ БЮЛЛЕТЕНЬ • DAILY WEATHER REPORT
BULLETIN QUOTIDIEN DE TEMPS • TÄGLICHER WETTERBERICHT

**107. évfolyam 155 szám** **+ Budapest +** **1994. június 4. szombat**

## Az időjárási helyzet és a várható időjárás:

A 45. szélességi körtől északra több középpontú ciklonrendszer található. Hatására Európa északi felén változékony, gyakran felhős, sokfelé esős az idő. A hőmérséklet csúcsértéke általában kevéssel a sokévi átlag alatt, többnyire 10 és 18 fok között alakul. A ciklonrendszer áramlási rendszerében gyorsmozgású időjárási frontok érkeznek a kontinens nyugati és középső területei fölé, átmeneti felhősödést, záporokat, zivatarokat okozva. Kevesebb a felhő Dél- Délkelet-Európa felett, arrafelé a sok napsütés, valamint a délről érkező meleg levegő hatására a hőmérséklet délutánra általában eléri a 29, 31 fokot. A következő 36 órában a Kárpát-medencében erős északi széllel jelentős lehűlésre számíthatunk.

Magyarországon pénteken az időnként megnövekvő felhőzet mellett általában 9, 13 órán át sütött a nap. Csapadék nem volt. Sokfelé fújt élénk, helyenként erős északnyugati szél. A hőmérséklet délutánra általában 25, 32 fokig emelkedett. Az éjszakai órákban erősen megnövekedett a felhőzet és elsősorban északon alakult ki eső, záporeső, néhol zivatar. A ma (szombat) reggel 7 óráig lehullott csapadék mennyisége általában csapadéknyom és 11 mm között volt, de Mosonmagyaróvárról 15 mm-t jelentettek. Ma hajnalra az ország nagy részén 12, 18 fok közé hűlt le a levegő. Ma délelőtt eleinte északon erősen felhős volt az ég, helyenként esett az eső, záporeső, majd ott is csökkent a felhőzet. Sokfelé élénk, helyenként erős északnyugati szél fújt. A hőmérséklet 11 órakor 17, 23 fok között változott.

Ma 12 órakor Budapesten a hőmérséklet 20 fok volt, a tengerszintre átszámított légnyomás 1012 hPa, gyengén emelkedik.

**Várható időjárás vasárnap estig:**

Délnyugat felől ismét erősen megnövekszik a felhőzet, majd vasárnap túlnyomóan borult lesz az ég, sokfelé esővel, záporral, helyenként zivatarral. Egy-egy erősebb zivatargócban jégeső is lehet. A délire forduló szél megélénkül, majd holnap ismét sokfelé viharossá fokozódó északi, északnyugati szél várható.
A legalacsonyabb éjszakai hőmérséklet 11 és 16 fok között alakul.
A legmagasabb nappali hőmérséklet vasárnap északnyugaton 15, délkeleten 20 fok körül valószínű.

Kapitány Ervinné s. k.

**A hőmérséklet napi középértéke és eltérése a sokévi átlagtól (Budapest külterületén):**

| | | |
|---|---|---|
| 1994. június 3. | 21,9 °C | +4,3 °C |

**1871 óta ezen a napon Budapesten előfordult**

| | |
|---|---|
| legmagasabb hőmérséklet: | 34,5 °C (1927) |
| legalacsonyabb hőmérséklet: | 5,3 °C (1918) |

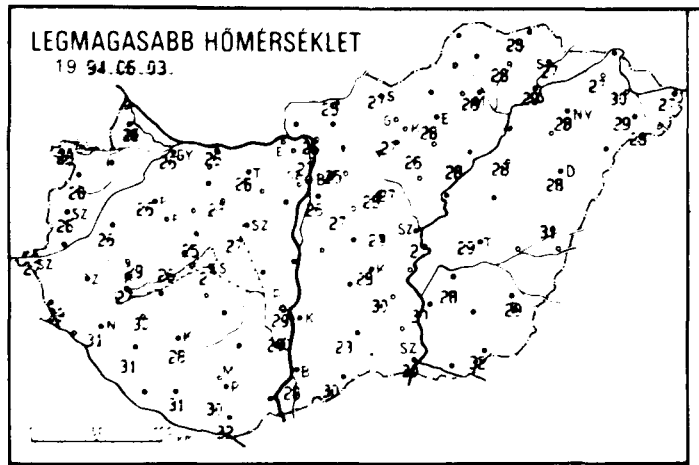
LEGMAGASABB HŐMÉRSÉKLET
19 94.06.03.

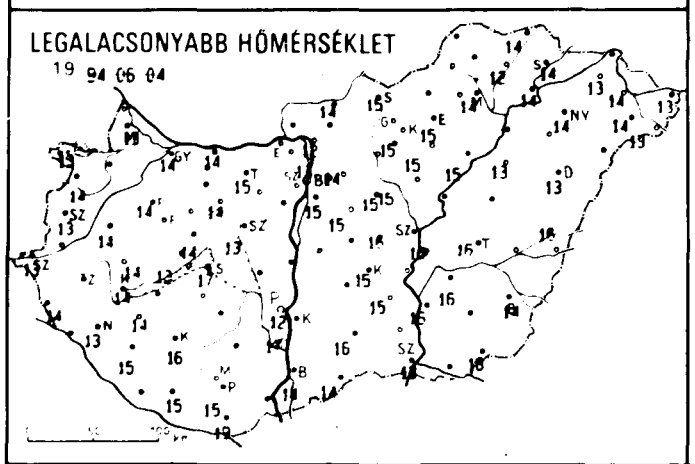
LEGALACSONYABB HŐMÉRSÉKLET
19 94 06 04

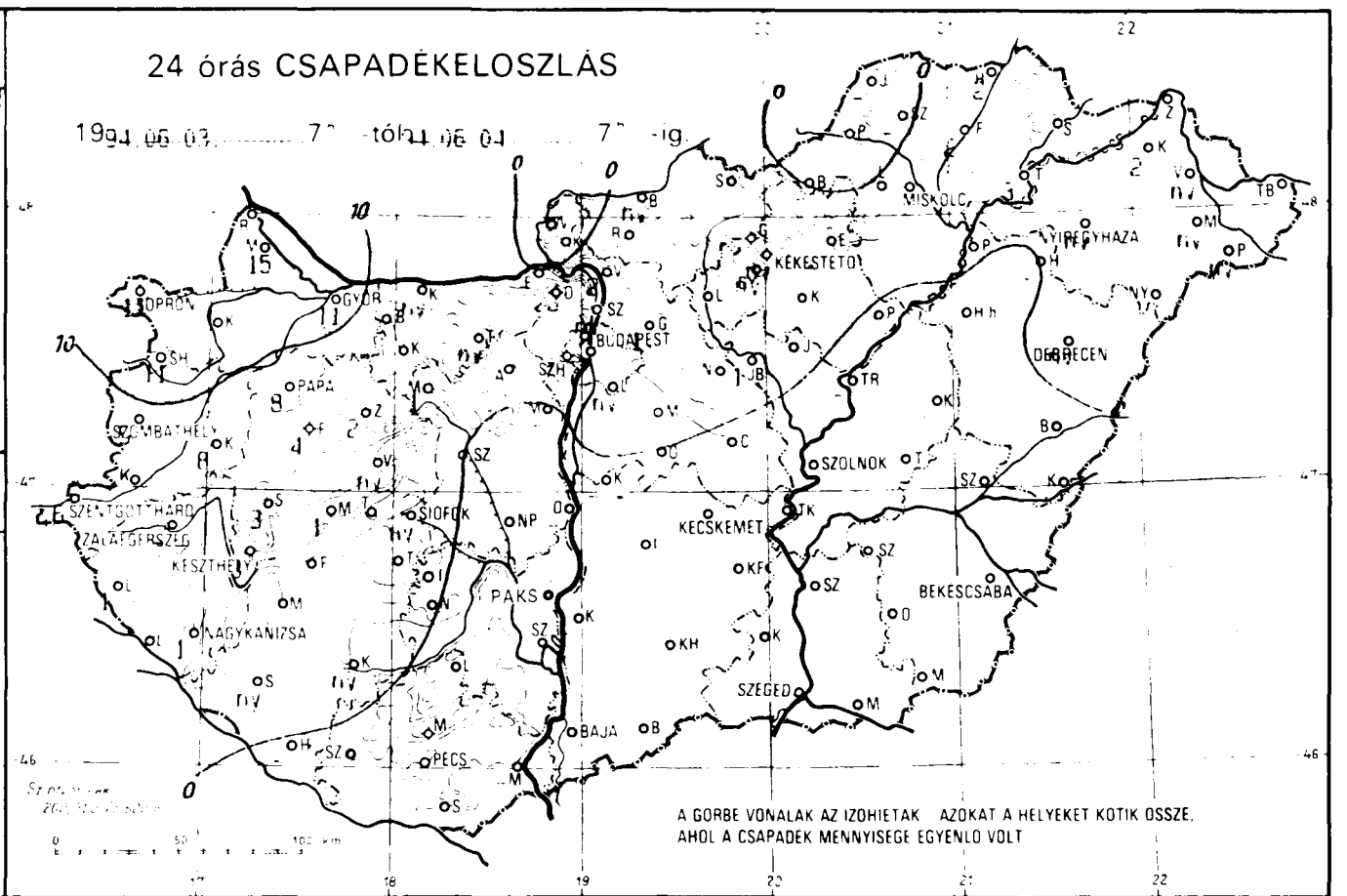
24 órás CSAPADÉKELOSZLÁS
19 94 06 03 7h -tól 94 06 04 7h -ig
GYOR
PAPA
SZOMBATHELY
SZENTGOTTHARD
ZALAEGERSZEG
KESZTHELY
NAGYKANIZSA
SIOFOK
PAKS
PECS
BAJA
BUDAPEST
KECSKEMET
SZOLNOK
KEKESTETO
MISKOLC
NYIREGYHAZA
DEBRECEN
BEKESCSABA
SZEGED
A GORBE VONALAK AZ IZOHIETAK AZOKAT A HELYEKET KOTIK OSSZE,
AHOL A CSAPADEK MENNYISEGE EGYENLO VOLT

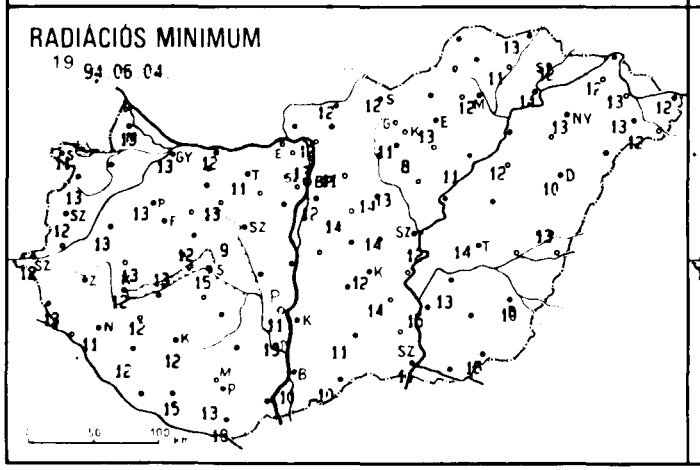
RADIÁCIÓS MINIMUM
19 94 06 04

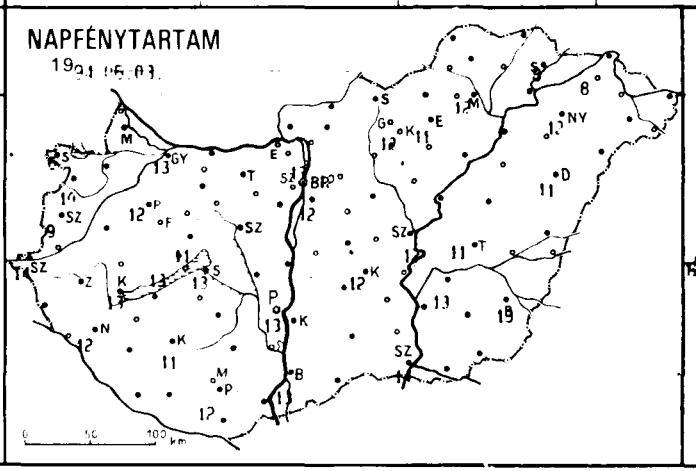
NAPFÉNYTARTAM
19 94 06 03

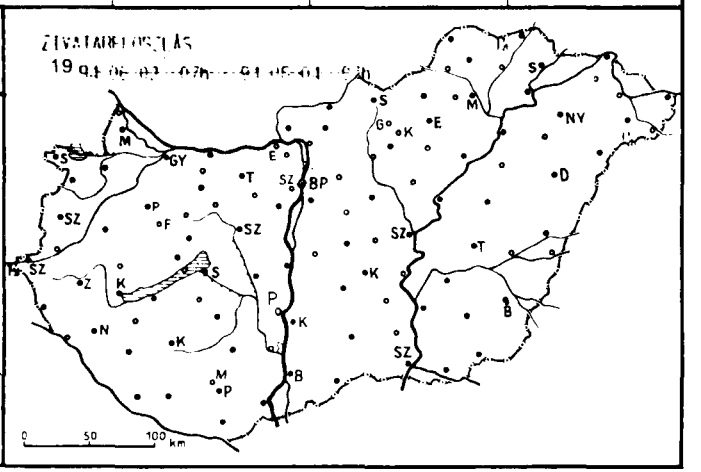
ZIVATARELOSZLÁS
19 94 06 03 07h 94 06 04 07h

| 19 94.06.04. 07h-ig az utolsó 24 óra adatai | | | | | | | 19 94.06.04. 07h-ig az utolsó 24 óra adatai | | | | | | |
|---|---|---|---|---|---|---|---|---|---|---|---|---|---|
| állomás | csapadék (mm) | | max. hő-mér-séklet | min. hő-mér-séklet | rad. min. | Előző nap napos órái | állomás | csapadék (mm) | | max. hő-mér-séklet | min. hő-mér-séklet | rad. min. | Előző nap napos órái |
| Győr | 11 | ▽ | 26 | 14 | 13 | 13 | Vámosmikola | - | | - | - | - | - |
| Mosonmagyaróvár | 15 | ▽ = | 26 | 13 | 13 | - | Baja | . | | 28 | 14 | 10 | 13 |
| Sopron | 11 | ▽ | 26 | 13 | 11 | 6 | Bácsalmás | . | | 30 | 14 | 10 | - |
| Sopronhorpács | 11 | ▽ | 26 | 14 | 13 | 10 | Kalocsa-Öregcsertő | - | | - | - | - | - |
| Káld | 8 | ▽ = | 26 | 14 | 13 | - | Kecskemét | . | | 28 | 15 | 12 | 12 |
| Szentgotthárd | 6 | ▽ | 27 | 13 | 12 | 14 | Kiskunfélegyháza | | ⛅ | 30 | 15 | 14 | - |
| Szombathely | 5 | · | 26 | 13 | 12 | 6 | Kiskunhalas | | ⛅ | 23 | 16 | 11 | - |
| Lenti | 1 | · = | 29 | 14 | 13 | - | Kunszentmiklós | - | | - | - | - | - |
| Nagykanizsa | 1 | ▽ | 31 | 13 | 11 | 12 | Balassagyarmat | ny | ▽ | 25 | 14 | 12 | - |
| Zalaegerszeg | - | | - | - | - | - | Salgótarján | . | | 27 | 15 | 12 | - |
| Farkasgyepű | 4 | · | 25 | 12 | 10 | - | Eger | . | | 28 | 15 | 13 | 11 |
| Keszthely | 3 | ▽ | 27 | 14 | 12 | 13 | Gyöngyös | ny | ▽ | 27 | 15 | 11 | - |
| Mencshely | 1 | · = | 26 | 13 | 13 | 13 | Kékestető | ny | ▽ | 21 | 13 | 12 | 12 |
| Pápa | 8 | ▽ | 26 | 14 | 13 | 12 | Kompolt | . | ⛅ | 26 | 15 | 8 | 12 |
| Sümeg | 3 | · | 29 | 14 | 13 | - | Poroszló | . | ⛅ | 28 | 15 | 11 | - |
| Veszprém | ny | ▽ ⛅ | 25 | 14 | 12 | 11 | Jászberény | 1 | ▽ ⛅ | 27 | 15 | 13 | - |
| Zirc | 2 | · = | 24 | 13 | 12 | - | Karcag Tilalmas | - | | - | - | - | - |
| Homokszentgyörgy | - | | - | - | - | - | Szolnok | . | ⛅ | 27 | 16 | 12 | 12 |
| Kaposvár | ny | ▽ | 28 | 16 | 12 | 11 | Tiszaroff | - | | - | - | - | - |
| Marcali | . | ⛅ | 30 | 14 | 12 | - | Túrkeve | . | | 29 | 16 | 14 | 11 |
| Siófok | ny | ▽ | 27 | 17 | 15 | 13 | Kistelek | - | | - | - | - | - |
| Somogyszob | ny | · | 31 | 15 | 12 | - | Szeged | . | ⛅ | 30 | 13 | 11 | 14 |
| Bábolna | - | | - | - | - | - | Szentes | . | | 30 | 16 | 15 | - |
| Esztergom Kertváros | - | | - | - | - | - | Borsodnádasd | - | | - | - | - | - |
| Komárom | ny | · = | 26 | 14 | 12 | - | Füged | 2 | · = | 28 | 12 | 11 | - |
| Tata | ny | · | 26 | 15 | 11 | - | Hidasnémeti | 2 | ▽ = | 28 | 14 | 13 | - |
| Kisapostag | - | | - | - | - | - | Jósvafő | - | | - | - | - | - |
| Martonvásár | - | | - | - | - | - | Miskolc | . | | 28 | 14 | 12 | 12 |
| Mór | 1 | · = | 27 | 14 | 13 | - | Sárospatak | . | ⛅ | 27 | 14 | 12 | 8 |
| Székesfehérvár | . | = | 27 | 13 | 9 | - | Szendrőlád | - | | - | - | - | - |
| Iregszemcse | - | | - | - | - | - | Tokaj | 3 | · | 29 | 14 | 14 | - |
| Paks | . | | 29 | 12 | 11 | 13 | Kisvárda | 2 | · = | 27 | 13 | 12 | 8 |
| Szekszárd | . | | 29 | 17 | 13 | - | Mátészalka | ny | · | 29 | 14 | 13 | - |
| Mohács | - | | - | - | - | - | Napkor | ny | ▽ | 28 | 14 | 13 | 12 |
| Pécs | . | | 30 | 15 | 13 | 12 | Pátyod | ny | ▽ | 28 | 13 | 12 | - |
| Pécs Árpádtető | . | | 28 | 18 | 15 | - | Tiszabecs | . | ⛅ | 27 | 13 | 12 | - |
| Siklós | . | = | 32 | 19 | 18 | - | Vásárosnamény | ny | · ⛅ | 30 | 14 | 13 | - |
| Szigetvár | . | ⛅ | 31 | 15 | 15 | - | Záhony | - | | - | - | - | - |
| Bp. Lőrinc | ny | ▽ ⛅ | 26 | 15 | 12 | 12 | Berettyóújfalu | . | | 31 | 16 | 13 | - |
| Bp. Met. Szolg. | - | | - | - | - | - | Debrecen | ny | ▽ ⛅ | 28 | 13 | 10 | 11 |
| Bp. Széchenyi-hegy | . | = | 24 | 14 | 9 | - | Hajdúdorog | - | | - | - | - | - |
| Cegléd | . | | 29 | 16 | 14 | - | Hortobágy Halastó | . | | 28 | 13 | 12 | - |
| Gödöllő | 1 | ▽ | 25 | 14 | 11 | 12 | Körösszakál | - | | - | - | - | - |
| Monor | . | | 27 | 15 | 14 | - | Polgár | - | | - | - | - | - |
| Nagykáta | . | | 28 | 15 | 14 | - | Békéscsaba | . | ⛅ | 29 | 14 | 10 | 13 |
| Szentendre | ny | ▽ | 27 | 13 | 13 | 13 | Mezőhegyes | . | | 32 | 18 | 16 | - |
| Vác | 2 | ▽ = | 26 | 12 | 12 | - | Szarvas | . | | 28 | 16 | 13 | 13 |

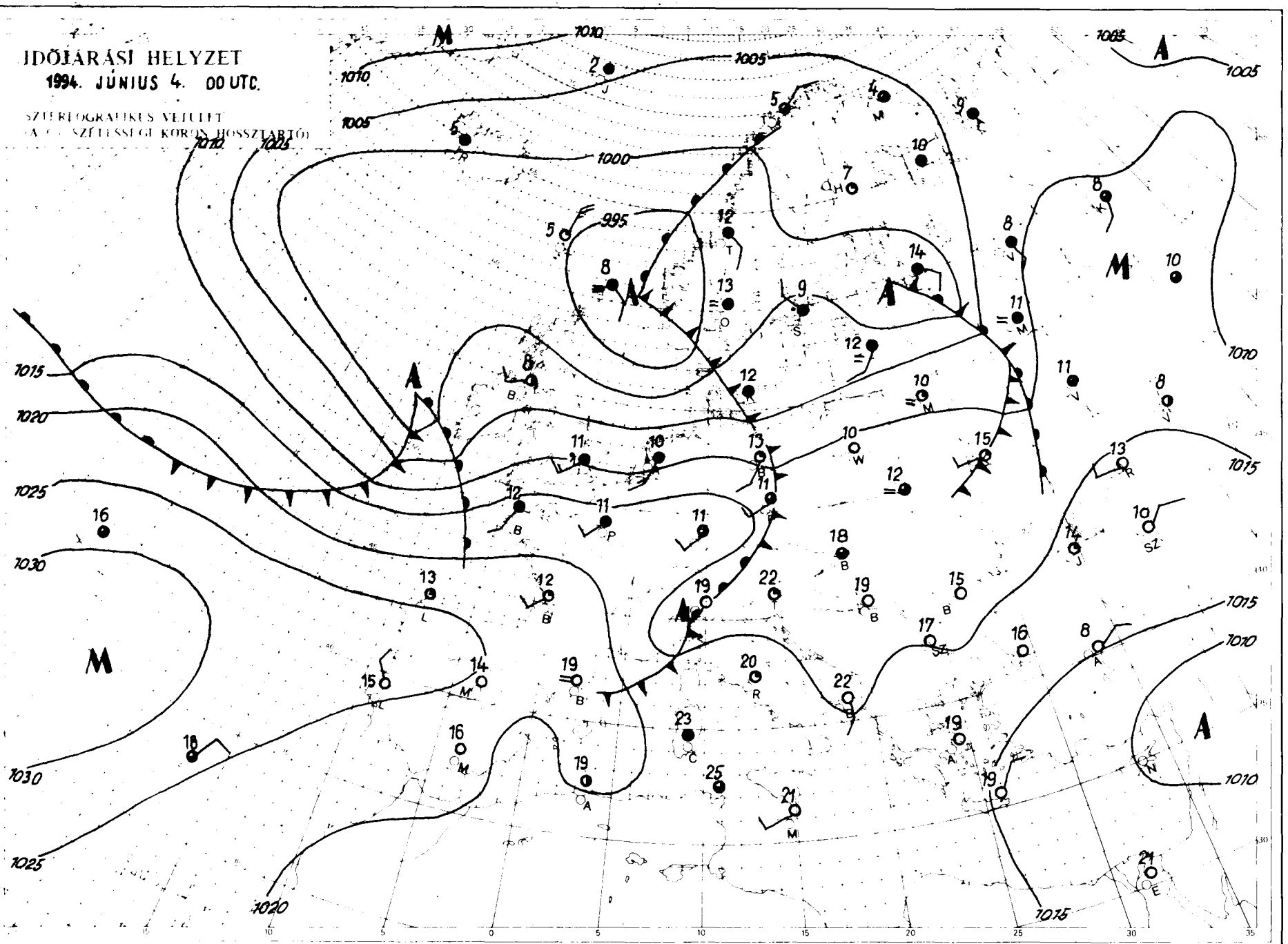


ORSZÁGOS METEOROLOGIAI SZOLGÁLAT

34.370.

# IDŐJÁRÁSI NAPIJELENTÉS

ЕЖЕДНЕВНЫЙ МЕТЕОРОЛОГИЧЕСКИЙ БЮЛЛЕТЕНЬ • DAILY WEATHER REPORT
BULLETIN QUOTIDIEN DE TEMPS • TÄGLICHER WETTERBERICHT

**107. évfolyam 156. szám** **+ Budapest +** **1994. június 5. vasárnap**

## Az időjárási helyzet és a várható időjárás:

Európa legnagyobb részének időjárását egy nagy kiterjedésű, több középpontú ciklonrendszer határozza meg. Időjárási frontjai mentén borult az ég, sokfelé esik az eső. Helyenként jelentős mennyiségű csapadék is lehullott. A Brit-szigetek és a Pireneusi-félsziget időjárását leszálló légmozgások alakítják. Arrafelé általában kevés a felhő, csapadékról nem érkezik jelentés. Igazán meleg nyári idő csak a Balkán-félszigeten van, ott a csúcshőmérsékletek 8, 10 fokkal is meghaladják az ilyenkor szokásosat. A következő 36 órában a Kárpát-medence fölött markáns időjárási front halad át, amely sokfelé okoz csapadékot, és jelentős lehűlést eredményez.

Magyarországon szombaton közepesen vagy erősen felhős volt az ég, általában 4, 11 órán át sütött a nap. Főként a Dunántúlon és északkeleten fordult elő eső, zápor, helyenként zivatar. A reggelig lehullott csapadék mennyisége általában csapadéknyom és 20 mm között volt, de Szigetvárról 21, Árpádtetőről 22 mm-t jelentettek. A hőmérséklet délutánra általában 20 és 26 fok közé emelkedett. Éjszaka hidegfront érte el hazánkat. Ma hajnalra az ország nagy részén 10 és 14 fok közé hűlt le a levegő. Délelőtt túlnyomóan borult volt az ég, sokfelé esett az eső, záporeső. A hőmérséklet 11 órakor 12, 15 fok között alakult.

Ma 12 órakor Budapesten a hőmérséklet 15 fok volt, a tengerszintre átszámított légnyomás 1001 hPa, gyengén süllyed.

**Várható időjárás hétfő estig:**

Eleinte folytatódik a túlnyomóan borult idő ismétlődő esővel, záporral, helyenként zivatarral. Holnap nyugaton már időnként felszakadozik a felhőzet és csak elszórtan valószínű csapadék, keleten továbbra is túlnyomóan borult lesz az ég, és többfelé várható eső, zápor. A megerősödő északi szelet ma késő délutántól viharos, időnként orkán erejű lökések kísérik. Holnap nyugaton csak lassan kezd mérséklődni a szél.
A legalacsonyabb éjszakai hőmérséklet 9 és 14,
a legmagasabb nappali hőmérséklet hétfőn 14 és 18 fok között alakul.

Wynn Anikó s. k.

**A hőmérséklet napi középértéke és eltérése a sokévi átlagtól (Budapest külterületén):**

| | | |
|---|---|---|
| 1994. június 4. | 18,9 °C | +0,7 °C |

**1871 óta ezen a napon Budapesten előfordult**

| | |
|---|---|
| legmagasabb hőmérséklet: | 34,5 °C (1927) |
| legalacsonyabb hőmérséklet: | 5,3 °C (1918) |

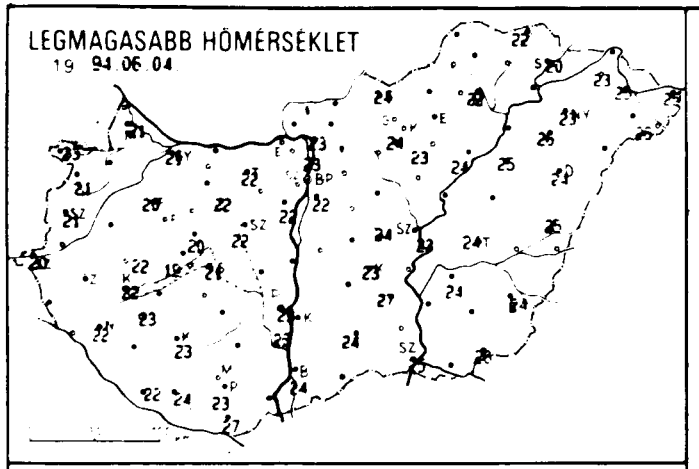
LEGMAGASABB HŐMÉRSÉKLET
19 94 06 04

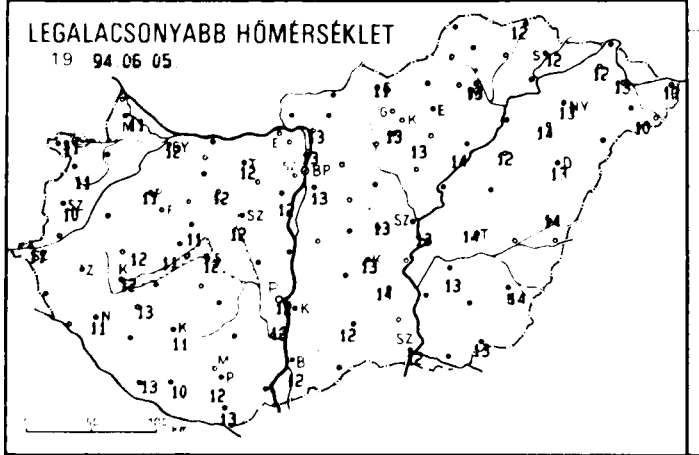
LEGALACSONYABB HŐMÉRSÉKLET
19 94 06 05

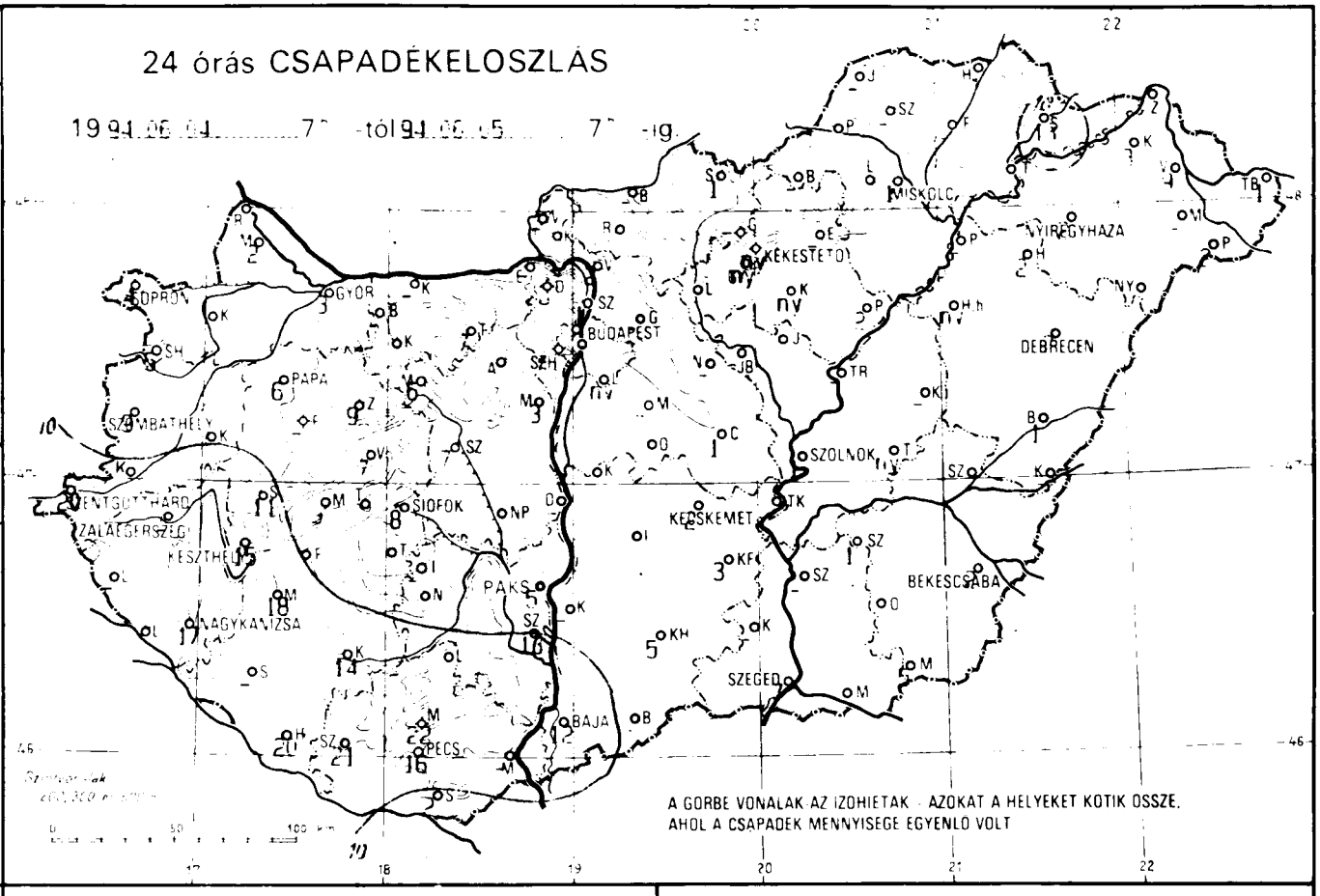
24 órás CSAPADÉKELOSZLÁS
19 94 06 04 7h -tól 94 06 05 7h -ig.
GYŐR
SOPRON
PAPA
SZOMBATHELY
ZALAEGERSZEG
KESZTHELY
NAGYKANIZSA
SIÓFOK
PÁKS
PÉCS
BAJA
BUDAPEST
KÉKESTETŐ
MISKOLC
NYÍREGYHÁZA
DEBRECEN
SZOLNOK
KECSKEMÉT
BÉKÉSCSABA
SZEGED
A GÖRBE VONALAK AZ IZOHIETAK - AZOKAT A HELYEKET KÖTIK ÖSSZE,
AHOL A CSAPADÉK MENNYISÉGE EGYENLŐ VOLT

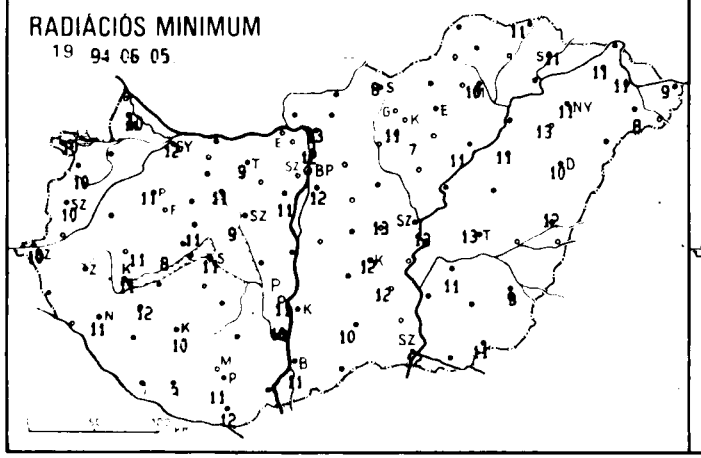
RADIÁCIÓS MINIMUM
19 94 06 05

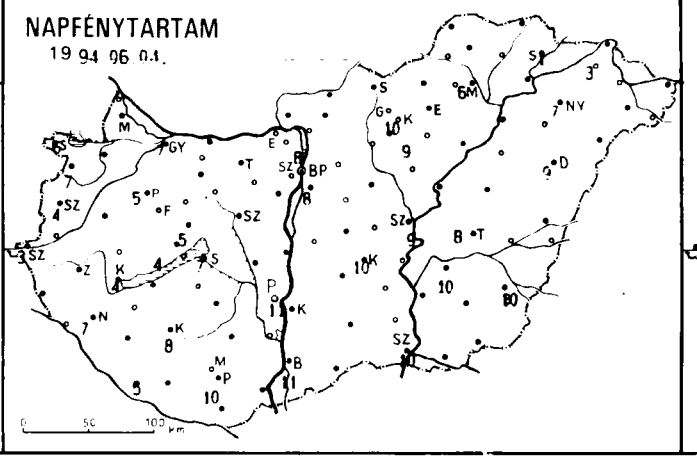
NAPFÉNYTARTAM
19 94 06 04

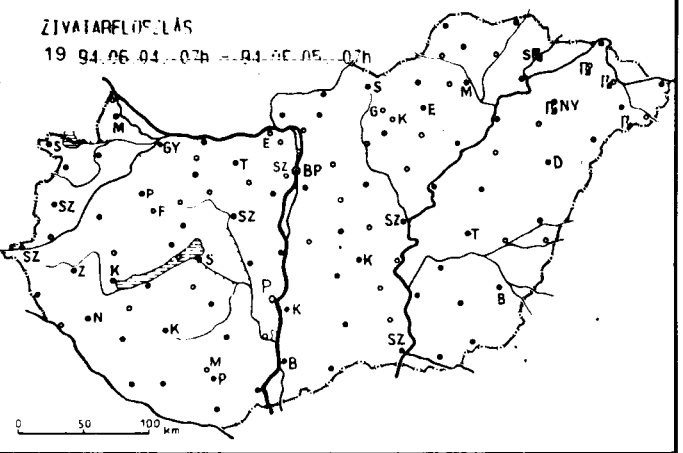
ZIVATARELOSZLÁS
19 94 06 04 07h - 94 06 05 07h

| 19 94.06.05. 07h-ig az utolsó 24 óra adatai | | | | | | |
|---|---|---|---|---|---|---|
| állomás | csapadék (mm) | | max. hő-mér-séklet | min. hő-mér-séklet | rad. min. | Előző nap napos órái |
| Győr | 3 | ▽ | 21 | 12 | 12 | 7 |
| Mosonmagyaróvár | 2 | ▽ = | 21 | 11 | 10 | - |
| Sopron | 4 | ▽ | 23 | 11 | 10 | 6 |
| Sopronhorpács | 5 | · | 21 | 11 | 10 | 7 |
| Káld | - | | - | - | - | - |
| Szentgotthárd | 20 | ▽ | 20 | 11 | 10 | 3 |
| Szombathely | 9 | · | 21 | 10 | 10 | 4 |
| Lenti | - | | - | - | - | - |
| Nagykanizsa | 17 | ▽ | 22 | 11 | 11 | 7 |
| Zalaegerszeg | - | | - | - | - | - |
| Farkasgyepű | - | | - | - | - | - |
| Keszthely | 15 | ▽ = | 22 | 12 | 11 | 4 |
| Mencshely | 9 | · = | 19 | 11 | 8 | 4 |
| Pápa | 6 | · | 20 | 11 | 11 | 5 |
| Sümeg | 11 | · | 22 | 12 | 11 | - |
| Veszprém | 7 | ▽ = | 20 | 11 | 11 | 5 |
| Zirc | 9 | · = | 19 | 11 | 10 | - |
| Homokszentgyörgy | 20 | · | 22 | 13 | 10 | 5 |
| Kaposvár | 14 | ▽ = | 23 | 11 | 10 | 8 |
| Marcali | 18 | ▽ = | 23 | 13 | 12 | - |
| Siófok | 8 | ▽ | 21 | 12 | 11 | 7 |
| Somogyszob | - | | - | - | - | - |
| Bábolna | - | | - | - | - | - |
| Esztergom Kertváros | - | | - | - | - | - |
| Komárom | - | | - | - | - | - |
| Tata | 7 | · | 22 | 12 | 9 | - |
| Kisapostag | - | | - | - | - | - |
| Martonvásár | 3 | · = | 22 | 12 | 11 | - |
| Mór | 6 | · = | 22 | 12 | 11 | - |
| Székesfehérvár | 7 | · = | 22 | 12 | 9 | - |
| Iregszemcse | - | | - | - | - | - |
| Paks | 5 | ▽ | 23 | 12 | 11 | 11 |
| Szekszárd | 13 | · = | 23 | 12 | 10 | - |
| Mohács | - | | - | - | - | - |
| Pécs | 16 | ▽ | 23 | 12 | 11 | 10 |
| Pécs Árpádtető | 22 | · = | 20 | 10 | 10 | - |
| Siklós | 2 | · = | 27 | 13 | 12 | - |
| Szigetvár | 21 | · = | 24 | 10 | 9 | - |
| Bp. Lőrinc | ny | ▽ | 22 | 13 | 12 | 8 |
| Bp. Met. Szolg. | - | | - | - | - | - |
| Bp. Széchenyi-hegy | - | | - | - | - | - |
| Cegléd | 1 | · | 24 | 13 | 13 | - |
| Gödöllő | - | | - | - | - | - |
| Monor | - | | - | - | - | - |
| Nagykáta | - | | - | - | - | - |
| Szentendre | 1 | ▽ | 23 | 13 | 12 | 8 |
| Vác | 2 | ▽ | 23 | 13 | 13 | - |

| 19 94.06.05. 07h-ig az utolsó 24 óra adatai | | | | | | |
|---|---|---|---|---|---|---|
| állomás | csapadék (mm) | | max. hő-mér-séklet | min. hő-mér-séklet | rad. min. | Előző nap napos órái |
| Vámosmikola | - | | - | - | - | - |
| Baja | 12 | ▽ = | 24 | 12 | 11 | 11 |
| Bácsalmás | - | | - | - | - | - |
| Kalocsa-Öregcsertő | - | | - | - | - | - |
| Kecskemét | 2 | · = | 23 | 13 | 12 | 10 |
| Kiskunfélegyháza | 3 | · ⛰ | 27 | 14 | 12 | - |
| Kiskunhalas | 5 | · | 24 | 12 | 10 | - |
| Kunszentmiklós | - | | - | - | - | - |
| Balassagyarmat | - | | - | - | - | - |
| Salgótarján | 1 | · = | 24 | 11 | 8 | - |
| Eger | - | | - | - | - | - |
| Gyöngyös | ny | · | 24 | 13 | 11 | - |
| Kékestető | ny | · ≡ | 16 | 9 | 9 | 10 |
| Kompolt | ny | · ⛰ | 23 | 13 | 7 | 9 |
| Poroszló | 2 | · | 24 | 14 | 11 | - |
| Jászberény | - | | - | - | - | - |
| Karcag Tilalmas | - | | - | - | - | - |
| Szolnok | 1 | · | 23 | 13 | 12 | 9 |
| Tiszaroff | - | | - | - | - | - |
| Túrkeve | ny | · | 24 | 14 | 13 | 8 |
| Kistelek | - | | - | - | - | - |
| Szeged | 7 | · | 25 | 12 | 12 | 10 |
| Szentes | - | | - | - | - | - |
| Borsodnádasd | - | | - | - | - | - |
| Füged | - | | - | - | - | - |
| Hidasnémeti | 3 | · = | 22 | 12 | 11 | - |
| Jósvafő | - | | - | - | - | - |
| Miskolc | 1 | · = | 22 | 13 | 10 | 6 |
| Sárospatak | 13 | ⛐ | 20 | 12 | 11 | 1 |
| Szendrőlád | - | | - | - | - | - |
| Tokaj | - | | - | - | - | - |
| Kisvárda | 3 | ⛐ = | 23 | 12 | 11 | 3 |
| Mátészalka | - | | - | - | - | - |
| Napkor | 2 | ⛐ = | 23 | 13 | 11 | 7 |
| Pátyod | 2 | ⛐ ⛰ | 26 | 10 | 8 | - |
| Tiszabecs | 1 | · = | 25 | 10 | 9 | - |
| Vásárosnamény | 9 | ⛐ = | 25 | 13 | 11 | - |
| Záhony | - | | - | - | - | - |
| Berettyóújfalu | 1 | · = | 25 | 14 | 12 | - |
| Debrecen | 2 | · ⛰ | 24 | 13 | 10 | 9 |
| Hajdúdorog | 2 | · = | 26 | 14 | 13 | - |
| Hortobágy Halastó | ny | · = | 25 | 12 | 11 | - |
| Körösszakál | - | | - | - | - | - |
| Polgár | - | | - | - | - | - |
| Békéscsaba | 2 | · ⛰ | 24 | 14 | 9 | 10 |
| Mezőhegyes | 5 | · | 26 | 13 | 11 | - |
| Szarvas | 1 | · | 24 | 13 | 11 | 10 |

# IDŐJÁRÁSI HELYZET

**1994. JÚNIUS 5. 00 UTC.**

SZTEREOGRAFIKUS VETÜLET
(A 60. SZÉLESSÉGI KÖRÖN HOSSZTARTÓ)




Kiadja az **ORSZÁGOS METEOROLÓGIAI SZOLGÁLAT**

Kiadásért felel: Dr. Mersich Iván, az Országos Meteorológiai Szolgálat elnöke

Készült az Országos Meteorológiai Szolgálat Nyomdájában, Budapest – Felelős vezető: Szinok István – Munkaszám: **94. 371.**

Szerkesztésért felel: Dr. Dévényi Dezső az Időjárás Előrejelző Önálló Osztály vezetője

Készíti az OMSZ Időjárás Előrejelző Önálló Osztálya – Szakmai felelős: Dr. Dévényi Dezső osztályvezető – Megjelenik naponként

Megrendelhető: 1024 Budapest, II., Kitaibel Pál utca 1. – Pénzügyi Osztály – Telefon: 212-5193

# IDŐJÁRÁSI NAPIJELENTÉS

ЕЖЕДНЕВНЫЙ МЕТЕОРОЛОГИЧЕСКИЙ БЮЛЛЕТЕНЬ • DAILY WEATHER REPORT
BULLETIN QUOTIDIEN DE TEMPS • TÄGLICHER WETTERBERICHT

**107. évfolyam 157. szám** **+ Budapest +** **1994. június 6. hétfő**

Az időjárási helyzet és a várható időjárás:

Izland közelében illetve a Skandináv-félsziget térségében ciklon örvénylik, melynek hatására a kontinens északnyugati, északi területein változékony idő van, sokfelé esővel, záporral. Alacsony nyomású légörvény található a Balkán-félsziget illetve a Fekete-tenger térségében is, emiatt Közép- és Délkelet-Európában a gyakran borult égből sokfelé esik az eső, zápores. Zivatarok is előfordulnak és sokhelyütt viharos lökések kísérik a szelet. Napos, száraz időt csupán Délnyugat-Európából jelentenek. A következő 36 órában a Kárpát-medence fölé viszonylag hideg, de egyre szárazabb levegő áramlik, így egyre kevesebb helyen várható eső. Holnap már a szél is gyengül.

Magyarországon vasárnap erősen felhős vagy borult volt az ég és csaknem mindenütt esett az eső, zápores, néhol zivatar, jégeső is előfordult. Az éjszakai óráktól azonban nyugat felől csökkenni kezdett a felhőzet. A ma (hétfő) reggel 7 óráig lehullott csapadék mennyisége általában 1 és 15 mm között volt, de például Kékestetőről 24, Miskolcról 27 mm-t jelentettek. A hőmérséklet csúcsértéke vasárnap többnyire 14 és 19 fok között alakult. Éjszaka az ország nagy részén 7, 12 fokig hűlt le a levegő. Ma délelőtt a keleti megyékben még jobbára borult volt az ég és sokfelé esett az eső, másutt a változóan felhős égből csak egy-egy zápores fordult elő. Sokfelé fújt viharos lökésekkel kísért északi szél. A hőmérséklet 11 órakor általában 11 és 16 fok között alakult.

A Balaton vize 11 órakor Siófoknál 15 fokos volt.

Ma 12 órakor Budapesten a hőmérséklet 15 fok volt, a tengerszintre átszámított légnyomás 1012 hPa, mérsékelten emelkedik.

**Várható időjárás kedd estig:**
Ma keleten többnyire erősen felhős idő várható, többfelé esővel. Másutt a felhőátvonulásokból csak néhol fordul elő zápores. Kedden keleten is csökken a felhőzet, számottevő csapadék már ott sem valószínű. Az ország nagy részén több órás napsütés várható. A sokfelé viharos északi szél holnap mérséklődik.
A legalacsonyabb éjszakai hőmérséklet általában 4 és 9,
a legmagasabb nappali hőmérséklet kedden 18 és 23 fok között alakul.

**Távolabbi kilátások szeredától–szombatig:**
Eleinte többnyire napos idő várható, számottevő csapadék nem valószínű. Majd egyre gyakrabban megnövekszik a felhőzet és egyre többfelé számítani lehet esőre, záporra, zivatarra.
A legalacsonyabb éjszakai hőmérséklet eleinte 5, 10 majd 9, 14,
a legmagasabb nappali hőmérséklet általában 21 és 26, az időszak közepén 23 és 28 fok között valószínű.
Jelentős mennyiségű (legalább napi 5 mm) csapadék az időszak elején ország területének 20, a végén 80 százalékán valószínű.

Jenki Szilvia s. k.

**A hőmérséklet napi középértéke és eltérése a sokévi átlagtól (Budapest külterületén):**

| | | |
|---|---|---|
| 1994. június 5. | 14,4°C | -4°C |

**1871 óta ezen a napon Budapesten előfordult**

| | |
|---|---|
| legmagasabb hőmérséklet: | 32,5°C (1921) |
| legalacsonyabb hőmérséklet: | 3,8°C (1918) |

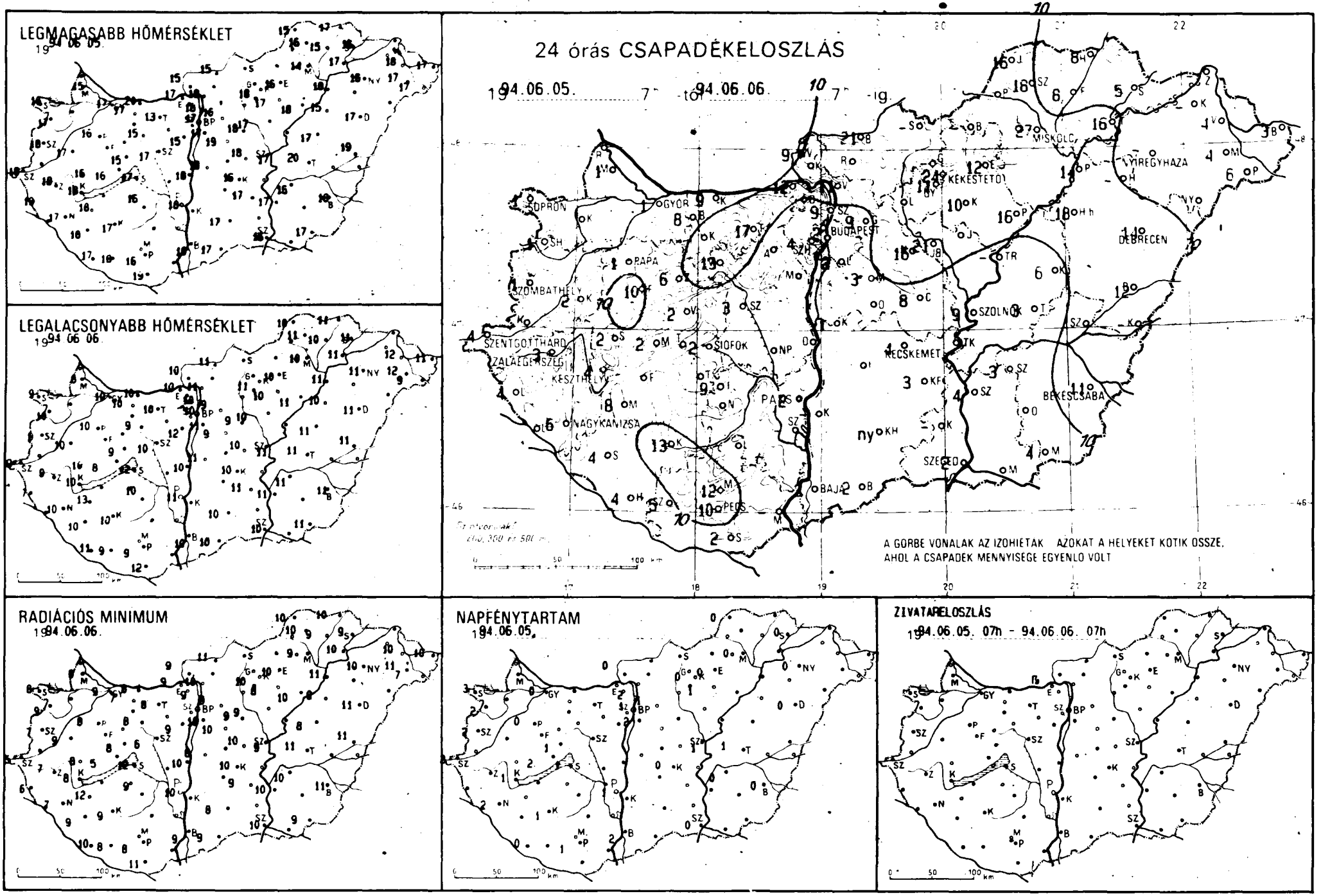
LEGMAGASABB HŐMÉRSÉKLET
1994.06.05.
LEGALACSONYABB HŐMÉRSÉKLET
1994.06.06.
24 órás CSAPADÉKELOSZLÁS
1994.06.05. 7h - 1994.06.06. 7h
A GÖRBE VONALAK AZ IZOHIETÁK AZOKAT A HELYEKET KÖTIK ÖSSZE, AHOL A CSAPADÉK MENNYISÉGE EGYENLŐ VOLT
SOPRON
GYŐR
BUDAPEST
MISKOLC
NYÍREGYHÁZA
DEBRECEN
KÉKESTETŐ
SZOMBATHELY
PAPA
SZENTGOTTHÁRD
ZALAEGERSZEG
KESZTHELY
SIÓFOK
NAGYKANIZSA
PÁPA
KECSKEMÉT
SZOLNOK
BÉKÉSCSABA
SZEGED
BAJA
PÉCS
RADIÁCIÓS MINIMUM
1994.06.06.
NAPFÉNYTARTAM
1994.06.05.
ZIVATARELOSZLÁS
1994.06.05. 07h - 94.06.06. 07h

| 19 94.06.06. 07h-ig az utolsó 24 óra adatai | | | | | | | 19 94.06.06. 07h-ig az utolsó 24 óra adatai | | | | | | |
|---|---|---|---|---|---|---|---|---|---|---|---|---|---|
| állomás | csapadék (mm) | | max. hő-mér-séklet | min. hő-mér-séklet | rad. min. | Előző nap napos órái | állomás | csapadék (mm) | | max. hő-mér-séklet | min. hő-mér-séklet | rad. min. | Előző nap napos órái |
| Győr | 1 | ▽ | 17 | 10 | 9 | 0 | Vámosmikola | 9 | · = | 15 | 10 | 9 | 0 |
| Mosonmagyaróvár | 1 | · | 15 | 8 | 6 | - | Baja | 3 | ▽ | 18 | 10 | 9 | 2 |
| Sopron | 1 | ▽ | 16 | 9 | 8 | 3 | Bácsalmás | 2 | · | 17 | 10 | 9 | - |
| Sopronhorpács | 1 | · | 17 | 10 | 9 | 2 | Kalocsa-Öregcsertő | - | | - | - | - | - |
| Káld | 2 | · | 17 | 10 | 9 | - | Kecskemét | 4 | · = | 16 | 10 | 10 | 0 |
| Szentgotthárd | 4 | · | 18 | 9 | 5 | 2 | Kiskunfélegyháza | 3 | · ⛰ | 17 | 11 | 9 | - |
| Szombathely | 1 | ▽ | 18 | 9 | 7 | 2 | Kiskunhalas | my | · | 17 | 10 | 8 | - |
| Lentl | 4 | · | 19 | 7 | 6 | - | Kunszentmiklós | 1 | · = | 18 | 11 | 8 | - |
| Nagykanizsa | 6 | · | 17 | 10 | 7 | 2 | Balassagyarmat | 21 | ▽ | 15 | 11 | 11 | - |
| Zalaegerszeg | 3 | · | 18 | 9 | 7 | - | Salgótarján | - | | - | - | - | - |
| Farkasgyepű | 10 | · | 16 | 12 | 10 | - | Eger | 12 | ▽ | 16 | 10 | 10 | 0 |
| Keszthely | 4 | ▽ | 18 | 10 | 8 | 1 | Gyöngyös | 11 | · | 18 | 11 | 10 | - |
| Mencshely | 2 | · | 16 | 8 | 5 | 2 | Kékestető | 24 | ▽ ≡ | 10 | 5 | 5 | 0 |
| Pápa | 1 | · | 16 | 10 | 8 | 0 | Kompolt | 10 | · | 17 | 10 | 8 | 1 |
| Sümeg | 2 | · | 16 | 10 | 8 | - | Poroszló | 16 | · | 18 | 11 | 10 | - |
| Veszprém | 2 | ▽ = | 15 | 9 | 8 | 1 | Jászberény | 21 | · | 17 | 10 | 9 | - |
| Zirc | 6 | · = | 14 | 8 | 7 | - | Karcag Tilalmas | 6 | · = | 17 | 11 | 8 | - |
| Homokszentgyörgy | 4 | · | 17 | 11 | 10 | 0 | Szolnok | 9 | ▽ | 17 | 11 | 9 | 1 |
| Kaposvár | 13 | · | 17 | 10 | 9 | 1 | Tiszaroff | - | | - | - | - | - |
| Marcali | 8 | ▽ | 18 | 13 | 12 | - | Túrkeve | 3 | · | 20 | 11 | 11 | 1 |
| Siófok | 2 | ▽ | 17 | 12 | 12 | 1 | Kistelek | - | | - | - | - | - |
| Somogyszob | 4 | · | 18 | 10 | 9 | - | Szeged | 2 | · | 16 | 10 | 10 | 0 |
| Bábolna | 8 | ▽ | 17 | 10 | 7 | - | Szentes | 4 | · | 17 | 11 | 10 | - |
| Esztergom Kertváros | 12 | ⛆ | 17 | 10 | 9 | - | Borsodnádasd | - | | - | - | - | - |
| Komárom | 9 | ▽ = | 20 | 10 | 8 | - | Füged | 8 | · | 15 | 10 | 9 | - |
| Tata | 17 | · = | 13 | 10 | 8 | - | Hidasnémeti | 8 | · = | 17 | 11 | 10 | - |
| Kisapostag | - | | 18 | 10 | 10 | - | Jósvafő | 16 | · | 15 | 10 | 10 | 0 |
| Martonvásár | - | · | 15 | 12 | 9 | - | Miskolc | 27 | · = | 14 | 10 | 9 | 0 |
| Mór | 13 | ▽ = | 15 | 9 | 8 | - | Sárospatak | 5 | · = | 16 | 11 | 9 | 0 |
| Székesfehérvár | 3 | · = | 17 | 10 | 6 | - | Szendrőlád | 18 | · ⛰ | 16 | 11 | 10 | - |
| Iregszemcse | 9 | · | 16 | 10 | 9 | - | Tokaj | 16 | · = | 17 | 11 | 10 | - |
| Paks | 2 | ▽ | 18 | 11 | 10 | 1 | Kisvárda | - | | - | - | - | - |
| Szekszárd | - | | - | - | - | - | Mátészalka | 4 | · | 17 | 12 | 11 | - |
| Mohács | - | | - | - | - | - | Napkor | 7 | ▽ = | 16 | 11 | 10 | 0 |
| Pécs | 10 | ▽ = | 16 | 9 | 8 | 1 | Pátyod | 6 | · ⛰ | 17 | 9 | 7 | - |
| Pécs Árpádtető | 12 | · | 13 | 7 | 6 | - | Tiszabecs | 3 | ▽ = | 17 | 11 | 10 | - |
| Siklós | 2 | · = | 19 | 12 | 11 | - | Vásárosnamény | 4 | · = | 18 | 12 | 10 | - |
| Szigetvár | 5 | · = | 18 | 9 | 8 | - | Záhony | - | | - | - | - | - |
| Bp. Lőrinc | 2 | ▽ | 17 | 11 | 10 | 2 | Berettyóújfalu | 12 | ▽ = | 19 | 11 | 11 | - |
| Bp. Met. Szolg. | 2 | · | 17 | 10 | - | 1 | Debrecen | 14 | ▽ | 17 | 11 | 11 | 0 |
| Bp. Széchenyi-hegy | 4 | · | 13 | 7 | 7 | - | Hajdúdorog | - | | - | - | - | - |
| Cegléd | 8 | ▽ | 18 | 10 | 10 | - | Hortobágy Halastó | 18 | · = | 15 | 10 | 9 | - |
| Gödöllő | 9 | · | 16 | 9 | 9 | 1 | Körösszakál | - | | - | - | - | - |
| Monor | 3 | · | 19 | 9 | 10 | - | Polgár | 14 | · = | 18 | 11 | 11 | - |
| Nagykáta | 16 | · | 18 | 9 | 9 | - | Békéscsaba | 11 | · = | 16 | 11 | 11 | 0 |
| Szentendre | 9 | · | 18 | 10 | 9 | 2 | Mezőhegyes | 4 | · | 17 | 11 | 9 | - |
| Vác | 11 | · | 18 | 11 | 10 | - | Szarvas | 3 | · | 16 | 11 | 10 | 0 |

Kiadja az **ORSZÁGOS METEOROLÓGIAI SZOLGÁLAT**

Kiadásért felel: Dr. Mersich Iván, az Országos Meteorológiai Szolgálat elnöke

Készült az Országos Meteorológiai Szolgálat Nyomdájában, Budapest – Felelős vezető: Szinok István – Munkaszám: **94.372.**

Szerkesztésért felel: Dr. Dévényi Dezső az Időjárás Előrejelző Önálló Osztály vezetője

Készíti az OMSZ Időjárás Előrejelző Önálló Osztálya – Szakmai felelős: Dr. Dévényi Dezső osztályvezető – Megjelenik naponként

Megrendelhető 1024 Budapest, II., Kitaibel Pál utca 1. – Pénzügyi Osztály – Telefon: 212-5193

# IDŐJÁRÁSI NAPIJELENTÉS

ЕЖЕДНЕВНЫЙ МЕТЕОРОЛОГИЧЕСКИЙ БЮЛЛЕТЕНЬ • DAILY WEATHER REPORT
BULLETIN QUOTIDIEN DE TEMPS • TÄGLICHER WETTERBERICHT

**107. évfolyam 158 szám** **+ Budapest +** **1994. június 7. kedd**

## Az időjárási helyzet és a várható időjárás:

Európa északi és keleti tájain ciklonok teszik változatossá az időjárást. Többnyire erősen felhős az ég, sokfelé alakul ki eső, zápor. Kontinensünk többi részén kevesebb a felhő, és csak helyenként fordul elő kisebb csapadék. A hőmérséklet Közép-Európában és a Balkán-félsziget egy részén 4, 8 fokkal elmarad a sokévi átlagtól, a maximum csupán 12, 17 fok között alakul. Ugyanakkor az Ibériai-félszigeten sokfelé 30, 35 fokig emelkedik a hőmérséklet. A Kárpát-medence időjárását a következő 36 órában a nyugat felől érkező melegebb léghullámok alakítják, így tovább erősödik a nappali felmelegedés.

Magyarország keleti felén még hétfőn is borult volt az ég, és sokfelé esett az eső. A reggelig lehullott csapadék mennyisége 1, 7 mm között változott. Az ország nyugati részén az időnkénti felhősödés mellett 10, 13 órán át sütött a nap. Erős volt az északnyugati, északi szél, a lökések erőssége helyenként elérte a 80, 90 km/óra értéket. A hőmérsékleti maximum általában 13, 18 fok között alakult. Hajnalra erősen lehűlt a levegő, az ország legnagyobb részén 5, 10 fok közötti minimumokat mértek. Kedd délelőtt derült, napos, száraz volt az idő hazánkban. Az élénk északnyugati szelet időnként még erős lökések kísérték. A hőmérséklet 11 órakor 15, 19 fok között változott.

A Balaton vize 11 órakor Siófoknál 15 fokos volt.

Ma 12 órakor Budapesten a hőmérséklet 18 fok volt, a tengerszintre átszámított légnyomás 1017 hPa, alig változik.

**Várható időjárás szerda estig:**

Az időnként megnövekvő gomolyfelhőzet mellett többórás napsütésre lehet számítani. Csapadék nem várható. A helyenként még erős északnyugati, északi szél fokozatosan gyengül, szerdán mérsékelt, változó irányú szél valószínű.
A legalacsonyabb éjszakai hőmérséklet általában 5 és 10 fok között alakul.
A legmagasabb nappali hőmérséklet szerdán 25 fok körül várható.

Varga László s. k.

**A hőmérséklet napi középértéke és eltérése a sokévi átlagtól (Budapest külterületén):**

| | | |
|---|---|---|
| 1994. június 6. | 12,8 °C | -5,6 °C |

**1871 óta ezen a napon Budapesten előfordult**

| | |
|---|---|
| legmagasabb hőmérséklet: | 31,5 °C (1979,1982) |
| legalacsonyabb hőmérséklet: | 6,1 °C (1918) |

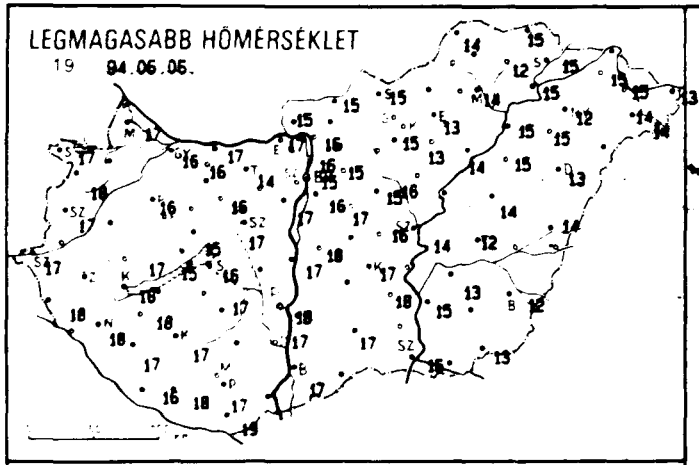
LEGMAGASABB HŐMÉRSÉKLET
19 94.06.06.

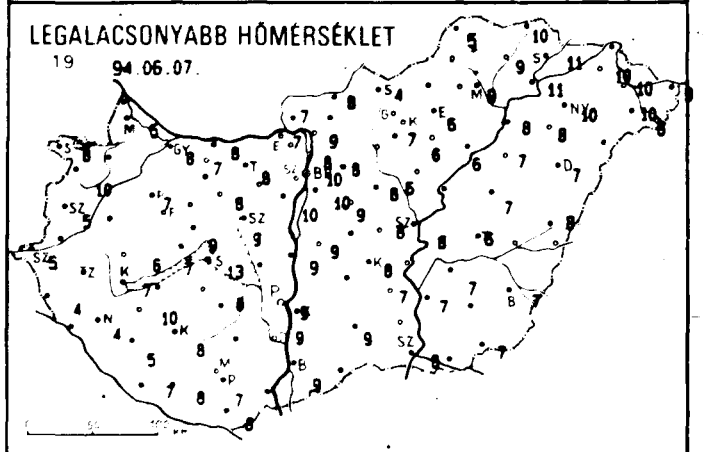
LEGALACSONYABB HŐMÉRSÉKLET
19 94.06.07.

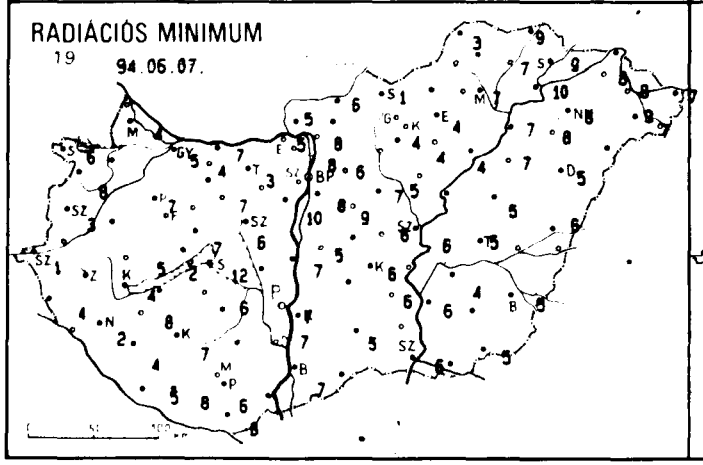
RADIÁCIÓS MINIMUM
19 94.06.07.

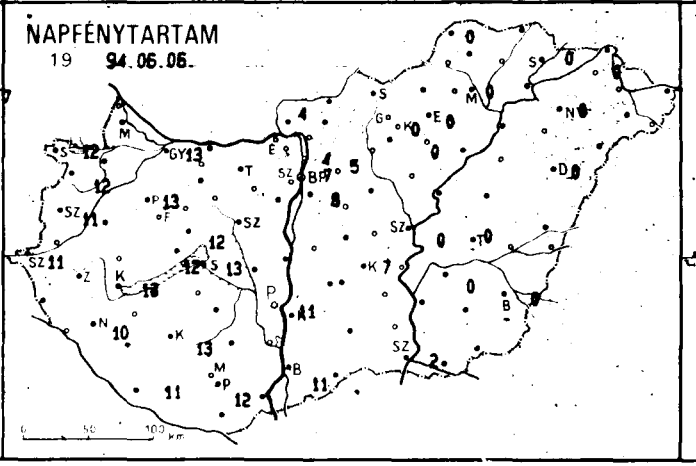
NAPFÉNYTARTAM
19 94.06.06.

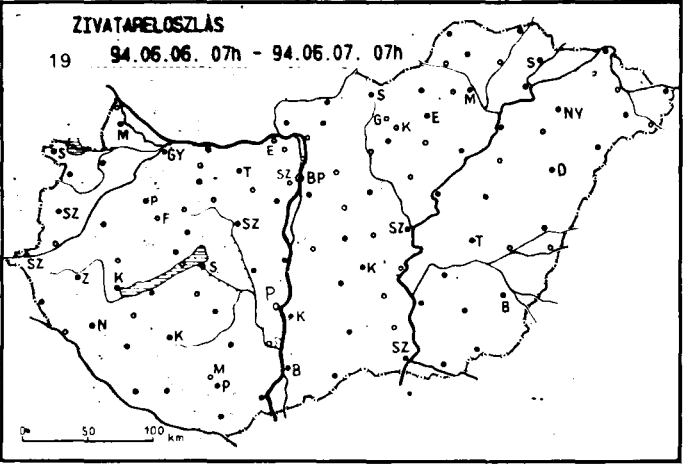
ZIVATAELOSZLÁS
19 94.06.06. 07h - 94.06.07. 07h

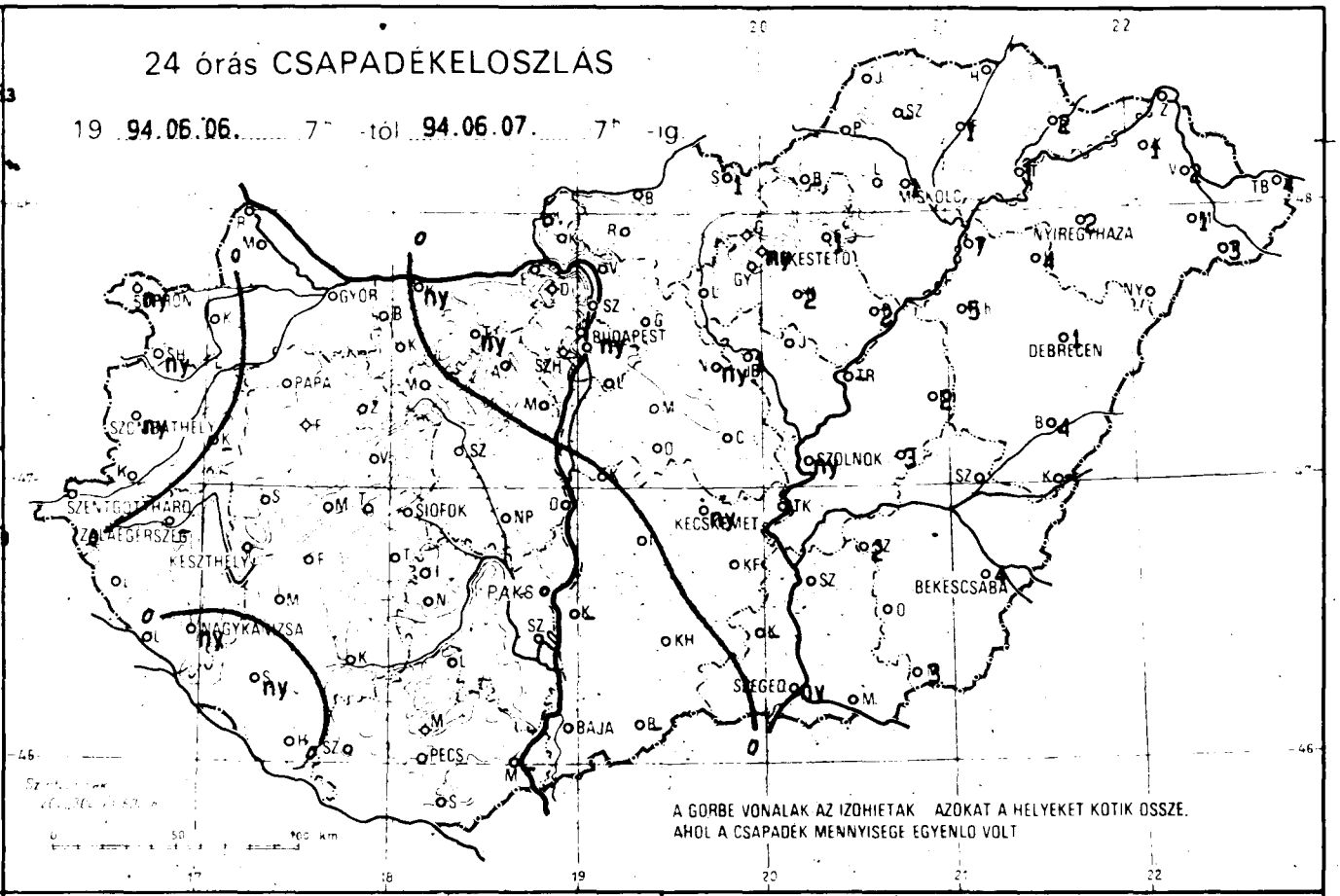
24 órás CSAPADÉKELOSZLÁS
19 94.06.06. 7h -tól 94.06.07. 7h -ig
A GORBE VONALAK AZ IZOHIETAK AZOKAT A HELYEKET KOTIK OSSZE.
AHOL A CSAPADÉK MENNYISEGE EGYENLO VOLT
GYŐR
BUDAPEST
DEBRECEN
NYÍREGYHÁZA
SZOLNOK
KECSKEMÉT
SIÓFOK
PAKS
SZEGED
BÉKÉSCSABA
BAJA
PÉCS
NAGYKANIZSA
KESZTHELY
PAPA

| 19 94.06.07. 07h-ig az utolsó 24 óra adatai | | | | | | | 19 94.06.07. 07h-ig az utolsó 24 óra adatai | | | | | | |
|---|---|---|---|---|---|---|---|---|---|---|---|---|---|
| állomás | csapadék (mm) | | max. hő-mér-séklet | min. hő-mér-séklet | rad. min. | Előző nap napos órái | állomás | csapadék (mm) | | max. hő-mér-séklet | min. hő-mér-séklet | rad. min. | Előző nap napos órái |
| Győr | . | ☁ | 16 | 8 | 5 | 13 | Vámosmikola | . | | 15 | 7 | 5 | 4 |
| Mosonmagyaróvár | . | ☁ | 17 | 5 | 4 | - | Baja | . | | 17 | 9 | 7 | 11 |
| Sopron | ny | ∀ | 17 | 8 | 6 | 12 | Bácsalmás | - | | - | - | - | - |
| Sopronhorpács | ny | ∀ ☁ | 18 | 10 | 8 | 12 | Kalocsa-Öregcsertő | - | | - | - | - | - |
| Káld | - | | - | - | - | - | Kecskemét | ny | · ☁ | 17 | 8 | 6 | 7 |
| Szentgotthárd | . | ☁ | 17 | 3 | 1 | 11 | Kiskunfélegyháza | . | | 18 | 7 | 6 | - |
| Szombathely | ny | ∀ | 17 | 5 | 3 | 11 | Kiskunhalas | . | | 17 | 9 | 5 | - |
| Lenti | . | ☁ | 18 | 4 | 4 | - | Kunszentmiklós | . | | 18 | 9 | 5 | - |
| Nagykanizsa | ny | ∀ ☁ | 18 | 4 | 2 | 10 | Balassagyarmat | . | ☁ | 15 | 8 | 6 | - |
| Zalaegerszeg | - | | - | - | - | - | Salgótarján | 1 | · ☁ | 15 | 4 | 1 | - |
| Farkasgyepű | . | | 18 | 5 | 4 | - | Eger | 1 | · | 13 | 6 | 4 | 0 |
| Keszthely | . | | 18 | 7 | 4 | 13 | Gyöngyös | . | | 15 | 7 | 4 | - |
| Mencshely | . | | 15 | 7 | 2 | 12 | Kékestető | ny | · ≡ | 6 | 4 | 2 | 0 |
| Pápa | . | ☁ | 16 | 7 | 7 | 13 | Kompolt | 2 | · ☁ | 13 | 6 | 4 | 0 |
| Sümeg | . | ☁ | 17 | 6 | 5 | - | Poroszló | 2 | · ☁ | 14 | 6 | 4 | - |
| Veszprém | . | . | 15 | 9 | 7 | 12 | Jászberény | 1 | · ☁ | 16 | 6 | 5 | - |
| Zirc | . | | 14 | 7 | 6 | - | Karcag Tilalmas | 2 | · ☁ | 14 | 7 | 5 | - |
| Homokszentgyörgy | . | ☁ | 16 | 7 | 5 | 11 | Szolnok | ny | · ☁ | 14 | 8 | 6 | 0 |
| Kaposvár | . | ☁ | 17 | 8 | 7 | 13 | Tiszaroff | - | | - | - | - | - |
| Marcali | . | ☁ | 18 | 10 | 8 | - | Túrkeve | 3 | · ☁ | 12 | 6 | 5 | 0 |
| Siófok | . | | 16 | 13 | 12 | 13 | Kistelek | - | | - | - | - | - |
| Somogyszob | ny | ∀ ☁ | 17 | 5 | 4 | - | Szeged | ny | · | 16 | 8 | 6 | 2 |
| Bábolna | . | ☁ | 16 | 7 | 4 | - | Szentes | . | | 15 | 7 | 6 | - |
| Esztergom Kertváros | . | | 17 | 7 | 5 | - | Borsodnádasd | - | | - | - | - | - |
| Komárom | ny | · ☁ | 17 | 8 | 7 | - | Fügöd | 1 | · | 12 | 9 | 7 | - |
| Tata | ny | · = | 14 | 8 | 3 | - | Hidasnémeti | . | ≈ | 15 | 10 | 9 | - |
| Kisapostag | . | | 17 | 9 | 7 | - | Jósvafő | . | | 14 | 5 | 3 | 0 |
| Martonvásár | . | | 17 | 10 | 10 | - | Miskolc | 1 | · ≈ | 14 | 9 | 7 | 0 |
| Mór | . | = | 16 | 8 | 7 | - | Sárospatak | 2 | · | 15 | 11 | 9 | 0 |
| Székesfehérvár | . | | 17 | 9 | 6 | - | Szendrőlád | - | | - | - | - | - |
| Iregszemcse | . | | 17 | 8 | 6 | - | Tokaj | 1 | · | 15 | 11 | 10 | - |
| Paks | . | | 18 | 9 | 7 | 11 | Kisvárda | 1 | · ≈ | 15 | 10 | 8 | 0 |
| Szekszárd | . | | 17 | 9 | 7 | - | Mátészalka | 1 | · | 14 | 10 | 9 | - |
| Mohács | - | | - | - | - | - | Napkor | 2 | · | 12 | 10 | 8 | 0 |
| Pécs | . | | 17 | 7 | 6 | 12 | Pátyod | 3 | · | 14 | 8 | 7 | - |
| Pécs Árpádtető | . | = | 15 | 7 | 7 | - | Tiszabecs | 4 | ∀ ≈ | 13 | 9 | 7 | - |
| Siklós | . | ☁ | 19 | 8 | 8 | - | Vásárosnamény | 2 | · | 15 | 10 | 8 | - |
| Szigetvár | . | ☁ | 18 | 8 | 8 | - | Záhony | - | | - | - | - | - |
| Bp. Lőrinc | . | | 16 | 10 | 8 | 8 | Berettyóújfalu | 4 | · | 14 | 8 | 6 | - |
| Bp. Met. Szolg. | ny | ∀ | 15 | 10 | - | 7 | Debrecen | 1 | · ☁ | 13 | 7 | 5 | 0 |
| Bp. Széchenyi-hegy | . | | 13 | 8 | 6 | - | Hajdúdorog | 4 | · ≈ | 15 | 8 | 8 | - |
| Cegléd | . | ☁ | 16 | 8 | 6 | - | Hortobágy Halastó | 5 | · | 15 | 7 | 7 | - |
| Gödöllő | . | | 15 | 8 | 6 | 5 | Kórósszakál | - | | - | - | - | - |
| Monor | . | | 17 | 9 | 9 | - | Polgár | 7 | · = | 15 | 8 | 7 | - |
| Nagykáta | ny | · | 15 | 8 | 7 | - | Békéscsaba | 4 | · ☁ | 12 | 7 | 5 | 0 |
| Szentendre | . | | 16 | 8 | 8 | 4 | Mezőhegyes | 3 | · | 13 | 7 | 5 | - |
| Vác | . | | 16 | 9 | 8 | - | Szarvas | 2 | · | 13 | 7 | 4 | 0 |

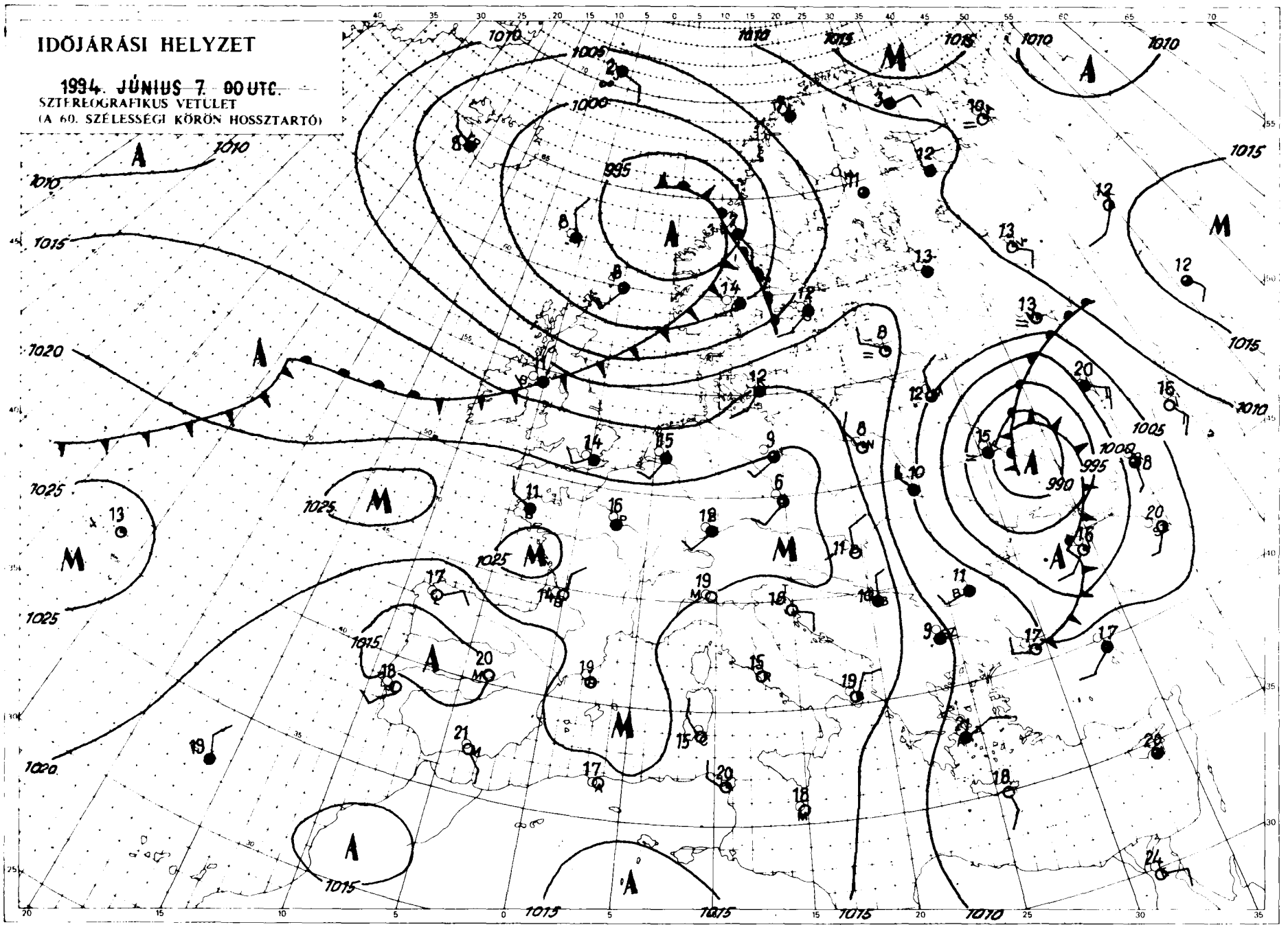


Kiadja az **ORSZÁGOS METEOROLÓGIAI SZOLGÁLAT**

Kiadásért felel: Dr. Mersich Iván, az Országos Meteorológiai Szolgálat elnöke

Készült az Országos Meteorológiai Szolgálat Nyomdájában, Budapest – Felelős vezető: Szinok István – Munkaszám: **94.393.**

Szerkesztésért felel: Dr. Dévényi Dezső az Időjárás Előrejelző Önálló Osztály vezetője

Készítette az OMSZ Időjárás Előrejelző Önálló Osztálya – Szakmai felelős: Dr. Dévényi Dezső osztályvezető – Megjelenik naponként

Megrendelhető: 1024 Budapest, II., Kitaibel Pál utca 1. – Pénzügyi Osztály – Telefon: 212-5193

# IDŐJÁRÁSI NAPIJELENTÉS

ЕЖЕДНЕВНЫЙ МЕТЕОРОЛОГИЧЕСКИЙ БЮЛЛЕТЕНЬ • DAILY WEATHER REPORT
BULLETIN QUOTIDIEN DE TEMPS • TÄGLICHER WETTERBERICHT

**107. évfolyam 159 szám** **+ Budapest +** **1994. június 8. szerda**

## Az időjárási helyzet és a várható időjárás:

Kontinensünk középső területe felett anticiklon található. Hatására a Kárpát-medence területeén lelassultak a légmozgások, csapadékról nem érkezik jelentés. Ciklonok alakítják viszont az időjárást Kelet- és Nyugat-Európa területén. Gyakran esik az eső a Kelet-európai síkság térségében. Szórványosan záporok, zivatarok alakulnak ki az Ibériai-, valamint a Balkán-félszigeten. Az átlagosnál több fokkal hűvösebb az idő a kontinens keleti tájain. Hazánk időjárásában holnap jelentős átalakulás kezdődik. A délutáni óráktól hidegfront éri el térségünket és valószínűleg a hét végére ismét hűvös, csapadékos időjárás alakul ki. A front előtt viszont holnap délelőtt még meleg idő várható.

Magyarországon kedden változóan felhős idő volt, átlagosan 10, 13 órán át sütött a nap. Esőről nem érkezett jelentés. A hőmérséklet csúcsértéke kedden 18 és 24 fok között alakult. Ma hajnalban derült idő volt, helyenként átmenetileg ködfolt is kialakult. A hőmérséklet mélypontja általában 8 és 13 fok között alakult. Délelőtt az országban napos, száraz idő volt, mérsékelt maradt a változó irányú szél. A hőmérséklet 11 órakor 19, 23 fok között alakult.

A Balaton vize 11 órakor Siófoknál 16 fokos volt.

Ma 12 órakor Budapesten a hőmérséklet 23 fok volt, a tengerszintre átszámított légnyomás 1021 hPa, alig változik.

**Várható időjárás csütörtök estig:**

Eleinte nagyrészt napos, száraz idő lesz, majd holnap (csütörtökön) délutántól nyugat felől erősen megnövekszik a felhőzet és előbb a Dunántúlon, majd másutt is várható zápor, zivatar. Ma még mérsékelt marad a változó irányú szél, holnap viszont megélénkülő déli szél valószínű.
A hőmérséklet hajnalban 10 és 15 fok között,
csütörtökön kora délután 25 és 29 fok között alakul.

Pálóczi Györgyi s. k.

**A hőmérséklet napi középértéke és eltérése a sokévi átlagtól (Budapest külterületén):**

| | | |
|---|---|---|
| 1994. június 7. | 17,7 °C | -0,8 °C |

**1871 óta ezen a napon Budapesten előfordult**

| | |
|---|---|
| legmagasabb hőmérséklet: | 32,2 °C (1945) |
| legalacsonyabb hőmérséklet: | 7,6 °C (1986) |

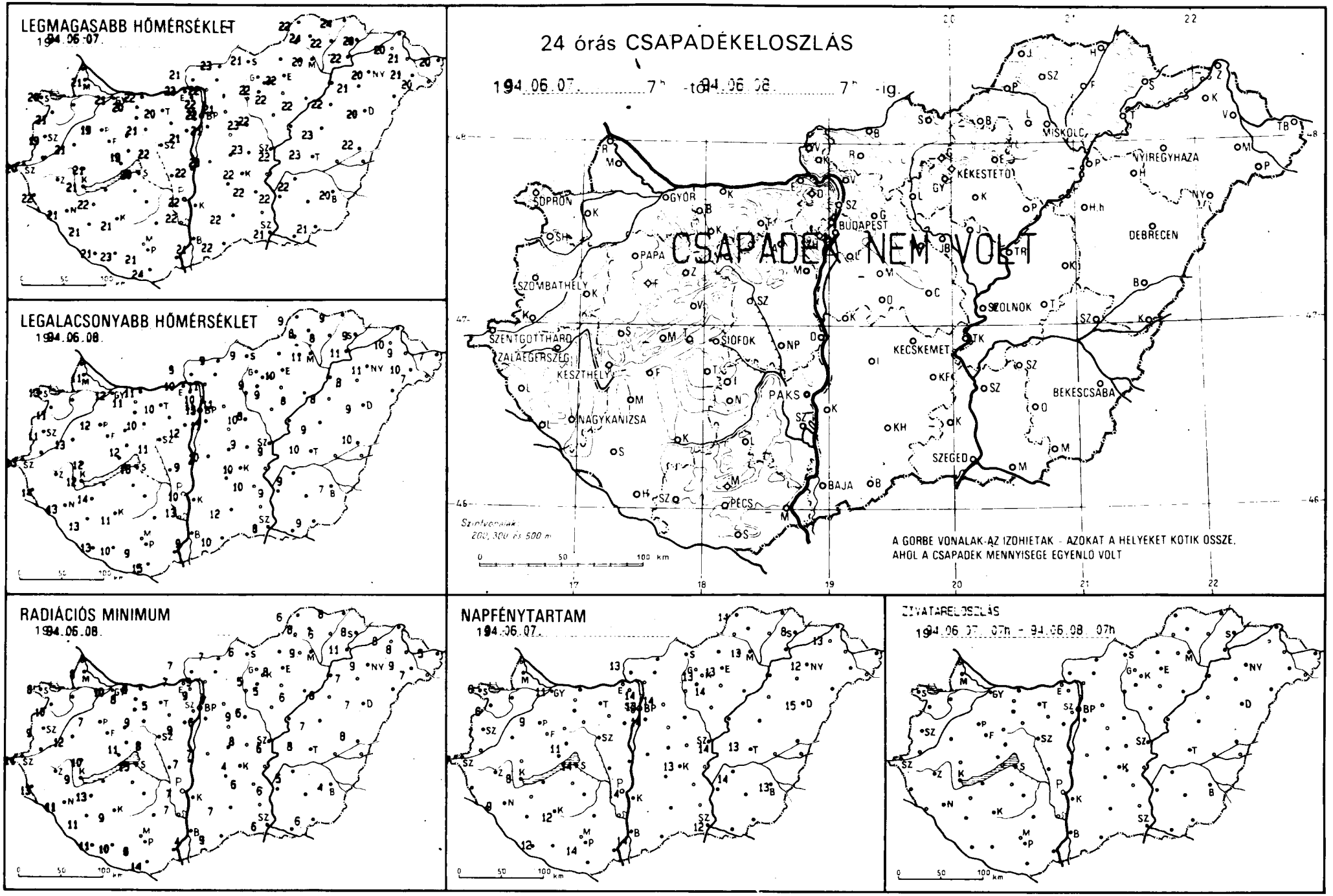
LEGMAGASABB HŐMÉRSÉKLET
1994.06.07.
LEGALACSONYABB HŐMÉRSÉKLET
1994.06.08.
24 órás CSAPADÉKELOSZLÁS
1994.06.07. 7h -tól 1994.06.08. 7h -ig.
CSAPADÉK NEM VOLT
A GÖRBE VONALAK AZ IZOHIETÁK - AZOKAT A HELYEKET KÖTIK ÖSSZE, AHOL A CSAPADÉK MENNYISÉGE EGYENLŐ VOLT
Szintvonalak 200, 300 és 500 m
RADIÁCIÓS MINIMUM
1994.06.08.
NAPFÉNYTARTAM
1994.06.07.
IDŐJÁRÁSELOSZLÁS
1994.06.07. 07h - 1994.06.08. 07h
SOPRON
GYŐR
BUDAPEST
MISKOLC
NYÍREGYHÁZA
DEBRECEN
SZOMBATHELY
PAPA
SZOLNOK
SZENTGOTTHÁRD
ZALAEGERSZEG
KESZTHELY
SIÓFOK
KECSKEMÉT
BÉKÉSCSABA
NAGYKANIZSA
PAKS
SZEGED
BAJA
PÉCS

| 19 94.06.08. — 07h-ig az utolsó 24 óra adatai | | | | | | | 19 94.06.08. — 07h-ig az utolsó 24 óra adatai | | | | | | |
|---|---|---|---|---|---|---|---|---|---|---|---|---|---|
| állomás | csapadék (mm) | | max. hő-mér-séklet | min. hő-mér-séklet | rad. min. | Előző nap napos órái | állomás | csapadék (mm) | | max. hő-mér-séklet | min. hő-mér-séklet | rad. min. | Előző nap napos órái |
| Győr | . | ⛅ | 21 | 12 | 10 | 11 | Vámosmikola | . | | 21 | 8 | 7 | 13 |
| Mosonmagyaróvár | . | ⛅ | 21 | 11 | 8 | - | Baja | . | ⛅ | 21 | 9 | 4 | 14 |
| Sopron | . | ⛅ | 20 | 13 | 8 | 6 | Bácsalmás | . | | 22 | 10 | 9 | - |
| Sopronhorpács | . | ⛅ | 21 | 11 | 10 | 6 | Kalocsa-Öregcsertő | - | | - | - | - | - |
| Káld | . | ⛅ | 21 | 13 | 12 | - | Kecskemét | . | ⛅ | 22 | 10 | 4 | 13 |
| Szentgotthárd | . | | 20 | 13 | 11 | 7 | Kiskunfélegyháza | . | ⛅ | 22 | 10 | 6 | - |
| Szombathely | . | ⛅ | 19 | 11 | 9 | 7 | Kiskunhalas | . | | 22 | 12 | 7 | - |
| Lenti | . | ⛅ | 22 | 14 | 13 | - | Kunszentmiklós | . | = | 23 | 10 | 7 | - |
| Nagykanizsa | . | | 21 | 13 | 11 | 9 | Balassagyarmat | . | ⛅ | 23 | 9 | 7 | - |
| Zalaegerszeg | - | | - | - | - | - | Salgótarján | . | ⛅ | 21 | 9 | 6 | - |
| Farkasgyepű | . | | 20 | 10 | 8 | - | Eger | . | ⛅ | 22 | 10 | 8 | 13 |
| Keszthely | . | ⛅ | 21 | 12 | 9 | 8 | Gyöngyös | . | ⛅ | 22 | 9 | 5 | - |
| Mencshely | - | | - | - | - | - | Kékestető | . | | 14 | 9 | 7 | 13 |
| Pápa | . | ⛅ | 19 | 12 | 7 | 9 | Kompolt | . | ⛅ | 22 | 9 | 5 | 14 |
| Sümeg | . | | 21 | 12 | 10 | - | Poroszló | . | ⛅ | 22 | 8 | 6 | - |
| Veszprém | . | | 19 | 12 | 11 | 11 | Jászberény | . | ⛅ | 22 | 8 | 6 | - |
| Zirc | . | ⛅ | 18 | 12 | 9 | - | Karcag Tilalmas | . | ⛅ | 23 | 9 | 7 | - |
| Homokszentgyörgy | . | ⛅ | 21 | 13 | 11 | 12 | Szolnok | . | ≡ | 22 | 9 | 6 | 14 |
| Kaposvár | . | ⛅ | 21 | 11 | 9 | 12 | Tiszaróff | - | | - | - | - | - |
| Marcali | . | ⛅ | 22 | 14 | 13 | - | Túrkeve | . | ⛅ | 23 | 10 | 8 | 13 |
| Siófok | . | | 20 | 16 | 15 | 14 | Kistelek | - | | - | - | - | - |
| Somogyszob | . | ⛅ | 21 | 13 | 11 | - | Szeged | . | ≡ | 21 | 8 | 6 | 12 |
| Bábolna | . | ⛅ | 20 | 11 | 8 | - | Szentes | . | | 22 | 9 | 6 | - |
| Esztergom Kertváros | . | | 23 | 10 | 7 | - | Borsodnádasd | - | | - | - | - | - |
| Komárom | . | ⛅ | 22 | 11 | 9 | - | Füged | . | | 22 | 8 | 6 | - |
| Tata | . | = | 20 | 10 | 5 | - | Hidasnémeti | . | = | 24 | 9 | 8 | - |
| Kisapostag | . | | 22 | 9 | 7 | - | Jósvafő | . | = | 22 | 9 | 6 | 14 |
| Martonvásár | . | | 21 | 12 | 9 | - | Miskolc | . | | 20 | 11 | 9 | 13 |
| Mór | . | ⛅ | 21 | 10 | 9 | - | Sárospatak | . | | 20 | 9 | 8 | 8 |
| Székesfehérvár | . | ⛅ | 22 | 11 | 8 | - | Szendrőlád | . | ⛅ | 24 | 8 | 8 | - |
| Iregszemcse | - | | - | - | - | - | Tokaj | . | | 22 | 11 | 11 | - |
| Paks | . | | 22 | 10 | 7 | 14 | Kisvárda | . | = | 20 | 10 | 8 | 13 |
| Szekszárd | . | = | 22 | 13 | 7 | - | Mátészalka | . | ⛅ | 21 | 10 | 9 | - |
| Mohács | - | | - | - | - | - | Napkor | . | | 20 | 11 | 9 | 12 |
| Pécs | . | | 21 | 9 | 8 | 14 | Pátyod | . | ⛅ | 20 | 7 | 7 | - |
| Pécs Árpádtető | . | ⛅ | 19 | 12 | 10 | - | Tiszabecs | . | ⛅ | 20 | 7 | 5 | - |
| Siklós | . | ⛅ | 24 | 15 | 14 | - | Vásárosnamény | . | ⛅ | 21 | 9 | 8 | - |
| Szigetvár | . | ⛅ | 23 | 10 | 10 | - | Záhony | - | | - | - | - | - |
| Bp. Lőrinc | . | ⛅ | 21 | 11 | 6 | 14 | Berettyóújfalu | . | ⛅ | 22 | 10 | 8 | - |
| Bp. Met. Szolg. | . | | 22 | 13 | - | 13 | Debrecen | . | ⛅ | 20 | 9 | 7 | 15 |
| Bp. Széchenyi-hegy | . | | 18 | 13 | 11 | - | Hajdúdorog | . | ⛅ | 21 | 8 | 7 | - |
| Cegléd | . | ⛅ | 23 | 9 | 8 | - | Hortobágy Halastó | . | | 22 | 8 | 8 | - |
| Gödöllő | . | ⛅ | 21 | 11 | 7 | 14 | Körösszakál | - | | - | - | - | - |
| Monor | - | | - | - | - | - | Polgár | - | | - | - | - | - |
| Nagykáta | . | ⛅ | 23 | 10 | 9 | - | Békéscsaba | . | ⛅ | 20 | 7 | 4 | 13 |
| Szentendre | . | ⛅ | 22 | 10 | 9 | 14 | Mezőhegyes | . | ⛅ | 21 | 9 | 6 | - |
| Vác | . | ⛅ | 22 | 11 | 9 | - | Szarvas | . | ⛅ | 22 | 9 | 5 | 14 |

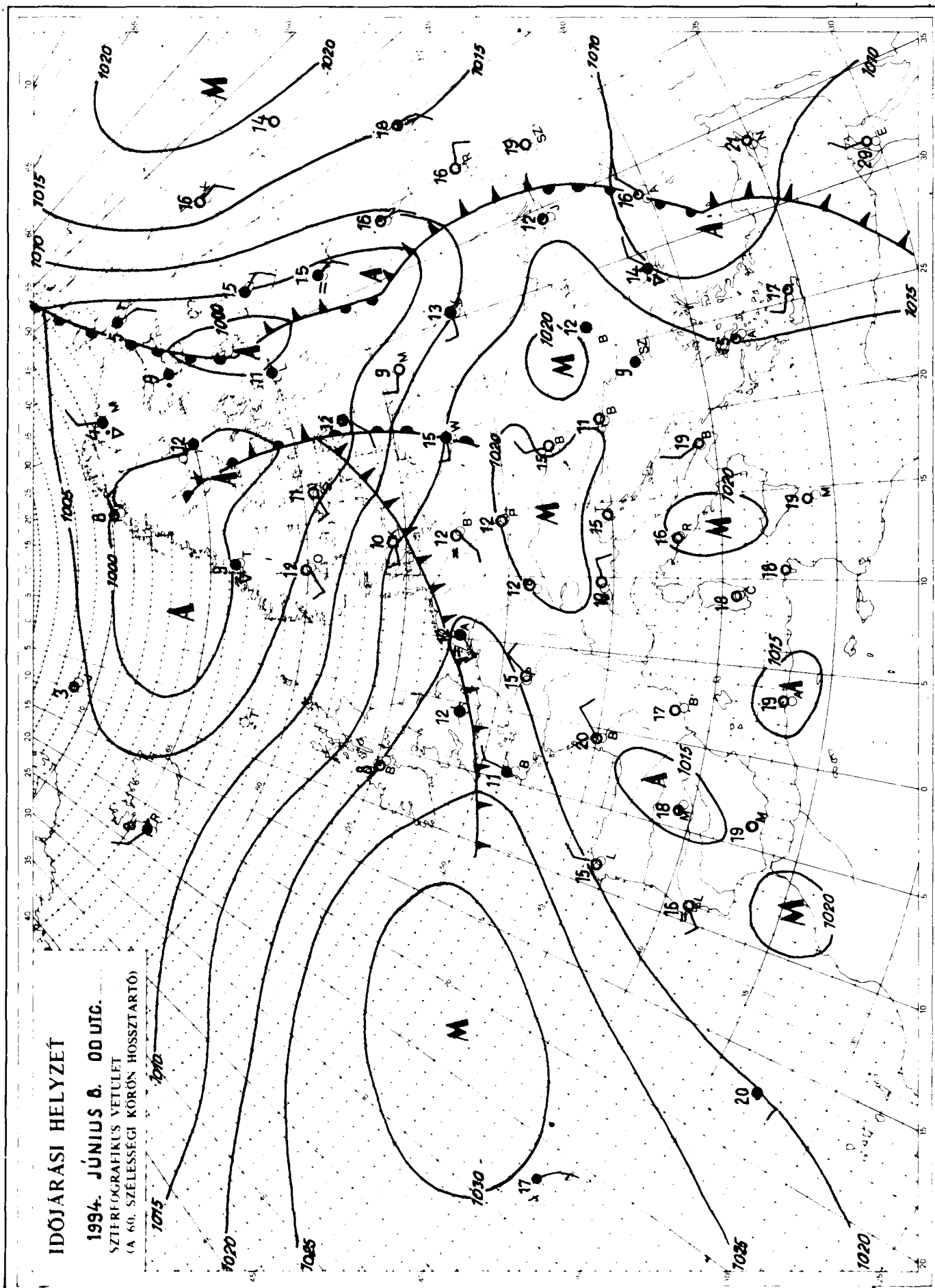


Kiadja az **ORSZÁGOS METEOROLÓGIAI SZOLGÁLAT**
Kiadásért felel: Dr. Mersich Iván, az Országos Meteorológiai Szolgálat elnöke
Készült az Országos Meteorológiai Szolgálat Nyomdájában, Budapest – Felelős vezető: Szinok István – Munkaszám: 94.374.
Szerkesztésért felel: Dr. Dévényi Dezső az Időjárás Előrejelző Önálló Osztály vezetője
Készíti az OMSZ Időjárás Előrejelző Önálló Osztálya – Szakmai felelős: Dr. Dévényi Dezső osztályvezető – Megjelenik naponként
Megrendelhető: 1024 Budapest, II., Kitaibel Pál utca 1. – Pénzügyi Osztály – Telefon: 212-5193

# IDŐJÁRÁSI NAPIJELENTÉS

ЕЖЕДНЕВНЫЙ МЕТЕОРОЛОГИЧЕСКИЙ БЮЛЛЕТЕНЬ • DAILY WEATHER REPORT
BULLETIN QUOTIDIEN DE TEMPS • TÄGLICHER WETTERBERICHT

**107. évfolyam 160. szám** **+ Budapest +** **1994. június 9. csütörtök**

Az időjárási helyzet és a várható időjárás:

Skandináviától a Német-Lengyel-síkságon át egészen a Pireneusi-félsziget déli részéig hosszan elnyúló frontrendszer helyezkedik el. Az említett területeken túlnyomóan borult az ég, csapadékos az idő. Egy másik időjárási front teszi változékonnyá a Brit-szigetek időjását. Ott is sokszor erősen felhős az ég, esik az eső és viszonylag hűvös az idő, a maximumhőmérsékletek elmaradnak az ilyenkor megszokottól. A Balkán-félsziget, a Kelet-európai-síkság déli része és Közép-Európa felett leszálló légmozgások uralkodnak, ezért többnyire derült az ég, száraz az idő. A következő 36 órában a Kárpát-medence fölé nyugat felől időjárási front érkezik, hatására hűvösre és csapadékosra fordul időjárásunk.

Magyarországon szerdán napos, száraz idő volt. Általában 8 és13 órán át sütött a nap. A hőmérséklet délutánra 23 és 27 fokig emelkedett. Ma hajnalra többnyire 7 és 14 fokig hűlt le a levegő. Délelőtt az országban napos idő volt, csapadékról nem érkezett jelentés. A hőmérséklet 11 órakor 20, 25 fok között alakult.

A Balaton vize 11 órakor Siófoknál 16 fokos volt.

Ma 12 órakor Budapesten a hőmérséklet 23 fok volt, a tengerszintre átszámított légnyomás 1016 hPa, gyengén süllyed.

**Várható időjárás péntek estig:**
Ma délután nyugat felől megnövekszik a felhőzet és egyre többfelé várható zápor, helyenként zivatar. Holnap túlnyomóan borult lesz az ég és eső, zápor, zivatar bárhol előfordulhat. Az északi szél délutántól megélénkül, időnként megerősödik.
A hőmérséklet hajnalban 10 és 15 fok között,
pénteken kora délután általában 15 és 20 fok között, keleten, délkeleten néhány fokkal 20 fok fölött alakul.

**Távolabbi kilátások szombattól–keddig:**
Változékony, az évszakhoz képest hűvös idő várható. Többször erősen megnövekszik a felhőzet és többfelé lehet számítani záporra, zivatarra. Az északi szél gyakran lesz élénk, időnként erős.
A legalacsonyabb éjszakai hőmérséklet 8 és 13,
a legmagasabb nappali hőmérséklet általában 17 és 22 fok között valószínű.
Jelentős mennyiségű (legalább napi 5 mm) csapadék az ország területének 70 százalékán várható.

Wynn Anikó s. k.

**A hőmérséklet napi középértéke és eltérése a sokévi átlagtól (Budapest külterületén):**
1994. június 8. 19,8°C +0,7°C

**1871 óta ezen a napon Budapesten előfordult**
legmagasabb hőmérséklet: 33,4°C (1945)
legalacsonyabb hőmérséklet: 7,2°C (1953)

## LEGMAGASABB HŐMÉRSÉKLET

19 94 06 08

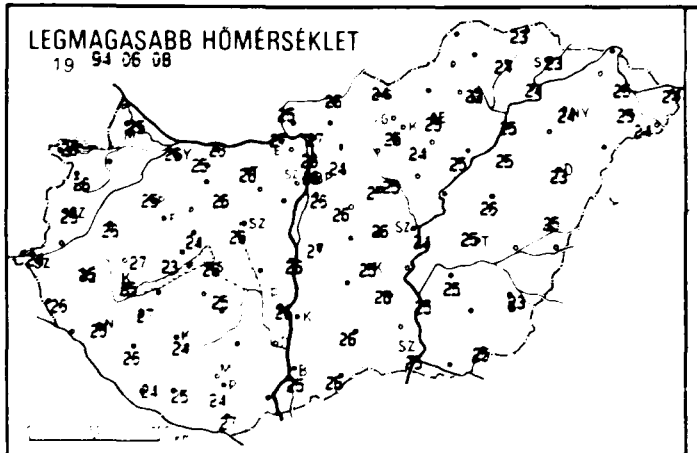

## LEGALACSONYABB HŐMÉRSÉKLET

19 94.06.09.

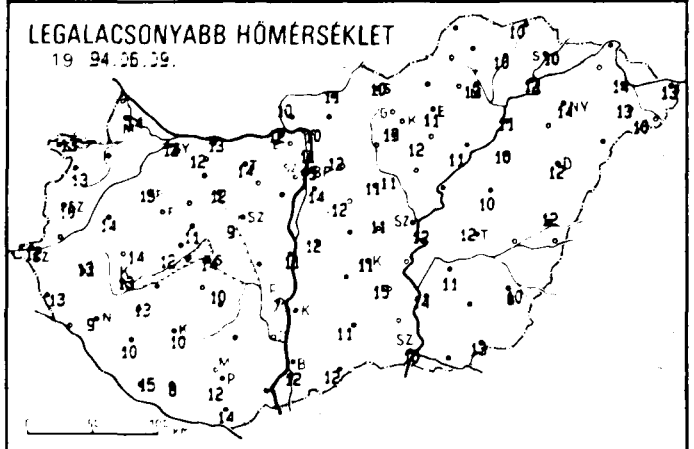

## 24 órás CSAPADÉKELOSZLÁS

19 94.06.08. 7h -tól 94.06.09. 7h -ig.




## RADIÁCIÓS MINIMUM

19 94.06.09.

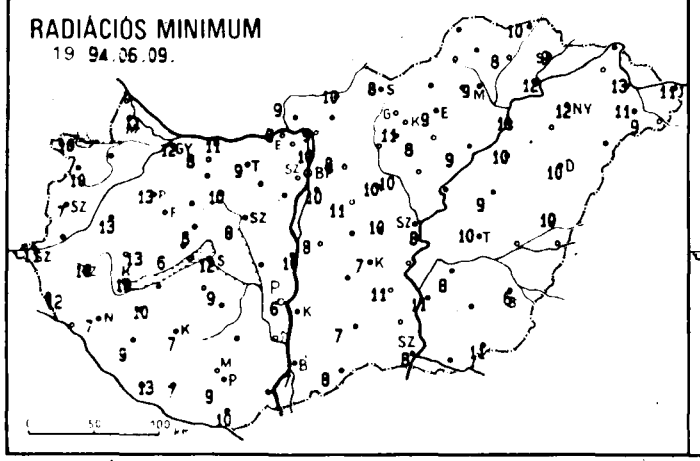

## NAPFÉNYTARTAM

19 94.06.08.

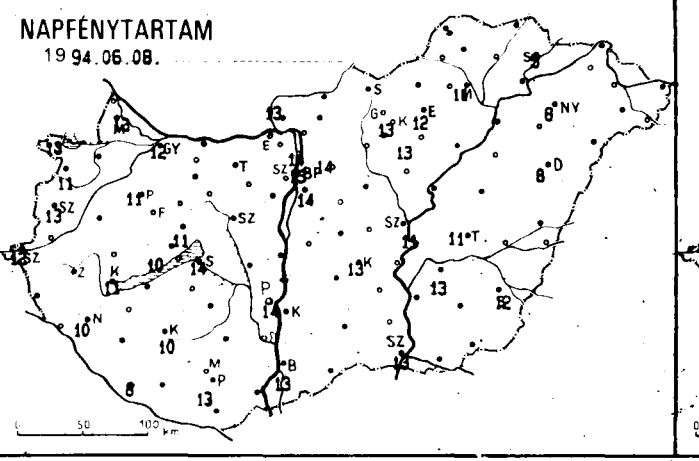

## ZIVATARELOSZLÁS

19 94.06.08. 07h - 94.06.09. 07h

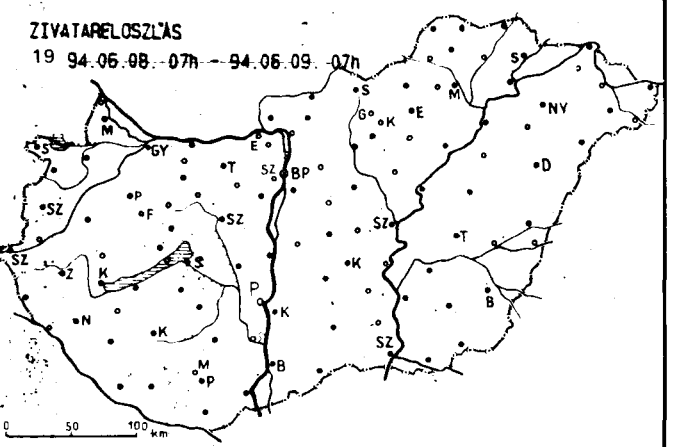

| 19 94.06.09. 07h-ig az utolsó 24 óra adatai | | | | | | | 19 94.06.09. 07h-ig az utolsó 24 óra adatai | | | | | | |
|---|---|---|---|---|---|---|---|---|---|---|---|---|---|
| állomás | csapadék (mm) | | max. hő-mér-séklet | min. hő-mér-séklet | rad. min. | Előző nap napos órái | állomás | csapadék (mm) | | max. hő-mér-séklet | min. hő-mér-séklet | rad. min. | Előző nap napos órái |
| Győr | . | ⛅ | 26 | 12 | 12 | 12 | Vámosmikola | . | = | 25 | 10 | 9 | 13 |
| Mosonmagyaróvár | . | ⛅ | 25 | 14 | 11 | 13 | Baja | . | ⛅ | 25 | 12 | 7 | 13 |
| Sopron | . | ⛅ | 26 | 13 | 10 | 13 | Bácsalmás | . | | 26 | 12 | 8 | - |
| Sopronhorpács | . | ⛅ | 26 | 13 | 10 | 11 | Kalocsa-Öregcsertő | - | | - | - | - | - |
| Káld | . | ⛅ | 26 | 14 | 13 | - | Kecskemét | . | ⛅ | 25 | 11 | 7 | 13 |
| Szentgotthárd | . | ⛅ | 24 | 12 | 11 | 12 | Kiskunfélegyháza | . | | 26 | 15 | 11 | - |
| Szombathely | . | ⛅ | 25 | 10 | 7 | 13 | Kiskunhalas | . | ⛅ | 26 | 11 | 7 | - |
| Lenti | . | ⛅ | 26 | 13 | 12 | - | Kunszentmiklós | . | = | 27 | 12 | 8 | - |
| Nagykanizsa | . | ⛅ | 25 | 9 | 7 | 10 | Balassagyarmat | . | | 26 | 11 | 10 | - |
| Zalaegerszeg | . | ⛅ | 25 | 13 | 10 | - | Salgótarján | . | ⛅ | 24 | 10 | 8 | - |
| Farkasgyepű | . | | 24 | 14 | 10 | - | Eger | . | ⛅ | 25 | 11 | 9 | 12 |
| Keszthely | . | ⛅ | 25 | 13 | 10 | 11 | Gyöngyös | . | ⛅ | 25 | 13 | 11 | - |
| Mencshely | . | | 23 | 12 | 6 | 10 | Kékestető | . | | 18 | 10 | 10 | 13 |
| Pápa | . | ⛅ | 25 | 15 | 13 | 11 | Kompolt | . | ⛅ | 24 | 12 | 8 | 13 |
| Sümeg | . | | 27 | 14 | 13 | - | Poroszló | . | ⛅ | 25 | 11 | 9 | - |
| Veszprém | . | ⛅ | 24 | 11 | 8 | 11 | Jászberény | . | ⛅ | 25 | 11 | 10 | - |
| Zirc | . | ⛅ | 23 | 9 | 8 | - | Karcag Tilalmas | . | ⛅ | 26 | 10 | 9 | - |
| Homokszentgyörgy | . | ⛅ | 24 | 15 | 13 | 8 | Szolnok | . | ⛅ | 24 | 12 | 8 | 11 |
| Kaposvár | . | ⛅ | 24 | 10 | 7 | 10 | Tiszaroff | - | | - | - | - | - |
| Marcali | . | ⛅ | 27 | 13 | 10 | - | Túrkeve | . | ⛅ | 25 | 12 | 10 | 11 |
| Siófok | . | | 26 | 14 | 12 | 14 | Kistelek | - | | - | - | - | - |
| Somogyszob | . | ⛅ | 26 | 10 | 9 | - | Szeged | . | = | 25 | 10 | 8 | 13 |
| Bábolna | . | ⛅ | 25 | 12 | 8 | - | Szentes | . | | 25 | 14 | 11 | - |
| Esztergom Kertváros | . | | 27 | 12 | 8 | - | Borsodnádasd | - | | - | - | - | - |
| Komárom | . | ⛅ | 26 | 13 | 11 | - | Füged | . | | 24 | 10 | 8 | - |
| Tata | . | | 26 | 14 | 9 | - | Hidasnémeti | . | = | 23 | 10 | 10 | - |
| Kisapostag | . | | 26 | 11 | 10 | - | Jósvafő | - | | - | - | - | - |
| Martonvásár | - | | - | - | - | - | Miskolc | . | = | 23 | 13 | 9 | 11 |
| Mór | . | = | 26 | 12 | 10 | - | Sárospatak | . | = | 23 | 10 | 9 | 5 |
| Székesfehérvár | . | ⛅ | 26 | 9 | 8 | - | Szendrőlád | - | | - | - | - | - |
| Iregszemcse | . | ⛅ | 25 | 10 | 9 | - | Tokaj | . | | 24 | 12 | 12 | - |
| Paks | . | ⛅ | 26 | 7 | 6 | 14 | Kisvárda | - | | - | - | - | - |
| Szekszárd | - | | - | - | - | - | Mátészalka | . | ⛅ | 25 | 13 | 11 | - |
| Mohács | - | | - | - | - | - | Napkor | . | | 24 | 14 | 12 | 8 |
| Pécs | . | | 24 | 12 | 9 | 13 | Pátyod | . | ⛅ | 24 | 10 | 9 | - |
| Pécs Árpádtető | . | ⛅ | 23 | 14 | 12 | - | Tiszabecs | . | ⛅ | 24 | 13 | 11 | - |
| Siklós | . | ⛅ | 27 | 14 | 10 | - | Vásárosnamény | . | ⛅ | 25 | 14 | 13 | - |
| Szigetvár | . | ⛅ | 25 | 8 | 7 | - | Záhony | - | | - | - | - | - |
| Bp. Lőrinc | . | | 26 | 14 | 10 | 14 | Berettyóújfalu | . | ⛅ | 25 | 12 | 10 | - |
| Bp. Met. Szolg. | . | | 26 | 15 | - | 13 | Debrecen | . | | 23 | 12 | 10 | 8 |
| Bp. Széchenyi-hegy | . | | 23 | 14 | 9 | - | Hajdúdorog | - | | - | - | - | - |
| Cegléd | . | ⛅ | 26 | 11 | 10 | - | Hortobágy Halastó | . | | 25 | 10 | 10 | - |
| Gödöllő | . | ⛅ | 24 | 12 | 8 | 14 | Körösszakál | - | | - | - | - | - |
| Monor | . | | 26 | 12 | 11 | - | Polgár | . | = | 25 | 11 | 11 | - |
| Nagykáta | . | ⛅ | 27 | 11 | 10 | - | Békéscsaba | . | ⛅ | 23 | 10 | 6 | 12 |
| Szentendre | . | ⛅ | 28 | 11 | 10 | 14 | Mezőhegyes | . | ⛅ | 25 | 13 | 11 | - |
| Vác | . | ⛅ | 27 | 10 | 9 | - | Szarvas | . | ⛅ | 25 | 11 | 8 | 13 |

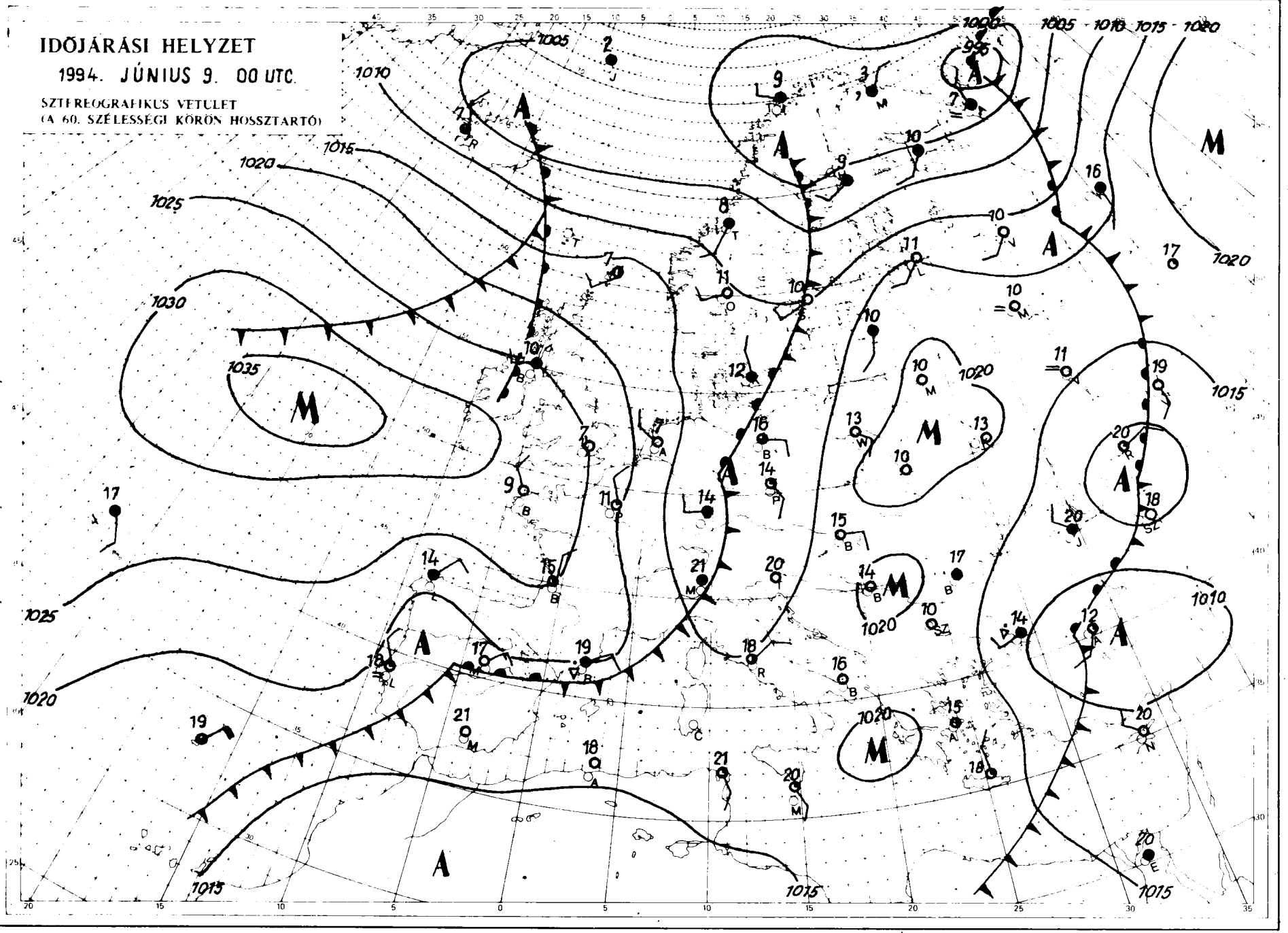


Kiadja az **ORSZÁGOS METEOROLÓGIAI SZOLGÁLAT**
Kiadásért felel Dr. Mersich Iván, az Országos Meteorológiai Szolgálat elnöke
Készült az Országos Meteorológiai Szolgálat Nyomdájában, Budapest – Felelős vezető: Szinok István – Munkaszám: 94.975.
Szerkesztésért felel Dr. Dévényi Dezső az Időjárás Előrejelző Osztály vezetője
Készült az OMSZ Időjárás Előrejelző Osztálya – Szakmai felelős Dr. Dévényi Dezső osztályvezető – Megjelenik naponként
Megrendelhető 1024 Budapest, II., Kitaibel Pál utca 1. – Pénzügyi Osztály – Telefon: 212-5193

# IDŐJÁRÁSI NAPIJELENTÉS

ЕЖЕДНЕВНЫЙ МЕТЕОРОЛОГИЧЕСКИЙ БЮЛЛЕТЕНЬ • DAILY WEATHER REPORT
BULLETIN QUOTIDIEN DE TEMPS • TÄGLICHER WETTERBERICHT

**107. évfolyam 161 szám** **+ Budapest +** **1994. június 10. péntek**

## Az időjárási helyzet és a várható időjárás:

Kontinensünk legnagyobb részén az évszakhoz képest hűvös az idő. A hőmérséklet délután csupán Dél-, Délkelet-Európában, valamint a Fekete-tenger térségében haladja meg a 25 fokot. A Skandináv-félsziget déli részeitől Közép-Európán át a Földközi-tenger középső medencéjéig egy hosszan elnyúló frontrendszer található. A front mentén borult, sokfelé esős az idő. A Kelet-európai-síkság és Európa Atlanti-óceáni partvidékén anticiklon alakítja az időjárást, arrafelé általában kevés a felhő, csapadékról nem érkezik jelentés. A következő 36 órában a Kárpát-medence fölé továbbra is hűvös levegő érkezik, sokfelé várható újabb csapadék.

Magyarországon csütörtökön eleinte napos idő volt, majd a délutáni óráktól nyugat felől erős felhősödés kezdődött. A Dunántúlon többfelé alakult ki eső, zápor, néhol zivatar. Az északi szél sokfelé megerősödött. A hőmérséklet délutánra 24 és 28 fokig emelkedett. A ma (péntek) reggel 7 óráig lehullott csapadék mennyisége általában csapadéknyom és 5 mm között volt, de Szentgotthárdról 15, Dunaújvárosból 21 mm-t jelentettek. Ma hajnalra 9 és 15 fokig hűlt le a levegő. Délelőtt az ország nagy részén borult idő volt, csupán keleten sütött ki a nap. Szórványosan esett az eső, záporeső. A hőmérséklet 11 órakor 13, 21 fok között alakult.

A Balaton vize 11 órakor Siófoknál 16 fokos volt.

Ma 12 órakor Budapesten a hőmérséklet 13 fok volt, a tengerszintre átszámított légnyomás 1019 hPa, alig változik.

**Várható időjárás szombat estig:**

Többnyire borult idő várható. Szombaton nyugaton időnként felszakadozhat a felhőzet. Ma sokfelé, holnap elsősorban keleten valószínű eső, zápor, néhol zivatar. Az északi, északkeleti szél gyakran élénk, időnként erős lesz.
A legalacsonyabb éjszakai hőmérséklet 9, 14,
a legmagasabb nappali hőmérséklet szombaton 16, 21 fok között alakul.

Kapitány Ervinné s. k.

**A hőmérséklet napi középértéke és eltérése a sokévi átlagtól (Budapest külterületén):**

| | | |
|---|---|---|
| 1994. június 9. | 19,5 °C | +1,2 °C |

**1871 óta ezen a napon Budapesten előfordult**

| | |
|---|---|
| legmagasabb hőmérséklet: | 33,1 °C (1949) |
| legalacsonyabb hőmérséklet: | 5,9 °C (1935) |

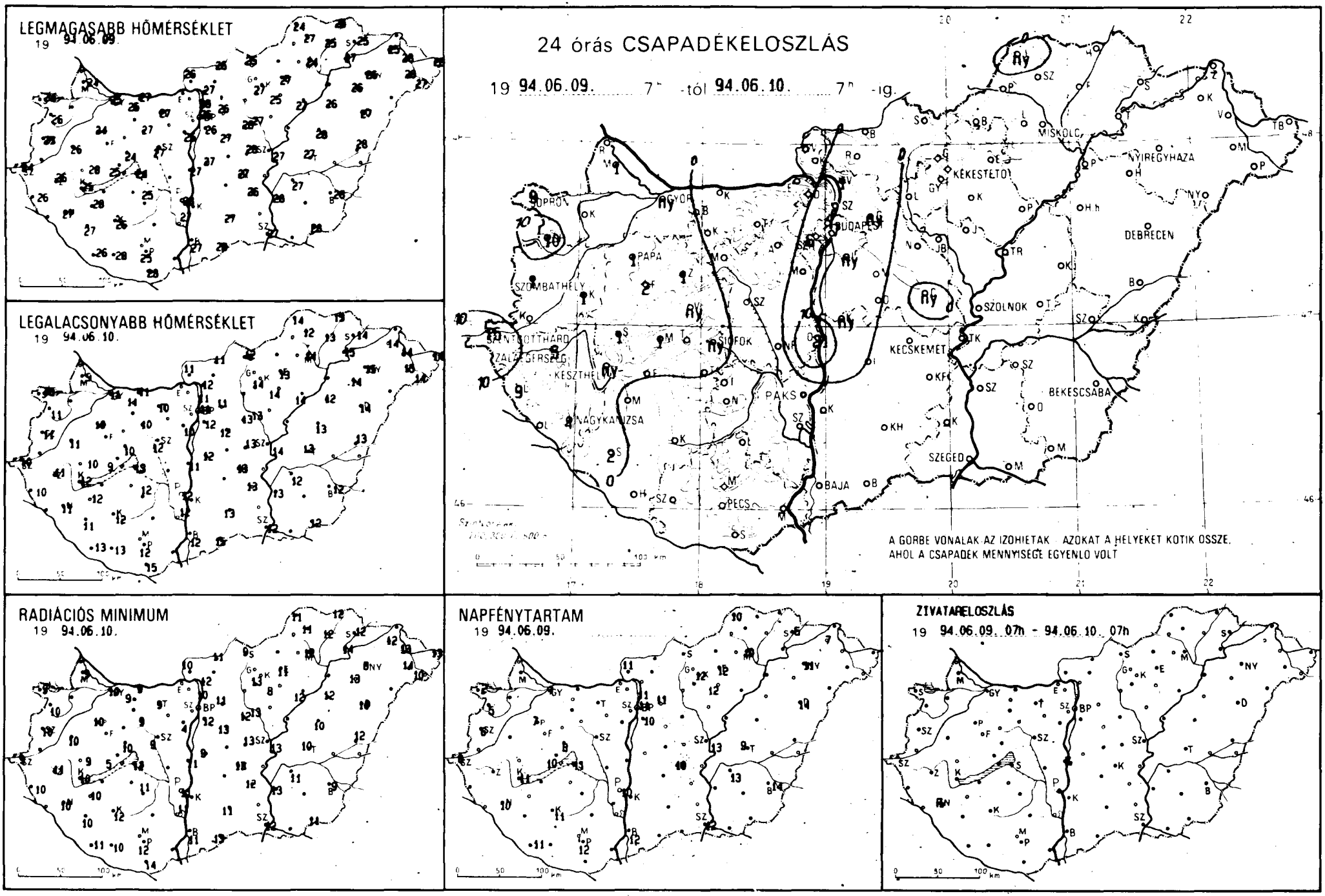
LEGMAGASABB HŐMÉRSÉKLET
19 94.06.09.
LEGALACSONYABB HŐMÉRSÉKLET
19 94.06.10.
24 órás CSAPADÉKELOSZLÁS
19 94.06.09. 7h -tól 94.06.10. 7h -ig.
A GÖRBE VONALAK AZ IZOHIETÁK AZOKAT A HELYEKET KÖTIK ÖSSZE, AHOL A CSAPADÉK MENNYISÉGE EGYENLŐ VOLT
SOPRON
GYŐR
BUDAPEST
MISKOLC
NYÍREGYHÁZA
KÉKESTETŐ
DEBRECEN
PAPA
SZOMBATHELY
SZOLNOK
KECSKEMÉT
SIÓFOK
KESZTHELY
PAKS
BÉKÉSCSABA
NAGYKANIZSA
SZEGED
BAJA
PÉCS
RADIÁCIÓS MINIMUM
19 94.06.10.
NAPFÉNYTARTAM
19 94.06.09.
ZIVATARELOSZLÁS
19 94.06.09. 07h - 94.06.10. 07h

| 1994.06.10. 07$^h$-ig az utolsó 24 óra adatai | | | | | | | 1994.06.10. 07$^h$-ig az utolsó 24 óra adatai | | | | | | |
|---|---|---|---|---|---|---|---|---|---|---|---|---|---|
| állomás | csapadék (mm) | | max. hő-mér-séklet | min. hő-mér-séklet | rad. min. | Előző nap napos órái | állomás | csapadék (mm) | | max. hő-mér-séklet | min. hő-mér-séklet | rad. min. | Előző nap napos órái |
| Győr | ny | ☁ | 25 | 11 | 10 | 7 | Vámosmikola | . | | 26 | 11 | 10 | 11 |
| Mosonmagyaróvár | 1 | | 24 | 9 | 9 | - | Baja | . | | 27 | 12 | 11 | 12 |
| Sopron | 9 | ☁ | 24 | 10 | 9 | 2 | Bácsalmás | . | | 28 | 15 | 13 | - |
| Sopronhorpács | 10 | ☁ | 26 | 11 | 10 | 5 | Kalocsa-Öregcsertő | - | | - | - | - | - |
| Káld | 1 | | 26 | 11 | 10 | - | Kecskemét | . | ☁ | 27 | 13 | 13 | 10 |
| Szentgotthárd | 15 | | 24 | 10 | 9 | 6 | Kiskunfélegyháza | . | ☁ | 26 | 13 | 12 | - |
| Szombathely | 1 | | 25 | 11 | 10 | 6 | Kiskunhalas | . | ☁ | 27 | 13 | 11 | - |
| Lenti | 9 | | 26 | 10 | 10 | - | Kunszentmiklós | ny | = | 27 | 12 | 9 | - |
| Nagykanizsa | 4 | ☁ | 27 | 11 | 10 | 10 | Balassagyarmat | . | | 26 | 11 | 11 | - |
| Zalaegerszeg | 5 | | 26 | 11 | 11 | - | Salgótarján | . | ☁ | 25 | 12 | 9 | - |
| Farkasgyepű | 2 | | 24 | 10 | 8 | - | Eger | . | ☁ | 27 | 13 | 11 | 12 |
| Keszthely | ny | | 25 | 12 | 10 | 11 | Gyöngyös | . | | 27 | 14 | 13 | - |
| Mencshely | 1 | = | 25 | 9 | 5 | 10 | Kékestető | . | = | 19 | 10 | 10 | 12 |
| Pápa | 1 | ☁ | 24 | 10 | 10 | 7 | Kompolt | . | ☁ | 25 | 14 | 8 | 12 |
| Sümeg | 1 | | 28 | 10 | 9 | - | Poroszló | . | | 27 | 14 | 12 | - |
| Veszprém | ny | | 24 | 10 | 10 | 8 | Jászberény | . | | 27 | 13 | 13 | - |
| Zirc | 1 | | 24 | 9 | 8 | - | Karcag Tilalmas | . | | 28 | 13 | 10 | - |
| Homokszentgyörgy | . | | 26 | 13 | 11 | 11 | Szolnok | . | | 27 | 14 | 13 | 13 |
| Kaposvár | . | | 26 | 12 | 12 | 11 | Tiszaroff | - | | - | - | - | - |
| Marcali | . | = | 28 | 12 | 10 | - | Túrkeve | . | ☁ | 27 | 13 | 10 | 9 |
| Siófok | ny | ☁ | 24 | 13 | 12 | 11 | Kistelek | - | | - | - | - | - |
| Somogyszob | 2 | | 27 | 11 | 10 | - | Szeged | . | | 27 | 12 | 12 | 12 |
| Bábolna | . | ☁ | 25 | 11 | 9 | - | Szentes | . | | 28 | 13 | 13 | - |
| Esztergom Kertváros | - | | - | - | - | - | Borsodnádasd | - | | - | - | - | - |
| Komárom | . | | 27 | 11 | 9 | - | Füged | . | | 25 | 13 | 12 | - |
| Tata | . | | 27 | 10 | 9 | - | Hidasnémeti | . | = | 26 | 13 | 12 | - |
| Kisapostag | 21 | | 27 | 11 | 11 | - | Jósvafő | ny | = | 24 | 14 | 11 | 10 |
| Martonvásár | . | | 25 | 10 | 4 | - | Miskolc | . | ☁ | 24 | 14 | 12 | 10 |
| Mór | . | = | 27 | 10 | 9 | - | Sárospatak | . | ☁ | 25 | 14 | 12 | 5 |
| Székesfehérvár | . | = | 27 | 12 | 9 | - | Szendrőlád | . | ☁ | 27 | 12 | 11 | - |
| Iregszemcse | . | | 25 | 12 | 11 | - | Tokaj | . | | 27 | 15 | 14 | - |
| Paks | . | | 28 | 12 | 11 | 10 | Kisvárda | . | = | 25 | 14 | 12 | 7 |
| Szekszárd | . | | 27 | 12 | 11 | - | Mátészalka | . | ☁ | 28 | 15 | 14 | - |
| Mohács | - | | - | - | - | - | Napkor | . | | 26 | 15 | 8 | 11 |
| Pécs | . | | 25 | 12 | 12 | 12 | Pátyod | . | | 27 | 14 | 10 | - |
| Pécs Árpádtető | . | = | 24 | 10 | 9 | - | Tiszabecs | . | ☁ | 28 | 14 | 13 | - |
| Siklós | . | ☁ | 28 | 15 | 14 | - | Vásárosnamény | . | ☁ | 28 | 14 | 13 | - |
| Szigetvár | . | ☁ | 28 | 13 | 10 | - | Záhony | - | | - | - | - | - |
| Bp. Lőrinc | ny | | 26 | 12 | 12 | 10 | Berettyóújfalu | . | ☁ | 28 | 13 | 12 | - |
| Bp. Met. Szolg. | 7 | | 26 | 11 | - | 11 | Debrecen | . | | 27 | 14 | 10 | 14 |
| Bp. Széchenyi-hegy | 6 | = | 24 | 8 | 8 | - | Hajdúdorog | . | | 26 | 14 | 13 | - |
| Cegléd | ny | ☁ | 28 | 13 | 13 | - | Hortobágy Halastó | . | | 26 | 12 | 12 | - |
| Gödöllő | ny | = | 26 | 11 | 11 | 11 | Kőrösszakál | - | | - | - | - | - |
| Monor | . | | 27 | 12 | 13 | - | Polgár | - | | - | - | - | - |
| Nagykáta | . | | 28 | 13 | 12 | - | Békéscsaba | . | ☁ | 26 | 12 | 9 | 14 |
| Szentendre | 2 | | 28 | 11 | 10 | 11 | Mezőhegyes | . | ☁ | 28 | 12 | 11 | - |
| Vác | 1 | ☁ | 27 | 12 | 12 | - | Szarvas | . | ☁ | 27 | 12 | 11 | 13 |

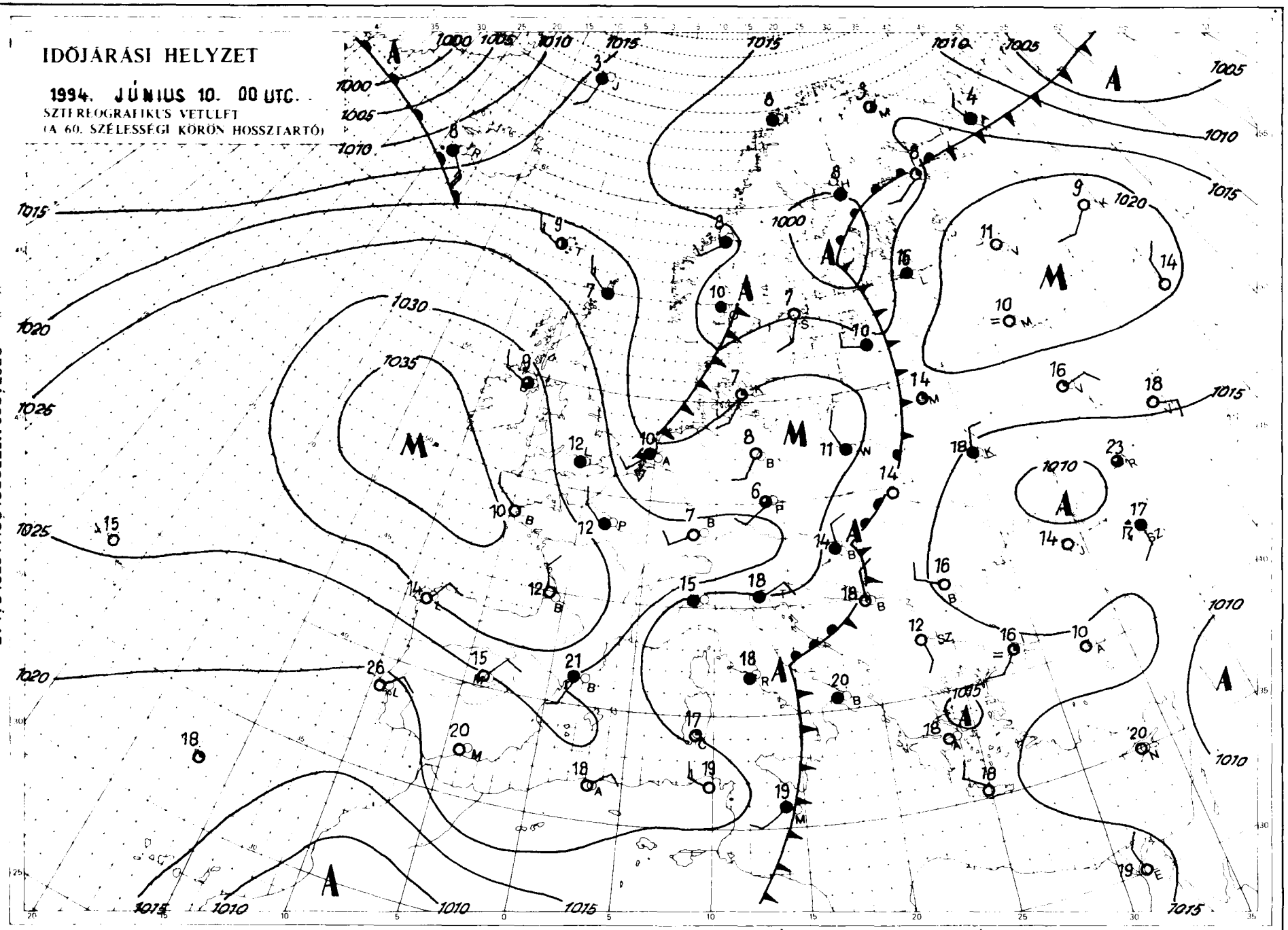


Kiadja az **ORSZÁGOS METEOROLÓGIAI SZOLGÁLAT**
Kiadásért felel: Dr. Mersich Iván, az Országos Meteorológiai Szolgálat elnöke
Készült az Országos Meteorológiai Szolgálat Nyomdájában, Budapest – Felelős vezető: Szinok István – Munkaszám: **94. 37€.**
Szerkesztésért felel: Dr. Dévényi Dezső az Időjárás Előrejelző Önálló Osztály vezetője
Készült az OMSZ Időjárás Előrejelző Önálló Osztálya – Szakmai felelős: Dr. Dévényi Dezső osztályvezető – **Megjelenik naponként**
Megrendelhető: 1024 Budapest, II., Kitaibel Pál utca 1. – Pénzügyi Osztály – Telefon: 212-5193

# IDŐJÁRÁSI NAPIJELENTÉS

ЕЖЕДНЕВНЫЙ МЕТЕОРОЛОГИЧЕСКИЙ БЮЛЛЕТЕНЬ • DAILY WEATHER REPORT
BULLETIN QUOTIDIEN DE TEMPS • TÄGLICHER WETTERBERICHT

107. évfolyam 162. szám + Budapest + 1994. június 11. szombat

## Az időjárási helyzet és a várható időjárás:

Kelet-, Délkelet-Európában több középpontú ciklonrendszer található, melynek hatására kontinensünk középső illetve délkeleti területein változékony, gyakran felhős idő van, sokfelé esővel, záporral, néhol zivatarral. Ugyanakkor Nyugat-Európában magasnyomású légköri képződmény, anticiklon alakítja az időjárást, emiatt arrafelé kevés a felhő, napos idő a jellemző, csapadékot nem jelentenek. Míg az Ibériai-félszigeten a 30 fokot is meghaladja helyenként a csúcshőmérséklet, addig a szárazföldünk legnagyobb részén a sokéves átlagnál 4-8 fokkal alacsonyabb, többnyire 15-20 fok körüli értékeket mérnek. A következő 36 órában a Kárpát-medence fölé még hűvös, eleinte nedves, holnaptól átmenetileg szárazabb levegő érkezik.

Magyarországon pénteken többnyire erősen felhős idő volt, csupán a keleti megyékben sütött ki 4-8, néhol 11-12 órára a nap. Éjszaka azonban ott is megnövekedett a felhőzet, sokfelé volt eső, záporeső, egy-egy zivatar is előfordult. A ma (szombat) reggel 7 óráig lehullott csapadék mennyisége általában csapadéknyom és 11 mm között alakult. A csúcshőmérséklet pénteken többnyire 13 és 20, keleten 21 és 24 fok között volt. Ma hajnalra 8 és 13 fok közé hűlt le a levegő. Délelőtt az ország nagy részén borult idő volt, helyenként azonban kisütött a nap, néhol szemerkélt, esett az eső, többfelé megélénkült az északkeleti szél. A hőmérséklet 11 órakor 12 és 18 fok között alakult.

A Balaton vize 11 órakor Siófoknál 15 fokos volt.

Ma 12 órakor Budapesten a hőmérséklet 15 fok volt, a tengerszintre átszámított légnyomás 1017 hPa, gyengén emelkedik.

**Várható időjárás vasárnap estig:**

Ma csak kevés helyen, vasárnap többfelé felszakadozik a felhőzet, szórványosan számítani kell esőre, záporesőre, egy-egy zivatar is előfordulhat. Az északkeleti szelet sokfelé élénk, helyenként erős lökések kísérik.
A legalacsonyabb éjszakai hőmérséklet 8 és 13,
a legmagasabb nappali hőmérséklet vasárnap általában 18 és 23 fok között alakul.

Jenki Szilvia s. k.

**A hőmérséklet napi középértéke és eltérése a sokévi átlagtól (Budapest külterületén):**

| | | |
|---|---|---|
| 1994. június 10. | 13,1 °C | -5,2 °C |

**1871 óta ezen a napon Budapesten előfordult**

| | |
|---|---|
| legmagasabb hőmérséklet: | 33,5 °C (1937, 1949) |
| legalacsonyabb hőmérséklet: | 7,0 °C (1890) |

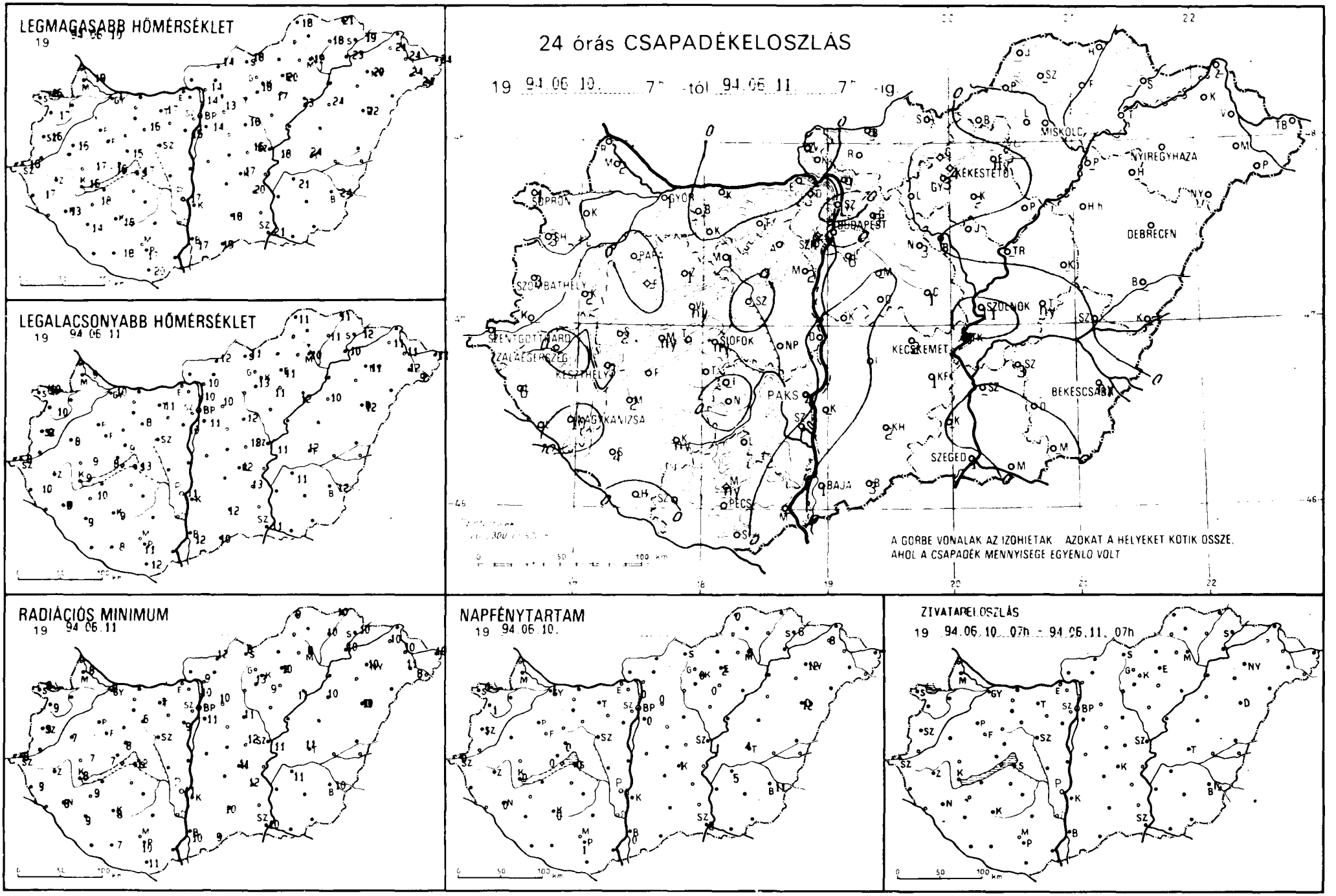
LEGMAGASABB HŐMÉRSÉKLET
LEGALACSONYABB HŐMÉRSÉKLET
24 órás CSAPADÉKELOSZLÁS
19 94 06 10. 7h -tól 94 06 11 7h -ig
A GÖRBE VONALAK AZ IZOHIETÁK AZOKAT A HELYEKET KÖTIK ÖSSZE,
AHOL A CSAPADÉK MENNYISÉGE EGYENLŐ VOLT
RADIÁCIÓS MINIMUM
NAPFÉNYTARTAM
ZIVATARELOSZLÁS
SOPRON
GYŐR
BUDAPEST
MISKOLC
NYÍREGYHÁZA
DEBRECEN
SZOMBATHELY
SZOLNOK
SZENTGOTTHÁRD
ZALAEGERSZEG
KESZTHELY
SIÓFOK
PAKS
KECSKEMÉT
BÉKÉSCSABA
NAGYKANIZSA
SZEGED
BAJA
PÉCS

| 19 94.06.11. 07h-ig az utolsó 24 óra adatai | | | | | | |
|---|---|---|---|---|---|---|
| állomás | csapadék (mm) | | max. hő-mér-séklet | min. hő-mér-séklet | rad. min. | Előző nap napos órái |
| Győr | 1 | · | 17 | 10 | 8 | 1 |
| Mosonmagyaróvár | 2 | · | 19 | 9 | 8 | - |
| Sopron | 1 | · | 16 | 10 | 8 | 0 |
| Sopronhorpács | 3 | · | 17 | 10 | 9 | 1 |
| Káld | 2 | ▽ ⌓ | 16 | 8 | 7 | - |
| Szentgotthárd | 1 | · | 16 | 8 | 8 | 0 |
| Szombathely | 3 | · | 16 | 9 | 9 | 1 |
| Lentl | 6 | · = | 17 | 10 | 9 | - |
| Nagykanizsa | 10 | · | 13 | 9 | 8 | 0 |
| Zalaegerszeg | - | | - | - | - | - |
| Farkasgyepű | - | | - | - | - | - |
| Keszthely | 3 | ▽ | 16 | 9 | 8 | 0 |
| Mencshely | ny | · = | 16 | 8 | 7 | 0 |
| Pápa | - | | - | - | - | - |
| Sümeg | 2 | · | 17 | 9 | 7 | - |
| Veszprém | ny | · | 15 | 9 | 8 | 0 |
| Zirc | 1 | · = | 15 | 9 | 7 | - |
| Homokszentgyörgy | - | | - | - | - | - |
| Kaposvár | ny | ▽ ⌓ | 18 | 9 | 8 | 0 |
| Marcali | 2 | · ⌓ | 18 | 10 | 9 | - |
| Siófok | ny | · | 17 | 13 | 12 | 0 |
| Somogyszob | 4 | · | 14 | 9 | 9 | - |
| Bábolna | - | | - | - | - | - |
| Esztergom Kertváros | - | | - | - | - | - |
| Komárom | - | | - | - | - | - |
| Tata | . | ⌓ | 17 | 11 | 7 | - |
| Kisapostag | - | | - | - | - | - |
| Mártonvásár | 2 | · = | 15 | 10 | 9 | - |
| Mór | 1 | · = | 16 | 8 | 6 | - |
| Székesfehérvár | - | | - | - | - | - |
| Iregszemcse | - | | - | - | - | - |
| Paks | 4 | · | 17 | 11 | 11 | 0 |
| Szekszárd | - | | - | - | - | - |
| Mohács | - | | - | - | - | - |
| Pécs | . | | 17 | 11 | 10 | 1 |
| Pécs Árpádtető | ny | · = | 16 | 8 | 8 | - |
| Siklós | . | = | 20 | 12 | 11 | - |
| Szigetvár | . | ⌓ | 18 | 8 | 7 | - |
| Bp. Lőrinc | 6 | ▽ = | 14 | 11 | 11 | 0 |
| Bp. Met. Szolg. | - | | - | - | - | - |
| Bp. Széchenyi-hegy | 8 | · = | 11 | 9 | 8 | - |
| Cegléd | 1 | · | 16 | 12 | 12 | - |
| Gödöllő | 5 | · = | 13 | 10 | 10 | 0 |
| Monor | - | | - | - | - | - |
| Nagykáta | 3 | · | 16 | 12 | 11 | - |
| Szentendre | 10 | ▽ | 14 | 10 | 10 | 0 |
| Vác | 9 | · = | 14 | 10 | 9 | - |

| 19 94.06.11. 07h-ig az utolsó 24 óra adatai | | | | | | |
|---|---|---|---|---|---|---|
| állomás | csapadék (mm) | | max. hő-mér-séklet | min. hő-mér-séklet | rad. min. | Előző nap napos órái |
| Vámosmikola | - | | - | - | - | - |
| Baja | 1 | ▽ | 17 | 12 | 10 | 0 |
| Bácsalmás | 3 | · | 19 | 10 | 9 | - |
| Kalocsa-Öregcsertő | - | | - | - | - | - |
| Kecskemét | 2 | ▽ ⌓ | 17 | 12 | 11 | 1 |
| Kiskunfélegyháza | 1 | · ⌓ | 20 | 13 | 12 | - |
| Kiskunhalas | 2 | · | 18 | 12 | 10 | - |
| Kunszentmiklós | - | | - | - | - | - |
| Balassagyarmat | 9 | · | 14 | 12 | 12 | - |
| Salgótarján | 7 | · ⌓ | 18 | 11 | 8 | - |
| Eger | ny | · | 20 | 11 | 10 | 2 |
| Gyöngyös | 3 | · | 18 | 13 | 13 | - |
| Kékestető | 4 | ▽ ≡ | 11 | 7 | 7 | 0 |
| Kompolt | 2 | · | 17 | 11 | 9 | 0 |
| Poroszló | . | | 23 | 12 | 11 | - |
| Jászberény | - | | - | - | - | - |
| Karcag Tilalmas | - | | - | - | - | - |
| Szolnok | 11 | ▽ | 18 | 11 | 11 | 1 |
| Tiszaroff | - | | - | - | - | - |
| Túrkeve | ny | · | 24 | 12 | 11 | 4 |
| Kistelek | - | | - | - | - | - |
| Szeged | 1 | · | 21 | 11 | 10 | 8 |
| Szentes | - | | - | - | - | - |
| Borsodnádasd | - | | - | - | - | - |
| Füzöd | . | | 18 | 11 | 10 | - |
| Hidasnémeti | . | = | 21 | 11 | 10 | - |
| Jósvafő | . | | 18 | 11 | 9 | 0 |
| Miskolc | . | | 19 | 10 | 9 | 8 |
| Sárospatak | . | = | 19 | 12 | 10 | 6 |
| Szendrőlád | - | | - | - | - | - |
| Tokaj | . | | 23 | 10 | 10 | - |
| Kisvárda | . | = | 21 | 11 | 10 | 8 |
| Mátészalka | . | ⌓ | 24 | 12 | 11 | - |
| Napkor | . | | 20 | 11 | 10 | 12 |
| Pátyod | . | | 24 | 9 | 8 | - |
| Tiszabecs | . | ⌓ | 24 | 11 | 10 | - |
| Vásárosnamény | . | ⌓ | 24 | 11 | 10 | - |
| Záhony | - | | - | - | - | - |
| Berettyóújfalu | - | | - | - | - | - |
| Debrecen | . | ⌓ | 22 | 12 | 10 | 12 |
| Hajdúdorog | - | | - | - | - | - |
| Hortobágy Halastó | . | | 24 | 10 | 10 | - |
| Körösszakál | - | | - | - | - | - |
| Polgár | - | | - | - | - | - |
| Békéscsaba | ny | ⌓ | 24 | 12 | 10 | 11 |
| Mezőhegyes | - | | - | - | - | - |
| Szarvas | 3 | · ⌓ | 21 | 11 | 11 | 5 |

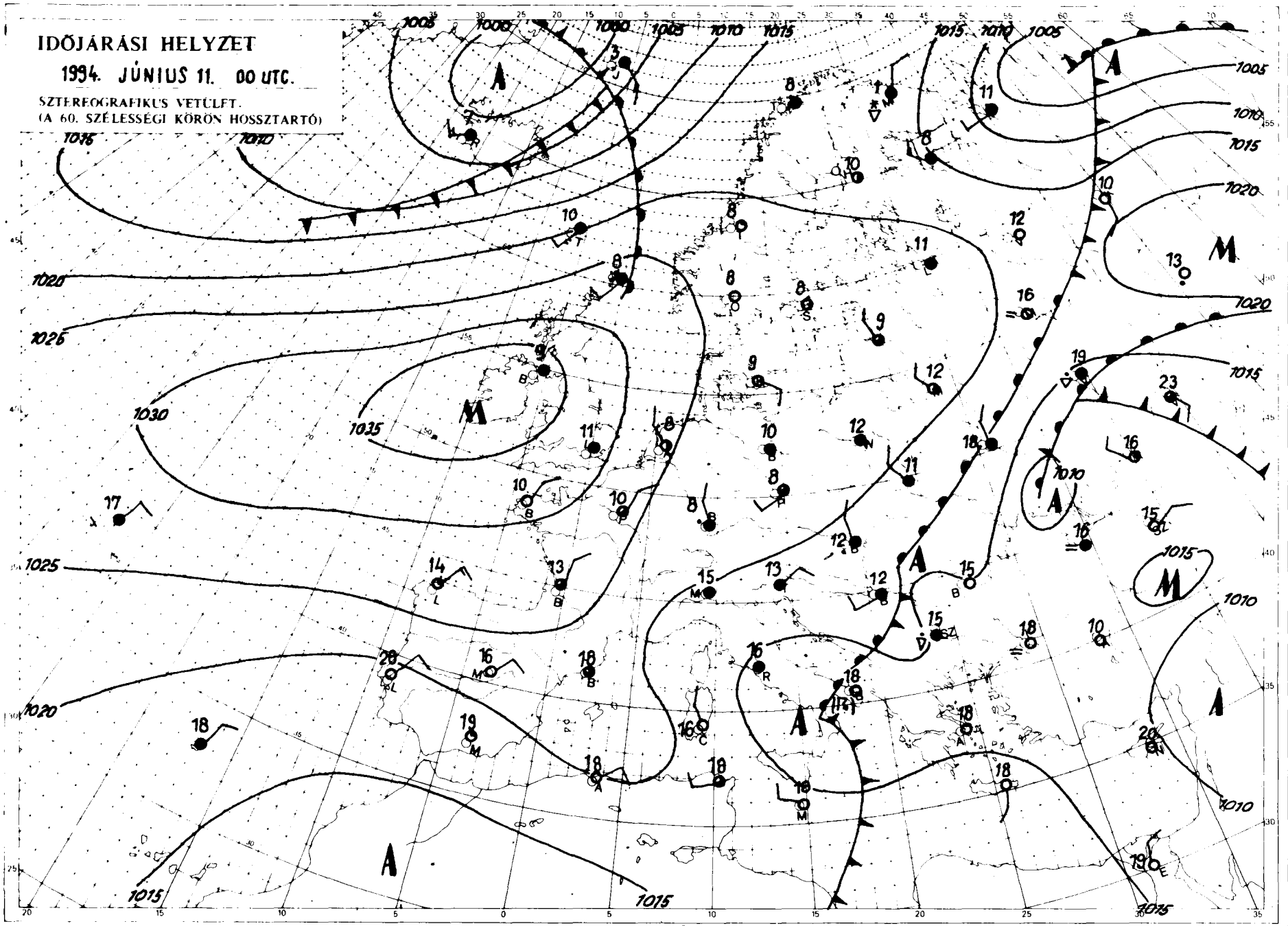


Kiadja az **ORSZÁGOS METEOROLÓGIAI SZOLGÁLAT**
Kiadásért felel: Dr. Mersich Iván, az Országos Meteorológiai Szolgálat elnöke
Készült az Országos Meteorológiai Szolgálat Nyomdájában, Budapest – Felelős vezető: Szinok István – Munkaszám: 4. 377.
Szerkesztésért felel: Dr. Dévényi Dezső az Időjárás Előrejelző Önálló Osztály vezetője
Készíti: az OMSZ Időjárás Előrejelző Önálló Osztálya – Szakmai felelős: Dr. Dévényi Dezső osztályvezető – Megjelenik naponként
Megrendelhető: 1024 Budapest, II., Kitaibel Pál utca 1. – Pénzügyi Osztály – Telefon: 212-5193

# IDŐJÁRÁSI NAPIJELENTÉS

ЕЖЕДНЕВНЫЙ МЕТЕОРОЛОГИЧЕСКИЙ БЮЛЛЕТЕНЬ • DAILY WEATHER REPORT
BULLETIN QUOTIDIEN DE TEMPS • TÄGLICHER WETTERBERICHT

**107. évfolyam 163. szám** **+ Budapest +** **1994. június 12. vasárnap**

## Az időjárási helyzet és a várható időjárás:

Nyugat-Európában átmenetileg anticiklon épült fel, hatására ott lelassultak a légmozgások, hajnalonként párás a levegő, esőről nem érkezik jelentés. Másutt, a kontinens keleti és déli része felett ciklonok teszik változékonnyá az időjárást. Gyakran felhős, esős az idő a Kelet-európai-síkság területén, valamint az Appenini-félszigeten és az Alpok térségében. Hazánk időjárását mediterrán ciklon alakítja. Hozzá tartozó frontrendszer csak nagyon lassan távolodik kelet felé, ezért csupán holnap várható számottevő felhőzetcsökkenés.

Magyarországon szombaton a déli és a középső országrészben gyakran felhős, esős idő volt, másutt 3-6 órára kisütött a nap. Szórványosan fordult elő eső, záporeső. A ma reggel 7 óráig lehullott csapadék mennyisége általában csapadéknyom és 5 mm között volt, de Siklósról és Siófokról 8, Szekszárdról 10 mm-t is jelentettek. A csúcshőmérséklet szombaton általában 14 és 19 fok között volt, de keleten 20, 25 fokot is mértek. Délelőtt az országban erősen felhős idő volt, ismétlődő esővel, záporesővel, csupán helyenként vékonyodott el a felhőzet. Az északi; északkeleti szél megélénkült, helyenként megerősödött. A hőmérséklet 11 órakor 12 és 19 fok között alakult.

A Balaton vize 11 órakor Siófoknál 16 fokos volt.

Ma 12 órakor Budapesten a hőmérséklet 17 fok volt, a tengerszintre átszámított légnyomás 1021 hPa, mérsékelten emelkedik.

**Várható időjárás hétfő estig:**

Ma nagyrészt erősen felhős idő lesz, sokfelé újabb esővel, záporesővel, keleten zivatarral, csupán rövid időszakokra süt ki a nap. Holnap csökken a felhőzet és már több órás napsütés valószínű, de délen még várható eső, záporeső. Az északi, északkeleti szél gyakran élénk, időnként erős lesz.
A hőmérséklet hajnalban 10 és 15 fok között,
hétfőn kora délután általában 20 és 25 fok között, a tartósabban felhős déli részeken kevéssel 20 fok alatt alakul.

Pálóczi Györgyi s. k.

**A hőmérséklet napi középértéke és eltérése a sokévi átlagtól (Budapest külterületén):**

| | | |
|---|---|---|
| 1994. június 11. | 13,8 °C | -4,6 °C |

**1871 óta ezen a napon Budapesten előfordult**

| | |
|---|---|
| legmagasabb hőmérséklet: | 34,9 °C (1937) |
| legalacsonyabb hőmérséklet: | 8,0 °C (1899) |

## LEGMAGASABB HŐMÉRSÉKLET

1994.06.11.

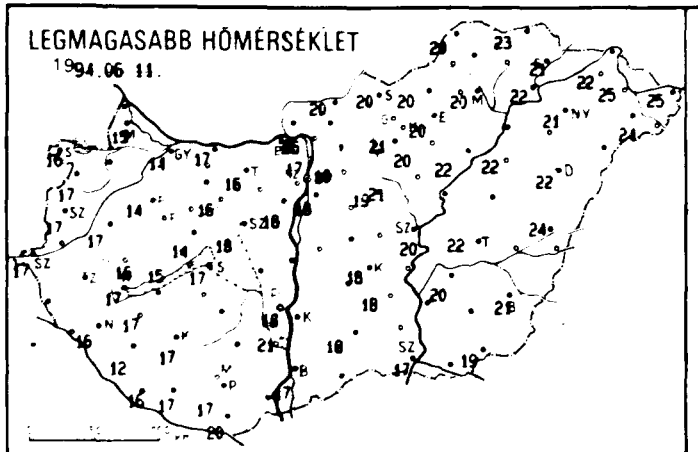

## LEGALACSONYABB HŐMÉRSÉKLET

1994.06.12

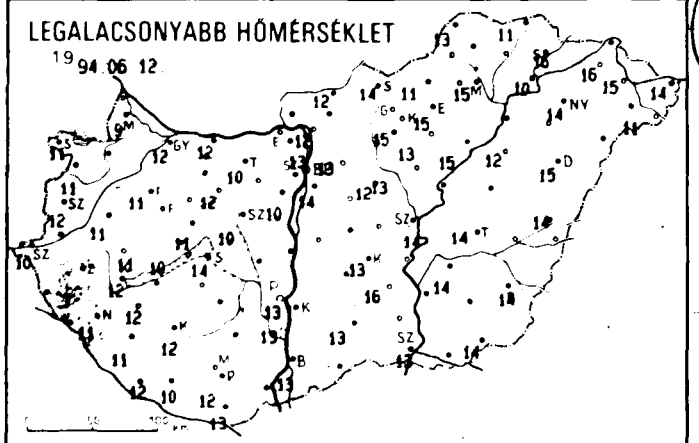

## 24 órás CSAPADÉKELOSZLÁS

1994.06.11. 7h -tól 94.06.12. 7h -ig.

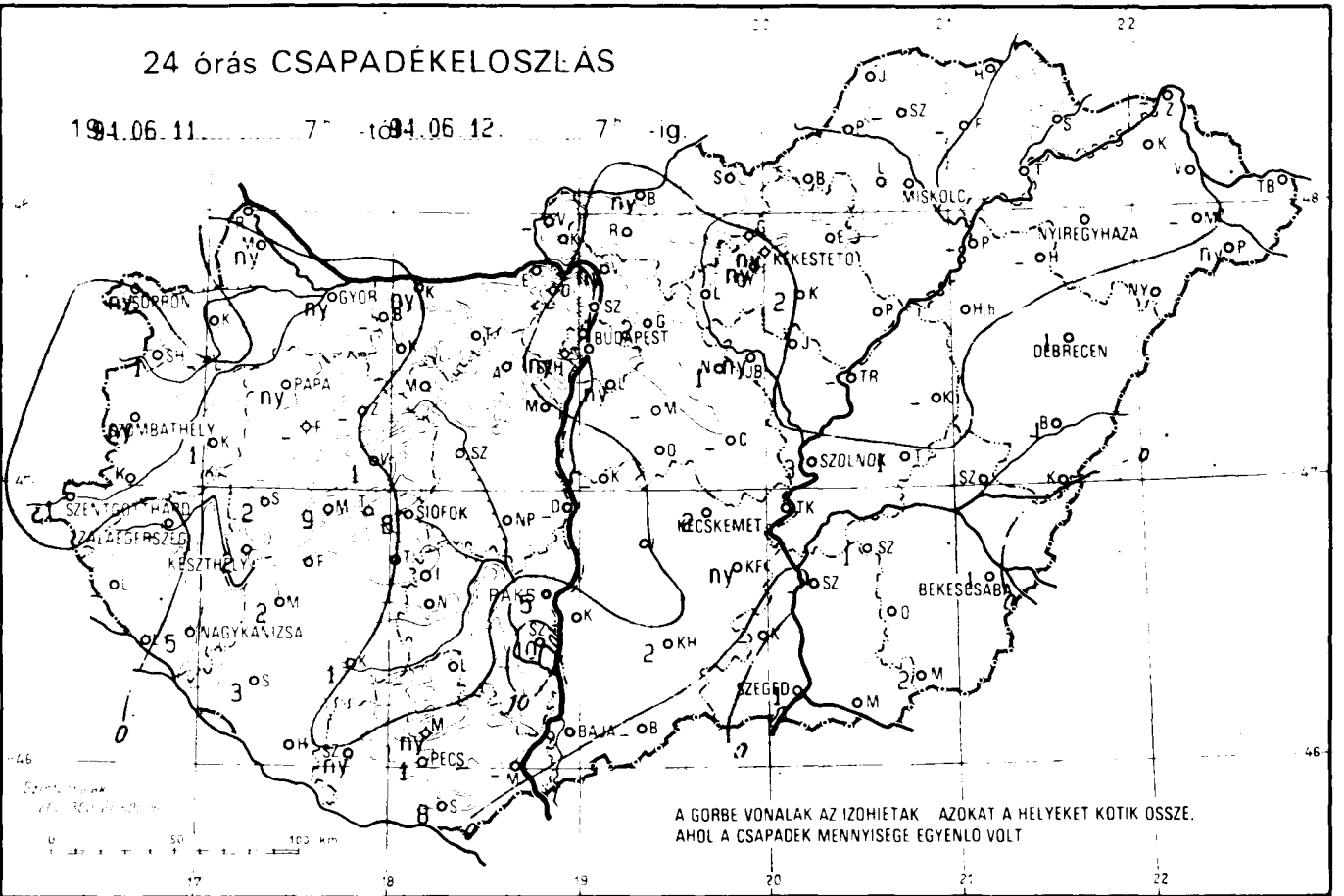


A GORBE VONALAK AZ IZOHIETAK AZOKAT A HELYEKET KOTIK OSSZE, AHOL A CSAPADEK MENNYISEGE EGYENLO VOLT

## RADIÁCIÓS MINIMUM

1994.06.12.

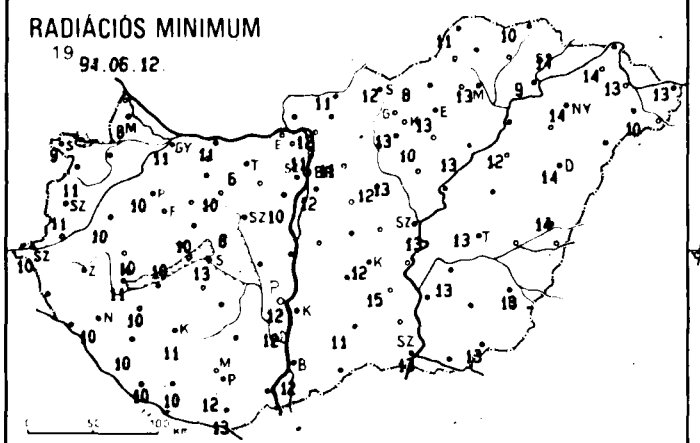

## NAPFÉNYTARTAM

1994.06.11.

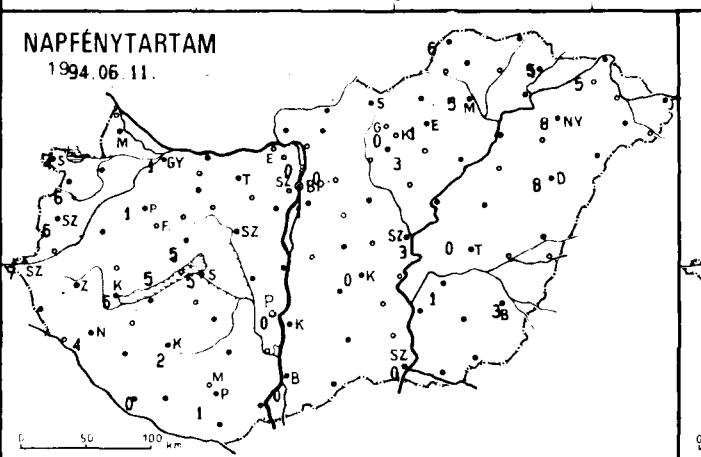

## ZIVATAELOSZLÁS

1994.06.11. 07h - 94.06.12. 07h

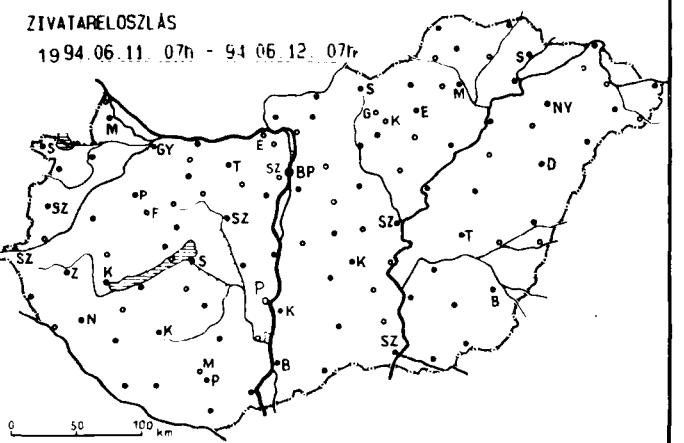

| 19 94.06.12. 07h-ig az utolsó 24 óra adatai | | | | | | | 19 94.06.12. 07h-ig az utolsó 24 óra adatai | | | | | | |
|---|---|---|---|---|---|---|---|---|---|---|---|---|---|
| állomás | csapadék (mm) | | max. hő-mér-séklet | min. hő-mér-séklet | rad. min. | Előző nap napos órái | állomás | csapadék (mm) | | max. hő-mér-séklet | min. hő-mér-séklet | rad. min. | Előző nap napos órái |
| Győr | ny | · | 14 | 12 | 11 | 1 | Vámosmikola | - | | - | - | - | - |
| Mosonmagyaróvár | ny | · ⌓ | 15 | 9 | 8 | - | Baja | 3 | ▽ = | 17 | 13 | 12 | 0 |
| Sopron | ny | · | 16 | 11 | 9 | 4 | Bácsalmás | - | | - | - | - | - |
| Sopronhorpács | 1 | · | 17 | 11 | 11 | 6 | Kalocsa-Öregcsertő | - | | - | - | - | - |
| Káld | 1 | · = | 17 | 11 | 10 | - | Kecskemét | 2 | ▽ ⌓ | 18 | 13 | 12 | 0 |
| Szentgotthárd | 1 | · | 17 | 10 | 10 | 7 | Kiskunfélegyháza | ny | · ⌓ | 18 | 16 | 15 | - |
| Szombathely | ny | · | 17 | 12 | 11 | 6 | Kiskunhalas | 2 | · | 18 | 13 | 11 | - |
| Lentl | - | | - | - | - | - | Kunszentmiklós | - | | - | - | - | - |
| Nagykanizsa | 5 | ▽ | 16 | 11 | 10 | 4 | Balassagyarmat | ny | · | 20 | 12 | 11 | - |
| Zalaegerszeg | - | | - | - | - | - | Salgótarján | . | | 20 | 14 | 12 | - |
| Farkasgyepű | - | | - | - | - | - | Eger | . | | 20 | 15 | 13 | 1 |
| Keszthely | 2 | · = | 17 | 12 | 11 | 6 | Gyöngyös | ny | · | 21 | 15 | 13 | - |
| Mencshely | 9 | · = | 15 | 10 | 10 | 5 | Kékestető | ny | · ≡ | 12 | 8 | 8 | 0 |
| Pápa | ny | · | 14 | 11 | 10 | 1 | Kompolt | 2 | · | 20 | 13 | 10 | 3 |
| Sümeg | 2 | · | 16 | 11 | 10 | - | Poroszló | . | | 22 | 15 | 13 | - |
| Veszprém | 1 | ▽ ⌓ | 14 | 11 | 10 | 5 | Jászberény | ny | · ⌓ | 21 | 13 | 13 | - |
| Zirc | - | | - | - | - | - | Karcag Tilalmas | - | | - | - | - | - |
| Homokszentgyörgy | . | | 16 | 12 | 10 | 0 | Szolnok | 3 | · | 20 | 14 | 13 | 3 |
| Kaposvár | 1 | · = | 17 | 12 | 11 | 2 | Tiszaroff | - | | - | - | - | - |
| Marcali | 2 | · | 17 | 12 | 10 | - | Túrkeve | 1 | · | 22 | 14 | 13 | 0 |
| Siófok | 8 | ▽ | 17 | 14 | 13 | 5 | Kistelek | - | | - | - | - | - |
| Somogyszob | 3 | · | 12 | 11 | 10 | - | Szeged | 1 | ▽ | 17 | 13 | 13 | 0 |
| Bábolna | - | | - | - | - | - | Szentes | - | · | - | - | - | - |
| Esztergom Kertváros | - | | - | - | - | - | Borsodnádasd | . | ⌓ | 20 | 11 | 8 | - |
| Komárom | ny | · ⌓ | 17 | 12 | 11 | - | Füged | - | | - | - | - | - |
| Tata | . | = | 16 | 10 | 6 | - | Hidasnémeti | . | = | 23 | 11 | 10 | - |
| Kisapostag | - | | - | - | - | - | Jósvafő | . | | 20 | 13 | 11 | 6 |
| Martonvásár | . | | 18 | 10 | 10 | - | Miskolc | . | | 20 | 15 | 13 | 5 |
| Mór | . | = | 16 | 12 | 10 | - | Sárospatak | . | | 21 | 16 | 14 | 5 |
| Székesfehérvár | . | = | 18 | 10 | 8 | - | Szendrőlád | - | | - | - | - | - |
| Iregszemcse | - | | - | - | - | - | Tokaj | . | | 22 | 10 | 9 | - |
| Paks | 5 | ▽ = | 18 | 13 | 12 | 0 | Kisvárda | . | = | 22 | 16 | 14 | 5 |
| Szekszárd | 10 | · = | 21 | 13 | 12 | - | Mátészalka | - | | - | - | - | - |
| Mohács | - | | - | - | - | - | Napkor | . | | 21 | 14 | 14 | 8 |
| Pécs | 1 | · | 17 | 12 | 12 | 1 | Pátyod | ny | · ⌓ | 24 | 11 | 10 | - |
| Pécs Árpádtető | ny | · = | 15 | 10 | 9 | - | Tiszabecs | . | ⌓ | 25 | 14 | 13 | - |
| Siklós | 8 | · = | 20 | 13 | 13 | - | Vásárosnamény | . | ⌓ | 25 | 15 | 13 | - |
| Szigetvár | ny | · ⌓ | 17 | 10 | 10 | - | Záhony | - | | - | - | - | - |
| Bp. Lőrinc | ny | ▽ = | 18 | 14 | 12 | 1 | Berettyóújfalu | 4 | · = | 24 | 14 | 14 | - |
| Bp. Met. Szolg. | - | | - | - | - | - | Debrecen | 1 | ▽ | 22 | 15 | 14 | 8 |
| Bp. Széchenyi-hegy | ny | · = | 15 | 12 | 11 | - | Hajdúdorog | - | | - | - | - | - |
| Cegléd | - | | - | - | - | - | Hortobágy Halastó | . | | 22 | 12 | 12 | - |
| Gödöllő | 2 | · = | 16 | 13 | 11 | 0 | Körösszakál | - | | - | - | - | - |
| Monor | - | | - | - | - | - | Polgár | - | | - | - | - | - |
| Nagykáta | 4 | · | 19 | 12 | 12 | - | Békéscsaba | 1 | · ⌓ | 21 | 14 | 13 | 3 |
| Szentendre | . | ⌓ | 17 | 13 | 11 | 0 | Mezőhegyes | 2 | · | 19 | 14 | 13 | - |
| Vác | ny | · = | 45 | 12 | 12 | - | Szarvas | 1 | ▽ = | 20 | 14 | 13 | 1 |

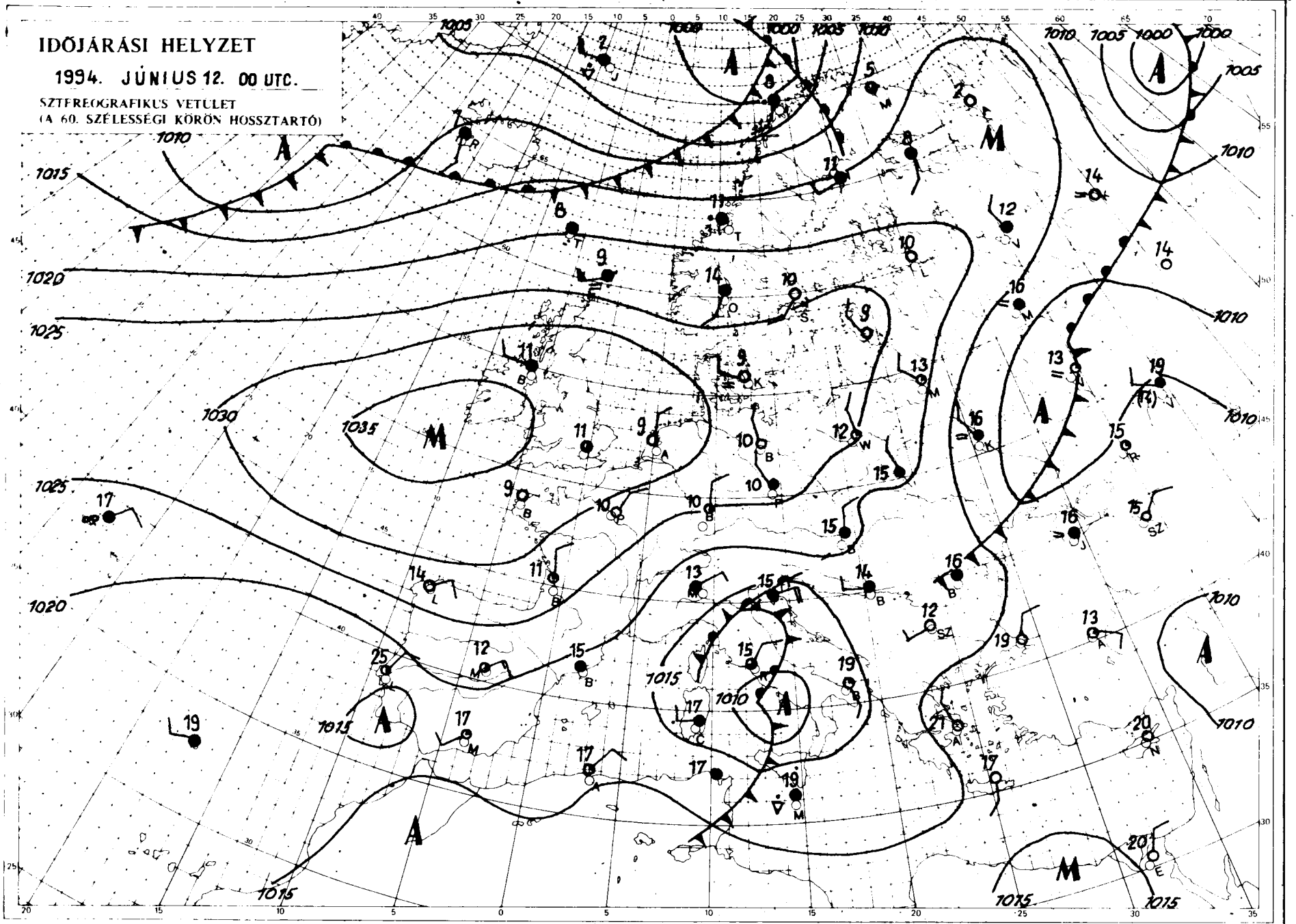


Kiadja az **ORSZÁGOS METEOROLÓGIAI SZOLGÁLAT**

Kiadásért felel: Dr. Mersich Iván, az Országos Meteorológiai Szolgálat elnöke

Készült az Országos Meteorológiai Szolgálat Nyomdájában, Budapest – Felelős vezető: Szinok István – Munkaszám **94. 378.**

Szerkesztésért felel: Dr. Dévényi Dezső az Időjárás Előrejelző Önálló Osztály vezetője

Készíti: az OMSZ Időjárás Előrejelző Önálló Osztálya – Szakmai felelős: Dr. Dévényi Dezső osztályvezető – Megjelenik naponként

Megrendelhető 1024 Budapest, II., Kitaibel Pál utca 1. – Pénzügyi Osztály – Telefon: 212-5193

# IDŐJÁRÁSI NAPIJELENTÉS

ЕЖЕДНЕВНЫЙ МЕТЕОРОЛОГИЧЕСКИЙ БЮЛЛЕТЕНЬ • DAILY WEATHER REPORT
BULLETIN QUOTIDIEN DE TEMPS • TAGLICHER WETTERBERICHT

107. évfolyam 164. szám · + Budapest + 1994. június 13. hétfő

Az időjárási helyzet és a várható időjárás:

Kontinensünk legnagyobb részén folytatódik a változékony, az évszakhoz képest hűvös időjárás. Északkelet-, Kelet-Európa fölött ciklonok helyezkednek el. Az ott vonuló légköri frontok gyakran okoznak borult, esős időt. A Földközi-tenger medencéje fölött is sekély ciklon örvénylik, ennek melegfrontja vasárnap hazánkban is sok helyen okozott esőt. Ugyanakkor a Brit-szigetek, Nyugat-, és Délnyugat-Európa fölött anticiklon alakítja az időjárást, arrafelé nagyrészt napos, száraz az idő. Az említett anticiklon kissé keletebbre helyeződik és a következő 36 órában a Kárpát-medencében is kevesebb lesz a felhő.

Magyarországon vasárnap az ország nagy részén erősen felhős idő volt, csupán északkeleten sütött ki 2, 6 órára a nap. Soktelé esett az eső, záporeső, néhány helyen zivatar alakult ki. A ma (hétfő) reggel 7 óráig lehullott csapadék mennyisége keleten csapadéknyom és 10 mm, a Dunántúlon 10 és 20 mm között volt, de Zalaegerszegről 28, Keszthelyről és Sopronból 30, Szentgotthárdról 33 mm-t jelentettek. A legmagasabb nappali hőmérséklet vasárnap a nyugati és a középső országrészben általában 14 és 20, a Tiszántúlon 20, 24 fok között, északkeleten 25, 26 fok körül alakult. Ma hajnalra az ország nagy részén 11 és 15 fok közé hűlt le a levegő. A délelőtti órákban északkeleten napos, másutt erősen felhős idő volt, elszórtan kisebb esővel. Az északi, északkeleti szél megélénkült. A hőmérséklet 11 órakor 13 és 22 fok között alakult.

A Balaton vize 11 órakor Siófoknál 16 fokos volt.

Ma 12 órakor Budapesten a hőmérséklet 21 fok volt, a tengerszintre átszámított légnyomás 1019 hPa, gyengén emelkedik.

**Várható időjárás kedd estig:**

Változóan felhős idő várható, elszórtan, főként délnyugaton, nyugaton esővel, záporral, egy-két helyen zivatarral. Az északi, északkeleti szél gyakran élénk, időnként erős lesz.
A legalacsonyabb éjszakai hőmérséklet 8 és 13,
a legmagasabb nappali hőmérséklet kedden 21 és 26 fok között alakul.

**Távolabbi kilátások szerdától–szombatig:**

Eleinte változékony, gyakran erősen felhős idő lesz, több helyen esővel, záporral, egy-két helyen zivatarral. Az időszak második felében egyre naposabb idő lesz, számottevő eső már nem valószínű.
A legalacsonyabb éjszakai hőmérséklet általában 8 és 13,
a legmagasabb nappali hőmérséklet általában 20, 25, az időszak végén 23, 28 fok között valószínű.
Jelentős mennyiségű (legalább napi 5 mm) csapadék az időszak első felében az ország területének 40 százalékán várható.

Barha Péterné s. k.

**A hőmérséklet napi középértéke és eltérése a sokévi átlagtól (Budapest külterületén):**

| | | |
|---|---|---|
| 1994. június 12. | 15,4 °C | -3,3 °C |

**1871 óta ezen a napon Budapesten előfordult**

| | |
|---|---|
| legmagasabb hőmérséklet: | 33,5 °C (1957) |
| legalacsonyabb hőmérséklet: | 5,4 °C (1899) |

## LEGMAGASABB HŐMÉRSÉKLET

19 94.06.12.

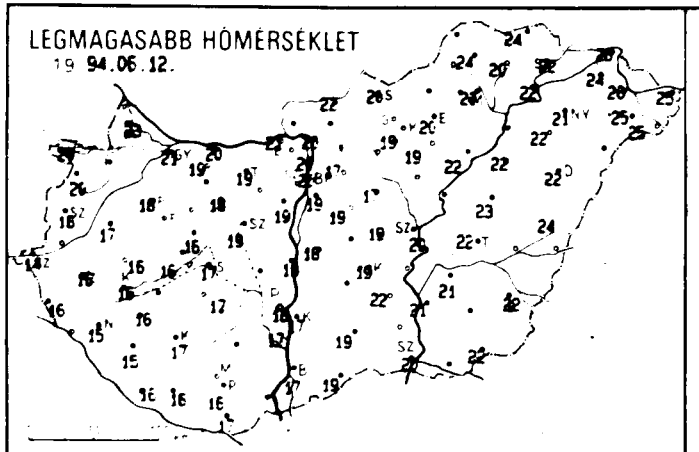

## LEGALACSONYABB HŐMÉRSÉKLET

19 94.06.13.

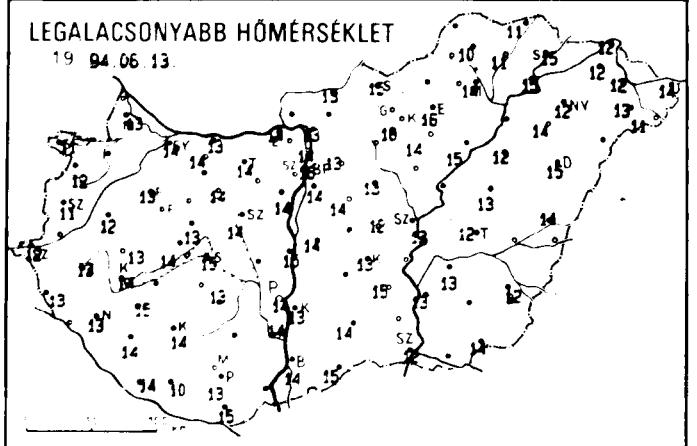

## 24 órás CSAPADÉKELOSZLÁS

1994.06.12. ..... 7h -tól 94.06.13. ..... 7h -ig

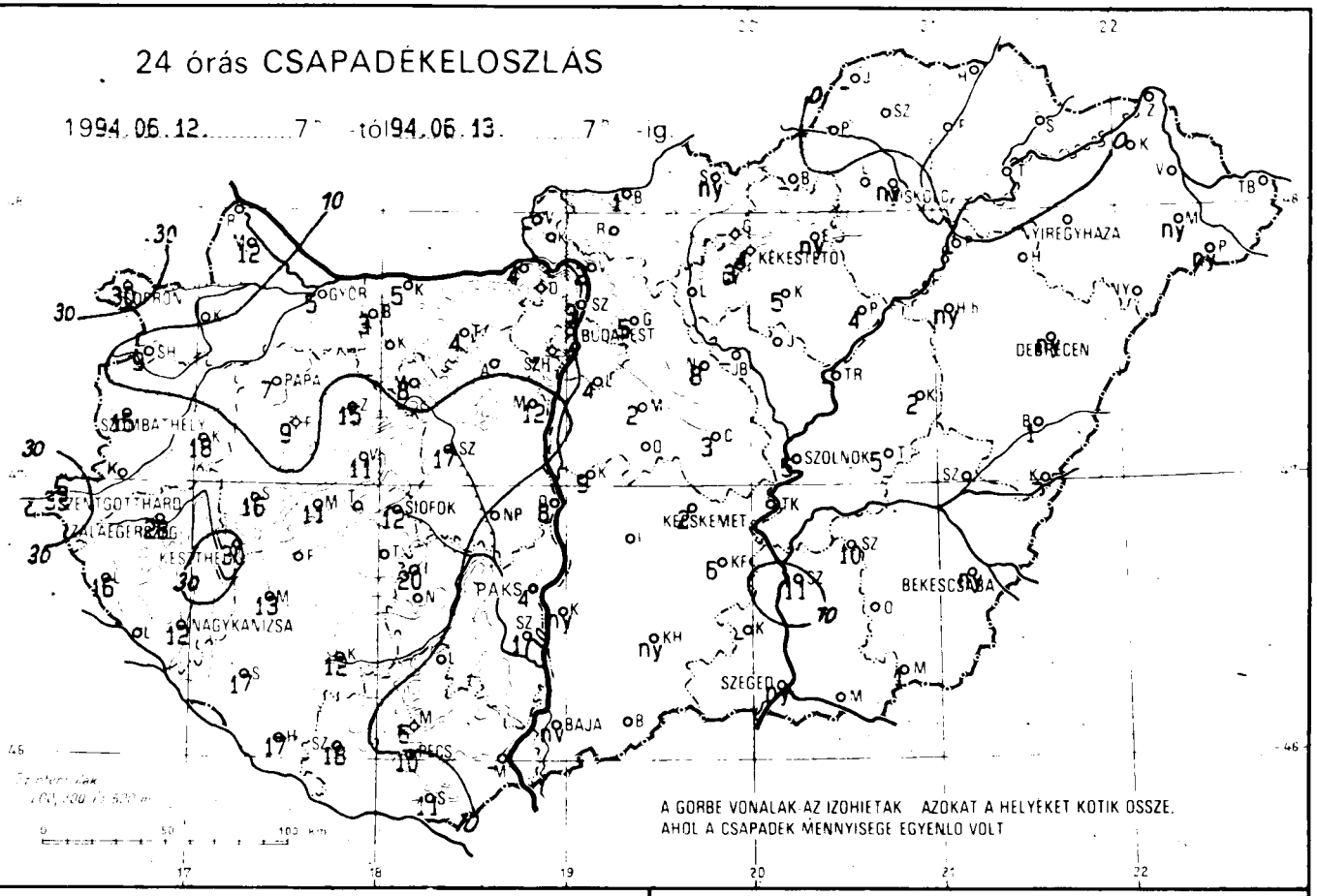


A GÖRBE VONALAK AZ IZOHIETAK AZOKAT A HELYEKET KÖTIK ÖSSZE, AHOL A CSAPADÉK MENNYISÉGE EGYENLŐ VOLT

## RADIÁCIÓS MINIMUM

19 94.06.13.

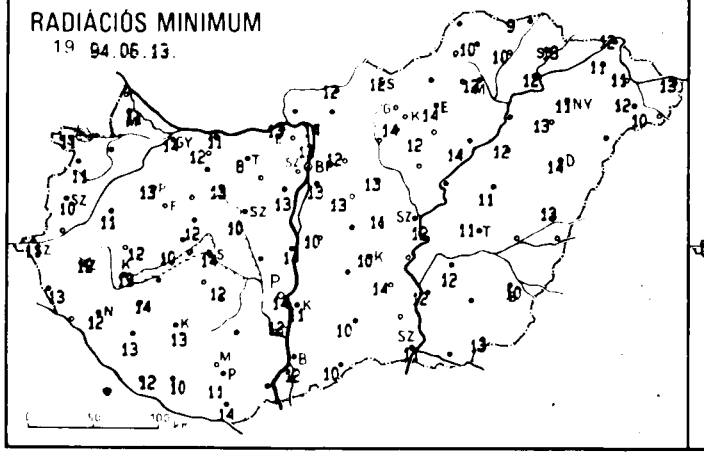

## NAPFÉNYTARTAM

1994.06.12.

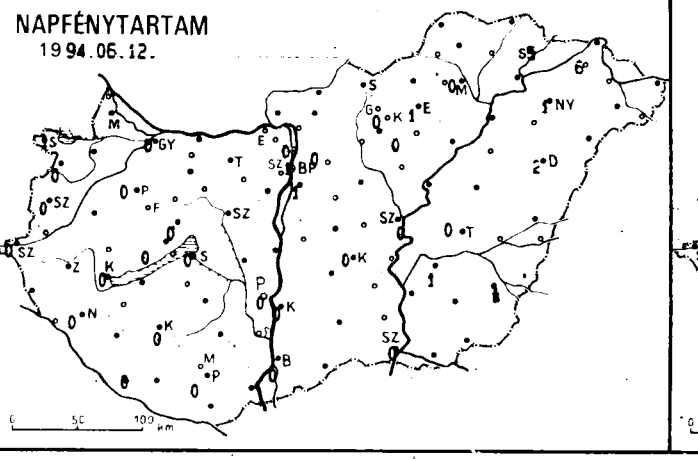

## ZIVATARELOSZLÁS

19 94.06.12. 07h - 94.06.13. 07h

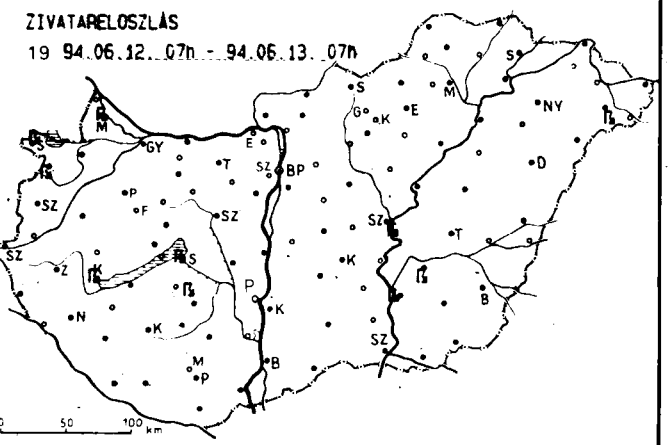

| 19 94.06.13. 07h-ig az utolsó 24 óra adatai | | | | | | |
|---|---|---|---|---|---|---|
| állomás | csapadék (mm) | | max. hőmérséklet | min. hőmérséklet | rad. min. | Előző nap napos órái |
| Győr | 5 | ∇ = | 21 | 14 | 14 | 0 |
| Mosonmagyaróvár | 12 | ≈ = | 23 | 13 | 11 | - |
| Sopron | 30 | ≈ | 20 | 11 | 11 | 1 |
| Sopronhorpács | 9 | ≈ | 20 | 12 | 11 | 0 |
| Káld | 18 | ∇ = | 17 | 12 | 11 | - |
| Szentgotthárd | 33 | · | 14 | 12 | 11 | 0 |
| Szombathely | 15 | · | 18 | 11 | 10 | 0 |
| Lenti | 16 | · = | 16 | 13 | 13 | - |
| Nagykanizsa | 12 | · = | 15 | 13 | 12 | 0 |
| Zalaegerszeg | 28 | ∇ | 16 | 13 | 12 | - |
| Farkasgyepű | 9 | · | 19 | 7 | 6 | - |
| Keszthely | 30 | ≈ = | 16 | 14 | 13 | 0 |
| Mencshely | 11 | · = | 16 | 14 | 10 | 0 |
| Pápa | 7 | · = | 18 | 13 | 13 | 0 |
| Sümeg | 16 | · | 16 | 13 | 12 | - |
| Veszprém | 11 | ∇ = | 16 | 13 | 12 | 0 |
| Zirc | 15 | ∇ = | 16 | 13 | 13 | - |
| Homokszentgyörgy | 17 | · | 16 | 14 | 12 | 0 |
| Kaposvár | 12 | · = | 17 | 14 | 13 | 0 |
| Marcali | 13 | · = | 16 | 15 | 14 | - |
| Siófok | 12 | ≈ | 17 | 15 | 14 | 0 |
| Somogyszob | 17 | ∇ | 15 | 14 | 13 | - |
| Bábolna | 3 | · | 19 | 14 | 12 | - |
| Esztergom Kertváros | 4 | · | 21 | 14 | 13 | - |
| Komárom | 5 | · = | 20 | 13 | 11 | - |
| Tata | 4 | · = | 19 | 14 | 8 | - |
| Kisapostag | 8 | · | 18 | 15 | 14 | - |
| Martonvásár | 12 | · = | 19 | 14 | 13 | - |
| Mór | 8 | ∇ = | 18 | 14 | 13 | - |
| Székesfehérvár | 17 | ∇ = | 19 | 14 | 10 | - |
| Iregszemcse | 20 | ≈ = | 17 | 13 | 12 | - |
| Paks | 4 | ∇ = | 18 | 14 | 14 | 0 |
| Szekszárd | 1 | · = | 17 | 14 | 12 | - |
| Mohács | - | | - | - | - | - |
| Pécs | 10 | · = | 16 | 13 | 11 | 0 |
| Pécs Árpádtető | 6 | · = | 13 | 12 | 10 | - |
| Siklós | 11 | · = | 17 | 15 | 14 | - |
| Szigetvár | 18 | · = | 16 | 10 | 10 | - |
| Bp. Lőrinc | 4 | ∇ | 19 | 14 | 13 | 1 |
| Bp. Met. Szolg. | 4 | · | 20 | 16 | - | 1 |
| Bp. Széchenyi-hegy | - | | - | - | - | - |
| Cegléd | 3 | · | 19 | 12 | 11 | - |
| Gödöllő | 5 | · | 17 | 13 | 12 | 0 |
| Monor | 2 | · | 19 | 14 | 13 | - |
| Nagykáta | 8 | · | 17 | 13 | 13 | - |
| Szentendre | 3 | · | 20 | 14 | 13 | 0 |
| Vác | 2 | · ⛰ | 20 | 13 | 14 | - |

| 19 94.06.13. 07h-ig az utolsó 24 óra adatai | | | | | | |
|---|---|---|---|---|---|---|
| állomás | csapadék (mm) | | max. hőmérséklet | min. hőmérséklet | rad. min. | Előző nap napos órái |
| Vámosmikola | - | | - | - | - | - |
| Baja | ny | ∇ = | 17 | 14 | 12 | 0 |
| Bácsalmás | . | | 19 | 15 | 10 | - |
| Kalocsa-Öregcsertő | ny | · ⛰ | 17 | 13 | 11 | 0 |
| Kecskemét | 2 | ∇ ⛰ | 19 | 13 | 10 | 0 |
| Kiskunfélegyháza | 6 | · ⛰ | 22 | 15 | 14 | - |
| Kiskunhalas | ny | · ⛰ | 19 | 14 | 10 | - |
| Kunszentmiklós | 9 | ∇ = | 18 | 14 | 10 | - |
| Balassagyarmat | 1 | · ⛰ | 22 | 13 | 12 | - |
| Salgótarján | ny | · | 20 | 15 | 12 | - |
| Eger | ny | ∇ | 20 | 16 | 14 | 1 |
| Gyöngyös | 3 | · | 19 | 16 | 14 | - |
| Kékestető | 4 | ∇ ≡ | 12 | 9 | 8 | 0 |
| Kompolt | 5 | · | 19 | 14 | 12 | 0 |
| Poroszló | 4 | · | 22 | 15 | 14 | - |
| Jászberény | - | | - | - | - | - |
| Karcag Tilalmas | 2 | · | 23 | 13 | 11 | - |
| Szolnok | 5 | ≈ | 20 | 13 | 12 | 0 |
| Tiszaroff | - | | - | - | - | - |
| Túrkeve | 5 | · | 22 | 12 | 11 | 0 |
| Kistelek | - | | - | - | - | - |
| Szeged | ny | · ⛰ | 20 | 12 | 11 | 0 |
| Szentes | 11 | ≈ | 21 | 13 | 12 | - |
| Borsodnádasd | - | | - | - | - | - |
| Füged | . | | 20 | 11 | 10 | - |
| Hidasnémeti | . | = | 24 | 11 | 9 | - |
| Jósvafő | - | | - | - | - | - |
| Miskolc | ny | ∇ | 20 | 14 | 12 | 0 |
| Sárospatak | . | | 22 | 15 | 13 | 5 |
| Szendrőlád | . | ⛰ | 24 | 10 | 10 | - |
| Tokaj | . | | 22 | 15 | 12 | - |
| Kisvárda | . | = | 24 | 12 | 11 | 6 |
| Mátészalka | ny | ∇ ⛰ | 25 | 13 | 12 | - |
| Napkor | . | | 21 | 12 | 11 | 1 |
| Pátyod | ny | ≈ ⛰ | 25 | 11 | 10 | - |
| Tiszabecs | . | ⛰ | 25 | 14 | 13 | - |
| Vásárosnamény | . | ⛰ | 26 | 12 | 11 | - |
| Záhony | . | ⛰ | 26 | 12 | 12 | - |
| Berettyóújfalu | 1 | · | 24 | 14 | 13 | - |
| Debrecen | ny | · | 22 | 15 | 14 | 2 |
| Hajdúdorog | . | | 22 | 14 | 13 | - |
| Hortobágy Halastó | ny | · | 22 | 12 | 12 | - |
| Körösszakál | - | | - | - | - | - |
| Polgár | - | | - | - | - | - |
| Békéscsaba | ny | · ⛰ | 22 | 12 | 10 | 1 |
| Mezőhegyes | 1 | · ⛰ | 22 | 14 | 13 | - |
| Szarvas | 10 | ≈ ⛰ | 21 | 13 | 12 | 1 |

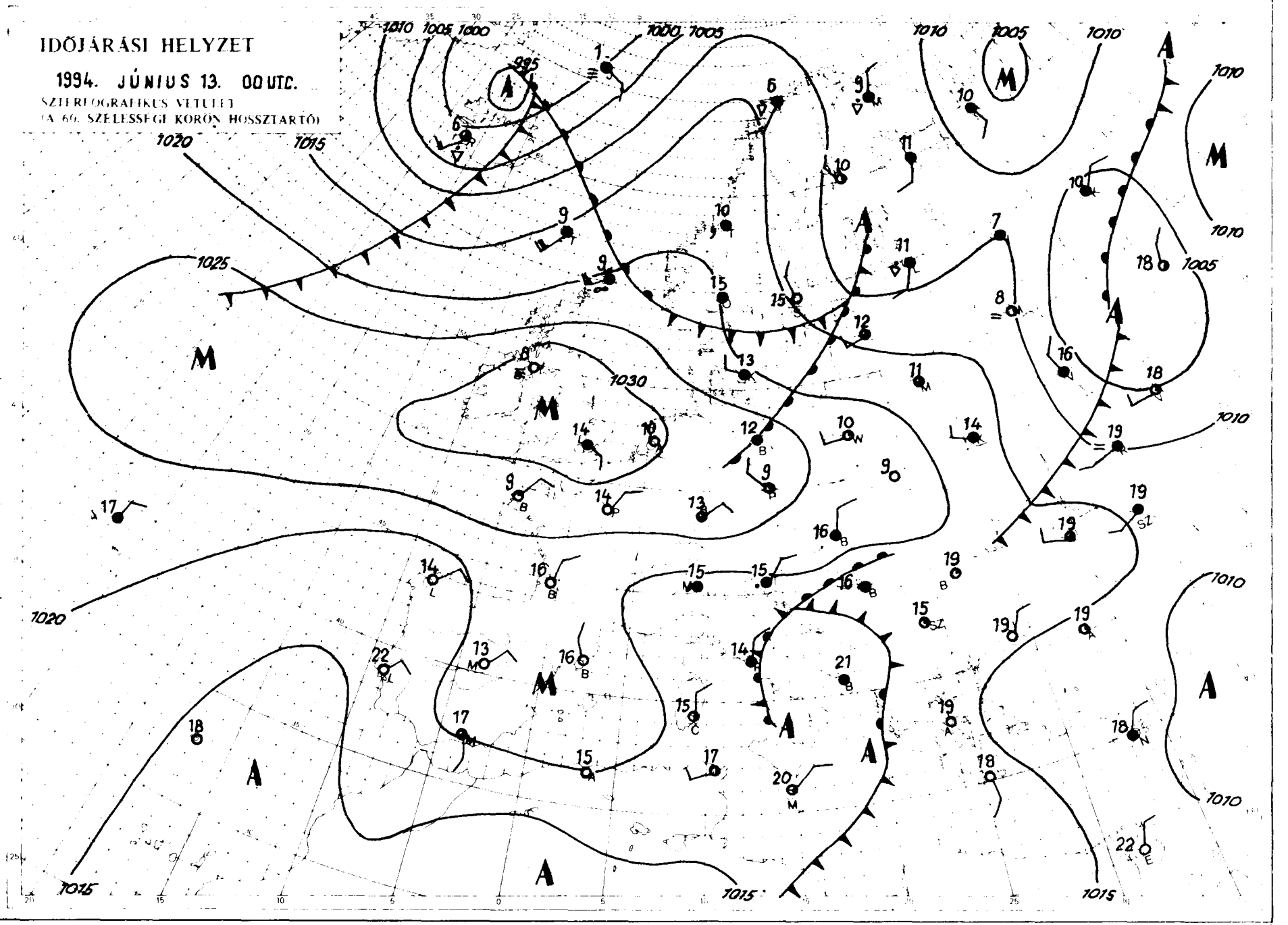


Kiadja az **ORSZÁGOS METEOROLÓGIAI SZOLGÁLAT**
Kiadásért felel Dr. Mersich Iván, az Országos Meteorológiai Szolgálat elnöke
Készült az Országos Meteorológiai Szolgálat Nyomdájában, Budapest – Felelős vezető: Szinok István – Munkaszám: **94.379.**
Szerkesztésért felel Dr. Dévényi Dezső az Időjárás Előrejelző Önálló Osztály vezetője
Készíti az OMSZ Időjárás Előrejelző Önálló Osztálya – Szakmai felelős: Dr. Dévényi Dezső osztályvezető – Megjelenik naponként
Megrendelhető: 1024 Budapest, Kitaibel Pál utca 1. Pénzügy Osztály – Telefon: 212-5193

# IDŐJÁRÁSI NAPIJELENTÉS

ЕЖЕДНЕВНЫЙ МЕТЕОРОЛОГИЧЕСКИЙ БЮЛЛЕТЕНЬ • DAILY WEATHER REPORT
BULLETIN QUOTIDIEN DE TEMPS • TÄGLICHER WETTERBERICHT

**107. évfolyam 165. szám** **+ Budapest +** **1994. június 14. kedd**

## Az időjárási helyzet és a várható időjárás:

Európa nyugati tájain egy anticiklon alakítja az időjárást. Hatására ebben a térségben általában kevés a felhő, száraz az idő. Az említett anticiklon peremén hűvös, változó nedvességtartalmú levegő áramlik kontinensünk középső és keleti részei fölé. Ennek következtében változékony az idő, gyakran megnövekszik a felhőzet, szórványosan esik az eső, záporeső. A hőmérséklet csúcsértéke szárazföldünk keleti felén általában 2, 6 fokkal elmarad az ilyenkor szokásostól, délen 20, északon 15 fok körüli maximumokat mérnek. Nyáriasan meleg, 30 fok körüli hőmérséklet csupán az Ibériai-félszigeten figyelhető meg. A Kárpát-medence időjárását a következő 36 órában továbbra is az észak felől érkező kissé hűvös levegő határozza meg.

Magyarországon hétfőn északkeleten, keleten változóan felhős idő volt, 8, 13 órás napsütéssel. Másutt többnyire erősen felhős maradt az ég, főként délen és nyugaton többfelé esett az eső, néhol zápor, zivatar is előfordult. A reggel 7 óráig lehullott csapadék mennyisége általában 10 mm alatt maradt, de Pécsről 17, Siklósról pedig 32 mm-t jelentettek. A legmagasabb nappali hőmérséklet többnyire 18 és 24 fok között alakult, de északkeleten 27, 28 fokot is mértek. Éjszaka az ország nagy részén 11, 16 fok közé hűlt le a levegő. Kedden délelőtt az ország déli részén borult volt az ég, szórványosan esett az eső, északon változóan felhős volt az égbolt, csapadékról nem érkezett jelentés. Sokfelé fújt élénk északi szél, amit helyenként erős lökések kísértek. A hőmérséklet 11 órakor 15, 21 fok között változott.

A Balaton vize 11 órakor Siófoknál 16 fokos volt.

Ma 12 órakor Budapesten a hőmérséklet 21 fok volt, a tengerszintre átszámított légnyomás 1013 hPa, mérsékelten süllyed.

**Várható időjárás szerda estig:**

Kedden északon változóan, délen erősen felhős lesz az ég, és szórványosan eső, zápor is kialakulhat. Szerdán az időnként megnövekvő felhőzet mellett többórás napsütés várható, főként délkeleten néhol még előfordulhat gyenge zápor. A gyakran élénk északi szelet időnként erős lökések kísérhetik.
A legalacsonyabb éjszakai hőmérséklet általában 9, 14 fok között alakul.
A legmagasabb nappali hőmérséklet szerdán 21, 26 fok között várható.

Varga László s. k.

**A hőmérséklet napi középértéke és eltérése a sokévi átlagtól (Budapest külterületén):**

| | | |
|---|---|---|
| 1994. június 13. | 18,8 °C | +0,2 °C |

**1871 óta ezen a napon Budapesten előfordult**

| | |
|---|---|
| legmagasabb hőmérséklet: | 31,8 °C (1977) |
| legalacsonyabb hőmérséklet: | 6,4 °C (1891) |

LEGMAGASABB HŐMÉRSÉKLET

19 94.06.13.

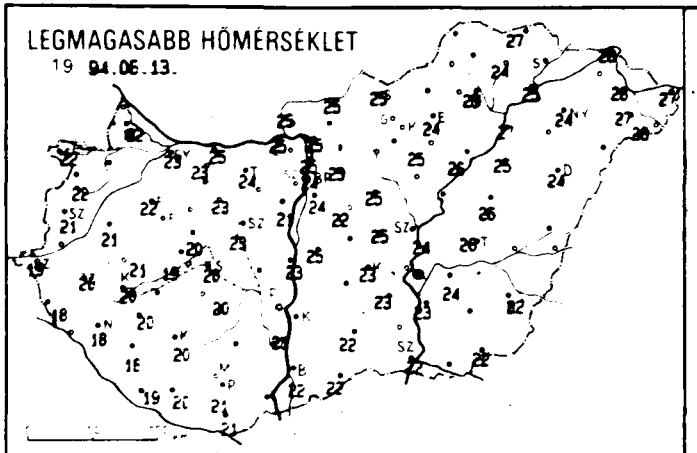

LEGALACSONYABB HŐMÉRSÉKLET

19 94.06.14.

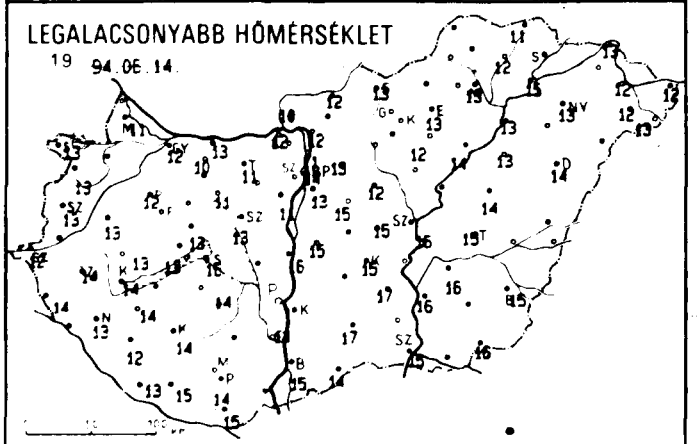

24 órás CSAPADÉKELOSZLÁS

1994.06.13. ..... 7^h -tól 94.06.14. ..... 7^h -ig.

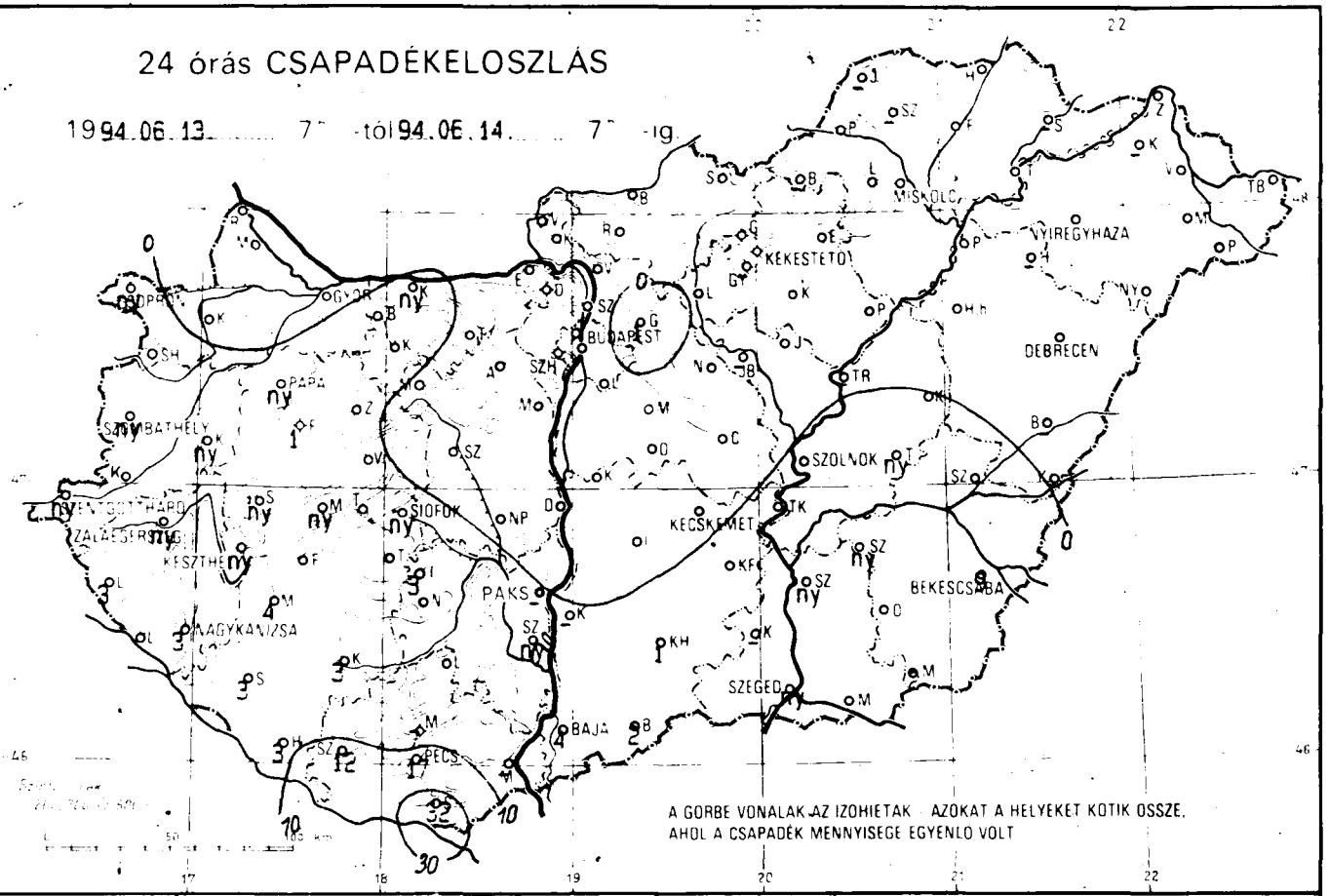


RADIÁCIÓS MINIMUM

19 94.06.14.

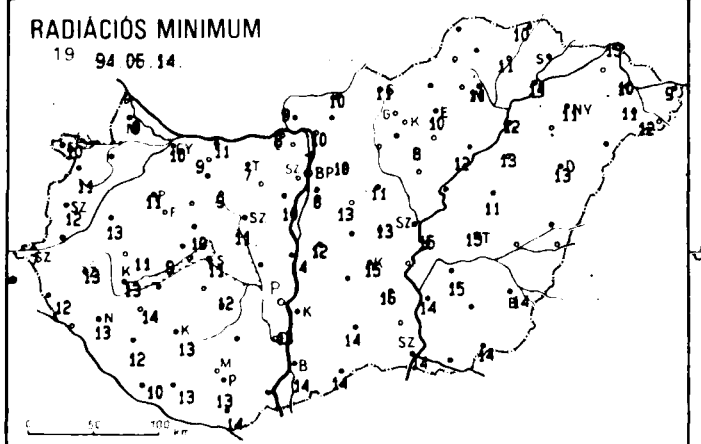

NAPFÉNYTARTAM

19 94.06.13.

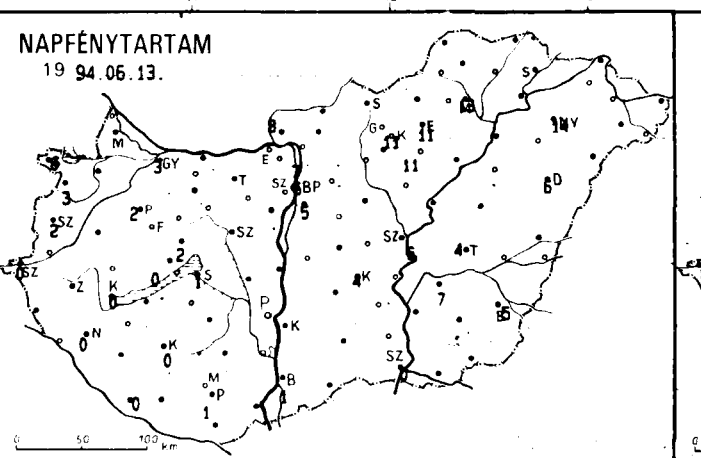

ZIVATARELOSZLÁS

19 94.06.13. 07h - 94.06.14. 07h

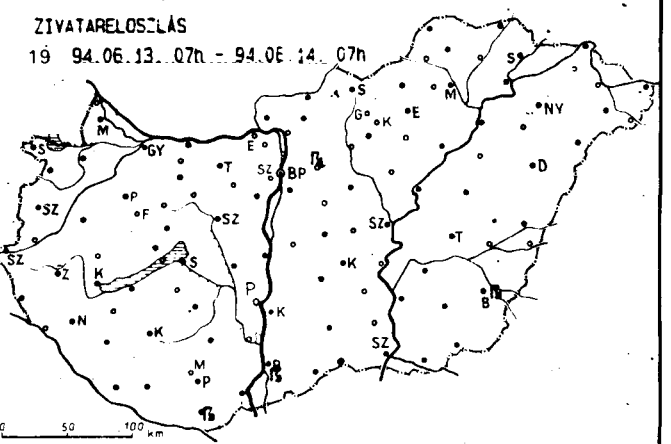

| 19 94.06.14. 07h-ig az utolsó 24 óra adatai | | | | | | | 19 94.06.14. 07h-ig az utolsó 24 óra adatai | | | | | | |
|---|---|---|---|---|---|---|---|---|---|---|---|---|---|
| állomás | csapadék (mm) | | max. hő-mér-séklet | min. hő-mér-séklet | rad. min. | Előző nap napos órái | állomás | csapadék (mm) | | max. hő-mér-séklet | min. hő-mér-séklet | rad. min. | Előző nap napos órái |
| Győr | . | ⛰ | 23 | 12 | 10 | 3 | Vámosmikola | . | | 25 | 10 | 9 | 8 |
| Mosonmagyaróvár | . | | 22 | 11 | 9 | - | Baja | 4 | ⛆ | 22 | 15 | 14 | 1 |
| Sopron | ny | · | 22 | 13 | 10 | 6 | Bácsalmás | 2 | · | 22 | 14 | 14 | - |
| Sopronhorpács | . | ⛰ | 22 | 13 | 11 | 3 | Kalocsa-Öregcsertő | - | | - | - | - | - |
| Káld | ny | · | 21 | 13 | 13 | - | Kecskemét | . | | 23 | 15 | 15 | 4 |
| Szentgotthárd | ny | · | 19 | 12 | 7 | 0 | Kiskunfélegyháza | . | ⛰ | 23 | 17 | 16 | |
| Szombathely | ny | · | 21 | 13 | 12 | 2 | Kiskunhalas | 1 | · ⛰ | 22 | 17 | 14 | - |
| Lentl | 3 | · | 18 | 14 | 12 | - | Kunszentmiklós | . | = | 25 | 15 | 12 | - |
| Nagykanizsa | 3 | ▽ | 18 | 13 | 13 | 0 | Balassagyarmat | . | ⛰ | 25 | 12 | 10 | - |
| Zalaegerszeg | ny | · | 20 | 14 | 13 | - | Salgótarján | . | ⛰ | 25 | 13 | 11 | - |
| Farkasgyepű | 1 | · | 20 | 12 | 8 | - | Eger | . | | 24 | 13 | 10 | 11 |
| Keszthely | ny | ▽ | 20 | 14 | 13 | 0 | Gyöngyös | - | | - | - | - | - |
| Mencshely | ny | · = | 19 | 13 | 9 | 0 | Kékestető | . | | 16 | 9 | 8 | 11 |
| Pápa | ny | · ⛰ | 22 | 12 | 11 | 2 | Kompolt | . | ⛰ | 25 | 12 | 8 | 11 |
| Sümeg | ny | · | 21 | 13 | 11 | - | Poroszló | . | | 26 | 14 | 12 | - |
| Veszprém | . | | 20 | 13 | 10 | 2 | Jászberény | - | | - | - | - | - |
| Zirc | . | ⛰ | 20 | 12 | 11 | - | Karcag Tilalmas | . | | 26 | 14 | 11 | - |
| Homokszentgyörgy | 3 | · | 19 | 13 | 10 | 0 | Szolnok. | . | ⛰ | 24 | 16 | 15 | 6 |
| Kaposvár | 3 | ▽ | 20 | 14 | 13 | 0 | Tiszaroff | - | | - | - | - | - |
| Marcali | 4 | · = | 20 | 14 | 14 | - | Túrkeve | ny | · | 26 | 15 | 15 | 4 |
| Siófok | ny | ▽ | 20 | 16 | 11 | 1 | Kistelek | - | | - | - | - | - |
| Somogyszob | 3 | · | 18 | 12 | 12 | - | Szeged | ny | · ⛰ | 22 | 15 | 14 | 0 |
| Bábolna | . | | 23 | 10 | 9 | - | Szentes | ny | · | 23 | 16 | 14 | - |
| Esztergom Kertváros | . | | 25 | 12 | 8 | - | Borsodnádasd | - | | - | - | - | - |
| Komárom | ny | · ⛰ | 25 | 13 | 11 | - | Füged | . | | 24 | 12 | 11 | - |
| Tata | . | = | 24 | 11 | 7 | - | Hidasnémeti | . | = | 27 | 11 | 10 | - |
| Kisapostag | . | | 23 | 16 | 14 | - | Jósvafő | - | | - | - | - | - |
| Martonvásár | . | | 21 | 11 | 10 | - | Miskolc | . | = | 23 | 13 | 11 | 13 |
| Mór | . | = | 23 | 11 | 9 | - | Sárospatak | - | | - | - | - | - |
| Székesfehérvár | . | = | 23 | 13 | 11 | - | Szendrőlád | - | | - | - | - | - |
| Iregszemcse | 3 | · = | 20 | 14 | 12 | - | Tokaj | . | | 25 | 15 | 14 | - |
| Paks | - | | - | - | - | - | Kisvárda | - | | - | - | - | - |
| Szekszárd | ny | · = | 21 | 14 | 13 | - | Mátészalka | . | ⛰ | 27 | 12 | 11 | - |
| Mohács | - | | - | - | - | - | Napkor | . | | 24 | 13 | 11 | 14 |
| Pécs | 17 | · = | 21 | 14 | 13 | 1 | Pátyod | . | ⛰ | 28 | 13 | 12 | - |
| Pécs Árpádtető | 7 | · = | 18 | 14 | 12 | - | Tiszabecs | . | ⛰ | 27 | 12 | 9 | - |
| Siklós | 32 | ⛆ = | 21 | 15 | 14 | - | Vásárosnamény | . | ⛰ | 28 | 12 | 10 | - |
| Szigetvár | 12 | · = | 20 | 15 | 13 | - | Záhony | . | ⛰ | 28 | 13 | 13 | - |
| Bp. Lőrinc | . | ⛰ | 24 | 13 | 8 | 5 | Berettyóújfalu | - | | - | - | - | - |
| Bp. Met. Szolg. | . | | 24 | 14 | - | 6 | Debrecen. | . | | 24 | 14 | 13 | 6 |
| Bp. Széchenyi-hegy | . | = | 19 | 11 | 9 | - | Hajdúdorog | - | | - | - | - | - |
| Cegléd | . | ⛰ | 25 | 15 | 13 | - | Hortobágy Halastó | . | | 25 | 13 | 13 | - |
| Gödöllő | 1 | ⛆ | 25 | 13 | 10 | - | Körösszakál | - | | - | - | - | - |
| Monor | . | | 22 | 15 | 13 | - | Polgár | . | = | 27 | 13 | 12 | - |
| Nagykáta | . | | 25 | 12 | 11 | - | Békéscsaba | 9 | ⛆ ⛰ | 22 | 15 | 14 | 5 |
| Szentendre | . | ⛰ | 25 | 11 | 7 | 7 | Mezőhegyes | 2 | · | 22 | 16 | 14 | - |
| Vác | . | ⛰ | 25 | 12 | 10 | - | Szarvas | ny | ▽ ⛰ | 24 | 16 | 15 | 7 |

# IDŐJÁRÁSI HELYZET

## 1994. JÚNIUS 14. 00 UTC.

SZTEREOGRAFIKUS VETÜLET
(A 60. SZÉLESSÉGI KÖRÖN HOSSZTARTÓ)

Kiadja az **ORSZÁGOS METEOROLÓGIAI SZOLGÁLAT**
Kiadásért felel: Dr. Mersich Iván, az Országos Meteorológiai Szolgálat elnöke
Készült az Országos Meteorológiai Szolgálat Nyomdájában, Budapest – Felelős vezető: Szinok István – Munkaszám: 94 380.
Szerkesztésért felel: Dr. Dévényi Dezső az Időjárás Előrejelző Önálló Osztály vezetője
Készítik: az OMSZ Időjárás Előrejelző Önálló Osztálya – Szakmai felelős: Dr. Dévényi Dezső osztályvezető – Megjelenik naponként
Megrendelhető: 1024 Budapest, II., Kitaibel Pál utca 1. – Pénzügyi Osztály – Telefon: 212-5193

# IDŐJÁRÁSI NAPIJELENTÉS

ЕЖЕДНЕВНЫЙ МЕТЕОРОЛОГИЧЕСКИЙ БЮЛЛЕТЕНЬ • DAILY WEATHER REPORT
BULLETIN QUOTIDIEN DE TEMPS • TÄGLICHER WETTERBERICHT

**107. évfolyam 166. szám** **+ Budapest +** **1994. június 15. szerda**

Az időjárási helyzet és a várható időjárás:

A Skandináv-félsziget térségében ciklon örvénylik. Hatására ott többnyire felhős az ég, gyakran megerősödik a szél és sok helyről jelentenek esőt. A csúcshőmérséklet néhol a 10 fokot sem éri e Változékony, több helyütt esős idő van a kontinens keleti területein. Az ilyenkor szokásosnál arrafelé is alacsonyabb hőmérsékleteket mérnek. Ugyanakkor szárazföldünk nyugati, illetve déli tájain leszálló légmozgás alakítja az időjárást, emiatt a napsütés a jellemző, számottevő csapadékot nem jelentenek. Az Ibériai-, valamint a Balkán-félszigeten helyenként 30 fokig emelkedik a hőmérséklet. A következő 36 órában a Kárpát-medence fölé váltakozó nedvességtartalmú levegő áramlik, így napsütésre és néhol záporra is számítani kell.

Magyarországon kedden a déli, illetve a nyugati megyékben csupán 2-5, másutt általában 7-14 órára kisütött a nap. Nyugaton és délen elszórtan eső, zápor is előfordult. A ma (szerda) reggel 7 óráig lehullott csapadék mennyisége többnyire csapadéknyom és 3 mm között volt, de például Bácsalmásról 12 mm-t jelentettek. A csúcshőmérséklet általában 18 és 23, északkeleten 23 és 27 fok között alakult. Éjszaka az ország nagy részén 9 és 15 fok közé hűlt le a levegő. Szerda délelőtt jobbára napos, a Dunántúlon helyenként felhős idő volt, sokfelé megélénkült, néhol megerősödött az északi szél. A hőmérséklet 11 órakor 18 és 22 fok között alakult.

A Balaton vize 11 órakor Siófoknál 16 fokos volt.

Ma 12 órakor Budapesten a hőmérséklet 21 fok volt, a tengerszintre átszámított légnyomás 1014 hPa, alig változik.

**Várható időjárás csütörtök estig:**

A több órás napsütés mellett időnként erősen megnövekszik a felhőzet és helyenként előfordulhat záporeső. Az északi, északnyugati szelet napközben többfelé élénk, néhol erős lökések kísérik.
A legalacsonyabb éjszakai hőmérséklet 8, 13,
a legmagasabb nappali hőmérséklet csütörtökön általában 20 és 25 fok között várható.

Jenki Szilvia s. k.

**A hőmérséklet napi középértéke és eltérése a sokévi átlagtól (Budapest külterületén):**

| | | |
|---|---|---|
| 1994. június 14. | 18,6 °C | -0,5 °C |

**1871 óta ezen a napon Budapesten előfordult**

| | |
|---|---|
| legmagasabb hőmérséklet: | 33,5 °C (1977) |
| legalacsonyabb hőmérséklet: | 6,6 °C (1891) |

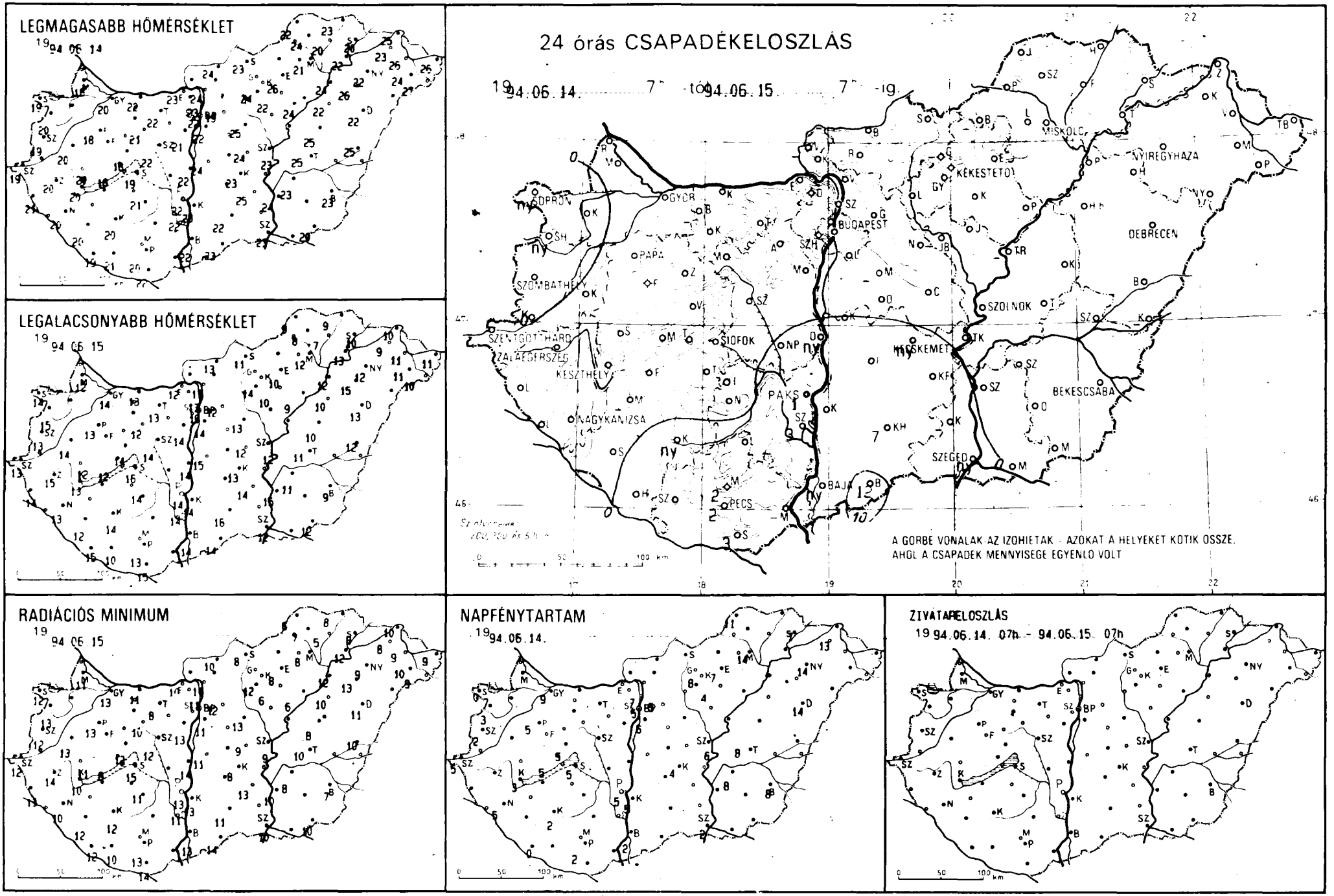
LEGMAGASABB HŐMÉRSÉKLET
1994 06 14
LEGALACSONYABB HŐMÉRSÉKLET
1994 06 15
24 órás CSAPADÉKELOSZLÁS
1994.06.14. 7h -tól 94.06.15. 7h -ig.
A GÖRBE VONALAK AZ IZOHIETÁK - AZOKAT A HELYEKET KÖTIK ÖSSZE, AHOL A CSAPADÉK MENNYISÉGE EGYENLŐ VOLT
RADIÁCIÓS MINIMUM
1994 06 15
NAPFÉNYTARTAM
1994.06.14.
ZIVATARELOSZLÁS
1994.06.14. 07h - 94.06.15. 07h
SOPRON
GYŐR
BUDAPEST
MISKOLC
NYÍREGYHÁZA
KEKESTETŐ
DEBRECEN
SZOMBATHELY
PÁPA
SZOLNOK
SZENTGOTTHÁRD
SIÓFOK
KECSKEMÉT
ZALAEGERSZEG
KESZTHELY
PAKS
BÉKÉSCSABA
NAGYKANIZSA
SZEGED
PÉCS
BAJA

| 19 94.06.15. 07h-ig az utolsó 24 óra adatai | | | | | | |
|---|---|---|---|---|---|---|
| állomás | csapadék (mm) | | max. hő-mér-séklet | min. hő-mér-séklet | rad. min. | Előző nap napos órái |
| Győr | . | ⛰ | 20 | 14 | 13 | 9 |
| Mosonmagyaróvár | . | | 18 | 12 | 11 | - |
| Sopron | ny | ▽ | 19 | 14 | 12 | 0 |
| Sopronhorpács | ny | · ⛰ | 20 | 15 | 13 | 3 |
| Káld | . | ⛰ | 20 | 14 | 13 | - |
| Szentgotthárd | . | | 19 | 13 | 12 | 5 |
| Szombathely | . | | 19 | 13 | 12 | 2 |
| Lenti | . | ⛰ | 21 | 14 | 13 | - |
| Nagykanizsa | . | | 20 | 13 | 10 | 5 |
| Zalaegerszeg | . | | 20 | 15 | 14 | - |
| Farkasgyepű | . | | 19 | 12 | 8 | - |
| Keszthely | . | | 20 | 13 | 10 | 3 |
| Mencshely | . | = | 18 | 12 | 8 | 5 |
| Pápa | . | | 18 | 13 | 13 | 5 |
| Sümeg | . | | 20 | 12 | 11 | - |
| Veszprém | . | | 18 | 14 | 12 | 5 |
| Zirc | . | ⛰ | 17 | 12 | 11 | - |
| Homokszentgyörgy | . | | 19 | 15 | 12 | 0 |
| Kaposvár | ny | ▽ | 20 | 14 | 12 | 2 |
| Marcali | - | | - | - | - | - |
| Siófok | . | | 19 | 16 | 15 | 5 |
| Somogyszob | . | ⛰ | 20 | 12 | 12 | - |
| Bábolna | - | | - | - | - | - |
| Esztergom Kertváros | . | | 23 | 12 | 10 | - |
| Komárom | . | ⛰ | 22 | 13 | 11 | - |
| Tata | . | | 22 | 13 | 8 | - |
| Kisapostag | ny | · | 22 | 14 | 14 | - |
| Martonvásár | . | | 21 | 14 | 13 | - |
| Mór | . | ⛰ | 21 | 12 | 10 | - |
| Székesfehérvár | . | = | 22 | 14 | 12 | - |
| Iregszemcse | . | ⛰ | 21 | 14 | 11 | - |
| Paks | 1 | ▽ | 22 | 14 | 13 | 5 |
| Szekszárd | 3 | · = | 22 | 14 | 11 | - |
| Mohács | - | | - | - | - | - |
| Pécs | 2 | · | 20 | 13 | 13 | 2 |
| Pécs Árpádtető | 2 | · = | 17 | 12 | 10 | - |
| Siklós | 3 | · = | 22 | 15 | 14 | - |
| Szigetvár | . | ⛰ | 21 | 10 | 10 | - |
| Bp. Lőrinc | . | | 22 | 14 | 11 | 6 |
| Bp. Met. Szolg. | . | | 22 | 19 | - | 5 |
| Bp. Széchenyi-hegy | . | = | 21 | 12 | 12 | - |
| Cegléd | . | ⛰ | 24 | 12 | 9 | - |
| Gödöllő | . | | 19 | 12 | 12 | 5 |
| Monor | - | | - | - | - | - |
| Nagykáta | . | ⛰ | 25 | 13 | 13 | - |
| Szentendre | . | ⛰ | 23 | 13 | 11 | 7 |
| Vác | . | ⛰ | 24 | 13 | 11 | - |

| 19 94.06.15. 07h-ig az utolsó 24 óra adatai | | | | | | |
|---|---|---|---|---|---|---|
| állomás | csapadék (mm) | | max. hő-mér-séklet | min. hő-mér-séklet | rad. min. | Előző nap napos órái |
| Vámosmikola | - | | - | - | - | - |
| Baja | ny | · | 22 | 14 | 13 | 2 |
| Bácsalmás | 12 | · | 23 | 14 | 14 | - |
| Kalocsa-Öregcsertő | 2 | · ⛰ | 23 | 14 | 13 | 5 |
| Kecskemét | ny | ▽ ⛰ | 23 | 13 | 8 | 4 |
| Kiskunfélegyháza | . | ⛰ | 25 | 14 | 13 | |
| Kiskunhalas | 7 | · | 22 | 16 | 11 | |
| Kunszentmiklós | . | = | 24 | 15 | 11 | - |
| Balassagyarmat | . | ⛰ | 24 | 13 | 10 | - |
| Salgótarján | . | ⛰ | 23 | 11 | 8 | - |
| Eger | . | | 26 | 10 | 8 | 7 |
| Gyöngyös | . | | 24 | 14 | 12 | - |
| Kékestető | . | | 14 | 8 | 8 | 8 |
| Kompolt | . | ⛰ | 22 | 10 | 6 | 4 |
| Poroszló | . | ⛰ | 24 | 9 | 6 | - |
| Jászberény | - | | - | - | - | - |
| Karcag Tilalmas | . | | 25 | 10 | 8 | - |
| Szolnok | . | ⛰ | 23 | 12 | 9 | 6 |
| Tiszaroff | - | | - | - | - | - |
| Túrkeve | . | | 25 | 11 | 10 | 8 |
| Kistelek | - | | - | - | - | - |
| Szeged | ny | · ⛰ | 23 | 12 | 10 | 2 |
| Szentes | . | | 24 | 15 | 10 | - |
| Borsodnádasd | - | | - | - | - | - |
| Füged | . | | 20 | 7 | 5 | - |
| Hidasnémeti | . | = | 23 | 9 | 8 | - |
| Jósvafő | . | | 22 | 9 | 6 | 11 |
| Miskolc | . | | 21 | 12 | 8 | 14 |
| Sárospatak | . | ⛰ | 20 | 10 | 8 | 7 |
| Szendrőlád | . | ⛰ | 24 | 8 | 7 | - |
| Tokaj | . | | 22 | 13 | 12 | - |
| Kisvárda | . | = | 23 | 9 | 8 | 13 |
| Mátészalka | . | ⛰ | 24 | 11 | 10 | - |
| Napkor | . | | 22 | 12 | 9 | 14 |
| Pátyod | . | | 27 | 10 | 9 | - |
| Tiszabecs | . | ⛰ | 26 | 11 | 9 | - |
| Vásárosnamény | . | ⛰ | 26 | 11 | 9 | - |
| Záhony | . | ⛰ | 25 | 10 | 10 | - |
| Berettyóújfalu | . | | 25 | 12 | 10 | - |
| Debrecen | . | | 22 | 13 | 11 | 14 |
| Hajdúdorog | . | ⛰ | 26 | 15 | 13 | - |
| Hortobágy Halastó | . | | 22 | 10 | 10 | - |
| Körösszakál | - | | - | - | - | - |
| Polgár | . | = | 24 | 12 | 12 | - |
| Békéscsaba | . | ⛰ | 23 | 9 | 7 | 8 |
| Mezőhegyes | . | ⛰ | 20 | 12 | 10 | - |
| Szarvas | . | | 23 | 11 | 8 | 8 |

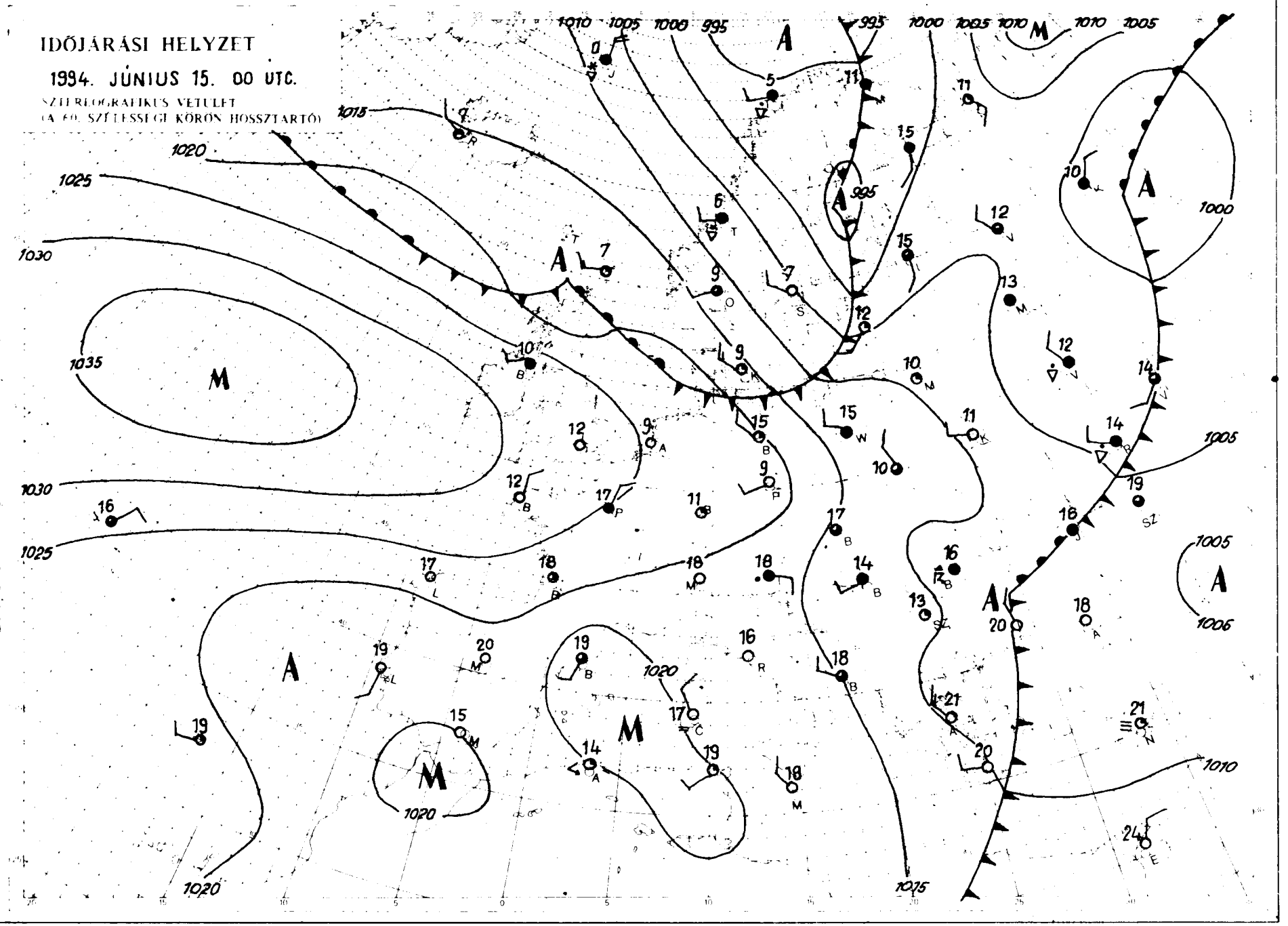


Kiadja az **ORSZÁGOS METEOROLÓGIAI SZOLGÁLAT**
Kiadásért felel: Dr. Mersich Iván, az Országos Meteorológiai Szolgálat elnöke
Készült az Országos Meteorológiai Szolgálat Nyomdájában, Budapest. Felelős vezető: Szinok István, Munkaszám
Szerkesztőben felel: Dr. Devényi Dezső az Időjárás Előrejelző Osztály vezetője
Készült az OMSZ Időjárás Előrejelző Osztály Szakmai felelős: Dr. Devényi Dezső osztályvezető. Megjelen kinapontent
Megrendelhető: 0241 Budapest, II. Kitaibe Pál utca 1. Pénzügyi Osztály. Telefon: 212-5193
94.381.

# IDŐJÁRÁSI NAPIJELENTÉS

ЕЖЕДНЕВНЫЙ МЕТЕОРОЛОГИЧЕСКИЙ БЮЛЛЕТЕНЬ • DAILY WEATHER REPORT
BULLETIN QUOTIDIEN DE TEMPS • TÄGLICHER WETTERBERICHT

107. évfolyam 167. szám + Budapest + 1994. június 16. csütörtök

## Az időjárási helyzet és a várható időjárás:

Kontinensünk legnagyobb részén az időjárást továbbra is a változékonyság jellemzi. Az 50. szélességi körtől északra lévő területek fölött több középpontú ciklonrendszer helyezkedik el. A légköri frontok hatására a Brit-szigeteken, a Balti-tenger térségében , a Német-Lengyel Alföldön, valamint Kelet-Európa legnagyobb részén gyakran erősen felhős, esős, az átlagosnál 2, 4 fokkal hűvösebb az idő. Szárazföldünk délnyugati, déli tájain sok a napsütés, arrafelé délutánonként 27, 32 fokig melegszik fel a levegő. Az éjszakai órákban a Kárpát-medencét hidegfront éri el, mögötte megerősödő északi szél kíséretében néhány fokkal hűvösebb levegő árasztja el hazánkat, emiatt továbbra is az évszakhoz képest hűvös időre van kilátás.

Magyarországon szerdán az ország nagy részén kevés volt a felhő, 8, 11 órán át sütött a nap, csupán délnyugaton növekedett meg gyakrabban a felhőzet, ott 3, 6 órás napsütés volt. A Dunántúlon, valamint délkeleten néhol eső, zápor, a Balaton környékén zivatar alakult ki. A ma (csütörtök) reggel 7 óráig lehullott csapadék mennyisége csapadéknyom és 3 mm között volt. A legmagasabb nappali hőmérséklet szerdán általában 21 és 26 fok között alakult. Ma hajnalra 10, 15 fok közé hűlt le a levegő. Délelőtt az ország nagy részén jobbára napos idő volt, de főleg délen, délnyugaton helyenként erősen megnövekedett a gomolyfelhőzet és zápor, zivatar alakult ki. Néhol megerősödött a nyugati, északnyugati szél. A hőmérséklet 11 órára a napos helyeken 19, 24 fokig emelkedett, de egy-egy helyen, ahol zápor, zivatar volt, csak 15 fokot mutattak a hőmérők.

A Balaton vize 11 órakor Siófoknál 18 fokos volt.

Ma 12 órakor Budapesten a hőmérséklet 23 fok volt, a tengerszintre átszámított légnyomás 1012 hPa, változatlan.

**Várható időjárás péntek estig:**

A délutáni óráktól gyakran erősen megnövekszik a felhőzet és több helyen lesz eső, zápor, zivatar. Holnap (pénteken) északnyugat felől felszakadozik a felhőzet, már csak keleten, délkeleten valószínű zápor, zivatar. Az északira, északnyugatira forduló szél megerősödik.
A legalacsonyabb éjszakai hőmérséklet 11 és 16,
a legmagasabb nappali hőmérséklet pénteken általában 19 és 24 fok között várható.

**Távolabbi kilátások szombattól–keddig:**

Jobbára derült idő lesz, erősödő nappali felmelegedéssel. Az időnkénti gomolyfelhő-képződésből csak elszórtan, főleg az időszak második felében alakulhat ki gyenge zápor.
A legalacsonyabb éjszakai hőmérséklet eleinte 8, 13, majd az időszak végén 14, 19,
a legmagasabb nappali hőmérséklet eleinte 21, 26, majd 27 és 32 fok között valószínű.
Jelentős mennyiségű (legalább napi 5 mm) csapadék az országban nem valószínű.

Barha Péterné s. k.

**A hőmérséklet napi középértéke és eltérése a sokévi átlagtól (Budapest külterületén):**

| | | |
|---|---|---|
| 1994. június 15. | 19,2°C | +0,1°C |

**1871 óta ezen a napon Budapesten előfordult**

| | |
|---|---|
| legmagasabb hőmérséklet: | 33,4°C (1935) |
| legalacsonyabb hőmérséklet: | 6,8°C (1913) |

LEGMAGASABB HŐMÉRSÉKLET

19 94.06.15.

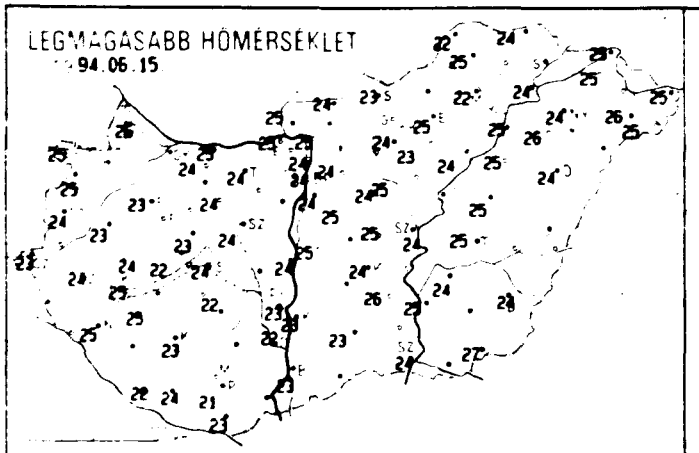

LEGALACSONYABB HŐMÉRSÉKLET

19 94.06.16.

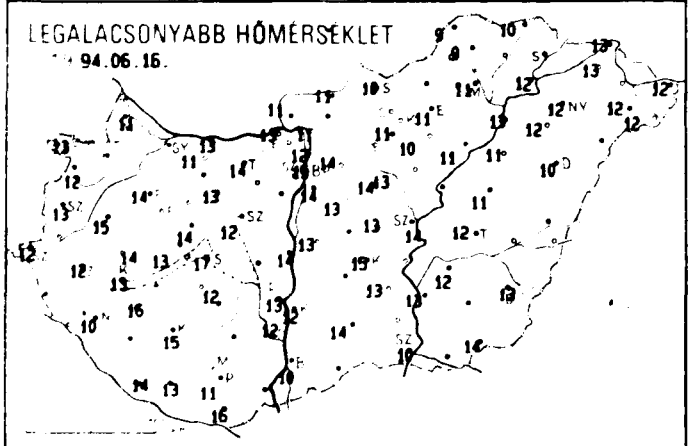

24 órás CSAPADÉKELOSZLAS

1994.06.15. 7h to 94.06.16. 7h

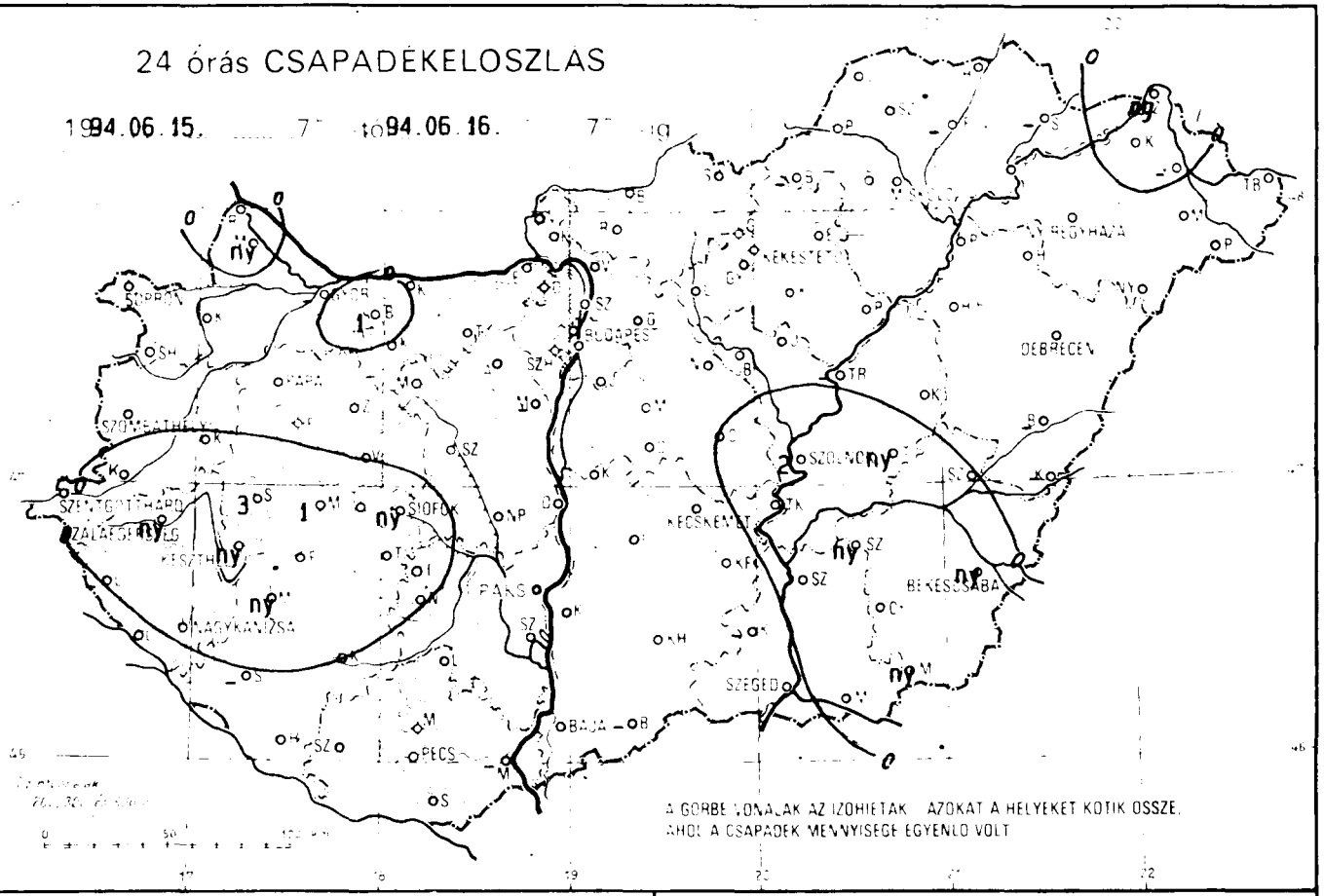


RADIACIOS MINIMUM

19 94.06.16.

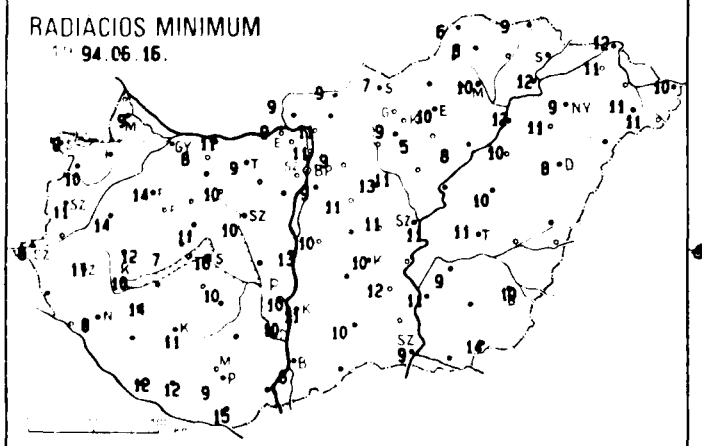

NAPFÉNYTARTAM

1994.06.15.

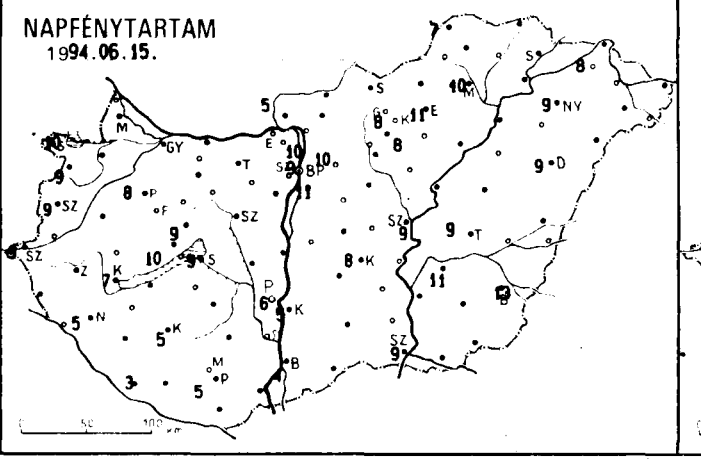

ZIVATAREL OSZLÁS

19 94.06.15. 07h - 94.06.16. 07h

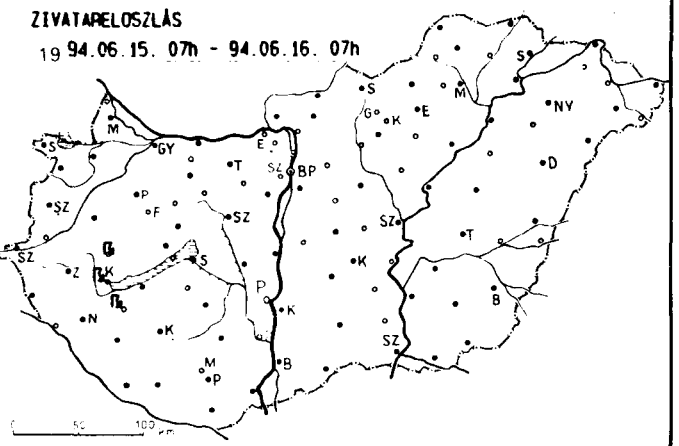

| 19 94.06.16. 07h-ig az utolsó 24 óra adatai | | | | | | Előző nap napos órái |
|---|---|---|---|---|---|---|
| állomás | csapadék (mm) | | max. hőmérséklet | min. hőmérséklet | rad. min. | |
| Győr | - | | - | - | - | - |
| Mosonmagyaróvár | ny | ▽ ⛰ | 26 | 11 | 9 | - |
| Sopron | . | ⛰ | 25 | 13 | 9 | 10 |
| Sopronhorpács | . | ⛰ | 25 | 12 | 10 | 9 |
| Káld | . | ⛰ | 23 | 15 | 14 | - |
| Szentgotthárd | . | ⛰ | 23 | 12 | 8 | 9 |
| Szombathely | . | ⛰ | 24 | 13 | 11 | 9 |
| Lenti | - | | - | - | - | - |
| Nagykanizsa | . | ⛰ | 25 | 10 | 8 | 5 |
| Zalaegerszeg | ny | ▽ | 24 | 12 | 11 | - |
| Farkasgyepű | . | | 22 | 14 | 12 | - |
| Keszthely | ny | ⛰ | 25 | 13 | 10 | 7 |
| Mencshely | 1 | = | 22 | 13 | 7 | 10 |
| Pápa | . | ⛰ | 23 | 14 | 14 | 8 |
| Sümeg | 3 | | 24 | 14 | 12 | - |
| Veszprém | . | ⛰ | 23 | 14 | 11 | 9 |
| Zirc | . | ⛰ | 21 | 13 | 10 | - |
| Homokszentgyörgy | . | ⛰ | 22 | 14 | 12 | 3 |
| Kaposvár | . | ⛰ | 23 | 15 | 11 | 5 |
| Marcali | ny | ⛰ | 25 | 16 | 14 | - |
| Siófok | ny | ▽ | 24 | 17 | 16 | 9 |
| Somogyszob | - | | - | - | - | - |
| Bábolna | 1 | | 24 | 11 | 8 | - |
| Esztergom Kertváros | . | | 25 | 13 | 9 | - |
| Komárom | . | ⛰ | 25 | 13 | 11 | - |
| Tata | . | | 24 | 14 | 9 | - |
| Kisapostag | . | | 24 | 14 | 13 | - |
| Martonvásár | - | | - | - | - | - |
| Mór | . | ⛰ | 24 | 13 | 10 | - |
| Székesfehérvár | . | ⛰ | 24 | 12 | 10 | - |
| Iregszemcse | . | ⛰ | 22 | 12 | 10 | - |
| Paks | . | | 23 | 13 | 10 | 6 |
| Szekszárd | . | | 22 | 12 | 10 | - |
| Mohács | - | | - | - | - | - |
| Pécs | . | ⛰ | 21 | 11 | 9 | 5 |
| Pécs Árpádtető | . | | 19 | 10 | 10 | - |
| Siklós | . | ⛰ | 23 | 16 | 15 | - |
| Szigetvár | . | ≡ | 24 | 13 | 12 | - |
| Bp. Lőrinc | . | ⛰ | 24 | 14 | 9 | 11 |
| Bp. Met. Szolg. | . | = | 24 | 15 | - | 9 |
| Bp. Széchenyi-hegy | . | = | 20 | 14 | 10 | - |
| Cegléd | . | ⛰ | 25 | 13 | 11 | - |
| Gödöllő | . | | 24 | 14 | 9 | 10 |
| Mónor | . | | 25 | 13 | 11 | - |
| Nagykáta | . | | 24 | 14 | 13 | - |
| Szentendre | . | ⛰ | 24 | 12 | 11 | 10 |
| Vác | . | ⛰ | 25 | 11 | 11 | - |

| 19 94.06.16. 07h-ig az utolsó 24 óra adatai | | | | | | Előző nap napos órái |
|---|---|---|---|---|---|---|
| állomás | csapadék (mm) | | max. hőmérséklet | min. hőmérséklet | rad. min. | |
| Vámosmikola | . | | 25 | 11 | 9 | 5 |
| Baja | . | ⛰ | 23 | 10 | 6 | 4 |
| Bácsalmás | - | | - | - | - | - |
| Kalocsa-Öregcsertő | . | | 23 | 12 | 11 | 5 |
| Kecskemét | . | ⛰ | 24 | 15 | 10 | 8 |
| Kiskunfélegyháza | . | | 26 | 13 | 12 | |
| Kiskunhalas | . | = | 23 | 14 | 10 | - |
| Kunszentmiklós | . | = | 25 | 13 | 10 | - |
| Balassagyarmat | . | ⛰ | 24 | 11 | 9 | - |
| Salgótarján | . | ⛰ | 23 | 10 | 7 | - |
| Eger | . | | 25 | 11 | 10 | 11 |
| Gyöngyös | . | | 24 | 11 | 9 | - |
| Kékestető | . | | 15 | 11 | 9 | 8 |
| Kompolt | . | ⛰ | 23 | 10 | 5 | 8 |
| Poroszló | . | ⛰ | 24 | 11 | 8 | - |
| Jászberény | . | ⛰ | 25 | 13 | 11 | - |
| Karcag Tilalmas | . | = | 25 | 11 | 10 | - |
| Szolnok | 2 | ▽ = | 24 | 14 | 11 | 9 |
| Tiszaroff | - | | - | - | - | - |
| Túrkeve | ny | ▽ | 25 | 12 | 11 | 9 |
| Kistelek | - | | - | - | - | - |
| Szeged | . | ⛰ | 24 | 10 | 9 | 9 |
| Szentes | . | | 25 | 13 | 11 | - |
| Borsodnádasd | - | | - | - | - | - |
| Fügöd | - | | - | - | - | - |
| Hidasnémeti | . | = | 24 | 10 | 9 | - |
| Jósvafő | . | | 22 | 9 | 6 | 7 |
| Miskolc | . | ⛰ | 22 | 11 | 10 | 10 |
| Sárospatak | - | | - | - | - | - |
| Szendrőlád | . | ⛰ | 25 | 9 | 8 | - |
| Tokaj | . | | 24 | 12 | 12 | - |
| Kisvárda | . | = | 25 | 13 | 11 | 8 |
| Mátészalka | . | ⛰ | 26 | 12 | 11 | - |
| Napkor | . | | 24 | 12 | 9 | 9 |
| Pátyod | . | | 25 | 12 | 11 | - |
| Tiszabecs | . | ⛰ | 25 | 12 | 10 | - |
| Vásárosnamény | - | | - | - | - | - |
| Záhony | ny | | 25 | 13 | 12 | - |
| Berettyóújfalu | - | | - | - | - | - |
| Debrecen | . | ⛰ | 24 | 10 | 8 | 9 |
| Hajdúdorog | . | ⛰ | 26 | 12 | 11 | - |
| Hortobágy Halastó | . | | 25 | 11 | 10 | - |
| Körösszakál | - | | - | - | - | - |
| Polgár | . | = | 25 | 13 | 12 | - |
| Békéscsaba | ny | ▽ ⛰ | 24 | 13 | 10 | 13 |
| Mezőhegyes | ny | | 27 | 14 | 14 | - |
| Szarvas | ny | ▽ = | 24 | 12 | 9 | 11 |

# IDŐJÁRÁSI HELYZET

1994. JÚNIUS 16. 00 UTC.

SZTEREOGRAFIKUS VETÜLET
(A 60. SZÉLESSÉGI KÖRÖN HOSSZTARTÓ)




Kiadja az **ORSZÁGOS METEOROLÓGIAI SZOLGÁLAT**

Kiadásért felel: Dr. Mersich Iván, az Országos Meteorológiai Szolgálat elnöke

Készült az Országos Meteorológiai Szolgálat Nyomdájában, Budapest – Felelős vezető: Szinok István – Munkaszám: **94.382.**

Szerkesztésért felel: Dr. Dévényi Dezső az Időjárás Előrejelző Önálló Osztály vezetője

Készíti az OMSZ Időjárás Előrejelző Önálló Osztálya – Szakmai felelős: Dr. Dévényi Dezső osztályvezető – Megjelenik naponként

Megrendelhető: 1024 Budapest, II., Kitaibel Pál utca 1. – Pénzügyi Osztály – Telefon: 212-5193

# IDŐJÁRÁSI NAPIJELENTÉS

ЕЖЕДНЕВНЫЙ МЕТЕОРОЛОГИЧЕСКИЙ БЮЛЛЕТЕНЬ • DAILY WEATHER REPORT
BULLETIN QUOTIDIEN DE TEMPS • TÄGLICHER WETTERBERICHT

**107. évfolyam 168. szám** **+ Budapest +** **1994. június 17. péntek**

## Az időjárási helyzet és a várható időjárás:

Európa felett felgyorsultak a légmozgások. Több középpontú ciklonrendszer található a kontinens legnagyobb részén. A gyorsan mozgó frontrendszerek változékony, gyakran csapadékos időt okoznak. Észak-Északkelet-Európát az ilyenkor szokásosnál 4-6 fokkal hűvösebb levegő érte el. A hőmérséklet csúcsértéke ezeken a területeken 15 fok körül alakul. Meleg, nyári idő csupán a kontinens déli területein található. Közép-Európát markáns frontrendszer érte el, nyomában sokfelé záporok, zivatarok alakultak ki, helyenként jégeső is előfordult. A front gyorsan mozdul kelet felé, de ma még szórványos záporokat okoz. Holnap melegszik az idő, sok lesz a napsütés.

Magyarországon csütörtökön gyakran erősen megnövekedett a gomolyfelhőzet, sokfelé alakult ki zápor, zivatar, helyenként jégeső kíséretében. A ma (péntek) reggel 7 óráig lehullott csapadék mennyisége általában csapadéknyom és 10 mm között volt, de a Dunántúlon 24, 27 mm-t is mértek. A legmagasabb nappali hőmérséklet csütörtökön 21, 27 fok között alakult. Ma hajnalra általában 9, 14 fok közé hűlt le a levegő. Délelőtt az ország nagy részén erősen felhős idő volt, szórványosan záporok, zivatarok még előfordultak. Az északi szél helyenként megerősödött. A hőmérséklet 11 órára 13, 19 fokig emelkedett.

A Balaton vize 11 órakor Siófoknál 18 fokos volt.

Ma 12 órakor Budapesten a hőmérséklet 18 fok volt, a tengerszintre átszámított légnyomás 1013 hPa, mérsékelten emelkedik.

**Várható időjárás szombat estig:**

Ma (pénteken) még a gyakori felhősödésből elszórtan záporok, zivatarok alakulnak ki, majd csökken a felhőzet és holnap már több órára kisüt a nap, eső már nem valószínű. Az északnyugati szél ma még időnként megerősödik, estétől azonban mindenütt mérséklődik. Holnap időnként megélénkülő déli szél várható.
A legalacsonyabb éjszakai hőmérséklet 8 és 13 fok között,
a legmagasabb nappali hőmérséklet szombaton 22 és 27 fok között alakul.

Pálóczi Györgyi s. k.

**A hőmérséklet napi középértéke és eltérése a sokévi átlagtól (Budapest külterületén):**

| | | |
|---|---|---|
| 1994. június 16. | 19.0 °C | +0.4 °C |

**1871 óta ezen a napon Budapesten előfordult**

| | |
|---|---|
| legmagasabb hőmérséklet: | 32.6 °C (1962) |
| legalacsonyabb hőmérséklet: | 6.5 °C (1923) |

LEGMAGASABB HŐMÉRSÉKLET

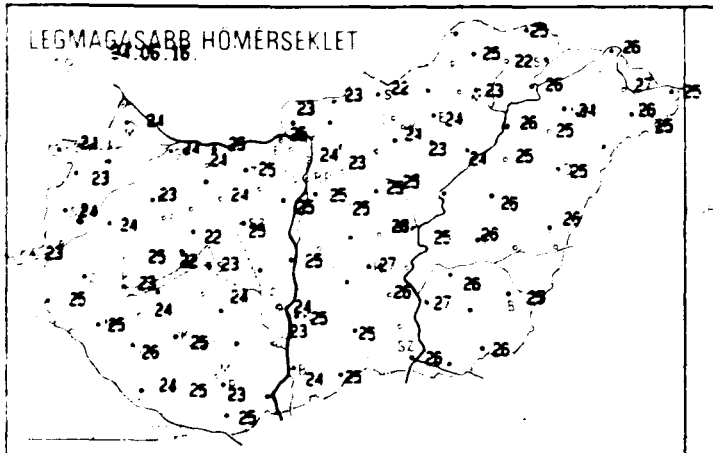

LEGALACSONYABB HŐMÉRSÉKLET

94.06.17

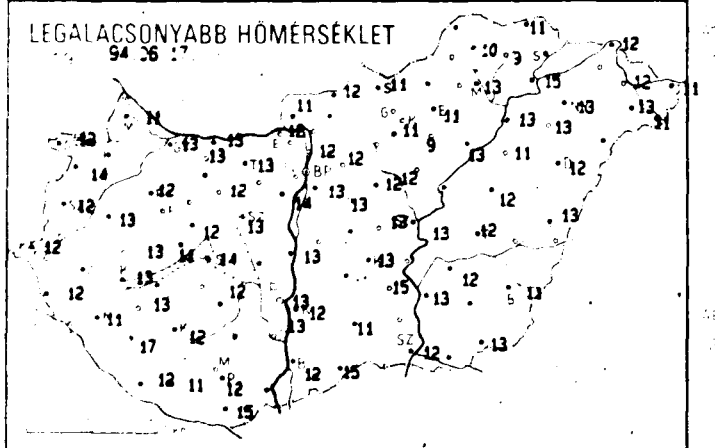

24 órás CSAPADÉKELOSZLÁS

19 94.06.16. 7h -tól 94.06.17. 7h -ig

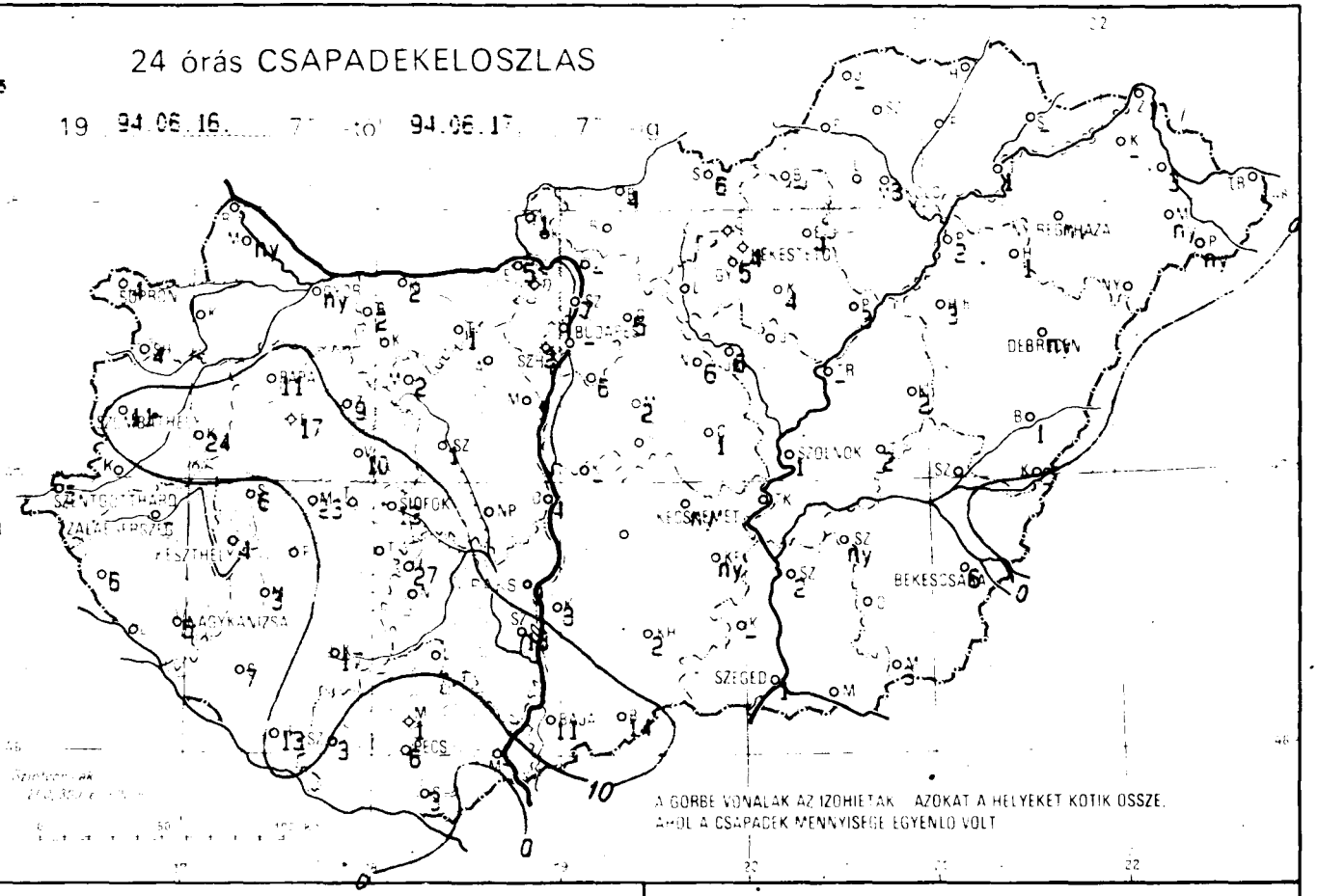


RADIÁCIÓS MINIMUM

19 94.06.17

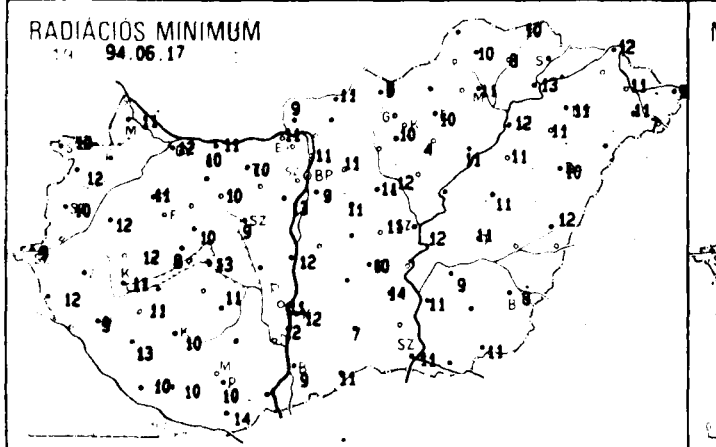

NAPFÉNYTARTAM

19 94.06.16.

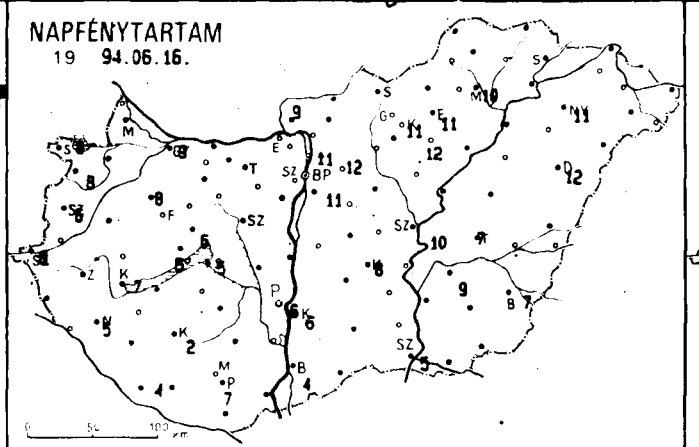

ZIVATARELOSZLÁS

19 94.06.16. 07h - 94.06.17. 07h

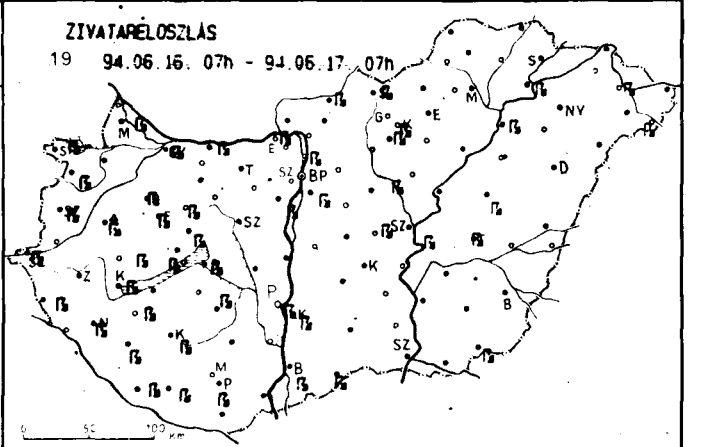

| 19 94.06.17. 07h-ig az utolsó 24 óra adatai | | | | | | |
|---|---|---|---|---|---|---|
| állomás | csapadék (mm) | | max. hő-mér-séklet | min. hő-mér-séklet | rad. min. | Előző nap napos órái |
| Győr | ny | | 24 | 13 | 12 | 9 |
| Mosonmagyaróvár | ny | | 24 | 11 | 11 | - |
| Sopron | 4 | | 24 | 12 | 10 | 8 |
| Sopronhorpács | 4 | | 23 | 14 | 12 | 8 |
| Káld | 24 | = | 24 | 13 | 12 | - |
| Szentgotthárd | 5 | = | 23 | 12 | 9 | 8 |
| Szombathely | 11 | | 24 | 12 | 10 | 6 |
| Lenti | 6 | = | 25 | 12 | 12 | - |
| Nagykanizsa | 5 | | 25 | 11 | 9 | 5 |
| Zalaegerszeg | - | | - | - | - | - |
| Farkasgyepű | 17 | | 21 | 11 | 9 | - |
| Keszthely | 4 | = | 23 | 13 | 11 | 7 |
| Mencshely | 23 | = | 22 | 11 | 8 | 5 |
| Pápa | 11 | | 23 | 12 | 11 | 8 |
| Sümeg | 6 | | 25 | 13 | 12 | - |
| Veszprém | 10 | | 22 | 12 | 10 | 6 |
| Zirc | 9 | = | 21 | 11 | 10 | - |
| Homokszentgyörgy | 13 | | 24 | 12 | 10 | 4 |
| Kaposvár | 17 | = | 25 | 12 | 10 | 2 |
| Marcali | 3 | | 24 | 13 | 11 | - |
| Siófok | 13 | | 23 | 14 | 13 | 5 |
| Somogyszob | 7 | | 26 | 17 | 13 | - |
| Bábolna | 2 | | 24 | 13 | 10 | - |
| Esztergom Kertváros | 5 | | 25 | 12 | 11 | - |
| Komárom | 2 | = | 25 | 13 | 11 | - |
| Tata | 1 | = | 25 | 13 | 10 | - |
| Kisapostag | 4 | | 25 | 13 | 12 | - |
| Martonvásár | 1 | = | 25 | 14 | 13 | - |
| Mór | 2 | = | 24 | 12 | 10 | - |
| Székesfehérvár | 1 | = | 25 | 13 | 9 | - |
| Iregszemcse | 27 | = | 24 | 12 | 11 | - |
| Paks | 9 | = | 24 | 13 | 11 | 6 |
| Szekszárd | 13 | = | 23 | 13 | 12 | - |
| Mohács | - | | - | - | - | - |
| Pécs | 6 | | 23 | 12 | 10 | 7 |
| Pécs Árpádtető | 1 | = | 23 | 13 | 12 | - |
| Siklós | 3 | = | 25 | 15 | 14 | - |
| Szigetvár | 3 | = | 25 | 11 | 10 | - |
| Bp. Lőrinc | 6 | | 25 | 13 | 9 | 11 |
| Bp. Met. Szolg. | - | | - | - | - | - |
| Bp. Széchenyi-hegy | 2 | = | 20 | 17 | 12 | - |
| Cegléd | 1 | | 26 | 13 | 11 | - |
| Gödöllő | 5 | = | 23 | 12 | 11 | 12 |
| Monor | 2 | | 25 | 13 | 11 | - |
| Nagykáta | 6 | | 25 | 12 | 11 | - |
| Szentendre | 7 | | 24 | 12 | 11 | 11 |
| Vác | - | | - | - | - | - |

| 19 94.06.17. 07h-ig az utolsó 24 óra adatai | | | | | | |
|---|---|---|---|---|---|---|
| állomás | csapadék (mm) | | max. hő-mér-séklet | min. hő-mér-séklet | rad. min. | Előző nap napos órái |
| Vámosmikola | 1 | | 23 | 11 | 9 | 9 |
| Baja | 11 | = | 24 | 12 | 9 | 4 |
| Bácsalmás | 14 | = | 25 | 15 | 11 | - |
| Kalocsa-Öregcsertő | 8 | | 25 | 12 | 12 | 6 |
| Kecskemét | ny | = | 27 | 13 | 10 | 8 |
| Kiskunfélegyháza | ny | | 26 | 15 | 14 | |
| Kiskunhalas | 2 | | 25 | 11 | 7 | - |
| Kunszentmiklós | - | | - | - | - | - |
| Balassagyarmat | 4 | | 23 | 12 | 11 | - |
| Salgótarján | 6 | = | 22 | 11 | 8 | - |
| Eger | 4 | | 24 | 11 | 10 | 11 |
| Gyöngyös | 5 | | 24 | 11 | 10 | - |
| Kékestető | 4 | ≡ | 16 | 8 | 7 | 11 |
| Kompolt | 4 | | 23 | 9 | 4 | 12 |
| Poroszló | 3 | | 24 | 13 | 11 | - |
| Jászberény | 6 | | 25 | 12 | 12 | - |
| Karcag Tilalmas | 2 | = | 26 | 12 | 11 | - |
| Szolnok | 1 | | 25 | 13 | 12 | 10 |
| Tiszaroff | - | | - | - | - | - |
| Túrkeve | 2 | | 26 | 12 | 11 | 7 |
| Kistelek | - | | - | - | - | - |
| Szeged | 1 | | 26 | 12 | 11 | 5 |
| Szentes | 2 | | 27 | 13 | 11 | - |
| Borsodnádasd | - | | - | - | - | - |
| Füged | . | | 22 | 9 | 8 | - |
| Hidasnémeti | . | = | 25 | 11 | 10 | - |
| Jósvafő | - | | - | - | - | - |
| Miskolc | 3 | | 23 | 13 | 11 | 10 |
| Sárospatak | - | | - | - | - | - |
| Szendrőlád | . | | 25 | 10 | 10 | - |
| Tokaj | 1 | = | 26 | 15 | 13 | - |
| Kisvárda | - | | - | - | - | - |
| Mátészalka | ny | | 26 | 13 | 11 | - |
| Napkor | ny | | 24 | 13 | 11 | 11 |
| Pátyod | ny | | 25 | 11 | 7 | - |
| Tiszabecs | 1 | = | 25 | 11 | 9 | - |
| Vásárosnamény | 3 | = | 27 | 12 | 11 | - |
| Záhony | 1 | | 26 | 12 | 12 | - |
| Berettyóújfalu | 1 | = | 26 | 13 | 12 | - |
| Debrecen | ny | | 25 | 12 | 10 | 12 |
| Hajdúdorog | 1 | = | 25 | 13 | 11 | - |
| Hortobágy Halastó | 3 | | 25 | 11 | 11 | - |
| Körösszakál | - | | - | - | - | - |
| Polgár | 2 | = | 26 | 13 | 12 | - |
| Békéscsaba | 6 | | 25 | 11 | 8 | 7 |
| Mezőhegyes | 3 | | 26 | 13 | 11 | - |
| Szarvas | ny | | 26 | 12 | 9 | 9 |

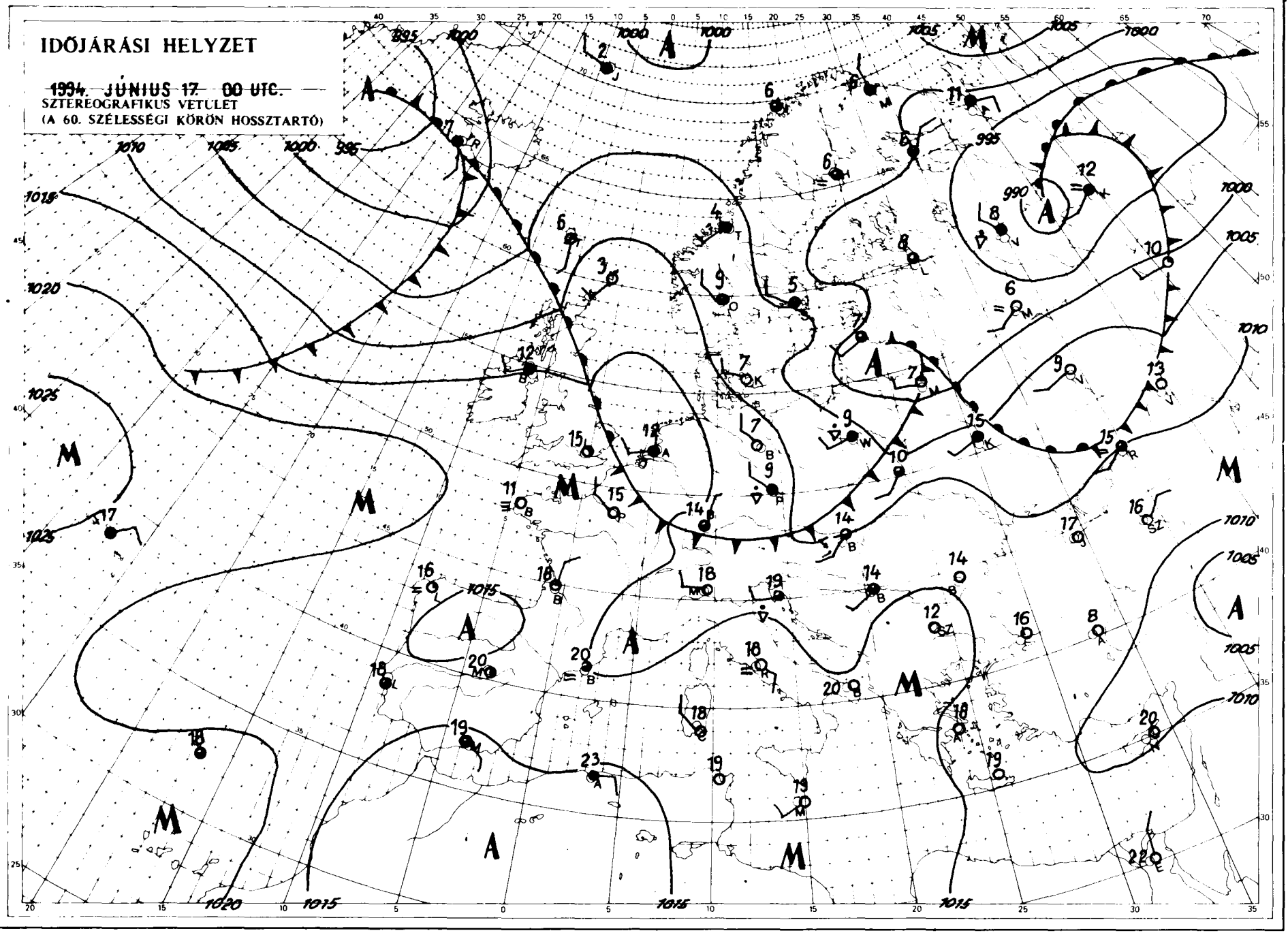


Kiadja az **ORSZÁGOS METEOROLÓGIAI SZOLGÁLAT**

Kiadásért felel: Dr. Mersich Iván, az Országos Meteorológiai Szolgálat elnöke

Készült az Országos Meteorológiai Szolgálat Nyomdájában, Budapest – Felelős vezető: Szinok István – Munkaszám: **94-383.**

Szerkesztésért felel: Dr. Dévényi Dezső az Időjárás Előrejelző Önálló Osztály vezetője

Készíti: az OMSZ Időjárás Előrejelző Önálló Osztálya – Szakmai felelős: Dr. Dévényi Dezső osztályvezető – Megjelenik naponként

Megrendelhető: 1024 Budapest, II., Kitaibel Pál utca 1. – Pénzügyi Osztály – Telefon: 212-5193

# IDŐJÁRÁSI NAPIJELENTÉS

ЕЖЕДНЕВНЫЙ МЕТЕОРОЛОГИЧЕСКИЙ БЮЛЛЕТЕНЬ • DAILY WEATHER REPORT
BULLETIN QUOTIDIEN DE TEMPS • TÄGLICHER WETTERBERICHT

107. évfolyam 169. szám + Budapest + 1994. június 18. szombat

## Az időjárási helyzet és a várható időjárás:

Izland feletti középponttal ciklon örvénylik, amely nedves levegőt szállít kontinensünk északnyugati partvidékei fölé, emiatt ott több helyütt esik az eső. Északkelet-, Kelet-Európában több középpont ciklonrendszer teszi változékonnyá az időt, okoz szórványosan esőt, záporokat, néhol zivatart. Ugyanakkor a szárazföld középső, illetve déli tájain helyi hatások alakítják az időjárást. Általában sok a napsütés, időnkénti felhősödésből számottevő csapadék nem hull. A Kárpát-medence fölé a következő 36 órában váltakozó nedvességtartalmú, egyre melegebb léghullámok érkeznek, így erősödik a nappali felmelegedés.

Magyarországon pénteken hidegfront vonult át az ország felett, hatására többször erősen megnövekedett a felhőzet és sokfelé alakult ki eső, zápor, zivatar, sőt helyenként jégeső is előfordult. A ma (szombat) reggel 7 óráig lehullott csapadék mennyisége általában csapadéknyom és 10 mm között volt, de például Bajáról 20, Paksról 23 mm-t jelentettek. A csúcshőmérséklet pénteken többnyire 17 és 24 fok között alakult. Az ország nagy részén ma hajnalra 8 és 13 fok közé hűlt le a levegő. Délelőtt többnyire napos idő volt, csupán időnként növekedett meg a felhőzet, néhol megélénkült a délnyugati szél. A hőmérséklet 11 órára 17, 21 fokig emelkedett.

A Balaton vize 11 órakor Siófoknál 18 fokos volt.

Ma 12 órakor Budapesten a hőmérséklet 20 fok volt, a tengerszintre átszámított légnyomás 1019 hPa, alig változik.

**Várható időjárás vasárnap estig:**

A több órás napsütés mellett időnként erősen megnövekszik a felhőzet és főleg északkeleten helyenként eső, zápor is várható. Eleinte a délnyugati, holnap az északnyugati szelet többfelé élénk, néhol erős lökések kísérik.
A legalacsonyabb éjszakai hőmérséklet 10 és 15 fok között,
a legmagasabb nappali hőmérséklet vasárnap általában 24 és 29 fok között, délnyugaton 30 fok körül alakul.

Jenki Szilvia s. k.

**A hőmérséklet napi középértéke és eltérése a sokévi átlagtól (Budapest külterületén):**

| | | |
|---|---|---|
| 1994. június 17. | 16,2 °C | -2,1 °C |

**1871 óta ezen a napon Budapesten előfordult**

| | |
|---|---|
| legmagasabb hőmérséklet | 34,6 °C (1885) |
| legalacsonyabb hőmérséklet | 6,5 °C (1913) |

LEGMAGASABB HŐMÉRSÉKLET

19 94.06.17.

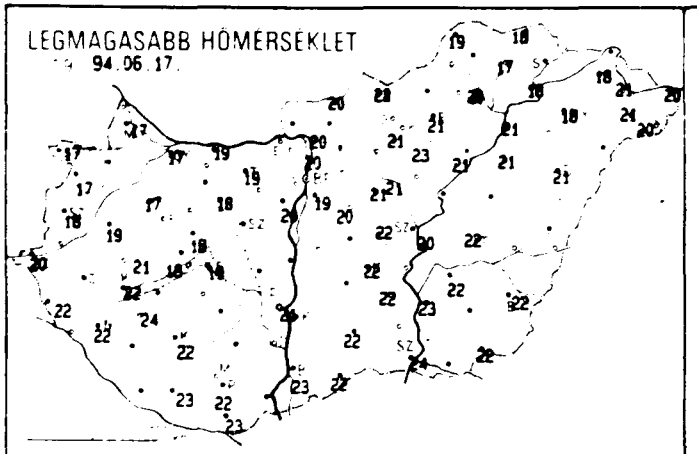

LEGALACSONYABB HŐMÉRSÉKLET

19 94.06.18.

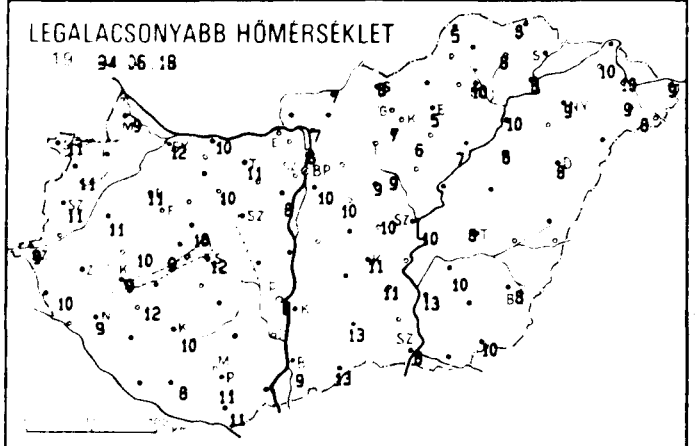

24 órás CSAPADÉKELOSZLÁS

19 94.06.17. 7h tól 94.06.18. 7h

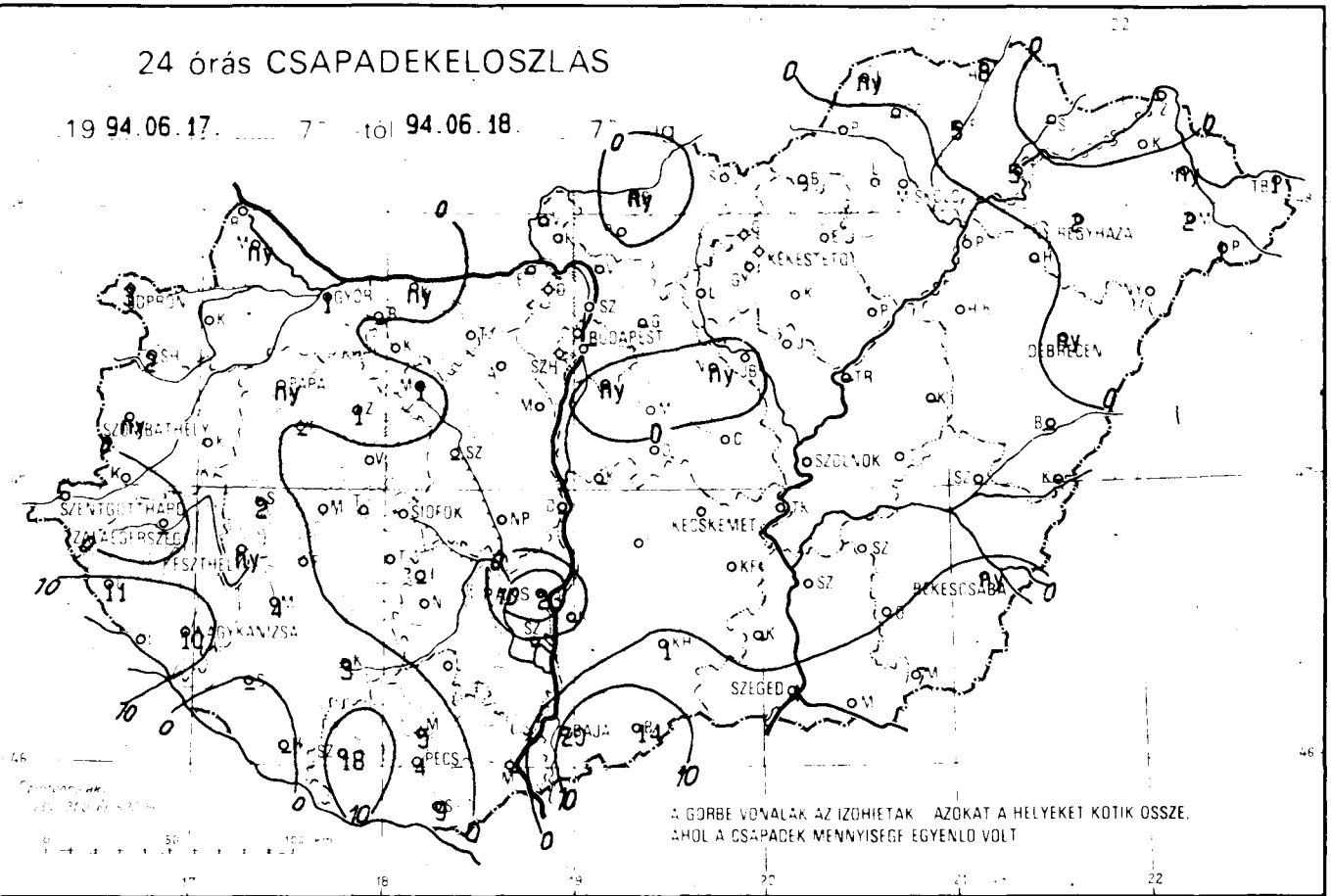


A GÖRBE VONALAK AZ IZOHIETAK AZOKAT A HELYEKET KÖTIK ÖSSZE, AHOL A CSAPADÉK MENNYISÉGE EGYENLŐ VOLT

RADIÁCIÓS MINIMUM

19 94.06.18.

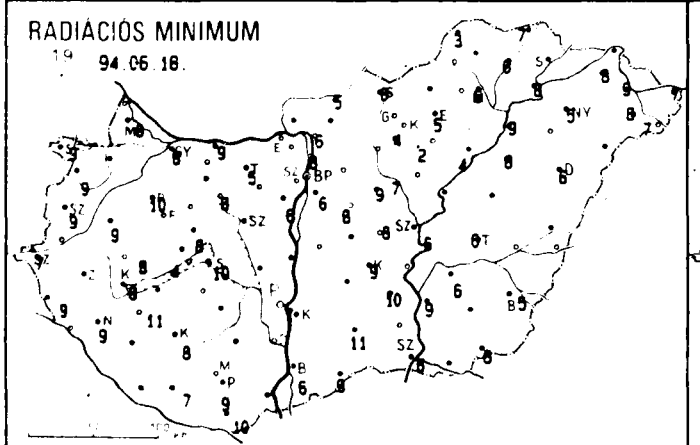

NAPFÉNYTARTAM

19 94.06.17.

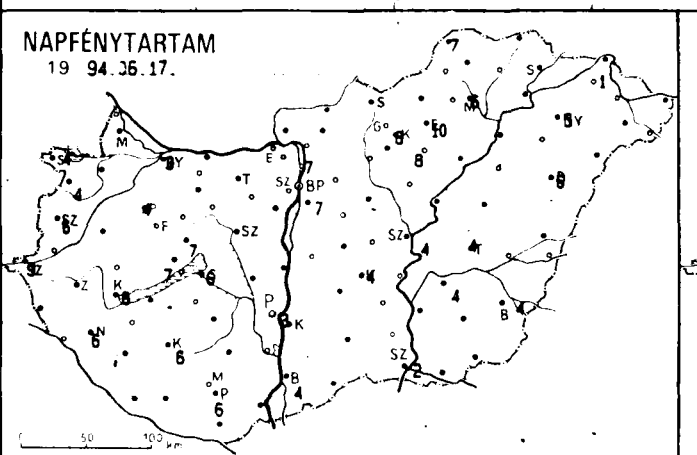

ZIVATARELOSZLÁS

19 94.06.17. 07h - 94.06.18. 07h

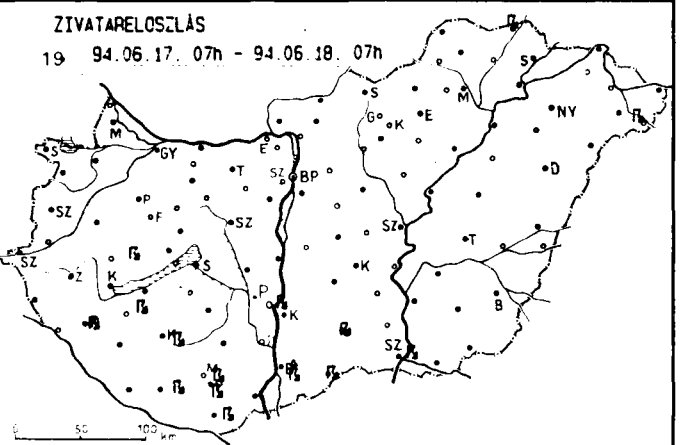

| 19 94.06.18. 07$^h$-ig az utolsó 24 óra adatai | | | | | | |
|---|---|---|---|---|---|---|
| állomás | csapadék (mm) | | max. hő-mér-séklet | min. hő-mér-séklet | rad. min. | Előző nap napos órái |
| Győr | 1 | V ⌓ | 17 | 12 | 8 | 3 |
| Mosonmagyaróvár | ny | · ⌓ | 17 | 9 | 8 | - |
| Sopron | 3 | V ⌓ | 17 | 11 | 9 | 4 |
| Sopronhorpács | 2 | · ⌓ | 17 | 11 | 9 | 4 |
| Káld | · | ⌓ | 19 | 11 | 9 | - |
| Szentgotthárd | · | ⌓ | 20 | 9 | 7 | 9 |
| Szombathely | ny | V ⌓ | 18 | 11 | 9 | 6 |
| Lenti | 11 | V ⌓ | 22 | 10 | 9 | - |
| Nagykanizsa | 10 | ß ⌓ | 22 | 9 | 9 | 6 |
| Zalaegerszeg | - | | - | - | - | - |
| Farkasgyepű | - | | - | - | - | - |
| Keszthely | ny | V = | 22 | 9 | 8 | 8 |
| Mencshely | · | ⌓ | 18 | 9 | 4 | 7 |
| Pápa | ny | · ⌓ | 17 | 11 | 10 | 4 |
| Sümeg | 2 | ß ⌓ | 21 | 10 | 8 | - |
| Veszprém | · | ⌓ | 18 | 10 | 8 | 7 |
| Zirc | 1 | V ⌓ | 17 | 9 | 7 | - |
| Homokszentgyörgy | - | | - | - | - | - |
| Kaposvár | 3 | ß ⌓ | 22 | 10 | 8 | 6 |
| Marcali | 4 | ß ⌓ | 24 | 12 | 11 | - |
| Siófok | · | ⌓ | 19 | 12 | 10 | 6 |
| Somogyszob | - | | - | - | - | - |
| Bábolna | - | | - | - | - | - |
| Esztergom Kertváros | - | | - | - | - | - |
| Komárom | ny | · ⌓ | 19 | 10 | 9 | - |
| Tata | · | = | 19 | 11 | 5 | - |
| Kisapostag | - | | - | - | - | - |
| Martonvásár | · | | 20 | 8 | 6 | - |
| Mór | 1 | V = | 18 | 10 | 8 | - |
| Székesfehérvár | - | | - | - | - | - |
| Iregszemcse | - | | - | - | - | - |
| Paks | 23 | ß ⌓ | 21 | 8 | 7 | 3 |
| Szekszárd | - | | - | - | - | - |
| Mohács | - | | - | - | - | - |
| Pécs | 4 | ß | 22 | 11 | 9 | 6 |
| Pécs Árpádtető | 5 | ß ⌓ | 20 | 10 | 10 | - |
| Siklós | 9 | ß ⌓ | 23 | 11 | 10 | - |
| Szigetvár | 18 | ß = | 23 | 8 | 7 | - |
| Bp. Lőrinc | ny | V ⌓ | 19 | 10 | 6 | 7 |
| Bp. Met. Szolg. | - | | - | - | - | - |
| Bp. Széchenyi-hegy | · | = | 18 | 10 | 7 | - |
| Cegléd | · | ⌓ | 22 | 10 | 8 | - |
| Gödöllő | - | | - | - | - | - |
| Monor | · | ⌓ | 20 | 10 | 8 | - |
| Nagykáta | ny | · ⌓ | 21 | 9 | 9 | - |
| Szentendre | · | ⌓ | 20 | 8 | 8 | 7 |
| Vác | · | ⌓ | 20 | 7 | 6 | - |

| 19 94.06.18 07$^h$-ig az utolsó 24 óra adatai | | | | | | |
|---|---|---|---|---|---|---|
| állomás | csapadék (mm) | | max. hő-mér-séklet | min. hő-mér-séklet | rad. min. | Előző nap napos órái |
| Vámosmikola | - | | - | - | - | - |
| Baja | 20 | ß ⌓ | 23 | 9 | 6 | 4 |
| Bácsalmás | 14 | ß = | 22 | 13 | 9 | - |
| Kalocsa-Öregcsertő | - | | - | - | - | - |
| Kecskemét | · | = | 22 | 11 | 9 | 4 |
| Kiskunfélegyháza | · | ⌓ | 22 | 11 | | - |
| Kiskunhalas | 1 | ß ⌓ | 22 | 13 | 11 | - |
| Kunszentmiklós | - | | - | - | - | - |
| Balassagyarmat | ny | · ⌓ | 20 | 7 | 5 | - |
| Salgótarján | · | ⌓ | 22 | 8 | 6 | - |
| Eger | · | | 21 | 5 | 5 | 10 |
| Gyöngyös | · | ⌓ | 21 | 7 | 4 | - |
| Kékestető | · | = | 12 | 5 | 4 | 8 |
| Kompolt | · | ⌓ | 23 | 6 | 2 | 8 |
| Poroszló | · | ⌓ | 21 | 7 | 4 | - |
| Jászberény | · | ⌓ | 21 | 9 | 7 | - |
| Karcag Tilalmas | - | | - | - | - | - |
| Szolnok | · | ⌓ | 20 | 10 | 6 | 4 |
| Tiszaroff | - | | - | - | - | - |
| Túrkeve | · | ⌓ | 22 | 8 | 6 | 4 |
| Kistelek | - | | - | - | - | - |
| Szeged | 4 | ß ⌓ | 24 | 8 | 6 | 2 |
| Szentes | · | | 23 | 13 | 9 | - |
| Borsodnádasd | - | | - | - | - | - |
| Füged | 5 | V | 17 | 8 | 6 | - |
| Hidasnémeti | 8 | ß = | 18 | 8 | 7 | - |
| Jósvafő | ny | · | 19 | 5 | 3 | 7 |
| Miskolc | · | = | 20 | 10 | 6 | 6 |
| Sárospatak | - | | - | - | - | - |
| Szendrőlád | - | | - | - | - | - |
| Tokaj | 5 | V | 18 | 8 | 8 | - |
| Kisvárda | · | = | 18 | 10 | 8 | 1 |
| Mátészalka | 2 | · | 21 | 9 | 8 | - |
| Napkor | 2 | V | 18 | 9 | 5 | 5 |
| Pátyod | 1 | ß = | 20 | 8 | 7 | - |
| Tiszabecs | 1 | · = | 20 | 9 | 7 | - |
| Vásárosnamény | ny | · ⌓ | 21 | 10 | 9 | - |
| Záhony | - | | - | - | - | - |
| Berettyóújfalu | · | | - | - | - | - |
| Debrecen | ny | V ⌓ | 21 | 8 | 6 | 6 |
| Hajdúdorog | - | | - | - | - | - |
| Hortobágy Halastó | · | | 21 | 8 | 8 | - |
| Körösszakál | - | | - | - | - | - |
| Polgár | · | ⌓ | 21 | 10 | 9 | - |
| Békéscsaba | ny | V ⌓ | 22 | 8 | 5 | 4 |
| Mezőhegyes | 7 | · | 22 | 10 | 8 | - |
| Szarvas | · | ⌓ | 22 | 10 | 6 | 4 |

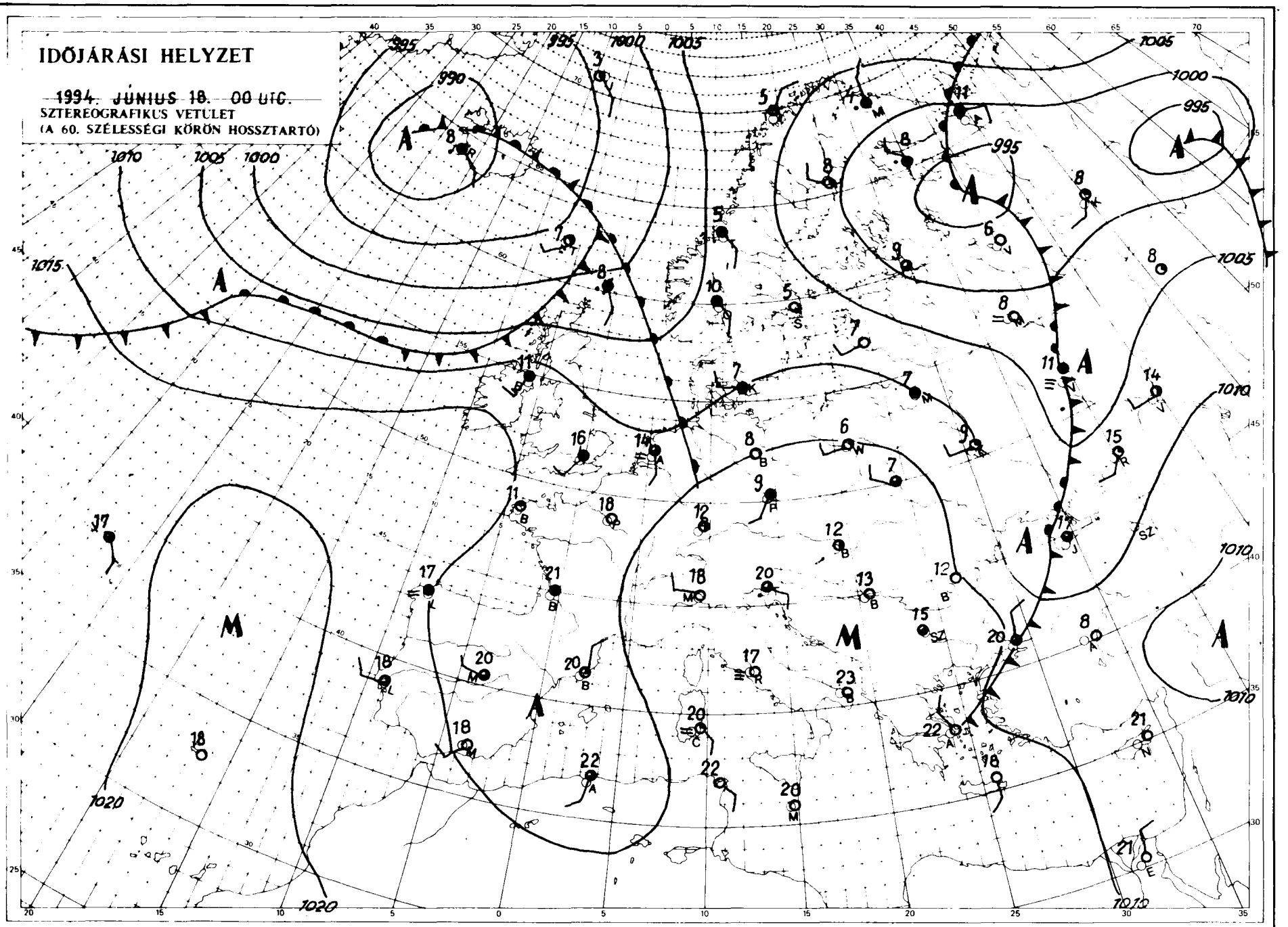


Kiadja az **ORSZÁGOS METEOROLÓGIAI SZOLGÁLAT**

Kiadásért felel: Dr. Mersich Iván, az Országos Meteorológiai Szolgálat elnöke

Készült az Országos Meteorológiai Szolgálat Nyomdájában, Budapest – Felelős vezető: Szinok István – Munkaszám: **94.184.**

Szerkesztéséért felel: Dr. Dévényi Dezső az Időjárás Előrejelző Önálló Osztály vezetője

Készíti: az OMSZ Időjárás Előrejelző Önálló Osztálya – Szakmai felelős: Dr. Dévényi Dezső osztályvezető – Megjelenik naponként

Megrendelhető: 1024 Budapest, II., Kitaibel Pál utca 1. – Pénzügyi Osztály – Telefon: 212-5193

# IDŐJÁRÁSI NAPIJELENTÉS

ЕЖЕДНЕВНЫЙ МЕТЕОРОЛОГИЧЕСКИЙ БЮЛЛЕТЕНЬ • DAILY WEATHER REPORT
BULLETIN QUOTIDIEN DE TEMPS • TÄGLICHER WETTERBERICHT

**107. évfolyam 170. szám** **+ Budapest +** **1994. június 19. vasárnap**

## Az időjárási helyzet és a várható időjárás:

Európa északi felén ciklonok teszik változékonnyá az időjárást. A gyakran erősen megnövekvő felhőzetből többfelé alakul ki eső, zápor. A hőmérséklet 3, 7 fokkal elmarad az ilyenkor szokásostól, többnyire 13, 18 fokig melegszik föl a levegő. Kontinensünk középső és déli részeinek időjárását szubtrópusi meleg levegő alakítja. Főként a nappali órákban az időnként erősen megnövekvő gomolyfelhőzetből szórványosan záporok, zivatarok alakulnak ki. A hőmérséklet csúcsértéke többfelé eléri a 30 fokot. A Kárpát-medence időjárását a következő 36 órában a délnyugat felől érkező meleg, egyre nedvesebb léghullámok alakítják majd.

Magyarországon szombaton az időnként megnövekvő felhőzet mellett általában 7, 12 órán át sütött a nap. A délutáni, éjszakai órákban keleten, északkeleten többfelé alakult ki zápor, zivatar. A lehullott csapadék mennyisége többnyire 5, 15 mm között alakult, azonban Pátyodról 18, Tiszabecsről 19 mm-t jelentettek. A hőmérséklet csúcsértéke 20, 26 fok között változott. Az ország nagy részén hajnalra 12, 18 fok közé hűlt le a levegő. Vasárnap délelőtt nyugaton derült, keleten változóan, helyenként erősen felhős volt az ég, és északkeleten még gyenge eső, zápor is előfordult. Általában mérsékelt volt a légmozgás, csak néhol élénkült meg a délnyugati, nyugati szél. A hőmérséklet 11 órára 17, 28 fokig emelkedett.

A Balaton vize 11 órakor Siófoknál 19 fokos volt.

Ma 12 órakor Budapesten a hőmérséklet 26 fok volt, a tengerszintre átszámított légnyomás 1013 hPa, alig változik.

**Várható időjárás hétfő estig:**

Eleinte keleten is csökken a felhőzet, és az ország nagy részén többnyire derült lesz az ég. Éjszakától többször erősen megnövekszik a gomolyfelhőzet, és hétfőn többfelé lehet számítani záporra, zivatarra, helyenként jelentősebb mennyiségű csapadék is lehullhat. Eleinte időnként élénk délnyugati, nyugati szél várható, majd mérsékelt lesz a légmozgás, és csak zivatar környezetében erősödik meg a szél.
A legalacsonyabb éjszakai hőmérséklet 14, 19 fok között alakul.
A legmagasabb nappali hőmérséklet hétfőn többnyire 25, 30 fok között várható.

Varga László s. k.

**A hőmérséklet napi középértéke és eltérése a sokévi átlagtól (Budapest külterületén):**

| | | |
|---|---|---|
| 1994. június 18. | 17,2 °C | -1,4 °C |

**1871 óta ezen a napon Budapesten előfordult**

| | |
|---|---|
| legmagasabb hőmérséklet: | 34,8 °C (1918) |
| legalacsonyabb hőmérséklet: | 7,6 °C (1884) |

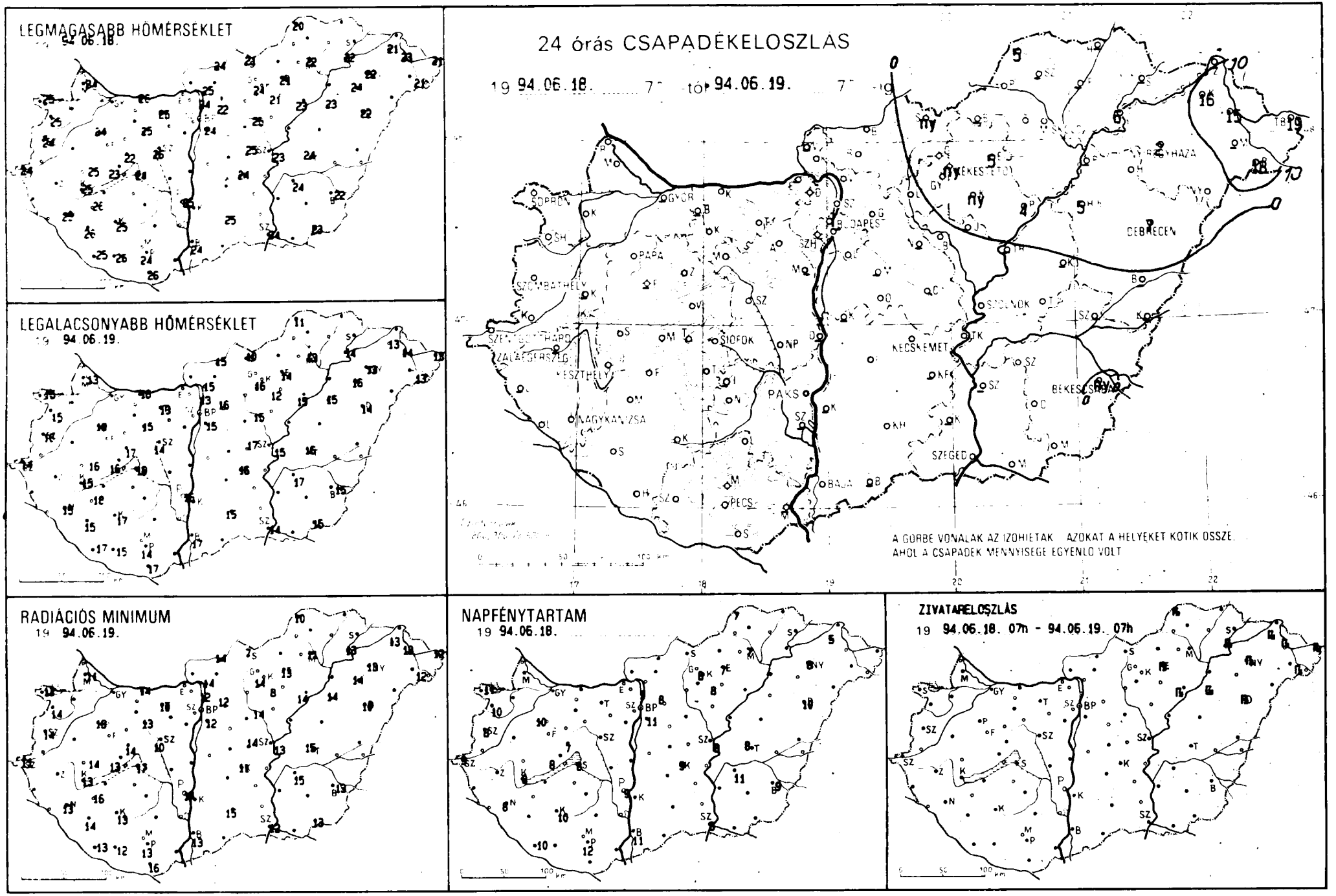
LEGMAGASABB HŐMÉRSÉKLET
94.06.18.
LEGALACSONYABB HŐMÉRSÉKLET
19 94.06.19.
24 órás CSAPADÉKELOSZLÁS
19 94.06.18. 7h tól 94.06.19. 7h
A GÖRBE VONALAK AZ IZOHIETÁK AZOKAT A HELYEKET KÖTIK ÖSSZE,
AHOL A CSAPADÉK MENNYISÉGE EGYENLŐ VOLT
GYŐR
BUDAPEST
DEBRECEN
SZOLNOK
KECSKEMÉT
SIÓFOK
PAKS
NAGYKANIZSA
SZEGED
BAJA
PÉCS
RADIÁCIÓS MINIMUM
19 94.06.19.
NAPFÉNYTARTAM
19 94.06.18.
ZIVATARELOSZLÁS
19 94.06.18. 07h - 94.06.19. 07h

| 19 94.06.19 07$^h$-ig az utolsó 24 óra adatai | | | | | | |
|---|---|---|---|---|---|---|
| állomás | csapadék (mm) | | max. hő-mér-séklet | min. hő-mér-séklet | rad. min. | Előző nap napos órái |
| Győr | - | | - | - | - | - |
| Mosonmagyaróvár | . | ≡ | 24 | 13 | 11 | - |
| Sopron | . | ▲ | 25 | 15 | 12 | 11 |
| Sopronhorpács | . | ▲ | 25 | 15 | 14 | 10 |
| Káld | - | | - | - | - | - |
| Szentgotthárd | . | ▲ | 24 | 14 | 11 | 9 |
| Szombathely | . | ▲ | 24 | 16 | 14 | 8 |
| Lenti | - | | - | - | - | - |
| Nagykanizsa | . | ▲ | 25 | 15 | 13 | 8 |
| Zalaegerszeg | - | | - | - | - | - |
| Farkasgyepű | - | | - | - | - | - |
| Keszthely | . | ▲ | 25 | 15 | 13 | 8 |
| Mencshely | . | ▲ | 23 | 16 | 13 | 8 |
| Pápa | . | | 24 | 18 | 13 | 10 |
| Sümeg | . | ▲ | 25 | 16 | 14 | - |
| Veszprém | . | ▲ | 22 | 17 | 14 | 7 |
| Zirc | . | ▲ | 22 | 18 | 15 | - |
| Homokszentgyörgy | . | | 25 | 17 | 13 | 10 |
| Kaposvár | . | ▲ | 25 | 17 | 13 | 10 |
| Marcali | . | ▲ | 26 | 18 | 16 | - |
| Siófok | . | ▲ | 24 | 19 | 17 | 8 |
| Somogyszob | . | ▲ | 26 | 15 | 14 | - |
| Bábolna | - | | - | - | - | - |
| Esztergom Kertváros | - | | - | - | - | - |
| Komárom | . | ▲ | 26 | 16 | 14 | - |
| Tata | . | | 25 | 13 | 10 | - |
| Kisapostag | - | | - | - | - | - |
| Martonvásár | - | | - | - | - | - |
| Mór | . | = | 25 | 15 | 13 | - |
| Székesfehérvár | . | ▲ | 26 | 14 | 10 | - |
| Iregszemcse | - | | - | - | - | - |
| Paks | . | | 25 | 16 | 14 | 9 |
| Szekszárd | - | | - | - | - | - |
| Mohács | - | | - | - | - | - |
| Pécs | . | | 24 | 14 | 13 | 12 |
| Pécs Árpádtető | . | | 22 | 18 | 16 | - |
| Siklós | . | ▲ | 26 | 17 | 16 | - |
| Szigetvár | . | ▲ | 26 | 15 | 12 | - |
| Bp. Lőrinc | . | ▲ | 24 | 15 | 12 | 11 |
| Bp. Met. Szolg. | - | | - | - | - | - |
| Bp. Széchenyi-hegy | . | = | 22 | 17 | 13 | - |
| Cegléd | . | | 25 | 17 | 14 | - |
| Gödöllő | . | ▲ | 22 | 16 | 12 | 8 |
| Monor | - | | - | - | - | - |
| Nagykáta | - | | - | - | - | - |
| Szentendre | . | = | 24 | 13 | 12 | 9 |
| Vác | . | ▲ | 25 | 15 | 14 | - |

| 19 94.06.19. 07$^h$-ig az utolsó 24 óra adatai | | | | | | |
|---|---|---|---|---|---|---|
| állomás | csapadék (mm) | | max. hő-mér-séklet | min. hő-mér-séklet | rad. min. | Előző nap napos órái |
| Vámosmikola | - | | - | - | - | - |
| Baja | . | ▲ | 24 | 17 | 13 | 11 |
| Bácsalmás | - | | - | - | - | - |
| Kalocsa-Öregcsertő | - | | - | - | - | - |
| Kecskemét | . | | 24 | 16 | 11 | 9 |
| Kiskunfélegyháza | - | | - | - | | - |
| Kiskunhalas | . | ▲ | 25 | 15 | 15 | - |
| Kunszentmiklós | - | | - | - | - | - |
| Balassagyarmat | . | ▲ | 24 | 15 | 14 | - |
| Salgótarján | ny | ▲ | 21 | 10 | 7 | - |
| Eger | 5 | ß | 21 | 14 | 13 | 7 |
| Gyöngyös | . | | 24 | 16 | 14 | - |
| Kékestető | ny | V ≡ | 14 | 12 | 11 | 8 |
| Kompolt | ny | ▲ | 21 | 12 | 8 | 8 |
| Poroszló | 4 | ß | 23 | 15 | 14 | - |
| Jászberény | . | = | 25 | 15 | 14 | - |
| Karcag Tilalmas | - | | - | - | - | - |
| Szolnok | . | | 23 | 15 | 13 | 8 |
| Tiszaroff | - | | - | - | - | - |
| Túrkeve | . | | 24 | 16 | 15 | 8 |
| Kistelek | - | | - | - | - | - |
| Szeged | . | ▲ | 24 | 14 | 12 | 8 |
| Szentes | - | | - | - | - | - |
| Borsodnádasd | - | | - | - | - | - |
| Füged | - | | - | - | - | - |
| Hidasnémeti | - | | - | - | - | - |
| Jósvafő | 5 | ß ≡ | 20 | 11 | 10 | 7 |
| Miskolc | . | = | 22 | 13 | 11 | 7 |
| Sárospatak | - | | - | - | - | - |
| Szendrőlád | - | | - | - | - | - |
| Tokaj | 6 | ß | 22 | 14 | 13 | - |
| Kisvárda | 16 | ß = | 21 | 13 | 13 | 5 |
| Mátészalka | - | | - | - | - | - |
| Napkor | 2 | ß | 22 | 13 | 13 | 8 |
| Pátyod | 18 | ß | 21 | 13 | 12 | - |
| Tiszabecs | 19 | ß = | 21 | 13 | 12 | - |
| Vásárosnamény | 15 | ß = | 23 | 14 | 13 | - |
| Záhony | - | | - | - | - | - |
| Berettyóújfalu | . | | - | - | - | - |
| Debrecen | 7 | ß | 22 | 14 | 10 | 10 |
| Hajdúdorog | . | = | 24 | 16 | 14 | - |
| Hortobágy Halastó | 5 | ß | 23 | 15 | 14 | - |
| Körösszakál | - | | - | - | - | - |
| Polgár | - | | - | - | - | - |
| Békéscsaba | ny | V | 22 | 15 | 13 | 9 |
| Mezőhegyes | . | | 23 | 15 | 13 | - |
| Szarvas | . | | 24 | 17 | 15 | 11 |

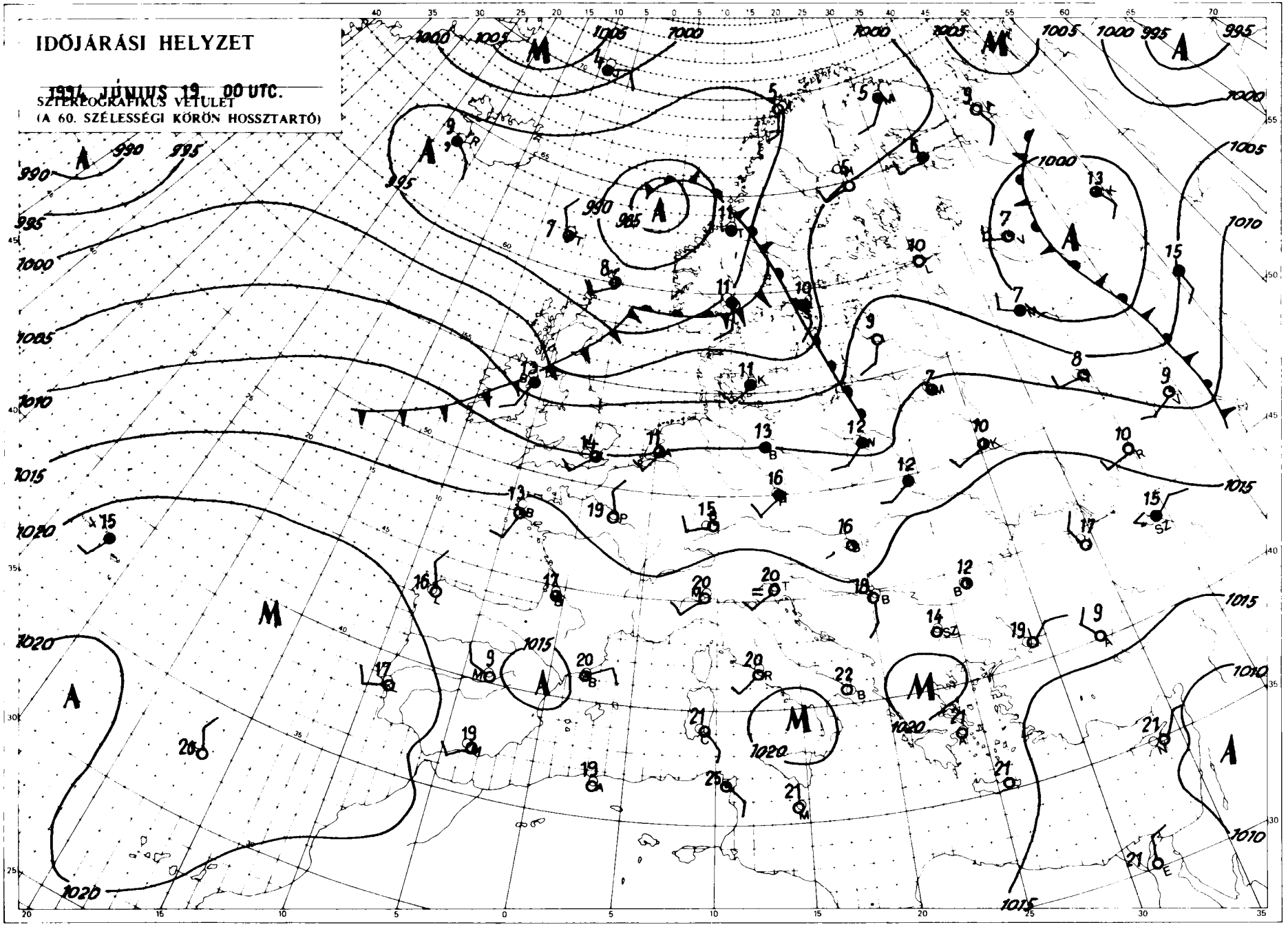


Készült az Országos Meteorológiai Szolgálat Nyomdájában, Budapest – Felelős vezető: Szinok István – Munkaszám: **94.385.**

Szerkesztésért felel: Dr. Dévényi Dezső az Időjárás Előrejelző Önálló Osztály vezetője

Készíti az OMSZ Időjárás Előrejelző Önálló Osztálya – Szakmai felelős: Dr. Dévényi Dezső osztályvezető – Megjelenik naponként

Megrendelhető: 1024 Budapest, II., Kitaibel Pál utca 1. – Pénzügyi Osztály – Telefon: 212-5193

Kiadja az **ORSZÁGOS METEOROLÓGIAI SZOLGÁLAT**

Kiadásért felel: Dr. Mersich Iván, az Országos Meteorológiai Szolgálat elnöke

# IDŐJÁRÁSI NAPIJELENTÉS

ЕЖЕДНЕВНЫЙ МЕТЕОРОЛОГИЧЕСКИЙ БЮЛЛЕТЕНЬ • DAILY WEATHER REPORT
BULLETIN QUOTIDIEN DE TEMPS • TÄGLICHER WETTERBERICHT

**107. évfolyam 171. szám** **+ Budapest +** **1994. június 20. hétfő**

## Az időjárási helyzet és a várható időjárás:

Az 50. szélességi körtől északra lévő területek fölött több középpontú ciklonrendszer helyezkedik el. A Brit-szigetek, a Német-Lengyel Alföld, valamint Ukrajna fölött egymást követően különböző hőmérsékletű nedvességtartalmú léghullámok vonulnak nyugatról kelet felé. Vonulásukat gyakori erős felhősödés és eső, zápor kiséri. Kelet-, Délkelet-Európát igen hűvös levegő árasztotta el, Ukrajnában és környékén a hőmérséklet csúcsértéke csupán 15 fok körül alakul. Ezzen szemben szárazföldünk déli tájain délutánonként sok helyen 30 fok fölé melegszik fel a levegő. Az Alpok és a Kárpátok térségét nedves, labilis egyensúlyú levegő tölti ki, amelyben kedvezőek a feltételek a záporok, zivatarok kialakulásának. A következő 36 órában azonban már szárazabb levegő érkezik térségünk fölé, emiatt kevesebb helyen valószínű zápor, zivatar.

Magyarországon vasárnap északkeleten a délelőtti órákban felhős idő volt, néhol esett az eső, egy-két helyen zivatar alakult ki. Később felszakadozott a felhőzet és 5, 9 órára a nap is kisütött, másutt száraz idő volt, 10, 14 órás napsütéssel. A legmagasabb nappali hőmérséklet általában 28, 32, északkeleten 25, 27 fok között alakult. Az esti óráktól északnyugaton erősen megnövekedett a gomolyfelhőzet és zápor, zivatar alakult ki. A ma reggel 7 óráig lehullott csapadék mennyisége általában csapadéknyom és 5 mm között volt, de Sopronhorpácsról 8, Sopronból 10 mm-t jelentettek. Ma (hétfő) hajnalra 14 és 20 fok közé hűlt le a levegő. Délelőtt északon erősen felhős ég mellett elszórtan esett az eső, záporeső, másutt nagyrészt napos idő volt. A hőmérséklet 11 órára 20, 27 fokig emelkedett.

A Balaton vize 11 órakor Siófoknál 20 fokos volt.

Ma 12 órakor Budapesten a hőmérséklet 21 fok volt, a tengerszintre átszámított légnyomás 1012 hPa, gyengén emelkedik.

**Várható időjárás kedd estig:**

Többször erősen megnövekszik a gomolyfelhőzet. Ma több helyen, holnap (kedden) főként nyugaton és délen várható eső, zápor, helyenként zivatar. Eleinte északnyugati, majd északi, északkeleti szél élénk, időnként erős lesz.
A legalacsonyabb éjszakai hőmérséklet 13, 18,
a legmagasabb nappali hőmérséklet kedden 23, 28 fok között várható.

**Távolabbi kilátások szerdától–szombatig:**

Jobbára napos idő lesz, csak időnként növekszik meg a gomolyfelhőzet, de számottevő eső nem valószínű.
A legalacsonyabb éjszakai hőmérséklet általában 12, 17,
a legmagasabb nappali hőmérséklet eleinte 23, 28, majd 26 és 31 fok között valószínű.
Jelentős mennyiségű (legalább napi 5 mm) csapadék az országban nem valószínű.

Bartha Péterné s. k.

**A hőmérséklet napi középértéke és eltérése a sokévi átlagtól (Budapest külterületén):**

| | | |
|---|---|---|
| 1994. június 19. | 22,7°C | +3,9°C |

**1871 óta ezen a napon Budapesten előfordult**

| | |
|---|---|
| legmagasabb hőmérséklet: | 33,5°C (1968) |
| legalacsonyabb hőmérséklet: | 8,0°C (1882) |

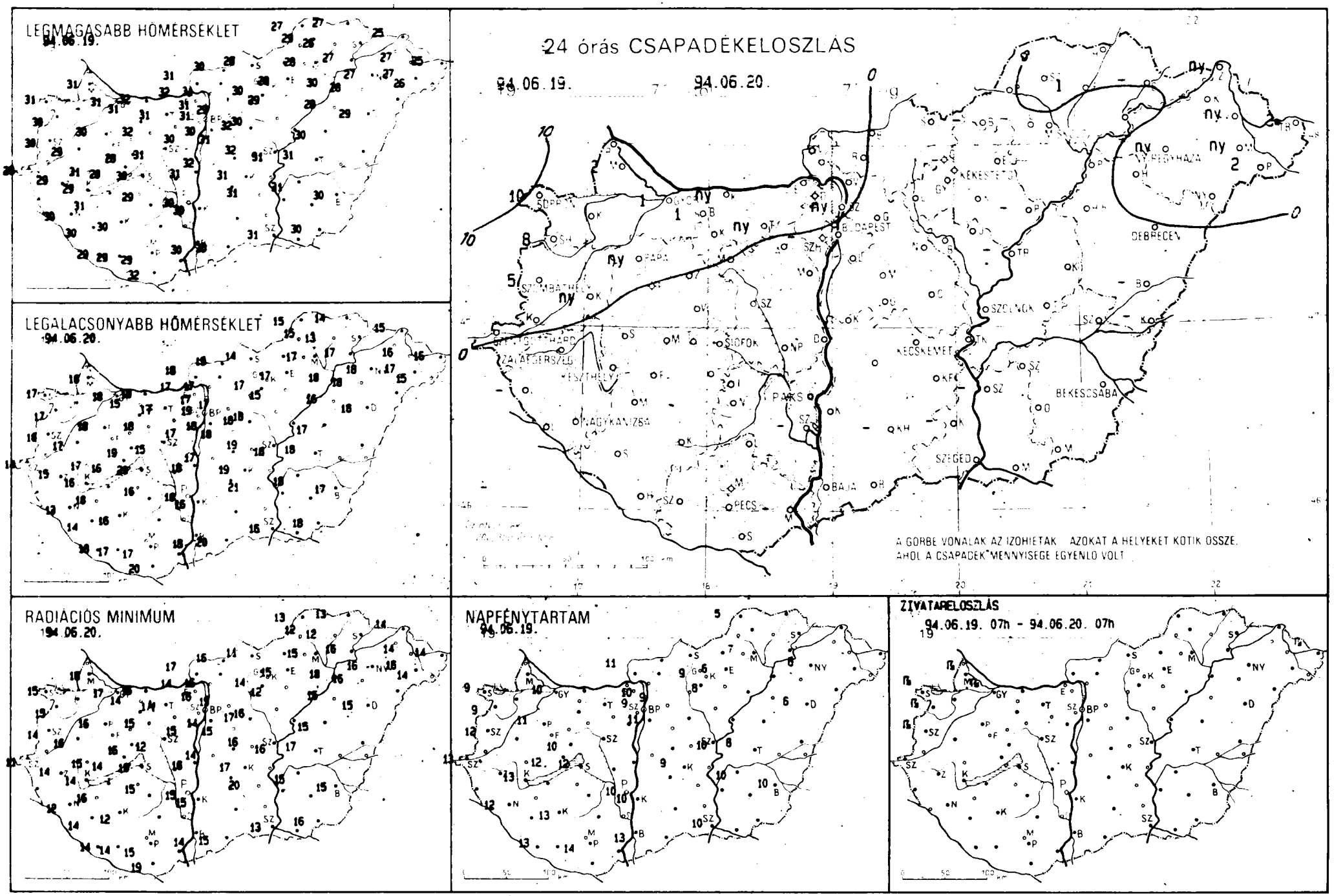
LEGMAGASABB HŐMÉRSÉKLET
94.06.19.
LEGALACSONYABB HŐMÉRSÉKLET
94.06.20.
RADIÁCIÓS MINIMUM
94.06.20.
24 órás CSAPADÉKELOSZLÁS
94.06.19.
94.06.20.
A GÖRBE VONALAK AZ IZOHIETAK AZOKAT A HELYEKET KÖTIK ÖSSZE, AHOL A CSAPADÉK MENNYISÉGE EGYENLŐ VOLT
NAPFÉNYTARTAM
94.06.19.
ZIVATARELOSZLÁS
94.06.19. 07h - 94.06.20. 07h

| 19 94.06.20. 07h-ig az utolsó 24 óra adatai | | | | | | | 19 94.06.20. 07h-ig az utolsó 24 óra adatai | | | | | | |
|---|---|---|---|---|---|---|---|---|---|---|---|---|---|
| állomás | csapadék (mm) | | max. hő-mér-séklet | min. hő-mér-séklet | rad. min. | Előző nap napos órái | állomás | csapadék (mm) | | max. hő-mér-séklet | min. hő-mér-séklet | rad. min. | Előző nap napos órái |
| Győr | 1 | ß | 31 | 18 | 17 | 10 | Vámosmikola | . | | 31 | 18 | 17 | 11 |
| Mosonmagyaróvár | 2 | ß | 31 | 18 | 16 | - | Baja | . | | 30 | 18 | 14 | 13 |
| Sopron | 10 | ß | 31 | 17 | 15 | 9 | Bácsalmás | . | = | 30 | 20 | 15 | - |
| Sopronhorpács | 8 | ß ⁀ | 30 | 17 | 15 | 9 | Kalocsa-Öregcsertő | . | ⁀ | 30 | 16 | 15 | 10 |
| Káld | ny | · = | 29 | 17 | 16 | - | Kecskemét | . | | 31 | 19 | 17 | 9 |
| Szentgotthárd | . | ⁀ | 28 | 14 | 11 | 13 | Kiskunfélegyháza | . | | 31 | 21 | 20 | |
| Szombathely | 5 | ß | 30 | 16 | 14 | 12 | Kiskunhalas | - | | - | - | - | - |
| Lenti | - | | - | - | - | - | Kunszentmiklós | . | = | 32 | 17 | 14 | - |
| Nagykanizsa | . | ⁀ | 30 | 13 | 12 | 12 | Balassagyarmat | . | | 30 | 19 | 16 | - |
| Zalaegerszeg | . | | 29 | 15 | 14 | - | Salgótarján | . | ⁀ | 28 | 14 | 11 | - |
| Farkasgyepű | . | | 28 | 17 | 15 | - | Eger | . | | 28 | 17 | 15 | 6 |
| Keszthely | . | ⁀ | 29 | 16 | 14 | 13 | Gyöngyös | . | | 30 | 17 | 14 | - |
| Mencshely | . | | 28 | 16 | 14 | 12 | Kékestető | . | | 21 | 17 | 14 | 9 |
| Pápa | ny | V ⁀ | 30 | 18 | 16 | 11 | Kompolt | . | ⁀ | 29 | 15 | 12 | 8 |
| Sümeg | . | | 31 | 17 | 15 | - | Poroszló | - | | - | - | - | - |
| Veszprém | . | | 28 | 19 | 16 | 10 | Jászberény | . | | 30 | 18 | 16 | - |
| Zirc | . | ⁀ | 29 | 18 | 15 | - | Karcag Tilalmas | . | | 30 | 17 | 15 | - |
| Homokszentgyörgy | . | | 29 | 18 | 14 | 13 | Szolnok | . | | 31 | 18 | 16 | 10 |
| Kaposvár | . | ⁀ | 30 | 16 | 12 | 13 | Tiszaroff | - | | - | - | - | - |
| Marcali | . | ⁀ | 31 | 18 | 16 | - | Túrkeve | . | | 31 | 18 | 17 | 8 |
| Siófok | . | ⁀ | 30 | 20 | 19 | 12 | Kistelek | - | | - | - | - | - |
| Somogyszob | . | ⁀ | 30 | 14 | 14 | - | Szeged | . | ⁀ | 31 | 16 | 13 | 10 |
| Bábolna | 1 | · | 31 | 15 | 14 | - | Szentes | - | | - | - | - | - |
| Esztergom Kertváros | . | | 32 | 17 | 14 | - | Borsodnádasd | - | | - | - | - | - |
| Komárom | ny | · = | 32 | 18 | 16 | - | Füged | 1 | · = | 26 | 13 | 12 | - |
| Tata | ny | V = | 31 | 17 | 14 | - | Hidasnémeti | . | = | 27 | 14 | 13 | - |
| Kisapostag | . | | 31 | 18 | 16 | - | Jósvafő | . | | 27 | 15 | 13 | 5 |
| Martonvásár | . | | 30 | 17 | 15 | - | Miskolc | . | ⁀ | 28 | 17 | 15 | 7 |
| Mór | . | = | 32 | 18 | 15 | - | Sárospatak | - | | - | - | - | - |
| Székesfehérvár | . | ⁀ | 31 | 15 | 12 | - | Szendrőlád | . | ⁀ | 29 | 15 | 12 | - |
| Iregszemcse | . | ⁀ | 29 | 16 | 15 | - | Tokaj | . | | 27 | 17 | 16 | - |
| Paks | . | | 30 | 18 | 15 | 10 | Kisvárda | - | | - | - | - | - |
| Szekszárd | - | | - | - | - | - | Mátészalka | ny | · ⁀ | 27 | 17 | 16 | - |
| Mohács | - | | - | - | - | - | Napkor | ny | · | 27 | 18 | 16 | 6 |
| Pécs | . | | 29 | 17 | 15 | 14 | Pátyod | 2 | V ⁀ | 26 | 15 | 14 | - |
| Pécs Árpádtető | . | | 27 | 18 | 18 | - | Tiszabecs | 3 | ß = | 25 | 16 | 14 | - |
| Siklós | . | ⁀ | 32 | 20 | 19 | - | Vásárosnamény | ny | · = | 27 | 16 | 14 | - |
| Szigetvár | . | ⁀ | 29 | 17 | 14 | - | Záhony | ny | · | 25 | 15 | 14 | - |
| Bp. Lőrinc | . | ⁀ | 30 | 18 | 14 | 11 | Berettyóújfalu | - | | - | - | - | - |
| Bp. Met. Szolg. | . | | 31 | 19 | - | 9 | Debrecen | . | ⁀ | 29 | 16 | 15 | 6 |
| Bp. Széchenyi-hegy | - | | - | - | - | - | Hajdúdorog | . | ⁀ | 28 | 18 | 16 | - |
| Cegléd | . | ⁀ | 33 | 19 | 16 | - | Hortobágy Halastó | . | | 28 | 16 | 15 | - |
| Gödöllő | . | | 29 | 17 | 15 | 9 | Körösszakál | - | | - | - | - | - |
| Mónor | . | | 31 | 18 | 15 | - | Polgár | . | = | 30 | 18 | 18 | - |
| Nagykáta | . | | 32 | 18 | 17 | - | Békéscsaba | . | | 30 | 17 | 15 | 10 |
| Szentendre | ny | V | 31 | 17 | 16 | 10 | Mezőhegyes | . | | 30 | 18 | 16 | - |
| Vác | . | ⁀ | 31 | 17 | 16 | - | Szarvas | . | | 31 | 18 | 15 | 10 |

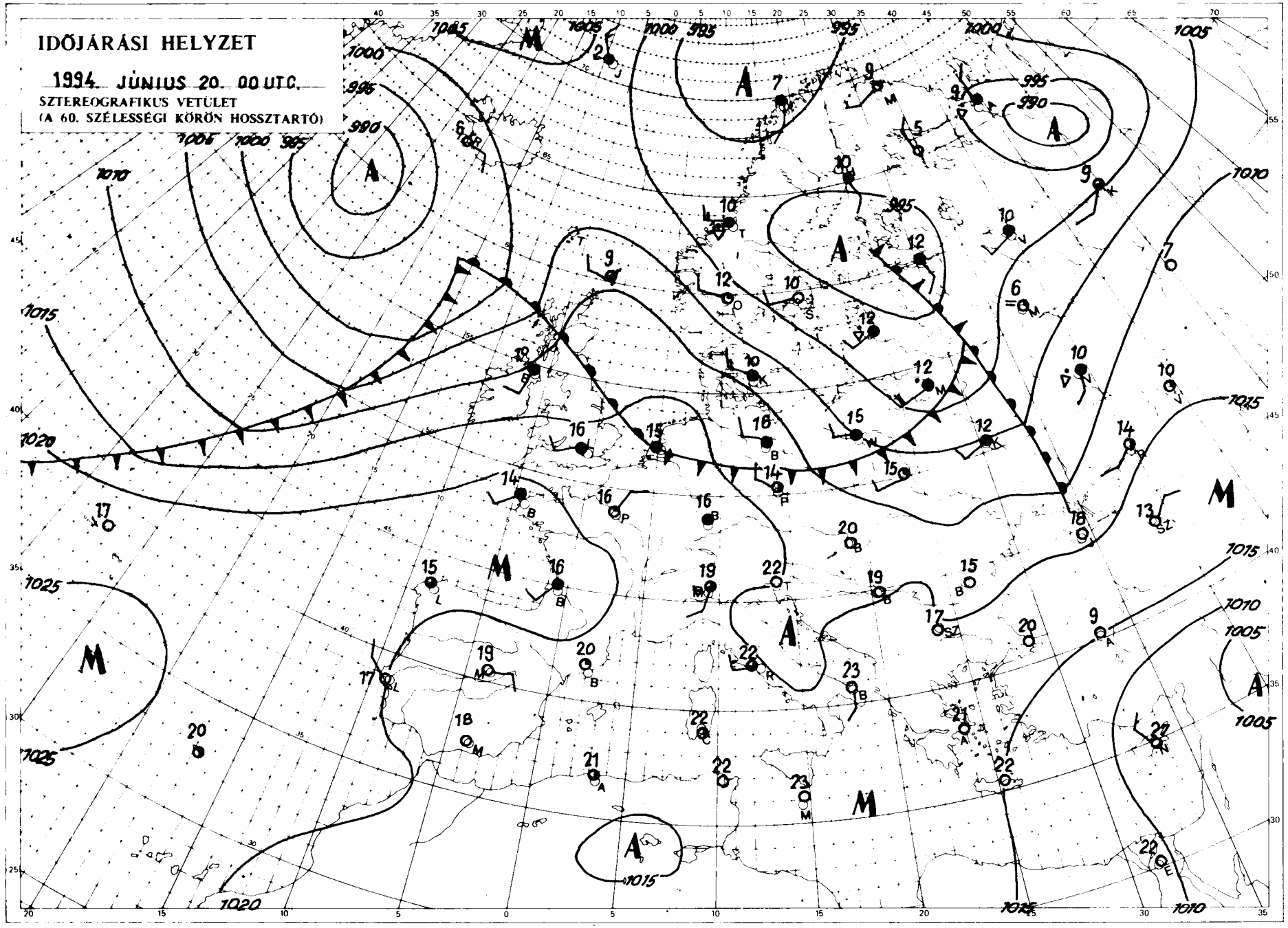


Kiadja az **ORSZÁGOS METEOROLÓGIAI SZOLGÁLAT**

Kiadásért felel: Dr. Mersich Iván, az Országos Meteorológiai Szolgálat elnöke

Készült az Országos Meteorológiai Szolgálat Nyomdájában, Budapest – Felelős vezető: Szinok István – Munkaszám: **94-386.**

Szerkesztésért felel: Dr. Dévényi Dezső az Időjárás Előrejelző Önálló Osztály vezetője

Készíti: az OMSZ Időjárás Előrejelző Önálló Osztálya – Szakmai felelős: Dr. Dévényi Dezső osztályvezető – Megjelenik naponként

Megrendelhető: 1024 Budapest, II., Kitaibel Pál utca 1. – Pénzügyi Osztály – Telefon: 212-5193

# IDŐJÁRÁSI NAPIJELENTÉS

ЕЖЕДНЕВНЫЙ МЕТЕОРОЛОГИЧЕСКИЙ БЮЛЛЕТЕНЬ • DAILY WEATHER REPORT
BULLETIN QUOTIDIEN DE TEMPS • TÄGLICHER WETTERBERICHT

107. évfolyam 172. szám + Budapest + 1994. június 21. kedd

## Az időjárási helyzet és a várható időjárás:

Az Atlanti-óceán keleti medencéje fölött elhelyezkedő nagykiterjedésű ciklonrendszer hatására a B szigetek térségében, valamint Izland környékén többnyire borult az ég, és sokfelé esik az eső. Oroszország északi felén és a Skandináv-félsziget egy részén egy másik ciklon okoz sokfelé borultságot. Ebben a térségben is többfelé esik az eső. Záporos, zivataros az időjárás az Alpok térségében és a Balkán-félsziget északi tájain. Kontinensünk többi részén kevesebb a felhő, több a napsütés, száraz az idő. A hőmérséklet csúcsértéke szárazföldünk déli felén sokfelé megközelíti a 30 fokot, helyenként kevéssel meg is haladja azt. Az 50. szélességi körtől északra 13, 18 fok a jellemző maximumérték.

Magyarországon északi részén hétfőn délelőtt többnyire erősen felhős volt az ég, néhol kisebb eső, záporeső is előfordult. Ugyanakkor délen nagyrészt napos volt az idő. Délután az erősen megnövekvő gomolyfelhőzetből keleten, északkeleten alakultak ki záporok, zivatarok, Debrecenben 4, Berettyóújfaluban 11 mm csapadék hullott. A legmagasabb nappali hőmérséklet hétfőn általában 25, 30 fok között alakult. Hajnalra az ország nagy részén 13, 18 fokig hűlt le a levegő. Kedd délelőtt többnyire derült volt az ég, időnként megélénkült az északi szél. A hőmérséklet 11 órakor 20, 24 fok között változott.

A Balaton vize 11 órakor Siófoknál 21 fokos volt.

Ma 12 órakor Budapesten a hőmérséklet 23 fok volt, a tengerszintre átszámított légnyomás 1016 hPa, gyengén emelkedik.

**Várható időjárás szerda estig:**

Ma az időnként megnövekvő gomolyfelhőzetből délkeleten esetleg még előfordulhat zápor, zivatar. Szerdán többnyire derült, napos, száraz idő várható. Eleinte még időnként élénk, majd mérsékelt északi, északnyugati szélre lehet számítani.
A legalacsonyabb éjszakai hőmérséklet általában 11, 16 fok között alakul.
A legmagasabb nappali hőmérséklet szerdán 24, 29 fok között várható.

Varga László s. k.

**A hőmérséklet napi középértéke és eltérése a sokévi átlagtól (Budapest külterületén):**

| | | |
|---|---|---|
| 1994. június 20. | 22,6 °C | +3,7 °C |

**1871 óta ezen a napon Budapesten előfordult**

| | |
|---|---|
| legmagasabb hőmérséklet: | 35,1 °C (1908) |
| legalacsonyabb hőmérséklet: | 8,7 °C (1923) |

LEGMAGASABB HŐMÉRSÉKLET

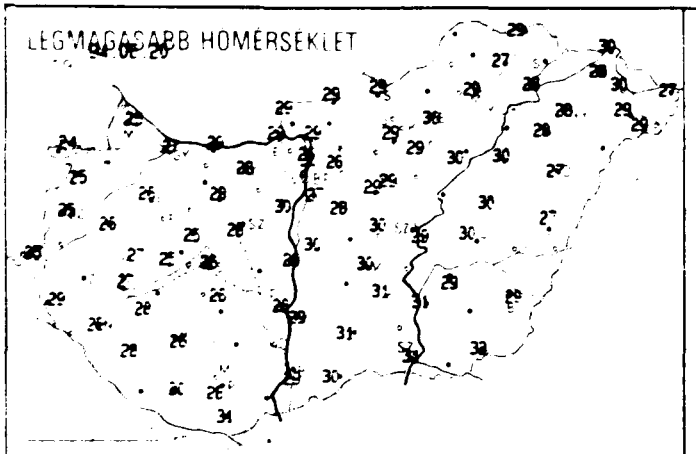

LEGALACSONYABB HŐMÉRSÉKLET

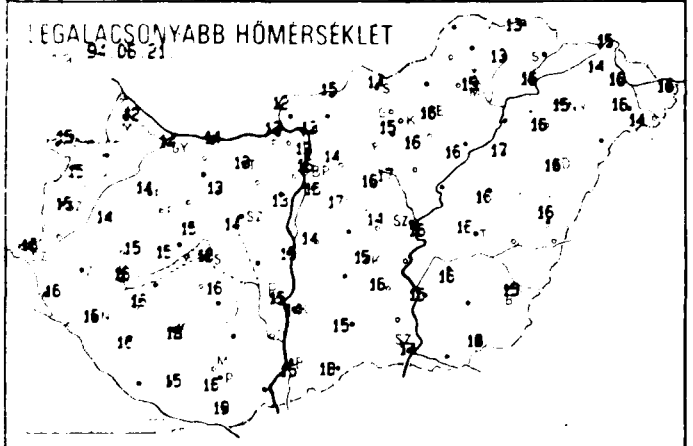

24 órás CSAPADÉKELOSZLÁS

19 94.06.20. 7h - 94.06.21. 7h

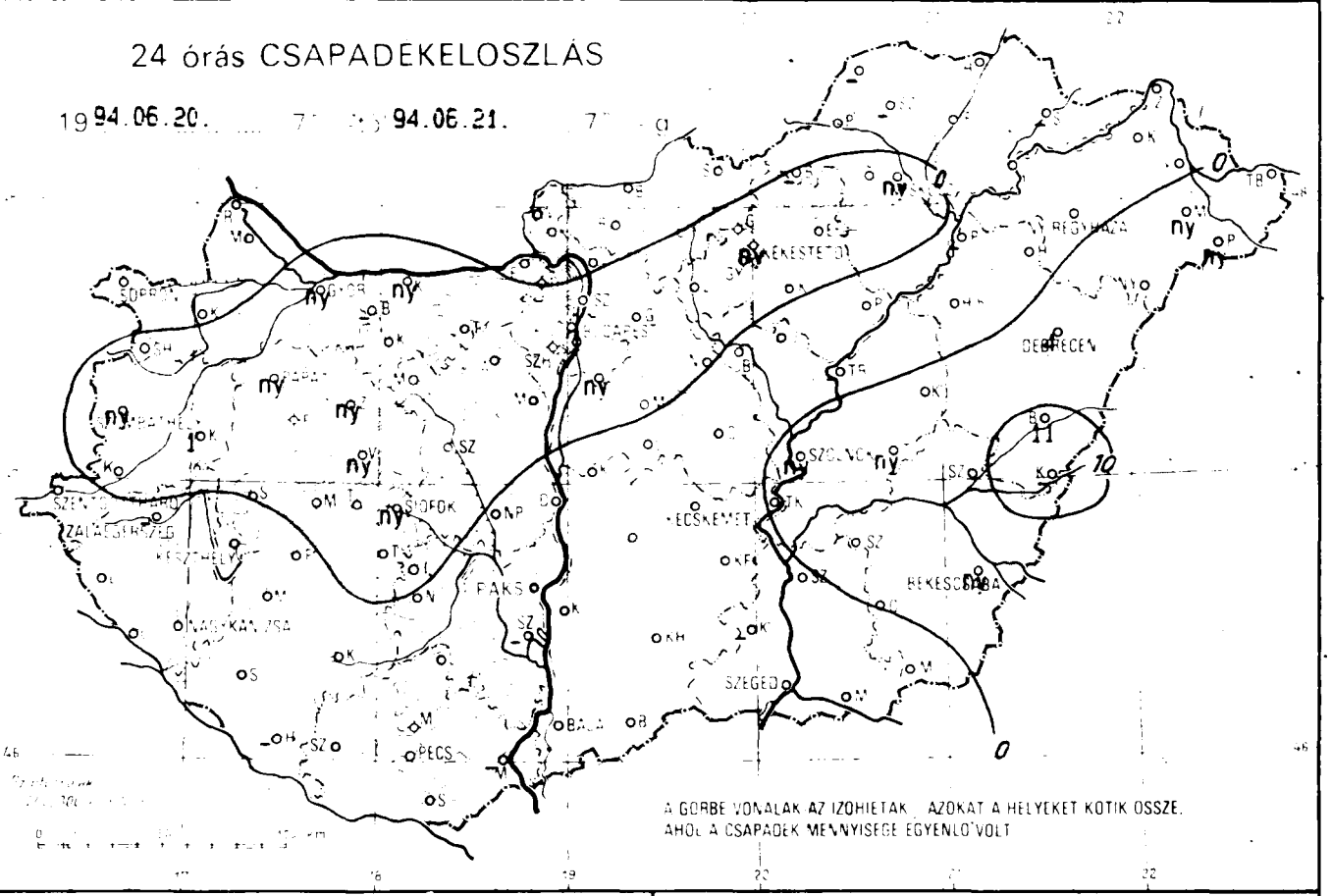


A GÖRBE VONALAK AZ IZOHIETÁK, AZOKAT A HELYEKET KÖTIK ÖSSZE, AHOL A CSAPADÉK MENNYISÉGE EGYENLŐ VOLT

RADIÁCIÓS MINIMUM

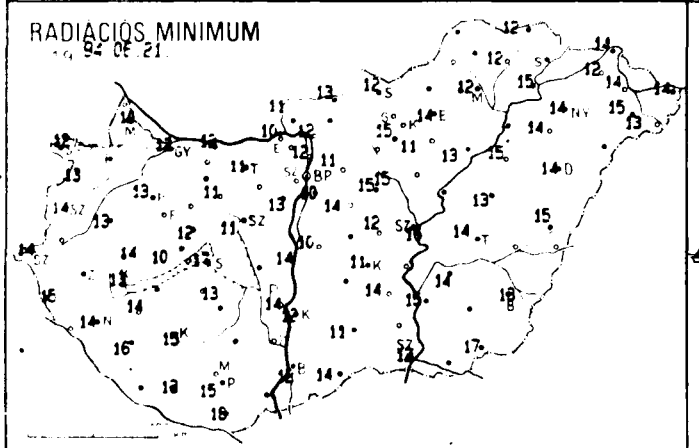

NAPFÉNYTARTAM

1994.06.20.

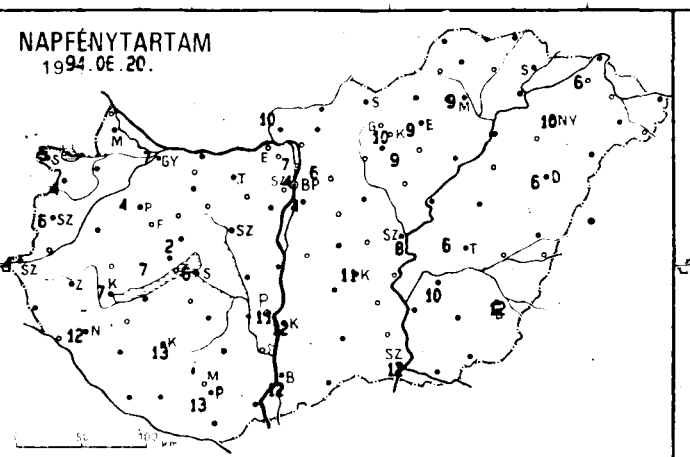

ZIVATAELOSZLÁS

19 94.06.20. 07h - 94.06.21. 07h

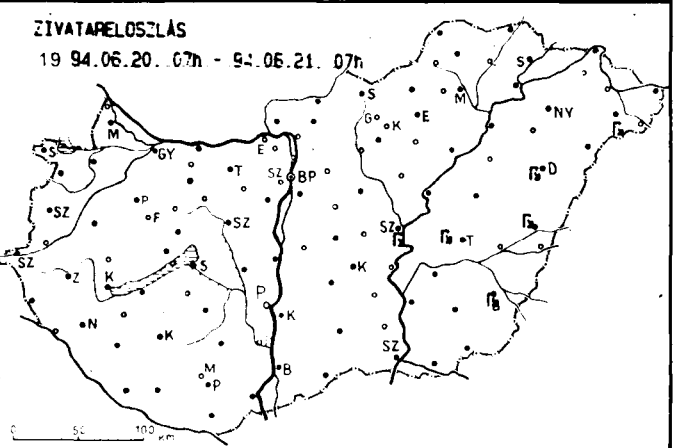

| 19 ~~94.06.21.~~ 07$^h$-ig az utolsó 24 óra adatai | | | | | | | 19 ~~94.06.21.~~ 07$^h$-ig az utolsó 24 óra adatai | | | | | | |
|---|---|---|---|---|---|---|---|---|---|---|---|---|---|
| állomás | csapadék (mm) | | max. hő-mér-séklet | min. hő-mér-séklet | rad. min. | Előző nap napos órál | állomás | csapadék (mm) | | max. hő-mér-séklet | min. hő-mér-séklet | rad. min. | Előző nap napos órál |
| Győr | ny | ∀ ⌓ | 27 | 14 | 12 | 7 | Vámosmikola | . | | 29 | 12 | 11 | 10 |
| Mosonmagyaróvár | . | ⌓ | 25 | 12 | 10 | - | Baja | . | | 29 | 15 | 12 | 12 |
| Sopron | . | | 24 | 15 | 12 | 5 | Bácsalmás | . | | 30 | 18 | 14 | - |
| Sopronhorpács | . | ⌓ | 25 | 15 | 13 | 4 | Kalocsa-Öregcsertő | . | | 29 | 14 | 12 | 12 |
| Káld | 1 | . | 26 | 14 | 13 | - | Kecskemét | . | | 30 | 15 | 11 | " |
| Szentgotthárd | . | | 25 | 16 | 14 | 4 | Kiskunfélegyháza | . | | 31 | 16 | 14 | |
| Szombathely | ny | . | 25 | 15 | 14 | 6 | Kiskunhalas | . | | 31 | 15 | 11 | - |
| Lentl | . | ⌓ | 29 | 16 | 15 | - | Kunszentmiklós | . | | 30 | 14 | 10 | - |
| Nagykanizsa | . | ⌓ | 26 | 16 | 14 | 12 | Balassagyarmat | . | | 29 | 15 | 13 | - |
| Zalaegerszeg | - | | - | - | - | - | Salgótarján | . | | 29 | 14 | 12 | - |
| Farkasgyepű | . | | 27 | 15 | 14 | - | Eger | . | | 30 | 16 | 14 | 9 |
| Keszthely | . | | 27 | 16 | 13 | 7 | Gyöngyös | . | . | 29 | 15 | 15 | - |
| Mencshely | . | | 25 | 15 | 10 | 7 | Kékestető | ny | ∀ | 22 | 11 | 10 | 10 |
| Pápa | ny | ∀ ⌓ | 26 | 14 | 13 | 4 | Kompolt | . | ⌓ | 29 | 16 | 11 | 9 |
| Sümeg | . | ⌓ | 27 | 15 | 14 | - | Poroszló | . | | 30 | 16 | 13 | - |
| Veszprém | ny | ∀ | 25 | 15 | 12 | 2 | Jászberény | . | | 29 | 17 | 15 | - |
| Zirc | ny | , = | 24 | 14 | 13 | - | Karcag Tilalmas | . | | 30 | 16 | 13 | - |
| Homokszentgyörgy | - | | - | - | - | - | Szolnok | ny | ß | 29 | 16 | 16 | 8 |
| Kaposvár | . | | 26 | 18 | 15 | 13 | Tiszaroff | - | | - | - | - | - |
| Marcali | . | ⌓ | 28 | 16 | 14 | - | Túrkeve | ny | ß | 30 | 16 | 14 | 6 |
| Siófok | ny | ∀ | 26 | 18 | 17 | 6 | Kistelek | - | | - | - | - | - |
| Somogyszob | . | | 28 | 16 | 16 | - | Szeged | . | ⌓ | 31 | 14 | 12 | 12 |
| Bábolna | - | . | - | - | - | - | Szentes | . | | 31 | 15 | 15 | - |
| Esztergom Kertváros | . | | 29 | 13 | 10 | - | Borsodnádasd | - | | - | - | - | - |
| Komárom | ny | . = | 29 | 14 | 12 | - | Fügöd | . | | 27 | 13 | 12 | - |
| Tata | . | | 28 | 13 | 11 | - | Hidasnémeti | . | | 29 | 13 | 12 | - |
| Kisapostag | . | | 28 | 15 | 14 | - | Jósvafő | - | | - | - | - | - |
| Martonvásár | . | ⌓ | 30 | 13 | 13 | - | Miskolc | ny | ∀ | 29 | 15 | 12 | 9 |
| Mór | . | = | 28 | 13 | 11 | - | Sárospatak | - | | - | - | - | - |
| Székesfehérvár | . | = | 28 | 14 | 11 | - | Szendrőlád | - | | - | - | - | - |
| Iregszemcse | . | ⌓ | 26 | 16 | 13 | - | Tokaj | . | | 28 | 16 | 15 | - |
| Paks | . | | 28 | 15 | 14 | 11 | Kisvárda | . | = | 28 | 14 | 12 | 6 |
| Szekszárd | - | | - | - | - | - | Mátészalka | ny | ∀ ⌓ | 29 | 16 | 15 | - |
| Mohács | - | | - | - | - | - | Napkor | . | | 28 | 15 | 14 | 10 |
| Pécs | . | | 28 | 16 | 15 | 13 | Pátyod | ny | ß ⌓ | 29 | 14 | 13 | - |
| Pécs Árpádtető | . | = | 25 | 14 | 13 | - | Tiszabecs | . | ⌓ | 27 | 16 | 14 | - |
| Siklós | . | ⌓ | 31 | 19 | 18 | - | Vásárosnamény | . | ⌓ | 30 | 16 | 14 | - |
| Szigetvár | . | ⌓ | 30 | 15 | 13 | - | Záhony | . | ⌓ | 30 | 15 | 14 | - |
| Bp. Lőrinc | ny | ∀ ⌓ | 27 | 15 | 10 | 4 | Berettyóújfalu | 11 | ß | 27 | 16 | 15 | - |
| Bp. Met. Szolg. | 1 | ∀ = | 27 | 16 | . | 4 | Debrecen | 4 | ß = | 27 | 16 | 14 | 6 |
| Bp. Széchenyi-hegy | . | = | 25 | 19 | 12 | - | Hajdúdorog | . | | 28 | 16 | 14 | - |
| Cegléd | . | ⌓ | 30 | 14 | 12 | - | Hortobágy Halastó | . | | 30 | 17 | 15 | - |
| Gödöllő | . | ⌓ | 26 | 14 | 11 | 6 | Körösszakál | . | | . | . | . | . |
| Monor | . | | 28 | 17 | 14 | - | Polgár | . | | . | . | . | . |
| Nagykáta | . | | 29 | 16 | 15 | . | Békéscsaba | ny | ß ⌓ | 29 | 15 | 13 | 12 |
| Szentendre | . | ⌓ | 28 | 13 | 12 | 7 | Mezőhegyes | . | | 33 | 18 | 17 | - |
| Vác | . | | 29 | 13 | 12 | - | Szarvas | . | | 29 | 16 | 14 | 10 |

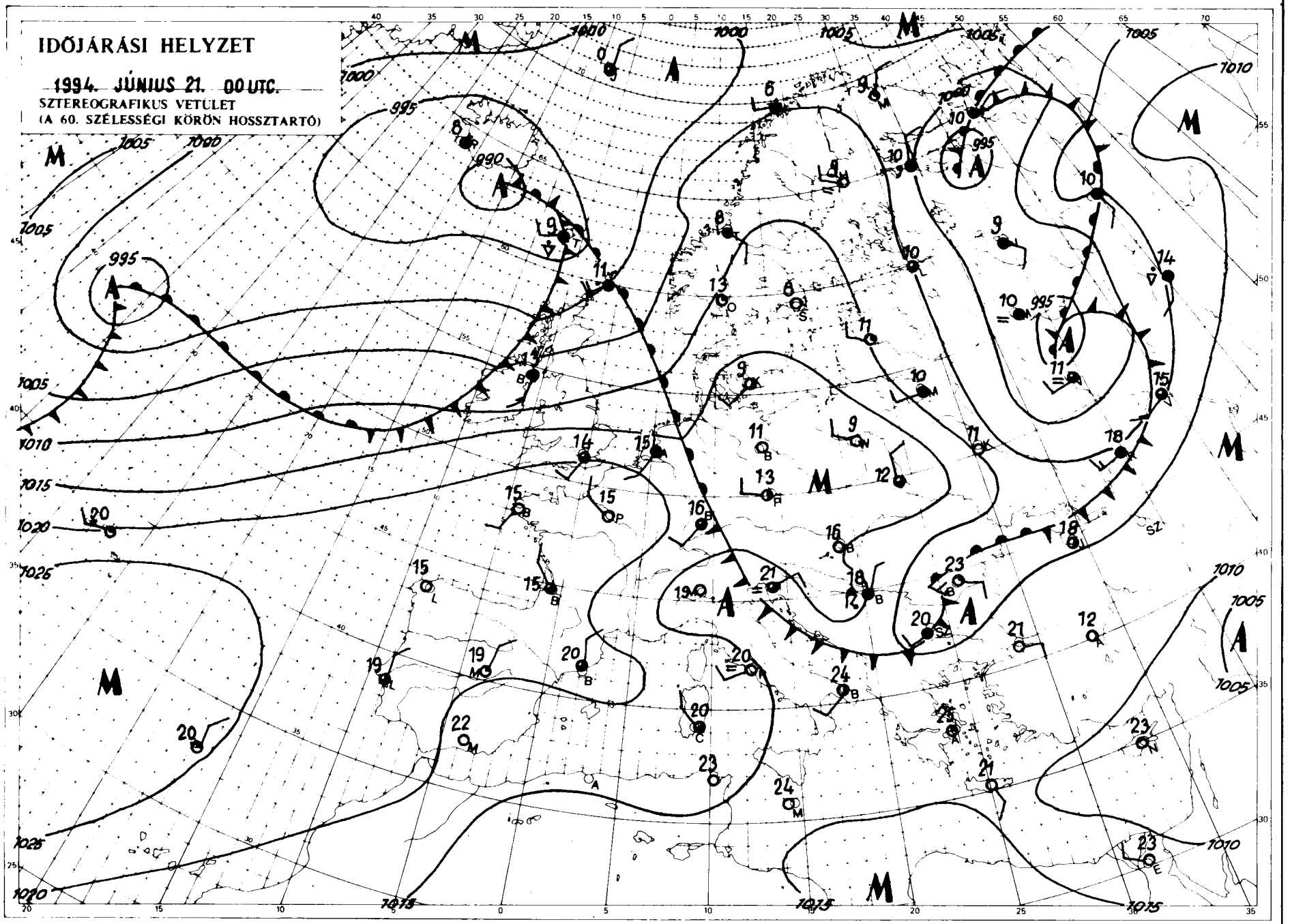


Kiadja az **ORSZÁGOS METEOROLÓGIAI SZOLGÁLAT**

Kiadásért felel: Dr. Mersich Iván, az Országos Meteorológiai Szolgálat elnöke

Készült az Országos Meteorológiai Szolgálat Nyomdájában, Budapest – Felelős vezető: Szinok István – Munkaszám: **94.387**

Szerkesztésért felel: Dr. Dévényi Dezső az Időjárás Előrejelző Önálló Osztály vezetője

Készíti: az OMSZ Időjárás Előrejelző Önálló Osztálya – Szakmai felelős: Dr. Dévényi Dezső osztályvezető – Megjelenik naponként

Megrendelhető: 1024 Budapest, II., Kitaibel Pál utca 1. – Pénzügyi Osztály – Telefon: 212-5193

# IDŐJÁRÁSI NAPIJELENTÉS

ЕЖЕДНЕВНЫЙ МЕТЕОРОЛОГИЧЕСКИЙ БЮЛЛЕТЕНЬ • DAILY WEATHER REPORT
BULLETIN QUOTIDIEN DE TEMPS • TÄGLICHER WETTERBERICHT

107. évfolyam 173. szám + Budapest + 1994. június 22. szerda

## Az időjárási helyzet és a várható időjárás:

A Skandináv-félszigettől kissé nyugatra örvénylő ciklon áramlási rendszerében nedves, óceáni eredetű léghullámok érkeznek a Brit-szigetek, Svédország, valamint Norvégia fölé. Arrafelé sokfelé esik az eső, hűvös az idő, a hőmérséklet délutánra csupán 16, 18 fokig emelkedik. Kontinensünk többi részének időjárását a leszálló légmozgások alakítják, általában sok a napsütés. A legmagasabb nappali hőmérséklet mintegy 2-4 fokkal magasabb, mint az ilyenkor megszokott. A Pireneusi-félszigeten és Görögországban helyenként 30-35 fokig melegszik fel a levegő. A következő 36 órában a Kárpát-medencében lényeges időjárásváltozás nem várható. Folytatódik az évszaknak megfelelő idő.

Magyarországon kedden időnként megnövekedett ugyan a felhőzet, de általában 10-14 órát sütött a nap, csapadékról nem érkezett jelentés. Az északnyugati, északi szél megélénkült, többfelé megerősödött. A hőmérséklet délutánra 23, 28 fokig emelkedett. Ma hajnalra általában 10, 15 fokig hűlt le a levegő. Szerda délelőtt országszerte napos, száraz volt az idő. A hőmérséklet 11 órakor 22, 26 fok között változott.

A Balaton vize 11 órakor Siófoknál 20 fokos volt.

Ma 12 órakor Budapesten a hőmérséklet 25 fok volt, a tengerszintre átszámított légnyomás 1021 hPa, alig változik.

**Várható időjárás csütörtök estig:**

Az éjszakai órákban főleg északon növekszik meg átmenetileg a felhőzet, és ott zápor, zivatar valószínű, majd ismét kevés felhő, száraz idő várható. Az északnyugati, nyugati szél helyenként megélénkül, holnap időnként megerősödik.
A legalacsonyabb éjszakai hőmérséklet 13, 18,
A legmagasabb nappali hőmérséklet csütörtökön 23, 28 fok között alakul.

Kapitány Ervinné s. k.

**A hőmérséklet napi középértéke és eltérése a sokévi átlagtól (Budapest külterületén):**

| | | |
|---|---|---|
| 1994. június 21. | 21,2 °C | +2,2 °C |

**1871 óta ezen a napon Budapesten előfordult**

| | |
|---|---|
| legmagasabb hőmérséklet: | 32,7 °C (1908) |
| legalacsonyabb hőmérséklet: | 8,0 °C (1910) |

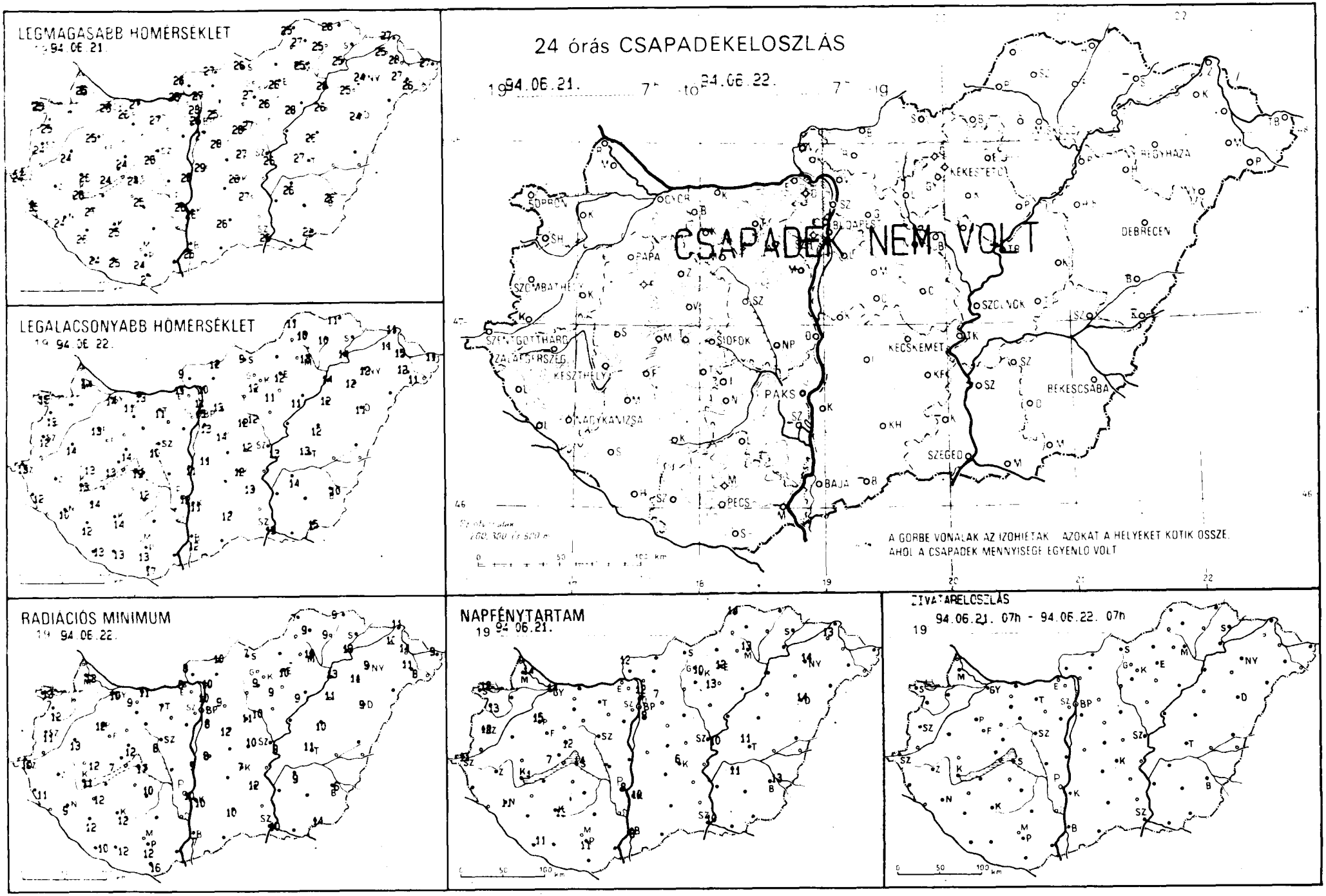
LEGMAGASABB HŐMÉRSÉKLET
19 94.06.21.
LEGALACSONYABB HŐMÉRSÉKLET
19 94.06.22.
24 órás CSAPADÉKELOSZLÁS
19 94.06.21. 7h - to 94.06.22. 7h 19
CSAPADÉK NEM VOLT
A GÖRBE VONALAK AZ IZOHIETÁK AZOKAT A HELYEKET KÖTIK ÖSSZE, AHOL A CSAPADÉK MENNYISÉGE EGYENLŐ VOLT
RADIÁCIÓS MINIMUM
19 94.06.22.
NAPFÉNYTARTAM
19 94.06.21.
SZÉLTÁRELOSZLÁS
94.06.21. 07h - 94.06.22. 07h
19

| 19~~94~~.06.22. 07$^h$-ig az utolsó 24 óra adatai | | | | | | | 19~~94~~.06.22. 07$^h$-ig az utolsó 24 óra adatai | | | | | | |
|---|---|---|---|---|---|---|---|---|---|---|---|---|---|
| állomás | csapadék (mm) | | max. hő-mér-séklet | min. hő-mér-séklet | rad. min. | Előző nap napos órái | állomás | csapadék (mm) | | max. hő-mér-séklet | min. hő-mér-séklet | rad. min. | Előző nap napos órái |
| Győr | . | ⛅ | 26 | 14 | 10 | 14 | Vámosmikola | . | | 28 | 9 | 8 | 12 |
| Mosonmagyaróvár | . | ⛅ | 25 | 14 | 12 | 14 | Baja | . | ⛅ | 25 | 12 | 7 | 8 |
| Sopron | . | | 25 | 15 | 13 | 12 | Bácsalmás | - | | - | - | - | - |
| Sopronhorpács | . | ⛅ | 25 | 13 | 12 | 13 | Kalocsa-Öregcsertő | . | ⛅ | 26 | 11 | 10 | 10 |
| Káld | . | ⛅ | 24 | 14 | 13 | - | Kecskemét | . | ⛅ | 26 | 12 | 7 | 6 |
| Szentgotthárd | . | | 24 | 13 | 10 | 11 | Kiskunfélegyháza | . | | 27 | 13 | 12 | |
| Szombathely | . | ⛅ | 24 | 12 | 11 | 12 | Kiskunhalas | . | | 26 | 12 | 10 | - |
| Lenti | . | ⛅ | 25 | 12 | 11 | - | Kunszentmiklós | . | | 29 | 11 | 8 | - |
| Nagykanizsa | . | ⛅ | 24 | 10 | 9 | 11 | Balassagyarmat | . | ⛅ | 27 | 12 | 10 | - |
| Zalaegerszeg | - | | - | - | - | - | Salgótarján | . | ⛅ | 26 | 9 | 7 | - |
| Farkasgyepű | . | | 24 | 13 | 12 | - | Eger | . | | 26 | 12 | 10 | 12 |
| Keszthely | . | ⛅ | 26 | 13 | 11 | 14 | Gyöngyös | . | | 27 | 12 | 9 | - |
| Mencshely | . | ⛅ | 24 | 13 | 7 | 7 | Kékestető | . | | 18 | 12 | 9 | 10 |
| Pápa | . | ⛅ | 25 | 13 | 12 | 15 | Kompolt | . | | 26 | 11 | 9 | 13 |
| Sümeg | . | ⛅ | 26 | 13 | 12 | - | Poroszló | . | ⛅ | 28 | 11 | 9 | - |
| Veszprém | . | ⛅ | 24 | 14 | 12 | 12 | Jászberény | . | ⛅ | 27 | 12 | 10 | - |
| Zirc | . | ⛅ | 23 | 13 | 11 | - | Karcag Tilalmas | . | | 26 | 12 | 10 | - |
| Homokszentgyörgy | . | ⛅ | 24 | 13 | 10 | 11 | Szolnok | . | ⛅ | 26 | 13 | 9 | 10 |
| Kaposvár | . | ⛅ | 25 | 14 | 12 | 13 | Tiszaroff | - | | - | - | - | - |
| Marcali | . | ⛅ | 27 | 14 | 12 | - | Túrkeve | . | | 27 | 13 | 11 | 11 |
| Siófok | . | | 24 | 19 | 17 | 14 | Kistelek | - | | - | - | - | - |
| Somogyszob | . | ⛅ | 26 | 12 | 12 | - | Szeged | . | | 26 | 13 | 10 | 10 |
| Bábolna | . | ⛅ | 26 | 11 | 9 | - | Szentes | - | | - | - | - | - |
| Esztergom Kertváros | . | | 28 | 11 | 8 | - | Borsodnádasd | - | | - | - | - | - |
| Komárom | . | ⛅ | 27 | 13 | 11 | - | Fügöd | . | | 25 | 10 | 9 | - |
| Tata | . | ⛅ | 27 | 11 | 7 | - | Hidasnémeti | . | = | 26 | 11 | 9 | - |
| Kisapostag | . | | 26 | 11 | 9 | - | Jósvafő | . | | 25 | 11 | 7 | 14 |
| Martonvásár | - | | - | - | - | - | Miskolc | . | | 25 | 13 | 10 | 13 |
| Mór | - | | - | - | - | - | Sárospatak | - | | - | - | - | - |
| Székesfehérvár | . | = | 26 | 10 | 8 | - | Szendrőlád | . | 🌥 | 27 | 10 | 9 | - |
| Iregszemcse | . | ⛅ | 25 | 12 | 10 | - | Tokaj | . | | 25 | 14 | 13 | - |
| Paks | . | ⛅ | 26 | 12 | 10 | 8 | Kisvárda | . | = | 25 | 11 | 10 | 13 |
| Szekszárd | - | | - | - | - | - | Mátészalka | . | 🌥 | 27 | 12 | 11 | - |
| Mohács | - | | - | - | - | - | Napkor | . | | 24 | 12 | 9 | 14 |
| Pécs | . | | 24 | 13 | 12 | 11 | Pátyod | . | ⛅ | 26 | 11 | 8 | - |
| Pécs Árpádtető | . | = | 22 | 14 | 13 | - | Tiszabecs | . | ⛅ | 27 | 11 | 9 | - |
| Siklós | . | 🌥 | 27 | 17 | 16 | - | Vásárosnamény | . | 🌥 | 28 | 15 | 14 | - |
| Szigetvár | . | 🌥 | 25 | 13 | 12 | - | Záhony | . | 🌥 | 27 | 11 | 11 | - |
| Bp. Lőrinc | . | 🌥 | 27 | 13 | 8 | 8 | Berettyóújfalu | - | | - | - | - | - |
| Bp. Met. Szolg. | . | | 26 | 15 | - | 10 | Debrecen | . | 🌥 | 24 | 11 | 9 | 14 |
| Bp. Széchenyi-hegy | . | | 24 | 14 | 10 | - | Hajdúdorog | . | | 25 | 12 | 11 | - |
| Cegléd | . | 🌥 | 27 | 12 | 10 | - | Hortobágy Halastó | . | | 26 | 12 | 11 | - |
| Gödöllő | . | 🌥 | 25 | 13 | 9 | 7 | Körösszakál | - | | - | - | - | - |
| Monor | . | | 28 | 14 | 12 | - | Polgár | . | 🌥 | 28 | 14 | 13 | - |
| Nagykáta | . | 🌥 | 28 | 12 | 11 | - | Békéscsaba | . | 🌥 | 26 | 10 | 6 | 13 |
| Szentendre | . | 🌥 | 28 | 11 | 10 | 12 | Mezőhegyes | . | | 29 | 15 | 14 | - |
| Vác | . | | 27 | 10 | 10 | - | Szarvas | . | | 26 | 14 | 9 | 11 |

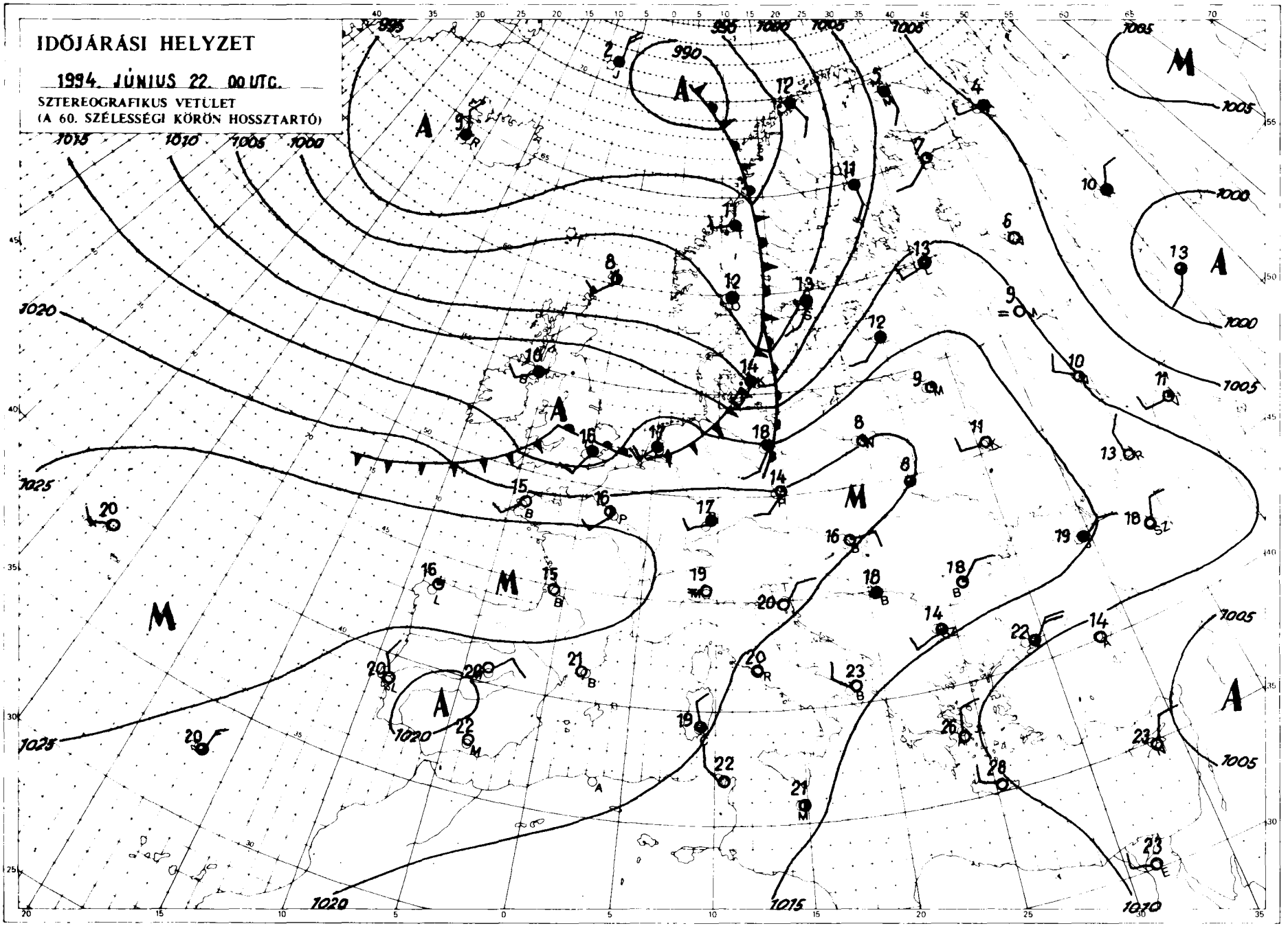


Kiadja az **ORSZÁGOS METEOROLÓGIAI SZOLGÁLAT**

Kiadásért felel: Dr. Mersich Iván, az Országos Meteorológiai Szolgálat elnöke

Készült az Országos Meteorológiai Szolgálat Nyomdájában, Budapest – Felelős vezető: Szinok István – Munkaszám: **94.386.**

Szerkesztésért felel: Dr. Dévényi Dezső az Időjárás Előrejelző Önálló Osztály vezetője

Készíti: az OMSZ Időjárás Előrejelző Önálló Osztálya – Szakmai felelős: Dr. Dévényi Dezső osztályvezető – Megjelenik naponként

Megrendelhető: 1024 Budapest, II., Kitaibel Pál utca 1. – Pénzügyi Osztály – Telefon: 212-5193

# IDŐJÁRÁSI NAPIJELENTÉS

ЕЖЕДНЕВНЫЙ МЕТЕОРОЛОГИЧЕСКИЙ БЮЛЛЕТЕНЬ • DAILY WEATHER REPORT
BULLETIN QUOTIDIEN DE TEMPS • TÄGLICHER WETTERBERICHT

107. évfolyam 174. szám + Budapest + 1994. június 23. csütörtök

## Az időjárási helyzet és a várható időjárás:

Szárazföldünk északi részén több középpontú ciklonrendszer található. Hatására gyakran megnövekszik a felhőzet és több helyütt esik az eső, gyakran megerősödik a szél is. A Brit-szigetektől nyugatra is ciklon örvénylik, amely a kontinens nyugati partvidékén okoz kissé változékony időt, néhol csapadékot. Ugyanakkor Európa középső valamint déli területein leszálló légmozgás illetve helyi hatások alakítják az időjárást. Sok a napsütés, legfeljebb egy-egy zápor fordul elő. A csúcshőmérséklet általában 25, helyenként 30 fok körül alakul. A következő 36 órában a Kárpát-medence fölé viszonylag száraz, néhány fokkal hűvösebb levegő áramlik, többnyire napos időre lehet számítani, a sokéves átlagnak megfelelő hőmérséklettel.

Magyarországon szerdán napos, száraz idő volt, helyenként élénk nyugati széllel. A csúcshőmérséklet általában elérte a 26, 31 fokot. Ma hajnalra az ország nagy részén 14, 21 fokig hűlt le a levegő. Délelőtt változóan felhős idő volt, csapadékot nem jelentettek. A hőmérséklet 11 órakor 22 és 28 fok között alakult.

A Balaton vize 11 órakor Siófoknál 22 fokos volt.

Ma 12 órakor Budapesten a hőmérséklet 25 fok volt, a tengerszintre átszámított légnyomás 1019 hPa, alig változik.

**Várható időjárás péntek estig:**

Eleinte időnként még megnövekszik a felhőzet, számottevő csapadék azonban nem lesz. Pénteken jobbára napos, száraz idő várható. A többfelé élénk, néhol erős lökésekkel kísért északi szél az esti óráktól mindenütt gyengül.
A legalacsonyabb éjszakai hőmérséklet 10, 15,
a legmagasabb nappali hőmérséklet pénteken általában 23 és 28 fok között alakul.

**Távolabbi kilátások szombattól–keddig:**

Sok napsütés várható, időnként azonban megnövekszik a felhőzet, és szórványosan esőre, záporra,néhol zivatarra is számítani lehet.
A legalacsonyabb éjszakai hőmérséklet eleinte 12, 17, majd többnyire 17 és 22,
a legmagasabb nappali hőmérséklet eleinte 25, 30, később 30 és 35 fok között valószínű.
Jelentős mennyiségű (legalább napi 5 mm) csapadék az ország területének 10 százalékán valószínű.

Jenki Szilvia s. k.

**A hőmérséklet napi középértéke és eltérése a sokévi átlagtól (Budapest külterületén):**

| | | |
|---|---|---|
| 1994. június 22. | 22,6°C | +2,5°C |

**1871 óta ezen a napon Budapesten előfordult**

| | |
|---|---|
| legmagasabb hőmérséklet: | 33,0°C (1945) |
| legalacsonyabb hőmérséklet: | 6,6°C (1910) |

## LEGMAGASABB HŐMÉRSÉKLET

19 94.06.22.

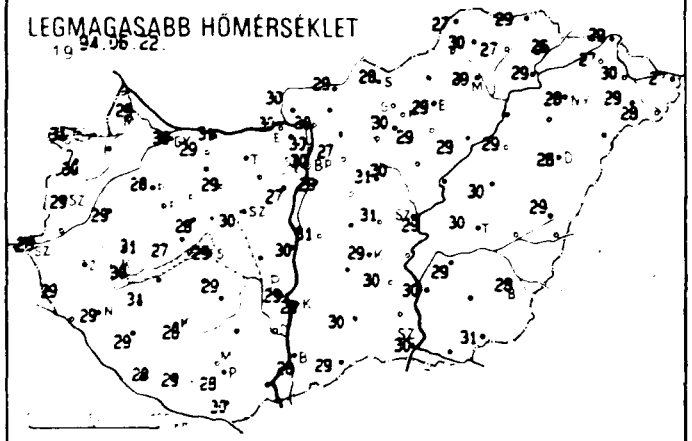

## LEGALACSONYABB HŐMÉRSÉKLET

19 94.06.23.

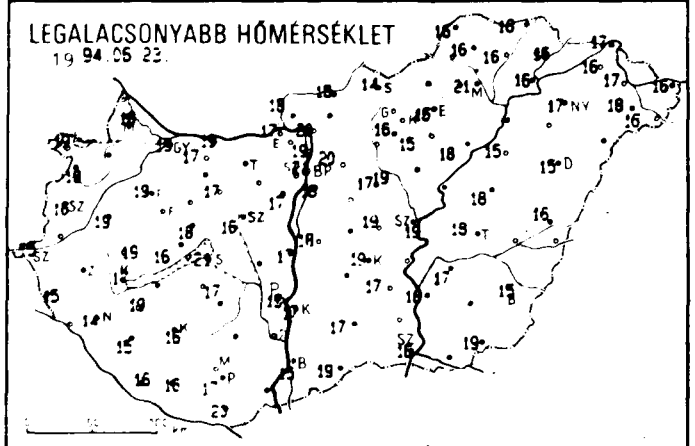

## 24 órás CSAPADÉKELOSZLÁS

19 94.06.22. 7h -tól 94.06.23. 7h -ig

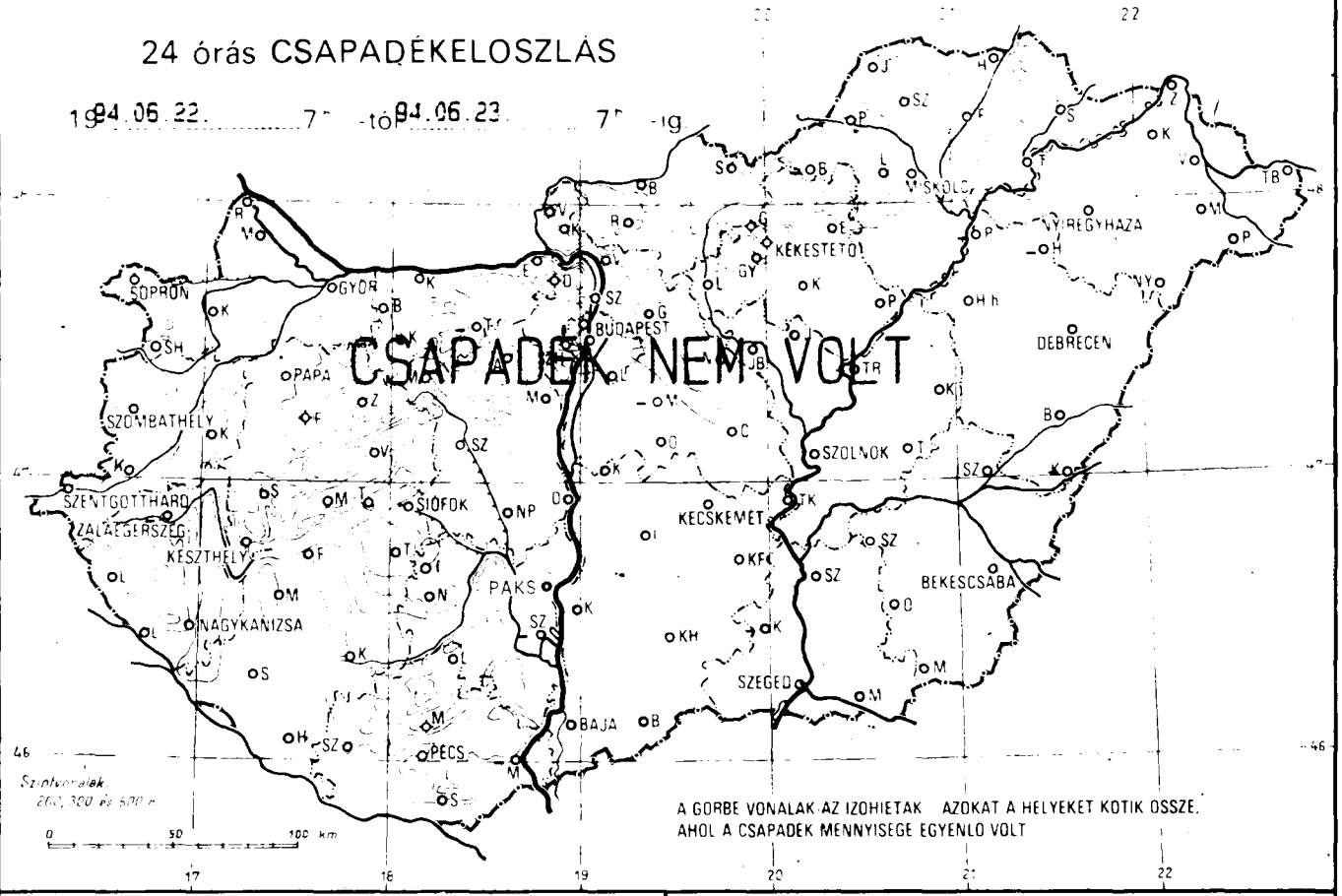


## RADIÁCIÓS MINIMUM

19 94.06.22.

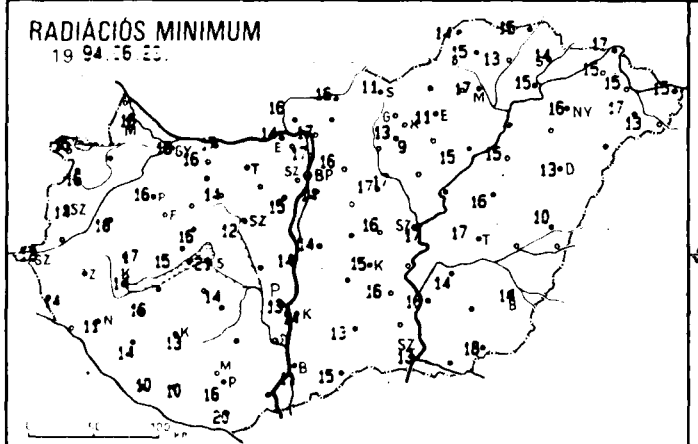

## NAPFÉNYTARTAM

19 94.06.22.

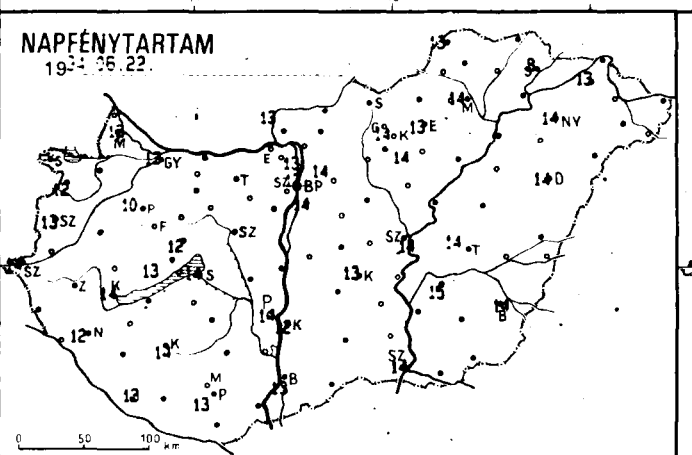

## ZIVATAELOSZLÁS

19 94.06.22. 07h - 94.06.23. 07h

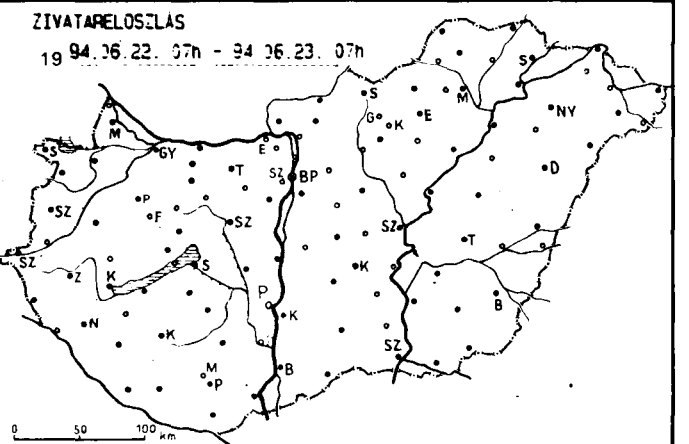

| 19 94.06.23. 07h-ig az utolsó 24 óra adatai | | | | | | Előző nap napos órái |
|---|---|---|---|---|---|---|
| állomás | csapadék (mm) | | max. hőmérséklet | min. hőmérséklet | rad. min. | |
| Győr | . | ⛅ | 30 | 19 | 18 | 13 |
| Mosonmagyaróvár | . | ⛅ | 29 | 18 | 16 | 13 |
| Sopron | . | ⛅ | 31 | 19 | 15 | 12 |
| Sopronhorpács | . | ⛅ | 30 | 18 | 16 | 12 |
| Káld | . | ⛅ | 29 | 19 | 18 | - |
| Szentgotthárd | . | | 28 | 15 | 12 | 14 |
| Szombathely | . | ⛅ | 29 | 16 | 14 | 13 |
| Lenti | . | ⛅ | 29 | 15 | 14 | - |
| Nagykanizsa | . | ⛅ | 29 | 14 | 11 | 12 |
| Zalaegerszeg | - | | - | - | - | - |
| Farkasgyepű | . | | 27 | 18 | 14 | - |
| Keszthely | . | ⛅ | 30 | 17 | 14 | 14 |
| Mencshely | . | | 27 | 16 | 15 | 13 |
| Pápa | . | | 28 | 19 | 16 | 10 |
| Sümeg | . | | 31 | 19 | 17 | - |
| Veszprém | . | | 28 | 18 | 16 | 12 |
| Zirc | . | ⛅ | 27 | 19 | 15 | - |
| Homokszentgyörgy | . | | 28 | 16 | 10 | 13 |
| Kaposvár | . | ⛅ | 28 | 16 | 13 | 14 |
| Marcali | . | ⛅ | 31 | 19 | 16 | - |
| Siófok | . | | 29 | 21 | 21 | 14 |
| Somogyszob | . | ⛅ | 29 | 15 | 14 | - |
| Bábolna | . | | 29 | 17 | 16 | - |
| Esztergom Kertváros | . | | 30 | 17 | 14 | - |
| Komárom | . | | 31 | 19 | 17 | - |
| Tata | - | | - | - | - | - |
| Kisapostag | . | | 30 | 17 | 14 | - |
| Martonvásár | . | | 27 | 17 | 15 | - |
| Mór | . | = | 29 | 17 | 14 | - |
| Székesfehérvár | . | = | 30 | 16 | 12 | - |
| Iregszemcse | . | ⛅ | 29 | 17 | 14 | - |
| Paks | . | ⛅ | 29 | 15 | 13 | 14 |
| Szekszárd | - | | - | - | - | - |
| Mohács | - | | - | - | - | - |
| Pécs | . | | 28 | 17 | 16 | 13 |
| Pécs Árpádtető | . | | 25 | 19 | 17 | - |
| Siklós | . | ⛅ | 30 | 20 | 20 | - |
| Szigetvár | . | ⛅ | 29 | 16 | 10 | - |
| Bp. Lőrinc | . | | 29 | 18 | 14 | 14 |
| Bp. Met. Szolg. | . | | 30 | 21 | - | 12 |
| Bp. Széchenyi-hegy | . | | 29 | 19 | 9 | - |
| Cegléd | . | ⛅ | 31 | 19 | 16 | - |
| Gödöllő | . | | 27 | 20 | 16 | 14 |
| Monor | - | | - | - | - | - |
| Nagykáta | . | | 31 | 17 | 17 | - |
| Szentendre | . | | 30 | 19 | 17 | 13 |
| Vác | . | | 30 | 20 | 17 | - |

| 19 94.06.23. 07h-ig az utolsó 24 óra adatai | | | | | | Előző nap napos órái |
|---|---|---|---|---|---|---|
| állomás | csapadék (mm) | | max. hőmérséklet | min. hőmérséklet | rad. min. | |
| Vámosmikola | . | | 30 | 18 | 16 | 13 |
| Baja | . | ⛅ | 28 | 15 | 11 | 13 |
| Bácsalmás | . | | 29 | 19 | 15 | - |
| Kalocsa-Öregcsertő | . | | 29 | 17 | 14 | 12 |
| Kecskemét | . | | 29 | 19 | 15 | 13 |
| Kiskunfélegyháza | . | | 30 | 17 | 16 | |
| Kiskunhalas | . | | 30 | 17 | 13 | - |
| Kunszentmiklós | . | | 31 | 18 | 14 | - |
| Balassagyarmat | . | | 29 | 18 | 16 | - |
| Salgótarján | . | | 28 | 14 | 11 | - |
| Eger | . | | 29 | 16 | 11 | 13 |
| Gyöngyös | . | | 30 | 16 | 13 | - |
| Kékestető | . | | 21 | 16 | 16 | 14 |
| Kompolt | . | | 29 | 15 | 9 | 14 |
| Poroszló | . | | 29 | 18 | 15 | - |
| Jászberény | . | | 30 | 19 | 17 | - |
| Karcag Tilalmas | . | | 30 | 18 | 16 | - |
| Szolnok | . | | 29 | 19 | 17 | 14 |
| Tiszaroff | - | | - | - | - | - |
| Túrkeve | . | | 30 | 18 | 17 | 14 |
| Kistelek | - | | - | - | - | - |
| Szeged | . | | 30 | 16 | 13 | 14 |
| Szentes | . | | 30 | 18 | 16 | - |
| Borsodnádasd | - | | - | - | - | - |
| Fügöd | . | | 27 | 16 | 13 | - |
| Hidasnémeti | . | = | 29 | 16 | 15 | - |
| Jósvafő | . | | 27 | 16 | 14 | 13 |
| Miskolc | . | | 29 | 21 | 17 | 14 |
| Sárospatak | . | ⛅ | 26 | 16 | 14 | 8 |
| Szendrőlád | . | ⛅ | 30 | 16 | 15 | - |
| Tokaj | . | | 29 | 16 | 15 | - |
| Kisvárda | . | = | 27 | 16 | 15 | 13 |
| Mátészalka | . | ⛅ | 29 | 18 | 17 | - |
| Napkor | . | | 28 | 17 | 16 | 14 |
| Pátyod | . | | 28 | 16 | 13 | - |
| Tiszabecs | . | ⛅ | 27 | 16 | 15 | - |
| Vásárosnamény | . | ⛅ | 30 | 17 | 15 | - |
| Záhony | . | ⛅ | 29 | 17 | 17 | - |
| Berettyóújfalu | . | ⛅ | 29 | 16 | 10 | - |
| Debrecen | . | ⛅ | 28 | 15 | 13 | 14 |
| Hajdúdorog | - | | - | - | - | - |
| Hortobágy Halastó | . | | 29 | 15 | 15 | - |
| Körösszakál | - | | - | - | - | - |
| Polgár | - | | - | - | - | - |
| Békéscsaba | . | ⛅ | 28 | 15 | 14 | 14 |
| Mezőhegyes | . | | 31 | 19 | 18 | - |
| Szarvas | . | | 29 | 17 | 14 | 15 |

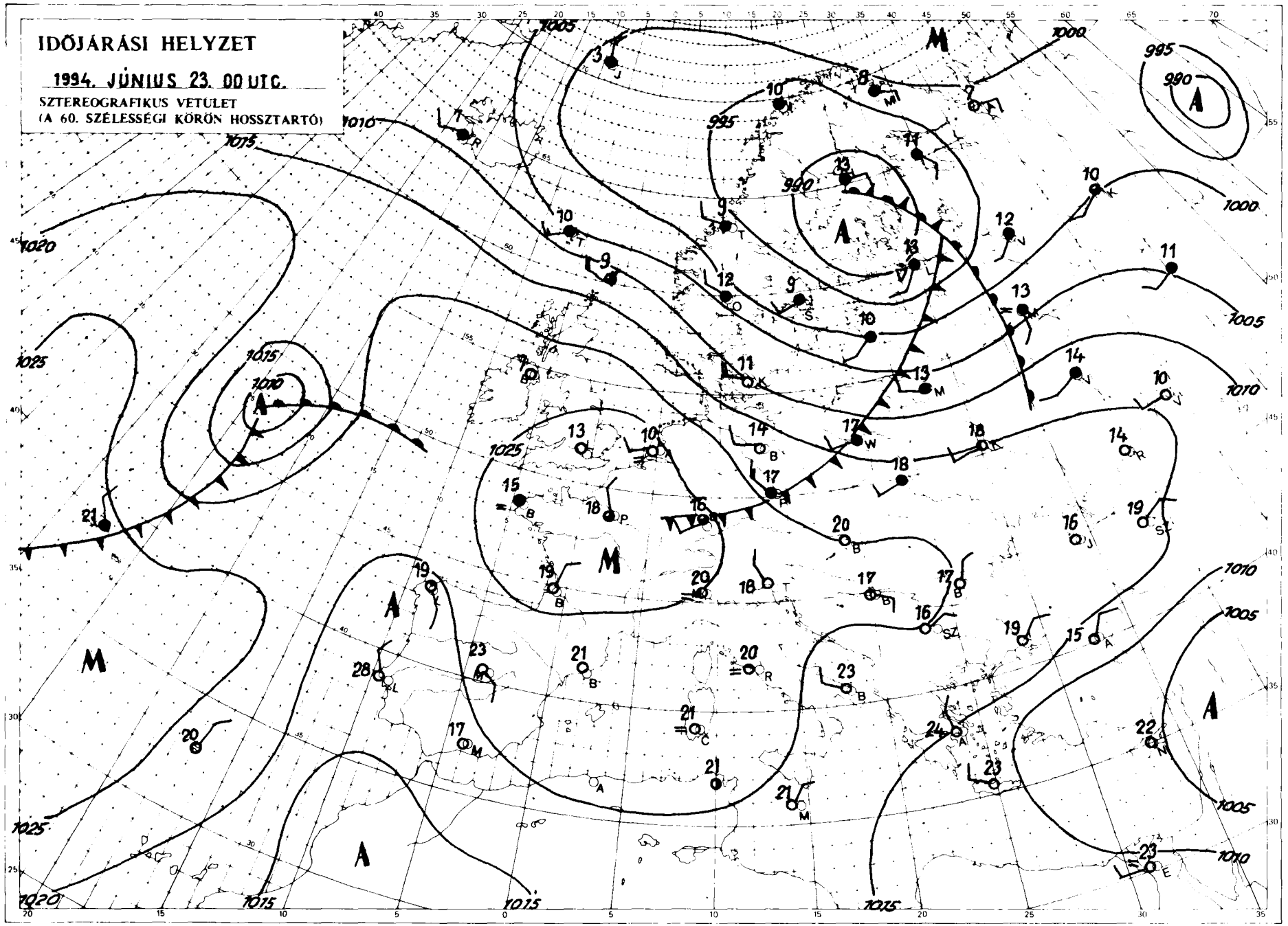


Készült az Országos Meteorológiai Szolgálat Nyomdájában, Budapest – Felelős vezető: Szinok István – Munkaszám: 40.389.

Kiadásért felel: Dr. Mersich Iván, az Országos Meteorológiai Szolgálat elnöke

Kiadja az ORSZÁGOS METEOROLÓGIAI SZOLGÁLAT

Szerkesztésért felel: Dr. Dévényi Dezső az Időjárás Előrejelző Önálló Osztály vezetője

Készíti: az OMSZ Időjárás Előrejelző Önálló Osztálya – Szakmai felelős: Dr. Dévényi Dezső osztályvezető – Megjelenik naponként

Megrendelhető 1024 Budapest, II., Kitaibel Pál utca 1. – Pénzügyi Osztály – Telefon: 212-5193

# IDŐJÁRÁSI NAPIJELENTÉS

ЕЖЕДНЕВНЫЙ МЕТЕОРОЛОГИЧЕСКИЙ БЮЛЛЕТЕНЬ • DAILY WEATHER REPORT
BULLETIN QUOTIDIEN DE TEMPS • TÄGLICHER WETTERBERICHT

**107. évfolyam 175. szám** **+ Budapest +** **1994. június 24. péntek**

## Az időjárási helyzet és a várható időjárás:

Az Atlanti-óceán fölött örvénylő ciklon nedves léghullámokat szállít a Brit-szigetek fölé. Hatásukra ott sok helyen esik az eső. Egy másik, nagy kiterjedésű ciklon kontinensünk északkeleti, keleti tájain okoz borult, esős, az átlagosnál csaknem 5 fokkal hűvösebb időt. Szárazföldünk többi részének időjárását a felhőoszlató, szárító hatású leszálló légmozgások alakítják. Délnyugat-, Dél-Európában a sok napsütés hatására délutánonként általában 30, néhol 35 fok fölé melegszik fel a levegő. A következő 36 órában a Kárpát-medencét is egyre melegebb levegő éri el. Jobbára napos idő várható, erősödő nappali felmelegedéssel.

Magyarországon csütörtökön egy gyenge hidegfront hatására északnyugaton és északkeleten időnként megnövekedett a felhőzet, így ott általában 3, 9 órán át sütött a nap. Másutt az országban a derült ég mellett 10, 14 órás napsütést jelentettek. Egy-két helyen alakult ki gyenge eső, zivatar. A ma reggel 7 óráig lehullott csapadék mennyisége sehol sem haladta meg az 1 mm-t. Sokfelé megélénkült, néhol megerősödött az északnyugati szél. A csúcshőmérséklet csütörtökön északon 23, 27, másutt általában 28 és 32 fok között alakult. Ma hajnalra az ország nagy részén 9, 14, délnyugaton 16, 19 fokig hűlt le a levegő. Délelőtt túlnyomóan napos idő volt, csupán délnyugaton növekedett meg a felhőzet. A hőmérséklet 11 órára 19 és 24 fokig emelkedett.

A Balaton vize 11 órakor Siófoknál 22 fokos volt.

Ma 12 órakor Budapesten a hőmérséklet 23 fok volt, a tengerszintre átszámított légnyomás 1020 hPa, gyengén süllyed.

**Várható időjárás szombat estig:**

Jobbára derült idő lesz, csupán délnyugaton növekszik meg a felhőzet, de eső nem várható. Többnyire mérsékelt lesz a légmozgás.
A legalacsonyabb éjszakai hőmérséklet 12 és 17,
A legmagasabb nappali hőmérséklet szombaton általában 26 és 31 fok között alakul.

Bartha Péterné s. k.

**A hőmérséklet napi középértéke és eltérése a sokévi átlagtól (Budapest külterületén):**

| | | |
|---|---|---|
| 1994. június 23. | 23,3 °C | +2,8 °C |

**1871 óta ezen a napon Budapesten előfordult**

| | |
|---|---|
| legmagasabb hőmérséklet: | 32,3 °C (1970) |
| legalacsonyabb hőmérséklet: | 9,2 °C (1885) |

LEGMAGASABB HŐMÉRSÉKLET

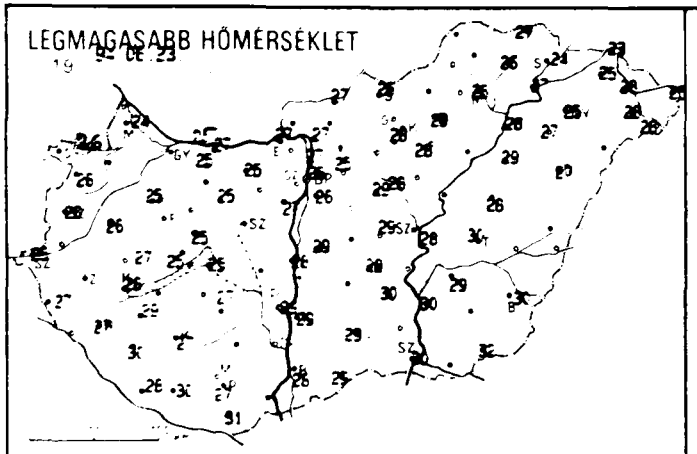

LEGALACSONYABB HŐMÉRSÉKLET

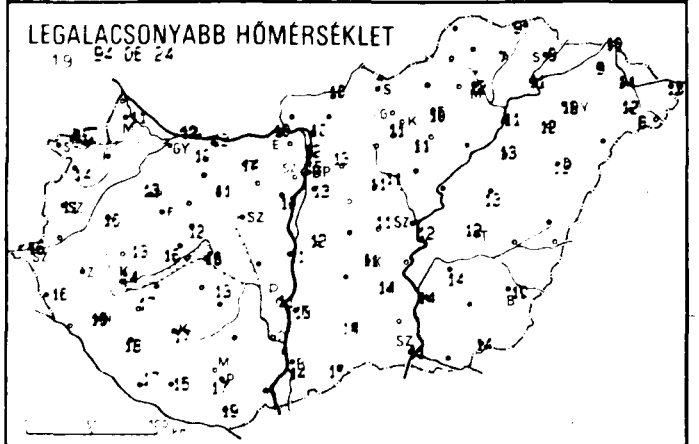

24 órás CSAPADÉKELOSZLÁS

19 94.06.23. 7h -tól 94.06.24. 7h -ig

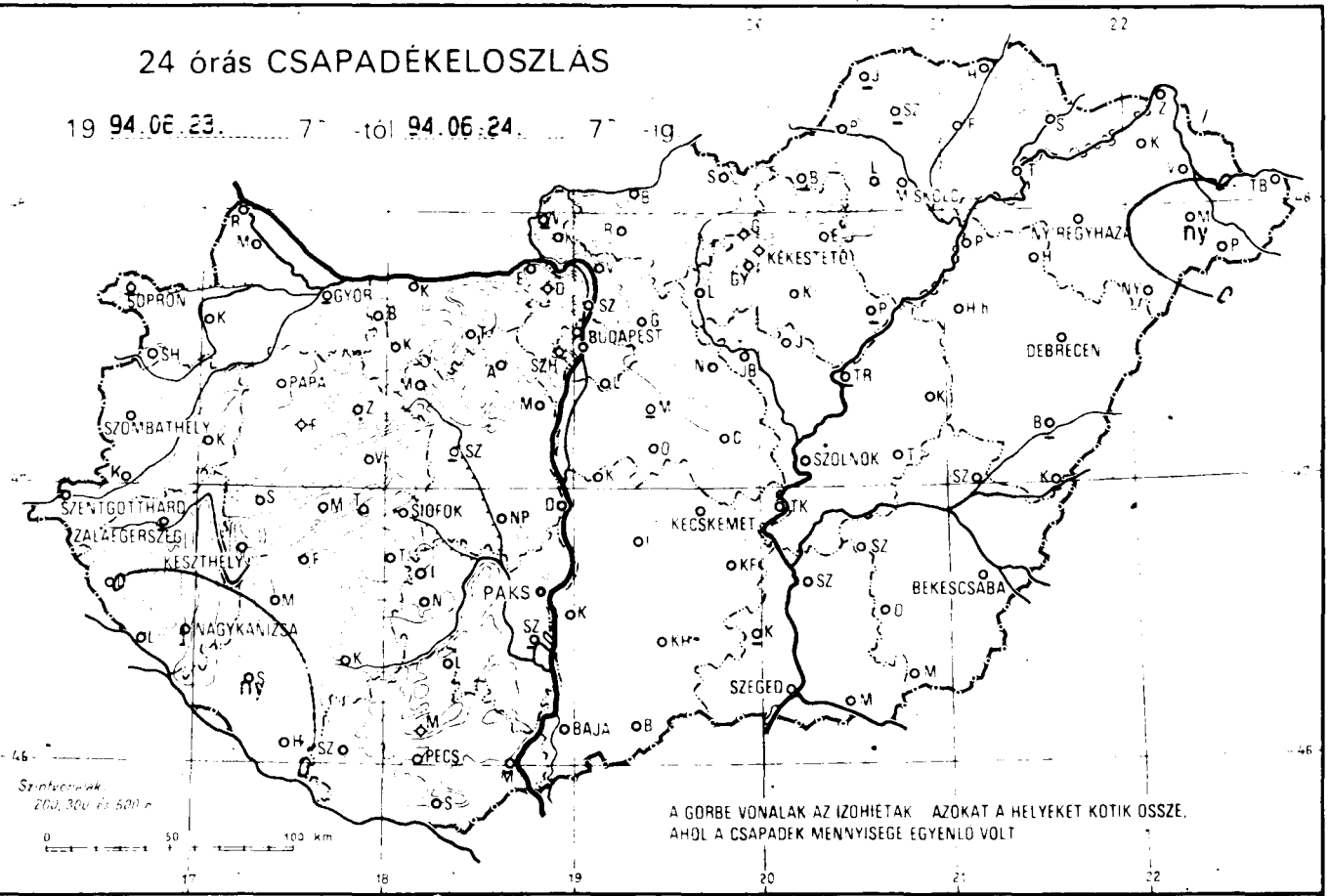


RADIÁCIÓS MINIMUM

19 94.06.24

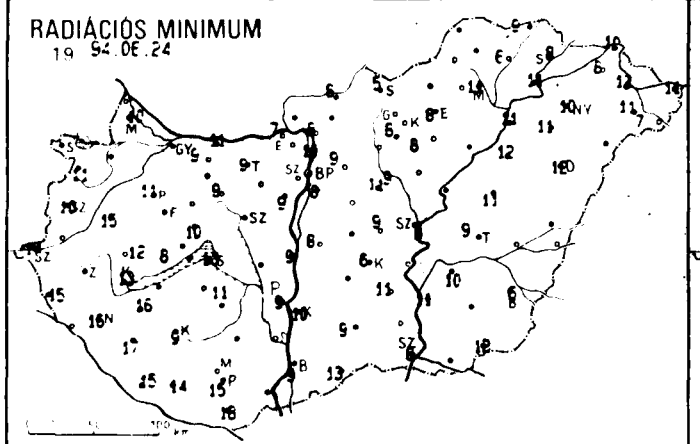

NAPFÉNYTARTAM

19 94.06.23.

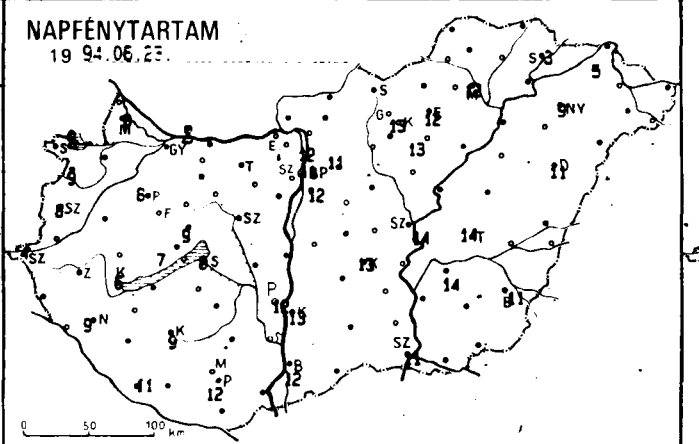

ZIVATARELOSZLÁS

19 94.06.23. 07h - 94.06.24. 07h

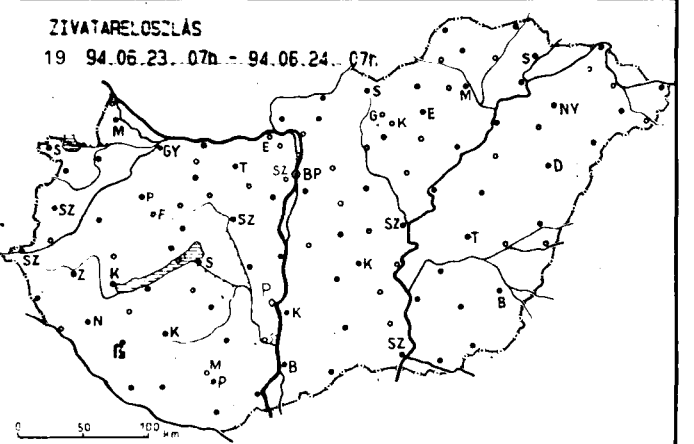

| 19 94.06.24. 07$^h$-ig az utolsó 24 óra adatai | | | | | | |
|---|---|---|---|---|---|---|
| állomás | csapadék (mm) | | max. hő-mér-séklet | min. hő-mér-séklet | rad. min. | Előző nap napos órái |
| Győr | - | | 25 | 12 | - | 8 |
| Mosonmagyaróvár | . | ⛰ | 24 | 11 | 10 | 8 |
| Sopron | - | | 26 | 13 | - | 3 |
| Sopronhorpács | . | | 26 | 14 | 11 | 9 |
| Káld | . | ⛰ | 26 | 16 | 15 | - |
| Szentgotthárd | . | ⛰ | 25 | 16 | 14 | 4 |
| Szombathely | . | ⛰ | 26 | 11 | 10 | 8 |
| Lenti | . | ⛰ | 27 | 16 | 15 | - |
| Nagykanizsa | 1 | | 27 | 16 | 16 | 9 |
| Zalaegerszeg | - | | - | - | - | - |
| Farkasgyepű | . | | 24 | 13 | 11 | - |
| Keszthely | . | ⛰ | 28 | 14 | 13 | 6 |
| Mencshely | . | ⛰ | 25 | 16 | 8 | 7 |
| Pápa | . | ⛰ | 25 | 13 | 11 | 8 |
| Sümeg | . | | 27 | 13 | 12 | - |
| Veszprém | . | ⛰ | 25 | 12 | 10 | 9 |
| Zirc | . | ⛰ | 27 | 10 | 9 | - |
| Homokszentgyörgy | . | | 28 | 17 | 15 | 11 |
| Kaposvár | . | ⛰ | 27 | 17 | 9 | 9 |
| Marcali | . | ⛰ | 29 | 17 | 16 | - |
| Siófok | . | | 25 | 16 | 13 | 8 |
| Somogyszob | ny | ⛰ | 30 | 18 | 17 | - |
| Bábolna | . | | 25 | 10 | 9 | - |
| Esztergom Kertváros | . | | 27 | 10 | 7 | - |
| Komárom | . | ⛰ | 27 | 13 | 11 | - |
| Tata | . | ⛰ | 25 | 14 | 9 | - |
| Kisapostag | . | | 28 | 11 | 9 | - |
| Martonvásár | . | | 27 | 10 | 9 | - |
| Mór | . | = | 25 | 11 | 9 | - |
| Székesfehérvár | - | | - | - | - | - |
| Iregszemcse | . | ⛰ | 27 | 13 | 11 | - |
| Paks | . | ⛰ | 29 | 11 | 9 | 12 |
| Szekszárd | - | | - | - | - | - |
| Mohács | - | | - | - | - | - |
| Pécs | . | | 27 | 17 | 15 | 12 |
| Pécs Árpádtető | . | | 25 | 15 | 15 | - |
| Siklós | . | = | 31 | 19 | 18 | - |
| Szigetvár | . | ⛰ | 30 | 15 | 14 | - |
| Bp. Lőrinc | . | ⛰ | 26 | 13 | 8 | 12 |
| Bp. Met. Szolg. | . | | 26 | 15 | - | 11 |
| Bp. Széchenyi-hegy | . | | 27 | 17 | 11 | - |
| Cegléd | . | ⛰ | 29 | 11 | 9 | - |
| Gödöllő | . | | 25 | 13 | 9 | 11 |
| Monor | - | | - | - | - | - |
| Nagykáta | . | | 29 | 11 | 11 | - |
| Szentendre | . | ⛰ | 27 | 12 | 10 | 12 |
| Vác | . | | 27 | 10 | 8 | - |

| 19 94.06.24. 07$^h$-ig az utolsó 24 óra adatai | | | | | | |
|---|---|---|---|---|---|---|
| állomás | csapadék (mm) | | max. hő-mér-séklet | min. hő-mér-séklet | rad. min. | Előző nap napos órái |
| Vámosmikola | - | | - | - | - | - |
| Baja | . | ⛰ | 28 | 14 | 9 | 12 |
| Bácsalmás | . | | 29 | 17 | 13 | - |
| Kalocsa-Öregcsertő | . | ⛰ | 29 | 13 | 10 | 13 |
| Kecskemét | . | ⛰ | 28 | 11 | 6 | 13 |
| Kiskunfélegyháza | . | | 30 | 14 | 11 | - |
| Kiskunhalas | . | | 29 | 14 | 9 | - |
| Kunszentmiklós | . | = | 29 | 12 | 8 | - |
| Balassagyarmat | . | ⛰ | 27 | 10 | 8 | - |
| Salgótarján | . | ⛰ | 26 | 7 | 5 | - |
| Eger | . | | 29 | 10 | 8 | 12 |
| Gyöngyös | . | | 28 | 11 | 8 | - |
| Kékestető | . | | 19 | 9 | 7 | 13 |
| Kompolt | . | ⛰ | 28 | 11 | 8 | 13 |
| Poroszló | - | | - | - | - | - |
| Jászberény | . | ⛰ | 28 | 11 | 9 | - |
| Karcag Tilalmas | . | | 28 | 13 | 11 | - |
| Szolnok | . | | 28 | 12 | 8 | 14 |
| Tiszaroff | - | | - | - | - | - |
| Túrkeve | . | | 30 | 12 | 9 | 14 |
| Kistelek | - | | - | - | - | - |
| Szeged | . | | 30 | 11 | 8 | 11 |
| Szentes | . | | 30 | 14 | 11 | - |
| Borsodnádasd | - | | - | - | - | - |
| Fügöd | . | | 26 | 7 | 6 | - |
| Hidasnémeti | . | = | 27 | 9 | 9 | - |
| Jósvafő | - | | - | - | - | - |
| Miskolc | . | | 26 | 12 | 11 | 12 |
| Sárospatak | . | ⛰ | 24 | 9 | 8 | 3 |
| Szendrőlád | - | | - | - | - | - |
| Tokaj | . | | 27 | 11 | 11 | - |
| Kisvárda | . | = | 25 | 9 | 8 | 5 |
| Mátészalka | ny | ⛰ | 28 | 12 | 11 | - |
| Napkor | . | | 25 | 12 | 10 | 9 |
| Pátyod | . | | 26 | 8 | 7 | - |
| Tiszabecs | . | ⛰ | 25 | 13 | 11 | - |
| Vásárosnamény | . | ⛰ | 28 | 14 | 12 | - |
| Záhony | . | ⛰ | 23 | 10 | 10 | - |
| Berettyóújfalu | - | | - | - | - | - |
| Debrecen | . | ⛰ | 27 | 13 | 13 | 11 |
| Hajdúdorog | . | | 27 | 12 | 11 | - |
| Hortobágy Halastó | . | | 29 | 13 | 13 | - |
| Körösszakál | - | | - | - | - | - |
| Polgár | . | ⛰ | 28 | 11 | 11 | - |
| Békéscsaba | . | ⛰ | 30 | 10 | 6 | 11 |
| Mezőhegyes | . | | 33 | 14 | 12 | - |
| Szarvas | . | | 29 | 14 | 10 | 14 |

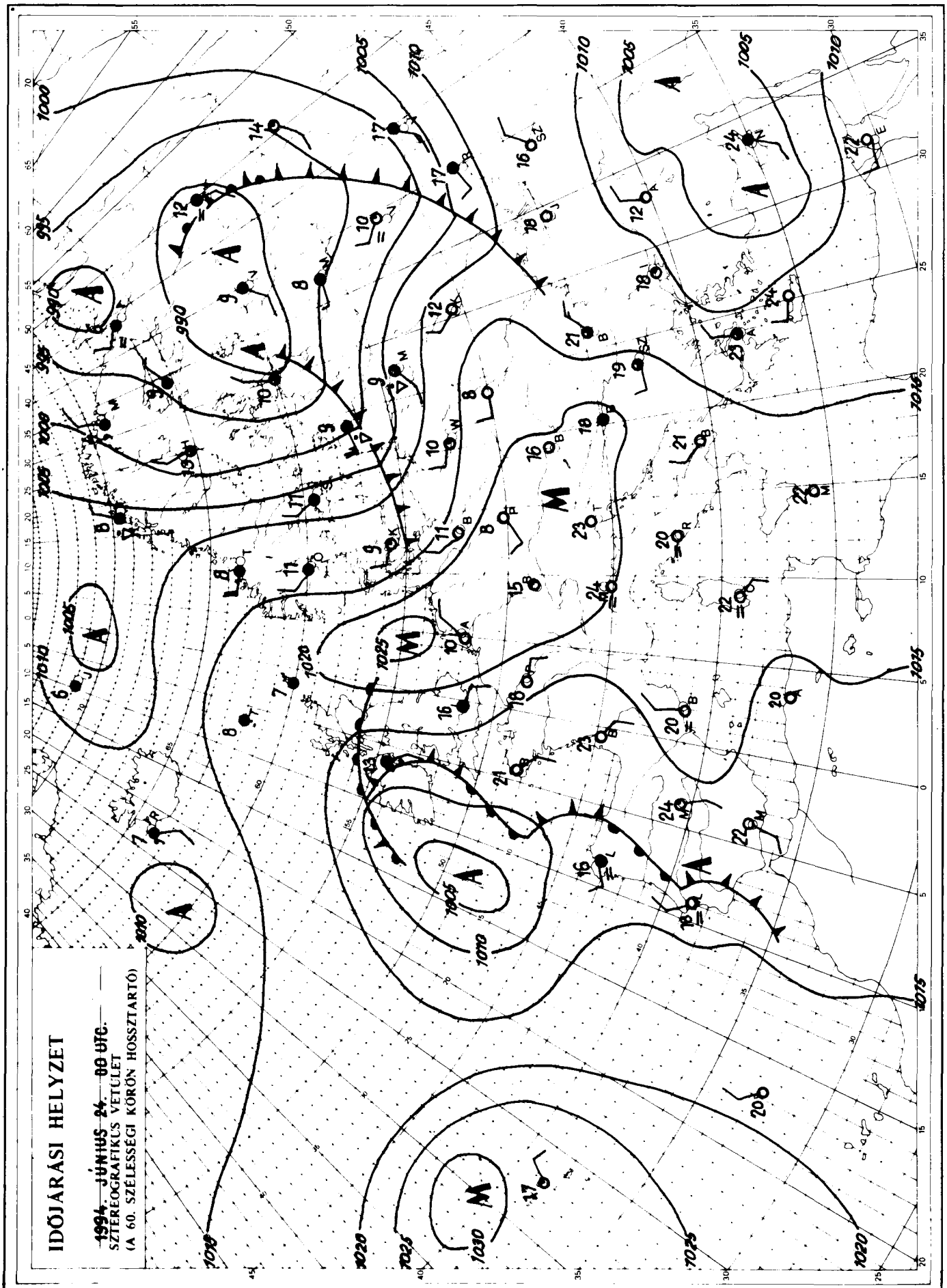


Kiadja az **ORSZÁGOS METEOROLOGIAI SZOLGÁLAT**
Kiadásért felel: Dr. Mersich Iván, az Országos Meteorológiai Szolgálat elnöke
Készült az Országos Meteorológiai Szolgálat Nyomdájában, Budapest – Felelős vezető: Szinok István – Munkaszám: **94.390**
Szerkesztésért felel: Dr. Dévényi Dezső az Időjárás Előrejelző Önálló Osztály vezetője
Készíti: az OMSZ Időjárás Előrejelző Önálló Osztálya – Szakmai felelős: Dr. Dévényi Dezső osztályvezető – Megjelenik naponként
Megrendelhető: 1024 Budapest, II., Kitaibel Pál utca 1. – Pénzügyi Osztály – Telefon: 212-5193

# IDŐJÁRÁSI NAPIJELENTÉS

ЕЖЕДНЕВНЫЙ МЕТЕОРОЛОГИЧЕСКИЙ БЮЛЛЕТЕНЬ • DAILY WEATHER REPORT
BULLETIN QUOTIDIEN DE TEMPS • TÄGLICHER WETTERBERICHT

**107. évfolyam 176. szám** **+ Budapest +** **1994. június 25. szombat**

## Az időjárási helyzet és a várható időjárás:

Izlandtól a Brit-szigeteken és Nyugat-Európa atlanti-óceáni partvidékén át egészen az Ibér-félszigetig hosszan elnyúló, több középpontú alacsony légnyomású zóna húzódik. Hatására a felsorolt területeken változékony, gyakran erősen felhős az idő, többfelé van zápor, zivatar. Egy másik, nagykiterjedésű ciklon Északkelet-Európa fölött örvénylik, így szárazföldünk keleti felén is jobbára erősen felhős, hűvös az idő. Sok helyről jelentenek záport, néhol zivatar is előfordul. Az észak felől érkező hűvös léghullámok, illetve a gyakori csapadék miatt a hőmérséklet csúcsértéke átlagosan 4, 6 fokkal alacsonyabb, mint az ilyenkor megszokott. Kontinensünk többi tájain a leszálló légmozgások alakítják az időjárást. A sok napsütés, valamint a dél felől áramló meleg levegő együttes hatására Európa déli, nyugati és középső vidékén meleg, nyári az idő. A következő 36 órában a Kárpát medence fölé is egyre melegebb levegő érkezik.

Magyarországon pénteken délnyugaton, nyugaton időnként megnövekedett a felhőzet, és ott csupán 6-8 órán át sütött a nap. Másutt derült volt az ég és 10, 15 órás napsütést jelentettek. Eső sehol sem volt. Napközben főleg a Dél-Alföldön élénkült meg az északnyugati szél. A csúcshőmérséklet pénteken általában 24 és 29 fok között alakult. Ma (szombat) hajnalra szeszélyes területi eloszlásban 8 és 19 fok közé hűlt le a levegő. Délelőtt túlnyomóan napos idő volt, csupán a Dunántúlon volt felhős az ég, néhol élénk keleti szél fújt. A hőmérséklet 11 órára 19 és 25 fokig emelkedett.

A Balaton vize 11 órakor Siófoknál 22 fokos volt.

Ma 12 órakor Budapesten a hőmérséklet 24 fok volt, a tengerszintre átszámított légnyomás 1019 hPa, alig változik.

**Várható időjárás vasárnap estig:**

Eleinte a Dunántúlon még több lesz a felhő, később országszerte derült idő várható, eső nem lesz. A keleti, majd délkeleti szél helyenként megélénkül.
A legalacsonyabb éjszakai hőmérséklet 14 és 19 között alakul.
A legmagasabb nappali hőmérséklet vasárnap 30 fok körül valószínű.

Kapitány Ervinné s. k.

**A hőmérséklet napi középértéke és eltérése a sokévi átlagtól (Budapest külterületén):**

| | | |
|---|---|---|
| 1994. június 24. | 20,6 °C | +0,5 °C |

**1871 óta ezen a napon Budapesten előfordult**

| | |
|---|---|
| legmagasabb hőmérséklet: | 33,8 °C (1970) |
| legalacsonyabb hőmérséklet: | 9,8 °C (1921) |

LEGMAGASABB HŐMÉRSÉKLET

19 94.06.24.

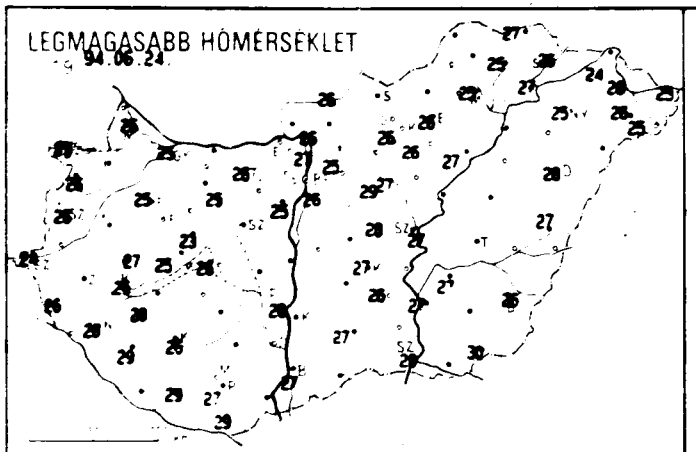

LEGALACSONYABB HŐMÉRSÉKLET

19 94.06.25.

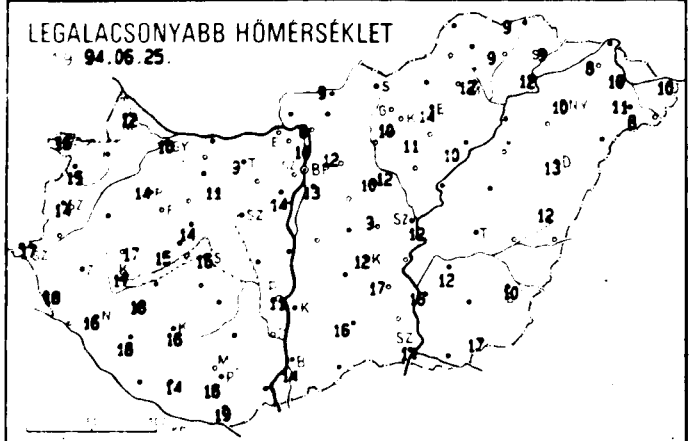

24 órás CSAPADÉKELOSZLÁS

19 94.06.24. 7h -tól 94.06.25. 7h -ig

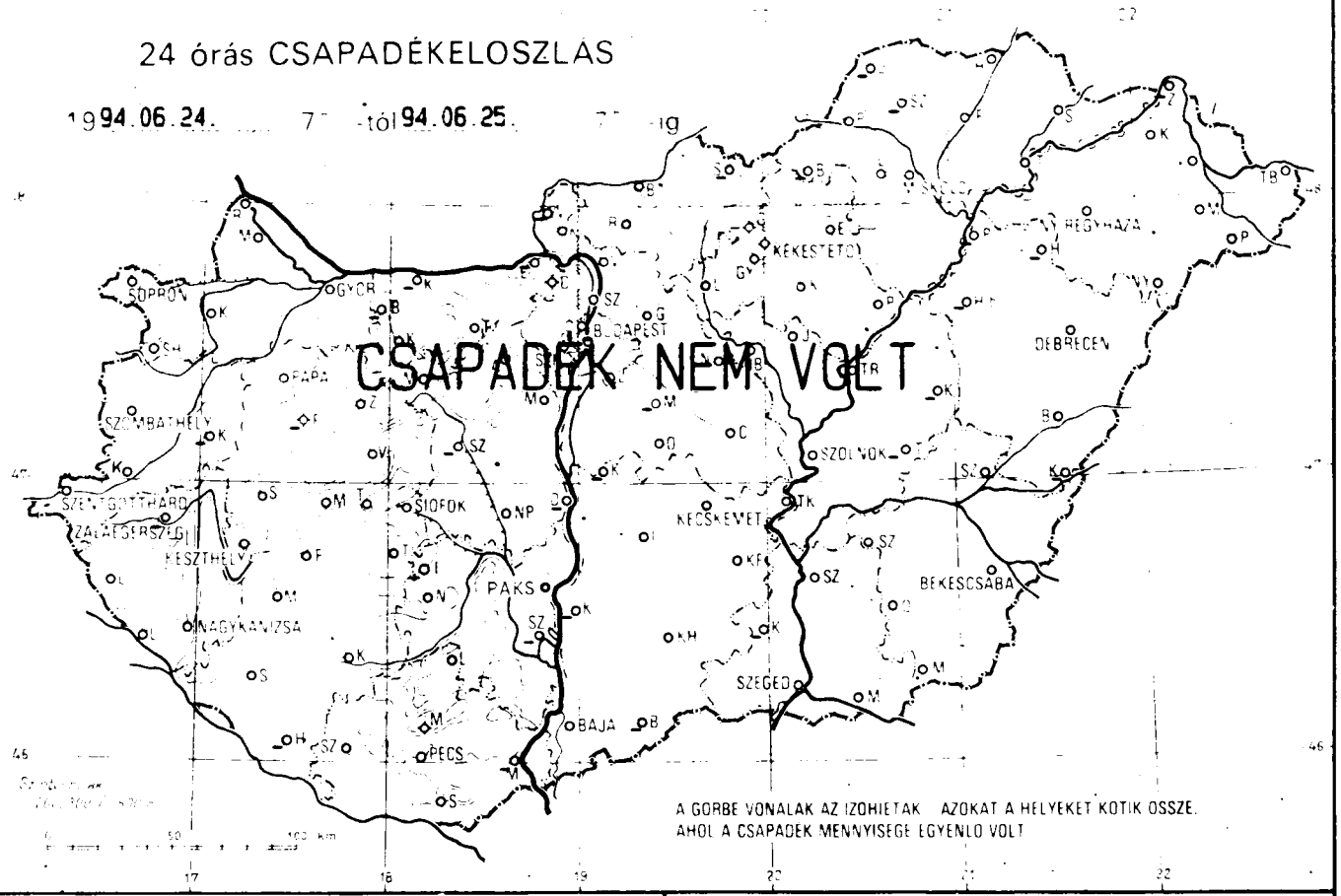


RADIÁCIÓS MINIMUM

19 94.06.25.

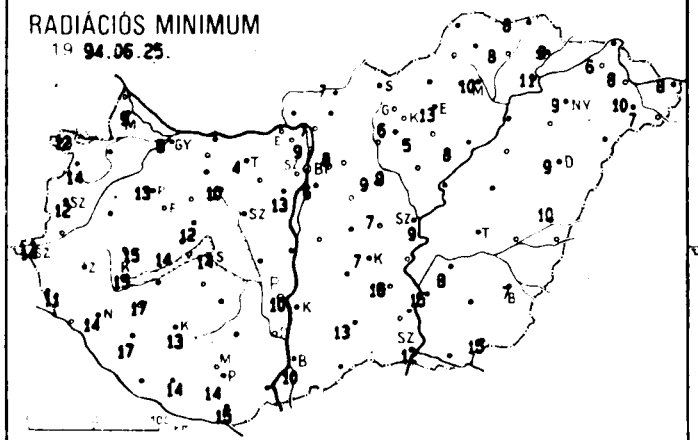

NAPFÉNYTARTAM

19 94.06.24.

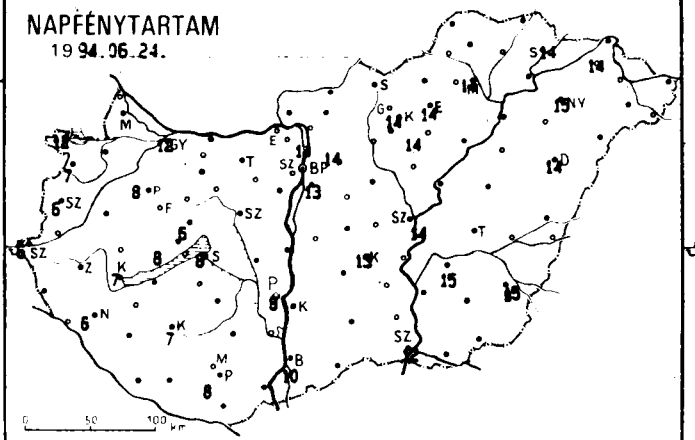

ZIVATARELOSZLÁS

19 94.06.24. 07h - 94.06.25. 07h

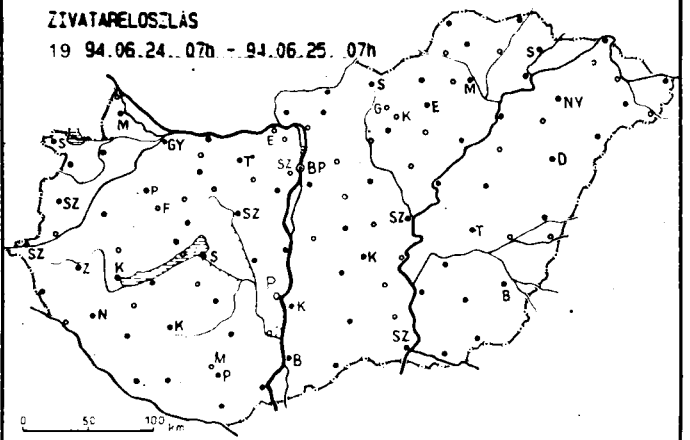

| 1994.06.25. 07h-ig az utolsó 24 óra adatai | | | | | | |
|---|---|---|---|---|---|---|
| állomás | csapadék (mm) | | max. hőmérséklet | min. hőmérséklet | rad. min. | Előző nap napos órái |
| Győr | . | ⛅ | 25 | 10 | 6 | 12 |
| Mosonmagyaróvár | . | ⛅ | 26 | 12 | 9 | - |
| Sopron | . | ⛅ | 25 | 16 | 12 | 12 |
| Sopronhorpács | . | ⛅ | 26 | 15 | 14 | 7 |
| Káld | - | | - | - | - | - |
| Szentgotthárd | . | | 24 | 17 | 14 | 6 |
| Szombathely | . | | 26 | 14 | 12 | 6 |
| Lenti | . | | 26 | 18 | 11 | - |
| Nagykanizsa | . | ⛅ | 26 | 16 | 14 | 6 |
| Zalaegerszeg | - | | - | - | - | - |
| Farkasgyepű | - | | - | - | - | - |
| Keszthely | . | ⛅ | 25 | 17 | 15 | 7 |
| Mencshely | . | | 25 | 15 | 14 | 8 |
| Pápa | . | | 25 | 14 | 13 | 8 |
| Sümeg | . | | 27 | 17 | 15 | - |
| Veszprém | . | | 23 | 14 | 12 | 6 |
| Zirc | . | ⛅ | 24 | 12 | 10 | - |
| Homokszentgyörgy | - | | - | - | - | - |
| Kaposvár | . | ⛅ | 26 | 16 | 13 | 7 |
| Marcali | . | ⛅ | 28 | 18 | 17 | - |
| Siófok | . | | 26 | 16 | 14 | 8 |
| Somogyszob | . | ⛅ | 29 | 18 | 17 | - |
| Bábolna | - | | - | - | - | - |
| Esztergom Kertváros | - | | - | - | - | - |
| Komárom | - | | - | - | - | - |
| Tata | . | ⛅ | 26 | 9 | 4 | - |
| Kisapostag | - | | - | - | - | - |
| Martonvásár | . | | 25 | 14 | 13 | - |
| Mór | . | = | 25 | 11 | 10 | - |
| Székesfehérvár | - | | - | - | - | - |
| Iregszemcse | - | | - | - | - | |
| Paks | . | | 26 | 11 | 10 | 8 |
| Szekszárd | - | | - | - | - | - |
| Mohács | - | | - | - | - | - |
| Pécs | . | | 27 | 16 | 14 | |
| Pécs Árpádtető | . | | 25 | 16 | 16 | - |
| Siklós | . | = | 29 | 19 | 15 | - |
| Szigetvár | . | ⛅ | 29 | 14 | 14 | - |
| Bp. Lőrinc | . | ⛅ | 26 | 13 | 6 | 13 |
| Bp. Met. Szolg. | - | | - | - | - | - |
| Bp. Széchenyi-hegy | - | | - | - | - | - |
| Cegléd | . | ⛅ | 28 | 9 | 7 | - |
| Gödöllő | . | ⛅ | 25 | 12 | 8 | 14 |
| Monor | - | | - | - | - | - |
| Nagykáta | . | | 29 | 10 | 9 | - |
| Szentendre | . | | 27 | 10 | 9 | 14 |
| Vác | . | ⛅ | 26 | 8 | 7 | - |

| 1994.06.25. 07h-ig az utolsó 24 óra adatai | | | | | | |
|---|---|---|---|---|---|---|
| állomás | csapadék (mm) | | max. hőmérséklet | min. hőmérséklet | rad. min. | Előző nap napos órái |
| Vámosmikola | - | | - | - | - | - |
| Baja | . | ⛅ | 27 | 14 | 10 | 10 |
| Bácsalmás | - | | - | - | - | - |
| Kalocsa-Öregcsertő | - | | - | - | - | - |
| Kecskemét | . | ⛅ | 27 | 12 | 7 | 13 |
| Kiskunfélegyháza | . | | 26 | 17 | 16 | |
| Kiskunhalas | . | | 27 | 16 | 13 | - |
| Kunszentmiklós | - | | - | - | - | - |
| Balassagyarmat | . | | 26 | 9 | 7 | - |
| Salgótarján | - | | - | - | - | - |
| Eger | . | | 26 | 14 | 13 | 14 |
| Gyöngyös | . | | 26 | 10 | 6 | - |
| Kékestető | . | | 18 | 11 | 8 | 14 |
| Kompolt | . | | 26 | 11 | 5 | 14 |
| Poroszló | . | | 27 | 10 | 8 | - |
| Jászberény | . | | 27 | 12 | 9 | - |
| Karcag Tilalmas | - | | - | - | - | - |
| Szolnok | . | ⛅ | 27 | 12 | 9 | 14 |
| Tiszaroff | - | | - | - | - | - |
| Túrkeve | - | | - | - | - | - |
| Kistelek | - | | - | - | - | - |
| Szeged | . | | 28 | 14 | 12 | 12 |
| Szentes | . | | 27 | 16 | 15 | - |
| Borsodnádasd | - | | - | - | - | - |
| Füged | . | | 25 | 9 | 8 | - |
| Hidasnémeti | . | = | 27 | 9 | 8 | - |
| Jósvafő | - | | - | - | - | - |
| Miskolc | . | | 25 | 12 | 10 | 14 |
| Sárospatak | . | ⛅ | 25 | 9 | 8 | 14 |
| Szendrőlád | - | | - | - | - | - |
| Tokaj | . | | 27 | 12 | 11 | - |
| Kisvárda | . | = | 24 | 8 | 6 | 14 |
| Mátészalka | . | ⛅ | 26 | 11 | 10 | - |
| Napkor | . | | 25 | 10 | 9 | 15 |
| Pátyod | . | ⛅ | 25 | 8 | 7 | - |
| Tiszabecs | . | ⛅ | 25 | 10 | 8 | - |
| Vásárosnamény | . | ⛅ | 28 | 10 | 8 | - |
| Záhony | - | | - | - | - | - |
| Berettyóújfalu | . | ⛅ | 27 | 12 | 10 | - |
| Debrecen | . | ⛅ | 26 | 13 | 9 | 14 |
| Hajdúdorog | - | | - | - | - | - |
| Hortobágy Halastó | - | | - | - | - | - |
| Körösszakál | - | | - | - | - | - |
| Polgár | - | | - | - | - | - |
| Békéscsaba | . | ⛅ | 26 | 10 | 7 | 15 |
| Mezőhegyes | . | | 30 | 17 | 15 | - |
| Szarvas | . | | 27 | 12 | 8 | 15 |

# IDŐJÁRÁSI HELYZET

**1994. JÚNIUS 25. 00 UTC.**

SZTEREOGRAFIKUS VETÜLET
(A 60. SZÉLESSÉGI KÖRÖN HOSSZTARTÓ)


Kiadja az **ORSZÁGOS METEOROLOGIAI SZOLGÁLAT**

Kiadásért felel: Dr. Mersich Iván, az Országos Meteorológiai Szolgálat elnöke

Készült az Országos Meteorológiai Szolgálat Nyomdájában, Budapest – Felelős vezető: Szinok István – Munkaszám: **94.391.**

Szerkesztésért felel: Dr. Dévényi Dezső az Időjárás Előrejelző Önálló Osztály vezetője

Készíti: az OMSZ Időjárás Előrejelző Önálló Osztálya – Szakmai felelős: Dr. Dévényi Dezső osztályvezető – Megjelenik naponként

Megrendelhető: 1024 Budapest, II., Kitaibel Pál utca 1. – Pénzügyi Osztály – Telefon: 212-5193

# IDŐJÁRÁSI NAPIJELENTÉS

ЕЖЕДНЕВНЫЙ МЕТЕОРОЛОГИЧЕСКИЙ БЮЛЛЕТЕНЬ • DAILY WEATHER REPORT
BULLETIN QUOTIDIEN DE TEMPS • TÄGLICHER WETTERBERICHT

107. évfolyam 177. szám + Budapest + 1994. június 26. vasárnap

## Az időjárási helyzet és a várható időjárás:

A Skandináv-félsziget déli részétől az Alpok keleti nyúlványain át egészen az afrikai partvidékig egy hosszan elnyúló időjárási front húzódik. Ennek környezetében gyakran erősen megnövekszik a felhőzet, és többfelé alakul ki zápor, zivatar. Az említett fronttól keletre afrikai eredetű meleg, száraz levegő áramlik kontinensünk középső területe fölé, így ebben a térségben kevés a felhő, sokat süt a nap. A sokévi átlagnál 4, 8 fokkal magasabb a hőmérséklet, a maximum sokfelé meghaladja a 30 fokot. Szárazföldünk északi vidékén változékonyabb, hűvösebb az idő, jobbára felhős az ég, szórványosan esik az eső. A hőmérséklet csúcsértéke a Skandináv-félsziget nagy részén, és Oroszország északi vidékén általában 13, 18 fok között változik. A Kárpát-medence időjárását a következő napokban továbbra is a korábban említett meleg levegő határozza meg, így folytatódik a kánikula.

Magyarországon szombaton a Dunántúlon főként a délelőtti órákban vékony felhőtakaró borította az eget, így csak 4, 10 órán át sütött a nap. Keleten alig volt felhő, zavartalan volt a napsütés, csapadék sehol sem hullott. A csúcshőmérséklet általában 26, 31 fok között alakult. Hajnalra az ország nagy részén 13, 21 fok közé hűlt le a levegő, ennél kissé hűvösebb csak az északkeleti, keleti határ mentén volt. Vasárnap délelőtt napos, száraz volt az idő hazánkban, helyenként megélénkült a déli szél. A hőmérséklet 11 órakor 24, 30 fok között változott.

A Balaton vize 11 órakor Siófoknál 21 fokos volt.

Ma 12 órakor Budapesten a hőmérséklet 29 fok volt, a tengerszintre átszámított légnyomás 1018 hPa, gyengén süllyed.

**Várható időjárás hétfő estig:**

Többnyire derült, napos lesz az idő, csak időnként növekedhet meg a gomolyfelhőzet, és ma késő délután nyugaton esetleg egy-egy zápor, zivatar is előfordulhat. Hétfőn nem várható csapadék, napközben időnként megélénkül a déli, délnyugati szél.
A legalacsonyabb éjszakai hőmérséklet általában 16, 21 fok között alakul.
A legmagasabb nappali hőmérséklet hétfőn 30, 35 fok között várható.

Varga László s. k.

**A hőmérséklet napi középértéke és eltérése a sokévi átlagtól (Budapest külterületén):**

| | | |
|---|---|---|
| 1994. június 25. | 21,4 °C | +1,2 °C |

**1871 óta ezen a napon Budapesten előfordult**

| | |
|---|---|
| legmagasabb hőmérséklet: | 33,9 °C (1876) |
| legalacsonyabb hőmérséklet: | 8,1 °C (1918) |

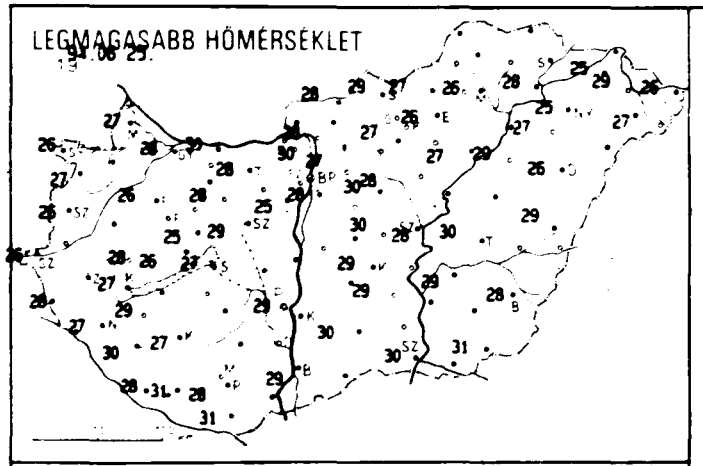
LEGMAGASABB HŐMÉRSÉKLET
94.06.25.

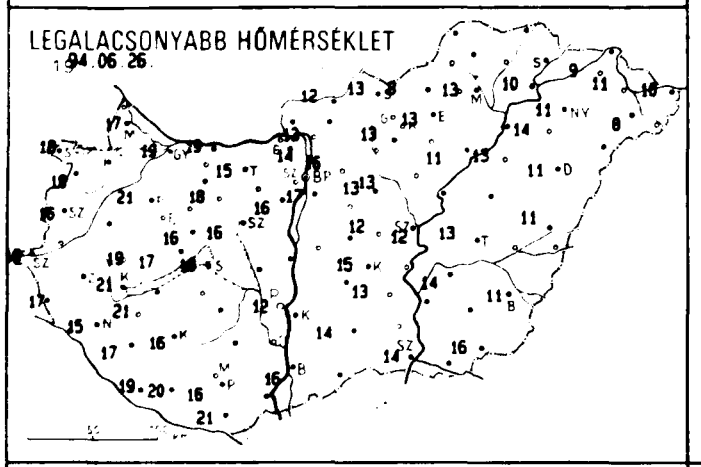
LEGALACSONYABB HŐMÉRSÉKLET
94.06.26.

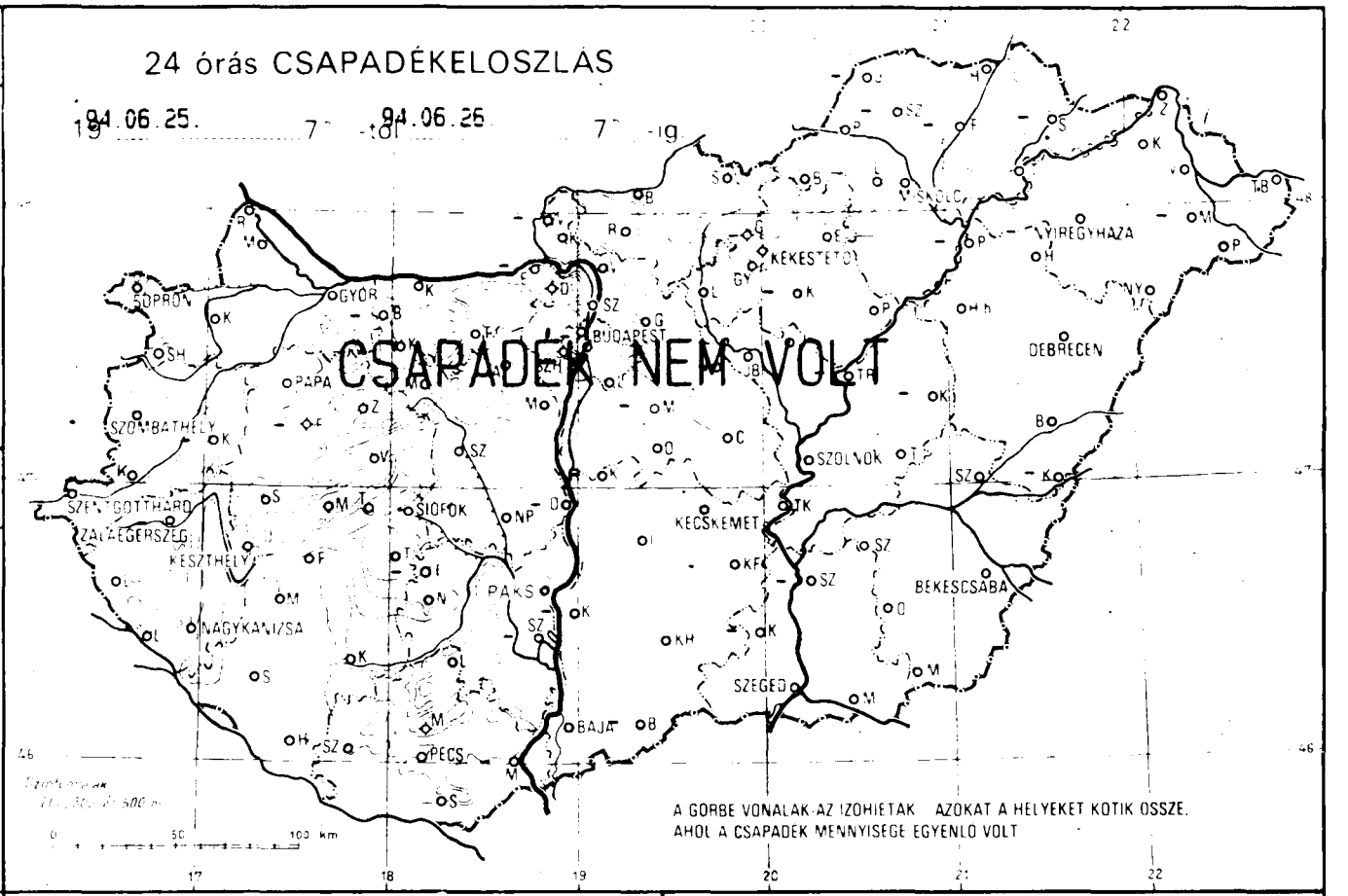
24 órás CSAPADÉKELOSZLÁS
94.06.25. 7h -tól 94.06.26. 7h -ig
CSAPADÉK NEM VOLT
SOPRON
GYŐR
BUDAPEST
KEKESTETŐ
NYIREGYHÁZA
DEBRECEN
PAPA
SZOMBATHELY
SZOLNOK
SZENTGOTTHÁRD
ZALAEGERSZEG
KESZTHELY
SIÓFOK
KECSKEMÉT
PAKS
BÉKESCSABA
NAGYKANIZSA
SZEGED
BAJA
PÉCS
A GÖRBE VONALAK AZ IZOHIETAK AZOKAT A HELYEKET KÖTIK ÖSSZE,
AHOL A CSAPADÉK MENNYISÉGE EGYENLŐ VOLT
0 50 100 km

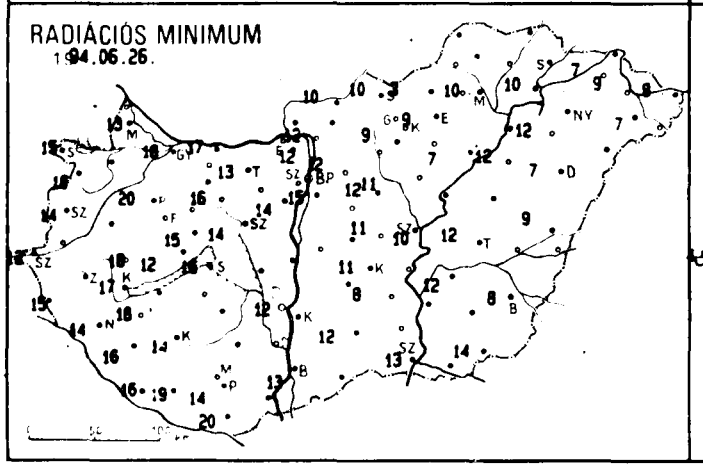
RADIÁCIÓS MINIMUM
94.06.26.

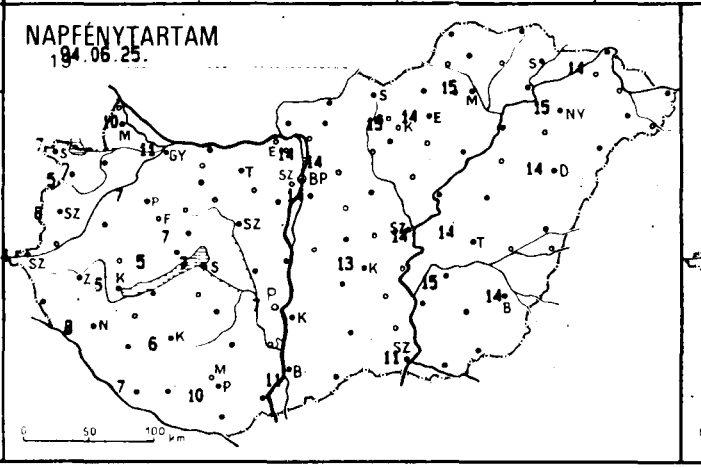
NAPFÉNYTARTAM
94.06.25.
0 50 100 km

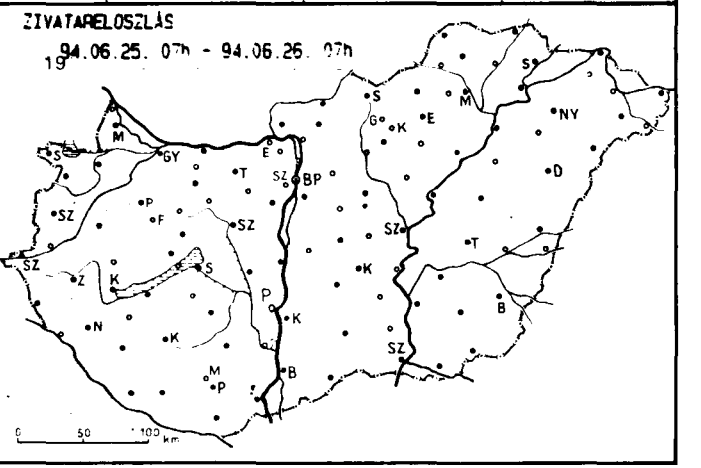
ZIVATARELOSZLÁS
94.06.25. 07h - 94.06.26. 07h
0 50 100 km

| 1994.06.26. 07$^h$-ig az utolsó 24 óra adatai | | | | | | |
|---|---|---|---|---|---|---|
| állomás | csapadék (mm) | | max. hő-mérséklet | min. hő-mérséklet | rad. min. | Előző nap napos órái |
| Győr | . | ⛰ | 28 | 19 | 18 | 11 |
| Mosonmagyaróvár | . | | 27 | 17 | 13 | 10 |
| Sopron | . | ⛰ | 26 | 18 | 15 | 7 |
| Sopronhorpács | . | ⛰ | 27 | 18 | 16 | 5 |
| Káld | - | | - | - | - | - |
| Szentgotthárd | . | | 26 | 16 | 13 | 4 |
| Szombathely | . | ⛰ | 26 | 16 | 14 | 6 |
| Lentl | . | ⛰ | 28 | 17 | 15 | - |
| Nagykanizsa | . | ⛰ | 27 | 15 | 14 | 8 |
| Zalaegerszeg | - | | - | - | - | - |
| Farkasgyepű | - | | - | - | - | - |
| Keszthely | . | | 27 | 21 | 17 | 6 |
| Mencshely | . | | 26 | 17 | 12 | 5 |
| Pápa | . | | 26 | 21 | 20 | 7 |
| Sümeg | . | | 28 | 19 | 18 | - |
| Veszprém | . | | 25 | 16 | 15 | 7 |
| Zirc | . | ⛰ | 25 | 16 | 13 | - |
| Homokszentgyörgy | . | | 28 | 19 | 16 | 7 |
| Kaposvár | . | ⛰ | 27 | 16 | 14 | 6 |
| Marcali | . | ⛰ | 29 | 21 | 18 | - |
| Siófok | . | | 27 | 18 | 16 | 7 |
| Somogyszob | . | ⛰ | 30 | 17 | 16 | - |
| Bábolna | - | | - | - | - | - |
| Esztergom Kertváros | - | | - | - | - | - |
| Komárom | . | | 30 | 19 | 17 | - |
| Tata | . | | 28 | 15 | 13 | - |
| Kisapostag | - | | - | - | - | - |
| Martonvásár | . | | 25 | 16 | 14 | - |
| Mór | . | = | 28 | 18 | 16 | - |
| Székesfehérvár | . | | 29 | 16 | 14 | - |
| Iregszemcse | - | | - | - | - | - |
| Paks | . | | 29 | 12 | 12 | 7 |
| Szekszárd | - | | - | - | - | - |
| Mohács | - | | - | - | - | - |
| Pécs | . | | 28 | 16 | 14 | 10 |
| Pécs Árpádtető | . | | 26 | 18 | 16 | - |
| Siklós | . | = | 31 | 21 | 20 | - |
| Szigetvár | . | | 31 | 20 | 19 | - |
| Bp. Lőrinc | . | | 28 | 17 | 15 | 14 |
| Bp. Met. Szolg. | - | | - | - | - | - |
| Bp. Széchenyi-hegy | . | = | 27 | 18 | 12 | - |
| Cegléd | . | ⛰ | 30 | 12 | 11 | - |
| Gödöllő | . | ⛰ | 27 | 16 | 12 | 14 |
| Monor | - | | - | - | - | - |
| Nagykáta | . | | 30 | 13 | 12 | - |
| Szentendre | . | | 30 | 14 | 12 | 14 |
| Vác | . | | 28 | 13 | 12 | - |

| 1994.06.26. 07$^h$-ig az utolsó 24 óra adatai | | | | | | |
|---|---|---|---|---|---|---|
| állomás | csapadék (mm) | | max. hő-mérséklet | min. hő-mérséklet | rad. min. | Előző nap napos órái |
| Vámosmikola | - | | - | - | - | - |
| Baja | . | | 29 | 16 | 13 | 11 |
| Bácsalmás | - | | - | - | - | - |
| Kalocsa-Öregcsertő | - | | - | - | - | - |
| Kecskemét | . | ⛰ | 29 | 15 | 11 | 13 |
| Kiskunfélegyháza | . | | 29 | 13 | 8 | |
| Kiskunhalas | . | | 30 | 14 | 12 | - |
| Kunszentmiklós | - | | - | - | - | - |
| Balassagyarmat | . | | 28 | 12 | 10 | - |
| Salgótarján | . | ⛰ | 29 | 13 | 10 | - |
| Eger | . | | 26 | 13 | 9 | 14 |
| Gyöngyös | . | | 27 | 13 | 9 | - |
| Kékestető | . | | 20 | 13 | 11 | 15 |
| Kompolt | - | | - | - | - | - |
| Poroszló | . | ⛰ | 27 | 11 | 7 | - |
| Jászberény | . | | 28 | 13 | 11 | - |
| Karcag Tilalmas | - | | - | - | - | - |
| Szolnok | . | ⛰ | 28 | 12 | 10 | 14 |
| Tiszaroff | - | | - | - | - | - |
| Túrkeve | . | | 30 | 13 | 12 | 14 |
| Kistelek | - | | - | - | - | - |
| Szeged | . | | 30 | 14 | 13 | 11 |
| Szentes | - | | - | - | - | - |
| Borsodnádasd | . | ⛰ | 27 | 8 | 3 | - |
| Füged | - | | - | - | - | - |
| Hidasnémeti | - | | - | - | - | - |
| Jósvafő | - | | - | - | - | - |
| Miskolc | . | | 26 | 13 | 10 | 15 |
| Sárospatak | - | | - | - | - | - |
| Szendrőlád | - | | - | - | - | - |
| Tokaj | . | | 28 | 10 | 10 | - |
| Kisvárda | . | = | 25 | 9 | 7 | 14 |
| Mátészalka | - | | - | - | - | - |
| Napkor | . | | 25 | 11 | 7 | 15 |
| Pátyod | . | ⛰ | 27 | 8 | 7 | - |
| Tiszabecs | . | ⛰ | 26 | 10 | 8 | - |
| Vásárosnamény | . | ⛰ | 29 | 11 | 9 | - |
| Záhony | - | | - | - | - | - |
| Berettyóújfalu | . | | 29 | 11 | 9 | - |
| Debrecen | . | ⛰ | 26 | 11 | 7 | 14 |
| Hajdúdorog | . | ⛰ | 27 | 14 | 12 | - |
| Hortobágy Halastó | . | | 29 | 13 | 12 | - |
| Körösszakál | - | | - | - | - | - |
| Polgár | - | | - | - | - | - |
| Békéscsaba | . | ⛰ | 28 | 11 | 8 | 14 |
| Mezőhegyes | . | | 31 | 16 | 14 | - |
| Szarvas | . | | 29 | 14 | 12 | 15 |

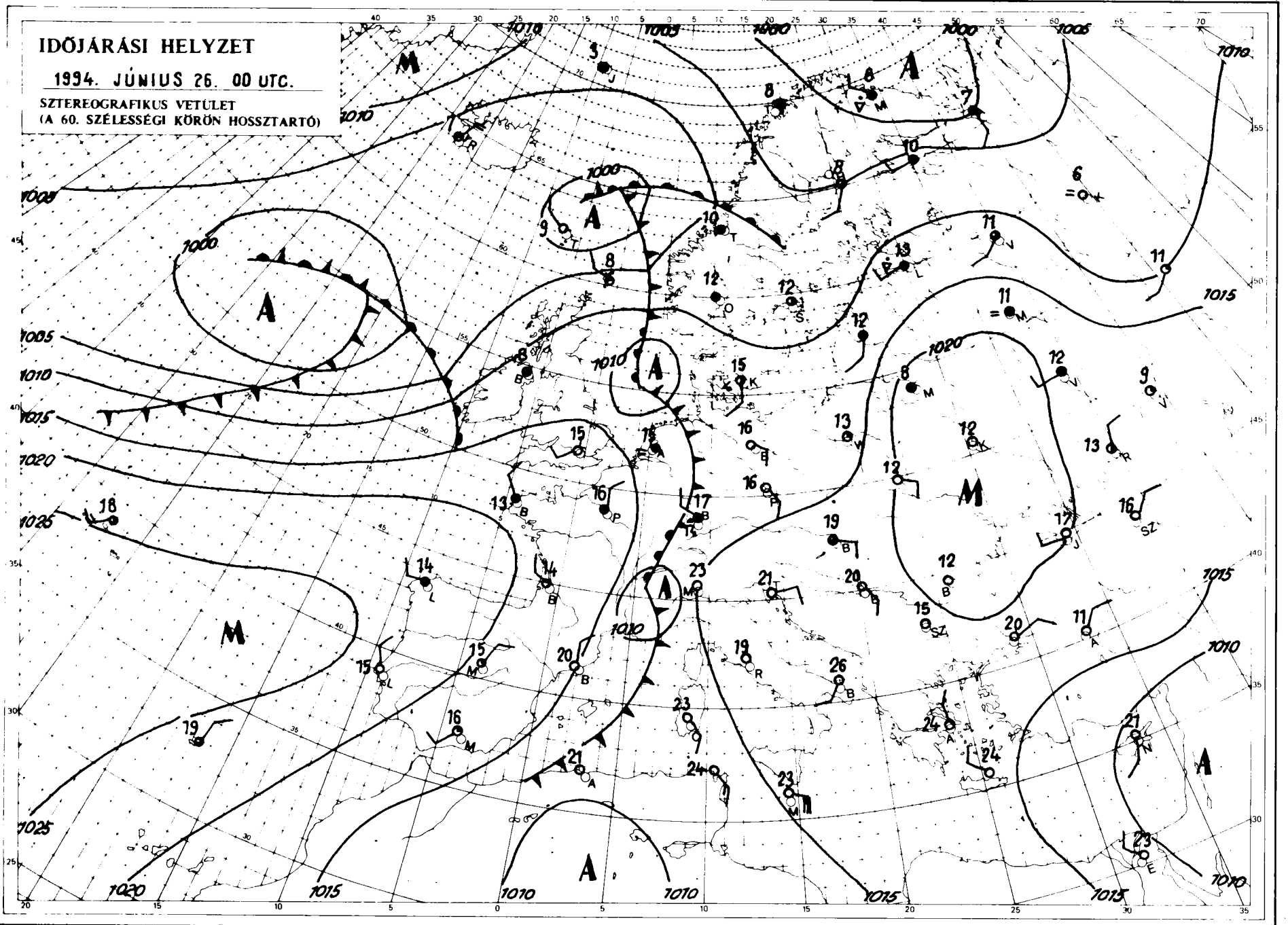


Kiadja az **ORSZÁGOS METEOROLÓGIAI SZOLGÁLAT**

Készült az Országos Meteorológiai Szolgálat Nyomdájában, Budapest – Felelős vezető: Szinok István – Munkaszám: 34.392.

Kiadásért felel: Dr. Mersich Iván, az Országos Meteorológiai Szolgálat elnöke

Szerkesztésért felel: Dr. Dévényi Dezső az Időjárás Előrejelző Önálló Osztály vezetője

Készíti: az OMSZ Időjárás Előrejelző Önálló Osztálya – Szakmai felelős: Dr. Dévényi Dezső osztályvezető – Megjelenik naponként

Megrendelhető: 1024 Budapest, II., Kitaibel Pál utca 1. – Pénzügyi Osztály – Telefon: 212-5193

# IDŐJÁRÁSI NAPIJELENTÉS

ЕЖЕДНЕВНЫЙ МЕТЕОРОЛОГИЧЕСКИЙ БЮЛЛЕТЕНЬ • DAILY WEATHER REPORT
BULLETIN QUOTIDIEN DE TEMPS • TÄGLICHER WETTERBERICHT

107. évfolyam 178. szám + Budapest + 1994. június 27. hétfő

## Az időjárási helyzet és a várható időjárás:

Európa északi területein ciklonok láncolata található. Frontrendszerük felhős, csapadékos időjárást okoz a Skandináv-félszigeten, valamint Írország és Skócia térségében. Szórványos záporok, zivatarok alakulnak ki az Alpok déli peremén. Közép-, és Dél-Európában a kialakult anticiklon hatására napos, szá[illegible]z idő. Területén afrikai eredető levegő halmozódott fel. Ezért a maximumhőmérsékletek több fokkal az ilyenkor szokásosnál magasabban alakulnak. Többnyire 30, 35 fok közötti maximumhőmérsékletek a leggyakrabbak a Kárpát medence területén is. Hazánk időjárásában nem várható lényeges időjárás-változás, marad a kánikula.

Magyarországon vasárnap napos, száraz idő volt, átlagosan 11, 13 órán át sütött a nap. A déli szél csak néha élénkült meg. A csúcshőmérséklet általában 30 és 35 fok között alakult, csupán északkeleten mértek néhány helyen 27, 29 fokot. Ma hajnalra szeszélyes területi eloszlásban 13 és 23 fok közé hűlt le a levegő. Ma délelőtt napos, száraz idő volt, gyorsan melegedett a levegő, a légmozgás gyenge maradt. A hőmérséklet 11 órakor 25, 31 fok között változott.

A Balaton vize 11 órakor Siófoknál 21 fokos volt.

Ma 12 órakor Budapesten a hőmérséklet 32 fok volt, a tengerszintre átszámított légnyomás 1019 hPa, alig változik.

**Várható időjárás kedd estig:**

Nagyrészt napos idő lesz, csupán időnként növekszik meg a felhőzet, eső nem valószínű. A déli, délkeleti szél mérsékelt marad.
A hőmérséklet hajnalban 18 és 23 fok között,
kedden kora délután 31 és 36 fok között lesz.

**Távolabbi kilátások szerdától–szombatig:**

Folytatódik a kánikula, a hét közepétől növekszik a fülledtség. A sok napsütés mellett csak néha növekszik meg a felhőzet és a hét közepén egy-egy zápor, zivatar kialakulhat. Többnyire gyenge vagy mérsékelt marad a változó irányú szél.
A legalacsonyabb éjszakai hőmérséklet-eleinte 18, 23, majd 21, 26 fok között lesz.
A legmagasabb nappali hőmérséklet eleinte 31, 36, majd 33, 38 fok között alakul.
Jelentős mennyiségű (legalább napi 5 mm) csapadék az ország területének 0 százalékán várható.

Pálóczi Györgyi s. k.

**A hőmérséklet napi középértéke és eltérése a sokévi átlagtól (Budapest külterületén):**

| | | |
|---|---|---|
| 1994. június 26. | 25,1 °C | +4,5 °C |

**1871 óta ezen a napon Budapesten előfordult**

| | |
|---|---|
| legmagasabb hőmérséklet: | 34,9 °C (1935) |
| legalacsonyabb hőmérséklet: | 8,5 °C (1918) |

LEGMAGASABB HŐMÉRSÉKLET

94.06.26.

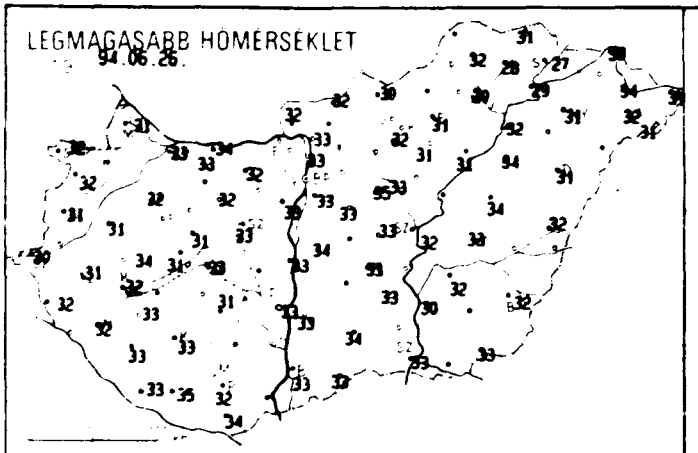

LEGALACSONYABB HŐMÉRSÉKLET

19 94.06.27.

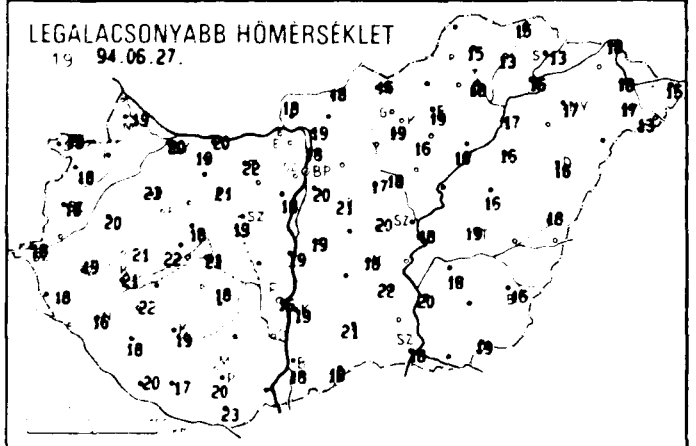

24 órás CSAPADÉKELOSZLÁS

19 94.06.26. ..... 7h -tól 94.06.27. 7h -ig

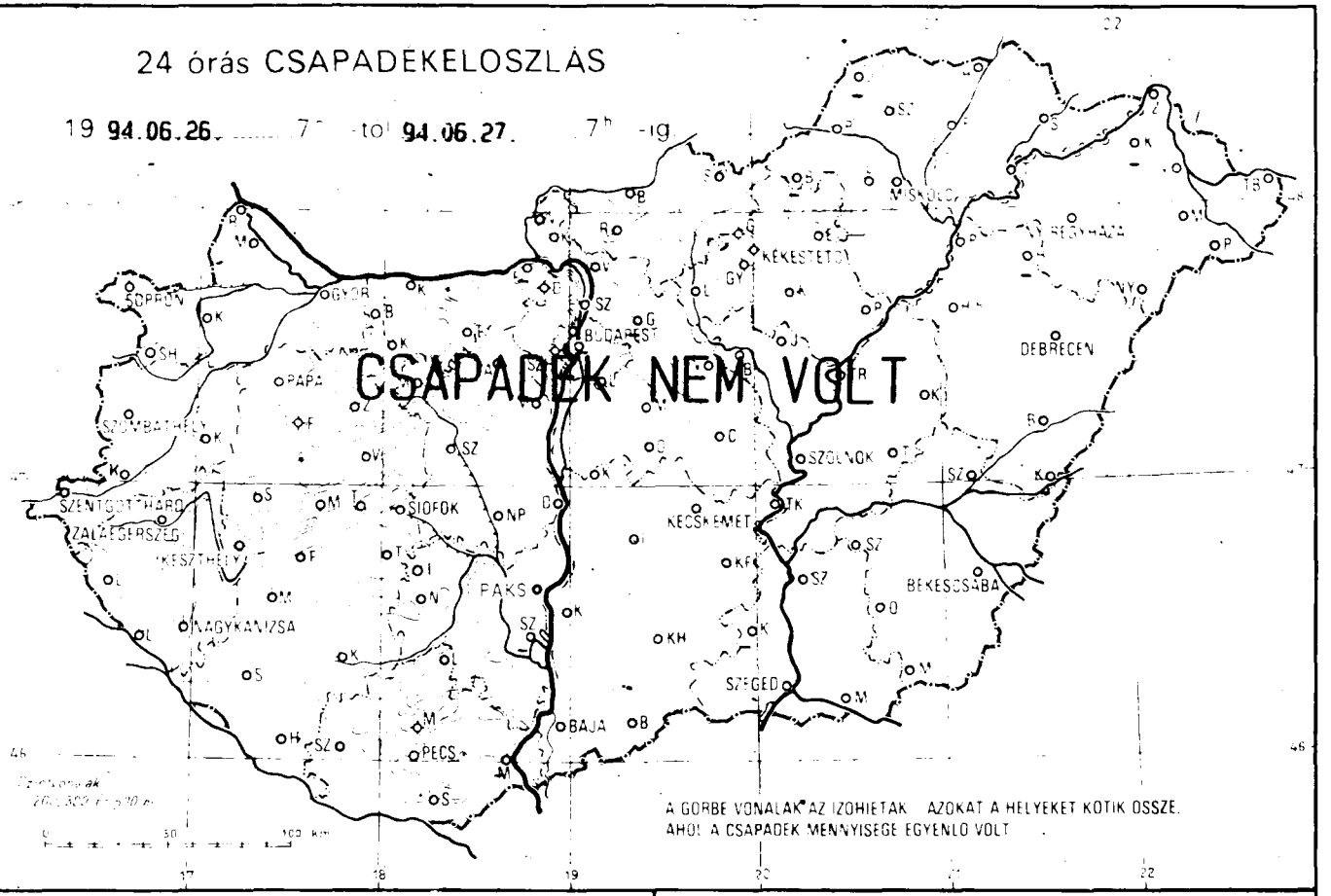


A GÖRBE VONALAK AZ IZOHIETÁK AZOKAT A HELYEKET KÖTIK ÖSSZE, AHOL A CSAPADÉK MENNYISÉGE EGYENLŐ VOLT

RADIÁCIÓS MINIMUM

19 94.06.27.

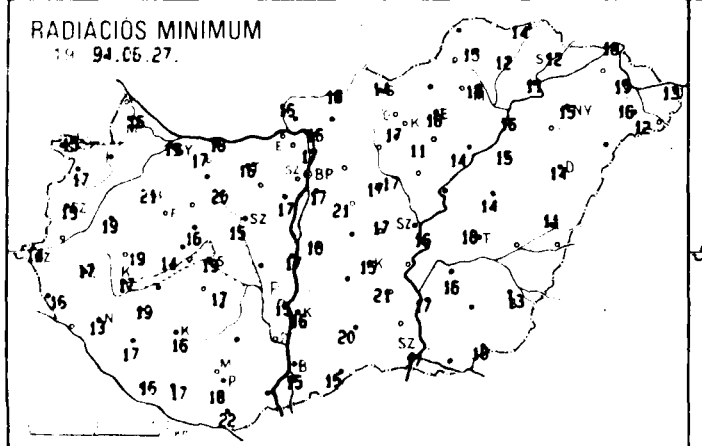

NAPFÉNYTARTAM

19 94.06.26. .....

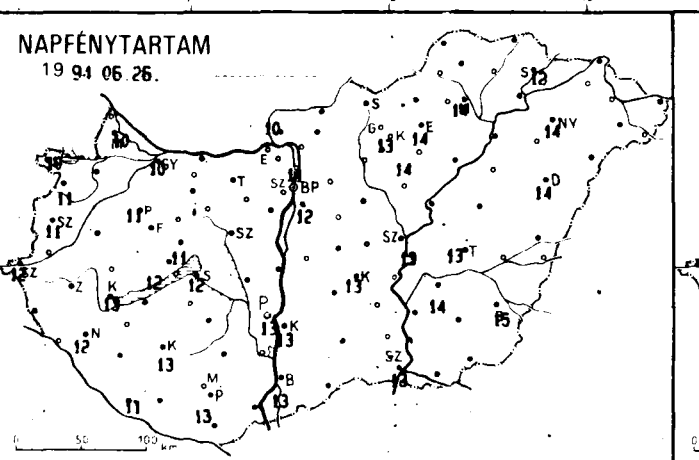

ZIVATARELOSZLÁS

19 94.06.26. 07h - 94.06.27. 07h

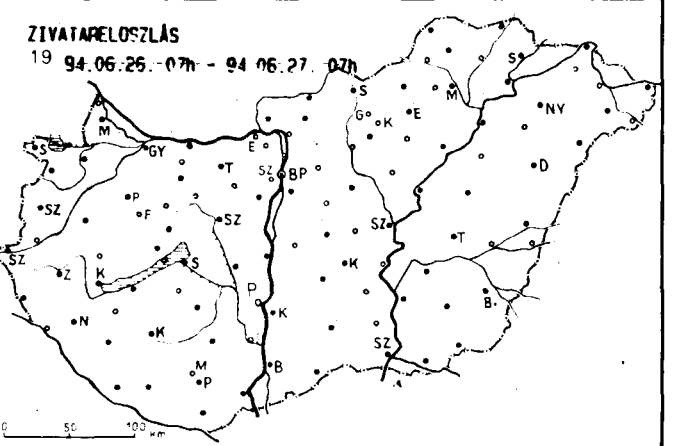

| 19 94.06.27. 07$^h$-ig az utolsó 24 óra adatai | | | | | | | 19 94.06.27. 07$^h$-ig az utolsó 24 óra adatai | | | | | | |
|---|---|---|---|---|---|---|---|---|---|---|---|---|---|
| állomás | csapadék (mm) | | max. hő-mér-séklet | min. hő-mér-séklet | rad. min. | Előző nap napos órái | állomás | csapadék (mm) | | max. hő-mér-séklet | min. hő-mér-séklet | rad. min. | Előző nap napos órái |
| Győr | . | | 33 | 20 | 19 | 10 | Vámosmikola | . | = | 32 | 18 | 16 | 10 |
| Mosonmagyaróvár | . | ⛰ | 31 | 19 | 16 | 10 | Baja | . | | 33 | 18 | 15 | 13 |
| Sopron | . | ⛰ | 32 | 19 | 15 | 10 | Bácsalmás | . | | 33 | 18 | 15 | - |
| Sopronhorpács | . | ⛰ | 32 | 18 | 17 | 11 | Kalocsa-Öregcsertő | . | | 33 | 19 | 16 | 13 |
| Káld | . | ⛰ | 31 | 20 | 19 | - | Kecskemét | . | | 33 | 18 | 15 | 13 |
| Szentgotthárd | . | | 30 | 18 | 14 | 12 | Kiskunfélegyháza | . | | 33 | 22 | 21 | |
| Szombathely | . | ⛰ | 31 | 18 | 15 | 11 | Kiskunhalas | . | | 34 | 21 | 20 | - |
| Lenti | . | ⛰ | 32 | 18 | 16 | - | Kunszentmiklós | . | | 34 | 19 | 16 | - |
| Nagykanizsa | . | ⛰ | 32 | 16 | 13 | 12 | Balassagyarmat | . | | 32 | 18 | 16 | - |
| Zalaegerszeg | . | ⛰ | 31 | 19 | 17 | - | Salgótarján | . | ⛰ | 30 | 16 | 14 | - |
| Farkasgyepű | . | | 31 | 20 | 18 | - | Eger | . | | 31 | 19 | 16 | 14 |
| Keszthely | . | | 32 | 21 | 17 | 13 | Gyöngyös | . | ⛰ | 32 | 19 | 17 | - |
| Mencshely | . | | 31 | 22 | 14 | 12 | Kékestető | . | | 24 | 18 | 17 | 13 |
| Pápa | . | | 32 | 23 | 21 | 11 | Kompolt | . | | 31 | 16 | 11 | 14 |
| Sümeg | . | | 34 | 21 | 19 | - | Poroszló | . | ⛰ | 31 | 18 | 14 | - |
| Veszprém | . | ⛰ | 31 | 18 | 16 | 11 | Jászberény | . | | 33 | 18 | 17 | - |
| Zirc | . | ⛰ | 30 | 17 | 15 | - | Karcag Tilalmas | . | | 34 | 16 | 14 | - |
| Homokszentgyörgy | . | ⛰ | 33 | 20 | 16 | 11 | Szolnok | . | ⛰ | 32 | 18 | 16 | 13 |
| Kaposvár | . | ⛰ | 33 | 19 | 16 | 13 | Tiszaroff | . | | - | - | - | - |
| Marcali | . | ⛰ | 33 | 22 | 19 | - | Túrkeve | . | | 33 | 19 | 18 | 13 |
| Siófok | . | | 33 | 21 | 19 | 12 | Kistelek | - | | - | - | - | - |
| Somogyszob | . | ⛰ | 33 | 18 | 17 | - | Szeged | . | | 33 | 18 | 17 | 13 |
| Bábolna | . | | 33 | 19 | 17 | - | Szentes | . | | 30 | 20 | 17 | - |
| Esztergom Kertváros | - | | - | - | - | - | Borsodnádasd | - | | - | - | - | - |
| Komárom | . | ⛰ | 34 | 20 | 18 | - | Füged | . | | 28 | 13 | 12 | - |
| Tata | . | | 32 | 22 | 16 | - | Hidasnémeti | . | | 31 | 15 | 14 | - |
| Kisapostag | . | | 33 | 19 | 17 | - | Jósvafő | - | | - | - | - | - |
| Martonvásár | . | | 33 | 18 | 17 | - | Miskolc | . | | 30 | 18 | 18 | 14 |
| Mór | . | = | 32 | 21 | 20 | - | Sárospatak | . | ⛰ | 27 | 13 | 12 | 12 |
| Székesfehérvár | . | = | 33 | 19 | 15 | - | Szendrőlád | . | ⛰ | 32 | 15 | 15 | - |
| Iregszemcse | . | ⛰ | 31 | 18 | 17 | - | Tokaj | . | | 29 | 16 | 11 | - |
| Paks | . | ⛰ | 33 | 16 | 15 | 13 | Kisvárda | - | | - | - | - | - |
| Szekszárd | - | | - | - | - | - | Mátészalka | . | ⛰ | 32 | 17 | 16 | - |
| Mohács | - | | - | - | - | - | Napkor | . | | 31 | 17 | 15 | 14 |
| Pécs | . | | 32 | 20 | 18 | 13 | Pátyod | . | | 31 | 13 | 12 | - |
| Pécs Árpádtető | . | = | 29 | 20 | 19 | - | Tiszabecs | . | ⛰ | 31 | 15 | 13 | - |
| Siklós | . | ⛰ | 34 | 23 | 22 | - | Vásárosnamény | . | | 34 | 18 | 15 | - |
| Szigetvár | . | ⛰ | 35 | 17 | 17 | - | Záhony | . | ⛰ | 33 | 18 | 18 | - |
| Bp. Lőrinc | . | | 33 | 20 | 17 | 12 | Berettyóújfalu | . | ⛰ | 32 | 18 | 11 | - |
| Bp. Met. Szolg. | - | | - | - | - | - | Debrecen | . | ⛰ | 31 | 16 | 14 | 14 |
| Bp. Széchenyi-hegy | . | | 29 | 20 | 11 | - | Hajdúdorog | - | | - | - | - | - |
| Cegléd | . | | 33 | 20 | 17 | - | Hortobágy Halastó | . | | 34 | 16 | 15 | - |
| Gödöllő | - | | - | - | - | - | Körösszakál | - | | - | - | - | - |
| Monor | . | | 33 | 21 | 21 | - | Polgár | . | ⛰ | 32 | 17 | 16 | - |
| Nagykáta | . | | 35 | 17 | 17 | - | Békéscsaba | . | ⛰ | 32 | 16 | 13 | 15 |
| Szentendre | . | | 33 | 18 | 17 | 11 | Mezőhegyes | . | | 33 | 19 | 18 | - |
| Vác | . | | 33 | 19 | 16 | - | Szarvas | . | | 32 | 18 | 16 | 14 |

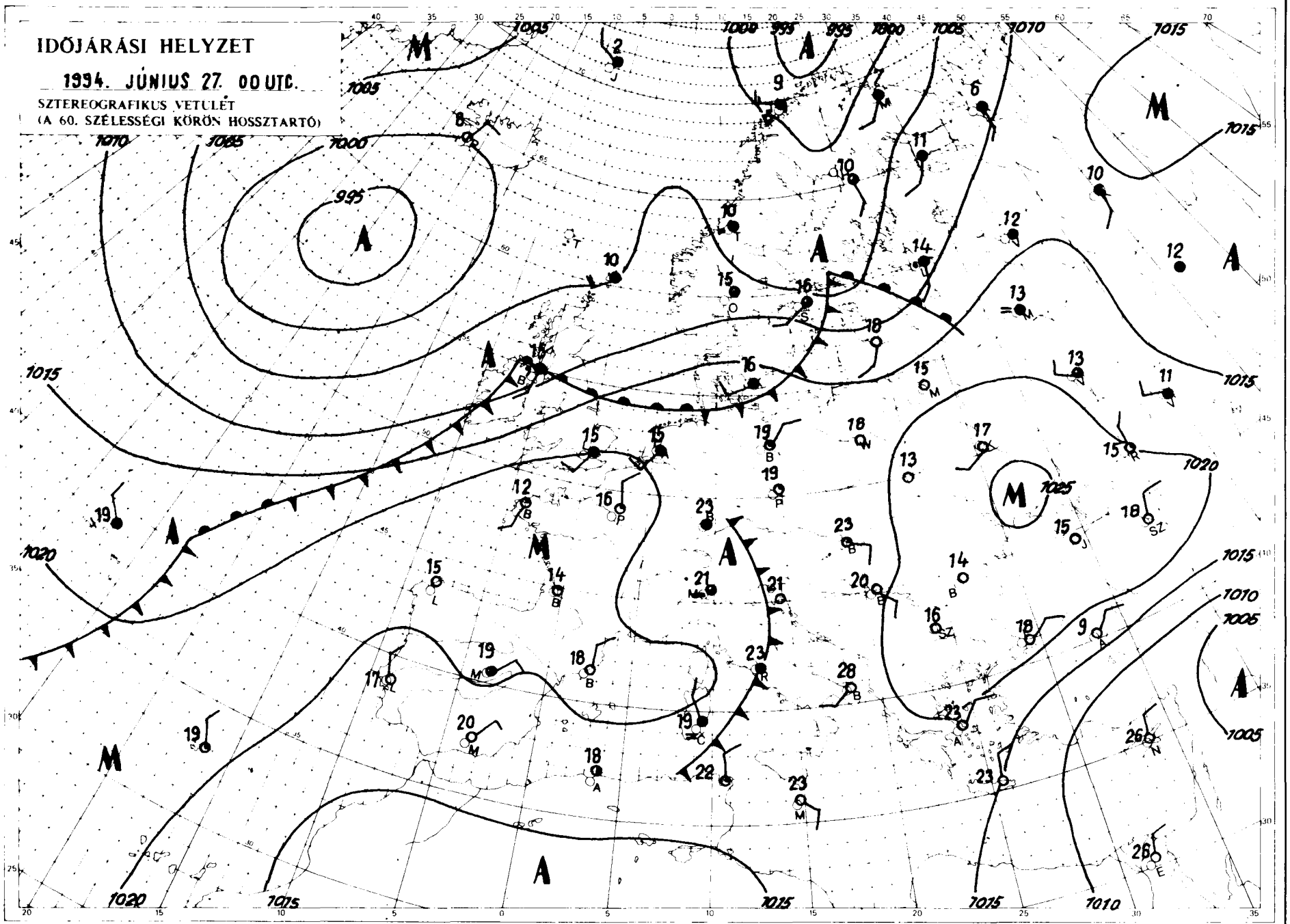


Kiadja az **ORSZÁGOS METEOROLÓGIAI SZOLGÁLAT**

Kiadásért felel: Dr. Mersich Iván, az Országos Meteorológiai Szolgálat elnöke

Készült az Országos Meteorológiai Szolgálat Nyomdajában, Budapest – Felelős vezető: Szinok István – Munkaszám: **94.353.**

Szerkesztésért felel: Dr. Dévényi Dezső az Időjárás Előrejelző Önálló Osztály vezetője

Készíti az OMSZ Időjárás Előrejelző Önálló Osztálya – Szakmai felelős: Dr. Dévényi Dezső osztályvezető – Megjelenik naponként

Megrendelhető: 1024 Budapest, II., Kitaibel Pál utca 1. – Pénzügyi Osztály – Telefon: 212-5193

# IDŐJÁRÁSI NAPIJELENTÉS

ЕЖЕДНЕВНЫЙ МЕТЕОРОЛОГИЧЕСКИЙ БЮЛЛЕТЕНЬ • DAILY WEATHER REPORT
BULLETIN QUOTIDIEN DE TEMPS • TÄGLICHER WETTERBERICHT

**107. évfolyam 179. szám** **+ Budapest +** **1994. június 28. kedd**

## Az időjárási helyzet és a várható időjárás:

Kontinensünk nagy részén meleg, nyári idő van, többnyire leszálló légmozgások határozzák meg az időjárást. Sokat süt a nap. Az ilyenkor szokásosnál 4, 6, helyenként 8 fokkal is magasabb maximumhőmérsékletet mérnek. A Brit-szigetek, valamint Skandinávia északi területei felett ciklonok örvénylenek. Arrafelé túlnyomóan borult az ég, esik az eső és a hőmérséklet is elmarad a sokévi átlagtól. Az Appennini félsziget felett ugyancsak alacsonynyomású légköri képződmény uralkodik, ott is többször erősen felhős az ég, záporról, zivatarról érkezik jelentés. A Kárpát-medence időjárásában a következő 36 órában nem várható lényeges változás. Folytatódik a kánikula.

Magyarországon hétfőn napos, száraz, igen meleg idő volt, általában 11, 14 órán át sütött a nap. A hőmérséklet csúcsértéke 31 és 37 fok között alakult. Ma hajnalra szeszélyes területi eloszlásban 15 és 22 fok közé hűlt le a levegő. Délelőtt napos, száraz idő volt, a légnyomás gyenge maradt. A hőmérséklet 11 órakor 28, 34 fok között változott.

A Balaton vize 11 órakor Siófoknál 22 fokos volt.

Ma 12 órakor Budapesten a hőmérséklet 34 fok volt, a tengerszintre átszámított légnyomás 1018 hPa, alig változik.

**Várható időjárás szerda estig:**

Folytatódik a napos, igen meleg idő. Eső nem valószínű, a légmozgás mérsékelt marad.
A hőmérséklet hajnalban 18 és 23 fok között,
szerdán délután 32 és 37 fok között lesz.

Wynn Anikó s. k.

**A hőmérséklet napi középértéke és eltérése a sokévi átlagtól (Budapest külterületén):**

| | | |
|---|---|---|
| 1994. június 27. | 28,4 °C | +7,3 °C |

**1871 óta ezen a napon Budapesten előfordult**

| | |
|---|---|
| legmagasabb hőmérséklet: | 36,5 °C (1935) |
| legalacsonyabb hőmérséklet: | 10,6 °C (1921) |

## LEGMAGASABB HŐMÉRSÉKLET

19 94 06 27.

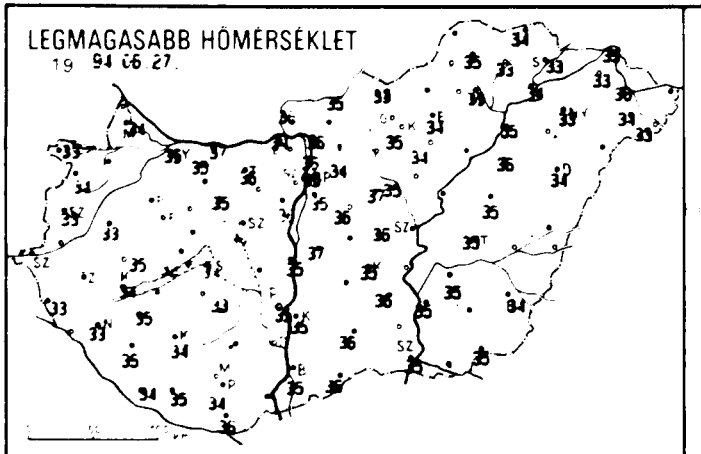

## LEGALACSONYABB HŐMÉRSÉKLET

19 94 06 28.

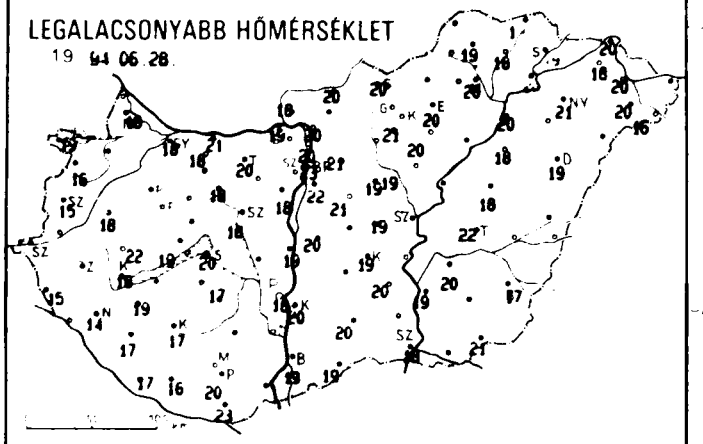

## RADIÁCIÓS MINIMUM

19 94 06 28.

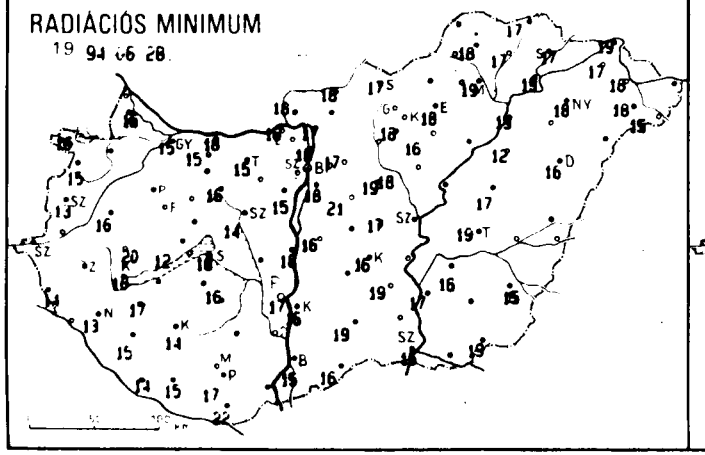

## 24 órás CSAPADÉKELOSZLÁS

19 94.06.27. 7h -tól 94.06.28. 7h -ig.

CSAPADÉK NEM VOLT

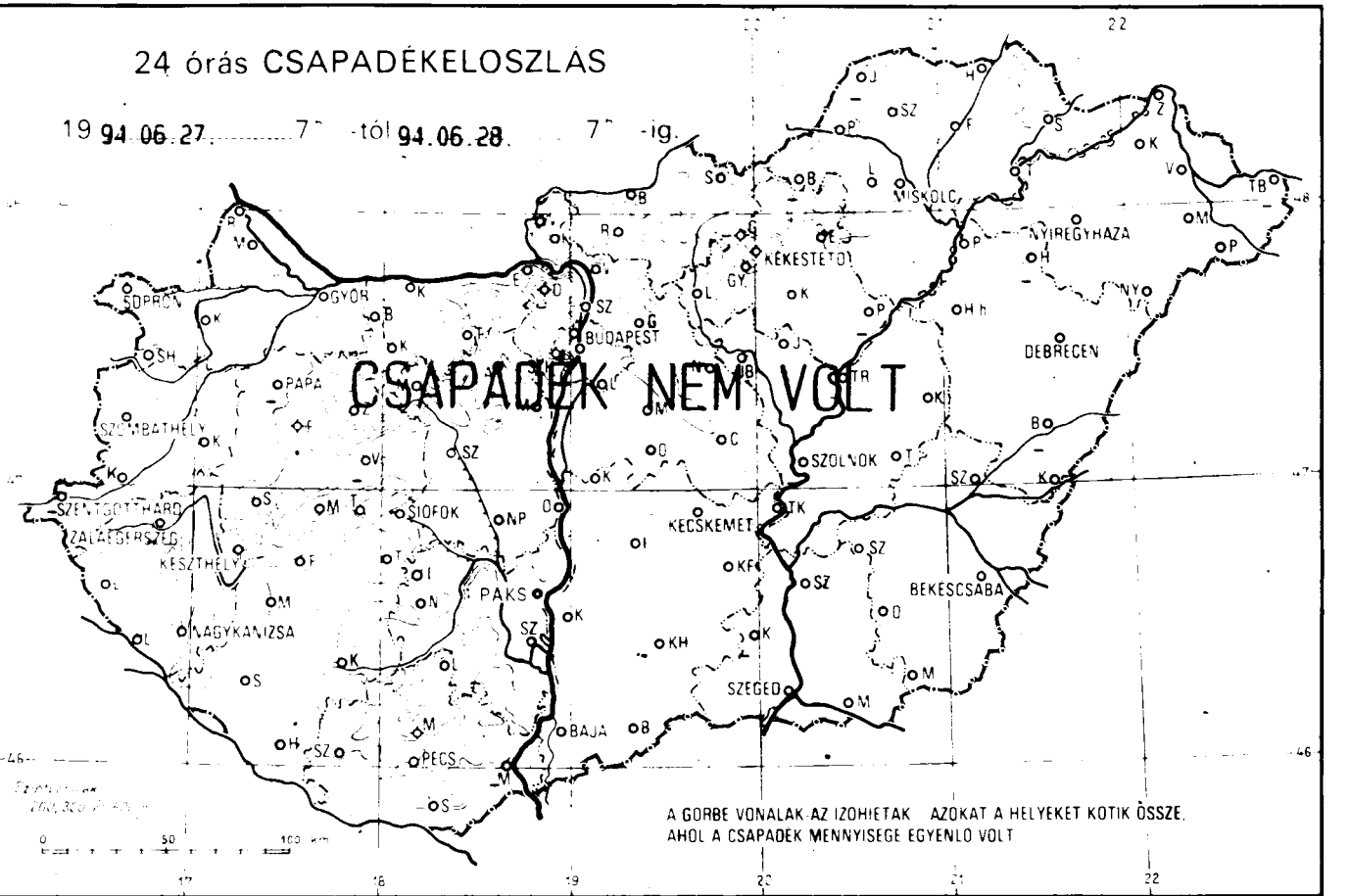


A GÖRBE VONALAK AZ IZOHIETÁK AZOKAT A HELYEKET KÖTIK ÖSSZE, AHOL A CSAPADÉK MENNYISÉGE EGYENLŐ VOLT

## NAPFÉNYTARTAM

19 94.06.27.

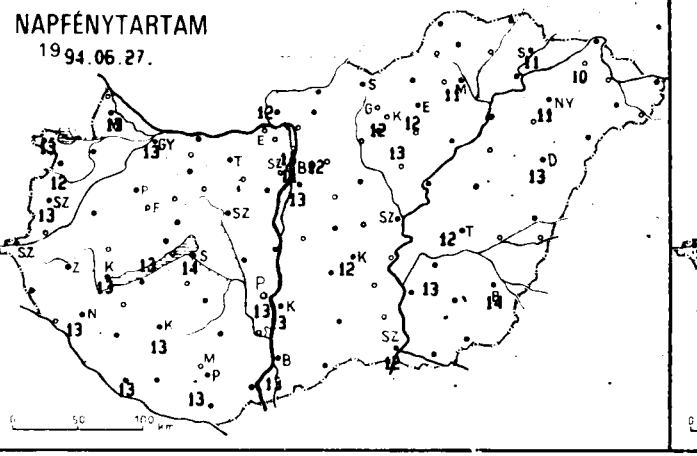

## ZIVATARELOSZLÁS

19 94.06.27. 07h - 94.06.28. 07h

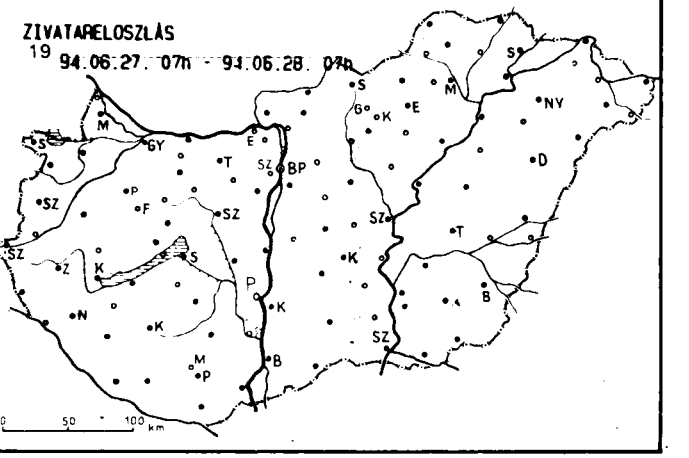

| 19 94.06.28. 07h-ig az utolsó 24 óra adatai | | | | | | |
|---|---|---|---|---|---|---|
| állomás | csapadék (mm) | | max. hő-mér-séklet | min. hő-mér-séklet | rad. min. | Előző nap napos órái |
| Győr | . | ≤ | 35 | 18 | 15 | 13 |
| Mosonmagyaróvár | . | ≤ | 34 | 18 | 15 | 13 |
| Sopron | . | ≤ | 33 | 19 | 16 | 13 |
| Sopronhorpács | . | = | 34 | 16 | 15 | 12 |
| Káld | . | ≤ | 33 | 18 | 16 | - |
| Szentgotthárd | - | | - | - | - | - |
| Szombathely | . | ≤ | 33 | 15 | 13 | 13 |
| Lentl | . | ≤ | 33 | 15 | 14 | - |
| Nagykanizsa | . | ≤ | 33 | 14 | 13 | 13 |
| Zalaegerszeg | - | | - | - | - | - |
| Farkasgyepű | . | | 31 | 22 | 18 | - |
| Keszthely | . | | 34 | 18 | 16 | 13 |
| Mencshely | . | ≤ | 32 | 19 | 12 | 13 |
| Pápa | - | | - | - | - | - |
| Sümeg | . | | 35 | 22 | 20 | - |
| Veszprém | - | | - | - | - | - |
| Zirc | . | ≤ | 32 | 16 | 14 | - |
| Homokszentgyörgy | . | ≤ | 34 | 17 | 14 | 13 |
| Kaposvár | . | ≤ | 34 | 17 | 14 | 13 |
| Marcali | . | ≤ | 35 | 19 | 17 | - |
| Siófok | . | | 34 | 20 | 18 | 14 |
| Somogyszob | . | ≤ | 35 | 17 | 15 | - |
| Bábolna | . | ≤ | 35 | 18 | 15 | - |
| Esztergom Kertváros | . | | 34 | 19 | 16 | - |
| Komárom | . | | 37 | 21 | 18 | - |
| Tata | . | | 36 | 20 | 15 | - |
| Kisapostag | . | | 35 | 19 | 18 | - |
| Martonvásár | . | | 36 | 18 | 15 | - |
| Mór | . | = | 35 | 18 | 16 | - |
| Székesfehérvár | . | = | 36 | 18 | 14 | - |
| Iregszemcse | . | ≤ | 33 | 17 | 16 | - |
| Paks | . | | 35 | 18 | 17 | 13 |
| Szekszárd | - | | - | - | - | - |
| Mohács | - | | - | - | - | - |
| Pécs | . | | 34 | 20 | 17 | 13 |
| Pécs Árpádtető | . | | 33 | 23 | 20 | - |
| Siklós | . | | 36 | 23 | 22 | - |
| Szigetvár | . | ≤ | 35 | 16 | 15 | - |
| Bp. Lőrinc | . | | 35 | 22 | 18 | 13 |
| Bp. Met. Szolg. | . | | 35 | 23 | - | 11 |
| Bp. Széchenyi-hegy | - | | - | - | - | - |
| Cegléd | . | | 36 | 19 | 17 | - |
| Gödöllő | . | ≤ | 34 | 21 | 17 | 12 |
| Monor | . | | 36 | 21 | 21 | - |
| Nagykáta | . | | 37 | 19 | 19 | - |
| Szentendre | . | | 36 | 20 | 18 | 13 |
| Vác | . | | 36 | 20 | 17 | - |

| 19 94.06.28. 07h-ig az utolsó 24 óra adatai | | | | | | |
|---|---|---|---|---|---|---|
| állomás | csapadék (mm) | | max. hő-mér-séklet | min. hő-mér-séklet | rad. min. | Előző nap napos órái |
| Vámosmikola | . | ≤ | 36 | 18 | 18 | 12 |
| Baja | . | | 35 | 19 | 15 | 13 |
| Bácsalmás | . | | 36 | 19 | 16 | - |
| Kalocsa-Öregcsertő | . | | 35 | 20 | 16 | 13 |
| Kecskemét | . | | 35 | 19 | 16 | 12 |
| Kiskunfélegyháza | . | | 36 | 20 | 19 | |
| Kiskunhalas | . | | 36 | 20 | 19 | - |
| Kunszentmiklós | . | | 37 | 20 | 16 | - |
| Balassagyarmat | . | | 35 | 20 | 18 | - |
| Salgótarján | . | | 33 | 20 | 17 | - |
| Eger | . | | 34 | 20 | 18 | 12 |
| Gyöngyös | . | | 35 | 21 | 18 | - |
| Kékestető | . | | 26 | 20 | 17 | 12 |
| Kompolt | . | | 34 | 20 | 16 | 13 |
| Poroszló | - | | - | - | - | - |
| Jászberény | . | | 35 | 19 | 18 | - |
| Karcag Tilalmas | . | | 35 | 18 | 17 | - |
| Szolnok | - | | - | - | - | - |
| Tiszaroff | - | | - | - | - | - |
| Túrkeve | . | | 35 | 22 | 19 | 12 |
| Kistelek | - | | - | | - | - |
| Szeged | . | | 35 | 18 | 16 | 12 |
| Szentes | . | | 35 | 19 | 17 | - |
| Borsodnádasd | - | | - | - | - | - |
| Füged | . | | 33 | 18 | 17 | - |
| Hidasnémeti | . | = | 34 | 19 | 17 | - |
| Jósvafő | - | | - | - | - | - |
| Miskolc | . | | 33 | 20 | 19 | 11 |
| Sárospatak | . | ≤ | 33 | 19 | 17 | 11 |
| Szendrőlád | . | ≤ | 35 | 19 | 18 | - |
| Tokaj | . | | 34 | 20 | 19 | - |
| Kisvárda | . | = | 33 | 18 | 17 | 10 |
| Mátészalka | . | ≤ | 34 | 20 | 18 | - |
| Napkor | . | | 33 | 21 | 18 | 11 |
| Pátyod | . | ≤ | 33 | 16 | 15 | - |
| Tiszabecs | - | | - | - | - | - |
| Vásárosnamény | . | | 36 | 20 | 18 | - |
| Záhony | . | ≤ | 35 | 20 | 19 | - |
| Berettyóújfalu | - | | - | - | - | - |
| Debrecen | . | ≤ | 34 | 19 | 16 | 13 |
| Hajdúdorog | - | | - | - | - | - |
| Hortobágy Halastó | . | | 36 | 18 | 12 | - |
| Körösszakál | - | | - | - | - | - |
| Polgár | . | = | 35 | 20 | 19 | - |
| Békéscsaba | . | ≤ | 34 | 17 | 15 | 14 |
| Mezőhegyes | . | | 35 | 21 | 19 | - |
| Szarvas | . | | 35 | 20 | 16 | 13 |

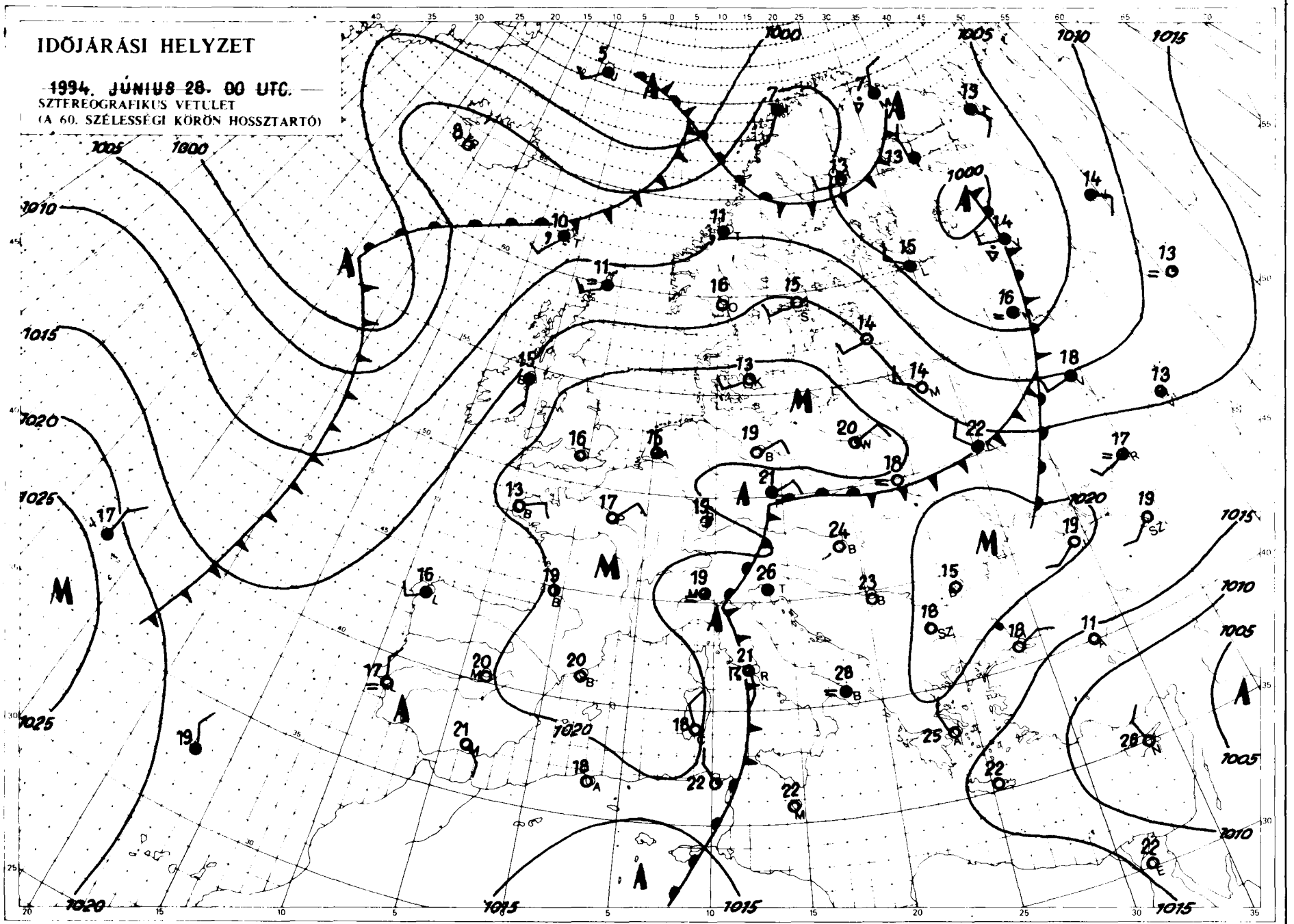


Kiadja az **ORSZÁGOS METEOROLÓGIAI SZOLGÁLAT**
Kiadásért felel: Dr. Mersich Iván, az Országos Meteorológiai Szolgálat elnöke
Készült az Országos Meteorológiai Szolgálat Nyomdájában, Budapest – Felelős vezető: Szinok István – Munkaszám: 94-386.
Szerkesztésért felel: Dr. Dévényi Dezső az Időjárás Előrejelző Önálló Osztály vezetője
Készítő: az OMSZ Időjárás Előrejelző Önálló Osztálya – Szakmai felelős: Dr. Dévényi Dezső osztályvezető – Megjelenik naponként
Megrendelhető: 1024 Budapest, II., Kitaibel Pál utca 1. – Pénzügyi Osztály – Telefon: 212-5193

# IDŐJÁRÁSI NAPIJELENTÉS

ЕЖЕДНЕВНЫЙ МЕТЕОРОЛОГИЧЕСКИЙ БЮЛЛЕТЕНЬ • DAILY WEATHER REPORT
BULLETIN QUOTIDIEN DE TEMPS • TÄGLICHER WETTERBERICHT

107. évfolyam 180. szám + Budapest + 1994. június 29. szerda

## Az időjárási helyzet és a várható időjárás:

Európa legnagyobb részén a leszálló légmozgások alakítják az időjárást. Általában sok a napsütés, az évszakhoz képest meleg az idő. Elsősorban az Alpok térségében azonban záporok, zivatarok is előfordulnak. A hőmérséklet délutánra általában 28 és 33 fokig, de a Kárpát-medence környékén, valamint az Ibériai-félszigeten helyenként 35 fok fölé is emelkedik. Kelet-, valamint Északnyugat-Európa felett ciklonok találhatók. Arrafelé változékony, hűvös, többfelé esős az idő. A következő 36 órában a nagy meleg csupán az ország északnyugati részén mérséklődik.

Magyarországon kedden nagyrészt napos volt az idő, főként a Dunántúlon növekedett meg a délutáni órákban a gomolyfelhőzet és záporok, zivatarok alakultak ki. A ma reggel lehullott csapadék mennyisége szeszélyes területi eloszlásban 1 és 40 mm között volt, de Győrből, ahol jégeső is előfordult, 47 mm-t jelentettek. A hőmérséklet csúcsértéke 33 és 37 fok között alakult. Ma hajnalra általában 17 és 22 fok közé hűlt le a levegő. Délelőtt meleg, túlnyomóan napos idő volt, csak a nyugati határszélen fordult elő egy-két zápor. A hőmérséklet 11 órakor 24, 32 fok között változott.

A Balaton vize 11 órakor Siófoknál 24 fokos volt.

Ma 12 órakor Budapesten a hőmérséklet 33 fok volt, a tengerszintre átszámított légnyomás 1016 hPa, alig változik.

**Várható időjárás csütörtök estig:**

Időnként megnövekszik a felhőzet, ma elsősorban a Dunántúlon, holnap másutt is várható zápor, zivatar. Az északi szél a Dunántúlon megélénkül, időnként megerősödik. Zivatar környezetében viharos széllökések is előfordulhatnak.
A legalacsonyabb hajnali hőmérséklet 18, 23 fok között,
a legmagasabb nappali hőmérséklet csütörtökön nyugaton 27, 32 fok között, keleten 35 fok körül alakul.

Kapitány Ervinné s. k.

**A hőmérséklet napi középértéke és eltérése a sokévi átlagtól (Budapest külterületén):**

| | | |
|---|---|---|
| 1994. június 28. | 28,3 °C | +7,6 °C |

**1871 óta ezen a napon Budapesten előfordult**

| | |
|---|---|
| legmagasabb hőmérséklet: | 39,5 °C (1938) |
| legalacsonyabb hőmérséklet: | 8,7 °C (1971) |

LEGMAGASABB HŐMÉRSÉKLET

19 94.06.28.

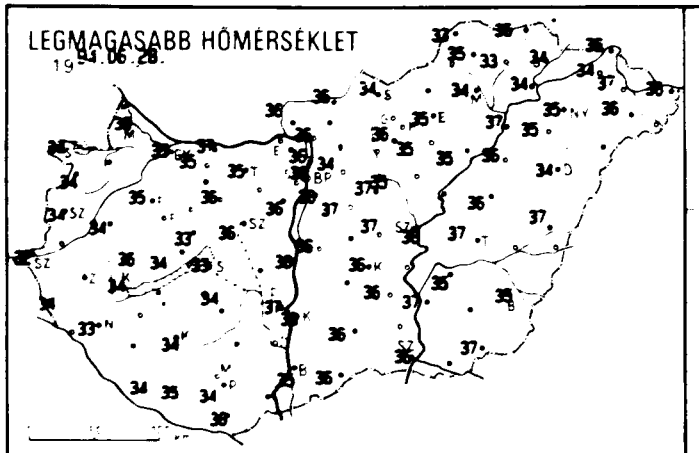

LEGALACSONYABB HŐMÉRSÉKLET

19 94.06.29.

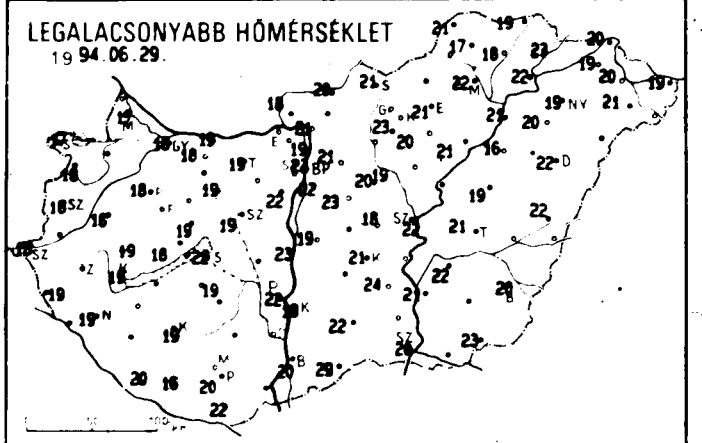

24 órás CSAPADÉKELOSZLÁS

19 94.06.28. 7h tól 94.06.29. 7h ig

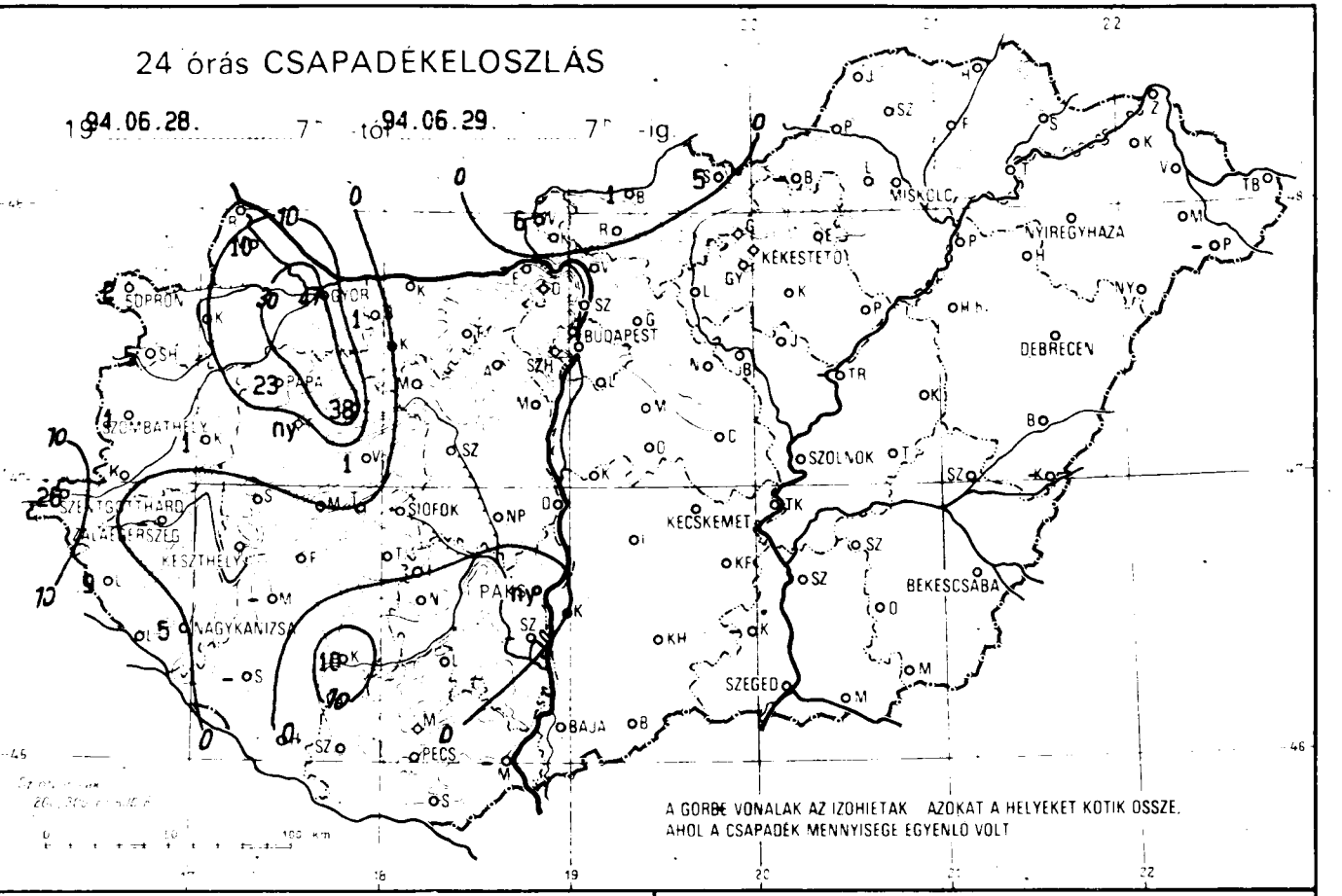


A GÖRBE VONALAK AZ IZOHIETAK AZOKAT A HELYEKET KÖTIK ÖSSZE, AHOL A CSAPADÉK MENNYISÉGE EGYENLŐ VOLT

RADIÁCIÓS MINIMUM

19 94.06.29.

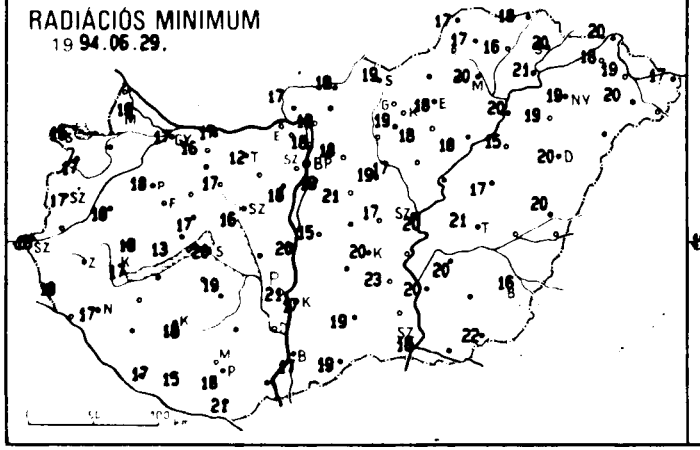

NAPFÉNYTARTAM

19 94.06.28.

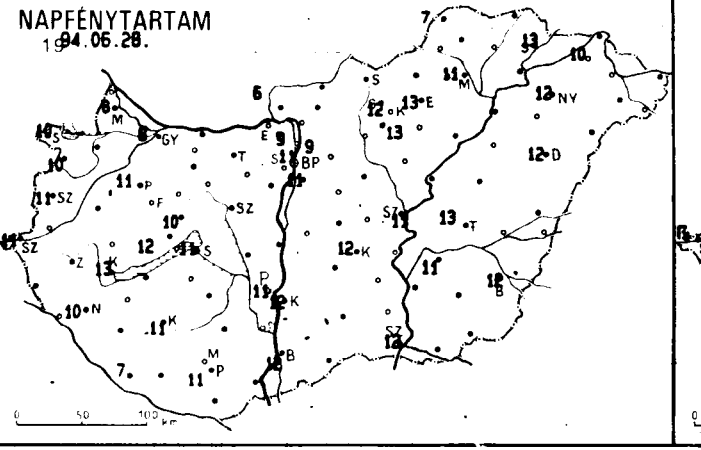

ZIVATARELOSZLÁS

19 94.06.28. 07h - 94.06.29. 07h

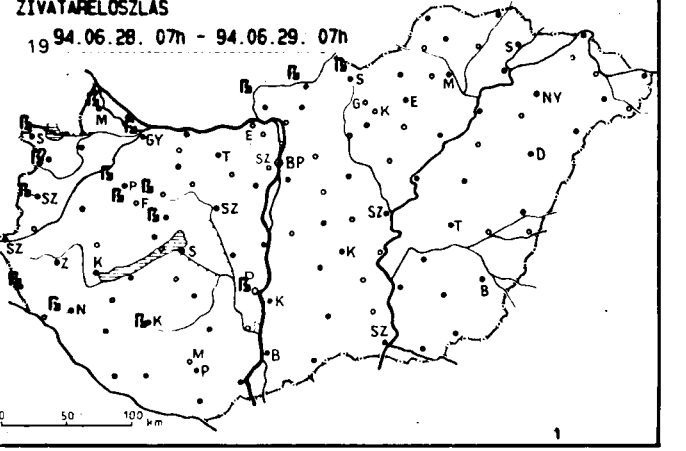

| 1994.06.29. 07h-ig az utolsó 24 óra adatai | | | | | | |
|---|---|---|---|---|---|---|
| állomás | csapadék (mm) | | max. hőmérséklet | min. hőmérséklet | rad. min. | Előző nap napos órái |
| Győr | 47 | ⛆ ☁ | 35 | 18 | 17 | 8 |
| Mosonmagyaróvár | 10 | ⛆ = | 36 | 17 | 16 | 8 |
| Sopron | 2 | ⛆ ☁ | 34 | 17 | 15 | 10 |
| Sopronhorpács | 5 | ⛆ ☁ | 34 | 18 | 17 | 10 |
| Káld | 1 | ☁ | 34 | 18 | 18 | - |
| Szentgotthárd | 26 | ⛆ | 32 | 18 | 16 | 11 |
| Szombathely | 1 | ⛆ | 34 | 18 | 17 | 11 |
| Lentl | 9 | ⛆ = | 34 | 19 | 18 | - |
| Nagykanizsa | 5 | ⛆ | 33 | 19 | 17 | 10 |
| Zalaegerszeg | - | | - | - | - | - |
| Farkasgyepű | ny | ⛆ | 33 | 20 | 19 | 4 |
| Keszthely | . | | 34 | 19 | 17 | 13 |
| Mencshely | . | = | 34 | 18 | 13 | 12 |
| Pápa | 23 | ⛆ ☁ | 35 | 18 | 18 | 11 |
| Sümeg | . | | 36 | 19 | 18 | - |
| Veszprém | 1 | ⛆ | 33 | 19 | 17 | 10 |
| Zirc | 38 | ⛆ ☁ | 33 | 17 | 16 | - |
| Homokszentgyörgy | . | | 34 | 20 | 17 | 7 |
| Kaposvár | 10 | ⛆ | 34 | 19 | 18 | 11 |
| Marcali | - | | - | - | - | - |
| Siófok | . | | 33 | 22 | 20 | 11 |
| Somogyszob | - | | - | - | - | - |
| Bábolna | 1 | ⛈ | 35 | 18 | 16 | - |
| Esztergom Kertváros | - | | - | - | - | - |
| Komárom | . | | 37 | 19 | 17 | - |
| Tata | . | = | 35 | 19 | 12 | - |
| Kisapostag | . | | 36 | 23 | 20 | - |
| Martonvásár | . | | 36 | 22 | 18 | - |
| Mór | . | = | 36 | 19 | 17 | - |
| Székesfehérvár | . | = | 36 | 19 | 16 | - |
| Iregszemcse | . | ☁ | 34 | 19 | 19 | - |
| Paks | ny | ⛆ | 37 | 22 | 21 | 11 |
| Szekszárd | - | | - | - | - | - |
| Mohács | - | | - | - | - | - |
| Pécs | . | | 34 | 20 | 18 | 11 |
| Pécs Árpádtető | . | = | 32 | 20 | 19 | - |
| Siklós | . | = | 36 | 20 | 21 | - |
| Szigetvár | . | ☁ | 35 | 16 | 15 | - |
| Bp. Lőrinc | . | | 36 | 22 | 19 | 11 |
| Bp. Met. Szolg. | . | | 36 | 23 | - | 11 |
| Bp. Széchenyi-hegy | . | = | 33 | 24 | 20 | - |
| Cegléd | . | ☁ | 37 | 18 | 17 | - |
| Gödöllő | . | | 34 | 21 | 18 | 9 |
| Monor | . | | 37 | 23 | 21 | - |
| Nagykáta | . | | 37 | 20 | 19 | - |
| Szentendre | . | | 36 | 19 | 18 | 9 |
| Vác | . | | 36 | 21 | 18 | - |

| 1994.06.29. 07h-ig az utolsó 24 óra adatai | | | | | | |
|---|---|---|---|---|---|---|
| állomás | csapadék (mm) | | max. hőmérséklet | min. hőmérséklet | rad. min. | Előző nap napos órái |
| Vámosmikola | 6 | ⛆ = | 36 | 18 | 17 | 6 |
| Baja | . | | 35 | 20 | 17 | 12 |
| Bácsalmás | . | | 36 | 29 | 19 | - |
| Kalocsa-Öregcsertő | . | | 36 | 19 | 17 | 12 |
| Kecskemét | . | | 36 | 21 | 20 | 12 |
| Kiskunfélegyháza | . | | 36 | 24 | 23 | |
| Kiskunhalas | . | | 36 | 22 | 19 | - |
| Kunszentmiklós | . | | 36 | 19 | 15 | - |
| Balassagyarmat | 1 | ⛆ | 36 | 20 | 18 | - |
| Salgótarján | 5 | ⛆ ☁ | 34 | 21 | 19 | - |
| Eger | . | | 35 | 21 | 18 | 13 |
| Gyöngyös | . | | 36 | 23 | 19 | - |
| Kékestető | . | | 27 | 19 | 17 | 12 |
| Kompolt | . | | 35 | 20 | 18 | 13 |
| Poroszló | . | | 35 | 21 | 18 | - |
| Jászberény | . | | 35 | 19 | 17 | - |
| Karcag Tilalmas | . | | 36 | 19 | 17 | - |
| Szolnok | . | | 36 | 22 | 20 | 11 |
| Tiszaroff | - | | - | - | - | - |
| Túrkeve | . | | 37 | 21 | 21 | 13 |
| Kistelek | - | | - | - | - | - |
| Szeged | . | | 36 | 20 | 18 | 12 |
| Szentes | . | | 37 | 21 | 20 | - |
| Borsodnádasd | - | | - | - | - | - |
| Fügöd | . | | 33 | 18 | 16 | - |
| Hidasnémeti | . | = | 35 | 19 | 18 | - |
| Jósvafő | . | | 33 | 21 | 17 | 7 |
| Miskolc | . | | 34 | 22 | 20 | 11 |
| Sárospatak | . | | 34 | 23 | 20 | 13 |
| Szendrőlád | . | ☁ | 35 | 17 | 17 | - |
| Tokaj | . | | 34 | 22 | 21 | - |
| Kisvárda | . | = | 34 | 19 | 18 | 10 |
| Mátészalka | . | ☁ | 36 | 21 | 20 | - |
| Napkor | . | | 35 | 19 | 19 | 12 |
| Pátyod | - | | - | - | - | - |
| Tiszabecs | . | ☁ | 36 | 19 | 17 | - |
| Vásárosnamény | . | | 37 | 20 | 19 | - |
| Záhony | . | ☁ | 36 | 20 | 20 | - |
| Berettyóújfalu | . | | 37 | 22 | 20 | - |
| Debrecen | . | | 34 | 22 | 20 | 12 |
| Hajdúdorog | . | | 35 | 20 | 19 | - |
| Hortobágy Halastó | . | | 36 | 16 | 15 | - |
| Körösszakál | . | | . | . | . | . |
| Polgár | . | = | 37 | 21 | 20 | - |
| Békéscsaba | . | ☁ | 35 | 20 | 16 | 12 |
| Mezőhegyes | . | | 37 | 23 | 22 | - |
| Szarvas | . | | 35 | 22 | 20 | 11 |

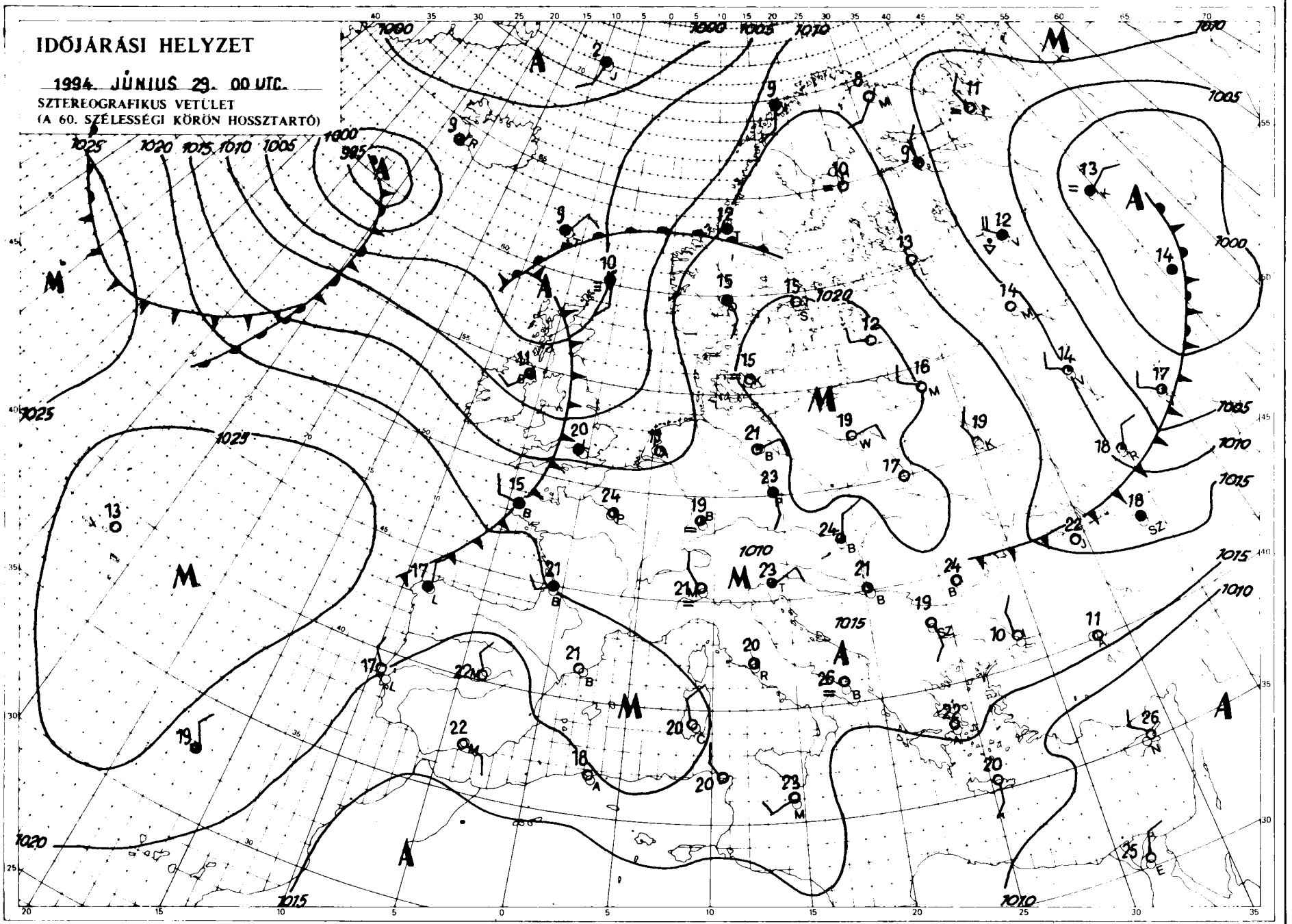


Kiadja az **ORSZÁGOS METEOROLÓGIAI SZOLGÁLAT**

Kiadásért felel: Dr. Mersich Iván, az Országos Meteorológiai Szolgálat elnöke

Készült az Országos Meteorológiai Szolgálat Nyomdájában, Budapest – Felelős vezető: Szinok István – Munkaszám: **94.395.**

Szerkesztésért felel: Dr. Dévényi Dezső az Időjárás Előrejelző Önálló Osztály vezetője

Készítik: az OMSZ Időjárás Előrejelző Önálló Osztálya – Szakmai felelős: Dr. Dévényi Dezső osztályvezető – Megjelenik naponként

Megrendelhető: 1024 Budapest, II., Kitaibel Pál utca 1. – Pénzügyi Osztály – Telefon: 212-5193

# IDŐJÁRÁSI NAPIJELENTÉS

ЕЖЕДНЕВНЫЙ МЕТЕОРОЛОГИЧЕСКИЙ БЮЛЛЕТЕНЬ • DAILY WEATHER REPORT
BULLETIN QUOTIDIEN DE TEMPS • TÄGLICHER WETTERBERICHT

**107. évfolyam 181. szám** **+ Budapest +** **1994. június 30. csütörtök**

## Az időjárási helyzet és a várható időjárás:

Kontinensünk legnagyobb részén folytatódik a kánikulai meleg, nagyrészt napos időjárás. A hőmérséklet csúcsértéke átlagosan 4, 6, a Kárpát-medencében és környékén pedig 8, 10 fokkal haladja meg az ilyenkor szokásosat. A nyári hőséget csupán az Alpok és a Kárpátok térségében enyhíti átmeneti helyi zivatartevékenység. A heves zivatarok kitörését főleg az Alpok térségében néhol felhőszakadás méretű eső kíséri. Az 55. szélességi körtől északra eső területek fölött ciklonok helyezkednek el. A nyugatról kelet felé vonuló légköri frontok a Brit-szigeteken, a Skandináv-félszigeten, valamint a szárazföldünk északkeleti, keleti tájain gyakori erős felhőzödést, esőt, záport, néhol zivatart okoznak. Ott jóval hűvösebb az idő, sőt Moszkvától-Szentpétervártól északra lévő területeken a csúcshőmérséklet csupán 15 és 20 fok között alakul. A hajnali órákban az Alpok vidékét gyenge hidegfront közelítette meg, amely kelet, délkelet felé halad és a következő 36 órában átvonul a Kárpát-medence fölött is, nyomában kissé mérséklődik a nagy meleg.

Magyarországon szerdán túlnyomóan napos idő volt; de a délutáni órákban helyenként megnövekedett a gomolyfelhőzet és főleg az ország középső részén záporok, zivatarok alakultak ki. A ma reggel lehullott csapadék mennyisége szeszélyes területi eloszlásban 1 és 15 mm között volt, de a főváros egyes részein 41 mm-t mértek, itt jégeső is előfordult. A hőmérséklet csúcsértéke a Dunántúl nagy részén 29, 33, másutt 34 és 37 fok között alakult. Ma hajnalra általában 18 és 23 fok közé hűlt le a levegő. Délelőtt napos idő volt, a Kisalföldön megerősödött az északnyugati szél. A hőmérséklet 11 órára 26 és 33 fokig emelkedett.

A Balaton vize 11 órakor Siófoknál 24 fokos volt.

Ma 12 órakor Budapesten a hőmérséklet 30 fok volt, a tengerszintre átszámított légnyomás 1017 hPa, alig változik.

**Várható időjárás péntek estig:**

Időnként erősen megnövekszik a gomolyfelhőzet, eleinte egyre több helyen, majd holnap inkább csak keleten, délkeleten alakulnak ki záporok, zivatarok. Egy-egy heves zivatarban felhőszakadás, jégeső is lehet. Az északira, északkeletire forduló szél megerősödik, zivatarok idejében viharossá fokozódik.
A legalacsonyabb hajnali hőmérséklet 18, 23,
a legmagasabb nappali hőmérséklet pénteken 28 és 33 fok között alakul.

**Távolabbi kilátások szombattól–keddig:**

Folytatódik a kánikula, az időszak végén időnként megnövekszik a gomolyfelhőzet és helyi zápor, zivatar alakul ki. Többnyire mérsékelt marad a légmozgás, csupán zivatarok környezetében lehetnek viharos széllökések.
A legalacsonyabb éjszakai hőmérséklet eleinte 15, 20, majd 17, 22 fok között lesz.
A legmagasabb nappali hőmérséklet eleinte 28, 33, majd 30, 35 fok között alakul.
Jelentős mennyiségű (legalább napi 5 mm) csapadék az időszak végén az ország területének 30 százalékán várható.

Bartha Péterné s. k.

**A hőmérséklet napi középértéke és eltérése a sokévi átlagtól (Budapest külterületén):**

| | | |
|---|---|---|
| 1994. június 29. | 26,2°C | +6,1°C |

**1871 óta ezen a napon Budapesten előfordult**

| | |
|---|---|
| legmagasabb hőmérséklet: | 35,1°C (1994) |
| legalacsonyabb hőmérséklet: | 9,0°C (1927) |

LEGMAGASABB HŐMÉRSÉKLET

19 94.06.29.

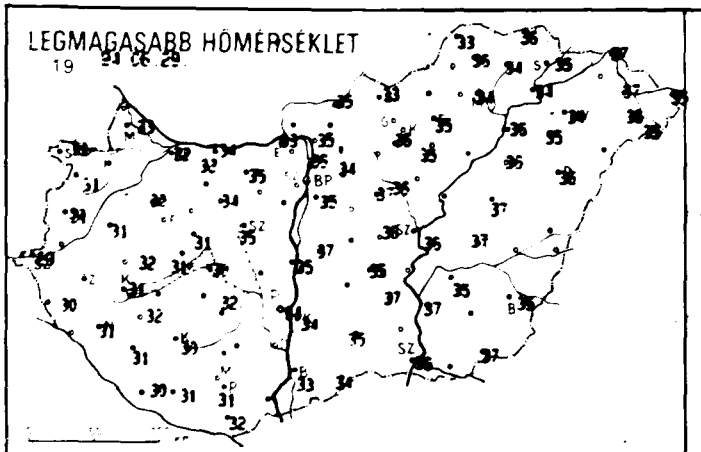

LEGALACSONYABB HŐMÉRSÉKLET

19 94.06.30.

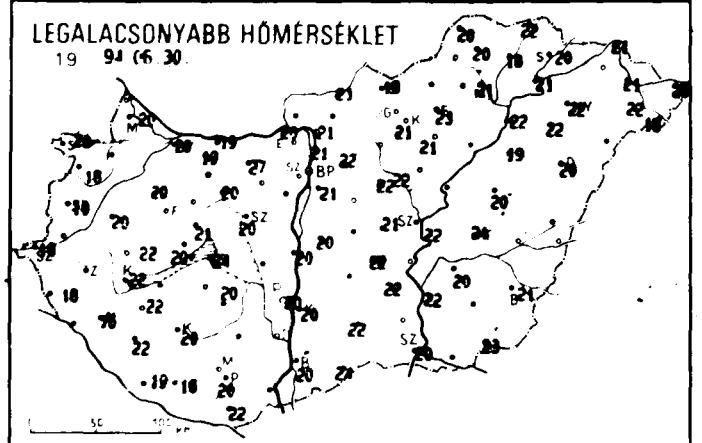

24 órás CSAPADÉKELOSZLÁS

19 94.06.29. 7h -tól 94.06.30. 7h -ig.

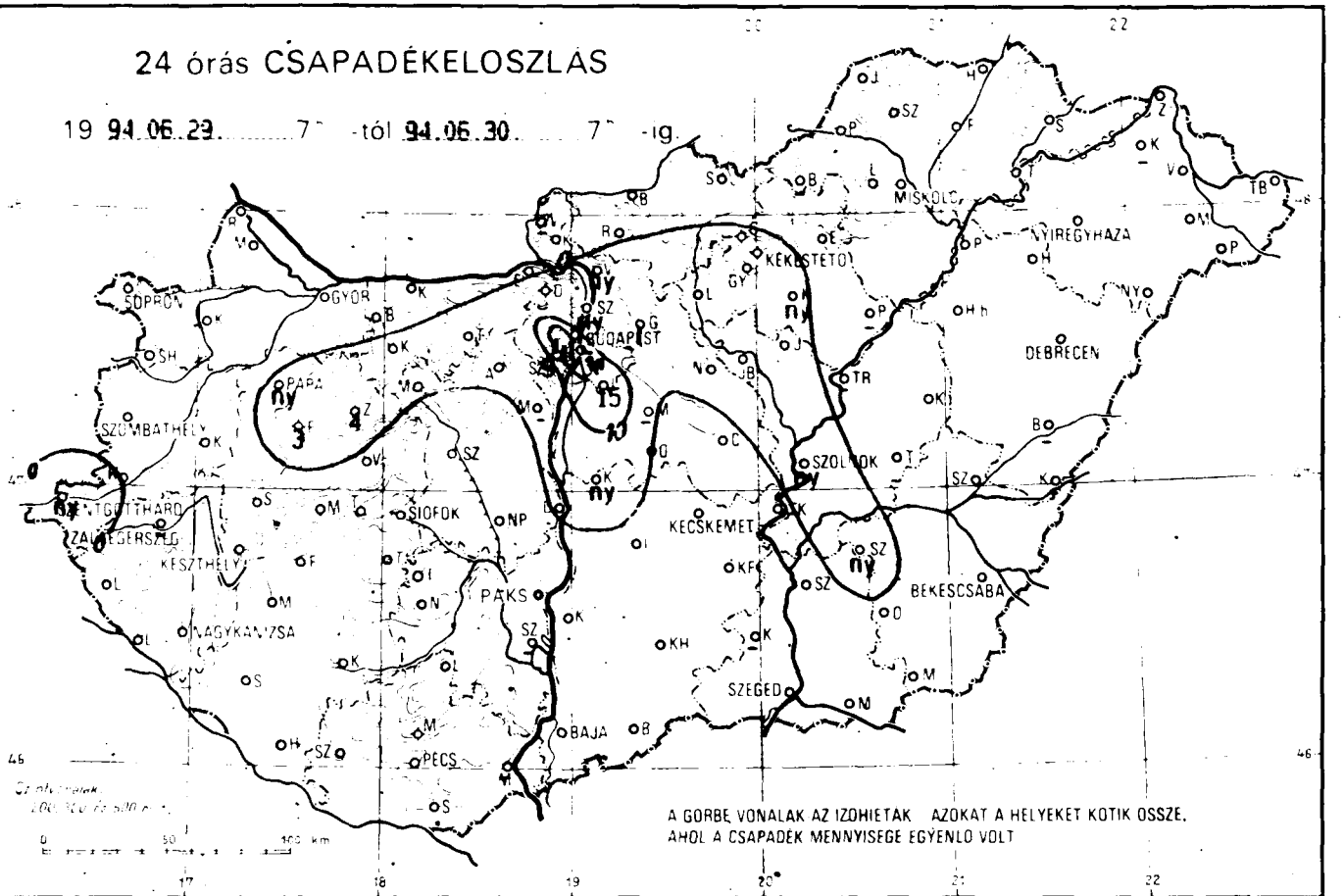


RADIÁCIÓS MINIMUM

19 94.06.30.

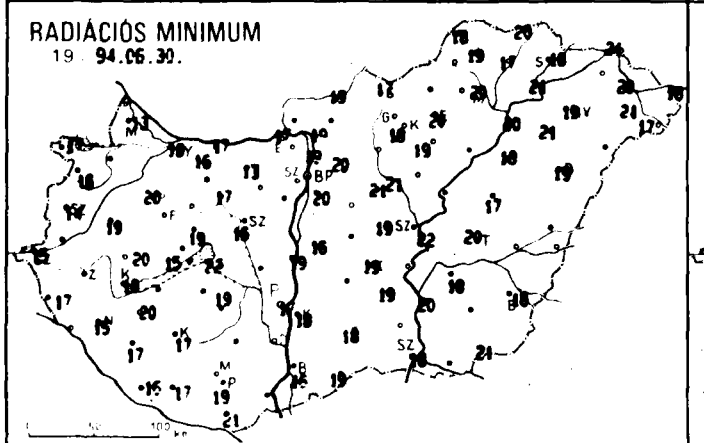

NAPFÉNYTARTAM

19 94.06.29.

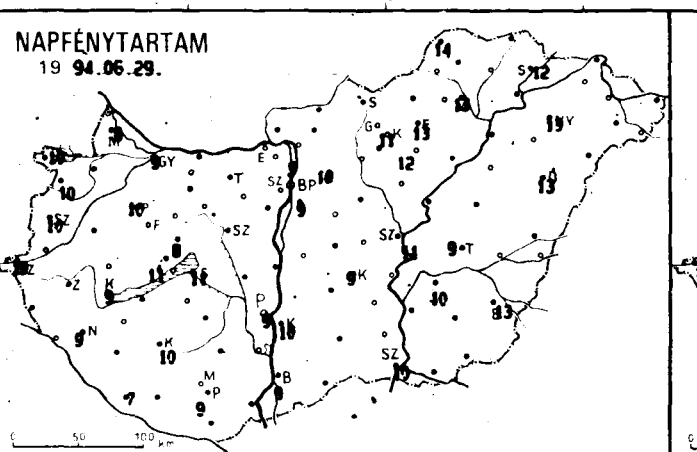

ZIVATAELOSZLÁS

19 94.06.29. 07h - 94.06.30. 07h

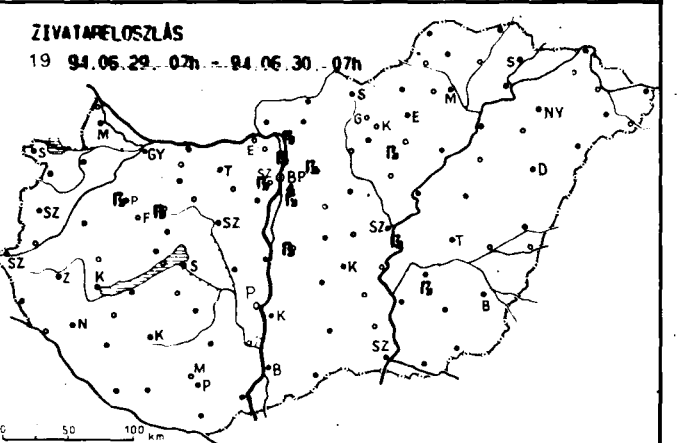

| 19 94.06.30. 07h-ig az utolsó 24 óra adatai | | | | | | |
|---|---|---|---|---|---|---|
| állomás | csapadék (mm) | | max. hőmérséklet | min. hőmérséklet | rad. min. | Előző nap napos órái |
| Győr | . | | 32 | 20 | 19 | 9 |
| Mosonmagyaróvár | . | | 33 | 20 | 13 | 8 |
| Sopron | . | | 31 | 20 | 17 | 10 |
| Sopronhorpács | . | | 31 | 18 | 16 | 10 |
| Káld | . | | 31 | 20 | 19 | - |
| Szentgotthárd | ny | | 29 | 18 | 15 | 10 |
| Szombathely | . | | 31 | 18 | 14 | 10 |
| Lenti | . | | 30 | 18 | 17 | - |
| Nagykanizsa | . | | 31 | 16 | 15 | 9 |
| Zalaegerszeg | - | | - | - | - | - |
| Farkasgyepű | 3 | | 31 | 22 | 21 | - |
| Keszthely | . | | 31 | 22 | 18 | 9 |
| Mencshely | . | | 31 | 20 | 15 | 11 |
| Pápa | ny | | 30 | 20 | 20 | 10 |
| Sümeg | . | | 32 | 22 | 20 | - |
| Veszprém | . | | 31 | 21 | 19 | 8 |
| Zirc | 4 | | 30 | 19 | 17 | - |
| Homokszentgyörgy | . | | 30 | 19 | 16 | 7 |
| Kaposvár | . | | 30 | 20 | 17 | |
| Marcali | . | | 32 | 22 | 20 | - |
| Siófok | . | | 30 | 24 | 22 | 11 |
| Somogyszob | . | | 31 | 22 | 17 | - |
| Bábolna | . | | 33 | 19 | 16 | - |
| Esztergom Kertváros | . | | 33 | 20 | 17 | - |
| Komárom | . | | 34 | 19 | 17 | - |
| Tata | . | | 35 | 27 | 13 | - |
| Kisapostag | . | | 35 | 20 | 19 | - |
| Martonvásár | - | | - | - | - | - |
| Mór | . | | 34 | 20 | 17 | - |
| Székesfehérvár | . | | 35 | 20 | 16 | - |
| Iregszemcse | . | | 32 | 20 | 19 | - |
| Paks | . | | 34 | 20 | 17 | 9 |
| Szekszárd | - | | - | - | - | |
| Mohács | - | | - | - | - | - |
| Pécs | . | | 31 | 20 | 19 | 9 |
| Pécs Árpádtető | . | | 29 | 21 | 21 | - |
| Siklós | . | | 32 | 22 | 21 | - |
| Szigetvár | . | | 31 | 18 | 17 | - |
| Bp. Lőrinc | 15 | | 35 | 21 | 20 | 9 |
| Bp. Met. Szolg. | 4 | | 25 | 22 | - | 9 |
| Bp. Széchenyi-hegy | 9 | | 33 | 22 | 17 | - |
| Cegléd | . | | 36 | 21 | 19 | - |
| Gödöllő | 1 | | 34 | 22 | 20 | 10 |
| Monor | - | | - | - | - | - |
| Nagykáta | . | | 37 | 22 | 21 | - |
| Szentendre | ny | | 36 | 21 | 19 | 9 |
| Vác | ny | | 35 | 21 | 19 | - |

| 19 94.06.30. 07h-ig az utolsó 24 óra adatai | | | | | | |
|---|---|---|---|---|---|---|
| állomás | csapadék (mm) | | max. hőmérséklet | min. hőmérséklet | rad. min. | Előző nap napos órái |
| Vámosmikola | - | | - | - | - | - |
| Baja | . | | 33 | 20 | 16 | 9 |
| Bácsalmás | . | | 34 | 24 | 19 | - |
| Kalocsa-Öregcsertő | . | | 34 | 20 | 18 | 10 |
| Kecskemét | . | | 35 | 22 | 19 | 9 |
| Kiskunfélegyháza | . | | 37 | 22 | 19 | |
| Kiskunhalas | . | | 35 | 22 | 18 | - |
| Kunszentmiklós | ny | | 37 | 20 | 16 | - |
| Balassagyarmat | . | | 35 | 21 | 19 | - |
| Salgótarján | . | | 33 | 19 | 17 | - |
| Eger | . | | - | 23 | 20 | 13 |
| Gyöngyös | . | | 36 | 21 | 19 | - |
| Kékestető | . | | 26 | 21 | 17 | 11 |
| Kompolt | ny | | 35 | 21 | 19 | 12 |
| Poroszló | - | | - | - | - | - |
| Jászberény | . | | 36 | 22 | 21 | - |
| Karcag Tilalmas | . | | 37 | 20 | 17 | - |
| Szolnok | ny | | 36 | 22 | 22 | 11 |
| Tiszaroff | - | | - | - | - | - |
| Túrkeve | . | | 37 | 21 | 20 | 9 |
| Kistelek | - | | - | - | - | - |
| Szeged | . | | 36 | 20 | 18 | 10 |
| Szentes | . | | 37 | 22 | 20 | - |
| Borsodnádasd | - | | | - | - | - |
| Füged | . | | 34 | 18 | 17 | - |
| Hidasnémeti | . | | 36 | 22 | 20 | - |
| Jósvafő | . | | 33 | 20 | 18 | 14 |
| Miskolc | . | | 34 | 21 | 20 | 13 |
| Sárospatak | . | | 35 | 20 | 18 | 12 |
| Szendrőlád | . | | 36 | 20 | 19 | - |
| Tokaj | . | | 34 | 21 | 21 | - |
| Kisvárda | - | | - | - | - | - |
| Mátészalka | . | | 36 | 22 | 21 | - |
| Napkor | . | | 34 | 22 | 19 | 13 |
| Pátyod | . | | 31 | 18 | 17 | - |
| Tiszabecs | . | | [illegible] | 20 | 18 | - |
| Vásárosnamény | . | | 37 | 21 | 20 | - |
| Záhony | . | | 37 | 21 | 21 | - |
| Berettyóújfalu | - | | - | - | - | - |
| Debrecen | . | | 36 | 20 | 19 | 13 |
| Hajdúdorog | . | | 35 | 22 | 21 | - |
| Hortobágy Halastó | . | | 36 | 19 | 18 | - |
| Körösszakál | - | | - | - | - | - |
| Polgár | . | | 36 | 22 | 20 | - |
| Békéscsaba | . | | 35 | 21 | 18 | 13 |
| Mezőhegyes | . | | 37 | 23 | 21 | - |
| Szarvas | ny | | 35 | 20 | 18 | 10 |

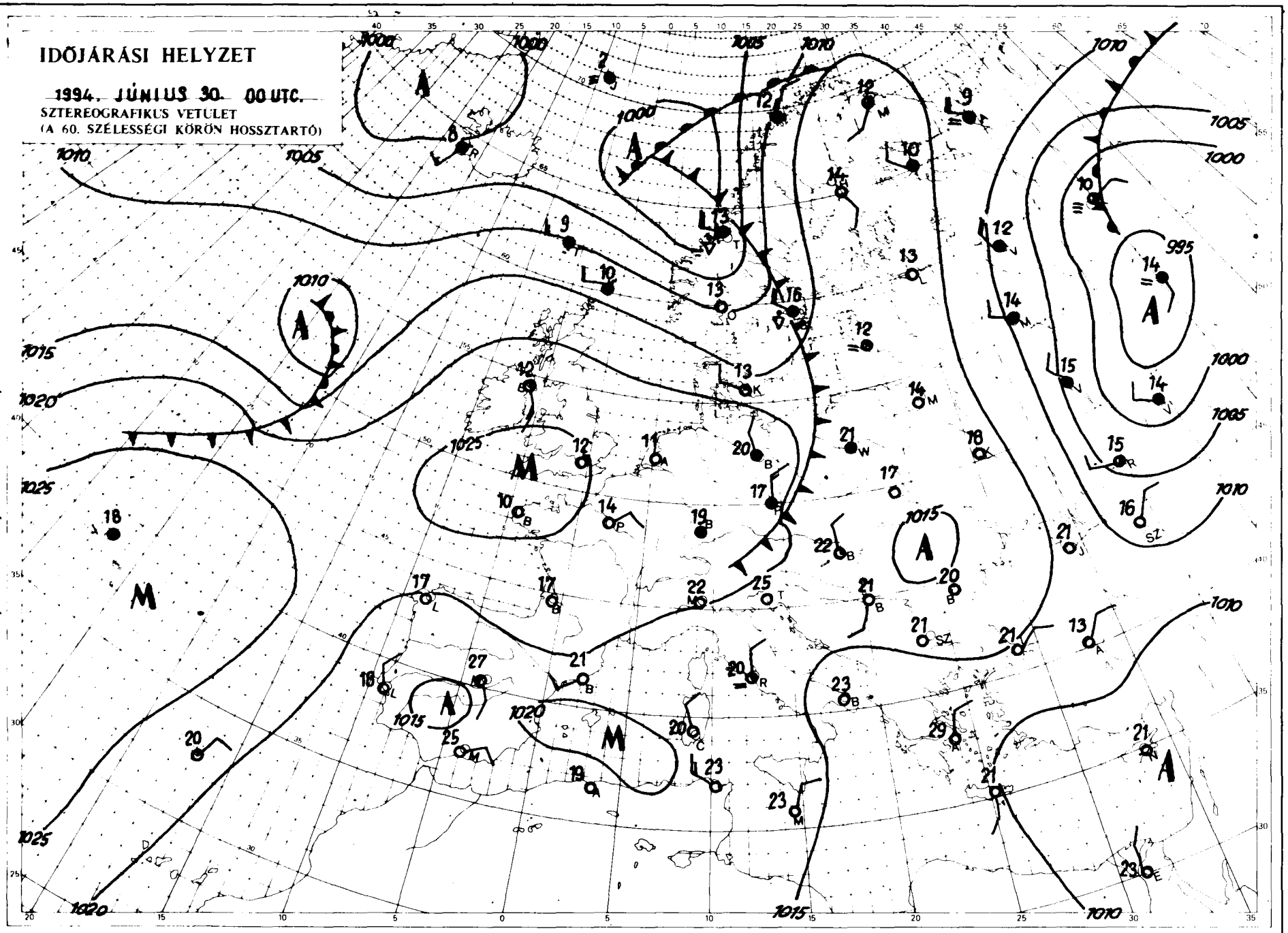


Kiadja az **ORSZÁGOS METEOROLÓGIAI SZOLGÁLAT**

Kiadásért felel: Dr. Mersich Iván, az Országos Meteorológiai Szolgálat elnöke

Készült az Országos Meteorológiai Szolgálat Nyomdájában, Budapest — Felelős vezető: Szinok István — Munkaszám: **84.336.**

Szerkesztésért felel: Dr. Dévényi Dezső az Időjárás Előrejelző Önálló Osztály vezetője

Készíti: az OMSZ Időjárás Előrejelző Önálló Osztálya — Szakmai felelős: Dr. Dévényi Dezső osztályvezető — Megjelenik naponként

Megrendelhető: 1024 Budapest, II., Kitaibel Pál utca 1. — Pénzügyi Osztály — Telefon: 212-5193

QC
989
H9
I32

# IDŐJÁRÁSI NAPIJELENTÉS

ЕЖЕДНЕВНЫЙ МЕТЕОРОЛОГИЧЕСКИЙ БЮЛЛЕТЕНЬ • DAILY WEATHER REPORT
BULLETIN QUOTIDIEN DE TEMPS • TÄGLICHER WETTERBERICHT

107. évfolyam 182. szám + Budapest + 1994. július 1. péntek

## Az időjárási helyzet és a várható időjárás:

Nyugat-Európa felett nagy kiterjedésű anticiklon alakult ki. Hatására a kontinens nyugati felén kevés a felhő, nagyrészt napos az idő. Ciklonok alakítják viszont az időjárást Észak-, Kelet-, és részben Közép-Európában. Gyakran felhős, esős az idő a Skandináv-félszigeten, szórványos záporok, zivatarok alakulnak ki a Kárpátok vidékén, valamint Ukrajnában. A csúcshőmérséklet a kontinens északi vidékén csupán 15, 20 fok között alakul, de a középső és a déli részeken eléri a 30, 38 fokot. Hazánk térségét hidegfront hagyja el, nyomában szárazabb, az eddiginél pár fokkal hűvösebb levegő érkezik fölénk.

Magyarországon csütörtökön túlnyomóan napos idő volt, de a délutáni órákban helyenként megnövekedett a gomolyfelhőzet és főleg az ország keleti, délkeleti részén záporok, zivatarok alakultak ki. Egy-egy erős zivatargócban jégeső is hullott. A ma reggelig lehullott csapadék mennyisége általában csapadéknyom és 5 mm között volt, de Békéscsabáról 24 mm-t is jelentettek. A hőmérséklet csúcsértéke a Dunántúl nagy részén 29, 33, másutt 34 és 38 fok között alakult. Ma hajnalra általában 17 és 23 fok közé hűlt le a levegő. Délelőtt változóan felhős idő volt, északon záporok is kialakultak. Az északkeleti szél helyenként megélénkült. A hőmérséklet 11 órára 24 és 28 fokig emelkedett.

A Balaton vize 11 órakor Siófoknál 25 fokos volt.

Ma 12 órakor Budapesten a hőmérséklet 26 fok volt, a tengerszintre átszámított légnyomás 1017 hPa, gyengén süllyed.

**Várható időjárás szombat estig:**

Ma (pénteken) az időnkénti felhősödésből elszórtan egy-egy zápor kialakulhat, majd holnap (szombaton) nagyrészt napos, száraz idő várható. Az északkeleti szél időnként megélénkül.
A legalacsonyabb hajnali hőmérséklet 14 és 19 fok között,
a legmagasabb nappali hőmérséklet szombaton 28 és 32 fok között alakul.

Pálóczi Györgyi s. k.

**A hőmérséklet napi középértéke és eltérése a sokévi átlagtól (Budapest külterületén):**

| | | |
|---|---|---|
| 1994. június 30. | 27,6 °C | +8,0 °C |

**1871 óta ezen a napon Budapesten előfordult**

| | |
|---|---|
| legmagasabb hőmérséklet: | 36,0 °C (1950) |
| legalacsonyabb hőmérséklet: | 10,4 °C (1929) |

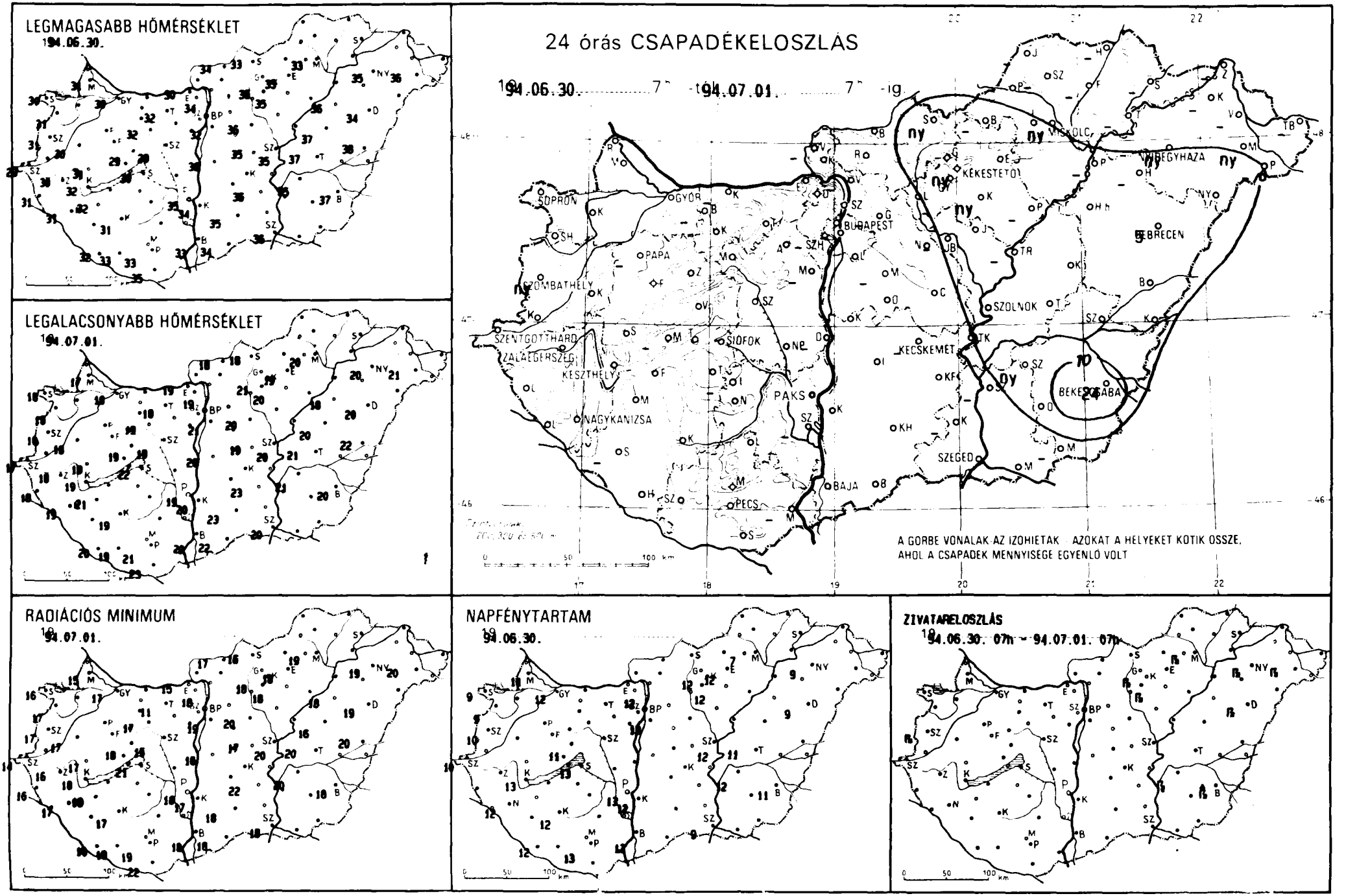
LEGMAGASABB HŐMÉRSÉKLET
1994.06.30.
LEGALACSONYABB HŐMÉRSÉKLET
1994.07.01.
24 órás CSAPADÉKELOSZLÁS
1994.06.30. 7h - 1994.07.01. 7h -ig
SOPRON
GYŐR
BUDAPEST
PAPA
SZOMBATHELY
SZENTGOTTHÁRD
ZALAEGERSZEG
KESZTHELY
SIÓFOK
PAKS
NAGYKANIZSA
PÉCS
BAJA
KÉKESTETŐ
MISKOLC
NYÍREGYHÁZA
DEBRECEN
SZOLNOK
KECSKEMÉT
BÉKÉSCSABA
SZEGED
A GÖRBE VONALAK AZ IZOHIETÁK, AZOKAT A HELYEKET KÖTIK ÖSSZE,
AHOL A CSAPADÉK MENNYISÉGE EGYENLŐ VOLT
RADIÁCIÓS MINIMUM
1994.07.01.
NAPFÉNYTARTAM
1994.06.30.
ZIVATARELOSZLÁS
1994.06.30. 07h - 94.07.01. 07h

| 19 94.07.01. 07h-ig az utolsó 24 óra adatai | | | | | | Előző nap napos órái |
|---|---|---|---|---|---|---|
| állomás | csapadék (mm) | | max. hőmérséklet | min. hőmérséklet | rad. min. | |
| Győr | . | ☁ | 30 | 18 | 17 | 12 |
| Mosonmagyaróvár | . | ☁ | 31 | 17 | 15 | 11 |
| Sopron | . | ☁ | 30 | 18 | 16 | 9 |
| Sopronhorpács | . | ☁ | 31 | 18 | 17 | 9 |
| Káld | . | | 30 | 18 | 17 | - |
| Szentgotthárd | . | ☁ | 29 | 17 | 14 | 10 |
| Szombathely | ny | ß | 31 | 18 | 17 | 10 |
| Lenti | . | ☁ | 31 | 18 | 16 | - |
| Nagykanizsa | . | | 31 | 19 | 17 | 12 |
| Zalaegerszeg | . | | 30 | 18 | 16 | - |
| Farkasgyepű | . | | 29 | 22 | 20 | - |
| Keszthely | . | | 32 | 19 | 18 | 13 |
| Mencshely | . | | - | - | - | - |
| Pápa | . | | - | - | - | - |
| Sümeg | . | | 31 | 18 | 17 | - |
| Veszprém | . | | 29 | 19 | 18 | 11 |
| Zirc | . | ☁ | 27 | 18 | 17 | - |
| Homokszentgyörgy | . | | 32 | 20 | 16 | 12 |
| Kaposvár | . | ☁ | 31 | 19 | 17 | 12 |
| Marcali | . | | 32 | 21 | 19 | - |
| Siófok | . | | 30 | 22 | 21 | 13 |
| Somogyszob | . | | - | - | - | - |
| Bábolna | - | | - | - | - | - |
| Esztergom Kertváros | - | | 30 | 19 | 15 | - |
| Komárom | . | | - | - | - | - |
| Tata | - | | 32 | 18 | 11 | - |
| Kisapostag | . | | - | - | - | - |
| Martonvásár | - | | - | - | - | - |
| Mór | - | | 32 | 19 | 17 | - |
| Székesfehérvár | . | = | 28 | 19 | 15 | - |
| Iregszemcse | . | | - | - | - | - |
| Paks | - | | 35 | 19 | 18 | 13 |
| Szekszárd | . | | - | - | - | - |
| Mohács | - | | - | - | - | - |
| Pécs | - | | 33 | 21 | 19 | 13 |
| Pécs Árpádtető | . | = | 30 | 18 | 17 | - |
| Siklós | . | = | 35 | 23 | 22 | - |
| Szigetvár | . | ☁ | 33 | 19 | 19 | - |
| Bp. Lőrinc | . | | 32 | 21 | 19 | 13 |
| Bp. Met. Szolg. | . | | - | - | - | - |
| Bp. Széchenyi-hegy | - | | - | - | - | - |
| Cegléd | - | ☁ | 35 | 19 | 17 | - |
| Gödöllő | . | | - | - | - | - |
| Monor | - | | - | - | - | - |
| Nagykáta | - | | 36 | 20 | 20 | - |
| Szentendre | . | = | 34 | 19 | 18 | 12 |
| Vác | . | | - | - | - | - |

| 19 94.07.01. 07h-ig az utolsó 24 óra adatai | | | | | | Előző nap napos órái |
|---|---|---|---|---|---|---|
| állomás | csapadék (mm) | | max. hőmérséklet | min. hőmérséklet | rad. min. | |
| Vámosmikola | - | | - | - | - | - |
| Baja | . | | 33 | 20 | 18 | 13 |
| Bácsalmás | . | | 34 | 22 | 18 | - |
| Kalocsa-Öregcsertő | . | ☁ | 34 | 20 | 17 | 12 |
| Kecskemét | - | | - | - | - | - |
| Kiskunfélegyháza | . | | 36 | 23 | 22 | - |
| Kiskunhalas | . | | 35 | 23 | 18 | - |
| Kunszentmiklós | . | | 36 | 20 | 16 | - |
| Balassagyarmat | . | | 34 | 18 | 17 | - |
| Salgótarján | ny | ☁ | 33 | 18 | 16 | - |
| Eger | . | | 35 | 19 | 18 | 13 |
| Gyöngyös | . | | 36 | 21 | 18 | - |
| Kékestető | ny | ß | 27 | 17 | 15 | 13 |
| Kompolt | ny | ß | 35 | 20 | 18 | 12 |
| Poroszló | - | | - | - | - | - |
| Jászberény | - | | - | - | - | - |
| Karcag Tilalmas | . | | 37 | 20 | 16 | - |
| Szolnok | . | | 35 | 20 | 20 | 12 |
| Tiszaroff | - | | - | - | - | - |
| Túrkeve | . | | 37 | 21 | 20 | 11 |
| Kistelek | - | | - | - | - | - |
| Szeged | . | | 36 | 20 | 18 | 9 |
| Szentes | - | | - | - | - | - |
| Borsodnádasd | - | | - | - | - | - |
| Füged | - | | - | - | - | - |
| Hidasnémeti | - | | - | - | - | - |
| Jósvafő | - | | - | - | - | - |
| Miskolc | ny | ß = | 33 | 20 | 19 | 7 |
| Sárospatak | - | | - | - | - | - |
| Szendrőlád | - | | - | - | - | - |
| Tokaj | - | | - | - | - | - |
| Kisvárda | - | | - | - | - | - |
| Mátészalka | ny | ß ☁ | 36 | 21 | 20 | - |
| Napkor | ny | ß | 35 | 20 | 19 | 9 |
| Pátyod | - | | - | - | - | - |
| Tiszabecs | - | | - | - | - | - |
| Vásárosnamény | - | | - | - | - | - |
| Záhony | - | | - | - | - | - |
| Berettyóújfalu | . | ß ☁ | 38 | 22 | 20 | - |
| Debrecen | 5 | | 34 | 20 | 19 | 9 |
| Hajdúdorog | - | | - | - | - | - |
| Hortobágy Halastó | . | | 36 | 18 | 18 | - |
| Körösszakál | - | | - | - | - | - |
| Polgár | - | ß ☁ | - | - | - | - |
| Békéscsaba | 24 | | 37 | 20 | 18 | 11 |
| Mezőhegyes | - | ß | - | - | - | - |
| Szarvas | ny | | 35 | 21 | 20 | 12 |

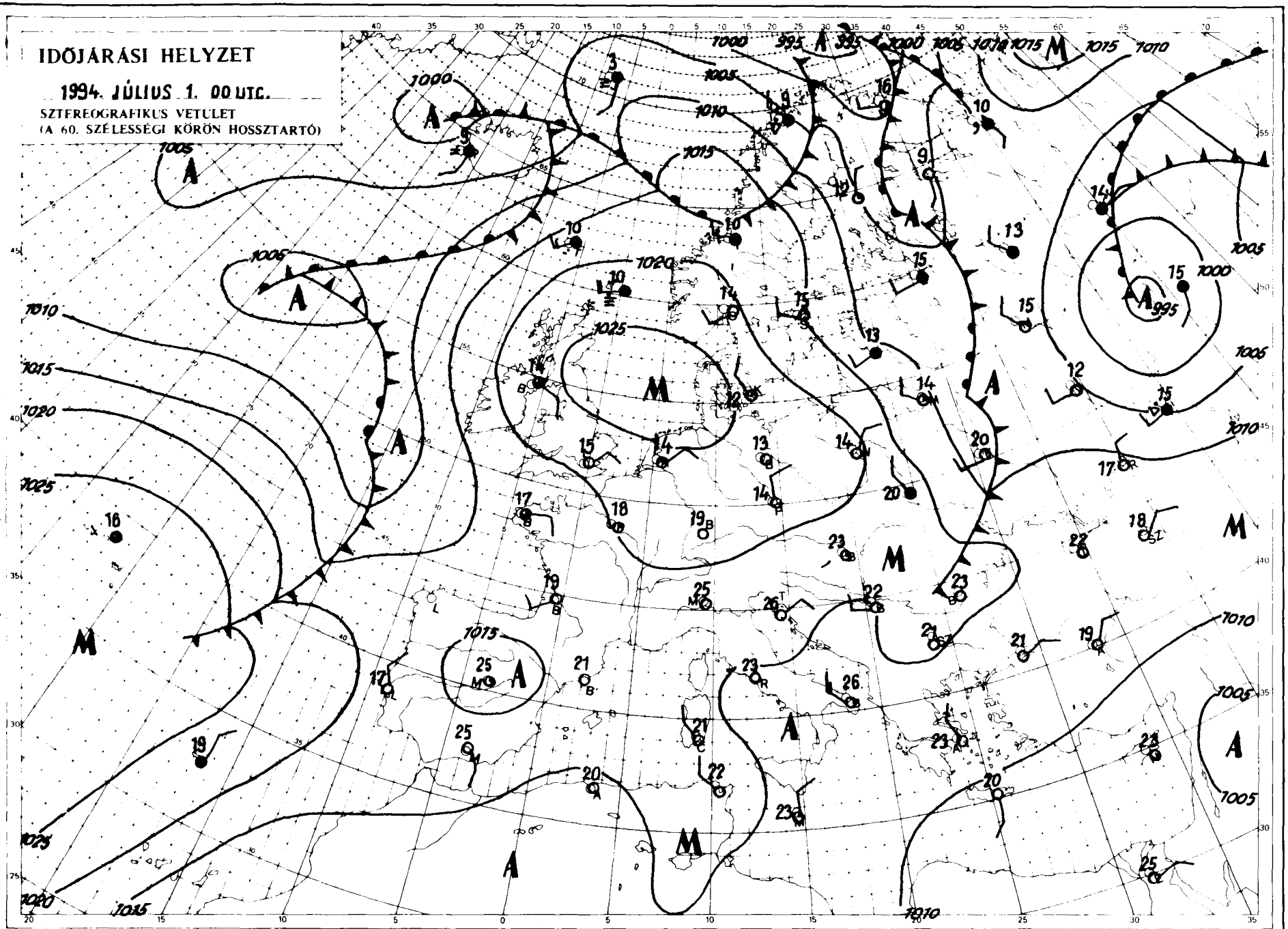


Kiadja az **ORSZÁGOS METEOROLÓGIAI SZOLGÁLAT**

Kiadásért felel: Dr. Mersich Iván, az Országos Meteorológiai Szolgálat elnöke

Készült az Országos Meteorológiai Szolgálat Nyomdájában, Budapest – Felelős vezető: Szinok István – Munkaszám: **94.426.**

Szerkesztésért felel: Dr. Dévényi Dezső az Időjárás Előrejelző Önálló Osztály vezetője

Készíti: az OMSZ Időjárás Előrejelző Önálló Osztálya – Szakmai felelős: Dr. Dévényi Dezső osztályvezető – Megjelenik naponként

Megrendelhető: 1024 Budapest, II., Kitaibel Pál utca 1. – Pénzügyi Osztály – Telefon: 212-5193

# IDŐJÁRÁSI NAPIJELENTÉS

ЕЖЕДНЕВНЫЙ МЕТЕОРОЛОГИЧЕСКИЙ БЮЛЛЕТЕНЬ • DAILY WEATHER REPORT
BULLETIN QUOTIDIEN DE TEMPS • TÄGLICHER WETTERBERICHT

**107. évfolyam 183. szám** **+ Budapest +** **1994. július 2. szombat**

## Az időjárási helyzet és a várható időjárás:

A Brit-szigetektől nyugatra ciklon örvénylik, frontrendszere azonban még nem érte el a szárazföldet. Európa keleti területei felett is ciklon helyezkedik el, ezért a Kelet-európai síkságon helyenként esik az eső, záporeső. Szárazföldünk nagy részének időjárását ugyanakkor anticiklon irányítja, kevés a felhő, száraz az idő. Szinte egész Európában átlagos, vagy átlag fölötti maximumhőmérsékleteket mérnek, Nyugat-Európában, valamint Skandinávia sarkkörön túli területein 6, 8 fokkal is meghaladja a csúcshőmérséklet az ilyenkor megszokottat. A Kárpát-medence időjárását a következő 36 órában az említett anticiklon irányítja, ezért lényeges időjárásváltozás nem várható, erősödik a nappali felmelegedés.

Magyarországon pénteken túlnyomóan napos, száraz idő volt, csak az ország középső része felett növekedett meg időnként a gomolyfelhőzet és ott futó záporok is előfordultak. A lehullott csapadék mennyisége Balassagyarmaton elérte a 10 mm-t. A hőmérséklet csúcsértéke pénteken általában 27 és 32 fok között alakult. Ma hajnalra szeszélyes területi eloszlásban többnyire 12 és 21 fok közé hűlt le a levegő. Délelőtt túlnyomóan napos, száraz idő volt, csak a Duna-Tisza-közén és a Dél-Dunántúlon növekedett meg időnként a gomolyfelhőzet. A keleti, északkeleti szél helyenként megélénkült. A hőmérséklet 11 órára 23 és 27 fokig emelkedett.

A Balaton vize 11 órakor Siófoknál 24 fokos volt.

Ma 12 órakor Budapesten a hőmérséklet 26 fok volt, a tengerszintre átszámított légnyomás 1018 hPa, alig változik.

**Várható időjárás vasárnap estig:**

Túlnyomóan napos idő várható, csak időnként növekszik meg a gomolyfelhőzet. Csapadék nem valószínű. A keleti, északkeleti szél időnként megélénkül.
A legalacsonyabb éjszakai hőmérséklet 15 és 20 fok között,
a legmagasabb nappali hőmérséklet vasárnap 28 és 32 fok között alakul.

Wynn Anikó s. k.

**A hőmérséklet napi középértéke és eltérése a sokévi átlagtól (Budapest külterületén):**

| | | |
|---|---|---|
| 1994. július 1. | 25,3 °C | +5,6 °C |

**1871 óta ezen a napon Budapesten előfordult**

| | |
|---|---|
| legmagasabb hőmérséklet: | 38,3 °C (1950) |
| legalacsonyabb hőmérséklet: | 10,1 °C (1923) |

LEGMAGASABB HŐMÉRSÉKLET

19 94.07.01.

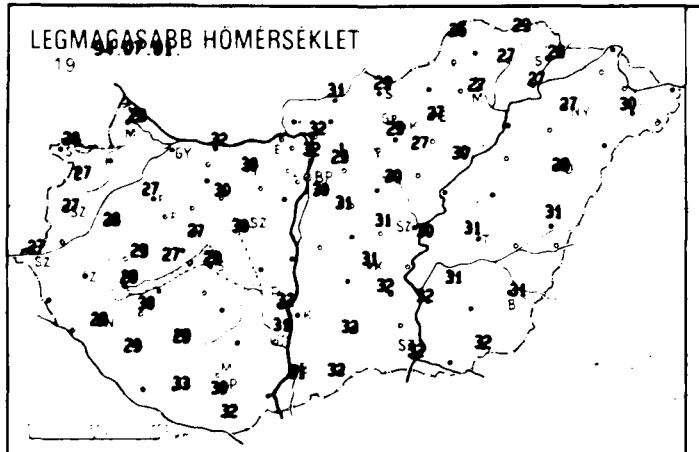

LEGALACSONYABB HŐMÉRSÉKLET

19 94.07.02.

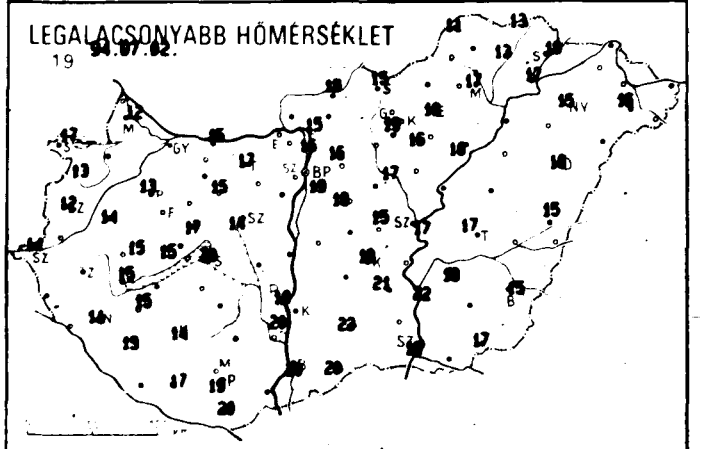

# 24 órás CSAPADÉKELOSZLÁS

19 94.07.01. 7h -tól 94.07.02. 7h -ig

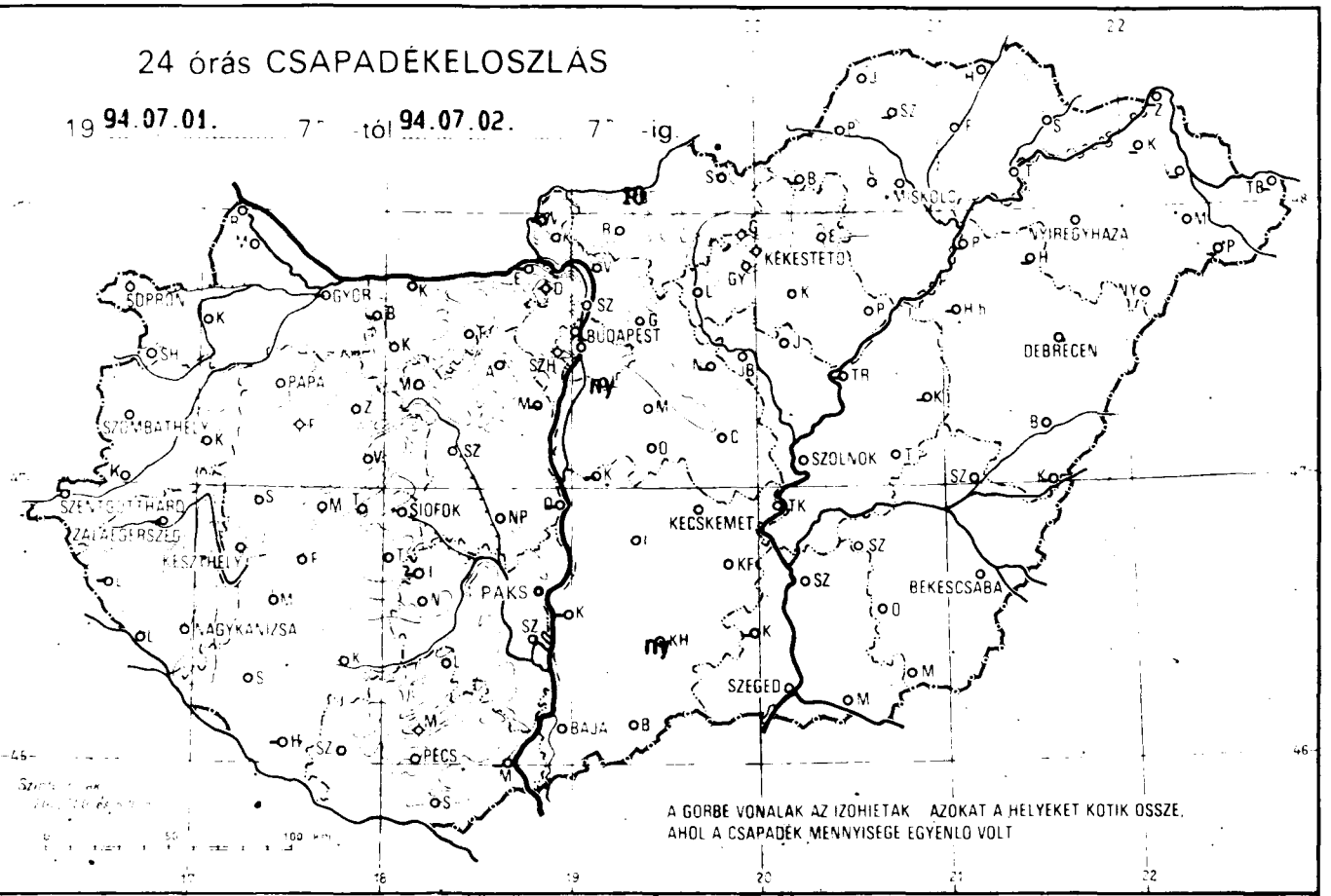


A GORBE VONALAK AZ IZOHIETAK AZOKAT A HELYEKET KOTIK OSSZE, AHOL A CSAPADÉK MENNYISÉGE EGYENLŐ VOLT

RADIÁCIÓS MINIMUM

19 94.07.02.

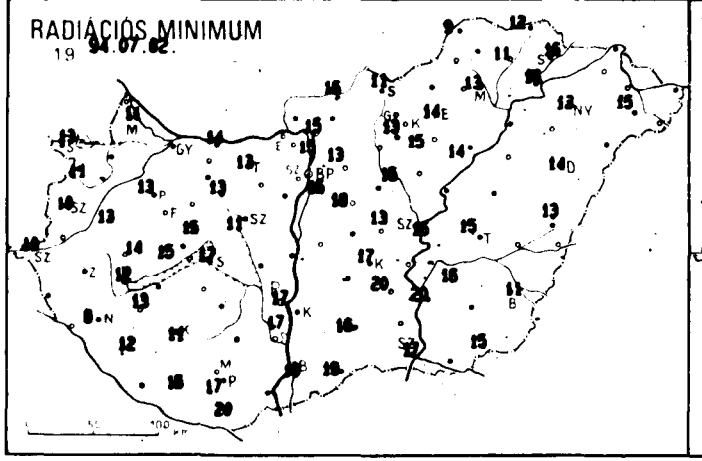

NAPFÉNYTARTAM

19 94.07.01.

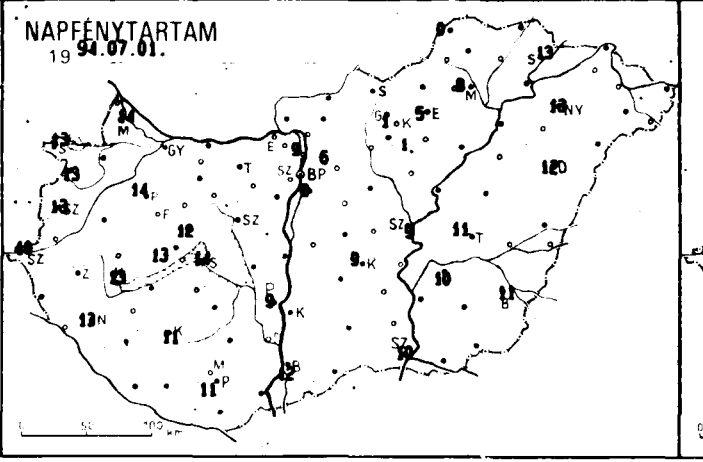

ZIVATARELOSZLÁS

19 94.07.01. 07h - 94.07.02. 07h

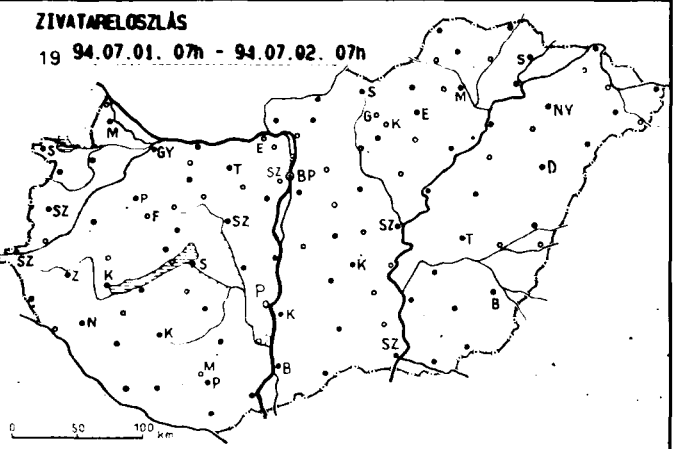

| 1994.07.02. 07$^h$-ig az utolsó 24 óra adatai | | | | | | |
|---|---|---|---|---|---|---|
| állomás | csapadék (mm) | | max. hőmérséklet | min. hőmérséklet | rad. min. | Előző nap napos órái |
| Győr | - | | - | - | - | - |
| Mosonmagyaróvár | . | ☁ | 28 | 12 | 11 | 14 |
| Sopron | . | ☁ | 28 | 17 | 13 | 13 |
| Sopronhorpács | . | ☁ | 27 | 13 | 11 | 13 |
| Káld | . | ☁ | 28 | 14 | 13 | - |
| Szentgotthárd | . | ☁ | 27 | 14 | 10 | 10 |
| Szombathely | . | ☁ | 27 | 12 | 10 | 13 |
| Lenti | - | | - | - | - | - |
| Nagykanizsa | . | ☁ | 28 | 11 | 8 | 13 |
| Zalaegerszeg | - | | - | - | - | - |
| Farkasgyepű | . | | 28 | 15 | 14 | - |
| Keszthely | . | ☁ | 29 | 15 | 12 | 13 |
| Mencshely | . | | 27 | 15 | 15 | 13 |
| Pápa | . | ☁ | 27 | 13 | 13 | 14 |
| Sümeg | . | | 29 | 15 | 14 | - |
| Veszprém | . | | 27 | 17 | 15 | 12 |
| Zirc | . | ☁ | 25 | 13 | 12 | - |
| Homokszentgyörgy | - | | - | - | - | - |
| Kaposvár | . | ☁ | 29 | 14 | 11 | 11 |
| Marcali | . | ☁ | 30 | 15 | 13 | - |
| Siófok | . | | 29 | 20 | 17 | 14 |
| Somogyszob | . | ☁ | 29 | 13 | 12 | - |
| Bábolna | - | | - | - | - | - |
| Esztergom Kertváros | - | | - | - | - | - |
| Komárom | . | | 32 | 15 | 14 | - |
| Tata | . | ☁ | 30 | 17 | 13 | - |
| Kisapostag | - | | - | - | - | - |
| Martonvásár | - | | - | - | - | - |
| Mór | . | = | 30 | 15 | 13 | - |
| Székesfehérvár | . | | 30 | 14 | 11 | - |
| Iregszemcse | - | | - | - | - | - |
| Paks | . | | 32 | 19 | 17 | 9 |
| Szekszárd | . | | 31 | 20 | 17 | - |
| Mohács | - | | - | - | - | - |
| Pécs | . | | 30 | 19 | 17 | 11 |
| Pécs Árpádtető | . | | 27 | 17 | 17 | - |
| Siklós | . | | 32 | 20 | 20 | - |
| Szigetvár | . | ☁ | 33 | 17 | 16 | - |
| Bp. Lőrinc | ay | ▽ | 30 | 19 | 15 | 8 |
| Bp. Met. Szolg. | - | | - | - | - | - |
| Bp. Széchenyi-hegy | . | = | 31 | 21 | 19 | - |
| Cegléd | . | | 31 | 15 | 13 | - |
| Gödöllő | . | | 29 | 16 | 13 | 6 |
| Monor | . | | 31 | 18 | 18 | - |
| Nagykáta | - | | - | - | - | - |
| Szentendre | . | | 32 | 16 | 15 | 9 |
| Vác | . | | 32 | 15 | 15 | - |

| 1994.07.02. 07$^h$-ig az utolsó 24 óra adatai | | | | | | |
|---|---|---|---|---|---|---|
| állomás | csapadék (mm) | | max. hőmérséklet | min. hőmérséklet | rad. min. | Előző nap napos órái |
| Vámosmikola | - | | - | - | - | - |
| Baja | . | | 31 | 20 | 16 | 12 |
| Bácsalmás | . | | 32 | 20 | 19 | - |
| Kalocsa-Öregcsertő | - | | - | - | - | - |
| Kecskemét | . | | 31 | 18 | 17 | 9 |
| Kiskunfélegyháza | . | | 32 | 21 | 20 | - |
| Kiskunhalas | ay | | 32 | 22 | 16 | - |
| Kunszentmiklós | - | | - | - | - | - |
| Balassagyarmat | 10 | ▽ | 31 | 18 | 16 | - |
| Salgótarján | . | | 29 | 15 | 11 | - |
| Eger | . | | 27 | 18 | 14 | 5 |
| Gyöngyös | . | | 29 | 19 | 13 | - |
| Kékestető | . | = | 19 | 12 | 12 | 1 |
| Kompolt | . | | 27 | 16 | 15 | 1 |
| Poroszló | . | | 30 | 18 | 14 | - |
| Jászberény | . | | 30 | 17 | 15 | - |
| Karcag Tilalmas | - | | - | - | - | - |
| Szolnok | . | | 30 | 17 | 15 | 9 |
| Tiszaroff | - | | - | - | - | - |
| Túrkeve | . | | 31 | 17 | 15 | 11 |
| Kistelek | - | | - | - | - | - |
| Szeged | . | | 32 | 19 | 17 | 10 |
| Szentes | . | | 32 | 22 | 20 | - |
| Borsodnádasd | - | | - | - | - | - |
| Füged | . | | 27 | 13 | 11 | - |
| Hidasnémeti | . | = | 29 | 13 | 12 | - |
| Jósvafő | . | | 26 | 11 | 9 | 0 |
| Miskolc | . | | 27 | 17 | 13 | 8 |
| Sárospatak | . | | 26 | 18 | 16 | 13 |
| Szendrőlád | - | | - | - | - | - |
| Tokaj | . | | 27 | 17 | 16 | - |
| Kisvárda | - | | - | - | - | - |
| Mátészalka | . | ☁ | 30 | 16 | 15 | - |
| Napkor | . | | 27 | 15 | 13 | 13 |
| Pátyod | - | | - | - | - | - |
| Tiszabecs | - | | - | - | - | - |
| Vásárosnamény | - | | - | - | - | - |
| Záhony | - | | - | - | - | - |
| Berettyóújfalu | . | | 31 | 15 | 13 | - |
| Debrecen | . | | 28 | 16 | 14 | 12 |
| Hajdúdorog | - | | - | - | - | - |
| Hortobágy Halastó | - | | - | - | - | - |
| Kórósszakál | - | | - | - | - | - |
| Polgár | - | | - | - | - | - |
| Békéscsaba | . | | 31 | 15 | 11 | 11 |
| Mezőhegyes | . | | 32 | 17 | 15 | - |
| Szarvas | . | | 31 | 18 | 16 | 10 |

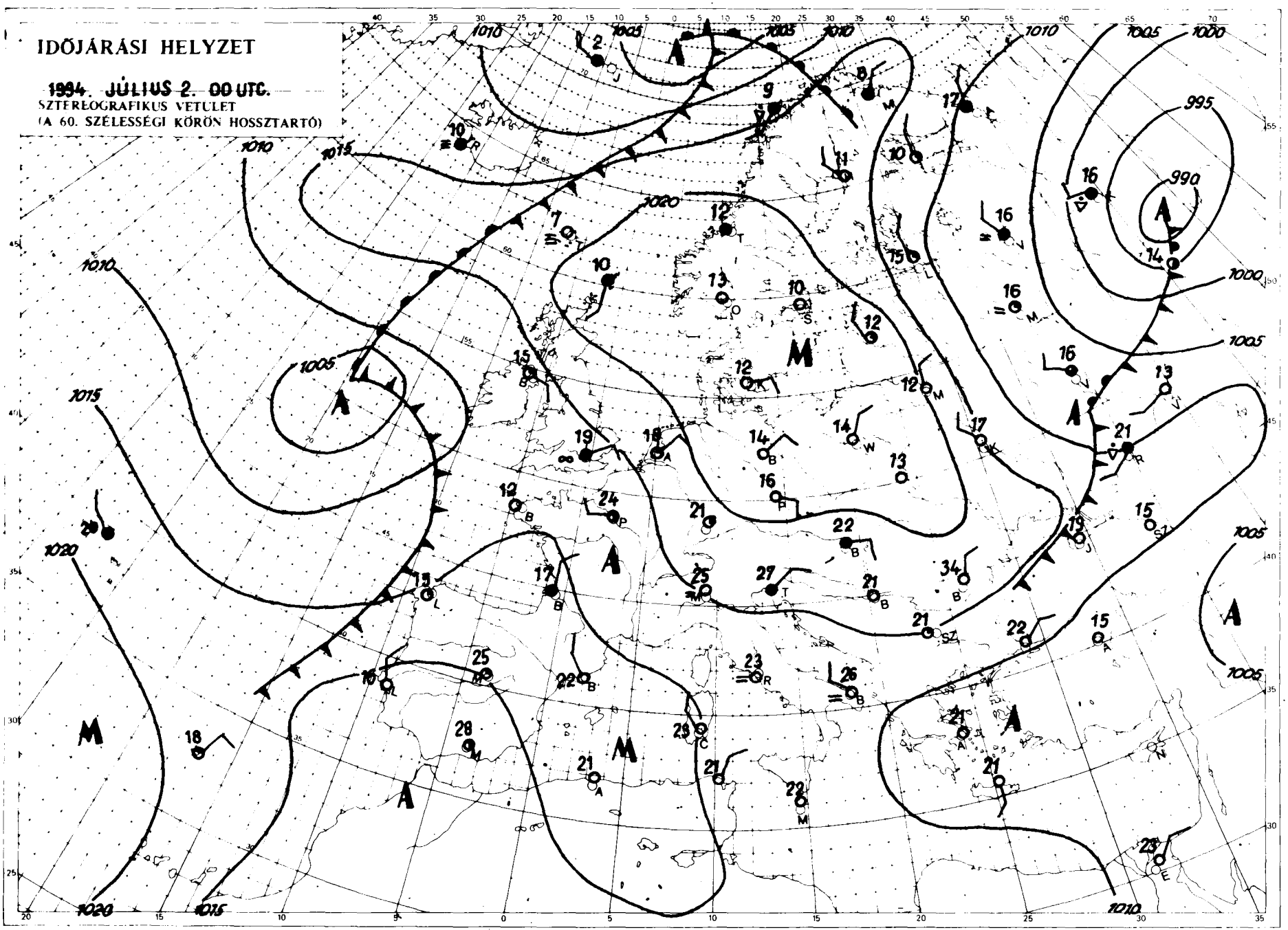


Készült az Országos Meteorológiai Szolgálat Nyomdájában, Budapest – Felelős vezető: Szinok István – Munkaszám: 94.468.
Szerkesztésért felel: Dr. Dévényi Dezső az Időjárás Előrejelző Önálló Osztály vezetője
Készíti az OMSZ Időjárás Előrejelző Önálló Osztálya – Szakmai felelős: Dr. Dévényi Dezső osztályvezető – Megjelenik naponként
Megrendelhető: 1024 Budapest, II., Kitaibel Pál utca 1. – Pénzügyi Osztály – Telefon: 212-5193
Kiadja az ORSZÁGOS METEOROLÓGIAI SZOLGÁLAT
Kiadásért felel: Dr. Mersich Iván, az Országos Meteorológiai Szolgálat elnöke

# IDŐJÁRÁSI NAPIJELENTÉS

ЕЖЕДНЕВНЫЙ МЕТЕОРОЛОГИЧЕСКИЙ БЮЛЛЕТЕНЬ • DAILY WEATHER REPORT
BULLETIN QUOTIDIEN DE TEMPS • TÄGLICHER WETTERBERICHT

107. évfolyam 184. szám + Budapest + 1994. július 3. vasárnap

## Az időjárási helyzet és a várható időjárás:

Az elmúlt 24 órában nem sokat változott Európa időjárása. Kontinensünk legnagyobb része fölött továbbra is nagy méretű anticiklon helyezkedik el. A leszálló légmozgások hatására Nyugat- és Közép-Európa legnagyobb részén, valamint Skandinávia déli tájain sok a napsütés, száraz, igen meleg az idő. A hőmérséklet csúcsértéke általában 4, 6 fokkal haladja meg az ilyenkor megszokottat. Az Alpok térségét, valamint a Balkán-félszigetet ugyanakkor labilis egyensúlyi állapotú levegő tölti ki, ott kedvezőek a feltételek a délutáni záporok, zivatarok kialakulásához. Szárazföldünk keleti részén az ott örvénylő ciklon hatására már napok óta változékony, gyakran esős, hűvös az idő. A csúcshőmérséklet sok helyen a 20 fokot sem éri el. Egy másik ciklon az Atlanti-óceán fölött – a Brit-szigetektől kissé nyugatra – örvénylik. Ennek kiterjedt felhőzónája már elérte a Brit-szigeteket, valamint az Ibériai-félsziget nyugati partvidékeit. A Kárpát-medencét a következő 36 órában még nem érik el a változást okozó légköri frontok, így folytatódik a kánikula.

Magyarországon szombaton az ország legnagyobb részén a derült ég mellett 11, 15 órán át sütött a nap, csupán délen, délkeleten növekedett meg néha a felhőzet, ott 5, 8 órás napsütés volt. Esőt nem jelentettek. A hőmérséklet csúcsértéke 28 és 32 fok között alakult. Ma (vasárnap) hajnalra általában 13 és 19 fok közé hűlt le a levegő. Délelőtt napos idő volt, gyorsan emelkedett a hőmérséklet. 11 órakor 24 és 28 fokot mutattak a hőmérők.

A Balaton vize 11 órakor Siófoknál 24 fokos volt.

Ma 12 órakor Budapesten a hőmérséklet 28 fok volt, a tengerszintre átszámított légnyomás 1017 hPa, változatlan.

**Várható időjárás hétfő estig:**

Tovább tart a kánikula. A napos időt csupán hétfőn zavarhatja meg nappali gomolyfelhőképződés és a délutáni órákban egy-egy zápor, zivatar is kialakulhat. A többnyire gyenge változó irányú szél csak zivatar idején erősödhet meg.
A legalacsonyabb éjszakai hőmérséklet 15 és 20 fok között,
a legmagasabb nappali hőmérséklet hétfőn 29, 34 fok között alakul.

Bartha Péterné s. k.

**A hőmérséklet napi középértéke és eltérése a sokévi átlagtól (Budapest külterületén):**

| | | |
|---|---|---|
| 1994. július 2. | 24,6 °C | +4,4 °C |

**1871 óta ezen a napon Budapesten előfordult**

| | |
|---|---|
| legmagasabb hőmérséklet: | 35,4 °C (1955) |
| legalacsonyabb hőmérséklet: | 9,1 °C (1960) |

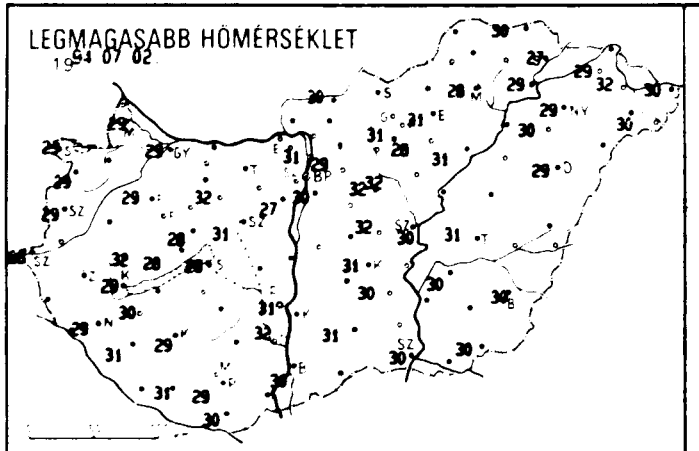
LEGMAGASABB HŐMÉRSÉKLET
1994.07.02.

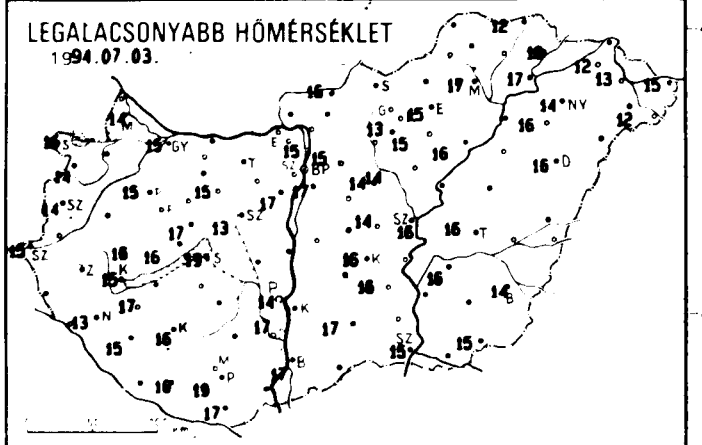
LEGALACSONYABB HŐMÉRSÉKLET
1994.07.03.

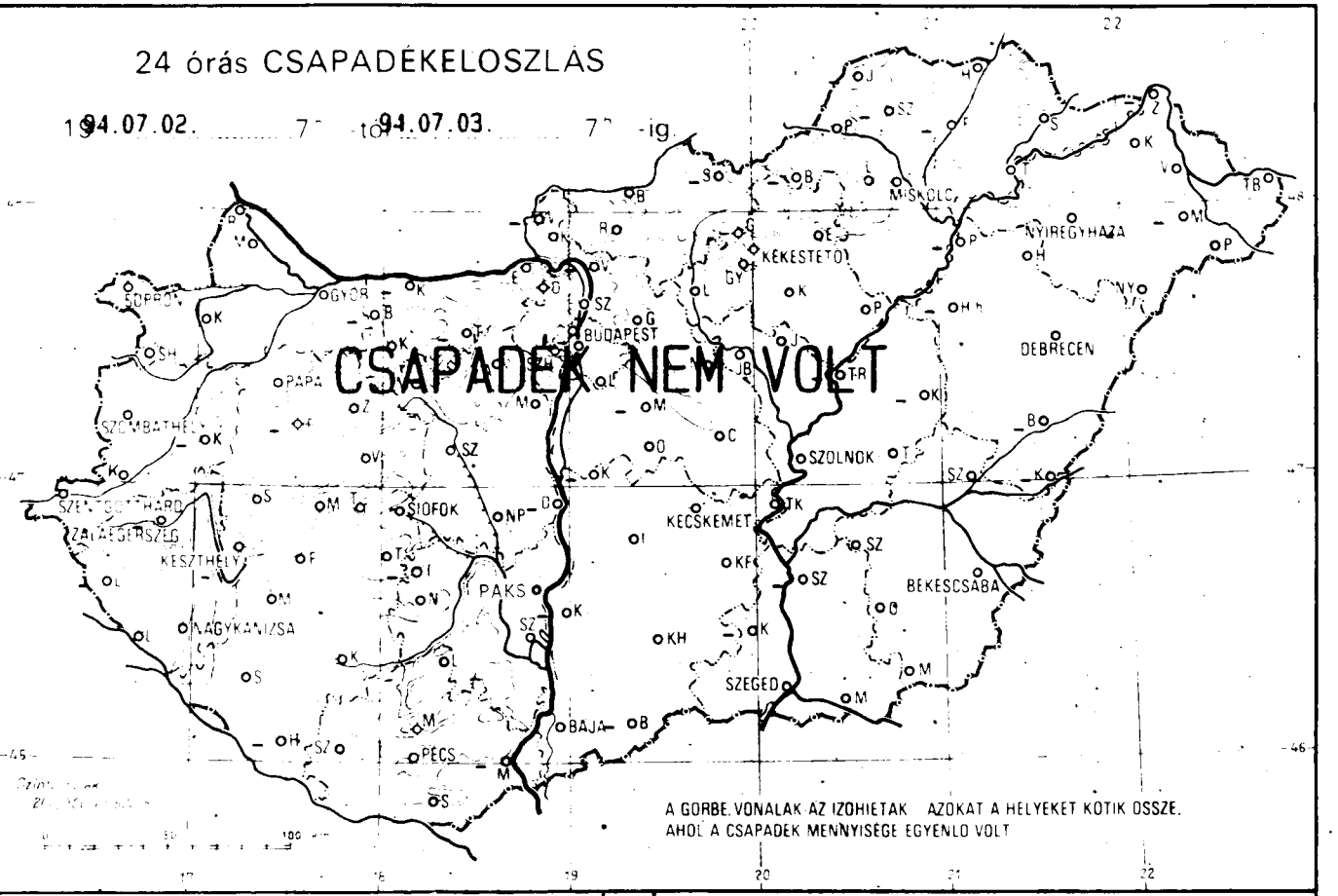
24 órás CSAPADÉKELOSZLÁS
1994.07.02. 7h -tól 94.07.03. 7h -ig.
CSAPADÉK NEM VOLT
BUDAPEST
GYŐR
SOPRON
PAPA
SZOMBATHELY
SZENTGOTTHÁRD
ZALAEGERSZEG
KESZTHELY
NAGYKANIZSA
SIÓFOK
PÉCS
PAKS
BAJA
KECSKEMÉT
SZEGED
SZOLNOK
KÉKESTETŐ
MISKOLC
NYIREGYHÁZA
DEBRECEN
BÉKESCSABA
A GÖRBE VONALAK AZ IZOHIETAK AZOKAT A HELYEKET KÖTIK ÖSSZE,
AHOL A CSAPADÉK MENNYISÉGE EGYENLŐ VOLT

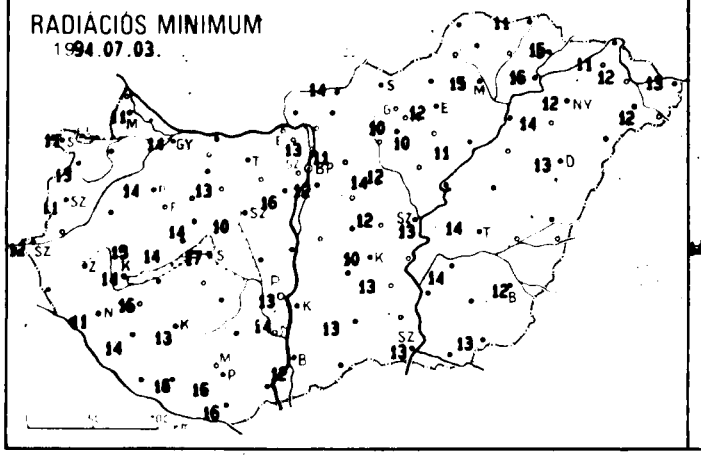
RADIÁCIÓS MINIMUM
1994.07.03.

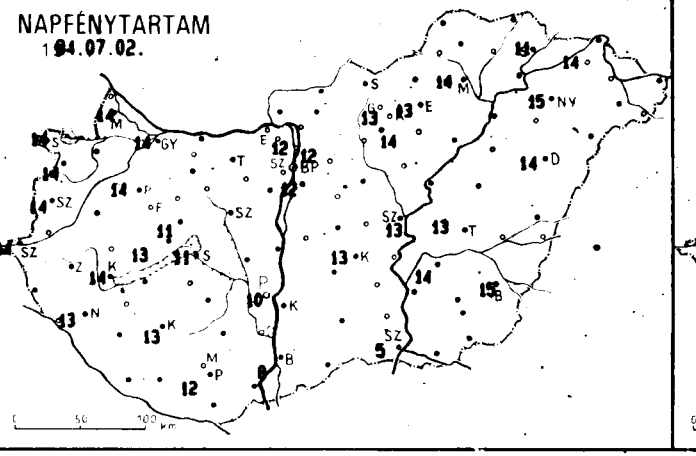
NAPFÉNYTARTAM
1994.07.02.

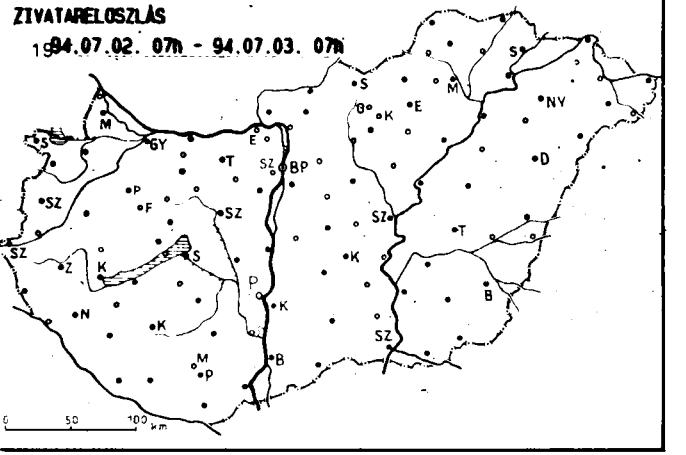
ZIVATARELOSZLÁS
1994.07.02. 07h - 94.07.03. 07h

| 1994.07.03. 07h-ig az utolsó 24 óra adatai | | | | | | |
|---|---|---|---|---|---|---|
| állomás | csapadék (mm) | | max. hő-mér-séklet | min. hő-mér-séklet | rad. min. | Előző nap napos órál |
| Győr | . | ☁ | 29 | 15 | 14 | 14 |
| Mosonmagyaróvár | . | ☁ | 29 | 14 | 11 | 14 |
| Sopron | . | ☁ | 29 | 16 | 11 | 14 |
| Sopronhorpács | . | ☁ | 29 | 14 | 13 | 14 |
| Káld | - | | - | - | - | - |
| Szentgotthárd | . | ☁ | 28 | 15 | 12 | 14 |
| Szombathely | . | ☁ | 29 | 14 | 11 | 14 |
| Lenti | - | | - | - | - | - |
| Nagykanizsa | . | ☁ | 29 | 13 | 11 | 13 |
| Zalaegerszeg | - | | - | - | - | - |
| Farkasgyepű | - | | - | - | - | - |
| Keszthely | . | ☁ | 29 | 15 | 14 | 14 |
| Mencshely | | | 28 | 16 | 14 | 13 |
| Pápa | . | ☁ | 29 | 15 | 14 | 14 |
| Sümeg | . | | 32 | 16 | 15 | - |
| Veszprém | . | | 28 | 17 | 14 | 11 |
| Zirc | . | ☁ | 27 | 14 | 13 | - |
| Homokszentgyörgy | - | | - | - | - | - |
| Kaposvár | . | ☁ | 29 | 16 | 13 | 13 |
| Marcali | . | ☁ | 30 | 17 | 16 | - |
| Siófok | . | | 28 | 19 | 17 | 11 |
| Somogyszob | . | ☁ | 31 | 15 | 14 | - |
| Bábolna | - | | - | - | - | - |
| Esztergom Kertváros | - | | - | - | - | - |
| Komárom | - | | - | - | - | - |
| Tata | - | | - | - | - | - |
| Kisapostag | - | | - | - | - | - |
| Martonvásár | . | | 27 | 17 | 16 | - |
| Mór | . | = | 32 | 15 | 13 | - |
| Székesfehérvár | . | | 31 | 13 | 10 | - |
| Iregszemcse | - | | - | - | - | - |
| Paks | . | | 31 | 14 | 13 | 10 |
| Szekszárd | . | | 32 | 17 | 14 | - |
| Mohács | . | | - | - | - | - |
| Pécs | . | | 29 | 19 | 16 | 12 |
| Pécs Árpádtető | . | | 27 | 19 | 19 | - |
| Siklós | . | | 30 | 17 | 16 | - |
| Szigetvár | . | ☁ | 31 | 16 | 16 | - |
| Bp. Lőrinc | . | | 30 | 17 | 12 | 12 |
| Bp. Met. Szolg. | - | | - | - | - | - |
| Bp. Széchenyi-hegy | . | | 30 | 18 | 13 | - |
| Cegléd | . | ☁ | 32 | 14 | 12 | - |
| Gödöllő | . | | 29 | 15 | 11 | 12 |
| Monor | - | | - | - | - | - |
| Nagykáta | . | | 32 | 14 | 14 | - |
| Szentendre | . | | 31 | 15 | 13 | 12 |
| Vác | . | | - | - | - | - |

| 1994.07.03. 07h-ig az utolsó 24 óra adatai | | | | | | |
|---|---|---|---|---|---|---|
| állomás | csapadék (mm) | | max. hő-mér-séklet | min. hő-mér-séklet | rad. min. | Előző nap napos órál |
| Vámosmikola | - | | - | - | - | - |
| Baja | . | | 30 | 17 | 12 | 8 |
| Bácsalmás | - | | - | - | - | - |
| Kalocsa-Öregcsertő | - | | - | - | - | - |
| Kecskemét | . | ☁ | 31 | 16 | 10 | 13 |
| Kiskunfélegyháza | . | | 30 | 16 | 13 | - |
| Kiskunhalas | . | | 31 | 17 | 13 | - |
| Kunszentmiklós | - | | - | - | - | - |
| Balassagyarmat | . | ☁ | 30 | 16 | 14 | - |
| Salgótarján | - | | - | - | - | - |
| Eger | . | | 31 | 15 | 12 | 13 |
| Gyöngyös | . | ☁ | 31 | 13 | 10 | - |
| Kékestető | .. | | 21 | 14 | 11 | 13 |
| Kompolt | . | | 28 | 15 | 10 | 14 |
| Poroszló | . | | 31 | 16 | 11 | - |
| Jászberény | . | | 32 | 14 | 12 | - |
| Karcag Tilalmas | - | | - | - | - | - |
| Szolnok | . | | 30 | 16 | 13 | 13 |
| Tiszaroff | - | | - | - | - | - |
| Túrkeve | . | | 31 | 16 | 14 | 13 |
| Kistelek | - | | - | - | - | - |
| Szeged | . | | 30 | 15 | 13 | 5 |
| Szentes | - | | - | - | - | - |
| Borsodnádasd | - | | - | - | - | - |
| Füged | - | | - | - | - | - |
| Hidasnémeti | . | | 30 | 12 | 11 | - |
| Jósvafő | - | | - | - | - | - |
| Miskolc | . | | 28 | 17 | 15 | 14 |
| Sárospatak | . | | 27 | 16 | 15 | 11 |
| Szendrőlád | - | | - | - | - | - |
| Tokaj | . | | 29 | 17 | 16 | - |
| Kisvárda | . | = | 29 | 12 | 11 | 14 |
| Mátészalka | - | | - | - | - | - |
| Napkor | . | | 29 | 14 | 12 | 15 |
| Pátyod | . | | 30 | 12 | 12 | - |
| Tiszabecs | . | ☁ | 30 | 15 | 13 | - |
| Vásárosnamény | . | | 32 | 13 | 12 | - |
| Záhony | - | | - | - | - | - |
| Berettyóújfalu | - | | - | - | - | - |
| Debrecen | . | | 29 | 16 | 13 | 14 |
| Hajdúdorog | . | | 30 | 16 | 14 | - |
| Hortobágy Halastó | . | | - | - | - | - |
| Kórósszakál | - | | - | - | - | - |
| Polgár | - | | - | - | - | - |
| Békéscsaba | . | ☁ | 30 | 14 | 12 | 15 |
| Mezőhegyes | . | ☁ | 30 | 15 | 13 | - |
| Szarvas | . | | 30 | 16 | 14 | 14 |

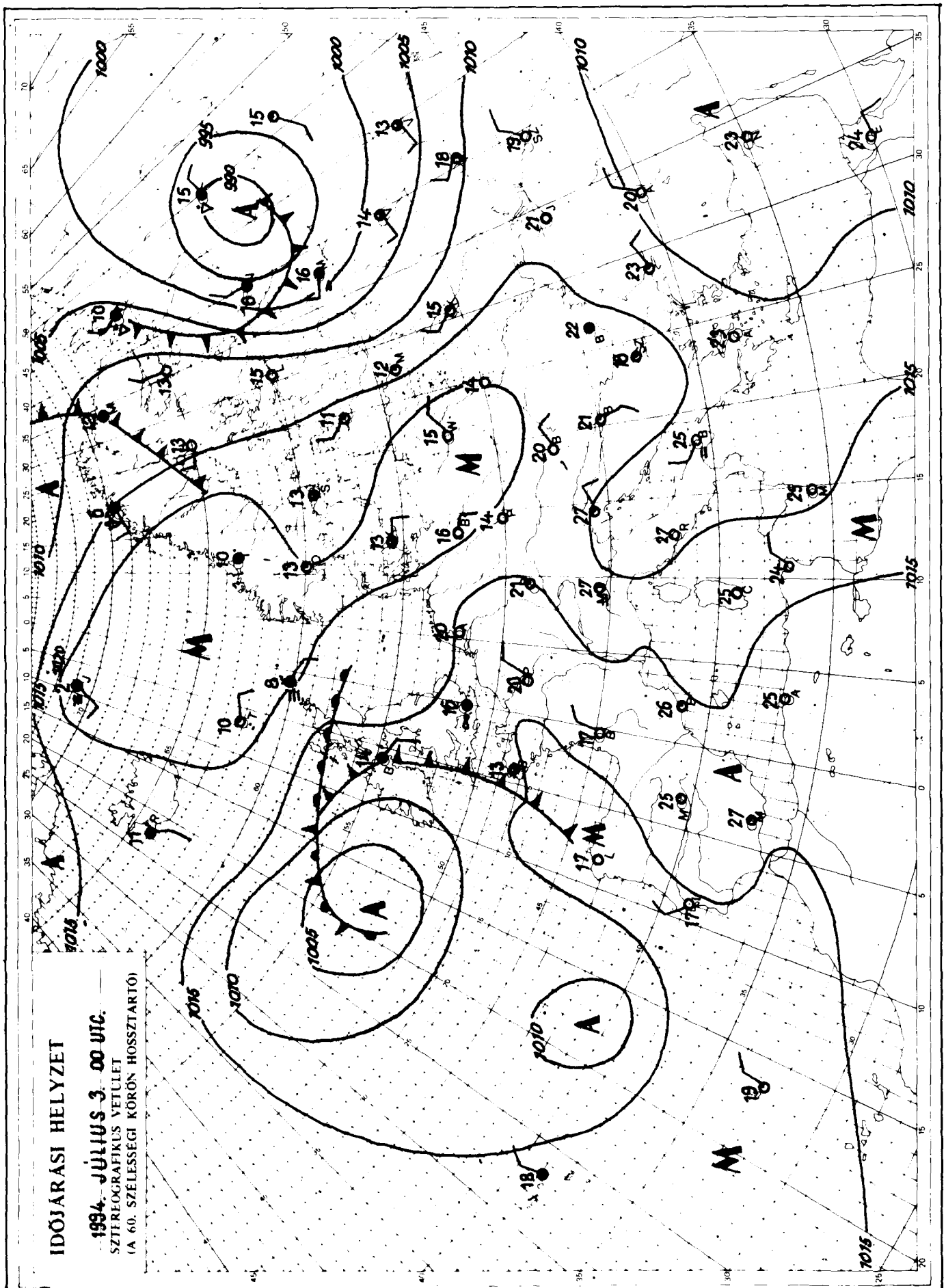


Kiadja az **ORSZÁGOS METEOROLÓGIAI SZOLGÁLAT**
Kiadásért felel: Dr. Mersich Iván, az Országos Meteorológiai Szolgálat elnöke
Készült az Országos Meteorológiai Szolgálat Nyomdájában, Budapest – Felelős vezető: Szinok István – Munkaszám: 34. 427.
Szerkesztésért felel: Dr. Dévényi Dezső az Időjárás Előrejelző Önálló Osztály vezetője
Készíti: az OMSZ Időjárás Előrejelző Önálló Osztálya – Szakmai felelős: Dr. Dévényi Dezső osztályvezető – Megjelenik naponként
Megrendelhető: 1024 Budapest, II., Kitaibel Pál utca 1. – Pénzügyi Osztály – Telefon: 212-5193

# IDŐJÁRÁSI NAPIJELENTÉS

ЕЖЕДНЕВНЫЙ МЕТЕОРОЛОГИЧЕСКИЙ БЮЛЛЕТЕНЬ • DAILY WEATHER REPORT
BULLETIN QUOTIDIEN DE TEMPS • TÄGLICHER WETTERBERICHT

107. évfolyam 185. szám + Budapest + 1994. július 4. hétfő

## Az időjárási helyzet és a várható időjárás:

Kontinensünk nagy részén a leszálló légmozgások alakítják az időjárást, hatalmas méretű anticiklon húzódik a Skandináv-félszigettől Közép-Európán át egészen a Földközi-tengerig. Európaszerte sok a napsütés, általában száraz az idő. A hőmérséklet kora délutánra többnyire 25 és 34 fok közé, de a Pireneusi-félszigeten helyenként kevéssel 40 fok fölé emelkedik. A Brit-szigetek, valamint Európa nyugati partvidékének időjárását több középpontú ciklon alakítja, arrafelé több helyütt esik az eső, záporeső. Ugyancsak ciklon örvénylik Kelet-Európa fölött is. Ott az észak felől érkező hüvösebb levegő hatására pár fokkal a sokévi átlagnál alacsonyabb hőmérsékleteket mérnek. A Kárpát-medencében a következő 36 órában nem várható lényeges időjárásváltozás, folytatódik a kánikula.

Magyarországon vasárnap a nagyrészt derült ég mellett általában 11, 15 órán át sütött a nap. Esőt nem jelentettek. A hőmérséklet csúcsértéke 30 és 34 fok között alakult. Ma (hétfő) hajnalra általában 14 és 19 fok közé hűlt le a levegő. Délelőtt napos idő volt, gyorsan emelkedett a hőmérséklet. 11 órakor 26 és 31 fokot mutattak a hőmérők.

A Balaton vize 11 órakor Siófoknál 24 fokos volt.

Ma 12 órakor Budapesten a hőmérséklet 31 fok volt, a tengerszintre átszámított légnyomás 1016 hPa, gyengén süllyed.

**Várható időjárás kedd estig:**

Folytatódik a kánikula. A nappali gomolyfelhőképződésből ma csak egy-két helyen, holnap délutántól többfelé várható zápor, zivatar. A többnyire gyenge változó irányú szél csak zivatar környezetében erősödik meg.
A legalacsonyabb éjszakai hőmérséklet 16 és 21 fok között,
a legmagasabb nappali hőmérséklet kedden 31 és 36 fok között valószínű.

**Távolabbi kilátások szerdától–szombatig:**

Folytatódik a kánikula, az időszak elején többször megnövekszik a gomolyfelhőzet és bárhol lehet zápor, zivatar, később nagyrészt napos idő várható, néhol záporral, zivatarral. Többnyire gyenge marad a légmozgás, csupán zivatarok környezetében lehetnek viharos széllökések.
A legalacsonyabb éjszakai hőmérséklet eleinte 17, 22, majd 14, 19 fok között lesz.
A legmagasabb nappali hőmérséklet általában 30, 35, az időszak közepén 28, 33 fok között alakul.
Jelentős mennyiségű (legalább napi 5 mm) csapadék az időszak elején az ország területének 30 százalékán várható.

Kapitány Ervinné s. k.

**A hőmérséklet napi középértéke és eltérése a sokévi átlagtól (Budapest külterületén):**

| | | |
|---|---|---|
| 1994. július 3. | 25,9°C | +5,2°C |

**1871 óta ezen a napon Budapesten előfordult**

| | |
|---|---|
| legmagasabb hőmérséklet: | 35,7°C (1950) |
| legalacsonyabb hőmérséklet: | 8,9°C (1923) |

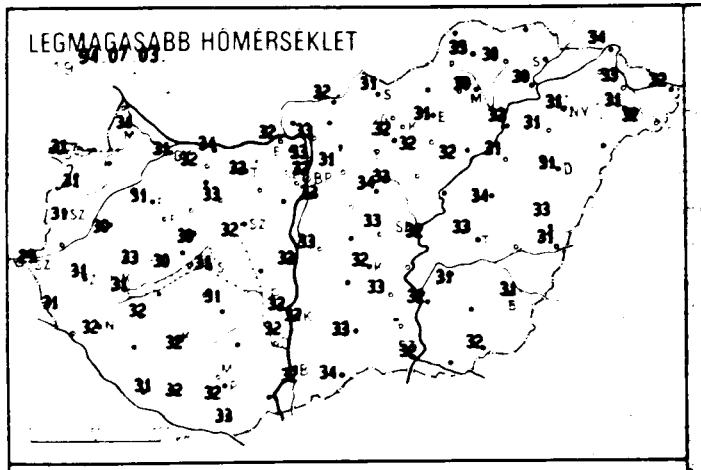
LEGMAGASABB HŐMÉRSÉKLET
19 94.07.03.

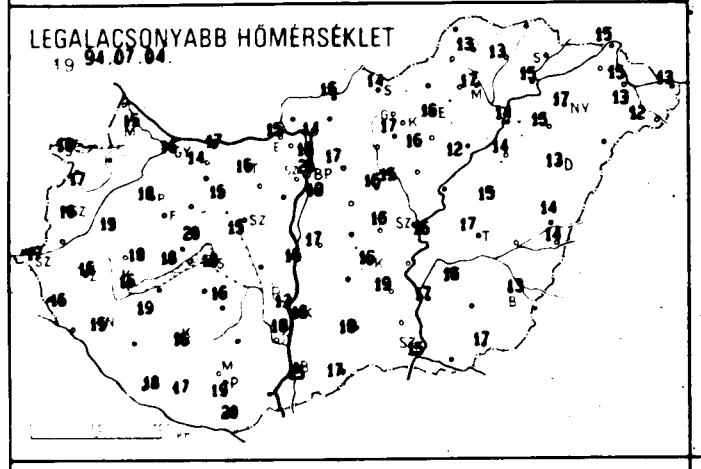
LEGALACSONYABB HŐMÉRSÉKLET
19 94.07.04.

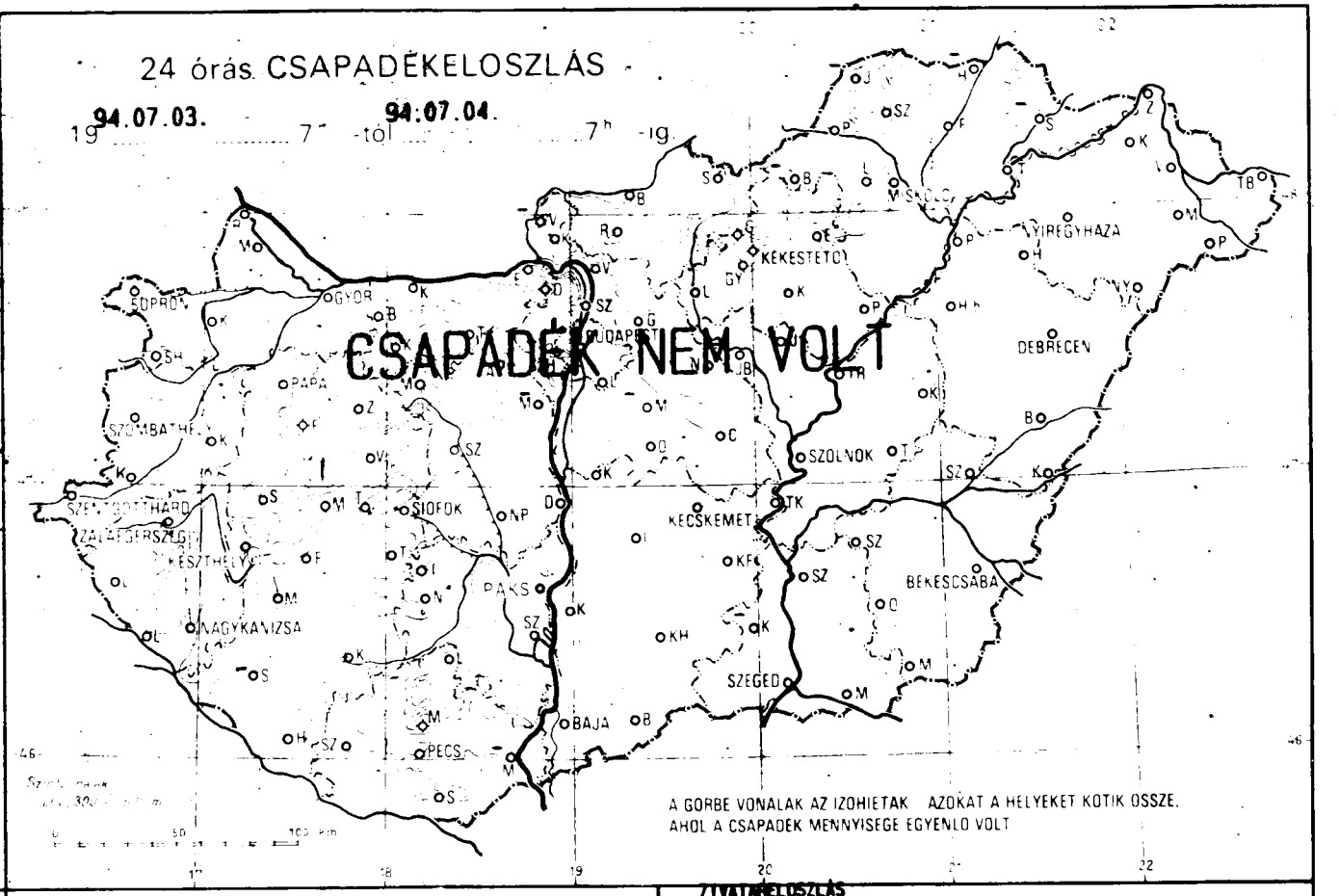
24 órás CSAPADÉKELOSZLÁS
19 94.07.03. 7h -tól 94.07.04. 7h -ig
CSAPADÉK NEM VOLT
GYOR
SOPRON
PAPA
SZOMBATHELY
SZENTGOTTHARD
ZALAEGERSZEG
KESZTHELY
NAGYKANIZSA
SIOFOK
PAKS
PECS
BAJA
SZEGED
KECSKEMET
SZOLNOK
KEKESTETO
MISKOLC
NYIREGYHAZA
DEBRECEN
BEKESCSABA
A GORBE VONALAK AZ IZOHIETAK AZOKAT A HELYEKET KOTIK OSSZE,
AHOL A CSAPADÉK MENNYISEGE EGYENLO VOLT

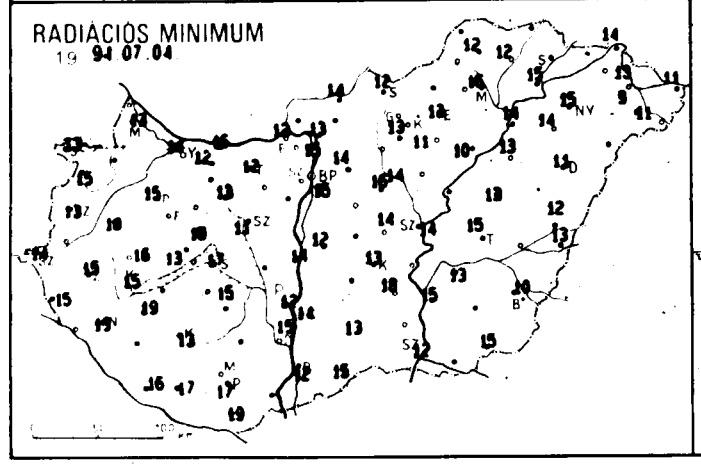
RADIÁCIÓS MINIMUM
19 94.07.04

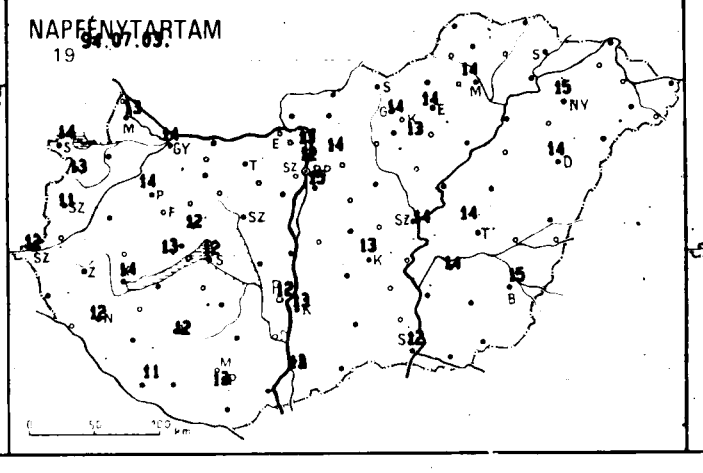
NAPFÉNYTARTAM
19 94.07.03.

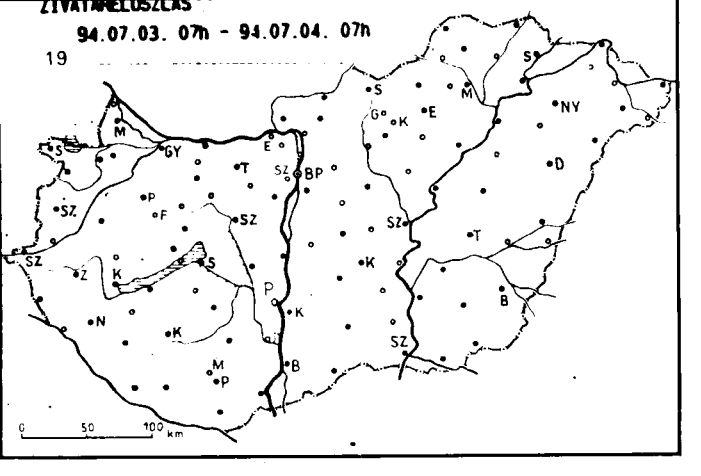
ZÍVATAHELOSZLÁS
94.07.03. 07h - 94.07.04. 07h
19

| 19 94.07.04. 07h-ig az utolsó 24 óra adatai | | | | | | | 19 94.07.04. 07h-ig az utolsó 24 óra adatai | | | | | | |
|---|---|---|---|---|---|---|---|---|---|---|---|---|---|
| állomás | csapadék (mm) | | max. hőmérséklet | min. hőmérséklet | rad. min. | Előző nap napos órái | állomás | csapadék (mm) | | max. hőmérséklet | min. hőmérséklet | rad. min. | Előző nap napos órái |
| Győr | . | ☁ | 31 | 16 | 14 | 14 | Vámosmikola | - | | - | - | - | - |
| Mosonmagyaróvár | . | ☁ | 31 | 15 | 13 | 13 | Baja | . | ☁ | 32 | 15 | 12 | 13 |
| Sopron | . | ☁ | 31 | 18 | 13 | 14 | Bácsalmás | . | | 34 | 17 | 15 | - |
| Sopronhorpács | . | ☁ | 31 | 17 | 15 | 13 | Kalocsa-Öregcsertő | . | | 32 | 16 | 14 | 13 |
| Káld | . | ☁ | 30 | 19 | 18 | - | Kecskemét | . | ☁ | 32 | 16 | 13 | 13 |
| Szentgotthárd | . | ☁ | 29 | 17 | 14 | 12 | Kiskunfélegyháza | . | | 33 | 19 | 18 | - |
| Szombathely | . | ☁ | 31 | 16 | 13 | 11 | Kiskunhalas | . | | 33 | 18 | 15 | - |
| Lenti | . | ☁ | 31 | 16 | 15 | - | Kunszentmiklós | . | | 33 | 17 | 12 | - |
| Nagykanizsa | . | ☁ | 32 | 15 | 13 | 12 | Balassagyarmat | . | ☁ | 32 | 16 | 14 | - |
| Zalaegerszeg | . | ☁ | 31 | 16 | 15 | - | Salgótarján | . | | 31 | 14 | 12 | - |
| Farkasgyepű | . | | 31 | 17 | 16 | - | Eger | . | | 31 | 16 | 13 | 14 |
| Keszthely | . | ☁ | 31 | 16 | 15 | 14 | Gyöngyös | . | | 32 | 17 | 13 | - |
| Mencshely | . | | 30 | 18 | 13 | 13 | Kékestető | . | | 23 | 17 | 14 | 14 |
| Pápa | . | ☁ | 31 | 18 | 15 | 14 | Kompolt | . | | 32 | 16 | 11 | 13 |
| Sümeg | . | | 33 | 18 | 16 | - | Poroszló | . | | 32 | 12 | 10 | - |
| Veszprém | . | | 30 | 20 | 18 | 12 | Jászberény | . | | 33 | 15 | 14 | - |
| Zirc | . | ☁ | 28 | 15 | 14 | - | Karcag Tilalmas | . | | 34 | 15 | 13 | - |
| Homokszentgyörgy | . | | 31 | 18 | 16 | 11 | Szolnok | . | ☁ | 32 | 16 | 14 | 14 |
| Kaposvár | . | ☁ | 32 | 16 | 13 | 12 | Tiszaroff | - | | | - | - | - |
| Marcali | . | ☁ | 32 | 19 | 19 | - | Túrkeve | . | | | 17 | 15 | 14 |
| Siófok | . | | 31 | 18 | 17 | 12 | Kistelek | - | | - | - | - | - |
| Somogyszob | - | | - | - | - | - | Szeged | . | | 32 | 15 | 12 | 12 |
| Bábolna | . | ☁ | 32 | 14 | 12 | - | Szentes | . | | 32 | 17 | 15 | - |
| Esztergom Kertváros | . | | 32 | 15 | 12 | - | Borsodnádasd | - | | - | - | - | - |
| Komárom | . | | 34 | 17 | 16 | - | Füged | . | | 30 | 13 | 12 | - |
| Tata | . | | 32 | 15 | 12 | - | Hidasnémeti | - | | - | - | - | - |
| Kisapostag | . | | 32 | 15 | 14 | - | Jósvafő | - | | - | - | - | - |
| Martonvásár | - | | - | - | - | - | Miskolc | . | | 30 | 17 | 16 | 14 |
| Mór | . | = | 33 | 15 | 13 | - | Sárospatak | - | | - | - | - | - |
| Székesfehérvár | . | = | 32 | 15 | 11 | - | Szendrőlád | . | ☁ | 31 | 13 | 12 | - |
| Iregszemcse | . | ☁ | 31 | 16 | 15 | - | Tokaj | . | | 30 | 15 | 15 | - |
| Paks | . | ☁ | 32 | 13 | 12 | 12 | Kisvárda | - | | - | - | - | - |
| Szekszárd | . | | 32 | 18 | 15 | - | Mátészalka | . | ☁ | 31 | 13 | 9 | - |
| Mohács | - | | - | - | - | - | Napkor | . | | 31 | 17 | 15 | 15 |
| Pécs | . | | 32 | 19 | 17 | 13 | Pátyod | . | ☁ | 32 | 12 | 11 | - |
| Pécs Árpádtető | . | | 29 | 21 | 21 | - | Tiszabecs | . | ☁ | 32 | 13 | 11 | - |
| Siklós | . | = | 33 | 20 | 19 | - | Vásárosnamény | . | | 33 | 15 | 13 | - |
| Szigetvár | . | | 32 | 17 | 17 | - | Záhony | . | ☁ | 34 | 15 | 14 | - |
| Bp. Lőrinc | . | | 32 | 19 | 15 | 15 | Berettyóújfalu | . | | 33 | 14 | 12 | - |
| Bp. Met. Szolg | . | | 32 | 20 | - | 12 | Debrecen | . | ☁ | 31 | 13 | 11 | 14 |
| Bp. Széchenyi-hegy | . | | - | - | - | - | Hajdúdorog | . | ☁ | 31 | 15 | 14 | - |
| Cegléd | . | ☁ | 33 | 16 | 14 | - | Hortobágy Halastó | . | | 31 | 14 | 13 | - |
| Gödöllő | . | ☁ | 31 | 17 | 14 | 14 | Kórósszakál | . | ☁ | 31 | 14 | 13 | - |
| Monor | - | | - | - | - | - | Polgár | . | | 32 | 14 | 14 | - |
| Nagykáta | . | | 34 | 16 | 16 | - | Békéscsaba | . | ☁ | 31 | 13 | 10 | 15 |
| Szentendre | . | ☁ | 33 | 16 | 15 | 13 | Mezőhegyes | . | ☁ | 32 | 17 | 15 | - |
| Vác | . | | 33 | 14 | 13 | - | Szarvas | . | | 31 | 16 | 13 | 14 |

Kiadja az **ORSZÁGOS METEOROLÓGIAI SZOLGÁLAT**

Kiadásért felel: Dr. Mersich Iván, az Országos Meteorológiai Szolgálat elnöke

**Készült az** Országos Meteorológiai Szolgálat Nyomdájában, Budapest – Felelős vezető: Szinok István – Munkaszám: **94.428.**

Szerkesztéséért felel: Dr. Dévényi Dezső az Időjárás Előrejelző Önálló Osztály vezetője

Készíti: az OMSZ Időjárás Előrejelző Önálló Osztálya – Szakmai felelős: Dr. Dévényi Dezső osztályvezető – Megjelenik naponként

Megrendelhető: 1024 Budapest, II., Kitaibel Pál utca 1. – Pénzügyi Osztály – Telefon: 212-5193

# IDŐJÁRÁSI NAPIJELENTÉS

ЕЖЕДНЕВНЫЙ МЕТЕОРОЛОГИЧЕСКИЙ БЮЛЛЕТЕНЬ • DAILY WEATHER REPORT
BULLETIN QUOTIDIEN DE TEMPS • TÄGLICHER WETTERBERICHT

107. évfolyam 186. szám + Budapest + 1994. július 5. kedd

## Az időjárási helyzet és a várható időjárás:

A Brit-szigetek térségében sekély ciklon örvénylik, áramlási rendszerében nedves léghullámok érték el a szárazföldet, ezért arrafelé gyakran erősen felhős az ég, esik az eső. A kontinens északkeleti része felett egy másik légörvény hatására szintén túlnyomóan borult, csapadékos az időjárás. Skandinávia területén továbbra is anticiklon helyezkedik el, ott kevés a felhő, többnyire szàraz az idő. Európa közepső és déli részén igazi nyári idő van. A csúcshőmérséklet helyenként 8, 10 fokkal is meghaladja a sokéves átlagot. A következő 36 órában a Kárpát-medencén enyhe hidegfront halad át, hatására egy-két fokkal mérséklődik a nagy meleg.

Magyarországon hétfőn túlnyomóan napos idő volt, 11, 14 órán át sütött a nap. A hőmérséklet csúcsértéke többnyire 30 és 35 fok között alakult. Ma (kedd) hajnalra általában 15 és 21 fok közé hűlt le a levegő. Délelőtt a túlnyomóan napos időt főként északon és nyugaton zavarta meg időnként a gomolyfelhőképződés, az északnyugati szél helyenként megélénkült. 11 órakor a hőmérséklet 26 és 32 fok között alakult.

A Balaton vize 11 órakor Siófoknál 25 fokos volt.

Ma 12 órakor Budapesten a hőmérséklet 30 fok volt, a tengerszintre átszámított légnyomás 1013 hPa, alig változik.

**Várható időjárás szerda estig:**

Délután nyugat felől időnként erősen megnövekszik a felhőzet és esőre, zápororkra, zivatarokra, főként keleten jégesőre is lehet számítani. Holnap túlnyomóan napos idő lesz, de az időnkénti felhősödésből futó zápor, zivatar előfordulhat. A megélénkülő északi, északnyugati szelet időnként erős lökések kísérik.
A legalacsonyabb éjszakai hőmérséklet 17 és 22,
a legmagasabb nappali hőmérséklet szerdán 29 és 34 fok között valószínű.

Wynn Anikó s. k.

**A hőmérséklet napi középértéke és eltérése a sokévi átlagtól (Budapest külterületén):**

| | | |
|---|---|---|
| 1994. július 4. | 26,7 °C | +6,1 °C |

**1871 óta ezen a napon Budapesten előfordult**

| | |
|---|---|
| legmagasabb hőmérséklet: | 38,0 °C (1950) |
| legalacsonyabb hőmérséklet: | 10,2 °C (1984) |

LEGMAGASABB HŐMÉRSÉKLET

19 94.07.04.

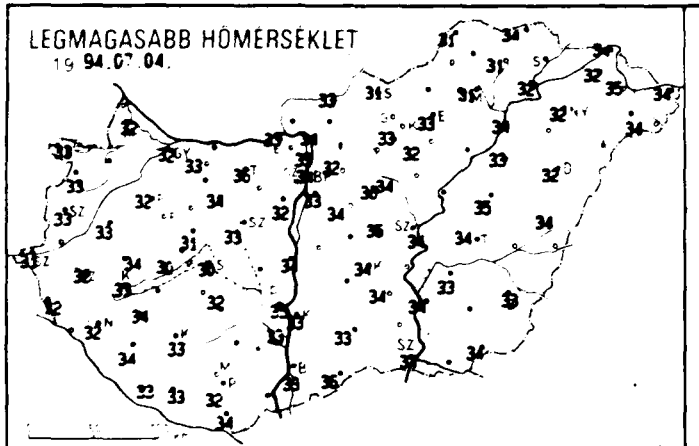

LEGALACSONYABB HŐMÉRSÉKLET

19 94.07.05.

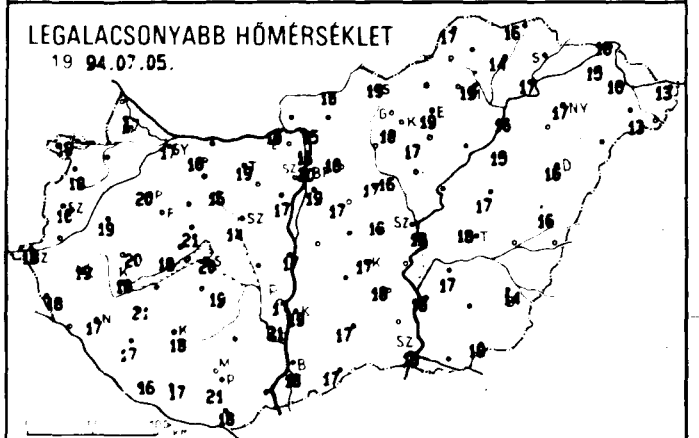

24 órás CSAPADÉKELOSZLÁS

19 94.07.04. 7h tó 94.07.05. 7h

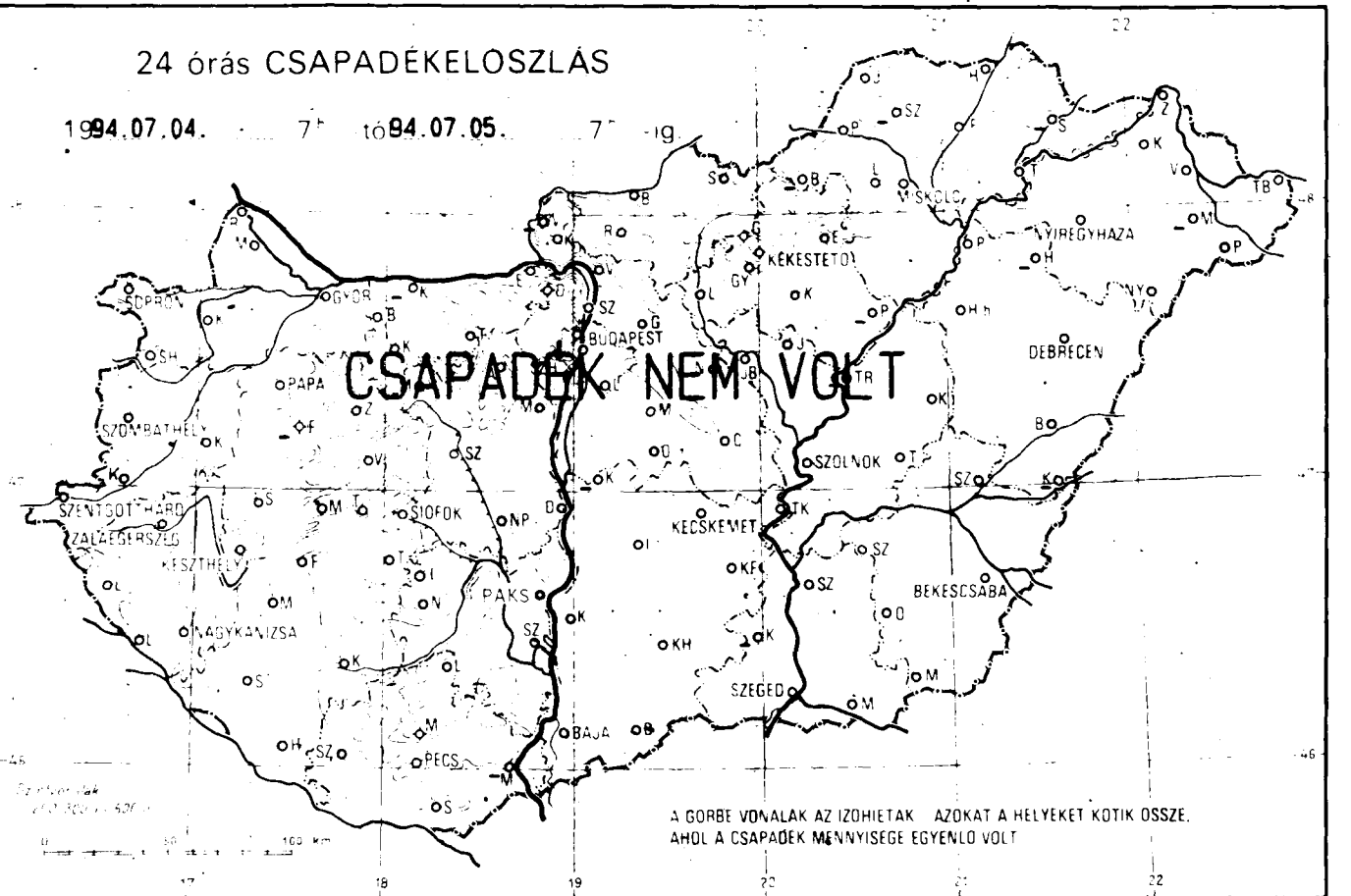


RADIÁCIÓS MINIMUM

19 94.07.05.

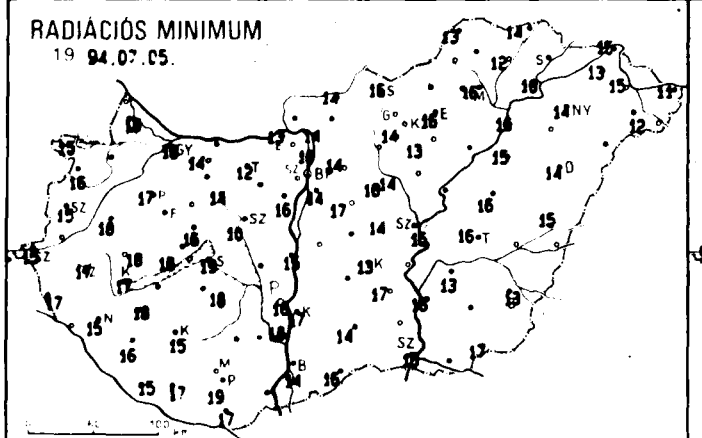

NAPFÉNYTARTAM

1994.07.04.

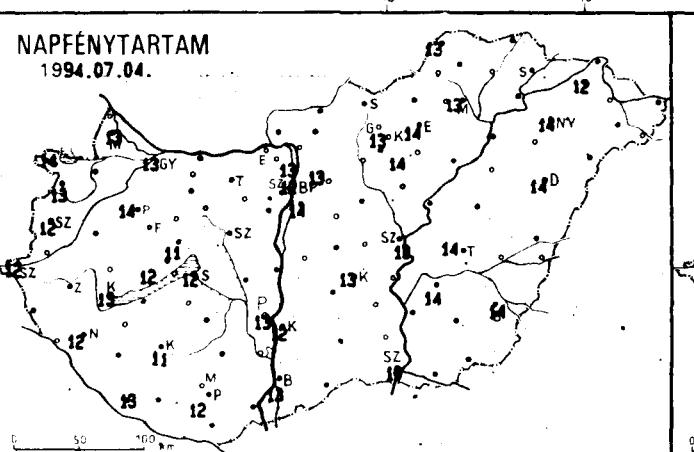

ZIVATARELOSZLÁS

19 94.07.04. 07h - 94.07.05. 07h

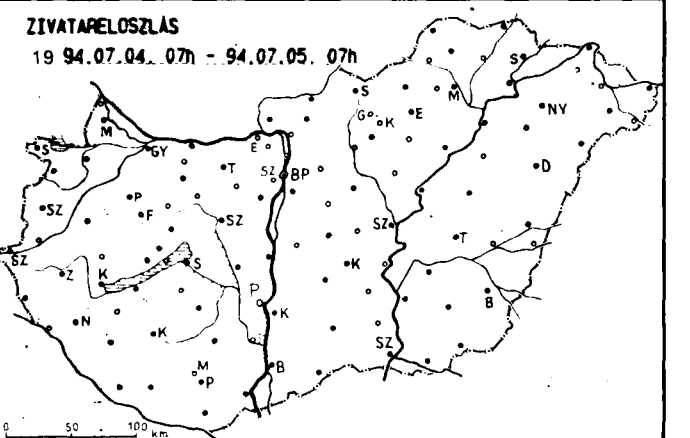

| 1994.07.05. 07$^h$-ig az utolsó 24 óra adatai | | | | | | |
|---|---|---|---|---|---|---|
| állomás | csapadék (mm) | | max. hő-mér-séklet | min. hő-mér-séklet | rad. min. | Előző nap napos órái |
| Győr | . | ⛅ | 32 | 17 | 16 | 13 |
| Mosonmagyaróvár | . | ⛅ | 32 | 17 | 16 | 13 |
| Sopron | . | | 33 | 19 | 15 | 14 |
| Sopronhorpács | . | ⛅ | 33 | 18 | 16 | 13 |
| Káld | . | ⛅ | 33 | 19 | 18 | - |
| Szentgotthárd | . | ⛅ | 31 | 18 | 15 | 12 |
| Szombathely | . | | 33 | 16 | 15 | 12 |
| Lentl | . | ⛅ | 32 | 18 | 17 | - |
| Nagykanizsa | . | ⛅ | 32 | 17 | 15 | 12 |
| Zalaegerszeg | . | ⛅ | 32 | 19 | 17 | - |
| Farkasgyepű | - | | - | - | - | - |
| Keszthely | . | ⛅ | 33 | 18 | 17 | 13 |
| Mencshely | . | | 30 | 18 | 18 | 12 |
| Pápa | . | ⛅ | 32 | 20 | 17 | 14 |
| Sümeg | . | | 34 | 20 | 18 | - |
| Veszprém | . | | 31 | 21 | 16 | 11 |
| Zirc | . | ⛅ | 30 | 15 | - | - |
| Homokszentgyörgy | . | ⛅ | 33 | 16 | 15 | 13 |
| Kaposvár | . | ⛅ | 33 | 18 | 15 | 11 |
| Marcali | . | ⛅ | 34 | 21 | 18 | - |
| Siófok | . | ⛅ | 30 | 20 | 19 | 12 |
| Somogyszob | . | ⛅ | 34 | 17 | 16 | - |
| Bábolna | . | ⛅ | 33 | 16 | 14 | - |
| Esztergom Kertváros | . | | 33 | 16 | 13 | - |
| Komárom | . | | - | - | - | - |
| Tata | . | | 36 | 19 | 12 | - |
| Kisapostag | . | | 34 | 17 | 15 | - |
| Martonvásár | . | | 32 | 17 | 16 | - |
| Mór | . | = | 34 | 16 | 14 | - |
| Székesfehérvár | . | = | 33 | 14 | 10 | - |
| Iregszemcse | . | ⛅ | 32 | 19 | 18 | - |
| Paks | . | | 35 | 17 | 16 | 13 |
| Szekszárd | . | | 33 | 21 | 18 | - |
| Mohács | - | | - | - | - | - |
| Pécs | . | | 32 | 21 | 19 | 12 |
| Pécs Árpádtető | . | | 32 | 23 | 21 | - |
| Siklós | . | = | 34 | 18 | 17 | - |
| Szigetvár | . | ⛅ | 33 | 17 | 17 | - |
| Bp. Lőrinc | . | | 33 | 19 | 14 | 14 |
| Bp. Met. Szolg. | . | | 34 | 20 | - | 12 |
| Bp. Széchenyi-hegy | - | | - | - | - | - |
| Cegléd | . | ⛅ | 35 | 16 | 14 | - |
| Gödöllő | . | ⛅ | 32 | 18 | 14 | 13 |
| Monor | . | | 34 | 17 | 17 | - |
| Nagykáta | . | | 36 | 17 | 16 | - |
| Szentendre | . | | 35 | 16 | 16 | 13 |
| Vác | . | | 34 | 15 | 14 | - |

| 1994.07.05. 07$^h$-ig az utolsó 24 óra adatai | | | | | | |
|---|---|---|---|---|---|---|
| állomás | csapadék (mm) | | max. hő-mér-séklet | min. hő-mér-séklet | rad. min. | Előző nap napos órái |
| Vámosmikola | - | | - | - | - | - |
| Baja | . | ⛅ | 33 | 18 | 14 | 13 |
| Bácsalmás | . | | 36 | 17 | 16 | - |
| Kalocsa-Öregcsertő | . | ⛅ | 33 | 19 | 17 | 12 |
| Kecskemét | . | ⛅ | 34 | 17 | 13 | 13 |
| Kiskunfélegyháza | . | | 34 | 18 | 17 | - |
| Kiskunhalas | . | | 33 | 17 | 14 | - |
| Kunszentmiklós | - | | - | - | - | - |
| Balassagyarmat | . | ⛅ | 33 | 16 | 14 | - |
| Salgótarján | . | | 31 | 19 | 16 | - |
| Eger | . | | 33 | 19 | 16 | 14 |
| Gyöngyös | . | | 33 | 18 | 14 | - |
| Kékestető | . | | 24 | 19 | 15 | 13 |
| Kompolt | . | | 32 | 17 | 13 | 14 |
| Poroszló | - | | - | - | - | - |
| Jászberény | . | | 34 | 16 | 14 | - |
| Karcag Tilalmas | . | | 35 | 17 | 16 | - |
| Szolnok | . | ⛅ | 14 | 19 | 15 | 13 |
| Tiszaroff | - | | - | - | - | - |
| Túrkeve | . | | 34 | 18 | 16 | 14 |
| Kistelek | - | | - | - | - | - |
| Szeged | . | | 34 | 18 | 15 | 10 |
| Szentes | . | | 34 | 18 | 16 | - |
| Borsodnádasd | - | | - | - | - | - |
| Füged | . | | 31 | 14 | 12 | - |
| Hidasnémeti | . | = | 34 | 16 | 14 | - |
| Jósvafő | . | | 31 | 17 | 13 | 13 |
| Miskolc | . | | 31 | 19 | 16 | 13 |
| Sárospatak | - | | - | - | - | - |
| Szendrőlád | - | | - | - | - | - |
| Tokaj | . | | 32 | 17 | 16 | - |
| Kisvárda | . | = | 32 | 15 | 13 | 12 |
| Mátészalka | - | | - | - | - | - |
| Napkor | . | | 32 | 17 | 14 | 14 |
| Pátyod | . | | 34 | 13 | 12 | - |
| Tiszabecs | . | ⛅ | 34 | 13 | 11 | - |
| Vásárosnamény | . | | 35 | 16 | 15 | - |
| Záhony | . | ⛅ | 34 | 16 | 15 | - |
| Berettyóújfalu | . | | 34 | 16 | 15 | - |
| Debrecen | . | ⛅ | 32 | 16 | 14 | 14 |
| Hajdúdorog | - | | - | - | - | - |
| Hortobágy Halastó | . | | 33 | 15 | 15 | - |
| Körösszakál | - | | - | - | - | - |
| Polgár | . | | 34 | 16 | 16 | - |
| Békéscsaba | . | = | 33 | 14 | 13 | 14 |
| Mezőhegyes | . | | 34 | 19 | 17 | - |
| Szarvas | . | | 33 | 17 | 13 | 14 |

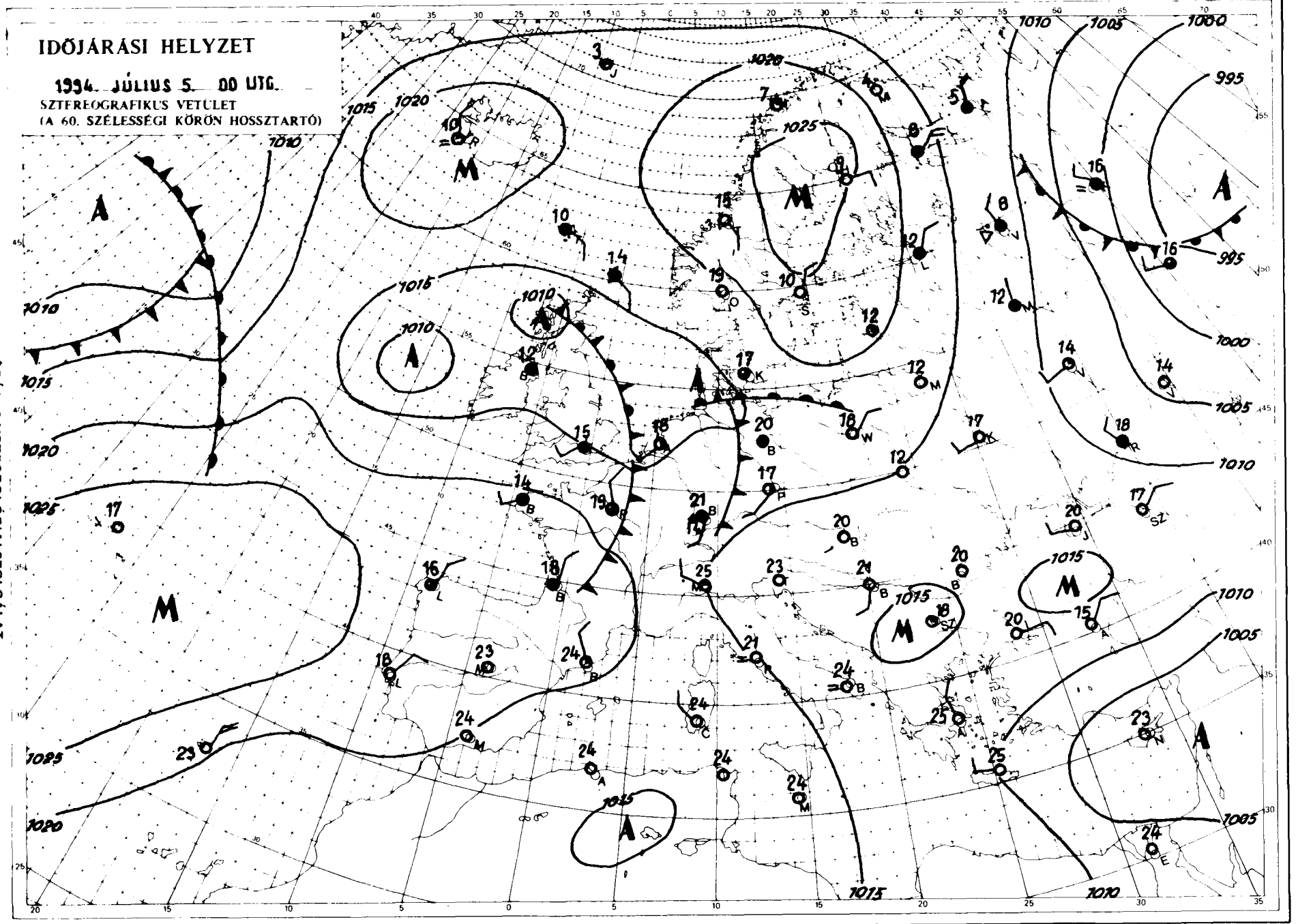


Kiadja az **ORSZÁGOS METEOROLÓGIAI SZOLGÁLAT**

Kiadásért felel: Dr. Mersich Iván, az Országos Meteorológiai Szolgálat elnöke

Készült az Országos Meteorológiai Szolgálat Nyomdájában, Budapest – Felelős vezető: Szinok István – Munkaszám: **94.421.**

Szerkesztésért felel Dr. Dévényi Dezső az Időjárás Előrejelző Önálló Osztály vezetője

Készült az OMSZ Időjárás Előrejelző Önálló Osztálya – Szakmai felelős: Dr. Dévényi Dezső osztályvezető – Megjelenik naponként

Megrendelhető 1024 Budapest, II., Kitaibel Pál utca 1. – Pénzügyi Osztály – Telefon: 212-5193

# IDŐJÁRÁSI NAPIJELENTÉS

ЕЖЕДНЕВНЫЙ МЕТЕОРОЛОГИЧЕСКИЙ БЮЛЛЕТЕНЬ • DAILY WEATHER REPORT
BULLETIN QUOTIDIEN DE TEMPS • TÄGLICHER WETTERBERICHT

107. évfolyam 187. szám + Budapest + 1994. július 6. szerda

## Az időjárási helyzet és a várható időjárás:

Szárazföldünk nagy részén továbbra is igen meleg az idő, a hőmérséklet csúcsértéke Dél-Európában 30 és 35 fok között alakul, sőt az Ibériai-félsziget déli részén 40 fok is előfordul. Közép- és Délkelet-Európában is délutánonként általában 30 fok fölötti hőmérsékletet mérnek. A Brit-szigetek fölött örvénylő ciklon hatására ott, valamint Nyugat-Európa partvidékén gyakran erősen felhős, esős, hűvös az idő. A csúcshőmérséklet a 20 fokot sem éri el. Egy másik ciklon kontinensünk keleti, északkeleti tájain okoz borult, esős időjárást, ott a legmagasabb nappali hőmérséklet a 15 fokot sem éri el. A következő 36 órában a Kárpát-medencét nedvesebb, az eddigiekhez képest kissé hűvösebb levegő éri el, változékonyabbra fordul az idő, a nagy meleg kissé mérséklődik.

Magyarországon kedden az északnyugati, északi országrészben időnként erősen megnövekedett a felhőzet, általában 3, 7 órán át sütött a nap. Másutt kevés volt a felhő, 8, 11 órás napsütést jelentettek. A Dunántúl nyugati részén, északkeleten, keleten helyenként zápor, zivatar alakult ki, egy-egy heves zivatarban jégeső is hullott. A ma (szerda) reggel 7 óráig lehullott csapadék mennyisége általában csapadéknyom és 4 mm között volt, de Debrecenből 8, Hortobágyról 12, sőt Egerből 28 mm-t jelentettek. A hőmérséklet csúcsértéke kedden északnyugaton 27, 30, másutt 31 és 36 fok között alakult. Ma (szerda) hajnalra északnyugaton, északon 14, 17, másutt általában 18 és 22 fok közé hűlt le a levegő. Délelőtt nagyrészt napos idő volt csak néhol növekedett meg erősebben a felhőzet. A hőmérséklet 11 órára 23 és 29 fokig emelkedett.

A Balaton vize 11 órakor Siófoknál 24 fokos volt.

Ma 12 órakor Budapesten a hőmérséklet 28 fok volt, a tengerszintre átszámított légnyomás 1014 hPa, alig változik.

**Várható időjárás csütörtök estig:**

A délutáni óráktól többször erősen megnövekszik a felhőzet, szerdán elszórtan, csütörtökön már több helyen várható eső, zápor, zivatar. Főként nyugaton egy-egy heves zivatar és jégeső is lehet. Az északkeleti, keleti szél időnként megélénkül, zivatarok idején viharossá fokozódik.
A legalacsonyabb éjszakai hőmérséklet 15 és 20,
a legmagasabb nappali hőmérséklet csütörtökön 27 és 32 fok között valószínű.

Bartha Péterné s. k.

**A hőmérséklet napi középértéke és eltérése a sokévi átlagtól (Budapest külterületén):**

| | | |
|---|---|---|
| 1994. július 5. | 24,8 °C | +4,4 °C |

**1871 óta ezen a napon Budapesten előfordult**

| | |
|---|---|
| legmagasabb hőmérséklet: | 37,4 °C (1950) |
| legalacsonyabb hőmérséklet: | 10,0 °C (1984) |

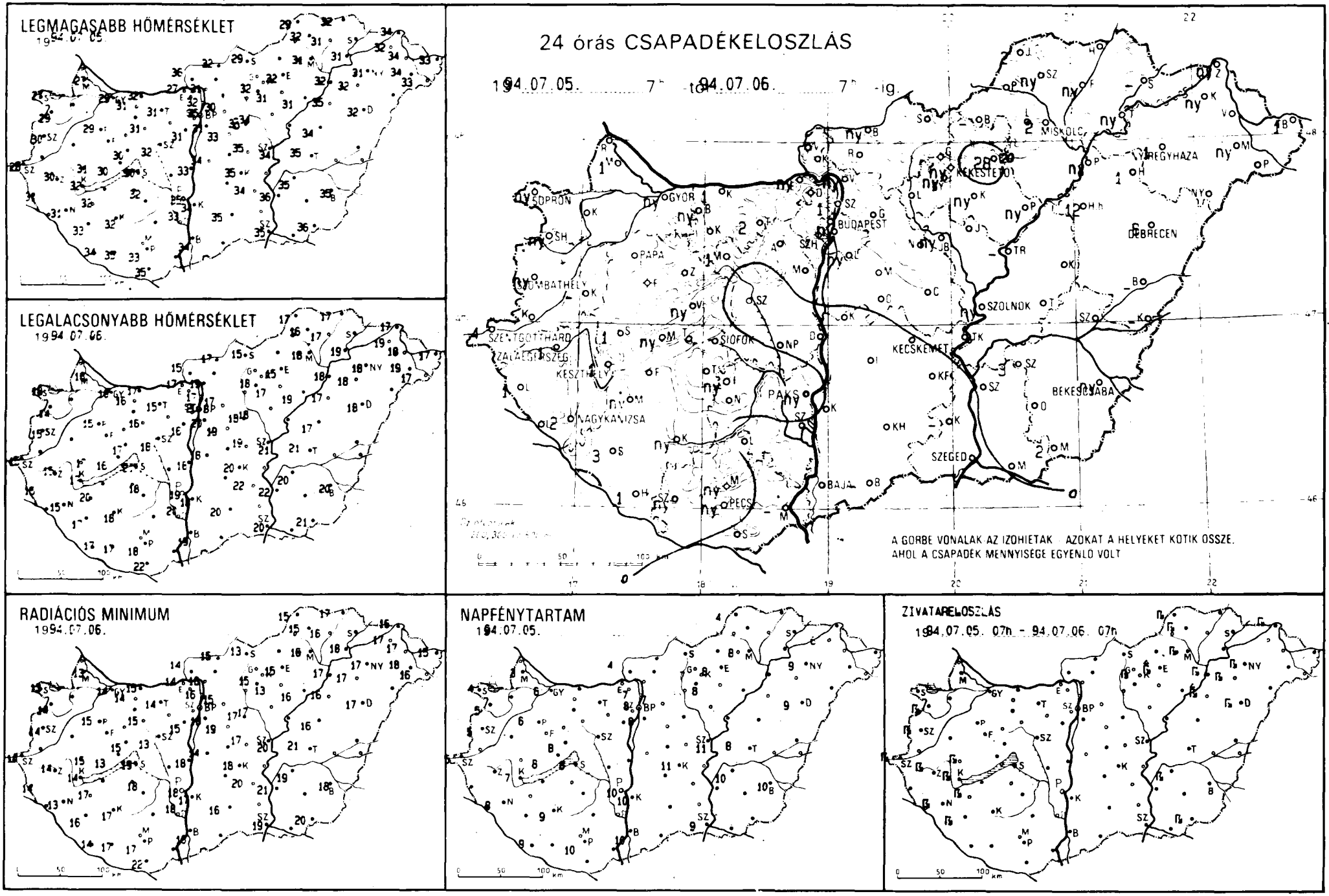
LEGMAGASABB HŐMÉRSÉKLET
LEGALACSONYABB HŐMÉRSÉKLET
1994.07.06.
24 órás CSAPADÉKELOSZLÁS
1994.07.05. 7h - 1994.07.06. 7h -ig.
SOPRON
GYOR
BUDAPEST
MISKOLC
NYIREGYHAZA
DEBRECEN
PAPA
SZOMBATHELY
SZOLNOK
SZENTGOTTHARD
SIOFOK
KECSKEMET
ZALAEGERSZEG
KESZTHELY
PAKS
BEKESCSABA
NAGYKANIZSA
SZEGED
BAJA
PECS
A GORBE VONALAK AZ IZOHIETAK AZOKAT A HELYEKET KOTIK OSSZE.
AHOL A CSAPADEK MENNYISEGE EGYENLO VOLT
RADIÁCIÓS MINIMUM
1994.07.06.
NAPFÉNYTARTAM
1994.07.05.
ZIVATAELOSZLÁS
1994.07.05. 07h - 94.07.06. 07h

| 19 94.07.06. 07h-ig az utolsó 24 óra adatai | | | | | | | 19 94.07.06. 07h-ig az utolsó 24 óra adatai | | | | | | |
|---|---|---|---|---|---|---|---|---|---|---|---|---|---|
| állomás | csapadék (mm) | | max. hő-mér-séklet | min. hő-mér-séklet | rad. min. | Előző nap napos órái | állomás | csapadék (mm) | | max. hő-mér-séklet | min. hő-mér-séklet | rad. min. | Előző nap napos órái |
| Győr | ny | · ⛰ | 29 | 16 | 14 | 6 | Vámosmikola | . | | 36 | 15 | 14 | 4 |
| Mosonmagyaróvár | 1 | ⍢ = | 27 | 16 | 13 | 3 | Baja | . | | 34 | 19 | 16 | 10 |
| Sopron | ny | · ⛰ | 27 | 18 | 13 | 4 | Bácsalmás | - | | - | - | - | - |
| Sopronhorpács | ny | ⛆ ⛰ | 29 | 14 | 14 | 5 | Kalocsa-Öregcsertő | . | | 34 | 18 | 17 | 10 |
| Káld | - | | - | - | - | - | Kecskemét | . | | 35 | 20 | 18 | 11 |
| Szentgotthárd | 4 | ⛆ ⛰ | 28 | 15 | 14 | 5 | Kiskunfélegyháza | . | | 34 | 22 | 20 | - |
| Szombathely | ny | ⛆ ⛰ | 30 | 15 | 14 | 5 | Kiskunhalas | . | | 35 | 20 | 16 | - |
| Lenti | 1 | · = | 31 | 15 | 14 | - | Kunszentmiklós | . | | 34 | 18 | 14 | - |
| Nagykanizsa | 2 | ⛆ ≡ | 31 | 15 | 13 | 8 | Balassagyarmat | ny | ⍢ | 32 | 17 | 15 | - |
| Zalaegerszeg | 1 | ⛆ ⛰ | 30 | 15 | 14 | - | Salgótarján | | = | 29 | 15 | 13 | - |
| Farkasgyepű | . | | 28 | | 18 | - | Eger | 28 | ⛆ | 32 | 15 | 15 | 8 |
| Keszthely | 1 | ⛆ | 32 | 1 | 14 | 7 | Gyöngyös | ny | ⍢ | 32 | 18 | 15 | - |
| Mencshely | ny | · | 30 | 16 | 13 | 8 | Kékestető | ny | ⛆ | 24 | 15 | 14 | 7 |
| Pápa | . | ⛰ | 29 | 15 | 15 | 6 | Kompolt | ny | · | 31 | 17 | 13 | 8 |
| Sümeg | 1 | ⛆ | 31 | 17 | 15 | - | Poroszló | ny | · | 31 | 19 | 16 | - |
| Veszprém | ny | ⍢ | 30 | 17 | 15 | 8 | Jászberény | ny | ' ⛰ | 34 | 18 | 17 | - |
| Zirc | . | ⛰ | 28 | 17 | 16 | - | Karcag Tilalmas | . | | 34 | 17 | 16 | - |
| Homokszentgyörgy | 1 | · ⛰ | 34 | 17 | 14 | 9 | Szolnok | ny | ⍢ = | 34 | 21 | 20 | 11 |
| Kaposvár | ny | ⍢ ⛰ | 32 | 18 | 17 | 9 | Tiszaroff | - | | - | - | - | - |
| Marcali | ny | ⛆ ⛰ | 32 | 20 | 17 | - | Túrkeve | . | | 35 | 21 | 21 | 8 |
| Siófok | ny | ⍢ ⛰ | 30 | 21 | 19 | 8 | Kistelek | - | | - | - | - | - |
| Somogyszob | 3 | ⛆ ⛰ | 33 | 17 | 16 | - | Szeged | . | | 35 | 20 | 19 | 9 |
| Bábolna | ny | ' ⛰ | 31 | 16 | 14 | - | Szentes | . | | 36 | 22 | 21 | - |
| Esztergom Kertváros | ny | · | 27 | 17 | 14 | - | Borsodnádasd | - | | - | - | - | - |
| Komárom | 1 | · = | 32 | 17 | 15 | - | Füged | ny | · | 31 | 17 | 16 | - |
| Tata | 2 | · | 31 | 15 | 14 | - | Hidasnémeti | . | = | 32 | 17 | 17 | - |
| Kisapostag | . | | 33 | 18 | 18 | - | Jósvafő | 2 | ⛆ = | 29 | 17 | 15 | 4 |
| Martonvásár | . | | 31 | 16 | 15 | - | Miskolc | 2 | ⛆ | 31 | 18 | 16 | 8 |
| Mór | 1 | ⍢ = | 31 | 16 | 15 | - | Sárospatak | - | | - | - | - | - |
| Székesfehérvár | . | = | 32 | 18 | 13 | - | Szendrőlád | ny | ⛆ ⛰ | 32 | 16 | 15 | - |
| Iregszemcse | ny | · ⛰ | 32 | 18 | 18 | - | Tokaj | ny | ⍢ | 31 | 19 | 18 | - |
| Paks | ny | ⍢ | 35 | 19 | 18 | 10 | Kisvárda | ny | · = | 32 | 19 | 17 | 6 |
| Szekszárd | . | | 33 | 20 | 18 | - | Mátészalka | ny | · ⛰ | 34 | 19 | 18 | - |
| Mohács | - | | - | - | - | - | Napkor | 1 | ⛆ | 31 | 18 | 17 | 9 |
| Pécs | ny | ⍢ | 33 | 18 | 17 | 10 | Pátyod | . | | 33 | 17 | 16 | - |
| Pécs Árpádtető | ny | · = | 32 | 18 | 17 | - | Tiszabecs | 1 | · = | 33 | 17 | 15 | - |
| Siklós | . | = | 35 | 22 | 22 | - | Vásárosnamény | . | | 34 | 18 | 17 | - |
| Szigetvár | ny | ' = | 35 | 17 | 17 | - | Záhony | ny | ⛆ | 34 | 17 | 16 | - |
| Bp. Lőrinc | ny | ⍢ | 31 | 20 | 18 | 8 | Berettyóújfalu | - | | - | - | - | - |
| Bp. Met. Szolg. | ny | ⍢ | 35 | 20 | - | 8 | Debrecen | 8 | ⛆ | 32 | 18 | 17 | 9 |
| Bp. Széchenyi-hegy | . | | 31 | 21 | 17 | - | Hajdúdorog | 1 | ⛆ | 32 | 18 | 17 | - |
| Cegléd | . | | 35 | 19 | 17 | - | Hortobágy Halastó | 12 | ⛆ | 35 | 17 | 16 | - |
| Gödöllő | . | | 30 | 17 | 15 | 7 | Körösszakál | - | | - | - | - | - |
| Monor | . | | 33 | 19 | 19 | - | Polgár | ny | ⛆ ⛰ | 32 | 18 | 17 | - |
| Nagykáta | . | | 33 | 18 | 17 | - | Békéscsaba | ny | ⍢ ⛰ | 35 | 20 | 18 | 10 |
| Szentendre | 1 | ' | 32 | 17 | 16 | 7 | Mezőhegyes | 2 | ⛆ | 36 | 21 | 20 | - |
| Vác | ny | · | 31 | 19 | 16 | - | Szarvas | 3 | ⛆ | 35 | 20 | 19 | 10 |

Kiadja az **ORSZÁGOS METEOROLÓGIAI SZOLGÁLAT**
Kiadásért felel: Dr. Mersich Iván, az Országos Meteorológiai Szolgálat elnöke
Készült az Országos Meteorológiai Szolgálat Nyomdájában, Budapest — Felelős vezető: Szinok István — Munkaszám: 94-430.
Szerkesztésért felel: Dr. Dévényi Dezső az Időjárás Előrejelző Önálló Osztály vezetője
Készíti az OMSZ Időjárás Előrejelző Önálló Osztálya — Szakmai felelős: Dr. Dévényi Dezső osztályvezető — Megjelenik naponként
Megrendelhető: 1024 Budapest, II., Kitaibel Pál utca 1. — Pénzügyi Osztály — Telefon: 212-5193

# IDŐJÁRÁSI NAPIJELENTÉS

ЕЖЕДНЕВНЫЙ МЕТЕОРОЛОГИЧЕСКИЙ БЮЛЛЕТЕНЬ • DAILY WEATHER REPORT
BULLETIN QUOTIDIEN DE TEMPS • TÄGLICHER WETTERBERICHT

**107. évfolyam 188. szám** **+ Budapest +** **1994. július 7. csütörtök**

Az időjárási helyzet és a várható időjárás:

A Brit-szigetektől nyugatra ciklon örvénylik, amely a kontinens nyugati partvidékén helyenként csapadékot okoz. Északkelet-Európában is ciklon található, arrafelé is sok helyütt esik az eső, záporeső. Kontinensünk déli területein ugyanakkor leszálló légmozgás alakítja az időjárást, a sok napsütés hatására a csúcshőmérséklet többfelé eléri a 30, 35 fokot. Dániától az Alpok térségéig egy hidegfront húzódik, amely kelet felé halad és a következő 36 órában a Kárpát-medencét is érinti, emiatt hazánkban változékony időre kell számítani.

Magyarországon szerdán túlnyomóan napos, száraz, meleg idő volt. Az esti, éjszakai óráktól nyugaton többfelé erősen megnövekedett a felhőzet és néhány helyről záport, zivatart is jelentettek. A ma (csütörtök) reggel 7 óráig lehullott csapadék mennyisége sehol sem haladta meg az 1 mm-t. A hőmérséklet csúcsértéke szerdán többnyire 28 és 32 fok között alakult. Ma (csütörtök) hajnalra általában 13 és 19 fok közé hűlt le a levegő. Délelőtt keleten csak néhol, a Dunántúlon sokfelé erősen felhős volt az ég és több helyről esőt, zápor, zivatart is jelentettek.

A Balaton vize 11 órakor Siófoknál 24 fokos volt.

Ma 12 órakor Budapesten a hőmérséklet 27 fok volt, a tengerszintre átszámított légnyomás 1011 hPa, gyengén süllyed.

**Várható időjárás péntek estig:**

Ma eleinte nyugaton, később másutt is időnként erősen megnövekszik a felhőzet és több helyütt számítani kell esőre, záporra, zivatarra, néhol jégeső is lehet. Holnap a több órás napsütés mellett időnkénti felhősödésből már csak egy-egy zápor valószínű. Északnyugatira fordul és sokfelé megerősödik a szél, zivatarfelhők környezetében viharos lökések is várhatók.
A legalacsonyabb éjszakai hőmérséklet 13 és 18,
a legmagasabb nappali hőmérséklet pénteken 25 és 29 fok között alakul.

**Távolabbi kilátások szombattól–keddig:**

Eleinte időnként megnövekszik a felhőzet és helyenként számítani lehet záporesőre, zivatarra is. Zivatar környezetében erős vagy viharos széllökések várhatók. Majd túlnyomóan napos, száraz idő valószínű.
A legalacsonyabb éjszakai hőmérséklet eleinte 11, 16, majd 13, 18 fok között lesz.
A legmagasabb nappali hőmérséklet általában 24, 29, az időszak végén 28, 33 fok között alakul.
Jelentős mennyiségű (legalább napi 5 mm) csapadék az időszak elején az ország területének 20 százalékán várható.

Jenki Szilvia s. k.

**A hőmérséklet napi középértéke és eltérése a sokévi átlagtól (Budapest külterületén):**

| | | |
|---|---|---|
| 1994. július 6. | 25,6°C | +5,1°C |

**1871 óta ezen a napon Budapesten előfordult**

| | |
|---|---|
| legmagasabb hőmérséklet: | 37,0°C (1957) |
| legalacsonyabb hőmérséklet: | 7,7°C (1962) |

## LEGMAGASABB HŐMÉRSÉKLET

1994.07.06.

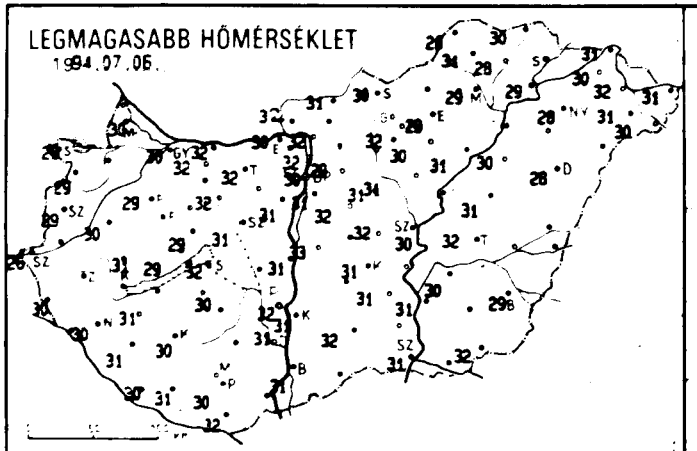

## LEGALACSONYABB HŐMÉRSÉKLET

1994.07.07.

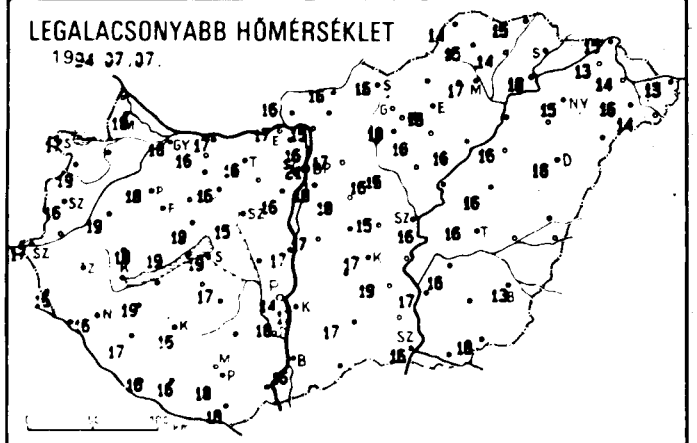

## RADIÁCIÓS MINIMUM

1994.07.07.

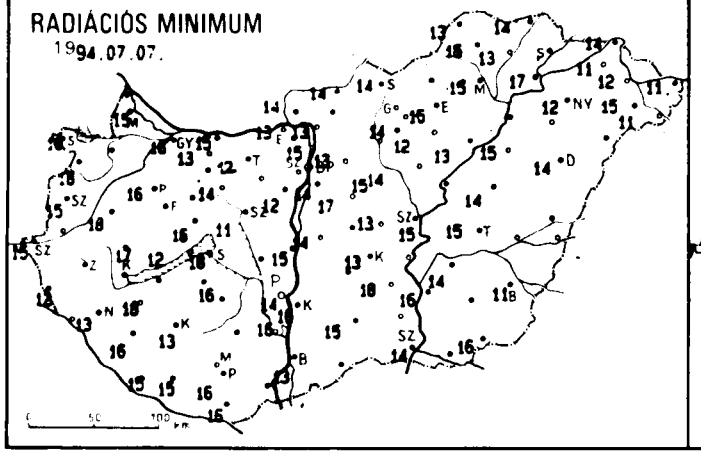

## 24 órás CSAPADÉKELOSZLÁS

1994.07.06. 7h -tól 1994.07.07. 7h -ig.

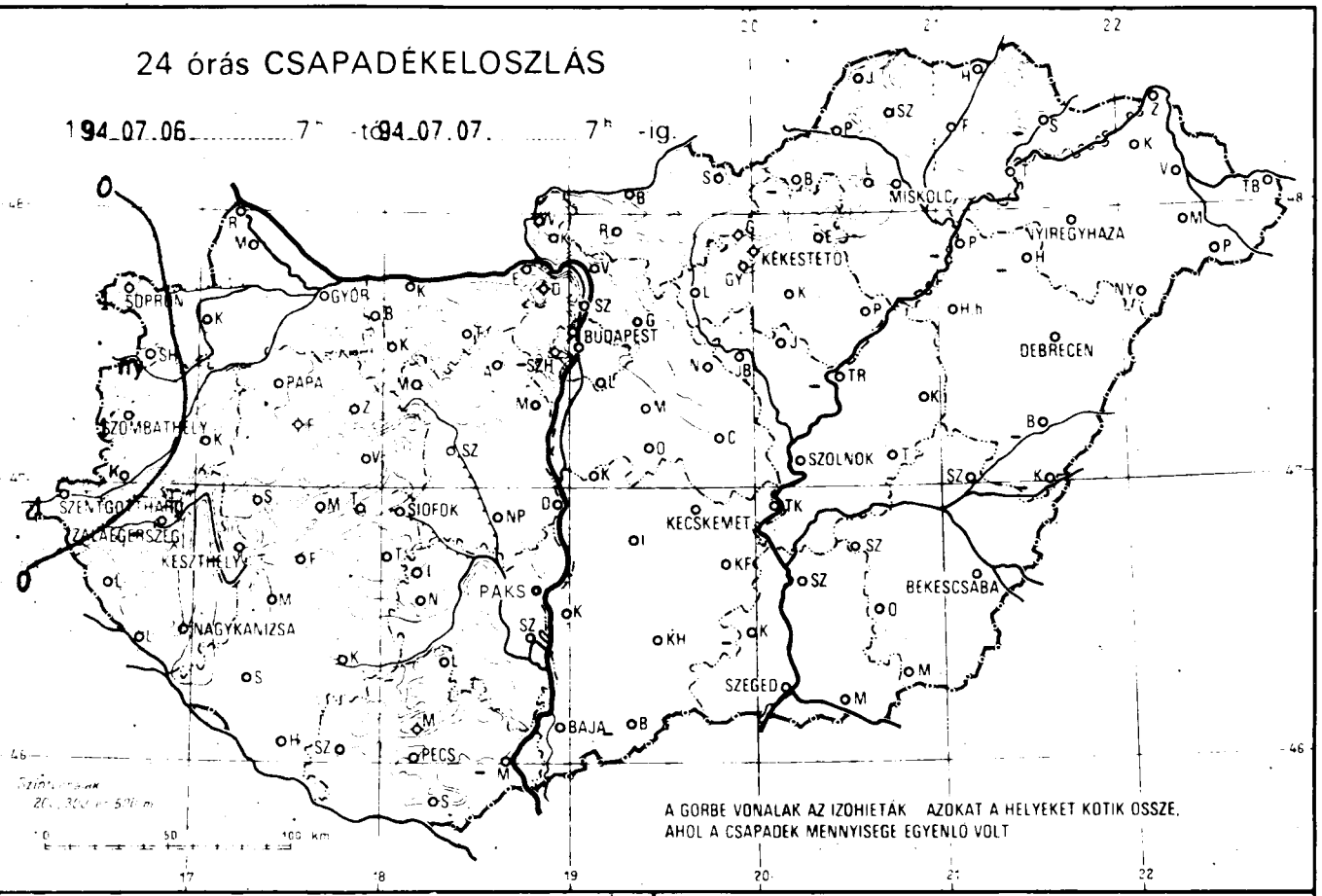


A GORBE VONALAK AZ IZOHIETÁK AZOKAT A HELYEKET KOTIK OSSZE, AHOL A CSAPADEK MENNYISEGE EGYENLO VOLT

## NAPFÉNYTARTAM

1994.07.06.

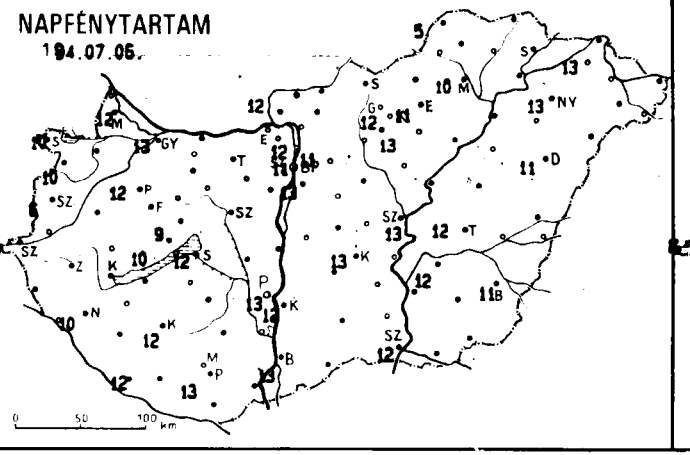

## ZIVATAELOSZLÁS

1994.07.06. 07h - 94.07.07. 07h

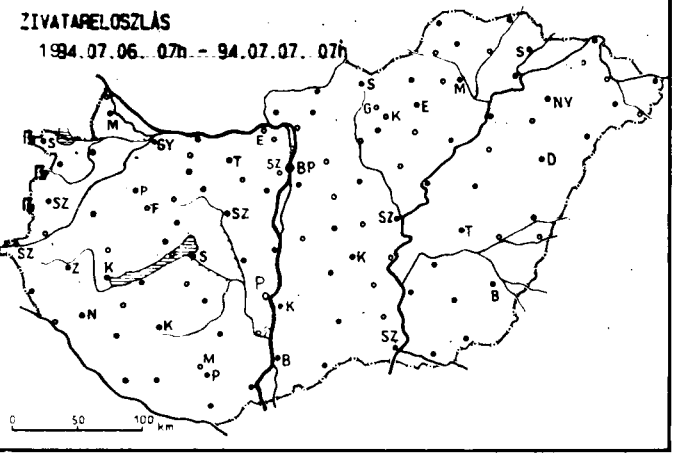

| 19 94.07.07. 07$^h$-ig az utolsó 24 óra adatai | | | | | | | 19 94.07.07. 07$^h$-ig az utolsó 24 óra adatai | | | | | | |
|---|---|---|---|---|---|---|---|---|---|---|---|---|---|
| állomás | csapadék (mm) | | max. hő-mér-séklet | min. hő-mér-séklet | rad. min. | Előző nap napos órái | állomás | csapadék (mm) | | max. hő-mér-séklet | min. hő-mér-séklet | rad. min. | Előző nap napos órái |
| Győr | . | ☁ | 30 | 18 | 16 | 13 | Vámosmikola | . | | 32 | 16 | 14 | 12 |
| Mosonmagyaróvár | . | ☁ | 30 | 18 | 15 | 12 | Baja | . | ☁ | 31 | 16 | 13 | 13 |
| Sopron | 1 | R ☁ | 28 | 17 | 16 | 10 | Bácsalmás | - | | - | - | - | - |
| Sopronhorpács | ny | R ☁ | 29 | 19 | 18 | 10 | Kalocsa-Öregcsertő | . | | 31 | 17 | 16 | 12 |
| Káld | . | ☁ | 30 | 19 | 18 | - | Kecskemét | . | | 31 | 17 | 13 | 13 |
| Szentgotthárd | 1 | R ☁ | 26 | 17 | 15 | 7 | Kiskunfélegyháza | . | | 31 | 19 | 18 | - |
| Szombathely | 1 | R | 29 | 16 | 15 | 6 | Kiskunhalas | . | | 32 | 17 | 15 | - |
| Lenti | . | ☁ | 30 | 16 | 12 | - | Kunszentmiklós | . | | 33 | 17 | 14 | - |
| Nagykanizsa | . | = | 30 | 16 | 13 | 10 | Balassagyarmat | . | | 31 | 16 | 14 | - |
| Zalaegerszeg | - | | - | - | - | - | Salgótarján | . | | 30 | 16 | 14 | - |
| Farkasgyepű | . | | 28 | 19 | 18 | - | Eger | . | | 29 | 18 | 15 | 11 |
| Keszthely | - | | - | - | - | - | Gyöngyös | . | | 32 | 18 | 14 | - |
| Mencshely | . | | 29 | 19 | 12 | 10 | Kékestető | . | | 22 | 15 | 13 | 12 |
| Pápa | . | ☁ | 29 | 18 | 16 | 12 | Kompolt | . | | 30 | 16 | 12 | 13 |
| Sümeg | . | | 31 | 18 | 17 | - | Poroszló | . | | 31 | 18 | 13 | - |
| Veszprém | . | • | 29 | 19 | 16 | 9 | Jászberény | . | | 31 | 15 | 14 | - |
| Zirc | . | ☁ | 27 | 15 | 14 | - | Karcag Tilalmas | . | | 31 | 16 | 14 | - |
| Homokszentgyörgy | . | | 30 | 16 | 15 | 12 | Szolnok | . | | 30 | 16 | 15 | 13 |
| Kaposvár | . | ☁ | 30 | 16 | 13 | 12 | Tiszaroff | - | | - | - | - | - |
| Marcali | . | ☁ | 31 | 19 | 18 | - | Túrkeve | . | | 32 | 16 | 15 | 12 |
| Siófok | . | | 32 | 19 | 18 | 12 | Kistelek | - | | - | - | - | - |
| Somogyszob | . | ☁ | 31 | 17 | 16 | - | Szeged | . | | 31 | 16 | 14 | 12 |
| Bábolna | . | ☁ | 32 | 16 | 13 | - | Szentes | . | | 31 | 17 | 16 | - |
| Esztergom Kertváros | . | | 30 | 17 | 13 | - | Borsodnádasd | - | | - | - | - | - |
| Komárom | . | | 32 | 17 | 15 | - | Füged | . | | 28 | 14 | 13 | - |
| Tata | . | | 32 | 16 | 12 | - | Hidasnémeti | . | = | 30 | 15 | 14 | - |
| Kisapostag | . | | 31 | 17 | 15 | - | Jósvafő | . | | 28 | 14 | 13 | 5 |
| Martonvásár | . | | 31 | 16 | 12 | - | Miskolc | . | | 29 | 17 | 15 | 10 |
| Mór | . | = | 32 | 16 | 14 | - | Sárospatak | - | | - | - | - | - |
| Székesfehérvár | . | | 31 | 15 | 11 | - | Szendrőlád | . | ☁ | 31 | 15 | 15 | - |
| Iregszemcse | . | ☁ | 30 | 17 | 16 | - | Tokaj | . | | 29 | 18 | 17 | - |
| Paks | . | | 32 | 14 | 14 | 13 | Kisvárda | . | = | 30 | 13 | 11 | 13 |
| Szekszárd | . | | 31 | 18 | 16 | - | Mátészalka | . | ☁ | 31 | 16 | 15 | - |
| Mohács | - | | - | - | - | - | Napkor | . | | 28 | 15 | 12 | 13 |
| Pécs | . | | 30 | 18 | 16 | 13 | Pátyod | . | | 30 | 14 | 11 | - |
| Pécs Árpádtető | . | | 30 | 17 | 16 | - | Tiszabecs | . | ☁ | 31 | 13 | 11 | - |
| Siklós | . | | 32 | 18 | 16 | - | Vásárosnamény | . | | 32 | 14 | 12 | - |
| Szigetvár | . | ☁ | 31 | 16 | 15 | - | Záhony | . | ☁ | 31 | 15 | 14 | - |
| Bp. Lőrinc | . | | 31 | 18 | 14 | 13 | Berettyóújfalu | - | | - | - | - | - |
| Bp. Met. Szolg. | . | | 30 | 21 | - | 11 | Debrecen | . | ☁ | 28 | 16 | 14 | 11 |
| Bp. Széchenyi-hegy | - | | - | - | - | - | Hajdúdorog | - | | - | - | - | - |
| Cegléd | . | | 32 | 15 | 13 | - | Hortobágy Halastó | . | | 30 | 16 | 15 | - |
| Gödöllő | . | | 29 | 17 | 13 | 11 | Körösszakál | . | | - | - | - | - |
| Monor | . | | 32 | 18 | 17 | - | Polgár | - | | - | - | | - |
| Nagykáta | . | | 31 | 16 | 15 | - | Békéscsaba | . | ☁ | 29 | 13 | 11 | 11 |
| Szentendre | . | | 32 | 16 | 15 | 12 | Mezőhegyes | . | | 32 | 18 | 16 | - |
| Vác | . | | 32 | 15 | 13 | - | Szarvas | . | | 30 | 16 | 14 | 12 |

Kiadja az **ORSZÁGOS METEOROLÓGIAI SZOLGÁLAT**

Kiadásért felel: Dr. Mersich Iván, az Országos Meteorológiai Szolgálat elnoke

Készült az Országos Meteorológiai Szolgálat Nyomdájában, Budapest – Felelős vezető: Szinok István – Munkaszám: **94.631.**

Szerkesztésért felel: Dr. Dévényi Dezső az Időjárás Előrejelző Önálló Osztály vezetője

Készült: az OMSZ Időjárás Előrejelző Önálló Osztályán – Szakmai felelős: Dr. Dévényi Dezső osztályvezető – Megjelenik naponként

Megrendelhető: 1024 Budapest, II. Kitaibel Pál utca 1. – Pénzügyi Osztály – Telefon: 212-5193

# IDŐJÁRÁSI NAPIJELENTÉS

ЕЖЕДНЕВНЫЙ МЕТЕОРОЛОГИЧЕСКИЙ БЮЛЛЕТЕНЬ • DAILY WEATHER REPORT
BULLETIN QUOTIDIEN DE TEMPS • TÄGLICHER WETTERBERICHT

**107. évfolyam 189. szám** **+ Budapest +** **1994. július 8. péntek**

## Az időjárási helyzet és a várható időjárás:

Változékonyabbra fordult Európa időjárása az utóbbi napokban. A Kelet-európai-síkság, valamint a Brit-szigetek felett egyaránt ciklonok örvénylenek. Azokon a területeken ezért túlnyomóan borult az ég, helyenként esik az eső. A csúcshőmérséklet elmarad az ilyenkor megszokottól, a hőmérséklet a délutáni órákban is csak kevéssel emelkedik 20 fok fölé, de néhol a 15 fokot sem éri el. Az igazi nyári idő Dél-Európába szorult vissza, ott 30, 35, de az Ibériai-félszigeten helyenként 40 fokig is felmelegszik a levegő. A kontinens középső területei felett légköri frontok vonulnak, ezért a következő 36 órában a Kárpát-medencében folytatódik a változékony idő.

Magyarországon csütörtökön többször erősen megnövekedett a felhőzet, általában 3, 8, a Tiszántúlon 8, 11 órán át sütött a nap. Délelőtt a Dunántúlon, majd máshol is eleredt az eső, záporesőről, zivatarokról érkezett jelentés. A ma reggelig lehullott csapadék mennyisége többnyire csapadéknyom és 12 mm között volt, de Iregszemcséről 13, Káldról 14 mm-t jelentettek. Az északnyugati szél megerősödött, időnként viharossá fokozódott. A hőmérséklet csúcsértéke csütörtökön északnyugaton 23 és 26, másutt többnyire 27 és 32 fok között alakult. Ma hajnalra általában 12 és 18 fok közé hűlt le a levegő. Délelőtt nyugaton erősen felhős volt az ég, egy-két helyen esett az eső, zápores. Keleten túlnyomóan napos, száraz idő volt. Az északnyugati szél időnként megerősödött. A hőmérséklet 11 órakor 17 és 24 fok között alakult.

A Balaton vize 11 órakor Siófoknál 23 fokos volt.

Ma 12 órakor Budapesten a hőmérséklet 20 fok volt, a tengerszintre átszámított légnyomás 1016 hPa, gyengén emelkedik.

**Várható időjárás szombat estig:**

A többször erősen megnövekvő felhőzet mellett néhány órás napsütés is várható. Eső, futó zápor, esetleg zivatar bárhol előfordulhat. Az északnyugati szél megélénkül, helyenként megerősödik.
A legalacsonyabb éjszakai hőmérséklet 11 és 16,
a legmagasabb nappali hőmérséklet szombaton 22 és 27 fok között alakul.

Wynn Anikó s. k.

**A hőmérséklet napi középértéke és eltérése a sokévi átlagtól (Budapest külterületén):**

| | | |
|---|---|---|
| 1994. július 7. | 23,2 °C | +3,0 °C |

**1871 óta ezen a napon Budapesten előfordult**

| | |
|---|---|
| legmagasabb hőmérséklet: | 35,0 °C (1957) |
| legalacsonyabb hőmérséklet: | 9,7 °C (1911) |

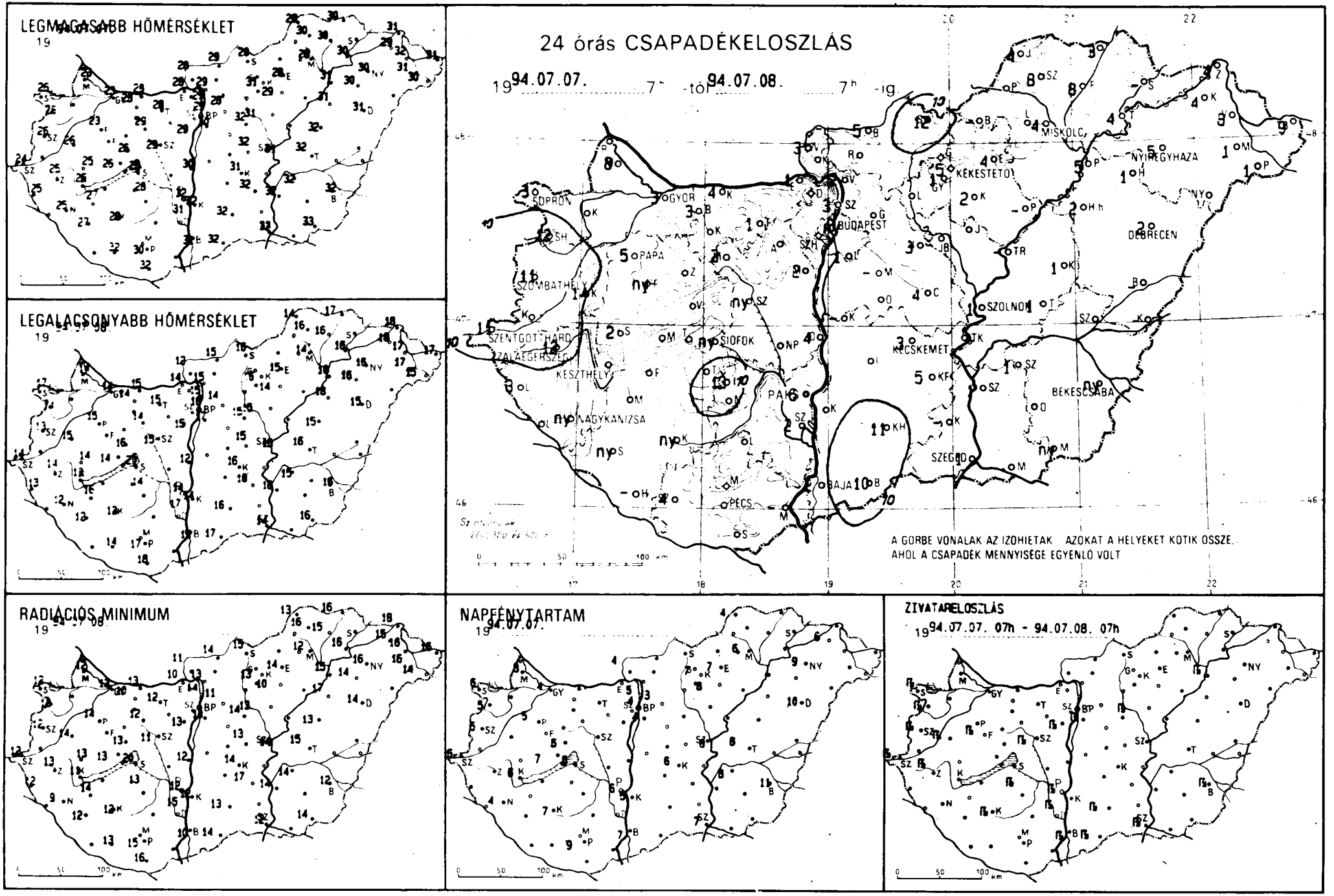
LEGMAGASABB HŐMÉRSÉKLET
LEGALACSONYABB HŐMÉRSÉKLET
24 órás CSAPADÉKELOSZLÁS
19 94.07.07. 7h -tól 94.07.08. 7h -ig
SOPRON
GYOR
BUDAPEST
MISKOLC
NYIREGYHAZA
KEKESTETO
DEBRECEN
SZOLNOK
SZOMBATHELY
PAPA
SIOFOK
SZENTGOTTHARD
ZALAEGERSZEG
KESZTHELY
KECSKEMET
BEKESCSABA
NAGYKANIZSA
SZEGED
PECS
BAJA
A GORBE VONALAK AZ IZOHIETAK AZOKAT A HELYEKET KOTIK OSSZE,
AHOL A CSAPADÉK MENNYISÉGE EGYENLŐ VOLT
RADIÁCIÓS MINIMUM
NAPFÉNYTARTAM
19 94.07.07.
ZIVATARELOSZLÁS
19 94.07.07. 07h - 94.07.08. 07h

| 1994.07.08. 07$^h$-ig az utolsó 24 óra adatai | | | | | | | 1994.07.08. 07$^h$-ig az utolsó 24 óra adatai | | | | | | |
|---|---|---|---|---|---|---|---|---|---|---|---|---|---|
| állomás | csapadék (mm) | | max. hő-mér-séklet | min. hő-mér-séklet | rad. min. | Előző nap napos órái | állomás | csapadék (mm) | | max. hő-mér-séklet | min. hő-mér-séklet | rad. min. | Előző nap napos órái |
| Győr | 3 | ▽ ⛰ | 23 | 14 | 13 | 4 | Vámosmikola | 3 | · | 28 | 12 | 11 | 4 |
| Mosonmagyaróvár | 8 | ▽ ⛰ | 23 | 14 | 12 | 3 | Baja | 2 | ≈ ⛰ | 31 | 15 | 10 | 7 |
| Sopron | 3 | ≈ | 26 | 17 | 12 | 6 | Bácsalmás | 10 | ≈ | 32 | 17 | 14 | - |
| Sopronhorpács | 12 | ≈ | 26 | 14 | 12 | 5 | Kalocsa-Öregcsertő | . | | 32 | 14 | 12 | 5 |
| Káld | 14 | ≈ = | 26 | 15 | 14 | - | Kecskemét | 3 | ▽ ⛰ | 31 | 16 | 14 | |
| Szentgotthárd | 11 | ≈ = | 24 | 14 | 12 | 6 | Kiskunfélegyháza | 5 | · ⛰ | 32 | 18 | 17 | - |
| Szombathely | 11 | ≈ | 26 | 13 | 12 | 5 | Kiskunhalas | 11 | ≈ | 32 | 16 | 13 | - |
| Lenti | 3 | · ⛰ | 25 | 13 | 12 | - | Kunszentmiklós | - | | - | - | - | - |
| Nagykanizsa | ny | ▽ ⛰ | 25 | 12 | 9 | 4 | Balassagyarmat | 5 | ▽ | 29 | 15 | 14 | - |
| Zalaegerszeg | 12 | ≈ | 25 | 14 | 13 | - | Salgótarján | 12 | · = | 28 | 16 | 15 | - |
| Farkasgyepű | ny | ≈ | 26 | 18 | 17 | - | Eger | 4 | ▽ | 28 | 15 | 14 | 7 |
| Keszthely | . | ⛰ | 26 | 13 | 11 | 6 | Gyöngyös | 1 | ▽ | 31 | 16 | 13 | - |
| Mencshely | . | | 26 | 14 | 13 | 7 | Kékestető | 5 | ▽ ≡ | 22 | 11 | 10 | 7 |
| Pápa | 5 | · ⛰ | 23 | 15 | 14 | 5 | Kompolt | 2 | · | 29 | 14 | 10 | 8 |
| Sümeg | 2 | · | 25 | 14 | 13 | - | Poroszló | - | | - | - | - | - |
| Veszprém | . | | 26 | 16 | 13 | 6 | Jászberény | 2 | ≈ ⛰ | 31 | 15 | 13 | - |
| Zirc | . | ⛰ | 24 | 15 | 13 | - | Karcag Tilalmas | 1 | · = | 32 | 15 | 13 | - |
| Homokszentgyörgy | - | | - | - | - | - | Szolnok | 1 | ▽ = | 31 | 15 | 14 | 8 |
| Kaposvár | ny | ≈ ⛰ | 28 | 13 | 12 | 7 | Tiszaroff | - | | - | - | - | - |
| Marcali | . | ⛰ | 27 | 16 | 14 | - | Túrkeve | 1 | ▽ | 32 | 16 | 15 | 8 |
| Siófok | ny | ▽ | 26 | 20 | 20 | 5 | Kistelek | - | | - | - | - | - |
| Somogyszob | ny | · ⛰ | 27 | 12 | 12 | - | Szeged | 1 | ≈ ⛰ | 32 | 14 | 12 | 7 |
| Bábolna | 3 | · ⛰ | 28 | 14 | 10 | - | Szentes | 1 | ▽ | 32 | 18 | 14 | - |
| Esztergom Kertváros | 1 | ▽ | 28 | 14 | 10 | - | Borsodnádasd | - | | - | - | - | - |
| Komárom | 4 | · ⛰ | 28 | 15 | 13 | - | Füged | 8 | · = | 30 | 16 | 15 | - |
| Tata | 1 | ▽ ⛰ | 28 | 15 | 12 | - | Hidasnémeti | 3 | · = | 30 | 17 | 16 | - |
| Kisapostag | 4 | · | 30 | 12 | 12 | - | Jósvafő | 4 | ▽ ≡ | 28 | 14 | 13 | 4 |
| Martonvásár | 2 | ≈ | 29 | 15 | 13 | - | Miskolc | 4 | ▽ | 28 | 14 | 12 | 6 |
| Mór | 2 | ▽ = | 29 | 14 | 12 | - | Sárospatak | - | | - | - | - | - |
| Székesfehérvár | ny | ≈ = | 29 | 15 | 11 | - | Szendrőlád | 8 | · ⛰ | 30 | 16 | 16 | - |
| Iregszemcse | 13 | ≈ | 28 | 14 | 13 | - | Tokaj | 4 | · | 30 | 16 | 16 | - |
| Paks | 6 | ≈ | 32 | 1: | 12 | 6 | Kisvárda | 4 | · = | 29 | 18 | 15 | 6 |
| Szekszárd | 2 | ≈ | 31 | 17 | 15 | - | Mátészalka | 1 | · | 31 | 17 | 16 | - |
| Mohács | - | | - | - | - | - | Napkor | 5 | ▽ = | 30 | 16 | 16 | 9 |
| Pécs | . | | 30 | 17 | 15 | 9 | Pátyod | 1 | · ⛰ | 30 | 15 | 14 | - |
| Pécs Árpádtető | . | | 29 | 15 | 14 | - | Tiszabecs | 9 | · = | 31 | 17 | 16 | - |
| Siklós | . | | 32 | 18 | 16 | - | Vásárosnamény | 8 | ▽ = | 32 | 17 | 16 | - |
| Szigetvár | 4 | · = | 32 | 14 | 13 | - | Záhony | 4 | · = | 31 | 18 | 18 | - |
| Bp. Lőrinc | 1 | ≈ | 30 | 17 | 14 | 4 | Berettyóújfalu | - | | - | - | - | - |
| Bp. Met. Szolg. | ny | ▽ | 29 | 18 | - | 4 | Debrecen | 2 | ▽ ⛰ | 31 | 15 | 14 | 10 |
| Bp. Széchenyi-hegy | . | = | 30 | 17 | 11 | - | Hajdúdorog | 1 | ▽ ⛰ | 30 | 16 | 14 | - |
| Cegléd | 4 | ▽ ⛰ | 32 | 15 | 13 | - | Hortobágy Halastó | 2 | · = | 31 | 18 | 17 | - |
| Gödöllő | . | ⛰ | 28 | 14 | 11 | 3 | Körösszakál | - | | - | - | - | - |
| Monor | - | | - | - | - | - | Polgár | 5 | ≈ = | 31 | 16 | 15 | - |
| Nagykáta | 3 | · | 32 | 15 | 14 | - | Békéscsaba | ny | ≈ ⛰ | 32 | 16 | 12 | 11 |
| Szentendre | 3 | ▽ | 29 | 15 | 14 | 5 | Mezőhegyes | ny | · | 33 | 16 | 14 | - |
| Vác | 2 | · | 29 | 15 | 13 | - | Szarvas | 1 | ▽ ⛰ | 32 | 15 | 14 | 8 |

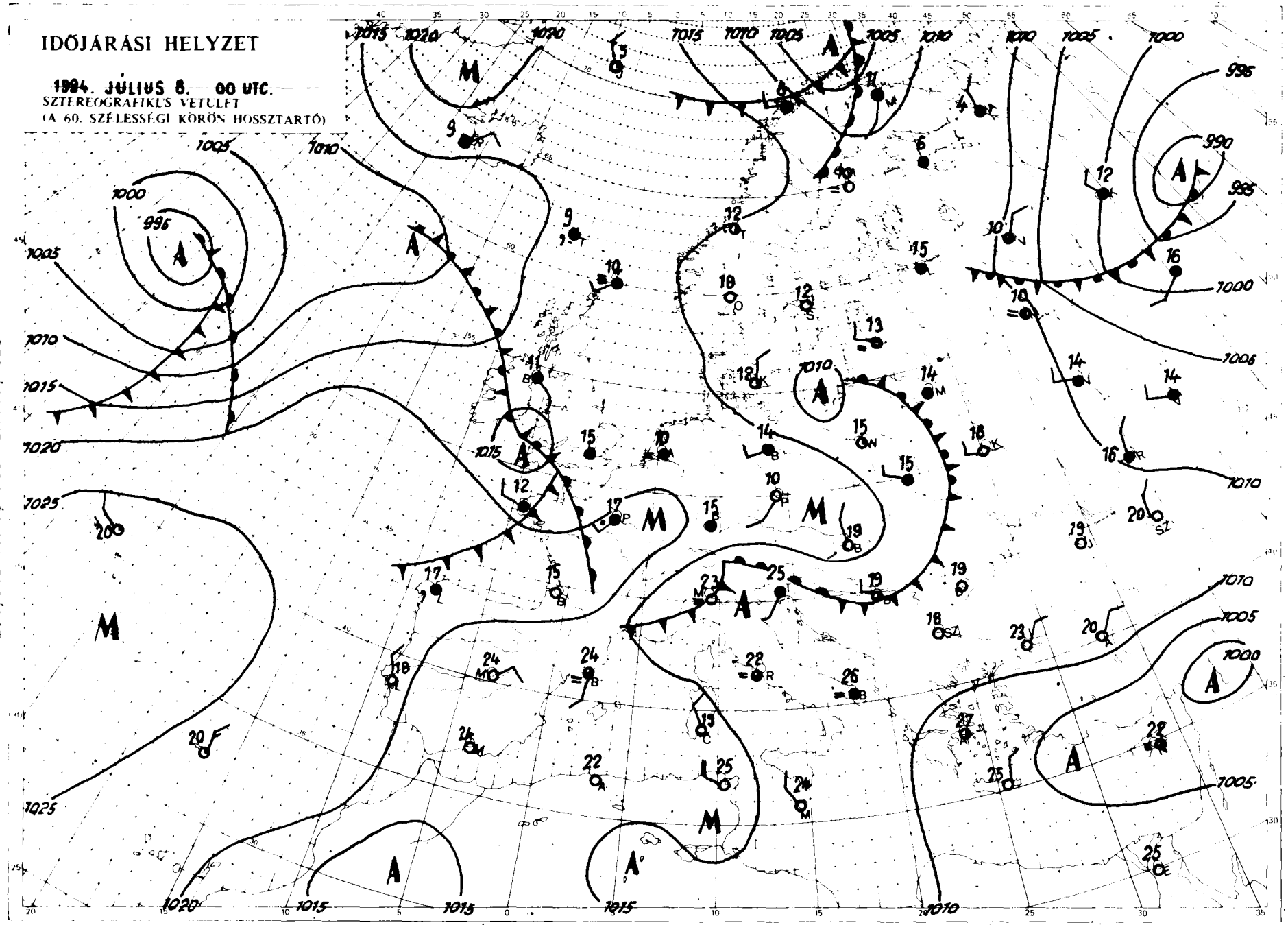


Kiadja az **ORSZÁGOS METEOROLÓGIAI SZOLGÁLAT**
Kiadásért felel Dr. Mersich Iván, az Országos Meteorológiai Szolgálat elnöke
Készült az Országos Meteorológiai Szolgálat Nyomdájában, Budapest – Felelős vezető: Szinok István – Munkaszám: **94.432.**
Szerkesztésért felel Dr. Dévényi Dezső az Időjárás Előrejelző Önálló Osztály vezetője
Készült az OMSZ Időjárás Előrejelző Önálló Osztálya – Szakmai felelős: Dr. Dévényi Dezső osztályvezető – Megjelenik naponként
Megrendelhető 1024 Budapest, II., Kitaibel Pál utca 1. – Pénzügyi Osztály – Telefon: 212-5193

# IDŐJÁRÁSI NAPIJELENTÉS

ЕЖЕДНЕВНЫЙ МЕТЕОРОЛОГИЧЕСКИЙ БЮЛЛЕТЕНЬ • DAILY WEATHER REPORT
BULLETIN QUOTIDIEN DE TEMPS • TÄGLICHER WETTERBERICHT

107. évfolyam 190. szám + Budapest + 1994. július 9. szombat

## Az időjárási helyzet és a várható időjárás:

Kontinensünk legnagyobb részén változékony az idő. Az Atlanti-óceán fölött örvénylő ciklon a Brit-szigeteken és Nyugat Európa északi felén gyakran okoz erős felhősödést, esőt, záport. Ott a csúcshőmérséklet átlagosan 2, 4 fokkal marad el az ilyenkor megszokottól. Igazi nyári meleg, napos időjárás már csak a Földközi-tenger partvidékén van, ahol továbbra is 30 fok fölé emelkedik délutánonként a hőmérséklet. Északkelet-, Kelet-Európában már napok óta tart a borongós, gyakran esős időjárás. A csúcshőmérséklet sok helyen 15 és 20 fok között alakul. A Német-Lengyel Alföld fölött sekély ciklon örvénylik, amely fokozatosan a Keleti-Kárpátok térsége fölé helyeződik. Időjárásunk változékony jellege tehát továbbra is megmarad.

Magyarországon pénteken nyugaton többnyire erősen felhős idő volt, 1, 6 órás napsütéssel. Másutt az időnkénti felhősödés mellett 7, 12 órán át sütött a nap. Az elmúlt 24 órában szórványosan esett az eső, záporeső. A ma reggel 7 óráig lehullott csapadék mennyisége általában 1 mm alatt maradt, csupán Dél-Dunántúlon mértek 1-6 mm-t. A hőmérséklet csúcsértéke pénteken nyugaton 21 és 25, másutt 26 és 30 fok között alakult. Szombat hajnalra az ország legnagyobb részén 12 és 17 fok közé hűlt le a levegő. Délelőtt keleten erősen felhős volt az ég, helyenként esett az eső. Dunántúlon ugyanakkor csaknem zavartalanul sütött a nap. A hőmérséklet 11 órakor az esős helyeken 16, 18, másutt 20 és 23 fok között alakult.

A Balaton vize 11 órakor Siófoknál 22 fokos volt.

Ma 12 órakor Budapesten a hőmérséklet 23 fok volt, a tengerszintre átszámított légnyomás 1014 hPa, gyengén süllyed.

**Várható időjárás vasárnap estig:**

Eleinte a kelti országrészben is kiderül átmenetileg az ég, kisüt a nap, később többször erősen megnövekszik a gomolyfelhőzet. Szombaton délutántól inkább csak nyugaton és északon, vasárnap azonban már bárhol kialakulhat zápor, zivatar. Az északi, északkeleti szél egyre többfelé megerősödik.
A legalacsonyabb éjszakai hőmérséklet 11 és 16,
a legmagasabb nappali hőmérséklet vasárnap 20 és 25 fok között alakul.

Bartha Pétené s. k.

**A hőmérséklet napi középértéke és eltérése a sokévi átlagtól (Budapest külterületén):**

| | | |
|---|---|---|
| 1994. július 8. | 20,2 °C | -0,3 °C |

**1871 óta ezen a napon Budapesten előfordult**

| | |
|---|---|
| legmagasabb hőmérséklet: | 37,2 °C (1957) |
| legalacsonyabb hőmérséklet: | 9,4 °C (1887) |

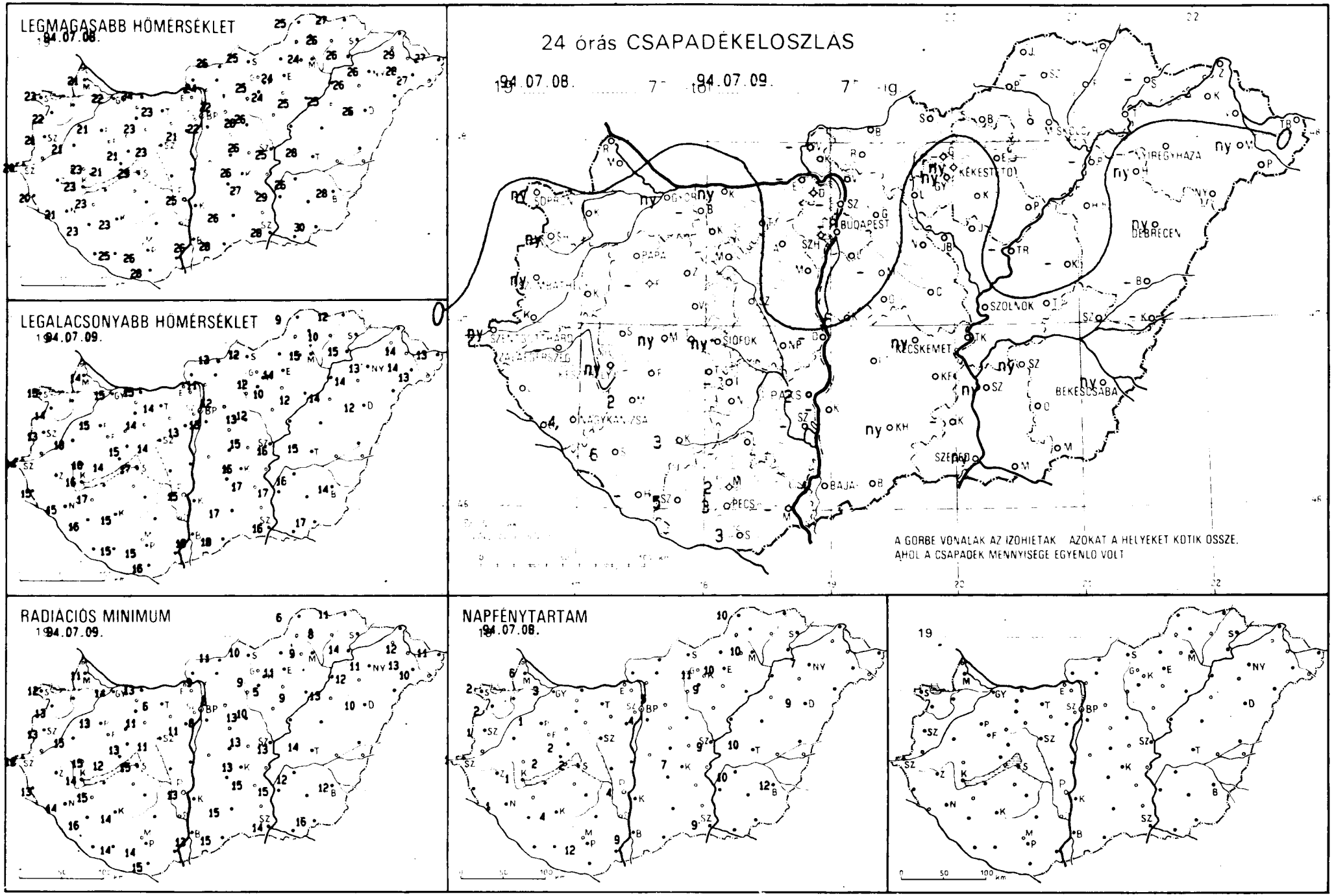
LEGMAGASABB HŐMÉRSÉKLET
1994.07.08.
LEGALACSONYABB HŐMÉRSÉKLET
1994.07.09.
24 órás CSAPADÉKELOSZLAS
1994.07.08. 7 tol 1994.07.09. 7 ig
BUDAPEST
DEBRECEN
SZOLNOK
KECSKEMET
SZEGED
BEKESCSABA
PECS
BAJA
SIOFOK
PAPA
A GORBE VONALAK AZ IZOHIETAK AZOKAT A HELYEKET KOTIK OSSZE.
AHOL A CSAPADEK MENNYISEGE EGYENLO VOLT
RADIACIÓS MINIMUM
1994.07.09.
NAPFÉNYTARTAM
1994.07.08.
0 50 100 km

| 19 94.07.09. 07h-ig az utolsó 24 óra adatai | | | | | | | 19 94.07.09. 07h-ig az utolsó 24 óra adatai | | | | | | |
|---|---|---|---|---|---|---|---|---|---|---|---|---|---|
| állomás | csapadék (mm) | | max. hő-mér-séklet | min. hő-mér-séklet | rad. min. | Előző nap napos órái | állomás | csapadék (mm) | | max. hő-mér-séklet | min. hő-mér-séklet | rad. min. | Előző nap napos órái |
| Győr | ny | ▽ ⌓ | 22 | 15 | 14 | 3 | Vámosmikola | - | | - | - | - | - |
| Mosonmagyaróvár | . | ⌓ | 21 | 14 | 11 | 6 | Baja | 1 | · | 26 | 16 | 13 | 9 |
| Sopron | ny | ▽ ⌓ | 23 | 15 | 12 | 2 | Bácsalmás | . | | 28 | 18 | 15 | - |
| Sopronhorpács | ny | · ⌓ | 22 | 14 | 13 | 2 | Kalocsa-Öregcsertő | - | | - | - | - | - |
| Káld | . | ⌓ | 21 | 18 | 15 | - | Kecskemét | ny | ▽ = | 26 | 16 | 13 | 7 |
| Szentgotthárd | ny | ▽ | 20 | 14 | 12 | 1 | Kiskunfélegyháza | . | ⌓ | 27 | 17 | 15 | - |
| Szombathely | ny | · | 21 | 13 | 13 | 1 | Kiskunhalas | ny | · | 26 | 17 | 15 | - |
| Lentl | . | ⌓ | 20 | 15 | 13 | - | Kunszentmiklós | - | | - | - | - | - |
| Nagykanizsa | 4 | · ⌓ | 21 | 15 | 14 | 1 | Balassagyarmat | . | ⌓ | 26 | 13 | 11 | - |
| Zalaegerszeg | - | | - | - | - | - | Salgótarján | . | | 25 | 12 | 10 | - |
| Farkasgyepű | - | | - | - | - | - | Eger | . | | 24 | 14 | 11 | 10 |
| Keszthely | ny | · | 23 | 16 | 14 | 1 | Gyöngyös | ny | · ⌓ | 25 | 12 | 9 | - |
| Mencshely | ny | · = | 21 | 14 | 12 | 2 | Kékestető | ny | · | 16 | 11 | 9 | 11 |
| Pápa | . | ⌓ | 21 | 15 | 13 | 1 | Kompolt | . | ⌓ | 24 | 10 | 5 | 9 |
| Sümeg | . | | 23 | 16 | 15 | - | Poroszló | . | | 25 | 12 | 9 | - |
| Veszprém | . | · | 21 | 15 | 13 | 2 | Jászberény | . | | 26 | 12 | 10 | - |
| Zirc | - | | 19 | 15 | 12 | - | Karcag Tilalmas | - | | - | - | - | - |
| Homokszentgyörgy | - | | - | - | - | | Szolnok | . | | 25 | 16 | 13 | 9 |
| Kaposvár | 3 | · ⌓ | 23 | 15 | 14 | | Tiszaroff | - | | - | - | - | - |
| Marcali | 2 | ▽ ⌓ | 23 | 17 | 15 | - | Túrkeve | . | | 28 | 15 | 14 | 10 |
| Siófok | ny | · | 23 | 17 | 15 | 2 | Kistelek | - | | - | - | - | - |
| Somogyszob | 6 | · | 23 | 16 | 16 | - | Szeged | ny | · ⌓ | 28 | 16 | 14 | 9 |
| Bábolna | - | | - | - | - | - | Szentes | ny | ' | 29 | 17 | 15 | - |
| Esztergom Kertváros | - | | - | - | - | - | Borsodnádasd | - | | - | - | - | - |
| Komárom | ny | · ⌓ | 24 | 15 | 13 | - | Fügöd | . | | 26 | 10 | 8 | - |
| Tata | | | 23 | 14 | 6 | - | Hidasnémeti | . | = | 27 | 12 | 11 | - |
| Kisapostag | - | | - | - | - | - | Jósvafő | . | | 25 | 9 | 6 | 10 |
| Martonvásár | . | | 21 | 13 | 11 | - | Miskolc | . | | 24 | 15 | 9 | 10 |
| Mór | . | = | 23 | 14 | 11 | - | Sárospatak | - | | - | - | - | - |
| Székesfehérvár | . | = | 23 | 14 | 11 | - | Szendrőlád | - | | - | - | - | - |
| Iregszemcse | . | | - | - | - | - | Tokaj | . | | 26 | 15 | 14 | - |
| Paks | 2 | ▽ | 25 | 15 | 13 | 4 | Kisvárda | - | | - | - | - | - |
| Szekszárd | - | | - | - | - | - | Mátészalka | ny | · | 28 | 14 | 13 | - |
| Mohács | - | | - | - | - | - | Napkor | . | | 26 | 13 | 11 | 7 |
| Pécs | 3 | · | 26 | 15 | 14 | 12 | Pátyod | . | | 27 | 13 | 10 | - |
| Pécs Árpádtető | 2 | · = | 23 | 13 | 12 | - | Tiszabecs | . | ⌓ | 27 | 13 | 11 | - |
| Siklós | 3 | · = | 28 | 16 | 15 | - | Vásárosnamény | . | = | 29 | 14 | 12 | - |
| Szigetvár | 5 | · = | 25 | 15 | 14 | - | Záhony | - | | - | - | - | - |
| Bp. Lőrinc | . | + ⌓ | 22 | 13 | 8 | 4 | Berettyóújfalu | - | | - | - | - | - |
| Bp. Met. Szolg. | - | | - | - | - | - | Debrecen | ny | · ⌓ | 26 | 12 | 10 | 9 |
| Bp. Széchenyi-hegy | . | | 22 | 15 | 11 | - | Hajdúdorog | ny | ▽ | 26 | 14 | 12 | - |
| Cegléd | . | | 26 | 15 | 13 | - | Hortobágy Halastó | | | 25 | 14 | 13 | - |
| Gödöllő | . | | 22 | 12 | 8 | 5 | Kórósszakál | - | | - | - | - | - |
| Monor | . | | - | - | - | - | Polgár | . | | - | - | - | - |
| Nagykáta | . | | 26 | 13 | 13 | - | Békéscsaba | ny | · | 28 | 14 | 12 | 12 |
| Szentendre | - | | - | - | - | - | Mezőhegyes | . | | 30 | 17 | 16 | - |
| Vác | . | | 24 | 11 | 9 | - | Szarvas | ny | · | 26 | 16 | 12 | 10 |

Kiadja az **ORSZÁGOS METEOROLÓGIAI SZOLGÁLAT**
Kiadásért felel: Dr. Mersich Iván, az Országos Meteorológiai Szolgálat elnöke
Készült az Országos Meteorológiai Szolgálat Nyomdájában, Budapest – Felelős vezető: Szinok István – Munkaszám: **94.453**
Szerkesztésért felel: Dr. Dévényi Dezső az Időjárás Előrejelző Önálló Osztály vezetője
Készítette az OMSZ Időjárás Előrejelző Önálló Osztálya – Szakmai felelős: Dr. Dévényi Dezső osztályvezető – Megjelenik naponként
Megrendelhető 1024 Budapest, II., Kitaibel Pál utca 1. – Pénzügyi Osztály – Telefon: 212-5193

# IDŐJÁRÁSI NAPIJELENTÉS

ЕЖЕДНЕВНЫЙ МЕТЕОРОЛОГИЧЕСКИЙ БЮЛЛЕТЕНЬ • DAILY WEATHER REPORT
BULLETIN QUOTIDIEN DE TEMPS • TÄGLICHER WETTERBERICHT

**107. évfolyam 191. szám** **+ Budapest +** **1994. július 10. vasárnap**

## Az időjárási helyzet és a várható időjárás:

Nyugat-, és Dél-Európában leszálló légmozgás alakítja az időjárást, sok a napsütés, csapadékot nem jelentenek és meleg van. A csúcshőmérséklet többfelé eléri a 30 fokot. Jobbára napos, meleg időt jelentenek a Balti-tenger térségéből is. Ugyanakkor kontinensünk többi részén ciklonok illetve azok frontjai teszik változékonnyá az időt. Észak-, Északkelet-Európában valamint a Kárpátok térségében gyakran megnövekszik a felhőzet és több helyről jelentenek esőt, záporesőt, szórványosan zivatar is előfordul. Ezeken a területeken a sokéves átlagnál hidegebb van, a kora délutáni órákban is csak 20 fok közelében marad a hőmérséklet. A következő 36 órákban a Kárpát medence fölé továbbra is nagy nedvességtartalmú, viszonylag hűvös levegő áramlik, emiatt folytatódik a változékony idő, az ilyenkor szokásosnál alacsonyabb hőmérsékletekkel.

Magyarországon szombaton a délelőtti órákban a keleti országrészben erősen felhős idő volt, helyenként esett az eső, ugyanakkor a Dunántúlon sütött a nap. Később keleten felszakadozott a felhőzet, másutt azonban egyre gyakrabban megnövekedett a gomolyfelhőzet és többfelé esett az eső, záporeső, egy-egy zivatar is előfordult. A legmagasabb nappali hőmérséklet szombaton többnyire 22 és 28 fok között alakult. Az éjszakai órákban is gyakran volt erősen felhős az ég és egy-két helyről esőt, záporesőt is jelentettek. A ma (vasárnap) reggel 7 óráig lehullott csapadék mennyisége általában csapadéknyom és 3 mm között volt. A hajnali órákra az ország legnagyobb részén 9 és 17 fok közé hűlt le a levegő. Délelőtt változóan felhős volt az ég, szórványosan eső, zápor, zivatar is előfordult, sokfelé megerősödött az északi szél. A hőmérséklet 11 órára 16, 23 fokig emelkedett.

A Balaton vize 11 órakor Siófoknál 21 fokos volt.

Ma 12 órakor Budapesten a hőmérséklet 23 fok volt, a tengerszintre átszámított légnyomás 1014 hPa, alig változik.

**Várható időjárás hétfő estig:**

Továbbra is változékony, az évszakhoz képest hűvös időre lehet számítani. A több-kevesebb napsütés mellett gyakran erősen megnövekszik a gomolyfelhőzet és többfelé eső, zápor, helyenként zivatar is várható. Az északi, északkeleti szelet sokfelé erős, időnként viharos lökések kísérik.
A legalacsonyabb éjszakai hőmérséklet 11 és 16,
a legmagasabb nappali hőmérséklet hétfőn 21 és 26 fok között alakul.

Jenki Szilvia s. k.

**A hőmérséklet napi középértéke és eltérése a sokévi átlagtól (Budapest külterületén):**

| | | |
|---|---|---|
| 1994. július 9. | 19,8 °C | -0,6 °C |

**1871 óta ezen a napon Budapesten előfordult**

| | |
|---|---|
| legmagasabb hőmérséklet: | 35,2 °C (1927) |
| legalacsonyabb hőmérséklet: | 10,7 °C (1962) |

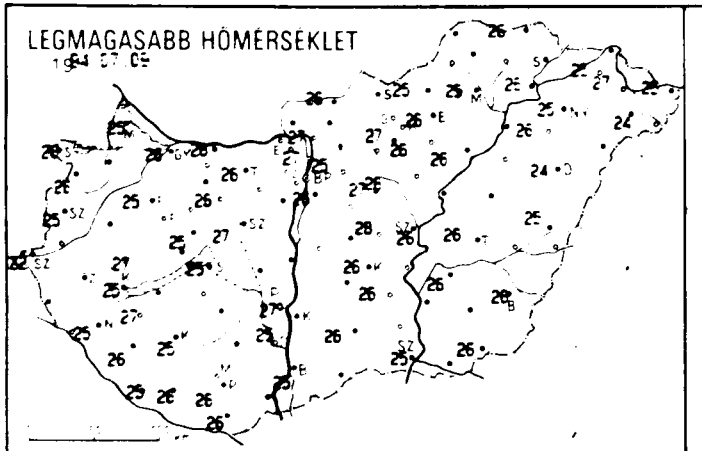
LEGMAGASABB HŐMÉRSÉKLET

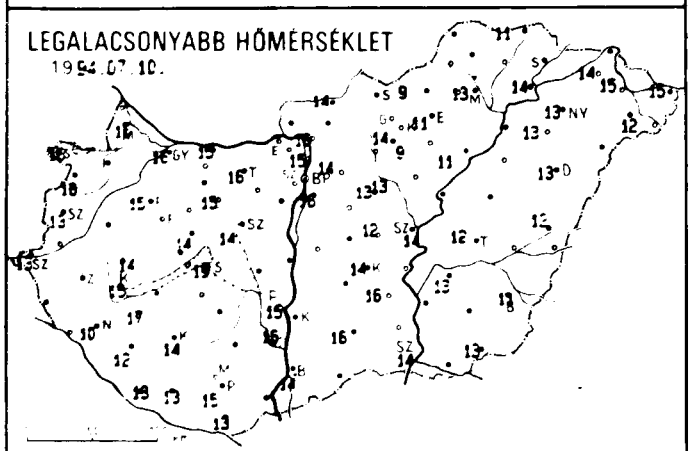
LEGALACSONYABB HŐMÉRSÉKLET
1994.07.10.

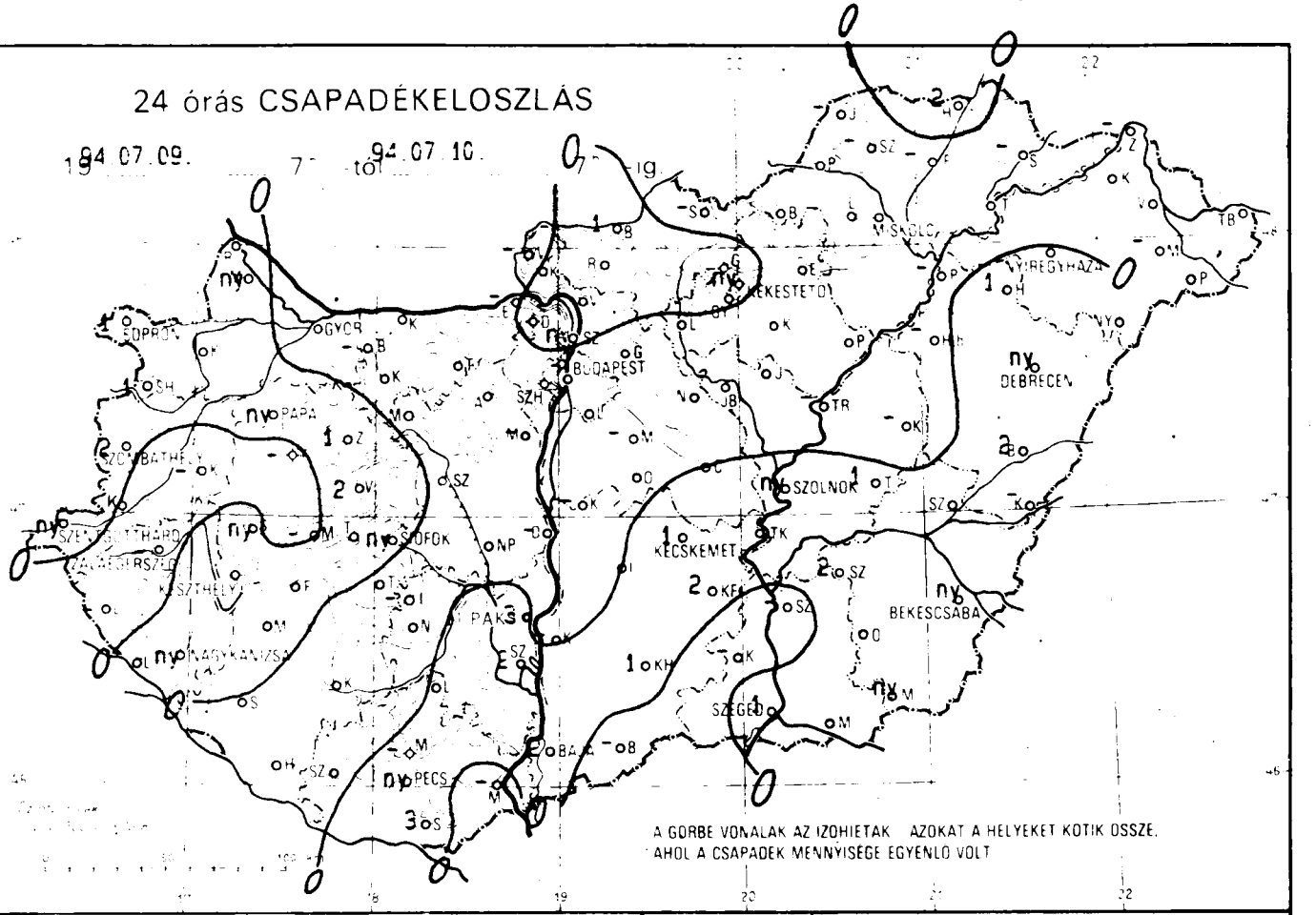
24 órás CSAPADÉKELOSZLÁS
1994.07.09.
tól
94.07.10.
BUDAPEST
DEBRECEN
SZOLNOK
KECSKEMÉT
BEKESCSABA
SZEGED
PÉCS
PAKS
A GÖRBE VONALAK AZ IZOHIETÁK AZOKAT A HELYEKET KÖTIK ÖSSZE,
AHOL A CSAPADÉK MENNYISÉGE EGYENLŐ VOLT

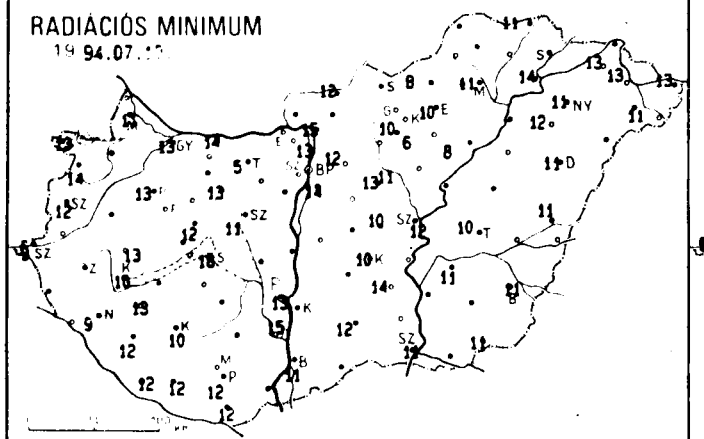
RADIÁCIÓS MINIMUM

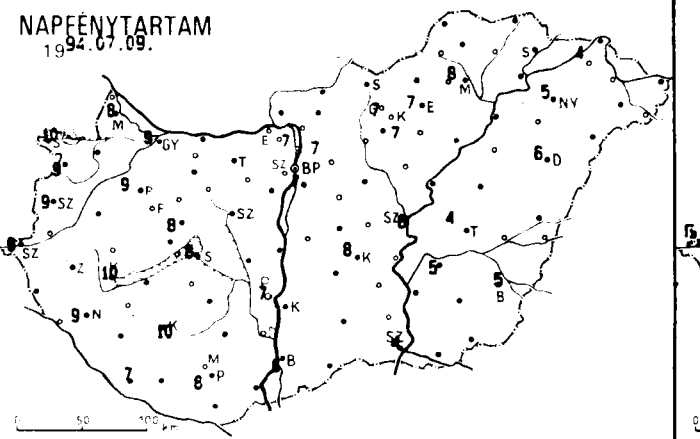
NAPFÉNYTARTAM
1994.07.09.

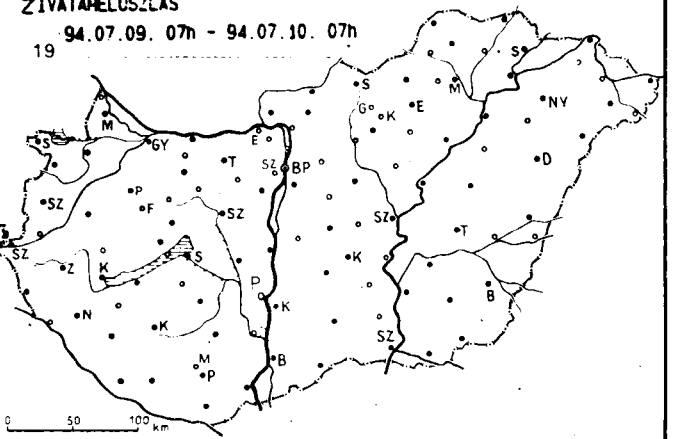
ZIVATARELOSZLÁS
94.07.09. 07h - 94.07.10. 07h
0 50 100 km

| 19 94.07.10. 07$^h$-ig az utolsó 24 óra adatai | | | | | | |
|---|---|---|---|---|---|---|
| állomás | csapadék (mm) | | max. hő-mér-séklet | min. hő-mér-séklet | rad. min. | Előző nap napos órái |
| Győr | . | ⛰ | 26 | 16 | 13 | 9 |
| Mosonmagyaróvár | ny | V ⛰ | 25 | 15 | 11 | 8 |
| Sopron | 1 | V ⛰ | 26 | 16 | 13 | 10 |
| Sopronhorpács | 1 | V ⛰ | 26 | 16 | 14 | 9 |
| Káld | - | | - | - | - | - |
| Szentgotthárd | ny | ⛆ | 22 | 13 | 9 | 9 |
| Szombathely | 2 | V | 25 | 13 | 12 | 9 |
| Lentl | - | | - | - | - | - |
| Nagykanizsa | ny | V ⛰ | 25 | 10 | 9 | 9 |
| Zalaegerszeg | - | | - | - | - | - |
| Farkasgyepű | - | | - | - | - | |
| Keszthely | . | | 25 | 15 | 10 | |
| Mencshely | - | | - | - | - | |
| Pápa | ny | V | 25 | 15 | 13 | 9 |
| Sümeg | ny | . | 27 | 14 | 13 | - |
| Veszprém | 2 | V | 25 | 14 | 12 | 8 |
| Zirc | 1 | V | 23 | 14 | 12 | - |
| Homokszentgyörgy | . | ⛰ | 25 | 13 | 12 | 7 |
| Kaposvár | . | | 25 | 14 | 10 | 10 |
| Marcali | . | ⛰ | 27 | 17 | 13 | - |
| Siófok | ny | V | 25 | 19 | 18 | 8 |
| Somogyszob | . | ⛰ | 26 | 12 | 12 | - |
| Bábolna | - | | - | - | - | - |
| Esztergom Kertváros | - | | - | - | - | - |
| Komárom | . | ⛰ | 28 | 15 | 14 | - |
| Tata | . | | 26 | 16 | 5 | - |
| Kisapostag | - | | - | - | - | - |
| Martonvásár | - | | - | - | - | - |
| Mór | . | = | 26 | 15 | 13 | - |
| Székesfehérvár | . | = | 27 | 14 | 11 | - |
| Iregszemcse | - | | - | - | - | - |
| Paks | 3 | V | 27 | 15 | 13 | 7 |
| Szekszárd | 2 | . | 25 | 16 | 15 | - |
| Mohács | - | | - | - | - | - |
| Pécs | ny | . | 26 | 15 | 12 | 8 |
| Pécs Árpádtető | - | | - | - | - | - |
| Siklós | 3 | . = | 26 | 13 | 12 | - |
| Szigetvár | . | ⛰ | 26 | 13 | 12 | - |
| Bp. Lőrinc | . | | 26 | 16 | 14 | 7 |
| Bp. Met. Szolg. | - | | - | - | - | - |
| Bp. Széchenyi-hegy | . | = | 24 | 14 | 12 | - |
| Cegléd | . | | 28 | 12 | 10 | - |
| Gödöllő | . | | 25 | 14 | 12 | 7 |
| Monor | - | | - | - | - | - |
| Nagykáta | . | | 27 | 13 | 13 | - |
| Szentendre | ny | V | 27 | 15 | 13 | 7 |
| Vác | . | | 27 | 16 | 15 | - |

| 19 94:07.10. 07$^h$-ig az utolsó 24 óra adatai | | | | | | |
|---|---|---|---|---|---|---|
| állomás | csapadék (mm) | | max. hő-mér-séklet | min. hő-mér-séklet | rad. min. | Előző nap napos órái |
| Vámosmikola | - | | - | - | - | - |
| Baja | 2 | . ⛰ | 25 | 14 | 11 | 6 |
| Bácsalmás | - | | - | - | - | - |
| Kalocsa-Öregcsertő | - | | - | - | - | - |
| Kecskemét | 1 | V ⛰ | 26 | 14 | 10 | 8 |
| Kiskunfélegyháza | 2 | . ⛰ | 26 | 16 | 14 | - |
| Kiskunhalas | 1 | . ⛰ | 26 | 16 | 12 | - |
| Kunszentmiklós | - | | - | - | - | - |
| Balassagyarmat | 1 | V | 26 | 14 | 12 | - |
| Salgótarján | - | | - | - | - | - |
| Eger | . | | 26 | 11 | 10 | 7 |
| Gyöngyös | . | | 27 | 14 | 10 | - |
| Kékestető | ny | . | 18 | 10 | 8 | 7 |
| Kompolt | . | | 26 | 9 | 6 | 7 |
| Poroszló | . | | 26 | 11 | 8 | - |
| Jászberény | . | ⛰ | 28 | 13 | 11 | - |
| Karcag Tilalmas | - | | - | - | - | - |
| Szolnok | ny | V | 26 | 14 | 12 | 8 |
| Tiszaroff | - | | - | - | - | - |
| Túrkeve | 1 | . | 26 | 12 | 10 | 4 |
| Kistelek | - | | - | - | - | - |
| Szeged | 1 | . | 25 | 14 | 11 | 4 |
| Szentes | - | | - | - | - | - |
| Borsodnádasd | . | ⛰ | 25 | 9 | 8 | - |
| Füged | - | | - | - | - | - |
| Hidasnémeti | 2 | . = | 26 | 11 | 11 | - |
| Jósvafő | - | | - | - | - | - |
| Miskolc | . | | 25 | 13 | 11 | 8 |
| Sárospatak | - | | - | - | - | - |
| Szendrőlád | - | | - | - | - | - |
| Tokaj | . | | 26 | 14 | 14 | - |
| Kisvárda | . | = | 25 | 14 | 13 | 4 |
| Mátészalka | - | | - | - | - | - |
| Napkor | . | | 25 | 13 | 11 | 5 |
| Pátyod | . | | 24 | 12 | 11 | - |
| Tiszabecs | . | ⛰ | 25 | 15 | 13 | - |
| Vásárosnamény | . | = | 27 | 15 | 13 | - |
| Záhony | - | | - | - | - | - |
| Berettyóújfalu | 2 | . = | 25 | 12 | 11 | - |
| Debrecen | ny | . ⛰ | 24 | 13 | 11 | 6 |
| Hajdúdorog | 1 | V ⛰ | 26 | 13 | 12 | - |
| Hortobágy Halastó | . | | - | - | - | - |
| Körösszakál | - | | - | - | - | - |
| Polgár | - | | - | - | - | - |
| Békéscsaba | ny | . ⛰ | 26 | 11 | 11 | 5 |
| Mezőhegyes | ny | . | 26 | 13 | 11 | - |
| Szarvas | 2 | . | 26 | 13 | 11 | 5 |

Kiadja az **ORSZÁGOS METEOROLÓGIAI SZOLGÁLAT**
Kiadásért felel: Dr. Mersich Iván, az Országos Meteorológiai Szolgálat elnöke
Készült az Országos Meteorológiai Szolgálat Nyomdájában, Budapest – Felelős vezető: Szinok István – Munkaszám: **94.434**
Szerkesztésért felel: Dr. Dévényi Dezső az Időjárás Előrejelző Önálló Osztály vezetője
Készült az OMSZ Időjárás Előrejelző Önálló Osztálya – Szakmai felelős: Dr. Dévényi Dezső osztályvezető – Megjelenik naponként
Megrendelhető: 1024 Budapest, II., Kitaibel Pál utca 1. – Pénzügyi Osztály – Telefon: 212-5193

# IDŐJÁRÁSI NAPIJELENTÉS

ЕЖЕДНЕВНЫЙ МЕТЕОРОЛОГИЧЕСКИЙ БЮЛЛЕТЕНЬ • DAILY WEATHER REPORT
BULLETIN QUOTIDIEN DE TEMPS • TÄGLICHER WETTERBERICHT

107. évfolyam 192. szám + Budapest + 1994. július 11. hétfő

## Az időjárási helyzet és a várható időjárás:

Izland fölötti középponttal ciklon örvénylik. Áramlási rendszerében enyhe léghullámok haladnak a kontinens nyugati partvidéke fölé, ezért ott az évszakhoz képest meleg az idő, az ilyenkor szokásosnál 4, 6 fokkal magasabb csúcshőmérsékleteket mérnek. A ciklon frontrenszere mentén ugyanakkor túlnyomóan borult az ég, esik az eső. A Fekete-tengertől északkeletre szintén időjárási front húzódik, ezért arrafelé borult az ég, csapadékos az idő. Európa nagy részén ugyanakkor leszálló légmozgások uralkodnak. Általában kevés a felhő, sokat süt a nap. A következő 36 órában a Kárpát-medence fölé kissé szárazabb levegő áramlik, ezért fokozatosan csökken a csapadékhajlam és kissé erősödik a nappali felmelegedés.

Magyarországon vasárnap sokfelé erősen megnövekedett a felhőzet, és esőről, záporesőről, zivatarokról érkezett jelentés. A ma reggelig lehullott csapadék mennyisége általában csapadéknyom és 16 mm között volt, de Monorról 17, Nagykátáról és Kunszentmiklósról 18, Pestlőrincről pedig 23 mm-t jelentettek. A legmagasabb nappali hőmérséklet többnyire 20 és 26 fok között alakult. A hajnali órákra az ország legnagyobb részén 11 és 16 fok közé hűlt le a levegő. Délelőtt keleten erősen, másutt gyengén felhős volt az ég, helyenként gyenge zápor is előfordult. Sokfelé megerősödött az északi, északkeleti szél. A hőmérséklet 11 órára 21, 25 fokig emelkedett.

A Balaton vize 11 órakor Siófoknál 20 fokos volt.

Ma 12 órakor Budapesten a hőmérséklet 25 fok volt, a tengerszintre átszámított légnyomás 1017 hPa, gyengén süllyed.

**Várható időjárás kedd estig:**

A többnyire napos időt főként délután zavarja meg gomolyfelhő-képződés, elszórtan futó zápor, esetleg zivatar kialakulhat. Az élénk északi, északkeleti szelet időnként erős lökések kísérik.
A legalacsonyabb éjszakai hőmérséklet 12 és 17,
a legmagasabb nappali hőmérséklet kedden 24 és 29 fok között alakul.

**Távolabbi kilátások szerdától–szombatig:**

Lassú melegedés várható, többnyire napos idő lesz, de az időnkénti gomolyfelhő-képződésből egy-egy futó zápor kialakulhat. A légmozgás általában mérsékelt marad.
A legalacsonyabb éjszakai hőmérséklet eleinte 12, 17, majd 14, 19 fok között lesz.
A legmagasabb nappali hőmérséklet általában 25, 30, az időszak végén 28, 33 fok között alakul.
Jelentős mennyiségű (legalább napi 5 mm) csapadék az időszak legvégén az ország területének 20 százalékán várható.

Wynn Anikó s. k.

**A hőmérséklet napi középértéke és eltérése a sokévi átlagtól (Budapest külterületén):**

| | | |
|---|---|---|
| 1994. július 10. | 17,8°C | -2,5°C |

**1871 óta ezen a napon Budapesten előfordult**

| | |
|---|---|
| legmagasabb hőmérséklet: | 33,6°C (1942) |
| legalacsonyabb hőmérséklet: | 10,2°C (1900) |

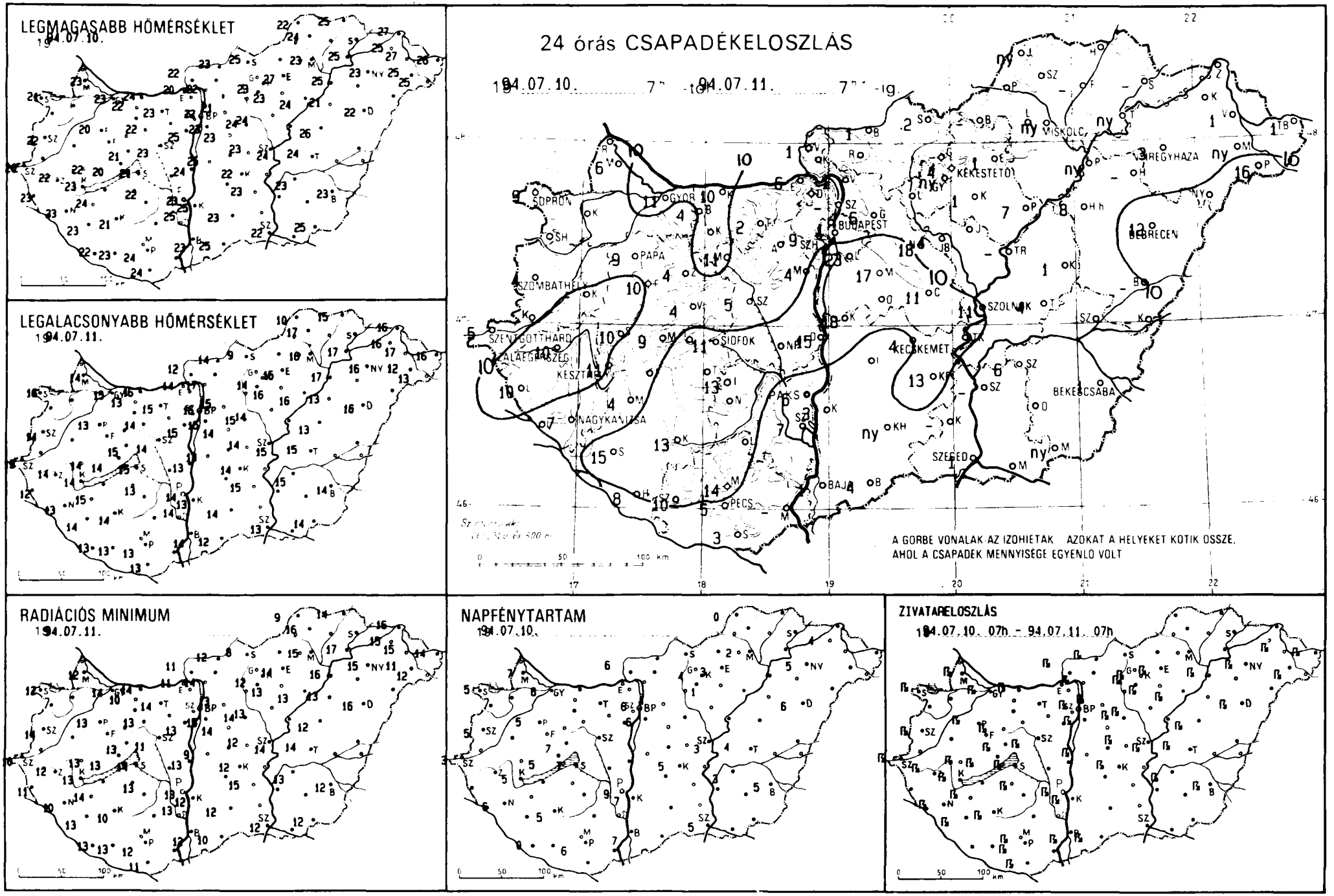
LEGMAGASABB HŐMÉRSÉKLET
1994.07.10.
LEGALACSONYABB HŐMÉRSÉKLET
1994.07.11.
24 órás CSAPADÉKELOSZLÁS
1994.07.10. 7h -tól 1994.07.11. 7h -ig.
A GÖRBE VONALAK AZ IZOHIETÁK AZOKAT A HELYEKET KÖTIK ÖSSZE,
AHOL A CSAPADÉK MENNYISÉGE EGYENLŐ VOLT
SOPRON
GYŐR
BUDAPEST
MISKOLC
NYÍREGYHÁZA
KÉKESTETŐ
DEBRECEN
SZOMBATHELY
PAPA
SZOLNOK
SZENTGOTTHÁRD
SIÓFOK
KECSKEMÉT
KESZTHELY
BÉKÉSCSABA
NAGYKANIZSA
SZEGED
PÉCS
BAJA
RADIÁCIÓS MINIMUM
1994.07.11.
NAPFÉNYTARTAM
1994.07.10.
ZIVATARELOSZLÁS
1994.07.10. 07h - 94.07.11. 07h

| 19 94.07.11. 07$^h$-ig az utolsó 24 óra adatai | | | | | | | 19 94.07.11. 07$^h$-ig az utolsó 24 óra adatai | | | | | | |
|---|---|---|---|---|---|---|---|---|---|---|---|---|---|
| állomás | csapadék (mm) | | max. hő-mér-séklet | min. hő-mér-séklet | rad. min. | Előző nap napos órái | állomás | csapadék (mm) | | max. hő-mér-séklet | min. hő-mér-séklet | rad. min. | Előző nap napos órái |
| Győr | 11 | | 23 | 15 | 14 | 6 | Vámosmikola | 1 | | 22 | 12 | 11 | 6 |
| Mosonmagyaróvár | 6 | | 23 | 14 | 12 | 7 | Baja | 1 | | 23 | 14 | 12 | 7 |
| Sopron | 9 | | 21 | 16 | 12 | 5 | Bácsalmás | 4 | | 25 | 12 | 10 | - |
| Sopronhorpács | - | | - | - | - | - | Kalocsa-Öregcsertő | 3 | | 25 | 13 | 12 | 7 |
| Káld | - | | - | - | - | - | Kecskemét | 4 | | 22 | 14 | 12 | < |
| Szentgotthárd | 5 | | 20 | 13 | 10 | 3 | Kiskunfélegyháza | 13 | · | 23 | 15 | 15 | |
| Szombathely | 4 | | 22 | 14 | 14 | 5 | Kiskunhalas | ny | · | 23 | 14 | 12 | - |
| Lenti | 10 | = | 23 | 12 | 11 | - | Kunszentmiklós | 18 | = | 25 | 13 | 9 | - |
| Nagykanizsa | 7 | | 23 | 13 | 10 | 6 | Balassagyarmat | 1 | | 23 | 14 | 12 | - |
| Zalaegerszeg | 10 | | 22 | 14 | 12 | - | Salgótarján | 2 | = | 25 | 9 | 8 | - |
| Farkasgyepű | 10 | | 26 | 14 | 13 | - | Eger | 1 | | 27 | 15 | 14 | 3 |
| Keszthely | 11 | | 23 | 14 | 13 | 5 | Gyöngyös | ny | | 23 | 14 | 12 | - |
| Mencshely | 9 | = | 20 | 14 | 13 | 5 | Kékestető | 4 | ≡ | 13 | 11 | 10 | 4 |
| Pápa | 9 | | 20 | 13 | 13 | 5 | Kompolt | 1 | | 23 | 16 | 13 | 1 |
| Sümeg | 10 | | 22 | 14 | 13 | - | Poroszló | 7 | | 24 | 16 | 13 | - |
| Veszprém | 4 | | 21 | 15 | 13 | 7 | Jászberény | 4 | | 24 | 14 | 13 | - |
| Zirc | 4 | = | 19 | 14 | 12 | - | Karcag Tilalmas | 1 | = | 26 | 13 | 12 | - |
| Homokszentgyörgy | 8 | | 22 | 13 | 13 | 0 | Szolnok | 11 | | 24 | 15 | 14 | 3 |
| Kaposvár | 13 | | 21 | 14 | 10 | 5 | Tiszaroff | - | | - | - | - | - |
| Marcali | 4 | | 24 | 15 | 14 | - | Túrkeve | 4 | | 24 | 15 | 14 | 4 |
| Siófok | 11 | | 21 | 15 | 14 | 7 | Kistelek | - | | - | - | - | - |
| Somogyszob | 15 | | 23 | 14 | 13 | - | Szeged | 1 | | 22 | 13 | 12 | 5 |
| Bábolna | 4 | | 22 | 13 | 10 | - | Szentes | - | | - | - | - | - |
| Esztergom Kertváros | 6 | | 20 | 14 | 11 | - | Borsodnádasd | - | | - | - | - | - |
| Komárom | 10 | = | 24 | 16 | 14 | - | Füged | - | | - | - | - | - |
| Tata | 2 | | 23 | 15 | 14 | - | Hidasnémeti | . | = | 25 | 15 | 14 | - |
| Kisapostag | 15 | · | 24 | 13 | 13 | - | Jósvafő | ny | · | 22 | 10 | 9 | 0 |
| Martonvásár | 4 | = | 25 | 15 | 13 | - | Miskolc | ny | · | 23 | 16 | 15 | 2 |
| Mór | 11 | = | 22 | 14 | 13 | - | Sárospatak | - | | - | - | - | - |
| Székesfehérvár | 5 | = | 23 | 14 | 11 | - | Szendrőlád | . | | 24 | 17 | 16 | - |
| Iregszemcse | 13 | | 22 | 13 | 13 | - | Tokaj | ny | | 25 | 17 | 17 | - |
| Paks | 6 | | 23 | 14 | 13 | 9 | Kisvárda | . | = | 25 | 16 | 15 | 4 |
| Szekszárd | 7 | · | 25 | 14 | 13 | - | Mátészalka | ny | · | 25 | 12 | 11 | - |
| Mohács | - | | - | - | - | - | Napkor | 3 | | 23 | 16 | 15 | 5 |
| Pécs | 5 | | 24 | 13 | 12 | 6 | Pátyod | 16 | | 25 | 13 | 12 | - |
| Pécs Árpádtető | 14 | = | 19 | 12 | 11 | - | Tiszabecs | 1 | = | 26 | 16 | 14 | - |
| Siklós | 3 | = | 24 | 13 | 11 | - | Vásárosnamény | 1 | | 27 | 17 | 15 | - |
| Szigetvár | 10 | = | 23 | 13 | 13 | - | Záhony | . | | 27 | 16 | 16 | - |
| Bp. Lőrinc | 23 | | 23 | 15 | 15 | 6 | Berettyóújfalu | - | | - | - | - | - |
| Bp. Met. Szolg. | 1 | | 22 | 16 | - | 6 | Debrecen | 12 | | 22 | 16 | 16 | 6 |
| Bp. Széchenyi-hegy | 9 | = | 21 | 13 | 13 | - | Hajdúdorog | - | | - | - | - | - |
| Cegléd | 11 | | 23 | 14 | 12 | - | Hortobágy Halastó | 8 | | 21 | 13 | 13 | - |
| Gödöllő | 6 | | 21 | 15 | 13 | 4 | Kőrösszakál | - | | - | - | - | - |
| Monor | 17 | | 23 | 14 | 14 | - | Polgár | ny | = | 25 | 17 | 16 | - |
| Nagykáta | 18 | | 24 | 15 | 14 | - | Békéscsaba | 1 | | 23 | 14 | 12 | 5 |
| Szentendre | - | | - | - | - | - | Mezőhegyes | ny | | 25 | 14 | 12 | - |
| Vác | 1 | | 22 | 17 | 14 | - | Szarvas | 6 | | 23 | 15 | 13 | 3 |

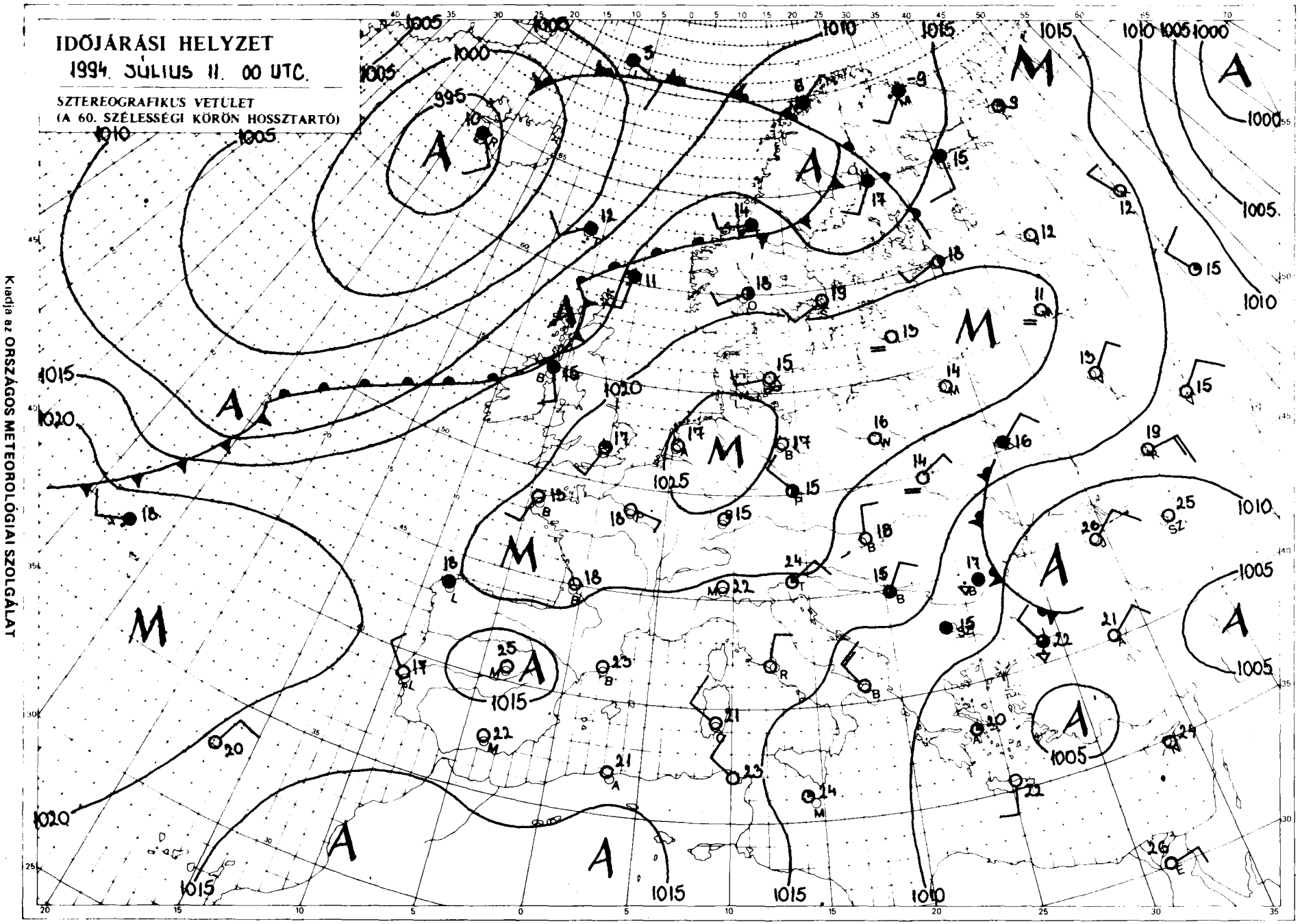


Kiadja az **ORSZÁGOS METEOROLÓGIAI SZOLGÁLAT**

Kiadásért felel: Dr. Mersich Iván, az Országos Meteorológiai Szolgálat elnöke

Készült az Országos Meteorológiai Szolgálat Nyomdájában, Budapest – Felelős vezető: Szinok István – Munkaszám: 94 435

Szerkesztésért felel: Dr. Dévényi Dezső az Időjárás Előrejelző Önálló Osztály vezetője

Készítő: az OMSZ Időjárás Előrejelző Önálló Osztálya – Szakmai felelős: Dr. Dévényi Dezső osztályvezető – Megjelenik naponként

Megrendelhető: 1024 Budapest, II., Kitaibel Pál utca 1. – Pénzügyi Osztály – Telefon: 212-5193

# IDŐJÁRÁSI NAPIJELENTÉS

ЕЖЕДНЕВНЫЙ МЕТЕОРОЛОГИЧЕСКИЙ БЮЛЛЕТЕНЬ • DAILY WEATHER REPORT
BULLETIN QUOTIDIEN DE TEMPS • TÄGLICHER WETTERBERICHT

107. évfolyam 193. szám + Budapest + 1994. július 12. kedd

## Az időjárási helyzet és a várható időjárás:

Középpontjával Izland fölött ciklon örvénylik. A hozzá tartozó, hosszan elnyuló frontrendszer hatására a Brit-szigeteken, valamint a Skandináv-félsziget déli részén jobbára borult, esős az idő. Egy másik ciklon Európa északkeleti térségében okoz erős felhősödést, gyakori záporokat. Ugyanakkor középpontjával a Balti-tenger térsége fölött anticiklon helyezkedik el, ott valamint Közép-Európa északi felében és Nyugat-Európában sokat süt a nap, száraz, meleg az idő. A csúcshőmérséklet általában 2, 6 fokkal haladja meg az ilyenkor megszokott átlagértéket. A Fekete-tenger térsége fölött nagyméretű, sekély ciklon örvénylik. Hatására arrafelé, valamint a Keleti-Kárpátok területén az időnkénti gomolyfelhő-képződésből helyi zápor, zivatar alakul ki. A következő 36 órában a Kárpát-medence időjárásában lényeges változásra nem számíthatunk.

Magyarországon hétfőn délen és keleten többször erősen megnövekedett a felhőzet, elszórtan alakult ki zápor, néhol zivatar. Általában 3 és 7 órán át sütött a nap. Másutt az időnkénti kisebb felhőződés mellett 8, 10 órás napsütést jelentettek. A ma (kedd) reggel 7 óráig lehullott csapadék mennyisége csapadéknyom és 2 mm között volt. A legmagasabb nappali hőmérséklet hétfőn 24 és 29 fok között alakult. A hajnali órákra az ország legnagyobb részén 14 és 18 fok közé hűlt le a levegő. Délelőtt nagyrészt napos idő volt, csupán északkeleten néhol erősen megnövekedett a felhőzet és ott egy-egy zápor is előfordult. A hőmérséklet 11 órára 21 és 26 fokig emelkedett.

A Balaton vize 11 órakor Siófoknál 21 fokos volt.

Ma 12 órakor Budapesten a hőmérséklet 26 fok volt, a tengerszintre átszámított légnyomás 1019 hPa, alig változik.

**Várható időjárás szerda estig:**

A napos időt időnkénti gomolyfelhő-képződés zavarja meg, főként délután (ma és holnap is) helyi zápor, zivatar alakul ki. Az északkeleti, keleti szél napközben megélénkül, zivatarban átmenetileg megerősödik.
A legalacsonyabb éjszakai hőmérséklet 14, 19,
a legmagasabb nappali hőmérséklet szerdán 26, 31 fok között alakul.

Bartha Péterné s. k.

**A hőmérséklet napi középértéke és eltérése a sokévi átlagtól (Budapest külterületén):**

| | | |
|---|---|---|
| 1994. július 11. | 22,0 °C | +1,5 °C |

**1871 óta ezen a napon Budapesten előfordult**

| | |
|---|---|
| legmagasabb hőmérséklet: | 37,4 °C (1968) |
| legalacsonyabb hőmérséklet: | 10,1 °C (1886) |

LEGMAGASABB HŐMÉRSÉKLET

19 94.07.11.

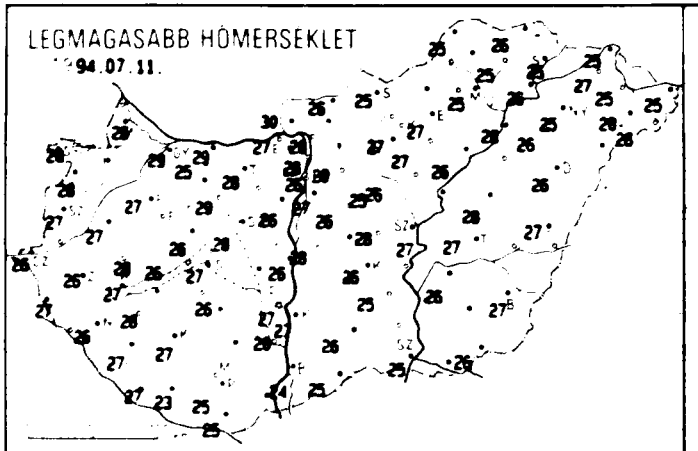

LEGALACSONYABB HŐMÉRSÉKLET

19 94.07.12.

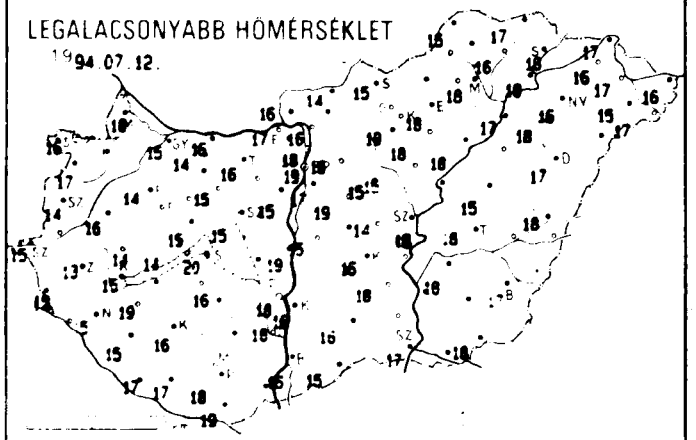

24 órás CSAPADÉKELOSZLÁS

19 94.07.11. 7h - 19 94.07.12. 7h

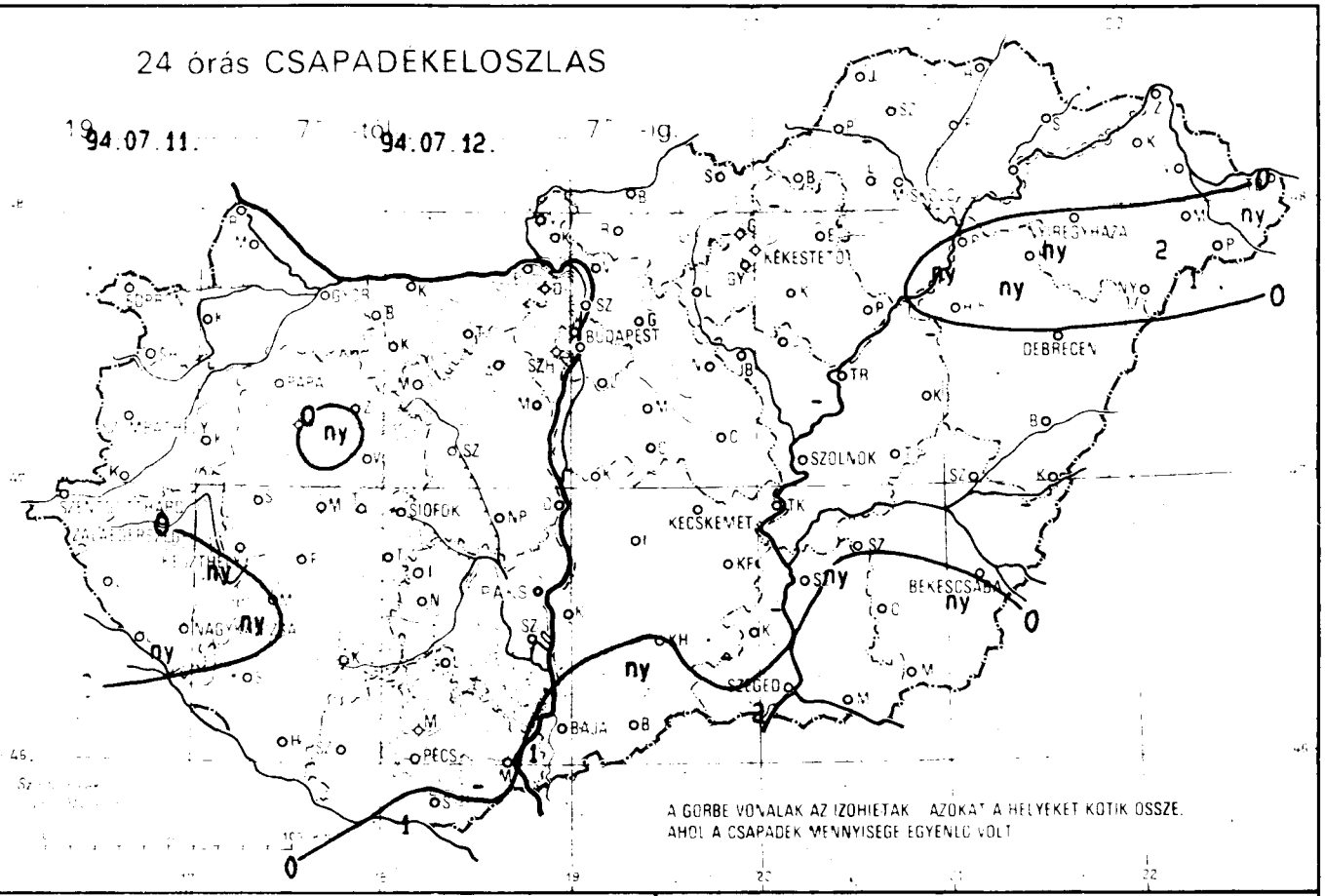


A GÖRBE VONALAK AZ IZOHIETÁK AZOKAT A HELYEKET KÖTIK ÖSSZE, AHOL A CSAPADÉK MENNYISÉGE EGYENLŐ VOLT

RADIÁCIÓS MINIMUM

19 94.07.12.

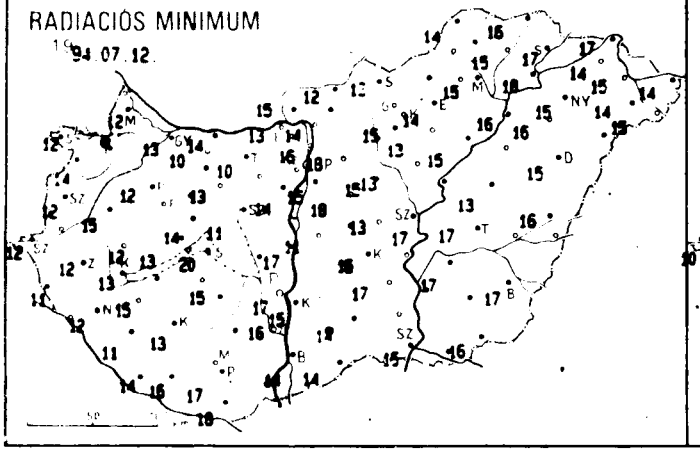

NAPFÉNYTARTAM

19 94.07.11.

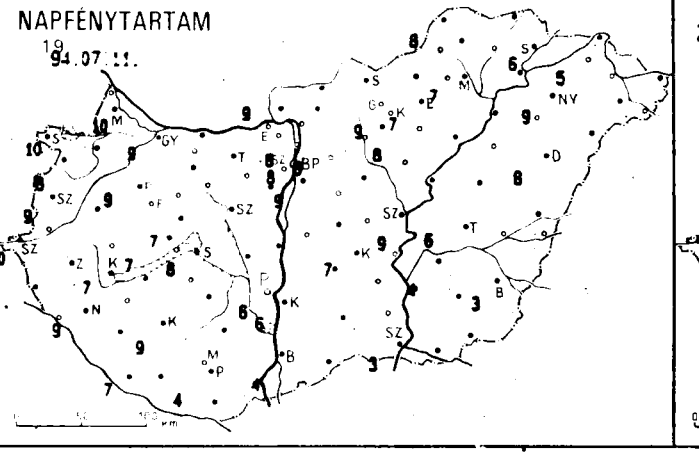

ZIVATARELOSZLÁS

19 94.07.11. 07h - 94.07.12. 07h

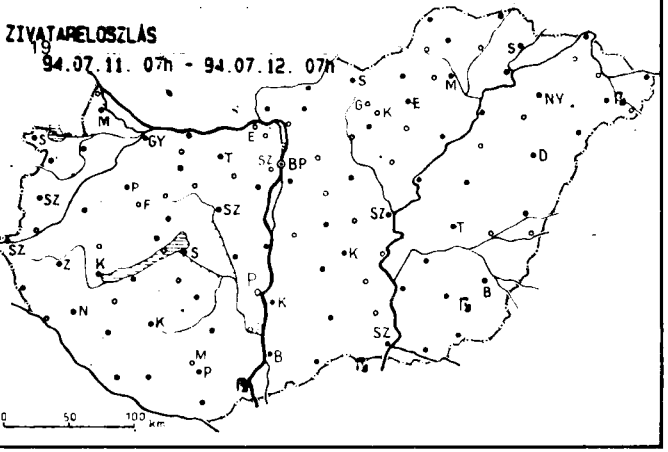

| 19 94.07.12. 07$^h$-ig az utolsó 24 óra adatai | | | | | | |
|---|---|---|---|---|---|---|
| állomás | csapadék (mm) | | max. hőmérséklet | min. hőmérséklet | rad. min. | Előző nap napos órái |
| Győr | . | | 29 | 15 | 13 | 9 |
| Mosonmagyaróvár | . | | 26 | 16 | 12 | 10 |
| Sopron | . | | 28 | 16 | 12 | 10 |
| Sopronhorpács | . | | 28 | 17 | 14 | 8 |
| Káld | . | | 27 | 16 | 15 | - |
| Szentgotthárd | . | | 26 | 15 | 12 | 10 |
| Szombathely | . | | 27 | 14 | 12 | 9 |
| Lenti | . | | 27 | 12 | 11 | - |
| Nagykanizsa | ny | ▽ | 26 | 15 | 12 | 9 |
| Zalaegerszeg | . | | 26 | 13 | 12 | - |
| Farkasgyepű | . | | 26 | 16 | 15 | - |
| Keszthely | ny | ▽ | 27 | 15 | 13 | 7 |
| Mencshely | . | | 26 | 14 | 13 | 7 |
| Pápa | . | | 27 | 14 | 12 | 9 |
| Sümeg | . | | 28 | 14 | 12 | - |
| Veszprém | . | | 26 | 15 | 14 | 7 |
| Zirc | ny | | 25 | 13 | 11 | - |
| Homokszentgyörgy | . | | 27 | 17 | 14 | 7 |
| Kaposvár | . | | 27 | 16 | 13 | 9 |
| Marcali | ny | ▽ | 28 | 19 | 15 | - |
| Siófok | . | | 27 | 20 | 20 | 8 |
| Somogyszob | . | | 27 | 15 | 11 | - |
| Bábolna | . | | 25 | 14 | 10 | - |
| Esztergom Kertváros | . | | 27 | 17 | 13 | - |
| Komárom | . | | 29 | 16 | 14 | - |
| Tata | . | | 28 | 16 | 10 | - |
| Kisapostag | . | | 26 | 19 | 17 | - |
| Martonvásár | . | | 26 | 15 | 14 | - |
| Mór | . | | = 29 | 15 | 13 | - |
| Székesfehérvár | . | | = 28 | 15 | 11 | - |
| Iregszemcse | . | | 26 | 16 | 15 | - |
| Paks | . | | 27 | 18 | 17 | 6 |
| Szekszárd | . | | 26 | 18 | 16 | . |
| Mohács | . | | . | . | . | . |
| Pécs | . | | 25 | 18 | 17 | 4 |
| Pécs Árpádtető | . | | = 24 | 16 | 15 | . |
| Siklós | 1 | . | = 25 | 19 | 18 | . |
| Szigetvár | . | | 23 | 17 | 16 | . |
| Bp. Lőrinc | . | | 27 | 17 | 15 | 9 |
| Bp. Met. Szolg. | . | | 26 | 19 | . | 8 |
| Bp. Széchenyi-hegy | . | | 24 | 17 | 15 | . |
| Cegléd | . | | 28 | 14 | 13 | . |
| Gödöllő | . | | 26 | 16 | 13 | 8 |
| Mónor | . | | 26 | 19 | 18 | . |
| Nagykáta | . | | 25 | 15 | 15 | . |
| Szentendre | . | | 28 | 18 | 16 | 8 |
| Vác | . | | 28 | 16 | 14 | . |

| 19 94.07.12. 07$^h$-ig az utolsó 24 óra adatai | | | | | | |
|---|---|---|---|---|---|---|
| állomás | csapadék (mm) | | max. hőmérséklet | min. hőmérséklet | rad. min. | Előző nap napos órái |
| Vámosmikola | . | | 30 | 16 | 15 | 9 |
| Baja | 1 | ß | 24 | 16 | 14 | 4 |
| Bácsalmás | . | | 25 | 15 | 14 | - |
| Kalocsa-Öregcsertő | . | | 27 | 16 | 15 | 6 |
| Kecskemét | . | | 26 | 16 | 15 | 7 |
| Kiskunfélegyháza | . | | 25 | 18 | 17 | - |
| Kiskunhalas | ny | | 26 | 16 | 14 | - |
| Kunszentmiklós | . | | = 28 | 16 | 11 | - |
| Balassagyarmat | . | | 26 | 14 | 12 | - |
| Salgótarján | . | | 25 | 15 | 13 | - |
| Eger | . | | 27 | 18 | 14 | 7 |
| Gyöngyös | . | | 27 | 19 | 15 | - |
| Kékestető | . | | 17 | 11 | 11 | 9 |
| Kompolt | . | | 27 | 18 | 13 | 8 |
| Poroszló | . | | 26 | 18 | 15 | - |
| Jászberény | . | | 26 | 15 | 13 | - |
| Karcag Tilalmas | . | | 28 | 15 | 13 | - |
| Szolnok | . | | 27 | 18 | 17 | 9 |
| Tiszaroff | - | | - | - | - | - |
| Túrkeve | . | | 27 | 18 | 17 | 6 |
| Kistelek | - | | - | - | - | - |
| Szeged | 2 | ß | 25 | 17 | 15 | 3 |
| Szentes | - | | - | - | - | - |
| Borsodnádasd | - | | - | - | - | - |
| Fügöd | . | | 25 | 16 | 15 | - |
| Hidasnémeti | . | | = 26 | 17 | 16 | - |
| Jósvafő | . | | 25 | 15 | 14 | 8 |
| Miskolc | . | | 25 | 18 | 15 | 7 |
| Sárospatak | . | | 25 | 18 | 17 | 6 |
| Szendrőlád | - | | - | - | - | - |
| Tokaj | . | | 26 | 18 | 18 | . |
| Kisvárda | . | | = 27 | 16 | 14 | 5 |
| Mátészalka | 2 | | 28 | 15 | 14 | . |
| Napkor | ny | | 25 | 16 | 15 | 9 |
| Pátyod | 1 | | 26 | 17 | 15 | - |
| Tiszabecs | ny | ß | = 25 | 16 | 14 | . |
| Vásárosnamény | . | | = 25 | 17 | 15 | . |
| Záhony | . | | = 25 | 17 | 17 | . |
| Berettyóújfalu | . | | 27 | 18 | 16 | . |
| Debrecen | . | | = 26 | 17 | 15 | 8 |
| Hajdúdorog | ny | ▽ | = 26 | 18 | 16 | - |
| Hortobágy Halastó | - | | - | - | - | - |
| Kórosszakál | - | | - | - | - | - |
| Polgár | ny | | = 28 | 17 | 16 | - |
| Békéscsaba | ny | ß | 27 | 17 | 17 | 2 |
| Mezőhegyes | . | | 26 | 18 | 16 | - |
| Szarvas | ny | | 26 | 18 | 17 | 4 |

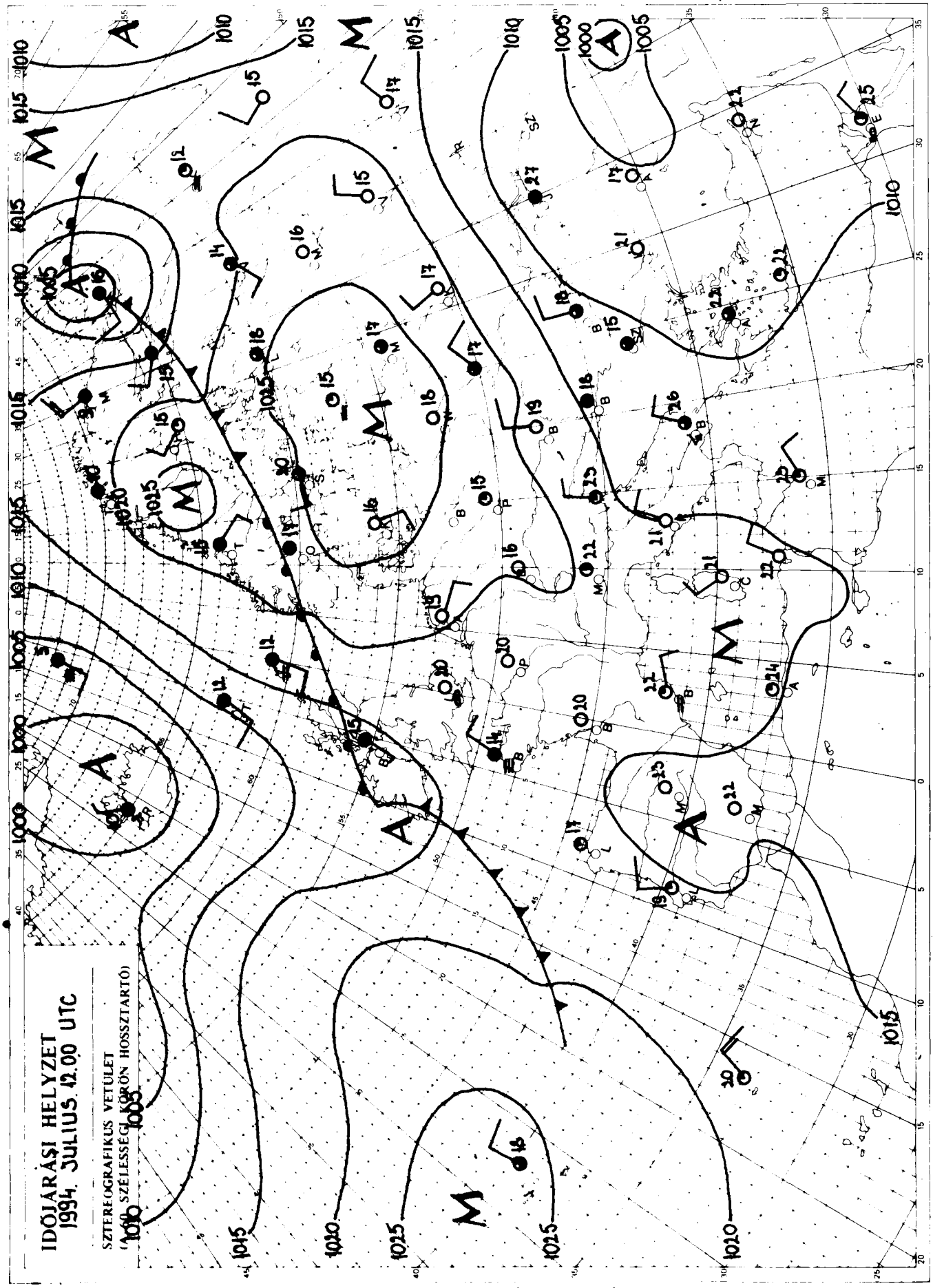


Kiadja az **ORSZÁGOS METEOROLÓGIAI SZOLGÁLAT**
Kiadásért felel: Dr. Mersich Iván, az Országos Meteorológiai Szolgálat elnöke
Készült az Országos Meteorológiai Szolgálat Nyomdájában, Budapest – Felelős vezető: Szinok István – Munkaszám: 94. 496
Szerkesztésért felel: Dr. Dévényi Dezső az Időjárás Előrejelző Önálló Osztály vezetője
Készíti: az OMSZ Időjárás Előrejelző Önálló Osztálya – Szakmai felelős: Dr. Dévényi Dezső osztályvezető – Megjelenik naponként
Megrendelhető: 1024 Budapest, II., Kitaibel Pál utca 1. - Pénzügyi Osztály. – Telefon: 212-5193

# IDŐJÁRÁSI NAPIJELENTÉS

ЕЖЕДНЕВНЫЙ МЕТЕОРОЛОГИЧЕСКИЙ БЮЛЛЕТЕНЬ • DAILY WEATHER REPORT
BULLETIN QUOTIDIEN DE TEMPS • TÄGLICHER WETTERBERICHT

107. évfolyam 194. szám + Budapest + 1994. július 13. szerda

## Az időjárási helyzet és a várható időjárás:

Északkelet-Európa felett nagykiterjedésű anticiklon található. Hatására a Skandináv-félsziget, a Kelet-európai-síkság nagyobb részén valamint a Német-Lengyel síkságon kevés a felhő, túlnyomóan napos, a sokévi átlagnál 6, 8 fokkal melegebb az idő. A hőmérséklet csúcsértéke általában 25, 30 fok között alakul, de például Stockholmban 32 fokot mértek. Sok a napsütés, nyári meleg idő van Európa többi részén is, de főként az Alpok és Kárpátok térségében valamint a Balkán félszigeten helyi záporok, zivatarok alakulnak ki. A következő 36 órában a Kárpát-medencében is folytatódik a meleg idő, de a térségünk felett levő nagy nedvességtartalmú, labilis egyensúlyú levegőben továbbra is kedvezőek a feltételek helyi záporok, zivatarok kialakulásához.

Magyarországon kedden délelőtt nagyrészt napos idő volt, csupán északkeleten volt többfelé felhős az ég és ott egy-egy zápor is előfordult. A kora délutáni óráktól már egyre több helyen erősen megnövekedett a gomolyfelhőzet és szórványosan alakultak ki záporok, zivatarok. Zivatarok környezetében átmenetileg megerősödött, néhol viharossá fokozódott a szél. A ma (szerda) reggelig lehullott csapadék mennyisége általában csapadéknyom és 12 mm között volt, de Káldról 13, Mezőhegyesről 14 mm-t jelentettek. A legmagasabb nappali hőmérséklet kedden 26 és 31 fok között alakult. Szerda hajnalra az ország nagyobb részén 15 és 20 fok közé hűlt le a levegő. Délelőtt többnyire napos idő volt, helyenként megélénkült az északkeleti szél. A hőmérséklet 11 órára 23, 28 fok közé emelkedett.

A Balaton vize 11 órakor Siófoknál 21 fokos volt.

Ma 12 órakor Budapesten a hőmérséklet 28 fok volt, a tengerszintre átszámított légnyomás 1019 hPa, gyengén emelkedik

**Várható időjárás csütörtök estig:**

Főként délutánonként időnként erősen megnövekszik a felhőzet és helyi záporok, zivatarok várhatók. Az északkeleti szél olykor megélénkül, zivatarok környezetében viharos széllökések is előfordulhatnak.
A legalacsonyabb éjszakai hőmérséklet 15, 20,
a legmagasabb nappali hőmérséklet csütörtökön 26, 31 fok között alakul.

Bonta Imre s. k.

**A hőmérséklet napi középértéke és eltérése a sokévi átlagtól (Budapest külterületén):**

| | | |
|---|---|---|
| 1994. július 12. | 22,5 °C | +1,8 °C |

**1871 óta ezen a napon Budapesten előfordult**

| | |
|---|---|
| legmagasabb hőmérséklet: | 36,9 °C (1991) |
| legalacsonyabb hőmérséklet: | 10,0 °C (1886) |

LEGMAGASABB HŐMÉRSÉKLET

1994.07.12.

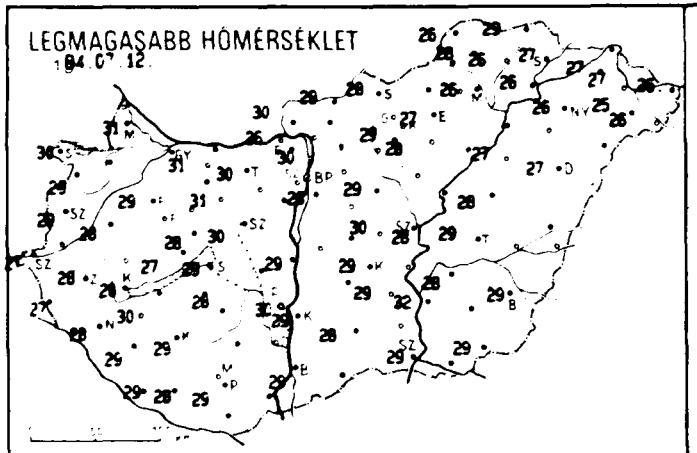

LEGALACSONYABB HŐMÉRSÉKLET

1994.07.13.

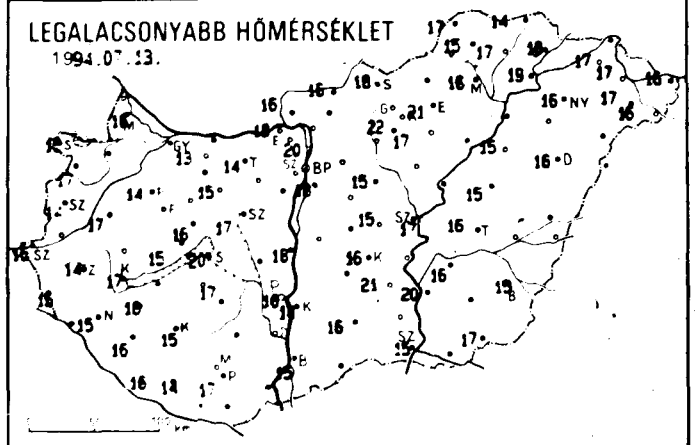

# 24 órás CSAPADÉKELOSZLÁS

1994.07.12. 7h -tól 1994.07.13. 7h -ig

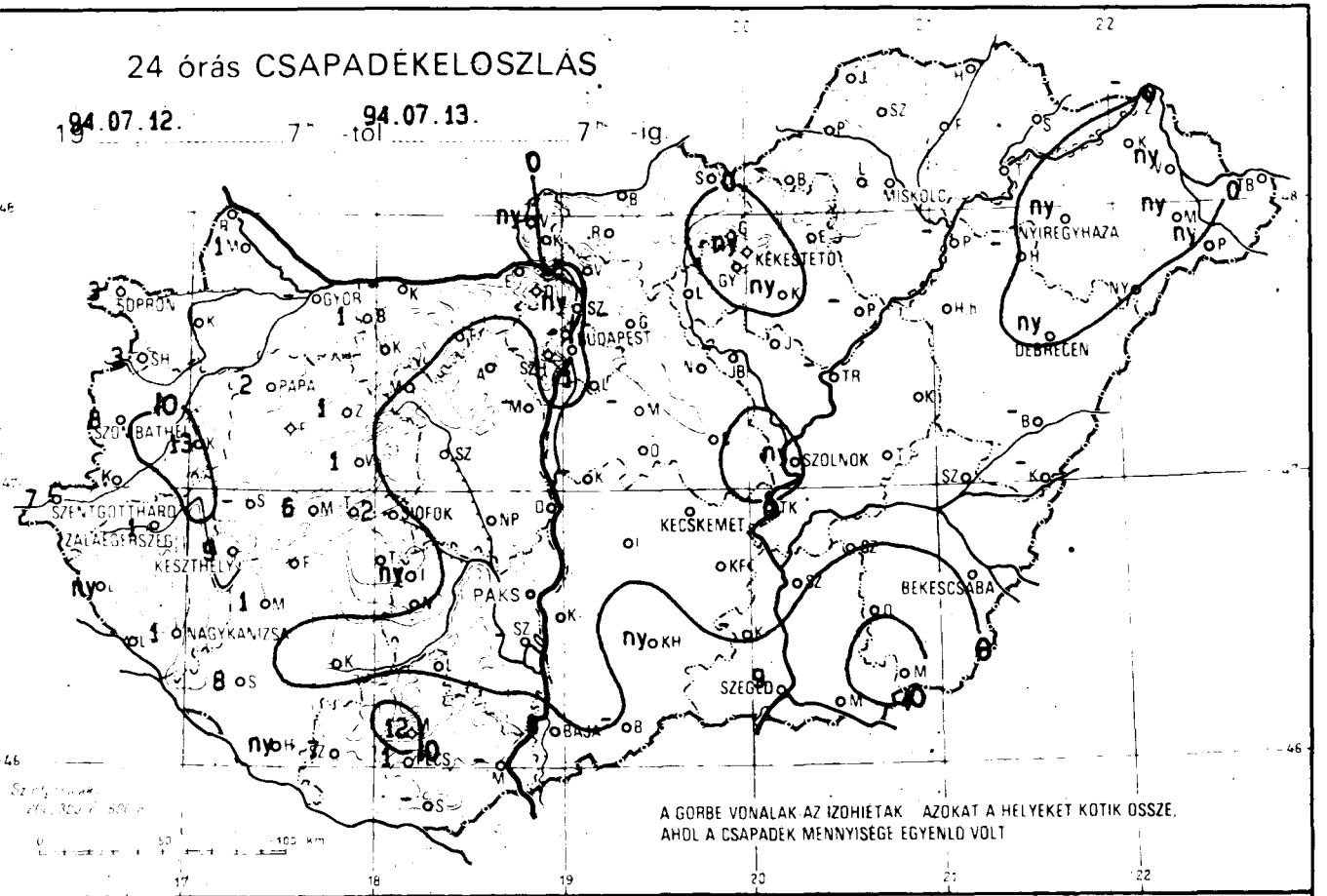


RADIÁCIÓS MINIMUM

1994.07.13.

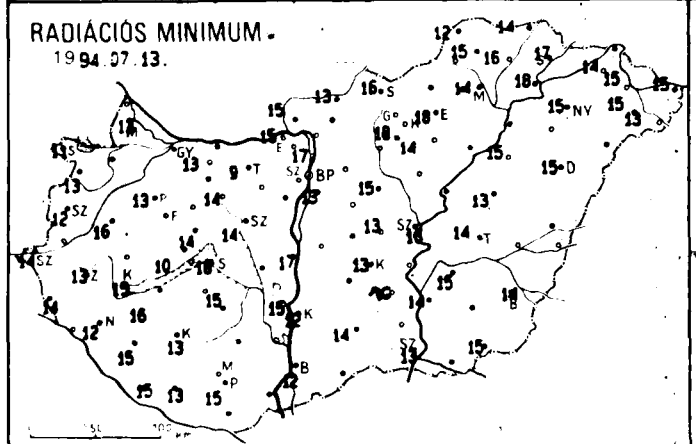

NAPFÉNYTARTAM

1994.07.12.

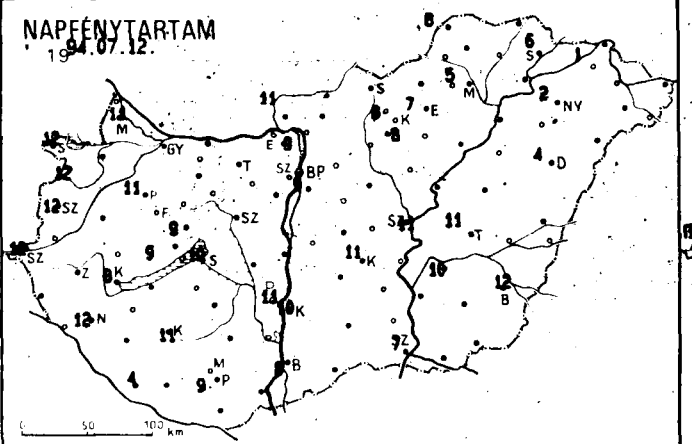

ZIVATAELOSZLÁS

94.07.12. 07h - 94.07.13. 07h

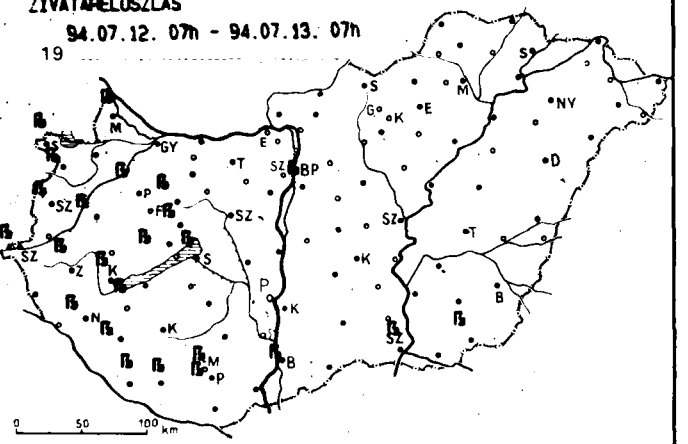

| 19 94.07.13. 07h-ig az utolsó 24 óra adatai | | | | | | | | 19 94.07.13. 07h-ig az utolsó 24 óra adatai | | | | | | | |
|---|---|---|---|---|---|---|---|---|---|---|---|---|---|---|---|
| állomás | csapadék (mm) | | | max. hő-mér-séklet | min. hő-mér-séklet | rad. min. | Előző nap napos órái | állomás | csapadék (mm) | | | max. hő-mér-séklet | min. hő-mér-séklet | rad. min. | Előző nap napos órái |
| Győr | 4 | | | 30 | 15 | 50 | 44 | Vámosmikola | ny | | | 30 | 16 | 15 | 11 |
| Mosonmagyaróvár | 1 | | = | 31 | 16 | 13 | 11 | Baja | 8 | | | 25 | 15 | 12 | 8 |
| Sopron | 3 | | | 30 | 15 | 11 | 12 | Bácsalmás | - | | | - | - | - | - |
| Sopronhorpács | 3 | | | 29 | 17 | 13 | 12 | Kalocsa-Öregcsertő | | | | 28 | 14 | 12 | 10 |
| Káld | 13 | | | 28 | 17 | 10 | - | Kecskemét | | | | 29 | 16 | 13 | 11 |
| Szentgotthárd | 7 | | = | 27 | 13 | 14 | 12 | Kiskunfélegyháza | | | | 29 | 21 | 16 | |
| Szombathely | 8 | | | 29 | 16 | 12 | 12 | Kiskunhalas | ny | | | 28 | 16 | 14 | |
| Lenti | ny | | | 27 | 15 | 14 | - | Kunszentmiklós | - | | | - | - | - | - |
| Nagykanizsa | 1 | | | 28 | 15 | 12 | 12 | Balassagyarmat | | | | 29 | 16 | 15 | - |
| Zalaegerszeg | 1 | | | 28 | 14 | 13 | - | Salgótarján | | | | 28 | 13 | 16 | - |
| Farkasgyepű | | | | 27 | 15 | 16 | - | Eger | | | | 27 | 22 | 10 | 7 |
| Keszthely | 9 | | | 28 | 17 | 15 | 8 | Gyöngyös | | | | 29 | 22 | 10 | - |
| Mencshely | 6 | | | 27 | 15 | 10 | 9 | Kékestető | ny | | | 19 | 15 | 13 | 6 |
| Pápa | 2 | | = | 29 | 14 | 13 | 11 | Kompolt | ny | | | 28 | 17 | 14 | 8 |
| Sümeg | - | | | - | - | - | - | Poroszló | - | | | - | - | - | - |
| Veszprém | 1 | | | 28 | 16 | 14 | 9 | Jászberény | - | | | - | - | - | - |
| Zirc | 1 | | | 27 | 14 | 12 | - | Karcag Tilalmas | | | | 28 | 15 | 13 | - |
| Homokszentgyörgy | ny | | | 29 | 16 | 15 | 4 | Szolnok | ny | | | 28 | 17 | 16 | 11 |
| Kaposvár | | | | 29 | 15 | 13 | 11 | Tiszarolt | - | | | - | - | - | - |
| Marcali | 1 | | | 30 | 18 | 16 | - | Túrkeve | | | | 29 | 16 | 14 | 11 |
| Siófok | 2 | | | 29 | 20 | 18 | 10 | Kistelek | - | | | - | - | - | - |
| Somogyszob | 8 | | | 29 | 16 | 15 | - | Szeged | 9 | | | 29 | 15 | 13 | 7 |
| Bábolna | 1 | | | 31 | 13 | 13 | - | Szentes | | | | 32 | 20 | 14 | - |
| Esztergom Kertváros | | | | 26 | 18 | 15 | - | Borsodnádasd | - | | | - | - | - | - |
| Komárom | - | | | - | - | - | - | Füged | | | | 26 | 17 | 16 | - |
| Tata | | | | 30 | 14 | 9 | - | Hidasnémeti | | | = | 29 | 14 | 14 | - |
| Kisapostag | | | | 29 | 18 | 17 | - | Jósvafő | | | | 26 | 17 | 12 | 8 |
| Martonvásár | - | | | - | - | - | - | Miskolc | | | | 26 | 16 | 14 | 5 |
| Mór | | | | 31 | 15 | 14 | - | Sárospatak | | | | 27 | 18 | 17 | 6 |
| Székesfehérvár | | | | 30 | 17 | 14 | - | Szendrőlád | | | | 28 | 15 | 15 | - |
| Iregszemcse | ny | | | 28 | 17 | 15 | - | Tokaj | | | | 26 | 19 | 18 | - |
| Paks | | | | 30 | 16 | 15 | 11 | Kisvárda | | | = | 27 | 17 | 14 | 1 |
| Szekszárd | - | | | - | - | - | - | Mátészalka | ny | | | 25 | 17 | 15 | - |
| Mohács | - | | | - | - | - | - | Napkor | ny | | | 26 | 16 | 15 | 2 |
| Pécs | 1 | | | 29 | 17 | 15 | 9 | Pátyod | ny | | | 26 | 16 | 13 | - |
| Pécs Árpádtető | 12 | | = | 27 | 16 | 15 | - | Tiszabecs | | | | 26 | 16 | 15 | - |
| Siklós | - | | | - | - | - | - | Vásárosnamény | ny | | | 27 | 17 | 15 | - |
| Szigetvár | 7 | | = | 28 | 14 | 13 | - | Záhony | - | | | - | - | - | - |
| Bp. Lőrinc | 1 | | | 28 | 18 | 13 | 9 | Berettyóújfalu | - | | | - | - | - | - |
| Bp. Met. Szolg. | - | | | - | - | - | - | Debrecen | ny | | | 27 | 16 | 15 | 4 |
| Bp. Széchenyi-hegy | - | | | - | - | - | - | Hajdúdorog | - | | | - | - | - | - |
| Cegléd | | | | 30 | 15 | 13 | - | Hortobágy Halastó | | | | 27 | 15 | 15 | - |
| Gödöllő | - | | | - | - | - | - | Körösszakál | - | | | - | - | - | - |
| Monor | - | | | - | - | - | - | Polgár | - | | | - | - | - | - |
| Nagykáta | | | | 29 | 15 | 15 | - | Békéscsaba | | | | 29 | 15 | 14 | 12 |
| Szentendre | ny | | | 30 | 20 | 17 | 9 | Mezőhegyes | 14 | | | 29 | 17 | 15 | - |
| Vác | - | | | - | - | - | - | Szarvas | | | | 28 | 16 | 15 | 10 |

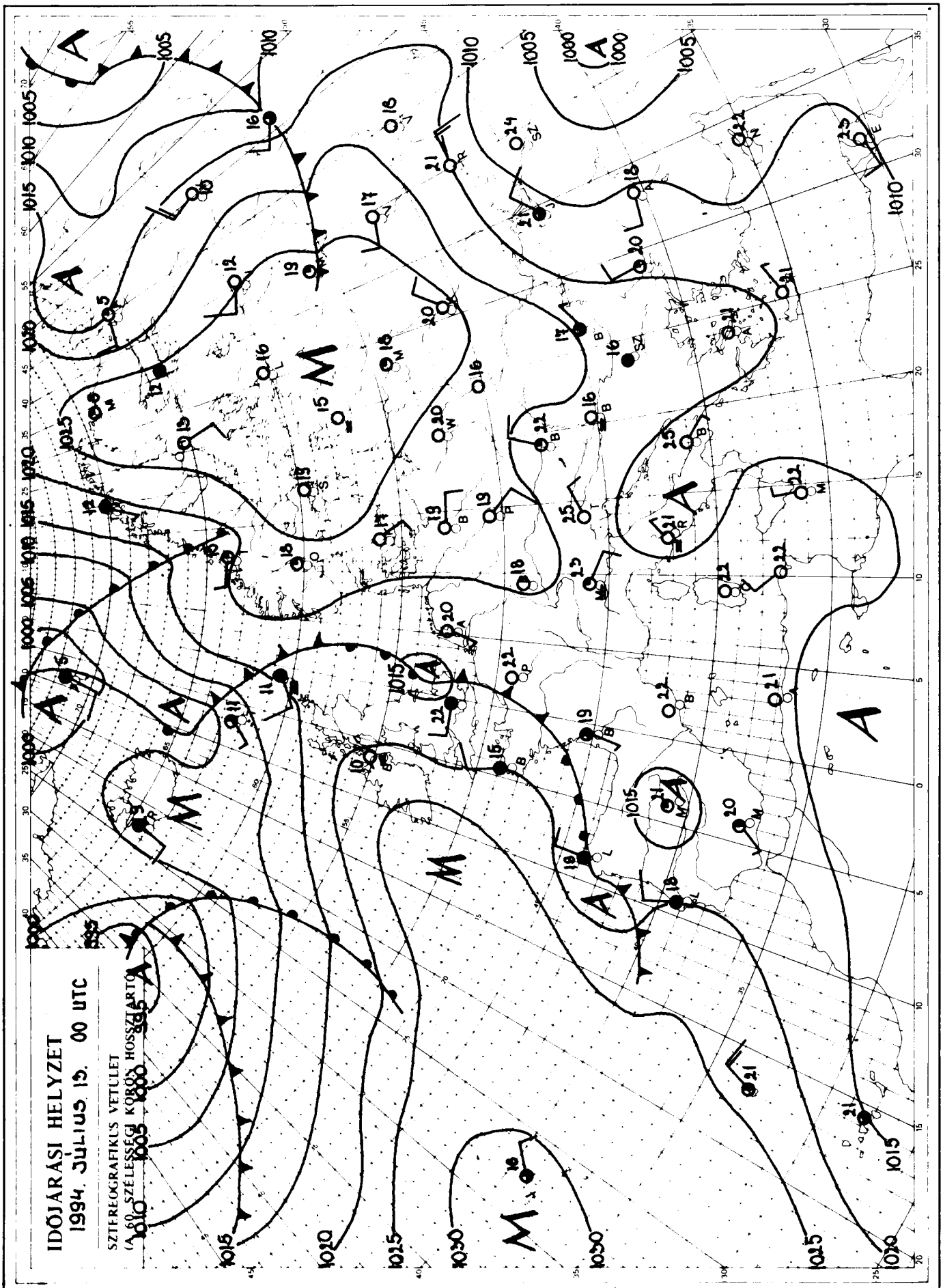


Kiadja az **ORSZÁGOS METEOROLÓGIAI SZOLGÁLAT**
Kiadásért felel: Dr. Mersich Iván, az Országos Meteorológiai Szolgálat elnöke
Készült az Országos Meteorológiai Szolgálat Nyomdájában, Budapest – Felelős vezető: Szinok István – Munkaszám: 94. 457
Szerkesztésért felel: Dr. Dévényi Dezső az Időjárás Előrejelző Önálló Osztály vezetője
Készíti: az OMSZ Időjárás Előrejelző Önálló Osztálya – Szakmai felelős: Dr. Dévényi Dezső osztályvezető – Megjelenik naponként
Megrendelhető: 1024 Budapest, II. Kitaibel Pál utca 1. – Pénzügyi Osztály – Telefon: 212-5193

# IDŐJÁRÁSI NAPIJELENTÉS

ЕЖЕДНЕВНЫЙ МЕТЕОРОЛОГИЧЕСКИЙ БЮЛЛЕТЕНЬ • DAILY WEATHER REPORT
BULLETIN QUOTIDIEN DE TEMPS • TÄGLICHER WETTERBERICHT

107. évfolyam 195. szám + Budapest + 1994. július 14. csütörtök

## Az időjárási helyzet és a várható időjárás:

A légköri frontok kontinensünk északi vidékei fölött vonulnak, többnyire felhős, szeles, sokfelé esős időt okozva. Európa többi részén ugyanakkor helyi hatások alakítják az időjárást. A napos, száraz idő a jellemző, csak kisebb körzetekben növekszik meg erősen a gomolyfelhőzet és csak helyenként fordul elő záporeső, zivatar. A szárazföld legnagyobb részén meleg nyári idő van, még a Skandináv-félsziget térségében is 25 fok közelében, néhol 30 fok körül van a csúcshőmérséklet. A következő 36 órában a Kárpát-medence fölé változékony nedvességtartalmú, enyhe levegő áramlik. Folytatódik tehát a meleg nyári idő, de záporokra, zivatarokra is számítani kell.

Magyarországon szerdán délelőtt nagyrészt napos idő volt. A kora délutáni óráktól azonban már egyre több helyen erősen megnövekedett a gomolyfelhőzet és sok helyről jelentettek esőt, zápor illetve zivatart. Zivatarok környezetében átmenetileg megerősödött a szél. A ma (csütörtök) reggel 7 óráig lehullott csapadék mennyisége általában csapadéknyom és 4 mm között volt, de például Zircen 13, Bábolnán pedig 16 mm-t mértek. A legmagasabb nappali hőmérséklet szerdán 27 és 32 fok között alakult. Csütörtök hajnalra az ország legnagyobb részén 15 és 19 fok közé hűlt le a levegő. A hőmérséklet 11 órára 22, 27 fok közé emelkedett.

A Balaton vize 11 órakor Siófoknál 22 fokos volt.

Ma 12 órakor Budapesten a hőmérséklet 27 fok volt, a tengerszintre átszámított légnyomás 1019 hPa, alig változik.

**Várható időjárás péntek estig:**

A több-kevesebb napsütés mellett gyakran megnövekszik a gomolyfelhőzet és szórványosan számítani kell záporesőre, zivatarra is. A többnyire mérsékelt változó irányú szél zivatarfelhők térségében átmenetileg megerősödik.
A legalacsonyabb éjszakai hőmérséklet általában 14 és 19,
a legmagasabb nappali hőmérséklet pénteken többnyire 26 és 31 fok között alakul.

**Távolabbi kilátások szombattól–keddig:**

Folytatódik a kissé változékony, meleg nyári idő. Több-kevesebb napsütésre mindennap számítani lehet, emellett a többször megnövekvő gomolyfelhőzetből szórványosan záporeső, zivatar is várható. A szél zivatarok környezetében megerősödik.
A legalacsonyabb éjszakai hőmérséklet eleinte 14, 19, majd 16, 21 fok között lesz.
A legmagasabb nappali hőmérséklet általában 27 és 32 fok között alakul.
Jelentős mennyiségű (legalább napi 5 mm) csapadék az ország területének 20 százalékán valószínű.

Jenki Szilvia s. k.

**A hőmérséklet napi középértéke és eltérése a sokévi átlagtól (Budapest külterületén):**

| | | |
|---|---|---|
| 1994. július 13. | 24,2°C | +2,7°C |

**1871 óta ezen a napon Budapesten előfordult**

| | |
|---|---|
| legmagasabb hőmérséklet: | 37,2°C (1991) |
| legalacsonyabb hőmérséklet: | 10,4°C (1930) |

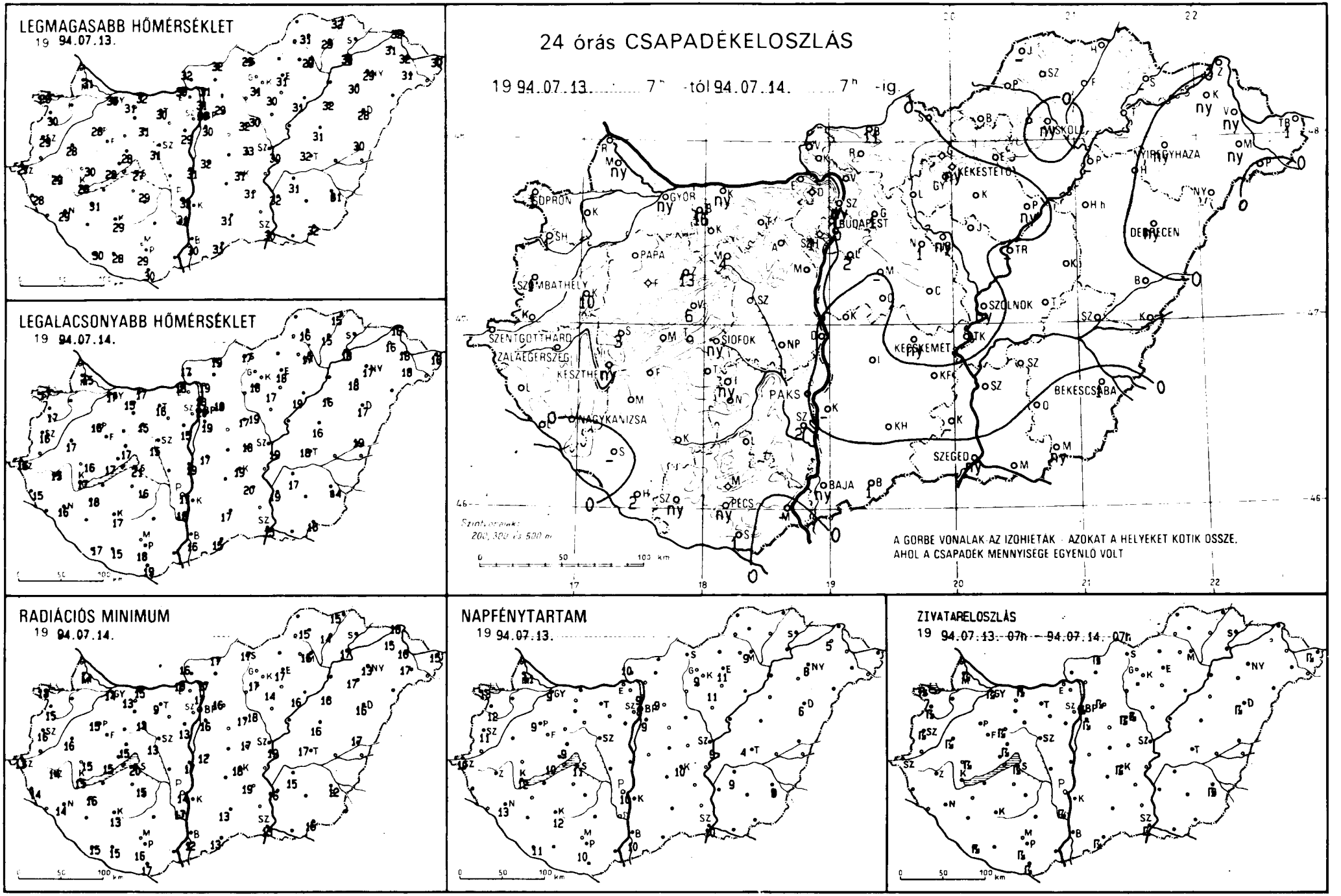
LEGMAGASABB HŐMÉRSÉKLET
19 94.07.13.
LEGALACSONYABB HŐMÉRSÉKLET
19 94.07.14.
24 órás CSAPADÉKELOSZLÁS
19 94.07.13. 7h -tól 94.07.14. 7h -ig
SOPRON
GYÖR
BUDAPEST
PAPA
SZOMBATHELY
SZENTGOTTHARD
ZALAEGERSZEG
KESZTHELY
SIOFOK
PAKS
NAGYKANIZSA
KECSKEMÉT
SZOLNOK
DEBRECEN
NYIREGYHAZA
BEKESCSABA
SZEGED
BAJA
PECS
A GÖRBE VONALAK AZ IZOHIETÁK - AZOKAT A HELYEKET KÖTIK ÖSSZE,
AHOL A CSAPADÉK MENNYISÉGE EGYENLŐ VOLT
RADIÁCIÓS MINIMUM
19 94.07.14.
NAPFÉNYTARTAM
19 94.07.13.
ZIVATARELOSZLÁS
19 94.07.13. 07h - 94.07.14. 07h

| 19 _____ 94.07.14 07$^h$-ig az utolsó 24 óra adatai | | | | | | |
|---|---|---|---|---|---|---|
| állomás | csapadék (mm) | | max. hő-mér-séklet | min. hő-mér-séklet | rad. min. | Előző nap napos órái |
| Győr | ny | ß ⛰ | 30 | 17 | 14 | 9 |
| Mosonmagyaróvár | ny | ß ⛰ | 31 | 15 | 14 | 11 |
| Sopron | 1 | ß ⛰ | 29 | 17 | 13 | 13 |
| Sopronhorpács | 1 | ß ⛰ | 30 | 17 | 15 | 12 |
| Káld | 10 | ß = | 28 | 17 | 16 | - |
| Szentgotthárd | . | | 27 | 16 | 13 | 10 |
| Szombathely | 1 | ß | 29 | 16 | 16 | 11 |
| Lenti | . | ⛰ | 28 | 15 | 14 | - |
| Nagykanizsa | . | | 29 | 16 | 14 | 13 |
| Zalaegerszeg | . | ⛰ | 29 | 15 | 14 | - |
| Farkasgyepű | . | | 27 | 18 | 15 | - |
| Keszthely | ny | ▽ | 28 | 17 | 15 | 12 |
| Mencshely | . | | 28 | 17 | 15 | 10 |
| Pápa | . | ⛰ | 28 | 16 | 15 | 9 |
| Sümeg | 3 | ß ⛰ | 30 | 16 | 15 | - |
| Veszprém | 6 | ß | 28 | 17 | 15 | 9 |
| Zirc | 13 | ß ⛰ | 28 | 14 | 13 | - |
| Homokszentgyörgy | 2 | ß ⛰ | 30 | 17 | 15 | 11 |
| Kaposvár | . | ⛰ | 29 | 17 | 13 | 12 |
| Marcali | . | ⛰ | 31 | 18 | 16 | - |
| Siófok | ny | ß | 27 | 21 | 20 | 11 |
| Somogyszob | - | | - | - | - | - |
| Bábolna | 16 | ▽ | 31 | 15 | 13 | - |
| Esztergom Kertváros | . | | 30 | 18 | 16 | - |
| Komárom | ny | ß ⛰ | 32 | 17 | 15 | - |
| Tata | . | | 30 | 16 | 9 | - |
| Kisapostag | . | | 31 | 19 | 17 | - |
| Martonvásár | . | | 29 | 15 | 13 | - |
| Mór | 4 | ▽ = | 31 | 15 | 14 | - |
| Székesfehérvár | . | = | 31 | 15 | 13 | - |
| Iregszemcse | ny | ⛅ | 29 | 16 | 15 | - |
| Paks | . | | 32 | 17 | 14 | 10 |
| Szekszárd | 2 | ß | 31 | 18 | 17 | - |
| Mohács | - | | - | - | - | - |
| Pécs | ny | ß | 29 | 18 | 16 | 10 |
| Pécs Árpádtető | . | | 27 | 17 | 17 | - |
| Siklós | 1 | ß ⛰ | 30 | 19 | 17 | - |
| Szigetvár | ny | = | 28 | 15 | 15 | - |
| Bp. Lőrinc | 2 | ß ⛰ | 30 | 19 | 16 | 9 |
| Bp. Met. Szolg. | 5 | ß | 30 | 20 | - | 8 |
| Bp. Széchenyi-hegy | 1 | = | 27 | 20 | 13 | - |
| Cegléd | . | | 33 | 18 | 17 | - |
| Gödöllő | 1 | ß | 29 | 18 | 16 | 9 |
| Monor | - | | - | - | - | - |
| Nagykáta | 1 | ß | 32 | 17 | 17 | - |
| Szentendre | ny | ▽ | 31 | 18 | 17 | 9 |
| Vác | . | | 31 | 19 | 17 | - |

| 19 _____ 94.07.14 07$^h$-ig az utolsó 24 óra adatai | | | | | | |
|---|---|---|---|---|---|---|
| állomás | csapadék (mm) | | max. hő-mér-séklet | min. hő-mér-séklet | rad. min. | Előző nap napos órái |
| Vámosmikola | . | | 32 | 17 | 16 | 10 |
| Baja | ny | ▽ | 30 | 16 | 12 | 10 |
| Bácsalmás | 1 | ß | 31 | 15 | 13 | - |
| Kalocsa-Öregcsertő | - | | - | - | - | - |
| Kecskemét | ny | ß | 31 | 19 | 18 | 10 |
| Kiskunfélegyháza | . | | 31 | 20 | 19 | - |
| Kiskunhalas | . | ⛰ | 31 | 17 | 13 | - |
| Kunszentmiklós | . | = | 32 | 17 | 12 | - |
| Balassagyarmat | 11 | ß | 32 | 19 | 17 | - |
| Salgótarján | . | | 29 | 17 | 17 | - |
| Eger | . | | 31 | 18 | 17 | 11 |
| Gyöngyös | . | | 31 | 18 | 17 | - |
| Kékestető | ny | ▽ | 20 | 15 | 13 | 9 |
| Kompolt | . | | 30 | 17 | 14 | 11 |
| Poroszló | ny | | 31 | 19 | 16 | - |
| Jászberény | ny | ß | 30 | 19 | 18 | - |
| Karcag Tilalmas | . | | 31 | 16 | 16 | - |
| Szolnok | ny | ▽ | 30 | 19 | 19 | 9 |
| Tiszaroff | - | | - | - | - | - |
| Túrkeve | . | | 32 | 18 | 17 | 4 |
| Kistelek | - | | - | - | - | - |
| Szeged | ny | ß ⛰ | 30 | 15 | 13 | 10 |
| Szentes | . | | 32 | 19 | 16 | - |
| Borsodnádasd | - | | - | - | - | - |
| Fügöd | . | | 29 | 15 | 14 | - |
| Hidasnémeti | . | = | 32 | 15 | 15 | - |
| Jósvafő | - | | - | - | - | - |
| Miskolc | ny | ▽ | 29 | 17 | 16 | 9 |
| Sárospatak | - | | - | - | - | - |
| Szendrőlád | . | ⛰ | 31 | 16 | 15 | - |
| Tokaj | . | | 30 | 18 | 17 | - |
| Kisvárda | ny | = | 31 | 16 | 15 | 5 |
| Mátészalka | ny | ⛰ | 31 | 18 | 17 | - |
| Napkor | ny | ▽ | 29 | 17 | 13 | 8 |
| Pátyod | - | | - | - | - | - |
| Tiszabecs | 1 | ß = | 30 | 16 | 15 | - |
| Vásárosnamény | ny | | 32 | 18 | 16 | - |
| Záhony | . | | 32 | 16 | 16 | - |
| Berettyóújfalu | . | | 30 | 19 | 17 | - |
| Debrecen | ny | ß | 28 | 17 | 16 | 6 |
| Hajdúdorog | . | | 30 | 18 | 17 | - |
| Hortobágy Halastó | . | | 32 | 16 | 16 | - |
| Körösszakál | - | | - | - | - | - |
| Polgár | - | | - | - | - | - |
| Békéscsaba | 1 | ß ⛰ | 31 | 14 | 12 | 9 |
| Mezőhegyes | ny | ⛰ | 32 | 16 | 15 | - |
| Szarvas | . | | 31 | 17 | 15 | 9 |

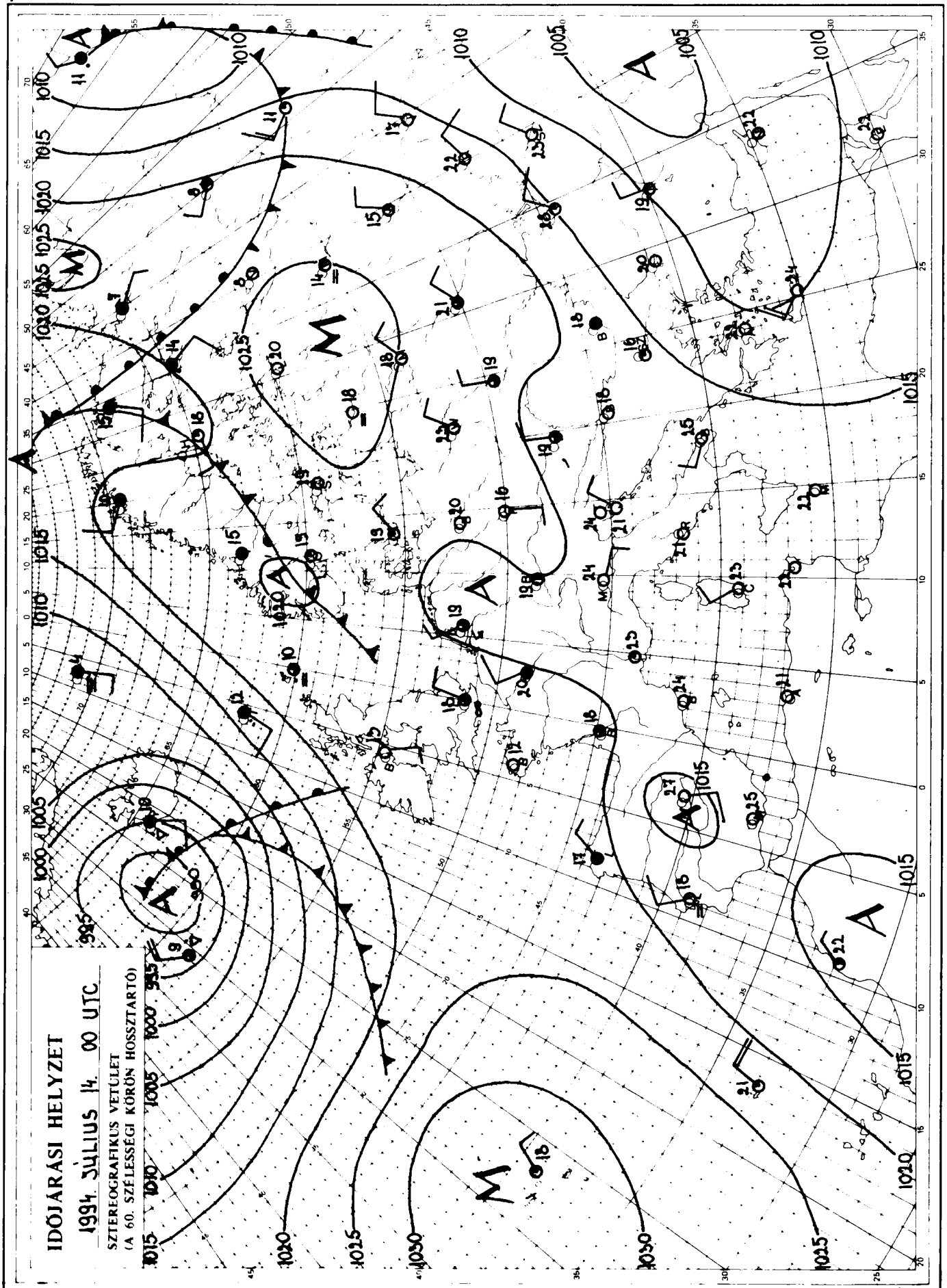


Kiadja az **ORSZÁGOS METEOROLÓGIAI SZOLGÁLAT**
Kiadásért felel: Dr. Mersich Iván, az Országos Meteorológiai Szolgálat elnöke
Készült az Országos Meteorológiai Szolgálat Nyomdájában, Budapest – Felelős vezető: Szinok István – Munkaszám: 34.438
Szerkesztésért felel: Dr. Dévényi Dezső az Időjárás Előrejelző Önálló Osztály vezetője
Készíti: az OMSZ Időjárás Előrejelző Önálló Osztálya – Szakmai felelős: Dr. Dévényi Dezső osztályvezető – Megjelenik naponként
Megrendelhető: 1024 Budapest, II., Kitaibel Pál utca 1. – Pénzügyi Osztály – Telefon: 212-5193

# IDŐJÁRÁSI NAPIJELENTÉS

ЕЖЕДНЕВНЫЙ МЕТЕОРОЛОГИЧЕСКИЙ БЮЛЛЕТЕНЬ • DAILY WEATHER REPORT
BULLETIN QUOTIDIEN DE TEMPS • TÄGLICHER WETTERBERICHT

107. évfolyam 196. szám + Budapest + 1994. július 15. péntek

## Az időjárási helyzet és a várható időjárás:

Kontinensünk legnagyobb részén nyári meleg az idő. A hőmérséklet csúcsértéke csaknem mindenütt 2, 6, sőt a Balti-tenger környékén helyenként 10, 12 fokkal haladja meg az ilyenkor megszokott értéket. A Német-Lengyel Alföldön és Dél-Skandináviában csütörtökön több helyen 30 fok fölé melegedett fel a levegő. Izlandtól kissé keletre ciklon örvénylik. Áramlási rendszerében váltakozó nedvességtartalmú léghullámok haladnak a Brit-szigeteken át a Skandináv-félsziget északi térsége fölé. Hatásukra az időnkénti felhősödésből elszórtan alakul ki futó zápor. Az Alpok és Kárpátok környékét továbbra is viszonylag nedves, labilis egyensúlyi állapotú levegő tölti ki, amelyben kedvezőek a feltételek a záporok, zivatarok kialakulásához. Számottevő változásra holnap sem számíthatunk, folytatódik tehát a fülledt, meleg, záporokkal, zivatarokkal tarkított időjárás.

Magyarországon csütörtökön gyakran megnövekedett a gomolyfelhőzet és szórványosan záporeső, zivatar is kialakult. Az ország nagy részén 5, 10 órán át sütött a nap. A ma (péntek) reggel 7 óráig lehullott csapadék mennyisége általában csapadéknyom és 5 mm között volt, de egy-egy erősebb zivatargócban 9-11 mm-t is mértek, sőt Káldról 18 mm-t jelentettek. A legmagasabb nappali hőmérséklet csütörtökön 27 és 32 fok között alakult. Ma hajnalra 13 és 19 fok közé hűlt le a levegő. Délelőtt nagyrészt napos idő volt, gyorsan emelkedett a hőmérséklet. 11 órakor általában 24 és 27 fokot mutattak a hőmérők.

A Balaton vize 11 órakor Siófoknál 22 fokos volt.

Ma 12 órakor Budapesten a hőmérséklet 26 fok volt, a tengerszintre átszámított légnyomás 1018 hPa, gyengén süllyed.

**Várható időjárás szombat estig:**

Folytatódik a változékony, fülledt, meleg idő. A gyakori erős gomolyfelhő-képződés mellett mindenütt várható több-kevesebb napsütés, de főleg délután (ma és holnap is) az országban bárhol kialakulhat zápor, zivatar. A mérsékelt változó irányú szél csak zivatarok idején erősödhet meg átmenetileg.
A legalacsonyabb éjszakai hőmérséklet általában 14, 19,
a legmagasabb nappali hőmérséklet szombaton többnyire 26, 31 fok között alakul.

Bartha Péterné s. k.

**A hőmérséklet napi középértéke és eltérése a sokévi átlagtól (Budapest külterületén):**

| | | |
|---|---|---|
| 1994. július 14. | 23,2 °C | +1,6 °C |

**1871 óta ezen a napon Budapesten előfordult**

| | |
|---|---|
| legmagasabb hőmérséklet: | 36,7 °C (1883) |
| legalacsonyabb hőmérséklet: | 9,2 °C (1895) |

LEGMAGASABB HŐMÉRSÉKLET

1994.07.14.

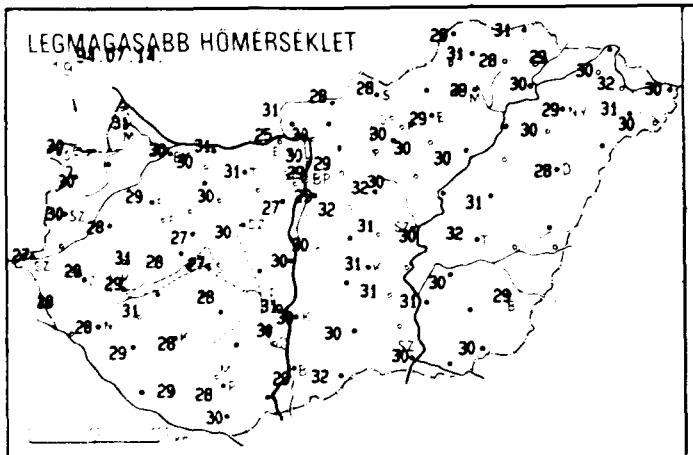

LEGALACSONYABB HŐMÉRSÉKLET

1994.07.15.

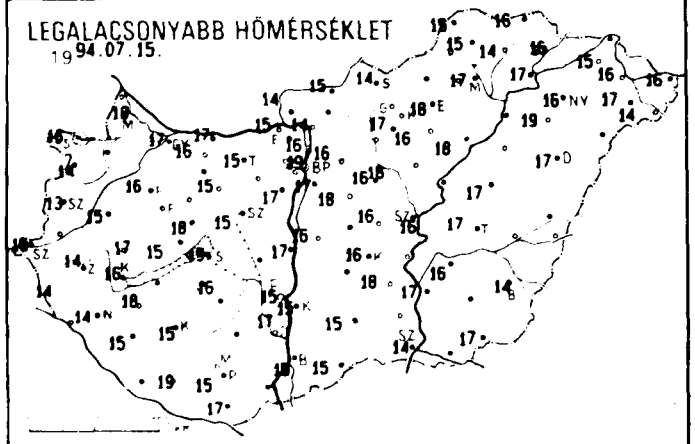

24 órás CSAPADÉKELOSZLÁS

1994.07.14. 7h tól 94.07.15. 7h -ig.

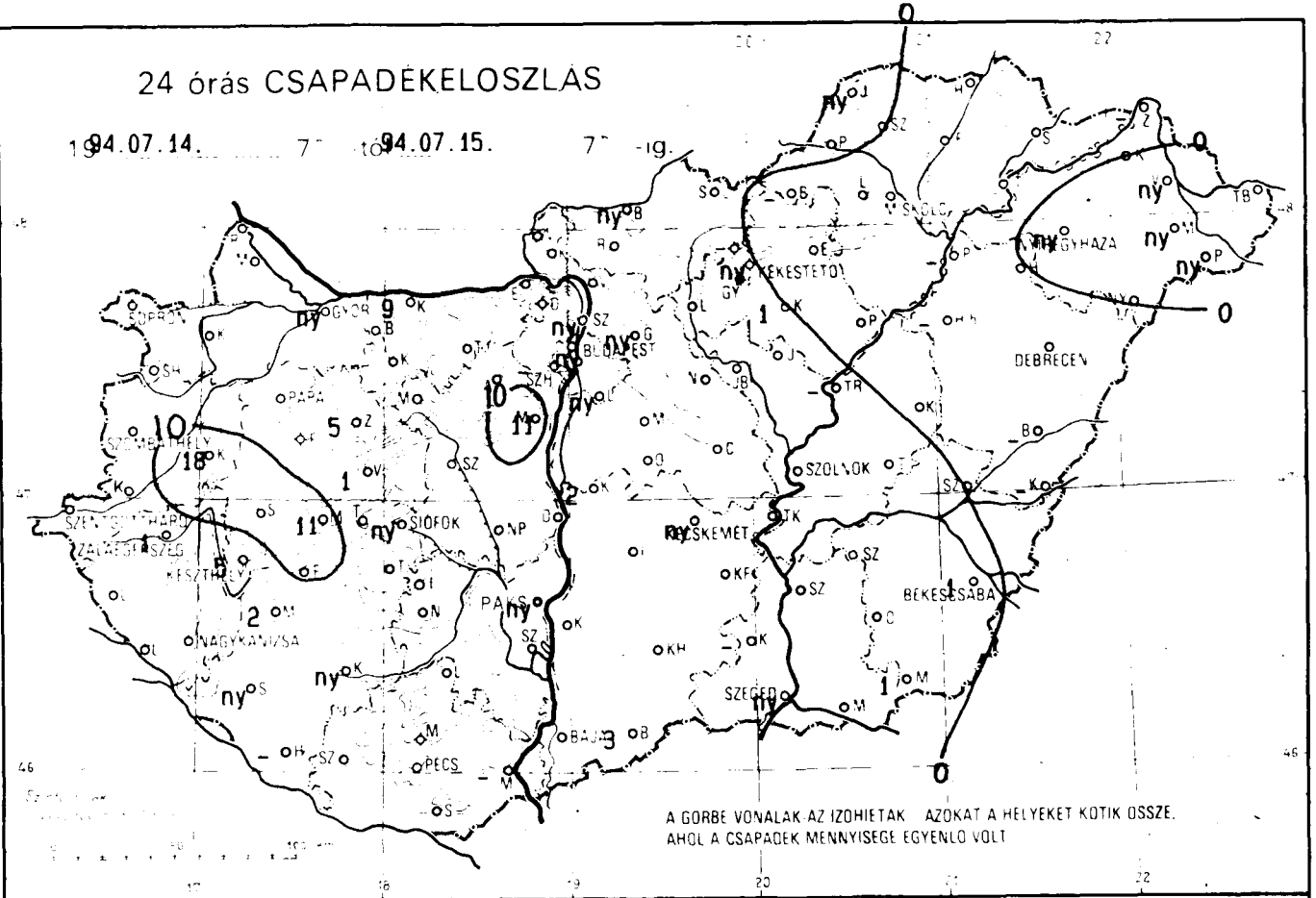


RADIÁCIÓS MINIMUM

1994.07.15.

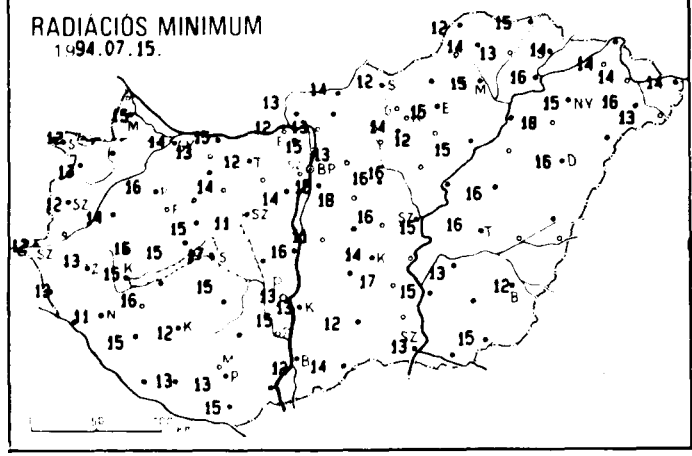

NAPFÉNYTARTAM

1994.07.14.

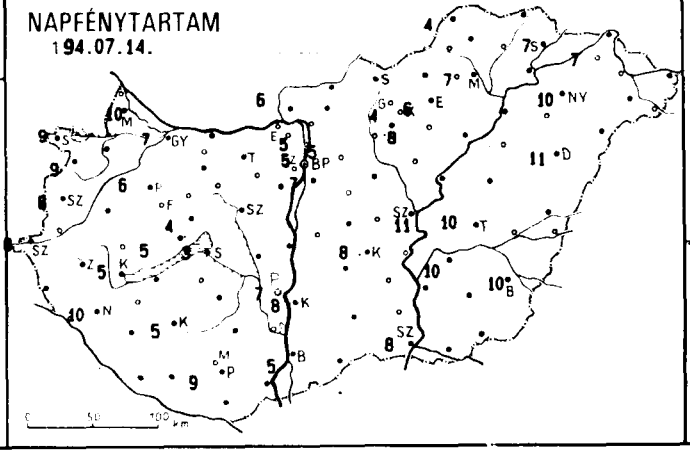

ZIVATARELOSZLÁS

1994.07.14. 07h - 94.07.15. 07h

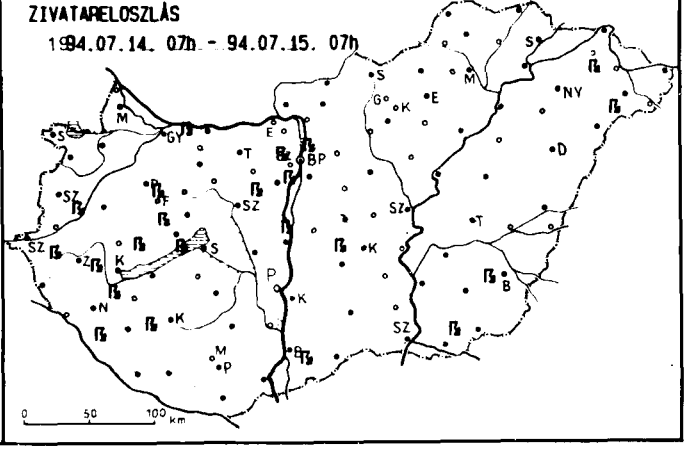

| 19 94.07.15.07$^h$-ig az utolsó 24 óra adatai | | | | | | |
|---|---|---|---|---|---|---|
| állomás | csapadék (mm) | | max. hő-mér-séklet | min. hő-mér-séklet | rad. min. | Előző nap napos órái |
| Győr | ny | ▽ ☁ | 30 | 17 | 14 | 7 |
| Mosonmagyaróvár | . | ☁ | 31 | 18 | 15 | 10 |
| Sopron | . | ☁ | 30 | 16 | 12 | 9 |
| Sopronhorpács | . | ☁ | 30 | 14 | 13 | 9 |
| Káld | 18 | ⛆ = | 28 | 15 | 14 | - |
| Szentgotthárd | . | | 27 | 15 | 12 | 8 |
| Szombathely | . | ☁ | 30 | 13 | 12 | 8 |
| Lentl | . | ☁ | 28 | 14 | 13 | - |
| Nagykanizsa | . | ☁ | 28 | 14 | 11 | 10 |
| Zalaegerszeg | 1 | ⛆ ☁ | 28 | 14 | 13 | - |
| Farkasgyepű | . | | 27 | 16 | 14 | - |
| Keszthely | 5 | ⛆ | 29 | 16 | 15 | 5 |
| Mencshely | 11 | ⛆ | 28 | 15 | 15 | 5 |
| Pápa | . | ☁ | 29 | 16 | 16 | 6 |
| Sümeg | . | ☁ | 31 | 17 | 16 | - |
| Veszprém | 1 | ⛆ | 27 | 18 | 15 | 4 |
| Zirc | 5 | ⛆ ☁ | 26 | 15 | 14 | - |
| Homokszentgyörgy | - | | - | - | - | - |
| Kaposvár | ny | ⛆ ☁ | 28 | 15 | 12 | 5 |
| Marcali | 2 | ⛆ ☁ | 31 | 18 | 16 | - |
| Siófok | ny | ⛆ | 27 | 19 | 17 | 3 |
| Somogyszob | ny | ⛆ ☁ | 29 | 15 | 15 | - |
| Bábolna | . | ☁ | 30 | 16 | 13 | - |
| Esztergom Kertváros | . | | 25 | 15 | 12 | - |
| Komárom | 9 | ⛆ ☁ | 31 | 17 | 15 | - |
| Tata | . | ☁ | 31 | 15 | 12 | - |
| Kisapostag | . | | 30 | 17 | 16 | - |
| Martonvásár | 11 | ⛆ = | 27 | 17 | 14 | - |
| Mór | . | ☁ | 30 | 15 | 14 | - |
| Székesfehérvár | . | = | 30 | 15 | 11 | - |
| Iregszemcse | . | ☁ | 28 | 16 | 15 | - |
| Paks | ny | ▽ | 31 | 15 | 13 | 7 |
| Szekszárd | . | | 30 | 17 | 15 | - |
| Mohács | - | | - | - | - | - |
| Pécs | . | | 28 | 15 | 13 | 9 |
| Pécs Árpádtető | . | = | 26 | 18 | 16 | - |
| Siklós | . | = | 30 | 17 | 15 | - |
| Szigetvár | . | ☁ | 29 | 19 | 13 | - |
| Bp. Lőrinc | ny | ⛆ | 29 | 17 | 15 | 7 |
| Bp. Met. Szolg. | ny | ⛆ | 29 | 19 | - | 5 |
| Bp. Széchenyi-hegy | - | | - | - | - | - |
| Cegléd | . | ☁ | 31 | 16 | 16 | - |
| Godollő | ny | ⛆ | 29 | 16 | 13 | 5 |
| Monor | . | | 32 | 18 | 18 | - |
| Nagykáta | . | | 32 | 16 | 16 | - |
| Szentendre | ny | ▽ ☁ | 30 | 16 | 15 | 5 |
| Vác | . | | 30 | 14 | 13 | - |

| 19 94.07.15.07$^h$-ig az utolsó 24 óra adatai | | | | | | |
|---|---|---|---|---|---|---|
| állomás | csapadék (mm) | | max. hő-mér-séklet | min. hő-mér-séklet | rad. min. | Előző nap napos órái |
| Vámosmikola | . | | 31 | 14 | 13 | 6 |
| Baja | . | ☁ | 29 | 15 | 12 | 5 |
| Bácsalmás | 3 | ⛆ | 32 | 15 | 14 | - |
| Kalocsa-Öregcsertő | . | | 30 | 15 | 13 | 8 |
| Kecskemét | ny | ⛆ | 31 | 16 | 14 | 8 |
| Kiskunfélegyháza | . | | 31 | 18 | 17 | - |
| Kiskunhalas | . | ☁ | 30 | 15 | 12 | - |
| Kunszentmiklós | 2 | ⛆ = | 30 | 16 | 11 | - |
| Balassagyarmat | ny | ▽ ☁ | 28 | 15 | 14 | - |
| Salgótarján | . | | 28 | 14 | 12 | - |
| Eger | . | | 29 | 18 | 15 | 6 |
| Gyöngyös | . | | 30 | 17 | 14 | - |
| Kékestető | ny | ▽ | 20 | 15 | 13 | 4 |
| Kompolt | 1 | . | 30 | 16 | 12 | 8 |
| Poroszló | . | | 30 | 18 | 15 | - |
| Jászberény | . | | 30 | 18 | 16 | - |
| Karcag Tilalmas | . | | 31 | 17 | 16 | - |
| Szolnok | . | | 30 | 16 | 15 | 11 |
| Tiszaroff | - | | - | - | - | - |
| Túrkeve | . | | 32 | 17 | 16 | 10 |
| Kistelek | - | | - | - | - | - |
| Szeged | ny | ▽ ☁ | 30 | 14 | 13 | 8 |
| Szentes | . | | 31 | 17 | 15 | - |
| Borsodnádasd | - | | - | - | - | - |
| Fügöd | . | | 28 | 14 | 13 | - |
| Hidasnémeti | . | = | 31 | 16 | 15 | - |
| Jósvafő | ny | ▽ = | 29 | 15 | 12 | 4 |
| Miskolc | . | | 29 | 17 | 15 | 7 |
| Sárospatak | . | | 29 | 16 | 14 | 7 |
| Szendrőlád | . | ☁ | 31 | 15 | 14 | - |
| Tokaj | . | | 30 | 17 | 16 | - |
| Kisvárda | . | = | 30 | 15 | 14 | 7 |
| Mátészalka | ny | ☁ | 31 | 17 | 16 | - |
| Napkor | ny | ▽ | 29 | 16 | 15 | 10 |
| Pátyod | ny | ⛆ ☁ | 30 | 14 | 13 | - |
| Tiszabecs | . | ☁ | 30 | 16 | 14 | - |
| Vásárosnamény | ny | ⛆ | 32 | 16 | 14 | - |
| Záhony | - | | - | - | - | - |
| Berettyóújfalu | - | | - | - | - | - |
| Debrecen | . | ☁ | 28 | 17 | 16 | 11 |
| Hajdúdorog | . | | 30 | 19 | 18 | - |
| Hortobágy Halastó | - | | - | - | - | - |
| Körösszakál | - | | - | - | - | - |
| Polgár | - | | - | - | - | - |
| Békéscsaba | 1 | ⛆ ☁ | 29 | 14 | 12 | 10 |
| Mezőhegyes | 1 | ⛆ ☁ | 30 | 17 | 15 | - |
| Szarvas | . | ☁ | 30 | 16 | 13 | 10 |

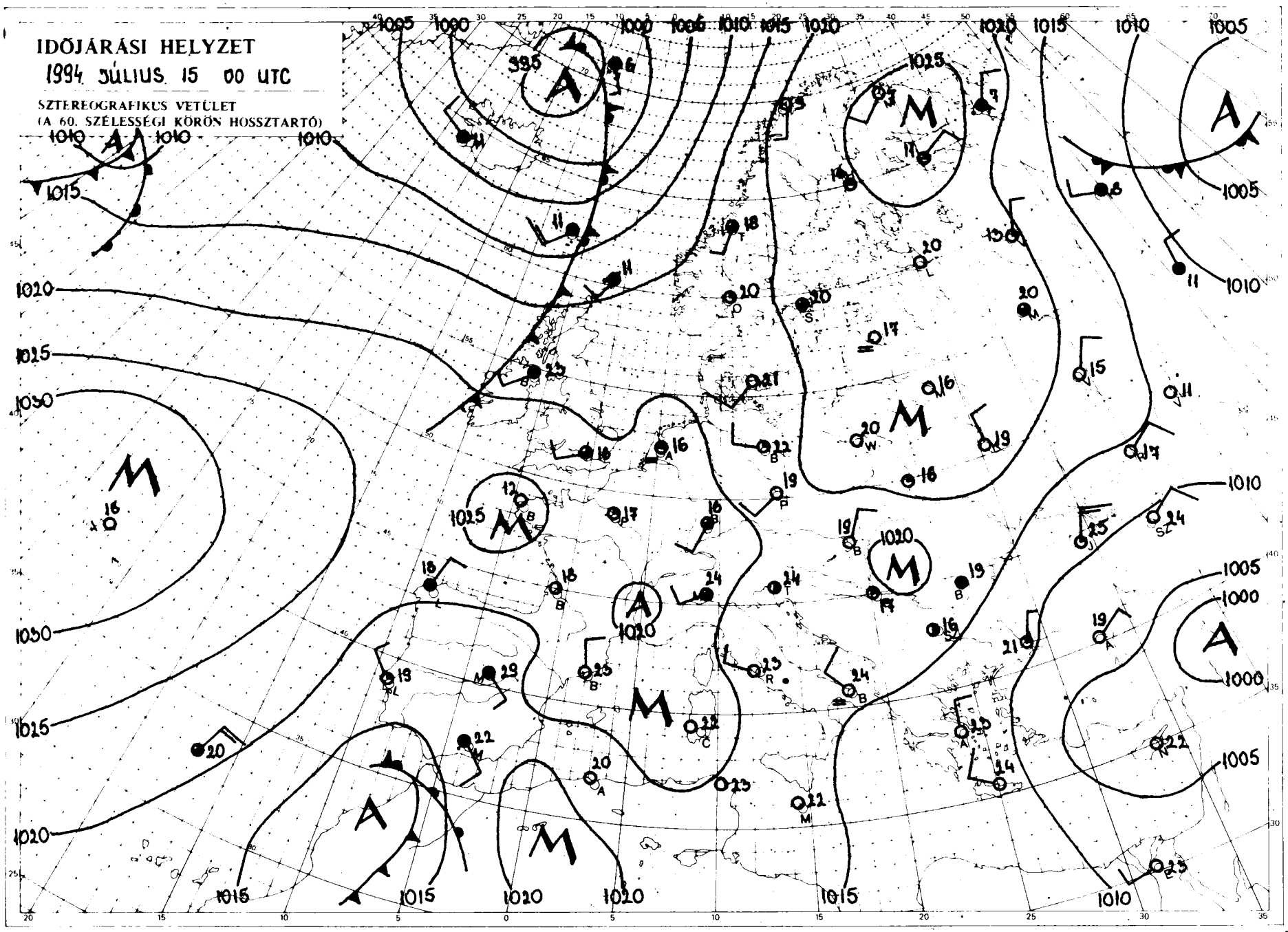


Kiadja az **ORSZÁGOS METEOROLÓGIAI SZOLGÁLAT**

Kiadásért felel: Dr. Mersich Iván, az Országos Meteorológiai Szolgálat elnöke

Készült az Országos Meteorológiai Szolgálat Nyomdájában, Budapest – Felelős vezető: Sinok István – Munkaszám: **94 459**

Szerkesztésért felel: Dr. Dévényi Dezső az Időjárás Előrejelző Önálló Osztály vezetője

Készíti az OMSZ Időjárás Előrejelző Önálló Osztálya – Szakmai felelős: Dr. Dévényi Dezső osztályvezető – Megjelenik naponként

Megrendelhető: 1024 Budapest, II. Kitaibel Pál utca 1. – Pénzügyi Osztály – Telefon: 212-5193

# IDŐJÁRÁSI NAPIJELENTÉS

ЕЖЕДНЕВНЫЙ МЕТЕОРОЛОГИЧЕСКИЙ БЮЛЛЕТЕНЬ • DAILY WEATHER REPORT
BULLETIN QUOTIDIEN DE TEMPS • TÄGLICHER WETTERBERICHT

107. évfolyam 197. szám + Budapest + 1994. július 16. szombat

## Az időjárási helyzet és a várható időjárás:

Észak-Európában ciklon örvénylik, melynek középpontja Izlandtól északra helyezkedik el. Frontrendszere változékonnyá, csapadékossá teszi Skandinávia-időjárását. Egy másik alacsonnyomású légköri képződmény található a Pireneusi-félsziget fölött, ezért időnként ott is megnövekszik a felhőzet és eső, valamint záporok, zivatarok fordulnak elő. A kontinens nagy részének időjárását ugyanakkor anticiklon irányítja. Igazi nyári idő van Délkelet- és Közép-Európában. A hőmérséklet csúcsértéke sokfelé meghaladja a 30, 35 fokot, és éjszaka sem csökken 20, 25 fok alá a hőmérséklet. A Kárpát-medence időjárását továbbra is helyi tényezők alakítják, ezért egyelőre marad a fülledt meleg, záporos, zivataros időjárás.

Magyarországon pénteken a napos délelőtti órák után előbb a Dunántúlon, majd másutt is erősen megnövekedett a gomolyfelhőzet és egyre több helyen alakult ki zápor, zivatar, Egerben jégeső is előfordult. Az ország nagy részén 5, 11 órán át sütött a nap. A ma (szombat) reggel 7 óráig lehullott csapadék mennyisége általában csapadéknyom és 6 mm között volt, de egy-egy erősebb zivatargócban 9 mm-t is mértek, Kiskunhalasról pedig 10 mm-t jelentettek. A legmagasabb nappali hőmérséklet pénteken általában 26 és 32 fok között alakult. Ma hajnalra az ország nagy részén 14 és 19 fok közé hűlt le a levegő. Délelőtt túlnyomóan napos idő volt, gyorsan emelkedett a hőmérséklet. 11 órakor általában 24 és 28 fokot mutattak a hőmérők.

A Balaton vize 11 órakor Siófoknál 23 fokos volt.

Ma 12 órakor Budapesten a hőmérséklet 28 fok volt, a tengerszintre átszámított légnyomás 1018 hPa, alig változik.

**Várható időjárás vasárnap estig:**

A túlnyomóan napos időt csak a délutáni óráktól zavarja meg gomolyfelhő-képződés, elszórtan záporra, zivatarra számítani kell. A légmozgás többnyire mérsékelt marad, de zivatarok környezetében erős széllökések is előfordulhatnak.
A legalacsonyabb éjszakai hőmérséklet általában 15 és 20,
a legmagasabb nappali hőmérséklet vasárnap 27 és 32 fok között alakul.

Wynn Anikó s. k.

**A hőmérséklet napi középértéke és eltérése a sokévi átlagtól (Budapest külterületén):**

| | | |
|---|---|---|
| 1994. július 15. | 22,8 °C | +1,6 °C |

**1871 óta ezen a napon Budapesten előfordult**

| | |
|---|---|
| legmagasabb hőmérséklet: | 37,4 °C (1931) |
| legalacsonyabb hőmérséklet: | 8,9 °C (1888) |

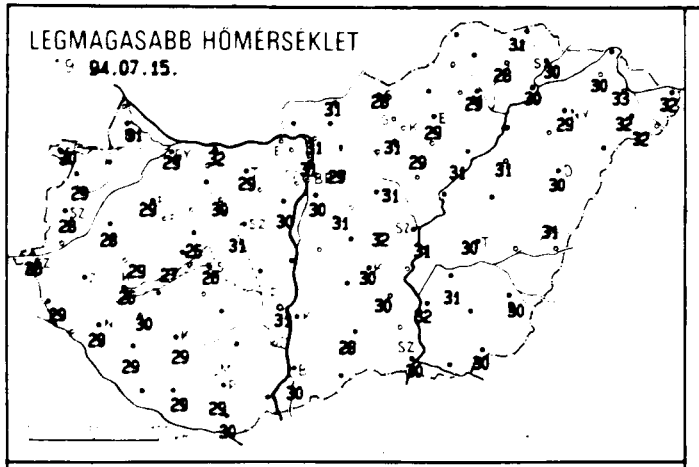
LEGMAGASABB HŐMÉRSÉKLET
19 94.07.15.

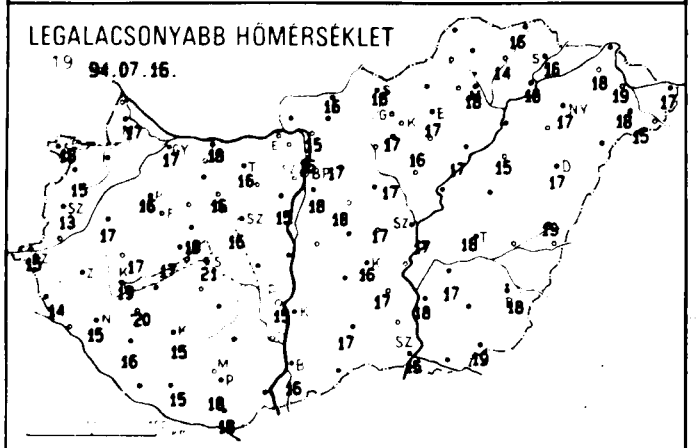
LEGALACSONYABB HŐMÉRSÉKLET
19 94.07.16.

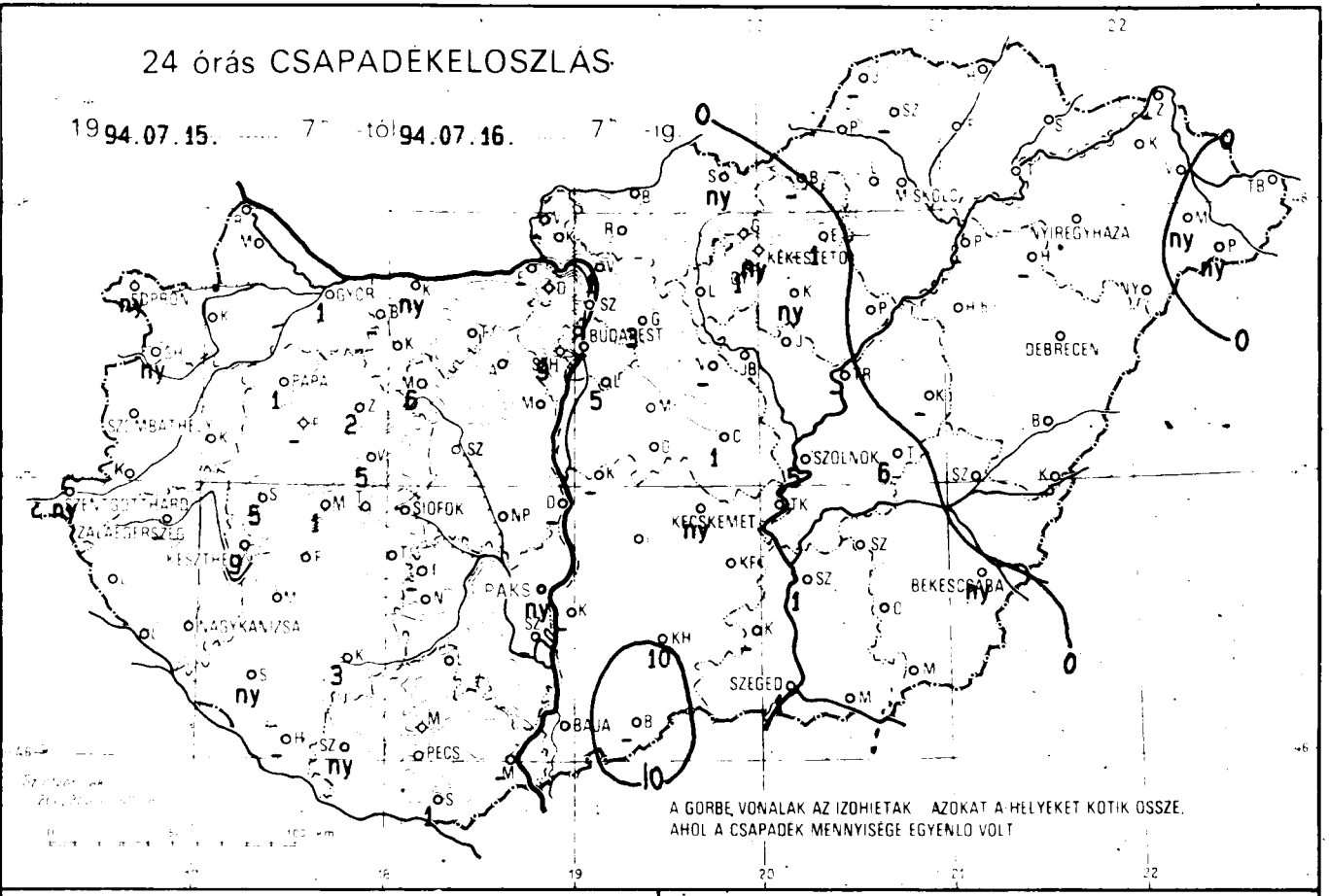
24 órás CSAPADÉKELOSZLÁS
19 94.07.15. 7h -tól 94.07.16. 7h -ig
A GÖRBE VONALAK AZ IZOHIETÁK AZOKAT A HELYEKET KÖTIK ÖSSZE, AHOL A CSAPADÉK MENNYISÉGE EGYENLŐ VOLT
BUDAPEST
DEBRECEN
SZOLNOK
KECSKEMÉT
SZEGED
PÉCS
BAJA
PAKS
SIÓFOK
BÉKÉSCSABA
NYÍREGYHÁZA

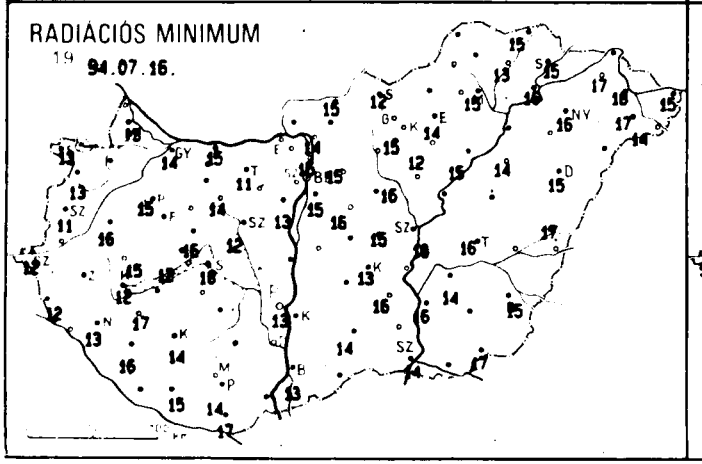
RADIÁCIÓS MINIMUM
19 94.07.16.

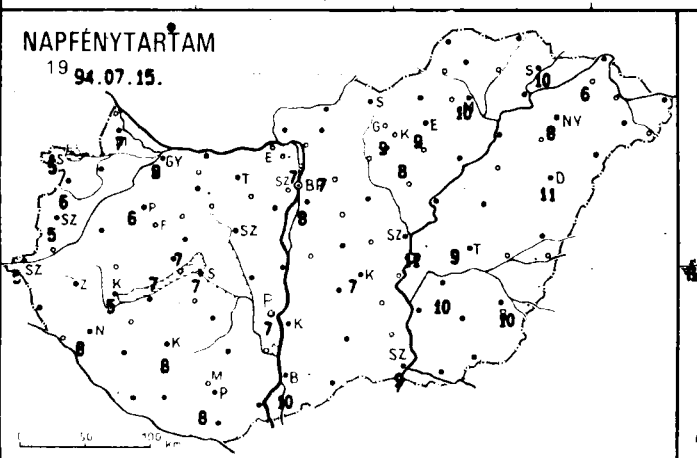
NAPFÉNYTARTAM
19 94.07.15.

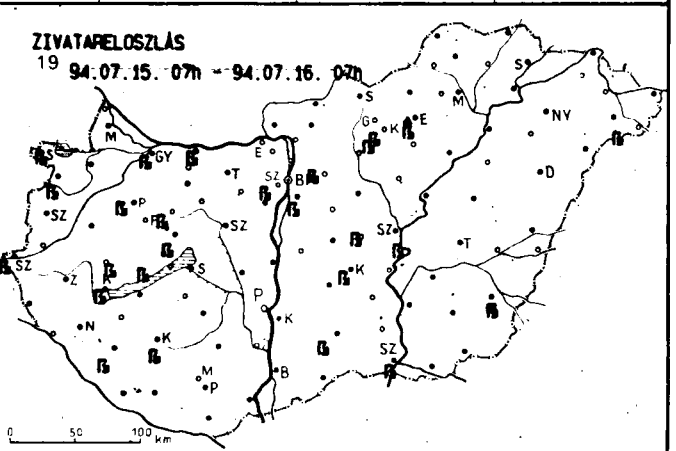
ZIVATAELOSZLÁS
19 94.07.15. 07h - 94.07.16. 07h

| 19 94.07.16 07$^h$-ig az utolsó 24 óra adatai | | | | | | |
|---|---|---|---|---|---|---|
| állomás | csapadék (mm) | | max. hőmérséklet | min. hőmérséklet | rad. min. | Előző nap napos órái |
| Győr | 1 | ß ⛰ | 29 | 17 | 14 | 8 |
| Mosonmagyaróvár | . | ⛰ | 31 | 17 | 13 | 7 |
| Sopron | ay | ß ⛰ | 30 | 18 | 13 | 5 |
| Sopronhorpács | ay | ß ⛰ | 29 | 15 | 13 | 6 |
| Káld | . | ⛰ | 28 | 17 | 16 | - |
| Szentgotthárd | ay | ß | 26 | 15 | 12 | 5 |
| Szombathely | . | ⛰ | 28 | 13 | 11 | 5 |
| Lentl | . | ⛰ | 29 | 14 | 12 | - |
| Nagykanizsa | . | ⛰ | 29 | 15 | 13 | 8 |
| Zalaegerszeg | - | | - | - | - | - |
| Farkasgyepű | - | | - | - | - | - |
| Keszthely | 9 | ß | 26 | 19 | 12 | 5 |
| Mencshely | 1 | ß | 27 | 17 | 12 | 7 |
| Pápa | 1 | ß ⛰ | 29 | 16 | 15 | 6 |
| Sümeg | 5 | ß ⛰ | 29 | 17 | 15 | - |
| Veszprém | 5 | ß | 26 | 18 | 16 | 7 |
| Zirc | 2 | ß ⛰ | 26 | 17 | 15 | - |
| Homokszentgyörgy | - | | - | - | - | - |
| Kaposvár | 3 | ß ⛰ | 29 | 15 | 14 | 8 |
| Marcali | . | ⛰ | 30 | 20 | 17 | - |
| Siófok | . | | 26 | 21 | 18 | 7 |
| Somogyszob | ay | ß ⛰ | 29 | 16 | 16 | - |
| Bábolna | - | | - | - | - | - |
| Esztergom Kertváros | - | | - | - | - | - |
| Komárom | ay | ß ⛰ | 32 | 18 | 15 | - |
| Tata | . | ⛰ | 29 | 16 | 11 | - |
| Kisapostag | - | | - | - | - | - |
| Martonvásár | . | ⛰ | 30 | 15 | 13 | - |
| Mór | 6 | ⍒ = | 30 | 16 | 14 | - |
| Székesfehérvár | . | = | 31 | 16 | 12 | - |
| Iregszemcse | - | | - | - | - | - |
| Paks | ay | ⍒ ⛰ | 31 | 15 | 13 | 7 |
| Szekszárd | - | | - | - | - | - |
| Mohács | - | | - | - | - | - |
| Pécs | . | | 29 | 18 | 14 | 8 |
| Pécs Árpádtető | . | ⛰ | 27 | 18 | 17 | - |
| Siklós | 1 | ⛰ | 30 | 18 | 17 | - |
| Szigetvár | ay | = | 29 | 15 | 15 | - |
| Bp. Lőrinc | 5 | ß ⛰ | 30 | 18 | 15 | 8 |
| Bp. Met. Szolg. | - | | - | - | - | - |
| Bp. Széchenyi-hegy | 9 | ß | 28 | 21 | 17 | - |
| Cegléd | 1 | ß | 32 | 17 | 15 | - |
| Gödöllő | 3 | ß ⛰ | 29 | 17 | 15 | 7 |
| Monor | . | | 31 | 18 | 16 | - |
| Nagykáta | - | | - | - | - | - |
| Szentendre | . | | 31 | 16 | 15 | 7 |
| Vác | 1 | | 31 | 15 | 14 | - |

| 19 94.07.16 07$^h$-ig az utolsó 24 óra adatai | | | | | | |
|---|---|---|---|---|---|---|
| állomás | csapadék (mm) | | max. hőmérséklet | min. hőmérséklet | rad. min. | Előző nap napos órái |
| Vámosmikola | - | | - | - | - | - |
| Baja | . | ⛰ | 30 | 16 | 13 | 10 |
| Bácsalmás | - | | - | - | - | - |
| Kalocsa-Öregcsertő | - | | - | - | - | - |
| Kecskemét | ay | ß ⛰ | 30 | 16 | 13 | 7 |
| Kiskunfélegyháza | . | | 30 | 17 | 16 | |
| Kiskunhalas | 10 | ß ⛰ | 28 | 17 | 14 | - |
| Kunszentmiklós | - | | - | - | - | - |
| Balassagyarmat | . | ⛰ | 31 | 16 | 15 | - |
| Salgótarján | ay | ⍒ = | 28 | 16 | 12 | - |
| Eger | 1 | ß | 29 | 17 | 14 | 9 |
| Gyöngyös | 1 | ß | 31 | 17 | 15 | - |
| Kékestető | ay | ß | 21 | 17 | 13 | 9 |
| Kompolt | ay | ⛰ | 29 | 16 | 12 | 8 |
| Poroszló | . | ⛰ | 31 | 17 | 15 | - |
| Jászberény | . | | 31 | 17 | 16 | - |
| Karcag Tilalmas | - | | - | - | - | - |
| Szolnok | 5 | ß ⛰ | 31 | 17 | 16 | 11 |
| Tiszaroff | - | | - | - | - | - |
| Túrkeve | 6 | ⍒ | 30 | 18 | 16 | 9 |
| Kistelek | - | | - | - | - | - |
| Szeged | 1 | ß ⛰ | 30 | 15 | 14 | 9 |
| Szentes | 1 | ⍒ | 32 | 18 | 16 | - |
| Borsodnádasd | - | | - | - | - | - |
| Füged | . | | 28 | 14 | 13 | - |
| Hidasnémeti | . | = | 31 | 16 | 15 | - |
| Jósvafő | - | | - | - | - | - |
| Miskolc | . | | 29 | 18 | 15 | 10 |
| Sárospatak | . | | 30 | 16 | 15 | 10 |
| Szendrőlád | - | | - | - | - | - |
| Tokaj | . | | 30 | 16 | 16 | - |
| Kisvárda | . | = | 30 | 18 | 17 | 6 |
| Mátészalka | ay | ⛰ | 32 | 18 | 17 | - |
| Napkor | . | | 29 | 17 | 16 | 8 |
| Pátyod | ay | ß ⛰ | 32 | 15 | 14 | - |
| Tiszabecs | . | ⛰ | 32 | 17 | 15 | - |
| Vásárosnamény | . | | 33 | 19 | 18 | - |
| Záhony | - | | - | - | - | - |
| Berettyóújfalu | . | | 31 | 19 | 17 | - |
| Debrecen | . | ⛰ | 30 | 17 | 15 | 11 |
| Hajdúdorog | - | | - | - | - | - |
| Hortobágy Halastó | . | | 31 | 15 | 14 | - |
| Körösszakál | - | | - | - | - | - |
| Polgár | - | | - | - | - | - |
| Békéscsaba | ay | ß ⛰ | 30 | 18 | 15 | 10 |
| Mezőhegyes | . | | 30 | 19 | 17 | - |
| Szarvas | . | ● | 31 | 17 | 14 | 10 |

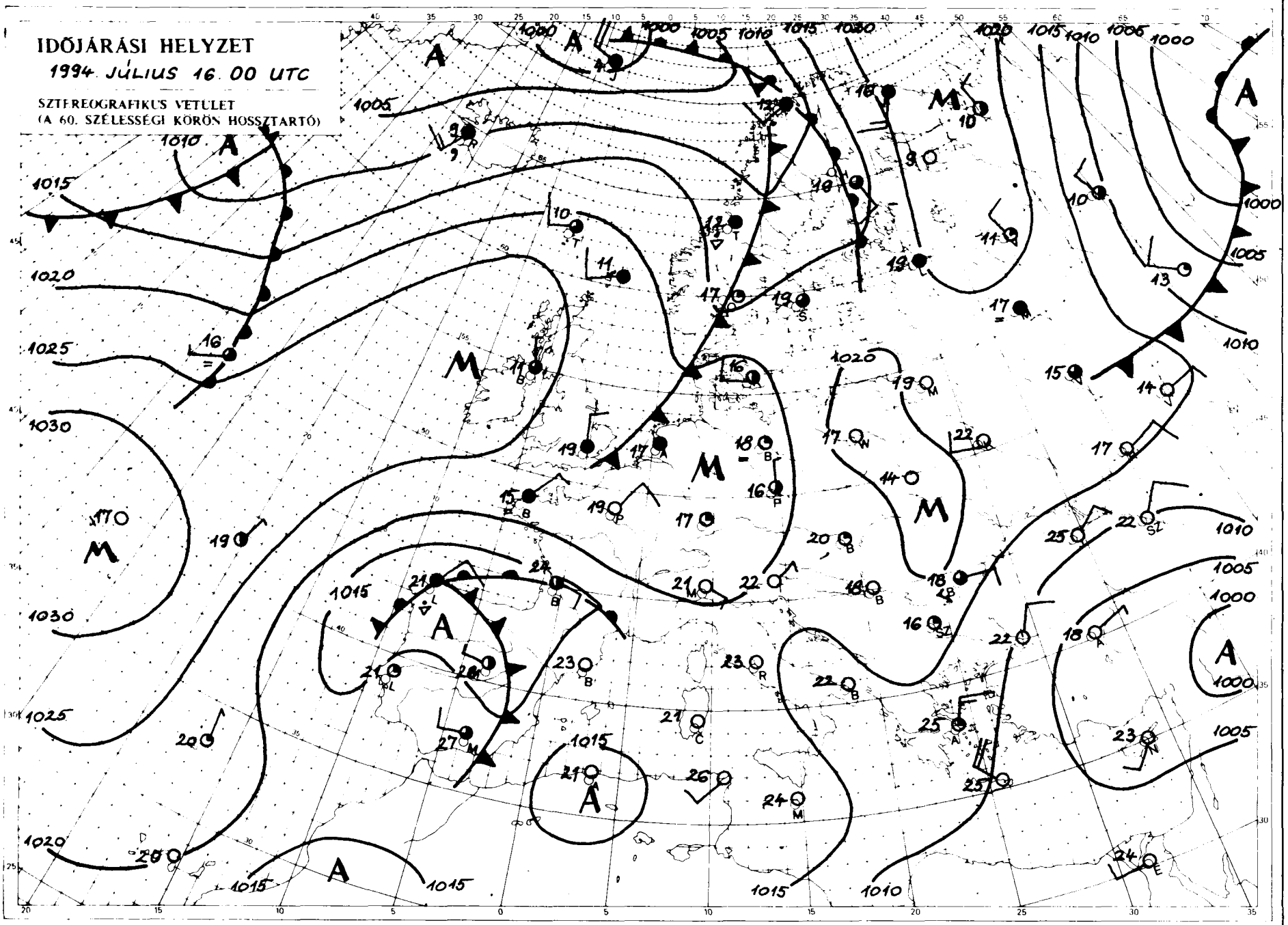


Kiadja az **ORSZÁGOS METEOROLÓGIAI SZOLGÁLAT**

Kiadásért felel: Dr. Mersich Iván, az Országos Meteorológiai Szolgálat elnoke

Készült az Országos Meteorológiai Szolgálat Nyomdájában, Budapest – Felelős vezető: Szinok István – Munkaszám: **94. 440.**

Szerkesztésért felel: Dr. Dévényi Dezső az Időjárás Előrejelző Önálló Osztály vezetője

Készítő: az OMSZ Időjárás Előrejelző Önálló Osztálya – Szakmai felelős: Dr. Dévényi Dezső osztályvezető – Megjelenik naponként

Megrendelhető: 1024 Budapest II., Kitaibel Pál utca 1. – Pénzügyi Osztály – Telefon: 212-5193

# IDŐJÁRÁSI NAPIJELENTÉS

ЕЖЕДНЕВНЫЙ МЕТЕОРОЛОГИЧЕСКИЙ БЮЛЛЕТЕНЬ • DAILY WEATHER REPORT
BULLETIN QUOTIDIEN DE TEMPS • TÄGLICHER WETTERBERICHT

**107. évfolyam 198. szám** **+ Budapest +** **1994. július 17. vasárnap**

## Az időjárási helyzet és a várható időjárás:

A Skandináv-félsziget északi részének valamint Franciaország időjárását ciklon határozza meg. Arrafelé gyakran felhős az ég és többfelé fordul elő eső, helyenként zivatar. Szárazföldünk nagyobb részén ezzel szemben döntően a helyi tényezők alakítják az időjárást. Sok a napsütés és a nappali hőmérséklet csupán az Atlanti-óceán partvidéke mentén és Északkelet-Európában nem éri el a 25 fokot. Másutt általában 30 fok körül alakul, de Délnyugat-Európában többfelé mérnek 35 fokot. Hétfő estig a Kárpát-medencében folytatódik a meleg idő, de elsősorban a délutáni órákban záporokra, zivatarokra is számítani lehet.

Magyarországon szombaton délelőtt napos idő volt, majd a déli óráktól erősen megnövekedett a gomolyfelhőzet és elszórtan zápor, zivatar is előfordult. A vasárnap reggelig lehullott csapadék mennyisége általában csapadéknyom és 4 mm között volt, de egy-egy zivatargócban ennél többet mértek, így például Szabadbattyánból 7 mm-t jelentettek. A hőmérséklet csúcsértéke szombaton 28 és 33 fok között alakult. Vasárnap hajnalra 15 és 21 fok közé hűlt le a levegő. Ma délelőtt napos idő volt, a légmozgás mérsékelt maradt. A hőmérséklet 11 órára 26 és 30 fok közé emelkedett.

A Balaton vize 11 órakor Siófoknál 24 fokos volt.

Ma 12 órakor Budapesten a hőmérséklet 30 fok volt, a tengerszintre átszámított légnyomás 1018 hPa, alig változik.

**Várható időjárás hétfő estig:**

Nagyrészt napos idő lesz, de főként a délutáni órákban erősen megnövekszik a gomolyfelhőzet. Ma (vasárnap) elszórtan, holnap (hétfőn) többfelé valószínű zápor, zivatar. A mérsékelt változó irányú szél zivatarok környezetében átmenetileg megerősödik.
A legalacsonyabb éjszakai hőmérséklet általában 15, 20,
a legmagasabb nappali hőmérséklet hétfőn 29 és 34 fok között várható.

Bonta Imre s. k.

**A hőmérséklet napi középértéke és eltérése a sokévi átlagtól (Budapest külterületén):**

| | | |
|---|---|---|
| 1994. július 16. | 25,0 °C | +4,0 °C |

**1871 óta ezen a napon Budapesten előfordult**

| | |
|---|---|
| legmagasabb hőmérséklet: | 37,9 °C (1928) |
| legalacsonyabb hőmérséklet: | 10,1 °C (1924) |

## LEGMAGASABB HŐMÉRSÉKLET

19 94.07.16.

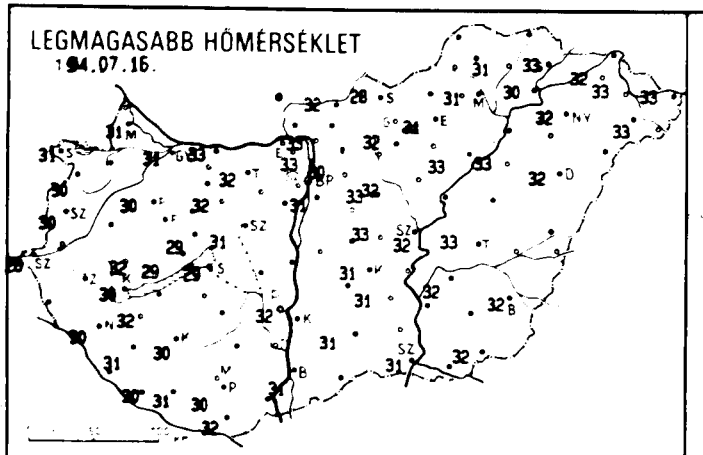

## LEGALACSONYABB HŐMÉRSÉKLET

19 94.07.17.

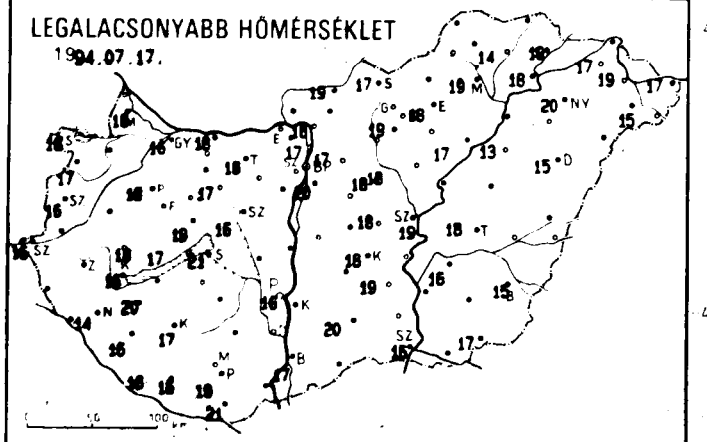

## 24 órás CSAPADÉKELOSZLÁS

19 94.07.16. 7h -tól- 94.07.17. 7h

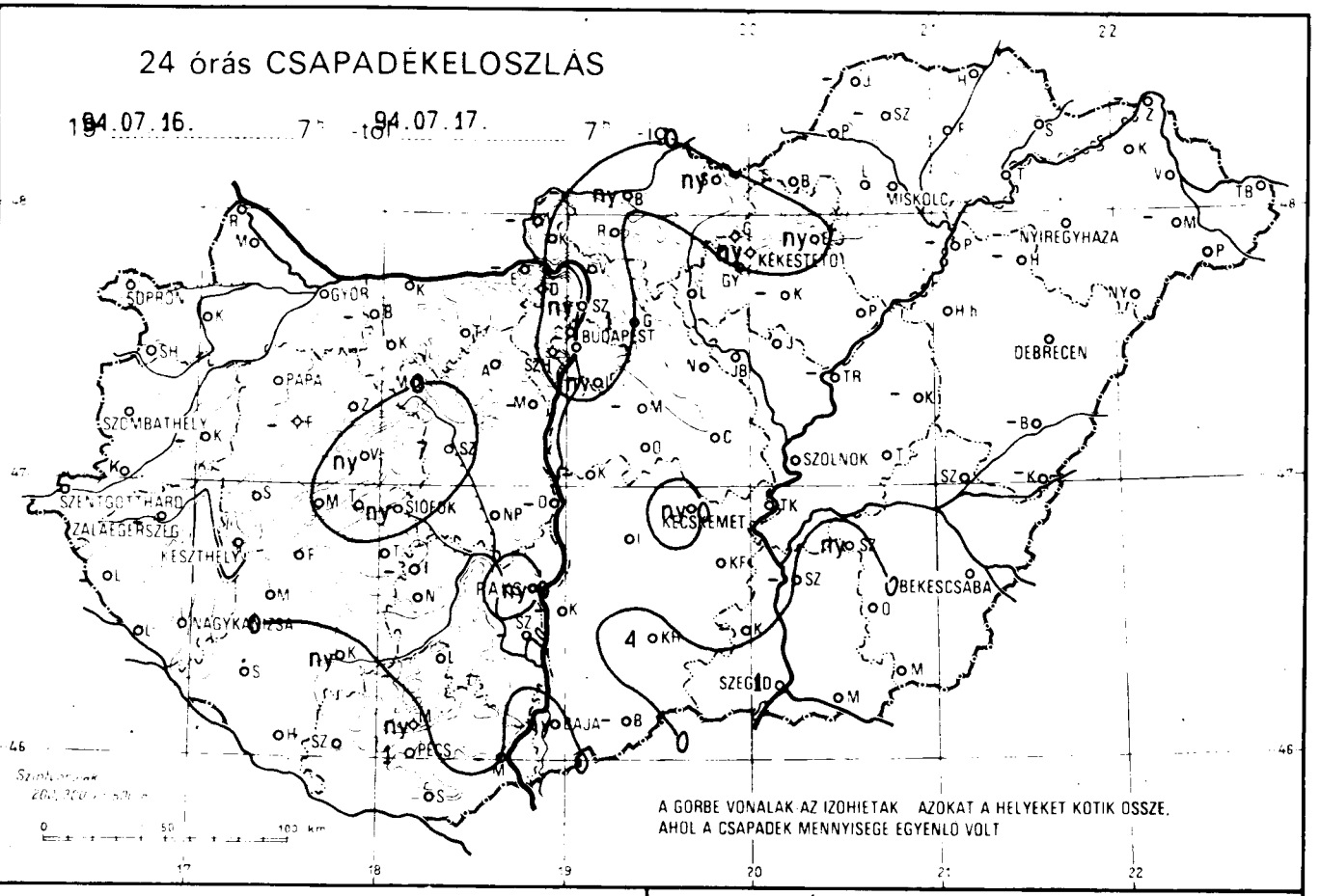


A GÖRBE VONALAK AZ IZOHIETÁK AZOKAT A HELYEKET KÖTIK ÖSSZE, AHOL A CSAPADÉK MENNYISÉGE EGYENLŐ VOLT

## RADIÁCIÓS MINIMUM

19 94.07.17.

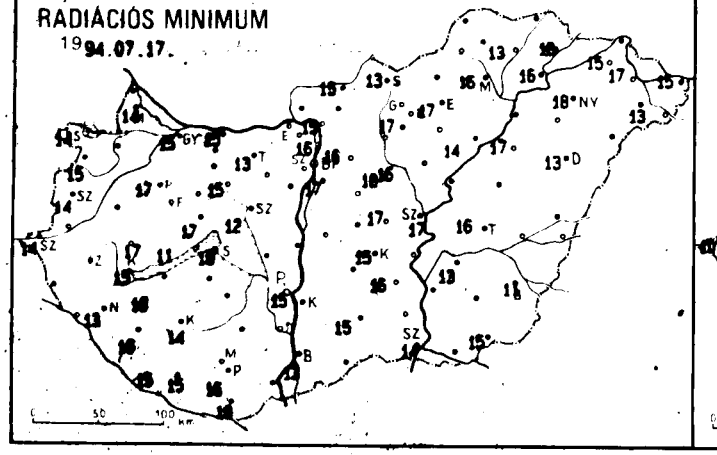

## NAPFÉNYTARTAM

19 94.07.16.

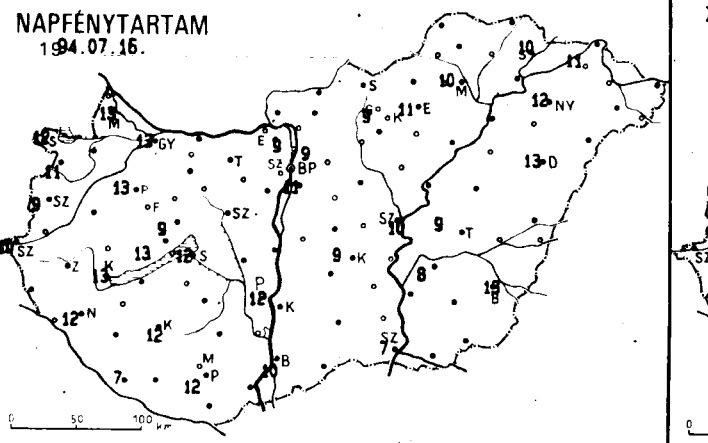

## ZIVATAELOSZLÁS

19 94.07.16. 07h - 94.07.17. 07h

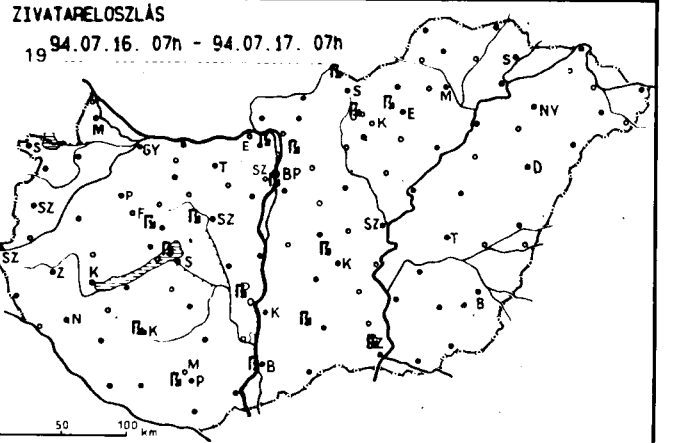

| 19 94.07.17. 07h-ig az utolsó 24 óra adatai | | | | | | |
|---|---|---|---|---|---|---|
| állomás | csapadék (mm) | | max. hőmérséklet | min. hőmérséklet | rad. min. | Előző nap napos órái |
| Győr | . | | 31 | 16 | 15 | 13 |
| Mosonmagyaróvár | . | | 31 | 16 | 14 | 13 |
| Sopron | . | | 31 | 18 | 14 | 12 |
| Sopronhorpács | . | | 30 | 17 | 15 | 11 |
| Káld | - | | - | - | - | - |
| Szentgotthárd | . | | 28 | 16 | 14 | 10 |
| Szombathely | . | | 30 | 16 | 14 | 9 |
| Lenti | - | | - | - | - | - |
| Nagykanizsa | . | | 30 | 14 | 13 | 12 |
| Zalaegerszeg | - | | - | - | - | - |
| Farkasgyepű | - | | - | - | - | - |
| Keszthely | . | | 30 | 16 | 15 | 13 |
| Mencshely | . | | 29 | 17 | 11 | 13 |
| Pápa | . | | 30 | 18 | 17 | 13 |
| Sümeg | . | | 32 | 18 | 17 | - |
| Veszprém | ny | ß | 29 | 19 | 17 | 9 |
| Zirc | . | | 28 | 15 | 14 | - |
| Homokszentgyörgy | . | | 30 | 16 | 15 | 7 |
| Kaposvár | ny | ß | 30 | 17 | 14 | 12 |
| Marcali | . | | 32 | 20 | 18 | - |
| Siófok | ny | ß | 29 | 21 | 19 | 12 |
| Somogyszob | . | | 31 | 16 | 16 | - |
| Bábolna | - | | - | - | - | - |
| Esztergom Kertváros | - | | - | - | - | - |
| Komárom | . | | 33 | 18 | 15 | - |
| Tata | . | | 32 | 18 | 13 | - |
| Kisapostag | - | | - | - | - | - |
| Martonvásár | - | | - | - | - | - |
| Mór | . | | 32 | 17 | 15 | - |
| Székesfehérvár | 7 | ß | 31 | 16 | 12 | - |
| Iregszemcse | - | | - | - | - | - |
| Paks | ny | ß | 32 | 16 | 15 | 12 |
| Szekszárd | - | | - | - | - | - |
| Mohács | - | | - | - | - | - |
| Pécs | 1 | ß | 30 | 19 | 16 | 12 |
| Pécs Árpádtető | ny | V | 29 | 20 | 19 | - |
| Siklós | . | | 32 | 21 | 19 | - |
| Szigetvár | . | | 31 | 16 | 15 | - |
| Bp. Lőrinc | ny | ß | 31 | 20 | 17 | 11 |
| Bp. Met. Szolg. | - | | - | - | - | - |
| Bp. Széchenyi-hegy | . | | 30 | 21 | 17 | - |
| Cegléd | . | | 33 | 18 | 17 | - |
| Gödöllő | 1 | ß | 30 | 17 | 16 | 9 |
| Monor | - | | - | - | - | - |
| Nagykáta | . | | 33 | 18 | 18 | - |
| Szentendre | ny | ß | 33 | 17 | 16 | 9 |
| Vác | . | | 33 | 16 | 15 | - |

| 19 94.07.17. 07h-ig az utolsó 24 óra adatai | | | | | | |
|---|---|---|---|---|---|---|
| állomás | csapadék (mm) | | max. hőmérséklet | min. hőmérséklet | rad. min. | Előző nap napos órái |
| Vámosmikola | - | | - | - | - | - |
| Baja | ny | ß | 31 | 17 | 13 | 10 |
| Bácsalmás | - | | - | - | - | - |
| Kalocsa-Öregcsertő | - | | - | - | - | - |
| Kecskemét | ny | ß | 31 | 18 | 15 | 9 |
| Kiskunfélegyháza | . | | 31 | 19 | 16 | |
| Kiskunhalas | 4 | ß | 31 | 20 | 15 | - |
| Kunszentmiklós | - | | - | - | - | - |
| Balassagyarmat | ny | V | 32 | 19 | 15 | - |
| Salgótarján | ny | ß | 28 | 17 | 13 | - |
| Eger | ny | ß | 31 | 18 | 17 | 11 |
| Gyöngyös | . | | 32 | 19 | 17 | - |
| Kékestető | ny | ß | 23 | 18 | 15 | 9 |
| Kompolt | - | | - | - | - | - |
| Poroszló | . | | 33 | 17 | 14 | - |
| Jászberény | . | | 32 | 18 | 16 | - |
| Karcag Tilalmas | - | | - | - | - | - |
| Szolnok | . | | 32 | 19 | 17 | 10 |
| Tiszaroff | - | | - | - | - | - |
| Túrkeve | . | | 33 | 18 | 16 | 9 |
| Kistelek | - | | - | - | - | - |
| Szeged | 1 | ß | 31 | 16 | 14 | 7 |
| Szentes | - | | - | - | - | - |
| Borsodnádasd | - | | - | - | - | - |
| Füged | . | | 31 | 14 | 13 | - |
| Hidasnémeti | - | | - | - | - | - |
| Jósvafő | - | | - | - | - | - |
| Miskolc | . | | 31 | 19 | 16 | 10 |
| Sárospatak | . | | 33 | 19 | 18 | 10 |
| Szendrőlád | - | | - | - | - | - |
| Tokaj | . | | 30 | 18 | 16 | - |
| Kisvárda | . | | 32 | 17 | 15 | 11 |
| Mátészalka | - | | - | - | - | - |
| Napkor | . | | 32 | 20 | 18 | 12 |
| Pátyod | . | | 33 | 15 | 13 | - |
| Tiszabecs | . | | 33 | 17 | 15 | - |
| Vásárosnamény | . | | 33 | 19 | 17 | - |
| Záhony | - | | - | - | - | - |
| Berettyóújfalu | - | | - | - | - | - |
| Debrecen | . | | 32 | 15 | 13 | 13 |
| Hajdúdorog | - | | - | - | - | - |
| Hortobágy Halastó | . | | 33 | 13 | 17 | - |
| Körösszakál | - | | - | - | - | - |
| Polgár | - | | - | - | - | - |
| Békéscsaba | . | | 32 | 15 | 11 | 13 |
| Mezőhegyes | . | | 32 | 17 | 15 | - |
| Szarvas | ny | V | 32 | 16 | 13 | 8 |

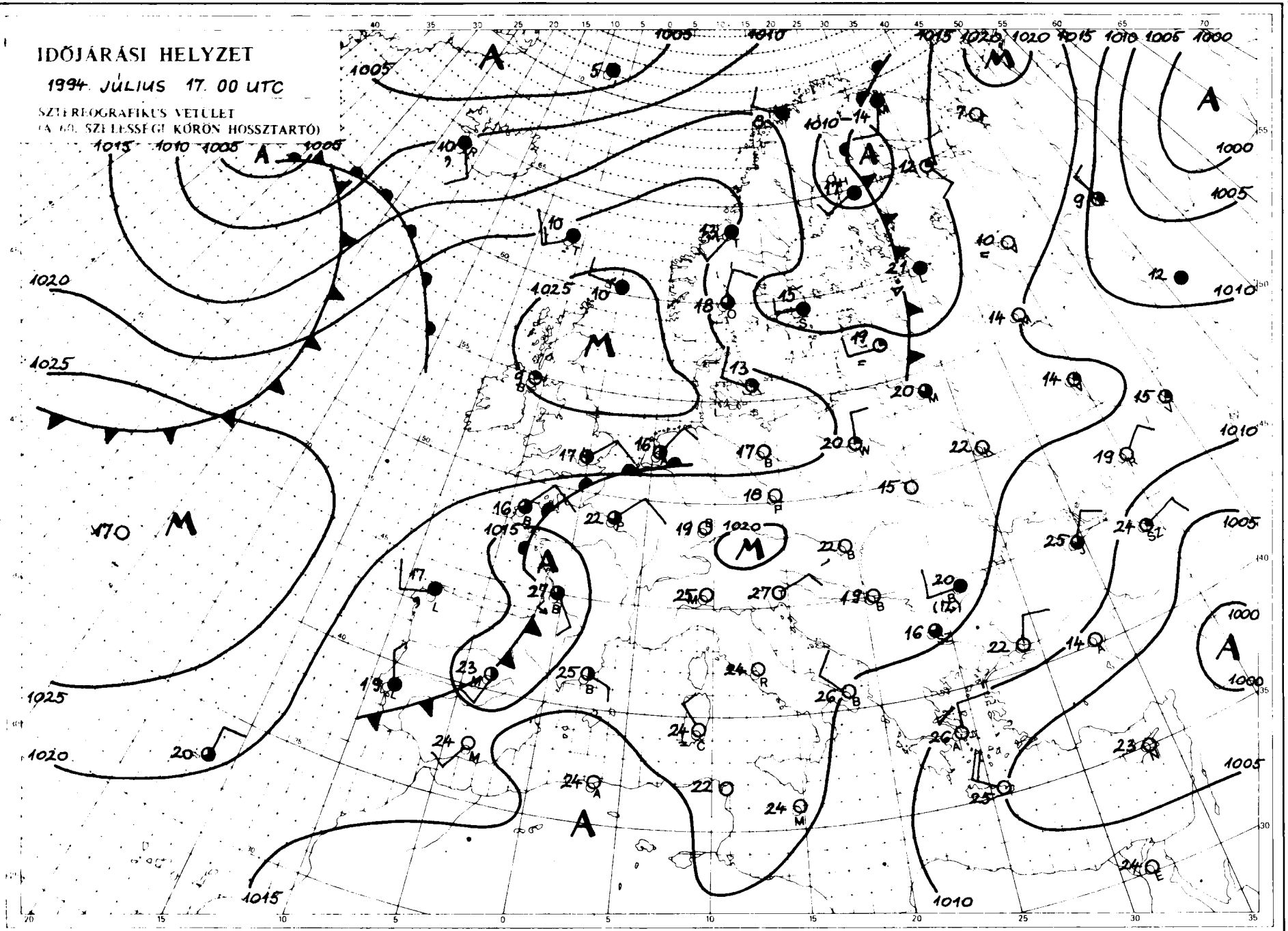


Kiadja az ORSZÁGOS METEOROLÓGIAI SZOLGÁLAT
Kiadásért felel: Dr. Mersich Iván, az Országos Meteorológiai Szolgálat elnöke
Készült az Országos Meteorológiai Szolgálat Nyomdájában, Budapest – Felelős vezető: Szinok István – Munkaszám: 441.
Szerkesztésért felel: Dr. Dévényi Dezső az Időjárás Előrejelző Ongyó Osztály vezetője
Készítve: OMSZ Időjárás Előrejelző Ongyó Osztálya – Szakmai felelős: Dr. Dévényi Dezső osztályvezető – Megjelenik naponként
Megrendelhető: 1024 Budapest, II. Kitaibel Pál utca 1. – Pénzügyi Osztály – Telefon: 212-5193

# IDŐJÁRÁSI NAPIJELENTÉS

ЕЖЕДНЕВНЫЙ МЕТЕОРОЛОГИЧЕСКИЙ БЮЛЛЕТЕНЬ • DAILY WEATHER REPORT
BULLETIN QUOTIDIEN DE TEMPS • TÄGLICHER WETTERBERICHT

107. évfolyam 199. szám + Budapest + 1994. július 18. hétfő

## Az időjárási helyzet és a várható időjárás:

Európa nagy részén az évszakhoz képest meleg az idő. A hőmérséklet csúcsértéke általában 2-6 fokkal magasabb, mint az ilyenkor megszokott. Délutánra többnyire 27 és 33 fok közé emelkedik a hőmérséklet, csupán északon, északkeleten mértek 16, 23 fokot. Ciklonok találhatók Franciaország, valamint Északkelet-Európa fölött. Arrafelé gyakran felhős az ég, és záporok, zivatarok vannak. A kontinens többi részén nagyrészt napos az idő, csupán a délutáni órákban növekszik meg helyenként a gomolyfelhőzet, de csak elvétve fordul elő zápor, zivatar. A következő 36 órában a Kárpát-medencében változékonyabbra fordul az idő, kissé mérséklődik a nagy meleg.

Magyarországon vasárnap nagyrészt napos idő volt, de a déli óráktól időnként megnövekedett a gomolyfelhőzet és néhány helyen zápor, zivatar is előfordult. A hétfő reggelig lehullott csapadék mennyisége általában csapadéknyom és 7 mm között volt. A hőmérséklet csúcsértéke vasárnap 29, 36 fok között alakult. Hétfő hajnalra 15, 23 fok közé hűlt le a levegő. Ma délelőtt az ország nagy részén napos idő volt, de északkeleten erősen megnövekedett a gomolyfelhőzet és ott zivatar is kialakult. A hőmérséklet 11 órára 24, 32 fok közé emelkedett.

A Balaton vize 11 órakor Siófoknál 24 fokos volt.

Ma 12 órakor Budapesten a hőmérséklet 29 fok volt, a tengerszintre átszámított légnyomás 1014 hPa, alig változik.

**Várható időjárás kedd estig:**

A többször erősen megnövekvő felhőzetből többfelé várható zápor, zivatar, néhol jégeső, felhőszakadás is lehet. A változó irányú szél zivatar környezetében megerősödik, helyenként viharossá fokozódik.
A legalacsonyabb éjszakai hőmérséklet általában 17, 22,
a legmagasabb nappali hőmérséklet kedden 28, 33 fok között várható.

**Távolabbi kilátások szerdától-szombatig:**

Eleinte gyakori gomolyfelhő-képződés várható, szórványos záporesővel, zivatarral, majd nagyrészt napos lesz az idő, csapadék nem valószínű. A szél zivatarok környezetében megerősödik.
A legalacsonyabb éjszakai hőmérséklet többnyire 14, 19 fok között valószínű.
A legmagasabb nappali hőmérséklet általában 26 és 31 fok között alakul.
Jelentős mennyiségű (legalább napi 5 mm) csapadék az ország területének 20 százalékán valószínű.

Kapitány Ervinné s. k.

**A hőmérséklet napi középértéke és eltérése a sokévi átlagtól (Budapest külterületén):**

| | | |
|---|---|---|
| 1994. július 17. | 26,5°C | +5,0°C |

**1871 óta ezen a napon Budapesten előfordult**

| | |
|---|---|
| legmagasabb hőmérséklet: | 38,4°C (1928) |
| legalacsonyabb hőmérséklet: | 11,0°C (1892) |

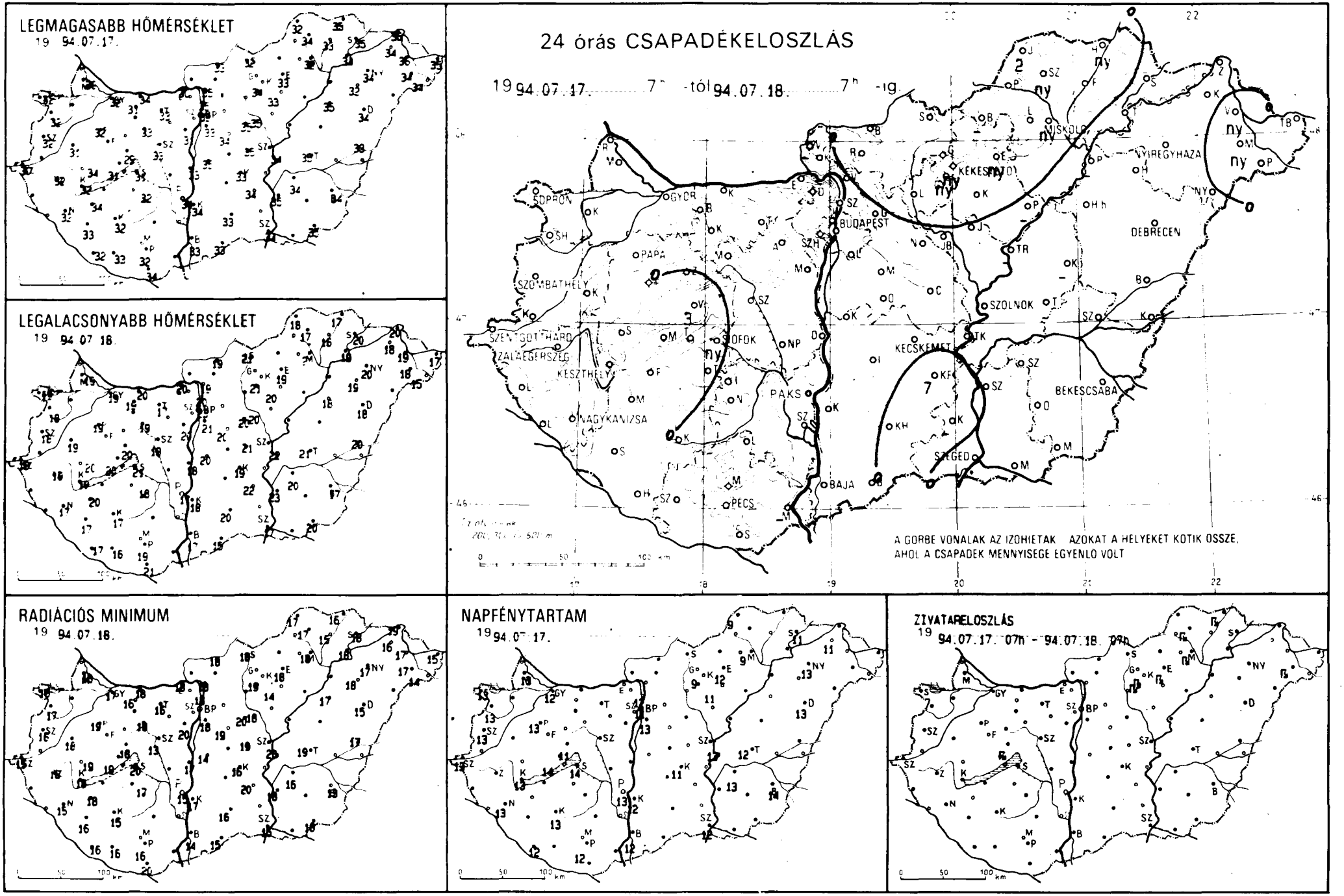
LEGMAGASABB HŐMÉRSÉKLET
19 94.07.17.
LEGALACSONYABB HŐMÉRSÉKLET
19 94.07.18.
24 órás CSAPADÉKELOSZLÁS
19 94.07.17. 7h -tól 94.07.18. 7h -ig
A GÖRBE VONALAK AZ IZOHIETÁK AZOKAT A HELYEKET KÖTIK ÖSSZE, AHOL A CSAPADÉK MENNYISÉGE EGYENLŐ VOLT
RADIÁCIÓS MINIMUM
19 94.07.18.
NAPFÉNYTARTAM
19 94.07.17.
ZIVATARELOSZLÁS
19 94.07.17. 07h - 94.07.18. 07h

| 19 94.07.18. 07$^h$-ig az utolsó 24 óra adatai | | | | | | | 19 94.07.18. 07$^h$-ig az utolsó 24 óra adatai | | | | | | |
|---|---|---|---|---|---|---|---|---|---|---|---|---|---|
| állomás | csapadék (mm) | | max. hő-mér-séklet | min. hő-mér-séklet | rad. min. | Előző nap napos órái | állomás | csapadék (mm) | | max. hő-mér-séklet | min. hő-mér-séklet | rad. min. | Előző nap napos órái |
| Győr | . | ⌓ | 32 | 19 | 17 | 12 | Vámosmikola | - | | - | - | - | - |
| Mosonmagyaróvár | . | ⌓ | 30 | 19 | 16 | 13 | Baja | . | ⌒ | 33 | 17 | 14 | 12 |
| Sopron | . | | 32 | 19 | 15 | 13 | Bácsalmás | . | | 33 | 15 | 15 | - |
| Sopronhorpács | . | ⌓ | 32 | 18 | 17 | 13 | Kalocsa-Öregcsertő | . | | 34 | 18 | 17 | 12 |
| Káld | . | ⌓ | 31 | 19 | 18 | - | Kecskemét | . | | 33 | 19 | 16 | " |
| Szentgotthárd | . | ⌓ | 30 | 18 | 15 | 13 | Kiskunfélegyháza | 7 | ▽ ⌓ | 34 | 22 | 20 | |
| Szombathely | . | | 32 | 18 | 16 | 13 | Kiskunhalas | . | ⌒ | 33 | 20 | 16 | - |
| Lentl | - | | - | - | - | - | Kunszentmiklós | . | | 35 | 20 | 14 | - |
| Nagykanizsa | . | ⌓ | 32 | 17 | 15 | 13 | Balassagyarmat | . | ⌓ | 33 | 19 | 18 | - |
| Zalaegerszeg | . | ⌓ | 32 | 19 | 18 | - | Salgótarján | . | | 32 | 21 | 18 | - |
| Farkasgyepű | . | | 32 | 19 | 15 | - | Eger | ny | ⌇ | 33 | 19 | 18 | 12 |
| Keszthely | . | ⌓ | 32 | 19 | 18 | 13 | Gyöngyös | ny | ⌇ | 34 | 21 | 19 | - |
| Mencshely | . | = | 31 | 20 | 19 | 14 | Kékestető | ny | ⌇ | 25 | 18 | 13 | 9 |
| Pápa | . | | 32 | 19 | 19 | 13 | Kompolt | . | | 33 | 20 | 14 | 11 |
| Sümeg | . | | 34 | 20 | 19 | - | Poroszló | - | | - | - | - | - |
| Veszprém | 3 | ⌇ ⌓ | 29 | 20 | 18 | 11 | Jászberény | . | | 35 | 20 | 18 | - |
| Zirc | . | ⌓ | 29 | 17 | 16 | - | Karcag Tilalmas | - | | - | - | - | - |
| Homokszentgyörgy | . | | 32 | 17 | 16 | 12 | Szolnok | . | | 34 | 22 | 20 | 13 |
| Kaposvár | . | ⌓ | 32 | 17 | 15 | 13 | Tiszaroff | - | | - | - | - | - |
| Marcali | . | ⌓ | 34 | 20 | 18 | - | Túrkeve | . | | 35 | 21 | 19 | 12 |
| Siófok | ny | ▽ | 31 | 21 | 20 | 14 | Kistelek | - | | - | - | - | - |
| Somogyszob | . | ⌓ | 33 | 17 | 16 | - | Szeged | . | ⌓ | 34 | 17 | 15 | 12 |
| Bábolna | . | | 31 | 19 | 16 | - | Szentes | . | | 35 | 23 | 18 | - |
| Esztergom Kertváros | . | | 30 | 20 | 18 | - | Borsodnádasd | - | | - | - | - | - |
| Komárom | . | ⌓ | 34 | 20 | 18 | - | Füged | . | = | 33 | 16 | 15 | - |
| Tata | . | | 33 | 17 | 16 | - | Hidasnémeti | ny | ⌇ = | 35 | 17 | 16 | - |
| Kisapostag | . | | 33 | 18 | 17 | - | Jósvafő | 2 | ≡ | 32 | 18 | 17 | 9 |
| Martonvásár | . | | 31 | 20 | 20 | - | Miskolc | ny | ⌇ = | 32 | 21 | 18 | 9 |
| Mór | . | = | 33 | 19 | 18 | - | Sárospatak | . | | 35 | 20 | 18 | 11 |
| Székesfehérvár | . | = | 33 | 18 | 13 | - | Szendrőlád | ny | ⌇ ⌓ | 34 | 17 | 17 | - |
| Iregszemcse | . | ⌓ | 32 | 18 | 17 | - | Tokaj | . | | 34 | 19 | 18 | - |
| Paks | . | ⌓ | 34 | 17 | 15 | 13 | Kisvárda | . | = | 34 | 18 | 16 | 11 |
| Szekszárd | - | | - | - | - | - | Mátészalka | ny | ⌇ | 34 | 18 | 17 | - |
| Mohács | - | | - | - | - | - | Napkor | . | | 34 | 20 | 17 | 13 |
| Pécs | . | | 32 | 19 | 16 | 12 | Pátyod | . | ⌓ | 34 | 15 | 14 | - |
| Pécs Árpádtető | . | | 30 | 21 | 20 | - | Tiszabecs | . | ⌓ | 35 | 17 | 15 | - |
| Siklós | . | = | 34 | 21 | 20 | - | Vásárosnamény | ny | ▽ = | 36 | 19 | 17 | - |
| Szigetvár | . | ⌒ | 33 | 16 | 16 | - | Záhony | . | ⌓ | 36 | 20 | 19 | - |
| Bp. Lőrinc | . | ⌒ | 33 | 21 | 18 | 13 | Berettyóújfalu | | | 33 | 20 | 17 | - |
| Bp. Met. Szolg. | . | | 33 | 23 | - | 11 | Debrecen | . | ⌓ | 34 | 18 | 15 | 13 |
| Bp. Széchenyi-hegy | . | | 31 | 22 | 17 | - | Hajdúdorog | . | | 32 | 19 | 18 | - |
| Cegléd | . | | 35 | 21 | 19 | - | Hortobágy Halastó | . | | 35 | 18 | 17 | - |
| Gödöllő | .. | | - | - | - | - | Körösszakál | - | | - | - | - | - |
| Monor | . | | 34 | 20 | 19 | - | Polgár | - | | - | - | - | - |
| Nagykáta | . | | 35 | 20 | 20 | - | Békéscsaba | . | ⌒ | 34 | 17 | 13 | 14 |
| Szentendre | . | | 35 | 20 | 18 | 12 | Mezőhegyes | . | ⌒ | 35 | 20 | 18 | - |
| Vác | . | | 35 | 19 | 18 | - | Szarvas | . | ⌓ | 34 | 20 | 16 | 13 |

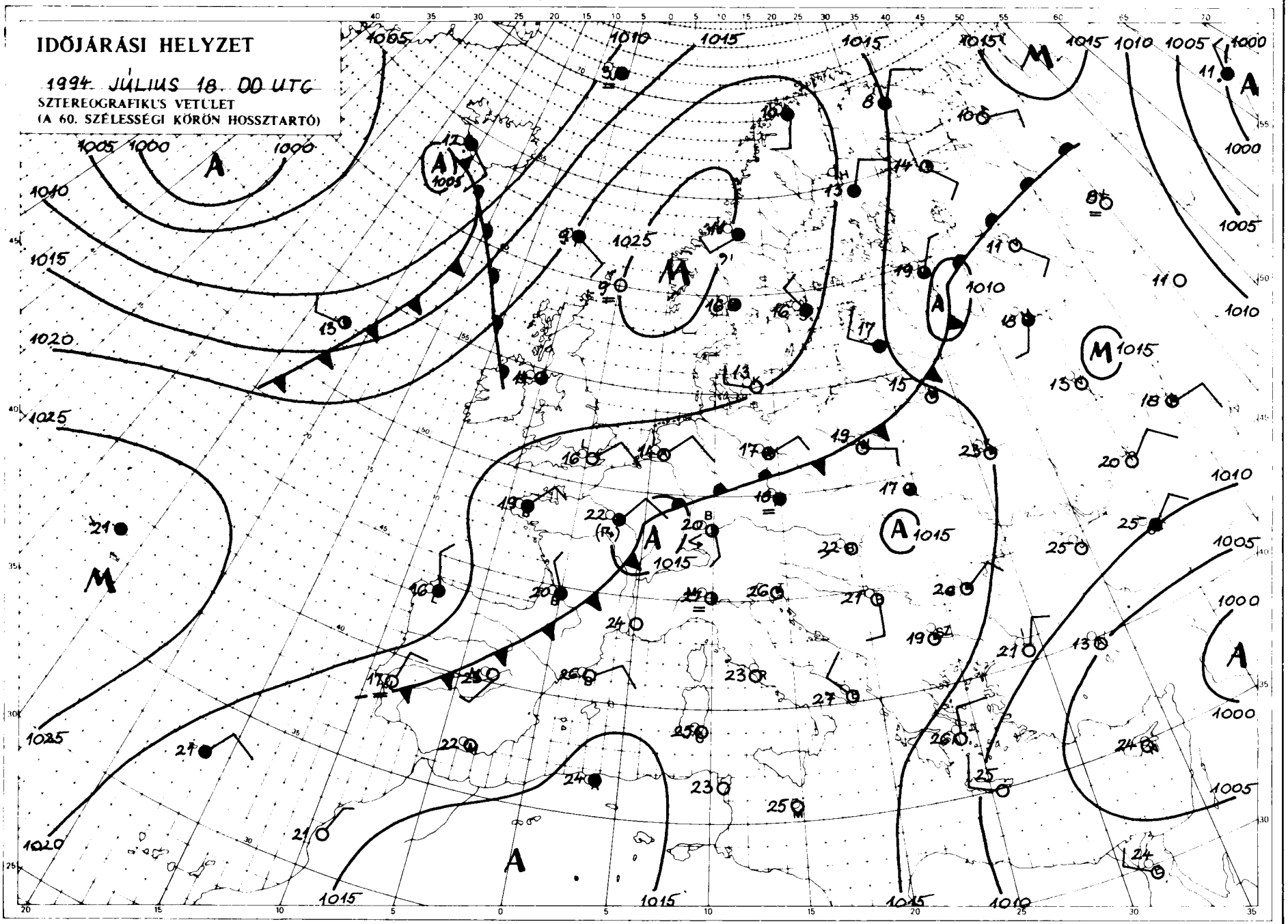


Kiadja az **ORSZÁGOS METEOROLÓGIAI SZOLGÁLAT**

Kiadásért felel: Dr. Mersich Iván, az Országos Meteorológiai Szolgálat elnöke

Készült az Országos Meteorológiai Szolgálat Nyomdájában, Budapest — Felelős vezető: Szinok István — Munkaszám: **94 442.**

Szerkesztésért felel: Dr. Dévényi Dezső az Időjárás Előrejelző Önálló Osztály vezetője

Készíti az OMSZ Időjárás Előrejelző Önálló Osztálya — Szakmai felelős: Dr. Dévényi Dezső osztályvezető — Megjelenik naponként

Megrendelhető: 1024 Budapest, II., Kitaibel Pál utca 1. — Pénzügyi Osztály — Telefon: 212-5193

# IDŐJÁRÁSI NAPIJELENTÉS

ЕЖЕДНЕВНЫЙ МЕТЕОРОЛОГИЧЕСКИЙ БЮЛЛЕТЕНЬ • DAILY WEATHER REPORT
BULLETIN QUOTIDIEN DE TEMPS • TÄGLICHER WETTERBERICHT

107. évfolyam 200. szám + Budapest + 1994. július 19. kedd

## Az időjárási helyzet és a várható időjárás:

Szárazföldünk legnagyobb részén egyre változékonyabbra fordult az időjárás. Az Ibériai-, valamint a Skandináv-félszigeten jobbára napos, száraz az idő. Kontinensünk többi tájain ciklonok, illetve a hozzájuk tartozó légköri frontok okoznak gyakori erős felhősödést, záporokat, zivatarokat. Az Alpok és a Kárpátok térsége fölött is szeles felhőzónával, több hullámmal rendelkező, időjárási front húzódik, amely alig mozdul el délkelet felé. Holnap estig emiatt számottevő változásra nem számíthatunk. Folytatódik a változékony, gyakran erősen felhős idő, további záporokkal, zivatarokkal.

Magyarországon hétfőn a nap első felében az ország nagy részén napos idő volt, csak északon, északkeleten fordult elő egy-egy zápor, zivatar. Északkeleten 4, 5, a Kisalföldön 5, 8, az ország többi részén 9, 11 órán át sütött a nap. A délutáni óráktól már egyre több helyen megnövekedett a gomolyfelhőzet és zápor, zivatar alakult ki. A ma (kedd) reggel 7 óráig lehullott csapadék mennyisége általában 1 és 10 mm között volt, de néhány helyen 12-17 mm-t mértek, sőt Árpádtetőről 19, Bp. Széchenyi-hegyről 24 mm-t jelentettek. A hőmérséklet csúcsértéke hétfőn északkeleten 26, 30, másutt általában 31 és 36 fok között alakult. Kedd hajnalra 16, 21 fok közé hűlt le a levegő. Ma délelőtt változékony, gyakran erősen felhős idő volt, szórványosan esett az eső, néhol zivatar alakult ki. A hőmérséklet 11 órára 21, 26 fok közé emelkedett.

A Balaton vize 11 órakor Siófoknál 25 fokos volt.

Ma 12 órakor Budapesten a hőmérséklet 22 fok volt, a tengerszintre átszámított légnyomás 1013 hPa, mérsékelten emelkedik.

**Várható időjárás szerda estig:**

Változékony, gyakran erősen felhős idő lesz, csak rövid időszakokra süt ki a nap. Sokfelé várható eső, zápor, zivatar. A keletire forduló szél időnként megélénkül, zivatarok idején átmenetileg megerősödik.
A legalacsonyabb éjszakai hőmérséklet 15, 20,
a legmagasabb nappali hőmérséklet szerdán 26 és 31 fok között várható.

Bartha Péterné s. k.

**A hőmérséklet napi középértéke és eltérése a sokévi átlagtól (Budapest külterületén):**

| | | |
|---|---|---|
| 1994. július 18. | 26,2 °C | +4,9 °C |

**1871 óta ezen a napon Budapesten előfordult**

| | |
|---|---|
| legmagasabb hőmérséklet: | 35,2 °C (1918) |
| legalacsonyabb hőmérséklet: | 10,2 °C (1883) |

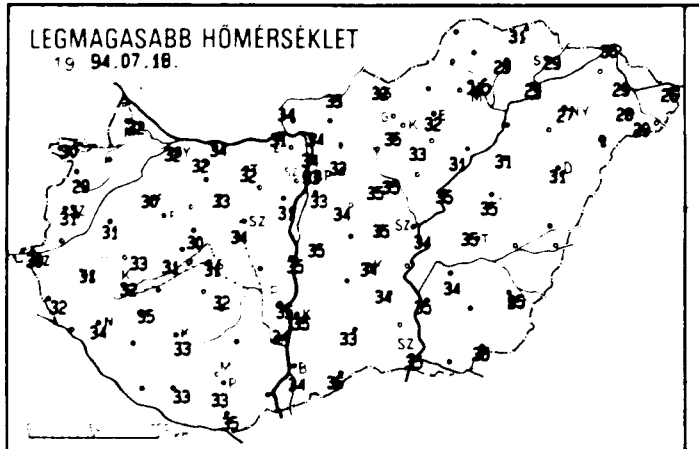
LEGMAGASABB HŐMÉRSÉKLET
19 94.07.18.

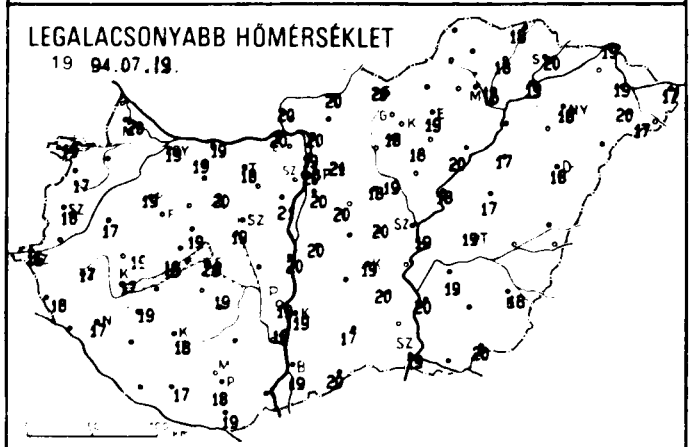
LEGALACSONYABB HŐMÉRSÉKLET
19 94.07.19.

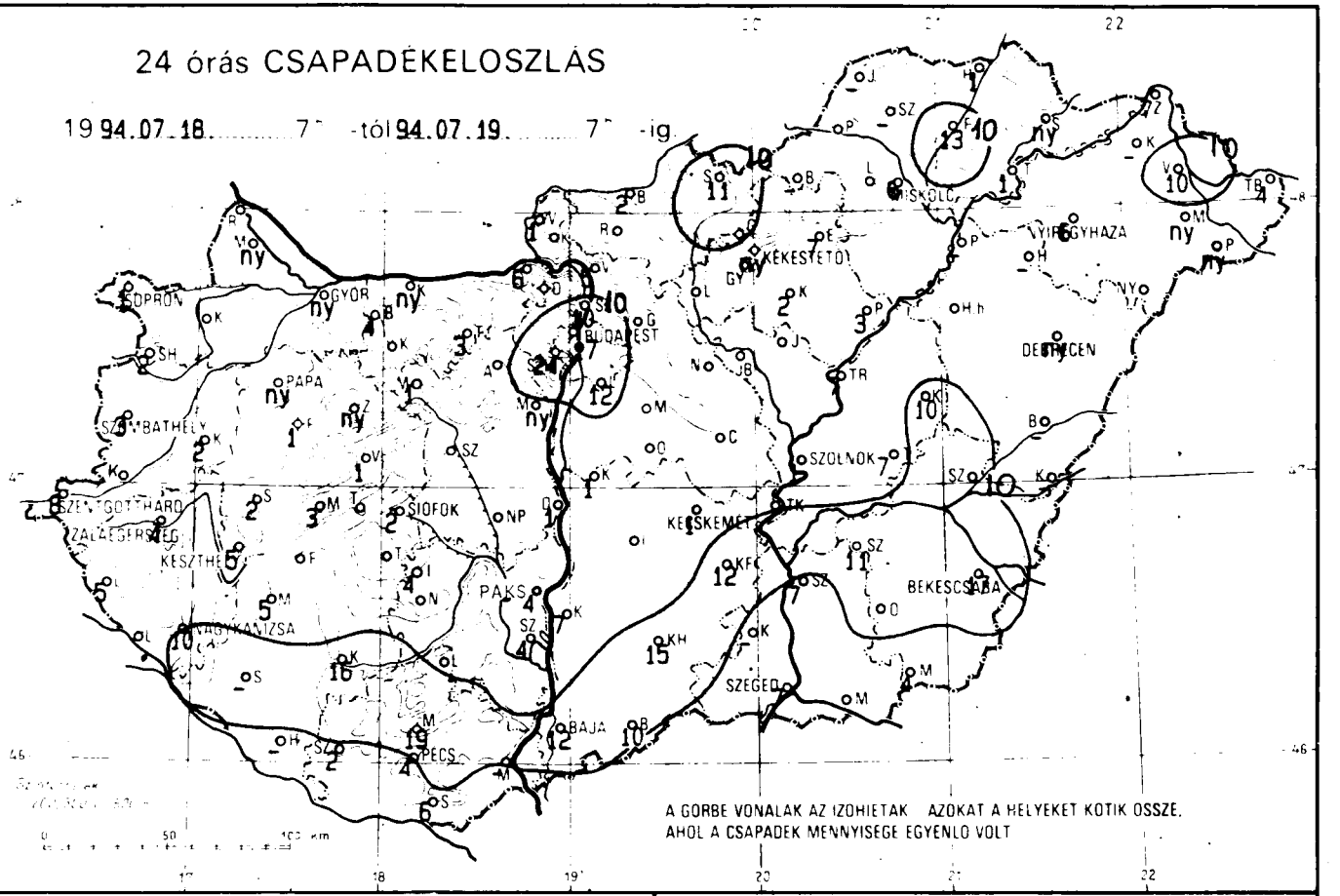
24 órás CSAPADÉKELOSZLÁS
19 94.07.18. 7h -tól 94.07.19. 7h -ig
SOPRON
GYOR
PAPA
SZOMBATHELY
SZENTGOTTHARD
ZALAEGERSZEG
KESZTHELY
NAGYKANIZSA
SIOFOK
PAKS
PECS
BAJA
BUDAPEST
KÉKESTETŐ
MISKOLC
NYIREGYHAZA
DEBRECEN
SZOLNOK
KECSKEMÉT
BEKESCSABA
SZEGED
A GORBE VONALAK AZ IZOHIETAK AZOKAT A HELYEKET KOTIK OSSZE,
AHOL A CSAPADEK MENNYISEGE EGYENLO VOLT

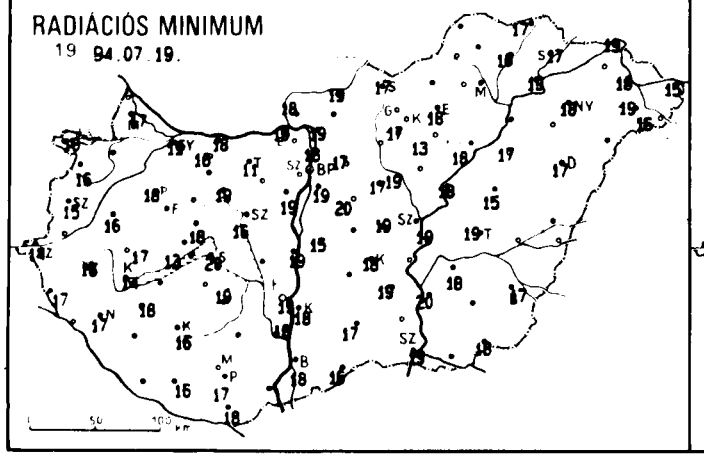
RADIÁCIÓS MINIMUM
19 94.07.19.

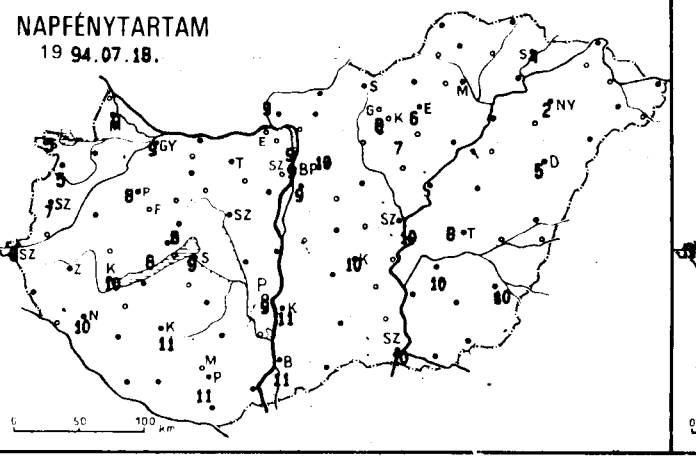
NAPFÉNYTARTAM
19 94.07.18.

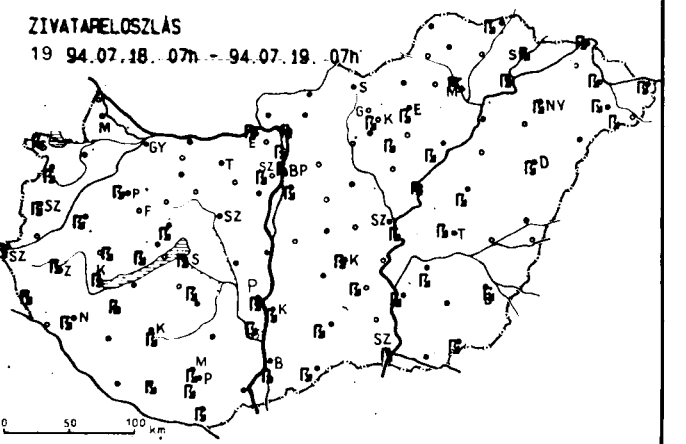
ZIVATAPELOSZLÁS
19 94.07.18. 07h - 94.07.19. 07h

| 19 94.07.19. 07h-ig az utolsó 24 óra adatai | | | | | | |
|---|---|---|---|---|---|---|
| állomás | csapadék (mm) | | max. hőmérséklet | min. hőmérséklet | rad. min. | Előző nap napos órái |
| Győr | ny | ⍢ | 32 | 19 | 19 | 9 |
| Mosonmagyaróvár | ny | · ☁ | 32 | 20 | 17 | 9 |
| Sopron | 1 | ß | 30 | 19 | 16 | 5 |
| Sopronhorpács | 2 | ß ☁ | 29 | 17 | 16 | 5 |
| Káld | 2 | ß ☁ | 31 | 17 | 16 | - |
| Szentgotthárd | 8 | ß | 30 | 16 | 14 | 8 |
| Szombathely | 3 | ß ☁ | 31 | 16 | 15 | 7 |
| Lenti | 5 | ß = | 32 | 18 | 17 | - |
| Nagykanizsa | 10 | ß ≡ | 34 | 17 | 17 | 10 |
| Zalaegerszeg | 4 | ß ≡ | 31 | 17 | 16 | |
| Farkasgyepű | 1 | · . | 32 | 18 | 17 | - |
| Keszthely | 5 | ß ☁ | 32 | 17 | 14 | 10 |
| Mencshely | 3 | ß = | 31 | 18 | 13 | 8 |
| Pápa | ny | ß | 30 | 19 | 18 | 8 |
| Sümeg | 2 | ß | 33 | 19 | 17 | - |
| Veszprém | 1 | ß ☁ | 30 | 19 | 18 | 8 |
| Zirc | ny | · ☁ | 29 | 19 | 18 | - |
| Homokszentgyörgy | - | | - | - | - | - |
| Kaposvár | 16 | ß ☁ | 33 | 18 | 16 | 11 |
| Marcali | 5 | ß ☁ | 35 | 19 | 18 | - |
| Siófok | 2 | ß | 31 | 20 | 20 | 9 |
| Somogyszob | - | | - | - | - | - |
| Bábolna | 4 | · = | 32 | 19 | 16 | - |
| Esztergom Kertváros | 6 | ß | 31 | 20 | 19 | - |
| Komárom | ny | · = | 34 | 19 | 18 | - |
| Tata | 3 | ⍢ = | 32 | 18 | 11 | - |
| Kisapostag | 1 | · | 35 | 20 | 19 | - |
| Martonvásár | ny | ⍢ = | 31 | 21 | 19 | - |
| Mór | 1 | · = | 33 | 20 | 19 | - |
| Székesfehérvár | . | = | 34 | 19 | 16 | - |
| Iregszemcse | 4 | ß | 32 | 19 | 19 | - |
| Paks | 4 | ß | 35 | 19 | 19 | 9 |
| Szekszárd | 4 | ß = | 34 | 19 | 18 | - |
| Mohács | - | | - | - | - | - |
| Pécs | 4 | ß | 33 | 18 | 17 | 11 |
| Pécs Árpádtető | 19 | ß = | 32 | 17 | 16 | - |
| Siklós | 6 | ß ≡ | 35 | 19 | 18 | - |
| Szigetvár | 2 | ß = | 33 | 17 | 16 | - |
| Bp. Lőrinc | 12 | ß | 33 | 20 | 19 | 9 |
| Bp. Met. Szolg. | 17 | ß | 33 | 20 | - | 9 |
| Bp. Széchenyi-hegy | 24 | ß ≡ | 32 | 18 | 16 | - |
| Cegléd | - | | 35 | 20 | 19 | - |
| Gödöllő | - | | 32 | 21 | 17 | 10 |
| Monor | - | | 34 | 20 | 20 | - |
| Nagykáta | - | | 35 | 18 | 17 | - |
| Szentendre | 10 | ß = | 34 | 19 | 18 | 9 |
| Vác | 5 | ß = | 34 | 20 | 19 | - |

| 19 94.07.19. 07h-ig az utolsó 24 óra adatai | | | | | | |
|---|---|---|---|---|---|---|
| állomás | csapadék (mm) | | max. hőmérséklet | min. hőmérséklet | rad. min. | Előző nap napos órái |
| Vámosmikola | 1 | · = | 34 | 20 | 18 | 9 |
| Baja | 12 | ß | 34 | 19 | 18 | 11 |
| Bácsalmás | 10 | ß | 36 | 20 | 16 | - |
| Kalocsa-Öregcsertő | 7 | ß ☁ | 35 | 19 | 18 | 11 |
| Kecskemét | 1 | ß ☁ | 34 | 19 | 18 | 10 |
| Kiskunfélegyháza | 12 | ß ☁ | 34 | 20 | 19 | |
| Kiskunhalas | 15 | ß ☁ | 33 | 17 | 17 | - |
| Kunszentmiklós | 1 | ⍢ = | 35 | 20 | 15 | - |
| Balassagyarmat | 2 | ⍢ | 33 | 20 | 19 | - |
| Salgótarján | 11 | ⍢ | 32 | 20 | 17 | - |
| Eger | 7 | ß | 32 | 19 | 18 | 6 |
| Gyöngyös | . | | 35 | 18 | 17 | - |
| Kékestető | ny | ß = | 25 | 15 | 15 | 8 |
| Kompolt | 2 | ß | 33 | 18 | 13 | 7 |
| Poroszló | 3 | ß ☁ | 31 | 20 | 18 | - |
| Jászberény | . | | 35 | 19 | 19 | - |
| Karcag Tilalmas | 10 | ß = | 35 | 17 | 15 | - |
| Szolnok | 1 | ß ☁ | 34 | 19 | 19 | 10 |
| Tiszaroff | 7 | ß | 35 | 18 | 18 | - |
| Túrkeve | 7 | ß | 35 | 19 | 19 | 8 |
| Kistelek | - | | - | - | - | - |
| Szeged | 7 | ß ☁ | 35 | 19 | 19 | 10 |
| Szentes | 7 | ß | 35 | 20 | 20 | - |
| Borsodnádasd | - | | - | - | - | - |
| Füged | 13 | ⍢ | 29 | 18 | 16 | - |
| Hidasnémeti | 1 | ß = | 31 | 18 | 17 | - |
| Jósvafő | - | | - | - | - | - |
| Miskolc | 6 | ß | 26 | 48 | - | - |
| Sárospatak | ny | ß | 29 | 20 | 17 | 4 |
| Szendrőlád | - | | - | - | - | - |
| Tokaj | 1 | ß | 29 | 19 | 19 | - |
| Kisvárda | - | | - | - | - | - |
| Mátészalka | ny | ß ☁ | 28 | 20 | 19 | - |
| Napkor | 6 | ß = | 27 | 18 | 18 | 2 |
| Pátyod | ny | ß ☁ | 29 | 17 | 16 | - |
| Tiszabecs | 4 | ß = | 26 | 17 | 15 | - |
| Vásárosnamény | 10 | ß = | 29 | 19 | 18 | - |
| Záhony | 7 | ß | 30 | 19 | 19 | - |
| Berettyóújfalu | - | | - | - | - | - |
| Debrecen | ny | ß ☁ | 31 | 18 | 17 | 5 |
| Hajdúdorog | - | | - | - | - | - |
| Hortobágy Halastó | - | | 31 | 17 | 17 | - |
| Körösszakál | - | | - | - | - | - |
| Polgár | - | | - | - | - | - |
| Békéscsaba | 17 | ß ☁ | 35 | 18 | 17 | 10 |
| Mezőhegyes | 4 | ß | 35 | 20 | 18 | - |
| Szarvas | 11 | ß ☁ | 34 | 19 | 18 | 10 |

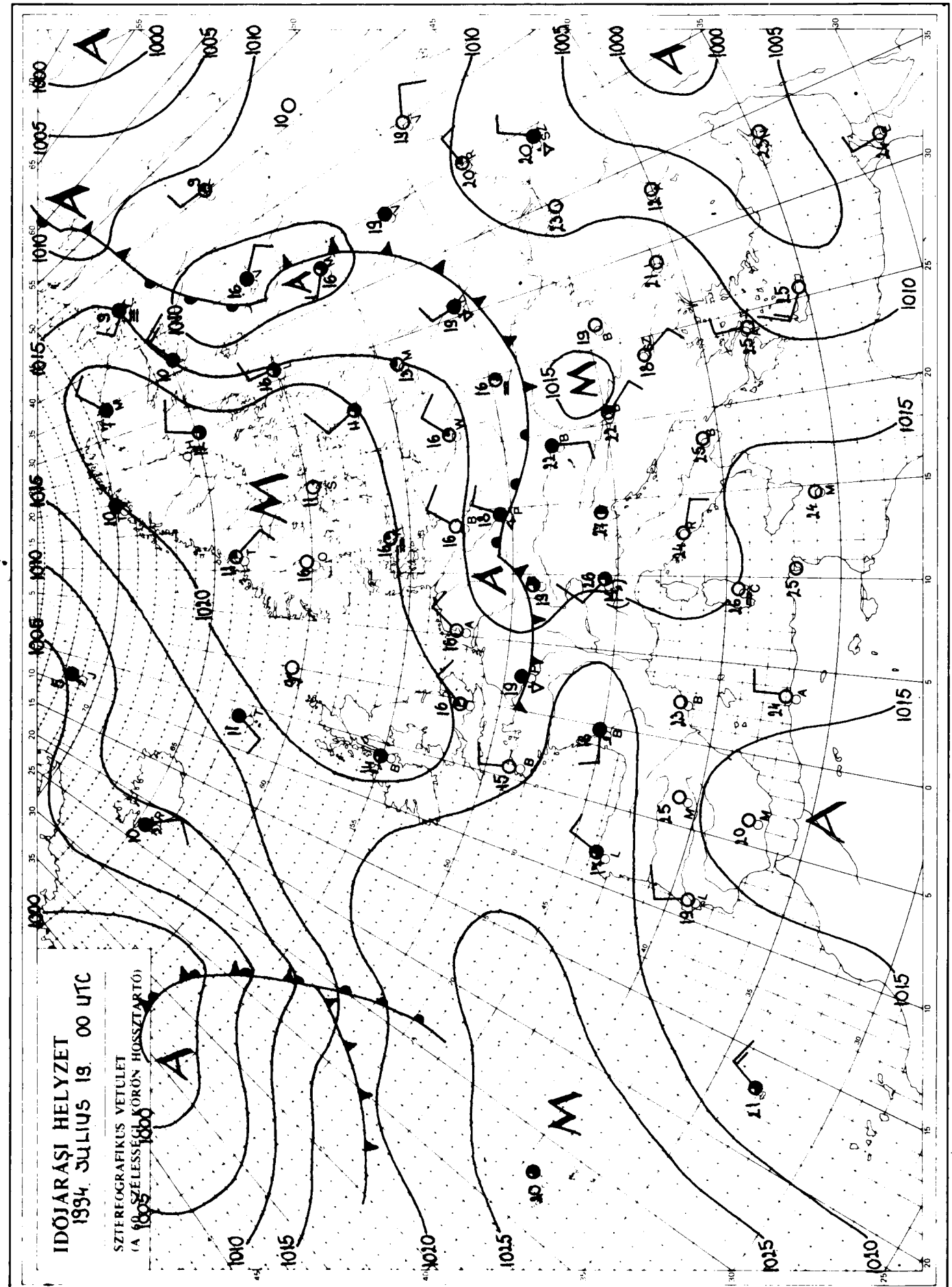


Kiadja az **ORSZÁGOS METEOROLÓGIAI SZOLGÁLAT**
Kiadásért felel: Dr. Mersich Iván, az Országos Meteorológiai Szolgálat elnöke
Készült az Országos Meteorológiai Szolgálat Nyomdájában, Budapest – Felelős vezető: Szinok István – Munkaszám: 34.443
Szerkesztésért felel: Dr. Dévényi Dezső az Időjárás Előrejelző Önálló Osztály vezetője
Készíti: az OMSZ Időjárás Előrejelző Önálló Osztálya – Szakmai felelős: Dr. Dévényi Dezső osztályvezető – Megjelenik naponként
Megrendelhető: 1024 Budapest, II., Kitaibel Pál utca 1. – Pénzügyi Osztály – Telefon: 212-5193

# IDŐJÁRÁSI NAPIJELENTÉS

ЕЖЕДНЕВНЫЙ МЕТЕОРОЛОГИЧЕСКИЙ БЮЛЛЕТЕНЬ • DAILY WEATHER REPORT
BULLETIN QUOTIDIEN DE TEMPS • TÄGLICHER WETTERBERICHT

107. évfolyam 201. szám + Budapest + 1994. július 20. szerda

## Az időjárási helyzet és a várható időjárás:

Nyugat-, és Észak-Európa nagy részén leszálló légmozgás az uralkodó, emiatt általában kevés a felhő, csapadékot nem jelentenek. Csupán a Brit-szigeteken esik néhol az eső az Izland felett örvénylő ciklon hatására. Ugyanakkor kontinensünk déli, középső valamint keleti részén több középpontú ciklonrendszer meglehetősen változékony, gyakran felhős, sokfelé szeles időt okoz, esővel, záporokkal, zivatarokkal. Főleg az Alpok illetve a Kárpátok térségében több helyütt felhőszakadás, jégeső is előfordul. Néhol 50-75 mm csapadék is lehullott 24 óra alatt. A szárazföld nagy részén hűvösebbre fordult az idő, 30 fok feletti hőmérsékleteket inkább már csak a Földközi-, illetve a Fekete-tenger környékén mérnek. A Kárpát-medence fölé a következő 36 órában továbbra is viszonylag nagy nedvességtartalmú levegő áramlik, emiatt folytatódik a változékony, gyakran erősen felhős idő, több helyütt esővel, zivatarral.

Magyarországon kedden az északkeleti, keleti megyékben jobbára erősen felhős volt az ég, másutt általában 4-7 órára kisütött a nap. Sok helyen volt eső, zápor, főleg a délutáni órákban zivatarok alakultak ki. Egy-egy heves zivatart felhőszakadás és jégeső kísért. A ma (szerda) reggel 7 óráig lehullott csapadék mennyisége általában 1 és 20 mm között volt, de például Veszprémből 46, Pápáról 58, Polgárról pedig 75 mm-t jelentettek. A hőmérséklet csúcsértéke kedden északon 22 és 25, másutt többnyire 26 és 31 fok között alakult. Szerda hajnalra az ország nagy részén 15 és 20 fok közé hűlt le a levegő. Ma délelőtt változékony, gyakran erősen felhős idő volt, szórványosan esett az eső, néhol zivatar is előfordult. A hőmérséklet 11 órára 20, 26 fok közé emelkedett.

A Balaton vize 11 órakor Siófoknál 24 fokos volt.

Ma 12 órakor Budapesten a hőmérséklet 24 fok volt, a tengerszintre átszámított légnyomás 1013 hPa, alig változik.

**Várható időjárás csütörtök estig:**

Változékony, gyakran erősen felhős idő lesz, csak rövid időszakokra süt ki a nap. Többfelé várható eső, zápor, zivatar. A keleti szelet élénk, időnként erős lökések kísérik.
A legalacsonyabb éjszakai hőmérséklet 14 és 19,
a legmagasabb nappali hőmérséklet csütörtökön 25 és 29 fok között várható.

Jenki Szilvia s. k.

**A hőmérséklet napi középértéke és eltérése a sokévi átlagtól (Budapest külterületén):**

| | | |
|---|---|---|
| 1994. július 19. | 22,3 °C | +1,3 °C |

**1871 óta ezen a napon Budapesten előfordult**

| | |
|---|---|
| legmagasabb hőmérséklet: | 35,6 °C (1983) |
| legalacsonyabb hőmérséklet: | 11,8 °C (1970) |

## LEGMAGASABB HŐMÉRSÉKLET

19 94.07.19.

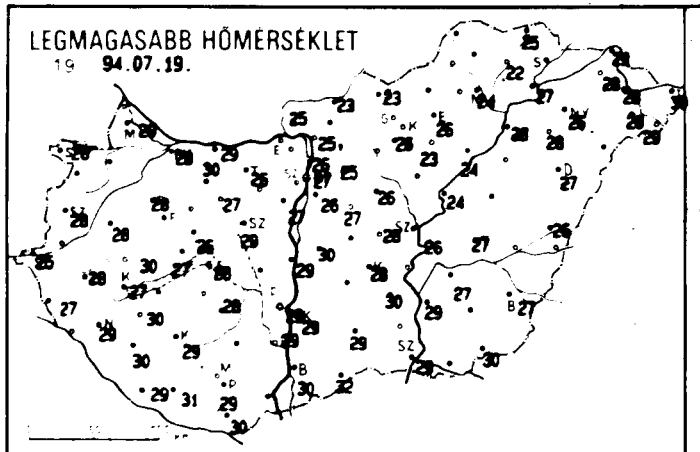

## LEGALACSONYABB HŐMÉRSÉKLET

19 94.07.20.

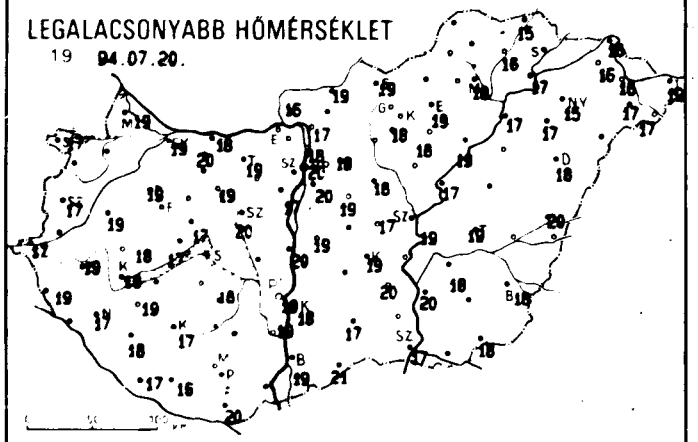

## RADIÁCIÓS MINIMUM

19 94.07.20.

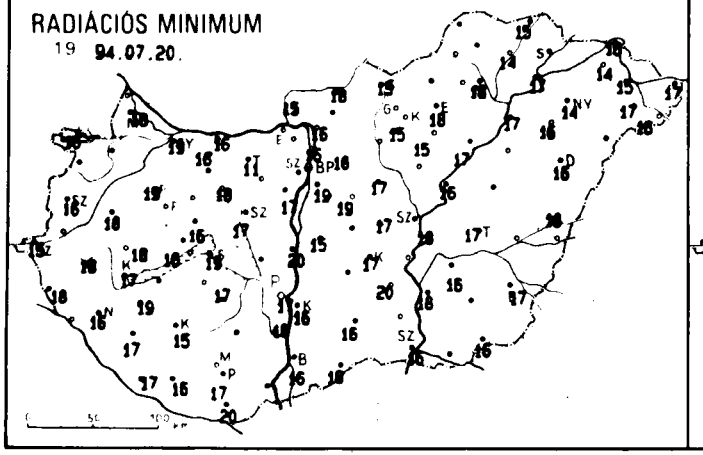

## 24 órás CSAPADÉKELOSZLÁS

19 94.07.19. 7h -tól 94.07.20. 7h -ig.

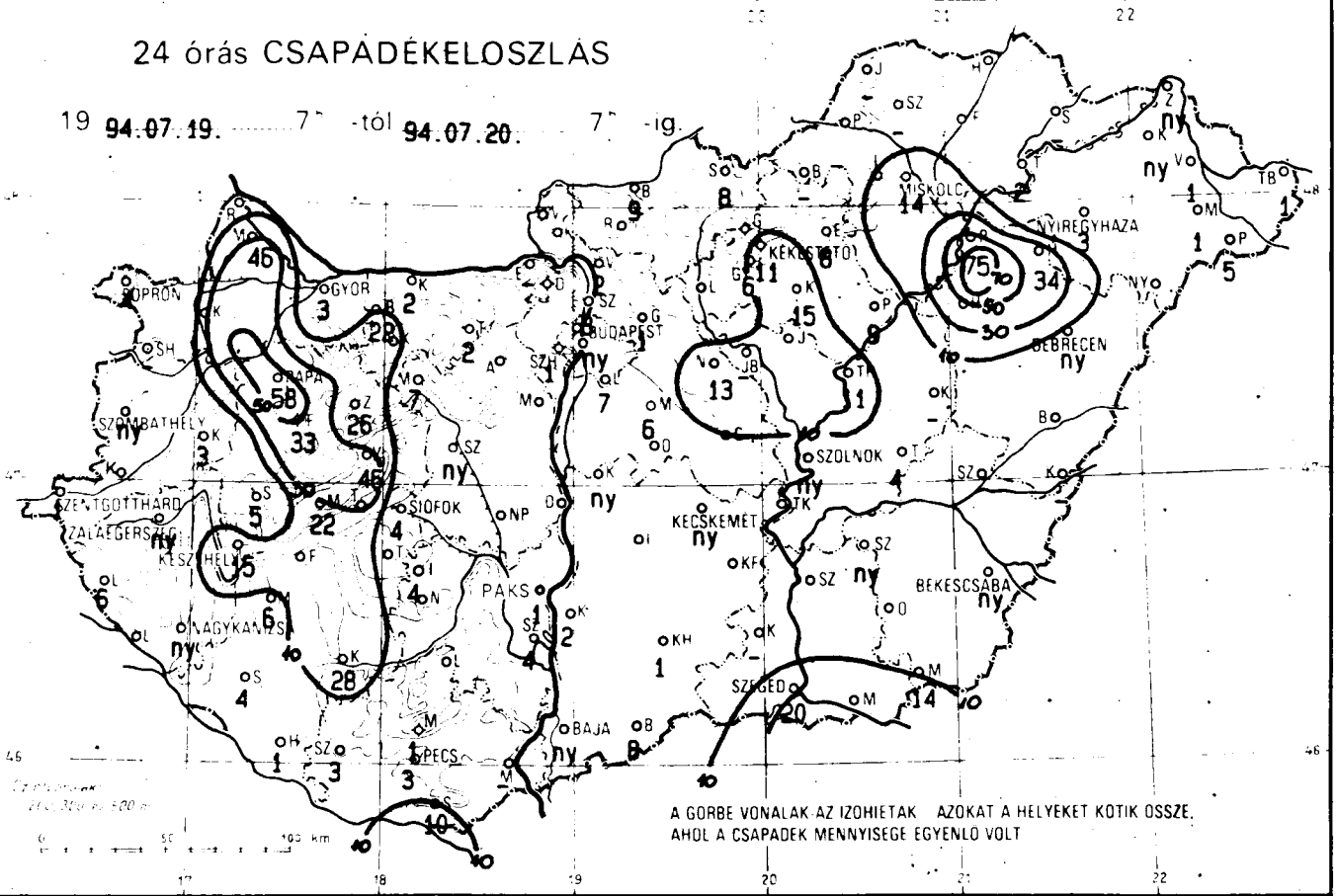


## NAPFÉNYTARTAM

19 94.07.19.

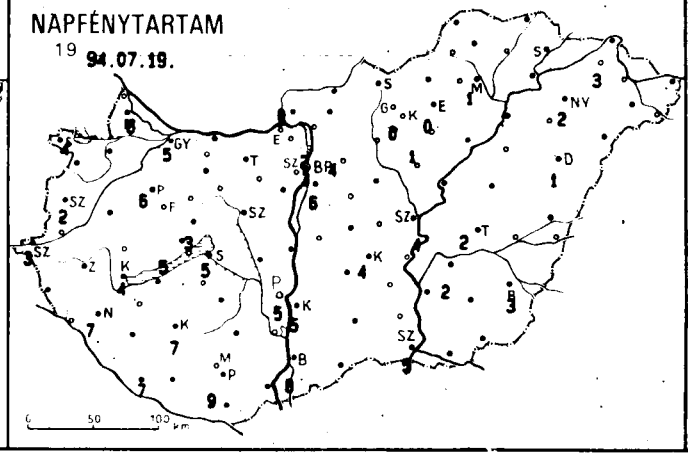

## ZIVATAELOSZLÁS

19 94.07.19. 07h - 94.07.20. 07h

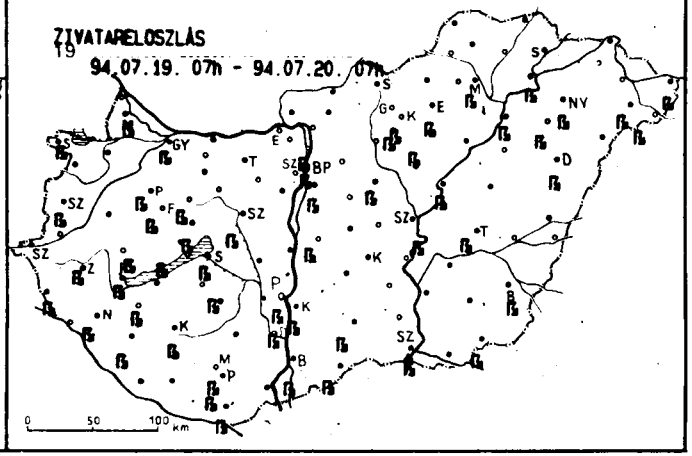

| 19 94.07.20.07$^h$-ig az utolsó 24 óra adatai | | | | | | |
|---|---|---|---|---|---|---|
| állomás | csapadék (mm) | | max. hő-mér-séklet | min. hő-mér-séklet | rad. min. | Előző nap napos órái |
| Győr | 3 | ⛆ ≡ | 28 | 19 | 19 | 5 |
| Mosonmagyaróvár | 46 | ⛆ ≡ | 29 | 19 | 18 | 6 |
| Sopron | 4 | ⛆ | 28 | 17 | 16 | 4 |
| Sopronhorpács | - | | - | - | - | - |
| Káld | 3 | · ≡ | 28 | 19 | 18 | - |
| Szentgotthárd | 1 | ▽ | 25 | 17 | 15 | 3 |
| Szombathely | ny | ⛆ | 28 | 17 | 16 | 2 |
| Lentl | 6 | ⛆ ≡ | 27 | 19 | 18 | - |
| Nagykanizsa | ny | ⛆ ≡ | 29 | 17 | 16 | 7 |
| Zalaegerszeg | ny | ⛆ | 28 | 19 | 18 | - |
| Farkasgyepű | 33 | ⛆ | 30 | 21 | 18 | - |
| Keszthely | 15 | ⛆ ≡ | 27 | 18 | 17 | 4 |
| Mencshely | 22 | ⛆ ≡ | 27 | 17 | 16 | 5 |
| Pápa | 58 | ⛆ ≡ | 28 | 19 | 19 | 6 |
| Sümeg | 5 | ⛆ ☁ | 30 | 18 | 18 | - |
| Veszprém | 46 | ⛆ ≡ | 26 | 17 | 16 | 3 |
| Zirc | 26 | ⛆ ≡ | 25 | 18 | 17 | - |
| Homokszentgyörgy | 1 | · | 29 | 17 | 17 | 7 |
| Kaposvár | 28 | ⛆ ≡ | 29 | 17 | 15 | 7 |
| Marcali | 6 | ⛆ ☁ | 30 | 19 | 19 | - |
| Siófok | 4 | ⛆ | 28 | 21 | 19 | 5 |
| Somogyszob | 4 | ⛆ | 30 | 18 | 17 | - |
| Bábolna | 22 | · ≡ | 30 | 20 | 16 | - |
| Esztergom Kertváros | - | | - | - | - | - |
| Komárom | 2 | · ☁ | 29 | 18 | 16 | - |
| Tata | 2 | · ≡ | 26 | 19 | 11 | - |
| Kisapostag | . | | 29 | 20 | 20 | - |
| Martonvásár | . | | 27 | 17 | 17 | - |
| Mór | 7 | · ≡ | 27 | 19 | 18 | - |
| Székesfehérvár | ny | ⛆ ≡ | 29 | 20 | 17 | - |
| Iregszemcse | 4 | ⛆ ≡ | 28 | 18 | 17 | - |
| Paks | 1 | ⛆ ☁ | 29 | 18 | 17 | 5 |
| Szekszárd | 4 | ⛆ ≡ | 29 | 19 | 18 | - |
| Mohács | - | | - | - | - | - |
| Pécs | 3 | ⛆ | 29 | 18 | 17 | 9 |
| Pécs Árpádtető | 1 | ⛆ ≡ | 28 | 19 | 16 | - |
| Siklós | 10 | ⛆ ☁ | 30 | 20 | 20 | - |
| Szigetvár | 3 | · ≡ | 31 | 16 | 16 | - |
| Bp. Lőrinc | 7 | ⛆ | 26 | 20 | 19 | 6 |
| Bp. Met. Szolg. | ny | ⛆ | 27 | 20 | - | 3 |
| Bp. Széchenyi-hegy | 1 | · ≡ | 26 | 18 | 17 | - |
| Cegléd | . | | 28 | 17 | 17 | - |
| Gödöllő | 1 | · ☁ | 25 | 18 | 16 | 4 |
| Monor | 6 | · | 27 | 19 | 19 | - |
| Nagykáta | 13 | ⛆ | 26 | 18 | 17 | - |
| Szentendre | 3 | ⛆ ≡ | 26 | 18 | 16 | 2 |
| Vác | 2 | · | 25 | 17 | 16 | - |

| 19 94.07.20. 07$^h$-ig az utolsó 24 óra adatai | | | | | | |
|---|---|---|---|---|---|---|
| állomás | csapadék (mm) | | max. hő-mér-séklet | min. hő-mér-séklet | rad. min. | Előző nap napos órái |
| Vámosmikola | . | | 25 | 16 | 15 | 0 |
| Baja | ny | ⛆ ≡ | 30 | 19 | 16 | 8 |
| Bácsalmás | 8 | ⛆ | 32 | 21 | 18 | - |
| Kalocsa-Öregcsertő | 2 | ⛆ ☁ | 29 | 18 | 16 | 5 |
| Kecskemét | ny | ▽ ☁ | 28 | 19 | 17 | · |
| Kiskunfélegyháza | . | ☁ | 30 | 20 | 20 | |
| Kiskunhalas | 1 | ⛆ ☁ | 29 | 17 | 16 | - |
| Kunszentmiklós | ny | ⛆ ≡ | 30 | 19 | 15 | - |
| Balassagyarmat | 9 | ▽ | 23 | 19 | 18 | - |
| Salgótarján | 8 | · | 23 | 19 | 15 | - |
| Eger | 8 | ⛆ | 26 | 19 | 18 | 0 |
| Gyöngyös | 6 | ⛆ | 26 | 18 | 15 | - |
| Kékestető | 11 | ⛆ ≡ | 16 | 13 | 12 | 0 |
| Kompolt | 15 | ⛆ | 23 | 18 | 15 | 1 |
| Poroszló | 9 | ▽ | 24 | 19 | 17 | - |
| Jászberény | - | | - | - | - | - |
| Karcag Tilalmas | - | | - | - | - | - |
| Szolnok | ny | ⛆ ☁ | 26 | 19 | 18 | 4 |
| Tiszaroff | 11 | ⛆ | 24 | 17 | 16 | - |
| Túrkeve | 4 | ⛆ | 27 | 19 | 17 | 2 |
| Kistelek | - | | - | - | - | - |
| Szeged | 20 | ⛆ ☁ | 29 | 17 | 16 | 5 |
| Szentes | . | | 29 | 20 | 18 | - |
| Borsodnádasd | - | | - | - | - | - |
| Fügöd | . | | 22 | 16 | 14 | - |
| Hidasnémeti | . | ≡ | 25 | 15 | 15 | - |
| Jósvafő | - | | - | - | - | - |
| Miskolc | 14 | ⛆ ≡ | 24 | 18 | 18 | 1 |
| Sárospatak | - | | - | - | - | - |
| Szendrőlád | - | | - | - | - | - |
| Tokaj | 2 | ⛆ | 27 | 17 | 17 | - |
| Kisvárda | ny | · ≡ | 28 | 16 | 14 | 3 |
| Mátészalka | 1 | ⛆ ☁ | 28 | 17 | 17 | - |
| Napkor | 3 | ⛆ ≡ | 26 | 15 | 14 | 2 |
| Pátyod | 5 | ⛆ ☁ | 29 | 17 | 16 | - |
| Tiszabecs | 1 | ⛆ ≡ | 30 | 19 | 17 | - |
| Vásárosnamény | 1 | · ≡ | 28 | 16 | 15 | - |
| Záhony | ny | · | 29 | 16 | 16 | - |
| Berettyóújfalu | . | ≡ | 26 | 20 | 18 | - |
| Debrecen | ny | ⛆ ☁ | 27 | 18 | 16 | 1 |
| Hajdúdorog | 34 | ⛆ ≡ | 28 | 17 | 16 | - |
| Hortobágy Halastó | - | | - | - | - | - |
| Körösszakál | - | | - | - | - | - |
| Polgár | 75 | ⛆ ≡ | 28 | 17 | 17 | - |
| Békéscsaba | ny | ⛆ ☁ | 27 | 18 | 17 | 3 |
| Mezőhegyes | 14 | ⛆ | 30 | 18 | 16 | - |
| Szarvas | ny | ▽ ☁ | 27 | 18 | 16 | 2 |

Kiadja az **ORSZÁGOS METEOROLÓGIAI SZOLGÁLAT**
Kiadásért felel: Dr. Mersich Iván, az Országos Meteorológiai Szolgálat elnöke
Készült az Országos Meteorológiai Szolgálat Nyomdájában, Budapest – Felelős vezető: Szinok István – Munkaszám: 94 444.
Szerkesztésért felel: Dr. Dévényi Dezső az Időjárás Előrejelző Önálló Osztály vezetője
Készítő: az OMSZ Időjárás Előrejelző Önálló Osztálya – Szakmai felelős: Dr. Dévényi Dezső osztályvezető – Megjelenik naponként
Megrendelhető: 1024 Budapest, II., Kitaibel Pál utca 1. – Pénzügyi Osztály – Telefon: 212-5193

# IDŐJÁRÁSI NAPIJELENTÉS

ЕЖЕДНЕВНЫЙ МЕТЕОРОЛОГИЧЕСКИЙ БЮЛЛЕТЕНЬ • DAILY WEATHER REPORT
BULLETIN QUOTIDIEN DE TEMPS • TÄGLICHER WETTERBERICHT

107. évfolyam 202. szám + Budapest + 1994. július 21. csütörtök

## Az időjárási helyzet és a várható időjárás:

Kontinensünk északi és nyugati részén a leszálló légmozgások alakítják az időjárást. Általában kevés a felhő, többnyire az évszaknak megfelelő az idő. Hosszan elnyúló időjárási front húzódik Európa atlanti-óceáni partvidéke fölött. Sekély ciklon övénylik Északkelet-Európa, valamint a Földközi-tenger középső vidéke felett. Arrafelé gyakran felhős az ég, és főleg Olaszország területén többfelé van zápor, zivatar. A következő 36 órában a Kárpát-medence fölött egyre kevesebb lesz a felhő, elsősorban a déli vidékén várható zápor, zivatar. Kissé erősödik a nappali felmelegedés.

Magyarországon szerdán többnyire erősen felhős volt az ég, főként a Dunántúlon többfelé esett az eső, zápor illetve zivatar alakult ki. A ma (csütörtök) reggel 7 óráig lehullott csapadék mennyisége általában 1 és 5 mm között volt, de például Nagykanizsáról 19, Lentiből 21 mm-t jelentettek. A hőmérséklet csúcsértéke szerdán a nyugati országrészben 23 és 25, másutt 26, 31 fok között volt. Ma hajnalra az ország nagy részén 14 és 19 fok közé hűlt le a levegő. Ma délelőtt az ország nyugati és déli vidékei felett többször volt felhős az ég, másutt sütött a nap, csapadékról nem érkezett jelentés. A hőmérséklet 11 órára 20, 25 fok közé emelkedett.

A Balaton vize 11 órakor Siófoknál 24 fokos volt.

Ma 12 órakor Budapesten a hőmérséklet 25 fok volt, a tengerszintre átszámított légnyomás 1015 hPa, alig változik.

**Várható időjárás péntek estig:**

A napos időszakok mellett továbbra is főként délen növekszik meg erősen a gomolyfelhőzet és ott zápor, zivatar is várható. A keleti, északkeleti szél időnként megélénkül, néhol megerősödik.
A legalacsonyabb éjszakai hőmérséklet 14 és 19,
a legmagasabb nappali hőmérséklet pénteken 26 és 31 fok között várható.

**Távolabbi kilátások szombattól–keddig:**

Nagyrészt napos lesz az idő, csupán nappali gomolyfelhő-képződés várható. Eleinte délen lehet egy-egy zápor, zivatar. További melegedésre számíthatunk.
A legalacsonyabb éjszakai hőmérséklet eleinte 14, 19, majd 16, 21 fok között valószínű.
A legmagasabb nappali hőmérséklet általában 28 és 33 fok között alakul.
Jelentős mennyiségű (legalább napi 5 mm) csapadék az ország területének 10 százalékán várható.

Kapitány Ervinné s. k.

**A hőmérséklet napi középértéke és eltérése a sokévi átlagtól (Budapest külterületén):**

| | | |
|---|---|---|
| 1994. július 20. | 23,1°C | +1,9°C |

**1871 óta ezen a napon Budapesten előfordult**

| | |
|---|---|
| legmagasabb hőmérséklet: | 35,2°C (1903) |
| legalacsonyabb hőmérséklet: | 9,2°C (1892) |

## LEGMAGASABB HŐMÉRSÉKLET

19 94 07 20.

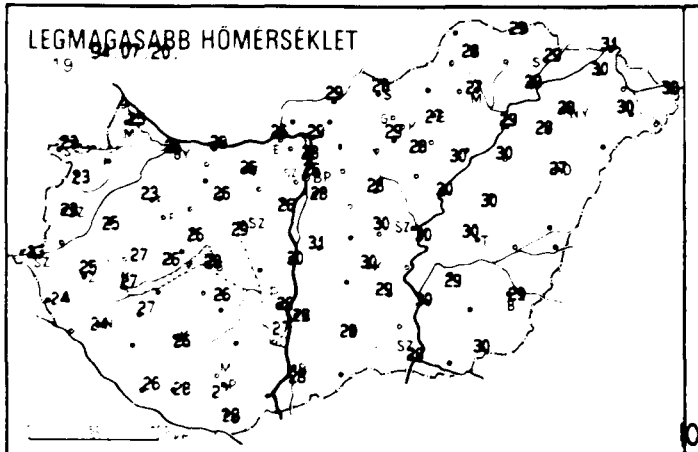

## LEGALACSONYABB HŐMÉRSÉKLET

19 94 07 21

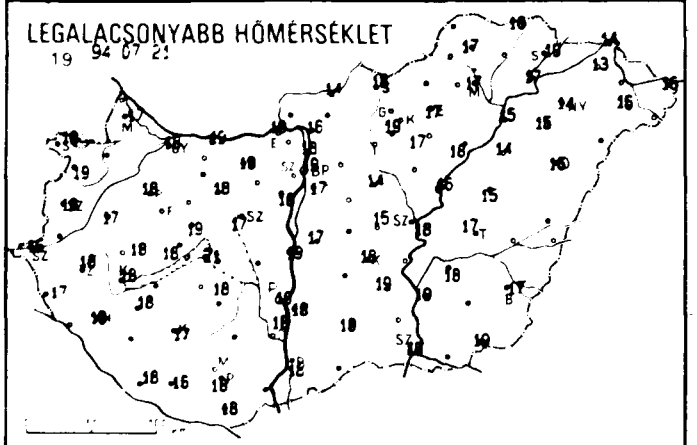

## RADIÁCIÓS MINIMUM

19 94 07 21

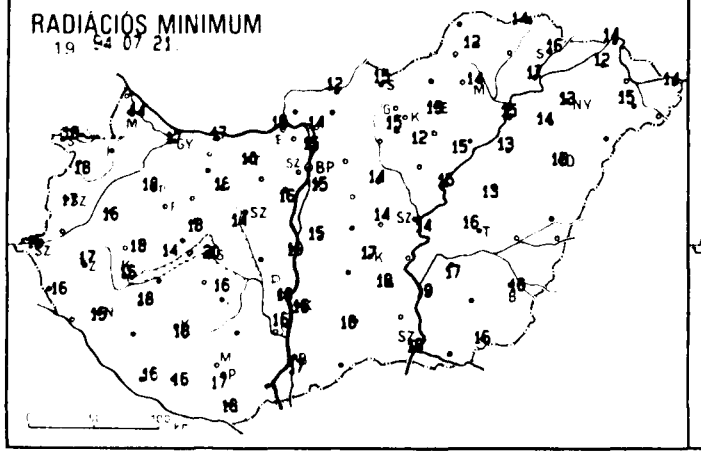

## 24 órás CSAPADÉKELOSZLÁS

19 94.07.20. 7h -tól 94.07.21. 7h -ig.

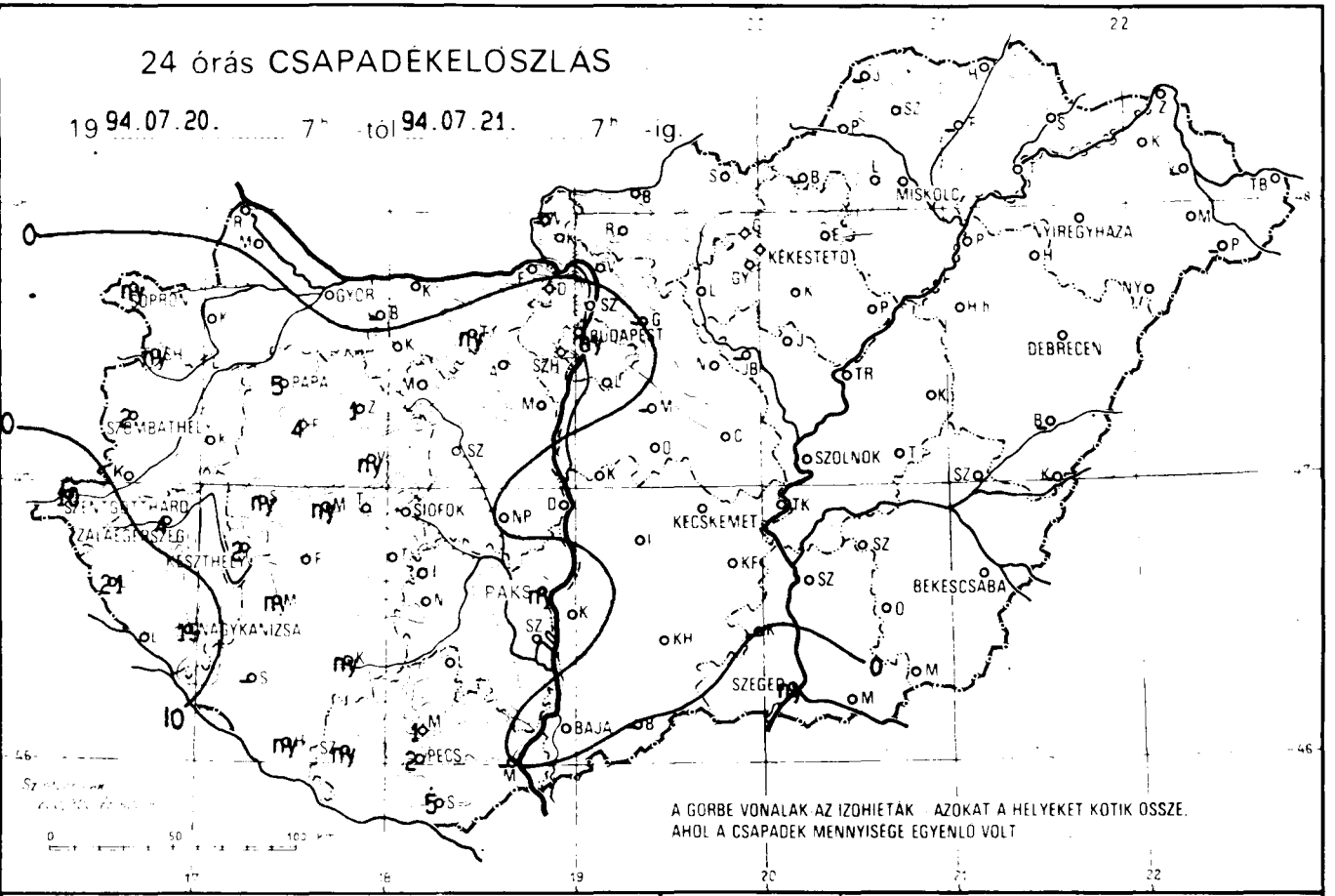


A GORBE VONALAK AZ IZOHIETÁK AZOKAT A HELYEKET KOTIK OSSZE, AHOL A CSAPADEK MENNYISÉGE EGYENLO VOLT

## NAPFÉNYTARTAM

19 94.07.20.

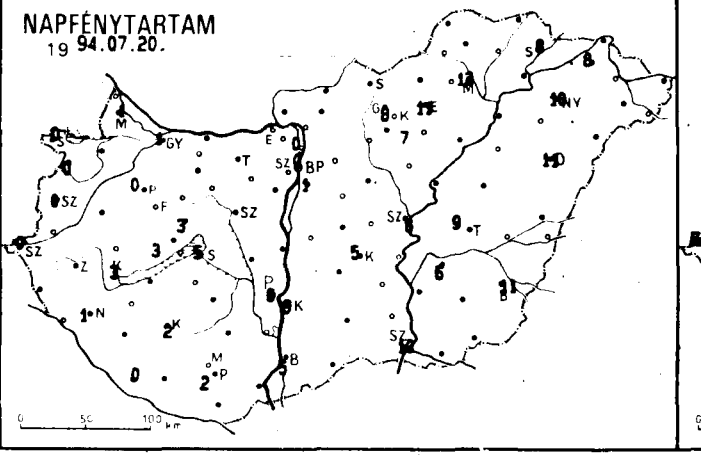

## ZIVATAELOSZLÁS

19 94.07.2.. 07h - 94.07.21. 07h

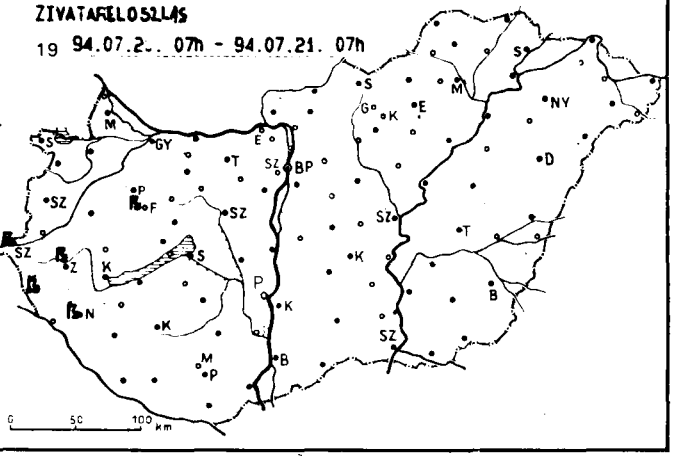

| 19 94.07.21. 07h-ig az utolsó 24 óra adatai | | | | | | |
|---|---|---|---|---|---|---|
| állomás | csapadék (mm) | | max. hő-mér-séklet | min. hő-mér-séklet | rad. min. | Előző nap napos órái |
| Győr | . | = | 26 | 18 | 17 | 1 |
| Mosonmagyaróvár | . | ⛰ | 25 | 17 | 14 | 1 |
| Sopron | ny | ▽ = | 23 | 18 | 16 | 0 |
| Sopronhorpács | ny | · = | 23 | 19 | 18 | 0 |
| Káld | . | = | 25 | 17 | 16 | - |
| Szentgotthárd | 10 | ≈ = | 23 | 16 | 15 | 0 |
| Szombathely | 2 | · | 23 | 18 | 17 | 0 |
| Lenti | 21 | ≈ = | 24 | 17 | 16 | - |
| Nagykanizsa | 19 | ≈ ≡ | 24 | 18 | 15 | 1 |
| Zalaegerszeg | 4 | ≈ | 25 | 18 | 17 | - |
| Farkasgyepű | 4 | ≈ | 25 | 17 | 14 | - |
| Keszthely | 2 | ▽ | 27 | 18 | 16 | 3 |
| Mencshely | ny | · | 26 | 18 | 14 | 3 |
| Pápa | 5 | · ⛰ | 23 | 18 | 18 | 0 |
| Sümeg | ny | · ⛰ | 27 | 18 | 18 | - |
| Veszprém | ny | ▽ = | 26 | 19 | 18 | 3 |
| Zirc | 1 | · ⛰ | 22 | 16 | 15 | - |
| Homokszentgyörgy | ny | · | 26 | 18 | 16 | 0 |
| Kaposvár | ny | ▽ ⛰ | 26 | 17 | 16 | 2 |
| Marcali | ny | ▽ ⛰ | 27 | 18 | 18 | - |
| Siófok | . | | 28 | 21 | 20 | 5 |
| Somogyszob | - | | - | - | - | - |
| Bábolna | - | | - | - | - | - |
| Esztergom Kertváros | . | | 26 | 19 | 15 | - |
| Komárom | . | ⛰ | 28 | 19 | 17 | - |
| Tata | ny | · ⛰ | 26 | 18 | 10 | - |
| Kisapostag | . | | 30 | 19 | 19 | - |
| Martonvásár | . | | 26 | 18 | 16 | - |
| Mór | . | ⛰ | 26 | 18 | 16 | - |
| Székesfehérvár | . | = | 29 | 17 | 14 | - |
| Iregszemcse | . | ⛰ | 26 | 18 | 16 | - |
| Paks | ny | ▽ | 29 | 19 | 18 | 6 |
| Szekszárd | . | = | 27 | 18 | 16 | - |
| Mohács | - | | - | - | - | - |
| Pécs | 2 | ▽ | 27 | 18 | 17 | 2 |
| Pécs Árpádtető | 1 | · = | 23 | 15 | 14 | - |
| Siklós | 5 | · ⛰ | 28 | 18 | 18 | - |
| Szigetvár | ny | · = | 28 | 16 | 16 | - |
| Bp. Lőrinc | . | | 28 | 17 | 15 | 1 |
| Bp. Met. Szolg. | ny | ▽ | 26 | 19 | - | 0 |
| Bp. Széchenyi-hegy | . | = | 24 | 18 | 15 | - |
| Cegléd | . | | 30 | 15 | 14 | - |
| Gödöllő | - | | - | - | - | - |
| Monor | - | | - | - | - | - |
| Nagykáta | . | | 28 | 14 | 14 | - |
| Szentendre | . | | 28 | 18 | 15 | 0 |
| Vác | . | | 29 | 16 | 14 | - |

| 19 94.07.21. 07h-ig az utolsó 24 óra adatai | | | | | | |
|---|---|---|---|---|---|---|
| állomás | csapadék (mm). | | max. hő-mér-séklet | min. hő-mér-séklet | rad. min. | Előző nap napos órái |
| Vámosmikola | - | | - | - | - | - |
| Baja | . | = | 28 | 18 | 17 | 5 |
| Bácsalmás | - | | - | - | - | - |
| Kalocsa-Öregcsertő | . | | 29 | 18 | 16 | 6 |
| Kecskemét | . | | 30 | 18 | 17 | 5 |
| Kiskunfélegyháza | . | | 29 | 19 | 18 | |
| Kiskunhalas | . | ⛰ | 28 | 18 | 16 | - |
| Kunszentmiklós | . | = | 31 | 17 | 15 | - |
| Balassagyarmat | . | ⛰ | 29 | 14 | 12 | - |
| Salgótarján | . | | 28 | 18 | 15 | - |
| Eger | . | | 27 | 17 | 13 | 11 |
| Gyöngyös | . | | 29 | 19 | 15 | - |
| Kékestető | . | ⛰ | 18 | 13 | 11 | 8 |
| Kompolt | . | | 28 | 17 | 12 | 7 |
| Poroszló | . | | 30 | 18 | 15 | - |
| Jászberény | - | | - | - | - | - |
| Karcag Tilalmas | . | | 30 | 15 | 13 | - |
| Szolnok | . | | 30 | 18 | 14 | 6 |
| Tiszaroff | . | | 30 | 16 | 15 | - |
| Túrkeve | . | | 30 | 17 | 16 | 9 |
| Kistelek | . | | - | - | - | - |
| Szeged | ny | · | 29 | 19 | 18 | 10 |
| Szentes | . | | 30 | 19 | 19 | - |
| Borsodnádasd | - | | - | - | - | - |
| Füged | - | | - | - | - | - |
| Hidasnémeti | . | = | 29 | 16 | 14 | - |
| Jósvafő | - | | - | - | - | - |
| Miskolc | . | | 27 | 17 | 14 | 13 |
| Sárospatak | . | | 29 | 19 | 16 | 8 |
| Szendrőlád | . | ⛰ | 28 | 17 | 12 | - |
| Tokaj | . | | 29 | 17 | 17 | - |
| Kisvárda | . | = | 30 | 13 | 12 | 8 |
| Mátészalka | . | ⛰ | 30 | 16 | 15 | - |
| Napkor | . | | 28 | 14 | 13 | 10 |
| Pátyod | - | | - | - | - | - |
| Tiszabecs | . | ⛰ | 30 | 16 | 14 | - |
| Vásárosnamény | - | | - | - | - | - |
| Záhony | . | | 31 | 14 | 14 | - |
| Berettyóújfalu | - | | - | - | - | - |
| Debrecen | . | | 27 | 16 | 15 | 11 |
| Hajdúdorog | . | | 28 | 15 | 14 | - |
| Hortobágy Halastó | . | | 30 | 14 | 13 | - |
| Körösszakál | - | | - | - | - | - |
| Polgár | . | | 29 | 15 | 15 | - |
| Békéscsaba | . | ⛰ | 29 | 17 | 16 | 11 |
| Mezőhegyes | . | | 30 | 19 | 16 | - |
| Szarvas | . | | 29 | 18 | 17 | 6 |

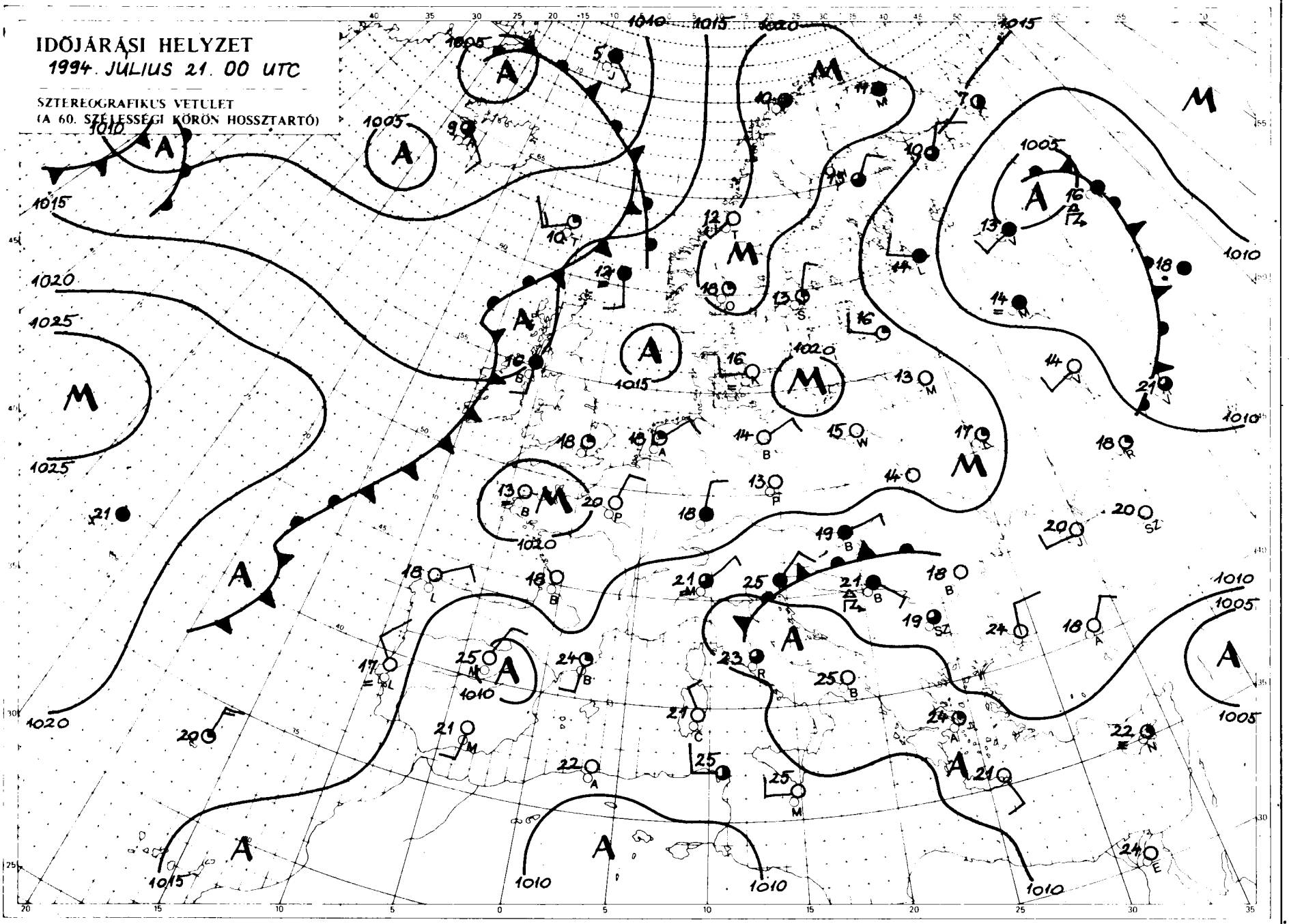


Kiadja az **ORSZÁGOS METEOROLÓGIAI SZOLGÁLAT**

Kiadásért felel: Dr. Mersich Iván, az Országos Meteorológiai Szolgálat elnöke

Készült az Országos Meteorológiai Szolgálat Nyomdájában, Budapest – Felelős vezető: Szinok István – Munkaszám: 445.

Szerkesztésért felel: Dr. Dévényi Dezső az Időjárás Előrejelző Önálló Osztály vezetője

Készíti az OMSZ Időjárás Előrejelző Önálló Osztálya – Szakmai felelős: Dr. Dévényi Dezső osztályvezető – Megjelenik naponként

Megrendelhető: 1024 Budapest, II., Kitaibel Pál utca 1. – Pénzügyi Osztály – Telefon: 212-5193

# IDŐJÁRÁSI NAPIJELENTÉS

ЕЖЕДНЕВНЫЙ МЕТЕОРОЛОГИЧЕСКИЙ БЮЛЛЕТЕНЬ • DAILY WEATHER REPORT
BULLETIN QUOTIDIEN DE TEMPS • TÄGLICHER WETTERBERICHT

107. évfolyam 203. szám + Budapest + 1994. július 22. péntek

## Az időjárási helyzet és a várható időjárás:

A Brit-szigetek és Izland fölött ciklon örvénylik. Hatására arrafelé gyakran erősen megnövekszik a felhőzet és időnként elered az eső. Közép-Európában az elmúlt napokban változékony időjárást okozó légörvény délebbre helyeződött és már csak a Földközi-tenger középső medencéjében fordulnak elő záporok, zivatarok. Kontinensünk nagy részén ugyanakkor leszálló légmozgások alakítják az időjárást. Túlnyomóan napos, meleg nyári idő van. A maximumhőmérséklet általában 25, 30 fok között alakul, de a Pireneusi-félszigeten helyenként 35 foknál is magasabbra emelkedik a hőmérő higanyszála. A következő 36 órában a Kárpát-medence fölé egyre szárazabb levegő érkezik, sok napsütésre és erősödő nappali felmelegedésre lehet számítani.

Magyarországon csütörtökön főként délen növekedett meg erősen a felhőzet és ott egy-egy jelentéktelen zápor is előfordult. A lehullott csapadék mennyisége azonban sehol nem haladta meg az 1 mm-t. Az ország többi részén ugyanakkor túlnyomóan napos idő volt, általában 7, 12 órán át sütött a nap. A hőmérséklet csúcsértéke csütörtökön többnyire 26 és 31 fok között alakult. Ma (péntek) hajnalra északon és nyugaton 13 és 15, másutt 15 és 20 fok közé hűlt le a levegő. Délelőtt az ország nagy részén napos, száraz idő volt, csupán az ország délkeleti részén volt felhős az ég, a keleti szél időnként megélénkült. A hőmérséklet 11 órára 24, 27 fok közé emelkedett.

A Balaton vize 11 órakor Siófoknál 24 fokos volt.

Ma 12 órakor Budapesten a hőmérséklet 29 fok volt, a tengerszintre átszámított légnyomás 1016 hPa, nem változik.

**Várható időjárás szombat estig:**

Túlnyomóan napos idő várható, csapadék nem valószínű. A keleti szél időnként megélénkül.
A legalacsonyabb éjszakai hőmérséklet 14 és 19,
a legmagasabb nappali hőmérséklet szombaton 28 és 32 fok között várható.

Wynn Anikó s. k.

**A hőmérséklet napi középértéke és eltérése a sokévi átlagtól (Budapest külterületén):**

| | | |
|---|---|---|
| 1994. július 21. | 22,7 °C | +2,0 °C |

**1871 óta ezen a napon Budapesten előfordult**

| | |
|---|---|
| legmagasabb hőmérséklet: | 35,5 °C (1886) |
| legalacsonyabb hőmérséklet: | 11,1 °C (1892) |

## LEGMAGASABB HŐMÉRSÉKLET

19
94.07.21.

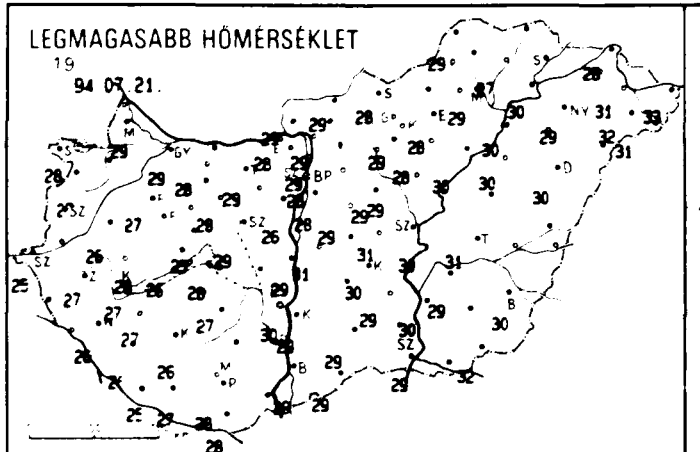

## LEGALACSONYABB HŐMÉRSÉKLET

19
94.07.22.

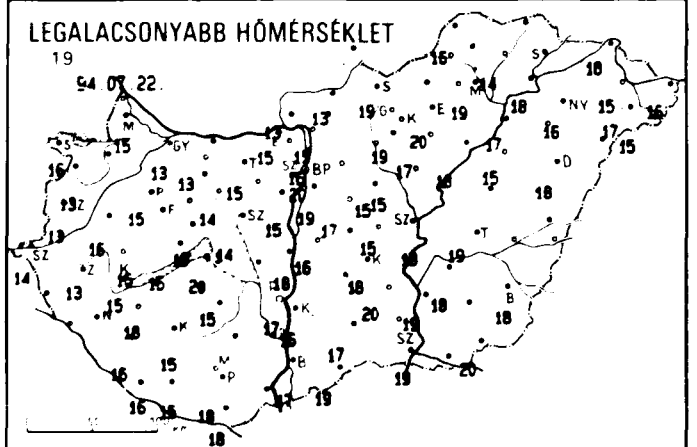

## RADIÁCIÓS MINIMUM

19
94.07.22.

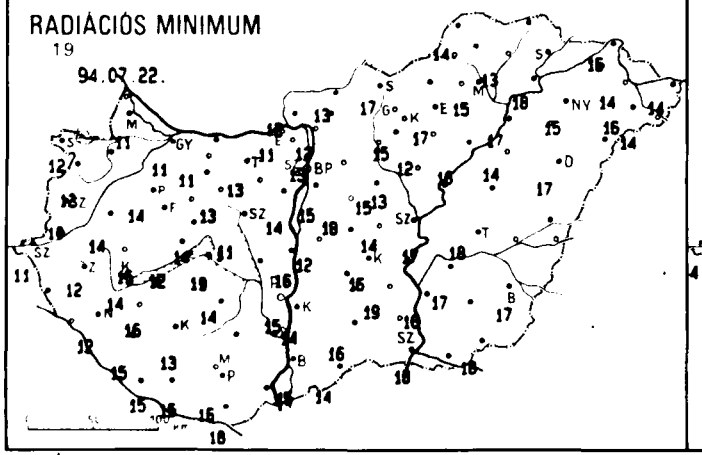

## 24 órás CSAPADÉKELOSZLÁS

19 ..... 7^h -tól ..... 7^h -ig.
94.07.21. 94.07.22.

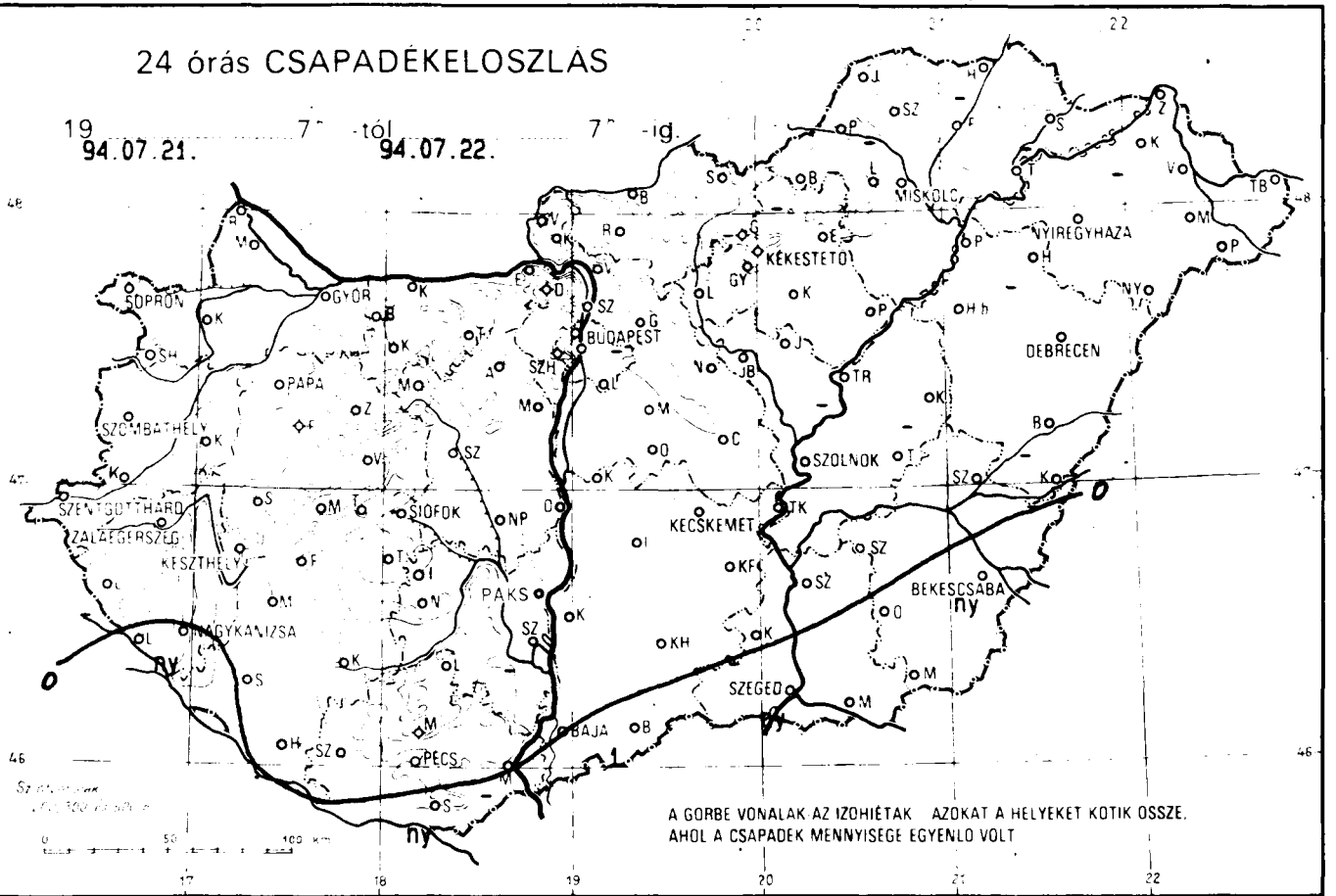


## NAPFÉNYTARTAM

19
94.07.21.

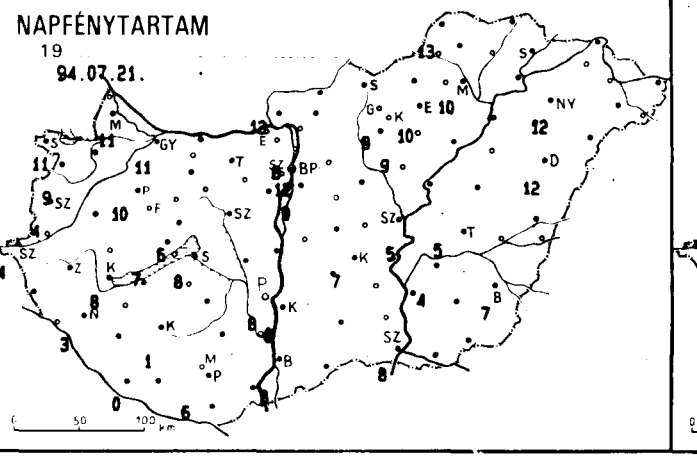

## ZIVATARELOSZLÁS

19
94.07.21. 07h - 94.07.22. 07h

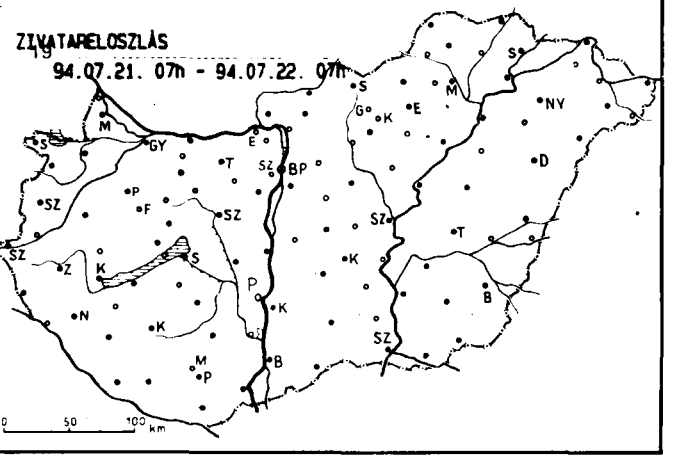

| 19 94.07.22 07$^h$-ig az utolsó 24 óra adatai | | | | | | |
|---|---|---|---|---|---|---|
| állomás | csapadék (mm) | | max. hő-mér-séklet | min. hő-mér-séklet | rad. min. | Előző nap napos órái |
| Győr | . | ☁ | 29 | 13 | 11 | 11 |
| Mosonmagyaróvár | . | ☁ | 29 | 15 | 11 | 11 |
| Sopron | . | ☁ | 28 | 16 | 12 | 11 |
| Sopronhorpács | . | ☁ | 27 | 13 | 12 | 9 |
| Káld | . | ☁ | 26 | 16 | 14 | - |
| Szentgotthárd | . | ☁ | 25 | 14 | 11 | 4 |
| Szombathely | . | ☁ | - | 13 | 10 | 4 |
| Lentl | - | | - | - | - | - |
| Nagykanizsa | ny | ▽ ☁ | 26 | 14 | 12 | 3 |
| Zalaegerszeg | . | ☁ | 27 | 13 | 13 | - |
| Farkasgyepű | . | | 25 | 14 | 13 | - |
| Keszthely | . | ☁ | 27 | 15 | 14 | 8 |
| Mencshely | . | ☁ | 26 | 15 | 12 | 7 |
| Pápa | . | ☁ | 27 | 15 | 14 | 10 |
| Sümeg | . | ☁ | 28 | 15 | 15 | - |
| Veszprém | . | | 25 | 18 | 14 | 6 |
| Zirc | . | ☁ | 24 | 14 | 12 | - |
| Homokszentgyörgy | . | ☁ | 25 | 16 | 15 | 0 |
| Kaposvár | . | ☁ | 26 | 15 | 13 | 1 |
| Marcali | . | ☁ | 27 | 18 | 16 | - |
| Siófok | . | | 28 | 20 | 19 | 8 |
| Somogyszob | . | ☁ | 26 | 16 | 15 | - |
| Bábolna | . | ☁ | 28 | 13 | 11 | - |
| Esztergom Kertváros | . | | 28 | 15 | 11 | - |
| Komárom | - | | - | - | - | - |
| Tata | . | | 29 | 15 | 13 | - |
| Kisapostag | . | | 29 | 18 | 16 | - |
| Martonvásár | . | | 26 | 15 | 14 | - |
| Mór | . | ☁ | 28 | 14 | 13 | - |
| Székesfehérvár | . | | 29 | 14 | 11 | - |
| Iregszemcse | . | ☁ | 27 | 15 | 14 | - |
| Paks | . | | 30 | 17 | 15 | 8 |
| Szekszárd | - | | - | - | - | - |
| Mohács | - | | - | - | - | - |
| Pécs | . | | 28 | 18 | 16 | 6 |
| Pécs Árpádtető | . | | 25 | 17 | 16 | - |
| Siklós | ny | = | 28 | 18 | 18 | - |
| Szigetvár | . | ☁ | 27 | 15 | 15 | - |
| Bp. Lőrinc | . | ☁ | 28 | 19 | 15 | 9 |
| Bp. Met. Szolg. | . | | 28 | 20 | - | 12 |
| Bp. Széchenyi-hegy | . | | 25 | 19 | 17 | - |
| Cegléd | . | | 31 | 15 | 14 | - |
| Gödöllő | - | | - | - | - | - |
| Monor | . | | 29 | 17 | 18 | - |
| Nagykáta | . | | 29 | 15 | 15 | - |
| Szentendre | . | ☁ | 29 | 16 | 13 | 8 |
| Vác | . | | 29 | 15 | 12 | - |

| 19 94.07.22 07$^h$-ig az utolsó 24 óra adatai | | | | | | |
|---|---|---|---|---|---|---|
| állomás | csapadék (mm) | | max. hő-mér-séklet | min. hő-mér-séklet | rad. min. | Előző nap napos órái |
| Vámosmikola | . | | 29 | 13 | 12 | 12 |
| Baja | . | | 29 | 17 | 15 | 8 |
| Bácsalmás | 1 | = | 29 | 19 | 14 | - |
| Kalocsa-Öregcsertő | . | | 29 | 16 | 14 | 8 |
| Kecskemét | . | | 30 | 18 | 16 | 7 |
| Kiskunfélegyháza | . | ☁ | 29 | 20 | 19 | |
| Kiskunhalas | . | | 29 | 17 | 16 | - |
| Kunszentmiklós | . | | 31 | 16 | 12 | - |
| Balassagyarmat | . | ☁ | 29 | 13 | 13 | - |
| Salgótarján | . | | 28 | 19 | 17 | - |
| Eger | . | | 28 | 20 | 17 | 10 |
| Gyöngyös | . | | 29 | 19 | 15 | - |
| Kékestető | . | | 20 | 14 | 13 | 9 |
| Kompolt | . | | 28 | 17 | 12 | 9 |
| Poroszló | . | | 30 | 18 | 16 | - |
| Jászberény | . | ☁ | 29 | 15 | 13 | - |
| Karcag Tilalmas | - | | - | - | - | - |
| Szolnok | . | | 30 | 18 | 17 | 5 |
| Tiszaroff | - | | - | - | - | - |
| Túrkeve | . | | 31 | 19 | 18 | 5 |
| Kistelek | - | | - | - | - | - |
| Szeged | ny | | 29 | 19 | 18 | 8 |
| Szentes | . | | 30 | 19 | 16 | - |
| Borsodnádasd | - | | - | - | - | - |
| Füged | . | | 27 | 14 | 13 | - |
| Hidasnémeti | - | | - | - | - | - |
| Jósvafő | . | | 29 | 16 | 14 | 13 |
| Miskolc | . | | 29 | 19 | 15 | 10 |
| Sárospatak | - | | - | - | - | - |
| Szendrőlád | - | | - | - | - | - |
| Tokaj | . | | 30 | 18 | 18 | - |
| Kisvárda | - | | - | - | - | - |
| Mátészalka | . | ☁ | 32 | 17 | 16 | - |
| Napkor | . | | 29 | 16 | 15 | 12 |
| Pátyod | . | ☁ | 31 | 15 | 14 | - |
| Tiszabecs | . | ☁ | 33 | 16 | 14 | - |
| Vásárosnamény | . | | 31 | 15 | 14 | - |
| Záhony | . | ☁ | 28 | 16 | 16 | - |
| Berettyóújfalu | - | | - | - | - | - |
| Debrecen | . | | 30 | 18 | 17 | 12 |
| Hajdúdorog | - | | - | - | - | - |
| Hortobágy Halastó | . | | 30 | 15 | 14 | - |
| Körösszakál | - | | - | - | - | - |
| Polgár | . | | 30 | 17 | 17 | - |
| Békéscsaba | ny | ▽ ☁ | 30 | 18 | 17 | 7 |
| Mezőhegyes | . | | 32 | 20 | 18 | - |
| Szarvas | . | | 29 | 18 | 17 | 4 |

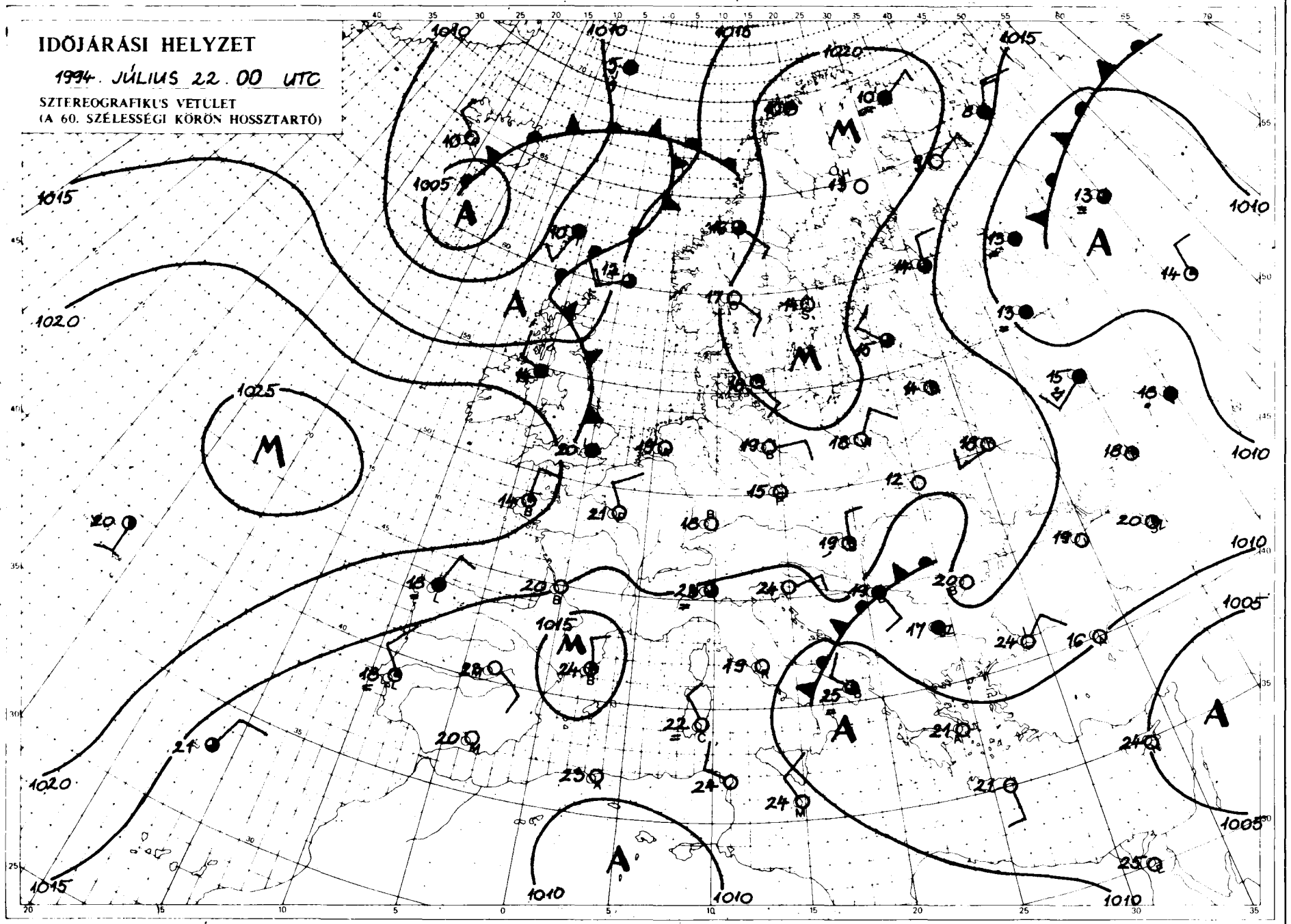


Kiadja az **ORSZÁGOS METEOROLÓGIAI SZOLGÁLAT**

Kiadásért felel: Dr. Mersich Iván, az Országos Meteorológiai Szolgálat elnöke

Készült az Országos Meteorológiai Szolgálat Nyomdájában, Budapest — Felelős vezető: Szinok István — Munkaszám: 94-446.

Szerkesztésért felel: Dr. Dévényi Dezső az Időjárás Előrejelző Önálló Osztály vezetője

Készíti az OMSZ Időjárás Előrejelző Önálló Osztálya — Szakmai felelős: Dr. Dévényi Dezső osztályvezető — Megjelenik naponként

Megrendelhető: 1024 Budapest, II. Kitaibel Pál utca 1. — Pénzügyi Osztály — Telefon: 212-5193

# IDŐJÁRÁSI NAPIJELENTÉS

ЕЖЕДНЕВНЫЙ МЕТЕОРОЛОГИЧЕСКИЙ БЮЛЛЕТЕНЬ • DAILY WEATHER REPORT
BULLETIN QUOTIDIEN DE TEMPS • TÄGLICHER WETTERBERICHT

**107. évfolyam 204. szám** **+ Budapest +** **1994. július 23. szombat**

## Az időjárási helyzet és a várható időjárás:

A légköri frontok kontinensünk északi vidékei felett vonulnak, arrafelé több helyütt esik az eső. Északnyugat-, illetve Északkelet-Európában viszonylag hűvös van. A csúcshőmérséklet sokfelé a 20 fokot sem éri el, ugyanakkor Közép-, és Dél-Európában 30 fok körüli, az Ibériai-félsziget keleti tájain sokfelé 35 fok feletti hőmérsékletet mérnek a kora délutáni órákban. A szárazföld legnagyobb, középső és déli részén leszálló légmozgás illetve helyi hatások alakítják az időjárást. Ezért sok a napsütés, csak kisebb körzetben növekszik meg erősen a gomolyfelhőzet és csak elvétve alakul ki záporeső, zivatar. A következő 36 órában a Kárpát-medence fölé viszonylag száraz, meleg levegő áramlik, emiatt folytatódik a jobbára napos, meleg nyári idő.

Magyarországon pénteken túlnyomóan napos idő volt, a délkeleti megyékben azonban még gyakran megnövekedett a felhőzet és ott egy-két helyen jelentéktelen eső is előfordult. A hőmérséklet csúcsértéke pénteken 28 és 34 fok között alakult. Ma (szombat) hajnalra az ország nagy részén 14 és 20 fok közé hűlt le a levegő. Délelőtt országszerte napos, száraz idő volt, csak néhol élénkült meg az északkeleti szél. A hőmérséklet 11 órára általában 25 és 29 fok közé emelkedett.

A Balaton vize 11 órakor Siófoknál 24 fokos volt.

Ma 12 órakor Budapesten a hőmérséklet 29 fok volt, a tengerszintre átszámított légnyomás 1017 hPa, alig változik.

**Várható időjárás vasárnap estig:**

Túlnyomóan napos, meleg nyári idő várható, főleg holnap időnként megnövekszik a gomolyfelhőzet, de eső nem valószínű.
A legalacsonyabb éjszakai hőmérséklet 14 és 19,
a legmagasabb nappali hőmérséklet vasárnap 28 és 33 fok között várható.

Jenki Szilvia s. k.

**A hőmérséklet napi középértéke és eltérése a sokévi átlagtól (Budapest külterületén):**

| | | |
|---|---|---|
| 1994. július 22. | 24,5 °C | +3,8 °C |

**1871 óta ezen a napon Budapesten előfordult**

| | |
|---|---|
| legmagasabb hőmérséklet: | 35,3 °C (1939) |
| legalacsonyabb hőmérséklet: | 8,3 °C (1898) |

LEGMAGASABB HŐMÉRSÉKLET

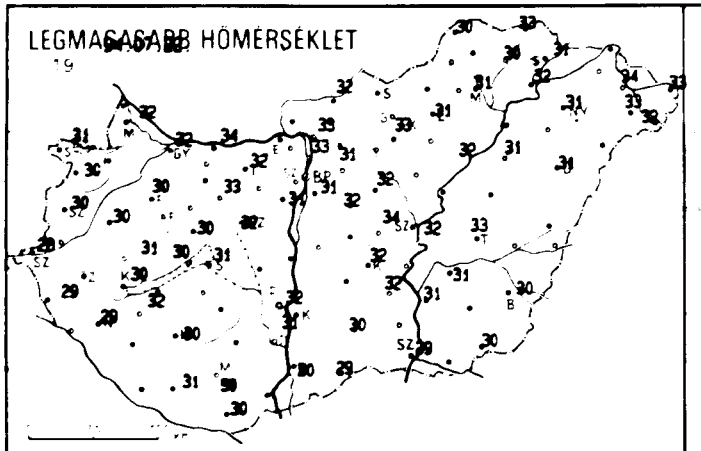

LEGALACSONYABB HŐMÉRSÉKLET

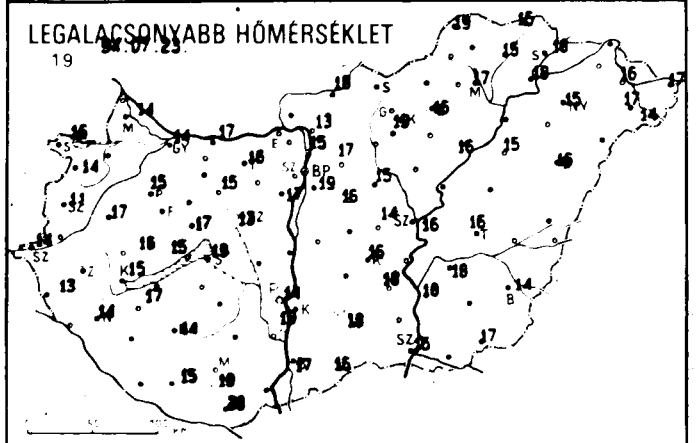

24 órás CSAPADÉKELOSZLÁS

19 94.07.22. 7h -tól 94.07.23. 7h -ig.

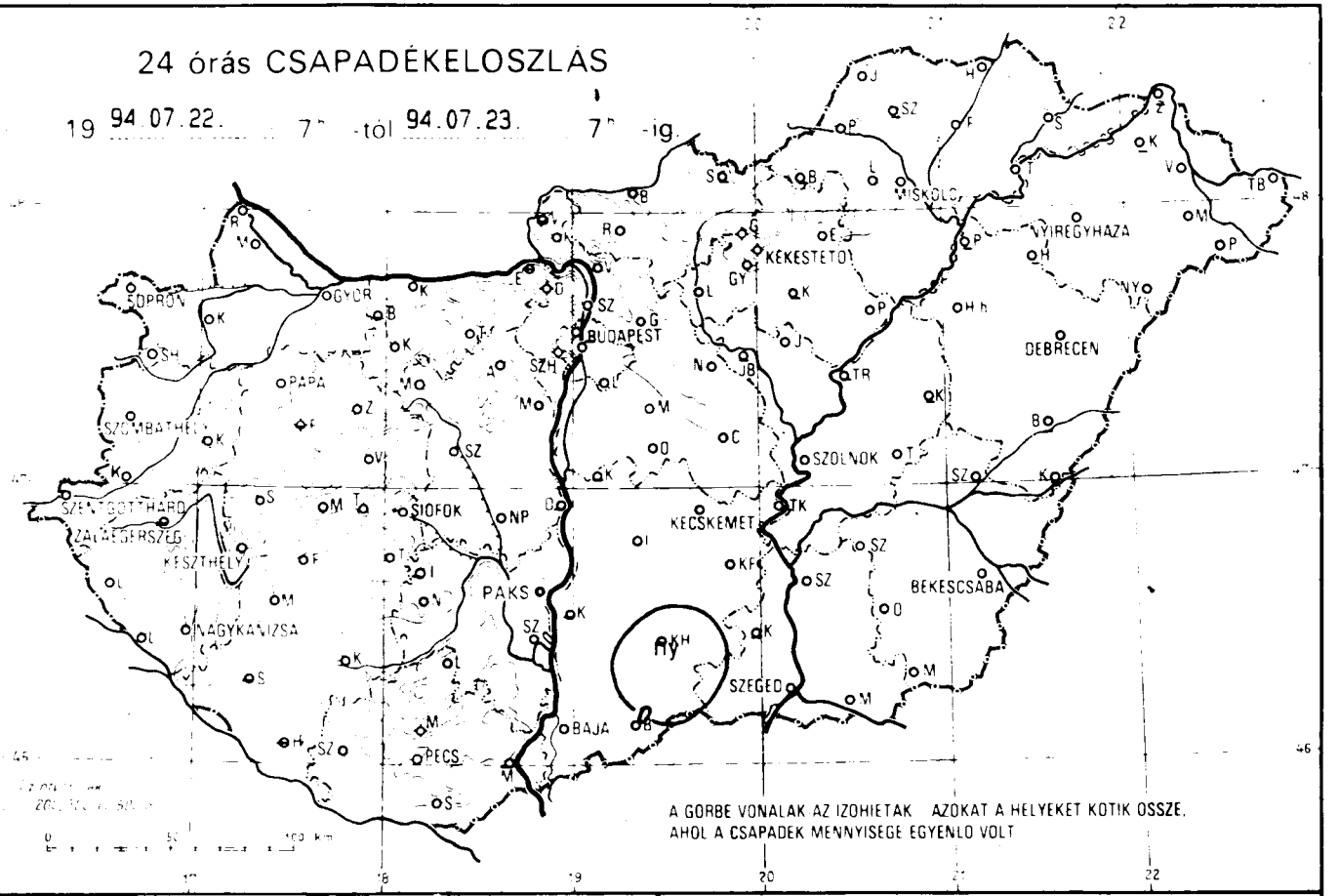


A GÖRBE VONALAK AZ IZOHIETÁK AZOKAT A HELYEKET KÖTIK ÖSSZE, AHOL A CSAPADÉK MENNYISÉGE EGYENLŐ VOLT

RADIÁCIÓS MINIMUM

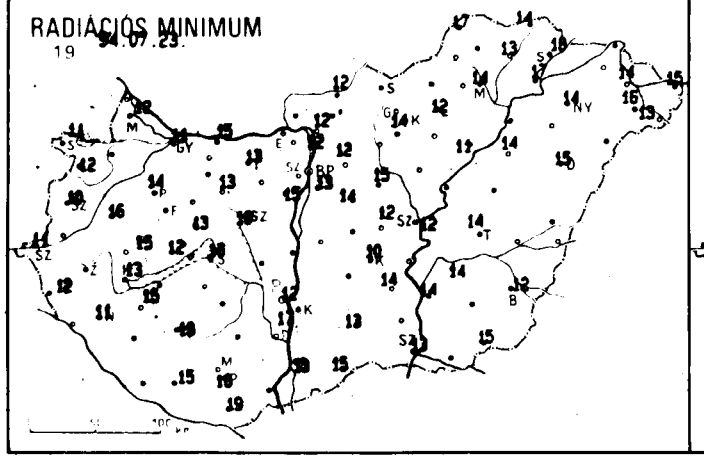

NAPFÉNYTARTAM

19 94.07.22.

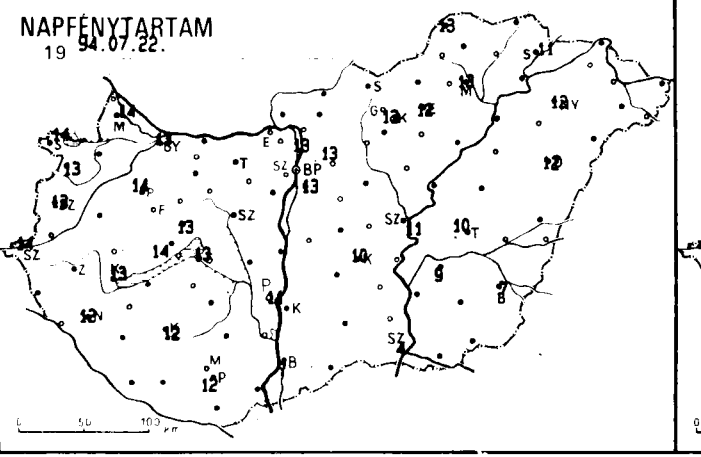

ZIVATAELOSZLÁS

19 94.07.22. 07h - 94.07.23. 07h

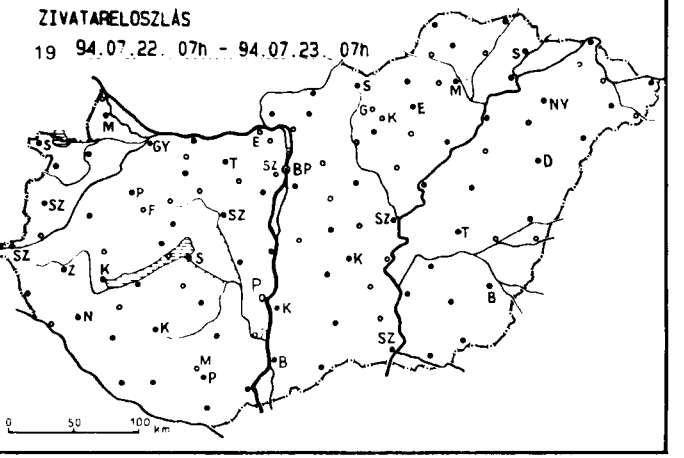

| 19 94.07.23. 07$^h$-ig az utolsó 24 óra adatai | | | | | | | 19 94.07.23. 07$^h$-ig az utolsó 24 óra adatai | | | | | | |
|---|---|---|---|---|---|---|---|---|---|---|---|---|---|
| állomás | csapadék (mm) | | max. hő-mér-séklet | min. hő-mér-séklet | rad. min. | Előző nap napos órái | állomás | csapadék (mm) | | max. hő-mér-séklet | min. hő-mér-séklet | rad. min. | Előző nap napos órái |
| Győr | . | ⛅ | 32 | 14 | 11 | 13 | Vámosmikola | - | | - | - | - | - |
| Mosonmagyaróvár | . | ⛅ | 32 | 14 | 12 | 14 | Baja | . | ⛅ | 30 | 17 | 13 | 7 |
| Sopron | . | | 31 | 16 | 11 | 14 | Bácsalmás | . | | 29 | 16 | 15 | - |
| Sopronhorpács | . | ⛅ | 30 | 14 | 12 | 13 | Kalocsa-Öregcsertő | - | | - | - | - | - |
| Káld | . | ⛅ | 30 | 17 | 16 | - | Kecskemét | . | ⛅ | 32 | 16 | 10 | 10 |
| Szentgotthárd | . | | 28 | 14 | 11 | 14 | Kiskunfélegyháza | . | ⛅ | 32 | 18 | 14 | - |
| Szombathely | . | ⛅ | 30 | 11 | 10 | 13 | Kiskunhalas | ny | ⛅ | 30 | 18 | 13 | - |
| Lenti | . | ⛅ | 29 | 13 | 12 | - | Kunszentmiklós | - | | - | - | - | - |
| Nagykanizsa | . | ⛅ | 29 | 14 | 11 | 12 | Balassagyarmat | . | ⛅ | 32 | 18 | 12 | - |
| Zalaegerszeg | - | | - | - | - | - | Salgótarján | - | | - | - | - | - |
| Farkasgyepű | - | | - | - | - | - | Eger | . | | 31 | 16 | 12 | 12 |
| Keszthely | . | ⛅ | 30 | 15 | 13 | 13 | Gyöngyös | . | | 33 | 19 | 14 | - |
| Meréshely | . | | 30 | 15 | 12 | 14 | Kékestető | . | | 22 | 15 | 13 | 13 |
| Pápa | . | ⛅ | 30 | 15 | 14 | 14 | Kompolt | - | | - | - | - | - |
| Sümeg | . | | 31 | 16 | 15 | - | Poroszló | . | | 32 | 16 | 11 | - |
| Veszprém | . | | 30 | 17 | 13 | 13 | Jászberény | - | | - | - | - | - |
| Zirc | . | ⛅ | 28 | 13 | 12 | - | Karcag Tilalmas | - | | - | - | - | - |
| Homokszentgyörgy | - | | - | - | - | - | Szolnok | . | | 32 | 16 | 12 | 11 |
| Kaposvár | . | ⛅ | 30 | 14 | 13 | 12 | Tiszaroff | - | | - | - | - | - |
| Marcali | . | ⛅ | 32 | 17 | 15 | - | Túrkeve | . | | 33 | 16 | 14 | 10 |
| Siófok | . | | 31 | 19 | 16 | 13 | Kistelek | - | | - | - | - | - |
| Somogyszob | - | | - | - | - | - | Szeged | . | ⛅ | 29 | 15 | 13 | 4 |
| Bábolna | - | | - | - | - | - | Szentes | . | | 31 | 18 | 14 | - |
| Esztergom Kertváros | - | | - | - | - | - | Borsodnádasd | - | | - | - | - | - |
| Komárom | . | ⛅ | 34 | 17 | 15 | - | Füged | . | | 30 | 15 | 13 | - |
| Tata | . | ⛅ | 32 | 16 | 13 | - | Hidasnémeti | . | | 33 | 15 | 14 | - |
| Kisapostag | - | | - | - | - | - | Jósvafő | . | | 30 | 19 | 17 | 13 |
| Martonvásár | . | | 31 | 17 | 15 | - | Miskolc | . | | 31 | 17 | 14 | 13 |
| Mór | . | ⛅ | 33 | 15 | 13 | - | Sárospatak | . | | 31 | 18 | 18 | 11 |
| Székesfehérvár | . | | 32 | 13 | 10 | - | Szendrőlád | - | | - | - | - | - |
| Iregszemcse | - | | - | - | - | - | Tokaj | . | | 32 | 18 | 17 | - |
| Paks | . | | 32 | 14 | 12 | 11 | Kisvárda | - | | - | - | - | - |
| Szekszárd | . | ≈ | 31 | 19 | 17 | - | Mátészalka | . | ⛅ | 33 | 17 | 16 | - |
| Mohács | - | | - | - | - | - | Napkor | . | | 31 | 15 | 14 | 12 |
| Pécs | . | | 30 | 19 | 16 | 12 | Pátyod | . | | 32 | 14 | 13 | - |
| Pécs Árpádtető | . | | 27 | 20 | 17 | - | Tiszabecs | . | ⛅ | 33 | 17 | 15 | - |
| Siklós | . | = | 30 | 20 | 19 | - | Vásárosnamény | . | | 34 | 16 | 14 | - |
| Szigetvár | . | ⛅ | 31 | 15 | 15 | - | Záhony | - | | - | - | - | - |
| Bp. Lőrinc | . | | 31 | 19 | 13 | 13 | Berettyóújfalu | - | | - | - | - | - |
| Bp. Met. Szolg. | - | | - | - | - | - | Debrecen | . | | 31 | 16 | 15 | 12 |
| Bp. Széchenyi-hegy | . | = | 29 | 18 | 15 | - | Hajdúdorog | - | | - | - | - | - |
| Cegléd | . | | 34 | 14 | 12 | - | Hortobágy Halastó | . | | 31 | 15 | 14 | - |
| Gödöllő | . | | 31 | 17 | 12 | 13 | Kórósszakál | - | | - | - | - | - |
| Monor | . | | 32 | 16 | 14 | - | Polgár | - | | - | - | - | - |
| Nagykáta | . | | 32 | 15 | 15 | - | Békéscsaba | . | ≡ | 30 | 14 | 12 | 7 |
| Szentendre | . | | 33 | 15 | 12 | 13 | Mezőhegyes | . | ≡ | 30 | 17 | 15 | - |
| Vác | . | | 33 | 13 | 12 | - | Szarvas | . | | 31 | 18 | 14 | 9 |

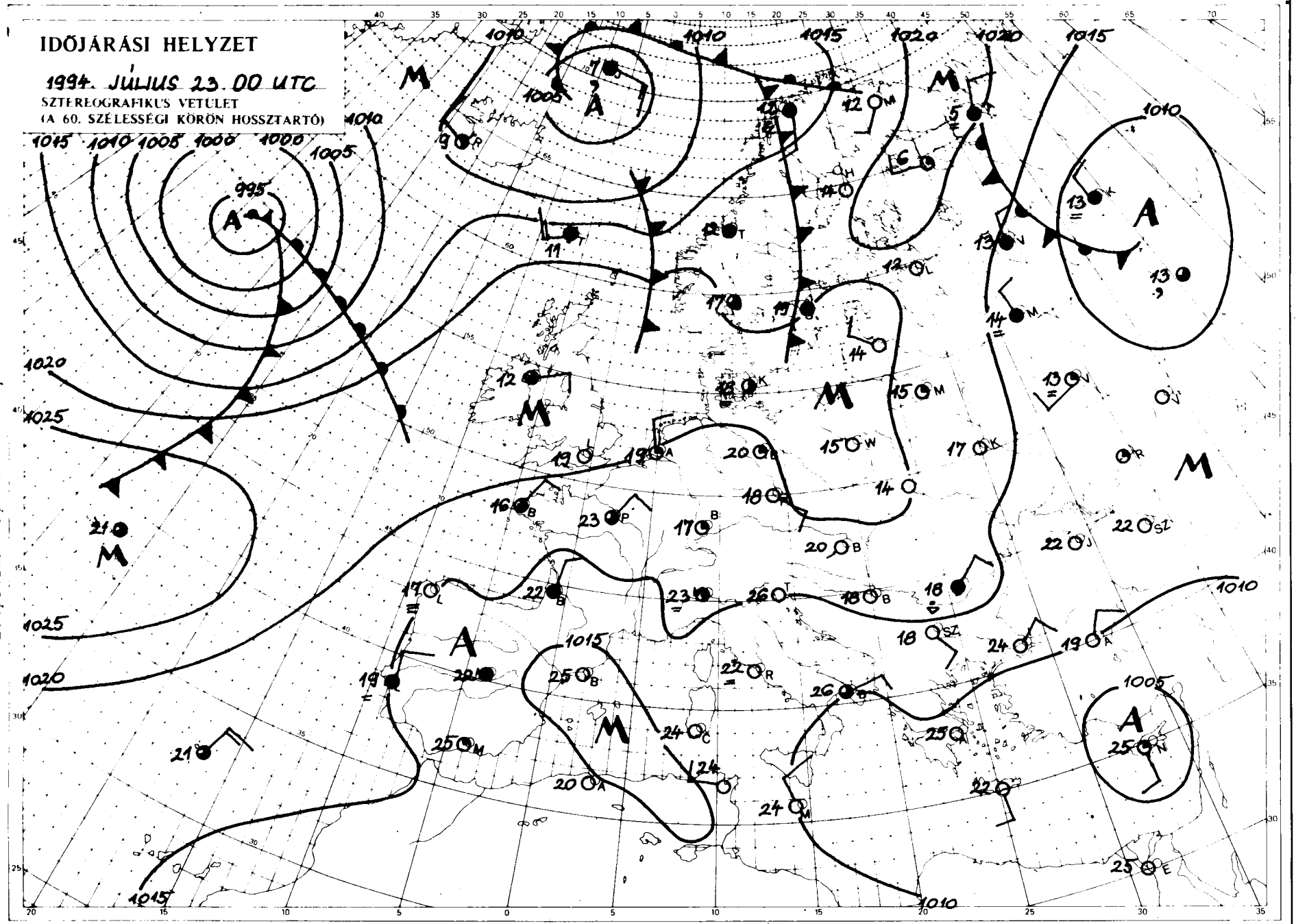


Kiadja az **ORSZÁGOS METEOROLÓGIAI SZOLGÁLAT**

Kiadásért felel: Dr. Mersich Iván, az Országos Meteorológiai Szolgálat elnöke

Készült az Országos Meteorológiai Szolgálat Nyomdájában, Budapest – Felelős vezető: Szinok István – Munkaszám: **94.447.**

Szerkesztésért felel: Dr. Dévényi Dezső az Időjárás Előrejelző Önálló Osztály vezetője

Készítő: az OMSZ Időjárás Előrejelző Önálló Osztálya – Szakmai felelős: Dr. Dévényi Dezső osztályvezető – Megjelenik naponként

Megrendelhető: 1024 Budapest, II., Kitaibel Pál utca 1. – Pénzügyi Osztály – Telefon: 212-5193

# IDŐJÁRÁSI NAPIJELENTÉS

ЕЖЕДНЕВНЫЙ МЕТЕОРОЛОГИЧЕСКИЙ БЮЛЛЕТЕНЬ • DAILY WEATHER REPORT
BULLETIN QUOTIDIEN DE TEMPS • TÄGLICHER WETTERBERICHT

107. évfolyam 205. szám + Budapest + 1994. július 24. vasárnap

## Az időjárási helyzet és a várható időjárás:

Kontinensünk legnagyobb részén lelassultak a légmozgások. Anticiklon alakítja a Skandinév-félsziget nyugati felének, valamint Közép-, Nyugat- és Dél-Európának időjárását. Általában kevés a felhő, a hőmérséklet csúcsértéke mintegy 2-6 fokkal magasabb, mint az ilyenkor megszokott. Európa középső és déli vidékein délutánra többnyire 30-33 fokig emelkedik a hőmérséklet, de Spanyolország déli részén helyenként 35 fok fölötti maximumhőmérsékletet is mértek. Változékonyra fordult az idő a Brit-szigeteken, ugyanis az Izlandtól délre örvénylő ciklon időjárási frontja mára érte el a szigeteket. Arrafelé többfelé esik az eső, szeles az idő. A következő 36 órában a Kárpát-medence fölé továbbra is száraz, meleg levegő érkezik, emiatt holnap is meleg nyári időre lehet számítani.

Magyarországon szombaton túlnyomóan napos, száraz idő volt, az ország nagy részén 11, 14 órát sütött a nap. A hőmérséklet csúcsértéke általában 30 és 34 fok között alakult. Ma (vasárnap) hajnalra szeszélyes területi eloszlásban 12 és 20 fok közé csökkent a hőmérséklet. Délelőtt országszerte napos, száraz idő volt. A hőmérséklet 11 órára általában 25 és 29 fok közé emelkedett.

A Balaton vize 11 órakor Siófoknál 25 fokos volt.

Ma 12 órakor Budapesten a hőmérséklet 30 fok volt, a tengerszintre átszámított légnyomás 1016 hPa, alig változik.

**Várható időjárás hétfő estig:**

Folytatódik a meleg nyári idő. Sok lesz a napsütés, de a délutáni órákban időnként megnövekszik a gomolyfelhőzet, de eső nem valószínű. Mérsékelt marad a légmozgás.
A legalacsonyabb éjszakai hőmérséklet többnyire 15 és 20,
a legmagasabb nappali hőmérséklet hétfőn 29 és 34 fok között várható.

Kapitány Ervinné s. k.

**A hőmérséklet napi középértéke és eltérése a sokévi átlagtól (Budapest külterületén):**

| | | |
|---|---|---|
| 1994. július 23. | 25,1 °C | +3,7 °C |

**1871 óta ezen a napon Budapesten előfordult**

| | |
|---|---|
| legmagasabb hőmérséklet: | 36,3 °C (1929) |
| legalacsonyabb hőmérséklet: | 10,2 °C (1884) |

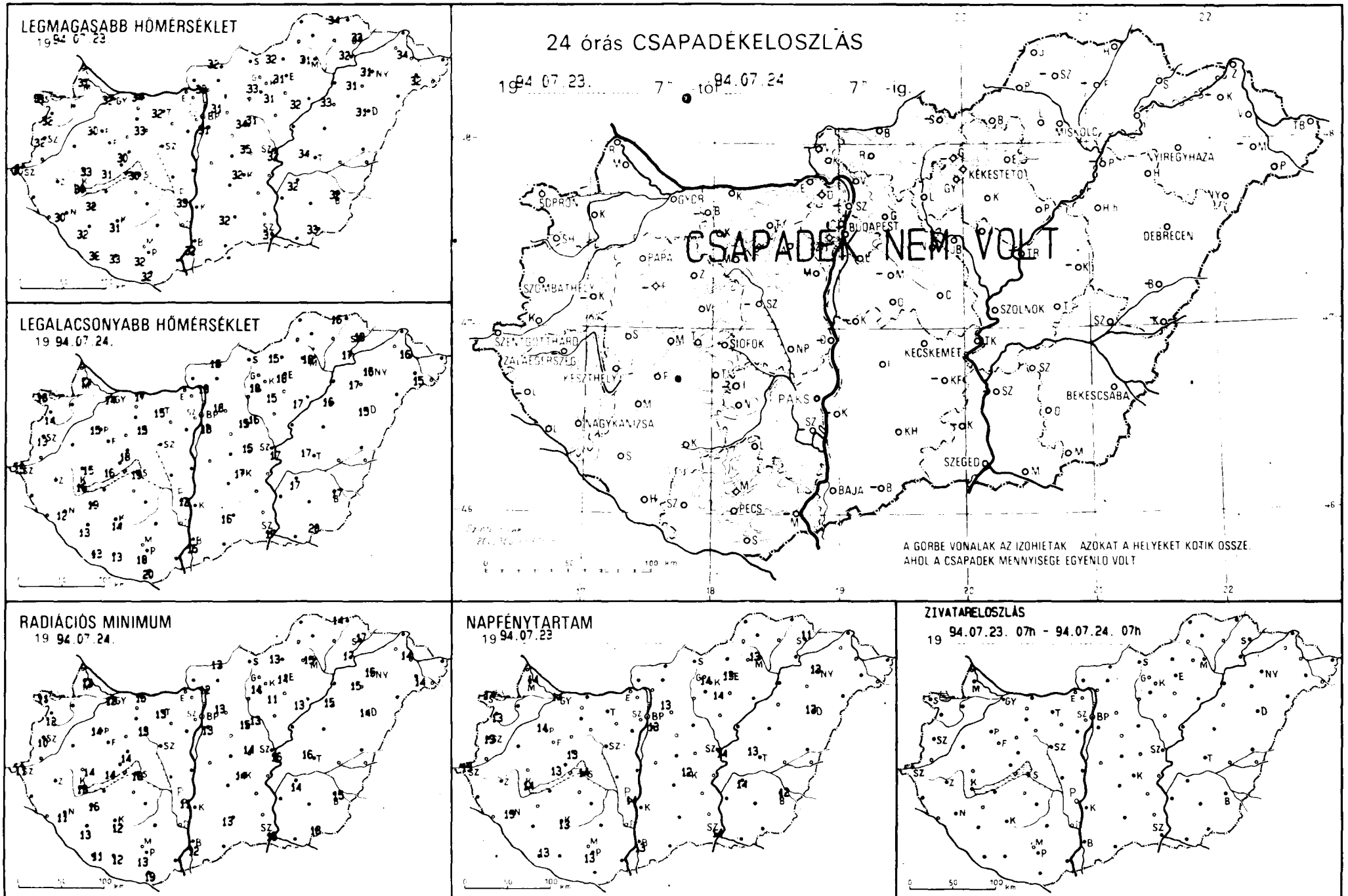
LEGMAGASABB HŐMÉRSÉKLET
19 94. 07. 23.
LEGALACSONYABB HŐMÉRSÉKLET
19 94.07.24.
24 órás CSAPADÉKELOSZLÁS
19 94.07.23. 7h -tól 94.07.24 7h -ig.
CSAPADÉK NEM VOLT
A GÖRBE VONALAK AZ IZOHIETÁK AZOKAT A HELYEKET KÖTIK ÖSSZE,
AHOL A CSAPADÉK MENNYISÉGE EGYENLŐ VOLT
RADIÁCIÓS MINIMUM
19 94.07.24.
NAPFÉNYTARTAM
19 94.07.23
ZIVATARELOSZLÁS
19 94.07.23. 07h - 94.07.24. 07h

| 19 94.07.24. 07$^h$-ig az utolsó 24 óra adatai | | | | | | |
|---|---|---|---|---|---|---|
| állomás | csapadék (mm) | | max. hőmérséklet | min. hőmérséklet | rad. min. | Előző nap napos órái |
| Győr | . | ⛅ | 32 | 14 | 12 | 14 |
| Mosonmagyaróvár | . | ⛅ | 31 | 14 | 13 | 14 |
| Sopron | . | | 31 | 16 | 11 | 14 |
| Sopronhorpács | . | ⛅ | 32 | 14 | 12 | 13 |
| Káld | - | | - | - | - | - |
| Szentgotthárd | . | ⛅ | 30 | 15 | 11 | 13 |
| Szombathely | . | | 32 | 13 | 10 | 13 |
| Lenti | - | | - | - | - | - |
| Nagykanizsa | . | ⛅ | 30 | 12 | 11 | 13 |
| Zalaegerszeg | - | | - | - | - | - |
| Farkasgyepű | - | | - | - | - | - |
| Keszthely | . | ⛅ | 30 | 16 | 13 | 14 |
| Mencshely | . | | 31 | 16 | 14 | 13 |
| Pápa | . | ⛅ | 30 | 15 | 14 | 14 |
| Sümeg | . | | 33 | 15 | 14 | - |
| Veszprém | . | ⛅ | 30 | 18 | 14 | 13 |
| Zirc | . | ⛅ | 29 | 13 | 12 | - |
| Homokszentgyörgy | . | ⛅ | 32 | 13 | 11 | 13 |
| Kaposvár | . | ⛅ | 31 | 14 | 12 | 13 |
| Marcali | . | ⛅ | 32 | 19 | 16 | - |
| Siófok | . | | 30 | 19 | 18 | 14 |
| Somogyszob | . | ⛅ | 32 | 13 | 13 | - |
| Bábolna | - | | - | - | - | - |
| Esztergom Kertváros | - | | - | - | - | - |
| Komárom | . | | 34 | 17 | 15 | - |
| Tata | . | | 32 | 15 | 13 | - |
| Kisapostag | - | | - | - | - | - |
| Martonvásár | - | | - | - | - | - |
| Mór | . | ⛅ | 33 | 15 | 13 | - |
| Székesfehérvár | - | | - | - | - | - |
| Iregszemcse | - | | - | - | - | - |
| Paks | . | | 33 | 12 | 11 | 14 |
| Szekszárd | - | | - | - | - | - |
| Mohács | - | | - | - | - | - |
| Pécs | . | | 32 | 18 | 13 | 13 |
| Pécs Árpádtető | . | | 29 | 19 | 18 | - |
| Siklós | . | ⛅ | 32 | 20 | 19 | - |
| Szigetvár | . | ⛅ | 33 | 13 | 12 | - |
| Bp. Lőrinc | . | | 31 | 18 | 13 | 13 |
| Bp. Met. Szolg. | - | | - | - | - | - |
| Bp. Széchenyi-hegy | . | | 30 | 19 | 17 | - |
| Cegléd | . | | 35 | 15 | 14 | - |
| Gödöllő | . | | 31 | 18 | 13 | 13 |
| Monor | - | | - | - | - | - |
| Nagykáta | . | | 34 | 15 | 15 | - |
| Szentendre | - | | - | - | - | - |
| Vác | . | | 33 | 13 | 12 | - |

| 19 94.07.24. 07$^h$-ig az utolsó 24 óra adatai | | | | | | |
|---|---|---|---|---|---|---|
| állomás | csapadék (mm) | | max. hőmérséklet | min. hőmérséklet | rad. min. | Előző nap napos órái |
| Vámosmikola | - | | - | - | - | - |
| Baja | . | ⛅ | 32 | 15 | 12 | 13 |
| Bácsalmás | - | | - | - | - | - |
| Kalocsa-Öregcsertő | - | | - | - | - | - |
| Kecskemét | . | | 32 | 17 | 14 | 12 |
| Kiskunfélegyháza | - | | - | - | - | - |
| Kiskunhalas | . | ⛅ | 32 | 16 | 13 | - |
| Kunszentmiklós | - | • | - | - | - | - |
| Balassagyarmat | . | | 32 | 16 | 13 | - |
| Salgótarján | - | | - | - | - | - |
| Eger | . | | 31 | 18 | 14 | 13 |
| Gyöngyös | . | | 33 | 18 | 14 | - |
| Kékestető | . | | 24 | 18 | 13 | 14 |
| Kompolt | . | | 31 | 15 | 11 | 14 |
| Poroszló | . | | 32 | 17 | 13 | - |
| Jászberény | . | | 31 | 16 | 13 | - |
| Karcag Tilalmas | - | | - | - | - | - |
| Szolnok | . | | 32 | 17 | 16 | 14 |
| Tiszaroff | - | | - | - | - | - |
| Túrkeve | . | | 34 | 17 | 16 | 13 |
| Kistelek | - | | - | - | - | - |
| Szeged | . | ⛅ | 31 | 17 | 15 | 14 |
| Szentes | - | | - | - | - | - |
| Borsodnádasd | . | ⛅ | 32 | 15 | 13 | - |
| Fügöd | - | | - | - | - | - |
| Hidasnémeti | . | = | 34 | 16 | 14 | - |
| Jósvafő | - | | - | - | - | - |
| Miskolc | . | | 31 | 18 | 15 | 13 |
| Sárospatak | . | | 33 | 18 | 17 | 11 |
| Szendrőlád | - | | - | - | - | - |
| Tokaj | . | | 32 | 17 | 17 | - |
| Kisvárda | - | | - | - | - | - |
| Mátészalka | - | | - | - | - | - |
| Napkor | . | | 31 | 16 | 15 | 13 |
| Pátyod | . | ⛅ | 32 | 15 | 14 | - |
| Tiszabecs | - | | - | - | - | - |
| Vásárosnamény | . | | 34 | 16 | 14 | - |
| Záhony | - | | - | - | - | - |
| Berettyóújfalu | - | | - | - | - | - |
| Debrecen | . | ⛅ | 31 | 15 | 14 | 13 |
| Hajdúdorog | . | | 31 | 17 | 15 | - |
| Hortobágy Halastó | . | | 33 | 16 | 15 | - |
| Körösszakál | - | | - | - | - | - |
| Polgár | - | | - | - | - | - |
| Békéscsaba | . | 🌤 | 32 | 17 | 15 | 12 |
| Mezőhegyes | . | | 33 | 20 | 18 | |
| Szarvas | . | 🌤 | 32 | 17 | 14 | 14 |

Kiadja az **ORSZÁGOS METEOROLÓGIAI SZOLGÁLAT**
Kiadásért felel: Dr. Mersich Iván, az Országos Meteorológiai Szolgálat elnoke
Készült az Országos Meteorológiai Szolgálat Nyomdájában, Budapest – Felelős vezető: Szinok István – Munkaszám: 448.
Szerkesztésért felel: Dr. Dévényi Dezső az Időjárás Előrejelző Osztály vezetője
Készíti az OMSZ Időjárás Előrejelző Osztálya. Szakmai felelős: Dr. Dévényi Dezső osztályvezető – Megjelenik naponként
Megrendelhető: 1024 Budapest, II., Kitaibel Pál utca 1. – Pénzügyi Osztály – Telefon: 212-5193

# IDŐJÁRÁSI NAPIJELENTÉS

ЕЖЕДНЕВНЫЙ МЕТЕОРОЛОГИЧЕСКИЙ БЮЛЛЕТЕНЬ • DAILY WEATHER REPORT
BULLETIN QUOTIDIEN DE TEMPS • TÄGLICHER WETTERBERICHT

107. évfolyam 206. szám + Budapest + 1994. július 25. hétfő

## Az időjárási helyzet és a várható időjárás:

Európa legnagyobb részén, a Földközi-tenger medencéjétől egészen Skandinávia sarkkörön túli vidékéig, hatalmas kiterjedésű anticiklon alakítja az időjárást. Területén túlnyomóan derült az ég, csupán délután növekszik meg helyenként a gomolyfelhőzet, számottevő csapadékról nem érkezik jelentés. Az erős nappali besugárzás hatására a hőmérséklet csúcsértéke helyenként 6, 8 fokkal is meghaladja a sokéves átlagot. A Brit-szigetektől nyugatra ugyanakkor ciklon örvénylik. Áramlási rendszerében meleg, nedves léghullámok haladnak a szigetország fölé, ezért ott is az átlagosnál melegebb az idő, de gyakran erősen felhős az ég, és esik az eső. A következő 36 órában a Kárpát-medence területén lényeges időjárás-változás nem várható, folytatódik a meleg nyári idő.

Magyarországon vasárnap túlnyomóan napos idő volt, az ország nagy részén 11, 14 órán át sütött a nap. Délután helyenként megnövekedett a gomolyfelhőzet és a Duna-Tisza közén jelentéktelen zápor, zivatar is kialakult. A lehulló csapadék mennyisége nem haladta meg az 1 mm-t. A hőmérséklet csúcsértéke általában 30 és 34 fok között alakult. Ma (hétfő) hajnalra szeszélyes területi eloszlásban többnyire 13 és 20 fok közé csökkent a hőmérséklet. Délelőtt országszerte napos, száraz idő volt. A hőmérséklet 11 órára általában 26 és 30 fok közé emelkedett.

A Balaton vize 11 órakor Siófoknál 24 fokos volt.

Ma 12 órakor Budapesten a hőmérséklet 29 fok volt, a tengerszintre átszámított légnyomás 1017 hPa, alig változik.

**Várható időjárás kedd estig:**

Túlnyomóan napos idő várható, csak délután növekszik meg időnként a gomolyfelhőzet, számottevő csapadék nem valószínű, de ma egy-egy zápor, esetleg zivatar előfordulhat. A keleti, délkeleti szél időnként megélénkül.
A legalacsonyabb éjszakai hőmérséklet 14 és 19,
a legmagasabb nappali hőmérséklet kedden 30 és 34 fok között várható.

**Távolabbi kilátások szerdától–szombatig:**

Folytatódik a meleg, nyári idő. Túlnyomóan napos idő várható, a délutáni gomolyfelhő-képződésből főként az időszak közepén alakulhat ki egy-egy helyi zápor, esetleg zivatar.
A legalacsonyabb éjszakai hőmérséklet többnyire 15 és 20 fok között,
a legmagasabb nappali hőmérséklet általában 31 és 36 fok között alakul.
Jelentős mennyiségű (legalább napi 5 mm) csapadék nem várható.

Wynn Anikó s. k.

**A hőmérséklet napi középértéke és eltérése a sokévi átlagtól (Budapest külterületén):**

| | | |
|---|---|---|
| 1994. július 24. | 25,8°C | +3,9°C |

**1871 óta ezen a napon Budapesten előfordult**

| | |
|---|---|
| legmagasabb hőmérséklet: | 36,8°C (1929) |
| legalacsonyabb hőmérséklet: | 10,2°C (1885) |

LEGMAGASABB HŐMÉRSÉKLET

19 94.07.24.

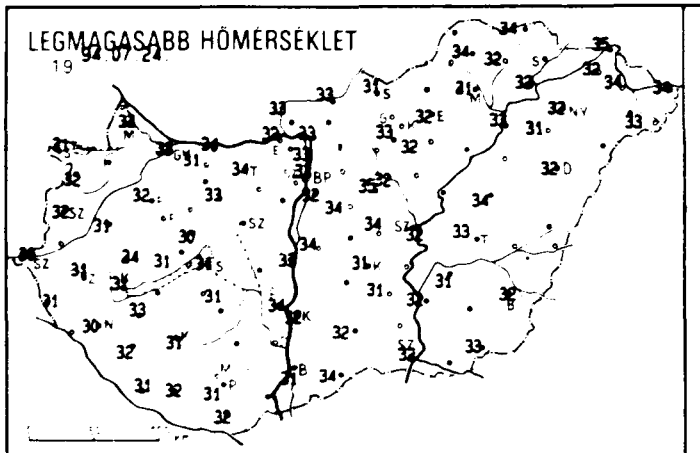

LEGALACSONYABB HŐMÉRSÉKLET

19 94.07.25.

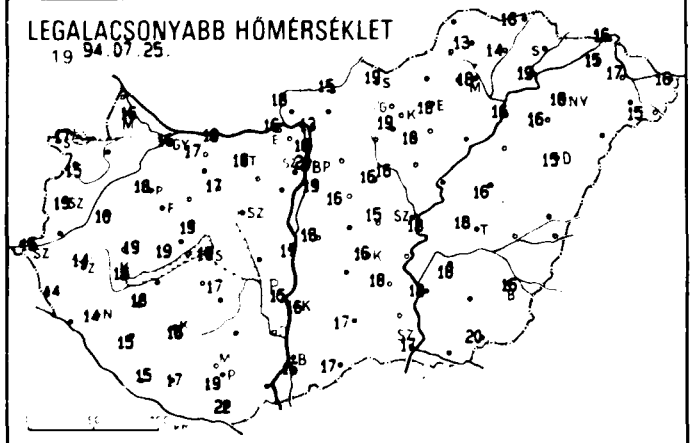

RADIÁCIÓS MINIMUM

19 94.07.25.

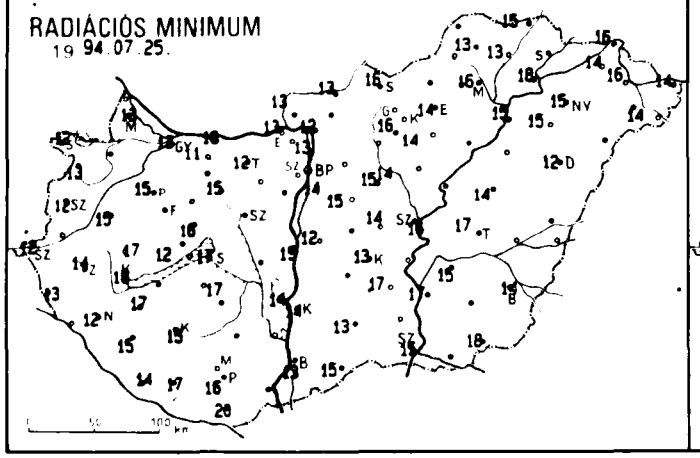

NAPFÉNYTARTAM

19 94.07.24.

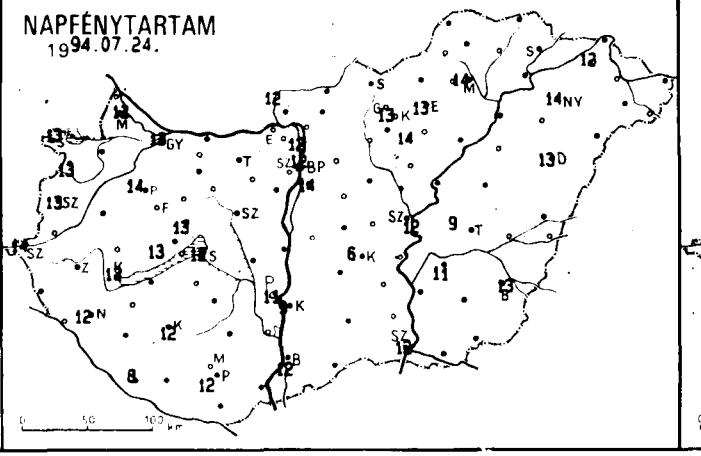

24 órás CSAPADÉKELOSZLÁS

19 94.07.24. 7h -tól 94.07.25. 7h -ig

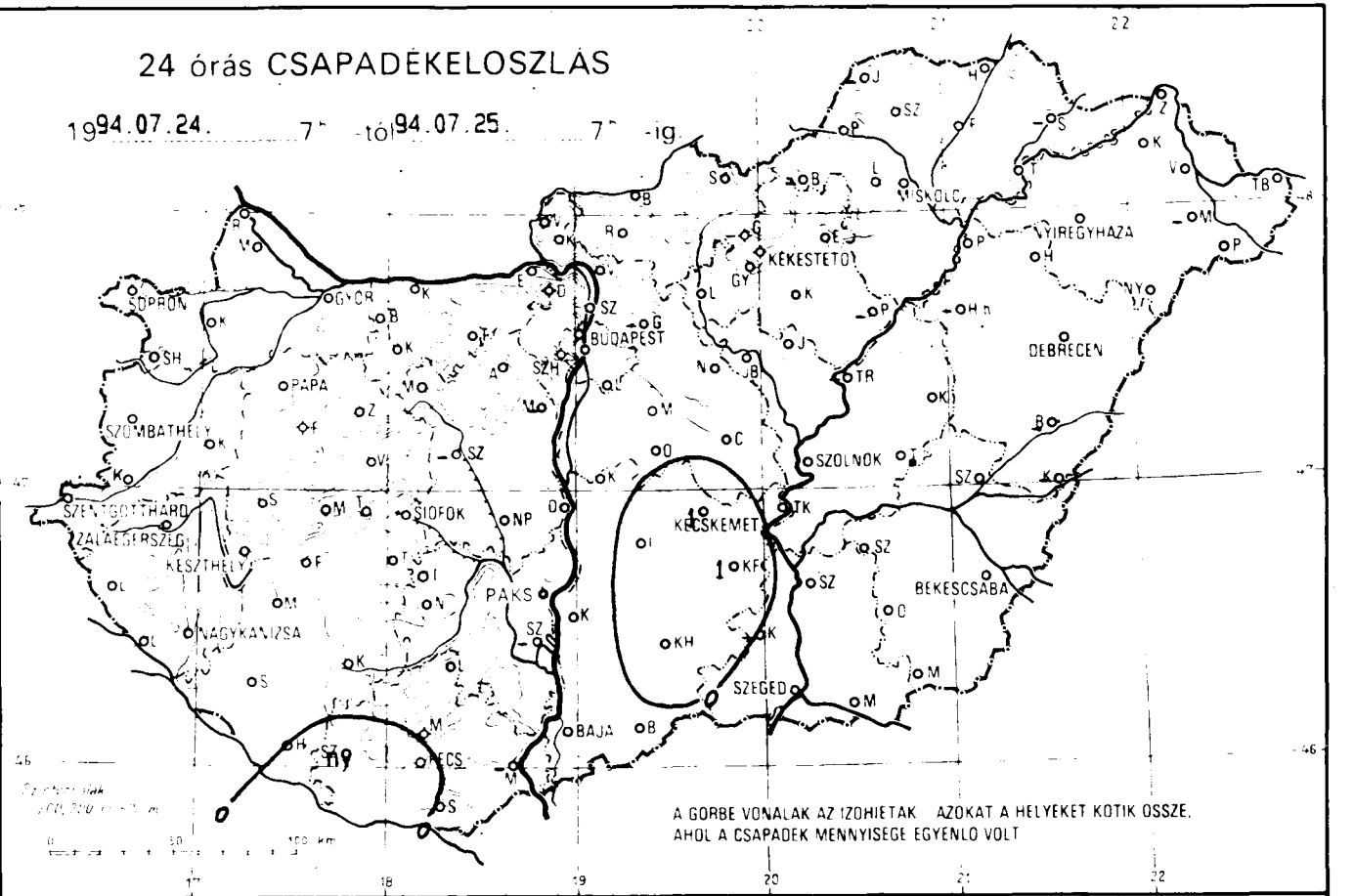


A GÖRBE VONALAK AZ IZOHIETÁK AZOKAT A HELYEKET KÖTIK ÖSSZE, AHOL A CSAPADÉK MENNYISÉGE EGYENLŐ VOLT

ZIVATARELOSZLÁS

19 94.07.24. 07h - 94.07.25. 07h

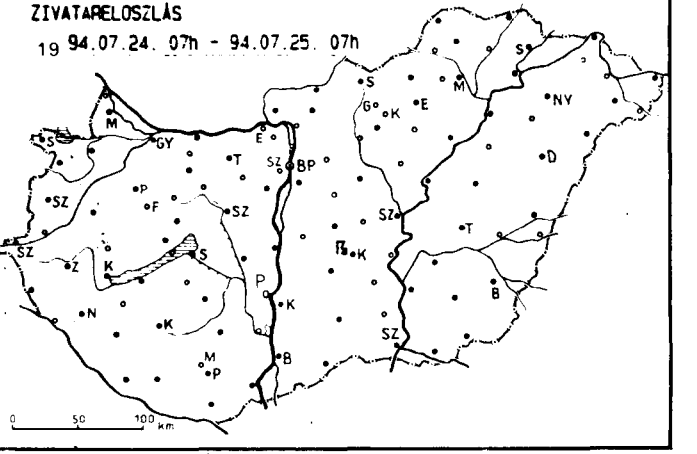

| 19 94.07.25. 07h-lg az utolsó 24 óra adatai | | | | | | | 19 94.07.25. 07h-lg az utolsó 24 óra adatai | | | | | | |
|---|---|---|---|---|---|---|---|---|---|---|---|---|---|
| állomás | csapadék (mm) | | max. hőmérséklet | min. hőmérséklet | rad. min. | Előző nap napos órái | állomás | csapadék (mm) | | max. hőmérséklet | min. hőmérséklet | rad. min. | Előző nap napos órái |
| Győr | . | ☁ | 33 | 16 | 13 | 13 | Vámosmikola | . | | 33 | 18 | 13 | 12 |
| Mosonmagyaróvár | . | ☁ | 33 | 16 | 13 | 12 | Baja | . | ☁ | 31 | 16 | 13 | 12 |
| Sopron | . | ☁ | 31 | 17 | 12 | 13 | Bácsalmás | . | | 34 | 17 | 15 | - |
| Sopronhorpács | . | ☁ | 32 | 15 | 13 | 13 | Kalocsa-Öregcsertő | . | ☁ | 32 | 16 | 14 | 9 |
| Káld | . | ☁ | 31 | 16 | 15 | - | Kecskemét | 1 | ☁ | 31 | 16 | 13 | 6 |
| Szentgotthárd | . | ☁ | 30 | 15 | 12 | 14 | Kiskunfélegyháza | 1 | ☁ | 31 | 18 | 17 | - |
| Szombathely | . | | 32 | 13 | 12 | 13 | Kiskunhalas | . | ☁ | 32 | 17 | 13 | - |
| Lentl | . | ☁ | 31 | 14 | 13 | - | Kunszentmiklós | . | | 34 | 18 | 12 | - |
| Nagykanizsa | . | ≡ | 30 | 14 | 12 | 12 | Balassagyarmat | . | | 33 | 15 | 13 | - |
| Zalaegerszeg | . | ☁ | 31 | 14 | 14 | - | Salgótarján | . | | 31 | 19 | 16 | - |
| Farkasgyepű | . | | 31 | 18 | 16 | - | Eger | . | | 32 | 18 | 14 | 13 |
| Keszthely | . | ☁ | 31 | 16 | 15 | 13 | Gyöngyös | . | | 33 | 19 | 16 | - |
| Mencshely | . | = | 31 | 19 | 12 | 13 | Kékestető | . | | 25 | 18 | 15 | 13 |
| Pápa | . | ☁ | 32 | 18 | 15 | 14 | Kompolt | . | | 32 | 18 | 14 | 14 |
| Sümeg | . | | 34 | 19 | 17 | - | Poroszló | - | | - | - | - | - |
| Veszprém | . | ☁ | 30 | 19 | 16 | 13 | Jászberény | . | | 32 | 16 | 14 | - |
| Zirc | . | ☁ | 29 | 15 | 14 | - | Karcag Tilalmas | . | | 34 | 16 | 14 | - |
| Homokszentgyörgy | . | ☁ | 31 | 15 | 14 | 8 | Szolnok | . | ☁ | 32 | 18 | 16 | 12 |
| Kaposvár | . | ☁ | 31 | 16 | 15 | 12 | Tiszaroff | - | | - | - | - | - |
| Marcali | . | ☁ | 33 | 18 | 17 | - | Túrkeve | . | | 33 | 18 | 17 | 9 |
| Siófok | . | | 31 | 19 | 17 | 12 | Kistelek | - | | - | - | - | - |
| Somogyszob | . | ☁ | 32 | 15 | 15 | - | Szeged | . | ☁ | 32 | 17 | 15 | 12 |
| Bábolna | . | | 31 | 17 | 11 | - | Szentes | . | | 32 | 18 | 17 | - |
| Esztergom Kertváros | . | | 32 | 16 | 13 | - | Borsodnádasd | - | | - | - | - | - |
| Komárom | . | | 34 | 18 | 16 | - | Füged | . | | 32 | 14 | 13 | - |
| Tata | . | | 34 | 16 | 12 | - | Hidasnémeti | . | = | 34 | 16 | 15 | - |
| Kisapostag | . | | 33 | 17 | 15 | - | Jósvafő | - | | - | - | - | - |
| Martonvásár | - | | - | - | - | - | Miskolc | . | | 31 | 18 | 16 | 14 |
| Mór | . | ☁ | 33 | 17 | 15 | - | Sárospatak | - | | - | - | - | - |
| Székesfehérvár | - | | - | - | - | - | Szendrőlád | . | | 34 | 13 | 13 | - |
| Iregszemcse | . | ☁ | 31 | 17 | 17 | - | Tokaj | . | | 32 | 19 | 18 | - |
| Paks | . | | 34 | 15 | 14 | 11 | Kisvárda | . | = | 32 | 15 | 14 | 12 |
| Szekszárd | - | | - | - | - | - | Mátészalka | - | | • | - | - | - |
| Mohács | - | | - | - | - | - | Napkor | . | | 32 | 16 | 15 | 14 |
| Pécs | . | | 31 | 19 | 16 | 12 | Pátyod | . | ☁ | 33 | 15 | 14 | - |
| Pécs Árpádtető | . | | 28 | 19 | 18 | - | Tiszabecs | . | ☁ | 34 | 16 | 14 | - |
| Siklós | . | ☁ | 32 | 22 | 20 | - | Vásárosnamény | . | | 34 | 17 | 16 | - |
| Szigetvár | ny | = | 32 | 17 | 17 | - | Záhony | . | | 35 | 16 | 16 | - |
| Bp. Lőrinc | . | ☁ | 32 | 19 | 14 | 14 | Berettyóújfalu | - | | - | - | - | - |
| Bp. Met. Szolg. | . | | 33 | 20 | - | 12 | Debrecen | . | ☁ | 32 | 15 | 12 | 13 |
| Bp. Széchenyi-hegy | . | | 30 | 18 | 14 | - | Hajdúdorog | . | ☁ | 31 | 16 | 15 | - |
| Cegléd | . | | 34 | 15 | 14 | - | Hortobágy Halastó | - | | - | - | - | - |
| Gödöllő | - | | - | - | - | - | Kőrösszakál | - | | - | - | - | - |
| Monor | . | | 34 | 16 | 15 | - | Polgár | . | = | 33 | 16 | 15 | - |
| Nagykáta | . | | 35 | 16 | 15 | - | Békéscsaba | . | ☁ | 32 | 16 | 14 | 13 |
| Szentendre | . | | 33 | 16 | 13 | 12 | Mezőhegyes | . | ☁ | 33 | 20 | 18 | - |
| Vác | . | | 33 | 13 | 12 | - | Szarvas | . | ☁ | 31 | 18 | 15 | 11 |

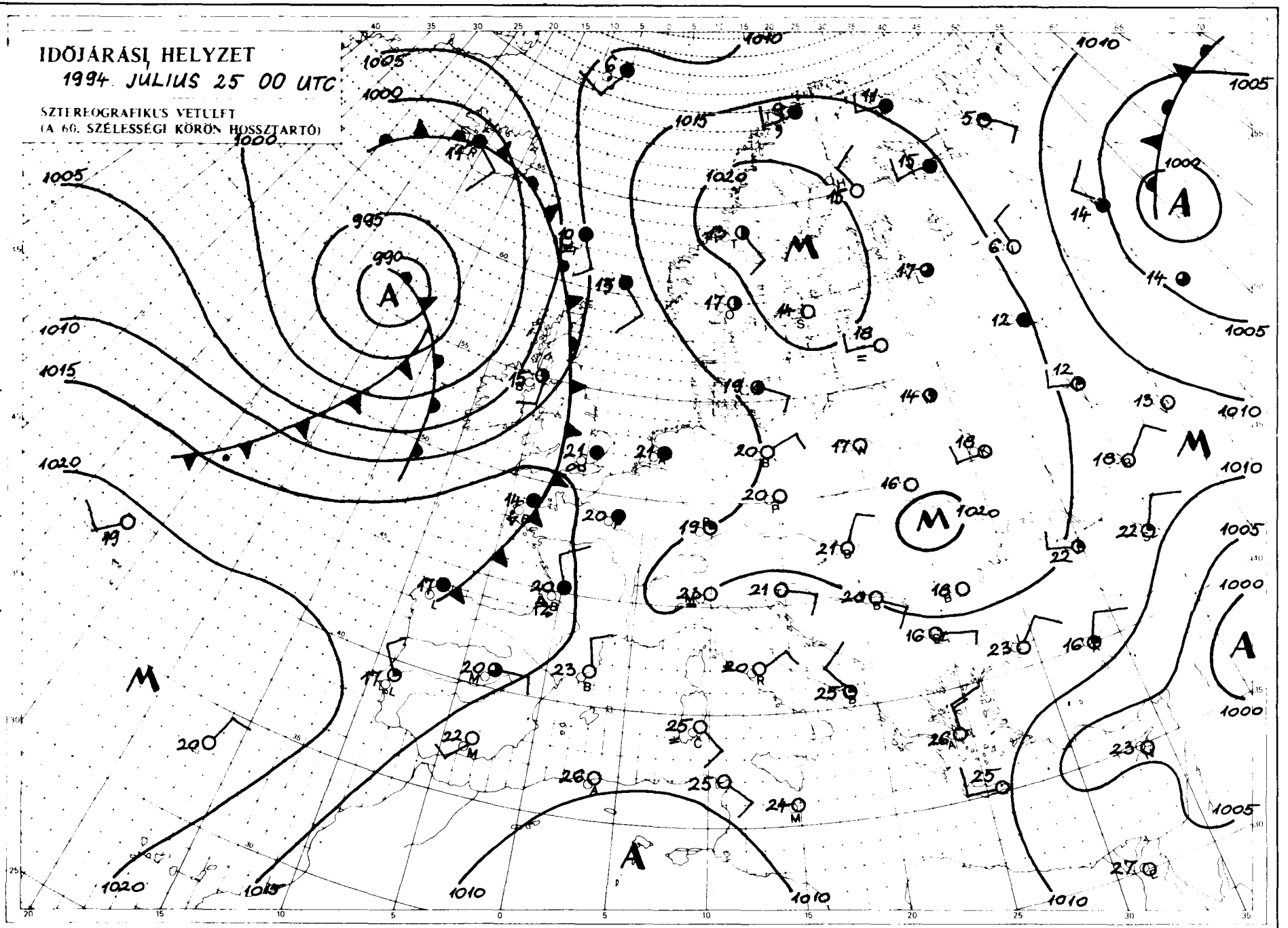


Kiadja az **ORSZÁGOS METEOROLÓGIAI SZOLGÁLAT**

Kiadásért felel: Dr. Mersich Iván, az Országos Meteorológiai Szolgálat elnöke

Készült az Országos Meteorológiai Szolgálat Nyomdájában, Budapest – Felelős vezető: Szinok István – Munkaszám: 44.449.

Szerkesztéséért felel: Dr. Dévényi Dezső az Időjárás Előrejelző Önálló Osztály vezetője

Készíti az OMSZ Időjárás Előrejelző Önálló Osztálya – Szakmai felelős: Dr. Dévényi Dezső osztályvezető – Megjelenik naponként

Megrendelhető: 1024 Budapest, II. Kitaibel Pál utca 1. Pénzügyi Osztály – Telefon: 212-5193

# IDŐJÁRÁSI NAPIJELENTÉS

ЕЖЕДНЕВНЫЙ МЕТЕОРОЛОГИЧЕСКИЙ БЮЛЛЕТЕНЬ • DAILY WEATHER REPORT
BULLETIN QUOTIDIEN DE TEMPS • TÄGLICHER WETTERBERICHT

107. évfolyam 207. szám + Budapest + 1994. július 26. kedd

Az időjárási helyzet és a várható időjárás:

Európa legnagyobb részén anticiklon alakítja az időjárást, hatására sok a napsütés, de helyenként záporok, zivatarok is előfordulnak. Kontinensünk középső, déli és északi területein az ilyenkor szokásosnál 4-8 fokkal melegebb van, nem ritka a 34, 36 fok sem, sőt az Ibériai-félszigeten, Andalúziában 37 fokot is mértek. Az időjárási frontok messze a nyugat-európai partoknál és Északkelet-Európában húzódnak. Ezeken a részeken a gyakori felhősödésből többfelé eső, záporeső hullik. A következő 36 órában a Kárpát-medence térségében folytatódik a kánikula, csak néhol alakul ki egy-egy zápor.

Magyarországon hétfőn nagyrészt napos idő volt, de a délutáni óráktól helyenként erősen megnövekedett a gomolyfelhőzet, és egy-egy zápor, zivatar is kialakult. A ma reggel 7 óráig lehullott csapadék mennyisége nem haladta meg a 3 mm-t. A hőmérséklet csúcsértéke hétfőn 29 és 36 fok között alakult. Ma (kedd) hajnalra szeszélyes területi eloszlásban többnyire 14 és 22 fok közé hűlt le a levegő. Délelőtt az ország legnagyobb részén napos idő volt, de a keleti, északkeleti országrészben helyenként erősen megnövekedett a felhőzet és néhol kisebb zápor is kialakult. A hőmérséklet 11 órára általában 23 és 31 fok közé emelkedett.

A Balaton vize 11 órakor Siófoknál 24 fokos volt.

Ma 12 órakor Budapesten a hőmérséklet 30 fok volt, a tengerszintre átszámított légnyomás 1018 hPa, alig változik.

**Várható időjárás szerda estig:**

Folytatódik a kánikula. Túlnyomóan napos idő várható, időnként azonban erősen megnövekszik a felhőzet és egy-egy zápor, zivatar is kialakul. A délkeleti szél többnyire mérsékelt lesz, csupán zivatar környezetében erősödik meg átmenetileg.
A legalacsonyabb éjszakai hőmérséklet 15 és 20 fok között,
a legmagasabb nappali hőmérséklet szerdán 30 és 35 fok között várható.

Pálóczi Györgyi s. k.

**A hőmérséklet napi középértéke és eltérése a sokévi átlagtól (Budapest külterületén):**

| | | |
|---|---|---|
| 1994. július 25. | 26,2 °C | +5,3 °C |

**1871 óta ezen a napon Budapesten előfordult**

| | |
|---|---|
| legmagasabb hőmérséklet: | 36,9 °C (1894) |
| legalacsonyabb hőmérséklet: | 10,8 °C (1986) |

LEGMAGASABB HŐMÉRSÉKLET

1994.07.25.

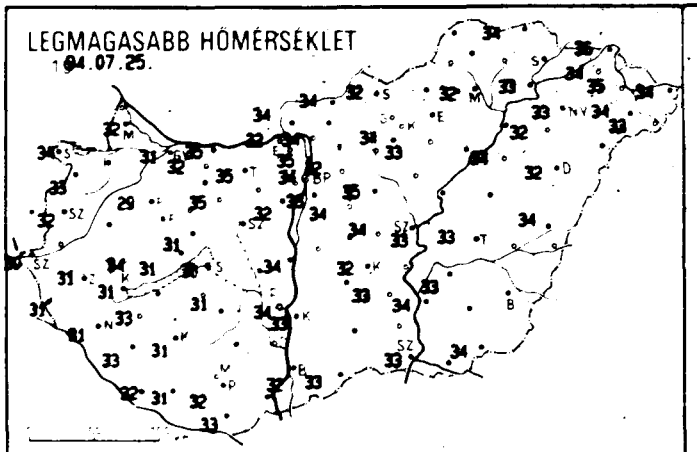

LEGALACSONYABB HŐMÉRSÉKLET

1994.07.26.

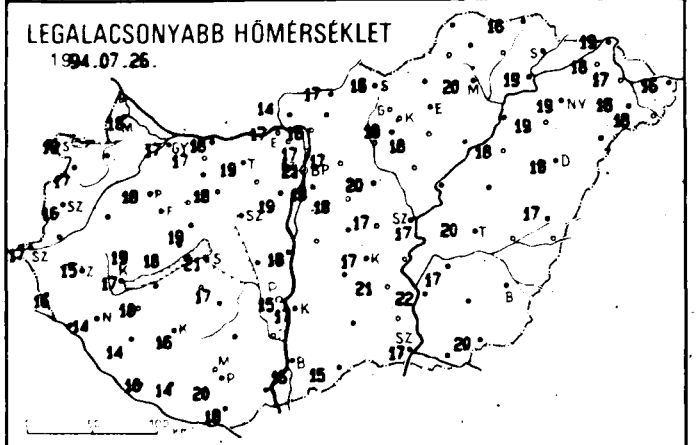

24 órás CSAPADÉKELOSZLÁS

1994.07.25. 7h -tól 1994.07.26. 7h -ig

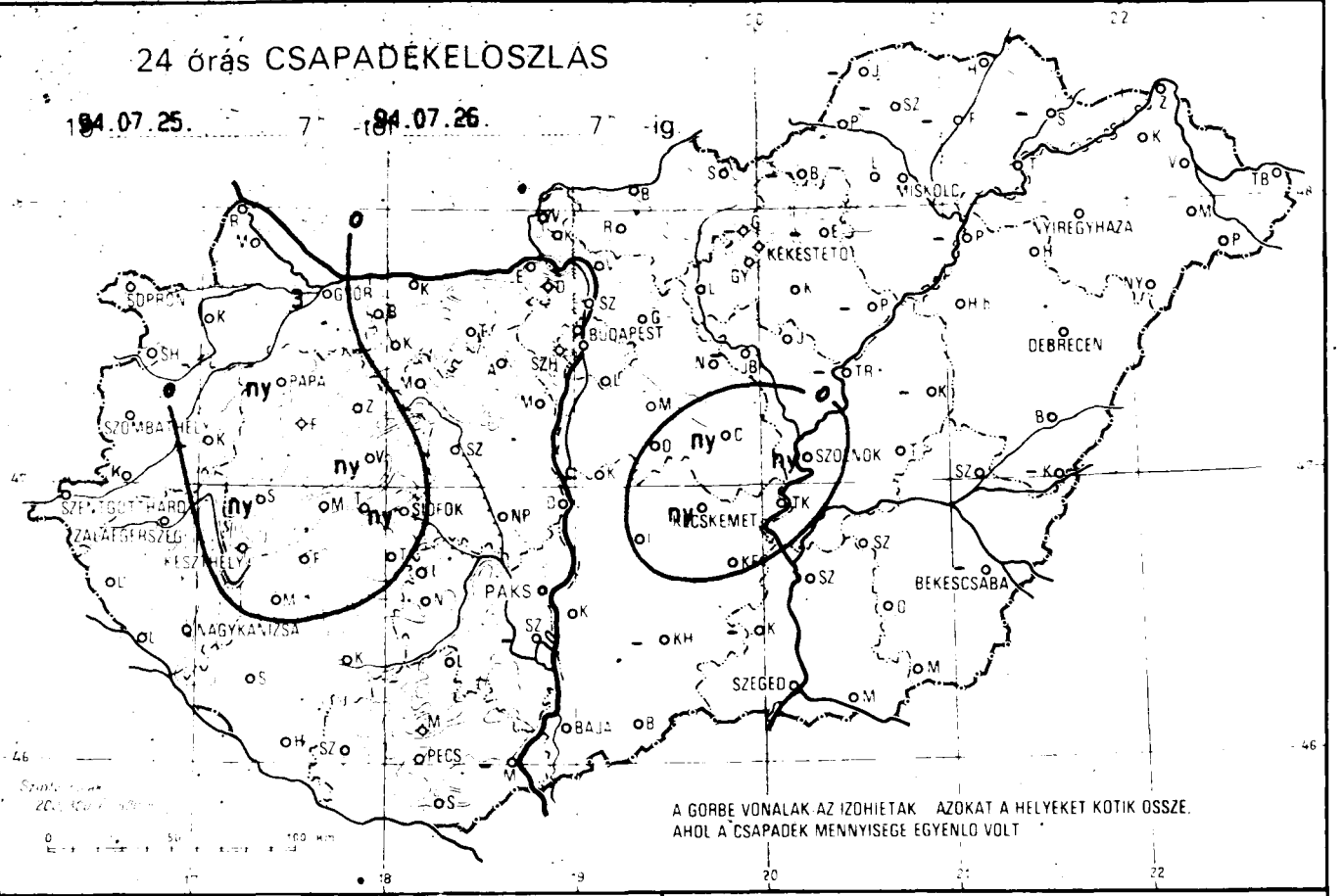


A GÖRBE VONALAK AZ IZOHIETÁK AZOKAT A HELYEKET KÖTIK ÖSSZE, AHOL A CSAPADÉK MENNYISÉGE EGYENLŐ VOLT

RADIÁCIÓS MINIMUM

1994.07.26.

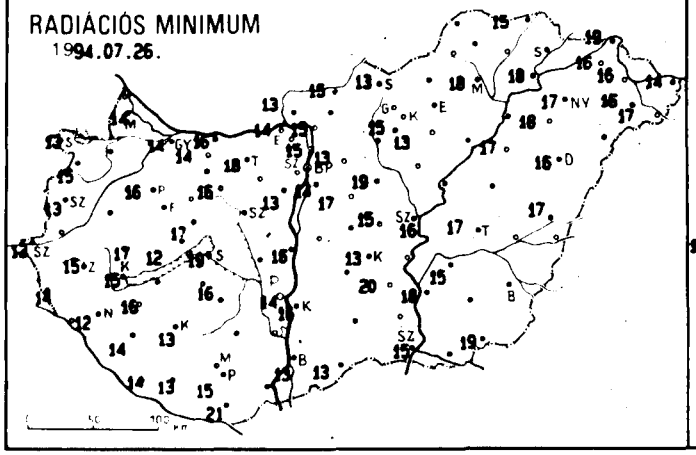

NAPFÉNYTARTAM

1994.07.25.

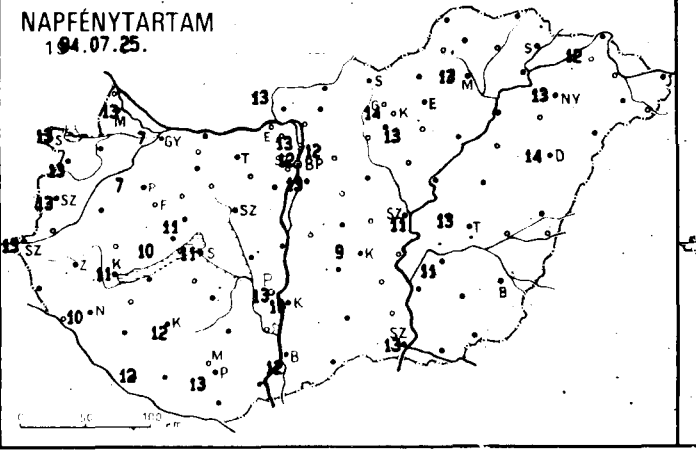

ZIVATARELOSZLÁS

1994.07.25. 07h - 1994.07.26. 07h

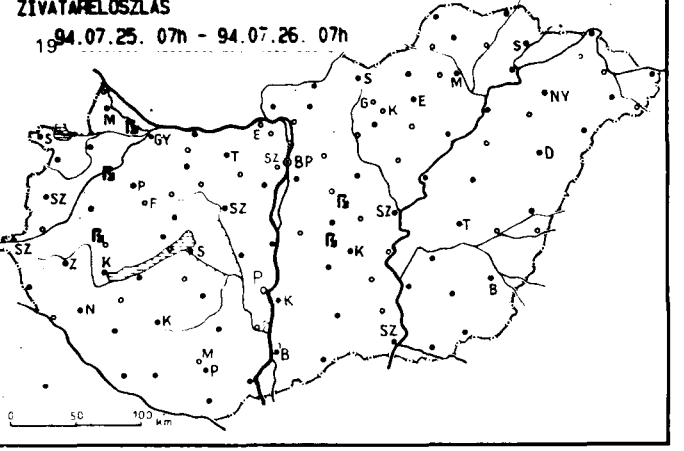

| 19 94.07.26. 07$^h$-ig az utolsó 24 óra adatai | | | | | | |
|---|---|---|---|---|---|---|
| állomás | csapadék (mm) | | max. hőmérséklet | min. hőmérséklet | rad. min. | Előző nap napos órái |
| Győr | 3 | fl ☁ | 31 | 17 | 14 | 7 |
| Mosonmagyaróvár | . | ☁ | 32 | 18 | 14 | 13 |
| Sopron | . | ☁ | 34 | 19 | 13 | 13 |
| Sopronhorpács | . | ☁ | 33 | 17 | 15 | 13 |
| Káld | - | | - | - | - | - |
| Szentgotthárd | . | ☁ | 30 | 17 | 13 | 13 |
| Szombathely | . | | 32 | 16 | 13 | 13 |
| Lenti | . | ☁ | 31 | 16 | 14 | - |
| Nagykanizsa | . | ≡ | 31 | 14 | 12 | 10 |
| Zalaegerszeg | . | ☁ | 31 | 15 | 15 | - |
| Farkasgyepű | . | | 30 | 18 | 17 | - |
| Keszthely | . | ☁ | 31 | 17 | 15 | 11 |
| Mencshely | . | | 31 | 18 | 12 | 10 |
| Pápa | ny | fl ☁ | 29 | 18 | 16 | 7 |
| Sümeg | ny | fl | 34 | 19 | 17 | - |
| Veszprém | ny | ▽ | 31 | 19 | 17 | 11 |
| Zirc ° | . | ☁ | 29 | 16 | 15 | - |
| Homokszentgyörgy | . | ☁ | 32 | 16 | 14 | 12 |
| Kaposvár | . | ☁ | 31 | 16 | 13 | 12 |
| Marcali | . | ☁ | 33 | 18 | 16 | - |
| Siófok | ny | ▽ | 30 | 21 | 19 | 11 |
| Somogyszob | . | ☁ | 33 | 14 | 14 | - |
| Bábolna | . | ☁ | 32 | 17 | 14 | - |
| Esztergom Kertváros | . | | 32 | 17 | 14 | - |
| Komárom | . | ☁ | 35 | 18 | 16 | - |
| Tata | . | ☁ | 35 | 19 | 18 | - |
| Kisapostag | . | | 34 | 18 | 16 | - |
| Martonvásár | . | | 32 | 19 | 13 | - |
| Mór | . | ☁ | 35 | 18 | 16 | - |
| Székesfehérvár | - | | - | - | - | - |
| Iregszemcse | . | ☁ | 31 | 17 | 16 | - |
| Paks | . | | 34 | 15 | 14 | 13 |
| Szekszárd | - | | - | - | - | - |
| Mohács | - | | - | - | - | - |
| Pécs | . | | 32 | 20 | 15 | 13 |
| Pécs Árpádtető | . | | 30 | 21 | 19 | - |
| Siklós | . | = | 33 | 18 | 21 | - |
| Szigetvár | . | ☁ | 31 | 14 | 13 | - |
| Bp. Lőrinc | . | ☁ | 33 | 18 | 14 | 13 |
| Bp. Met. Szolg. | . | | 34 | 21 | - | 12 |
| Bp. Széchenyi-hegy | . | | 30 | 21 | 15 | - |
| Cegléd | ny | fl | 34 | 17 | 15 | - |
| Gödöllő | . | | 32 | 17 | 13 | 12 |
| Monor | . | | 34 | 18 | 17 | - |
| Nagykáta | . | | 35 | 20 | 19 | - |
| Szentendre | . | | 35 | 17 | 15 | 13 |
| Vác | . | | 34 | 16 | 15 | - |

| 19 94.07.26. 07$^h$-ig az utolsó 24 óra adatai | | | | | | |
|---|---|---|---|---|---|---|
| állomás | csapadék (mm) | | max. hőmérséklet | min. hőmérséklet | rad. min. | Előző nap napos órái |
| Vámosmikola | . | | 34 | 14 | 13 | 13 |
| Baja | . | ☁ | 32 | 16 | 13 | 12 |
| Bácsalmás | . | | 33 | 15 | 13 | - |
| Kalocsa-Öregcsertő | . | | 33 | 17 | 16 | 10 |
| Kecskemét | ny | fl ☁ | 32 | 17 | 13 | 9 |
| Kiskunfélegyháza | . | ☁ | 33 | 21 | 20 | - |
| Kiskunhalas | - | | - | - | - | - |
| Kunszentmiklós | - | | - | - | - | - |
| Balassagyarmat | . | | 34 | 17 | 15 | - |
| Salgótarján | . | | 33 | 16 | 13 | - |
| Eger | - | | - | - | - | - |
| Gyöngyös | . | | 34 | 18 | 15 | - |
| Kékestető | . | | 27 | 20 | 17 | 14 |
| Kompolt | . | | 33 | 18 | 13 | 13 |
| Poroszló | - | | - | - | - | - |
| Jászberény | - | | - | - | - | - |
| Karcag Tilalmas | - | | - | - | - | - |
| Szolnok | ny | ▽ | 33 | 17 | 16 | 11 |
| Tiszaroff | - | | - | - | - | - |
| Túrkeve | . | | 33 | 20 | 17 | 13 |
| Kistelek | - | | - | - | - | - |
| Szeged | .. | | 33 | 17 | 15 | 13 |
| Szentes | . | | 34 | 22 | 18 | - |
| Borsodnádasd | - | | - | - | - | - |
| Füzöd | - | | - | - | - | - |
| Hidasnémeti | . | = | 34 | 16 | 15 | - |
| Jósvafő | - | | - | - | - | - |
| Miskolc | . | | 32 | 20 | 18 | 13 |
| Sárospatak | - | | - | - | - | - |
| Szendrőlád | - | | - | - | - | - |
| Tokaj | . | | 33 | 19 | 18 | - |
| Kisvárda | . | = | 34 | 18 | 16 | 12 |
| Mátészalka | . | ☁ | 34 | 16 | 16 | - |
| Napkor | . | | 33 | 19 | 17 | 13 |
| Pátyod | .. | ☁ | 33 | 18 | 17 | - |
| Tiszabecs | . | ☁ | 34 | 16 | 14 | - |
| Vásárosnamény | . | | 35 | 17 | 16 | - |
| Záhony | . | ☁ | 36 | 19 | 19 | - |
| Berettyóújfalu | . | ☁ | 34 | 17 | 17 | - |
| Debrecen | . | ☁ | 32 | 18 | 16 | 14 |
| Hajdúdorog | . | | 32 | 19 | 18 | - |
| Hortobágy Halastó | . | | 34 | 18 | 17 | - |
| Körösszakál | - | | - | - | - | - |
| Polgár | - | | - | - | - | - |
| Békéscsaba | - | | - | - | - | - |
| Mezőhegyes | . | ☁ | 34 | 20 | 19 | - |
| Szarvas | . | ☁ | 33 | 17 | 15 | 11 |

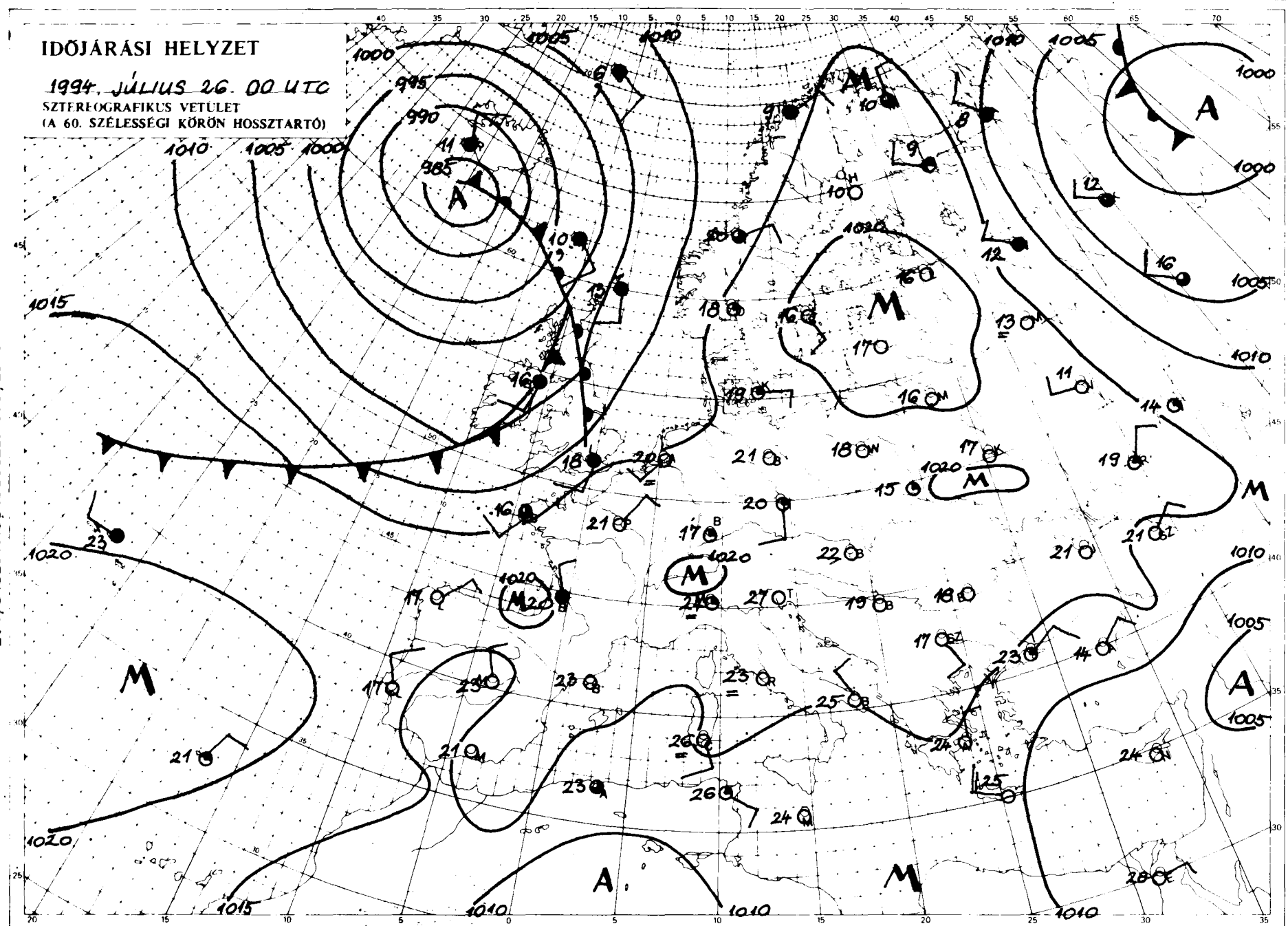


Kiadja az **ORSZÁGOS METEOROLÓGIAI SZOLGÁLAT**
Kiadásért felel: Dr. Mersich Iván, az Országos Meteorológiai Szolgálat elnöke
Készült az Országos Meteorológiai Szolgálat Nyomdájában, Budapest – Felelős vezető: Szinok István – Munkaszám: **94.450**
Szerkesztésért felel: Dr. Dévényi Dezső az Időjárás Előrejelző Önálló Osztály vezetője
Készíti: az OMSZ Időjárás Előrejelző Önálló Osztálya – Szakmai felelős: Dr. Dévényi Dezső osztályvezető – Megjelenik naponként
Megrendelhető 1024 Budapest, II., Kitaibel Pál utca 1. – Pénzügyi Osztály – Telefon: 212-5193

# IDŐJÁRÁSI NAPIJELENTÉS

ЕЖЕДНЕВНЫЙ МЕТЕОРОЛОГИЧЕСКИЙ БЮЛЛЕТЕНЬ • DAILY WEATHER REPORT
BULLETIN QUOTIDIEN DE TEMPS • TÄGLICHER WETTERBERICHT

107. évfolyam 208. szám + Budapest + 1994. július 27. szerda

## Az időjárási helyzet és a várható időjárás:

Európa legnagyobb részén igen meleg az időjárás. Az Ibériai-, a Balkán-, valamint a Skandináv-félsziget déli része által határolt térségben napközben 30 fok fölé emelkedik a hőmérséklet. Közép- és Dél-Európában helyenként 35 fok fölötti maximumot is mérnek. Szórványosan ugyan előfordul zápor, zivatar, de a nagy meleget ezek is csak átmenetileg mérsékelik. Hűvösebb, változékonyabb időjárás csupán kontinensünk nyugati és északi partvidékén figyelhető meg. Időjárási frontok hatására ebben a térségben gyakran megnövekszik a felhőzet, és többfelé alakul ki eső, zápor. A Kárpát-medence időjárását a következő napokban is meleg levegő határozza meg, így folytatódik a kánikula.

Magyarországon kedden nagyrészt napos idő volt, de időnként erősen megnövekedett a gomolyfelhőzet, és elszórtan zápor, zivatar is kialakult. Helyenként jelentős mennyiségű csapadék is hullott. Martonvásárról például 12, Szendrőládról pedig 27 mm-t jelentettek. A hőmérséklet csúcsértéke 31, 36 fok között változott, éjszaka 15 és 22 fok közé hűlt le a levegő. Szerdán délelőtt többnyire derült volt az égbolt, a Dunántúl egy részén azonban erősen megnövekedett a gomolyfelhőzet, és záporok, zivatarok is kialakultak. A hőmérséklet 11 órára általában 23 és 30 fok közé emelkedett.

A Balaton vize 11 órakor Siófoknál 24 fokos volt.

Ma 12 órakor Budapesten a hőmérséklet 29 fok volt, a tengerszintre átszámított légnyomás 1017 hPa, alig változik.

**Várható időjárás csütörtök estig:**

Tovább tart a kánikula. Többnyire derült lesz az égbolt, időnként azonban erősen megnövekedhet a gomolyfelhőzet, és ilyenkor zápor, zivatar is kialakulhat. Általában mérsékelt lesz a légmozgás, csak zivatar környezetében erősödhet meg átmenetileg a szél.
A legalacsonyabb éjszakai hőmérséklet 16 és 21 fok között alakul.
A legmagasabb nappali hőmérséklet csütörtökön 31, 36 fok között várható.

Varga László s. k.

**A hőmérséklet napi középértéke és eltérése a sokévi átlagtól (Budapest külterületén):**

| | | |
|---|---|---|
| 1994. július 26. | 26,8 °C | +6,4 °C |

**1871 óta ezen a napon Budapesten előfordult**

| | |
|---|---|
| legmagasabb hőmérséklet: | 37,4 °C (1921) |
| legalacsonyabb hőmérséklet: | 10,6 °C (1939) |

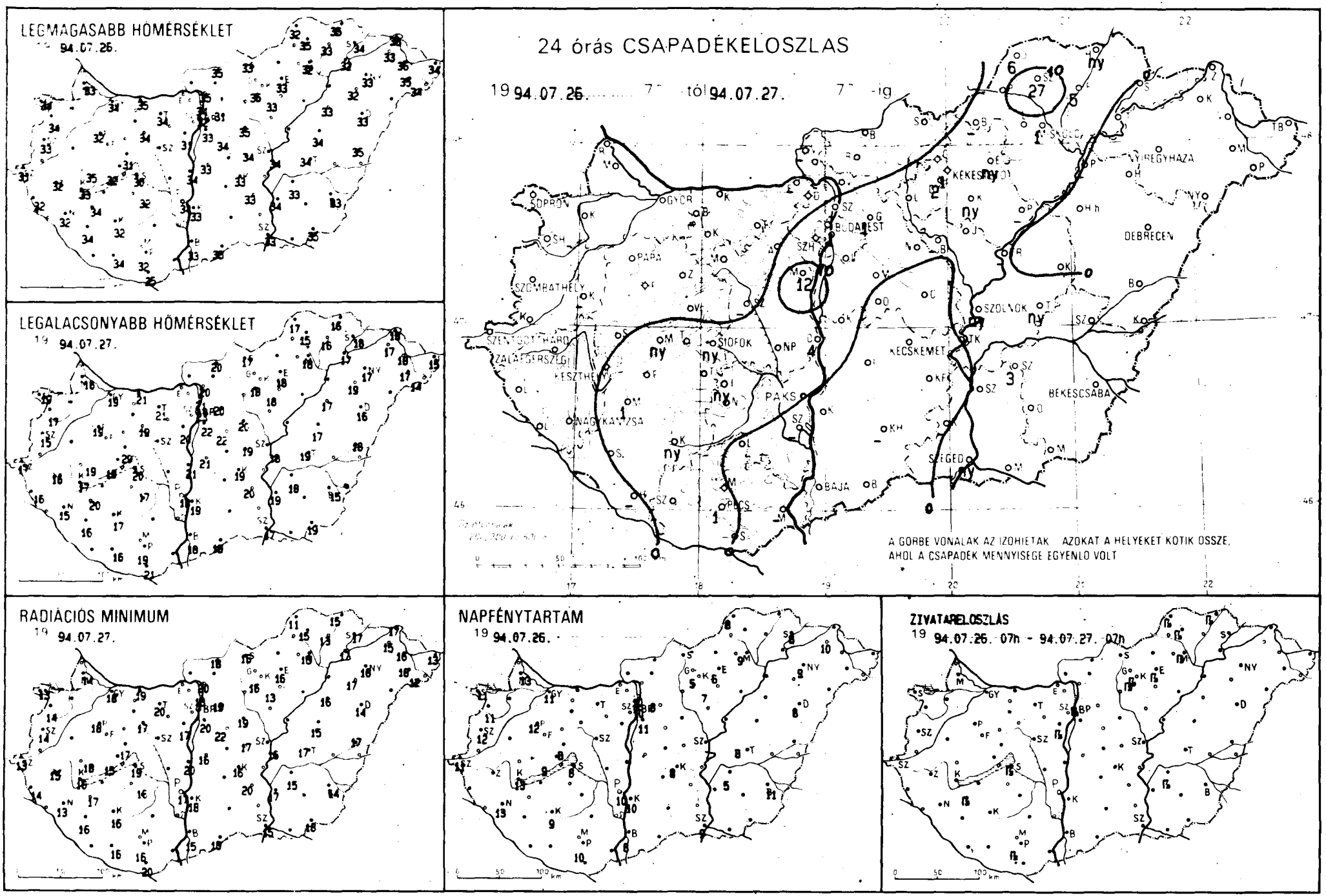
LEGMAGASABB HŐMÉRSÉKLET
94.07.26.
LEGALACSONYABB HŐMÉRSÉKLET
94.07.27.
24 órás CSAPADÉKELOSZLAS
19 94.07.26. 7h tól 94.07.27. 7h ig
A GÖRBE VONALAK AZ IZOHIETAK AZOKAT A HELYEKET KÖTIK ÖSSZE, AHOL A CSAPADÉK MENNYISÉGE EGYENLŐ VOLT
RADIÁCIÓS MINIMUM
94.07.27.
NAPFÉNYTARTAM
94.07.26.
ZIVATARELOSZLÁS
94.07.26. 07h - 94.07.27. 07h
GYŐR
BUDAPEST
DEBRECEN
NYÍREGYHÁZA
KECSKEMÉT
SZOLNOK
SZOMBATHELY
SZOMBATHELY
SIÓFOK
PAKS
BÉKÉSCSABA
SZEGED
PÉCS
BAJA
NAGYKANIZSA
KESZTHELY

| 19 94.07.27. 07h-ig az utolsó 24 óra adatai | | | | | | |
|---|---|---|---|---|---|---|
| állomás | csapadék (mm) | | max. hő-mér-séklet | min. hő-mér-séklet | rad. min. | Előző nap napos órái |
| Győr | . | ⛰ | 34 | 19 | 18 | 11 |
| Mosonmagyaróvár | . | = | 33 | 16 | 14 | 13 |
| Sopron | . | ⛰ | 34 | 19 | 13 | 11 |
| Sopronhorpács | . | ⛰ | 34 | 17 | 14 | 11 |
| Káld | - | | - | - | - | - |
| Szentgotthárd | . | ⛰ | 31 | 17 | 13 | 11 |
| Szombathely | . | | 33 | 15 | 14 | 12 |
| Lentl | . | ⛰ | 32 | 16 | 14 | - |
| Nagykanizsa | . | ⛰ | 32 | 15 | 13 | 13 |
| Zalaegerszeg | . | ⛰ | 32 | 16 | 15 | - |
| Farkasgyepű | . | ⛰ | 31 | 19 | 18 | - |
| Keszthely | . | ⛰ | 33 | 17 | 16 | 13 |
| Mencshely | ny | · | 32 | 18 | 15 | 9 |
| Pápa | . | ⛰ | 32 | 19 | 18 | 12 |
| Sümeg | . | | 35 | 19 | 18 | - |
| Veszprém | . | | 31 | 20 | 17 | 8 |
| Zirc | . | ⛰ | 29 | 17 | 15 | - |
| Homokszentgyörgy | - | | - | - | - | - |
| Kaposvár | ny | ⛆ ⛰ | 32 | 17 | 16 | 9 |
| Marcali | 1 | ß ⛰ | 34 | 20 | 17 | - |
| Siófok | ny | ß | 30 | 20 | 19 | 8 |
| Somogyszob | . | ⛰ | 34 | 16 | 16 | - |
| Bábolna | - | | - | - | - | - |
| Esztergom Kertváros | - | | - | - | - | - |
| Komárom | . | | 35 | 21 | 19 | - |
| Tata | . | | 34 | 21 | 20 | - |
| Kisapostag | 4 | · | 34 | 21 | 20 | - |
| Martonvásár | 12 | ß = | 31 | 20 | 17 | - |
| Mór | . | = | 34 | 19 | 17 | - |
| Székesfehérvár | - | | - | - | - | - |
| Iregszemcse | ny | · ⛰ | 32 | 17 | 16 | - |
| Paks | . | | 34 | 19 | 17 | 10 |
| Szekszárd | - | | - | - | - | - |
| Mohács | - | | - | - | - | - |
| Pécs | 1 | ß | 32 | 19 | 16 | 10 |
| Pécs Árpádtető | . | | 31 | 18 | 17 | - |
| Siklós | . | ⛰ | 35 | 21 | 20 | - |
| Szigetvár | . | ⛰ | 34 | 16 | 16 | - |
| Bp. Lőrinc | . | | 33 | 22 | 20 | 11 |
| Bp. Met. Szolg. | 1 | ß | 32 | 23 | - | 10 |
| Bp. Széchenyi-hegy | . | | 29 | 21 | 18 | - |
| Cegléd | . | | 34 | 19 | 17 | - |
| Gödöllő | 1 | ⛆ ⛰ | 31 | 20 | 19 | 8 |
| Monor | . | | 34 | 22 | 22 | - |
| Nagykáta | . | | 35 | 20 | 19 | - |
| Szentendre | . | | 34 | 21 | 18 | 10 |
| Vác | . | | 35 | 20 | 20 | - |

| 19 94.07.27. 07h-ig az utolsó 24 óra adatai | | | | | | |
|---|---|---|---|---|---|---|
| állomás | csapadék (mm) | | max. hő-mér-séklet | min. hő-mér-séklet | rad. min. | Előző nap napos órái |
| Vámosmikola | . | ⛰ | - | - | - | - |
| Baja | . | ⛰ | 33 | 18 | 15 | 8 |
| Bácsalmás | . | | 35 | 18 | 15 | - |
| Kalocsa-Öregcsertő | . | | 33 | 19 | 18 | 10 |
| Kecskemét | . | | 33 | 19 | 16 | 8 |
| Kiskunfélegyháza | . | ⛰ | 33 | 20 | 20 | |
| Kiskunhalas | - | | - | - | - | - |
| Kunszentmiklós | . | = | 33 | 21 | 16 | - |
| Balassagyarmat | . | | 35 | 20 | 18 | - |
| Salgótarján | . | | 33 | 17 | 16 | - |
| Eger | ny | ß | 33 | 18 | 16 | 6 |
| Gyöngyös | 2 | ß | 36 | 18 | 16 | - |
| Kékestető | 1 | ß | 26 | 19 | 16 | 5 |
| Kompolt | ny | · | 33 | 18 | 13 | 7 |
| Poroszló | - | | - | - | - | - |
| Jászberény | - | | - | - | - | - |
| Karcag Tilalmas | . | | 34 | 17 | 15 | - |
| Szolnok | ny | ⛆ | 34 | 18 | 16 | 7 |
| Tiszaroff | - | | - | - | - | - |
| Túrkeve | ny | ⛆ | 34 | 19 | 17 | 8 |
| Kistelek | - | | - | - | - | - |
| Szeged | ny | ⛆ ⛰ | 33 | 17 | 15 | 9 |
| Szentes | . | | 34 | 19 | 17 | - |
| Borsodnádasd | - | | - | - | - | - |
| Füged | 5 | ⛆ | 33 | 16 | 13 | - |
| Hidasnémeti | ny | ß = | 35 | 16 | 15 | - |
| Jósvafő | 6 | ß = | 32 | 17 | 11 | 8 |
| Miskolc | 1 | ß | 32 | 18 | 15 | 9 |
| Sárospatak | . | | 34 | 18 | 17 | 8 |
| Szendrőlád | 27 | ß ⛰ | 35 | 15 | 15 | - |
| Tokaj | . | | 32 | 17 | 17 | - |
| Kisvárda | . | = | 33 | 17 | 15 | 10 |
| Mátészalka | . | | 35 | 17 | 16 | - |
| Napkor | . | | 33 | 17 | 16 | 9 |
| Pátyod | . | | 34 | 14 | 12 | - |
| Tiszabecs | . | ⛰ | 34 | 15 | 13 | - |
| Vásárosnamény | . | = | 36 | 18 | 16 | - |
| Záhony | . | ⛰ | 36 | 18 | 17 | - |
| Berettyóújfalu | . | | 35 | 18 | 17 | - |
| Debrecen | . | ⛰ | 33 | 16 | 14 | 8 |
| Hajdúdorog | . | | 32 | 19 | 17 | - |
| Hortobágy Halastó | . | | 33 | 17 | 16 | - |
| Körösszakál | - | | - | - | - | - |
| Polgár | - | | - | - | - | - |
| Békéscsaba | . | ⛰ | 33 | 15 | 14 | 11 |
| Mezőhegyes | . | ⛰ | 35 | 19 | 18 | - |
| Szarvas | 3 | ß ⛰ | 33 | 18 | 15 | 5 |

Kiadja az **ORSZÁGOS METEOROLÓGIAI SZOLGÁLAT**
Kiadásért felel: Dr. Mersich Iván, az Országos Meteorológiai Szolgálat elnöke
Készült az Országos Meteorológiai Szolgálat Nyomdájában, Budapest – Felelős vezető: Szinok István – Munkaszám: **94.451.**
Szerkesztésért felel: Dr. Dévényi Dezső az Időjárás Előrejelző Önálló Osztály vezetője
Készíti: az OMSZ Időjárás Előrejelző Önálló Osztálya – Szakmai felelős: Dr. Dévényi Dezső osztályvezető – Megjelenik naponként
Megrendelhető: 1024 Budapest, II., Kitaibel Pál utca 1. – Pénzügyi Osztály – Telefon: 212-5193

# IDŐJÁRÁSI NAPIJELENTÉS

ЕЖЕДНЕВНЫЙ МЕТЕОРОЛОГИЧЕСКИЙ БЮЛЛЕТЕНЬ • DAILY WEATHER REPORT
BULLETIN QUOTIDIEN DE TEMPS • TÄGLICHER WETTERBERICHT

107. évfolyam 209. szám + Budapest + 1994. július 28. csütörtök

Az időjárási helyzet és a várható időjárás:

A kontinens legnagyobb részének időjárását anticiklon alakítja. A leszálló légmozgások hatására általában kevés a felhő, csak a délutáni órákban alakul ki egy-egy zápor, zivatar. Igazi nyári idő van, a Kelet-európai-síkság kivételével mindenütt az ilyenkor szokásosnál magasabb maximumhőmérsékleteket mérnek. Napközben általában 4, 6, de a Botteni-öböl környékén 8, 10 fokkal emelkedik a sokévi átlag fölé a hőmérséklet. Izland fölött ugyanakkor ciklon örvénylik, áramlási rendszerében délnyugat felől meleg, nedves léghullámok áramlanak a kontinens nyugati partjai fölé, ezért ott is meleg az idő, de időnként erősen megnövekszik a felhőzet, záporokról, zivatarokról érkezik jelentés. A Kárpát-medence időjárásában nem számíthatunk változásra az elkövetkező 36 órában, marad a kánikula.

Magyarországon szerdán napközben időnként megnövekedett a gomolyfelhőzet és helyi záporok, zivatar alakultak ki, sőt Martonvásáron jégeső is előfordult. A lehullott csapadék mennyisége általában nem haladta meg a 3 mm-t, de Veszprémből 11, Iregszemcséről 12, Dunaújvárosból pedig 13 mm-t jelentettek. A hőmérséklet csúcsértéke többnyire 30 és 35 fok között változott. Ma (csütörtök) hajnalra 15 és 20 fok közé hűlt le a levegő. Ma délelőtt derült volt az ég, gyenge volt a légmozgás. A hőmérséklet 11 órára 25 és 29 fok közé emelkedett.

A Balaton vize 11 órakor Siófoknál 25 fokos volt.

Ma 12 órakor Budapesten a hőmérséklet 31 fok volt, a tengerszintre átszámított légnyomás 1015 hPa, nem változik.

**Várható időjárás péntek estig:**

Folytatódik a kánikula. Túlnyomóan napos idő várható, de a délutáni gomolyfelhő-képződésből helyi záporok, zivatarok kialakulhatnak. A légmozgás csak zivatarok környezetében erősödhet meg.
A legalacsonyabb éjszakai hőmérséklet 16 és 21 fok között alakul.
a legmagasabb nappali hőmérséklet pénteken 31, 36 fok között várható.

**Távolabbi kilátások szombattól–keddig:**

Folytatódik a kánikula. Túlnyomóan napos idő lesz, csak délután növekszik meg időnként a gomolyfelhőzet és helyi záporok, zivatarok kialakulhatnak.
A legalacsonyabb éjszakai hőmérséklet általában 16 és 21 fok között,
a legmagasabb nappali hőmérséklet általában 32 és 37 fok között alakul.
Jelentős mennyiségű (legalább napi 5 mm) csapadék az ország területének 10 százalékán várható.

Wynn Anikó s. k.

**A hőmérséklet napi középértéke és eltérése a sokévi átlagtól (Budapest külterületén):**

| | | |
|---|---|---|
| 1994. július 27. | 26,4°C | +5,7°C |

**1871 óta ezen a napon Budapesten előfordult**

| | |
|---|---|
| legmagasabb hőmérséklet: | 36,7°C (1921) |
| legalacsonyabb hőmérséklet: | 9,0°C (1890) |

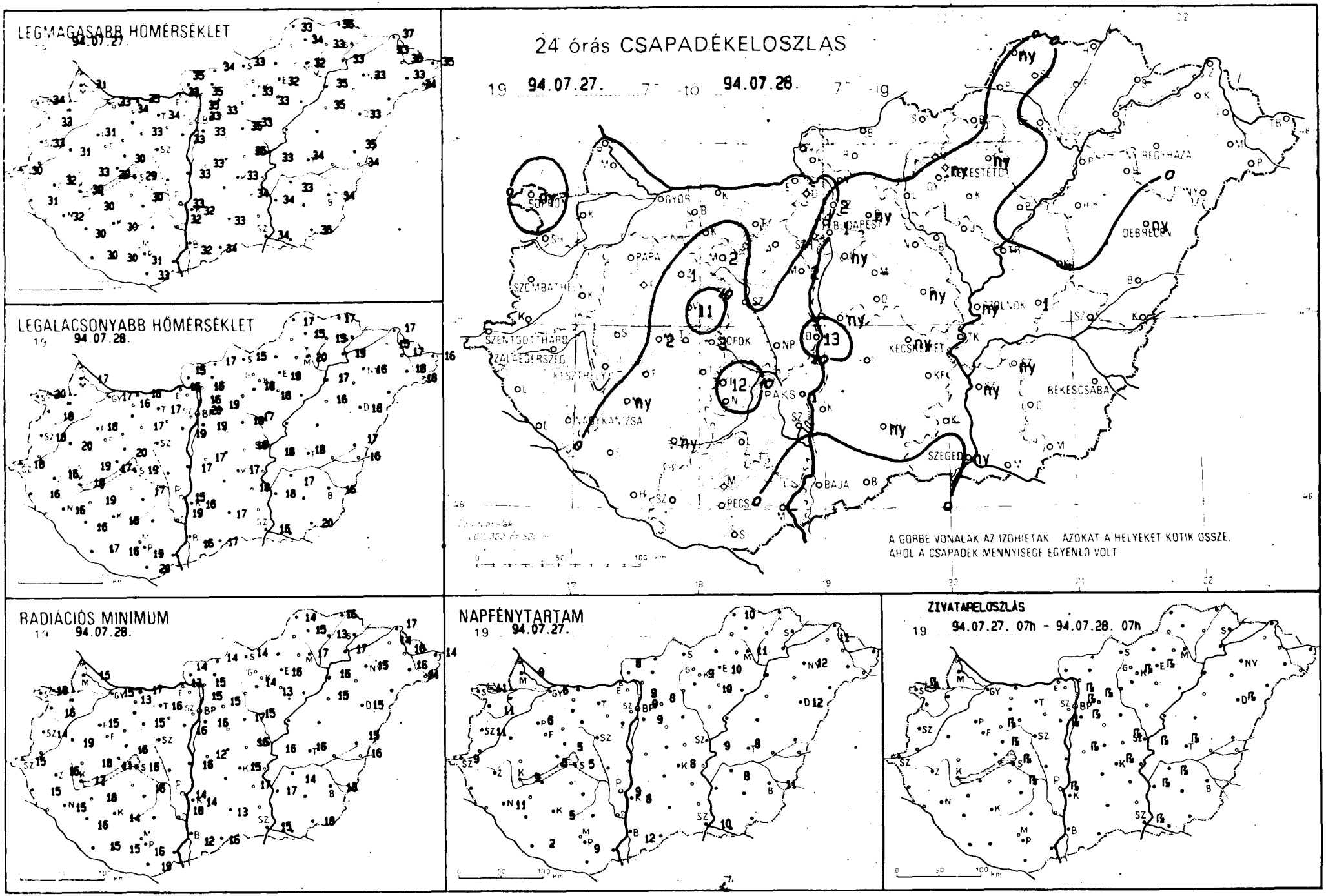
LEGMAGASABB HŐMÉRSÉKLET
94.07.27.
LEGALACSONYABB HŐMÉRSÉKLET
19 94.07.28.
24 órás CSAPADÉKELOSZLÁS
19 94.07.27. 7h tól 94.07.28. 7h ig
A GÖRBE VONALAK AZ IZOHIETÁK AZOKAT A HELYEKET KÖTIK ÖSSZE,
AHOL A CSAPADÉK MENNYISÉGE EGYENLŐ VOLT
RADIÁCIÓS MINIMUM
19 94.07.28.
NAPFÉNYTARTAM
19 94.07.27.
ZIVATARELOSZLÁS
19 94.07.27. 07h - 94.07.28. 07h

| 19 94 07.28. 07$^h$-ig az utolsó 24 óra adatai | | | | | | | 19 94.07.28. 07$^h$-ig az utolsó 24 óra adatai | | | | | | |
|---|---|---|---|---|---|---|---|---|---|---|---|---|---|
| állomás | csapadék (mm) | | max. hő-mér-séklet | min. hő-mér-séklet | rad. min. | Előző nap napos órái | állomás | csapadék (mm) | | max. hő-mér-séklet | min. hő-mér-séklet | rad. min. | Előző nap napos órái |
| Győr | . | ☁ | 33 | 17 | 15 | 6 | Vámosmikola | . | = | 35 | 15 | 14 | 8 |
| Mosonmagyaróvár | . | ☁ | 31 | 17 | 15 | 9 | Baja | . | ☁ | 32 | 16 | 12 | 12 |
| Sopron | ny | ß | 34 | 20 | 18 | 11 | Bácsalmás | . | | 34 | 17 | 16 | - |
| Sopronhorpács | . | ☁ | 33 | 18 | 16 | 11 | Kalocsa-Öregcsertő | . | | 32 | 16 | 14 | 8 |
| Káld | . | ☁ | 31 | 20 | 19 | - | Kecskemét | ny | ß ☁ | 33 | 17 | 15 | * |
| Szentgotthárd | . | | 30 | 18 | 15 | 9 | Kiskunfélegyháza | . | ☁ | 34 | 18 | 17 | |
| Szombathely | . | | 33 | 18 | 14 | 11 | Kiskunhalas | ny | ▽ ☁ | 33 | 17 | 13 | - |
| Lentl | . | ☁ | 31 | 16 | 15 | - | Kunszentmiklós | ny | ß = | 33 | 17 | 12 | - |
| Nagykanizsa | . | ☁ | 32 | 16 | 15 | 11 | Balassagyarmat | . | | 34 | 17 | 14 | - |
| Zalaegerszeg | . | ☁ | 32 | 16 | 16 | | Salgótarján | . | | 33 | 15 | 14 | - |
| Farkasgyepű | . | ☁ | 32 | 20 | 19 | - | Eger | ny | ß | 32 | 19 | 16 | 10 |
| Keszthely | . | ☁ | 30 | 18 | 17 | 9 | Gyöngyös | . | ☁ | 33 | 18 | 14 | - |
| Mencshely | 2 | ☁ | 29 | 17 | 11 | 5 | Kékestető | ny | ß | 25 | 18 | 15 | 9 |
| Pápa | . | ☁ | 31 | 18 | 15 | 6 | Kompolt | . | | 33 | 18 | 13 | 10 |
| Sümeg | . | | 33 | 19 | 18 | - | Poroszló | - | | - | - | - | - |
| Veszprém | 11 | ß = | 30 | 20 | 16 | 5 | Jászberény | . | | 33 | 17 | 15 | - |
| Zirc | 1 | ß ☁ | 29 | 16 | 13 | - | Karcag Tilalmas | - | | - | - | - | - |
| Homokszentgyörgy | . | | 20 | 17 | 15 | 2 | Szolnok | ny | ß | 33 | 18 | 16 | 9 |
| Kaposvár | ny | ▽ ☁ | 30 | 16 | 14 | 5 | Tiszaroff | - | | - | - | - | - |
| Marcali | ny | ▽ ☁ | 30 | 19 | 18 | - | Túrkeve | 1 | ß | 34 | 18 | 16 | 8 |
| Siófok | 1 | ß ☁ | 29 | 19 | 16 | 5 | Kistelek | - | | - | - | - | - |
| Somogyszob | . | | 30 | 16 | 16 | - | Szeged | ny | ß ☁ | 34 | 16 | 15 | 10 |
| Bábolna | . | ☁ | 34 | 16 | 13 | - | Szentes | ny | ß | 34 | 18 | 17 | - |
| Esztergom Kertváros | . | | 33 | 16 | 13 | - | Borsodnádasd | - | | - | - | - | - |
| Komárom | . | | 35 | 18 | 17 | - | Füged | . | | 33 | 15 | 13 | - |
| Tata | . | | 34 | 17 | 16 | - | Hidasnémeti | . | = | 36 | 17 | 16 | - |
| Kisapostag | 13 | ▽ | 33 | 17 | 16 | - | Jósvafő | ny | ▽ | 33 | 17 | 14 | 10 |
| Martonvásár | 2 | ß = | 33 | 19 | 16 | - | Miskolc | . | | 32 | 20 | 17 | 11 |
| Mór | 2 | ▽ = | 33 | 17 | 15 | - | Sárospatak | - | | - | - | - | - |
| Székesfehérvár | - | | - | | - | - | Szendrőlád | . | ☁ | 34 | 15 | 15 | - |
| Iregszemcse | 12 | ß ☁ | 30 | 17 | 16 | - | Tokaj | . | | 33 | 19 | 17 | - |
| Paks | 1 | ß | 33 | 15 | 14 | 9 | Kisvárda | . | = | 33 | 15 | 14 | 11 |
| Szekszárd | . | | 32 | 19 | 18 | - | Mátészalka | . | | 33 | 18 | 16 | - |
| Mohács | - | | - | - | - | - | Napkor | . | | 33 | 16 | 15 | 12 |
| Pécs | . | | 31 | 19 | 16 | 9 | Pátyod | . | ☁ | 34 | 18 | 14 | - |
| Pécs Árpádtető | . | | 29 | 20 | 19 | - | Tiszabecs | . | ☁ | 35 | 16 | 14 | - |
| Siklós | . | = | 33 | 20 | 19 | - | Vásárosnamény | . | | 36 | 17 | 16 | - |
| Szigetvár | . | ☁ | 30 | 16 | 15 | - | Záhony | . | ☁ | 37 | 17 | 17 | - |
| Bp. Lőrinc | ny | ß ☁ | 33 | 19 | 16 | 9 | Berettyóújfalu | . | | 35 | 17 | 15 | - |
| Bp. Met. Szolg. | 1 | ß | 33 | 20 | - | 9 | Debrecen | ny | ß ☁ | 33 | 16 | 15 | 12 |
| Bp. Széchenyi-hegy | - | | - | - | - | - | Hajdúdorog | - | | - | - | - | - |
| Cegléd | ny | ß | 35 | 18 | 16 | - | Hortobágy Halastó | . | | 35 | 16 | 15 | - |
| Gödöllő | ny | ß | 33 | 19 | 15 | 8 | Körösszakál | . | ☁ | 34 | 16 | 16 | - |
| Monor | - | | - | - | | - | Polgár | . | = | 35 | 17 | 16 | - |
| Nagykáta | . | | 35 | 18 | 17 | - | Békéscsaba | . | ☁ | 34 | 16 | 13 | 11 |
| Szentendre | 2 | ß | 35 | 16 | 15 | 9 | Mezőhegyes | . | | 36 | 20 | 18 | - |
| Vác | . | | 35 | 16 | 15 | - | Szarvas | ny | ß | 33 | 17 | 14 | 8 |

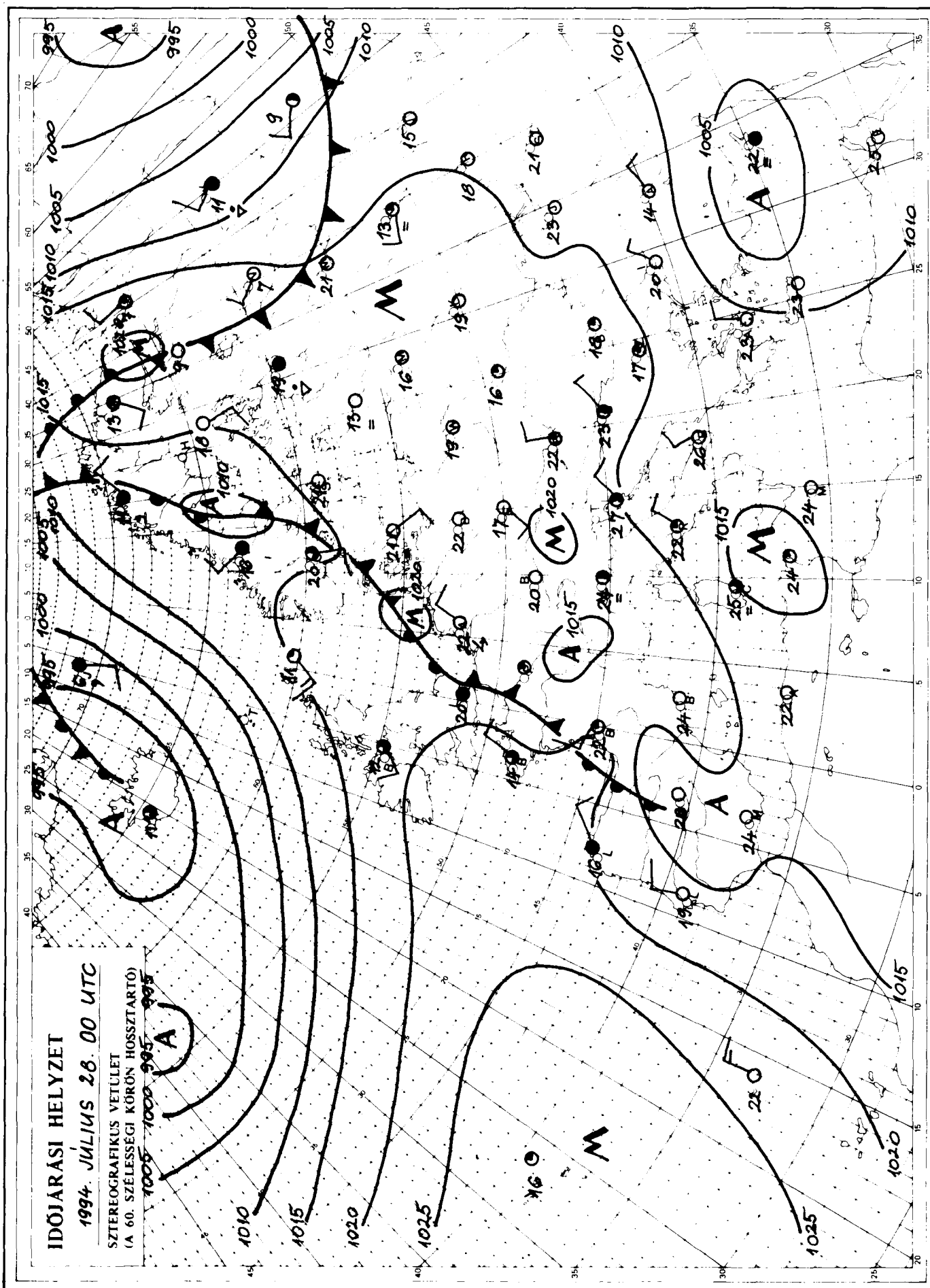


Kiadja az **ORSZÁGOS METEOROLOGIAI SZOLGÁLAT**
Kiadásért felel: Dr. Mersich Iván, az Országos Meteorológiai Szolgálat elnöke
Készült az Országos Meteorológiai Szolgálat Nyomdájában, Budapest – Felelős vezető: Szinok István – Munkaszám: 94. 452.
Szerkesztésért felel: Dr. Dévényi Dezső az Időjárás Előrejelző Önálló Osztály vezetője
Készíti: az OMSZ Időjárás Előrejelző Önálló Osztálya – Szakmai felelős: Dr. Dévényi Dezső osztályvezető – Megjelenik naponként
Megrendelhető: 1024 Budapest, II., Kitaibel Pál utca 1. – Pénzügyi Osztály – Telefon: 212-5193

# IDŐJÁRÁSI NAPIJELENTÉS

ЕЖЕДНЕВНЫЙ МЕТЕОРОЛОГИЧЕСКИЙ БЮЛЛЕТЕНЬ • DAILY WEATHER REPORT
BULLETIN QUOTIDIEN DE TEMPS • TÄGLICHER WETTERBERICHT

107. évfolyam 210. szám + Budapest + 1994. július 29. péntek

## Az időjárási helyzet és a várható időjárás:

Európa legnagyobb részén tartja magát a kánikula. Az Atlanti-óceán térségéből egy-egy hidegfront eljut ugyan az Alpok vonulatáig de ott legyengül és feloszlik. Csupán szórványos záporokat, zivatarokat okoz, számottevő időjárás-változást nem eredményez. A hőmérséklet csúcsértéke Európa középső és déli területein csaknem mindenütt 30 fok felett van, nem ritka a 35. 36 fok sem. Csupán a kontinens nyugati peremén, illetve a Kelet-európai-síkságon mérnek 20, 27 fokot. A Kárpát-medence időjárásában nem lesz lényeges változás, folytatódik a hőség.

Magyarországon csütörtökön nagyrészt napos idő volt, inkább csak a Dunántúlon alakultak ki helyi záporok, zivatarok. A ma reggel 7 óráig lehullott csapadék mennyisége nem haladta meg a 3 mm-t. A hőmérséklet csúcsértéke 30 és 37 fok között alakult. Ma (péntek) hajnalra 13 és 20 fok közé hűlt le a levegő. Délelőtt derült volt az ég, gyenge maradt a légmozgás. A hőmérséklet 11 órára 25 és 31 fok közé emelkedett.

A Balaton vize 11 órakor Siófoknál 25 fokos volt.

Ma 12 órakor Budapesten a hőmérséklet 32 fok volt, a tengerszintre átszámított légnyomás 1016 hPa, alig változik.

**Várható időjárás szombat estig:**

Marad a hőség. Túlnyomóan napos idő várható, az időnkénti gomolyfelhő-képződésből csupán néhány helyen alakul ki zápor, zivatar. A légmozgás csak zivatar környezetében erősödhet meg
A legalacsonyabb éjszakai hőmérséklet 15 és 20 fok között,
a legmagasabb nappali hőmérséklet szombaton 32, 37 fok között várható.

Pálóczi Györgyi s. k.

**A hőmérséklet napi középértéke és eltérése a sokévi átlagtól (Budapest külterületén):**

| | | |
|---|---|---|
| 1994. július 28. | 26,9 °C | +6,2 °C |

**1871 óta ezen a napon Budapesten előfordult**

| | |
|---|---|
| legmagasabb hőmérséklet: | 37,0 °C (1936) |
| legalacsonyabb hőmérséklet: | 8,9 °C (1884) |

LEGMAGASABB HŐMERSÉKLET
1994.07.28.

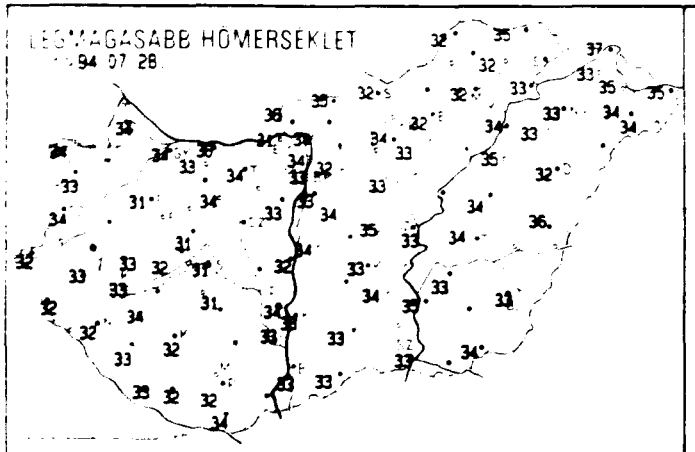

LEGALACSONYABB HŐMERSÉKLET
1994.07.29.

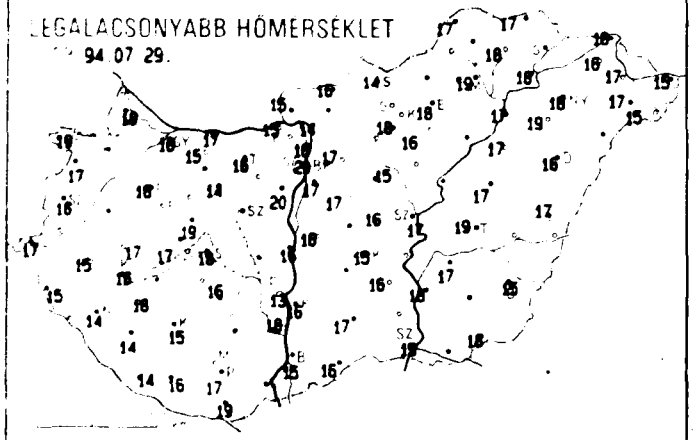

RADIÁCIÓS MINIMUM
1994.07.29.

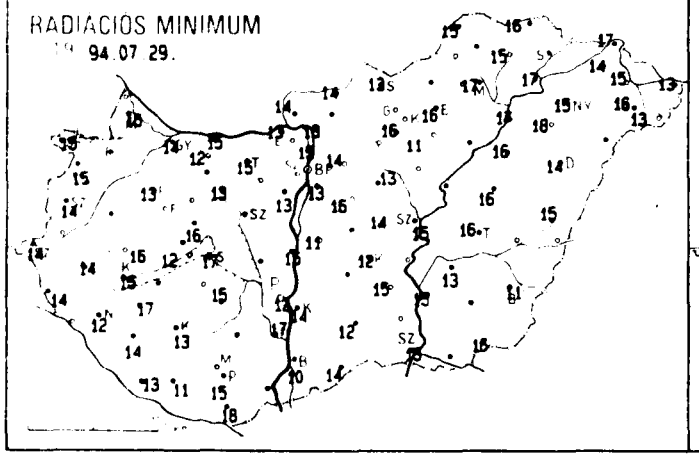

24 órás CSAPADÉKELOSZLÁS

1994.07.28. – 1994.07.29.

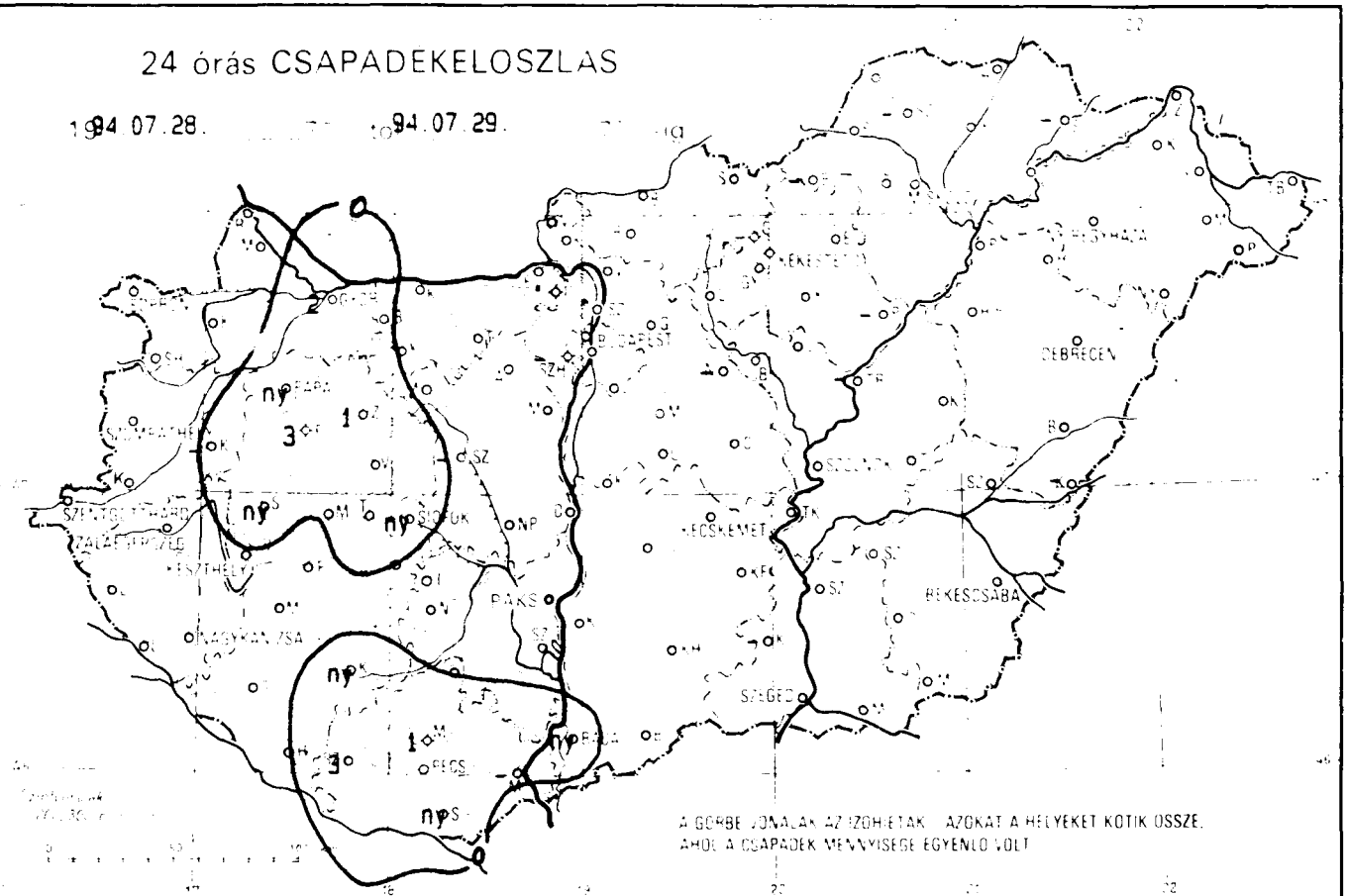


NAPFÉNYTARTAM
1994.07.28.

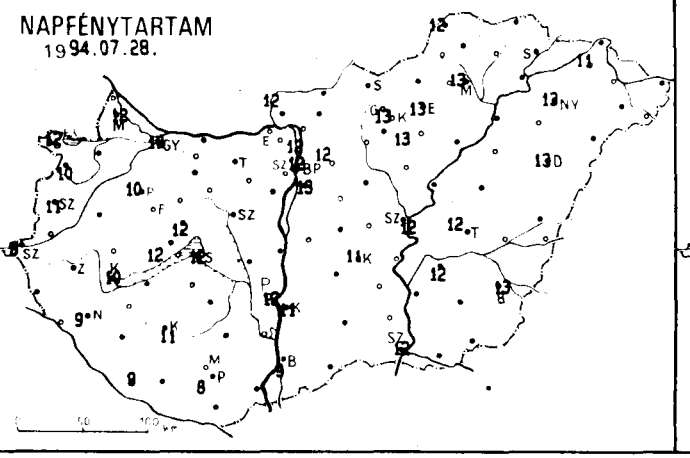

ZIVATARELOSZLÁS
1994.07.28. 07h - 1994.07.29. 07h

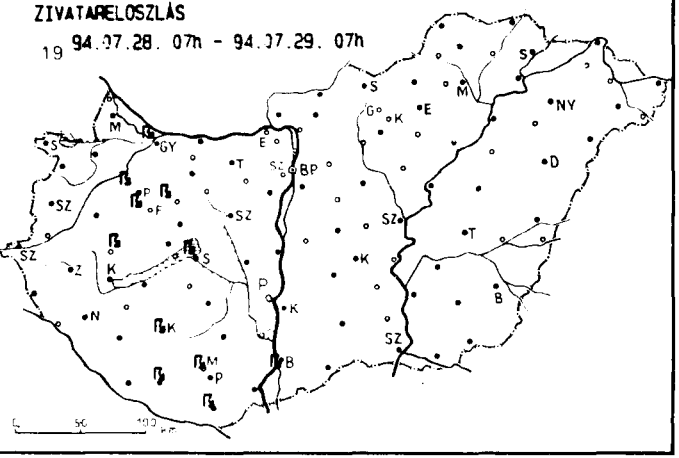

| 19 94.07.29. 07$^h$-ig az utolsó 24 óra adatai | | | | | | |
|---|---|---|---|---|---|---|
| állomás | csapadék (mm) | | max. hő-mérséklet | min. hő-mérséklet | rad. min. | Előző nap napos órái |
| Győr | 2 | ß ▲ | 34 | 16 | 14 | 10 |
| Mosonmagyaróvár | . | ▲ | 34 | 18 | 15 | 12 |
| Sopron | . | | 34 | 19 | 15 | 12 |
| Sopronhorpács | . | | 33 | 17 | 15 | 10 |
| Káld | - | | - | - | - | - |
| Szentgotthárd | . | | 32 | 17 | 14 | 8 |
| Szombathely | . | | 34 | 16 | 14 | 11 |
| Lenti | . | = | 32 | 15 | 14 | - |
| Nagykanizsa | . | ▲ | 32 | 14 | 12 | 9 |
| Zalaegerszeg | . | ▲ | 33 | 15 | 14 | - |
| Farkasgyepű | 3 | ß | 30 | 19 | 19 | - |
| Keszthely | . | ▲ | 33 | 16 | 15 | 10 |
| Mencshely | . | | 32 | 17 | 12 | 12 |
| Pápa | ny | ß ▲ | 31 | 16 | 13 | 10 |
| Sümeg | ny | ß | 33 | 17 | 16 | - |
| Veszprém | . | ▲ | 31 | 19 | 16 | 12 |
| Zirc | 1 | ß ▲ | 30 | 14 | 12 | - |
| Homokszentgyörgy | . | ▲ | 33 | 14 | 13 | 9 |
| Kaposvár | ny | ß ▲ | 32 | 15 | 13 | 11 |
| Marcali | . | ▲ | 34 | 18 | 17 | - |
| Siófok | ny | ß | 31 | 18 | 17 | 12 |
| Somogyszob | . | ▲ | 33 | 14 | 14 | - |
| Bábolna | . | ▲ | 33 | 15 | 12 | - |
| Esztergom Kertváros | . | | 31 | 15 | 13 | - |
| Komárom | . | ▲ | 36 | 17 | 15 | - |
| Tata | . | | 34 | 16 | 15 | - |
| Kisapostag | . | ▲ | 32 | 16 | 15 | - |
| Martonvásár | . | | 33 | 20 | 13 | - |
| Mór | . | = | 34 | 14 | 13 | - |
| Székesfehérvár | - | | - | - | - | - |
| Iregszemcse | . | ▲ | 31 | 16 | 15 | - |
| Paks | . | ▲ | 34 | 13 | 12 | 12 |
| Szekszárd | . | | 33 | 18 | 17 | - |
| Mohács | - | | - | - | - | - |
| Pécs | . | ▲ | 32 | 17 | 15 | 8 |
| Pécs Árpádtető | 1 | ß | 30 | 19 | 18 | - |
| Siklós | ny | ß ▲ | 34 | 19 | 18 | - |
| Szigetvár | 3 | ß = | 32 | 16 | 11 | - |
| Bp. Lőrinc | . | | 33 | 17 | 13 | 13 |
| Bp. Met. Szolg. | . | | 33 | 20 | - | 12 |
| Bp. Széchenyi-hegy | - | | - | - | - | - |
| Cegléd | . | | 35 | 16 | 14 | - |
| Gödöllő | . | ▲ | 32 | 17 | 14 | 12 |
| Mónor | . | | 34 | 17 | 16 | - |
| Nagykáta | - | | - | - | - | - |
| Szentendre | . | | 34 | 16 | 15 | 12 |
| Vác | . | | 34 | 14 | 13 | - |

| 19 94.07.29. 07$^h$-ig az utolsó 24 óra adatai | | | | | | |
|---|---|---|---|---|---|---|
| állomás | csapadék (mm) | | max. hő-mérséklet | min. hő-mérséklet | rad. min. | Előző nap napos órái |
| Vámosmikola | . | = | 36 | 15 | 14 | 12 |
| Baja | ny | ß ▲ | 33 | 15 | 10 | 9 |
| Bácsalmás | . | | 33 | 16 | 14 | - |
| Kalocsa-Öregcsertő | . | ▲ | 33 | 16 | 14 | 11 |
| Kecskemét | . | ▲ | 33 | 15 | 12 | 11 |
| Kiskunfélegyháza | . | ▲ | 34 | 16 | 15 | |
| Kiskunhalas | . | ▲ | 33 | 17 | 12 | - |
| Kunszentmiklós | . | | 34 | 16 | 11 | - |
| Balassagyarmat | . | | 35 | 16 | 14 | - |
| Salgótarján | . | | 32 | 14 | 13 | - |
| Eger | . | | 32 | 18 | 16 | 13 |
| Gyöngyös | . | | 34 | 18 | 16 | - |
| Kékestető | . | | 25 | 19 | 15 | 13 |
| Kompolt | . | | 33 | 16 | 11 | 13 |
| Poroszló | - | | - | - | - | - |
| Jászberény | . | | 33 | 15 | 13 | - |
| Karcag Tilalmas | . | | 34 | 17 | 16 | - |
| Szolnok | . | ▲ | 33 | 17 | 15 | 12 |
| Tiszaroff | - | | - | - | - | - |
| Túrkeve | . | | 34 | 19 | 16 | 12 |
| Kistelek | - | | - | - | - | - |
| Szeged | . | ▲ | 33 | 15 | 13 | 12 |
| Szentes | . | | 35 | 18 | 15 | - |
| Borsodnádasd | - | | - | - | - | - |
| Füged | . | | 32 | 18 | 15 | - |
| Hidasnémeti | . | | 35 | 17 | 16 | - |
| Jósvafő | . | | 32 | 17 | 15 | 12 |
| Miskolc | . | | 32 | 19 | 17 | 13 |
| Sárospatak | - | | - | - | - | - |
| Szendrőlád | - | | - | - | - | - |
| Tokaj | . | | 33 | 18 | 17 | - |
| Kisvárda | . | = | 33 | 16 | 14 | 11 |
| Mátészalka | . | | 34 | 17 | 16 | - |
| Napkor | . | | 33 | 18 | 15 | 13 |
| Pátyod | . | ▲ | 34 | 15 | 13 | - |
| Tiszabecs | . | ▲ | 35 | 15 | 13 | - |
| Vásárosnamény | . | | 35 | 17 | 15 | - |
| Záhony | . | | 37 | 18 | 17 | - |
| Berettyóújfalu | . | | 36 | 17 | 15 | - |
| Debrecen | . | ▲ | 32 | 16 | 14 | 13 |
| Hajdúdorog | . | | 33 | 19 | 18 | - |
| Hortobágy Halastó | . | | 35 | 17 | 16 | - |
| Kőrösszakál | - | | - | - | - | - |
| Polgár | . | | 34 | 17 | 17 | - |
| Békéscsaba | . | ▲ | 33 | 15 | 11 | 13 |
| Mezőhegyes | . | ▲ | 34 | 18 | 16 | - |
| Szarvas | . | ▲ | 33 | 17 | 13 | 12 |

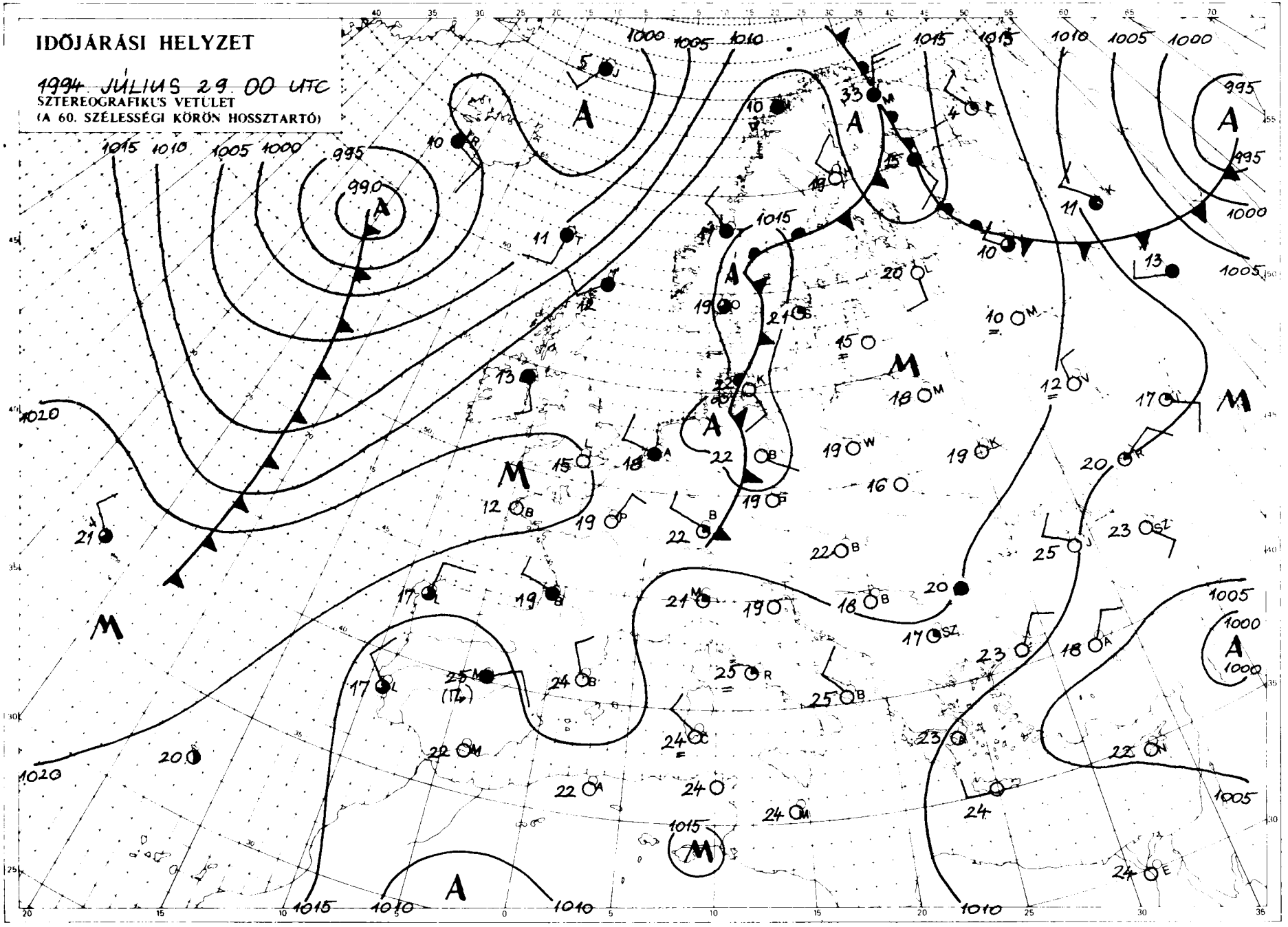


Kiadja az **ORSZÁGOS METEOROLÓGIAI SZOLGÁLAT**

Kiadásért felel: Dr. Mersich Iván, az Országos Meteorológiai Szolgálat elnöke

Készült az Országos Meteorológiai Szolgálat Nyomdájában, Budapest – Felelős vezető: Szinok István – Munkaszám: 94 453

Szerkesztésért felel: Dr. Dévényi Dezső az Időjárás Előrejelző Önálló Osztály vezetője

Készült az OMSZ Időjárás Előrejelző Önálló Osztálya – Szakmai felelős: Dr. Dévényi Dezső osztályvezető – Megjelenik naponként

Megrendelhető 1024 Budapest, II., Kitaibel Pál utca 1. – Pénzügyi Osztály – Telefon: 212-5193

# IDŐJÁRÁSI NAPIJELENTÉS

ЕЖЕДНЕВНЫЙ МЕТЕОРОЛОГИЧЕСКИЙ БЮЛЛЕТЕНЬ • DAILY WEATHER REPORT
BULLETIN QUOTIDIEN DE TEMPS • TÄGLICHER WETTERBERICHT

107. évfolyam 211. szám + Budapest + 1994. július 30. szombat

## Az időjárási helyzet és a várható időjárás:

Európa nagy részén szubtrópusi meleg levegő alakítja az időjárást. Hatására a Spanyol-, Finn-, Görögország által határolt térségben napközben 30 fok fölé emelkedik a hőmérséklet, helyenként 35 fok fölötti értéket is mérnek. A hőséget csak néhol és átmenetileg enyíti egy-egy zápor, zivatar. Hűvösebb, változékonyabb időjárás csupán kontinensünk nyugati partvidéke mentén, illetve Skandinávia és Oroszország északi részén figyelhető meg. A Kárpát-medence időjárásában a következő napokban nem lesz lényeges változás, folytatódik a kánikulai meleg.

Magyarországon pénteken zavartalanul sütött a nap, csapadék sehol sem hullott, gyenge volt a légmozgás. A hőmérséklet csúcsértéke 31, 37 fok között alakult. Éjszaka az ország legnagyobb részén 16, 21 fok közé hűlt le a levegő. Szombaton délelőtt felhőtlen volt az ég az ország fölött, változó irányú, gyenge szél fújt. A hőmérséklet 11 órakor 28, 34 fok között változott.

A Balaton vize 11 órakor Siófoknál 26 fokos volt.

Ma 12 órakor Budapesten a hőmérséklet 34 fok volt, a tengerszintre átszámított légnyomás 1014 hPa, gyengén süllyed.

**Várható időjárás vasárnap estig:**

Tovább tart a kánikula. Jobbára derült, napos idő várható, napközben időnként ugyan megnövekedhet a gomolyfelhőzet, csapadék azonban ilyenkor sem valószínű. Gyenge, változó irányú szélre lehet számítani.
A legalacsonyabb éjszakai hőmérséklet 16 és 21 fok között várható.
A legmagasabb nappali hőmérséklet vasárnap 32, 37 fok között alakul.

Varga László s. k.

**A hőmérséklet napi középértéke és eltérése a sokévi átlagtól (Budapest külterületén):**

| | | |
|---|---|---|
| 1994. július 29. | 27,2 °C | +6,3 °C |

**1871 óta ezen a napon Budapesten előfordult**

| | |
|---|---|
| legmagasabb hőmérséklet: | 37,6 °C (1921) |
| legalacsonyabb hőmérséklet: | 9,6 °C (1914) |

LEGMAGASABB HŐMÉRSÉKLET

94.07.29.

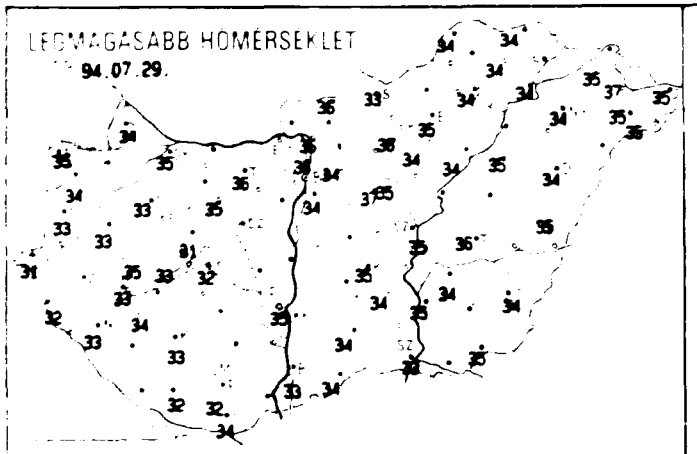

LEGALACSONYABB HŐMÉRSÉKLET

94.07.30.

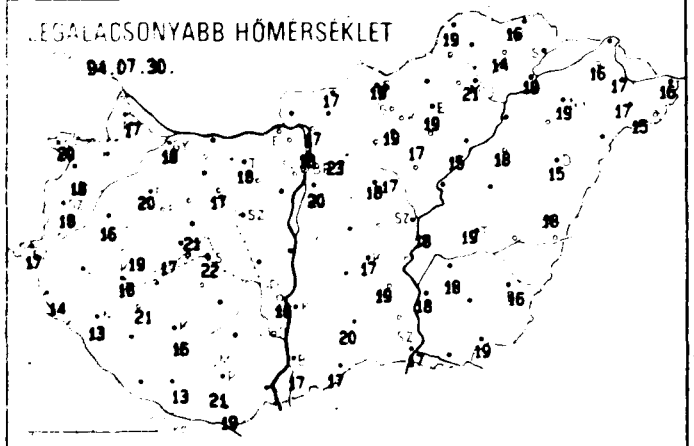

# 24 órás CSAPADÉKELOSZLÁS

19 94.07.29. 7[illegible] tó 94.07.30. 7[illegible]

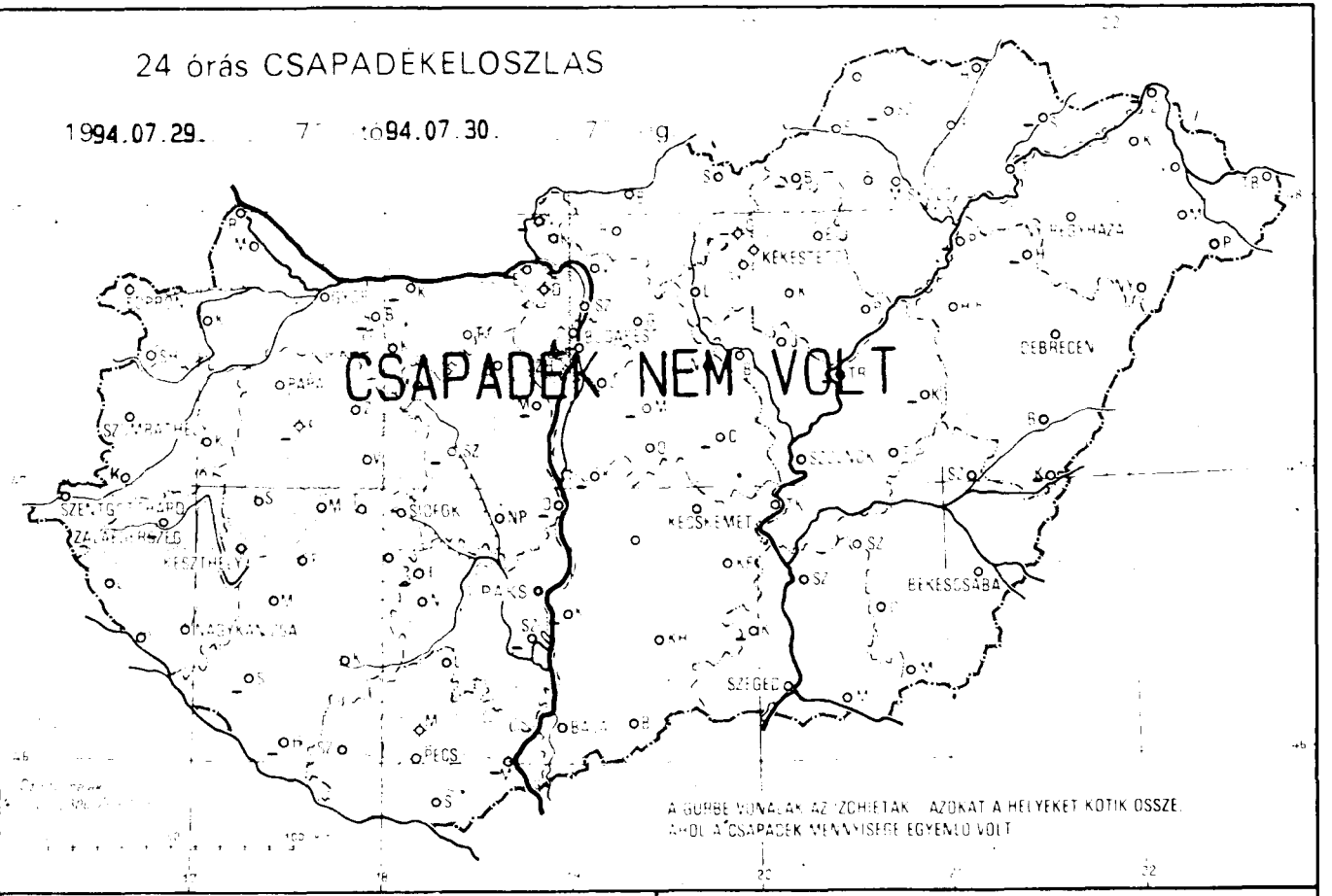


A GÖRBE VONALAK AZOKHOZ A HELYEKHEZ KÖTIK ÖSSZE, AHOL A CSAPADÉK MENNYISÉGE EGYENLŐ VOLT

RADIÁCIÓS MINIMUM

19 94.07.30.

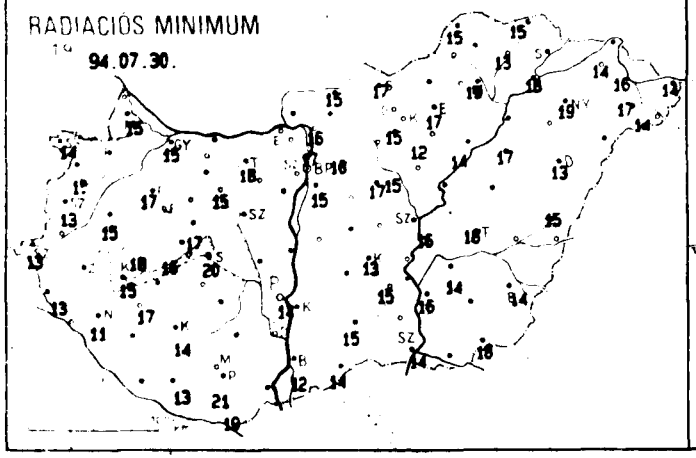

NAPFÉNYTARTAM

19 94.07.29.

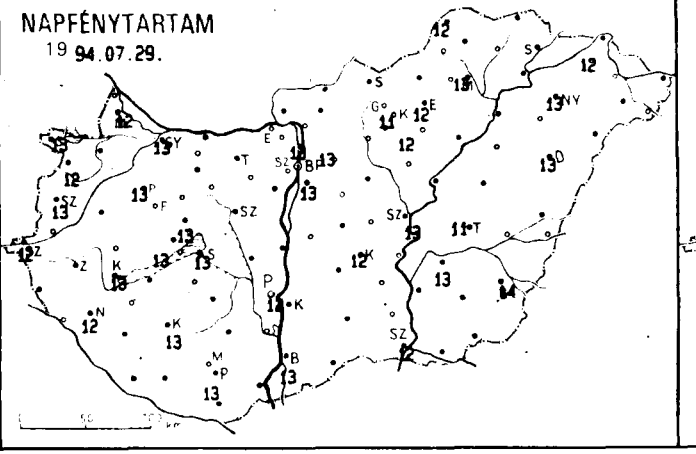

ZIVATARELOSZLÁS

19 94.07.29. 07h - 94.07.30. 07h

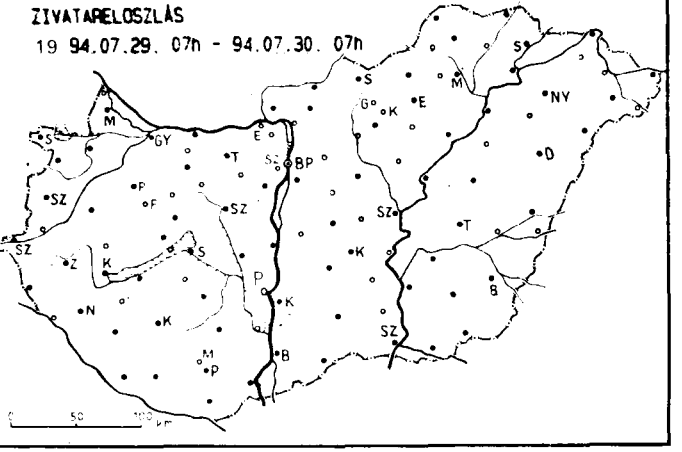

| 19 94.07.30. 07$^h$-ig az utolsó 24 óra adatai | | | | | | Előző nap napos órái |
|---|---|---|---|---|---|---|
| állomás | csapadék (mm) | | max. hőmérséklet | min. hőmérséklet | rad. min. | |
| Győr | . | ☁ | 35 | 18 | 15 | 13 |
| Mosonmagyaróvár | . | ☁ | 34 | 17 | 15 | 12 |
| Sopron | . | | 35 | 20 | 14 | 13 |
| Sopronhorpács | . | ☁ | 34 | 18 | 15 | 12 |
| Káld | . | ☁ | 33 | 16 | 15 | - |
| Szentgotthárd | . | ☁ | 31 | 17 | 13 | 12 |
| Szombathely | . | | 33 | 18 | 13 | 13 |
| Lentl | . | ☁ | 32 | 14 | 13 | - |
| Nagykanizsa | . | ☁ | 33 | 13 | 11 | 12 |
| Zalaegerszeg | - | | - | - | - | - |
| Farkasgyepű | - | | - | - | - | - |
| Keszthely | . | ☁ | 33 | 16 | 15 | 13 |
| Mencshely | . | | 33 | 17 | 16 | 13 |
| Pápa | . | ☁ | 33 | 20 | 17 | 13 |
| Sümeg | . | | 35 | 19 | 18 | - |
| Veszprém | . | ☁ | 31 | 21 | 17 | 13 |
| Zirc | . | ☁ | 31 | 18 | 16 | - |
| Homokszentgyörgy | - | | - | - | - | - |
| Kaposvár | . | ☁ | 33 | 16 | 14 | 13 |
| Marcali | . | ☁ | 34 | 21 | 17 | - |
| Siófok | . | | 32 | 22 | 20 | 13 |
| Somogyszob | - | | - | - | - | - |
| Bábolna | - | | - | - | - | - |
| Esztergom Kertváros | - | | - | - | - | - |
| Komárom | - | | - | - | - | - |
| Tata | . | ☁ | 36 | 18 | 18 | - |
| Kisapostag | - | | - | - | - | - |
| Martonvásár | - | | - | - | - | - |
| Mór | . | = | 35 | 17 | 15 | - |
| Székesfehérvár | - | | - | - | - | - |
| Iregszemcse | - | | - | - | - | - |
| Paks | . | | 35 | 16 | 14 | 12 |
| Szekszárd | - | | - | - | - | - |
| Mohács | - | | - | - | - | - |
| Pécs | . | | 32 | 21 | 21 | 13 |
| Pécs Árpádtető | . | | 30 | 22 | 20 | - |
| Siklós | . | ☁ | 34 | 19 | 19 | - |
| Szigetvár | . | ☁ | 32 | 13 | 13 | - |
| Bp. Lőrinc | . | | 34 | 20 | 15 | 13 |
| Bp. Met. Szolg. | - | | - | - | - | - |
| Bp. Széchenyi-hegy | . | | 32 | 23 | 17 | - |
| Cegléd | - | | - | - | - | - |
| Gödöllő | . | | 34 | 23 | 16 | 13 |
| Monor | - | | - | - | - | - |
| Nagykáta | . | | 37 | 18 | 17 | - |
| Szentendre | . | | 36 | 18 | 17 | 13 |
| Vác | . | | 36 | 17 | 16 | - |

| 19 94.07.30. 07$^h$-ig az utolsó 24 óra adatai | | | | | | Előző nap napos órái |
|---|---|---|---|---|---|---|
| állomás | csapadék (mm) | | max. hőmérséklet | min. hőmérséklet | rad. min. | |
| Vámosmikola | - | | - | - | - | - |
| Baja | . | ☁ | 33 | 17 | 12 | 13 |
| Bácsalmás | . | | 34 | 17 | 14 | - |
| Kalocsa-Öregcsertő | - | | - | - | - | - |
| Kecskemét | . | | 35 | 17 | 13 | - |
| Kiskunfélegyháza | . | ☁ | 34 | 19 | 15 | |
| Kiskunhalas | . | ☁ | 34 | 20 | 15 | - |
| Kunszentmiklós | - | | - | - | - | - |
| Balassagyarmat | . | | 36 | 17 | 15 | - |
| Salgótarján | . | | 33 | 19 | 17 | - |
| Eger | . | | 35 | 19 | 17 | 12 |
| Gyöngyös | . | | 36 | 19 | 15 | - |
| Kékestető | . | | 27 | 20 | 16 | 11 |
| Kompolt | . | | 34 | 17 | 12 | 12 |
| Poroszló | . | | 34 | 15 | 14 | - |
| Jászberény | . | | 35 | 17 | 15 | - |
| Karcag Tilalmas | - | | - | - | - | - |
| Szolnok | . | | 35 | 18 | 16 | 13 |
| Tiszaroff | - | | - | - | - | - |
| Túrkeve | . | | 36 | 19 | 18 | 11 |
| Kistelek | - | | - | - | - | - |
| Szeged | . | ☁ | 33 | 17 | 14 | 12 |
| Szentes | . | | 35 | 18 | 16 | - |
| Borsodnádasd | - | | - | - | - | - |
| Füged | . | | 34 | 14 | 13 | - |
| Hidasnémeti | . | | 34 | 16 | 15 | - |
| Jósvafő | . | | 34 | 19 | 15 | 12 |
| Miskolc | . | | 34 | 21 | 19 | 13 |
| Sárospatak | - | | - | - | - | - |
| Szendrőlád | - | | - | - | - | - |
| Tokaj | . | | 34 | 19 | 18 | - |
| Kisvárda | . | = | 35 | 16 | 14 | 12 |
| Mátészalka | . | | 35 | 17 | 17 | - |
| Napkor | . | | 34 | 19 | 19 | 13 |
| Pátyod | . | | 35 | 15 | 14 | - |
| Tiszabecs | . | ☁ | 35 | 16 | 14 | - |
| Vásárosnamény | . | | 37 | 17 | 16 | - |
| Záhony | - | | - | - | - | - |
| Berettyóújfalu | . | | 35 | 18 | 15 | - |
| Debrecen | . | ☁ | 34 | 15 | 13 | 13 |
| Hajdúdorog | - | | - | - | - | - |
| Hortobágy Halastó | . | | 35 | 18 | 17 | - |
| Körösszakál | - | | - | - | - | - |
| Polgár | - | | - | - | - | - |
| Békéscsaba | . | ☁ | 34 | 16 | 14 | 14 |
| Mezőhegyes | . | | 35 | 19 | 18 | - |
| Szarvas | . | ☁ | 34 | 18 | 14 | 13 |

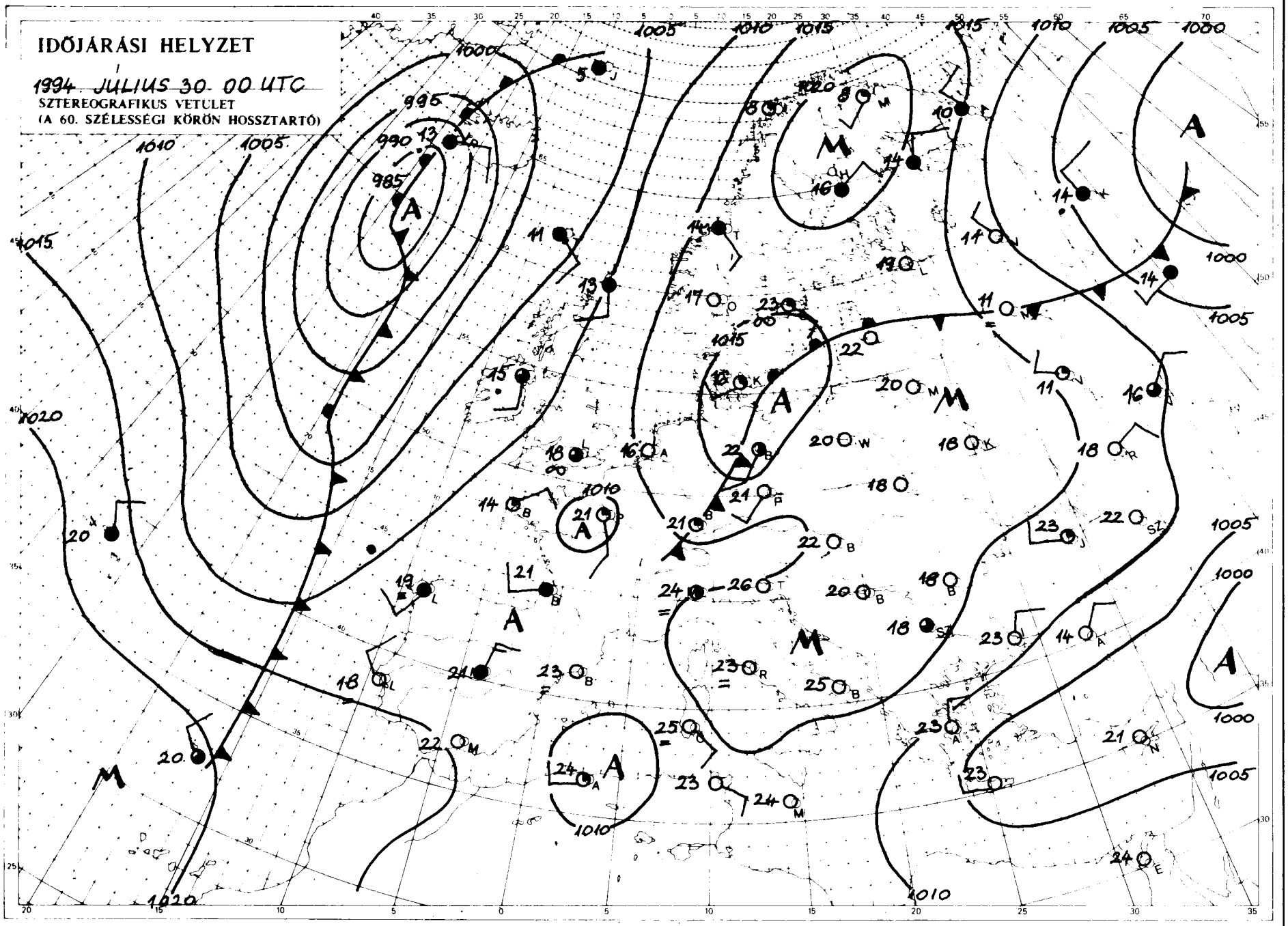


Kiadja az **ORSZÁGOS METEOROLÓGIAI SZOLGÁLAT**
Kiadásért felel: Dr. Mersich Iván, az Országos Meteorológiai Szolgálat elnöke
Készült az Országos Meteorológiai Szolgálat Nyomdájában, Budapest – Felelős vezető: Szinok István – Munkaszám: 95.454.
Szerkesztésért felel: Dr. Dévényi Dezső az Időjárás Előrejelző Önálló Osztály vezetője
Készíti: az OMSZ Időjárás Előrejelző Önálló Osztálya – Szakmai felelős: Dr. Dévényi Dezső osztályvezető – Megjelenik naponként
Megrendelhető: 1024 Budapest, II., Kitaibel Pál utca 1. – Pénzügyi Osztály – Telefon: 212-5193

# IDŐJÁRÁSI NAPIJELENTÉS

ЕЖЕДНЕВНЫЙ МЕТЕОРОЛОГИЧЕСКИЙ БЮЛЛЕТЕНЬ • DAILY WEATHER REPORT
BULLETIN QUOTIDIEN DE TEMPS • TÄGLICHER WETTERBERICHT

**107. évfolyam 212. szám** **+ Budapest +** **1994. július 31. vasárnap**

## Az időjárási helyzet és a várható időjárás:

Az Atlanti-óceán partvidéke mentén valamint a Skandináv-félszigeten ciklonok hatására gyakran megnövekszik a felhőzet és többfelé fordul elő eső, helyenként zivatar. A hőmérséklet csúcsértéke általában 25 fok alatt alakul, de Északnyugat-Európában helyenként napközben is csak 15, 20 fokot mérnek. Európa nagyobb részén ezzel szemben folytatódik a kánikula. A leszálló légmozgások következtében sok a napsütés és a legmagasabb nappali hőmérséklet majdnem mindenütt meghaladja a 30 fokot. Szárazföldünk legmelegebb része Közép-Európa, ahol többfelé 35 fok fölé kúszik a hőmérő higanyszála. Tegnap például Budapesten és Varsóban 36, Berlinben 37 fokot mértek. A következő 36 órában a Kárpát-medencében nem várható időjárásváltozás.

Magyarországon szombaton napos, száraz, igen meleg idő volt. A hőmérséklet csúcsértéke általában 33, 38 fok között alakult. Vasárnap hajnalra az ország nagyobb részén 16, 22 fok közé hűlt le a levegő. Délelőtt derült volt az ég, a légmozgás mérsékelt maradt. A hőmérséklet 11 órákor már elérte a 28, 31 fokot.

A Balaton vize 11 órakor Siófoknál 26 fokos volt.

Ma 12 órakor Budapesten a hőmérséklet 32 fok volt, a tengerszintre átszámított légnyomás 1014 hPa, alig változik.

**Várható időjárás hétfő estig:**

Folytatódik a kánikula. Többnyire derült, napos idő lesz. A nappali gomolyfelhő-képződésből legfeljebb keleten lehet egy-egy zápor, zivatar. A változó irányú szél napközben néha megélénkül.
A legalacsonyabb éjszakai hőmérséklet 16, 21,
a legmagasabb nappali hőmérséklet hétfőn 32, 37 fok között várható.

Bonta Imre s. k.

**A hőmérséklet napi középértéke és eltérése a sokévi átlagtól (Budapest külterületén):**

| | | |
|---|---|---|
| 1994. július 30. | 28,5 °C | +7,3 °C |

**1871 óta ezen a napon Budapesten előfordult**

| | |
|---|---|
| legmagasabb hőmérséklet: | 36,3 °C (1994) |
| legalacsonyabb hőmérséklet: | 9,0 °C (1881) |

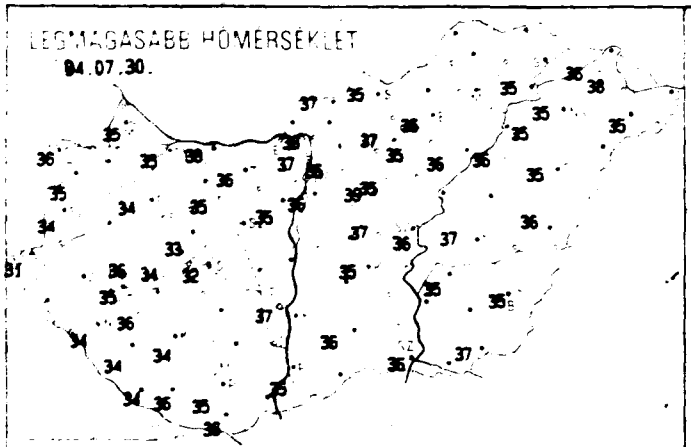
LEGMAGASABB HŐMÉRSÉKLET
94.07.30.

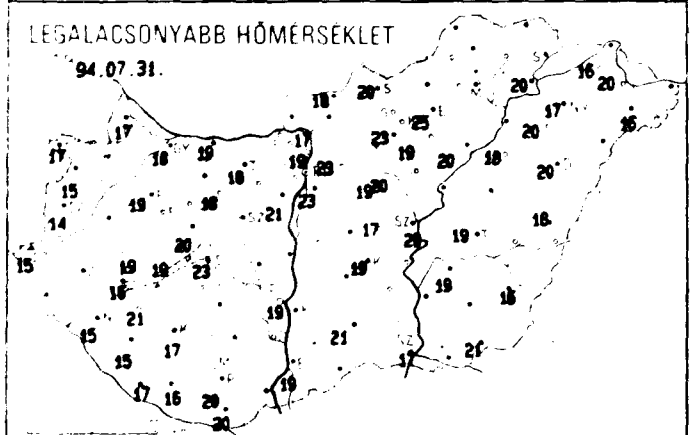
LEGALACSONYABB HŐMÉRSÉKLET
94.07.31.

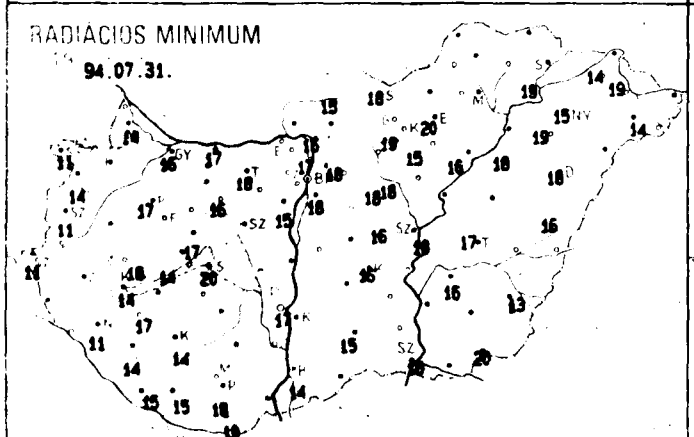
RADIÁCIOS MINIMUM
94.07.31.


24 órás CSAPADEKELOSZLAS
94.07.30.
94.07.31.
CSAPADÉK NEM VOLT
DEBRECEN
KECSKEMET
BÉKÉSCSABA
SZEGED
BAJA
PÉCS
A GÖRBE VONALAK AZ IZOHIETAK. AZOKAT A HELYEKET KÖTIK ÖSSZE, AHOL A CSAPADÉK MENNYISÉGE EGYENLŐ VOLT.

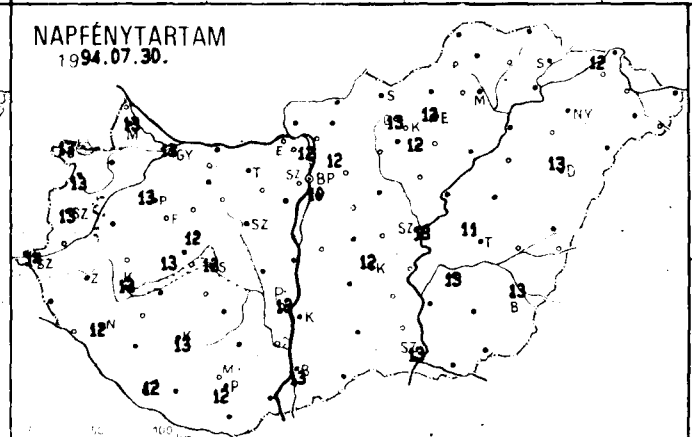
NAPFÉNYTARTAM
1994.07.30.

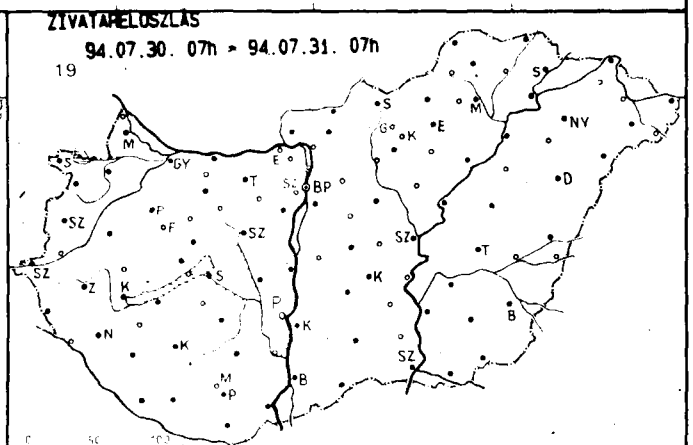
ZIVATARELOSZLÁS
94.07.30. 07h - 94.07.31. 07h
19

| 19 94.07.31. 07h-ig az utolsó 24 óra adatai | | | | | | | 19 94.07.31. 07h-ig az utolsó 24 óra adatai | | | | | | |
|---|---|---|---|---|---|---|---|---|---|---|---|---|---|
| állomás | csapadék (mm) | | max. hő-mér-séklet | min. hő-mér-séklet | rad. min. | Előző nap napos órái | állomás | csapadék (mm) | | max. hő-mér-séklet | min. hő-mér-séklet | rad. min. | Előző nap napos órái |
| Győr | . | ☁ | 35 | 18 | 16 | 13 | Vámosmikola | - | | - | - | - | - |
| Mosonmagyaróvár | . | ☁ | 35 | 17 | 14 | 13 | Baja | . | | 35 | 19 | 14 | 13 |
| Sopron | . | | 36 | 17 | 11 | 13 | Bácsalmás | - | | - | - | - | - |
| Sopronhorpács | . | ☁ | 35 | 15 | 14 | 13 | Kalocsa-Öregcsertő | - | | - | - | - | - |
| Káld | - | | - | - | - | - | Kecskemét | . | | 35 | 19 | 16 | 12 |
| Szentgotthárd | . | ☁ | 31 | 15 | 11 | 14 | Kiskunfélegyháza | - | | - | - | - | |
| Szombathely | . | | 34 | 14 | 11 | 13 | Kiskunhalas | . | ☁ | 36 | 21 | 15 | - |
| Lentl | - | | - | - | - | - | Kunszentmiklós | - | | - | - | - | - |
| Nagykanizsa | . | ☁ | 34 | 15 | 11 | 12 | Balassagyarmat | . | | 37 | 18 | 15 | - |
| Zalaegerszeg | - | | - | - | - | - | Salgótarján | . | | 35 | 20 | 18 | - |
| Farkasgyepű | - | | - | - | - | - | Eger | . | | 36 | 25 | 20 | 12 |
| Keszthely | . | ☁ | 35 | 16 | 14 | 13 | Gyöngyös | . | | 37 | 23 | 19 | - |
| Mencshely | . | | 34 | 19 | 14 | 13 | Kékestető | . | | 28 | 20 | 17 | 13 |
| Pápa | . | ☁ | 34 | 19 | 17 | 13 | Kompolt | . | | 35 | 19 | 15 | 12 |
| Sümeg | . | | 36 | 19 | 18 | - | Poroszló | . | | 36 | 20 | 16 | - |
| Veszprém | . | | 33 | 20 | 17 | 12 | Jászberény | . | | 35 | 20 | 18 | - |
| Zirc | . | ☁ | 32 | 17 | 15 | - | Karcag Tilalmas | - | | - | - | - | - |
| Homokszentgyörgy | . | ☁ | 34 | 17 | 15 | 12 | Szolnok | . | | 36 | 20 | 18 | 13 |
| Kaposvár | . | ☁ | 34 | 17 | 14 | 13 | Tiszaroff | - | | - | - | - | - |
| Marcali | . | ☁ | 36 | 21 | 17 | - | Túrkeve | . | | 37 | 19 | 17 | 11 |
| Siófok | . | | 32 | 23 | 20 | 13 | Kistelek | - | | - | - | - | - |
| Somogyszob | . | ☁ | 34 | 15 | 14 | - | Szeged | . | | 36 | 17 | 16 | 13 |
| Bábolna | - | | - | - | - | - | Szentes | - | | - | - | - | - |
| Esztergom Kertváros | - | | - | - | - | - | Borsodnádasd | - | | - | - | - | - |
| Komárom | . | | 38 | 19 | 17 | - | Füged | - | | - | - | - | - |
| Tata | . | ☁ | 36 | 18 | 18 | - | Hidasnémeti | - | | - | - | - | - |
| Kisapostag | - | | - | - | - | - | Jósvafő | - | | - | - | - | - |
| Martonvásár | . | | 35 | 21 | 15 | - | Miskolc | - | | - | - | - | - |
| Mór | . | = | 35 | 18 | 16 | - | Sárospatak | - | | - | - | - | - |
| Székesfehérvár | - | | - | - | - | - | Szendrőlád | - | | - | - | - | - |
| Iregszemcse | - | | - | - | - | - | Tokaj | . | | 35 | 20 | 19 | - |
| Paks | . | | 37 | 19 | 17 | 13 | Kisvárda | . | = | 36 | 16 | 14 | 12 |
| Szekszárd | - | | - | - | - | - | Mátészalka | - | | - | - | - | - |
| Mohács | - | | - | - | - | - | Napkor | . | ☁ | 35 | 17 | 15 | - |
| Pécs | . | | 35 | 20 | 18 | 12 | Pátyod | . | ☁ | 35 | 16 | 14 | - |
| Pécs Árpádtető | . | | 32 | 22 | 21 | - | Tiszabecs | - | | - | - | - | - |
| Siklós | . | = | 36 | 20 | 19 | - | Vásárosnamény | . | | 38 | 20 | 19 | - |
| Szigetvár | . | ☁ | 36 | 16 | 15 | - | Záhony | - | | - | - | - | - |
| Bp. Lőrinc | . | | 36 | 23 | 18 | 10 | Berettyóújfalu | . | | 36 | 18 | 16 | - |
| Bp. Met. Szolg | - | | - | - | - | - | Debrecen | . | | 35 | 20 | 18 | 13 |
| Bp. Széchenyi-hegy | - | | - | - | - | - | Hajdúdorog | . | | 35 | 20 | 19 | - |
| Cegléd | . | | 37 | 17 | 16 | - | Hortobágy Halastó | . | | 36 | 18 | 18 | - |
| Gödöllő | . | | 35 | 23 | 18 | 12 | Körösszakál | - | | - | - | - | - |
| Mónor | - | | - | - | - | - | Polgár | - | | - | - | - | - |
| Nagykáta | . | | 39 | 19 | 18 | - | Békéscsaba | . | ☁ | 35 | 16 | 13 | 13 |
| Szentendre | . | | 37 | 19 | 17 | 12 | Mezőhegyes | . | | 37 | 21 | 20 | - |
| Vác | . | | 38 | 17 | 16 | - | Szarvas | . | | 35 | 19 | 16 | 13 |

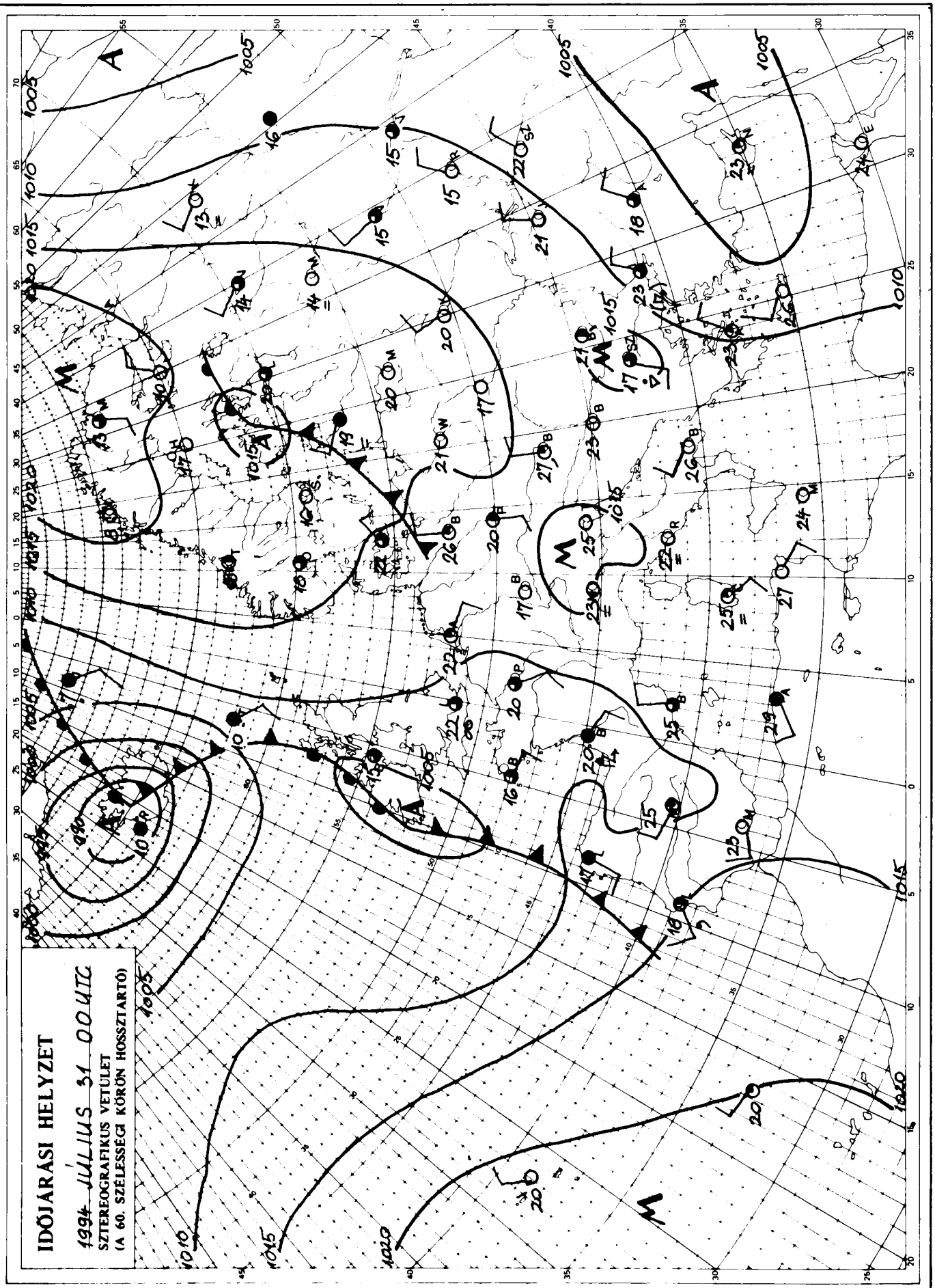


Kiadja az **ORSZÁGOS METEOROLOGIAI SZOLGÁLAT**
Kiadásért felel: Dr. Mersich Iván, az Országos Meteorológiai Szolgálat elnöke
Készült az Országos Meteorológiai Szolgálat Nyomdájában, Budapest – Felelős vezető: Szinok István – Munkaszám: 94.453.
Szerkesztésért felel: Dr. Dévényi Dezső az Időjárás Előrejelző Önálló Osztály vezetője
Készíti: az OMSZ Időjárás Előrejelző Önálló Osztálya – Szakmai felelős: Dr. Dévényi Dezső osztályvezető – Megjelenik naponként
Megrendelhető: 1024 Budapest, II., Kitaibel Pál utca 1. – Pénzügyi Osztály – Telefon: 212-5193

QC
989
H9
I32

# IDŐJÁRÁSI NAPIJELENTÉS

ЕЖЕДНЕВНЫЙ МЕТЕОРОЛОГИЧЕСКИЙ БЮЛЛЕТЕНЬ • DAILY WEATHER REPORT
BULLETIN QUOTIDIEN DE TEMPS • TÄGLICHER WETTERBERICHT

107. évfolyam 213. szám + Budapest + 1994. augusztus 1. hétfő

## Az időjárási helyzet és a várható időjárás:

Európa legnagyobb részén továbbra is igen meleg idő van. A Pireneusi-félsziget kivételével az egész kontinensen az átlagosnál magasabb maximumhőmérsékletet mérnek. A Német-Lengyel-alföldön az ilyenkor megszokottnál 10, 12 fokkal melegebb van. A délutáni órákban sokfelé 35 fok fölé emelkedik a hőmérséklet, és helyenként éjszaka sem süllyed 20 fok alá a hőmérő higanyszála. A Brit-szigetek fölött sekély ciklon örvénylik. Frontrendszere mentén gyakran megnövekszik a felhőzet és esőről, záporokról, zivatarokról érkezik jelentés. A következő 36 órában a Kárpát-medencében továbbra is helyi hatások alakítják az időjárást, folytatódik a kánikula.

Magyarországon vasárnap derült volt az ég, 10, 14 órán át sütött a nap, csapadékról nem érkezett jelentés. Kánikulai meleg volt, a hőmérséklet csúcsértéke általában 33, 38 fok között alakult. Hétfő hajnalra az ország legnagyobb részén 16 és 21 fok közé hűlt le a levegő. Délelőtt derült volt az ég, a légmozgás mérsékelt maradt. A hőmérséklet 11 órakor már elérte a 27, 33 fokot.

A Balaton vize 11 órakor Siófoknál 27 fokos volt.

Ma 12 órakor Budapesten a hőmérséklet 34 fok volt, a tengerszintre átszámított légnyomás 1012 hPa, alig változik.

**Várható időjárás kedd estig:**

Folytatódik a kánikula. Túlnyomóan napos idő várható, csapadék nem valószínű. A légmozgás többnyire mérsékelt marad.
A legalacsonyabb éjszakai hőmérséklet 16 és 21,
a legmagasabb nappali hőmérséklet kedden 32 és 37 fok között várható.

**Távolabbi kilátások szerdától–szombatig:**

Folytatódik a napos, meleg nyári idő. A nappali gomolyfelhő-képződésből főként az időszak elején valószínű helyi záporok kialakulása.
A legalacsonyabb éjszakai hőmérséklet többnyire 15 és 20 fok között,
a legmagasabb nappali hőmérséklet általában 30 és 35 fok között alakul.
Jelentős mennyiségű (legalább napi 5 mm) csapadék az időszak elején az ország területének 20 százalékán várható.

Wynn Anikó s. k.

**A hőmérséklet napi középértéke és eltérése a sokévi átlagtól (Budapest külterületén):**

| | | |
|---|---|---|
| 1994. július 31. | 29,5°C | +7,9°C |

**1871 óta ezen a napon Budapesten előfordult**

| | |
|---|---|
| legmagasabb hőmérséklet: | 36,3°C (1917) |
| legalacsonyabb hőmérséklet: | 10,7°C (1922) |

LIBRARY
NOV 2 2 1994
U S ... erce

LEGMAGASABB HŐMÉRSÉKLET

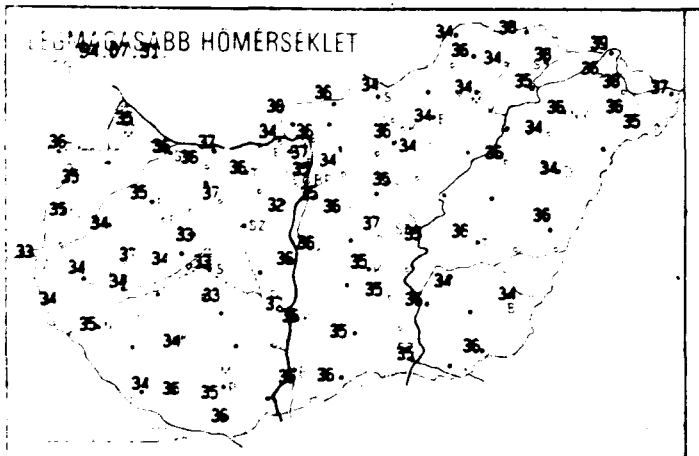

LEGALACSONYABB HŐMÉRSÉKLET

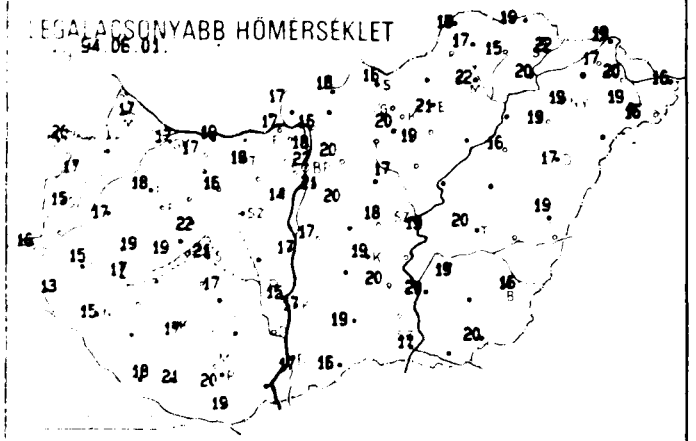

24 órás CSAPADÉKELOSZLÁS

19 94.07.31. 7h -tól- 94.08.01. 7h ig

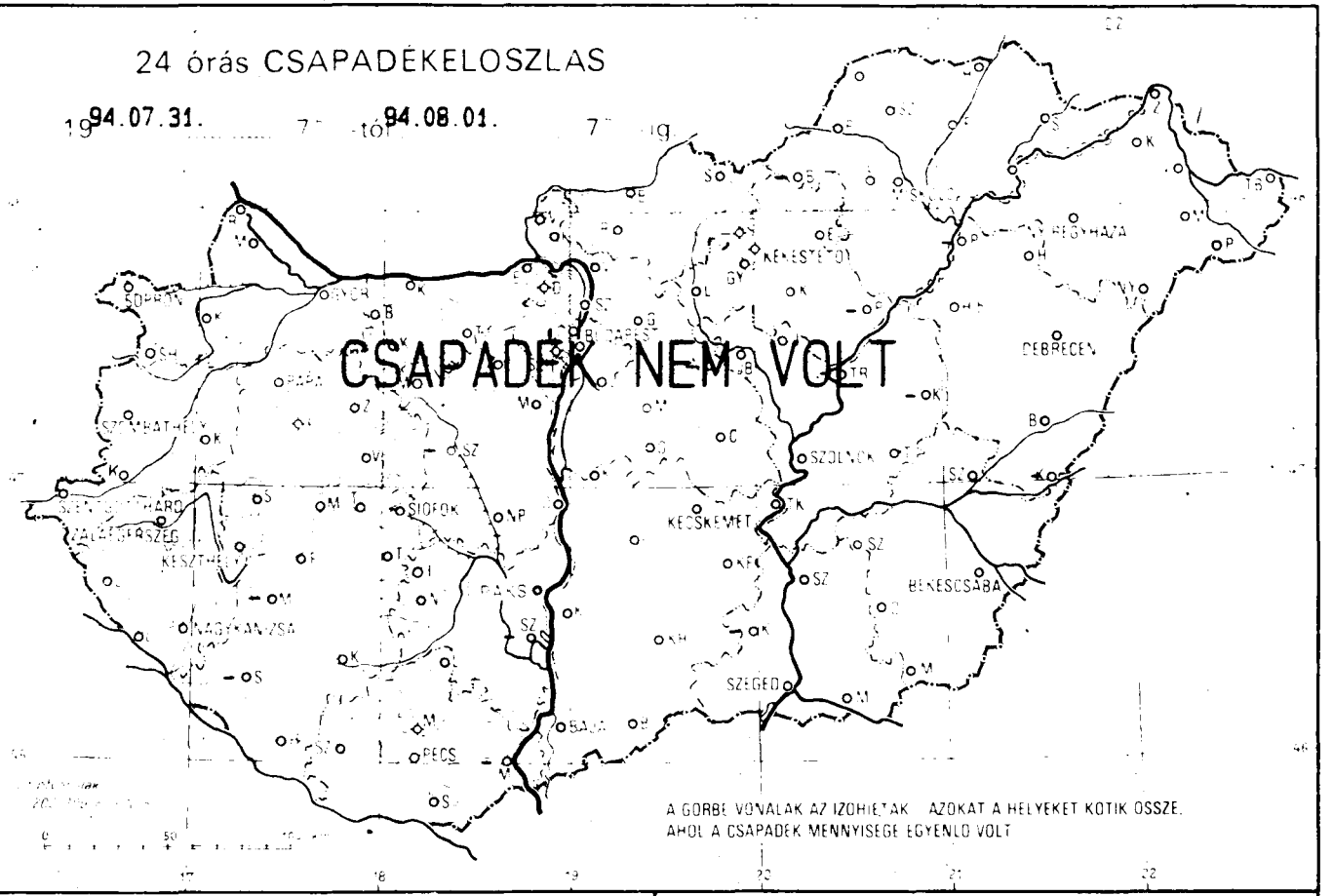


RÁDIÁCIÓS MINIMUM

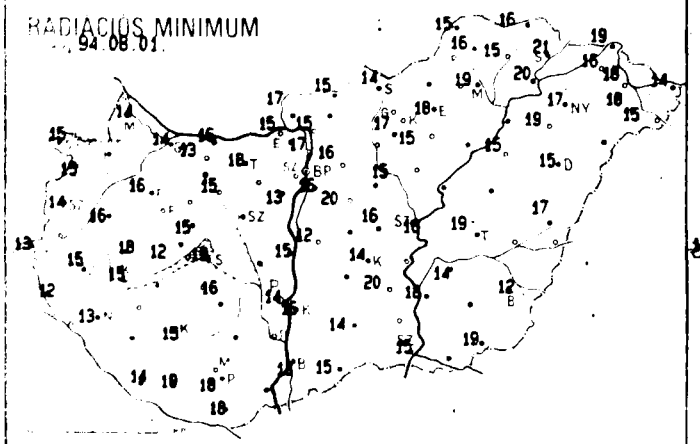

NAPFÉNYTARTAM

19 94.07.31.

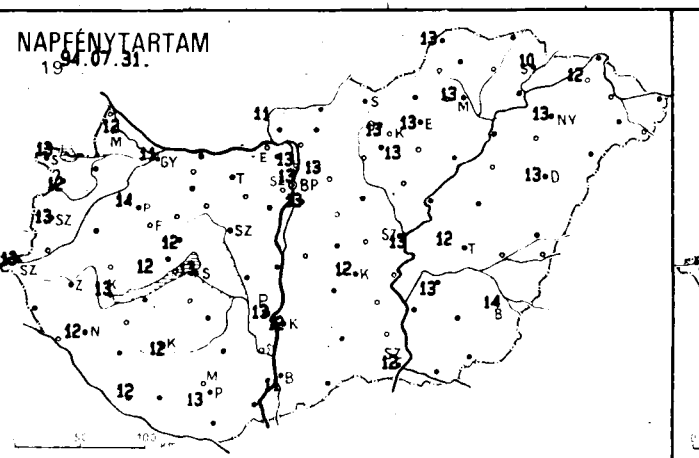

ZIVATARELOSZLÁS

19 94.07.31. 07h - 94.08.01. 07h

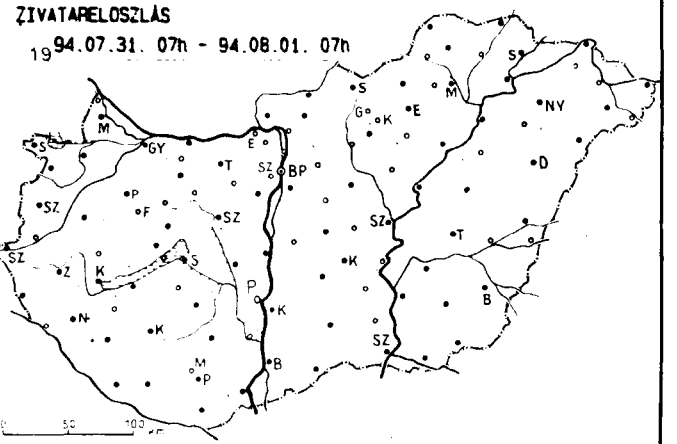

| 19 94.08.01. 07h-ig az utolsó 24 óra adatai | | | | | | | 19 94.08.01. 07h-ig az utolsó 24 óra adatai | | | | | | |
|---|---|---|---|---|---|---|---|---|---|---|---|---|---|
| állomás | csapadék (mm) | | max. hő-mér-séklet | min. hő-mér-séklet | rad. min. | Előző nap napos órál | állomás | csapadék (mm) | | max. hő-mér-séklet | min. hő-mér-séklet | rad. min. | Előző nap napos órál |
| Győr | - | ▲ | 36 | 17 | 14 | 11 | Vámosmikola | - | | 38 | 17 | 17 | 11 |
| Mosonmagyaróvár | - | ▲ | 35 | 17 | 14 | 12 | Baja | - | ▲ | 35 | 17 | 13 | 11 |
| Sopron | - | | 36 | 20 | 15 | 13 | Bácsalmás | - | | 36 | 16 | 15 | - |
| Sopronhorpács | - | | 35 | 17 | 15 | 12 | Kalocsa-Öregcsertő | - | ▲ | 36 | 17 | 16 | 12 |
| Káld | - | ▲ | 34 | 17 | 16 | - | Kecskemét | - | | 35 | 19 | 14 | - |
| Szentgotthárd | - | | 33 | 16 | 13 | 13 | Kiskunfélegyháza | - | | 35 | 20 | 20 | |
| Szombathely | - | | 35 | 15 | 14 | 13 | Kiskunhalas | - | ▲ | 35 | 19 | 14 | - |
| Lenti | - | ▲ | 34 | 13 | 12 | - | Kunszentmiklós | - | | 36 | 17 | 12 | - |
| Nagykanizsa | - | ▲ | 35 | 15 | 13 | 12 | Balassagyarmat | - | | 36 | 18 | 15 | - |
| Zalaegerszeg | - | ▲ | 34 | 15 | 15 | - | Salgótarján | - | ▲ | 34 | 16 | 14 | - |
| Farkasgyepű | - | | 35 | 22 | 20 | - | Eger | - | | 34 | 21 | 18 | 13 |
| Keszthely | - | | 34 | 17 | 15 | 13 | Gyöngyös | - | | 36 | 20 | 17 | - |
| Mencshely | - | | 34 | 19 | 12 | 12 | Kékestető | - | | 27 | 21 | 16 | 13 |
| Pápa | - | ▲ | 35 | 18 | 16 | 14 | Kompolt | - | | 34 | 19 | 15 | 13 |
| Sümeg | - | | 37 | 19 | 18 | - | Poroszló | - | | - | - | - | - |
| Veszprém | - | | 33 | 22 | 15 | 12 | Jászberény | - | | 35 | 17 | 15 | - |
| Zirc | - | ▲ | 32 | 15 | 14 | - | Karcag Tilalmas | - | | - | - | - | - |
| Homokszentgyörgy | - | | 34 | 18 | 14 | 12 | Szolnok | - | | 35 | 19 | 16 | 13 |
| Kaposvár | - | ▲ | 34 | 17 | 15 | 12 | Tiszaroff | - | | - | - | - | - |
| Marcali | - | | - | - | - | - | Túrkeve | - | | 36 | 20 | 19 | 12 |
| Siófok | - | | 33 | 21 | 19 | 13 | Kistelek | - | | - | - | - | - |
| Somogyszob | - | | - | - | - | - | Szeged | - | | 35 | 17 | 15 | 12 |
| Bábolna | - | ▲ | 36 | 17 | 13 | - | Szentes | - | | 36 | 20 | 18 | - |
| Esztergom Kertváros | - | | 34 | 17 | 15 | - | Borsodnádasd | - | | - | - | - | - |
| Komárom | - | | 37 | 19 | 16 | - | Füged | - | | 34 | 15 | 15 | - |
| Tata | - | | 36 | 18 | 18 | - | Hidasnémeti | - | | 38 | 19 | 16 | - |
| Kisapostag | - | | 36 | 17 | 15 | - | Jósvafő | - | | 34 | 19 | 15 | 13 |
| Martonvásár | - | ▲ | 32 | 14 | 13 | - | Miskolc | - | | 34 | 22 | 19 | 13 |
| Mór | - | ▲ | 37 | 16 | 15 | - | Sárospatak | - | | 38 | 22 | 21 | 10 |
| Székesfehérvár | - | | - | - | - | - | Szendrőlád | - | ▲ | 36 | 17 | 16 | - |
| Iregszemcse | - | ▲ | 33 | 17 | 16 | - | Tokaj | - | | 35 | 20 | 20 | - |
| Paks | - | | 37 | 15 | 14 | 13 | Kisvárda | - | = | 36 | 17 | 16 | 12 |
| Szekszárd | - | | - | - | - | - | Mátészalka | - | | 36 | 19 | 18 | - |
| Mohács | - | | - | - | - | - | Napkor | - | | 36 | 19 | 17 | 13 |
| Pécs | - | | 35 | 20 | 18 | 13 | Pátyod | - | ▲ | 35 | 16 | 15 | - |
| Pécs Árpádtető | - | | 33 | 23 | 22 | - | Tiszabecs | - | ▲ | 37 | 16 | 14 | - |
| Siklós | - | ▲ | 36 | 19 | 18 | - | Vásárosnamény | - | | 38 | 20 | 18 | - |
| Szigetvár | - | ▲ | 36 | 21 | 19 | - | Záhony | - | | 39 | 19 | 19 | - |
| Bp. Lőrinc | - | | 35 | 21 | 16 | 13 | Berettyóújfalu | - | | 36 | 19 | 17 | - |
| Bp. Met. Szolg. | - | | 35 | 22 | - | 13 | Debrecen | - | | 34 | 17 | 15 | 13 |
| Bp. Széchenyi-hegy | - | | 34 | 23 | 16 | - | Hajdúdorog | - | | 34 | 19 | 19 | - |
| Cegléd | - | | 37 | 18 | 16 | - | Hortobágy Halastó | - | | 36 | 16 | 15 | - |
| Gödöllő | - | | 34 | 20 | 16 | 13 | Körösszakál | - | | - | - | - | - |
| Mikor | - | | 36 | 20 | 20 | - | Polgár | - | | - | - | - | - |
| Nagyvata | - | | - | - | - | - | Békéscsaba | - | ▲ | 34 | 16 | 12 | 14 |
| Szentendre | - | | 37 | 18 | 17 | 13 | Mezőhegyes | - | | 36 | 20 | 19 | - |
| Vá... | - | | 36 | 16 | 15 | - | Szarvas | - | ▲ | 34 | 19 | 14 | 13 |

Kiadja az **ORSZÁGOS METEOROLÓGIAI SZOLGÁLAT**

Készült az Országos Meteorológiai Szolgálat Nyomdájában, Budapest — Felelős vezető: Szinok István — Munkaszám: 94. 505.

Kiadásért felel: Dr. Mersich Iván, az Országos Meteorológiai Szolgálat elnöke

Szerkesztésért felel: Dr. Dévényi Dezső az Időjárás Előrejelző Önálló Osztály vezetője

Készíti: az OMSZ Időjárás Előrejelző Önálló Osztálya — Szakmai felelős: Dr. Dévényi Dezső osztályvezető — Megjelenik naponként

Megrendelhető: 1024 Budapest, II., Kitaibel Pál utca 1. — Pénzügyi Osztály — Telefon: 212-5193

# IDŐJÁRÁSI NAPIJELENTÉS

ЕЖЕДНЕВНЫЙ МЕТЕОРОЛОГИЧЕСКИЙ БЮЛЛЕТЕНЬ • DAILY WEATHER REPORT
BULLETIN QUOTIDIEN DE TEMPS • TÄGLICHER WETTERBERICHT

107. évfolyam 214. szám + Budapest + 1994. augusztus 2. kedd

## Az időjárási helyzet és a várható időjárás:

Dél-Skandináviától Közép-Európán át egészen a mediterrán vidékig kánikulai meleg alakult ki. A csúcshőmérséklet 30, 38 fok között alakul. Szórványos zápor, zivatar alakult ki Németország és az Alpok valamint a Kárpátok területén, helyenként jelentős mennyiségű csapadékkal. A kontinens nagy részén viszont folytatódik a szárazság. Csupán Nyugat-Európában mérséklődött valamelyest a meleg, ott a maximumhőmérséklet 22, 26 fok között van. Közép-Európa felett meleg, labilis légállapotú levegő található. Egy-egy helyi zápor, zivatar ugyan kialakulhat, de számottevő csapadékra továbbra sem számíthatunk.

Magyarországon hétfőn derült volt az ég, átlagosan 11, 12 órán át sütött a nap. A hőmérséklet csúcsértéke általában 33, 38 fok között alakult, de Komáromból 39 fokot jelentettek. Ma hajnalban a keleti megyékben helyenként erősebben megnövekedett a gomolyfelhőzet és elszórtan záporok, zivatarok alakultak ki. A ma reggel 7 óráig lehullott csapadék mennyisége többnyire csapadéknyom és 6 mm között volt, de Túrkeve térségéből 13 mm-t jelentettek. A hőmérséklet mélypontja 15, 22 fok között alakult. Délelőtt változóan felhős idő volt, keleten egy-egy zápor, zivatar is kialakult. A Dunántúlon megélénkült az északi szél. A hőmérséklet 11 órára 27, 32 fokig emelkedett.

A Balaton vize 11 órakor Siófoknál 26 fokos volt.

Ma 12 órakor Budapesten a hőmérséklet 33 fok volt, a tengerszintre átszámított légnyomás 1014 hPa, gyengén emelkedik.

**Várható időjárás szerda estig:**

A több órás napsütés mellett helyenként megnövekszik a gomolyfelhőzet és egy-egy zápor, zivatar kialakulhat. Az északi szél főként a Dunántúlon élénk, időnként erős lesz.
A hőmérséklet hajnalban 17 és 22 fok között,
szerdán kora délután 31 és 36 fok között alakul.

Pálóczi Györgyi s. k.

**A hőmérséklet napi középértéke és eltérése a sokévi átlagtól (Budapest külterületén):**

| | | |
|---|---|---|
| 1994. augusztus 1. | 28,8 °C | +6,8 °C |

**1871 óta ezen a napon Budapesten előfordult**

| | |
|---|---|
| legmagasabb hőmérséklet: | 36,3 °C (1917) |
| legalacsonyabb hőmérséklet: | 9,5 °C (1882) |

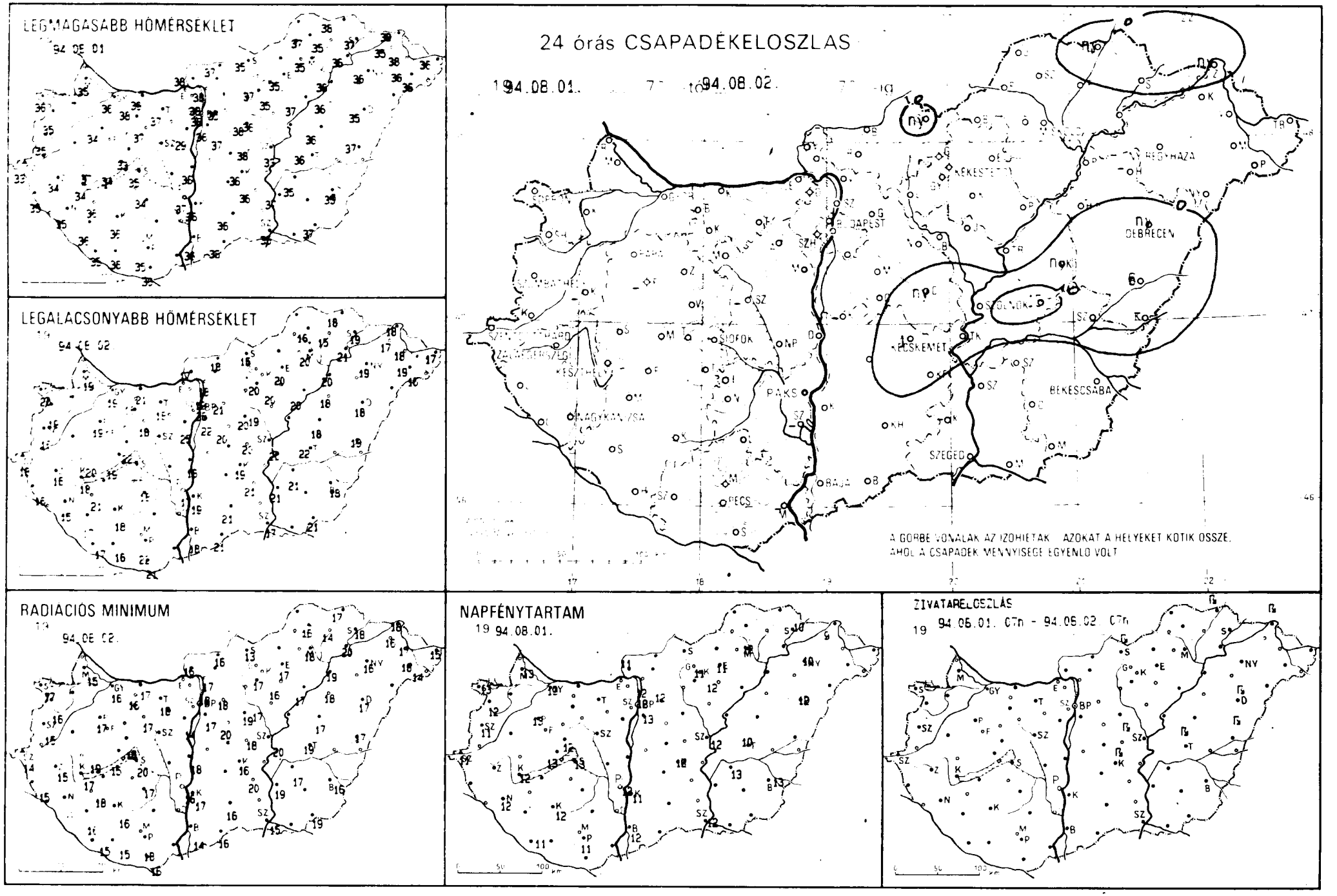
LEGMAGASABB HŐMÉRSÉKLET
94 08 01
LEGALACSONYABB HŐMÉRSÉKLET
94 08 02
24 órás CSAPADÉKELOSZLAS
94.08.01.
94.08.02.
BUDAPEST
DEBRECEN
KECSKEMET
BÉKESCSABA
SZEGED
PAKS
SIOFOK
NAGYKANIZSA
PECS
A GÖRBE VONALAK AZ IZOHIETAK AZOKAT A HELYEKET KÖTIK ÖSSZE,
AHOL A CSAPADÉK MENNYISÉGE EGYENLŐ VOLT
RADIÁCIÓS MINIMUM
94 08 02.
NAPFÉNYTARTAM
19 94.08.01.
ZIVATARELOSZLÁS
19 94.08.01. 07h - 94.08.02. 07h

| 19 94.08.02. 07$^h$-ig az utolsó 24 óra adatai | | | | | | |
|---|---|---|---|---|---|---|
| állomás | csapadék (mm) | | max. hő-mér-séklet | min. hő-mér-séklet | rad. min. | Előző nap napos órái |
| Győr | . | ⌓ | 36 | 19 | 16 | 13 |
| Mosonmagyaróvár | . | ⌓ | 35 | 19 | 15 | 13 |
| Sopron | . | | 36 | 20 | 17 | 13 |
| Sopronhorpács | . | | 35 | 19 | 16 | 12 |
| Káld | - | | - | - | - | - |
| Szentgotthárd | . | ⌓ | 33 | 18 | 14 | 11 |
| Szombathely | . | ⌓ | 35 | 16 | 15 | 11 |
| Lenti | . | ⌓ | 35 | 16 | 15 | - |
| Nagykanizsa | . | ⌓ | 35 | 15 | 15 | 12 |
| Zalaegerszeg | . | ⌓ | 34 | 16 | 15 | - |
| Farkasgyepű | - | | - | - | - | - |
| Keszthely | . | ⌓ | 34 | 18 | 17 | 12 |
| Mencshely | . | | 34 | 19 | 15 | 13 |
| Pápa | . | ⌓ | 34 | 19 | 17 | 13 |
| Sümeg | . | | 37 | 20 | 19 | - |
| Veszprém | . | | 33 | 22 | 18 | 12 |
| Zirc | . | ⌓ | 32 | 18 | 15 | - |
| Homokszentgyörgy | . | ⌓ | 35 | 17 | 15 | 11 |
| Kaposvár | . | ⌓ | 36 | 18 | 16 | 12 |
| Marcali | . | ⌓ | 36 | 21 | 18 | - |
| Siófok | . | | 35 | 22 | 20 | 13 |
| Somogyszob | . | ⌓ | 36 | 17 | 16 | - |
| Bábolna | . | ⌓ | 38 | 18 | 16 | - |
| Esztergom Kertváros | - | | - | - | - | - |
| Komárom | . | ⌓ | 39 | 21 | 17 | - |
| Tata | . | | 37 | 18 | 18 | - |
| Kisapostag | . | | 36 | 18 | 18 | - |
| Martonvásár | . | | 29 | 25 | 14 | - |
| Mór | . | ⌓ | 37 | 18 | 17 | - |
| Székesfehérvár | - | | - | - | - | - |
| Iregszemcse | . | ⌓ | 34 | 18 | 17 | - |
| Paks | . | | 37 | 17 | 16 | 12 |
| Szekszárd | - | | - | - | - | - |
| Mohács | - | | - | - | - | - |
| Pécs | . | | 35 | 22 | 18 | 11 |
| Pécs Árpádtető | . | | 35 | 24 | 22 | - |
| Siklós | . | = | 36 | 21 | 16 | - |
| Szigetvár | . | ⌓ | 36 | 16 | 15 | - |
| Bp. Lőrinc | . | | 36 | 22 | 17 | 13 |
| Bp. Met. Szolg. | . | | 36 | 28 | - | 12 |
| Bp. Széchenyi-hegy | . | | 34 | 26 | 20 | - |
| Cegléd | ny | ß | 38 | 20 | 18 | - |
| Godollő | . | | 35 | 21 | 18 | 12 |
| Monor | . | | 37 | 20 | 20 | - |
| Nagykáta | . | | 38 | 20 | 19 | - |
| Szentendre | . | | 38 | 19 | 18 | 12 |
| Vác | . | | 38 | 18 | 17 | - |

| 19 94.08.02 07$^h$-ig az utolsó 24 óra adatai | | | | | | |
|---|---|---|---|---|---|---|
| állomás | csapadék (mm) | | max. hő-mér-séklet | min. hő-mér-séklet | rad. min. | Előző nap napos órái |
| Vámosmikola | . | | 38 | 17 | 16 | 11 |
| Baja | . | ⌓ | 36 | 18 | 14 | 12 |
| Bácsalmás | . | | 36 | 21 | 16 | - |
| Kalocsa-Öregcsertő | . | ⌓ | 36 | 19 | 17 | 11 |
| Kecskemét | 1 | ß | 36 | 19 | 16 | 12 |
| Kiskunfélegyháza | . | | 36 | 21 | 20 | |
| Kiskunhalas | . | ⌓ | 36 | 21 | 16 | - |
| Kunszentmiklós | - | | - | - | - | - |
| Balassagyarmat | . | | 37 | 18 | 16 | - |
| Salgótarján | ny | ß ⌓ | 35 | 16 | 13 | - |
| Eger | . | | 35 | 20 | 17 | 11 |
| Gyöngyös | . | | 37 | 20 | 17 | - |
| Kékestető | . | | 30 | 22 | 18 | 11 |
| Kompolt | . | | 35 | 20 | 16 | 12 |
| Poroszló | . | | 37 | 20 | 17 | - |
| Jászberény | . | | 36 | 19 | 17 | - |
| Karcag Tilalmas | ny | = | 36 | 18 | 17 | - |
| Szolnok | . | | 33 | 20 | 20 | 12 |
| Tiszaroff | - | | - | - | - | - |
| Túrkeve | 13 | ß | 36 | 22 | 19 | 10 |
| Kistelek | - | | - | - | - | - |
| Szeged | . | | 35 | 17 | 15 | 12 |
| Szentes | . | | 37 | 21 | 19 | - |
| Borsodnádasd | - | | - | - | - | - |
| Füzöd | . | | 35 | 15 | 14 | - |
| Hidasnémeti | ny | ß | 38 | 18 | 17 | - |
| Jósvafő | - | | - | - | - | - |
| Miskolc | . | | 35 | 20 | 18 | 12 |
| Sárospatak | . | = | 37 | 19 | 18 | 10 |
| Szendrőlád | . | ⌓ | 37 | 16 | 16 | - |
| Tokaj | . | | 36 | 21 | 20 | - |
| Kisvárda | . | = | 35 | 17 | 16 | 9 |
| Mátészalka | . | | 36 | 19 | 18 | - |
| Napkor | . | | 36 | 19 | 16 | 10 |
| Pátyod | . | | 36 | 16 | 14 | - |
| Tiszabecs | . | ⌓ | 36 | 17 | 15 | - |
| Vásárosnamény | . | | 38 | 18 | 17 | - |
| Záhony | ny | ß | 38 | 18 | 18 | - |
| Berettyóújfalu | 6 | ß = | 37 | 19 | 17 | - |
| Debrecen | ny | ß | 35 | 18 | 17 | 12 |
| Hajdúdorog | - | | - | - | - | - |
| Hortobágy Halastó | . | | 36 | 18 | 18 | - |
| Körösszakál | - | | - | - | - | - |
| Polgár | . | | 36 | 20 | 19 | - |
| Békéscsaba | . | | 35 | 18 | 16 | 13 |
| Mezőhegyes | . | | 37 | 21 | 19 | - |
| Szarvas | . | | 35 | 21 | 17 | 13 |

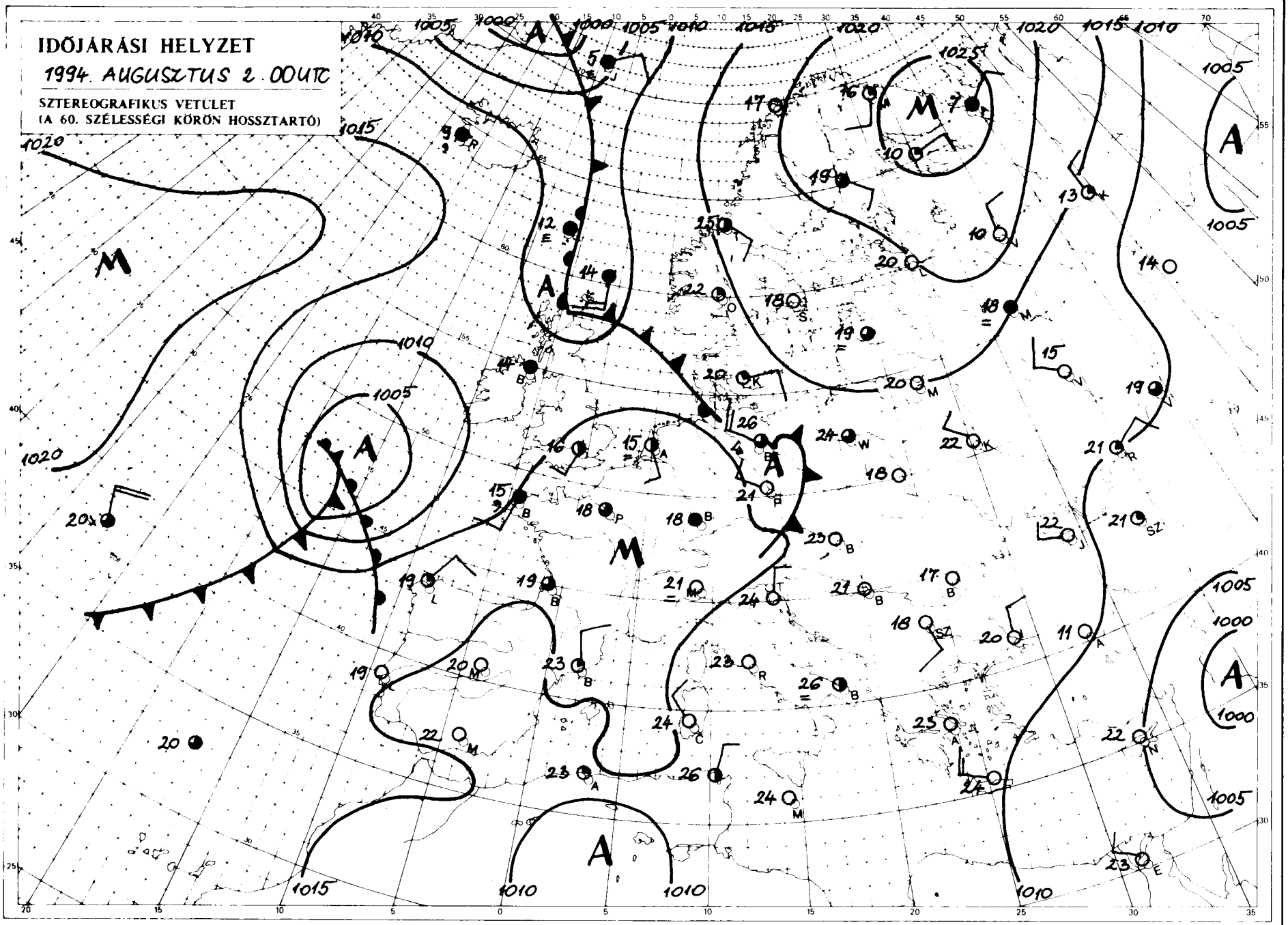


Kiadja az **ORSZÁGOS METEOROLÓGIAI SZOLGÁLAT**
Kiadásért felel: Dr. Mersich Iván, az Országos Meteorológiai Szolgálat elnöke
Készült az Országos Meteorológiai Szolgálat Nyomdájában, Budapest – Felelős vezető: Szinok István – Munkaszám: 94.506.
Szerkesztésért felel: Dr. Dévényi Dezső az Időjárás Előrejelző Önálló Osztály vezetője
Készíti az OMSZ Időjárás Előrejelző Önálló Osztálya – Szakmai felelős: Dr. Dévényi Dezső osztályvezető – Megjelenik naponként
Megrendelhető: 1024 Budapest, II., Kitaibel Pál utca 1. – Pénzügyi Osztály – Telefon: 212-5193

# IDŐJÁRÁSI NAPIJELENTÉS

ЕЖЕДНЕВНЫЙ МЕТЕОРОЛОГИЧЕСКИЙ БЮЛЛЕТЕНЬ • DAILY WEATHER REPORT
BULLETIN QUOTIDIEN DE TEMPS • TÄGLICHER WETTERBERICHT

**107. évfolyam 215. szám** **+ Budapest +** **1994. augusztus 3. szerda**

Az időjárási helyzet és a várható időjárás:

Európa legnagyobb részén továbbra is igen meleg időjárás uralkodik. Kontinensünk középső vidékén valamint a Skandináv térségben a hőmérséklet 4, 8 fokkal magasabb a sokévi átlagnál. Az időnként erősen megnövekvő gomolyfelhőzetből szórványosan előfordulnak ugyan záporok, zivatarok, de ezek is csak átmenetileg és kissé mérséklik a kánikulai meleget. Változékonyabb, hűvösebb időjárás csupán szárazföldünk nyugati partvidékén és Oroszország északi részén figyelhető meg. A Kárpát-medence fölé a következő 36 órában a magasabb légrétegekben a korábbinál néhány fokkal enyhébb levegő áramlik, ennek hatása a talaj mentén azonban alig érződik majd.

Magyarországon kedden 7, 12 órán át sütött a nap. A délutáni órákban sokfelé erősen megnövekedett a gomolyfelhőzet, többfelé alakult ki zápor, zivatar, néhol heves csapadékhullás kíséretében jégeső is előfordult. A legtöbb csapadékot (46 mm) Érdről jelentették. A zivatarokat helyenként viharos széllökések kísérték. A hőmérséklet csúcsértéke 32, 38 fok között változott. Éjszaka az ország nagy részén 16, 21 fok közé hűlt le a levegő. Szerdán délelőtt kevés volt a felhő az ország fölött, csapadék sehol sem hullott. Általában mérsékelt volt a légmozgás. A hőmérséklet 11 órakor 27, 31 fok között alakult.

A Balaton vize 11 órakor Siófoknál 26 fokos volt.

Ma 12 órakor Budapesten a hőmérséklet 32 fok volt, a tengerszintre átszámított légnyomás 1015 hPa, alig változik.

**Várható időjárás csütörtök estig:**

Többnyire derült idő várható. Az időnként megnövekvő gomolyfelhőzetből főként keleten és délen alakulhat ki helyi zápor, zivatar. Mérsékelt, időnként megélénkülő északi, északkeleti szél várható, zivatar környezetében viharos széllökés is előfordulhat.
A legalacsonyabb éjszakai hőmérséklet 16 és 21 fok között alakul.
A legmagasabb nappali hőmérséklet csütörtökön 30 és 35 fok között valószínű.

Varga László s. k.

**A hőmérséklet napi középértéke és eltérése a sokévi átlagtól (Budapest külterületén):**

| | | |
|---|---|---|
| 1994. augusztus 2. | 26,6 °C | +4,7 °C |

**1871 óta ezen a napon Budapesten előfordult**

| | |
|---|---|
| legmagasabb hőmérséklet: | 36,4 °C (1917) |
| legalacsonyabb hőmérséklet: | 11,0 °C (1842) |

LEGMAGASABB HŐMÉRSÉKLET

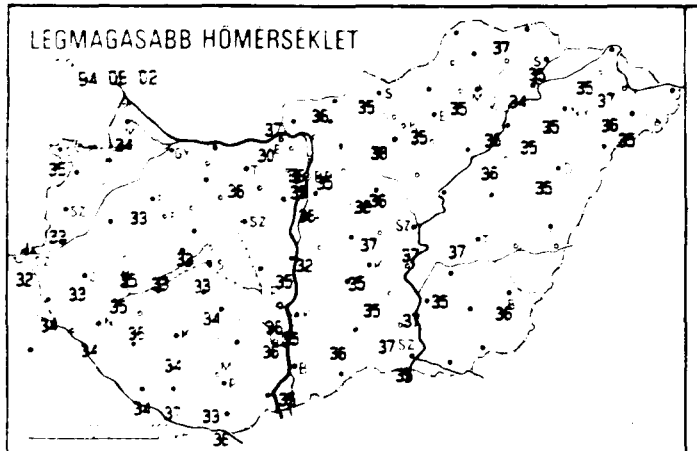

LEGALACSONYABB HŐMÉRSÉKLET

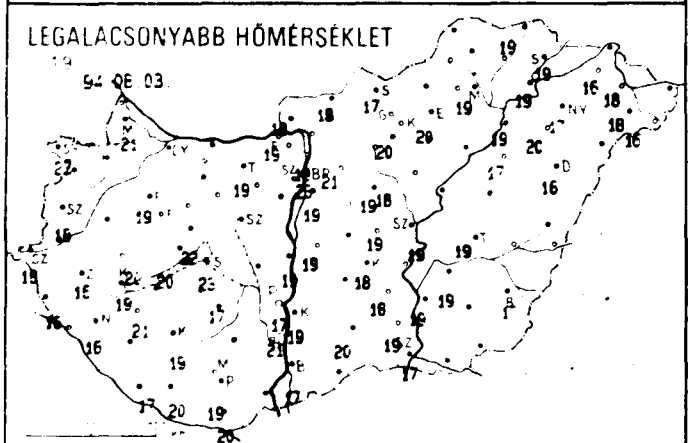

24 órás CSAPADÉKELOSZLAS

19 94.08.02. 7h - 19 94.08.03. 7h

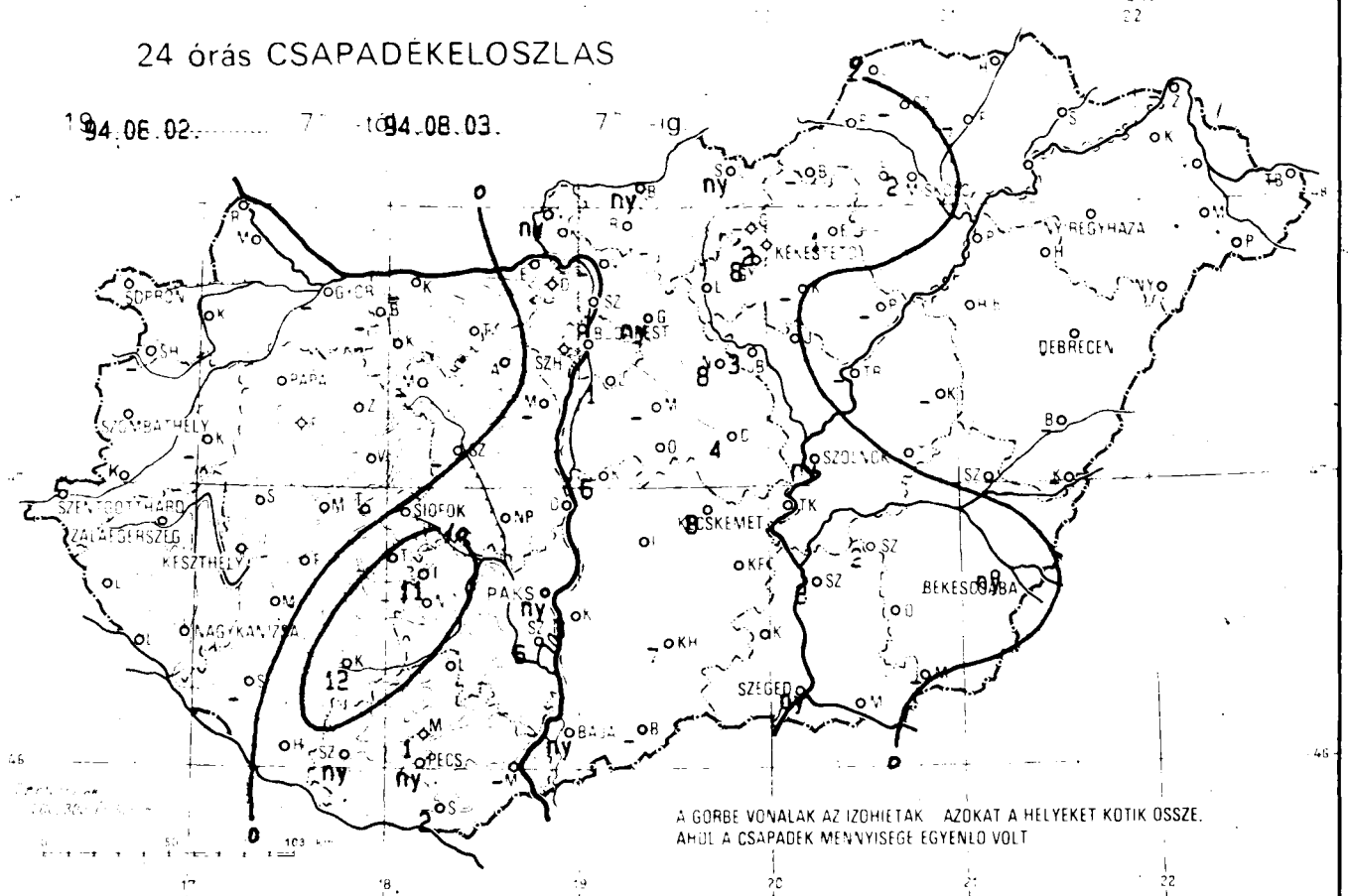


A GÖRBE VONALAK AZ IZOHIETAK AZOKAT A HELYEKET KÖTIK ÖSSZE, AHOL A CSAPADÉK MENNYISÉGE EGYENLŐ VOLT

RADIÁCIÓS MINIMUM

19 94.08.03.

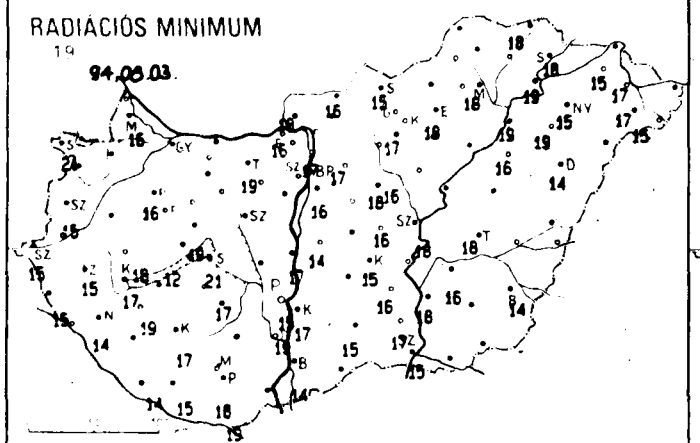

NAPFÉNYTARTAM

19 94.08.02.

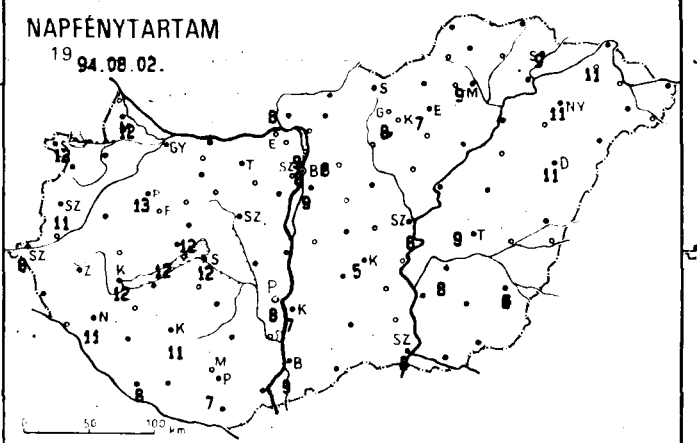

ZIVATARELOSZLÁS

19 94.08.02. 07h - 94.08.03. 07h

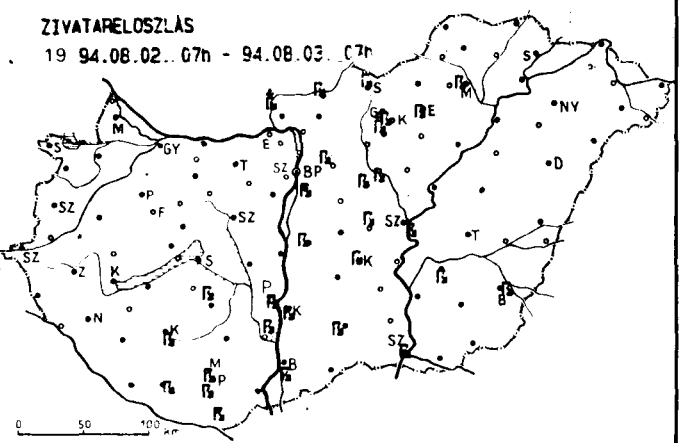

| 19 94.08.03 07$^h$-ig az utolsó 24 óra adatai | | | | | | |
|---|---|---|---|---|---|---|
| állomás | csapadék (mm) | | max. hő-mér-séklet | min. hő-mér-séklet | rad. min. | Előző nap napos órái |
| Győr | - | | - | - | - | - |
| Mosonmagyaróvár | . | | 34 | 21 | 16 | 12 |
| Sopron | . | | 35 | 23 | 21 | 12 |
| Sopronhorpács | - | | - | - | - | - |
| Káld | - | | - | - | - | - |
| Szentgotthárd | . | | 32 | 18 | 15 | 8 |
| Szombathely | . | | 33 | 18 | 15 | 11 |
| Lentl | . | | 34 | 16 | 15 | - |
| Nagykanizsa | . | | 34 | 16 | 14 | 11 |
| Zalaegerszeg | . | | 33 | 16 | 15 | - |
| Farkasgyepű | . | | 33 | 20 | 18 | - |
| Keszthely | . | | 35 | 19 | 17 | 12 |
| Mencshely | . | = | 33 | 20 | 12 | 12 |
| Pápa | . | | 33 | 19 | 16 | 13 |
| Sümeg | . | | 35 | 20 | 18 | - |
| Veszprém | . | | 33 | 22 | 19 | 12 |
| Zirc | . | | 31 | 20 | 16 | - |
| Homokszentgyörgy | . | | 34 | 17 | 14 | 8 |
| Kaposvár | 12 | | 34 | 19 | 17 | 11 |
| Marcali | . | | 36 | 21 | 19 | - |
| Siófok | . | | 33 | 23 | 21 | 12 |
| Somogyszob | - | | - | - | - | - |
| Bábolna | - | | - | - | - | - |
| Esztergom Kertváros | . | | 30 | 19 | 16 | - |
| Komárom | - | | - | - | - | - |
| Tata | . | | 36 | 19 | 19 | - |
| Kisapostag | . | | 35 | 19 | 17 | - |
| Martonvásár | - | | - | - | - | - |
| Mór | - | | - | - | - | - |
| Székesfehérvár | - | | - | - | - | - |
| Iregszemcse | 11 | | 34 | 17 | 17 | - |
| Paks | ny | | 36 | 17 | 15 | 8 |
| Szekszárd | 6 | | 36 | 21 | 19 | - |
| Mohács | - | | - | - | - | - |
| Pécs | ny | | 33 | 19 | 16 | 7 |
| Pécs Árpádtető | 1 | | 32 | 22 | 20 | - |
| Siklós | 2 | = | 36 | 20 | 19 | - |
| Szigetvár | ny | = | 37 | 20 | 15 | - |
| Bp. Lőrinc | 1 | | 36 | 19 | 16 | 9 |
| Bp. Met. Szolg. | . | | 35 | 23 | - | 8 |
| Bp. Széchenyi-hegy | . | = | 34 | 23 | 18 | - |
| Cegléd | 4 | | 37 | 19 | 16 | - |
| Gödöllő | ny | | 35 | 21 | 17 | 8 |
| Monor | - | | - | - | - | - |
| Nagykáta | 8 | | 38 | 19 | 18 | - |
| Szentendre | . | | 38 | 19 | 17 | 9 |
| Vác | - | | - | - | - | - |

| 19 94.08.03 07$^h$-ig az utolsó 24 óra adatai | | | | | | |
|---|---|---|---|---|---|---|
| állomás | csapadék (mm) | | max. hő-mér-séklet | min. hő-mér-séklet | rad. min. | Előző nap napos órái |
| Vámosmikola | ny | | 37 | 18 | 18 | 8 |
| Baja | ny | | 35 | 17 | 14 | 9 |
| Bácsalmás | - | | - | - | - | - |
| Kalocsa-Öregcsertő | 3 | | 35 | 19 | 17 | 7 |
| Kecskemét | 8 | | 35 | 18 | 15 | 5 |
| Kiskunfélegyháza | . | | 35 | 18 | 10 | - |
| Kiskunhalas | 7 | | 36 | 20 | 15 | - |
| Kunszentmiklós | 6 | = | 32 | 19 | 14 | - |
| Balassagyarmat | ny | | 36 | 18 | 16 | - |
| Salgótarján | ny | | 35 | 17 | 15 | - |
| Eger | 1 | | 35 | 20 | 18 | 7 |
| Gyöngyös | 8 | = | 38 | 20 | 17 | - |
| Kékestető | 2 | | 29 | 21 | 18 | 8 |
| Kompolt | - | | - | - | - | - |
| Poroszló | - | | - | - | - | - |
| Jászberény | 3 | | 36 | 18 | 16 | - |
| Karcag Tilalmas | - | | - | - | - | - |
| Szolnok | ny | | 37 | 19 | 18 | 8 |
| Tiszaroff | - | | - | - | - | - |
| Túrkeve | . | | 37 | 19 | 18 | 9 |
| Kistelek | . | | 37 | 19 | 17 | - |
| Szeged | ny | | 35 | 17 | 15 | 8 |
| Szentes | 3 | | 37 | 19 | 18 | - |
| Borsodnádasd | - | | - | - | - | - |
| Füged | - | | - | - | - | - |
| Hidasnémeti | . | = | 37 | 19 | 18 | - |
| Jósvafő | - | | - | - | - | - |
| Miskolc | 2 | | 35 | 19 | 18 | 9 |
| Sárospatak | . | | 35 | 19 | 18 | 9 |
| Szendrőlád | - | | - | - | - | - |
| Tokaj | . | | 34 | 19 | 19 | - |
| Kisvárda | . | = | 35 | 16 | 15 | 11 |
| Mátészalka | . | | 36 | 18 | 17 | - |
| Napkor | . | | 35 | 17 | 15 | 11 |
| Pátyod | . | | 35 | 16 | 15 | - |
| Tiszabecs | - | | - | - | - | - |
| Vásárosnamény | . | | 37 | 18 | 17 | - |
| Záhony | - | | - | - | - | - |
| Berettyóújfalu | - | | - | - | - | - |
| Debrecen | . | | 35 | 16 | 14 | 11 |
| Hajdúdorog | . | | 35 | 20 | 19 | - |
| Hortobágy Halastó | . | | 36 | 17 | 16 | - |
| Körösszakál | - | | - | - | - | - |
| Polgár | . | = | 36 | 19 | 19 | - |
| Békéscsaba | ny | = | 36 | 17 | 14 | 8 |
| Mezőhegyes | - | | - | - | - | - |
| Szarvas | 2 | | 35 | 19 | 16 | 8 |

Kiadja az **ORSZÁGOS METEOROLÓGIAI SZOLGÁLAT**

Készült az Országos Meteorológiai Szolgálat Nyomdájában, Budapest – Felelős vezető: Szinok István – Munkaszám: 94-507.

Szerkesztésért felel: Dr. Dévényi Dezső az Időjárás Előrejelző Önálló Osztály vezetője

Készíti: az OMSZ Időjárás Előrejelző Önálló Osztálya – Szakmai felelős: Dr. Dévényi Dezső osztályvezető – Megjelenik naponként

Megrendelhető: 1024 Budapest, II., Kitaibel Pál utca 1. – Pénzügyi Osztály – Telefon: 212-5193

# IDŐJÁRÁSI NAPIJELENTÉS

ЕЖЕДНЕВНЫЙ МЕТЕОРОЛОГИЧЕСКИЙ БЮЛЛЕТЕНЬ • DAILY WEATHER REPORT
BULLETIN QUOTIDIEN DE TEMPS • TÄGLICHER WETTERBERICHT

**107. évfolyam 216. szám** **+ Budapest +** **1994. augusztus 4. csütörtök**

## Az időjárási helyzet és a várható időjárás:

A Brit-szigetek felett ciklon örvénylik. Ennek hosszan elnyúló frontrendszere az Atlanti-óceán mentén gyakran okoz felhős, többfelé csapadékos időt. Szárazföldünk többi részén általában sok a napsütés és a hőmérséklet csúcsértéke még a Skandináv-félszigeten is sokfelé eléri a 28, 29 fokot. Nyugat-, és Közép-Európában pedig kora délután majdnem mindenütt 30 fok fölé emelkedik a hőmérő higanyszála. Az említett hidegfront a következő napokban sem helyeződik kelet felé így a hőség Európa-szerte folytatódik. Következő 36 órában a Kárpát-medencében is marad a kánikula, de főként ma (csütörtökön) elszórtan záporra, zivatarra is lehet számítani.

Magyarországon szerdán eleinte derült, napos idő volt, majd a déli óráktól időnként erősen megnövekedett a gomolyfelhőzet és elszórtan zápor, zivatar is előfordult. A csütörtök reggelig lehullott csapadék mennyisége általában csapadéknyom és 3 mm között volt, de néhány zivatargócban ennél jóval többet mértek, így például Mosonmagyaróváron 8 mm csapadék hullott. A hőmérséklet csúcsértéke szerdán 32, 37 fok között alakult. Csütörtökön hajnalra az ország nagyobb részén 17 és 22 fok közé hűlt le a levegő. Ma délelőtt a Dunántúl nyugati részén kissé megnövekedett a felhőzet, másutt nagyrészt derült volt az ég, helyenként megélénkült az északi szél. A hőmérséklet 11 órára 26, 31 fok közé emelkedett.

A Balaton vize 11 órakor Siófoknál 27 fokos volt.

Ma 12 órakor Budapesten a hőmérséklet 31 fok volt, a tengerszintre átszámított légnyomás 1018 hPa, alig változik.

**Várható időjárás péntek estig:**

A sok napsütés mellett időnként megnövekszik a felhőzet, ma (csütörtökön) elszórtan, holnap (pénteken) már csak keleten várható zápor, zivatar. Az északi szél főként ma néha megélénkül, zivatarok környezetében átmenetileg viharos széllökések is lehetnek. Folytatódik a kánikula.
A legalacsonyabb éjszakai hőmérséklet 16, 21,
a legmagasabb nappali hőmérséklet pénteken 30, 35 fok között valószínű.

**Távolabbi kilátások szombattól–keddig:**

Folytatódik a kánikula. Eleinte nagyrészt derült lesz az ég, majd időnként megnövekszik a felhőzet és az időszak végén elszórtan zápor, zivatar is várható.
A legalacsonyabb éjszakai hőmérséklet többnyire 16 és 21 fok között,
a legmagasabb nappali hőmérséklet általában 31 és 36 fok között alakul.
Jelentős mennyiségű (legalább napi 5 mm) csapadék az időszak legvégén az ország területének 20 százalékán várható.

Bonta Imre s. k.

**A hőmérséklet napi középértéke és eltérése a sokévi átlagtól (Budapest külterületén):**

| | | |
|---|---|---|
| 1994. augusztus 3. | 26,6°C | +5,0°C |

**1871 óta ezen a napon Budapesten előfordult**

| | |
|---|---|
| legmagasabb hőmérséklet: | 36,1°C (1921) |
| legalacsonyabb hőmérséklet: | 10,1°C (1965) |

LEGMAGASABB HŐMÉRSÉKLET

94.08.03.

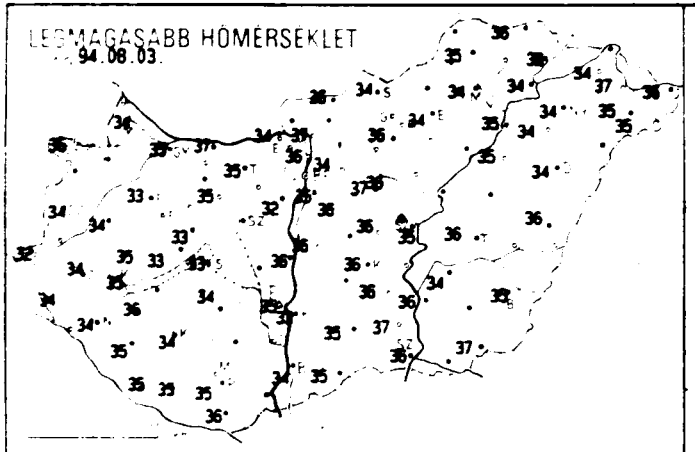

LEGALACSONYABB HŐMÉRSÉKLET

94.08.04

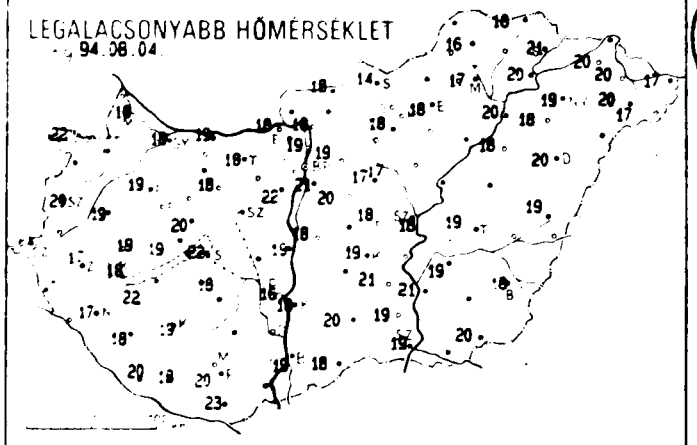

24 órás CSAPADÉKELOSZLÁS

94.08.03. 7 - 94.08.04. 7

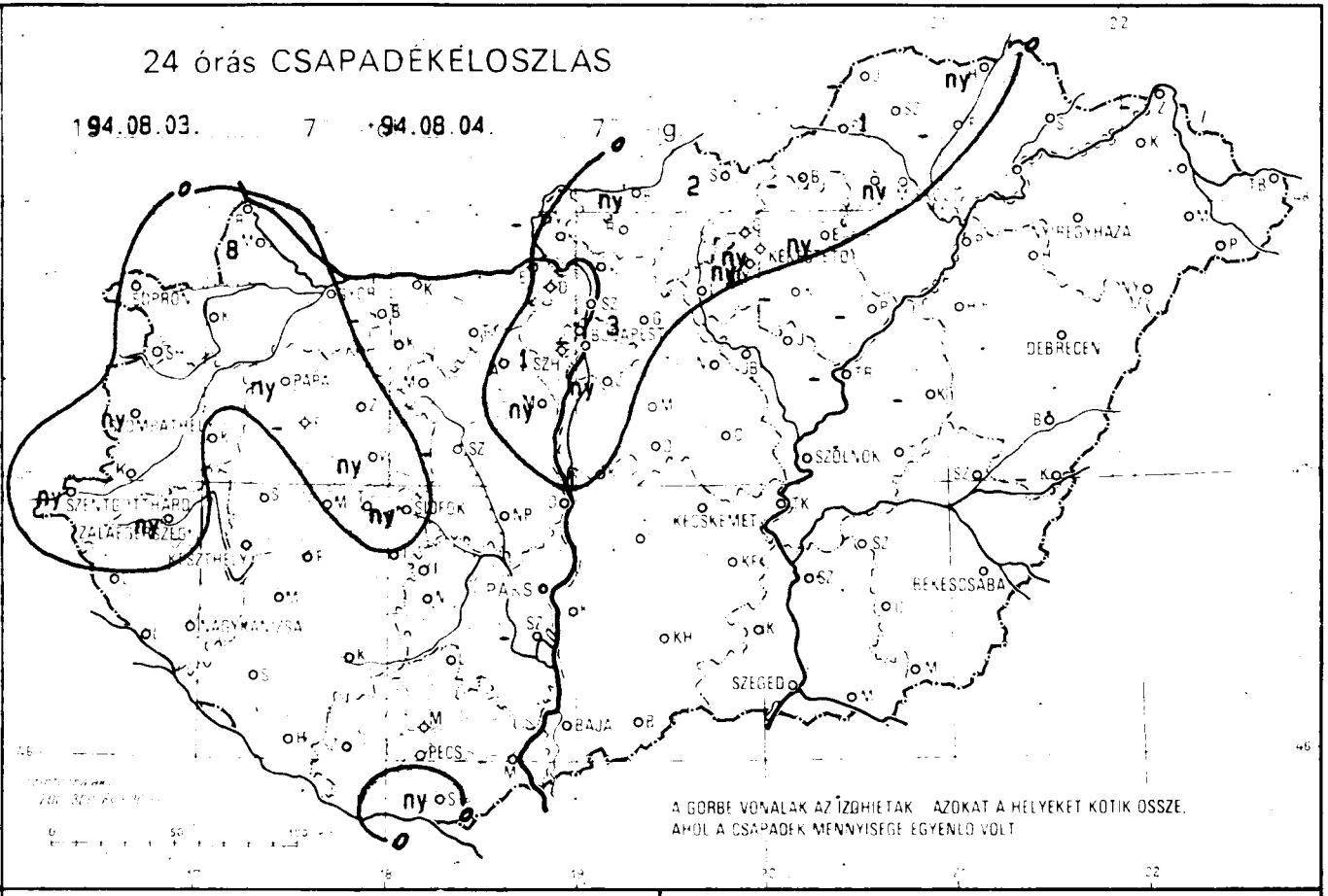


A GÖRBE VONALAK AZ IZOHIETÁK AZOKAT A HELYEKET KÖTIK ÖSSZE, AHOL A CSAPADÉK MENNYISÉGE EGYENLŐ VOLT

RADIÁCIÓS MINIMUM

94.08.04.

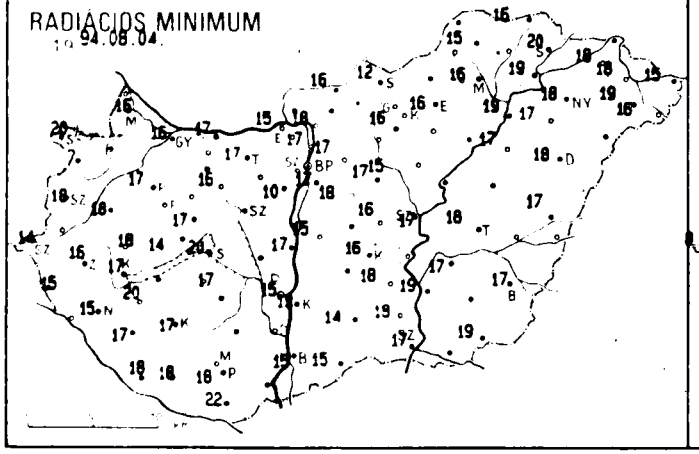

NAPFÉNYTARTAM

94.08.03.

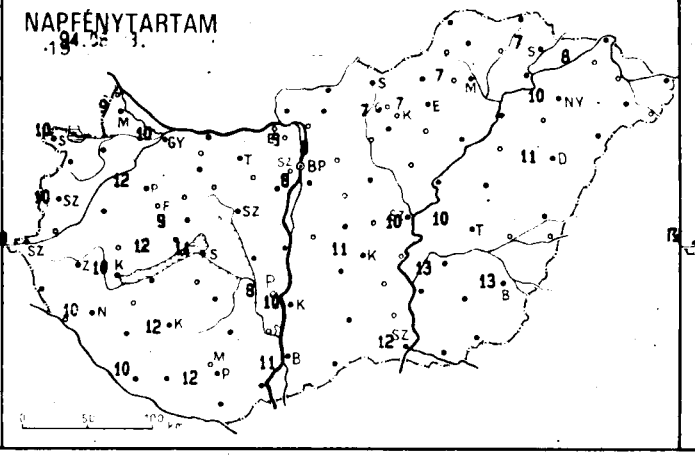

ZIVATAELOSZLÁS

94.08.03. 07h - 94.08.04. 07h

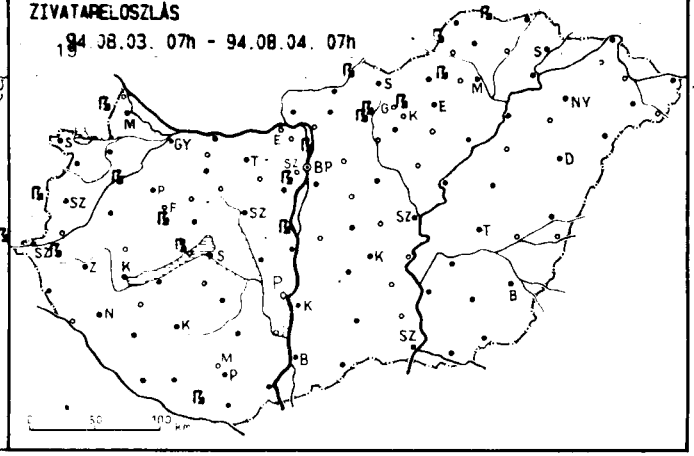

| 19 94.08.04 07$^h$-ig az utolsó 24 óra adatai | | | | | | | 19 94.08.04 07$^h$-ig az utolsó 24 óra adatai | | | | | | |
|---|---|---|---|---|---|---|---|---|---|---|---|---|---|
| állomás | csapadék (mm) | | max. hő-mér-séklet | min. hő-mér-séklet | rad. min. | Előző nap napos órái | állomás | csapadék (mm) | | max. hő-mér-séklet | min. hő-mér-séklet | rad. min. | Előző nap napos órái |
| Győr | . | | 35 | 18 | 16 | 10 | Vámosmikola | - | | - | - | - | - |
| Mosonmagyaróvár | 8 | = | 34 | 18 | 16 | 9 | Baja | . | | 34 | 19 | 15 | 11 |
| Sopron | . | | 35 | 22 | 20 | 10 | Bácsalmás | . | | 35 | 18 | 15 | - |
| Sopronhorpács | - | | - | - | - | - | Kalocsa-Öregcsertő | . | | 33 | 18 | 13 | 10 |
| Káld | . | | 34 | 19 | 18 | - | Kecskemét | . | | 36 | 19 | 16 | 11 |
| Szentgotthárd | ny | | 32 | 18 | 14 | 8 | Kiskunfélegyháza | . | | 36 | 21 | 18 | . |
| Szombathely | ny | | 31 | 20 | 18 | 10 | Kiskunhalas | . | | 35 | 20 | 14 | - |
| Lentl | . | | 34 | 17 | 15 | - | Kunszentmiklós | 1 | = | 36 | 18 | 15 | - |
| Nagykanizsa | . | | 34 | 17 | 15 | 10 | Balassagyarmat | ny | | 36 | 18 | 16 | - |
| Zalaegerszeg | ny | | 34 | 17 | 16 | - | Salgótarján | 2 | | 34 | 14 | 12 | - |
| Farkasgyepű | - | | - | - | - | - | Eger | ny | | 34 | 18 | 16 | 7 |
| Keszthely | . | | 35 | 18 | 17 | 10 | Gyöngyös | ny | | 36 | 18 | 16 | - |
| Mencshely | . | | 33 | 19 | 14 | 12 | Kékestető | ny | | 28 | 18 | 17 | 7 |
| Pápa | ny | | 33 | 19 | 17 | 12 | Kompolt | | | - | - | - | - |
| Sümeg | . | | 35 | 19 | 18 | - | Poroszló | - | | - | - | - | - |
| Veszprém | ny | | 33 | 20 | 17 | 9 | Jászberény | . | | 36 | 17 | 15 | - |
| Zirc | . | | 31 | 18 | 15 | - | Karcag Tilalmas | - | | - | - | - | - |
| Homokszentgyörgy | . | | 35 | 20 | 18 | 10 | Szolnok | . | | 35 | 18 | 17 | 10 |
| Kaposvár | . | | 34 | 19 | 17 | 12 | Tiszaroff | - | | - | - | - | - |
| Marcali | . | | 36 | 22 | 20 | - | Túrkeve | . | | 36 | 19 | 18 | 10 |
| Siófok | ny | | 33 | 22 | 20 | 11 | Kistelek | . | | 37 | 19 | 18 | - |
| Somogyszob | . | | 35 | 18 | 17 | - | Szeged | . | | 36 | 19 | 17 | 12 |
| Bábolna | - | | - | - | - | - | Szentes | . | | 36 | 21 | 19 | - |
| Esztergom Kertváros | . | | 34 | 18 | 15 | - | Borsodnádasd | - | | - | - | - | - |
| Komárom | . | | 37 | 19 | 17 | - | Fügöd | - | | - | - | - | - |
| Tata | . | | 35 | 18 | 17 | - | Hidasnémeti | ny | = | 36 | 18 | 16 | - |
| Kisapostag | . | | 36 | 19 | 17 | - | Jósvafő | - | | - | - | - | - |
| Martonvásár | ny | | 32 | 22 | 10 | - | Miskolc | ny | | 34 | 17 | 16 | 7 |
| Mór | . | | 35 | 18 | 16 | - | Sárospatak | . | | 36 | 21 | 20 | 7 |
| Székesfehérvár | - | | - | - | - | - | Szendrőlád | 1 | | 35 | 16 | 15 | - |
| Iregszemcse | . | | 34 | 18 | 17 | - | Tokaj | . | | 34 | 20 | 19 | - |
| Paks | . | | 35 | 16 | 15 | 8 | Kisvárda | . | = | 34 | 20 | 18 | 8 |
| Szekszárd | - | | - | - | - | - | Mátészalka | . | | 35 | 20 | 19 | - |
| Mohács | - | | - | - | - | - | Napkor | . | | 34 | 19 | 18 | 10 |
| Pécs | . | | 35 | 20 | 18 | 12 | Pátyod | . | | 35 | 17 | 16 | - |
| Pécs Árpádtető | . | | 33 | 21 | 21 | - | Tiszabecs | . | | 36 | 17 | 15 | - |
| Siklós | ny | = | 36 | 23 | 22 | - | Vásárosnamény | . | | 37 | 20 | 18 | - |
| Szigetvár | . | | 35 | 18 | 18 | - | Záhony | - | | - | - | - | - |
| Bp. Lőrinc | ny | | 35 | 21 | 17 | 8 | Berettyóújfalu | . | | 36 | 19 | 17 | - |
| Bp. Met. Szolg. | - | | - | - | - | - | Debrecen | . | | 34 | 20 | 18 | 11 |
| Bp. Széchenyi-hegy | 1 | = | 31 | 24 | 16 | - | Hajdúdorog | . | | 34 | 18 | 17 | - |
| Cegléd | . | | 36 | 18 | 16 | - | Hortobágy Halastó | . | | 35 | 18 | 17 | - |
| Gödöllő | 3 | | 34 | 19 | 17 | 8 | Körösszakál | - | | - | - | - | - |
| Monor | . | | 36 | 20 | 18 | - | Polgár | . | - | 35 | 20 | 19 | - |
| Nagykáta | . | | 37 | 17 | 17 | - | Békéscsaba | | | 35 | 18 | 17 | 13 |
| Szentendre | . | | 36 | 19 | 17 | 8 | Mezőhegyes | . | | 37 | 20 | 19 | - |
| Vác | . | | 37 | 18 | 18 | | Szarvas | . | | 34 | 19 | 17 | 13 |

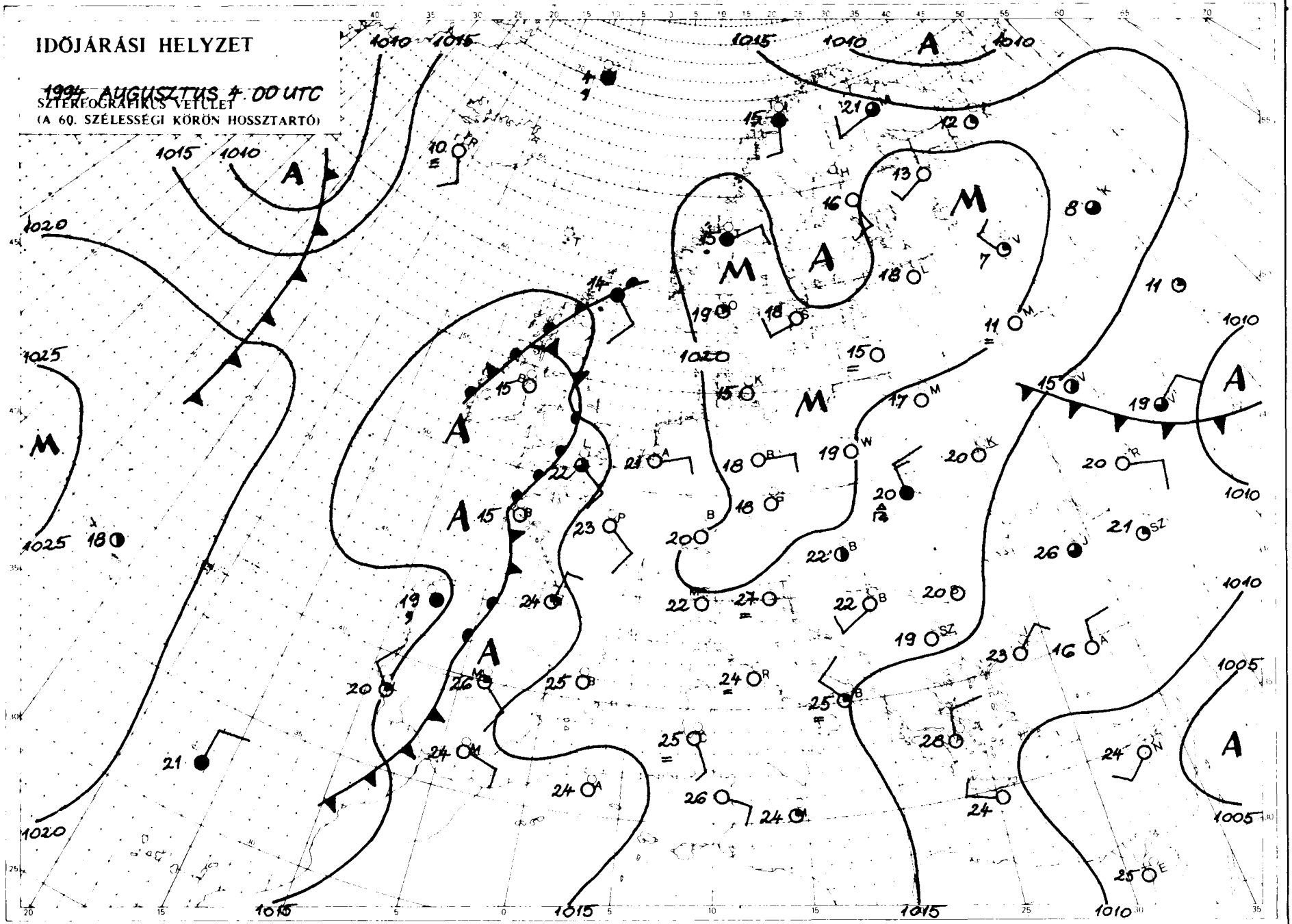


Kiadja az **ORSZÁGOS METEOROLÓGIAI SZOLGÁLAT**
Kiadásért felel: Dr. Mersich Iván, az Országos Meteorológiai Szolgálat elnöke
Készült az Országos Meteorológiai Szolgálat Nyomdájában, Budapest – Felelős vezető: Szinok István – Munkaszám: **94.506.**
Szerkesztésért felel: Dr. Dévényi Dezső az Időjárás Előrejelző Önálló Osztály vezetője
Készíti: az OMSZ Időjárás Előrejelző Önálló Osztálya – Szakmai felelős: Dr. Dévényi Dezső osztályvezető – Megjelenik naponként
Megrendelhető: 1024 Budapest, II., Kitaibel Pál utca 1. – Pénzügyi Osztály – Telefon: 212-5193

# IDŐJÁRÁSI NAPIJELENTÉS

ЕЖЕДНЕВНЫЙ МЕТЕОРОЛОГИЧЕСКИЙ БЮЛЛЕТЕНЬ • DAILY WEATHER REPORT
BULLETIN QUOTIDIEN DE TEMPS • TÄGLICHER WETTERBERICHT

107. évfolyam 217. szám + Budapest + 1994. augusztus 5. péntek

## Az időjárási helyzet és a várható időjárás:

Kontinensünk nagy részén, az Appennini-félszigettől Skandinávia északi területéig továbbra is hatalmas kiterjedésű anticiklon alakítja az időjárást. Többnyire derült az ég, csak a délutáni órákban zavarja meg helyenként a napsütést átmeneti gomolyfelhő-képződés. A csúcshőmérséklet továbbra is a sokéves átlag fölött alakul. A kontinens nagy részén 6, 8, de helyenként 10 fokkal is meghaladja a maximum az ilyenkor megszokottat. Európa nyugati területei fölött ugyanakkor légköri front teszi változékonnyá az időjárást. Arrafelé gyakran erősen megnövekszik a felhőzet, esőről, záporokról, zivatarokról érkezik jelentés. A következő 36 órában a Kárpát-medencében nem várható időjárás-változás, folytatódik a kánikula.

Magyarországon csütörtökön eleinte napos, száraz idő volt, 8, 13 órán át sütött a nap. A délutáni órák folyamán helyenként erősen megnövekedett a gomolyfelhőzet és záporok, zivatarok is kialakultak. A lehullott csapadék mennyisége csapadéknyom és 5 mm között maradt. A hőmérséklet csúcsértéke 30 és 35 fok között alakult. Péntek hajnalra az ország nagyobb részén 15 és 21 fok közé hűlt le a levegő. Ma délelőtt derült, száraz idő volt, helyenként megélénkült a keleti, északkeleti szél. A hőmérséklet 11 órára 27 és 31 fok közé emelkedett.

A Balaton vize 11 órakor Siófoknál 27 fokos volt.

Ma 12 órakor Budapesten a hőmérséklet 30 fok volt, a tengerszintre átszámított légnyomás 1019 hPa, alig változik.

**Várható időjárás szombat estig:**

Folytatódik a kánikula. Túlnyomóan napos idő várható, az időnként megnövekvő gomolyfelhőzetből csapadék nem valószínű. A keleti, északkeleti szél időnként megélénkül.
A legalacsonyabb éjszakai hőmérséklet 15 és 20,
a legmagasabb nappali hőmérséklet szombaton 31 és 35 fok között alakul.

Wynn Anikó s. k.

**A hőmérséklet napi középértéke és eltérése a sokévi átlagtól (Budapest külterületén):**

| | | |
|---|---|---|
| 1994. augusztus 4. | 27,7 °C | +6,4 °C |

**1871 óta ezen a napon Budapesten előfordult**

| | |
|---|---|
| legmagasabb hőmérséklet: | 35,6 °C (1974) |
| legalacsonyabb hőmérséklet: | 10,1 °C (1926) |

LEGMAGASABB HŐMÉRSÉKLET

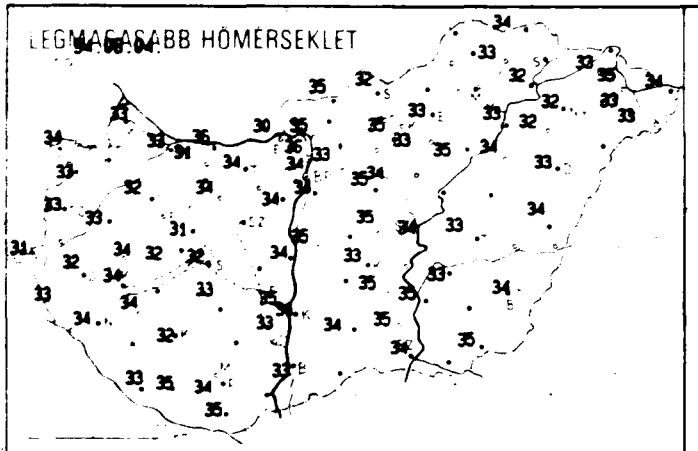

LEGALACSONYABB HŐMÉRSÉKLET

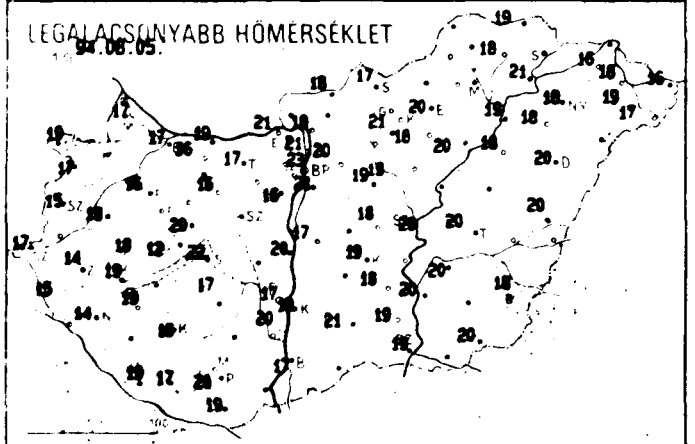

24 órás CSAPADÉKELOSZLÁS

94.08.04. 94.08.05.

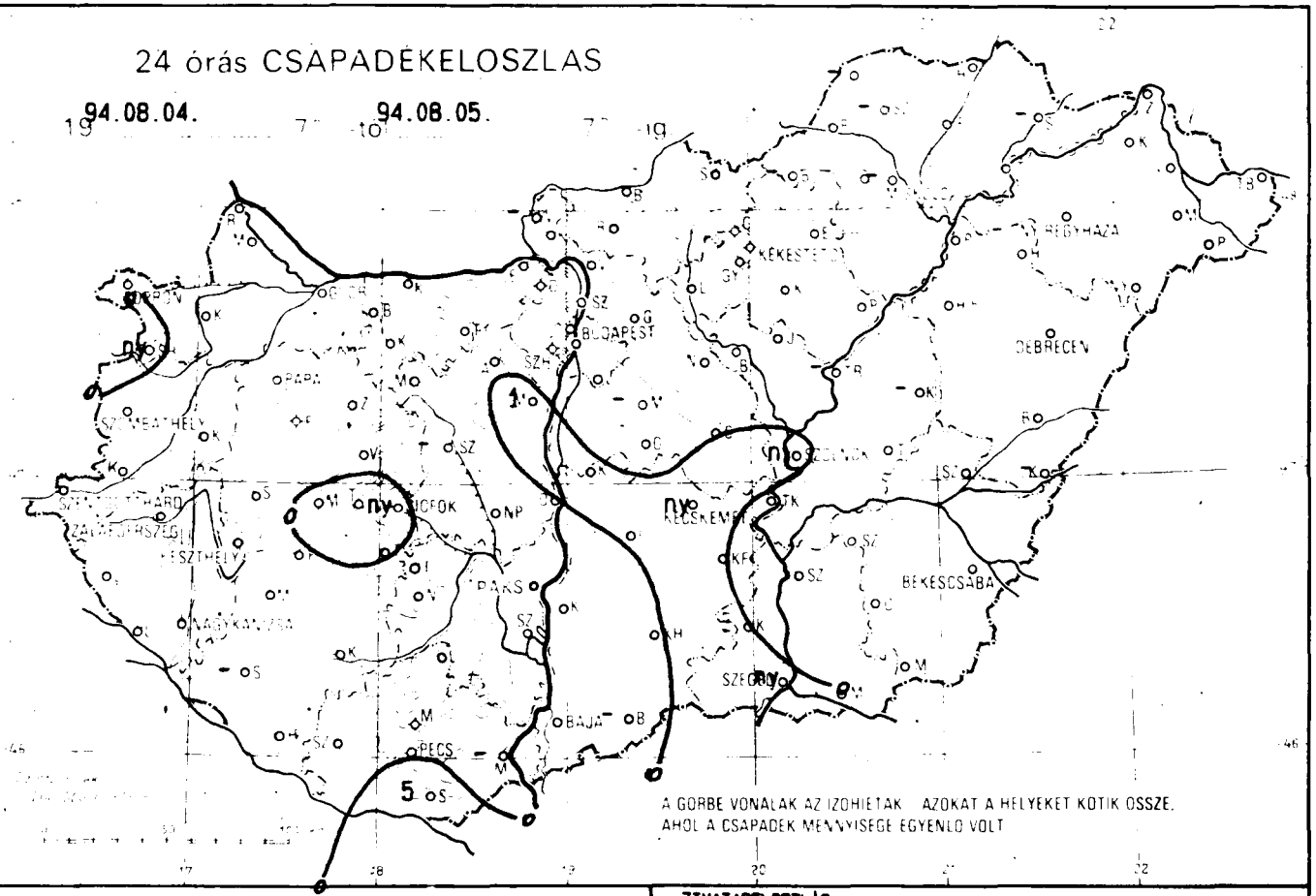


RADIÁCIÓS MINIMUM

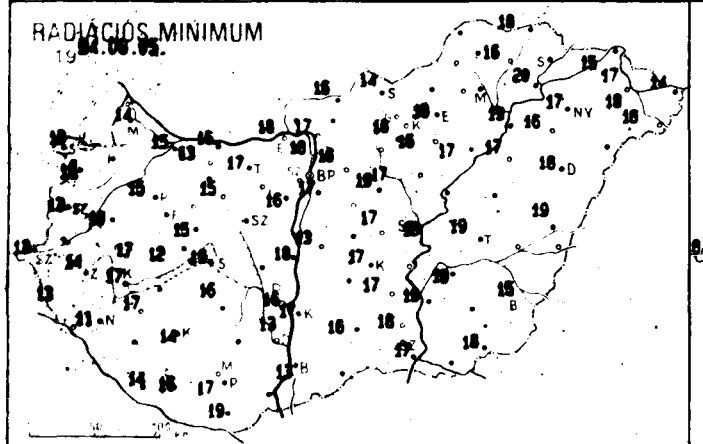

NAPFÉNYTARTAM

94.08.04.

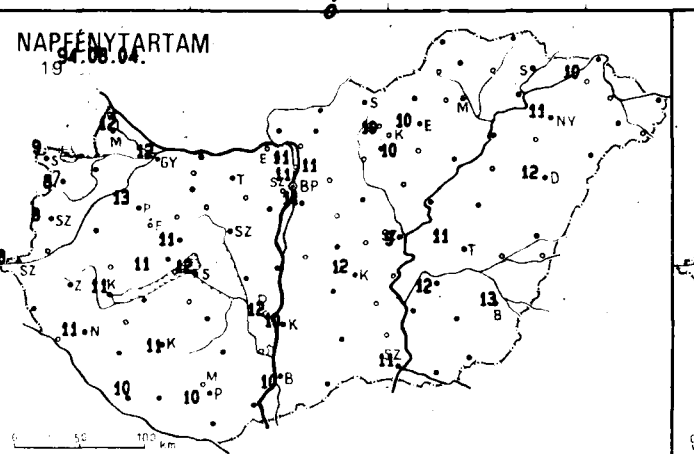

ZIVATARELOSZLÁS

94.08.04. 07h - 94.08.05. 07h

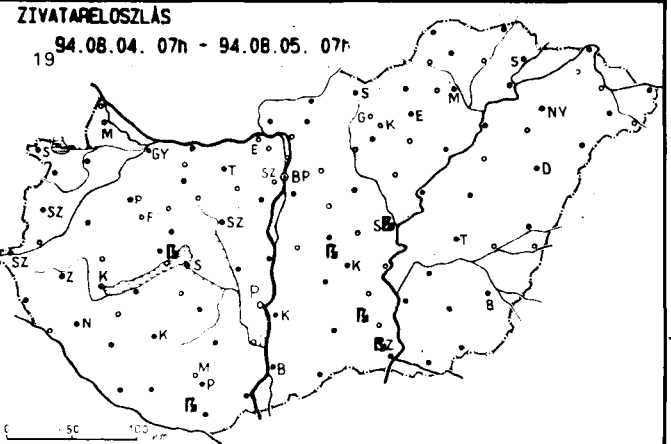

| 19 ~~94.08.05.~~ 07$^h$-ig az utolsó 24 óra adatai | | | | | | |
|---|---|---|---|---|---|---|
| állomás | csapadék (mm) | | max. hő-mér-séklet | min. hő-mér-séklet | rad. min. | Előző nap napos órái |
| Győr | . | ☁ | 33 | 17 | 15 | 12 |
| Mosonmagyaróvár | . | ☁ | 33 | 17 | 14 | 12 |
| Sopron | . | | 34 | 19 | 16 | 9 |
| Sopronhorpács | ny | ▽ | 33 | 17 | 15 | 8 |
| Káld | . | ☁ | 33 | 19 | 18 | - |
| Szentgotthárd | . | ☁ | 31 | 17 | 13 | 8 |
| Szombathely | . | | 33 | 15 | 13 | 8 |
| Lenti | . | ☁ | 33 | 15 | 13 | - |
| Nagykanizsa | . | ☁ | 34 | 14 | 11 | 11 |
| Zalaegerszeg | . | ☁ | 32 | 14 | 14 | - |
| Farkasgyepű | . | | 31 | 19 | 18 | - |
| Keszthely | . | | 34 | 19 | 17 | 11 |
| Mencshely | . | | 32 | 12 | 12 | 11 |
| Pápa | . | ☁ | 32 | 16 | 15 | 13 |
| Sümeg | . | | 34 | 18 | 17 | - |
| Veszprém | . | ☁ | 31 | 20 | 15 | 11 |
| Zirc | . | ☁ | 30 | 15 | 14 | - |
| Homokszentgyörgy | . | | 33 | 19 | 14 | 10 |
| Kaposvár | . | ☁ | 32 | 16 | 14 | 11 |
| Marcali | . | ☁ | 34 | 19 | 17 | - |
| Siófok | ny | ⊓ | 32 | 22 | 19 | 12 |
| Somogyszob | | | | | | |
| Bábolna | . | ☁ | 31 | 16 | 13 | - |
| Esztergom Kertváros | . | | 30 | 21 | 18 | - |
| Komárom | . | ☁ | 36 | 19 | 16 | - |
| Tata | . | | 34 | 17 | 17 | - |
| Kisapostag | . | | 34 | 20 | 18 | - |
| Martonvásár | 1 | ☁ | 34 | 16 | 16 | - |
| Mór | . | = | 34 | 16 | 15 | - |
| Székesfehérvár | . | | | | | |
| Iregszemcse | . | ☁ | 33 | 17 | 16 | - |
| Paks | . | | 35 | 17 | 16 | 12 |
| Szekszárd | . | | 33 | 20 | 12 | |
| Mohács | . | | | | | |
| Pécs | . | | 34 | 20 | 17 | 10 |
| Pécs Árpádtető | . | | 32 | 21 | 19 | - |
| Siklós | 5 | ⊓ = | 35 | 19 | 19 | - |
| Szigetvár | . | ☁ | 35 | 17 | 16 | |
| Bp. Lőrinc | . | | 34 | 21 | 17 | 11 |
| Bp. Met. Szolg. | . | | 34 | 23 | - | 11 |
| Bp. Széchenyi-hegy | . | | 34 | 21 | 19 | - |
| Cegléd | . | | 35 | 18 | 17 | - |
| Gödöllő | . | | 33 | 20 | 16 | 11 |
| Monor | . | | | | | |
| Nagykáta | . | | 35 | 19 | 19 | - |
| Szentendre | . | | 36 | 21 | 18 | 11 |
| Vác | . | | 35 | 18 | 17 | - |

| 19 ~~94.08.05.~~ 07$^h$-ig az utolsó 24 óra adatai | | | | | | |
|---|---|---|---|---|---|---|
| állomás | csapadék (mm) | | max. hő-mér-séklet | min. hő-mér-séklet | rad. min. | Előző nap napos órái |
| Vámosmikola | . | | - | - | - | - |
| Baja | . | ☁ | 33 | 17 | 13 | 10 |
| Bácsalmás | - | | - | - | - | - |
| Kalocsa-Öregcsertő | . | | 34 | 19 | 17 | 10 |
| Kecskemét | ny | ⊓ | 33 | 19 | 17 | 12 |
| Kiskunfélegyháza | . | | 35 | 18 | 17 | |
| Kiskunhalas | . | ☁ | 34 | 21 | 16 | - |
| Kunszentmiklós | . | = | 35 | 17 | 13 | - |
| Balassagyarmat | . | | 35 | 18 | 16 | - |
| Salgótarján | . | | 32 | 17 | 14 | - |
| Eger | . | | 33 | 20 | 18 | 10 |
| Gyöngyös | . | | 35 | 21 | 18 | - |
| Kékestető | . | | 25 | 16 | 15 | 10 |
| Kompolt | . | | 33 | 18 | 16 | 10 |
| Poroszló | . | | 35 | 20 | 17 | - |
| Jászberény | . | | 34 | 19 | 17 | - |
| Karcag Tilalmas | . | | - | - | - | - |
| Szolnok | ny | ⊓ | 34 | 20 | 18 | 9 |
| Tiszaroff | . | | - | - | - | - |
| Túrkeve | . | | 33 | 20 | 19 | 11 |
| Kistelek | 3 | ⊓ = | 35 | 19 | 18 | - |
| Szeged | ny | ⊓ | 34 | 19 | 17 | 11 |
| Szentes | . | | 35 | 20 | 19 | - |
| Borsodnádasd | . | | - | - | - | - |
| Füged | . | | 33 | 18 | 16 | - |
| Hidasnémeti | . | | 34 | 19 | 18 | - |
| Jósvafő | . | | - | - | - | - |
| Miskolc | . | | - | - | - | - |
| Sárospatak | . | | - | - | - | - |
| Szendrőlád | . | | - | - | - | - |
| Tokaj | . | | 33 | 21 | 20 | - |
| Kisvárda | . | = | 33 | 16 | 15 | 10 |
| Mátészalka | . | | 33 | 19 | 18 | - |
| Napkor | . | | 32 | 18 | 17 | 11 |
| Pátyod | . | ☁ | 33 | 17 | 16 | - |
| Tiszabecs | . | ☁ | 34 | 16 | 14 | - |
| Vásárosnamény | . | | 35 | 18 | 17 | - |
| Záhony | . | | - | - | - | - |
| Berettyóújfalu | . | | 34 | 20 | 19 | - |
| Debrecen | . | | 33 | 20 | 18 | 12 |
| Hajdúdorog | . | | 32 | 18 | 16 | - |
| Hortobágy Halastó | . | | 34 | 18 | 17 | - |
| Kórósszakál | . | | - | - | - | - |
| Polgár | . | = | 33 | 19 | 19 | - |
| Békéscsaba | . | ☁ | 34 | 18 | 15 | 13 |
| Mezőhegyes | . | | 35 | 20 | 18 | - |
| Szarvas | . | | 33 | 20 | 18 | 12 |

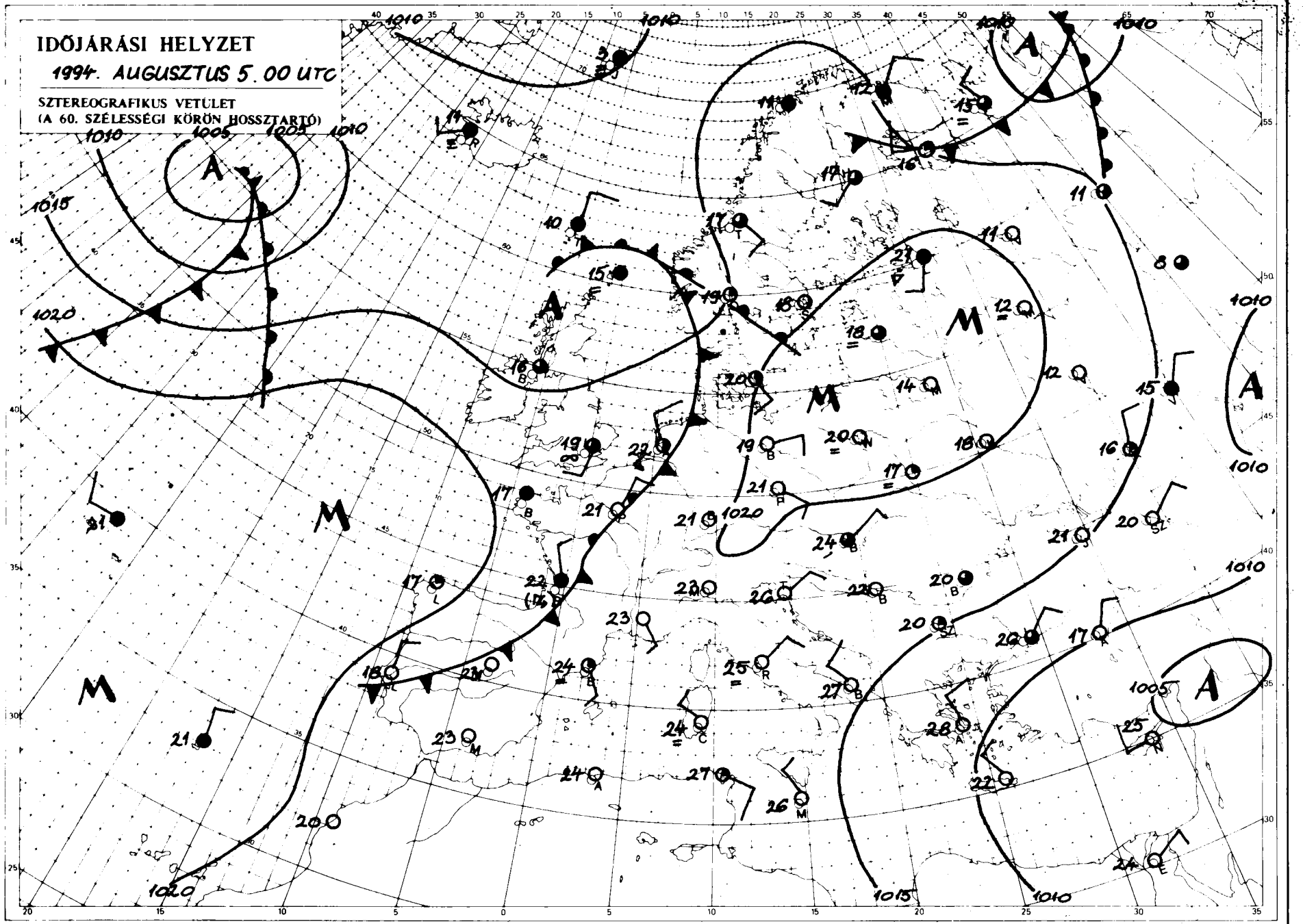


Kiadja az **ORSZÁGOS METEOROLÓGIAI SZOLGÁLAT**

Kiadásért felel: Dr. Mersich Iván, az Országos Meteorológiai Szolgálat elnöke

Készült az Országos Meteorológiai Szolgálat Nyomdájában, Budapest – Felelős vezető: Szinok István – Munkaszám: 509.

Szerkesztésért felel: Dr. Dévényi Dezső az Időjárás Előrejelző Önálló Osztály vezetője

Készíti: az OMSZ Időjárás Előrejelző Önálló Osztálya – Szakmai felelős: Dr. Dévényi Dezső osztályvezető – Megjelenik naponként

Megrendelhető: 1024 Budapest, II., Kitaibel Pál utca 1. – Pénzügyi Osztály – Telefon: 212-5193

# IDŐJÁRÁSI NAPIJELENTÉS

ЕЖЕДНЕВНЫЙ МЕТЕОРОЛОГИЧЕСКИЙ БЮЛЛЕТЕНЬ • DAILY WEATHER REPORT
BULLETIN QUOTIDIEN DE TEMPS • TÄGLICHER WETTERBERICHT

**107. évfolyam 218. szám** **+ Budapest +** **1994. augusztus 6. szombat**

## Az időjárási helyzet és a várható időjárás:

Európa nagy részének időjárását továbbra is anticiklon határozza meg. Területén kevés a felhő, csapadékról nem érkezik jelentés. A csúcshőmérsékletek 8-10 fokkal meghaladják az ilyenkor szokásos értékeket 32, 37 fokot mérnek Közép-, és Dél-Európa nagy részén. Ezzel szemben a Brit-szigeteken valamint Kelet-, Északkelet-Európában csupán 20, 27 fokig emelkedik a hőmérséklet. Hazánkat vasárnap észak felől hidegfront súrolja, de nálunk nem okoz számottevő időjárás-változást, marad tehát a kánikula.

Magyarországon pénteken napos, száraz idő volt, 10, 12 órán át sütött a nap, néhol megnövekedett a gomolyfelhőzet de csapadékról nem érkezett jelentés. A hőmérséklet csúcsértéke 31 és 35 fok között alakult. Szombat hajnalra 14 és 22 fokig hűlt le a levegő. Ma délelőtt nyugaton változóan felhős volt az ég, másutt zavartalanul sütött a nap. A hőmérséklet 11 órára 27 és 31 fok közé emelkedett.

A Balaton vize 11 órakor Siófoknál 26 fokos volt.

Ma 12 órakor Budapesten a hőmérséklet 30 fok volt, a tengerszintre átszámított légnyomás 1018 hPa, alig változik.

**Várható időjárás vasárnap estig:**

Nagyrészt napos idő lesz, az időnkénti erősebb felhősödésből holnap főként északon alakulhat ki egy-egy zápor, zivatar. A változó irányú szél csak néha élénkül meg.
A hőmérséklet hajnalban 15 és 20 fok között,
vasárnap kora délután 31 és 35 fok között alakul.

Pálóczi Györgyi s. k.

**A hőmérséklet napi középértéke és eltérése a sokévi átlagtól (Budapest külterületén):**

| | | |
|---|---|---|
| 1994. augusztus 5. | 27,6 °C | +6,1 °C |

**1871 óta ezen a napon Budapesten előfordult**

| | |
|---|---|
| legmagasabb hőmérséklet: | 37,3 °C (1947) |
| legalacsonyabb hőmérséklet: | 8,5 °C (1886) |

LEGMAGASABB HŐMÉRSÉKLET
94.08.05.

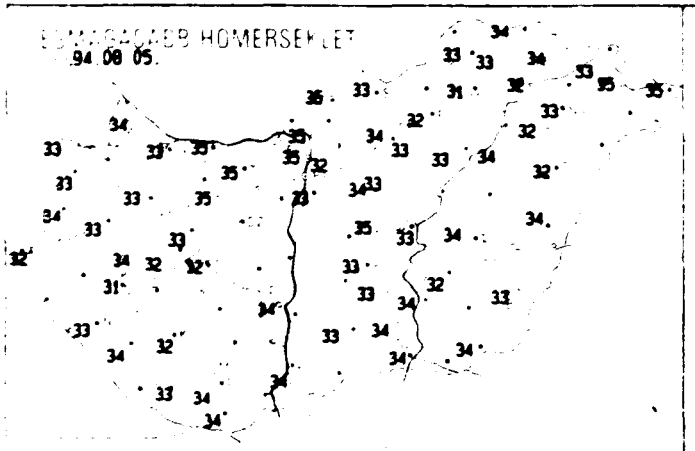

LEGALACSONYABB HŐMÉRSÉKLET
94.08.06.

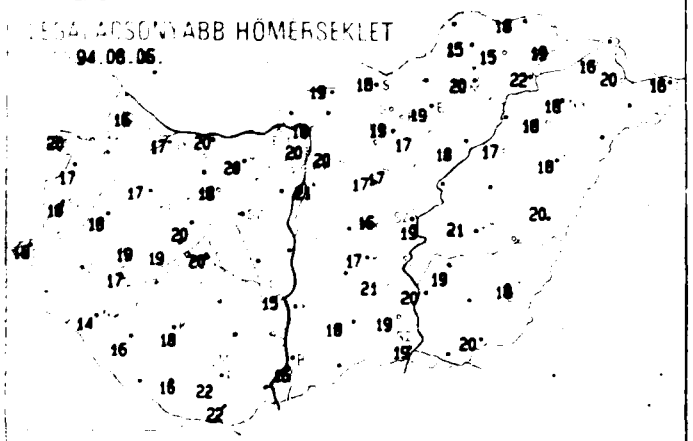

24 órás CSAPADÉKELOSZLÁS

1994.08.05. - 94.08.06.

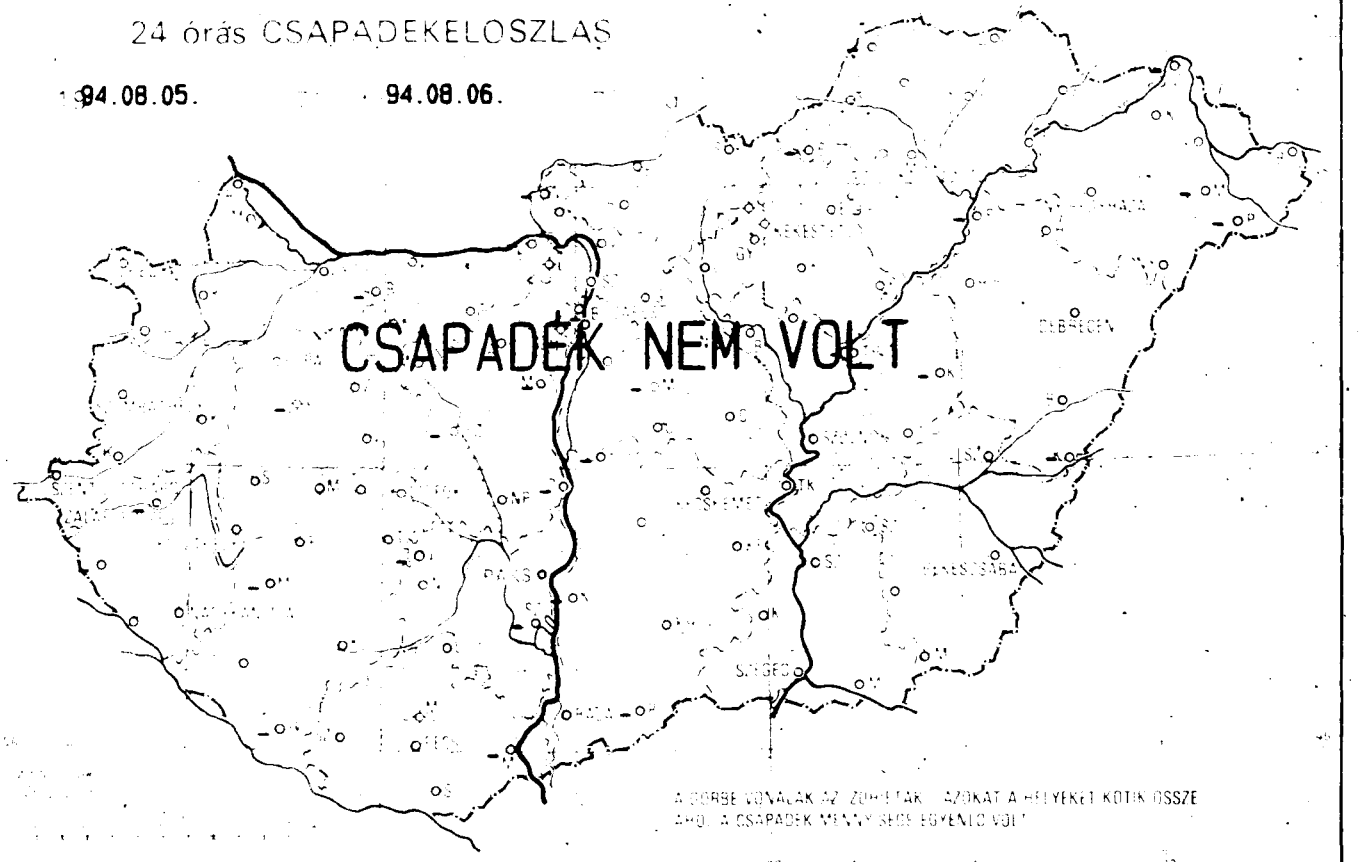


RADIÁCIÓS MINIMUM
94.08.06.

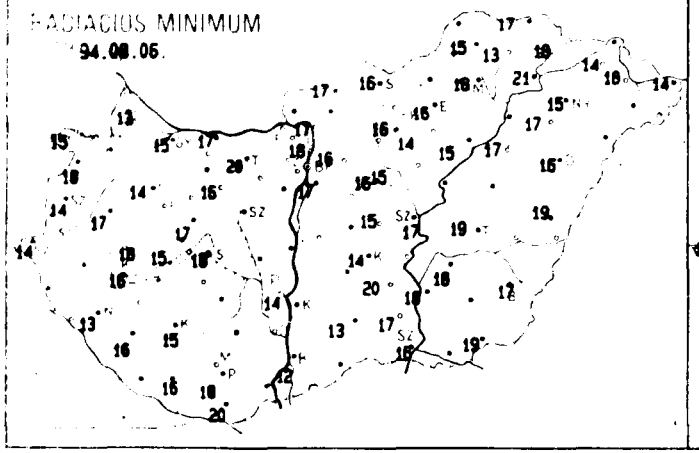

NAPFÉNYTARTAM
1994.08.05.

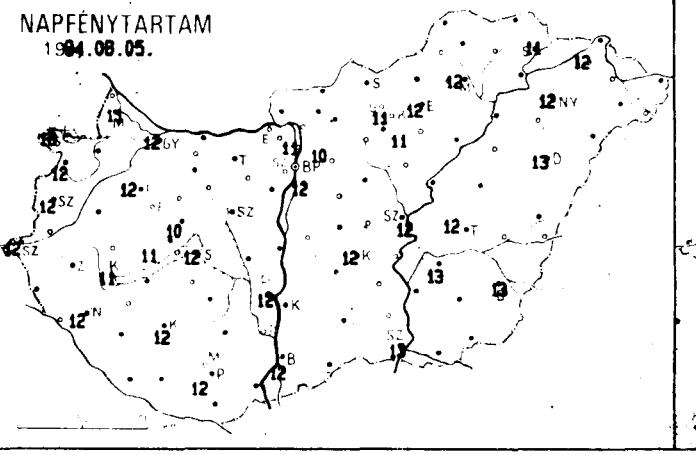

ZIVATAELOSZLÁS
1994.08.05. 07h - 94.08.06. 07h

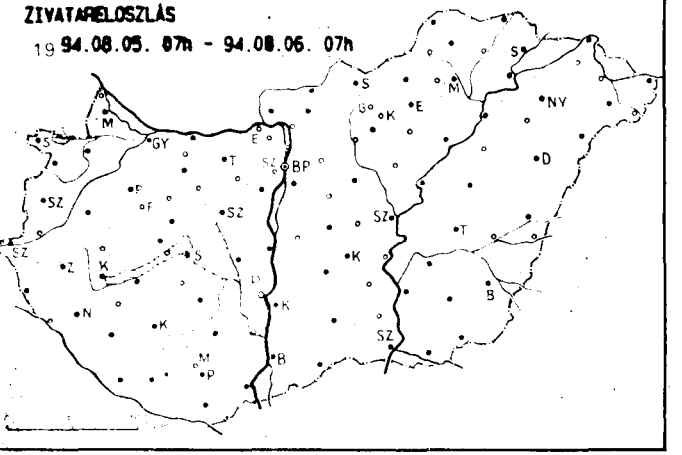

| 19 94.08.06. 07$^h$-ig az utolsó 24 óra adatai | | | | | | | 19 94.08.06. 07$^h$-ig az utolsó 24 óra adatai | | | | | | |
|---|---|---|---|---|---|---|---|---|---|---|---|---|---|
| állomás | csapadék (mm) | | max. hőmérséklet | min. hőmérséklet | rad. min. | Előző nap napos órái | állomás | csapadék (mm) | | max. hőmérséklet | min. hőmérséklet | rad. min. | Előző nap napos órái |
| Győr | . | ▲ | 33 | 17 | 15 | 12 | Vámosmikola | - | | - | - | - | - |
| Mosonmagyaróvár | . | ▲ | 34 | 16 | 13 | 11 | Baja | . | ▲ | 34 | 16 | 12 | 12 |
| Sopron | . | ▲ | 33 | 20 | 15 | 13 | Bácsalmás | - | | - | - | - | - |
| Sopronhorpács | . | | 33 | 17 | 16 | 12 | Kalocsa-Öregcsertő | - | | - | - | - | - |
| Káld | . | ▲ | 33 | 18 | 17 | - | Kecskemét | . | ▲ | 33 | 17 | 14 | 12 |
| Szentgotthárd | . | | 32 | 18 | 14 | 12 | Kiskunfélegyháza | . | | 33 | 21 | 20 | |
| Szombathely | . | | 34 | 16 | 14 | 12 | Kiskunhalas | . | ▲ | 33 | 18 | 13 | - |
| Lenti | - | | - | - | - | - | Kunszentmiklós | - | | - | - | - | - |
| Nagykanizsa | . | ▲ | 33 | 14 | 13 | 12 | Balassagyarmat | . | | 35 | 19 | 17 | - |
| Zalaegerszeg | - | | - | - | - | - | Salgótarján | . | ▲ | 33 | 18 | 16 | - |
| Farkasgyepű | - | | - | - | - | - | Eger | . | | 32 | 19 | 16 | 12 |
| Keszthely | . | | 31 | 17 | 16 | 11 | Gyöngyös | . | | 34 | 19 | 16 | - |
| Mencshely | . | | 32 | 19 | 15 | 11 | Kékestető | . | | 25 | 19 | 17 | 11 |
| Pápa | . | ▲ | 33 | 17 | 14 | 12 | Kompolt | . | | 33 | 17 | 14 | 11 |
| Sumeg | . | | 34 | 19 | 18 | - | Poroszló | . | | 33 | 18 | 15 | - |
| Veszprém | . | | 33 | 20 | 17 | 10 | Jászberény | . | | 33 | 17 | 15 | - |
| Zirc | . | ▲ | 31 | 16 | 15 | - | Karcag Tilalmas | - | | - | - | - | - |
| Homokszentgyörgy | - | | - | - | - | - | Szolnok | . | | 33 | 19 | 17 | 12 |
| Kaposvár | . | ▲ | 32 | 18 | 15 | 12 | Tiszaroff | - | | - | - | - | - |
| Marcali | - | | - | - | - | - | Túrkeve | . | | 34 | 21 | 19 | 12 |
| Siófok | . | | 32 | 20 | 18 | 12 | Kistelek | . | | 34 | 19 | 17 | - |
| Somogyszob | . | ▲ | 34 | 16 | 16 | - | Szeged | . | | 34 | 19 | 16 | 13 |
| Bábolna | - | | - | - | - | - | Szentes | . | | 34 | 20 | 18 | - |
| Esztergom Kertváros | - | | - | - | - | - | Borsodnádasd | - | | - | - | - | - |
| Komárom | . | | 35 | 20 | 17 | - | Füged | . | | 33 | 15 | 13 | - |
| Tata | . | | 35 | 20 | 20 | - | Hidasnémeti | . | = | 34 | 18 | 17 | - |
| Kisapostag | - | | - | - | - | - | Jósvafő | - | | - | - | - | - |
| Martonvásár | - | | - | - | - | - | Miskolc | . | | 31 | 20 | 18 | 12 |
| Mór | . | | 35 | 18 | 16 | - | Sárospatak | . | | 34 | 19 | 18 | 11 |
| Székesfehérvár | - | | - | - | - | - | Szendrőlád | . | ▲ | 33 | 15 | 15 | - |
| Tregszemcse | - | | - | - | - | - | Tokaj | . | | 32 | 22 | 21 | - |
| Paks | . | | 34 | 15 | 14 | 12 | Kisvárda | . | = | 33 | 16 | 14 | 12 |
| Szekszárd | - | | - | - | - | - | Mátészalka | - | | - | - | - | - |
| Monács | - | | - | - | - | - | Napkor | . | | 33 | 18 | 15 | 12 |
| Pecs | . | | 34 | 22 | 18 | 12 | Pátyod | - | | - | - | - | - |
| Pecs Árpádtető | . | | 31 | 22 | 20 | - | Tiszabecs | . | ▲ | 35 | 16 | 14 | - |
| Siklós | . | ▲ | 34 | 22 | 20 | - | Vásárosnamény | . | | 35 | 20 | 18 | - |
| Szigetvár | . | ▲ | 33 | 16 | 16 | - | Záhony | - | | - | - | - | - |
| Bp. Lőrinc | . | | 33 | 21 | 17 | 12 | Berettyóújfalu | . | ▲ | 34 | 20 | 19 | - |
| Bp. Met. Szolg | - | | - | - | - | - | Debrecen | . | | 32 | 18 | 16 | 13 |
| Bp. Szechenyi-hegy | . | = | 32 | 22 | 18 | - | Hajdúdorog | . | | 32 | 18 | 17 | - |
| Cegléd | . | | 35 | 16 | 15 | - | Hortobágy Halastó | . | | 34 | 17 | 17 | - |
| Godollő | . | | 32 | 20 | 16 | 10 | Kórósszakál | . | | - | - | - | - |
| Mátra | - | | - | - | - | - | Polgár | - | | - | - | - | - |
| Nagykata | . | | 34 | 17 | 16 | - | Békéscsaba | . | ▲ | 33 | 18 | 17 | 13 |
| Szentendre | . | | 35 | 20 | 18 | 11 | Mezőhegyes | . | | 34 | 20 | 19 | - |
| Vác | | | 35 | 18 | 17 | - | Szarvas | | | 32 | 19 | 18 | 13 |

Kiadja az **ORSZÁGOS METEOROLÓGIAI SZOLGÁLAT**

Kiadásért felel: Dr. Mersich Iván, az Országos Meteorológiai Szolgálat elnöke

Készült az Országos Meteorológiai Szolgálat Nyomdájában, Budapest – Felelős vezető: Szinok István – Munkaszám: **94. 510.**

Szerkesztésért felel: Dr. Dévényi Dezső az Időjárás Előrejelző Önálló Osztály vezetője

Készíti: az OMSZ Időjárás Előrejelző Önálló Osztálya – Szakmai felelős: Dr. Dévényi Dezső osztályvezető – Megjelenik naponként

Megrendelhető: 1024 Budapest, II., Kitaibel Pál utca 1. – Pénzügyi Osztály – Telefon: 212-5193

# IDŐJÁRÁSI NAPIJELENTÉS

ЕЖЕДНЕВНЫЙ МЕТЕОРОЛОГИЧЕСКИЙ БЮЛЛЕТЕНЬ • DAILY WEATHER REPORT
BULLETIN QUOTIDIEN DE TEMPS • TÄGLICHER WETTERBERICHT

**107. évfolyam 219. szám** **+ Budapest +** **1994. augusztus 7. vasárnap**

## Az időjárási helyzet és a várható időjárás:

A Skandináv-félsziget felett ciklon örvénylik, áramlási rendszerében Északnyugat-Európa fölé már kissé hűvösebb levegő érkezik. Hatására arrafelé jelentősen visszaesett a nappali felmelegedés és elszórtan zápor, zivatar is előfordul. Szárazföldünk nagyobb részén ugyanakkor folytatódik a kánikula. A hőmérséklet csúcsértéke Dél-, és Közép-Európában csaknem mindenütt 30 fok felett alakul. A Lengyelországtól az Alpokon keresztül egészen Franciaországig húzódó gyenge hidegfront mentén ugyan többfelé alakul ki zápor, zivatar, de a front hamarosan feloszlik, így térségében nem okoz lehűlést. A következő 36 órában a Kárpát-medencében is marad a hőség, de elszórtan záporokra, zivatarokra is lehet számítani.

Magyarországon szombaton 6, 13 órán át sütött a nap, délután helyenként megnövekedett a gomolyfelhőzet és északkeleten kisebb zápor is előfordult. A hőmérséklet csúcsértéke elérte a 32, 36 fokot. Az éjszakai órákban főként az északi megyékben erősen megnövekedett a felhőzet és elszórtan zápor, zivatar is kialakult. A vasárnap reggelig lehullott csapadék mennyisége csapadéknyom és 8 mm között volt. Hajnalra 15 és 22 fok közé hűlt le a levegő. Ma délelőtt az ország nagyobb részén napos, a Duna-Tisza közén, valamint a főváros térségében ugyanakkor erősen felhős idő volt, helyenként zápor, zivatar is előfordult. A hőmérséklet 11 órára általában 28, 31, a felhős területeken 24, 28 fok közé emelkedett.

A Balaton vize 11 órakor Siófoknál 26 fokos volt.

Ma 12 órakor Budapesten a hőmérséklet 25 fok volt, a tengerszintre átszámított légnyomás 1018 hPa, gyengén emelkedik.

**Várható időjárás hétfő estig:**

A több órás napsütés mellett időnként erősen megnövekszik a felhőzet és szórványosan zápor, zivatar is valószínű. A változó irányú szél zivatarok környezetében átmenetileg megerősödik. Folytatódik a kánikula.
A legalacsonyabb éjszakai hőmérséklet 16, 21,
a legmagasabb nappali hőmérséklet hétfőn 31, 36 fok között várható.

Bonta Imre s. k.

**A hőmérséklet napi középértéke és eltérése a sokévi átlagtól (Budapest külterületén):**

| | | |
|---|---|---|
| 1994. augusztus 6. | 27,4 °C | +5,7 °C |

**1871 óta ezen a napon Budapesten előfordult**

| | |
|---|---|
| legmagasabb hőmérséklet: | 35,8 °C (1943) |
| legalacsonyabb hőmérséklet: | 10,5 °C (1976) |

LEGMAGASABB HŐMÉRSÉKLET

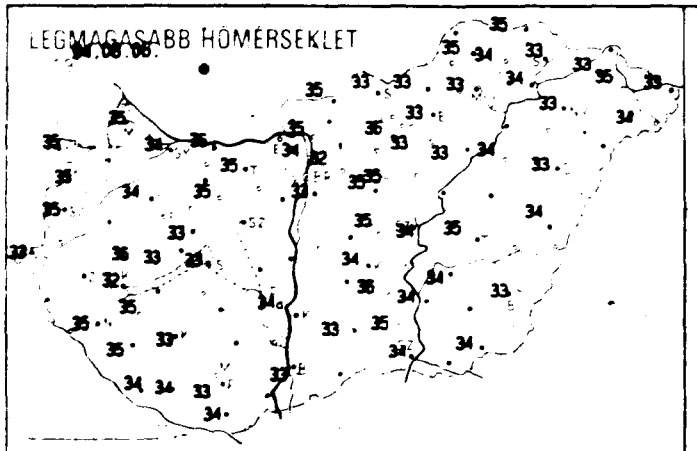

LEGALACSONYABB HŐMÉRSÉKLET

94.08.07.

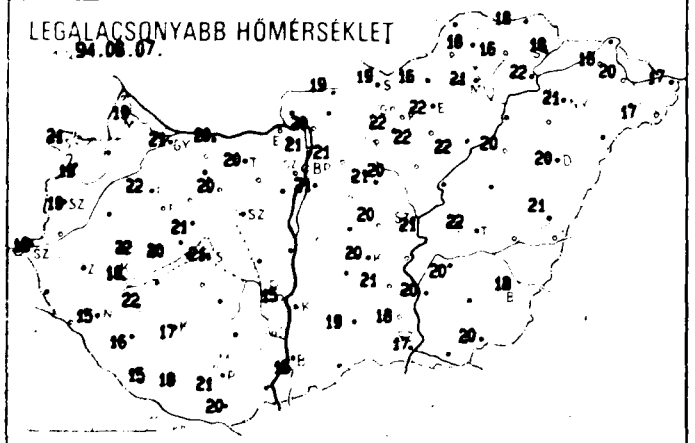

24 órás CSAPADÉKELOSZLÁS

94.08.06. 7h tol 94.08.07. 7h-ig.

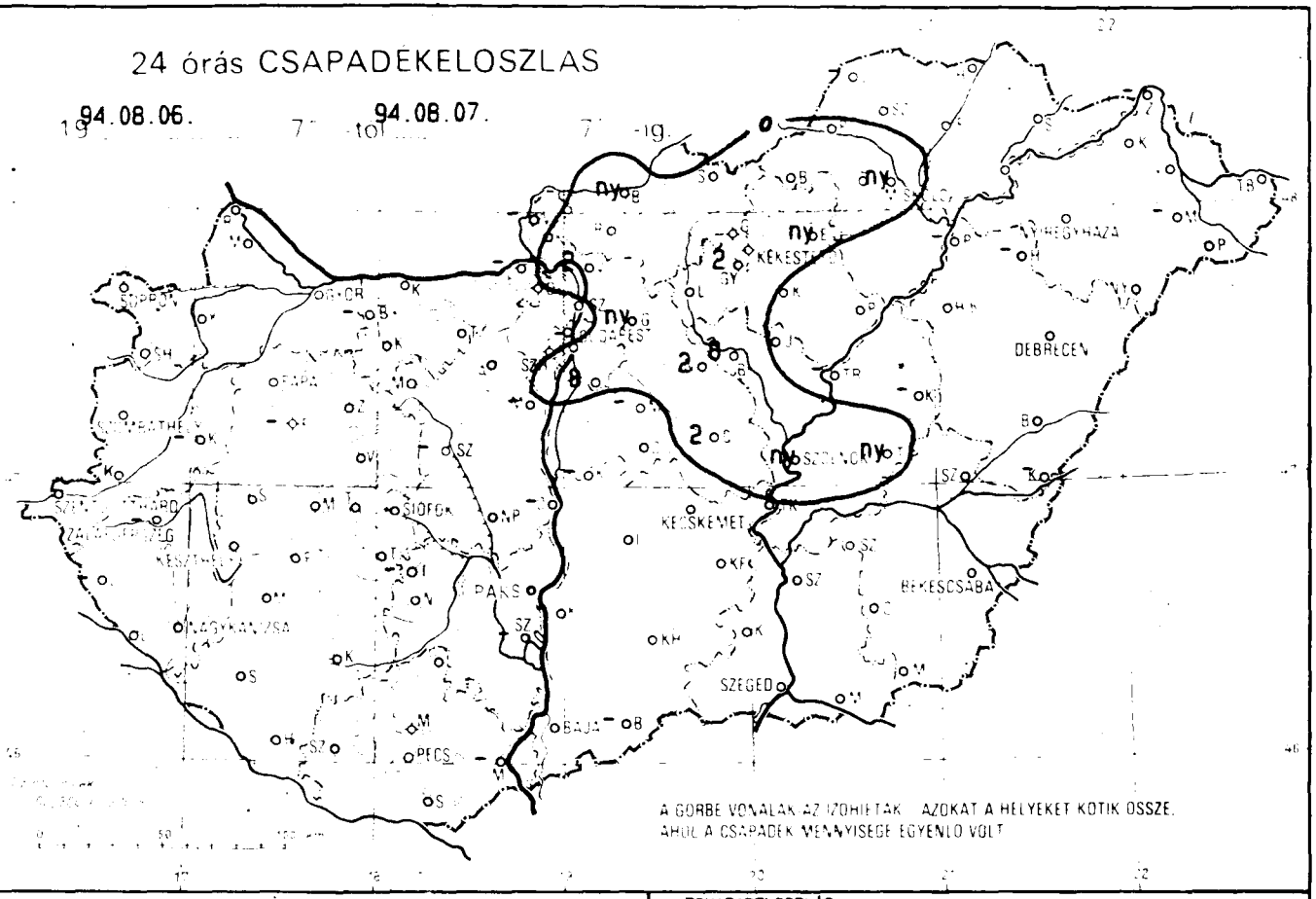


A GÖRBE VONALAK AZ IZOHIETÁK, AZOKAT A HELYEKET KÖTIK ÖSSZE, AHOL A CSAPADÉK MENNYISÉGE EGYENLŐ VOLT

RADIÁCIÓS MINIMUM

94.08.07.

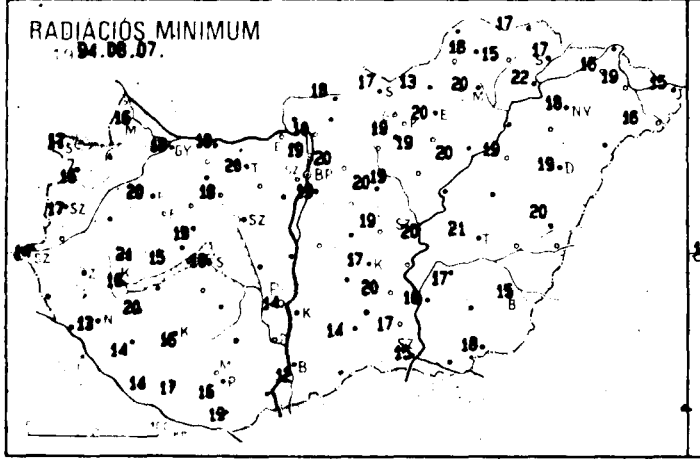

NAPFÉNYTARTAM

94.08.06.

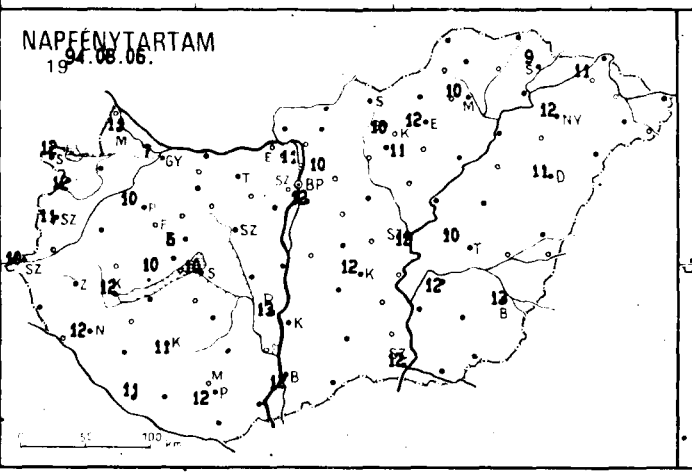

ZIVATARELOSZLÁS

94.08.06. 07h - 94.08.07. 07h

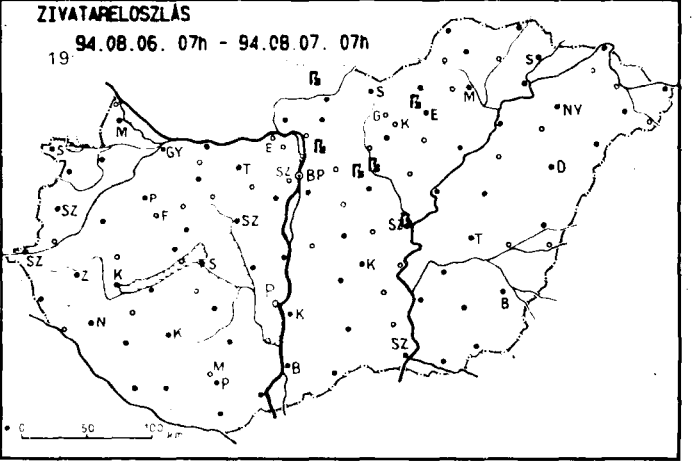

| 19 94.08.07. 07$^h$-ig az utolsó 24 óra adatai | | | | | | |
|---|---|---|---|---|---|---|
| állomás | csapadék (mm) | | max. hő-mér-séklet | min. hő-mér-séklet | rad. min. | Előző nap napos órái |
| Győr | . | | 34 | 21 | 18 | 7 |
| Mosonmagyaróvár | . | | 35 | 19 | 16 | 11 |
| Sopron | . | | 35 | 21 | 17 | 12 |
| Sopronhorpács | . | | 35 | 19 | 16 | 12 |
| Káld | - | | - | - | - | - |
| Szentgotthárd | . | | 33 | 18 | 14 | 10 |
| Szombathely | . | | 35 | 19 | 17 | 11 |
| Lenti | - | | - | - | - | - |
| Nagykanizsa | . | | 35 | 15 | 13 | 12 |
| Zalaegerszeg | - | | - | - | - | - |
| Farkasgyepű | - | | - | - | - | - |
| Keszthely | . | | 32 | 18 | 16 | 12 |
| Mencshely | . | | 33 | 20 | 15 | 10 |
| Pápa | . | | 34 | 22 | 20 | 10 |
| Sümeg | . | | 36 | 22 | 21 | - |
| Veszprém | . | | 33 | 21 | 19 | 6 |
| Zirc | . | | 32 | 19 | 16 | - |
| Homokszentgyörgy | . | | 34 | 15 | 14 | 11 |
| Kaposvár | . | | 33 | 17 | 16 | 11 |
| Marcali | . | | 35 | 22 | 20 | - |
| Siófok | . | | 33 | 21 | 19 | 10 |
| Somogyszob | . | | 35 | 16 | 14 | - |
| Bábolna | - | | - | - | - | - |
| Esztergom Kertváros | - | | - | - | - | - |
| Komárom | . | | 36 | 20 | 18 | - |
| Tata | . | | 35 | 20 | 20 | - |
| Kisapostag | - | | - | - | - | - |
| Martonvásár | - | | - | - | - | - |
| Mór | . | = | 35 | 20 | 18 | - |
| Székesfehérvár | - | | - | - | - | - |
| Iregszemcse | - | | - | - | - | - |
| Paks | . | | 34 | 15 | 14 | 13 |
| Szekszárd | - | | - | - | - | - |
| Mohács | - | | - | - | - | - |
| Pécs | . | | 33 | 21 | 16 | 12 |
| Pécs Árpádtető | . | | 31 | 20 | 20 | - |
| Siklós | . | | 34 | 20 | 19 | - |
| Szigetvár | . | | 34 | 18 | 17 | - |
| Bp. Lőrinc | 8 | ẏ | 33 | 21 | 19 | 12 |
| Bp. Met. Szolg. | - | | - | - | - | - |
| Bp. Széchenyi-hegy | . | = | 35 | 22 | 17 | - |
| Cegléd | 2 | ẏ | 35 | 20 | 19 | - |
| Gödöllő | ny | ß | 32 | 21 | 20 | 10 |
| Monor | - | | - | - | - | - |
| Nagykáta | 2 | ß | 35 | 21 | 20 | - |
| Szentendre | . | | 34 | 21 | 19 | 11 |
| Vác | 2 | = | 35 | 20 | 10 | - |

| 19 94.08.07. 07$^h$-ig az utolsó 24 óra adatai | | | | | | |
|---|---|---|---|---|---|---|
| állomás | csapadék (mm) | | max. hő-mér-séklet | min. hő-mér-séklet | rad. min. | Előző nap napos órái |
| Vámosmikola | - | | - | - | - | - |
| Baja | . | | 33 | 16 | 12 | 12 |
| Bácsalmás | - | | - | - | - | - |
| Kalocsa-Öregcsertő | - | | - | - | - | - |
| Kecskemét | . | | 34 | 20 | 17 | 11 |
| Kiskunfélegyháza | . | | 36 | 21 | 20 | |
| Kiskunhalas | . | | 33 | 19 | 14 | - |
| Kunszentmiklós | - | | - | - | - | - |
| Balassagyarmat | ny | ß | 35 | 19 | 18 | - |
| Salgótarján | | | 33 | 19 | 17 | - |
| Eger | ny | ß | 33 | 22 | 20 | 12 |
| Gyöngyös | 2 | ẏ | 36 | 22 | 19 | - |
| Kékestető | . | | 26 | 19 | 18 | 10 |
| Kompolt | . | | 33 | 22 | 19 | 11 |
| Poroszló | . | | 33 | 22 | 20 | - |
| Jászberény | 8 | ß | 35 | 20 | 19 | - |
| Karcag Tilalmas | - | | - | - | - | - |
| Szolnok | ny | ß | 34 | 21 | 20 | 12 |
| Tiszaroff | - | | - | - | - | - |
| Túrkeve | ny | | 35 | 22 | 21 | 10 |
| Kistelek | . | | 35 | 18 | 17 | - |
| Szeged | . | | 34 | 17 | 15 | 12 |
| Szentes | . | | 34 | 20 | 18 | - |
| Borsodnádasd | . | | 33 | 16 | 13 | - |
| Füged | . | | 34 | 16 | 15 | - |
| Hidasnémeti | . | = | 35 | 18 | 17 | - |
| Jósvafő | - | | - | - | - | - |
| Miskolc | ny | ẏ | 33 | 21 | 20 | 10 |
| Sárospatak | . | | 33 | 18 | 17 | 9 |
| Szendrőlád | . | | 35 | 18 | 18 | - |
| Tokaj | . | | 34 | 22 | 22 | - |
| Kisvárda | . | = | 33 | 18 | 16 | 11 |
| Mátészalka | - | | - | - | - | - |
| Napkor | . | | 33 | 21 | 18 | 12 |
| Pátyod | . | | 34 | 17 | 16 | - |
| Tiszabecs | . | | 33 | 17 | 15 | - |
| Vásárosnamény | . | | 35 | 20 | 19 | - |
| Záhony | - | | - | - | - | - |
| Berettyóújfalu | . | | 34 | 21 | 20 | - |
| Debrecen | . | | 33 | 20 | 19 | 11 |
| Hajdúdorog | - | | - | - | - | - |
| Hortobágy Halastó | . | | 34 | 20 | 19 | - |
| Kórósszakál | - | | - | - | - | - |
| Polgár | - | | - | - | - | - |
| Békéscsaba | . | | 33 | 18 | 15 | 13 |
| Mezőhegyes | . | | 34 | 20 | 18 | - |
| Szarvas | . | | 34 | 20 | 17 | 12 |

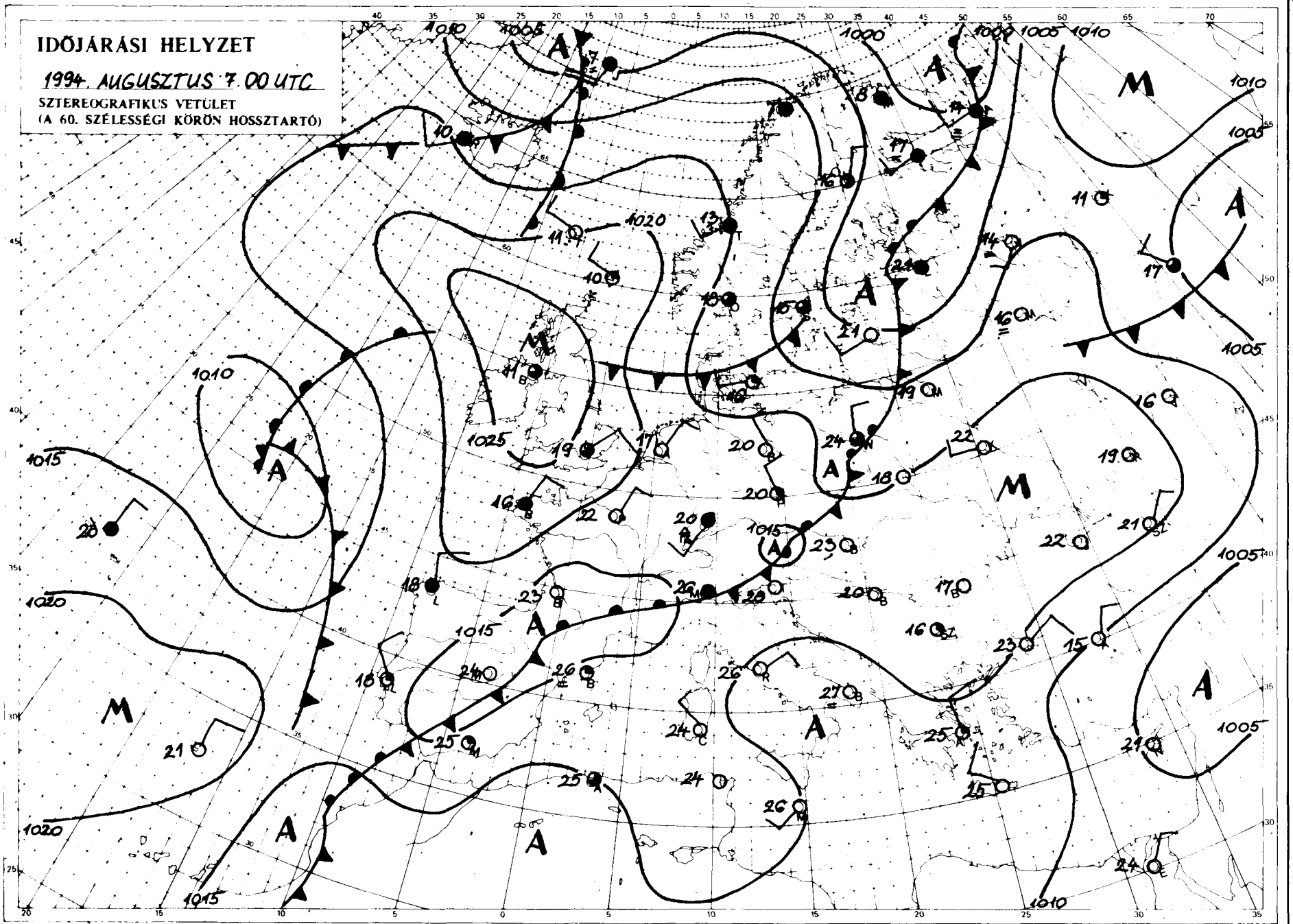


Kiadja az **ORSZÁGOS METEOROLÓGIAI SZOLGÁLAT**

Kiadásért felel: Dr. Mersich Iván, az Országos Meteorológiai Szolgálat elnöke

Készült az Országos Meteorológiai Szolgálat Nyomdájában, Budapest – Felelős vezető: Szinok István – Munkaszám: 94.511.

Szerkesztésért felel: Dr. Dévényi Dezső az Időjárás Előrejelző Önálló Osztály vezetője

Készíti: az OMSZ-időjárás Előrejelző Önálló Osztálya – Szakmai felelős: Dr. Dévényi Dezső osztályvezető – Megjelenik naponként

Megrendelhető 1024 Budapest, II., Kitaibel Pál utca 1. – Pénzügyi Osztály – Telefon: 212-5193

# IDŐJÁRÁSI NAPIJELENTÉS

ЕЖЕДНЕВНЫЙ МЕТЕОРОЛОГИЧЕСКИЙ БЮЛЛЕТЕНЬ • DAILY WEATHER REPORT
BULLETIN QUOTIDIEN DE TEMPS • TAGLICHER WETTERBERICHT

**107. évfolyam 220. szám** **+ Budapest +** **1994. augusztus 8. hétfő**

Az időjárási helyzet és a várható időjárás:

Európa délnyugati, középső és keleti részein folytatódik a meleg idő. A hőmérsékleti maximum 4, 6 fokkal a sokévi átlag fölött alakul. Általában 32, 37 fok közötti értékeket mérnek, de az Ibériai-félszigeten 40 fok is előfordult. Kontinensünk nyugati partvidékén és a Skandináv-félsziget északi részén változékonyabb és több fokkal hűvösebb az időjárás. A Kárpát-medence időjárását a következő napokban még a szubtrópusi eredetű meleg levegő alakítja, majd hűvösebb léghullámok érik el térségünket, és annak hatására több fokkal visszaesik a hőmérséklet.

Magyarországon nyugati részén vasárnap túlnyomóan derült volt az idő, 10, 12 órán át sütött a nap. A Dunától keletre több volt a felhő, záporok, zivatarok is kialakultak, Egerben rövid idő alatt 30 mm csapadék hullott. A hőmérsékleti maximum általában 31, 36 fok között változott. Éjszaka az ország legnagyobb részén 15, 20 fok közé hűlt le a levegő. Hétfő délelőtt többnyire derült, napos, száraz idő volt hazánban. A hőmérséklet 11 órára 27, 32 fokig emelkedett.

A Balaton vize 11 órakor Siófoknál 27 fokos volt.

Ma 12 órakor Budapesten a hőmérséklet 31 fok volt, a tengerszintre átszámított légnyomás 1016 hPa, alig változik.

**Várható időjárás kedd estig:**

Többször megnövekszik a gomolyfelhőzet, és ilyenkor főként az ország északi felén alakulhat ki szórványosan zápor, zivatar. Eleinte mérsékelt délnyugati, majd hétfőn időnként megélénkülő északnyugati szél várható, erős széllökés csak zivatar környezetében valószínű.
A legalacsonyabb éjszakai hőmérséklet általában 17, 22 fok között alakul.
A legmagasabb nappali hőmérséklet kedden többnyire 29, 34 fok között várható.

**Távolabbi kilátások szerdától–szombatig:**

Eleinte még meleg marad az idő, majd az időszak végére több fokkal mérséklődik a nappali felmelegedés. A hét közepétől a gyakran megnövekvő felhőzetből sokfelé várható eső, zápor, zivatar.
A legalacsonyabb éjszakai hőmérséklet az időszak elején és végén 15, 20, közben 17, 22 fok között alakul.
A legmagasabb nappali hőmérséklet eleinte 32, 37, majd 23, 28 fok között várható.
Jelentős mennyiségű (legalább napi 5 mm) az ország területének 70 százalékán várható.

Varga László s. k.

**A hőmérséklet napi középértéke és eltérése a sokévi átlagtól (Budapest külterületén):**

| | | |
|---|---|---|
| 1994. augusztus 7. | 25,3°C | +3,5°C |

**1871 óta ezen a napon Budapesten előfordult**

| | |
|---|---|
| legmagasabb hőmérséklet: | 35,7°C (1952) |
| legalacsonyabb hőmérséklet: | 9,1°C (1916) |

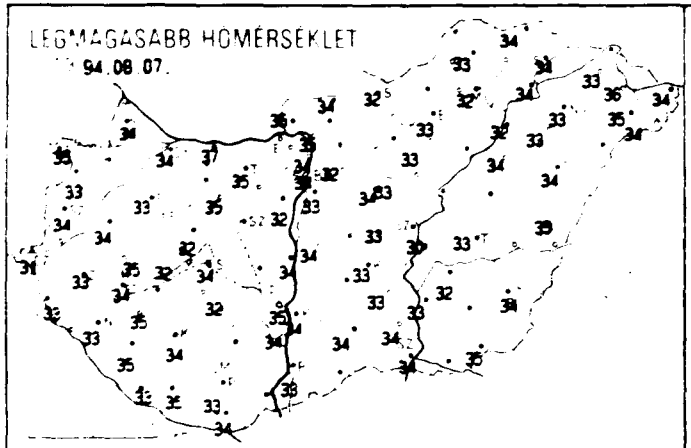
LEGMAGASABB HŐMÉRSÉKLET
94.08.07.

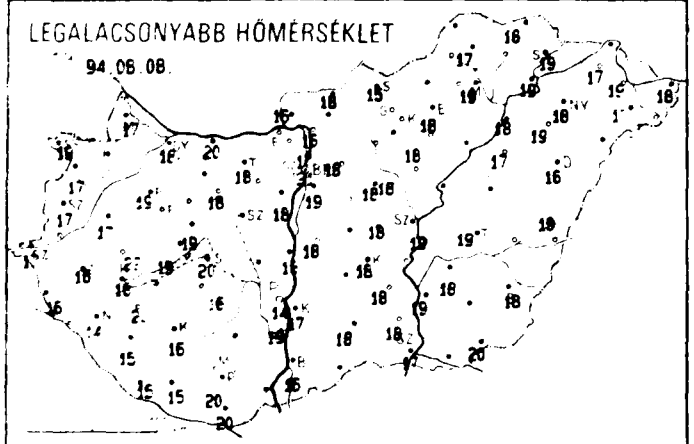
LEGALACSONYABB HŐMÉRSÉKLET
94.08.08.

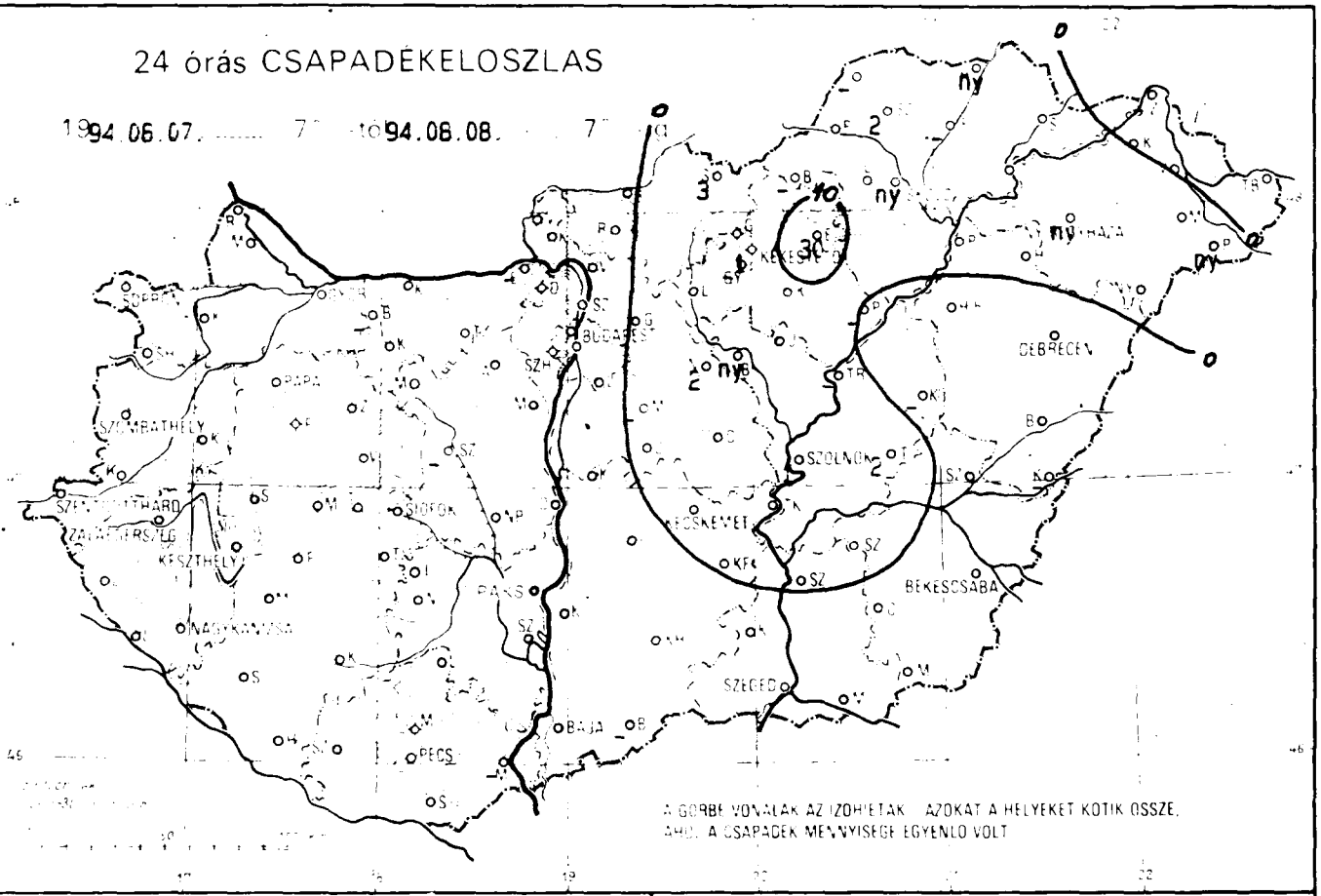
24 órás CSAPADÉKELOSZLAS
1994.08.07. 7h - 1994.08.08. 7h
A GÖRBE VONALAK AZ IZOHIETAK. AZOKAT A HELYEKET KÖTIK ÖSSZE, AHOL A CSAPADÉK MENNYISÉGE EGYENLŐ VOLT
SZOMBATHELY
KESZTHELY
NAGYKANIZSA
SIÓFOK
PAKS
BUDAPEST
KECSKEMÉT
SZOLNOK
DEBRECEN
BÉKÉSCSABA
SZEGED
BAJA
PÉCS

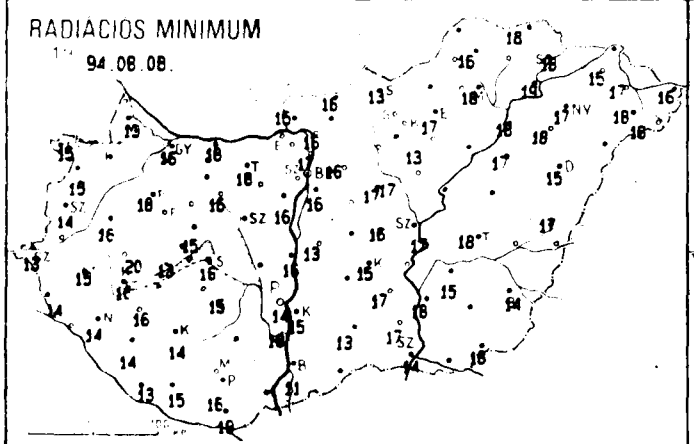
RADIÁCIÓS MINIMUM
94.08.08.

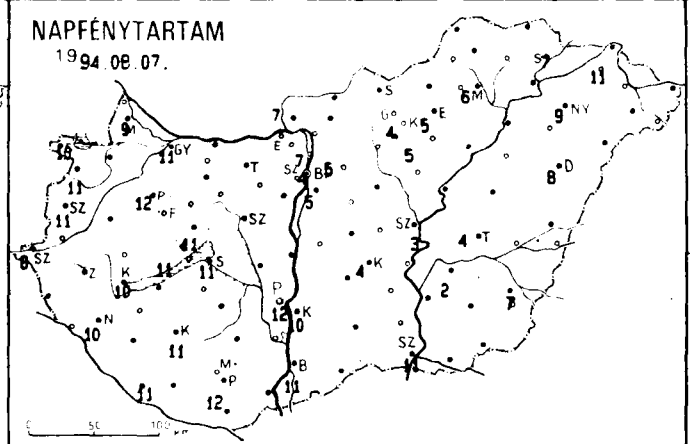
NAPFÉNYTARTAM
1994.08.07.

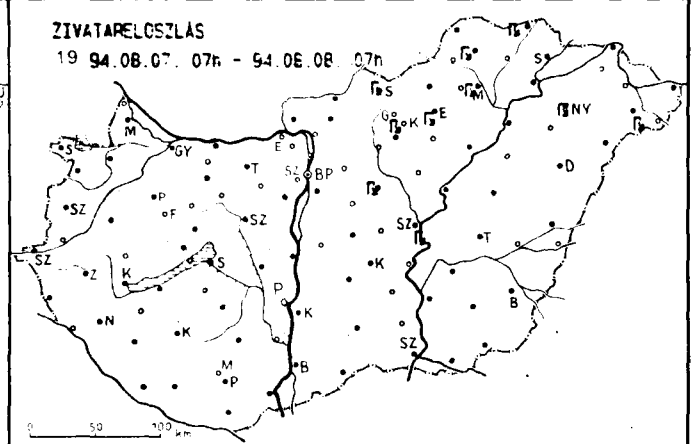
ZIVATARELOSZLÁS
1994.08.07. 07h - 94.08.08. 07h

| 19 94.08.08. 07h-ig az utolsó 24 óra adatai | | | | | | | 19 94.08.08. 07h-ig az utolsó 24 óra adatai | | | | | | | |
|---|---|---|---|---|---|---|---|---|---|---|---|---|---|---|
| állomás | csapadék (mm) | | max. hő-mér-séklet | min. hő-mér-séklet | rad. min. | Előző nap napos órái | állomás | csapadék (mm) | | max. hő-mér-séklet | min. hő-mér-séklet | rad. min. | Előző nap napos órái |
| Győr | . | ⛰ | 34 | 18 | 16 | 11 | Vámosmikola | . | ⌒ | 35 | 16 | 15 | 7 |
| Mosonmagyaróvár | . | = | 34 | 17 | 13 | 9 | Baja | . | ⛰ | 33 | 16 | 11 | 11 |
| Sopron | . | | 35 | 19 | 15 | 10 | Bácsalmás | - | | - | - | - | - |
| Sopronhorpács | . | | 33 | 17 | 15 | 11 | Kalocsa-Öregcsertő | . | | 34 | 17 | 15 | 10 |
| Káld | . | ⛰ | 34 | 17 | 16 | - | Kecskemét | . | | 33 | 18 | 15 | 4 |
| Szentgotthárd | . | ⛰ | 31 | 17 | 13 | 8 | Kiskunfélegyháza | . | | 33 | 18 | 17 | - |
| Szombathely | . | ⛰ | 34 | 17 | 14 | 11 | Kiskunhalas | . | ⛰ | 34 | 18 | 13 | - |
| Lenti | . | ⛰ | 33 | 16 | 14 | - | Kunszentmiklós | . | | 34 | 18 | 13 | - |
| Nagykanizsa | . | ⛰ | 33 | 14 | 14 | 10 | Balassagyarmat | . | | 34 | 18 | 16 | - |
| Zalaegerszeg | . | ⛰ | 33 | 16 | 15 | - | Salgótarján | 3 | ⛱ = | 32 | 15 | 13 | - |
| Farkasgyepű | . | | 32 | 22 | 19 | - | Eger | 30 | ⛱ | 33 | 18 | 17 | 5 |
| Keszthely | . | ⛰ | 34 | 18 | 16 | 10 | Gyöngyös | - | | - | - | - | - |
| Mencshely | . | | 32 | 19 | 13 | 11 | Kékestető | 1 | ⛱ | 26 | 19 | 17 | 4 |
| Pápa | . | ⛰ | 33 | 19 | 18 | 12 | Kompolt | . | | 33 | 18 | 13 | 5 |
| Sümeg | . | | 35 | 22 | 20 | - | Poroszló | - | | - | - | - | - |
| Veszprém | . | | 32 | 19 | 15 | 11 | Jászberény | ny | ⛰ | 33 | 18 | 17 | - |
| Zirc | . | ⛰ | 31 | 17 | 14 | - | Karcag Tilalmas | - | | - | - | - | - |
| Homokszentgyörgy | . | ⛰ | 33 | 15 | 13 | 11 | Szolnok | 1 | ⛱ | 30 | 19 | 17 | 3 |
| Kaposvár | . | ⛰ | 34 | 16 | 14 | 11 | Tiszaroff | - | | - | - | - | - |
| Marcali | . | ⛰ | 35 | 20 | 16 | - | Túrkeve | 2 | | 33 | 19 | 18 | 4 |
| Siófok | . | | 34 | 20 | 18 | 11 | Kistelek | . | | 34 | 18 | 17 | - |
| Somogyszob | . | ⛰ | 35 | 15 | 14 | - | Szeged | . | | 34 | 17 | 14 | 11 |
| Bábolna | - | | - | - | - | - | Szentes | . | | 33 | 19 | 18 | - |
| Esztergom Kertváros | - | | - | - | - | - | Borsodnádasd | - | | - | - | - | - |
| Komárom | . | | 37 | 20 | 18 | - | Füged | - | | - | - | - | - |
| Tata | . | | 35 | 18 | 18 | - | Hidasnémeti | ny | ⛱ = | 34 | 18 | 18 | - |
| Kisapostag | . | | 34 | 18 | 16 | - | Jósvafő | - | | - | - | - | - |
| Martonvásár | . | | 32 | 18 | 16 | - | Miskolc | ny | ⛱ | 32 | 19 | 18 | 6 |
| Mór | . | | 35 | 18 | 16 | - | Sárospatak | . | | 34 | 19 | 18 | 7 |
| Székesfehérvár | - | | - | - | - | - | Szendrőlád | 2 | ⛱ ⛰ | 33 | 17 | 16 | - |
| Iregszemcse | . | ⛰ | 32 | 16 | 15 | - | Tokaj | . | | 34 | 19 | 19 | - |
| Paks | . | | 35 | 14 | 14 | 12 | Kisvárda | . | = | 33 | 17 | 15 | 11 |
| Szekszárd | . | = | 34 | 19 | 18 | - | Mátészalka | . | | 35 | 19 | 18 | - |
| Mohács | - | | - | - | - | - | Napkor | ny | ⛱ | 33 | 18 | 17 | 9 |
| Pécs | . | | 33 | 20 | 16 | 12 | Pátyod | ny | ⛱ ⛰ | 34 | 17 | 16 | - |
| Pécs Árpádtető | . | | 31 | 21 | 19 | - | Tiszabecs | . | ⛰ | 34 | 18 | 16 | - |
| Siklós | . | = | 34 | 20 | 19 | - | Vásárosnamény | . | | 36 | 19 | 17 | - |
| Szigetvár | . | ⛰ | 35 | 15 | 15 | - | Záhony | - | | - | - | - | - |
| Bp. Lőrinc | . | ⛰ | 33 | 19 | 16 | 5 | Berettyóújfalu | . | ⛰ | 35 | 19 | 17 | - |
| Bp. Met. Szolg. | . | | 34 | 21 | - | 4 | Debrecen | . | ⛰ | 34 | 16 | 15 | 8 |
| Bp. Széchenyi-hegy | . | = | 30 | 21 | 15 | - | Hajdúdorog | . | | 33 | 19 | 18 | - |
| Cegléd | . | | 33 | 18 | 16 | - | Hortobágy Halastó | . | | 34 | 17 | 17 | - |
| Gödöllő | . | | 32 | 18 | 16 | 5 | Körösszakál | - | | - | - | - | - |
| Mónor | - | | - | - | - | - | Polgár | . | = | 32 | 18 | 18 | - |
| Nagykáta | 2 | ⛱ | 34 | 18 | 17 | - | Békéscsaba | . | ⛰ | 34 | 18 | 14 | 7 |
| Szentendre | . | | 34 | 17 | 17 | 7 | Mezőhegyes | . | | 35 | 20 | 18 | - |
| Vác | . | = | 35 | 16 | 16 | - | Szarvas | . | | 32 | 18 | 15 | 2 |

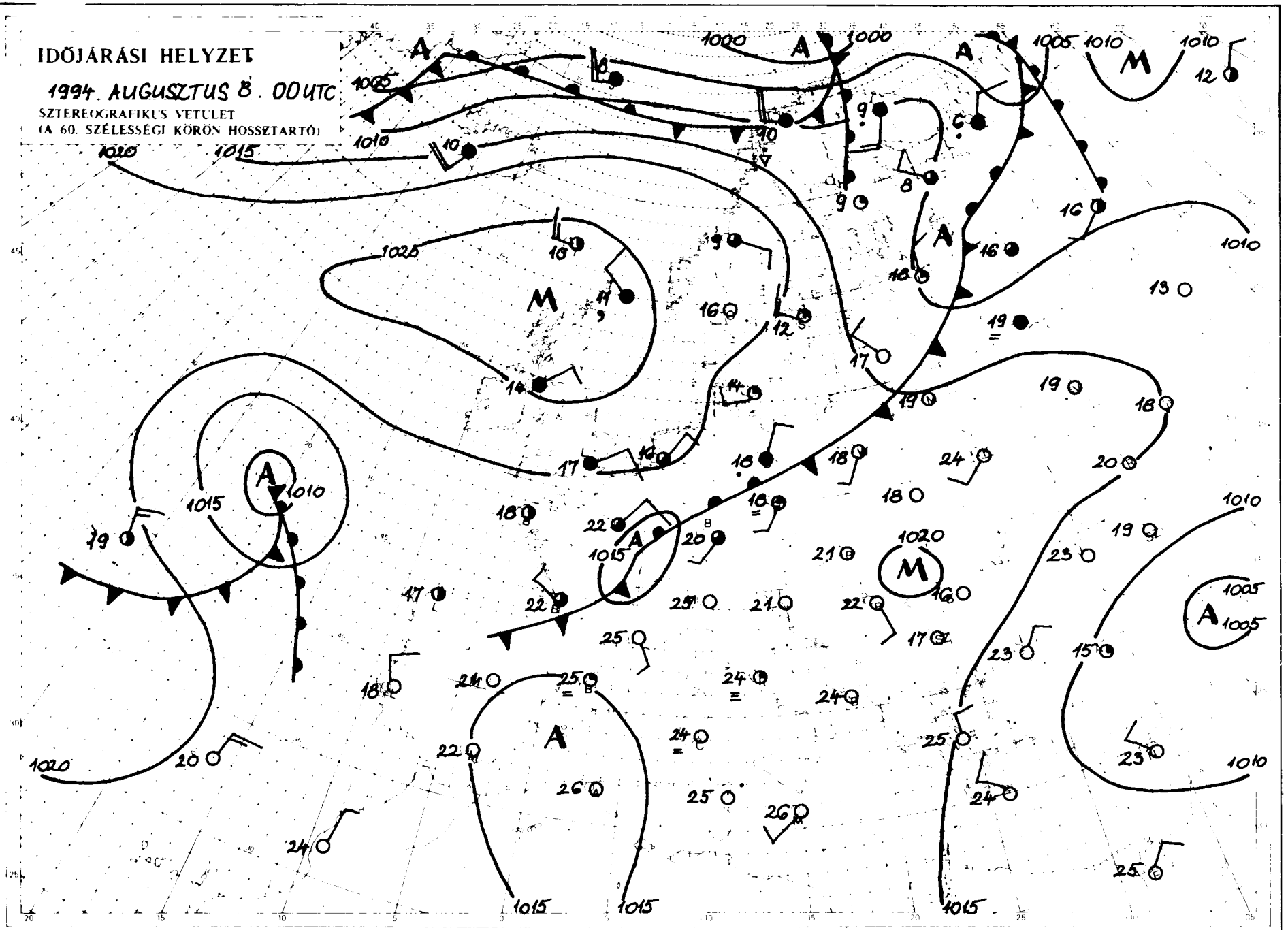


Kiadja az **ORSZÁGOS METEOROLOGIAI SZOLGÁLAT**
Kiadásért felel: Dr. Mersich Iván, az Országos Meteorológiai Szolgálat elnöke
Készült az Országos Meteorológiai Szolgálat Nyomdájában, Budapest – Felelős vezető: Szinok István – Munkaszám: 94.512.
Szerkesztésért felel: Dr. Dévényi Dezső az Időjárás Előrejelző Önálló Osztály vezetője
Készíti: az OMSZ Időjárás Előrejelző Önálló Osztálya – Szakmai felelős: Dr. Dévényi Dezső osztályvezető – Megjelenik naponként
Megrendelhető: 1024 Budapest, II., Kitaibel Pál utca 1. – Pénzügyi Osztály – Telefon: 212-5193

# IDŐJÁRÁSI NAPIJELENTÉS

ЕЖЕДНЕВНЫЙ МЕТЕОРОЛОГИЧЕСКИЙ БЮЛЛЕТЕНЬ • DAILY WEATHER REPORT
BULLETIN QUOTIDIEN DE TEMPS • TÄGLICHER WETTERBERICHT

107. évfolyam 221. szám + Budapest + 1994. augusztus 9. kedd

## Az időjárási helyzet és a várható időjárás:

Változékonnyabbra fordult Európa időjárása. Az 55. szélességi körtől északra légköri frontok vonulnak. Hatásukra erősen megnövekszik a felhőzet és időnként elered az eső. A Pireneusi-félszigettől nyugatra markáns ciklon örvénylik, melyhez tartozó időjárási front az éjszakai órákban érte el a szárazföldet, ezért ott is többnyire erősen felhős az ég. A ciklon áramlási rendszerében délnyugat felől igen meleg, szubtrópusi eredetű levegő áramlik a kontinens belseje felé, ahol ezért továbbra is napos, meleg idő van, a sokévi átlagnál 4, 6 fokkal magasabb maximumhőmérsékletet mérnek. A következő 36 órában a Kárpát-medence területén is folytatódik még a kánikula.

Magyarországon hétfőn túlnyomóan napos idő volt, majd a késő délutáni óráktól nyugat felől erősen megnövekedett a felhőzet és záporok, zivatarok alakultak ki. A ma reggelig lehullott csapadék mennyisége általában csapadéknyom és 12 mm között alakult, de Zalaegerszegről, Szombathelyről, Nagykanizsáról és Keszthelyről 15, Szentgotthárdról 22 mm-t jelentettek. A hőmérséklet csúcsértéke általában 31 és 36 fok között alakult. Ma (kedd) hajnalra 16 és 21 fok közé hűlt le a levegő. Kedden délelőtt keleten erősen felhős volt az ég és ott még futó záporok is kialakultak. Másutt többnyire napos idő volt, az északnyugati szél időnként megélénkült. 11 órakor 23 és 30 fok között alakult a hőmérséklet.

A Balaton vize 11 órakor Siófoknál 26 fokos volt.

Ma 12 órakor Budapesten a hőmérséklet 27 fok volt, a tengerszintre átszámított légnyomás 1012 hPa, nem változik.

**Várható időjárás szerda estig:**

Fokozatosan keleten is felszakadozik a felhőzet és országszerte túlnyomóan napos idő várható. A délutáni gomolyfelhő-képződésből egy-egy zápor, zivatar kialakulhat. Ma az északnyugati szél időnként megélénkül, holnap a délnyugatira forduló szelet időnként erős lökések kísérik.
A legalacsonyabb éjszakai hőmérséklet 15 és 20,
a legmagasabb nappali hőmérséklet szombaton 31 és 36 fok között várható.

Wynn Anikó s. k.

**A hőmérséklet napi középértéke és eltérése a sokévi átlagtól (Budapest külterületén):**

| | | |
|---|---|---|
| 1994. augusztus 8. | 26,3 °C | +4,9 °C |

**1871 óta ezen a napon Budapesten előfordult**

| | |
|---|---|
| legmagasabb hőmérséklet: | 35,8 °C (1921) |
| legalacsonyabb hőmérséklet: | 9,0 °C (1985) |

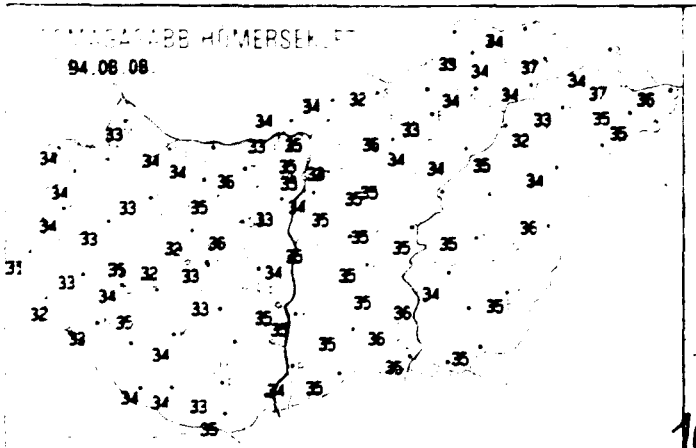
94.08.08.

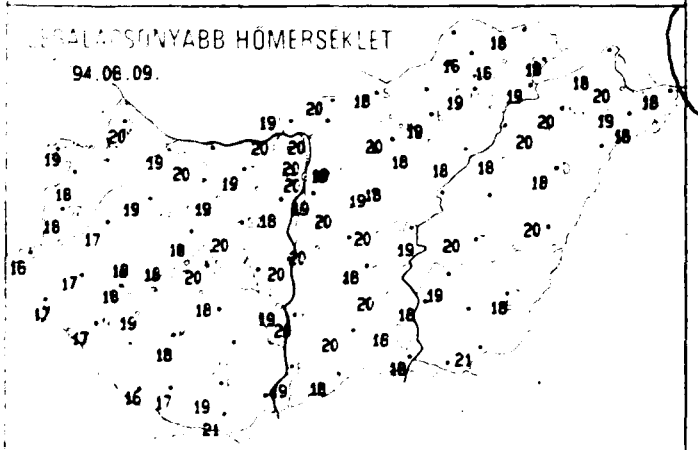
94.08.09.

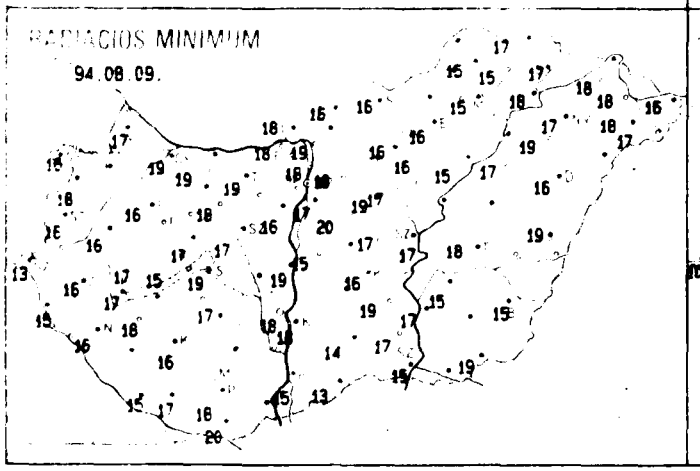
94.08.09.

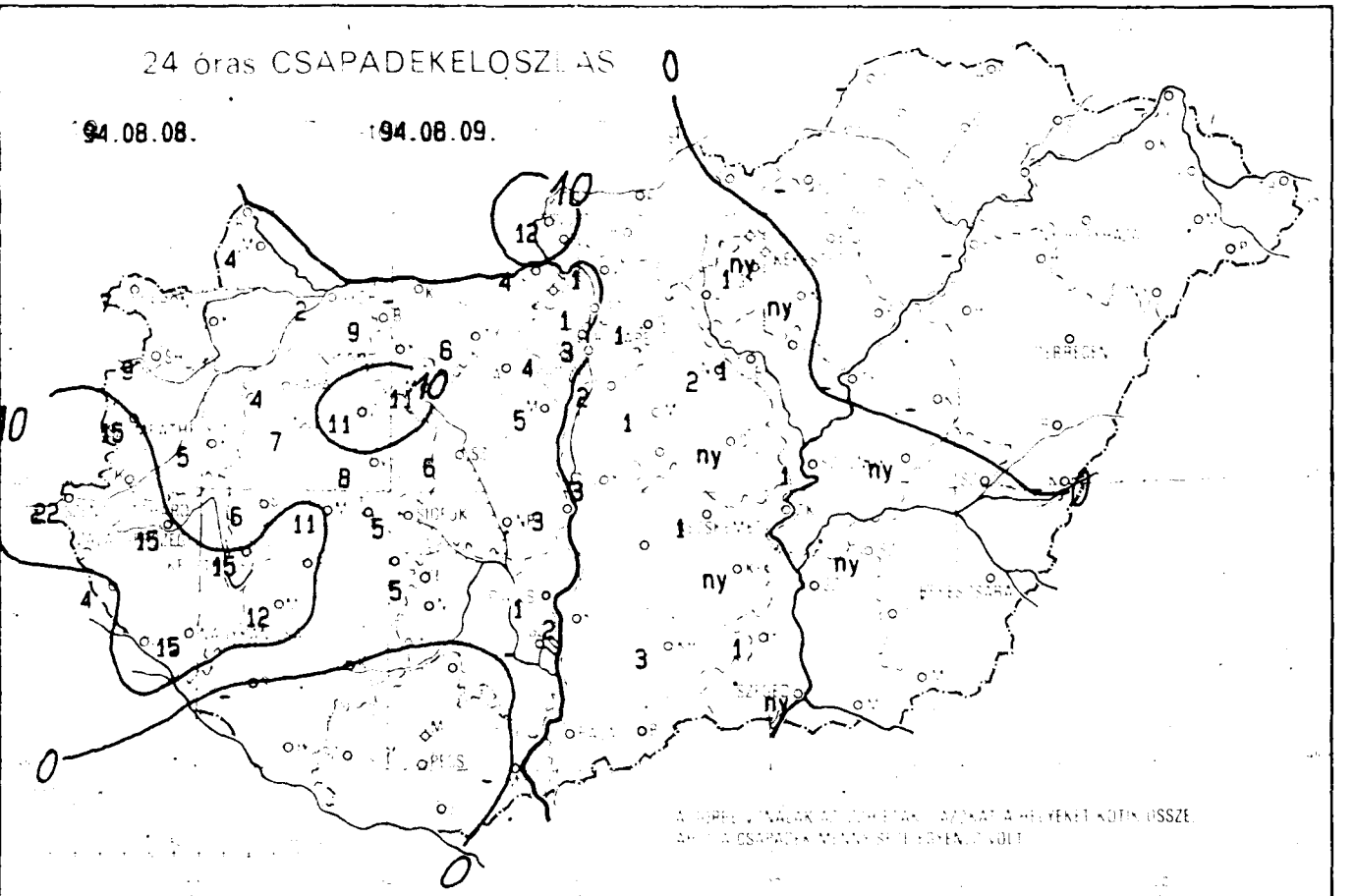
24 óras CSAPADEKELOSZLÁS
94.08.08.
94.08.09.

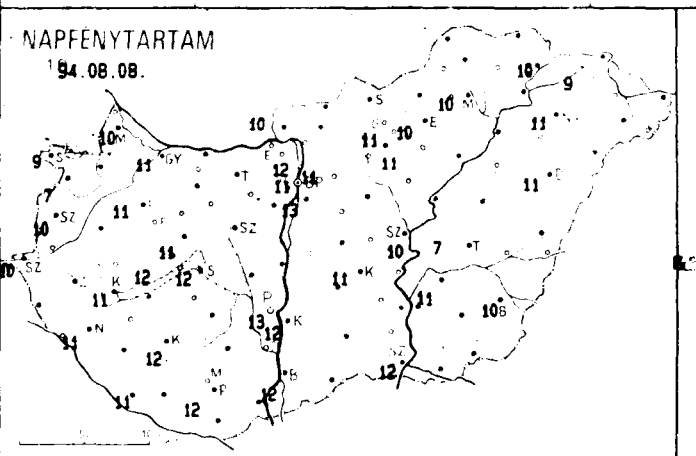
94.08.08.

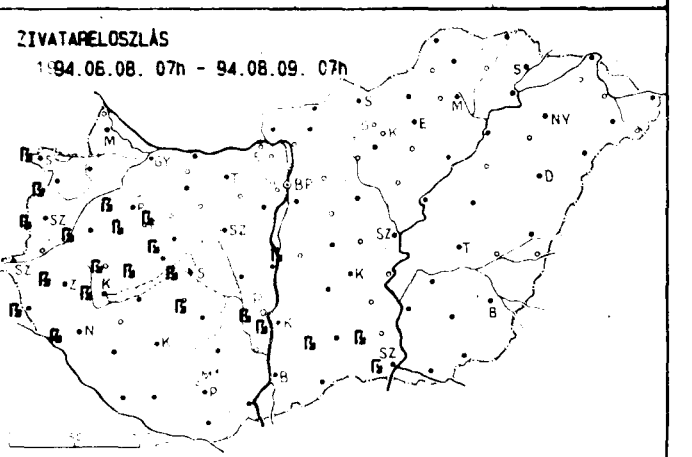
94.08.08. 07h - 94.08.09. 07h

| 19 94.08.09.07$^h$-ig az utolsó 24 óra adatai | | | | | | |
|---|---|---|---|---|---|---|
| állomás | csapadék (mm) | | max. hő-mér-séklet | min. hő-mér-séklet | rad. min. | Előző nap napos órái |
| Győr | 2 | · ▲ | 34 | 19 | 19 | 11 |
| Mosonmagyaróvár | 4 | · = | 33 | 20 | 17 | 10 |
| Sopron | 7 | ß | 34 | 19 | 16 | 9 |
| Sopronhorpács | 9 | ß | 34 | 18 | 18 | 7 |
| Káld | 5 | ß = | 33 | 17 | 16 | - |
| Szentgotthárd | 22 | ß | 31 | 16 | 13 | 10 |
| Szombathely | 15 | ß | 34 | 18 | 16 | 10 |
| Lenti | 4 | ß = | 32 | 17 | 15 | - |
| Nagykanizsa | 15 | ß ▲ | 33 | 17 | 16 | 11 |
| Zalaegerszeg | 15 | ß = | 33 | 17 | 16 | - |
| Farkasgyepű | 7 | ß | 33 | 19 | 17 | - |
| Keszthely | 15 | ß | 34 | 18 | 17 | 11 |
| Mencshely | 11 | ß = | 32 | 18 | 15 | 12 |
| Pápa | 4 | ß ≡ | 33 | 19 | 16 | 11 |
| Sümeg | 6 | ß = | 35 | 18 | 17 | - |
| Veszprém | 8 | ß | 32 | 18 | 17 | 11 |
| Zirc | 11 | ß ▲ | 31 | 17 | 15 | - |
| Homokszentgyörgy | . | ▲ | 34 | 16 | 15 | 11 |
| Kaposvár | . | ▲ | 34 | 18 | 16 | 12 |
| Marcali | 12 | V ▲ | 35 | 19 | 18 | - |
| Siófok | 5 | ß | 33 | 20 | 19 | 12 |
| Somogyszob | - | | - | - | - | - |
| Bábolna | 9 | V = | 34 | 20 | 19 | - |
| Esztergom Kertváros | 4 | V | 33 | 20 | 18 | - |
| Komárom | - | | - | - | - | - |
| Tata | 8 | V ▲ | 36 | 19 | 19 | - |
| Kisapostag | 3 | · | 34 | 20 | 19 | - |
| Martonvásár | 5 | V = | 33 | 18 | 16 | - |
| Mór | 11 | V = | 35 | 19 | 18 | - |
| Székesfehérvár | 6 | V = | 36 | 20 | 17 | - |
| Iregszemcse | 5 | ß | 33 | 18 | 17 | - |
| Paks | 1 | ß | 35 | 19 | 18 | 13 |
| Szekszárd | - | | - | - | - | - |
| Mohács | - | | - | - | - | - |
| Pécs | . | | 33 | 19 | 18 | 12 |
| Pécs Árpádtető | . | | 33 | 19 | 17 | - |
| Siklós | . | = | 35 | 21 | 20 | - |
| Szigetvár | . | ▲ | 34 | 17 | 17 | - |
| Bp. Lőrinc | 2 | V | 34 | 19 | 17 | 13 |
| Bp. Met. Szolg | 3 | V | 35 | 20 | - | 11 |
| Bp. Széchenyi-hegy | 4 | · ≡ | 33 | 18 | 16 | - |
| Cegléd | ny | V | 35 | 20 | 17 | - |
| Gödöllő | 1 | V = | 33 | 19 | 18 | 11 |
| [illegible] | 1 | · | 35 | 20 | 20 | - |
| [illegible] | 2 | · | 35 | 19 | 19 | - |
| [illegible] | 1 | V | 35 | 20 | 18 | 12 |
| [illegible] | 1 | · = | 35 | 20 | 19 | - |

| 19 94.08.09. 07$^h$-ig az utolsó 24 óra adatai | | | | | | |
|---|---|---|---|---|---|---|
| állomás | csapadék (mm) | | max. hő-mér-séklet | min. hő-mér-séklet | rad. min. | Előző nap napos órái |
| Vámosmikola | 12 | · = | 34 | 19 | 18 | 10 |
| Baja | . | ▲ | 34 | 19 | 15 | 12 |
| Bácsalmás | . | | 35 | 18 | 13 | - |
| Kalocsa-Öregcsertő | 2 | ß ▲ | 35 | 20 | 18 | 12 |
| Kecskemét | 1 | V = | 35 | 18 | 16 | 11 |
| Kiskunfélegyháza | ny | V ▲ | 35 | 20 | 19 | |
| Kiskunhalas | 3 | ß ▲ | 35 | 20 | 14 | - |
| Kunszentmiklós | 3 | ß = | 35 | 20 | 15 | - |
| Balassagyarmat | . | | 34 | 20 | 16 | - |
| Salgótarján | . | ▲ | 32 | 18 | 16 | - |
| Eger | . | | 33 | 19 | 16 | 10 |
| Gyöngyös | 1 | V | 36 | 20 | 16 | - |
| Kékestető | ny | V | 26 | 16 | 14 | 11 |
| Kompolt | ny | · | 34 | 18 | 16 | 11 |
| Poroszló | . | ▲ | 34 | 18 | 15 | - |
| Jászberény | 1 | V ▲ | 35 | 18 | 17 | - |
| Karcag Tilalmas | - | | - | - | - | - |
| Szolnok | 1 | V | 35 | 19 | 17 | 10 |
| Tiszaroff | - | | - | - | - | - |
| Túrkeve | ny | V | 35 | 20 | 18 | 7 |
| Kistelek | 1 | ß = | 36 | 18 | 17 | - |
| Szeged | ny | ß | 35 | 18 | 15 | 12 |
| Szentes | . | | 36 | 18 | 17 | - |
| Borsodnádasd | - | | - | - | - | - |
| Füged | . | | 34 | 16 | 15 | - |
| Hidasnémeti | . | = | 34 | 18 | 17 | - |
| Jósvafő | - | | - | - | - | - |
| Miskolc | . | | 34 | 19 | 15 | 10 |
| Sárospatak | . | | 37 | 18 | 17 | 10 |
| Szendrőlád | . | ▲ | 33 | 16 | 15 | - |
| Tokaj | . | | 34 | 19 | 18 | - |
| Kisvárda | . | = | 34 | 18 | 18 | 9 |
| Mátészalka | . | | 35 | 19 | 18 | - |
| Napkor | . | | 33 | 20 | 17 | 11 |
| Pátyod | . | | 35 | 18 | 17 | - |
| Tiszabecs | . | ▲ | 36 | 18 | 16 | - |
| Vásárosnamény | . | | 37 | 20 | 18 | - |
| Záhony | - | | - | - | - | - |
| Berettyóújfalu | . | | 36 | 20 | 19 | - |
| Debrecen | . | ▲ | 34 | 18 | 16 | 11 |
| Hajdúdorog | . | | 32 | 20 | 19 | - |
| Hortobágy Halastó | . | | 35 | 18 | 17 | - |
| Kórosszakál | - | | - | - | - | - |
| Polgár | - | | - | - | - | - |
| Békéscsaba | . | | 35 | 18 | 15 | 10 |
| Mezőhegyes | . | | 35 | 21 | 19 | - |
| Szarvas | ny | V | 34 | 19 | 15 | 11 |

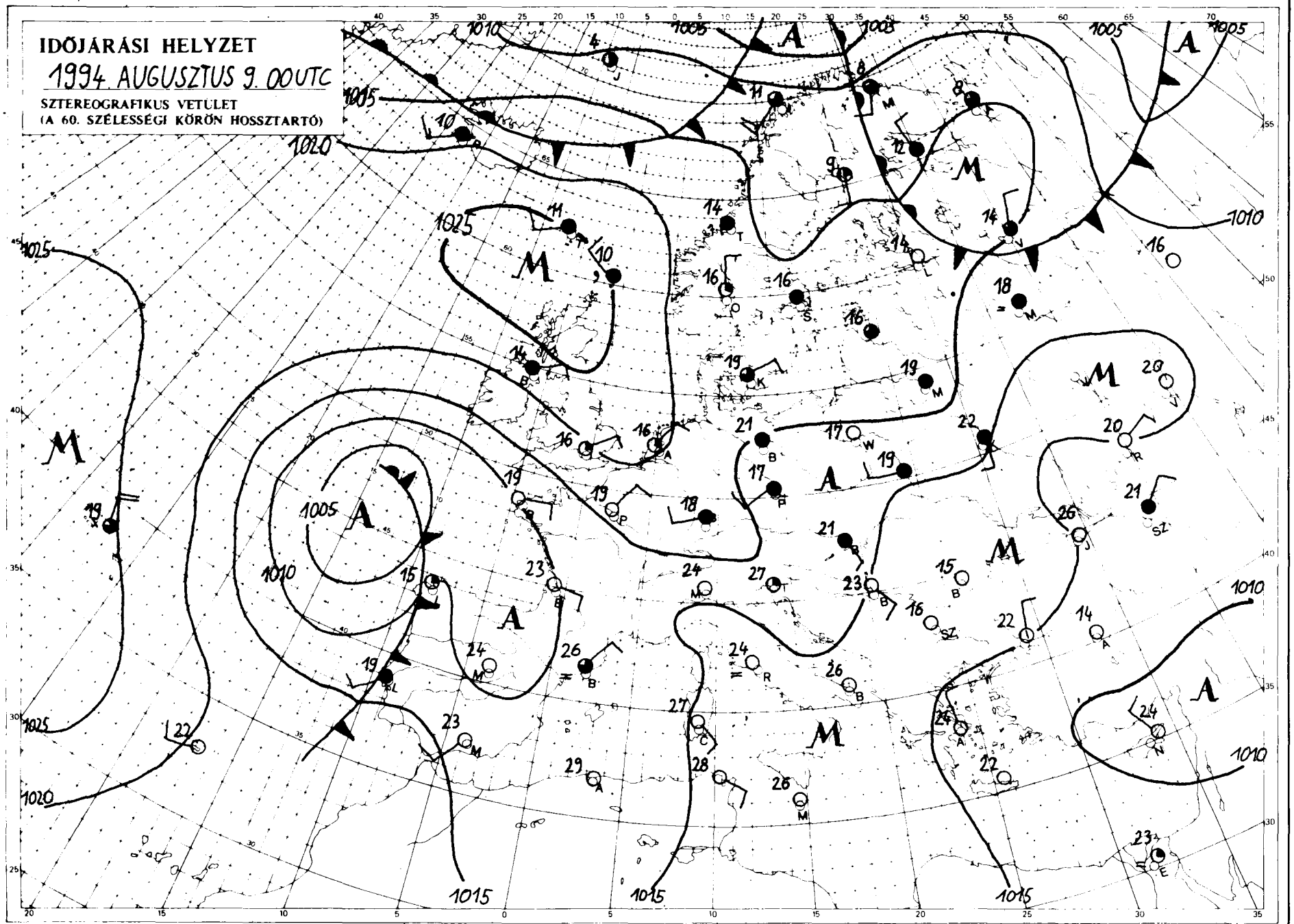


Kiadja az **ORSZÁGOS METEOROLÓGIAI SZOLGÁLAT**

Kiadásért felel: Dr. Mersich Iván, az Országos Meteorológiai Szolgálat elnöke

Készült az Országos Meteorológiai Szolgálat Nyomdájában, Budapest – Felelős vezető: Szinok István – Munkaszám: 94.513

Szerkesztésért felel: Dr. Dévényi Dezső az Időjárás Előrejelző Önálló Osztály vezetője

Készíti: az OMSZ Időjárás Előrejelző Önálló Osztálya – Szakmai felelős: Dr. Dévényi Dezső osztályvezető – Megjelenik naponként

Megrendelhető: 1024 Budapest, II., Kitaibel Pál utca 1. – Pénzügyi Osztály – Telefon: 212-5193

# IDŐJÁRÁSI NAPIJELENTÉS

ЕЖЕДНЕВНЫЙ МЕТЕОРОЛОГИЧЕСКИЙ БЮЛЛЕТЕНЬ • DAILY WEATHER REPORT
BULLETIN QUOTIDIEN DE TEMPS • TÄGLICHER WETTERBERICHT

**107. évfolyam 222. szám** **+ Budapest +** **1994. augusztus 10. szerda**

## Az időjárási helyzet és a várható időjárás:

Kontinensünk déli, délkeleti területein még mindig tart a kánikula. Általában 30, többfelé 35 fok fölé melegszik a levegő a kora délutáni órákra. Ugyanakkor Észak-, Északnyugat-Európában helyenként a 15, 20 fokot sem éri el a csúcshőmérséklet. Franciaország feletti középponttal ciklon örvénylik, melynek hatására Nyugat-Európában gyakran megnövekszik a felhőzet és több helyről esőt, záport, zivatart is jelentenek. A Kelet-európai-alföld egy részén is változékony időt okoz egy alacsony nyomású légörvény, arrafelé is előfordul szórványosan záporeső. Szárazföldünk többi részén kevés a felhő, számottevő csapadék nem hull. A következő 36 órában a Kárpát-medence fölé még igen meleg, változó nedvességtartalmú levegő áramlik, emiatt még holnap is kánikula várható. A napsütés mellett azonban zápor, zivatar is számítani kell.

Magyarországon szerdán általában 9-12 órán át sütött a nap. Inkább csak északkeleten növekedett meg néha a felhőzet. Az északkeleti, keleti megyékben helyenként jelentéktelen eső, zápor is előfordult. A hőmérséklet csúcsértéke általában 28 és 35 fok között alakult. Ma (szerda) hajnalra 13 és 21 fok közé hűlt le a levegő. Délelőtt kisebb felhős körzetektől eltekintve napos, száraz idő volt hazánkban, néhol megélénkült a déli szél. 11 órakor 23 és 31 fok között alakult a hőmérséklet.

A Balaton vize 11 órakor Siófoknál 27 fokos volt.

Ma 12 órakor Budapesten a hőmérséklet 27 fok volt, a tengerszintre átszámított légnyomás 1010 hPa, gyengén süllyed.

**Várható időjárás csütörtök estig:**

A több órás napsütés mellett főleg délutánonként időnként erősen megnövekszik a gomolyfelhőzet és ma helyenként, csütörtök délutántól többfelé számítani lehet záporesőre, zivatarra. A délnyugati, nyugati szelet sokfelé élénk, időnként erős lökések kísérik.
A legalacsonyabb éjszakai hőmérséklet 17 és 22,
a legmagasabb nappali hőmérséklet csütörtökön 31 és 36 fok között várható.

Jenki Szilvia s. k.

**A hőmérséklet napi középértéke és eltérése a sokévi átlagtól (Budapest külterületén):**

| | | |
|---|---|---|
| 1994. augusztus 9. | 24,2 °C | +3,0 °C |

**1871 óta ezen a napon Budapesten előfordult**

| | |
|---|---|
| legmagasabb hőmérséklet: | 35,5 °C (1961) |
| legalacsonyabb hőmérséklet: | 8,4 °C (1913) |

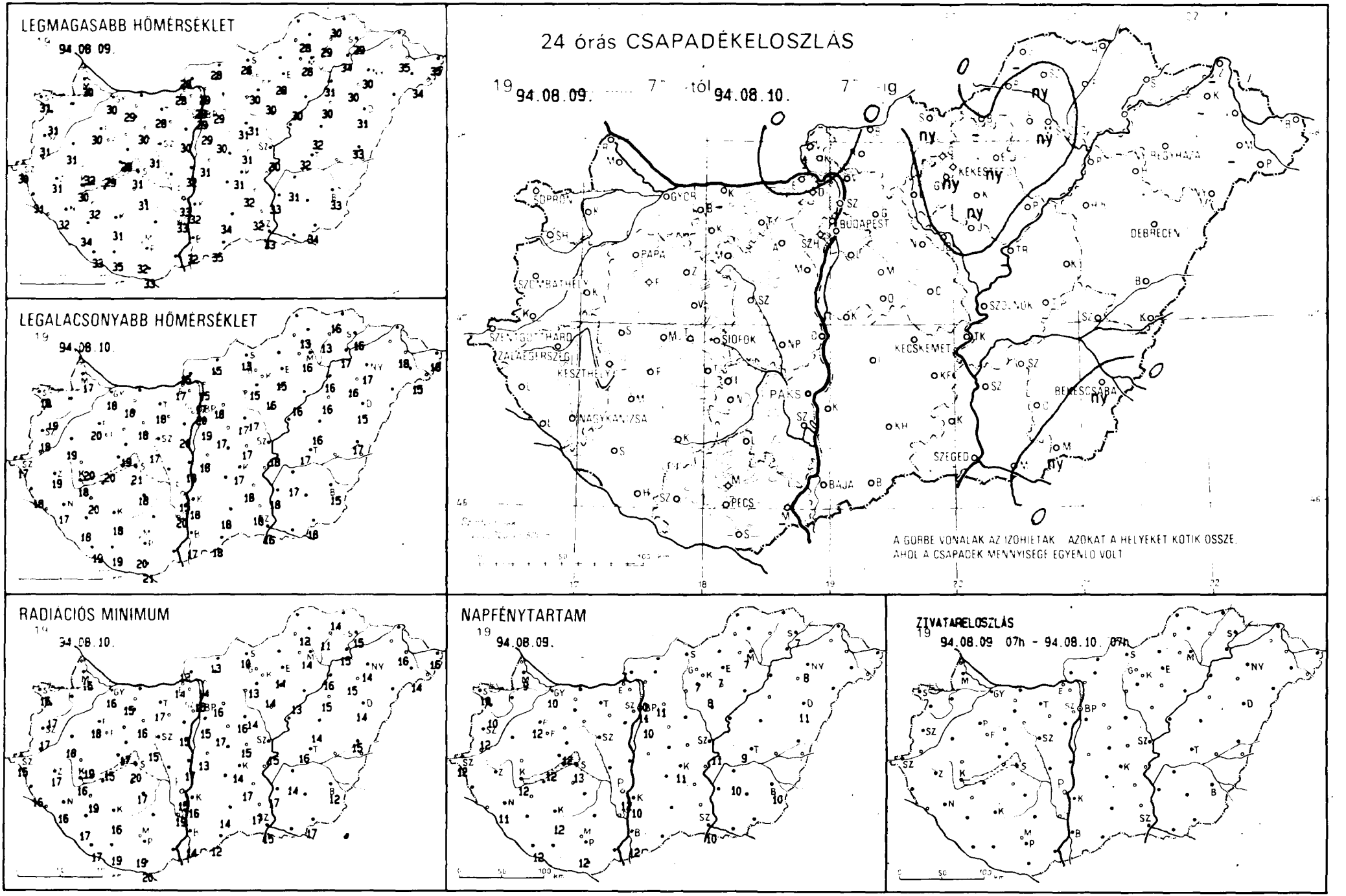
LEGMAGASABB HŐMÉRSÉKLET
94.08.09.
LEGALACSONYABB HŐMÉRSÉKLET
94.08.10.
24 órás CSAPADÉKELOSZLÁS
19 94.08.09. 7h -tól 94.08.10. 7h -ig
A GÖRBE VONALAK AZ IZOHIETÁK AZOKAT A HELYEKET KÖTIK ÖSSZE, AHOL A CSAPADÉK MENNYISÉGE EGYENLŐ VOLT
RADIÁCIÓS MINIMUM
94.08.10.
NAPFÉNYTARTAM
94.08.09.
ZIVATARELOSZLÁS
94.08.09 07h - 94.08.10. 07h

| 19 94.08.10. 07h-ig az utolsó 24 óra adatai | | | | | | |
|---|---|---|---|---|---|---|
| állomás | csapadék (mm) | | max. hőmérséklet | min. hőmérséklet | rad. min. | Előző nap napos órái |
| Győr | . | ▲ | 30 | 18 | 16 | 10 |
| Mosonmagyaróvár | . | ▲ | 30 | 17 | 15 | 9 |
| Sopron | . | ▲ | 31 | 19 | 16 | 10 |
| Sopronhorpács | . | ▲ | 31 | 19 | 17 | 10 |
| Káld | . | ▲ | 31 | 19 | 18 | - |
| Szentgotthárd | . | | 30 | 17 | 15 | 12 |
| Szombathely | . | | 31 | 18 | 17 | 12 |
| Lentl | . | ▲ | 31 | 18 | 16 | - |
| Nagykanizsa | . | ▲ | 32 | 17 | 16 | 11 |
| Zalaegerszeg | . | ▲ | 31 | 19 | 17 | - |
| Farkasgyepű | . | | 28 | 19 | 16 | - |
| Keszthely | . | | 30 | 18 | 16 | 12 |
| Mencshely | . | | 29 | 20 | 15 | 12 |
| Pápa | . | = | 30 | 20 | 18 | 12 |
| Sümeg | . | | 32 | 20 | 19 | - |
| Veszprém | . | ▲ | 29 | 19 | 17 | 12 |
| Zirc | . | ▲ | 27 | 17 | 15 | - |
| Homokszentgyörgy | . | ▲ | 33 | 19 | 17 | 12 |
| Kaposvár | . | ▲ | 31 | 18 | 16 | 12 |
| Marcali | . | ▲ | 32 | 20 | 19 | - |
| Siófok | . | | 31 | 21 | 20 | 13 |
| Somogyszob | . | ▲ | 34 | 18 | 17 | - |
| Bábolna | . | ▲ | 29 | 18 | 15 | - |
| Esztergom Kertváros | . | | 28 | 17 | 14 | - |
| Komárom | - | | - | - | - | - |
| Tata | . | ▲ | 28 | 18 | 17 | - |
| Kisapostag | . | | 32 | 18 | 17 | - |
| Martonvásár | . | ▲ | 30 | 20 | 15 | - |
| Mór | . | = | 30 | 18 | 16 | - |
| Székesfehérvár | . | = | 31 | 17 | 15 | - |
| Iregszemcse | . | ▲ | 31 | 18 | 17 | - |
| Paks | . | | 33 | 15 | 15 | 12 |
| Szekszárd | . | | 33 | 20 | 19 | - |
| Mohács | - | | - | - | - | - |
| Pécs | . | | 32 | 20 | 19 | 12 |
| Pécs Árpádtető | . | | 32 | 19 | 19 | - |
| Siklós | . | | 33 | 21 | 20 | - |
| Szigetvár | . | ▲ | 35 | 19 | 19 | - |
| Bp. Lőrinc | . | ▲ | 29 | 19 | 15 | 10 |
| Bp. Met. Szolg. | . | | 29 | 20 | - | 11 |
| Bp. Széchenyi-hegy | . | = | 28 | 19 | 17 | - |
| Cegléd | . | | 31 | 17 | 15 | - |
| Gödöllő | . | | 29 | 18 | 16 | 11 |
| Monor | . | | 30 | 17 | 17 | - |
| Nagykáta | . | | 31 | 17 | 16 | - |
| Szentendre | . | | 29 | 17 | 15 | 10 |
| Vác | . | | 29 | 15 | 14 | - |

| 19 94.08.10. 07h-ig az utolsó 24 óra adatai | | | | | | |
|---|---|---|---|---|---|---|
| állomás | csapadék (mm) | | max. hőmérséklet | min. hőmérséklet | rad. min. | Előző nap napos órái |
| Vámosmikola | 1 | = | 28 | 15 | 13 | 7 |
| Baja | . | ▲ | 32 | 17 | 14 | 12 |
| Bácsalmás | . | | 35 | 18 | 12 | - |
| Kalocsa-Öregcsertő | . | | 32 | 18 | 16 | 10 |
| Kecskemét | . | ▲ | 31 | 17 | 14 | 11 |
| Kiskunfélegyháza | . | | 32 | 18 | 17 | - |
| Kiskunhalas | . | | 34 | 18 | 14 | - |
| Kunszentmiklós | . | | 31 | 18 | 13 | - |
| Balassagyarmat | . | | 28 | 15 | 13 | - |
| Salgótarján | ny | ▲ | 26 | 13 | 10 | - |
| Eger | ny | ▲ | 28 | 15 | 14 | 7 |
| Gyöngyös | . | | 30 | 15 | 13 | - |
| Kékestető | ny | | 21 | 15 | 12 | 7 |
| Kompolt | ny | | 30 | 16 | 14 | 8 |
| Poroszló | . | ▲ | 30 | 16 | 13 | - |
| Jászberény | . | ▲ | 31 | 17 | 14 | - |
| Karcag Tilalmas | . | | 32 | 16 | 14 | - |
| Szolnok | . | ▲ | 30 | 18 | 15 | 11 |
| Tiszaroff | - | | - | - | - | - |
| Túrkeve | . | | 32 | 17 | 16 | 9 |
| Kistelek | . | | 32 | 18 | 17 | - |
| Szeged | . | | 33 | 16 | 15 | 10 |
| Szentes | . | | 33 | 18 | 17 | - |
| Borsodnádasd | - | | - | - | - | - |
| Füged | . | | 29 | 13 | 11 | - |
| Hidasnémeti | . | = | 30 | 16 | 14 | - |
| Jósvafő | - | | - | - | - | - |
| Miskolc | ny | | 28 | 16 | 14 | 7 |
| Sárospatak | . | | 29 | 16 | 15 | 7 |
| Szendrőlád | ny | ▲ | 28 | 13 | 12 | - |
| Tokaj | . | | 34 | 17 | 15 | - |
| Kisvárda | - | | - | - | - | - |
| Mátészalka | - | | - | - | - | - |
| Napkor | . | | 30 | 17 | 14 | 8 |
| Pátyod | . | | 34 | 15 | 14 | - |
| Tiszabecs | . | ▲ | 35 | 18 | 16 | - |
| Vásárosnamény | . | | 35 | 18 | 16 | - |
| Záhony | - | | - | - | - | - |
| Berettyóújfalu | . | | 33 | 17 | 15 | - |
| Debrecen | . | ▲ | 31 | 15 | 14 | 11 |
| Hajdúdorog | . | | 30 | 16 | 15 | - |
| Hortobágy Halastó | . | | 30 | 16 | 15 | - |
| Körösszakál | | | - | - | - | - |
| Polgár | . | = | 31 | 16 | 16 | - |
| Békéscsaba | ny | ▲ | 33 | 15 | 12 | 10 |
| Mezőhegyes | ny | | 34 | 18 | 17 | - |
| Szarvas | . | | 31 | 17 | 14 | 10 |

# IDŐJÁRÁSI HELYZET

1994. AUGUSZTUS 10. 00 UTC

SZTEREOGRAFIKUS VETÜLET
(A 60. SZÉLESSÉGI KÖRÖN HOSSZTARTÓ)


Kiadja az **ORSZÁGOS METEOROLÓGIAI SZOLGÁLAT**

Kiadásért felel: Dr. Mersich Iván, az Országos Meteorológiai Szolgálat elnöke

Készült az Országos Meteorológiai Szolgálat Nyomdájában, Budapest – Felelős vezető: Szinok István – Munkaszám: **94.514**

Szerkesztésért felel: Dr. Dévényi Dezső az Időjárás Előrejelző Önálló Osztály vezetője

Készíti: az OMSZ Időjárás Előrejelző Önálló Osztálya – Szakmai felelős: Dr. Dévényi Dezső osztályvezető – Megjelenik naponként

Megrendelhető 1024 Budapest, II., Kitaibel Pál utca 1. – Pénzügyi Osztály – Telefon: 212-5193

# IDŐJÁRÁSI NAPIJELENTÉS

ЕЖЕДНЕВНЫЙ МЕТЕОРОЛОГИЧЕСКИЙ БЮЛЛЕТЕНЬ • DAILY WEATHER REPORT
BULLETIN QUOTIDIEN DE TEMPS • TÄGLICHER WETTERBERICHT

107. évfolyam 223. szám + Budapest + 1994. augusztus 11. csütörtök

## Az időjárási helyzet és a várható időjárás:

Nyugat-Európa fölött egy ciklon helyezkedik el. Hatására gyakran erősen megnövekszik a felhőzet, többfelé esik az eső, záporok, zivatarok is kialakulnak. A ciklon áramlási rendszerében hideg léhullámok érkeznek a kontinens fölé. Ennek következtében szárazföldünk nyugati partvidékén a hőmérséklet csúcsértéke 20 fok körül alakul. Európa déli, középső és keleti részén egyelőre még meleg az idő, sokat süt a nap. A hőmérséklet 3, 8 fokkal meghaladja a sokévi átlagot. Napközben általában 30, 35 fok közé melegszik föl a levegő, de Szicíliában 40 fokhoz közeli értéket is mérnek. A Kárpát-medencében a következő napok időjárását a már említett ciklon áramlási rendszerében térségünk fölé érkező hűvös levegő alakítja majd, így jelentősen mérséklődik a meleg.

Magyarországon szerdán többnyire derült volt az égbolt, sokat sütött a nap. Általában mérsékelt volt a légmozgás, csak néhol erősödött meg a szél. A hőmérséklet csúcsértéke az ország legnagyobb részén 30, 36 fok között alakult. Éjszaka általában 17, 23 fok közé hűlt le a levegő. Csütörtök délelőtt többnyire kevés volt a felhő az ország fölött. Megélénkült, a Dunántúlon helyenként megerősödött az északnyugati szél. 11 órakor 25 és 34 fok között alakult a hőmérséklet.

A Balaton vize 11 órakor Siófoknál 27 fokos volt.

Ma 12 órakor Budapesten a hőmérséklet 28 fok volt, a tengerszintre átszámított légnyomás 1016 hPa, mérsékelten emelkedik.

**Várható időjárás péntek estig:**

Estig időnként, majd gyakran erősen megnövekszik a felhőzet. Eleinte helyenként, pénteken sokfelé várható eső, zápor, néhol zivatar. Éjszakára átmenetileg mérséklődik, majd újra megerősödik az északnyugati szél.
A legalacsonyabb éjszakai hőmérséklet 16 és 21 fok között várható.
A legmagasabb nappali hőmérséklet pénteken általában 23, 28 fok között várható.

**Távolabbi kilátások szombattól–keddig:**

Eleinte gyakran megnövekszik a felhőzet, többfelé várható zápor, néhol zivatar. Az időszak második felében általában kevés lesz a felhő, csapadék nem valószínű.
A legalacsonyabb éjszakai hőmérséklet eleinte 13, 18, majd 10, 15 fok között várható.
A legmagasabb nappali hőmérséklet az időszak elején és végén 22, 27, közben 20, 25 fok között alakul.
Jelentős mennyiségű (legalább napi 5 mm) az ország területének 35 százalékán várható.

Varga László s. k.

**A hőmérséklet napi középértéke és eltérése a sokévi átlagtól (Budapest külterületén):**

| | | |
|---|---|---|
| 1994. augusztus 10. | 25,2°C | +4,1°C |

**1871 óta ezen a napon Budapesten előfordult**

| | |
|---|---|
| legmagasabb hőmérséklet: | 37,9°C (1946) |
| legalacsonyabb hőmérséklet: | 9,4°C (1916) |

LEGMAGASABB HŐMÉRSÉKLET

94.08.10.

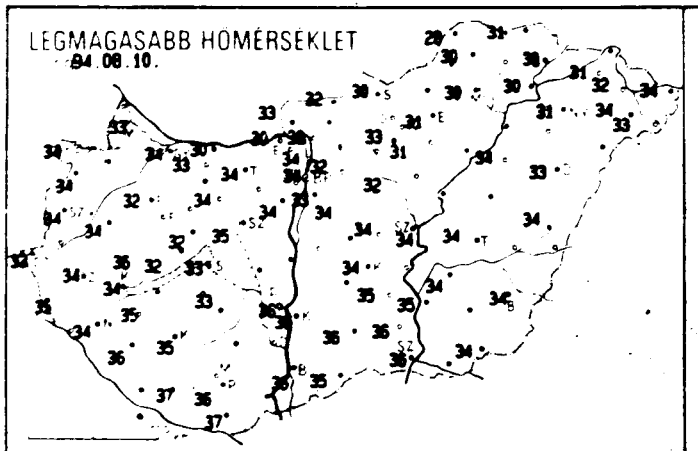

LEGALACSONYABB HŐMÉRSÉKLET

1994.08.11.

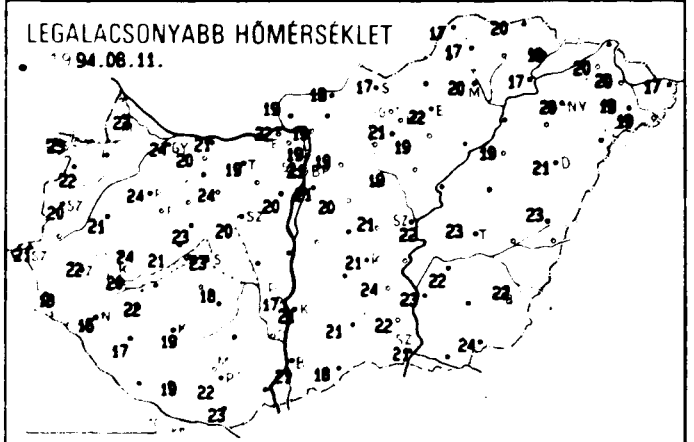

24 órás CSAPADÉKELOSZLÁS

1994.08.10. 7h tól 94.08.11. 7h -ig

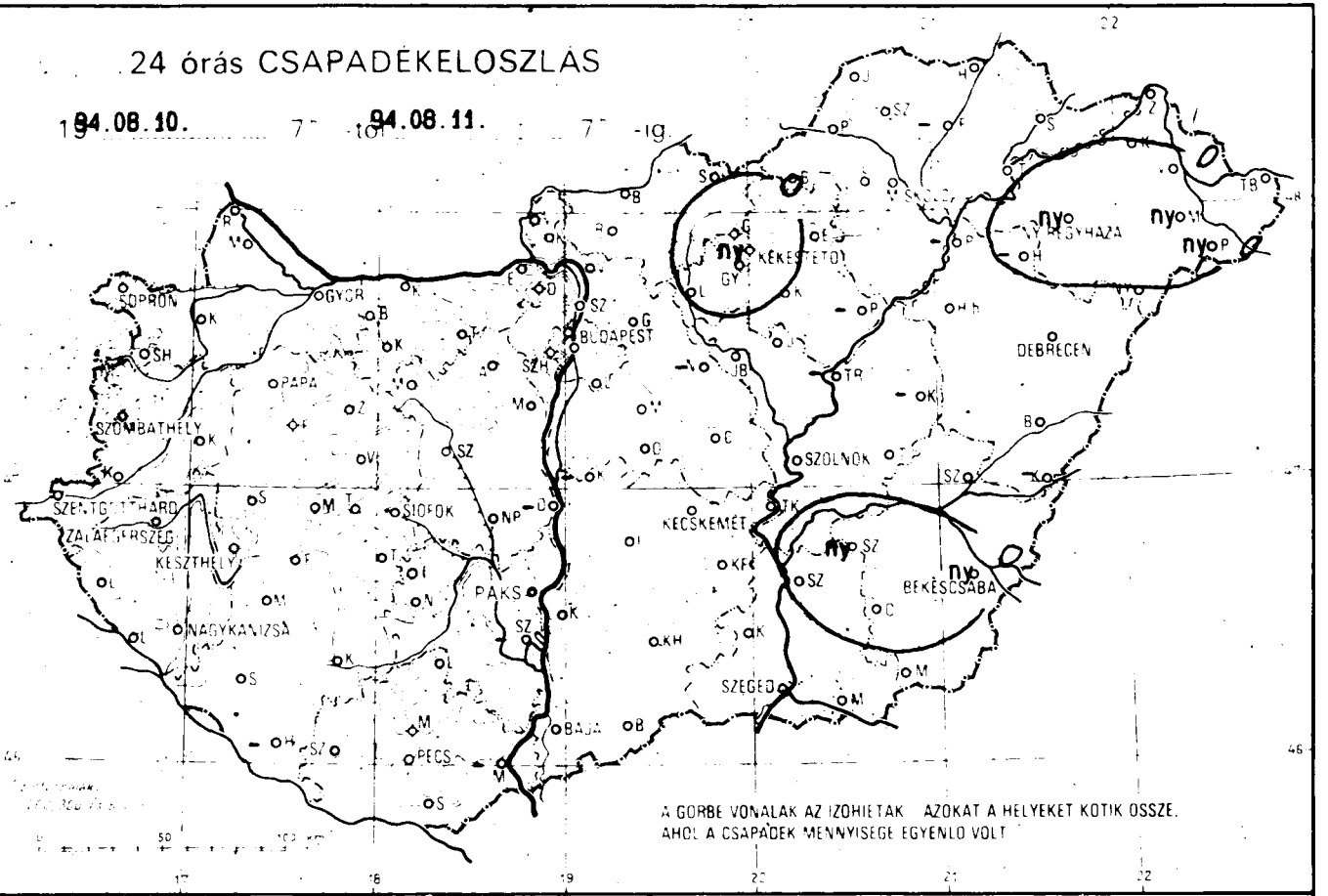


A GÖRBE VONALAK AZ IZOHIETAK AZOKAT A HELYEKET KÖTIK ÖSSZE, AHOL A CSAPADÉK MENNYISÉGE EGYENLŐ VOLT

RADIÁCIÓS MINIMUM

1994.08.11.

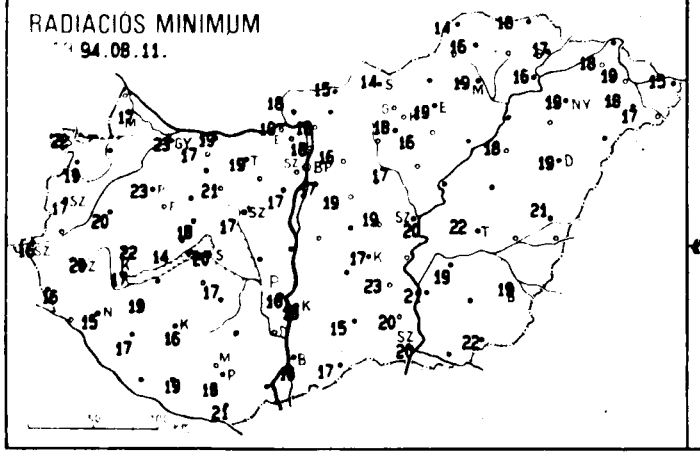

NAPFÉNYTARTAM

1994.08.10.

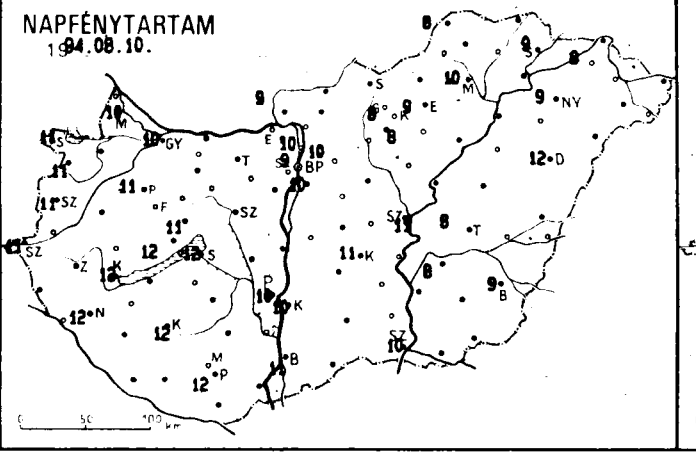

ZIVATARELOSZLÁS

1994.08.10. 07h - 94.08.11. 07h

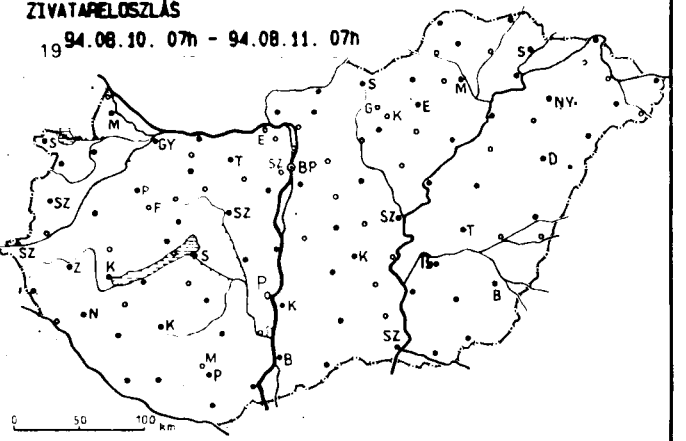

| 19 94.08.11. 07$^h$-ig az utolsó 24 óra adatai | | | | | | |
|---|---|---|---|---|---|---|
| állomás | csapadék (mm) | | max. hő-mér-séklet | min. hő-mér-séklet | rad. min. | Előző nap napos órái |
| Győr | . | | 34 | 24 | 23 | 10 |
| Mosonmagyaróvár | . | | 33 | 23 | 17 | 10 |
| Sopron | . | ⛰ | 34 | 23 | 22 | 11 |
| Sopronhorpács | . | ⛰ | 34 | 22 | 19 | 11 |
| Káld | . | | 34 | 21 | 20 | - |
| Szentgotthárd | . | | 33 | 21 | 16 | 11 |
| Szombathely | . | | 34 | 20 | 17 | 11 |
| Lenti | . | | 35 | 18 | 16 | - |
| Nagykanizsa | . | ⛰ | 34 | 16 | 15 | 12 |
| Zalaegerszeg | . | | 34 | 22 | 20 | - |
| Farkasgyepű | . | | 33 | 20 | 17 | - |
| Keszthely | . | | 34 | 20 | 17 | 12 |
| Mencshely | . | | 32 | 21 | 14 | 12 |
| Pápa | . | | 32 | 24 | 23 | 11 |
| Sümeg | . | | 36 | 24 | 22 | - |
| Veszprém | . | | 32 | 23 | 18 | 11 |
| Zirc | . | ⛰ | 30 | 22 | 18 | - |
| Homokszentgyörgy | - | | - | - | - | - |
| Kaposvár | . | | 35 | 19 | 16 | 12 |
| Marcali | . | ⛰ | 35 | 22 | 19 | - |
| Siófok | . | | 33 | 23 | 20 | 12 |
| Somogyszob | . | | 36 | 17 | 17 | - |
| Bábolna | . | ⛰ | 33 | 20 | 17 | - |
| Esztergom Kertváros | . | | 30 | 22 | 19 | - |
| Komárom | . | ⛰ | 30 | 21 | 19 | - |
| Tata | . | | 34 | 19 | 19 | - |
| Kisapostag | - | | - | - | - | - |
| Martonvásár | . | ⛰ | 34 | 20 | 17 | - |
| Mór | . | = | 34 | 24 | 21 | - |
| Székesfehérvár | . | = | 35 | 20 | 17 | - |
| Iregszemcse | . | ⛰ | 33 | 18 | 17 | - |
| Paks | . | | 36 | 17 | 16 | 10 |
| Szekszárd | - | | - | - | - | - |
| Mohács | - | | - | - | - | - |
| Pécs | . | | 36 | 22 | 18 | 12 |
| Pécs Árpádtető | . | | 33 | 22 | 20 | - |
| Siklós | . | | 37 | 23 | 21 | - |
| Szigetvár | . | ⛰ | 37 | 19 | 19 | - |
| Bp. Lőrinc | . | | 33 | 21 | 17 | 10 |
| Bp. Met. Szolg. | . | | 34 | 21 | - | 9 |
| Bp. Széchenyi-hegy | . | = | 32 | 22 | 18 | - |
| Cegléd | . | | 34 | 21 | 19 | - |
| Gödöllő | . | | 32 | 19 | 16 | 10 |
| Monor | . | | 34 | 20 | 19 | - |
| Nagykáta | - | | - | - | - | - |
| Szentendre | . | | 34 | 19 | 18 | 10 |
| Vác | . | | 33 | 19 | 18 | - |

| 19 94.08.11. 07$^h$-ig az utolsó 24 óra adatai | | | | | | |
|---|---|---|---|---|---|---|
| állomás | csapadék (mm) | | max. hő-mér-séklet | min. hő-mér-séklet | rad. min. | Előző nap napos órái |
| Vámosmikola | . | | 33 | 19 | 18 | 9 |
| Baja | . | | 36 | 21 | 16 | 11 |
| Bácsalmás | . | | 35 | 18 | 17 | - |
| Kalocsa-Öregcsertő | . | | 36 | 21 | 18 | 10 |
| Kecskemét | . | | 34 | 21 | 17 | 11 |
| Kiskunfélegyháza | . | | 35 | 24 | 23 | |
| Kiskunhalas | . | ⛰ | 36 | 21 | 15 | - |
| Kunszentmiklós | - | | - | - | - | - |
| Balassagyarmat | . | | 32 | 18 | 15 | - |
| Salgótarján | . | | 30 | 17 | 14 | - |
| Eger | . | | 31 | 22 | 19 | 9 |
| Gyongyos | . | | 33 | 21 | 18 | - |
| Kékestető | ny | ▽ | 24 | 20 | 19 | 8 |
| Kompolt | . | | 31 | 19 | 16 | 8 |
| Poroszló | - | | - | - | - | - |
| Jászberény | . | ⛰ | 32 | 19 | 17 | - |
| Karcag Tilalmas | - | | - | - | - | - |
| Szolnok | . | ⛰ | 34 | 22 | 20 | 11 |
| Tiszaroff | - | | - | - | - | - |
| Túrkeve | . | | 34 | 23 | 22 | 8 |
| Kistelek | . | | 36 | 22 | 20 | - |
| Szeged | . | | 36 | 21 | 20 | 10 |
| Szentes | . | | 35 | 23 | 21 | - |
| Borsodnádasd | - | | - | - | - | - |
| Fúgód | - | | - | - | - | - |
| Hidasnémeti | . | = | 31 | 20 | 18 | - |
| Jósvafő | . | | 28 | 17 | 14 | 8 |
| Miskolc | . | | 30 | 20 | 19 | 10 |
| Sárospatak | . | | 30 | 18 | 17 | 9 |
| Szendrőlád | . | ⛰ | 30 | 17 | 16 | - |
| Tokaj | . | | 30 | 17 | 16 | - |
| Kisvarda | . | = | 31 | 20 | 18 | 8 |
| Mátészalka | ny | | 34 | 19 | 18 | - |
| Napkor | ny | ▽ | 31 | 20 | 19 | 9 |
| Pátyod | ny | | 33 | 19 | 17 | - |
| Tiszabecs | . | ⛰ | 34 | 17 | 15 | - |
| Vásárosnamény | . | = | 32 | 20 | 19 | - |
| Záhony | - | | - | - | - | - |
| Berettyóújfalu | . | | 34 | 23 | 21 | - |
| Debrecen | . | ⛰ | 33 | 21 | 19 | 12 |
| Hajdúdorog | - | | - | - | - | - |
| Hortobágy Halastó | . | | 34 | 19 | 18 | - |
| Körösszakál | - | | - | - | - | - |
| Polgár | - | | - | - | - | - |
| Békéscsaba | ny | ▽ | 34 | 22 | 19 | 9 |
| Mezőhegyes | . | | 34 | 24 | 22 | - |
| Szarvas | ny | ▽ | 34 | 22 | 19 | 8 |

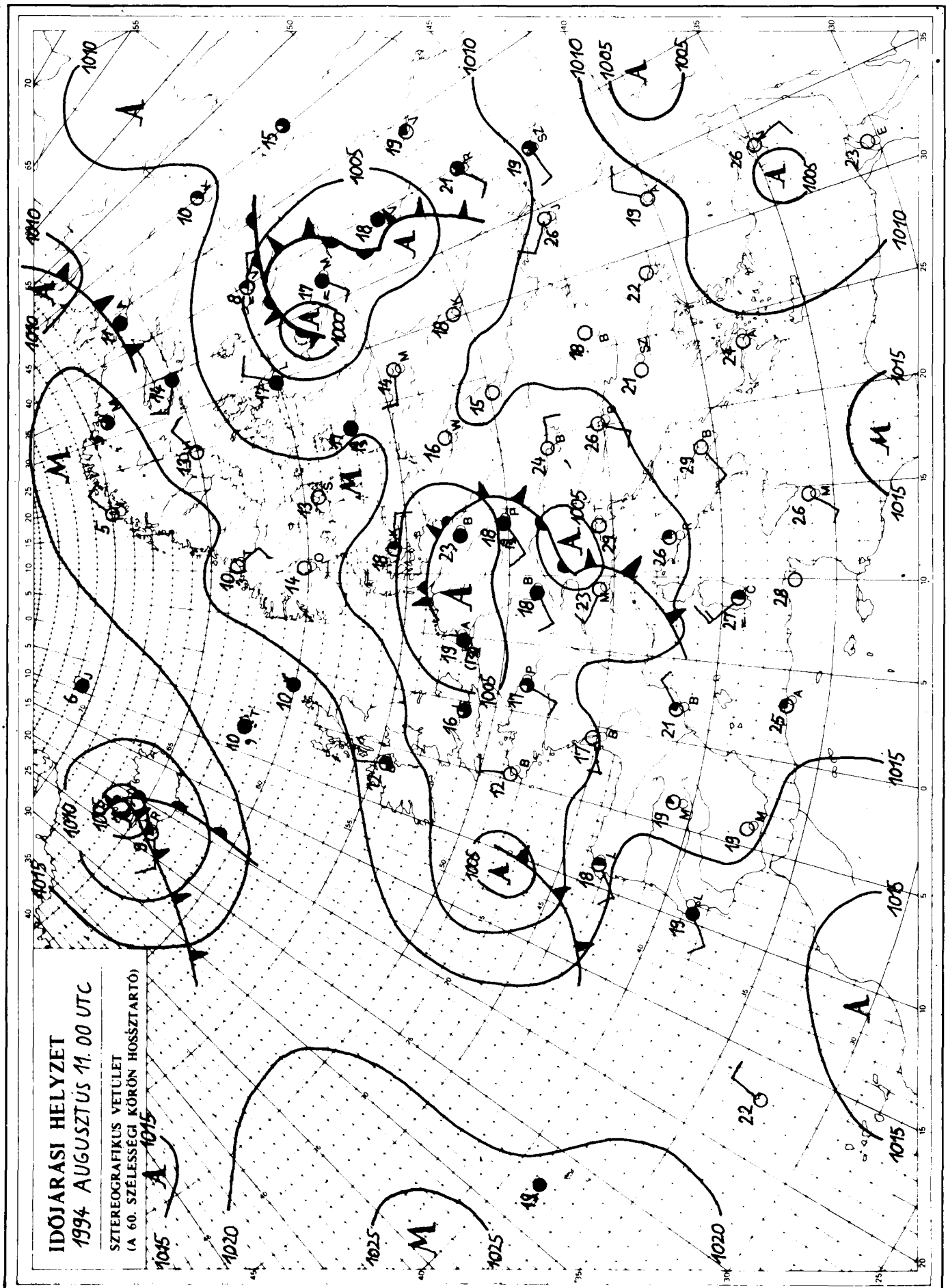


Kiadja az **ORSZÁGOS METEOROLOGIAI SZOLGÁLAT**
Kiadásért felel: Dr. Mersich Iván, az Országos Meteorológiai Szolgálat elnöke
Készült az Országos Meteorológiai Szolgálat Nyomdájában, Budapest – Felelős vezető: Szinok István – Munkaszám 94. 515
Szerkesztésért felel: Dr. Dévényi Dezső az Időjárás Előrejelző Önálló Osztály vezetője
Készíti: az OMSZ Időjárás Előrejelző Önálló Osztálya – Szakmai felelős: Dr. Dévényi Dezső osztályvezető – Megjelenik naponként
Megrendelhető: 1024 Budapest, II., Kitaibel Pál utca 1. – Pénzügyi Osztály – Telefon: 212-5193

# IDŐJÁRÁSI NAPIJELENTÉS

ЕЖЕДНЕВНЫЙ МЕТЕОРОЛОГИЧЕСКИЙ БЮЛЛЕТЕНЬ • DAILY WEATHER REPORT
BULLETIN QUOTIDIEN DE TEMPS • TÄGLICHER WETTERBERICHT

**107. évfolyam 224. szám** **+ Budapest +** **1994. augusztus 12. péntek**

## Az időjárási helyzet és a várható időjárás:

Kontinensünk nagyobb részének az időjárását ciklonok határozzák meg. A Kelet-európai-síkság felett örvénylő ciklon hosszan elnyúló hidegfrontja Ukrajnában a Kárpátok és az Alpok térségében okoz gyakran felhős, többfelé csapadékos időt. Az Északi-tenger felett örvénylő ciklon hatására pedig főként a Benelux államokban valamint a Német-síkságon esik sokfelé az eső. A hőmérséklet csúcsértéke szárazföldünk nagyobb részén már 25 fok alatt alakul, de a Brit-szigeteken és a Skandináv-félszigeten többfelé napközben is 20 fok alatt van a hőmérséklet. Dél-, és Délkelet-Európában ugyanakkor még mindig igen meleg van. A kora délutáni hőmérséklet általában eléri a 30, 35 fokot, de Olaszország déli részén 40, 44 fokos maximumhőmérséklet is előfordul. A hétvégén hazánkban folytatódik a szeles, a sokévi átlagnál kissé hűvösebb idő.

Magyarországon csütörtökön eleinte napos idő volt, majd a délutáni óráktól északnyugat felől erősen megnövekedett a felhőzet és elsősorban az ország nyugati és északi részén záporok, zivatarok alakultak ki. A péntek reggelig lehullott csapadék mennyisége többnyire csapadéknyom és 13 mm között volt, de Szombathelyről 36 mm-t jelentettek. A legmagasabb nappali hőmérséklet csütörtökön az ország északnyugati felében 28, 32, másutt 33, 37 fok között alakult. Péntek hajnalra 15 és 21 fok közé hűlt le a levegő. Ma délelőtt a Dunántúlon valamint a délkeleti megyékben néhány órára kisütött a nap. Másutt gyakran volt felhős az ég és többfelé fordult elő eső, zápor. Helyenként megerősödött az északnyugati szél. A hőmérséklet 11 órára általában 18, 25, délkeleten 25, 28 fok közé emelkedett.

A Balaton vize 11 órakor Siófoknál 26 fokos volt.

Ma 12 órakor Budapesten a hőmérséklet 21 fok volt, a tengerszintre átszámított légnyomás 1011 hPa, gyengén emelkedik.

**Várható időjárás szombat estig:**

Ma (pénteken) gyakran erősen megnövekszik a felhőzet és többfelé lesz újabb zápor, zivatar. Holnap (szombaton) a felhőátvonulásokból szórványosan várható zápor, zivatar. Az északnyugati szél megélénkül, helyenként megerősödik, zivatarok környezetében viharos széllökések is előfordulhatnak.
A legalacsonyabb éjszakai hőmérséklet 13, 18,
a legmagasabb nappali hőmérséklet szombaton 22, 27 fok között valószínű.

Bonta Imre s. k.

**A hőmérséklet napi középértéke és eltérése a sokévi átlagtól (Budapest külterületén):**

| | | |
|---|---|---|
| 1994. augusztus 11. | 26,1 °C | +5,6 °C |

**1871 óta ezen a napon Budapesten előfordult**

| | |
|---|---|
| legmagasabb hőmérséklet: | 37,9 °C (1921) |
| legalacsonyabb hőmérséklet: | 10,5 °C (1885) |

LEGMAGASABB HŐMÉRSÉKLET

19 94.08.11.

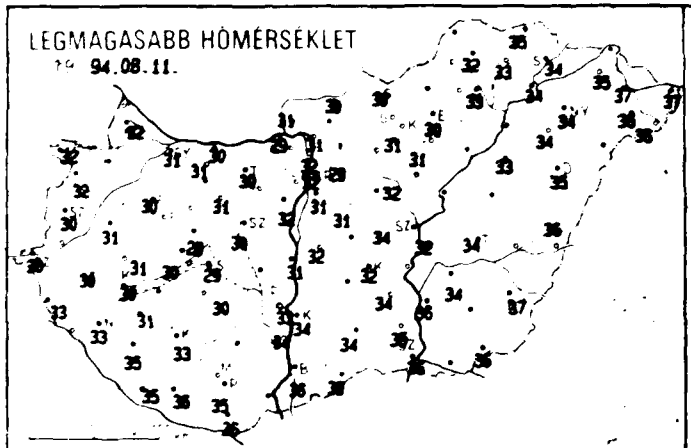

LEGALACSONYABB HŐMÉRSÉKLET

19 94.08.12.

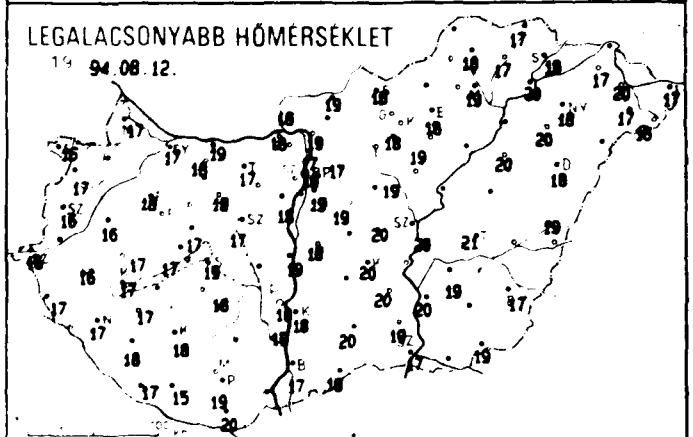

24 órás CSAPADÉKELOSZLAS

19 94.08.11. 7h -tól 94.08.12. 7h -ig

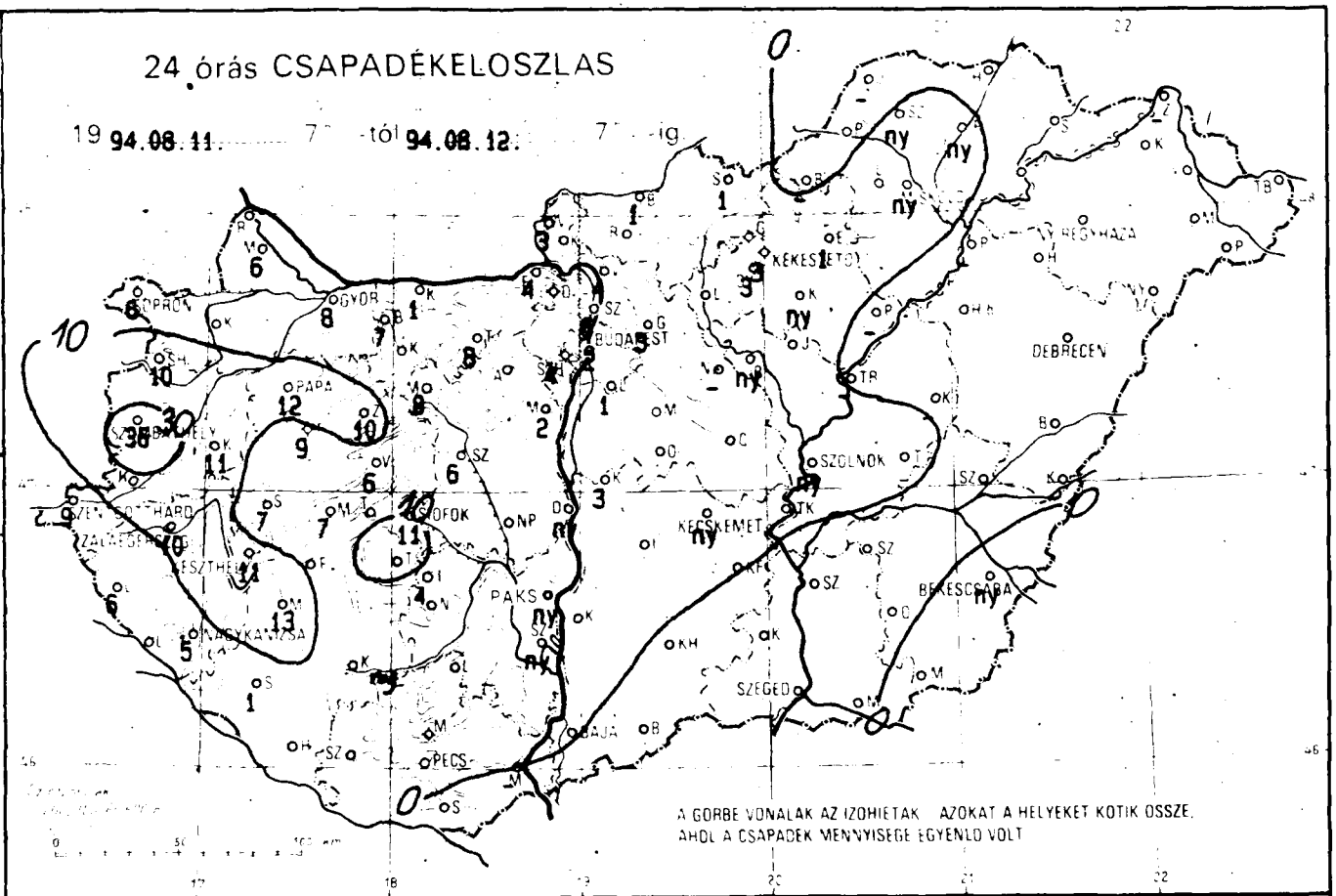


A GÖRBE VONALAK AZ IZOHIETAK AZOKAT A HELYEKET KÖTIK ÖSSZE, AHOL A CSAPADÉK MENNYISÉGE EGYENLŐ VOLT

RADIÁCIÓS MINIMUM

19 94.08.12.

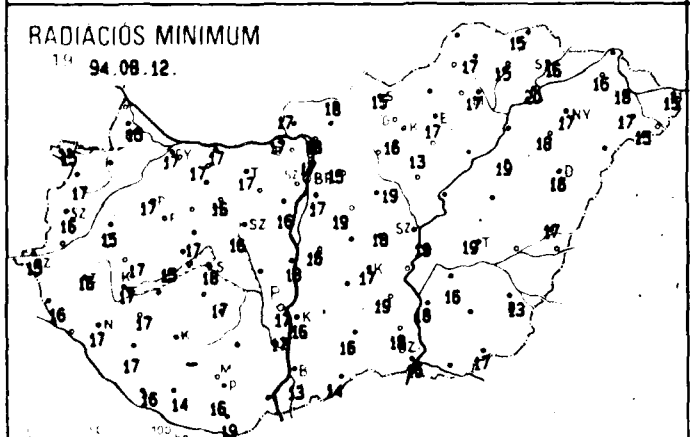

NAPFÉNYTARTAM

19 94.08.11.

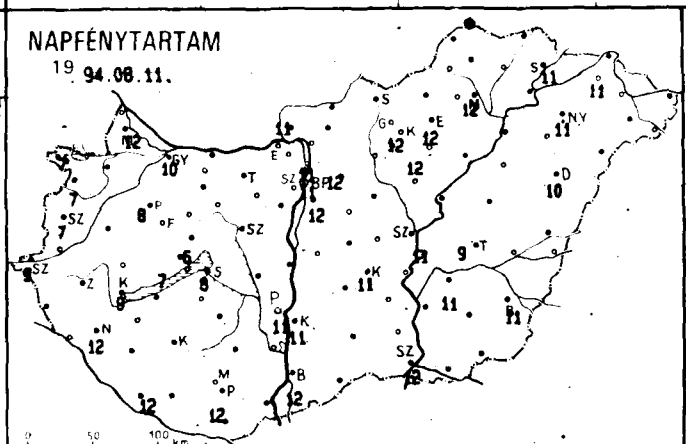

ZIVATAELOSZLÁS

19 94.08.11. 07h - 94.08.12. 07h

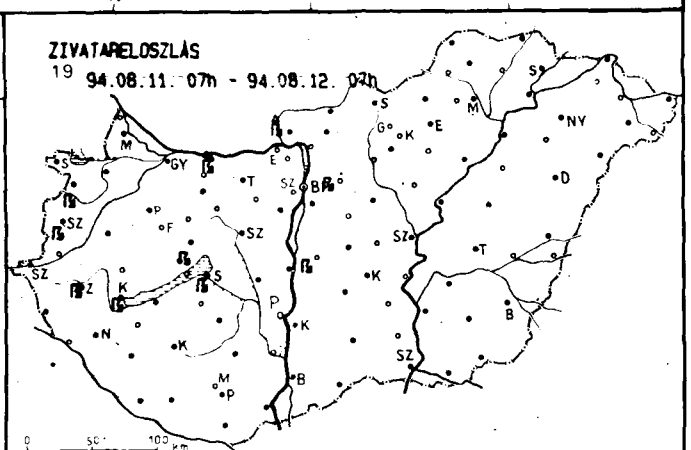

| 19 94.08.12. 07h-ig az utolsó 24 óra adatai | | | | | | |
|---|---|---|---|---|---|---|
| állomás | csapadék (mm) | | max. hő-mér-séklet | min. hő-mér-séklet | rad. min. | Előző nap napos órái |
| Győr | 8 | ▽ | 31 | 17 | 17 | 10 |
| Mosonmagyaróvár | 6 | · = | 32 | 17 | 15 | 12 |
| Sopron | 6 | ▽ | 32 | 16 | 15 | 7 |
| Sopronhorpács | 10 | ⛆ | 32 | 17 | 17 | 7 |
| Káld | 11 | · = | 31 | 16 | 15 | - |
| Szentgotthárd | 9 | ▽ | 30 | 16 | 15 | 9 |
| Szombathely | 36 | ⛆ | 30 | 16 | 16 | 7 |
| Lenti | 6 | · = | 33 | 17 | 16 | - |
| Nagykanizsa | 5 | ▽ | 33 | 17 | 17 | 12 |
| Zalaegerszeg | 10 | ⛆ | 30 | 16 | 16 | - |
| Farkasgyepű | 9 | ▽ | 31 | 19 | 17 | - |
| Keszthely | 11 | ⛆ | 30 | 17 | 17 | 9 |
| Mencshely | 7 | · = | 30 | 17 | 15 | 7 |
| Pápa | 12 | ▽ | 30 | 18 | 17 | 8 |
| Sümeg | 7 | · | 31 | 17 | 17 | - |
| Veszprém | 6 | ⛆ | 28 | 17 | 17 | 6 |
| Zirc | 10 | · = | 27 | 17 | 14 | - |
| Homokszentgyörgy | · | | 35 | 17 | 16 | 12 |
| Kaposvár | ny | | 33 | 18 | - | - |
| Marcali | 13 | ▽ | 31 | 17 | 17 | - |
| Siófok | 11 | ⛆ | 29 | 19 | 18 | 8 |
| Somogyszob | 1 | · | 35 | 18 | 17 | - |
| Bábolna | 7 | · = | 31 | 18 | 17 | - |
| Esztergom Kertváros | 4 | · | 29 | 18 | 17 | - |
| Komárom | 1 | ⛆ = | 30 | 19 | 17 | - |
| Tata | 8 | · = | 30 | 17 | 17 | - |
| Kisapostag | ny | · | 31 | 19 | 18 | - |
| Martonvásár | 2 | · = | 32 | 18 | 16 | - |
| Mór | 8 | ▽ = | 31 | 18 | 16 | - |
| Székesfehérvár | 6 | ▽ = | 30 | 17 | 16 | - |
| Iregszemcse | 4 | · | 30 | 18 | 17 | - |
| Paks | ny | ▽ | 33 | 18 | 17 | 11 |
| Szekszárd | ny | = | 34 | 19 | 17 | - |
| Mohács | - | | - | - | - | - |
| Pécs | · | | 35 | 19 | 16 | 12 |
| Pécs Árpádtető | · | = | 33 | 17 | 13 | - |
| Siklós | · | = | 36 | 20 | 19 | - |
| Szigetvár | · | | 36 | 15 | 14 | - |
| Bp. Lőrinc | 1 | ▽ | 31 | 19 | 17 | 12 |
| Bp. Met. Szolg. | 2 | · | 32 | 18 | - | 11 |
| Bp. Széchenyi-hegy | 4 | · = | 28 | 16 | 15 | - |
| Cegléd | · | | 34 | 20 | 18 | - |
| Gödöllő | 3 | ⛆ | 29 | 17 | 15 | 12 |
| Mónor | · | | 31 | 19 | 19 | - |
| Nagykáta | - | | - | - | - | - |
| Szentendre | 6 | · | 32 | 17 | 17 | 11 |
| Vác | 4 | ▽ = | 31 | 19 | 18 | - |

| 19 94.08.12. 07h-ig az utolsó 24 óra adatai | | | | | | |
|---|---|---|---|---|---|---|
| állomás | csapadék (mm) | | max. hő-mér-séklet | min. hő-mér-séklet | rad. min. | Előző nap napos órái |
| Vámosmikola | 3 | ⛆ = | 31 | 18 | 17 | 11 |
| Baja | · | | 36 | 17 | 13 | 12 |
| Bácsalmás | · | | 36 | 18 | 14 | - |
| Kalocsa-Öregcsertő | · | | 34 | 18 | 16 | 11 |
| Kecskemét | ny | ▽ | 32 | 20 | 17 | 11 |
| Kiskunfélegyháza | · | | 34 | 20 | 19 | |
| Kiskunhalas | · | | 34 | 20 | 16 | - |
| Kunszentmiklós | 3 | ⛆ = | 32 | 18 | 16 | - |
| Balassagyarmat | 1 | ▽ | 30 | 19 | 18 | - |
| Salgótarján | 1 | · | 30 | 18 | 15 | - |
| Eger | 1 | ▽ | 30 | 18 | 17 | 12 |
| Gyöngyös | 3 | · | 31 | 18 | 16 | - |
| Kékestető | 3 | ▽ | 24 | 13 | 12 | 12 |
| Kompolt | ny | · | 31 | 19 | 13 | 12 |
| Poroszló | - | | - | - | - | - |
| Jászberény | ny | | 32 | 19 | 19 | - |
| Karcag Tilalmas | - | | - | - | - | - |
| Szolnok | ny | ▽ | 32 | 20 | 19 | 11 |
| Tiszaroff | - | | - | - | - | - |
| Túrkeve | · | | 34 | 21 | 19 | 9 |
| Kistelek | · | | 35 | 19 | 18 | - |
| Szeged | · | | 36 | 17 | 15 | 12 |
| Szentes | · | | 36 | 20 | 18 | - |
| Borsodnádasd | - | | - | - | - | - |
| Füged | ny | · = | 33 | 17 | 15 | - |
| Hidasnémeti | · | = | 35 | 17 | 15 | - |
| Jósvafő | - | | - | - | - | - |
| Miskolc | ny | ▽ | 33 | 19 | 17 | 12 |
| Sárospatak | · | | 34 | 18 | 16 | 11 |
| Szendrőlád | ny | ▽ | 32 | 18 | 17 | - |
| Tokaj | · | | 34 | 20 | 20 | - |
| Kisvárda | · | = | 35 | 17 | 16 | 11 |
| Mátészalka | · | | 36 | 17 | 17 | - |
| Napkor | · | | 34 | 18 | 17 | 11 |
| Pátyod | · | | 36 | 16 | 15 | - |
| Tiszabecs | · | | 37 | 17 | 15 | - |
| Vásárosnamény | · | = | 37 | 20 | 18 | - |
| Záhony | - | | - | - | - | - |
| Berettyóújfalu | · | | 36 | 19 | 17 | - |
| Debrecen | · | | 35 | 18 | 16 | 10 |
| Hajdúdorog | · | | 34 | 20 | 18 | - |
| Hortobágy Halastó | · | | 33 | 20 | 19 | - |
| Körösszakál | - | | - | - | - | - |
| Polgár | - | | - | - | - | - |
| Békéscsaba | ny | ▽ | 37 | 17 | 13 | 11 |
| Mezőhegyes | · | | 36 | 19 | 17 | - |
| Szarvas | · | | 34 | 19 | 16 | 11 |

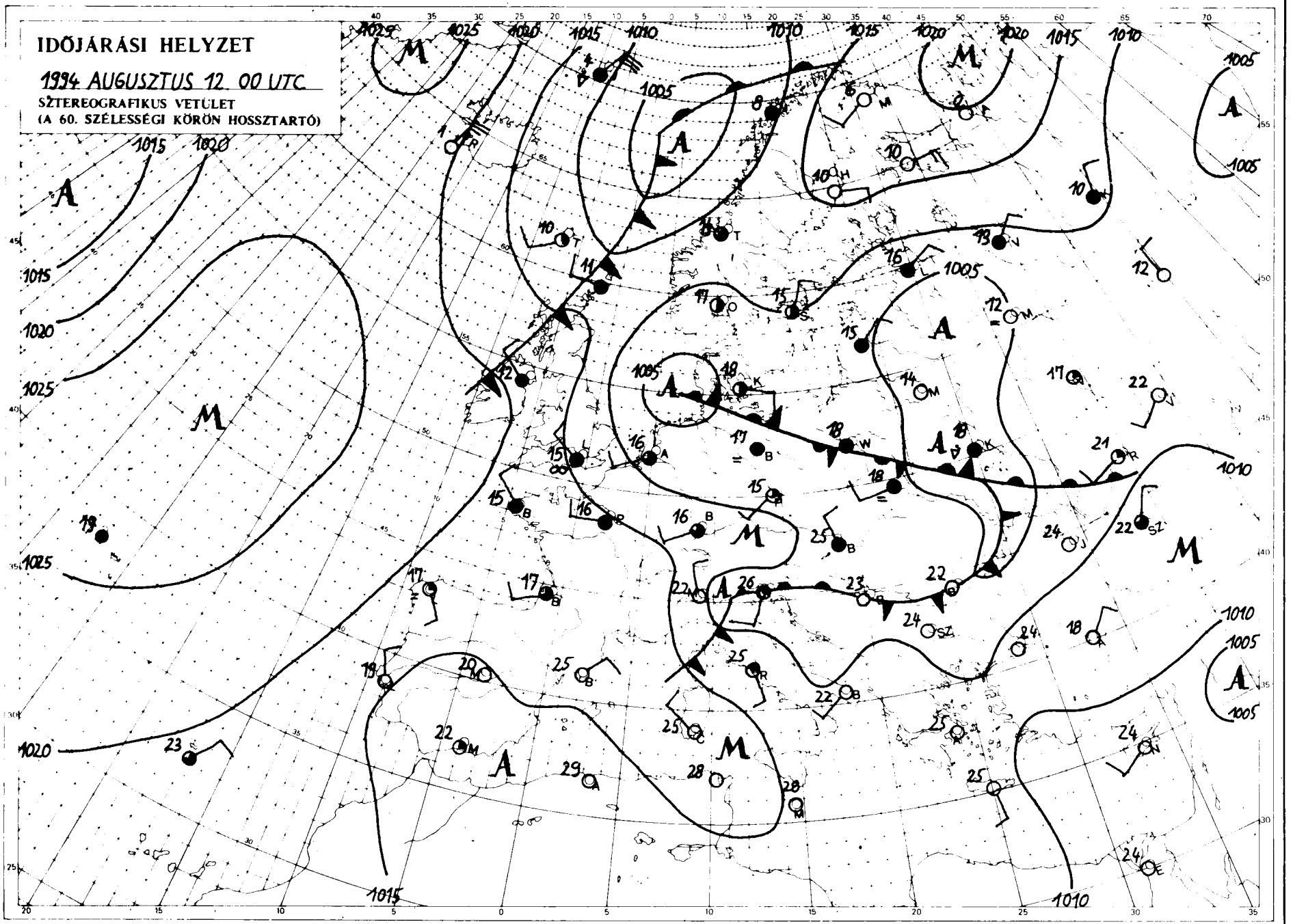


Kiadja az **ORSZÁGOS METEOROLÓGIAI SZOLGÁLAT**

Kiadásért felel: Dr. Mersich Iván, az Országos Meteorológiai Szolgálat elnöke

Készült az Országos Meteorológiai Szolgálat Nyomdájában, Budapest – Felelős vezető: Szinok István – Munkaszám: **94.546**

Szerkesztésért felel: Dr. Dévényi Dezső az Időjárás Előrejelző Önálló Osztály vezetője

Készíti: az OMSZ Időjárás Előrejelző Önálló Osztálya – Szakmai felelős: Dr. Dévényi Dezső osztályvezető – Megjelenik naponként

Megrendelhető: 1024 Budapest, II., Kitaibel Pál utca 1. – Pénzügyi Osztály – Telefon: 212-5193

# IDŐJÁRÁSI NAPIJELENTÉS

ЕЖЕДНЕВНЫЙ МЕТЕОРОЛОГИЧЕСКИЙ БЮЛЛЕТЕНЬ • DAILY WEATHER REPORT
BULLETIN QUOTIDIEN DE TEMPS • TÄGLICHER WETTERBERICHT

**107. évfolyam 225. szám** **+ Budapest +** **1994. augusztus 13. szombat**

## Az időjárási helyzet és a várható időjárás:

Nyutat-Európában leszálló légmozgások alakítják az időjárást. Ott a változóan felhős égből csapadék nem hull. Kontinensünk többi részén ugyanakkor több középpontú ciklonrendszer okoz változékony, gyakran felhős, sokfelé csapadékos időt, eső, zápor, zivatar egyaránt előfordul. A szárazföld déli, délkeleti területein még tart a kánikula, többnyire 30 fok feletti csúcshőmérsékleteket mérnek, a Balkán-félszigeten pedig néhol 40 fokig is felmelegszik a levegő. Európa más részein azonban az ilyenkor szokásosnál is hűvösebb idő jellemző. A következő 36 órában a Kárpát-medence fölé viszonylag nagy nedvességtartalmú, néhány fokkal hidegebb levegő áramlik, emiatt változékony időre számíthatunk, sokfelé záporesővel, zivatarral és tovább gyengül a nappali felmelegedés.

Magyarországon pénteken általában 5-9 órán át sütött a nap, időnként azonban erősen megnövekedett a gomolyfelhőzet és sokfelé volt eső, záporeső, helyenként zivatar is előfordult. A ma (szombat) reggel 7 óráig lehullott csapadék mennyisége többnyire csapadéknyom és 8 mm között alakult, de például Kékestetőről 16, Pátyodról pedig 24 mm-t jelentettek. A legmagasabb nappali hőmérséklet pénteken általában 25 és 30 fok között volt. Szombat hajnalra az ország nagy részén 12 és 18 fok közé hűlt le a levegő. Ma délelőtt változóan, főleg a déli megyékben sokfelé erősen felhős volt az ég és szórványosan esett az eső, záporeső. Több helyütt megerősödött az északnyugati szél. A hőmérséklet 11 órára 19 és 26 fok közé emelkedett.

A Balaton vize 11 órakor Siófoknál 25 fokos volt.

Ma 12 órakor Budapesten a hőmérséklet 23 fok volt, a tengerszintre átszámított légnyomás 1014 hPa, alig változik.

**Várható időjárás vasárnap estig:**

Változóan, többször erősen felhős lesz az ég, eleinte elszórtan, az esti óráktól sokfelé várható eső, zápor, zivatar. Többfelé élénk, helyenként erős lesz az északnyugati szél.
A legalacsonyabb éjszakai hőmérséklet 12 és 17,
a legmagasabb nappali hőmérséklet vasárnap 20 és 25 fok között valószínű.

Jenki Szilvia s. k.

**A hőmérséklet napi középértéke és eltérése a sokévi átlagtól (Budapest külterületén):**

| | | |
|---|---|---|
| 1994. augusztus 12. | 23,3 °C | +2,3 °C |

**1871 óta ezen a napon Budapesten előfordult**

| | |
|---|---|
| legmagasabb hőmérséklet: | 38,7 °C (1921) |
| legalacsonyabb hőmérséklet: | 10,0 °C (1881) |

LEGMAGASABB HŐMÉRSÉKLET

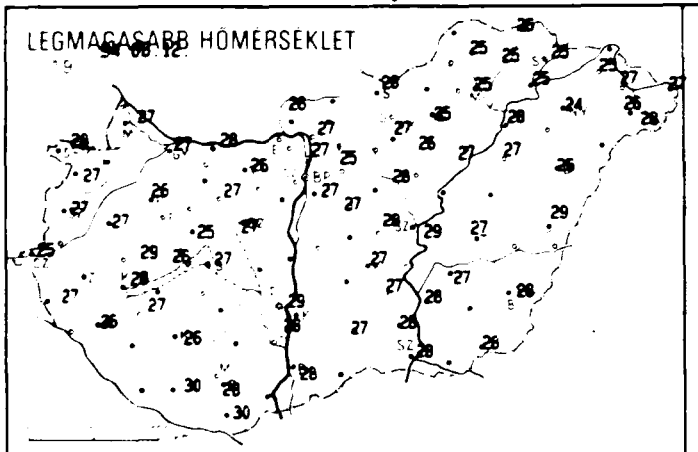

LEGALACSONYABB HŐMÉRSÉKLET

19 94.08.13.

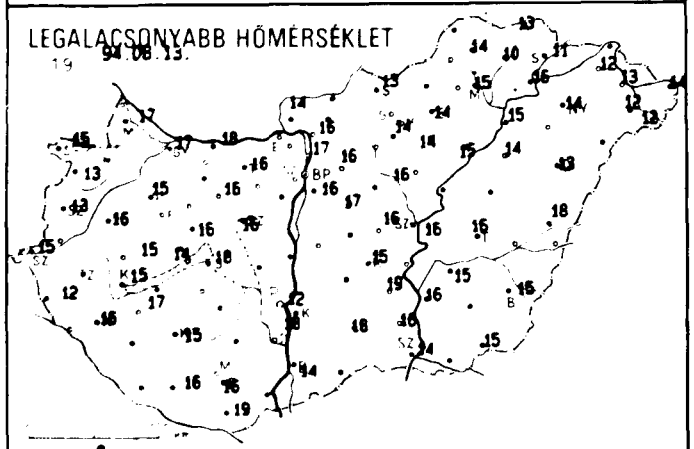

RADIÁCIÓS MINIMUM

19 94.08.13.

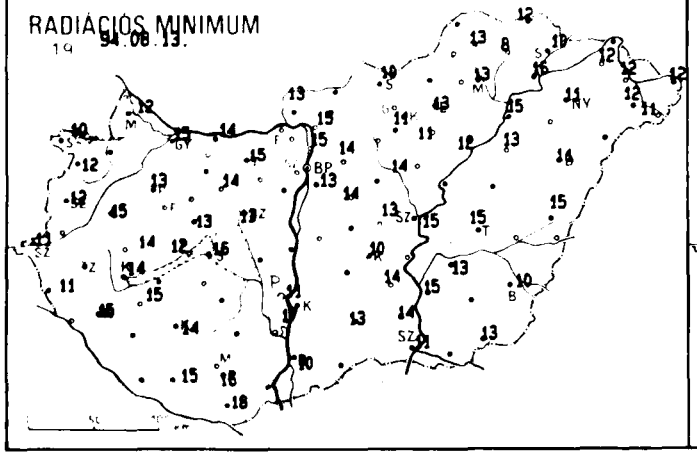

24 órás CSAPADÉKELOSZLAS

19 94.08.12. 7h -tól 94.08.13. 7h

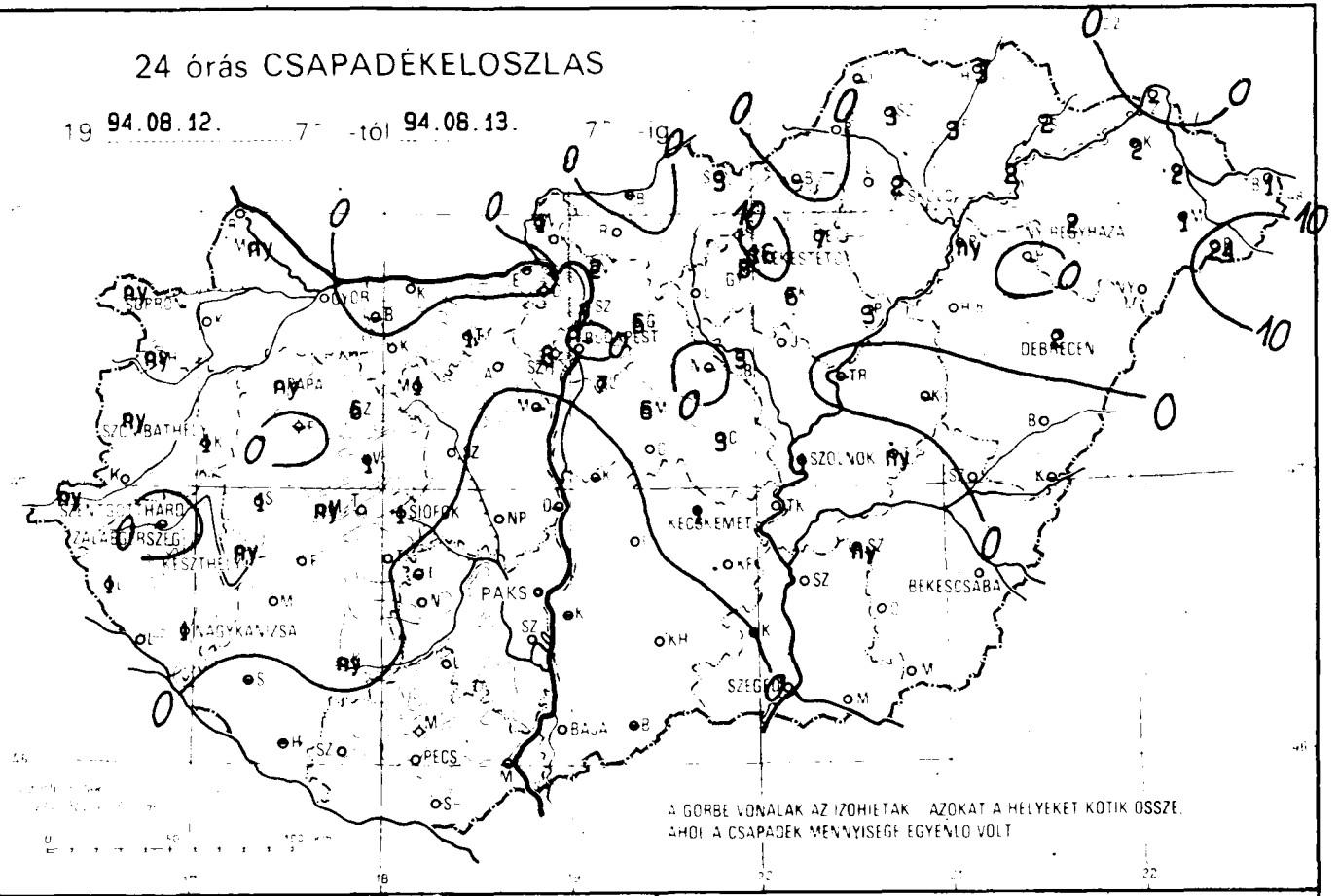


A GORBE VONALAK AZ IZOHIETAK AZOKAT A HELYEKET KOTIK OSSZE, AHOL A CSAPADEK MENNYISEGE EGYENLO VOLT

NAPFÉNYTARTAM

19 94.08.12.

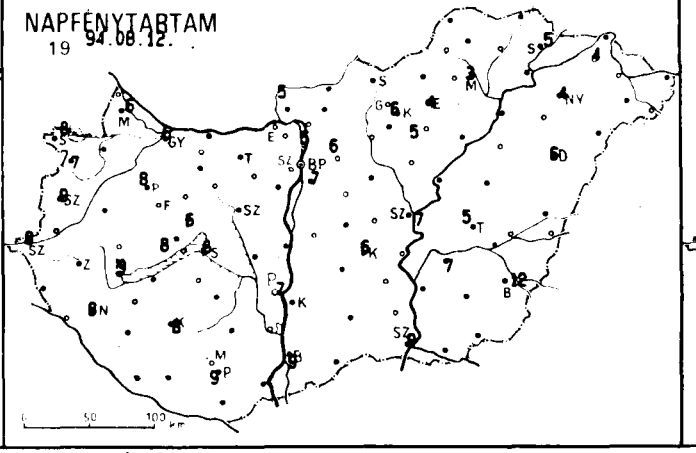

ZIVATAELOSZLÁS

19 94.08.12. 07h - 94.08.13. 07h

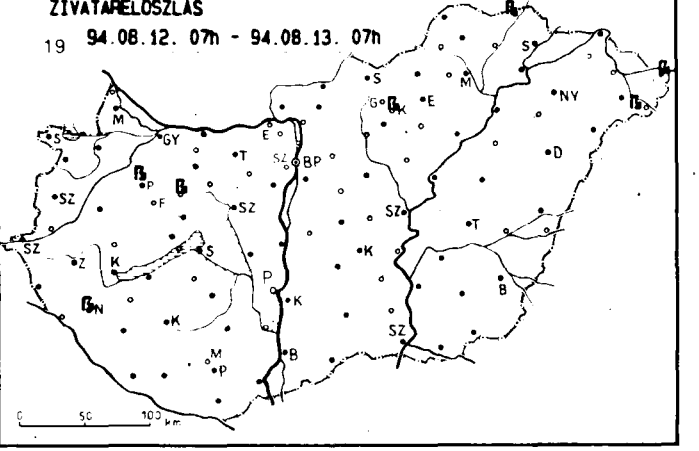

| állomás | csapadék (mm) | | max. hő-mér-séklet | min. hő-mér-séklet | rad. min. | Előző nap napos órái |
|---|---|---|---|---|---|---|
| 19 94.08.13. 07h-ig az utolsó 24 óra adatai | | | | | | |
| Győr | . | ⛰ | 27 | 17 | 15 | 6 |
| Mosonmagyaróvár | ny | · ⛰ | 27 | 17 | 12 | 6 |
| Sopron | ny | · ⛰ | 28 | 15 | 10 | 8 |
| Sopronhorpács | ny | · ⛰ | 27 | 13 | 12 | 7 |
| Káld | 1 | · = | 27 | 16 | 15 | - |
| Szentgotthárd | ny | · | 25 | 15 | 11 | 9 |
| Szombathely | ny | ▽ ⛰ | 27 | 13 | 12 | 9 |
| Lenti | 1 | · = | 27 | 12 | 11 | - |
| Nagykanizsa | 1 | ⛆ ⛰ | 26 | 16 | 15 | 8 |
| Zalaegerszeg | - | | - | - | - | - |
| Farkasgyepű | - | | - | - | - | - |
| Keszthely | ny | · | 28 | 15 | 14 | 9 |
| Mencshely | ny | · = | 26 | 14 | 12 | 8 |
| Pápa | ny | ⛆ ⛰ | 26 | 15 | 13 | 8 |
| Sümeg | 1 | ▽ | 29 | 15 | 14 | - |
| Veszprém | 1 | ▽ | 25 | 16 | 13 | 6 |
| Zirc | 6 | ⛆ = | 24 | 15 | 12 | - |
| Homokszentgyörgy | - | | - | - | - | - |
| Kaposvár | ny | · ⛰ | 26 | 15 | 14 | 8 |
| Marcali | . | ⛰ | 27 | 17 | 15 | - |
| Siófok | 1 | ▽ | 27 | 18 | 16 | 6 |
| Somogyszob | - | | - | - | - | - |
| Bábolna | - | | - | - | - | - |
| Esztergom Kertváros | - | | - | - | - | - |
| Komárom | . | ⛰ | 28 | 18 | 14 | - |
| Tata | 1 | ▽ ⛰ | 26 | 16 | 15 | - |
| Kisapostag | - | | - | - | - | - |
| Martonvásár | - | | - | - | - | - |
| Mór | 1 | ▽ = | 27 | 16 | 14 | - |
| Székesfehérvár | . | | 27 | 16 | 13 | - |
| Iregszemcse | - | | - | - | - | - |
| Paks | . | | 29 | 12 | 11 | 7 |
| Szekszárd | . | = | 28 | 18 | 17 | - |
| Mohács | - | | - | - | - | - |
| Pécs | . | | 28 | 16 | 16 | 9 |
| Pécs Árpádtető | . | | 25 | 17 | 17 | - |
| Siklós | . | = | 30 | 19 | 18 | - |
| Szigetvár | . | ⛰ | 30 | 16 | 15 | - |
| Bp. Lőrinc | 7 | ▽ | 27 | 16 | 13 | 7 |
| Bp. Met. Szolg. | - | | - | - | - | - |
| Bp. Széchenyi-hegy | 6 | · = | 26 | 16 | 14 | - |
| Cegléd | 3 | · | 28 | 16 | 13 | - |
| Gödöllő | 6 | ▽ | 25 | 16 | 14 | 6 |
| Monor | 6 | · | 27 | 17 | 14 | - |
| Nagykáta | - | | - | - | - | - |
| Szentendre | 4 | · | 27 | 17 | 15 | 5 |
| Vác | 2 | · | 27 | 16 | 15 | - |

| állomás | csapadék (mm) | | max. hő-mér-séklet | min. hő-mér-séklet | rad. min. | Előző nap napos órái |
|---|---|---|---|---|---|---|
| 19 94.08.13. 07h-ig az utolsó 24 óra adatai | | | | | | |
| Vámosmikola | 1 | · = | 26 | 14 | 13 | 5 |
| Baja | . | ⛰ | 28 | 14 | 10 | 9 |
| Bácsalmás | - | | - | - | - | - |
| Kalocsa-Öregcsertő | - | | - | - | - | - |
| Kecskemét | 1 | ▽ ⛰ | 27 | 15 | 10 | |
| Kiskunfélegyháza | . | ⛰ | 27 | 19 | 14 | |
| Kiskunhalas | . | ⛰ | 27 | 18 | 13 | - |
| Kunszentmiklós | - | | - | - | - | - |
| Balassagyarmat | - | | - | - | - | - |
| Salgótarján | 3 | · | 28 | 13 | 10 | - |
| Eger | 7 | ▽ | 25 | 14 | 13 | 4 |
| Gyöngyös | 8 | ▽ | 27 | 14 | 11 | - |
| Kékestető | 16 | ⛆ ≡ | 19 | 11 · | 10 | 6 |
| Kompolt | 6 | · ⛰ | 26 | 14 | 11 | 5 |
| Poroszló | 3 | · ⛰ | 27 | 15 | 12 | - |
| Jászberény | 3 | · ⛰ | 28 | 16 | 14 | - |
| Karcag Tilalmas | - | | - | - | - | - |
| Szolnok | 1 | ▽ | 29 | 16 | 15 | 7 |
| Tiszaroff | - | | - | - | - | - |
| Túrkeve | ny | · | 27 | 16 | 15 | 5 |
| Kistelek | . | | 28 | 16 | 14 | - |
| Szeged | . | | 28 | 14 | 11 | 9 |
| Szentes | . | | 28 | 16 | 15 | - |
| Borsodnádasd | - | | - | - | - | - |
| Füged | 3 | · | 25 | 10 | 8 | - |
| Hidasnémeti | 3 | ⛆ = | 26 | 13 | 12 | - |
| Jósvafő | - | | - | - | - | - |
| Miskolc | 2 | ▽ | 25 | 15 | 13 | 3 |
| Sárospatak | 2 | · | 25 | 11 | 10 | 5 |
| Szendrőlád | 3 | ▽ ⛰ | 25 | 14 | 13 | - |
| Tokaj | 2 | · | 25 | 16 | 16 | - |
| Kisvárda | 2 | ▽ = | 25 | 12 | 12 | 4 |
| Mátészalka | 1 | ▽ | 26 | 12 | 12 | - |
| Napkor | 2 | ▽ | 24 | 14 | 11 | 4 |
| Pátyod | 24 | ⛆ ⛰ | 28 | 12 | 11 | - |
| Tiszabecs | 1 · | ⛆ = | 27 | 14 | 12 | - |
| Vásárosnamény | 2 | ▽ | 27 | 13 | 12 | - |
| Záhony | - | | - | - | - | - |
| Berettyóújfalu | . | ⛰ | 29 | 18 | 15 | - |
| Debrecen | 2 | ▽ | 26 | 13 | 11 | 6 |
| Hajdúdorog | - | | - | - | - | - |
| Hortobágy Halastó | . | | 27 | 14 | 13 | - |
| Körösszakál | - | | - | - | - | - |
| Polgár | ny | | 28 | 15 | 15 | - |
| Békéscsaba | . | ⛰ | 28 | 15 | 10 | 12 |
| Mezőhegyes | . | ⛰ | 28 | 15 | 13 | - |
| Szarvas | ny | | 27 | 15 | 13 | 7 |

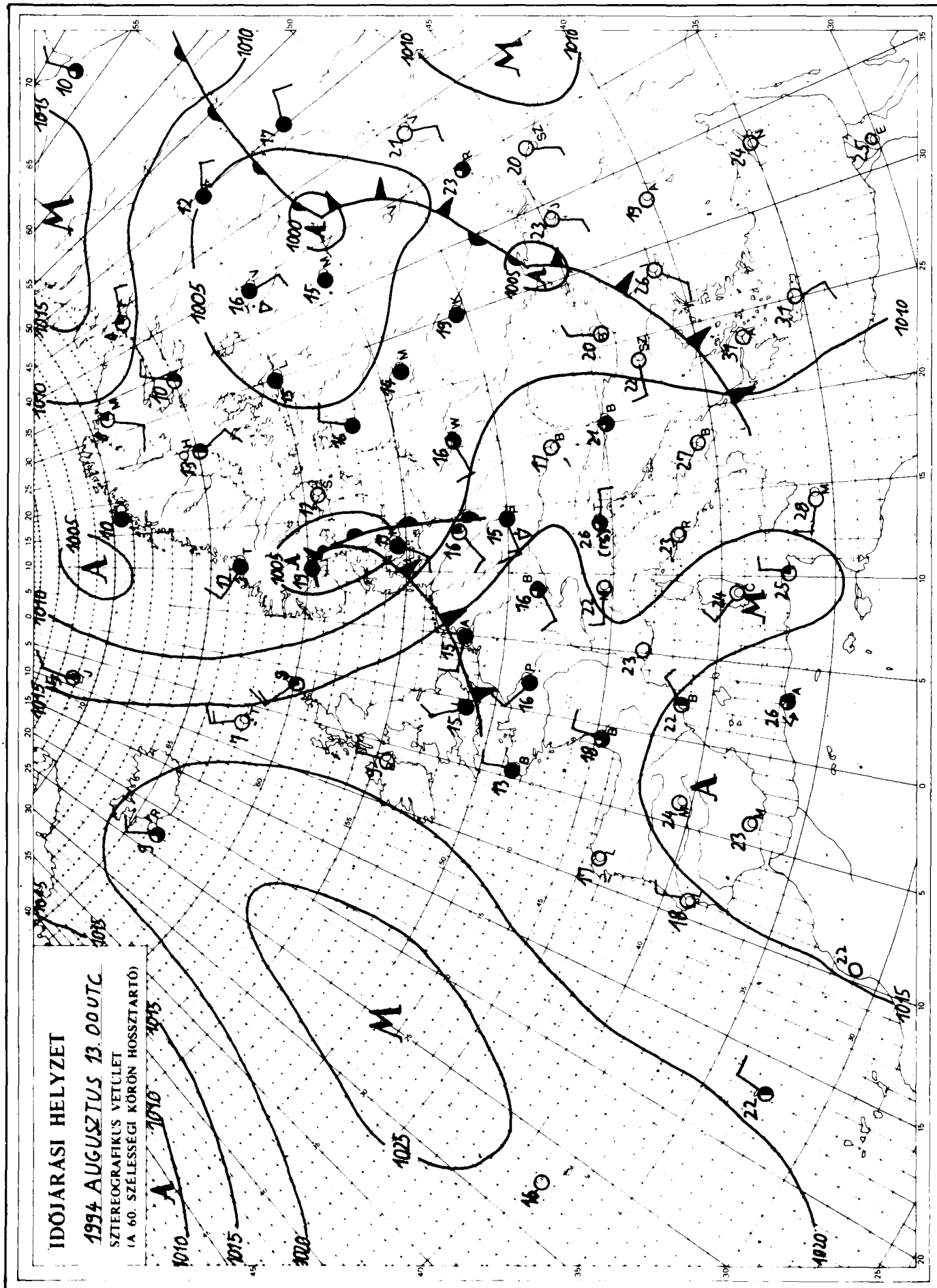


Kiadja az **ORSZÁGOS METEOROLOGIAI SZOLGÁLAT**
Kiadásért felel: Dr. Mersich Iván, az Országos Meteorológiai Szolgálat elnöke
Készült az Országos Meteorológiai Szolgálat Nyomdájában, Budapest – Felelős vezető: Szinok István – Munkaszám: 94. 517
Szerkesztésért felel: Dr. Dévényi Dezső az Időjárás Előrejelző Önálló Osztály vezetője
Készíti: az OMSZ Időjárás Előrejelző Önálló Osztálya – Szakmai felelős: Dr. Dévényi Dezső osztályvezető – Megjelenik naponként
Megrendelhető: 1024 Budapest, II., Kitaibel Pál utca 1. – Pénzügyi Osztály – Telefon: 212-5193

# IDŐJÁRÁSI NAPIJELENTÉS

ЕЖЕДНЕВНЫЙ МЕТЕОРОЛОГИЧЕСКИЙ БЮЛЛЕТЕНЬ • DAILY WEATHER REPORT
BULLETIN QUOTIDIEN DE TEMPS • TÄGLICHER WETTERBERICHT

**107. évfolyam 226. szám** **+ Budapest +** **1994. augusztus 14. vasárnap**

## Az időjárási helyzet és a várható időjárás:

A kontinens nyugati partvidéke fölött anticiklon helyezkedik el. Területén leszálló légmozgások uralkodnak, ezért kevés a felhő, száraz az idő a Brit-szigetek, valamint az Ibériai-félsziget felett. Európa legnagyobb részének időjárását ugyanakkor légköri frontok teszik változékonnyá. Markáns ciklon örvénylik Skandinávia, a Német-Lengyel-síkság, valamint a Kelet-európai-síkság fölött. Hatására az említett területeken többnyire erősen felhős az ég, esőről, záporesőről érkezik jelentés, és a csúcshőmérséklet is elmarad a sokévi átlagtól. A Kárpát-medence fölött az éjszaka folyamán átvonult hidegfront is az említett ciklonhoz kapcsolódik. A front mögött hideg, száraz levegő áramlik felénk, ezért a következő 36 órában derült, de a sokévi átlagnál kissé hűvösebb időre kell számítani.

Magyarországon szombaton eleinte napos idő volt, majd a délutáni óráktól északnyugat felől egyre többfelé erősen megnövekedett a felhőzet és eső, zápor, zivatar, sőt Nagykanizsa térségében heves jégeső is kialakult. A ma (vasárnap) reggel 7 óráig lehullott csapadék mennyisége többnyire csapadéknyom és 16 mm között változott, de a Dunántúl egyes részein 16 és 36 mm-t mértek, Somogyról pedig 45, Nagykanizsáról 54 mm-t jelentettek. A legmagasabb nappali hőmérséklet szombaton 24 és 29 fok között volt. Hajnalra az ország nagy részén 12 és 17 fok közé hűlt le a levegő. Ma délelőtt északnyugaton kevés volt a felhő, másutt erősen felhős volt az ég és többfelé esett az eső. Az északnyugati szél helyenként megélénkült. A hőmérséklet 11 órára 17 és 21 fok közé emelkedett.

A Balaton vize 11 órakor Siófoknál 24 fokos volt.

Ma 12 órakor Budapesten a hőmérséklet 21 fok volt, a tengerszintre átszámított légnyomás 1018 hPa, alig változik.

**Várható időjárás hétfő estig:**

Fokozatosan mindenütt felszakadozik a felhőzet és túlnyomóan napos idő lesz, legfeljebb északkeleten fordulhat elő egy-egy futó zápor. Az északi szél megélénkül, helyenként megerősödik.
A legalacsonyabb éjszakai hőmérséklet 9 és 14,
a legmagasabb nappali hőmérséklet hétfőn 22 és 27 fok között valószínű.

Wynn Anikó s. k.

**A hőmérséklet napi középértéke és eltérése a sokévi átlagtól (Budapest külterületén):**

| | | |
|---|---|---|
| 1994. augusztus 13. | 21,0 °C | +0,6 °C |

**1871 óta ezen a napon Budapesten előfordult**

| | |
|---|---|
| legmagasabb hőmérséklet: | 37,4 °C (1946) |
| legalacsonyabb hőmérséklet: | 7,4 °C (1912) |

LEGMAGASABB HŐMÉRSÉKLET

19 94.08.13.

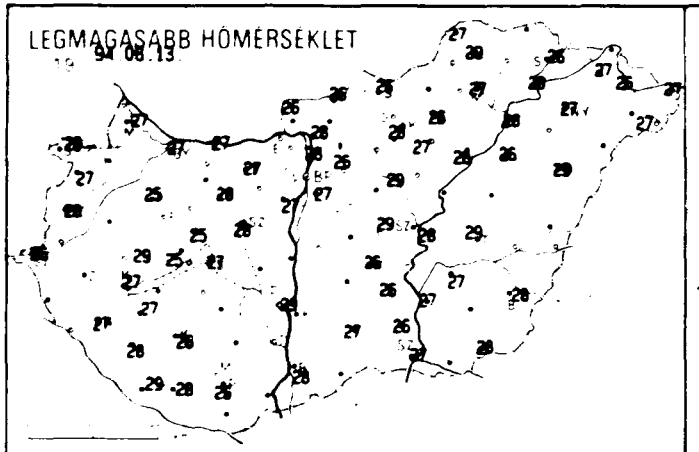

LEGALACSONYABB HŐMÉRSÉKLET

19 94.08.14.

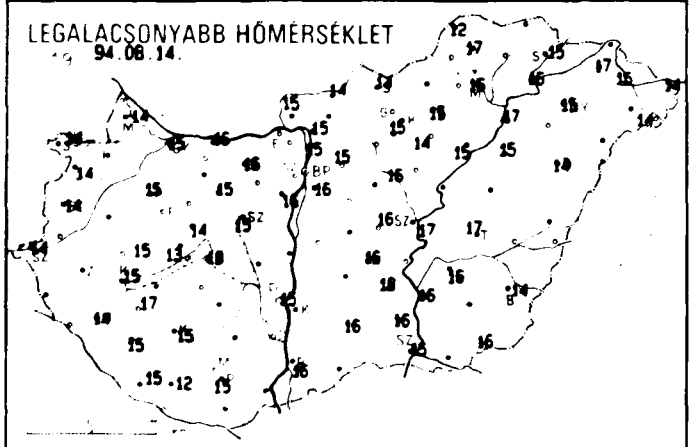

24 órás CSAPADÉKELOSZLAS

19 94.08.13. 7h -tól 94.08.14. 7h -ig

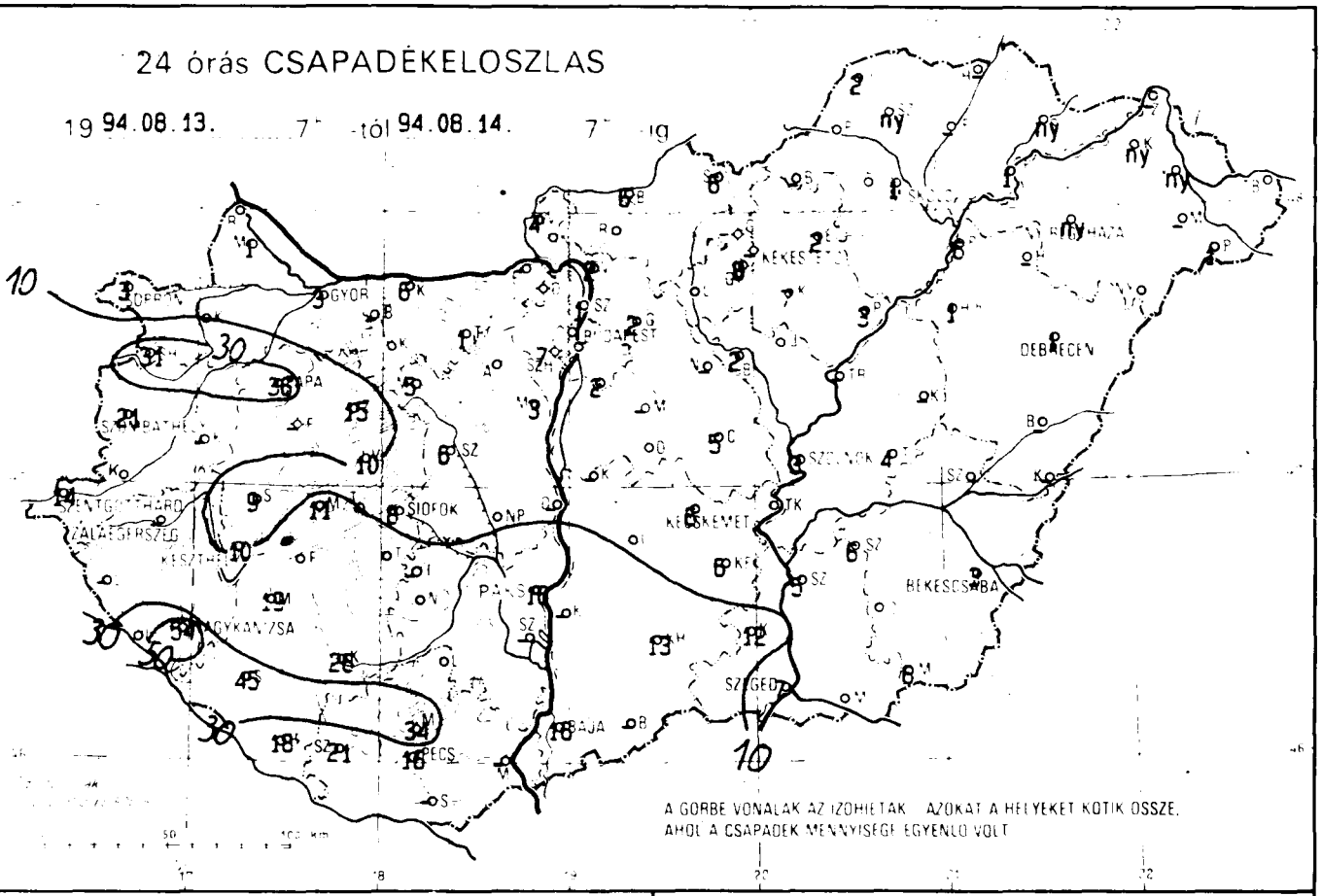


RADIÁCIÓS MINIMUM

19 94.08.14.

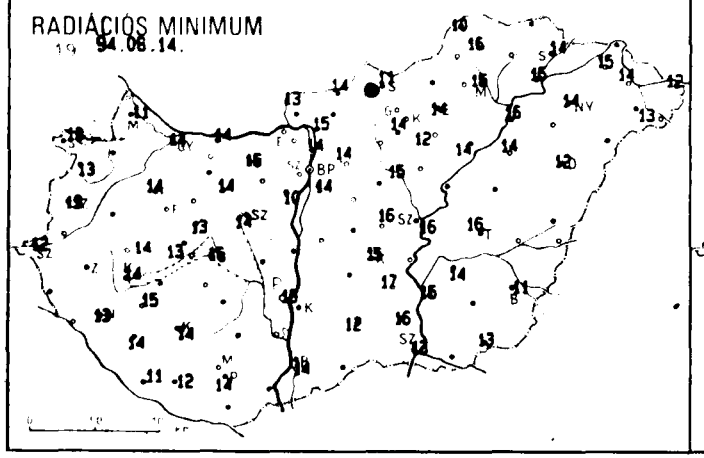

NAPFÉNYTARTAM

19 94.08.13.

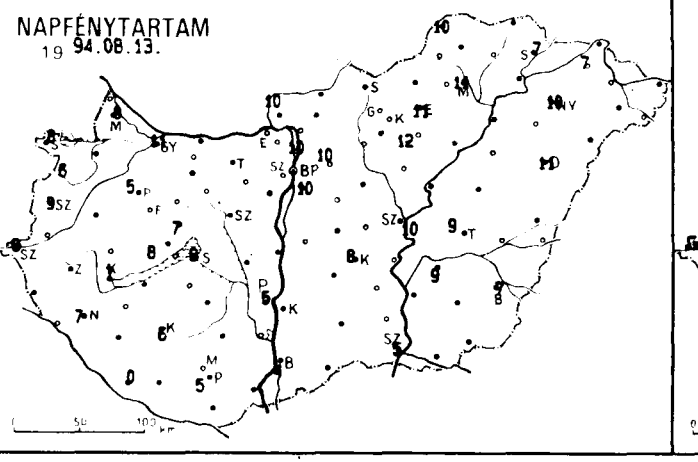

ZIVATARELOSZLÁS

19 94.08.13. 07h - 94.08.14. 07h

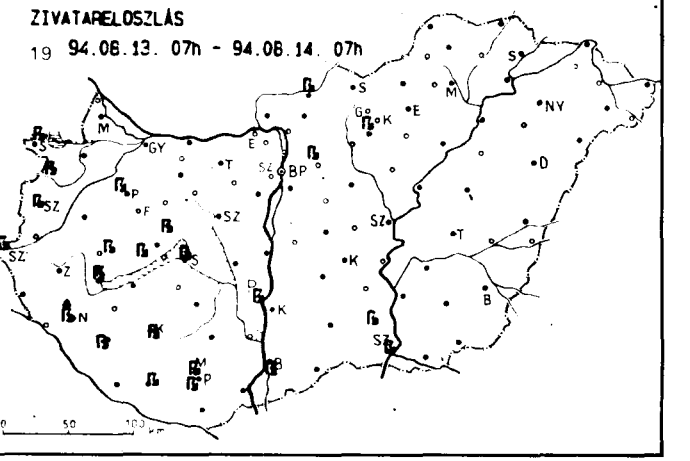

| 19 94.08.14. 07h-ig az utolsó 24 óra adatai | | | | | | | 19 94.08.14. 07h-ig az utolsó 24 óra adatai | | | | | | |
|---|---|---|---|---|---|---|---|---|---|---|---|---|---|
| állomás | csapadék (mm) | | max. hő-mér-séklet | min. hő-mér-séklet | rad. min. | Előző nap napos órái | állomás | csapadék (mm) | | max. hő-mér-séklet | min. hő-mér-séklet | rad. min. | Előző nap napos órái |
| Győr | 3 | · ▲ | 27 | 15 | 14 | 11 | Vámosmikola | 4 | · = | 26 | 15 | 13 | 10 |
| Mosonmagyaróvár | 1 | · ▲ | 27 | 14 | 11 | 9 | Baja | 16 | ß = | 28 | 16 | 14 | 4 |
| Sopron | 3 | ß ▲ | 29 | 14 | 13 | 8 | Bácsalmás | - | | - | - | - | - |
| Sopronhorpács | 31 | ß ▲ | 27 | 14 | 13 | 6 | Kalocsa-Öregcsertő | - | | - | - | - | - |
| Káld | - | | - | - | - | - | Kecskemét | 6 | ▽ = | 26 | 16 | 15 | |
| Szentgotthárd | 14 | ß | 26 | 14 | 12 | 8 | Kiskunfélegyháza | 6 | · ▲ | 26 | 18 | 17 | |
| Szombathely | 21 | ß | 28 | 14 | 13 | 9 | Kiskunhalas | 13 | · ▲ | 27 | 16 | 12 | - |
| Lentl | - | | - | - | - | - | Kunszentmiklós | - | | - | - | - | - |
| Nagykanizsa | 54 | ß | 27 | 14 | 13 | 7 | Balassagyarmat | 6 | ß | 26 | 14 | 14 | - |
| Zalaegerszeg | - | | - | - | - | - | Salgótarján | 6 | · = | 26 | 14 | 11 | - |
| Farkasgyepű | - | | - | - | - | - | Eger | 2 | ▽ | 26 | 15 | 14 | 11 |
| Keszthely | 10 | ß = | 27 | 15 | 14 | 7 | Gyöngyös | 8 | ß | 28 | 15 | 14 | - |
| Mencshely | 11 | ß = | 25 | 13 | 13 | 8 | Kékestető | - | | - | - | - | - |
| Pápa | 36 | ß ▲ | 25 | 15 | 14 | 5 | Kompolt | 7 | · | 27 | 14 | 12 | 12 |
| Sümeg | 9 | ß | 29 | 15 | 14 | - | Poroszló | 3 | · | 28 | 15 | 14 | - |
| Veszprém | 10 | ß | 25 | 14 | 13 | 7 | Jászberény | 2 | · ▲ | 29 | 16 | 15 | - |
| Zirc | 15 | ▽ = | 24 | 14 | 11 | - | Karcag Tllalmas | - | | - | - | - | - |
| Homokszentgyörgy | 18 | ▽ | 29 | 15 | 11 | 0 | Szolnok | 3 | ▽ | 28 | 17 | 16 | 10 |
| Kaposvár | 26 | ß = | 28 | 15 | 14 | 6 | Tlszaroff | - | | - | - | - | - |
| Marcali | 19 | ▽ ▲ | 27 | 17 | 15 | - | Túrkeve | 4 | ▽ | 29 | 17 | 16 | 9 |
| Slófok | 8 | ß | 27 | 18 | 16 | 9 | Kistelek | 12 | ß = | 26 | 16 | 16 | - |
| Somogyszob | 45 | ß | 28 | 15 | 14 | - | Szeged | 7 | ß | 27 | 15 | 13 | 5 |
| Bábolna | - | | - | - | - | - | Szentes | 5 | ▽ | 27 | 16 | 15 | - |
| Esztergom Kertváros | - | | - | - | - | - | Borsodnádasd | - | | - | - | - | - |
| Komárom | 6 | · = | 27 | 16 | 14 | - | Fügöd | - | | - | - | - | - |
| Tata | 1 | · | 27 | 16 | 16 | - | Hidasnémeti | - | | - | - | - | - |
| Kisapostag | - | | - | - | - | - | Jósvafő | 2 | ≡ | 27 | 12 | 10 | 10 |
| Martonvásár | 3 | · = | 27 | 16 | 10 | - | Miskolc | 1 | | 27 | 16 | 15 | 11 |
| Mór | 5 | ▽ = | 28 | 15 | 14 | - | Sárospatak | ny | = | 26 | 15 | 14 | 7 |
| Székesfehérvár | 6 | ▽ = | 28 | 15 | 14 | - | Szendrőlád | ny | ▽ ▲ | 29 | 17 | 16 | - |
| Iregszemcse | - | | - | - | - | - | Tokaj | 1 | = | 28 | 16 | 15 | - |
| Paks | 16 | ß | 29 | 15 | 15 | 5 | Kisvárda | ny | = | 27 | 17 | 15 | 7 |
| Szekszárd | - | | - | - | - | - | Mátészalka | - | | - | - | - | - |
| Mohács | - | | - | - | - | - | Napkor | ny | | 27 | 15 | 14 | 10 |
| Pécs | 16 | ß | 26 | 15 | 14 | 5 | Pátyod | 1 | | 27 | 14 | 13 | - |
| Pécs Árpádtető | 34 | ß = | 24 | 12 | 11 | - | Tlszabecs | · | ▲ | 27 | 14 | 12 | - |
| Siklós | - | | - | - | - | - | Vásárosnamény | ny | = | 26 | 15 | 14 | - |
| Szigetvár | 21 | ß = | 28 | 12 | 12 | - | Záhony | - | | - | - | - | - |
| Bp. Lőrinc | 2 | ▽ | 27 | 16 | 14 | 10 | Berettyóújfalu | - | | - | - | - | - |
| Bp. Met. Szolg. | - | | - | - | - | - | Debrecen | 1 | | 29 | 14 | 12 | 11 |
| Bp. Széchenyi-hegy | 7 | · = | 26 | 14 | 12 | - | Hajdúdorog | - | | - | - | - | - |
| Cegléd | 5 | ▽ | 29 | 16 | 16 | - | Hortobágy Halastó | 1 | | 26 | 15 | 14 | - |
| Gödöllő | 2 | ß = | 26 | 15 | 14 | 10 | Körösszakál | - | | - | - | - | - |
| Monor | - | | - | - | - | - | Polgár | 6 | = | 28 | 17 | 16 | - |
| Nagykáta | - | | - | - | - | - | Békéscsaba | 3 | ▽ ▲ | 28 | 14 | 11 | 7 |
| Szentendre | 1 | · | 28 | 15 | 14 | 10 | Mezőhegyes | 6 | | 28 | 16 | 13 | - |
| Vác | 2 | · = | 28 | 15 | 15 | - | Szarvas | 6 | ▽ | 27 | 16 | 14 | 9 |

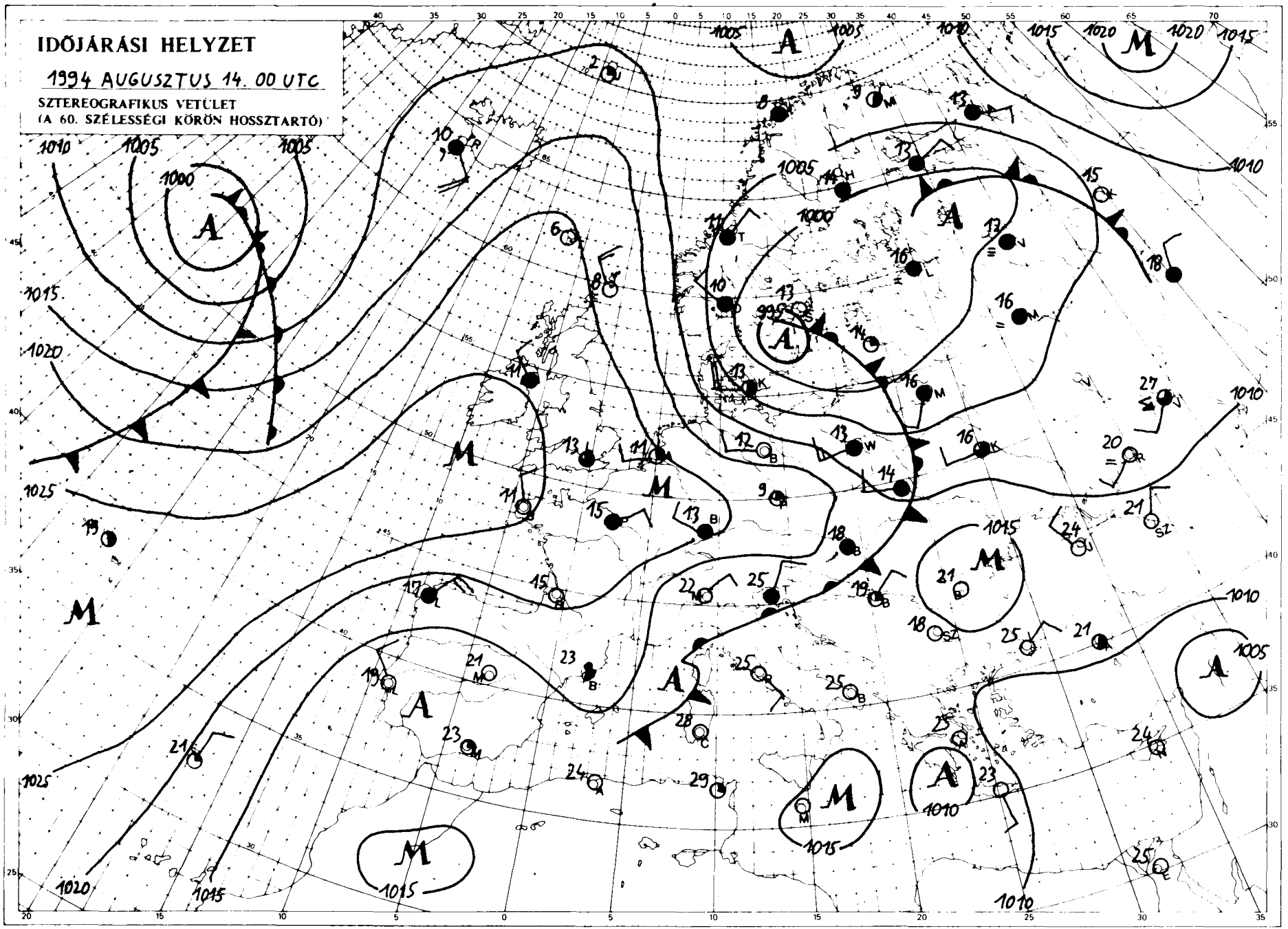


Kiadja az **ORSZÁGOS METEOROLÓGIAI SZOLGÁLAT**

Kiadásért felel: Dr. Mersich Iván, az Országos Meteorológiai Szolgálat elnöke

Készült az Országos Meteorológiai Szolgálat Nyomdájában, Budapest – Felelős vezető: Szinok István – Munkaszám: **94.518**

Szerkesztésért felel: Dr. Dévényi Dezső az Időjárás Előrejelző Önálló Osztály vezetője

Készítő: az OMSZ Időjárás Előrejelző Önálló Osztálya – Szakmai felelős: Dr. Dévényi Dezső osztályvezető – Megjelenik naponként

Megrendelhető: 1024 Budapest, II., Kitaibel Pál utca 1. – Pénzügyi Osztály – Telefon: 212-5193

# IDŐJÁRÁSI NAPIJELENTÉS

ЕЖЕДНЕВНЫЙ МЕТЕОРОЛОГИЧЕСКИЙ БЮЛЛЕТЕНЬ • DAILY WEATHER REPORT
BULLETIN QUOTIDIEN DE TEMPS • TÄGLICHER WETTERBERICHT

107. évfolyam 227. szám + Budapest + 1994. augusztus 15. hétfő

## Az időjárási helyzet és a várható időjárás:

Nyugat-Európa fölött egy anticiklon helyezkedik el. Ennek áramlási rendszerében északnyugatról hűvös levegő áramlik szárazföldünk belseje fölé. Így a Brit-szigetektől a Kárpát-medencéig a sokévi átlagnál 2, 6 fokkal hűvösebb az időjárás. A hőmérsékleti maximum általában 17, 25 fok között változik. A Skandinávtérségben, valamint Oroszország északi tájain egy ciklon hatására gyakran beborul az ég, szórványosan esik az eső, záporeső. Kontinensünk déli, délkeleti részén még tartja magát a kánikulai meleg. Olaszország déli vidékén és Görögországban a hőmérséklet csúcsértéke többfelé megközelíti a 40 fokot. A Kárpát-medence időjárását a következő 36 órában még az északnyugat felől érkező hűvös léghullámok alakítják.

Magyarország északi részén vasárnap kevés volt a felhő, 9, 12 órán át sütött a nap. Az ország déli felén több volt a felhő, főként délkeleten esők, záporok is kialakultak. A hőmérsékleti maximum 22, 27 fok között változott. Éjszaka északnyugat felől beborult az ég, és szórványosan kisebb eső, zápor is előfordult. A hőmérséklet hajnalban többnyire 7, 15 fok között alakult. Hétfő délelőtt az ország nagy részén felhős volt az ég, helyenként gyenge eső, zápor is előfordult. Többfelé megélénkült, néhol megerősödött az északnyugati szél. A hőmérséklet 11 órakor 17 és 22 fok között alakult.

A Balaton vize 11 órakor Siófoknál 24 fokos volt.

Ma 12 órakor Budapesten a hőmérséklet 21 fok volt, a tengerszintre átszámított légnyomás 1021 hPa, alig változik.

**Várható időjárás kedd estig:**

Délután az ország déli felén is csökken a felhőzet, majd az időnkénti felhősödésből legfeljebb északkeleten fordulhat elő néhol gyenge zápor. A gyakran élénk, időnként erős északnyugati szél lassan mérséklődik.
A legalacsonyabb éjszakai hőmérséklet 8, 13 fok között alakul.
A legmagasabb nappali hőmérséklet kedden 22, 26 fok között várható.

**Távolabbi kilátások szerdától–szombatig:**

A hét közepén gyakran lesz erősen felhős az égbolt, és sokfelé várható eső, zápor, zivatar. Az időszak elején és végén kevesebb lesz a felhő, több a napsütés.
A legalacsonyabb éjszakai hőmérséklet az időszak elején és végén 9, 14, közben 13, 18 fok valószínű.
A legmagasabb nappali hőmérséklet szerdán 25, 30, majd 21, 26 fok között várható.
Jelentős mennyiségű (legalább napi 5 mm) az ország területének 70 százalékán várható.

Varga László s. k.

**A hőmérséklet napi középértéke és eltérése a sokévi átlagtól (Budapest külterületén):**

| | | |
|---|---|---|
| 1994. augusztus 14. | 19,9°C | -0,8°C |

**1871 óta ezen a napon Budapesten előfordult**

| | |
|---|---|
| legmagasabb hőmérséklet: | 37,2°C (1952) |
| legalacsonyabb hőmérséklet: | 10,0°C (1965) |

LEGMAGASABB HŐMÉRSÉKLET

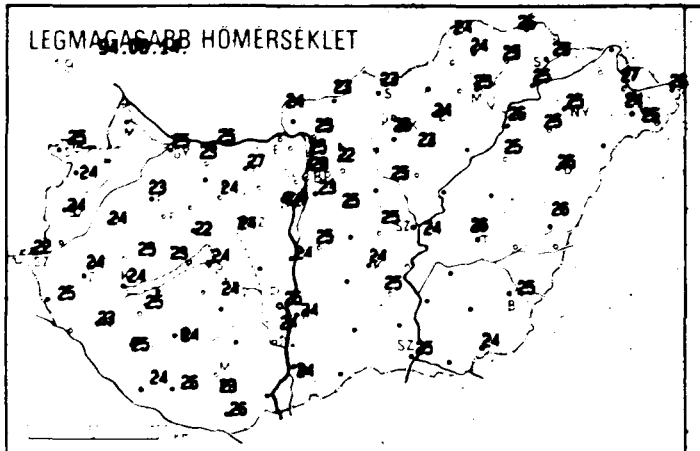

LEGALACSONYABB HŐMÉRSÉKLET

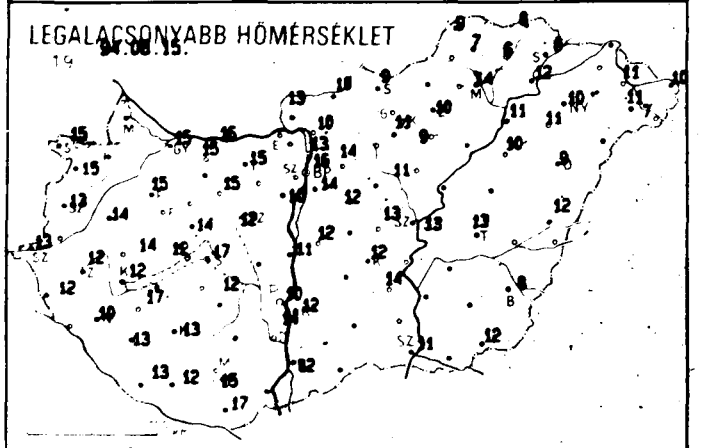

24 órás CSAPADÉKELOSZLÁS

94.08.14. 7h tól 94.08.15. 7h ig.

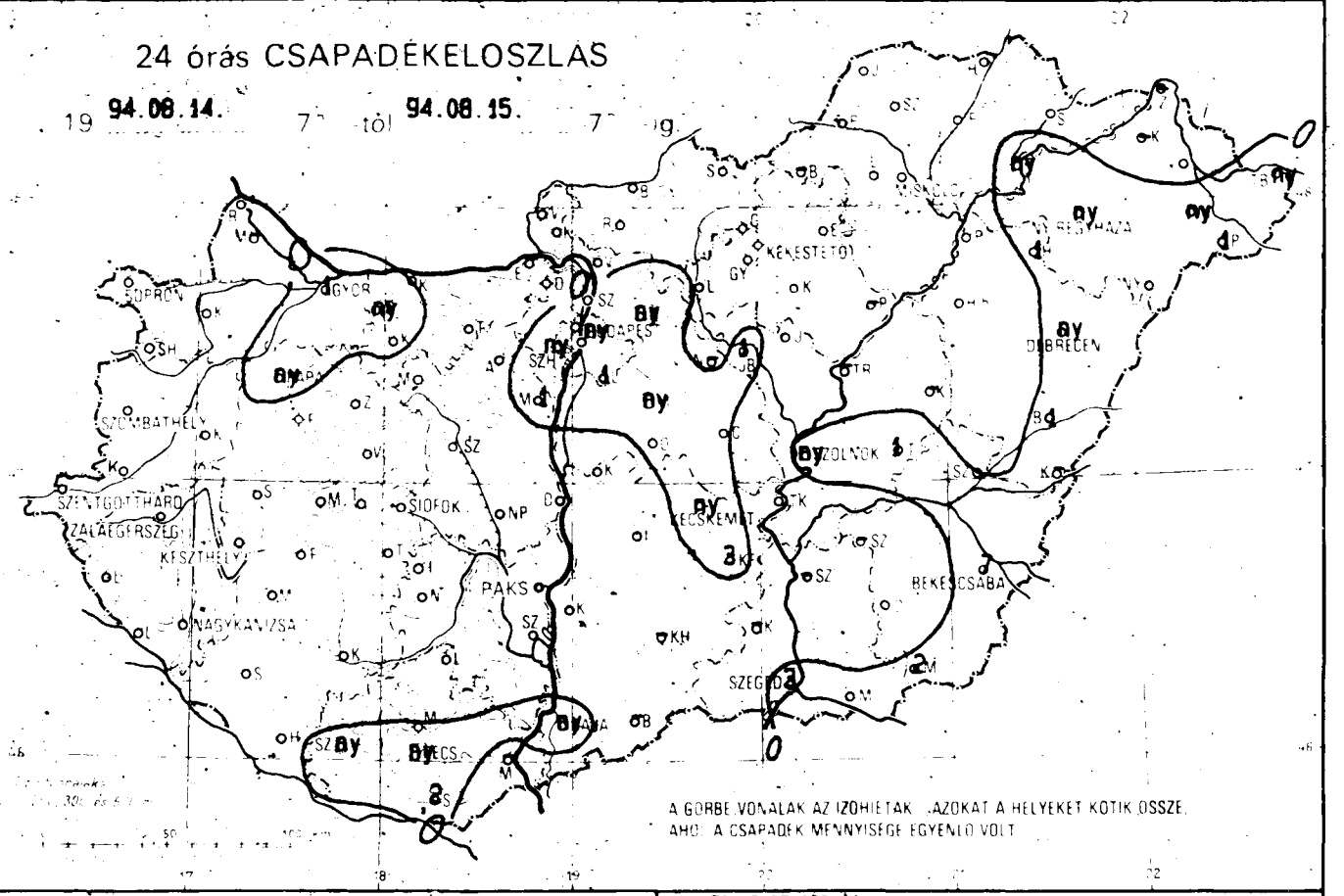


RADIÁCIÓS MINIMUM

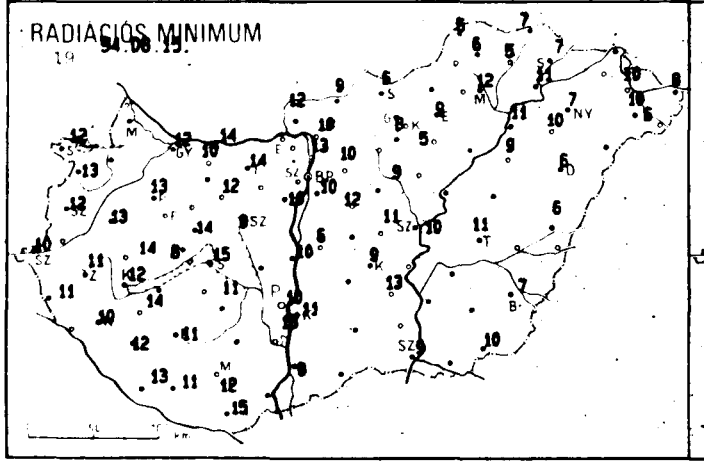

NAPFÉNYTARTAM

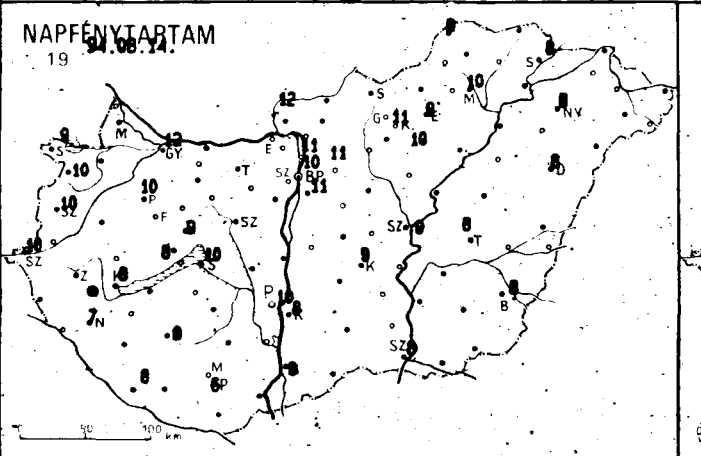

ZIVATARELOSZLÁS

94.08.14. 07h - 94.08.15. 07h

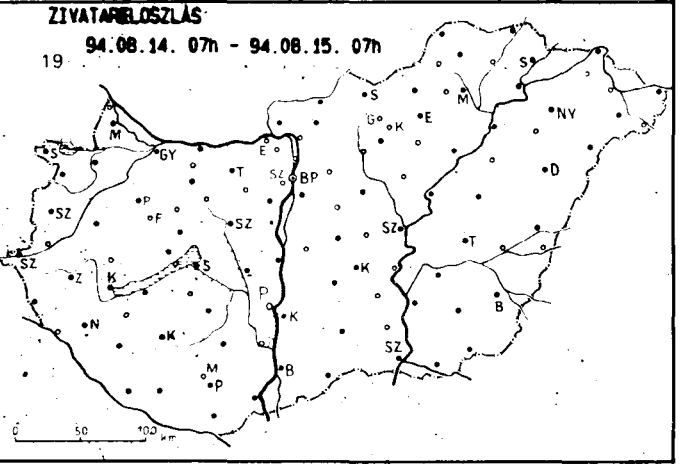

| 19 94.08.15. 07h-ig az utolsó 24 óra adatai | | | | | | | 19 94.08.15. 07h-ig az utolsó 24 óra adatai | | | | | | |
|---|---|---|---|---|---|---|---|---|---|---|---|---|---|
| állomás | csapadék (mm) | | max. hő-mér-séklet | min. hő-mér-séklet | rad. min. | Előző nap napos órái | állomás | csapadék (mm) | | max. hő-mér-séklet | min. hő-mér-séklet | rad. min. | Előző nap napos órái |
| Győr | 1 | ▽ | 25 | 15 | 12 | 12 | Vámosmikola | . | | 24 | 13 | 12 | 12 |
| Mosonmagyaróvár | - | | - | - | - | - | Baja | ny | ⛰ | 24 | 12 | 9 | 8 |
| Sopron | . | | 25 | 15 | 12 | 9 | Bácsalmás | - | | - | - | - | - |
| Sopronhorpács | . | ⛰ | 24 | 15 | 13 | 10 | Kalocsa-Öregcsertő | . | ⛰ | 24 | 12 | 11 | 8 |
| Káld | . | = | 24 | 14 | 13 | - | Kecskemét | ny | ▽ ⛰ | 24 | 12 | 9 | 9 |
| Szentgotthárd | . | | 22 | 13 | 10 | 10 | Kiskunfélegyháza | 3 | ⛰ | 25 | 14 | 13 | - |
| Szombathely | . | ⛰ | 24 | 13 | 12 | 10 | Kiskunhalas | - | | - | - | - | - |
| Lenti | . | = | 25 | 12 | 11 | - | Kunszentmiklós | . | | 25 | 12 | 6 | - |
| Nagykanizsa | . | = | 23 | 10 | 10 | 7 | Balassagyarmat | . | | 23 | 10 | 9 | - |
| Zalaegerszeg | . | | 24 | 12 | 11 | - | Salgótarján | . | ⛰ | 23 | 9 | 6 | - |
| Farkasgyepű | . | | 22 | 13 | 12 | - | Eger | . | | 24 | 10 | 9 | 9 |
| Keszthely | . | ⛰ | 24 | 12 | 12 | 8 | Gyöngyös | . | ⛰ | 25 | 11 | 8 | - |
| Mencshely | . | | 23 | 12 | 8 | 8 | Kékestető | . | | 16 | 10 | 9 | 11 |
| Pápa | ny | ⛰ | 23 | 15 | 13 | 10 | Kompolt | . | | 23 | 9 | 5 | 10 |
| Sümeg | . | | 25 | 14 | 14 | - | Poroszló | - | | - | - | - | - |
| Veszprém | . | ⛰ | 23 | 14 | 14 | 9 | Jászberény | 1 | | 25 | 11 | 9 | - |
| Zirc | . | ⛰ | 20 | 12 | 10 | - | Karcag Tilalmas | - | | - | - | - | - |
| Homokszentgyörgy | . | ⛰ | 24 | 13 | 13 | 8 | Szolnok | ny | ▽ | 24 | 13 | 10 | 9 |
| Kaposvár | . | ⛰ | 24 | 13 | 11 | 9 | Tiszaroff | - | | - | - | - | - |
| Marcali | . | ⛰ | 25 | 17 | 14 | - | Túrkeve | 1 | | 26 | 13 | 11 | 8 |
| Siófok | . | | 24 | 17 | 15 | 10 | Kistelek | - | | - | - | - | - |
| Somogyszob | . | ⛰ | 25 | 13 | 12 | - | Szeged | 3 | ⛰ | 25 | 11 | 9 | 8 |
| Bábolna | ny | | 23 | 15 | 10 | - | Szentes | - | | - | - | - | -- |
| Esztergom Kertváros | - | | - | - | - | - | Borsodnádasd | - | | - | - | - | - |
| Komárom | . | ⛰ | 25 | 16 | 14 | - | Füged | . | | 25 | 6 | 5 | - |
| Tata | . | | 27 | 15 | 14 | - | Hidasnémeti | . | = | 26 | 8 | 7 | - |
| Kisapostag | . | | 24 | 11 | 10 | - | Jósvafő | . | | 24 | 9 | 5 | 9 |
| Martonvásár | 1 | = | 24 | 10 | 10 | - | Miskolc | . | | 25 | 14 | 12 | 10 |
| Mór | . | = | 24 | 15 | 12 | - | Sárospatak | . | | 23 | 8 | 7 | 8 |
| Székesfehérvár | . | ⛰ | 24 | 12 | 9 | - | Szendrőlád | . | ⛰ | 24 | 7 | 6 | - |
| Iregszemcse | . | ⛰ | 24 | 12 | 11 | - | Tokaj | ny | | 25 | 12 | 11 | - |
| Paks | . | ⛰ | 25 | 10 | 10 | 10 | Kisvárda | - | | - | - | - | - |
| Szekszárd | . | = | 24 | 14 | 13 | - | Mátészalka | ny | | 24 | 11 | 10 | - |
| Mohács | - | | - | - | - | - | Napkor | ny | | 25 | 10 | 7 | 8 |
| Pécs | ny | | 23 | 15 | 12 | 6 | Pátyod | 1 | ⛰ | 25 | 7 | 6 | - |
| Pécs Árpádtető | . | | 21 | 13 | 13 | - | Tiszabecs | ny | = | 26 | 10 | 8 | - |
| Siklós | 2 | ⛰ | 26 | 17 | 15 | - | Vásárosnamény | . | = | 27 | 11 | 10 | - |
| Szigetvár | ny | = | 26 | 12 | 11 | - | Záhony | - | | - | - | - | - |
| Bp. Lőrinc | 1 | ▽ | 23 | 14 | 10 | 11 | Berettyóújfalu | 1 | = | 26 | 12 | 6 | - |
| Bp. Met. Szolg. | ny | | 28 | 16 | - | 10 | Debrecen | ny | ▽ | 25 | 9 | 6 | 8 |
| Bp: Széchenyi-hegy | ny | = | 25 | 13 | 10 | - | Hajdúdorog | 1 | = | 25 | 11 | 10 | - |
| Cegléd | . | | 25 | 13 | 11 | - | Hortobágy Halastó | . | | 25 | 10 | 9 | - |
| Gödöllő | ny | | 22 | 14 | 10 | 11 | Körösszakál | - | | - | - | - | - |
| Monor | ny | | 25 | 12 | 12 | - | Polgár | . | | 26 | 11 | 11 | - |
| Nagykáta | - | | - | - | - | - | Békéscsaba | 7 | ⛰ | 25 | 8 | 7 | 8 |
| Szentendre | . | | 25 | 13 | 13 | 11 | Mezőhegyes | 2 | ⛰ | 24 | 12 | 10 | - |
| Vác | . | | 25 | 10 | 10 | - | Szarvas | - | | - | - | - | - |

# IDŐJÁRÁSI HELYZET

1994. AUGUSZTUS 15. 00 UTC

SZTEREOGRAFIKUS VETÜLET
(A 60. SZÉLESSÉGI KÖRÖN HOSSZTARTÓ)


Kiadja az **ORSZÁGOS METEOROLÓGIAI SZOLGÁLAT**

Kiadásért felel: Dr. Mersich Iván, az Országos Meteorológiai Szolgálat elnöke

Készült az Országos Meteorológiai Szolgálat Nyomdájában, Budapest – Felelős vezető: Szinok István – Munkaszám: **94.519**

Szerkesztésért felel: Dr. Dévényi Dezső az Időjárás Előrejelző Önálló Osztály vezetője

Készíti: az OMSZ Időjárás Előrejelző Önálló Osztálya – Szakmai felelős: Dr. Dévényi Dezső osztályvezető – Megjelenik naponként

Megrendelhető: 1024 Budapest, II., Kitaibel Pál utca 1. – Pénzügyi Osztály – Telefon: 212-5193

# IDŐJÁRÁSI NAPIJELENTÉS

ЕЖЕДНЕВНЫЙ МЕТЕОРОЛОГИЧЕСКИЙ БЮЛЛЕТЕНЬ • DAILY WEATHER REPORT
BULLETIN QUOTIDIEN DE TEMPS • TÄGLICHER WETTERBERICHT

**107. évfolyam 228. szám** **+ Budapest +** **1994. augusztus 16. kedd**

## Az időjárási helyzet és a várható időjárás:

Északkelet-Európa felett ciklon örvénylik. Ennek hatására a Kelet-európai-síkságon valamint a Balti-tenger térségében gyakran felhős az ég és többfelé fordul elő eső, zápor. A hőmérséklet csúcsértéke sokfelé még a 20 fokot sem éri el. Változékony az idő az Atlanti-óceán partvidéke mentén is, ahol egy hosszan elnyúló hidegfront okoz sokfelé esőt. Szárazföldünk középső részének az időjárását egyelőre leszálló légmozgások alakítják. Kevés a felhő, de az elmúlt napokban érkezett hűvösebb levegő miatt a nappali felmelegedés kevéssel a sokévi átlag alatt van. A következő 36 órában a Kárpát-medencében átmenetileg melegszik az idő. Eleinte többnyire derült lesz az ég, majd szerdán délután a nyugat felől közeledő hidegfront miatt a Dunántúlon már záporokra, zivatarokra is számítani lehet.

Magyarországon hétfőn délelőtt változóan felhős, délután nagyrészt napos idő volt, a délelőtti órákban néhol jelentéktelen eső is előfordult. A hőmérséklet csúcsértéke többnyire 23, 28 fok között alakult. Kedd hajnalra a derült ég alatt 7, 14 fok közé hűlt le a levegő. Ma délelőtt északnyugaton időnként megnövekedett a felhőzet, másutt derült maradt az ég. A hőmérséklet 11 órára 19, 24 fok közé emelkedett.

A Balaton vize 11 órakor Siófoknál 23 fokos volt.

Ma 12 órakor Budapesten a hőmérséklet 23 fok volt, a tengerszintre átszámított légnyomás 1021 hPa, mérsékelten süllyed.

**Várható időjárás szerda estig:**

Az időszak nagy részében túlnyomóan derült, száraz idő várható, csupán szerdán a délutáni óráktól növekszik meg nyugat felől a felhőzet és a Dunántúlon már záporokra, zivatarokra is lehet számítani.
A déli szél szerdán megélénkül, a Dunántúlon megerősödik.
A legalacsonyabb éjszakai hőmérséklet 9, 14,
a legmagasabb nappali hőmérséklet szerdán 25, 30 fok között valószínű.

Bonta Imre s. k.

**A hőmérséklet napi középértéke és eltérése a sokévi átlagtól (Budapest külterületén):**

| | | |
|---|---|---|
| 1994. augusztus 15. | 19,2 °C | -2,4 °C |

**1871 óta ezen a napon Budapesten előfordult**

| | |
|---|---|
| legmagasabb hőmérséklet: | 38,6 °C (1952) |
| legalacsonyabb hőmérséklet: | 10,7 °C (1933) |

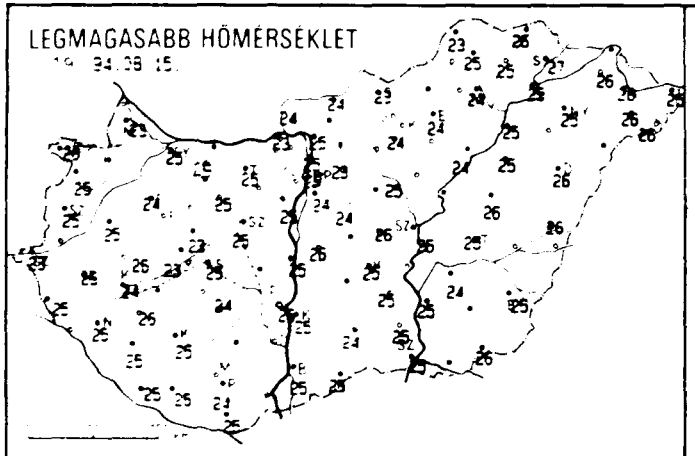
LEGMAGASABB HŐMÉRSÉKLET

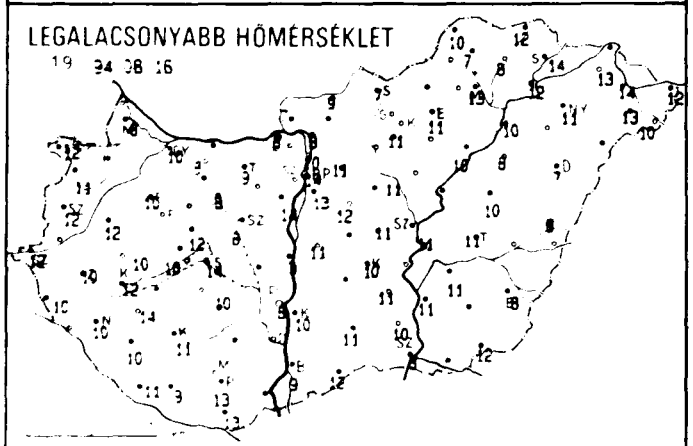
LEGALACSONYABB HŐMÉRSÉKLET

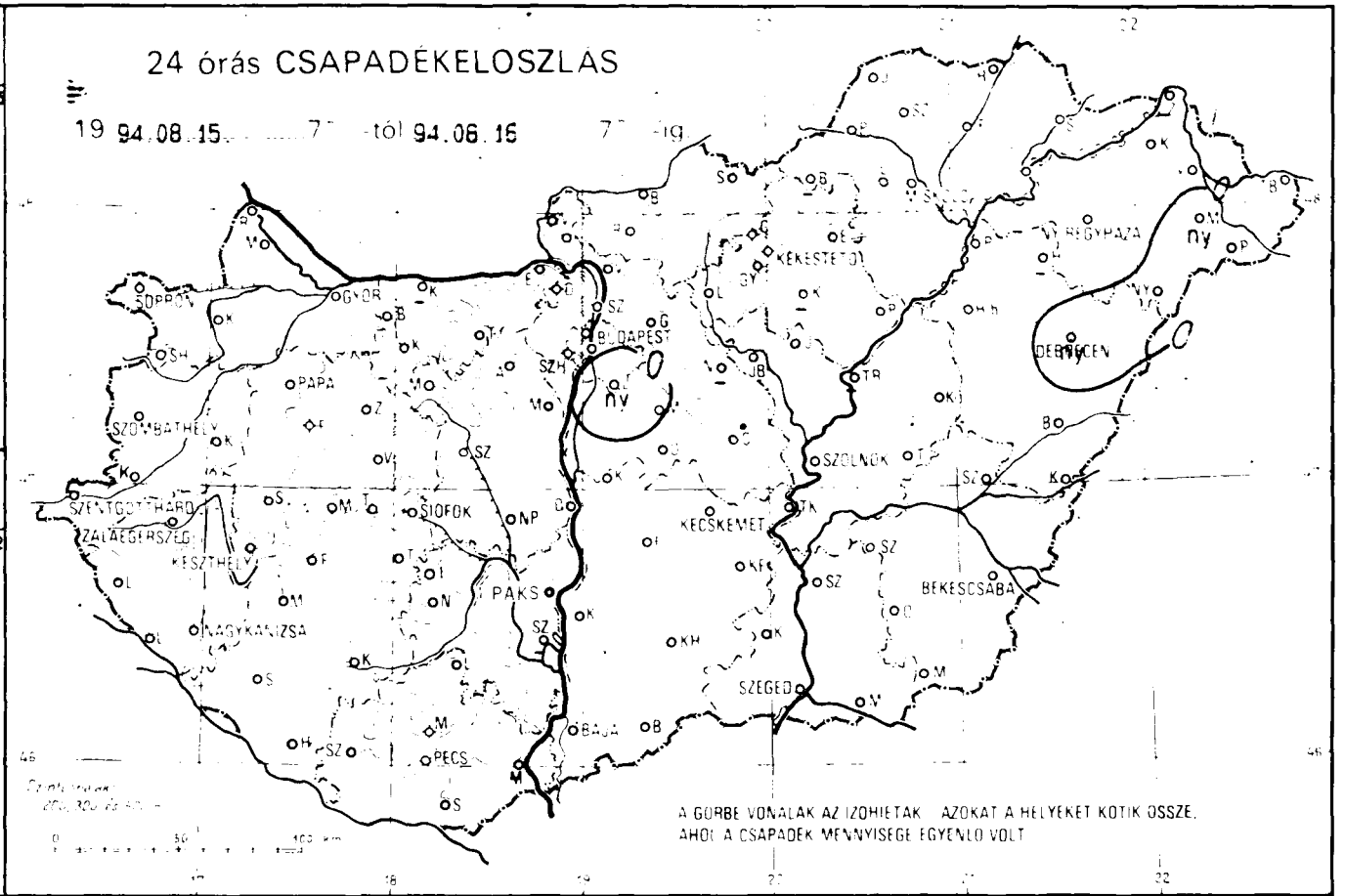
24 órás CSAPADÉKELOSZLÁS
A GÖRBE VONALAK AZ IZOHIETÁK AZOKAT A HELYEKET KÖTIK ÖSSZE, AHOL A CSAPADÉK MENNYISÉGE EGYENLŐ VOLT
GYŐR
BUDAPEST
DEBRECEN
SZOLNOK
KECSKEMÉT
SIÓFOK
PAKS
SZEGED
PÉCS
BÉKÉSCSABA

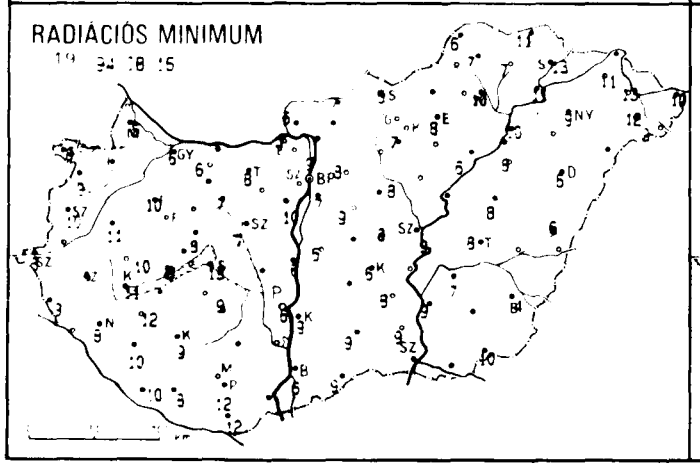
RADIÁCIÓS MINIMUM

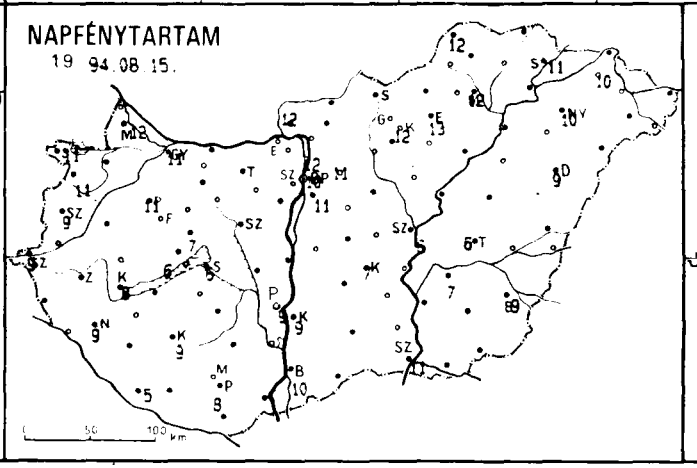
NAPFÉNYTARTAM

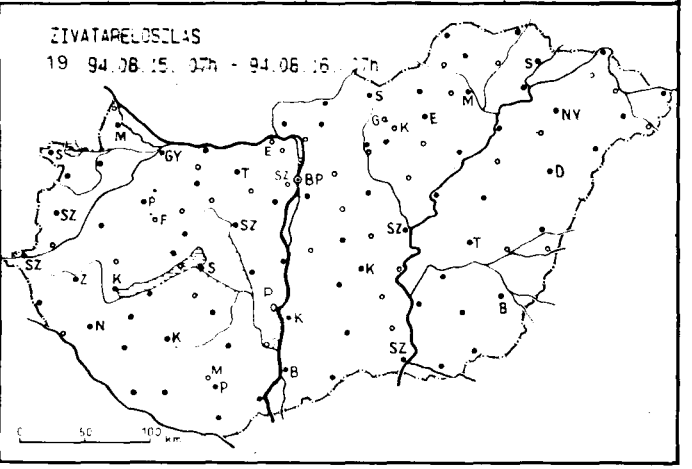
ZIVATARELOSZLÁS

| 19 94.08.16. 07$^h$-ig az utolsó 24 óra adatai | | | | | | |
|---|---|---|---|---|---|---|
| állomás | csapadék (mm) | | max. hő-mér-séklet | min. hő-mér-séklet | rad. min. | Előző nap napos órái |
| Győr | . | ⌓ | 25 | 10 | 6 | 11 |
| Mosonmagyaróvár | . | ⌓ | 23 | 8 | 5 | 12 |
| Sopron | . | | 26 | 12 | 8 | 11 |
| Sopronhorpács | . | ⌓ | 25 | 11 | 9 | 11 |
| Káld | . | ⌓ | 25 | 12 | 11 | - |
| Szentgotthárd | . | | 23 | 12 | 8 | 9 |
| Szombathely | . | ⌓ | 25 | 12 | 10 | 9 |
| Lenti | . | = | 25 | 10 | 9 | - |
| Nagykanizsa | . | ⌓ | 25 | 10 | 8 | 9 |
| Zalaegerszeg | . | ⌓ | 25 | 10 | 9 | - |
| Farkasgyepű | . | | 22 | 10 | 9 | - |
| Keszthely | . | ⌓ | 24 | 12 | 11 | 8 |
| Mencshely | . | ⌓ | 23 | 10 | 8 | 6 |
| Pápa | . | ⌓ | 24 | 10 | 10 | 11 |
| Sümeg | . | ⌓ | 26 | 10 | 10 | - |
| Veszprém | . | | 23 | 12 | 8 | 7 |
| Zirc | . | ⌓ | 21 | 7 | 4 | - |
| Homokszentgyörgy | . | ⌓ | 25 | 11 | 10 | 5 |
| Kaposvár | . | ⌓ | 25 | 11 | 9 | 9 |
| Marcali | . | ⌓ | 26 | 14 | 12 | - |
| Siófok | . | ⌓ | 25 | 14 | 13 | 6 |
| Somogyszob | . | ⌓ | 25 | 10 | 10 | - |
| Bábolna | . | ⌓ | 25 | 8 | 6 | - |
| Esztergom Kertváros | . | | 23 | 8 | 4 | - |
| Komárom | - | | - | - | - | - |
| Tata | . | ⌓ | 25 | 9 | 8 | - |
| Kisapostag | . | | 25 | 8 | 6 | - |
| Martonvásár | . | | 25 | 14 | 10 | - |
| Mór | . | ⌓ | 25 | 8 | 7 | - |
| Székesfehérvár | . | ⌓ | 25 | 8 | 7 | - |
| Iregszemcse | . | ⌓ | 24 | 10 | 9 | - |
| Paks | . | ⌓ | 26 | 8 | 6 | 9 |
| Szekszárd | - | | - | - | - | - |
| Mohács | - | | - | - | - | - |
| Pécs | . | ⌓ | 24 | 13 | 12 | 8 |
| Pécs Árpádtető | . | | 23 | 14 | 9 | - |
| Siklós | . | ⌓ | 25 | 13 | 12 | - |
| Szigetvár | . | ⌓ | 26 | 9 | 8 | - |
| Bp. Lőrinc | ny | | 24 | 13 | 7 | 11 |
| Bp. Met. Szolg. | . | | 25 | 14 | - | 10 |
| Bp. Széchenyi-hegy | . | | 22 | 14 | 9 | - |
| Cegléd | . | ⌓ | 26 | 11 | 8 | - |
| Gödöllő | . | | 23 | 11 | 8 | 11 |
| Monor | . | | 24 | 12 | 9 | - |
| Nagykáta | - | | - | - | - | - |
| Szentendre | . | ⌓ | 25 | 10 | 9 | 12 |
| Vác | . | | 25 | 8 | 7 | - |

| 19 94.08.16. 07$^h$-ig az utolsó 24 óra adatai | | | | | | |
|---|---|---|---|---|---|---|
| állomás | csapadék (mm) | | max. hő-mér-séklet | min. hő-mér-séklet | rad. min. | Előző nap napos órái |
| Vámosmikola | . | | 24 | 7 | 6 | 12 |
| Baja | . | ⌓ | 25 | 9 | 6 | 10 |
| Bácsalmás | . | | 25 | 12 | 9 | - |
| Kalocsa-Öregcsertő | . | ⌓ | 25 | 10 | 9 | 9 |
| Kecskemét | . | ⌓ | 25 | 10 | 6 | 7 |
| Kiskunfélegyháza | . | ⌓ | 25 | 11 | 8 | |
| Kiskunhalas | . | ⌓ | 24 | 11 | 9 | - |
| Kunszentmiklós | . | = | 26 | 11 | 5 | - |
| Balassagyarmat | . | ⌓ | 24 | 9 | 7 | - |
| Salgótarján | . | ⌓ | 23 | 7 | 5 | - |
| Eger | . | | 24 | 11 | 8 | 13 |
| Gyöngyös | . | ⌓ | 24 | 11 | 7 | - |
| Kékestető | . | | 16 | 10 | 8 | 12 |
| Kompolt | - | | - | - | - | - |
| Poroszló | . | | 24 | 10 | 6 | - |
| Jászberény | . | | 25 | 11 | 8 | - |
| Karcag Tilalmas | . | | 26 | 10 | 8 | - |
| Szolnok | . | | 25 | 11 | 9 | 6 |
| Tiszaroff | - | | - | - | - | - |
| Túrkeve | . | | 25 | 11 | 8 | 6 |
| Kistelek | . | = | 25 | 10 | 9 | - |
| Szeged | . | ⌓ | 25 | 8 | 7 | 11 |
| Szentes | . | | 25 | 11 | 9 | - |
| Borsodnádasd | - | | - | - | - | - |
| Füged | . | | 25 | 8 | 7 | - |
| Hidasnémeti | . | = | 26 | 12 | 11 | - |
| Jósvafő | . | | 23 | 10 | 6 | 12 |
| Miskolc | . | | 24 | 13 | 10 | 12 |
| Sárospatak | . | | 27 | 14 | 13 | 11 |
| Szendrőlád | . | ⌓ | 25 | 7 | 7 | - |
| Tokaj | . | | 25 | 12 | 11 | - |
| Kisvárda | . | = | 26 | 13 | 11 | 10 |
| Mátészalka | ny | | 26 | 13 | 12 | - |
| Napkor | . | | 25 | 11 | 9 | 10 |
| Pátyod | . | ⌓ | 26 | 10 | 9 | - |
| Tiszabecs | . | ⌓ | 25 | 12 | 10 | - |
| Vásárosnamény | . | | 28 | 14 | 13 | - |
| Záhony | - | | - | - | - | - |
| Berettyóújfalu | . | ⌓ | 26 | 8 | 6 | - |
| Debrecen | ny | ⌓ | 26 | 7 | 6 | 9 |
| Hajdúdorog | - | | - | - | - | - |
| Hortobágy Halastó | . | | 25 | 8 | 8 | - |
| Körösszakál | - | | - | - | - | - |
| Polgár | . | | 25 | 10 | 10 | - |
| Békéscsaba | . | ⌓ | 25 | 8 | 4 | 9 |
| Mezőhegyes | . | ⌓ | 26 | 12 | 10 | - |
| Szarvas | . | ⌓ | 24 | 11 | 7 | 7 |

Kiadja az **ORSZÁGOS METEOROLÓGIAI SZOLGÁLAT**

Kiadásért felel: Dr. Mersich Iván, az Országos Meteorológiai Szolgálat elnöke

Készült az Országos Meteorológiai Szolgálat Nyomdájában, Budapest – Felelős vezető: Szinok István – Munkaszám: **94.520**

Szerkesztésért felel: Dr. Dévényi Dezső az Időjárás Előrejelző Önálló Osztály vezetője

Készíti: az OMSZ Időjárás Előrejelző Önálló Osztálya – Szakmai felelős: Dr. Dévényi Dezső osztályvezető – Megjelenik naponként

Megrendelhető 1024 Budapest, II., Kitaibel Pál utca 1. – Pénzügyi Osztály – Telefon: 212-5193

# IDŐJÁRÁSI NAPIJELENTÉS

ЕЖЕДНЕВНЫЙ МЕТЕОРОЛОГИЧЕСКИЙ БЮЛЛЕТЕНЬ • DAILY WEATHER REPORT
BULLETIN QUOTIDIEN DE TEMPS • TÄGLICHER WETTERBERICHT

**107. évfolyam 229. szám** **+ Budapest +** **1994. augusztus 17. szerda**

Az időjárási helyzet és a várható időjárás:

A Skandináv-félsziget térségében valamint Dél-, Délkelet-Európában leszálló légmozgás alakítja az időjárást, emiatt általában kevés a felhő, csapadékot nem jelentenek. Kontinensünk többi részén ciklonok illetve azok frontjai változékony, többfelé felhős, szeles időt és esőt, záporokat okoznak. Észak-, Északkelet-Európában a hőmérséklet elmarad a sokéves átlagtól, csúcsértéke helyenként még a 15 fokot sem éri el. Ugyanakkor a szárazföld nyugati és déli tájain 30, a Földközi-tenger partvidékén néhol 35 fok fölé emelkedik a hőmérők higanyszála. A következő 36 órában a Kárpát-medencét nyugat felől egy hidegfront éri el, ezért változékony időre kell számítani, sokfelé esővek, záporral.

Magyarországon kedden általában derült idő volt, csak északon, északkeleten növekedett meg időnként a felhőzet, de csapadék arrafelé sem fordult elő. A hőmérséklet csúcsértéke 23 és 29 fok között alakult. Szerdán hajnalra a derült ég alatt 7 és 15 fok közé hűlt le a levegő. Ma délelőtt jobbára napos, száraz idő volt, néhol élénk déli széllel. A hőmérséklet 11 órára 22, 26 fok közé emelkedett.

A Balaton vize 11 órakor Siófoknál 23 fokos volt.

Ma 12 órakor Budapesten a hőmérséklet 25 fok volt, a tengerszintre átszámított légnyomás 1017 hPa, mérsékelten süllyed.

**Várható időjárás csütörtök estig:**

A délutáni, esti óráktól nyugat felől egyre többfelé megnövekszik a felhőzet és sokfelé várható eső, záporeső, zivatar. A déli majd a nyugati, északnyugati szelet gyakran élénk, időnként erős, zivatar környezetében viharos lökések kísérik.
A legalacsonyabb éjszakai hőmérséklet 12 és 17,
a legmagasabb nappali hőmérséklet csütörtökön általában 20 és 25 fok között valószínű.

Jenki Szilvia s. k.

**A hőmérséklet napi középértéke és eltérése a sokévi átlagtól (Budapest külterületén):**

| | | |
|---|---|---|
| 1994. augusztus 16. | 19,4 °C | -2,1 °C |

**1871 óta ezen a napon Budapesten előfordult**

| | |
|---|---|
| legmagasabb hőmérséklet: | 35,5 °C (1952) |
| legalacsonyabb hőmérséklet: | 8,3 °C (1910) |

LEGMAGASABB HŐMÉRSÉKLET

19 94.06.16.

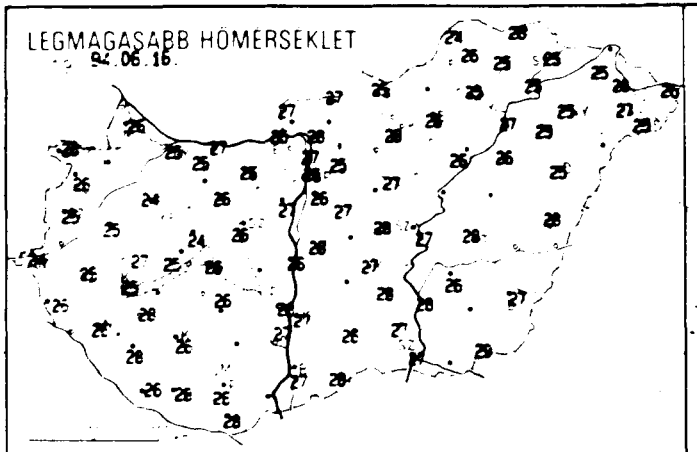

LEGALACSONYABB HŐMÉRSÉKLET

19 94.06.17.

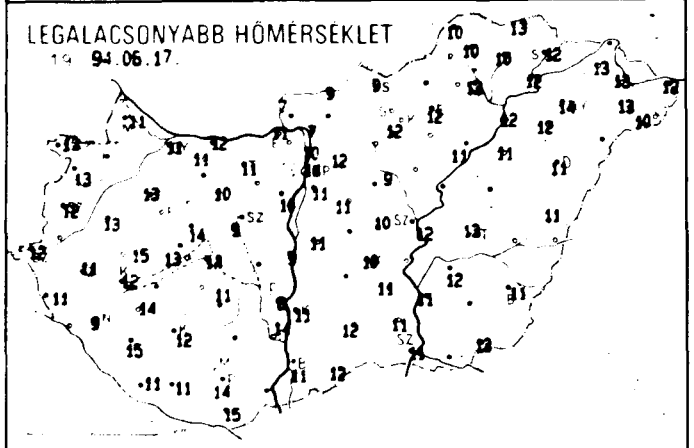

24 órás CSAPADÉKELOSZLÁS

19 94.08.16. 7h -tól 94.08.17. 7h

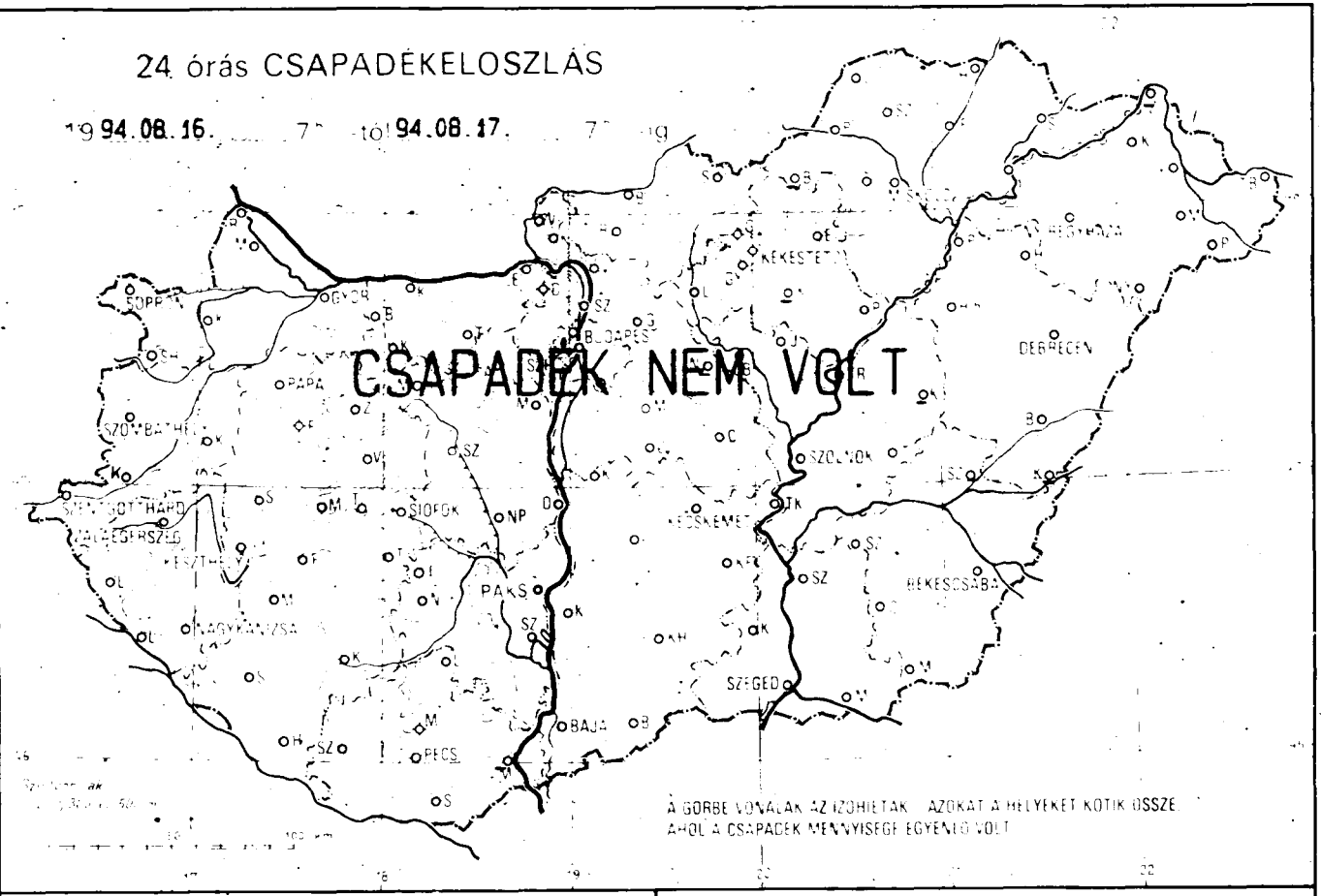


RADIÁCIÓS MINIMUM

19 94.08.17.

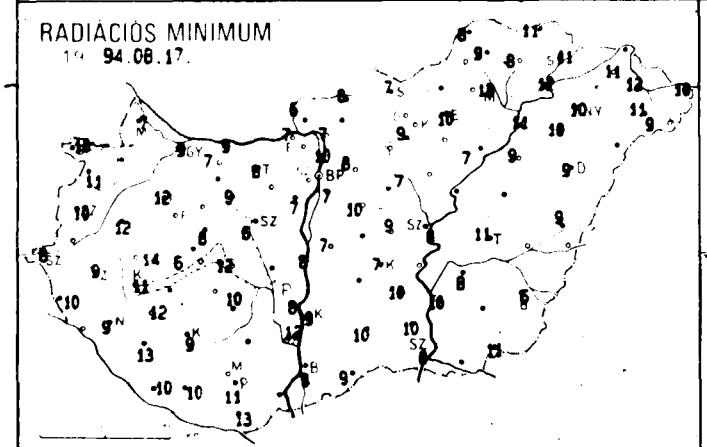

NAPFÉNYTARTAM

19 94.08.16.

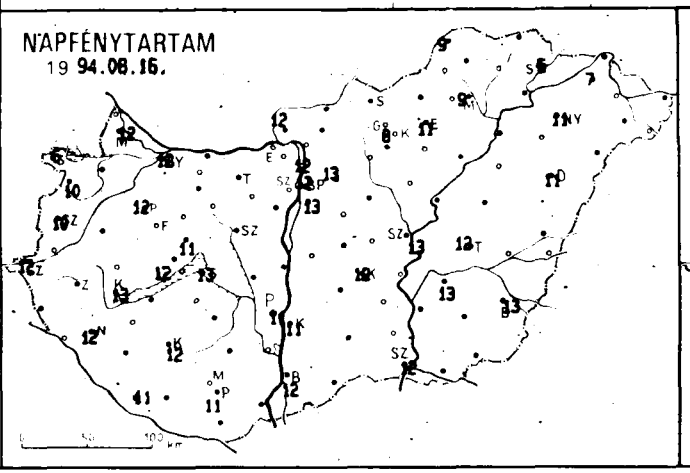

ZIVATARELOSZLÁS

19 94.08.16. 07h - 94.08.17. 07h

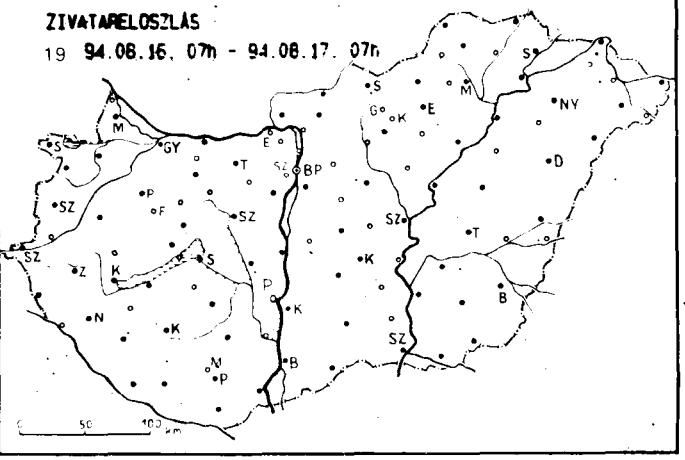

| 19 94.08.17. 07h-ig az utolsó 24 óra adatai | | | | | | | 19 94.08.17. 07h-ig az utolsó 24 óra adatai | | | | | | |
|---|---|---|---|---|---|---|---|---|---|---|---|---|---|
| állomás | csapadék (mm) | | max. hő-mér-séklet | min. hő-mér-séklet | rad. min. | Előző nap napos órál | állomás | csapadék (mm) | | max. hő-mér-séklet | min. hő-mér-séklet | rad. min. | Előző nap napos órál |
| Győr | . | ☁ | 25 | 11 | 9 | 12 | Vámosmikola | . | = | 27 | 7 | 6 | 12 |
| Mosonmagyaróvár | . | ☁ | 26 | 11 | 7 | 12 | Baja | . | ☁ | 27 | 11 | 8 | 12 |
| Sopron | . | ☁ | 26 | 13 | 10 | 6 | Bácsalmás | . | | 28 | 12 | 9 | - |
| Sopronhorpács | . | ☁ | 26 | 13 | 11 | 10 | Kalocsa-Öregcsertő | . | ☁ | 27 | 11 | 9 | 11 |
| Káld | . | ☁ | 25 | 13 | 12 | - | Kecskemét | . | ☁ | 27 | 10 | 7 | 12 |
| Szentgotthárd | . | | 24 | 12 | 8 | 12 | Kiskunfélegyháza | . | ☁ | 28 | 11 | 10 | |
| Szombathely | . | ☁ | 25 | 12 | 10 | 10 | Kiskunhalas | . | ☁ | 26 | 12 | 10 | - |
| Lentl | . | = | 26 | 11 | 10 | - | Kunszentmiklós | . | = | 28 | 11 | 7 | - |
| Nagykanizsa | . | ☁ | 26 | 9 | 9 | 12 | Balassagyarmat | . | ☁ | 27 | 9 | 8 | - |
| Zalaegerszeg | . | ☁ | 25 | 11 | 9 | - | Salgótarján | . | ☁ | 25 | 9 | 7 | - |
| Farkasgyepű | . | | 23 | 13 | 12 | - | Eger | . | ☁ | 26 | 12 | 10 | 11 |
| Keszthely | . | ☁ | 25 | 12 | 11 | 13 | Gyöngyös | . | ☁ | 28 | 12 | 9 | - |
| Mencshely | . | ☁ | 25 | 13 | 6 | 12 | Kékestető | . | | 18 | 11 | 9 | 8 |
| Pápa | . | ☁ | 24 | 13 | 12 | 12 | Kompolt | - | | - | - | - | - |
| Sümeg | . | | 27 | 15 | 14 | - | Poroszló | . | ☁ | 26 | 11 | 7 | - |
| Veszprém | . | ☁ | 24 | 14 | 8 | 11 | Jászberény | . | ☁ | 27 | 9 | 7 | - |
| Zirc | . | ☁ | 23 | 10 | 7 | - | Karcag Tilalmas | - | | - | - | - | - |
| Homokszentgyörgy | . | ☁ | 26 | 11 | 10 | 11 | Szolnok | . | | 27 | 12 | 8 | 13 |
| Kaposvár | . | ☁ | 26 | 12 | 9 | 12 | Tiszaroff | - | | - | - | - | - |
| Marcali | . | ☁ | 28 | 14 | 12 | - | Túrkeve | . | | 28 | 13 | 11 | 12 |
| Siófok | . | ☁ | 26 | 14 | 12 | 13 | Kistelek | . | = | 27 | 11 | 10 | - |
| Somogyszob | . | ☁ | 28 | 15 | 13 | - | Szeged | . | ☁ | 27 | 11 | 8 | 12 |
| Bábolna | . | ☁ | 25 | 11 | 7 | - | Szentes | . | | 28 | 11 | 10 | - |
| Esztergom Kertváros | . | | 25 | 11 | 7 | - | Borsodnádasd | - | | - | - | - | - |
| Komárom | . | ☁ | 27 | 12 | 9 | - | Füged | . | | 25 | 10 | 8 | - |
| Tata | . | ☁ | 26 | 11 | 8 | - | Hidasnémeti | . | = | 26 | 13 | 11 | - |
| Kisapostag | . | | 26 | 9 | 8 | - | Jósvafő | . | = | 24 | 10 | 8 | 9 |
| Martonvásár | . | ☁ | 27 | 10 | 7 | - | Miskolc | . | | 25 | 13 | 12 | 9 |
| Mór | . | ☁ | 26 | 10 | 9 | - | Sárospatak | . | | 25 | 12 | 11 | 5 |
| Székesfehérvár | . | ☁ | 26 | 9 | 6 | - | Szendrőlád | . | ☁ | 26 | 10 | 9 | - |
| Iregszemcse | . | ☁ | 26 | 11 | 10 | - | Tokaj | . | | 25 | 12 | 12 | - |
| Paks | . | ☁ | 28 | 8 | 8 | 11 | Kisvárda | . | = | 25 | 13 | 11 | 7 |
| Szekszárd | . | ☁ | 27 | 14 | 12 | - | Mátészalka | . | | 27 | 13 | 11 | - |
| Mohács | - | | - | - | - | - | Napkor | . | | 25 | 14 | 10 | 11 |
| Pécs | . | ☁ | 26 | 14 | 11 | 11 | Pátyod | . | ☁ | 25 | 10 | 9 | - |
| Pécs.Árpádtető | . | | 26 | 13 | 12 | - | Tiszabecs | . | ☁ | 26 | 12 | 10 | - |
| Siklós | . | ☁ | 28 | 15 | 13 | - | Vásárosnamény | . | | 28 | 13 | 12 | - |
| Szigetvár | . | ☁ | 28 | 11 | 10 | - | Záhony | - | | - | - | - | - |
| Bp. Lőrinc | . | = | 26 | 11 | 7 | 13 | Berettyóújfalu | . | | 28 | 11 | 9 | - |
| Bp. Met. Szolg. | . | | 26 | 14 | - | 12 | Debrecen | . | ☁ | 25 | 11 | 9 | 11 |
| Bp. Széchenyi-hegy | . | | 24 | 15 | 13 | - | Hajdúdorog | . | ☁ | 25 | 12 | 10 | - |
| Cegléd | . | ☁ | 28 | 10 | 9 | - | Hortobágy Halastó | . | | 26 | 11 | 9 | - |
| Gödöllő | . | ☁ | 25 | 12 | 8 | 13 | Körösszakál | - | | - | - | - | - |
| Monor | . | | 27 | 11 | 10 | - | Polgár | . | = | 27 | 12 | 11 | - |
| Nagykáta | - | | - | - | - | - | Békéscsaba | . | ☁ | 27 | 11 | 6 | 13 |
| Szentendre | . | | 27 | 10 | 10 | 12 | Mezőhegyes | . | ☁ | 29 | 13 | 11 | - |
| Vác | . | | 28 | 7 | 7 | - | Szarvas | . | ☁ | 26 | 12 | 8 | 13 |

Kiadja az **ORSZÁGOS METEOROLÓGIAI SZOLGÁLAT**

Kiadásért felel: Dr. Mersich Iván, az Országos Meteorológiai Szolgálat elnöke

Készült az Országos Meteorológiai Szolgálat Nyomdájában, Budapest – Felelős vezető: Szinok István – Munkaszám: **94.521**

Szerkesztésért felel: Dr. Dévényi Dezső az Időjárás Előrejelző Önálló Osztály vezetője

Készíti: az OMSZ Időjárás Előrejelző Önálló Osztálya – Szakmai felelős: Dr. Dévényi Dezső osztályvezető – Megjelenik naponként

Megrendelhető 1024 Budapest, II., Kitaibel Pál utca 1. Pénzügyi Osztály – Telefon: 212-5193

# IDŐJÁRÁSI NAPIJELENTÉS

ЕЖЕДНЕВНЫЙ МЕТЕОРОЛОГИЧЕСКИЙ БЮЛЛЕТЕНЬ • DAILY WEATHER REPORT
BULLETIN QUOTIDIEN DE TEMPS • TÄGLICHER WETTERBERICHT

107. évfolyam 230. szám + Budapest + 1994. augusztus 18. csütörtök

## Az időjárási helyzet és a várható időjárás:

Európa északkeleti része fölött ciklon örvénylik, ezért ott többnyire borult az ég, esik az eső, a hőmérséklet elmarad az ilyenkor megszokottól. Leszálló légmozgások alakítják az időjárást Skandináviától a Fekete-tengerig, így arrafelé többnyire derült az ég, száraz az idő. Markáns alacsony nyomású légköri képződmény húzódik Izlandtól a Brit-szigeteken és Dánián keresztül egészen Közép-Európáig. Időjárási frontjai mentén erősen felhős az ég, sokfelé esik az eső, záporeső, zivatar. A következő 36 órában a Kárpát-medencét lassan elhagyja az említett ciklon hidegfrontja, így holnap már valamivel szárazabb, de hűvös időre kell számítani.

Magyarországon szerdán délelőtt napos, száraz idő volt. A hőmérséklet csúcsértéke 26 és 31 fok között alakult. A délutáni óráktól nyugat felől erősen megnövekedett a felhőzet és a Dunántúlon már többfelé eleredt az eső, záporeső, helyenként zivatar alakult ki. A ma reggelig lehullott csapadék mennyisége csapadéknyom és 12 mm között alakult, de Bábolnáról 16, Pápáról és Komáromból pedig 17 mm-t jelentettek. Éjszaka általában 12 és 17 fok közé hűlt le a levegő. Ma délelőtt túlnyomóan borult idő volt, a keleti országrész kivételével mindenütt esett az eső, záporeső, zivatar. Az északi szél megerősödött, helyenként viharossá fokozódott. A hőmérséklet 11 órára 13 és 26 fok között alakult.

A Balaton vize 11 órakor Siófoknál 22 fokos volt.

Ma 12 órakor Budapesten a hőmérséklet 15 fok volt, a tengerszintre átszámított légnyomás 1008 hPa, mérsékelten emelkedik.

**Várható időjárás péntek estig:**

Késő délután északnyugat felől már lassan felszakadozik a felhőzet, de főként az ország keleti felén még továbbra is sokfelé várható eső, zápor, zivatar. Holnap a felhőátvonulásokból elszórtan futó záporok kialakulhatnak. Az élénk északi, északnyugati szelet erős, időnként viharos lökések kísérik.
A legalacsonyabb éjszakai hőmérséklet 9 és 14,
A legmagasabb nappali hőmérséklet pénteken általában 19 és 24 fok között valószínű.

**Távolabbi kilátások szombattól–keddig:**

Az időszak elején és végén időnként megnövekszik a felhőzet és egy-egy futó zápor előfordulhat. Az időszak közepén többnyire derült idő lesz, csapadék nélkül.
A legalacsonyabb éjszakai hőmérséklet eleinte 8 és 13, majd 10, 15 fok között valószínű.
A legmagasabb nappali hőmérséklet eleinte 23, 28, majd 26 és 31 fok között várható.
Jelentős mennyiségű (legalább napi 5 mm) csapadék nem valószínű.

Wynn Anikó s. k.

**A hőmérséklet napi középértéke és eltérése a sokévi átlagtól (Budapest külterületén):**

| | | |
|---|---|---|
| 1994. augusztus 17. | 20,1°C | -1,1°C |

**1871 óta ezen a napon Budapesten előfordult**

| | |
|---|---|
| legmagasabb hőmérséklet: | 34,9°C (1892) |
| legalacsonyabb hőmérséklet: | 9,3°C (1885) |

LEGMAGASABB HOMERSEKLET

94.08.17.

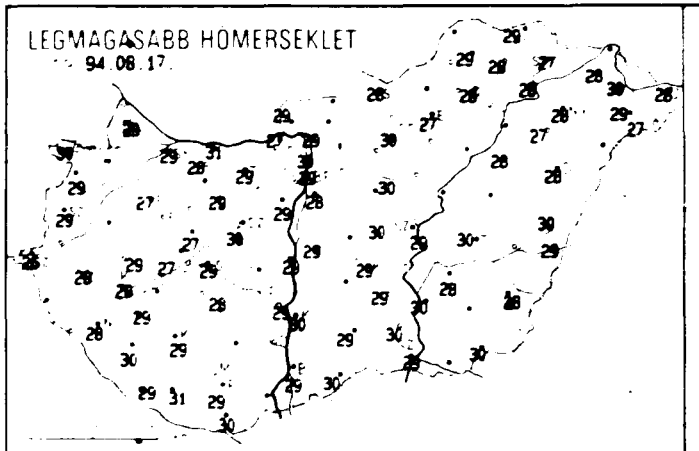

LEGALACSONYABB HŐMÉRSÉKLET

94.08.18.

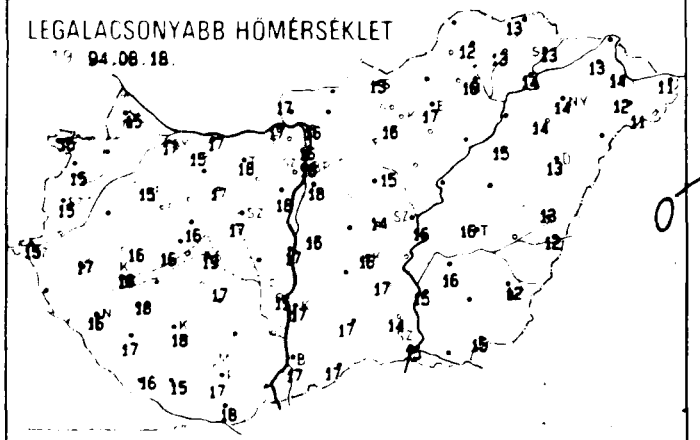

24 órás CSAPADÉKELOSZLÁS

1994.08.17. 7h to 94.08.18. 7h

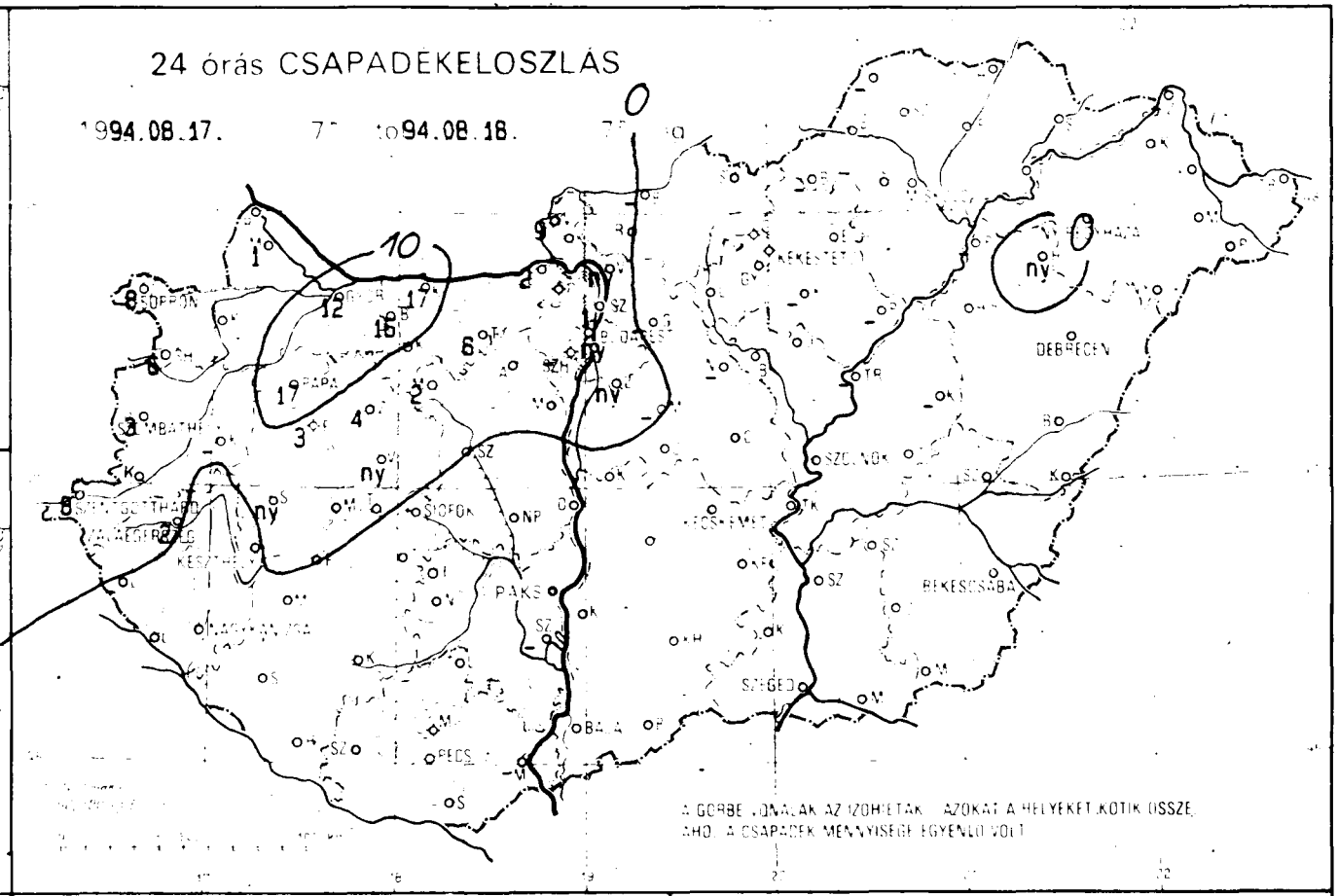


A GÖRBE JOBBJAK AZ IZOHIETAK AZOKAT A HELYEKET KÖTIK ÖSSZE AHOL A CSAPADÉK MENNYISÉGE EGYENLŐ VOLT

RADIÁCIÓS MINIMUM

94.08.18.

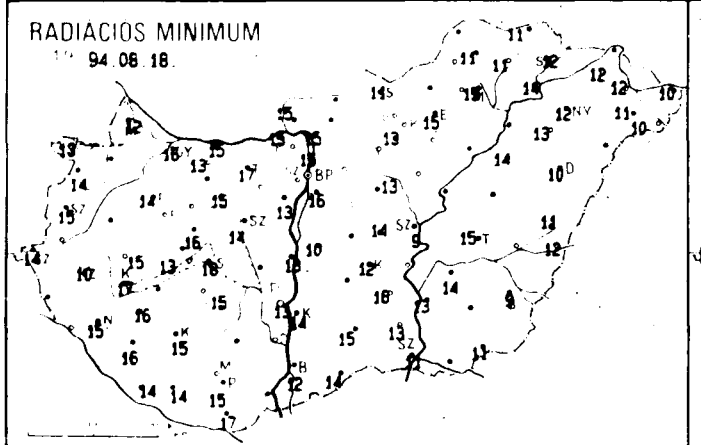

NAPFÉNYTARTAM

1994.08.17.

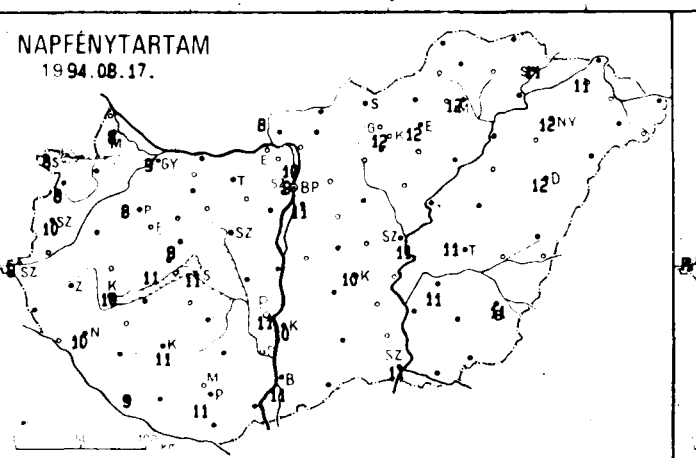

ZIVATARELOSZLÁS

1994.08.17. 07h - 94.08.18. 07h

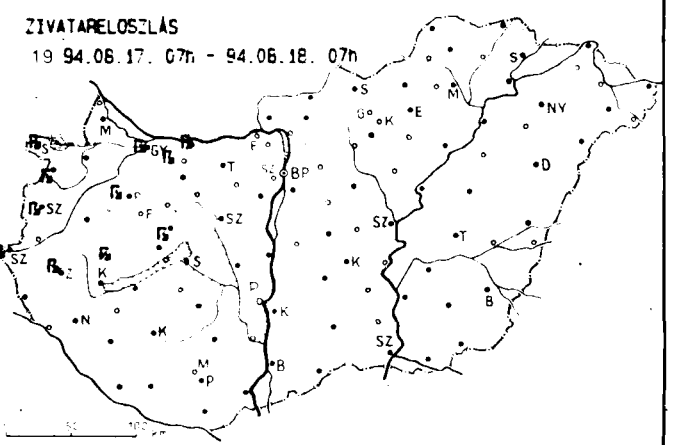

| 19 ____ 94.08.18. 07$^h$-ig az utolsó 24 óra adatai | | | | | | |
|---|---|---|---|---|---|---|
| állomás | csapadék (mm) | | max. hő-mér-séklet | min. hő-mér-séklet | rad. min. | Előző nap napos órái |
| Győr | 12 | ß ☁ | 29 | 17 | 16 | 9 |
| Mosonmagyaróvár | 1 | ▽ | 29 | 15 | 12 | 8 |
| Sopron | 8 | ß ☁ | 30 | 15 | 13 | 8 |
| Sopronhorpács | 6 | ß | 29 | 15 | 14 | 8 |
| Káld | - | | - | - | - | - |
| Szentgotthárd | 8 | ß | 26 | 15 | 14 | 9 |
| Szombathely | 3 | ß | 29 | 15 | 15 | 10 |
| Lentl | - | | - | - | - | - |
| Nagykanizsa | . | ☁ | 28 | 16 | 15 | 10 |
| Zalaegerszeg | 2 | ß | 28 | 17 | 10 | - |
| Farkasgyepű | 3 | . | 26 | 15 | 13 | - |
| Keszthely | . | ☁ | 28 | 18 | 17 | 10 |
| Mencshely | . | = | 27 | 16 | 13 | 11 |
| Pápa | 17 | ß = | 27 | 15 | 14 | 8 |
| Sümeg | ny | ß | 29 | 16 | 15 | - |
| Veszprém | ny | ß ☁ | 27 | 16 | 16 | 8 |
| Zirc | 4 | . ☁ | 26 | 15 | 13 | - |
| Homokszentgyörgy | . | | 29 | 16 | 14 | 9 |
| Kaposvár | . | | 29 | 18 | 15 | 11 |
| Marcali | . | ☁ | 29 | 18 | 16 | - |
| Siófok | . | ☁ | 29 | 19 | 18 | 11 |
| Somogyszob | . | ☁ | 30 | 17 | 16 | - |
| Bábolna | 16 | ß | 28 | 15 | 13 | - |
| Esztergom Kertváros | 2 | . | 27 | 17 | 15 | - |
| Komárom | 17 | ß = | 31 | 17 | 15 | - |
| Tata | 8 | ▽ = | 29 | 18 | 17 | - |
| Kisapostag | . | | 29 | 17 | 13 | - |
| Martonvásár | . | | 29 | 18 | 13 | - |
| Mór | 2 | . = | 29 | 17 | 15 | - |
| Székesfehérvár | . | = | 30 | 17 | 14 | - |
| Iregszemcse | . | ☁ | 28 | 17 | 15 | - |
| Paks | . | | 29 | 15 | 13 | 11 |
| Szekszárd | - | | - | - | - | - |
| Mohács | - | | - | - | - | - |
| Pécs | . | | 29 | 17 | 15 | 11 |
| Pécs Árpádtető | . | | 27 | 18 | 15 | - |
| Siklós | . | ☁ | 30 | 18 | 17 | - |
| Szigetvár | . | ☁ | 31 | 15 | 14 | - |
| Bp. Lőrinc | ny | ▽ | 28 | 18 | 16 | 11 |
| Bp. Met. Szolg. | ny | . | 29 | 18 | - | 9 |
| Bp. Széchenyi-hegy | - | | - | - | - | - |
| Cegléd | . | ☁ | 30 | 14 | 14 | - |
| Gödöllő | - | | - | - | - | - |
| Monor | - | | - | - | - | - |
| Nagykáta | - | | - | - | - | - |
| Szentendre | 1 | . | 30 | 16 | 15 | 10 |
| Vác | ny | . | 29 | 16 | 15 | - |

| 19 ____ 94.08.18. 07$^h$-ig az utolsó 24 óra adatai | | | | | | |
|---|---|---|---|---|---|---|
| állomás | csapadék (mm) | | max. hő-mér-séklet | min. hő-mér-séklet | rad. min. | Előző nap napos órái |
| Vámosmikola | 9 | . = | 29 | 17 | 15 | 8 |
| Baja | . | | 29 | 17 | 12 | 11 |
| Bácsalmás | . | | 30 | 17 | 14 | - |
| Kalocsa-Öregcsertő | . | | 30 | 17 | 14 | 10 |
| Kecskemét | . | ☁ | 29 | 16 | 12 | 10 |
| Kiskunfélegyháza | . | ☁ | 29 | 17 | 16 | |
| Kiskunhalas | . | ☁ | 29 | 17 | 15 | - |
| Kunszentmiklós | . | = | 29 | 16 | 10 | - |
| Balassagyarmat | - | | - | - | - | - |
| Salgótarján | . | ☁ | 28 | 13 | 11 | - |
| Eger | . | | 27 | 17 | 15 | 12 |
| Gyöngyös | . | ☁ | 30 | 16 | 13 | - |
| Kékestető | . | | 20 | 15 | 14 | 12 |
| Kompolt | - | | - | - | - | - |
| Poroszló | - | | - | - | - | - |
| Jászberény | . | | 30 | 15 | 13 | - |
| Karcag Tilalmas | - | | - | - | - | - |
| Szolnok | . | | 29 | 16 | 9 | 11 |
| Tiszaroff | - | | - | - | - | - |
| Túrkeve | . | | 30 | 16 | 15 | 11 |
| Kistelek | . | = | 30 | 14 | 13 | - |
| Szeged | . | ☁ | 29 | 15 | 11 | 11 |
| Szentes | . | | 30 | 15 | 13 | - |
| Borsodnádasd | - | | - | - | - | - |
| Füged | . | | 28 | 13 | 11 | - |
| Hidasnémeti | . | = | 29 | 13 | 11 | - |
| Jósvafő | - | | - | - | - | - |
| Miskolc | . | | 28 | 16 | 15 | 12 |
| Sárospatak | . | = | 27 | 13 | 12 | 11 |
| Szendrőlád | . | ☁ | 29 | 12 | 11 | - |
| Tokaj | . | | 28 | 14 | 14 | - |
| Kisvárda | . | = | 28 | 13 | 12 | 11 |
| Mátészalka | . | | 29 | 12 | 11 | - |
| Napkor | . | | 28 | 14 | 12 | 12 |
| Pátyod | . | ☁ | 27 | 11 | 10 | - |
| Tiszabecs | . | ☁ | 28 | 11 | 10 | - |
| Vásárosnamény | . | | 30 | 14 | 12 | - |
| Záhony | - | | - | - | - | - |
| Berettyóújfalu | . | | 30 | 13 | 11 | - |
| Debrecen | . | | 28 | 13 | 10 | 12 |
| Hajdúdorog | ny | . = | 27 | 14 | 13 | - |
| Hortobágy Halastó | . | | 28 | 15 | 14 | - |
| Kórósszakál | . | | 29 | 12 | 12 | - |
| Polgár | - | | - | - | - | - |
| Békéscsaba | . | ☁ | 28 | 12 | 9 | 11 |
| Mezőhegyes | . | | 30 | 15 | 11 | - |
| Szarvas | . | | 28 | 16 | 14 | 11 |

Kiadja az **ORSZÁGOS METEOROLÓGIAI SZOLGÁLAT**

Kiadásért felel: Dr. Mersich Iván, az Országos Meteorológiai Szolgálat elnöke

Készült az Országos Meteorológiai Szolgálat Nyomdájában, Budapest – Felelős vezető: Szinok István – Munkaszám: **94.522**

Szerkesztésért felel: Dr. Dévényi Dezső az Időjárás Előrejelző Önálló Osztály vezetője

Készíti az OMSZ Időjárás Előrejelző Önálló Osztálya – Szakmai felelős: Dr. Dévényi Dezső osztályvezető – Megjelenik naponként

Megrendelhető: 1024 Budapest, II., Kitaibel Pál utca 1. – Pénzügyi Osztály – Telefon: 212-5193

# IDŐJÁRÁSI NAPIJELENTÉS

ЕЖЕДНЕВНЫЙ МЕТЕОРОЛОГИЧЕСКИЙ БЮЛЛЕТЕНЬ • DAILY WEATHER REPORT
BULLETIN QUOTIDIEN DE TEMPS • TÄGLICHER WETTERBERICHT

107. évfolyam 231. szám + Budapest + 1994. augusztus 19. péntek

## Az időjárási helyzet és a várható időjárás:

Európa időjárását ciklonok teszi változatossá. Ezek hatására a Brit-szigetektől a Fekete-tengerig, valamint Oroszország északi tájain gyakran beborul az ég, és többfelé alakul ki eső, zápor, helyenként zivatar. Kontinensünk középső és keleti vidékén az északról beáramló hűvös léghullámok hatására a hőmérséklet 2, 6 fokkal elmarad a sokévi átlagtól, a hőmérséklet csúcsértéke általában 17, 23 fok között változik. Kánikulai meleg már csak szárazföldünk déli vidékén figyelhető meg. A Balkán-, az Appennini-, valamint a Pireneusi-félsziget déli részén 30 fok fölötti maximumokat mérnek, sőt Spanyolországban 40 fok körüli érték is előfordult. A Kárpát-medence fölé a következő 36 órában a korábbinál enyhébb levegő áramlik, így kissé erősödik majd a nappali felmelegedés.

Magyarországon fölött csütörtökön egy hidegfront vonult át. Hatására erősen megnövekedett a felhőzet, országszerte hullott eső, zápor, délnyugaton zivatarok is kialakultak. A lehullott csapadék mennyisége a Dunántúlon 5, 25, a Dunától keletre 4, 10 mm között változott. A hőmérséklet csúcsértéke általában 19, 24 fok között alakult, ennél melegebb csak a keleti határ mentén fordult elő. A frontátvonulást többfelé viharos széllökések kísérték. Éjszaka mérséklődött a szél, erősen lehűlt a levegő. Az ország legnagyobb részén 8, 13 fok közötti minimumot mértek. Péntek délelőtt az ország nyugati tájain erősen, másutt gyengén felhős volt az ég, csapadék sehol sem hullott. Megélénkült, helyenként megerősödött a nyugati szél. A hőmérséklet 11 órakor 17, 23 fok között változott.

A Balaton vize 11 órakor Siófoknál 21 fokos volt.

Ma 12 órakor Budapesten a hőmérséklet 22 fok volt, a tengerszintre átszámított légnyomás 1011 hPa, alig változik.

**Várható időjárás szombat estig:**

Nyugat felől átmenetileg erősen megnövekszik a felhőzet, estétől szórványosan eső, zápor is kialakulhat. Szombaton napközben fokozatosan felszakadozik a felhőzet, több órára kisüt a nap, északkeleten még előfordulhat kisebb eső. Többfelé megélénkül, helyenként megerősödik a nyugati, északnyugati szél.
A legalacsonyabb éjszakai hőmérséklet általában 11, 16 fok között alakul.
A legmagasabb nappali hőmérséklet szombaton 22, 27 fok között várható.

Varga László s. k.

**A hőmérséklet napi középértéke és eltérése a sokévi átlagtól (Budapest külterületén):**

| | | |
|---|---|---|
| 1994. augusztus 18. | 17,8 °C | -2,4 °C |

**1871 óta ezen a napon Budapesten előfordult**

| | |
|---|---|
| legmagasabb hőmérséklet: | 38,2 °C (1892) |
| legalacsonyabb hőmérséklet: | 9,0 °C (1895) |

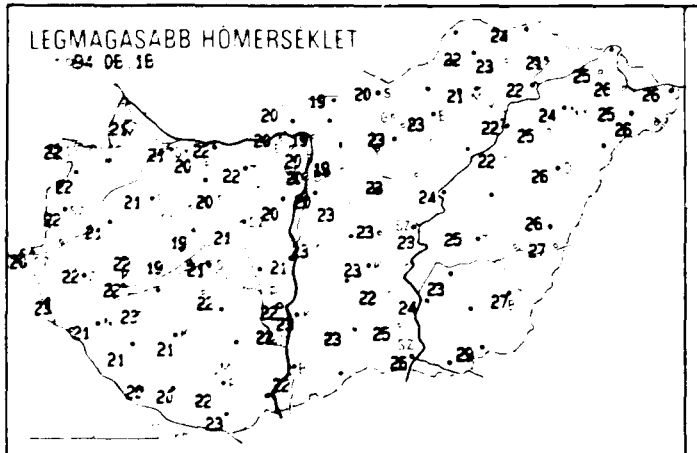
LEGMAGASABB HŐMÉRSÉKLET

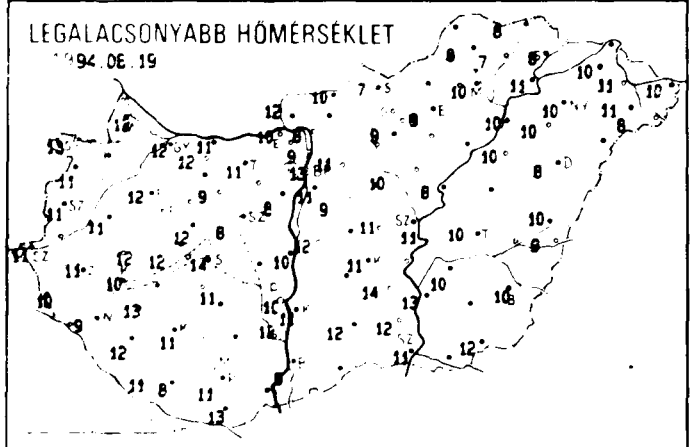
LEGALACSONYABB HŐMÉRSÉKLET

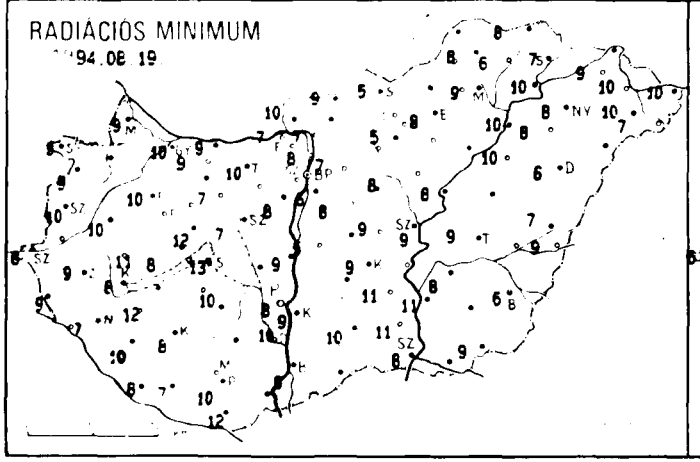
RADIÁCIÓS MINIMUM

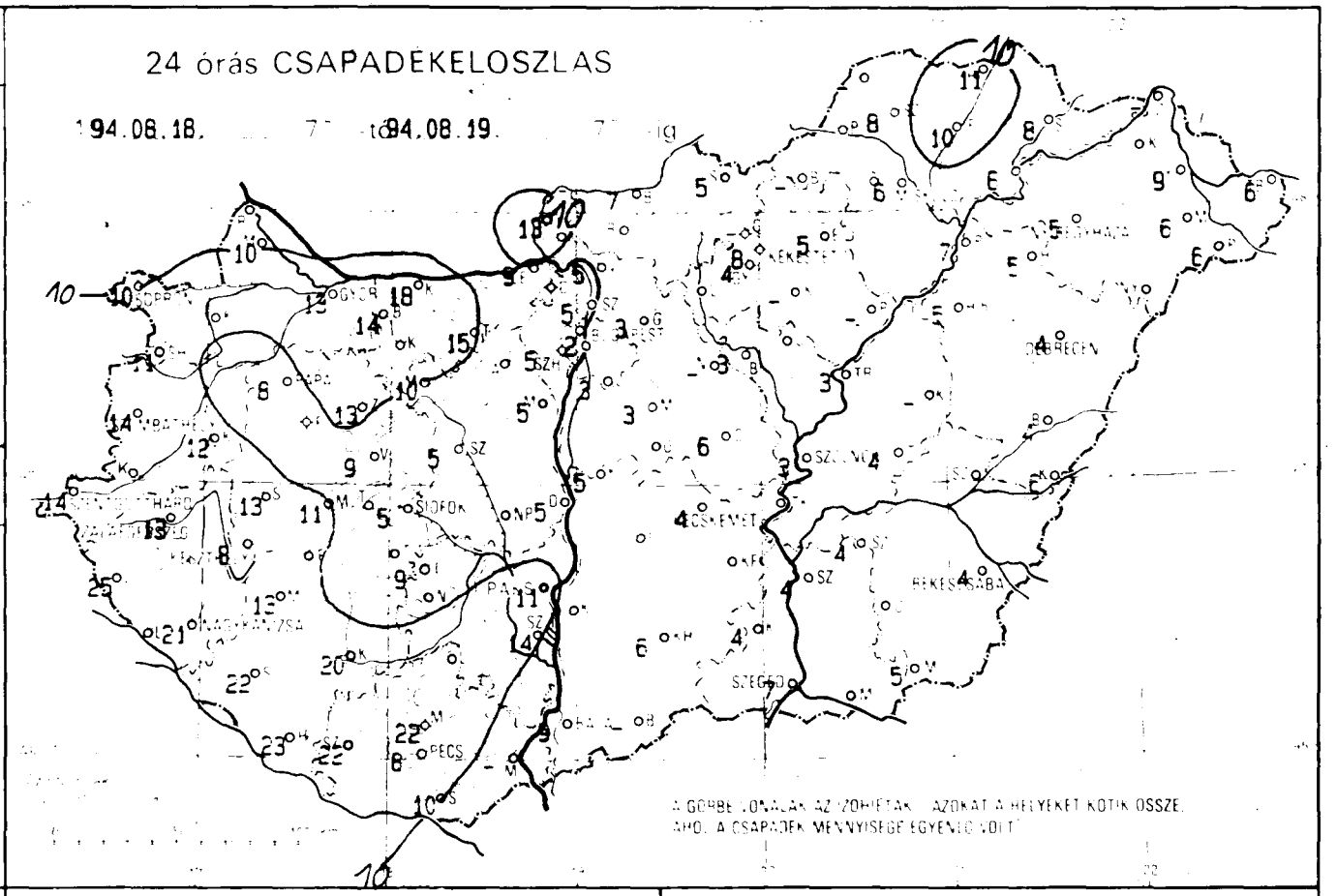
24 órás CSAPADÉKELOSZLÁS
A GÖRBE VONALAK AZOKHOZ A HELYEKHEZ KÖTIK ÖSSZE, AHOL A CSAPADÉK MENNYISÉGE EGYENLŐ VOLT

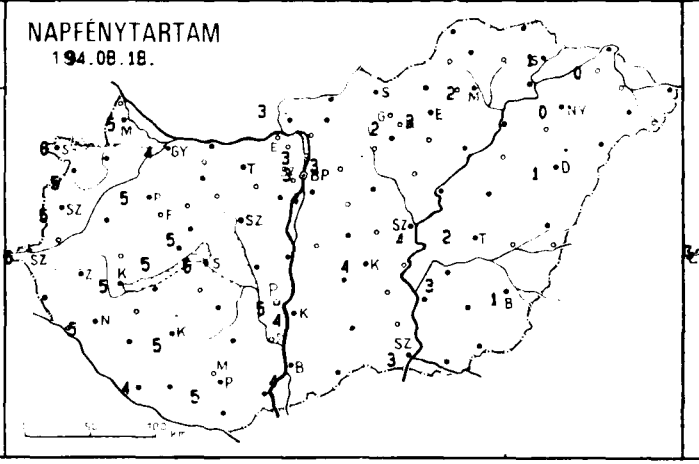
NAPFÉNYTARTAM
1994.08.18.

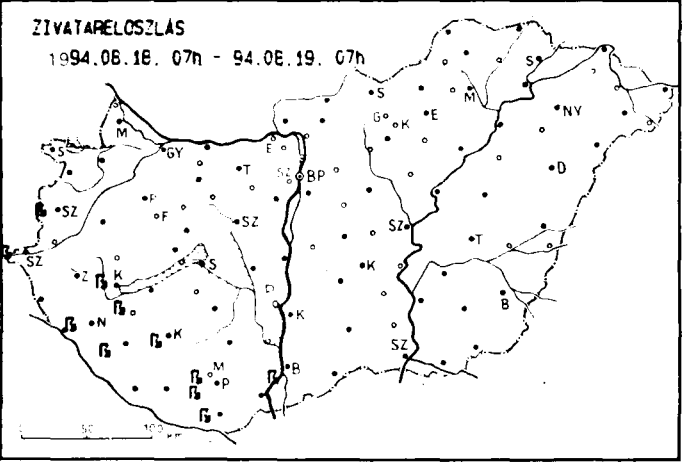
ZIVATARELOSZLÁS
1994.08.18. 07h - 94.08.19. 07h

| 19 ~~94.08.19.~~ 07$^h$-ig az utolsó 24 óra adatai | | | | | | |
|---|---|---|---|---|---|---|
| állomás | csapadék (mm) | | max. hőmérséklet | min. hőmérséklet | rad. min. | Előző nap napos órái |
| Győr | ~~13~~ | ⚲ ≃ | ~~21~~ | ~~12~~ | ~~10~~ | ~~4~~ |
| Mosonmagyaróvár | ~~10~~ | ⚲ | ~~21~~ | ~~12~~ | ~~9~~ | ~~5~~ |
| Sopron | ~~10~~ | ⚲ | ~~22~~ | ~~13~~ | ~~9~~ | ~~6~~ |
| Sopronhorpács | ~~11~~ | · ═ | ~~22~~ | ~~11~~ | ~~9~~ | ~~5~~ |
| Káld | ~~12~~ | · ≃ | ~~21~~ | ~~11~~ | ~~10~~ | - |
| Szentgotthárd | ~~14~~ | ≈ | ~~20~~ | ~~11~~ | ~~8~~ | ~~6~~ |
| Szombathely | ~~14~~ | ≈ ≃ | ~~22~~ | ~~11~~ | ~~10~~ | ~~5~~ |
| Lenti | ~~25~~ | · ≃ | ~~23~~ | ~~10~~ | ~~9~~ | - |
| Nagykanizsa | ~~21~~ | ≈ ≃ | ~~21~~ | ~~9~~ | ~~7~~ | ~~5~~ |
| Zalaegerszeg | ~~13~~ | ⚲ ≃ | ~~23~~ | ~~11~~ | ~~9~~ | - |
| Farkasgyepű | · | | ~~18~~ | ~~9~~ | ~~8~~ | - |
| Keszthely | ~~8~~ | ≈ | ~~22~~ | ~~10~~ | ~~8~~ | ~~5~~ |
| Mencshely | ~~11~~ | · ═ | ~~19~~ | ~~12~~ | ~~8~~ | ~~5~~ |
| Pápa | ~~8~~ | · ≃ | ~~21~~ | ~~12~~ | ~~10~~ | ~~5~~ |
| Sümeg | ~~13~~ | · ≃ | ~~22~~ | ~~12~~ | ~~11~~ | - |
| Veszprém | ~~9~~ | · ≃ | ~~19~~ | ~~12~~ | ~~12~~ | ~~5~~ |
| Zirc | ~~13~~ | · ≃ | ~~17~~ | ~~9~~ | ~~6~~ | - |
| Homokszentgyörgy | ~~23~~ | · ≃ | ~~20~~ | ~~11~~ | ~~8~~ | ~~4~~ |
| Kaposvár | ~~20~~ | ≈ ≃ | ~~21~~ | ~~11~~ | ~~8~~ | ~~5~~ |
| Marcali | ~~13~~ | ≈ ≃ | ~~23~~ | ~~13~~ | ~~12~~ | - |
| Siófok | ~~5~~ | ⚲ ≃ | ~~21~~ | ~~14~~ | ~~13~~ | ~~6~~ |
| Somogyszob | ~~22~~ | ≈ ≃ | ~~21~~ | ~~12~~ | ~~10~~ | - |
| Bábolna | ~~14~~ | · ≃ | ~~20~~ | ~~12~~ | ~~9~~ | - |
| Esztergom Kertváros | ~~9~~ | · | ~~20~~ | ~~10~~ | ~~7~~ | - |
| Komárom | ~~18~~ | · ═ | ~~22~~ | ~~11~~ | ~~9~~ | - |
| Tata | ~~15~~ | ⚲ ≃ | ~~22~~ | ~~11~~ | ~~10~~ | - |
| Kisapostag | ~~5~~ | · | ~~21~~ | ~~10~~ | ~~9~~ | - |
| Martonvásár | ~~5~~ | · ═ | ~~20~~ | ~~8~~ | ~~8~~ | - |
| Mór | ~~10~~ | ⚲ ═ | ~~20~~ | ~~9~~ | ~~7~~ | - |
| Székesfehérvár | ~~5~~ | · ═ | ~~21~~ | ~~8~~ | ~~7~~ | - |
| Iregszemcse | ~~9~~ | · ═ | ~~22~~ | ~~11~~ | ~~10~~ | - |
| Paks | ~~11~~ | ⚲ ═ | ~~22~~ | ~~10~~ | ~~8~~ | ~~5~~ |
| Szekszárd | ~~14~~ | ⚲ | ~~23~~ | ~~12~~ | ~~10~~ | - |
| Mohács | - | | - | - | - | - |
| Pécs | ~~8~~ | ≈ | ~~22~~ | ~~11~~ | ~~10~~ | ~~5~~ |
| Pécs Árpádtető | ~~23~~ | ≈ | ~~17~~ | ~~13~~ | ~~12~~ | - |
| Siklós | ~~10~~ | ≈ ═ | ~~23~~ | ~~13~~ | ~~12~~ | - |
| Szigetvár | ~~22~~ | ⚲ ═ | ~~20~~ | ~~8~~ | ~~7~~ | - |
| Bp. Lőrinc | ~~3~~ | · ═ | ~~20~~ | ~~11~~ | ~~6~~ | ~~4~~ |
| Bp. Met. Szolg | ~~2~~ | · | ~~20~~ | ~~13~~ | - | ~~3~~ |
| Bp. Széchenyi-hegy | ~~5~~ | · ═ | ~~20~~ | ~~8~~ | ~~7~~ | - |
| Cegléd | ~~6~~ | ⚲ ═ | ~~23~~ | ~~11~~ | ~~9~~ | - |
| Gödöllő | ~~3~~ | · | ~~19~~ | ~~11~~ | ~~7~~ | ~~3~~ |
| Mónor | ~~3~~ | · ═ | ~~23~~ | ~~9~~ | ~~8~~ | - |
| Nagykáta | - | - | - | - | - | - |
| Szentendre | ~~5~~ | · ═ | ~~20~~ | ~~9~~ | ~~8~~ | ~~3~~ |
| Vác | ~~5~~ | · ═ | ~~19~~ | ~~8~~ | ~~7~~ | - |

| 19 ~~94.08.19.~~ 07$^h$-ig az utolsó 24 óra adatai | | | | | | |
|---|---|---|---|---|---|---|
| állomás | csapadék (mm) | | max. hőmérséklet | min. hőmérséklet | rad. min. | Előző nap napos órái |
| Vámosmikola | ~~13~~ | · | ~~20~~ | ~~12~~ | ~~10~~ | ~~3~~ |
| Baja | ~~9~~ | ≈ ═ | ~~22~~ | ~~9~~ | ~~6~~ | ~~4~~ |
| Bácsalmás | - | - | - | - | - | - |
| Kalocsa-Öregcsertő | · | ═ | ~~23~~ | ~~11~~ | ~~9~~ | ~~4~~ |
| Kecskemét | ~~4~~ | ⚲ ═ | ~~23~~ | ~~11~~ | ~~9~~ | ~~4~~ |
| Kiskunfélegyháza | · | ═ | ~~22~~ | ~~14~~ | ~~11~~ | - |
| Kiskunhalas | ~~6~~ | · ═ | ~~23~~ | ~~12~~ | ~~10~~ | - |
| Kunszentmiklós | ~~5~~ | ⚲ ═ | ~~23~~ | ~~13~~ | ~~5~~ | - |
| Balassagyarmat | ~~7~~ | · ≃ | ~~19~~ | ~~10~~ | ~~9~~ | - |
| Salgótarján | ~~5~~ | · ═ | ~~20~~ | ~~7~~ | ~~5~~ | - |
| Eger | ~~5~~ | ⚲ ═ | ~~23~~ | ~~9~~ | ~~8~~ | ~~3~~ |
| Gyöngyös | ~~4~~ | · ═ | ~~23~~ | ~~9~~ | ~~5~~ | - |
| Kékestető | ~~8~~ | ⚲ ≡ | ~~16~~ | ~~8~~ | ~~7~~ | ~~2~~ |
| Kompolt | - | - | - | - | - | - |
| Poroszló | - | - | - | - | - | - |
| Jászberény | ~~3~~ | · ≃ | ~~23~~ | ~~10~~ | ~~8~~ | - |
| Karcag Tilalmas | - | - | - | - | - | - |
| Szolnok | ~~3~~ | ⚲ | ~~23~~ | ~~11~~ | ~~9~~ | ~~4~~ |
| Tiszaroff | ~~3~~ | · | ~~24~~ | ~~8~~ | ~~8~~ | - |
| Túrkeve | ~~4~~ | · ≃ | ~~25~~ | ~~10~~ | ~~9~~ | ~~2~~ |
| Kistelek | ~~4~~ | ⚲ ═ | ~~25~~ | ~~12~~ | ~~11~~ | - |
| Szeged | ~~7~~ | ⚲ ≃ | ~~26~~ | ~~11~~ | ~~8~~ | ~~3~~ |
| Szentes | ~~4~~ | ⚲ | ~~24~~ | ~~13~~ | ~~11~~ | - |
| Borsodnádasd | - | - | - | - | - | - |
| Füged | ~~10~~ | · ═ | ~~23~~ | ~~7~~ | ~~6~~ | - |
| Hidasnémeti | ~~11~~ | · ═ | ~~24~~ | ~~8~~ | ~~8~~ | - |
| Jósvafő | - | - | - | - | - | - |
| Miskolc | ~~6~~ | ⚲ | ~~21~~ | ~~10~~ | ~~9~~ | ~~2~~ |
| Sárospatak | ~~8~~ | · | ~~21~~ | ~~8~~ | ~~7~~ | ~~1~~ |
| Szendrőlád | ~~8~~ | · ≃ | ~~22~~ | ~~8~~ | ~~8~~ | - |
| Tokaj | ~~6~~ | · | ~~22~~ | ~~11~~ | ~~10~~ | - |
| Kisvárda | · | ═ | ~~25~~ | ~~10~~ | ~~9~~ | ~~0~~ |
| Mátészalka | ~~6~~ | · ≃ | ~~25~~ | ~~11~~ | ~~10~~ | - |
| Napkor | ~~5~~ | · | ~~24~~ | ~~10~~ | ~~8~~ | ~~0~~ |
| Pátyod | ~~6~~ | · ≃ | ~~26~~ | ~~8~~ | ~~7~~ | - |
| Tiszabecs | ~~6~~ | · ═ | ~~26~~ | ~~10~~ | ~~10~~ | - |
| Vásárosnamény | ~~9~~ | ⚲ ═ | ~~26~~ | ~~11~~ | ~~10~~ | - |
| Záhony | - | - | - | - | - | - |
| Berettyóújfalu | ~~4~~ | · ═ | ~~26~~ | ~~10~~ | ~~7~~ | - |
| Debrecen | ~~4~~ | ⚲ ≃ | ~~26~~ | ~~8~~ | ~~6~~ | ~~1~~ |
| Hajdúdorog | ~~5~~ | · ≃ | ~~25~~ | ~~10~~ | ~~8~~ | - |
| Hortobágy Halastó | ~~5~~ | · | ~~22~~ | ~~10~~ | ~~10~~ | - |
| Körösszakál | ~~6~~ | · | ~~27~~ | ~~9~~ | ~~9~~ | - |
| Polgár | ~~7~~ | · ═ | ~~22~~ | ~~10~~ | ~~10~~ | - |
| Békéscsaba | ~~4~~ | ⚲ ≃ | ~~27~~ | ~~10~~ | ~~6~~ | ~~1~~ |
| Mezőhegyes | ~~5~~ | · ≃ | ~~29~~ | ~~12~~ | ~~9~~ | - |
| Szarvas | ~~4~~ | ⚲ ≃ | ~~23~~ | ~~10~~ | ~~8~~ | ~~2~~ |

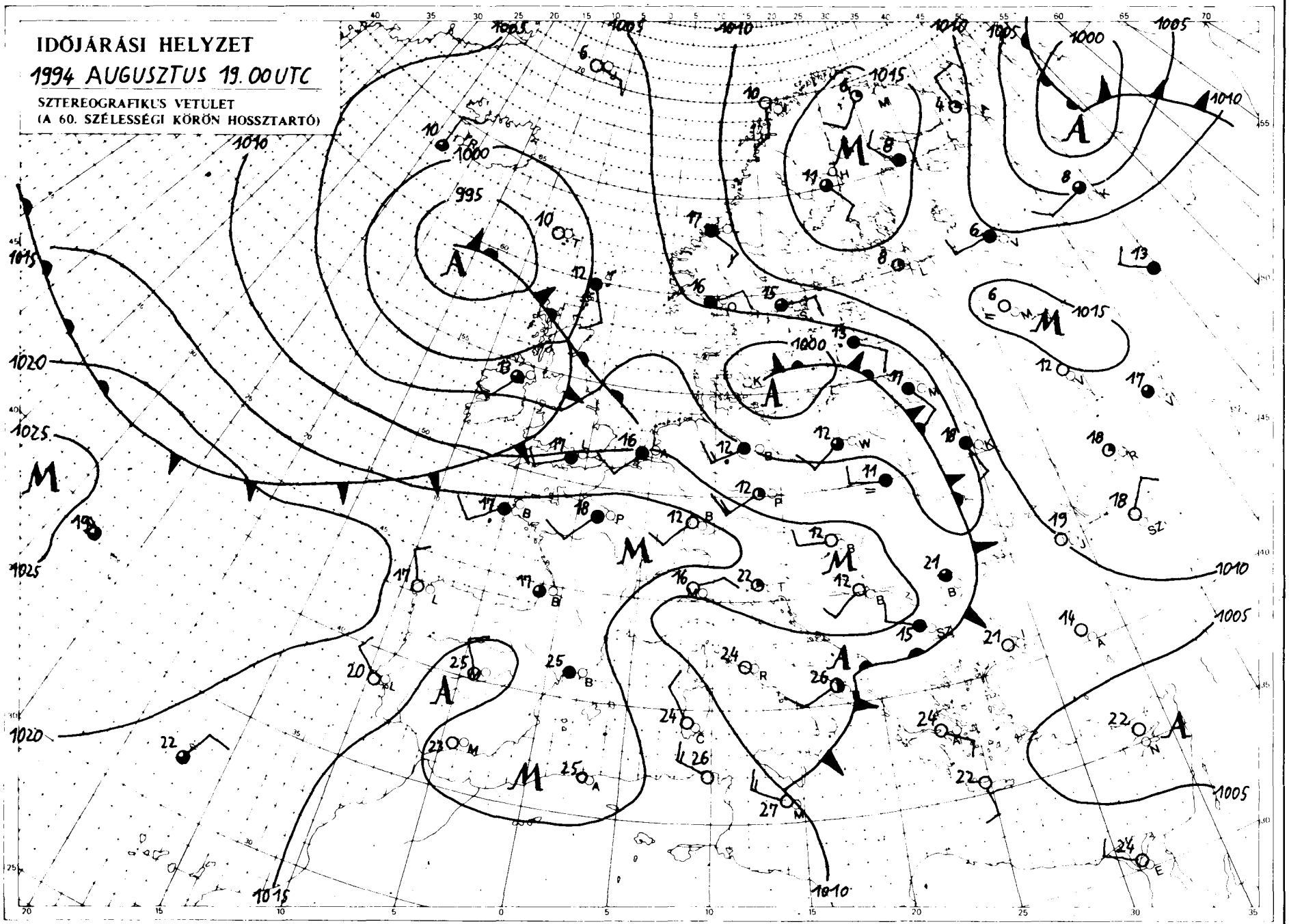


Kiadja az **ORSZÁGOS METEOROLÓGIAI SZOLGÁLAT**

Kiadásért felel: Dr. Mersich Iván, az Országos Meteorológiai Szolgálat elnöke

Készült az Országos Meteorológiai Szolgálat Nyomdájában, Budapest – Felelős vezető: Szinok István – Munkaszám: **94.523**

Szerkesztésért felel: Dr. Dévényi Dezső az Időjárás Előrejelző Önálló Osztály vezetője

Készíti az OMSZ Időjárás Előrejelző Önálló Osztálya – Szakmai felelős: Dr. Dévényi Dezső osztályvezető – Megjelenik naponként

Megrendelhető 1024 Budapest, II., Kitaibel Pál utca 1. – Pénzügyi Osztály – Telefon: 212-5193

# IDŐJÁRÁSI NAPIJELENTÉS

ЕЖЕДНЕВНЫЙ МЕТЕОРОЛОГИЧЕСКИЙ БЮЛЛЕТЕНЬ • DAILY WEATHER REPORT
BULLETIN QUOTIDIEN DE TEMPS • TÄGLICHER WETTERBERICHT

107. évfolyam 232. szám + Budapest + 1994. augusztus 20. szombat

## Az időjárási helyzet és a várható időjárás:

A Földközi-tenger térségében továbbra is leszálló légmozgások határozzák meg az időjárást. Általában kevés a felhő és a hőmérséklet csúcsértéke többnyire eléri a 30, 35 fokot, de Spanyolországban 40 fok feletti maximumhőmérséklet is előfordul. Az Északi-tengertől a Skandináv-félsziget déli részén keresztül egészen a Balti-tenger térségéig ugyanakkor ciklonok láncolata húzódik. Ezek frontjai Nyugat-, és Közép-Európában változékony, szeles, helyenként csapadékos, a sokévi átlagnál néhány fokkal hűvösebb időt okoznak. A következő 36 órában az említett időjárási frontok pályája északabbra húzódik, emiatt a Kárpát-medencében vasárnap már több lesz a napsütés és erősödik a nappali felmelegedés.

Magyarországon pénteken eleinte nagyrészt napos idő volt, majd nyugat felől erősen megnövekedett a felhőzet és a déli óráktól eleinte elszórtan éjszaka már többfelé fordult elő eső, zápor. A szombat reggelig lehullott csapadék mennyisége általában csapadéknyom és 5 mm között volt, de északnyugaton néhol 6, 7 mm-t mértek. A hőmérséklet csúcsértéke pénteken 21 és 27 fok között alakult. Szombat hajnalra 10, 17 fok közé hűlt le a levegő. Ma délelőtt a több órás napsütés mellett gyakran megnövekedett a felhőzet, de csak elszórtan fordult elő eső, zápor, helyenként megerősödött az északnyugati szél. A hőmérséklet 11 órára 20, 24 fok közé emelkedett.

A Balaton vize 11 órakor Siófoknál 20 fokos volt.

Ma 12 órakor Budapesten a hőmérséklet 24 fok volt, a tengerszintre átszámított légnyomás 1012 hPa, alig változik.

**Várható időjárás vasárnap estig:**

Ma (szombaton) többször erősen megnövekszik a felhőzet és szórványosan zápor, zivatar is valószínű. Holnap (vasárnap) már nagyrészt napos idő lesz, számottevő csapadékra nem kell számítani. Ma gyakran megélénkül, időnként megerősödik az északnyugati, holnap általában mérsékelt marad a déli szél.
A legalacsonyabb éjszakai hőmérséklet 10, 15
a legmagasabb nappali hőmérséklet vasárnap 25, 30 fok között várható.

Bonta Imre s. k.

**A hőmérséklet napi középértéke és eltérése a sokévi átlagtól (Budapest külterületén):**

| | | |
|---|---|---|
| 1994. augusztus 19. | 17,6 °C | -2,1 °C |

**1871 óta ezen a napon Budapesten előfordult**

| | |
|---|---|
| legmagasabb hőmérséklet: | 37,1 °C (1946) |
| legalacsonyabb hőmérséklet: | 9,1 °C (1895) |

LEGMAGASABB HŐMÉRSÉKLET

1994.08.19.

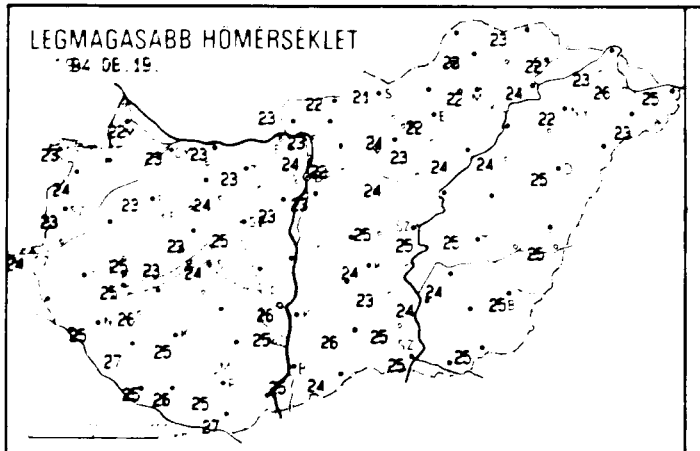

LEGALACSONYABB HŐMÉRSÉKLET

1994.08.20.

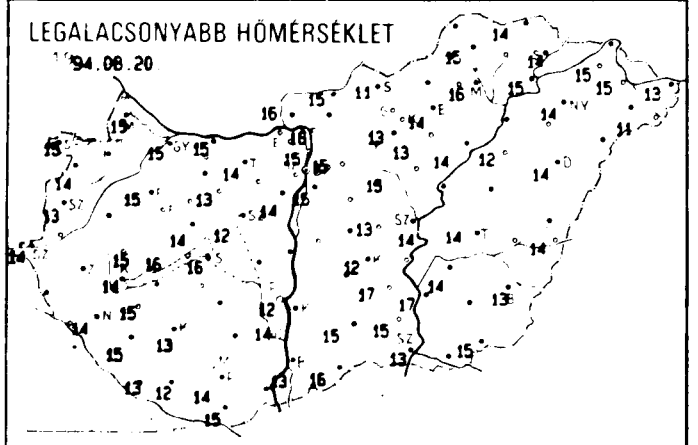

24 órás CSAPADÉKELOSZLÁS

1994.08.19. 7h - 1994.08.20. 7h

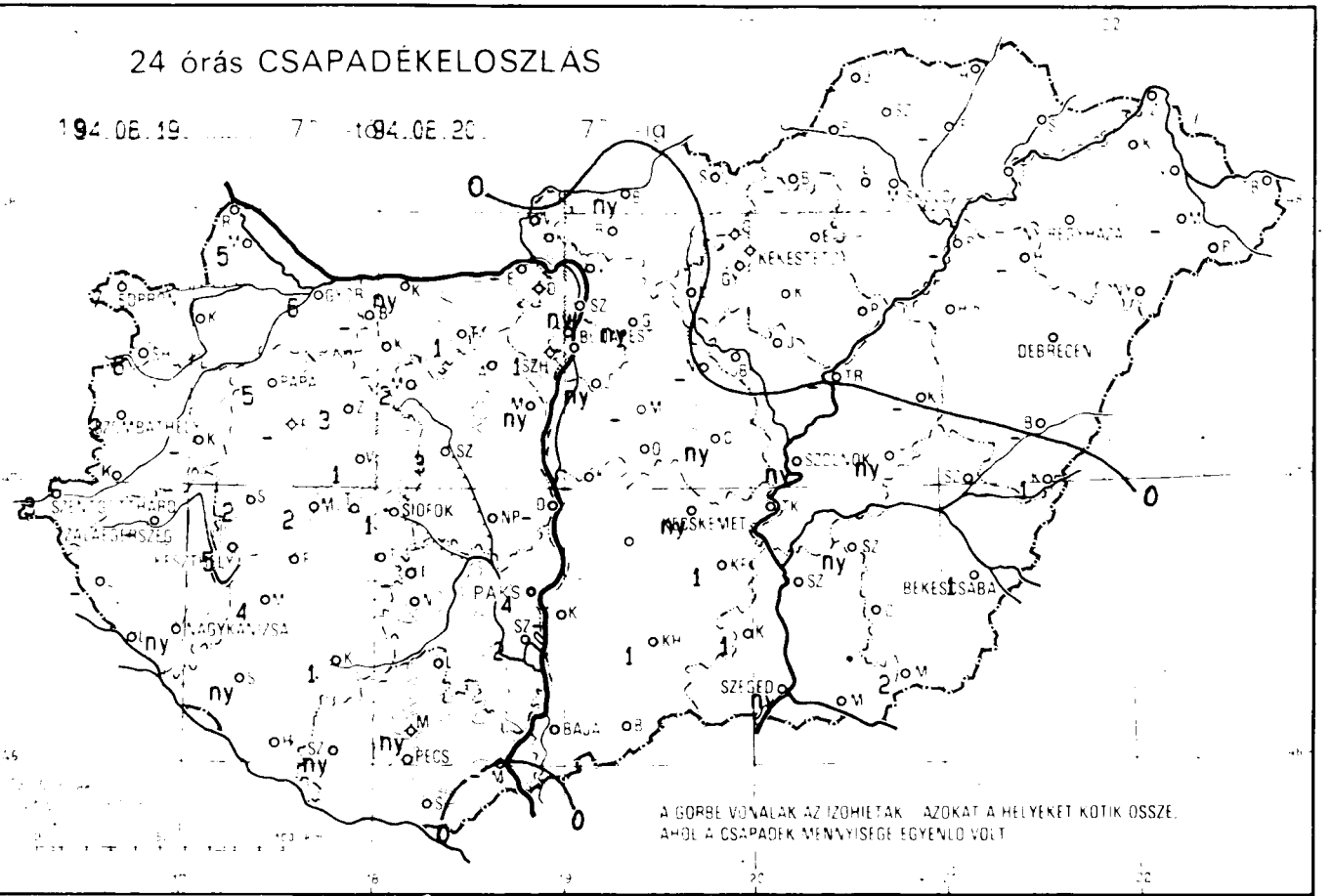


A GÖRBE VONALAK AZ IZOHIETÁK. AZOKAT A HELYEKET KÖTIK ÖSSZE, AHOL A CSAPADÉK MENNYISÉGE EGYENLŐ VOLT

RADIÁCIÓS MINIMUM

1994.08.20.

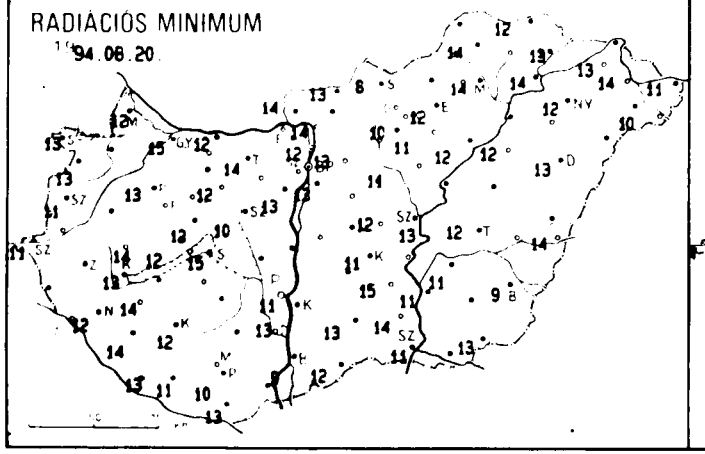

NAPFÉNYTARTAM

1994.08.19.

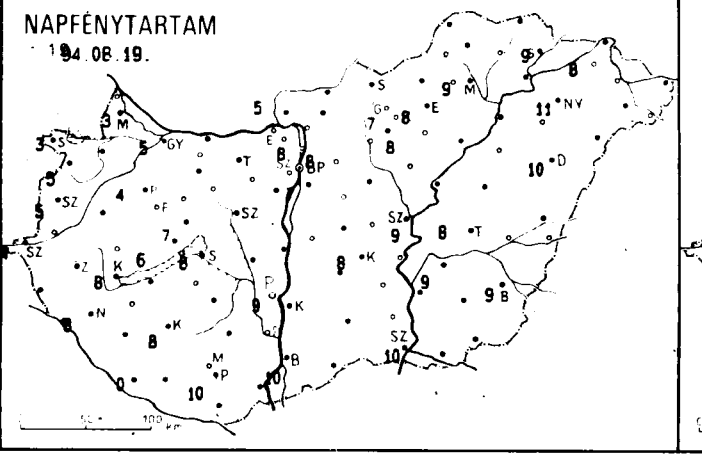

ZIVATARELOSZLÁS

1994.08.19. 07h - 94.06.20. 07h

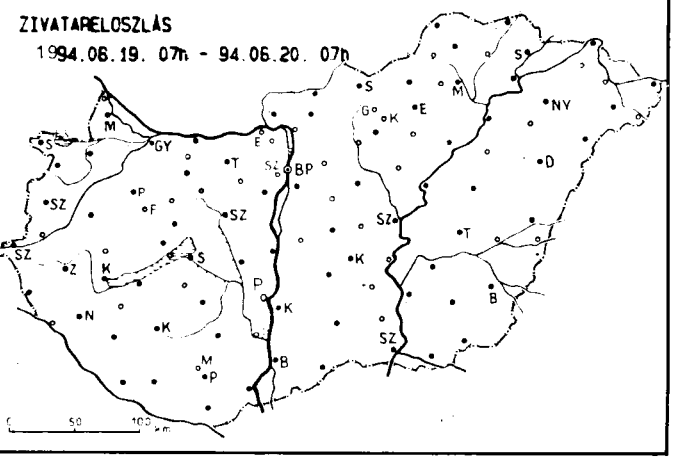

| 19 94.08.20. 07$^h$-ig az utolsó 24 óra adatai | | | | | | |
|---|---|---|---|---|---|---|
| állomás | csapadék (mm) | | max. hő-mér-séklet | min. hő-mér-séklet | rad. min. | Előző nap napos órái |
| Győr | 6 | ∀ ⌓ | 23 | 15 | 15 | 5 |
| Mosonmagyaróvár | 5 | ∀ | 22 | 15 | 12 | 3 |
| Sopron | 7 | ∀ | 23 | 15 | 13 | 3 |
| Sopronhorpács | 6 | · | 24 | 14 | 13 | 5 |
| Káld | - | | - | - | - | - |
| Szentgotthárd | 3 | ∀ | 24 | 14 | 11 | 4 |
| Szombathely | 2 | · | 23 | 13 | 11 | 5 |
| Lenti | - | | - | - | - | - |
| Nagykanizsa | ny | · ⌓ | 25 | 14 | 12 | 8 |
| Zalaegerszeg | - | | - | - | - | - |
| Farkasgyepű | - | | - | - | - | - |
| Keszthely | 5 | ∀ ≡ | 25 | 14 | 13 | 8 |
| Mencshely | 2 | · = | 23 | 16 | 12 | 6 |
| Pápa | 5 | ∀ | 23 | 15 | 13 | 4 |
| Sümeg | 2 | · | 25 | 15 | 14 | - |
| Veszprém | 1 | · ⌓ | 23 | 14 | 12 | 7 |
| Zirc | 3 | · ⌓ | 22 | 13 | 10 | - |
| Homokszentgyörgy | . | | 25 | 13 | 13 | 0 |
| Kaposvár | 1 | · ⌓ | 25 | 13 | 12 | 8 |
| Marcali | 4 | ∀ ⌓ | 26 | 15 | 14 | - |
| Siófok | 1 | ∀ ⌓ | 24 | 16 | 15 | 8 |
| Somogyszob | ny | · ⌓ | 27 | 15 | 14 | - |
| Bábolna | - | | - | - | - | - |
| Esztergom Kertváros | - | | - | - | - | - |
| Komárom | ny | · = | 23 | 15 | 12 | - |
| Tata | 1 | · ⌓ | 23 | 14 | 14 | - |
| Kisapostag | - | | - | - | - | - |
| Martonvásár | ny | ' ⌓ | 23 | 14 | 13 | - |
| Mór | 2 | ∀ = | 24 | 13 | 12 | - |
| Székesfehérvár | 3 | · = | 25 | 12 | 10 | - |
| Iregszemcse | - | | - | - | - | - |
| Paks | 4 | ∀ | 26 | 12 | 11 | 9 |
| Szekszárd | 2 | · | 25 | 14 | 13 | - |
| Mohács | - | | - | - | - | - |
| Pécs | . | ⌓ | 25 | 14 | 10 | 10 |
| Pécs Árpádtető | ny | · | 22 | 15 | 12 | - |
| Siklós | . | = | 27 | 15 | 13 | - |
| Szigetvár | ny | ' = | 26 | 12 | 11 | - |
| Bp. Lőrinc | ny | ∀ ⌓ | 23 | 15 | 13 | 7 |
| Bp. Met. Szolg. | - | | - | - | - | - |
| Bp. Széchenyi-hegy | 1 | ' | 22 | 13 | 11 | - |
| Cegléd | ny | · | 25 | 13 | 12 | - |
| Gödöllő | ny | · | 22 | 15 | 13 | 8 |
| Monor | - | | - | - | - | - |
| Nagykáta | - | | - | - | - | - |
| Szentendre | ny | · ⌓ | 24 | 15 | 12 | 8 |
| Vác | . | ⌓ | 23 | 16 | 14 | - |

| 19 94.08.20. 07$^h$-ig az utolsó 24 óra adatai | | | | | | |
|---|---|---|---|---|---|---|
| állomás | csapadék (mm) | | max. hő-mér-séklet | min. hő-mér-séklet | rad. min. | Előző nap napos órái |
| Vámosmikola | . | = | 23 | 16 | 14 | 5 |
| Baja | . | ⌓ | 25 | 13 | 9 | 10 |
| Bácsalmás | . | | 24 | 16 | 12 | - |
| Kalocsa-Öregcsertő | - | | - | - | - | - |
| Kecskemét | ny | ∀ ⌓ | 24 | 12 | 11 | 8 |
| Kiskunfélegyháza | 1 | · ⌓ | 23 | 17 | | - |
| Kiskunhalas | 1 | · ⌓ | 26 | 15 | | - |
| Kunszentmiklós | - | | - | - | - | - |
| Balassagyarmat | ny | · ⌓ | 22 | 15 | 13 | - |
| Salgótarján | . | ⌓ | 21 | 11 | 8 | - |
| Eger | . | | 22 | 14 | 12 | 8 |
| Gyöngyös | . | ⌓ | 24 | 13 | 10 | - |
| Kékestető | . | ≡ | 15 | 10 | 9 | 7 |
| Kompolt | . | ⌓ | 23 | 13 | 11 | 8 |
| Poroszló | . | ⌓ | 24 | 14 | 12 | - |
| Jászberény | . | ⌓ | 24 | 13 | 11 | - |
| Karcag Tilalmas | - | | - | - | - | - |
| Szolnok | ny | ∀ ⌓ | 25 | 14 | 13 | 9 |
| Tiszaroff | - | | - | - | - | - |
| Túrkeve | ny | ∀ ⌓ | 25 | 14 | 12 | 8 |
| Kistelek | 1 | ∀ = | 25 | 15 | 14 | - |
| Szeged | ny | ∀ ⌓ | 25 | 13 | 11 | 10 |
| Szentes | . | ⌓ | 24 | 17 | 11 | - |
| Borsodnádasd | - | | - | - | - | - |
| Füged | - | | - | - | - | - |
| Hidasnémeti | . | = | 23 | 14 | 12 | - |
| Jósvafő | - | | - | - | - | - |
| Miskolc | . | | 22 | 16 | 14 | 9 |
| Sárospatak | . | | 22 | 14 | 13 | 9 |
| Szendrőlád | . | ⌓ | 23 | 15 | 14 | - |
| Tokaj | . | | 24 | 15 | 14 | - |
| Kisvárda | . | = | 23 | 15 | 13 | 8 |
| Mátészalka | - | | - | - | - | - |
| Napkor | . | | 22 | 14 | 12 | 11 |
| Pátyod | . | | 23 | 11 | 10 | - |
| Tiszabecs | . | ⌓ | 25 | 13 | 11 | - |
| Vásárosnamény | . | | 26 | 15 | 14 | - |
| Záhony | - | | - | - | - | - |
| Berettyóújfalu | - | | - | - | - | - |
| Debrecen | . | ⌓ | 25 | 14 | 13 | 10 |
| Hajdúdorog | - | | - | - | - | - |
| Hortobágy Halastó | . | | 24 | 12 | 12 | - |
| Körösszakál | 1 | · | 25 | 14 | 14 | - |
| Polgár | - | | - | - | - | - |
| Békéscsaba | 1 | · ⌓ | 25 | 13 | 9 | 9 |
| Mezőhegyes | 2 | · | 25 | 15 | 13 | - |
| Szarvas | ny | ∀ ⌓ | 24 | 14 | 11 | 9 |

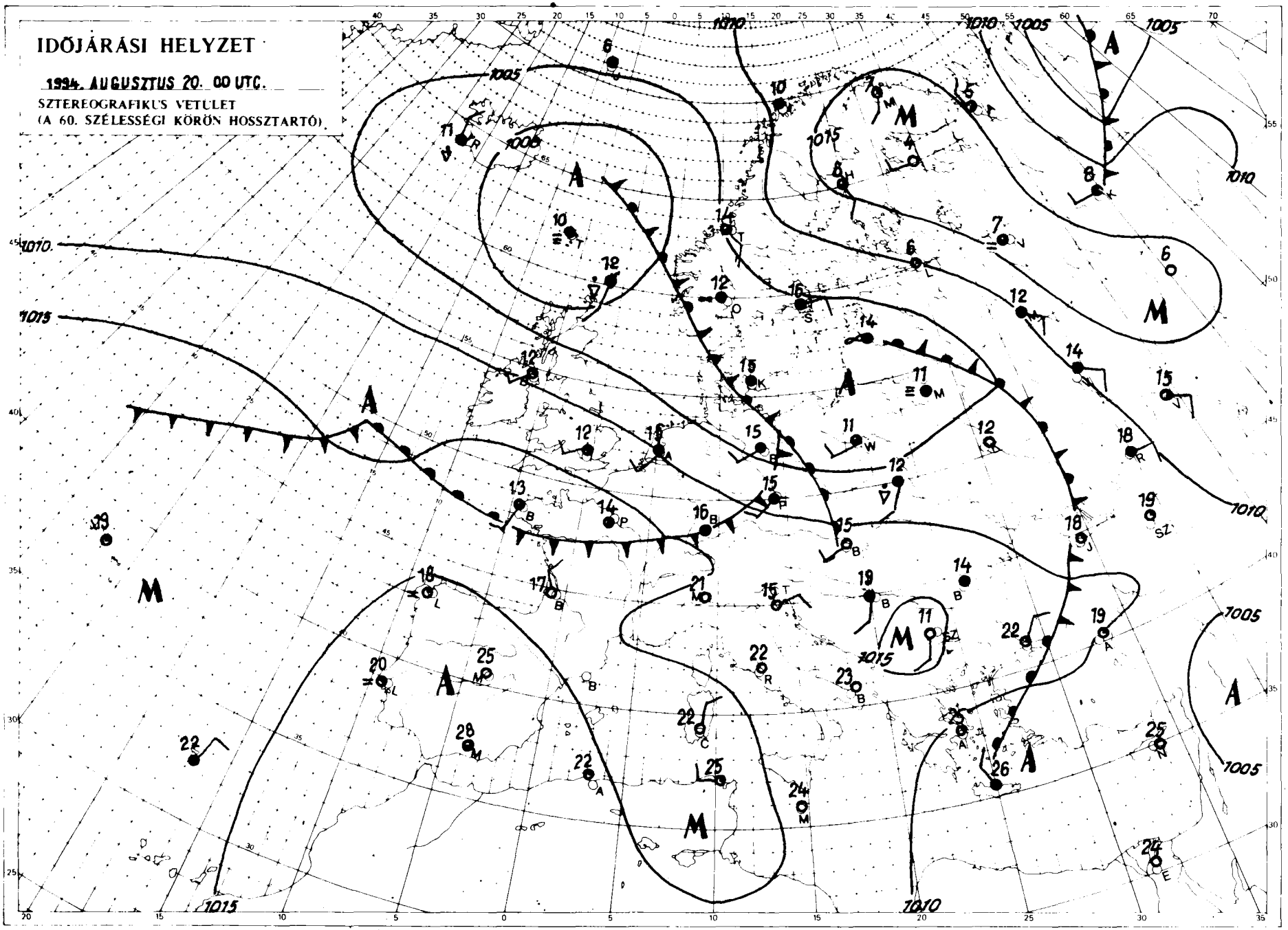


Kiadja az **ORSZÁGOS METEOROLÓGIAI SZOLGÁLAT**

Kiadásért felel: Dr. Mersich Iván, az Országos Meteorológiai Szolgálat elnöke

Készült az Országos Meteorológiai Szolgálat Nyomdájában, Budapest – Felelős vezető: Szinok István – Munkaszám: 94.524.

Szerkesztésért felel: Dr. Dévényi Dezső az Időjárás Előrejelző Önálló Osztály vezetője

Készíti: az OMSZ Időjárás Előrejelző Önálló Osztálya – Szakmai felelős: Dr. Dévényi Dezső osztályvezető – Megjelenik naponként

Megrendelhető: 1024 Budapest, II., Kitaibel Pál utca 1. – Pénzügyi Osztály – Telefon: 212-5193

# IDŐJÁRÁSI NAPIJELENTÉS

ЕЖЕДНЕВНЫЙ МЕТЕОРОЛОГИЧЕСКИЙ БЮЛЛЕТЕНЬ • DAILY WEATHER REPORT
BULLETIN QUOTIDIEN DE TEMPS • TÄGLICHER WETTERBERICHT

**107. évfolyam 233. szám** **+ Budapest +** **1994. augusztus 21. vasárnap**

Az időjárási helyzet és a várható időjárás:

Kontinensünk középső és déli területeinek időjárását anticiklon alakítja, általában sok a napsütés, de helyenként megnövekszik a felhőzet és egy-egy zápor, zivatar előfordul. A hőmérséklet délutánra többnyire 23 és 30 fok közé, de a déli vidéken 30, 34 fok közé emelkedik. Spanyolország déli részén pedig néhol 40 fokot is mérnek. Ciklonok és a hozzájuk tartozó időjárási frontok Európa északi, északkeleti felén okoznak változékony, szeles, hűvös időt. A sokévi átlagnál mintegy 2-6 fokkal alacsonyabban alakul a hőmérséklet csúcsértéke. A leghidegebb északkeleten van, ott délután is csak 11, 14 fokot mutatnak a hőmérők. A következő 36 órában a Kárpát-medencében nem várható lényeges időjárás-változás. Továbbra is labilis rétegződésű és kissé nedves levegő érkezik fölénk, ezért helyenként számítani lehet záporra, zivatarra.

Magyarországon szombaton az időnként erősen megnövekvő felhőzetből elsősorban délelőtt fordult elő elszórtan záporeső, eső, majd pár órára mindenütt kisütött a nap. Vasárnapra virradó éjszaka a Dunántúlon helyenként ismét volt zápor, néhol zivatar. Többfelé megerősödött az északnyugati szél. A vasárnap reggelig lehullott csapadék mennyisége általában csapadéknyom és 6 mm között volt, de Szentgotthárd térségéből 12 mm-t jelentettek. A hőmérséklet csúcsértéke 24, 30 fok között alakult. Vasárnap hajnalra többnyire 10 és 17 fok közé hűlt le a levegő. Ma délelőtt időnként megnövekedett a felhőzet, de csak a reggeli órákban fordult elő egy-egy jelentéktelen zápor. A hőmérséklet 11 órára 21, 26 fok közé emelkedett.

A Balaton vize 11 órakor Siófoknál 21 fokos volt.

Ma 12 órakor Budapesten a hőmérséklet 25 fok volt, a tengerszintre átszámított légnyomás 1017 hPa, alig változik.

**Várható időjárás hétfő estig:**

Időnként erősen megnövekszik a felhőzet és helyenként záporeső, zivatar is előfordulhat. A változó irányú szél csak zivatar környezetében erősödhet meg.
A legalacsonyabb éjszakai hőmérséklet 13, 18,
a legmagasabb nappali hőmérséklet hétfőn általában 26, 31 fok között várható.

Kapitány Ervinné s. k.

**A hőmérséklet napi középértéke és eltérése a sokévi átlagtól (Budapest külterületén):**

| | | |
|---|---|---|
| 1994. augusztus 20. | 20,6 °C | +0,7 °C |

**1871 óta ezen a napon Budapesten előfordult**

| | |
|---|---|
| legmagasabb hőmérséklet: | 36,5 °C (1943) |
| legalacsonyabb hőmérséklet: | 8,8 °C (1885) |

LEGMAGASABB HŐMÉRSÉKLET

94.08.20.

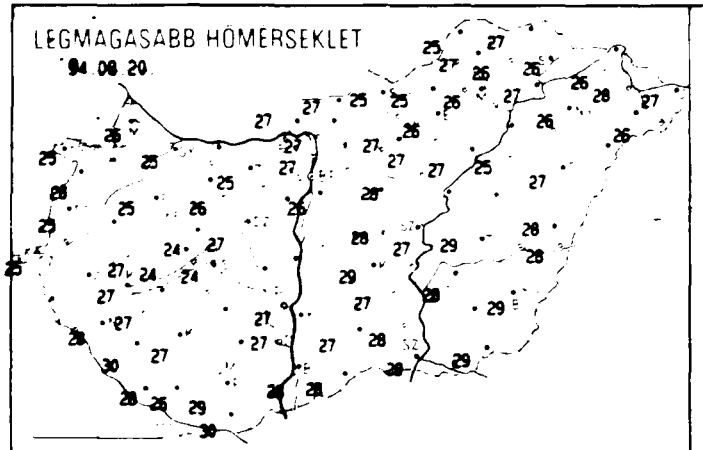

LEGALACSONYABB HŐMÉRSÉKLET

94.08.21.

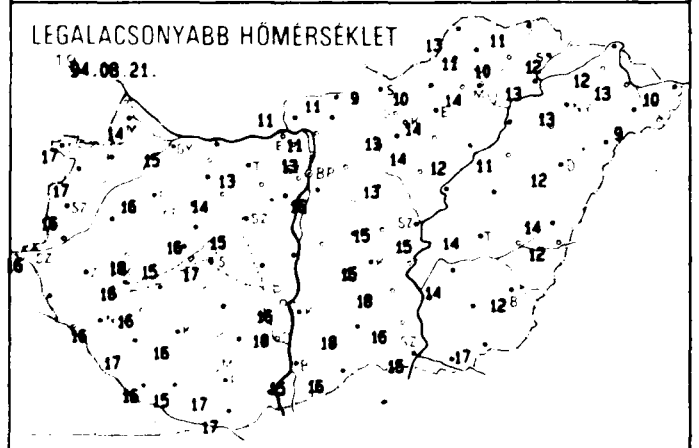

24 órás CSAPADÉKELOSZLÁS

94.08.20. 7h - 94.08.21. 7h

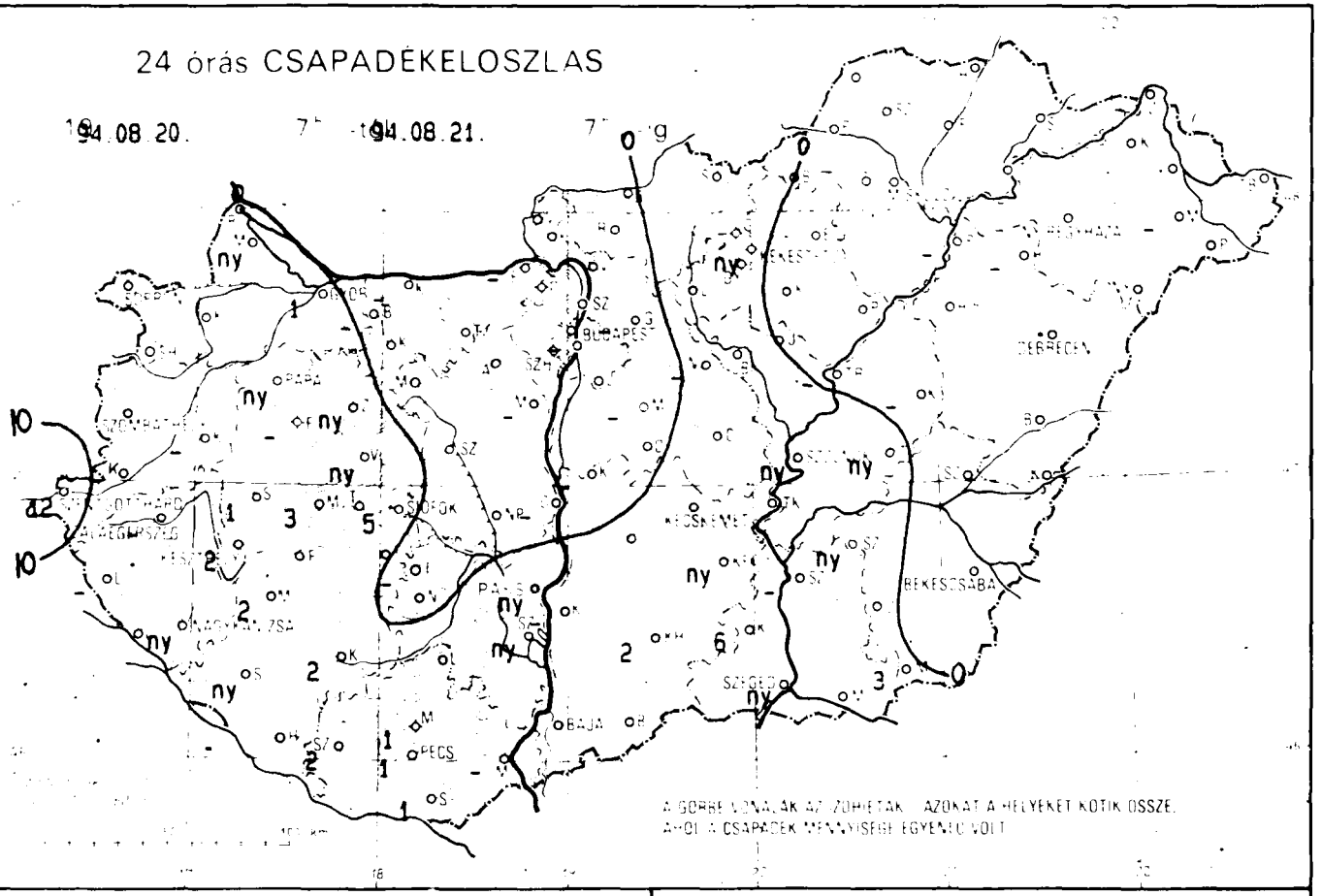


RADIÁCIÓS MINIMUM

94.08.21.

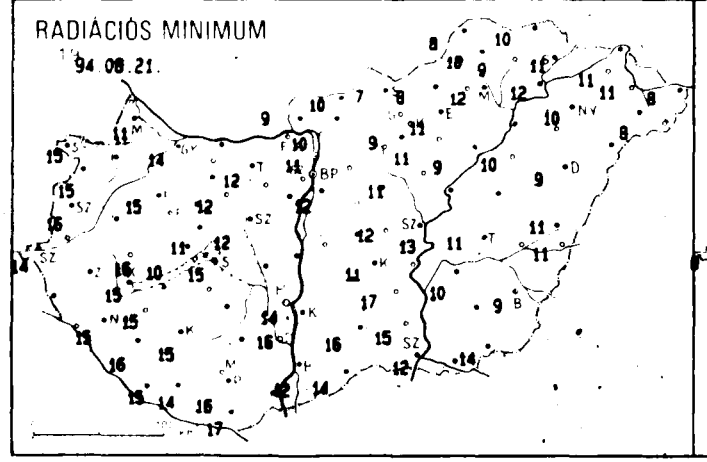

NAPFÉNYTARTAM

94.08.20.

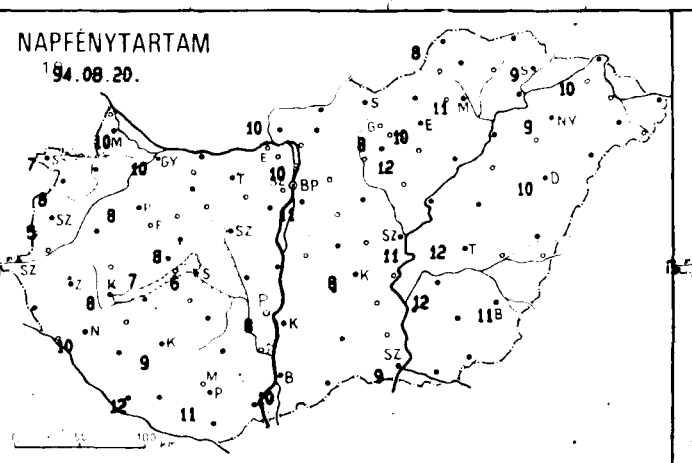

ZIVATARELOSZLÁS

94.08.20. 07h - 94.08.21. 07h

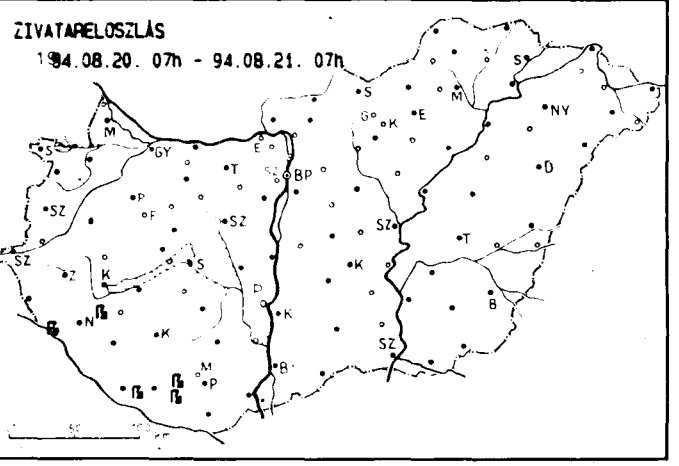

| 19 94.08.21. 07h-ig az utolsó 24 óra adatai | | | | | | |
|---|---|---|---|---|---|---|
| állomás | csapadék (mm) | | max. hőmérséklet | min. hőmérséklet | rad. min. | Előző nap napos órái |
| Győr | 1 | · ☁ | 25 | 15 | 14 | 10 |
| Mosonmagyaróvár | ny | ∀̇ ☁ | 26 | 14 | 11 | 10 |
| Sopron | . | ☁ | 25 | 17 | 15 | 7 |
| Sopronhorpács | . | ☁ | 26 | 17 | 15 | 8 |
| Káld | - | | - | - | - | - |
| Szentgotthárd | 12 | ⛆ | 25 | 16 | 14 | 8 |
| Szombathely | . | ☁ | 25 | 16 | 16 | 5 |
| Lenti | - | | - | - | - | - |
| Nagykanizsa | ny | ⛆ ☁ | 28 | 16 | 15 | 10 |
| Zalaegerszeg | - | | - | - | - | - |
| Farkasgyepű | - | | - | - | - | - |
| Keszthely | 2 | ∀̇ | 27 | 16 | 15 | 8 |
| Mencshely | 3 | · = | 24 | 15 | 10 | 7 |
| Pápa | ny | ∀̇ ☁ | 25 | 16 | 15 | 8 |
| Sümeg | 1 | · | 27 | 18 | 16 | - |
| Veszprém | ny | ∀̇ | 24 | 16 | 11 | 8 |
| Zirc | ny | · ☁ | 22 | 13 | 10 | - |
| Homokszentgyörgy | . | ☁ | 28 | 16 | 15 | 12 |
| Kaposvár | 2 | ∀̇ ☁ | 27 | 16 | 15 | 9 |
| Marcali | 2 | ⛆ ☁ | 27 | 16 | 15 | - |
| Siófok | 5 | ∀̇ | 24 | 17 | 15 | 6 |
| Somogyszob | ny | · | 30 | 17 | 16 | - |
| Bábolna | - | | - | - | - | - |
| Esztergom Kertváros | - | | - | - | - | - |
| Komárom | - | | - | - | - | - |
| Tata | . | ☁ | 25 | 13 | 12 | - |
| Kisapostag | - | | - | - | - | - |
| Martonvásár | - | | - | - | - | - |
| Mór | . | = | 26 | 14 | 12 | - |
| Székesfehérvár | . | ☁ | 27 | 15 | 12 | - |
| Iregszemcse | - | | - | - | - | - |
| Paks | ny | ∀̇ | 27 | 16 | 14 | 8 |
| Szekszárd | ny | · | 27 | 18 | 16 | - |
| Mohács | - | | - | - | - | - |
| Pécs | 1 | ⛆ ☁ | 29 | 17 | 16 | 11 |
| Pécs Árpádtető | 1 | ⛆ | 26 | 15 | 14 | - |
| Siklós | 1 | · = | 30 | 17 | 17 | - |
| Szigetvár | 2 | ⛆ = | 26 | 15 | 14 | - |
| Bp. Lőrinc | - | | 26 | 16 | 12 | 11 |
| Bp. Met. Szolg | - | | - | - | - | - |
| Bp. Széchenyi-hegy | - | | 24 | 16 | 14 | - |
| Cegléd | - | | 28 | 15 | 12 | - |
| Gödöllő | - | | - | - | - | - |
| Mónor | - | | - | - | - | - |
| Nagykáta | - | | - | - | - | - |
| Szentendre | - | ☁ | 27 | 13 | 11 | 10 |
| Vác | - | ☁ | 27 | 11 | 10 | - |

| 19 94.08.21. 07h-ig az utolsó 24 óra adatai | | | | | | |
|---|---|---|---|---|---|---|
| állomás | csapadék (mm) | | max. hőmérséklet | min. hőmérséklet | rad. min. | Előző nap napos órái |
| Vámpsmikola | . | = | 27 | 11 | 9 | 10 |
| Baja | . | ☁ | 28 | 15 | 12 | 10 |
| Bácsalmás | . | | 28 | 16 | 14 | - |
| Kalocsa-Öregcsertő | - | | - | - | - | - |
| Kecskemét | . | | 29 | 15 | 11 | 8 |
| Kiskunfélegyháza | ny | · ☁ | 27 | 18 | 17 | |
| Kiskunhalas | 2 | · ☁ | 27 | 18 | 16 | - |
| Kunszentmiklós | - | | - | - | - | - |
| Balassagyarmat | . | ☁ | 27 | 11 | 10 | - |
| Salgótarján | . | ☁ | 25 | 9 | 7 | - |
| Eger | . | | 26 | 14 | 11 | 10 |
| Gyöngyös | . | ☁ | 27 | 13 | 9 | - |
| Kékestető | ny | ∀̇ ≡ | 18 | 13 | 10 | 8 |
| Kompolt | . | | 27 | 14 | 11 | 12 |
| Poroszló | . | ☁ | 27 | 12 | 9 | - |
| Jászberény | . | ☁ | 28 | 13 | 11 | - |
| Karcag Tilalmas | - | | - | - | - | - |
| Szolnok | ny | ∀̇ | 27 | 15 | 13 | 11 |
| Tiszaroff | - | | - | - | - | - |
| Túrkeve | ny | ∀̇ ☁ | 29 | 14 | 11 | 12 |
| Kistelek | 6 | ∀̇ ☁ | 28 | 16 | 15 | - |
| Szeged | ny | ∀̇ ☁ | 28 | 15 | 12 | 9 |
| Szentes | - | | - | - | - | - |
| Borsodnádasd | . | ☁ | 25 | 10 | 8 | - |
| Füzöd | . | | 26 | 10 | 9 | - |
| Hidasnémeti | . | = | 27 | 11 | 10 | - |
| Jósvafő | . | = | 25 | 13 | 8 | 8 |
| Miskolc | . | | 26 | 14 | 12 | 11 |
| Sárospatak | . | | 26 | 12 | 11 | 9 |
| Szendrőlád | . | ☁ | 27 | 11 | 10 | - |
| Tokaj | . | | 27 | 13 | 12 | - |
| Kisvárda | . | = | 26 | 12 | 11 | 10 |
| Mátészalka | - | | - | - | - | - |
| Napkor | . | | 26 | 13 | 10 | 9 |
| Pátyod | . | ☁ | 26 | 9 | 8 | - |
| Tiszabecs | . | ☁ | 27 | 10 | 8 | - |
| Vásárosnamény | . | | 28 | 13 | 11 | - |
| Záhony | - | | - | - | - | - |
| Berettyóújfalu | . | | 28 | 14 | 11 | - |
| Debrecen | . | ☁ | 27 | 12 | 9 | 10 |
| Hajdúdorog | - | | - | - | - | - |
| Hortobágy Halastó | . | | 25 | 11 | 10 | - |
| Kótosszakál | . | | 28 | 12 | 11 | - |
| Polgár | - | | - | - | - | - |
| Békéscsaba | . | ☁ | 29 | 12 | 9 | 11 |
| Mezőhegyes | 3 | · | 29 | 17 | 14 | - |
| Szarvas | ny | ∀̇ ☁ | 28 | 14 | 10 | 12 |

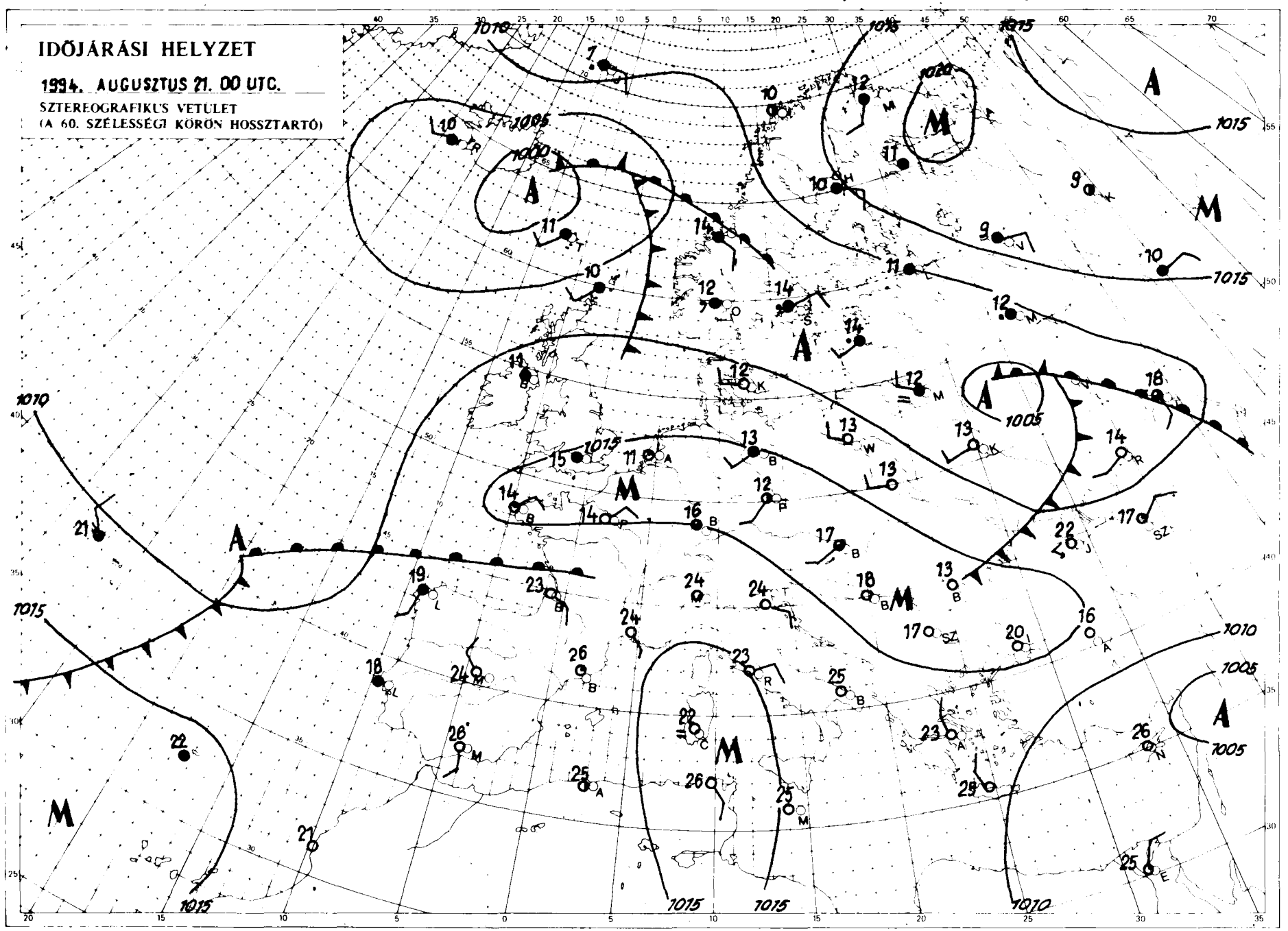


Kiadja az **ORSZÁGOS METEOROLÓGIAI SZOLGÁLAT**

Készült az Országos Meteorológiai Szolgálat Nyomdájában, Budapest – Felelős vezető: Szinok István – Munkaszám: **94.525.**

Kiadásért felel: Dr. Mersich Iván, az Országos Meteorológiai Szolgálat elnöke

Szerkesztésért felel: Dr. Dévényi Dezső az Időjárás Előrejelző Önálló Osztály vezetője

Készíti az OMSZ Időjárás Előrejelző Önálló Osztálya – Szakmai felelős: Dr. Dévényi Dezső osztályvezető – Megjelenik naponként

Megrendelhető 1024 Budapest, II., Kitaibel Pál utca 1. – Pénzügyi Osztály – Telefon: 212-5193

# IDŐJÁRÁSI NAPIJELENTÉS

ЕЖЕДНЕВНЫЙ МЕТЕОРОЛОГИЧЕСКИЙ БЮЛЛЕТЕНЬ • DAILY WEATHER REPORT
BULLETIN QUOTIDIEN DE TEMPS • TÄGLICHER WETTERBERICHT

107. évfolyam 234. szám + Budapest + 1994. augusztus 22. hétfő

Az időjárási helyzet és a várható időjárás:

Izland és a Brit-szigetek térségében ciklonok örvénylenek, ezért arrafelé többnyire erősen felhős az ég, többfelé esik az eső. A Kelet-európai-síkság nagy részén szintén alacsony nyomású légköri képződmény alakítja az időjárást, hatására ott is változékony, csapadékos az idő. Északkelet-, Közép-, és Dél-Európában ugyanakkor anticiklon helyezkedik el. Ezeken a területeken kevés a felhő és csak helyi záporok, zivatarok alakulnak ki, a hőmérséklet csúcsértéke is meghaladja a sokéves átlagot. A következő 36 órában a Kárpát-medencében jelentős időjárás-változás még nem várható, folytatódik a meleg, nyári, helyenként záporokkal, zivatarokkal tarkított időjárás.

Magyarországon vasárnap változóan felhős idő volt, országszerte 8, 12 órán át sütött a nap. Egy-egy futó zápor előfordult. A hőmérséklet csúcsértéke 25 és 31 fok között változott. Éjszaka északkeleten erősen megnövekedett a felhőzet és záporok, zivatarok alakultak ki. A ma reggelig lehullott csapadék mennyisége azonban nem haladta meg a 6 mm-t. Hétfő hajnalra az ország nagy részén 11 és 18 fok közé hűlt le a levegő. Ma délelőtt délen kevés volt a felhő, másutt többnyire erősen felhős volt az ég és záporokról, zivatarokról érkezett jelentés. A hőmérséklet 11 órára 16 és 29 fok közé emelkedett.

A Balaton vize 11 órakor Siófoknál 21 fokos volt.

Ma 12 órakor Budapesten a hőmérséklet 23 fok volt, a tengerszintre átszámított légnyomás 1018 hPa, alig változik.

**Várható időjárás kedd estig:**

Az időnként erősen megnövekvő gomolyfelhőzet mellett több-kevesebb napsütés is várható. Helyi zápor, zivatar bárhol előfordulhat. A változó irányú szél zivatar idején megerősödik.
A legalacsonyabb éjszakai hőmérséklet 13 és 18,
a legmagasabb nappali hőmérséklet kedden 27 és 32 fok között várható.

**Távolabbi kilátások szerdától–szombatig:**

Az időszak legelején az időnként megnövekvő felhőzetből zápor, zivatar előfordulhat. Később egyre gyakrabban növekszik meg erősen a felhőzet és eső, zápor, kezdetben zivatar sokfelé valószínű. Az időszak legvégén kissé csökken a csapadékhajlam.
A legalacsonyabb éjszakai hőmérséklet eleinte 13 és 18, majd 11, 16 fok között valószínű.
A legmagasabb nappali hőmérséklet eleinte 27, 32, majd 21 és 26 fok között várható.
Jelentős mennyiségű (legalább napi 5 mm) csapadék az ország területének 80 százalékán valószínű.

Wynn Anikó s. k.

**A hőmérséklet napi középértéke és eltérése a sokévi átlagtól (Budapest külterületén):**

| | | |
|---|---|---|
| 1994. augusztus 21. | 21,6°C | +2,2°C |

**1871 óta ezen a napon Budapesten előfordult**

| | |
|---|---|
| legmagasabb hőmérséklet: | 39,0°C (1943) |
| legalacsonyabb hőmérséklet: | 10,0°C (1940) |

LEGMAGASABB HŐMÉRSÉKLET

19 94.08.21.

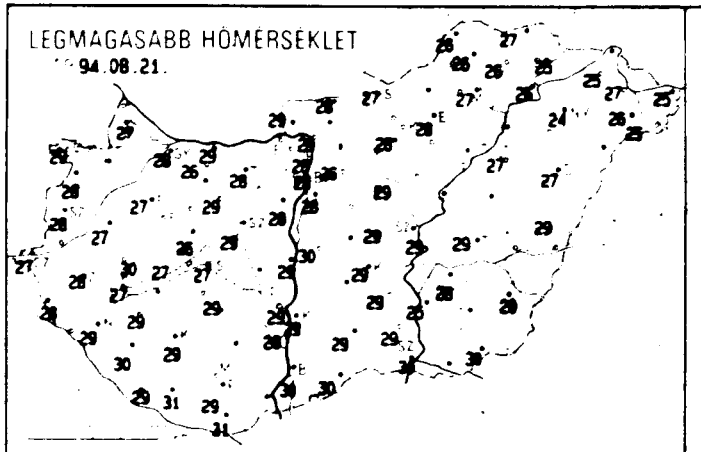

LEGALACSONYABB HŐMÉRSÉKLET

19 94.08.22.

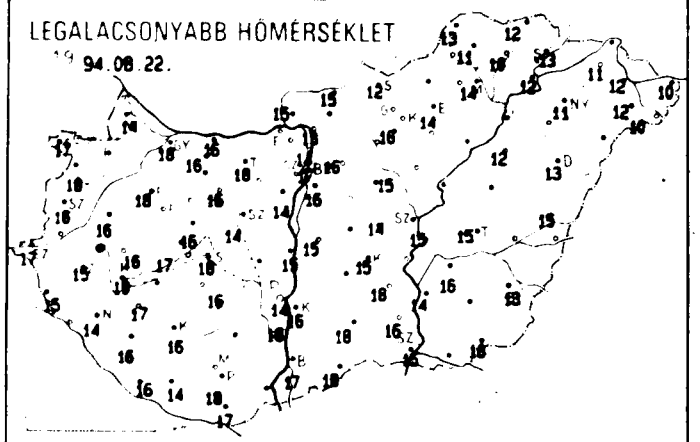

24 órás CSAPADÉKELOSZLÁS

19 94.08.21. 7h tól 94.08.22. 7h

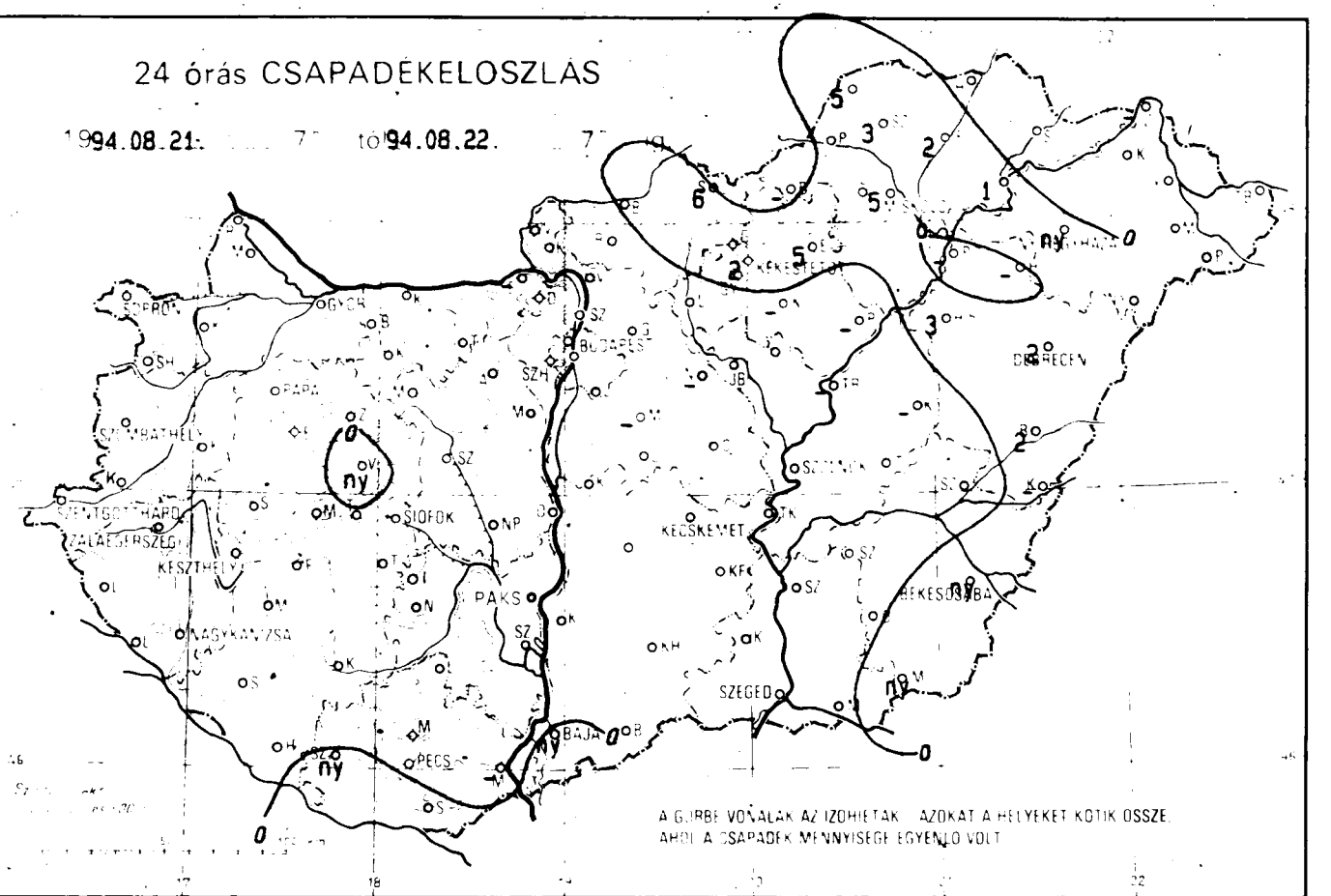


RADIÁCIÓS MINIMUM

19 94.08.22.

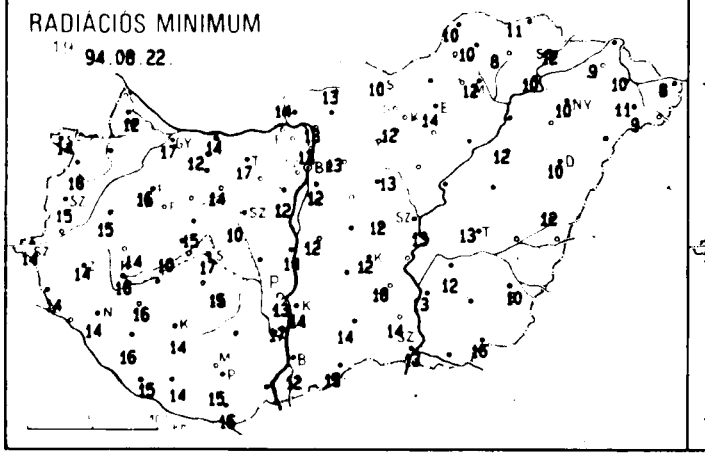

NAPFÉNYTARTAM

19 94.08.21.

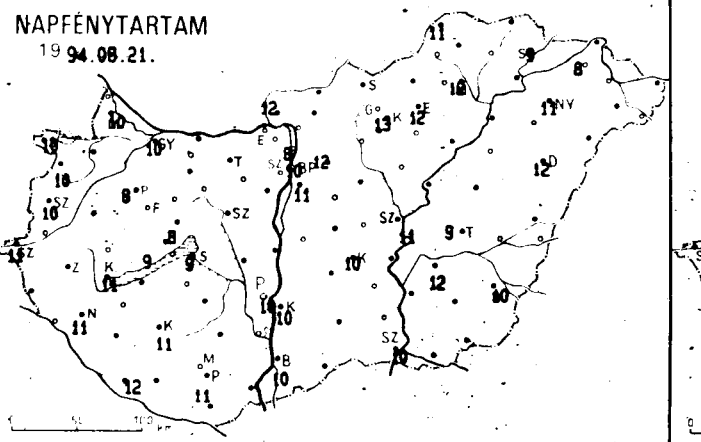

ZIVATARELOSZLÁS

19 94.08.21. 07h - 94.08.22. 07h

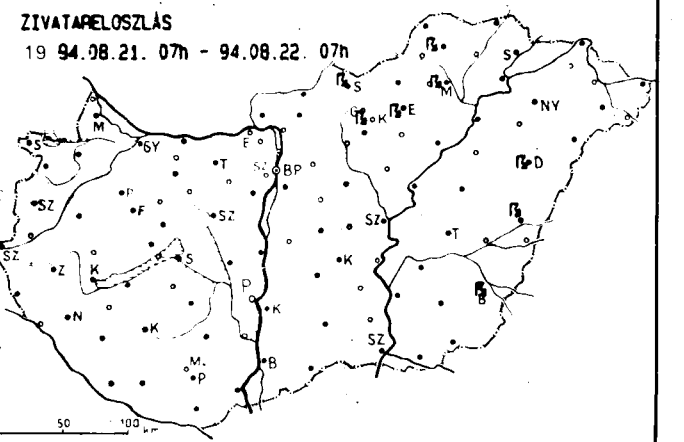

| 19 ~~94.08.22.~~ $07^h$-ig az utolsó 24 óra adatai | | | | | | |
|---|---|---|---|---|---|---|
| állomás | csapadék (mm) | | max. hőmérséklet | min. hőmérséklet | rad. min. | Előző nap napos órái |
| Győr | - | ≈ | 28 | 18 | 17 | 10 |
| Mosonmagyaróvár | - | ≈ | 27 | 14 | 12 | 10 |
| Sopron | - | ≈ | 29 | 17 | 14 | 10 |
| Sopronhorpács | - | ≈ | 28 | 18 | 16 | 10 |
| Káld | - | ≈ | 27 | 16 | 15 | - |
| Szentgotthárd | - | ≈ | 27 | 17 | 14 | 11 |
| Szombathely | - | ≈ | 28 | 16 | 15 | 10 |
| Lenti | - | ≈ | 28 | 15 | 14 | - |
| Nagykanizsa | - | ≈ | 29 | 14 | 14 | 11 |
| Zalaegerszeg | - | ≈ | 28 | 15 | 14 | - |
| Farkasgyepű | - | | 25 | 18 | 16 | - |
| Keszthely | - | ≈ | 27 | 19 | 16 | 11 |
| Mencshely | - | ≈ | 27 | 17 | 10 | 9 |
| Pápa | - | ≈ | 27 | 18 | 16 | 8 |
| Sümeg | - | | 30 | 16 | 14 | - |
| Veszprém | ny | ψ = | 26 | 16 | 15 | 8 |
| Zirc | - | ≈ | 25 | 15 | 12 | - |
| Homokszentgyörgy | - | ≈ | 29 | 16 | 15 | 12 |
| Kaposvár | - | ≈ | 29 | 16 | 14 | 11 |
| Marcali | - | ≈ | 29 | 17 | 16 | - |
| Siófok | - | ≈ | 27 | 18 | 17 | 9 |
| Somogyszob | - | ≈ | 30 | 16 | 16 | - |
| Bábolna | - | ≈ | 26 | 16 | 12 | - |
| Esztergom Kertváros | - | | - | - | - | - |
| Komárom | - | ≈ | 29 | 16 | 14 | - |
| Tata | - | | 28 | 18 | 17 | - |
| Kisapostag | - | | 29 | 15 | 14 | - |
| Martonvásár | - | | 28 | 14 | 12 | - |
| Mór | - | = | 29 | 16 | 14 | - |
| Székesfehérvár | - | = | 29 | 14 | 10 | - |
| Iregszemcse | - | ≈ | 29 | 16 | 15 | - |
| Paks | - | ≈ | 29 | 14 | 13 | 10 |
| Szekszárd | - | | 28 | 18 | 17 | - |
| Mohács | - | | - | - | - | - |
| Pécs | - | | 29 | 18 | 15 | 11 |
| Pécs Árpádtető | - | | 27 | 19 | 16 | - |
| Siklós | - | ≈ | 31 | 17 | 16 | - |
| Szigetvár | ny | = | 31 | 14 | 14 | - |
| Bp. Lőrinc | - | | 28 | 16 | 12 | 11 |
| Bp. Met. Szolg. | - | | 28 | 17 | - | 10 |
| Bp. Széchenyi-hegy | - | | 25 | 16 | 12 | - |
| Cegléd | - | | 29 | 14 | 12 | - |
| Gödöllő | - | | 26 | 16 | 13 | 12 |
| Monor | - | | - | - | - | - |
| Nagykáta | - | | - | - | - | - |
| Szentendre | - | | 28 | 14 | 13 | 8 |
| Vác | - | ≈ | 29 | 13 | 13 | - |

| 19 ~~94.08.22.~~ $07^h$-ig az utolsó 24 óra adatai | | | | | | |
|---|---|---|---|---|---|---|
| állomás | csapadék (mm) | | max. hőmérséklet | min. hőmérséklet | rad. min. | Előző nap napos órái |
| Vámosmikola | - | | 29 | 15 | 14 | 12 |
| Baja | ny | ψ | 30 | 17 | 12 | 10 |
| Bácsalmás | - | | 30 | 18 | 15 | - |
| Kalocsa-Öregcsertő | - | ≈ | 29 | 16 | 14 | 10 |
| Kecskemét | - | ≈ | 29 | 15 | 12 | - |
| Kiskunfélegyháza | - | ≈ | 29 | 18 | 18 | |
| Kiskunhalas | - | ≈ | 29 | 18 | 14 | - |
| Kunszentmiklós | - | ≈ | 30 | 15 | 12 | - |
| Balassagyarmat | - | | 28 | 15 | 13 | - |
| Salgótarján | 6 | ⸗ | 27 | 12 | 10 | - |
| Eger | 5 | ⸗ | 28 | 14 | 14 | 12 |
| Gyöngyös | - | | 28 | 16 | 12 | - |
| Kékestető | 2 | ⸗ | 20 | 11 | 9 | 13 |
| Kompolt | - | | - | - | - | - |
| Poroszló | - | | - | - | - | - |
| Jászberény | - | | 29 | 15 | 13 | - |
| Karcag Tilalmas | - | | - | - | - | - |
| Szolnok | - | ≈ | 29 | 15 | 13 | 11 |
| Tiszaroff | - | | - | - | - | - |
| Túrkeve | - | | 29 | 15 | 13 | 9 |
| Kistelek | - | ≈ | 29 | 16 | 14 | - |
| Szeged | - | ≈ | 30 | 15 | 13 | 10 |
| Szentes | - | | 25 | 14 | 13 | - |
| Borsodnádasd | - | | - | - | - | - |
| Füzöd | 2 | · | 26 | 10 | 8 | - |
| Hidasnémeti | - | = | 27 | 12 | 11 | - |
| Jósvafő | 5 | · ≡ | 26 | 13 | 10 | 11 |
| Miskolc | 5 | ⸗ = | 27 | 14 | 12 | 12 |
| Sárospatak | - | | 25 | 13 | 12 | 9 |
| Szendrőlád | 3 | ⸗ ≈ | 26 | 11 | 10 | - |
| Tokaj | 1 | · | 26 | 12 | 10 | - |
| Kisvárda | - | = | 25 | 11 | 9 | 8 |
| Mátészalka | - | ≈ | 26 | 12 | 11 | - |
| Napkor | ny | · | 24 | 11 | 10 | 11 |
| Pátyod | - | ≈ | 25 | 10 | 9 | - |
| Tiszabecs | - | ≈ | 25 | 10 | 8 | - |
| Vásárosnamény | - | = | 27 | 12 | 10 | - |
| Záhony | - | | - | - | - | - |
| Berettyóújfalu | 2 | ⸗ = | 29 | 15 | 12 | - |
| Debrecen | 2 | ⸗ ≈ | 27 | 13 | 10 | 12 |
| Hajdúdorog | - | | - | - | - | - |
| Hortobágy Halastó | 3 | · | 27 | 12 | 12 | - |
| Kórósszakál | - | | - | - | - | - |
| Polgár | - | | - | - | - | - |
| Békéscsaba | ny | ⸗ ≈ | 29 | 13 | 10 | 10 |
| Mezőhegyes | ny | · ≈ | 30 | 18 | 16 | - |
| Szarvas | - | ≈ | 28 | 16 | 12 | 12 |

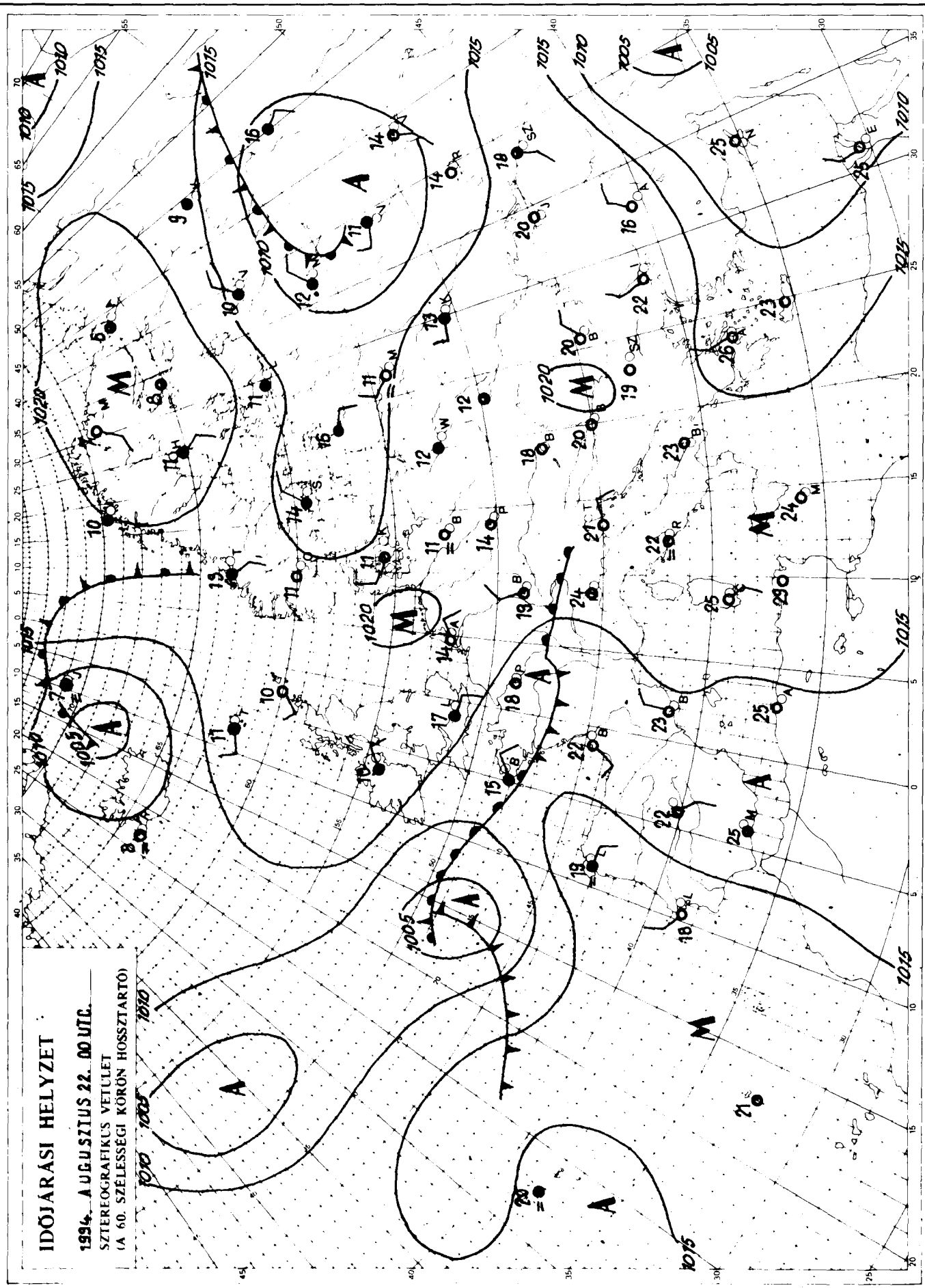


Kiadja az **ORSZÁGOS METEOROLOGIAI SZOLGÁLAT**
Kiadásért felel: Dr. Mersich Iván, az Országos Meteorológiai Szolgálat elnöke
Készült az Országos Meteorológiai Szolgálat Nyomdájában, Budapest – Felelős vezető: Szinok István – Munkaszám: **94.526.**
Szerkesztésért felel: Dr. Dévényi Dezső az Időjárás Előrejelző Önálló Osztály vezetője
Készíti: az OMSZ Időjárás Előrejelző Önálló Osztálya – Szakmai felelős: Dr. Dévényi Dezső osztályvezető – Megjelenik naponként
Megrendelhető: 1024 Budapest, II., Kitaibel Pál utca 1. – Pénzügyi Osztály – Telefon: 212-5193

# IDŐJÁRÁSI NAPIJELENTÉS

ЕЖЕДНЕВНЫЙ МЕТЕОРОЛОГИЧЕСКИЙ БЮЛЛЕТЕНЬ • DAILY WEATHER REPORT
BULLETIN QUOTIDIEN DE TEMPS • TÄGLICHER WETTERBERICHT

107. évfolyam 235. szám + Budapest + 1994. augusztus 23. kedd

Az időjárási helyzet és a várható időjárás:

A Brit-szigetektől kissé nyugatra lévő ciklon hidegfrontja megközelítette Nyugat-Európa partvidékét Előtte a magasabb légrétegekben továbbra is meleg levegő érkezik kontinensünk déli és középső térsége fölé. Ezeken a területeken a hőmérséklet csúcsértéke átlagosan 4, 6 fokkal haladja meg az ilyenkor megszokottat. Kelet-Európa fölött is ciklon örvénylik. Arrafelé a gyakori erős felhősödésből elszórtan alakul ki eső, zápor. Az észak, északkelet felől érkező hűvös léghullámok miatt a délutáni órákban is sokfelé csak 15, 20 fok közé melegszik fel a levegő. A Kárpát-medencét egyelőre még meleg, de labilis egyensúlyi állapotú levegő tölti ki, amelyben kedvezőek a feltételek a helyi zápor, zivatar klalakulásához. Számottevő időjárás-átalakulásra a következő 36 órában sem számíthatunk, még meleg marad az idő.

Magyarországon hétfőn az északkeleti országrészben a délelőtti órákban erősen felhős idő volt, elszórtan alakult ki zápor, zivatar. Ugyanakkor másutt még napos volt az idő. Később északkeleten csökkent, másutt pedig megnövekedett a gomolyfelhőzet és a délutáni-éjszakai órákban elsősorban délnyugaton sokfelé volt zivatar, Marcaliban jégeső is hullott. A ma (kedd) reggel 7 óráig lehullott csapadékmennyisége általában 1 és 10 mm között volt, de Homokszentgyörgyről 28, Árpádtetőről 37, Marcaliból 39, Pécsről 46 mm-t jelentettek. A legmagasabb nappali hőmérséklet hétfőn északkeleten 22, 26, másutt általában 27 és 32 fok között alakult. Ma (kedd) hajnalra 13, 19 fok közé hűlt le a levegő. Délelőtt napos idő volt, 11 órára 21 és 26 fok közé melegedett fel a levegő.

A Balaton vize 11 órakor Siófoknál 22 fokos volt.

Ma 12 órakor Budapesten a hőmérséklet 26 fok volt, a tengerszintre átszámított légnyomás 1017 hPa, gyengén süllyed.

**Várható időjárás szerda estig:**

A napos időt délutánonként erős gomolyfelhő-képződés zavarja meg. Kedden elszórtan, szerdán már többfelé alakul ki zápor, zivatar. Egy-egy heves zivatarban felhőszakadás és jégeső is lehet. A délnyugati szél megélénkül, zivatarok idején viharossá fokozódik.
A legalacsonyabb éjszakai hőmérséklet 15, 20,
a legmagasabb nappali hőmérséklet szerdán 27 és 32 fok között várható.

Bartha Péterné s. k.

**A hőmérséklet napi középértéke és eltérése a sokévi átlagtól (Budapest külterületén):**

| | | |
|---|---|---|
| 1994. augusztus 22. | 22,8 °C | +3,8 °C |

**1871 óta ezen a napon Budapesten előfordult**

| | |
|---|---|
| legmagasabb hőmérséklet: | 38,4 °C (1943) |
| legalacsonyabb hőmérséklet: | 9,5 °C (1924) |

LEGMAGASABB HŐMÉRSÉKLET

94.08.22.

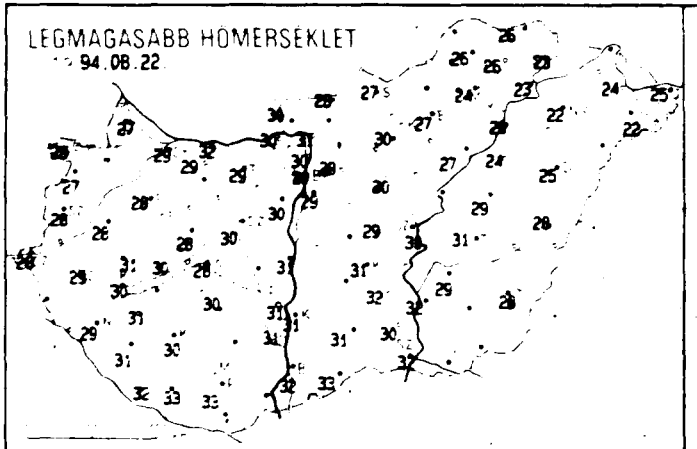

LEGALACSONYABB HŐMÉRSÉKLET

94.08.23.

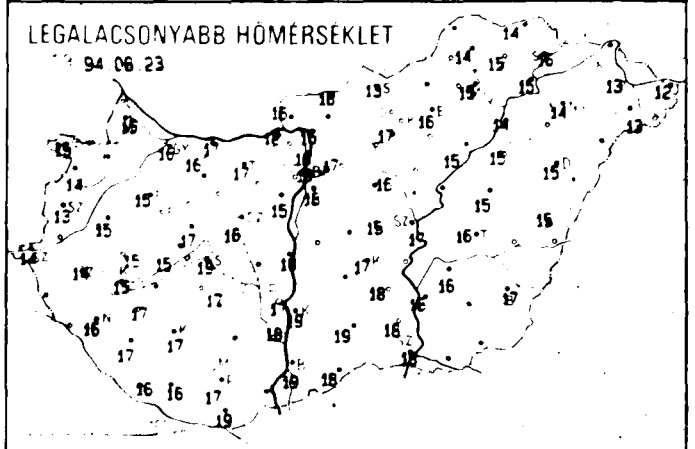

24 órás CSAPADÉKELOSZLÁS

1994.08.22. 7h -tol 94.08.23. 7h -ig

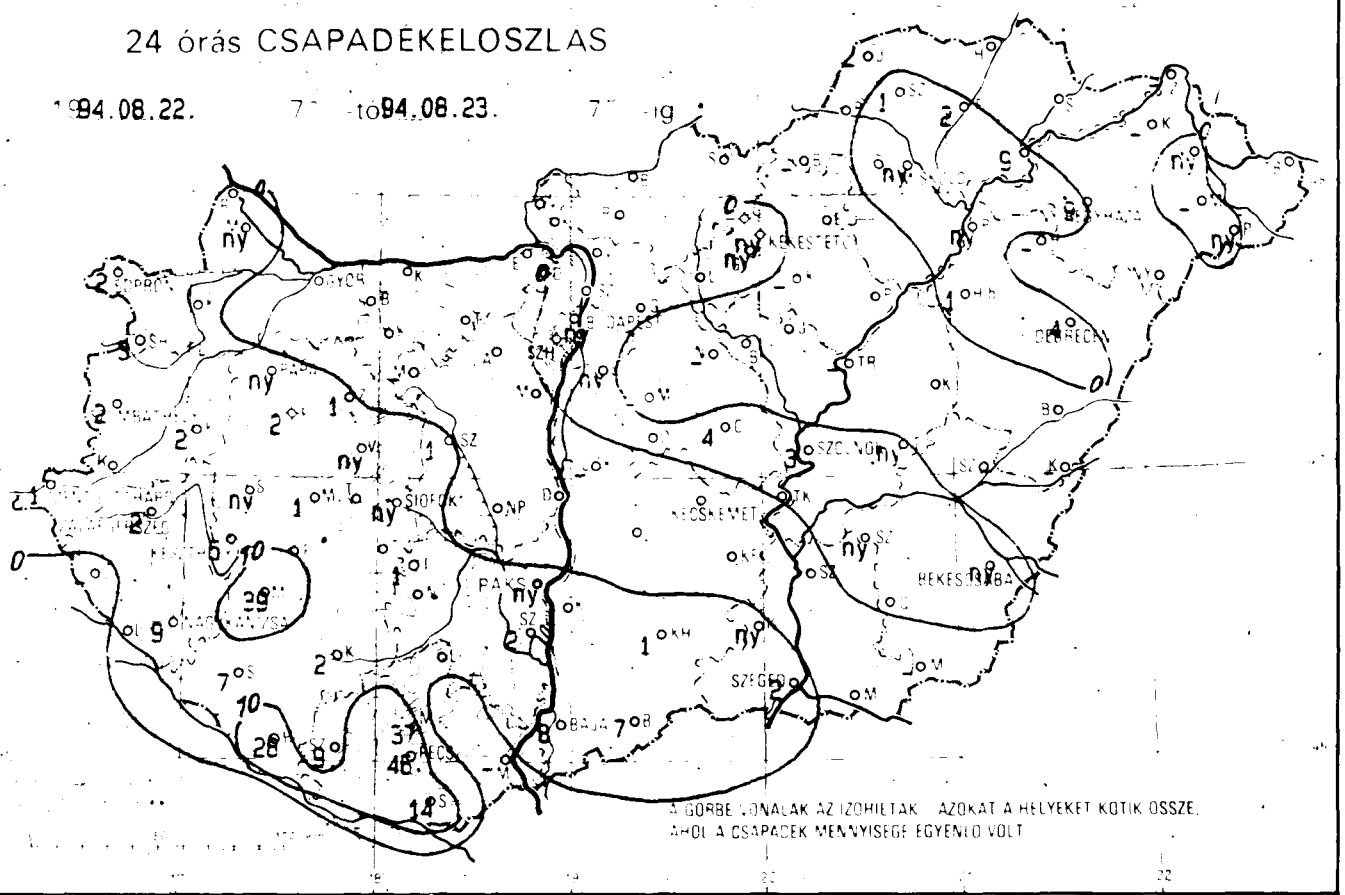


RADIÁCIÓS MINIMUM

94.08.23.

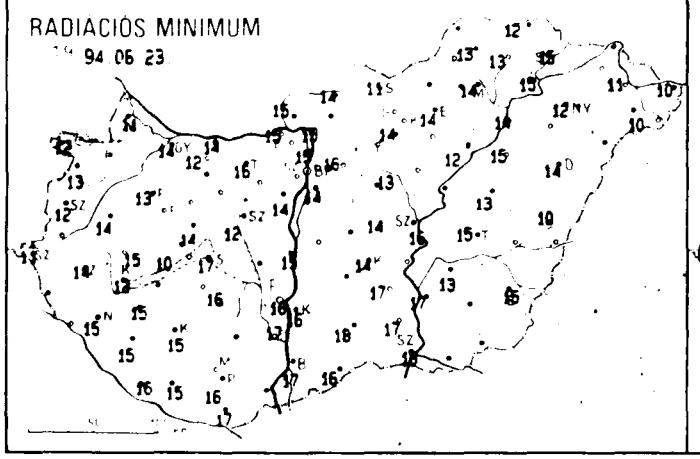

NAPFÉNYTARTAM

1994.08.22.

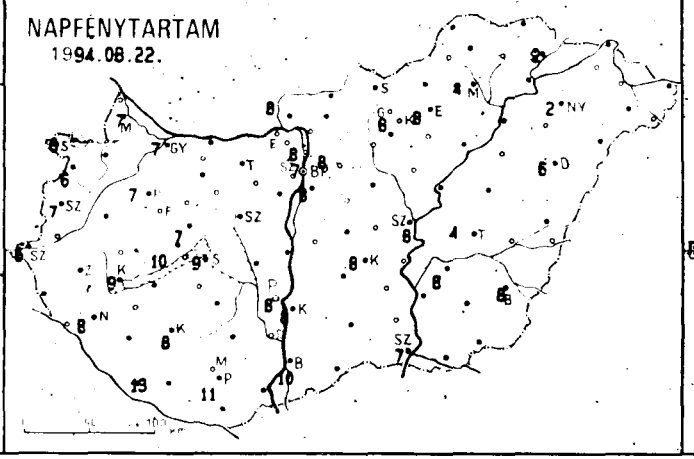

ŰRVÍZELOSZLÁS

1994.08.22. 07h - 94.08.23. 07h

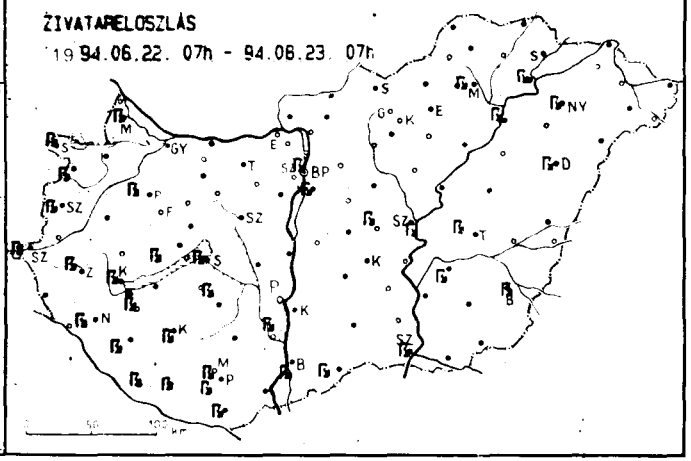

| 19 94.08.23. 07h-ig az utolsó 24 óra adatai | | | | | | |
|---|---|---|---|---|---|---|
| állomás | csapadék (mm) | | max. hő-mér-séklet | min. hő-mér-séklet | rad. min. | Előző nap napos órái |
| Győr | . | ⛰ | 29 | 16 | 14 | 7 |
| Mosonmagyaróvár | ny | ⛆ = | 27 | 15 | 11 | 7 |
| Sopron | 2 | ⛆ | 28 | 15 | 12 | 6 |
| Sopronhorpács | 3 | ⛆ ⛰ | 27 | 14 | 13 | 6 |
| Káld | 2 | · ⛰ | 28 | 15 | 14 | - |
| Szentgotthárd | 1 | ⛆ | 28 | 14 | 11 | 6 |
| Szombathely | 2 | ⛆ | 28 | 13 | 12 | 7 |
| Lenti | - | | - | - | - | - |
| Nagykanizsa | 9 | ⛆ ≡ | 29 | 16 | 15 | 8 |
| Zalaegerszeg | 2 | ⛆ ≡ | 29 | 14 | 14 | - |
| Farkasgyepű | 2 | · | 28 | 15 | 13 | - |
| Keszthely | 5 | ⛆ ≡ | 30 | 15 | 12 | 9 |
| Mencshely | 1 | ⛆ = | 30 | 15 | 10 | 10 |
| Pápa | ny | ⛆ ⛰ | 28 | 15 | 13 | 7 |
| Sümeg | ny | · ⛰ | 31 | 15 | 15 | - |
| Veszprém | ny | ▽ ⛰ | 28 | 17 | 14 | 7 |
| Zirc | 1 | ▽ ⛰ | 27 | 14 | 11 | - |
| Homokszentgyörgy | 28 | ⛆ | 32 | 16 | 16 | 13 |
| Kaposvár | 2 | ⛆ ⛰ | 30 | 17 | 15 | 8 |
| Marcali | 39 | ⛆ ⛰ | 31 | 17 | 15 | - |
| Siófok | ny | ⛆ | 28 | 19 | 17 | 9 |
| Somogyszob | 7 | ⛆ | 31 | 17 | 15 | - |
| Bábolna | . | ⛰ | 29 | 16 | 12 | - |
| Esztergom Kertváros | . | | 30 | 18 | 15 | - |
| Komárom | . | ⛰ | 32 | 17 | 14 | - |
| Tata | . | ⛰ | 29 | 17 | 16 | - |
| Kisapostag | . | | 31 | 18 | 15 | - |
| Martonvásár | . | ⛰ | 30 | 15 | 14 | - |
| Mór | - | | - | - | - | - |
| Székesfehérvár | 1 | · = | 30 | 16 | 12 | - |
| Iregszemcse | 1 | ⛆ | 30 | 17 | 16 | - |
| Paks | ny | ▽ | 31 | 17 | 16 | 8 |
| Szekszárd | 2 | ⛆ = | 31 | 18 | 17 | - |
| Mohács | - | | - | - | - | - |
| Pécs | 46 | ⛆ = | 33 | 17 | 16 | 11 |
| Pécs Árpádtető | 37 | ⛆ = | 31 | 18 | 16 | - |
| Siklós | 14 | ⛆ ≡ | 34 | 19 | 17 | - |
| Szigetvár | 9 | ⛆ ≡ | 33 | 16 | 15 | - |
| Bp. Lőrinc | ny | ⛆ | 29 | 18 | 14 | 8 |
| Bp. Met. Szolg. | ny | ⛆ | 30 | 19 | - | 7 |
| Bp. Széchenyi-hegy | . | | 27 | 17 | 14 | - |
| Cegléd | 4 | ⛆ ⛰ | 29 | 15 | 14 | - |
| Gödöllő | . | = | 29 | 17 | 16 | 8 |
| Mónor | - | | - | - | - | - |
| Nagykáta | - | | - | - | - | - |
| Szentendre | . | ⛰ | 30 | 16 | 15 | 8 |
| Vác | . | = | 31 | 15 | 15 | - |

| 19 94.08.23. 07h-ig az utolsó 24 óra adatai | | | | | | |
|---|---|---|---|---|---|---|
| állomás | csapadék (mm) | | max. hő-mér-séklet | min. hő-mér-séklet | rad. min. | Előző nap napos órái |
| Vámosmikola | . | = | 30 | 16 | 15 | 8 |
| Baja | 8 | ⛆ = | 32 | 19 | 17 | 10 |
| Bácsalmás | 7 | ⛆ = | 33 | 18 | 16 | - |
| Kalocsa-Öregcsertő | 1 | · ⛰ | 31 | 19 | 16 | 8 |
| Kecskemét | . | ⛰ | 31 | 17 | 14 | 8 |
| Kiskunfélegyháza | . | | 32 | 18 | 17 | |
| Kiskunhalas | 1 | · = | 31 | 19 | 18 | - |
| Kunszentmiklós | - | | - | - | - | - |
| Balassagyarmat | . | ⛰ | 28 | 16 | 14 | - |
| Salgótarján | . | | 27 | 13 | 11 | - |
| Eger | . | | 27 | 16 | 14 | 8 |
| Gyöngyös | ny | ▽ ⛰ | 30 | 17 | 14 | - |
| Kékestető | ny | ▽ ⛰ | 20 | 13 | 11 | 8 |
| Kompolt | - | | - | - | - | - |
| Poroszló | . | ⛰ | 27 | 15 | 12 | - |
| Jászberény | . | ⛰ | 30 | 16 | 13 | - |
| Karcag Tiszalmas | . | | 29 | 15 | 13 | - |
| Szolnok | 3 | ⛆ ⛰ | 30 | 17 | 16 | 8 |
| Tiszaroff | - | | - | - | - | - |
| Túrkeve | ny | ⛆ | 31 | 16 | 15 | 4 |
| Kistelek | ny | ▽ ⛰ | 30 | 18 | 17 | - |
| Szeged | 2 | ⛆ | 32 | 18 | 18 | 7 |
| Szentes | . | | 32 | 18 | 17 | - |
| Borsodnádasd | - | | - | - | - | - |
| Füged | 2 | · = | 26 | 15 | 13 | - |
| Hidasnémeti | . | = | 26 | 14 | 12 | - |
| Jósvafő | - | | - | - | - | - |
| Miskolc | ny | ⛆ = | 24 | 15 | 14 | 4 |
| Sárospatak | . | | 23 | 16 | 15 | 2 |
| Szendrőlád | 1 | ▽ ⛰ | 26 | 14 | 13 | - |
| Tokaj | 9 | ⛆ | 23 | 15 | 15 | - |
| Kisvárda | - | | - | - | - | - |
| Mátészalka | - | | - | - | - | - |
| Napkor | 9 | ⛆ = | 22 | 14 | 12 | 2 |
| Pátyod | ny | · ⛰ | 22 | 13 | 10 | - |
| Tiszabecs | . | ⛰ | 25 | 12 | 10 | - |
| Vásárosnamény | ny | · ⛰ | 24 | 13 | 11 | - |
| Záhony | - | | - | - | - | - |
| Berettyóújfalu | . | ⛰ | 28 | 15 | 10 | - |
| Debrecen | 4 | ⛆ ⛰ | 25 | 15 | 14 | 6 |
| Hajdúdorog | - | | - | - | - | - |
| Hortobágy Halastó | 1 | · | 24 | 15 | 15 | - |
| Kösösszakál | - | | - | - | - | - |
| Polgár | ny | ⛆ = | 26 | 14 | 14 | - |
| Békéscsaba | ny | ⛆ ⛰ | 28 | 17 | 15 | 8 |
| Mezőhegyes | - | | - | - | - | - |
| Szarvas | ny | ⛆ ⛰ | 29 | 16 | 13 | 8 |

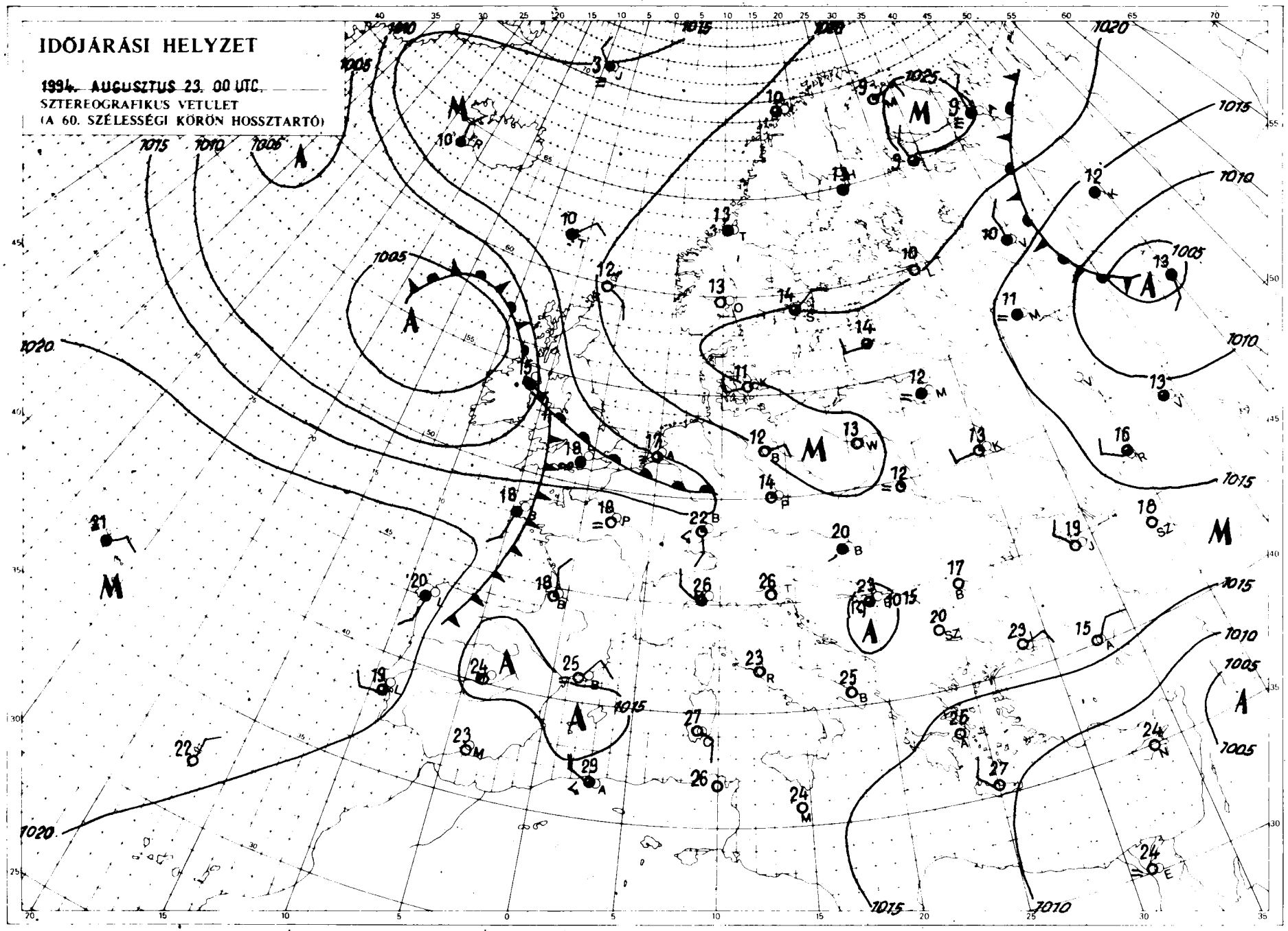


Kiadja az **ORSZÁGOS METEOROLÓGIAI SZOLGÁLAT**

Kiadásért felel: Dr. Mersich Iván, az Országos Meteorológiai Szolgálat elnöke

Készült az Országos Meteorológiai Szolgálat Nyomdájában, Budapest — Felelős vezető: Szinok István — Munkaszám: **94.557.**

Szerkesztésért felel: Dr. Dévényi Dezső az Időjárás Előrejelző Önálló Osztály vezetője

Készíti az OMSZ Időjárás Előrejelző Önálló Osztálya — Szakmai felelős: Dr. Dévényi Dezső osztályvezető — Megjelenik naponként

Megrendelhető 1024 Budapest, II., Kitaibel Pál utca 1. — Pénzügyi Osztály — Telefon: 212-5193

# IDŐJÁRÁSI NAPIJELENTÉS

ЕЖЕДНЕВНЫЙ МЕТЕОРОЛОГИЧЕСКИЙ БЮЛЛЕТЕНЬ • DAILY WEATHER REPORT
BULLETIN QUOTIDIEN DE TEMPS • TÄGLICHER WETTERBERICHT

**107. évfolyam 236. szám** **+ Budapest +** **1994. augusztus 24. szerda**

## Az időjárási helyzet és a várható időjárás:

A Brit-szigetek közelében ciklon örvénylik. Ennek hosszan elnyuló hidegfrontja Nyugat-Európa felet húzódik. Hatására arrafelé általában erősen felhős az ég és többfelé fordul elő eső, zápor, zivatar. A hőmérséklet pedig napközben helyenként még a 20 fokot sem éri el. A front előtt Közép-, és Délkelet-Európa fölé továbbra is meleg, de gyre nedvesebb és labilis rétegződésű levegő áramlik. Délután ezeken a területeken még sokfelé mérnek 30 fokot, de a gyakran megnövekvő felhőzetből záporok, zivatarok is előfordulnak. A következő 36 órában a Kárpát-medencében többfelé várható újabb zápor, zivatar. Eleinte folytatódik a fülledt, meleg idő, majd csütörtökön napközben az említett hidegfront eléri térségünket emiatt nyugat felől jelentős lehülésre kell számítani.

Magyarországon kedden a délelőtti órákban napos idő volt, majd többször erősen megnövekedett a gomolyfelhőzet, eleinte főként északnyugaton, az esti óráktól már másutt is kialakult zápor, zivatar, néhol jégeső is előfordult. A szerda reggelig lehullott csapadék mennyisége szeszélyes területi eloszlásban csapadéknyom és 20 mm között volt, de Karcagról 22, Békéscsabáról 23, Egerből és Poroszlóról 25 mm-t jelentettek. A hőmérséklet csúcsértéke kedden 27 és 31 fok között alakult. Szerda hajnalra 14 és 19 fok közé hűlt a levegő. Ma délelőtt délen napos, másutt változóan felhős, a Dunántúl egyes részein foltokban ködös idő volt, az Alföldön néhol zivatar is előfordult. A hőmérséklet 11 órára 19, 27 fok közé emelkedett.

A Balaton vize 11 órakor Siófoknál 23 fokos volt.

Ma 12 órakor Budapesten a hőmérséklet 23 fok volt, a tengerszintre átszámított légnyomás 1013 hPa, mérsékelten süllyed.

**Várható időjárás csütörtök estig:**

Gyakran erősen megnövekszik a felhőzet, és egyre több helyen várható zápor, zivatar, néhol felhőszakadás és jégeső is előfordulhat. Eleinte a déli szél csak zivatarok környezetében erősödik meg, majd holnap (csütörtökön) kezdetben a Dunántúlon, majd másutt is a szél északnyugatira fordul és sokfelé viharossá fokozódik.
A legalacsonyabb éjszakai hőmérséklet 15, 20,
a legmagasabb nappali hőmérséklet csütörtökön északnyugaton 19, 24 fok között, másutt még 30 fok körül alakul.

Bonta Imre s. k.

**A hőmérséklet napi középértéke és eltérése a sokévi átlagtól (Budapest külterületén):**

| | | |
|---|---|---|
| 1994. augusztus 23. | 22,3 °C | +3,5 °C |

**1871 óta ezen a napon Budapesten előfordult**

| | |
|---|---|
| legmagasabb hőmérséklet: | 36,6 °C (1943) |
| legalacsonyabb hőmérséklet: | 10,5 °C (1957) |

LEGMAGASABB HŐMÉRSÉKLET

94.08.23.

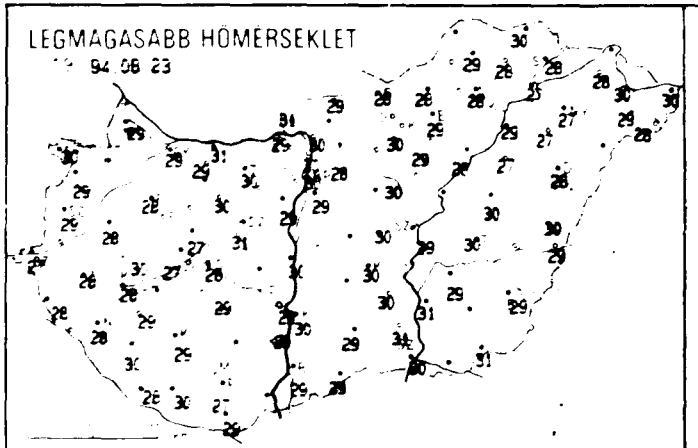

LEGALACSONYABB HŐMÉRSÉKLET

94.08.24.

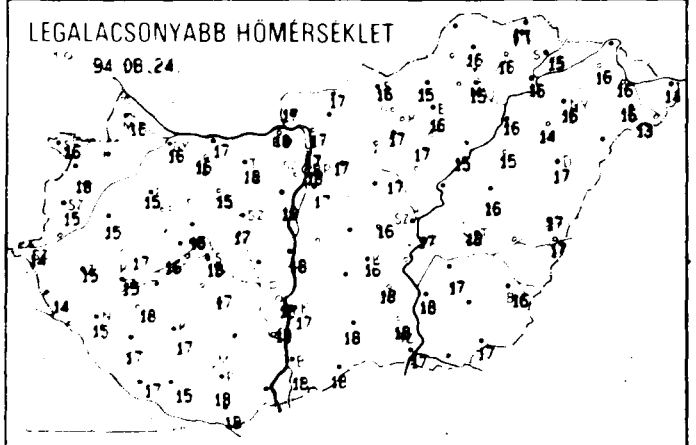

24 órás CSAPADÉKELOSZLÁS

19 94.08.23. 7h tól 94.08.24. 7h

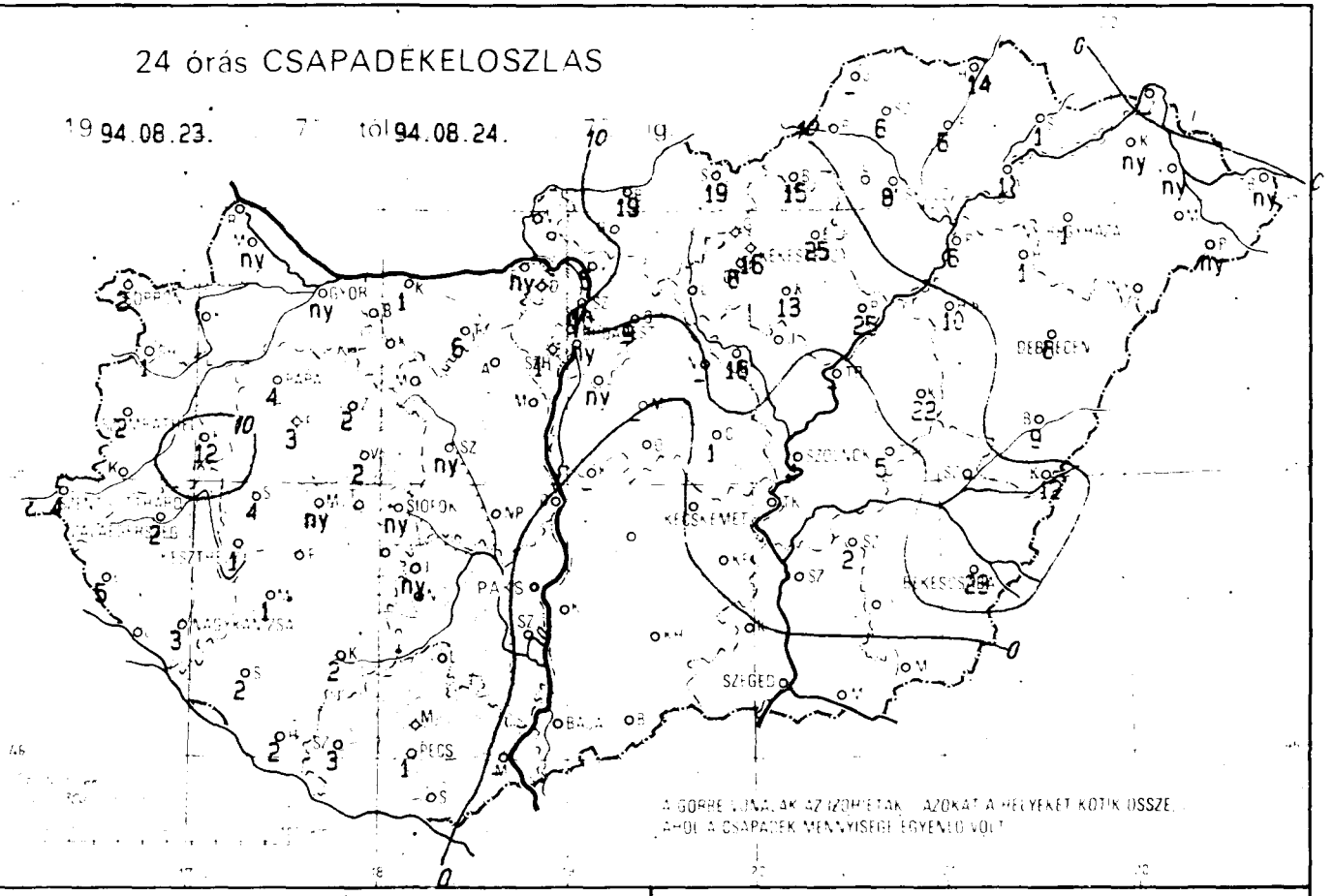


A GÖRBE VONALAK AZ IZOHIETÁK. AZOKAT A HELYEKET KÖTIK ÖSSZE, AHOL A CSAPADÉK MENNYISÉGE EGYENLŐ VOLT

RADIÁCIÓS MINIMUM

94.08.24.

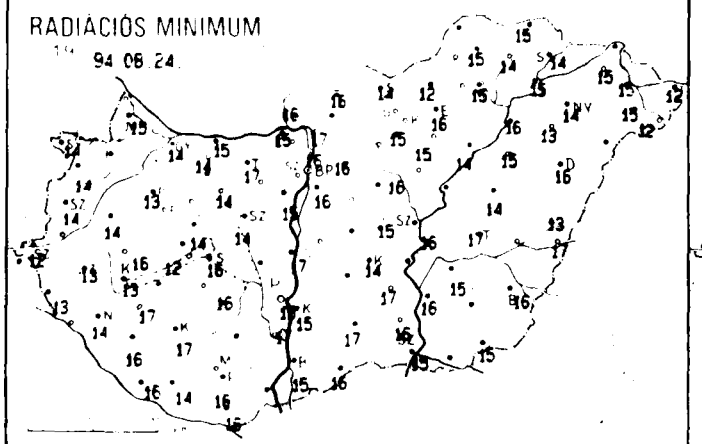

NAPFÉNYTARTAM

19 94.08.23.

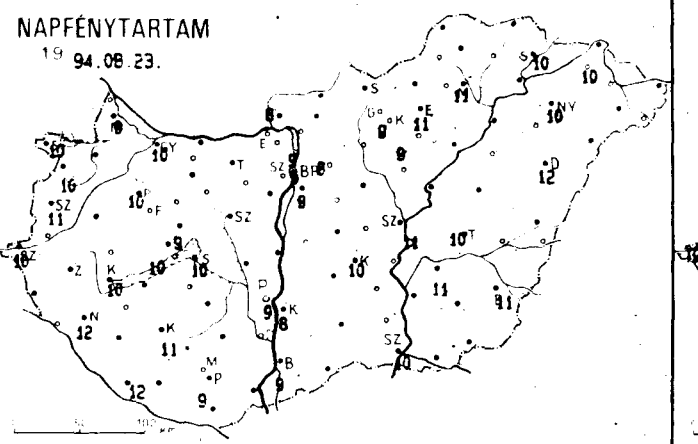

IDŐTARTAMELOSZLÁS

19 94.08.23. 07h - 94.08.24. 07h

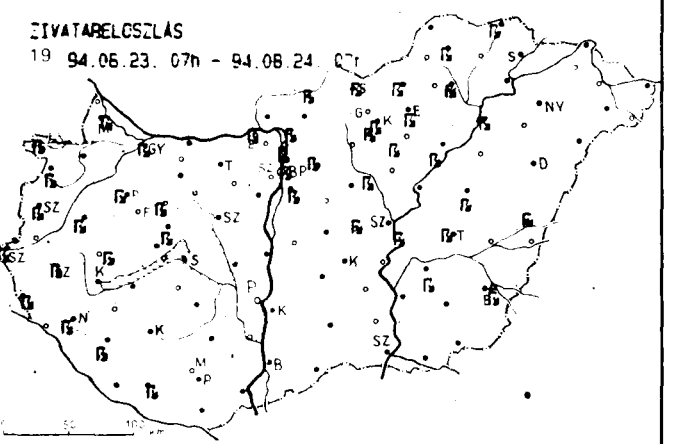

| 19 94.08.24. 07h-ig az utolsó 24 óra adatai | | | | | | |
|---|---|---|---|---|---|---|
| állomás | csapadék (mm) | | max. hő-mér-séklet | min. hő-mér-séklet | rad. min. | Előző nap napos órái |
| Győr | ny | ⛆ ☁ | 29 | 16 | 14 | 10 |
| Mosonmagyaróvár | ny | ⛆ ☁ | 29 | 16 | 15 | 9 |
| Sopron | 2 | ⛆ ☁ | 30 | 16 | 14 | 10 |
| Sopronhorpács | 1 | ⛆ ☁ | 29 | 18 | 14 | 10 |
| Káld | 12 | ⛆ ☁ | 28 | 15 | 14 | - |
| Szentgotthárd | 4 | ⛆ | 27 | 14 | 12 | 10 |
| Szombathely | 2 | ⛆ ☁ | 29 | 15 | 14 | 11 |
| Lenti | 5 | ⛆ ≡ | 28 | 14 | 13 | - |
| Nagykanizsa | 3 | ⛆ ≡ | 28 | 15 | 14 | 12 |
| Zalaegerszeg | 2 | ⛆ ≡ | 28 | 15 | 13 | - |
| Farkasgyepű | 3 | · | 28 | 16 | 14 | - |
| Keszthely | 1 | ▽ = | 28 | 15 | 13 | 10 |
| Mencshely | ny | · = | 27 | 16 | 12 | 10 |
| Pápa | 4 | ⛆ ≡ | 28 | 15 | 13 | 10 |
| Sümeg | 4 | ⛆ ≡ | 30 | 17 | 16 | - |
| Veszprém | 2 | ⛆ ≡ | 27 | 16 | 14 | 9 |
| Zirc | 2 | ⛆ ≡ | 27 | 15 | 12 | - |
| Homokszentgyörgy | 2 | · | 28 | 17 | 16 | 12 |
| Kaposvár | 2 | ▽ ☁ | 29 | 17 | 17 | 11 |
| Marcali | 1 | ▽ ≡ | 29 | 18 | 17 | - |
| Siófok | ny | ▽ | 28 | 18 | 16 | 10 |
| Somogyszob | 2 | ⛆ | 30 | 17 | 16 | - |
| Bábolna | . | ☁ | 29 | 16 | 14 | - |
| Esztergom Kertváros | ny | ⛆ | 29 | 18 | 15 | - |
| Komárom | 1 | ▽ ☁ | 31 | 17 | 15 | - |
| Tata | 6 | ▽ ☁ | 30 | 18 | 17 | - |
| Kisapostag | . | | 30 | 18 | 17 | - |
| Martonvásár | . | ☁ | 29 | 19 | 15 | - |
| Mór | . | ☁ | 30 | 15 | 14 | - |
| Székesfehérvár | ny | · = | 31 | 17 | 14 | - |
| Iregszemcse | ny | · | 29 | 17 | 16 | - |
| Paks | . | | 29 | 16 | 15 | 9 |
| Szekszárd | . | ☁ | 28 | 19 | 17 | - |
| Mohács | - | | - | - | - | - |
| Pécs | 1 | ▽ ☁ | 27 | 18 | 16 | 9 |
| Pécs Árpádtető | . | = | 28 | 19 | 17 | - |
| Siklós | . | ☁ | 29 | 18 | 16 | - |
| Szigetvár | 3 | ⛆ = | 30 | 15 | 14 | - |
| Bp. Lőrinc | ny | ⛆ ☁ | 29 | 17 | 16 | 9 |
| Bp. Met. Szolg. | ny | ⛆ = | 30 | 18 | - | 9 |
| Bp. Széchenyi-hegy | 1 | · = | 29 | 16 | 14 | - |
| Cegléd | 1 | ⛆ = | 30 | 16 | 15 | - |
| Gödöllő | 9 | ⛆ = | 28 | 17 | 16 | 8 |
| Mónor | - | | - | - | - | - |
| Nagykáta | - | | - | - | - | - |
| Szentendre | 10 | ⛆ = | 30 | 17 | 16 | 9 |
| Vác | 5 | ⛆ ☁ | 30 | 17 | 17 | - |

| 19 94.08.24. 07h-ig az utolsó 24 óra adatai | | | | | | |
|---|---|---|---|---|---|---|
| állomás | csapadék (mm) | | max. hő-mér-séklet | min. hő-mér-séklet | rad. min. | Előző nap napos órái |
| Vámosmikola | . | = | 31 | 17 | 16 | 8 |
| Baja | . | ☁ | 29 | 18 | 15 | 9 |
| Bácsalmás | . | | 29 | 18 | 16 | - |
| Kalocsa-Öregcsertő | . | ☁ | 30 | 17 | 15 | 8 |
| Kecskemét | . | ☁ | 30 | 16 | | 10 |
| Kiskunfélegyháza | . | | 30 | 18 | | - |
| Kiskunhalas | . | ☁ | 29 | 18 | 1/ | - |
| Kunszentmiklós | - | | - | - | - | - |
| Balassagyarmat | 19 | ⛆ = | 29 | 17 | 16 | - |
| Salgótarján | 19 | ⛆ = | 28 | 16 | 14 | - |
| Eger | 25 | ⛆ | 29 | 16 | 16 | 11 |
| Gyöngyös | 6 | ⛆ | 30 | 17 | 15 | - |
| Kékestető | 16 | ⛆ ≡ | 21 | 13 | 12 | 9 |
| Kompolt | 13 | ⛆ | 29 | 17 | 15 | 9 |
| Poroszló | 25 | ⛆ | 28 | 15 | 14 | - |
| Jászberény | 16 | ⛆ ≡ | 30 | 17 | 16 | - |
| Karcag Tilalmas | 22 | ⛆ ≡ | 30 | 16 | 14 | - |
| Szolnok | 4 | ⛆ = | 29 | 17 | 16 | 11 |
| Tiszaroff | - | | - | - | - | - |
| Túrkeve | 5 | ⛆ | 30 | 18 | 17 | 10 |
| Kistelek | . | ☁ | 31 | 18 | 16 | - |
| Szeged | . | = | 30 | 17 | 15 | 10 |
| Szentes | . | | 31 | 18 | 16 | - |
| Borsodnádasd | 15 | ⛆ = | 28 | 15 | 12 | - |
| Füged | 6 | · = | 28 | 16 | 14 | - |
| Hidasnémeti | 14 | ⛆ = | 30 | 17 | 15 | - |
| Jósvafő | - | | - | - | - | - |
| Miskolc | 8 | ⛆ = | 28 | 15 | 15 | 11 |
| Sárospatak | 1 | · = | 28 | 15 | 14 | 10 |
| Szendrőlád | 6 | ⛆ ☁ | 29 | 16 | 15 | - |
| Tokaj | 1 | · | 27 | 16 | 15 | - |
| Kisvárda | ny | · = | 28 | 16 | 15 | 10 |
| Mátészalka | . | ☁ | 29 | 16 | 15 | - |
| Nagykor | 1 | · | 27 | 16 | 14 | 10 |
| Pátyod | ny | · | 28 | 13 | 12 | - |
| Tiszabecs | ny | · = | 30 | 14 | 12 | - |
| Vásárosnamény | ny | · = | 30 | 16 | 15 | - |
| Záhony | - | | - | - | - | - |
| Berettyóújfalu | 9 | ⛆ = | 30 | 17 | 13 | - |
| Debrecen | 6 | ▽ ☁ | 28 | 17 | 16 | 12 |
| Hajdúdorog | 1 | ▽ = | 27 | 14 | 13 | - |
| Hortobágy Halastó | 10 | · | 27 | 15 | 15 | - |
| Kórósszakál | 12 | ▽ | 29 | 17 | 17 | - |
| Polgár | 6 | ⛆ = | 29 | 16 | 16 | - |
| Békéscsaba | 23 | ⛆ ☁ | 29 | 16 | 16 | 11 |
| Mezőhegyes | . | ☁ | 31 | 17 | 15 | - |
| Szarvas | 2 | ⛆ ☁ | 29 | 17 | 15 | 11 |

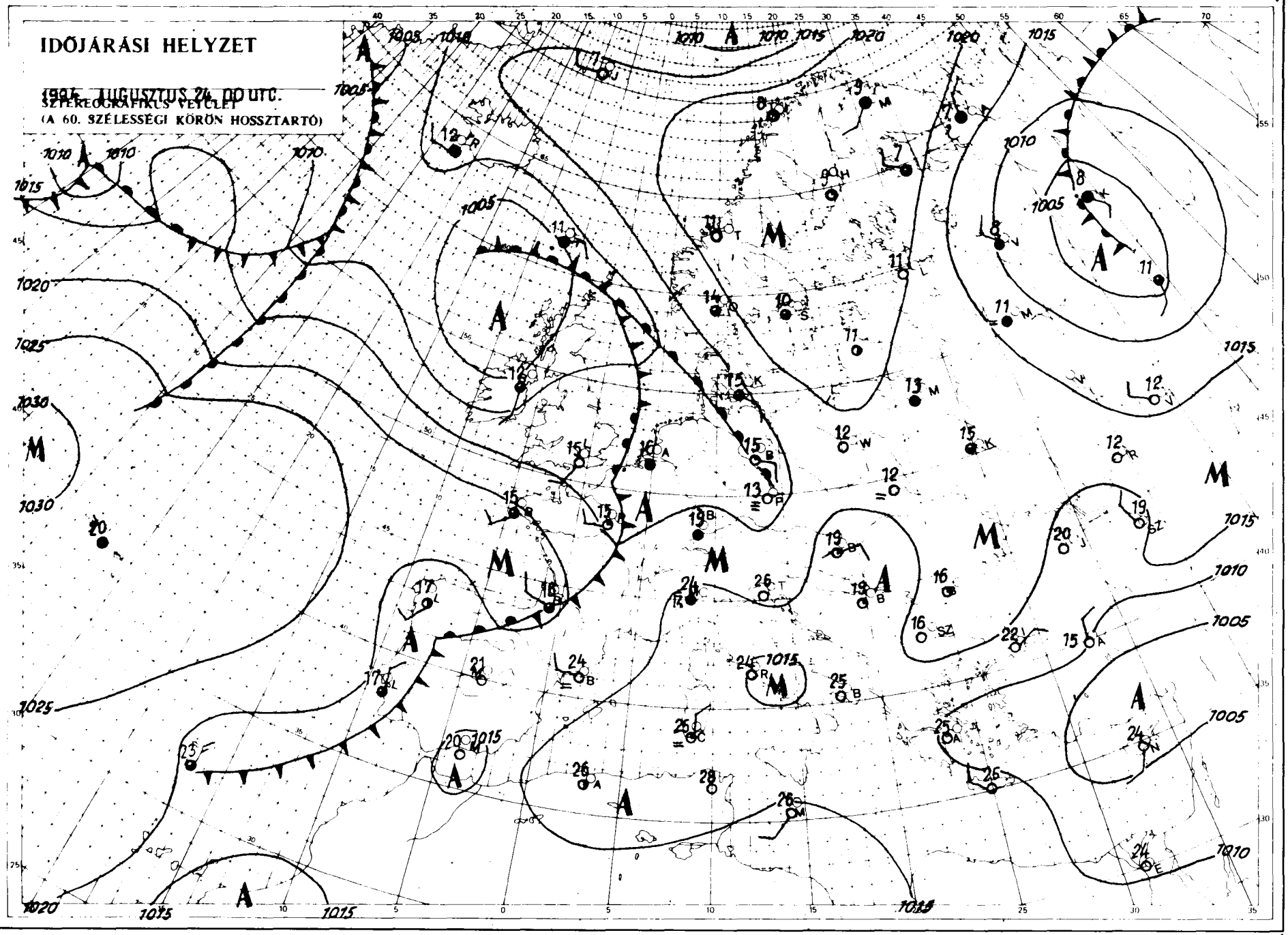


Kiadja az **ORSZÁGOS METEOROLÓGIAI SZOLGÁLAT**

Kiadásért felel: Dr. Mersich Iván, az Országos Meteorológiai Szolgálat elnöke

Készült az Országos Meteorológiai Szolgálat Nyomdájában, Budapest – Felelős vezető: Szinok István – Munkaszám: **94.528.**

Szerkesztésért felel: Dr. Dévényi Dezső az Időjárás Előrejelző Önálló Osztály vezetője

Készíti: az OMSZ Időjárás Előrejelző Önálló Osztálya – Szakmai felelős: Dr. Dévényi Dezső osztályvezető – Megjelenik naponként

Megrendelhető: 1024 Budapest, II., Kitaibel Pál utca 1. – Pénzügyi Osztály – Telefon: 212-5193

# IDŐJÁRÁSI NAPIJELENTÉS

ЕЖЕДНЕВНЫЙ МЕТЕОРОЛОГИЧЕСКИЙ БЮЛЛЕТЕНЬ • DAILY WEATHER REPORT
BULLETIN QUOTIDIEN DE TEMPS • TÄGLICHER WETTERBERICHT

**107. évfolyam 237. szám** **+ Budapest +** **1994. augusztus 25. csütörtök**

## Az időjárási helyzet és a várható időjárás:

A Skandináv-félsziget időjárását anticiklon alakítja, sok a napsütés, ennek ellenére hűvös az idő. A délutáni órákra csupán 15, 20 fok közé emelkedik a hőmérséklet. A Brit-szigetek, valamint Észak-Olaszország feletti középponttal ciklonrendszer található. Hatására Nyugat-, és Közép-Európa térségében gyakran erősen felhős az ég és sokfelé alakul ki eső, zápor, heves zivatar. A lehulló csapadék mennyisége helyenként eléri a 30-50 mm-t is. A ciklonrendszer nyugati oldalán érkező hűvös levegő már elárasztotta Franciaország és az Alpok térségét. A következő 36 órában a Kárpát-medencében is tovább csökken a hőmérséklet, és sokfelé várható újabb csapadék.

Magyarországon szerdán délen nagyrészt napos idő volt, másutt gyakran erősen megnövekedett a felhőzet, délelőtt még csak néhány helyen, a déli óráktól egyre többfelé alakult ki zápor, zivatar, néhol felhőszakadás is előfordult. A csütörtök reggelig lehullott csapadék mennyisége szeszélyes területi eloszlásban általában csapadéknyom és 30 mm között volt, de Zalaegerszegről 41, Túrkevéről 46, Paksról és Kiskunhalasról 51 mm-t jelentettek. A hőmérséklet csúcsértéke szerdán északnyugaton 22 és 26, másutt 27, 32 fok között alakult. Csütörtök hajnalra többnyire 13, 18 fok közé hűlt le a levegő. Sokfelé párás volt a levegő, főleg nyugaton ködfoltok is előfordultak. Délelőtt gyakran volt erősen felhős az ég és délnyugaton eső, zápor, zivatar egyaránt kialakult. A hőmérséklet 11 órára 17, 23 fok közé emelkedett.

A Balaton vize 11 órakor Siófoknál 22 fokos volt.

Ma 12 órakor Budapesten a hőmérséklet 21 fok volt, a tengerszintre átszámított légnyomás 1006 hPa, mérsékelten süllyed.

**Várható időjárás péntek estig:**

Eleinte gyakran lesz borult az ég, és sokfelé várható ismétlődő eső, zápor, zivatar, néhol felhőszakadás is előfordulhat. Holnap nyugat felől lassan felszakadozik a felhőzet és főleg keleten valószínű újabb csapadék. Eleinte a szél csak zivatar környezetében erősödik meg, majd éjszakától északnyugatira fordul és időnként viharossá fokozódik.
A legalacsonyabb éjszakai hőmérséklet 13, 18,
a legmagasabb nappali hőmérséklet pénteken 17, 22 fok között alakul.

**Távolabbi kilátások szombattól-keddig:**

Melegszik az idő. Eleinte még keleten felhős idő várható, ott elszórtan záporeső is valószínű, másutt változóan felhős lesz az ég. Később országszerte csak időnként növekszik meg a felhőzet, mindenütt várható több órás napsütés.
A legalacsonyabb éjszakai hőmérséklet eleinte 9 és 14, majd 11, 16 fok között valószínű.
A legmagasabb nappali hőmérséklet eleinte 20, 25, majd 23 és 28 fok között várható.
Jelentős mennyiségű (legalább napi 5 mm) csapadék az ország területének 20 százalékán valószínű.

Kapitány Ervinné s. k.

**A hőmérséklet napi középértéke és eltérése a sokévi átlagtól (Budapest külterületén):**

| | | |
|---|---|---|
| 1994. augusztus 24. | 20,5°C | +1,7°C |

**1871 óta ezen a napon Budapesten előfordult**

| | |
|---|---|
| legmagasabb hőmérséklet: | 34,3°C (1918) |
| legalacsonyabb hőmérséklet: | 9,8°C (1964) |

LEGMAGASABB HŐMÉRSÉKLET

94.08.24.

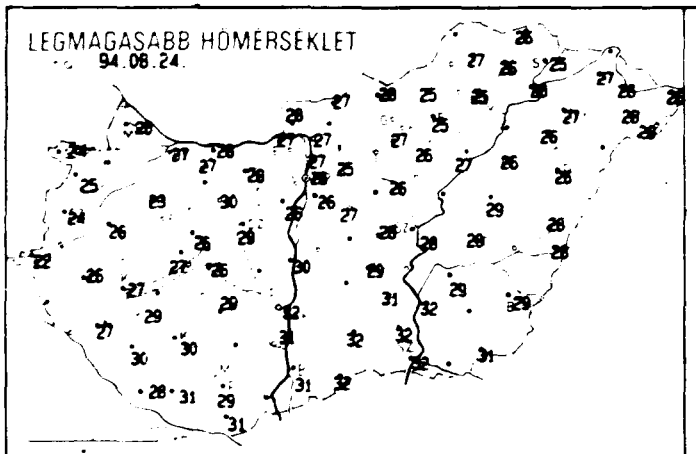

LEGALACSONYABB HŐMÉRSÉKLET

94.08.25.

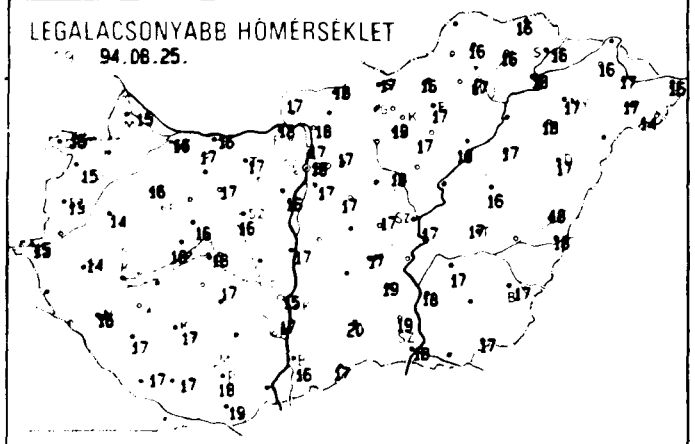

24 órás CSAPADÉKELOSZLÁS

19 94.08.24. ... 7[illegible] tól 94.08.25. 7[illegible]

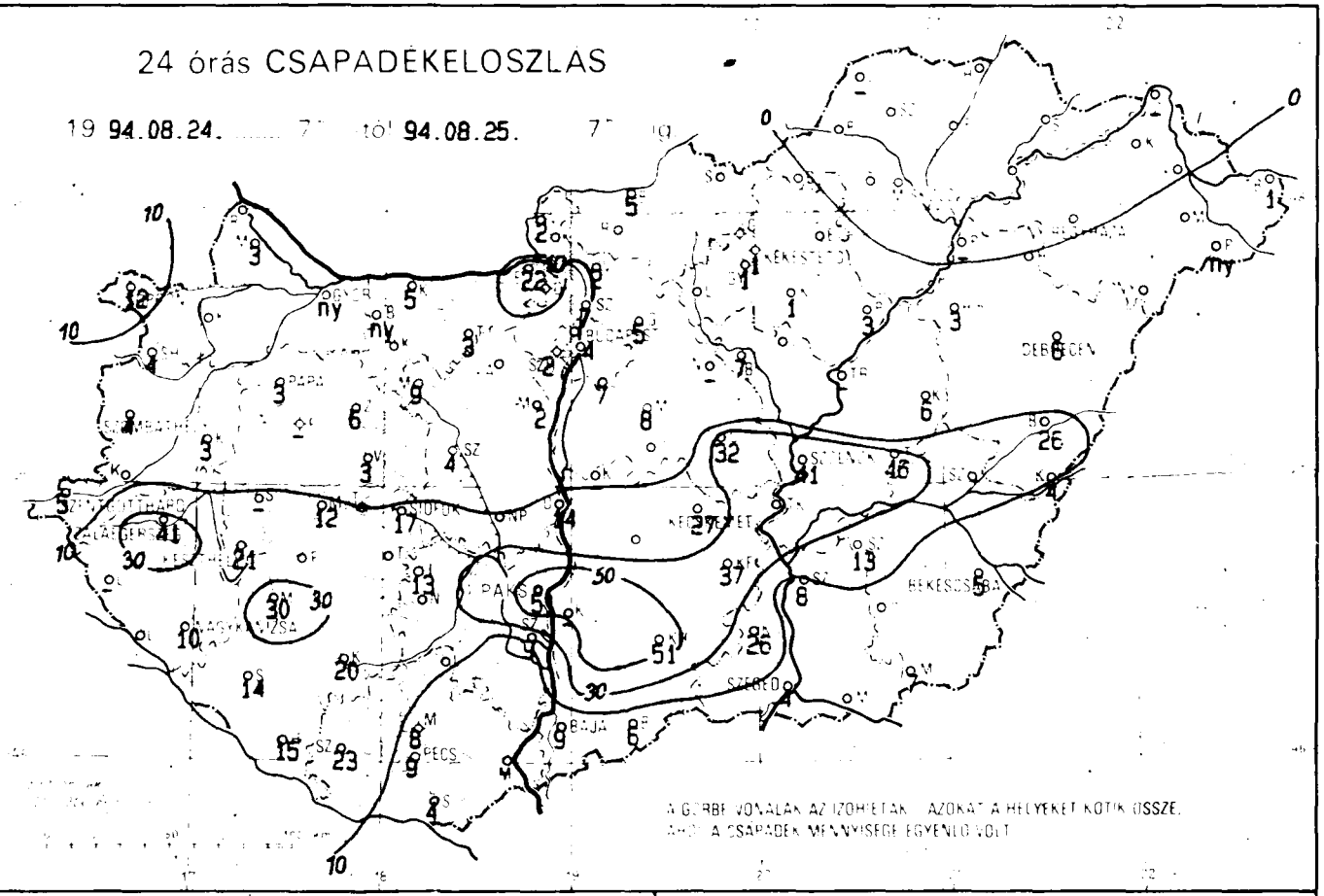

A GÖRBE VONALAN AZ IZOHIETÁK AZOKAT A HELYEKET KÖTIK ÖSSZE, AHOL A CSAPADÉK MENNYISÉGE EGYENLŐ VOLT

RADIÁCIÓS MINIMUM

19 94.06.25.

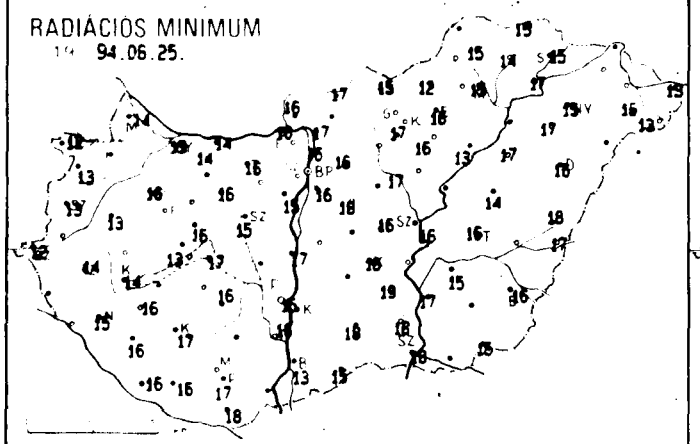

NAPFÉNYTARTAM

19 94.08.24.

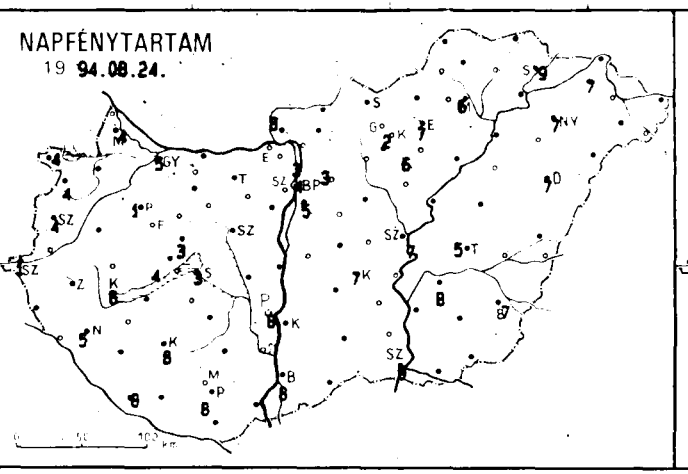

ZIVATARELOSZLÁS

19 94.08.24. 07h - 94.06.25. 07h

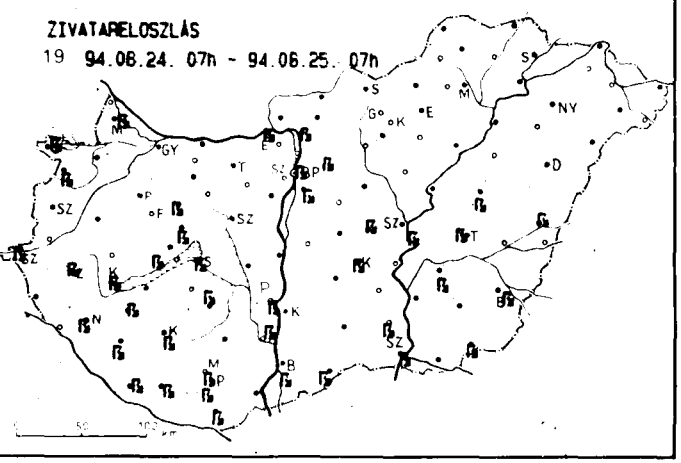

| 19 94.08.25 07$^h$-ig az utolsó 24 óra adatai | | | | | | |
|---|---|---|---|---|---|---|
| állomás | csapadék (mm) | | max. hő-mér-séklet | min. hő-mér-séklet | rad. min. | Előző nap napos órái |
| Győr | ny | ▽ ≡ | 27 | 16 | 15 | 5 |
| Mosonmagyaróvár | 3 | ß ≡ | 26 | 15 | 14 | 4 |
| Sopron | 12 | ß ⛰ | 24 | 15 | 12 | 4 |
| Sopronhorpács | 4 | ß ⛰ | 25 | 15 | 13 | 4 |
| Káld | 3 | · ⛰ | 26 | 14 | 13 | - |
| Szentgotthárd | 5 | ß ≡ | 22 | 15 | 12 | 1 |
| Szombathely | 4 | ▽ | 24 | 13 | 13 | 4 |
| Lenti | - | | - | - | - | |
| Nagykanizsa | 10 | ß ≡ | 27 | 16 | 15 | 5 |
| Zalaegerszeg | 41 | ß ≡ | 26 | 14 | 14 | - |
| Farkasgyepű | - | | - | - | - | - |
| Keszthely | 21 | ß ≡ | 27 | 15 | 14 | 6 |
| Mencshely | 12 | ß = | 27 | 16 | 13 | 4 |
| Pápa | 3 | ▽ ≡ | 23 | 16 | 16 | 1 |
| Sümeg | - | | - | - | - | - |
| Veszprém | 3 | ß ≡ | 26 | 16 | 16 | 3 |
| Zirc | 6 | ß ≡ | 26 | 16 | 14 | - |
| Homokszentgyörgy | 15 | ß | 28 | 17 | 16 | 8 |
| Kaposvár | 20 | ß = | 30 | 17 | 17 | 8 |
| Marcali | 30 | ß ⛰ | 29 | 17 | 16 | - |
| Siófok | 17 | ß = | 26 | 18 | 17 | 3 |
| Somogyszob | 14 | ß | 30 | 17 | 16 | - |
| Bábolna | ny | ' ≡ | 27 | 17 | 14 | - |
| Esztergom Kertváros | 22 | ß | 27 | 18 | 16 | - |
| Komárom | 5 | ▽ ≡ | 28 | 16 | 14 | - |
| Tata | 3 | ▽ ⛰ | 28 | 17 | 16 | - |
| Kisapostag | 14 | · | 30 | 17 | 17 | - |
| Martonvásár | 2 | · ≡ | 26 | 16 | 15 | - |
| Mór | 9 | ▽ = | 30 | 17 | 16 | - |
| Székesfehérvár | 4 | · ≡ | 29 | 16 | 15 | - |
| Iregszemcse | 13 | ß = | 29 | 17 | 16 | - |
| Paks | 51 | ß ≡ | 32 | 15 | 15 | 8 |
| Szekszárd | 9 | ß ⛰ | 31 | 17 | 16 | - |
| Mohács | - | | - | - | - | - |
| Pécs | 9 | ß | 29 | 18 | 17 | 8 |
| Pécs Árpádtető | 8 | ß ≡ | 30 | 17 | 16 | - |
| Siklós | 4 | ß ≡ | 31 | 19 | 18 | - |
| Szigetvár | 23 | ß ≡ | 31 | 17 | 16 | - |
| Bp. Lőrinc | 7 | ß ≡ | 26 | 17 | 16 | 5 |
| Bp. Met. Szolg | 4 | ß = | 26 | 18 | - | 4 |
| Bp. Széchenyi-hegy | 2 | · = | 25 | 18 | 15 | - |
| Cegléd | 32 | ß | 28 | 17 | 16 | - |
| Gödöllő | 5 | ß ⛰ | 25 | 17 | 16 | 3 |
| Monor | 8 | · | 27 | 17 | 18 | - |
| Nagykáta | - | | - | - | - | - |
| Szentendre | 7 | ▽ ⛰ | 27 | 17 | 16 | 3 |
| Vác | 2 | ß ⛰ | 27 | 18 | 17 | - |

| 19 94.08.25. 07$^h$-ig az utolsó 24 óra adatai | | | | | | |
|---|---|---|---|---|---|---|
| állomás | csapadék (mm) | | max. hő-mér-séklet | min. hő-mér-séklet | rad. min. | Előző nap napos órái |
| Vámosmikola | 2 | · = | 28 | 17 | 16 | 8 |
| Baja | 9 | ß = | 31 | 16 | 13 | 8 |
| Bácsalmás | 6 | ß = | 32 | 17 | 15 | - |
| Kalocsa-Öregcsertő | - | | - | - | - | - |
| Kecskemét | 27 | ß ⛰ | 29 | 17 | 16 | 7 |
| Kiskunfélegyháza | 37 | ▽ ⛰ | 31 | 19 | 19 | |
| Kiskunhalas | 51 | ▽ ⛰ | 32 | 20 | 18 | - |
| Kunszentmiklós | - | | - | - | - | - |
| Balassagyarmat | 5 | · | 27 | 18 | 17 | - |
| Salgótarján | . | = | 28 | 17 | 15 | - |
| Eger | . | | 25 | 17 | 16 | 7 |
| Gyöngyös | 1 | · = | 27 | 19 | 17 | - |
| Kékestető | 1 | ▽ ≡ | 17 | 13 | 12 | 2 |
| Kompolt | 1 | · | 26 | 17 | 16 | 6 |
| Poroszló | 3 | · = | 27 | 16 | 13 | - |
| Jászberény | 7 | · ⛰ | 26 | 18 | 17 | - |
| Karcag Tilalmas | 6 | ß = | 29 | 16 | 14 | - |
| Szolnok | 41 | ß ≡ | 28 | 17 | 16 | 7 |
| Tiszaroff | - | | - | - | - | - |
| Túrkeve | 46 | ß | 29 | 17 | 16 | 5 |
| Kistelek | 26 | ß ⛰ | 32 | 19 | 18 | - |
| Szeged | 4 | ß ⛰ | 32 | 18 | 18 | 9 |
| Szentes | 8 | ▽ | 32 | 18 | 17 | - |
| Borsodnádasd | . | ≡ | 25 | 16 | 12 | - |
| Füged | . | = | 26 | 16 | 14 | - |
| Hidasnémeti | . | = | 26 | 16 | 15 | - |
| Jósvafő | - | | - | - | - | - |
| Miskolc | . | | 25 | 17 | 15 | 6 |
| Sárospatak | . | = | 25 | 16 | 15 | 9 |
| Szendrőlád | . | ⛰ | 27 | 16 | 15 | - |
| Tokaj | . | | 26 | 18 | 17 | - |
| Kisvárda | . | = | 27 | 16 | 14 | 7 |
| Mátészalka | . | ⛰ | 28 | 17 | 16 | - |
| Napkor | . | | 27 | 17 | 15 | 7 |
| Pátyod | ny | · = | 28 | 14 | 13 | - |
| Tiszabecs | 1 | · = | 26 | 15 | 13 | - |
| Vásárosnamény | . | = | 28 | 17 | 16 | - |
| Záhony | - | | - | - | - | - |
| Berettyóújfalu | 26 | ß = | 28 | 18 | 18 | - |
| Debrecen | 6 | · = | 26 | 17 | 16 | 7 |
| Hajdúdorog | . | = | 26 | 18 | 17 | - |
| Hortobágy Halastó | 3 | · | 26 | 17 | 17 | - |
| Kórósszakál | 4 | · | 28 | 18 | 17 | - |
| Polgár | - | | - | - | - | - |
| Békéscsaba | 5 | ß ⛰ | 29 | 17 | 16 | 7 |
| Mezőhegyes | 7 | ß | 31 | 17 | 15 | - |
| Szarvas | 13 | ß ⛰ | 29 | 17 | 15 | 8 |

Kiadja az **ORSZÁGOS METEOROLÓGIAI SZOLGÁLAT**

Kiadásért felel: Dr. Mersich Iván, az Országos Meteorológiai Szolgálat elnöke

Készült az Országos Meteorológiai Szolgálat Nyomdájában, Budapest – Felelős vezető: Szinok István – Munkaszám: **84.529.**

Szerkesztésért felel: Dr. Dévényi Dezső az Időjárás Előrejelző Önálló Osztály vezetője

Készíti: az OMSZ Időjárás Előrejelző Önálló Osztálya – Szakmai felelős: Dr. Dévényi Dezső osztályvezető – Megjelenik naponként

Megrendelhető 1024 Budapest, II., Kitaibel Pál utca 1. – Pénzügyi Osztály – Telefon: 212-5193

# IDŐJÁRÁSI NAPIJELENTÉS

ЕЖЕДНЕВНЫЙ МЕТЕОРОЛОГИЧЕСКИЙ БЮЛЛЕТЕНЬ • DAILY WEATHER REPORT
BULLETIN QUOTIDIEN DE TEMPS • TÄGLICHER WETTERBERICHT

**107. évfolyam 238. szám** **+ Budapest +** **1994. augusztus 26. péntek**

## Az időjárási helyzet és a várható időjárás:

Skandinávia és a Kelet-európai-síkság nagy része fölött anticiklon helyezkedik el. Hatására arrafelé viszonylag kevés a felhő, számottevő csapadékról nem érkezik jelentés. Leszálló légmozgások határozzák meg az Ibériai-félsziget időjárását is. Ott sokat süt a nap, a hőmérséklet többnyire az évszaknak megfelelően alakul. Izlandtól Közép-Európán át egészen a Balkán-félszigetig ugyanakkor több középpontú ciklonrendszer örvénylik. Időjárási frontjai mentén erősen felhős az ég, sokfelé esik az eső, záporeső. A hőmérséklet csúcsértéke néhány fokkal elmarad az ilyenkor szokásostól. A Kárpát-medence felett ma átvonuló hidegfront mögött lassan felszakadozik a felhőzet, a következő 36 órában már kevesebb esőre, több napsütésre lehet számítani.

Magyarországon csütörtökön a Dunántúl legnagyobb részén egész nap borult idő volt, másutt 1, 6 órán át sütött a nap. Országszerte esett az eső, záporeső, zivatar, néhol felhőszakadás is előfordult. A péntek reggelig lehullott csapadék mennyisége általában 2 és 20 mm között volt, de Pécs környékén és az északi országrészben 20 mm feletti értékek is előfordultak, Balassagyarmatról pedig 46, Tiszabecsről 53, sőt Vámosmikoláról 60 mm-t jelentettek. A hőmérséklet csúcsértéke csütörtökön általában 19 és 24, a keleti országrészben 25 és 28 fok között alakult. Ma hajnalra 13 és 18 fok közé hűlt le a levegő. Délelőtt borult idő volt, sokfelé esett az eső, záporeső. Az északi, északnyugati szél megerősödött, a Dunántúlon viharossá fokozódott. A hőmérséklet 11 órára 15 és 19 fok közé emelkedett.

A Balaton vize 11 órakor Siófoknál 20 fokos volt.

Ma 12 órakor Budapesten a hőmérséklet 16 fok volt, a tengerszintre átszámított légnyomás 1002 hPa, alig változik.

**Várható időjárás szombat estig:**

Lassan egyre többfelé felszakadozik a felhőzet és főként keleten valószínű további eső, zápor. Holnap a felhőátvonulásokból még futó zápor előfordulhat, de már mindenütt számítani lehet több-kevesebb napsütésre is. Az élénk északi, északnyugati szelet erős, időnként viharos lökések kísérik.
A legalacsonyabb éjszakai hőmérséklet 11, 16,
a legmagasabb nappali hőmérséklet szombaton 21, 26 fok között alakul.

Wynn Anikó s. k.

**A hőmérséklet napi középértéke és eltérése a sokévi átlagtól (Budapest külterületén):**

| | | |
|---|---|---|
| 1994. augusztus 25. | 20,1 °C | +1,4 °C |

**1871 óta ezen a napon Budapesten előfordult**

| | |
|---|---|
| legmagasabb hőmérséklet: | 34,6 °C (1890) |
| legalacsonyabb hőmérséklet: | 8,9 °C (1922) |

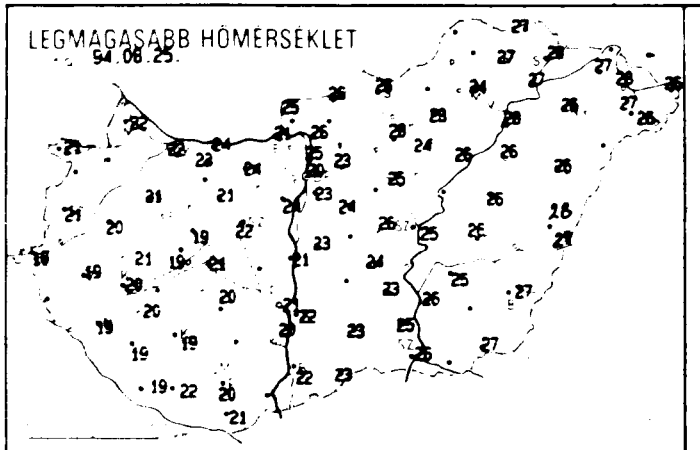
LEGMAGASABB HŐMÉRSÉKLET
94.08.25.

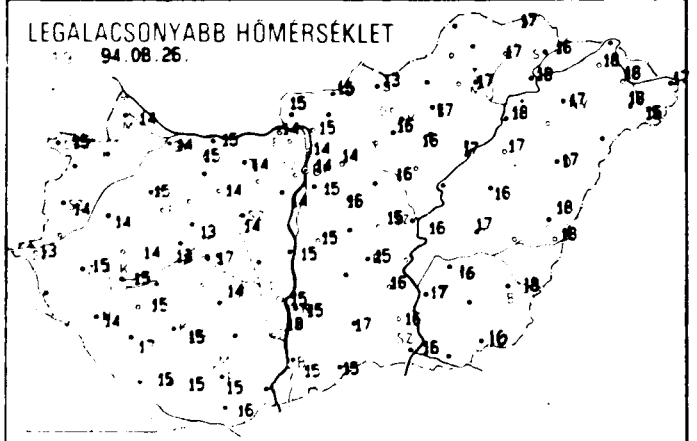
LEGALACSONYABB HŐMÉRSÉKLET
94.08.26.

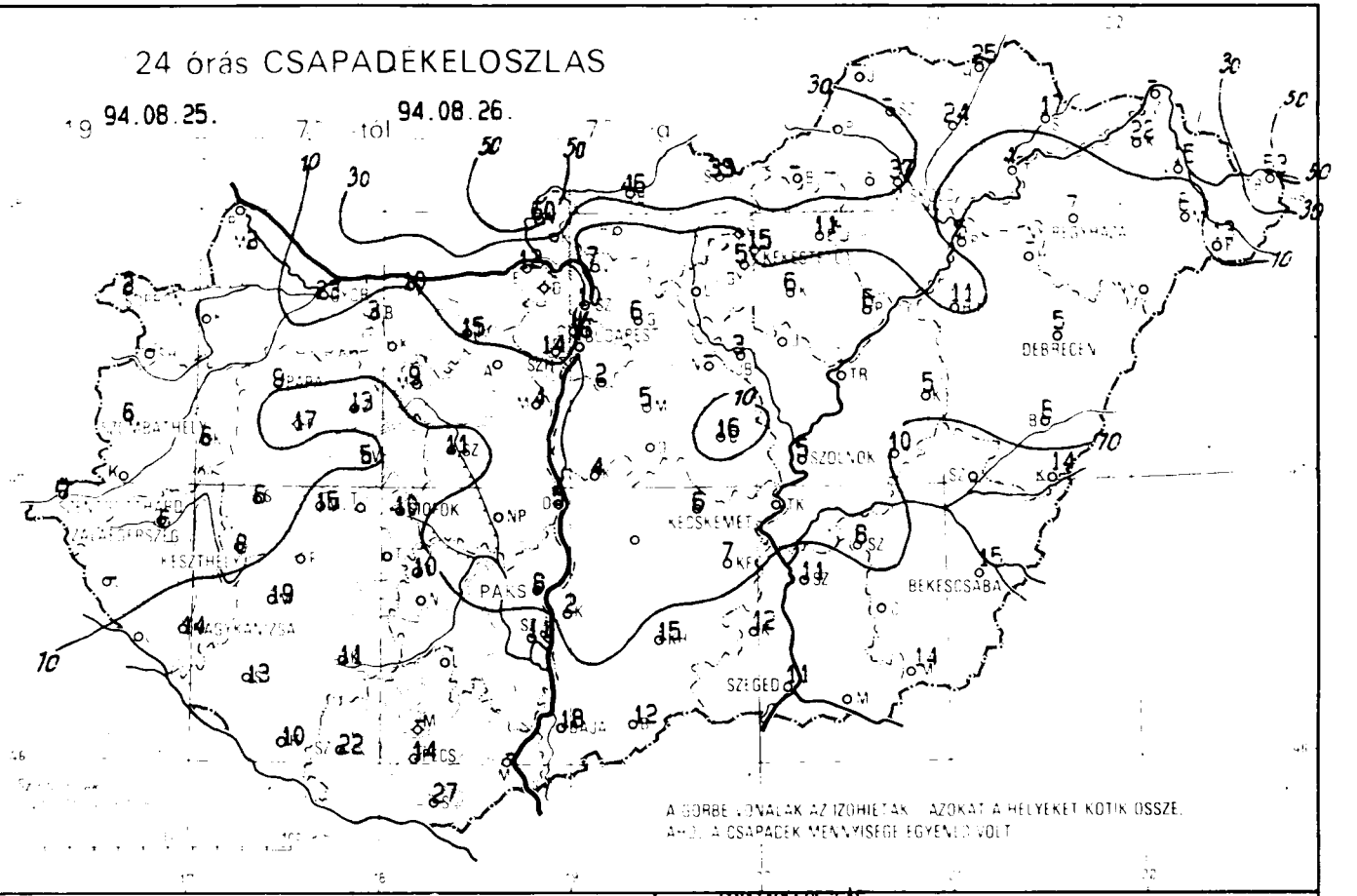
24 órás CSAPADÉKELOSZLÁS
94.08.25.
tól
94.08.26.
DEBRECEN
SZOLNOK
KECSKEMÉT
BÉKÉSCSABA
PAKS
SZEGED
A GÖRBE VONALAK AZ IZOHIETÁK, AZOKAT A HELYEKET KÖTIK ÖSSZE,
AHOL A CSAPADÉK MENNYISÉGE EGYENLŐ VOLT

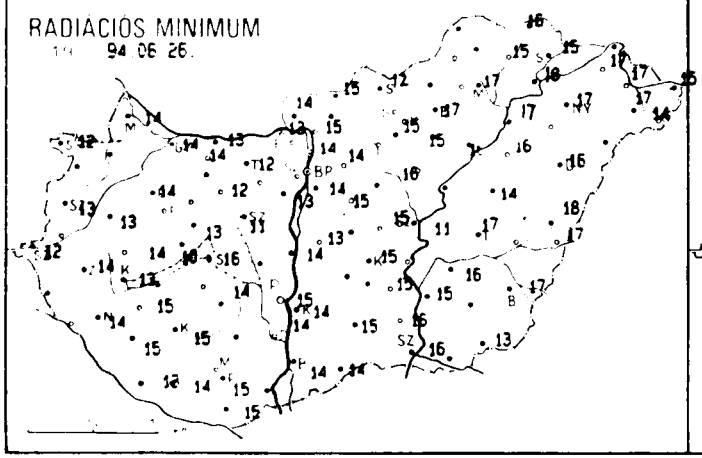
RADIÁCIÓS MINIMUM
94.08.26.

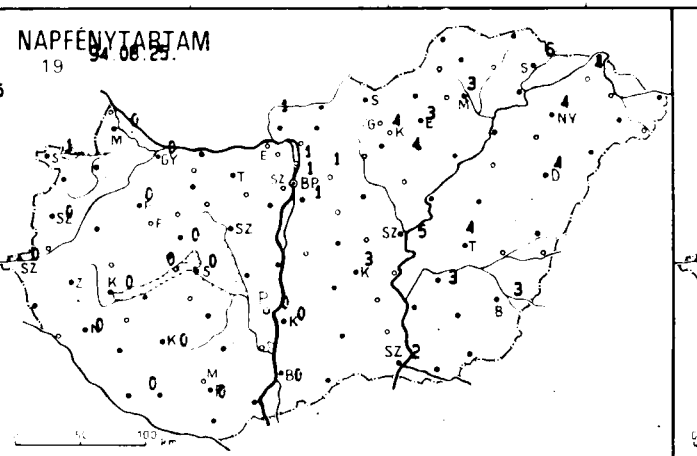
NAPFÉNYTARTAM
94.08.25.

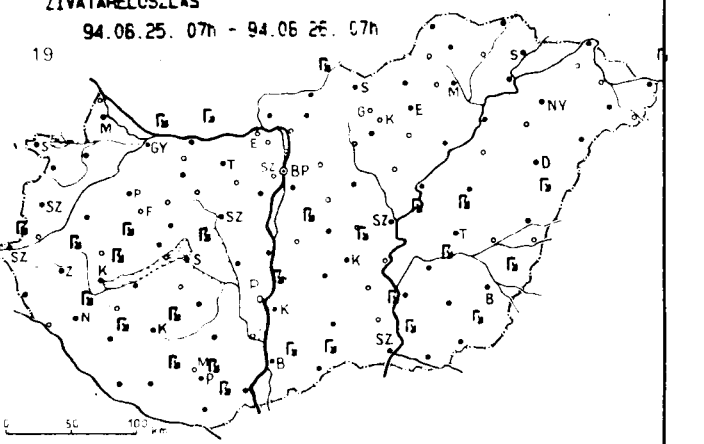
CSAPADÉKELOSZLÁS
94.08.25. 07h - 94.08.26. 07h

| 19 94.08.26. 07h-ig az utolsó 24 óra adatai | | | | | | | | 19 94.08.26. 07h-ig az utolsó 24 óra adatai | | | | | | | |
|---|---|---|---|---|---|---|---|---|---|---|---|---|---|---|---|
| állomás | csapadék (mm) | | | max. hő-mér-séklet | min. hő-mér-séklet | rad. min. | Előző nap napos órái | állomás | csapadék (mm) | | | max. hő-mér-séklet | min. hő-mér-séklet | rad. min. | Előző nap napos órái |
| Győr | 23 | ß | = | 22 | 14 | 14 | 0 | Vámosmikola | 60 | ▽ | = | 25 | 15 | 14 | 1 |
| Mosonmagyaróvár | 2 | · | = | 22 | 14 | 14 | 0 | Baja | 18 | ß | = | 22 | 15 | 14 | 0 |
| Sopron | 2 | ▽ | | 21 | 15 | 12 | 1 | Bácsalmás | 12 | ß | | 23 | 15 | 14 | - |
| Sopronhorpács | - | | | - | - | - | - | Kalocsa-Öregcsertő | 2 | · | ▃ | 22 | 15 | 14 | 0 |
| Káld | 6 | · | = | 20 | 14 | 13 | - | Kecskemét | 6 | ß | ▃ | 24 | 15 | 15 | 3 |
| Szentgotthárd | 7 | ß | = | 18 | 13 | 12 | 0 | Kiskunfélegyháza | 7 | · | ▃ | 23 | 16 | | - |
| Szombathely | 6 | · | | 21 | 14 | 13 | 0 | Kiskunhalas | 15 | · | = | 23 | 17 | 15 | - |
| Lenti | - | | | - | - | - | - | Kunszentmiklós | 4 | ß | = | 23 | 15 | 13 | - |
| Nagykanizsa | 14 | ß | = | 19 | 14 | 14 | 0 | Balassagyarmat | 46 | ß | | 26 | 15 | 15 | - |
| Zalaegerszeg | 6 | ß | ≡ | 19 | 15 | 14 | - | Salgótarján | 33 | · | = | 26 | 13 | 12 | - |
| Farkasgyepű | 17 | · | | 20 | 13 | 10 | - | Eger | 11 | ▽ | ≡ | 23 | 17 | 17 | 3 |
| Keszthely | 8 | ß | | 20 | 15 | 13 | 0 | Gyöngyös | 5 | · | | 28 | 16 | 15 | - |
| Mencshely | 15 | · | = | 19 | 13 | 10 | 0 | Kékestető | 15 | ▽ | ≡ | 18 | 13 | 12 | 4 |
| Pápa | 9 | ▽ | ▃ | 21 | 15 | 14 | 0 | Kompolt | 6 | · | | 24 | 16 | 15 | 4 |
| Sümeg | 6 | ß | | 21 | 14 | 14 | - | Poroszló | 6 | · | | 26 | 17 | 16 | - |
| Veszprém | 5 | ▽ | | 19 | 13 | 13 | 0 | Jászberény | 3 | · | ▃ | 25 | 16 | 16 | - |
| Zirc | 13 | ▽ | ≡ | 20 | 13 | 11 | - | Karcag Tilalmas | 5 | · | = | 26 | 16 | 14 | - |
| Homokszentgyörgy | 10 | · | ▃ | 19 | 15 | 13 | 0 | Szolnok | 5 | ß | | 25 | 16 | 11 | 5 |
| Kaposvár | 11 | ß | | 19 | 15 | 15 | 0 | Tiszaroff | - | | | - | - | - | - |
| Marcali | 19 | ▽ | = | 20 | 15 | 15 | - | Túrkeve | 10 | ß | | 26 | 17 | 17 | 4 |
| Siófok | 10 | ß | = | 21 | 17 | 16 | 0 | Kistelek | 12 | ß | ▃ | 25 | 16 | 16 | - |
| Somogyszob | 13 | ß | | 19 | 17 | 15 | - | Szeged | 11 | ß | | 26 | 16 | 16 | 2 |
| Bábolna | 3 | · | | 23 | 15 | 14 | - | Szentes | 11 | ▽ | | 26 | 17 | 15 | - |
| Esztergom Kertváros | 12 | ▽ | | 21 | 14 | 13 | - | Borsodnádasd | - | | | - | - | - | - |
| Komárom | 10 | ß | = | 24 | 15 | 13 | - | Füged | 24 | · | | 27 | 17 | 15 | - |
| Tata | 15 | ▽ | = | 24 | 14 | 12 | - | Hidasnémeti | 25 | ▽ | = | 27 | 17 | 16 | - |
| Kisapostag | 5 | · | | 21 | 15 | 14 | - | Jósvafő | - | | | - | - | - | - |
| Martonvásár | 4 | · | ≡ | 24 | 14 | 13 | - | Miskolc | 37 | ▽ | ≡ | 24 | 17 | 17 | 3 |
| Mór | 9 | ▽ | = | 21 | 14 | 12 | - | Sárospatak | 17 | · | = | 26 | 16 | 15 | 6 |
| Székesfehérvár | 11 | · | = | 22 | 14 | 11 | - | Szendrőlád | - | | | - | - | - | - |
| Iregszemcse | 10 | · | = | 20 | 14 | 14 | - | Tokaj | 4 | · | = | 27 | 18 | 18 | - |
| Paks | 8 | ß | = | 21 | 15 | 15 | 0 | Kisvárda | 22 | · | = | 27 | 18 | 17 | 4 |
| Szekszárd | 11 | · | = | 20 | 18 | 14 | - | Mátészalka | 8 | · | | 27 | 18 | 17 | - |
| Mohács | - | | | - | - | - | - | Napkor | 7 | · | = | 26 | 17 | 17 | 4 |
| Pécs | 14 | ß | ≡ | 20 | 15 | 15 | 0 | Pátyod | 13 | ▽ | | 26 | 15 | 14 | - |
| Pécs Árpádtető | - | | | - | - | - | - | Tiszabecs | 53 | ß | = | 26 | 17 | 15 | - |
| Siklós | 27 | ß | = | 21 | 16 | 15 | - | Vásárosnamény | 15 | ▽ | = | 28 | 18 | 17 | - |
| Szigetvár | 22 | ß | = | 22 | 15 | 14 | - | Záhony | - | | | - | - | - | - |
| Bp. Lőrinc | 2 | ▽ | ≡ | 23 | 15 | 14 | 1 | Berettyóújfalu | 8 | ß | = | 28 | 18 | 18 | - |
| Bp. Met. Szolg. | 8 | · | | 20 | 14 | - | 1 | Debrecen | 5 | ▽ | = | 26 | 17 | 16 | 4 |
| Bp. Széchenyi-hegy | 14 | · | = | 21 | 12 | 12 | - | Hajdúdorog | - | | | - | - | - | - |
| Cegléd | 16 | ▽ | | 26 | 15 | 15 | - | Hortobágy Halastó | 11 | · | | 26 | 17 | 16 | - |
| Gödöllő | 6 | · | = | 23 | 14 | 14 | 1 | Körösszakál | 14 | · | | 27 | 18 | 17 | - |
| Mónor | 5 | · | | 24 | 16 | 15 | - | Polgár | 5 | ▽ | ~ | 28 | 18 | 17 | - |
| Nagykáta | - | | | - | - | - | - | Békéscsaba | 15 | ß | = | 27 | 18 | 17 | 3 |
| Szentendre | 10 | · | = | 25 | 14 | 14 | 1 | Mezőhegyes | 14 | ß | | 27 | 16 | 13 | - |
| Vác | 7 | · | ▃ | 26 | 15 | 15 | - | Szarvas | 8 | ß | ▃ | 25 | 16 | 16 | 3 |

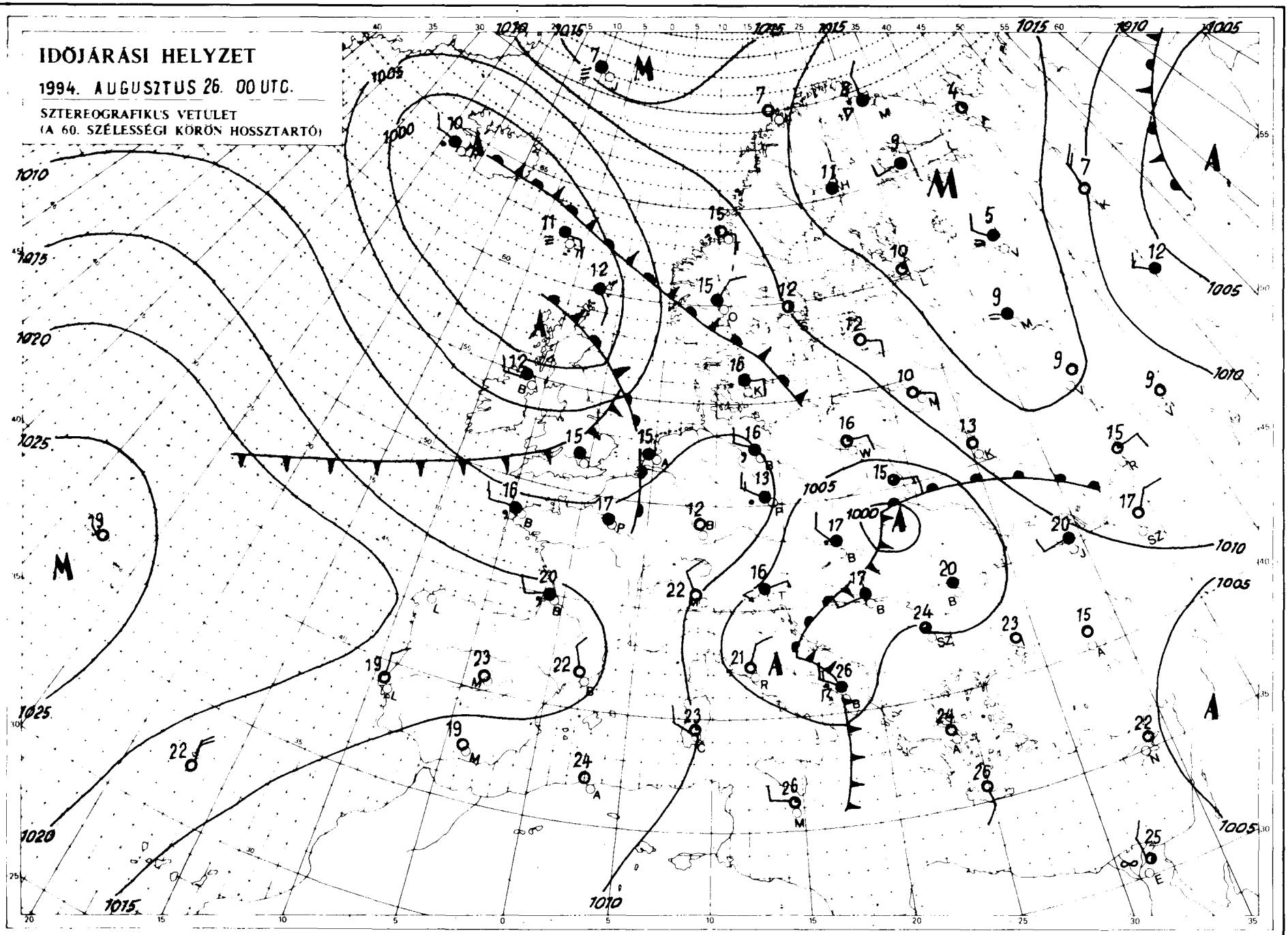


Kiadja az **ORSZÁGOS METEOROLÓGIAI SZOLGÁLAT**

Kiadásért felel: Dr. Mersich Iván, az Országos Meteorológiai Szolgálat elnöke

Készült az Országos Meteorológiai Szolgálat Nyomdájában, Budapest – Felelős vezető: Szinok István – Munkaszám: **94.530.**

Szerkesztésért felel: Dr. Dévényi Dezső az Időjárás Előrejelző Önálló Osztály vezetője

Készítő: az OMSZ Időjárás Előrejelző Önálló Osztálya – Szakmai felelős: Dr. Dévényi Dezső osztályvezető – Megjelenik naponként

Megrendelhető: 1024 Budapest, II., Kitaibel Pál utca 1. – Pénzügyi Osztály – Telefon: 212-5193

# IDŐJÁRÁSI NAPIJELENTÉS

ЕЖЕДНЕВНЫЙ МЕТЕОРОЛОГИЧЕСКИЙ БЮЛЛЕТЕНЬ • DAILY WEATHER REPORT
BULLETIN QUOTIDIEN DE TEMPS • TÄGLICHER WETTERBERICHT

107. évfolyam 239. szám + Budapest + 1994. augusztus 27.

**Az időjárási helyzet és a várható időjárás:**

Gyors változások jellemzik szárazföldünk legnagyobb részének időjárását. Az a ciklon, amely tegnap hazánkban is sokfelé okozott esőt, már a Fekete-tenger térsége fölött örvénylik. Ott, valamint Ukrajnában sok helyen esik az eső, néhány helyről kiadós záporról érkezett jelentés. Egy másik nagy kiterjedésű ciklon Izlandtól délre található. Ennek hosszan elnyúló hidegfrontja a reggeli órákban már elérte Dél-Skandináviát és Nyugat-Európa partvidékét. A front előtt a magasabb légrétegekben délnyugati áramlással egyelőre még száraz, pár fokkal melegebb levegő érkezik az Ibériai-félszigeten át Közép-Európa fölé. A Kárpát-medencét eleinte egyre szárazabb levegő éri el, mindenütt felszakadozik a felhőzet. Vasárnap délutántól a nyugatról közeledő újabb front hatására ismét időnkénti felhősödésre és elszórtan kialakuló esőre, záporra is számítani kell.

Magyarországon pénteken jobbára borult idő volt, csupán délután a nyugati, délnyugati határszélen szakadozott fel a felhőzet és 1, 4 órára a nap is kisütött. Sokfelé esett az eső, záporeső, főleg északkeleten, északon helyenként zivatar alakult ki. A ma (szombat) reggel 7 óráig lehullott csapadék mennyisége általában 1 és 7 mm között, de északkeleten helyenként 10 és 20 mm között volt, sőt Sárospatakról 30, Tiszabecsről 46 mm-t jelentettek. A hőmérséklet csúcsértéke pénteken az ország legnagyobb részén 16 és 21 fok között volt, de ott, ahol időnként felszakadozott a felhőzet, 22, 25 fokot is mértek. Ma hajnalra általában 11 és 17 fok közé hűlt le a levegő. Délelőtt a keleti országrészben még felhős, másutt jobbára napos idő volt, a hőmérséklet 11 órára 19 és 22 fok közé emelkedett.

A Balaton vize 11 órakor Siófoknál 18 fokos volt.

Ma 12 órakor Budapesten 23 fokot mértek, a tengerszintre átszámított légnyomás 1012 hPa, gyengén emelkedik.

**Várható időjárás vasárnap estig:**

A keleti országrészben is tovább csökken a felhőzet, nagyrészt derült idő lesz. Vasárnap délutántól északnyugat felől időnként erősen megnövekszik a gomolyfelhőzet és a Dunántúlon elszórtan eső, zápor, egy-egy zivatar is kialakul. Az erős északnyugati szél lassanként tovább mérséklődik.
A legalacsonyabb éjszakai hőmérséklet 10, 15,
a legmagasabb nappali hőmérséklet vasárnap 22, 27 fok között alakul.

Bartha Péterné s. k.

**A hőmérséklet napi középértéke és eltérése a sokévi átlagtól (Budapest belterületén):**

| | | |
|---|---|---|
| 1994. augusztus 26. | 16,5 °C | -2,0 °C |

**1871 óta ezen a napon Budapesten előfordult:**

| | |
|---|---|
| legmagasabb hőmérséklet | 36,5 °C (1950) |
| legalacsonyabb hőmérséklet | 7,0 °C (1919) |

LEGMAGASABB HŐMÉRSÉKLET

19 94.08.26.

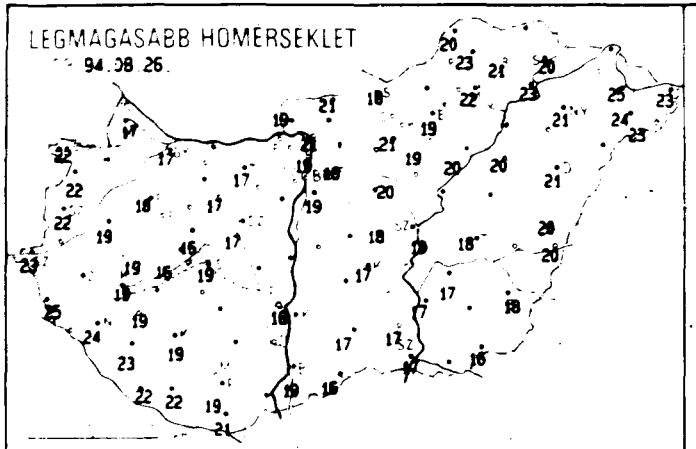

LEGALACSONYABB HŐMÉRSÉKLET

19 94.08.27.

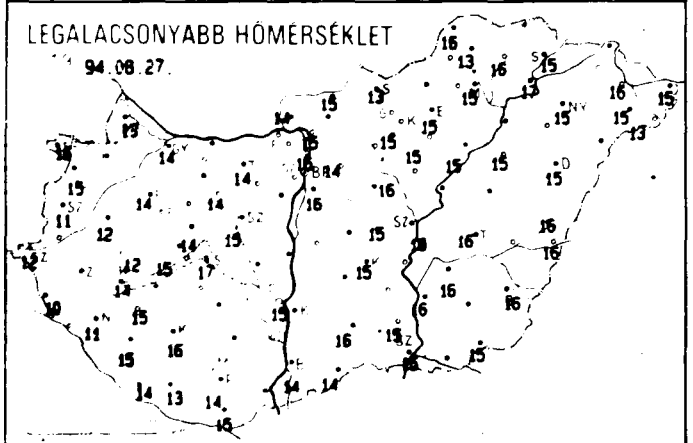

24 órás CSAPADÉKELOSZLÁS

19 94.08.26. 7h -tól 94.08.27. 7h -ig.

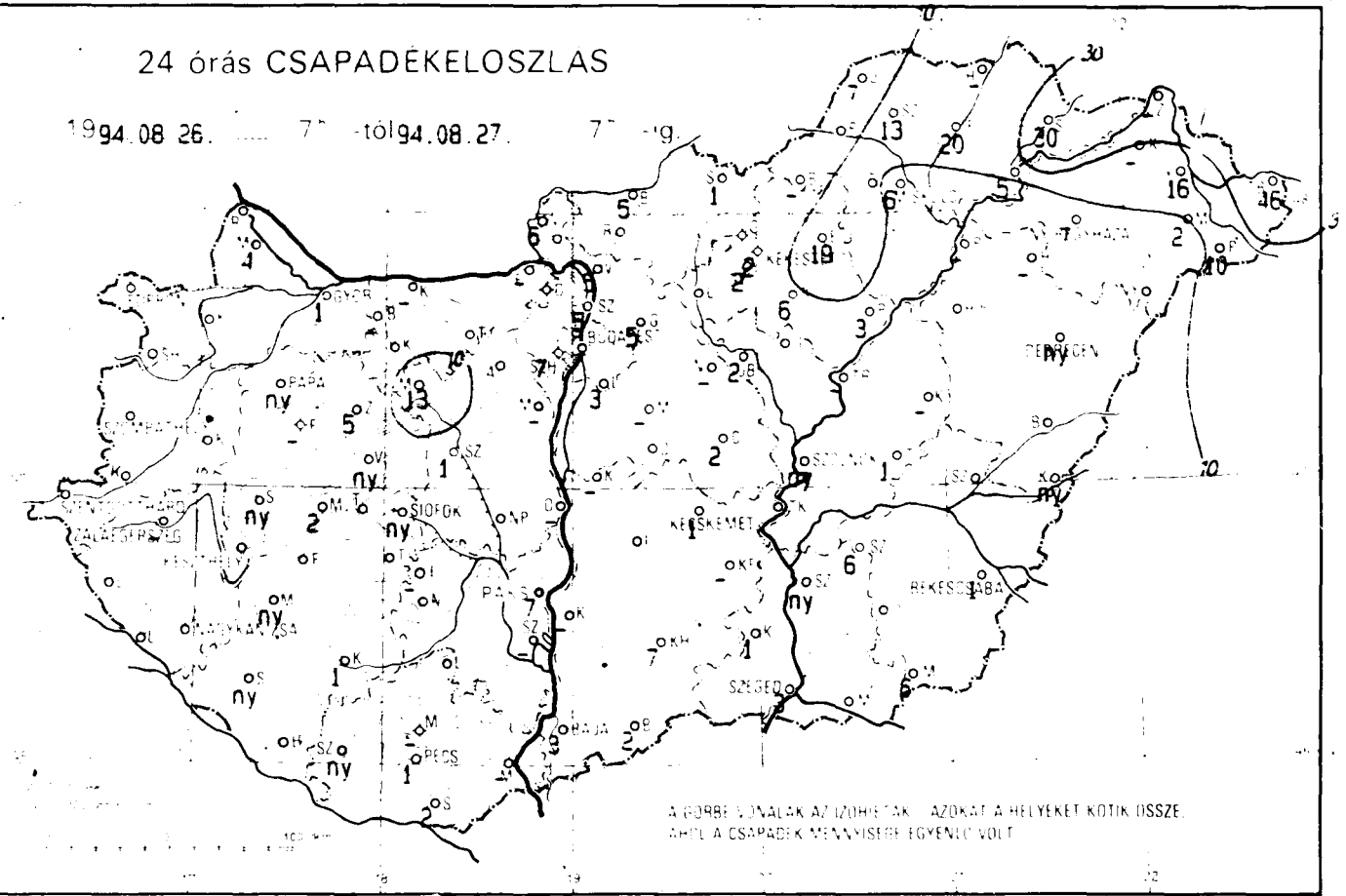


RADIÁCIÓS MINIMUM

19 94.08.27.

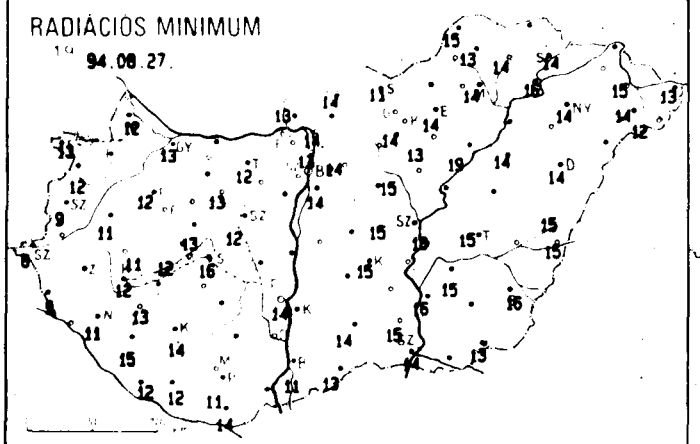

NAPFÉNYTARTAM

19 94.08.26.

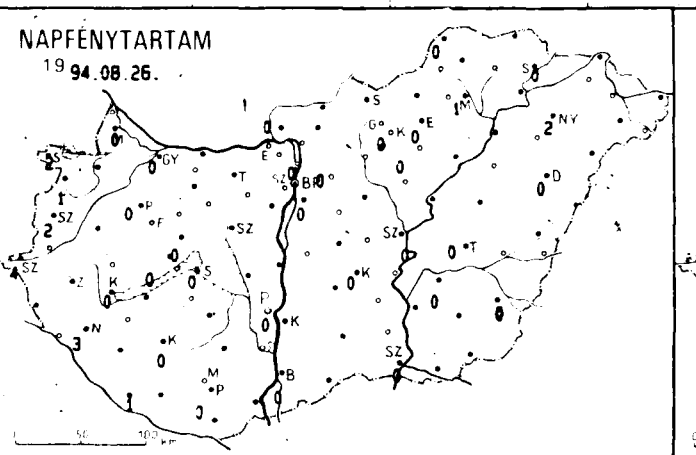

ZIVATARELOSZLÁS

19 94.08.26. 07h - 94.08.27. 07h

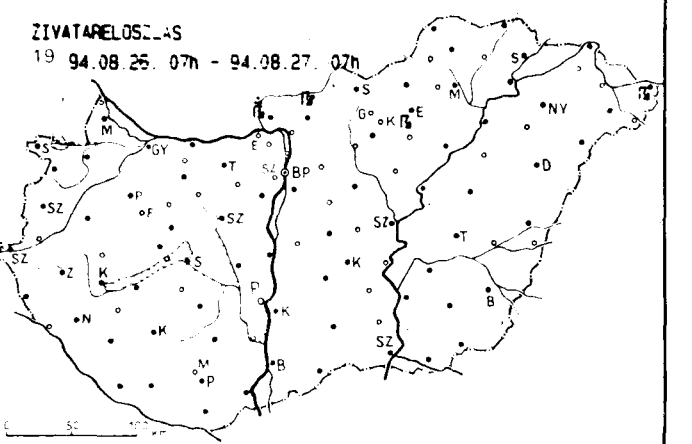

| 19 94.08.27. 07h-ig az utolsó 24 óra adatai | | | | | | |
|---|---|---|---|---|---|---|
| állomás | csapadék (mm) | | max. hőmérséklet | min. hőmérséklet | rad. min. | Előző nap napos órái |
| Győr | 1 | · ⌓ | 17 | 14 | 13 | 0 |
| Mosonmagyaróvár | 4 | · = | 17 | 13 | 12 | 0 |
| Sopron | . | | 22 | 16 | 13 | 2 |
| Sopronhorpács | . | ⌓ | 22 | 15 | 12 | 1 |
| Káld | . | ⌓ | 19 | 12 | 11 | - |
| Szentgotthárd | . | ⌓ | 23 | 12 | 8 | 4 |
| Szombathely | . | ⌓ | 22 | 11 | 9 | 2 |
| Lenti | . | ⌓ | 25 | 10 | 9 | - |
| Nagykanizsa | . | ⌓ | 24 | 11 | 11 | 3 |
| Zalaegerszeg | - | | - | - | - | - |
| Farkasgyepű | - | | - | - | - | - |
| Keszthely | . | ⌓ | 19 | 14 | 12 | 0 |
| Mencshely | 2 | · = | 16 | 15 | 12 | 0 |
| Pápa | ny | · ⌓ | 18 | 14 | 12 | 0 |
| Sümeg | ny | · ⌓ | 19 | 12 | 11 | - |
| Veszprém | ny | · | 16 | 14 | 13 | 0 |
| Zirc | 5 | · = | 15 | 14 | 11 | - |
| Homokszentgyörgy | . | ⌓ | 22 | 14 | 12 | 1 |
| Kaposvár | 1 | · ⌓ | 19 | 16 | 14 | 0 |
| Marcali | ny | · ⌓ | 19 | 15 | 13 | - |
| Siófok | ny | ▽ ⌓ | 19 | 17 | 16 | 0 |
| Somogyszob | ny | · ⌓ | 23 | 15 | 15 | - |
| Bábolna | - | | - | - | - | - |
| Esztergom Kertváros | - | | - | - | - | - |
| Komárom | - | | - | - | - | - |
| Táta | . | ⌓ | 17 | 14 | 12 | - |
| Kisapostag | - | | - | - | - | - |
| Martonvásár | - | | - | - | - | - |
| Mór | 13 | ▽ = | 17 | 14 | 13 | - |
| Székesfehérvár | 1 | · ⌓ | 17 | 15 | 12 | - |
| Iregszemcse | - | | - | - | - | - |
| Paks | 7 | · | 16 | 15 | 14 | 0 |
| Szekszárd | - | | - | - | - | - |
| Mohács | - | | - | - | - | - |
| Pécs | 1 | · = | 19 | 14 | 11 | 0 |
| Pécs Árpádtető | - | | - | - | - | - |
| Siklós | 2 | · ⌓ | 21 | 15 | 14 | - |
| Szigetvár | ny | · = | 22 | 13 | 12 | - |
| Bp. Lőrinc | 3 | · | 19 | 16 | 14 | 0 |
| Bp. Met. Szolg | - | | - | - | - | - |
| Bp. Széchenyi-hegy | 7 | · = | 15 | 13 | 12 | - |
| Cegléd | 2 | ▽ | 18 | 15 | 15 | - |
| Gödöllő | 5 | · = | 18 | 14 | 14 | 0 |
| Mónor | - | | - | - | - | - |
| Nagykáta | - | | - | - | - | - |
| Szentendre | 5 | · | 19 | 15 | 13 | 0 |
| Vác | 5 | · | 21 | 15 | 14 | - |

| 19 94.08.27. 07h-ig az utolsó 24 óra adatai | | | | | | |
|---|---|---|---|---|---|---|
| állomás | csapadék (mm) | | max. hőmérséklet | min. hőmérséklet | rad. min. | Előző nap napos órái |
| Vámosmikola | 6 | ß | 19 | 14 | 13 | 0 |
| Baja | 3 | · ⌓ | 19 | 14 | 11 | 0 |
| Bácsalmás | 2 | · | 16 | 14 | 13 | - |
| Kalocsa-Öregcsertő | - | | - | - | - | - |
| Kecskemét | 1 | ▽ ⌓ | 17 | 15 | 15 | 0 |
| Kiskunfélegyháza | - | | - | - | - | |
| Kiskunhalas | 7 | · = | 17 | 16 | 14 | - |
| Kunszentmiklós | - | | - | - | - | - |
| Balassagyarmat | 5 | ß | 21 | 15 | 14 | - |
| Salgótarján | 1 | · = | 18 | 13 | 11 | - |
| Eger | 19 | ß = | 19 | 15 | 14 | 0 |
| Gyöngyös | 2 | ▽ | 21 | 15 | 14 | - |
| Kékestető | 2 | ▽ ≡ | 14 | 10 | 10 | 0 |
| Kompolt | 6 | · | 19 | 15 | 13 | 0 |
| Poroszló | 3 | · ⌓ | 20 | 15 | 19 | - |
| Jászberény | 2 | · ⌓ | 20 | 16 | 15 | - |
| Karcag Tilalmas | - | | - | - | - | - |
| Szolnok | ny | · | 18 | 16 | 16 | 0 |
| Tiszaroff | - | | - | - | - | - |
| Túrkeve | 1 | ▽ | 18 | 16 | 15 | 0 |
| Kistelek | 1 | ▽ ⌓ | 17 | 15 | 15 | - |
| Szeged | 3 | · = | 17 | 15 | 14 | 0 |
| Szentes | ny | · | 17 | 16 | 16 | - |
| Borsodnádasd | - | | - | - | - | - |
| Füged | 20 | ▽ | 21 | 16 | 14 | - |
| Hidasnémeti | - | | - | - | - | - |
| Jósvafő | 7 | ▽ | 20 | 16 | 15 | 0 |
| Miskolc | 6 | ▽ ≡ | 22 | 15 | 14 | 1 |
| Sárospatak | 30 | · | 20 | 15 | 14 | 0 |
| Szendrőlád | 13 | ▽ ⌓ | 23 | 13 | 13 | - |
| Tokaj | 5 | · | 23 | 17 | 16 | - |
| Kisvárda | - | | - | - | - | - |
| Mátészalka | 2 | · | 24 | 15 | 14 | - |
| Napkor | 7 | ▽ | 21 | 15 | 14 | 2 |
| Pátyod | 10 | ▽ = | 23 | 13 | 12 | - |
| Tiszabecs | 46 | ß = | 23 | 15 | 13 | - |
| Vásárosnamény | 16 | ▽ = | 25 | 16 | 15 | - |
| Záhony | - | | - | - | - | - |
| Berettyóújfalu | . | ⌓ | 20 | 16 | 15 | - |
| Debrecen | ny | ▽ ⌓ | 21 | 15 | 14 | 0 |
| Hajdúdorog | - | | - | - | - | - |
| Hortobágy Halastó | . | | 20 | 15 | 14 | - |
| Körösszakál | ny | · | 20 | 16 | 15 | - |
| Polgár | - | | - | - | - | - |
| Békéscsaba | 1 | · = | 18 | 16 | 16 | 0 |
| Mezőhegyes | 6 | · | 16 | 15 | 13 | - |
| Szarvas | 6 | ▽ ⌓ | 17 | 16 | 15 | 0 |

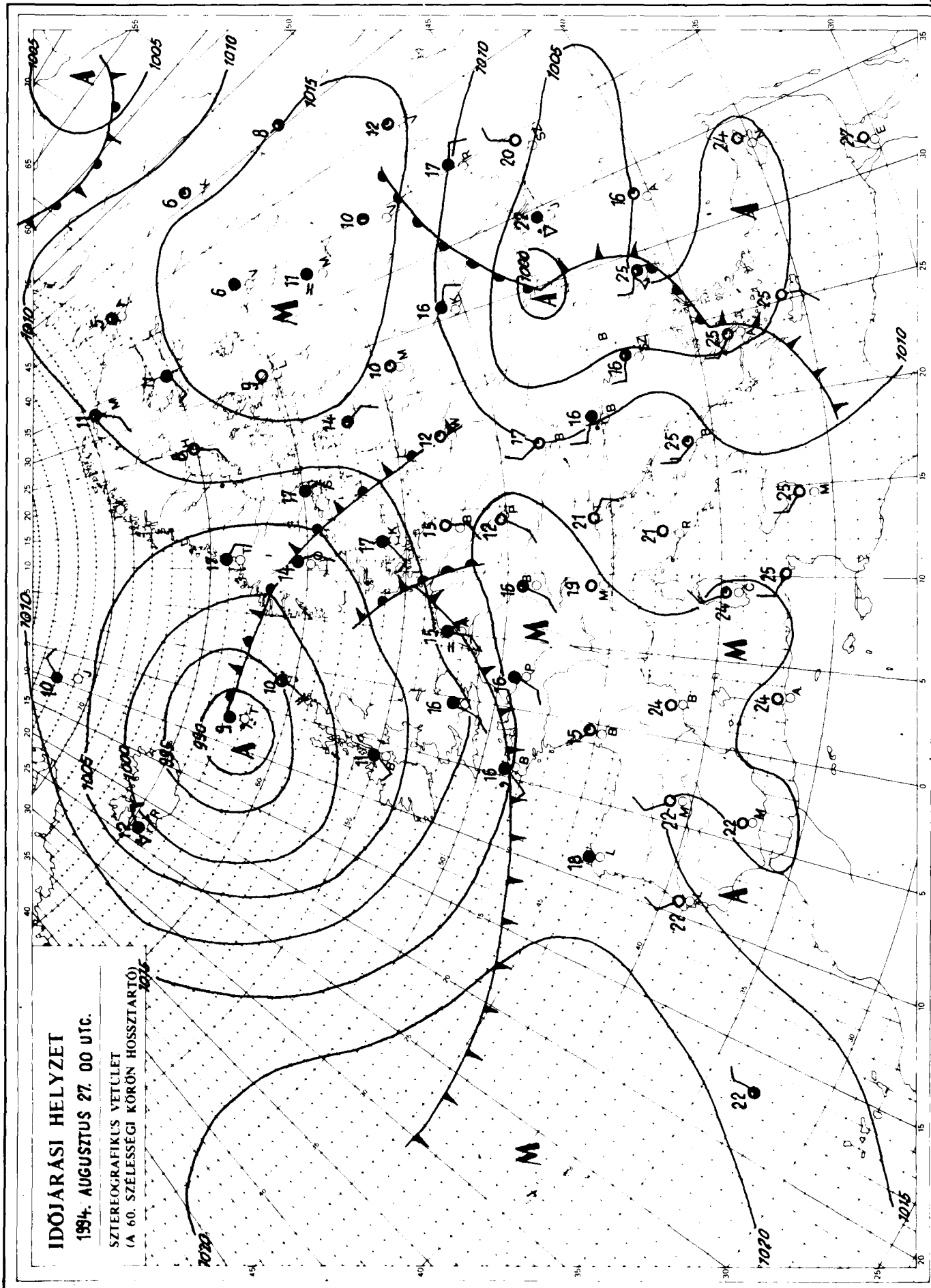


Kiadja az **ORSZÁGOS METEOROLÓGIAI SZOLGÁLAT**
Kiadásért felel: Dr. Mersich Iván, az Országos Meteorológiai Szolgálat elnöke
Készült az Országos Meteorológiai Szolgálat Nyomdájában, Budapest – Felelős vezető: Szinok István – Munkaszám: 84-531.
Szerkesztésért felel: Dr. Dévényi Dezső az Időjárás Előrejelző Önálló Osztály vezetője
Készíti: az OMSZ Időjárás Előrejelző Önálló Osztálya – Szakmai felelős: Dr. Dévényi Dezső osztályvezető – Megjelenik naponként
Megrendelhető: 1024 Budapest, II., Kitaibel Pál utca 1. – Pénzügyi Osztály – Telefon: 212-5193

# IDŐJÁRÁSI NAPIJELENTÉS

ЕЖЕДНЕВНЫЙ МЕТЕОРОЛОГИЧЕСКИЙ БЮЛЛЕТЕНЬ • DAILY WEATHER REPORT
BULLETIN QUOTIDIEN DE TEMPS • TÄGLICHER WETTERBERICHT

**107. évfolyam 240. szám** **+ Budapest +** **1994. augusztus 28. vasárnap**

## Az időjárási helyzet és a várható időjárás:

A Földköz-tenger térségétől Közép-Európán keresztül egészen a Kelet-európai síkságig anticiklon húzódik. Területén kevés a felhő, és a hőmérséklet csúcsértéke néhány fokkal a sokévi átlag felett alakul. Észak-, Északnyugat-Európa valamint a Fekete-tenger környékének az időjárását ciklonok határozzák meg, emiatt arrafelé erősen felhős, szeles, többfelé csapadékos az évszakhoz képest hűvös az idő. Az Északnyugat-Európa felett örvénylő ciklon hidegfrontja nagy sebességgel kelet felé halad és a következő 36 órában térségünket is eléri. Hatására a Kárpát-medencében az éjszakai óráktól megnövekszik a felhőzet és főként északon valószínű többfelé zápor, zivatar.

Magyarországon szombaton az ország nagyobb részén napos, északkeleten eleinte még változóan felhős volt az ég, az Alföldön jelentéktelen zápor is előfordult. A hőmérséklet csúcsértéke általában elérte a 22, 27 fokot, csak északkeleten volt ennél helyenként egy-két fokkal hűvösebb. Vasárnap hajnalra a derült ég alatt 9, 15 fok közé hűlt le a levegő. Ma délelőtt napos, száraz idő volt. A légmozgás mérsékelt maradt. A hőmérséklet 11 órára 21, 25 fok közé emelkedett.

A Balaton vize 11 órakor Siófoknál 20 fokos volt.

Ma 12 órakor Budapesten a hőmérséklet 23 fok volt, a tengerszintre átszámított légnyomás 1015 hPa, gyengén süllyed.

**Várható időjárás hétfő estig:**

Ma (vasárnap) folytatódik a napos, száraz idő. Holnap (hétfőn) északnyugat felől erősen megnövekszik a felhőzet, északon többfelé, másutt szórványosan valószínű zápor, zivatar. Eleinte a délnyugati, majd hétfőn az északnyugati szél lesz időnként élénk, zivatarok környezetében átmenetileg erős.
A legalacsonyabb éjszakai hőmérséklet 12, 17,
a legmagasabb nappali hőmérséklet hétfőn északnyugaton 20 fok körül, másutt 22, 27 fok között várható.

Bonta Imre s. k.

**A hőmérséklet napi középértéke és eltérése a sokévi átlagtól (Budapest külterületén):**

| | | |
|---|---|---|
| 1994. augusztus 27. | 20,4 °C | +1,9 °C |

**1871 óta ezen a napon Budapesten előfordult**

| | |
|---|---|
| legmagasabb hőmérséklet: | 35,8 °C (1950) |
| legalacsonyabb hőmérséklet: | 8,9 °C (1899) |

LEGMAGASABB HŐMÉRSÉKLET

94 08 27

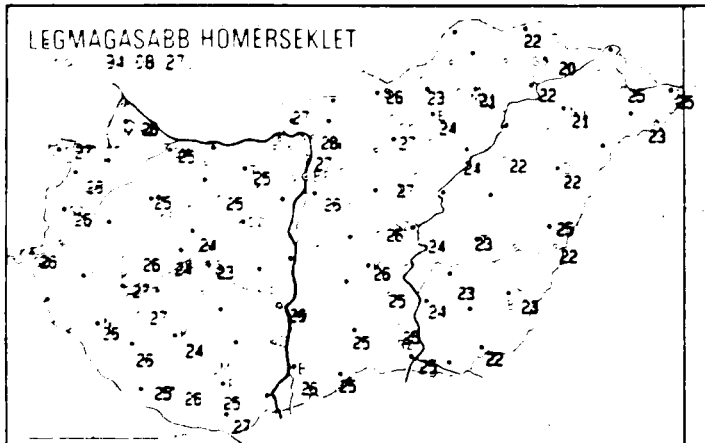

LEGALACSONYABB HŐMÉRSÉKLET

94 08 28

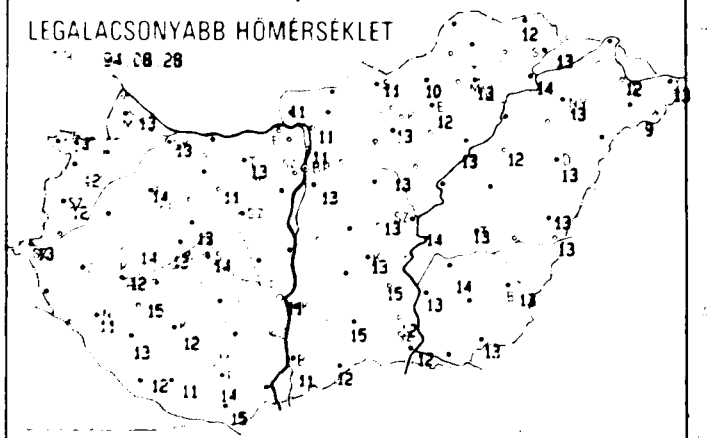

24 órás CSAPADÉKELOSZLÁS

19 94.08.27. 7h to 94.08.28. 7h

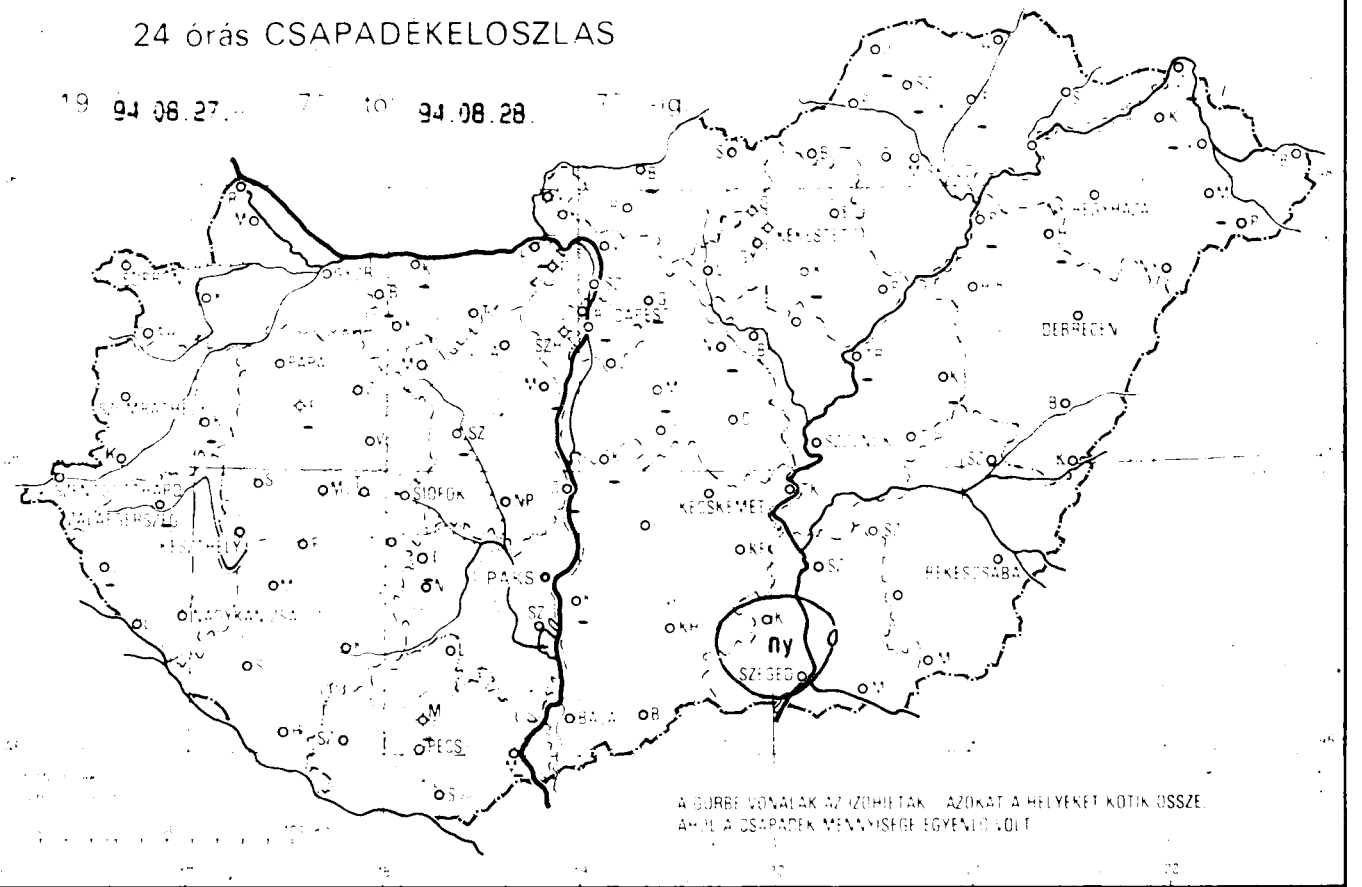


A GÖRBE VONALAK AZ IZOHIETÁK. AZOKAT A HELYEKET KÖTIK ÖSSZE, AHOL A CSAPADÉK MENNYISÉGE EGYENLŐ VOLT

RADIÁCIÓS MINIMUM

94 08 28

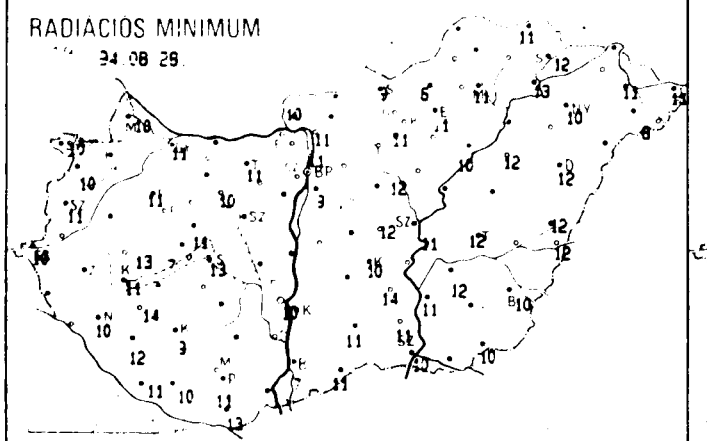

NAPFÉNYTARTAM

19 94.08.27.

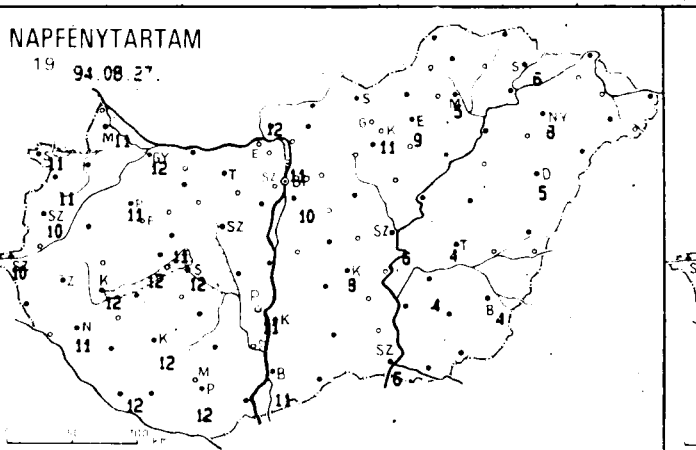

ZIVATARELOSZLÁS

19 94.08.27. 07h - 94.08.28. 07h

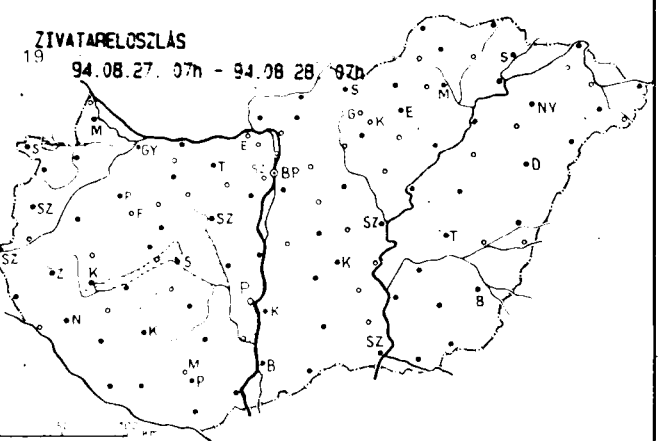

| 19 94.08.28. 07$^h$-ig az utolsó 24 óra adatai | | | | | | |
|---|---|---|---|---|---|---|
| állomás | csapadék (mm) | | max. hő-mér-séklet | min. hő-mér-séklet | rad. min. | Előző nap napos órái |
| Győr | . | ⛅ | 25 | 13 | 11 | 12 |
| Mosonmagyaróvár | . | = | 26 | 13 | 10 | 11 |
| Sopron | . | ⛅ | 27 | 14 | 10 | 11 |
| Sopronhorpács | . | ⛅ | 26 | 12 | 10 | 11 |
| Káld | - | | - | - | - | - |
| Szentgotthárd | . | ⛅ | 26 | 13 | 10 | 10 |
| Szombathely | . | ⛅ | 26 | 12 | 11 | 10 |
| Lenti | - | | - | - | - | - |
| Nagykanizsa | . | ≡ | 26 | 11 | 10 | 11 |
| Zalaegerszeg | - | | - | - | - | - |
| Farkasgyepű | - | | - | - | - | - |
| Keszthely | . | ⛅ | 27 | 12 | 11 | 12 |
| Mencshely | . | = | 24 | 13 | 7 | 12 |
| Pápa | . | ⛅ | 25 | 14 | 11 | 11 |
| Sümeg | . | ⛅ | 26 | 14 | 13 | - |
| Veszprém | . | ⛅ | 24 | 13 | 11 | 11 |
| Zirc | . | ⛅ | 22 | 11 | 8 | - |
| Homokszentgyörgy | . | ⛅ | 25 | 12 | 11 | 12 |
| Kaposvár | . | ⛅ | 24 | 12 | 9 | 12 |
| Marcali | . | ⛅ | 27 | 15 | 14 | - |
| Siófok | . | ⛅ | 23 | 14 | 13 | 12 |
| Somogyszob | . | ⛅ | 26 | 13 | 12 | - |
| Bábolna | - | | - | - | - | - |
| Esztergom Kertváros | - | | - | - | - | - |
| Komárom | - | | - | - | - | - |
| Tata | . | ⛅ | 25 | 13 | 11 | - |
| Kisapostag | - | | - | - | - | - |
| Martonvásár | - | | - | - | - | - |
| Mór | . | ⛅ | 25 | 11 | 10 | - |
| Székesfehérvár | - | | - | - | - | - |
| Iregszemcse | - | | - | - | - | - |
| Paks | . | ⛅ | 26 | 11 | 10 | 11 |
| Szekszárd | - | | - | - | - | - |
| Mohács | - | | - | - | - | - |
| Pécs | . | ⛅ | 25 | 14 | 11 | 12 |
| Pécs Árpádtető | - | | - | - | - | - |
| Siklós | . | ⛅ | 27 | 15 | 13 | - |
| Szigetvár | . | ⛅ | 26 | 11 | 10 | - |
| Bp. Lőrinc | . | ⛅ | 26 | 13 | 9 | 10 |
| Bp. Met. Szolg. | - | | - | - | - | - |
| Bp. Széchenyi-hegy | . | | 22 | 15 | 12 | - |
| Cegléd | . | ⛅ | 26 | 13 | 12 | - |
| Gödöllő | - | | - | - | - | - |
| Mónor | - | | - | - | - | - |
| Nagykáta | - | | - | - | - | - |
| Szentendre | . | ⛅ | 27 | 11 | 11 | 11 |
| Vác | . | ⛅ | 28 | 11 | 11 | - |

| 19 94.08.28. 07$^h$-ig az utolsó 24 óra adatai | | | | | | |
|---|---|---|---|---|---|---|
| állomás | csapadék (mm) | | max. hő-mér-séklet | min. hő-mér-séklet | rad. min. | Előző nap napos órái |
| Vámosmikola | . | = | 27 | 11 | 10 | 12 |
| Baja | . | ⛅ | 26 | 11 | 7 | 11 |
| Bácsalmás | . | ⛅ | 25 | 12 | 11 | - |
| Kalocsa-Öregcsertő | - | | - | - | - | - |
| Kecskemét | . | ⛅ | 26 | 13 | 10 | 8 |
| Kiskunfélegyháza | . | ⛅ | 25 | 15 | 14 | |
| Kiskunhalas | . | = | 25 | 15 | 11 | - |
| Kunszentmiklós | - | | - | - | - | - |
| Balassagyarmat | - | | - | - | - | - |
| Salgótarján | . | = | 26 | 11 | 9 | - |
| Eger | . | ⛅ | 24 | 12 | 11 | 9 |
| Gyöngyös | . | ⛅ | 27 | 13 | 11 | - |
| Kékestető | . | ⛅ | 17 | 11 | 9 | 11 |
| Kompolt | - | | - | - | - | - |
| Poroszló | . | ⛅ | 24 | 13 | 10 | - |
| Jászberény | . | ⛅ | 27 | 13 | 12 | - |
| Karcag Tilalmas | - | | - | - | - | - |
| Szolnok | . | ⛅ | 24 | 14 | 11 | 6 |
| Tiszaroff | - | | - | - | - | - |
| Túrkeve | . | ⛅ | 23 | 13 | 12 | 4 |
| Kistelek | ny | V ⛅ | 25 | 12 | 11 | - |
| Szeged | . | ⛅ | 25 | 12 | 10 | 6 |
| Szentes | . | | 24 | 13 | 11 | - |
| Borsodnádasd | . | ⛅ | 23 | 10 | 6 | - |
| Füged | - | | - | - | - | - |
| Hidasnémeti | . | = | 22 | 12 | 11 | - |
| Jósvafő | - | | - | - | - | - |
| Miskolc | . | | 21 | 13 | 11 | 5 |
| Sárospatak | . | ⛅ | 20 | 13 | 12 | 6 |
| Szendrőlád | - | | - | - | - | - |
| Tokaj | . | | 22 | 14 | 13 | - |
| Kisvárda | - | | - | - | - | - |
| Mátészalka | - | | - | - | - | - |
| Napkor | . | ⛅ | 21 | 13 | 10 | 8 |
| Pátyod | . | ⛅ | 23 | 9 | 8 | - |
| Tiszabecs | . | ⛅ | 25 | 13 | 11 | - |
| Vásárosnamény | . | ⛅ | 25 | 12 | 11 | - |
| Záhony | - | | - | - | - | - |
| Berettyóújfalu | . | | 25 | 13 | 12 | - |
| Debrecen | . | ⛅ | 22 | 13 | 12 | 5 |
| Hajdúdorog | - | | - | - | - | - |
| Hortobágy Halastó | . | | 22 | 12 | 12 | - |
| Kórósszakál | . | ⛅ | 22 | 13 | 12 | - |
| Polgár | - | | - | - | - | - |
| Békéscsaba | . | ⛅ | 23 | 13 | 10 | 4 |
| Mezőhegyes | . | ⛅ | 22 | 13 | 10 | - |
| Szarvas | . | ⛅ | 23 | 14 | 12 | 4 |

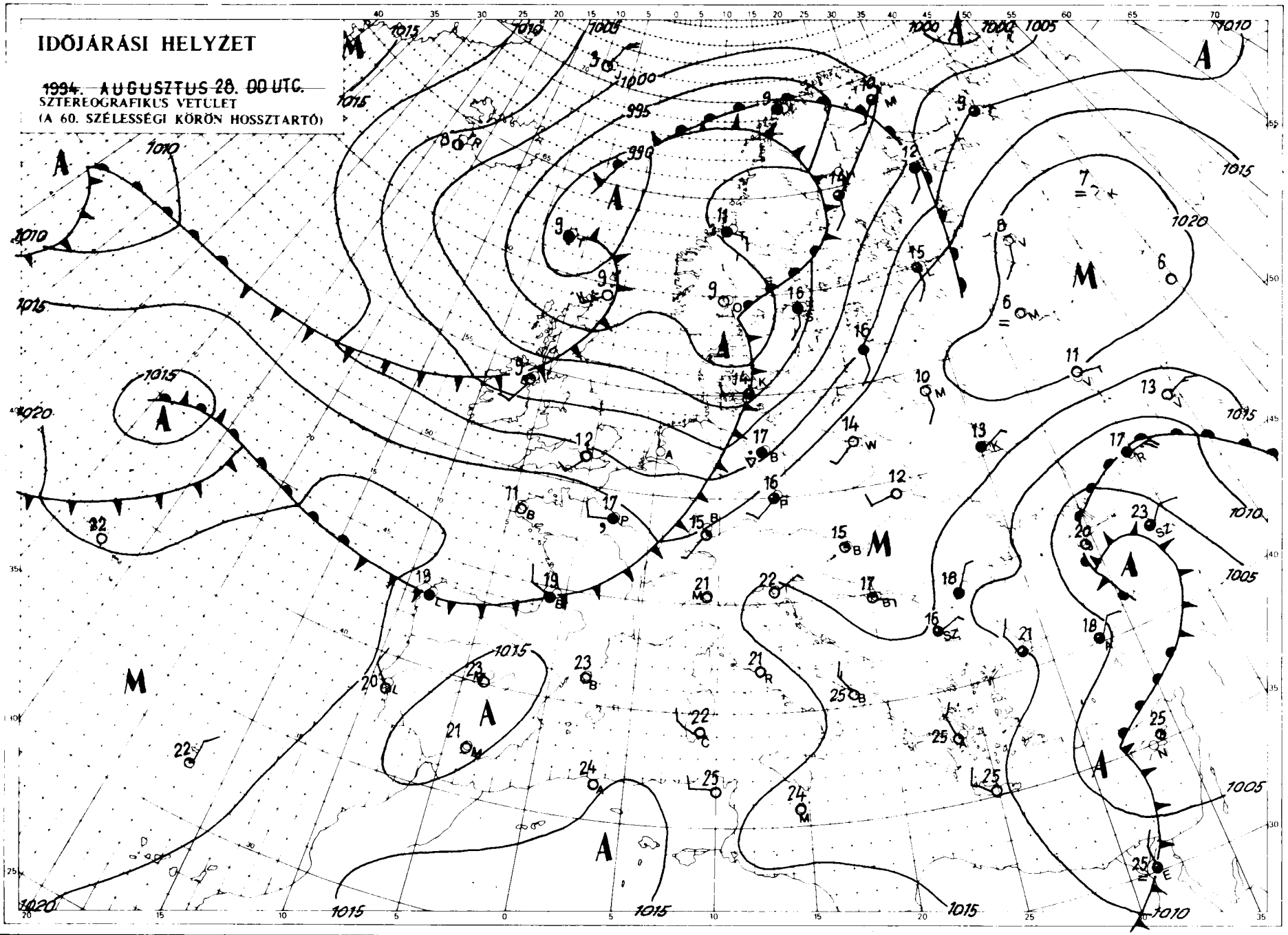


Kiadja az **ORSZÁGOS METEOROLÓGIAI SZOLGÁLAT**

Kiadásért felel: Dr. Mersich Iván, az Országos Meteorológiai Szolgálat elnöke

Készült az Országos Meteorológiai Szolgálat Nyomdájában, Budapest – Felelős vezető: Szinok István – Munkaszám: **94.532.**

Szerkesztésért felel: Dr. Dévényi Dezső az Időjárás Előrejelző Önálló Osztály vezetője

Készíti: az OMSZ Időjárás Előrejelző Önálló Osztálya – Szakmai felelős: Dr. Dévényi Dezső osztályvezető – Megjelenik naponként

Megrendelhető: 1024 Budapest, II., Kitaibel Pál utca 1. – Pénzügyi Osztály – Telefon: 212-5193

# IDŐJÁRÁSI NAPIJELENTÉS

ЕЖЕДНЕВНЫЙ МЕТЕОРОЛОГИЧЕСКИЙ БЮЛЛЕТЕНЬ • DAILY WEATHER REPORT
BULLETIN QUOTIDIEN DE TEMPS • TÄGLICHER WETTERBERICHT

107. évfolyam 241. szám + Budapest + 1994. augusztus 29. hétfő

## Az időjárási helyzet és a várható időjárás:

Szárazföldünk déli felén általában leszálló légmozgás alakítja az időjárást, emiatt többnyire kevés a felhő, sok a napsütés, számottevő csapadék nem hull. A Földközi-tenger térségében a csúcshőmérséklet még mindig sokfelé eléri illetve meghaladja a 30 fokot. Ugyanakkor Észak-Európa felett több középpontú ciklonrendszer található, amely változékony, gyakran felhős, szeles időt okoz és sok helyütt esőt, záporokat. Az Alpok és a Kárpátok vidékét is elérte északnyugat felől egy front illetve annak felhőzete és ezekből a felhőkből többfelé eső, zápor, zivatar is kialakult. A következő 36 órában hazánk fölé viszonylag enyhe, de nagy nedvességtartalmú levegő áramlik, ezért változékony időre számíthatunk, sokfelé újabb csapadékkal.

Magyarországon vasárnap napközben jobbára derült, száraz idő volt, általában 10, 13 órán át sütött a nap. A hőmérséklet csúcsértéke 25, 30 fok között volt. Az esti óráktól északnyugat felől erősen megnövekedett a felhőzet és főként a Dunántúl északi részén záporok, zivatarok is előfordultak. A hétfő reggelig lehullott csapadék mennyisége többnyire csapadéknyom és 7 mm között alakult, de például Sopronhorpácsról 16 mm-t jelentettek. Hétfő hajnalra az ország nagy részén 13 és 18 fok közé hűlt le a levegő. Délelőtt délen, délkeleten változóan, másutt többnyire erősen felhős volt az ég és elsősorban a nyugati valamint északi megyékben több helyütt eső, zápor, zivatar is előfordult. A hőmérséklet 11 órára 17 és 27 fok közé emelkedett.

A Balaton vize 11 órakor Siófoknál 21 fokos volt.

Ma 12 órakor Budapesten a hőmérséklet 21 fok volt, a tengerszintre átszámított légnyomás 1015 hPa, gyengén emelkedik.

**Várható időjárás kedd estig:**

Változóan, többnyire erősen felhős lesz az ég és sokfelé várható eső, zápor, zivatar. A többnyire mérsékelt változó irányú szelet zivatarfelhők környezetében átmenetileg erős vagy viharos lökések kísérik.
A legalacsonyabb éjszakai hőmérséklet 13 és 18,
a legmagasabb nappali hőmérséklet kedden általában 22 és 27 fok között valószínű.

**Távolabbi kilátások szerdától–szombatig:**

Eleinte változóan felhős idő várható, számottevő csapadék nem valószínű. Később a gyakran erősen megnövekvő felhőzetből sok helyütt előfordul eső, zápor, zivatar.
A legalacsonyabb éjszakai hőmérséklet eleinte 12 és 17, majd 15 és 20 fok között alakul.
A legmagasabb nappali hőmérséklet többnyire 24 és 29, az időszak végén 20 és 25 fok között valószínű.
Jelentős mennyiségű (legalább napi 5 mm) csapadék az ország területének 80 százalékán várható.

Jenki Szilvia s. k.

**A hőmérséklet napi középértéke és eltérése a sokévi átlagtól (Budapest külterületén):**

| | | |
|---|---|---|
| 1994. augusztus 28. | 20,1°C | +1,4°C |

**1871 óta ezen a napon Budapesten előfordult**

| | |
|---|---|
| legmagasabb hőmérséklet: | 36,1°C (1950) |
| legalacsonyabb hőmérséklet: | 8,3°C (1922) |

LEGMAGASABB HŐMÉRSÉKLET

1994.08.28.

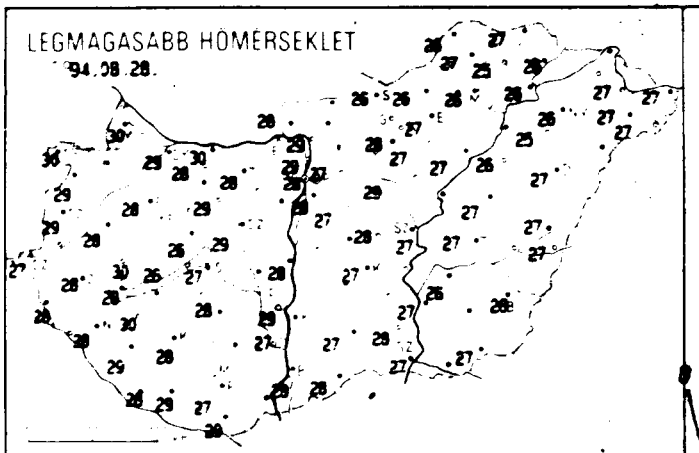

LEGALACSONYABB HŐMÉRSÉKLET

1994.08.29.

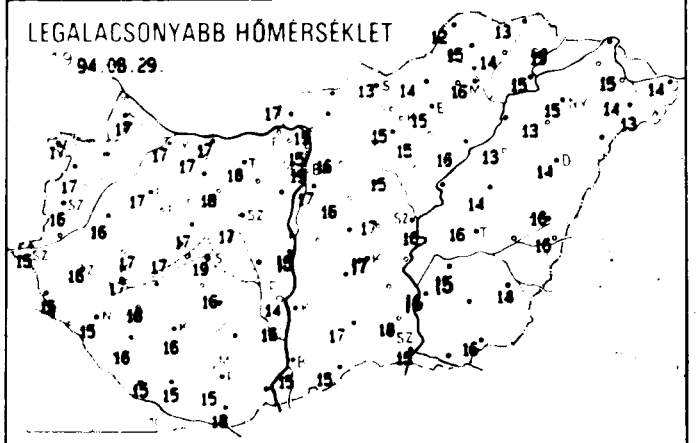

24 órás CSAPADÉKELOSZLÁS

1994.08.28. 7h tól 1994.08.29. 7h ig

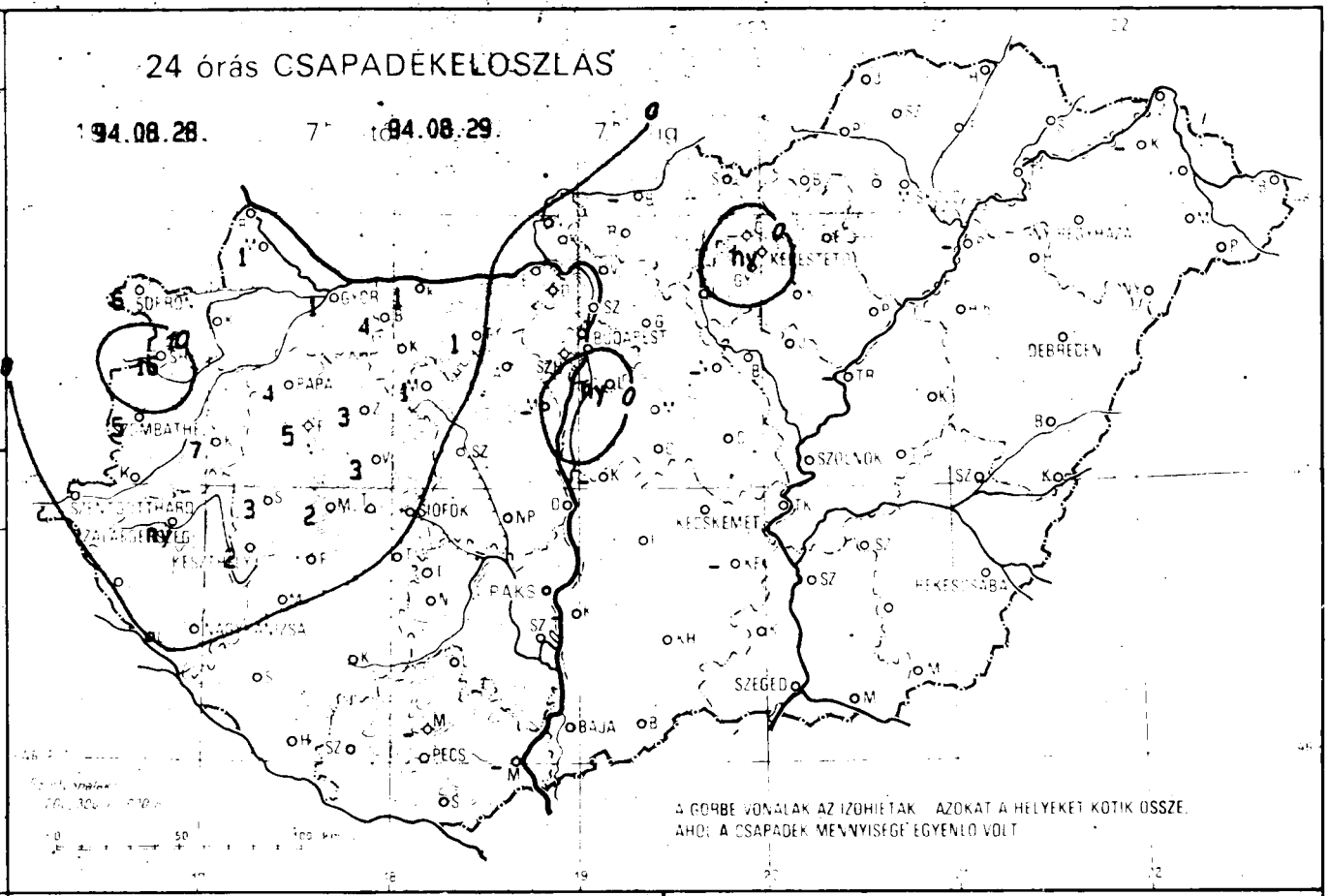


RADIÁCIÓS MINIMUM

1994.08.29.

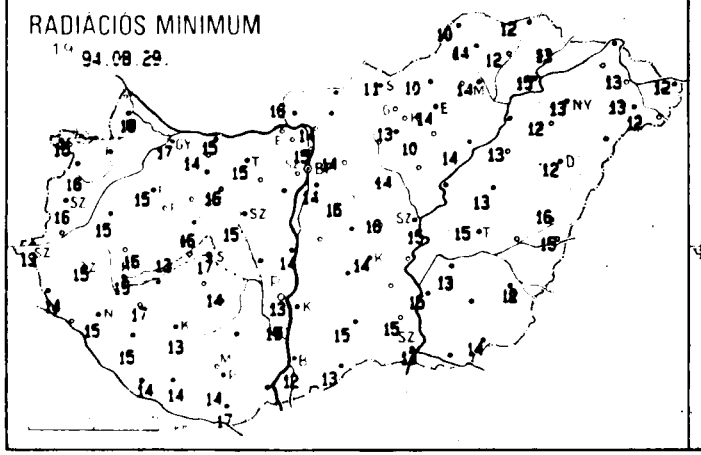

NAPFÉNYTARTAM

1994.08.28.

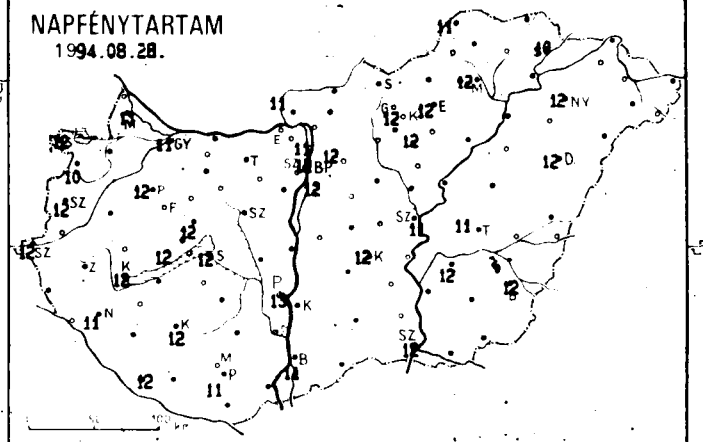

ZIVATARELOSZLÁS

1994.08.28. 07h - 94.08.29. 07h

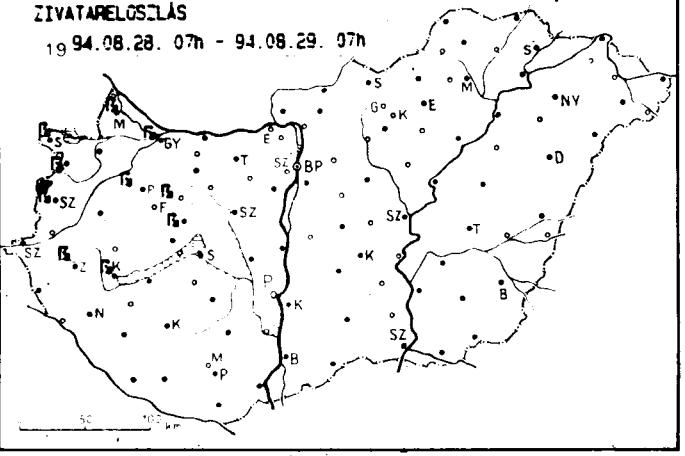

| 1994.08.29. 07$^h$-ig az utolsó 24 óra adatai | | | | | | | | 1994.08.29. 07$^h$-ig az utolsó 24 óra adatai | | | | | | | |
|---|---|---|---|---|---|---|---|---|---|---|---|---|---|---|---|
| állomás | csapadék (mm) | | | max. hő-mér-séklet | min. hő-mér-séklet | rad. min. | Előző nap napos órái | állomás | csapadék (mm) | | | max. hő-mér-séklet | min. hő-mér-séklet | rad. min. | Előző nap napos órái |
| Győr | 1 | ß | ⛰ | 29 | 17 | 17 | 11 | Vámosmikola | . | = | | 28 | 17 | 16 | 11 |
| Mosonmagyaróvár | 1 | ß | | 30 | 17 | 16 | 11 | Baja | . | | ⛰ | 28 | 15 | 12 | 11 |
| Sopron | 6 | ß | ⛰ | 30 | 17 | 15 | 12 | Bácsalmás | . | | ⛰ | 28 | 15 | 13 | - |
| Sopronhorpács | 16 | ß | | 29 | 17 | 16 | 10 | Kalocsa-Öregcsertő | - | | | - | - | - | - |
| Káld | 7 | . | = | 28 | 16 | 15 | - | Kecskemét | . | | ⛰ | 27 | 17 | 14 | 12 |
| Szentgotthárd | . | . | | 27 | 15 | 13 | 12 | Kiskunfélegyháza | - | | | - | - | . | - |
| Szombathely | 5 | ß | | 29 | 16 | 16 | 12 | Kiskunhalas | . | | ⛰ | 27 | 17 | 15 | - |
| Lenti | . | | ⛰ | 28 | 15 | 14 | - | Kunszentmiklós | - | | | - | - | - | - |
| Nagykanizsa | . | | ≡ | 28 | 15 | 15 | 11 | Balassagyarmat | - | | | - | - | - | - |
| Zalaegerszeg | ay | ß | ⛰ | 28 | 16 | 15 | - | Salgótarján | . | | ⛰ | 26 | 13 | 11 | - |
| Farkasgyepű | 5 | . | | 28 | 15 | 13 | - | Eger | . | | | 27 | 15 | 14 | 12 |
| Keszthely | 2 | ß | ⛰ | 28 | 17 | 15 | 12 | Gyöngyös | . | | ⛰ | 28 | 15 | 13 | - |
| Mencshely | 2 | . | = | 26 | 17 | 13 | 12 | Kékestető | ay | | | 19 | 15 | 13 | 12 |
| Pápa | 4 | ß | ⛰ | 28 | 17 | 15 | 12 | Kompolt | . | | ⛰ | 27 | 15 | 10 | 12 |
| Sümeg | 3 | . | | 30 | 17 | 16 | - | Poroszló | . | | ⛰ | 27 | 16 | 14 | - |
| Veszprém | 3 | ß | | 26 | 17 | 16 | 12 | Jászberény | . | | ⛰ | 29 | 15 | 14 | - |
| Zirc | 3 | ß | ⛰ | 25 | 17 | 14 | - | Karcag Tilalmas | . | | ⛰ | 27 | 14 | 13 | - |
| Homokszentgyörgy | . | | ⛰ | 28 | 15 | 14 | 12 | Szolnok | . | | ⛰ | 27 | 16 | 15 | 11 |
| Kaposvár | . | | ⛰ | 28 | 16 | 13 | 12 | Tiszaroff | - | | | - | - | - | - |
| Marcali | . | | ⛰ | 30 | 18 | 17 | - | Túrkeve | . | | ⛰ | 27 | 16 | 15 | 11 |
| Siófok | . | | ⛰ | 27 | 19 | 17 | 12 | Kistelek | . | | ⛰ | 28 | 18 | 15 | - |
| Somogyszob | . | | ⛰ | 29 | 16 | 15 | - | Szeged | . | | ⛰ | 27 | 15 | 13 | 12 |
| Bábolna | 4 | . | | 28 | 17 | 14 | - | Szentes | . | | ⛰ | 27 | 16 | 15 | - |
| Esztergom Kertváros | - | | | - | - | - | - | Borsodnádasd | . | | ⛰ | 26 | 14 | 10 | - |
| Komárom | 1 | . | = | 30 | 17 | 15 | - | Füged | . | | | 25 | 14 | 12 | - |
| Tata | 1 | . | = | 28 | 18 | 15 | - | Hidasnémeti | . | | = | 27 | 13 | 12 | - |
| Kisapostag | . | | | 28 | 15 | 14 | - | Jósvafő | . | | ≡ | 26 | 12 | 10 | 11 |
| Martonvásár | - | | | - | - | - | - | Miskolc | . | | | 26 | 16 | 14 | 12 |
| Mór | 1 | Ÿ | = | 29 | 18 | 16 | - | Sárospatak | . | | ⛰ | 26 | 15 | 13 | 10 |
| Székesfehérvár | . | | = | 29 | 17 | 15 | - | Szendrőlád | . | | ⛰ | 27 | 15 | 14 | - |
| Iregszemcse | . | | ⛰ | 28 | 16 | 14 | - | Tokaj | . | | | 26 | 15 | 15 | - |
| Paks | . | | ⛰ | 29 | 14 | 13 | 13 | Kisvárda | - | | | - | - | - | - |
| Szekszárd | . | | = | 27 | 16 | 15 | - | Mátészalka | . | | ⛰ | 27 | 14 | 13 | - |
| Mohács | - | | | - | - | - | - | Napkor | . | | ⛰ | 26 | 15 | 13 | 12 |
| Pécs | . | | ⛰ | 27 | 15 | 14 | 11 | Pátyod | . | | ⛰ | 27 | 13 | 12 | - |
| Pécs Árpádtető | - | | | - | - | - | - | Tiszabecs | . | | ⛰ | 27 | 14 | 12 | - |
| Siklós | . | | ⛰ | 29 | 18 | 17 | - | Vásárosnamény | . | | ⛰ | 27 | 15 | 13 | - |
| Szigetvár | . | | ⛰ | 29 | 15 | 14 | - | Záhony | - | | | - | - | - | - |
| Bp. Lőrinc | ay | Ÿ | ⛰ | 28 | 17 | 14 | 12 | Berettyóújfalu | . | | | 27 | 16 | 16 | - |
| Bp. Met. Szolg. | . | | | 28 | 19 | - | 12 | Debrecen | . | | ⛰ | 27 | 14 | 12 | 12 |
| Bp. Széchenyi-hegy | . | | | 26 | 18 | 15 | - | Hajdúdorog | . | | ⛰ | 25 | 13 | 12 | - |
| Cegléd | . | | ⛰ | 28 | 17 | 16 | - | Hortobágy Halastó | . | | | 26 | 13 | 13 | - |
| Godollő | . | | ⛰ | 27 | 16 | 14 | 12 | Kórósszakál | . | | ⛰ | 27 | 16 | 15 | - |
| Mónor | . | | ⛰ | 27 | 16 | 16 | - | Polgár | - | | | - | - | - | - |
| Nagykáta | - | | | - | - | - | - | Békéscsaba | . | | ⛰ | 26 | 14 | 12 | 12 |
| Szentendre | . | | ⛰ | 29 | 15 | 15 | 11 | Mezőhegyes | . | | ⛰ | 27 | 16 | 14 | - |
| Vác | . | | ⛰ | 29 | 15 | 14 | - | Szarvas | . | | ⛰ | 26 | 15 | 13 | 12 |

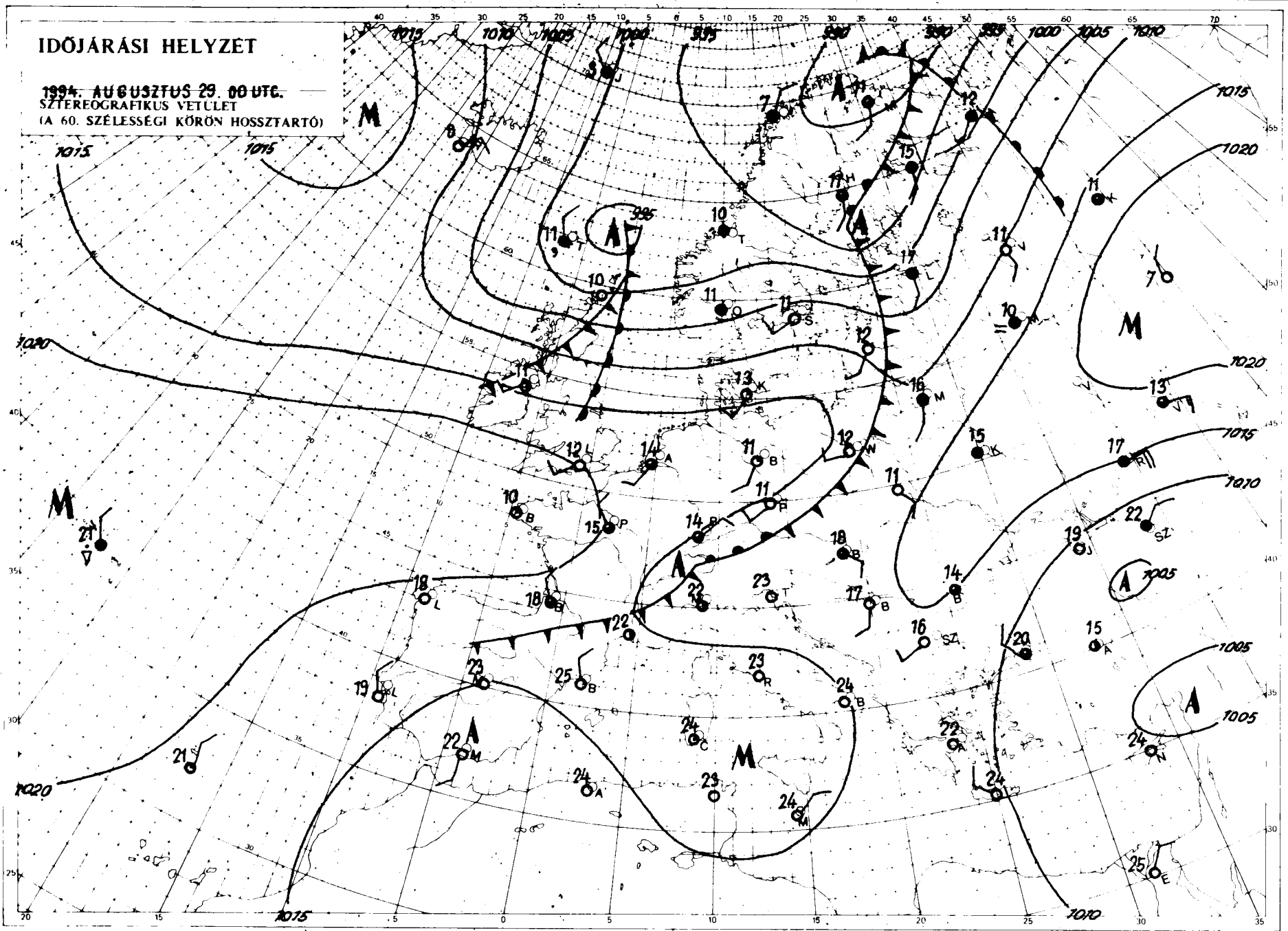


Kiadja az **ORSZÁGOS METEOROLÓGIAI SZOLGÁLAT**
Kiadásért felel: Dr. Mersich Iván, az Országos Meteorológiai Szolgálat elnöke
Készült az Országos Meteorológiai Szolgálat Nyomdájában, Budapest – Felelős vezető: Szinok István – Munkaszám: **94.533.**
Szerkesztésért felel: Dr. Dévényi Dezső az Időjárás Előrejelző Önálló Osztály vezetője
Készíti: az OMSZ Időjárás Előrejelző Önálló Osztálya – Szakmai felelős: Dr. Dévényi Dezső osztályvezető – Megjelenik naponként
Megrendelhető: 1024 Budapest, II., Kitaibel Pál utca 1. – Pénzügyi Osztály – Telefon: 212-5193

# IDŐJÁRÁSI NAPIJELENTÉS

ЕЖЕДНЕВНЫЙ МЕТЕОРОЛОГИЧЕСКИЙ БЮЛЛЕТЕНЬ • DAILY WEATHER REPORT
BULLETIN QUOTIDIEN DE TEMPS • TÄGLICHER WETTERBERICHT

107. évfolyam 242. szám + Budapest + 1994. augusztus 30. kedd

## Az időjárási helyzet és a várható időjárás:

Skandinávia és a Kelet-európai-síkság északi fele fölött markáns ciklon örvénylik. Hosszan elnyúló frontrendszere mentén gyakran borult az ég, csapadékos az idő. Áramlási rendszerében hideg, sarkvidéki levegő áramlik Észak-Európa fölé, ezért ott hűvös az idő, a hőmérséklet helyenként napközben sem emelkedik 15 fok fölé. Ugyanakkor kontinensünk más területei felett többnyire leszálló légmozgások alakítják az időjárást. Dél-Európában még mindig igazi nyár van, a hőmérséklet csúcsértéke meghaladja a 30, helyenként a 35 fokot. A következő 36 órában a Kárpát-medence fölé váltakozó nedvességtartalmú, de egyre melegebb levegő érkezik, ezért záporokkal, zivatarokkal tarkított, meleg, nyári időre kell számítani.

Magyarországon hétfőn gyakran erősen megnövekedett a felhőzet és sokfelé fordult elő eső, zápor, zivatar. A kedd reggelig lehullott csapadék mennyisége többnyire csapadéknyom és 10 mm között alakult, de főként a Dunántúlon 10 mm-t meghaladó értékeket is mértek, Kaposvárról 22, Zircről pedig 26 mm-t jelentettek. A hőmérséklet csúcsértéke az ország északnyugati felében 20 és 25, másutt 26 és 31 fok között alakult. Ma hajnalra az ország nagy részén 12 és 17 fok közé hűlt le a levegő. Éjszaka többfelé köd képződött, ami a délelőtt folyamán mindenütt feloszlott. Délelőtt változóan felhős volt az ég, a légmozgás gyenge maradt. A hőmérséklet 11 órára 18 és 23 fok közé emelkedett.

A Balaton vize 11 órakor Siófoknál 20 fokos volt.

Ma 12 órakor Budapesten a hőmérséklet 22 fok volt, a tengerszintre átszámított légnyomás 1018 hPa, alig változik.

**Várható időjárás szerda estig:**

A többórás napsütés mellett időnként megnövekszik a felhőzet és egy-egy zápor, zivatar kialakulhat. Hajnalban többfelé köd képződik. A mérsékelt, változó irányú szél csak zivatar környezetében erősödik meg.
A legalacsonyabb éjszakai hőmérséklet 12 és 17,
a legmagasabb nappali hőmérséklet szerdán 25 és 30 fok között valószínű.

Wynn Anikó s. k.

**A hőmérséklet napi középértéke és eltérése a sokévi átlagtól (Budapest külterületén):**

| | | |
|---|---|---|
| 1994. augusztus 29. | 18,5 °C | +0,1 °C |

**1871 óta ezen a napon Budapesten előfordult**

| | |
|---|---|
| legmagasabb hőmérséklet: | 35,5 °C (1992) |
| legalacsonyabb hőmérséklet: | 8,8 °C (1884) |

LEGMAGASABB HŐMÉRSÉKLET

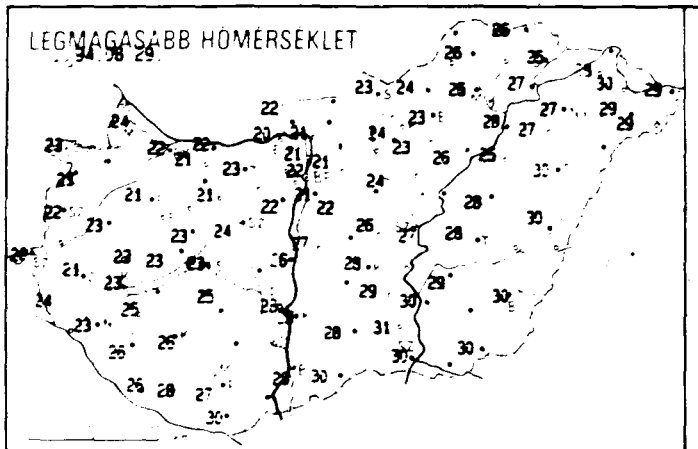

LEGALACSONYABB HŐMÉRSÉKLET

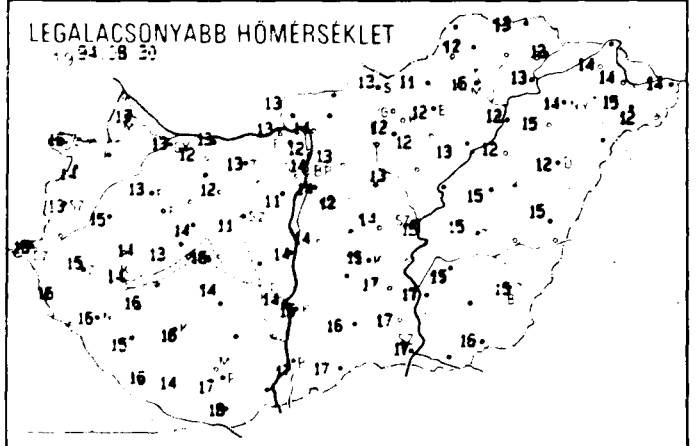

24 órás CSAPADÉKELOSZLÁS

1994.08.29. 7h - 1994.08.30. 7h

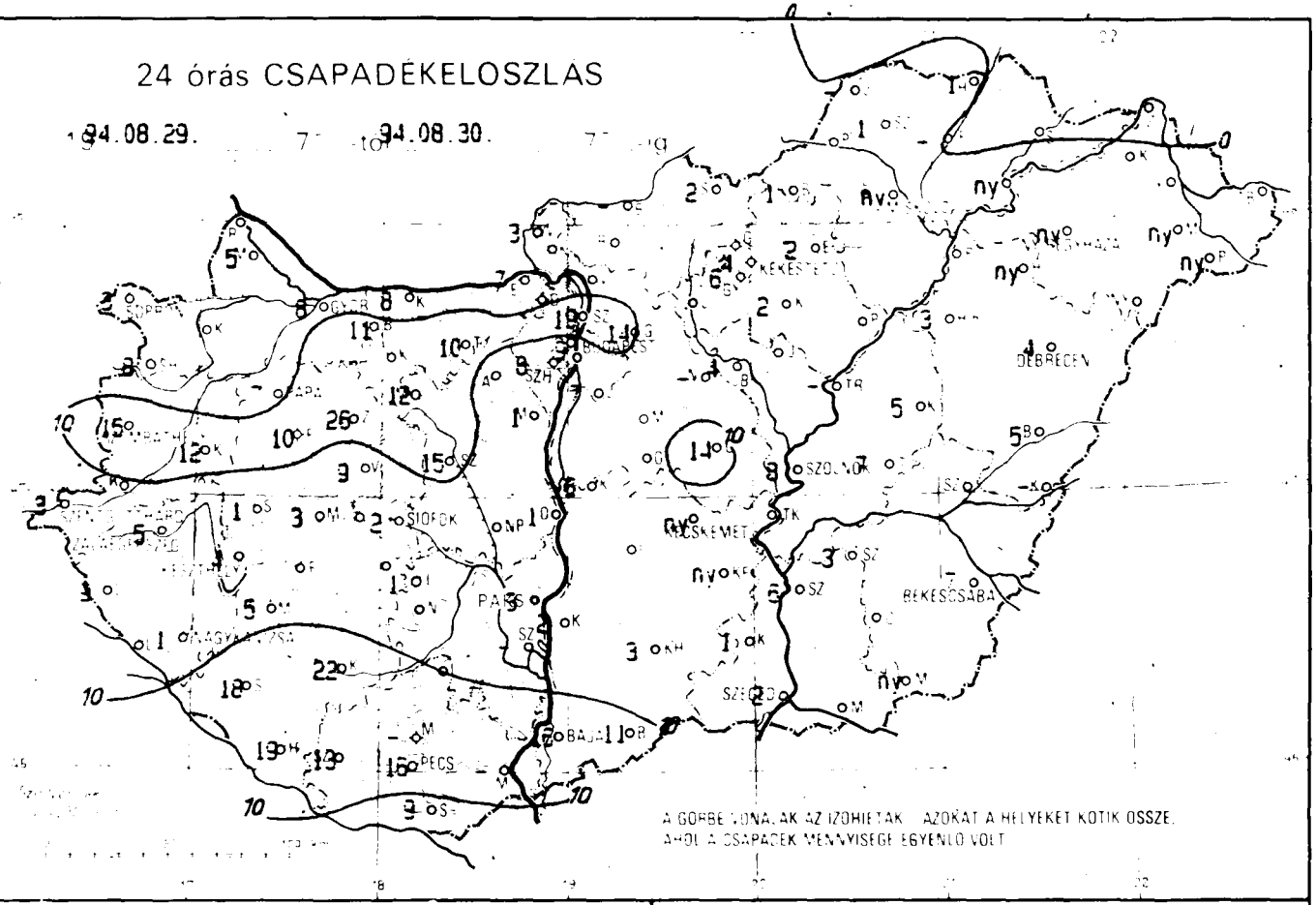


RADIÁCIÓS MINIMUM

1994.08.30.

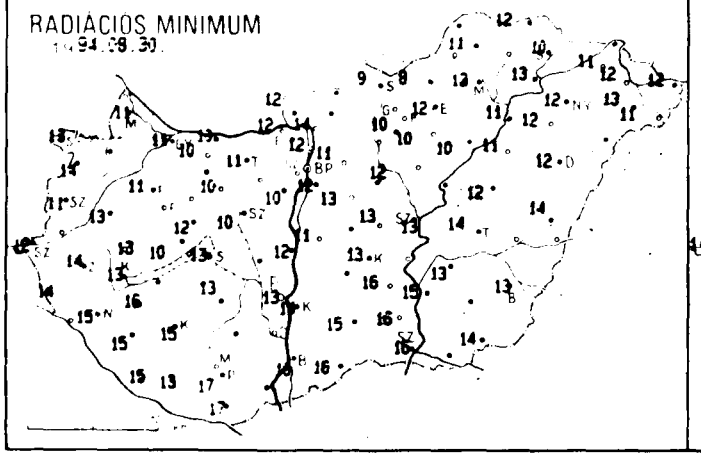

NAPFÉNYTARTAM

1994.08.29.

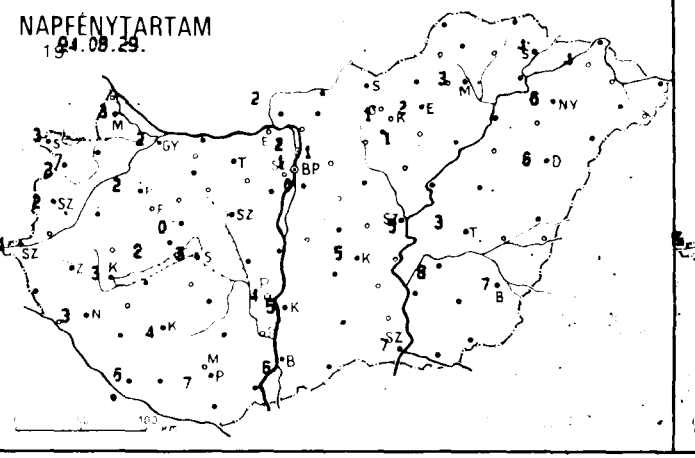

ÍVÓVÁRELOSZLÁS

1994.08.29. 07h - 1994.08.30. 07h

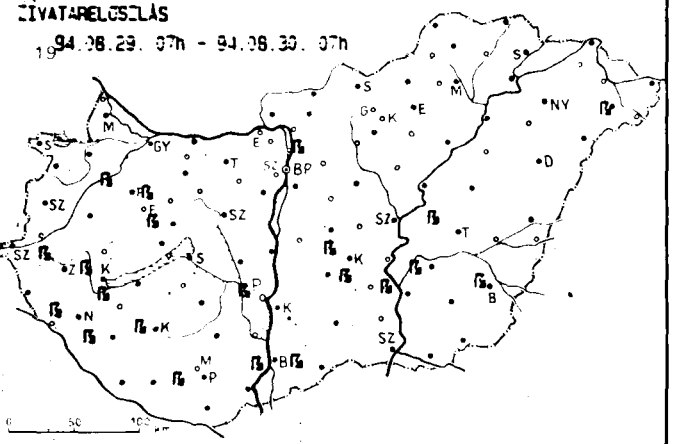

| 19 94.08.30. 07$^h$-ig az utolsó 24 óra adatai | | | | | | |
|---|---|---|---|---|---|---|
| állomás | csapadék (mm) | | max. hőmérséklet | min. hőmérséklet | rad. min. | Előző nap napos órái |
| Győr | 8 | ⚡ ☁ | 22 | 13 | 11 | 2 |
| Mosonmagyaróvár | 5 | · ☁ | 24 | 13 | 11 | 3 |
| Sopron | 3 | ⚡ | 23 | 16 | 13 | 3 |
| Sopronhorpács | 8 | ⚡ ☁ | 23 | 14 | 14 | 2 |
| Káld | 12 | · = | 23 | 15 | 13 | - |
| Szentgotthárd | 3 | ≈ = | 20 | 15 | 12 | 1 |
| Szombathely | 15 | ⚡ | 22 | 13 | 11 | 2 |
| Lenti | 9 | ⚡ = | 24 | 15 | 14 | - |
| Nagykanizsa | 1 | ≈ ≡ | 23 | 16 | 15 | 3 |
| Zalaegerszeg | 5 | ≈ ≡ | 21 | 15 | 14 | - |
| Farkasgyepű | 10 | · | 19 | 11 | 10 | - |
| Keszthely | 4 | ≈ ≡ | 23 | 14 | 13 | 3 |
| Mencshely | 3 | · = | 23 | 13 | 10 | 2 |
| Pápa | 7 | ≈ ☁ | 21 | 13 | 11 | 2 |
| Sümeg | 1 | · ≡ | 23 | 14 | 13 | - |
| Veszprém | 9 | ≈ ☁ | 23 | 14 | 12 | 0 |
| Zirc | 26 | ≈ = | 21 | 13 | 10 | - |
| Homokszentgyörgy | 19 | ⚡ | 26 | 16 | 15 | 6 |
| Kaposvár | 22 | ≈ ≡ | 26 | 16 | 15 | 4 |
| Marcali | 5 | ≈ ☁ | 25 | 16 | 16 | - |
| Siófok | 2 | ⚡ ☁ | 23 | 16 | 13 | 3 |
| Somogyszob | 18 | ≈ | 26 | 15 | 15 | - |
| Bábolna | 11 | · ☁ | 21 | 12 | 10 | - |
| Esztergom Kertváros | 7 | · | 20 | 13 | 12 | - |
| Komárom | 8 | · = | 22 | 13 | 10 | - |
| Tata | 10 | · = | 23 | 13 | 11 | - |
| Kisapostag | 1 | · | 26 | 14 | 12 | - |
| Martonvásár | 1 | ⚡ = | 22 | 11 | 10 | - |
| Mór | 12 | ⚡ = | 21 | 12 | 10 | - |
| Székesfehérvár | 15 | ⚡ ☁ | 24 | 11 | 10 | - |
| Iregszemcse | 1 | · | 25 | 14 | 13 | - |
| Paks | 3 | ≈ = | 28 | 14 | 13 | 4 |
| Szekszárd | - | | - | - | - | - |
| Mohács | - | | - | - | - | - |
| Pécs | 16 | ≈ ☁ | 27 | 17 | 17 | 7 |
| Pécs Árpádtető | - | | - | - | - | - |
| Siklós | 9 | ⚡ = | 30 | 18 | 17 | - |
| Szigetvár | 13 | · = | 28 | 14 | 13 | - |
| Bp. Lőrinc | 7 | ⚡ ≡ | 21 | 14 | 12 | 0 |
| Bp. Met. Szolg. | 9 | ⚡ | 22 | 14 | - | 1 |
| Bp. Széchenyi-hegy | 8 | · = | 21 | 13 | 12 | - |
| Cegléd | 14 | ⚡ = | 26 | 14 | 13 | - |
| Gödöllő | 14 | ≈ ≡ | 21 | 13 | 11 | 1 |
| Mónor | . | ≡ | 22 | 14 | 13 | - |
| Nagykáta | - | | - | - | - | - |
| Szentendre | 19 | ⚡ ≡ | 21 | 12 | 12 | 2 |
| Vác | 7 | · = | 21 | 14 | 14 | - |

| 19 94.08.30. 07$^h$-ig az utolsó 24 óra adatai | | | | | | |
|---|---|---|---|---|---|---|
| állomás | csapadék (mm) | | max. hőmérséklet | min. hőmérséklet | rad. min. | Előző nap napos órái |
| Vámosmikola | 3 | ≡ | 22 | 13 | 12 | 2 |
| Baja | 16 | ≈ = | 28 | 17 | 16 | 6 |
| Bácsalmás | 11 | ≈ = | 30 | 17 | 16 | - |
| Kalocsa-Öregcsertő | 2 | ☁ | 28 | 15 | 14 | 5 |
| Kecskemét | ny | ≈ ☁ | 28 | 15 | 13 | 5 |
| Kiskunfélegyháza | ny | ≈ ☁ | 29 | 17 | 16 | - |
| Kiskunhalas | 3 | ☁ | 28 | 16 | 15 | - |
| Kunszentmiklós | 6 | ⚡ ≡ | 27 | 14 | 11 | - |
| Balassagyarmat | . | | - | - | - | - |
| Salgótarján | 2 | ≡ | 23 | 13 | 9 | - |
| Eger | 2 | ☁ | 23 | 12 | 12 | 2 |
| Gyöngyös | 6 | ☁ | 24 | 12 | 10 | - |
| Kékestető | 4 | | 18 | 12 | 9 | 1 |
| Kompolt | 2 | ☁ | 23 | 12 | 10 | 1 |
| Poroszló | . | ≡ | 26 | 13 | 10 | - |
| Jászberény | 4 | ≡ | 24 | 13 | 12 | - |
| Karcag Tilalmas | 5 | ≡ | 28 | 15 | 12 | - |
| Szolnok | 8 | ⚡ ≡ | 27 | 15 | 13 | 5 |
| Tiszaroff | - | | - | - | - | - |
| Túrkeve | 7 | ≈ ≡ | 28 | 15 | 14 | 3 |
| Kistelek | 1 | ⚡ ☁ | 31 | 17 | 16 | - |
| Szeged | 2 | ☁ | 30 | 17 | 16 | 7 |
| Szentes | 6 | ≈ | 30 | 17 | 15 | - |
| Borsodnádasd | 1 | ≡ | 24 | 11 | 8 | - |
| Füged | - | | - | - | - | - |
| Hidasnémeti | 1 | = | 26 | 13 | 12 | - |
| Jósvafő | - | | - | - | - | - |
| Miskolc | ny | ⚡ ☁ | 25 | 15 | 13 | 3 |
| Sárospatak | . | ☁ | 25 | 12 | 10 | 4 |
| Szendrőlád | 1 | ≡ | 26 | 12 | 11 | - |
| Tokaj | ny | | 27 | 13 | 13 | - |
| Kisvárda | . | = | 28 | 14 | 11 | 4 |
| Mátészalka | ny | ≡ | 29 | 15 | 13 | - |
| Napkor | ny | ⚡ ≡ | 27 | 14 | 12 | 6 |
| Pátyod | ny | ≈ ☁ | 29 | 12 | 11 | - |
| Tiszabecs | . | ≡ | 29 | 14 | 12 | - |
| Vásárosnamény | . | ≡ | 30 | 14 | 12 | - |
| Záhony | - | | - | - | - | - |
| Berettyóújfalu | 5 | ⚡ ≡ | 30 | 15 | 14 | - |
| Debrecen | 4 | ⚡ ≡ | 30 | 12 | 12 | 6 |
| Hajdúdorog | ny | ≡ | 27 | 15 | 12 | - |
| Hortobágy Halastó | 3 | ≡ | 25 | 12 | 11 | - |
| Körösszakál | - | | - | - | - | - |
| Polgár | . | = | 28 | 12 | 11 | - |
| Békéscsaba | 7 | ≈ ☁ | 30 | 15 | 13 | 7 |
| Mezőhegyes | ny | | 30 | 16 | 14 | - |
| Szarvas | 3 | ≈ ☁ | 29 | 15 | 13 | 8 |

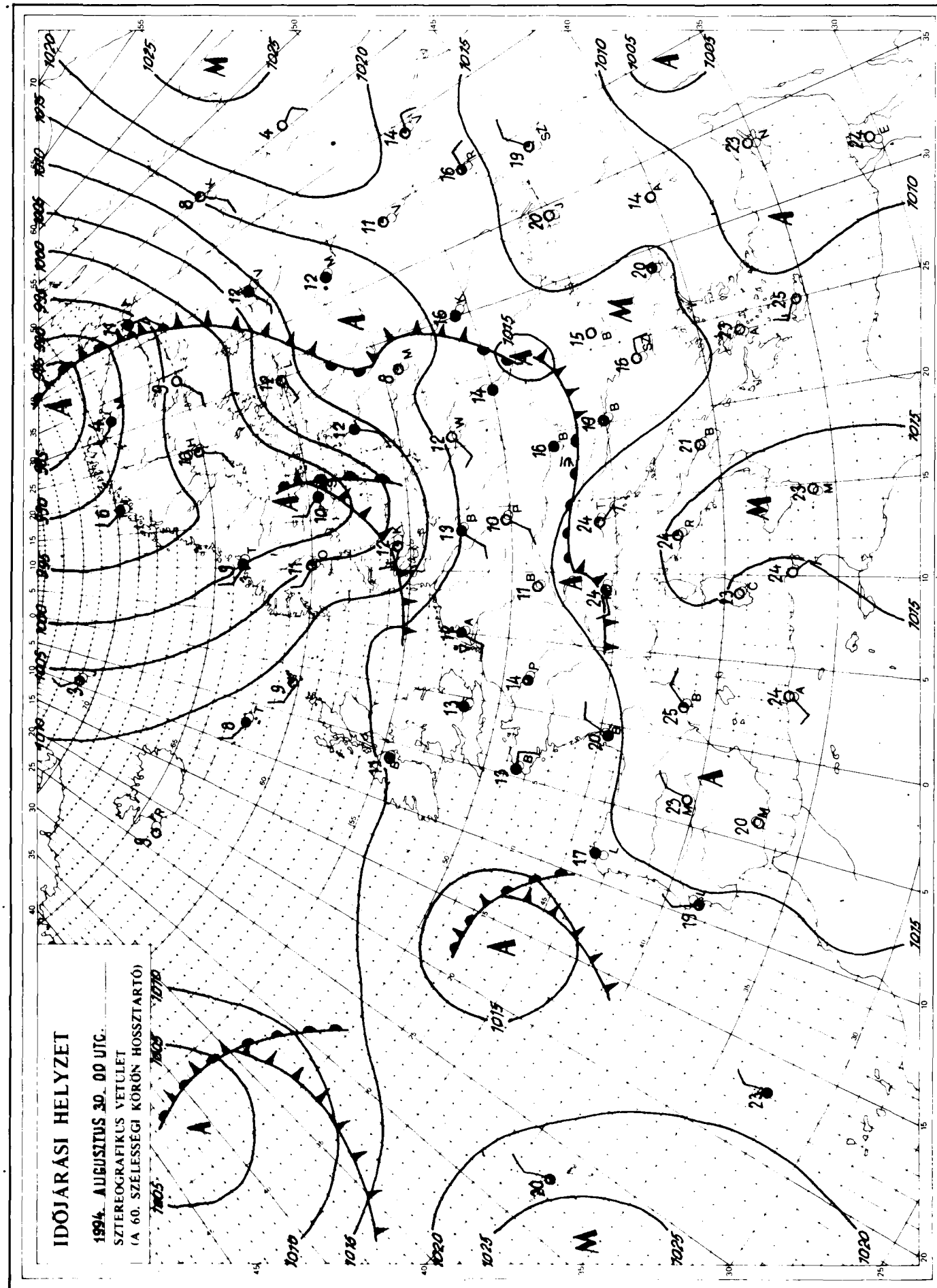


Kiadja az **ORSZÁGOS METEOROLOGIAI SZOLGÁLAT**
Kiadásért felel: Dr. Mersich Iván, az Országos Meteorológiai Szolgálat elnöke
Készult az Országos Meteorológiai Szolgálat Nyomdájában, Budapest – Felelős vezető: Szinok István – Munkaszám: **94.534.**
Szerkesztésért felel: Dr. Dévényi Dezső az Időjárás Előrejelző Önálló Osztály vezetője
Készíti: az OMSZ Időjárás Előrejelző Önálló Osztálya – Szakmai felelős: Dr. Dévényi Dezső osztályvezető – Megjelenik naponként
Megrendelhető 1024 Budapest, II., Kitaibel Pál utca 1. – Pénzügyi Osztály – Telefon: 212-5193

# IDŐJÁRÁSI NAPIJELENTÉS

ЕЖЕДНЕВНЫЙ МЕТЕОРОЛОГИЧЕСКИЙ БЮЛЛЕТЕНЬ • DAILY WEATHER REPORT
BULLETIN QUOTIDIEN DE TEMPS • TÄGLICHER WETTERBERICHT

**107. évfolyam 243. szám** **+ Budapest +** **1994. augusztus 31. szerda**

## Az időjárási helyzet és a várható időjárás:

Kontinensünk legnagyobb részén továbbra is változékony az időjárás. Észak-, Északkelet-Európa fölött nagy méretű ciklon örvénylik. Több középpontú alacsony légnyomású zóna helyezkedik el Nyugat-, Délnyugat-Európa felett is. A ciklonokhoz kapcsolódó hosszan elnyúló időjárási front a hajnali órákban körülbelül Szentpétervár-Minszk-Varsó-Zágráb-Milánó-Madrid vonalában húzódott. A front mentén mintegy 400-600 km széles sávban erősen felhős volt az ég, helyenként esett az eső. Az Alpok térségében heves zivatarok is előfordultak. A hőmérséklet csúcsértéke Dél-Európában sok helyen meghaladja a 30 fokot, Nyugat-, és Közép-Európa nagy részén délután pedig 22, 27 fok közötti hőmérsékletet mérnek. A következő 36 órában a Kárpát-medencét egyre melegebb, váltakozó nedvességtartalmú levegő éri el, nyáriasan meleg, de kissé változékony időre számíthatunk.

Magyarországon kedden a nyugati országrészben erősen felhős idő volt, csak 1, 5 órára sütött ki a nap. Másutt csak néha növekedett meg a felhőzet, 8, 11 órás napsütést jelentettek. Délnyugaton néhány helyen gyenge eső is hullott, de mennyisége sehol sem haladta meg az 1 mm-t. A legmagasabb nappali hőmérséklet kedden a felhős helyenken 21, 25, másutt 26 és 29 fok között alakult. Ma (szerda) hajnalra 13 és 18 fok közé hűlt le a levegő. Délelőtt változóan felhős idő volt, Dél-Alföldön egy-két heyen zápor, zivatar alakult ki. A hőmérséklet 11 órára 19 és 26 fok közé emelkedett.

A Balaton vize 11 órakor Siófoknál 21 fokos volt.

Ma 12 órakor Budapesten a hőmérséklet 25 fok volt, a tengerszintre átszámított légnyomás 1016 hPa, alig változik.

**Várható időjárás csütörtök estig:**

Nyáriasan meleg, kissé változékony idő lesz. Időnként erősen megnövekszik a gomolyfelhőzet és elszórtan zápor, zivatar alakul ki. A mérsékelt déli, délkeleti szél csak zivatarok idején erősödhet meg átmenetileg. Hajnalban és kora reggel helyenként párás lesz a levegő.
A legalacsonyabb éjszakai hőmérséklet 13 és 18,
a legmagasabb nappali hőmérséklet csütörtökön 26 és 31 fok között valószínű.

Bartha Péterné s. k.

**A hőmérséklet napi középértéke és eltérése a sokévi átlagtól (Budapest külterületén):**

| | | |
|---|---|---|
| 1994. augusztus 30. | 19,3 °C | +0,9 °C |

**1871 óta ezen a napon Budapesten előfordult**

| | |
|---|---|
| legmagasabb hőmérséklet: | 35,7 °C (1992) |
| legalacsonyabb hőmérséklet: | 7,5 °C (1884) |

LEGMAGASABB HŐMÉRSÉKLET

19 94.06.30.

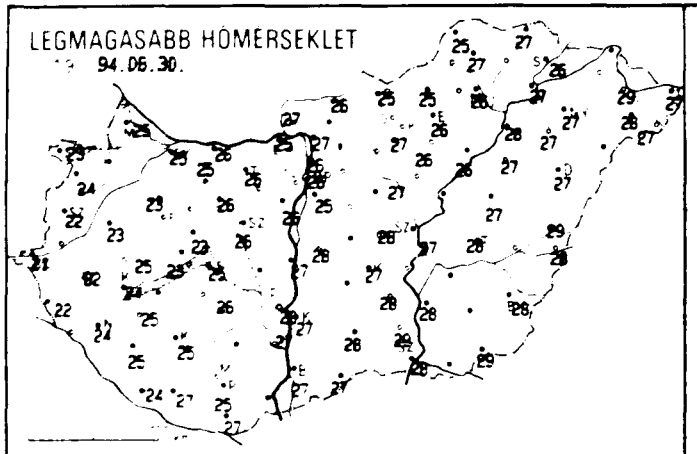

LEGALACSONYABB HŐMÉRSÉKLET

19 94.06.31.

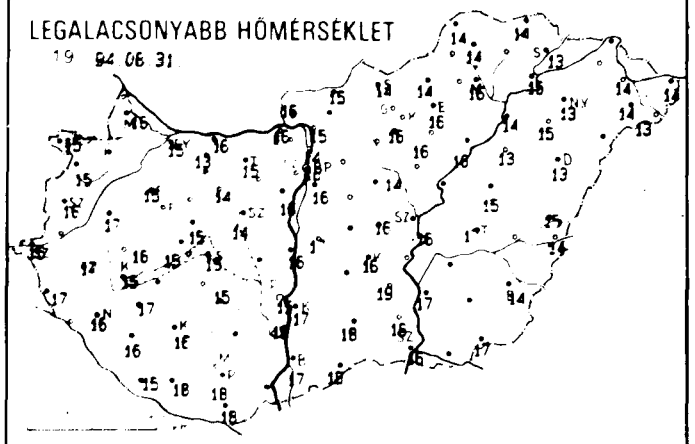

RADIÁCIÓS MINIMUM

19 94.06.31.

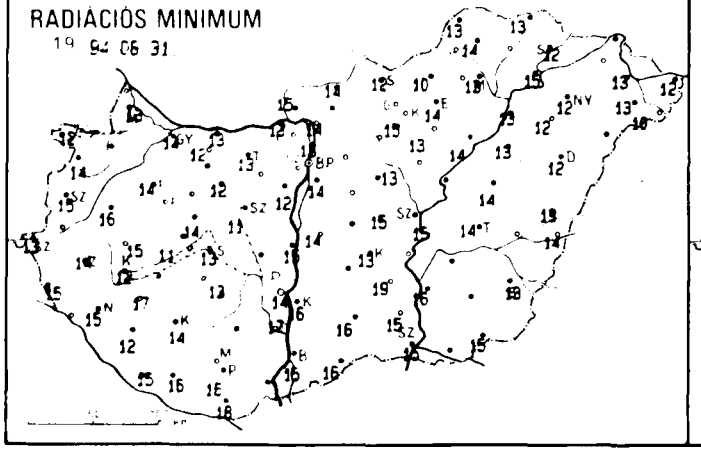

24 órás CSAPADÉKELOSZLÁS

19 94.08.30. 7h -tól 94.08.31. 7h -ig

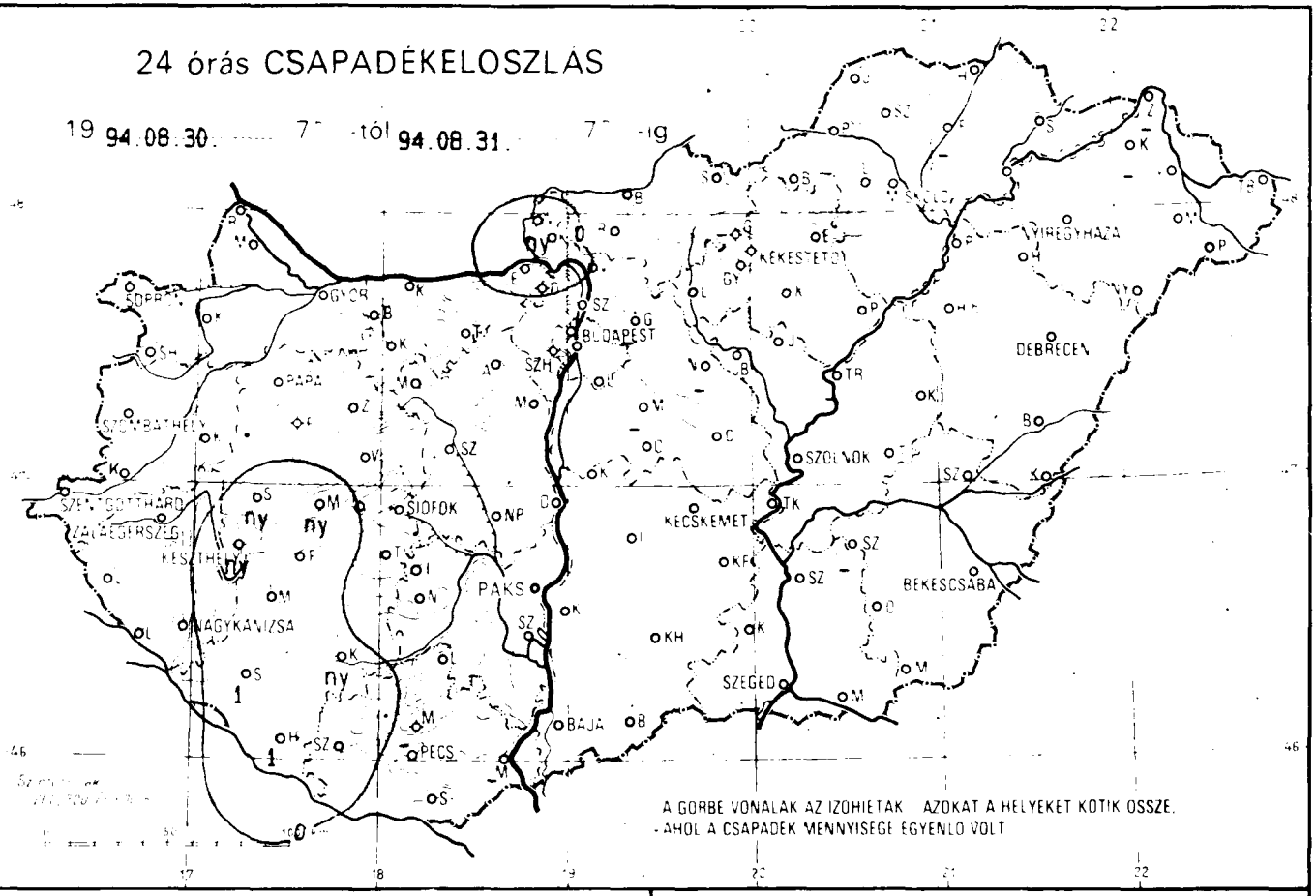


A GÖRBE VONALAK AZ IZOHIETÁK AZOKAT A HELYEKET KÖTIK ÖSSZE, AHOL A CSAPADÉK MENNYISÉGE EGYENLŐ VOLT

NAPFÉNYTARTAM

19 94.08.30.

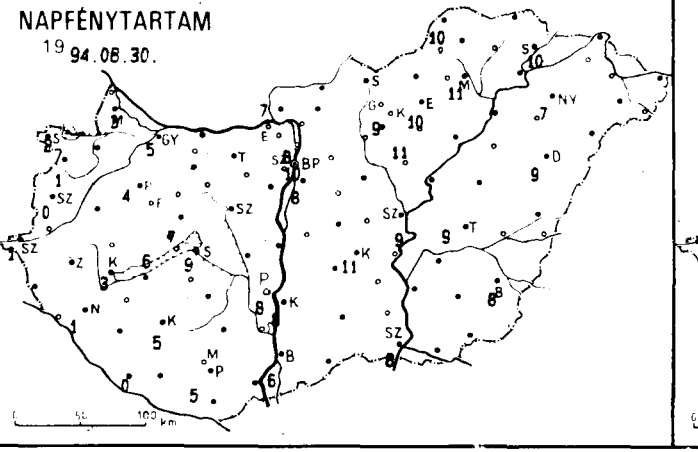

ZIVATARELOSZLÁS

19 94.06.30. 07h - 94.06.31. 07h

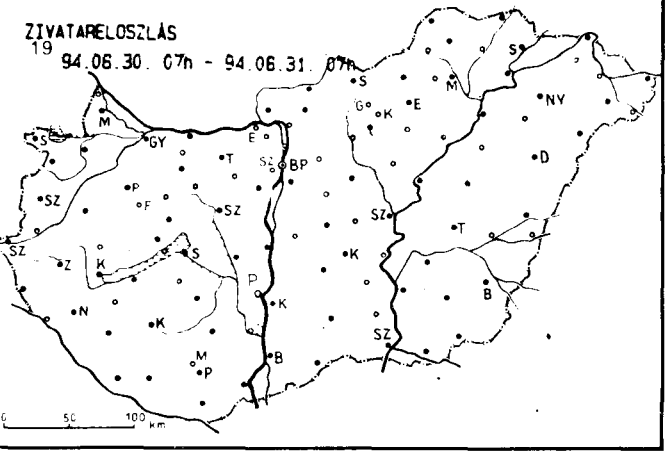

| 19 94.08.31. 07$^h$-ig az utolsó 24 óra adatai | | | | | | | 19 94.08.31. 07$^h$-ig az utolsó 24 óra adatai | | | | | | |
|---|---|---|---|---|---|---|---|---|---|---|---|---|---|
| állomás | csapadék (mm) | | max. hő-mér-séklet | min. hő-mér-séklet | rad. min. | Előző nap napos órái | állomás | csapadék (mm) | | max. hő-mér-séklet | min. hő-mér-séklet | rad. min. | Előző nap napos órái |
| Győr | . | ⛰ | 25 | 15 | 14 | 5 | Vámosmikola | ny | = | 27 | 16 | 15 | 7 |
| Mosonmagyaróvár | . | ⛰ | 25 | 16 | 13 | 3 | Baja | . | ⛰ | 27 | 17 | 15 | 6 |
| Sopron | . | ⛰ | 23 | 15 | 12 | 2 | Bácsalmás | . | | 27 | 18 | 16 | - |
| Sopronhorpács | . | ⛰ | 24 | 15 | 14 | 1 | Kalocsa-Öregcsertő | . | ⛰ | 27 | 17 | 16 | 8 |
| Káld | . | ⛰ | 23 | 17 | 16 | - | Kecskemét | . | ⛰ | 27 | 16 | 13 | 11 |
| Szentgotthárd | . | ⛰ | 21 | 15 | 13 | 1 | Kiskunfélegyháza | . | ⛰ | 28 | 19 | 19 | - |
| Szombathely | . | | 22 | 16 | 15 | 0 | Kiskunhalas | . | ⛰ | 28 | 18 | 16 | - |
| Lenti | . | ⛰ | 22 | 17 | 15 | - | Kunszentmiklós | . | = | 28 | 17 | 14 | - |
| Nagykanizsa | . | ≡ | 24 | 16 | 15 | 1 | Balassagyarmat | . | ⛰ | 26 | 15 | 14 | - |
| Zalaegerszeg | . | ≡ | 22 | 17 | 14 | - | Salgótarján | . | ⛰ | 25 | 14 | 12 | - |
| Farkasgyepű | . | | 22 | 15 | 12 | - | Eger | . | | 26 | 16 | 14 | 10 |
| Keszthely | ny | . | 24 | 15 | 12 | 3 | Gyöngyös | . | | 27 | 16 | 15 | - |
| Mencshely | ny | . = | 23 | 15 | 11 | 6 | Kékestető | . | | 18 | 14 | 13 | 9 |
| Pápa | . | ⛰ | 23 | 15 | 14 | 4 | Kompolt | . | | 26 | 16 | 13 | 11 |
| Sümeg | ny | . | 25 | 16 | 15 | - | Poroszló | . | ⛰ | 26 | 16 | 14 | - |
| Veszprém | . | ⛰ | 23 | 15 | 14 | 7 | Jászberény | . | ⛰ | 27 | 14 | 13 | - |
| Zirc | . | ⛰ | 22 | 14 | 11 | - | Karcag Tilalmas | . | ⛰ | 27 | 15 | 14 | - |
| Homokszentgyörgy | 1 | . ⛰ | 24 | 15 | 15 | 0 | Szolnok | . | ⛰ | 27 | 16 | 15 | 9 |
| Kaposvár | ny | . ⛰ | 25 | 16 | 14 | 5 | Tiszaroff | - | | - | - | - | - |
| Marcali | . | ⛰ | 25 | 17 | 17 | - | Túrkeve | . | ≡ | 28 | 17 | 14 | 9 |
| Siófok | . | ⛰ | 25 | 15 | 13 | 9 | Kistelek | . | ⛰ | 29 | 18 | 15 | - |
| Somogyszob | 1 | . ⛰ | 25 | 16 | 12 | - | Szeged | . | ⛰ | 28 | 16 | 15 | 8 |
| Bábolna | . | ⛰ | 25 | 13 | 12 | - | Szentes | . | | 28 | 17 | 16 | - |
| Esztergom Kertváros | . | | 25 | 16 | 13 | - | Borsodnádasd | . | ⛰ | 25 | 14 | 10 | - |
| Komárom | . | ⛰ | 26 | 16 | 13 | - | Füged | - | | - | - | - | - |
| Tata | . | = | 26 | 15 | 13 | - | Hidasnémeti | . | = | 27 | 14 | 13 | - |
| Kisapostag | . | | 27 | 16 | 15 | - | Jósvafő | . | ≡ | 25 | 14 | 13 | 10 |
| Martonvásár | . | ⛰ | 26 | 16 | 12 | - | Miskolc | . | = | 26 | 16 | 13 | 11 |
| Mór | . | = | 26 | 14 | 12 | - | Sárospatak | . | ⛰ | 26 | 13 | 12 | 10 |
| Székesfehérvár | . | = | 26 | 14 | 11 | - | Szendrőlád | . | ⛰ | 27 | 14 | 14 | - |
| Iregszemcse | . | ⛰ | 26 | 15 | 13 | - | Tokaj | . | | 27 | 15 | 15 | - |
| Paks | . | ⛰ | 28 | 15 | 14 | 8 | Kisvárda | - | | - | - | - | - |
| Szekszárd | . | = | 27 | 18 | 17 | - | Mátészalka | . | ⛰ | 28 | 14 | 13 | - |
| Mohács | - | | - | - | - | - | Napkor | . | ⛰ | 27 | 13 | 12 | 7 |
| Pécs | . | ⛰ | 25 | 18 | 16 | 5 | Pátyod | . | ⛰ | 27 | 13 | 10 | - |
| Pécs Árpádtető | - | | - | - | - | - | Tiszabecs | . | ⛰ | 27 | 14 | 12 | - |
| Siklós | . | ⛰ | 27 | 18 | 18 | - | Vásárosnamény | . | ⛰ | 29 | 14 | 13 | - |
| Szigetvár | . | ⛰ | 27 | 18 | 16 | - | Záhony | - | | - | - | - | - |
| Bp. Lőrinc | . | ≡ | 25 | 16 | 14 | 8 | Berettyóújfalu | . | ⛰ | 29 | 15 | 13 | - |
| Bp. Met. Szolg. | . | | 26 | 16 | - | 10 | Debrecen | . | ≡ | 27 | 13 | 12 | 9 |
| Bp. Szechenyi-hegy | . | | 24 | 15 | 14 | - | Hajdúdorog | . | ⛰ | 27 | 15 | 12 | - |
| Cegléd | . | ⛰ | 28 | 16 | 15 | - | Hortobágy Halastó | . | | 27 | 13 | 13 | - |
| Gödöllő | - | | - | - | - | - | Kórósszakál | . | ⛰ | 28 | 14 | 14 | - |
| Monor | - | | - | - | - | - | Polgár | . | ≡ | 28 | 14 | 13 | - |
| Nagykáta | - | | - | - | - | - | Békéscsaba | . | ⛰ | 28 | 14 | 13 | 8 |
| Szentendre | . | ≡ | 26 | 14 | 13 | 8 | Mezőhegyes | . | ⛰ | 29 | 17 | 15 | - |
| Vác | . | ⛰ | 27 | 15 | 14 | - | Szarvas | - | | - | - | - | - |

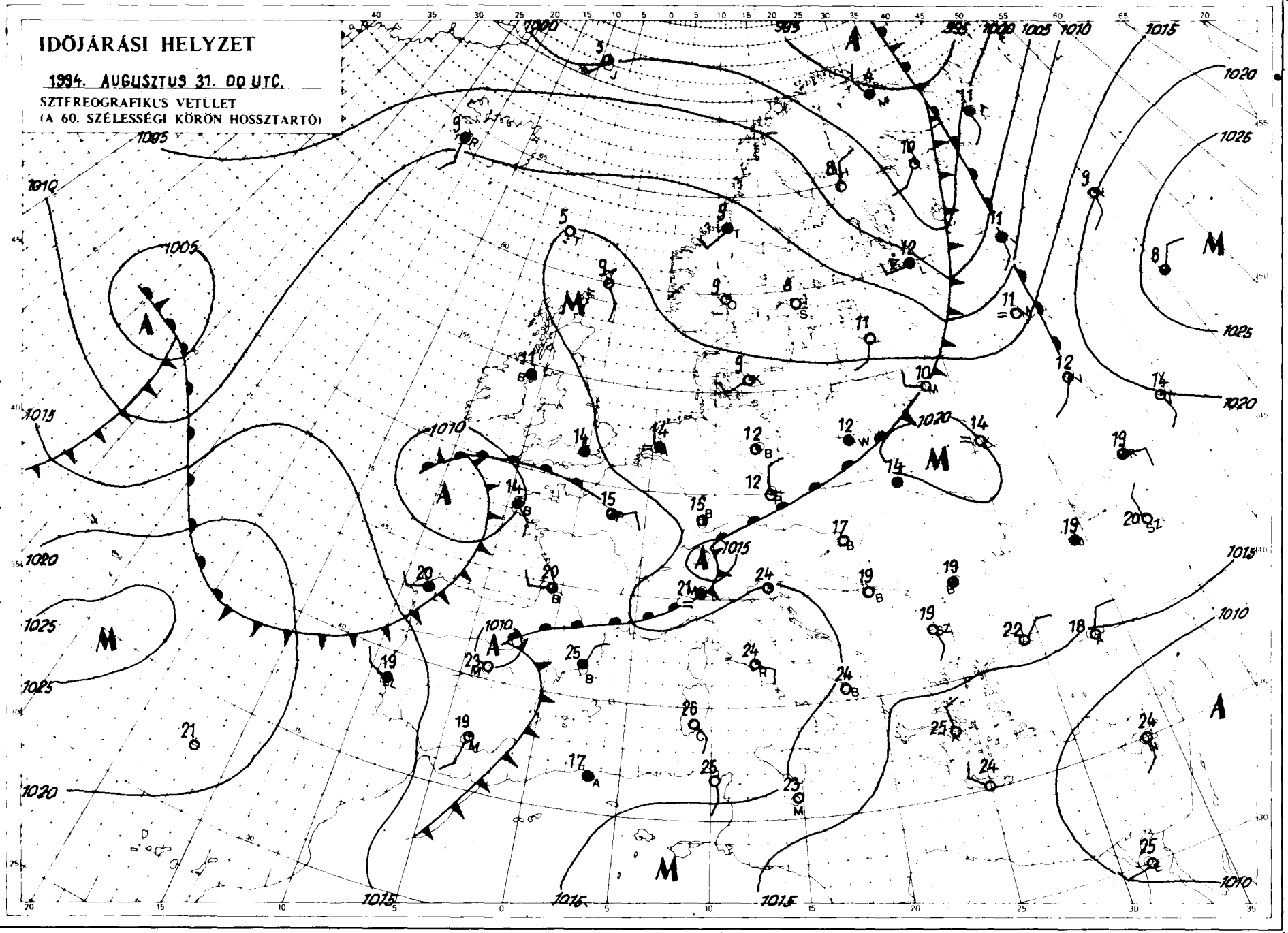


Kiadja az **ORSZÁGOS METEOROLÓGIAI SZOLGÁLAT**
Kiadásért felel: Dr. Mersich Iván, az Országos Meteorológiai Szolgálat elnoke
Készült az Országos Meteorológiai Szolgálat Nyomdájában, Budapest – Felelős vezető: Szinok István – Munkaszám: **94.535**
Szerkesztésért felel: Dr. Dévényi Dezső az Időjárás Előrejelző Önálló Osztály vezetője
Készíti: az OMSZ Időjárás Előrejelző Önálló Osztálya – Szakmai felelős: Dr. Dévényi Dezső osztályvezető – Megjelenik naponként
Megrendelhető: 1024 Budapest, II., Kitaibel Pál utca 1. – Pénzügyi Osztály – Telefon: 212-5193

QC
989
H9
I32

# IDŐJÁRÁSI NAPIJELENTÉS

ЕЖЕДНЕВНЫЙ МЕТЕОРОЛОГИЧЕСКИЙ БЮЛЛЕТЕНЬ • DAILY WEATHER REPORT
BULLETIN QUOTIDIEN DE TEMPS • TÄGLICHER WETTERBERICHT

107. évfolyam 244. szám + Budapest + 1994. szeptember 1. csütörtök

## Az időjárási helyzet és a várható időjárás:

A Skandináv-félszigettől a Kelet-európai-síkságon keresztül egészen a Balkán-félszigetig anticiklon húzódik. Területén kevés a felhő, és nagyrészt napos, száraz az idő. Nyugat-Európa felett ugyanakkor több középponttal rendelkező ciklon örvénylik. Arrafelé gyakran felhős, többfelé csapadékos, de az évszaknak megfelelő hőmérsékletű az idő. A ciklon előoldalán Közép-Európa fölé egyre melegebb, de nagy nedvességtartalmú és labilis rétegeződésű levegő érkezik. Hatására a Kárpát-medencében a következő 36 órában is folytatódik a sokévi átlagnál több fokkal melegebb idő, de szórványosan záporokra, zivatarokra is számítani lehet.

Magyarországon szerdán a változóan felhős ég mellett általában 4, 9 órán át sütött a nap. Délelőtt délkeleten, az esti óráktól pedig északnyugaton fordult elő szórványosan zápor, zivatar. A csütörtök reggelig lehullott csapadék mennyisége csapadéknyom és 2 mm között volt, de Tatáról 8 mm-t jelentettek. A legmagasabb nappali hőmérséklet szerdán általában 25 és 30 fok között volt. Csütörtök hajnalra 15 és 20 fok közé hűlt le a levegő. Délelőtt az ország északi része felett többször erősen felhős volt az ég, és ott néhol zápor is előfordult másutt napos volt az idő. A hőmérséklet 11 órára 23 és 29 fok közé emelkedett.

A Balaton vize 11 órakor Siófoknál 21 fokos volt.

Ma 12 órakor Budapesten a hőmérséklet 29 fok volt, a tengerszintre átszámított légnyomás 1014 hPa, alig változik.

**Várható időjárás péntek estig:**

A több órás napsütés mellett időnként megnövekszik a felhőzet, de csak szórványosan várható zápor, zivatar. A déli szél többfelé megélénkül, zivatarok környezetében megerősödik. Hajnalban és reggel foltokban köd képződik. Folytatódik a meleg idő.
A legalacsonyabb éjszakai hőmérséklet 16 és 21,
a legmagasabb nappali hőmérséklet pénteken 28 és 33 fok között valószínű.

**Távolabbi kilátások szombattól–keddig:**

Eleinte nyugaton, délnyugaton erősen felhős lesz az ég, és ott többfelé várható eső, zápor, zivatar, majd a jövő hét elején országszerte számítani kell csapadékra. Az időszak végén gyengül a csapadékhajlam, egyre több lesz a napsütés.
A legalacsonyabb éjszakai hőmérséklet eleinte 16, 21, később 12, 17 fok között alakul.
A legmagasabb nappali hőmérséklet eleinte nyugaton 19, 24, másutt 25, 30 fok között, majd országszerte 22, 27 fok között valószínű.
Jelentős mennyiségű (legalább napi 5 mm) csapadék az ország területének 70 százalékán várható.

Bonta Imre s. k.

**A hőmérséklet napi középértéke és eltérése a sokévi átlagtól (Budapest külterületén):**

| | | |
|---|---|---|
| 1994. augusztus 31. | 21,7°C | +3,6°C |

**1871 óta ezen a napon Budapesten előfordult**

| | |
|---|---|
| legmagasabb hőmérséklet: | 34,4°C (1942) |
| legalacsonyabb hőmérséklet: | 8,0°C (1881) |

LEGMAGASABB HŐMÉRSÉKLET

19 94.08.31.

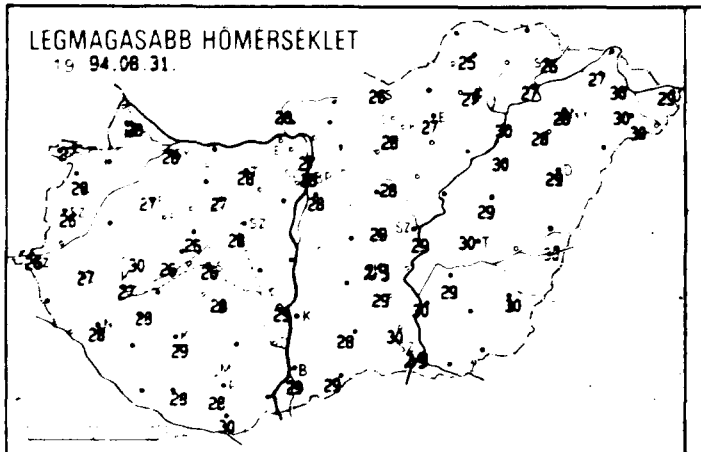

LEGALACSONYABB HŐMÉRSÉKLET

19 94.09.01

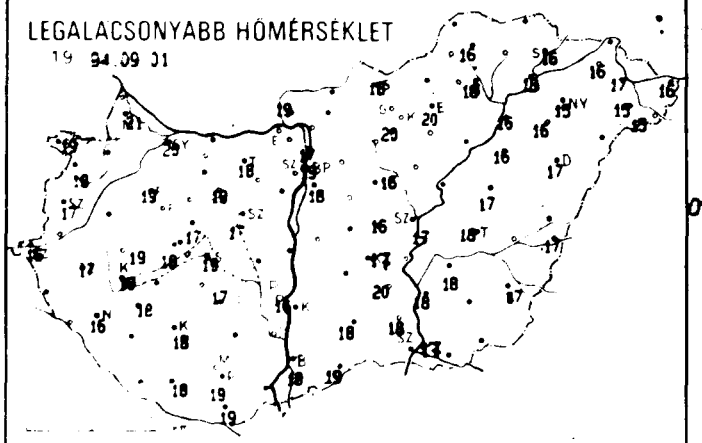

# 24 órás CSAPADÉKELOSZLAS

19 94.08.31. 7h -tól 94.09.01. 7h -ig

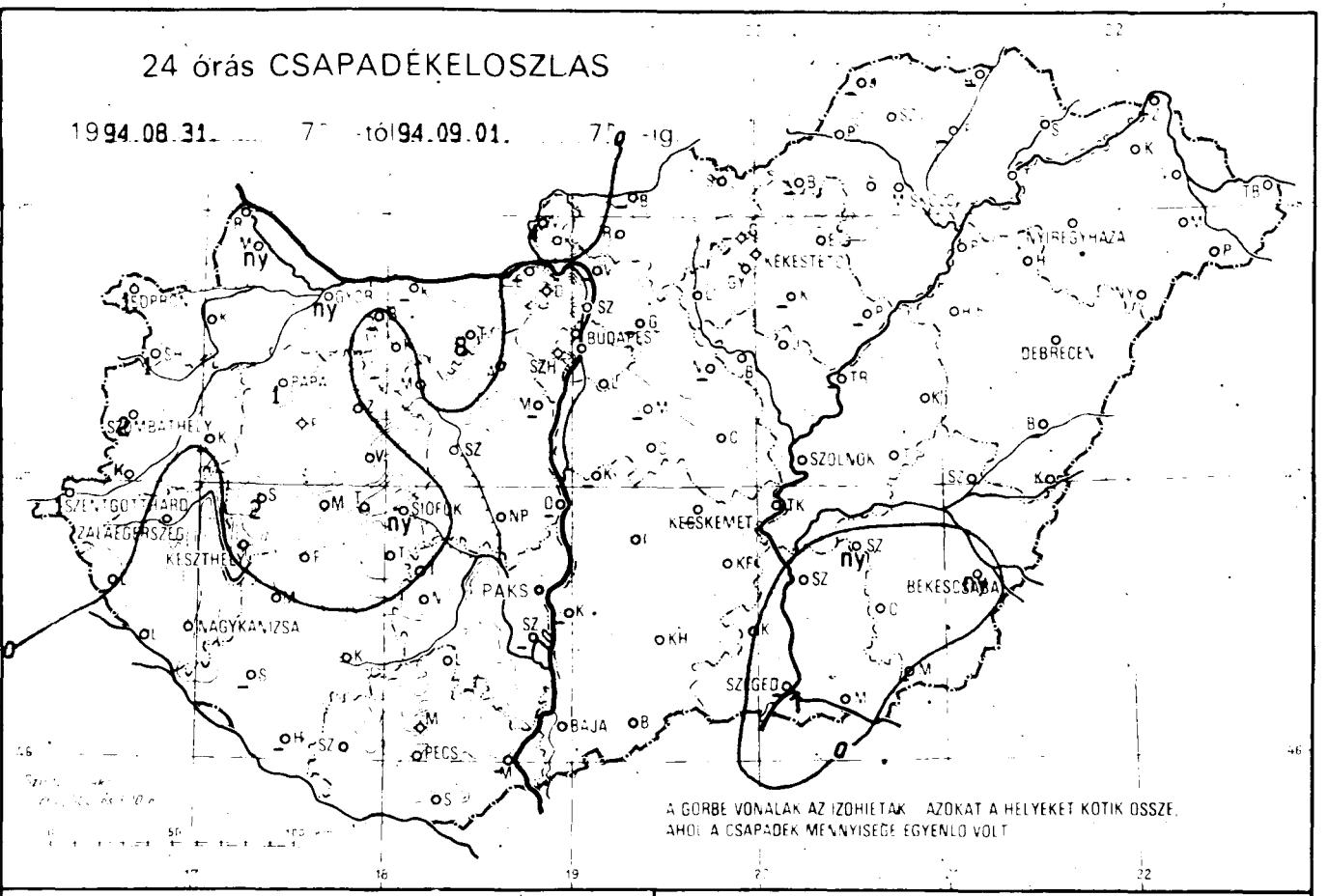


A GÖRBE VONALAK AZ IZOHIETAK AZOKAT A HELYEKET KÖTIK ÖSSZE, AHOL A CSAPADÉK MENNYISÉGE EGYENLŐ VOLT

RADIÁCIÓS MINIMUM

19 94.09.01

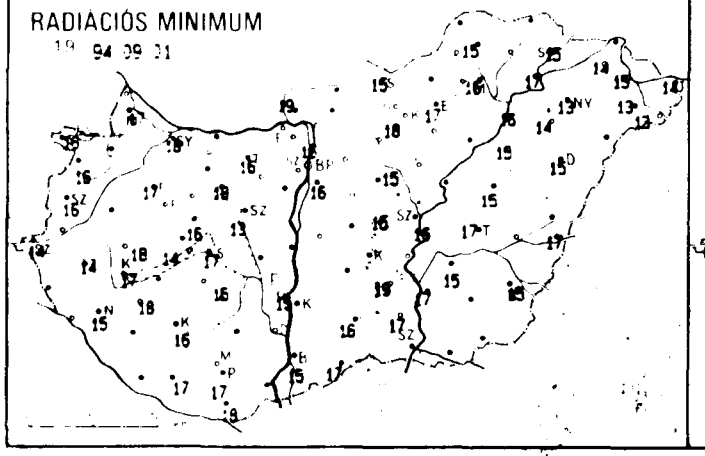

NAPFÉNYTARTAM

19 94.08.31.

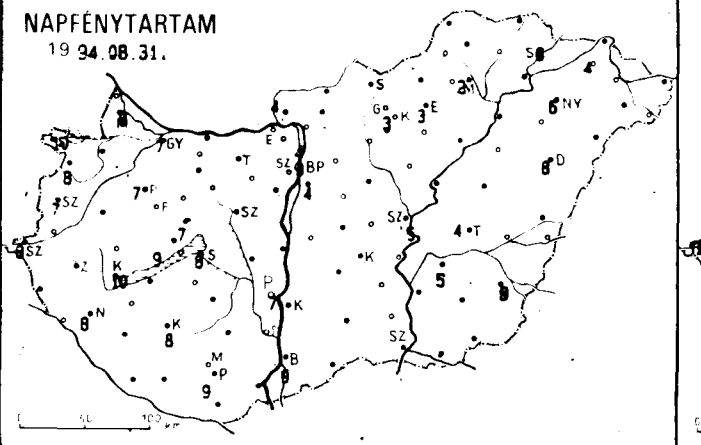

ZIVATARELOSZLÁS

19 94.08.31. 07h - 94.09.01. 07h

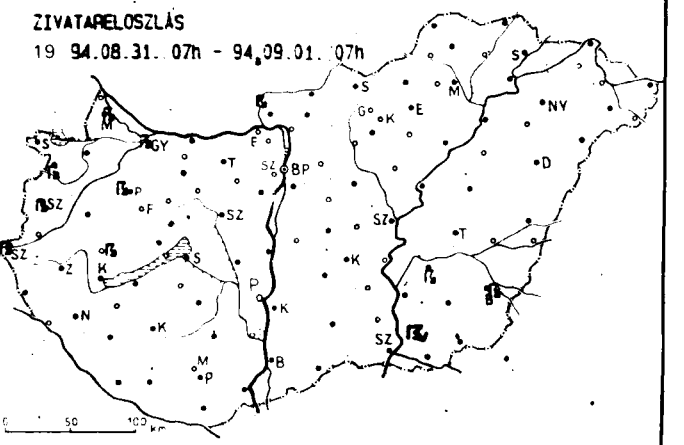

| 19 94.09.01. 07h-ig az utolsó 24 óra adatai | | | | | | |
|---|---|---|---|---|---|---|
| állomás | csapadék (mm) | | max. hő-mér-séklet | min. hő-mér-séklet | rad. min. | Előző nap napos órái |
| Győr | ny | ß ☁ | 28 | 20 | 18 | 7 |
| Mosonmagyaróvár | ny | ß | 28 | 21 | 17 | 8 |
| Sopron | 1 | ▽̇ ☁ | 27 | 19 | 16 | 10 |
| Sopronhorpács | 1 | ß ☁ | 28 | 18 | 16 | 8 |
| Káld | - | | - | - | - | - |
| Szentgotthárd | 1 | ß ☁ | 26 | 16 | 14 | 8 |
| Szombathely | 2 | ß ☁ | 26 | 17 | 16 | 7 |
| Lenti | - | | - | - | - | - |
| Nagykanizsa | . | ☁ | 28 | 16 | 15 | 8 |
| Zalaegerszeg | . | ☁ | 27 | 17 | 14 | - |
| Farkasgyepű | . | | 26 | 17 | 15 | - |
| Keszthely | . | ☁ | 27 | 19 | 17 | 10 |
| Mencshely | . | = | 26 | 18 | 14 | 9 |
| Pápa | 1 | ß ☁ | 27 | 19 | 17 | 7 |
| Sümeg | 2 | ß | 30 | 19 | 18 | - |
| Veszprém | . | ☁ | 26 | 17 | 16 | 7 |
| Zirc | . | ☁ | 25 | 18 | 14 | - |
| Homokszentgyörgy | - | | - | - | - | - |
| Kaposvár | . | ☁ | 29 | 18 | 16 | 8 |
| Marcali | . | ☁ | 28 | 18 | 18 | - |
| Siófok | ny | ☁ | 26 | 19 | 17 | 8 |
| Somogyszob | - | | - | - | - | - |
| Bábolna | - | | - | - | - | - |
| Esztergom Kertváros | - | | - | - | - | - |
| Komárom | - | | - | - | - | - |
| Tata | 8 | ▽̇ = | 28 | 18 | 16 | - |
| Kisapostag | - | | - | - | - | - |
| Martonvásár | - | | - | - | - | - |
| Mór | . | = | 27 | 19 | 18 | - |
| Székesfehérvár | . | ☁ | 28 | 17 | 13 | - |
| Iregszemcse | . | ☁ | 28 | 17 | 15 | - |
| Paks | . | ☁ | 29 | 16 | 15 | 7 |
| Szekszárd | - | | - | - | - | - |
| Mohács | - | | - | - | - | - |
| Pécs | . | ☁ | 28 | 19 | 17 | 9 |
| Pécs Árpádtető | . | ☁ | 28 | 20 | 18 | - |
| Siklós | . | ☁ | 30 | 19 | 18 | - |
| Szigetvár | . | ☁ | 28 | 18 | 17 | - |
| Bp. Lőrinc | . | ☁ | 28 | 18 | 16 | 4 |
| Bp. Met. Szolg | . | = | 28 | 19 | - | 3 |
| Bp. Széchenyi-hegy | . | = | 24 | 18 | 16 | - |
| Cegléd | . | ☁ | 29 | 16 | 15 | - |
| Gödöllő | - | | - | - | - | - |
| Mónor | - | | - | - | - | - |
| Nagykáta | - | | - | - | - | - |
| Szentendre | . | ☁ | 27 | 17 | 16 | 4 |
| Vác | - | | - | - | - | - |

| 19 94.09.01. 07h-ig az utolsó 24 óra adatai | | | | | | |
|---|---|---|---|---|---|---|
| állomás | csapadék (mm) | | max. hő-mér-séklet | min. hő-mér-séklet | rad. min. | Előző nap napos órái |
| Vámosmikola | 4 | ß = | 28 | 19 | 19 | 4 |
| Baja | . | ☁ | 29 | 18 | 15 | 9 |
| Bácsalmás | . | = | 29 | 19 | 17 | - |
| Kalocsa-Öregcsertő | - | | - | - | - | - |
| Kecskemét | - | | 29 | 17 | - | - |
| Kiskunfélegyháza | . | ☁ | 29 | 20 | 19 | |
| Kiskunhalas | . | ☁ | 28 | 18 | 16 | - |
| Kunszentmiklós | - | | - | - | - | - |
| Balassagyarmat | - | | - | - | - | - |
| Salgótarján | . | ☁ | 26 | 18 | 15 | - |
| Eger | . | | 27 | 20 | 17 | 3 |
| Gyöngyös | . | | 28 | 20 | 18 | - |
| Kékestető | . | | 20 | 15 | 15 | 3 |
| Kompolt | - | | - | - | - | - |
| Poroszló | - | | - | - | - | - |
| Jászberény | . | ☁ | 28 | 16 | 15 | - |
| Karcag Tilalmas | . | ☁ | 29 | 17 | 15 | - |
| Szolnok | . | ☁ | 29 | 17 | 16 | 5 |
| Tiszaroff | - | | - | - | - | - |
| Túrkeve | . | ☁ | 30 | 18 | 17 | 4 |
| Kistelek | . | ☁ | 30 | 18 | 17 | - |
| Szeged | 1 | ß | 29 | 17 | - | 6 |
| Szentes | . | | 30 | 18 | 17 | - |
| Borsodnádasd | - | | - | - | - | - |
| Füged | - | | - | - | - | - |
| Hidasnémeti | - | | - | - | - | - |
| Jósvafő | - | | - | - | - | - |
| Miskolc | . | | 27 | 18 | 16 | 2 |
| Sárospatak | . | ☁ | 26 | 16 | 15 | 6 |
| Szendrőlád | . | ☁ | 25 | 16 | 15 | - |
| Tokaj | . | | 27 | 18 | 17 | - |
| Kisvárda | . | = | 27 | 16 | 14 | 4 |
| Mátészalka | . | ☁ | 30 | 15 | 13 | - |
| Napkor | . | ☁ | 28 | 15 | 13 | 6 |
| Pátyod | . | ☁ | 30 | 15 | 13 | - |
| Tiszabecs | . | = | 29 | 16 | 14 | - |
| Vásárosnamény | . | ☁ | 30 | 17 | 15 | - |
| Záhony | - | | - | - | - | - |
| Berettyóújfalu | - | | - | - | - | - |
| Debrecen | . | ☁ | 29 | 17 | 15 | 8 |
| Hajdúdorog | . | ☁ | 28 | 16 | 14 | - |
| Hortobágy Halastó | . | | 30 | 16 | 15 | - |
| Körösszakál | . | ☁ | 30 | 17 | 17 | - |
| Polgár | . | = | 30 | 16 | 16 | - |
| Békéscsaba | ny | ß ☁ | 30 | 17 | 15 | 9 |
| Mezőhegyes | - | | - | - | - | - |
| Szarvas | ny | ß ☁ | 29 | 18 | 15 | 5 |

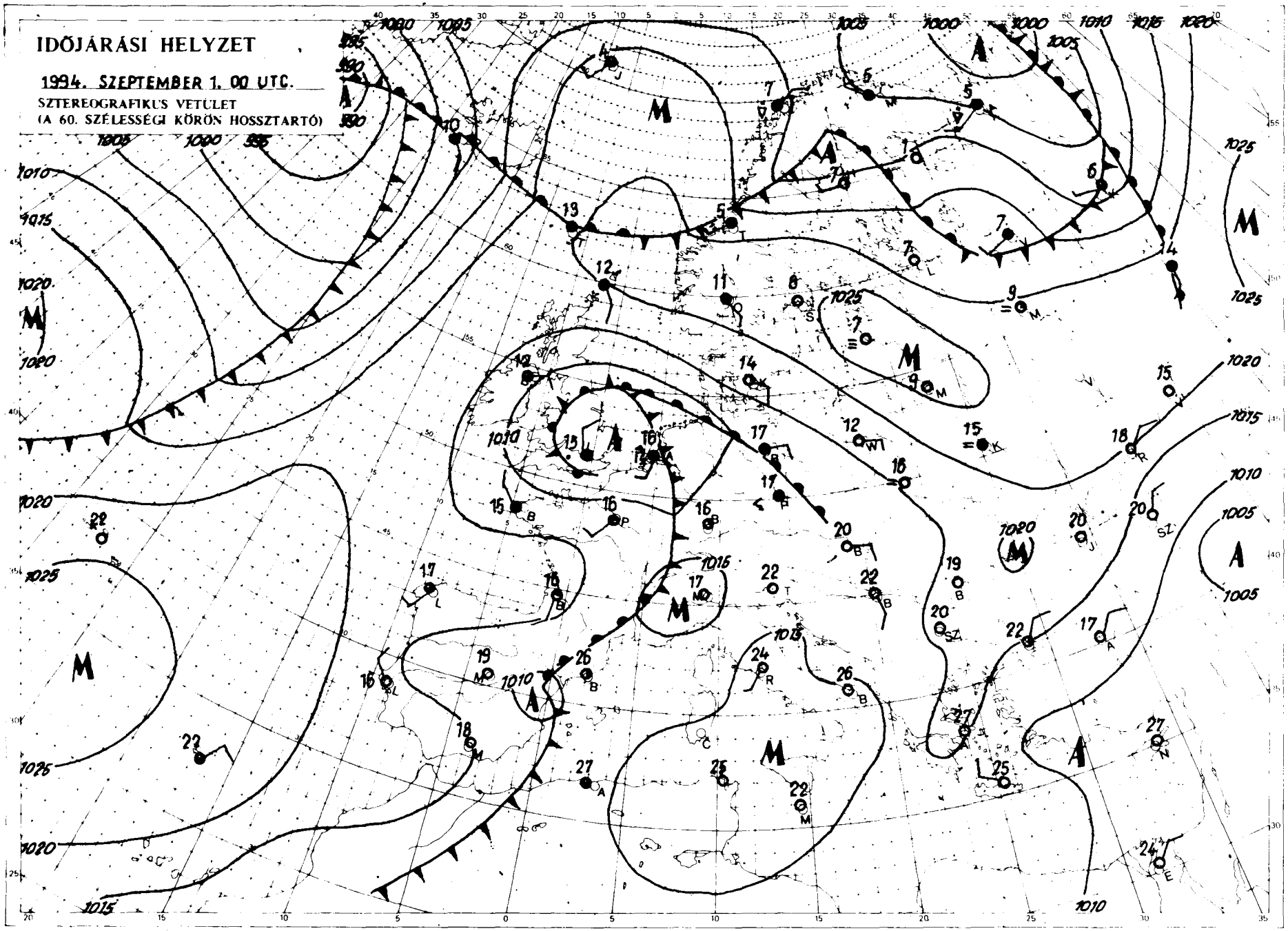


Kiadja az **ORSZÁGOS METEOROLÓGIAI SZOLGÁLAT**

Kiadásért felel: Dr. Mersich Iván, az Országos Meteorológiai Szolgálat elnöke

**Készült az Országos Meteorológiai Szolgálat Nyomdájában, Budapest – Felelős vezető: Szinok István – Munkaszám: 91.569**

Szerkesztésért felel: Dr. Dévényi Dezső az Időjárás Előrejelző Önálló Osztály vezetője

Készíti: az OMSZ Időjárás Előrejelző Önálló Osztálya – Szakmai felelős: Dr. Dévényi Dezső osztályvezető – Megjelenik naponként

**Megrendelhető: 1024 Budapest, II. Kitaibel Pál utca 1. – Pénzügyi Osztály – Telefon 212-5193**

# IDŐJÁRÁSI NAPIJELENTÉS

ЕЖЕДНЕВНЫЙ МЕТЕОРОЛОГИЧЕСКИЙ БЮЛЛЕТЕНЬ • DAILY WEATHER REPORT
BULLETIN QUOTIDIEN DE TEMPS • TÄGLICHER WETTERBERICHT

107. évfolyam 245. szám + Budapest + 1994. szeptember 2. péntek

## Az időjárási helyzet és a várható időjárás:

Európa középső része felett alacsony nyomású légköri képződmény helyezkedik el. Hatására a Skandináv-félsziget déli területein, a Kelet-európai-síkságon illetve az Alpok és a Kárpátok vidékén is változékony, sokfelé felhős idő van és több helyütt eső, zápor, zivatar is előfordul. Ugyanakkor Nyugat- és Dél-Európa nagy részén leszálló légmozgás alakítja az időjárást, ezért általában kevés a felhő, csapadékot nem jelentenek. Kontinensünk déli tájain egyébként még mindig igen meleg van, a csúcshőmérséklet 30 fok körül alakul. A következő 36 órában a Kárpát-medence fölé váltakozó nedvességtartalmú, és csupán 1-2 fokkal hűvösebb levegő áramlik, így az ország nagy részén folytatódik a nyáriasan meleg idő, de záporokra, zivatarokra is számítani kell.

Magyarországon csütörtökön nagyrészt napos idő volt, az időnként megnövekvő felhőzetből főleg délen szórványosan záporeső, zivatar is kialakult. A péntek reggelig lehullott csapadék mennyisége csapadéknyom és 4 mm között volt. A legmagasabb nappali hőmérséklet csütörtökön általában 27 és 34 fok között volt. Péntek hajnalra az ország nagy részén 15 és 21 fok közé hűlt le a levegő. Délelőtt helyenként erősen megnövekedett a gomolyfelhőzet és elszórtan zápor, néhol heves zivatar is előfordult, viharos széllökések kíséretében. A hőmérséklet 11 órára 21 és 29 fok közé emelkedett.

A Balaton vize 11 órakor Siófoknál 22 fokos volt.

Ma 12 órakor Budapesten a hőmérséklet 25 fok volt, a tengerszintre átszámított légnyomás 1014 hPa, alig változik.

**Várható időjárás szombat estig:**

A több-kevesebb napsütés mellett időnként erősen megnövekszik a gomolyfelhőzet és szórványosan esőre, záporesőre, zivatarra is számítani kell. Szombaton a nyugati határvidéken a gyakrabban megnövekvő felhőzetből többfelé várható csapadék. A déli szél időnként megélénkül, zivatar környezetében erős vagy viharos lökések is lesznek.
A legalacsonyabb éjszakai hőmérséklet 15 és 20,
a legmagasabb nappali hőmérséklet szombaton az ország nagy részén 26 és 31 fok között, a tartósan felhős nyugati területeken 20 fok körül valószínű.

Jenki Szilvia s. k.

**A hőmérséklet napi középértéke és eltérése a sokévi átlagtól (Budapest külterületén):**

| | | |
|---|---|---|
| 1994. szeptember 1. | 24,0 °C | +5,8 °C |

**1871 óta ezen a napon Budapesten előfordult**

| | |
|---|---|
| legmagasabb hőmérséklet: | 34,1 °C (1942) |
| legalacsonyabb hőmérséklet: | 7,8 °C (1926) |

LEGMAGASABB HŐMÉRSÉKLET

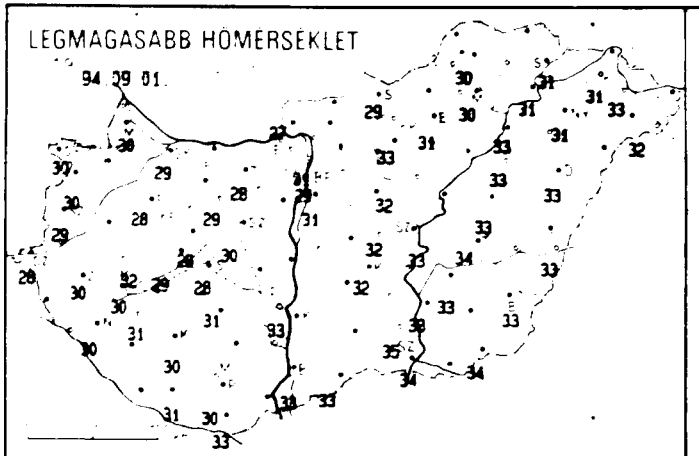


LEGALACSONYABB HŐMÉRSÉKLET

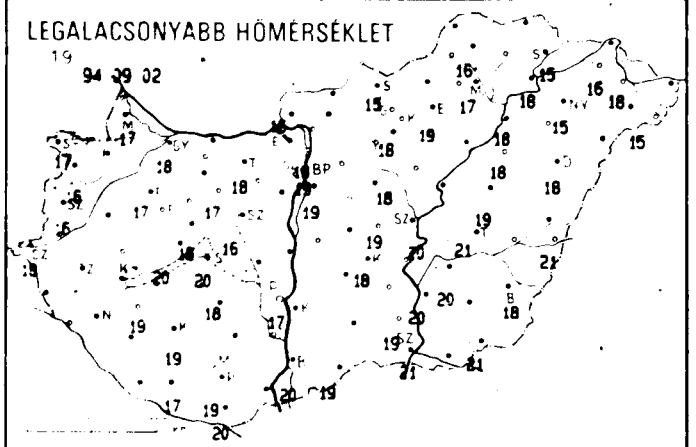


24 órás CSAPADÉKELOSZLÁS

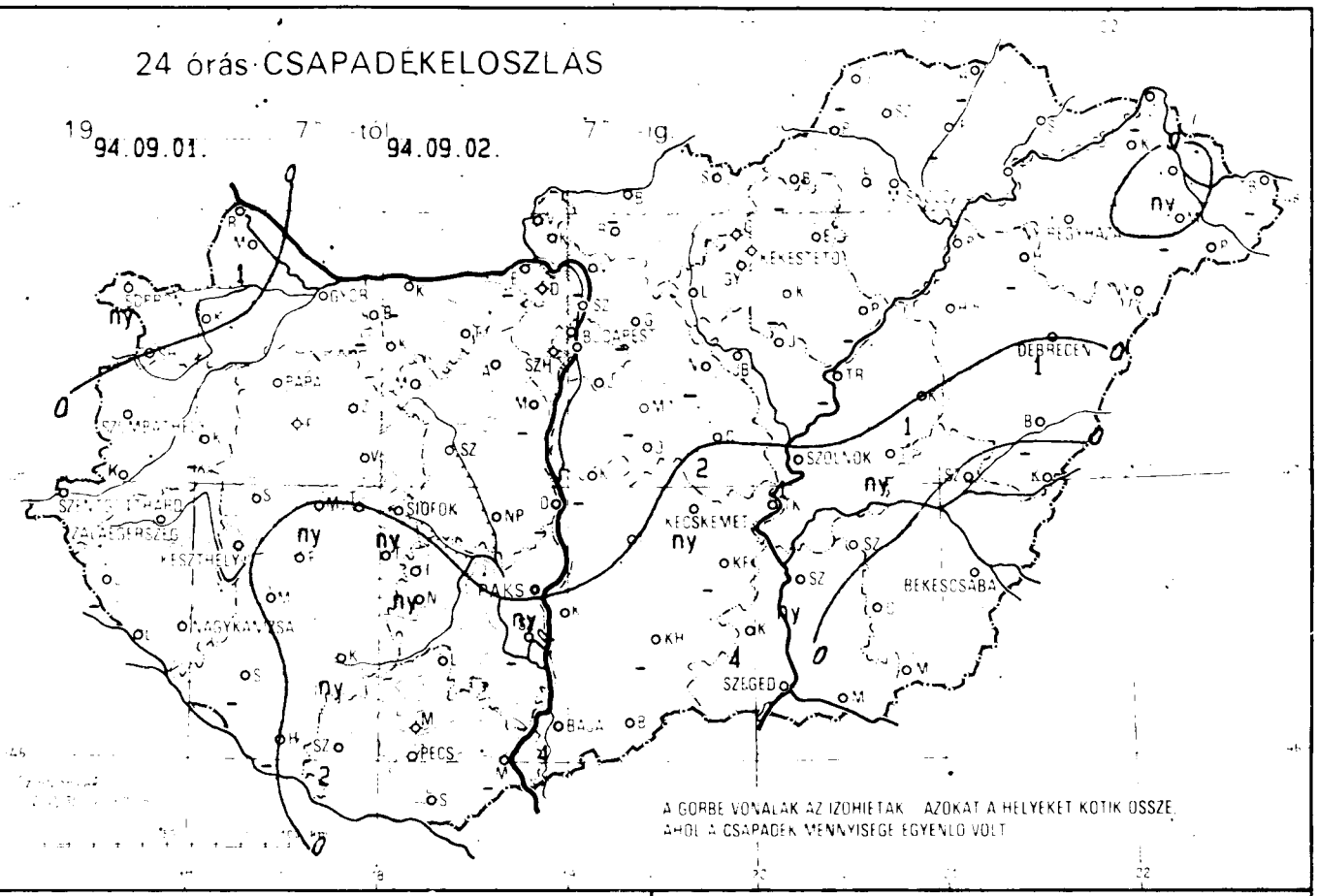


RADIÁCIÓS MINIMUM

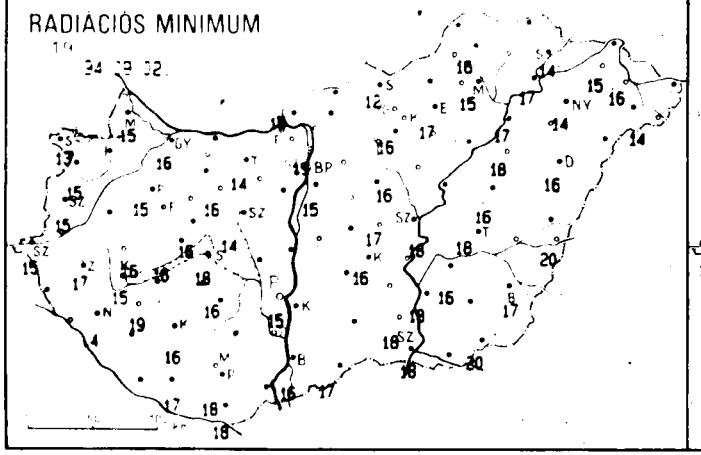


NAPFÉNYTARTAM

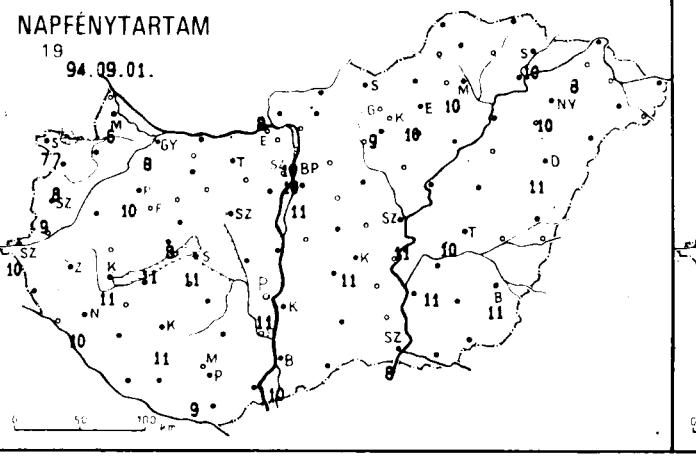


ZIVATARELOSZLÁS

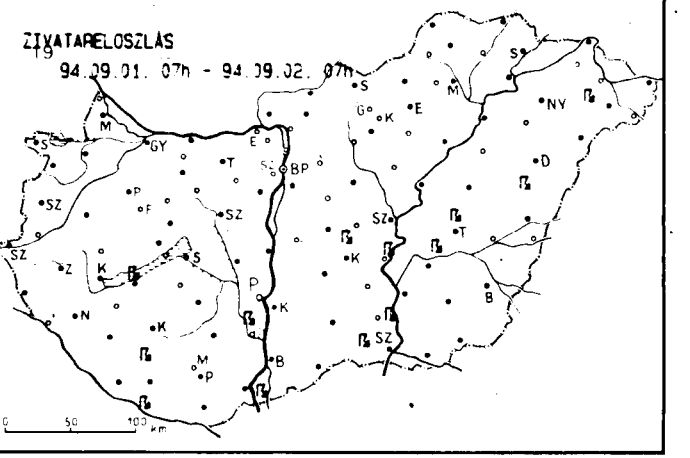

| 19 94.09.02 07h-ig az utolsó 24 óra adatai | | | | | | | 19 94.09.02 07h-ig az utolsó 24 óra adatai | | | | | | |
|---|---|---|---|---|---|---|---|---|---|---|---|---|---|
| állomás | csapadék (mm) | | max. hő-mér-séklet | min. hő-mér-séklet | rad. min. | Előző nap napos órái | állomás | csapadék (mm) | | max. hő-mér-séklet | min. hő-mér-séklet | rad. min. | Előző nap napos órái |
| Győr | . | ⛰ | 29 | 18 | 16 | 8 | Vámosmikola | . | = | 27 | 16 | 15 | 8 |
| Mosonmagyaróvár | 1 | ▽ ⛰ | 30 | 17 | 15 | 6 | Baja | 4 | ≈ | 33 | 20 | 16 | 10 |
| Sopron | ny | ▽ ⛰ | 30 | 17 | 13 | 7 | Bácsalmás | . | = | 33 | 19 | 17 | - |
| Sopronhorpács | . | ⛰ | 30 | 16 | 15 | 8 | Kalocsa-Öregcsertő | - | | - | - | - | - |
| Káld | - | | - | - | - | - | Kecskemét | ny | ▽ ⛰ | 32 | 18 | 16 | 11 |
| Szentgotthárd | . | | 28 | 18 | 15 | 10 | Kiskunfélegyháza | - | | - | - | - | |
| Szombathely | . | ⛰ | 29 | 16 | 15 | 9 | Kiskunhalas | - | | - | - | - | - |
| Lentl | - | | - | - | - | - | Kunszentmiklós | - | | - | - | - | - |
| Nagykanizsa | . | ⛰ | 30 | 16 | 14 | 10 | Balassagyarmat | - | | - | - | - | - |
| Zalaegerszeg | . | ⛰ | 30 | 17 | 17 | - | Salgótarján | . | ≡ | 29 | 15 | 12 | - |
| Farkasgyepű | . | | 28 | 18 | 16 | - | Eger | . | | 31 | 19 | 17 | 10 |
| Keszthely | . | ⛰ | 30 | 17 | 15 | 11 | Gyöngyös | . | ⛰ | 33 | 18 | 16 | - |
| Mencshely | ny | ≈ = | 29 | 20 | 16 | 11 | Kékestető | . | | 22 | 17 | 16 | 9 |
| Pápa | . | ⛰ | 28 | 17 | 15 | 10 | Kompolt | - | | - | - | - | - |
| Sümeg | . | | 32 | 17 | 16 | - | Poroszló | - | | - | - | - | - |
| Veszprém | . | ⛰ | 29 | 18 | 16 | 8 | Jászberény | . | ⛰ | 32 | 18 | 16 | - |
| Zirc | . | ⛰ | 26 | 17 | 13 | - | Karcag Tilalmas | 1 | ≈ = | 33 | 19 | 16 | - |
| Homokszentgyörgy | - | | - | - | - | - | Szolnok | 1 | ≈ ⛰ | 33 | 20 | 18 | 11 |
| Kaposvár | ny | ≈ ⛰ | 30 | 19 | 16 | 11 | Tiszaroff | - | | - | - | - | - |
| Marcali | . | ⛰ | 31 | 19 | 19 | - | Túrkeve | ny | ≈ | 34 | 21 | 18 | 10 |
| Siófok | ny | ▽ ⛰ | 28 | 20 | 18 | 11 | Kistelek | 4 | ≈ ⛰ | 35 | 19 | 18 | - |
| Somogyszob | - | | - | - | - | - | Szeged | . | ⛰ | 34 | 21 | 18 | 8 |
| Bábolna | - | | - | - | - | - | Szentes | ny | ≈ | 33 | 20 | 18 | - |
| Esztergom Kertváros | - | | - | - | - | - | Borsodnádasd | - | | - | - | - | - |
| Komárom | - | | - | - | - | - | Füged | - | | - | - | - | - |
| Tata | . | = | 28 | 18 | 14 | - | Hidasnémeti | - | | - | - | - | - |
| Kisapostag | - | | - | - | - | - | Jósvafő | - | | - | - | - | - |
| Martonvásár | - | | - | - | - | - | Miskolc | . | | 30 | 17 | 15 | 10 |
| Mór | . | = | 29 | 17 | 16 | - | Sárospatak | . | ⛰ | 31 | 15 | 14 | 10 |
| Székesfehérvár | . | ⛰ | 30 | 16 | 14 | - | Szendrőlád | . | ≡ | 30 | 16 | 16 | - |
| Iregszemcse | ny | = | 31 | 18 | 16 | - | Tokaj | . | | 31 | 18 | 17 | - |
| Paks | ny | ≈ ⛰ | 33 | 17 | 15 | 11 | Kisvárda | . | = | 31 | 16 | 15 | 8 |
| Szekszárd | - | | - | - | - | - | Mátészalka | - | | - | - | - | - |
| Mohács | - | | - | - | - | - | Napkor | . | ⛰ | 31 | 15 | 14 | 10 |
| Pécs | . | ⛰ | 30 | 19 | 18 | 9 | Pátyod | . | ⛰ | 32 | 15 | 14 | - |
| Pécs Árpádtető | . | | 29 | 22 | 19 | - | Tiszabecs | - | | - | - | - | - |
| Siklós | . | ⛰ | 33 | 20 | 18 | - | Vásárosnamény | ny | ≈ ⛰ | 33 | 18 | 16 | - |
| Szigetvár | 2 | ≈ = | 31 | 17 | 17 | - | Záhony | - | | - | - | - | - |
| Bp. Lőrinc | . | ⛰ | 31 | 19 | 15 | 11 | Berettyóújfalu | - | | - | - | - | - |
| Bp. Met. Szolg. | . | | 29 | 19 | - | 10 | Debrecen | 1 | ≈ ⛰ | 33 | 18 | 16 | 11 |
| Bp. Széchenyi-hegy | . | = | 29 | 20 | 15 | - | Hajdúdorog | - | | - | - | - | - |
| Cegléd | 2 | ≈ | 32 | 19 | 17 | - | Hortobágy Halastó | . | | 33 | 18 | 18 | - |
| Gödöllő | - | | - | - | - | - | Körösszakál | . | | 33 | 21 | 20 | - |
| Monor | - | | - | - | - | - | Polgár | . | = | 33 | 18 | 17 | - |
| Nagykáta | - | | - | - | - | - | Békéscsaba | . | | 33 | 18 | 17 | 11 |
| Szentendre | . | ⛰ | 31 | 16 | 15 | 10 | Mezőhegyes | . | | 34 | 21 | 20 | - |
| Vác | - | | - | - | - | - | Szarvas | . | ⛰ | 33 | 20 | 16 | 11 |

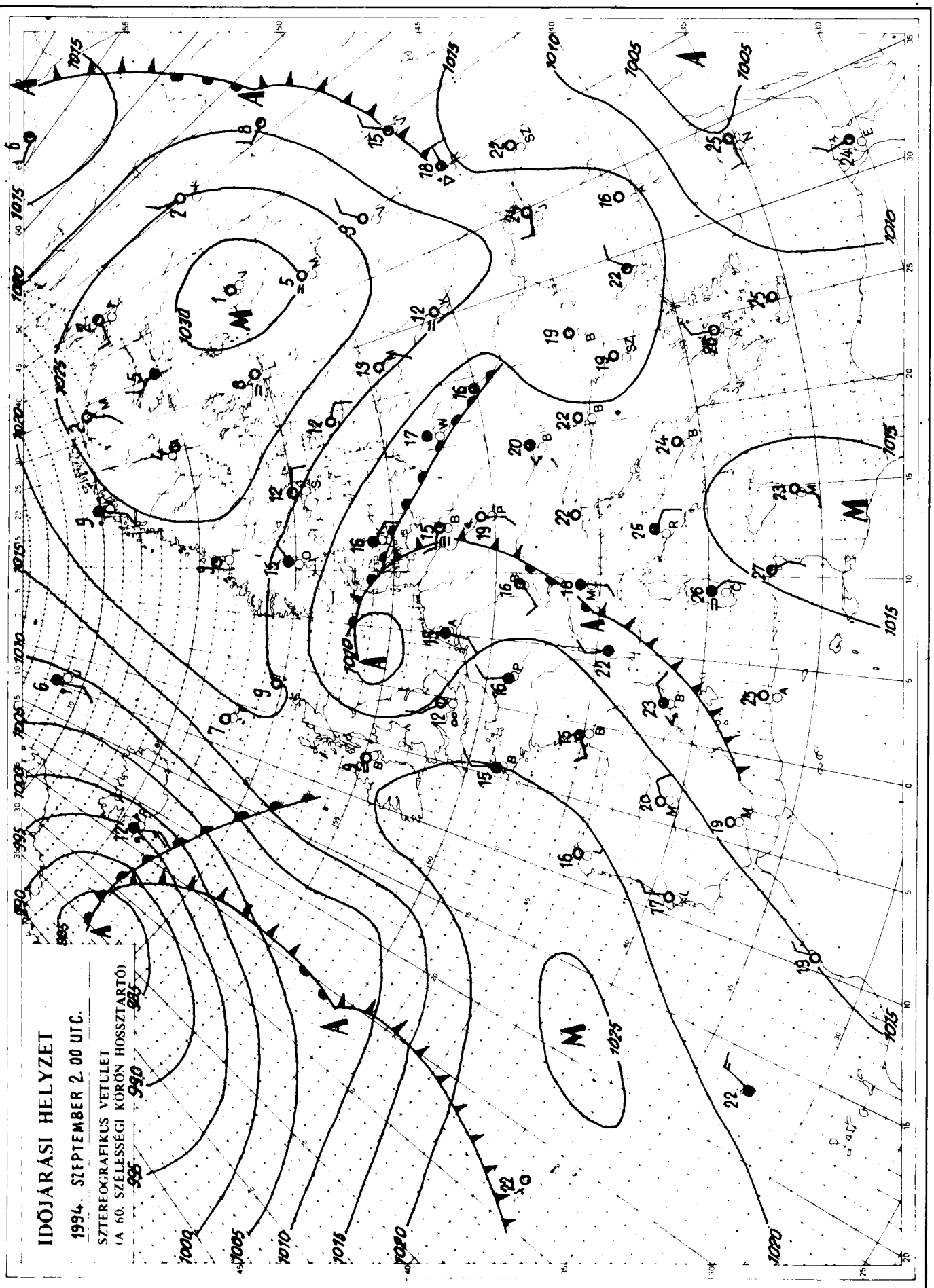


Kiadja az **ORSZÁGOS METEOROLOGIAI SZOLGÁLAT**
Kiadásért felel: Dr. Mersich Iván, az Országos Meteorológiai Szolgálat elnoke
Készult az Országos Meteorológiai Szolgálat Nyomdájában, Budapest – Felelős vezető: Szinok István – Munkaszám: 94.570.
Szerkesztésért felel: Dr. Dévényi Dezső az Időjárás Előrejelző Önálló Osztály vezetője
Készíti: az OMSZ Időjárás Előrejelző Önálló Osztálya – Szakmai felelős: Dr. Dévényi Dezső osztályvezető – Megjelenik naponként
Megrendelhető: 1024 Budapest, II., Kitaibel Pál utca 1. – Pénzügyi Osztály – Telefon: 212-5193

# IDŐJÁRÁSI NAPIJELENTÉS

ЕЖЕДНЕВНЫЙ МЕТЕОРОЛОГИЧЕСКИЙ БЮЛЛЕТЕНЬ • DAILY WEATHER REPORT
BULLETIN QUOTIDIEN DE TEMPS • TÄGLICHER WETTERBERICHT

107. évfolyam 246. szám + Budapest + 1994. szeptember 3. szombat

## Az időjárási helyzet és a várható időjárás:

Kontinensünk északkeleti, keleti vidékei felett magasnyomású légköri képződmény helyezkedik el, arrafelé kevés a felhő, az évszakhoz képest hűvös az idő. A derült éjszakákon erősen lehül a levegő, hajnalban helyenként már -1, -3 fokot mutatnak a hőmérők. Ugyancsak anticiklon alakítja Franciaország és Spanyolország időjárását is, sok a napsütés, kellemesen meleg az idő. Ugyanakkor Európa középső vidékei felett egy többközéppontú ciklonrendszer található, hatására a Skandináv-félsziget déli területeitől a Kárpát-medencén át egyészen a Földközi-tenger középső vidékéig változékony az idő, sokfelé esik az eső, záporeső, heves zivatarok is vannak. A következő 36 órában a Kárpát-medence fölé egyelőre magas nedvességtartalmú levegő áramlik, ezért sokfelé kell számítani záporra, zivatarra.

Magyarországon pénteken eleinte főleg a keleti megyékben, majd a késő délutáni óráktól a Dunántúlon is erősen megnövekedett a felhőzet és sok helyről jelentettek záporesőt, zivatart. Néhol felhőszakadás is előfordult viharos szél kíséretében. A ma (szombat) reggelig lehullott csapadék mennyisége általában csapadéknyom és 21 mm között volt, de Sümegről 28, Győrből 39 mm-t jelentettek. A legmagasabb nappali hőmérséklet pénteken 25 és 34 fok között alakult. Éjszaka az ország nagy részén 15 és 20 fok közé hűlt le a levegő. Délelőtt nyugaton erősen felhős volt az ég és sokfelé esett az eső, zápor, zivatar. Keleten néhány órára kisütött a nap. A Dunántúlon helyenként erős északi szél fújt. A hőmérséklet 11 órára 17 és 29 fok közé emelkedett.

A Balaton vize 11 órakor Siófoknál 21 fokos volt.

Ma 12 órakor Budapesten a hőmérséklet 25 fok volt, a tengerszintre átszámított légnyomás 1013 hPa, alig változik.

**Várható időjárás vasárnap estig:**

Ma keleten is megnövekszik a felhőzet és többfelé várható újabb záporeső, zivatar, nyugaton eső is. Vasárnap északnyugat felől lassan csökken a felhőzet, egyre kevesebb helyen kell számítani csapadékra. Élénk, időnként erős szél várható, iránya keleten délkeleti, nyugaton északi lesz.
A legalacsonyabb éjszakai hőmérséklet 14 és 19,
a legmagasabb nappali hőmérséklet vasárnap általában 22 és 27 fok között alakul.

Kapitány Ervinné s. k.

**A hőmérséklet napi középértéke és eltérése a sokévi átlagtól (Budapest külterületén):**

| | | |
|---|---|---|
| 1994. szeptember 2. | 23,8 °C | +5,2 °C |

**1871 óta ezen a napon Budapesten előfordult**

| | |
|---|---|
| legmagasabb hőmérséklet: | 34,3 °C (1929) |
| legalacsonyabb hőmérséklet: | 6,8 °C (1885) |

LEGMAGASABB HŐMÉRSÉKLET

19 94.09.02.

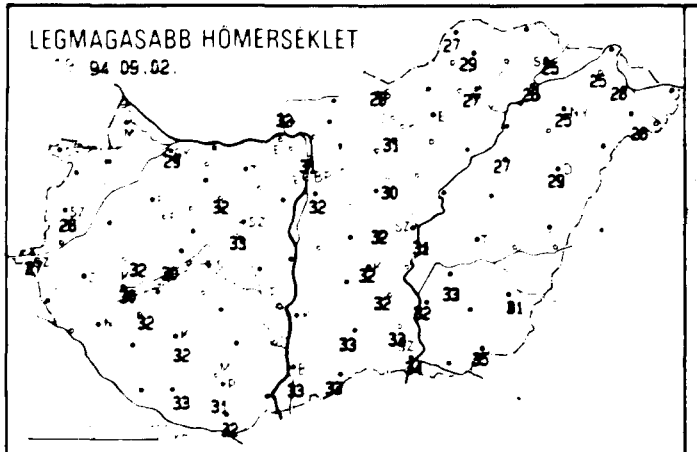

LEGALACSONYABB HŐMÉRSÉKLET

19 94.09.03.

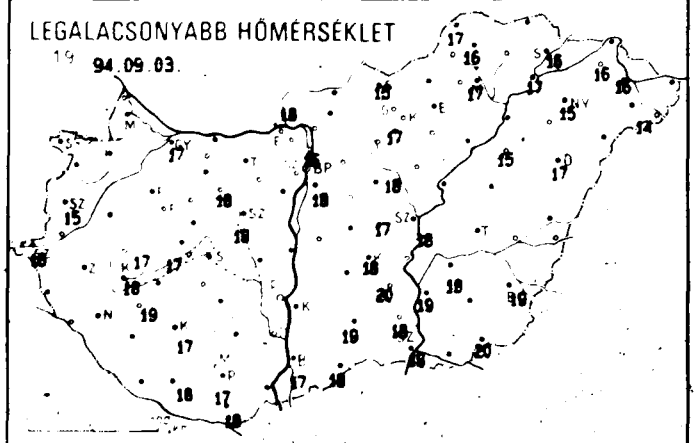

24 órás CSAPADÉKELOSZLÁS

19 94.09.02. 7h tól 94.09.03. 7h ig

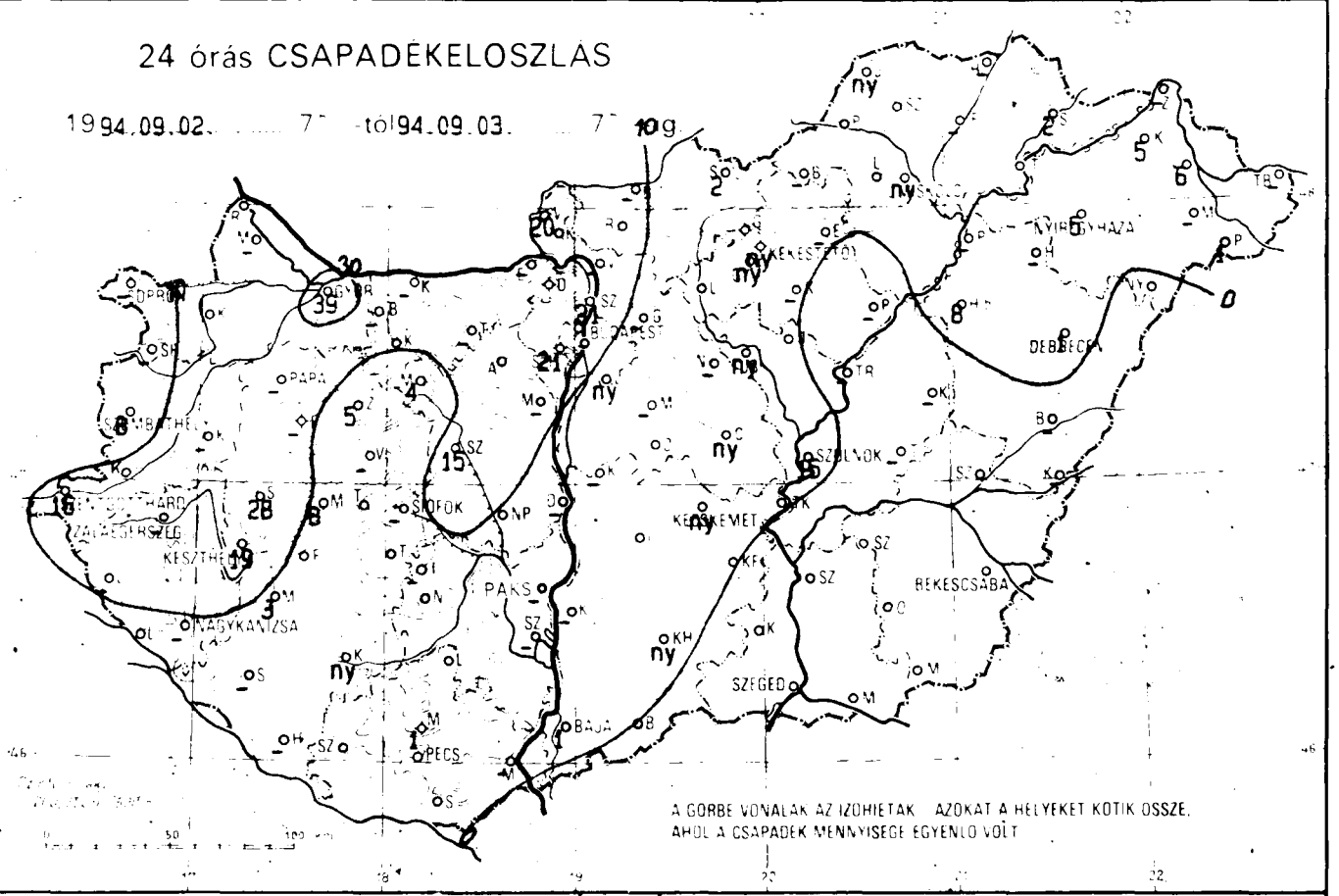


A GÖRBE VONALAK AZ IZOHIETÁK. AZOKAT A HELYEKET KÖTIK ÖSSZE, AHOL A CSAPADÉK MENNYISÉGE EGYENLŐ VOLT

RÁDIÁCIÓS MINIMUM

19 94.09.03.

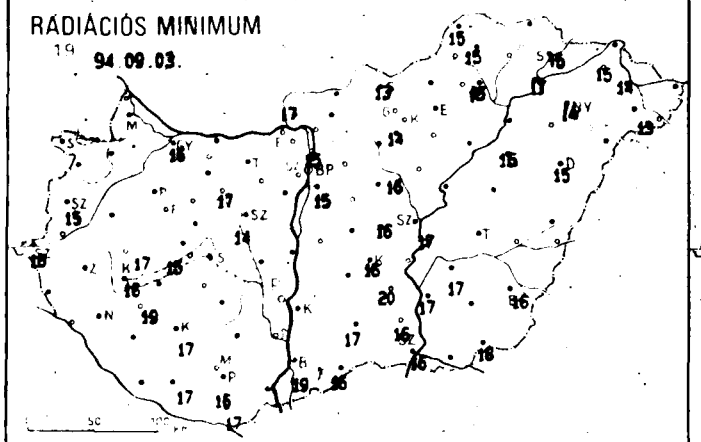

NAPFÉNYTARTAM

19 94.09.02.

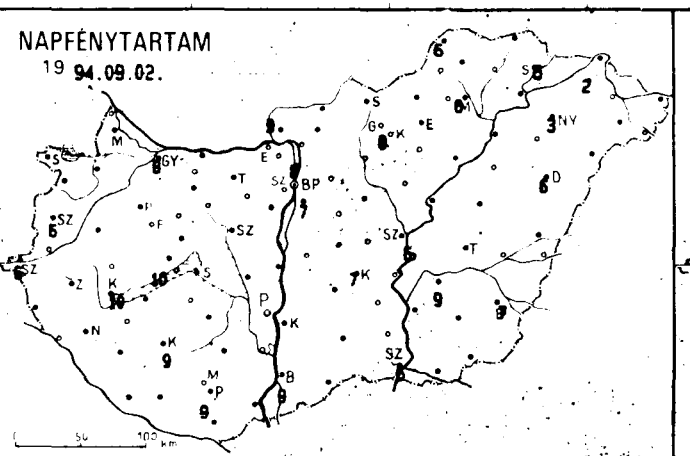

ZIVATAELOSZLÁS

19 94.09.02. 07h - 94.09.03. 07h

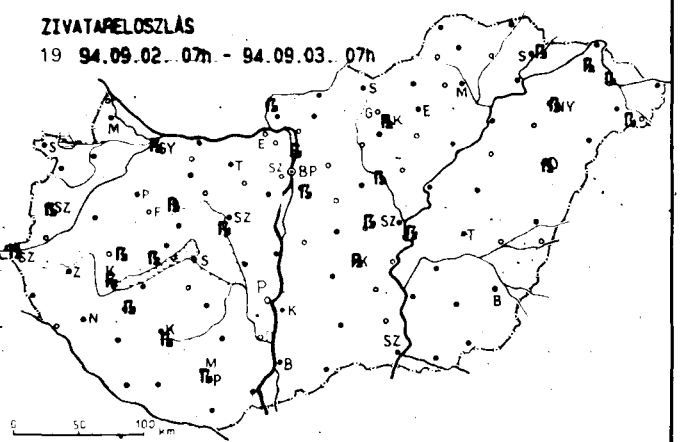

| 19 94.09.03. 07$^h$-ig az utolsó 24 óra adatai | | | | | | | 19 94.09.03. 07$^h$-ig az utolsó 24 óra adatai | | | | | | |
|---|---|---|---|---|---|---|---|---|---|---|---|---|---|
| állomás | csapadék (mm) | | max. hő-mér-séklet | min. hő-mér-séklet | rad. min. | Előző nap napos órái | állomás | csapadék (mm) | | max. hő-mér-séklet | min. hő-mér-séklet | rad. min. | Előző nap napos órái |
| Győr | 39 ß | ⛰ | 29 | 17 | 16 | 8 | Vámosmikola | 20 ß | = | 32 | 18 | 17 | 9 |
| Mosonmagyaróvár | - | | - | - | - | - | Baja | 1 ▽ | | 33 | 17 | 19 | 9 |
| Sopron | - | | - | - | - | - | Bácsalmás | . | | 33 | 19 | 16 | - |
| Sopronhorpács | - | | - | - | - | - | Kalocsa-Öregcsertő | - | | - | - | - | - |
| Káld | - | | - | - | - | - | Kecskemét | ny ß | ⛰ | 32 | 18 | 16 | 7 |
| Szentgotthárd | 16 ß | = | 27 | 16 | 16 | 6 | Kiskunfélegyháza | . | ⛰ | 32 | 20 | 20 | |
| Szombathely | 8 ß | | 28 | 15 | 15 | 6 | Kiskunhalas | ny | ⛰ | 33 | 19 | 17 | |
| Lenti | - | | - | - | - | - | Kunszentmiklós | - | | - | - | - | - |
| Nagykanizsa | - | | - | - | - | - | Balassagyarmat | - | | - | - | - | - |
| Zalaegerszeg | - | | - | - | - | - | Salgótarján | 2 ▽ | = | 28 | 15 | 13 | - |
| Farkasgyepű | - | | - | - | - | - | Eger | - | | - | - | - | - |
| Keszthely | 19 ß | | 30 | 18 | 16 | 10 | Gyöngyös | ny ▽ | | 31 | 17 | 14 | - |
| Mencshely | 8 ß | = | 30 | 17 | 15 | 10 | Kékestető | ny ß | | 22 | 15 | 13 | 8 |
| Pápa | - | | - | - | - | - | Kompolt | - | | - | - | - | - |
| Sümeg | 28 ß | = | 32 | 17 | 17 | - | Poroszló | - | | - | - | - | - |
| Veszprém | - | | - | - | - | - | Jászberény | ny ß | ⛰ | 30 | 18 | 16 | - |
| Zirc | 5 ß | ⛰ | 29 | 17 | 14 | - | Karoag Tilalmas | - | | - | - | - | - |
| Homokszentgyörgy | - | | - | - | - | - | Szolnok | 15 ß | ⛰ | 31 | 18 | 17 | 6 |
| Kaposvár | ny ß | ⛰ | 32 | 17 | 17 | 9 | Tiszaroff | - | | - | - | - | - |
| Marcali | 3 ß | ⛰ | 32 | 19 | 19 | - | Túrkeve | - | | - | - | - | - |
| Siófok | - | | - | - | - | - | Kistelek | . | ⛰ | 33 | 18 | 16 | - |
| Somogyszob | - | | - | - | - | - | Szeged | . | | 34 | 19 | 16 | 6 |
| Bábolna | - | | - | - | - | - | Szentes | . | | 32 | 19 | 17 | - |
| Esztergom Kertváros | - | | - | - | - | - | Borsodnádasd | - | | - | - | - | - |
| Komárom | - | | - | - | - | - | Füged | - | | - | - | - | - |
| Tata | - | | - | - | - | - | Hidasnémeti | - | | - | - | - | - |
| Kisapostag | - | | - | - | - | - | Jósvafő | ny ▽ | = | 27 | 17 | 15 | 6 |
| Martonvásár | - | | - | - | - | - | Miskolc | ny ▽ | | 27 | 17 | 15 | 6 |
| Mór | 4 ▽ | = | 32 | 18 | 17 | - | Sárospatak | 2 ß | ⛰ | 25 | 16 | 15 | 5 |
| Székesfehérvár | 15 ß | = | 33 | 18 | 14 | - | Szendrőlád | . | ⛰ | 29 | 16 | 15 | - |
| Iregszemcse | - | | - | - | - | - | Tokaj | . | | 26 | 17 | 17 | - |
| Paks | - | | - | - | - | - | Kisvárda | 5 ß | = | 25 | 16 | 15 | 2 |
| Szekszárd | - | | - | - | - | - | Mátészalka | - | | - | - | - | - |
| Mohács | - | | - | - | - | - | Napkor | 5 ß | ⛰ | 25 | 15 | 14 | 3 |
| Pécs | . | ⛰ | 31 | 17 | 16 | 9 | Pátyod | 1 ß | ⛰ | 26 | 14 | 13 | - |
| Pécs Árpádtető | 1 ß | ⛰ | 30 | 17 | 18 | - | Tiszabecs | - | | - | - | - | - |
| Siklós | . | = | 32 | 18 | 17 | - | Vásárosnamény | 6 ß | = | 28 | 16 | 14 | - |
| Szigetvár | . | ⛰ | 33 | 18 | 17 | - | Záhony | - | | - | - | - | - |
| Bp. Lőrinc | ny ß | | 32 | 18 | 15 | 7 | Berettyóújfalu | - | | - | - | - | - |
| Bp. Met. Szolg. | - | | - | - | - | - | Debrecen | 1 ß | ⛰ | 29 | 17 | 15 | 6 |
| Bp. Szechenyi-hegy | 21 | = | 32 | 18 | 13 | - | Hajdúdorog | - | | - | - | - | - |
| Cegléd | ny ß | ⛰ | 32 | 17 | 16 | - | Hortobágy Halastó | 8 ▽ | | 27 | 15 | 15 | - |
| Gödöllő | - | | - | - | - | - | Kórósszakál | - | | - | - | - | - |
| Monor | - | | - | - | - | - | Polgár | - | | - | - | - | - |
| Nagykata | - | | - | - | - | - | Békéscsaba | . | | 31 | 19 | 16 | 7 |
| Szentendre | 21 ß | | 31 | 16 | 15 | 8 | Mezőhegyes | . | | 35 | 20 | 18 | |
| Vác | - | | - | - | - | - | Szarvas | . | | 33 | 18 | 17 | 9 |

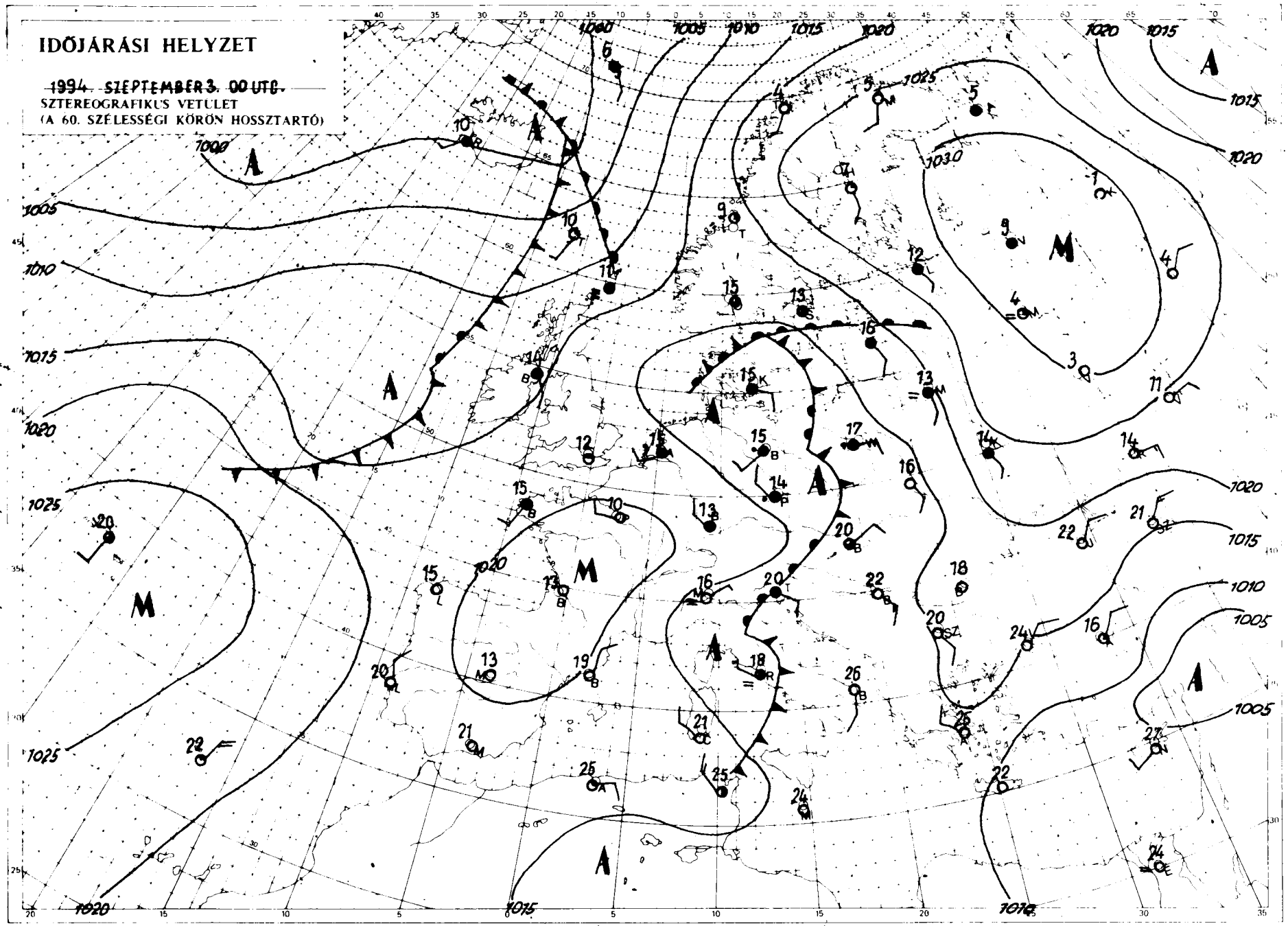


Kiadja az **ORSZÁGOS METEOROLÓGIAI SZOLGÁLAT**
Kiadásért felel: Dr. Mersich Iván, az Országos Meteorológiai Szolgálat elnöke
Készült az Országos Meteorológiai Szolgálat Nyomdájában, Budapest – Felelős vezető: Szinok István – Munkaszám: **94.571.**
Szerkesztésért felel: Dr. Dévényi Dezső az Időjárás Előrejelző Önálló Osztály vezetője
Készítő: az OMSZ Időjárás Előrejelző Önálló Osztálya – Szakmai felelős: Dr. Dévényi Dezső osztályvezető – Megjelenik naponként
Megrendelhető: 1024 Budapest, II. Kitaibel Pál utca 1. – Pénzügyi Osztály – Telefon: 212-5193

# IDŐJÁRÁSI NAPIJELENTÉS

ЕЖЕДНЕВНЫЙ МЕТЕОРОЛОГИЧЕСКИЙ БЮЛЛЕТЕНЬ • DAILY WEATHER REPORT
BULLETIN QUOTIDIEN DE TEMPS • TÄGLICHER WETTERBERICHT

107. évfolyam 247. szám + Budapest + 1994. szeptember 4. vasárnap

## Az időjárási helyzet és a várható időjárás:

Európa legnagyobb részén továbbra is változékony az időjárás. Izlandtól délnyugatra ciklon örvénylik. Áramlási rendszerében egymást követően különböző nedvességtartalmú léghullámok haladnak a Brit-szigeteken át kontinensünk belseje fölé. Vonulásukat időnként felhősödés és eső, zápor kíséri. Kánikulai meleg, az átlagosnál 5 fokkal magasabb hőmérséklet kontinensünk délkeleti vidékén van. Ott délután még mindig 30, 35 fok közé melegszik fel a levegő. Szárazföldünk más tájain az évszaknak megfelelő, vagy egy-két fokkal hűvösebb az idő. Az 50. szélességi körtől északra a legmagasabb nappali hőmérséklet általában 20 fok alatt van. A Kárpát-medence időjárását is a változékonyság jellemzi. Az átvonuló front nyomában a következő 36 órában ismét pár fokkal melegebb levegő szivárog be térségünk fölé, emiatt továbbra is az évszakhoz képest melegebb időre számíthatunk.

Magyarországon szombaton a nyugati országrész felett erősen felhős volt az ég, sokfelé alakult ki eső, zápor, zivatar. Helyenként felhőszakadás is előfordult. A szél zivatar környezetében megerősödött, helyenként viharossá fokozódott. Ugyanakkor a Duna vonalától keletre általában 6, 9 órán át sütött a nap. Az esti órákban a csapadékzóna elérte a Tiszántúlt is. A ma (vasárnap) reggel 7 óráig lehullott csapadék mennyisége a Dunántúlon általában 5 és 15 mm, de helyenként 20 és 40 mm között volt, sőt Árpádtetőről 41, Pécsről 49, Bajáról 58 mm-t jelentettek. Ugyanakkor a Duna-Tisza-közének legnagyobb részén már csak csapadéknyomot mértek, illetve a Tiszántúlról esőről nem is érkezett jelentés. A legmagasabb nappali hőmérséklet szombaton nyugaton 18 és 24, másutt 26 és 32 fok között alakult, délkeleten, keleten, néhol 33, 34 fokot is mértek. Éjszaka az ország nagy részén 14 és 19 fok közé hűlt le a levegő. Délelőtt változóan felhős idő volt, a Kisalföldön néhol megerősödött az északi, északnyugati szél. A hőmérséklet 11 órára 19 és 24 fok közé emelkedett.

A Balaton vize 11 órakor Siófoknál 20 fokos volt.

Ma 12 órakor Budapesten a hőmérséklet 21 fok volt, a tengerszintre átszámított légnyomás 1015 hPa, gyengén emelkedik.

**Várható időjárás hétfő estig:**

Változóan felhős idő várható, elszórtan főleg délután alakulhat ki zápor, zivatar. Az északi, északnyugati szél eleinte a Dunántúlon gyakran erős lesz, majd mérséklődik. Hajnalban és kora reggel párás lesz a levegő, foltokban köd képződik.
A legalacsonyabb éjszakai hőmérséklet 12 és 17,
a legmagasabb nappali hőmérséklet hétfőn 23 és 28 fok között alakul.

Bartha Péterné s. k.

**A hőmérséklet napi középértéke és eltérése a sokévi átlagtól (Budapest külterületén):**

| | | |
|---|---|---|
| 1994. szeptember 3. | 21,4 °C | +2,3 °C |

**1871 óta ezen a napon Budapesten előfordult**

| | |
|---|---|
| legmagasabb hőmérséklet: | 34,2 °C (1929) |
| legalacsonyabb hőmérséklet: | 5,8 °C (1885) |

LEGMAGASABB HŐMÉRSÉKLET

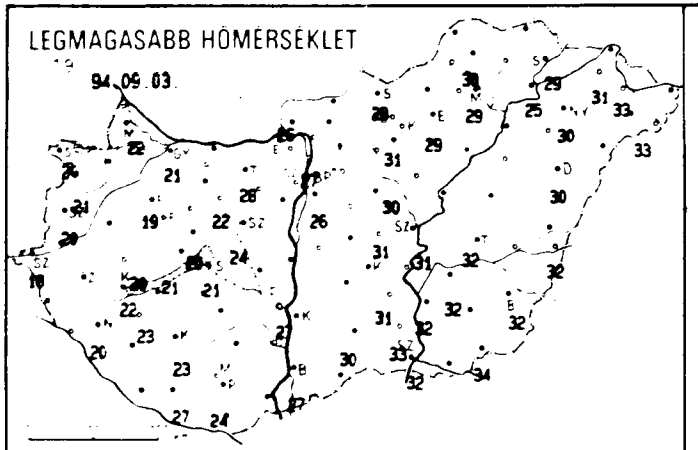


LEGALACSONYABB HŐMÉRSÉKLET

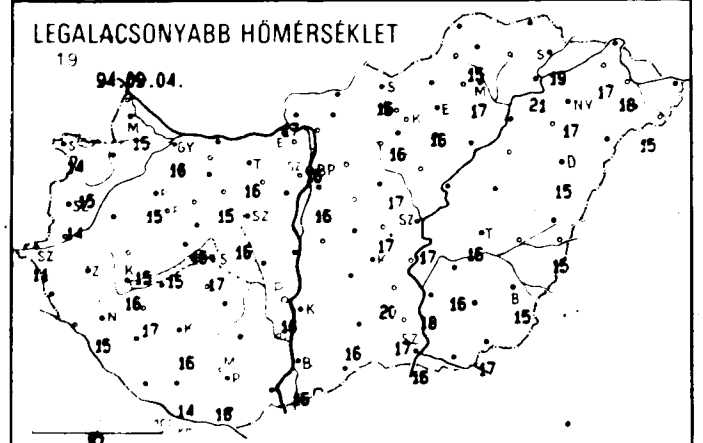


24 órás CSAPADÉKELOSZLÁS

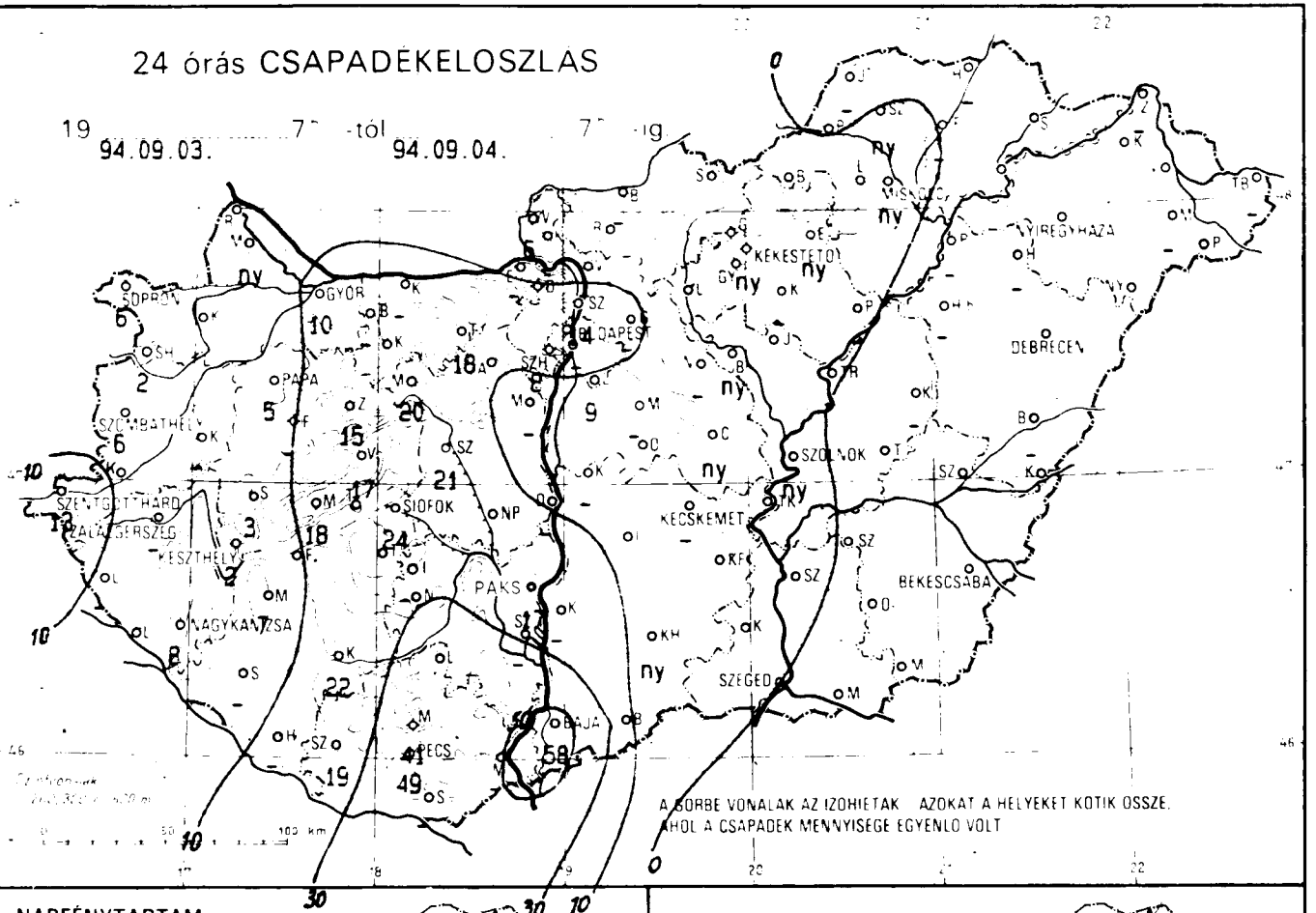


RADIÁCIÓS MINIMUM

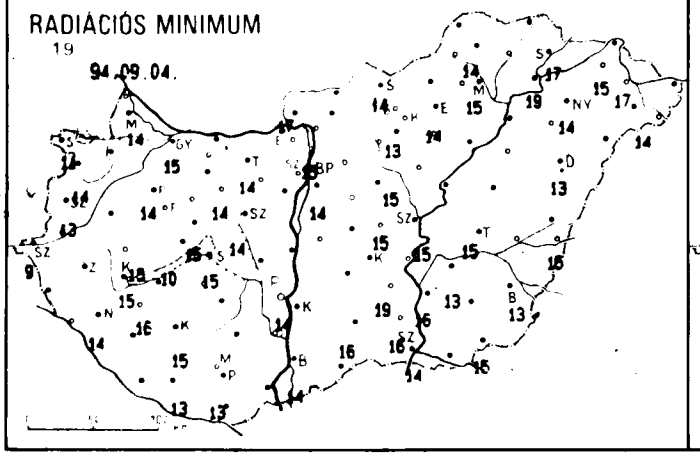


NAPFÉNYTARTAM

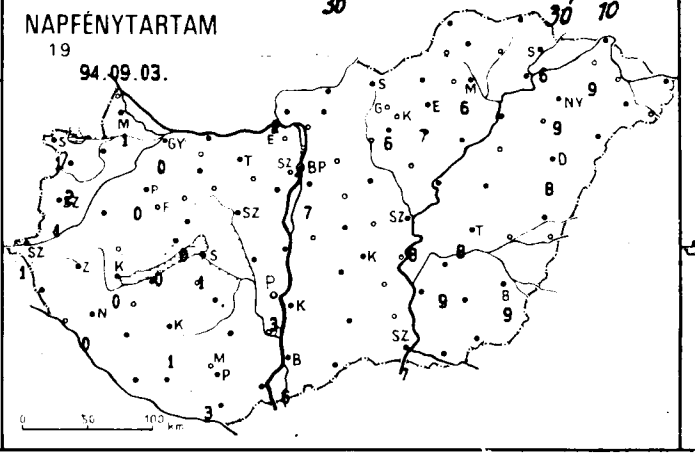


ZÁVATARELOSZLÁS

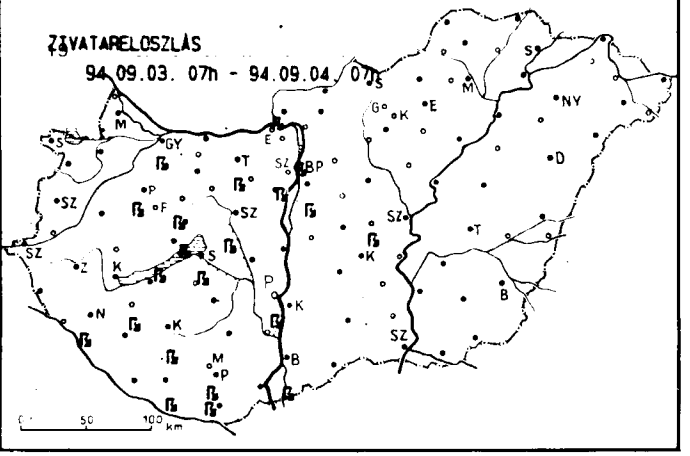

| 19 94.09.04. 07h-ig az utolsó 24 óra adatai | | | | | | | 19 94.09.04. 07h-ig az utolsó 24 óra adatai | | | | | | |
|---|---|---|---|---|---|---|---|---|---|---|---|---|---|
| állomás | csapadék (mm) | | max. hő-mér-séklet | min. hő-mér-séklet | rad. min. | Előző nap napos órál | állomás | csapadék (mm) | | max. hő-mér-séklet | min. hő-mér-séklet | rad. min. | Előző nap napos órál |
| Győr | 10 | ß = | 21 | 16 | 15 | 0 | Vámosmikola | 6 | ß = | 26 | 17 | 17 | 2 |
| Mosonmagyaróvár | ny | V ▲ | 22 | 15 | 14 | 1 | Baja | 58 | ß = | 27 | 16 | 14 | 6 |
| Sopron | 6 | V ▲ | 20 | 14 | 11 | 1 | Bácsalmás | - | | - | - | - | - |
| Sopronhorpács | 2 | · | 21 | 15 | 14 | 2 | Kalocsa-Öregcsertő | - | | - | - | - | - |
| Káld | - | | - | - | - | - | Kecskemét | - | | - | - | - | - |
| Szentgotthárd | 13 | V = | 18 | 11 | 9 | 1 | Kiskunfélegyháza | . | ▲ | 31 | 20 | 19 | |
| Szombathely | 6 | V | 20 | 14 | 13 | 1 | Kiskunhalas | ny | · ▲ | 30 | 16 | 16 | - |
| Lenti | - | | - | - | - | - | Kunszentmiklós | - | | - | - | - | - |
| Nagykanizsa | 8 | ß | 20 | 15 | 14 | 0 | Balassagyarmat | - | | - | - | - | - |
| Zalaegerszeg | - | | - | - | - | - | Salgótarján | . | ▲ | 28 | 16 | 14 | - |
| Farkasgyepű | - | | - | - | - | - | Eger | ny | V | 29 | 16 | 14 | 7 |
| Keszthely | 2 | V | 22 | 16 | 15 | 0 | Gyöngyös | . | | 31 | 16 | 13 | - |
| Mencshely | 18 | ß = | 21 | 15 | 10 | 0 | Kékestető | ny | V | 21 | 15 | 13 | 6 |
| Pápa | 5 | ß ▲ | 19 | 15 | 14 | 0 | Kompolt | - | | - | - | - | - |
| Sümeg | 3 | · | 20 | 15 | 15 | - | Poroszló | - | | - | - | - | - |
| Veszprém | 17 | ß = | 20 | 16 | 15 | 0 | Jászberény | ny | · ▲ | 30 | 17 | 15 | - |
| Zirc | 15 | ß = | 18 | 15 | 13 | - | Karcag Tilalmas | - | | - | - | - | - |
| Homokszentgyörgy | - | | - | - | - | - | Szolnok | ny | V ▲ | 31 | 17 | 15 | 8 |
| Kaposvár | 22 | ß ▲ | 23 | 16 | 15 | 1 | Tiszaroff | - | | - | - | - | - |
| Marcali | 7 | ß ▲ | 23 | 17 | 16 | - | Túrkeve | . | ▲ | 32 | 16 | 15 | 8 |
| Siófok | 24 | ß | 21 | 17 | 15 | 1 | Kistelek | . | ▲ | 33 | 17 | 16 | - |
| Somogyszob | - | | - | - | - | - | Szeged | . | ▲ | 32 | 16 | 14 | 7 |
| Bábolna | - | | - | - | - | - | Szentes | . | | 32 | 18 | 16 | - |
| Esztergom Kertváros | - | | - | - | - | - | Borsodnádasd | - | | - | - | - | - |
| Komárom | - | | - | - | - | - | Fügöd | - | | - | - | - | - |
| Tata | 18 | ß = | 28 | 16 | 14 | - | Hidasnémeti | - | | - | - | - | - |
| Kisapostag | - | | - | - | - | - | Jósvafő | - | | - | - | - | - |
| Martonvásár | - | | - | - | - | - | Miskolc | ny | V ▲ | 29 | 17 | 15 | 6 |
| Mór | 20 | V = | 22 | 15 | 14 | - | Sárospatak | . | ▲ | 29 | 19 | 17 | 6 |
| Székesfehérvár | 21 | ß = | 24 | 16 | 14 | - | Szendrőlád | ny | V ▲ | 30 | 15 | 14 | - |
| Iregszemcse | - | | - | - | - | - | Tokaj | . | | 25 | 21 | 19 | - |
| Paks | 17 | ß | 27 | 16 | 14 | 3 | Kisvárda | . | = | 31 | 17 | 15 | 9 |
| Szekszárd | - | | - | - | - | - | Mátészalka | - | | - | - | - | - |
| Mohács | - | | - | - | - | - | Napkor | . | ▲ | 30 | 17 | 14 | 9 |
| Pécs | 49 | ß ≡ | 24 | 16 | 13 | 3 | Pátyod | . | | 33 | 15 | 14 | - |
| Pécs Árpádtető | 41 | ß ≡ | 22 | 15 | 14 | - | Tiszabecs | - | | - | - | - | - |
| Siklós | - | | - | - | - | - | Vásárosnamény | . | ▲ | 33 | 18 | 17 | - |
| Szigetvár | 19 | ß = | 27 | 14 | 13 | - | Záhony | - | | - | - | - | - |
| Bp. Lőrinc | 9 | ß | 26 | 16 | 14 | 7 | Berettyóújfalu | - | | - | - | - | - |
| Bp. Met. Szolg. | - | | - | - | - | - | Debrecen | . | ▲ | 30 | 15 | 13 | 8 |
| Bp. Széchenyi-hegy | 8 | ß = | 23 | 15 | 14 | - | Hajdúdorog | - | | - | - | - | - |
| Cegléd | ny | ß ▲ | 31 | 17 | 15 | - | Hortobágy Halastó | - | | - | - | - | - |
| Gödöllő | - | | - | - | - | - | Kórósszakál | . | ▲ | 32 | 15 | 15 | - |
| Monor | - | | - | - | - | - | Polgár | - | | - | - | - | - |
| Nagykáta | - | | - | - | - | - | Békéscsaba | . | ▲ | 32 | 15 | 13 | 9 |
| Szentendre | 14 | ß | 27 | 16 | 15 | 4 | Mezőhegyes | . | ▲ | 34 | 17 | 15 | - |
| Vác | - | | - | - | - | - | Szarvas | . | ▲ | 32 | 16 | 13 | 9 |

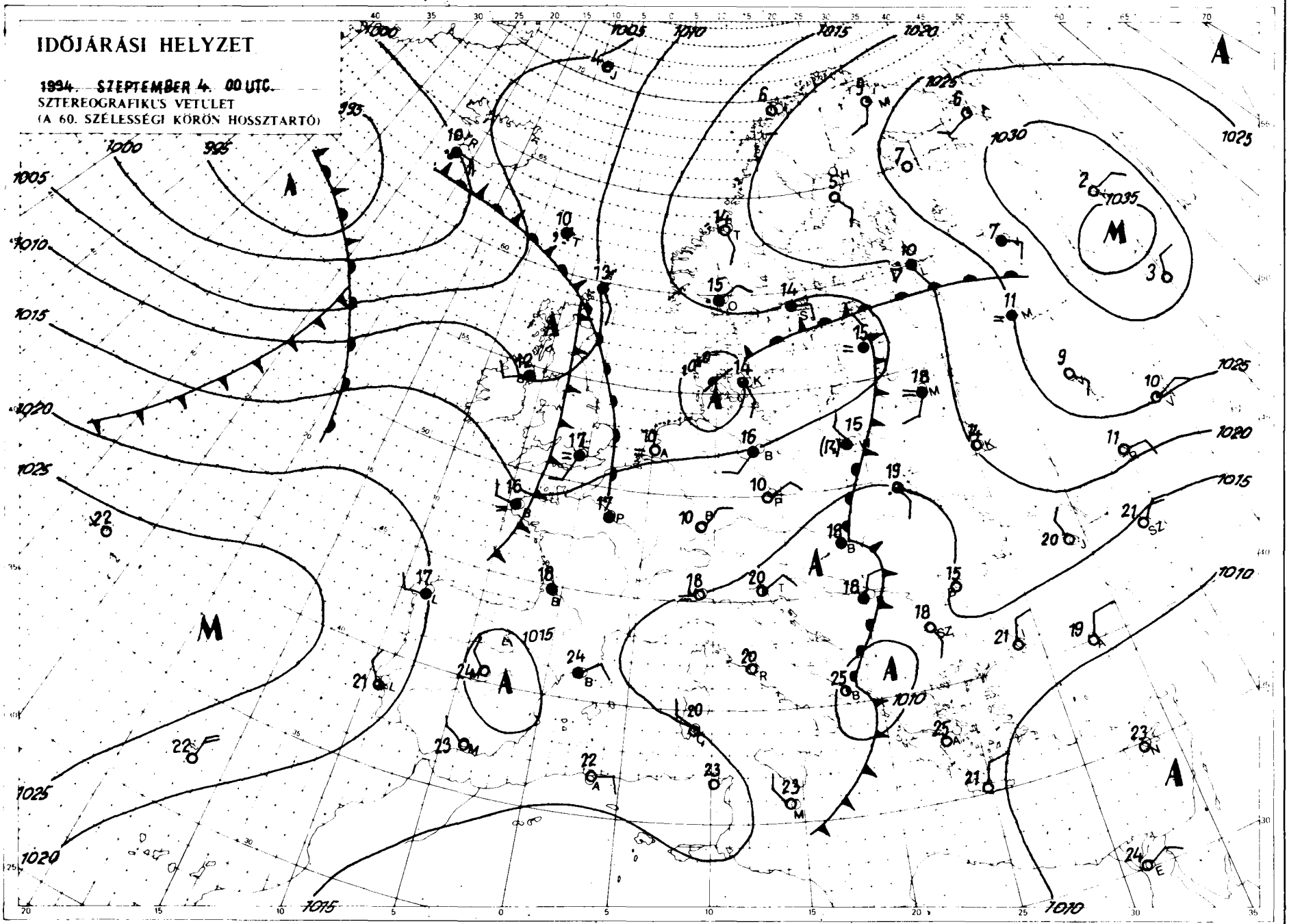


Kiadja az **ORSZÁGOS METEOROLÓGIAI SZOLGÁLAT**
Kiadásért felel: Dr. Mersich Iván, az Országos Meteorológiai Szolgálat elnöke
Készült az Országos Meteorológiai Szolgálat Nyomdájában, Budapest – Felelős vezető: Szinok István – Munkaszám: **94.572.**
Szerkesztésért felel: Dr. Dévényi Dezső az Időjárás Előrejelző Önálló Osztály vezetője
Készíti: az OMSZ Időjárás Előrejelző Önálló Osztálya – Szakmai felelős: Dr. Dévényi Dezső osztályvezető – Megjelenik naponként
Megrendelhető: 1024 Budapest, II. Kitaibel Pál utca 1. – Pénzügyi Osztály – Telefon: 212-5193

# IDŐJÁRÁSI NAPIJELENTÉS

ЕЖЕДНЕВНЫЙ МЕТЕОРОЛОГИЧЕСКИЙ БЮЛЛЕТЕНЬ • DAILY WEATHER REPORT
BULLETIN QUOTIDIEN DE TEMPS • TÄGLICHER WETTERBERICHT

107. évfolyam 248. szám + Budapest + 1994. szeptember 5. hétfő

## Az időjárási helyzet és a várható időjárás:

Dél- és Közép-Európa felett anticiklon épült fel, hatására nagyrészt kevés a felhő, csupán néhol alakul ki jelentéktelen zápor, zivatar. Ciklonok alakítják viszont az időjárást Északnyugat-Európa térségében. Gyakran esik az eső a Brit-szigeteken, Skandinávia területén, valamint Németországban. Az átlagosnál több fokkal melegebb van a mediterrán térségben, ott nem ritka a 27, 30 fok sem, sőt Andalúziában 35 fokot is mérnek. Ezzel szemben Északkelet-Európában csupán 15, 20 fokig melegszik fel a levegő. Közép-Európa térségét az éjszakai órákban hidegfront éri el, hatására hazánkban is erősen megnövekszik a felhőzet és kisebb eső, záporeső is kialakul.

Magyarországon vasárnap változóan felhős idő volt, elszórtan alakult ki gyenge zápor, a délutáni órákban néhol zivatar. A ma reggel 7 óráig lehullott csapadék mennyisége csapadéknyom és 7 mm között volt. A legmagasabb nappali hőmérséklet vasárnap nyugaton 21, 25 fok között, másutt 26, 31 fok között alakult. Ma hajnalra általában 11, 18 fokig hűlt le a levegő. Délelőtt túlnyomóan napos idő volt. Az északi szél mérsékelt maradt. A hőmérséklet 11 órára 20 és 24 fok közé emelkedett.

A Balaton vize 11 órakor Siófoknál 21 fokos volt.

Ma 12 órakor Budapesten a hőmérséklet 23 fok volt, a tengerszintre átszámított légnyomás 1018 hPa, alig változik.

**Várható időjárás kedd estig:**

Eleinte még nagyrészt napos idő lesz, majd a délutáni óráktól nyugat felől időnként erősen megnövekszik a felhőzet és szórványosan eső, záporeső, néhol zivatar is kialakul. Az északi, északnyugati szél megélénkül, estétől átmenetileg megerősödik.
A legalacsonyabb éjszakai hőmérséklet 12 és 17 fok között,
a legmagasabb nappali hőmérséklet kedden 21 és 26 fok között alakul.

**Távolabbi kilátások szerdától–szombatig:**

Eleinte az ország nagy részén napos idő lesz, majd az időszak végén nyugat felől már erősebben megnövekszik a felhőzet és záporok, zivatarok alakulnak ki. A hét közepén ismét nyári, meleg időre számíthatunk. A déli szél megerősödik, majd a hét végén északira fordul.
A legalacsonyabb éjszakai hőmérséklet eleinte 10, 15, később 15, 20 fok között alakul.
A legmagasabb nappali hőmérséklet eleinte 22, 27, majd általában 30 fok körül alakul, de szombaton nyugaton már csak 20, 25 fok lesz.
Jelentős mennyiségű (legalább napi 5 mm) csapadék az időszak végén az ország területének 70-80 százalékán várható.

Pálóczi Györgyi s. k.

**A hőmérséklet napi középértéke és eltérése a sokévi átlagtól (Budapest külterületén):**

| | | |
|---|---|---|
| 1994. szeptember 4. | 20,2°C | +1,9°C |

**1871 óta ezen a napon Budapesten előfordult**

| | |
|---|---|
| legmagasabb hőmérséklet: | 32,5°C (1897) |
| legalacsonyabb hőmérséklet: | 8,2°C (1928) |

## LEGMAGASABB HŐMÉRSÉKLET

1994.09.04.

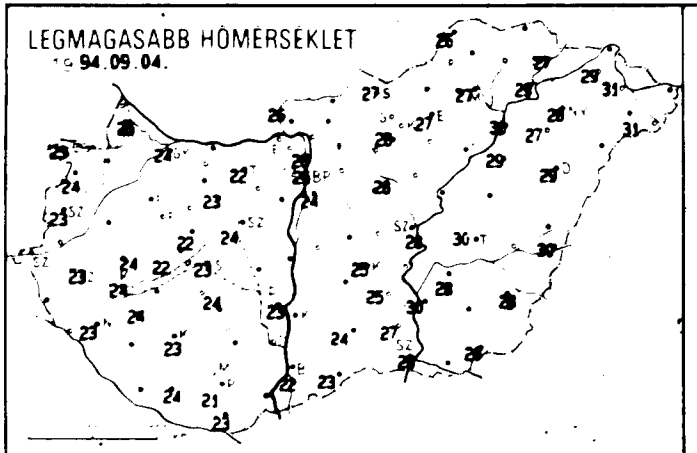

## LEGALACSONYABB HŐMÉRSÉKLET

1994.09.05.

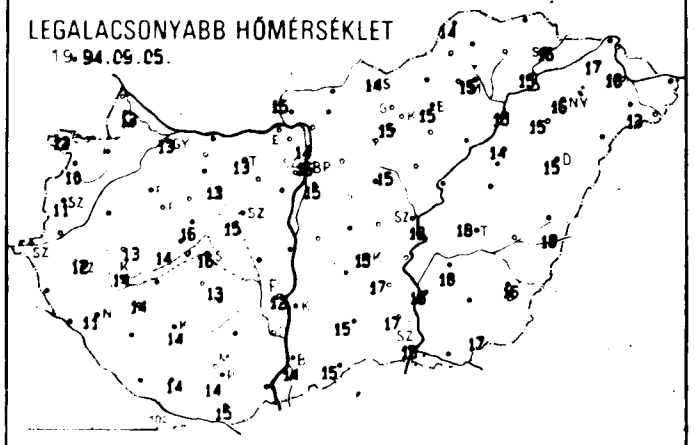

## 24 órás CSAPADÉKELOSZLÁS

1994.09.04. 7h -tól 94.09.05. 7h -ig.

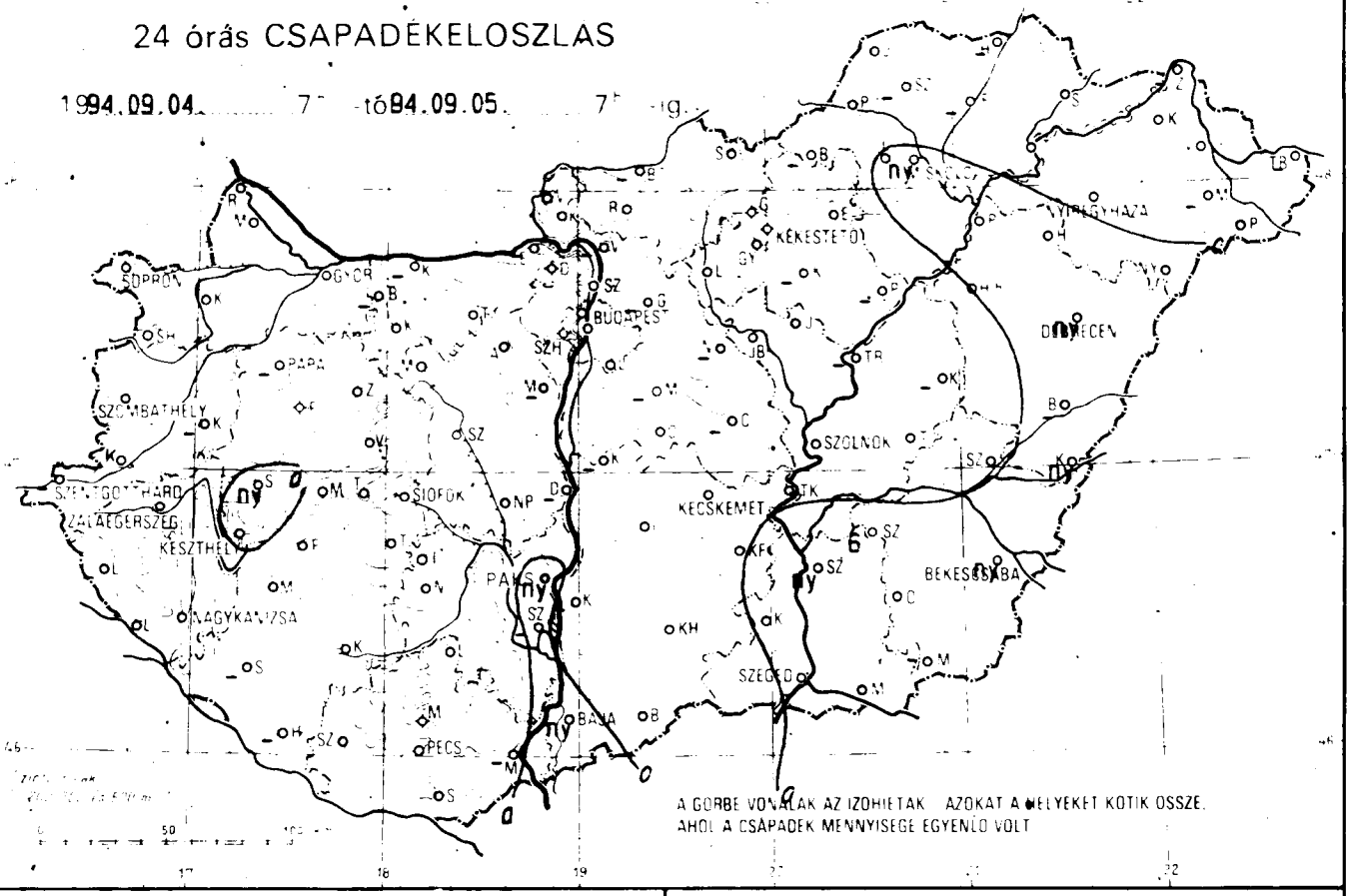


## RADIÁCIÓS MINIMUM

1994.09.05.

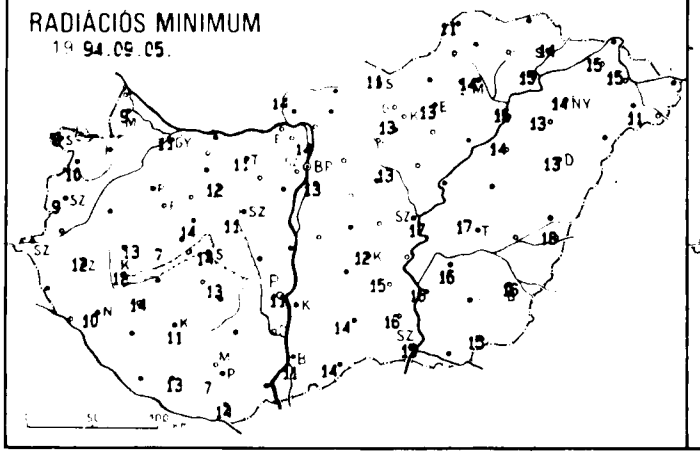

## NAPFÉNYTARTAM

1994.09.04.

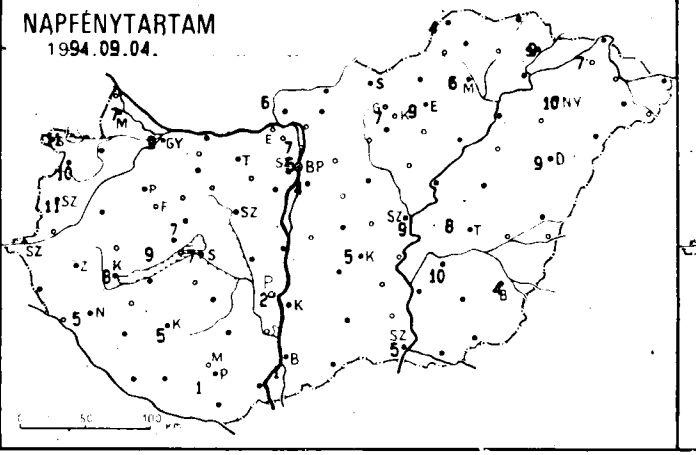

## SZÉLVÁTOZÁS

1994.09.04. 07h - 94.09.05. 07h

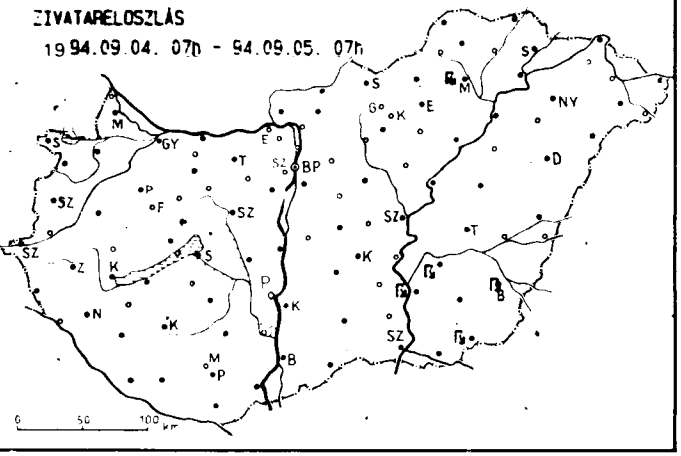

| 19 94.09.05. 07h-ig az utolsó 24 óra adatai | | | | | | |
|---|---|---|---|---|---|---|
| állomás | csapadék (mm) | | max. hő-mér-séklet | min. hő-mér-séklet | rad. min. | Előző nap napos órál |
| Győr | . | ⛰ | 24 | 13 | 11 | 9 |
| Mosonmagyaróvár | . | ⛰ | 25 | 13 | 9 | 7 |
| Sopron | . | ⛰ | 23 | 12 | 8 | 11 |
| Sopronhorpács | . | ⛰ | 24 | 10 | 10 | 10 |
| Káld | - | | - | - | - | - |
| Szentgotthárd | - | | - | - | - | - |
| Szombathely | . | ⛰ | 23 | 11 | 9 | 11 |
| Lenti | - | | - | - | - | - |
| Nagykanizsa | . | ⛰ | 23 | 11 | 10 | 5 |
| Zalaegerszeg | . | ⛰ | 23 | 12 | 12 | - |
| Farkasgyepű | . | | 25 | 13 | 11 | - |
| Keszthely | . | ⛰ | 24 | 14 | 12 | 8 |
| Mencshely | . | = | 22 | 14 | 7 | 9 |
| Pápa | - | | - | - | - | - |
| Sümeg | ny | | 24 | 13 | 13 | - |
| Veszprém | . | ⛰ | 22 | 16 | 14 | 7 |
| Zirc | . | ⛰ | 20 | 13 | 10 | - |
| Homokszentgyörgy | - | | - | - | - | - |
| Kaposvár | . | ⛰ | 23 | 14 | 11 | 5 |
| Marcali | . | ⛰ | 24 | 14 | 14 | - |
| Siófok | . | ⛰ | 23 | 16 | 14 | 7 |
| Somogyszob | - | | - | - | - | - |
| Bábolna | - | | - | - | - | - |
| Esztergom Kertváros | - | | - | - | - | - |
| Komárom | - | | - | - | - | - |
| Tata | . | ⛰ | 22 | 13 | 11 | - |
| Kisapostag | - | | - | - | - | - |
| Martonvásár | - | | - | - | - | - |
| Mór | . | = | 23 | 13 | 12 | - |
| Székesfehérvár | . | ⛰ | 24 | 15 | 11 | - |
| Iregszemcse | . | ⛰ | 24 | 13 | 13 | - |
| Paks | ny | V ⛰ | 23 | 12 | 11 | 2 |
| Szekszárd | - | | - | - | - | - |
| Mohács | - | | - | - | - | - |
| Pécs | . | ⛰ | 21 | 14 | 7 | 1 |
| Pécs Árpádtető | . | = | 21 | 15 | 13 | - |
| Siklós | . | ⛰ | 23 | 15 | 14 | - |
| Szigetvár | . | ⛰ | 24 | 14 | 13 | - |
| Bp. Lőrinc | . | ⛰ | 24 | 15 | 13 | 4 |
| Bp. Met. Szolg | . | | 25 | 16 | - | 5 |
| Bp. Széchenyi-hegy | . | = | 23 | 16 | 13 | - |
| Cegléd | - | | - | - | - | - |
| Gödöllő | - | | - | - | - | - |
| Mónor | - | | - | - | - | - |
| Nagykáta | - | | - | - | - | - |
| Szentendre | . | ⛰ | 26 | 14 | 14 | 7 |
| Vác | - | | - | - | - | - |

| 19 94.09.05. 07h-ig az utolsó 24 óra adatai | | | | | | |
|---|---|---|---|---|---|---|
| állomás | csapadék (mm) | | max. hő-mér-séklet | min. hő-mér-séklet | rad. min. | Előző nap napos órál |
| Vámosmikola | . | = | 26 | 15 | 14 | 6 |
| Baja | ny | V ⛰ | 22 | 14 | 11 | 1 |
| Bácsalmás | . | | 23 | 15 | 14 | - |
| Kalocsa-Öregcsertő | - | | - | - | - | - |
| Kecskemét | . | ⛰ | 25 | 15 | 12 | 5 |
| Kiskunfélegyháza | . | ⛰ | 25 | 17 | 15 | - |
| Kiskunhalas | . | ⛰ | 24 | 15 | 14 | - |
| Kunszentmiklós | - | | - | - | - | - |
| Balassagyarmat | - | | - | - | - | - |
| Salgótarján | . | ≡ | 27 | 14 | 11 | - |
| Eger | . | ⛰ | 27 | 15 | 13 | 9 |
| Gyöngyös | . | ⛰ | 28 | 15 | 13 | - |
| Kékestető | . | ⛰ | 20 | 13 | 13 | 7 |
| Kompolt | - | | - | - | - | - |
| Poroszló | - | | - | - | - | - |
| Jászberény | . | ≡ | 28 | 15 | 13 | - |
| Karcag Tilalmas | - | | - | - | - | - |
| Szolnok | . | ⛰ | 28 | 18 | 17 | 9 |
| Tiszaroff | - | | - | - | - | - |
| Túrkeve | . | | 30 | 18 | 17 | 8 |
| Kistelek | . | ⛰ | 27 | 17 | 16 | - |
| Szeged | . | ⛰ | 26 | 16 | 15 | 5 |
| Szentes | ny | ß | 30 | 18 | 16 | - |
| Borsodhádasd | - | | - | - | - | - |
| Füged | - | | - | - | - | - |
| Hidasnémeti | - | | - | - | - | - |
| Jósvafő | . | ≡ | 26 | 14 | 11 | 4 |
| Miskolc | ny | ß ⛰ | 27 | 15 | 14 | 6 |
| Sárospatak | . | ⛰ | 27 | 16 | 14 | 9 |
| Szendrőlád | - | | - | - | - | - |
| Tokaj | . | | 29 | 15 | 15 | - |
| Kisvárda | . | = | 29 | 17 | 15 | 7 |
| Mátészalka | - | | - | - | - | - |
| Napkor | . | = | 28 | 16 | 14 | 10 |
| Pátyod | . | ≡ | 31 | 13 | 11 | - |
| Tiszabecs | - | | - | - | - | - |
| Vásárosnamény | . | ⛰ | 31 | 16 | 15 | - |
| Záhony | - | | - | - | - | - |
| Berettyóújfalu | - | | - | - | - | - |
| Debrecen | ny | V ⛰ | 29 | 15 | 13 | 9 |
| Hajdúdorog | . | ⛰ | 27 | 15 | 13 | - |
| Hortobágy Halastó | . | | 29 | 14 | 14 | - |
| Kósosszakál | ny | V | 30 | 18 | 18 | - |
| Polgár | . | = | 30 | 15 | 15 | - |
| Békéscsaba | ny | ß ⛰ | 28 | 16 | 16 | 4 |
| Mezőhegyes | 7 | ß | 28 | 17 | 15 | - |
| Szarvas | 6 | ß ⛰ | 28 | 18 | 16 | 10 |

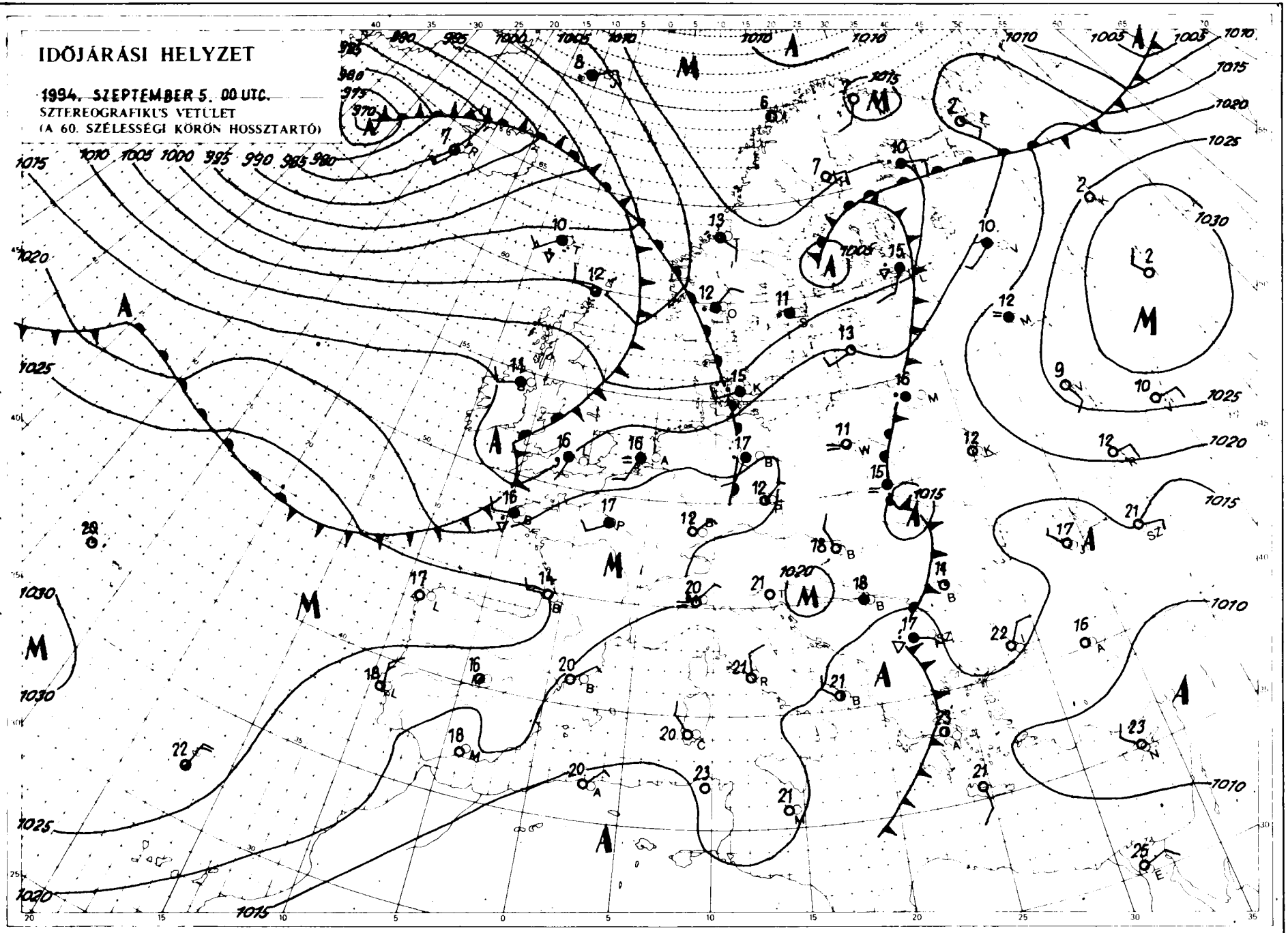


Kiadja az **ORSZÁGOS METEOROLÓGIAI SZOLGÁLAT**
Kiadásért felel: Dr. Mersich Iván, az Országos Meteorológiai Szolgálat elnöke
Készült az Országos Meteorológiai Szolgálat Nyomdájában, Budapest – Felelős vezető: Szinok István – Munkaszám: **94.573.**
Szerkesztésért felel: Dr. Dévényi Dezső az Időjárás Előrejelző Önálló Osztály vezetője
Készült az OMSZ Időjárás Előrejelző Önálló Osztálya – Szakmai felelős: Dr. Dévényi Dezső osztályvezető – Megjelenik naponként
Megrendelhető 1024 Budapest, II., Kitaibel Pál utca 1. – Pénzügyi Osztály – Telefon: 212-5193

# IDŐJÁRÁSI NAPIJELENTÉS

ЕЖЕДНЕВНЫЙ МЕТЕОРОЛОГИЧЕСКИЙ БЮЛЛЕТЕНЬ • DAILY WEATHER REPORT
BULLETIN QUOTIDIEN DE TEMPS • TÄGLICHER WETTERBERICHT

107. évfolyam 249. szám + Budapest + 1994. szeptember 6. kedd

## Az időjárási helyzet és a várható időjárás:

Európa időjárását az 50. szélességi körtől északra ciklonok sorozata határozza meg. Hatásukra gyakran erősen megnövekszik a felhőzet, és többfelé eső, zápor is kialakul. A hőmérséklet általában elmarad az ilyenkor szokásostól. A maximum általában 13, 18 fok között változik, hajnalban Skandinávia északi részén pedig már gyenge fagyok is előfordulnak. A 45. szélességi körtől délre nyáriasan meleg az időjárás. Többnyire kevés a felhő, sokat süt a nap. A hőmérséklet csúcsértéke jobbára 30 fok körül alakul, de az Ibériai-félszigeten 35, 36 fokot is mérnek. A Kárpát-medence időjárását a hét közepén a délnyugatról térségünk fölé áramló szubtrópusi meleg levegő határozza meg, így több fokkal erősödik a nappali felmelegedés.

Magyarországon hétfőn nagyrészt napos idő volt, az esti óráktól átmenetileg megnövekedett a felhőzet, azonban csak egy-két helyen fordul elő gyenge eső. A hőmérséklet maximum általában 24, 29 fok között alakult. Éjszaka 12, 17 fok közé hűlt le a levegő. Kedden fokozatosan felszakadozott a felhőzet, többfelé megélénkült az északnyugati szél. A hőmérséklet 11 órakor 19, 25 fok között változott.

A Balaton vize 11 órakor Siófoknál 21 fokos volt.

Ma 12 órakor Budapesten a hőmérséklet 23 fok volt, a tengerszintre átszámított légnyomás 1018 hPa, gyengén emelkedik.

**Várható időjárás szerda estig:**

Éjszaka átmenetileg megnövekszik a felhőzet, legfeljebb néhol alakulhat ki gyenge eső, zápor. Szerdán az időnkénti felhősödés mellett többórás napsütés várható, csapadék nem valószínű. Hajnalban helyenként párás lesz a levegő. Délután gyengül az északnyugati, majd szerdán megélénkül, időnként megerősödik a déli, délnyugati szél.
A legalacsonyabb éjszakai hőmérséklet általában 11, 16 fok között alakul.
A legmagasabb nappali hőmérséklet szerdán többnyire 26, 31 fok között várható.

Varga László s. k.

**A hőmérséklet napi középértéke és eltérése a sokévi átlagtól (Budapest külterületén):**

| | | |
|---|---|---|
| 1994. szeptember 5. | 20,5 °C | +1,8 °C |

**1871 óta ezen a napon Budapesten előfordult**

| | |
|---|---|
| legmagasabb hőmérséklet: | 33,8 °C (1948) |
| legalacsonyabb hőmérséklet: | 7,5 °C (1901) |

LEGMAGASABB HŐMÉRSÉKLET

94.09.05.

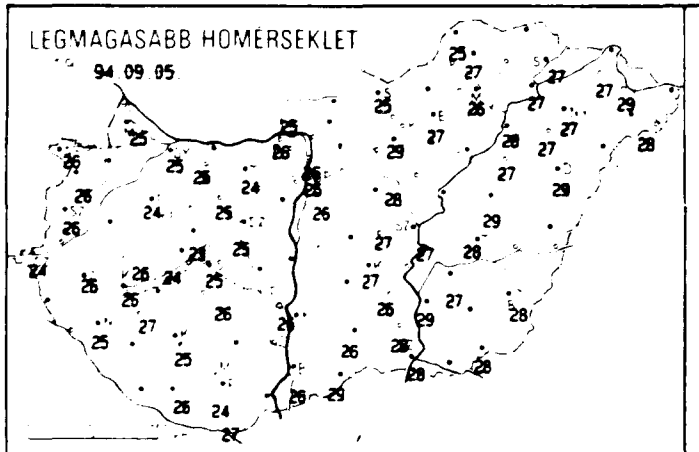

LEGALACSONYABB HŐMÉRSÉKLET

94.09.06

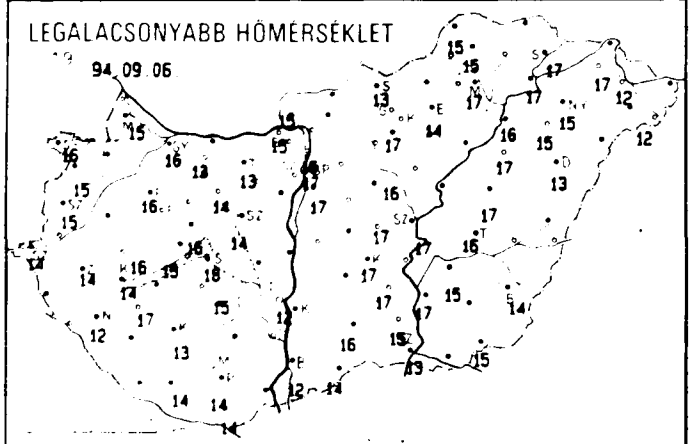

24 órás CSAPADÉKELOSZLÁS

19 94.09.05. 7h -tól 94.09.06. 7h ig

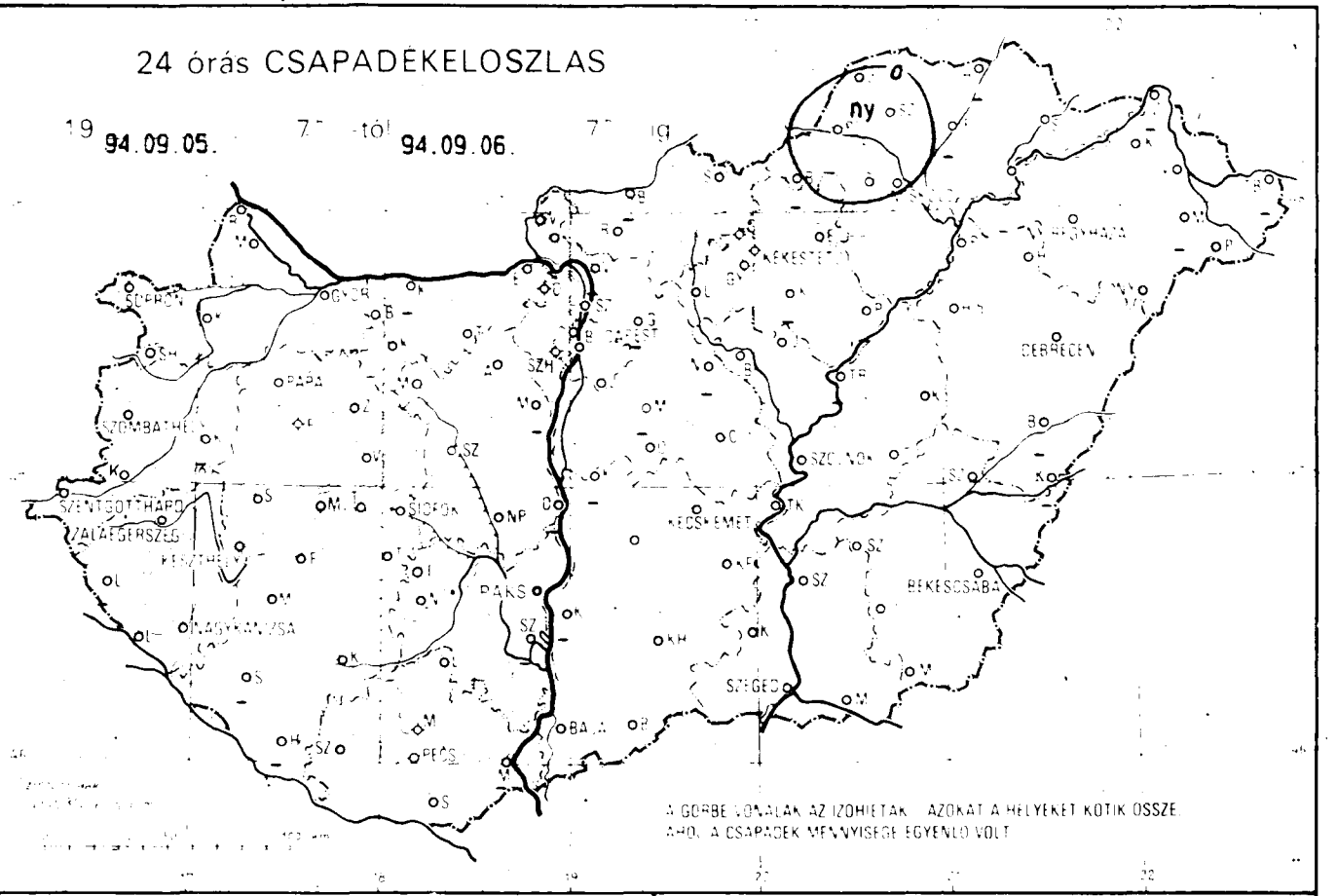


RADIÁCIÓS MINIMUM

19 94.09.06

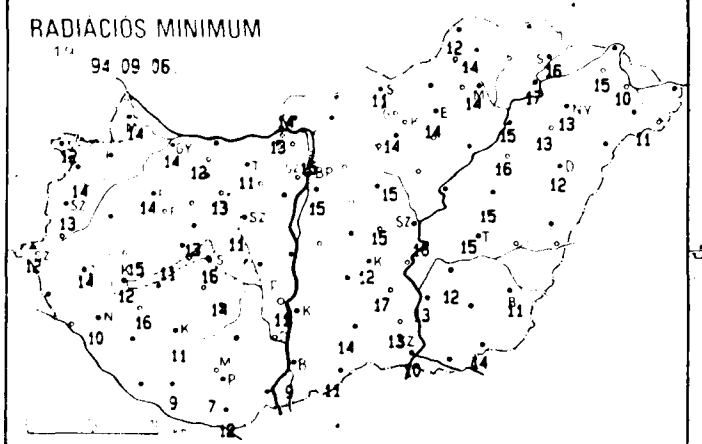

NAPFÉNYTARTAM

19 94.09.05.

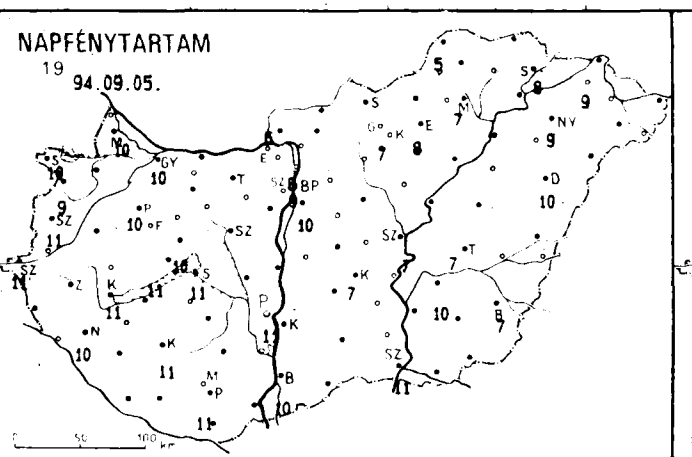

ZIVATARELOSZLÁS

19 94.09.05. 07h - 94.09.06. 07h

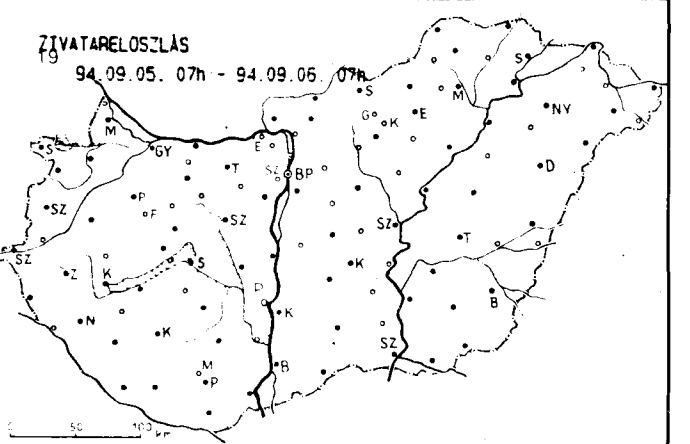

| 19 94.09.06. 07h-ig az utolsó 24 óra adatai | | | | | | | 19 94.09.06. 07h-ig az utolsó 24 óra adatai | | | | | | |
|---|---|---|---|---|---|---|---|---|---|---|---|---|---|
| állomás | csapadék (mm) | | max. hő-mér-séklet | min. hő-mér-séklet | rad. min. | Előző nap napos órái | állomás | csapadék (mm) | | max. hő-mér-séklet | min. hő-mér-séklet | rad. min. | Előző nap napos órái |
| Győr | . | ⛅ | 25 | 16 | 14 | 10 | Vámosmikola | . | = | 25 | 15 | 14 | 6 |
| Mosonmagyaróvár | . | | 25 | 15 | 14 | 10 | Baja | . | ⛅ | 26 | 12 | 9 | 10 |
| Sopron | . | ⛅ | 26 | 16 | 12 | 10 | Bácsalmás | . | | 29 | 14 | 11 | - |
| Sopronhorpács | . | ⛅ | 26 | 15 | 14 | 9 | Kalocsa-Öregcsertő | - | | - | - | - | - |
| Káld | - | | - | - | - | - | Kecskemét | . | | 27 | 17 | 12 | 7 |
| Szentgotthárd | . | ⛅ | 24 | 14 | 12 | 11 | Kiskunfélegyháza | . | ⛅ | 26 | 17 | 17 | - |
| Szombathely | . | ⛅ | 26 | 15 | 13 | 11 | Kiskunhalas | . | ⛅ | 26 | 16 | 14 | - |
| Lentl | - | | - | - | - | - | Kunszentmiklós | - | | - | - | - | - |
| Nagykanizsa | . | ⛅ | 25 | 12 | 10 | 10 | Balassagyarmat | - | | - | - | - | - |
| Zalaegerszeg | . | | 26 | 14 | 14 | - | Salgótarján | . | ⛅ | 25 | 13 | 11 | - |
| Farkasgyepű | . | | 23 | 14 | 10 | - | Eger | . | | 27 | 14 | 14 | 8 |
| Keszthely | . | ⛅ | 26 | 14 | 12 | 11 | Gyöngyös | . | | 29 | 17 | 14 | - |
| Mencshely | . | = | 24 | 15 | 11 | 11 | Kékestető | . | ≡ | 19 | 14 | 12 | 7 |
| Pápa | . | ⛅ | 24 | 16 | 14 | 10 | Kompolt | - | | - | - | - | - |
| Sümeg | . | | 26 | 16 | 15 | - | Poroszló | - | | - | - | - | - |
| Veszprém | . | | 23 | 16 | 13 | 10 | Jászberény | . | | 28 | 16 | 15 | - |
| Zirc | . | ⛅ | 26 | 13 | 10 | - | Karcag Tilalmas | . | = | 29 | 17 | 15 | - |
| Homokszentgyörgy | - | | - | - | - | - | Szolnok | . | = | 27 | 17 | 16 | 7 |
| Kaposvár | . | ⛅ | 25 | 13 | 11 | 11 | Tiszaroff | - | | - | - | - | - |
| Marcali | . | ⛅ | 27 | 17 | 16 | - | Túrkeve | . | | 28 | 16 | 15 | 7 |
| Siófok | . | ⛅ | 25 | 18 | 16 | 11 | Kistelek | . | ⛅ | 28 | 15 | 13 | - |
| Somogyszob | - | | - | - | - | - | Szeged | . | ⛅ | 28 | 13 | 10 | 11 |
| Bábolna | . | ⛅ | 25 | 13 | 12 | - | Szentes | . | | 29 | 17 | 13 | - |
| Esztergom Kertváros | . | | 26 | 15 | 13 | - | Borsodnádasd | - | | - | - | - | - |
| Komárom | - | | - | - | - | - | Fügöd | - | | - | - | - | - |
| Tata | . | = | 24 | 13 | 11 | - | Hidasnémeti | - | | - | - | - | - |
| Kisapostag | - | | - | - | - | - | Jósvafő | ny | ≡ | 25 | 15 | 12 | 5 |
| Martonvásár | - | | - | - | - | - | Miskolc | . | | 26 | 17 | 14 | 7 |
| Mór | . | = | 25 | 14 | 13 | - | Sárospatak | . | ⛅ | 27 | 17 | 16 | 8 |
| Székesfehérvár | . | ⛅ | 25 | 14 | 11 | - | Szendrőlád | . | ⛅ | 27 | 15 | 14 | - |
| Iregszemcse | . | ⛅ | 26 | 15 | 14 | - | Tokaj | . | | 27 | 17 | 17 | - |
| Paks | . | ⛅ | 26 | 12 | 11 | 11 | Kisvárda | . | = | 27 | 17 | 15 | 9 |
| Szekszárd | - | | - | - | - | - | Mátészalka | - | | - | - | - | - |
| Mohács | - | | - | - | - | - | Napkor | . | | 27 | 15 | 13 | 9 |
| Pécs | . | ⛅ | 24 | 14 | 7 | 11 | Pátyod | . | | 28 | 12 | 11 | - |
| Pécs Árpádtető | . | ⛅ | 23 | 14 | 13 | - | Tiszabecs | - | | - | - | - | - |
| Siklós | . | ⛅ | 27 | 14 | 12 | - | Vásárosnamény | . | ⛅ | 29 | 12 | 10 | - |
| Szigetvár | . | ⛅ | 26 | 14 | 9 | - | Záhony | - | | - | - | - | - |
| Bp. Lőrinc | . | | 26 | 17 | 15 | 10 | Berettyóújfalu | - | | - | - | - | - |
| Bp. Met. Szolg. | . | | 25 | 17 | - | 9 | Debrecen | . | ⛅ | 29 | 13 | 12 | 10 |
| Bp. Széchenyi-hegy | . | = | 26 | 17 | 12 | - | Hajdúdorog | . | ⛅ | 27 | 15 | 13 | - |
| Cegléd | . | ⛅ | 27 | 17 | 15 | - | Hortobágy Halastó | . | | 27 | 17 | 16 | - |
| Gödöllő | - | | - | - | - | - | Körösszakál | - | | - | - | - | - |
| Monor | - | | - | - | - | - | Polgár | . | | 28 | 16 | 15 | - |
| Nagykáta | - | | - | - | - | - | Békéscsaba | . | | 28 | 14 | 11 | 7 |
| Szentendre | . | = | 26 | 16 | 15 | 8 | Mezőhegyes | . | ⛅ | 28 | 15 | 14 | - |
| Vác | - | | - | - | - | - | Szarvas | . | ⛅ | 27 | 15 | 12 | 10 |

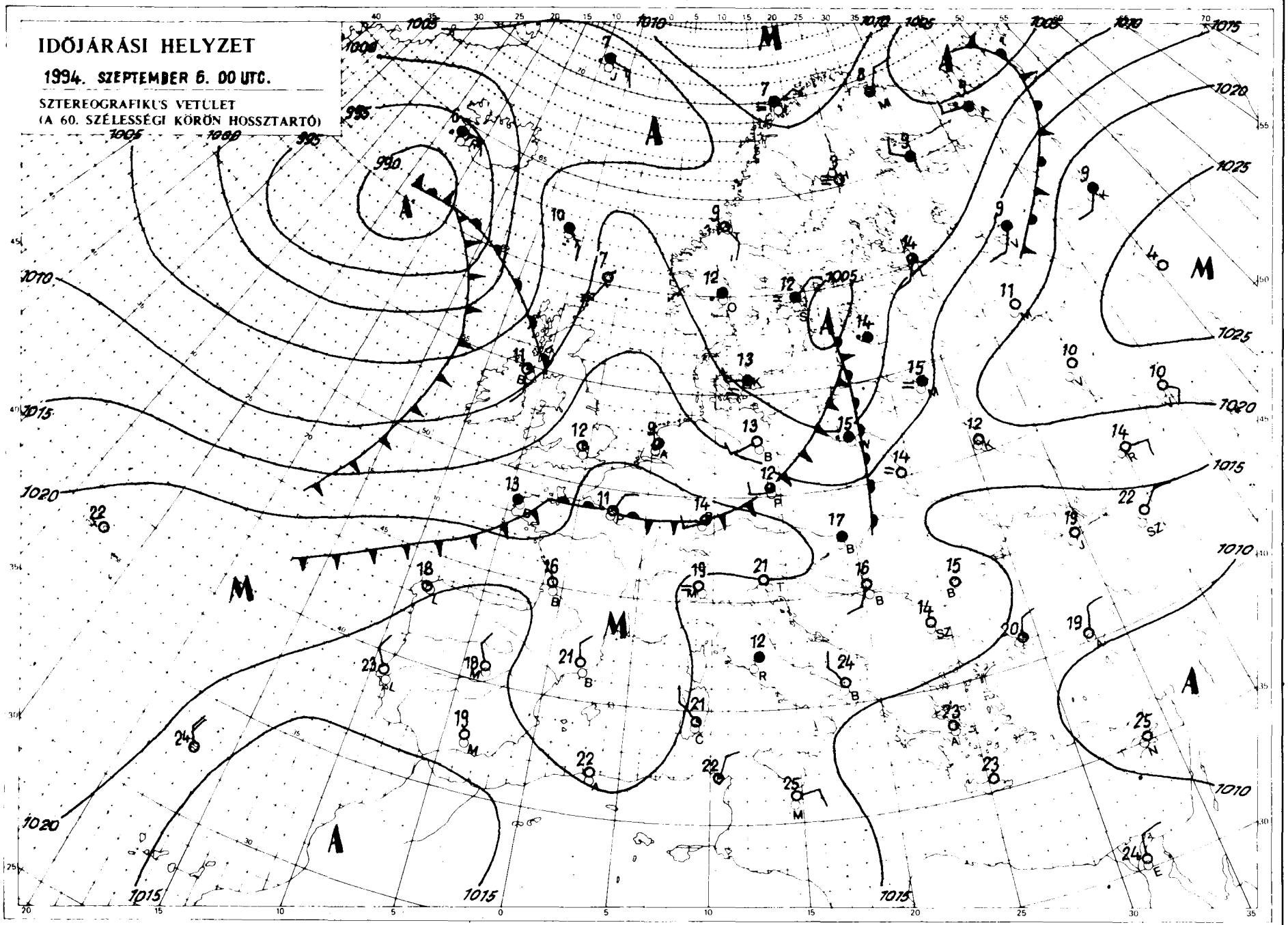


Kiadja az **ORSZÁGOS METEOROLÓGIAI SZOLGÁLAT**

Kiadásért felel: Dr. Mersich Iván, az Országos Meteorológiai Szolgálat elnöke

Készült az Országos Meteorológiai Szolgálat Nyomdájában, Budapest – Felelős vezető: Szinok István – Munkaszám: 94.574.

Szerkesztésért felel: Dr. Dévényi Dezső az Időjárás Előrejelző Önálló Osztály vezetője

Készíti az OMSZ Időjárás Előrejelző Önálló Osztálya – Szakmai felelős: Dr. Dévényi Dezső osztályvezető – Megjelenik naponként

Megrendelhető: 1024 Budapest, II. Kitaibel Pál utca 1. – Pénzügyi Osztály – Telefon: 212-5193

# IDŐJÁRÁSI NAPIJELENTÉS

ЕЖЕДНЕВНЫЙ МЕТЕОРОЛОГИЧЕСКИЙ БЮЛЛЕТЕНЬ • DAILY WEATHER REPORT
BULLETIN QUOTIDIEN DE TEMPS • TÄGLICHER WETTERBERICHT

107. évfolyam 250. szám + Budapest + 1994. szeptember 7. szerda

## Az időjárási helyzet és a várható időjárás:

Ciklonok alakítják Európa északi, északnyugati felének időjárását, arrafelé gyakran erősen felhős az ég, többfelé fordul elő eső, záporeső és a hőmérséklet napközben sem éri el a 20 fokot. Kontinensünk déli és középső vidékeinek időjárását ugyanakkor a leszálló légmozgások határozzák meg. Sok a napsütés és a hőmérséklet csúcsértéke még mindig 25 fok felett alakul, de Spanyolország déli részén 35. fok feletti maximumhőmérséklet is előfordul. A következő 36 órában a Kárpát-medence térségébe déli áramlással egyre melegebb és igen száraz levegő érkezik, emiatt tovább erősödik a nappali felmelegedés.

Magyarországon kedden eleinte még erősen felhős volt az ég, egy-két helyen zápor is előfordult. Később fokozatosan felszakadozott a felhőzet és több órára a nap is kisütött. Napközben sokfelé fújt élénk északnyugati szél, helyenként erős széllökések is voltak. A legmagasabb nappali hőmérséklet 22 és 27 fok között alakult. Ma hajnalra az ország nagy részén 10 és 17 fok közé csökkent a hőmérséklet. Délelőtt napos idő volt, néhol megélénkült a délnyugati szél. A hőmérséklet 11 órakor 20, 27 fok között változott.

A Balaton vize 11 órakor Siófoknál 22 fokos volt.

Ma 12 órakor Budapesten a hőmérséklet 24 fok volt, a tengerszintre átszámított légnyomás 1014 hPa, alig változik.

**Várható időjárás csütörtök estig:**

Derült, száraz, meleg idő várható. A délnyugati szél napközben helyenként megélénkül, csütörtökön elsősorban a Kisalföldön megerősödik.
A legalacsonyabb éjszakai hőmérséklet általában 13, 18,
a legmagasabb nappali hőmérséklet csütörtökön 27, 32 fok között alakul.

Kapitány Ervinné s. k.

**A hőmérséklet napi középértéke és eltérése a sokévi átlagtól (Budapest külterületén):**

| | | |
|---|---|---|
| 1994. szeptember 6. | 19,9 °C | +1,3 °C |

**1871 óta ezen a napon Budapesten előfordult**

| | |
|---|---|
| legmagasabb hőmérséklet: | 33,1 °C (1982) |
| legalacsonyabb hőmérséklet: | 5,7 °C (1925) |

LEGMAGASABB HŐMÉRSÉKLET

94.09.06.

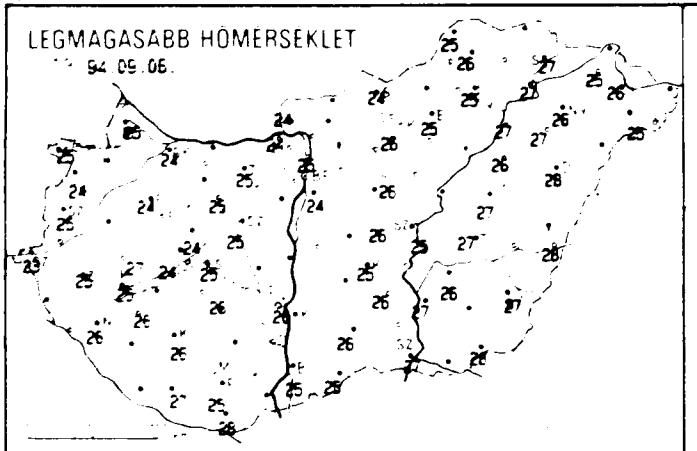

LEGALACSONYABB HŐMÉRSÉKLET

94.09.07

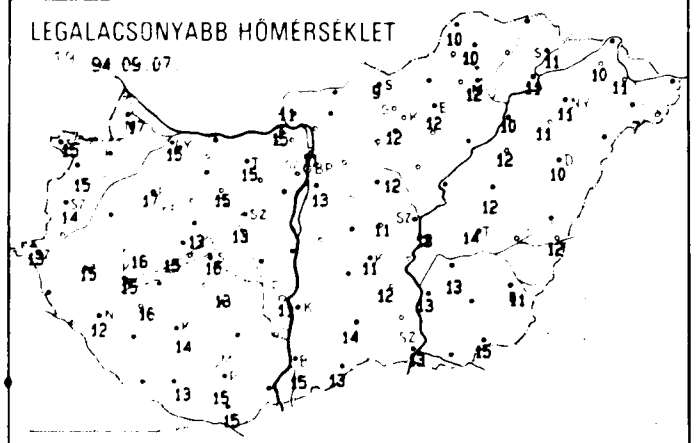

24 órás CSAPADÉKELOSZLÁS

1994.09.06. 7h tol 94.09.07. 7h ig.

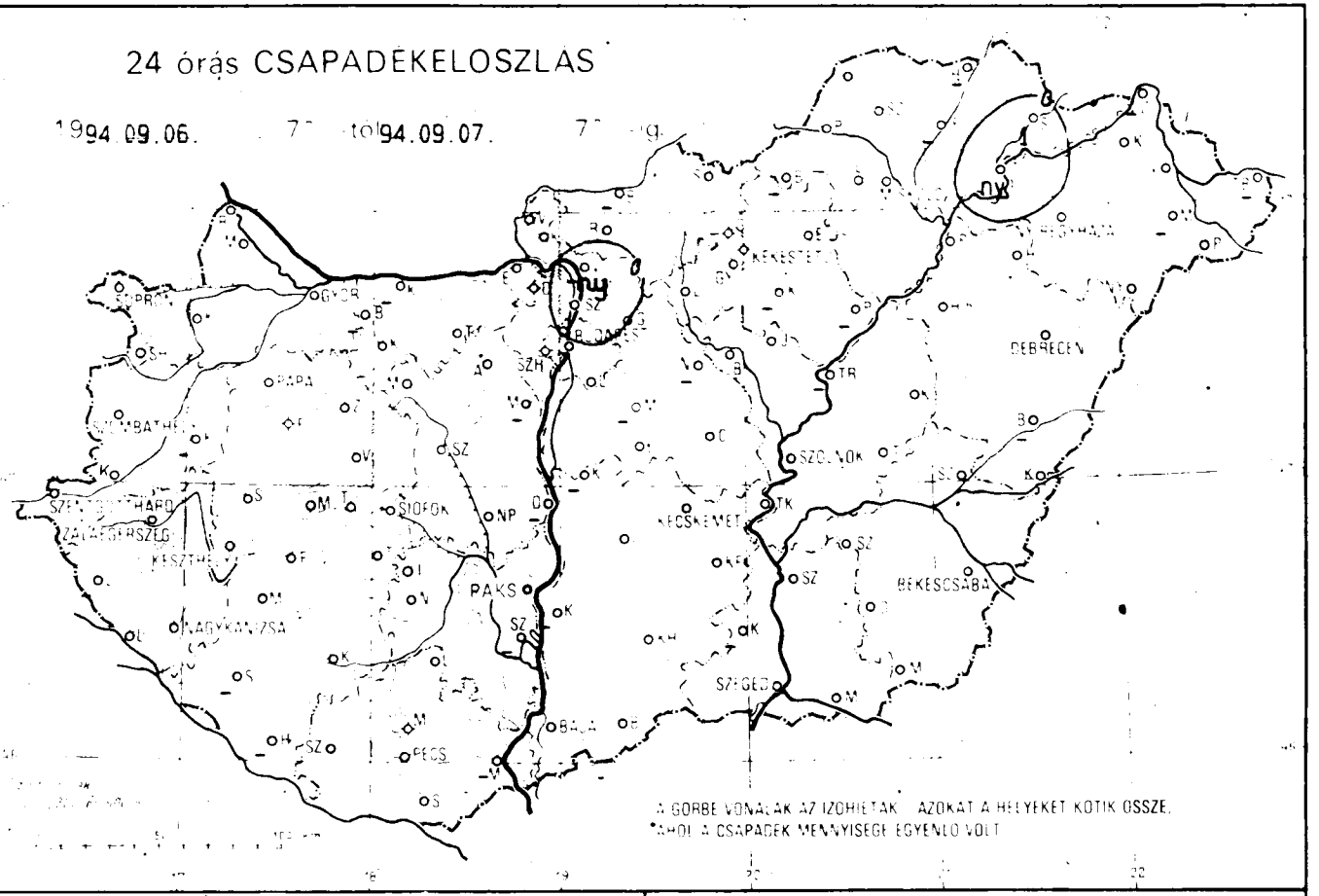


RADIÁCIOS MINIMUM

94.09.07

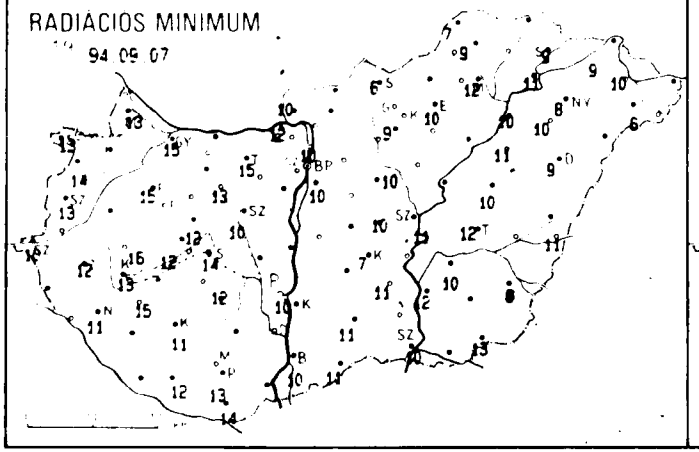

NAPFÉNYTARTAM

1994.09.06.

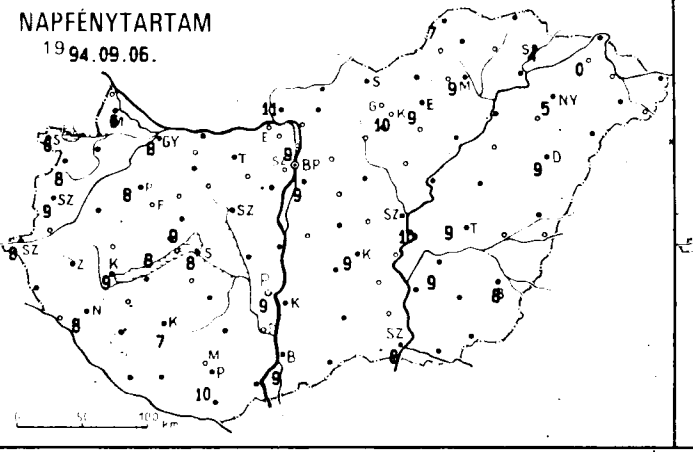

ZIVATARELOSZLÁS

1994.09.06. 07h - 94.09.07. 07h

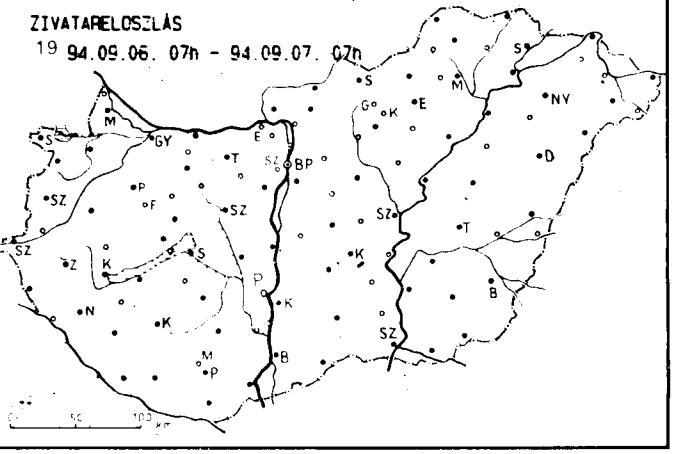

| 19 94.09.07. 07$^h$-ig az utolsó 24 óra adatai | | | | | | |
|---|---|---|---|---|---|---|
| állomás | csapadék (mm) | | max. hőmérséklet | min. hőmérséklet | rad. min. | Előző nap napos órái |
| Győr | . | ⛰ | 24 | 15 | 15 | 8 |
| Mosonmagyaróvár | . | ⛰ | 25 | 17 | 13 | 6 |
| Sopron | . | ⛰ | 25 | 15 | 13 | 8 |
| Sopronhorpács | . | ⛰ | 24 | 15 | 14 | 8 |
| Káld | - | | - | - | - | - |
| Szentgotthárd | . | ⛰ | 23 | 13 | 10 | 8 |
| Szombathely | . | ⛰ | 25 | 14 | 13 | 9 |
| Lenti | - | | - | - | - | - |
| Nagykanizsa | . | ⛰ | 26 | 12 | 11 | 8 |
| Zalaegerszeg | . | ⛰ | 25 | 15 | 12 | - |
| Farkasgyepű | . | | 23 | 16 | 14 | - |
| Keszthely | . | ⛰ | 25 | 15 | 13 | 9 |
| Mencshely | . | = | 24 | 15 | 12 | 8 |
| Pápa | . | ⛰ | 24 | 17 | 15 | 8 |
| Sümeg | . | ⛰ | 27 | 16 | 16 | - |
| Veszprém | . | ⛰ | 24 | 13 | 12 | 9 |
| Zirc | . | ⛰ | 22 | 13 | 10 | - |
| Homokszentgyörgy | - | | - | - | - | - |
| Kaposvár | . | ⛰ | 26 | 14 | 11 | 7 |
| Marcali | . | ⛰ | 26 | 16 | 15 | - |
| Siófok | . | ⛰ | 25 | 16 | 14 | 8 |
| Somogyszob | - | | - | - | - | - |
| Bábolna | - | | - | - | - | - |
| Esztergom Kertváros | . | | 24 | 15 | 12 | - |
| Komárom | - | | - | - | - | - |
| Tata | | = | 25 | 15 | 15 | - |
| Kisapostag | - | | - | - | - | - |
| Martonvásár | - | | - | - | - | - |
| Mór | . | = | 25 | 15 | 13 | - |
| Székesfehérvár | . | ⛰ | 25 | 13 | 10 | - |
| Iregszemcse | . | ⛰ | 26 | 13 | 12 | - |
| Paks | . | ⛰ | 26 | 11 | 10 | 9 |
| Szekszárd | - | | - | - | - | - |
| Mohács | - | | - | - | - | - |
| Pécs | . | ⛰ | 25 | 15 | 13 | 10 |
| Pécs Árpádtető | . | ⛰ | 25 | 13 | 12 | - |
| Siklós | . | ⛰ | 28 | 15 | 14 | - |
| Szigetvár | . | ⛰ | 27 | 13 | 12 | - |
| Bp. Lőrinc | . | ⛰ | 24 | 13 | 10 | 9 |
| Bp. Met. Szolg. | ∞ ▽ | | 24 | 15 | - | - |
| Bp. Széchenyi-hegy | . | | 23 | 14 | 14 | - |
| Cegléd | . | ⛰ | 26 | 11 | 10 | - |
| Gödöllő | - | | - | - | - | - |
| Monor | - | | - | - | - | - |
| Nagykáta | - | | - | - | - | - |
| Szentendre | . | ⛰ | 25 | 11 | 10 | 9 |
| Vác | - | | - | - | - | - |

| 19 94.09.07. 07$^h$-ig az utolsó 24 óra adatai | | | | | | |
|---|---|---|---|---|---|---|
| állomás | csapadék (mm) | | max. hőmérséklet | min. hőmérséklet | rad. min. | Előző nap napos órái |
| Vámosmikola | . | = | 24 | 11 | 10 | 11 |
| Baja | . | ⛰ | 25 | 15 | 10 | 9 |
| Bácsalmás | . | | 25 | 13 | 11 | - |
| Kalocsa-Öregcsertő | - | | - | - | - | - |
| Kecskemét | . | ⛰ | 25 | 11 | 7 | 9 |
| Kiskunfélegyháza | . | ⛰ | 26 | 12 | 11 | - |
| Kiskunhalas | . | = | 26 | 14 | 11 | - |
| Kunszentmiklós | - | | - | - | - | - |
| Balassagyarmat | - | | - | - | - | - |
| Salgótarján | . | ⛰ | 24 | 9 | 6 | - |
| Eger | . | ⛰ | 25 | 12 | 10 | 9 |
| Gyöngyös | . | ⛰ | 26 | 12 | 9 | - |
| Kékestető | . | | 17 | 11 | 9 | 10 |
| Kompolt | - | | - | - | - | - |
| Poroszló | - | | - | - | - | - |
| Jászberény | . | ⛰ | 26 | 12 | 10 | - |
| Karcag Tilalmas | . | ⛰ | 27 | 12 | 10 | - |
| Szolnok | . | ⛰ | 25 | 13 | 11 | 10 |
| Tiszaroff | - | | - | - | - | - |
| Túrkeve | . | ⛰ | 27 | 14 | 12 | 9 |
| Kistelek | - | | - | - | - | - |
| Szeged | . | ⛰ | 27 | 13 | 10 | 8 |
| Szentes | . | | 27 | 13 | 12 | - |
| Borsodnádasd | - | | - | - | - | - |
| Füged | - | | - | - | - | - |
| Hidasnémeti | - | | - | - | - | - |
| Jósvafő | . | ≡ | 25 | 10 | 7 | 7 |
| Miskolc | . | | 25 | 12 | 12 | 9 |
| Sárospatak | 1 | ▽ ⛰ | 27 | 11 | 9 | 4 |
| Szendrőlád | . | ⛰ | 26 | 10 | 9 | - |
| Tokaj | ∞ | | 27 | 11 | 11 | - |
| Kisvárda | . | = | 25 | 10 | 9 | 0 |
| Mátészalka | - | | - | - | - | - |
| Napkor | . | ⛰ | 26 | 11 | 8 | 5 |
| Pátyod | . | ⛰ | 25 | 7 | 6 | - |
| Tiszabecs | - | | - | - | - | - |
| Vásárosnamény | . | ⛰ | 26 | 11 | 10 | - |
| Záhony | - | | - | - | - | - |
| Berettyóújfalu | - | | - | - | - | - |
| Debrecen | . | ⛰ | 28 | 10 | 9 | 9 |
| Hajdúdorog | . | ⛰ | 27 | 11 | 10 | - |
| Hortobágy Halastó | . | | 26 | 12 | 11 | - |
| Körösszakál | . | ⛰ | 28 | 12 | 11 | - |
| Polgár | . | ⛰ | 27 | 10 | 10 | - |
| Békéscsaba | . | ⛰ | 27 | 11 | 8 | 8 |
| Mezőhegyes | . | | 28 | 15 | 13 | - |
| Szarvas | . | ⛰ | 26 | 13 | 10 | 9 |

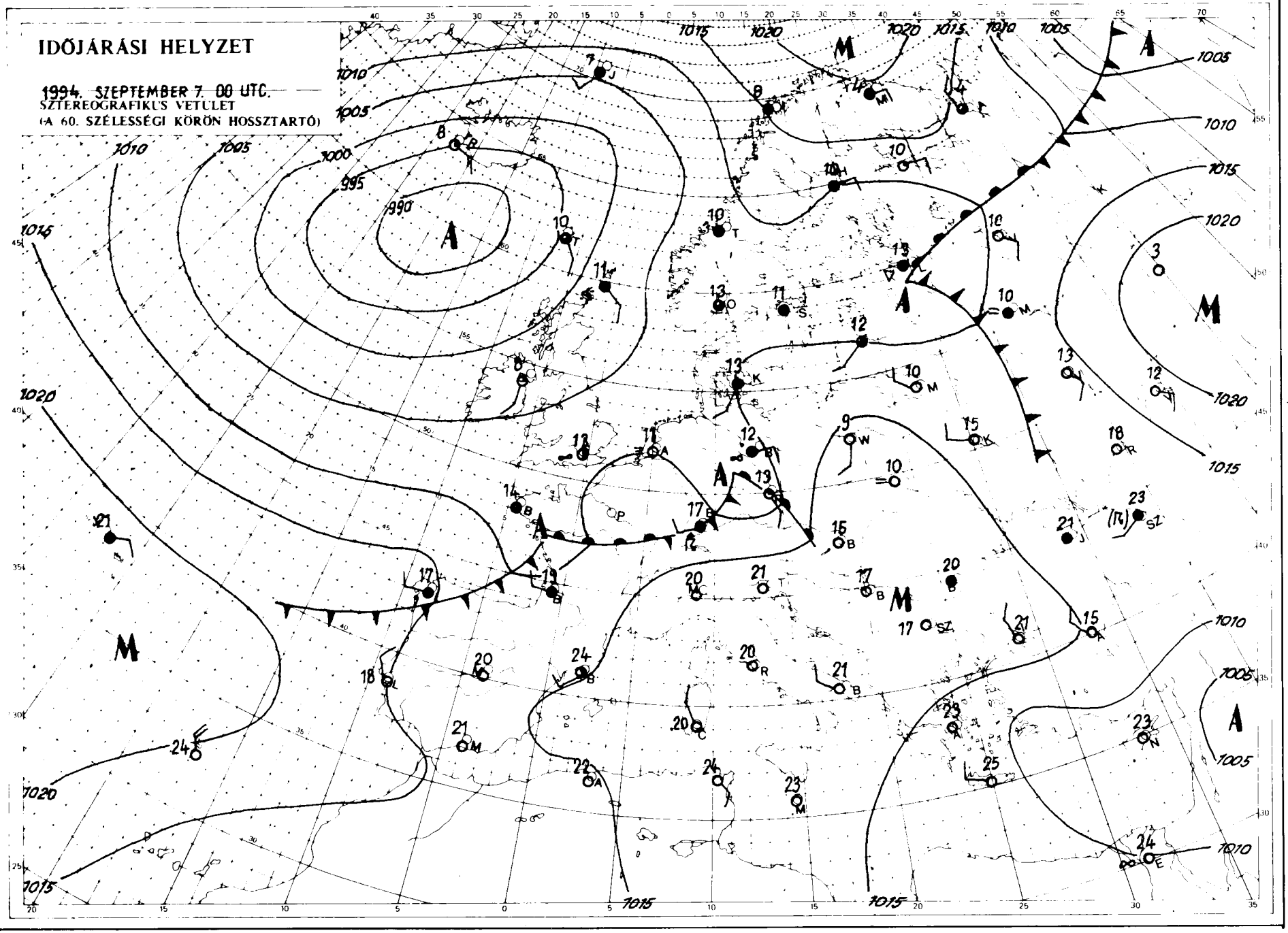


Kiadja az **ORSZÁGOS METEOROLÓGIAI SZOLGÁLAT**
Kiadásért felel: Dr. Mersich Iván, az Országos Meteorológiai Szolgálat elnöke
Készült az Országos Meteorológiai Szolgálat Nyomdájában, Budapest – Felelős vezető: Szinok István – Munkaszám: **94.575.**
Szerkesztésért felel: Dr. Dévényi Dezső az Időjárás Előrejelző Önálló Osztály vezetője
Készíti az OMSZ Időjárás Előrejelző Önálló Osztálya – Szakmai felelős: Dr. Dévényi Dezső osztályvezető – Megjelenik naponként
Megrendelhető 1024 Budapest, II., Kitaibel Pál utca 1. – Pénzügyi Osztály – Telefon: 212-5193

# IDŐJÁRÁSI NAPIJELENTÉS

ЕЖЕДНЕВНЫЙ МЕТЕОРОЛОГИЧЕСКИЙ БЮЛЛЕТЕНЬ • DAILY WEATHER REPORT
BULLETIN QUOTIDIEN DE TEMPS • TÄGLICHER WETTERBERICHT

107. évfolyam 251. szám + Budapest + 1994. szeptember 8. csütörtök

## Az időjárási helyzet és a várható időjárás:

A Brit-szigetek felett nagy kiterjedésű ciklon örvénylik. Hatására Nyugat-Európában gyakran erősen felhős, többfelé csapadékos, az évszakhoz képest hűvös az idő. Változékony, helyenként csapadékos az idő Északkelet-Európában is, ahol ugyancsak ciklon határozza meg az időjárást. A Földközi-tenger térségében a Balkán-félszigeten valamint a Kárpát-medencében ugyanakkor a dél felől érkező száraz, meleg levegő hatására sok a napsütés és a csúcshőmérséklet sokfelé eléri a 30 fokot. A következő 36 órában a Kárpát-medence időjárását eleinte még a dél felől érkező száraz, meleg levegő alakítja, majd pénteken nyugat felől hidegfront éri el térségünket, ezért megnövekszik a felhőzet és egyre többfelé valószínű zápor, zivatar.

Magyarországon szerdán nyáriasan meleg idő volt. Országszerte sokat sütött a nap. Csapadékot sehonnan sem jelentettek. Napközben sokfelé fújt élénk, néhol erős déli, délnyugati szél. Legmagasabb nappali hőmérséklet általában 26 és 31 fok között alakult. Csütörtökön hajnalra 12 és 18 fok közé hűlt le a levegő. Ma délelőtt napsütéses idő volt a délnyugati szél helyenként megélénkült. A hőmérséklet 11 órakor 22, 29 fok közé emelkedett.

A Balaton vize 11 órakor Siófoknál 22 fokos volt.

Ma 12 órakor Budapesten a hőmérséklet 28 fok volt, a tengerszintre átszámított légnyomás 1012 hPa, alig változik.

**Várható időjárás péntek estig:**

Ma (csütörtökön) folytatódik a napos, száraz idő. Holnap (pénteken) nyugat felől erősen megnövekszik a felhőzet és egyre többfelé várható zápor, zivatar. A délnyugati szél megélénkül, időnként megerősödik, majd pénteken a szél a Dunántúlon északnyugatira fordul és gyakran lesz erős.
A legalacsonyabb éjszakai hőmérséklet 15, 20,
a legmagasabb nappali hőmérséklet pénteken nyugaton 20, 25, keleten még 30 fok körül valószínű.

**Távolabbi kilátások szombattól–keddig:**
Eleinte gyakran megnövekszik a felhőzet és többfelé várható eső, zápor, zivatar. Később csökken a felhőzet és egyre hosszabb időszakra süt ki a nap. A nyugati, északnyugati szél sokfelé megélénkül, időnként megerősödik.
A legalacsonyabb éjszakai hőmérséklet eleinte 13, 18, később 9, 14 fok között alakul.
A legmagasabb nappali hőmérséklet eleinte 20, 25, majd 22, 27 fok között valószínű.
Jelentős mennyiségű (legalább napi 5 mm) csapadék az időszak elején, az ország területének 70 százalékán várható.

Bonta Imre s. k.

**A hőmérséklet napi középértéke és eltérése a sokévi átlagtól (Budapest külterületén):**

| | | |
|---|---|---|
| 1994. szeptember 7. | 19,9°C | +1,9°C |

**1871 óta ezen a napon Budapesten előfordult**

| | |
|---|---|
| legmagasabb hőmérséklet: | 33,1°C (1928) |
| legalacsonyabb hőmérséklet: | 6,4°C (1925) |

LEGMAGASABB HŐMÉRSÉKLET

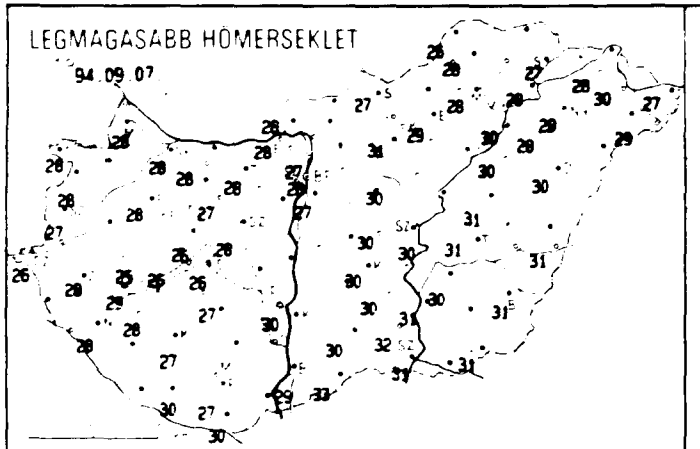


LEGALACSONYABB HŐMÉRSÉKLET

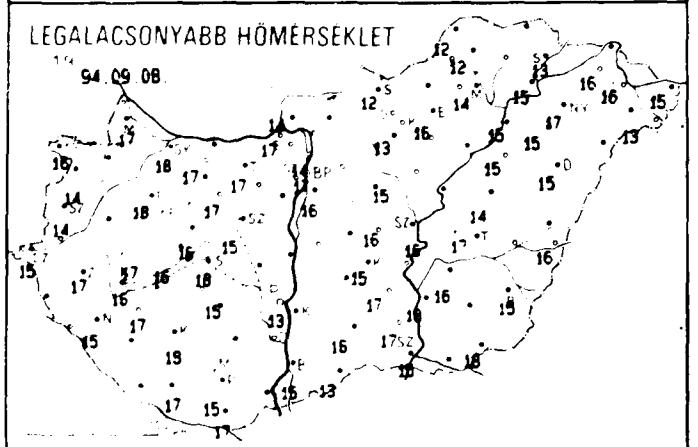


24 órás CSAPADÉKELOSZLÁS

19 94.09.07. 7 – 19 94.09.08. 7

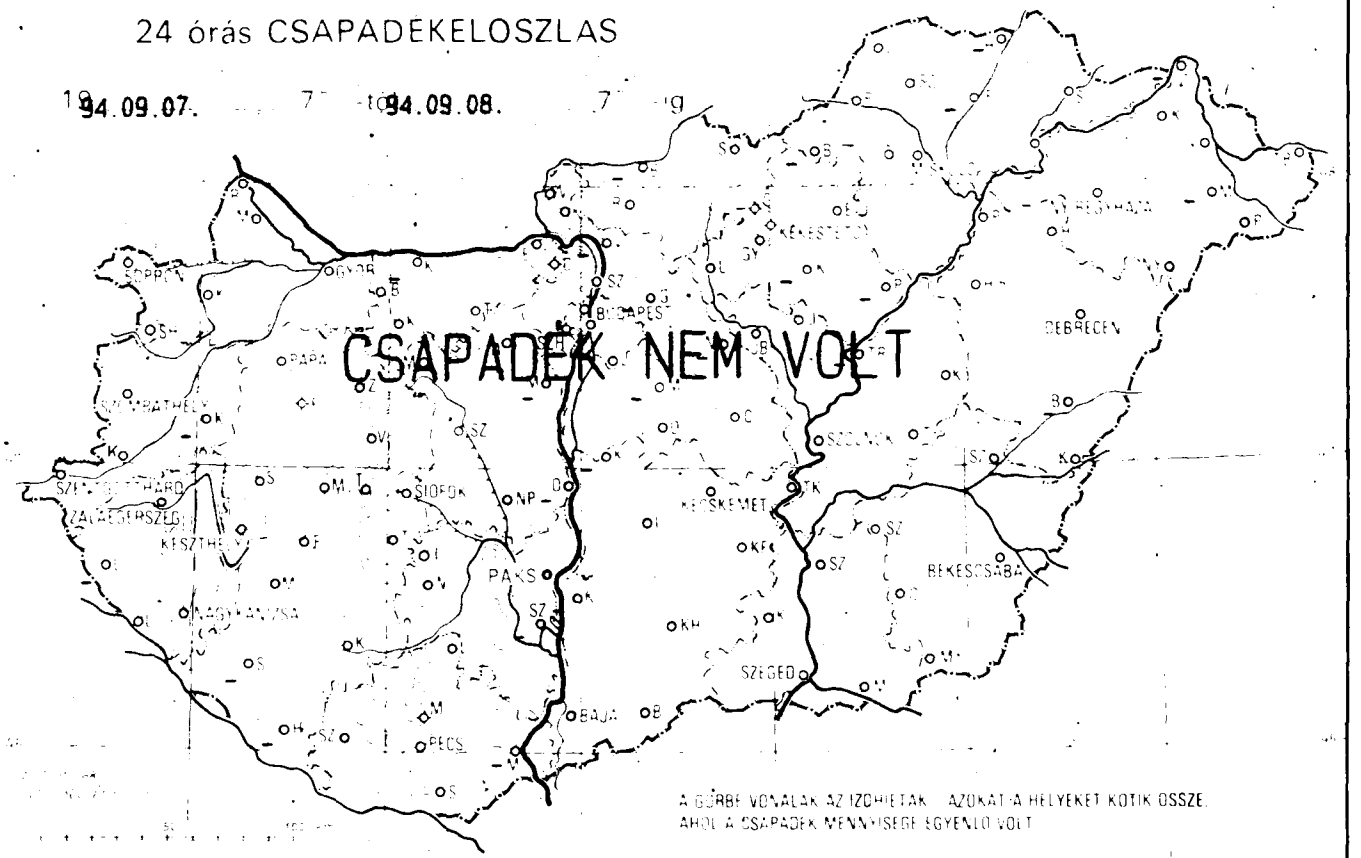


RADIÁCIÓS MINIMUM

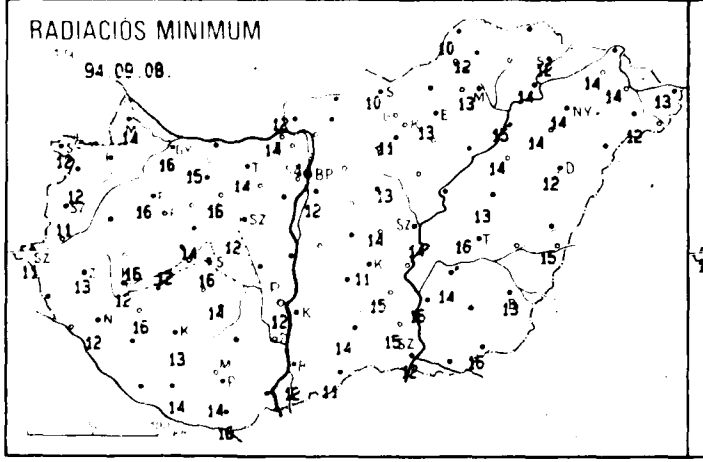


NAPFÉNYTARTAM

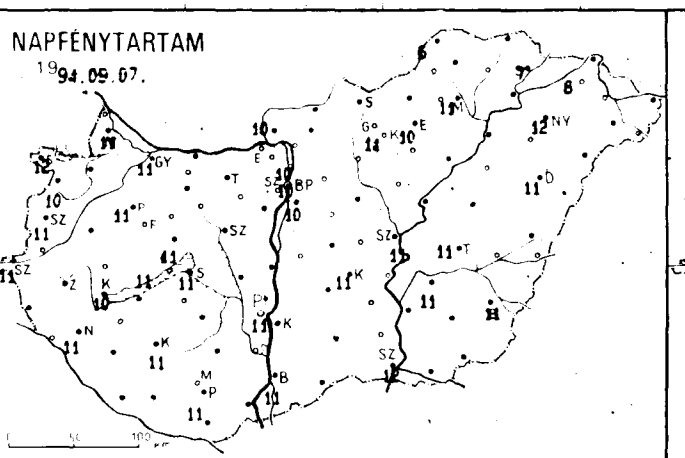


ZIVATARELOSZLÁS

19 94.09.07. 07h - 94.09.08. 07h

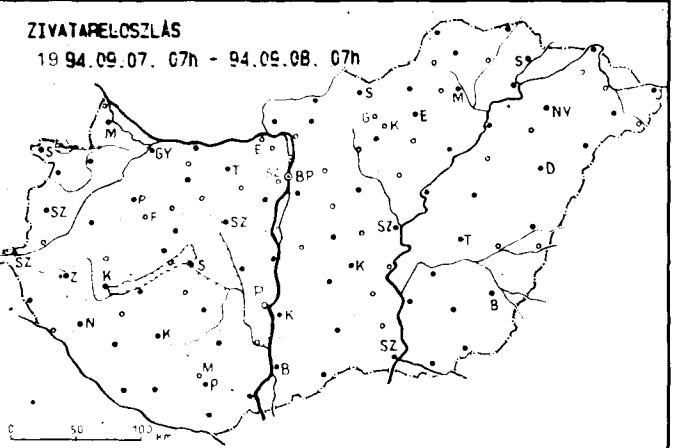

| 19 94.09.08. 07$^h$-ig az utolsó 24 óra adatai | | | | | | |
|---|---|---|---|---|---|---|
| állomás | csapadék (mm) | | max. hőmérséklet | min. hőmérséklet | rad. min. | Előző nap napos órái |
| Győr | . | ⛅ | 28 | 18 | 16 | 11 |
| Mosonmagyaróvár | . | = | 28 | 17 | 14 | 11 |
| Sopron | . | ⛅ | 28 | 16 | 12 | 12 |
| Sopronhorpács | . | ⛅ | 28 | 14 | 12 | 10 |
| Káld | - | | - | - | - | - |
| Szentgotthárd | . | ⛅ | 26 | 15 | 11 | 11 |
| Szombathely | . | ⛅ | 27 | 14 | 11 | 11 |
| Lenti | - | | - | - | - | - |
| Nagykanizsa | . | ⛅ | 28 | 15 | 12 | 11 |
| Zalaegerszeg | . | ⛅ | 28 | 17 | 13 | - |
| Farkasgyepű | . | | 26 | 18 | 16 | - |
| Keszthely | . | ⛅ | 29 | 16 | 12 | 10 |
| Mencshely | . | = | 26 | 16 | 12 | 11 |
| Pápa | . | ⛅ | 28 | 18 | 16 | 11 |
| Sümeg | . | ⛅ | 25 | 17 | 16 | - |
| Veszprém | . | ⛅ | 26 | 16 | 14 | 11 |
| Zirc | . | ⛅ | 25 | 15 | 12 | - |
| Homokszentgyörgy | - | | - | - | - | - |
| Kaposvár | . | ⛅ | 27 | 18 | 13 | 11 |
| Marcali | . | ⛅ | 28 | 17 | 16 | - |
| Siófok | . | ⛅ | 26 | 18 | 16 | 11 |
| Somogyszob | - | | - | - | - | - |
| Bábolna | . | ⛅ | 28 | 17 | 15 | - |
| Esztergom Kertváros | . | | 28 | 17 | 14 | - |
| Komárom | - | | - | - | - | - |
| Tata | . | = | 28 | 17 | 14 | - |
| Kisapostag | - | | - | - | - | - |
| Martonvásár | - | | - | - | - | - |
| Mór | . | = | 27 | 17 | 16 | - |
| Székesfehérvár | . | ⛅ | 28 | 15 | 12 | - |
| Iregszemcse | . | ⛅ | 27 | 15 | 14 | - |
| Paks | . | ⛅ | 30 | 13 | 12 | 11 |
| Szekszárd | - | | - | - | - | - |
| Mohács | - | | - | - | - | - |
| Pécs | . | ⛅ | 27 | 15 | 14 | 11 |
| Pécs Árpádtető | . | | 26 | 15 | 14 | - |
| Siklós | . | ⛅ | 30 | 17 | 16 | - |
| Szigetvár | . | ⛅ | 30 | 17 | 14 | - |
| Bp. Lőrinc | . | ⛅ | 27 | 16 | 12 | 10 |
| Bp. Met. Szolg. | . | | 28 | 17 | - | 10 |
| Bp. Széchenyi-hegy | . | = | 24 | 18 | 14 | - |
| Cegléd | . | ⛅ | 30 | 16 | 14 | - |
| Gödöllő | - | | - | - | - | - |
| Monor | - | | - | - | - | - |
| Nagykáta | - | | - | - | - | - |
| Szentendre | . | ⛅ | 27 | 14 | 14 | 10 |
| Vác | - | | - | - | - | - |

| 19 94.09.08. 07$^h$-ig az utolsó 24 óra adatai | | | | | | |
|---|---|---|---|---|---|---|
| állomás | csapadék (mm) | | max. hőmérséklet | min. hőmérséklet | rad. min. | Előző nap napos órái |
| Vámosmikola | . | = | 28 | 14 | 12 | 10 |
| Baja | . | ⛅ | 29 | 15 | 12 | 11 |
| Bácsalmás | . | | 33 | 13 | 11 | - |
| Kalocsa-Öregcsertő | - | | - | - | - | - |
| Kecskemét | . | ⛅ | 30 | 15 | 11 | 11 |
| Kiskunfélegyháza | . | ⛅ | 30 | 17 | 15 | - |
| Kiskunhalas | . | ⛅ | 30 | 16 | 14 | - |
| Kunszentmiklós | - | | - | - | - | - |
| Balassagyarmat | - | | - | - | - | - |
| Salgótarján | . | = | 27 | 12 | 10 | - |
| Eger | . | = | 29 | 16 | 13 | 10 |
| Gyöngyös | . | ⛅ | 31 | 13 | 11 | - |
| Kékestető | . | ⛅ | 21 | 15 | 14 | 11 |
| Kompolt | - | | - | - | - | - |
| Poroszló | - | | - | - | - | - |
| Jászberény | . | ⛅ | 30 | 15 | 13 | - |
| Karcag Tilalmas | . | ⛅ | 31 | 14 | 13 | - |
| Szolnok | . | ⛅ | 30 | 16 | 14 | 11 |
| Tiszaroff | - | | - | - | - | - |
| Túrkeve | . | ⛅ | 31 | 17 | 16 | 11 |
| Kistelek | . | ⛅ | 32 | 17 | 15 | - |
| Szeged | . | ⛅ | 31 | 15 | 12 | 12 |
| Szentes | . | | 31 | 18 | 16 | - |
| Borsodnádasd | - | | - | - | - | - |
| Füged | - | | - | - | - | - |
| Hidasnémeti | - | | - | - | - | - |
| Jósvafő | . | ≡ | 26 | 12 | 10 | 6 |
| Miskolc | . | ⛅ | 28 | 14 | 13 | 11 |
| Sárospatak | . | ⛅ | 27 | 13 | 12 | 7 |
| Szendrőlád | . | ⛅ | 28 | 12 | 12 | - |
| Tokaj | . | | 28 | 15 | 14 | - |
| Kisvárda | . | = | 28 | 16 | 14 | 8 |
| Mátészalka | - | | - | - | - | - |
| Napkor | . | | 29 | 17 | 14 | 12 |
| Pátyod | . | ⛅ | 29 | 13 | 12 | - |
| Tiszabecs | . | ⛅ | 27 | 15 | 13 | - |
| Vásárosnamény | . | ⛅ | 30 | 16 | 14 | - |
| Záhony | - | | - | - | - | - |
| Berettyóújfalu | - | | - | - | - | - |
| Debrecen | . | ⛅ | 30 | 15 | 12 | 11 |
| Hajdúdorog | . | | 28 | 15 | 14 | - |
| Hortobágy Halastó | . | | 30 | 15 | 14 | - |
| Körösszakál | . | ⛅ | 31 | 16 | 15 | - |
| Polgár | . | ⛅ | 30 | 15 | 15 | - |
| Békéscsaba | . | ⛅ | 31 | 15 | 13 | 11 |
| Mezőhegyes | . | ⛅ | 31 | 18 | 16 | - |
| Szarvas | . | ⛅ | 30 | 16 | 14 | 11 |

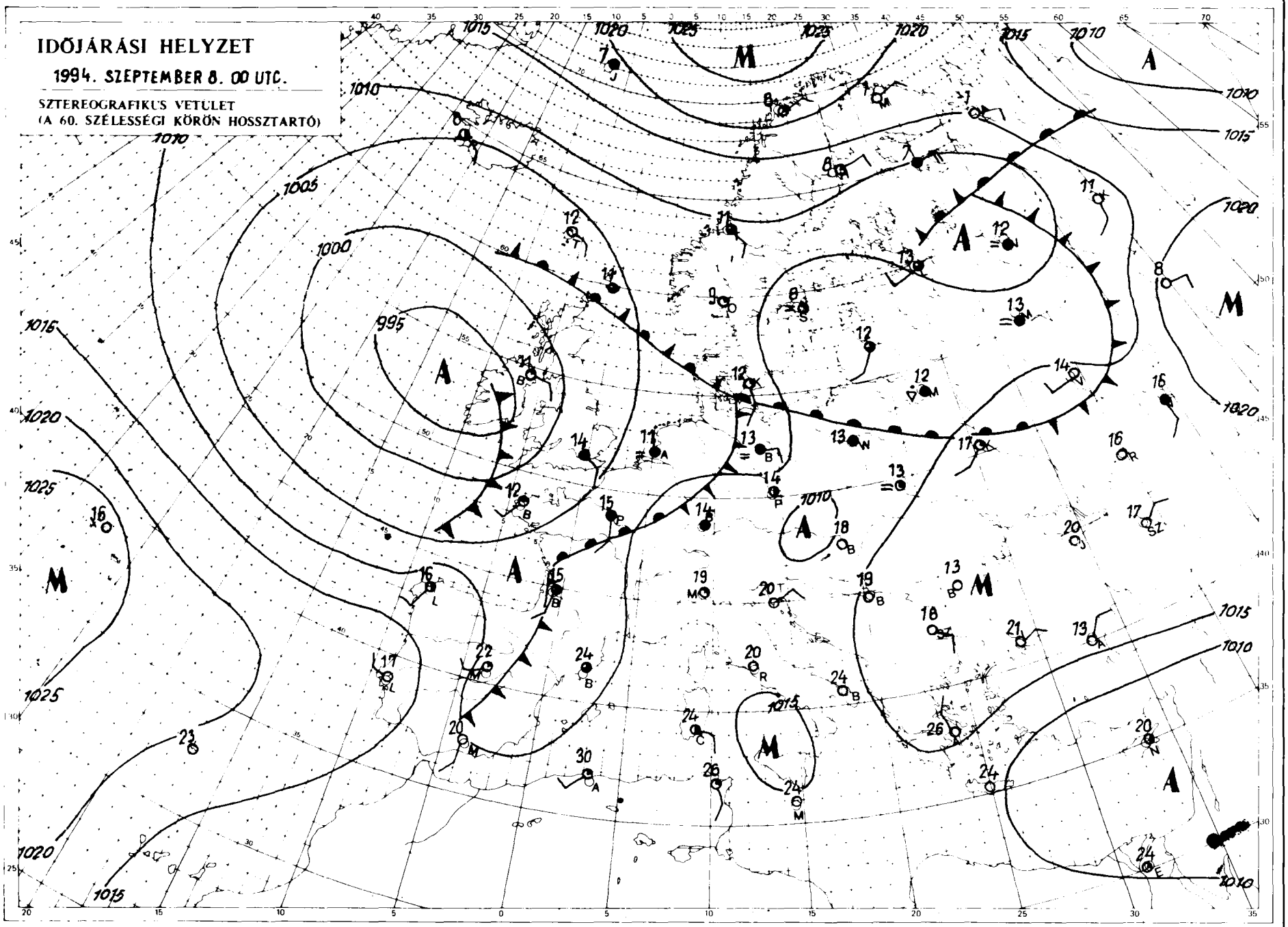


Kiadja az **ORSZÁGOS METEOROLÓGIAI SZOLGÁLAT**
Kiadásért felel: Dr. Mersich Iván, az Országos Meteorológiai Szolgálat elnöke
Készült az Országos Meteorológiai Szolgálat Nyomdájában, Budapest – Felelős vezető: Szinok István – Munkaszám: **94.576.**
Szerkesztésért felel: Dr. Dévényi Dezső az Időjárás Előrejelző Önálló Osztály vezetője
Készíti az OMSZ Időjárás Előrejelző Önálló Osztálya – Szakmai felelős: Dr. Dévényi Dezső osztályvezető – Megjelenik naponként
Megrendelhető: 1024 Budapest, II., Kitaibel Pál utca 1. – Pénzügyi Osztály – Telefon: 212-5193

# IDŐJÁRÁSI NAPIJELENTÉS

ЕЖЕДНЕВНЫЙ МЕТЕОРОЛОГИЧЕСКИЙ БЮЛЛЕТЕНЬ • DAILY WEATHER REPORT
BULLETIN QUOTIDIEN DE TEMPS • TÄGLICHER WETTERBERICHT

107. évfolyam 252. szám + Budapest + 1994. szeptember 9. péntek

## Az időjárási helyzet és a várható időjárás:

Kontinensünk legnagyobb részén változékony az idő. Középpontjával a Brit-szigetek fölött nagy méretű ciklon örvénylik. Ennek alacsony légnyomású nyúlványa a Német-Lengyel alföldön át egészen az Appennini-félszigetig húzódik. A hajnali órákban körülbelül Hamburg-Berlin-Prága-Bécs-Milánó-Róma vonalában időjárási front helyezkedett el. A front mentén mintegy 400-600 km széles sávban erősen felhős volt az ég, esett az eső, több helyről heves zivatart jelentettek. A front mögött megerősödő északi szél kíséretében Nyugat-Európa nagy részét hűvös levegő árasztotta el, a hőmérséklet csúcsértéke a 20 fokot sem éri el. Szárazföldünk déli, délkeleti részén továbbra is nyáriasan meleg van, délutánonként többnyire 30 fok fölé melegszik fel a levegő. Az előbb említett front gyorsan halad kelet felé, így a következő 36 órában a Kárpát-medencében változékony időre számíthatunk.

Magyarországon csütörtökön napos, igen meleg idő volt, napközben csapadékot sehonnan sem jelentettek. Sokfelé fújt élénk déli, délnyugati szél. A legmagasabb nappali hőmérséklet általában 28 és 33 fok között alakult. Az éjszakai órákban néhol megnövekedett a felhőzet, nyugaton helyenként esett az eső, a Tiszántúlon egy-két zivatar is kialakult. A csapadék mennyisége reggelig jelentéktelen volt. Péntek hajnalra az ország nagy részén 15 és 20 fok közé hűlt le a levegő. Ma délelőtt a Dunántúlon többfelé esett az eső, keleten még napos idő volt. A hőmérséklet 11 órakor az esős helyeken csak 13, 18, másutt 24, 28 fok között alakult.

A Balaton vize 11 órakor Siófoknál 22 fokos volt.

Ma 12 órakor Budapesten a hőmérséklet 22 fok volt, a tengerszintre átszámított légnyomás 1013 hPa, erősen emelkedik.

**Várható időjárás szombat estig:**

Eleinte a keleti országrészben is erősen megnövekszik a felhőzet, sok helyen várható eső, zápor, főleg keleten zivatar. Később nyugat felől felszakadozik a felhőzet, csak már csak északkeleten, keleten valószínű elszórtan zápor, zivatar. Az északnyugati, északi szél átmenetileg megerősödik, helyenként viharossá fokozódik, majd holnap mérséklődik.
A legalacsonyabb éjszakai hőmérséklet általában 12, 17,
a legmagasabb nappali hőmérséklet szombaton 20 és 25 fok között valószínű.

Bartha Péterné s. k.

**A hőmérséklet napi középértéke és eltérése a sokévi átlagtól (Budapest külterületén):**

| | | |
|---|---|---|
| 1994. szeptember 8. | 22,7 °C | +5,4 °C |

**1871 óta ezen a napon Budapesten előfordult**

| | |
|---|---|
| legmagasabb hőmérséklet: | 33,1 °C (1928) |
| legalacsonyabb hőmérséklet: | 6,6 °C (1914) |

LEGMAGASABB HŐMÉRSÉKLET

94.09.08.

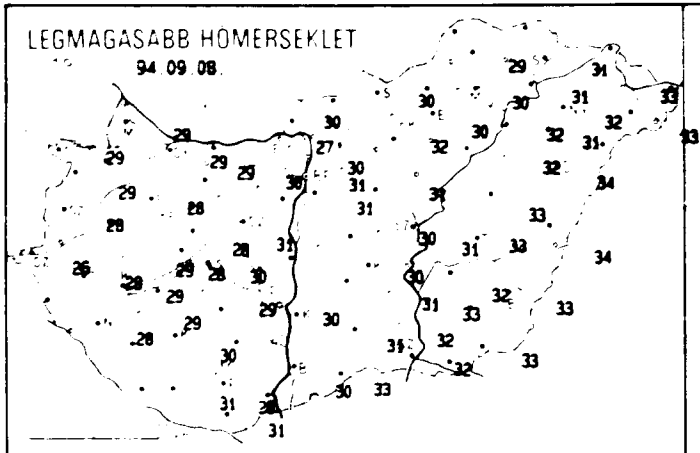

LEGALACSONYABB HŐMÉRSÉKLET

94.09.09.

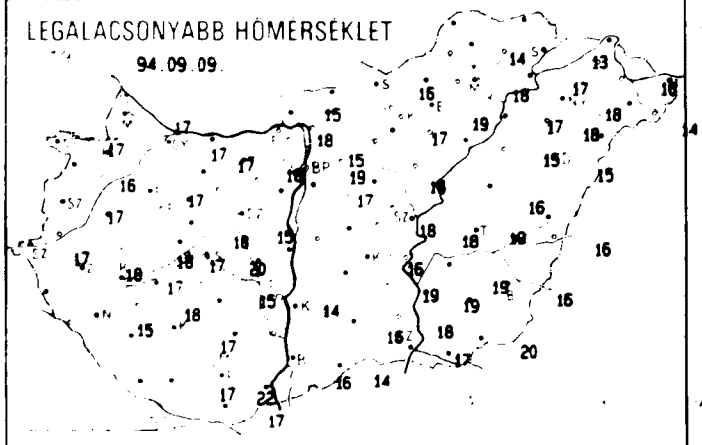

24 órás CSAPADÉKELOSZLÁS

94.09.08. 7h tól 94.09.09. 7h ig

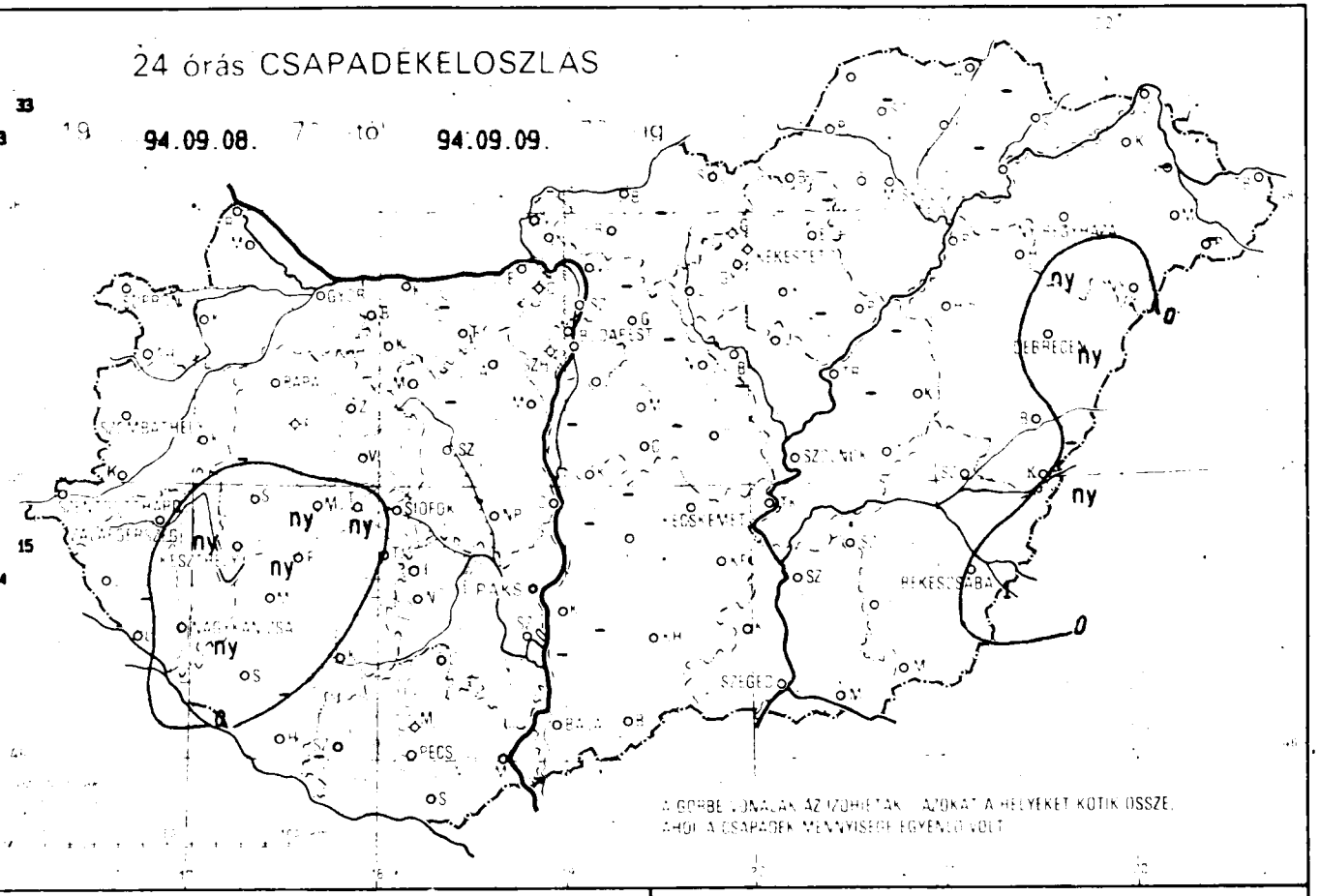


RADIÁCIÓS MINIMUM

94.09.09.

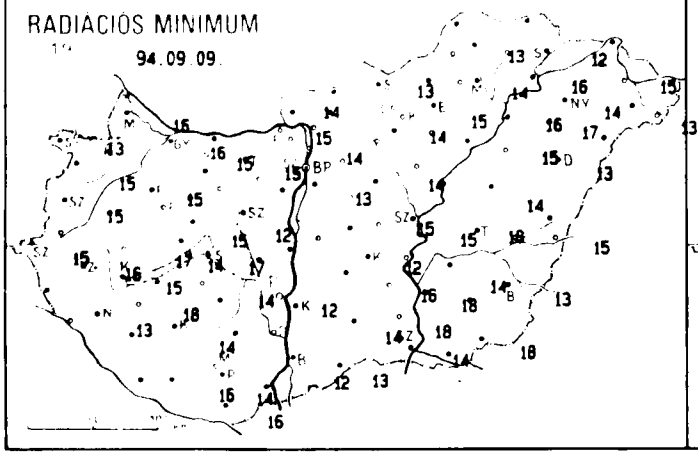

NAPFÉNYTARTAM

94.09.08.

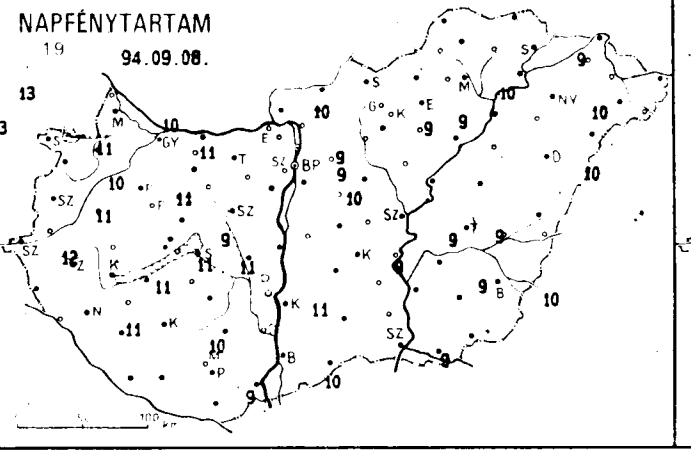

ZIVATÁRELOSZLÁS

94.09.08. 07h - 94.09.09. 07h

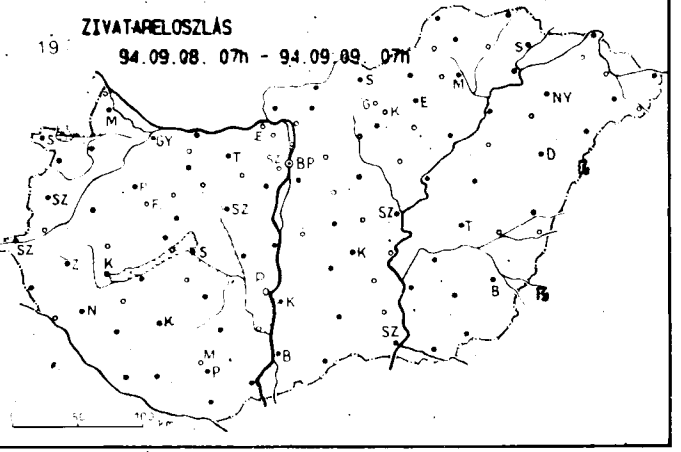

| 19 94.09.09. 07h-ig az utolsó 24 óra adatai | | | | | | | 19 94.09.09. 07h-ig az utolsó 24 óra adatai | | | | | | |
|---|---|---|---|---|---|---|---|---|---|---|---|---|---|
| állomás | csapadék (mm) | | max. hőmérséklet | min. hőmérséklet | rad. min. | Előző nap napos órál | állomás | csapadék (mm) | | max. hőmérséklet | min. hőmérséklet | rad. min. | Előző nap napos órál |
| Győr | . | ⛰ | 29 | 17 | 16 | 11 | Vámosmikola | . | = | 30 | 15 | 14 | 10 |
| Mosonmagyaróvár | . | | 29 | 17 | 16 | 10 | Baja | . | ⛰ | 30 | 16 | 12 | 10 |
| Sopron | . | ⛰ | 29 | 17 | 13 | 11 | Bácsalmás | . | | 33 | 14 | 13 | - |
| Sopronhorpács | . | ⛰ | 29 | 16 | 15 | 10 | Kalocsa-Öregcsertő | - | | - | - | - | - |
| Káld | - | | - | - | - | - | Kecskemét | . | ⛰ | 30 | 16 | 12 | 9 |
| Szentgotthárd | . | | 26 | 17 | 15 | 12 | Kiskunfélegyháza | . | ⛰ | 31 | 19 | 16 | - |
| Szombathely | . | | 28 | 17 | 15 | 11 | Kiskunhalas | . | ⛰ | 31 | 16 | 14 | - |
| Lenti | - | | - | - | - | - | Kunszentmiklós | - | | - | - | - | - |
| Nagykanizsa | ny | • ⛰ | 28 | 15 | 13 | 11 | Balassagyarmat | - | | - | - | - | - |
| Zalaegerszeg | ny | • | 28 | 18 | 16 | - | Salgótarján | . | ⛰ | 30 | 16 | 13 | - |
| Farkasgyepű | . | | 26 | 19 | 16 | - | Eger | . | | 30 | 19 | 15 | 9 |
| Keszthely | ny | • ⛰ | 29 | 17 | 15 | 11 | Gyöngyös | . | ⛰ | 32 | 17 | 14 | - |
| Mencshely | ny | • = | 28 | 17 | 14 | 11 | Kékestető | . | ⛰ | 23 | 15 | 14 | 9 |
| Pápa | . | | 28 | 17 | 15 | 11 | Kompolt | - | | - | - | - | - |
| Sümeg | ny | • | 29 | 18 | 17 | - | Poroszló | - | | - | - | - | - |
| Veszprém | . | ⛰ | 28 | 18 | 15 | 9 | Jászberény | . | ⛰ | 31 | 16 | 14 | - |
| Zirc | . | ⛰ | 26 | 16 | 13 | - | Karcag Tilalmas | . | | 33 | 16 | 14 | - |
| Homokszentgyörgy | - | | - | - | - | - | Szolnok | . | ⛰ | 31 | 18 | 15 | 9 |
| Kaposvár | . | ⛰ | 30 | 17 | 14 | 10 | Tiszaroff | - | | - | - | - | - |
| Marcali | . | ⛰ | 29 | 18 | 18 | - | Túrkeve | . | | 33 | 19 | 18 | 9 |
| Siófok | . | ⛰ | 30 | 20 | 17 | 11 | Kistelek | . | ⛰ | 32 | 18 | 18 | - |
| Somogyszob | - | | - | - | - | - | Szeged | . | | 32 | 17 | 14 | 9 |
| Bábolna | . | ⛰ | 29 | 17 | 15 | - | Szentes | . | | 33 | 19 | 18 | - |
| Esztergom Kertváros | . | | 27 | 18 | 15 | - | Borsodnádasd | - | | - | - | - | - |
| Komárom | - | | - | - | - | - | Fügöd | - | | - | - | - | - |
| Tata | . | = | 30 | 18 | 15 | - | Hidasnémeti | - | | - | - | - | - |
| Kisapostag | - | | - | - | - | - | Jósvafő | - | | - | - | - | - |
| Martonvásár | - | | - | - | - | - | Miskolc | . | | 30 | 18 | 14 | 10 |
| Mór | - | | - | - | - | - | Sárospatak | . | ⛰ | 31 | 13 | 12 | 9 |
| Székesfehérvár | . | ⛰ | 31 | 15 | 12 | - | Szendrőlád | . | ⛰ | 29 | 14 | 13 | - |
| Iregszemcse | . | ⛰ | 29 | 15 | 14 | - | Tokaj | . | | 31 | 17 | 16 | - |
| Paks | . | ⛰ | 30 | 14 | 12 | 11 | Kisvárda | - | | - | - | - | - |
| Szekszárd | - | | - | - | - | - | Mátészalka | - | | - | - | - | - |
| Mohács | - | | - | - | - | - | Napkor | . | | 32 | 18 | 14 | 10 |
| Pécs | . | ⛰ | 28 | 22 | 14 | 9 | Pátyod | . | ⛰ | 33 | 14 | 13 | - |
| Pécs Árpádtető | . | | 28 | 19 | 17 | - | Tiszabecs | . | ⛰ | 33 | 15 | 13 | - |
| Siklós | . | ⛰ | 31 | 17 | 16 | - | Vásárosnamény | . | ⛰ | 33 | 16 | 15 | - |
| Szigetvár | . | → | 31 | 17 | 16 | - | Záhony | - | | - | - | - | - |
| Bp. Lőrinc | . | ⛰ | 31 | 17 | 13 | 10 | Berettyóújfalu | - | | - | - | - | - |
| Bp. Met. Szolg. | . | | 31 | 19 | - | 9 | Debrecen | ny | ß ⛰ | 34 | 15 | 13 | 10 |
| Bp. Széchenyi-hegy | . | | 27 | 19 | 15 | - | Hajdúdorog | ny | V = | 31 | 18 | 17 | - |
| Cegléd | . | ⛰ | 30 | 18 | 15 | - | Hortobágy Halastó | . | | 32 | 15 | 15 | - |
| Gödöllő | - | | - | - | - | - | Kórósszakál | ny | V | 34 | 16 | 15 | - |
| Mónor | - | | - | - | - | - | Polgár | . | ⛰ | 32 | 17 | 16 | - |
| Nagykáta | - | | - | - | - | - | Békéscsaba | ' | ß ⛰ | 33 | 16 | 13 | 10 |
| Szentendre | | ⛰ | 30 | 15 | 14 | 9 | Mezőhegyes | | | 33 | 20 | 18 | - |
| Vác | | | - | - | - | - | Szarvas | . | ⛰ | 32 | 19 | 14 | 9 |

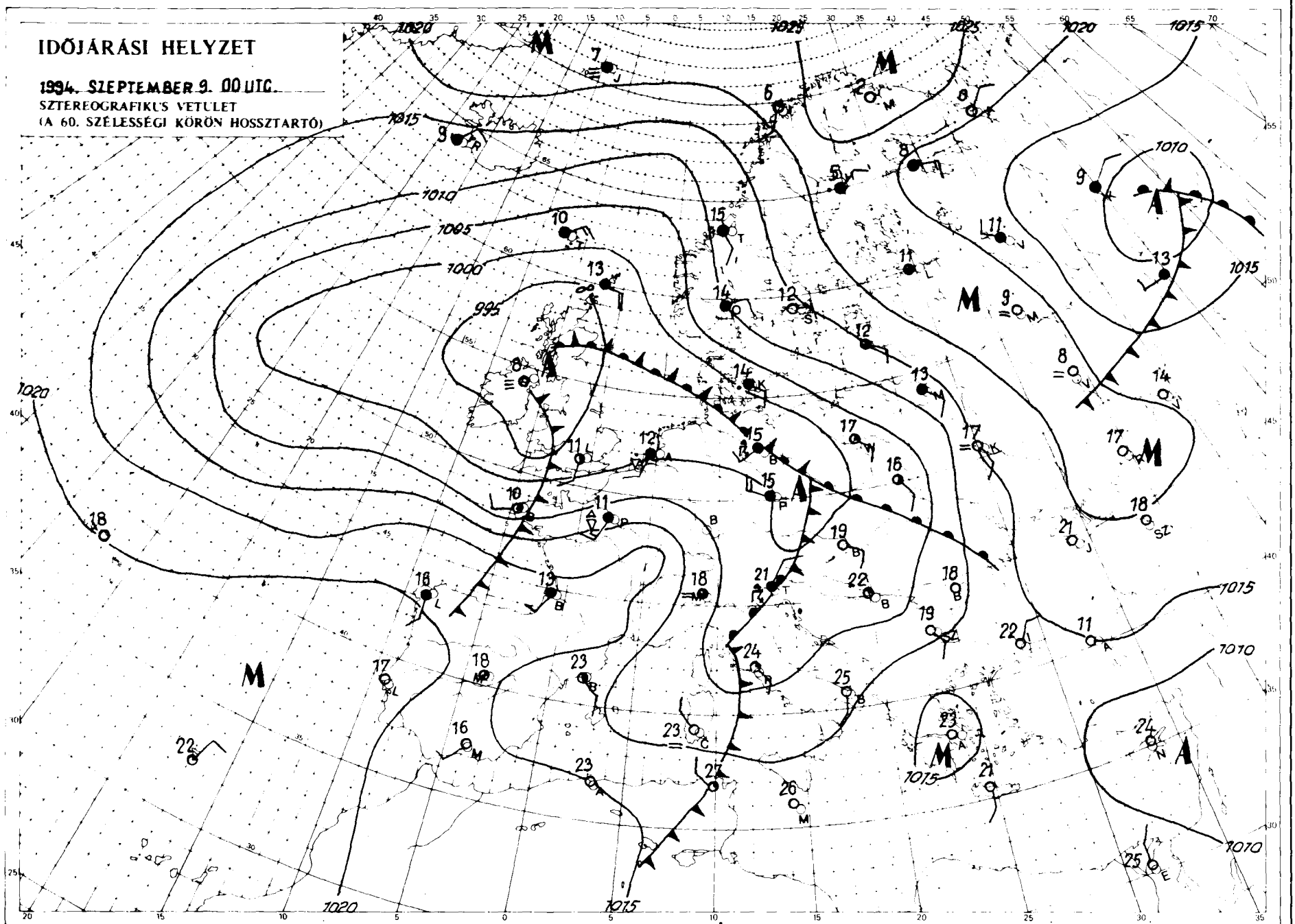


Kiadja az **ORSZÁGOS METEOROLÓGIAI SZOLGÁLAT**

Kiadásért felel: Dr. Mersich Iván, az Országos Meteorológiai Szolgálat elnöke

Készült az Országos Meteorológiai Szolgálat Nyomdájában, Budapest – Felelős vezető: Szinok István – Munkaszám: **94-577.**

Szerkesztésért felel: Dr. Dévényi Dezső az Időjárás Előrejelző Önálló Osztály vezetője

Készíti: az OMSZ Időjárás Előrejelző Önálló Osztálya – Szakmai felelős: Dr. Dévényi Dezső önálló Osztály vezetője – Megjelenik naponként

Megrendelhető: 1024 Budapest, II., Kitaibel Pál utca 1. – Pénzügyi Osztály – Telefon: 212-5193

# IDŐJÁRÁSI NAPIJELENTÉS

ЕЖЕДНЕВНЫЙ МЕТЕОРОЛОГИЧЕСКИЙ БЮЛЛЕТЕНЬ • DAILY WEATHER REPORT
BULLETIN QUOTIDIEN DE TEMPS • TÄGLICHER WETTERBERICHT

107. évfolyam 253. szám + Budapest + 1994. szeptember 10. szombat

## Az időjárási helyzet és a várható időjárás:

Európa nyugati és északi részeinek időjárását egy nagykiterjedésű ciklon határozza meg, melynek áramlási rendszerében egymást követően időjárási frontok érkeznek a kontinens fölé, így igen változékony az idő ebben a térségben. Gyakran megnövekszik a felhőzet, és többfelé alakul ki eső, zápor. A hőmérséklet maximuma általában 13, 18 fok között változik. Szárazföldünk déli tájain melegebb és szárazabb léghullámok alakítják az időjárást, ezért többnyire kevés a felhő, sokat süt a nap. A hőmérséklet csúcsértéke sokfelé megközelíti, illetve kevéssel meg is haladja a 30 fokot. A Kárpát-medence fölé a következő napokban délnyugat felől egyre melegebb levegő áramlik, így fokozatosan visszatér a nyáriasan meleg idő.

Magyarország fölött pénteken egy hidegfront vonult át, hatására először nyugaton, majd keleten is erősen megnövekedett a felhőzet, sokfelé alakult ki eső, zápor szórványosan zivatar. A lehullott csapadék mennyisége általában csapadéknyom és 8 mm között változott, 10 mm-t meghaladó értéket csupán a délkeleti határ mentén mértek. A hőmérsékleti maximum északnyugaton kevéssel 20 fok alatt alakult, a Tisza vonaláig a 23, 28 fok közötti érték volt a jellemző, a Tiszántúlon pedig 30, 32 fokig melegedett föl a levegő. Éjszaka a gyengén felhős Dunántúlon 7, 12, az erősen felhős keleti tájakon 11, 16 fok közé hűlt le a levegő. Szombat délelőtt keleten is csökkent a felhőzet, az ország nagy részén zavartalanul sütött a nap. Mérsékelt volt a légmozgás. A hőmérséklet 11 órakor 18, 22 fok között változott.

A Balaton vize 11 órakor Siófoknál 21 fokos volt.

Ma 12 órakor Budapesten a hőmérséklet 22 fok volt, a tengerszintre átszámított légnyomás 1016 hPa. alig változik.

**Várható időjárás vasárnap estig:**

A délutáni, esti órákban nyugaton északon átmenetileg megnövekedhet a felhőzet, de csak néhol fordulhat elő gyenge eső, zápor. Vasárnap az időnkénti felhősödés mellett többórás napsütés várható, csapadék nem valószínű. Éjszaka párássá válhat a levegő, néhol ködfolt is kialakulhat. Többnyire mérsékelt lesz a légmozgás.
A legalacsonyabb éjszakai hőmérséklet általában 8, 13 fok között várható.
A legmagasabb nappali hőmérséklet vasárnap 22, 27 fok között alakul.

Varga László s. k.

**A hőmérséklet napi középértéke és eltérése a sokévi átlagtól (Budapest külterületén):**

| | | |
|---|---|---|
| 1994. szeptember 9. | 19,2 °C | +2,1 °C |

**1871 óta ezen a napon Budapesten előfordult**

| | |
|---|---|
| legmagasabb hőmérséklet: | 34,7 °C (1928) |
| legalacsonyabb hőmérséklet: | 6,1 °C (193[illegible]) |

LEGMAGASABB HŐMÉRSÉKLET

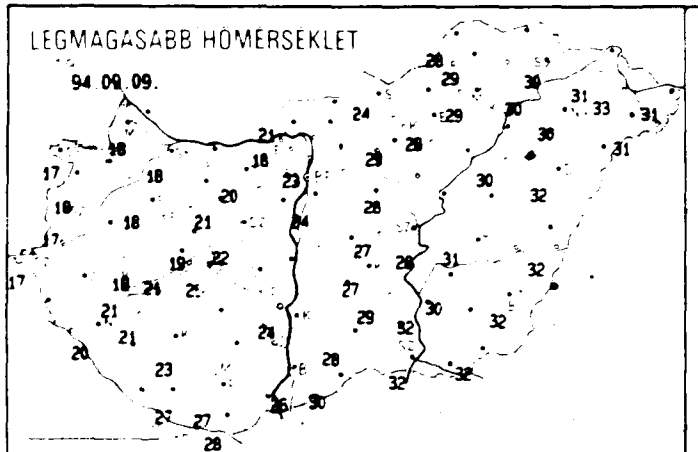


LEGALACSONYABB HŐMÉRSÉKLET

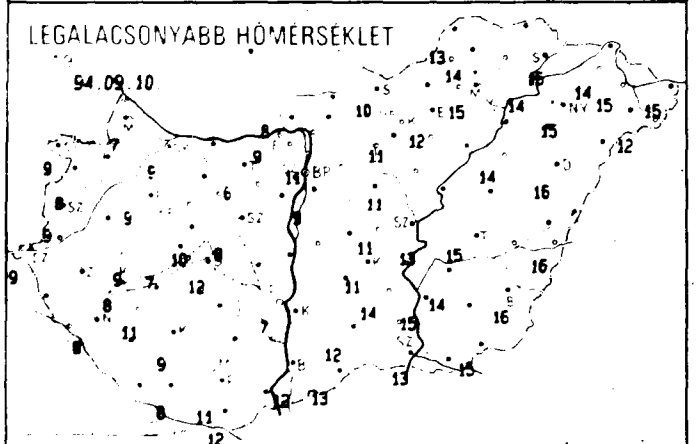


24 órás CSAPADÉKELOSZLÁS

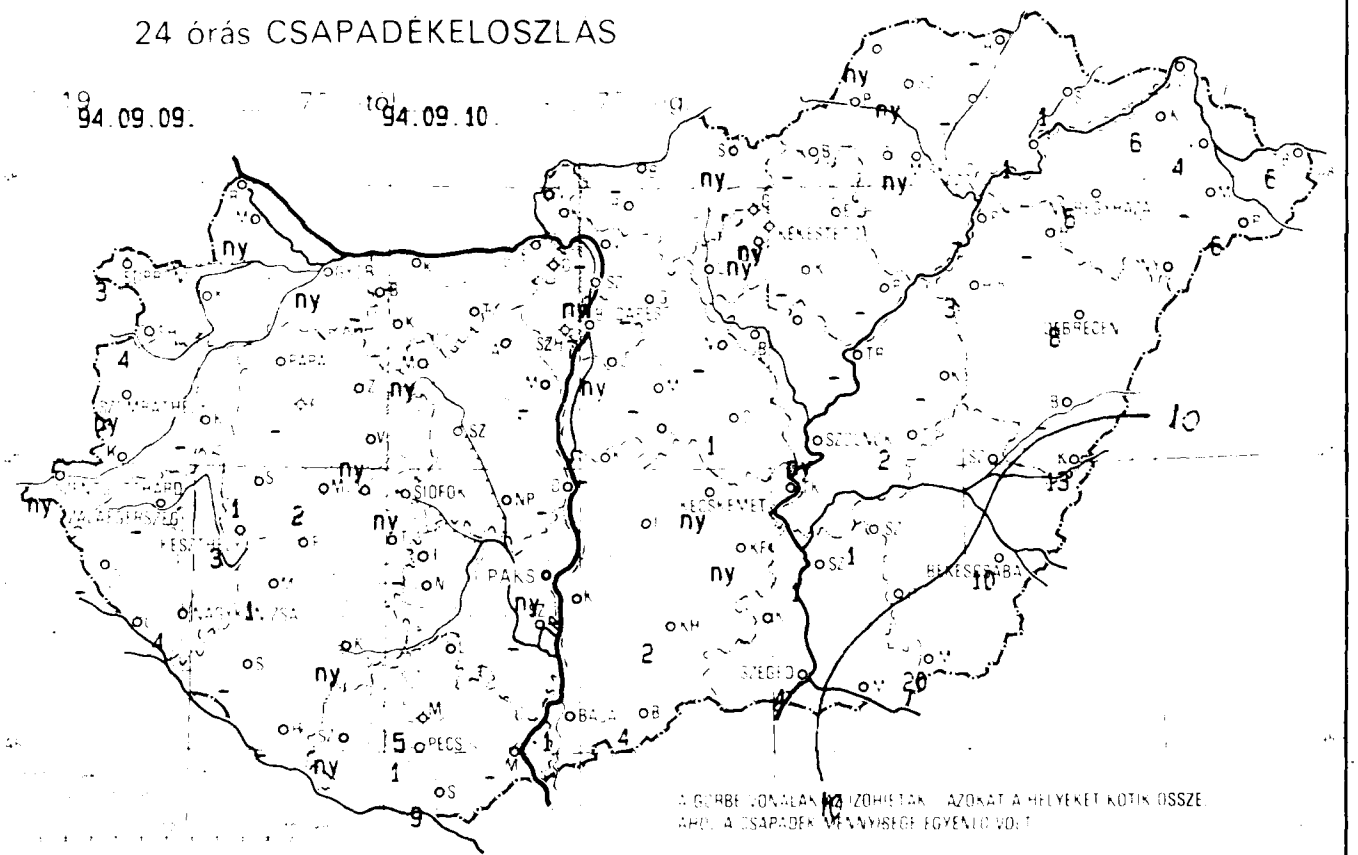


A GÖRBE VONALAK AZOKAT A HELYEKET KÖTIK ÖSSZE AHOL A CSAPADÉK MENNYISÉGE EGYENLŐ VOLT

RADIÁCIÓS MINIMUM

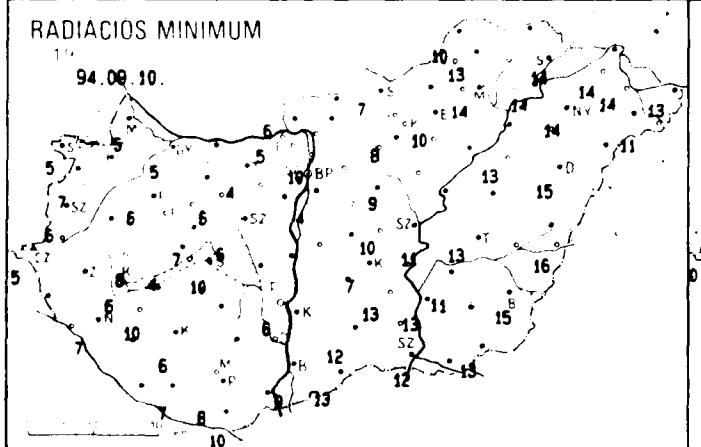


NAPFÉNYTARTAM

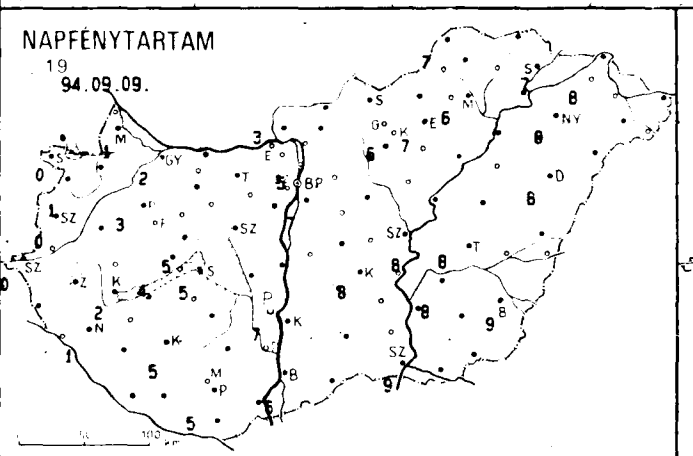


ZIVATARELOSZLÁS

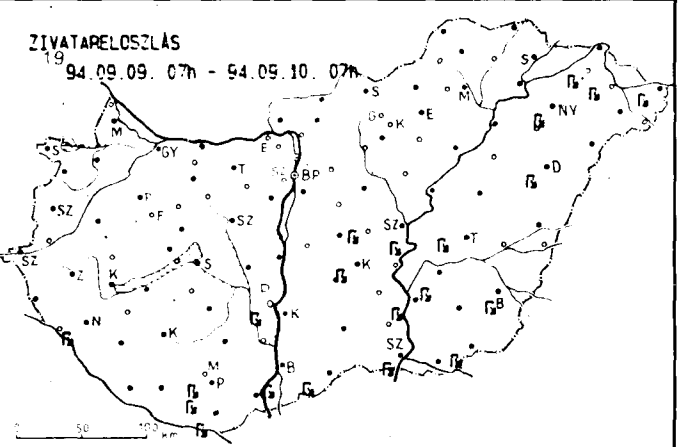

| 19 94.09.10. 07h-ig az utolsó 24 óra adatai | | | | | | |
|---|---|---|---|---|---|---|
| állomás | csapadék (mm) | | max. hőmérséklet | min. hőmérséklet | rad. min. | Előző nap napos órái |
| Győr | ny | | 18 | 9 | 5 | 2 |
| Mosonmagyaróvár | ny | | 18 | 7 | 5 | 1 |
| Sopron | 3 | | 17 | 9 | 5 | 0 |
| Sopronhorpács | 4 | | 18 | 8 | 7 | 1 |
| Káld | - | | - | - | - | - |
| Szentgotthárd | ny | | 17 | 9 | 5 | 0 |
| Szombathely | ny | | 17 | 9 | 6 | 0 |
| Lenti | - | | - | - | - | - |
| Nagykanizsa | 4 | | 20 | 8 | 7 | 1 |
| Zalaegerszeg | - | | - | - | - | - |
| Farkasgyepű | - | | - | - | - | - |
| Keszthely | 3 | | 21 | 8 | 6 | 2 |
| Mencshely | 2 | | 21 | 7 | 4 | 4 |
| Pápa | . | | 18 | 9 | 6 | 3 |
| Sümeg | 1 | | 18 | 9 | 8 | - |
| Veszprém | ny | | 19 | 10 | 7 | 5 |
| Zirc | . | | 17 | 7 | 4 | - |
| Homokszentgyörgy | - | | - | - | - | - |
| Kaposvár | ny | | 23 | 9 | 6 | 5 |
| Marcali | 1 | | 21 | 11 | 10 | - |
| Siófok | ny | | 25 | 12 | 10 | 5 |
| Somogyszob | - | | - | - | - | - |
| Bábolna | - | | - | - | - | - |
| Esztergom Kertváros | . | | 18 | 9 | 5 | - |
| Komárom | - | | - | - | - | - |
| Tata | . | | 20 | 8 | 4 | - |
| Kisapostag | - | | - | - | - | - |
| Martonvásár | - | | - | - | - | - |
| Mór | ny | | 21 | 8 | 6 | - |
| Székesfehérvár | . | | 22 | 8 | 6 | - |
| Iregszemcse | - | | - | - | - | - |
| Paks | ny | | 24 | 7 | 6 | 7 |
| Szekszárd | - | | - | - | - | - |
| Mohács | - | | - | - | - | - |
| Pécs | 1 | | 27 | 11 | 8 | 5 |
| Pécs Árpádtető | 5 | | 24 | 11 | 10 | - |
| Siklós | 9 | | 28 | 12 | 10 | - |
| Szigetvár | ny | | 27 | 8 | 7 | - |
| Bp. Lőrinc | | | 24 | 9 | 4 | 7 |
| Bp. Met. Szolg. | - | | - | - | - | - |
| Bp. Széchenyi-hegy | . | | 24 | 10 | 5 | - |
| Cegléd | 1 | | 27 | 11 | 10 | - |
| Gödöllő | - | | - | - | - | - |
| Monor | - | | - | - | - | - |
| Nagykáta | - | | - | - | - | - |
| Szentendre | ny | | 23 | 11 | 10 | 5 |
| Vác | - | | - | - | - | - |

| 19 94.09.10. 07h-ig az utolsó 24 óra adatai | | | | | | |
|---|---|---|---|---|---|---|
| állomás | csapadék (mm) | | max. hőmérséklet | min. hőmérséklet | rad. min. | Előző nap napos órái |
| Vámosmikola | . | | 21 | 8 | 6 | 3 |
| Baja | 1 | | 26 | 12 | 9 | 6 |
| Bácsalmás | 4 | | 30 | 13 | 13 | - |
| Kalocsa-Öregcsertő | - | | - | - | - | - |
| Kecskemét | ny | | 27 | 11 | 7 | 8 |
| Kiskunfélegyháza | ny | | 29 | 14 | 13 | - |
| Kiskunhalas | 2 | | 28 | 12 | 12 | - |
| Kunszentmiklós | - | | - | - | - | - |
| Balassagyarmat | - | | - | - | - | - |
| Salgótarján | ny | | 24 | 10 | 7 | - |
| Eger | . | | 28 | 12 | 10 | 7 |
| Gyöngyös | ny | | 29 | 11 | 8 | - |
| Kékestető | ny | | 21 | 10 | 9 | 6 |
| Kompolt | - | | - | - | - | - |
| Poroszló | - | | - | - | - | - |
| Jászberény | . | | 28 | 11 | 9 | - |
| Karcag Tilalmas | - | | - | - | - | - |
| Szolnok | ny | | 28 | 13 | 11 | 8 |
| Tiszaroff | - | | - | - | - | - |
| Túrkeve | 2 | | 31 | 15 | 13 | 8 |
| Kistelek | - | | - | - | - | - |
| Szeged | 4 | | 32 | 13 | 12 | 9 |
| Szentes | 1 | | 32 | 15 | 13 | - |
| Borsodnádasd | - | | - | - | - | - |
| Füged | - | | - | - | - | - |
| Hidasnémeti | - | | - | - | - | - |
| Jósvafő | ny | | 28 | 13 | 10 | 7 |
| Miskolc | ny | | 29 | 15 | 14 | 6 |
| Sárospatak | 1 | | 30 | 15 | 14 | 7 |
| Szendrőlád | ny | | 29 | 14 | 13 | - |
| Tokaj | 1 | | 30 | 14 | 14 | - |
| Kisvárda | 6 | | 31 | 14 | 14 | 8 |
| Mátészalka | - | | - | - | - | - |
| Napkor | 5 | | 30 | 15 | 14 | 8 |
| Pátyod | 6 | | 31 | 12 | 11 | - |
| Tiszabecs | 6 | | 31 | 15 | 13 | - |
| Vásárosnamény | 4 | | 33 | 15 | 14 | - |
| Záhony | - | | - | - | - | - |
| Berettyóújfalu | - | | - | - | - | - |
| Debrecen | 8 | | 32 | 16 | 15 | 8 |
| Hajdúdorog | - | | - | - | - | - |
| Hortobágy Halastó | 3 | | 30 | 14 | 13 | - |
| Kórósszakál | 13 | | 32 | 16 | 16 | - |
| Polgár | - | | - | - | - | - |
| Békéscsaba | 10 | | 32 | 16 | 15 | 9 |
| Mezőhegyes | 20 | | 32 | 15 | 13 | - |
| Szarvas | 1 | | 30 | 14 | 11 | 8 |

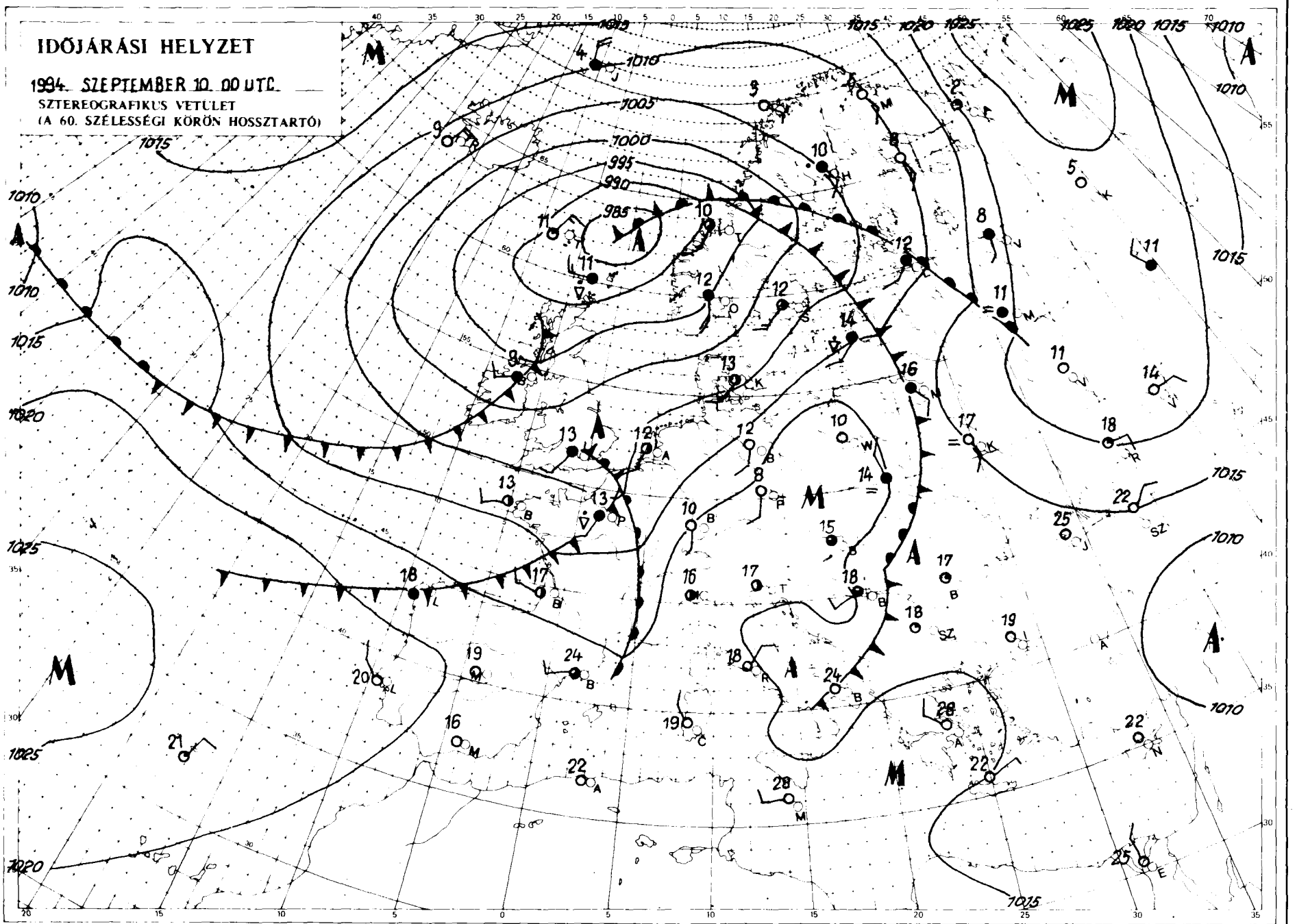


Kiadja az **ORSZÁGOS METEOROLÓGIAI SZOLGÁLAT**
Készült az Országos Meteorológiai Szolgálat Nyomdájában, Budapest – Felelős vezető: Szinok István – Munkaszám: **94. 578.**
Szerkesztésért felel: Dr. Dévényi Dezső az Időjárás Előrejelző Önálló Osztály vezetője
Készíti az OMSZ Időjárás Előrejelző Önálló Osztálya – Szakmai felelős: Dr. Dévényi Dezső osztályvezető – Megjelenik naponként
Megrendelhető: 1024 Budapest, II., Kitaibel Pál utca 1. – Pénzügyi Osztály – Telefon: 212-5193
Kiadásért felel: Dr. Mersich Iván, az Országos Meteorológiai Szolgálat elnöke

# IDŐJÁRÁSI NAPIJELENTÉS

ЕЖЕДНЕВНЫЙ МЕТЕОРОЛОГИЧЕСКИЙ БЮЛЛЕТЕНЬ • DAILY WEATHER REPORT
BULLETIN QUOTIDIEN DE TEMPS • TÄGLICHER WETTERBERICHT

107. évfolyam 254. szám + Budapest + 1994. szeptember 11. vasárnap

## Az időjárási helyzet és a várható időjárás:

Északnyugat-Európa felett nagy kiterjedésű, több középpontú ciklonrendszer helyezkedik el. Hatására arrafelé meglehetősen változékony, gyakran zivatar is van, szeles és sok helyütt esős, hűvös idő van. A kora délutáni órákban is csupán 15 fok körüli hőmérsékleteket mérnek. Ugyanakkor a kontinens középső valamint déli, délkeleti területein anticiklon alakítja az időjárást, emiatt ezeken a tájakon lényegesen kevesebb a felhő, csapadékot nem jelentenek. A több órás napsütés hatására a csúcshőmérséklet még mindig sokfelé eléri vagy meghaladja a 30 fokot. A következő 36 órában a Kárpát-medencét nem érik el légköri frontok, térségünk fölé viszonylag száraz, néhány fokkal melegebb levegő áramlik, ezért kissé tovább erősödik a nappali felmelegedés és sok napsütésre számíthatunk.

Magyarországon szombaton többnyire 9-12 órán át sütött a nap, csupán északkeleten növekedett meg helyenként hosszabb időszakokra a felhőzet, néhol előfordult jelentéktelen eső, zápor. A csúcshőmérséklet általában 22 és 27 fok között alakult. Éjszaka az ország nagy részén 7 és 14 fok közé hűlt le a levegő. Vasárnap délelőtt túlnyomóan napos idő volt, inkább csak északnyugaton növekedett meg néhol a felhőzet, csapadékot onnan sem jelentettek. A hőmérséklet 11 órakor 20 és 24 fok között alakult.

A Balaton vize 11 órakor Siófoknál 21 fokos volt.

Ma 12 órakor Budapesten a hőmérséklet 25 fok volt, a tengerszintre átszámított légnyomás 1016 hPa, alig változik.

**Várható időjárás hétfő estig:**

A többórás napsütés mellett inkább csak nyugaton és északon növekszik meg időnként a felhőzet, csupán egy-két helyen fordulhat elő eső, zápor. Ma többnyire gyenge változó irányú, hétfőn néhol megélénkülő délnyugati szél várható. Hajnalban helyenként párássá válik a levegő.
A legalacsonyabb éjszakai hőmérséklet általában 10 és 15,
a legmagasabb nappali hőmérséklet hétfőn többnyire 24 és 29 fok között alakul.

Jenki Szilvia s. k.

**A hőmérséklet napi középértéke és eltérése a sokévi átlagtól (Budapest külterületén):**

| | | |
|---|---|---|
| 1994. szeptember 10. | 18,2 °C | +1,4 °C |

**1871 óta ezen a napon Budapesten előfordult**

| | |
|---|---|
| legmagasabb hőmérséklet: | 34,6 °C (1928) |
| legalacsonyabb hőmérséklet: | 5,5 °C (1920) |

LEGMAGASABB HŐMÉRSÉKLET

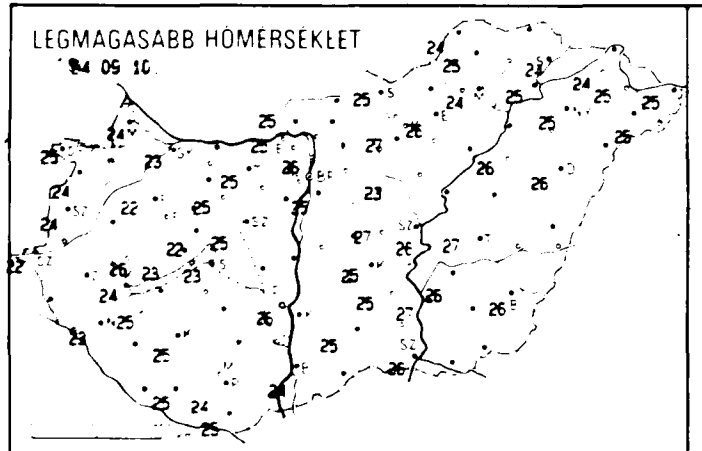

LEGALACSONYABB HŐMÉRSÉKLET

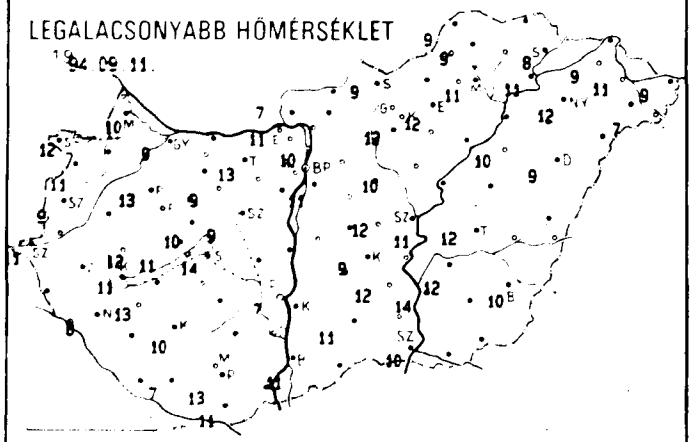

24 órás CSAPADÉKELOSZLÁS

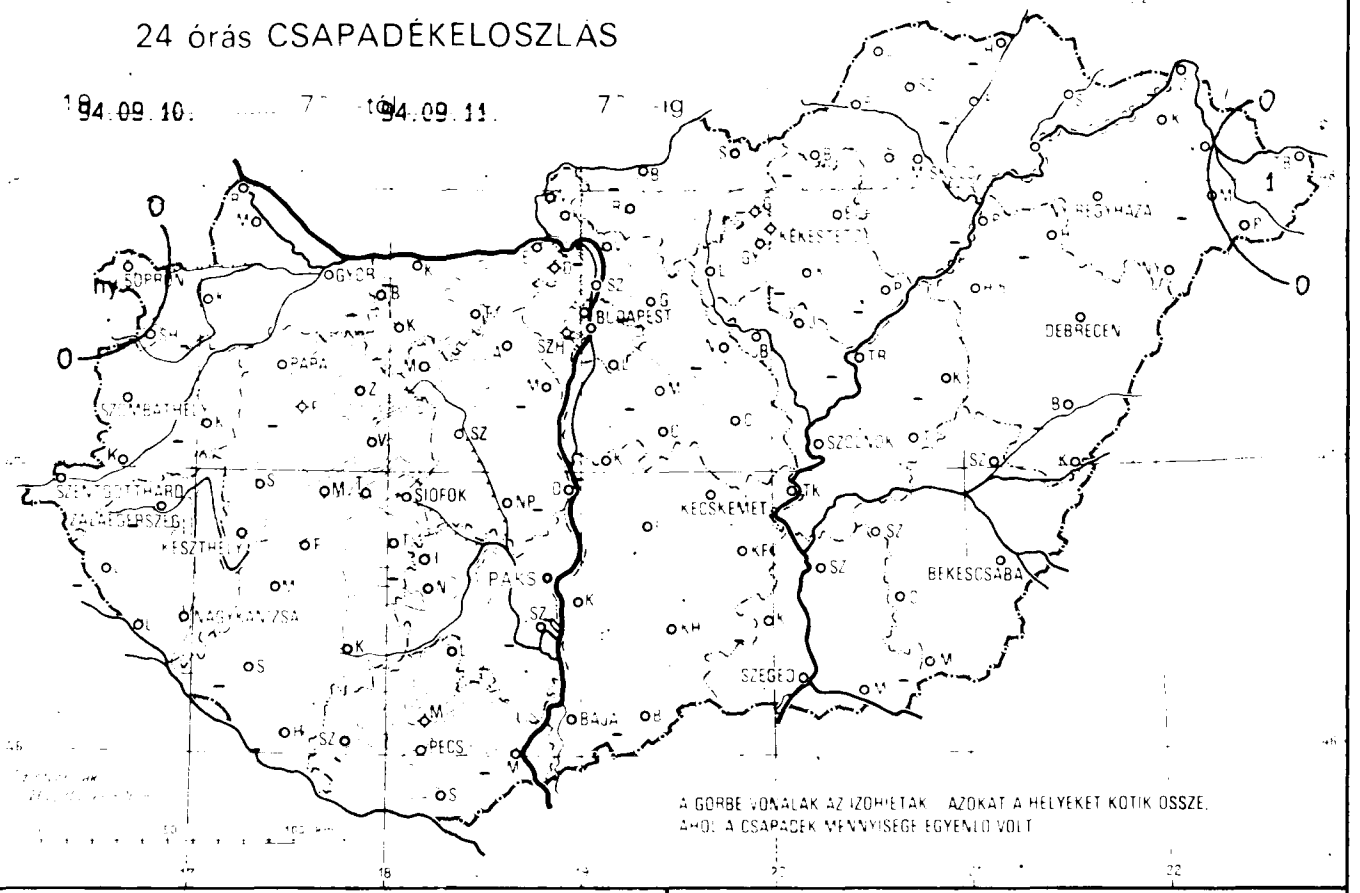


A GÖRBE VONALAK AZT JELZIK, AZOKAT A HELYEKET KÖTIK ÖSSZE, AHOL A CSAPADÉK MENNYISÉGE EGYENLŐ VOLT

RADIÁCIÓS MINIMUM

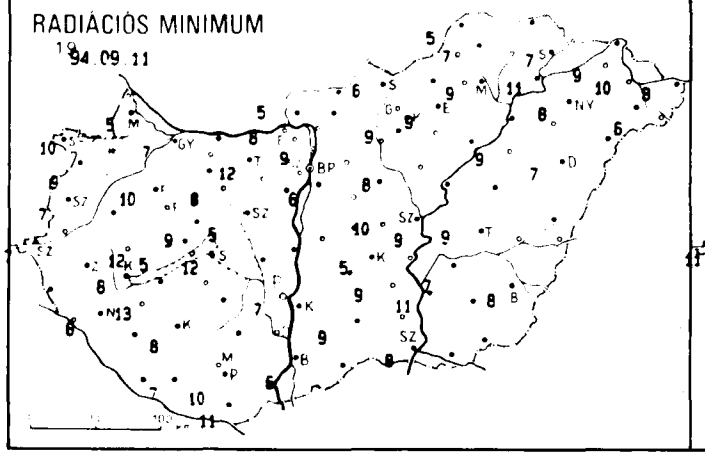

NAPFÉNYTARTAM

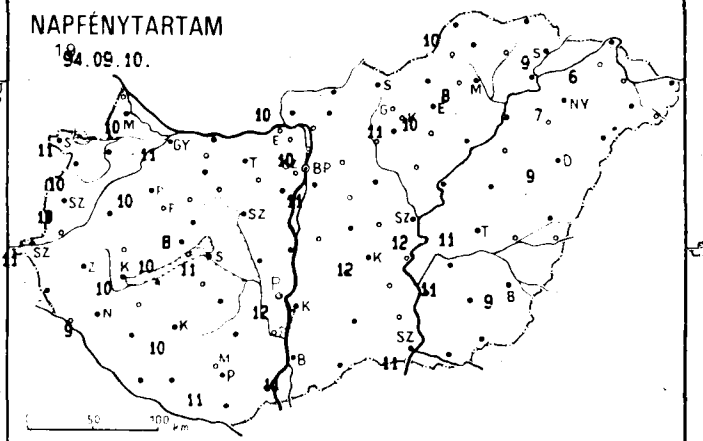

ZIVATARELOSZLÁS

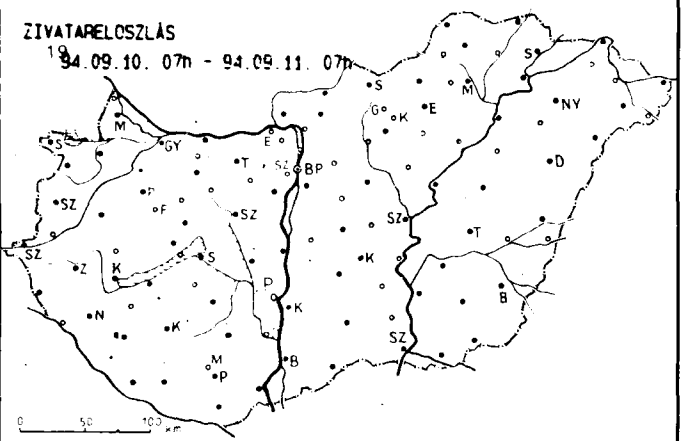

| 19 94.09.11. 07h-ig az utolsó 24 óra adatai | | | | | | | 19 94.09.11. 07h-ig az utolsó 24 óra adatai | | | | | | |
|---|---|---|---|---|---|---|---|---|---|---|---|---|---|
| állomás | csapadék (mm) | | max. hő-mér-séklet | min. hő-mér-séklet | rad. min. | Előző nap napos órál | állomás | csapadék (mm) | | max. hő-mér-séklet | min. hő-mér-séklet | rad. min. | Előző nap napos órál |
| Győr | . | ⛰ | 23 | 9 | 7 | 11 | Vámosmikola | . | = | 25 | 7 | 5 | 10 |
| Mosonmagyaróvár | . | ⛰ | 24 | 10 | 5 | 10 | Baja | . | ⛰ | 24 | 11 | 6 | 11 |
| Sopron | ny | ▽ ⛰ | 25 | 12 | 10 | 11 | Bácsalmás | - | | - | - | - | - |
| Sopronhorpács | . | ⛰ | 24 | 11 | 9 | 10 | Kalocsa-Öregcsertő | - | | - | - | - | - |
| Káld | - | | - | - | - | - | Kecskemét | . | ⛰ | 25 | 9 | 5 | 12 |
| Szentgotthárd | . | ⛰ | 22 | 11 | 7 | 11 | Kiskunfélegyháza | . | ⛰ | 25 | 12 | 9 | - |
| Szombathely | . | ⛰ | 24 | 9 | 7 | 10 | Kiskunhalas | . | ⛰ | 25 | 11 | 9 | - |
| Lenti | - | | - | - | - | - | Kunszentmiklós | - | | - | - | - | - |
| Nagykanizsa | . | ≡ | 23 | 8 | 8 | 9 | Balassagyarmat | - | | - | - | - | - |
| Zalaegerszeg | - | | - | - | - | - | Salgótarján | . | ⛰ | 25 | 9 | 6 | - |
| Farkasgyepű | - | | - | - | - | - | Eger | . | | 26 | 12 | 9 | 10 |
| Keszthely | . | ⛰ | 24 | 11 | 8 | 10 | Gyöngyös | . | ⛰ | 27 | 12 | 9 | - |
| Mencshely | . | = | 23 | 11 | 5 | 10 | Kékestető | . | | 19 | 12 | 10 | 11 |
| Pápa | . | ⛰ | 22 | 13 | 10 | 10 | Kompolt | - | | - | - | - | - |
| Sümeg | . | ⛰ | 26 | 12 | 12 | - | Poroszló | - | | - | - | - | - |
| Veszprém | . | ⛰ | 22 | 10 | 9 | 8 | Jászberény | . | ⛰ | 23 | 10 | 8 | - |
| Zirc | . | ⛰ | 22 | 9 | 6 | - | Karcag Tilalmas | - | | - | - | - | - |
| Homokszentgyörgy | - | | - | - | - | - | Szolnok | . | ⛰ | 26 | 11 | 9 | 12 |
| Kaposvár | . | ⛰ | 25 | 10 | 8 | 10 | Tiszaroff | - | | - | - | - | - |
| Marcali | . | ⛰ | 25 | 13 | 13 | - | Túrkeve | . | ⛰ | 27 | 12 | 9 | 11 |
| Siófok | . | ⛰ | 23 | 14 | 12 | 11 | Kistelek | - | | - | - | - | - |
| Somogyszob | - | | - | - | - | - | Szeged | . | ⛰ | 26 | 10 | 8 | 11 |
| Bábolna | - | | - | - | - | - | Szentes | . | | 27 | 14 | 11 | - |
| Esztergom Kertváros | . | | 25 | 11 | 8 | - | Borsodnádasd | - | | - | - | - | - |
| Komárom | - | | - | - | - | - | Füged | - | | - | - | - | - |
| Tata | . | ⛰ | 25 | 13 | 12 | - | Hidasnémeti | - | | - | - | - | - |
| Kisapostag | - | | - | - | - | - | Jósvafő | . | = | 24 | 9 | 5 | 10 |
| Martonvásár | - | | - | - | - | - | Miskolc | . | | 24 | 11 | 9 | 8 |
| Mór | . | ⛰ | 25 | 9 | 8 | - | Sárospatak | . | ⛰ | 24 | 8 | 7 | 9 |
| Székesfehérvár | . | ⛰ | 25 | 9 | 5 | - | Szendrőlád | . | ⛰ | 25 | 9 | 7 | - |
| Iregszemcse | - | | - | - | - | - | Tokaj | . | | 25 | 11 | 11 | - |
| Paks | . | ⛰ | 26 | 7 | 7 | 12 | Kisvárda | . | ≡ | 24 | 9 | 9 | 6 |
| Szekszárd | - | | - | - | - | - | Mátészalka | - | | - | - | - | - |
| Mohács | - | | - | - | - | - | Napkor | . | ⛰ | 25 | 12 | 8 | 7 |
| Pécs | . | ⛰ | 24 | 13 | 10 | 11 | Pátyod | . | ⛰ | 25 | 7 | 6 | - |
| Pécs Árpádtető | . | ⛰ | 22 | 14 | 11 | - | Tiszabecs | 1 | = | 25 | 9 | 8 | - |
| Siklós | . | ⛰ | 25 | 11 | 11 | - | Vásárosnamény | . | ⛰ | 25 | 11 | 10 | - |
| Szigetvár | . | ⛰ | 25 | 7 | 7 | - | Záhony | - | | - | - | - | - |
| Bp. Lőrinc | . | ⛰ | 25 | 11 | 6 | 11 | Berettyóújfalu | - | | - | - | - | - |
| Bp. Met. Szolg. | - | | - | - | - | - | Debrecen | . | ⛰ | 26 | 9 | 7 | 9 |
| Bp. Széchenyi-hegy | . | = | 24 | 10 | 6 | - | Hajdúdorog | - | | - | - | - | - |
| Cegléd | . | | 27 | 12 | 10 | - | Hortobágy Halastó | . | | 26 | 10 | 9 | - |
| Gödöllő | - | | - | - | - | - | Körösszakál | - | | - | - | - | - |
| Monor | - | | - | - | - | - | Polgár | - | | - | - | - | - |
| Nagykáta | - | | - | - | - | - | Békéscsaba | . | ≡ | 26 | 10 | 8 | 9 |
| Szentendre | . | ⛰ | 26 | 10 | 9 | 10 | Mezőhegyes | - | | - | - | - | - |
| Vác | - | | - | - | - | - | Szarvas | . | ⛰ | 26 | 12 | 7 | 11 |

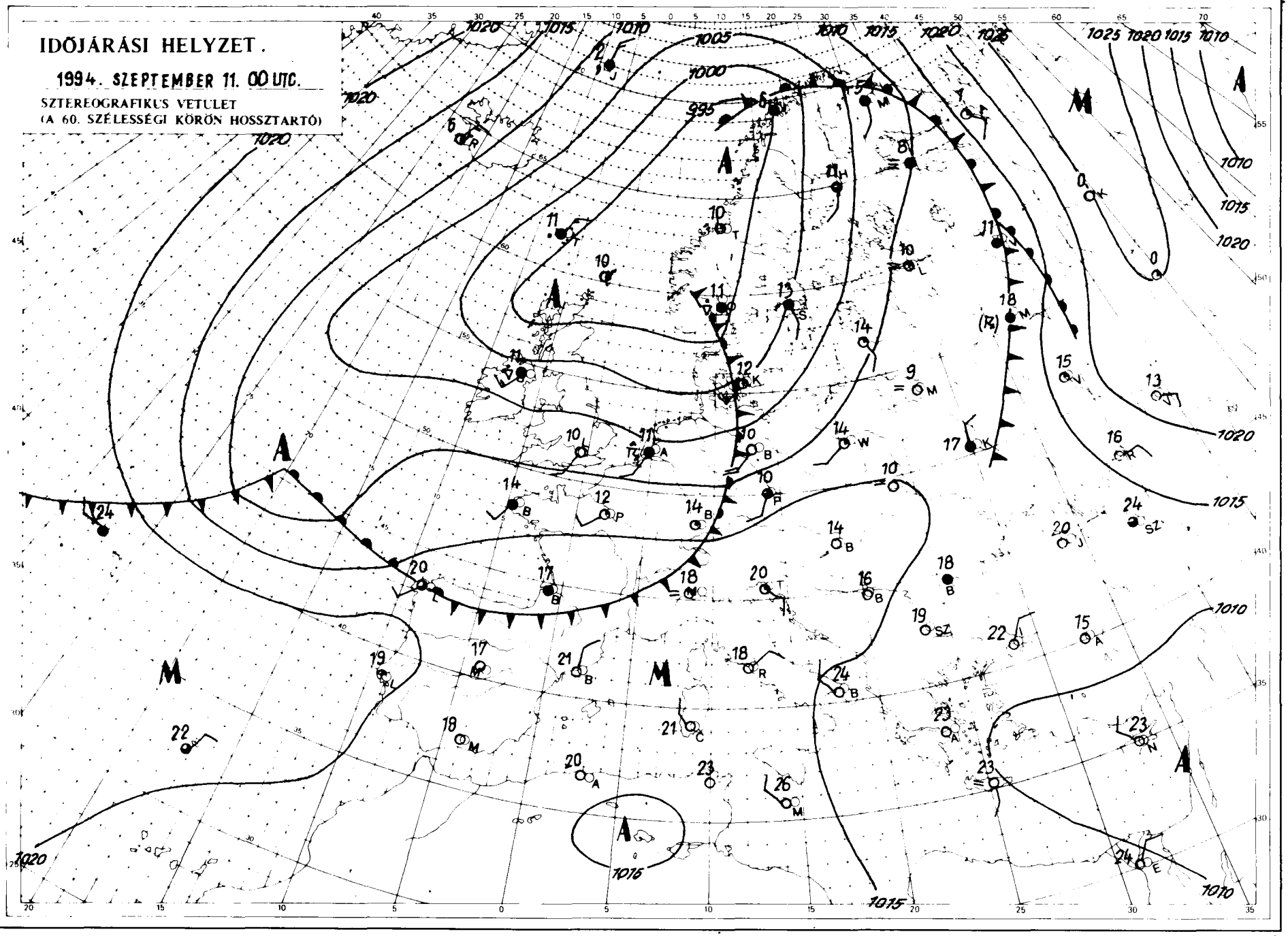


Készült az Országos Meteorológiai Szolgálat Nyomdájában, Budapest – Felelős vezető: Szinok István – Munkaszám **94.579.**

Szerkesztésért felel: Dr. Dévényi Dezső az Időjárás Előrejelző Önálló Osztály vezetője

Készíti az OMSZ Időjárás Előrejelző Önálló Osztálya – Szakmai felelős: Dr. Dévényi Dezső osztályvezető – Megjelenik naponként

Megrendelhető 1024 Budapest, II., Kitaibel Pál utca 1. – Pénzügyi Osztály – Telefon: 212-5193

Kiadja az **ORSZÁGOS METEOROLÓGIAI SZOLGÁLAT**

Kiadásért felel: Dr. Mersich Iván, az Országos Meteorológiai Szolgálat elnöke

# IDŐJÁRÁSI NAPIJELENTÉS

ЕЖЕДНЕВНЫЙ МЕТЕОРОЛОГИЧЕСКИЙ БЮЛЛЕТЕНЬ • DAILY WEATHER REPORT
BULLETIN QUOTIDIEN DE TEMPS • TÄGLICHER WETTERBERICHT

**107. évfolyam 255. szám** **+ Budapest +** **1994. szeptember 12. hétfő**

## Az időjárási helyzet és a várható időjárás:

Kontinensünk nagy részének időjárását egy hatalmas méretű több középpontú ciklonrendszer alakítja, amelynek egyik középpontja a Brit-szigetek felett, a másik pedig a Skandináv-félsziget északi része felett található. Hatására Európa nyugati és északi vidékein változékony, gyakran erősen felhős, többfelé esős, az évszakhoz képest hűvös az idő. Közép- és Dél-Európa időjárását a leszálló légmozgások alakítják, sok a napsütés, kellemesen meleg az idő. A következő 36 órában a Kárpát-medence fölé délnyugati áramlással igen meleg, nagyrészt száraz levegő érkezik.

Magyarországon vasárnap az ország nagy részén napos volt az idő, 8-12 órát sütött a nap, csupán északon és nyugaton növekedett meg erősebben a felhőzet, de csapadékot sehonnan sem jelentettek. A délnyugati szél helyenként kissé megélénkült. A csúcshőmérséklet általában 24 és 28 fok között alakult. Ma (hétfő) hajnalra 9 és 16 fok közé hűlt le a levegő. Délelőtt túlnyomóan napos idő volt. A Kisalföldön megélénkült a déli, délnyugati szél. A hőmérséklet 11 órakor 20 és 26 fok között alakult.

A Balaton vize 11 órakor Siófoknál 21 fokos volt.

Ma 12 órakor Budapesten a hőmérséklet 26 fok volt, a tengerszintre átszámított légnyomás 1017 hPa, gyengén süllyed.

**Várható időjárás kedd estig:**

Több órás napsütés várható, csupán északon növekedhet meg erősebben a felhőzet, de csapadék nem valószínű. A déli, délnyugati szél helyenként megélénkül.
A legalacsonyabb éjszakai hőmérséklet általában 11 és 16,
a legmagasabb nappali hőmérséklet kedden 27 és 32 fok között alakul.

**Távolabbi kilátások szerdától–szombatig:**

Lehűlés várható. Eleinte csak időnként, később gyakran lesz erősen felhős az ég, és egyre többfelé valószínű eső, zápor, zivatar.
A legalacsonyabb éjszakai hőmérséklet eleinte 13, 18, később 9, 14 fok között alakul.
A legmagasabb nappali hőmérséklet eleinte 27, 32, majd 18, 23 fok között valószínű.
Jelentős mennyiségű (legalább napi 5 mm) az ország területének 80 százalékán várható.

Kapitány Ervinné s. k.

**A hőmérséklet napi középértéke és eltérése a sokévi átlagtól (Budapest külterületén):**

| | | |
|---|---|---|
| 1994. szeptember 11. | 19,4°C | +2,4°C |

**1871 óta ezen a napon Budapesten előfordult**

| | |
|---|---|
| legmagasabb hőmérséklet: | 32,7 C (1928) |
| legalacsonyabb hőmérséklet: | 6,5 C (1885) |

LEGMAGASABB HŐMÉRSÉKLET

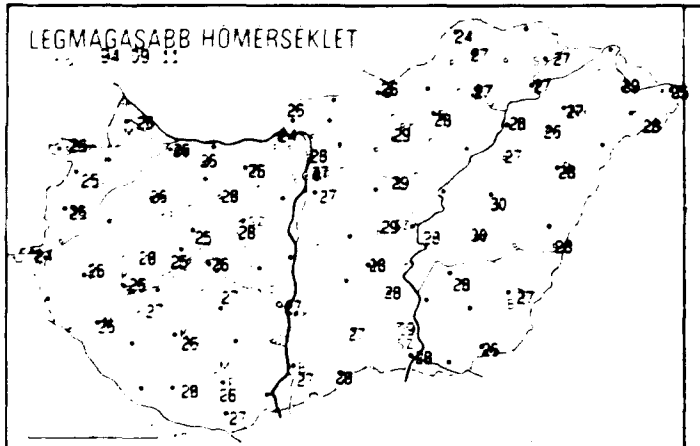

LEGALACSONYABB HŐMÉRSÉKLET

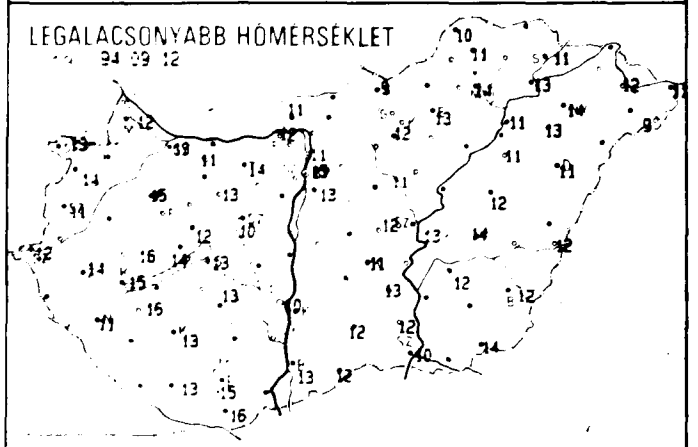

24 órás CSAPADÉKELOSZLÁS

19 94.09.11. 7[illegible]-tól 94.09.12. 7[illegible]-ig

CSAPADÉK NEM VOLT

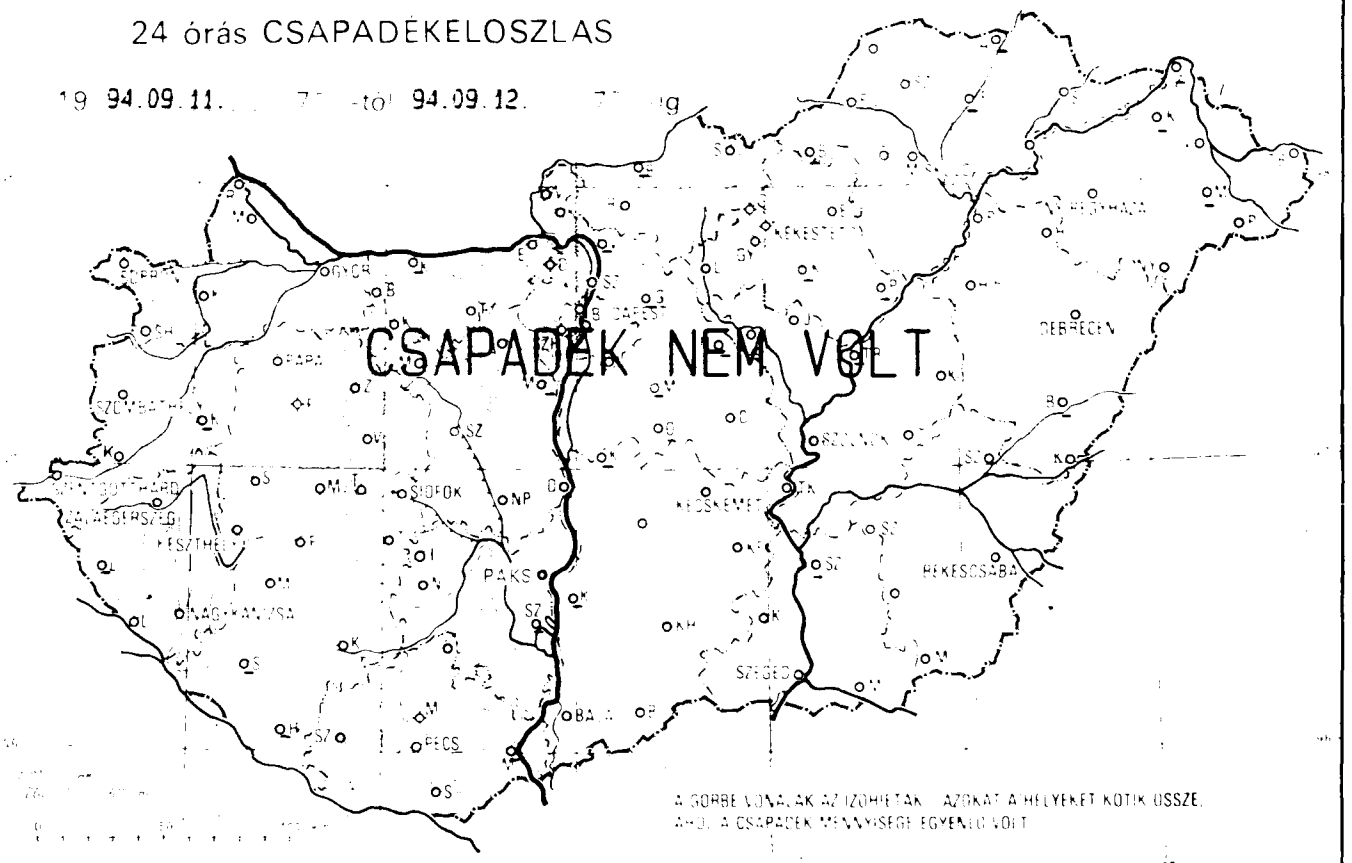


A GÖRBE VONALAK AZOKHOZ A HELYEKHEZ KÖTIK ÖSSZE, AHOL A CSAPADÉK MENNYISÉGE EGYENLŐ VOLT

RADIÁCIÓS MINIMUM

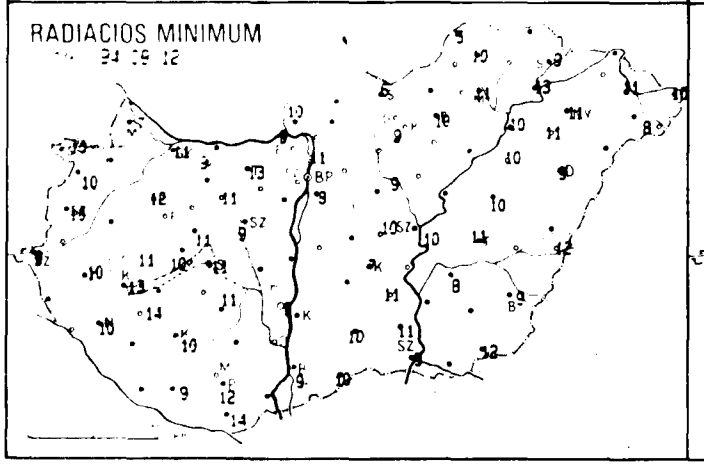

NAPFÉNYTARTAM

19 94.09.11.

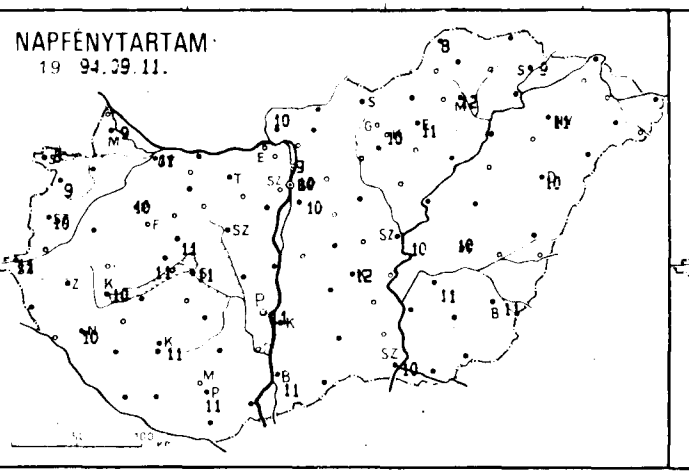

SZÉLELOSZLÁS

19 94.09.11. 07h - 94.09.12. 07h

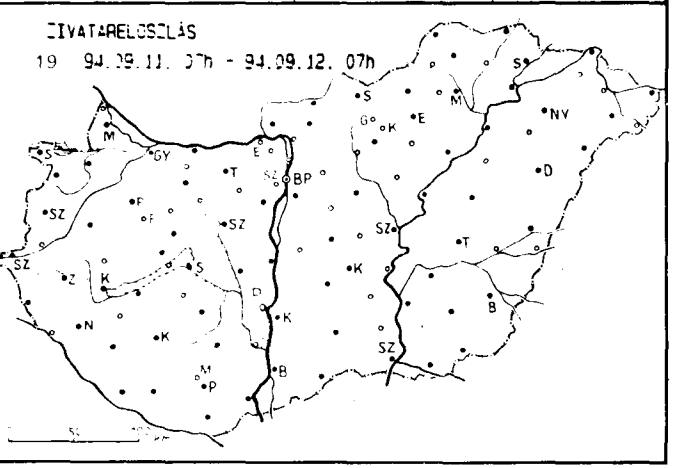

| 19 94.09.12. 07h-ig az utolsó 24 óra adatai | | | | | | |
|---|---|---|---|---|---|---|
| állomás | csapadék (mm) | | max. hő-mér-séklet | min. hő-mér-séklet | rad. min. | Előző nap napos órái |
| Győr | . | ⛅ | 26 | 13 | 11 | 11 |
| Mosonmagyaróvár | . | ⛅ | 26 | 12 | 7 | 9 |
| Sopron | . | ⛅ | 26 | 13 | 10 | 8 |
| Sopronhorpács | . | ⛅ | 25 | 14 | 10 | 9 |
| Káld | - | | - | - | - | - |
| Szentgotthárd | . | ⛅ | 24 | 12 | 9 | 11 |
| Szombathely | . | ⛅ | 25 | 11 | 10 | 10 |
| Lenti | - | | - | - | - | - |
| Nagykanizsa | . | ⛅ | 26 | 11 | 10 | 10 |
| Zalaegerszeg | . | ⛅ | 26 | 14 | 10 | - |
| Farkasgyepű | . | | 21 | 14 | 10 | - |
| Keszthely | . | ⛅ | 26 | 15 | 13 | 10 |
| Mencshely | . | = | 25 | 14 | 10 | 11 |
| Pápa | . | ⛅ | 26 | 15 | 12 | 10 |
| Sümeg | . | ⛅ | 28 | 16 | 11 | - |
| Veszprém | . | ⛅ | 25 | 12 | 11 | 11 |
| Zirc | . | ⛅ | 24 | 13 | 9 | - |
| Homokszentgyörgy | - | | - | - | - | - |
| Kaposvár | . | ⛅ | 26 | 13 | 10 | 11 |
| Marcali | . | ⛅ | 27 | 16 | 14 | - |
| Siófok | . | ⛅ | 26 | 13 | 11 | 11 |
| Somogyszob | - | | - | - | - | - |
| Bábolna | . | ⛅ | 26 | 11 | 9 | - |
| Esztergom Kertváros | . | ⛅ | 24 | 12 | 9 | - |
| Komárom | - | | - | - | - | - |
| Tata | . | | 26 | 14 | 13 | - |
| Kisapostag | - | | - | - | - | - |
| Martonvásár | - | | - | - | - | - |
| Mór | . | ⛅ | 28 | 13 | 11 | - |
| Székesfehérvár | . | ⛅ | 28 | 10 | 9 | - |
| Iregszemcse | . | ⛅ | 27 | 13 | 11 | - |
| Paks | . | ⛅ | 27 | 10 | 9 | 11 |
| Szekszárd | - | | - | - | - | - |
| Mohács | - | | - | - | - | - |
| Pécs | . | ⛅ | 26 | 15 | 12 | 11 |
| Pécs Árpádtető | . | ⛅ | 23 | 14 | 11 | - |
| Siklós | . | ⛅ | 27 | 16 | 14 | - |
| Szigetvár | . | ⛅ | 28 | 13 | 9 | - |
| Bp. Lőrinc | . | ⛅ | 27 | 13 | 8 | 10 |
| Bp. Met. Szolg. | . | | 27 | 15 | - | 10 |
| Bp. Széchenyi-hegy | . | = | 25 | 11 | 10 | - |
| Cegléd | . | ⛅ | 29 | 12 | 10 | - |
| Godollő | - | | - | - | - | - |
| Mcnor | - | | - | - | - | - |
| Nagykáta | - | | - | - | - | - |
| Szentendre | . | ⛅ | 28 | 11 | 11 | 9 |
| Vac | - | | - | - | - | - |

| 19 94.09.12. 07h-ig az utolsó 24 óra adatai | | | | | | |
|---|---|---|---|---|---|---|
| állomás | csapadék (mm) | | max. hő-mér-séklet | min. hő-mér-séklet | rad. min. | Előző nap napos órái |
| Vámosmikola | . | = | 26 | 11 | 10 | 10 |
| Baja | . | ⛅ | 27 | 13 | 9 | 11 |
| Bácsalmás | . | | 28 | 12 | 10 | - |
| Kalocsa-Öregcsertő | - | | - | - | - | - |
| Kecskemét | . | ⛅ | 28 | 11 | 7 | 12 |
| Kiskunfélegyháza | . | ⛅ | 28 | 13 | 11 | - |
| Kiskunhalas | . | ⛅ | 27 | 12 | 10 | - |
| Kunszentmiklós | - | | - | - | - | - |
| Balassagyarmat | - | | - | - | - | - |
| Salgótarján | . | ⛅ | 26 | 9 | 6 | - |
| Eger | . | | 28 | 13 | 10 | 11 |
| Gyöngyös | . | ⛅ | 29 | 12 | 9 | - |
| Kékestető | . | | 20 | 13 | 12 | 10 |
| Kompolt | - | | - | - | - | - |
| Poroszló | - | | - | - | - | - |
| Jászberény | . | ⛅ | 29 | 11 | 9 | - |
| Karcag Tilalmas | . | ⛅ | 30 | 12 | 10 | - |
| Szolnok | . | ⛅ | 28 | 13 | 10 | 10 |
| Tiszaroff | - | | - | - | - | - |
| Túrkeve | . | ⛅ | 30 | 14 | 11 | 10 |
| Kistelek | . | ⛅ | 29 | 12 | 11 | - |
| Szeged | . | ⛅ | 28 | 10 | 9 | 10 |
| Szentes | - | | - | - | - | - |
| Borsodnádasd | - | | - | - | - | - |
| Füzöd | - | | - | - | - | - |
| Hidasnémeti | - | | - | - | - | - |
| Jósvafő | . | = | 24 | 10 | 5 | 8 |
| Miskolc | . | | 27 | 14 | 11 | 12 |
| Sárospatak | . | ⛅ | 27 | 11 | 9 | 9 |
| Szendrőlád | . | ⛅ | 27 | 11 | 10 | - |
| Tokaj | . | | 27 | 13 | 13 | - |
| Kisvárda | - | | - | - | - | - |
| Mátészalka | - | | - | - | - | - |
| Napkor | . | | 27 | 14 | 11 | 11 |
| Pátyod | . | ⛅ | 28 | 9 | 8 | - |
| Tiszabecs | . | ⛅ | 25 | 11 | 10 | - |
| Vásárosnamény | . | ⛅ | 29 | 12 | 11 | - |
| Záhony | - | | - | - | - | - |
| Berettyóújfalu | - | | - | - | - | - |
| Debrecen | . | ⛅ | 28 | 11 | 9 | 10 |
| Hajdúdorog | . | ⛅ | 26 | 13 | 11 | - |
| Hortobágy Halastó | . | | 27 | 11 | 10 | - |
| Kőrösszakál | . | ⛅ | 28 | 12 | 12 | - |
| Polgár | . | ⛅ | 28 | 11 | 10 | - |
| Békéscsaba | . | ⛅ | 27 | 12 | 9 | 11 |
| Mezőhegyes | . | ⛅ | 26 | 14 | 12 | - |
| Szarvas | . | ⛅ | 28 | 12 | 8 | 11 |

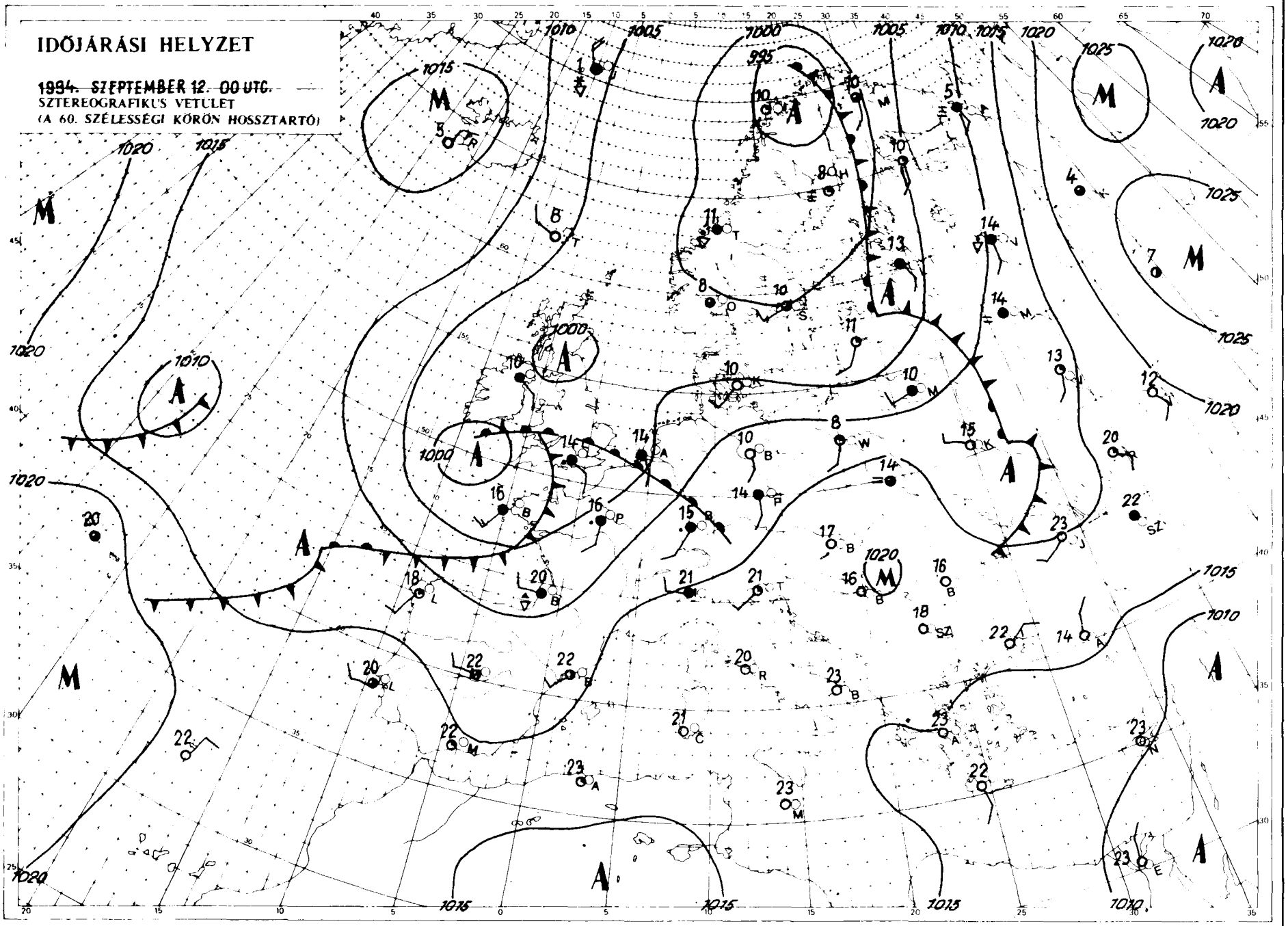


Kiadja az **ORSZÁGOS METEOROLÓGIAI SZOLGÁLAT**

Készült az Országos Meteorológiai Szolgálat Nyomdájában, Budapest – Felelős vezető: Szinok István – Munkaszám: **94.580.**

Szerkesztésért felel: Dr. Dévényi Dezső az Időjárás Előrejelző Önálló Osztály vezetője

Készíti: az OMSZ Időjárás Előrejelző Önálló Osztálya – Szakmai felelős: Dr. Dévényi Dezső osztályvezető – Megjelenik naponként

Megrendelhető 1024 Budapest, II., Kitaibel Pál utca 1. – Pénzügyi Osztály – Telefon: 212-5193

# IDŐJÁRÁSI NAPIJELENTÉS

ЕЖЕДНЕВНЫЙ МЕТЕОРОЛОГИЧЕСКИЙ БЮЛЛЕТЕНЬ • DAILY WEATHER REPORT
BULLETIN QUOTIDIEN DE TEMPS • TÄGLICHER WETTERBERICHT

**107. évfolyam 256. szám** **+ Budapest +** **1994. szeptember 13. kedd**

## Az időjárási helyzet és a várható időjárás:

Az Északi-tenger felett ciklon örvénylik. Ennek áramlási rendszerében Nyugat-Európa fölé hűvös, óceáni eredetű léghullámok érkeznek. Hatására arrafelé gyakran erősen megnövekszik a felhőzet és többfelé fordul elő eső, zápor. A hőmérséklet csúcsértéke sokfelé még a 20 fokot sem éri el. A Földközi-tenger térségében, Közép-Európában, valamint a Fekete-tenger környékén ugyanakkor leszálló légmozgások alakítják az időjárást, sok a napsütés és a dél felől érkező száraz, meleg levegő hatására napközben mindenütt 25, sőt délen általában 30 fok fölé emelkedik a hőmérő higanyszála. A következő 36 órában a Kárpát-medence fölé továbbra is száraz, meleg levegő érkezik, így folytatódik a szeptemberi nyár.

Magyarországon hétfőn túlnyomóan napos, száraz idő volt. A déli szél a Dunántúlon többfelé megélénkült, néhol megerősödött. A hőmérséklet csúcsértéke többnyire 26 és 31 fok között alakult. Kedden hajnalra a derült ég alatt 11, 17 fok közé hűlt le a levegő. Ma délelőtt folytatódott a derült idő, a légmozgás mérsékelt maradt. A hőmérséklet 11 órára 23, 29 fok közé emelkedett.

A Balaton vize 11 órakor Siófoknál 21 fokos volt.

Ma 12 órakor Budapesten a hőmérséklet 26 fok volt, a tengerszintre átszámított légnyomás 1016 hPa, alig változik.

**Várható időjárás szerda estig:**

A sok napsütés mellett időnként megnövekszik a felhőzet, de legfeljebb nyugaton és északon lehet néhol zápor, zivatar. A déli szél többfelé megélénkül, napközben helyenként megerősödik. Folytatódik a meleg idő.
A legalacsonyabb éjszakai hőmérséklet 13, 18,
a legmagasabb nappali hőmérséklet szerdán 28 és 33 fok között várható.

Bonta Imre s. k.

**A hőmérséklet napi középértéke és eltérése a sokévi átlagtól (Budapest külterületén):**

| | | |
|---|---|---|
| 1994. szeptember 12. | 21,3 °C | +4,4 °C |

**1871 óta ezen a napon Budapesten előfordult**

| | |
|---|---|
| legmagasabb hőmérséklet: | 32,6 °C (1947) |
| legalacsonyabb hőmérséklet: | 5,7 °C (1911) |

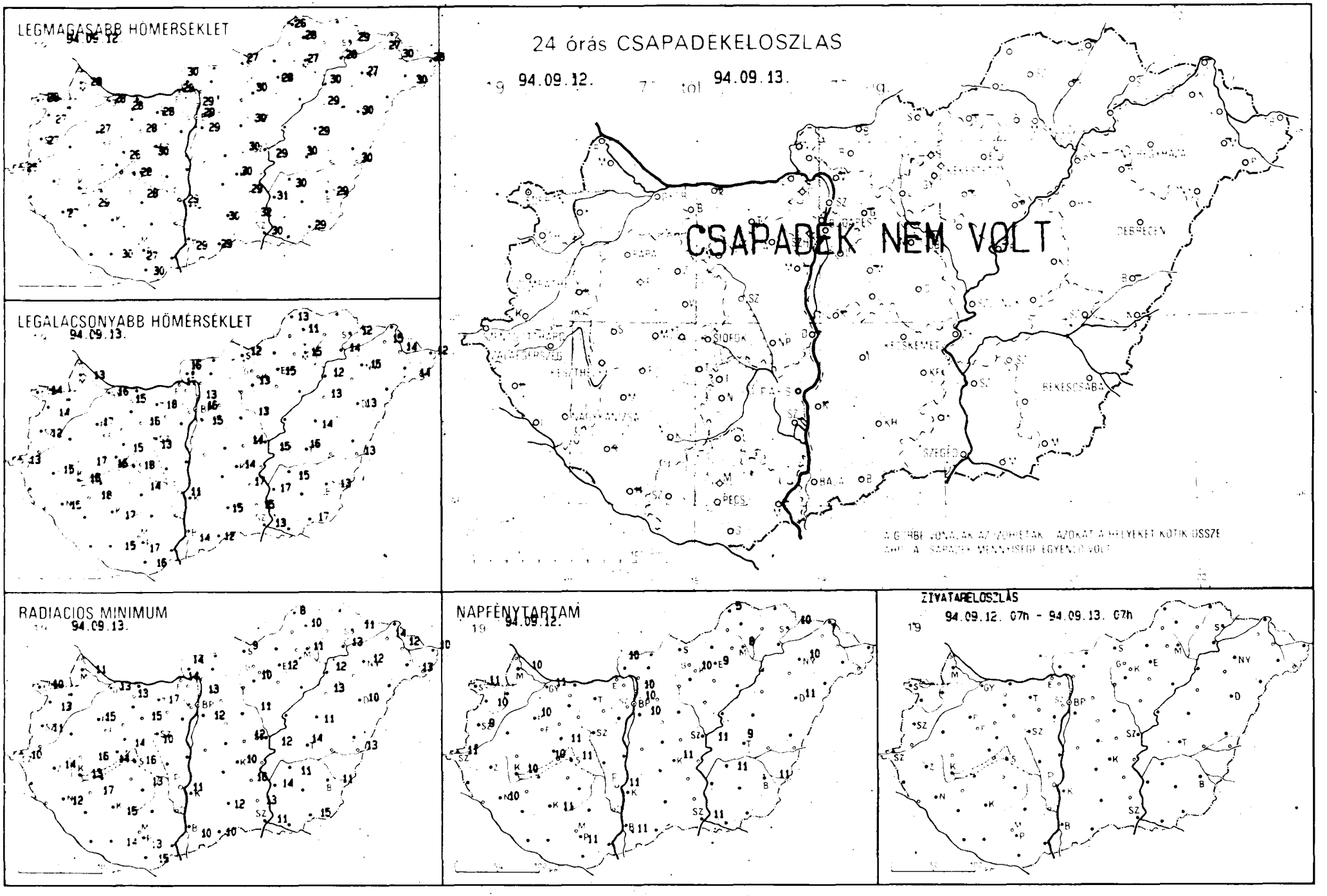
LEGMAGASABB HŐMÉRSÉKLET
94.09.12.
LEGALACSONYABB HŐMÉRSÉKLET
94.09.13.
RADIACIOS MINIMUM
94.09.13.
24 órás CSAPADÉKELOSZLÁS
94.09.12.
94.09.13.
CSAPADÉK NEM VOLT
NAPFÉNYTARTAM
94.09.12.
ZIVATARELOSZLÁS
94.09.12. 07h - 94.09.13. 07h

| 19 94.09.13. 07h-ig az utolsó 24 óra adatai | | | | | | Előző nap napos órái | 19 94.09.13. 07h-ig az utolsó 24 óra adatai | | | | | | Előző nap napos órái |
|---|---|---|---|---|---|---|---|---|---|---|---|---|---|
| állomás | csapadék (mm) | | max. hő-mér-séklet | min. hő-mér-séklet | rad. min. | | állomás | csapadék (mm) | | max. hő-mér-séklet | min. hő-mér-séklet | rad. min. | |
| Győr | . | ⛰ | 28 | 16 | 13 | 11 | Vámosmikola | . | = | 30 | 16 | 14 | 10 |
| Mosonmagyaróvár | . | = | 28 | 13 | 11 | 10 | Baja | . | ⛰ | 29 | 14 | 10 | 11 |
| Sopron | . | ⛰ | 28 | 14 | 10 | 11 | Bácsalmás | . | | 29 | 12 | 10 | - |
| Sopronhorpács | . | ⛰ | 27 | 14 | 13 | 10 | Kalocsa-Öregcsertő | - | | - | - | - | - |
| Káld | - | | - | - | - | - | Kecskemét | . | ⛰ | 30 | 14 | 10 | 11 |
| Szentgotthárd | . | ⛰ | 25 | 13 | 10 | 11 | Kiskunfélegyháza | . | ⛰ | 29 | 17 | 16 | - |
| Szombathely | . | ⛰ | 27 | 12 | 11 | 9 | Kiskunhalas | . | ⛰ | 30 | 15 | 12 | - |
| Lenti | - | | - | - | - | - | Kunszentmiklós | - | | - | - | - | - |
| Nagykanizsa | . | ⛰ | 27 | 15 | 12 | 10 | Balassagyarmat | - | | - | - | - | - |
| Zalaegerszeg | . | ⛰ | 26 | 15 | 14 | - | Salgótarján | . | ⛰ | 27 | 12 | 9 | - |
| Farkasgyepű | . | | 25 | 15 | 13 | - | Eger | . | = | 28 | 15 | 12 | 9 |
| Keszthely | . | ⛰ | 27 | 16 | 13 | 10 | Gyöngyös | . | ⛰ | 30 | 13 | 10 | - |
| Mencshely | . | = | 26 | 16 | 14 | 10 | Kékestető | . | | 21 | 15 | 14 | 10 |
| Pápa | . | ⛰ | 27 | 17 | 15 | 10 | Kompolt | - | | - | - | - | - |
| Sümeg | . | | 29 | 17 | 16 | - | Poroszló | - | | - | - | - | - |
| Veszprém | . | ⛰ | 26 | 15 | 14 | 11 | Jászberény | . | ⛰ | 30 | 13 | 11 | - |
| Zirc | . | ⛰ | 25 | 14 | 11 | - | Karcag Tilalmas | . | ⛰ | 29 | 14 | 11 | - |
| Homokszentgyörgy | - | | - | - | - | - | Szolnok | . | ⛰ | 29 | 15 | 12 | 11 |
| Kaposvár | . | ⛰ | 28 | 17 | 15 | 11 | Tiszaroff | - | | - | - | - | - |
| Marcali | . | ⛰ | 29 | 18 | 17 | - | Túrkeve | . | ⛰ | 30 | 16 | 14 | 9 |
| Siófok | . | ⛰ | 28 | 18 | 16 | 11 | Kistelek | . | ⛰ | 32 | 15 | 13 | - |
| Somogyszob | - | | - | - | - | - | Szeged | . | ⛰ | 30 | 13 | 11 | 11 |
| Bábolna | . | ⛰ | 28 | 15 | 13 | - | Szentes | . | | 31 | 17 | 14 | - |
| Esztergom Kertváros | . | | 29 | 17 | 14 | - | Borsodnádasd | - | | - | - | - | - |
| Komárom | - | | - | - | - | - | Füged | - | | - | - | - | - |
| Tata | . | | 28 | 18 | 17 | - | Hidasnémeti | - | | - | - | - | - |
| Kisapostag | - | | - | - | - | - | Jósvafő | . | = | 26 | 13 | 8 | 5 |
| Martonvásár | - | | - | - | - | - | Miskolc | . | ⛰ | 27 | 15 | 11 | 8 |
| Mór | . | = | 28 | 16 | 15 | - | Sárospatak | . | ⛰ | 29 | 12 | 11 | 10 |
| Székesfehérvár | . | ⛰ | 30 | 13 | 10 | - | Szendrőlád | . | | 28 | 11 | 10 | - |
| Iregszemcse | . | ⛰ | 28 | 14 | 13 | - | Tokaj | . | | 28 | 14 | 13 | - |
| Paks | . | ⛰ | 29 | 11 | 11 | 11 | Kisvárda | . | = | 27 | 15 | 14 | 7 |
| Szekszárd | - | | - | - | - | - | Mátészalka | - | | - | - | - | - |
| Mohács | - | | - | - | - | - | Napkor | . | | 27 | 15 | 12 | 10 |
| Pécs | . | ⛰ | 27 | 17 | 13 | 11 | Pátyod | . | ⛰ | 30 | 14 | 13 | - |
| Pécs Árpádtető | . | ⛰ | 26 | 18 | 15 | - | Tiszabecs | . | ⛰ | 28 | 12 | 10 | - |
| Siklós | . | ⛰ | 30 | 16 | 15 | - | Vásárosnamény | . | ⛰ | 30 | 14 | 12 | - |
| Szigetvár | . | ⛰ | 30 | 15 | 14 | - | Záhony | - | | - | - | - | - |
| Bp. Lőrinc | . | ⛰ | 29 | 15 | 12 | 10 | Berettyóújfalu | - | | - | - | - | - |
| Bp. Met. Szolg. | . | | 29 | 16 | - | 10 | Debrecen | . | ⛰ | 30 | 13 | 10 | 11 |
| Bp. Széchenyi-hegy | . | | 27 | 17 | 12 | - | Hajdúdorog | - | | - | - | - | - |
| Cegléd | . | ⛰ | 30 | 14 | 12 | - | Hortobágy Halastó | . | | 29 | 13 | 13 | - |
| Gödöllő | - | | - | - | - | - | Kőrösszakál | . | ⛰ | 30 | 13 | 13 | - |
| Monor | - | | - | - | - | - | Polgár | . | ⛰ | 30 | 12 | 12 | - |
| Nagykáta | - | | - | - | - | - | Békéscsaba | . | ⛰ | 29 | 13 | 11 | 11 |
| Szentendre | . | ⛰ | 29 | 13 | 13 | 10 | Mezőhegyes | . | ⛰ | 29 | 17 | 15 | - |
| Vác | - | | - | - | - | - | Szarvas | . | ⛰ | 30 | 15 | 11 | 11 |

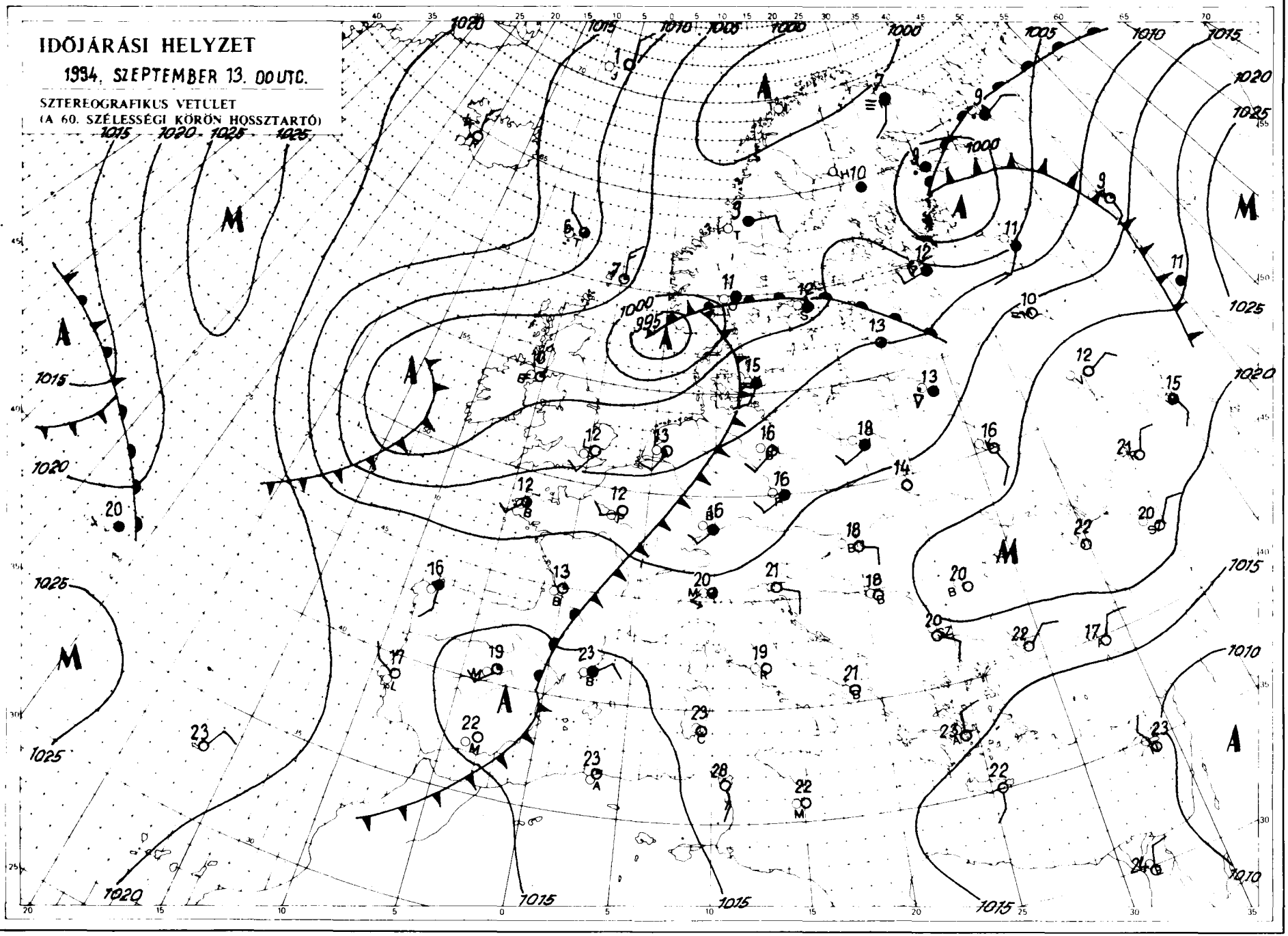


Kiadja az **ORSZÁGOS METEOROLÓGIAI SZOLGÁLAT**

Kiadásért felel: Dr. Mersich Iván, az Országos Meteorológiai Szolgálat elnöke

Készült az Országos Meteorológiai Szolgálat Nyomdájában, Budapest – Felelős vezető: Szinok István – Munkaszám: **94.581.**

Szerkesztésért felel: Dr. Dévényi Dezső az Időjárás Előrejelző Önálló Osztály vezetője

Készíti az OMSZ Időjárás Előrejelző Önálló Osztálya – Szakmai felelős: Dr. Dévényi Dezső osztályvezető – Megjelenik naponként

Megrendelhető 1024 Budapest, II. Kitaibel Pál utca 1. – Pénzügyi Osztály – Telefon: 212-5193

# IDŐJÁRÁSI NAPIJELENTÉS

ЕЖЕДНЕВНЫЙ МЕТЕОРОЛОГИЧЕСКИЙ БЮЛЛЕТЕНЬ • DAILY WEATHER REPORT
BULLETIN QUOTIDIEN DE TEMPS • TÄGLICHER WETTERBERICHT

107. évfolyam 257. szám + Budapest + 1994. szeptember 14. szerda

## Az időjárási helyzet és a várható időjárás:

Napok óta alig változik Európa időjárása. A Brit-szigetek déli része fölött, Franciaország nyugati partjainál nagy kiterjedésű ciklon örvénylik. A ciklonhoz tartozó időjárási front a hajnali órákban London-Párizs-Bern-Barcelona vonalában húzódott. A front széles felhőzónája már elérte az Alpok térségét is. Előtte azonban továbbra is meleg levegő érkezik Közép-Európa fölé. A Kárpát-medencében és a Balkán-félszigeten már napok óta tart a nyáriasan meleg idő. A legmagasabb nappali hőmérséklet átlagosan 6, 8 fokkal haladja meg az ilyenkor megszokottat. Ugyanakkor a front mögött megerősödő északnyugati szél kíséretében folytatódik a hűvös léghullámok beáramlása szárazföldünk nyugati térsége fölé. Ott hűvös az idő, a hőmérséklet csúcsértéke a 20 fokot sem éri el. Az említett front nyugat felé halad és a következő 36 órában már eléri a Kárpát-medencét is.

Magyarországon kedden túlnyomóan napos, száraz idő volt, csupán északnyugaton növekedett meg időnként a felhőzet. A hőmérséklet csúcsértéke a felhősebb helyeken 25, 30, másutt 30, 34 fok között volt. Az éjszakai órákban a Dunántúl nyugati részén és a főváros térségében egy-egy gyenge zápor, zivatar alakult ki, de a csapadék mennyisége sehol sem haladta meg a 2 mm-t. Szerda hajnalra általában 14, 19 fok közé hűlt le a levegő. Délelőtt általában napos idő volt, csak északnyugaton néhol megnövekedett a felhőzet. A hőmérséklet 11 órára 22, 29 fok közé emelkedett.

A Balaton vize 11 órakor Siófoknál 22 fokos volt.

Ma 12 órakor Budapesten a hőmérséklet 27 fok volt, a tengerszintre átszámított légnyomás 1010 hPa, gyengén süllyed.

**Várható időjárás csütörtök estig:**

Az ország nagy részén eleinte folytatódik a jobbára napos idő, majd nyugat felől időnként erősen megnövekszik a gomolyfelhőzet és szórványosan alakul ki zápor, zivatar. A déli, délnyugati szél gyakran élénk, időnként erős lesz.
A legalacsonyabb éjszakai hőmérséklet 16, 21,
a legmagasabb nappali hőmérséklet csütörtökön általában 20, 25 fok között, délkeleten, keleten még 30 fok körül várható.

Bartha Péterné s. k.

**A hőmérséklet napi középértéke és eltérése a sokévi átlagtól (Budapest külterületen):**

| | | |
|---|---|---|
| 1994. szeptember 13. | 22,5 °C | +5,9 °C |

**1871 óta ezen a napon Budapesten előfordult**

| | |
|---|---|
| legmagasabb hőmérséklet: | 33,9 °C (1947) |
| legalacsonyabb hőmérséklet: | 4,8 °C (1913) |

LEGMAGASABB HŐMÉRSÉKLET

94.09.13.

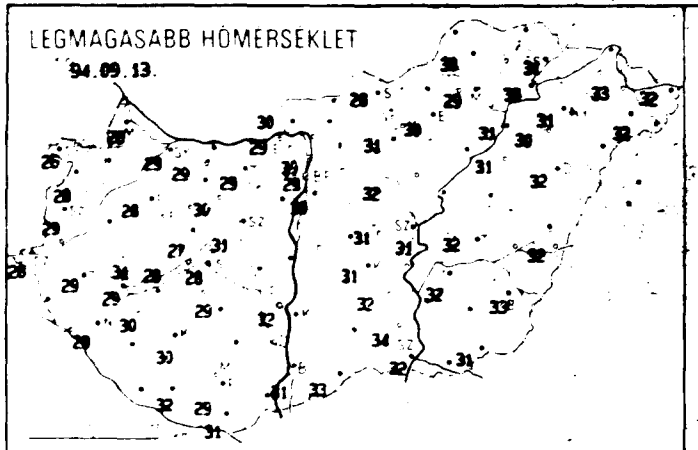

LEGALACSONYABB HŐMÉRSÉKLET

94.09.14.

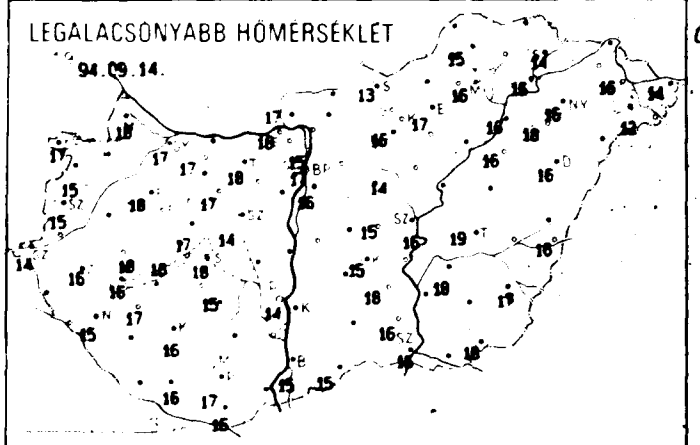

24 órás CSAPADÉKELOSZLÁS

1994.09.13. 7h - 94.09.14. 7h

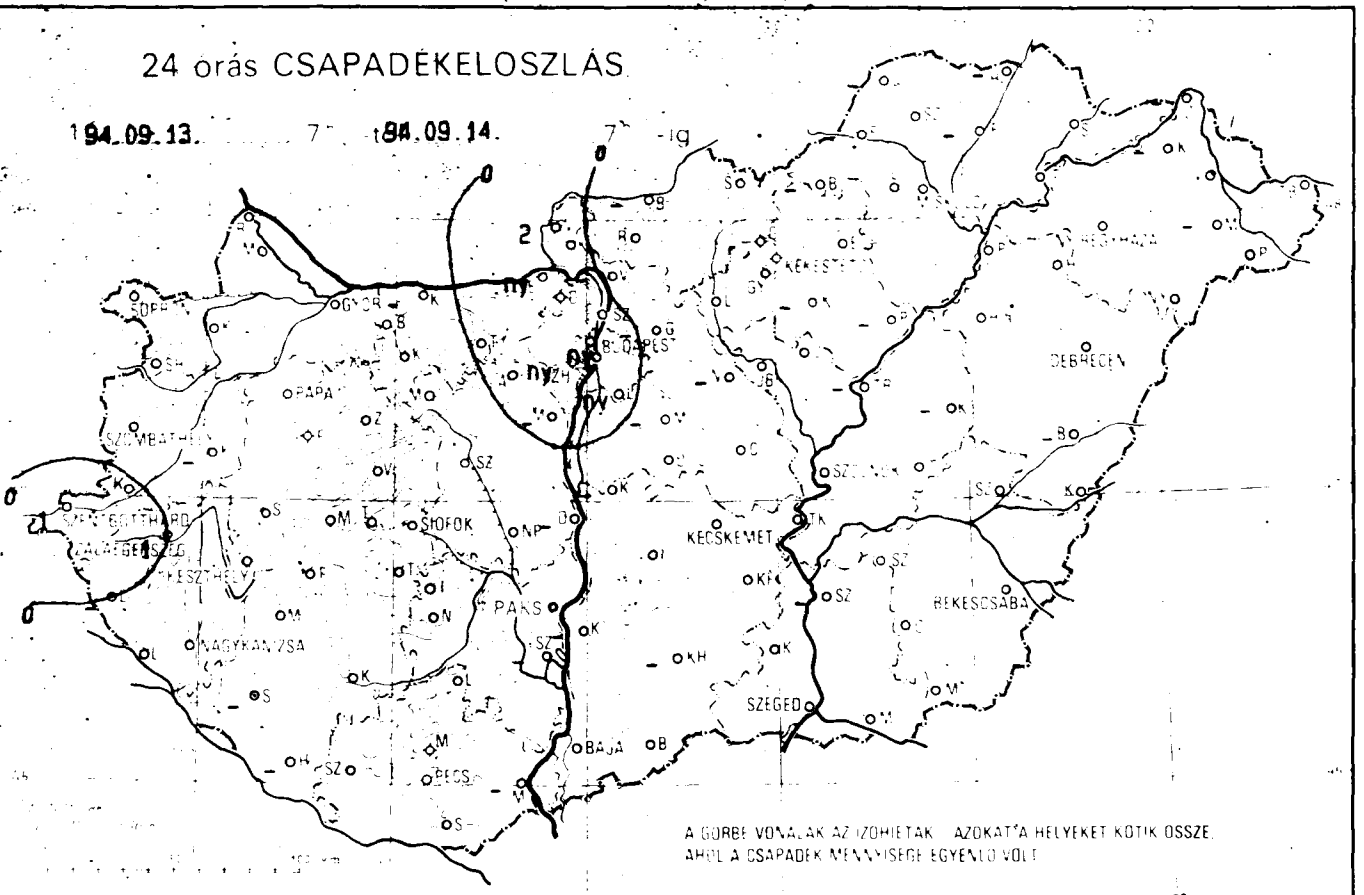


RADIÁCIÓS MINIMUM

1994.09.14.

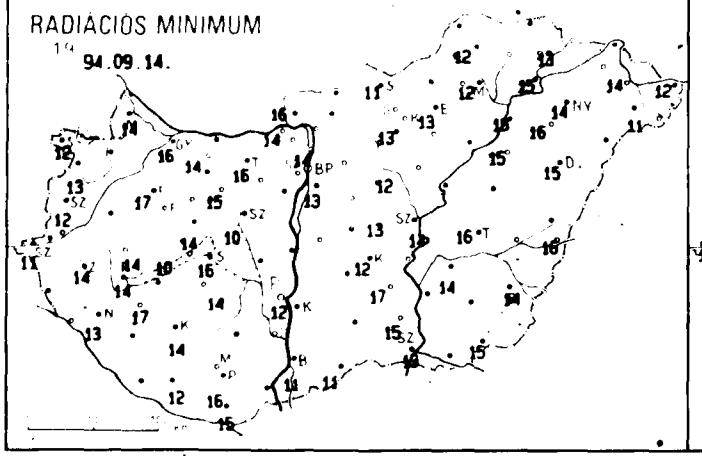

NAPFÉNYTARTAM

1994.09.13.

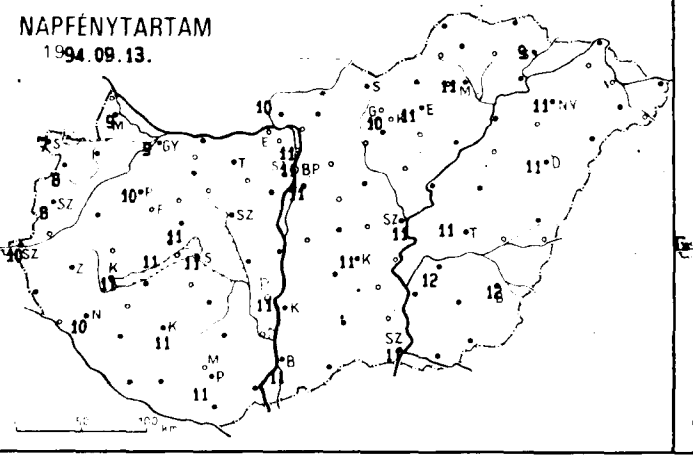

ZIVATARELOSZLÁS

1994.09.13. 07h - 94.09.14. 07h

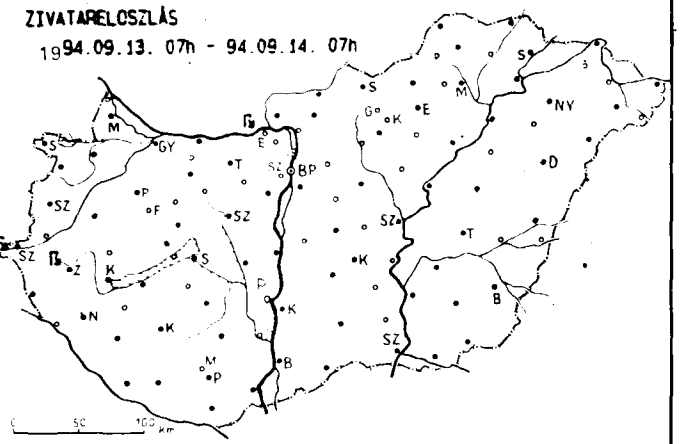

| 19 94.09.14. 07h-ig az utolsó 24 óra adatai | | | | | | | 19 94.09.14. 07h-ig az utolsó 24 óra adatai | | | | | | |
|---|---|---|---|---|---|---|---|---|---|---|---|---|---|
| állomás | csapadék (mm) | | max. hő-mér-séklet | min. hő-mér-séklet | rad. min. | Előző nap napos órái | állomás | csapadék (mm) | | max. hő-mér-séklet | min. hő-mér-séklet | rad. min. | Előző nap napos órái |
| Győr | . | ⛰ | 29 | 17 | 16 | 9 | Vámosmikola | 2 | ▽ = | 30 | 17 | 16 | 10 |
| Mosonmagyaróvár | . | ⛰ | 28 | 18 | 14 | 9 | Baja | . | ⛰ | 31 | 15 | 11 | 11 |
| Sopron | . | ⛰ | 26 | 17 | 12 | 7 | Bácsalmás | . | | 33 | 15 | 11 | - |
| Sopronhorpács | . | ⛰ | 28 | 15 | 13 | 8 | Kalocsa-Öregcsertő | - | | - | - | - | - |
| Káld | - | | - | - | - | - | Kecskemét | . | ⛰ | 31 | 15 | 12 | 11 |
| Szentgotthárd | 1 | ⛫ | 28 | 14 | 11 | 10 | Kiskunfélegyháza | . | ⛰ | 32 | 18 | 17 | - |
| Szombathely | . | ⛰ | 29 | 15 | 12 | 8 | Kiskunhalas | - | | - | - | - | - |
| Lentl | - | | - | - | - | - | Kunszentmiklós | - | | - | - | - | - |
| Nagykanizsa | . | ⛰ | 29 | 15 | 13 | 10 | Balassagyarmat | - | | - | - | - | - |
| Zalaegerszeg | 1 | ⛫ | 29 | 16 | 14 | - | Salgótarján | . | ⛰ | 28 | 13 | 11 | - |
| Farkasgyepű | . | | 27 | 15 | 13 | - | Eger | . | ⛰ | 30 | 17 | 13 | 11 |
| Keszthely | . | ⛰ | 29 | 16 | 14 | 11 | Gyöngyös | . | ⛰ | 31 | 16 | 13 | - |
| Mencshely | . | = | 28 | 18 | 10 | 11 | Kékestető | . | | 22 | 17 | 15 | 10 |
| Pápa | . | ⛰ | 28 | 18 | 17 | 10 | Kompolt | - | | - | - | - | - |
| Sümeg | . | ⛰ | 31 | 18 | 14 | - | Poroszló | - | | - | - | - | - |
| Veszprém | . | ⛰ | 27 | 17 | 14 | 11 | Jászberény | . | ⛰ | 32 | 14 | 12 | - |
| Zirc | . | ⛰ | 26 | 16 | 12 | - | Karcag Tilalmas | - | | - | - | - | - |
| Homokszentgyörgy | - | | - | - | - | - | Szolnok | . | ⛰ | 31 | 16 | 14 | 11 |
| Kaposvár | . | ⛰ | 30 | 16 | 14 | 11 | Tiszaroff | - | | - | - | - | - |
| Marcali | . | ⛰ | 30 | 17 | 17 | - | Túrkeve | . | | 32 | 19 | 16 | 11 |
| Siófok | . | ⛰ | 28 | 18 | 16 | 11 | Kistelek | . | ⛰ | 34 | 16 | 15 | - |
| Somogyszob | - | | - | - | - | - | Szeged | . | ⛰ | 32 | 16 | 13 | 11 |
| Bábolna | . | ⛰ | 29 | 17 | 14 | - | Szentes | - | | - | - | - | - |
| Esztergom Kertváros | ny | ⛫ | 29 | 18 | 14 | - | Borsodnádasd | - | | - | - | - | - |
| Komárom | - | | - | - | - | - | Füged | - | | - | - | - | - |
| Tata | . | ⛰ | 29 | 18 | 16 | - | Hidasnémeti | - | | - | - | - | - |
| Kisapostag | - | | - | - | - | - | Jósvafő | - | | - | - | - | - |
| Martonvásár | - | | - | - | - | - | Miskolc | . | ⛰ | 29 | 16 | 12 | 11 |
| Mór | . | = | 30 | 17 | 15 | - | Sárospatak | . | ⛰ | 31 | 14 | 13 | 9 |
| Székesfehérvár | . | ⛰ | 31 | 14 | 10 | - | Szendrőlád | . | ⛰ | 30 | 15 | 12 | - |
| Iregszemcse | . | ⛰ | 29 | 15 | 14 | - | Tokaj | . | | 30 | 16 | 15 | - |
| Paks | . | ⛰ | 32 | 14 | 12 | 11 | Kisvárda | - | | - | - | - | - |
| Szekszárd | - | | - | - | - | - | Mátészalka | - | | - | - | - | - |
| Mohács | - | | - | - | - | - | Napkor | . | | 31 | 16 | 14 | 11 |
| Pécs | . | | 29 | 17 | 16 | 11 | Pátyod | . | ⛰ | 32 | 12 | 11 | - |
| Pécs Árpádtető | . | | 27 | 15 | 14 | - | Tiszabecs | . | ⛰ | 32 | 14 | 12 | - |
| Siklós | . | ⛰ | 31 | 16 | 15 | - | Vásárosnamény | . | ⛰ | 33 | 16 | 14 | - |
| Szigetvár | . | ⛰ | 32 | 16 | 12 | - | Záhony | - | | - | - | - | - |
| Bp. Lőrinc | ny | ▽ ⛰ | 30 | 16 | 13 | 11 | Berettyóújfalu | - | | - | - | - | - |
| Bp. Met. Szolg. | ny | ▽ | 29 | 17 | - | 11 | Debrecen | . | ⛰ | 32 | 16 | 15 | 11 |
| Bp. Széchenyi-hegy | ny | ▽ = | 28 | 15 | 14 | - | Hajdúdorog | . | ⛰ | 30 | 18 | 16 | - |
| Cegléd | . | ⛰ | 31 | 15 | 13 | - | Hortobágy Halastó | . | | 31 | 16 | 15 | - |
| Gödöllő | - | | - | - | - | - | Körösszakál | . | ⛰ | 32 | 16 | 16 | - |
| Monor | - | | - | - | - | - | Polgár | . | ⛰ | 31 | 16 | 15 | - |
| Nagykáta | - | | - | - | - | - | Békéscsaba | . | ⛰ | 33 | 17 | 14 | 12 |
| Szentendre | . | ⛰ | 30 | 15 | 14 | 11 | Mezőhegyes | . | | 31 | 18 | 15 | - |
| Vác | - | | - | - | - | - | Szarvas | . | ⛰ | 32 | 18 | 14 | 12 |

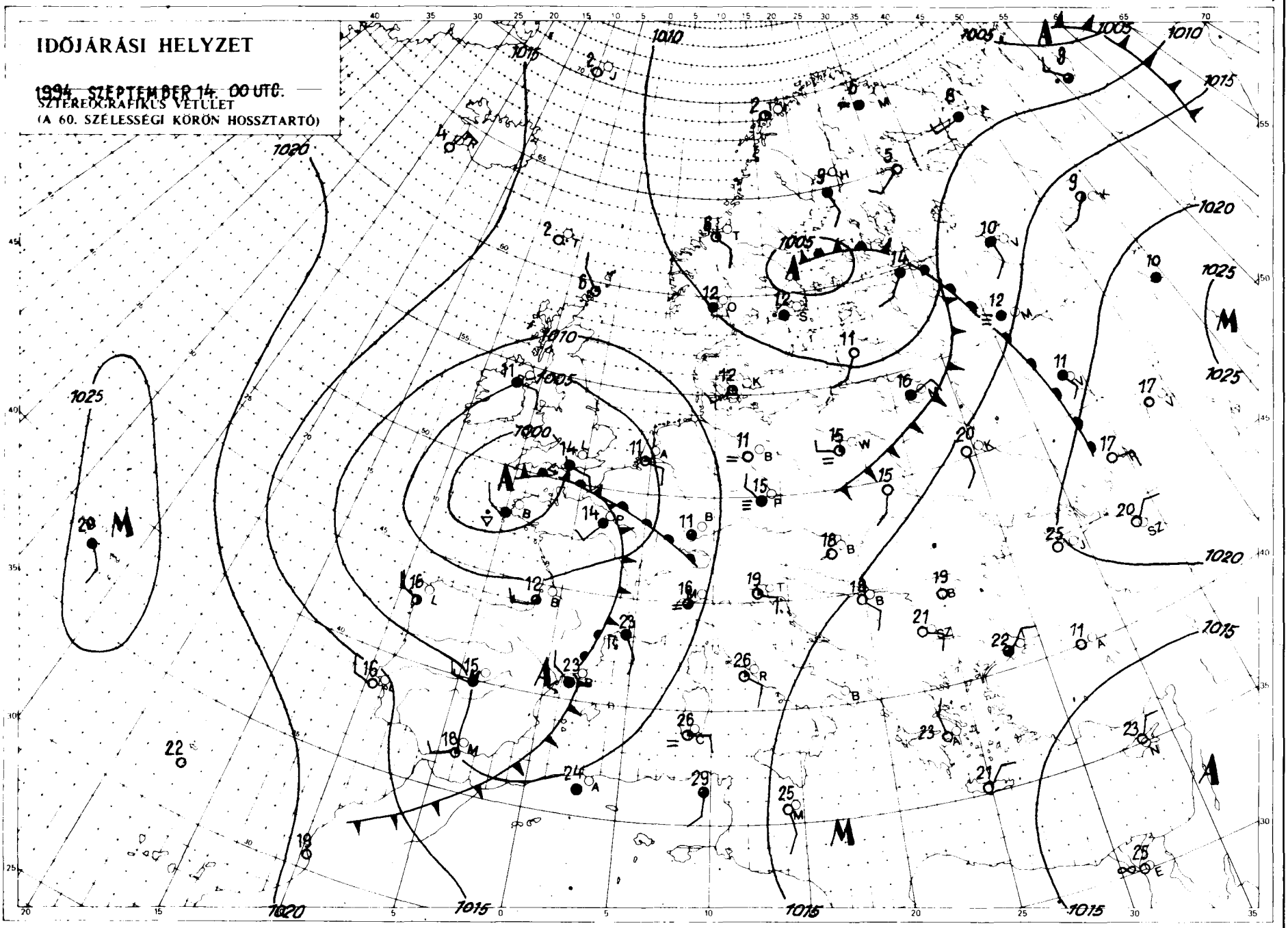


Kiadja az **ORSZÁGOS METEOROLÓGIAI SZOLGÁLAT**

Kiadásért felel: Dr. Mersich Iván, az Országos Meteorológiai Szolgálat elnöke

Készült az Országos Meteorológiai Szolgálat Nyomdájában, Budapest – Felelős vezető: Szinok István – Munkaszám: **94.582.**

Szerkesztésért felel: Dr. Dévényi Dezső az Időjárás Előrejelző Önálló Osztály vezetője

Készíti: az OMSZ Időjárás Előrejelző Önálló Osztálya – Szakmai felelős: Dr. Dévényi Dezső osztályvezető – Megjelenik naponként

Megrendelhető: 1024 Budapest, II., Kitaibel Pál utca 1. – Pénzügyi Osztály – Telefon: 212-5193

# IDŐJÁRÁSI NAPIJELENTÉS

ЕЖЕДНЕВНЫЙ МЕТЕОРОЛОГИЧЕСКИЙ БЮЛЛЕТЕНЬ • DAILY WEATHER REPORT
BULLETIN QUOTIDIEN DE TEMPS • TÄGLICHER WETTERBERICHT

**107. évfolyam 258. szám** **+ Budapest +** **1994. szeptember 15. csütörtök**

## Az időjárási helyzet és a várható időjárás:

Kelet-, Délkelet-Európában szokatlanul meleg, nyári idő alakult ki. Mindez egy magas légnyomású övnek köszönhető, hatására ezeken a területeken napos az idő és a csúcshőmérséklet eléri a 30, 35 fokot. Ezzel szemben változékony, gyakran csapadékos az időjárás Nyugat-, és Közép-Európa nagy részén. Ezeken a területeken a délutáni órákban is csupán 15, 22 fokot mérnek. Közép-Európa térségét a következő 36 órában változó nedvességtartalmú, de az eddigieknél több fokkal hűvösebb levegő éri el, hatására mérséklődik a nappali felmelegedés.

Magyarországon szerdán túlnyomóan napos idő volt, csupán északnyugaton növekedett meg időnként a felhőzet, de késő délutánig esőről még nem érkezett jelentés. A kora esti óráktól északnyugat, nyugat felől erősen megnövekedett a felhőzet és záporok, zivatarok alakultak ki. A hőmérséklet csúcsértéke a nyugati határszélen 26, 29, másutt 30, 34 fok között alakult. Az éjszakai órákban frontzóna érte el az országot, hatására mindenütt beborult az ég és sokfelé alakult ki zápor, zivatar. A ma (csütörtök) reggel 7 óráig lehullott csapadék mennyisége többnyire csapadéknyom és 10 mm között volt, de a Dunántúlon néhol 20, 26 mm-t mértek. Csütörtök hajnalra általában 16, 21 fok közé hűlt le a levegő. Délelőtt nyugaton változóan, másutt erősen felhős idő volt, sokfelé esett az eső. A déli, délnyugati szél megélénkült, néhol megerősödött. A hőmérséklet 11 órára 18, 22 fok közé emelkedett.

A Balaton vize 11 órakor Siófoknál 22 fokos volt.

Ma 12 órakor Budapesten a hőmérséklet 21 fok volt, a tengerszintre átszámított légnyomás 1006 hPa, gyengén emelkedik.

**Várható időjárás péntek estig:**

Változóan, keleten eleinte még erősen felhős idő lesz, elszórtan esővel, záporesővel, néhol zivatarral. Holnap (pénteken) inkább csak nyugaton és északon valószínű eső, zápores, egy-egy zivatar. A nyugati, délnyugati szél élénk, időnként erős lesz. Hajnalban foltokban párás lesz a levegő.
A legalacsonyabb éjszakai hőmérséklet 11, 16 fok között alakul.
A legmagasabb nappali hőmérséklet pénteken nyugaton 18, 23 másutt 25 fok körül alakul.

**Távolabbi kilátások szombattól–keddig:**

Változékony, az eddigieknél több fokkal hűvösebb idő várható. Az időnkénti erősebb felhősödésből elszórtan várható eső, zápores. Mindemellett pár órára csaknem mindenütt kisüt a nap.
A legalacsonyabb éjszakai hőmérséklet általában 10, 15 fok között alakul.
A legmagasabb nappali hőmérséklet többnyire 17, 22 fok között lesz, csupán keleten és délen várható 25 fok körüli hőmérséklet a hét elején.
Jelentős mennyiségű (legalább napi 5 mm) az ország területének 50 százalékán várható.

Pálóczi Györgyi s. k.

**A hőmérséklet napi középértéke és eltérése a sokévi átlagtól (Budapest külterületén):**

| | | |
|---|---|---|
| 1994. szeptember 14. | 23,7°C | +7,3°C |

**1871 óta ezen a napon Budapesten előfordult**

| | |
|---|---|
| legmagasabb hőmérséklet: | 33,9°C (1947) |
| legalacsonyabb hőmérséklet: | 5,0°C (1890) |

LEGMAGASABB HŐMÉRSÉKLET

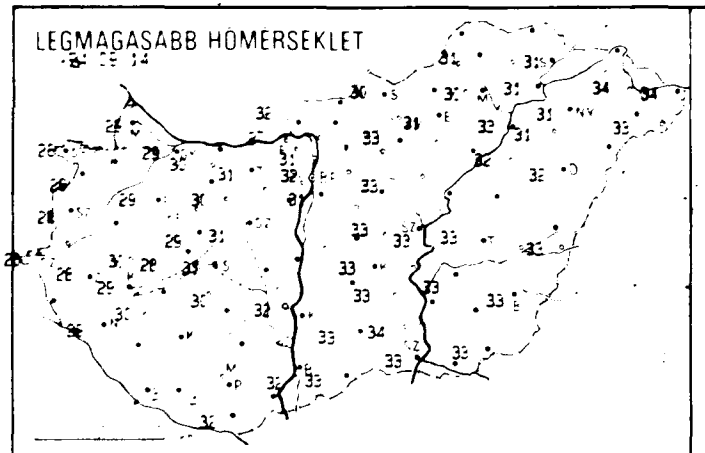

LEGALACSONYABB HŐMÉRSÉKLET

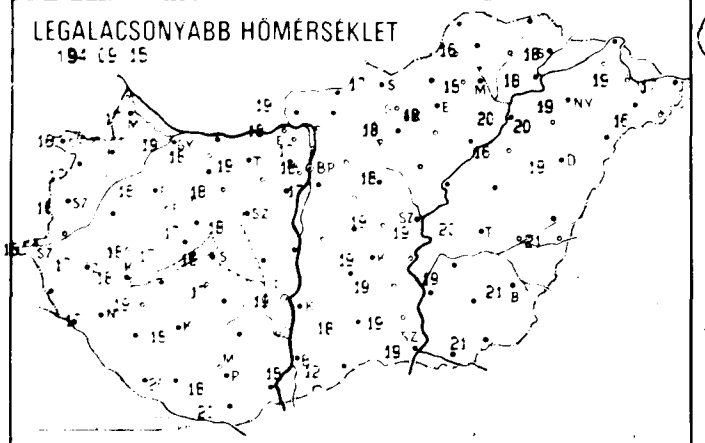

24 órás CSAPADÉKELOSZLÁS

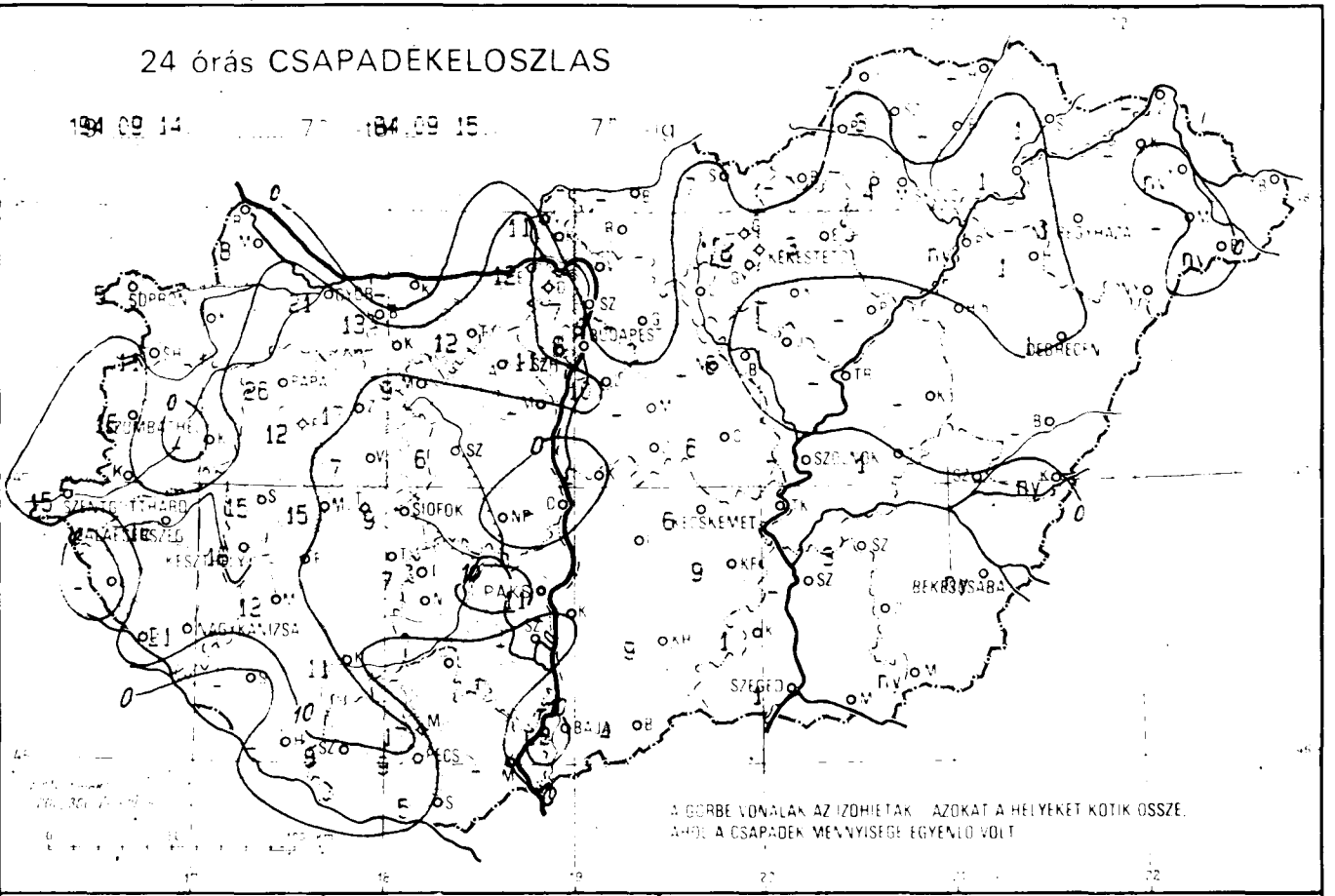


RADIÁCIÓS MINIMUM

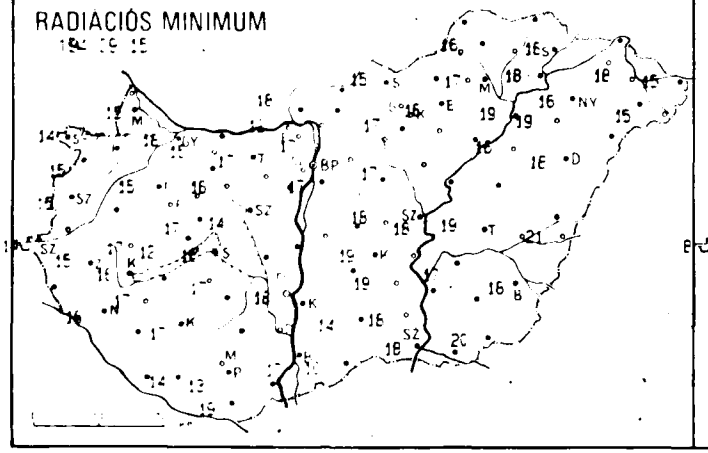

NAPFÉNYTARTAM

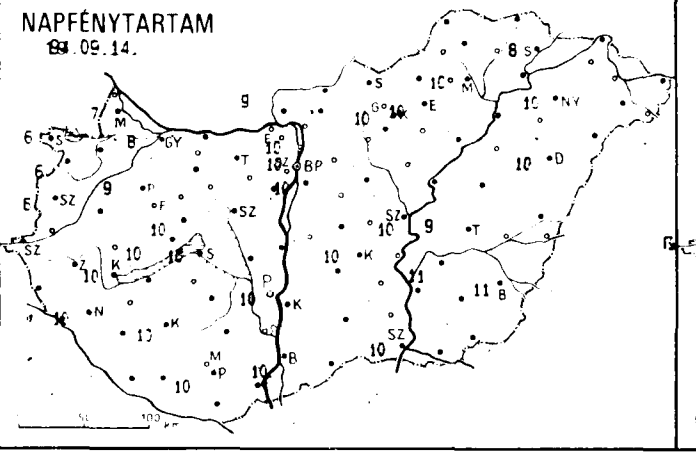

ZIVATARELOSZLÁS

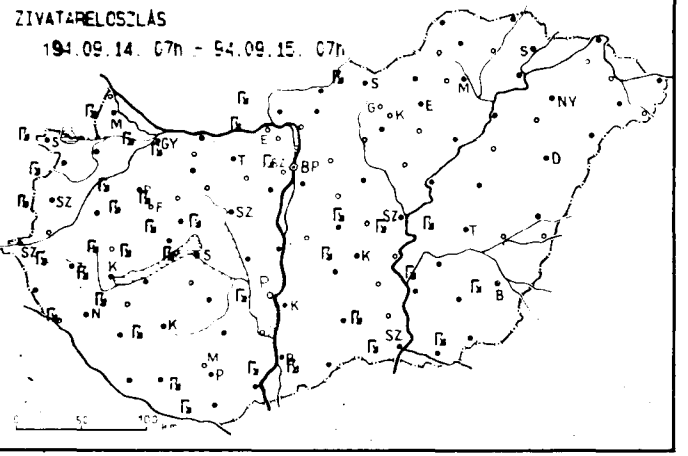

| 19 ~~94.09.15.~~ $07^h$-ig az utolsó 24 óra adatai | | | | | | |
|---|---|---|---|---|---|---|
| állomás | csapadék (mm) | | max. hő-mér-séklet | min. hő-mér-séklet | rad. min. | Előző nap napos órái |
| Győr | 21 | ⚑ | 29 | 19 | 18 | 8 |
| Mosonmagyaróvár | 8 | ⚑ | 29 | 17 | 15 | 7 |
| Sopron | 5 | ⚑ ⛰ | 28 | 16 | 14 | 6 |
| Sopronhorpács | 11 | ⚑ ⛰ | 28 | 17 | 15 | 6 |
| Káld | - | | - | - | - | - |
| Szentgotthárd | 15 | ⚑ | 26 | 16 | 14 | 8 |
| Szombathely | 16 | ⚑ | 28 | 16 | 15 | 6 |
| Lenti | - | | - | - | - | - |
| Nagykanizsa | 21 | ⚑ | 29 | 17 | 16 | 10 |
| Zalaegerszeg | 16 | ⚑ | 28 | 17 | 15 | - |
| Farkasgyepű | 12 | ⚑ | 25 | 15 | 14 | - |
| Keszthely | 18 | ⚑ ⛰ | 29 | 18 | 16 | 10 |
| Mencshely | 15 | ⚑ = | 28 | 17 | 12 | 10 |
| Pápa | 26 | ⚑ ⛰ | 29 | 18 | 15 | 9 |
| Sümeg | 15 | ⚑ | 30 | 18 | 17 | - |
| Veszprém | 7 | ⚑ | 29 | 17 | 17 | 10 |
| Zirc | 17 | ⚑ ⛰ | 27 | 16 | 13 | - |
| Homokszentgyörgy | - | | - | - | - | - |
| Kaposvár | 11 | ⚑ | 31 | 18 | 17 | 10 |
| Marcali | 12 | ⚑ | 30 | 19 | 17 | - |
| Siófok | 9 | ⚑ ⛰ | 31 | 19 | 16 | 10 |
| Somogyszob | - | | - | - | - | - |
| Bábolna | 13 | ⚑ | 30 | 18 | 15 | - |
| Esztergom Kertváros | 12 | ⚑ | 27 | 18 | 12 | - |
| Komárom | - | | - | - | - | - |
| Tata | 12 | ▽ = | 31 | 19 | 17 | - |
| Kisapostag | - | | - | - | - | - |
| Martonvásár | - | | - | - | - | - |
| Mór | 9 | ▽ = | 30 | 18 | 16 | - |
| Székesfehérvár | 6 | ⚑ = | 31 | 18 | 14 | - |
| Iregszemcse | 7 | · = | 30 | 17 | 17 | - |
| Paks | 11 | ⚑ | 32 | 19 | 18 | 10 |
| Szekszárd | - | | - | - | - | - |
| Mohács | - | | - | - | - | - |
| Pécs | 9 | ⚑ | 30 | 18 | 13 | 10 |
| Pécs Árpádtető | 17 | · = | 27 | 16 | 15 | - |
| Siklós | 5 | ⚑ = | 32 | 20 | 19 | - |
| Szigetvár | 8 | · = | 31 | 20 | 14 | - |
| Bp. Lőrinc | 10 | ▽ | 31 | 17 | 17 | 10 |
| Bp. Met. Szolg | 8 | ⚑ | 32 | 18 | - | 10 |
| Bp. Széchenyi-hegy | 11 | ▽ = | 27 | 15 | 14 | - |
| Cegléd | 6 | ⚑ | 33 | 19 | 18 | - |
| Gödöllő | - | | - | - | - | - |
| Monor | - | | - | - | - | - |
| Nagykáta | - | | - | - | - | - |
| Szentendre | 7 | ▽ | 31 | 17 | 17 | 10 |
| Vác | - | | - | - | - | - |

| 19 ~~94.09.15.~~ $07^h$-ig az utolsó 24 óra adatai | | | | | | |
|---|---|---|---|---|---|---|
| állomás | csapadék (mm) | | max. hő-mér-séklet | min. hő-mér-séklet | rad. min. | Előző nap napos órái |
| Vámosmikola | 11 | ⚑ | 32 | 19 | 18 | 9 |
| Baja | 18 | ⚑ | 32 | 18 | 17 | 10 |
| Bácsalmás | 4 | ⚑ | 33 | 12 | 10 | - |
| Kalocsa-Öregcsertő | - | | - | - | - | - |
| Kecskemét | 6 | ⚑ = | 33 | 19 | 19 | 10 |
| Kiskunfélegyháza | 9 | ▽ ⛰ | 33 | 19 | 19 | - |
| Kiskunhalas | 9 | · ⛰ | 33 | 18 | 14 | - |
| Kunszentmiklós | - | | - | - | - | - |
| Balassagyarmat | - | | - | - | - | - |
| Salgótarján | 7 | ⚑ = | 30 | 17 | 15 | - |
| Eger | 3 | ▽ | 31 | 18 | 16 | 10 |
| Gyöngyös | 7 | ▽ | 33 | 18 | 17 | - |
| Kékestető | 9 | ▽ ≋ | 24 | 13 | 13 | 10 |
| Kompolt | - | | - | - | - | - |
| Poroszló | - | | - | - | - | - |
| Jászberény | 6 | · | 33 | 18 | 17 | - |
| Karcag Tilalmas | - | | - | - | - | - |
| Szolnok | 7 | ⚑ | 33 | 19 | 18 | 10 |
| Tiszaroff | - | | - | - | - | - |
| Túrkeve | 1 | ⚑ | 33 | 20 | 19 | 9 |
| Kistelek | 1 | ⚑ ⛰ | 34 | 19 | 18 | - |
| Szeged | 1 | ⚑ | 33 | 19 | 18 | 10 |
| Szentes | - | | - | - | - | - |
| Borsodnádasd | - | | - | - | - | - |
| Füged | - | | - | - | - | - |
| Hidasnémeti | - | | - | - | - | - |
| Jósvafő | - | | - | - | - | - |
| Miskolc | 4 | ▽ = | 30 | 18 | 17 | 10 |
| Sárospatak | 1 | · | 31 | 18 | 16 | 8 |
| Szendrőlád | 3 | · ⛰ | 31 | 16 | 16 | - |
| Tokaj | 1 | · | 31 | 18 | 18 | - |
| Kisvárda | - | | - | - | - | - |
| Mátészalka | - | | - | - | - | - |
| Napkor | 1 | ▽ | 31 | 19 | 16 | 10 |
| Pátyod | ny | · | 33 | 16 | 15 | - |
| Tiszabecs | . | ⛰ | 34 | 17 | 15 | - |
| Vásárosnamény | v | · = | 34 | 19 | 18 | - |
| Záhony | | | - | - | - | - |
| Berettyóújfalu | | | - | - | - | - |
| Debrecen | 1 | ▽ ⛰ | 32 | 19 | 18 | 10 |
| Hajdúdorog | 1 | ▽ = | 31 | 20 | 19 | - |
| Hortobágy Halastó | . | | 32 | 16 | 16 | - |
| Körösszakál | ny | ▽ | 33 | 21 | 21 | - |
| Polgár | ny | · = | 33 | 20 | 19 | - |
| Békéscsaba | ny | ⚑ | 33 | 21 | 18 | 11 |
| Mezőhegyes | ny | ⚑ | 33 | 21 | 20 | - |
| Szarvas | 3 | ⚑ ⛰ | 33 | 19 | 17 | 11 |

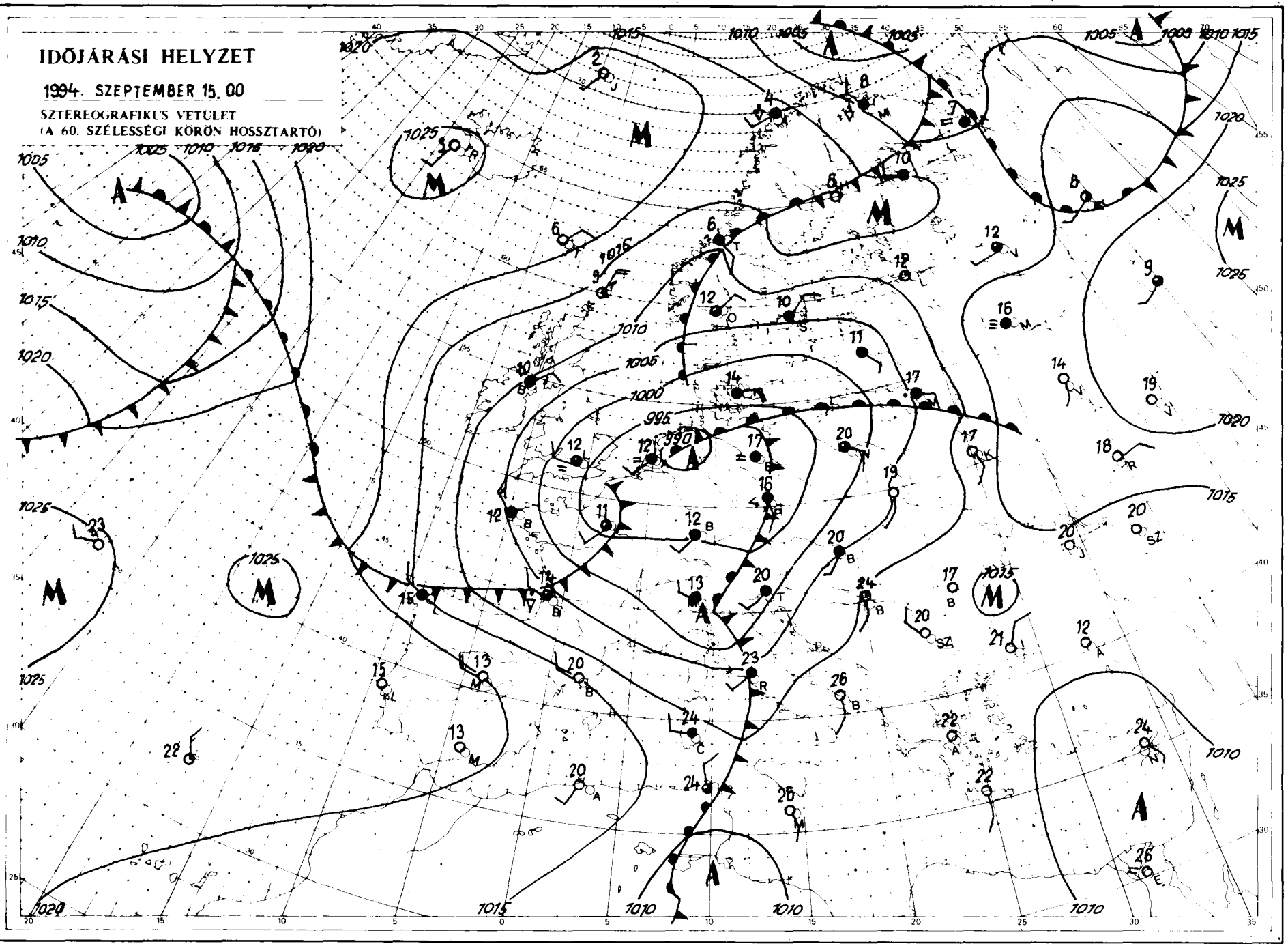


Kiadja az **ORSZÁGOS METEOROLÓGIAI SZOLGÁLAT**

Kiadásért felel: Dr. Mersich Iván, az Országos Meteorológiai Szolgálat elnöke

Készült az Országos Meteorológiai Szolgálat Nyomdájában, Budapest – Felelős vezető: Szinok István – Munkaszám: **94. 683.**

Szerkesztésért felel: Dr. Dévényi Dezső az Időjárás Előrejelző Önálló Osztály vezetője

Készíti az OMSZ Időjárás Előrejelző Önálló Osztálya – Szakmai felelős: Dr. Dévényi Dezső osztályvezető – Megjelenik naponként

Megrendelhető 1024 Budapest, II. Kitaibel Pál utca 1. – Pénzügyi Osztály – Telefon: 212-5193

# IDŐJÁRÁSI NAPIJELENTÉS

ЕЖЕДНЕВНЫЙ МЕТЕОРОЛОГИЧЕСКИЙ БЮЛЛЕТЕНЬ • DAILY WEATHER REPORT
BULLETIN QUOTIDIEN DE TEMPS • TÄGLICHER WETTERBERICHT

107. évfolyam 259. szám + Budapest + 1994. szeptember 16. péntek

## Az időjárási helyzet és a várható időjárás:

Egyetlen hatalmas kiterjedésű ciklon alakítja Európa nagy részének időjárását, amelynek középpontja a Skandináv-félszigettől kissé délebbre található. Áramlási rendszerében több hullámban hűvös levegő érkezik kontinensünk nyugati és középső részei fölé. Európaszerte igen változékony, elsősorban Észak-, és Nyugat-Európában sokfelé esős az idő. A hőmérséklet több fokkal elmarad az ilyenkor megszokottól, délután általában 12 és 19 fok között alakul. Ugyanakkor Kelet-, Északkelet-Európa időjárását anticiklon alakítja, arrafelé több órára kisüt a nap. A következő 36 órában újabb időjárási front éri el a Kárpát-medencét, éjszakától sokfelé várható eső, a Dunántúlon jelentős mennyiségű csapadékra kell számítani.

Magyarországon csütörtökön az ország keleti részén tartósan felhős, csapadékos idő volt, a nyugati megyékben azonban már felszakadozott a felhőzet és 5-10 órára a nap is kisütött. A hőmérséklet csúcsértéke általában 20, 25 fok között alakult. A ma reggelig lehullott csapadék mennyisége csapadéknyom és 11 mm között volt. Hajnalra 8, 16 fok közé hűlt le a levegő. Délelőtt változóan felhős idő volt, keleten néhol záporeső is előfordult. A hőmérséklet 11 órára 16, 20 fok közé emelkedett.

A Balaton vize 11 órakor Siófoknál 21 fokos volt.

Ma 12 órakor Budapesten a hőmérséklet 18 fok volt, a tengerszintre átszámított légnyomás 1011 hPa, alig változik.

**Várható időjárás szombat estig:**

Ma gyakran változik a felhőzet, és csak elszórtan várható záporeső, néhol zivatar. Éjszakától beborul az ég, országszerte kell számítani esőre, keleten helyenként zivatarra. A délnyugati szél időnként megerősödik, holnap a Dunántúlon északnyugatira fordul és viharossá fokozódik.
A legalacsonyabb éjszakai hőmérséklet 9, 14 fok között alakul.
Szombat délután a hőmérséklet a Dunántúlon 11, 15, másutt 16, 21 fok között valószínű.

Kapitány Ervinné s. k.

**A hőmérséklet napi középértéke és eltérése a s évi átlagtól (Budapest külterüle ):**

| | | |
|---|---|---|
| 1994. szeptember 15. | 20,0 °C | +3,2 °C |

**1871 óta ezen a napon Budapesten előfordult**

| | |
|---|---|
| legmagasabb hőmérséklet: | 34,9 °C (1947) |
| legalacsonyabb hőmérséklet: | 4,7 °C (1894) |

LEGMAGASABB HŐMÉRSÉKLET

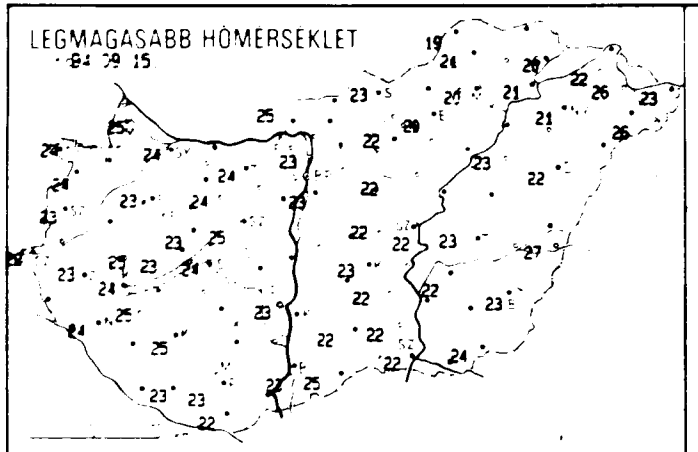

LEGALACSONYABB HŐMÉRSÉKLET

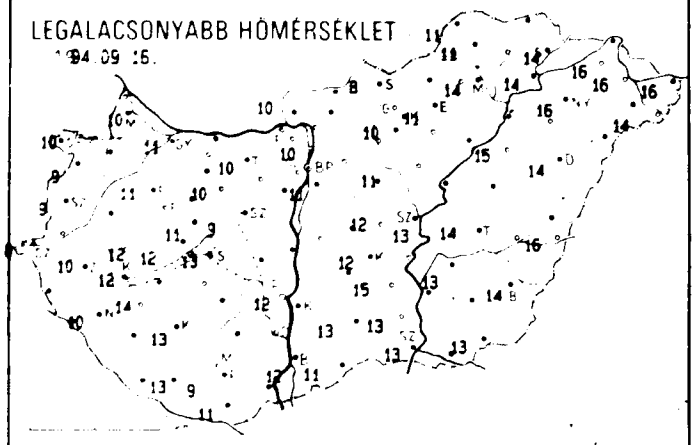

24 órás CSAPADÉKELOSZLÁS

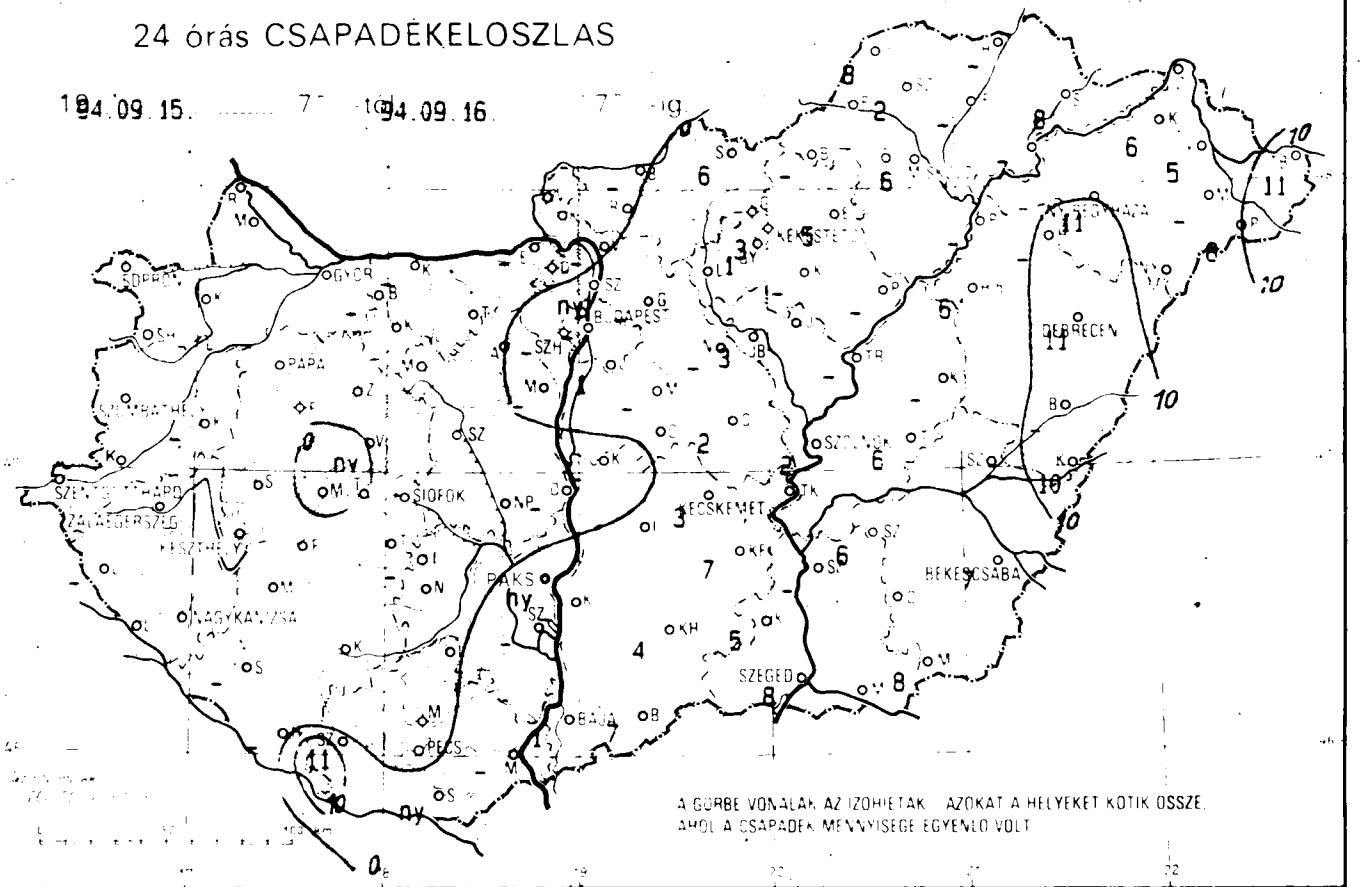


A GÖRBE VONALAK AZ IZOHIETÁK. AZOKAT A HELYEKET KÖTIK ÖSSZE, AHOL A CSAPADÉK MENNYISÉGE EGYENLŐ VOLT

RADIÁCIÓS MINIMUM

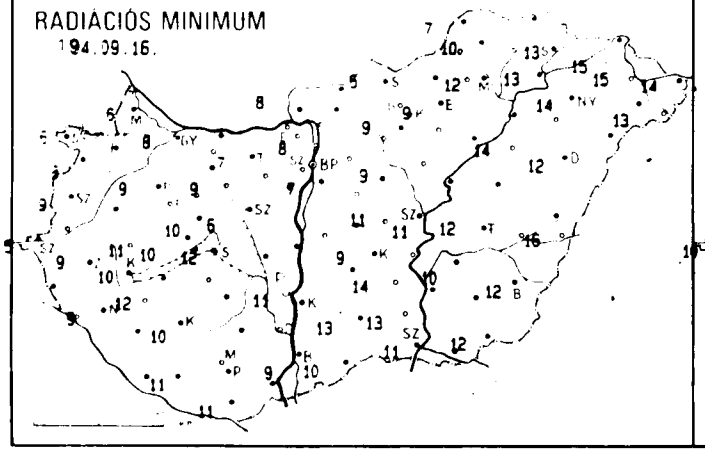

NAPFÉNYTARTAM

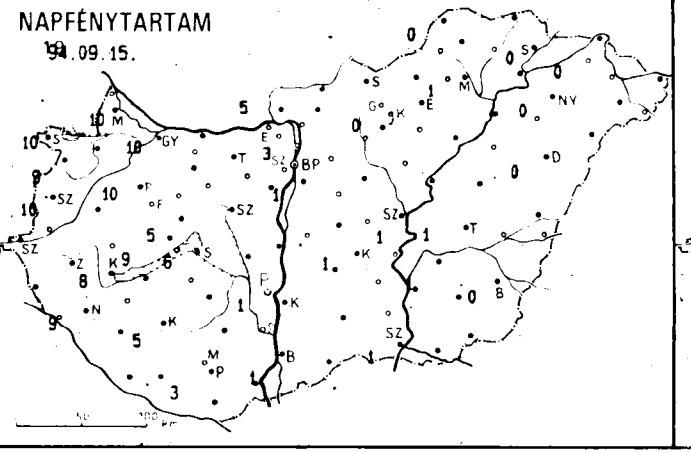

ZIVATARELOSZLÁS

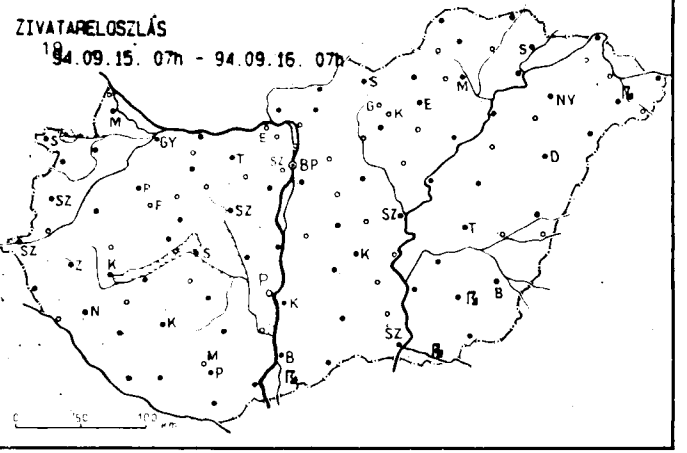

| 19 94.09.16. 07h-ig az utolsó 24 óra adatai | | | | | | | 19 94.09.16. 07h-ig az utolsó 24 óra adatai | | | | | | |
|---|---|---|---|---|---|---|---|---|---|---|---|---|---|
| állomás | csapadék (mm) | | max. hő-mér-séklet | min. hő-mér-séklet | rad. min. | Előző nap napos órái | állomás | csapadék (mm) | | max. hő-mér-séklet | min. hő-mér-séklet | rad. min. | Előző nap napos órái |
| Győr | . | ☁ | 24 | 11 | 8 | 10 | Vámosmikola | . | = | 25 | 10 | 8 | 5 |
| Mosonmagyaróvár | . | ☁ | 25 | 10 | 6 | 10 | Baja | 1 | ▽ ⌒ | 23 | 12 | 9 | 1 |
| Sopron | . | ☁ | 24 | 10 | 6 | 10 | Bácsalmás | 7 | ⎍ | 25 | 11 | 10 | - |
| Sopronhorpács | . | ☁ | 24 | 9 | 8 | 9 | Kalocsa-Öregcsertő | - | | - | - | - | - |
| Káld | - | | - | - | - | - | Kecskemét | 3 | ▽ ☁ | 23 | 12 | 9 | 1 |
| Szentgotthárd | . | | 22 | 8 | 5 | 10 | Kiskunfélegyháza | 7 | · ☁ | 22 | 15 | 14 | - |
| Szombathely | . | ☁ | 23 | 9 | 9 | 10 | Kiskunhalas | 4 | · = | 22 | 13 | 13 | - |
| Lenti | - | | - | - | - | - | Kunszentmiklós | - | | - | - | - | - |
| Nagykanizsa | . | ☁ | 24 | 10 | 9 | 9 | Balassagyarmat | - | | - | - | - | - |
| Zalaegerszeg | . | ☁ | 23 | 10 | 9 | - | Salgótarján | 6 | · ☁ | 23 | 8 | 5 | - |
| Farkasgyepű | . | ☁ | 21 | 14 | 13 | - | Eger | 5 | · ☁ | 20 | 11 | 9 | 0 |
| Keszthely | . | ☁ | 24 | 12 | 10 | 8 | Gyöngyös | 1 | ▽ ☁ | 22 | 10 | 9 | - |
| Mencshely | . | = | 23 | 12 | 10 | 9 | Kékestető | 3 | · = | 14 | 8 | 6 | 0 |
| Pápa | . | ☁ | 23 | 11 | 9 | 10 | Kompolt | - | | - | - | - | - |
| Sümeg | . | ☁ | 25 | 12 | 11 | - | Poroszló | - | | - | - | - | - |
| Veszprém | ny | · ☁ | 23 | 11 | 10 | 5 | Jászberény | 3 | · ☁ | 22 | 11 | 9 | - |
| Zirc | . | ☁ | 21 | 9 | 6 | - | Karcag Tilalmas | - | | - | - | - | - |
| Homokszentgyörgy | - | | - | - | - | - | Szolnok | 2 | ▽ ☁ | 22 | 13 | 11 | 1 |
| Kaposvár | . | ☁ | 25 | 13 | 10 | 5 | Tiszaroff | - | | - | - | - | - |
| Marcali | . | ☁ | 25 | 14 | 12 | - | Túrkeve | 6 | ▽ ☁ | 23 | 14 | 12 | 1 |
| Siófok | . | | 24 | 13 | 12 | 6 | Kistelek | 5 | ▽ ☁ | 22 | 13 | 13 | - |
| Somogyszob | - | | - | - | - | - | Szeged | 8 | ▽ | 22 | 13 | 11 | 1 |
| Bábolna | - | | - | - | - | - | Szentes | - | | - | - | - | - |
| Esztergom Kertváros | - | | - | - | - | - | Borsodnádasd | - | | - | - | - | - |
| Komárom | - | | - | - | - | - | Fügöd | - | | - | - | - | - |
| Tata | . | = | 24 | 10 | 7 | - | Hidasnémeti | - | | - | - | - | - |
| Kisapostag | - | | - | - | - | - | Jósvafő | 8 | · = | 19 | 11 | 7 | 0 |
| Martonvásár | - | | - | - | - | - | Miskolc | 6 | · | 20 | 14 | 12 | 1 |
| Mór | . | = | 24 | 10 | 9 | - | Sárospatak | 8 | · = | 20 | 14 | 13 | 0 |
| Székesfehérvár | . | ☁ | 25 | 9 | 6 | - | Szendrőlád | 2 | · ☁ | 21 | 11 | 10 | - |
| Iregszemcse | - | | - | - | - | - | Tokaj | 7 | · | 21 | 14 | 13 | - |
| Paks | ny | ▽ ☁ | 23 | 12 | 11 | 1 | Kisvárda | 6 | · = | 22 | 16 | 15 | 0 |
| Szekszárd | - | | - | - | - | - | Mátészalka | - | | - | - | - | - |
| Mohács | - | | - | - | - | - | Napkor | 11 | ▽ | 21 | 16 | 14 | 0 |
| Pécs | . | ☁ | 23 | 9 | - | 3 | Pátyod | 8 | ▽ | 26 | 14 | 13 | - |
| Pécs Árpádtető | . | | 19 | 13 | 10 | - | Tiszabecs | 11 | ⎍ = | 23 | 16 | 14 | - |
| Siklós | ny | · ☁ | 22 | 11 | 11 | - | Vásárosnamény | 5 | ▽ = | 26 | 16 | 15 | - |
| Szigetvár | 11 | ▽ = | 23 | 13 | 11 | - | Záhony | - | | - | - | - | |
| Bp. Lőrinc | 1 | ▽ ☁ | 23 | 11 | 7 | 1 | Berettyóújfalu | - | | - | - | - | - |
| Bp. Met. Szolg. | - | | - | - | - | - | Debrecen | 11 | ▽ ☁ | 22 | 14 | 12 | 0 |
| Bp. Széchenyi-hegy | - | | - | - | - | - | Hajdúdorog | - | | - | - | - | - |
| Cegléd | 2 | · ☁ | 22 | 12 | 11 | - | Hortobágy Halastó | 6 | · = | 23 | 15 | 14 | - |
| Gödöllő | - | | - | - | - | - | Körösszakál | 10 | ▽ | 27 | 16 | 16 | - |
| Mónor | - | | - | - | - | - | Polgár | - | | - | - | - | - |
| Nagykáta | - | | - | - | - | - | Békéscsaba | 7 | ⎍ ☁ | 23 | 14 | 12 | 0 |
| Szentendre | ny | ▽ | 23 | 10 | 8 | 3 | Mezőhegyes | 8 | ⎍ | 24 | 13 | 12 | - |
| Vác | - | | - | - | - | - | Szarvas | 6 | ▽ ☁ | 22 | 13 | 10 | 1 |

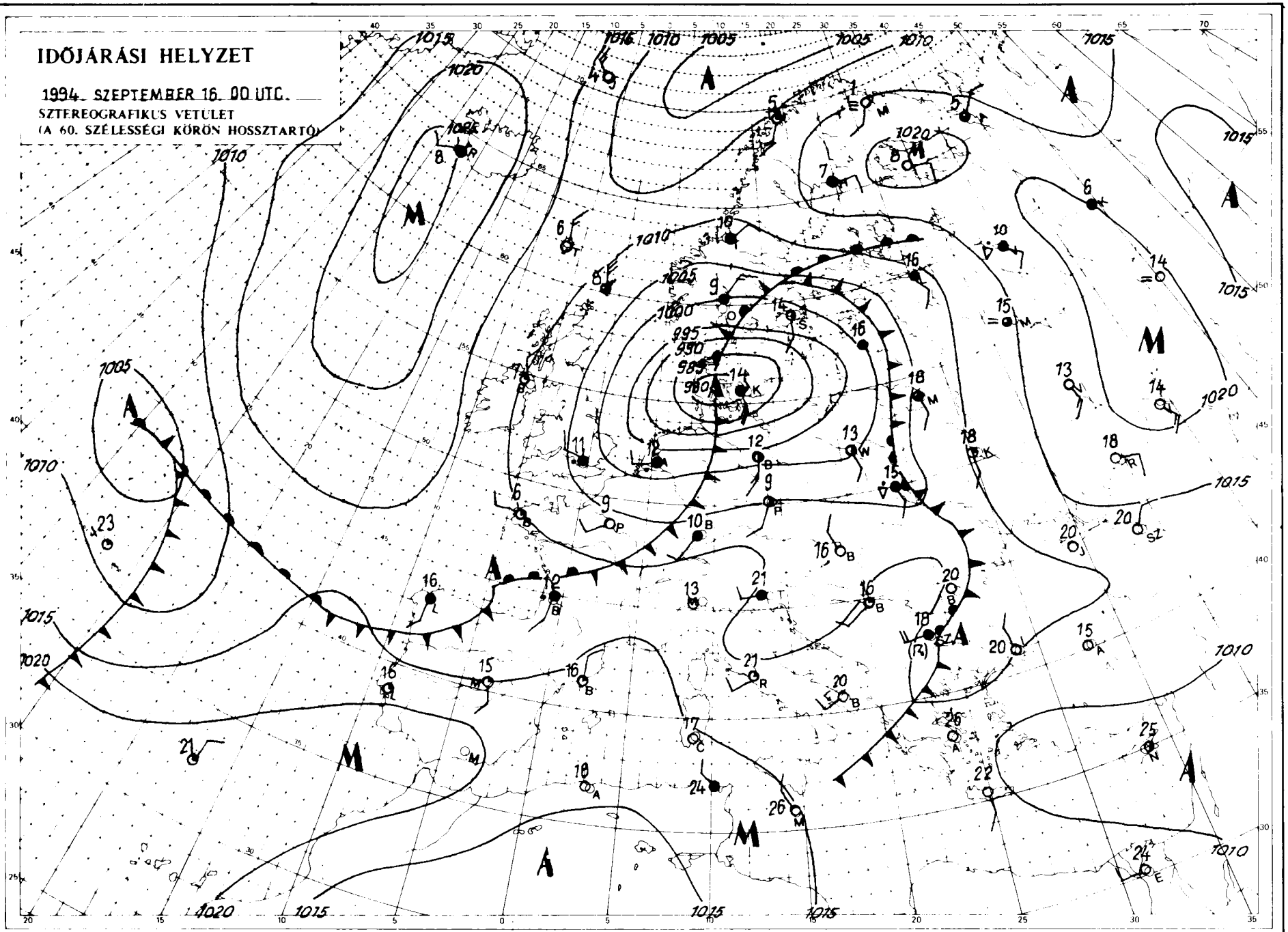


Kiadja az **ORSZÁGOS METEOROLÓGIAI SZOLGÁLAT**

Kiadásért felel: Dr. Mersich Iván, az Országos Meteorológiai Szolgálat elnöke

Készült az Országos Meteorológiai Szolgálat Nyomdájában, Budapest – Felelős vezető: Szinok István – Munkaszám: 94.584.

Szerkesztésért felel: Dr. Dévényi Dezső az Időjárás Előrejelző Önálló Osztály vezetője

Készíti: az OMSZ Időjárás Előrejelző Önálló Osztálya – Szakmai felelős: Dr. Dévényi Dezső osztályvezető – Megjelenik naponként

Megrendelhető 1024 Budapest, II., Kitaibel Pál utca 1. – Pénzügyi Osztály – Telefon: 212-5193

# IDŐJÁRÁSI NAPIJELENTÉS

ЕЖЕДНЕВНЫЙ МЕТЕОРОЛОГИЧЕСКИЙ БЮЛЛЕТЕНЬ • DAILY WEATHER REPORT
BULLETIN QUOTIDIEN DE TEMPS • TÄGLICHER WETTERBERICHT

107. évfolyam 260. szám + Budapest + 1994. szeptember 17. szombat

## Az időjárási helyzet és a várható időjárás:

A Skandináv-félsziget felett ciklon örvénylik. Áramlási rendszerében hűvös, óceáni eredetű léghullámok haladnak az Északi-tenger irányából Nyugat-Európán keresztül Közép-Európa fölé. A felsorolt területeken emiatt gyakran felhős, szeles, többfelé csapadékos, az évszakhoz képest hűvös az idő. A hőmérséklet csúcsértéke sokfelé még a 15 fokot sem éri el. A Balkán-félszigeten, a Földközi-tenger délebbre eső területein, valamint a Fekete-tenger környékén ugyanakkor még sok a napsütés és a kora délutáni hőmérséklet többfelé eléri a 30 fokot. A Kárpát-medence időjárását eleinte egy viszonylag kisméretű, de intenzív mediterrán ciklon alakítja, emiatt országszerte várható újabb eső, később a ciklon elhagyja térségünket. Hűvös marad az idő, és vasárnap már csak helyenként valószínű csapadék.

Magyarországon pénteken a 6, 9 órás napsütés mellett időnként erősen megnövekedett a felhőzet és elszórtan zápor, zivatar is előfordult. A hőmérséklet csúcsértéke 20, 26 fok között alakult. Az esti óráktól délnyugat felől beborult az ég és elsősorban a Dunántúlon egyre több helyen eleredt az eső. A szombat reggelig lehullott csapadék mennyisége a Dunántúl északnyugati felén 10, 17 mm között, másutt csapadéknyom és 10 mm között volt. Hajnalra 8, 15 fok közé hűlt le a levegő. Szombaton délelőtt túlnyomóan borult volt az ég, a Tiszántúl kivételével mindenütt esett az eső. A Dunántúlon helyenként megerősödött az északnyugati szél. A hőmérséklet 11 órakor nyugaton csak 11, 16, keleten 17, 23 fok között alakult.

A Balaton vize 11 órakor Siófoknál 20 fokos volt.

Ma 12 órakor Budapesten a hőmérséklet 15 fok volt, a tengerszintre átszámított légnyomás 1010 hPa, alig változik.

**Várható időjárás vasárnap estig:**

Eleinte túlnyomóan borult lesz az ég, országszerte várható újabb eső, keleten néhol zivatar. Az esti óráktól csökken, majd vasárnap napközben, főként délen ismét megnövekszik a felhőzet, de már csak helyenként valószínű kisebb eső, zápor. Az erős, időnként viharos északnyugati szél az esti óráktól mérséklődik, hűvös idő lesz.
A legalacsonyabb éjszakai hőmérséklet 6, 11,
a legmagasabb nappali hőmérséklet vasárnap 15, 20 fok között alakul.

Bonta Imre s. k.

**A hőmérséklet napi középértéke és eltérése a sokévi átlagtól (Budapest külterületén):**

| | | |
|---|---|---|
| 1994. szeptember 16. | 16,3 °C | -0,4 °C |

**1871 óta ezen a napon Budapesten előfordult**

| | |
|---|---|
| legmagasabb hőmérséklet: | 32,7 °C (1947) |
| legalacsonyabb hőmérséklet: | 4,2 °C (1889) |

LEGMAGASABB HŐMÉRSÉKLET

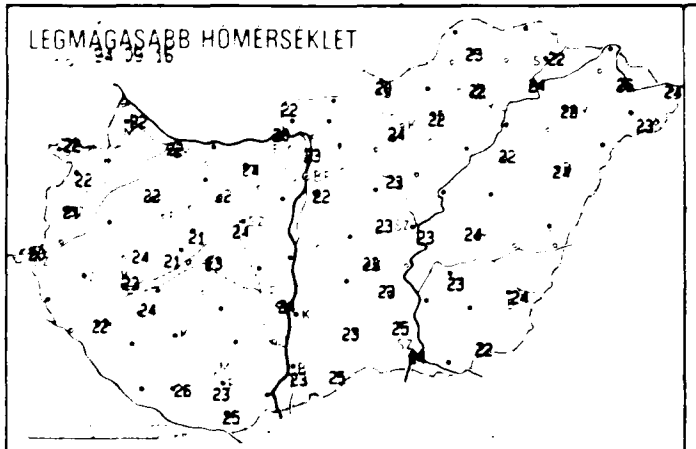

LEGALACSONYABB HŐMÉRSÉKLET

19 94.09.17.

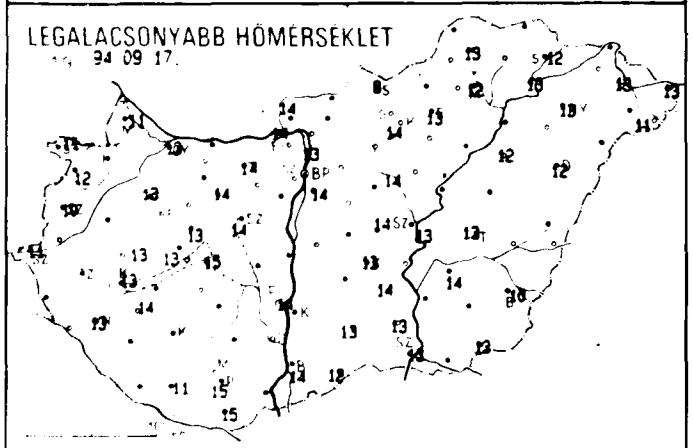

24 órás CSAPADÉKELOSZLÁS

19 94.09.16. 7h -tól 94.09.17. 7h -ig

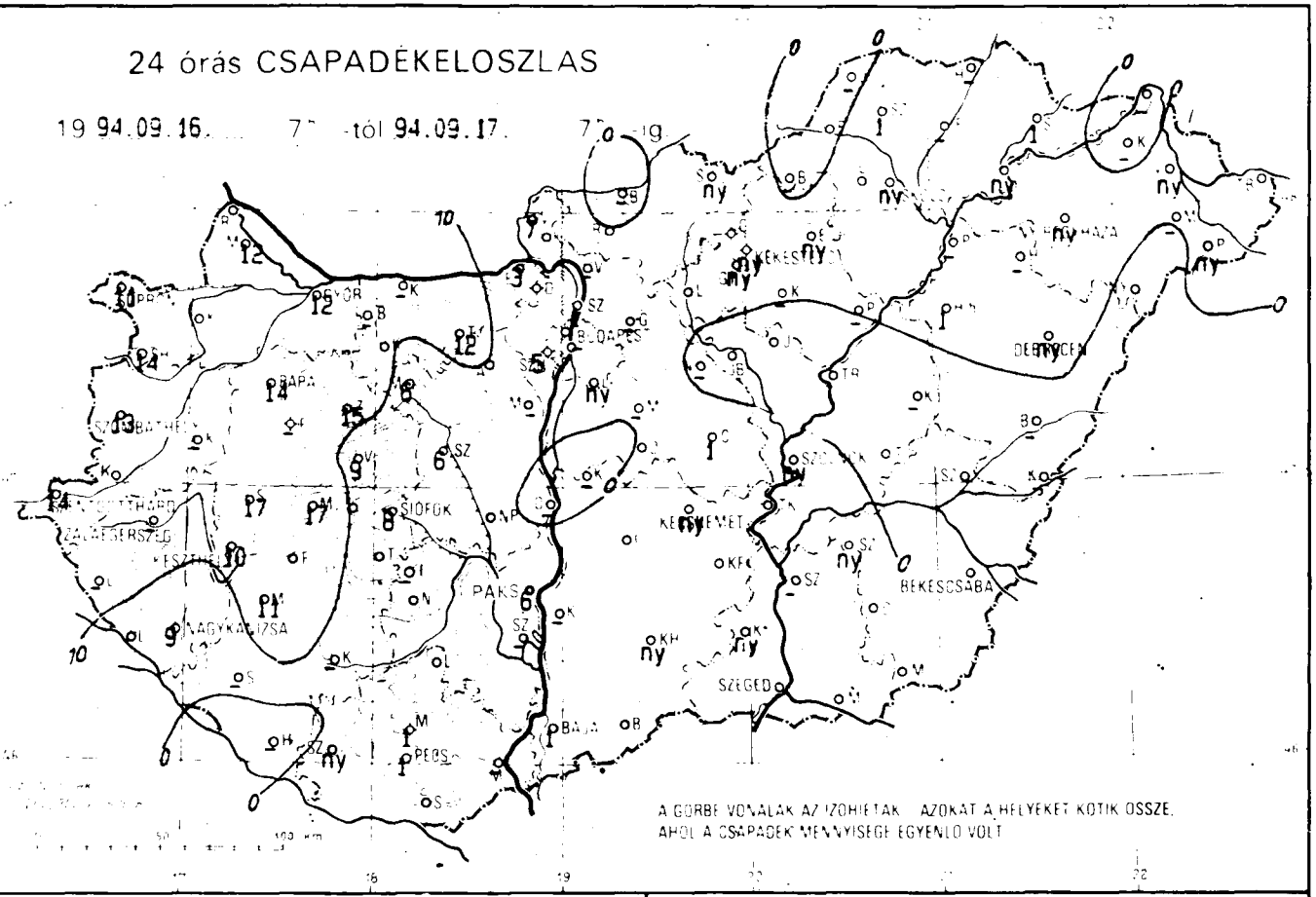


A GÖRBE VONALAK AZ IZOHIETÁK. AZOKAT A HELYEKET KÖTIK ÖSSZE, AHOL A CSAPADÉK MENNYISÉGE EGYENLŐ VOLT

RADIÁCIÓS MINIMUM

19 94.09.17.

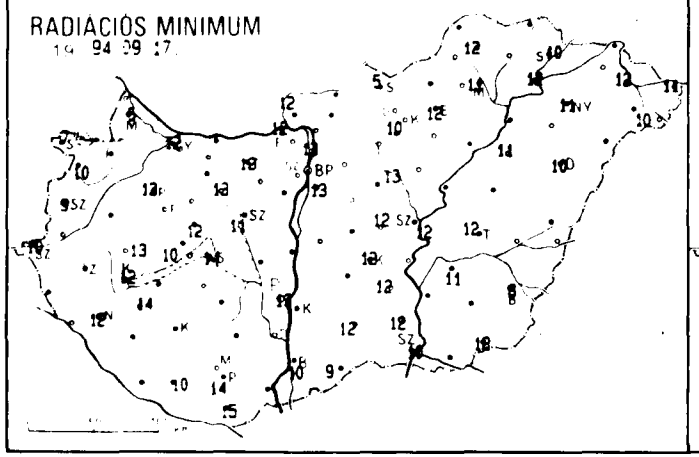

NAPFÉNYTARTAM

19 94.09.16.

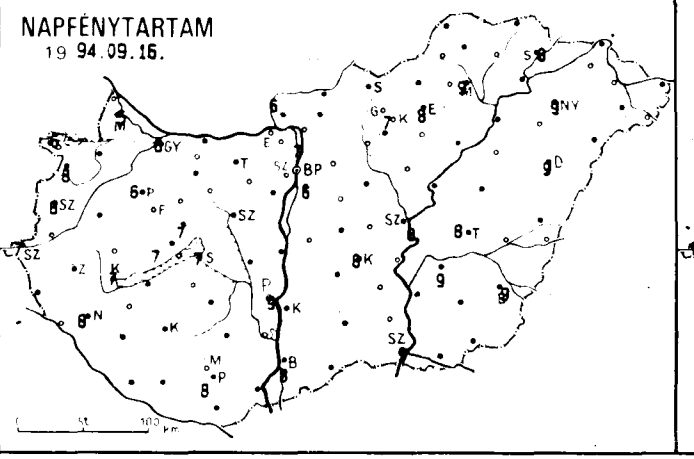

ZIVATARELOSZLÁS

19 94.09.16. 07h - 94.09.17. 07h

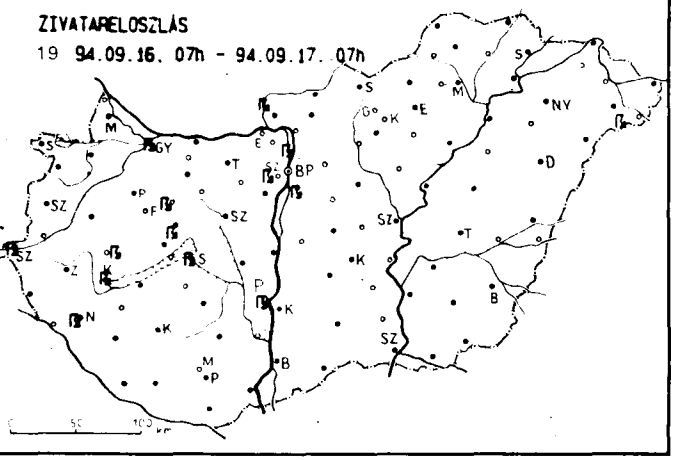

| 19 94.09.17.07$^h$-ig az utolsó 24 óra adatai | | | | | | |
|---|---|---|---|---|---|---|
| állomás | csapadék (mm) | | max. hő-mér-séklet | min. hő-mér-séklet | rad. min. | Előző nap napos órái |
| Győr | 12 | ⛆ ⛰ | 22 | 13 | 12 | 6 |
| Mosonmagyaróvár | 12 | · | 22 | 11 | 5 | 5 |
| Sopron | 11 | · ⛰ | 22 | 11 | 7 | 6 |
| Sopronhorpács | 14 | · ⛰ | 22 | 12 | 10 | 8 |
| Káld | - | | - | - | - | - |
| Szentgotthárd | 14 | ⛆ | 20 | 11 | 10 | 7 |
| Szombathely | 13 | ⛆ | 21 | 10 | 9 | 8 |
| Lentl | - | | - | - | - | - |
| Nagykanizsa | 9 | ⛆ ⛰ | 22 | 13 | 12 | 8 |
| Zalaegerszeg | - | | - | - | - | - |
| Farkasgyepű | - | | - | - | - | - |
| Keszthely | 10 | ⛆ | 23 | 13 | 12 | 7 |
| Mencshely | 17 | · = | 21 | 13 | 10 | 7 |
| Pápa | 14 | · = | 22 | 13 | 13 | 6 |
| Sümeg | 17 | ⛆ | 24 | 13 | 13 | - |
| Veszprém | 9 | ⛆ ⛰ | 21 | 13 | 12 | 7 |
| Zirc | 15 | ⛆ ⛰ | 20 | 11 | 12 | - |
| Homokszentgyörgy | - | | - | - | - | - |
| Kaposvár | - | | - | - | - | - |
| Marcali | 11 | · ⛰ | 24 | 14 | 14 | - |
| Siófok | 8 | ⛆ | 23 | 15 | 14 | 7 |
| Somogyszob | - | | - | - | - | - |
| Bábolna | - | | - | - | - | - |
| Esztergom Kertváros | 3 | ⛆ | 20 | 14 | 12 | - |
| Komárom | - | | - | - | - | - |
| Tata | 12 | · = | 24 | 14 | 12 | - |
| Kisapostag | - | | - | - | - | - |
| Martonvásár | - | | - | - | - | - |
| Mór | 6 | ⛆ = | 22 | 14 | 13 | - |
| Székesfehérvár | 6 | · = | 24 | 14 | 11 | - |
| Iregszemcse | - | | - | - | - | - |
| Paks | 6 | ⛆ | 24 | 14 | 13 | 9 |
| Szekszárd | - | | - | - | - | - |
| Mohács | - | | - | - | - | - |
| Pécs | 1 | · ⛰ | 23 | 15 | 14 | 8 |
| Pécs Árpádtető | 1 | | 22 | 15 | 12 | - |
| Siklós | . | = | 25 | 15 | 15 | - |
| Szigetvár | ny | | 26 | 11 | 10 | - |
| Bp. Lőrinc | ny | | 22 | 14 | | 6 |
| Bp. Met. Szolg | - | | | - | | |
| Bp. Széchenyi-hegy | 5 | ⛆ = | 20 | 13 | | |
| Cegléd | 1 | · | 23 | 14 | 12 | - |
| Gödöllő | - | | - | - | - | - |
| Monor | - | | - | - | - | - |
| Nagykáta | - | | - | - | - | - |
| Szentendre | 1 | ⛆ | 23 | 13 | 13 | 7 |
| Vác | - | | - | - | - | - |

| 19 94.09.17. 07$^h$-ig az utolsó 24 óra adatai | | | | | | |
|---|---|---|---|---|---|---|
| állomás | csapadék (mm) | | max. hő-mér-séklet | min. hő-mér-séklet | rad. min. | Előző nap napos órái |
| Vámosmikola | 7 | ⛆ = | 22 | 14 | 12 | 6 |
| Baja | 1 | ⛆ | 23 | 14 | 10 | 8 |
| Bácsalmás | . | | 25 | 12 | 9 | - |
| Kalocsa-Öregcsertő | - | | - | - | - | - |
| Kecskemét | ny | ⛆ ⛰ | 23 | 13 | 12 | 8 |
| Kiskunfélegyháza | . | ⛰ | 23 | 14 | 12 | - |
| Kiskunhalas | ny | · = | 23 | 13 | 12 | - |
| Kunszentmiklós | - | | - | - | - | - |
| Balassagyarmat | - | | - | - | - | - |
| Salgótarján | ny | ⛆ = | 20 | 8 | 5 | - |
| Eger | ny | ⛆ ⛰ | 22 | 13 | 12 | 8 |
| Gyöngyös | ny | ⛆ | 24 | 14 | 10 | - |
| Kékestető | ny | ⛆ ≡ | 15 | 10 | 8 | 7 |
| Kompolt | - | | - | - | - | - |
| Poroszló | - | | - | - | - | - |
| Jászberény | . | ⛰ | 23 | 14 | 13 | - |
| Karcag Tilalmas | - | | - | - | - | - |
| Szolnok | ny | ⛆ ⛰ | 23 | 13 | 12 | 8 |
| Tiszaroff | - | | - | - | - | - |
| Túrkeve | . | ⛰ | 24 | 13 | 12 | 8 |
| Kistelek | ny | ⛆ ⛰ | 25 | 13 | 12 | - |
| Szeged | . | ⛰ | 24 | 13 | 10 | 9 |
| Szentes | - | | - | - | - | - |
| Borsodnádasd | - | | - | - | - | - |
| Füged | - | | - | - | - | - |
| Hidasnémeti | - | | - | - | - | - |
| Jósvafő | - | | - | - | - | - |
| Miskolc | ny | ⛆ ⛰ | 22 | 12 | 11 | 9 |
| Sárospatak | 1 | · | 22 | 12 | 10 | 8 |
| Szendrőlád | 1 | · ⛰ | 23 | 13 | 12 | - |
| Tokaj | ny | · | 24 | 13 | 12 | - |
| Kisvárda | - | | - | - | - | - |
| Mátészalka | - | | - | - | - | - |
| Napkor | ny | ⛆ | 22 | 13 | 11 | 9 |
| Pátyod | ny | ⛆ ⛰ | 23 | 11 | 10 | - |
| Tiszabecs | . | ⛰ | 24 | 13 | 11 | - |
| Vásárosnamény | ny | · = | 26 | 13 | 12 | - |
| Záhony | - | | - | - | - | - |
| Berettyóújfalu | - | | - | - | - | - |
| Debrecen | ny | ⛆ ⛰ | 24 | 12 | 10 | 9 |
| Hajdúdorog | - | | - | - | - | - |
| Hortobágy Halastó | 1 | · | 22 | 12 | 11 | - |
| Körösszakál | - | | - | - | - | - |
| Polgár | - | | - | - | - | - |
| Békéscsaba | . | ⛰ | 24 | 10 | 8 | 9 |
| Mezőhegyes | . | ⛰ | 22 | 13 | 12 | - |
| Szarvas | ny | ⛆ | 23 | 14 | 11 | 9 |

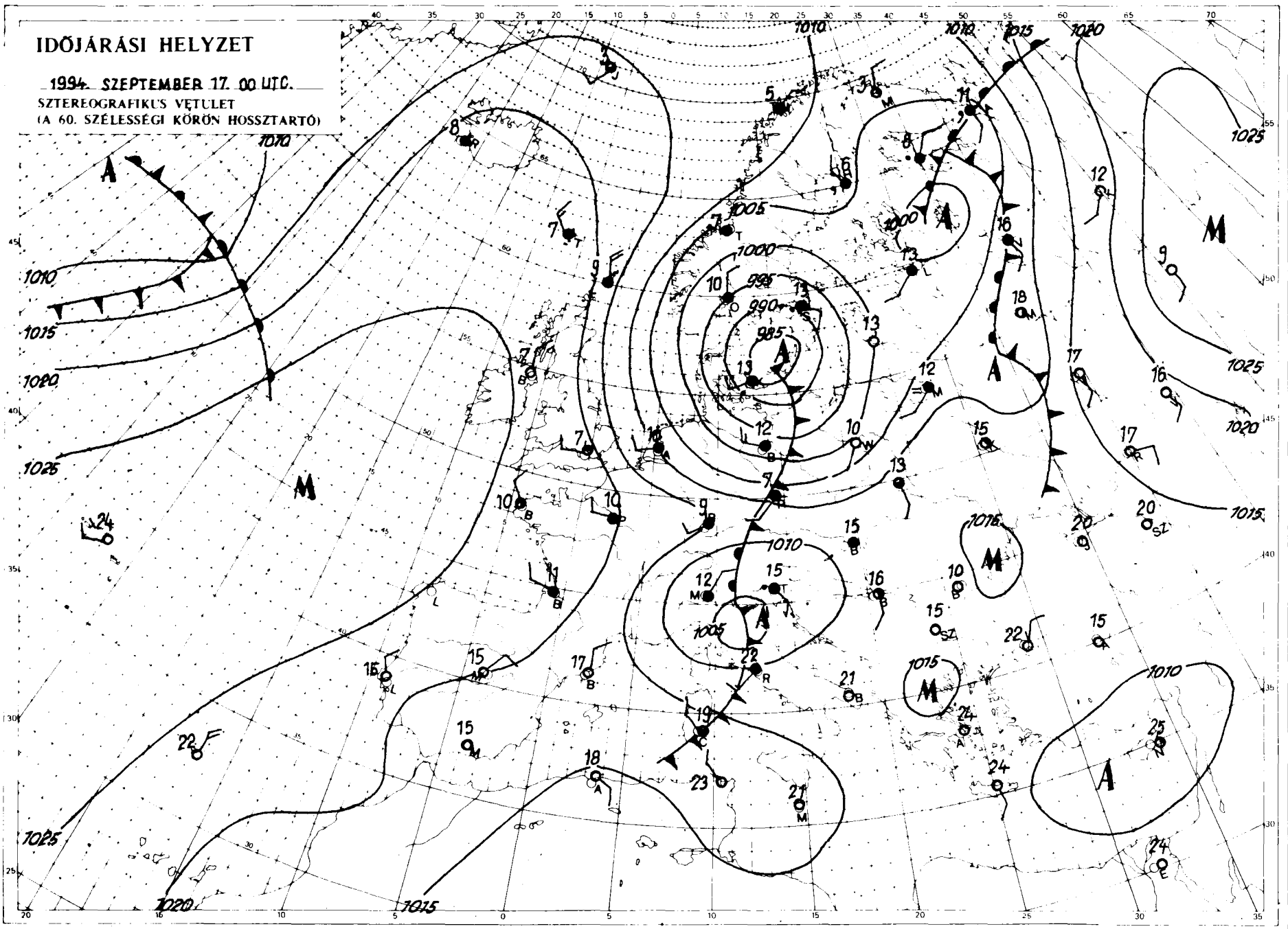


Kiadja az **ORSZÁGOS METEOROLÓGIAI SZOLGÁLAT**

Kiadásért felel: Dr. Mersich Iván, az Országos Meteorológiai Szolgálat elnöke

Készült az Országos Meteorológiai Szolgálat Nyomdájában, Budapest – Felelős vezető: Szinok István – Munkaszám: **94.585.**

Szerkesztésért felel: Dr. Dévényi Dezső az Időjárás Előrejelző Önálló Osztály vezetője

Készíti: az OMSZ Időjárás Előrejelző Önálló Osztálya – Szakmai felelős: Dr. Dévényi Dezső osztályvezető – Megjelenik naponként

Megrendelhető 1024 Budapest, II., Kratbel Pál utca 1. – Pénzügyi Osztály – Telefon: 212-5193

# IDŐJÁRÁSI NAPIJELENTÉS

ЕЖЕДНЕВНЫЙ МЕТЕОРОЛОГИЧЕСКИЙ БЮЛЛЕТЕНЬ • DAILY WEATHER REPORT
BULLETIN QUOTIDIEN DE TEMPS • TÄGLICHER WETTERBERICHT

107. évfolyam 261. szám + Budapest + 1994. szeptember 18. vasárnap

## Az időjárási helyzet és a várható időjárás:

Kontinensünk északkeleti, középső és déli részén folytatódik a változékony, sokszor erősen felhős, csapadékos időjárás. Északkelet-Európa, a Balti-tenger térsége valamint az Appenninni-félsziget fölött több középpontú ciklonrendszer helyezkedik el. A ciklooncentrumokat hosszan elnyúló, széles felhőzónával rendelkező frontrendszer köti össze. A front előtt a magasabb légrétegekben erőteljes déli áramlással meleg levegő árasztotta el Délkelet-, és Kelet-Európa nagy részét. A hőmérséklet csúcsértéke sokfelé meghaladt a 25, sőt Délkelet-Európában a 30, néhol a 35 fokot is. Ugyanakkor szárazföldünk középső és nyugati részén az ilyenkor megszokottnál átlagosan 5, 7 fokkal hűvösebb az idő. Az említett front mentén gyakran esik az eső, záporeső, Észak-Olaszországból zivatarokat jelentettek. A következő 36 órában a front továbbra is a Kárpát-medence közelében lesz, emiatt változékony, hűvös időre van kilátás.

Magyarországon szombaton túlnyomóan borult volt az ég, országszerte esett az eső, egy-két helyen zivatar is előfordult. A vasárnap reggel 7 óráig lehullott csapadék mennyisége általában 2 és 12 mm között volt, de Mórról, Szabadbattyánból és Siklósról 13, Siófokról 16 mm-t jelentettek. A hőmérséklet csúcsértéke szombaton általában 12, 17 fok között alakult, de a Tiszántúlon, ahol délelőtt még 1, 4 órára kisütött a nap, elérte a 20, 24, sőt északkeleten egy-két helyen a 25, 27 fokot is. Az éjszakai órákban csökkent a felhőzet és vasárnap hajnalra az ország legnagyobb részén 7 és 11 fok közé hűlt le a levegő. Délelőtt erősen felhős idő volt, a Dunántúlon helyenként esett az eső. A hőmérséklet 11 órakor az esős helyeken csak 10, 12, másutt 13 és 17 fok között alakult.

A Balaton vize 11 órakor Siófoknál 18 fokos volt.

Ma 12 órakor Budapesten a hőmérséklet 13 fok volt, a tengerszintre átszámított légnyomás 1019 hPa, gyengén emelkedik.

**Várható időjárás hétfő estig:**

Többnyire erősen felhős idő lesz, eleinte főleg délen és nyugaton, majd egyre több helyen lesz eső, zápor. Az északkeletire, keletire forduló szél élénk, időnként erős lesz. A hajnali órákban a kevésbé szeles helyeken párás lesz a levegő.
A legalacsonyabb éjszakai hőmérséklet 6, 11,
a legmagasabb nappali hőmérséklet hétfőn általában 14, 19 fok között, délkeleten, keleten néhol kevéssel 20 fok fölött valószínű.

Bartha Péterné s. k.

**A hőmérséklet napi középértéke és eltérése a sokévi átlagtól (Budapest külterületén):**

| | | |
|---|---|---|
| 1994. szeptember 17. | 14,3 °C | -1,8 °C |

**1871 óta ezen a napon Budapesten előfordult**

| | |
|---|---|
| legmagasabb hőmérséklet: | 34,1 °C (1947) |
| legalacsonyabb hőmérséklet: | 2,5 °C (1889) |

LEGMAGASABB HŐMÉRSÉKLET

94.09.17.

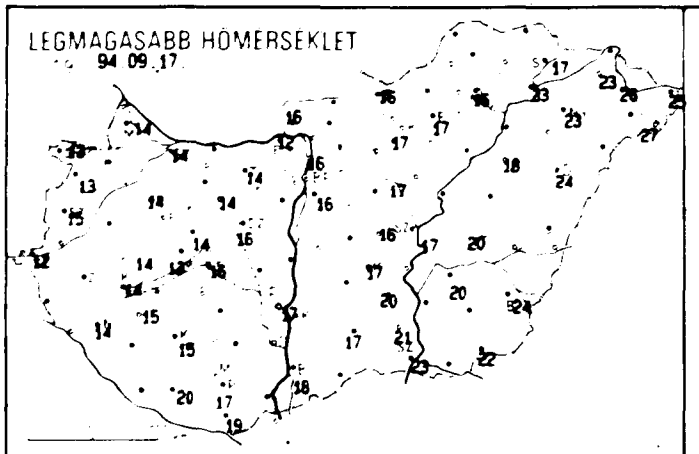

LEGALACSONYABB HŐMÉRSÉKLET

19 94.09.18.

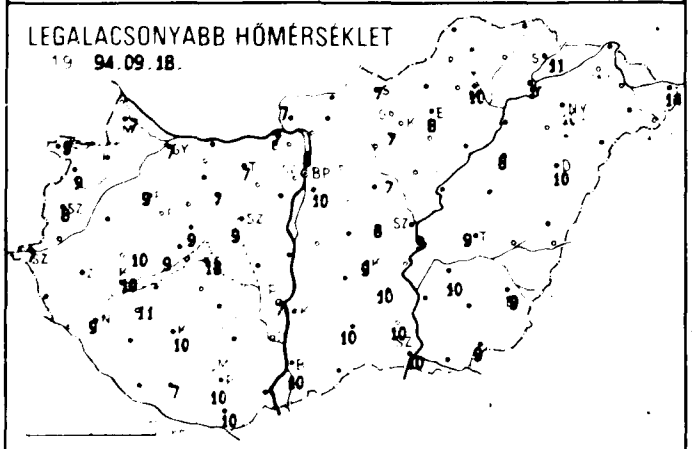

24 órás CSAPADÉKELOSZLÁS

19 94.09.17. 7h tól 94.09.18. 7h ig

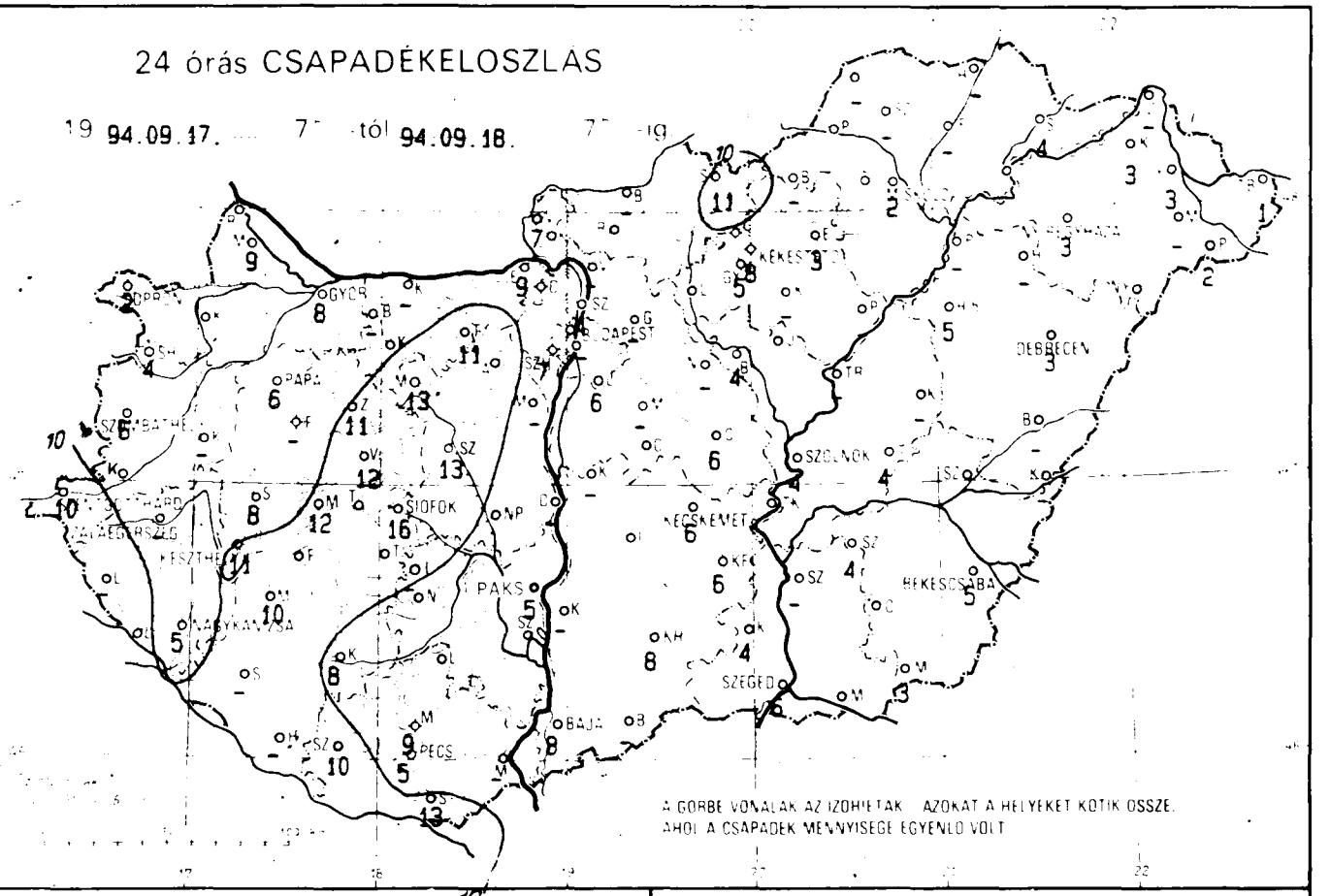


A GÖRBE VONALAK AZ IZOHIETÁK AZOKAT A HELYEKET KÖTIK ÖSSZE, AHOL A CSAPADÉK MENNYISÉGE EGYENLŐ VOLT

RADIÁCIÓS MINIMUM

19 94.09.18.

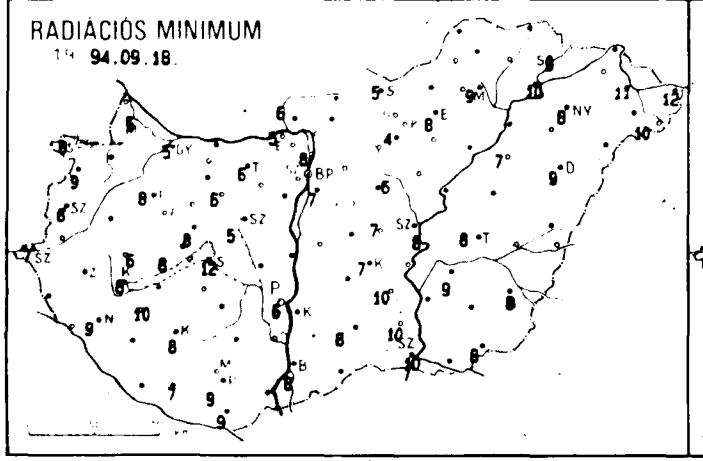

NAPFÉNYTARTAM

19 94.09.17.

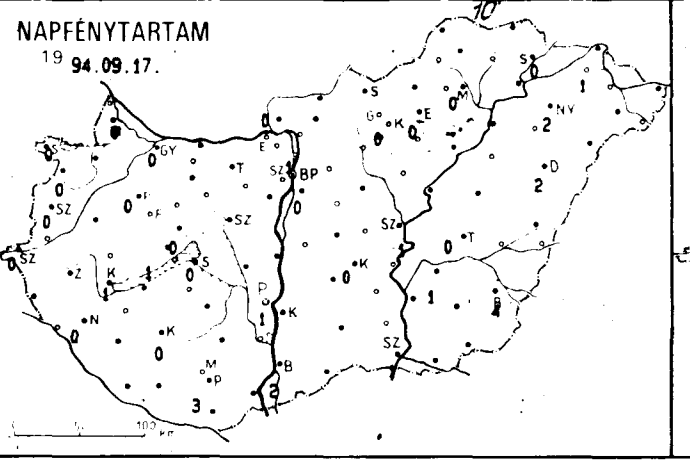

ZIVATARELOSZLÁS

19 94.09.17. 07h - 94.09.18. 07h

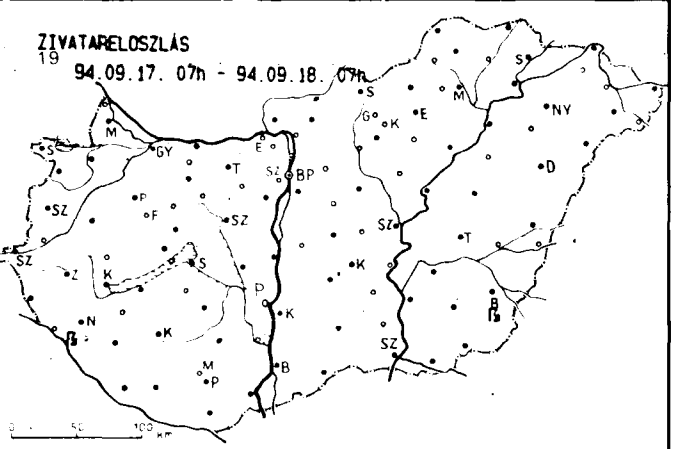

| 19 94.09.18. 07h-ig az utolsó 24 óra adatai | | | | | | | 19 94.09.18. 07h-ig az utolsó 24 óra adatai | | | | | | |
|---|---|---|---|---|---|---|---|---|---|---|---|---|---|
| állomás | csapadék (mm) | | max. hő-mér-séklet | min. hő-mér-séklet | rad. min. | Előző nap napos órái | állomás | csapadék (mm) | | max. hő-mér-séklet | min. hő-mér-séklet | rad. min. | Előző nap napos órái |
| Győr | 8 | · ⛰ | 14 | 7 | 5 | 0 | Vámosmikola | 7 | · = | 16 | 7 | 6 | 0 |
| Mosonmagyaróvár | 9 | · | 14 | 7 | 5 | 0 | Baja | 8 | ∀ | 18 | 10 | 8 | 2 |
| Sopron | 2 | · | 13 | 9 | 8 | 0 | Bácsalmás | - | | - | - | - | - |
| Sopronhorpács | 4 | · ⛰ | 13 | 9 | 9 | 0 | Kalocsa-Öregcsertő | - | | - | - | - | - |
| Káld | - | | - | - | - | - | Kecskemét | 6 | ∀ ⛰ | 17 | 9 | 7 | 0 |
| Szentgotthárd | 10 | · ⛰ | 12 | 7 | 7 | 0 | Kiskunfélegyháza | 6 | · ⛰ | 20 | 10 | 10 | - |
| Szombathely | 6 | · ⛰ | 15 | 8 | 8 | 0 | Kiskunhalas | 8 | · = | 17 | 10 | 8 | - |
| Lenti | - | | - | - | - | - | Kunszentmiklós | - | | - | - | - | - |
| Nagykanizsa | 5 | ⛆ | 14 | 9 | 9 | 0 | Balassagyarmat | - | | - | - | - | - |
| Zalaegerszeg | - | | - | - | - | - | Salgótarján | 11 | · = | 16 | 7 | 5 | - |
| Farkasgyepű | - | | - | - | - | - | Eger | 3 | ∀ = | 17 | 8 | 8 | 0 |
| Keszthely | 11 | · | 14 | 10 | 8 | 1 | Gyöngyös | 5 | ∀ ⛰ | 17 | 7 | 4 | - |
| Mencshely | 12 | · = | 13 | 9 | 8 | 1 | Kékestető | 8 | ∀ ≡ | 11 | 5 | 4 | 0 |
| Pápa | 6 | · ⛰ | 14 | 9 | 8 | 0 | Kompolt | - | | - | - | - | - |
| Sümeg | 8 | · | 14 | 10 | 6 | - | Poroszló | - | | - | - | - | - |
| Veszprém | 12 | · | 14 | 9 | 8 | 0 | Jászberény | 4 | · ⛰ | 17 | 7 | 6 | - |
| Zirc | 11 | · = | 13 | 8 | 5 | - | Karcag Tilalmas | - | | - | - | - | - |
| Homokszentgyörgy | - | | - | - | - | - | Szolnok | 4 | · ⛰ | 17 | 9 | 8 | 1 |
| Kaposvár | 8 | · | 15 | 10 | 8 | 0 | Tiszaroff | - | | - | - | - | - |
| Marcali | 10 | · ⛰ | 15 | 11 | 10 | - | Túrkeve | 4 | ∀ ⛰ | 20 | 9 | 8 | 0 |
| Siófok | 16 | · | 16 | 13 | 12 | 0 | Kistelek | 4 | ∀ ⛰ | 21 | 10 | 10 | - |
| Somogyszob | - | | - | - | - | - | Szeged | 6 | ∀ ⛰ | 23 | 10 | 10 | 1 |
| Bábolna | - | | - | - | - | - | Szentes | - | | - | - | - | - |
| Esztergom Kertváros | 9 | ∀ ⛰ | 12 | 7 | 5 | - | Borsodnádasd | - | | - | - | - | - |
| Komárom | - | | - | - | - | - | Füged | - | | - | - | - | - |
| Tata | 11 | · | 14 | 7 | 6 | - | Hidasnémeti | - | | - | - | - | - |
| Kisapostag | - | | - | - | - | - | Jósvafő | - | | - | - | - | - |
| Martonvásár | - | | - | - | - | - | Miskolc | 2 | ∀ = | 16 | 10 | 9 | 0 |
| Mór | 13 | ∀ = | 14 | 7 | 6 | - | Sárospatak | 4 | · | 17 | 11 | 9 | 0 |
| Székesfehérvár | 13 | · = | 16 | 9 | 5 | - | Szendrőlád | - | | - | - | - | - |
| Iregszemcse | - | | - | - | - | - | Tokaj | . | | 23 | 10 | 10 | - |
| Paks | 5 | ∀ ⛰ | 17 | 7 | 6 | 1 | Kisvárda | 3 | · = | 23 | 11 | 10 | 1 |
| Szekszárd | - | | - | - | - | - | Mátészalka | - | | - | - | - | - |
| Mohács | - | | - | - | - | - | Napkor | 3 | · | 23 | 10 | 8 | 2 |
| Pécs | 5 | · | 17 | 10 | 9 | 3 | Pátyod | 2 | · | 27 | 11 | 10 | - |
| Pécs Árpádtető | 9 | · = | 16 | 8 | 6 | - | Tiszabecs | 1 | · = | 25 | 14 | 12 | - |
| Siklós | 13 | · = | 19 | 10 | 9 | - | Vásárosnamény | 3 | · = | 26 | 13 | 11 | - |
| Szigetvár | 10 | · = | 20 | 7 | 7 | - | Záhony | - | | - | - | - | - |
| Bp. Lőrinc | 6 | ∀ = | 16 | 10 | 7 | 0 | Berettyóújfalu | - | | - | - | - | - |
| Bp. Met. Szolg. | - | | - | - | - | - | Debrecen | 3 | · ⛰ | 24 | 10 | 9 | 2 |
| Bp. Széchenyi-hegy | 7 | · = | 14 | 8 | 6 | - | Hajdúdorog | - | | - | - | - | - |
| Cegléd | 6 | · ⛰ | 16 | 8 | 7 | - | Hortobágy Halastó | 5 | · = | 18 | 8 | 7 | - |
| Gödöllő | - | | - | - | - | - | Körösszakál | - | | - | - | - | - |
| Monor | - | | - | - | - | - | Polgár | - | | - | - | - | - |
| Nagykáta | - | | - | - | - | - | Békéscsaba | 5 | ⛆ ⛰ | 24 | 9 | 8 | 4 |
| Szentendre | 4 | ∀ | 16 | 8 | 8 | 1 | Mezőhegyes | 3 | · | 22 | 9 | 8 | - |
| Vác | - | | - | - | - | - | Szarvas | 4 | ∀ ⛰ | 20 | 10 | 9 | 1 |

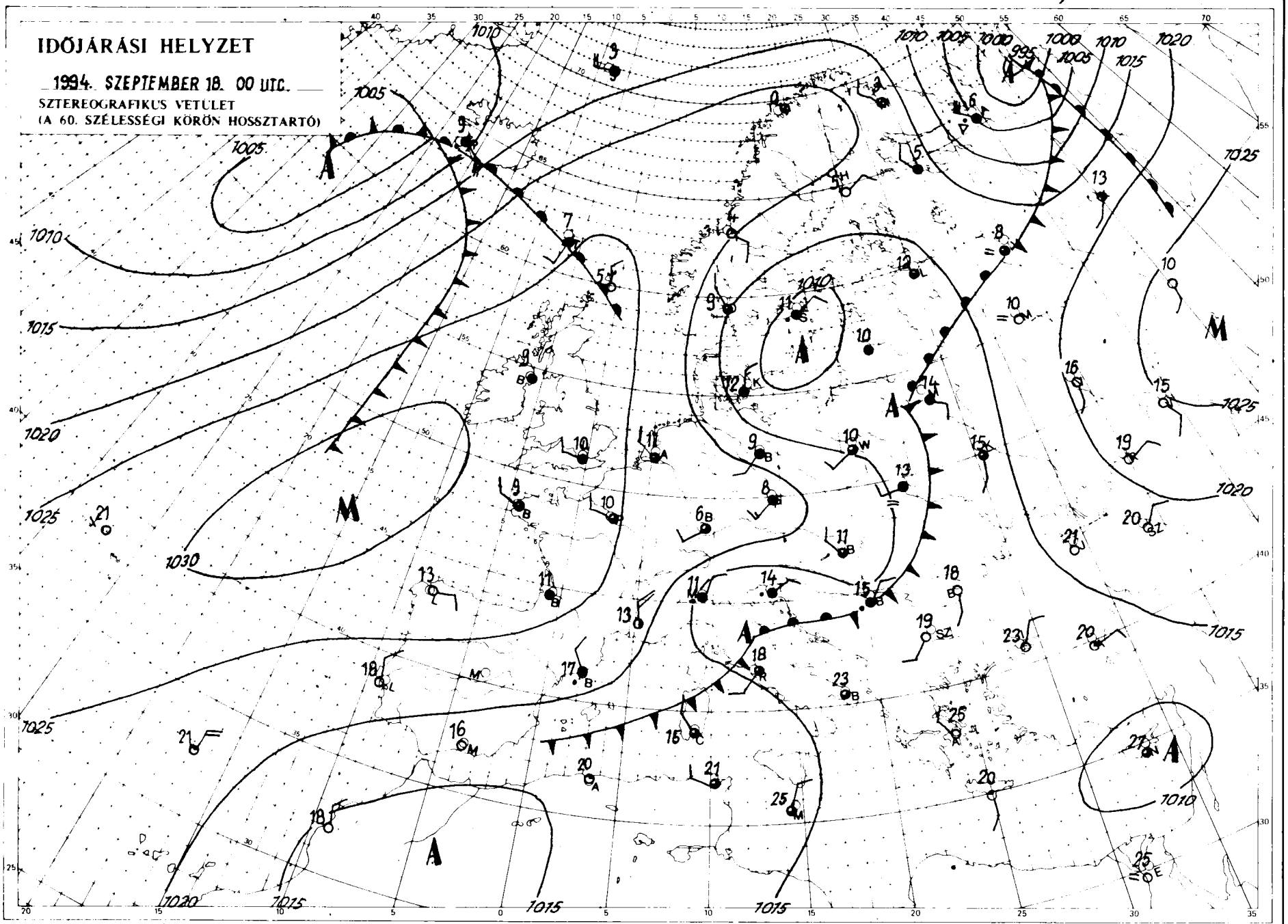


Kiadja az **ORSZÁGOS METEOROLÓGIAI SZOLGÁLAT**

Kiadásért felel: Dr. Mersich Iván, az Országos Meteorológiai Szolgálat elnöke

Készült az Országos Meteorológiai Szolgálat Nyomdájában, Budapest – Felelős vezető: Szinok István – Munkaszám: **94.586.**

Szerkesztésért felel: Dr. Dévényi Dezső az Időjárás Előrejelző Önálló Osztály vezetője

Készíti az OMSZ Időjárás Előrejelző Önálló Osztálya – Szakmai felelős: Dr. Dévényi Dezső osztályvezető – Megjelenik naponként

Megrendelhető 1024 Budapest, II. Kitaibel Pál utca 1. – Pénzügyi Osztály – Telefon: 212-5193

# IDŐJÁRÁSI NAPIJELENTÉS

ЕЖЕДНЕВНЫЙ МЕТЕОРОЛОГИЧЕСКИЙ БЮЛЛЕТЕНЬ • DAILY WEATHER REPORT
BULLETIN QUOTIDIEN DE TEMPS • TÄGLICHER WETTERBERICHT

107. évfolyam 262. szám + Budapest + 1994. szeptember 19. hétfő

## Az időjárási helyzet és a várható időjárás:

Európa déli, valamint keleti vidékein szokatlanul meleg, nyári idő van. A sok napsütés hatására napközben 27, 32 fokig melegszik a levegő, de Törökországban nem ritka a 35, 37 fok sem. Kontinensünk nagy részén azonban az ilyenkor szokásosnál több fokkal hűvösebb van, a maximumhőmérséklet Nyugat-Európában és Skandináviában csupán 11, 14 fok között van. Szórványosan esik az eső a Brit-szigeteken, valamint a Baltikum területén. Záporok, zivatarok alakultak ki a Balkán-félszigeten, valamint Olaszországban. Közép-Európa fölé a következő 36 órában az eddigieknél több fokkal melegebb, igen nedves levegő áramlik, ezért hazánkban egyre többfelé várható eső.

Magyarországon vasárnap a délelőtti órákban többnyire erősen felhős idő volt, délen és nyugaton több helyen esett gyenge eső, zápor. Délután időnként már felszakadozott a felhőzet és pár órára a nap is kisütött. A ma reggel 7 óráig lehullott csapadék mennyisége ezeken a területeken csapadéknyom és 3 mm között alakult. A hőmérséklet csúcsértéke vasárnap a Dunántúlon 12, 16 fok között, másutt 17, 22 fok között volt. Az éjszakai órákban a nagyrészt gyengén felhős ég mellett jelentősen lehűlt a levegő. A legalacsonyabb hajnali hőmérséklet ma az országban 4 és 10 fok között alakult. Délelőtt változóan felhős volt az ég, délkeleten gyenge zápor is előfordult. A hőmérséklet 11 órára 12, 17 fok közé emelkedett.

A Balaton vize 11 órakor Siófoknál 17 fokos volt.

Ma 12 órakor Budapesten a hőmérséklet 15 fok volt, a tengerszintre átszámított légnyomás 1018 hPa, alig változik

**Várható időjárás kedd estig:**

Egyre többfelé erősen megnövekszik a felhőzet és országszerte várható eső, záporeső, néhol zivatar. Helyenként jelentős mennyiségű csapadék is lehullhat. Többnyire erős, időnként viharos északi szél várható, csupán az Alföldön valószínű mérsékelt keleti, délkeleti szél.
A legalacsonyabb éjszakai hőmérséklet 7 és 12 fok között,
a legmagasabb nappali hőmérséklet kedden általában 15 fok körül, keleten 20 fok körül valószínű.

**Távolabbi kilátások szerdától–szombatig:**

Az időszak elején többnyire még erősen felhős lesz az ég, sokfelé várható eső, záporeső, néhol zivatar. A hét végére megszűnik a tartós esőzés, több órára kisüt a nap. Csupán néhol alakul ki egy-egy zápor, zivatar. Jelentősen melegszik az idő.
A legalacsonyabb éjszakai hőmérséklet eleinte 9, 14 fok között, később 12, 17 fok között lesz.
A legmagasabb nappali hőmérséklet eleinte 16, 21 később 23, 28 fok között alakul.
Jelentős mennyiségű (legalább napi 5 mm) az ország területének 30 százalékán várható.

Pálóczi Györgyi s. k.

**A hőmérséklet napi középértéke és eltérése a sokévi átlagtól (Budapest külterületén):**

| | | |
|---|---|---|
| 1994. szeptember 18. | 12,2°C | -3,9°C |

**1871 óta ezen a napon Budapesten előfordult**

| | |
|---|---|
| legmagasabb hőmérséklet: | 34,3°C (1947) |
| legalacsonyabb hőmérséklet: | 4,0°C (1886) |

LEGMAGASABB HŐMÉRSÉKLET

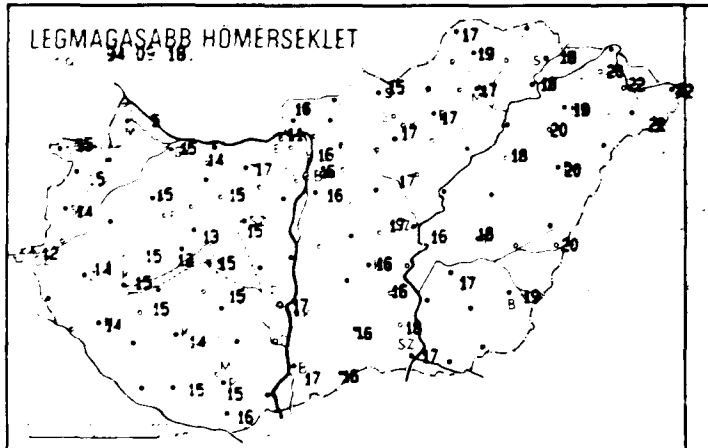

LEGALACSONYABB HŐMÉRSÉKLET

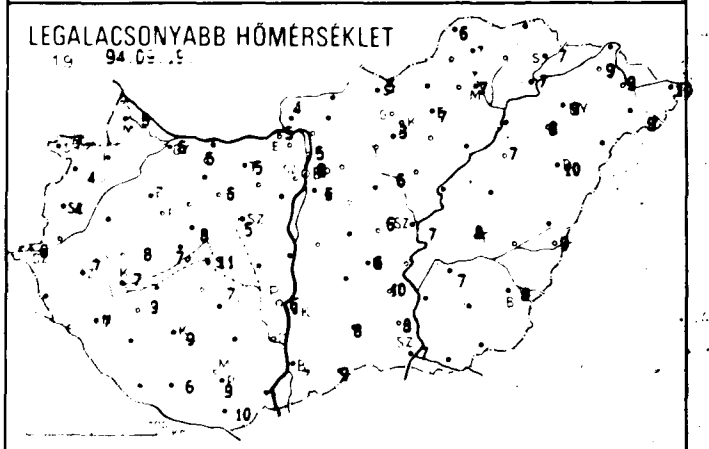

24 órás CSAPADÉKELOSZLÁS

19 94.09.18. 7h tól 94.09.19. 7h ig

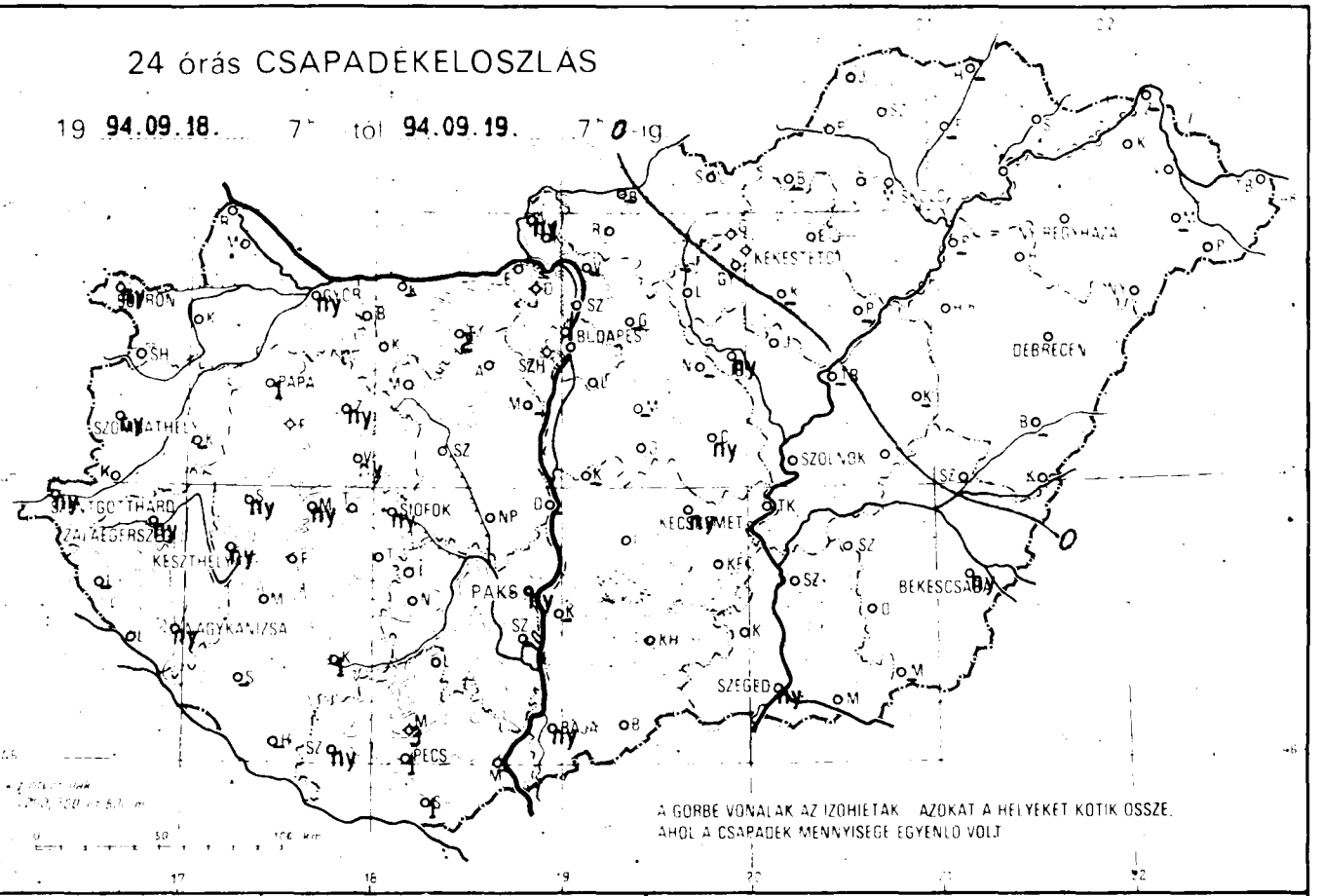


A GÖRBE VONALAK AZ IZOHIETÁK AZOKAT A HELYEKET KÖTIK ÖSSZE, AHOL A CSAPADÉK MENNYISÉGE EGYENLŐ VOLT

RADIÁCIÓS MINIMUM

19 94.09.19.

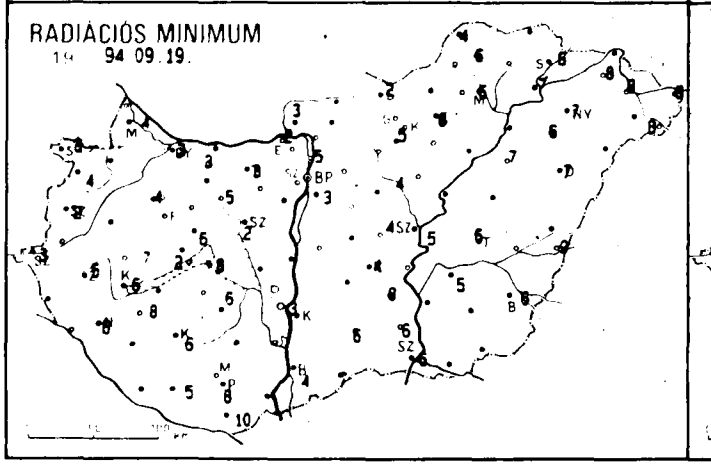

NAPFÉNYTARTAM

19 94.09.18.

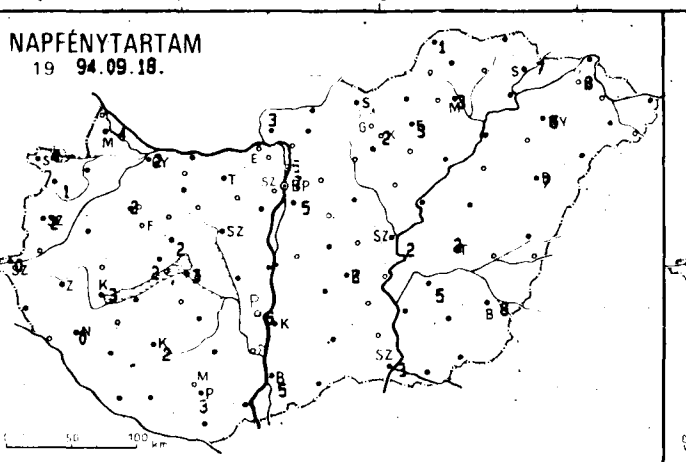

ZIVATARELOSZLÁS

19 94.09.18. 07h - 94.09.19. 07h

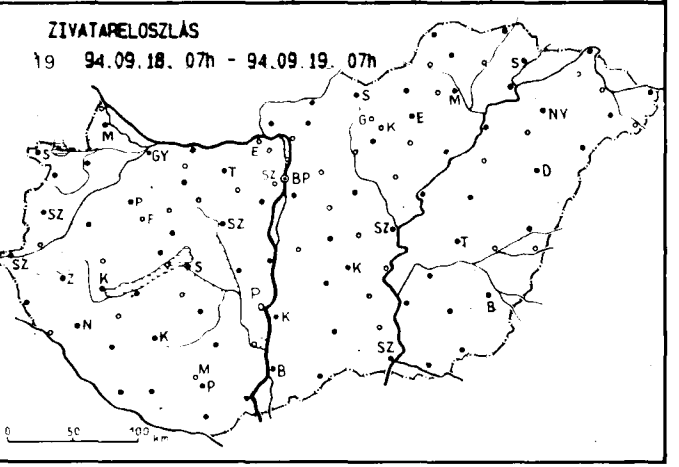

| 19 94.09.19. 07h-ig az utolsó 24 óra adatai | | | | | | |
|---|---|---|---|---|---|---|
| állomás | csapadék (mm) | | max. hőmérséklet | min. hőmérséklet | rad. min. | Előző nap napos órái |
| Győr | ny | · ⛰ | 15 | 6 | 3 | 2 |
| Mosonmagyaróvár | . | ⛰ | 15 | 8 | 4 | 4 |
| Sopron | ny | ⛆ ⛰ | 15 | 7 | 3 | 4 |
| Sopronhorpács | . | ⛰ | 15 | 4 | 4 | 1 |
| Káld | - | | - | - | - | - |
| Szentgotthárd | ny | · ⛰ | 12 | 6 | 3 | 0 |
| Szombathely | ny | ⛆ ⛰ | 14 | 4 | 2 | 2 |
| Lentl | - | | - | - | - | - |
| Nagykanizsa | ny | · | 14 | 7 | | 0 |
| Zalaegerszeg | ny | · | 14 | 7 | 5 | - |
| Farkasgyepű | . | ⛰ | 14 | 6 | 4 | - |
| Keszthely | ny | · ⛰ | 15 | 7 | 6 | 3 |
| Mencshely | ny | · | 13 | 7 | 2 | 2 |
| Pápa | 1 | · ⛰ | 15 | 7 | 4 | 2 |
| Sümeg | ny | · | 15 | 8 | 7 | - |
| Veszprém | ny | · | 13 | 8 | 6 | 2 |
| Zirc | ny | · ⛰ | 12 | 5 | 3 | - |
| Homokszentgyörgy | - | | - | - | - | - |
| Kaposvár | 1 | · ⛰ | 14 | 9 | 6 | 2 |
| Marcali | . | ⛰ | 15 | 9 | 8 | - |
| Siófok | ny | · | 15 | 11 | 8 | 3 |
| Somogyszób | - | | - | - | - | - |
| Bábolna | . | ⛰ | 14 | 5 | 3 | - |
| Esztergom Kertváros | . | ⛰ | 11 | 5 | 2 | - |
| Komárom | - | | - | - | - | - |
| Tata | 2 | · = | 17 | 5 | 3 | - |
| Kisapostag | - | | - | - | - | - |
| Martonvásár | - | | - | - | - | - |
| Mór | . | = | 15 | 6 | 5 | - |
| Székesfehérvár | . | ⛰ | 15 | 5 | 2 | - |
| Iregszemcse | . | ⛰ | 15 | 7 | 6 | - |
| Paks | ny | ' ⛰ | 17 | 6 | 3 | 6 |
| Szekszárd | - | | - | - | - | - |
| Mohács | - | | - | - | - | - |
| Pécs | | | 15 | 9 | 8 | 3 |
| Pécs Árpádtető | 3 | = | 13 | 9 | 6 | - |
| Siklós | 1 | · = | 16 | 10 | 10 | - |
| Szigetvár | ny | ' = | 15 | 6 | 5 | - |
| Bp. Lőrinc | . | ⛰ | 16 | 6 | 3 | 5 |
| Bp. Met. Szolg. | . | | 16 | 8 | - | 7 |
| Bp. Széchenyi-hegy | . | | 12 | 9 | 8 | - |
| Cegléd | ny | ' ⛰ | 17 | 6 | 4 | - |
| Gödöllő | - | | - | - | - | - |
| Monor | - | | - | - | - | - |
| Nagykáta | - | | - | - | - | - |
| Szentendre | . | ⛰ | 16 | 5 | 5 | 6 |
| Vác | - | | - | - | - | - |

| 19 94.09.19. 07h-ig az utolsó 24 óra adatai | | | | | | |
|---|---|---|---|---|---|---|
| állomás | csapadék (mm) | | max. hőmérséklet | min. hőmérséklet | rad. min. | Előző nap napos órái |
| Vámosmikola | ny | · = | 16 | 4 | 3 | 3 |
| Baja | ny | · | 17 | 7 | 4 | 5 |
| Bácsalmás | . | | 16 | 9 | 7 | - |
| Kalocsa-Öregcsertő | - | | - | - | - | - |
| Kecskemét | ny | ⛆ ⛰ | 16 | 6 | 4 | 2 |
| Kiskunfélegyháza | . | ⛰ | 16 | 10 | 8 | - |
| Kiskunhalas | . | ⛰ | 16 | 8 | 6 | - |
| Kunszentmiklós | - | | - | - | - | - |
| Balassagyarmat | - | | - | - | - | - |
| Salgótarján | . | ⛰ | 15 | 5 | 2 | - |
| Eger | . | ⛰ | 17 | 7 | 6 | 3 |
| Gyöngyös | . | ⛰ | 17 | 8 | 5 | - |
| Kékestető | . | ≡ | 9 | 6 | 5 | 2 |
| Kompolt | - | | - | - | - | - |
| Poroszló | - | | - | - | - | - |
| Jászberény | ny | ' ⛰ | 17 | 6 | 4 | - |
| Karcag Tilalmas | - | | - | - | - | - |
| Szolnok | . | ⛰ | 16 | 7 | 5 | 2 |
| Tiszaroff | - | | - | - | - | - |
| Túrkeve | . | ⛰ | 18 | 8 | 6 | 3 |
| Kistelek | . | ⛰ | 18 | 8 | 6 | - |
| Szeged | ny | · | 17 | 7 | 6 | 3 |
| Szentes | - | | - | - | - | - |
| Borsodnádasd | - | | - | - | - | - |
| Füged | - | | - | - | - | - |
| Hidasnémeti | - | | - | - | - | - |
| Jósvafő | . | = | 17 | 6 | 4 | 1 |
| Miskolc | . | ⛰ | 17 | 7 | 6 | 3 |
| Sárospatak | . | ⛰ | 18 | 7 | 6 | 7 |
| Szendrőlád | . | ≡ | 19 | 7 | 6 | - |
| Tokaj | . | | 18 | 7 | 7 | - |
| Kisvárda | . | = | 20 | 9 | 8 | 8 |
| Mátészalka | - | | - | - | - | - |
| Napkor | . | ⛰ | 19 | 9 | 7 | 6 |
| Pátyod | . | ⛰ | 22 | 9 | 8 | - |
| Tiszabecs | . | ⛰ | 22 | 10 | 8 | - |
| Vásárosnamény | . | ⛰ | 22 | 9 | 8 | - |
| Záhony | - | | - | - | - | - |
| Berettyóújfalu | - | | - | - | - | - |
| Debrecen | . | ⛰ | 20 | 10 | 7 | 7 |
| Hajdúdorog | . | ⛰ | 20 | 8 | 6 | - |
| Hortobágy Halastó | . | = | 18 | 7 | 7 | - |
| Körösszakál | . | ⛰ | 20 | 9 | 9 | - |
| Polgár | - | | - | - | - | - |
| Békéscsaba | ny | ⛆ ⛰ | 19 | 8 | 6 | 8 |
| Mezőhegyes | - | | - | - | - | - |
| Szarvas | . | ⛰ | 17 | 7 | 5 | 5 |

# IDŐJÁRÁSI HELYZET

1994. SZEPTEMBER 19. 00 UTC.

SZTEREOGRAFIKUS VETÜLET
(A 60. SZÉLESSÉGI KÖRÖN HOSSZTARTÓ)


Kiadja az **ORSZÁGOS METEOROLÓGIAI SZOLGÁLAT**

Kiadásért felel: Dr. Mersich Iván, az Országos Meteorológiai Szolgálat elnöke

Készült az Országos Meteorológiai Szolgálat Nyomdájában, Budapest – Felelős vezető: Szinok István – Munkaszám: 94. 587.

Szerkesztésért felel: Dr. Dévényi Dezső az Időjárás Előrejelző Önálló Osztály vezetője

Készíti: az OMSZ Időjárás Előrejelző Önálló Osztálya – Szakmai felelős: Dr. Dévényi Dezső osztályvezető – Megjelenik naponként

Megrendelhető 1024 Budapest, II., Kitaibel Pál utca 1. – Pénzügyi Osztály – Telefon: 212-5193

# IDŐJÁRÁSI NAPIJELENTÉS

ЕЖЕДНЕВНЫЙ МЕТЕОРОЛОГИЧЕСКИЙ БЮЛЛЕТЕНЬ • DAILY WEATHER REPORT
BULLETIN QUOTIDIEN DE TEMPS • TÄGLICHER WETTERBERICHT

107. évfolyam 263. szám + Budapest + 1994. szeptember 20. kedd

## Az időjárási helyzet és a várható időjárás:

Változatosan alakul Európa időjárása. Egy időjárási front hatására a Skandináv-félszigettől a Pireneusi-félszigetig gyakran erősen felhős az ég, többfelé alakul ki eső, zápor. Egy másik front a Balti-tengertől a Kárpát-medencén át a Balkán-félszigetig húzódik. Így ebben a térségben is többnyire borult az idő, és sokfelé esik az eső. Finnország fölötti centrummal egy anticiklon helyezkedik el, melynek hatására Észak-Európa nagy részén csendes őszi idő a jellemző, sokfelé párás a levegő, hajnalban többfelé ködök is kialakulnak. A hőmérséklet kontinensünk nyugati és középső részein 2, 6 fokkal elmarad a sokévi átlagtól, a maximum többnyire 13, 18 fok között változik. Szárazföldünk délnyugati és keleti tájain még tartja magát a meleg. A hőmérséklet csúcsértéke a Pireneusi-, és a Balkán-félsziget egy részén még eléri, illetve kevéssel meg is haladja a 30 fokot. A Kárpát-medence időjárását a következő napokban egyre inkább a délnyugat felől érkező meleg levegő határozza meg, így fokozatosan erősödik a nappali felmelegedés.

Magyarországon hétfőn változóan felhős idő volt. Napközben csupán egy-két helyen volt gyenge zápor. Estétől azonban erősen megnövekedett a felhőzet, és az északnyugati országrész kivételével sokfelé esett az eső. A reggel 7 óráig lehullott csapadék mennyisége általában 1, 10 mm között változott, de északkeleten 20 mm fölötti mennyiségek is előfordultak. A hőmérséklet csúcsértéke többnyire 16, 21 fok között alakult. Éjszaka a Dunántúlon 7, 11, az Alföldön 10, 15 fok közé hűlt le a levegő. Kedden délelőtt jobbára borult volt az ég, sokfelé esett az eső a hőmérséklet 11 órakor 10, 17 fok között változott.

A Balaton vize 11 órakor Siófoknál 16 fokos volt.

Ma 12 órakor Budapesten a hőmérséklet 16 fok volt, a tengerszintre átszámított légnyomás 1005 hPa, mérsékelten süllyed.

**Várható időjárás szerda estig:**

Eleinte jobbára borult idő várható sokfelé esővel, záporral, keleten néhol zivatar is előfordulhat. Szerdán változóan felhős lesz az égbolt, nyugaton több, keleten kevesebb napsütéssel. Legfeljebb néhol fordulhat elő gyenge eső. Hajnalban többfelé párás lesz a levegő, foltokban köd is kialakulhat. Eleinte időnként erős északnyugati szélre lehet számítani, majd szerdán napközben többnyire mérsékelt délnyugati szél várható.
A legalacsonyabb éjszakai hőmérséklet 7, 12 fok között alakul.
A legmagasabb nappali hőmérséklet szerdán 16, 21 fok között valószínű.

Varga László s. k.

**A hőmérséklet napi középértéke és eltérése a sokévi átlagtól (Budapest külterületén):**

| | | |
|---|---|---|
| 1994. szeptember 19. | 12,8 °C | -3,3 °C |

**1871 óta ezen a napon Budapesten előfordult**

| | |
|---|---|
| legmagasabb hőmérséklet: | 33,3 °C (1947) |
| legalacsonyabb hőmérséklet: | 4,2 °C (1897) |

LEGMAGASABB HŐMÉRSÉKLET

19 94.09.19.

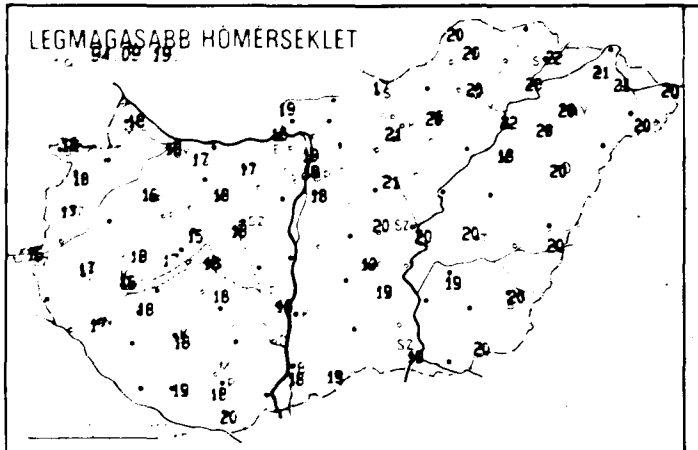

LEGALACSONYABB HŐMÉRSÉKLET

19 94.09.20.

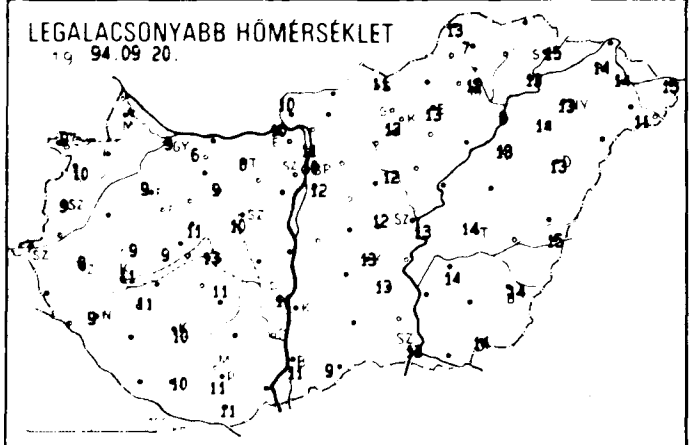

24 órás CSAPADÉKELOSZLÁS

19 94.09.19. 7h -tól 94.09.20. 7h -ig

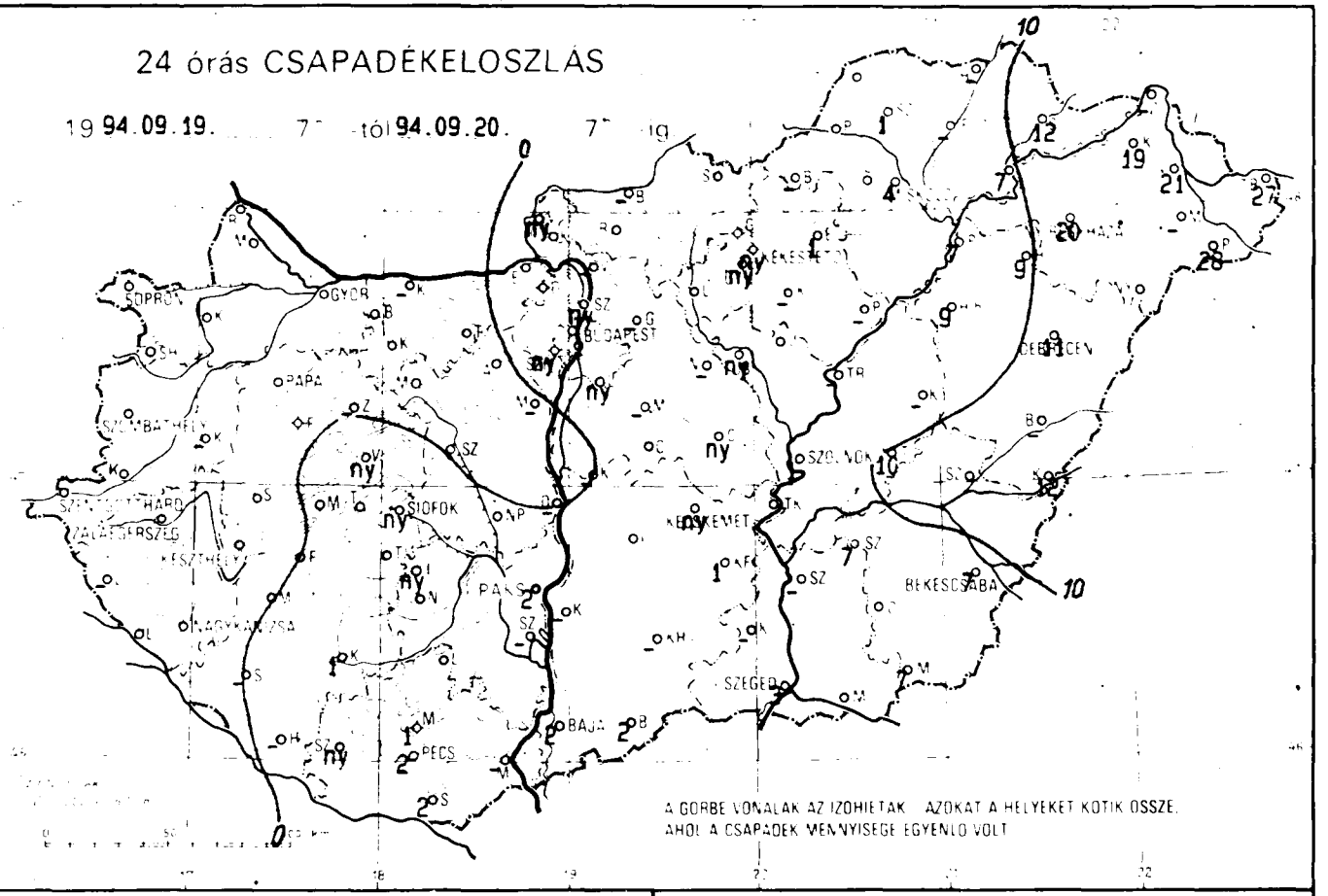


A GÖRBE VONALAK AZ IZOHIETAK AZOKAT A HELYEKET KÖTIK ÖSSZE, AHOL A CSAPADÉK MENNYISÉGE EGYENLŐ VOLT

RADIÁCIÓS MINIMUM

19 94.09.20

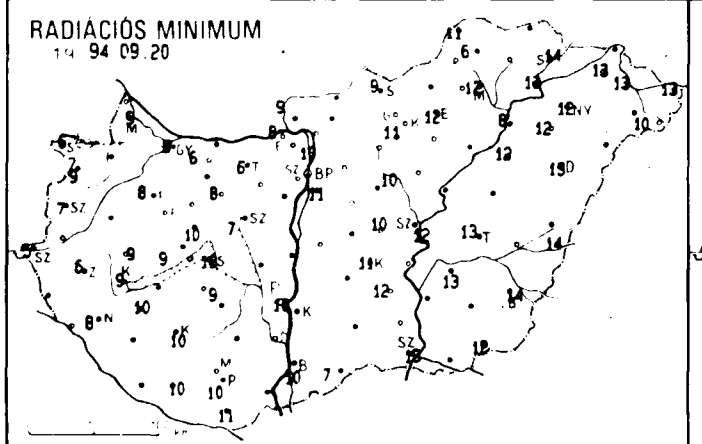

NAPFÉNYTARTAM

19 94.09.19.

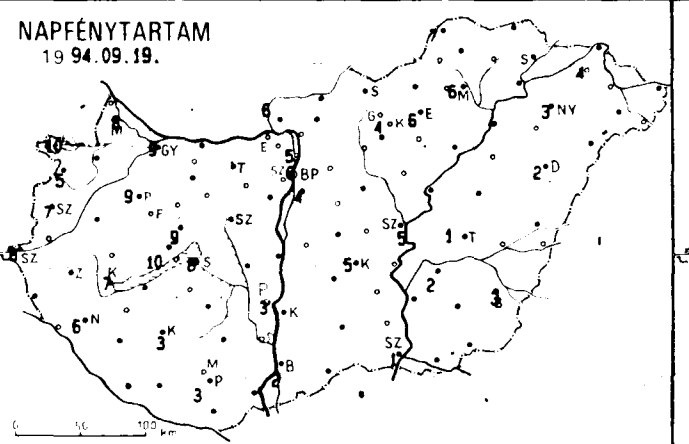

ZIVATARELOSZLÁS

19 94.09.19. 07h - 94.09.20. 07h

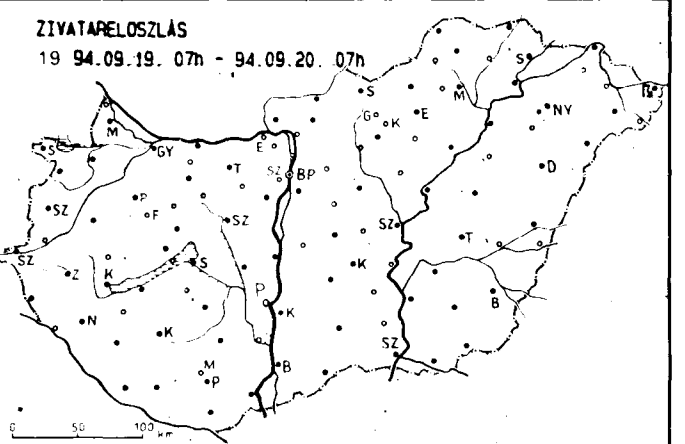

| 19 94.09.20. 07h-ig az utolsó 24 óra adatai | | | | | | | 19 94.09.20. 07h-ig az utolsó 24 óra adatai | | | | | | |
|---|---|---|---|---|---|---|---|---|---|---|---|---|---|
| állomás | csapadék (mm) | | max. hő-mér-séklet | min. hő-mér-séklet | rad. min. | Előző nap napos órái | állomás | csapadék (mm) | | max. hő-mér-séklet | min. hő-mér-séklet | rad. min. | Előző nap napos órái |
| Győr | . | ⛰ | 18 | 9 | 8 | 9 | Vámosmikola | ny | = | 19 | 10 | 9 | 6 |
| Mosonmagyaróvár | . | | 18 | 7 | 5 | 8 | Baja | 2 | = | 18 | 11 | 10 | 2 |
| Sopron | . | ⛰ | 18 | 9 | 6 | 10 | Bácsalmás | 2 | | 19 | 9 | 7 | - |
| Sopronhorpács | . | ⛰ | 18 | 10 | 9 | 5 | Kalocsa-Öregcsertő | - | | - | - | - | - |
| Káld | - | | - | - | - | - | Kecskemét | ny | ⛰ | 19 | 13 | 11 | 5 |
| Szentgotthárd | . | | 16 | 7 | 5 | 8 | Kiskunfélegyháza | 1 | ⛰ | 19 | 13 | 12 | - |
| Szombathely | . | | 17 | 9 | 7 | 7 | Kiskunhalas | - | | - | - | - | - |
| Lenti | - | | - | - | - | - | Kunszentmiklós | - | | - | - | - | - |
| Nagykanizsa | . | | 17 | 9 | 8 | 6 | Balassagyarmat | - | | - | - | - | - |
| Zalaegerszeg | . | | 17 | 8 | 6 | - | Salgótarján | . | | 17 | 11 | 9 | - |
| Farkasgyepű | . | | 16 | 8 | 5 | - | Eger | 1 | ▽ ⛰ | 20 | 13 | 12 | 6 |
| Keszthely | . | | 18 | 11 | 9 | 7 | Gyöngyös | ny | ▽ ⛰ | 21 | 13 | 11 | - |
| Mencshely | . | = | 17 | 9 | 9 | 10 | Kékestető | ny | ▽ ≡ | 12 | 8 | 8 | 4 |
| Pápa | . | ⛰ | 16 | 9 | 8 | 9 | Kompolt | - | | - | - | - | - |
| Sümeg | . | ⛰ | 18 | 9 | 9 | - | Poroszló | - | | - | - | - | - |
| Veszprém | ny | | 15 | 11 | 10 | 9 | Jászberény | ny | ⛰ | 21 | 12 | 10 | - |
| Zirc | - | | - | - | - | - | Karcag Tilalmas | - | | - | - | - | - |
| Homokszentgyörgy | - | | | - | - | - | Szolnok | 1 | = | 20 | 13 | 12 | 5 |
| Kaposvár | 1 | | 18 | 10 | 10 | 3 | Tiszaroff | - | | - | - | - | - |
| Marcali | . | ⛰ | 18 | 11 | 10 | - | Túrkeve | 10 | = | 20 | 14 | 13 | 1 |
| Siófok | ny | | 18 | 13 | 13 | 8 | Kistelek | - | | - | - | - | - |
| Somogyszob | - | | - | - | - | - | Szeged | 3 | = | 19 | 13 | 13 | 1 |
| Bábolna | . | ⛰ | 17 | 6 | 6 | - | Szentes | - | | - | - | - | - |
| Esztergom Kertváros | . | | 16 | 10 | 8 | - | Borsodnádasd | - | | - | - | - | - |
| Komárom | - | | - | - | - | - | Füged | - | | - | - | - | - |
| Tata | . | = | 17 | 6 | 6 | - | Hidasnémeti | - | | - | - | - | - |
| Kisapostag | - | | - | - | - | - | Jósvafő | . | = | 20 | 13 | 11 | 7 |
| Martonvásár | - | | - | - | - | - | Miskolc | 4 | ▽ = | 20 | 12 | 12 | 6 |
| Mór | . | = | 18 | 9 | 8 | - | Sárospatak | 12 | | 22 | 15 | 14 | |
| Székesfehérvár | . | = | 18 | 10 | 7 | - | Szendrőlád | 1 | ⛰ | 20 | 7 | 6 | - |
| Iregszemcse | ny | = | 18 | 11 | 9 | - | Tokaj | 7 | = | 20 | 13 | 13 | - |
| Paks | 2 | | 19 | 11 | 10 | 3 | Kisvárda | 19 | = | 21 | 14 | 13 | 4 |
| Szekszárd | - | | - | - | - | - | Mátészalka | - | | - | - | - | - |
| Mohács | - | | - | - | - | - | Napkor | 20 | ▽ = | 20 | 13 | 12 | 3 |
| Pécs | 2 | | 18 | 11 | 10 | 3 | Pátyod | 28 | ▽ | 20 | 11 | 10 | - |
| Pécs Árpádtető | 1 | = | 15 | 8 | 6 | - | Tiszabecs | 27 | = | 20 | 15 | 13 | - |
| Siklós | 2 | = | 20 | 11 | 11 | - | Vásárosnamény | 21 | ▽ = | 21 | 14 | 13 | - |
| Szigetvár | ny | = | 19 | 10 | 10 | - | Záhony | - | | - | - | - | - |
| Bp. Lőrinc | ny | | 18 | 12 | 11 | 4 | Berettyóújfalu | - | | - | - | - | - |
| Bp. Met. Szolg. | 1 | | 18 | 10 | - | 6 | Debrecen | 11 | ▽ ⛰ | 20 | 13 | 13 | 2 |
| Bp. Széchenyi-hegy | ny | = | 15 | 12 | 11 | - | Hajdúdorog | 9 | ▽ = | 20 | 14 | 12 | - |
| Cegléd | ny | | 20 | 12 | 10 | - | Hortobágy Halastó | 9 | = | 18 | 13 | 12 | - |
| Gödöllő | - | | - | - | - | - | Körösszakál | 12 | | 20 | 15 | 14 | - |
| Monor | - | | - | - | - | - | Polgár | 7 | = | 22 | 9 | 8 | - |
| Nagykáta | - | | - | - | - | - | Békéscsaba | 7 | = | 20 | 14 | 14 | 3 |
| Szentendre | ny | | 19 | 11 | 10 | 5 | Mezőhegyes | 7 | | 20 | 14 | 12 | - |
| Vác | - | | - | - | - | | Szarvas | 7 | ⛰ | 19 | 14 | 13 | 2 |

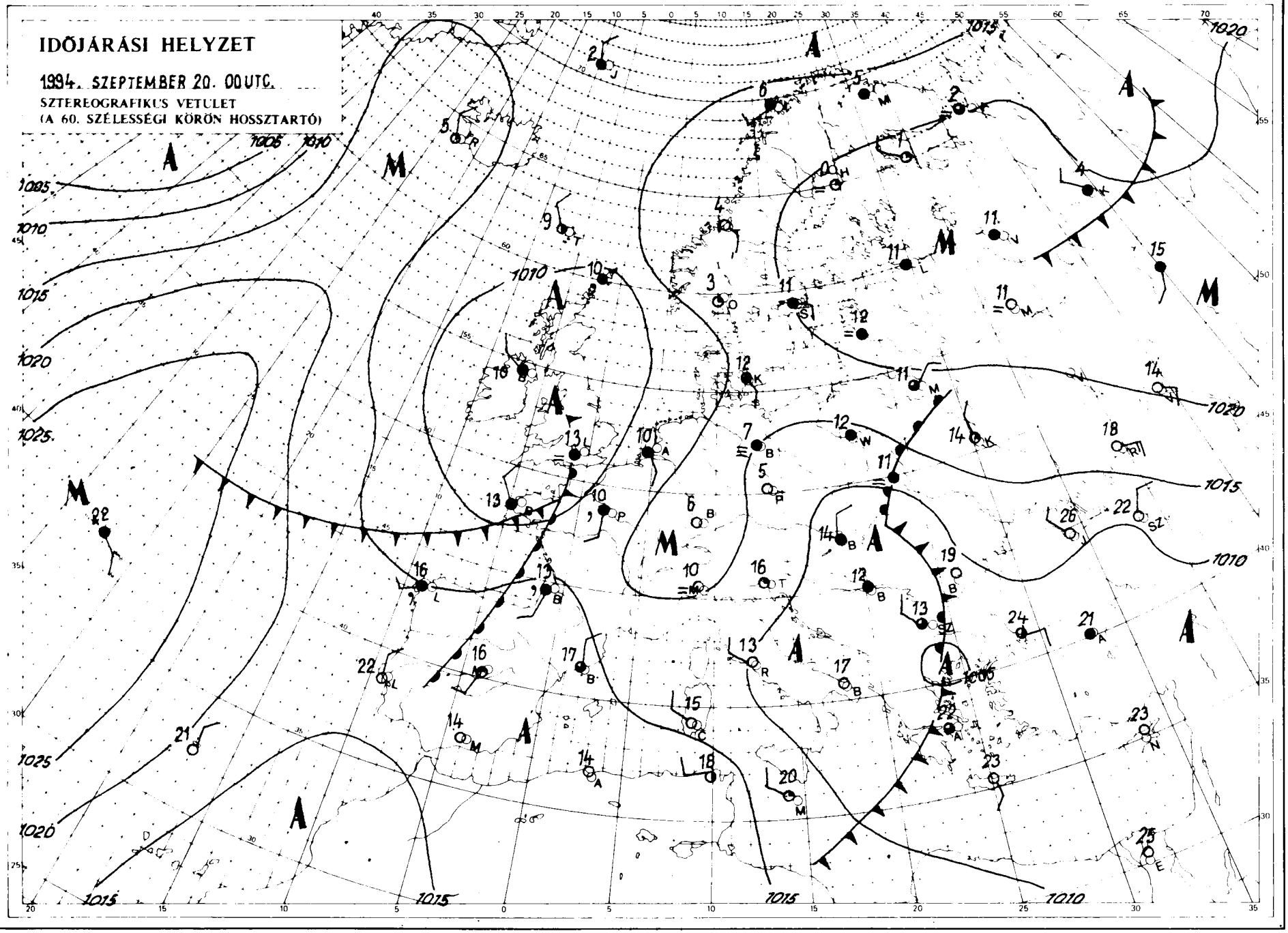


Kiadja az **ORSZÁGOS METEOROLÓGIAI SZOLGÁLAT**
Kiadásért felel: Dr. Mersich Iván, az Országos Meteorológiai Szolgálat elnöke
Készült az Országos Meteorológiai Szolgálat Nyomdájában, Budapest — Felelős vezető: Szinok István — Munkaszám: **94-588**
Szerkesztésért felel: Dr. Dévényi Dezső az Időjárás Előrejelző Önálló Osztály vezetője
Készíti az OMSZ Időjárás Előrejelző Önálló Osztálya — Szakmai felelős: Dr. Dévényi Dezső osztályvezető — Megjelenik naponként
Megrendelhető 1024 Budapest, II., Kitaibel Pál utca 1. — Pénzügyi Osztály — Telefon: 212-5193

# IDŐJÁRÁSI NAPIJELENTÉS

ЕЖЕДНЕВНЫЙ МЕТЕОРОЛОГИЧЕСКИЙ БЮЛЛЕТЕНЬ • DAILY WEATHER REPORT
BULLETIN QUOTIDIEN DE TEMPS • TÄGLICHER WETTERBERICHT

107. évfolyam 264. szám + Budapest + 1994. szeptember 21. szerda

## Az időjárási helyzet és a várható időjárás:

Délkelet-Európában illetve a kontinens északi, északkeleti vidékein leszálló légmozgás alakítja az időjárást. Számottevő csapadékot nem jelentenek, éjszakánként azonban sokfelé képződik párásság, köd. Szárazföldünk legnagyobb, középső részén ciklonok teszik változékonnyá az időt. A gyakran felhős égből több helyütt eső, záporeső, helyenként zivatar is előfordul. Jelentős hőmérsékletkülönbség alakult ki Európa északi valamint délnyugati illetve délkeleti tájai között. Miközben a Skandináv-félsziget északi részén éjjel már fagypont alá süllyed a hőmérők higanyszála és napközben is csupán 10 fok körüli értéket mérnek, addig az Ibériai-félszigeten valamint a Fekete-tenger térségében a csúcshőmérséklet még többfelé eléri a 30 fokot. A következő 36 órában a Kárpát-medence fölé viszonylag alacsony nedvességtartalmú, az itt lévőnél enyhébb levegő áramlik, ezért kissé erősödik a nappali felmelegedés.

Magyarországon kedden túlnyomóan borult volt az ég, inkább csak a Kisalföld térségében illetve az északkeleti határvidéken sütött ki néhány órára a nap. Sokfelé esett az eső, záporeső. A ma (szerda) reggel 7 óráig lehullott csapadék mennyisége általában 1 és 9 mm között alakult, de például Szigetvárról és Kékestetőről 14 mm-t jelentettek. A hőmérséklet csúcsértéke az ország nagy részén 12 és 17, északkeleten 20 és 23 fok között volt. Éjszaka sokfelé párássá vált a levegő, ködfoltok is kialakultak. Hajnalra nyugaton 5, 10, keleten általában 10, 14 fokig csökkent a hőmérséklet. Szerdán délelőtt lassanként megszünt a párásság, a köd. A változóan felhős égből északkeleten néhol szemerkélt, esett az eső. A hőmérséklet 11 órakor 11 és 17 fok között alakult.

A Balaton vize 11 órakor Siófoknál 15 fokos volt.

Ma 12 órakor Budapesten a hőmérséklet 15 fok volt, a tengerszintre átszámított légnyomás 1010 hPa, mérsékelten emelkedik.

**Várható időjárás csütörtök estig:**

Változóan felhős idő várható, több órás napsütéssel. Számottevő csapadék nem valószínű. Éjszaka és reggel számítani kell párásságra, ködfoltokra. Többnyire mérsékelt lesz a változó irányú szél.
A legalacsonyabb éjszakai hőmérséklet 7 és 12,
a legmagasabb nappali hőmérséklet csütörtökön általában 20 és 25 fok között várható.

Jenki Szilvia s. k.

**A hőmérséklet napi középértéke és eltérése a sokévi átlagtól (Budapest külterületén):**

| | | |
|---|---|---|
| 1994. szeptember 20. | 13,7 °C | -2,1 °C |

**1871 óta ezen a napon Budapesten előfordult**

| | |
|---|---|
| legmagasabb hőmérséklet: | 35,2 °C (1917) |
| legalacsonyabb hőmérséklet: | 2,8 °C (1922) |

LEGMAGASABB HŐMÉRSÉKLET

19 94 09 20

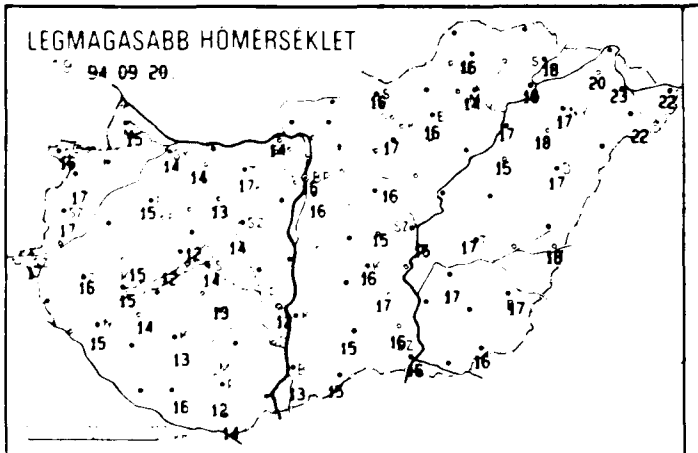

LEGALACSONYABB HŐMÉRSÉKLET

19 94 09 21

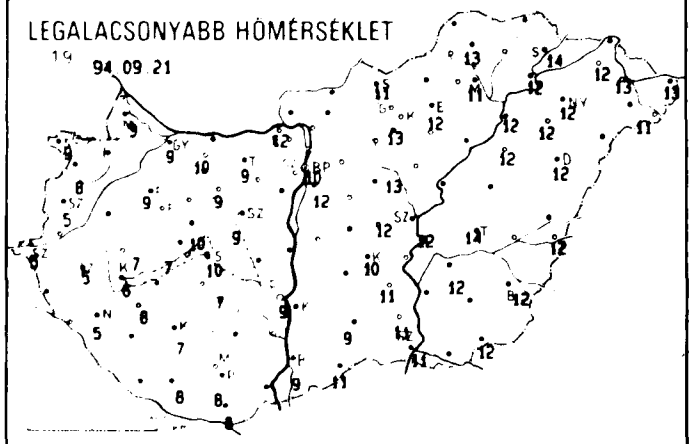

24 órás CSAPADÉKELOSZLÁS

19 94.09.20. 7h tól 94.09.21. 7h -ig

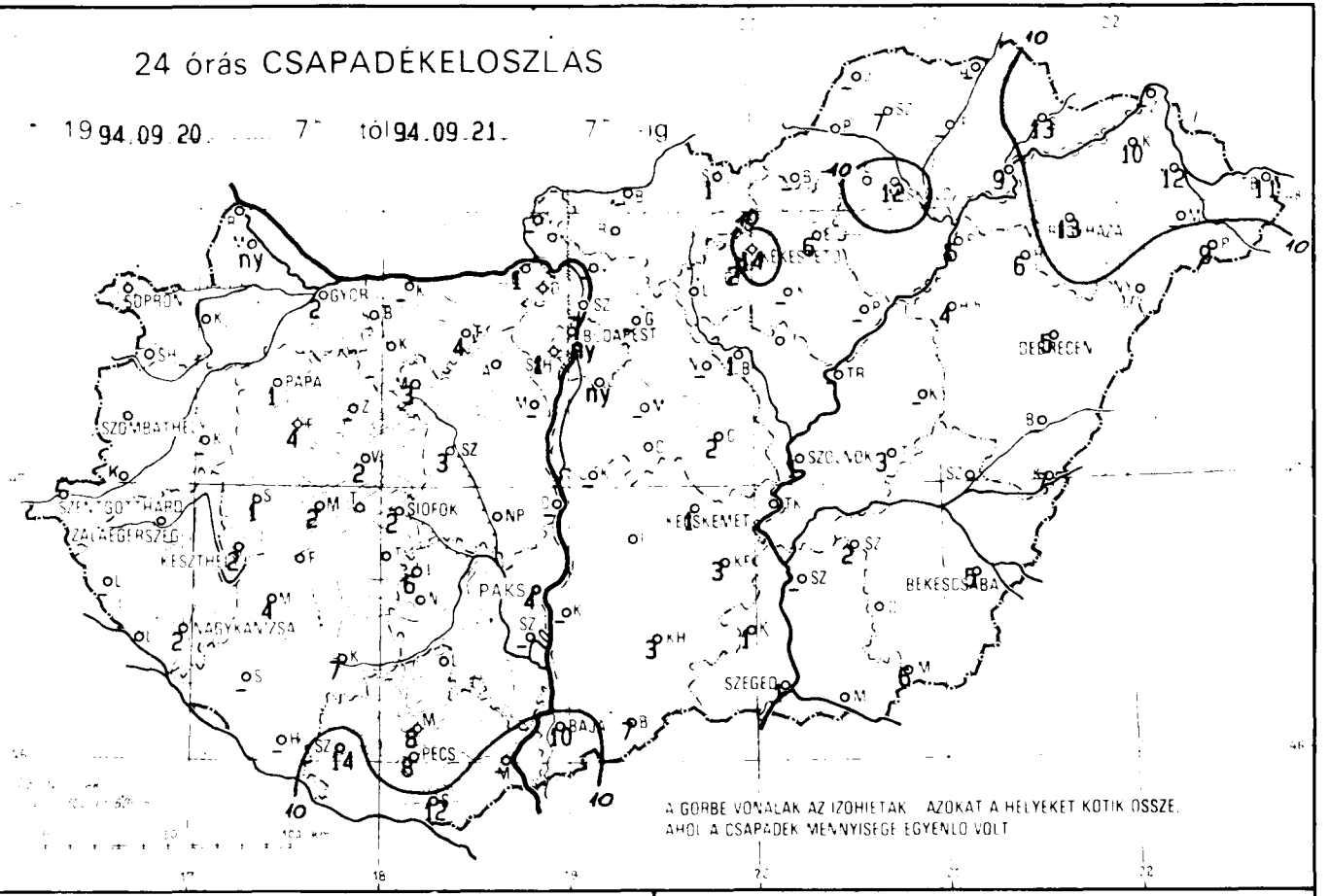


A GÖRBE VONALAK AZ IZOHIETÁK AZOKAT A HELYEKET KÖTIK ÖSSZE, AHOL A CSAPADÉK MENNYISÉGE EGYENLŐ VOLT

RADIÁCIÓS MINIMUM

19 94 09 21

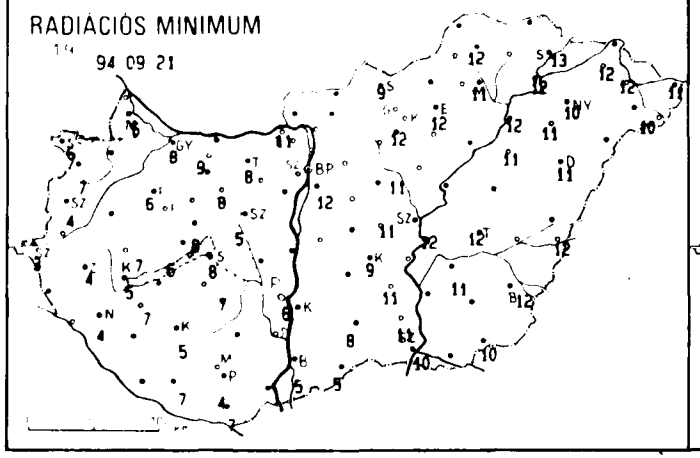

NAPFÉNYTARTAM

19 94.09.20.

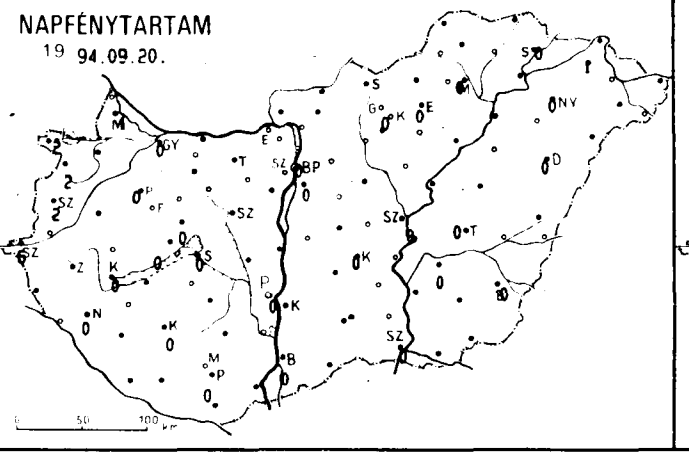

ZIVATARELOSZLÁS

19 94.09.20. 07h - 94 09 21. 07h

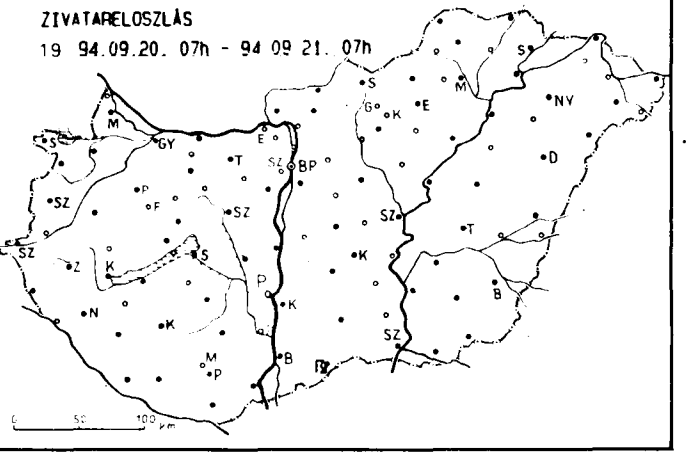

| 19 94.09.21. 07h-ig az utolsó 24 óra adatai | | | | | | |
|---|---|---|---|---|---|---|
| állomás | csapadék (mm) | | max. hő-mér-séklet | min. hő-mér-séklet | rad. min. | Előző nap napos órái |
| Győr | 2 | · ⛰ | 14 | 9 | 8 | 0 |
| Mosonmagyaróvár | ny | · ⛰ | 15 | 9 | 6 | 1 |
| Sopron | . | ⛰ | 16 | 9 | 6 | 2 |
| Sopronhorpács | . | ⛰ | 17 | 8 | 7 | 2 |
| Káld | - | | - | - | - | - |
| Szentgotthárd | . | ≡ | 17 | 5 | 3 | 6 |
| Szombathely | . | ≡ | 17 | 5 | 4 | 2 |
| Lenti | - | | - | - | - | - |
| Nagykanizsa | 2 | · ≡ | 15 | 5 | 4 | 0 |
| Zalaegerszeg | . | ≡ | 16 | 5 | 4 | - |
| Farkasgyepű | 4 | · ⛰ | 14 | 8 | 8 | - |
| Keszthely | 2 | · ≡ | 15 | 6 | 5 | 0 |
| Mencshely | 2 | · = | 12 | 7 | 6 | 0 |
| Pápa | 1 | · ⛰ | 15 | 9 | 6 | 0 |
| Sümeg | 1 | · ⛰ | 15 | 7 | 7 | - |
| Veszprém | 2 | ▽ ⛰ | 12 | 10 | 8 | 0 |
| Zirc | - | | - | - | - | - |
| Homokszentgyörgy | - | | - | - | - | - |
| Kaposvár | 7 | · ⛰ | 13 | 7 | 5 | 0 |
| Marcali | 4 | · ⛰ | 14 | 8 | 7 | - |
| Siófok | 2 | · | 14 | 10 | 8 | 0 |
| Somogyszob | -- | | - | - | - | - |
| Bábolna | . | ⛰ | 14 | 10 | 9 | - |
| Esztergom Kertváros | 1 | | 14 | 12 | 11 | - |
| Komárom | - | | - | - | - | - |
| Tata | 4 | · = | 17 | 9 | 8 | - |
| Kisapostag | - | | - | - | - | - |
| Martonvásár | - | | - | - | - | - |
| Mór | 3 | · = | 13 | 9 | 8 | - |
| Székesfehérvár | 3 | · = | 14 | 9 | 5 | - |
| Iregszemcse | 6 | · ⛰ | 13 | 7 | 7 | - |
| Paks | 4 | · = | 12 | 9 | 6 | 0 |
| Szekszárd | - | | - | - | - | - |
| Mohács | - | | - | - | - | - |
| Pécs | 8 | · ⛰ | 12 | 8 | 4 | 0 |
| Pécs Árpádtető | 8 | · ⛰ | 9 | 8 | 6 | - |
| Siklós | 12 | · ≡ | 14 | 8 | 7 | - |
| Szigetvár | 14 | · = | 16 | 8 | 7 | - |
| Bp. Lőrinc | ny | · - | 16 | 12 | 12 | 0 |
| Bp. Met. Szolg. | ny | · = | 16 | 10 | - | 0 |
| Bp. Széchenyi-hegy | 1 | · ≡ | 14 | 9 | 8 | - |
| Cegléd | 2 | · = | 15 | 12 | 11 | - |
| Gödöllő | - | | - | - | - | - |
| Mónor | - | | - | - | - | - |
| Nagykáta | - | | - | - | - | - |
| Szentendre | - | | - | - | - | - |
| Vác | - | | - | - | - | - |

| 19 94.09.21. 07h-ig az utolsó 24 óra adatai | | | | | | |
|---|---|---|---|---|---|---|
| állomás | csapadék (mm) | | max. hő-mér-séklet | min. hő-mér-séklet | rad. min. | Előző nap napos órái |
| Vámosmikola | - | | - | - | - | - |
| Baja | 10 | · ⛰ | 13 | 9 | 5 | 0 |
| Bácsalmás | 7 | ⛰ | 15 | 11 | 5 | - |
| Kalocsa-Öregcsertő | - | | - | - | - | - |
| Kecskemét | 1 | · ⛰ | 16 | 10 | 9 | 0 |
| Kiskunfélegyháza | 3 | · ⛰ | 17 | 11 | 11 | - |
| Kiskunhalas | 3 | · ⛰ | 15 | 9 | 8 | - |
| Kunszentmiklós | - | | - | - | - | - |
| Balassagyarmat | - | | - | - | - | - |
| Salgótarján | 1 | · = | 16 | 11 | 9 | - |
| Eger | 6 | · = | 16 | 12 | 12 | 0 |
| Gyöngyös | 2 | · = | 17 | 13 | 12 | - |
| Kékestető | 14 | · ≡ | 11 | 8 | 8 | 0 |
| Kompolt | - | | - | - | - | - |
| Poroszló | - | | - | - | - | - |
| Jászberény | 1 | · ≡ | 16 | 13 | 11 | - |
| Karcag Tilalmas | - | | - | - | - | - |
| Szolnok | 1 | · = | 16 | 12 | 12 | 0 |
| Tiszaroff | - | | - | - | - | - |
| Túrkeve | 3 | · = | 17 | 14 | 12 | 0 |
| Kistelek | 1 | ▽ ⛰ | 16 | 11 | 11 | - |
| Szeged | 1 | · ⛰ | 16 | 11 | 10 | 0 |
| Szentes | - | | - | - | - | - |
| Borsodnádasd | - | | - | - | - | - |
| Füged | - | | - | - | - | - |
| Hidasnémeti | - | | - | - | - | - |
| Jósvafő | - | | - | - | - | - |
| Miskolc | 12 | · ≡ | 14 | 11 | 11 | 0 |
| Sárospatak | 13 | · | 18 | 14 | 13 | 0 |
| Szendrőlád | 7 | · ≡ | 16 | 13 | 12 | - |
| Tokaj | 9 | · = | 16 | 12 | 12 | - |
| Kisvárda | 10 | = | 20 | 12 | 12 | 1 |
| Mátészalka | - | | - | - | - | - |
| Napkor | 13 | · = | 17 | 12 | 10 | 0 |
| Pátyod | 9 | · | 22 | 11 | 10 | - |
| Tiszabecs | 11 | · = | 22 | 13 | 11 | - |
| Vásárosnamény | 12 | ▽ = | 23 | 13 | 12 | - |
| Záhony | - | | - | - | - | - |
| Berettyóújfalu | - | | - | - | - | - |
| Debrecen | 5 | · | 17 | 12 | 11 | 0 |
| Hajdúdorog | 6 | · = | 18 | 12 | 11 | - |
| Hortobágy Halastó | 4 | = | 15 | 12 | 11 | - |
| Körösszakál | 7 | | 18 | 12 | 12 | - |
| Polgár | 6 | = | 17 | 12 | 12 | - |
| Békéscsaba | 5 | = | 17 | 12 | 12 | 0 |
| Mezőhegyes | 6 | = | 16 | 12 | 10 | - |
| Szarvas | 2 | = | 17 | 12 | 11 | 0 |

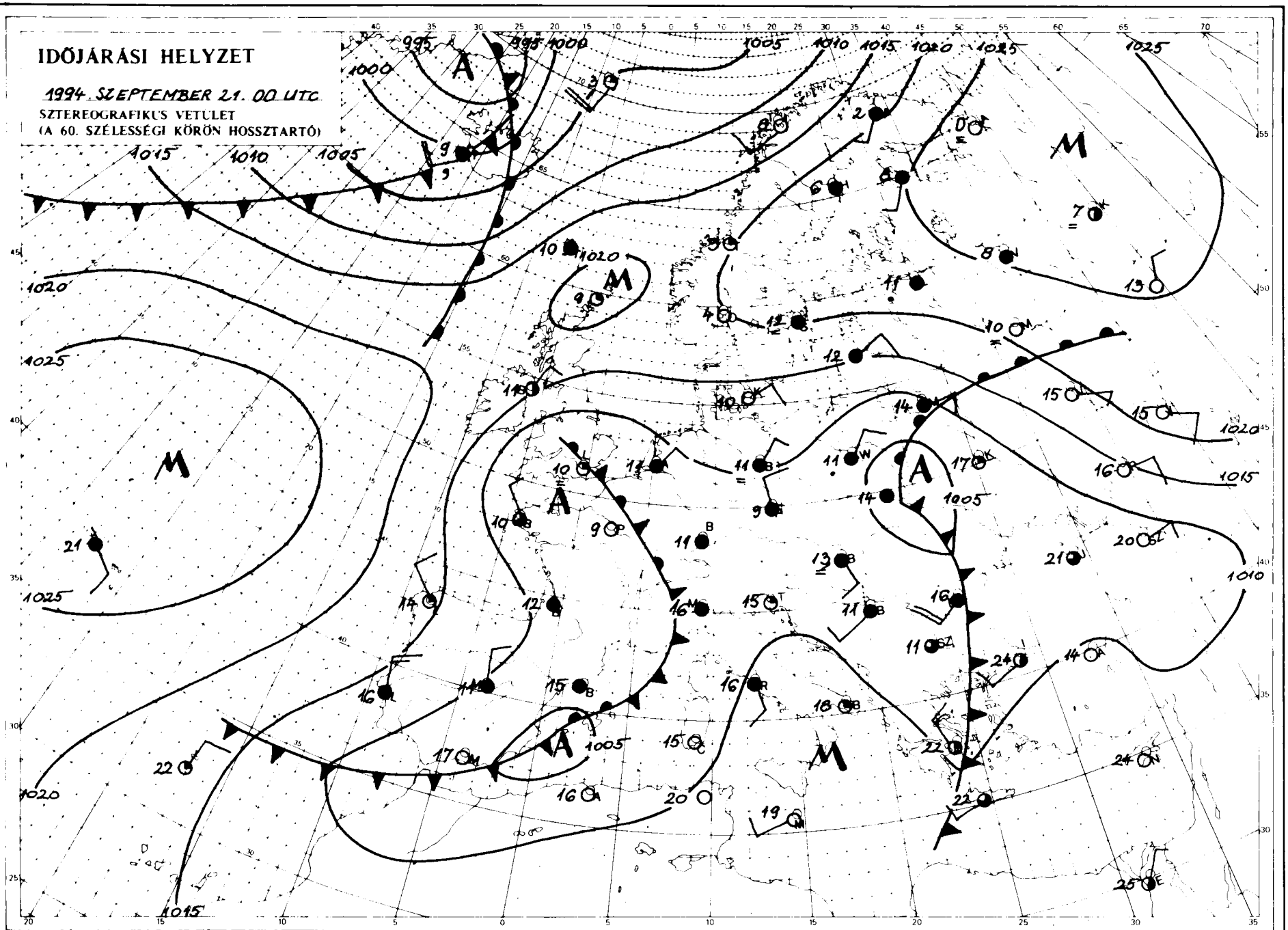


Kiadja az **ORSZÁGOS METEOROLÓGIAI SZOLGÁLAT**

Kiadásért felel: Dr. Mersich Iván, az Országos Meteorológiai Szolgálat elnöke

Készült az Országos Meteorológiai Szolgálat Nyomdájában, Budapest – Felelős vezető: Szinok István – Munkaszám: **94.589.**

Szerkesztésért felel: Dr. Dévényi Dezső az Időjárás Előrejelző Önálló Osztály vezetője

Készíti: az OMSZ Időjárás Előrejelző Önálló Osztálya – Szakmai felelős: Dr. Dévényi Dezső osztályvezető – Megjelenik naponként

Megrendelhető: 1024 Budapest, II., Kitaibel Pál utca 1. – Pénzügyi Osztály – Telefon: 212-5193

# IDŐJÁRÁSI NAPIJELENTÉS

ЕЖЕДНЕВНЫЙ МЕТЕОРОЛОГИЧЕСКИЙ БЮЛЛЕТЕНЬ • DAILY WEATHER REPORT
BULLETIN QUOTIDIEN DE TEMPS • TÄGLICHER WETTERBERICHT

107. évfolyam 265. szám + Budapest + 1994. szeptember 22. csütörtök

## Az időjárási helyzet és a várható időjárás:

Igen változatos kontinensünk időjárása. Ciklonok alakítják Európa délnyugati, valamint északi és keleti vidékeinek időjárását. Franciaország déli területein, a Skandináv-félszigeten és a Német-Lengyel síkságon sokfelé esik az eső. A leszálló légmozgások hatására a Brit-szigeteken és Délkelet-Európában csendesebb az idő, a hajnali pára feloszlása után sok a napsütés. Nyáriasan meleg idő csupán a kontinens déli, délkeleti peremén található, a csúcshőmérséklet ezeken a területeken eléri a 28, 32 fokot. A Kárpát-medence fölé holnap egyre szárazabb és kissé magasabb hőmérsékletű levegő érkezik, ezért tovább erősödik a nappali felmelegedés.

Magyarországon szerdán a változóan felhős égből csak északon, északkeleten fordult elő eső, záporeső. A délnyugati szél helyenként megélénkült, néhol megerősödött. A ma (csütörtök) reggelig lehullott csapadék mennyisége csapadéknyom és 4 mm között alakult. A hőmérséklet csúcsértéke az ország nagy részén 16 és 22 fok között volt. Éjszaka egyre több helyről jelentettek párásságot, ködöt. Hajnalra általában 8, 13 fokig hűlt le a levegő. Délelőtt több-kevesebb napsütés mindenütt volt, csupán északon maradt helyenként párás a levegő. Csapadékról nem érkezett jelentés. A hőmérséklet 11 órakor 13 és 23 fok között alakult.

A Balaton vize 11 órakor Siófoknál 16 fokos volt.

Ma 12 órakor Budapesten a hőmérséklet 20 fok volt, a tengerszintre átszámított légnyomás 1021 hPa, gyengén emelkedik.

**Várható időjárás péntek estig:**

Eleinte az időnkénti felhősödésből néhol egy-egy zápor lehet, majd holnap nagyrészt napos, száraz idő várható. Hajnalban többfelé párás lesz a levegő, foltokban köd képződik. Az eleinte helyenként élénk déli, délnyugati, majd holnap többnyire mérsékelt keleti szél valószínű.
A legalacsonyabb éjszakai hőmérséklet 9 és 14,
a legmagasabb nappali hőmérséklet pénteken általában 25 fok körül, északkeleten kevéssel 20 fok fölött alakul.

**Távolabbi kilátások szombattól–keddig:**

Az időszak nagy részén túlnyomóan napos idő várható, hajnalonként párásságra, néhol ködfoltokra lehet számítani. Eső nem valószínű. Kedden már többször megnövekszik a felhőzet és eső, záporeső is valószínű.
A legalacsonyabb éjszakai hőmérséklet általában 9, 14 fok között,
a legmagasabb nappali hőmérséklet többnyire 22, 27, az időszak legvégén 19, 24 fok között alakul.
Jelentős mennyiségű (legalább napi 5 mm) csapadék az időszak legvégén az ország területének 40 százalékán várható.

Kapitány Ervinné s. k.

**A hőmérséklet napi középértéke és eltérése a sokévi átlagtól (Budapest külterületén):**

| | | |
|---|---|---|
| 1994. szeptember 21. | 14,6°C | -1,5°C |

**1871 óta ezen a napon Budapesten előfordult**

| | |
|---|---|
| legmagasabb hőmérséklet: | 31,1°C (1917) |
| legalacsonyabb hőmérséklet: | 4,0°C (1921) |

LEGMAGASABB HŐMÉRSÉKLET

94.09.21.

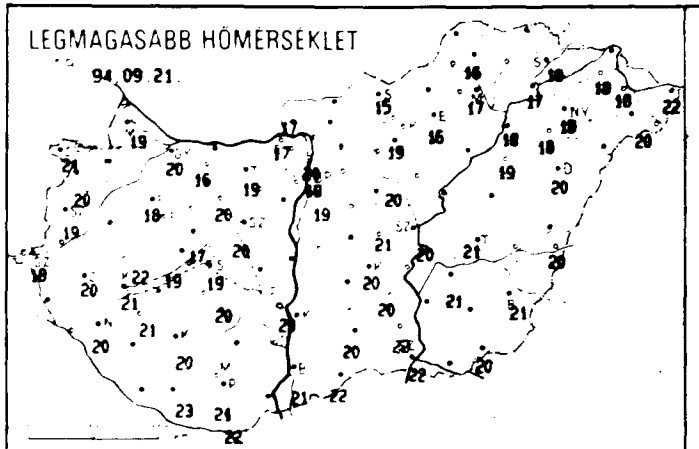

LEGALACSONYABB HŐMÉRSÉKLET

19 94.09.22.

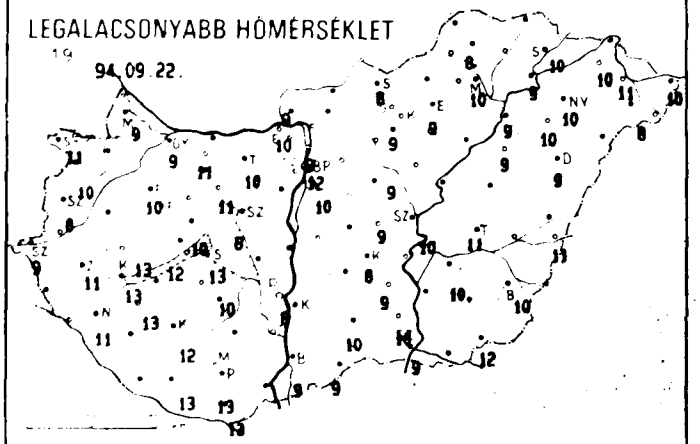

24 órás CSAPADÉKELOSZLÁS

19 94.09.21. 7h -tól 94.09.22. 7h

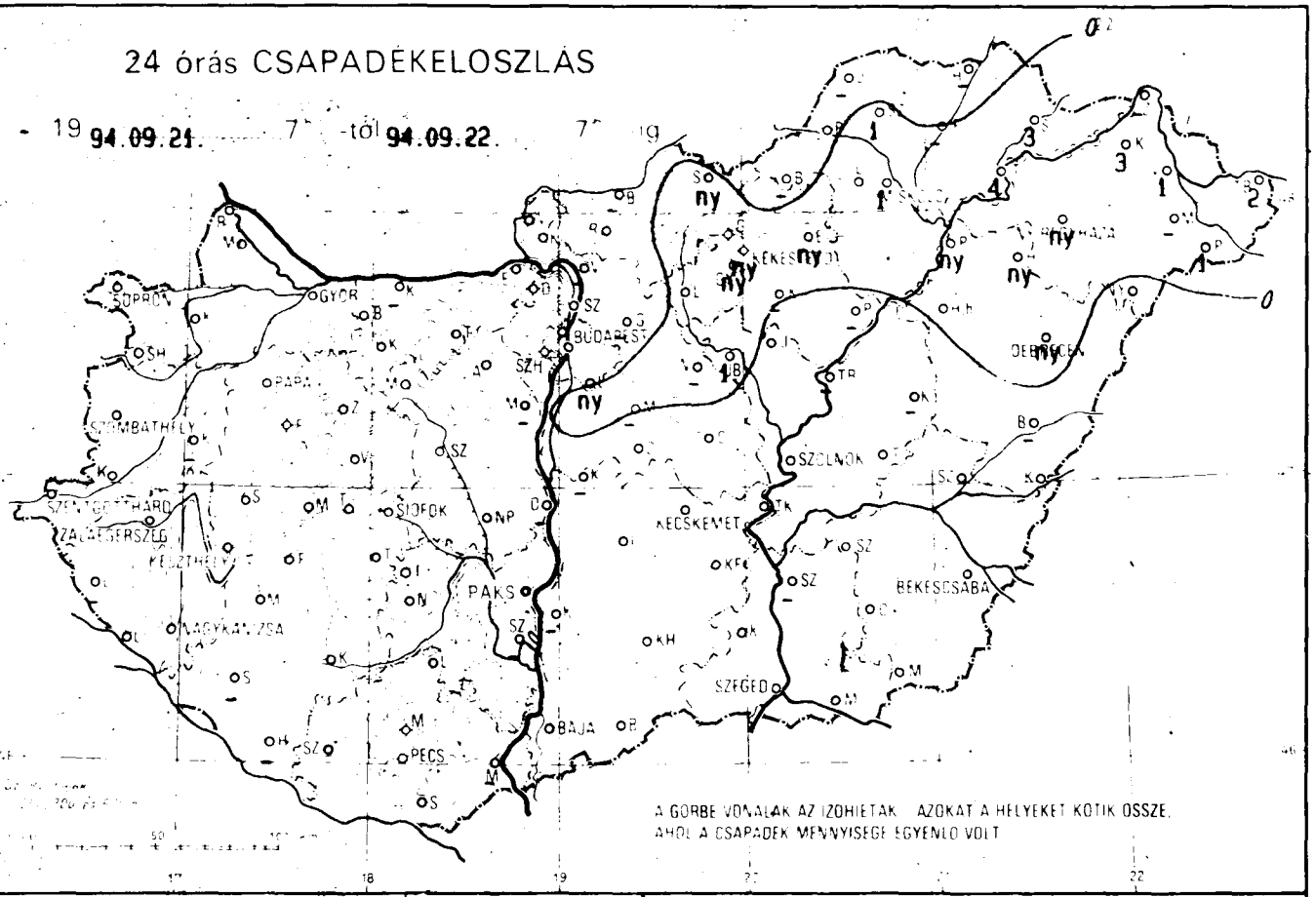


A GÖRBE VONALAK AZ IZOHIETÁK. AZOKAT A HELYEKET KÖTIK ÖSSZE, AHOL A CSAPADÉK MENNYISÉGE EGYENLŐ VOLT

RADIÁCIÓS MINIMUM

19 94.09.22.

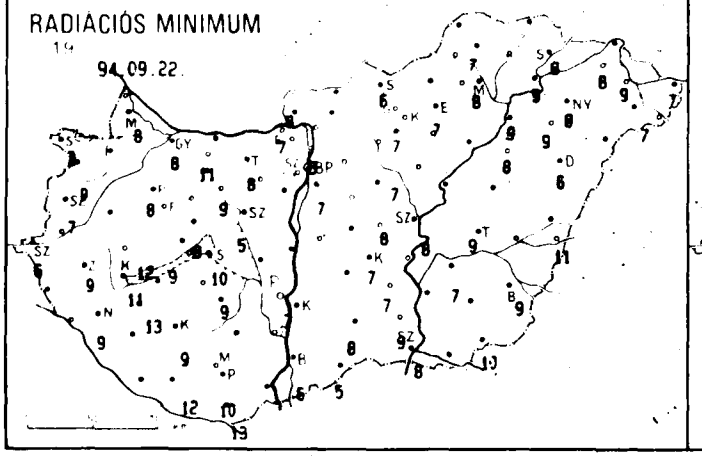

NAPFÉNYTARTAM

19 94.09.21.

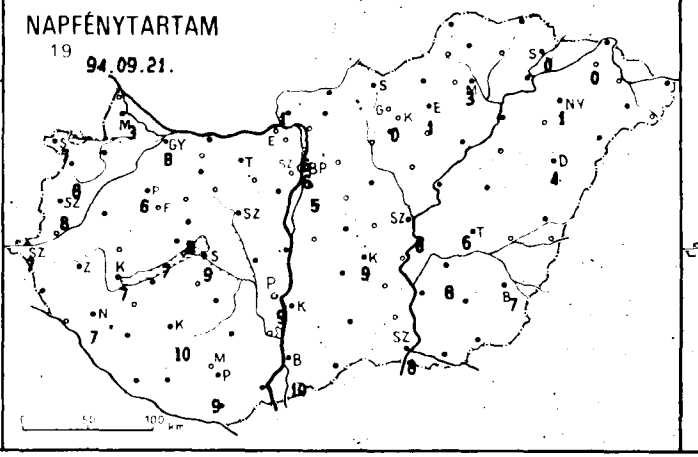

ZIVATAELOSZLÁS

19 94.09.21. 07h - 94.09.22. 07h

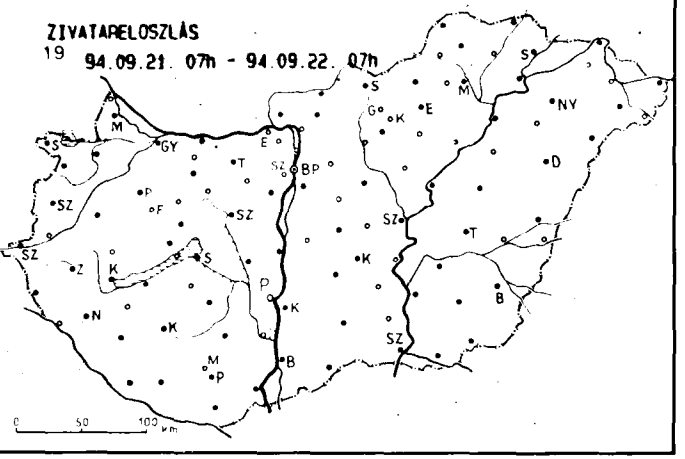

| 19 94.09.22 07$^h$-ig az utolsó 24 óra adatai | | | | | | | 19 94.09.22. 07$^h$-ig az utolsó 24 óra adatai | | | | | | |
|---|---|---|---|---|---|---|---|---|---|---|---|---|---|
| állomás | csapadék (mm) | | max. hő-mér-séklet | min. hő-mér-séklet | rad. min. | Előző nap napos órái | állomás | csapadék (mm) | | max. hő-mér-séklet | min. hő-mér-séklet | rad. min. | Előző nap napos órái |
| Győr | . | ⛅ | 20 | 9 | 8 | 8 | Vámosmikola | . | = | 17 | 9 | 8 | 1 |
| Mosonmagyaróvár | . | = | 19 | 9 | 8 | 3 | Baja | . | ⛅ | 21 | 9 | 6 | 10 |
| Sopron | . | ⛅ | 21 | 11 | 8 | 7 | Bácsalmás | . | | 22 | 9 | 5 | - |
| Sopronhorpács | . | ⛅ | 20 | 10 | 9 | 8 | Kalocsa-Öregcsertő | - | | - | - | - | - |
| Káld | - | | - | - | - | - | Kecskemét | . | ⛅ | 20 | 8 | 7 | 9 |
| Szentgotthárd | . | = | 18 | 9 | 6 | 7 | Kiskunfélegyháza | . | ⛅ | 20 | 9 | 7 | - |
| Szombathely | . | ⛅ | 19 | 8 | 7 | 8 | Kiskunhalas | . | ⛅ | 20 | 10 | 8 | - |
| Lenti | - | | - | - | - | - | Kunszentmiklós | - | | - | - | - | - |
| Nagykanizsa | . | ≡ | 20 | 11 | 9 | 7 | Balassagyarmat | - | | - | - | - | - |
| Zalaegerszeg | . | ≡ | 20 | 11 | 9 | - | Salgótarján | ay | = | 15 | 8 | 6 | - |
| Farkasgyepű | . | ⛅ | 17 | 9 | 8 | - | Eger | ay | ⛅ | 16 | 9 | 7 | 1 |
| Keszthely | . | ⛅ | 21 | 13 | 11 | 7 | Gyöngyös | ay | ⛅ | 19 | 9 | 7 | - |
| Mencshely | . | = | 19 | 12 | 9 | 7 | Kékestető | ay | ≡ | 9 | 7 | 6 | 0 |
| Pápa | . | ⛅ | 18 | 10 | 8 | 6 | Kompolt | - | | - | - | - | - |
| Sümeg | . | ⛅ | 22 | 13 | 12 | - | Poroszló | - | | - | - | - | - |
| Veszprém | . | ⛅ | 17 | 10 | 8 | 8 | Jászberény | 1 | ⛅ | 20 | 9 | 7 | - |
| Zirc | . | ⛅ | 17 | 8 | 5 | - | Karcag Tilalmas | - | | - | - | - | - |
| Homokszentgyörgy | - | | - | - | - | - | Szolnok | . | ⛅ | 20 | 10 | 8 | 8 |
| Kaposvár | . | ⛅ | 20 | 12 | 9 | 10 | Tiszaroff | - | | - | - | - | - |
| Marcali | . | ⛅ | 21 | 13 | 13 | - | Túrkeve | . | ≡ | 21 | 11 | 9 | 6 |
| Siófok | . | ⛅ | 19 | 13 | 10 | 9 | Kistelek | . | ⛅ | 22 | 10 | 9 | - |
| Somogyszob | - | | - | - | - | - | Szeged | . | ⛅ | 22 | 9 | 8 | 8 |
| Bábolna | . | ⛅ | 16 | 11 | 11 | - | Szentes | - | | - | - | - | - |
| Esztergom Kertváros | . | ⛅ | 17 | 10 | 7 | - | Borsodnádasd | - | | - | - | - | - |
| Komárom | - | | - | - | - | - | Fügöd | - | | - | - | - | - |
| Tata | . | ⛅ | 19 | 10 | 8 | - | Hidasnémeti | - | | - | - | - | - |
| Kisapostag | - | | - | - | - | - | Jósvafő | - | | - | - | - | - |
| Martonvásár | - | | - | - | - | - | Miskolc | 1 | = | 17 | 10 | 8 | 3 |
| Mór | . | = | 20 | 11 | 9 | - | Sárospatak | 3 | = | 18 | 10 | 8 | 0 |
| Székesfehérvár | . | ⛅ | 20 | 8 | 5 | - | Szendrőlád | 1 | ⛅ | 16 | 8 | 7 | - |
| Iregszemcse | . | ⛅ | 20 | 10 | 9 | - | Tokaj | 4 | = | 17 | 9 | 9 | - |
| Paks | . | ⛅ | 20 | 8 | 7 | 9 | Kisvárda | 3 | = | 18 | 10 | 8 | 0 |
| Szekszárd | - | | - | - | - | - | Mátészalka | - | | - | - | - | - |
| Mohács | - | | - | - | - | - | Napkor | ay | = | 18 | 10 | 8 | 1 |
| Pécs | . | ⛅ | 21 | 13 | 10 | 9 | Pátyod | 1 | ⛅ | 20 | 8 | 7 | - |
| Pécs Árpádtető | . | ⛅ | 17 | 12 | 10 | - | Tiszabecs | 2 | = | 22 | 10 | 7 | - |
| Siklós | . | ⛅ | 22 | 13 | 13 | - | Vásárosnamény | 1 | = | 18 | 11 | 9 | - |
| Szigetvár | . | ⛅ | 23 | 13 | 12 | - | Záhony | - | | - | - | - | - |
| Bp. Lőrinc | ay | ⛅ | 19 | 10 | 7 | 5 | Berettyóújfalu | - | | - | - | - | - |
| Bp. Met. Szolg. | . | | 19 | 12 | - | 6 | Debrecen | ay | ⛅ | 20 | 9 | 6 | 4 |
| Bp. Széchenyi-hegy | . | | 18 | 11 | 11 | - | Hajdúdorog | ay | = | 18 | 10 | 9 | - |
| Cegléd | . | ⛅ | 21 | 9 | 8 | - | Hortobágy Halastó | . | | 19 | 9 | 8 | - |
| Gödöllő | - | | - | - | - | - | Körösszakál | . | ⛅ | 20 | 11 | 11 | - |
| Monor | - | | - | - | - | - | Polgár | ay | = | 18 | 9 | 9 | - |
| Nagykáta | - | | - | - | - | - | Békéscsaba | . | ⛅ | 21 | 10 | 9 | 7 |
| Szentendre | . | ⛅ | 20 | 9 | 8 | 6 | Mezőhegyes | . | ⛅ | 20 | 12 | 10 | - |
| Vác | - | | - | - | - | - | Szarvas | . | ⛅ | 21 | 10 | 7 | * |

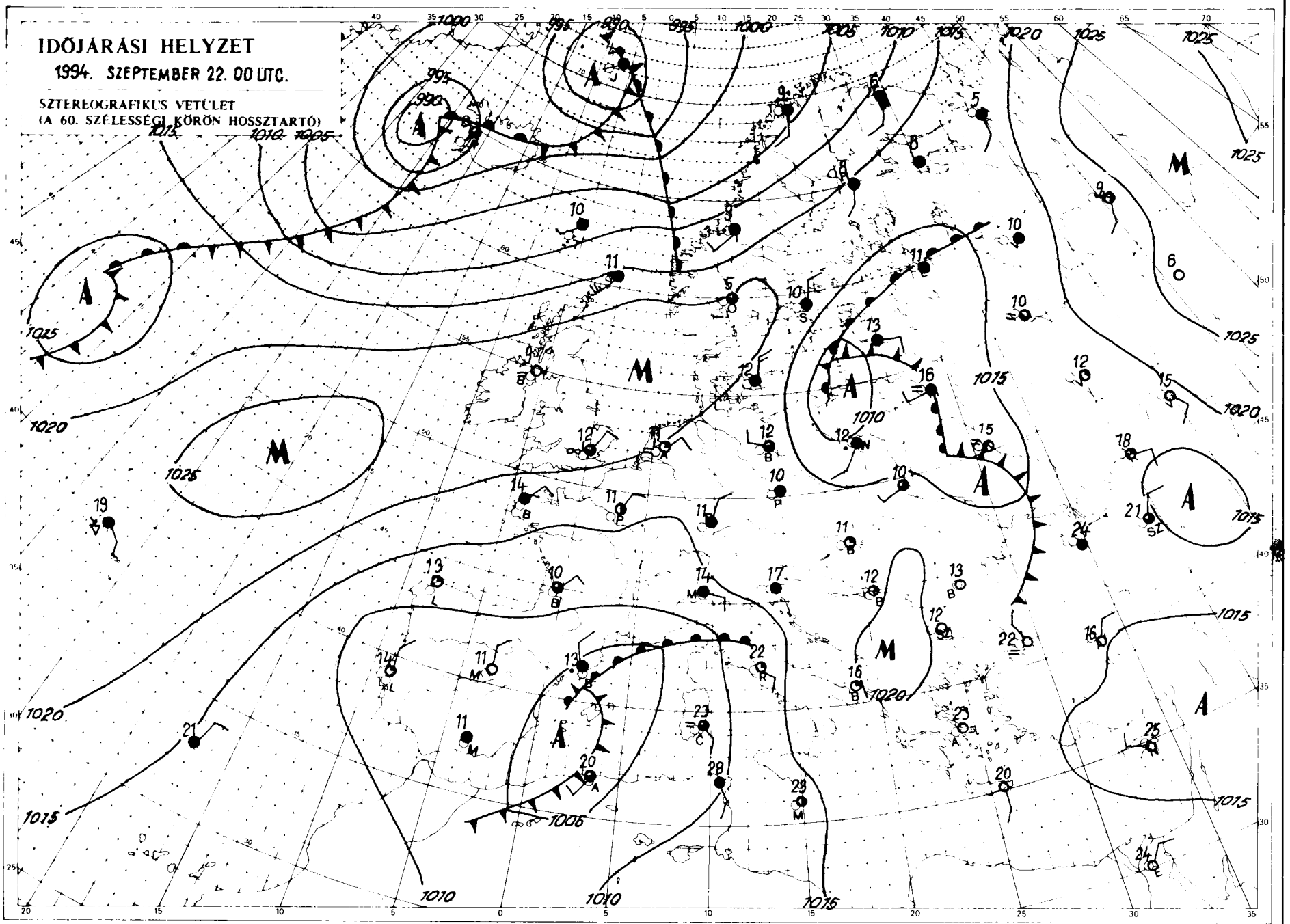


Kiadja az **ORSZÁGOS METEOROLÓGIAI SZOLGÁLAT**

Kiadásért felel: Dr. Mersich Iván, az Országos Meteorológiai Szolgálat elnöke

Készült az Országos Meteorológiai Szolgálat Nyomdájában, Budapest – Felelős vezető: Szinok István – Munkaszám: **94.590.**

Szerkesztésért felel: Dr. Dévényi Dezső az Időjárás Előrejelző Önálló Osztály vezetője

Készíti az OMSZ Időjárás Előrejelző Önálló Osztálya – Szakmai felelős: Dr. Dévényi Dezső osztályvezető – Megjelenik naponként

Megrendelhető 1024 Budapest, II., Kitaibel Pál utca 1. – Pénzügyi Osztály – Telefon: 212-5193

# IDŐJÁRÁSI NAPIJELENTÉS

ЕЖЕДНЕВНЫЙ МЕТЕОРОЛОГИЧЕСКИЙ БЮЛЛЕТЕНЬ • DAILY WEATHER REPORT
BULLETIN QUOTIDIEN DE TEMPS • TÄGLICHER WETTERBERICHT

107. évfolyam 266. szám + Budapest + 1994. szeptember 23. péntek

## Az időjárási helyzet és a várható időjárás:

Délnyugat-Európa felett ciklon örvénylik. Hatására a Pireneusi-félszigeten és Franciaországban gyakran felhős, sokfelé csapadékos, az évszakhoz képest hűvös az idő. Ciklonok okoznak szeles, változékony, többfelé csapadékos időjárást a Skandináv-félszigeten, a Lengyel-síkságon valamint a Kelet-európai alföld északi részén is. Arrafelé a hőmérséklet csúcsértéke sokfelé még a 15 fokot sem éri el. Szárazföldünk nagyobb részén ugyanakkor leszálló légmozgások határozzák meg az időjárást. Emiatt a reggeli pára és köd megszünése után sok a napsütés, száraz, a sokévi átlagnál 2-4 fokkal melegebb az idő. A hétvégén a Kárpát-medencében is folytatódik a nagyrészt napos, az évszakhoz képest meleg idő.

Magyarországon csütörtökön délen többnyire napos, másutt változóan felhős idő volt, csapadékról nem érkezett jelentés. A hőmérséklet csúcsértéke északon 19, 23, másutt 23, 27 fok között alakult. Péntek hajnalra 10, 16 fok közé hűlt le a levegő. Ma délelőtt az ország nagyobb részén napos idő volt, de főként a Dél-Dunántúlon helyenként megmaradt a hajnalban képződött köd. A hőmérséklet 11 órára általában 19, 24 fok közé emelkedett, de a felhős, ködös területeken csak 15, 19 fokot mértek.

A Balaton vize 11 órakor Siófoknál 17 fokos volt.

Ma 12 órakor Budapesten a hőmérséklet 23 fok volt, a tengerszintre átszámított légnyomás 1025 hPa, alig változik.

**Várható időjárás szombat estig:**

Nagyrészt napos idő várható, de főként a reggeli és kora délelőtti órákban helyenként felhős lesz az ég, csapadékra sehol nem kell számítani. Éjszaka foltokban köd képződik, amely napközben mindenütt feloszlik. A légmozgás mérsékelt marad.
A legalacsonyabb éjszakai hőmérséklet 10, 15 fok között,
a legmagasabb nappali hőmérséklet szombaton általában 23, 28 fok között, a tartósabban felhős, párás területeken 20 fok körül alakul.

Bonta Imre s. k.

**A hőmérséklet napi középértéke és eltérése a sokévi átlagtól (Budapest külterületén):**

| | | |
|---|---|---|
| 1994. szeptember 22. | 16,1 °C | +0,1 °C |

**1871 óta ezen a napon Budapesten előfordult**

| | |
|---|---|
| legmagasabb hőmérséklet: | 30,7 °C (1982) |
| legalacsonyabb hőmérséklet: | 3,1 °C (1915) |

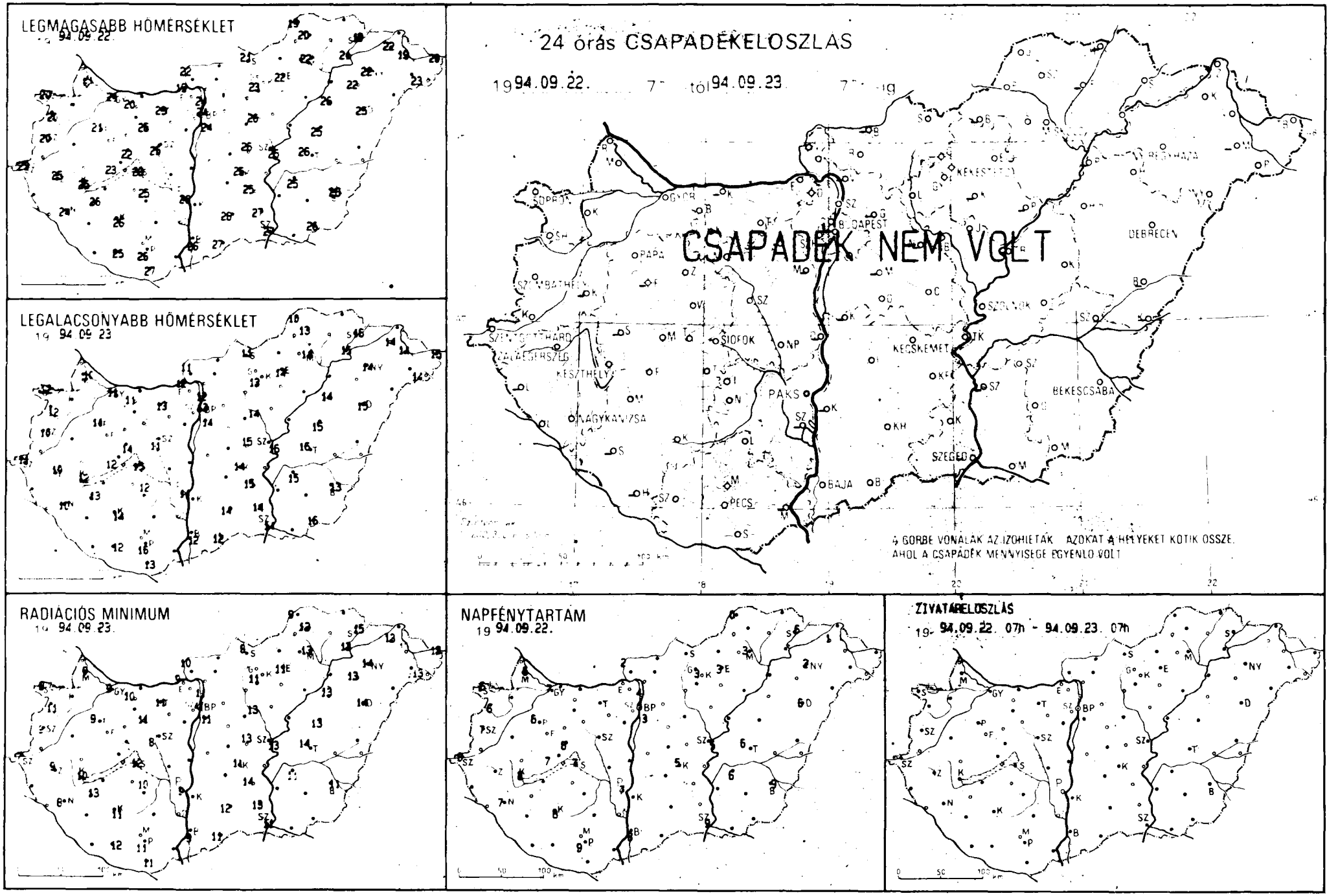
LEGMAGASABB HŐMÉRSÉKLET
19 94.09.22.
LEGALACSONYABB HŐMÉRSÉKLET
19 94 09 23
24 órás CSAPADÉKELOSZLÁS
1994.09.22. 7h tól 94.09.23. 7h
CSAPADÉK NEM VOLT
GYŐR
BUDAPEST
DEBRECEN
PAPA
SIÓFOK
KECSKEMÉT
KESZTHELY
PAKS
BÉKÉSCSABA
NAGYKANIZSA
SZEGED
BAJA
PÉCS
A GÖRBE VONALAK AZ IZOHIETÁK AZOKAT A HELYEKET KÖTIK ÖSSZE,
AHOL A CSAPADÉK MENNYISÉGE EGYENLŐ VOLT
RADIÁCIÓS MINIMUM
19 94.09.23.
NAPFÉNYTARTAM
19 94.09.22.
ZIVATARELOSZLÁS
19 94.09.22. 07h - 94.09.23. 07h

| 19 94.09.23. 07h-ig az utolsó 24 óra adatai | | | | | | |
|---|---|---|---|---|---|---|
| állomás | csapadék (mm) | | max. hőmérséklet | min. hőmérséklet | rad. min. | Előző nap napos órái |
| Győr | . | ☁ | 21 | 11 | 9 | 7 |
| Mosonmagyaróvár | . | ≡ | 21 | 10 | 9 | 5 |
| Sopron | . | ☁ | 20 | 12 | 8 | 6 |
| Sopronhorpács | . | ☁ | 20 | 12 | 11 | 6 |
| Káld | - | | - | - | - | - |
| Szentgotthárd | . | | 23 | 11 | 7 | 8 |
| Szombathely | . | ☁ | 20 | 10 | 9 | 7 |
| Lenti | - | | - | - | | - |
| Nagykanizsa | | ≡ | 24 | 10 | 8 | 7 |
| Zalaegerszeg | | ≡ | 25 | 10 | 9 | - |
| Farkasgyepű | - | | - | - | - | - |
| Keszthely | . | ☁ | 25 | 12 | 10 | 8 |
| Mencshely | . | ≡ | 23 | 12 | 10 | 7 |
| Pápa | . | ≡ | 21 | 11 | 9 | 6 |
| Sümeg | - | | - | - | - | - |
| Veszprém | | ☁ | 22 | 14 | 11 | 6 |
| Zirc | | ≡ | 21 | 11 | 7 | - |
| Homokszentgyörgy | - | | - | - | - | - |
| Kaposvár | . | ☁ | 26 | 14 | 11 | 8 |
| Marcali | . | ☁ | 26 | 13 | 13 | - |
| Siófok | . | ☁ | 23 | 15 | 12 | 7 |
| Somogyszob | - | | - | - | - | - |
| Bábolna | . | ≡ | 20 | 11 | 10 | - |
| Esztergom Kertváros | . | ≡ | 19 | 12 | 9 | - |
| Komárom | - | | - | - | - | - |
| Tata | . | ≡ | 23 | 13 | 11 | - |
| Kisapostag | - | | - | - | - | - |
| Martonvásár | - | | - | - | - | - |
| Mór | . | ≡ | 25 | 12 | 11 | - |
| Székesfehérvár | . | ≡ | 25 | 11 | 8 | - |
| Iregszemcse | . | ☁ | 25 | 12 | 10 | - |
| Paks | . | ☁ | 26 | 11 | 9 | 7 |
| Szekszárd | - | | - | - | - | - |
| Mohács | - | | - | - | - | - |
| Pécs | . | ☁ | 26 | 16 | 11 | 9 |
| Pécs Árpádtető | . | ☁ | 23 | 15 | 11 | - |
| Siklós | . | ☁ | 27 | 13 | 11 | |
| Szigetvár | . | ☁ | 25 | 12 | 12 | - |
| Bp. Lőrinc | . | ☁ | 24 | 14 | 11 | 3 |
| Bp. Met. Szolg. | . | | 24 | 12 | 11 | 4 |
| Bp. Széchenyi-hegy | . | = | 22 | 15 | 9 | - |
| Cegléd | . | ☁ | 26 | 15 | 13 | - |
| Gödöllő | - | | - | - | - | - |
| Monor | - | | - | - | - | - |
| Nagykáta | . | | - | - | - | - |
| Szentendre | . | ☁ | 24 | 12 | 11 | 4 |
| Vác | - | | - | - | - | - |

| 19 94.09.23. 07h-ig az utolsó 24 óra adatai | | | | | | |
|---|---|---|---|---|---|---|
| állomás | csapadék (mm) | | max. hőmérséklet | min. hőmérséklet | rad. min. | Előző nap napos órái |
| Vámosmikola | . | ≡ | 22 | 11 | 10 | 2 |
| Baja | . | ☁ | 26 | 12 | 9 | 8 |
| Bácsalmás | . | | 27 | 12 | 11 | - |
| Kalocsa-Öregcsertő | - | | - | - | - | - |
| Kecskemét | . | ☁ | 25 | 14 | 11 | 5 |
| Kiskunfélegyháza | . | ☁ | 25 | 15 | 14 | - |
| Kiskunhalas | . | ☁ | 26 | 14 | 12 | - |
| Kunszentmiklós | - | | - | - | - | - |
| Balassagyarmat | - | | | - | - | - |
| Salgótarján | . | ☁ | 21 | 11 | 8 | - |
| Eger | . | ☁ | 22 | 14 | 11 | 3 |
| Gyöngyös | . | ☁ | 23 | 13 | 11 | - |
| Kékestető | . | ☁ | 14 | 12 | 10 | 3 |
| Kompolt | - | | - | - | - | - |
| Poroszló | - | | - | - | - | - |
| Jászberény | . | ☁ | 26 | 14 | 13 | - |
| Karcag Tilalmás | . | ☁ | 25 | 15 | 13 | - |
| Szolnok | . | ☁ | 25 | 16 | 13 | 5 |
| Tiszaroff | - | | - | - | - | - |
| Túrkeve | . | ☁ | 26 | 16 | 14 | 6 |
| Kistelek | . | ☁ | 27 | 14 | 13 | - |
| Szeged | . | ☁ | 27 | 14 | 11 | 9 |
| Szentes | - | | - | - | - | - |
| Borsodnádasd | - | | - | - | - | - |
| Füged | - | | - | - | - | - |
| Hidasnémeti | - | | - | - | - | - |
| Jósvafő | . | = | 19 | 10 | 9 | 0 |
| Miskolc | . | = | 22 | 14 | 13 | 3 |
| Sárospatak | . | ☁ | 19 | 16 | 15 | 6 |
| Szendrőlád | . | ☁ | 20 | 13 | 12 | - |
| Tokaj | . | | 21 | 15 | 13 | - |
| Kisvárda | . | = | 22 | 14 | 13 | 1 |
| Mátészalka | - | | - | - | - | - |
| Napkor | . | ☁ | 22 | 14 | 14 | 2 |
| Pátyod | . | ☁ | 23 | 14 | 13 | - |
| Tiszabecs | . | = | 20 | 15 | 13 | - |
| Vásárosnamény | . | ☁ | 19 | 14 | 12 | - |
| Záhony | - | | - | - | - | - |
| Berettyóújfalu | - | | - | - | - | - |
| Debrecen | . | ☁ | 25 | 15 | 14 | 6 |
| Hajdúdorog | . | = | 22 | 15 | 13 | - |
| Hortobágy Halastó | . | | 26 | 14 | 13 | - |
| Körösszakál | - | | - | - | - | - |
| Polgár | - | | - | - | - | - |
| Békéscsaba | . | ☁ | 25 | 13 | 11 | 9 |
| Mezőhegyes | . | ☁ | 26 | 16 | 14 | - |
| Szarvas | . | ☁ | 25 | 15 | 11 | 6 |

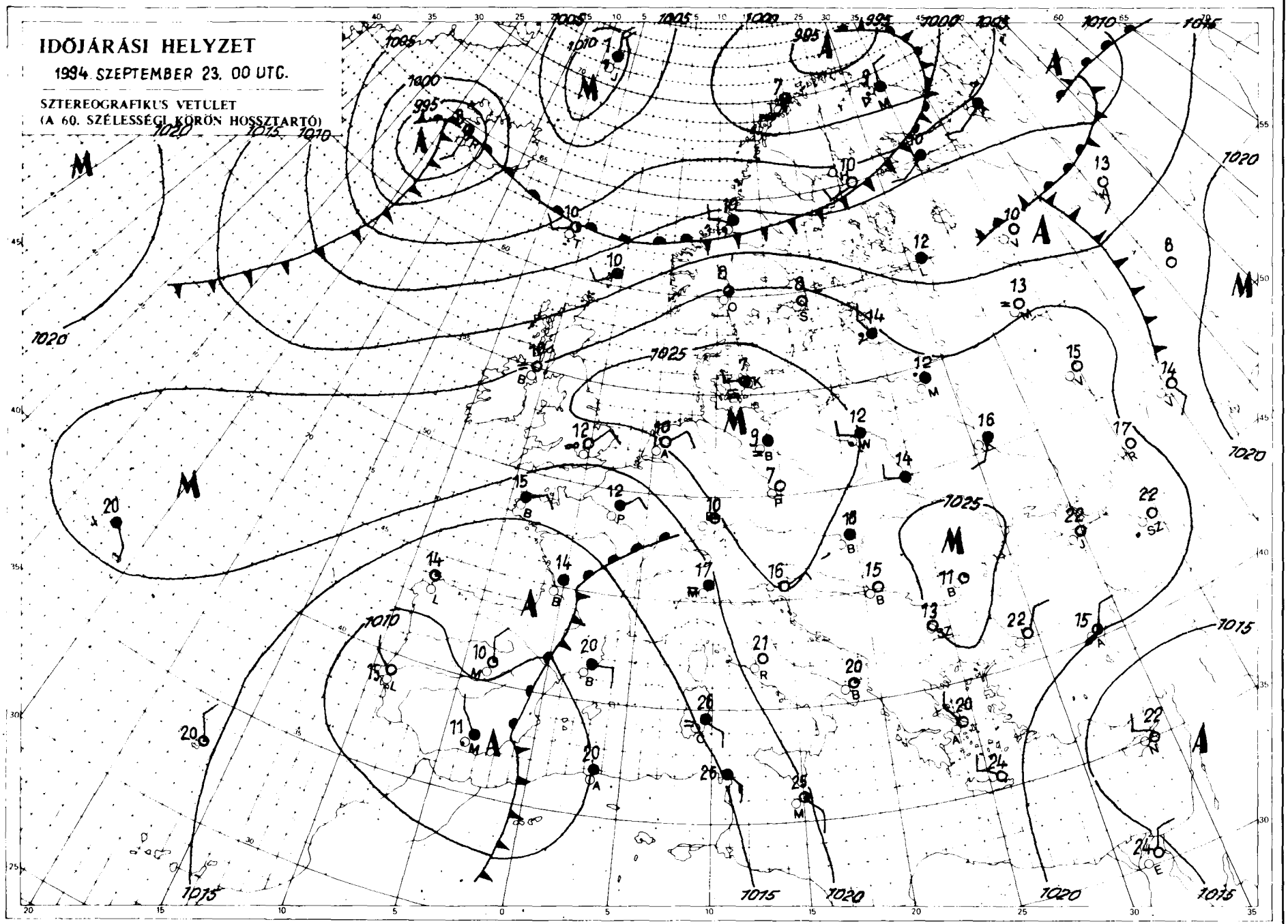


Kiadja az **ORSZÁGOS METEOROLÓGIAI SZOLGÁLAT**
Kiadásért felel: Dr. Mersich Iván, az Országos Meteorológiai Szolgálat elnöke
Készült az Országos Meteorológiai Szolgálat Nyomdájában, Budapest – Felelős vezető: Szinok István – Munkaszám: 94.591.
Szerkesztésért felel: Dr. Dévényi Dezső az Időjárás Előrejelző Önálló Osztály vezetője
Készíti: az OMSZ Időjárás Előrejelző Önálló Osztálya – Szakmai felelős: Dr. Dévényi Dezső osztályvezető – Megjelenik naponként
Megrendelhető 1024 Budapest, II., Kitaibel Pál utca 1. – Pénzügyi Osztály – Telefon: 212-5193

# IDŐJÁRÁSI NAPIJELENTÉS

ЕЖЕДНЕВНЫЙ МЕТЕОРОЛОГИЧЕСКИЙ БЮЛЛЕТЕНЬ • DAILY WEATHER REPORT
BULLETIN QUOTIDIEN DE TEMPS • TÄGLICHER WETTERBERICHT

107. évfolyam 267. szám + Budapest + 1994. szeptember 24. szombat

## Az időjárási helyzet és a várható időjárás:

Nyugat-Európa nagy részének időjárását egy ciklon határozza meg, melynek hatására sokfelé felhős az égbolt, szórványosan esik az eső, záporeső. Kontinensünk középső területe fölött egy anticiklon helyezkedik el. A leszálló légmozgások következtében általában kevés a felhő, a hajnali, reggeli órákban viszont sokfelé párás a levegő, és ködök is kialakulnak. Szárazföldünk északi vidékén gyors mozgású ciklonok vonulnak nyugatról keletre, így a Skandináv-félsziget nagy részén változékony, gyakran felhős, csapadékos az időjárás. Európa déli, délkeleti tájain még nyáriasan meleg az idő, a hőmérséklet csúcsértéke sokfelé megközelíti a 30 fokot, helyenként kevéssel meg is haladja azt. Az 50. szélességi körtől északra a hőmérsékleti maximum már 20 fok alatt marad, a Skandináv-félsziget északi felén pedig a 15 fokot sem éri el. A Kárpát-medence időjárásában a következő egy-két nap során nem várható lényeges változás, így folytatódik a csendes, párás őszi idő.

Magyarországon pénteken délnyugaton és északkeleten változóan felhős, másutt nagyrészt derült volt az idő. Általában 5, 10 órán át sütött a nap. A hőmérséklet csúcsértéke az ország nagyobb részén 22, 28 fok között alakult. Éjszaka többnyire 10, 16 fok közé hűlt le a levegő. Szombat délelőtt jobbára derült volt az ég, csak helyenként borította vékony felhőtakaró az eget. A Dunántúlon néhol megélénkült a déli szél. A hőmérséklet 11 órakor 17, 24 fok között változott.

A Balaton vize 11 órakor Siófoknál 18 fokos volt.

Ma 12 órakor Budapesten a hőmérséklet 21 fok volt, a tengerszintre átszámított légnyomás 1021 hPa, mérsékelten süllyed.

**Várható időjárás vasárnap estig:**

Változóan felhős idő várható több-kevesebb napsütéssel, csapadék nem valószínű. Éjszaka sokfelé párás lesz a levegő, ködre is számítani lehet. Többnyire mérsékelt déli, délkeleti szél várható.
A legalacsonyabb éjszakai hőmérséklet általában 11, 16 fok között alakul.
A legmagasabb nappali hőmérséklet vasárnap többnyire 23, 28 fok között várható, azonban a tartósan ködös, felhős helyeken 20 fok körüli érték valószínű.

Varga László s. k.

**A hőmérséklet napi középértéke és eltérése a sokévi átlagtól (Budapest külterületén):**

| | | |
|---|---|---|
| 1994. szeptember 23. | 19,2 °C | +3,5 °C |

**1871 óta ezen a napon Budapesten előfordult**

| | |
|---|---|
| legmagasabb hőmérséklet: | 30,8 °C (1920) |
| legalacsonyabb hőmérséklet: | 1,2 °C (1915) |

LEGMAGASABB HŐMÉRSÉKLET

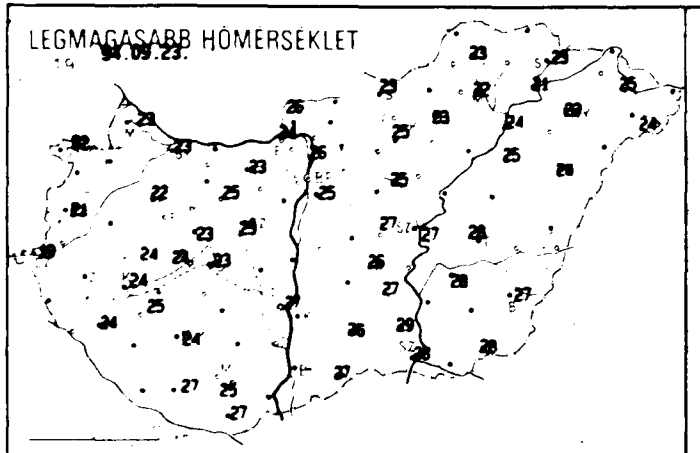

LEGALACSONYABB HŐMÉRSÉKLET

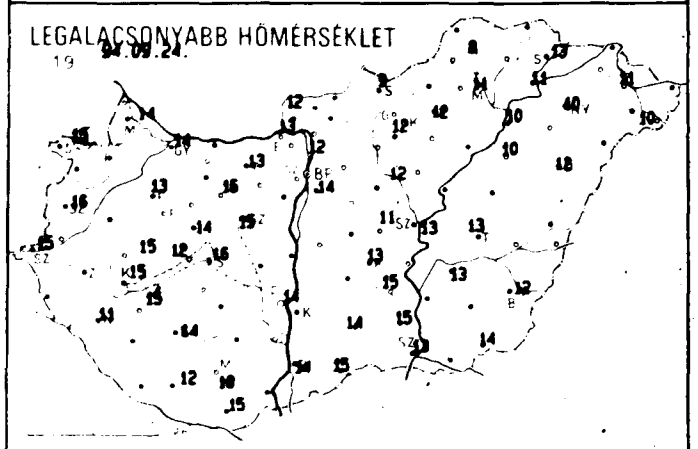

24 órás CSAPADÉKELOSZLAS

19 94.09.23. 7h -tól 94.09.24. 7h -ig

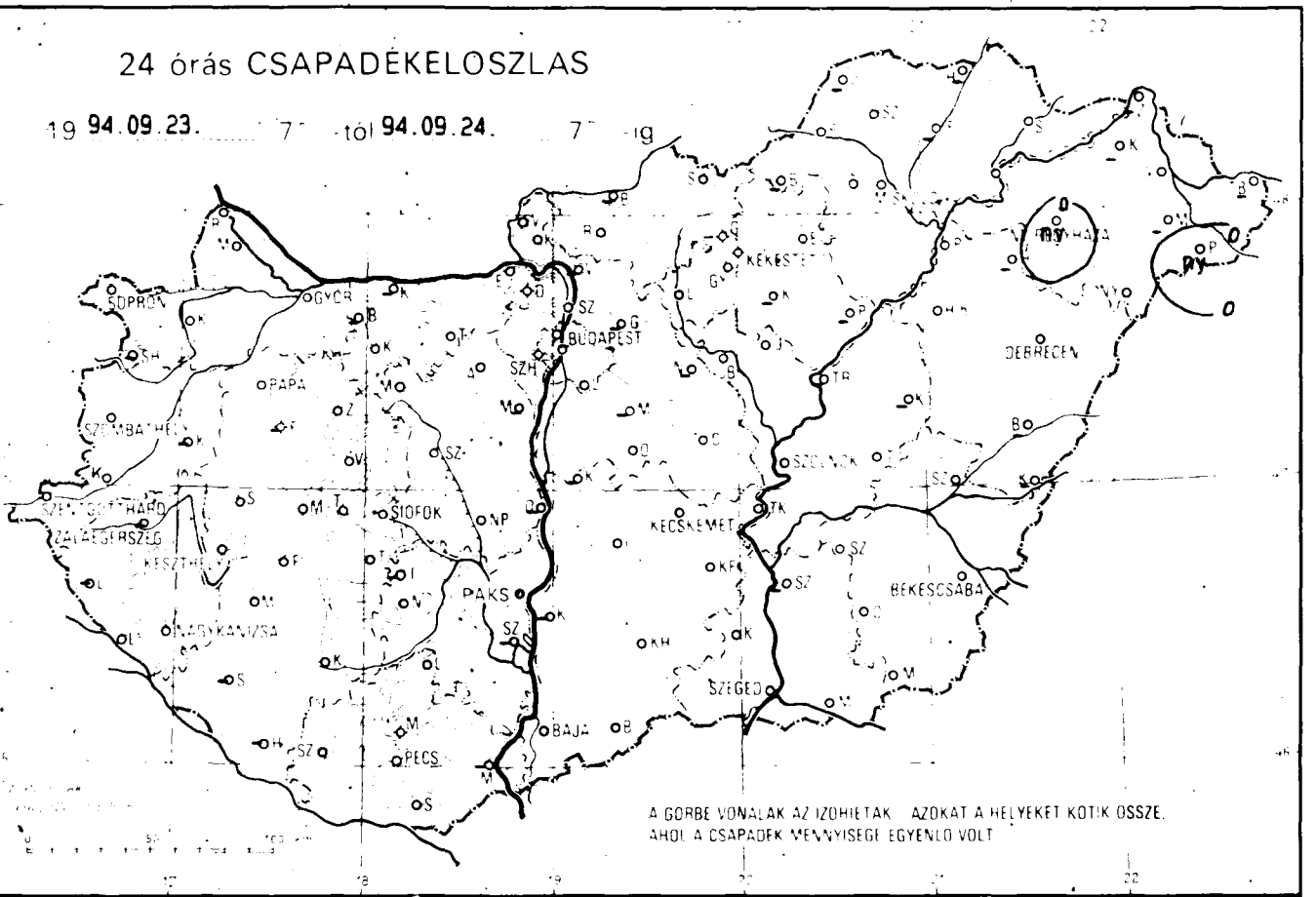


A GÖRBE VONALAK AZ IZOHIETAK AZOKAT A HELYEKET KOTIK OSSZE, AHOL A CSAPADÉK MENNYISÉGE EGYENLŐ VOLT

RADIÁCIÓS MINIMUM

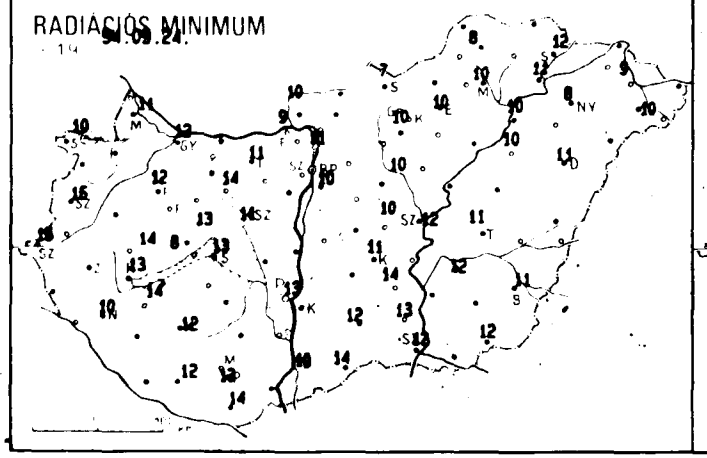

NAPFÉNYTARTAM

19 94.09.23.

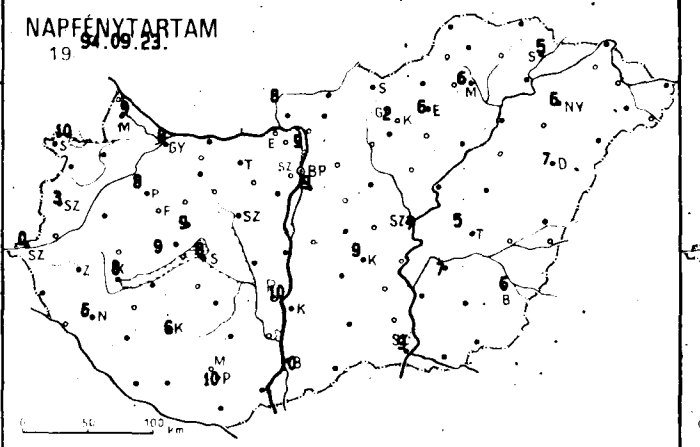

ZIVATARELOSZLÁS

19 94.09.23. 07h - 94.09.24. 07h

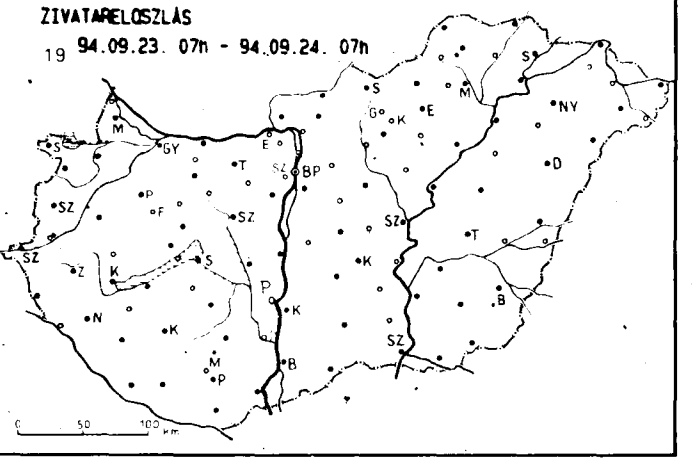

| 19 94.09.24. 07h-ig az utolsó 24 óra adatai | | | | | | |
|---|---|---|---|---|---|---|
| állomás | csapadék (mm) | | max. hő-mér-séklet | min. hő-mér-séklet | rad. min. | Előző nap napos órái |
| Győr | . | ☁ | 23 | 14 | 12 | 9 |
| Mosonmagyaróvár | . | = | 23 | 14 | 11 | 9 |
| Sopron | . | ☁ | 22 | 15 | 10 | 10 |
| Sopronhorpács | - | | - | - | - | - |
| Káld | - | | - | - | - | - |
| Szentgotthárd | . | = | 19 | 15 | 15 | 0 |
| Szombathely | . | ☁ | 21 | 16 | 16 | 3 |
| Lenti | - | | - | - | - | - |
| Nagykanizsa | . | ≡ | 24 | 11 | 10 | 6 |
| Zalaegerszeg | - | | - | - | - | - |
| Farkasgyepű | - | | - | - | - | - |
| Keszthely | . | ☁ | 24 | 15 | 13 | 8 |
| Mencshely | . | = | 24 | 12 | 8 | 9 |
| Pápa | . | ☁ | 22 | 13 | 12 | 8 |
| Sümeg | . | ☁ | 24 | 15 | 14 | - |
| Veszprém | . | ☁ | 23 | 14 | 13 | 9 |
| Zirc | . | ≡ | 22 | 14 | 10 | - |
| Homokszentgyörgy | - | | - | - | - | - |
| Kaposvár | . | ≡ | 24 | 14 | 12 | 6 |
| Marcali | . | ≡ | 25 | 15 | 14 | - |
| Siófok | . | ≡ | 23 | 16 | 13 | 8 |
| Somogyszob | - | | - | - | - | - |
| Bábolna | - | | - | - | - | - |
| Esztergom Kertváros | . | ☁ | 24 | 13 | 9 | - |
| Komárom | - | | - | - | - | - |
| Tata | . | ☁ | 23 | 13 | 11 | - |
| Kisapostag | - | | - | - | - | - |
| Martonvásár | - | | - | - | - | - |
| Mór | . | = | 25 | 16 | 14 | - |
| Székesfehérvár | . | ☁ | 25 | 15 | 11 | - |
| Iregszemcse | - | | - | - | - | - |
| Paks | . | ☁ | 27 | 14 | 13 | 10 |
| Szekszárd | - | | - | - | - | - |
| Mohács | - | | - | - | - | - |
| Pécs | . | ☁ | 25 | 16 | 13 | 10 |
| Pécs Árpádtető | . | ☁ | 22 | 16 | 12 | - |
| Siklós | . | ☁ | 27 | 15 | 14 | - |
| Szigetvár | . | ☁ | 27 | 12 | 12 | - |
| Bp. Lőrinc | . | ☁ | 25 | 14 | 10 | 9 |
| Bp. Met. Szolg. | - | | - | - | - | - |
| Bp. Széchenyi-hegy | . | = | 20 | 13 | 11 | - |
| Cegléd | . | ☁ | 27 | 11 | 10 | - |
| Gödöllő | - | | - | - | - | - |
| Monor | - | | - | - | - | - |
| Nagykáta | - | | - | - | - | - |
| Szentendre | . | ☁ | 26 | 12 | 11 | 9 |
| Vác | - | | - | - | - | - |

| 19 94.09.24. 07h-ig az utolsó 24 óra adatai | | | | | | |
|---|---|---|---|---|---|---|
| állomás | csapadék (mm) | | max. hő-mér-séklet | min. hő-mér-séklet | rad. min. | Előző nap napos órái |
| Vámosmikola | . | = | 26 | 12 | 10 | 8 |
| Baja | . | ☁ | 27 | 14 | 10 | 10 |
| Bácsalmás | . | ☁ | 27 | 15 | 14 | - |
| Kalocsa-Öregcsertő | - | | - | - | - | - |
| Kecskemét | . | ☁ | 26 | 13 | 11 | 9 |
| Kiskunfélegyháza | . | ☁ | 27 | 15 | 14 | - |
| Kiskunhalas | . | ☁ | 26 | 14 | 12 | - |
| Kunszentmiklós | - | | - | - | - | - |
| Balassagyarmat | - | | - | - | - | - |
| Salgótarján | . | = | 23 | 9 | 7 | - |
| Eger | . | ☁ | 23 | 12 | 10 | 6 |
| Gyöngyös | . | ☁ | 25 | 12 | 10 | - |
| Kékestető | . | ☁ | 16 | 12 | 9 | 2 |
| Kompolt | - | | - | - | - | - |
| Poroszló | - | | - | - | - | - |
| Jászberény | . | ☁ | 25 | 12 | 10 | - |
| Karcag Tilalmas | - | | - | - | - | - |
| Szolnok | . | ☁ | 27 | 13 | 12 | 7 |
| Tiszaroff | - | | - | - | - | - |
| Túrkeve | . | ☁ | 28 | 13 | 11 | 5 |
| Kistelek | . | ☁ | 29 | 15 | 13 | - |
| Szeged | . | ☁ | 28 | 13 | 12 | 9 |
| Szentes | - | | - | - | - | - |
| Borsodnádasd | - | | - | - | - | - |
| Fügöd | - | | - | - | - | - |
| Hidasnémeti | - | | - | - | - | - |
| Jósvafő | - | | - | - | - | - |
| Miskolc | . | ☁ | 22 | 11 | 10 | 6 |
| Sárospatak | . | ☁ | 23 | 13 | 12 | 5 |
| Szendrőlád | . | ≡ | 23 | 8 | 8 | - |
| Tokaj | . | | 21 | 11 | 11 | - |
| Kisvárda | - | | - | - | - | - |
| Mátészalka | - | | - | - | - | - |
| Napkor | ≡ | ▽ ☁ | 23 | 10 | 8 | 6 |
| Pátyod | ≡ | ☁ | 24 | 10 | 10 | - |
| Tiszabecs | - | | - | - | - | - |
| Vásárosnamény | . | ☁ | 25 | 11 | 9 | - |
| Záhony | - | | - | - | - | - |
| Berettyóújfalu | . | | - | - | - | - |
| Debrecen | . | ☁ | 24 | 12 | 11 | 7 |
| Hajdúdorog | - | | - | - | - | - |
| Hortobágy Halastó | . | | 25 | 10 | 10 | - |
| Körösszakál | - | | - | - | - | - |
| Polgár | . | ☁ | 24 | 10 | 10 | - |
| Békéscsaba | . | ☁ | 27 | 12 | 11 | 6 |
| Mezőhegyes | . | ☁ | 28 | 14 | 12 | - |
| Szarvas | . | ☁ | 28 | 13 | 12 | 7 |

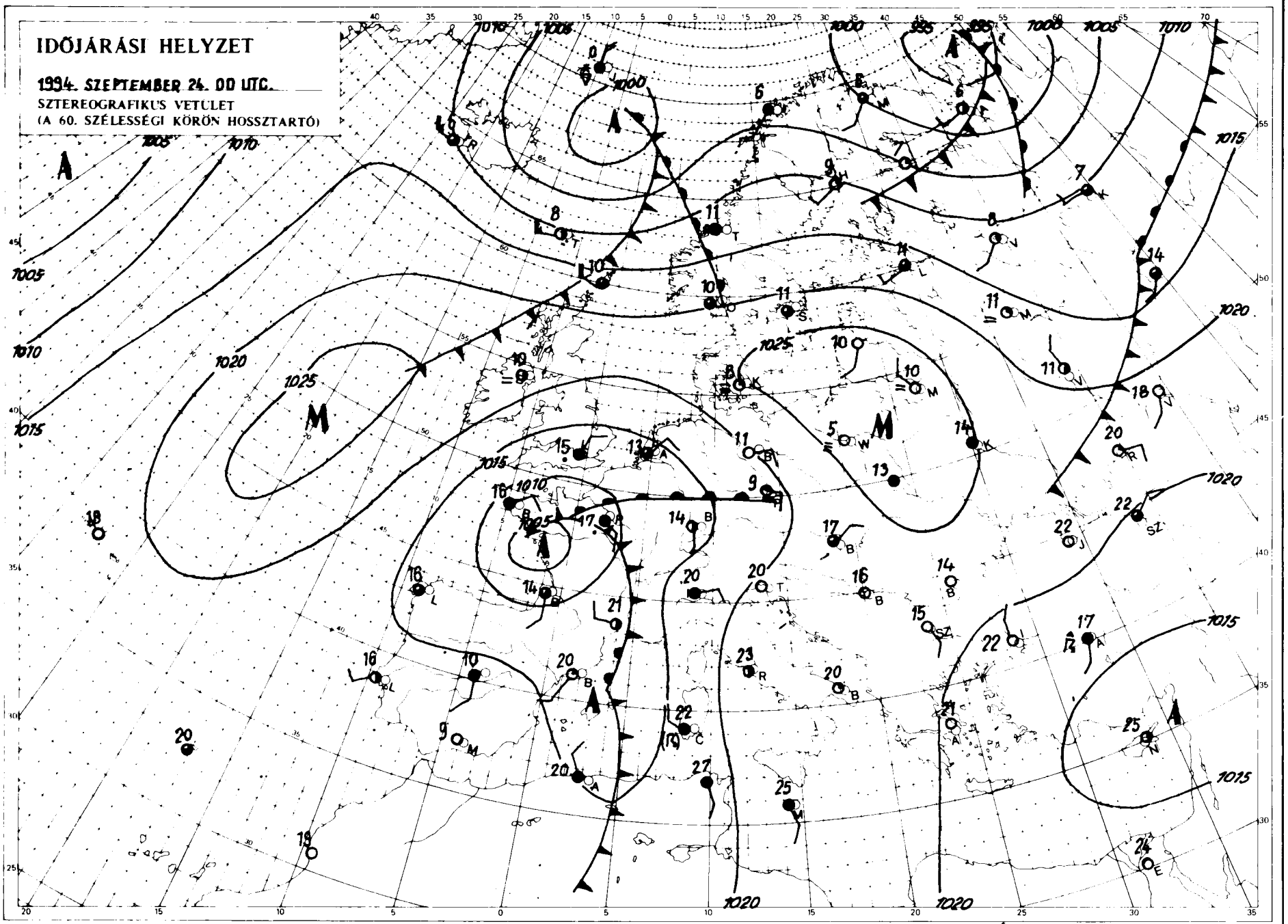


Kiadja az **ORSZÁGOS METEOROLÓGIAI SZOLGÁLAT**

Kiadásért felel: Dr. Mersich Iván, az Országos Meteorológiai Szolgálat elnöke

Készült az Országos Meteorológiai Szolgálat Nyomdájában, Budapest – Felelős vezető: Szinok István – Munkaszám: **94.592**.

Szerkesztésért felel: Dr. Dévényi Dezső az Időjárás Előrejelző Önálló Osztály vezetője

Készítő: az OMSZ Időjárás Előrejelző Önálló Osztálya – Szakmai felelős: Dr. Dévényi Dezső osztályvezető – Megjelenik naponként

Megrendelhető 1024 Budapest, II., Kitaibel Pál utca 1. – Pénzügyi Osztály – Telefon: 212-5193

# IDŐJÁRÁSI NAPIJELENTÉS

ЕЖЕДНЕВНЫЙ МЕТЕОРОЛОГИЧЕСКИЙ БЮЛЛЕТЕНЬ • DAILY WEATHER REPORT
BULLETIN QUOTIDIEN DE TEMPS • TÄGLICHER WETTERBERICHT

**107. évfolyam 268. szám** **+ Budapest +** **1994. szeptember 25. vasárnap**

## Az időjárási helyzet és a várható időjárás:

Kontinensünk nyugati partvidéke felett ciklon örvénylik, amely arrafelé változékony , felhős, szeles időt és sok helyütt esőt, záporesőt okoz. Ugyancsak alacsony nyomású légörvény található a Skandináv-félsziget északi vidéke felett, így ott is a borult, csapadékos idő a jellemző. Az említett területeken viszonylag hűvös van, a kora délutáni órákban is csak 15 fok körüli értékeket mérnek. Európa többi részén ugyanakkor leszálló légmozgás illetve helyi hatások alakítják az időjárást. Többnyire kevés a felhő, esőt nem jelentenek, éjszakánként azonban sokfelé képződik köd. Egyébként Dél- és Kelet-Európa nagy részén az ilyenkor szokásosnál melegebb az idő, a csúcshőmérséklet még több helyütt eléri a 30 fokot. A következő 36 órában a Kárpát-medencét még elkerülik a légköri frontok, ezért folytatódik a csendes őszi idő, a sokéves átlagnál magasabb hőmérsékletekkel.

Magyarországon szombaton túlnyomóan napos idő volt. Általában 23 és 30 fok között alakult a maximumhőmérséklet. Éjszaka párássá vált a levegő, néhol köd képződött és egy-két helyen jelentéktelen szitálás is előfordult. 13 és 18 fok közé hűlt le a levegő. Vasárnap délelőtt lassanként mindenütt megszűnt a párásság. Kisebb felhős körzetektől eltekintve napos idő volt az országban. 11 órakor általában 20, 27 fokot mértek.

A Balaton vize 11 órakor Siófoknál 18 fokos volt.

Ma 12 órakor Budapesten a hőmérséklet 24 fok volt, a tengerszintre átszámított légnyomás 1016 hPa, alig változik.

**Várható időjárás hétfő estig:**

Változóan felhős idő várható, az ország nagy részén több órás napsütéssel. Csapadék nem valószínű. Éjszaka és reggel számítani kell párásságra, ködfoltokra. A nyugati szél néhol időnként kissé megélénkül.
A legalacsonyabb éjszakai hőmérséklet általában 12 és 17,
a legmagasabb nappali hőmérséklet hétfőn többnyire 24, 29 fok között alakul.

Jenki Szilvia s. k.

**A hőmérséklet napi középértéke és eltérése a sokévi átlagtól (Budapest külterületén):**

| | | |
|---|---|---|
| 1994. szeptember 24. | 19,6 °C | +4,6 °C |

**1871 óta ezen a napon Budapesten előfordult**

| | |
|---|---|
| legmagasabb hőmérséklet: | 31,7 °C (1918) |
| legalacsonyabb hőmérséklet: | 1,2 °C (1915) |

LEGMAGASABB HŐMÉRSÉKLET

1994.09.24.

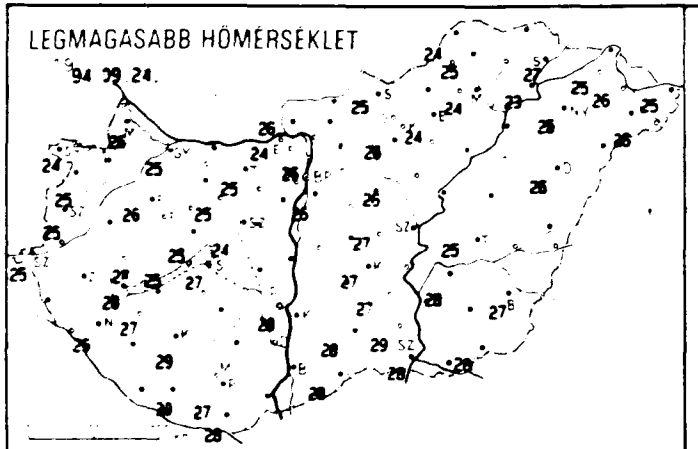

LEGALACSONYABB HŐMÉRSÉKLET

1994.09.25.

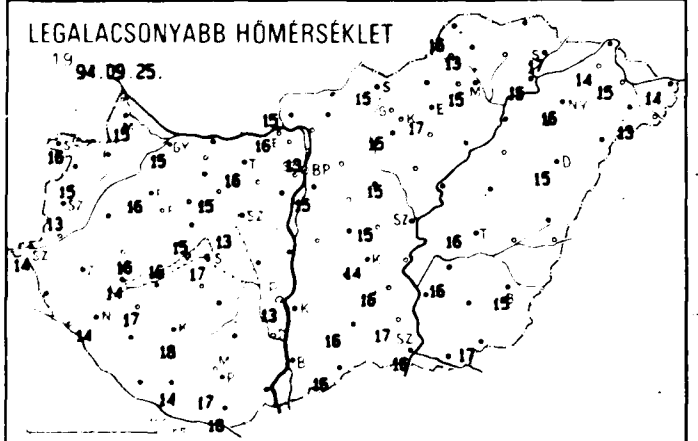

# 24 órás CSAPADÉKELOSZLÁS

1994.09.24. 7h - 1994.09.25. 7h

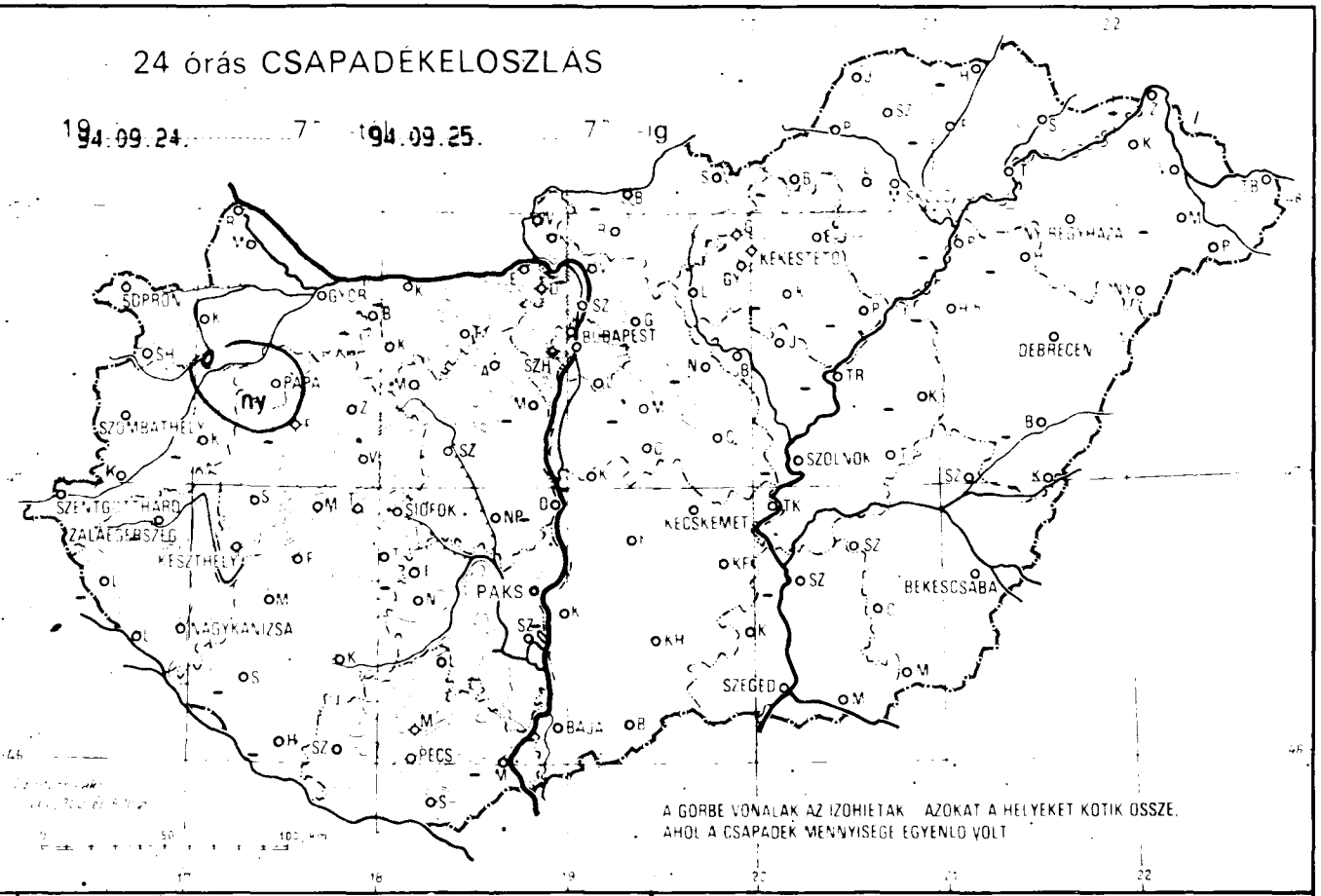


A GÖRBE VONALAK AZ IZOHIETÁK AZOKAT A HELYEKET KÖTIK ÖSSZE, AHOL A CSAPADÉK MENNYISÉGE EGYENLŐ VOLT

RADIÁCIÓS MINIMUM

1994.09.25.

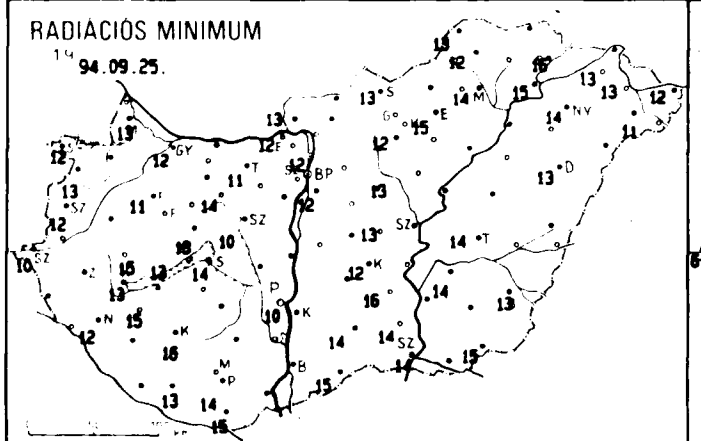

NAPFÉNYTARTAM

1994.09.24.

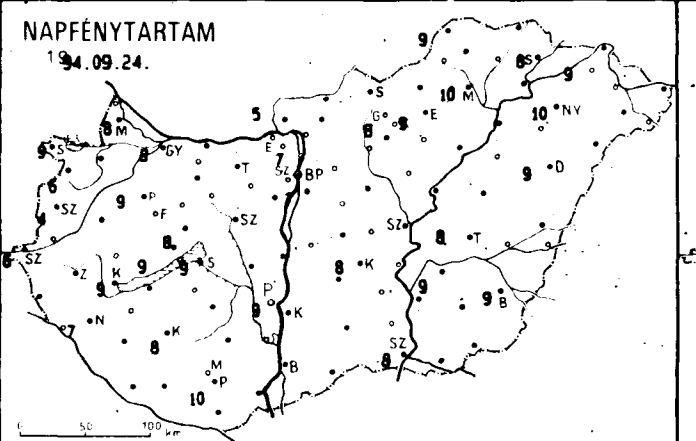

ZIVATARELOSZLÁS

1994.09.24. 07h - 94.09.25. 07h

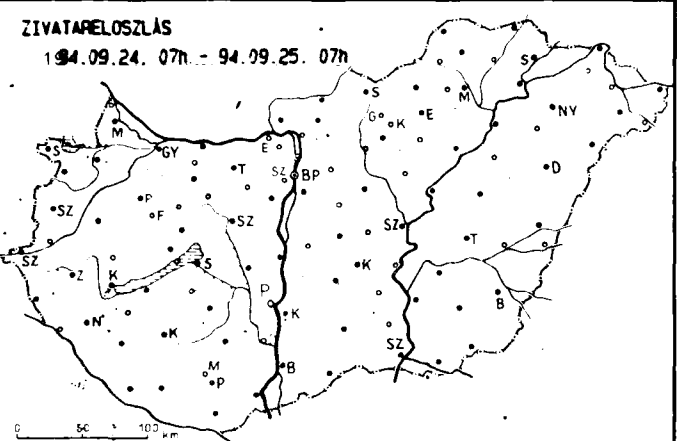

| 19 94.09.25. 07h-ig az utolsó 24 óra adatai | | | | | | |
|---|---|---|---|---|---|---|
| állomás | csapadék (mm) | | max. hő-mér-séklet | min. hő-mér-séklet | rad. min. | Előző nap napos órái |
| Győr | . | ☁ | 25 | 15 | 12 | 8 |
| Mosonmagyaróvár | . | = | 26 | 15 | 13 | 8 |
| Sopron | . | ☁ | 24 | 16 | 12 | 9 |
| Sopronhorpács | . | ☁ | 25 | 15 | 13 | 6 |
| Káld | - | | - | - | - | - |
| Szentgotthárd | . | ☁ | 25 | 14 | 10 | 6 |
| Szombathely | . | ≡ | 25 | 13 | 12 | 4 |
| Lenti | - | | - | - | - | - |
| Nagykanizsa | . | ≡ | 26 | 14 | 12 | 7 |
| Zalaegerszeg | - | | - | - | - | - |
| Farkasgyepű | - | | - | - | - | - |
| Keszthely | . | ☁ | 26 | 14 | 13 | 9 |
| Mencshely | . | = | 25 | 16 | 13 | 9 |
| Pápa | ny | ≡ ≡ | 26 | 16 | 11 | 9 |
| Sümeg | . | ≡ | 27 | 16 | 15 | - |
| Veszprém | . | ☁ | 25 | 15 | 13 | 8 |
| Zirc | . | ☁ | 23 | 14 | 10 | - |
| Homokszentgyörgy | - | | - | - | - | - |
| Kaposvár | . | ☁ | 29 | 18 | 16 | 8 |
| Marcali | . | ☁ | 27 | 17 | 15 | - |
| Siófok | . | ☁ | 27 | 17 | 14 | 9 |
| Somogyszob | - | | - | - | - | - |
| Bábolna | - | | - | - | - | - |
| Esztergom Kertváros | . | ☁ | 24 | 16 | 12 | - |
| Komárom | - | | - | - | - | - |
| Tata | . | ≡ | 25 | 16 | 11 | - |
| Kisapostag | - | | - | - | - | - |
| Martonvásár | - | | - | - | - | - |
| Mór | . | = | 25 | 15 | 14 | - |
| Székesfehérvár | . | ☁ | 24 | 13 | 10 | - |
| Iregszemcse | - | | - | - | - | - |
| Paks | . | ☁ | 28 | 13 | 10 | 9 |
| Szekszárd | - | | - | - | - | - |
| Mohács | - | | - | - | - | - |
| Pécs | . | ☁ | 27 | 17 | 14 | 10 |
| Pécs Árpádtető | . | | 24 | 18 | 16 | - |
| Siklós | . | ☁ | 28 | 18 | 15 | - |
| Szigetvár | . | ☁ | 30 | 14 | 13 | - |
| Bp. Lőrinc | . | ☁ | 26 | 15 | 12 | 7 |
| Bp. Met. Szolg. | - | | - | - | - | - |
| Bp. Széchenyi-hegy | . | ☁ | 23 | 15 | 11 | - |
| Cegléd | . | ☁ | 27 | 15 | 13 | - |
| Gödöllő | - | | - | - | - | - |
| Monor | - | | - | - | - | - |
| Nagykáta | - | | - | - | - | - |
| Szentendre | . | ☁ | 26 | 13 | 12 | 7 |
| Vác | - | | - | - | - | - |

| 19 94.09.25. 07h-ig az utolsó 24 óra adatai | | | | | | |
|---|---|---|---|---|---|---|
| állomás | csapadék (mm) | | max. hő-mér-séklet | min. hő-mér-séklet | rad. min. | Előző nap napos órái |
| Vámosmikola | . | = | 26 | 15 | 13 | 5 |
| Baja | - | | - | - | - | - |
| Bácsalmás | . | ☁ | 28 | 16 | 15 | - |
| Kalocsa-Öregcsertő | - | | - | - | - | - |
| Kecskemét | . | ☁ | 27 | 14 | 12 | 8 |
| Kiskunfélegyháza | . | ☁ | 27 | 16 | 16 | - |
| Kiskunhalas | . | ☁ | 28 | 16 | 14 | - |
| Kunszentmiklós | - | | - | - | - | - |
| Balassagyarmat | - | | - | - | - | - |
| Salgótarján | . | ☁ | 25 | 15 | 13 | - |
| Eger | . | ☁ | 24 | 17 | 15 | 9 |
| Gyöngyös | . | | 26 | 15 | 12 | - |
| Kékestető | . | ☁ | 18 | 14 | 13 | 8 |
| Kompolt | - | | - | - | - | - |
| Poroszló | - | | - | - | - | - |
| Jászberény | . | ☁ | 26 | 15 | 13 | - |
| Karcag Tilalmas | - | | - | - | - | - |
| Szolnok | - | | - | - | - | - |
| Tiszaroff | - | | - | - | - | - |
| Túrkeve | . | ☁ | 25 | 16 | 14 | 8 |
| Kistelek | . | ☁ | 29 | 17 | 14 | - |
| Szeged | . | ☁ | 28 | 16 | 14 | 8 |
| Szentes | - | | - | - | - | - |
| Borsodnádasd | - | | - | - | - | - |
| Füged | - | | - | - | - | - |
| Hidasnémeti | - | | - | - | - | - |
| Jósvafő | . | ≡ | 24 | 16 | 13 | 9 |
| Miskolc | . | | 24 | 15 | 14 | 10 |
| Sárospatak | . | ☁ | 27 | 17 | 16 | 8 |
| Szendrőlád | . | ☁ | 25 | 13 | 12 | - |
| Tokaj | . | | 23 | 15 | 15 | - |
| Kisvárda | . | = | 25 | 14 | 13 | 9 |
| Mátészalka | - | | - | - | - | - |
| Napkor | . | | 25 | 16 | 14 | 10 |
| Pátyod | . | ☁ | 26 | 13 | 11 | - |
| Tiszabecs | . | ☁ | 25 | 14 | 12 | - |
| Vásárosnamény | . | ☁ | 26 | 15 | 13 | - |
| Záhony | - | | - | - | - | - |
| Berettyóújfalu | - | | - | - | - | - |
| Debrecen | . | ☁ | 26 | 15 | 13 | 9 |
| Hajdúdorog | - | | - | - | - | - |
| Hortobágy Halastó | - | | - | - | - | - |
| Körösszakál | - | | - | - | - | - |
| Polgár | - | | - | - | - | - |
| Békéscsaba | . | ☁ | 27 | 15 | 13 | 9 |
| Mezőhegyes | . | ☁ | 28 | 17 | 15 | - |
| Szarvas | . | ☁ | 28 | 16 | 14 | 9 |

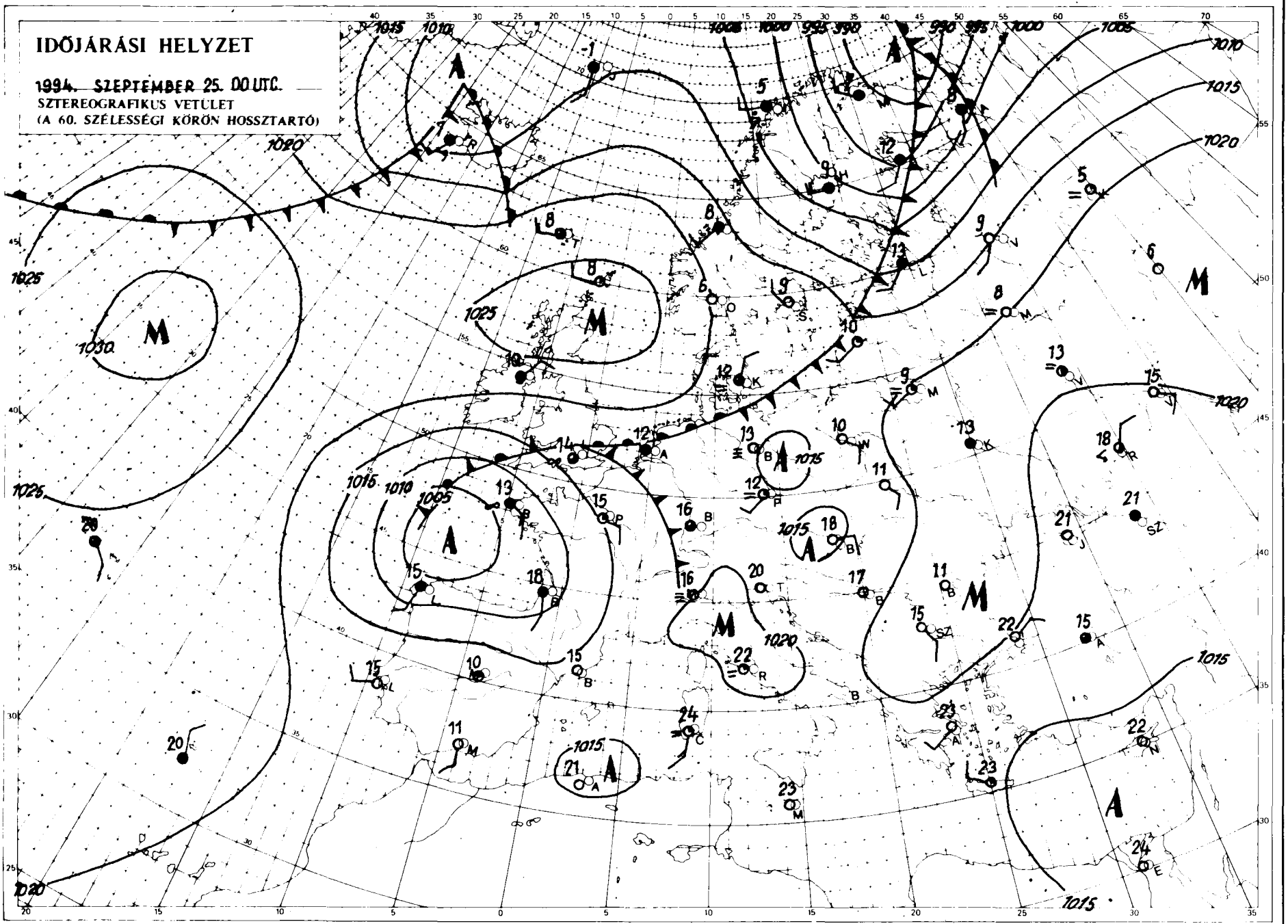


Kiadja az **ORSZÁGOS METEOROLÓGIAI SZOLGÁLAT**

Kiadásért felel: Dr. Mersich Iván, az Országos Meteorológiai Szolgálat elnöke

Készült az Országos Meteorológiai Szolgálat Nyomdájában, Budapest – Felelős vezető: Szinok István – Munkaszám: **94.593.**

Szerkesztésért felel: Dr. Dévényi Dezső az Időjárás Előrejelző Önálló Osztály vezetője

Készíti: az OMSZ Időjárás Előrejelző Önálló Osztálya – Szakmai felelős: Dr. Dévényi Dezső osztályvezető – Megjelenik naponként

Megrendelhető 1024 Budapest, II., Kitaibel Pál utca 1. – Pénzügyi Osztály – Telefon: 212-5193

# IDŐJÁRÁSI NAPIJELENTÉS

ЕЖЕДНЕВНЫЙ МЕТЕОРОЛОГИЧЕСКИЙ БЮЛЛЕТЕНЬ • DAILY WEATHER REPORT
BULLETIN QUOTIDIEN DE TEMPS • TÄGLICHER WETTERBERICHT

107. évfolyam 269. szám + Budapest + 1994. szeptember 26. hétfő

Az időjárási helyzet és a várható időjárás:

Szárazföldünk legnagyobb részén folytatódik az évszakhoz képest meleg idő. A hőmérséklet csúcsértéke Dél-, Közép- és Kelet-Európa nagy részén átlagosan 5 fokkal haladja meg az ilyenkor megszokottat. Kelet- és Közép-Európában délutánonként általában 25 fok fölé, Dél-, Délkelet-Európában pedig 30, 35 fok közé melegszik fel a levegő. Az 50. szélességi körtől északra lévő területek fölött, valamint Nyugat-Európa partjainál ciklonok helyezkednek el. Ott gyakran felhős az ég, néhol esik az eső. Egy kiterjedt felhőörvény az Alpok vidékén okoz néhol kiadós záporokat. A következő 36 órában a Kárpát-medencét is átmenetileg nedvesebb levegő éri el.

Magyarországon vasárnap az ország nagy részén kevés volt a felhő, 8, 10 órán át sütött a nap, csupán a Dunántúl északi felén volt változóan felhős az ég, 1, 6 órás napsütéssel. Csapadékot nem jelentettek. A legmagasabb nappali hőmérséklet vasárnap általában 24 és 29 fok között alakult. Éjszaka párás volt a levegő, több helyen köd képződött. Ma hajnalra az ország legnagyobb részén 12 és 17 fok közé hűlt le a levegő. Délelőtt a köd nagy része megszűnt, egyre több helyen kisütött a nap. 11 órára általában 20 és 25 fok közé melegedett fel a levegő, csupán egy-két tartósan ködös helyen mértek 18, 19 fokot.

A Balaton vize 11 órakor Siófoknál 18 fokos volt.

Ma 12 órakor Budapesten a hőmérséklet 25 fok volt, a tengerszintre átszámított légnyomás 1016 hPa, alig változik.

**Várható időjárás kedd estig:**

Eleinte változóan felhős idő lesz, majd az esti-éjszakai óráktól átmenetileg erősen megnövekszik a felhőzet és elsősorban nyugaton és északon várható eső, zápor, egy-két helyen zivatar. A délnyugati szél megélénkül, majd északnyugatira, északira fordul és megerősödik. Hajnalban és reggel keleten, délkeleten foltokban köd képződhet.
A legalacsonyabb éjszakai hőmérséklet 13 és 18,
a legmagasabb nappali hőmérséklet kedden általában 21 és 26 között alakul.

**Távolabbi kilátások szerdától–szombatig:**

Változóan felhős, a hajnali-reggeli órákban párás idő lesz, foltokban köd képződik. Szórványosan, főleg északon alakulhat ki eső, zápor.
A legalacsonyabb éjszakai hőmérséklet általában 8, 13 fok között,
a legmagasabb nappali hőmérséklet többnyire 19, 24 fok között alakul.
Jelentős mennyiségű (legalább napi 5 mm) csapadék az időszak közepén az ország területének 20 százalékán várható.

Bartha Péterné s. k.

**A hőmérséklet napi középértéke és eltérése a sokévi átlagtól (Budapest külterületén):**

| | | |
|---|---|---|
| 1994. szeptember 25. | 20,7°C | +6,4°C |

**1871 óta ezen a napon Budapesten előfordult**

| | |
|---|---|
| legmagasabb hőmérséklet: | 32,9°C (1918) |
| legalacsonyabb hőmérséklet: | 2,5°C (1915) |

LEGMAGASABB HŐMÉRSÉKLET

19 94.09.25.

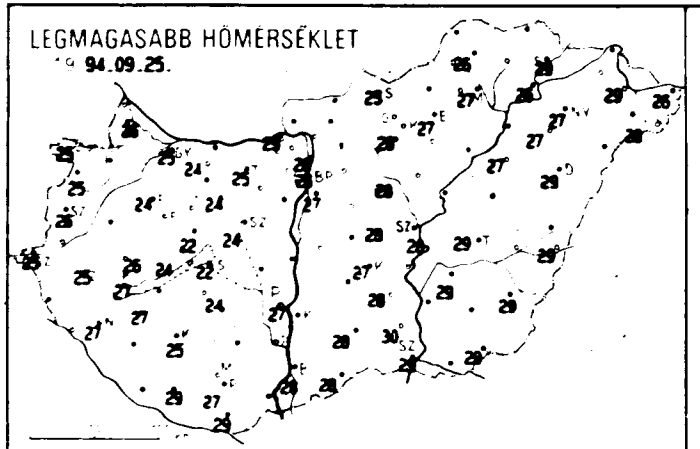

LEGALACSONYABB HŐMÉRSÉKLET

19 94.09.26.

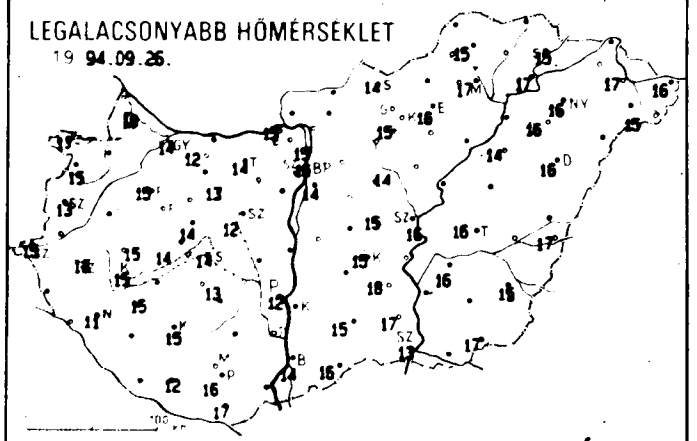

24 órás CSAPADÉKELOSZLÁS

19 94.09.25. 7h - 94.09.26. 7h

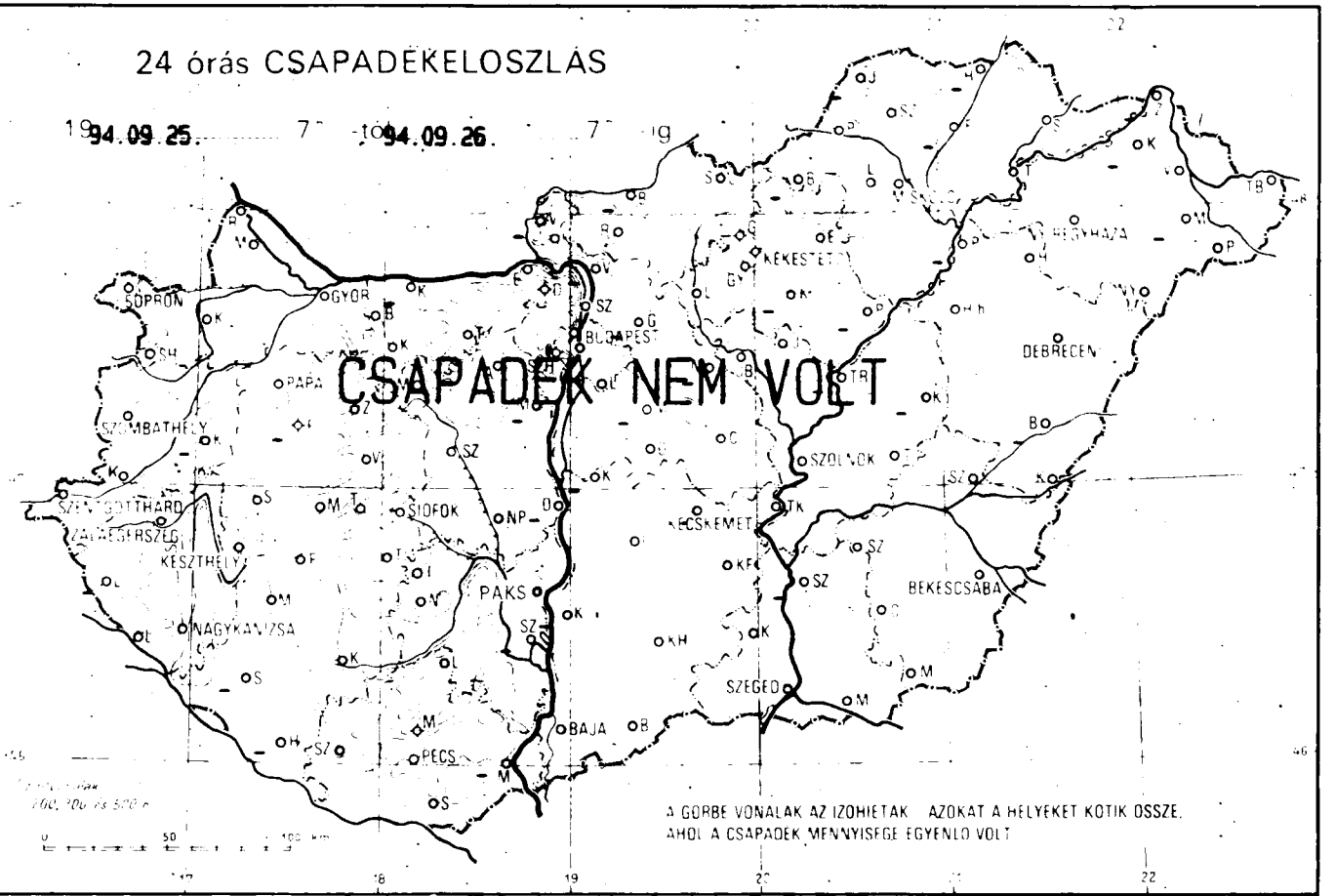


RADIÁCIÓS MINIMUM

19 94.09.26.

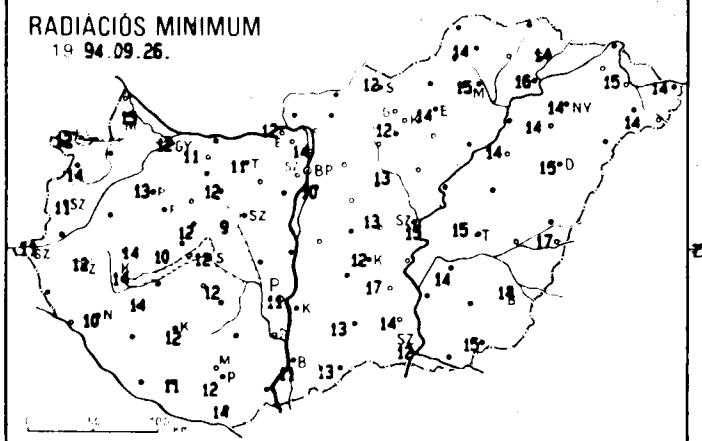

NAPFÉNYTARTAM

1994.09.25.

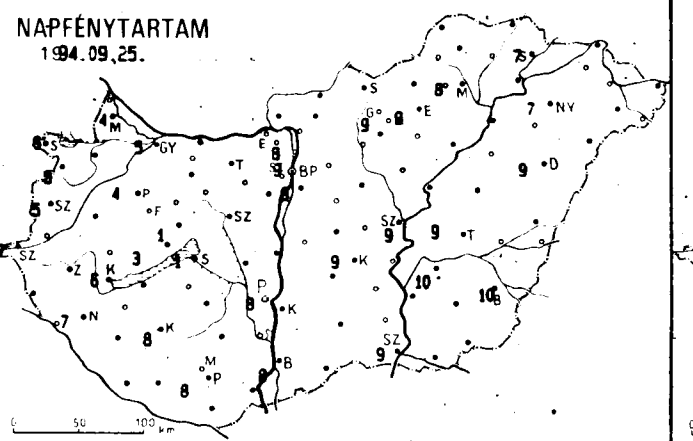

ZIVATARELOSZLÁS

1994.09.25. 07h - 94.09.26. 07h

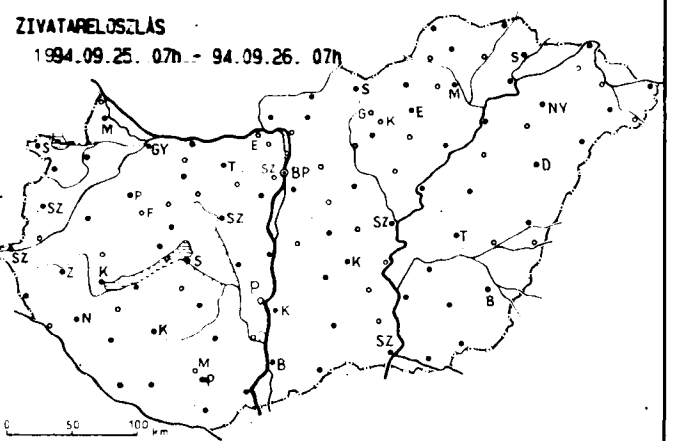

| 19 ~~94.09.26.~~ 07$^h$-ig az utolsó 24 óra adatai | | | | | | |
|---|---|---|---|---|---|---|
| állomás | csapadék (mm) | | max. hő-mér-séklet | min. hő-mér-séklet | rad. min. | Előző nap napos órái |
| Győr | . | ≡ | 25 | 14 | 12 | 5 |
| Mosonmagyaróvár | . | ≡ | 26 | 16 | 13 | 4 |
| Sopron | . | ⁄ | 25 | 17 | 12 | 6 |
| Sopronhorpács | . | ⁄ | 25 | 15 | 14 | 5 |
| Káld | - | | - | - | - | - |
| Szentgotthárd | . | ≡ | 25 | 15 | 11 | 7 |
| Szombathely | . | ≡ | 26 | 13 | 11 | 5 |
| Lentl | - | | - | - | - | - |
| Nagykanizsa | . | ≡ | 27 | 11 | 10 | 7 |
| Zalaegerszeg | . | ≡ | 25 | 13 | 12 | - |
| Farkasgyepű | . | | - | - | - | - |
| Keszthely | . | ≡ | 27 | 15 | 14 | 6 |
| Mencshely | . | ≡ | 24 | 14 | 10 | 3 |
| Pápa | . | ≡ | 24 | 15 | 13 | 4 |
| Sümeg | . | ≡ | 26 | 15 | 14 | - |
| Veszprém | . | ≡ | 22 | 14 | 12 | 1 |
| Zirc | . | ≡ | 21 | 12 | 9 | - |
| Homokszentgyörgy | - | | - | - | - | - |
| Kaposvár | . | ⁄ | 25 | 15 | 12 | 8 |
| Marcali | . | ⁄ | 27 | 15 | 14 | - |
| Siófok | . | ≡ | 22 | 14 | 12 | 1 |
| Somogyszób | . | | - | - | - | - |
| Bábolna | . | ≡ | 24 | 12 | 11 | - |
| Esztergom Kertváros | . | ⁄ | 25 | 15 | 12 | - |
| Komárom | . | | - | - | - | - |
| Tata | . | ⁄ | 25 | 14 | 11 | - |
| Kisapostag | - | | - | - | - | - |
| Martonvásár | - | | - | - | - | - |
| Mór | . | ≡ | 24 | 13 | 12 | - |
| Székesfehérvár | . | ≡ | 24 | 12 | 9 | - |
| Iregszemcse | . | ⁄ | 24 | 13 | 12 | - |
| Paks | . | ≡ | 27 | 12 | 11 | 8 |
| Szekszárd | - | | - | - | - | - |
| Mohács | - | | - | - | - | - |
| Pécs | . | ⁄ | 27 | 16 | 12 | 8 |
| Pécs Árpádtető | . | ⁄ | 23 | 16 | 14 | - |
| Siklós | . | ≡ | 29 | 17 | 14 | - |
| Szigetvár | . | ⁄ | 29 | 12 | 11 | - |
| Bp. Lőrinc | . | ≡ | 27 | 14 | 10 | 8 |
| Bp. Met. Szolg. | . | | 26 | 16 | - | 9 |
| Bp. Széchenyi-hegy | . | ⁄ | 23 | 17 | 10 | - |
| Cegléd | . | ≡ | 28 | 15 | 13 | - |
| Gödöllő | - | | - | - | - | - |
| Monor | - | | - | - | - | - |
| Nagykáta | - | | - | - | - | - |
| Szentendre | . | ⁄ | 28 | 15 | 14 | 8 |
| Vác | - | | - | - | - | - |

| 19 ~~94.09.26.~~ 07$^h$-ig az utolsó 24 óra adatai | | | | | | |
|---|---|---|---|---|---|---|
| állomás | csapadék (mm) | | max. hő-mér-séklet | min. hő-mér-séklet | rad. min. | Előző nap napos órái |
| Vámosmikola | . | | - | - | - | - |
| Baja | . | ≡ | 28 | 14 | 11 | 8 |
| Bácsalmás | . | ⁄ | 28 | 16 | 13 | - |
| Kalocsa-Öregcsertő | . | | - | - | - | - |
| Kecskemét | . | ≡ | 27 | 15 | 12 | 9 |
| Kiskunfélegyháza | . | ⁄ | 28 | 18 | 17 | - |
| Kiskunhalas | . | ≡ | 28 | 15 | 13 | - |
| Kunszentmiklós | . | | - | - | - | - |
| Balassagyarmat | . | | - | - | - | - |
| Salgótarján | . | ⁄ | 25 | 14 | 12 | - |
| Eger | . | ⁄ | 27 | 16 | 14 | 9 |
| Gyöngyös | . | ⁄ | 28 | 15 | 12 | - |
| Kékestető | . | ⁄ | 20 | 15 | 13 | 9 |
| Kompolt | . | | - | - | - | - |
| Poroszló | . | | - | - | - | - |
| Jászberény | . | ≡ | 28 | 14 | 13 | - |
| Karcag Tilalmas | . | | - | - | - | - |
| Szolnok | . | ≡ | 28 | 16 | 15 | 9 |
| Tiszaroff | . | | - | - | - | - |
| Túrkeve | . | ⁄ | 29 | 16 | 15 | 9 |
| Kistelek | . | ⁄ | 30 | 17 | 14 | - |
| Szeged | . | ≡ | 29 | 13 | 12 | 9 |
| Szentes | . | | - | - | - | - |
| Borsodnádasd | . | | - | - | - | - |
| Füged | . | | - | - | - | - |
| Hidasnémeti | . | | - | - | - | - |
| Jósvafő | . | | - | - | - | - |
| Miskolc | . | ≡ | 27 | 17 | 15 | 8 |
| Sárospatak | . | ⁄ | 29 | 15 | 14 | 7 |
| Szendrőlád | . | | 26 | 15 | 14 | - |
| Tokaj | . | | 26 | 17 | 16 | - |
| Kisvárda | . | | - | - | - | - |
| Mátészalka | . | | - | - | - | - |
| Napkor | . | | 27 | 16 | 14 | 7 |
| Pátyod | . | ⁄ | 28 | 15 | 14 | - |
| Tiszabecs | . | ⁄ | 26 | 16 | 14 | - |
| Vásárosnamény | . | ⁄ | 29 | 17 | 15 | - |
| Záhony | . | | - | - | - | - |
| Berettyóújfalu | . | | - | - | - | - |
| Debrecen | . | ⁄ | 29 | 16 | 15 | 9 |
| Hajdúdorog | . | ⁄ | 27 | 16 | 14 | - |
| Hortobágy Halastó | . | ⁄ | 27 | 14 | 14 | - |
| Körösszakál | . | ⁄ | 29 | 17 | 17 | - |
| Polgár | . | | - | - | - | - |
| Békéscsaba | . | ≡ | 29 | 15 | 14 | 10 |
| Mezőhegyes | . | ⁄ | 29 | 17 | 15 | - |
| Szarvas | . | ≡ | 29 | 16 | 14 | 10 |

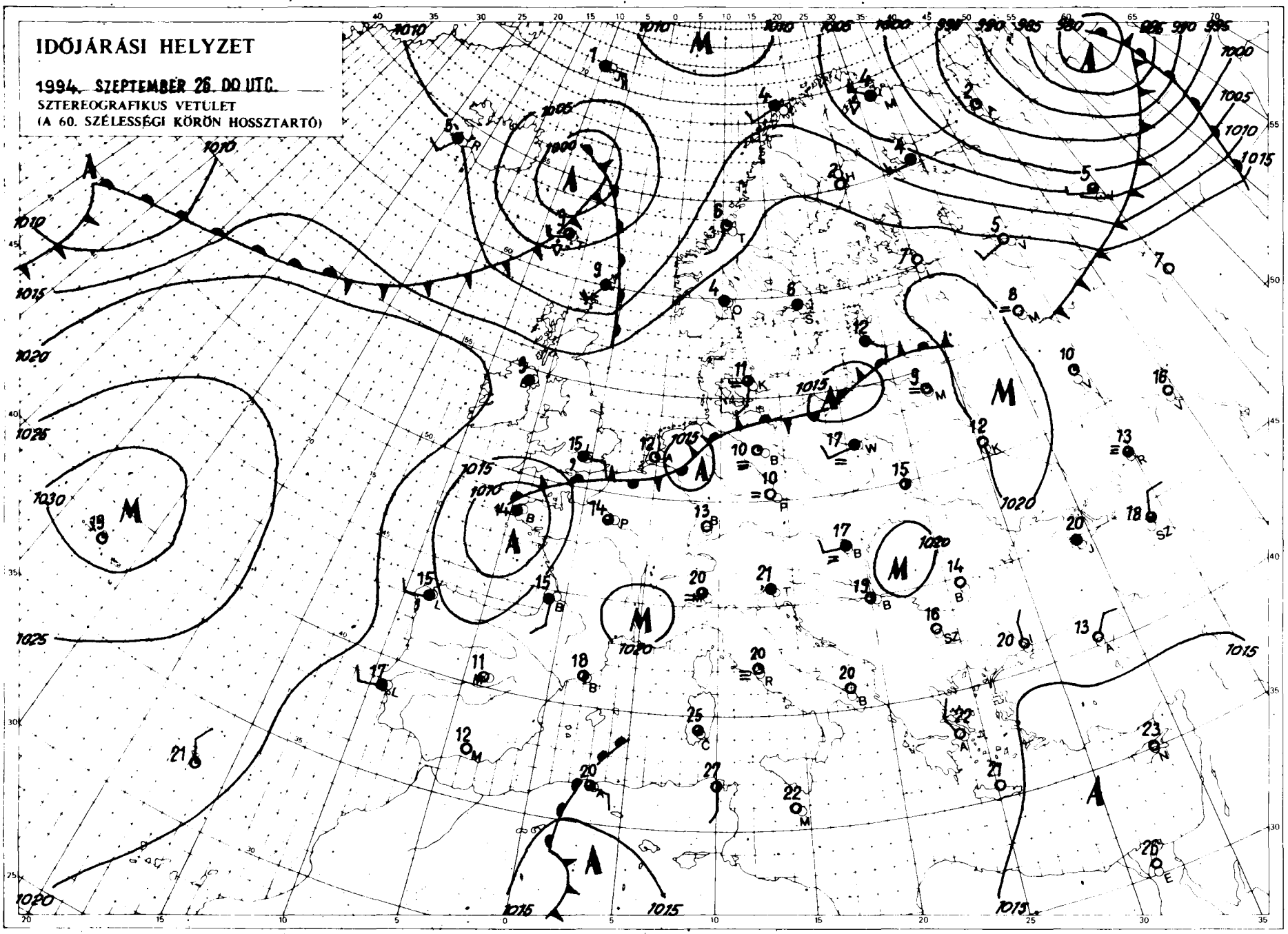


Kiadja az **ORSZÁGOS METEOROLÓGIAI SZOLGÁLAT**

Kiadásért felel: Dr. Mersich Iván, az Országos Meteorológiai Szolgálat elnöke

Készült az Országos Meteorológiai Szolgálat Nyomdájában, Budapest – Felelős vezető: Szinok István – Munkaszám: **94. 594.**

Szerkesztésért felel: Dr. Dévényi Dezső az Időjárás Előrejelző Önálló Osztály vezetője

Készíti: az OMSZ Időjárás Előrejelző Önálló Osztálya – Szakmai felelős: Dr. Dévényi Dezső osztályvezető – Megjelenik naponként

Megrendelhető: 1024 Budapest, II., Kitaibel Pál utca 1. – Pénzügyi Osztály – Telefon: 212-5193

# IDŐJÁRÁSI NAPIJELENTÉS

ЕЖЕДНЕВНЫЙ МЕТЕОРОЛОГИЧЕСКИЙ БЮЛЛЕТЕНЬ • DAILY WEATHER REPORT
BULLETIN QUOTIDIEN DE TEMPS • TÄGLICHER WETTERBERICHT

.107. évfolyam 270. szám + Budapest + 1994. szeptember 27. kedd

## Az időjárási helyzet és a várható időjárás:

Kontinensünk északi területén ciklonok okoznak gyakran felhős, csapadékos, szeles időt. Ezeken területeken napközben is csupán 9, 14 fok között alakul a hőmérséklet. Szárazföldünk déli, délkeleti vidéké viszont tovább tart a nyári meleg idő, a sok napsütés hatására 28, 32 fokig melegszik a levegő. Közép-Európ területén sekély ciklon alakult ki, a hozzá tartozó frontzóna ma lassanként elhagyja térségünket, nyomába mindenütt felszakadozik a felhőzet és pár órára kisüt a nap. Holnap nyugat felől újabb felhősáv éri el hazánka de várhatóan számottevő esőt nem fog okozni.

Magyarországon hétfőn a reggeli köd feloszlása után változóan felhős idő volt, általában 6, 7 órán sütött a nap. A legmagasabb nappali hőmérséklet általában 22 és 27 fok között alakult, de délen és keleten 2 29 fokot is mértek. Az éjszakai órákban északnyugat felől erősen megnövekedett a felhőzet és elsősorban c az eső is eleredt. A ma (kedd) reggel 7 óráig lehullott csapadék mennyisége a Duna vonalától nyugatra csapa déknyom és 4 mm között alakult. Hajnalra az ország legnagyobb részén 13 és 18 fok közé hűlt le a levegő Délelőtt eleinte erősen, majd változóan felhős volt az ég, elszórtan eső, záporeső is kialakult. Az északnyuga szél helyenként megerősödött. A hőmérséklet 11 órára 19, 29 fok közé emelkedett.

A Balaton vize 11 órakor Siófoknál 19 fokos volt.

Ma 12 órakor Budapesten a hőmérséklet 25 fok volt, a tengerszintre átszámított légnyomás 1012 hPa gyengén süllyed.

**Várható időjárás szerda estig:**

Az ország nagy részén a változóan felhős ég mellett hosszabb-rövidebb időszakokra kisüt a nap inkább csak a nyugati megyékben várható holnap erős felhősödés. Ma még elszórtan kialakulhat egy egy zápor, zivatar, de holnap számottevő eső nem lesz. Az északi szél ma átmenetileg megerősödi holnap azonban mindenütt mérséklődik.
A legalacsonyabb éjszakai hőmérséklet 9 és 14,
a legmagasabb nappali hőmérséklet szerdán 19 és 24 fok között alakul.

Pálóczi Györgyi s.

**A hőmérséklet napi középértéke és eltérése a sokévi átlagtól (Budapest külterületén):**

| | | |
|---|---|---|
| 1994. szeptember 26. | 19,8 °C | +5,1 °C |

**1871 óta ezen a napon Budapesten előfordult**

| | |
|---|---|
| legmagasabb hőmérséklet: | 31,1 °C (1942) |
| legalacsonyabb hőmérséklet: | 1,9 °C (1906) |

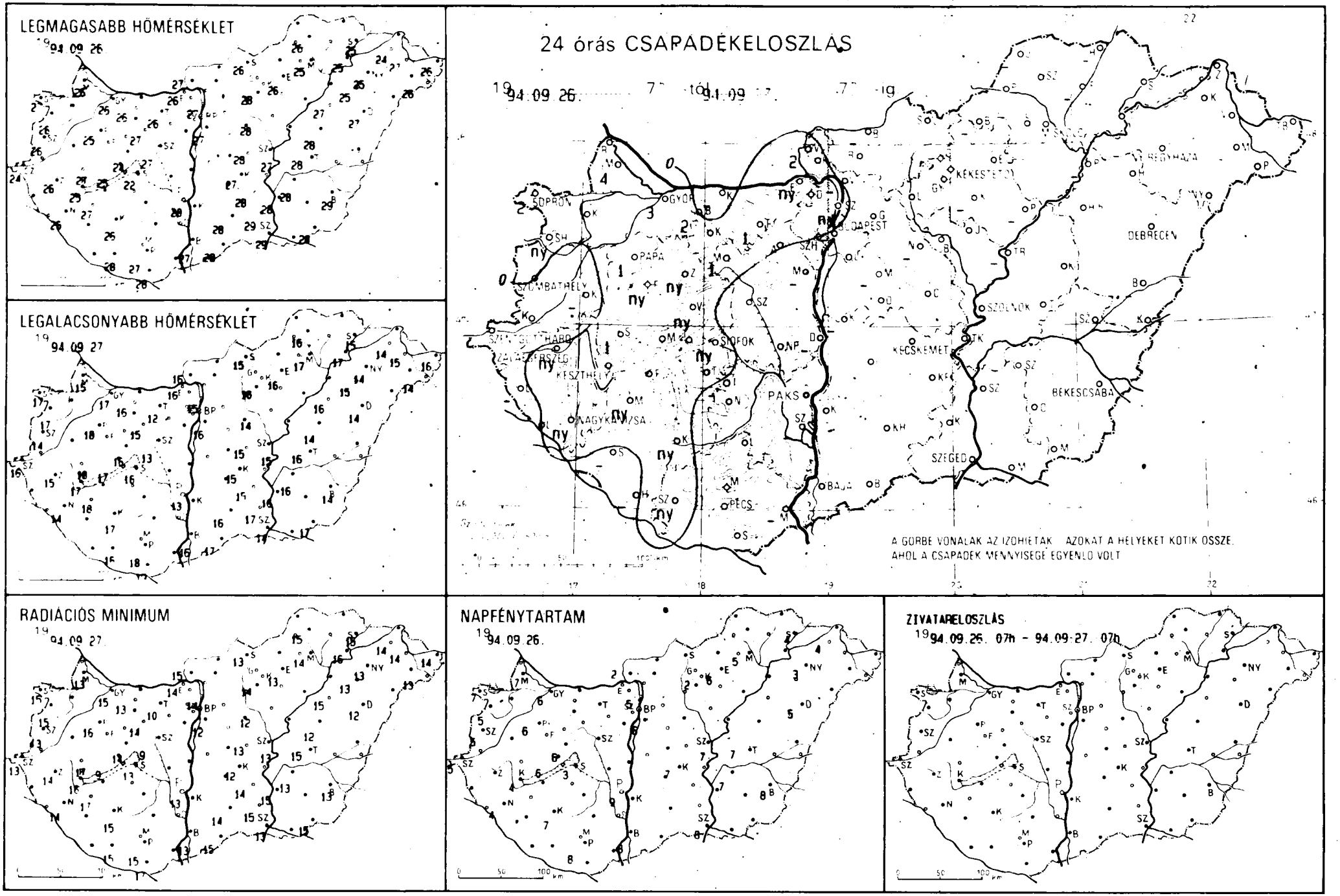
LEGMAGASABB HŐMÉRSÉKLET
1994.09.26
LEGALACSONYABB HŐMÉRSÉKLET
1994.09.27
24 órás CSAPADÉKELOSZLÁS
1994.09.26. 7h tól 1994.09.27. 7h ig
A GÖRBE VONALAK AZ IZOHIETÁK AZOKAT A HELYEKET KÖTIK ÖSSZE,
AHOL A CSAPADÉK MENNYISÉGE EGYENLŐ VOLT
RADIÁCIÓS MINIMUM
1994.09.27
NAPFÉNYTARTAM
1994.09.26.
ZIVATARELOSZLÁS
1994.09.26. 07h - 1994.09.27. 07h

| 19 94.09.27. 07h-ig az utolsó 24 óra adatai | | | | | | |
|---|---|---|---|---|---|---|
| állomás | csapadék (mm) | | max. hő-mér-séklet | min. hő-mér-séklet | rad. min. | Előző nap napos órái |
| Győr | 3 | · ⛰ | 26 | 17 | 15 | 6 |
| Mosonmagyaróvár | 4 | · = | 26 | 15 | 13 | 7 |
| Sopron | 2 | · ⛰ | 27 | 17 | 15 | 7 |
| Sopronhorpács | ny | · ⛰ | 26 | 17 | 15 | 5 |
| Káld | - | | - | - | - | - |
| Szentgotthárd | . | ≡ | 24 | 16 | 13 | 5 |
| Szombathely | . | ⛰ | 26 | 14 | 13 | 5 |
| Lentl | - | | - | - | - | - |
| Nagykanizsa | ny | · ≡ | 26 | 14 | 14 | 4 |
| Zalaegerszeg | ny | · ≡ | 26 | 15 | 14 | - |
| Farkasgyepű | ny | · | 23 | 15 | 12 | - |
| Keszthely | . | ≡ | 25 | 17 | 16 | 4 |
| Mencshely | . | = | 25 | 17 | 9 | 6 |
| Pápa | 1 | · ⛰ | 25 | 18 | 16 | 6 |
| Sümeg | 1 | · | 27 | 18 | 17 | - |
| Veszprém | ny | · ⛰ | 24 | 16 | 14 | 6 |
| Zirc | ny | · ≡ | 23 | 15 | 12 | - |
| Homokszentgyörgy | - | | - | - | - | - |
| Kaposvár | ny | · ⛰ | 26 | 17 | 15 | 7 |
| Marcali | ny | · ⛰ | 27 | 18 | 17 | - |
| Siófok | ny | · ≡ | 22 | 16 | 13 | 3 |
| Somogyszob | . | | - | - | - | - |
| Bábolna | 2 | · = | 26 | 16 | 13 | - |
| Esztergom Kertváros | ny | · | 26 | 16 | 14 | - |
| Komárom | - | | - | - | - | - |
| Tata | 1 | · = | 26 | 12 | 10 | - |
| Kisapostag | - | | - | - | - | - |
| Martonvásár | - | | - | - | - | - |
| Mór | 1 | · = | 27 | 15 | 14 | - |
| Székesfehérvár | . | = | 27 | 13 | 9 | - |
| Iregszemcse | - | | - | - | - | - |
| Paks | . | ⛰ | 28 | 13 | 13 | 9 |
| Szekszárd | - | | - | - | - | - |
| Mohács | - | | - | - | - | - |
| Pécs | . | ⛰ | 27 | 18 | 15 | 8 |
| Pécs Árpádtető | | ⛰ | 26 | 20 | 18 | - |
| Siklós | . | ⛰ | 28 | 19 | 17 | - |
| Szigetvár | ny | · = | 28 | 16 | 15 | - |
| Bp. Lőrinc | . | ≡ | 27 | 16 | 12 | 6 |
| Bp. Met. Szolg. | - | · | 26 | 16 | - | 5 |
| Bp. Széchenyi-hegy | . | ⛰ | 22 | 17 | 10 | - |
| Cegléd | . | ⛰ | 28 | 15 | 13 | - |
| Gödöllő | - | | - | - | - | - |
| Monor | - | | - | - | - | - |
| Nagykáta | - | | - | - | - | - |
| Szentendre | ny | ⛰ | 27 | 15 | 14 | 5 |
| Vác | - | | - | - | - | - |

| 19 94.09.27. 07h-ig az utolsó 24 óra adatai | | | | | | |
|---|---|---|---|---|---|---|
| állomás | csapadék (mm) | | max. hő-mér-séklet | min. hő-mér-séklet | rad. min. | Előző nap napos órái |
| Vámosmikola | 2 | = | 27 | 16 | 15 | 2 |
| Baja | | ≡ | 27 | 16 | 13 | 8 |
| Bácsalmás | . | ⛰ | 28 | 17 | 15 | - |
| Kalocsa-Öregcsertő | | | - | - | - | - |
| Kecskemét | | ⛰ | 27 | 15 | 12 | 7 |
| Kiskunfélegyháza | . | ⛰ | 28 | 15 | 14 | - |
| Kiskunhalas | | ≡ | 28 | 16 | 14 | - |
| Kunszentmiklós | - | | - | - | - | - |
| Balassagyarmat | - | | - | - | - | - |
| Salgótarján | | ≡ | 26 | 15 | 13 | - |
| Eger | . | ⛰ | 26 | 16 | 13 | 6 |
| Gyöngyös | . | | 28 | 16 | 14 | - |
| Kékestető | . | ⛰ | 18 | 15 | 13 | 2 |
| Kompolt | - | | - | - | - | - |
| Poroszló | - | | - | - | - | - |
| Jászberény | . | ≡ | 28 | 14 | 12 | - |
| Karcag Tilalmas | | ⛰ | 28 | 14 | 12 | - |
| Szolnok | . | ≡ | 27 | 15 | 13 | 7 |
| Tiszaroff | - | | - | - | - | - |
| Túrkeve | . | ⛰ | 28 | 16 | 15 | 7 |
| Kistelek | . | ⛰ | 29 | 17 | 15 | - |
| Szeged | . | ≡ | 29 | 14 | 13 | 8 |
| Szentes | . | ⛰ | 28 | 16 | 15 | - |
| Borsodnádasd | - | | - | - | - | - |
| Füged | - | | - | - | - | - |
| Hidasnémeti | - | | - | - | - | - |
| Jósvafő | - | | - | - | - | - |
| Miskolc | . | ⛰ | 25 | 17 | . | 5 |
| Sárospatak | . | ⛰ | 25 | 15 | 15 | 4 |
| Szendrőlád | . | ≡ | 26 | 16 | 15 | - |
| Tokaj | . | ≡ | 25 | 17 | 16 | - |
| Kisvárda | . | ≡ | 24 | 14 | 14 | 4 |
| Mátészalka | - | | - | - | - | - |
| Napkor | . | ≡ | 25 | 14 | 13 | 3 |
| Pátyod | . | ⛰ | 26 | 14 | 13 | - |
| Tiszabecs | . | ⛰ | 26 | 16 | 14 | - |
| Vásárosnamény | | ≡ | 27 | 15 | 14 | - |
| Záhony | - | | - | - | - | - |
| Berettyóújfalu | - | | - | - | - | - |
| Debrecen | | — | 27 | 14 | 12 | 5 |
| Hajdúdorog | . | — | 25 | 15 | 13 | - |
| Hortobágy Halastó | . | | 27 | 16 | 15 | - |
| Körösszakál | - | | - | - | - | - |
| Polgár | - | | - | - | - | - |
| Békéscsaba | . | — | 27 | 14 | 13 | 8 |
| Mezőhegyes | . | — | 28 | 17 | 15 | - |
| Szarvas | | — | 28 | 16 | 13 | 7 |

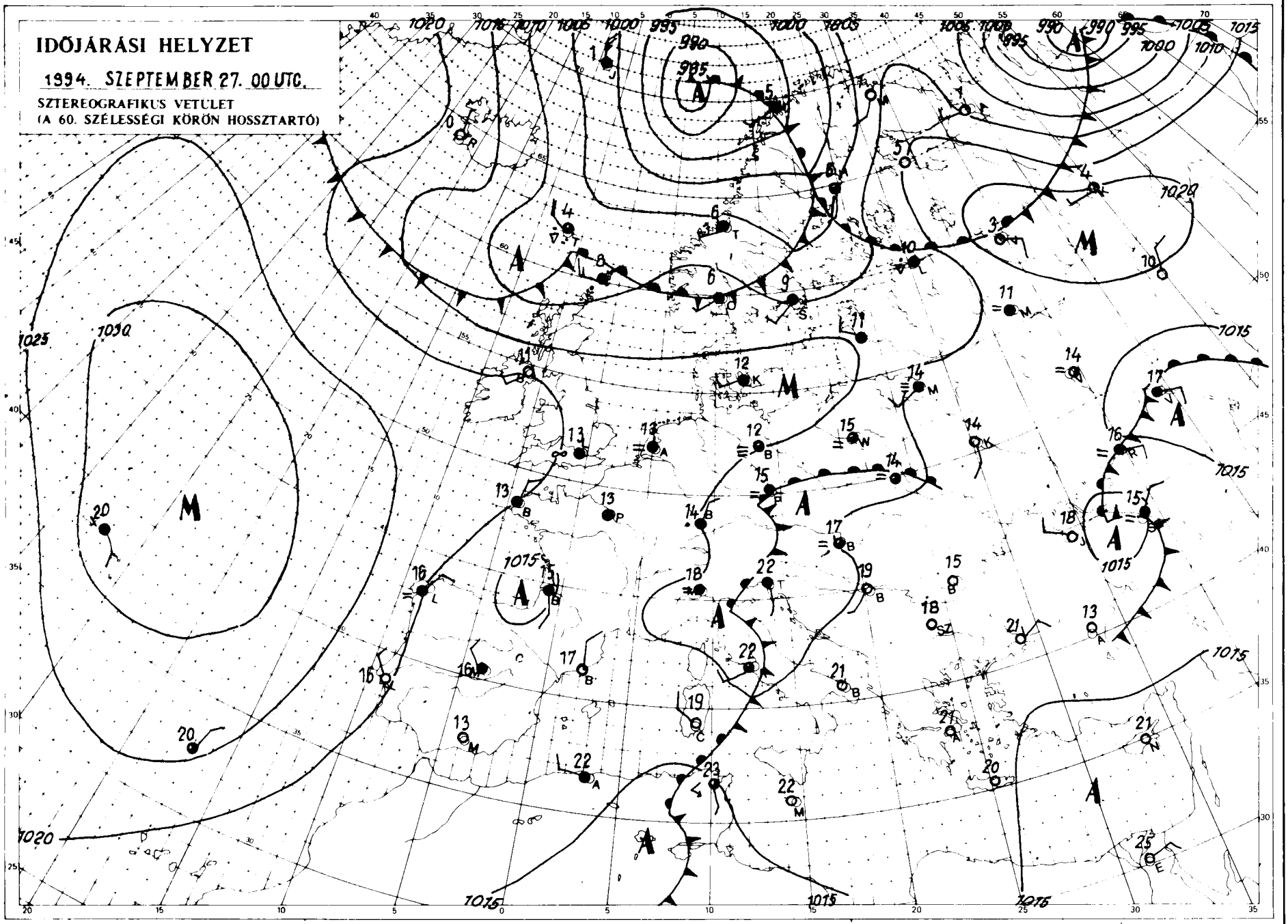


Kiadja az **ORSZÁGOS METEOROLOGIAI SZOLGÁLAT**

Kiadásért felel: Dr. Mersich Iván, az Országos Meteorológiai Szolgálat elnöke

Készült az Országos Meteorológiai Szolgálat Nyomdájában, Budapest – Felelős vezető: Szinok István – Munkaszám: **94.595.**

Szerkesztésért felel: Dr. Dévényi Dezső az Időjárás Előrejelző Önálló Osztály vezetője

Készíti: az OMSZ Időjárás Előrejelző Önálló Osztálya – Szakmai felelős: Dr. Dévényi Dezső osztályvezető – Megjelenik naponként

Megrendelhető: 1024 Budapest, II., Kitaibel Pál utca 1. – Pénzügyi Osztály – Telefon: 212-5193

# IDŐJÁRÁSI NAPIJELENTÉS

ЕЖЕДНЕВНЫЙ МЕТЕОРОЛОГИЧЕСКИЙ БЮЛЛЕТЕНЬ • DAILY WEATHER REPORT
BULLETIN QUOTIDIEN DE TEMPS • TÄGLICHER WETTERBERICHT

107. évfolyam 271. szám + Budapest + 1994. szeptember 28. szerda

## Az időjárási helyzet és a várható időjárás:

Az 50. szélességi körtől északra az időjárást egy nagykiterjedésű ciklon határozza meg. Hatására a Skandináv-félszigeten, a Balti-tenger környékén, valamint a Kelet-európai-alföld északabbra eső területein erősen felhős, szeles, gyakran csapadékos, az évszakhoz képest hűvös az idő. A hőmérséklet csúcsértéke a felsorolt területeken mindenütt 15 fok alatt van, de Skandináv-félszigeten a maximumhőmérséklet néhol még a 10 fokot sem éri el. A Földközi-tenger térségében, a Balkán-félszigeten, valamint a Fekete-tenger környékén ugyanakkor továbbra is sok a napsütés és a kora délutáni hőmérséklet általában eléri a 25, a Balkán-félszigeten a 30 fokot. A következő 36 órában a Kárpát-medencében nem várható lényeges időjárásváltozás, így folytatódik a sokévi átlagnál melegebb idő.

Magyarországon kedden eleinte erősen, majd változóan felhős volt az ég, szórványosan fordult elő eső, egy-két helyen zivatar. A szerda reggelig lehullott csapadék mennyisége általában csapadéknyom és 10 mm között volt, de Salgótarjánból 14, Jósvafőről 21 mm-t jelentettek. A hőmérséklet csúcsértéke többnyire 22, 29 fok között alakult, de délen helyenként 30 fokot mértek. Szerda hajnalra az ország nagyobb részén 11, 16 fok közé hűlt le a levegő. Ma délelőtt a Dunántúlon erősen megnövekedett a felhőzet, másutt még több órára kisütött a nap. A hőmérséklet 11 órára 18, 23 fok közé emelkedett.

A Balaton vize 11 órakor Siófoknál 19 fokos volt.

Ma 12 órakor Budapesten a hőmérséklet 23 fok volt, a tengerszintre átszámított légnyomás 1020 hPa, alig változik.

**Várható időjárás csütörtök estig:**

Ma (szerdán) délnyugat felől átmenetileg erősen megnövekszik a felhőzet és néhány helyen kisebb eső, zápor is előfordulhat. Csütörtökön a változóan felhős ég mellett több órás napsütés valószínű, csapadékra már nem kell számítani. Hajnalban helyenként köd képződik. Ma (szerdán) néha élénk északi, holnap mérsékelt változó irányú szél lesz.
A legalacsonyabb éjszakai hőmérséklet általában 9 és 14,
a legmagasabb nappali hőmérséklet csütörtökön 22, 27 fok között várható.

Bonta Imre s. k.

**A hőmérséklet napi középértéke és eltérése a sokévi átlagtól (Budapest külterületén):**

| | | |
|---|---|---|
| 1994. szeptember 27. | 19,7 °C | +5,4 °C |

**1871 óta ezen a napon Budapesten előfordult**

| | |
|---|---|
| legmagasabb hőmérséklet: | 30,9 °C (1942) |
| legalacsonyabb hőmérséklet: | 1,7 °C (1887) |

LEGMAGASABB HŐMÉRSÉKLET

19 94.09.27.

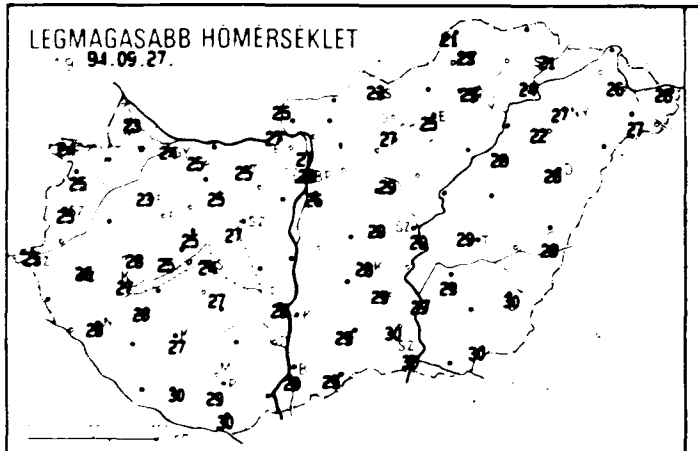

LEGALACSONYABB HŐMÉRSÉKLET

19 94.09.28.

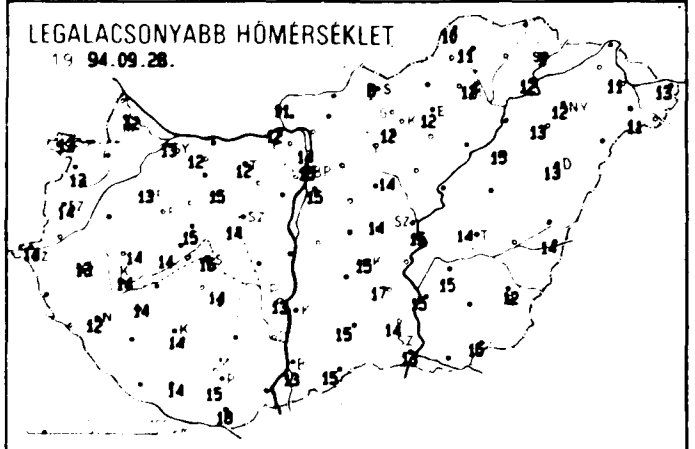

24 órás CSAPADÉKELOSZLÁS

1994.09.27. 7h -tól 94.09.28. 7h -ig

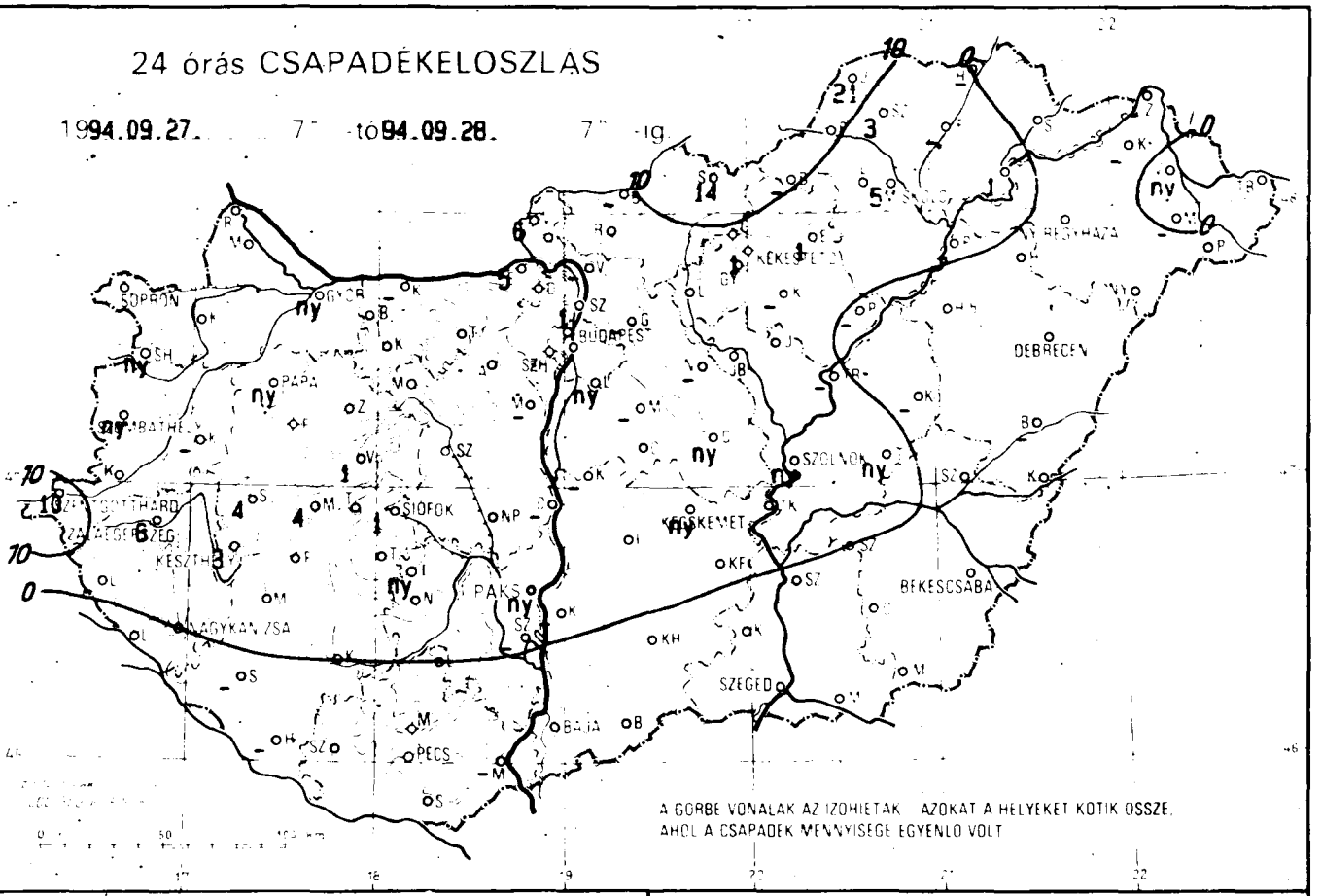


A GÖRBE VONALAK AZ IZOHIETÁK AZOKAT A HELYEKET KÖTIK ÖSSZE, AHOL A CSAPADÉK MENNYISÉGE EGYENLŐ VOLT

RADIÁCIÓS MINIMUM

19 94.09.28.

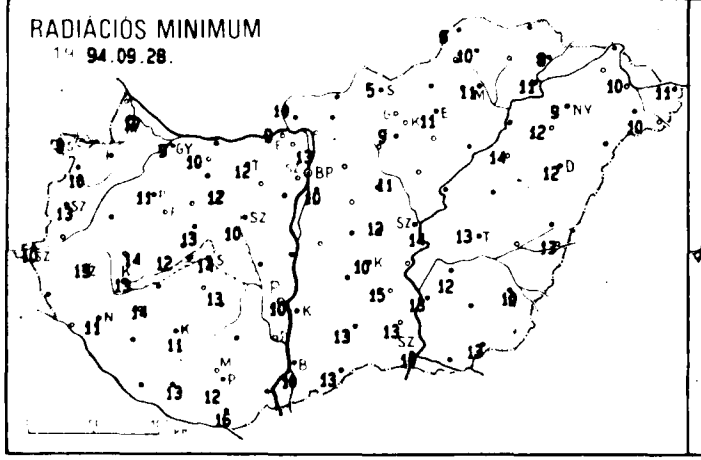

NAPFÉNYTARTAM

1994.09.27.

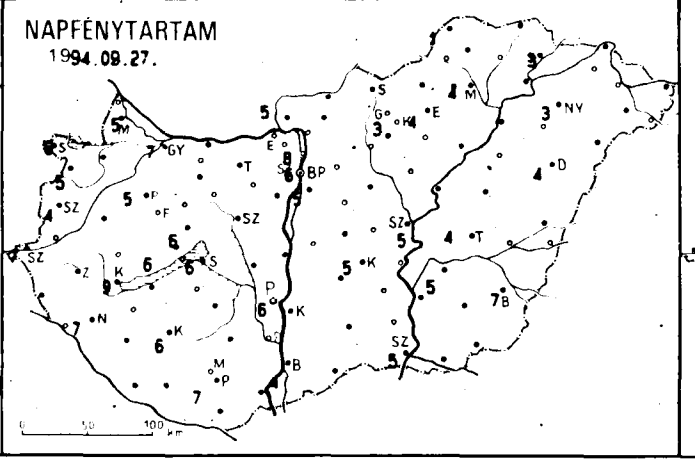

ZIVATAELOSZLÁS

19 94.09.27. 07h - 94.09.28. 07h

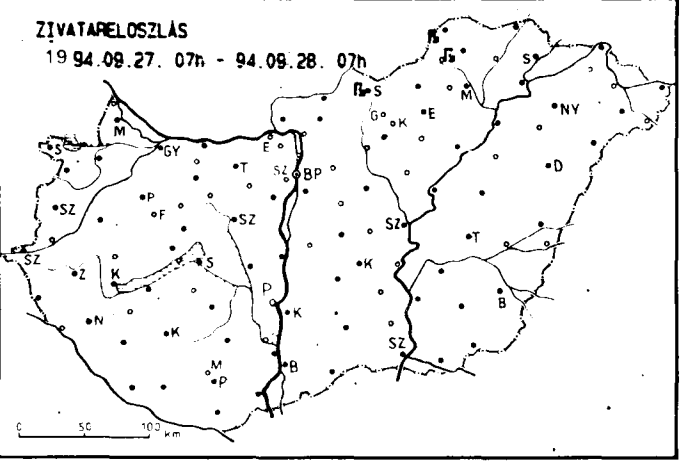

| 19 94.09.28. 07$^h$-ig az utolsó 24 óra adatai | | | | | | | 19 94.09.28. 07$^h$-ig az utolsó 24 óra adatai | | | | | | |
|---|---|---|---|---|---|---|---|---|---|---|---|---|---|
| állomás | csapadék (mm) | | max. hő-mér-séklet | min. hő-mér-séklet | rad. min. | Előző nap napos órái | állomás | csapadék (mm) | | max. hő-mér-séklet | min. hő-mér-séklet | rad. min. | Előző nap napos órái |
| Győr | ny | · ▲ | 24 | 13 | 9 | 7 | Vámosmikola | 6 | ▽ = | 25 | 11 | 10 | 5 |
| Mosonmagyaróvár | . | = | 23 | 12 | 10 | 5 | Baja | . | ▲ | 29 | 13 | 10 | 4 |
| Sopron | . | ▲ | 24 | 13 | 9 | 6 | Bácsalmás | . | ▲ | 29 | 15 | 13 | - |
| Sopronhorpács | ny | · ▲ | 25 | 13 | 10 | 5 | Kalocsa-Öregcsertő | - | | - | - | - | - |
| Káld | - | | - | - | - | - | Kecskemét | ny | · ≡ | 28 | 15 | 10 | 5 |
| Szentgotthárd | 10 | ▽ = | 25 | 14 | 10 | 7 | Kiskunfélegyháza | . | ▲ | 29 | 17 | 15 | - |
| Szombathely | ny | · = | 25 | 14 | 13 | 4 | Kiskunhalas | . | ▲ | 29 | 15 | 13 | - |
| Lentl | - | | - | - | - | - | Kunszentmiklós | - | | - | - | - | - |
| Nagykanizsa | . | ≡ | 28 | 12 | 11 | 7 | Balassagyarmat | - | | - | - | - | - |
| Zalaegerszeg | 6 | ▽ ≡ | 26 | 13 | 13 | - | Salgótarján | 14 | ß ≡ | 23 | 8 | 5 | - |
| Farkasgyepű | . | ▲ | 23 | 15 | 12 | - | Eger | 1 | ▽ | 25 | 12 | 11 | 4 |
| Keszthely | 3 | ▽ ≡ | 27 | 14 | 13 | 9 | Gyöngyös | . | ▲ | 27 | 12 | 9 | - |
| Mencshely | 4 | · = | 25 | 14 | 12 | 6 | Kékestető | 1 | ▽ ≡ | 17 | 11 | 10 | 3 |
| Pápa | ny | ▽ ≡ | 23 | 13 | 11 | 5 | Kompolt | - | | - | - | - | - |
| Sümeg | 4 | · ≡ | 28 | 14 | 14 | - | Poroszló | - | | - | - | - | - |
| Veszprém | 1 | ▽ | 25 | 15 | 13 | 6 | Jászberény | . | | 29 | 14 | 11 | - |
| Zirc | . | ▲ | 23 | 15 | 12 | - | Karcag Tllalmas | - | | - | - | - | - |
| Homokszentgyörgy | - | | - | - | - | - | Szolnok | ny | ▽ ▲ | 29 | 15 | 14 | 5 |
| Kaposvár | . | ▲ | 27 | 14 | 11 | 6 | Tiszaroff | - | | - | - | - | - |
| Marcali | . | ▲ | 28 | 14 | 14 | - | Túrkeve | ny | ▽ ▲ | 29 | 14 | 13 | 4 |
| Siófok | 1 | ▽ = | 24 | 16 | 14 | 6 | Kistelek | . | ▲ | 30 | 14 | 13 | - |
| Somogyszob | - | | - | - | - | - | Szeged | . | ▲ | 30 | 13 | 10 | 5 |
| Bábolna | . | ▲ | 25 | 12 | 10 | - | Szentes | . | ▲ | 29 | 15 | 13 | - |
| Esztergom Kertváros | 5 | ▽ ▲ | 27 | 12 | 9 | - | Borsodnádasd | - | | - | - | - | - |
| Komárom | - | | - | - | - | - | Füged | - | | - | - | - | - |
| Tata | . | ≡ | 25 | 12 | 12 | - | Hidasnémeti | - | | - | - | - | - |
| Kisapostag | - | | - | - | - | - | Jósvafő | 21 | ß ≡ | 21 | 10 | 6 | 1 |
| Martonvásár | - | | - | - | - | - | Miskolc | 5 | ▽ ▲ | 25 | 12 | 11 | 4 |
| Mór | . | · = | 25 | 15 | 12 | - | Sárospatak | . | ▲ | 21 | 9 | 8 | 3 |
| Székesfehérvár | . | ▲ | 27 | 14 | 10 | - | Szendrőlád | 3 | ß ≡ | 23 | 11 | 10 | - |
| Iregszemcse | ny | · = | 27 | 14 | 13 | - | Tokaj | 1 | ▽ | 24 | 12 | 11 | - |
| Paks | ny | · ▲ | 28 | 13 | 10 | 6 | Kisvárda | - | | - | - | - | - |
| Szekszárd | - | | - | - | - | - | Mátészalka | - | | - | - | - | - |
| Mohács | - | | - | - | - | - | Napkor | . | ≡ | 27 | 12 | 9 | 3 |
| Pécs | . | | 29 | 15 | 12 | 7 | Pátyod | . | ▲ | 27 | 11 | 10 | - |
| Pécs Árpádtető | . | ▲ | 27 | 16 | 15 | - | Tiszabecs | . | ▲ | 26 | 13 | 11 | - |
| Siklós | . | ▲ | 30 | 18 | 16 | - | Vásárosnamény | ny | · ▲ | 26 | 11 | 10 | - |
| Szigetvár | . | ▲ | 30 | 14 | 13 | - | Záhony | - | | - | - | - | - |
| Bp. Lőrinc | ny | · ▲ | 26 | 15 | 10 | 5 | Berettyóújfalu | - | | - | - | - | - |
| Bp. Met. Szolg. | . | | 26 | 15 | - | 6 | Debrecen | . | ▲ | 28 | 13 | 12 | 4 |
| Bp. Széchenyi-hegy | . | = | 24 | 14 | 11 | - | Hajdúdorog | . | = | 22 | 13 | 12 | - |
| Cegléd | ny | · | 29 | 14 | 12 | - | Hortobágy Halastó | . | | 28 | 15 | 14 | - |
| Gödöllő | - | | - | - | - | - | Körösszakál | . | ▲ | 28 | 14 | 13 | - |
| Monor | - | | - | - | - | - | Polgár | . | | - | - | - | - |
| Nagykáta | - | | - | - | - | - | Békéscsaba | . | ≡ | 30 | 12 | 10 | 7 |
| Szentendre | 1 | ▽ | 27 | 14 | 13 | 8 | Mezőhegyes | . | ▲ | 30 | 15 | 13 | - |
| Vác | - | | - | - | - | - | Szarvas | . | ▲ | 29 | 15 | 12 | 5 |

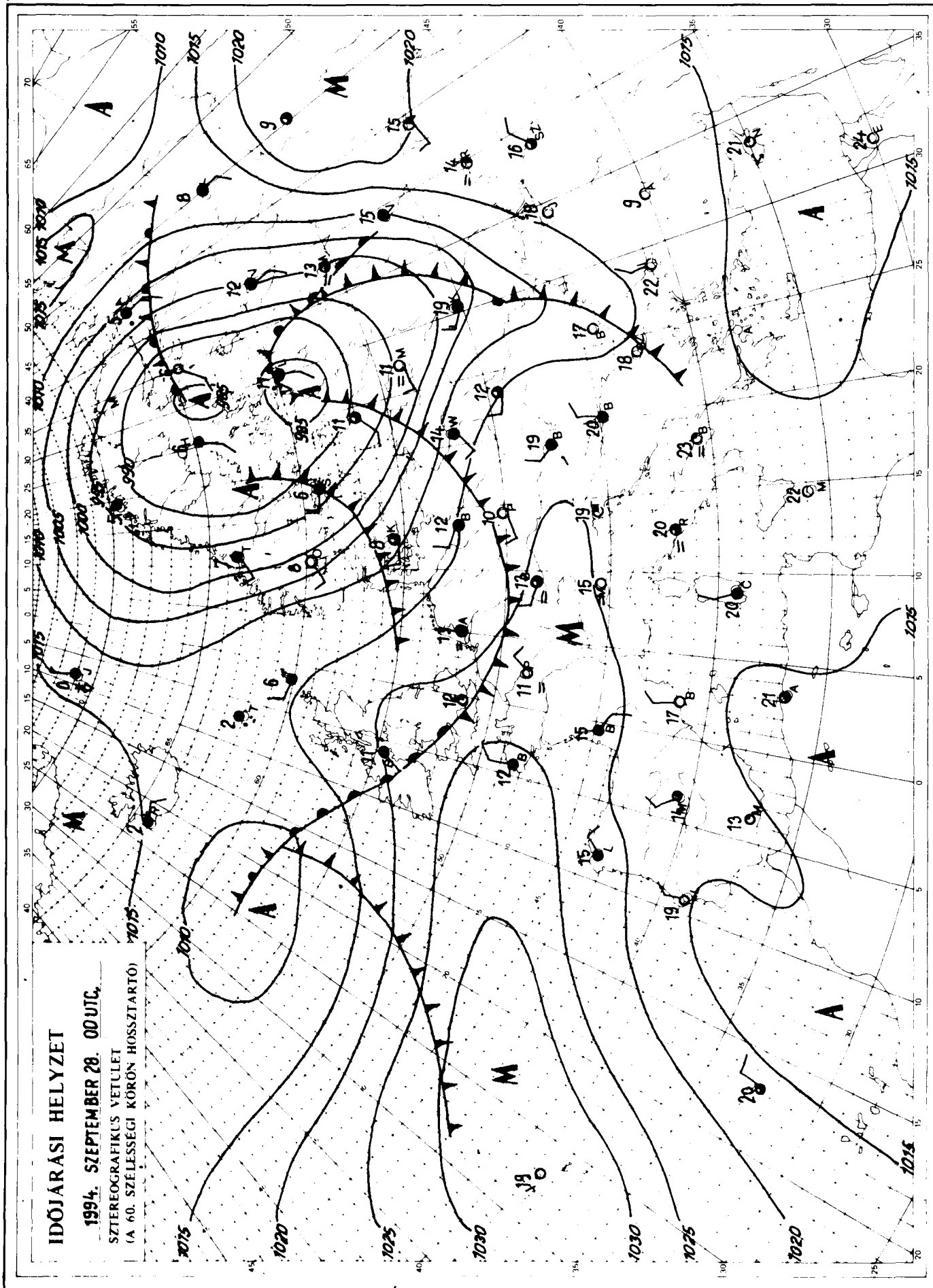


Kiadja az **ORSZÁGOS METEOROLÓGIAI SZOLGÁLAT**
Kiadásért felel: Dr. Mersich Iván, az Országos Meteorológiai Szolgálat elnöke
Készült az Országos Meteorológiai Szolgálat Nyomdájában, Budapest – Felelős vezető: Szinok István – Munkaszám: 94.596.
Szerkesztésért felel: Dr. Dévényi Dezső az Időjárás Előrejelző Önálló Osztály vezetője
Készíti: az OMSZ Időjárás Előrejelző Önálló Osztálya – Szakmai felelős: Dr. Dévényi Dezső osztályvezető – Megjelenik naponként
Megrendelhető: 1024 Budapest, II., Kitaibel Pál utca 1. – Pénzügyi Osztály – Telefon: 212-5193

# IDŐJÁRÁSI NAPIJELENTÉS

ЕЖЕДНЕВНЫЙ МЕТЕОРОЛОГИЧЕСКИЙ БЮЛЛЕТЕНЬ • DAILY WEATHER REPORT
BULLETIN QUOTIDIEN DE TEMPS • TÄGLICHER WETTERBERICHT

107. évfolyam 272. szám + Budapest + 1994. szeptember 29. csütörtök

## Az időjárási helyzet és a várható időjárás:

Kontinensünk északi területei felett egymást követik a változékony, gyakran felhős, szeles időt és sokfelé csapadékot okozó légköri frontok. Arrafelé kora délután is csak 10, 15 fok közötti hőmérsékletet mérnek. A Földközi-tenger nyugati medencéje felett is ciklon örvénylik. Hatására főként a Pireneusok térségében fordul elő eső, záporeső. Ugyanakkor a nyugat-európai-partoktól Közép-Európán át a Balkán-félszigetig magasnyomású légköri képződmény található, így ezeken a vidékeken általában kevés a felhő, számottevő csapadékot nem jelentenek, éjszakánként azonban sokfelé párás, ködös az idő. A több órás napsütés hatására főként a Balkán-félszigeten a csúcshőmérséklet még sokfelé meghaladja a 25, helyenként a 30 fokot is. A következő 36 órában a Kárpát-medencét továbbra is elkerülik a frontok, így folytatódik a csendes őszi idő, a sokévi átlagnál magasabb hőmérsékletekkel.

Magyarországon szerdán délnyugaton erősen, másutt változóan felhős idő volt, a Dunántúlon néhol jelentéktelen eső is előfordult. A hőmérséklet csúcsértéke általában 20, 26 fok között alakult. Csütörtök hajnalra az ország nagy részén 10 és 16 fok közé hűlt le a levegő. Délelőtt változóan felhős volt az ég, főleg a Dunántúlon még többfelé párás maradt a levegő. A hőmérséklet 11 órára 19 és 24 fok közé emelkedett.

A Balaton vize 11 órakor Siófoknál 19 fokos volt.

Ma 12 órakor Budapesten a hőmérséklet 22 fok volt, a tengerszintre átszámított légnyomás 1023 hPa, alig változik.

**Várható időjárás péntek estig:**

Változóan felhős idő várható, az ország nagy részén több órás napsütéssel. Csapadék nem valószínű. Főleg éjszaka és reggel sokfelé számítani kell párásságra, ködre. Gyenge marad a változó irányú szél.
A legalacsonyabb éjszakai hőmérséklet általában 9 és 14,
a legmagasabb nappali hőmérséklet pénteken többnyire 22 és 27 fok között alakul.

**Távolabbi kilátások szombattól–keddig:**

Eleinte változóan felhős, éjszaka és reggel sokfelé párás, ködös idő lesz, számottevő csapadék nélkül. Később gyakran erősen megnövekszik a felhőzet és többfelé esőre, záporesőre is számítani kell.
A legalacsonyabb éjszakai hőmérséklet általában 10, 15 fok között,
a legmagasabb nappali hőmérséklet eleinte 22, 27, az időszak végén 18 és 23 fok között valószínű.
Jelentős mennyiségű (legalább napi 5 mm) csapadék az időszak végén az ország területének 70 százalékán várható.

Jenki Szilvia s. k.

**A hőmérséklet napi középértéke és eltérése a sokévi átlagtól (Budapest külterületén):**

| | | |
|---|---|---|
| 1994. szeptember 28. | 19,7°C | +5,2°C |

**1871 óta ezen a napon Budapesten előfordult**

| | |
|---|---|
| legmagasabb hőmérséklet: | 30,6°C (1932) |
| legalacsonyabb hőmérséklet: | 2,6°C (1971) |

LEGMAGASABB HŐMÉRSÉKLET

19 94.09.28.

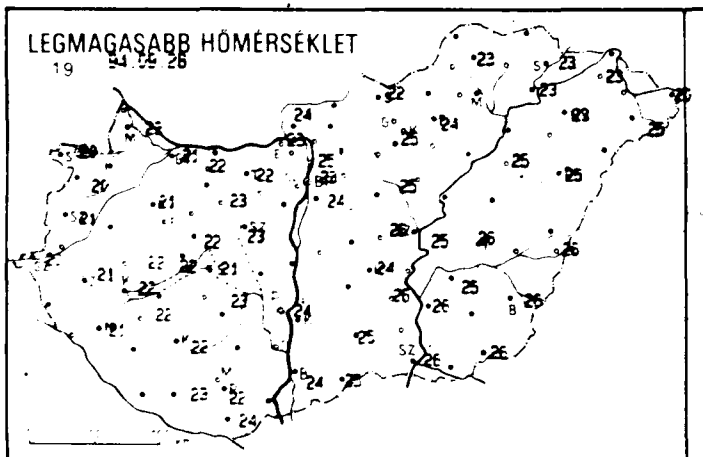

LEGALACSONYABB HŐMÉRSÉKLET

19 94.09.28.

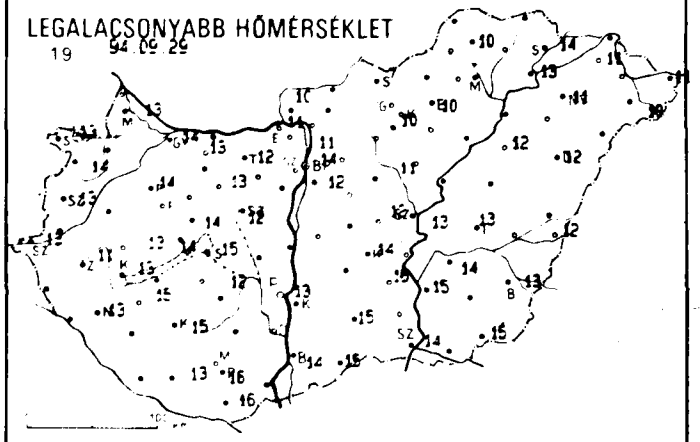

# 24 órás CSAPADÉKELOSZLÁS

19 94.09.28. 7h -tól 94.09.29. 7h -ig

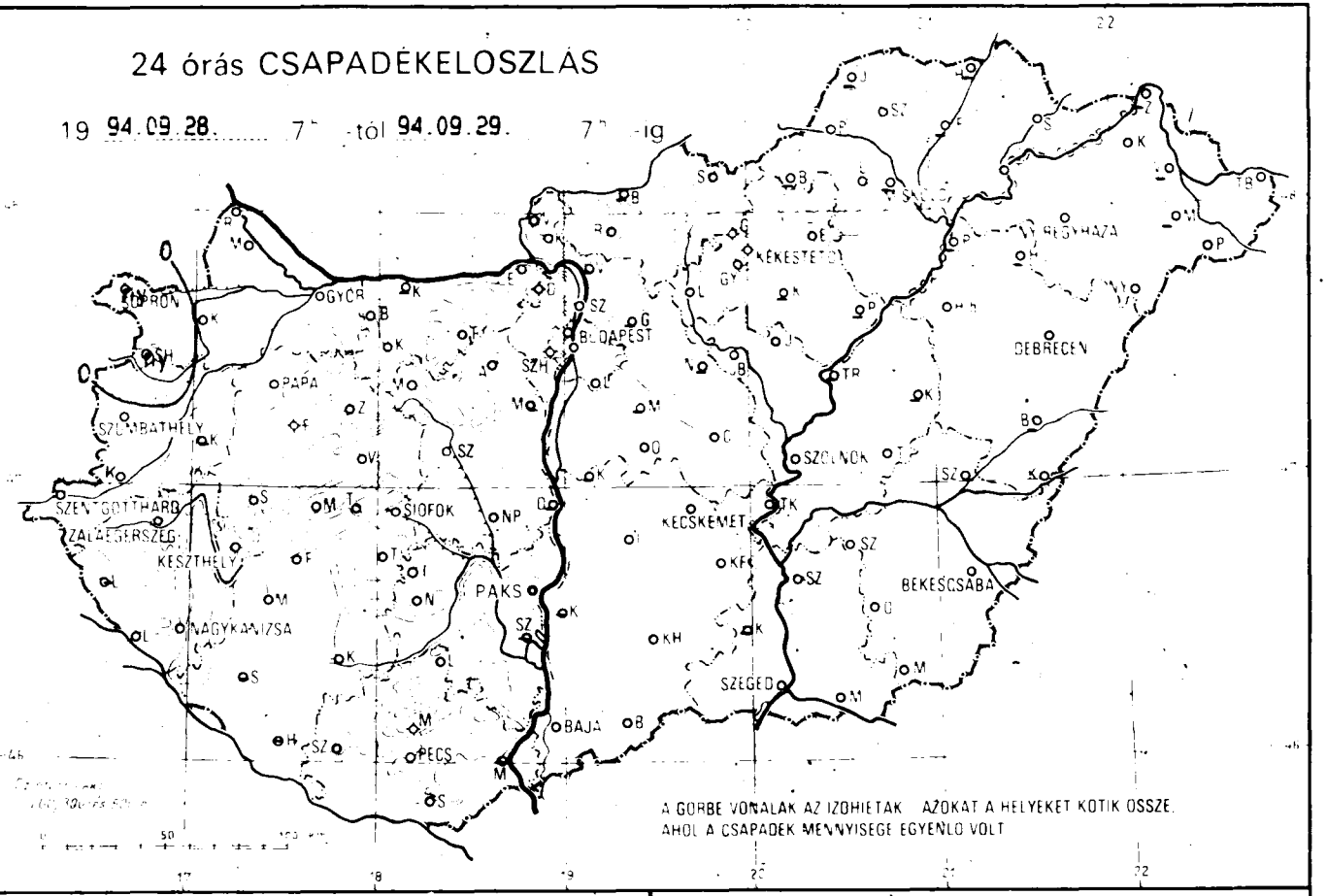


RADIÁCIÓS MINIMUM

19 94.09.28.

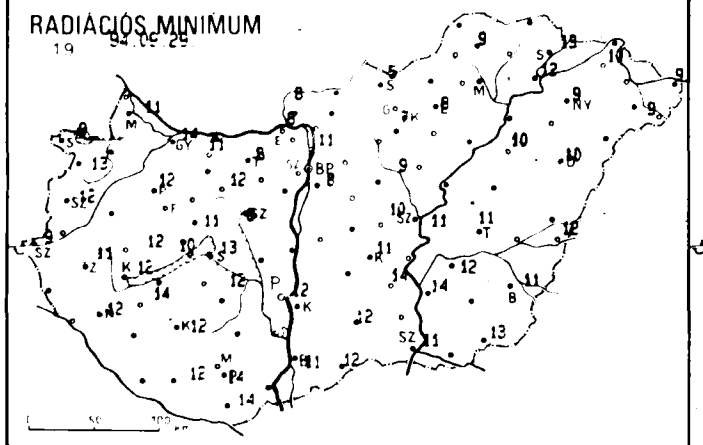

NAPFÉNYTARTAM

19 94.09.28.

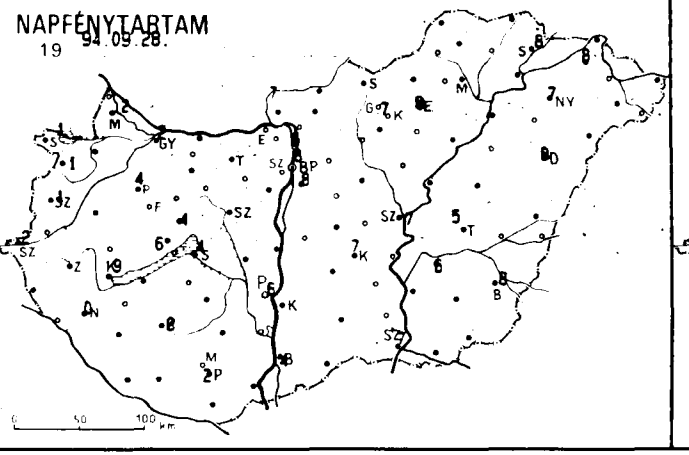

ZIVATARELOSZLÁS

19 94.09.28. 07h - 94.09.29. 07h

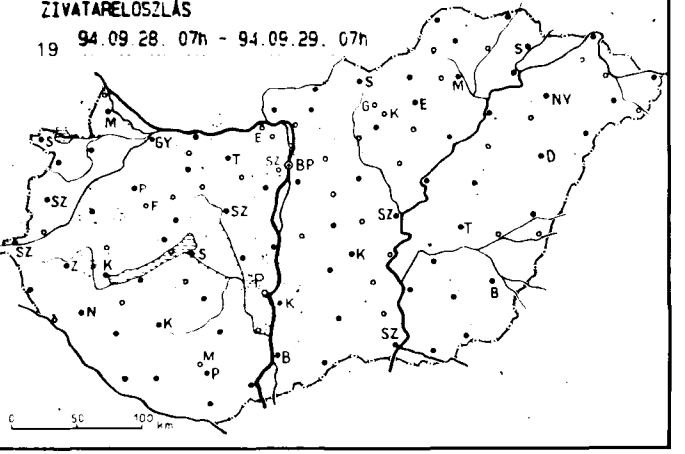

| 19 94.09.29. 07h-ig az utolsó 24 óra adatai | | | | | | | 19 94.09.29. 07h-ig az utolsó 24 óra adatai | | | | | | |
|---|---|---|---|---|---|---|---|---|---|---|---|---|---|
| állomás | csapadék (mm) | | max. hő-mér-séklet | min. hő-mér-séklet | rad. min. | Előző nap napos órái | állomás | csapadék (mm) | | max. hő-mér-séklet | min. hő-mér-séklet | rad. min. | Előző nap napos órái |
| Győr | . | ⛅ | 21 | 14 | 14 | 2 | Vámosmikola | . | = | 24 | 10 | 8 | 7 |
| Mosonmagyaróvár | . | = | 23 | 13 | 11 | 2 | Baja | . | ⛅ | 24 | 14 | 11 | 4 |
| Sopron | ny | ⛅ | 20 | 13 | 9 | 1 | Bácsalmás | . | ⛅ | 25 | 15 | 12 | - |
| Sopronhorpács | ny | ⛅ | 20 | 14 | 13 | 1 | Kalocsa-Öregcsertő | - | | - | - | - | - |
| Káld | - | | - | - | - | - | Kecskemét | . | ⛅ | 24 | 14 | 11 | 7 |
| Szentgotthárd | . | ⛅ | 20 | 13 | 9 | 2 | Kiskunfélegyháza | . | | 26 | 15 | 14 | - |
| Szombathely | . | ⛅ | 21 | 13 | 12 | 1 | Kiskunhalas | . | ⛅ | 25 | 15 | 12 | - |
| Lenti | - | | - | - | - | - | Kunszentmiklós | - | | - | - | - | - |
| Nagykanizsa | . | ≡ | 21 | 13 | 12 | 0 | Balassagyarmat | - | | - | - | - | - |
| Zalaegerszeg | . | ⛅ | 21 | 11 | 11 | - | Salgótarján | . | ⛅ | 22 | 7 | 5 | - |
| Farkasgyepű | . | ⛅ | 20 | 14 | 12 | - | Eger | . | | 24 | 10 | 8 | 8 |
| Keszthely | . | ⛅ | 22 | 13 | 12 | 9 | Gyöngyös | . | ⛅ | 25 | 10 | 7 | - |
| Mencshely | . | = | 22 | 14 | 10 | 6 | Kékestető | . | ⛅ | 17 | 10 | 8 | 7 |
| Pápa | . | ≡ | 21 | 14 | 12 | 4 | Kompolt | - | | - | - | - | - |
| Sümeg | . | ⛅ | 22 | 13 | 12 | - | Poroszló | - | | - | - | - | - |
| Veszprém | . | ⛅ | 22 | 14 | 11 | 4 | Jászberény | . | ⛅ | 25 | 11 | 9 | - |
| Zirc | . | ⛅ | 20 | 12 | 10 | - | Karcag Tilalmas | - | | - | - | - | - |
| Homokszentgyörgy | - | | - | - | - | - | Szolnok | . | ⛅ | 25 | 13 | 11 | 7 |
| Kaposvár | . | ⛅ | 22 | 15 | 12 | 2 | Tiszaroff | - | | - | - | - | - |
| Marcali | . | ⛅ | 22 | 15 | 14 | - | Túrkeve | . | ⛅ | 26 | 13 | 11 | 5 |
| Siófok | . | ⛅ | 21 | 15 | 13 | 4 | Kistelek | - | | - | - | - | - |
| Somogyszob | - | | - | - | - | - | Szeged | . | ⛅ | 26 | 14 | 11 | 7 |
| Bábolna | . | ⛅ | 22 | 13 | 11 | - | Szentes | . | | 26 | 15 | 14 | - |
| Esztergom Kertváros | . | ⛅ | 23 | 11 | 8 | - | Borsodnádasd | - | | - | - | - | - |
| Komárom | - | | - | - | - | - | Fügöd | - | | - | - | - | - |
| Tata | . | = | 22 | 12 | 8 | - | Hidasnémeti | - | | - | - | - | - |
| Kisapostag | - | | - | - | - | - | Jósvafő | - | | - | - | - | - |
| Martonvásár | - | | - | - | - | - | Miskolc | - | | - | - | - | - |
| Mór | . | = | 23 | 13 | 12 | - | Sárospatak | . | ⛅ | 23 | 14 | 13 | 8 |
| Székesfehérvár | . | ≡ | 23 | 12 | 8 | - | Szendrőlád | . | ≡ | 23 | 10 | 9 | - |
| Iregszemcse | . | ⛅ | 23 | 12 | 12 | - | Tokaj | . | | 23 | 13 | 12 | - |
| Paks | . | = | 24 | 13 | 12 | 6 | Kisvárda | . | = | 23 | 11 | 10 | 8 |
| Szekszárd | - | | - | - | - | - | Mátészalka | - | | - | - | - | - |
| Mohács | - | | - | - | - | - | Napkor | . | = | 23 | 11 | 9 | 7 |
| Pécs | . | | 22 | 16 | 14 | 2 | Pátyod | . | ⛅ | 25 | 10 | 9 | - |
| Pécs Árpádtető | . | ⛅ | 22 | 16 | 14 | - | Tiszabecs | . | ≡ | 20 | 11 | 9 | - |
| Siklós | . | ⛅ | 24 | 16 | 14 | - | Vásárosnamény | - | | - | - | - | - |
| Szigetvár | . | ⛅ | 23 | 13 | 12 | - | Záhony | - | | - | - | - | - |
| Bp. Lőrinc | . | ⛅ | 24 | 12 | 8 | 8 | Berettyóújfalu | - | | - | - | - | - |
| Bp. Met. Szolg. | . | = | 23 | 14 | - | 8 | Debrecen | . | ⛅ | 25 | 12 | 10 | 8 |
| Bp. Széchenyi-hegy | . | = | 21 | 15 | 11 | - | Hajdúdorog | - | | - | - | - | - |
| Cegléd | . | ⛅ | 26 | 12 | 10 | - | Hortobágy Halastó | . | | 25 | 12 | 10 | - |
| Gödöllő | - | | - | - | - | - | Körösszakál | . | ⛅ | 26 | 12 | 12 | - |
| Monor | - | | - | - | - | - | Polgár | - | | - | - | - | - |
| Nagykáta | - | | - | - | - | - | Békéscsaba | . | ⛅ | 26 | 13 | 11 | 8 |
| Szentendre | . | ⛅ | 25 | 11 | 11 | 6 | Mezőhegyes | . | ⛅ | 26 | 15 | 13 | - |
| Vác | - | | - | - | - | - | Szarvas | . | | 25 | 14 | 12 | 6 |

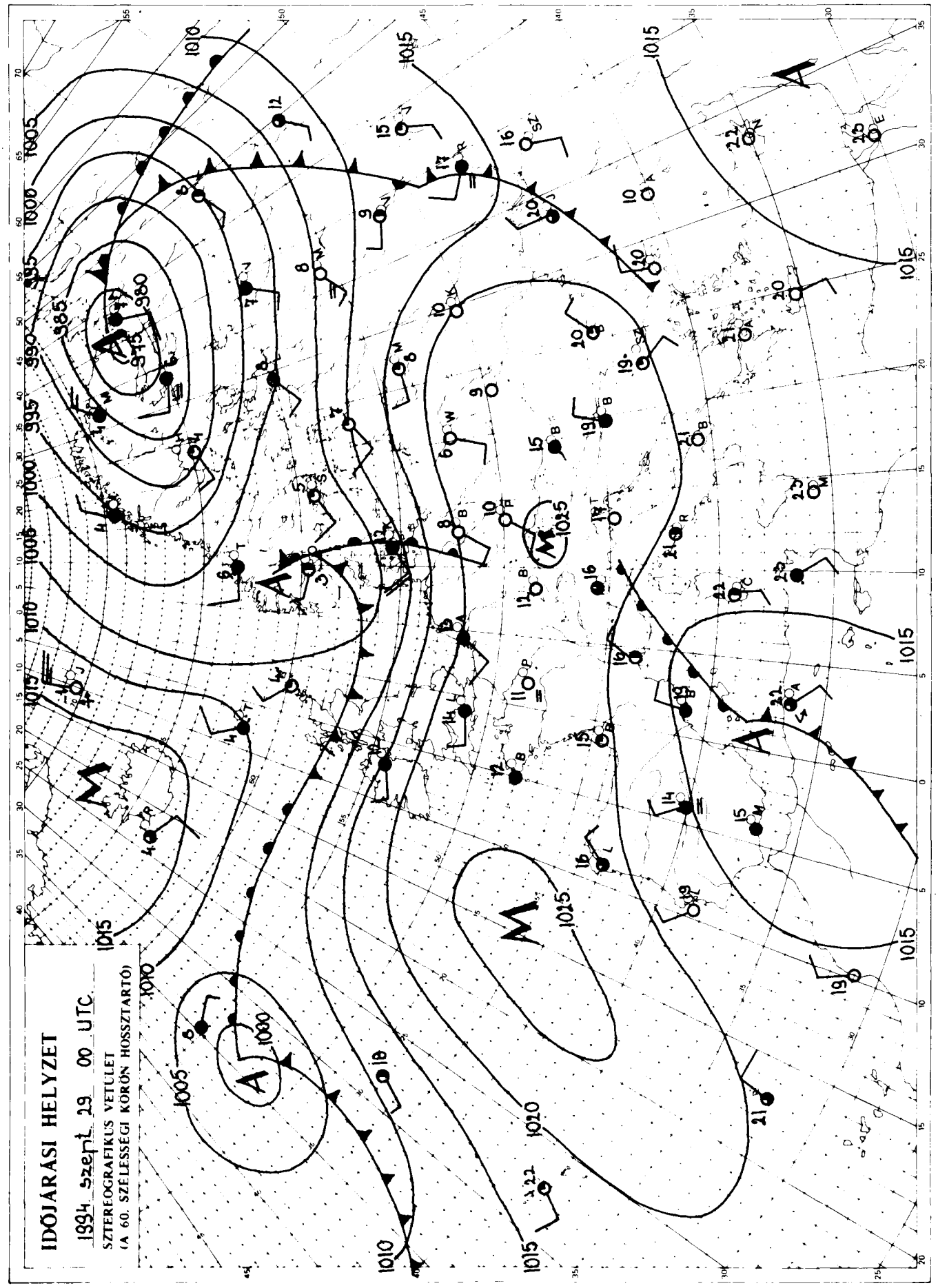


Kiadja az **ORSZÁGOS METEOROLOGIAI SZOLGÁLAT**
Kiadásért felel: Dr. Mersich Iván, az Országos Meteorológiai Szolgálat elnöke
Készült az Országos Meteorológiai Szolgálat Nyomdájában, Budapest – Felelős vezető: Szinok István – Munkaszám: 94 597
Szerkesztésért felel: Dr. Dévényi Dezső az Időjárás Előrejelző Önálló Osztály vezetője
Készíti az OMSZ Időjárás Előrejelző Önálló Osztálya – Szakmai felelős: Dr. Dévényi Dezső osztályvezető – Megjelenik naponként
Megrendelhető: 1024 Budapest, II., Kitaibel Pál utca 1. – Pénzügyi Osztály – Telefon: 212-5193

# IDŐJÁRÁSI NAPIJELENTÉS

ЕЖЕДНЕВНЫЙ МЕТЕОРОЛОГИЧЕСКИЙ БЮЛЛЕТЕНЬ • DAILY WEATHER REPORT
BULLETIN QUOTIDIEN DE TEMPS • TÄGLICHER WETTERBERICHT

107. évfolyam 273. szám + Budapest + 1994. szeptember 30. péntek

## Az időjárási helyzet és a várható időjárás:

Európa északi része fölött már napok óta ciklonok okoznak változékony, gyakran felhős, szeles, többfelé esős időt. A hőmérséklet néhány fokkal elmarad az évszaknak megfelelő értékektől. A Skandináv-félsziget északi vidékein helyenként napközben csak 7-9 fokig emelkedik a hőmérséklet. A Földközi-tenger nyugati medencéje fölött ugyancsak ciklon örvénylik, hatására Franciaország és Spanyolország egyes vidékén esik az eső. Kontinensünk közép eső területeinek időjárását a leszálló légmozgások irányítják, a hajnali pára, köd feloszlása után sok a napsütés, kellemesen meleg az idő. A következő 36 órában a Kárpát-medence fölé kissé nedvesebb levegő érkezik, szórványosan gyenge eső, záporeső kialakulhat.

Magyarországon csütörtökön nagyrészt napos volt az idő, általában 6-9 órát sütött a nap. Csapadékot nem jelentettek. A hőmérséklet csúcsértéke általában 21, 27 fok között alakult. Ma (péntek) hajnalra az ország nagy részén 9 és 14 fok közé hűlt le a levegő. Délelőtt túlnyomóan napos volt az idő, de helyenként párás maradt a levegő. A hőmérséklet 11 órára 14, 25 fok közé emelkedett.

A Balaton vize 11 órakor Siófoknál 19 fokos volt.

Ma 12 órakor Budapesten a hőmérséklet 24 fok volt, a tengerszintre átszámított légnyomás 1022 hPa, gyengén süllyed.

**Várható időjárás szombat estig:**

Eleinte kevés lesz a felhő, csapadék nem várható, szombaton többször megnövekszik a felhőzet és elszórtan gyenge eső, záporeső is előfordul. Eleinte mérsékelt lesz a légmozgás, majd holnap a megélénkülő délnyugati szél délután északnyugatira fordul.
A legalacsonyabb éjszakai hőmérséklet 11 és 16,
a legmagasabb nappali hőmérséklet szombaton általában 25, de az ország északi vidékein 20 fok körül alakul.

Kapitány Ervinné s. k.

**A hőmérséklet napi középértéke és eltérése a sokévi átlagtól (Budapest külterületén):**

| | | |
|---|---|---|
| 1994. szeptember 29. | 17,9 °C | +4,3 °C |

**1871 óta ezen a napon Budapesten előfordult**

| | |
|---|---|
| legmagasabb hőmérséklet: | 29,7 °C (1917) |
| legalacsonyabb hőmérséklet: | 1,3 °C (1977) |

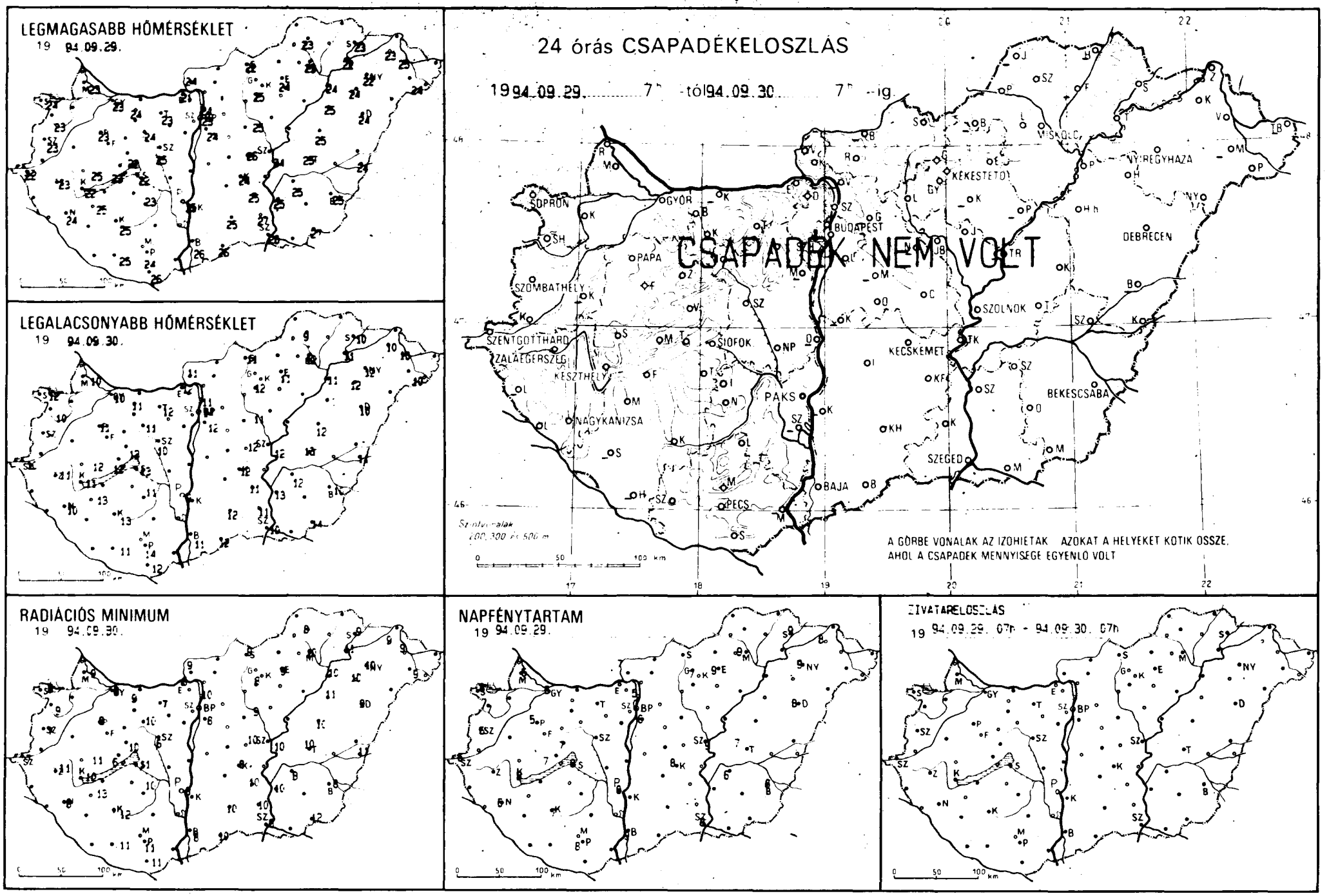
LEGMAGASABB HŐMÉRSÉKLET
19 94.09.29.
LEGALACSONYABB HŐMÉRSÉKLET
19 94.09.30.
24 órás CSAPADÉKELOSZLÁS
19 94.09.29. 7h -tól 94.09.30. 7h -ig
CSAPADÉK NEM VOLT
A GÖRBE VONALAK AZ IZOHIETAK AZOKAT A HELYEKET KÖTIK ÖSSZE, AHOL A CSAPADÉK MENNYISÉGE EGYENLŐ VOLT
RADIÁCIÓS MINIMUM
19 94.09.30.
NAPFÉNYTARTAM
19 94.09.29.
ÍZIVATAREL OSZLÁS
19 94.09.29. 07h - 94.09.30. 07h
SOPRON
GYŐR
BUDAPEST
NYÍREGYHÁZA
DEBRECEN
PAPA
SZOMBATHELY
SZOLNOK
SZENTGOTTHÁRD
ZALAEGERSZEG
SIÓFOK
KECSKEMÉT
KESZTHELY
PAKS
BÉKÉSCSABA
NAGYKANIZSA
SZEGED
BAJA
PÉCS

| 19 94.09.30. 07h-ig az utolsó 24 óra adatai | | | | | | | 19 94.09.30. 07h-ig az utolsó 24 óra adatai | | | | | | |
|---|---|---|---|---|---|---|---|---|---|---|---|---|---|
| állomás | csapadék (mm) | | max. hő-mér-séklet | min. hő-mér-séklet | rad. min. | Előző nap napos órái | állomás | csapadék (mm) | | max. hő-mér-séklet | min. hő-mér-séklet | rad. min. | Előző nap napos órái |
| Győr | . | ⛰ | 23 | 10 | 8 | 6 | Vámosmikola | . | ≡ | 24 | 11 | 9 | 7 |
| Mosonmagyaróvár | . | ≡ | 23 | 10 | 9 | 5 | Baja | . | ⛰ | 26 | 11 | 8 | 9 |
| Sopron | . | ⛰ | 24 | 12 | 8 | 8 | Bácsalmás | . | ⛰ | 26 | 12 | 10 | - |
| Sopronhorpács | . | ⛰ | 23 | 10 | 9 | 7 | Kalocsa-Öregcsertő | - | | - | - | - | - |
| Káld | - | | - | - | - | - | Kecskemét | . | ⛰ | 24 | 12 | 8 | 8 |
| Szentgotthárd | . | ⛰ | 22 | 10 | 7 | 6 | Kiskunfélegyháza | . | ⛰ | 25 | 11 | 10 | - |
| Szombathely | . | ≡ | 23 | 7 | 7 | 6 | Kiskunhalas | . | ⛰ | 25 | 12 | 10 | - |
| Lenti | - | | - | - | - | - | Kunszentmiklós | - | | - | - | - | - |
| Nagykanizsa | . | ≡ | 24 | 10 | 8 | 6 | Balassagyarmat | - | | - | - | - | - |
| Zalaegerszeg | . | ≡ | 23 | 11 | 11 | - | Salgótarján | . | ≡ | 22 | 11 | 9 | - |
| Farkasgyepű | . | ⛰ | 20 | 14 | 13 | - | Eger | . | ⛰ | 24 | 11 | 9 | 9 |
| Keszthely | . | ⛰ | 22 | 11 | 10 | 8 | Gyöngyös | . | ≡ | 25 | 12 | 8 | - |
| Mencshely | . | ≡ | 23 | 12 | 6 | 7 | Kékestető | . | ⛰ | 16 | 11 | 8 | 7 |
| Pápa | . | ≡ | 23 | 11 | 8 | 5 | Kompolt | - | | - | - | - | - |
| Sümeg | . | ⛰ | 25 | 12 | 11 | - | Poroszló | - | | - | - | - | - |
| Veszprém | . | ⛰ | 22 | 13 | 10 | 7 | Jászberény | . | ⛰ | 25 | 11 | 9 | - |
| Zirc | . | ⛰ | 21 | 10 | 7 | - | Karcag Tilalmas | . | ⛰ | 25 | 12 | 10 | - |
| Homokszentgyörgy | - | | - | - | - | - | Szolnok | . | ⛰ | 24 | 12 | 10 | 9 |
| Kaposvár | . | ⛰ | 25 | 13 | 12 | 7 | Tiszaroff | - | | - | - | - | - |
| Marcali | . | ⛰ | 25 | 13 | 13 | - | Túrkeve | . | ⛰ | 25 | 13 | 10 | 7 |
| Siófok | . | ⛰ | 22 | 13 | 11 | 8 | Kistelek | . | ⛰ | 27 | 11 | 10 | - |
| Somogyszob | - | | - | - | - | - | Szeged | . | ⛰ | 26 | 10 | 8 | 8 |
| Bábolna | . | ⛰ | 24 | 11 | 9 | - | Szentes | . | | 25 | 13 | 10 | - |
| Esztergom Kertváros | . | ⛰ | 21 | 12 | 8 | - | Borsodnádasd | . | | - | - | - | - |
| Komárom | - | | - | - | - | - | Fügöd | - | | - | - | - | - |
| Tata | . | ⛰ | 23 | 12 | 7 | - | Hidasnémeti | - | | - | - | - | - |
| Kisapostag | - | | - | - | - | - | Jósvafő | - | | - | - | - | - |
| Martonvásár | - | | - | - | - | - | Miskolc | . | ⛰ | 23 | 12 | 10 | 9 |
| Mór | . | = | 24 | 11 | 10 | - | Sárospatak | . | ⛰ | 23 | 10 | 9 | 9 |
| Székesfehérvár | . | ≡ | 25 | 10 | 6 | - | Szendrőlád | . | ≡ | 23 | 9 | 8 | - |
| Iregszemcse | . | ⛰ | 23 | 11 | 10 | - | Tokaj | . | ⛰ | 22 | 11 | 11 | - |
| Paks | . | ⛰ | 25 | 9 | 8 | 9 | Kisvárda | . | ≡ | 23 | 10 | 9 | 8 |
| Szekszárd | - | | - | - | - | - | Mátészalka | - | | - | - | - | - |
| Mohács | - | | - | - | - | - | Napkor | . | ⛰ | 22 | 12 | 10 | 9 |
| Pécs | . | | 24 | 14 | 11 | 8 | Pátyod | . | ≡ | 24 | 10 | 9 | - |
| Pécs Árpádtető | . | ⛰ | 24 | 15 | 13 | - | Tiszabecs | - | | - | - | - | - |
| Siklós | . | ⛰ | 26 | 12 | 11 | - | Vásárosnamény | . | ≡ | 25 | 10 | 9 | - |
| Szigetvár | . | ⛰ | 25 | 11 | 11 | - | Záhony | - | | - | - | - | - |
| Bp. Lőrinc | . | ⛰ | 24 | 12 | 8 | 6 | Berettyóújfalu | - | | - | - | - | - |
| Bp. Met. Szolg. | . | = | 23 | 14 | - | 0 | Debrecen | . | ⛰ | 24 | 10 | 9 | 8 |
| Bp. Széchenyi-hegy | . | | 23 | 16 | 13 | - | Hajdúdorog | . | ⛰ | 24 | 12 | 10 | - |
| Cegléd | . | ⛰ | 26 | 12 | 10 | - | Hortobágy Halastó | . | | 25 | 11 | 11 | - |
| Gödöllő | - | | - | - | - | - | Körösszakál | . | ⛰ | 24 | 11 | 11 | - |
| Monor | - | | - | - | - | - | Polgár | . | = | 24 | 11 | 10 | - |
| Nagykáta | - | | - | - | - | - | Békéscsaba | . | ⛰ | 25 | 10 | 8 | 8 |
| Szentendre | . | ≡ | 24 | 11 | 10 | 5 | Mezőhegyes | . | ⛰ | 27 | 14 | 12 | - |
| Vác | - | | - | - | - | - | Szarvas | . | ⛰ | 25 | 12 | 8 | 6 |

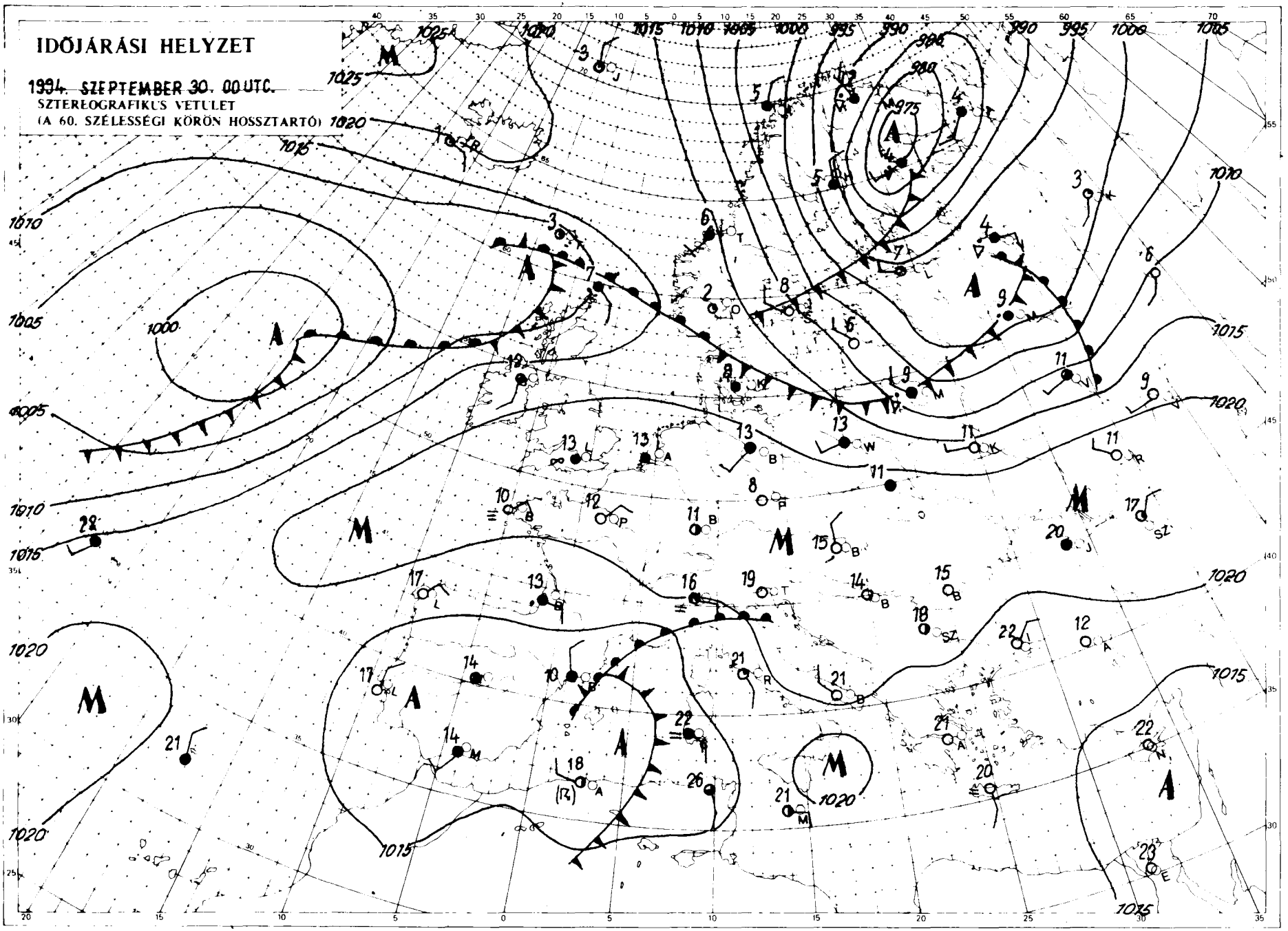


Kiadja az **ORSZÁGOS METEOROLÓGIAI SZOLGÁLAT**
Kiadásért felel: Dr. Mersich Iván, az Országos Meteorológiai Szolgálat elnöke
Készült az Országos Meteorológiai Szolgálat Nyomdájában, Budapest – Felelős vezető: Szinok István – Munkaszám: **94.598.**
Szerkesztésért felel: Dr. Dévényi Dezső az Időjárás Előrejelző Önálló Osztály vezetője
Készíti: az OMSZ Időjárás Előrejelző Önálló Osztálya – Szakmai felelős: Dr. Dévényi Dezső osztályvezető – Megjelenik naponként
Megrendelhető: 1024 Budapest, II. Kitaibel Pál utca 1. – Pénzügyi Osztály – Telefon: 212-5193

QC989.H9I32

# IDŐJÁRÁSI NAPIJELENTÉS

ЕЖЕДНЕВНЫЙ МЕТЕОРОЛОГИЧЕСКИЙ БЮЛЛЕТЕНЬ • DAILY WEATHER REPORT
BULLETIN QUOTIDIEN DE TEMPS • TÄGLICHER WETTERBERICHT

107. évfolyam 274. szám + Budapest + 1994. október 1. szombat

## Az időjárási helyzet és a várható időjárás:

Szárazföldünk északi felén folytatódik a változékony, az évszakhoz képest hűvös időjárás. Északkelet-Európa, a Balti-tenger térsége és az Atlanti-óceán fölött ciklonok helyezkednek el. Hatásukra körülbelül az 50. szélességi körtől északra eső területeken a gyakori erős felhősödésből több helyen esik az eső, sokfelé erős északnyugati, nyugati szél fúj . A hőmérséklet csúcsértéke a 10 fokot sem éri el. Nyugat-, és Közép-Európa északi részén is már csak 10, 15 fok közötti maximum hőmérsékletet mérnek. Kontinensünk többi tájain még tart az évszakhoz képest meleg idő. Nyugat-, és Közép-Európa nagy részén délutánonként általában 20, 25, Dél-, Délkelet-Európában pedig 27, 32 fok közé melegszik fel a levegő.A következő 36 órában a Kárpát-medencét pár fokkal hűvösebb levegő éri el, változóan felhős, az évszaknak megfelelő hőmérsékletű időre számíthatunk.

Magyarországon pénteken változóan felhős idő volt, 4, 9 órán át sütött a nap, csapadékot nem jelentettek. A hőmérséklet kora délutánra 22, 27 fokig emelkedett. Az éjszakai órákban több helyen párás volt a levegő, helyenként köd képződött. Ma (szombat) hajnalra az ország nagy részén 11 és 16 fok közé hűlt le a levegő. Délelőtt többnyire erősen felhős, párás idő volt, északnyugaton, északon elszórtan esett gyenge eső, zápor. A hőmérséklet 11 órára északon 18, 21, másutt általában 22 és 24 fok közé emelkedett, sőt délkeleten egy-két helyen 26 fokot is mértek.

Ma 12 órakor Budapesten a hőmérséklet 21 fok volt, a tengerszintre átszámított légnyomás 1017 hPa, alig változik.

**Várható időjárás vasárnap estig:**

Ma (szombaton) még többnyire erősen felhős idő lesz, elszórtan kisebb esővel, záporral. Vasárnap változóan felhős idő várható, néhány órás napsütéssel, eső nem valószínű. Az északira forduló szél ma átmenetileg megélénkül, néhol megerősödik. Holnap általában mérsékelt lesz a légmozgás. Hajnalban a szélcsendes helyeken párás lesz a levegő, egy-két helyen köd képződhet.
A legalacsonyabb éjszakai hőmérséklet 9 és 14,
a legmagasabb nappali hőmérséklet vasárnap általában 19 és 24 fok között várható.

Bartha Péterné s. k.

**A hőmérséklet napi középértéke és eltérése a sokévi átlagtól (Budapest külterületén):**

| | | |
|---|---|---|
| 1994. szeptember 30. | 18,1 °C | +4,3 °C |

**1871 óta ezen a napon Budapesten előfordult**

| | |
|---|---|
| legmagasabb hőmérséklet: | 31,5 °C (1932) |
| legalacsonyabb hőmérséklet: | 1,9 °C (1921) |

LIBRARY
FEB 7 1995
NOAA
U.S. DEPT OF COMMERCE

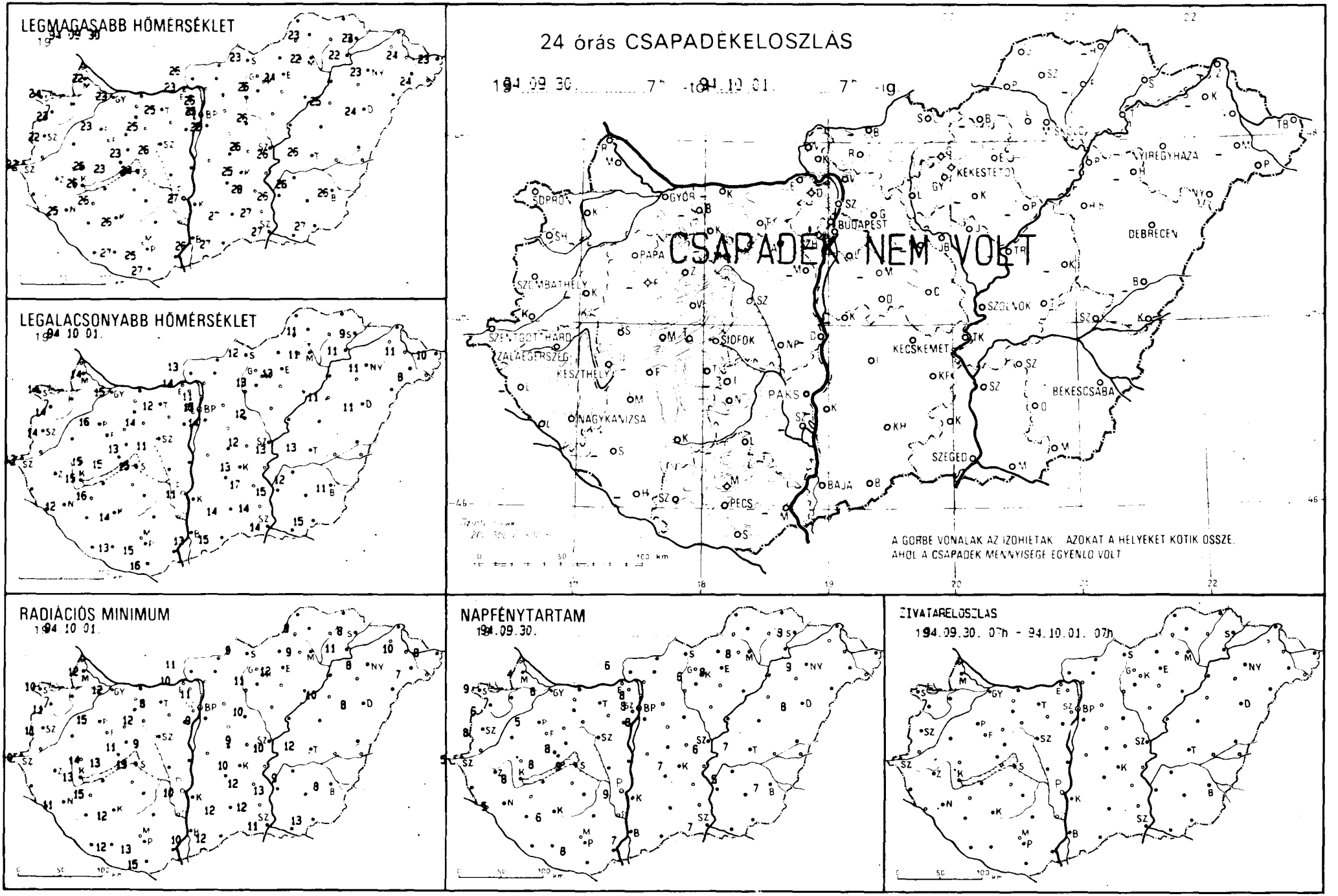
LEGMAGASABB HŐMÉRSÉKLET
LEGALACSONYABB HŐMÉRSÉKLET
1994 10 01.
24 órás CSAPADÉKELOSZLÁS
1994.09.30. 7h -tól 1994.10.01. 7h -ig
CSAPADÉK NEM VOLT
A GÖRBE VONALAK AZ IZOHIETÁK AZOKAT A HELYEKET KÖTIK ÖSSZE,
AHOL A CSAPADÉK MENNYISÉGE EGYENLŐ VOLT
RADIÁCIÓS MINIMUM
1994 10 01.
NAPFÉNYTARTAM
1994.09.30.
SZÉLTÁRELOSZLÁS
1994.09.30. 07h - 94.10.01. 07h
GYŐR
BUDAPEST
DEBRECEN
NYÍREGYHÁZA
KEKESTETŐ
SZOMBATHELY
SZOLNOK
SZOMBATHELY
SIÓFOK
KECSKEMÉT
KESZTHELY
PAKS
BÉKÉSCSABA
NAGYKANIZSA
SZEGED
PÉCS
BAJA

| 19 94.10.01. 07h-ig az utolsó 24 óra adatai | | | | | | |
|---|---|---|---|---|---|---|
| állomás | csapadék (mm) | | max. hőmérséklet | min. hőmérséklet | rad. min. | Előző nap napos órái |
| Győr | | ≡ | 23 | 15 | 12 | 6 |
| Mosonmagyaróvár | | ≡ | 22 | 14 | 12 | 4 |
| Sopron | . | = | 24 | 14 | 10 | 9 |
| Sopronhorpács | . | | 23 | 14 | 11 | 6 |
| Káld | - | | - | - | - | - |
| Szentgotthárd | . | ≡ | 22 | 13 | 10 | 5 |
| Szombathely | . | ≡ | 22 | 14 | 11 | 8 |
| Lenti | - | | - | - | - | - |
| Nagykanizsa | . | ≡ | 25 | 12 | 11 | 5 |
| Zalaegerszeg | - | | - | - | - | - |
| Farkasgyepű | - | | - | - | - | - |
| Keszthely | . | ≡ | 26 | 15 | 13 | 8 |
| Mencshely | . | = | 23 | 15 | 13 | 8 |
| Pápa | . | ⛰ | 23 | 16 | 15 | 5 |
| Sümeg | . | ⛰ | 26 | 15 | 14 | - |
| Veszprém | . | ⛰ | 23 | 13 | 11 | 8 |
| Zirc | . | ⛰ | 22 | 14 | 11 | - |
| Homokszentgyörgy | - | | - | - | - | - |
| Kaposvár | . | ⛰ | 26 | 14 | 12 | 6 |
| Marcali | . | ⛰ | 26 | 16 | 15 | - |
| Siófok | . | ⛰ | 24 | 15 | 13 | 9 |
| Somogyszob | - | | - | - | - | - |
| Bábolna | - | | - | - | - | - |
| Esztergom Kertváros | . | ⛰ | 23 | 14 | 10 | - |
| Komárom | - | | - | - | - | - |
| Tata | . | ⛰ | 25 | 12 | 8 | - |
| Kisapostag | - | | - | - | - | - |
| Martonvásár | - | | - | - | - | - |
| Mór | . | = | 25 | 14 | 12 | - |
| Székesfehérvár | . | ⛰ | 26 | 11 | 9 | - |
| Iregszemcse | - | | - | - | - | - |
| Paks | . | ⛰ | 27 | 11 | 10 | 9 |
| Szekszárd | - | | - | - | - | - |
| Mohács | - | | - | - | - | - |
| Pécs | . | | 25 | 15 | 13 | 8 |
| Pécs Árpádtető | . | ⛰ | 23 | 16 | 14 | - |
| Siklós | . | ⛰ | 27 | 16 | 15 | - |
| Szigetvár | . | ⛰ | 27 | 13 | 12 | - |
| Bp. Lőrinc | . | ⛰ | 25 | 14 | 9 | 8 |
| Bp. Met. Szolg. | . | = | 25 | 15 | - | 8 |
| Bp. Széchenyi-hegy | . | | 19 | 14 | 11 | - |
| Cegléd | . | ⛰ | 26 | 12 | 9 | - |
| Gödöllő | - | | - | - | - | - |
| Mcnor | - | | - | - | - | - |
| Nagykáta | - | | - | - | - | - |
| Szentendre | . | ≡ | 26 | 11 | 11 | 8 |
| Vác | - | | - | - | - | - |

| 19 94.10.01. 07h-ig az utolsó 24 óra adatai | | | | | | |
|---|---|---|---|---|---|---|
| állomás | csapadék (mm) | | max. hőmérséklet | min. hőmérséklet | rad. min. | Előző nap napos órái |
| Vámosmikola | . | = | 26 | 13 | 11 | 6 |
| Baja | . | ⛰ | 26 | 13 | 10 | 7 |
| Bácsalmás | . | ⛰ | 27 | 15 | 12 | - |
| Kalocsa-Öregcsertő | - | | - | - | - | - |
| Kecskemét | . | ⛰ | 25 | 13 | 10 | 7 |
| Kiskunfélegyháza | . | ⛰ | 28 | 17 | 12 | - |
| Kiskunhalas | . | ⛰ | 27 | 14 | 12 | - |
| Kunszentmiklós | - | | - | - | - | - |
| Balassagyarmat | - | | - | - | - | - |
| Salgótarján | . | = | 23 | 12 | 9 | - |
| Eger | . | ⛰ | 24 | 13 | 12 | 8 |
| Gyöngyös | . | = | 26 | 13 | 11 | - |
| Kékestető | . | ⛰ | 17 | 12 | 9 | 6 |
| Kompolt | - | | - | - | - | - |
| Poroszló | - | | - | - | - | - |
| Jászberény | . | ⛰ | 26 | 12 | 10 | - |
| Karcag Tilalmas | - | | - | - | - | - |
| Szolnok | . | ⛰ | 26 | 13 | 10 | 6 |
| Tiszaroff | - | | - | - | - | - |
| Túrkeve | . | ⛰ | 26 | 13 | 12 | 7 |
| Kistelek | . | ⛰ | 27 | 14 | 12 | - |
| Szeged | . | ⛰ | 27 | 14 | 11 | 7 |
| Szentes | . | | 26 | 15 | 13 | - |
| Borsodnádasd | - | | - | - | - | - |
| Füzöd | - | | - | - | - | - |
| Hidasnémeti | - | | - | - | - | - |
| Jósvafő | - | | - | - | - | - |
| Miskolc | . | ⛰ | 22 | 11 | 9 | 8 |
| Sárospatak | . | ⛰ | 23 | 9 | 8 | 8 |
| Szendrőlád | . | ≡ | 23 | 11 | 9 | - |
| Tokaj | . | ≡ | 22 | 11 | 11 | - |
| Kisvárda | - | | - | - | - | - |
| Mátészalka | - | | - | - | - | - |
| Napkor | . | ≡ | 23 | 11 | 8 | 9 |
| Pátyod | . | ≡ | 24 | 8 | 7 | - |
| Tiszabecs | . | ≡ | 23 | 10 | 8 | - |
| Vásárosnamény | . | ⛰ | 24 | 11 | 10 | - |
| Záhony | - | | - | - | - | - |
| Berettyóújfalu | - | | - | - | - | - |
| Debrecen | . | ⛰ | 24 | 11 | 8 | 8 |
| Hajdúdorog | - | | - | - | - | - |
| Hortobágy Halastó | . | = | 25 | 11 | 10 | - |
| Körösszakál | - | | - | - | - | - |
| Polgár | - | | - | - | - | - |
| Békéscsaba | . | ⛰ | 26 | 11 | 8 | 7 |
| Mezőhegyes | . | ⛰ | 27 | 15 | 13 | - |
| Szarvas | . | ⛰ | 26 | 12 | 9 | 5 |

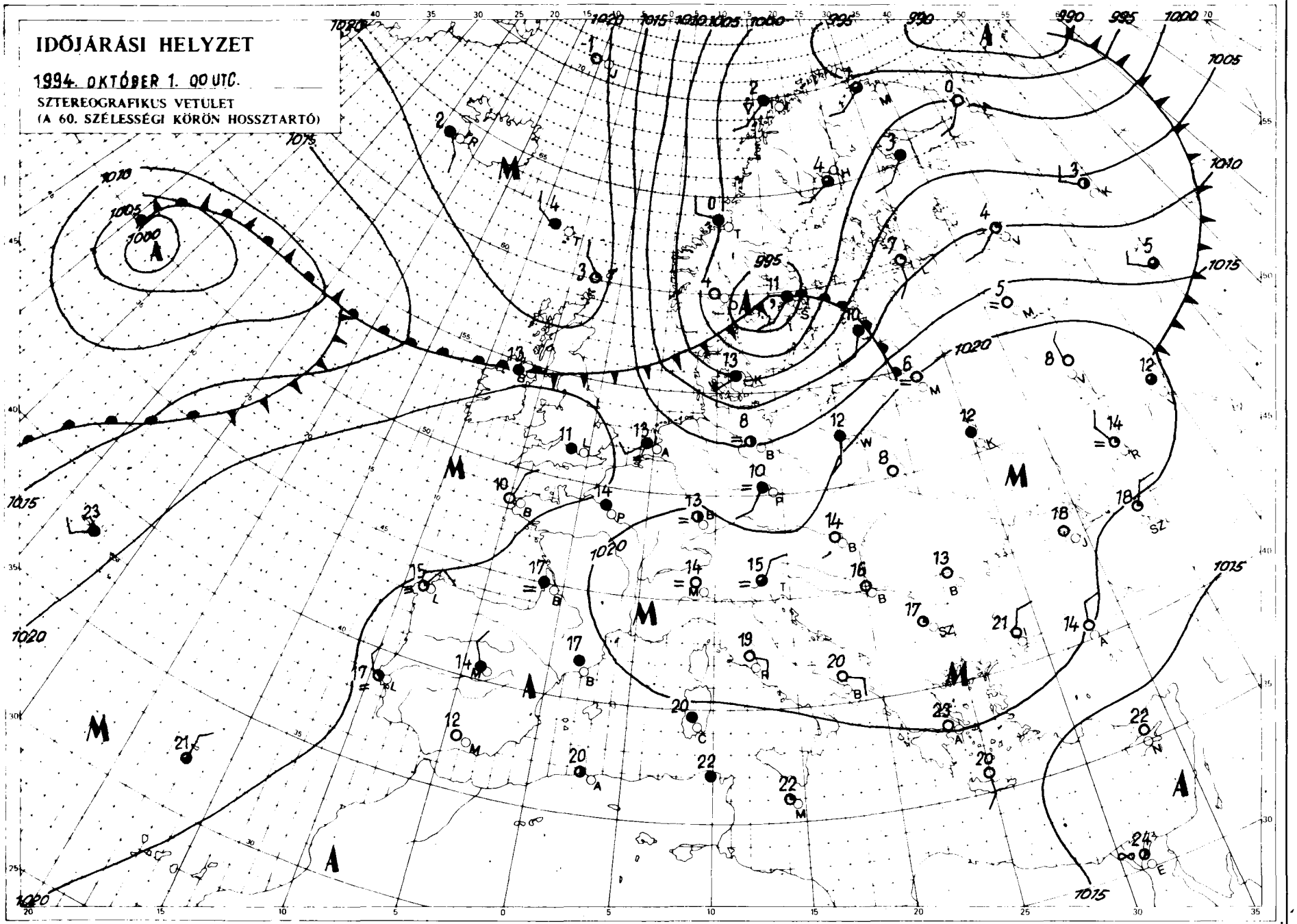


Kiadja az **ORSZÁGOS METEOROLÓGIAI SZOLGÁLAT**

Kiadásért felel: Dr. Mersich Iván, az Országos Meteorológiai Szolgálat elnöke

Készült az Országos Meteorológiai Szolgálat Nyomdájában, Budapest – Felelős vezető: Szinok István – Munkaszám: **94.655.**

Szerkesztésért felel: Dr. Dévényi Dezső az Időjárás Előrejelző Önálló Osztály vezetője

Készítik: az OMSZ Időjárás Előrejelző Önálló Osztálya – Szakmai felelős: Dr. Dévényi Dezső osztályvezető – Megjelenik naponként

Megrendelhető: 1024 Budapest, II., Kitaibel Pál utca 1. – Pénzügyi Osztály – Telefon: 212-5193

# IDŐJÁRÁSI NAPIJELENTÉS

ЕЖЕДНЕВНЫЙ МЕТЕОРОЛОГИЧЕСКИЙ БЮЛЛЕТЕНЬ • DAILY WEATHER REPORT
BULLETIN QUOTIDIEN DE TEMPS • TÄGLICHER WETTERBERICHT

**107. évfolyam 275. szám** **+ Budapest +** **1994. október 2. vasárnap**

## Az időjárási helyzet és a várható időjárás:

Európa déli és keleti tájain a sokévi átlagnál 2, 6 fokkal melegebb az időjárás. A hőmérséklet csúcsértéke általában meghaladja a 25 fokot, sőt a Balkán-félsziget egyes részein 30 fok fölötti értéket is mérnek. Szárazföldünk északi felén változékonyabb és hűvösebb az időjárás. Egy ciklon a Brit-szigetek térségében, egy másik ciklon pedig Északkelet-Európa fölött okoz borultságot, és sokfelé esőt, záport. A hőmérsékleti maximum az 50. szélességi körtől északra 15 fok alatt marad, a Skandináv-félsziget nagy részén csupán 3, 8 fokig melegszik föl a levegő. A Kárpát-medence időjárását a következő 36 órában még a délnyugatról fölénk áramló meleg levegő határozza meg, majd a hét közepén sarkvidéki eredetű hideg levegő árasztja el térségünket, így az enyhe napok után erőteljes lehűlésre lehet számítani.

Magyarországon szombaton gyakran volt erősen felhős az ég, általában 1, 4 órán át sütött a nap, ennél több napsütés csak a déli, délnyugati országrészben volt. Elszórtan - főként északon, északkeleten - jelentéktelen eső, zápor is előfordult. A hőmérséklet csúcsértéke általában 22, 27 fok között alakult. Az éjszakai órákban változóan felhős, párás idő volt, foltokban köd is előfordult. Hajnalra az ország legnagyobb részén 10 és 15 fok közé hűlt le a levegő. Vasárnap délelőtt nyugaton, északon többnyire felhős volt az idő, délen, keleten kevesebb volt a felhő, több a napsütés. Általában mérsékelt volt a légmozgás. A hőmérséklet 11 órakor 16, 22 fok között változott.

Ma 12 órakor Budapesten a hőmérséklet 20 fok volt, a tengerszintre átszámított légnyomás 1020 hPa, gyengén süllyed.

**Várható időjárás hétfő estig:**

Változóan felhős lesz az égbolt, vasárnap kevesebb, hétfőn több napsütéssel. Legfeljebb helyenként fordulhat elő gyenge eső, zápor. Hajnalban sokfelé párás lesz a levegő, néhol ködfoltok is kialakulhatnak. Eleinte mérsékelt, változó irányú, majd hétfőn megélénkülő, időnként megerősödő déli, délnyugati szél várható.
A legalacsonyabb éjszakai hőmérséklet általában 11, 16 fok között alakul.
A legmagasabb nappali hőmérséklet hétfőn többnyire 22, 27 fok között várható.

Varga László s. k.

**A hőmérséklet napi középértéke és eltérése a sokévi átlagtól (Budapest külterületén):**

| | | |
|---|---|---|
| 1994. október 1. | 17,8 °C | +3,6 °C |

**1871 óta ezen a napon Budapesten előfordult**

| | |
|---|---|
| legmagasabb hőmérséklet: | 30,8 °C (1932) |
| legalacsonyabb hőmérséklet: | 1,3 °C (1959) |

LEGMAGASABB HŐMÉRSÉKLET

19 94.10 01.

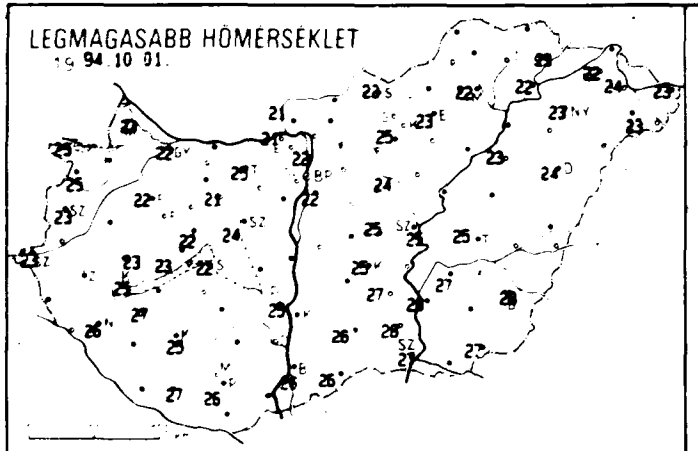

LEGALACSONYABB HŐMÉRSÉKLET

19 94.10.02.

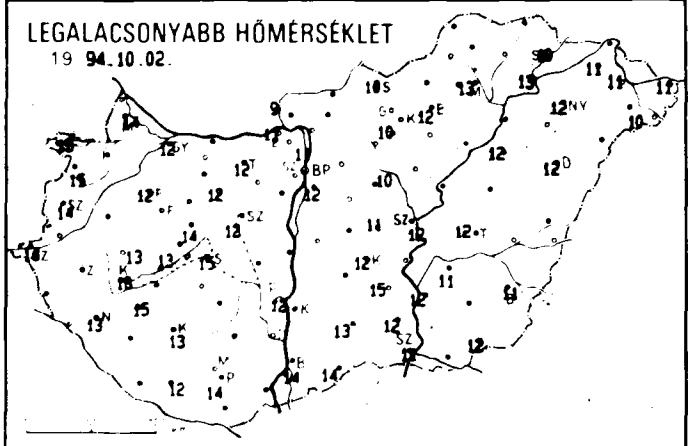

# 24 órás CSAPADÉKELOSZLÁS

1994.10.01. ..... 7^ -tól 94.10.02. .. 7^ -ig

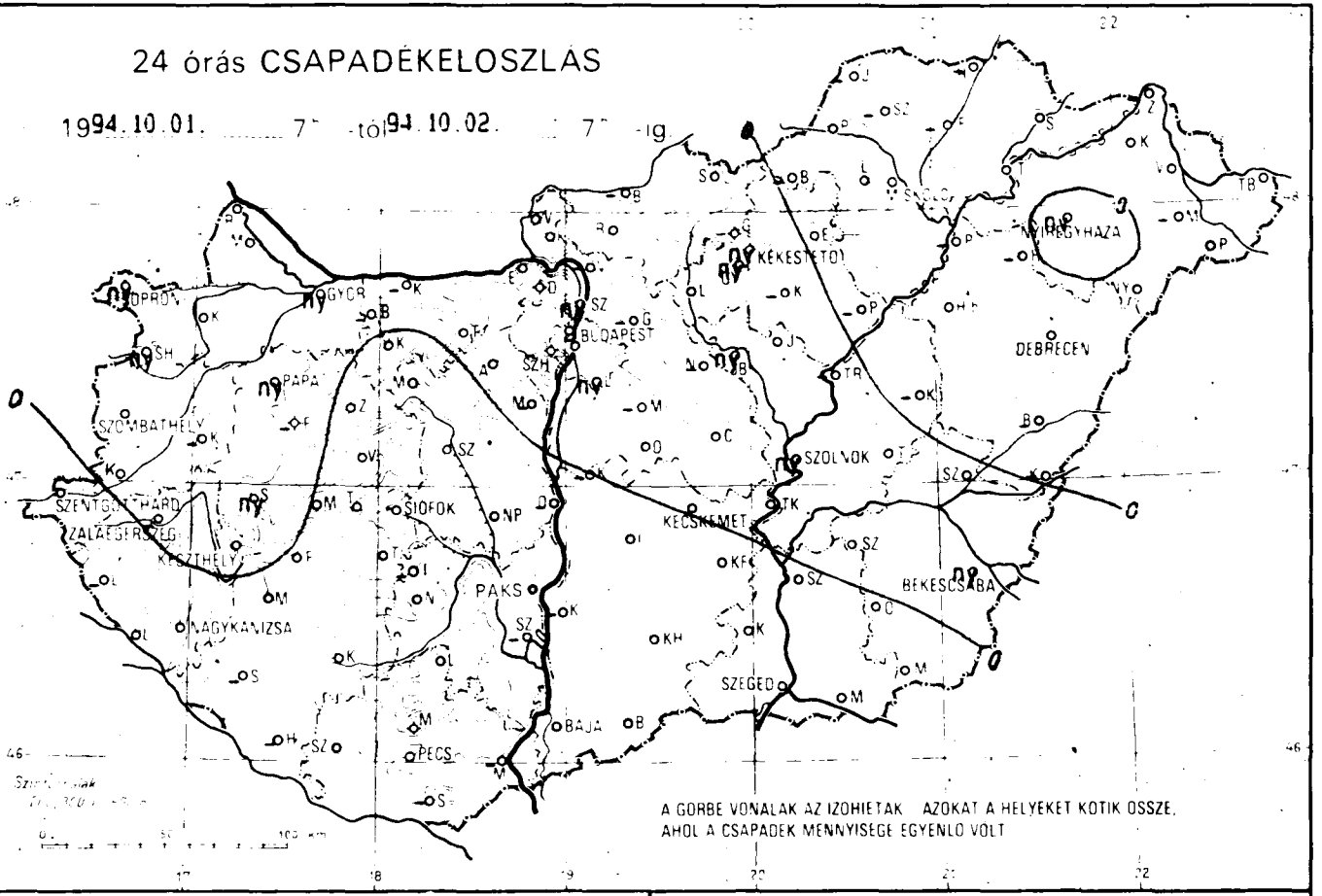


A GORBE VONALAK AZ IZOHIETAK AZOKAT A HELYEKET KOTIK OSSZE, AHOL A CSAPADEK MENNYISEGE EGYENLO VOLT

RADIÁCIÓS MINIMUM

19 94.10.02.

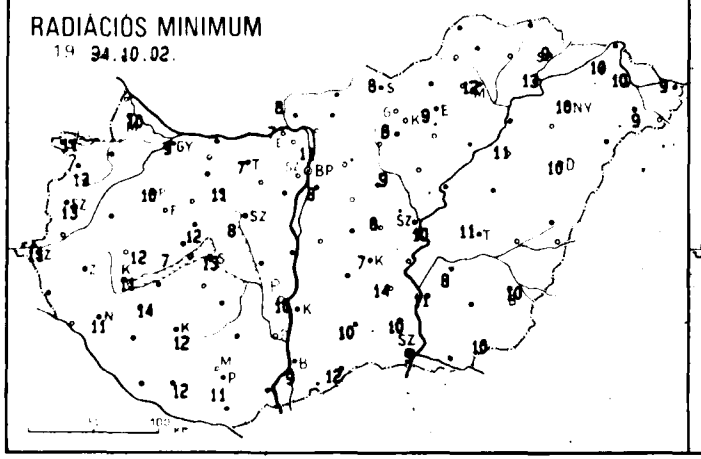

NAPFÉNYTARTAM

19 94.10.01.

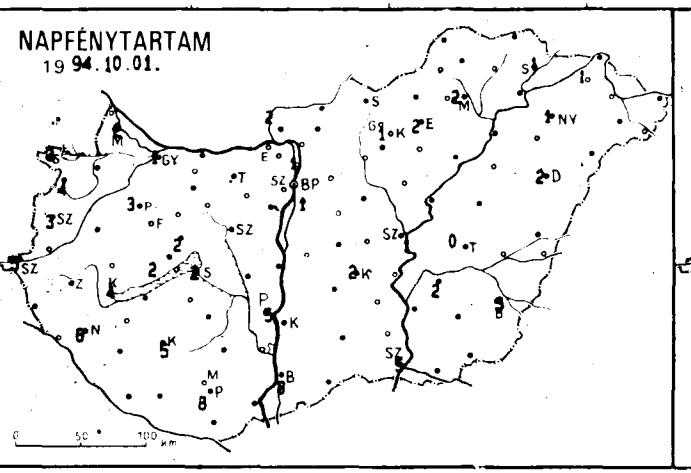

ZIVATARELOSZLÁS

19 94.10.01. 07h - 94.10.02. 07h

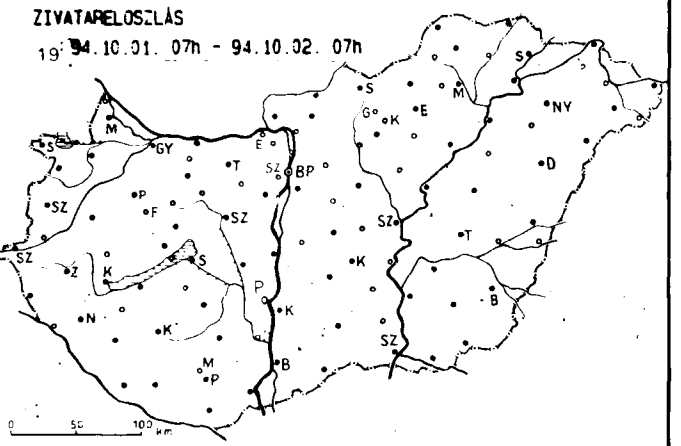

| 19 94.10.02. 07$^h$-ig az utolsó 24 óra adatai | | | | | | |
|---|---|---|---|---|---|---|
| állomás | csapadék (mm) | | max. hőmérséklet | min. hőmérséklet | rad. min. | Előző nap napos órái |
| Győr | ny | ∀ ⛅ | 22 | 12 | 9 | 1 |
| Mosonmagyaróvár | . | = | 24 | 14 | 10 | 2 |
| Sopron | ny | ∀ ≡ | 25 | 15 | 11 | 3 |
| Sopronhorpács | ny | ≡ | 25 | 13 | 13 | 4 |
| Káld | - | | - | - | - | - |
| Szentgotthárd | . | ≡ | 23 | 14 | 11 | 5 |
| Szombathely | . | ≡ | 23 | 14 | 13 | 3 |
| Lentl | - | | - | - | - | - |
| Nagykanizsa | . | ⛅ | 26 | 13 | 11 | 6 |
| Zalaegerszeg | - | | - | - | - | - |
| Farkasgyepű | - | | - | - | - | - |
| Keszthely | . | ≡ | 25 | 13 | 11 | 4 |
| Mencshely | . | = | 23 | 13 | 7 | 2 |
| Pápa | ny | ∀ ⛅ | 22 | 12 | 10 | 3 |
| Sümeg | ny | ⛅ | 23 | 13 | 12 | - |
| Veszprém | . | ⛅ | 22 | 14 | 12 | 2 |
| Zirc | . | ⛅ | 20 | 11 | 9 | - |
| Homokszentgyörgy | - | | - | - | - | - |
| Kaposvár | . | ⛅ | 25 | 13 | 12 | 5 |
| Marcali | . | ⛅ | 27 | 15 | 14 | - |
| Siófok | . | ⛅ | 22 | 15 | 13 | 2 |
| Somogyszob | - | | - | - | - | - |
| Bábolna | - | | - | - | - | - |
| Esztergom Kertváros | . | ⛅ | 21 | 11 | 7 | - |
| Komárom | - | | - | - | - | - |
| Tata | . | ≡ | 25 | 12 | 7 | - |
| Kisapostag | - | | - | - | - | - |
| Martonvásár | - | | - | - | - | - |
| Mór | . | = | 21 | 12 | 11 | - |
| Székesfehérvár | . | ⛅ | 24 | 12 | 8 | - |
| Iregszemcse | - | | - | - | - | - |
| Paks | . | = | 25 | 12 | 10 | 5 |
| Szekszárd | - | | - | - | - | - |
| Mohács | - | | - | - | - | - |
| Pécs | . | ⛅ | 26 | 14 | 11 | 8 |
| Pécs Árpádtető | . | ⛅ | 22 | 15 | 13 | - |
| Siklós | - | | - | - | - | - |
| Szigetvár | . | ⛅ | 27 | 12 | 12 | - |
| Bp. Lőrinc | ny | ∀ ⛅ | 22 | 12 | 8 | 1 |
| Bp. Met. Szolg. | - | | - | - | - | - |
| Bp. Széchenyi-hegy | - | | - | - | - | - |
| Cegléd | . | ⛅ | 25 | 11 | 8 | - |
| Gödöllő | - | | - | - | - | - |
| Monor | - | | - | - | - | - |
| Nagykata | - | | - | - | - | - |
| Szentendre | ny | = | 22 | 11 | 11 | 1 |
| Vác | - | | - | - | - | - |

| 19 94.10.02. 07$^h$-ig az utolsó 24 óra adatai | | | | | | |
|---|---|---|---|---|---|---|
| állomás | csapadék (mm) | | max. hőmérséklet | min. hőmérséklet | rad. min. | Előző nap napos órái |
| Vámosmikola | . | = | 21 | 9 | 8 | 2 |
| Baja | . | ⛅ | 26 | 14 | 9 | 8 |
| Bácsalmás | . | ⛅ | 26 | 14 | 12 | - |
| Kalocsa-Öregcsertő | - | | - | - | - | - |
| Kecskemét | . | ⛅ | 25 | 12 | 7 | 2 |
| Kiskunfélegyháza | . | ⛅ | 27 | 15 | 14 | - |
| Kiskunhalas | . | ⛅ | 26 | 13 | 10 | - |
| Kunszentmiklós | - | | - | - | - | - |
| Balassagyarmat | - | | - | - | - | - |
| Salgótarján | . | ≡ | 22 | 10 | 8 | - |
| Eger | . | ⛅ | 23 | 12 | 9 | 2 |
| Gyöngyös | ny | ∀ ⛅ | 25 | 10 | 8 | - |
| Kékestető | ny | ⛅ | 17 | 10 | 9 | 1 |
| Kompolt | - | | - | - | - | - |
| Poroszló | - | | - | - | - | - |
| Jászberény | ny | ⛅ | 24 | 10 | 9 | - |
| Karcag Tilalmas | - | | - | - | - | - |
| Szolnok | ny | ∀ ⛅ | 25 | 12 | 10 | 1 |
| Tiszaroff | - | | - | - | - | - |
| Túrkeve | . | ⛅ | 25 | 12 | 11 | 0 |
| Kistelek | . | ⛅ | 28 | 12 | 10 | - |
| Szeged | . | | 27 | 11 | 9 | 5 |
| Szentes | . | ⛅ | 28 | 12 | 11 | - |
| Borsodnádasd | - | | - | - | - | - |
| Füged | - | | - | - | - | - |
| Hidasnémeti | - | | - | - | - | - |
| Jósvafő | - | | - | - | - | - |
| Miskolc | . | ⛅ | 22 | 13 | 12 | 2 |
| Sárospatak | . | ⛅ | 23 | 10 | 9 | 1 |
| Szendrőlád | - | | - | - | - | - |
| Tokaj | . | | 22 | 13 | 13 | - |
| Kisvárda | . | = | 22 | 11 | 10 | 1 |
| Mátészalka | - | | - | - | - | - |
| Napkor | ny | ∀ ≡ | 23 | 12 | 10 | 1 |
| Pátyod | . | ⛅ | 23 | 10 | 9 | - |
| Tiszabecs | . | ⛅ | 23 | 11 | 9 | - |
| Vásárosnamény | . | ⛅ | 24 | 11 | 10 | - |
| Záhony | - | | - | - | - | - |
| Berettyóújfalu | - | | - | - | - | - |
| Debrecen | . | ⛅ | 24 | 12 | 10 | 2 |
| Hajdúdorog | - | | - | - | - | - |
| Hortobágy Halastó | . | | 23 | 12 | 11 | - |
| Kórósszakál | - | | - | - | - | - |
| Polgár | - | | - | - | - | - |
| Békéscsaba | ny | ∀ ⛅ | 28 | 11 | 10 | 3 |
| Mezőhegyes | . | ≡ | 27 | 12 | 10 | - |
| Szarvas | . | ⛅ | 27 | 11 | 8 | 2 |

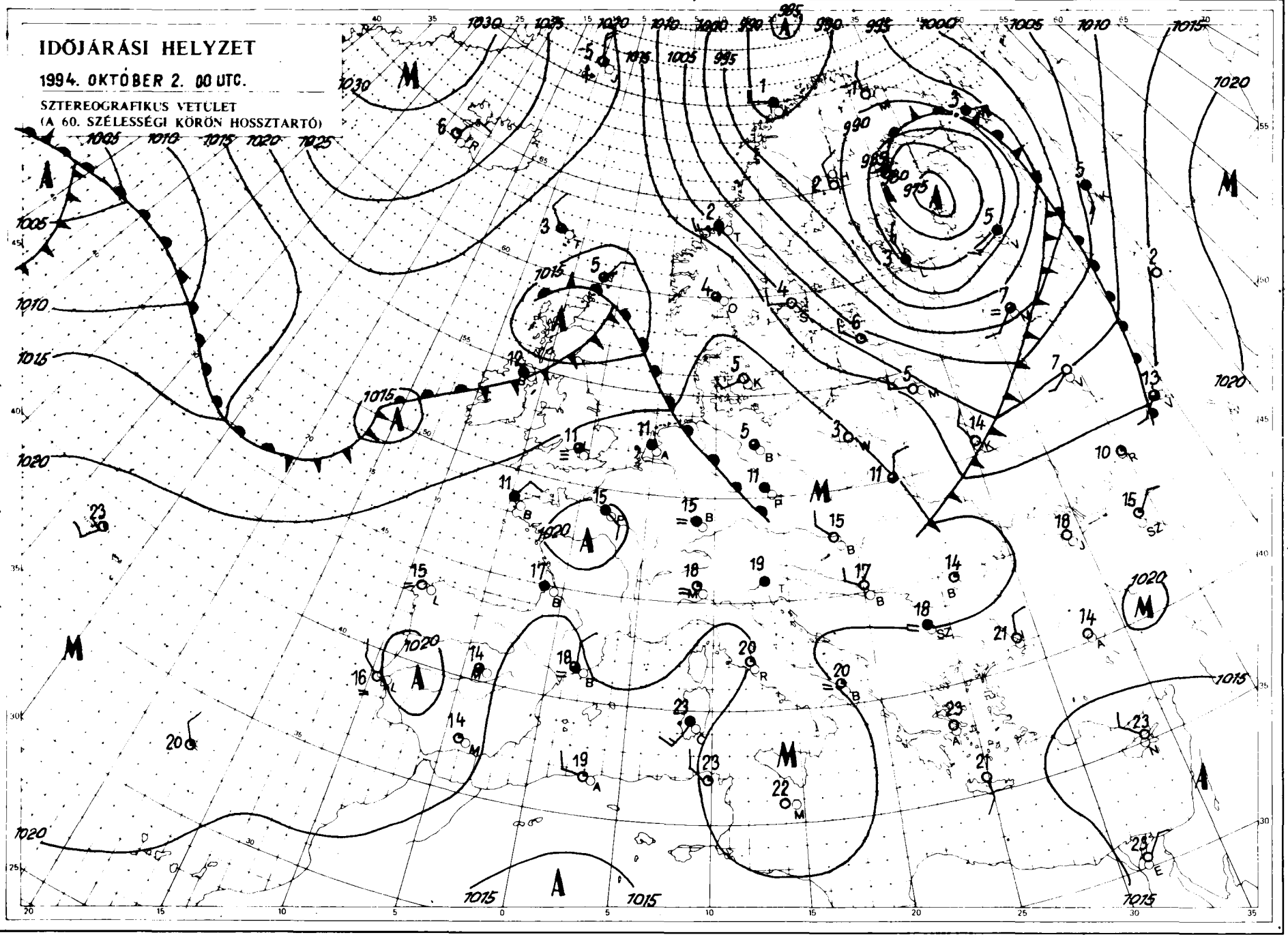


Kiadja az **ORSZÁGOS METEOROLÓGIAI SZOLGÁLAT**

Kiadásért felel: Dr. Mersich Iván, az Országos Meteorológiai Szolgálat elnöke

Készült az Országos Meteorológiai Szolgálat Nyomdájában, Budapest – Felelős vezető: Szinok István – Munkaszám: **94.656**

Szerkesztésért felel: Dr. Dévényi Dezső az Időjárás Előrejelző Önálló Osztály vezetője

Készíti: az OMSZ Időjárás Előrejelző Önálló Osztálya – Szakmai felelős: Dr. Dévényi Dezső osztályvezető – Megjelenik naponként

Megrendelhető: 1024 Budapest, II., Kitaibel Pál utca 1. – Pénzügyi Osztály – Telefon: 212-5193

# IDŐJÁRÁSI NAPIJELENTÉS

ЕЖЕДНЕВНЫЙ МЕТЕОРОЛОГИЧЕСКИЙ БЮЛЛЕТЕНЬ • DAILY WEATHER REPORT
BULLETIN QUOTIDIEN DE TEMPS • TÄGLICHER WETTERBERICHT

107. évfolyam 276. szám + Budapest + 1994. október 3. hétfő

## Az időjárási helyzet és a várható időjárás:

A Balkán-félszigeten és a Fekete-tenger környékén leszálló légmozgások következtében továbbra is nyárias az idő. Sok a napsütés és a hőmérséklet csúcsértéke még eléri a 25, 30 fokot. Európa nagyobb részének az időjárását a Skandináv-félsziget felett örvénylő ciklon határozza meg. Hatására szárazföldünk egyre nagyobb területén fordul változékonyra, csapadékosra az idő. A hőmérséklet csúcsértéke Közép-, és Dél-Európában még kevéssel a sokévi átlag felett alakul. Északnyugat-Európát ugyanakkor egy intenzív hidegfront érte el, amely a következő 36 órában nagy sebességgel délkelet felé helyeződik. Emiatt kedd estig a Kárpát-medencében is sokfelé várható eső, jelentős lehülésre kell számítani.

Magyarországon vasárnap északon többnyire erősen, másutt változóan felhős idő volt, napközben csak egy-két helyen, az esti óráktól egyre többfelé fordult elő eső, zápor. A hétfő reggelig lehullott csapadék mennyisége csapadéknyom és 5 mm között volt. A hőmérséklet csúcsértéke vasárnap általában 21, 26 fok között alakult, de a tartósan felhős északi megyékben helyenként csak 18, 20 fokot mértek. Hétfő hajnalra 12, 17 fok közé hűlt le a levegő. Ma délelőtt gyakran volt erősen felhős az ég, szórványosan fordult elő eső, zápor. Többfelé megerősödött, a Dunántúlon helyenként viharossá fokozódott a délnyugati szél. A hőmérséklet 11 órára északkeleten 17, 19, másutt 20, 28 fok közé emelkedett.

Ma 12 órakor Budapesten a hőmérséklet 25 fok volt, a tengerszintre átszámított légnyomás 1006 hPa, erősen süllyed.

**Várható időjárás kedd estig:**

Gyakran lesz erősen felhős az ég, sokfelé várható eső, zápor, főként ma helyenként zivatar. A délnyugati szél többfelé megerősödik, időnként viharossá fokozódik, majd kedden a szél északnyugatira fordul és gyakran lesz viharos. Jelentős lehülésre kell számítani.
A hőmérséklet hajnalban és kedden kora délután egyaránt 12, 17 fok között valószínű.

**Távolabbi kilátások szerdától–szombatig:**

Az évszakhoz képest hűvös idő várható. Eleinte változóan, majd többnyire erősen felhős lesz az ég, főként az időszak második felében valószínű többfelé eső, zápor.
A legalacsonyabb éjszakai hőmérséklet általában 2, 7 fok között alakul, de néhol talajmenti fagy is előfordulhat.
A legmagasabb nappali hőmérséklet eleinte 11, 16, majd 9, 14 fok között valószínű.
Jelentős mennyiségű (legalább napi 5 mm) csapadék az időszak második felében az ország területének 60 százalékán várható.

Bonta Imre s. k.

**A hőmérséklet napi középértéke és eltérése a sokévi átlagtól (Budapest külterületén):**

| | | |
|---|---|---|
| 1994. október 2. | 17,5°C | +3,8°C |

**1871 óta ezen a napon Budapesten előfordult**

| | |
|---|---|
| legmagasabb hőmérséklet: | 28,4°C (1942) |
| legalacsonyabb hőmérséklet: | 2,8°C (1916) |

LEGMAGASABB HŐMÉRSÉKLET

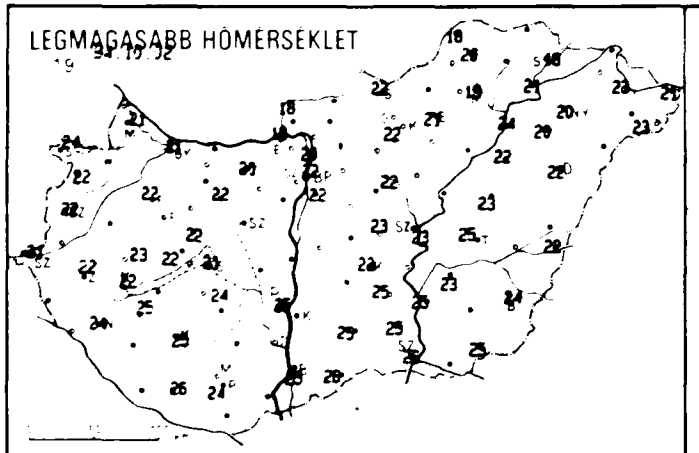

LEGALACSONYABB HŐMÉRSÉKLET

19 94.10.03.

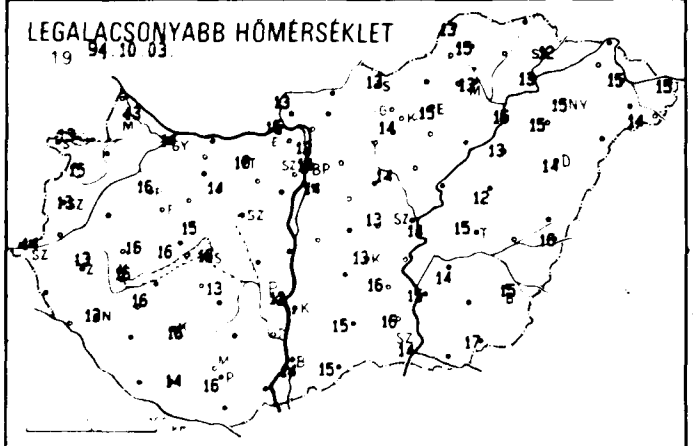

24 órás CSAPADÉKELOSZLÁS

1994.10.02. 7h -tól 94.10.03. 7h -ig

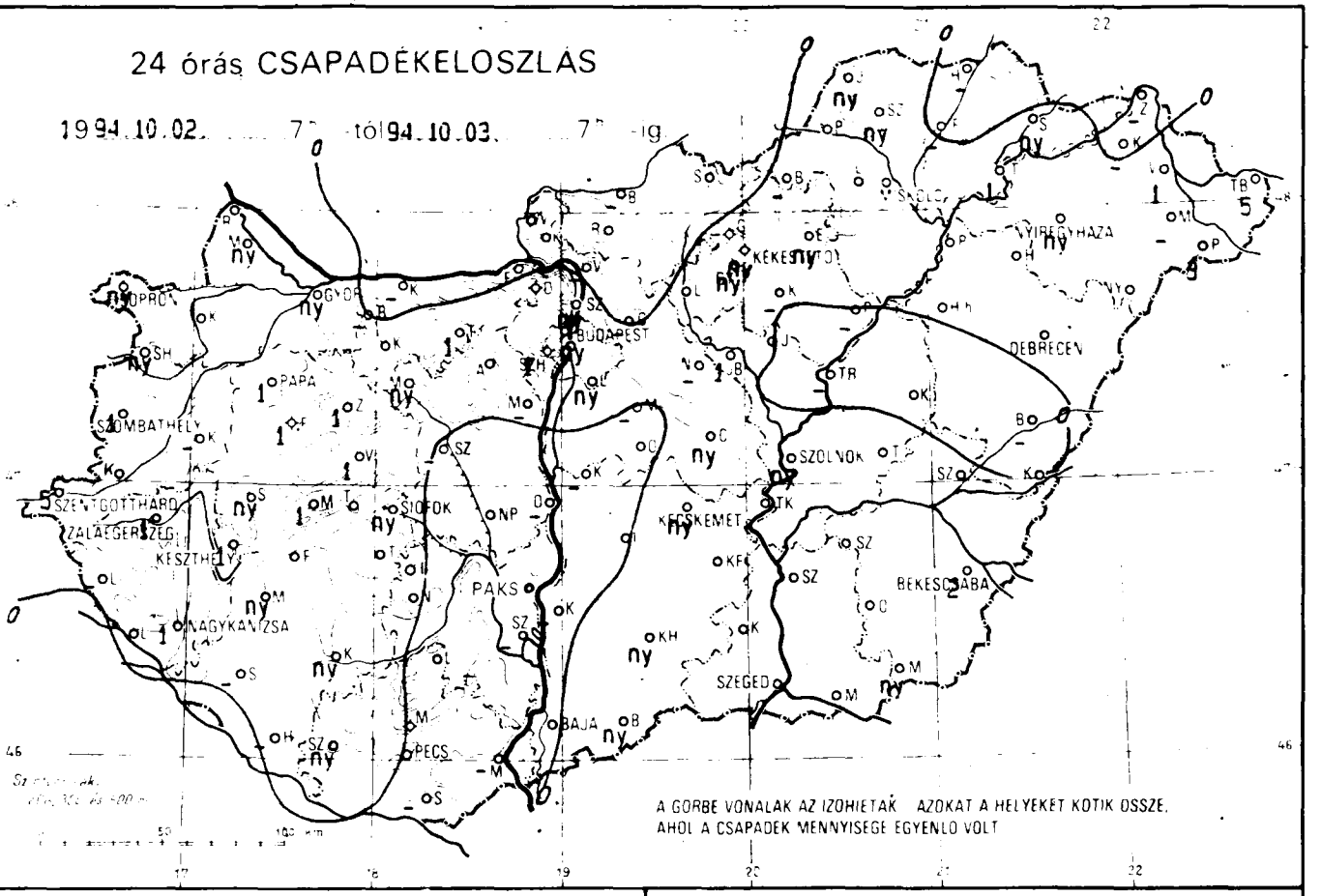


RADIÁCIÓS MINIMUM

19 94.10.03.

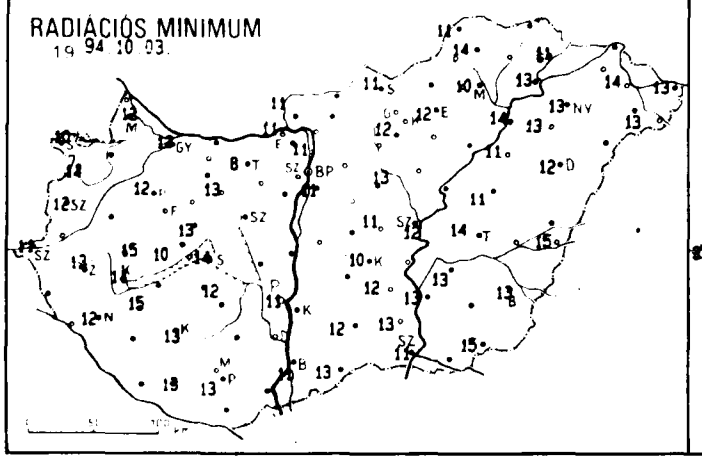

NAPFÉNYTARTAM

1994.10.02.

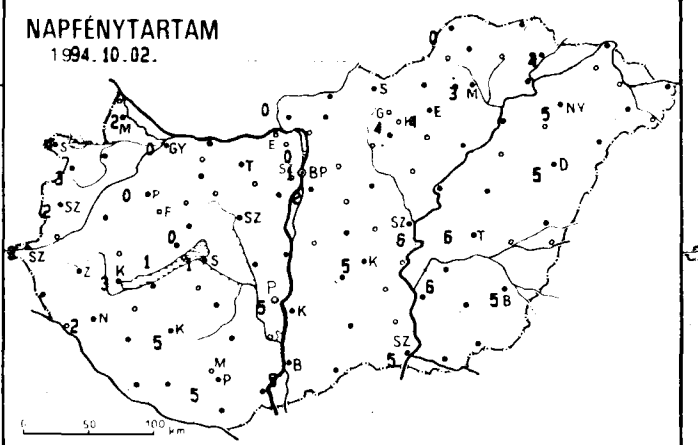

ZIVATAELOSZLÁS

1994.10.02. 07h - 94.10.03. 07h

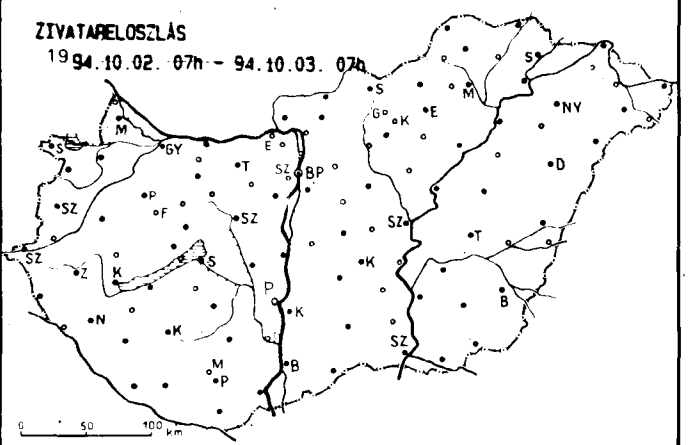

| 19 94.10.03. 07h-ig az utolsó 24 óra adatai | | | | | | | 19 94.10.03. 07h-ig az utolsó 24 óra adatai | | | | | | |
|---|---|---|---|---|---|---|---|---|---|---|---|---|---|
| állomás | csapadék (mm) | | max. hő-mér-séklet | min. hő-mér-séklet | rad. min. | Előző nap napos órái | állomás | csapadék (mm) | | max. hő-mér-séklet | min. hő-mér-séklet | rad. min. | Előző nap napos órái |
| Győr | ny | · ⛰ | 21 | 14 | 12 | 0 | Vámosmikola | . | = | 18 | 13 | 11 | 0 |
| Mosonmagyaróvár | ny | · ≡ | 21 | 13 | 12 | 2 | Baja | . | = | 25 | 14 | 11 | 5 |
| Sopron | ny | · ≡ | 24 | 13 | 10 | 4 | Bácsalmás | ny | · = | 26 | 15 | 13 | - |
| Sopronhorpács | ny | · ⛰ | 22 | 15 | 14 | 3 | Kalocsa-Öregcsertő | - | | - | - | - | - |
| Káld | - | | - | - | - | - | Kecskemét | ny | ▽ ⛰ | 23 | 13 | 10 | 5 |
| Szentgotthárd | 5 | · = | 21 | 14 | 11 | 3 | Kiskunfélegyháza | . | ⛰ | 25 | 16 | 12 | - |
| Szombathely | 1 | · ≡ | 22 | 13 | 12 | 2 | Kiskunhalas | ny | · ⛰ | 25 | 15 | 12 | - |
| Lenti | - | | - | - | - | - | Kunszentmiklós | - | | - | - | - | - |
| Nagykanizsa | 1 | · ⛰ | 24 | 13 | 12 | 2 | Balassagyarmat | - | | - | - | - | - |
| Zalaegerszeg | 1 | · | 22 | 13 | 13 | - | Salgótarján | . | = | 22 | 13 | 11 | - |
| Farkasgyepű | 1 | · ⛰ | 21 | 14 | 12 | - | Eger | ny | · | 21 | 15 | 12 | 4 |
| Keszthely | 1 | · ⛰ | 22 | 16 | 14 | 3 | Gyöngyös | ny | ▽ | 22 | 14 | 12 | - |
| Mencshely | 1 | · = | 22 | 16 | 10 | 1 | Kékestető | ny | ▽ ≡ | 15 | 12 | 11 | 4 |
| Pápa | 1 | · = | 22 | 16 | 12 | 0 | Kompolt | - | | - | - | - | - |
| Sümeg | ny | · | 23 | 16 | 15 | - | Poroszló | - | | - | - | - | - |
| Veszprém | 1 | · ⛰ | 22 | 15 | 13 | 0 | Jászberény | 1 | ▽ = | 22 | 14 | 13 | - |
| Zirc | 1 | · ⛰ | 19 | 14 | 11 | - | Karcag Tilalmas | . | = | 23 | 12 | 11 | - |
| Homokszentgyörgy | - | | - | - | - | - | Szolnok | ny | ▽ ⛰ | 23 | 14 | 12 | 6 |
| Kaposvár | ny | · ⛰ | 25 | 16 | 13 | 5 | Tiszaroff | - | | - | - | - | - |
| Marcali | ny | ▽ ⛰ | 25 | 16 | 15 | - | Túrkeve | . | | 25 | 15 | 14 | 6 |
| Siófok | ny | · ⛰ | 21 | 16 | 14 | 1 | Kistelek | . | ⛰ | 25 | 16 | 13 | - |
| Somogyszob | - | | - | - | - | - | Szeged | . | ⛰ | 26 | 14 | 11 | 5 |
| Bábolna | - | | - | - | - | - | Szentes | . | | 25 | 15 | 13 | - |
| Esztergom Kertváros | . | | 18 | 15 | 11 | - | Borsodnádasd | - | | - | - | - | - |
| Komárom | - | | - | - | - | - | Fügöd | - | | - | - | - | - |
| Tata | 1 | · = | 20 | 16 | 8 | - | Hidasnémeti | - | | - | - | - | - |
| Kisapostag | - | | - | - | - | - | Jósvafő | ny | · ≡ | 18 | 13 | 11 | 0 |
| Martonvásár | - | | - | - | - | - | Miskolc | . | ⛰ | 19 | 13 | 10 | 3 |
| Mór | ny | · = | 22 | 14 | 13 | - | Sárospatak | ny | ▽ ⛰ | 18 | 12 | 11 | 4 |
| Székesfehérvár | - | | - | - | - | - | Szendrőlád | ny | ▽ ⛰ | 20 | 15 | 14 | - |
| Iregszemcse | . | ⛰ | 24 | 13 | 12 | - | Tokaj | 1 | ▽ | 21 | 13 | 13 | - |
| Paks | . | ⛰ | 25 | 12 | 11 | 5 | Kisvárda | - | | - | - | - | - |
| Szekszárd | - | | - | - | - | - | Mátészalka | - | | - | - | - | - |
| Mohács | - | | - | - | - | - | Napkor | ny | · | 20 | 15 | 13 | 5 |
| Pécs | . | ⛰ | 24 | 16 | 13 | 5 | Pátyod | 3 | · = | 23 | 14 | 13 | - |
| Pécs Árpádtető | . | ⛰ | 21 | 16 | 15 | - | Tiszabecs | 5 | · = | 21 | 15 | 13 | - |
| Siklós | - | | - | - | - | - | Vásárosnamény | 1 | · = | 23 | 15 | 14 | - |
| Szigetvár | ny | · = | 26 | 14 | 13 | - | Záhony | - | | - | - | - | - |
| Bp. Lőrinc | ny | ▽ = | 22 | 14 | 11 | 2 | Berettyóújfalu | - | | - | - | - | - |
| Bp. Met. Szolg. | ny | | 22 | 14 | - | 1 | Debrecen | . | ⛰ | 22 | 14 | 12 | 5 |
| Bp. Széchenyi-hegy | 1 | · ≡ | 19 | 12 | 9 | - | Hajdúdorog | . | ⛰ | 20 | 15 | 13 | - |
| Cegléd | ny | · ⛰ | 23 | 13 | 11 | - | Hortobágy Halastó | . | | 22 | 13 | 11 | - |
| Gödöllő | - | | - | - | - | - | Kórósszakál | . | | 22 | 16 | 15 | - |
| Monor | - | | - | - | - | - | Polgár | . | ⛰ | 24 | 15 | 14 | - |
| Nagykáta | - | | - | - | - | - | Békéscsaba | 2 | ▽ ⛰ | 24 | 15 | 13 | 5 |
| Szentendre | ny | · = | 20 | 12 | 11 | 0 | Mezőhegyes | ny | · | 25 | 17 | 15 | - |
| Vác | - | | - | - | - | - | Szarvas | . | ⛰ | 23 | 14 | 13 | 6 |

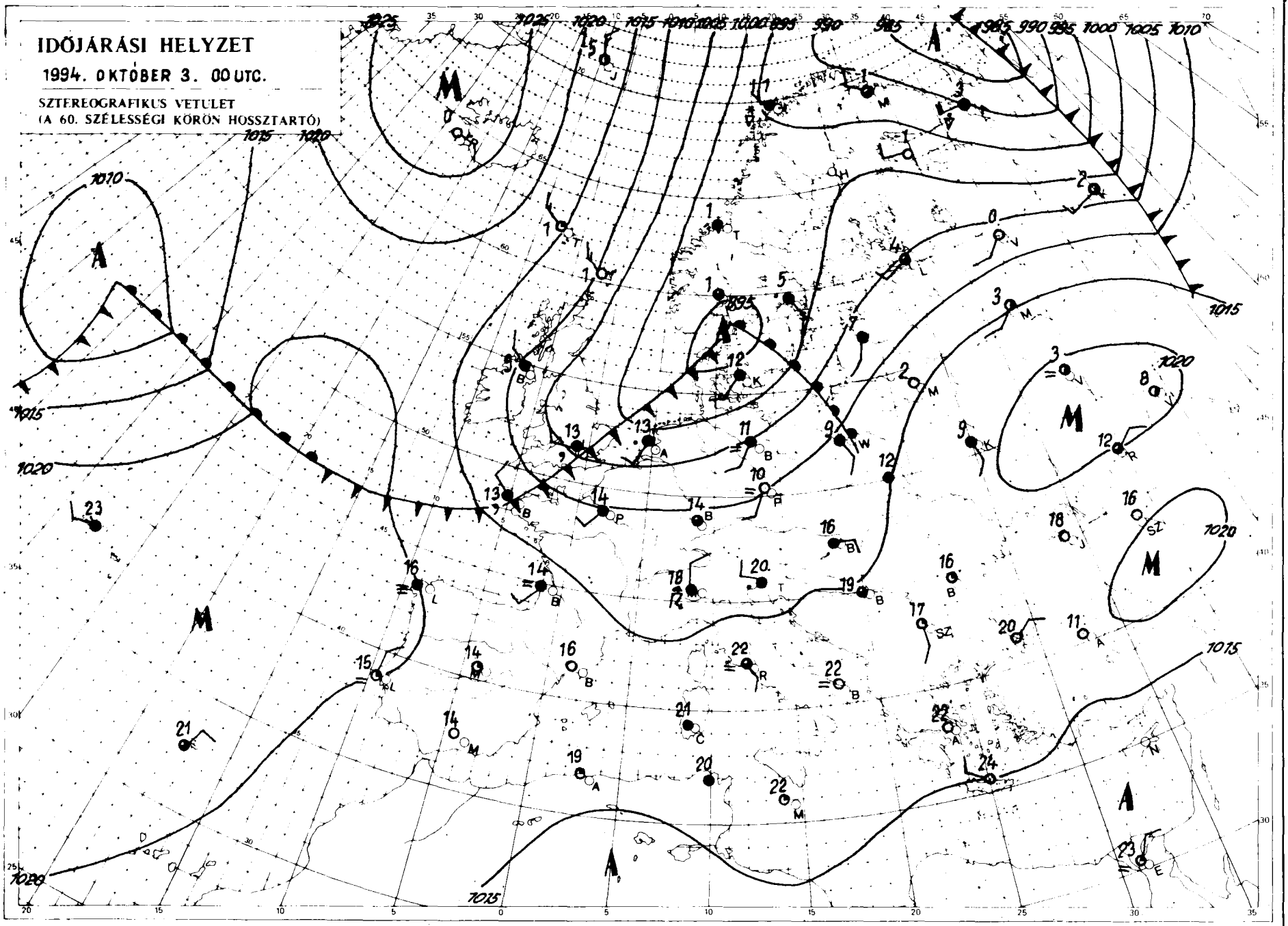


Kiadja az **ORSZÁGOS METEOROLÓGIAI SZOLGÁLAT**

Kiadásért felel: Dr. Mersich Iván, az Országos Meteorológiai Szolgálat elnöke

Készült az Országos Meteorológiai Szolgálat Nyomdájában, Budapest — Felelős vezető: Szinok István — Munkaszám: 4.657.

Szerkesztésért felel: Dr. Dévényi Dezső az Időjárás Előrejelző Osztály vezetője

Készítik: az OMSZ Időjárás Előrejelző Osztálya — Szakmai felelős: Dr. Dévényi Dezső osztályvezető — Megjelenik naponként

Megrendelhető 1024 Budapest, II., Kitaibel Pál utca 1. — Pénzügyi Osztály — Telefon: 212-5193

# IDŐJÁRÁSI NAPIJELENTÉS

ЕЖЕДНЕВНЫЙ МЕТЕОРОЛОГИЧЕСКИЙ БЮЛЛЕТЕНЬ • DAILY WEATHER REPORT
BULLETIN QUOTIDIEN DE TEMPS • TÄGLICHER WETTERBERICHT

107. évfolyam 277. szám + Budapest + 1994. október 4. kedd

## Az időjárási helyzet és a várható időjárás:

Kontinensünk déli vidékén még kellemes nyárias az idő, a hőmérséklet csúcsértéke többfelé meghaladja a 25 fokot, sőt Délkelet-Európában 30 fokot is mérnek. Ugyanakkor a Skandináv-félsziget felett örvénylő nagykiterjedésű ciklon hatására Európa többi részén változékony, az évszakhoz képest hideg az idő. Észak-Európában a hőmérséklet napközben sem emelkedik 10 fok fölé, de Európa középső területein is csak 10, 15 fok közé melegszik fel a levegő. A ciklon hosszan elnyúló, a Balti-tengertől Közép-Európán át egészen Dél-Franciaországig húzódó hidegfrontja mentén sokfelé esik az eső, záporeső. A következő 36 órában a Kárpát-medence fölé kevésbé nedves, de továbbra is hideg levegő érkezik.

Magyarországon hétfőn gyakran volt erősen felhős az ég, többfelé fordult elő eső, zápor, helyenként zivatar. A kedd reggelig lehullott csapadék mennyisége szeszélyes területi eloszlásban csapadéknyom és 15 mm között volt, de Győrből 16, Kaposvárról 18 mm-t jelentettek. A hőmérséklet csúcsértéke hétfőn általában 22, 27 fok között volt, de délkeleten helyenként 28, 29 fokot mértek. Kedden hajnalra többnyire 12, 17 fok közé hűlt le a levegő. Ma délelőtt északnyugaton felszakadozott a felhőzet, másutt még borult idő volt, többfelé esővel. A Dunántúlon helyenként megerősödött az északi szél. A hőmérséklet 11 órára 12, 17 fok közé emelkedett.

Ma 12 órakor Budapesten a hőmérséklet 15 fok volt, a tengerszintre átszámított légnyomás 1009 hPa, mérsékelten emelkedik.

**Várható időjárás szerda estig:**

Hideg idő várható. Eleinte északnyugat felől fokozatosan tovább csökken a felhőzet, és ma főként keleten várható eső, záporeső, majd a felhőátvonulásokból kedden többfelé számíthatunk záporesőre.
Az északi, északkeleti szél gyakran lesz erős, helyenként viharos.
A legalacsonyabb éjszakai hőmérséklet +4, +9,
a legmagasabb nappali hőmérséklet szerdán 9, 14 fok között várható.

Kapitány Ervinné s. k.

**A hőmérséklet napi középértéke és eltérése a sokévi átlagtól (Budapest külterületén):**

| | | |
|---|---|---|
| 1994. október 3. | 19,3 °C | +5,9 °C |

**1871 óta ezen a napon Budapesten előfordult**

| | |
|---|---|
| legmagasabb hőmérséklet: | 27,6 °C (1900) |
| legalacsonyabb hőmérséklet: | 1,6 °C (1957) |

LEGMAGASABB HŐMÉRSÉKLET

19 94.10.03.

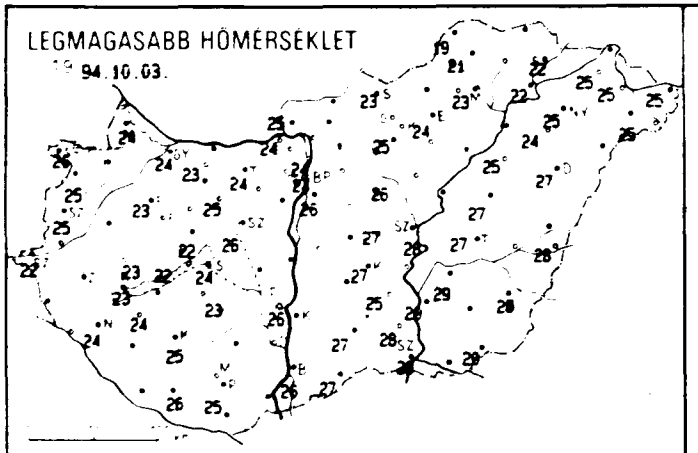

LEGALACSONYABB HŐMÉRSÉKLET

19 94.10.04.

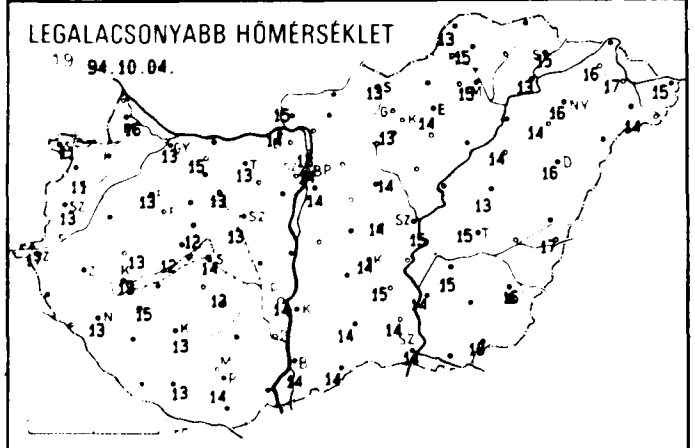

24 órás CSAPADÉKELOSZLÁS

19 94.10.03. 7h -tól 94.10.04. 7h -ig

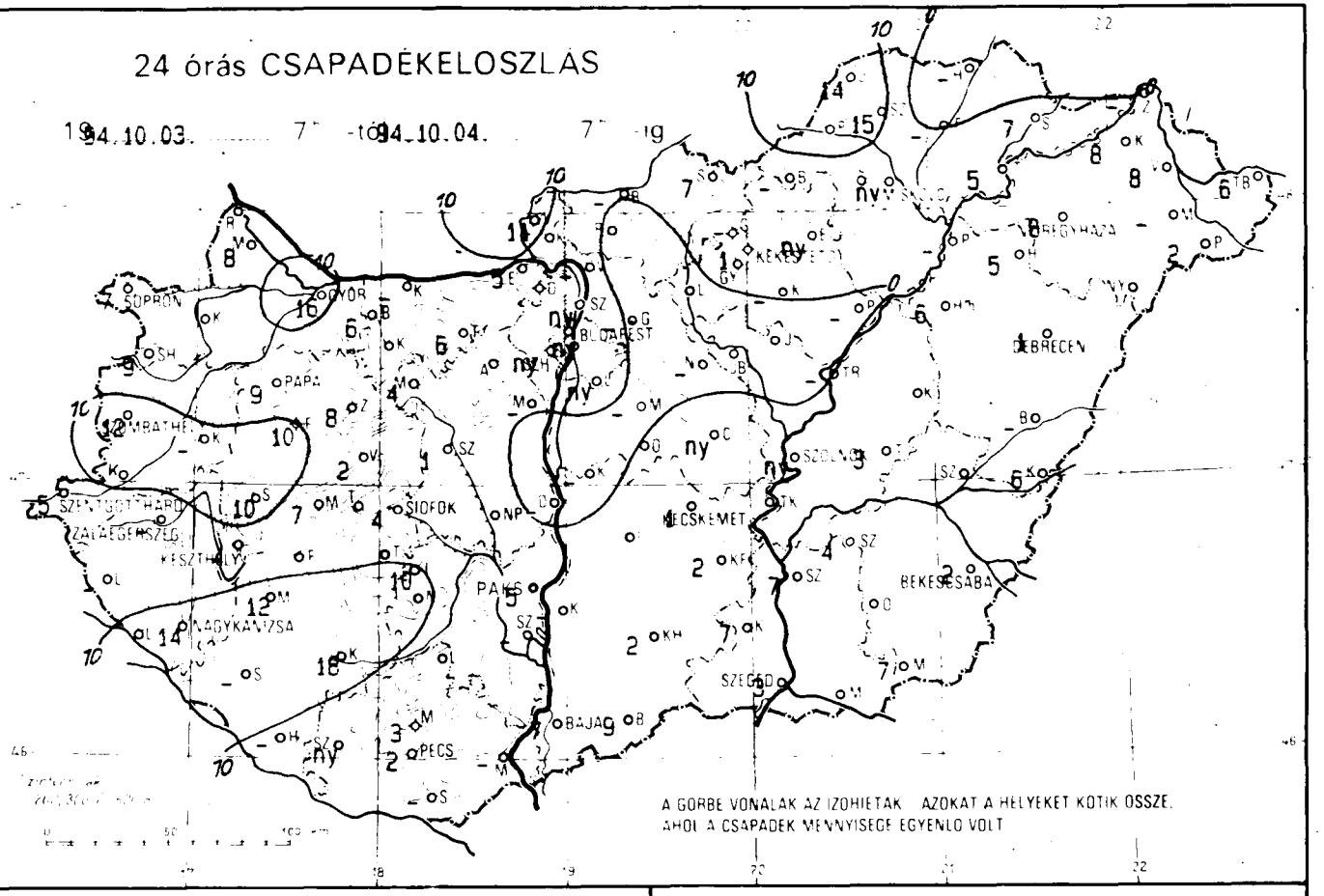


A GÖRBE VONALAK AZ IZOHIETÁK AZOKAT A HELYEKET KÖTIK ÖSSZE, AHOL A CSAPADÉK MENNYISÉGE EGYENLŐ VOLT

RADIÁCIÓS MINIMUM

19 94.10.04.

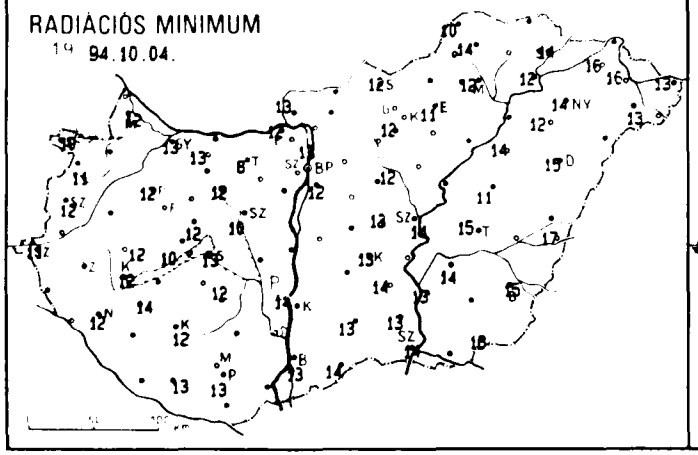

NAPFÉNYTARTAM

1994.10.03.

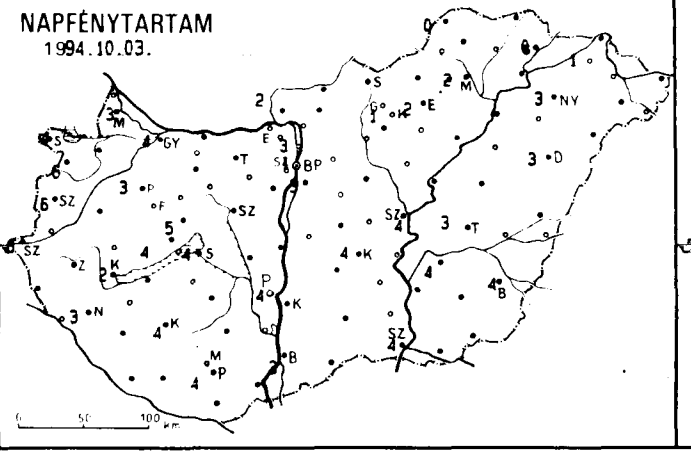

ZIVATARELOSZLÁS

19 94.10.03. 07h - 94.10.04. 07h

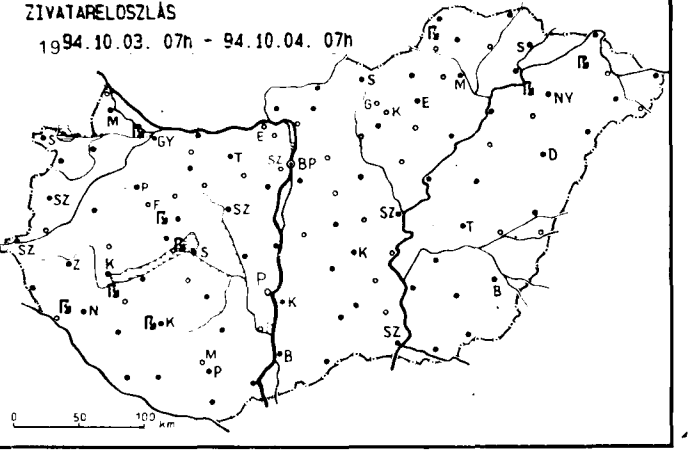

| 19 94.10.04. 07$^h$-ig az utolsó 24 óra adatai | | | | | | |
|---|---|---|---|---|---|---|
| állomás | csapadék (mm) | | max. hő-mér-séklet | min. hő-mér-séklet | rad. min. | Előző nap napos órái |
| Győr | 16 | ⛆ = | 24 | 13 | 13 | 4 |
| Mosonmagyaróvár | 8 | · · = | 24 | 16 | 12 | 3 |
| Sopron | 7 | ▽ ≡ | 26 | 11 | 10 | 4 |
| Sopronhorpács | 9 | · ◠ | 25 | 11 | 11 | 6 |
| Káld | - | | - | - | - | - |
| Szentgotthárd | 5 | ▽ | 22 | 17 | 11 | 6 |
| Szombathely | 12 | ▽ ≡ | 25 | 13 | 12 | 6 |
| Lenti | - | | - | - | - | - |
| Nagykanizsa | 14 | ⛆ | 24 | 13 | 12 | 3 |
| Zalaegerszeg | - | | - | - | - | - |
| Farkasgyepű | 10 | · · | 21 | 12 | 10 | - |
| Keszthely | 4 | · ◠ | 23 | 13 | 12 | 2 |
| Mencshely | 7 | · = | 22 | 12 | 10 | 4 |
| Pápa | 9 | · = | 23 | 13 | 12 | 3 |
| Sümeg | 10 | · | 23 | 13 | 12 | - |
| Veszprém | 2 | ⛆ ≡ | 22 | 12 | 12 | 5 |
| Zirc | 8 | · = | 22 | 12 | 10 | - |
| Homokszentgyörgy | - | | - | - | - | - |
| Kaposvár | 18 | ⛆ = | 25 | 13 | 12 | 4 |
| Marcali | 12 | ⛆ = | 24 | 15 | 14 | - |
| Siófok | 4 | ⛆ ◠ | 24 | 14 | 13 | 4 |
| Somogyszob | - | | - | - | - | - |
| Bábolna | 6 | · | 23 | 15 | 13 | - |
| Esztergom Kertváros | 5 | · | 24 | 14 | 12 | - |
| Komárom | - | | - | - | - | - |
| Tata | 6 | · = | 24 | 13 | 8 | - |
| Kisapostag | - | | - | - | - | - |
| Martonvásár | - | | - | - | - | - |
| Mór | 4 | · = | 25 | 13 | 12 | - |
| Székesfehérvár | 1 | · = | 26 | 13 | 10 | - |
| Iregszemcse | 10 | · = | 23 | 13 | 12 | - |
| Paks | 5 | · | 26 | 14 | 14 | 4 |
| Szekszárd | - | | - | - | - | - |
| Mohács | - | | - | - | - | - |
| Pécs | 2 | ▽ ◠ | 25 | 14 | 13 | 4 |
| Pécs Árpádtető | 3 | · = | 21 | 12 | 10 | - |
| Siklós | - | | - | - | - | - |
| Szigetvár | ny | · = | 26 | 13 | 13 | - |
| Bp. Lőrinc | ny | ▽ = | 26 | 14 | 12 | 3 |
| Bp. Met. Szolg. | ny | · | 24 | 14 | - | 1 |
| Bp. Széchenyi-hegy | ny | · | 22 | 12 | 10 | - |
| Cegléd | ny | · | 27 | 14 | 13 | - |
| Gödöllő | - | | - | - | - | - |
| Monor | - | | - | - | - | - |
| Nagykáta | - | | - | - | - | - |
| Szentendre | ny | · | 24 | 13 | 13 | 3 |
| Vác | - | | - | - | - | - |

| 19 94.10.04. 07$^h$-ig az utolsó 24 óra adatai | | | | | | |
|---|---|---|---|---|---|---|
| állomás | csapadék (mm) | | max. hő-mér-séklet | min. hő-mér-séklet | rad. min. | Előző nap napos órái |
| Vámosmikola | 11 | · = | 25 | 15 | 13 | 2 |
| Baja | 7 | ▽ = | 26 | 14 | 13 | 3 |
| Bácsalmás | 9 | ▽ = | 27 | 14 | 14 | - |
| Kalocsa-Öregcsertő | - | | - | - | - | - |
| Kecskemét | 1 | · = | 27 | 14 | 13 | 4 |
| Kiskunfélegyháza | 2 | · ◠ | 25 | 15 | 14 | - |
| Kiskunhalas | 2 | · ◠ | 27 | 14 | 13 | - |
| Kunszentmiklós | - | | - | - | - | - |
| Balassagyarmat | - | | - | - | - | - |
| Salgótarján | 7 | ▽ = | 23 | 13 | 12 | - |
| Eger | ny | · | 24 | 14 | 11 | 2 |
| Gyöngyös | · · | | 25 | 13 | 12 | - |
| Kékestető | 1 | ▽ ≡ | 15 | 9 | 7 | 1 |
| Kompolt | - | | - | - | - | - |
| Poroszló | - | | - | - | - | - |
| Jászberény | · | ◠ | 26 | 14 | 12 | - |
| Karcag Tilalmas | · | = | 27 | 13 | 11 | - |
| Szolnok | ny | ▽ | 28 | 15 | 14 | 4 |
| Tiszaroff | - | | - | - | - | - |
| Túrkeve | 3 | ▽ = | 27 | 15 | 15 | 3 |
| Kistelek | 7 | ▽ ◠ | 28 | 14 | 13 | - |
| Szeged | 3 | ▽ | 29 | 14 | 14 | 4 |
| Szentes | 7 | ▽ | 29 | 14 | 13 | - |
| Borsodnádasd | - | | - | - | - | - |
| Fügöd | - | | - | - | - | - |
| Hidasnémeti | - | | - | - | - | - |
| Jósvafő | 14 | · ≡ | 19 | 13 | 10 | 0 |
| Miskolc | ny | ▽ | 23 | 15 | 12 | 2 |
| Sárospatak | 7 | · | 22 | 15 | 14 | 0 |
| Szendrőlád | 15 | ⛆ ◠ | 21 | 15 | 14 | - |
| Tokaj | 5 | ▽ | 22 | 13 | 12 | - |
| Kisvárda | 8 | · = | 25 | 16 | 16 | 1 |
| Mátészalka | - | | - | - | - | - |
| Napkor | 8 | ⛆ | 25 | 16 | 14 | 3 |
| Pátyod | 2 | · | 25 | 14 | 13 | - |
| Tiszabecs | 6 | · = | 25 | 15 | 13 | - |
| Vásárosnamény | 8 | ⛆ = | 25 | 17 | 16 | - |
| Záhony | - | | - | - | - | - |
| Berettyóújfalu | - | | - | - | - | - |
| Debrecen | 1 | ▽ = | 27 | 16 | 15 | 3 |
| Hajdúdorog | 5 | ▽ = | 24 | 14 | 12 | - |
| Hortobágy Halastó | 6 | · = | 25 | 14 | 14 | - |
| Körösszakál | 6 | · | 28 | 17 | 17 | - |
| Polgár | - | | - | - | - | - |
| Békéscsaba | 2 | ▽ | 28 | 16 | 15 | 4 |
| Mezőhegyes | 7 | · | 29 | 18 | 16 | - |
| Szarvas | 4 | ▽ = | 29 | 15 | 14 | 4 |

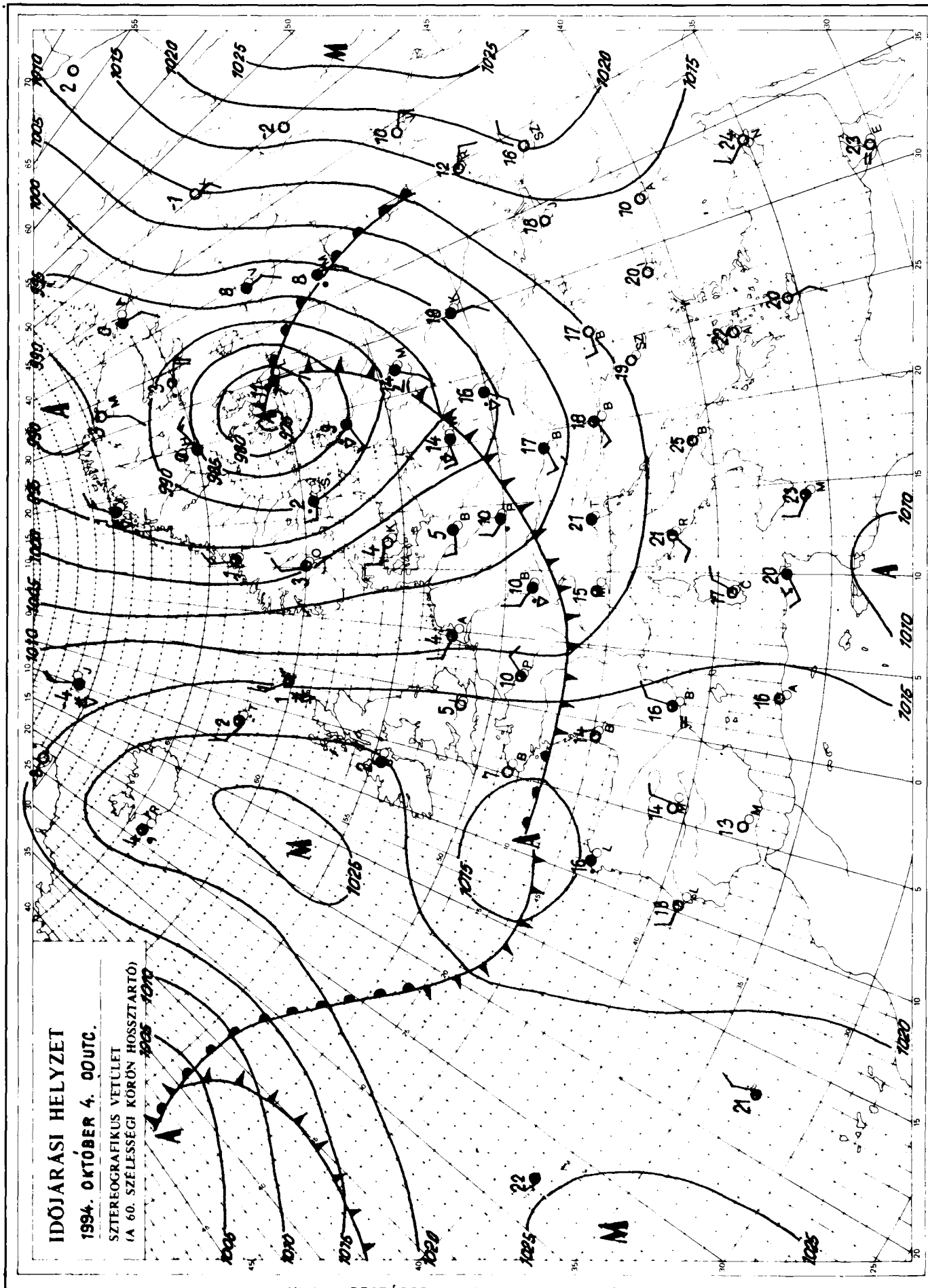


Kiadja az **ORSZÁGOS METEOROLOGIAI SZOLGÁLAT**
Kiadásért felel: Dr. Mersich Iván, az Országos Meteorológiai Szolgálat elnöke
Készült az Országos Meteorológiai Szolgálat Nyomdájában, Budapest – Felelős vezető: Szinok István – Munkaszám: 94.658.
Szerkesztésért felel: Dr. Dévényi Dezső az Időjárás Előrejelző Önálló Osztály vezetője
Készíti: az OMSZ Időjárás Előrejelző Önálló Osztálya – Szakmai felelős: Dr. Dévényi Dezső osztályvezető – Megjelenik naponként
Megrendelhető: 1024 Budapest, II., Kitaibel Pál utca 1. – Pénzügyi Osztály – Telefon: 212-5193

# IDŐJÁRÁSI NAPIJELENTÉS

ЕЖЕДНЕВНЫЙ МЕТЕОРОЛОГИЧЕСКИЙ БЮЛЛЕТЕНЬ • DAILY WEATHER REPORT
BULLETIN QUOTIDIEN DE TEMPS • TÄGLICHER WETTERBERICHT

**107. évfolyam 278. szám** **+ Budapest +** **1994. október 5. szerda**

## Az időjárási helyzet és a várható időjárás:

Az elmúlt 24 órában jelentősen átalakult Európa nagy részének időjárása. A Skandináv-félsziget északkeleti térsége fölött ciklon örvénylik. Ennek hidegfrontja a hajnali órákban már elérte Ukrajnát, valamint a Balkán-félsziget északi vidékét. A front mögött megerősödő északi szél kíséretében több fokkal hidegebb levegő árasztotta el kontinensünk legnagyobb részét. Jelentősen gyengült a nappali felmelegedés. A hőmérséklet csúcsértéke Nyugat-Európában és a Balti-tenger környékén átlagosan 6, 8 fokkal marad el az ilyenkor megszokottól. Nyárlasan meleg, 25-30 fokos hőmérsékletű idő már csak a Földközi-tenger partvidékén, valamint Délkelet-Európában van. A következő 36 órában a Kárpát-medence fölé továbbra is hideg levegő érkezik, így folytatódik az átlagosnál jóval hűvösebb idő.

Magyarországon kedden eleinte országszerte erősen felhős volt az ég és sokfelé esett az eső, záporeső, majd északnyugat felől felszakadozott a felhőzet és már kevesebb helyen volt csapadék. Az északi, északnyugati szél megerősödött. A szerda reggelig lehullott csapadék mennyisége általában csapadéknyom és 6 mm között volt, de délkeleten és délnyugaton helyenként 7, 10 mm-t is mértek, sőt Szentgotthárdról 15 mm-t jelentettek. A hőmérséklet csúcsértéke kedden az ország nagy részén 14, 18 fok között alakult, de keleten, északkeleten helyenként 20, 22 fokot is mértek. Szerda hajnalra 4 és 9 fok közé hűlt le a levegő. Ma délelőtt nyugat felől felszakadozott a felhőzet, de keleten, délkeleten még erősen felhős maradt az ég és egy-két helyen kisebb eső is esett. A hőmérséklet 11 órára 9, 13 fok közé emelkedett.

Ma 12 órakor Budapesten a hőmérséklet 13 fok volt, a tengerszintre átszámított légnyomás 1023 hPa, gyengén emelkedik.

**Várható időjárás csütörtök estig:**

Az évszakhoz képest hideg marad az idő. Eleinte általában kevés lesz a felhő, majd holnap délután délkelet felől erősen megnövekszik a felhőzet és ott már eső, zápor is kialakulhat. Az északi, északkeleti szél gyakran lesz erős.
A legalacsonyabb éjszakai hőmérséklet általában 1 és 6 fok között várható, de a szélvédett helyeken talajmenti fagyra is számítani kell.
A legmagasabb nappali hőmérséklet csütörtökön 10, 15 fok között valószínű.

Bartha Péterné s. k.

**A hőmérséklet napi középértéke és eltérése a sokévi átlagtól (Budapest külterületén):**

| | | |
|---|---|---|
| 1994. október 4. | 14,6 °C | +1,1 °C |

**1871 óta ezen a napon Budapesten előfordult**

| | |
|---|---|
| legmagasabb hőmérséklet: | 27,0 °C (1985) |
| legalacsonyabb hőmérséklet: | 0,5 °C (1930) |

LEGMAGASABB HŐMÉRSÉKLET

19 94.10.04.

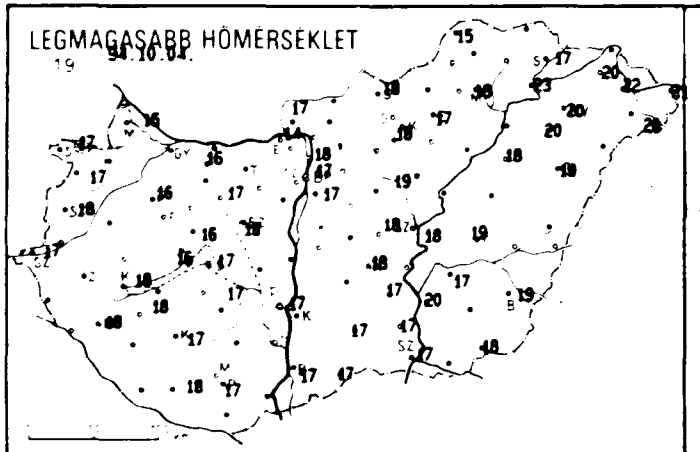

LEGALACSONYABB HŐMÉRSÉKLET

19 94.10.05.

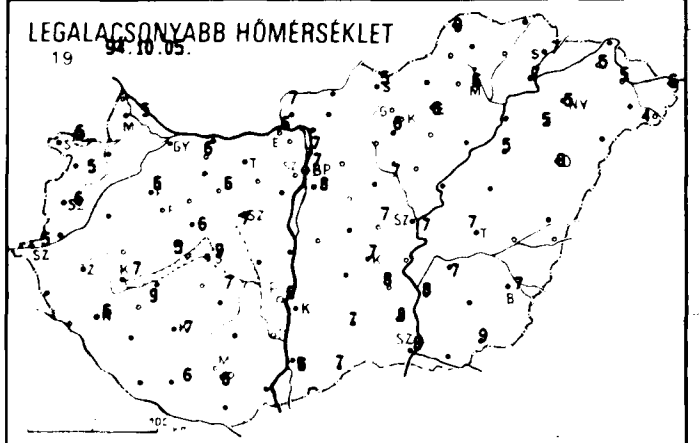

24 órás CSAPADÉKELOSZLÁS

19 94.10.04. ..... 7h -tól 94.10.05. 7h -ig

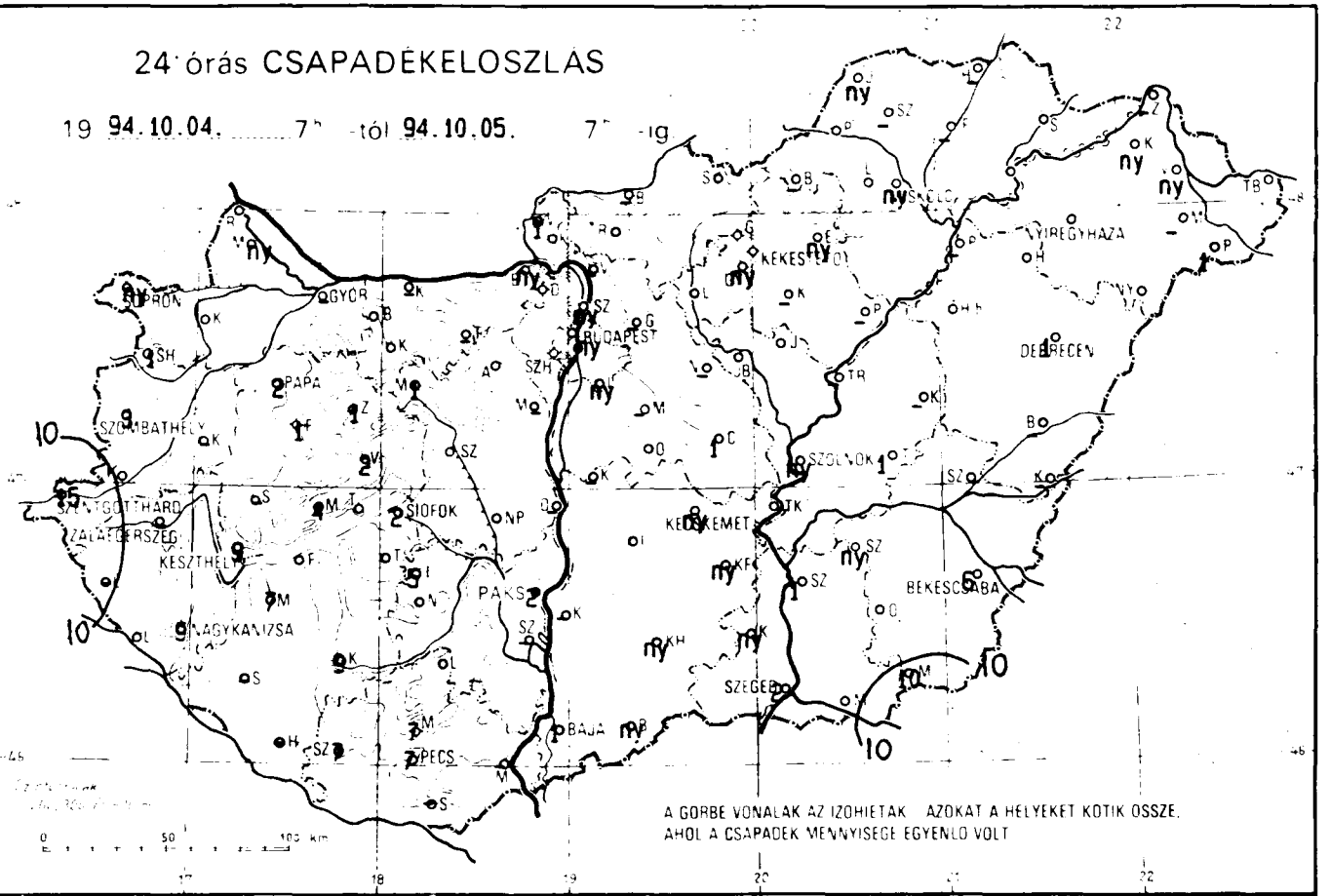


A GÖRBE VONALAK AZ IZOHIETÁK AZOKAT A HELYEKET KÖTIK ÖSSZE, AHOL A CSAPADÉK MENNYISÉGE EGYENLŐ VOLT

RADIÁCIÓS MINIMUM

19 94.10.05.

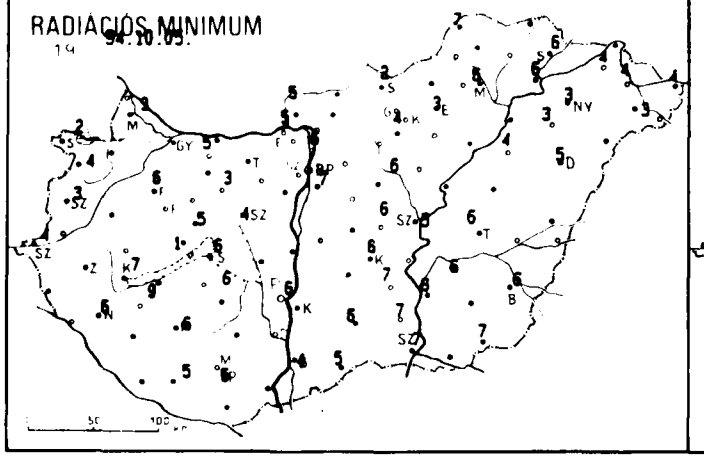

NAPFÉNYTARTAM

19 94.10.04.

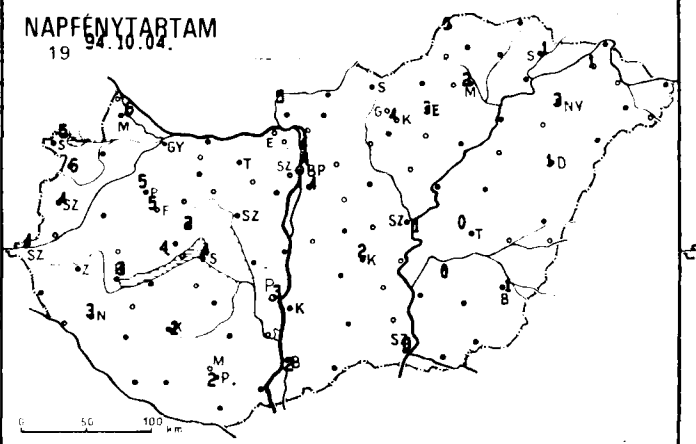

ZIVATAELOSZLÁS

19 94.10.04. 07h - 94.10.05. 07h

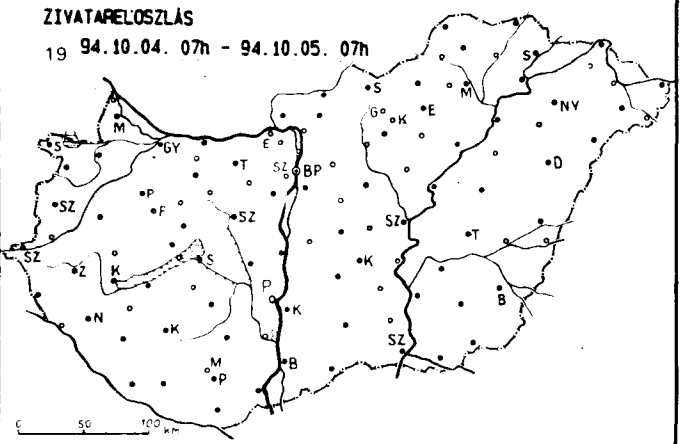

| 19 94.10.05. 07h-lg az utolsó 24 óra adatai | | | | | | | 19 94.10.05. 07h-lg az utolsó 24 óra adatai | | | | | | |
|---|---|---|---|---|---|---|---|---|---|---|---|---|---|
| állomás | csapadék (mm) | | max. hő-mér-séklet | min. hő-mér-séklet | rad. min. | Előző nap napos órái | állomás | csapadék (mm) | | max. hő-mér-séklet | min. hő-mér-séklet | rad. min. | Előző nap napos órái |
| Győr | - | | - | - | - | - | Vámosmikola | 1 | | 17 | 7 | 5 | 5 |
| Mosonmagyaróvár | ny | | 15 | 5 | 3 | 6 | Baja | 1 | | 17 | 6 | 4 | 2 |
| Sopron | ny | | 17 | 5 | 2 | 5 | Bácsalmás | ny | | 17 | 7 | 5 | - |
| Sopronhorpács | 1 | | 17 | 5 | 4 | 6 | Kalocsa-Öregcsertő | - | | - | - | - | - |
| Káld | - | | - | - | - | - | Kecskemét | ny | | 18 | 7 | 6 | 2 |
| Szentgotthárd | 15 | | 17 | 5 | 4 | 4 | Kiskunfélegyháza | ny | | 17 | 8 | 7 | - |
| Szombathely | 3 | | 18 | 6 | 3 | 4 | Kiskunhalas | ny | = | 17 | 7 | 6 | - |
| Lenti | - | | - | - | - | - | Kunszentmiklós | - | | - | - | - | - |
| Nagykanizsa | 9 | = | 18 | 6 | 6 | 3 | Balassagyarmat | - | | - | - | - | - |
| Zalaegerszeg | - | | - | - | - | - | Salgótarján | . | | 18 | 5 | 2 | - |
| Farkasgyepű | 1 | | 16 | 6 | 3 | 5 | Eger | ny | | 17 | 6 | 3 | 3 |
| Keszthely | 9 | = | 18 | 7 | 7 | 3 | Gyöngyös | ny | | 18 | 6 | 4 | - |
| Mencshely | 4 | = | 16 | 5 | 1 | 4 | Kékestető | . | ≡ | 10 | 0 | 0 | 4 |
| Pápa | 2 | | 16 | 6 | 6 | 5 | Kompolt | - | | - | - | - | - |
| Sümeg | - | | - | - | - | - | Poroszló | - | | - | - | - | - |
| Veszprém | 2 | | 16 | 6 | 5 | 3 | Jászberény | . | | 19 | 7 | 6 | - |
| Zirc | 1 | | 14 | 5 | 3 | - | Karcag Tilalmas | - | | - | - | - | - |
| Homokszentgyörgy | - | | - | - | - | - | Szolnok | ny | | 18 | 7 | 5 | 1 |
| Kaposvár | 9 | | 17 | 7 | 6 | 2 | Tiszaroff | - | | - | - | - | - |
| Marcali | 7 | | 18 | 9 | 9 | - | Túrkeve | 1 | | 19 | 7 | 6 | 0 |
| Siófok | 2 | | 17 | 9 | 6 | 4 | Kistelek | ny | | 17 | 8 | 7 | - |
| Somogyszob | - | | - | - | - | - | Szeged | 2 | | 17 | 8 | 7 | 0 |
| Bábolna | . | | 16 | 6 | 5 | - | Szentes | 1 | | 20 | 8 | 8 | - |
| Esztergom Kertváros | ny | | 14 | 6 | 5 | - | Borsodnádasd | - | | - | - | - | - |
| Komárom | - | | - | - | - | - | Füged | - | | - | - | - | - |
| Tata | - | | - | - | - | - | Hidasnémeti | - | | - | - | - | - |
| Kisapostag | - | | - | - | - | - | Jósvafő | ny | = | 15 | 9 | 7 | 0 |
| Martonvásár | - | | - | - | - | - | Miskolc | ny | | 18 | 6 | 6 | 2 |
| Mór | 1 | = | 17 | 6 | 3 | - | Sárospatak | . | | 17 | 7 | 6 | 1 |
| Székesfehérvár | . | = | 18 | 7 | 4 | - | Szendrőlád | - | | - | - | - | - |
| Iregszemcse | 5 | = | 17 | 7 | 6 | - | Tokaj | . | | 23 | 7 | 6 | - |
| Paks | 2 | | 17 | 6 | 6 | 3 | Kisvárda | ny | = | 20 | 5 | 4 | 1 |
| Szekszárd | - | | - | - | - | - | Mátészalka | - | | - | - | - | - |
| Mohács | - | | - | - | - | - | Napkor | . | | 20 | 5 | 3 | 3 |
| Pécs | 7 | | 17 | 6 | 5 | 2 | Pátyod | 1 | | 20 | 4 | 3 | - |
| Pécs Árpádtető | 7 | = | 13 | 3 | 2 | - | Tiszabecs | . | | 21 | 6 | 4 | - |
| Siklós | - | | - | - | - | - | Vásárosnamény | ny | | 22 | 5 | 4 | - |
| Szigetvár | 7 | = | 18 | 6 | 5 | - | Záhony | - | | - | - | - | - |
| Bp. Lőrinc | ny | | 17 | 8 | 7 | 4 | Berettyóújfalu | - | | - | - | - | - |
| Bp. Met. Szolg. | ny | | 17 | 7 | - | 4 | Debrecen | 1 | | 19 | 6 | 5 | 1 |
| Bp. Széchenyi-hegy | . | | 15 | 5 | 3 | - | Hajdúdorog | . | | 20 | 5 | 3 | - |
| Cegléd | 1 | | 18 | 7 | 6 | - | Hortobágy Halastó | . | | 18 | 5 | 4 | - |
| Gödöllő | - | | - | - | - | - | Körösszakál | - | | - | - | - | - |
| Monor | - | | - | - | - | - | Polgár | - | | - | - | - | - |
| Nagykáta | - | | - | - | - | - | Békéscsaba | 6 | = | 19 | 7 | 6 | 1 |
| Szentendre | ny | | 18 | 7 | 6 | 4 | Mezőhegyes | 10 | | 18 | 9 | 7 | - |
| Vác | - | | - | - | - | - | Szarvas | ny | = | 17 | 7 | 6 | 0 |

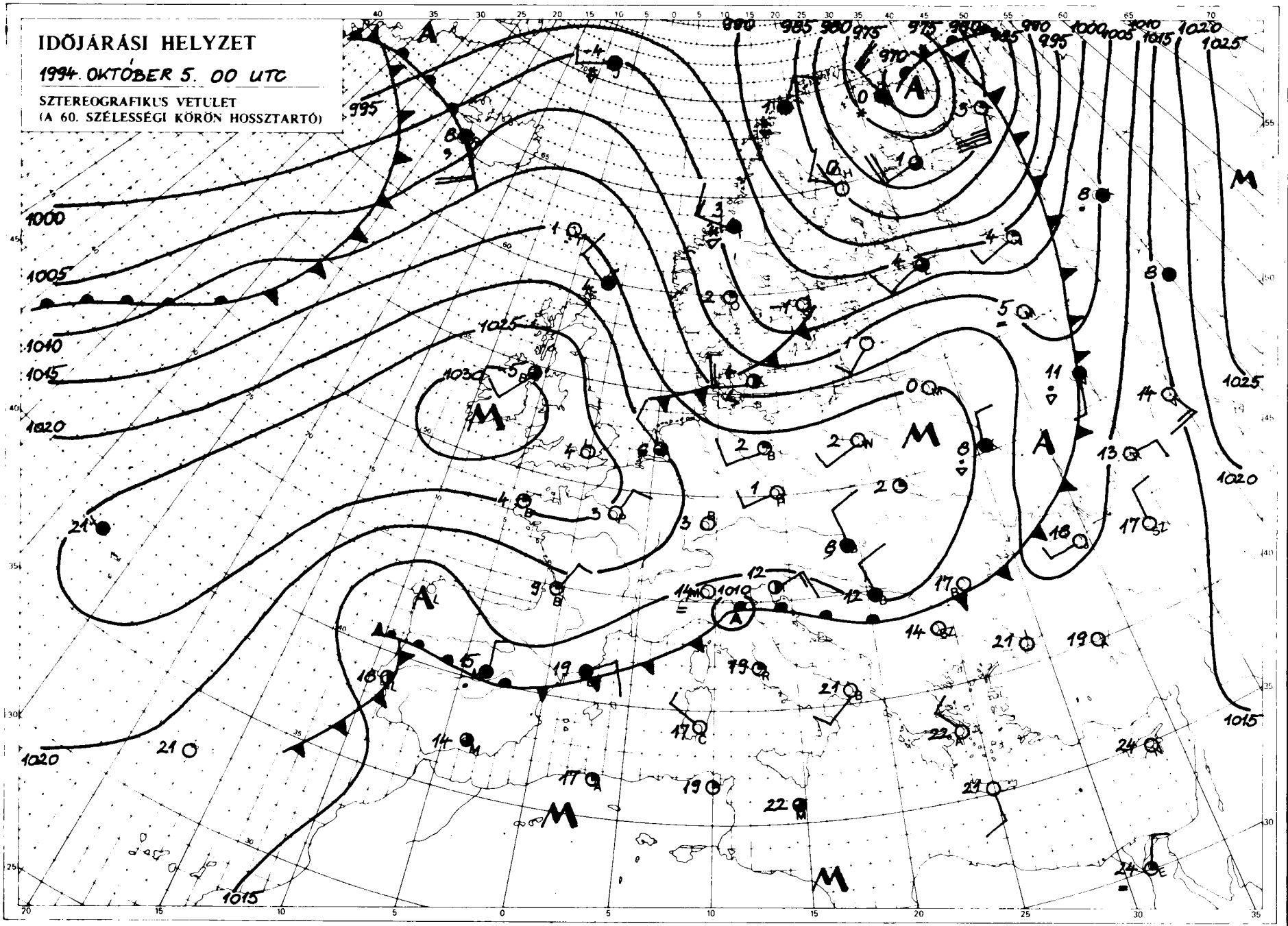


Kiadja az **ORSZÁGOS METEOROLÓGIAI SZOLGÁLAT**
Kiadásért felel: Dr. Mersich Iván, az Országos Meteorológiai Szolgálat elnöke
Készült az Országos Meteorológiai Szolgálat Nyomdájában, Budapest – Felelős vezető: Szinnyei István – Munkaszám: **4.639.**
Szerkesztésért felel: Dr. Dévényi Dezső az Időjárás Előrejelző Önálló Osztály vezetője
Készíti: az OMSZ Időjárás Előrejelző Önálló Osztálya – Szakmai felelős: Dr. Dévényi Dezső osztályvezető – Megjelenik naponként
Megrendelhető: 1024 Budapest, II., Kitaibel Pál utca 1. – Pénzügyi Osztály – Telefon: 212-5193

# IDŐJÁRÁSI NAPIJELENTÉS

ЕЖЕДНЕВНЫЙ МЕТЕОРОЛОГИЧЕСКИЙ БЮЛЛЕТЕНЬ • DAILY WEATHER REPORT
BULLETIN QUOTIDIEN DE TEMPS • TÄGLICHER WETTERBERICHT

107. évfolyam 279. szám + Budapest + 1994. október 6. csütörtök

## Az időjárási helyzet és a várható időjárás:

Az óceán felől gyorsan követik egymást a légköri frontok, melyek Észak-, Északkelet-Európa felé haladnak. Emiatt a kontinens északi területein gyakran borult, sokfelé erősen szeles, csapadékos idő van. Sokfelé esik az eső a Balkán-félsziget térségében is, egy ott lévő alacsony nyomású légörvény hatására. Ugyanakkor Nyugat-Európában illetve a Kelet-európai alföld nagy részén leszálló légmozgás az uralkodó. Igy általában kevés a felhő, számottevő csapadékot nem jelentenek, de főleg az éjszakai órákban sokfelé képződik párásság, köd. A következő 36 órában a Kárpát-medence fölé délkelet felől az itt lévőnél valamivel enyhébb, de egyre nagyobb nedvességtartalmú levegő áramlik, ezért változékony időre kell számítani, sokfelé csapadékkal. A hőmérséklet továbbra is elmarad az ilyenkor sokásostól.

Magyarországon szerdán az ország nagy részén 6-9 órán át sütött a nap, eleinte azonban főleg délen és keleten a délelőtti órákban a többnyire erősen felhős égből helyenként jelentéktelen eső is előfordult. Az északi, északnyugati szél megélénkült, néhol megerősödött. A hőmérséklet csúcsértéke szerdán általában 10 és 16 fok között alakult. Az éjszakai órákban a nagyrészt derült ég alatt erősen lehűlt a levegő, többnyire 0, +5 fokig süllyedt a hőmérők higanyszála. Főleg a keleti megyékben több helyütt talajmenti fagy is előfordult. Délelőtt változóan felhős volt az ég, egyre többfelé megélénkült, néhol megerősödött az északkeleti szél. Egy-két helyről futó záport jelentettek. A hőmérséklet 11 órára 7 és 13 fok közé emelkedett.

Ma 12 órakor Budapesten a hőmérséklet 12 fok volt, a tengerszintre átszámított légnyomás 1029 hPa, alig változik.

**Várható időjárás péntek estig:**

Folytatódik az évszakhoz képest hideg idő. Eleinte változóan felhős idő lesz, számottevő csapadék nélkül. Az esti, éjszakai óráktól délkelet felől erősen megnövekszik a felhőzet és egyre többfelé várható eső, záporeső, néhol havaseső, hózápor is előfordul. Éjszaka foltokban számítani lehet párásságra, ködre. Az északkeleti, keleti szél gyakran megerősödik.
A legalacsonyabb éjszakai hőmérséklet általában 0 és +5,
a legmagasabb nappali hőmérséklet pénteken 8 és 13 fok között valószínű.

**Távolabbi kilátások szombattól–keddig:**

Változóan, többször erősen felhős lesz az ég és többfelé eső, zápor is várható. Időnként megerősödik az északkeleti szél. Éjszakánként számítani kell párásságra, ködfoltokra is.
A legalacsonyabb éjszakai hőmérséklet általában 4 és 9 fok között valószínű.
A legmagasabb nappali hőmérséklet többnyire 12 és 17 fok között alakul.
Jelentős mennyiségű (legalább napi 5 mm) csapadék az ország területének 70 százalékán várható.

Jenki Szilvia s. k.

**A hőmérséklet napi középértéke és eltérése a sokévi átlagtól (Budapest külterületén):**

| | | |
|---|---|---|
| 1994. október 5. | 9,7°C | -3,4°C |

**1871 óta ezen a napon Budapesten előfordult**

| | |
|---|---|
| legmagasabb hőmérséklet: | 29,5°C (1935) |
| legalacsonyabb hőmérséklet: | 0,1°C (1916) |

LEGMAGASABB HŐMÉRSÉKLET

19 94.10.05.

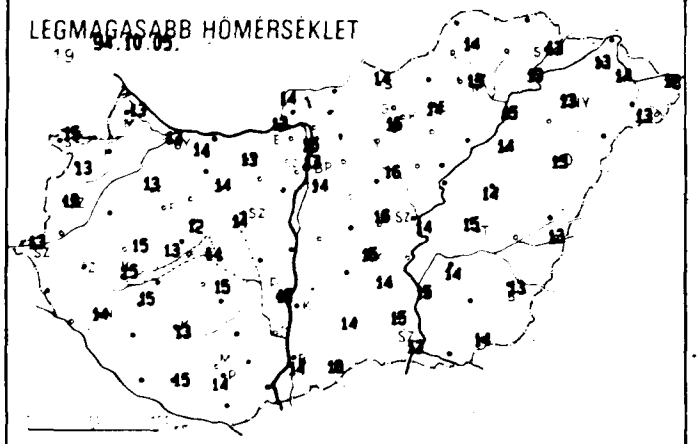

LEGALACSONYABB HŐMÉRSÉKLET

19 94.10.06.

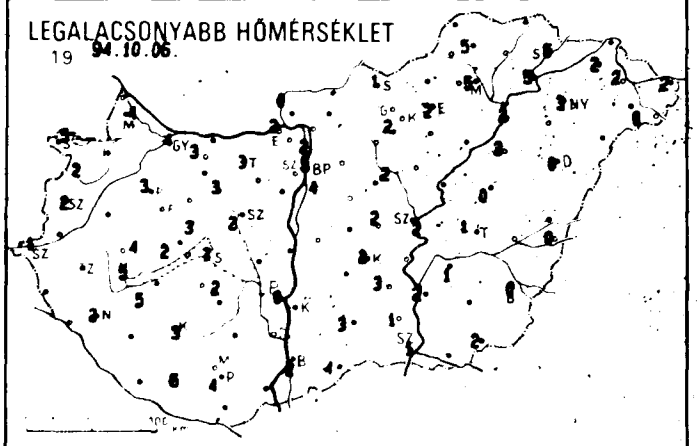

# 24 órás CSAPADÉKELOSZLÁS

19 94.10.05. 7h -tól 94.10.06. 7h -ig

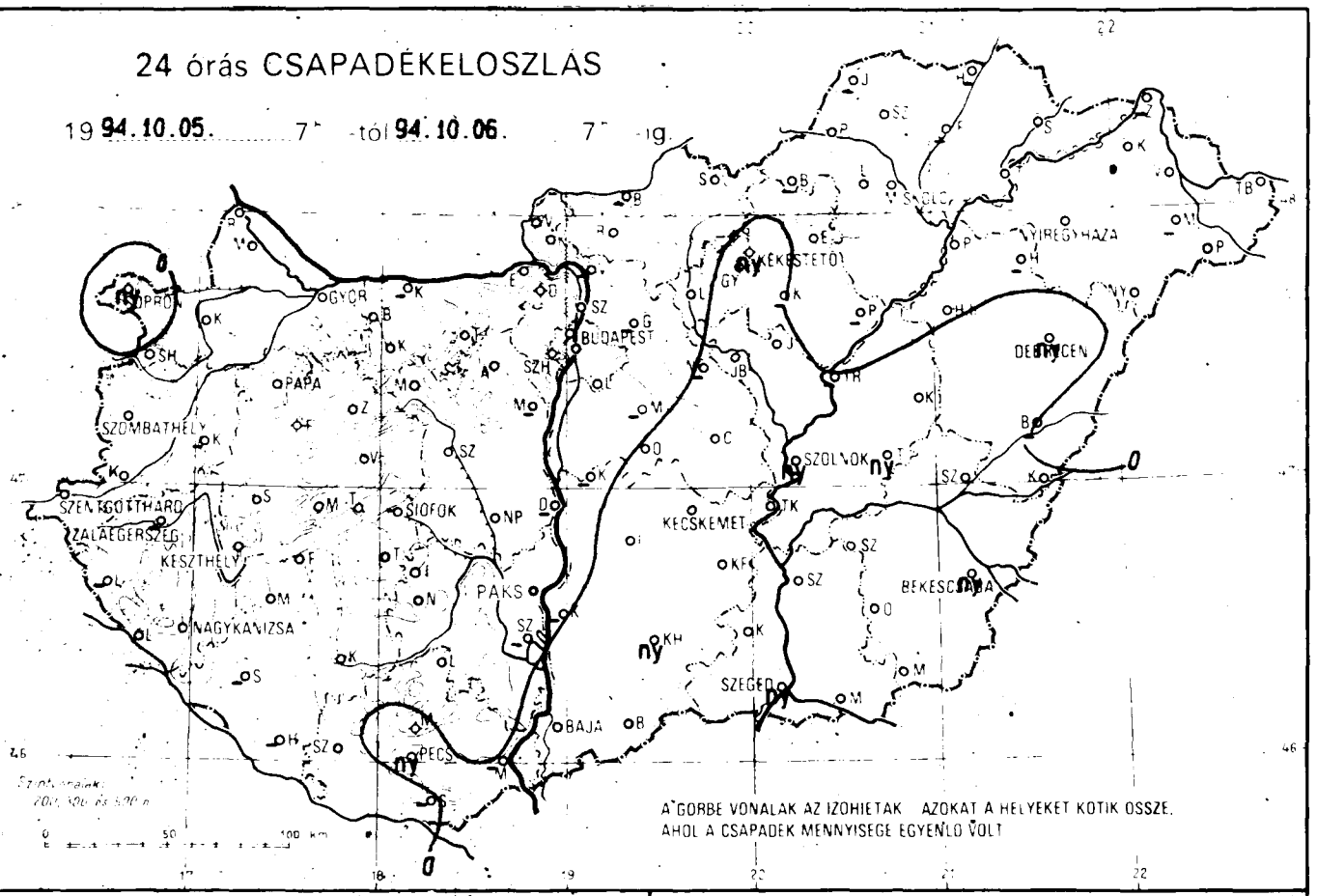


A GÖRBE VONALAK AZ IZOHIETÁK AZOKAT A HELYEKET KÖTIK ÖSSZE, AHOL A CSAPADÉK MENNYISÉGE EGYENLŐ VOLT

RADIÁCIÓS MINIMUM

19 94.10.06.

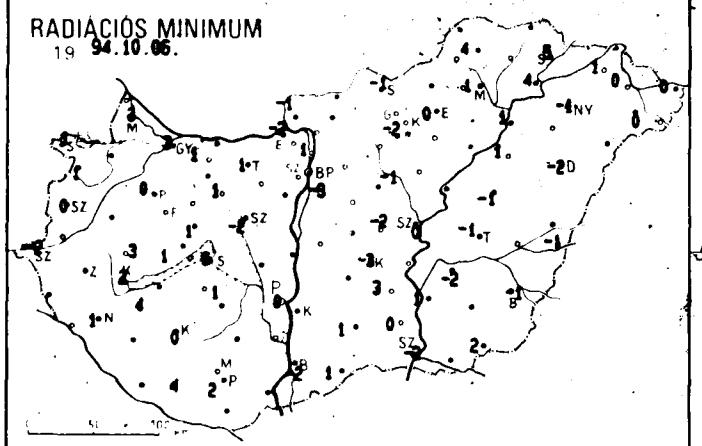

NAPFÉNYTARTAM

19 94.10.05.

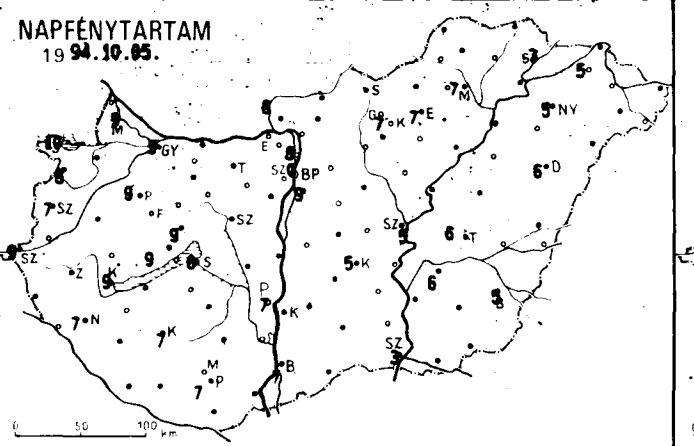

ZIVATAELOSZLÁS

19 94.10.05. 07h - 94.10.06. 07h

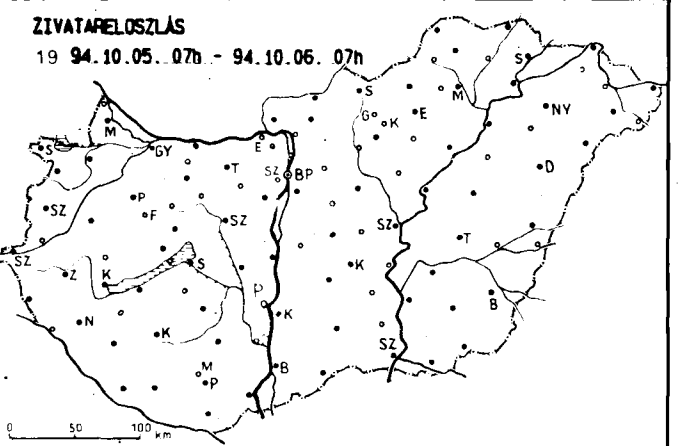

| 19 94.10.06. 07h-ig az utolsó 24 óra adatai | | | | | | |
|---|---|---|---|---|---|---|
| állomás | csapadék (mm) | | max. hő-mér-séklet | min. hő-mér-séklet | rad. min. | Előző nap napos órái |
| Győr | . | ☁ | 13 | 4 | 3 | 9 |
| Mosonmagyaróvár | . | | 13 | 4 | 3 | 9 |
| Sopron | ny | ▽ | 13 | 5 | 1 | 10 |
| Sopronhorpács | . | ☁ | 13 | 2 | 1 | 8 |
| Káld | - | | - | - | - | - |
| Szentgotthárd | . | | 13 | 1 | -2 | 9 |
| Szombathely | . | ☁ | 13 | 2 | 0 | 7 |
| Lentl | - | | - | | - | - |
| Nagykanizsa | . | ☁ | 14 | 2 | 1 | 7 |
| Zalaegerszeg | - | | - | - | - | - |
| Farkasgyepű | . | ☁ | 11 | 3 | 2 | - |
| Keszthely | . | ☁ | 15 | 5 | 2 | 9 |
| Mencshely | . | ⌣ | 13 | 2 | 1 | 9 |
| Pápa | . | ☁ | 13 | 3 | 0 | 9 |
| Sümeg | . | ☁ | 15 | 4 | 3 | - |
| Veszprém | . | | 12 | 3 | 1 | 9 |
| Zirc | . | ☁ | 10 | 4 | 1 | - |
| Homokszentgyörgy | - | | - | - | - | - |
| Kaposvár | . | ☁ | 13 | 3 | 0 | 7 |
| Marcali | . | ☁ | 15 | 5 | 4 | - |
| Siófok | . | | 14 | 7 | 6 | 8 |
| Somogyszob | - | | - | - | - | - |
| Bábolna | . | ☁ | 14 | 3 | 1 | - |
| Esztergom Kertváros | . | ⌣ | 12 | 2 | -2 | - |
| Komárom | - | | - | - | - | - |
| Tata | . | = | 13 | 3 | 1 | - |
| Kisapostag | - | | - | - | - | - |
| Martonvásár | - | | - | - | - | - |
| Mór | . | = | 14 | 3 | 1 | - |
| Székesfehérvár | . | ☁ | 14 | 2 | -2 | - |
| Iregszemcse | . | ☁ | 15 | 2 | 1 | - |
| Paks | . | | 15 | 0 | 0 | 7 |
| Szekszárd | - | | - | - | - | - |
| Mohács | - | | - | - | - | - |
| Pécs | ny | | 14 | 4 | 2 | 7 |
| Pécs Árpádtető | . | ☁ | 11 | 2 | 1 | - |
| Siklós | - | | - | - | - | - |
| Szigetvár | . | ☁ | 15 | 5 | 4 | - |
| Bp. Lőrinc | . | ⌣ | 14 | 4 | -3 | 9 |
| Bp. Met. Szolg. | . | | 13 | 5 | - | 0 |
| Bp. Széchenyi-hegy | . | | 15 | 4 | 1 | - |
| Cegléd | . | ⌣ | 16 | 2 | -2 | - |
| Gödöllő | - | | - | - | - | - |
| Monor | - | | - | - | - | - |
| Nagykáta | - | | - | - | - | - |
| Szentendre | . | ☁ | 15 | 2 | 1 | 8 |
| Vác | - | | - | - | - | - |

| 19 94.10.06. 07h-ig az utolsó 24 óra adatai | | | | | | |
|---|---|---|---|---|---|---|
| állomás | csapadék (mm) | | max. hő-mér-séklet | min. hő-mér-séklet | rad. min. | Előző nap napos órái |
| Vámosmikola | . | = | 14 | 0 | -1 | 8 |
| Baja | . | ☁ | 14 | 2 | -2 | 7 |
| Bácsalmás | . | | 16 | 4 | 1 | - |
| Kalocsa-Öregcsertő | - | | - | - | - | - |
| Kecskemét | . | ⌣ | 15 | 2 | -3 | 5 |
| Kiskunfélegyháza | . | ☁ | 14 | 3 | 3 | - |
| Kiskunhalas | ny | = | 14 | 3 | 1 | - |
| Kunszentmiklós | - | | - | - | - | - |
| Balassagyarmat | - | | - | - | - | - |
| Salgótarján | . | ⌣ | 14 | 1 | -1 | - |
| Eger | . | | 14 | 2 | 0 | 7 |
| Gyöngyös | . | ⌣ | 16 | 2 | -2 | - |
| Kékestető | ny | ▽ ⌣ | 6 | 0 | -1 | 7 |
| Kompolt | - | | - | - | - | - |
| Poroszló | - | | - | - | - | - |
| Jászberény | . | ☁ | 16 | 2 | -1 | - |
| Karcag Tilalmas | . | ⌣ | 14 | 0 | -1 | - |
| Szolnok | ny | | 14 | 2 | 0 | 5 |
| Tiszaroff | - | | - | - | - | - |
| Túrkeve | ny | ☁ | 15 | 1 | -1 | 6 |
| Kistelek | . | ☁ | 15 | 1 | 0 | - |
| Szeged | ny | | 13 | 1 | -2 | 3 |
| Szentes | . | ☁ | 15 | 2 | 1 | - |
| Borsodnádasd | - | | - | - | - | - |
| Füged | - | | - | - | - | - |
| Hidasnémeti | - | | - | - | - | - |
| Jósvafő | - | | - | - | - | - |
| Miskolc | . | ☁ | 13 | 5 | 1 | 7 |
| Sárospatak | . | ☁ | 13 | 5 | 5 | 7 |
| Szendrőlád | . | ☁ | 14 | 5 | 4 | - |
| Tokaj | . | | 13 | 5 | 4 | - |
| Kisvárda | . | = | 13 | 2 | 1 | 5 |
| Mátészalka | - | | - | - | - | - |
| Napkor | . | ⌣ | 13 | 3 | -1 | 5 |
| Pátyod | . | ⌣ | 13 | 0 | 0 | - |
| Tiszabecs | . | ⌣ | 12 | 2 | 0 | - |
| Vásárosnamény | . | ☁ | 14 | 2 | 0 | - |
| Zähony | - | | - | - | - | - |
| Berettyóújfalu | - | | - | - | - | - |
| Debrecen | ny | ⌣ | 13 | 0 | -2 | 6 |
| Hajdúdorog | - | | - | - | - | - |
| Hortobágy Halastó | . | | 14 | 2 | 1 | - |
| Körösszakál | . | ⌣ | 13 | 0 | -1 | - |
| Polgár | . | ☁ | 15 | 2 | 1 | - |
| Békéscsaba | ny | ⌣ | 13 | 0 | -1 | 5 |
| Mezőhegyes | . | ☁ | 14 | 2 | 2 | - |
| Szarvas | . | ⌣ | 14 | 1 | -2 | 6 |

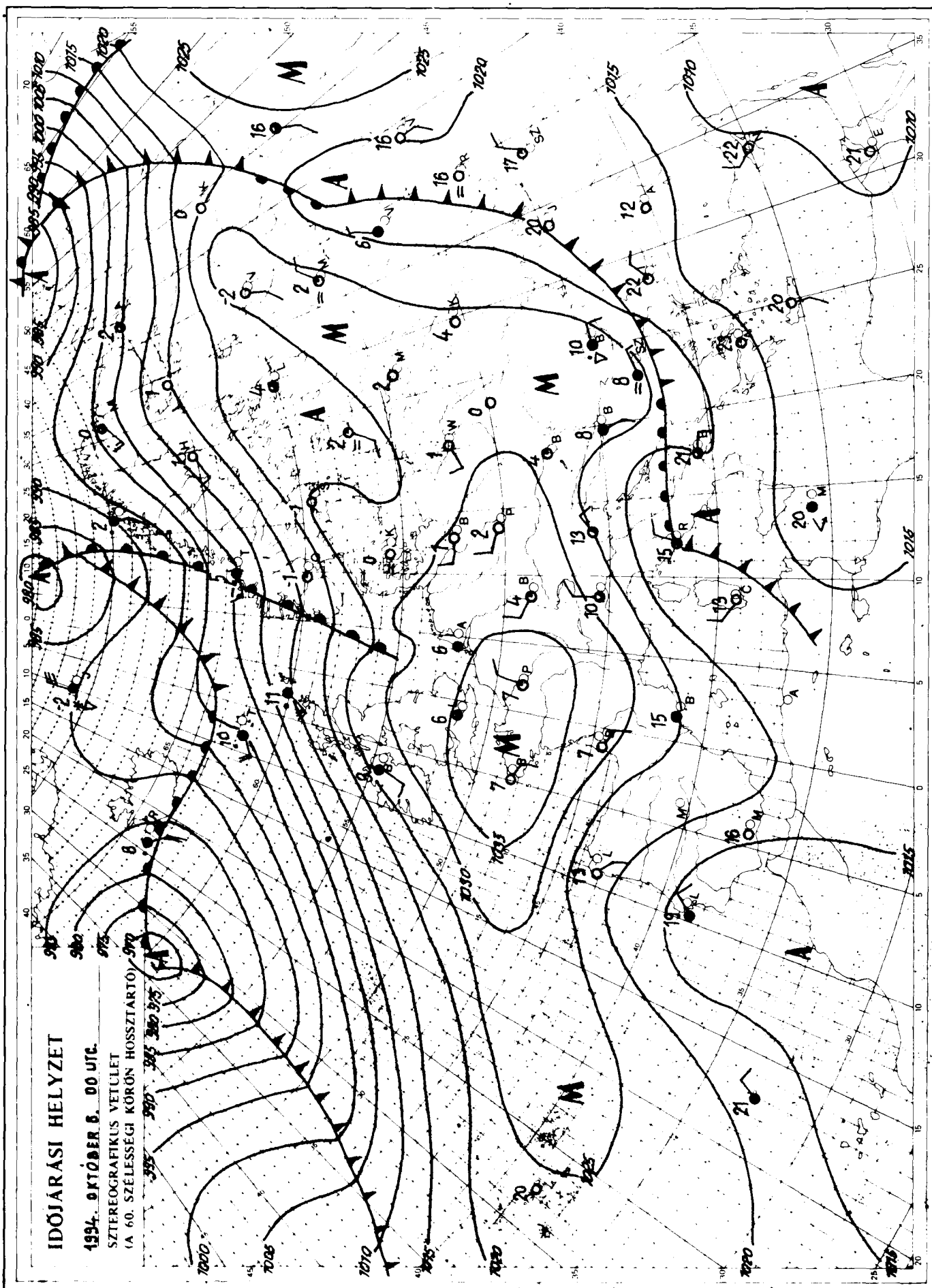


Kiadja az **ORSZÁGOS METEOROLÓGIAI SZOLGÁLAT**
Kiadásért felel: Dr. Mersich Iván, az Országos Meteorológiai Szolgálat elnöke
Készült az Országos Meteorológiai Szolgálat Nyomdájában, Budapest – Felelős vezető: Szinok István – Munkaszám: 94. 660.
Szerkesztésért felel: Dr. Dévényi Dezső az Időjárás Előrejelző Önálló Osztály vezetője
Készíti: az OMSZ Időjárás Előrejelző Önálló Osztálya – Szakmai felelős: Dr. Dévényi Dezső osztályvezető – Megjelenik naponként
Megrendelhető: 1024 Budapest, II., Kitaibel Pál utca 1. – Pénzügyi Osztály – Telefon: 212-5193

# IDŐJÁRÁSI NAPIJELENTÉS

ЕЖЕДНЕВНЫЙ МЕТЕОРОЛОГИЧЕСКИЙ БЮЛЛЕТЕНЬ • DAILY WEATHER REPORT
BULLETIN QUOTIDIEN DE TEMPS • TÄGLICHER WETTERBERICHT

107. évfolyam 280. szám + Budapest + 1994. október 7. péntek

## Az időjárási helyzet és a várható időjárás:

Európa északi része felett több középpontú ciklon örvénylik. Áramlási rendszerében az Atlanti-óceán felől gyors mozgású időjárási frontok érkeznek a Skandináv-félsziget fölé. Arrafelé gyakran erősen felhős az ég és többfelé esik az eső, záporeső, szeles az idő. Európa keleti, délkeleti területei fölött is hosszan elnyúló frontrendszer okoz felhős, csapadékos időt. Ugyanakkor Nyugat-Európától Lengyelországon át egészen a Kelet-európai-síkságig anticiklon hatására kevesebb a felhő, számottevő csapadékról nem érkezik jelentés. A hőmérséklet csúcsértéke a kontinens legnagyobb részén mintegy 2-10 fokkal elmarad az ilyenkor megszokottól, csupán délen és keleten melegszik fel a levegő 20, délkeleten helyenként még 30 fok fölé. A következő 36 órában a Kárpát-medencében folytatódik a hideg idő, de holnap már kevesebb lesz a csapadék.

Magyarországon csütörtökön időnként erősen felhős volt az ég. Szórványosan záporeső, néhol húzápor is kialakult. Sokfelé megerősödött az északkeleti szél. A hőmérséklet csúcsértéke csütörtökön 9 és 14 fok között alakult. Éjszaka délkelet felől egyre többfelé beborult az ég és sok helyről jelentettek esőt, záporesőt, helyenként havaseső, Nyugat-Dunántúlon havazás is előfordult. A péntek reggelig lehullott csapadék mennyisége általában csapadéknyom és 5 mm között volt, de Kiskunfélegyházáról 10 mm-t jelentettek. Az ország nagy részén 1 és 6 fokig hűlt le a levegő. Ma délelőtt országszerte borult volt az ég és sokfelé esett az eső, helyenként havaseső. Az északi, északkeleti szelet többfelé erős széllökések kísérték. A hőmérséklet 11 órára 2 és 6 fok közé emelkedett.

Ma 12 órakor Budapesten a hőmérséklet 4 fok volt, a tengerszintre átszámított légnyomás 1022 hPa, mérsékelten süllyed.

**Várható időjárás szombat estig:**

Ma borult idő várható, sokfelé esővel, néhol havasesővel, majd holnap felszakadozik a felhőzet és már csak szórványosan kell számítani esőre, záporesőre. Hajnalban többfelé lesz párás, ködös az idő. Az északkeleti, keleti szél eleinte élénk, helyenként erős lesz.
A legalacsonyabb éjszakai hőmérséklet 3 és 8,
a legmagasabb nappali hőmérséklet szombaton 9 és 14 fok között valószínű.

Kapitány Ervinné s. k.

**A hőmérséklet napi középértéke és eltérése a sokévi átlagtól (Budapest külterületén):**

| | | |
|---|---|---|
| 1994. október 6. | 6,9 °C | -6,1 °C |

**1871 óta ezen a napon Budapesten előfordult**

| | |
|---|---|
| legmagasabb hőmérséklet: | 28,7 °C (1935) |
| legalacsonyabb hőmérséklet: | 0,5 °C (1957) |

LEGMAGASABB HŐMÉRSÉKLET

19 94.10.06.

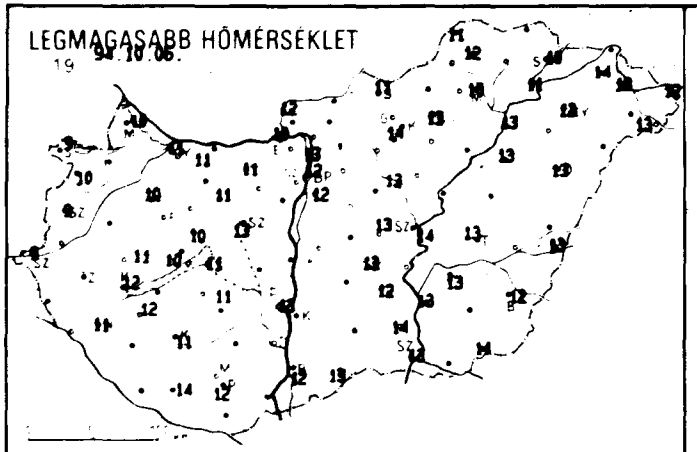

LEGALACSONYABB HŐMÉRSÉKLET

19 94.10.07.

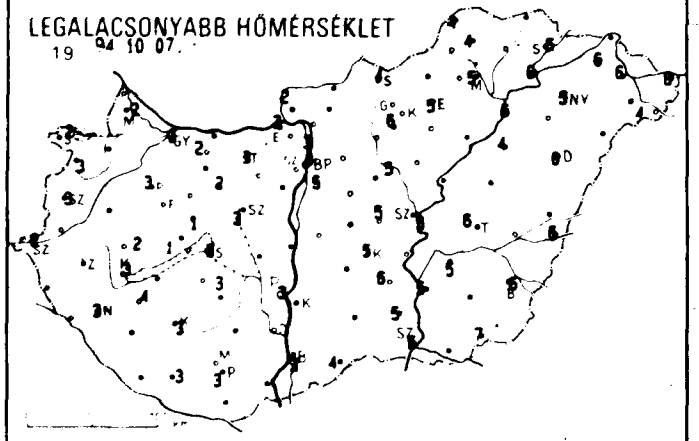

# 24 órás CSAPADÉKELOSZLÁS

19 94.10.06. 7h -tól 94.10.07. 7h -ig.

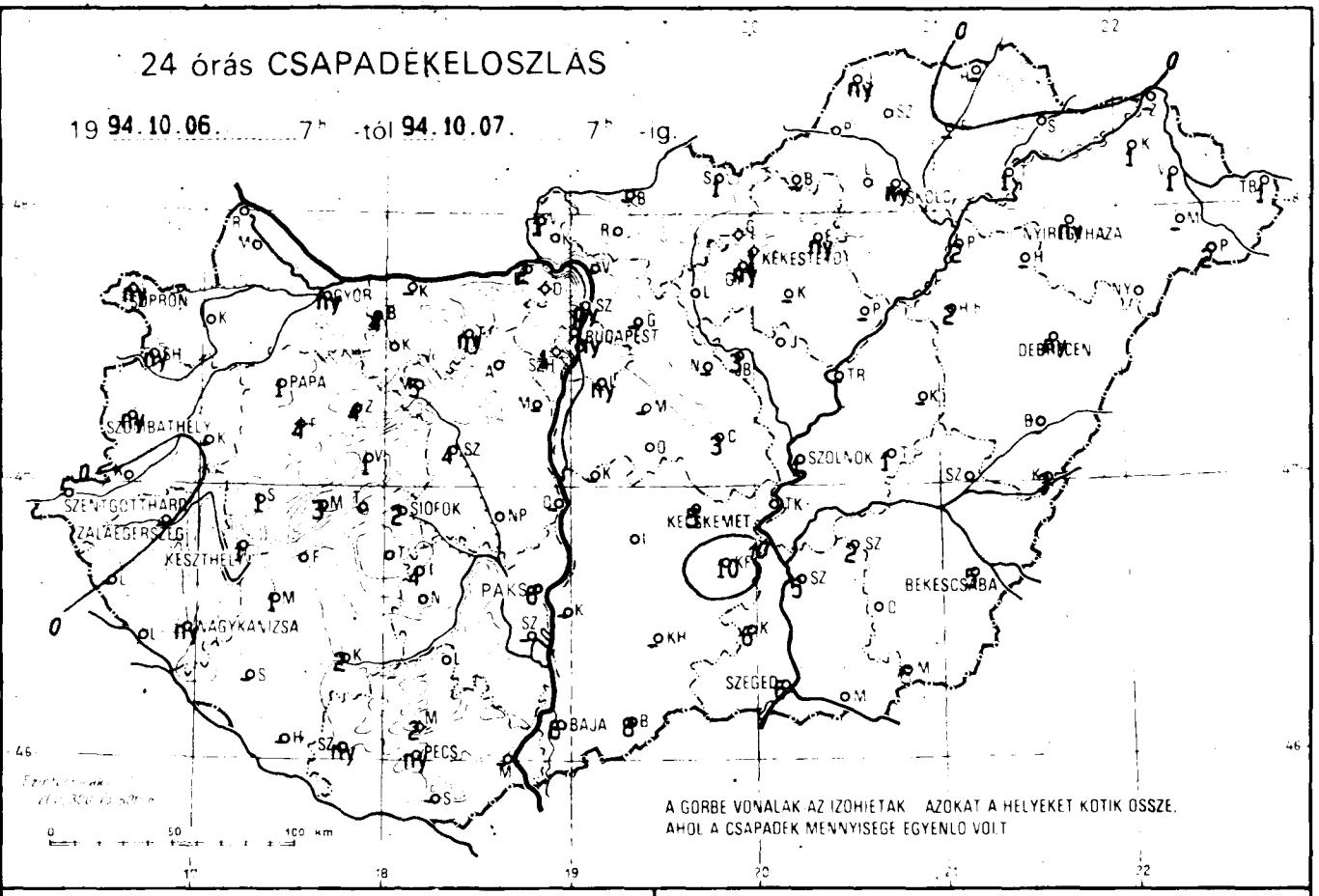


A GÖRBE VONALAK AZ IZOHIETÁK AZOKAT A HELYEKET KÖTIK ÖSSZE, AHOL A CSAPADÉK MENNYISÉGE EGYENLŐ VOLT

RADIÁCIÓS MINIMUM

19 94.10.07.

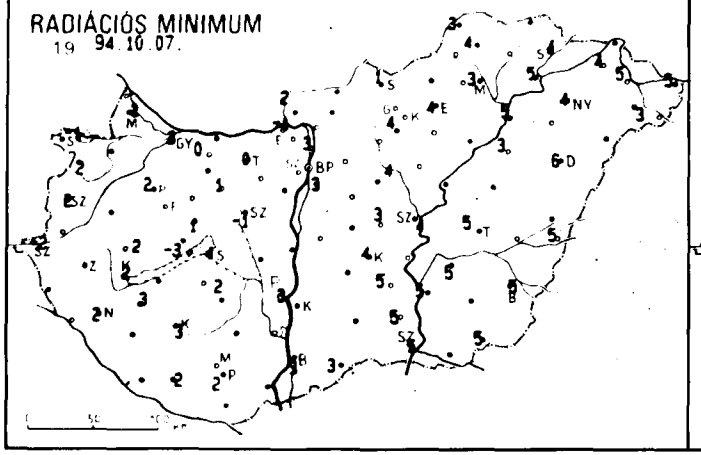

NAPFÉNYTARTAM

19 94.10.06.

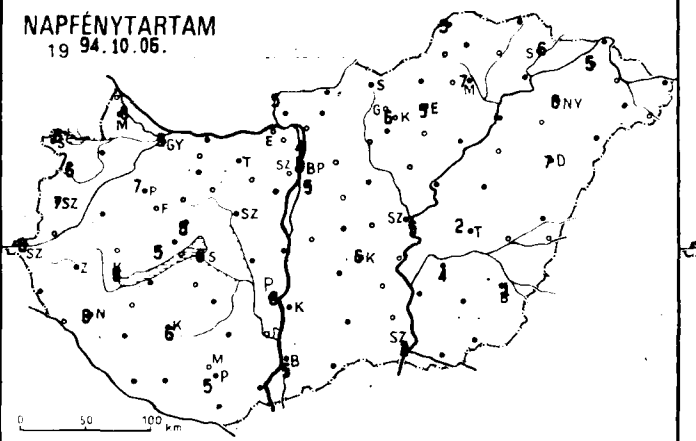

ZIVATARELOSZLÁS

19 94.10.06. 07h - 94.10.07. 07h

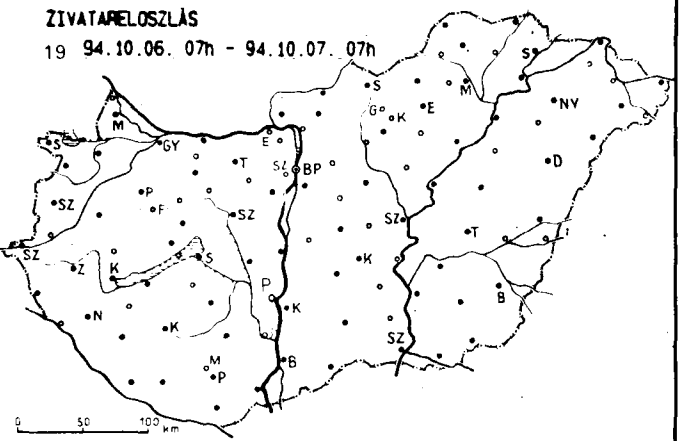

| 19 94.10.07. 07h-ig az utolsó 24 óra adatai | | | | | | |
|---|---|---|---|---|---|---|
| állomás | csapadék (mm) | | max. hőmérséklet | min. hőmérséklet | rad. min. | Előző nap napos órái |
| Győr | ny | ▽ ⛰ | 11 | 3 | 2 | 9 |
| Mosonmagyaróvár | · | | 10 | 2 | 2 | 8 |
| Sopron | ny | ▽ · | 9 | 2 | -1 | 6 |
| Sopronhorpács | ny | ▽ ⛰ | 10 | 3 | 2 | 6 |
| Káld | - | | - | - | - | - |
| Szentgotthárd | · | | 9 | 2 | -2 | 8 |
| Szombathely | ny | ▽ | 9 | 3 | 2 | 7 |
| Lenti | - | | - | - | - | - |
| Nagykanizsa | ny | ᵂ | 11 | 3 | 2 | 8 |
| Zalaegerszeg | - | | - | - | - | - |
| Farkasgyepű | 4 | ᵂ | 7 | 0 | -2 | - |
| Keszthely | 1 | ▽ | 12 | 3 | 2 | 5 |
| Mencshely | 3 | · ⌣ | 10 | 1 | -3 | 5 |
| Pápa | 1 | · ⇒ | 10 | 3 | 2 | 7 |
| Sümeg | 1 | · | 11 | 2 | 2 | - |
| Veszprém | 1 | ᵂ ≈ | 10 | 1 | 1 | 6 |
| Zirc | 4 | ᵂ ≡ | 7 | 1 | 0 | - |
| Homokszentgyörgy | - | | - | - | - | - |
| Kaposvár | 2 | ▽ = | 11 | 3 | 3 | 6 |
| Marcali | 1 | ▽ = | 12 | 4 | 3 | - |
| Siófok | 2 | ▽ | 11 | 5 | 4 | 6 |
| Somogyszob | - | | - | - | - | - |
| Bábolna | 4 | · | 11 | 2 | 0 | - |
| Esztergom Kertváros | 2 | ' | 10 | 3 | -1 | - |
| Komárom | - | | - | - | - | - |
| Tata | ny | · = | 11 | 3 | 0 | - |
| Kisapostag | - | | - | - | - | - |
| Martonvásár | - | | - | - | - | - |
| Mór | 5 | · = | 11 | 2 | 1 | - |
| Székesfehérvár | 4 | · ⌣ | 13 | 3 | -1 | - |
| Iregszemcse | 4 | · = | 11 | 3 | 2 | - |
| Paks | 6 | ▽ | 13 | 3 | 3 | 6 |
| Szekszárd | - | | - | - | - | - |
| Mohács | - | | - | - | - | - |
| Pécs | ny | · = | 12 | 3 | 2 | 5 |
| Pécs Árpádtető | 2 | ᵂ ≡ | 8 | 0 | 0 | - |
| Siklós | - | | - | - | - | - |
| Szigetvár | ny | ' = | 14 | 3 | 2 | - |
| Bp. Lőrinc | ny | ▽ | 12 | 5 | 3 | 5 |
| Bp. Met. Szolg. | ny | · V | 12 | 4 | - | 5 |
| Bp. Széchenyi-hegy | 1 | · ≡ | 9 | 2 | 2 | - |
| Cegléd | 3 | · | 13 | 5 | 3 | - |
| Gödöllő | - | | - | - | - | - |
| Monor | - | | - | - | - | - |
| Nagykáta | - | | - | - | - | - |
| Szentendre | ny | · | 13 | 3 | 3 | 4 |
| Vác | - | | - | - | - | - |

| 19 94.10.07. 07h-ig az utolsó 24 óra adatai | | | | | | |
|---|---|---|---|---|---|---|
| állomás | csapadék (mm) | | max. hőmérséklet | min. hőmérséklet | rad. min. | Előző nap napos órái |
| Vámosmikola | 1 | · = | 12 | 2 | 2 | 5 |
| Baja | 6 | ▽ = | 12 | 3 | 3 | 5 |
| Bácsalmás | 8 | · = | 13 | 4 | 3 | - |
| Kalocsa-Öregcsertő | - | | - | - | - | - |
| Kecskemét | 5 | ▽ = | 13 | 5 | 4 | 6 |
| Kiskunfélegyháza | 10 | · ⛰ | 12 | 6 | 5 | - |
| Kiskunhalas | - | | - | - | - | - |
| Kunszentmiklós | - | | - | - | - | - |
| Balassagyarmat | - | | - | - | - | - |
| Salgótarján | 1 | · = | 11 | 4 | 1 | - |
| Eger | ny | · | 13 | 5 | 4 | 5 |
| Gyöngyös | ny | · | 14 | 6 | 4 | - |
| Kékestető | 1 | ᵂ ⅄ | 4 | -2 | -3 | 6 |
| Kompolt | - | | - | - | - | - |
| Poroszló | - | | - | - | - | - |
| Jászberény | 3 | · | 13 | 5 | 4 | - |
| Karcag Tilalmas | - | | - | - | - | - |
| Szolnok | 1 | ▽ | 14 | 5 | 4 | 5 |
| Tiszaroff | - | | - | - | - | - |
| Túrkeve | 1 | · | 13 | 6 | 5 | 2 |
| Kistelek | 6 | ▽ ⛰ | 14 | 5 | 5 | - |
| Szeged | 6 | ▽ | 13 | 5 | 5 | 2 |
| Szentes | 5 | · | 13 | 5 | 5 | - |
| Borsodnádasd | - | | - | - | - | - |
| Fügöd | - | | - | - | - | - |
| Hidasnémeti | - | | - | - | - | - |
| Jósvafő | ny | · = | 11 | 4 | 3 | 5 |
| Miskolc | ny | · = | 10 | 5 | 3 | 7 |
| Sárospatak | . | ⛰ | 10 | 5 | 4 | 6 |
| Szendrőlád | . | ⛰ | 12 | 4 | 4 | - |
| Tokaj | 1 | · | 11 | 6 | 5 | - |
| Kisvárda | 1 | · = | 14 | 6 | 4 | 5 |
| Mátészalka | - | | - | - | - | - |
| Napkor | ny | · | 12 | 5 | 4 | 6 |
| Pátyod | 2 | · | 13 | 4 | 3 | - |
| Tiszabecs | 1 | · = | 12 | 8 | 5 | - |
| Vásárosnamény | 1 | · = | 16 | 6 | 5 | - |
| Záhony | - | | - | - | - | - |
| Berettyóújfalu | - | | - | - | - | - |
| Debrecen | ny | · ⛰ | 13 | 6 | 6 | 7 |
| Hajdúdorog | - | | - | - | - | - |
| Hortobágy Halastó | 2 | · = | 13 | 4 | 3 | - |
| Kőrösszakál | 3 | · | 13 | 6 | 5 | - |
| Polgár | 2 | · = | 13 | 6 | 5 | - |
| Békéscsaba | 5 | ▽ | 12 | 6 | 5 | 1 |
| Mezőhegyes | 6 | · | 14 | 7 | 5 | - |
| Szarvas | 2 | ▽ ⛰ | 13 | 5 | 5 | 4 |

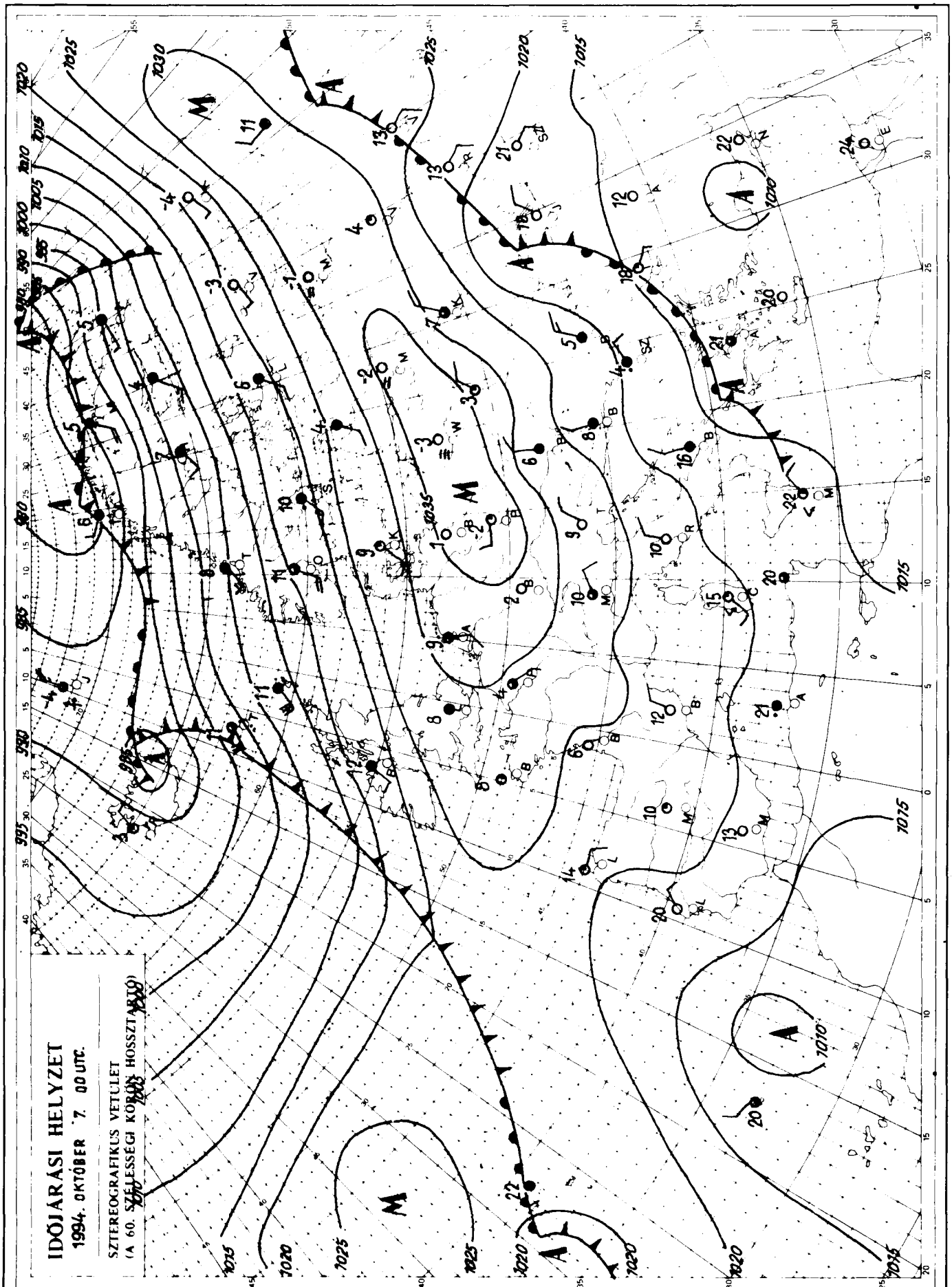


Kiadja az **ORSZÁGOS METEOROLÓGIAI SZOLGÁLAT**
Kiadásért felel: Dr. Mersich Iván, az Országos Meteorológiai Szolgálat elnöke
Készült az Országos Meteorológiai Szolgálat Nyomdájában, Budapest – Felelős vezető: Szinok István – Munkaszám:
Szerkesztésért felel: Dr. Dévényi Dezső az Időjárás Előrejelző Önálló Osztály vezetője
Készíti: az OMSZ Időjárás Előrejelző Önálló Osztálya – Szakmai felelős: Dr. Dévényi Dezső osztályvezető – Megjelenik naponként
Megrendelhető: 1024 Budapest, II., Kitaibel Pál utca 1. – Pénzügyi Osztály – Telefon: 212-5193

# IDŐJÁRÁSI NAPIJELENTÉS

ЕЖЕДНЕВНЫЙ МЕТЕОРОЛОГИЧЕСКИЙ БЮЛЛЕТЕНЬ • DAILY WEATHER REPORT
BULLETIN QUOTIDIEN DE TEMPS • TÄGLICHER WETTERBERICHT

107. évfolyam 281. szám + Budapest + 1994. október 8. szombat

## Az időjárási helyzet és a várható időjárás:

A Brit-szigetektől a Német-Lengyel síkságon keresztül egészen a Kelet-európai-alföldig anticiklon húzódik. Területén változóan felhős, éjszaka és reggel többfelé ködös, a sokévi átlagnál kissé hidegebb az idő, számottevő csapadékról nem érkezik jelentés. Kontinensünk leghidegebb területe jelenleg az Alpok és a Kárpátok térsége. Egy magasban örvénylő ciklon következtében sokfelé esik az eső, a hegyekben pedig többfelé havazik. A hőmérséklet csúcsértéke pénteken helyenként még az 5 fokot sem érte el. Ezzel szemben a Fekete-tenger környékén még mindig nyárias az idő, sok a napsütés és a kora délutáni hőmérséklet többfelé meghaladja a 25 fokot. A következő 36 órában a Kárpát-medencében folytatódik a szokatlanul hideg idő, de vasárnap, főként nyugaton már néhány órás napsütésre is lehet számítani.

Magyarországon pénteken túlnyomóan borult, hideg idő volt, országszerte esett az eső, helyenként havaseső, a hegyekben havazás is előfordult. A szombat reggelig lehullott csapadék mennyisége 2 és 15 mm között volt. Az Északi-Középhegység magasabb csúcsain ma reggelre 5-10 cm-es hóréteg alakult ki. Napközben többfelé megélénkült, főként a Dunántúlon megerősödött az északi szél. A hőmérséklet csúcsértéke általában 4, 9 fok volt. Szombat hajnalra -1, +5 fok közé hűlt le a levegő. Ma délelőtt az ország nagyobb részén erősen felhős volt az ég, helyenként kisebb eső is előfordult. A hőmérséklet 11 órára 4, 9 fok közé emelkedett.

Ma 12 órakor Budapesten a hőmérséklet 7 fok volt, a tengerszintre átszámított légnyomás 1027 hPa, gyengén süllyed.

**Várható időjárás vasárnap estig:**

Eleinte gyakran lesz erősen felhős az ég, szórványosan várható eső, zápor, a hegyekben hózápor. Vasárnap délnyugat felől csökken a felhőzet, inkább már csak keleten valószínű eső, zápor. Az éjszakai óráktól megélénkül, néhol megerősödik az északnyugati szél. Éjszaka főként délnyugaton helyenként köd képződik. Folytatódik az évszakhoz képest hideg idő.
A legalacsonyabb éjszakai hőmérséklet -1, +4,
a legmagasabb nappali hőmérséklet vasárnap 8 és 13 fok között alakul.

Bonta Imre s. k.

**A hőmérséklet napi középértéke és eltérése a sokévi átlagtól (Budapest külterületén):**

| | | |
|---|---|---|
| 1994. október 7. | 5,1 °C | -8,4 °C |

**1871 óta ezen a napon Budapesten előfordult**

| | |
|---|---|
| legmagasabb hőmérséklet: | 27,5 °C (1942) |
| legalacsonyabb hőmérséklet: | 1,1 °C (1921) |

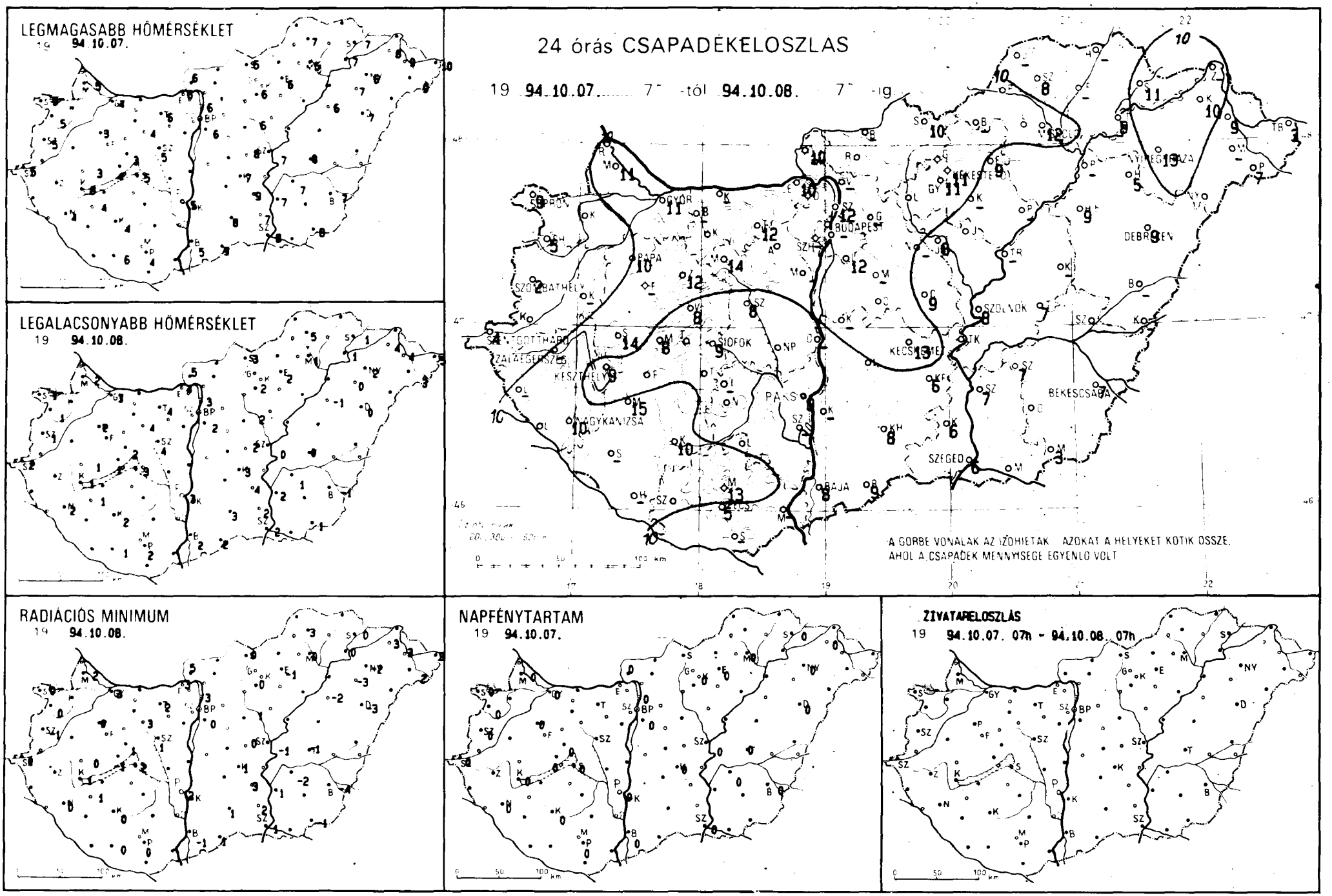
LEGMAGASABB HŐMÉRSÉKLET
19 94.10.07.
LEGALACSONYABB HŐMÉRSÉKLET
19 94.10.08.
24 órás CSAPADÉKELOSZLÁS
19 94.10.07. 7h -tól 94.10.08. 7h -ig
A GÖRBE VONALAK AZ IZÖHIETAK AZOKAT A HELYEKET KÖTIK ÖSSZE,
AHOL A CSAPADÉK MENNYISÉGE EGYENLŐ VOLT
RADIÁCIÓS MINIMUM
19 94.10.08.
NAPFÉNYTARTAM
19 94.10.07.
ZIVATARELOSZLÁS
19 94.10.07. 07h - 94.10.08. 07h

| 19 94.10.08. 07h-ig az utolsó 24 óra adatai | | | | | | |
|---|---|---|---|---|---|---|
| állomás | csapadék (mm) | | max. hő-mér-séklet | min. hő-mér-séklet | rad. min. | Előző nap napos órái |
| Győr | 11 | · ☁ | 4 | 3 | 3 | 0 |
| Mosonmagyaróvár | 11 | · = | 5 | 2 | 2 | 0 |
| Sopron | 9 | * ≡ | 5 | 1 | 0 | 0 |
| Sopronhorpács | 5 | · = | 5 | 1 | 0 | 0 |
| Káld | - | | - | - | - | - |
| Szentgotthárd | 4 | · = | 5 | 2 | 0 | 0 |
| Szombathely | 2 | · ≡ | 5 | 1 | -1 | 0 |
| Lenti | - | | - | - | - | - |
| Nagykanizsa | 10 | · = | 4 | 2 | 0 | 0 |
| Zalaegerszeg | - | | - | - | - | - |
| Farkasgyepű | - | | - | - | - | - |
| Keszthely | 9 | · ≡ | 8 | 1 | 1 | 0 |
| Mencshely | 8 | * = | 4 | 1 | -1 | 0 |
| Pápa | 10 | * ⌣ | 3 | 2 | 0 | 0 |
| Sümeg | 14 | * ☁ | 3 | 1 | 0 | - |
| Veszprém | 8 | * = | 3 | 2 | 1 | 0 |
| Zirc | 12 | * ≡ | 1 | 1 | 1 | - |
| Homokszentgyörgy | - | | - | - | - | - |
| Kaposvár | 10 | * ☁ | 4 | 2 | 0 | 0 |
| Marcali | 15 | * ☁ | 4 | 1 | 1 | - |
| Siófok | 9 | ▽ | 5 | 3 | 2 | 0 |
| Somogyszob | - | | - | - | - | - |
| Bábolna | - | | - | - | - | - |
| Esztergom Kertváros | 10 | · | 6 | 4 | 3 | - |
| Komárom | - | | - | - | - | - |
| Tata | 12 | · = | 6 | 4 | 2 | - |
| Kisapostag | - | | - | - | - | - |
| Martonvásár | - | | - | - | - | - |
| Mór | 14 | ▽ = | 4 | 4 | 3 | - |
| Székesfehérvár | 8 | · = | 5 | 4 | 1 | - |
| Iregszemcse | - | | - | - | - | - |
| Paks | 9 | ▽ = | 5 | 3 | 2 | 0 |
| Szekszárd | - | | - | - | - | - |
| Mohács | - | | - | - | - | - |
| Pécs | 5 | * ≡ | 4 | 2 | 0 | 0 |
| Pécs Árpádtető | 13 | * = | 1 | 1 | 0 | - |
| Siklós | - | | - | - | - | - |
| Szigetvár | · | ≡ | 6 | 1 | 0 | - |
| Bp. Lőrinc | 12 | · = | 6 | 2 | 0 | 0 |
| Bp. Met. Szolg. | - | | - | - | - | - |
| Bp. Széchenyi-hegy | - | | - | - | - | - |
| Cegléd | 9 | · = | 8 | 2 | 0 | - |
| Gödöllő | - | | - | - | - | - |
| Monor | - | | - | - | - | - |
| Nagykáta | - | | - | - | - | - |
| Szentendre | 12 | ▽ = | 6 | 3 | 3 | 0 |
| Vác | - | | - | - | - | - |

| 19 94.10.08. 07h-ig az utolsó 24 óra adatai | | | | | | |
|---|---|---|---|---|---|---|
| állomás | csapadék (mm) | | max. hő-mér-séklet | min. hő-mér-séklet | rad. min. | Előző nap napos órái |
| Vámosmikola | 10 | · = | 6 | 5 | 5 | 0 |
| Baja | 8 | · = | 5 | 2 | -1 | 0 |
| Bácsalmás | 9 | · = | 9 | 2 | 1 | - |
| Kalocsa-Öregcsertő | - | | - | - | - | - |
| Kecskemét | 13 | ▽ ☁ | 7 | 3 | 1 | 0 |
| Kiskunfélegyháza | 6 | · ☁ | 9 | 4 | 3 | - |
| Kiskunhalas | 8 | · = | 8 | 3 | 1 | - |
| Kunszentmiklós | - | | - | - | - | - |
| Balassagyarmat | - | | - | - | - | - |
| Salgótarján | 10 | · = | 5 | 3 | 0 | - |
| Eger | 9 | · ⌣ | 6 | 2 | -1 | 0 |
| Gyöngyös | 11 | ▽ = | 6 | 2 | 0 | - |
| Kékestető | 11 | * | 0 | -3 | -4 | 0 |
| Kompolt | - | | - | - | - | - |
| Poroszló | - | | - | - | - | - |
| Jászberény | 8 | · | 6 | 2 | 1 | - |
| Karcag Tilalmas | - | | - | - | - | - |
| Szolnok | 8 | · ⌣ | 7 | 0 | -1 | 0 |
| Tiszaroff | - | | - | - | - | - |
| Túrkeve | 7 | · ⌣ | 8 | 0 | -1 | 0 |
| Kistelek | 6 | ▽ ☁ | 7 | 2 | 2 | - |
| Szeged | 6 | · ☁ | 8 | 2 | 1 | 0 |
| Szentes | 7 | · | 7 | 2 | 1 | - |
| Borsodnádasd | - | | - | - | - | - |
| Füged | - | | - | - | - | - |
| Hidasnémeti | - | | - | - | - | - |
| Jósvafő | 14 | · ≡ | 5 | 2 | 1 | 0 |
| Miskolc | 12 | · ≡ | 5 | 1 | 0 | 0 |
| Sárospatak | 11 | · | 7 | 1 | 0 | 0 |
| Szendrőlád | 8 | · ☁ | 7 | 5 | 3 | - |
| Tokaj | 9 | · | 7 | 1 | 0 | - |
| Kisvárda | 10 | · = | 8 | 4 | 3 | 0 |
| Mátészalka | - | | - | - | - | - |
| Napkor | 13 | · ⌣ | 6 | 2 | -2 | 0 |
| Pátyod | 7 | · ☁ | 9 | 3 | 2 | - |
| Tiszabecs | 3 | · = | 10 | 5 | 3 | - |
| Vásárosnamény | 9 | ▽ = | 9 | 4 | 3 | - |
| Záhony | - | | - | - | - | - |
| Berettyóújfalu | - | | - | - | - | - |
| Debrecen | 9 | · ⌣ | 7 | 0 | -3 | 0 |
| Hajdúdorog | 5 | · ≡ | 7 | 0 | -3 | - |
| Hortobágy Halastó | 9 | · ≡ | 6 | -1 | -2 | - |
| Kórósszakál | · | ☁ | 8 | 0 | 0 | - |
| Polgár | - | | - | - | - | - |
| Békéscsaba | 7 | · ⌣ | 7 | -1 | -4 | 0 |
| Mezőhegyes | 3 | · ⌣ | 8 | 1 | -1 | - |
| Szarvas | 7 | · ⌣ | 7 | 1 | -2 | 0 |

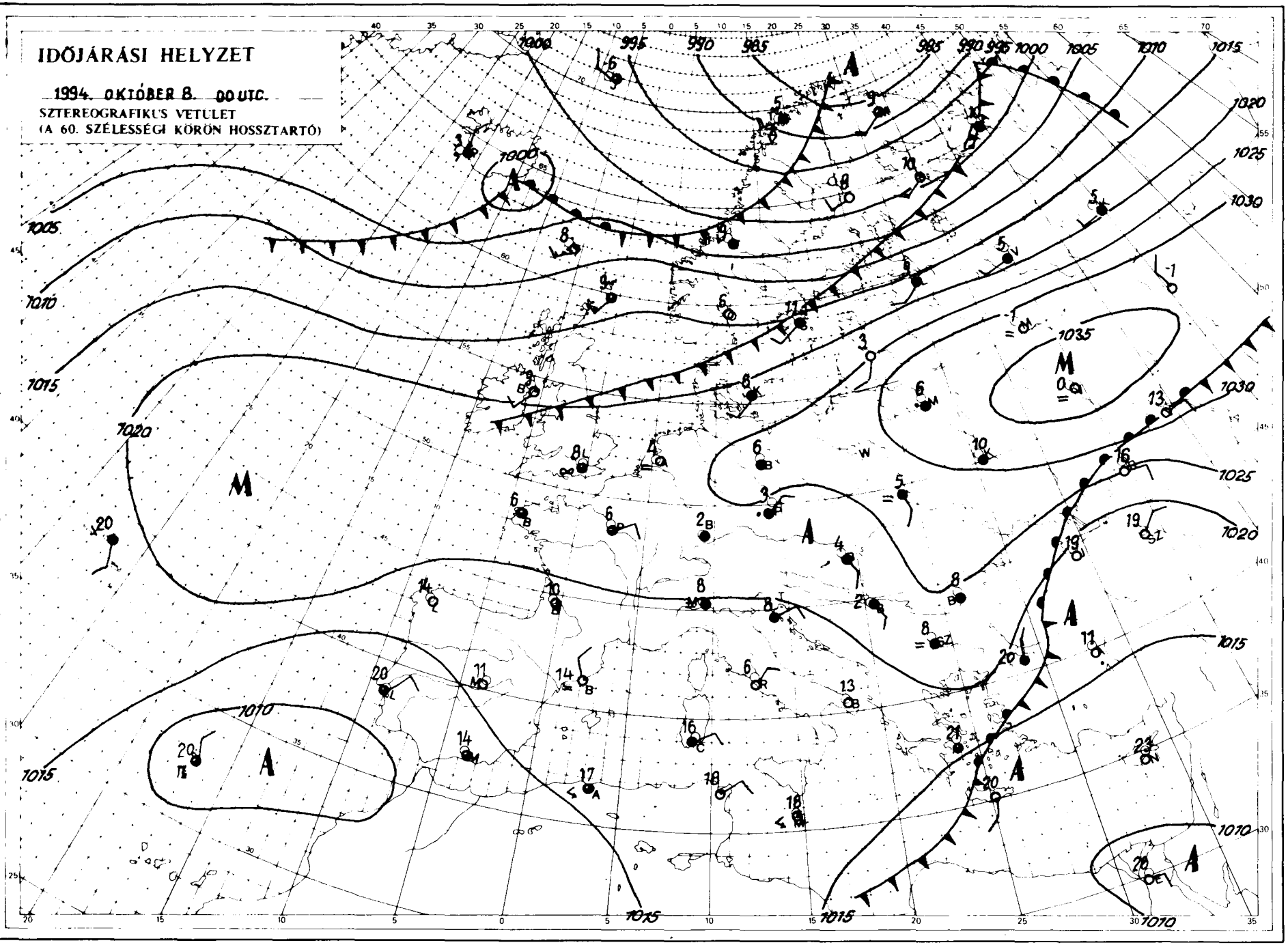


Kiadja az **ORSZÁGOS METEOROLÓGIAI SZOLGÁLAT**
Kiadásért felel: Dr. Mersich Iván, az Országos Meteorológiai Szolgálat elnöke
Készült az Országos Meteorológiai Szolgálat Nyomdájában, Budapest – Felelős vezető: Szinok István – Munkaszám: **94.662.**
Szerkesztésért felel: Dr. Dévényi Dezső az Időjárás Előrejelző Önálló Osztály vezetője
Készíti: az OMSZ Időjárás Előrejelző Önálló Osztálya – Szakmai felelős: Dr. Dévényi Dezső osztályvezető – Megjelenik naponként
Megrendelhető: 1024 Budapest, II., Kitaibel Pál utca 1. – Pénzügyi Osztály – Telefon: 212-5193

# IDŐJÁRÁSI NAPIJELENTÉS

ЕЖЕДНЕВНЫЙ МЕТЕОРОЛОГИЧЕСКИЙ БЮЛЛЕТЕНЬ • DAILY WEATHER REPORT
BULLETIN QUOTIDIEN DE TEMPS • TÄGLICHER WETTERBERICHT

**107. évfolyam 282. szám** **+ Budapest +** **1994. október 9. vasárnap**

## Az időjárási helyzet és a várható időjárás:

Európa középső tájain szokatlanul hideg az időjárás, a hőmérséklet 6, 10 fokkal a sokévi átlag alatt alakul. Napközben 6, 12 fok közötti érték a jellemző, éjszaka pedig gyenge fagyok is előfordulnak. Mindezt egy hideg légörvény okozza, amely sarkvidéki hideg levegő hatására alakult ki, és többnapos tartózkodás után csak lassan távolodik térségünktől. Az említett légörvény hatására Lengyelországtól Bulgáriáig többnyire erősen felhős az ég, és sokfelé esik az eső, a magasabb hegyekben havazás is előfordul. A Pireneusi-, és a Balkán-félsziget déli vidékén, valamint a Fekete-tenger északi tájain nyáriasan meleg az idő. A legmagasabb nappali hőmérséklet kevéssel meghaladja a 25 fokot. A Kárpát-medence időjárását a következő 36 órában még a fölöttünk található hideg levegő határozza meg, így egyelőre még marad az évszakhoz képest hideg idő.

Magyarország nagy részén szombaton többnyire erősen felhős volt az ég, északkeleten azonban 3, 6 órára kisütött a nap, éjszakára azonban ott is beborult az ég, sokfelé volt eső, a magasabb hegyekben hó. A vasárnap reggelig lehullott csapadék mennyisége csapadéknyom és 14 mm között változott. A hőmérséklet csúcsértéke nyugaton 5, 9, keleten 9, 14 fok között alakult. Vasárnap hajnalra a Dunántúlon -1, +4, az Alföldön 2, 7 fok közé hűlt le a levegő. Vasárnap délelőtt nyugaton felszakadozott a felhőzet, keleten még borult volt az ég, északkeleten néhol gyenge eső is előfordult, helyenként megélénkült a szél. A hőmérséklet 11 órakor 5, 9 fok között változott.

Ma 12 órakor Budapesten a hőmérséklet 7 fok volt, a tengerszintre átszámított légnyomás 1024 hPa, gyengén emelkedik.

**Várható időjárás hétfő estig:**

Folytatódik az évszakhoz képest hideg idő. Változóan felhős lesz az ég, délnyugaton több, északkeleten kevesebb napsütéssel. Az esti órákig északkeleten néhol még előfordulhat gyenge eső. Hajnalban, reggel sokfelé párás lesz a levegő, szórványosan ködök is kialakulhatnak. Eleinte északnyugatira forduló, időnként megerősödő szél várható, majd mérsékelt, változó irányú szélre lehet számítani.
A legalacsonyabb éjszakai hőmérséklet általában -3, +2 fok között alakul.
A legmagasabb nappali hőmérséklet hétfőn többnyire 9, 14 fok között várható.

Varga László s. k.

**A hőmérséklet napi középértéke és eltérése a sokévi átlagtól (Budapest külterületén):**

| | | |
|---|---|---|
| 1994. október 8. | 4,9 °C | -8,7 °C |

**1871 óta ezen a napon Budapesten előfordult**

| | |
|---|---|
| legmagasabb hőmérséklet: | 27,2 °C (1942) |
| legalacsonyabb hőmérséklet: | 0,0 °C (1883) |

LEGMAGASABB HŐMÉRSÉKLET

19 94.10.08.

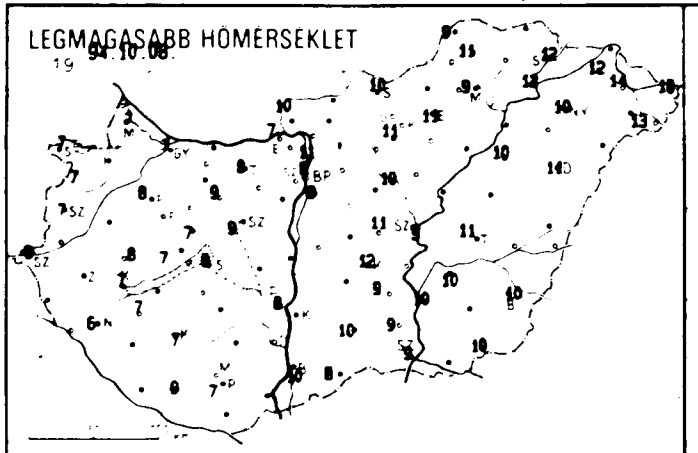

LEGALACSONYABB HŐMÉRSÉKLET

19 94.10.09.

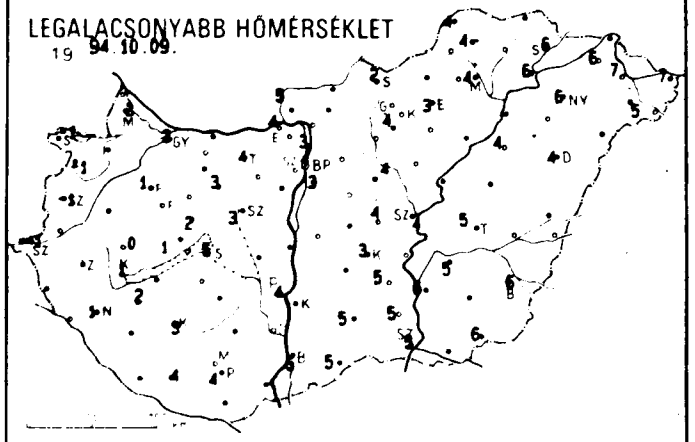

24 órás CSAPADÉKELOSZLÁS

19 94.10.08. 7h -tól 94.10.09. 7h -ig

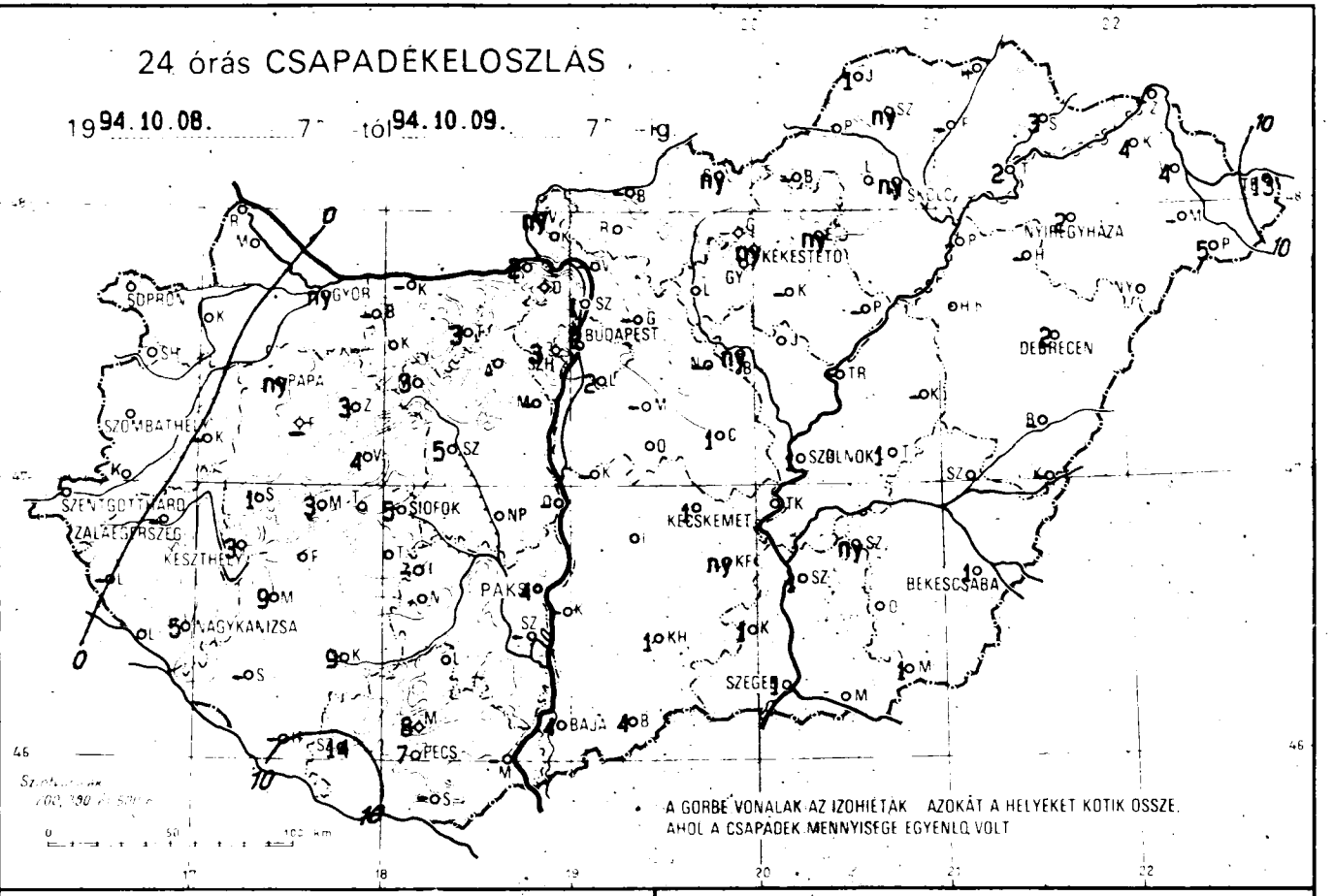


A GÖRBE VONALAK AZ IZOHIÉTÁK AZOKÁT A HELYEKET KÖTIK ÖSSZE, AHOL A CSAPADÉK MENNYISÉGE EGYENLŐ VOLT

RADIÁCIÓS MINIMUM

19 94.10.09.

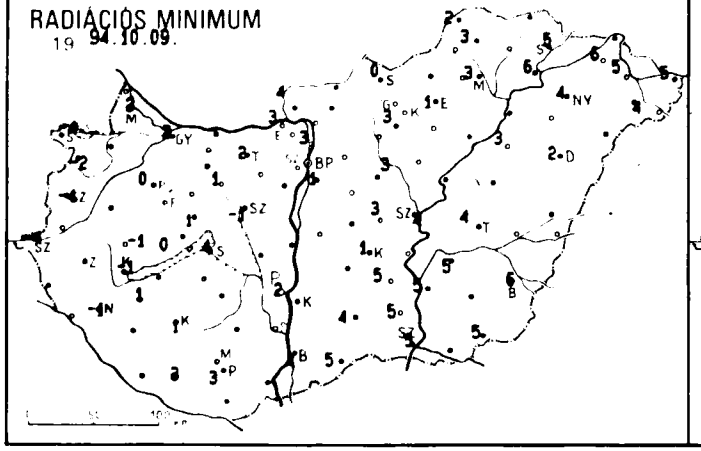

NAPFÉNYTARTAM

19 94.10.08.

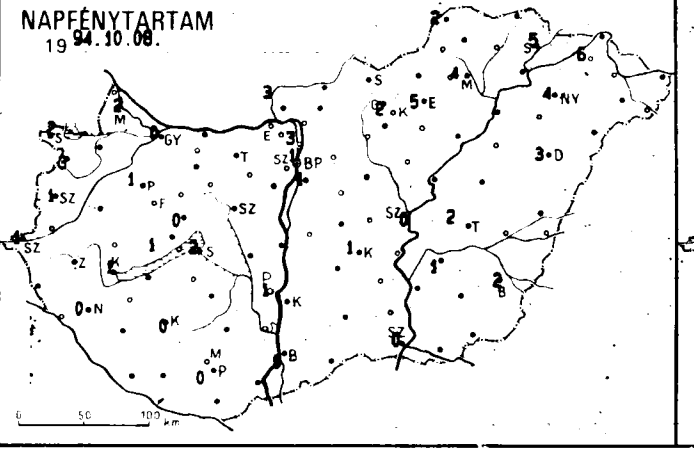

ZIVATAELOSZLÁS

19 94.10.08. 07h - 94.10.09. 07h

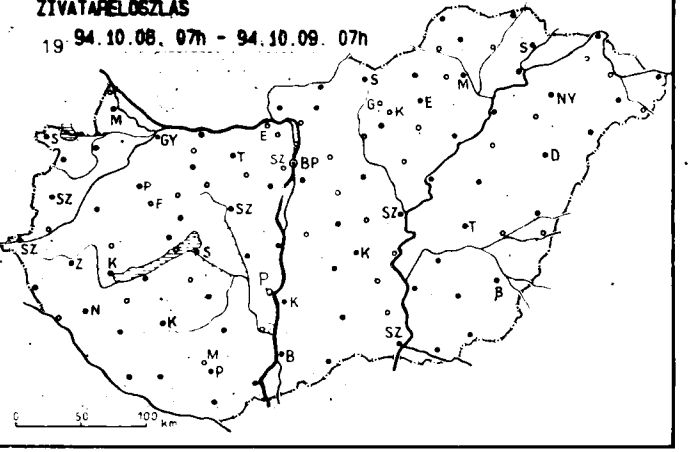

| 19 94.10.09. 07$^h$-ig az utolsó 24 óra adatai | | | | | | | 19 94.10.09. 07$^h$-ig az utolsó 24 óra adatai | | | | | | |
|---|---|---|---|---|---|---|---|---|---|---|---|---|---|
| állomás | csapadék (mm) | | max. hő-mér-séklet | min. hő-mér-séklet | rad. min. | Előző nap napos órái | állomás | csapadék (mm) | | max. hő-mér-séklet | min. hő-mér-séklet | rad. min. | Előző nap napos órái |
| Győr | ny | · ☁ | 7 | 2 | 2 | 0 | Vámosmikola | ny | · = | 10 | 5 | 4 | 3 |
| Mosonmagyaróvár | . | = | 7 | 2 | 2 | 2 | Baja | 4 | · = | 10 | 5 | 4 | 0 |
| Sopron | . | ⌣ | 7 | -1 | -4 | 2 | Bácsalmás | 4 | · | 8 | 5 | 5 | - |
| Sopronhorpács | . | ⌣ | 7 | -1 | -2 | 3 | Kalocsa-Öregcsertő | - | | - | - | - | - |
| Káld | - | | - | - | - | - | Kecskemét | 1 | ∀̇ ☁ | 12 | 3 | 1 | 1 |
| Szentgotthárd | . | ⌣ | 5 | -1 | -4 | 1 | Kiskunfélegyháza | ny | · ☁ | 9 | 5 | 5 | - |
| Szombathely | . | ≡ | 7 | -1 | -4 | 1 | Kiskunhalas | 1 | · = | 10 | 5 | 4 | - |
| Lenti | - | | - | - | - | - | Kunszentmiklós | - | | - | - | - | - |
| Nagykanizsa | 5 | · ≡ | 6 | 1 | -1 | 0 | Balassagyarmat | - | | - | - | - | - |
| Zalaegerszeg | - | | - | - | - | - | Salgótarján | ny | · = | 10 | 2 | 0 | - |
| Farkasgyepű | - | | - | - | - | - | Eger | ny | · ☁ | 11 | 3 | 1 | 5 |
| Keszthely | 3 | · ≡ | 7 | 1 | -1 | 1 | Gyöngyös | . | ☁ | 11 | 4 | 3 | - |
| Mencshely | 3 | · = | 7 | 1 | 0 | 1 | Kékestető | ny | = ≡ | 2 | 0 | -2 | 2 |
| Pápa | ny | · ☁ | 8 | 1 | 0 | 1 | Kompolt | - | | - | - | - | - |
| Sümeg | 1 | · ⌣ | 8 | 0 | -1 | - | Poroszló | - | | - | - | - | - |
| Veszprém | 4 | · = | 7 | 2 | 1 | 0 | Jászberény | ny | · ☁ | 10 | 4 | 3 | - |
| Zirc | 3 | · ≡ | 6 | 2 | 1 | - | Karcag Tilalmas | - | | - | - | - | - |
| Homokszentgyörgy | - | | - | - | - | - | Szolnok | 1 | · = | 9 | 4 | 4 | 0 |
| Kaposvár | 9 | · ≡ | 7 | 3 | 1 | 0 | Tiszaroff | - | | - | - | - | - |
| Marcali | 9 | · ☁ | 7 | 2 | 1 | - | Túrkeve | 1 | · = | 11 | 5 | 4 | 2 |
| Siófok | 5 | · | 8 | 5 | 4 | 2 | Kistelek | 1 | ∀̇ ☁ | 9 | 5 | 5 | - |
| Somogyszob | - | | - | - | - | - | Szeged | 1 | · | 9 | 5 | 5 | 0 |
| Bábolna | - | | - | - | - | - | Szentes | 1 | · | 10 | 6 | 5 | - |
| Esztergom Kertváros | 2 | · | 7 | 4 | 3 | - | Borsodnádasd | - | | - | - | - | - |
| Komárom | - | | - | - | - | - | Füged | - | | - | - | - | - |
| Tata | 3 | · = | 8 | 4 | 2 | - | Hidasnémeti | - | | - | - | - | - |
| Kisapostag | - | | - | - | - | - | Jósvafő | 1 | · ≡ | 9 | 4 | 2 | 2 |
| Martonvásár | - | | - | - | - | - | Miskolc | ny | · = | 9 | 4 | 3 | 4 |
| Mór | 3 | ∀̇ = | 9 | 3 | 1 | - | Sárospatak | 3 | · = | 12 | 6 | 5 | 5 |
| Székesfehérvár | 5 | · = | 9 | 3 | -1 | - | Szendrőlád | ny | · ☁ | 11 | 4 | 3 | - |
| Iregszemcse | - | | - | - | - | - | Tokaj | 2 | · | 12 | 6 | 6 | - |
| Paks | 4 | · = | 8 | 4 | 2 | 1 | Kisvárda | 4 | · = | 12 | 6 | 6 | 6 |
| Szekszárd | - | | - | - | - | - | Mátészalka | - | | - | - | - | - |
| Mohács | - | | - | - | - | - | Napkor | 2 | · | 10 | 6 | 4 | 4 |
| Pécs | 7 | · = | 7 | 4 | 3 | 0 | Pátyod | 5 | · = | 13 | 5 | 4 | - |
| Pécs Árpádtető | 8 | · = | 5 | 2 | 1 | - | Tiszabecs | 13 | · = | 10 | 7 | 5 | - |
| Siklós | - | | - | - | - | - | Vásárosnamény | 4 | ∀̇ = | 14 | 7 | 5 | - |
| Szigetvár | 14 | · = | 9 | 4 | 3 | - | Záhony | - | | - | - | - | - |
| Bp. Lőrinc | 2 | · = | 8 | 3 | 1 | 1 | Berettyóújfalu | - | | - | - | - | - |
| Bp. Met Szolg. | 2 | · = | 8 | 4 | - | 1 | Debrecen | 2 | · = | 11 | 4 | 2 | 3 |
| Bp. Széchenyi-hegy | 3 | · ≡ | 6 | 1 | 0 | - | Hajdúdorog | - | | - | - | - | - |
| Cegléd | 1 | · | 11 | 4 | 3 | - | Hortobágy Halastó | . | | 10 | 4 | 3 | - |
| Gödöllő | - | | - | - | - | - | Körösszakál | - | | - | - | - | - |
| Mcnor | - | | - | - | - | - | Polgár | - | | - | - | - | - |
| Nagykáta | - | | - | - | - | - | Békéscsaba | 1 | · ☁ | 10 | 6 | 6 | 2 |
| Szentendre | 1 | · = | 11 | 3 | 3 | 3 | Mezőhegyes | 1 | · | 10 | 6 | 5 | - |
| Vác | - | | - | - | - | - | Szarvas | ny | · ☁ | 10 | 5 | 5 | 1 |

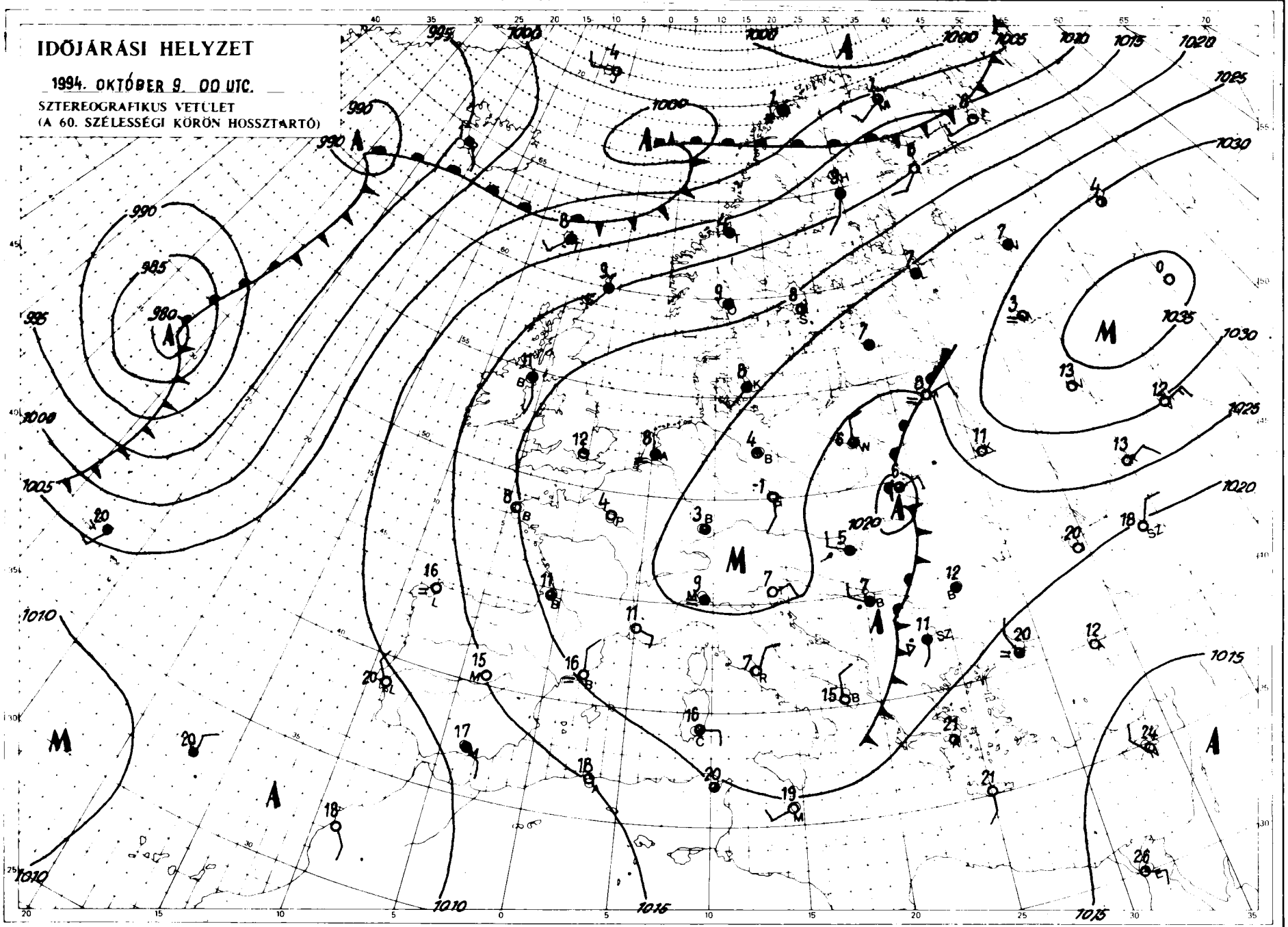


Kiadja az **ORSZÁGOS METEOROLÓGIAI SZOLGÁLAT**
Kiadásért felel: Dr. Mersich Iván, az Országos Meteorológiai Szolgálat elnöke
Készült az Országos Meteorológiai Szolgálat Nyomdájában, Budapest – Felelős vezető: Szunok István – Munkaszám: **94. 663.**
Szerkesztésért felel: Dr. Dévényi Dezső az Időjárás Előrejelző Önálló Osztály vezetője
Készíti: az OMSZ Időjárás Előrejelző Önálló Osztálya – Szakmai felelős: Dr. Dévényi Dezső osztályvezető – Megjelenik naponként
Megrendelhető: 1024 Budapest, II., Kitaibel Pál utca 1. – Pénzügyi Osztály – Telefon: 212-5193

# IDŐJÁRÁSI NAPIJELENTÉS

ЕЖЕДНЕВНЫЙ МЕТЕОРОЛОГИЧЕСКИЙ БЮЛЛЕТЕНЬ • DAILY WEATHER REPORT
BULLETIN QUOTIDIEN DE TEMPS • TÄGLICHER WETTERBERICHT

**107. évfolyam 283. szám** **+ Budapest +** **1994. október 10. hétfő**

## Az időjárási helyzet és a várható időjárás:

Az Atlanti-óceán, Izland és Északkelet-Európa fölött vonuló légköri frontok gyakran okoznak borult, csapadékos időt. A Balti-tenger partjainál is markáns ciklon örvénylik, hatására Lengyelországban több helyen esik az eső. Kontinensünk többi része fölött nagy méretű anticiklon épült fel. Területén jobbára csendes, hajnalban és reggel párás, az évszakhoz képest hideg az idő. A leghidegebb a Kárpát-medencében és környékén van, ahol a hőmérséklet csúcsértéke átlagosan 6, 10 fokkal alacsonyabb, mint az ilyenkor megszokott. A következő 36 órában a magasabb légrétegekben már enyhébb léghullámok érik el hazánkat, így a nappali felmelegedés kissé tovább erősödik.

Magyarországon vasárnap északkeleten erősen felhős idő volt, egy-két helyen kisebb eső is előfordult, másutt a változóan felhős ég mellett általában 3, 9 órára kisütött a nap. A legmagasabb nappali hőmérséklet északkeleten 6, 10, máshol 10, 13 fok között alakult. Az éjszakai órákban főleg északon erősen megnövekedett a felhőzet és egy-két helyen kisebb eső is előfordult. Többfelé párás volt a levegő, helyenként köd képződött. A hétfő reggelig lehullott csapadék mennyisége csapadéknyom és 3 mm között volt. A legalacsonyabb éjszakai hőmérséklet ma -3 és +3 fok között alakult. Délelőtt a köd megszünt, egyre többfelé kisütött a nap. A hőmérséklet 11 órára 3 és 12 fokig emelkedett.

Ma 12 órakor Budapesten a hőmérséklet 12 fok volt, a tengerszintre átszámított légnyomás 1029 hPa, alig változik.

**Várható időjárás kedd estig:**

Változóan felhős, az éjszakai és a reggeli órákban párás, helyenként ködös idő várható, eső nélkül.
Mérsékelt marad a légmozgás.
A legalacsonyabb éjszakai hőmérséklet -2, +3,
a legmagasabb nappali hőmérséklet kedden általában 10 és 15 fok között várható.

**Távolabbi kilátások szerdától–szombatig:**

Változóan felhős, főleg a hajnali, reggeli órákban párás, ködös idő lesz, többnyire mérsékelt légmozgással.
A legalacsonyabb éjszakai hőmérséklet általában 2 és 7 fok között valószínű.
A legmagasabb nappali hőmérséklet többnyire 13 és 18 fok között, a tartósabban ködös helyeken 10 fok körül alakul.
Jelentős mennyiségű (legalább napi 5 mm) csapadék nem várható.

Bartha Péterné s. k.

**A hőmérséklet napi középértéke és eltérése a sokévi átlagtól (Budapest külterületén):**

| | | |
|---|---|---|
| 1994. október 9. | 5,7°C | -7,2°C |

**1871 óta ezen a napon Budapesten előfordult**

| | |
|---|---|
| legmagasabb hőmérséklet: | 27,5°C (1935) |
| legalacsonyabb hőmérséklet: | 1,0°C (1890) |

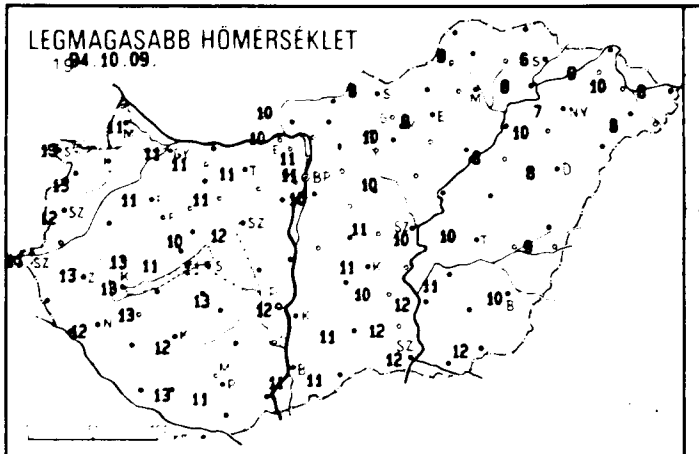
LEGMAGASABB HŐMÉRSÉKLET
1994.10.09.

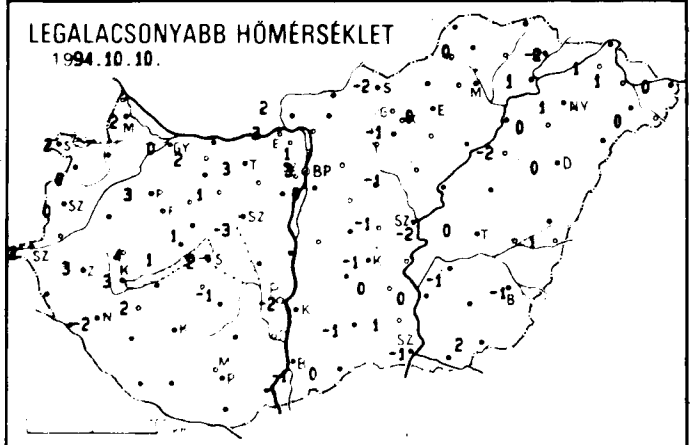
LEGALACSONYABB HŐMÉRSÉKLET
1994.10.10.

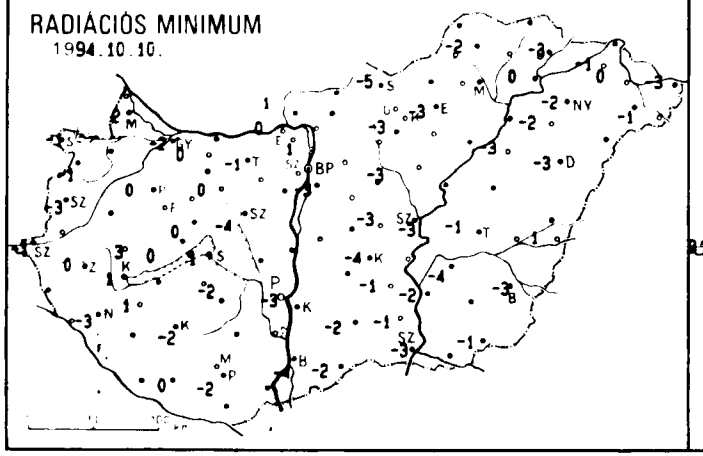
RADIÁCIÓS MINIMUM
1994.10.10.

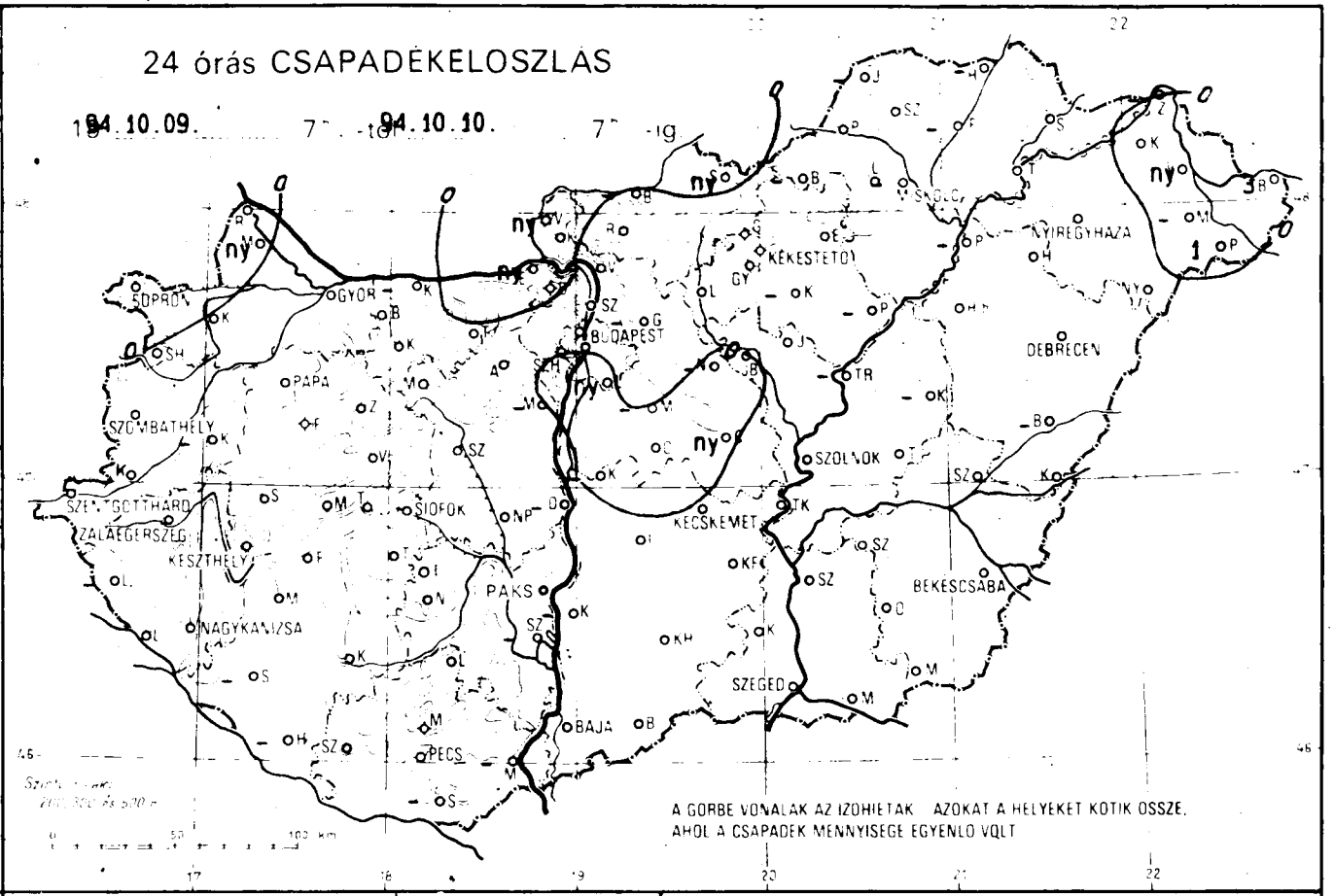
24 órás CSAPADÉKELOSZLÁS
1994.10.09. 7h - 1994.10.10. 7h
SOPRON
GYŐR
BUDAPEST
KÉKESTETŐ
NYÍREGYHÁZA
DEBRECEN
SZOMBATHELY
PAPA
SZOLNOK
SZ. GOTTHARD
SIÓFOK
KECSKEMÉT
ZALAEGERSZEG
KESZTHELY
PAKS
BÉKÉSCSABA
NAGYKANIZSA
SZEGED
BAJA
PÉCS
A GÖRBE VONALAK AZ IZOHIETAK AZOKAT A HELYEKET KÖTIK ÖSSZE,
AHOL A CSAPADÉK MENNYISÉGE EGYENLŐ VOLT

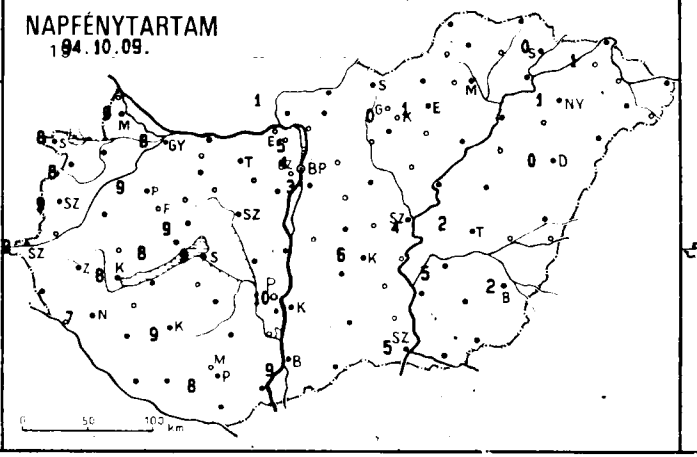
NAPFÉNYTARTAM
1994.10.09.

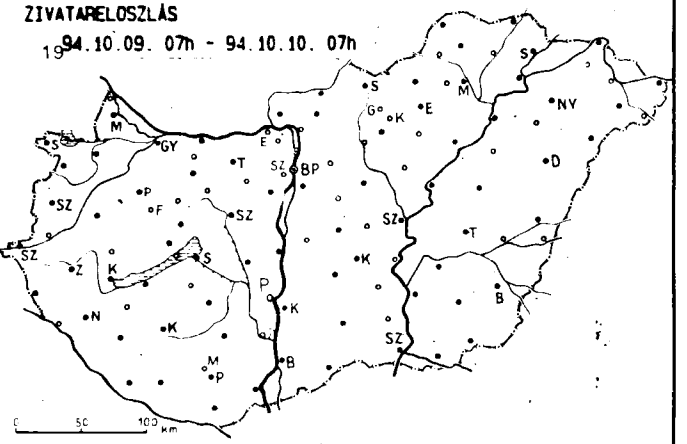
ZIVATAELOSZLÁS
1994.10.09. 07h - 94.10.10. 07h

| 19 94.10.10. 07h-ig az utolsó 24 óra adatai | | | | | | |
|---|---|---|---|---|---|---|
| állomás | csapadék (mm) | | max. hő-mér-séklet | min. hő-mér-séklet | rad. min. | Előző nap napos órái |
| Győr | . | ⛰ | 11 | 0 | -2 | 8 |
| Mosonmagyaróvár | ny | · = | 11 | 2 | 2 | 9 |
| Sopron | . | ⌣ | 13 | 2 | -1 | 8 |
| Sopronhorpács | . | ⌣ | 13 | 0 | -1 | 8 |
| Káld | - | | - | - | - | - |
| Szentgotthárd | . | = | 11 | 2 | -1 | 9 |
| Szombathely | . | ⛰ | 12 | 0 | -3 | 9 |
| Lenti | - | | - | - | - | - |
| Nagykanizsa | . | ≡ | 12 | -2 | -3 | 7 |
| Zalaegerszeg | . | ⛰ | 13 | 3 | 0 | - |
| Farkasgyepű | . | ⛰ | 7 | 3 | 1 | - |
| Keszthely | . | ≡ | 13 | 3 | 1 | 8 |
| Mencshely | . | = | 11 | 1 | 0 | 8 |
| Pápa | . | ⛰ | 11 | 3 | 0 | 9 |
| Sümeg | . | | 13 | 4 | 3 | - |
| Veszprém | . | ⌣ | 10 | 1 | 0 | 9 |
| Zirc | . | ⌣ | 8 | 1 | -2 | - |
| Homokszentgyörgy | - | | - | - | - | - |
| Kaposvár | . | ⌣ | 12 | 0 | -2 | 9 |
| Marcali | . | ⛰ | 13 | 2 | 1 | - |
| Siófok | . | ⛰ | 11 | 2 | 1 | 9 |
| Somogyszob | - | | - | - | - | - |
| Bábolna | . | | 11 | 2 | 0 | - |
| Esztergom Kertváros | ny | | 10 | 3 | 0 | - |
| Komárom | - | | - | - | - | - |
| Tata | . | ⌣ | 11 | 3 | -1 | - |
| Kisapostag | - | | - | - | - | - |
| Martonvásár | - | | - | - | - | - |
| Mór | . | = | 11 | 1 | 0 | - |
| Székesfehérvár | . | ⌣ | 12 | -3 | -4 | - |
| Iregszemcse | . | ⌣ | 13 | -1 | -2 | - |
| Paks | . | ⌣ | 12 | -2 | -3 | 10 |
| Szekszárd | - | | - | - | - | - |
| Mohács | - | | - | - | - | - |
| Pécs | . | ⌣ | 11 | 1 | -2 | 8 |
| Pécs Árpádtető | . | · ⛰ | 9 | 2 | 1 | - |
| Siklós | - | | - | - | - | - |
| Szigetvár | . | ⛰ | 13 | 1 | 0 | - |
| Bp. Lőrinc | ny | · ⌣ | 10 | 0 | -3 | 3 |
| Bp. Met. Szolg. | . | = | 11 | 3 | - | 4 |
| Bp. Széchényi-hegy | . | = | 8 | 3 | 2 | - |
| Cegléd | ny | · ⌣ | 11 | -1 | -3 | - |
| Gödöllő | - | | - | - | - | - |
| Mónor | - | | - | - | - | - |
| Nagykáta | - | | - | - | - | - |
| Szentendre | . | ⛰ | 11 | 1 | 1 | 5 |
| Vác | - | | - | - | - | - |

| 19 94.10.10. 07h-ig az utolsó 24 óra adatai | | | | | | |
|---|---|---|---|---|---|---|
| állomás | csapadék (mm) | | max. hő-mér-séklet | min. hő-mér-séklet | rad. min. | Előző nap napos órái |
| Vámosmikola | ny | · = | 10 | 2 | 1 | 1 |
| Baja | . | ⌣ | 11 | -1 | -4 | 9 |
| Bácsalmás | . | ⌣ | 11 | 0 | -2 | - |
| Kalocsa-Öregcsertő | - | | - | - | - | - |
| Kecskemét | . | ⌣ | 11 | -1 | -4 | 6 |
| Kiskunfélegyháza | . | ⌣ | 10 | 0 | -1 | - |
| Kiskunhalas | . | ⌣ | 11 | -1 | -2 | - |
| Kunszentmiklós | - | | - | - | - | - |
| Balassagyarmat | - | | - | - | - | - |
| Salgótarján | ny | · ⌣ | 8 | -2 | -5 | - |
| Eger | . | ⌣ | 9 | 0 | -3 | 1 |
| Gyöngyös | . | ⌣ | 10 | -1 | -3 | - |
| Kékestető | . | ⛆ | 1 | -1 | -2 | 0 |
| Kompolt | - | | - | - | - | - |
| Poroszló | - | | - | - | - | - |
| Jászberény | . | ⌣ | 10 | -1 | -3 | - |
| Karcag Tilalmas | - | | - | - | - | - |
| Szolnok | . | ≡ | 10 | -2 | -3 | 4 |
| Tiszaroff | - | | - | - | - | - |
| Túrkeve | . | ⌣ | 10 | 0 | -1 | 2 |
| Kistelek | . | ⌣ | 12 | 1 | -1 | - |
| Szeged | . | ≡ | 12 | -1 | -3 | 5 |
| Szentes | . | | 12 | 0 | -2 | - |
| Borsodnádasd | - | | - | - | - | - |
| Füzöd | - | | - | - | - | - |
| Hidasnémeti | - | | - | - | - | - |
| Jósvafő | - | | - | - | - | - |
| Miskolc | - | | - | - | - | - |
| Sárospatak | . | ≡ | 6 | -2 | -3 | 0 |
| Szendrőlád | . | ≡ | 8 | 0 | -2 | - |
| Tokaj | . | ≡ | 8 | 1 | 0 | - |
| Kisvárda | . | = | 9 | 1 | -1 | 1 |
| Mátészalka | - | | - | - | - | - |
| Napkor | . | ⌣ | 7 | 1 | -2 | 1 |
| Pátyod | 1 | · ⌣ | 8 | 0 | -1 | - |
| Tiszabecs | 3 | · = | 8 | 0 | -3 | - |
| Vásárosnamény | ny | · ≡ | 10 | 1 | 0 | - |
| Záhony | - | | - | - | - | - |
| Berettyóújfalu | - | | - | - | - | - |
| Debrecen | . | ≡ | 8 | 0 | -3 | 0 |
| Hajdúdorog | . | ⌣ | 10 | 0 | -2 | - |
| Hortobágy Halastó | . | = | 8 | -2 | -3 | - |
| Körösszakál | . | | 9 | 1 | 1 | - |
| Polgár | - | | - | - | - | - |
| Békéscsaba | . | ⌣ | 10 | -1 | -3 | 2 |
| Mezőhegyes | . | ⌣ | 12 | 2 | -1 | - |
| Szarvas | . | ⌣ | 11 | -1 | -4 | 5 |

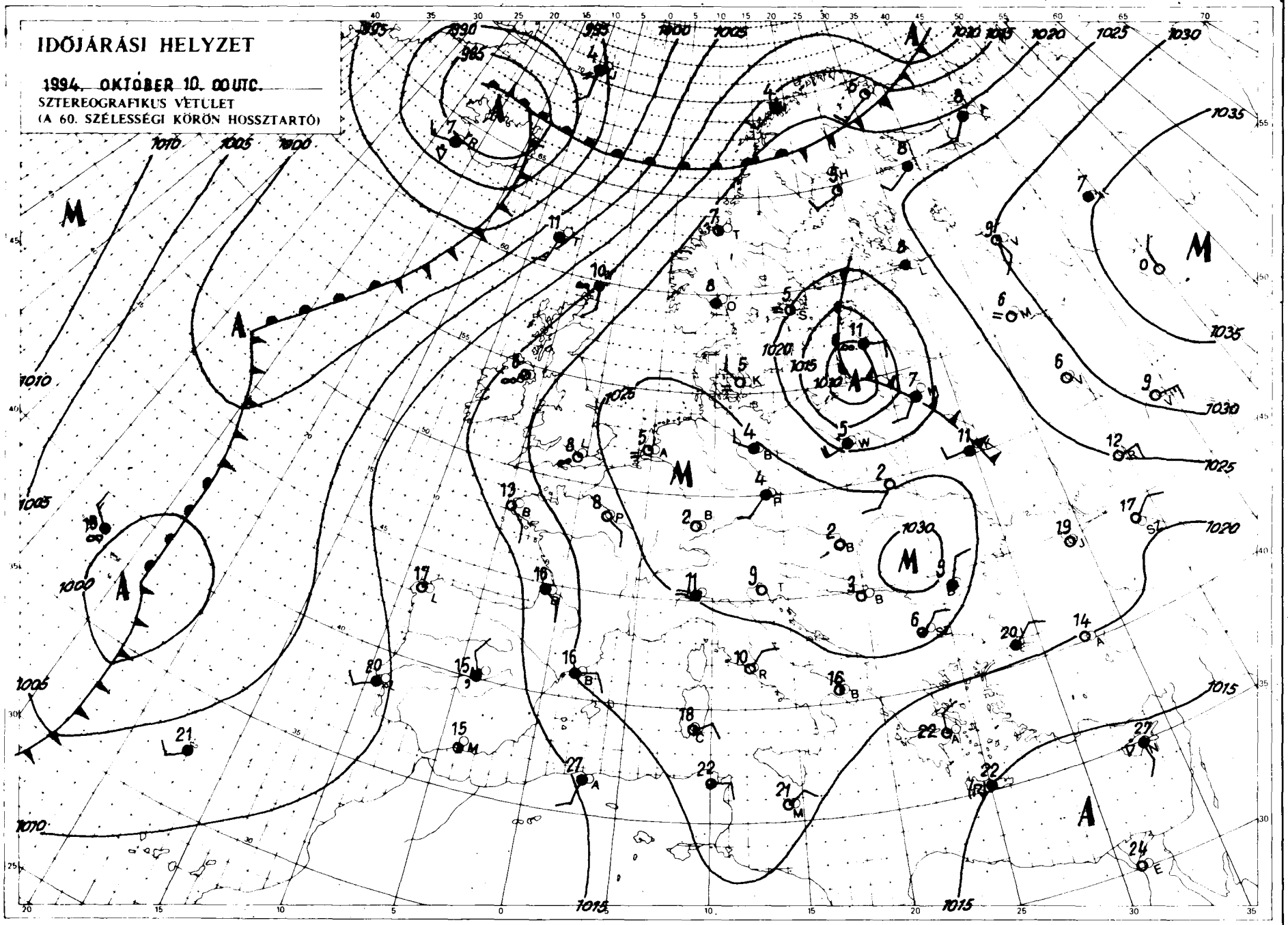


Kiadja az **ORSZÁGOS METEOROLÓGIAI SZOLGÁLAT**
Kiadásért felel: Dr. Mersich Iván, az Országos Meteorológiai Szolgálat elnöke
Készült az Országos Meteorológiai Szolgálat Nyomdájában, Budapest – Felelős vezető: Szinok István – Munkaszám: **94.664.**
Szerkesztésért felel: Dr. Dévényi Dezső az Időjárás Előrejelző Önálló Osztály vezetője
Készíti: az OMSZ Időjárás Előrejelző Önálló Osztálya – Szakmai felelős: Dr. Dévényi Dezső osztályvezető – Megjelenik naponként
Megrendelhető: 1024 Budapest, II., Kitaibel Pál utca 1. – Pénzügyi Osztály – Telefon: 212-5193

# IDŐJÁRÁSI NAPIJELENTÉS

ЕЖЕДНЕВНЫЙ МЕТЕОРОЛОГИЧЕСКИЙ БЮЛЛЕТЕНЬ • DAILY WEATHER REPORT
BULLETIN QUOTIDIEN DE TEMPS • TÄGLICHER WETTERBERICHT

**107. évfolyam 284. szám** **+ Budapest +** **1994. október 11. kedd**

## Az időjárási helyzet és a várható időjárás:

Kontinensünk középső és északi területein az átlagosnál még mindig több fokkal hidegebb idő van. A Skandináv-félsziget felett, valamint Ukrajnában gyakran felhős, esős az idő és a csúcshőmérséklet is csupán 9, 13 fok között alakul. Dél-Európában továbbra is sok a napsütés és a csúcshőmérséklet eléri a 22, 27 fokot. Közép-Európa térsége fölé napról-napra egyre melegebb levegő érkezik, lassanként tehát ismét az ilyenkor megszokott maximumhőmérsékletek várhatók. A hajnali, reggeli órákban viszont sokfelé számíthatunk ködfoltokra.

Magyarországon hétfőn a reggeli órákban.északon erősen felhős idő volt és nyugaton egy-két helyen jelentéktelen eső is előfordult. Később a változóan felhős ég mellett általában 6, 7 órára kisütött a nap. A legmagasabb nappali hőmérséklet hétfőn 8, 15 fok között alakult. Az éjszakai órákban többfelé párás volt a levegő, helyenként köd képződött. A legalacsonyabb éjszakai hőmérséklet ma -2 és +5 fok között alakult. Délelőtt az ország nagy részén napos idő volt, csupán kisebb körzetekben maradt párás, felhős az idő. A légmozgás mérsékelt maradt. A hőmérséklet 11 órára 7, 14 fokig emelkedett.

Ma 12 órakor Budapesten a hőmérséklet 12 fok volt, a tengerszintre átszámított légnyomás 1029 hPa, alig változik.

**Várható időjárás szerda estig:**

Változóan felhős, estétől egyre többfelé párás, ködös idő lesz. Többnyire mérsékelt marad a változó irányú szél.
A legalacsonyabb éjszakai hőmérséklet 0 és +5 fok között,
a legmagasabb nappali hőmérséklet szerdán általában 15 fok körül, de a tartósabban párás, felhős részeken csupán 10 fok közelében valószínű.

Pálóczi Györgyi s. k.

**A hőmérséklet napi középértéke és eltérése a sokévi átlagtól (Budapest külterületén):**

| | | |
|---|---|---|
| 1994. október 10. | 5,9 °C | -6,5 °C |

**1871 óta ezen a napon Budapesten előfordult**

| | |
|---|---|
| legmagasabb hőmérséklet: | 25,9 °C (1932) |
| legalacsonyabb hőmérséklet: | -0,8 °C (1899) |

LEGMAGASABB HŐMÉRSÉKLET

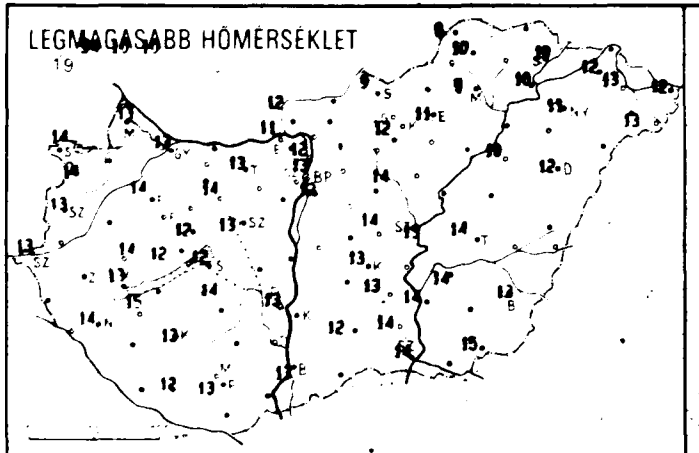

LEGALACSONYABB HŐMÉRSÉKLET

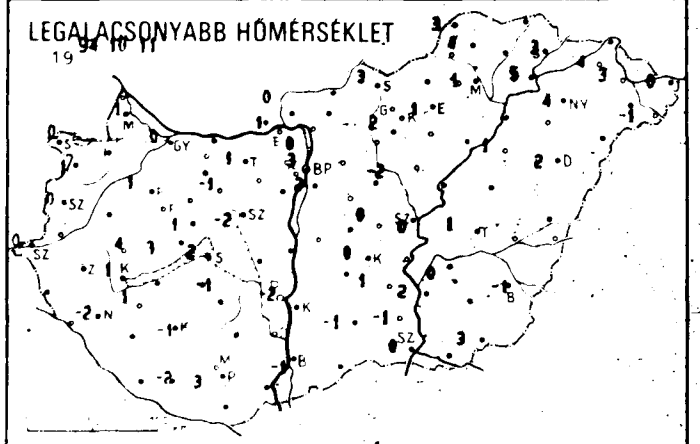

24 órás CSAPADÉKELOSZLÁS

19 94.10.10. 7h tól 94.10.11. 7h-ig

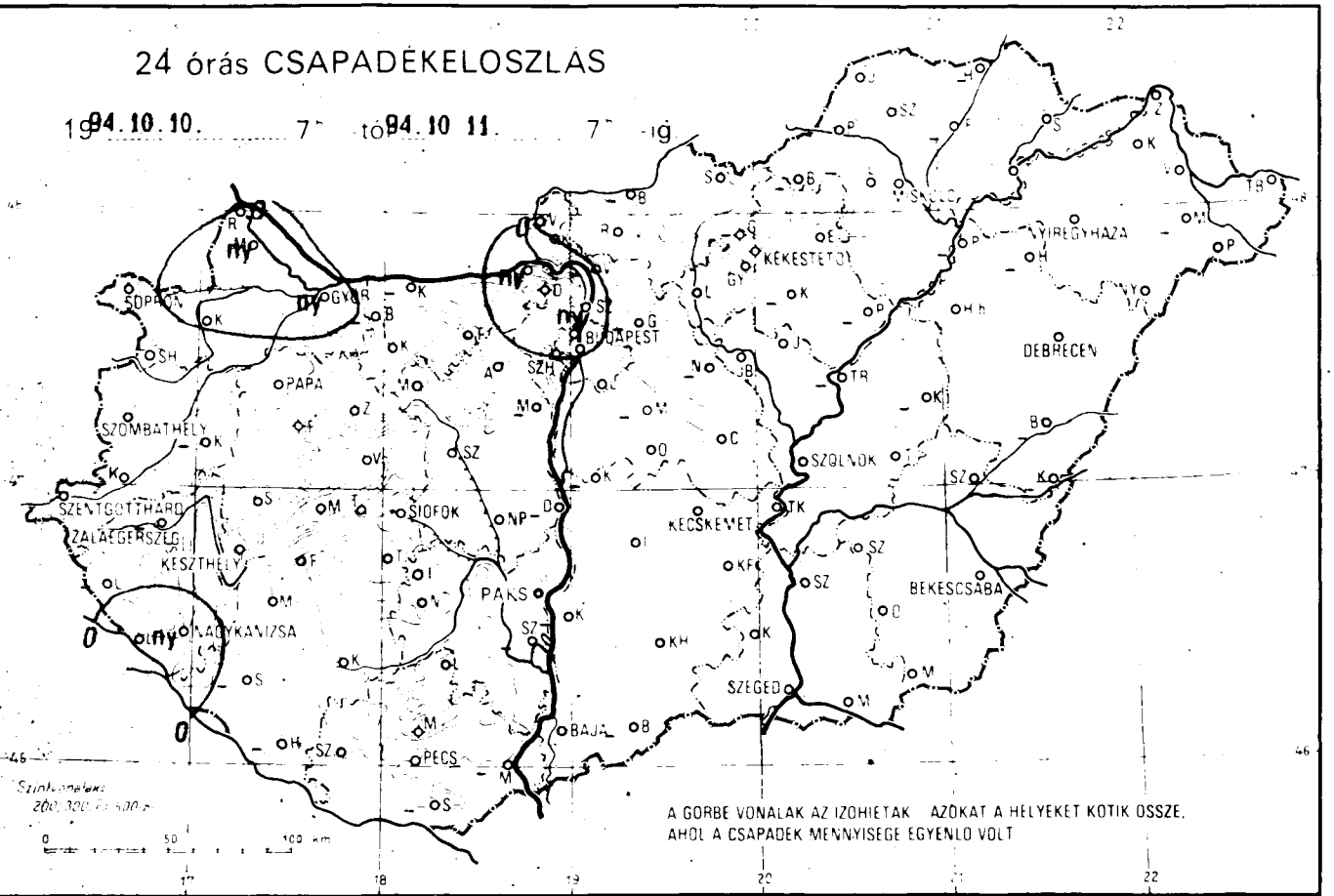


A GÖRBE VONALAK AZ IZOHIETÁK AZOKAT A HELYEKET KÖTIK ÖSSZE, AHOL A CSAPADÉK MENNYISÉGE EGYENLŐ VOLT

RADIÁCIÓS MINIMUM

19 94.10.11

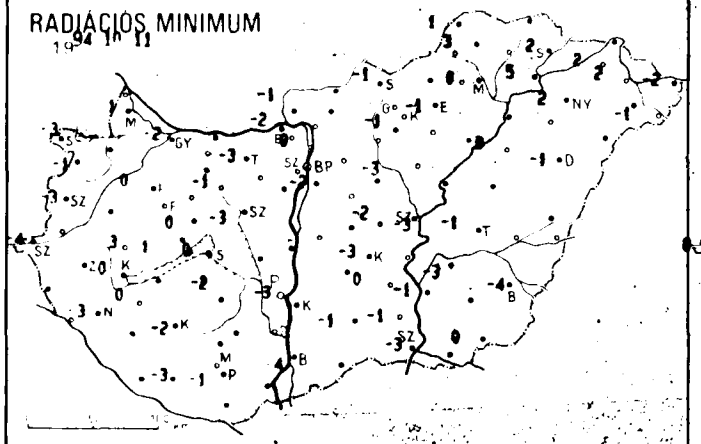

NAPFÉNYTARTAM

19 94.10.10.

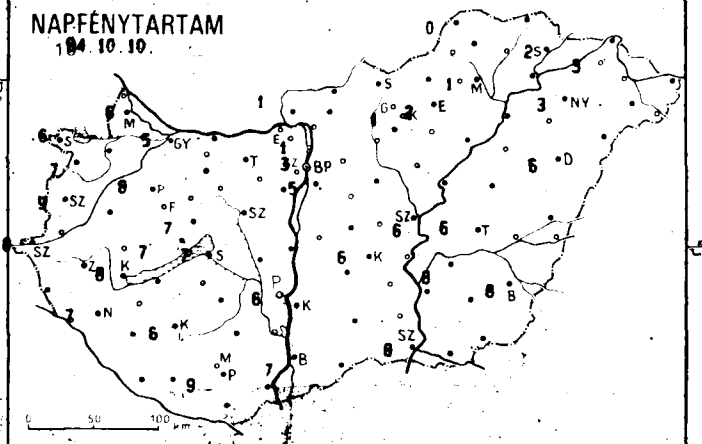

ZIVATARELOSZLÁS

19 94.10.10. 07h - 94.10.11. 07h

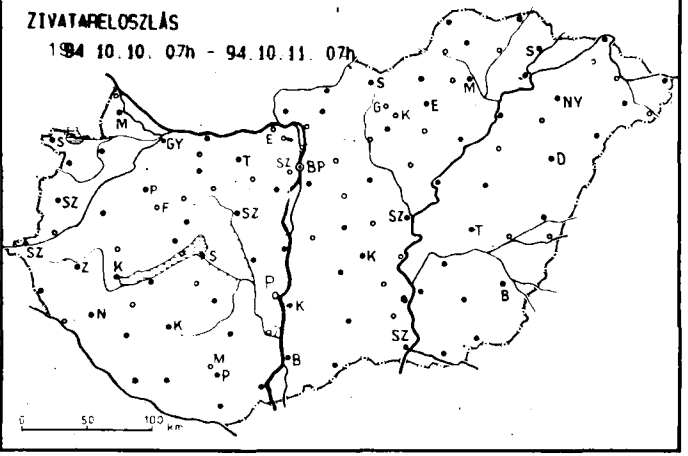

| 19 94.10.11. 07h-ig az utolsó 24 óra adatai | | | | | | |
|---|---|---|---|---|---|---|
| állomás | csapadék (mm) | | max. hő-mér-séklet | min. hő-mér-séklet | rad. min. | Előző nap napos órái |
| Győr | ny | | 13 | 0 | -2 | 5 |
| Mosonmagyaróvár | ny | | 13 | 1 | 1 | 6 |
| Sopron | . | | 14 | 0 | -3 | 6 |
| Sopronhorpács | . | | 14 | 1 | -1 | 7 |
| Káld | - | | - | - | - | - |
| Szentgotthárd | . | | 13 | 0 | -4 | 8 |
| Szombathely | . | | 13 | 0 | -3 | 9 |
| Lentl | - | | - | - | - | - |
| Nagykanizsa | ny | | 14 | -2 | -3 | 7 |
| Zalaegerszeg | - | | - | - | - | - |
| Farkasgyepű | . | | 10 | 4 | 3 | - |
| Keszthely | . | | 13 | 1 | 0 | 8 |
| Mencshely | . | | 12 | 3 | 1 | 7 |
| Pápa | . | | 14 | 1 | 0 | 8 |
| Sümeg | . | | 14 | 4 | 3 | - |
| Veszprém | . | | 12 | 1 | 0 | 7 |
| Zirc | . | | 11 | -1 | -2 | - |
| Homokszentgyörgy | - | | - | - | - | - |
| Kaposvár | . | | 13 | -1 | -2 | 6 |
| Marcali | . | | 15 | 1 | 0 | - |
| Siófok | . | | 12 | 2 | 0 | 7 |
| Somogyszob | - | | - | - | - | - |
| Bábolna | - | | - | - | - | - |
| Esztergom Kertváros | ny | | 11 | 1 | -2 | - |
| Komárom | - | | - | - | - | - |
| Tata | . | | 13 | 1 | -3 | - |
| Kisapostag | - | | - | - | - | - |
| Martonvásár | - | | - | - | - | - |
| Mór | . | | 14 | -1 | -1 | - |
| Székesfehérvár | . | | 13 | -2 | -3 | - |
| Iregszemcse | . | | 14 | -1 | -2 | - |
| Paks | . | | 13 | -2 | -3 | 6 |
| Szekszárd | - | | - | - | - | - |
| Mohács | - | | - | - | - | - |
| Pécs | . | | 13 | 3 | -1 | 9 |
| Pécs Árpádtető | . | | 10 | 4 | 1 | - |
| Siklós | - | | - | - | - | - |
| Szigetvár | . | | 12 | -2 | -3 | - |
| Bp. Lőrinc | . | | 12 | 2 | -2 | 5 |
| Bp. Met. Szolg | . | | 13 | 3 | - | 3 |
| Bp. Széchenyi-hegy | . | | 9 | 3 | -3 | - |
| Cegléd | . | | 14 | 0 | -2 | - |
| Gödöllő | - | | - | - | - | - |
| Monor | - | | - | - | - | - |
| Nagykáta | - | | - | - | - | - |
| Szentendre | ny | | 12 | 0 | 0 | 1 |
| Vác | - | | - | - | - | - |

| 19 94.10.11. 07h-ig az utolsó 24 óra adatai | | | | | | |
|---|---|---|---|---|---|---|
| állomás | csapadék (mm) | | max. hő-mér-séklet | min. hő-mér-séklet | rad. min. | Előző nap napos órái |
| Vámosmikola | . | | 12 | 0 | -1 | 1 |
| Baja | . | | 13 | -1 | -4 | 7 |
| Bácsalmás | - | | - | - | - | - |
| Kalocsa-Öregcsertő | - | | - | - | - | - |
| Kecskemét | . | | 13 | 0 | -3 | 6 |
| Kiskunfélegyháza | . | | 13 | 1 | 0 | |
| Kiskunhalas | . | | 12 | -1 | -1 | - |
| Kunszentmiklós | - | | - | - | - | - |
| Balassagyarmat | - | | - | - | - | - |
| Salgótarján | . | | 9 | 3 | -1 | - |
| Eger | . | | 11 | 1 | -1 | 2 |
| Gyöngyös | . | | 12 | 2 | -1 | - |
| Kékestető | . | | 3 | 0 | -2 | 1 |
| Kompolt | - | | - | - | - | - |
| Poroszló | - | | - | - | - | - |
| Jászberény | . | | 14 | -2 | -3 | - |
| Karcag Tilalmas | - | | - | - | - | - |
| Szolnok | . | | 13 | 0 | -3 | 6 |
| Tiszaroff | - | | - | - | - | - |
| Túrkeve | . | | 14 | 1 | -1 | 6 |
| Kistelek | . | | 14 | -1 | -1 | - |
| Szeged | . | | 14 | 0 | -3 | 8 |
| Szentes | . | | 14 | 2 | -1 | - |
| Borsodnádasd | - | | - | - | - | - |
| Füged | - | | - | - | - | - |
| Hidasnémeti | - | | - | - | - | - |
| Jósvafő | . | | 8 | 3 | 1 | 0 |
| Miskolc | . | | 9 | 1 | 0 | 1 |
| Sárospatak | . | | 10 | 3 | 2 | 2 |
| Szendrőlád | . | | 10 | 4 | 3 | - |
| Tokaj | . | | 10 | 5 | 5 | - |
| Kisvárda | . | | 12 | 4 | 2 | 3 |
| Mátészalka | - | | - | - | - | - |
| Napkor | . | | 11 | 4 | 2 | 3 |
| Pátyod | . | | 13 | -1 | -1 | - |
| Tiszabecs | . | | 12 | 0 | -2 | - |
| Vásárosnamény | . | | 13 | 3 | 2 | - |
| Záhony | - | | - | - | - | - |
| Berettyóújfalu | - | | - | - | - | - |
| Debrecen | . | | 12 | 2 | -1 | 6 |
| Hajdúdorog | - | | - | - | - | - |
| Hortobágy Halastó | . | | 10 | 1 | 0 | - |
| Körösszakál | - | | - | - | - | - |
| Polgár | - | | - | - | - | - |
| Békéscsaba | . | | 13 | -1 | -4 | 8 |
| Mezőhegyes | . | | 15 | 3 | 0 | - |
| Szarvas | . | | 14 | 0 | -3 | 8 |

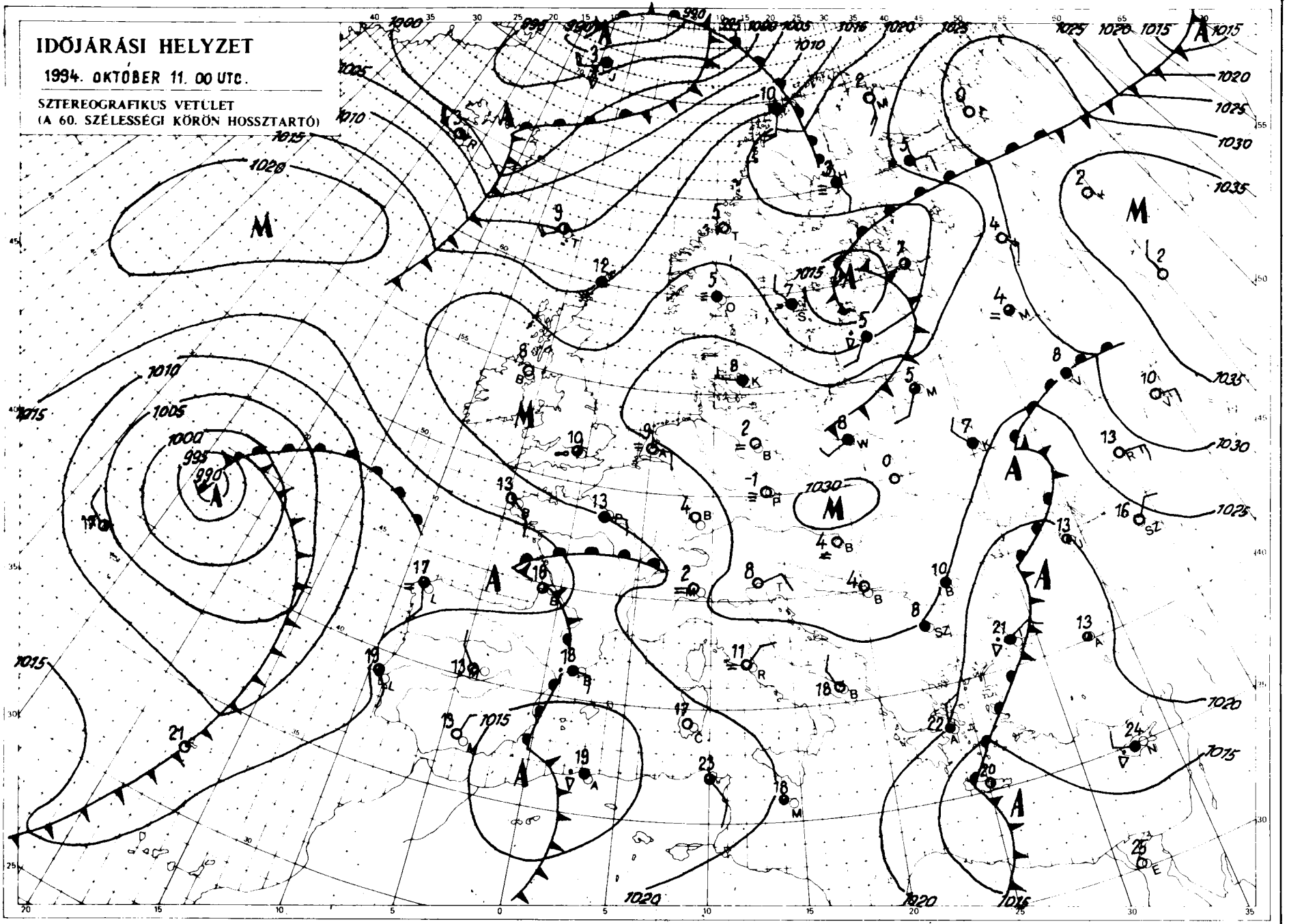


Kiadja az **ORSZÁGOS METEOROLÓGIAI SZOLGÁLAT**

Kiadásért felel: Dr. Mersich Iván, az Országos Meteorológiai Szolgálat elnöke

Készült az Országos Meteorológiai Szolgálat Nyomdájában, Budapest – Felelős vezető: Szinok István – Munkaszám: **94. 665.**

Szerkesztésért felel: Dr. Dévényi Dezső az Időjárás Előrejelző Önálló Osztály vezetője

Készítői: az OMSZ Időjárás Előrejelző Önálló Osztálya – Szakmai felelős: Dr. Dévényi Dezső osztályvezető – Megjelenik naponként.

Megrendelhető: 1024 Budapest, II., Kitaibel Pál utca 1. – Pénzügyi Osztály – Telefon: 212-5193

# IDŐJÁRÁSI NAPIJELENTÉS

ЕЖЕДНЕВНЫЙ МЕТЕОРОЛОГИЧЕСКИЙ БЮЛЛЕТЕНЬ • DAILY WEATHER REPORT
BULLETIN QUOTIDIEN DE TEMPS • TÄGLICHER WETTERBERICHT

107. évfolyam 284. szám + Budapest + 1994. október 12. szerda

## Az időjárási helyzet és a várható időjárás:

Európa nagy részének időjárását leszálló légmozgások irányítják. Az éjszakai, hajnali órákban többfelé párás a levegő, foltokban köd is előfordul. A pára, köd feloszlása után általában napos az idő. A hőmérséklet azonban kontinensünk középső és nyugati vidékein egy-két fokkal elmarad az ilyenkor megszokottól. Dél-, Délkelet-Európában még meleg az idő, ott helyenként kora délutánra 25 fok fölé emelkedik a hőmérséklet. Szárazföldünk északi vidékén időjárási frontok hatására változékony, gyakran felhős, szeles az idő. A Skandináv-félszigeten többfelé esik az eső, helyenként hózápor is előfordul. A következő 36 órában a Kárpát-medence fölé pár fokkal magasabb hőmérsékletű levegő érkezik, így folytatódik a csendes őszi idő, tovább erősödik a ködhajlam.

Magyarországon kedden a délelőtti órákban még helyenként párás, ködös volt az idő, majd az ország legnagyobb részén 6-10 órára kisütött a nap, csak néhol maradt felhős az ég. Csapadékról nem érkezett jelentés. A hőmérséklet kora délután 11 és 17 fok között alakult. Ma hajnalra általában -2 és +3 fok koze hult le a levegő. Délelőtt az ország nagy részén napos volt az idő, de a Dunántúlon néhol megmaradt a köd. A hőmérséklet 11 órára 5 és 14 fokig emelkedett.

Ma 12 órakor Budapesten a hőmérséklet 14 fok volt, a tengerszintre átszámított légnyomás 1031 hPa, alig változik.

**Várható időjárás csütörtök estig:**

Kevés lesz a felhő, csapadék nem várható. Éjszaka többfelé képződik köd, ami helyenként napközben is megmarad. Általában mérsékelt lesz a légmozgás.
A legalacsonyabb éjszakai hőmérséklet -1 és +4 fok között,
a legmagasabb nappali hőmérséklet csütörtökön általában 14, 19 fok között, de a tartósabban ködös területeken 10 fok körül alakul.

Kapitány Ervinné s. k.

**A hőmérséklet napi középértéke és eltérése a sokévi átlagtól (Budapest külterületén):**

| | | |
|---|---|---|
| 1994. október 11. | 7,5 °C | -5,2 °C |

**1871 óta ezen a napon Budapesten előfordult**

| | |
|---|---|
| legmagasabb hőmérséklet: | 27,0 °C (1935) |
| legalacsonyabb hőmérséklet: | 0,9 °C (1925) |

LEGMAGASABB HŐMÉRSÉKLET

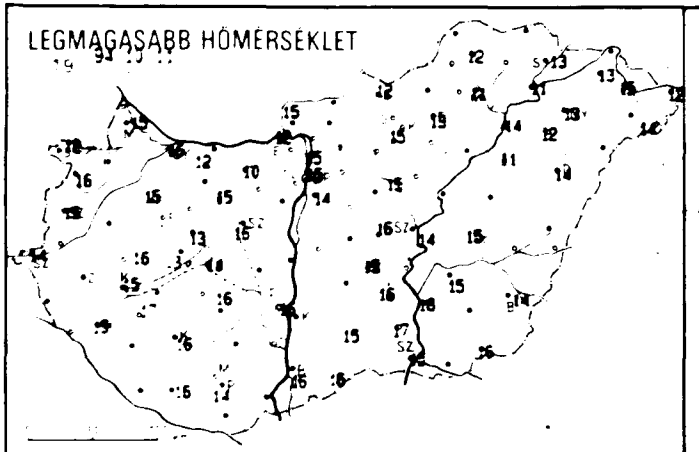

LEGALACSONYABB HŐMÉRSÉKLET

19 94 10 12

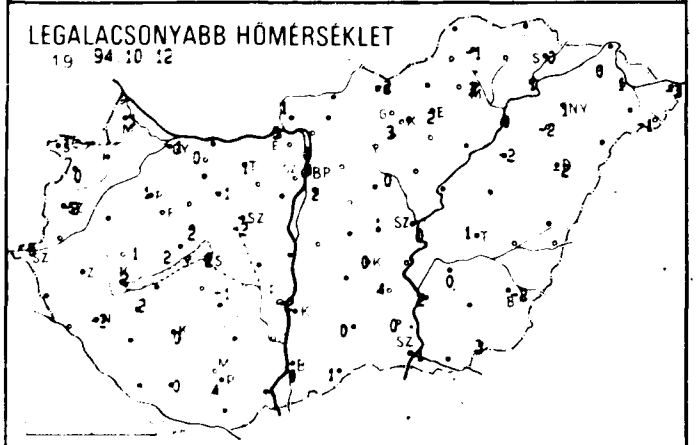

# 24 órás CSAPADÉKELOSZLÁS

19 94.10.11. ..... 7h -tól 94.10.12. ..... 7h -ig

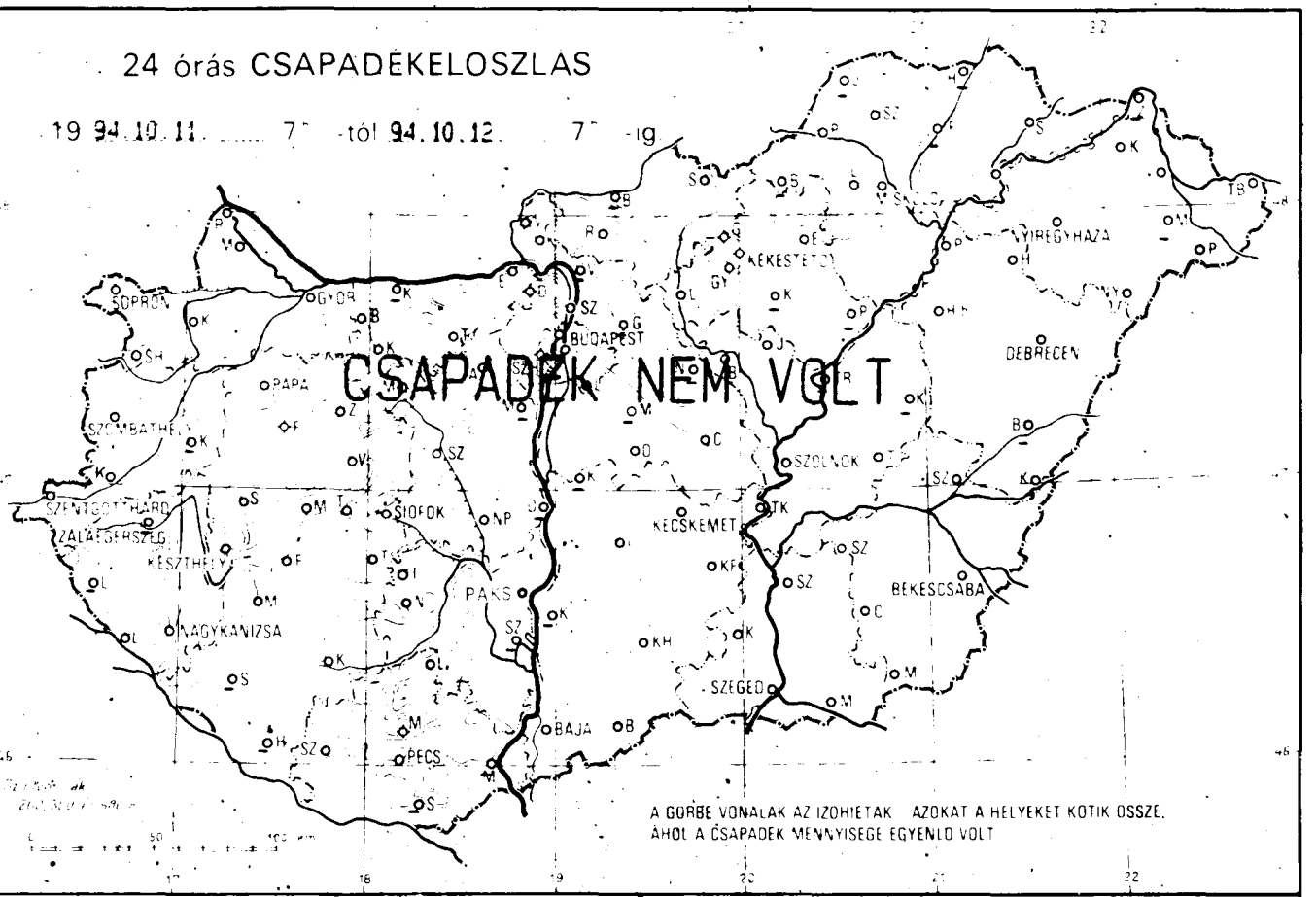


RADIÁCIÓS MINIMUM

19 94 10 12

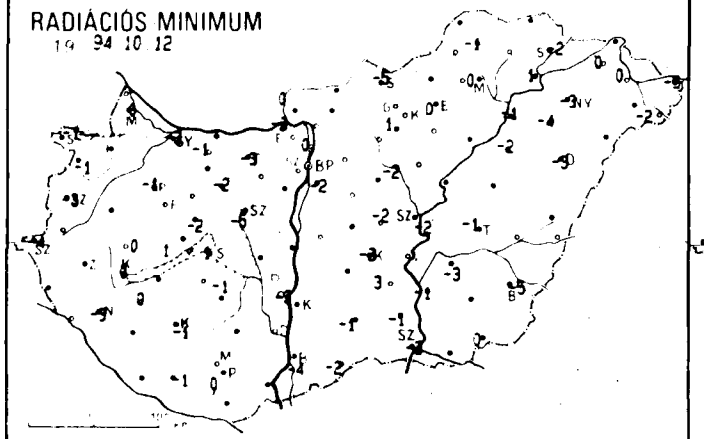

NAPFÉNYTARTAM

19 94.10.11.

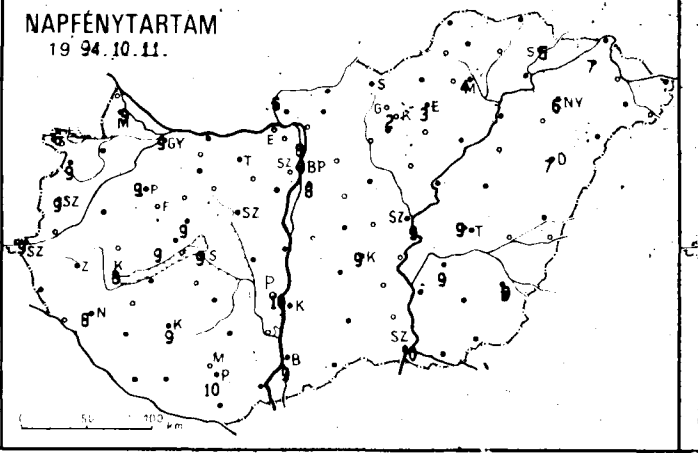

HÓVASTAGSÁG (CM)

19 94.10.12. 07h

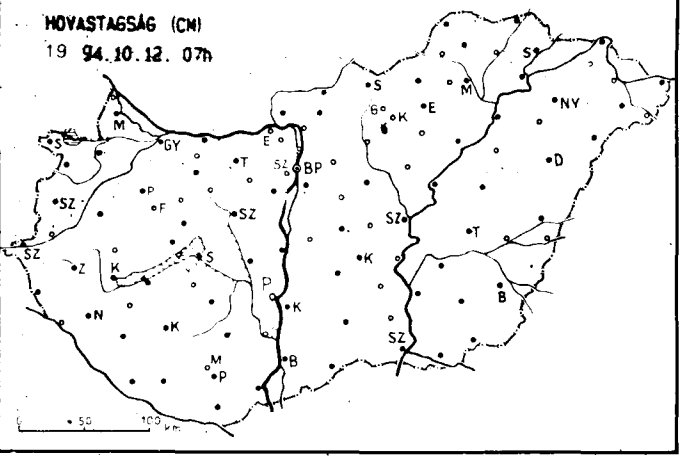

| 19 94.10.12. 07h-lg az utolsó 24 óra adatai | | | | | | |
|---|---|---|---|---|---|---|
| állomás | csapadék (mm) | | max. hő-mér-séklet | min. hő-mér-séklet | rad. min. | Előző nap napos órái |
| Győr | . | ≡ | 16 | -1 | -3 | 9 |
| Mosonmagyaróvár | . | ≡ | 15 | 1 | 0 | 9 |
| Sopron | . | ≡ | 12 | 1 | -1 | 6 |
| Sopronhorpács | . | ≡ | 16 | 0 | -1 | 9 |
| Káld | - | | - | - | - | - |
| Szentgotthárd | . | ≡ | 14 | 0 | -4 | 9 |
| Szombathely | . | ≡ | 15 | -2 | -3 | 9 |
| Lentl | - | | - | - | - | - |
| Nagykanizsa | . | ≡ | 15 | -2 | -3 | 8 |
| Zalaegerszeg | - | | - | - | - | - |
| Farkasgyepű | . | ◠ | 12 | 4 | 3 | - |
| Keszthely | . | ≡ | 15 | 2 | 0 | 8 |
| Mencshely | . | = | 13 | 2 | 1 | 9 |
| Pápa | . | ≡ | 15 | 1 | -1 | 9 |
| Sümeg | . | ◠ | 16 | 1 | 0 | - |
| Veszprém | . | ⌣ | 13 | 2 | -2 | 9 |
| Zirc | . | ≡ | 12 | -1 | -2 | - |
| Homokszentgyörgy | - | | - | - | - | - |
| Kaposvár | . | ≡ | 16 | 0 | -1 | 9 |
| Marcali | . | ⌣ | 17 | 2 | 0 | - |
| Siófok | . | ◠ | 14 | 2 | 1 | 9 |
| Somogyszob | - | | - | - | - | - |
| Bábolna | . | ⌣ | 12 | 0 | -1 | - |
| Esztergom Kertváros | . | ≡ | 12 | 0 | -3 | - |
| Komárom | - | | - | - | - | - |
| Tata | . | ⌣ | 10 | 1 | -3 | - |
| Kisapostag | - | | - | - | - | - |
| Martonvásár | - | | - | - | - | - |
| Mór | . | ⌣ | 15 | -1 | -2 | - |
| Székesfehérvár | . | ≡ | 16 | -2 | -5 | - |
| Iregszemcse | . | ⌣ | 16 | -1 | -1 | - |
| Paks | . | ≡ | 16 | -2 | -3 | 10 |
| Szekszárd | - | | - | - | - | - |
| Mohács | - | | - | - | - | - |
| Pécs | . | | 14 | 4 | 0 | 10 |
| Pécs Árpádtető | . | ◠ | 13 | 5 | 1 | - |
| Siklós | - | | - | - | - | - |
| Szigetvár | . | ⌣ | 16 | 0 | -1 | - |
| Bp. Lőrinc | . | ⌣ | 14 | 2 | -2 | 8 |
| Bp. Met. Szolg. | . | = | 15 | 4 | - | 9 |
| Bp. Széchenyi-hegy | . | ⌣ | 12 | 4 | -2 | - |
| Cegléd | . | ⌣ | 16 | 1 | -2 | - |
| Gödöllő | - | | - | - | - | - |
| Mónor | - | | - | - | - | - |
| Nagykáta | - | | - | - | - | - |
| Szentendre | . | ≡ | 15 | 0 | 0 | 8 |
| Vác | - | | - | - | - | - |

| 19 94.10.12. 07h-lg az utolsó 24 óra adatai | | | | | | |
|---|---|---|---|---|---|---|
| állomás | csapadék (mm) | | max. hő-mér-séklet | min. hő-mér-séklet | rad. min | Előző nap napos órái |
| Vámosmikola | . | ≡ | 15 | 1 | 0 | 6 |
| Baja | . | ⌣ | 16 | 0 | -4 | 9 |
| Bácsalmás | . | ≡ | 16 | 1 | -2 | - |
| Kalocsa-Öregcsertő | - | | - | - | - | - |
| Kecskemét | . | ≡ | 15 | 0 | -3 | 9 |
| Kiskunfélegyháza | . | ⌣ | 16 | 4 | 3 | - |
| Kiskunhalas | . | ⌣ | 15 | 0 | -1 | - |
| Kunszentmiklós | - | | - | - | - | - |
| Balassagyarmat | - | | - | - | - | - |
| Salgótarján | . | ≡ | 12 | -2 | -5 | - |
| Eger | . | ◠ | 13 | 2 | 0 | 3 |
| Gyöngyös | . | ⌣ | 15 | 3 | 1 | - |
| Kékestető | . | ⌣ | 5 | 1 | -1 | 2 |
| Kompolt | - | | - | - | - | - |
| Poroszló | - | | - | - | - | - |
| Jászberény | . | ≡ | 15 | 0 | -2 | - |
| Karcag Tilalmas | - | | - | - | - | - |
| Szolnok | . | ≡ | 14 | 0 | -2 | 9 |
| Tiszaroff | - | | - | - | - | - |
| Túrkeve | . | ⌣ | 15 | 1 | -1 | 9 |
| Kistelek | . | ⌣ | 17 | 0 | -1 | - |
| Szeged | . | ≡ | 15 | -1 | -3 | 10 |
| Szentes | . | ⌣ | 18 | 2 | -1 | - |
| Borsodnádasd | - | | - | - | - | - |
| Füged | - | | - | - | - | - |
| Hidasnémeti | - | | - | - | | - |
| Jósvafő | - | | - | - | - | - |
| Miskolc | . | ◠ | 11 | 3 | 0 | 4 |
| Sárospatak | . | ⌣ | 13 | 0 | -2 | 5 |
| Szendrőlád | . | ≡ | 12 | -1 | -1 | - |
| Tokaj | . | | 11 | 1 | 1 | - |
| Kisvárda | . | ≡ | 13 | 0 | 0 | 7 |
| Mátészalka | - | | - | - | - | - |
| Napkor | . | ≡ | 13 | 1 | -3 | 6 |
| Pátyod | . | ≡ | 14 | -1 | -2 | - |
| Tiszabecs | . | ≡ | 12 | -3 | -5 | - |
| Vásárosnamény | . | ≡ | 15 | 1 | 0 | |
| Záhony | - | | - | - | - | - |
| Berettyóújfalu | - | | - | - | - | - |
| Debrecen | . | ≡ | 14 | -2 | -3 | 7 |
| Hajdúdorog | . | ⌣ | 12 | -2 | -4 | |
| Hortobágy Halastó | . | = | 11 | -2 | -2 | |
| Kórósszakál | - | | - | - | - | - |
| Polgár | . | = | 14 | 0 | 1 | - |
| Békéscsaba | . | ≡ | 14 | -2 | -5 | 9 |
| Mezőhegyes | . | ≡ | 16 | 3 | 0 | |
| Szarvas | . | ≡ | 15 | 0 | 1 | 9 |

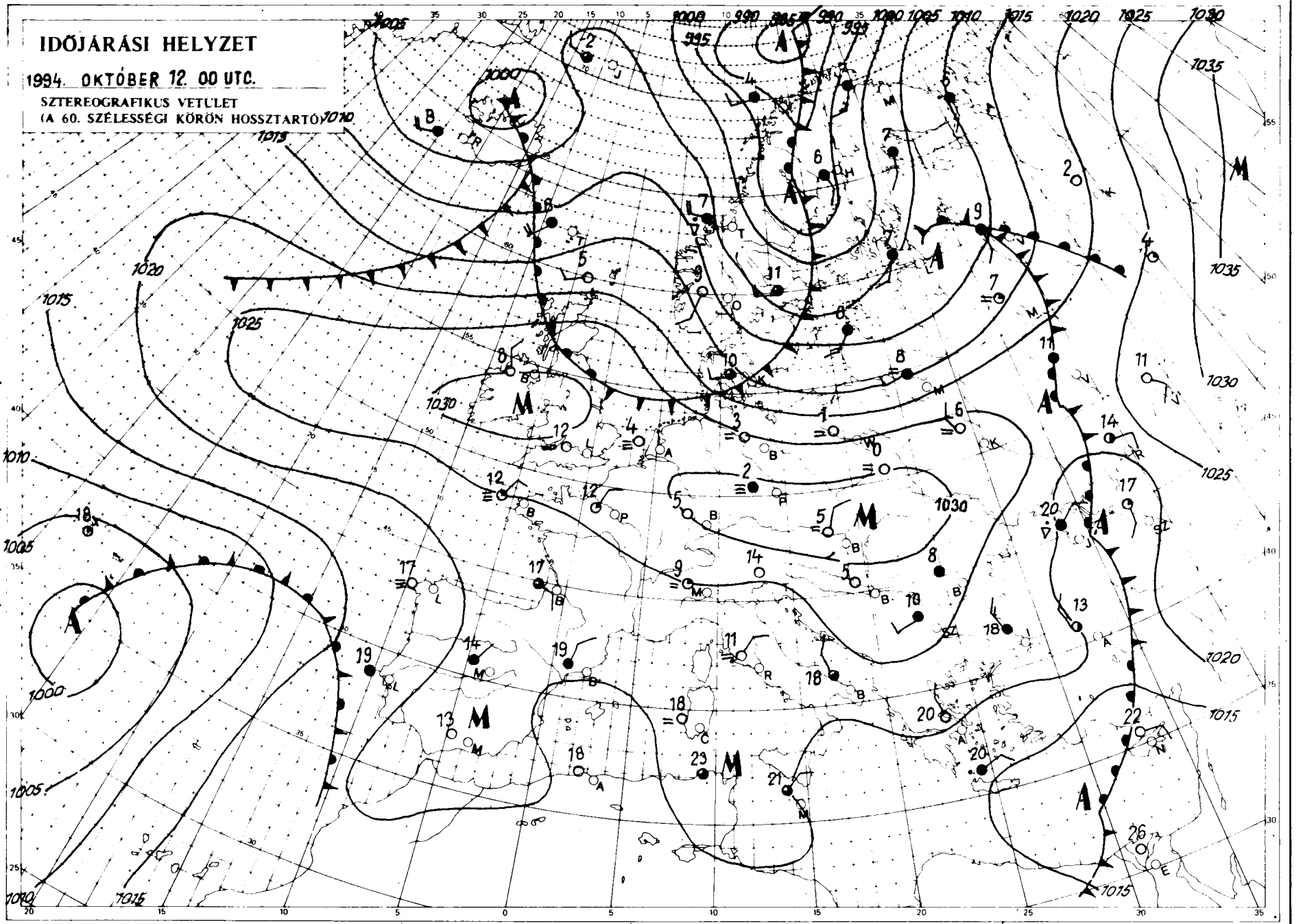


Kiadja az **ORSZÁGOS METEOROLÓGIAI SZOLGÁLAT**

Kiadásért felel: Dr. Mersich Iván, az Országos Meteorológiai Szolgálat elnöke

Készült az Országos Meteorológiai Szolgálat Nyomdájában, Budapest – Felelős vezető: Szinok István – Munkaszám: **94.666.**

Szerkesztésért felel: Dr. Dévényi Dezső az Időjárás Előrejelző Önálló Osztály vezetője

Készíti: az OMSZ Időjárás Előrejelző Önálló Osztálya – Szakmai felelős: Dr. Dévényi Dezső osztályvezető – Megjelenik naponként

Megrendelhető: 1024 Budapest, II., Kitaibel Pál utca 1. – Pénzügyi Osztály – Telefon: 212-5193

# IDŐJÁRÁSI NAPIJELENTÉS

ЕЖЕДНЕВНЫЙ МЕТЕОРОЛОГИЧЕСКИЙ БЮЛЛЕТЕНЬ • DAILY WEATHER REPORT
BULLETIN QUOTIDIEN DE TEMPS • TÄGLICHER WETTERBERICHT

107. évfolyam 286. szám + Budapest + 1994. október 13. csütörtök

## Az időjárási helyzet és a várható időjárás:

Északkelet-Európa felett markáns ciklon örvénylik. Áramlási rendszerében egymást követik a légköri frontok, melyek nedves levegőt szállítanak az Atlanti-óceán felől. Arrafelé meglehetősen hideg van, a csúcshőmérséklet csupán 5 fok körül van. Ugyanakkor szárazföldünk legnagyobb, középső, valamint déli részén magasnyomású légköri képződmény, azaz leszálló légmozgás alakítja az időjárást. Emiatt általában kevés a felhő, csapadékot nem jelentenek, azonban főleg az éjszakai órákban többfelé párás, ködös az idő. A Földközi-tenger térségében még meleg van, kora délután többnyire 25 fok körüli hőmérsékleteket mérnek. A következő 36 órában a Kárpát-medence vidékét továbbra is elkerülik a frontok, így lényeges időjárásváltozás nem várható.

Magyarországon szerdán délelőtt az ország nagy részén megszűnt a pára, köd, általában kevés volt a felhő, 6-9 órán át sütött a nap. Északnyugaton azonban szinte egész nap felhős, párás idő volt. Egy-két helyen előfordult jelentéktelen ködszitálás. A hőmérséklet kora délután általában 13 és 19 fok között, a tartósan ködös helyeken csupán 9 fok körül alakult. Ma (csütörtök) hajnalra többnyire -1 és +5 fok közé hűlt le a levegő. Délelőtt többnyire kevés volt a felhő, csapadékot nem jelentettek. Csaknem mindenütt feloszlott a köd, néhol kissé megélénkült az északi szél. A hőmérséklet 11 órára 7 és 16 fok közé emelkedett.

Ma 12 órakor Budapesten a hőmérséklet 14 fok volt, a tengerszintre átszámított légnyomás 1029 hPa, gyengén süllyed.

**Várható időjárás péntek estig:**

Változóan felhős idő várható, az ország nagy részén több órás napsütéssel. Csapadék nem valószínű. Éjszaka ismét sokfelé képződik köd, melynek egy része napközben hosszabb ideig megmarad. Eleinte néhol megélénkül az északi, majd többnyire gyenge lesz a változó irányú szél.
A legalacsonyabb éjszakai hőmérséklet 0 és +5 fok között,
a legmagasabb nappali hőmérséklet pénteken a tartósabban ködös részeken 10 fok közelében, másutt 15 és 20 fok között várható.

**Távolabbi kilátások szombattól–keddig:**

Változóan, az időszak közepén időnként erősen felhős idő várható és elsősorban ekkor lehet számítani esőre, záporesőre, majd hózáporokra. Gyakran megerősödik az északi szél. Erős lehűlés várható.
A legalacsonyabb éjszakai hőmérséklet eleinte többnyire 2 és 7, majd -2 és +3 fok között alakul.
A legmagasabb nappali hőmérséklet eleinte többnyire 16 és 21 fok között, a ködös részeken 10 fok közelében, az időszak végén az ország nagy részén 5 fok körül valószínű.
Jelentős mennyiségű (legalább napi 5 mm) csapadék az ország területének 40 százalékán várható.

Jenki Szilvia s. k.

**A hőmérséklet napi középértéke és eltérése a sokévi átlagtól (Budapest külterületén):**

| | | |
|---|---|---|
| 1994. október 12. | 8,5°C | -4,5°C |

**1871 óta ezen a napon Budapesten előfordult**

| | |
|---|---|
| legmagasabb hőmérséklet: | 25,2°C (1976) |
| legalacsonyabb hőmérséklet: | 0,9°C (1936) |

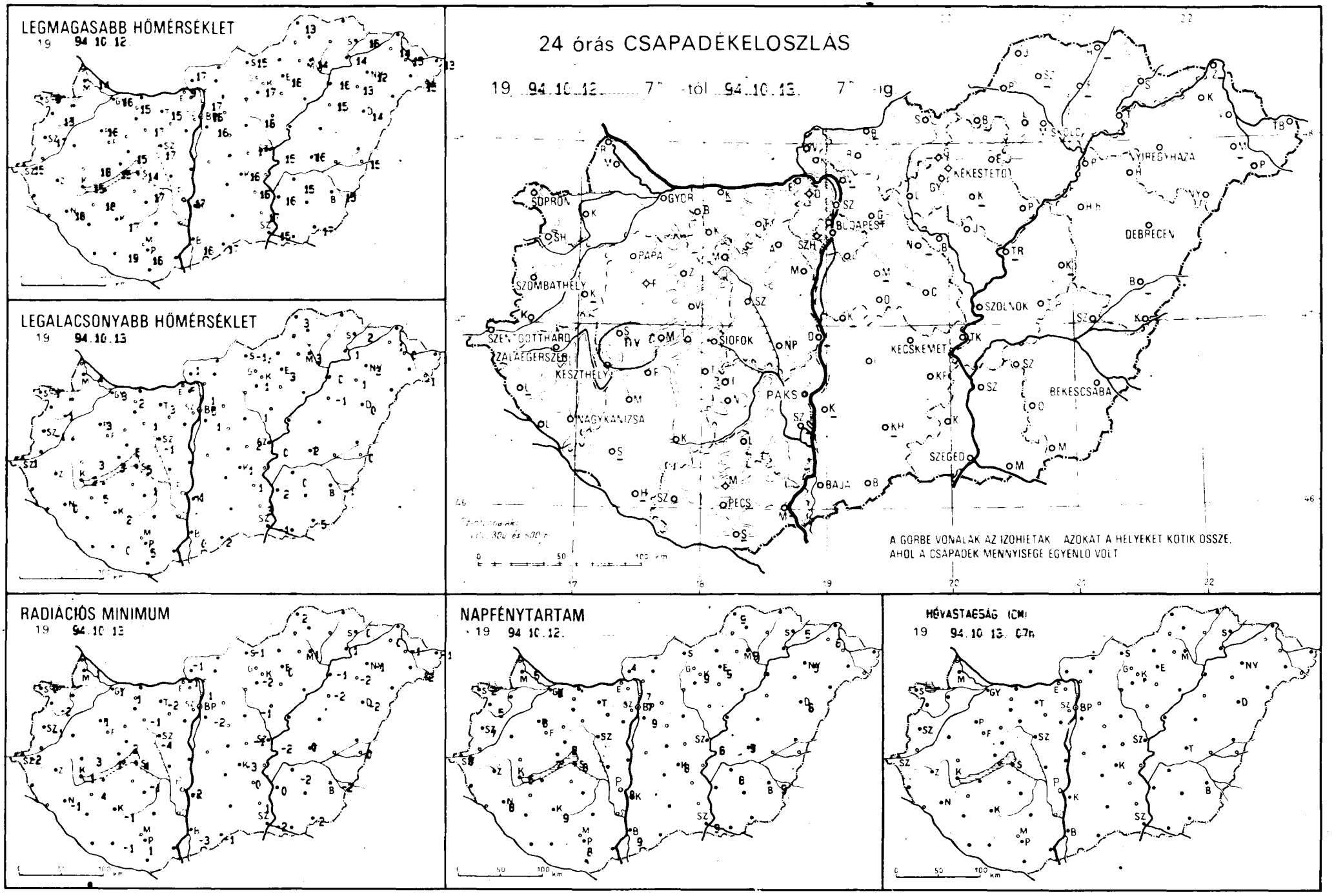
LEGMAGASABB HŐMÉRSÉKLET
19 94.10.12.
LEGALACSONYABB HŐMÉRSÉKLET
19 94.10.13.
24 órás CSAPADÉKELOSZLÁS
19 94.10.12. 7h -tól 94.10.13. 7h -ig
SOPRON
GYŐR
BUDAPEST
PAPA
SZOMBATHELY
SZENTGOTTHÁRD
ZALAEGERSZEG
KESZTHELY
SIÓFOK
NAGYKANIZSA
PAKS
KECSKEMÉT
SZOLNOK
DEBRECEN
NYÍREGYHÁZA
KÉKESTETŐ
BÉKÉSCSABA
SZEGED
BAJA
PÉCS
A GÖRBE VONALAK AZ IZOHIETÁK AZOKAT A HELYEKET KÖTIK ÖSSZE, AHOL A CSAPADÉK MENNYISÉGE EGYENLŐ VOLT
RADIÁCIÓS MINIMUM
19 94.10.13.
NAPFÉNYTARTAM
19 94.10.12.
HÓVASTAGSÁG (CM)
19 94.10.13. 07h

| 19 94.10.13. 07h-ig az utolsó 24 óra adatai | | | | | | |
|---|---|---|---|---|---|---|
| állomás | csapadék (mm) | | max. hő-mér-séklet | min. hő-mér-séklet | rad. min. | Előző nap napos órái |
| Győr | . | ≡ | 16 | 3 | 1 | 8 |
| Mosonmagyaróvár | . | ≡ | 14 | 4 | 1 | 5 |
| Sopron | . | ≡ | 9 | 1 | 0 | 2 |
| Sopronhorpács | . | ≡ | 13 | -1 | -2 | 5 |
| Káld | - | | - | - | - | - |
| Szentgotthárd | . | ≡ | 15 | 1 | -2 | 9 |
| Szombathely | . | ≡ | 17 | -1 | -1 | 7 |
| Lenti | - | | - | - | - | - |
| Nagykanizsa | . | ≡ | 18 | 0 | -1 | 8 |
| Zalaegerszeg | - | | - | - | - | - |
| Farkasgyepű | . | ≡ | 13 | 3 | 1 | - |
| Keszthely | . | ≡ | 15 | 2 | 1 | 6 |
| Mencshely | . | = | 15 | 3 | 1 | 7 |
| Pápa | . | ≡ | 16 | 3 | 1 | 8 |
| Sümeg | ay | ≡ | 18 | 3 | 3 | - |
| Veszprém | . | ⌣ | 15 | 5 | 2 | 8 |
| Zirc | . | ≡ | 14 | 0 | -1 | - |
| Homokszentgyörgy | - | | - | - | - | - |
| Kaposvár | . | ⌣ | 17 | 2 | -1 | 9 |
| Marcali | . | ≡ | 18 | 5 | 4 | - |
| Siófok | . | ⌓ | 14 | 5 | 4 | 8 |
| Somogyszob | - | | - | - | - | - |
| Bábolna | . | ≡ | 15 | 2 | 1 | - |
| Esztergom Kertváros | . | ≡ | 14 | 2 | -1 | - |
| Komárom | - | | - | - | - | - |
| Tata | . | ≡ | 15 | 3 | -2 | - |
| Kisapostag | - | | - | - | - | - |
| Martonvásár | - | | - | - | - | - |
| Mór | . | ≡ | 17 | 1 | -1 | - |
| Székesfehérvár | . | ≡ | 17 | -1 | -4 | - |
| Iregszemcse | . | ⌣ | 17 | 1 | -1 | - |
| Paks | . | ≡ | 17 | -1 | -2 | 8 |
| Szekszárd | - | | - | - | - | - |
| Mohács | - | | - | - | - | - |
| Pécs | . | ⌓ | 16 | 5 | 1 | 8 |
| Pécs Árpádtető | . | ⌓ | 15 | 7 | 3 | - |
| Siklós | - | | - | - | - | - |
| Szigetvár | . | ⌣ | 19 | 0 | -1 | - |
| Bp. Lőrinc | . | ⌣ | 16 | 1 | -2 | 9 |
| Bp. Met. Szolg | . | = | 16 | 5 | - | 7 |
| Bp. Széchenyi-hegy | . | = | 14 | 8 | 2 | - |
| Cegléd | . | ⌣ | 17 | 2 | -1 | - |
| Gödöllő | - | | - | - | - | - |
| Monor | - | | - | - | - | - |
| Nagykáta | - | | - | - | - | - |
| Szentendre | . | ≡ | 17 | 1 | 1 | 7 |
| Vác | - | | - | - | - | - |

| 19 94.10.13. 07h-ig az utolsó 24 óra adatai | | | | | | |
|---|---|---|---|---|---|---|
| állomás | csapadék (mm) | | max. hő-mér-séklet | min. hő-mér-séklet | rad. min. | Előző nap napos órái |
| Vámosmikola | . | ≡ | 17 | 1 | -1 | 4 |
| Baja | . | ≡ | 16 | 0 | -3 | 9 |
| Bácsalmás | . | = | 17 | 2 | -1 | - |
| Kalocsa-Öregcsertő | - | | - | - | - | - |
| Kecskemét | . | ≡ | 16 | 1 | -3 | 8 |
| Kiskunfélegyháza | . | ⌣ | 16 | 1 | 0 | - |
| Kiskunhalas | - | | - | - | - | - |
| Kunszentmiklós | - | | - | - | - | - |
| Balassagyarmat | - | | - | - | - | - |
| Salgótarján | . | ≡ | 15 | -1 | -1 | - |
| Eger | . | ⌓ | 16 | 3 | 0 | 9 |
| Gyöngyös | . | ≡ | 17 | 1 | -2 | - |
| Kékestető | . | | 9 | 5 | 3 | 9 |
| Kompolt | - | | - | - | - | - |
| Poroszló | - | | - | - | - | - |
| Jászberény | . | ≡ | 18 | 1 | -1 | - |
| Karcag Tilalmas | - | | - | - | - | - |
| Szolnok | . | ≡ | 15 | 0 | -2 | 8 |
| Tiszaroff | - | | - | - | - | - |
| Túrkeve | . | ≡ | 16 | 2 | 0 | 9 |
| Kistelek | . | ⌓ | 17 | 3 | 1 | - |
| Szeged | . | ≡ | 15 | -1 | -2 | 9 |
| Szentes | . | ⌣ | 16 | 2 | 0 | - |
| Borsodnádasd | . | | - | - | - | - |
| Füged | - | | - | - | - | - |
| Hidasnémeti | - | | - | - | - | - |
| Jósvafő | . | ≡ | 13 | 3 | 2 | 9 |
| Miskolc | . | ⌓ | 14 | 3 | 1 | 9 |
| Sárospatak | . | ≡ | 16 | 2 | 0 | 5 |
| Szendrőlád | - | | - | - | - | - |
| Tokaj | . | ≡ | 14 | 1 | 1 | - |
| Kisvárda | . | ≡ | 14 | 1 | 0 | 6 |
| Mátészalka | - | | - | - | - | - |
| Napkor | . | ≡ | 12 | 3 | -1 | 5 |
| Pátyod | . | ≡ | 15 | -1 | -2 | - |
| Tiszabecs | . | ≡ | 13 | 1 | -1 | - |
| Vásárosnamény | . | ≡ | 15 | 0 | -1 | - |
| Záhony | - | | - | - | - | - |
| Berettyóújfalu | - | | - | - | - | - |
| Debrecen | . | ≡ | 14 | 0 | -2 | 8 |
| Hajdúdorog | . | ⌣ | 13 | 1 | -2 | - |
| Hortobágy Halastó | . | ≡ | 15 | -1 | -2 | - |
| Körösszakál | . | ⌣ | 15 | 0 | 0 | - |
| Polgár | . | ≡ | 16 | 0 | -1 | - |
| Békéscsaba | . | ≡ | 15 | -1 | -2 | 9 |
| Mezőhegyes | . | ≡ | 17 | 5 | 2 | - |
| Szarvas | . | ≡ | 15 | 0 | -2 | 8 |

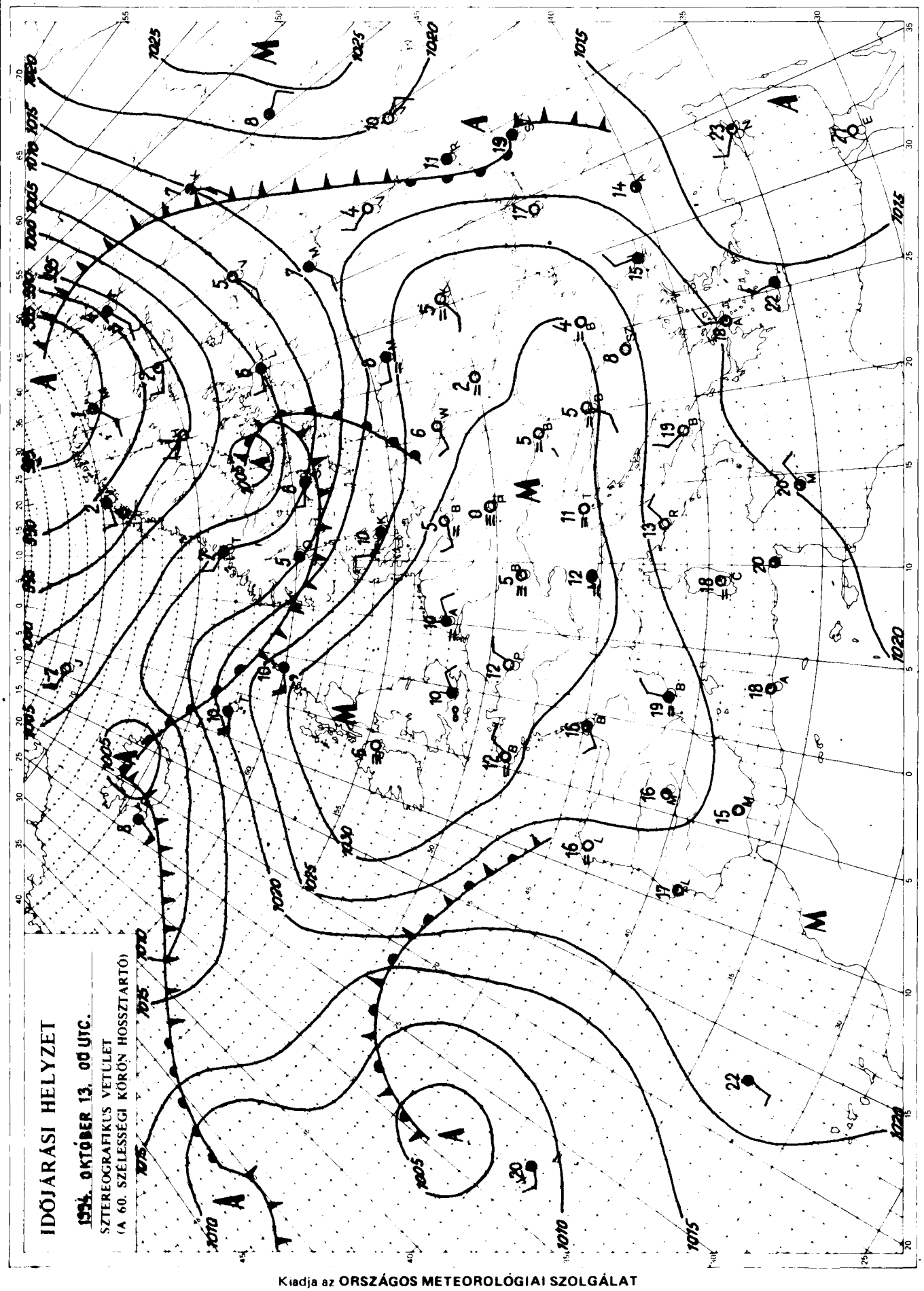


Kiadja az **ORSZÁGOS METEOROLÓGIAI SZOLGÁLAT**
Kiadásért felel: Dr. Mersich Iván, az Országos Meteorológiai Szolgálat elnöke
Készült az Országos Meteorológiai Szolgálat Nyomdájában, Budapest – Felelős vezető: Szinok István – Munkaszám: 34.667.
Szerkesztésért felel: Dr. Dévényi Dezső az Időjárás Előrejelző Önálló Osztály vezetője
Készíti: az OMSZ Időjárás Előrejelző Önálló Osztálya – Szakmai felelős: Dr. Dévényi Dezső osztályvezető – Megjelenik naponként
Megrendelhető: 1024 Budapest, II., Kitaibel Pál utca 1. – Pénzügyi Osztály – Telefon: 212-5193

# IDŐJÁRÁSI NAPIJELENTÉS

ЕЖЕДНЕВНЫЙ МЕТЕОРОЛОГИЧЕСКИЙ БЮЛЛЕТЕНЬ • DAILY WEATHER REPORT
BULLETIN QUOTIDIEN DE TEMPS • TÄGLICHER WETTERBERICHT

107. évfolyam 287. szám + Budapest + 1994. október 14. péntek

Az időjárási helyzet és a várható időjárás:

A Skandináv-félsziget és a Kelet-Európai Alföld időjárását nyugatról kelet felé vonuló ciklonok határozzák meg. Hatásukra arrafelé szeles, gyakran felhős, helyenként csapadékos, de a sokévi átlagnál kissé enyhébb az idő. Szárazföldjünk többi részének az időjárását egy nagykiterjedésű anticiklon alakítja. Területén főként az éjszakai órákban sokfelé képződik köd. Napközben azonban a köd nagyobb része feloszlik és több órára kisüt a nap. A legmagasabb nappali hőmérséklet a Földközi-tenger térségében még általában eléri a 25 fokot, Nyugat- és Közép-Európában többnyire 15, 20 fok között alakul. A következő 36 órában a Kárpát-medence időjárásában még nem várható változás, így folytatódik az elmúlt napokhoz hasonló idő.

Magyarországon csütörtökön eleinte sokfelé párás, ködös idő volt, majd az ország nagy részén 5, 9 órára kisütött a nap. Esőt nem jelentettek. A hőmérséklet csúcsértéke 12 és 19 fok között alakult. Pénteken hajnalra 1, 6 fok közé hűlt le a levegő. Ma a délelőtti órákra mindenütt feloszlott a köd, országszerte napos, száraz idő volt. A légmozgás mérsékelt maradt. A hőmérséklet 11 órára 11, 14 fok közé emelkedett.

Ma 12 órakor Budapesten a hőmérséklet 14 fok volt, a tengerszintre átszámított légnyomás 1032 hPa, gyengén süllyed.

**Várható időjárás szombat estig:**

A több órás napsütés mellett időnként megnövekszik a felhőzet, de csapadékra sehol nem kell számítani. Éjszaka többfelé képződik köd, amelynek egy része csak a délelőtti órákban oszlik fel. A légmozgás mérsékelt marad.
A legalacsonyabb éjszakai hőmérséklet általában 2, 7,,
a legmagasabb nappali hőmérséklet szombaton többnyire 16, 21, de a tartósabban felhős, párás területeken 10, 15 fok között valószínű.

Bonta Imre s. k.

**A hőmérséklet napi középértéke és eltérése a sokévi átlagtól (Budapest külterületén):**

| | | |
|---|---|---|
| 1994. október 13. | 7,9 °C | -4,5 °C |

**1871 óta ezen a napon Budapesten előfordult**

| | |
|---|---|
| legmagasabb hőmérséklet: | 25,5 °C (1916) |
| legalacsonyabb hőmérséklet: | -0,4 °C (1976) |

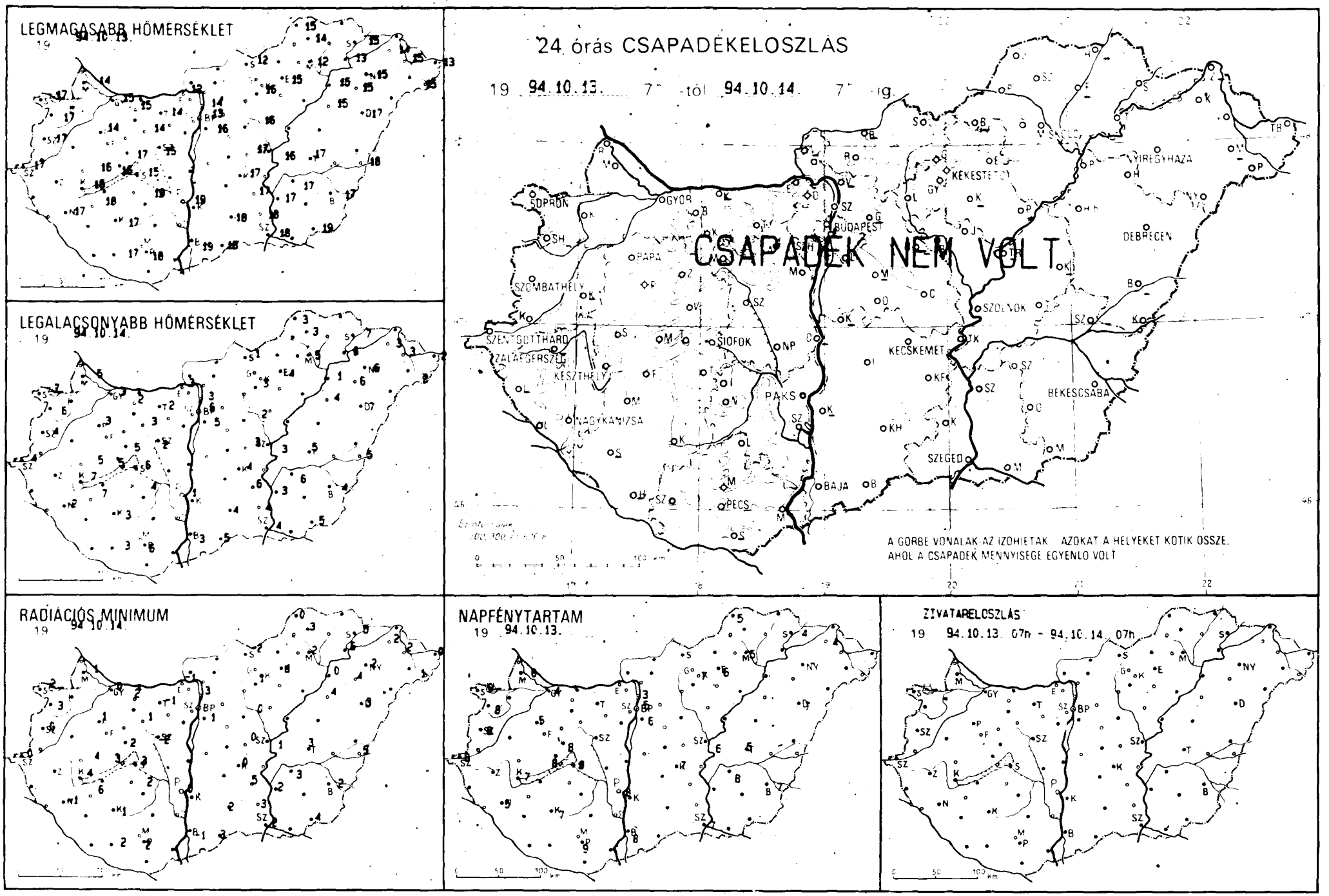
LEGMAGASABB HŐMÉRSÉKLET
19 94.10.13.
LEGALACSONYABB HŐMÉRSÉKLET
19 94.10.14.
24 órás CSAPADÉKELOSZLÁS
19 94.10.13. 7h -tól 94.10.14. 7h -ig.
CSAPADÉK NEM VOLT
SOPRON
GYŐR
BUDAPEST
KEKESTETŐ
VIRÁGYHÁZA
DEBRECEN
SZOMBATHELY
PAPA
SZOLNOK
SZENTGOTTHÁRD
ZALAEGERSZEG
SIÓFOK
KECSKEMÉT
KESZTHELY
PAKS
BÉKÉSCSABA
NAGYKANIZSA
SZEGED
BAJA
PÉCS
A GÖRBE VONALAK AZ IZOHIETÁK AZOKAT A HELYEKET KÖTIK ÖSSZE,
AHOL A CSAPADÉK MENNYISÉGE EGYENLŐ VOLT
RADIÁCIÓS MINIMUM
19 94.10.14.
NAPFÉNYTARTAM
19 94.10.13.
ZIVATARELOSZLÁS
19 94.10.13. 07h - 94.10.14. 07h

| 19 94.10.14 07$^h$-ig az utolsó 24 óra adatai | | | | | | | 19 94.10.14. 07$^h$-ig az utolsó 24 óra adatai | | | | | | |
|---|---|---|---|---|---|---|---|---|---|---|---|---|---|
| állomás | csapadék (mm) | | max. hő-mér-séklet | min. hő-mér-séklet | rad. min. | Előző nap napos órái | állomás | csapadék (mm) | | max. hő-mér-séklet | min. hő-mér-séklet | rad. min. | Előző nap napos órái |
| Győr | . | ≡ | 15 | 3 | 0 | 4 | Vámosmikola | - | | - | - | - | - |
| Mosonmagyaróvár | . | ≡ | 14 | 5 | 1 | 8 | Baja | . | ⛅ | 19 | 3 | -1 | 8 |
| Sopron | . | ⛅ | 17 | 7 | 2 | 9 | Bácsalmás | . | ⛅ | 18 | 5 | 3 | - |
| Sopronhorpács | . | ≡ | 17 | 6 | 3 | 8 | Kalocsa-Öregcsertő | - | | - | - | - | - |
| Káld | - | | - | - | - | - | Kecskemét | . | ≡ | 17 | 4 | 0 | 7 |
| Szentgotthárd | . | ≡ | 17 | 4 | 0 | 8 | Kiskunfélegyháza | . | ⛅ | 17 | 6 | 5 | - |
| Szombathely | . | ≡ | 17 | 4 | 0 | 8 | Kiskunhalas | . | ⛅ | 18 | 4 | 2 | - |
| Lenti | - | | - | - | - | - | Kunszentmiklós | - | | - | - | - | - |
| Nagykanizsa | . | ≡ | 17 | 2 | -1 | 5 | Balassagyarmat | - | | - | - | - | - |
| Zalaegerszeg | - | | - | - | - | - | Salgótarján | . | ≡ | 12 | 1 | -2 | - |
| Farkasgyepű | . | ≡ | 12 | 5 | 3 | - | Eger | . | ⛅ | 15 | 4 | 1 | 6 |
| Keszthely | . | ≡ | 18 | 7 | 4 | 7 | Gyöngyös | . | ⛅ | 16 | 3 | 1 | - |
| Mencshely | . | ≡ | 16 | 5 | 3 | 8 | Kékestető | . | | 11 | 5 | 1 | 7 |
| Pápa | . | ≡ | 14 | 3 | 1 | 5 | Kompolt | - | | - | - | - | - |
| Sümeg | . | ≡ | 16 | 5 | 4 | - | Poroszló | - | | - | - | - | - |
| Veszprém | . | ⛅ | 17 | 5 | 2 | 8 | Jászberény | . | ≡ | 16 | 2 | 0 | - |
| Zirc | . | ≡ | 13 | 4 | 1 | - | Karcag Tilalmas | - | | - | - | - | - |
| Homokszentgyörgy | - | | - | - | - | - | Szolnok | . | ≡ | 16 | 3 | 1 | 6 |
| Kaposvár | . | ≡ | 17 | 3 | 1 | 7 | Tiszaroff | - | | - | - | - | - |
| Marcali | . | ≡ | 18 | 7 | 6 | - | Túrkeve | . | ≡ | 17 | 5 | 3 | 5 |
| Siófok | . | ⛅ | 15 | 6 | 3 | 8 | Kistelek | . | ⛅ | 18 | 4 | 3 | - |
| Somogyszob | - | | - | - | - | - | Szeged | . | ≡ | 18 | 4 | 2 | 7 |
| Bábolna | . | ≡ | 15 | 2 | 2 | - | Szentes | . | | 17 | 3 | 2 | - |
| Esztergom Kertváros | . | ≡ | 12 | 3 | -1 | - | Borsodnádasd | - | | - | - | - | - |
| Komárom | - | | - | - | - | - | Fügöd | - | | - | - | - | - |
| Tata | . | ≡ | 14 | 2 | -1 | - | Hidasnémeti | - | | - | - | - | - |
| Kisapostag | - | | - | - | - | - | Jósvafő | . | ≡ | 15 | 3 | 0 | 5 |
| Martonvásár | - | | - | - | - | - | Miskolc | . | ⛅ | 12 | 5 | 2 | 5 |
| Mór | . | ≡ | 14 | 3 | 1 | - | Sárospatak | . | ⛅ | 15 | 7 | 5 | 4 |
| Székesfehérvár | . | ≡ | 15 | 2 | -2 | - | Szendrőlád | . | ≡ | 14 | 3 | 3 | - |
| Iregszemcse | . | ⛅ | 19 | 4 | 2 | - | Tokaj | . | | 13 | 6 | 6 | - |
| Paks | . | ≡ | 19 | 1 | 0 | 8 | Kisvárda | . | = | 14 | 3 | 2 | 4 |
| Szekszárd | - | | - | - | - | - | Mátészalka | - | | - | - | - | - |
| Mohács | - | | - | - | - | - | Napkor | . | ⛅ | 15 | 6 | 2 | 7 |
| Pécs | . | ⛅ | 18 | 6 | 2 | 9 | Pátyod | . | ≡ | 15 | 2 | 1 | - |
| Pécs Árpádtető | . | ≡ | 15 | 6 | 4 | - | Tiszabecs | . | ≡ | 13 | 2 | 0 | - |
| Siklós | - | | - | - | - | - | Vásárosnamény | - | ⛅ | 15 | 3 | 2 | - |
| Szigetvár | . | ⛅ | 17 | 3 | 2 | - | Záhony | - | | - | - | - | - |
| Bp. Lőrinc | . | ⛅ | 16 | 5 | 1 | 6 | Berettyóújfalu | - | | - | - | - | - |
| Bp. Met. Szolg. | . | = | 13 | 6 | - | 5 | Debrecen | . | ⛅ | 17 | 7 | 3 | 7 |
| Bp. Széchenyi-hegy | . | = | 15 | 6 | 3 | - | Hajdúdorog | . | | 15 | 6 | 4 | - |
| Cegléd | . | ⛅ | 17 | 3 | 0 | - | Hortobágy Halastó | . | = | 15 | 4 | 4 | - |
| Gödöllő | - | | - | - | - | - | Kósosszakál | . | | 18 | 5 | 5 | - |
| Monor | - | | - | - | - | - | Polgár | . | = | 15 | 1 | 0 | - |
| Nagykáta | - | | - | - | - | - | Békéscsaba | . | ⛅ | 17 | 4 | 2 | 7 |
| Szentendre | . | | 14 | 3 | 3 | 3 | Mezőhegyes | . | ⛅ | 19 | 5 | 4 | - |
| Vác | - | | - | - | - | - | Szarvas | . | = | 17 | 6 | 3 | 8 |

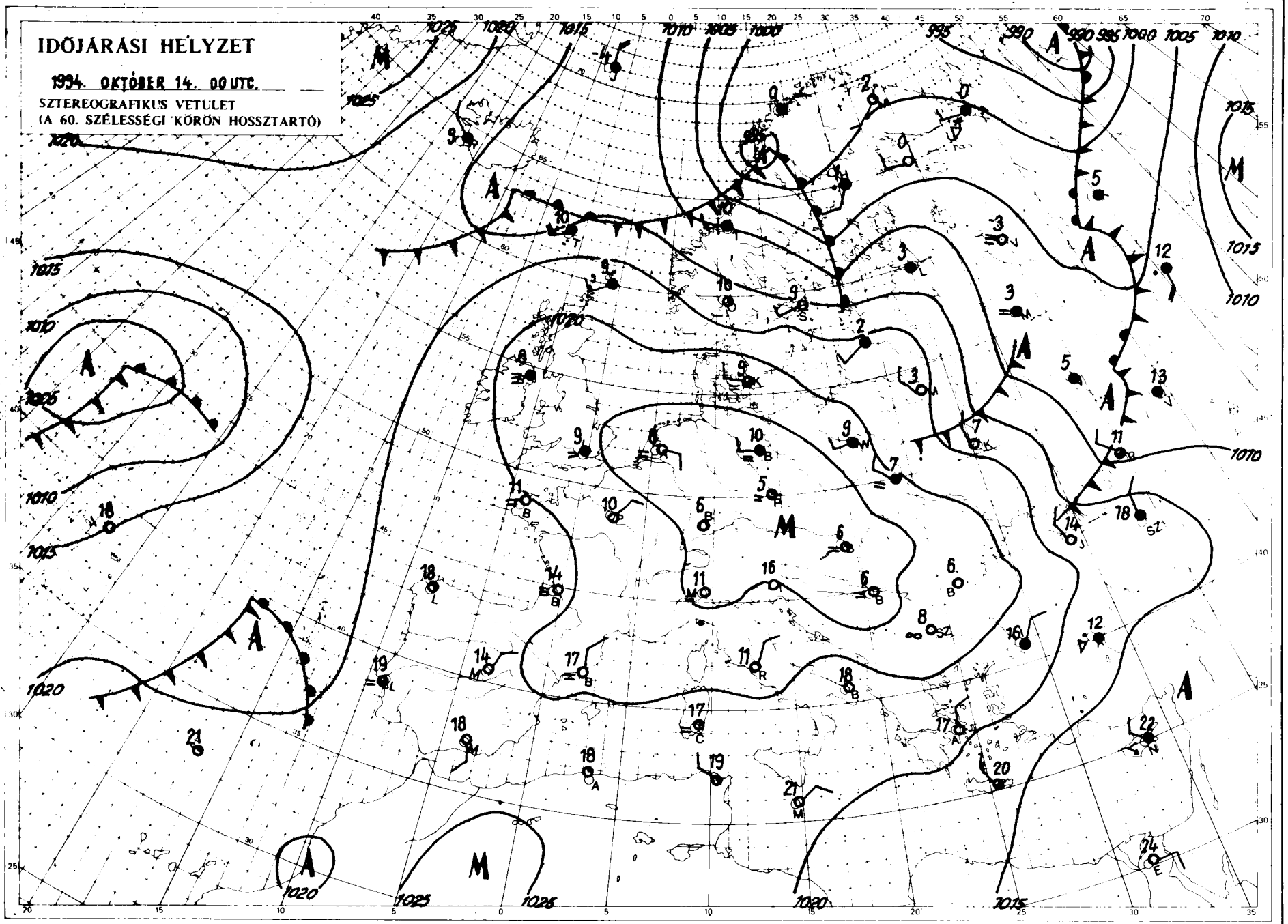


Kiadja az ORSZÁGOS METEOROLÓGIAI SZOLGÁLAT
Kiadásért felel: Dr. Mersich Iván, az Országos Meteorológiai Szolgálat elnöke
Készült az Országos Meteorológiai Szolgálat Nyomdájában, Budapest – Felelős vezető: Szinok István – Munkaszám: 94.668.
Szerkesztésért felel: Dr. Dévényi Dezső az Időjárás Előrejelző Önálló Osztály vezetője
Készíti: az OMSZ Időjárás Előrejelző Önálló Osztálya – Szakmai felelős: Dr. Dévényi Dezső osztályvezető – Megjelenik naponként
Megrendelhető: 1024 Budapest, II., Kitaibel Pál utca 1. – Pénzügyi Osztály – Telefon: 212-5193

# IDŐJÁRÁSI NAPIJELENTÉS

ЕЖЕДНЕВНЫЙ МЕТЕОРОЛОГИЧЕСКИЙ БЮЛЛЕТЕНЬ • DAILY WEATHER REPORT
BULLETIN QUOTIDIEN DE TEMPS • TÄGLICHER WETTERBERICHT

107. évfolyam 288. szám + Budapest + 1994. október 15. szombat

## Az időjárási helyzet és a várható időjárás:

Kontinensünk időjárási helyzetében napok óta nincs lényeges változás. Észak-, Északkelet-Európa felett több középpontú ciklon örvénylik, áramlási rendszerében gyors mozgású időjárási frontok okoznak arrafelé változékony, szeles, gyakran felhős, csapadékos időt. A Skandináv-félszigeten és a Brit-szigeteken helyenként esik az eső, Északkelet-Európában néhol havazik. A Pireneusi-félsziget időjárását is ciklon alakítja, többször felhős az ég, és sok helyen esik az eső. Szárazföldünk középső és déli vidékeinek időjárását leszálló légmozgások irányítják. Az éjszakai órákban sokfelé képződik köd, de napközben szinte mindenütt kisüt a nap. A hőmérséklet kora délutánra többnyire 14 és 20 fok közé emelkedik, de a déli vidéken még kevéssel 20 fok fölötti hőmérsékleteket is mérnek. A következő 36 órában a Kárpát-medencét északról gyenge hidegfront éri el, lényeges időjárás-változás azonban továbbra sem várható.

Magyarországon pénteken a reggeli köd és pára megszünése után napos, száraz idő volt. Általában 7-10 órát sütött a nap. A hőmérséklet csúcsértéke 14 és 20 fok között alakult. Ma hajnalra -1 és +7 fok közé hűlt le a levegő. Délelőtt lassan ritkult a pára, köd, és egyre több helyen sütött ki a nap. A hőmérséklet 11 órára 6, 16 fok közé emelkedett.

Ma 12 órakor Budapesten a hőmérséklet 16 fok volt, a tengerszintre átszámított légnyomás 1027 hPa, mérsékelten süllyed.

**Várható időjárás vasárnap estig:**

Ma kevés lesz a felhő, csapadék nem várható, majd holnap az időnkénti felhősödésből legfeljebb északon lehet kisebb eső, záporeső. Eleinte többnyire mérsékelt szél várható, majd holnap néhol megélénkül az északi szél. Éjszaka ismét sokfelé képződik pára, köd.
A legalacsonyabb éjszakai hőmérséklet általában 2 és 7 fok között alakul, de helyenként gyenge talajmenti fagy is várható.
A legmagasabb nappali hőmérséklet vasárnap 14 és 19 fok között valószínű.

Kapitány Ervinné s. k.

**A hőmérséklet napi középértéke és eltérése a sokévi átlagtól (Budapest külterületén):**

| | | |
|---|---|---|
| 1994. október 14. | 9,7 °C | -2,3 °C |

**1871 óta ezen a napon Budapesten előfordult**

| | |
|---|---|
| legmagasabb hőmérséklet: | 26,5 °C (1993) |
| legalacsonyabb hőmérséklet: | 1,3 °C (1992) |

LEGMAGASABB HŐMÉRSÉKLET

1994.10.14.

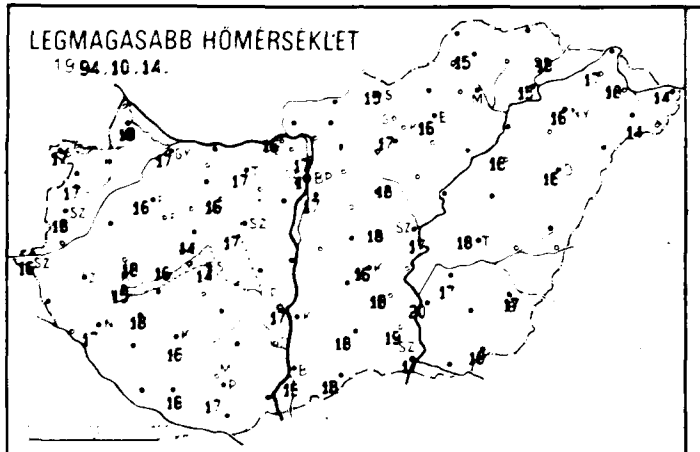

LEGALACSONYABB HŐMÉRSÉKLET

19 94.10.15

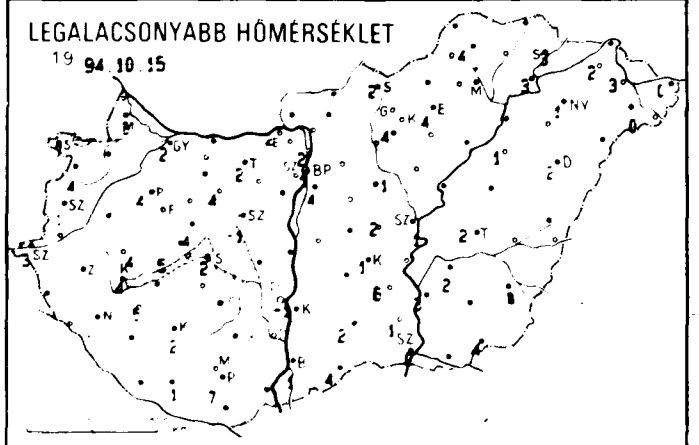

24 órás CSAPADÉKELOSZLÁS

1994.10.14. ..... 7[illegible] -tól 94.10.15. ..... 7[illegible] -ig

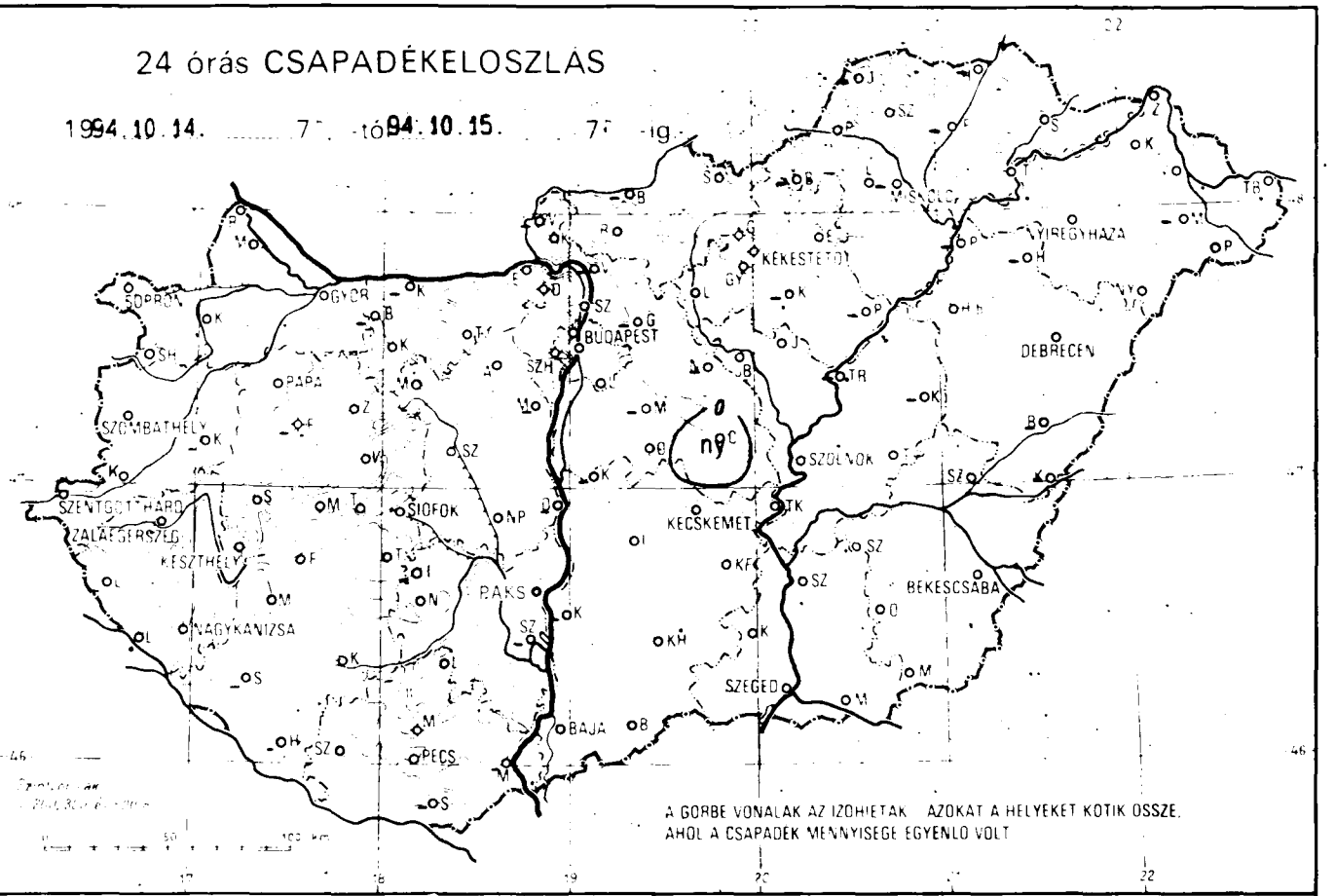


RADIÁCIÓS MINIMUM

19 94.10.15

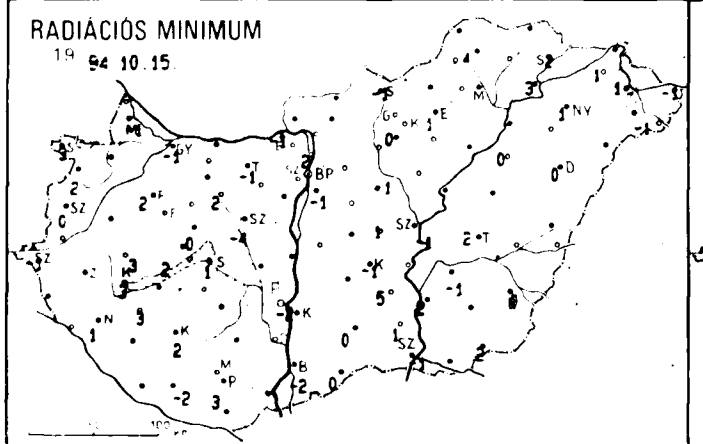

NAPFÉNYTARTAM

19 94.10.14.

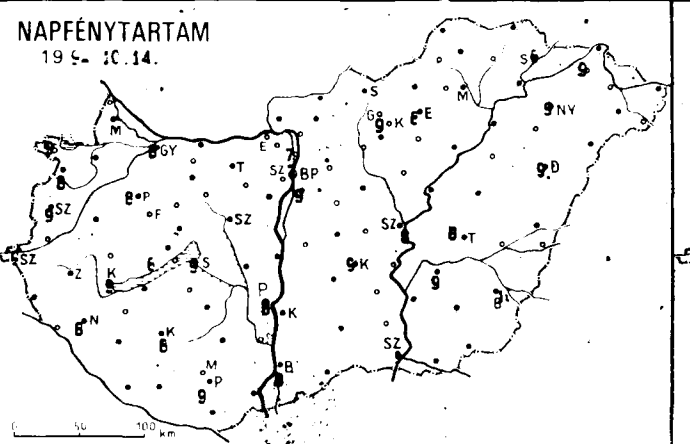

ZIVATARELOSZLÁS

19 94.10.14. 07h - 94.10.15. 07h

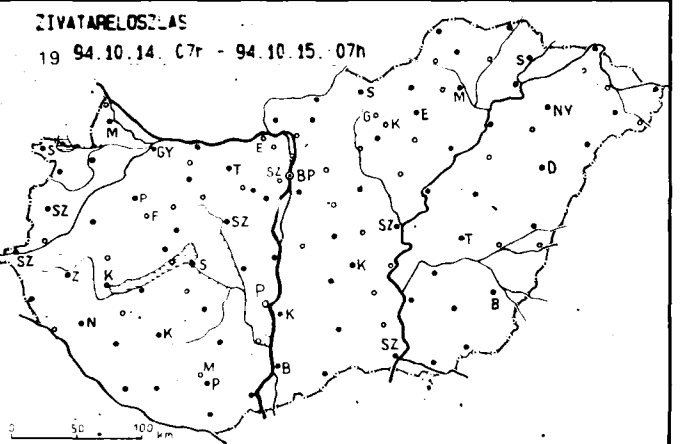

| 19 94.10.15. 07h-ig az utolsó 24 óra adatai | | | | | | | 19 94.10.15. 07h-ig az utolsó 24 óra adatai | | | | | | |
|---|---|---|---|---|---|---|---|---|---|---|---|---|---|
| állomás | csapadék (mm) | | max. hő-mér-séklet | min. hő-mér-séklet | rad. min. | Előző nap napos órái | állomás | csapadék (mm) | | max. hő-mér-séklet | min. hő-mér-séklet | rad. min. | Előző nap napos órái |
| Győr | . | | 17 | 2 | -1 | 8 | Vámosmikola | - | | - | - | - | - |
| Mosonmagyaróvár | . | | 16 | 3 | -1 | 7 | Baja | . | | 18 | 1 | -2 | 8 |
| Sopron | . | | 17 | 7 | 3 | 9 | Bácsalmás | . | | 18 | 4 | 0 | - |
| Sopronhorpács | . | | 17 | 4 | 2 | 8 | Kalocsa-Öregcsertő | - | | - | - | - | - |
| Káld | - | | - | - | - | - | Kecskemét | . | | 16 | 1 | -1 | 9 |
| Szentgotthárd | . | | 16 | 3 | -1 | 9 | Kiskunfélegyháza | . | | 18 | 6 | 5 | - |
| Szombathely | . | | 18 | 1 | 0 | 9 | Kiskunhalas | . | | 18 | 2 | 0 | - |
| Lenti | - | | - | - | - | - | Kunszentmiklós | - | | - | - | - | - |
| Nagykanizsa | . | | 17 | 1 | 1 | 8 | Balassagyarmat | - | | - | - | - | - |
| Zalaegerszeg | . | | - | - | - | - | Salgótarján | . | | 15 | 2 | -1 | - |
| Farkasgyepű | . | | - | - | - | - | Eger | . | | 16 | 4 | 1 | 8 |
| Keszthely | . | | 15 | 4 | 3 | 9 | Gyöngyös | . | | 17 | 4 | 0 | - |
| Mencshely | . | | 16 | 5 | 2 | 8 | Kékestető | . | | 12 | 6 | 4 | 9 |
| Pápa | . | | 16 | 4 | 2 | 8 | Kompolt | - | | - | - | - | - |
| Sümeg | . | | 18 | 4 | 3 | - | Poroszló | - | | - | - | - | - |
| Veszprém | . | | 14 | 4 | 0 | 7 | Jászberény | . | | 18 | 1 | 1 | - |
| Zirc | . | | 14 | 4 | 0 | - | Karcag Tilalmas | - | | - | - | - | - |
| Homokszentgyörgy | . | | - | - | - | - | Szolnok | . | | 17 | 1 | -1 | 8 |
| Kaposvár | . | | 16 | 2 | 2 | 8 | Tiszaroff | - | | - | - | - | - |
| Marcali | . | | 18 | 5 | 3 | - | Túrkeve | . | | 18 | 2 | 2 | 8 |
| Siófok | . | | 14 | 2 | 1 | 9 | Kistelek | . | | 19 | 1 | 1 | - |
| Somogyszob | - | | - | - | - | - | Szeged | . | | 17 | 0 | -1 | 9 |
| Bábolna | - | | - | - | - | - | Szentes | . | | 20 | 3 | 2 | - |
| Esztergom Kertváros | . | | 16 | 2 | -1 | - | Borsodnádasd | - | | - | - | - | - |
| Komárom | - | | - | - | - | - | Füged | . | | - | - | - | - |
| Tata | . | | 17 | 2 | -1 | - | Hidasnémeti | . | | - | - | - | - |
| Kisapostag | . | | - | - | - | - | Jósvafő | . | | - | - | - | - |
| Martonvásár | . | | - | - | - | - | Miskolc | . | | - | - | - | - |
| Mór | . | | 16 | 4 | 2 | - | Sárospatak | . | | 18 | 3 | 2 | 8 |
| Székesfehérvár | . | | 17 | -1 | -4 | - | Szendrőlád | . | | 15 | 4 | 4 | - |
| Iregszemcse | . | | . | . | . | . | Tokaj | . | | 15 | 3 | 3 | - |
| Paks | . | | 17 | -1 | -2 | 8 | Kisvárda | . | | 17 | 2 | 1 | 9 |
| Szekszárd | - | | - | - | - | - | Mátészalka | - | | - | - | - | - |
| Mohács | - | | - | - | - | - | Napkor | . | | 16 | 1 | 1 | 9 |
| Pécs | . | | 17 | 7 | 3 | 9 | Pátyod | . | | 14 | 0 | -1 | - |
| Pécs Árpádtető | . | | 15 | 7 | 3 | - | Tiszabecs | . | | 14 | 0 | -1 | - |
| Siklós | - | | - | - | - | - | Vásárosnamény | . | | 18 | 3 | 1 | - |
| Szigetvár | . | | 18 | 1 | -2 | - | Záhony | . | | - | - | - | - |
| Bp. Lőrinc | . | | 17 | 4 | -1 | 9 | Berettyóújfalu | . | | - | - | - | - |
| Bp. Met. Szolg. | . | | 17 | 4 | - | 7 | Debrecen | . | | 16 | 2 | 0 | 9 |
| Bp. Széchenyi-hegy | . | | 15 | 8 | 4 | - | Hajdúdorog | . | | - | - | - | - |
| Cegléd | ny | | 18 | 2 | 1 | - | Hortobágy Halastó | . | | 16 | 1 | 0 | - |
| Gödöllő | - | | - | - | - | - | Körösszakál | . | | - | - | - | - |
| Monor | - | | - | - | - | - | Polgár | . | | - | - | - | - |
| Nagykáta | - | | - | - | - | - | Békéscsaba | . | | 17 | 1 | 0 | 10 |
| Szentendre | . | | 17 | 3 | 3 | 7 | Mezőhegyes | . | | 18 | 4 | 2 | - |
| Vác | - | | - | - | - | - | Szarvas | . | | 17 | 2 | -1 | 9 |

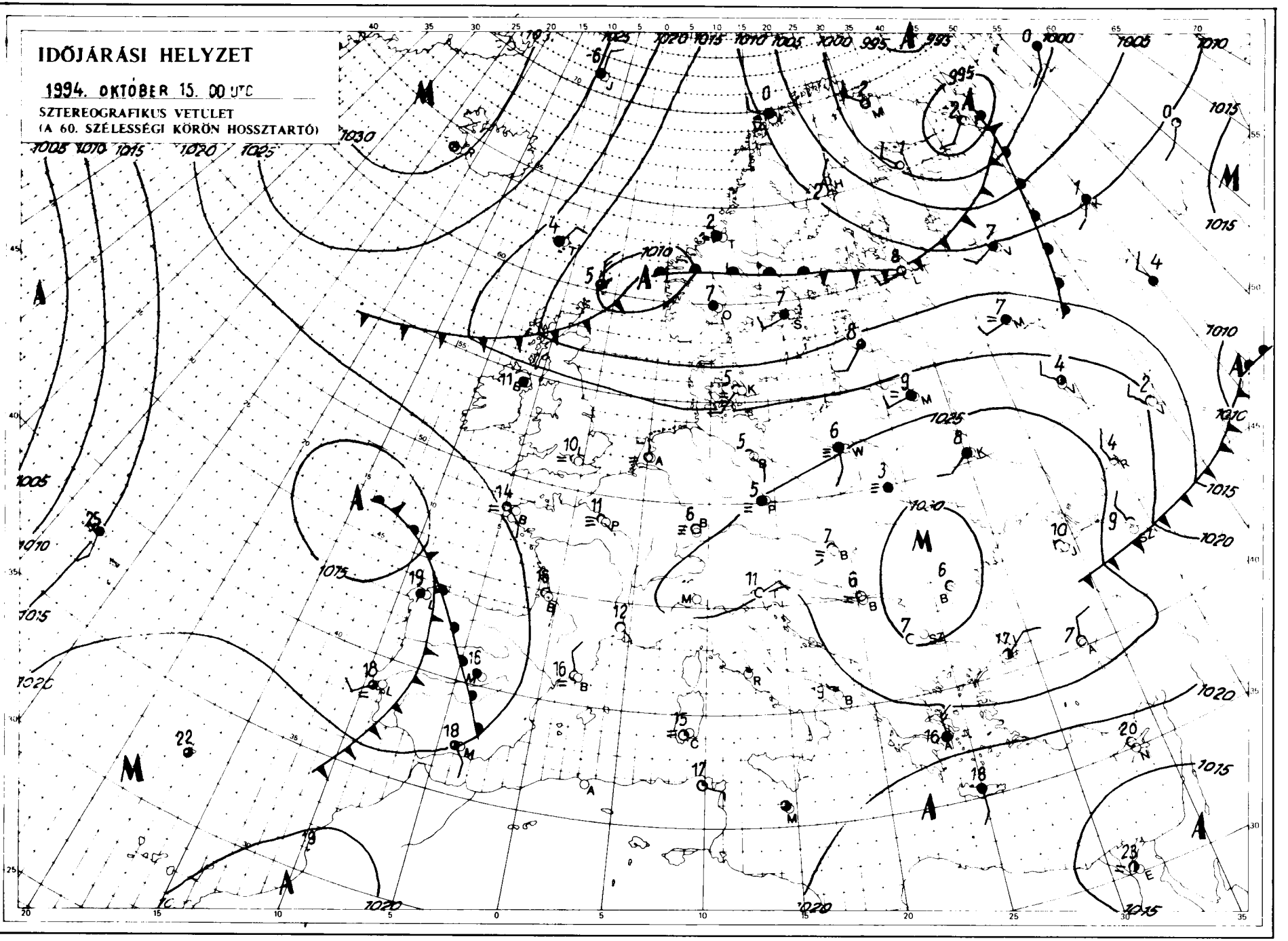


Kiadja az **ORSZÁGOS METEOROLÓGIAI SZOLGÁLAT**

Kiadásért felel: Dr. Mersich Iván, az Országos Meteorológiai Szolgálat elnöke

Készült az Országos Meteorológiai Szolgálat Nyomdájában, Budapest – Felelős vezető: Szinok István – Munkaszám: 94.569.

Szerkesztésért felel: Dr. Dévényi Dezső az Időjárás Előrejelző Önálló Osztály vezetője

Készíti: az OMSZ Időjárás Előrejelző Önálló Osztálya – Szakmai felelős: Dr. Dévényi Dezső osztályvezető – Megjelenik naponként

Megrendelhető: 1024 Budapest, II., Kitaibel Pál utca 1. – Pénzügyi Osztály – Telefon: 212-5193

# IDŐJÁRÁSI NAPIJELENTÉS

ЕЖЕДНЕВНЫЙ МЕТЕОРОЛОГИЧЕСКИЙ БЮЛЛЕТЕНЬ • DAILY WEATHER REPORT
BULLETIN QUOTIDIEN DE TEMPS • TÄGLICHER WETTERBERICHT

**107. évfolyam 289. szám** **+ Budapest +** **1994. október 16. vasárnap**

## Az időjárási helyzet és a várható időjárás:

Északkelet-Európa felett igen hideg, sarkvidéki eredetű levegő halmozódott fel. Hatására a Skandináv-félszigeten, valamint a Kelet-európai-síkság területén szórványosan havazik, és a csúcshőmérséklet is alig emelkedik 0 fok fölé. Csendes, késő nyári idő van viszont Dél-Európában, csupán az Ibériai-félszigetről és Görögország területéről jelentenek szórványos esőzést, zivatarokat. Ezeken a részeken a csúcshőmérséklet még eléri a 22, 27 fokot. Közép-Európa felett már napok óta magas légnyomású öv húzódik. Területén alig mozdul a levegő, párás, ködös az idő. Ma estétől azonban lényeges átalakulás kezdődik. Észak felől hidegfront éri el az országot, hatására megerősödik az északi szél, mindenütt megszűnik a köd. A következő napokban pedig ismét lehet fagyokra számítani.

Magyarországon szombaton a reggeli, délelőtti órákban még sokfelé párás, ködös volt az idő, de ezt követően mindenütt kisütött a nap. A hőmérséklet csúcsértéke 13, 19 fok között alakult. Ma hajnalra 0 és +6 fok közé hűlt le a levegő. Délelőtt foltokban még ködös volt a levegő, az ország nagy részén viszont kisütött a nap. A hőmérséklet 11 órára 6, 15 fok közé emelkedett.

Ma 12 órakor Budapesten a hőmérséklet 15 fok volt, a tengerszintre átszámított légnyomás 1019 hPa, mérsékelten süllyed.

**Várható időjárás hétfő estig:**

Estétől átmenetileg erősebben megnövekszik a felhőzet, és főként északon lehet kisebb eső, záporeső. Holnap a változóan felhős ég mellett hosszabb-rövidebb időszakokra mindenütt kisüt a nap.
Az északira forduló szél megélénkül, holnap időnként megerősödik.
A legalacsonyabb éjszakai hőmérséklet 3 és 8 fok között,
a legmagasabb nappali hőmérséklet hétfőn 11 és 16 fok között alakul.

Pálóczi Györgyi s. k.

**A hőmérséklet napi középértéke és eltérése a sokévi átlagtól (Budapest külterületén):**

| | | |
|---|---|---|
| 1994. október 15. | 9,9 °C | -1,6 °C |

**1871 óta ezen a napon Budapesten előfordult**

| | |
|---|---|
| legmagasabb hőmérséklet: | 26,0 °C (1916) |
| legalacsonyabb hőmérséklet: | -1,1 °C (1913) |

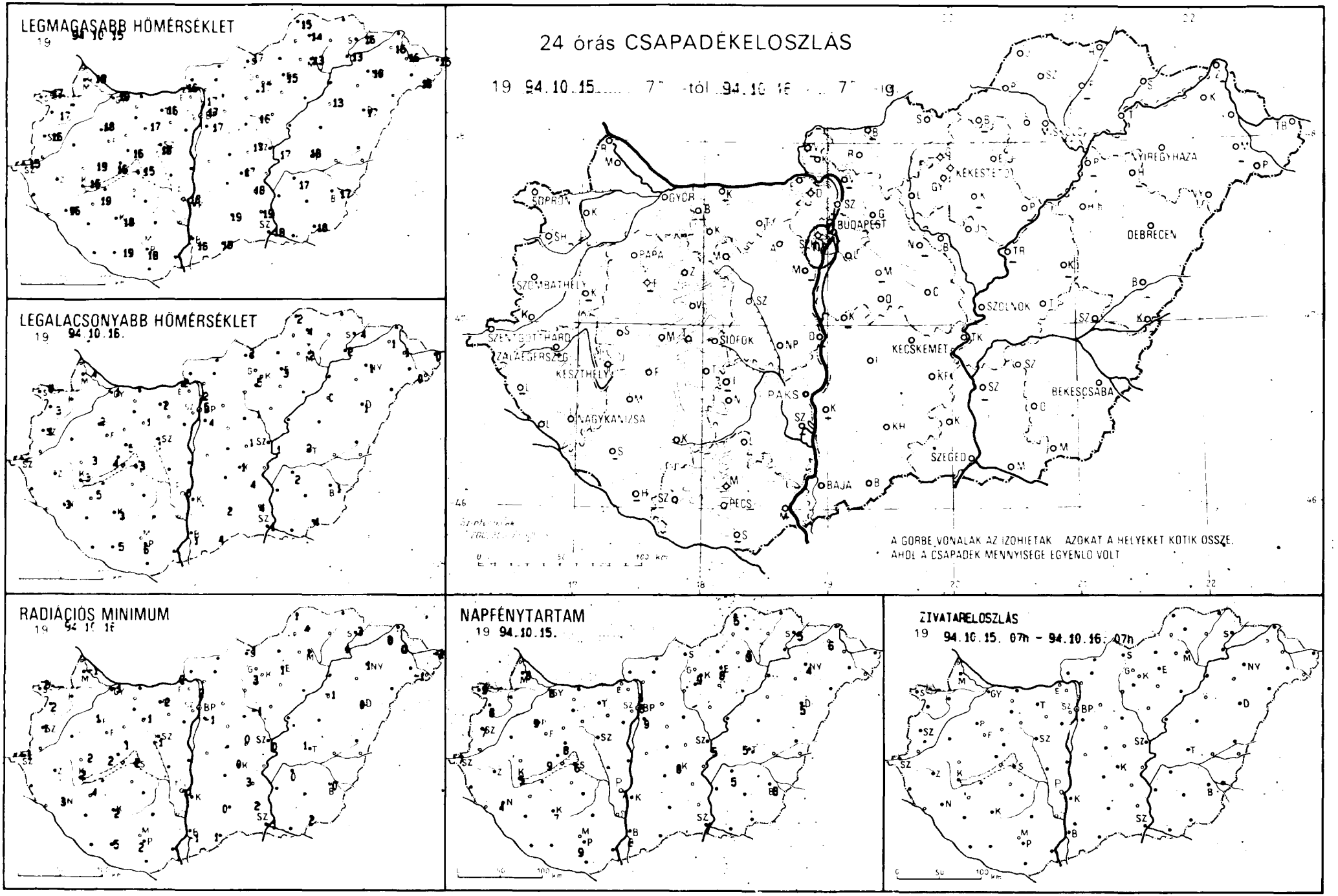
LEGMAGASABB HŐMÉRSÉKLET
19 94.10.15.
LEGALACSONYABB HŐMÉRSÉKLET
19 94.10.16.
24 órás CSAPADÉKELOSZLÁS
19 94.10.15. 7h -tól 94.10.16. 7h -ig.
A GÖRBE VONALAK AZ IZOHIETÁK AZOKAT A HELYEKET KÖTIK ÖSSZE, AHOL A CSAPADÉK MENNYISÉGE EGYENLŐ VOLT
SOPRON
GYŐR
BUDAPEST
NYÍREGYHÁZA
KÉKESTETŐ
DEBRECEN
PAPA
SZOMBATHELY
SZOLNOK
SZENTGOTTHÁRD
SIÓFOK
KECSKEMÉT
ZALAEGERSZEG
KESZTHELY
PAKS
BÉKÉSCSABA
NAGYKANIZSA
SZEGED
BAJA
PÉCS
RADIÁCIÓS MINIMUM
19 94.10.16.
NAPFÉNYTARTAM
19 94.10.15.
ZIVATAELOSZLÁS
19 94.10.15. 07h - 94.10.16. 07h

| 19 94.10.16. 07h-ig az utolsó 24 óra adatai | | | | | | |
|---|---|---|---|---|---|---|
| állomás | csapadék (mm) | | max. hő-mér-séklet | min. hő-mér-séklet | rad. min. | Előző nap napos órái |
| Győr | - | | 19 | 1 | -1 | 8 |
| Mosonmagyaróvár | - | | 18 | 4 | -1 | 8 |
| Sopron | - | | 17 | 4 | 2 | 9 |
| Sopronhorpács | - | | 17 | 3 | 2 | 8 |
| Káld | - | | - | - | - | - |
| Szentgotthárd | - | | 15 | 2 | -1 | 7 |
| Szombathely | - | | 16 | 1 | 1 | 7 |
| Lenti | - | | - | - | - | - |
| Nagykanizsa | | | 16 | 3 | 3 | 4 |
| Zalaegerszeg | | | - | - | - | - |
| Farkasgyepű | - | | - | - | - | - |
| Keszthely | - | | 16 | 3 | 2 | 9 |
| Mencshely | | | 16 | 4 | 2 | 9 |
| Pápa | - | | 18 | 2 | 1 | 9 |
| Sümeg | - | | 19 | 3 | 2 | - |
| Veszprém | - | | 16 | 5 | 1 | 8 |
| Zirc | - | | 14 | 1 | -1 | - |
| Homokszentgyörgy | - | | - | - | - | - |
| Kaposvár | - | | 18 | 3 | 2 | 7 |
| Marcali | - | | 19 | 5 | 4 | - |
| Siófok | - | | 15 | 3 | 2 | 6 |
| Somogyszob | - | | - | - | | |
| Bábolna | - | | - | - | | - |
| Esztergom Kertváros | - | | 16 | 2 | 0 | - |
| Komárom | - | | - | - | - | - |
| Tata | - | | 16 | 2 | -2 | - |
| Kisapostag | - | | - | - | - | - |
| Martonvásár | - | | - | - | - | - |
| Mór | - | | 17 | 1 | -1 | - |
| Székesfehérvár | - | | 18 | 1 | -1 | - |
| Iregszemcse | - | | - | - | | - |
| Paks | - | | 18 | 0 | -1 | 7 |
| Szekszárd | - | | - | - | - | - |
| Mohács | - | | - | - | - | - |
| Pécs | - | | 18 | 6 | 2 | 9 |
| Pécs Árpádtető | - | | 17 | 8 | 3 | - |
| Siklós | - | | - | - | - | - |
| Szigetvár | - | | 19 | 5 | 5 | - |
| Bp. Lőrinc | - | | 17 | 4 | -1 | 9 |
| Bp. Met. Szolg. | - | | 17 | 5 | - | 8 |
| Bp. Széchenyi-hegy | sy | | 15 | 7 | 1 | - |
| Cegléd | - | | 17 | 1 | 0 | - |
| Gödöllő | - | | - | - | - | - |
| Mcnor | - | | - | - | - | - |
| Nagykáta | - | | - | - | - | - |
| Szentendre | - | | 17 | 2 | 2 | 6 |
| Vác | - | | - | - | - | - |

| 19 94.10.16. 07h-ig az utolsó 24 óra adatai | | | | | | |
|---|---|---|---|---|---|---|
| állomás | csapadék (mm) | | max. hő-mér-séklet | min. hő-mér-séklet | rad. min. | Előző nap napos órái |
| Vámosmikola | - | | - | - | - | - |
| Baja | - | | 18 | 1 | -1 | 8 |
| Bácsalmás | - | | 18 | 4 | 1 | - |
| Kalocsa-Öregcsertő | - | | - | - | - | - |
| Kecskemét | - | | 17 | 1 | 0 | 8 |
| Kiskunfélegyháza | - | | 18 | 4 | 3 | - |
| Kiskunhalas | - | | 19 | 2 | 0 | - |
| Kunszentmiklós | - | | - | - | - | - |
| Balassagyarmat | - | | - | - | - | - |
| Salgótarján | - | | 17 | 2 | -1 | - |
| Eger | - | | 15 | 3 | 1 | 8 |
| Gyöngyös | - | | 17 | 5 | 3 | - |
| Kékestető | - | | 13 | 6 | 3 | 9 |
| Kompolt | - | | - | - | - | - |
| Poroszló | - | | - | - | - | - |
| Jászberény | - | | 16 | 1 | -1 | - |
| Karcag Tilalmas | - | | - | - | - | - |
| Szolnok | - | | 17 | 1 | 0 | 3 |
| Tiszaroff | - | | - | - | - | - |
| Túrkeve | - | | 18 | 2 | 1 | 5 |
| Kistelek | - | | 19 | 4 | 2 | - |
| Szeged | - | | 18 | 1 | -1 | 7 |
| Szentes | - | | - | - | - | - |
| Borsodnádasd | - | | - | - | - | - |
| Fügöd | - | | - | - | - | - |
| Hidasnémeti | - | | - | - | - | - |
| Jósvafő | - | | 15 | 2 | 1 | 5 |
| Miskolc | - | | 13 | 2 | 1 | 3 |
| Sárospatak | - | | 16 | 4 | 3 | 5 |
| Szendrőlád | - | | 14 | 4 | 4 | - |
| Tokaj | - | | 13 | 2 | 1 | - |
| Kisvárda | - | | 16 | 1 | 0 | 6 |
| Mátészalka | - | | - | - | - | - |
| Napkor | - | | 16 | 1 | 1 | 4 |
| Pátyod | - | | 16 | 0 | -1 | - |
| Tiszabecs | - | | 15 | 0 | -2 | - |
| Vásárosnamény | - | | 16 | 1 | 0 | - |
| Záhony | - | | - | - | - | - |
| Berettyóújfalu | - | | - | - | - | - |
| Debrecen | - | | 17 | 1 | 0 | 5 |
| Hajdúdorog | - | | - | - | - | - |
| Hortobágy Halastó | - | | 13 | 0 | -1 | - |
| Kórósszakál | - | | - | - | - | - |
| Polgár | - | | - | - | - | - |
| Békéscsaba | - | | 17 | 1 | 0 | 8 |
| Mezőhegyes | - | | 18 | 4 | 2 | - |
| Szarvas | - | | 17 | 2 | 0 | 5 |

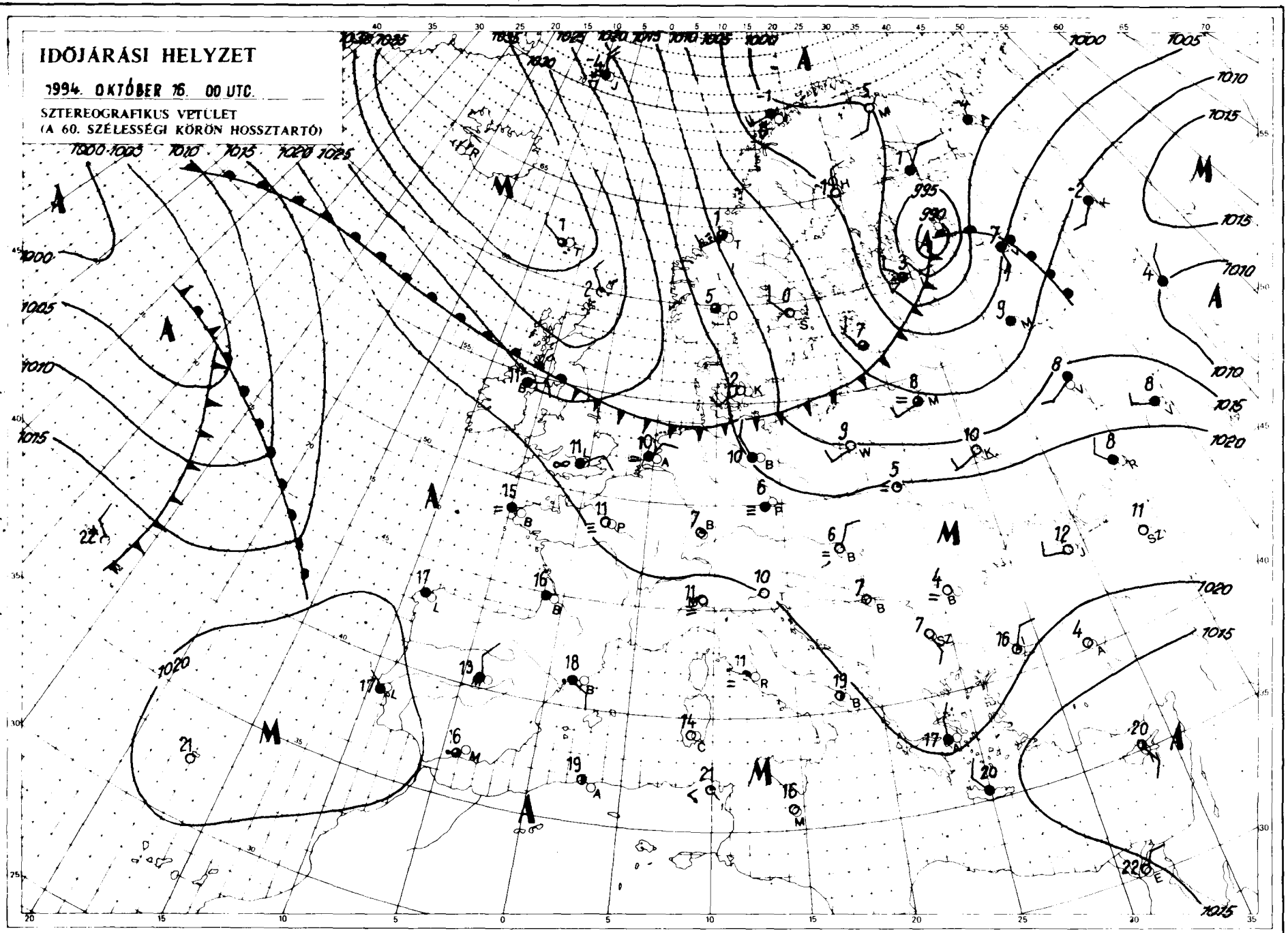


Kiadja az **ORSZÁGOS METEOROLÓGIAI SZOLGÁLAT**
Kiadásért felel: Dr. Mersich Iván, az Országos Meteorológiai Szolgálat elnöke
Készült az Országos Meteorológiai Szolgálat Nyomdájában, Budapest – Felelős vezető: Szinok István – Munkaszám: 4670.
Szerkesztésért felel: Dr. Dévényi Dezső az Időjárás Előrejelző Önálló Osztály vezetője
Készíti: az OMSZ Időjárás Előrejelző Önálló Osztálya – Szakmai felelős Dr. Dévényi Dezső osztályvezető – Megjelenik naponként
Megrendelhető: 1024 Budapest, II., Kitaibel Pál utca 1. – Pénzügyi Osztály – Telefon: 212-5193

# IDŐJÁRÁSI NAPIJELENTÉS

ЕЖЕДНЕВНЫЙ МЕТЕОРОЛОГИЧЕСКИЙ БЮЛЛЕТЕНЬ • DAILY WEATHER REPORT
BULLETIN QUOTIDIEN DE TEMPS • TÄGLICHER WETTERBERICHT

**107. évfolyam 290. szám** **+ Budapest +** **1994. október 17. hétfő**

## Az időjárási helyzet és a várható időjárás:

Északkelet-Európa felett markáns ciklon örvénylik, amely arrafelé változékony, gyakran borult, szeles, hideg időt okoz és sok helyről jelentenek esőt, záport illetve hózáporokat. Kora délután is csak 5 fok körüli hőmérsékleteket mérnek. A kontinens déli valamint nyugati vidékein ugyanakkor magasnyomású légköri képződmény illetve helyi hatások alakítják az időjárást. A változóan felhős égből számottevő csapadék sehol sem hull. A Földközi-, valamint a Fekete-tenger partvidékén még mindig enyhe az idő, a csúcshőmérséklet általában kevéssel 20 fok felett alakul. A Kárpát-medence felett ma átvonul egy hidegfront, amely számottevő csapadékot nem okoz. A megerősödő szél egyre többfelé megszünteti a ködöt.

Magyarországon vasárnap változóan felhős idő volt, a köd helyenként tartósan megmaradt. Néhol előfordult jelentéktelen ködszitálás. A hőmérséklet csúcsértéke általában 14 és 19, a párás, ködös tájakon 9 és 13 fok között alakult. Ma (hétfő) hajnalra az ország nagy részén 2 és 9 fok közé hűlt le a levegő. Délelőtt változóan felhős volt az ég. A keleti megyékből még párásságot, ködöt jelentettek, de egyre többfelé megélénkült, a Dunántúlon megerősödött az északi szél. A hőmérséklet 11 órakor 6 és 12 fok között volt.

Ma 12 órakor Budapesten a hőmérséklet 13 fok volt, a tengerszintre átszámított légnyomás 1016 hPa, alig változik.

**Várható időjárás kedd estig:**

A párásság, a köd egyre többfelé megszünik. A felhőátvonulásokból eleinte néhol előfordulhat záporeső, a hegyekben hózápor. Kedden országszerte több órás napsütésre lehet számítani. Soktelé megerősödik, majd holnap lassanként gyengül az északi, északkeleti szél.
A legalacsonyabb éjszakai hőmérséklet -2 és +3 fok között,
a legmagasabb nappali hőmérséklet kedden 5 és 10 fok között alakul.

**Távolabbi kilátások szerdától–szombatig:**

Változóan felhős idő lesz, hosszabb-rövidebb napsütéssel, az időszak második felében ismét egyre többfelé várható párásság, köd. Számottevő csapadék nem valószínű.
A legalacsonyabb éjszakai hőmérséklet eleinte 0 és -5, majd 3 és 8 fok között alakul.
A legmagasabb nappali hőmérséklet eleinte többnyire 6 és 11, majd általában 12 és 17 fok között, a tartósabban ködös részeken 10 fok közelében várható.
Jelentős mennyiségű (legalább napi 5 mm) csapadék az ország területén nem valószínű.

Jenki Szilvia s. k.

**A hőmérséklet napi középértéke és eltérése a sokévi átlagtól (Budapest külterületén):**

| | | |
|---|---|---|
| 1994. október 16. | 9,7°C | -1,7°C |

**1871 óta ezen a napon Budapesten előfordult**

| | |
|---|---|
| legmagasabb hőmérséklet: | 25,2°C (1953) |
| legalacsonyabb hőmérséklet: | -0,3°C (1928) |

LEGMAGASABB HŐMÉRSÉKLET

19 94.10.16.

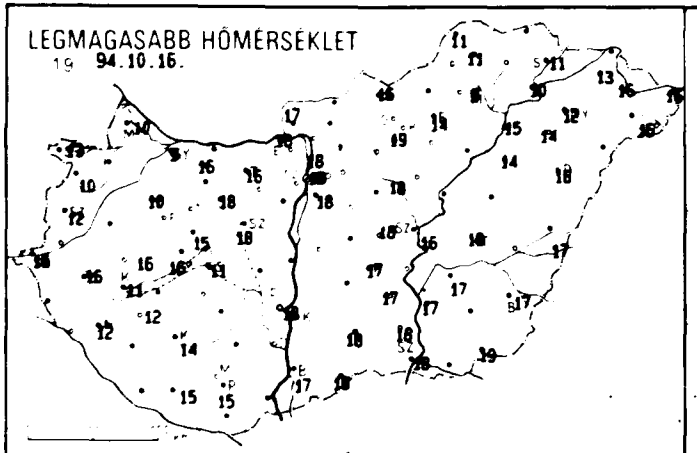

LEGALACSONYABB HŐMÉRSÉKLET

19 94.10.17.

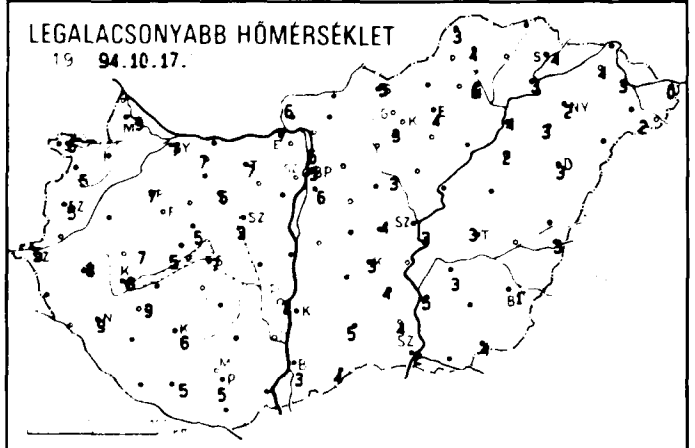

24 órás CSAPADÉKELOSZLÁS

19 94.10.16. 7h -tól 94.10.17. 7h -ig

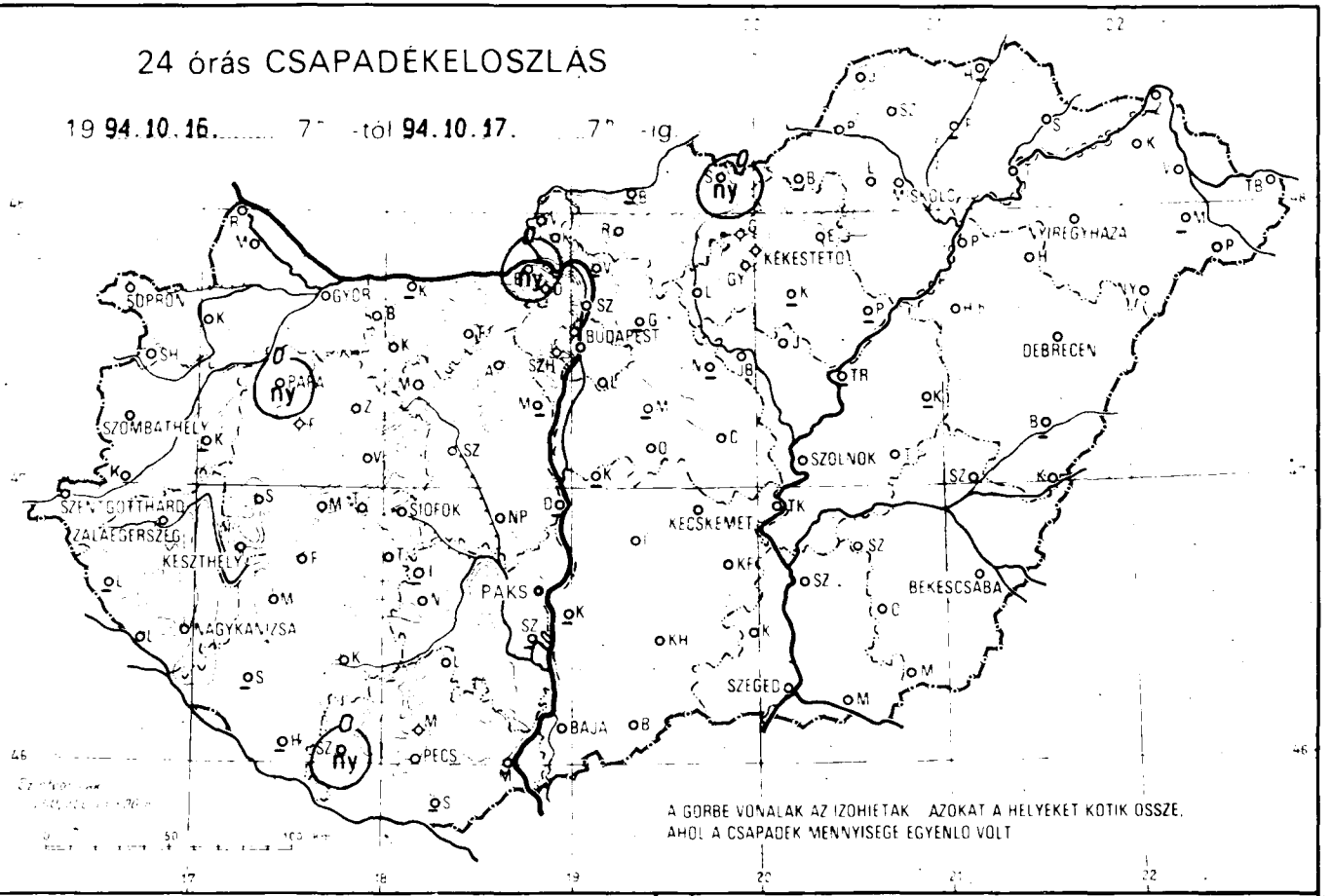


RADIÁCIÓS MINIMUM

19 94.10.17.

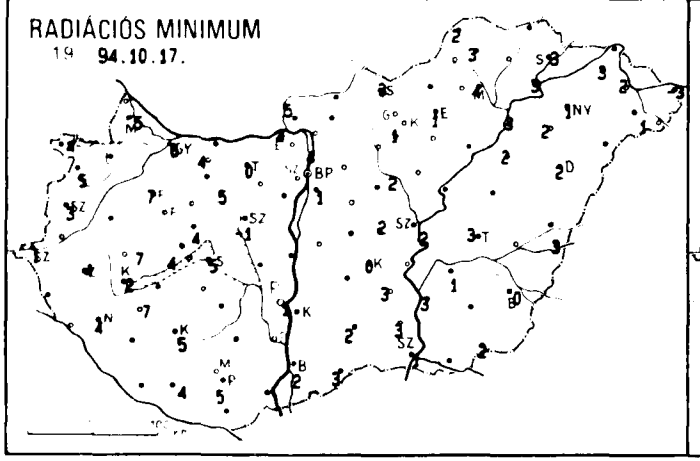

NAPFÉNYTARTAM

19 94.10.16.

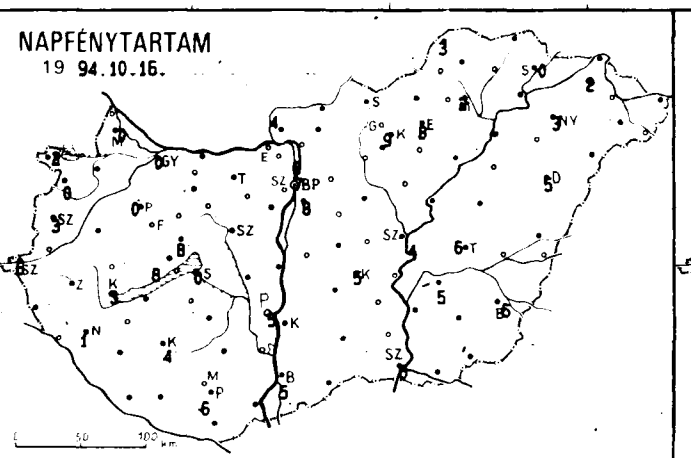

ZIVATARELOSZLÁS

19 94.10.16. 07h - 94.10.17. 07h

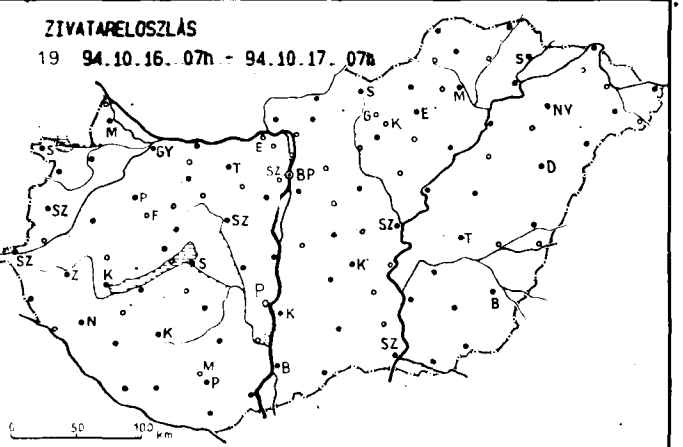

| 19 94.10.17. 07$^h$-ig az utolsó 24 óra adatai | | | | | | | 19 94.10.17. 07$^h$-ig az utolsó 24 óra adatai | | | | | | |
|---|---|---|---|---|---|---|---|---|---|---|---|---|---|
| állomás | csapadék (mm) | | max. hő-mér-séklet | min. hő-mér-séklet | rad. min. | Előző nap napos órái | állomás | csapadék (mm) | | max. hő-mér-séklet | min. hő-mér-séklet | rad. min. | Előző nap napos órái |
| Győr | . | ≡ | 9 | 7 | 6 | 0 | Vámosmikola | . | ≡ | 17 | 6 | 5 | 4 |
| Mosonmagyaróvár | . | ≡ | 10 | 9 | 5 | 0 | Baja | . | ≡ | 17 | 3 | 2 | 5 |
| Sopron | . | ≡ | 13 | 6 | 4 | 2 | Bácsalmás | . | ≡ | 19 | 4 | 3 | - |
| Sopronhorpács | . | ≡ | 10 | 5 | 5 | 0 | Kalocsa-Öregcsertő | - | | - | - | - | - |
| Káld | - | | - | - | - | - | Kecskemét | . | ≡ | 17 | 3 | 0 | 5 |
| Szentgotthárd | . | ≡ | 16 | 5 | 1 | 6 | Kiskunfélegyháza | . | ≡ | 17 | 4 | 3 | - |
| Szombathely | . | ≡ | 12 | 5 | 3 | 3 | Kiskunhalas | . | ≡ | 18 | 5 | 2 | - |
| Lenti | - | | - | - | - | - | Kunszentmiklós | - | | - | - | - | - |
| Nagykanizsa | . | ≡ | 12 | 9 | 4 | 1 | Balassagyarmat | - | | - | - | - | - |
| Zalaegerszeg | . | ☁ | 16 | 6 | 4 | - | Salgótarján | ny | ≡,≡ | 16 | 5 | 3 | - |
| Farkasgyepű | . | ≡ | 15 | 4 | 3 | - | Eger | . | ≡ | 14 | 4 | 1 | 8 |
| Keszthely | . | ≡ | 11 | 6 | 2 | 3 | Gyöngyös | . | ≡ | 19 | 3 | 1 | - |
| Mencshely | . | ≡ | 16 | 5 | 4 | 8 | Kékestető | . | ☁ | 12 | 6 | 4 | 9 |
| Pápa | ny | ≡,≡ | 10 | 7 | 7 | 0 | Kompolt | - | | - | - | - | - |
| Sümeg | . | ≡ | 16 | 7 | 7 | - | Poroszló | - | | - | - | - | - |
| Veszprém | . | ≡ | 15 | 5 | 4 | 8 | Jászberény | . | ≡ | 18 | 3 | 2 | - |
| Zirc | . | ≡ | 16 | 4 | 2 | - | Karcag Tilalmas | - | | - | - | - | - |
| Homokszentgyörgy | - | | - | - | - | - | Szolnok | . | ≡ | 16 | 3 | 2 | 4 |
| Kaposvár | . | ≡ | 14 | 6 | 5 | 4 | Tiszaroff | - | | - | - | - | - |
| Marcali | . | ≡ | 12 | 9 | 7 | - | Túrkeve | . | ≡ | 18 | 3 | 3 | 6 |
| Siófok | . | ≡ | 11 | 7 | 5 | 0 | Kistelek | . | ≡ | 18 | 4 | 3 | - |
| Somogyszob | - | | - | - | - | - | Szeged | . | ≡ | 18 | 2 | 1 | 6 |
| Bábolna | . | ≡ | 16 | 7 | 4 | - | Szentes | . | ≡ | 17 | 5 | 3 | - |
| Esztergom Kertváros | ny | ≡,≡ | 16 | 7 | 4 | - | Borsodnádasd | - | | - | - | - | - |
| Komárom | - | | - | - | - | - | Füged | - | | - | - | - | - |
| Tata | . | = | 16 | 7 | 0 | - | Hidasnémeti | - | | - | - | - | - |
| Kisapostag | - | | - | - | - | - | Jósvafő | . | ≡ | 11 | 3 | 2 | 3 |
| Martonvásár | - | | - | - | - | - | Miskolc | . | ≡ | 9 | 5 | 4 | 2 |
| Mór | . | = | 18 | 6 | 5 | - | Sárospatak | . | = | 11 | 4 | 3 | 0 |
| Székesfehérvár | . | = | 18 | 3 | -1 | - | Szendrőlád | . | ≡ | 11 | 4 | 3 | - |
| Iregszemcse | - | | - | - | - | - | Tokaj | . | | 10 | 3 | 3 | - |
| Paks | . | ≡ | 18 | 2 | 1 | 5 | Kisvárda | . | ≡ | 13 | 4 | 3 | 2 |
| Szekszárd | - | | - | - | - | - | Mátészalka | - | | - | - | - | - |
| Mohács | - | | - | - | - | - | Napkor | . | ≡ | 12 | 2 | 1 | 3 |
| Pécs | . | ≡ | 15 | 5 | 5 | 6 | Pátyod | . | ≡ | 15 | 2 | 1 | - |
| Pécs Árpádtető | . | ≡ | 16 | 4 | 3 | - | Tiszabecs | . | ≡ | 16 | 0 | -3 | - |
| Siklós | - | | - | - | - | - | Vásárosnamény | . | ≡ | 16 | 3 | 2 | - |
| Szigetvár | ny | ≡,≡ | 15 | 5 | 4 | - | Záhony | - | | - | - | - | - |
| Bp. Lőrinc | . | ≡ | 18 | 6 | 1 | 8 | Berettyóújfalu | - | | - | - | - | - |
| Bp. Met. Szolg. | . | ≡ | 18 | 5 | - | 7 | Debrecen | . | ≡ | 16 | 3 | 2 | 5 |
| Bp. Széchenyi-hegy | . | ≡ | 16 | 7 | 2 | - | Hajdúdorog | . | ≡ | 14 | 3 | 2 | - |
| Cegléd | . | ≡ | 18 | 4 | 2 | - | Hortobágy Halastó | . | ≡ | 14 | 2 | 2 | - |
| Gödöllő | - | | - | - | - | - | Körösszakál | . | ≡ | 17 | 3 | 3 | - |
| Monor | - | | - | - | - | - | Polgár | . | ≡ | 15 | 4 | 3 | - |
| Nagykáta | - | | - | - | - | - | Békéscsaba | . | ≡ | 17 | 1 | 0 | 6 |
| Szentendre | . | ≡ | 18 | 5 | 4 | 6 | Mezőhegyes | . | ≡ | 19 | 4 | 2 | - |
| Vác | - | | - | - | - | - | Szarvas | . | ≡ | 17 | 3 | 1 | 5 |

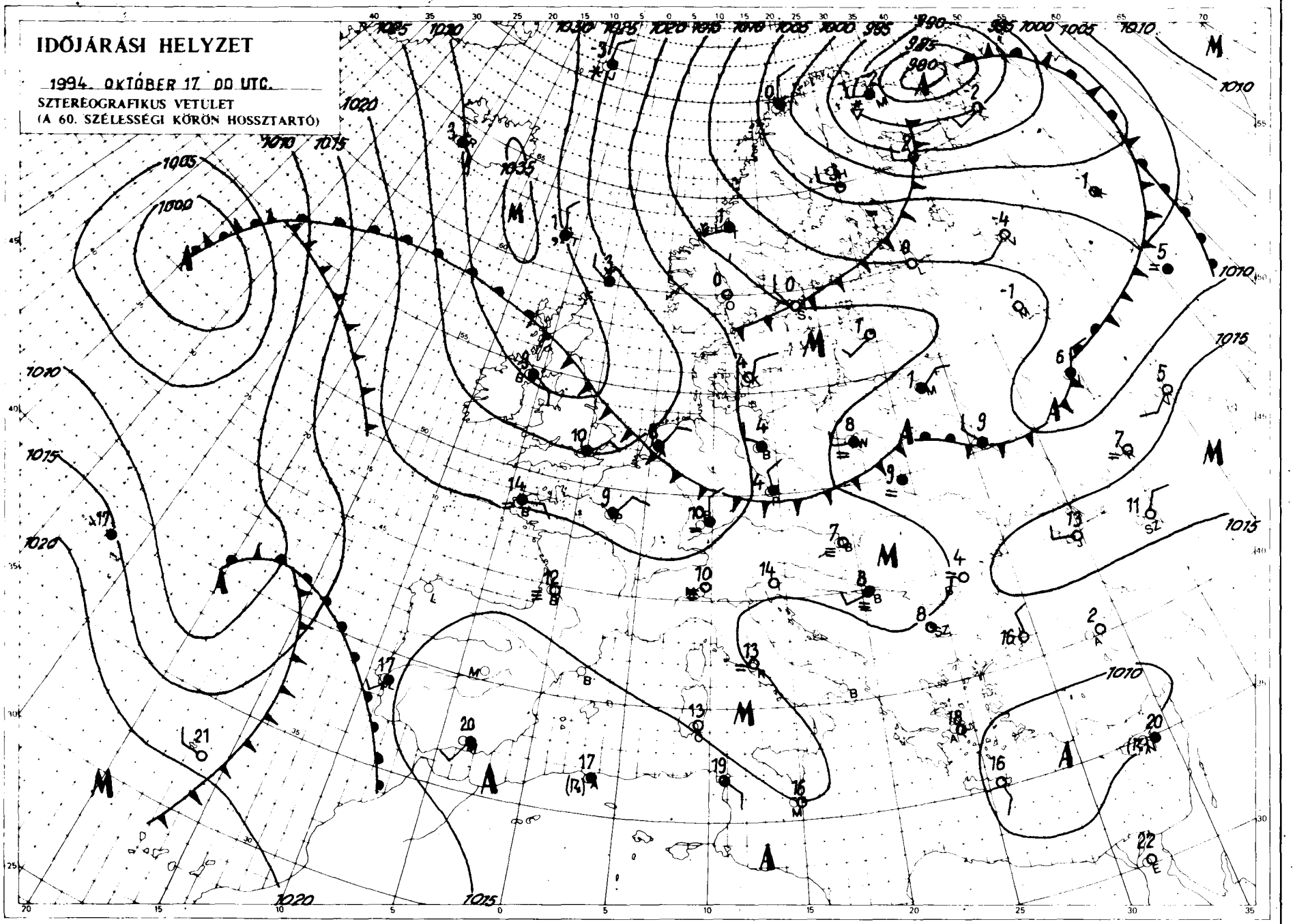


Kiadja az **ORSZÁGOS METEOROLÓGIAI SZOLGÁLAT**

Kiadásért felel: Dr. Mersich Iván, az Országos Meteorológiai Szolgálat elnöke

Készült az Országos Meteorológiai Szolgálat Nyomdájában, Budapest – Felelős vezető: Szinok István – Munkaszám: **94.671.**

Szerkesztésért felel: Dr. Dévényi Dezső az Időjárás Előrejelző Önálló Osztály vezetője

Készítette: az OMSZ Időjárás Előrejelző Önálló Osztálya – Szakmai felelős: Dr. Dévényi Dezső osztályvezető – Megjelenik naponként

Megrendelhető: 1024 Budapest, II., Kitaibel Pál utca 1. – Pénzügyi Osztály – Telefon: 212-5193

# IDŐJÁRÁSI NAPIJELENTÉS

ЕЖЕДНЕВНЫЙ МЕТЕОРОЛОГИЧЕСКИЙ БЮЛЛЕТЕНЬ • DAILY WEATHER REPORT
BULLETIN QUOTIDIEN DE TEMPS • TÄGLICHER WETTERBERICHT

107. évfolyam 291. szám + Budapest + 1994. október 18. kedd

## Az időjárási helyzet és a várható időjárás:

A Földközi-tenger térségében kellemes hőmérsékletű az idő, a kora délutáni órákra általában még 20-25 fok közé melegszik fel a levegő. Kontinensünk nagyobb részét ugyanakkor igen hideg, viszonylag száraz sarkvidéki eredetű levegő árasztotta el. Az Északi-tengertől Németországon keresztül egészen az Alpok térségéig anticiklon húzódik, ennek területén nagyrészt napos, a sokévi átlagnál mintegy 4-6 fokkal hidegebb az idő. Hideg az idő a Skandináv-félszigeten, valamint a Kelet-európai alföldön is, de arrafelé többször erősen felhős az ég, és elszórtan zápor, hózápor is előfordul. A következő 36 órában a Kárpát-medence időjárását a nyugalomba jutott hideg levegő alakítja, erős lesz az éjszakai lehűlés.

Magyarországon hétfőn keleten erősen, másutt változóan felhős volt az ég, néhol jelentéktelen csapadék is előfordult. Sokfelé megerősödött az északi szél. A hőmérséklet csúcsértéke általában 9 és 14 fok között alakult. Ma (kedd) hajnalra -3 és +5 fokig csökkent a hőmérséklet. Délelőtt az ország nagyobb részén több órára kisütött a nap, de délnyugaton és északon helyenként erősen felhős idő volt, és néhol gyenge zápor, hózápor is előfordult. A hőmérséklet 11 órára 4, 9 fok közé emelkedett.

Ma 12 órakor Budapesten a hőmérséklet 7 fok volt, a tengerszintre átszámított légnyomás 1026 hPa, gyengén emelkedik

**Várható időjárás szerda estig:**

Eleinte az időnként megnövekvő felhőzetből néhol zápor, hózápor előfordulhat, majd az ország nagyobb részén kevés felhő várható, csapadék nem lesz. Hajnalban foltokban köd képződik. Ma az északkeleti, holnap napközben a délkeleti szél helyenként megélénkül.
A legalacsonyabb éjszakai hőmérséklet általában +1, -4 fok között, de északkeleten -5 fok körül alakul.
A legmagasabb nappali hőmérséklet szerdán 7, 12 fok között várható.

Kapitány Ervinné s. k.

**A hőmérséklet napi középértéke és eltérése a sokévi átlagtól (Budapest külterületén):**

| | | |
|---|---|---|
| 1994. október 17. | 9,2 °C | -1,3 °C |

**1871 óta ezen a napon Budapesten előfordult**

| | |
|---|---|
| legmagasabb hőmérséklet: | 25,8 °C (1953) |
| legalacsonyabb hőmérséklet: | -0,8 °C (1925) |

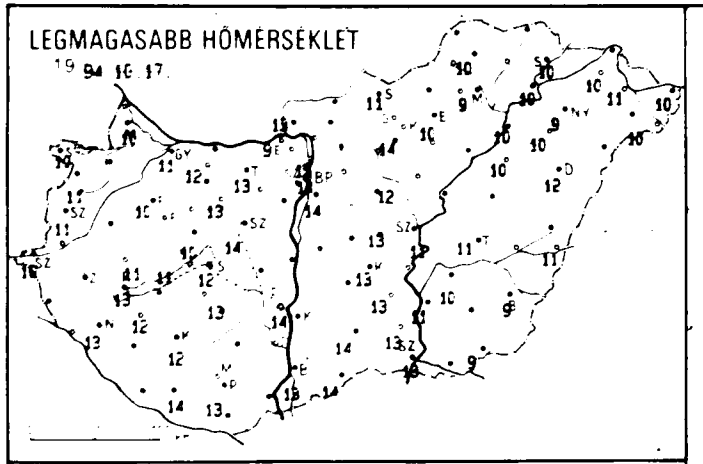
LEGMAGASABB HŐMÉRSÉKLET
19 94.10.17.

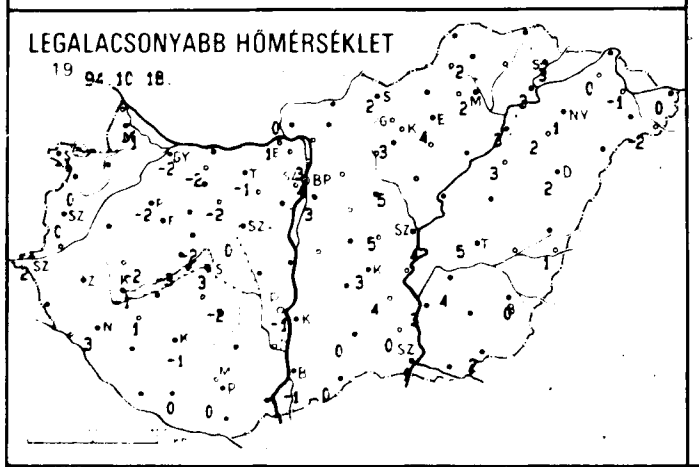
LEGALACSONYABB HŐMÉRSÉKLET
19 94.10.18.

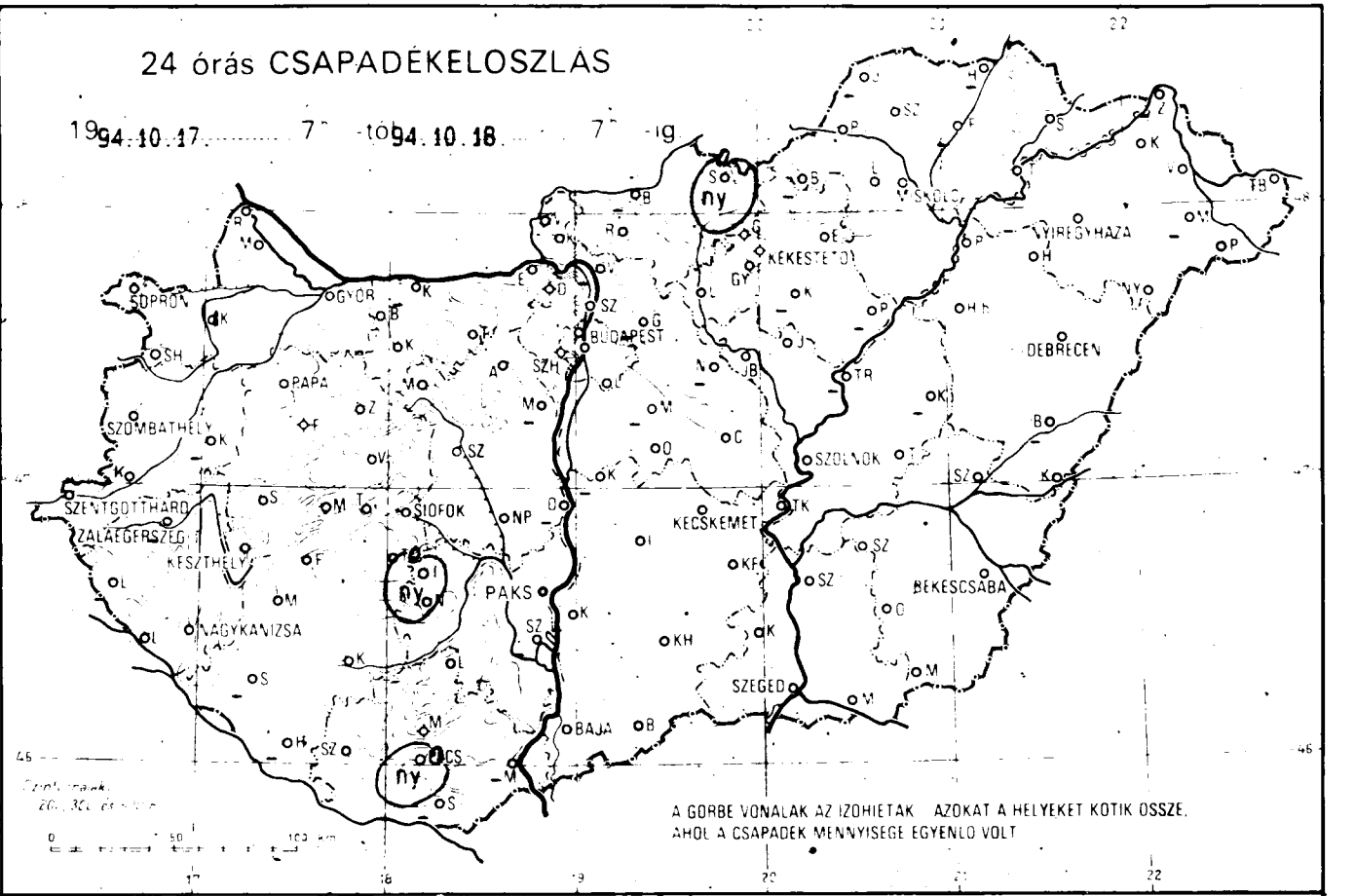
24 órás CSAPADÉKELOSZLÁS
19 94.10.17. 7h -tól 94.10.18. 7h -ig
SOPRON
GYŐR
PAPA
SZOMBATHELY
SZENTGOTTHÁRD
ZALAEGERSZEG
KESZTHELY
NAGYKANIZSA
SIÓFOK
PAKS
BUDAPEST
KEKESTETŐ
MISKOLC
NYIREGYHÁZA
DEBRECEN
SZOLNOK
KECSKEMÉT
BÉKESCSABA
SZEGED
BAJA
ny
A GÖRBE VONALAK AZ IZOHIETAK. AZOKAT A HELYEKET KÖTIK ÖSSZE, AHOL A CSAPADÉK MENNYISÉGE EGYENLŐ VOLT

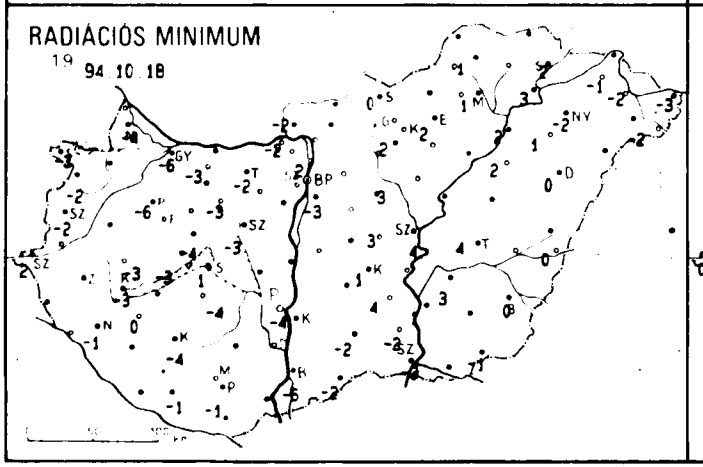
RADIÁCIÓS MINIMUM
19 94.10.18

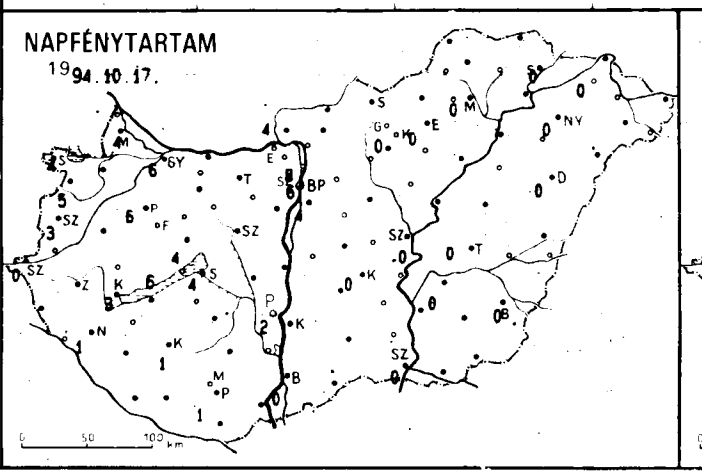
NAPFÉNYTARTAM
19 94.10.17.

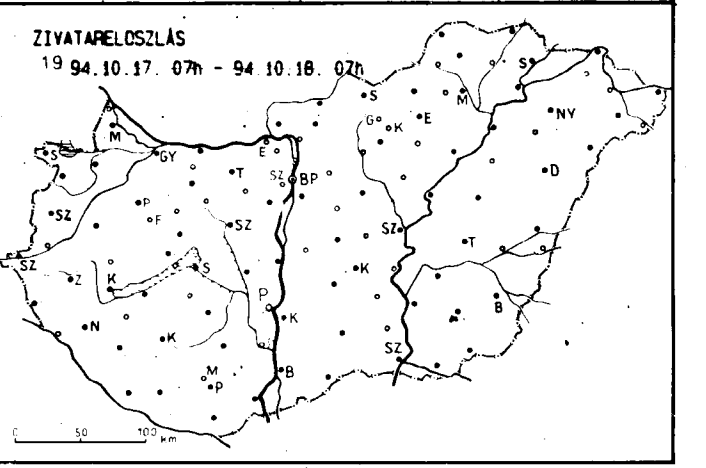
ZIVATARELOSZLÁS
19 94.10.17. 07h - 94.10.18. 07h

| 19 94.10.18. 07h-ig az utolsó 24 óra adatai | | | | | | | 19 94.10.18. 07h-ig az utolsó 24 óra adatai | | | | | | |
|---|---|---|---|---|---|---|---|---|---|---|---|---|---|
| állomás | csapadék (mm) | | max. hő-mér-séklet | min. hő-mér-séklet | rad. min. | Előző nap napos órái | állomás | csapadék (mm) | | max. hő-mér-séklet | min. hő-mér-séklet | rad. min. | Előző nap napos órái |
| Győr | . | | 11 | -2 | -6 | 6 | Vámosmikola | . | ≡ | 13 | 0 | -2 | 4 |
| Mosonmagyaróvár | . | | 10 | -1 | -4 | 4 | Baja | . | ≡ | 13 | -1 | -6 | 0 |
| Sopron | . | | 10 | -1 | -3 | 4 | Bácsalmás | . | | 14 | 0 | -2 | - |
| Sopronhorpács | . | | 11 | 0 | -2 | 5 | Kalocsa-Öregcsertő | - | | - | - | - | - |
| Káld | - | | - | - | - | - | Kecskemét | . | ≡ | 13 | 3 | 1 | 0 |
| Szentgotthárd | . | ≡ | 10 | 2 | 2 | 0 | Kiskunfélegyháza | . | ≡ | 13 | 4 | 4 | |
| Szombathely | . | | 11 | 0 | -2 | 3 | Kiskunhalas | . | ≡ | 14 | 0 | -2 | - |
| Lentl | - | | - | - | - | - | Kunszentmiklós | - | | - | - | - | - |
| Nagykanizsa | . | ≡ | 13 | 3 | -1 | 1 | Balassagyarmat | - | | - | - | - | - |
| Zalaegerszeg | - | | - | - | - | - | Salgótarján | ny | ≡ | 11 | 2 | 0 | - |
| Farkasgyepű | . | | 10 | -3 | -4 | - | Eger | . | | 10 | 4 | 2 | 0 |
| Keszthely | . | | 13 | -1 | -3 | 3 | Gyöngyös | . | ≡ | 14 | 3 | 2 | - |
| Mencshely | . | | 11 | -3 | -3 | 6 | Kékestető | . | ≡ | 8 | -3 | -3 | 0 |
| Pápa | . | | 10 | -2 | -6 | 6 | Kompolt | - | | - | - | - | - |
| Sümeg | . | | 11 | -2 | -3 | - | Poroszló | - | | - | - | - | - |
| Veszprém | . | | 10 | -2 | -4 | 4 | Jászberény | . | | 12 | 5 | 3 | - |
| Zirc | . | ≡ | 9 | -2 | -4 | - | Karcag Tilalmas | - | | - | - | - | - |
| Homokszentgyörgy | - | | - | - | - | - | Szolnok | . | | 11 | 4 | 4 | 0 |
| Kaposvár | . | | 12 | -1 | -4 | 1 | Tiszaroff | - | | - | - | - | - |
| Marcali | . | | 12 | 1 | 0 | - | Túrkeve | . | ≡ | 11 | 5 | 4 | 0 |
| Siófok | . | | 12 | 3 | 1 | 4 | Kistelek | . | | 13 | 0 | -2 | - |
| Somogyszob | - | | - | - | - | - | Szeged | . | ≡ | 13 | 1 | -3 | 0 |
| Bábolna | . | | 12 | -2 | -3 | - | Szentes | . | ≡ | 11 | 3 | 1 | - |
| Esztergom Kertváros | . | | 9 | 1 | -2 | - | Borsodnádasd | - | | - | - | - | - |
| Komárom | - | | - | - | - | - | Füged | - | | - | - | - | - |
| Tata | . | | 13 | -1 | -2 | - | Hidasnémeti | - | | - | - | - | - |
| Kisapostag | - | | - | - | - | - | Jósvafő | - | | - | - | - | - |
| Martonvásár | - | | - | - | - | - | Miskolc | . | | 9 | 2 | 1 | 0 |
| Mór | . | | 13 | -2 | -3 | - | Sárospatak | . | | 10 | 3 | 2 | 0 |
| Székesfehérvár | . | | 14 | 0 | -3 | - | Szendrőlád | . | | 10 | 2 | 1 | - |
| Iregszemcse | ny | ∨ | 13 | -2 | -4 | - | Tokaj | . | | 10 | 3 | 3 | - |
| Paks | . | ≡ | 14 | -1 | -4 | 2 | Kisvárda | . | | 10 | 0 | -1 | 0 |
| Szekszárd | - | | - | - | - | - | Mátészalka | - | | - | - | - | - |
| Mohács | - | | - | - | - | - | Napkor | . | ≡ | 9 | 1 | -2 | 0 |
| Pécs | ny | ∨ ≡ | 13 | 0 | -1 | 1 | Pátyod | . | ≡ | 10 | -2 | -2 | - |
| Pécs Árpádtető | . | | 7 | -1 | -2 | - | Tiszabecs | . | ≡ | 10 | 0 | -3 | - |
| Siklós | - | | - | - | - | - | Vásárosnamény | . | ≡ | 11 | -1 | -2 | - |
| Szigetvár | . | ≡ | 14 | 0 | -1 | - | Záhony | - | | - | - | - | - |
| Bp. Lőrinc | . | | 14 | 3 | -3 | 4 | Berettyóújfalu | - | | - | - | - | - |
| Bp. Met. Szolg | . | | 14 | 4 | - | 6 | Debrecen | . | ≡ | 12 | 2 | 0 | 0 |
| Bp. Széchenyi-hegy | . | = | 11 | 2 | -3 | - | Hajdúdorog | . | | 10 | 2 | 1 | - |
| Cegléd | . | ≡ | 13 | 5 | 3 | - | Hortobágy Halastó | . | | 10 | 3 | 2 | - |
| Gödöllő | - | | - | - | - | - | Körösszakál | . | | 11 | 1 | 0 | - |
| Mónor | - | | - | - | - | - | Polgár | . | = | 10 | 3 | 2 | - |
| Nagykáta | - | | - | - | - | - | Békéscsaba | . | ≡ | 9 | 0 | 0 | 0 |
| Szentendre | . | | 15 | 3 | 2 | 8 | Mezőhegyes | . | | 9 | 2 | -1 | - |
| Vác | - | | - | - | - | - | Szarvas | . | ≡ | 10 | 4 | 3 | 0 |

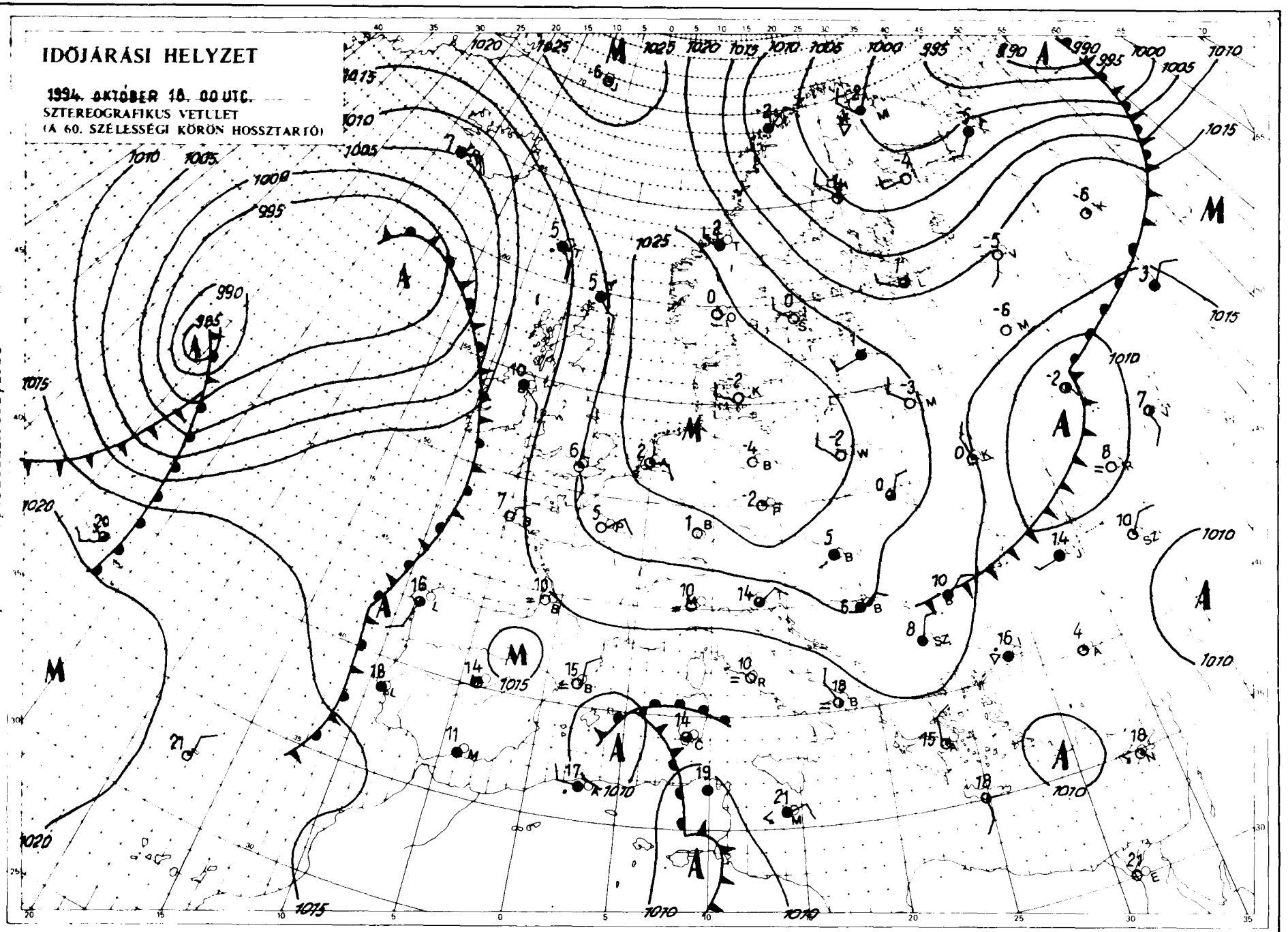


Kiadja az **ORSZÁGOS METEOROLÓGIAI SZOLGÁLAT**

Kiadásért felel Dr. Mersich Iván, az Országos Meteorológiai Szolgálat elnöke

Készült az Országos Meteorológiai Szolgálat Nyomdájában, Budapest – Felelős vezető: Szinok István – Munkaszám: 94.672.

Szerkesztésért felel: Dr. Dévényi Dezső az Időjárás Előrejelző Önálló Osztály vezetője

Készítette az OMSZ Időjárás Előrejelző Önálló Osztálya – Szakmai felelős: Dr. Dévényi Dezső osztályvezető – Megjelenik naponként

Megrendelhető 1024 Budapest, II., Kitaibel Pál utca 1. – Pénzügyi Osztály – Telefon: 212-5193

# IDŐJÁRÁSI NAPIJELENTÉS

ЕЖЕДНЕВНЫЙ МЕТЕОРОЛОГИЧЕСКИЙ БЮЛЛЕТЕНЬ • DAILY WEATHER REPORT
BULLETIN QUOTIDIEN DE TEMPS • TÄGLICHER WETTERBERICHT

**107. évfolyam 292. szám** **+ Budapest +** **1994. október 19. szerda**

## Az időjárási helyzet és a várható időjárás:

Kelet-, Északkelet-Európát sarkvidéki eredetű, nedves léghullámok árasztották el. Hatásukra a Skandináv-félszigeten valamint a Baltikum területén és a Kelet-európai-síkság felett erősen felhős, szeles idő van, sokfelé hózáporok alakultak ki. A csúcshőhérséklet ezeken a részeken 0 fok körül alakul. Változékony, de már jóval enyhébb az idő Nyugat-Európában. Markáns ciklon közeledik a Brit-szigetek, valamint az Ibériai-félsziget felé. Ezeken a területeken időnként már erősebben megnövekszik a felhőzet, szórványosan esik az eső. A megerősödő déli szélben a csúcshőmérséklet eléri a 18, 23 fokot. Dél-Skandináviától egészen a Balkán-félszigetig magas légnyomású öv húzódik. Területén kevés a felhő, néhol ködös a levegő. A Kárpát-medencét kitöltő hűvös levegő fölé a magasabb légrétegekben melegebb, páradúsabb levegő érkezik. Ismét erős lesz az éjszakai lehűlés, napközben viszont a mainál pár fokkal melegebb idő valószínű.

Magyarországon kedden változóan, helyenként erősen felhős volt az ég, a főváros és a Kékestető térségében kisebb zápor, hózápor is kialakult. Az északi szél sokfelé élénk maradt. A hőmérséklet csúcsértéke kedden általában 7 és 12 fok között alakult. Éjszaka erősen lehűlt a levegő, a hőmérséklet mélypontja nagyrészt -1, -6 fok között, a Dunántúlon néhol 0, +2 fok között alakult. Ma délelőtt túlnyomóan napos idő volt, csupán a nyugati határszélen maradt erősen felhős az ég. A déli, délkeleti szél megélénkült. A hőmérséklet 11 órakor 4 és 9 fok között alakult.

Ma 12 órakor Budapesten a hőmérséklet 7 fok volt, a tengerszintre átszámított légnyomás 1026 hPa, erősen süllyed.

**Várható időjárás csütörtök estig:**

Nagyrészt derült idő lesz, csupán kisebb körzetekben lehet erősebben felhős az ég. A hajnali, reggeli órákban foltokban párás, ködös lesz a levegő. A délkeleti szél megélénkül, néhol megerősödik.
A hőmérséklet hajnalban északkeleten -4, másutt 0 fok körül,
csütörtökön kora délután 10 és 15 fok között alakul.

Pálóczi Györgyi s. k.

**A hőmérséklet napi középértéke és eltérése a sokévi átlagtól (Budapest külterületén):**

| | | |
|---|---|---|
| 1994. október 18. | 5,2 °C | -5,2 °C |

**1871 óta ezen a napon Budapesten előfordult**

| | |
|---|---|
| legmagasabb hőmérséklet: | 27,0 °C (1953) |
| legalacsonyabb hőmérséklet: | 0,2 °C (1911, 1970) |

LEGMAGASABB HŐMÉRSÉKLET

19 94.10.18.

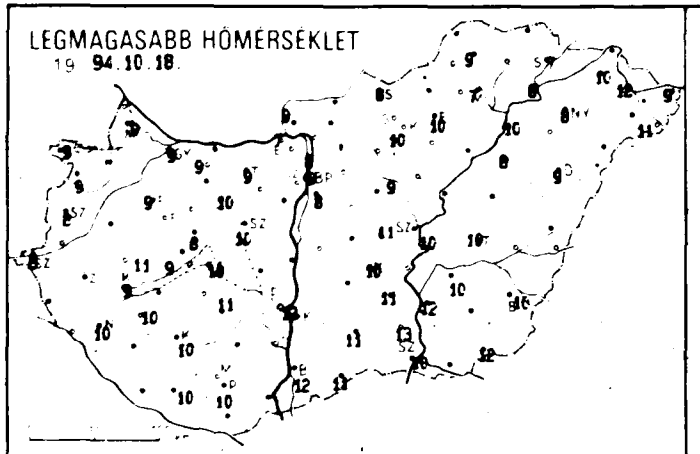

LEGALACSONYABB HŐMÉRSÉKLET

19 94.10.19.

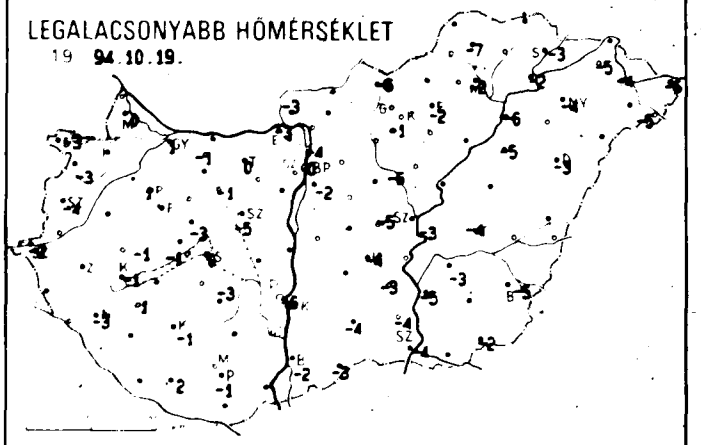

24 órás CSAPADÉKELOSZLÁS

19 94.10.18. 7[illegible] -tól 94.10.19. 7[illegible] -ig

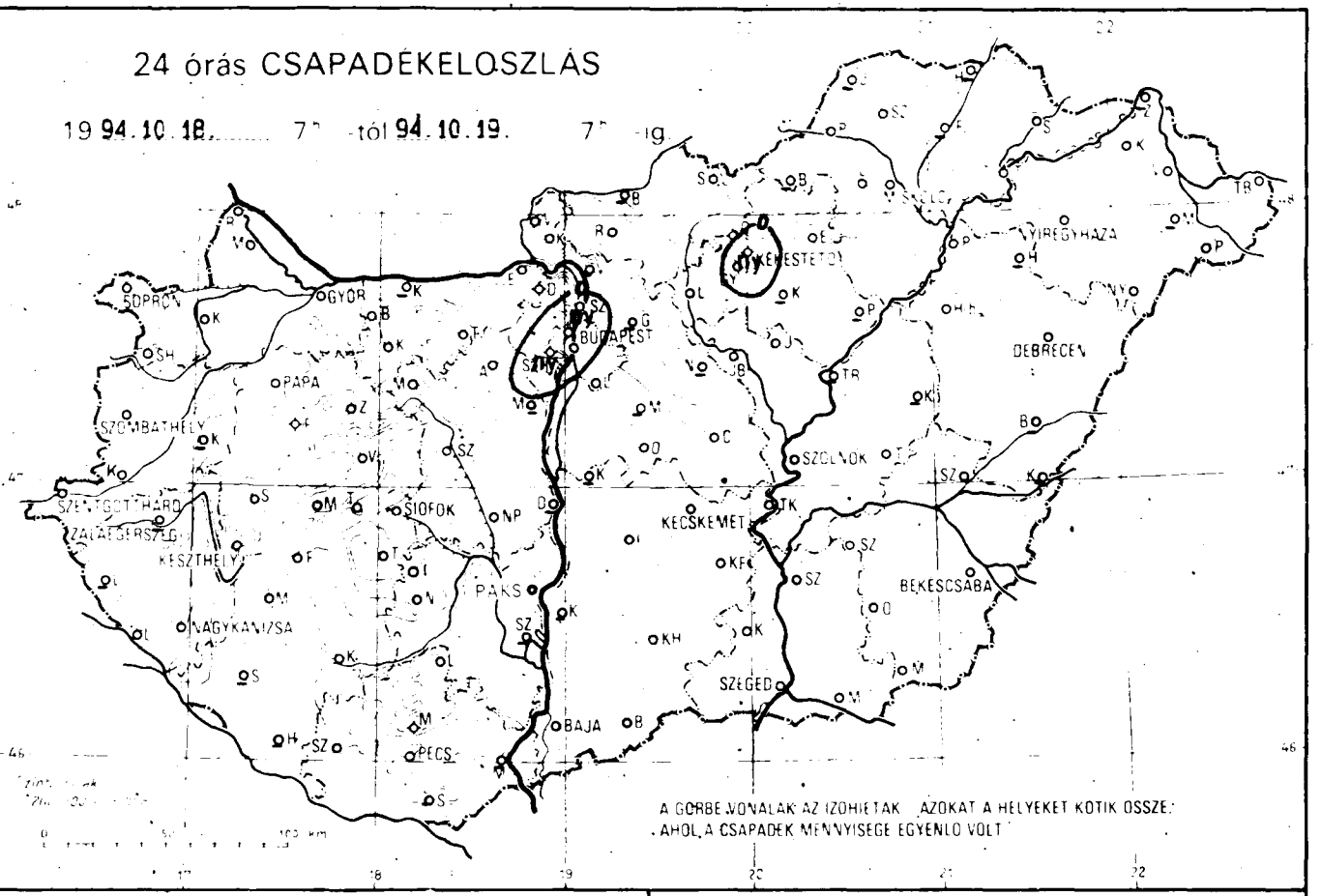


RADIÁCIÓS MINIMUM

19 94.

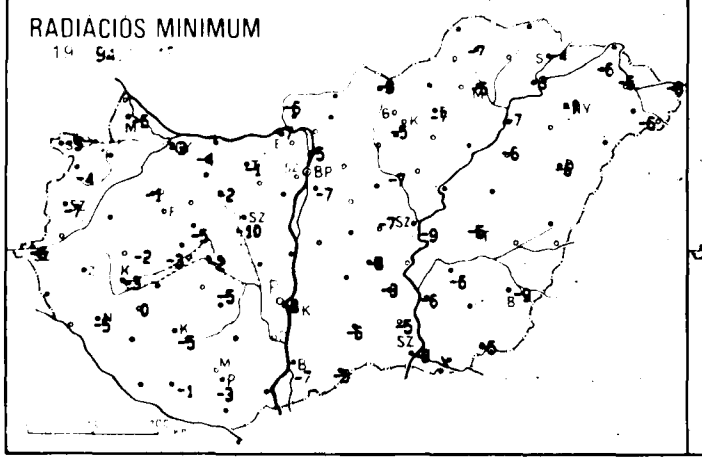

NAPFÉNYTARTAM

19 94.10.18.

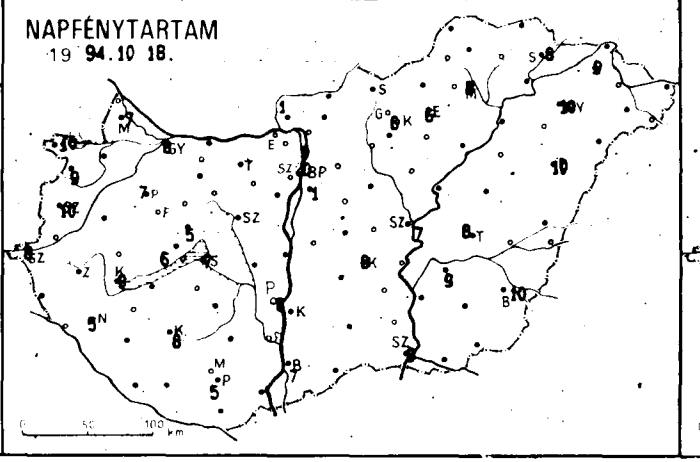

19

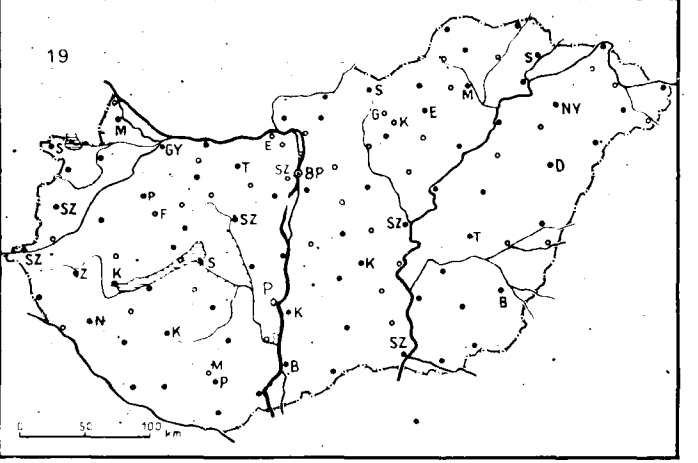

| 19 94.10.19. 07h-ig az utolsó 24 óra adatai | | | | | | |
|---|---|---|---|---|---|---|
| állomás | csapadék (mm) | | max. hő-mér-séklet | min. hő-mér-séklet | rad. min. | Előző nap napos órái |
| Győr | . | ⌣ | 9 | 1 | -3 | 8 |
| Mosonmagyaróvár | . | ⌣ | 9 | 0 | -5 | 7 |
| Sopron | . | ⌣ | 9 | -3 | -5 | 10 |
| Sopronhorpács | . | ⌣ | 9 | -3 | -4 | 9 |
| Káld | - | | - | - | - | - |
| Szentgotthárd | . | | 8 | -2 | -6 | 8 |
| Szombathely | . | ⌣ | 8 | -4 | -7 | 10 |
| Lenti | - | | - | - | - | - |
| Nagykanizsa | . | ⌣ | 10 | -3 | -6 | 5 |
| Zalaegerszeg | - | | - | - | - | - |
| Farkasgyepű | . | ⌣ | 7 | -3 | -5 | - |
| Keszthely | . | ⌣ | 9 | -1 | -3 | 9 |
| Mencshely | . | ⌣ | 9 | -1 | -3 | 6 |
| Pápa | . | ⌣ | 9 | 1 | -1 | 7 |
| Sümeg | . | ⌣ | 11 | -1 | -2 | - |
| Veszprém | . | ⌣ | 8 | -3 | -5 | 5 |
| Zirc | . | ⌣ | 7 | -3 | -4 | - |
| Homokszentgyörgy | - | | - | - | - | - |
| Kaposvár | . | ⌣ | 10 | -1 | -5 | 8 |
| Marcali | . | ⌣ | 10 | 1 | 0 | - |
| Siófok | . | | 10 | 0 | -2 | 7 |
| Somogyszob | - | | - | - | - | - |
| Bábolna | . | ⌣ | 9 | -1 | -4 | - |
| Esztergom Kertváros | . | ⌣ | 7 | -3 | -7 | - |
| Komárom | - | | - | - | - | - |
| Tata | . | | 9 | 0 | -1 | - |
| Kisapostag | - | | - | - | - | - |
| Martonvásár | - | | - | - | - | - |
| Mór | . | = | 10 | -1 | -2 | - |
| Székesfehérvár | . | ⌣ | 10 | -5 | -10 | - |
| Iregszemcse | . | ⌣ | 11 | -3 | -5 | - |
| Paks | . | ⌣ | 12 | -6 | -8 | 8 |
| Szekszárd | - | | - | - | - | - |
| Mohács | - | | - | - | - | - |
| Pécs | . | | 10 | -1 | -3 | 5 |
| Pécs Árpádtető | . | ⌣ | 8 | -2 | -3 | - |
| Siklós | - | | - | - | - | - |
| Szigetvár | . | ⌣ | 10 | 2 | -1 | - |
| Bp. Lőrinc | . | ⌣ | 8 | -2 | -7 | 1 |
| Bp. Met. Szolg. | . | | 9 | 0 | - | 0 |
| Bp. Széchenyi-hegy | ay | ◊ = | 5 | -2 | -3 | - |
| Cegléd | . | ⌣ | 11 | -5 | -7 | - |
| Gödöllő | - | | - | - | - | - |
| Mónor | - | | - | - | - | - |
| Nagykáta | - | | - | - | - | - |
| Szentendre | ay | ◊ ⌣ | 8 | -4 | -5 | 0 |
| Vác | - | | - | - | - | - |

| 19 94.10.19. 07h-ig az utolsó 24 óra adatai | | | | | | |
|---|---|---|---|---|---|---|
| állomás | csapadék (mm) | | max. hő-mér-séklet | min. hő-mér-séklet | rad. min. | Előző nap napos órái |
| Vámosmikola | . | ⌣ | 9 | -3 | -6 | 1 |
| Baja | . | ⌣ | 12 | -2 | -7 | 7 |
| Bácsalmás | . | ⌣ | 11 | -3 | -5 | - |
| Kalocsa-Öregcsertő | - | | - | - | - | - |
| Kecskemét | . | ⌣ | 10 | -4 | -8 | 8 |
| Kiskunfélegyháza | . | ⌣ | 11 | -3 | -3 | - |
| Kiskunhalas | . | ⌣ | 11 | -4 | -6 | - |
| Kunszentmiklós | - | | - | - | - | - |
| Balassagyarmat | - | | - | - | - | - |
| Salgótarján | . | ⌣ | 8 | -6 | -8 | - |
| Eger | . | ⌣ | 10 | -2 | -7 | 6 |
| Gyöngyös | . | ⌣ | 10 | -1 | -5 | - |
| Kékestető | ay | ◊ ⌣ | 1 | -5 | -7 | 6 |
| Kompolt | - | | - | - | - | - |
| Poroszló | - | | - | - | - | - |
| Jászberény | . | ⌣ | 9 | -6 | -7 | - |
| Karcag Tilalmas | - | | - | - | - | - |
| Szolnok | . | ⌣ | 10 | -3 | -9 | 7 |
| Tiszarolf | - | | - | - | - | - |
| Túrkeve | . | ⌣ | 10 | -4 | -5 | 8 |
| Kistelek | . | ⌣ | 13 | -4 | -5 | - |
| Szeged | . | ⌣ | 10 | -4 | -8 | 9 |
| Szentes | . | ⌣ | 12 | -5 | -6 | - |
| Borsodnádasd | - | | - | - | - | - |
| Füged | - | | - | - | - | - |
| Hidasnémeti | - | | - | - | - | - |
| Jósvafő | - | | - | - | - | - |
| Miskolc | . | ⌣ | 7 | -2 | -5 | 8 |
| Sárospatak | . | ⌣ | 7 | -3 | -4 | 8 |
| Szendrőlád | . | ⌣ | 9 | -7 | -7 | - |
| Tokaj | . | | 8 | -2 | -3 | - |
| Kisvárda | . | ⌣ | 10 | -5 | -6 | 9 |
| Mátészalka | - | | - | - | - | - |
| Napkor | . | ⌣ | 8 | -4 | -7 | 10 |
| Pátyod | . | ⌣ | 11 | -5 | -6 | - |
| Tiszabecs | . | ⌣ | 9 | -6 | -8 | - |
| Vásárosnamény | . | ⌣ | 12 | -4 | -5 | - |
| Záhony | - | | - | - | - | - |
| Berettyóújfalu | - | | - | - | - | - |
| Debrecen | . | | 9 | -3 | -6 | 10 |
| Hajdúdorog | - | | - | - | - | - |
| Hortobágy Halastó | . | ⌣ | 8 | -5 | -6 | - |
| Kórósszakál | - | | - | - | - | - |
| Polgár | . | ⌣ | 10 | -6 | -7 | - |
| Békéscsaba | . | ⌣ | 10 | -5 | -9 | 10 |
| Mezőhegyes | . | ⌣ | 12 | -2 | -5 | - |
| Szarvas | . | ⌣ | 10 | -3 | -6 | 9 |

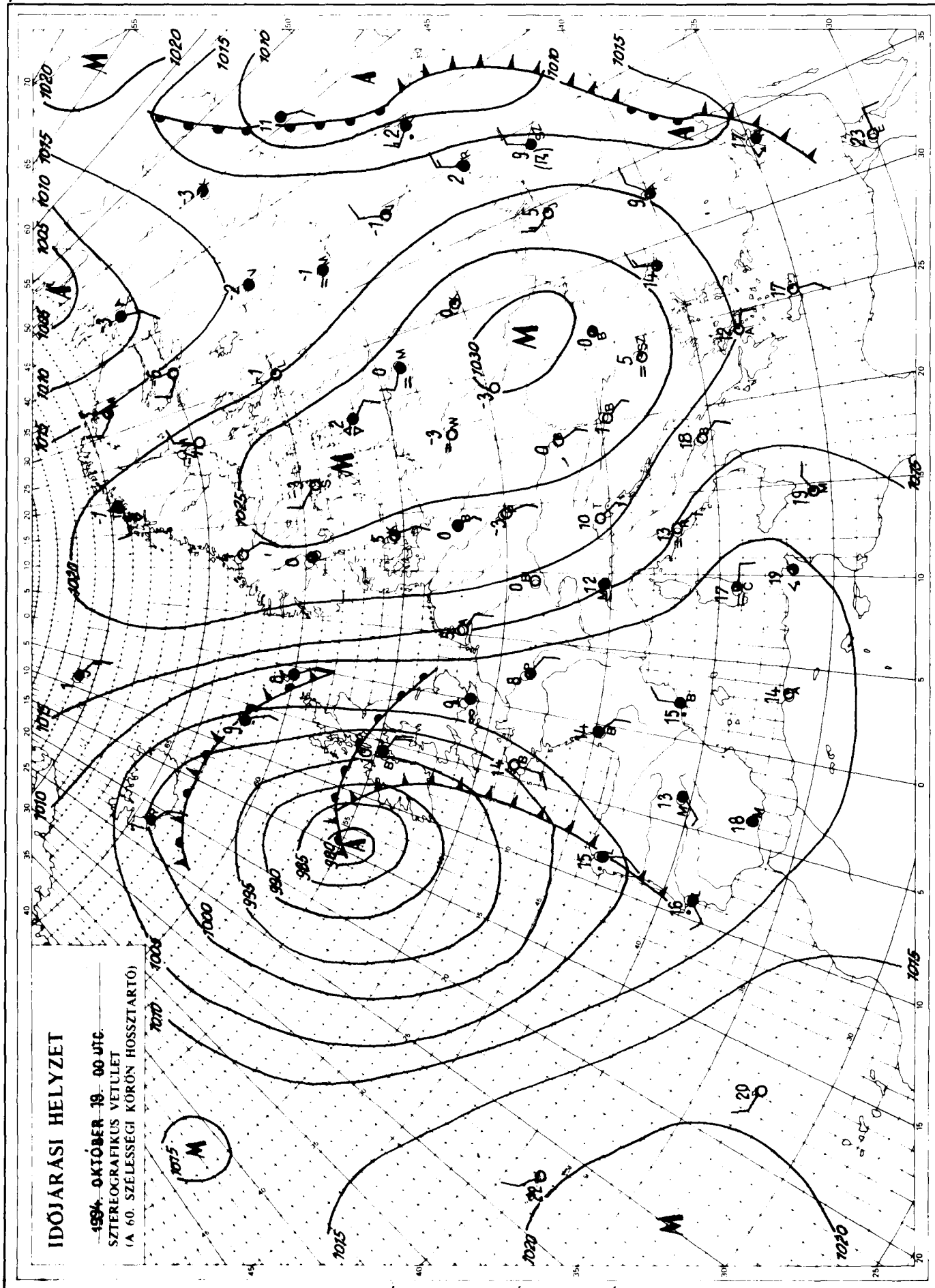


Kiadja az **ORSZÁGOS METEOROLÓGIAI SZOLGÁLAT**
Kiadásért felel: Dr. Mersich Iván, az Országos Meteorológiai Szolgálat elnöke
Készült az Országos Meteorológiai Szolgálat Nyomdájában, Budapest – Felelős vezető: Szinok István – Munkaszám: **94.672.**
Szerkesztésért felel: Dr. Dévényi Dezső az Időjárás Előrejelző Önálló Osztály vezetője
Készíti: az OMSZ Időjárás Előrejelző Önálló Osztálya – Szakmai felelős: Dr. Dévényi Dezső osztályvezető – Megjelenik naponként
Megrendelhető: 1024 Budapest, II., Kitaibel Pál utca 1. – Pénzügyi Osztály – Telefon: 212-5193

# IDŐJÁRÁSI NAPIJELENTÉS

ЕЖЕДНЕВНЫЙ МЕТЕОРОЛОГИЧЕСКИЙ БЮЛЛЕТЕНЬ • DAILY WEATHER REPORT
BULLETIN QUOTIDIEN DE TEMPS • TÄGLICHER WETTERBERICHT

107. évfolyam 293. szám + Budapest + 1994. október 20. csütörtök

## Az időjárási helyzet és a várható időjárás:

A Brit-szigetektől nyugatra ciklon örvénylik. Hatására Nyugat-, Délnyugat-Európában gyakran felhős, szeles, többfelé csapadékos, de a sokévi átlagnál kissé enyhébb az idő. Szárazföldünk többi részének az időjárását az elmúlt napokban érkezett hideg, sarkvidéki eredetű levegő alakítja, emiatt a hőmérséklet csúcsértéke általában 4-6 fokkal elmarad a sokévi átlagtól. A Balti-tengertől Ukrajnán keresztül a Fekete-tenger térségéig anticiklon húzódik. Területén kevés a felhő, csapadékról nem érkezik jelentés, Északkelet-Európában ugyanakkor ciklon hatására sokfelé havazik. Arrafelé többfelé napközben is 0 fok alatt marad a hőmérséklet. A következő 36 órában a Kárpát-medence fölé néhány fokkal enyhébb levegő érkezik, emiatt mérséklődik az éjszakai lehűlés.

Magyarországon szerdán a Dunántúl nyugati felén változóan felhős, máshol többnyire derült idő volt, csapadékot sehonnan sem jelentettek. Napközben többfelé megélénkült, néhol megerősödött a délkeleti szél. A hőmérséklet csúcsértéke 8 és 13 fok között alakult. Csütörtök hajnalra szeszélyes területi eloszlásban +3, és -5 fok közé hűlt le a levegő. Ma délelőtt változóan felhős volt az ég, többfelé megélénkült a délkeleti szél. A hőmérséklet 11 órára 4, 12 fok közé emelkedett.

Ma 12 órakor Budapesten a hőmérséklet 10 fok volt, a tengerszintre átszámított légnyomás 1021 hPa, gyengén süllyed.

**Várható időjárás péntek estig:**

Nyugaton erősen megnövekszik a felhőzet és holnap (pénteken) néhol kissebb eső is lehet. Másutt változóan felhős idő várható, csapadék nélkül. A délkeleti szél többfelé megélénkül, helyenként megerősödik.
A legalacsonyabb éjszakai hőmérséklet általában 1, 6, de néhány kevésbé felhős helyen gyenge fagy még előfordulhat.
A legmagasabb nappali hőmérséklet pénteken 10, 15 fok között valószínű.

**Távolabbi kilátások szombattól–keddig:**

Az időszak elején nyugaton több, keleten kevesebb felhő várható. Legfeljebb nyugaton lehet kisebb eső, az időszak második felében országszerte erősen megnövekszik a felhőzet és többfelé valószínű eső. A délkeleti szél gyakran lesz élénk, néhol erős.
A legalacsonyabb éjszakai hőmérséklet eleinte 1, 6, majd 3, 8,
a legmagasabb nappali hőmérséklet általában 12, 17 fok között várható.
Jelentős mennyiségű (legalább napi 5 mm) csapadék az ország területének 60 százalékán valószínű, az időszak második felében.

Bonta Imre s. k.

**A hőmérséklet napi középértéke és eltérése a sokévi átlagtól (Budapest külterületén):**

| | | |
|---|---|---|
| 1994. október 19. | 3,1°C | -7,0°C |

**1871 óta ezen a napon Budapesten előfordult**

| | |
|---|---|
| legmagasabb hőmérséklet: | 25,2°C (1954) |
| legalacsonyabb hőmérséklet: | -0,7°C (1911) |

LEGMAGASABB HŐMÉRSÉKLET

19 94.10.19.

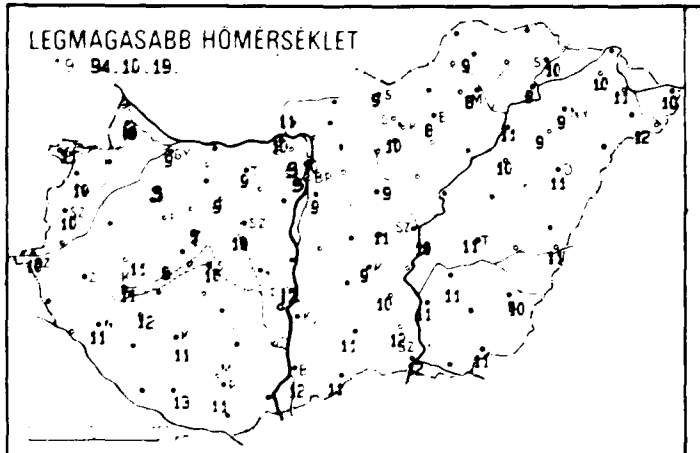

LEGALACSONYABB HŐMÉRSÉKLET

19 94.10.20.

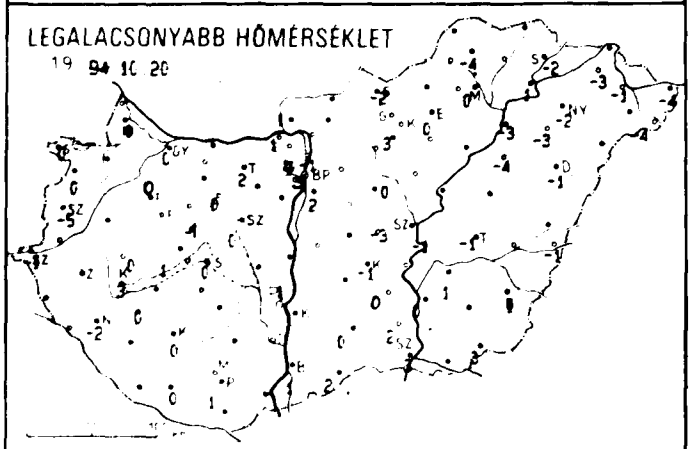

24 órás CSAPADÉKELOSZLAS

19 94.10.19. 7[illegible] -tól 94.10.20. 7[illegible] -ig

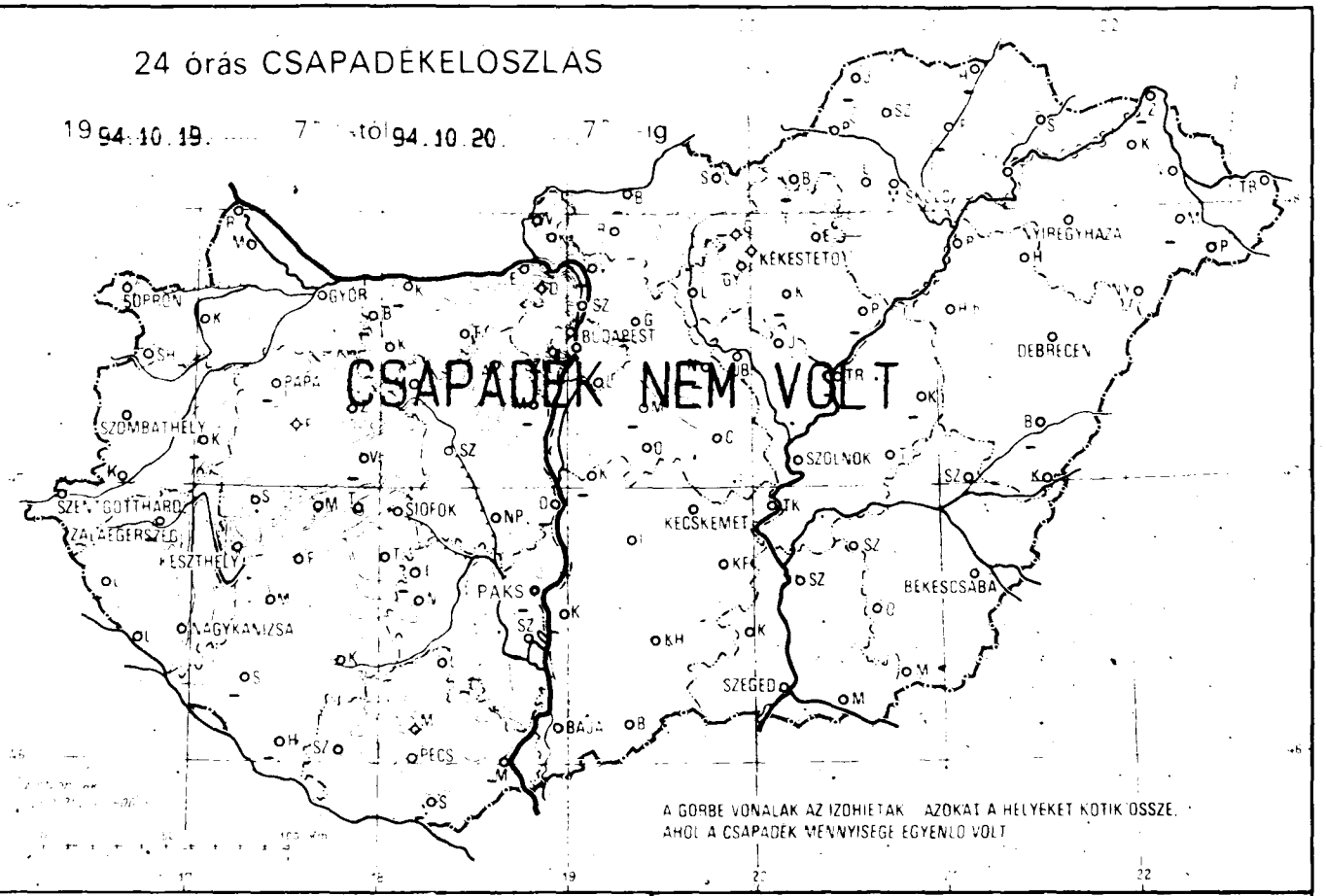


RADIÁCIÓS MINIMUM

19 94.10.20.

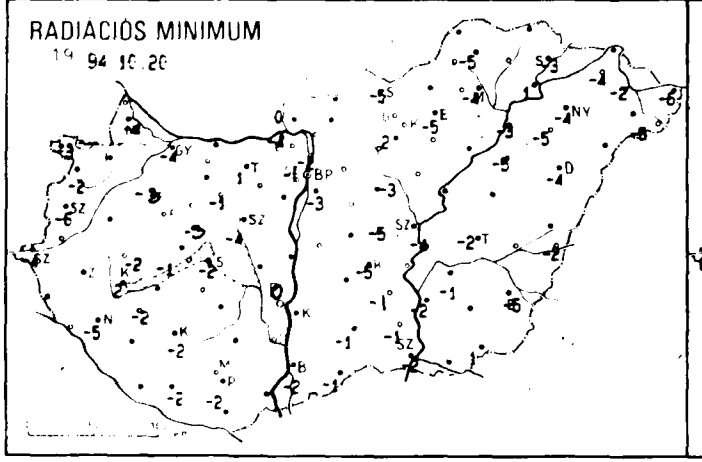

NAPFÉNYTARTAM

19 94.10.19.

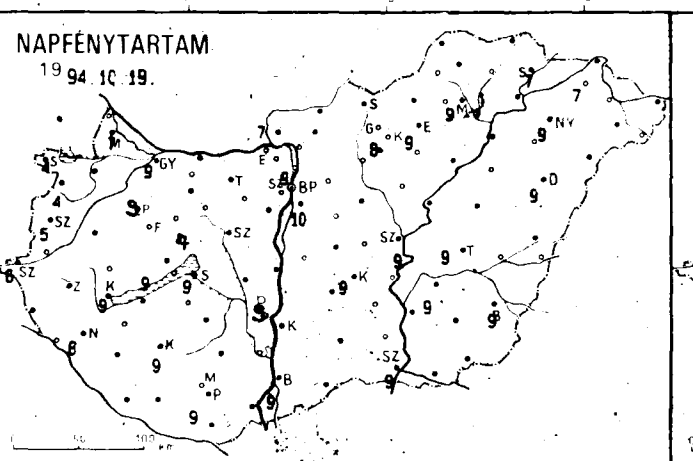

19

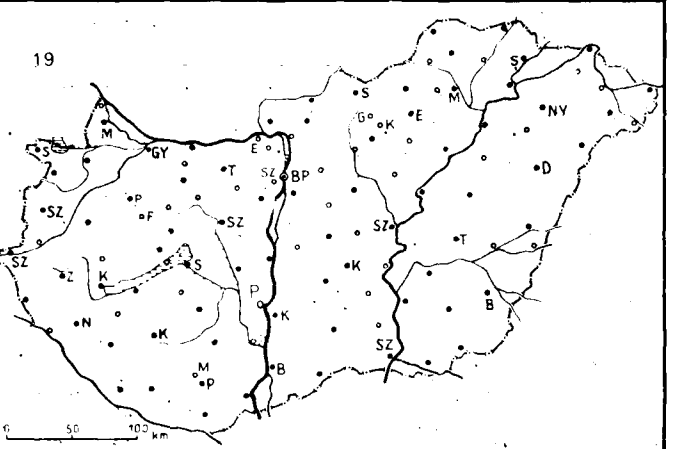

| 19 94.10.20. 07h-ig az utolsó 24 óra adatai | | | | | | |
|---|---|---|---|---|---|---|
| állomás | csapadék (mm) | | max. hő-mér-séklet | min. hő-mér-séklet | rad. min. | Előző nap napos órái |
| Győr | . | ⌣ | 9 | 0 | -4 | 9 |
| Mosonmagyaróvár | . | | 10 | 0 | -4 | 7 |
| Sopron | . | ⌣ | 11 | 0 | -3 | 4 |
| Sopronhorpács | . | ⌣ | 10 | 0 | -2 | 4 |
| Káld | - | | - | - | - | - |
| Szentgotthárd | . | ⌣ | 10 | -1 | -4 | 6 |
| Szombathely | . | ≡ | 10 | -5 | -6 | 5 |
| Lenti | - | | - | - | - | - |
| Nagykanizsa | . | ⌣ | 11 | -2 | -5 | 8 |
| Zalaegerszeg | - | | - | - | - | - |
| Farkasgyepű | . | | 8 | 1 | 1 | - |
| Keszthely | . | | 11 | 3 | 2 | 9 |
| Mencshely | . | ⌣ | 8 | 1 | -1 | 9 |
| Pápa | ⌣ | | 9 | 0 | -3 | 9 |
| Sümeg | . | ⌣ | 11 | 0 | -2 | - |
| Veszprém | - | | 7 | -1 | -3 | 7 |
| Zirc | . | ⌣ | 7 | -1 | -2 | - |
| Homokszentgyörgy | - | | - | - | - | - |
| Kaposvár | . | ⌣ | 11 | 0 | -2 | 9 |
| Marcali | . | ⌣ | 12 | 0 | -2 | - |
| Siófok | . | ⌣ | 10 | 0 | -2 | 9 |
| Somogyszob | - | | - | - | - | - |
| Bábolna | - | | - | - | - | - |
| Esztergom Kertváros | . | ⌣ | 10 | 1 | -4 | - |
| Komárom | - | | - | - | - | - |
| Tata | . | | 9 | 2 | 1 | - |
| Kisapostag | - | | - | - | - | - |
| Martonvásár | - | | - | - | - | - |
| Mór | . | = | 9 | 0 | -1 | - |
| Székesfehérvár | . | ⌣ | 10 | 0 | -4 | - |
| Iregszemcse | - | | - | - | - | - |
| Paks | - | | 12 | 1 | 0 | 9 |
| Szekszárd | - | | - | - | - | - |
| Mohács | - | | - | - | - | - |
| Pécs | . | | 11 | 1 | -2 | 9 |
| Pécs Árpádtető | . | ⌣ | 7 | 0 | -1 | - |
| Siklós | - | | - | - | - | - |
| Szigetvár | . | ⌣ | 13 | 0 | -2 | - |
| Bp. Lőrinc | . | | 9 | 2 | -3 | 10 |
| Bp. Met. Szolg | - | | 9 | 5 | - | 9 |
| Bp. Széchenyi-hegy | - | | 7 | 1 | -1 | - |
| Cegléd | . | ⌣ | 11 | -3 | -5 | - |
| Gödöllő | - | | - | - | - | - |
| Mónor | - | | - | - | - | - |
| Nagykáta | - | | - | - | - | - |
| Szentendre | . | | 10 | -1 | -2 | 9 |
| Vác | - | | - | - | - | - |

| 19 94.10.20. 07h-ig az utolsó 24 óra adatai | | | | | | |
|---|---|---|---|---|---|---|
| állomás | csapadék (mm) | | max. hő-mér-séklet | min. hő-mér-séklet | rad. min. | Előző nap napos órái |
| Vámosmikola | . | | 11 | 1 | 0 | 7 |
| Baja | . | | 12 | 1 | -2 | 9 |
| Bácsalmás | . | ⌣ | 11 | 2 | -1 | - |
| Kalocsa-Öregcsertő | - | | - | - | - | - |
| Kecskemét | . | ⌣ | 9 | -1 | -5 | 9 |
| Kiskunfélegyháza | . | ⌣ | 10 | 0 | -1 | - |
| Kiskunhalas | . | ⌣ | 11 | 0 | -1 | - |
| Kunszentmiklós | - | | - | - | - | - |
| Balassagyarmat | - | | - | - | - | - |
| Salgótarján | . | ⌣ | 9 | -2 | -5 | - |
| Eger | . | ⌣ | 8 | 0 | -5 | 9 |
| Gyöngyös | . | | 10 | 3 | 2 | - |
| Kékestető | . | ⌣ | 2 | -2 | -3 | 8 |
| Kompolt | - | | - | - | - | - |
| Poroszló | - | | - | - | - | - |
| Jászberény | . | | 9 | 0 | -3 | - |
| Karcag Tilalmas | - | | - | - | - | - |
| Szolnok | . | ⌣ | 10 | -1 | -4 | 9 |
| Tiszaroff | - | | - | - | - | - |
| Túrkeve | . | ⌣ | 11 | -1 | -2 | 9 |
| Kistelek | . | ⌣ | 12 | 2 | -1 | - |
| Szeged | . | ⌣ | 12 | 3 | -2 | 9 |
| Szentes | . | | 11 | 0 | -2 | - |
| Borsodnádasd | - | | - | - | - | - |
| Füged | - | | - | - | - | - |
| Hidasnémeti | - | | - | - | - | - |
| Jósvafő | - | | - | - | - | - |
| Miskolc | . | ⌣ | 8 | 0 | -4 | 9 |
| Sárospatak | . | ⌣ | 10 | -2 | -3 | 7 |
| Szendrőlád | . | ⌣ | 9 | -4 | -5 | - |
| Tokaj | . | | 9 | 1 | 1 | - |
| Kisvárda | . | ⌣ | 10 | -3 | -4 | 7 |
| Mátészalka | - | | - | - | - | - |
| Napkor | . | ⌣ | 9 | -2 | -4 | 9 |
| Pátyod | . | ⌣ | 12 | -4 | -5 | - |
| Tiszabecs | . | ⌣ | 10 | -4 | -6 | - |
| Vásárosnamény | . | ⌣ | 11 | -1 | -2 | - |
| Záhony | - | | - | - | - | - |
| Berettyóújfalu | - | | - | - | - | - |
| Debrecen | . | ⌣ | 11 | -1 | -4 | 9 |
| Hajdúdorog | . | ⌣ | 9 | -3 | -5 | - |
| Hortobágy Halastó | . | | 10 | -4 | -5 | - |
| Kórósszakái | . | | 11 | -1 | -2 | - |
| Polgár | . | ⌣ | 11 | -3 | -3 | - |
| Békéscsaba | . | ⌣ | 10 | 1 | -5 | 9 |
| Mezőhegyes | . | ⌣ | 11 | 3 | 1 | - |
| Szarvas | . | ⌣ | 11 | 1 | -1 | 9 |

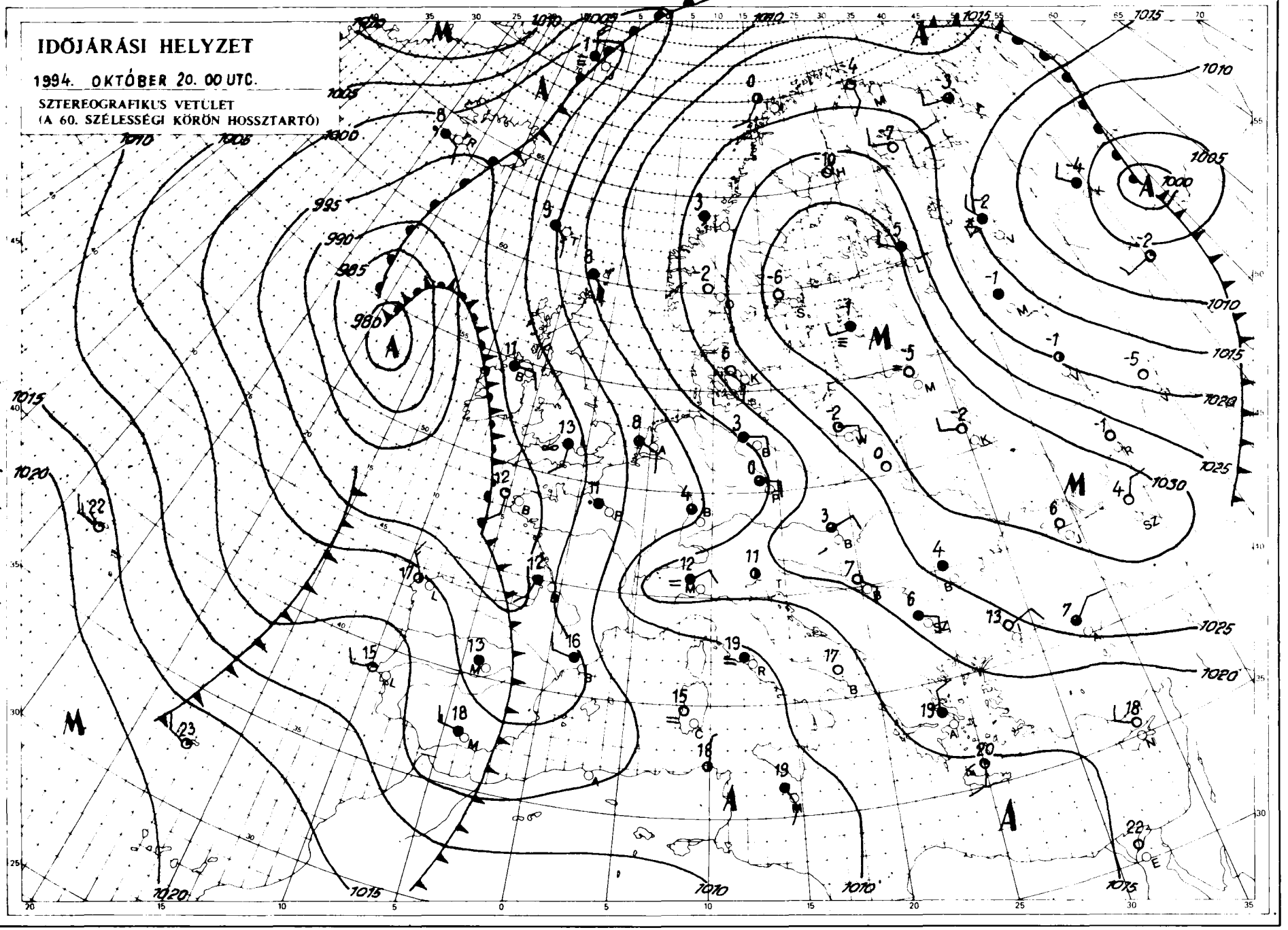


Kiadja az **ORSZÁGOS METEOROLÓGIAI SZOLGÁLAT**
Kiadásért felel: Dr. Mersich Iván, az Országos Meteorológiai Szolgálat elnöke
Készült az Országos Meteorológiai Szolgálat Nyomdájában, Budapest – Felelős vezető Szinok István – Munkaszám: **34.674.**
Szerkesztésért felel: Dr. Dévényi Dezső az Időjárás Előrejelző Önálló Osztály vezetője
Készíti: az OMSZ Időjárás Előrejelző Önálló Osztálya – Szakmai felelős: Dr. Dévényi Dezső osztályvezető – Megjelenik naponként
Megrendelhető: 1024 Budapest, II., Kitaibel Pál utca 1. – Pénzügyi Osztály – Telefon: 212-5193

# IDŐJÁRÁSI NAPIJELENTÉS

ЕЖЕДНЕВНЫЙ МЕТЕОРОЛОГИЧЕСКИЙ БЮЛЛЕТЕНЬ • DAILY WEATHER REPORT
BULLETIN QUOTIDIEN DE TEMPS • TÄGLICHER WETTERBERICHT

107. évfolyam 294. szám + Budapest + 1994. október 21. péntek

## Az időjárási helyzet és a várható időjárás:

Íroszágtól nyugatra illetve a Földközi tenger középső medencéje felett ciklon örvénylik, emiatt Nyugat- és Dél-Európa nagy részén változékony, gyakran felhős, szeles, sokfelé esős idő van. Északkelet-Európa időjárását is ciklon alakítja. Arrafele az erősen felhős égből hózáporok vannak. Ott napközben is fagypont alatt marad a hőmérő higanyszála. A Kelet európai alföld feletti középponttal nagy kiterjedésű anticiklon található, ezért kotninensünk középső illetve keleti területein többnyire kevés a felhő, számottevő csapadékot nem jelentenek. A következő 36 órában a Kárpát-medence fölé kissé enyhébb, de az itt lévőnél nagyobb nedvességtartalmú levegő áramlik, emiatt változékony idő várható, szórványos esővel.

Magyarországon csütörtökön változóan, a délkeleti megyékben jobbára erősen felhős volt az ég, csak egy két helyen fordult elő jelentéktelen eső, zápor. Napközben sokfelé megélénkült, néhol megerősödött a delkeleti szél. A hőmérséklet csúcsértéke 9 és 15 fok között alakult. Ma (péntek) hajnalra szeszélyes területi eloszlásban -1 és +7 fok közé hűlt le a levegő. Ma délelőtt az ország jelentős részén erősen felhős volt az ég, délen nehol gyenge eső is előfordult. Sokfele fújt erős délkeleti szél. A hőmérséklet 11 órára 5, 14 fok közé emelkedett.

Ma 12 órakor Budapesten a hőmérséklet 12 fok volt, a tengerszintre átszámított légnyomás 1020 hPa, alig változik.

**Várható időjárás szombat estig:**

Változóan, többnyire erősen felhős lesz az ég és szórványosan számítani kell esőre, záporra. Éjszaka foltokban párásság, köd is várható. Sokfelé élénk, helyenként erős lökések kísérik a délkeleti szelet.
A legalacsonyabb éjszakai hőmérséklet általában 1 és 6,
a legmagasabb nappali hőmérséklet szombaton többnyire 8 és 13 fok között valószínű.

Jenki Szilvia s. k.

**A hőmérséklet napi középértéke és eltérése a sokévi átlagtól (Budapest külterületén):**

| | | |
|---|---|---|
| 1994. október 20. | 6,6 °C | -3,5 °C |

**1871 óta ezen a napon Budapesten előfordult**

| | |
|---|---|
| legmagasabb hőmérséklet: | 23,5 °C (1943) |
| legalacsonyabb hőmérséklet: | -1,4 °C (1972) |

LEGMAGASABB HŐMÉRSÉKLET

19 94.10.20.

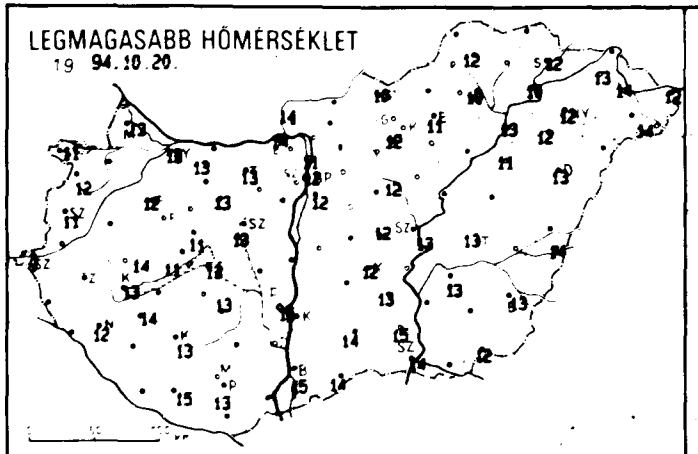

LEGALACSONYABB HŐMÉRSÉKLET

19 94.10.21.

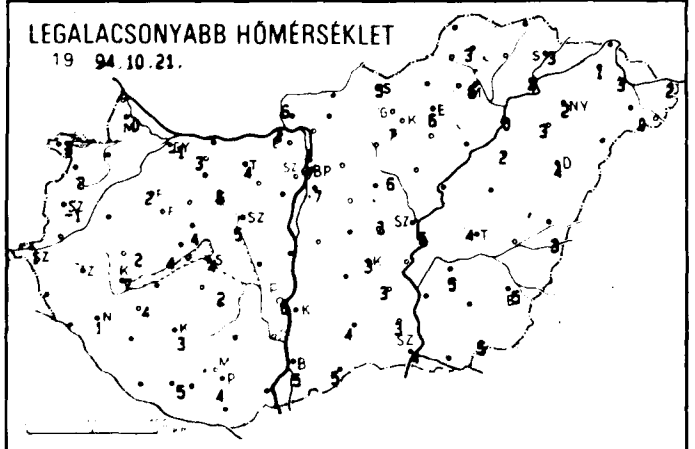

24 órás CSAPADÉKELOSZLÁS

19 94.10.20. 7^h -tól 94.10.21. 7^h -ig.

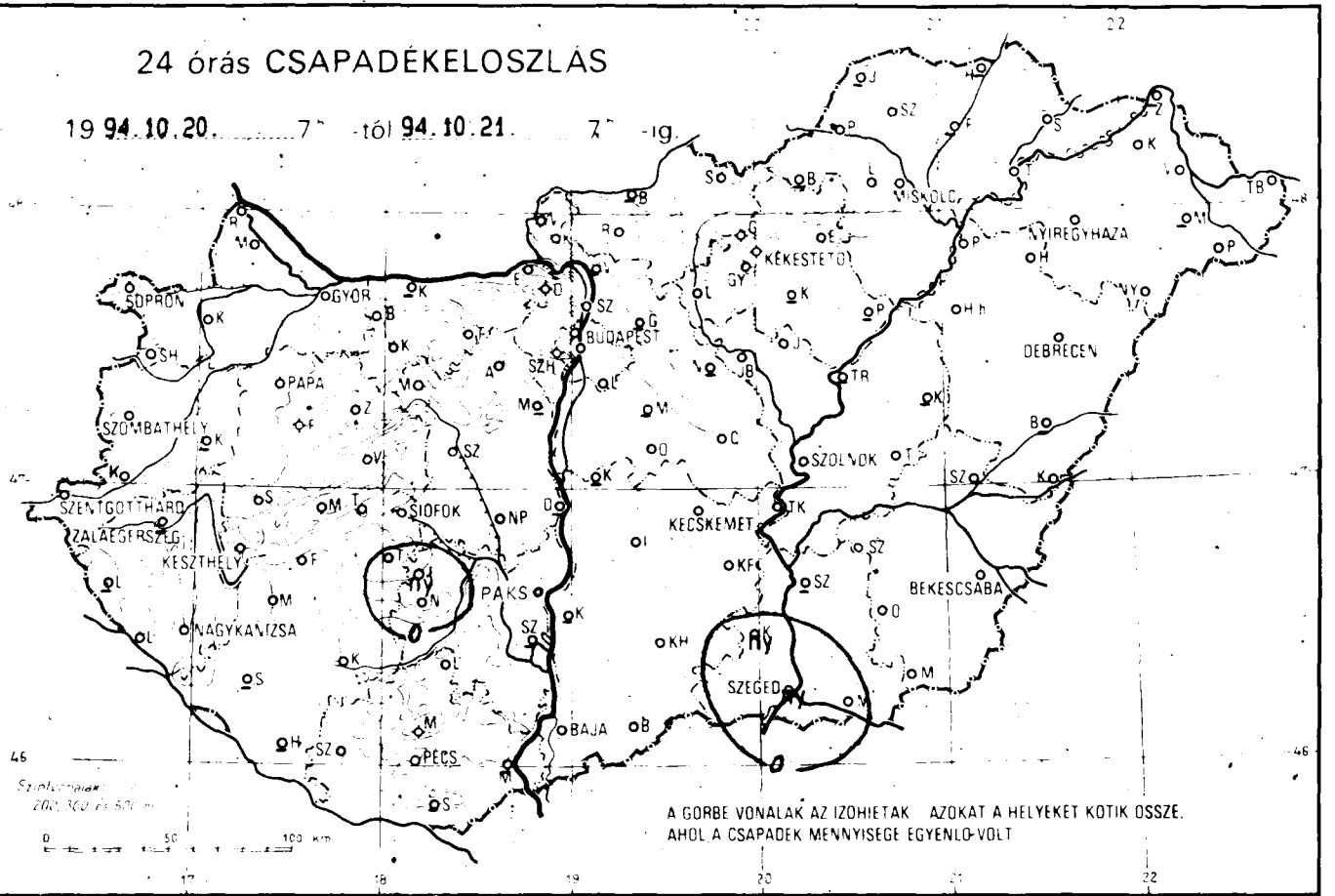


A GÖRBE VONALAK AZ IZOHIETÁK AZOKAT A HELYEKET KÖTIK ÖSSZE, AHOL A CSAPADÉK MENNYISÉGE EGYENLŐ VOLT

RADIÁCIÓS MINIMUM

19 94.10.21.

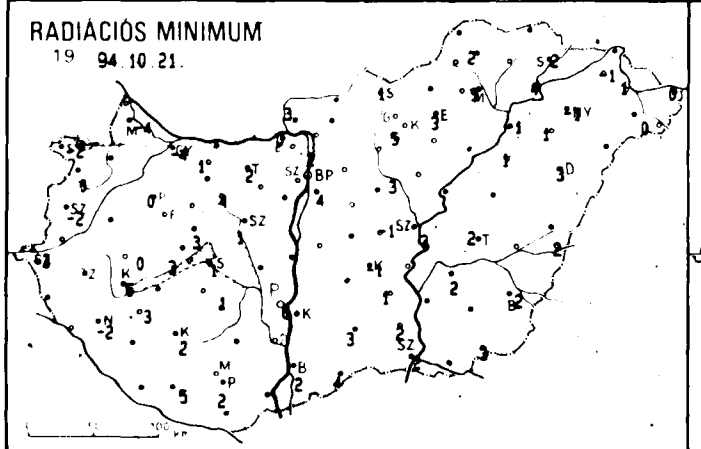

NAPFÉNYTARTAM

19 94.10.20.

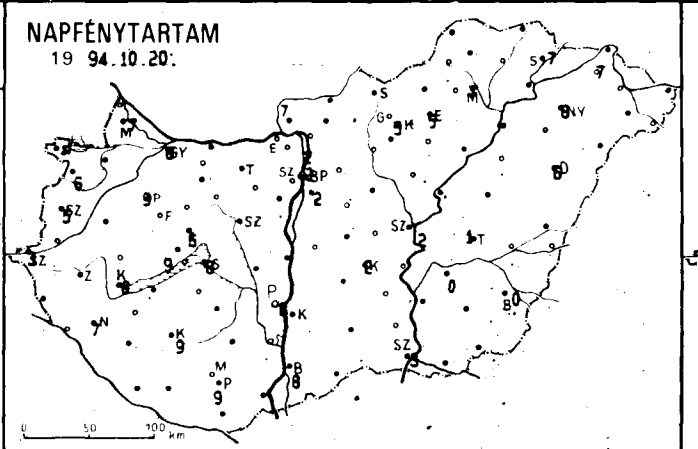

19

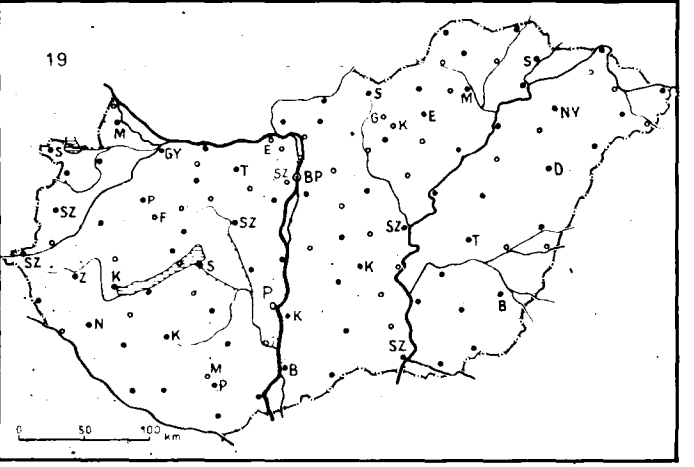

| 19 94.10.21. 07h-ig az utolsó 24 óra adatai | | | | | | | 19 94.10.21. 07h-ig az utolsó 24 óra adatai | | | | | | |
|---|---|---|---|---|---|---|---|---|---|---|---|---|---|
| állomás | csapadék (mm) | | max. hő-mér-séklet | min. hő-mér-séklet | rad. min. | Előző nap napos órái | állomás | csapadék (mm) | | max. hő-mér-séklet | min. hő-mér-séklet | rad. min. | Előző nap napos órái |
| Győr | . | ⌣ | 13 | -1 | -4 | 8 | Vámosmikola | . | | 14 | 6 | 3 | 7 |
| Mosonmagyaróvár | . | | 13 | 0 | -4 | 7 | Baja | . | | 15 | 5 | 2 | 8 |
| Sopron | . | ⌣ | 11 | 3 | -2 | 4 | Bácsalmás | . | | 14 | 5 | 4 | - |
| Sopronhorpács | . | ⌓ | 12 | 2 | 0 | 6 | Kalocsa-Öregcsertő | - | | - | - | - | - |
| Káld | - | | - | - | - | - | Kecskemét | . | | 12 | 3 | -1 | 2 |
| Szentgotthárd | . | ⌣ | 9 | 1 | -3 | 3 | Kiskunfélegyháza | . | ⌓ | 13 | 3 | 1 | - |
| Szombathely | . | ⌓ | 11 | -1 | -2 | 5 | Kiskunhalas | . | | 14 | 4 | 3 | - |
| Lentl | - | | - | - | - | - | Kunszentmiklós | - | | - | - | - | - |
| Nagykanizsa | . | ⌣ | 12 | 1 | -2 | 7 | Balassagyarmat | - | | - | - | - | - |
| Zalaegerszeg | - | | - | - | - | - | Salgótarján | . | | 10 | 3 | 1 | - |
| Farkasgyepű | . | | 11 | 1 | 1 | - | Eger | . | | 11 | 6 | 3 | 5 |
| Keszthely | . | | 13 | 7 | 6 | 9 | Gyöngyös | . | | 12 | 7 | 5 | - |
| Mencshely | . | ≡ | 11 | 4 | 3 | 9 | Kékestető | . | ⌣ | 4 | 2 | 0 | 5 |
| Pápa | . | ≡ | 12 | 2 | 0 | 9 | Kompolt | - | | - | - | - | - |
| Sümeg | . | | 14 | 2 | 0 | - | Poroszló | - | | - | - | - | - |
| Veszprém | . | ⌓ | 11 | 4 | 3 | 6 | Jászberény | . | | 12 | 6 | 3 | - |
| Zirc | . | ⌓ | 10 | 4 | 0 | - | Karcag Tilalmas | - | | - | - | - | - |
| Homokszentgyörgy | - | | - | - | - | - | Szolnok | . | | 13 | 5 | 3 | 2 |
| Kaposvár | . | ⌓ | 13 | 3 | 2 | 9 | Tiszaroff | - | | - | - | - | - |
| Marcali | . | ⌓ | 14 | 4 | 3 | - | Túrkeve | . | | 13 | 4 | 2 | 1 |
| Siófok | . | ⌓ | 13 | 4 | 1 | 8 | Kistelek | ny | ⍢ ⌓ | 15 | 3 | 2 | - |
| Somogyszob | - | | - | - | - | - | Szeged | ny | | 14 | 4 | 2 | 3 |
| Bábolna | . | | 13 | 3 | 1 | - | Szentes | - | | - | - | - | - |
| Esztergom Kertváros | . | | 14 | 4 | 0 | - | Borsodnádasd | - | | - | - | - | - |
| Komárom | - | | - | - | - | - | Füged | - | | - | - | - | - |
| Tata | . | | 13 | 4 | 2 | - | Hidasnémeti | - | | - | - | - | - |
| Kisapostag | - | | - | - | - | - | Jósvafő | - | | - | - | - | - |
| Martonvásár | - | | - | - | - | - | Miskolc | . | | 10 | 6 | 5 | 7 |
| Mór | . | = | 13 | 6 | 4 | - | Sárospatak | . | | 12 | 3 | 2 | 7 |
| Székesfehérvár | . | ≡ | 13 | 5 | 1 | - | Szendrőlád | . | ⌓ | 12 | 3 | 2 | - |
| Iregszemcse | ny | | 13 | 2 | 1 | - | Tokaj | . | | 10 | 4 | 4 | - |
| Paks | . | | 15 | 6 | 6 | 8 | Kisvárda | . | = | 13 | 1 | -1 | 7 |
| Szekszárd | - | | - | - | - | - | Mátészalka | - | | - | - | - | - |
| Mohács | - | | - | - | - | - | Napkor | . | | 12 | 2 | -1 | 8 |
| Pécs | . | | 13 | 4 | 2 | 9 | Pátyod | . | | 14 | 0 | 0 | - |
| Pécs Árpádtető | . | = | 10 | 3 | 1 | - | Tiszabecs | . | ⌓ | 12 | 2 | 0 | - |
| Siklós | - | | - | - | - | - | Vásárosnamény | . | | 14 | 3 | 1 | - |
| Szigetvár | . | = | 15 | 5 | 5 | - | Záhony | - | | - | - | - | - |
| Bp. Lőrinc | . | | 12 | 7 | 4 | 2 | Berettyóújfalu | - | | - | - | - | - |
| Bp. Met. Szolg. | . | | 12 | 7 | - | 2 | Debrecen | . | ⌓ | 13 | 4 | 3 | 6 |
| Bp. Széchenyi-hegy | . | = | 9 | 1 | -1 | - | Hajdúdorog | . | | 12 | 3 | 1 | - |
| Cegléd | . | | 12 | 3 | -1 | - | Hortobágy Halastó | . | | 11 | 2 | 1 | - |
| Gödöllő | - | | - | - | - | - | Körösszakál | . | | 14 | 3 | 2 | - |
| Monor | - | | - | - | - | - | Polgár | . | ⌣ | 13 | 0 | -1 | - |
| Nagykáta | - | | - | - | - | - | Békéscsaba | . | ⌓ | 13 | 5 | 2 | 0 |
| Szentendre | . | | 11 | 4 | 2 | 2 | Mezőhegyes | . | ⌓ | 12 | 5 | 3 | - |
| Vác | - | | - | - | - | - | Szarvas | . | | 13 | 5 | 2 | 0 |

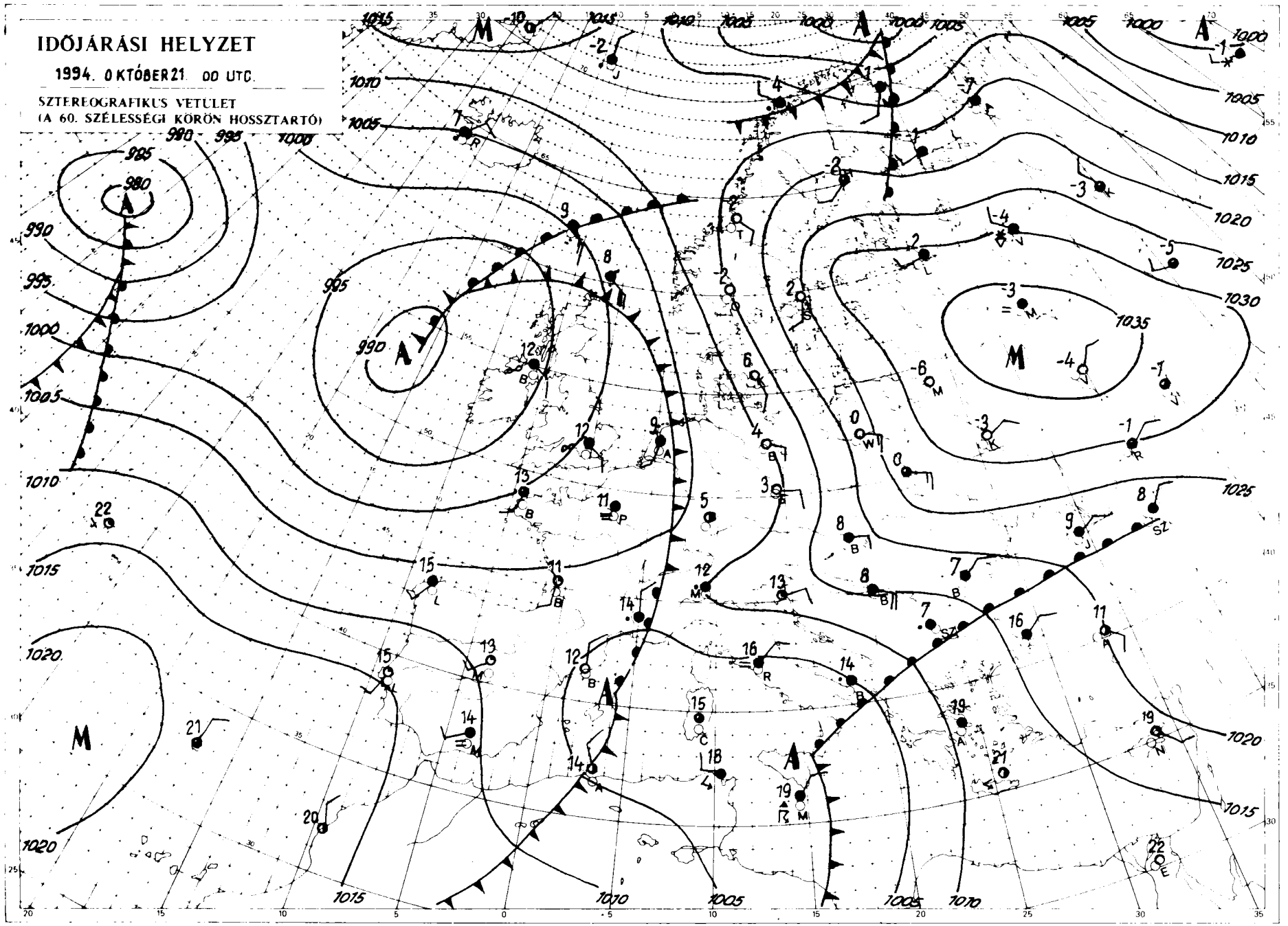


Kiadja az **ORSZÁGOS METEOROLÓGIAI SZOLGÁLAT**

Kiadásért felel: Dr. Mersich Iván, az Országos Meteorológiai Szolgálat elnöke

Készült az Országos Meteorológiai Szolgálat Nyomdájában, Budapest – Felelős vezető: Szinok István – Munkaszám: **94.675**

Szerkesztésért felel: Dr. Dévényi Dezső az Időjárás Előrejelző Önálló Osztály vezetője

Készítő: az OMSZ Időjárás Előrejelző Önálló Osztálya – Szakmai felelős: Dr. Dévényi Dezső osztályvezető – Megjelenik naponként

Megrendelhető 1024 Budapest, II., Kitaibel Pál utca 1. – Pénzügyi Osztály – Telefon: 212-5193

# IDŐJÁRÁSI NAPIJELENTÉS

ЕЖЕДНЕВНЫЙ МЕТЕОРОЛОГИЧЕСКИЙ БЮЛЛЕТЕНЬ • DAILY WEATHER REPORT
BULLETIN QUOTIDIEN DE TEMPS • TÄGLICHER WETTERBERICHT

107. évfolyam 295. szám + Budapest + 1994. október 22. szombat

## Az időjárási helyzet és a várható időjárás:

Továbbra is igen változatos Európa időjárása. Kelet-, Északkelet-Európában gyakran havazik és a csúcshőmérséklet is 0 fok körül alakul. Ezzel szemben a kontinens délnyugati peremén a több órás napsütés hatására a hőmérséklet eléri a 18, 23 fokot. Gyakran felhős, esős az idő Nyugat-Európában. Ezeken a területeken az erős déli szélben 15, 20 fokig melegszik a levegő. Szintén rendkívül csapadékos az időjárás a Balkán-félsziget területén. Itt egy mediterrán-ciklon okoz erős felhősödést és tartós esőzést. A Kárpát-medence fölé erős délkeleti áramlással egyre enyhébb, ma még páradús levegő érkezik. Főként ma lehet kisebb eső, holnap az ország nagy részén több órára kisüt a nap.

Magyarországon pénteken változóan, nyugaton jobbára erősen felhős volt az ég, keleten viszont 4, 9 órára kisütött a nap. Csupán délen és nyugaton alakult ki jelentéktelen eső. Napközben sokfelé megerősödött a délkeleti szél. A hőmérséklet csucsértéke 7, 17 fok között alakult. Ma (szombat) hajnalra 2 és 7 fok közé hűlt le a levegő. Ma délelőtt keleten napos idő volt, az ország más részén beborult az ég, és nyugaton kisebb eső is kialakult. Sokfelé megerősödött a délkeleti szél. A hőmérséklet 11 órára 4 és 13 fok közé emelkedett.

Ma 12 órakor Budapesten a hőmérséklet 10 fok volt, a tengerszintre átszámított légnyomás 1020 hPa, mérsékelten süllyed.

**Várható időjárás vasárnap estig:**

Ma (szombaton) nagyrészt erősen felhős idő lesz helyenként kisebb esővel, holnap (vasárnap) a változóan felhős ég mellett pár órára csaknem mindenütt kisüt a nap. A délkeleti szél gyakran élénk, időnként erős lesz.
A hőmérséklet hajnalban 3 és 8 fok között,
vasárnap kora délután 12 és 17 fok között alakul.

Pálóczi Györgyi s. k.

**A hőmérséklet napi középértéke és eltérése a sokévi átlagtól (Budapest külterületén):**

| | | |
|---|---|---|
| 1994. október 21. | 9,8 °C | +0,5 °C |

**1871 óta ezen a napon Budapesten előfordult**

| | |
|---|---|
| legmagasabb hőmérséklet | 23,8 °C (1943) |
| legalacsonyabb hőmérséklet | -2,6 °C (1877) |

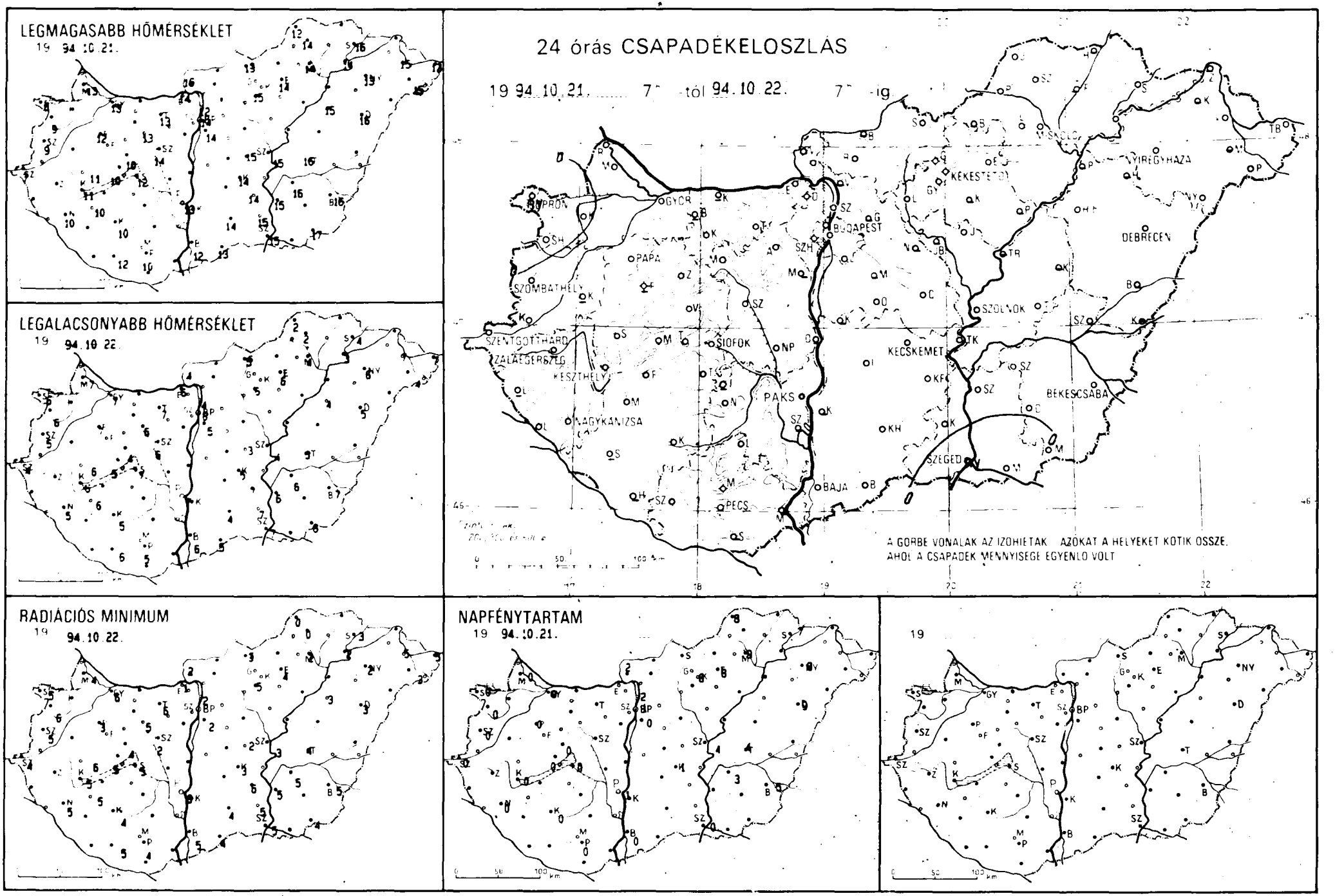
LEGMAGASABB HŐMÉRSÉKLET
19 94.10.21.
LEGALACSONYABB HŐMÉRSÉKLET
19 94.10.22.
24 órás CSAPADÉKELOSZLÁS
19 94.10.21. 7h -tól 94.10.22. 7h -ig
GYŐR
BUDAPEST
DEBRECEN
NYÍREGYHÁZA
KÉKESTETŐ
SZOMBATHELY
PAPA
SZOLNOK
SZENTGOTTHÁRD
SIÓFOK
KECSKEMÉT
ZALAEGERSZEG
KESZTHELY
PAKS
BÉKÉSCSABA
NAGYKANIZSA
SZEGED
BAJA
PÉCS
A GÖRBE VONALAK AZ IZOHIETÁK AZOKAT A HELYEKET KÖTIK ÖSSZE,
AHOL A CSAPADÉK MENNYISÉGE EGYENLŐ VOLT
RADIÁCIÓS MINIMUM
19 94.10.22.
NAPFÉNYTARTAM
19 94.10.21.
19

| 19 94.10.22. 07h-ig az utolsó 24 óra adatai | | | | | | |
|---|---|---|---|---|---|---|
| állomás | csapadék (mm) | | max. hő-mér-séklet | min. hő-mér-séklet | rad. min. | Előző nap napos órái |
| Győr | . | ⛰ | 13 | 7 | 6 | 0 |
| Mosonmagyaróvár | . | | 13 | 7 | 4 | 0 |
| Sopron | ny | = | 8 | 6 | 5 | 0 |
| Sopronhorpács | . | ⛰ | 9 | 6 | 6 | 0 |
| Káld | - | | - | - | - | - |
| Szentgotthárd | . | = | 7 | 4 | 4 | 0 |
| Szombathely | . | = | 9 | 5 | 5 | 0 |
| Lenti | - | | - | - | - | - |
| Nagykanizsa | . | | 10 | 5 | 5 | 0 |
| Zalaegerszeg | - | | - | - | - | - |
| Farkasgyepű | - | | - | - | - | - |
| Keszthely | . | | 11 | 6 | 5 | 0 |
| Mencshely | . | = | 10 | 5 | 5 | 0 |
| Pápa | . | | 12 | 7 | 3 | 0 |
| Sümeg | . | | 11 | 6 | 6 | - |
| Veszprém | . | | 10 | 4 | 4 | 0 |
| Zirc | . | ⛰ | 10 | 5 | 4 | - |
| Homokszentgyörgy | - | | - | - | - | - |
| Kaposvár | . | | 10 | 5 | 4 | 0 |
| Marcali | . | ⛰ | 10 | 6 | 5 | - |
| Siófok | . | | 12 | 7 | 5 | 0 |
| Somogyszob | - | | - | - | - | - |
| Bábolna | - | | - | - | - | - |
| Esztergom Kertváros | . | | 14 | 6 | 1 | - |
| Komárom | - | | - | - | - | - |
| Tata | . | | 13 | 7 | 6 | - |
| Kisapostag | - | | - | - | - | - |
| Martonvásár | - | | - | - | - | - |
| Mór | . | = | 13 | 6 | 5 | - |
| Székesfehérvár | . | = | 14 | 6 | 2 | - |
| Iregszemcse | - | | - | - | - | - |
| Paks | . | | 13 | 7 | 6 | 1 |
| Szekszárd | - | | - | - | - | - |
| Mohács | - | | - | - | - | - |
| Pécs | . | | 10 | 5 | 4 | 0 |
| Pécs Árpádtető | . | = | 7 | 2 | 2 | - |
| Siklós | - | | - | - | - | - |
| Szigetvár | . | = | 12 | 6 | 5 | - |
| Bp. Lőrinc | . | ⛰ | 14 | 5 | 2 | 0 |
| Bp. Met. Szolg. | . | | 14 | 6 | - | 1 |
| Bp. Széchenyi-hegy | . | = | 11 | 2 | 0 | - |
| Cegléd | . | | 15 | 3 | 2 | - |
| Gödöllő | - | | - | - | - | - |
| Monor | - | | - | - | - | - |
| Nagykáta | - | | - | - | - | - |
| Szentendre | . | | 12 | 4 | 2 | 2 |
| Vác | - | | - | - | - | - |

| 19 94.10.22. 07h-ig az utolsó 24 óra adatai | | | | | | |
|---|---|---|---|---|---|---|
| állomás | csapadék (mm) | | max. hő-mér-séklet | min. hő-mér-séklet | rad. min. | Előző nap napos órái |
| Vámosmikola | . | | 16 | 4 | 2 | 2 |
| Baja | . | | 12 | 6 | 5 | 0 |
| Bácsalmás | . | | 13 | 5 | 4 | - |
| Kalocsa-Öregcsertő | - | | - | - | - | - |
| Kecskemét | . | = | 14 | 5 | 3 | 1 |
| Kiskunfélegyháza | . | ⛰ | 14 | 7 | 6 | - |
| Kiskunhalas | . | | 14 | 4 | 4 | - |
| Kunszentmiklós | - | | - | - | - | - |
| Balassagyarmat | - | | - | - | - | - |
| Salgótarján | . | | 13 | 5 | 3 | - |
| Eger | . | | 14 | 6 | 4 | 8 |
| Gyöngyös | . | | 15 | 6 | 5 | - |
| Kékestető | . | | 7 | 1 | 0 | 8 |
| Kompolt | - | | - | - | - | - |
| Poroszló | - | | - | - | - | - |
| Jászberény | - | | - | - | - | - |
| Karcag Tilalmas | - | | - | - | - | - |
| Szolnok | . | | 15 | 4 | 3 | 4 |
| Tiszaroff | - | | - | - | - | - |
| Túrkeve | . | | 16 | 5 | 4 | 4 |
| Kistelek | . | ⛰ | 15 | 7 | 5 | - |
| Szeged | ny | | 15 | 7 | 5 | 0 |
| Szentes | . | | 15 | 6 | 5 | - |
| Borsodnádasd | - | | - | - | - | - |
| Füged | - | | - | - | - | - |
| Hidasnémeti | - | | - | - | - | - |
| Jósvafő | . | | 12 | 2 | 0 | 8 |
| Miskolc | . | | 14 | 4 | 2 | 9 |
| Sárospatak | . | | 16 | 4 | 3 | 7 |
| Szendrőlád | . | ⛰ | 14 | 2 | 0 | - |
| Tokaj | . | | 14 | 3 | 2 | - |
| Kisvárda | - | | - | - | - | - |
| Mátészalka | - | | - | - | - | - |
| Napkor | . | | 13 | 6 | 2 | 8 |
| Pátyod | . | | 15 | 4 | 3 | - |
| Tiszabecs | . | ⛰ | 13 | 7 | 5 | - |
| Vásárosnamény | . | | 15 | 7 | 5 | - |
| Záhony | - | | - | - | - | - |
| Berettyóújfalu | - | | - | - | - | - |
| Debrecen | . | | 16 | 5 | 3 | 9 |
| Hajdúdorog | - | | - | - | - | - |
| Hortobágy Halastó | . | | 15 | 4 | 3 | - |
| Körösszakál | - | | - | - | - | - |
| Polgár | - | | - | - | - | - |
| Békéscsaba | . | | 16 | 7 | 5 | 5 |
| Mezőhegyes | . | ⛰ | 17 | 6 | 4 | - |
| Szarvas | . | | 16 | 6 | 5 | 3 |

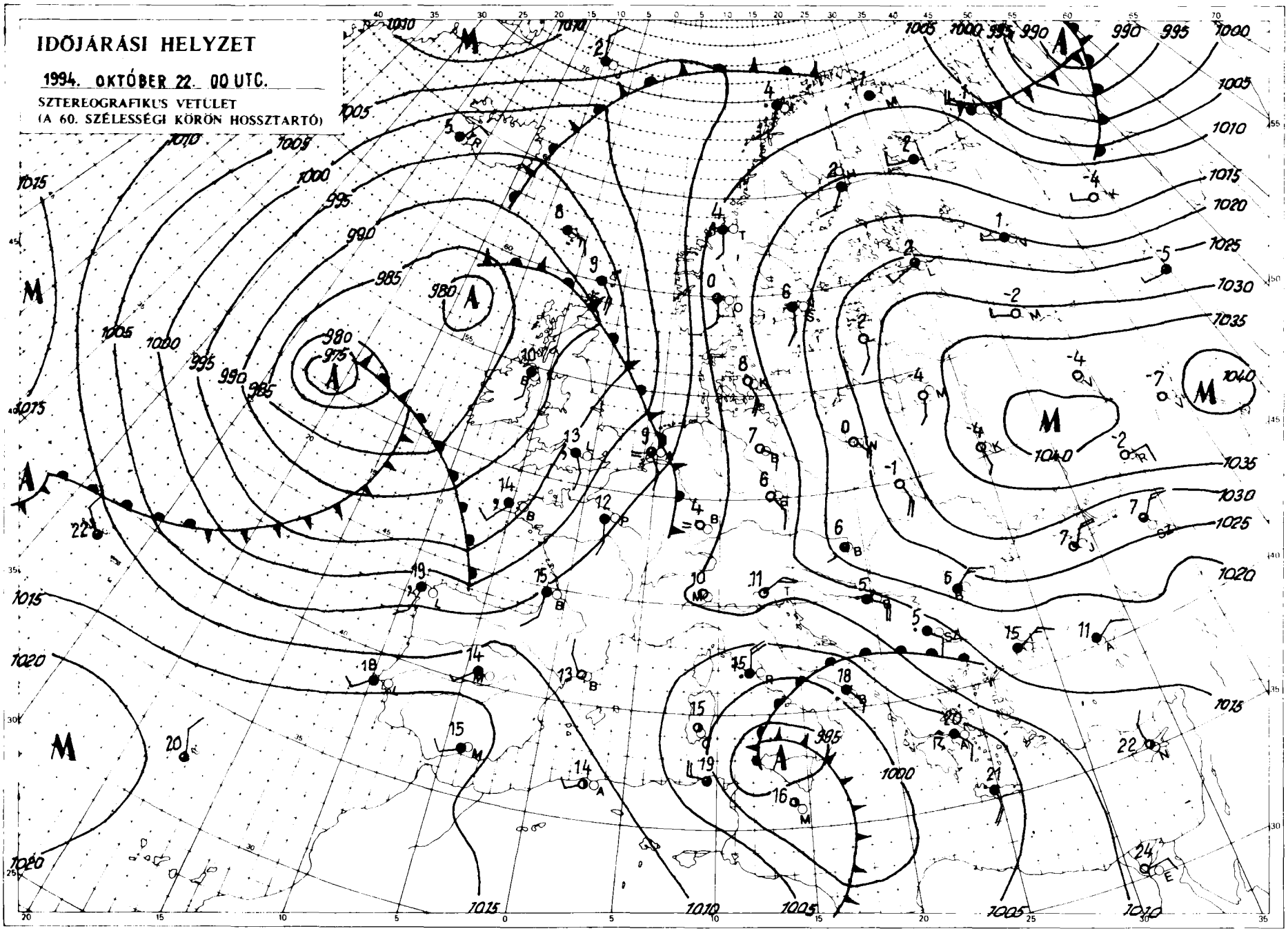


Kiadja az **ORSZÁGOS METEOROLÓGIAI SZOLGÁLAT**
Kiadásért felel: Dr. Mersich Iván, az Országos Meteorológiai Szolgálat elnöke
Készült az Országos Meteorológiai Szolgálat Nyomdájában, Budapest – Felelős vezető: Szinok István – Munkaszám: **94.676.**
Szerkesztéséért felel: Dr. Dévényi Dezső az Időjárás Előrejelző Önálló Osztály vezetője
Készíti: az OMSZ Időjárás Előrejelző Önálló Osztálya – Szakmai felelős: Dr. Dévényi Dezső osztályvezető – Megjelenik naponként
Megrendelhető: 1024 Budapest, II., Kitaibel Pál utca 1. – Pénzügyi Osztály – Telefon: 212-5193

# IDŐJÁRÁSI NAPIJELENTÉS

ЕЖЕДНЕВНЫЙ МЕТЕОРОЛОГИЧЕСКИЙ БЮЛЛЕТЕНЬ • DAILY WEATHER REPORT
BULLETIN QUOTIDIEN DE TEMPS • TÄGLICHER WETTERBERICHT

107. évfolyam 296. szám + Budapest + 1994. október 23. vasárnap

## Az időjárási helyzet és a várható időjárás:

Nagy kiterjedésű anticiklon alakítja Európa keleti, északkeleti területeinek időjárását. Általában kevés a felhő, csapadékról nem érkezik jelentés. A derült éjszakákon erősen lehűl a levegő, a hajnali hőmérsékletek többnyire -3 és -6 fok között alakulnak. Napközben is az évszakhoz képest hideg az idő, északkeleten délutánra csupán 0 fok körüli értékig emelkedik a hőmérő higanyszála. Ugyanakkor a Brit-szigetek felett hatalmas méretű ciklon örvénylik, hatására Európa nyugati felén változékony, gyakran felhős az idő. Franciaország, Németország valamint a Benelux államok területén többfelé esik az eső. A ciklon áramlási rendszerében Nyugat-, és Közép-Európa fölé viszonylag enyhe levegő érkezik, a hőmérséklet csúcsértéke általában 14, 18 fok között alakul. A következő 36 órában a Kárpát-medencét időjárási front éri el, emiatt egyre többfelé kell számítani esőre.

Magyarországon szombaton az ország nagy része felett erősen felhős volt az ég, csupán keleten sütött ki 3-8 órára a nap. Egy-két helyen jelentéktelen eső is előfordult. Napközben sokfelé megerősödött a délkeleti szél. A hőmérséklet csúcsértéke nyugaton általában 6 és 11, másutt 12 és 17 fok között alakult. Ma (vasárnap) hajnalra 0 és 7 fok közé hűlt le a levegő. Ma délelőtt változóan felhős volt az ég, esőről nem érkezett jelentés. A délkeleti szél sokfelé volt élénk, helyenként erős. A hőmérséklet 11 órára 6 és 14 fok közé emelkedett.

Ma 12 órakor Budapesten a hőmérséklet 13 fok volt, a tengerszintre átszámított légnyomás 1014 hPa, erősen süllyed.

**Várható időjárás hétfő estig:**

Nyugat felől fokozatosan tovább növekszik a felhőzet, eleinte a Dunántúlon, majd másutt is várható eső, záporeső. Az eleinte gyakran élénk, időnként erős délkeleti szél holnapra mérséklődik.
A legalacsonyabb éjszakai hőmérséklet 6 és 11 fok,
a legmagasabb nappali hőmérséklet hétfőn nyugaton 8, 13, keleten 12, 17 fok között alakul.

Kapitány Ervinné s. k.

**A hőmérséklet napi középértéke és eltérése a sokévi átlagtól (Budapest külterületén):**

| | | |
|---|---|---|
| 1994. október 22. | 7,8 °C | -1,1 °C |

**1871 óta ezen a napon Budapesten előfordult**

| | |
|---|---|
| legmagasabb hőmérséklet: | 23,8 °C (1943) |
| legalacsonyabb hőmérséklet: | -4,0 °C (1908) |

LEGMAGASABB HŐMÉRSÉKLET

19 94 10 22

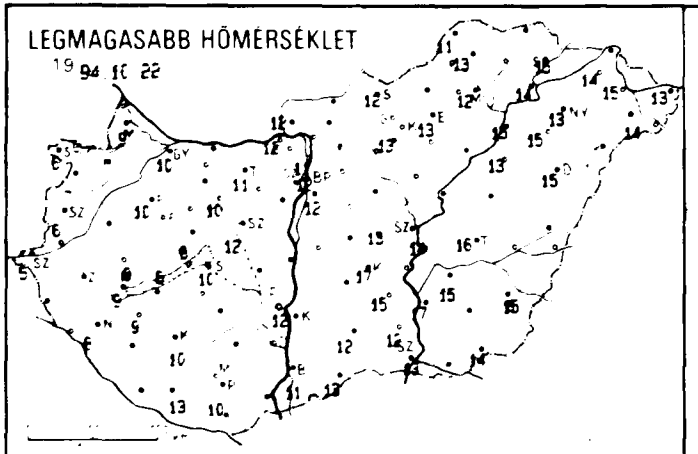

LEGALACSONYABB HŐMÉRSÉKLET

19 94.10.23

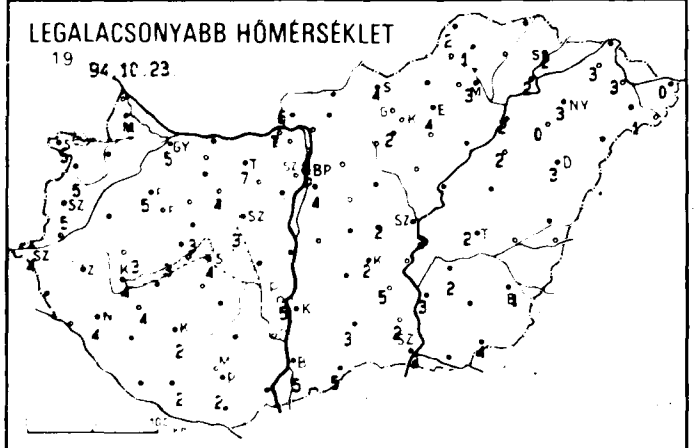

24 órás CSAPADÉKELOSZLÁS

1994.10.22. 7[illegible]-tól 94.10.23. 7[illegible]-ig

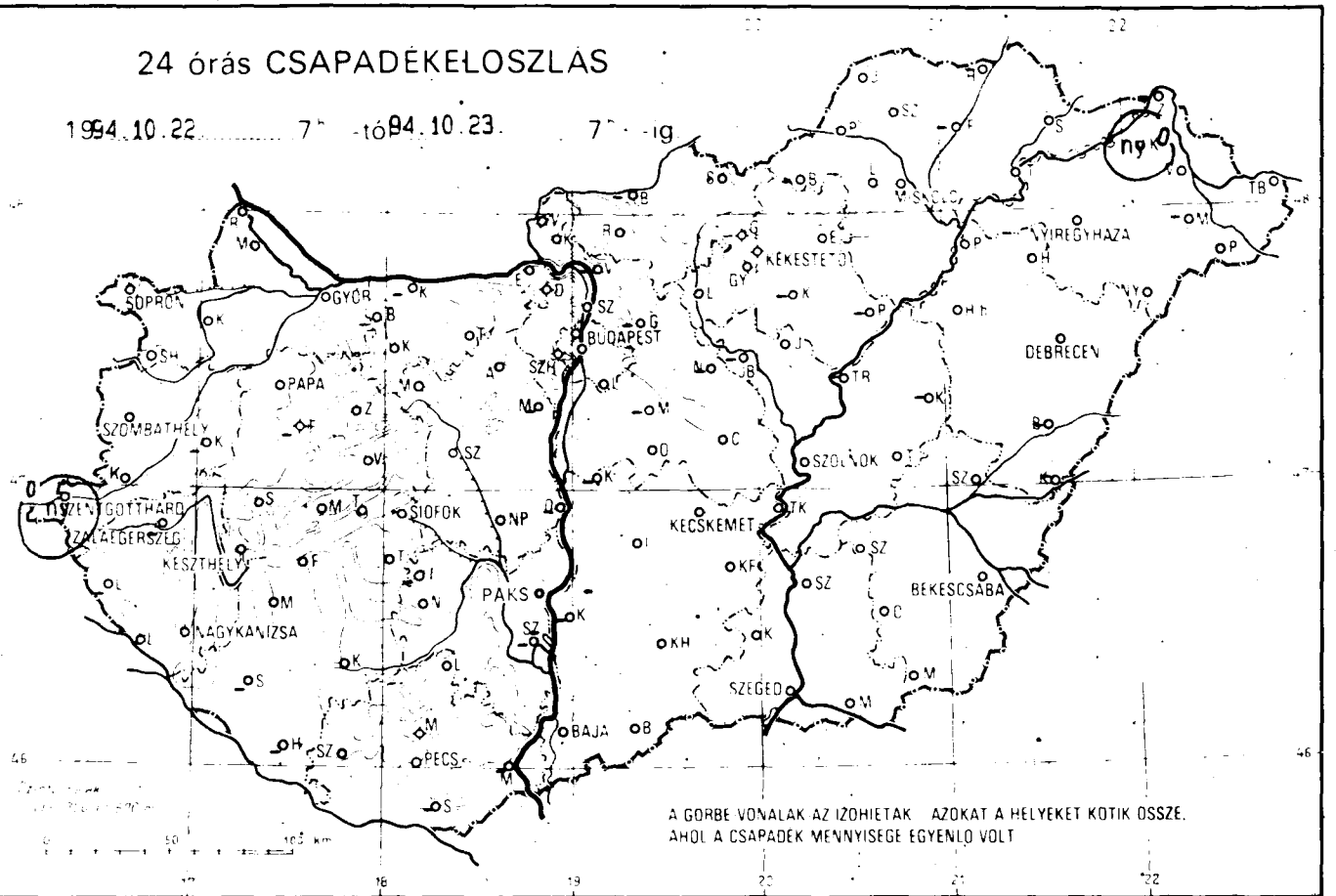


RADIÁCIÓS MINIMUM

19 94.10.23.

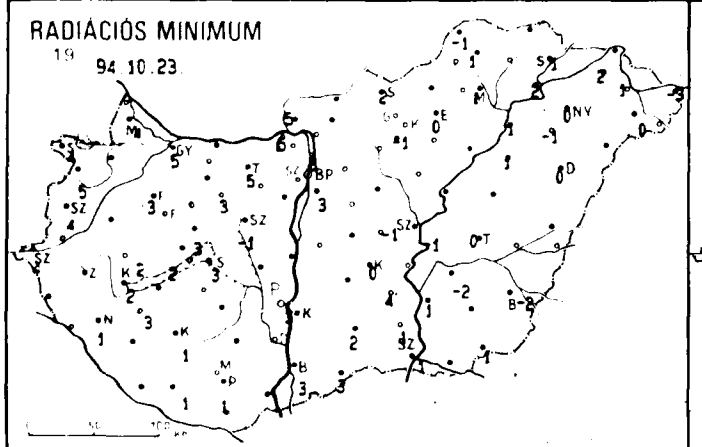

NAPFÉNYTARTAM

19 94.10.22.

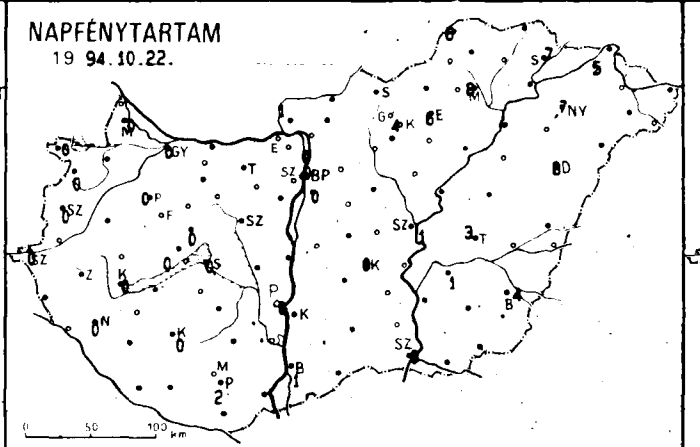

19

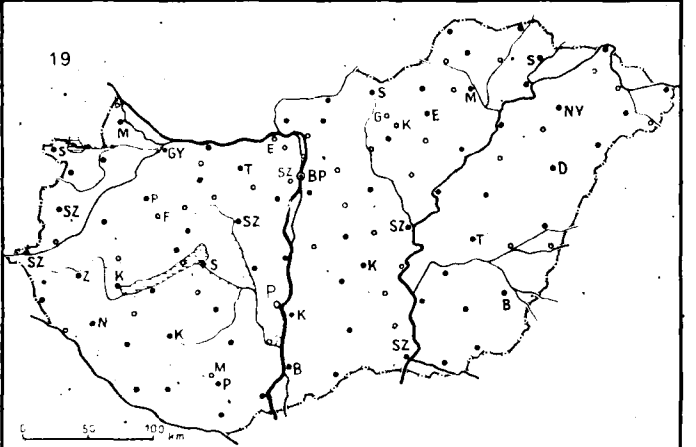

| 19 94.10.23. 07h-ig az utolsó 24 óra adatai | | | | | | | 19 94.10.23. 07h-ig az utolsó 24 óra adatai | | | | | | |
|---|---|---|---|---|---|---|---|---|---|---|---|---|---|
| állomás | csapadék (mm) | | max. hő-mér-séklet | min. hő-mér-séklet | rad. min. | Előző nap napos órái | állomás | csapadék (mm) | | max. hő-mér-séklet | min. hő-mér-séklet | rad. min. | Előző nap napos órái |
| Győr | . | | 10 | 5 | 5 | 0 | Vámosmikola | . | | 12 | 6 | 5 | 1 |
| Mosonmagyaróvár | . | | 9 | 5 | 4 | 0 | Baja | . | | 11 | 5 | 3 | 1 |
| Sopron | . | | 6 | 5 | 4 | 0 | Bácsalmás | . | | 13 | 5 | 3 | - |
| Sopronhorpács | . | | 7 | 5 | 5 | 0 | Kalocsa-Öregcsertő | - | | - | - | - | - |
| Káld | - | | - | - | - | - | Kecskemét | . | ≏ | 17 | 2 | 0 | 0 |
| Szentgotthárd | ny | . | 5 | 4 | 4 | 0 | Kiskunfélegyháza | . | ≏ | 15 | 5 | 4 | - |
| Szombathely | . | | 6 | 5 | 4 | 0 | Kiskunhalas | . | | 12 | 3 | 2 | - |
| Lenti | - | | - | - | - | - | Kunszentmiklós | - | | - | - | - | - |
| Nagykanizsa | . | | 8 | 4 | 1 | 0 | Balassagyarmat | - | | - | - | - | - |
| Zalaegerszeg | - | | - | - | - | - | Salgótarján | . | | 12 | 4 | 2 | - |
| Farkasgyepű | - | | - | - | - | - | Eger | . | | 13 | 4 | 0 | 6 |
| Keszthely | . | | 9 | 4 | 2 | 0 | Gyöngyös | . | ≏ | 13 | 2 | -1 | - |
| Mencshely | . | = | 8 | 3 | 2 | 0 | Kékestető | . | | 5 | 1 | 1 | 4 |
| Pápa | . | | 10 | 5 | 3 | 0 | Kompolt | - | | - | - | - | - |
| Sümeg | . | | 9 | 3 | 2 | - | Poroszló | - | | - | - | - | - |
| Veszprém | ... | | 8 | 3 | 3 | 0 | Jászberény | - | | - | - | - | - |
| Zirc | . | = | 8 | 4 | 3 | - | Karcag Tilalmas | - | | - | - | - | - |
| Homokszentgyörgy | - | | - | - | - | - | Szolnok | . | ⌣ | 14 | 2 | -1 | 1 |
| Kaposvár | . | ≏ | 10 | 2 | 1 | 0 | Tiszaroff | - | | - | - | - | - |
| Marcali | . | ≏ | 9 | 4 | 3 | - | Túrkeve | . | | 16 | 2 | 0 | 3 |
| Siófok | . | | 10 | 4 | 3 | 0 | Kisfelek | . | ≏ | 12 | 2 | 1 | - |
| Somogyszob | - | | - | - | - | - | Szeged | . | | 13 | 3 | 1 | 0 |
| Bábolna | - | | - | - | - | - | Szentes | . | | 17 | 3 | 1 | - |
| Esztergom Kertváros | . | | 12 | 7 | 5 | - | Borsodnádasd | - | | - | - | - | - |
| Komárom | - | | - | - | - | - | Füged | - | | - | - | - | - |
| Tata | . | | 11 | 7 | 5 | - | Hidasnémeti | - | | - | - | - | - |
| Kisapostag | - | | - | - | - | - | Jósvafő | . | ≡ | 11 | 2 | -1 | 6 |
| Martonvásár | - | | - | - | - | - | Miskolc | . | | 12 | 3 | 1 | 8 |
| Mór | . | = | 10 | 4 | 3 | - | Sárospatak | . | | 15 | 2 | 1 | 7 |
| Székesfehérvár | . | = | 12 | 3 | -1 | - | Szendrőlád | . | ≏ | 13 | 1 | 1 | - |
| Iregszemcse | - | | - | - | - | - | Tokaj | . | | 14 | 2 | 2 | - |
| Paks | . | | 12 | 5 | 3 | 0 | Kisvárda | ny | = | 14 | 3 | 2 | 5 |
| Szekszárd | - | | - | - | - | - | Mátészalka | - | | - | - | - | - |
| Mohács | . | | - | - | - | - | Napkor | . | | 13 | 3 | 0 | 7 |
| Pécs | . | | 10 | 2 | 1 | 2 | Pátyod | . | ≏ | 14 | 1 | 0 | - |
| Pécs Árpádtető | . | ≏ | 7 | 2 | 1 | - | Tiszabecs | . | ≏ | 13 | 0 | -3 | - |
| Siklós | - | | - | - | - | - | Vásárosnamény | . | | 15 | 3 | 1 | - |
| Szigetvár | . | = | 13 | 2 | 1 | - | Záhony | - | | - | - | - | - |
| Bp. Lőrinc | . | | 12 | 4 | 3 | 0 | Berettyóújfalu | . | | - | - | - | - |
| Bp. Met. Szolg. | . | | 12 | 6 | - | 0 | Debrecen | . | | 15 | 3 | 0 | 8 |
| Bp. Széchenyi-hegy | . | = | 11 | 3 | 1 | - | Hajdúdorog | . | | 15 | 0 | -1 | - |
| Cegléd | . | | 13 | 2 | -1 | - | Hortobágy Halastó | . | | 13 | 2 | 1 | - |
| Gödöllő | - | | - | - | - | - | Kőrösszakál | - | | - | - | - | - |
| Monor | - | | - | - | - | - | Polgár | . | | 15 | 2 | 1 | - |
| Nagykáta | - | | - | - | - | - | Békéscsaba | . | | 15 | 1 | -2 | 4 |
| Szentendre | . | | 1 | 4 | 3 | 0 | Mezőhegyes | . | ≏ | 14 | 4 | 1 | - |
| Vác | - | | - | - | - | - | Szarvas | . | ≏ | 15 | 2 | -2 | 1 |

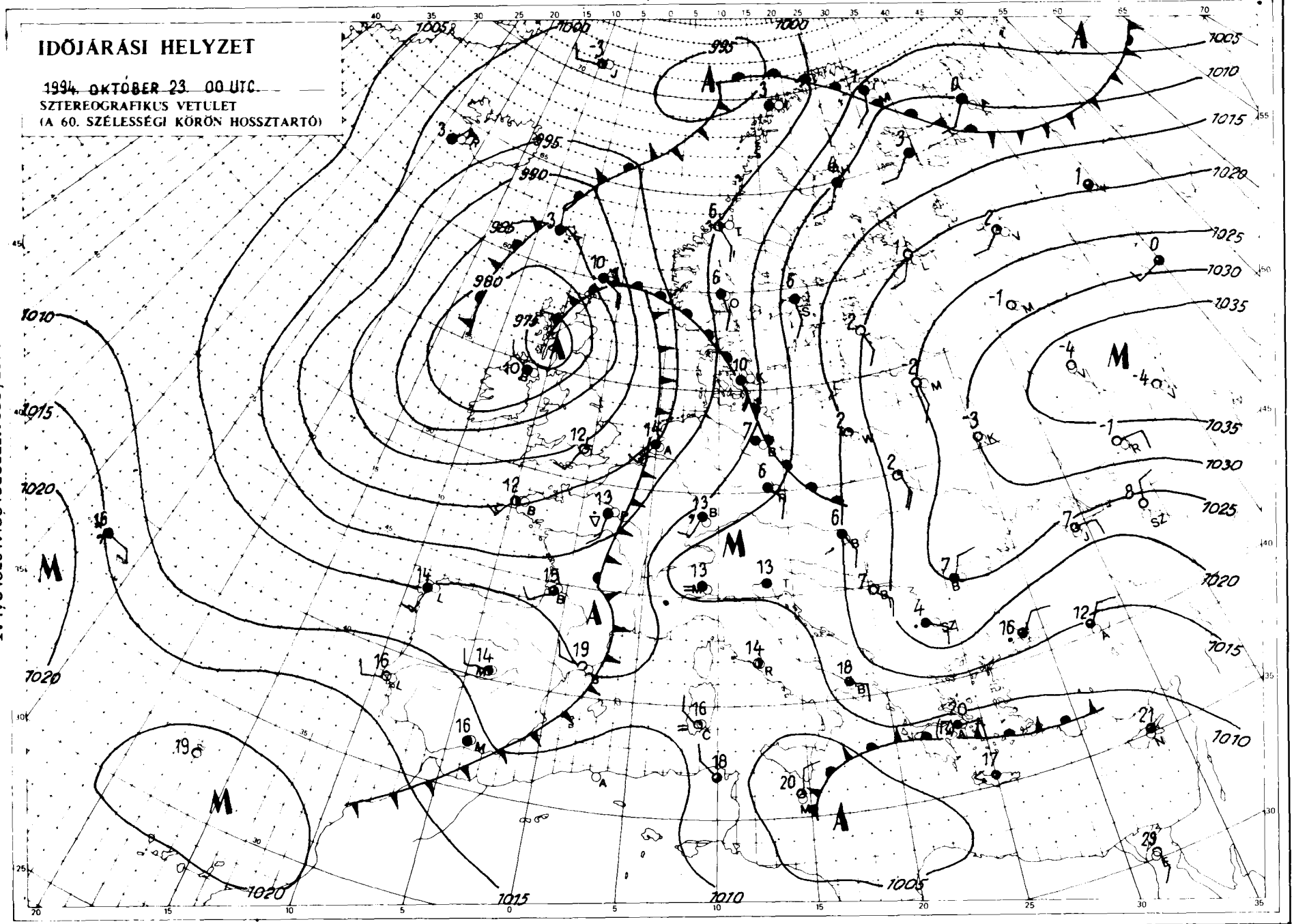


Kiadja az **ORSZÁGOS METEOROLÓGIAI SZOLGÁLAT**
Kiadásért felel: Dr. Mersich Iván, az Országos Meteorológiai Szolgálat elnöke
Készült az Országos Meteorológiai Szolgálat Nyomdájában, Budapest – Felelős vezető: Szinok István – Munkaszám: **94. 677.**
Szerkesztésért felel: Dr. Dévényi Dezső az Időjárás Előrejelző Önálló Osztály vezetője
Készíti: az OMSZ Időjárás Előrejelző Önálló Osztálya – Szakmai felelős: Dr. Dévényi Dezső osztályvezető – Megjelenik naponként
Megrendelhető: 1024 Budapest, II., Kitaibel Pál utca 1. – Pénzügyi Osztály – Telefon: 212-5193

# IDŐJÁRÁSI NAPIJELENTÉS

ЕЖЕДНЕВНЫЙ МЕТЕОРОЛОГИЧЕСКИЙ БЮЛЛЕТЕНЬ • DAILY WEATHER REPORT
BULLETIN QUOTIDIEN DE TEMPS • TÄGLICHER WETTERBERICHT

107. évfolyam 297. szám + Budapest + 1994. október 24. hétfő

## Az időjárási helyzet és a várható időjárás:

Kelet-, Délkelet-Európa fölött anticiklon helyezkedik el. A leszálló légmozgások hatására ott általában kevés a felhő, az évszakhoz képest hűvös az idő. A hajnali órákra sokfelé fagypont alá süllyed a hőmérő higanyszála, és napközben is többnyire 10 fok alatti hőmérsékletet mérnek. Európa többi részének időjárását egy hatalmas méretű ciklon határozza meg, melynek középpontja a Brit-szigetektől kissé északkeletre található. Hatására Nyugat-Európában változékony, több helyen esős az idő. Az Appennini-félsziget középső része fölött egy kisméretű ciklon alakult ki, amely a következő időszakban a Kárpát-medence fölé helyeződik át. Hatására egyre több helyen beborul az ég és elered az eső.

Magyarországon vasárnap eleinte változóan felhős volt az ég, majd a délutáni óráktól nyugaton erősen megnövekedett a felhőzet és egyre többfelé eleredt az eső. A ma (hétfő) reggel 7 órági lehullott csapadék mennyisége csapadéknyom és 5 mm között volt. Napközben sokfelé fújt élénk, néhol erős délkeleti szél. A hőmérséklet csúcsértéke vasárnap az ország nagy részén 13 és 17, a nyugati megyékben 9 és 13 fok között alakult. Ma éjszaka általában 6 és 10 fok közé hűlt le a levegő. Délelőtt jobbára borult, helyenként erősen párás idő volt, és több helyről esőt, záport is jelentettek. A hőmérséklet 11 órára 8 és 15 fok közé emelkedett.

Ma 12 órakor Budapesten a hőmérséklet 12 fok volt, a tengerszintre átszámított légnyomás 1010 hPa, mérsékelten süllyed.

**Várható időjárás kedd estig:**

Eleinte jobbára borult idő várható, sokfelé esővel, záporral. Kedden napközben nyugat felől egyre több helyen csökken a felhőzet és inkább csak északkeleten fordul elő záporeső. Ma megélénkülő keleti, délkeleti, holnap megerősödő északi, északnyugati szél várható. Néhol számítani kell párásságra, ködfoltokra.
A legalacsonyabb éjszakai hőmérséklet 5 és 10,
a legmagasabb nappali hőmérséklet kedden általában 9 és 14 fok között alakul.

**Távolabbi kilátások szerdától–szombatig:**

Eleinte változóan felhős, párás, helyenként ködös idő várható, számottevő csapadék nélkül, később a gyakran erősen megnövekvő felhőzetből többfelé kell számítani esőre, záporra.
A legalacsonyabb éjszakai hőmérséklet többnyire 3 és 8,
a legmagasabb nappali hőmérséklet pedig általában 10 és 15 fok között valószínű.
Jelentős mennyiségű (legalább napi 5 mm) csapadék az időszak végén az ország területének 30 százalékán várható.

Jenki Szilvia s. k.

**A hőmérséklet napi középértéke és eltérése a sokévi átlagtól (Budapest külterületén):**

| | | |
|---|---|---|
| 1994. október 23. | 8,9°C | -0,2°C |

**1871 óta ezen a napon Budapesten előfordult**

| | |
|---|---|
| legmagasabb hőmérséklet: | 23,2°C (1943) |
| legalacsonyabb hőmérséklet: | -3,2°C (1890) |

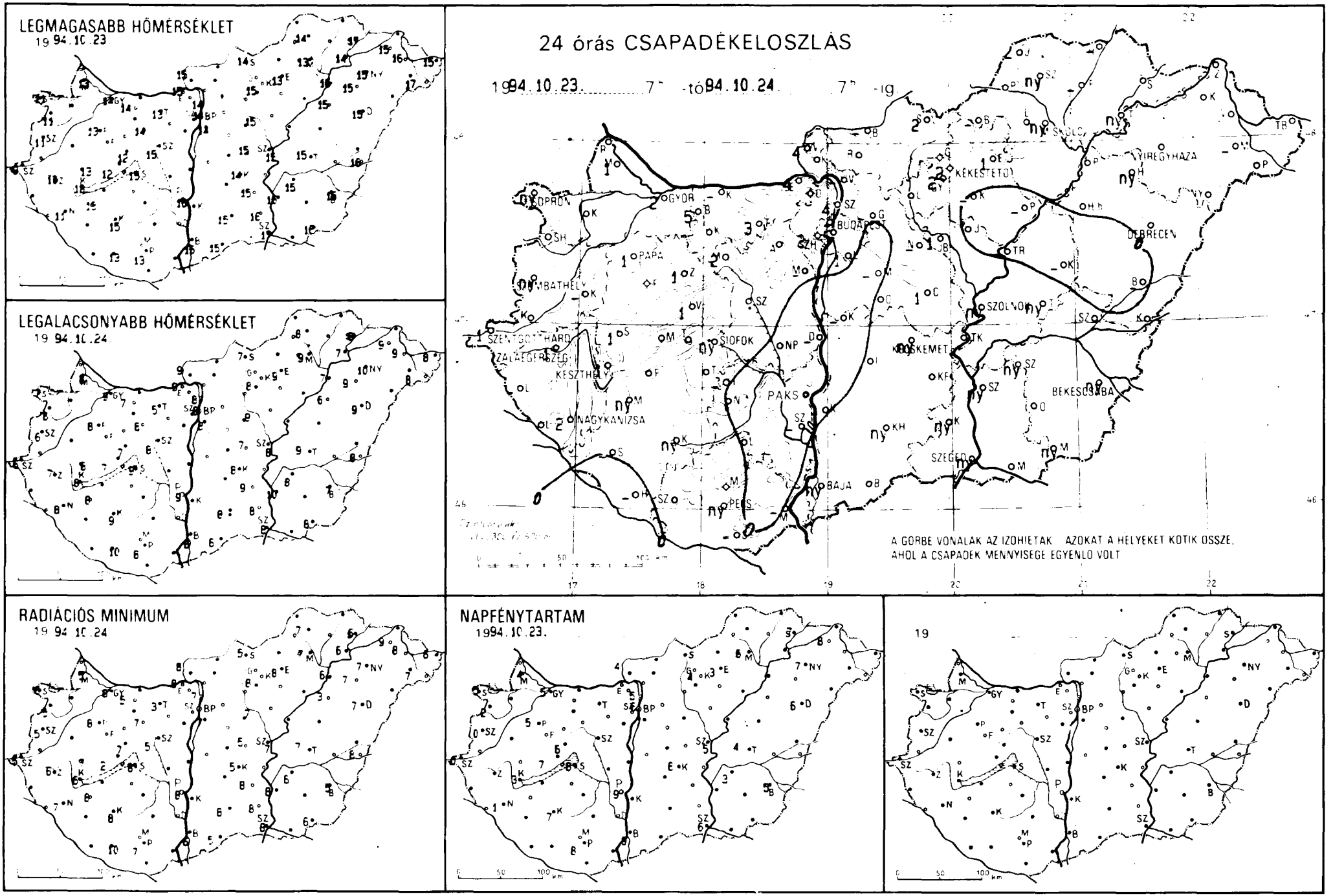
LEGMAGASABB HŐMÉRSÉKLET
1994.10.23
LEGALACSONYABB HŐMÉRSÉKLET
1994.10.24
24 órás CSAPADÉKELOSZLÁS
1994.10.23. 7h -tól 94.10.24. 7h -ig
A GÖRBE VONALAK AZ IZOHIETÁK AZOKAT A HELYEKET KÖTIK ÖSSZE, AHOL A CSAPADÉK MENNYISÉGE EGYENLŐ VOLT
RADIÁCIÓS MINIMUM
1994.10.24
NAPFÉNYTARTAM
1994.10.23.
19

| 19 94.10.24. 07h-ig az utolsó 24 óra adatai | | | | | | | 19 94.10.24. 07h-ig az utolsó 24 óra adatai | | | | | | |
|---|---|---|---|---|---|---|---|---|---|---|---|---|---|
| állomás | csapadék (mm) | | max. hő-mérséklet | min. hő-mérséklet | rad. min. | Előző nap napos órál | állomás | csapadék (mm) | | max. hő-mérséklet | min. hő-mérséklet | rad. min. | Előző nap napos órál |
| Győr | 2 · | = | 14 | 9 | 8 | 5 | Vámosmikola | 4 · | = | 15 | 9 | 8 | 4 |
| Mosonmagyaróvár | 1 · | = | 13 | 8 | 5 | 4 | Baja | ny · | | 15 | 8 | 6 | 9 |
| Sopron | ny · | ≡ | 11 | 7 | 6 | 5 | Bácsalmás | . | | 15 | 6 | 5 | - |
| Sopronhorpács | . | ⌓ | 11 | 6 | 5 | 2 | Kalocsa-Öregcsertő | - | | - | - | - | - |
| Káld | - | | - | - | - | - | Kecskemét | ny · | = | 14 | 8 | 5 | 6 |
| Szentgotthárd | 1 · | ≡ | 9 | 6 | 5 | 0 | Kiskunfélegyháza | . | ⌓ | 15 | 9 | 8 | - |
| Szombathely | ny · | ≡ | 11 | 6 | 5 | 0 | Kiskunhalas | ny · | = | 15 | 8 | 8 | - |
| Lentl | - | | - | - | - | - | Kunszentmiklós | - | | - | - | - | - |
| Nagykanizsa | 2 · | = | 11 | 8 | 7 | 1 | Balassagyarmat | - | | - | - | - | - |
| Zalaegerszeg | 1 · | = | 10 | 7 | 6 | - | Salgótarján | 2 · | = | 14 | 7 | 5 | - |
| Farkasgyepű | . | | 10 | 4 | 3 | - | Eger | 1 · | | 13 | 9 | 8 | 3 |
| Keszthely | 1 · | = | 12 | 8 | 6 | 3 | Gyöngyös | 2 · | = | 15 | 8 | 8 | - |
| Mencshely | . | = | 12 | 7 | 2 | 7 | Kékestető | 2 · | ≡ | 8 | 4 | 4 | 4 |
| Pápa | 1 · | = | 13 | 8 | 8 | 5 | Kompolt | - | | - | - | - | - |
| Sümeg | 1 , | | 13 | 8 | 7 | - | Poroszló | - | | - | - | - | - |
| Veszprém | 1 · | | 12 | 7 | 7 | 6 | Jászberény | 1 , | | 15 | 9 | 7 | - |
| Zirc | 1 · | ≡ | 11 | 7 | 6 | - | Karcag Tilalmas | - | | - | - | - | - |
| Homokszentgyörgy | - | | - | - | - | - | Szolnok | ny · | | 15 | 8 | 7 | 5 |
| Kaposvár | ny · | ⌓ | 15 | 9 | 8 | 7 | Tiszaroff | - | | - | - | - | - |
| Marcali | ny , | ⌓ | 13 | 8 | 8 | - | Túrkeve | ny · | | 15 | 9 | 7 | 4 |
| Siófok | ny · | | 15 | 9 | 8 | 8 | Kistelek | ny ▽ | ⌓ | 16 | 8 | 8 | - |
| Somogyszob | - | | - | - | - | - | Szeged | ny · | | 17 | 8 | 8 | 6 |
| Bábolna | 5 · | = | 14 | 7 | 5 | - | Szentes | ny · | | 16 | 10 | 8 | - |
| Esztergom Kertváros | 4 · | | 15 | 9 | 8 | - | Borsodnádasd | - | | - | - | - | - |
| Komárom | - | | - | - | - | - | Füged | - | | - | - | - | - |
| Tata | 3 · | = | 13 | 5 | 3 | - | Hidasnémeti | - | | - | - | - | - |
| Kisapostag | - | | - | - | - | - | Jósvafő | - | | - | - | - | - |
| Martonvásár | - | | - | - | - | - | Miskolc | ny · | | 13 | 9 | 7 | 6 |
| Mór | 2 · | = | 14 | 8 | 7 | - | Sárospatak | . | | 17 | 8 | 6 | 7 |
| Székesfehérvár | . | = | 15 | 8 | 5 | - | Szendrőlád | ny · | ⌓ | 14 | 8 | 7 | - |
| Iregszemcse | - | | - | - | - | - | Tokaj | ny · | = | 14 | 7 | 6 | - |
| Paks | . | | 16 | 9 | 8 | 9 | Kisvárda | . | = | 15 | 9 | 9 | 8 |
| Szekszárd | - | | - | - | - | - | Mátészalka | - | | - | - | - | - |
| Mohács | - | | - | - | - | - | Napkor | . | | 15 | 10 | 7 | 7 |
| Pécs | ny · | | 13 | 8 | 7 | 8 | Pátyod | . | | 17 | 8 | 7 | - |
| Pécs Árpádtető | . | = | 12 | 7 | 5 | - | Tiszabecs | . | ⌓ | 15 | 8 | 6 | - |
| Siklós | - | | - | - | - | - | Vásárosnamény | . | = | 16 | 9 | 8 | - |
| Szigetvár | . | = | 13 | 10 | 10 | - | Záhony | - | | - | - | - | - |
| Bp. Lőrinc | 1 · | | 14 | 8 | 7 | 7 | Berettyóújfalu | - | | - | - | - | - |
| Bp. Met. Szolg. | 2 · | | 14 | 8 | - | 6 | Debrecen | . | | 15 | 9 | 7 | 6 |
| Bp. Széchenyi-hegy | 2 · | ≡ | 11 | 6 | 5 | - | Hajdúdorog | ny , | = | 15 | 9 | 7 | - |
| Cegléd | 1 · | | 15 | 7 | 5 | - | Hortobágy Halastó | . | | 15 | 6 | 3 | - |
| Gödöllő | - | | - | - | - | - | Körösszakál | . | | 16 | 8 | 8 | - |
| Mónor | - | | - | - | - | - | Polgár | . | ≡ | 16 | 7 | 6 | - |
| Nagykáta | - | | - | - | - | - | Békéscsaba | ny , | ⌓ | 15 | 7 | 5 | 5 |
| Szentendre | 4 · | - | 14 | 8 | 7 | 5 | Mezőhegyes | ny , | | 16 | 8 | 6 | - |
| Vác | - | | - | - | - | - | Szarvas | ny · | ⌓ | 15 | 8 | 6 | 3 |

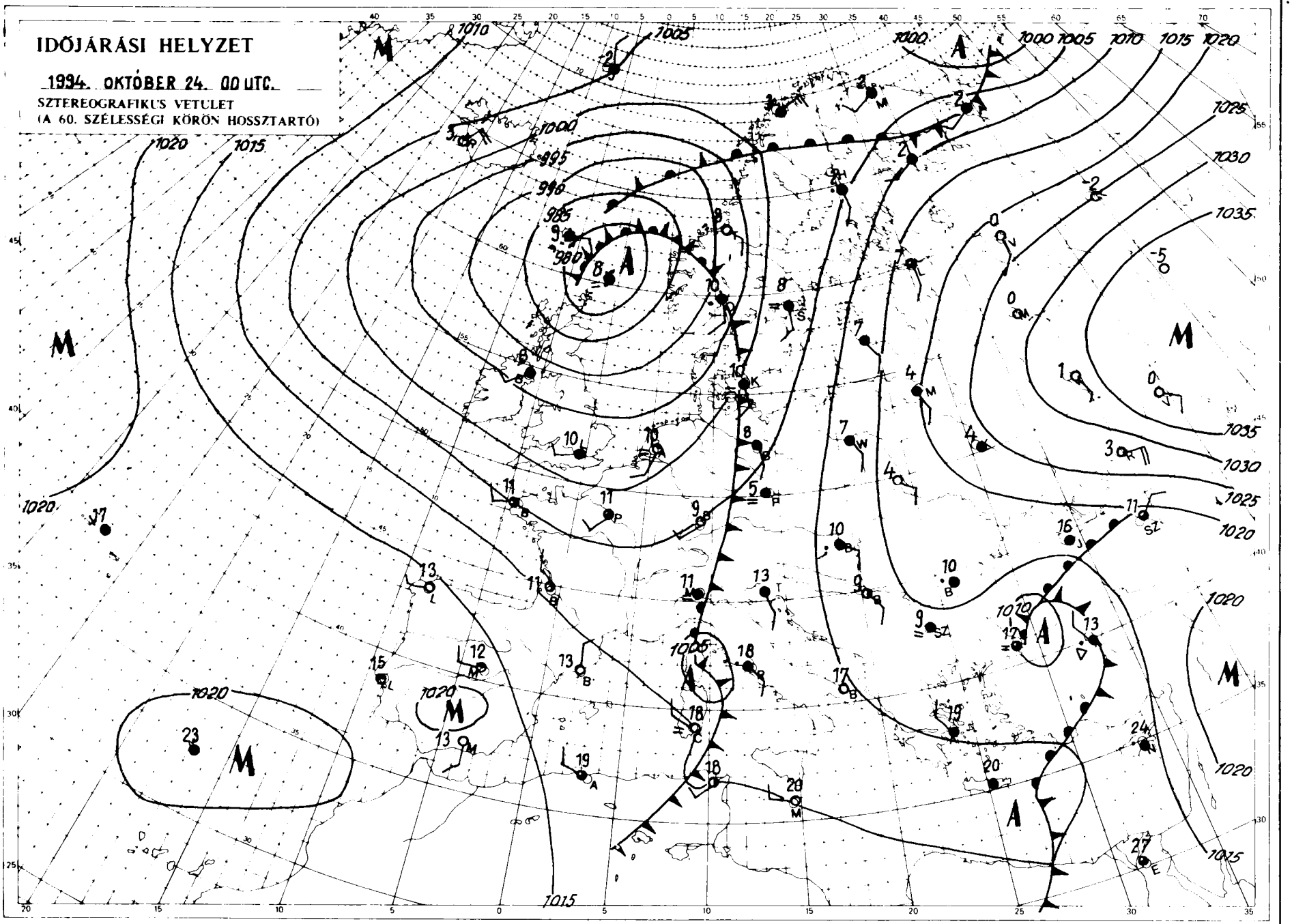


Készült az Országos Meteorológiai Szolgálat Nyomdájában, Budapest – Felelős vezető: Szinok István – Munkaszám: 94 678.
Szerkesztésért felel: Dr. Dévényi Dezső az Időjárás Előrejelző Önálló Osztály vezetője
Készíti: az OMSZ Időjárás Előrejelző Önálló Osztálya – Szakmai felelős: Dr. Dévényi Dezső osztályvezető – Megjelenik naponként
Megrendelhető: 1024 Budapest, II., Kitaibel Pál utca 1. – Pénzügyi Osztály – Telefon: 212-5193
Kiadja az ORSZÁGOS METEOROLÓGIAI SZOLGÁLAT
Kiadásért felel: Dr. Mersich Iván, az Országos Meteorológiai Szolgálat elnöke

# IDŐJÁRÁSI NAPIJELENTÉS

ЕЖЕДНЕВНЫЙ МЕТЕОРОЛОГИЧЕСКИЙ БЮЛЛЕТЕНЬ • DAILY WEATHER REPORT
BULLETIN QUOTIDIEN DE TEMPS • TÄGLICHER WETTERBERICHT

**107. évfolyam 298. szám** **+ Budapest +** **1994. október 25. kedd**

## Az időjárási helyzet és a várható időjárás:

Változékonyság jellemzi Európa időjárását. Egy ciklon időjárási frontja a Brit-szigetek térségében, valamint a kontinens nyugati pártvidékén okoz gyakori felhősödést, többfelé hullik eső, záporeső. Egy másik front felhőzónája a Skandináv-félszigettől a Kárpát-medencén át egészen a Balkán-félszigetig húzódik. Ebben a térségben is gyakorta alakul ki eső, zápor. Csendesebb, nyugalmasabb az idő a Kelet-európai-síkság egy részén, ahol egy nagykiterjedésű anticiklon hatására kevés a felhő, csapadék nem hullik. Ugyanakkor meglehetősen hűvös van, éjszaka sokfelé fagypont alá süllyed a hőmérséklet. Melegebb idő, 20 foknál magasabb hőmérsékleti maximum csupán kontinensünk déli peremén figyelhető meg. Az 50. szélességi körtől északra napközben már 15 fok alatt marad a hőmérséklet. A Kárpát-medence fölé szerdán délnyugatról már enyhébb levegő áramlik, így kissé erősödik a nappali felmelegedés.

Magyarországon hétfőn erősen felhős vagy borult volt az ég, és sokfelé esett az eső, záporeső. A reggel 7 óráig lehullott csapadék mennyisége a Dunántúlon általában 10, 35 mm között alakult, az Alföldön pedig nyom és 13 mm között változott. A hőmérséklet csúcsértéke nyugaton 8, 14, keleten 14, 19 fok között alakult. Éjszaka 6, 11 fok közé hűlt le a levegő. Szerdán délelőtt a Dunántúlon már felszakadozott a felhőzet, keleten még borult volt az ég, és többfelé esett az eső. A hőmérséklet 11 órára 10 és 15 fok közé emelkedett.

Ma 12 órakor Budapesten a hőmérséklet 14 fok volt, a tengerszintre átszámított légnyomás 1009 hPa, gyengén emelkedik.

**Várható időjárás szerda estig:**

Lassan keleten is csökken a felhőzet, de estig ott még szórványosan kialakulhat eső, zápor. Szerdán változóan felhős idő várható többórás napsütéssel, legfeljebb északon fordulhat elő néhol gyenge eső. Éjszaka párássá válik a levegő, foltokban köd képződhet. Éjszakára mérséklődik az északnyugati, szerdán napközben pedig időnként megélénkül a déli, délnyugati szél.
A legalacsonyabb éjszakai hőmérséklet többnyire 3, 8 fok között alakul.
A legmagasabb nappali hőmérséklet szerdán általában 13, 18 fok között várható.

Varga László s. k.

**A hőmérséklet napi középértéke és eltérése a sokévi átlagtól (Budapest külterületén):**

| | | |
|---|---|---|
| 1994. október 24. | 10,9 °C | +1,9 °C |

**1871 óta ezen a napon Budapesten előfordult**

| | |
|---|---|
| legmagasabb hőmérséklet: | 23,7 °C (1923) |
| legalacsonyabb hőmérséklet: | -4,6 °C (1890) |

LEGMAGASABB HŐMÉRSÉKLET

19 94.10.24.

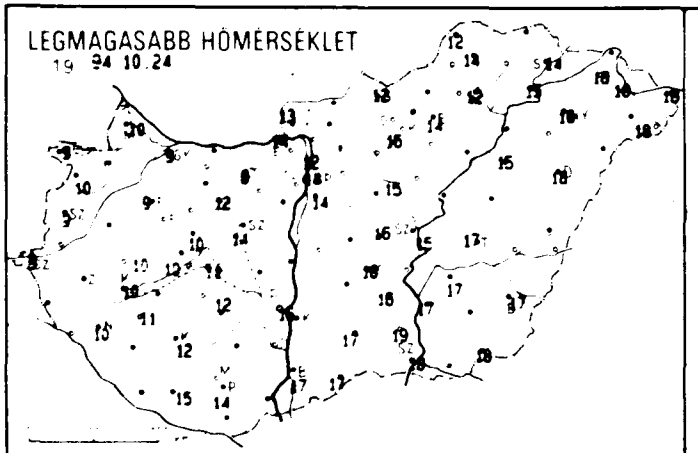

LEGALACSONYABB HŐMÉRSÉKLET

19 94.10.25.

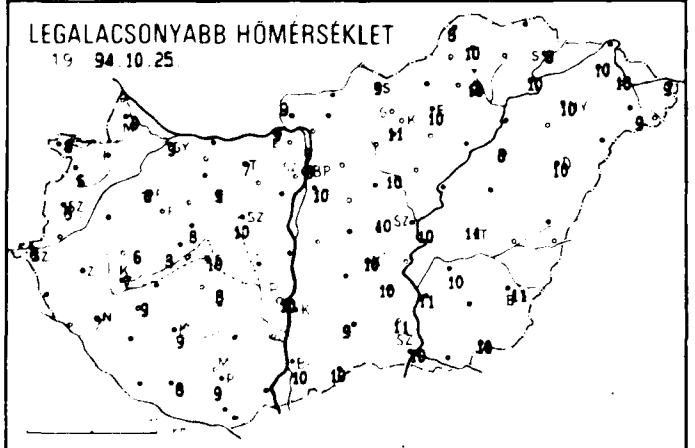

24 órás CSAPADÉKELOSZLÁS

19 94.10.24. 7[illegible] -tól 94.10.25. 7[illegible] -ig

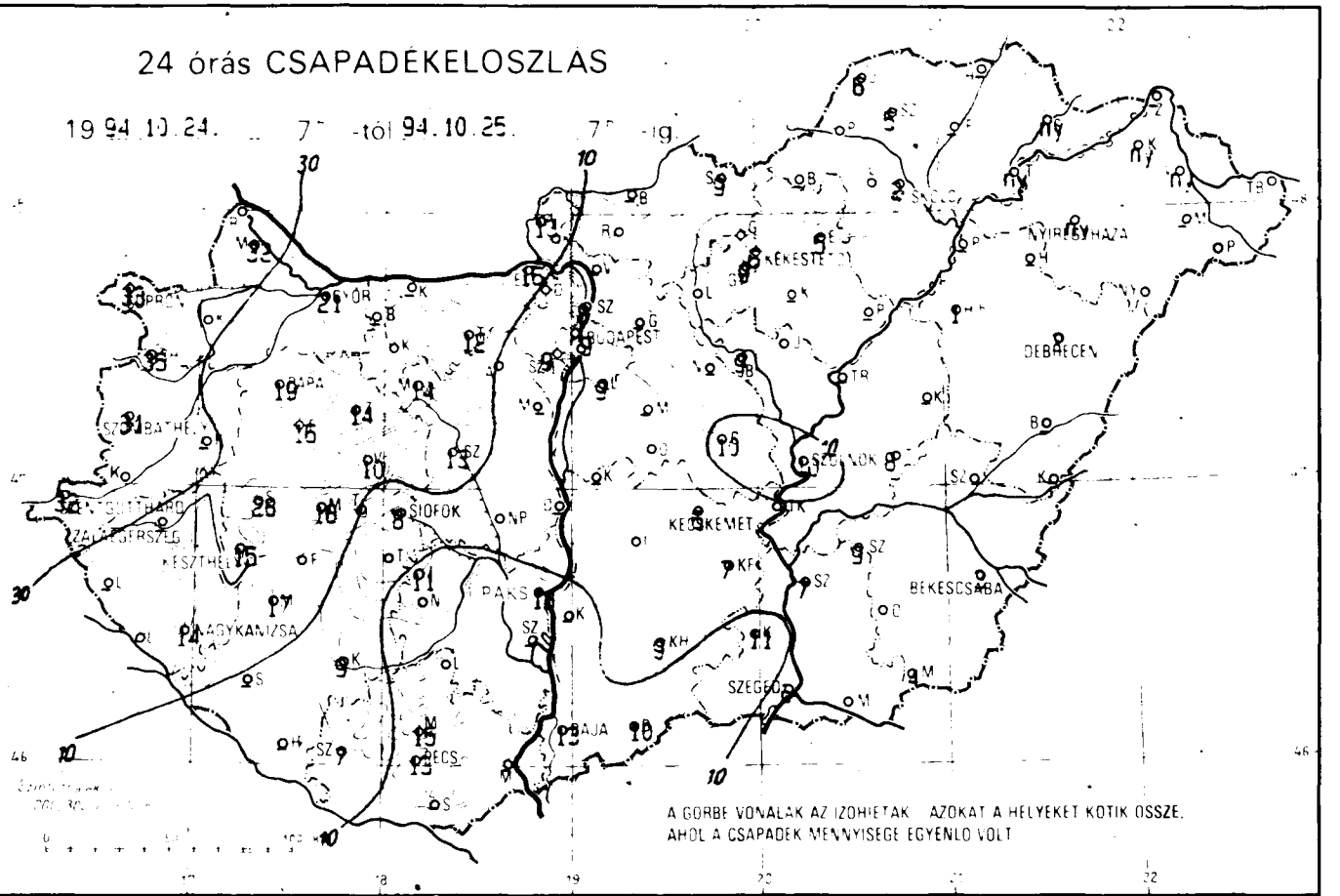


RADIÁCIÓS MINIMUM

19 94.10.25.

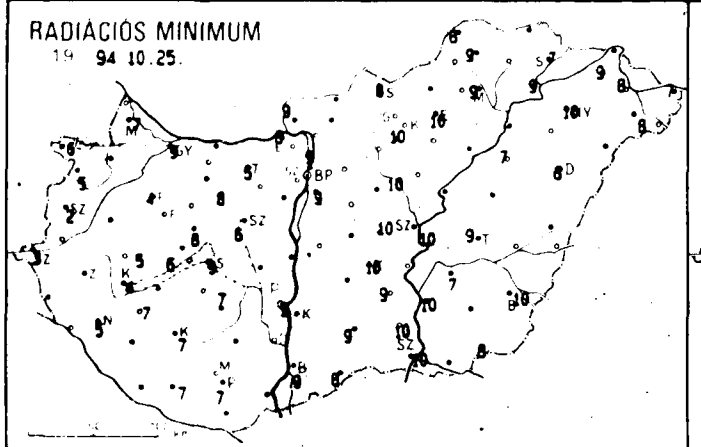

NAPFÉNYTARTAM

19 94.10.24.

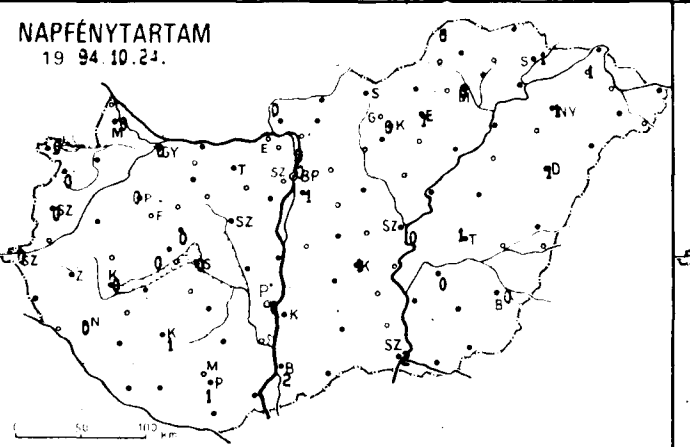

19

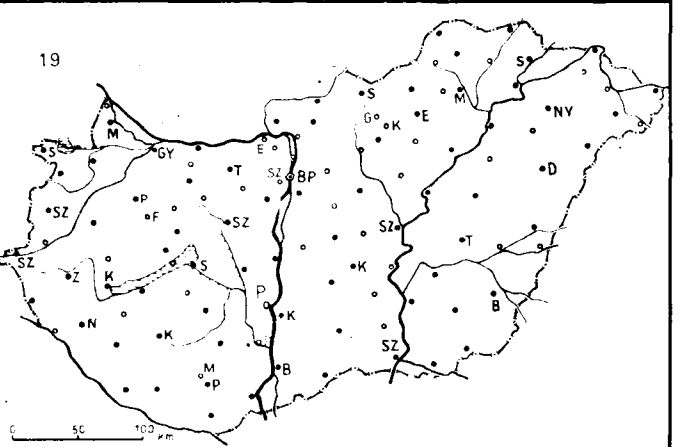

| 19 94.10.25. 07h-ig az utolsó 24 óra adatai | | | | | | | 19 94.10.25. 07h-ig az utolsó 24 óra adatai | | | | | | |
|---|---|---|---|---|---|---|---|---|---|---|---|---|---|
| állomás | csapadék (mm) | | max. hő-mér-séklet | min. hő-mér-séklet | rad. min. | Előző nap napos órái | állomás | csapadék (mm) | | max. hő-mér-séklet | min. hő-mér-séklet | rad. min. | Előző nap napos órái |
| Győr | 21 | · = | 9 | 9 | 9 | 0 | Vámosmikola | 13 | · - | 13 | 9 | 9 | 0 |
| Mosonmagyaróvár | 32 | · = | 10 | 9 | 7 | 0 | Baja | 13 | · | 17 | 10 | 9 | 2 |
| Sopron | 33 | · ≡ | 9 | 8 | 6 | 0 | Bácsalmás | 10 | · = | 17 | 10 | 8 | - |
| Sopronhorpács | 35 | · ≏ | 10 | 6 | 5 | 0 | Kalocsa-Öregcsertő | - | | - | - | - | - |
| Káld | - | | - | - | - | - | Kecskemét | 6 | · = | 16 | 10 | 10 | 1 |
| Szentgotthárd | 32 | · ≋ | 8 | 6 | 3 | 0 | Kiskunfélegyháza | 7 | · ≏ | 16 | 10 | 9 | - |
| Szombathely | 31 | · ≡ | 9 | 6 | 2 | 0 | Kiskunhalas | 9 | · = | 17 | 9 | 9 | - |
| Lenti | - | | - | - | - | - | Kunszentmiklós | - | | - | - | - | - |
| Nagykanizsa | 14 | · = | 10 | 7 | 5 | 0 | Balassagyarmat | - | | - | - | - | - |
| Zalaegerszeg | - | | - | - | - | - | Salgótarján | 9 | · = | 12 | 9 | 8 | - |
| Farkasgyepű | 16 | · | 8 | 4 | 3 | - | Eger | 5 | · | 14 | 10 | 10 | 1 |
| Keszthely | 15 | · | 10 | 7 | 4 | 0 | Gyöngyös | 9 | · | 15 | 11 | 10 | - |
| Mencshely | 16 | · = | 10 | 8 | 6 | 0 | Kékestető | 6 | · = | 8 | 6 | 5 | 0 |
| Pápa | 19 | · = | 9 | 8 | 4 | 0 | Kompolt | - | | - | - | - | - |
| Sümeg | 28 | · ≏ | 10 | 6 | 5 | - | Poroszló | - | | - | - | - | - |
| Veszprém | 10 | · = | 10 | 8 | 8 | 0 | Jászberény | 9 | · | 15 | 10 | 10 | - |
| Zirc | 14 | · ≡ | 9 | 8 | 7 | - | Karcag Tilalmas | - | | - | - | - | - |
| Homokszentgyörgy | - | | - | - | - | - | Szolnok | 10 | · = | 15 | 10 | 10 | 0 |
| Kaposvár | 9 | · = | 12 | 9 | 7 | 1 | Tiszaroff | - | | - | - | - | - |
| Marcali | 17 | · ≏ | 11 | 9 | 7 | - | Túrkeve | 8 | · | 17 | 11 | 9 | 1 |
| Siófok | 8 | · | 11 | 10 | 9 | 0 | Kistelek | 11 | V ≏ | 19 | 11 | 10 | - |
| Somogyszob | - | | - | - | - | - | Szeged | 6 | · = | 18 | 10 | 10 | 2 |
| Bábolna | - | | - | - | - | - | Szentes | 7 | V | 17 | 11 | 10 | - |
| Esztergom Kertváros | 16 | · | 14 | 9 | 8 | - | Borsodnádasd | - | | - | - | - | - |
| Komárom | - | | - | - | - | - | Füged | - | | - | - | - | - |
| Tata | 12 | · = | 8 | 7 | 5 | - | Hidasnémeti | - | | - | - | - | - |
| Kisapostag | - | | - | - | - | - | Jósvafő | 6 | · = | 12 | 8 | 6 | 0 |
| Martonvásár | - | | - | - | - | - | Miskolc | 2 | · = | 12 | 10 | 9 | 0 |
| Mór | 14 | · = | 12 | 9 | 8 | - | Sárospatak | ny | · = | 14 | 8 | 7 | 1 |
| Székesfehérvár | 13 | · = | 14 | 10 | 6 | - | Szendrőlád | 5 | · ≏ | 14 | 10 | 9 | - |
| Iregszemcse | 11 | · | 12 | 8 | 7 | - | Tokaj | ny | · | 15 | 10 | 9 | - |
| Paks | 18 | · = | 16 | 10 | 9 | 0 | Kisvárda | ny | · = | 18 | 10 | 9 | 1 |
| Szekszárd | - | | - | - | - | - | Mátészalka | - | | - | - | - | - |
| Mohács | - | | - | - | - | - | Napkor | ny | · | 16 | 10 | 10 | 1 |
| Pécs | 13 | · = | 14 | 9 | 7 | 1 | Pátyod | . | | 18 | 9 | 8 | - |
| Pécs Árpádtető | 15 | · = | 13 | 8 | 4 | - | Tiszabecs | . | ≏ | 18 | 9 | 7 | - |
| Siklós | - | | - | - | - | - | Vásárosnamény | ny | · = | 19 | 10 | 8 | - |
| Szigetvár | 7 | · = | 15 | 8 | 7 | - | Záhony | - | | - | - | - | - |
| Bp. Lőrinc | 9 | V = | 14 | 10 | 9 | 1 | Berettyóújfalu | - | | | - | - | - |
| Bp. Met. Szolg. | 9 | · | 14 | 8 | - | 0 | Debrecen | 2 | · | 18 | 10 | 8 | 1 |
| Bp. Széchenyi-hegy | 9 | · = | 12 | 6 | 6 | - | Hajdúdorog | - | | - | - | - | - |
| Cegléd | 10 | · | 16 | 10 | 10 | - | Hortobágy Halastó | 1 | · - | 15 | 8 | 7 | - |
| Gödöllő | - | | - | - | - | - | Kórósszakál | - | | - | - | - | - |
| Monor | - | | - | - | - | - | Polgár | - | | - | - | - | - |
| Nagykáta | - | | - | - | - | - | Békéscsaba | 3 | · = | 17 | 11 | 10 | 0 |
| Szentendre | 8 | · = | 12 | 9 | 9 | 0 | Mezőhegyes | 4 | · = | 18 | 10 | 8 | - |
| Vác | - | | - | - | - | - | Szarvas | 9 | · - | 17 | 10 | 7 | 0 |

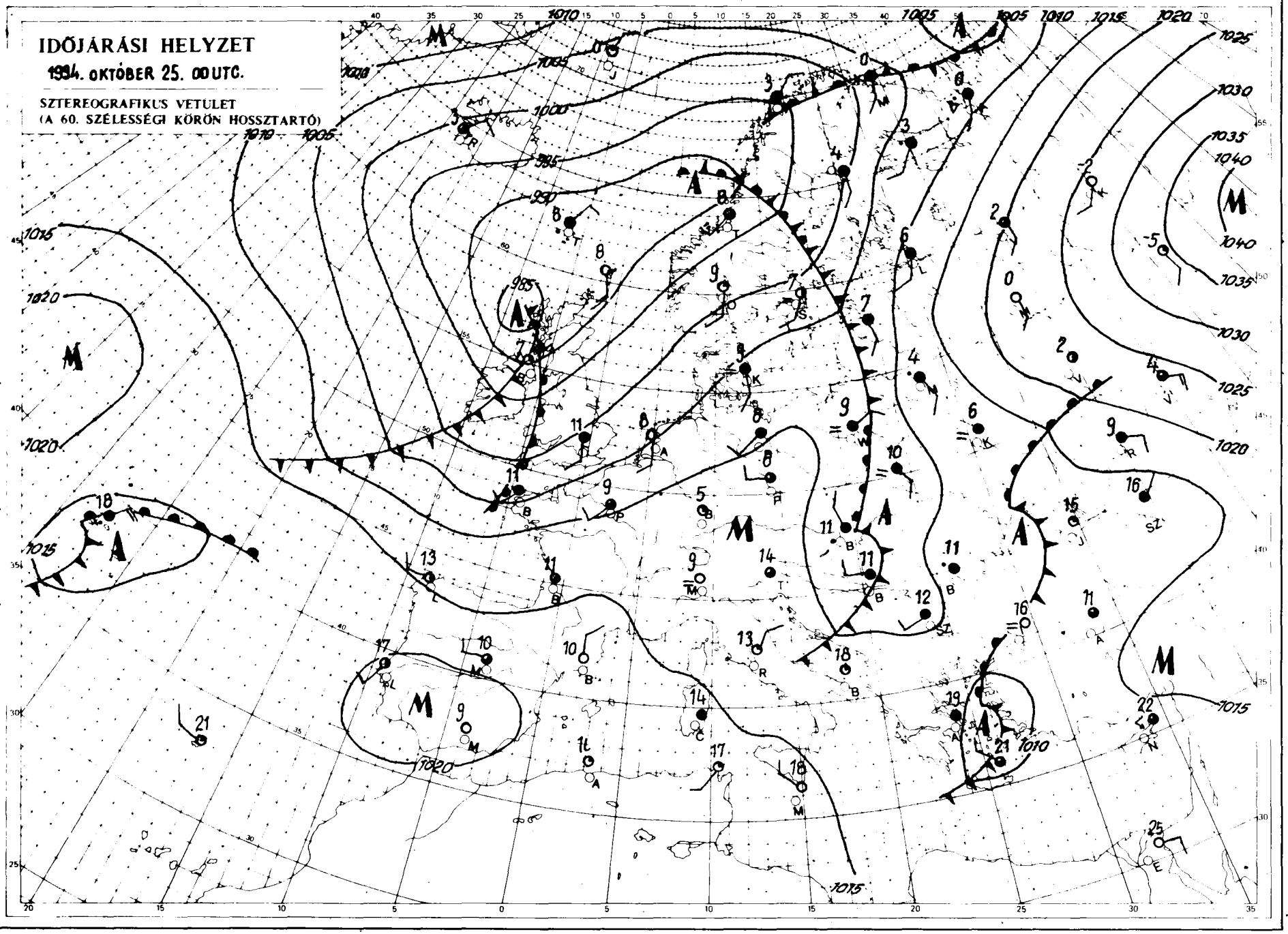


Kiadja az **ORSZÁGOS METEOROLÓGIAI SZOLGÁLAT**

Kiadásért felel: Dr. Mersich Iván, az Országos Meteorológiai Szolgálat elnöke

Készült az Országos Meteorológiai Szolgálat Nyomdájában, Budapest – Felelős vezető: Szinok István – Munkaszám: 94. 675.

Szerkesztésért felel: Dr. Dévényi Dezső az Időjárás Előrejelző Önálló Osztály vezetője

Készíti: az OMSZ Időjárás Előrejelző Önálló Osztálya – Szakmai felelős: Dr. Dévényi Dezső osztályvezető – Megjelenik naponként

Megrendelhető: 1024 Budapest, II., Kitaibel Pál utca 1. – Pénzügyi Osztály – Telefon: 212-5193

# IDŐJÁRÁSI NAPIJELENTÉS

ЕЖЕДНЕВНЫЙ МЕТЕОРОЛОГИЧЕСКИЙ БЮЛЛЕТЕНЬ • DAILY WEATHER REPORT
BULLETIN QUOTIDIEN DE TEMPS • TÄGLICHER WETTERBERICHT

107. évfolyam 299. szám + Budapest + 1994. október 26. szerda

## Az időjárási helyzet és a várható időjárás:

Európa nagy részének időjárását több középpontú ciklonrendszer alakítja. Hatására az Atlanti-óceán felől több hullámban változó nedvességtartalmú levegő áramlik a kontinens belseje felé. Emiatt számos helyen az átlagosnál melegebb idő alakult ki. Gyakran felhős, esős az idő a Kelet-Európát elérő frontzóna mentén, illetve a Nyugat-Európa felett kialakult ciklon területén. Közép-, és Dél-Európa felett gyenge anticiklon húzódik, emiatt ezeken a területeken hajnalonként még erősen lehűl a levegő. Közép-Európa fölé az éjszakai órákban nedvesebb, labilis légállapotú levegő érkezik, emiatt ismét számítani lehet esőre, záporesőre, de holnap napközben csökken a felhőzet és ismét várható napsütés.

Magyarországon kedden nyugaton napos idő volt, másutt azonban erősen felhős volt az ég és a Duna vonalától keletre többfelé esett az eső. A ma reggel 7 óráig lehullott csapadék mennyisége többnyire csapadéknyom és 5 mm között volt, de Tokajról 8, Tiszabecs téségéből 11 mm-t jelentettek. A hőmérséklet csúcsértéke kedden 13 és 18 fok között alakult. Ma hajnalra 0, +7 fok közé hűlt le a levegő, foltokban köd is képződött. Délelőtt az országban változóan felhős idő volt, a köd helyenként csak lassan szünt meg. A hőmérséklet 11 órára 6 és 16 fok közé emelkedett.

Ma 12 órakor Budapesten a hőmérséklet 14 fok volt, a tengerszintre átszámított légnyomás 1011 hPa, gyengén süllyed.

**Várható időjárás csütörtök estig:**

Délutántól országszerte megnövekszik a felhőzet és többfelé várható eső, zápores, északon néhol zivatar is kialakulhat. Holnap a változóan felhős ég mellett már hosszabb-rövidebb időszakokra kisüt a nap, de keleten még lehet zápores. Az északnyugatira forduló szél megélénkül, időnként megerősödik.
A legalacsonyabb éjszakai hőmérséklet 4 és 9 fok között,
a legmagasabb nappali hőmérséklet holnap 11 és 16 fok között várható.

Pálóczi Györgyi s. k.

**A hőmérséklet napi középértéke és eltérése a sokévi átlagtól (Budapest külterületén):**

| | | |
|---|---|---|
| 1994. október 25. | 11,5 °C | +2,6 °C |

**1871 óta ezen a napon Budapesten előfordult**

| | |
|---|---|
| legmagasabb hőmérséklet: | 20,4 °C (1923) |
| legalacsonyabb hőmérséklet: | -4,8 °C (1890) |

LEGMAGASABB HŐMÉRSÉKLET

19 94 10 25

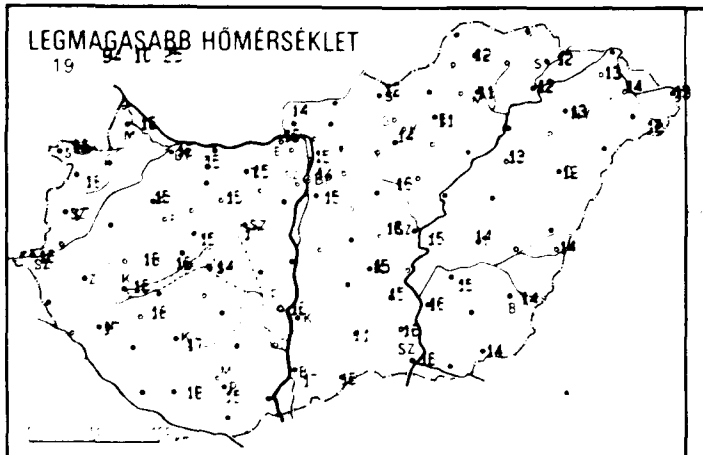

LEGALACSONYABB HŐMÉRSÉKLET

19 94 10 25

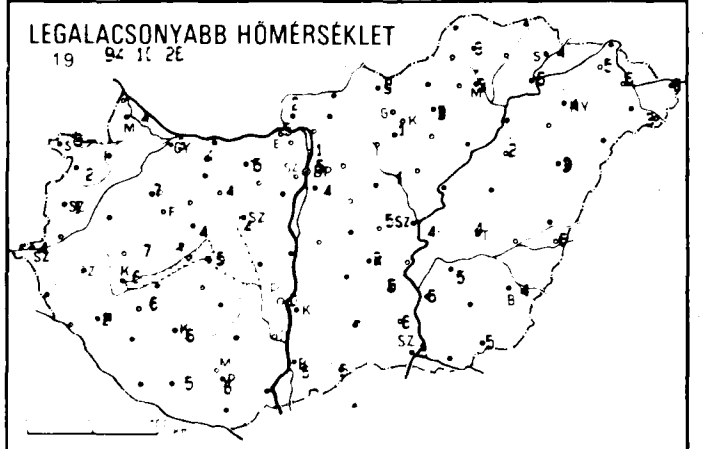

24 órás CSAPADÉKELOSZLÁS

19 94 10 25. 7[illegible] -tól 94.10 26. 7[illegible] -ig.

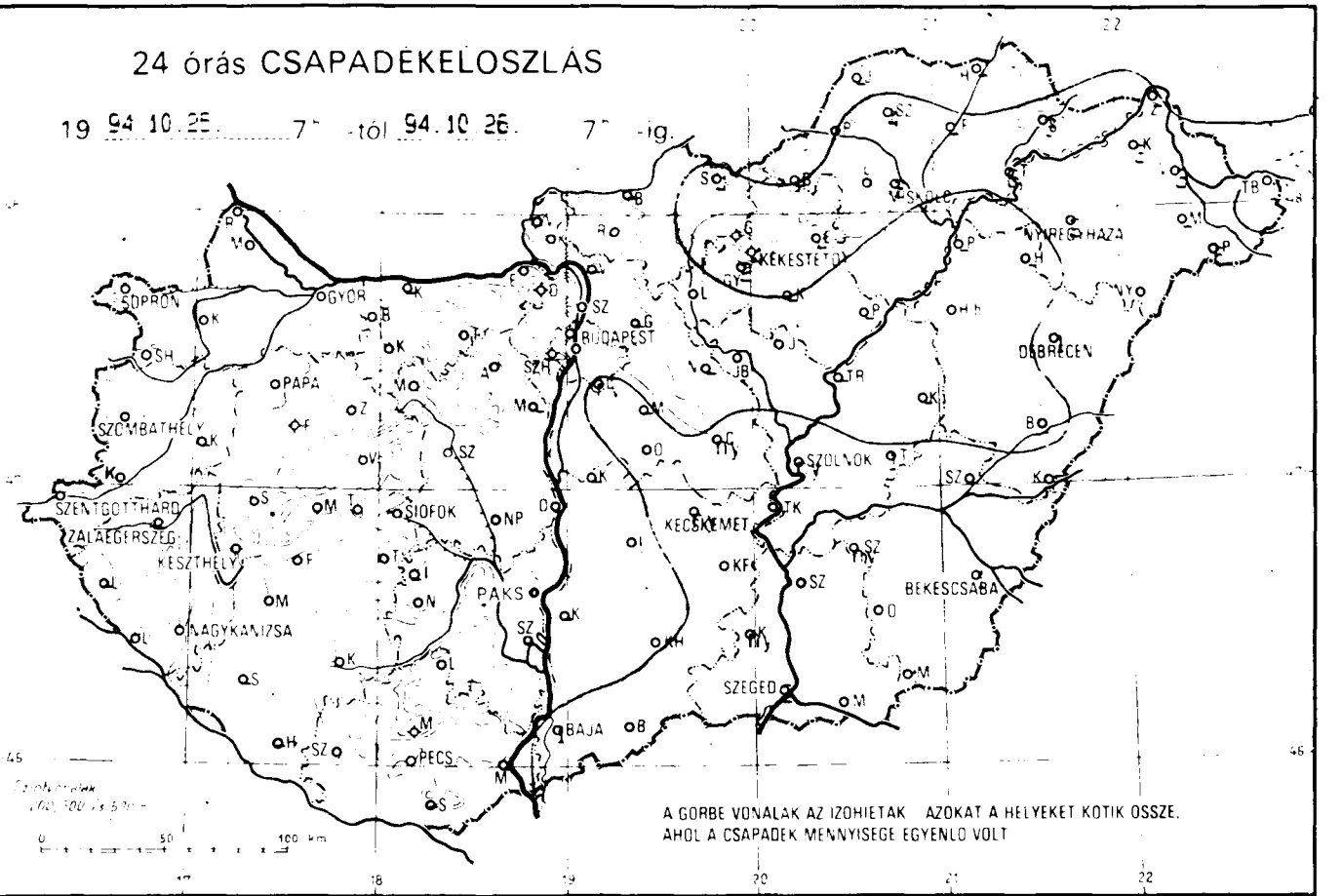


A GÖRBE VONALAK AZ IZOHIETÁK AZOKAT A HELYEKET KÖTIK ÖSSZE, AHOL A CSAPADÉK MENNYISÉGE EGYENLŐ VOLT

RADIÁCIÓS MINIMUM

19 94 10 26

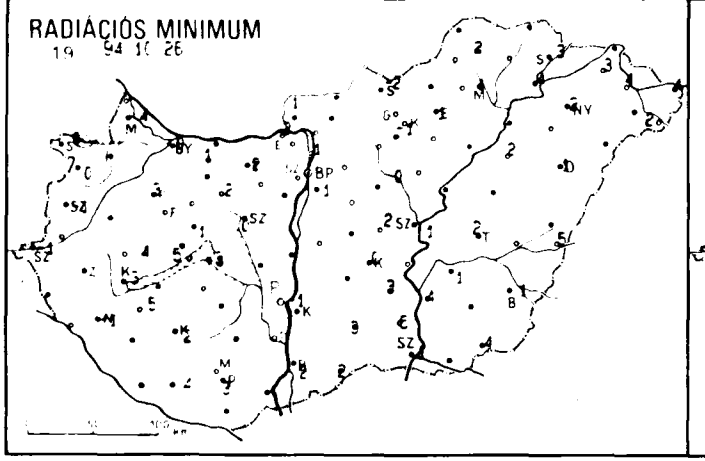

NAPFÉNYTARTAM

19 94 10 25.

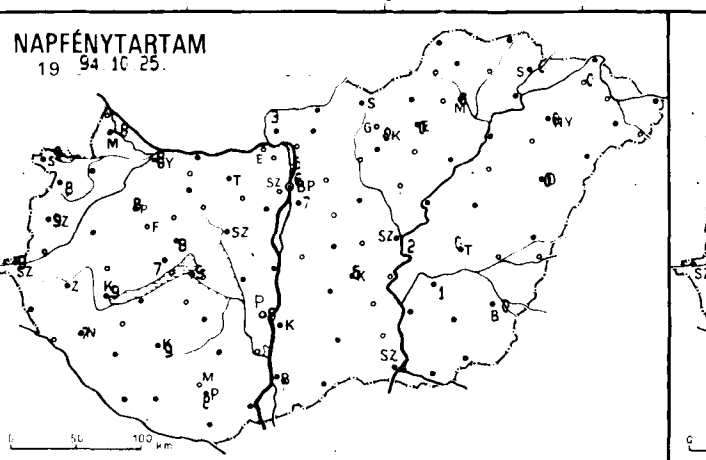

19

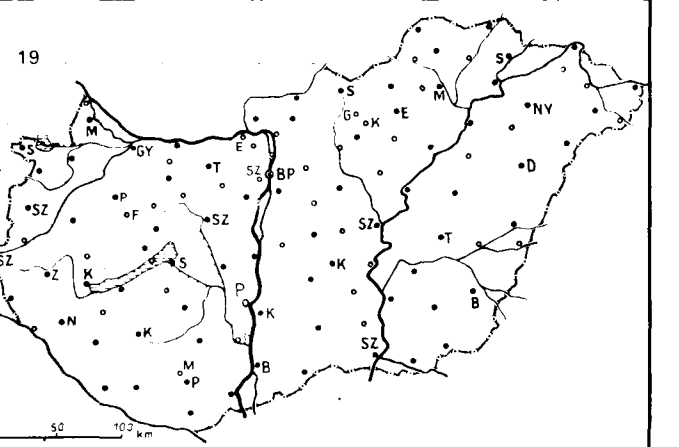

| 19 94.10.26. 07h-ig az utolsó 24 óra adatai | | | | | | | 19 94.10.26. 07h-ig az utolsó 24 óra adatai | | | | | | |
|---|---|---|---|---|---|---|---|---|---|---|---|---|---|
| állomás | csapadék (mm) | | max. hő-mér-séklet | min. hő-mér-séklet | rad. min. | Előző nap napos órái | állomás | csapadék (mm) | | max. hő-mér-séklet | min. hő-mér-séklet | rad. min. | Előző nap napos órái |
| Győr | . | | 16 | 3 | 0 | 8 | Vámosmikola | . | | 14 | 2 | 1 | 3 |
| Mosonmagyaróvár | . | | 16 | 4 | 4 | 8 | Baja | 1 | | 17 | 5 | 2 | 7 |
| Sopron | . | | 18 | 3 | 0 | 9 | Bácsalmás | . | | 16 | 5 | 2 | - |
| Sopronhorpács | . | | 18 | 2 | 0 | 8 | Kalocsa-Öregcsertő | - | | - | - | - | - |
| Káld | - | | - | - | - | - | Kecskemét | ny | | 15 | 3 | 0 | 5 |
| Szentgotthárd | . | | 16 | 4 | -1 | 9 | Kiskunfélegyháza | . | | 15 | 5 | 3 | - |
| Szombathely | . | | 17 | 1 | -1 | 9 | Kiskunhalas | . | | 11 | 7 | 3 | - |
| Lenti | - | | - | - | - | - | Kunszentmiklós | - | | - | - | - | - |
| Nagykanizsa | . | | 17 | 2 | -1 | 7 | Balassagyarmat | - | | - | - | - | - |
| Zalaegerszeg | - | | - | - | - | - | Salgótarján | 4 | | 12 | 0 | -2 | - |
| Farkasgyepű | . | | 13 | 5 | 4 | - | Eger | 4 | | 11 | 3 | 1 | 0 |
| Keszthely | . | | 18 | 6 | 3 | 9 | Gyöngyös | 2 | | 14 | 1 | -1 | - |
| Mencshely | . | | 16 | 7 | 5 | 7 | Kékestető | 4 | | 8 | 3 | 1 | 0 |
| Pápa | . | | 15 | 7 | 3 | 8 | Kompolt | - | | - | - | - | - |
| Sümeg | . | | 18 | 7 | 4 | - | Poroszló | - | | - | - | - | - |
| Veszprém | . | | 15 | 4 | 1 | 8 | Jászberény | . | | 16 | 1 | 0 | - |
| Zirc | . | | 13 | 4 | 1 | - | Karcag Tilalmas | - | | - | - | - | - |
| Homokszentgyörgy | - | | - | - | - | - | Szolnok | ny | | 15 | 4 | 1 | 2 |
| Kaposvár | . | | 17 | 6 | 2 | 9 | Tiszaroff | - | | - | - | - | - |
| Marcali | . | | 18 | 6 | 5 | - | Túrkeve | 1 | | 14 | 4 | 2 | 0 |
| Siófok | . | | 14 | 5 | 3 | 9 | Kistelek | ny | | 16 | 6 | 5 | - |
| Somogyszob | - | | - | - | - | - | Szeged | 2 | | 16 | 3 | 1 | 4 |
| Bábolna | . | | 15 | 4 | 1 | - | Szentes | . | | 16 | 6 | 4 | - |
| Esztergom Kertváros | . | | 16 | 5 | 2 | - | Borsodnádasd | - | | - | - | - | - |
| Komárom | - | | - | - | - | - | Fügöd | - | | - | - | - | - |
| Tata | . | | 15 | 5 | 2 | - | Hidasnémeti | - | | - | - | - | - |
| Kisapostag | - | | - | - | - | - | Jósvafő | - | | - | - | - | - |
| Martonvásár | - | | - | - | - | - | Miskolc | 3 | | 11 | 3 | 1 | 0 |
| Mór | . | | 15 | 4 | 2 | - | Sárospatak | 3 | | 12 | 4 | 3 | 0 |
| Székesfehérvár | . | | 17 | 4 | 0 | - | Szendrőlád | 4 | | 12 | 3 | 3 | - |
| Iregszemcse | - | | - | - | - | - | Tokaj | 8 | | 12 | 5 | 4 | - |
| Paks | . | | 16 | 0 | -1 | 8 | Kisvárda | 3 | | 13 | 5 | 3 | 0 |
| Szekszárd | - | | - | - | - | - | Mátészalka | - | | - | - | - | - |
| Mohács | - | | - | - | - | - | Napkor | 2 | | 13 | 4 | 2 | 0 |
| Pécs | | | 15 | 6 | 3 | 8 | Pátyod | 6 | | 12 | 3 | 2 | - |
| Pécs Árpádtető | . | | 13 | 9 | 4 | - | Tiszabecs | 11 | | 13 | 6 | 4 | - |
| Siklós | - | | - | - | - | - | Vásárosnamény | 3 | | 14 | 5 | 4 | - |
| Szigetvár | . | | 18 | 5 | 4 | - | Záhony | - | | - | - | - | - |
| Bp. Lőrinc | ny | | 15 | 4 | 1 | 7 | Berettyóújfalu | - | | - | - | - | - |
| Bp. Met. Szolg. | . | | 14 | 5 | - | 6 | Debrecen | 1 | | 12 | 3 | 1 | 0 |
| Bp. Széchenyi-hegy | - | | - | - | - | - | Hajdúdorog | - | | - | - | - | - |
| Cegléd | ny | | 16 | 5 | 2 | - | Hortobágy Halastó | . | | 13 | 2 | 2 | - |
| Gödöllő | - | | - | - | - | - | Körösszakál | 1 | | 14 | 6 | 5 | - |
| Monor | - | | - | - | - | - | Polgár | - | | - | - | - | - |
| Nagykáta | - | | - | - | - | - | Békéscsaba | 1 | | 14 | 4 | 1 | 0 |
| Szentendre | . | | 15 | 1 | 1 | 6 | Mezőhegyes | 1 | | 14 | 5 | 4 | - |
| Vác | - | | - | - | - | - | Szarvas | ny | | 15 | 5 | 1 | 1 |

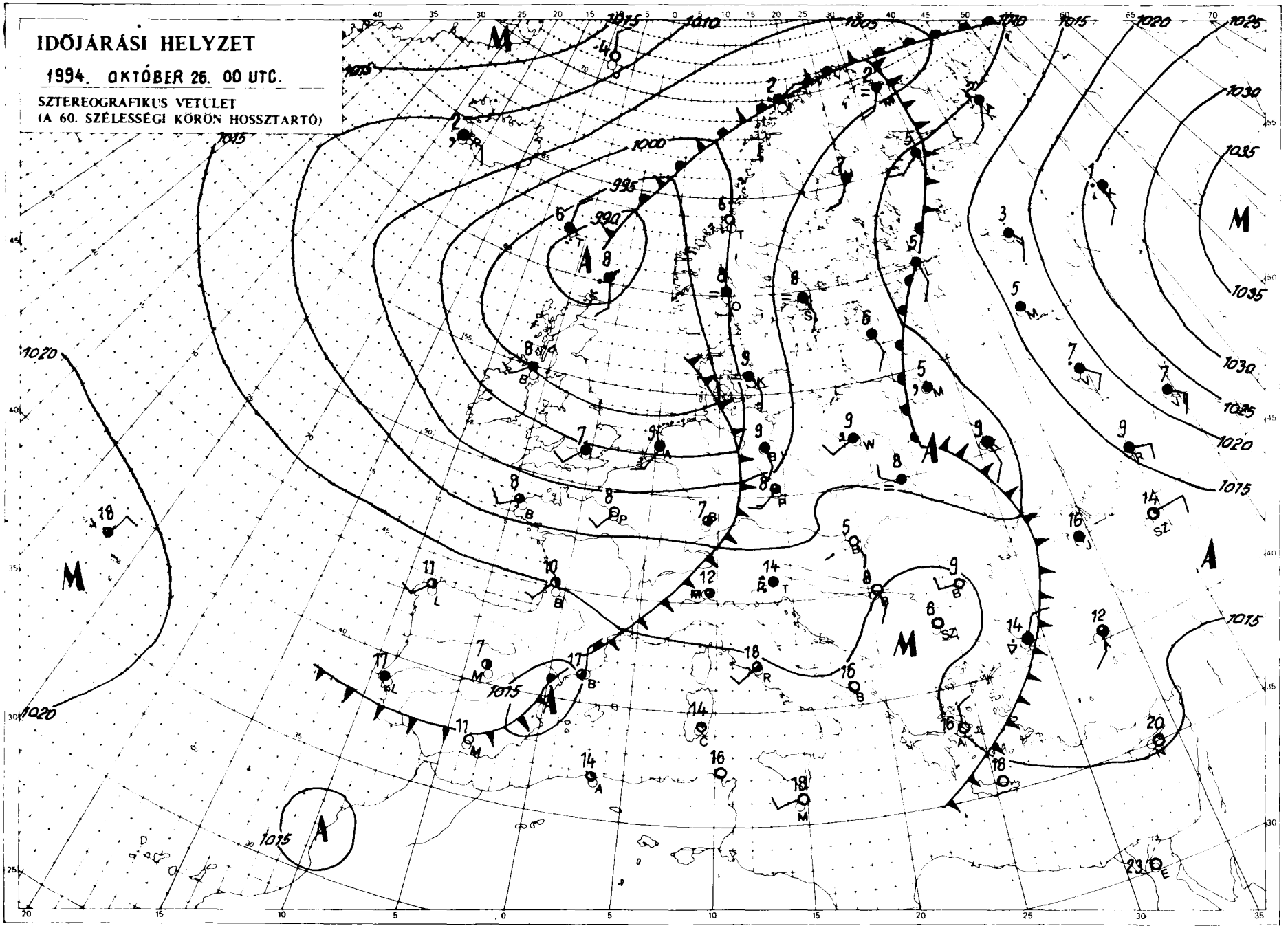


Kiadja az **ORSZÁGOS METEOROLÓGIAI SZOLGÁLAT**

Kiadásért felel: Dr. Mersich Iván, az Országos Meteorológiai Szolgálat elnöke

Készült az Országos Meteorológiai Szolgálat Nyomdájában, Budapest – Felelős vezető: Szinok István – Munkaszám: 94-680.

Szerkesztésért felel: Dr. Dévényi Dezső az Időjárás Előrejelző Önálló Osztály vezetője

Készíti: az OMSZ Időjárás Előrejelző Önálló Osztálya – Szakmai felelős: Dr. Dévényi Dezső osztályvezető – Megjelenik naponként

Megrendelhető: 1024 Budapest, II., Kitaibel Pál utca 1. – Pénzügyi Osztály – Telefon: 212-5193

# IDŐJÁRÁSI NAPIJELENTÉS

ЕЖЕДНЕВНЫЙ МЕТЕОРОЛОГИЧЕСКИЙ БЮЛЛЕТЕНЬ • DAILY WEATHER REPORT
BULLETIN QUOTIDIEN DE TEMPS • TÄGLICHER WETTERBERICHT

107. évfolyam 300. szám + Budapest + 1994. október 27. csütörtök

## Az időjárási helyzet és a várható időjárás:

Az Északi-tenger felett nagykiterjedésű, több középpontú ciklon örvénylik. Ennek áramlási rendszerében az óceán felől Nyugat-Európán keresztül váltakozó nedvességtartalmú, de viszonylag enyhe léghullámok haladnak a kontinens középső és keleti része fölé. Hatásukra szárazföldünk nagyobb részén változékony, széles többfelé csapadékos az idő. A hőmérséklet csúcsértéke Nyugat-Európában többnyire a sokévi átlag körül, másutt 2-6 fokkal az átlag felett alakul. A következő 36 órában a Kárpát-medence fölé továbbra is enyhe, eleinte átmenetileg száraz, majd pénteken nyugat felől ismét nedvesebb levegő érkezik.

Magyarországon szerdán eleinte változóan, majd erősen felhős volt az ég, a déli óráktól egyre többfelé eleredt az eső, északon szórványosan zivatar is előfordult. Napközben többfelé megélénkült, néhol megerősödött a délnyugati szél. A hőmérséklet csúcsértéke északon 10, 14, másutt általában 15, 19 fok között alakult. Csütörtök hajnalra 5 és 11 fok közé hűlt le a levegő. Ma délelőtt nyugat felől csökkent a felhőzet, de északkeleten eleinte még többfelé esett az eső. Az északnyugati szél helyenként megerősödött. A hőmérséklet 11 órára 11, 14 fok közé emelkedett.

Ma 12 órakor Budapesten a hőmérséklet 12 fok volt, a tengerszintre átszámított légnyomás 1016 hPa, erősen emelkedik.

**Várható időjárás péntek estig:**

Eleinte általában kevés felhő lesz csapadék nélkül, majd pénteken nyugat felől megnövekszik a felhőzet és a délutáni óráktól a Dunántúlon már eső, zápor is előfordulhat. A szél mindenütt délnyugatira fordul és napközben sokfelé megélénkül. Éjszaka helyenként köd képződik, amely a kora délelőtti órákig mindenütt feloszlik.
A legalacsonyabb éjszakai hőmérséklet 2 és 7,
a legmagasabb nappali hőmérséklet pénteken többnyire 13, 18 fok között várható.

**Távolabbi kilátások szombattól–keddig:**

Eleinte országszerte erősen felhős lesz az ég és sokfelé várható eső, záporeső, majd csökken a felhőzet, és több órára kisüt a nap. Az időszak végén éjszaka többfelé köd képződik.
A legalacsonyabb éjszakai hőmérséklet eleinte 5, 10, majd 0 és +5 fok között,
a legmagasabb nappali hőmérséklet általában 10, 15 fok között valószínű.
Jelentős mennyiségű (legalább napi 5 mm) csapadék az időszak elején az ország területének 80 százalékán várható.

Bonta Imre s. k.

**A hőmérséklet napi középértéke és eltérése a sokévi átlagtól (Budapest külterületén):**

| | | |
|---|---|---|
| 1994. október 26. | 9,2°C | +0,4°C |

**1871 óta ezen a napon Budapesten előfordult**

| | |
|---|---|
| legmagasabb hőmérséklet: | 23,5°C (1949) |
| legalacsonyabb hőmérséklet: | -4,9°C (1946) |

LEGMAGASABB HŐMÉRSÉKLET

1994.10.25.

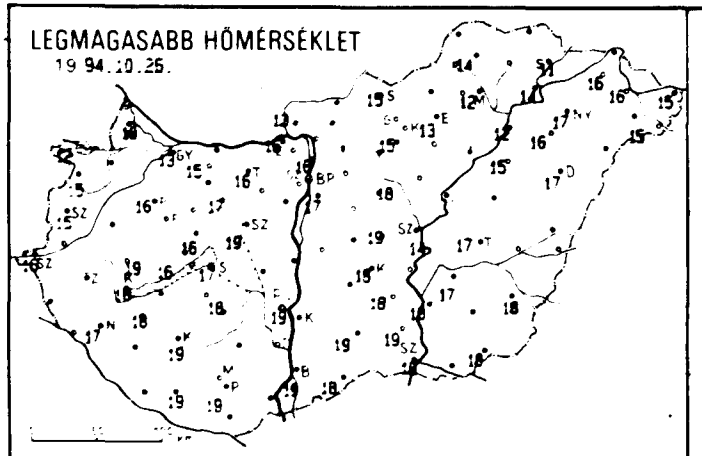

LEGALACSONYABB HŐMÉRSÉKLET

1994.10.27.

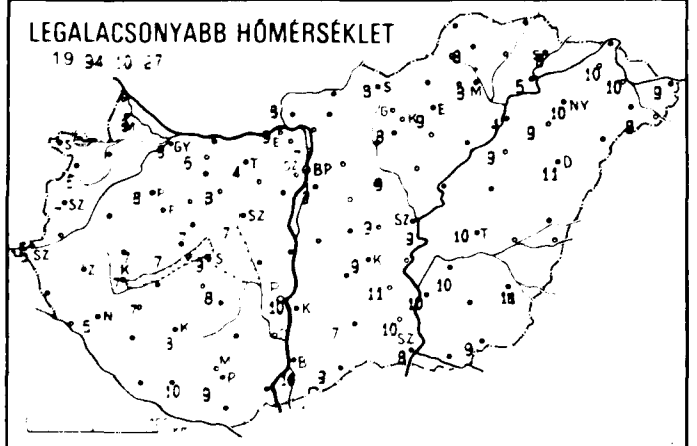

24 órás CSAPADÉKELOSZLÁS

1994.10.26. 7h -tól 1994.10.27. 7h -ig

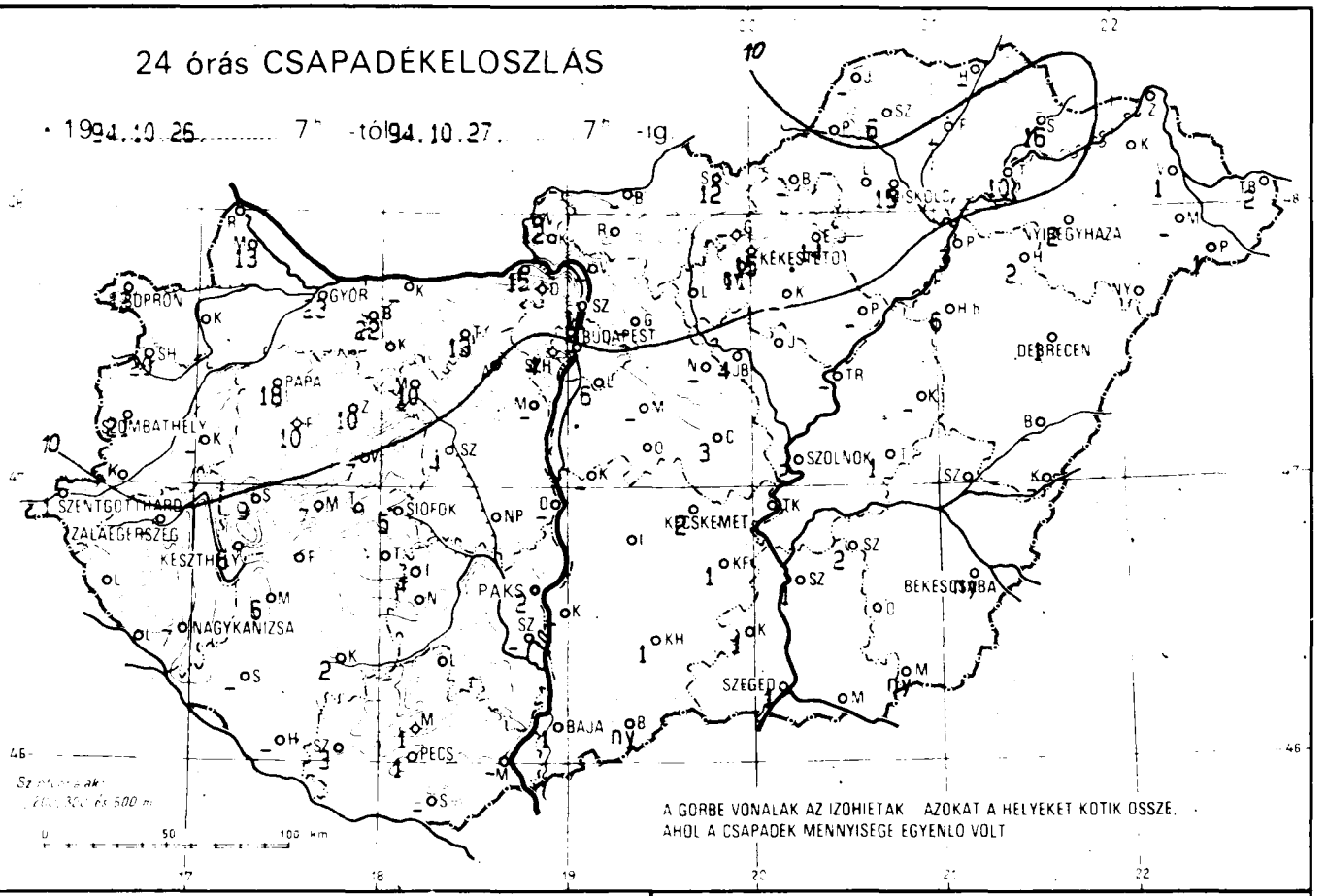


RADIÁCIÓS MINIMUM

1994.10.27.

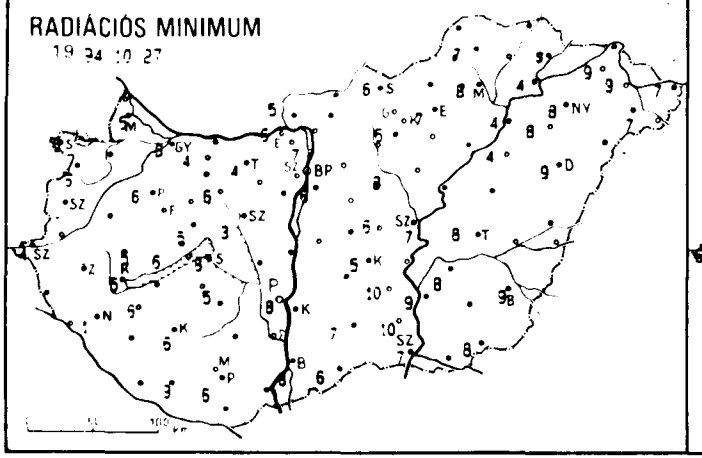

NAPFÉNYTARTAM

1994.10.26.

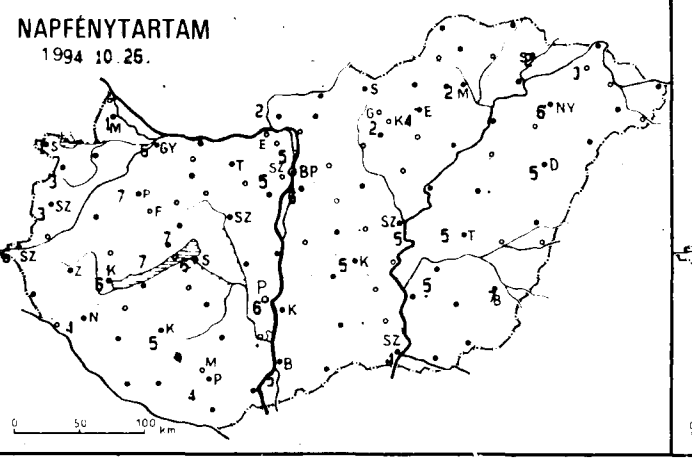

ZIVATARELŐSZLÁS

1994.10.26. 07h - 94.10.27. 07h

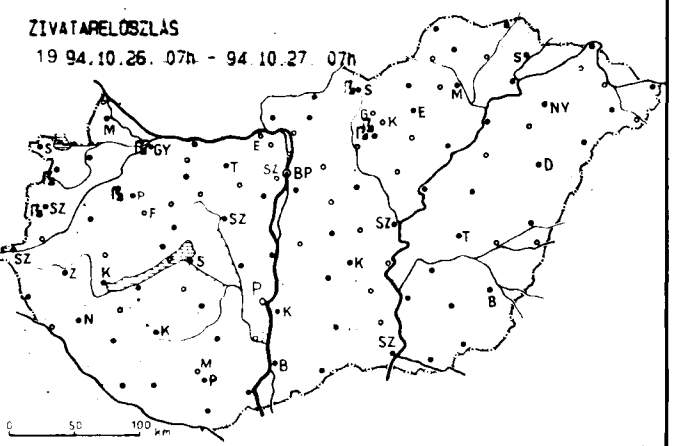

| 19 94.10.27.07$^h$-ig az utolsó 24 óra adatai | | | | | | |
|---|---|---|---|---|---|---|
| állomás | csapadék (mm) | | max. hő-mér-séklet | min. hő-mér-séklet | rad. min. | Előző nap napos órái |
| Győr | 23 | ß ⛰ | 13 | 8 | 8 | 6 |
| Mosonmagyaróvár | 13 | · | 10 | 8 | 5 | 1 |
| Sopron | 12 | ▽̇ ≡ | 12 | 7 | 5 | 1 |
| Sopronhorpács | 20 | ß ≡ | 15 | 6 | 6 | 3 |
| Káld | - | | - | - | - | - |
| Szentgotthárd | 1 | ▽̇ | 16 | 5 | 4 | 6 |
| Szombathely | 21 | ß ≡ | 15 | 7 | 5 | 3 |
| Lenti | - | | - | - | - | - |
| Nagykanizsa | 7 | ▽̇ ⛰ | 17 | 5 | 1 | 4 |
| Zalaegerszeg | - | | - | - | - | - |
| Farkasgyepű | 10 | · | 16 | 6 | 5 | - |
| Keszthely | 6 | · ⛰ | 18 | 7 | 5 | 6 |
| Mencshely | 7 | · ⛰ | 16 | 7 | 6 | 7 |
| Pápa | 18 | ß = | 16 | 8 | 6 | 7 |
| Sümeg | 9 | · ≡ | 19 | 7 | 5 | - |
| Veszprém | 7 | · ≡ | 16 | 7 | 5 | 7 |
| Zirc | 10 | · ⛰ | 14 | 6 | 5 | - |
| Homokszentgyörgy | - | | - | - | - | - |
| Kaposvár | 2 | ▽̇ | 19 | 8 | 6 | 5 |
| Marcali | 6 | · ⛰ | 18 | 7 | 6 | - |
| Siófok | 5 | · ⛰ | 17 | 9 | 8 | 6 |
| Somogyszob | - | | - | - | - | - |
| Bábolna | 22 | · = | 15 | 6 | 4 | - |
| Esztergom Kertváros | 15 | · | 16 | 9 | 6 | - |
| Komárom | - | | - | - | - | - |
| Tata | 13 | · = | 16 | 4 | 4 | - |
| Kisapostag | - | | - | - | - | - |
| Martonvásár | - | | - | - | - | - |
| Mór | 10 | ▽̇ = | 17 | 8 | 6 | - |
| Székesfehérvár | 4 | · = | 19 | 7 | 3 | - |
| Iregszemcse | 4 | · | 18 | 8 | 5 | - |
| Paks | 2 | · ⛰ | 19 | 10 | 8 | 6 |
| Szekszárd | - | | - | - | - | - |
| Mohács | - | | - | - | - | - |
| Pécs | 1 | ▽̇ ⛰ | 19 | 9 | 6 | 4 |
| Pécs Árpádtető | 1 | · = | 17 | 7 | 4 | - |
| Siklós | - | | - | - | - | - |
| Szigetvár | 3 | · = | 19 | 10 | 9 | - |
| Bp. Lőrinc | 6 | ▽̇ = | 17 | 9 | 6 | 6 |
| Bp. Met. Szolg. | - | | - | - | - | - |
| Bp. Széchenyi-hegy | 4 | · | 16 | 5 | - | 5 |
| Cegléd | 3 | | 19 | 9 | 6 | - |
| Gödöllő | - | | - | - | - | - |
| Monor | - | | - | - | - | - |
| Nagykáta | - | | - | - | - | - |
| Szentendre | 11 | · = | 16 | 7 | 7 | 5 |
| Vác | - | | - | - | - | - |

| 19 94.10.27. 07$^h$-ig az utolsó 24 óra adatai | | | | | | |
|---|---|---|---|---|---|---|
| állomás | csapadék (mm) | | max. hő-mér-séklet | min. hő-mér-séklet | rad. min. | Előző nap napos órái |
| Vámosmikola | 12 | · = | 13 | 8 | 5 | 2 |
| Baja | 1 | · | 19 | 10 | 8 | 5 |
| Bácsalmás | ny | · = | 18 | 9 | 6 | - |
| Kalocsa-Öregcsertő | - | | - | - | - | - |
| Kecskemét | 2 | · = | 18 | 9 | 5 | 5 |
| Kiskunfélegyháza | 1 | · ⛰ | 18 | 11 | 10 | - |
| Kiskunhalas | 1 | · = | 19 | 7 | 7 | - |
| Kunszentmiklós | - | | - | - | - | - |
| Balassagyarmat | - | | - | - | - | - |
| Salgótarján | 12 | ß = | 15 | 8 | 6 | - |
| Eger | 14 | ▽̇ = | 13 | 9 | 7 | 4 |
| Gyöngyös | 11 | ß = | 15 | 8 | 6 | - |
| Kékestető | 15 | ß ≡ | 7 | 6 | 5 | 2 |
| Kompolt | - | | - | - | - | - |
| Poroszló | - | | - | - | - | - |
| Jászberény | 4 | ▽̇ | 18 | 9 | 8 | - |
| Karcag Tilalmas | - | | - | - | - | - |
| Szolnok | 2 | ▽̇ | 14 | 9 | 7 | 5 |
| Tiszaroff | - | | - | - | - | - |
| Túrkeve | 1 | ▽̇ | 17 | 10 | 8 | 5 |
| Kistelek | 1 | ▽̇ ⛰ | 19 | 10 | 10 | - |
| Szeged | 1 | · | 18 | 8 | 7 | 4 |
| Szentes | 1 | · | 18 | 10 | 9 | - |
| Borsodnádasd | - | | - | - | - | - |
| Fügöd | - | | - | - | - | - |
| Hidasnémeti | - | | - | - | - | - |
| Jósvafő | - | | - | - | - | - |
| Miskolc | 15 | ▽̇ ≡ | 12 | 8 | 8 | 2 |
| Sárospatak | 16 | · = | 11 | 8 | 7 | 2 |
| Szendrőlád | 6 | · ⛰ | 14 | 8 | 7 | - |
| Tokaj | 10 | · | 14 | 5 | 4 | - |
| Kisvárda | . | = | 16 | 10 | 9 | 0 |
| Mátészalka | - | | - | - | - | - |
| Napkor | 2 | ▽̇ | 17 | 10 | 8 | 6 |
| Pátyod | 1 | · | 15 | 8 | 7 | - |
| Tiszabecs | 2 | · = | 15 | 9 | 7 | - |
| Vásárosnamény | 1 | ▽̇ = | 16 | 10 | 9 | - |
| Záhony | - | | - | - | - | - |
| Berettyóújfalu | - | | - | - | - | - |
| Debrecen | 1 | ▽̇ | 17 | 11 | 9 | 5 |
| Hajdúdorog | 2 | · = | 16 | 9 | 8 | - |
| Hortobágy Halastó | 6 | · = | 15 | 9 | 4 | - |
| Körösszakál | - | | - | - | - | - |
| Polgár | 3 | · = | 12 | 4 | 4 | - |
| Békéscsaba | ny | · | 18 | 11 | 9 | 7 |
| Mezőhegyes | ny | · | 18 | 9 | 8 | - |
| Szarvas | 2 | ▽̇ ⛰ | 17 | 10 | 8 | 5 |

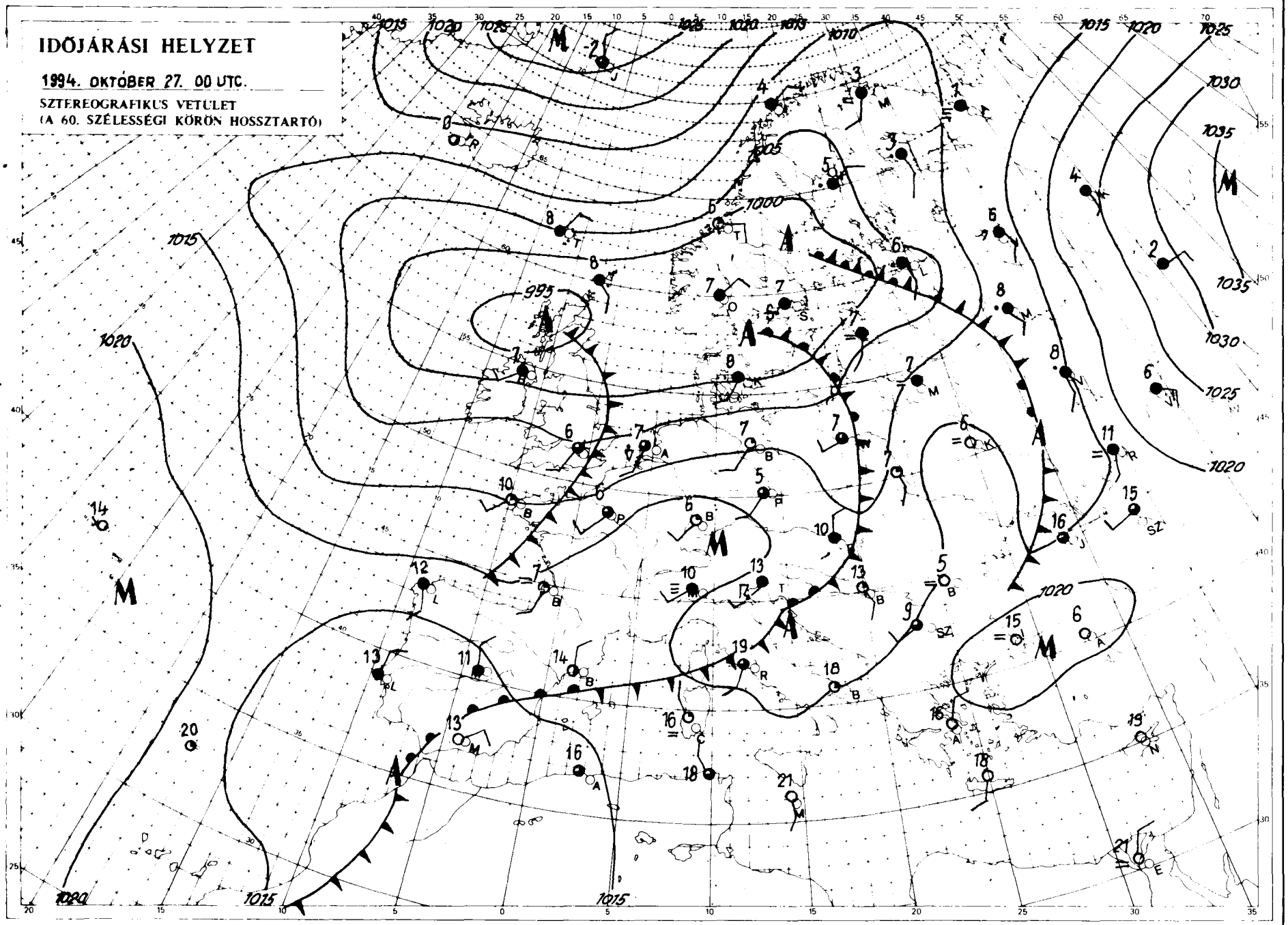


Kiadja az **ORSZÁGOS METEOROLÓGIAI SZOLGÁLAT**

Kiadásért felel: Dr. Mersich Iván, az Országos Meteorológiai Szolgálat elnöke

Készült az Országos Meteorológiai Szolgálat Nyomdájában, Budapest – Felelős vezető: Szinok István – Munkaszám: **94. 681.**

Szerkesztésért felel: Dr. Dévényi Dezső az Időjárás Előrejelző Önálló Osztály vezetője

Készítő: az OMSZ Időjárás Előrejelző Önálló Osztálya – Szakmai felelős: Dr. Dévényi Dezső osztályvezető – Megjelenik naponként

Megrendelhető: 1024 Budapest, II., Kitaibel Pál utca 1. – Pénzügyi Osztály – Telefon: 212-5193

# IDŐJÁRÁSI NAPIJELENTÉS

ЕЖЕДНЕВНЫЙ МЕТЕОРОЛОГИЧЕСКИЙ БЮЛЛЕТЕНЬ • DAILY WEATHER REPORT
BULLETIN QUOTIDIEN DE TEMPS • TÄGLICHER WETTERBERICHT

107. évfolyam 301. szám + Budapest + 1994. október 28. péntek

## Az időjárási helyzet és a várható időjárás:

Az időjárást Európa-szerte a változékonyság jellemzi. Az 50. szélességi körtől északra lévő területek fölött több középpontú ciklonrendszer helyezkedik el. Az Ibériai-félsziget, illetve a Földközi-tenger nyugati medencéje fölött is sekély ciklon található. A hajnali órákban a Balti-tenger térségétől a Német-Lengyel alföldön és az Alpok térségén át egészen az Afrika északi partjáig széles felhőzónával rendelkező időjárási front húzódott. A front mentén mintegy 500-800 km-s szeles sávban borult volt az ég, sok helyen esett jelentős mennyiségű eső. A front fokozatosan kelet felé halad, a Kárpát-medencét is eléri, így ismét borult, esős időre számíthatunk.

Magyarországon csütörtökön a reggeli órákban még erősen felhős volt az ég, elszórtan esett kisebb eső, zápor. A csapadék mennyisége sehol sem haladta meg a 3 mm-t. Napközben már 3, 9 órára kisütött a nap. Helyenként megerősödött az északnyugati szél. A hőmérséklet csúcsértéke általában 12, 17 fok között alakult. Péntek hajnalra helyenként köd képződött, többnyire 2 és 7 fok közé hűlt le a levegő, de néhol gyenge fagy is előfordult. Ma délelőtt változóan felhős, egy-két helyen tartósan ködös idő volt. A hőmérséklet 11 órára általában 9 és 19 fok közé emelkedett, csupán egy-két ködös helyen mértek 5 fokot.

Ma 12 órakor Budapesten a hőmérséklet 12 fok volt, a tengerszintre átszámított légnyomás 1018 hPa, mérsékelten süllyed.

**Várható időjárás szombat estig:**

Nyugat felől fokozatosan beborul az ég és egyre több helyen lesz eső, zápor. Szombaton napközben a Dunántúlon időnként már felszakadozik a felhőzet. Eleinte a déli, délnyugati, majd szombaton a Dunántúlon az északnyugatira forduló szél gyakran megerősödik.
A legalacsonyabb éjszakai hőmérséklet általában 7, 12,
a legmagasabb nappali hőmérséklet szombaton 9, 14 fok között, délkeleten még kevéssel 15 fok felett várható.

Bartha Péterné s. k.

**A hőmérséklet napi középértéke és eltérése a sokévi átlagtól (Budapest külterületén):**

| | | |
|---|---|---|
| 1994. október 27. | 10,2 °C | +2,0 °C |

**1871 óta ezen a napon Budapesten előfordult**

| | |
|---|---|
| legmagasabb hőmérséklet: | 23,2 °C (1923) |
| legalacsonyabb hőmérséklet: | -3,0 °C (1946) |

LEGMAGASABB HŐMÉRSÉKLET

19 94.10.27.

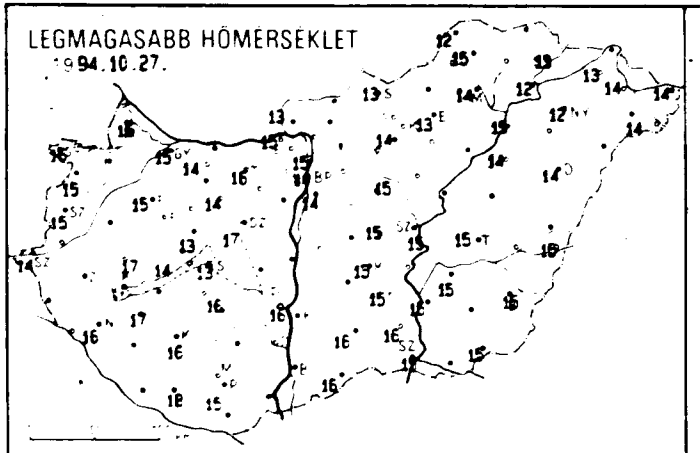

LEGALACSONYABB HŐMÉRSÉKLET

19 94 10 28

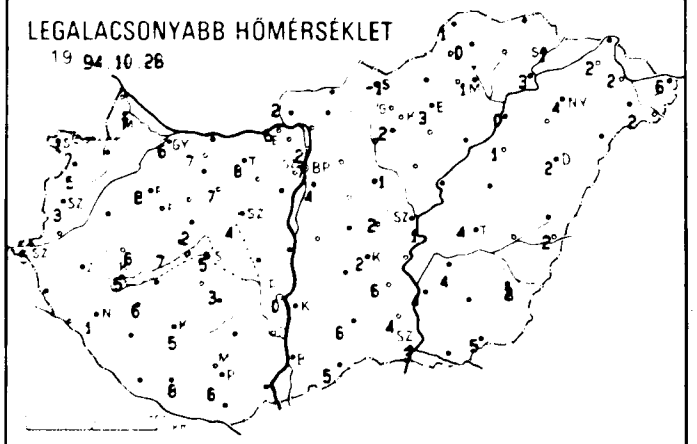

24 órás CSAPADÉKELOSZLÁS

19 94.10.27. ..... 7 tól 94.10.28. 7 ig

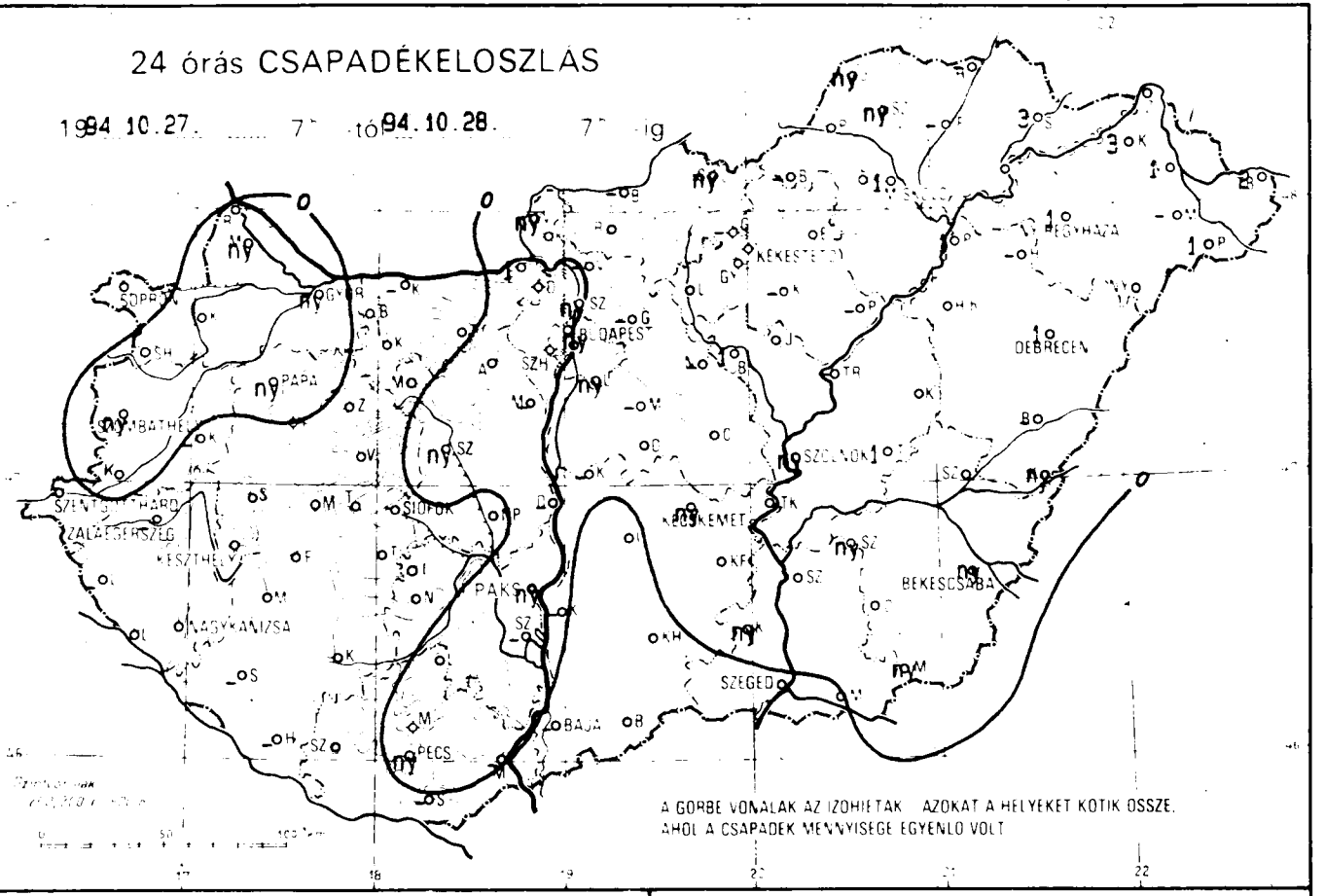


A GÖRBE VONALAK AZ IZOHIETÁK AZOKAT A HELYEKET KÖTIK ÖSSZE, AHOL A CSAPADÉK MENNYISÉGE EGYENLŐ VOLT

RADIÁCIÓS MINIMUM

19 94.10.28

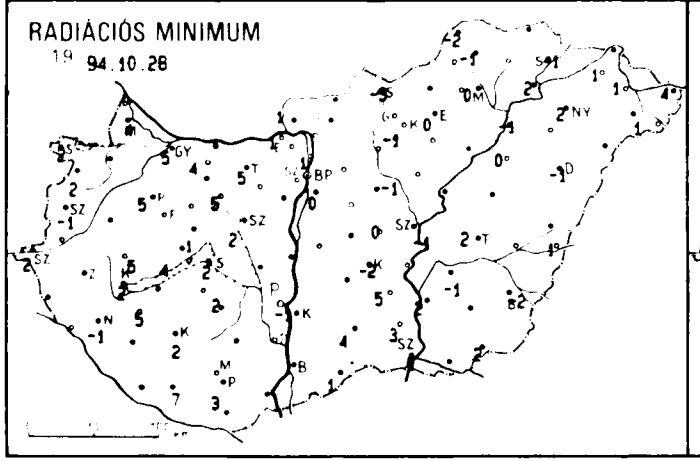

NAPFÉNYTARTAM

19 94.10.27.

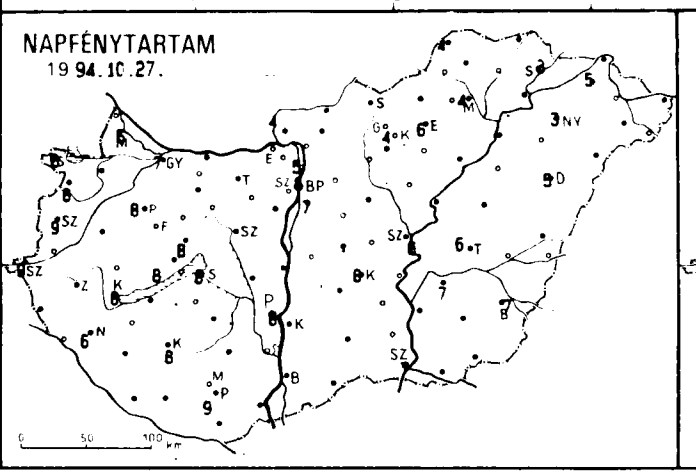

19

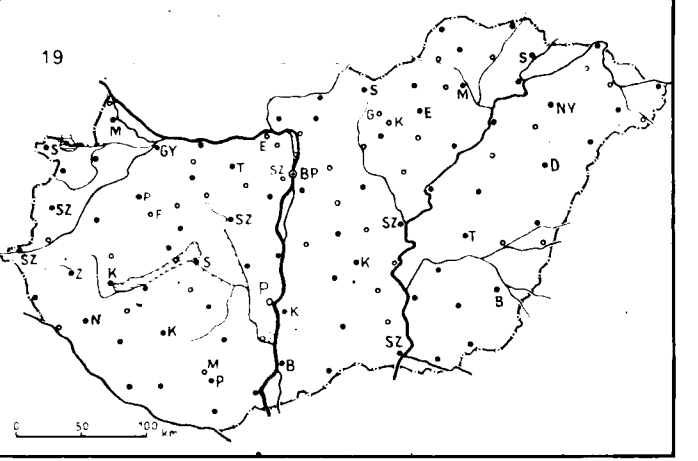

| 19 94.10.28. 07h-ig az utolsó 24 óra adatai | | | | | | Előző nap napos órái |
|---|---|---|---|---|---|---|
| állomás | csapadék (mm) | | max. hő-mér-séklet | min. hő-mér-séklet | rad. min. | |
| Győr | ny | = | 15 | 6 | 5 | 7 |
| Mosonmagyaróvár | ny | | 15 | 7 | 4 | 6 |
| Sopron | . | | 16 | 4 | 2 | 8 |
| Sopronhorpács | . | | 15 | 5 | 2 | 8 |
| Káld | - | | - | - | - | - |
| Szentgotthárd | . | | 14 | 5 | 2 | 9 |
| Szombathely | ny | | 15 | 3 | -1 | 9 |
| Lenti | - | | - | - | - | - |
| Nagykanizsa | . | ≡ | 16 | 1 | -1 | 6 |
| Zalaegerszeg | - | | - | - | - | - |
| Farkasgyepű | . | | 15 | 5 | 4 | - |
| Keszthely | . | | 16 | 5 | 2 | 8 |
| Mencshely | . | = | 14 | 7 | 4 | 8 |
| Pápa | ny | | 15 | 8 | 5 | 8 |
| Sümeg | . | | 17 | 6 | 5 | - |
| Veszprém | . | ≡ | 13 | 2 | 1 | 8 |
| Zirc | . | | 12 | 4 | 1 | - |
| Homokszentgyörgy | - | | - | - | - | - |
| Kaposvár | . | | 16 | 5 | 2 | 8 |
| Marcali | . | | 17 | 6 | 5 | - |
| Siófok | . | | 13 | 5 | 2 | 8 |
| Somogyszob | - | | - | - | - | - |
| Bábolna | . | | 14 | 7 | 4 | - |
| Esztergom Kertváros | 1 | | 15 | 6 | 1 | - |
| Komárom | - | | - | - | - | - |
| Tata | . | = | 16 | 8 | 5 | - |
| Kisapostag | - | | - | - | - | - |
| Martonvásár | - | | - | - | - | - |
| Mór | . | = | 14 | 7 | 5 | - |
| Székesfehérvár | ny | = | 17 | 4 | 2 | - |
| Iregszemcse | . | | 16 | 3 | 2 | - |
| Paks | ny | | 16 | 0 | -1 | 8 |
| Szekszárd | - | | - | - | - | - |
| Mohács | - | | - | - | - | - |
| Pécs | ny | | 15 | 6 | 3 | 9 |
| Pécs-Árpádtető | . | ≡ | 13 | 8 | 5 | - |
| Siklós | - | | - | - | - | - |
| Szigetvár | . | | 18 | 8 | 7 | - |
| Bp. Lőrinc | ny | | 14 | 4 | 0 | 7 |
| Bp. Met. Szolg. | ny | | 14 | 7 | - | 8 |
| Bp. Széchenyi-hegy | . | = | 13 | 5 | 2 | - |
| Cegléd | . | | 15 | 2 | 0 | - |
| Gödöllő | - | | - | - | - | - |
| Monor | - | | - | - | - | - |
| Nagykáta | - | | - | - | - | - |
| Szentendre | ny | | 15 | 2 | 1 | 5 |
| Vác | - | | - | - | - | - |

| 19 94.10.28. 07h-ig az utolsó 24 óra adatai | | | | | | Előző nap napos órái |
|---|---|---|---|---|---|---|
| állomás | csapadék (mm) | | max. hő-mér-séklet | min. hő-mér-séklet | rad. min. | |
| Vámosmikola | ny | = | 13 | 2 | 1 | 4 |
| Baja | - | | - | - | - | - |
| Bácsalmás | . | | 16 | 5 | 1 | - |
| Kalocsa-Öregcsertő | - | | - | - | - | - |
| Kecskemét | ny | ≡ | 15 | 2 | -2 | 8 |
| Kiskunfélegyháza | . | | 15 | 6 | 5 | |
| Kiskunhalas | . | | 16 | 6 | 4 | - |
| Kunszentmiklós | - | | - | - | - | - |
| Balassagyarmat | - | | - | - | - | - |
| Salgótarján | ny | | 13 | -1 | -3 | - |
| Eger | . | | 13 | 3 | 0 | 6 |
| Gyöngyös | . | | 14 | 2 | -1 | - |
| Kékestető | . | ≡ | 6 | 3 | 2 | 4 |
| Kompolt | - | | - | - | - | - |
| Poroszló | - | | - | - | - | - |
| Jászberény | 1 | | 15 | 1 | -1 | - |
| Karcag Tilalmas | - | | - | - | - | - |
| Szolnok | ny | | 15 | 1 | -1 | 8 |
| Tiszaroff | - | | - | - | - | - |
| Túrkeve | 1 | | 15 | 4 | 2 | 6 |
| Kistelek | ny | | 16 | 4 | 3 | - |
| Szeged | . | | 15 | 3 | 0 | 7 |
| Szentes | . | | 15 | 4 | 2 | - |
| Borsodnádasd | - | | - | - | - | - |
| Fügöd | - | | - | - | - | - |
| Hidasnémeti | - | | - | - | - | - |
| Jósvafő | ny | ≡ | 12 | 1 | -2 | 4 |
| Miskolc | 1 | ≡ | 14 | 1 | 0 | 4 |
| Sárospatak | 3 | = | 13 | 1 | -1 | 3 |
| Szendrőlád | ny | ≡ | 15 | 0 | -1 | - |
| Tokaj | . | | 12 | 3 | 2 | - |
| Kisvárda | 3 | ≡ | 13 | 2 | 1 | 5 |
| Mátészalka | - | | - | - | - | - |
| Napkor | 1 | = | 12 | 4 | 2 | 3 |
| Pátyod | 1 | ≡ | 14 | 2 | 1 | - |
| Tiszabecs | 2 | = | 14 | 6 | 4 | - |
| Vásárosnamény | 1 | ≡ | 14 | 2 | 1 | - |
| Záhony | - | | - | - | - | - |
| Berettyóújfalu | . | | - | - | - | - |
| Debrecen | 1 | | 14 | 2 | -1 | 5 |
| Hajdúdorog | - | | - | - | - | - |
| Hortobágy Halastó | . | = | 14 | 1 | 0 | - |
| Körösszakál | ny | | 15 | 2 | 1 | - |
| Polgár | 1 | = | 15 | 0 | -1 | - |
| Békéscsaba | ny | | 15 | 2 | -2 | 7 |
| Mezőhegyes | ny | | 15 | 5 | 2 | - |
| Szarvas | ny | | 15 | 4 | -1 | 7 |

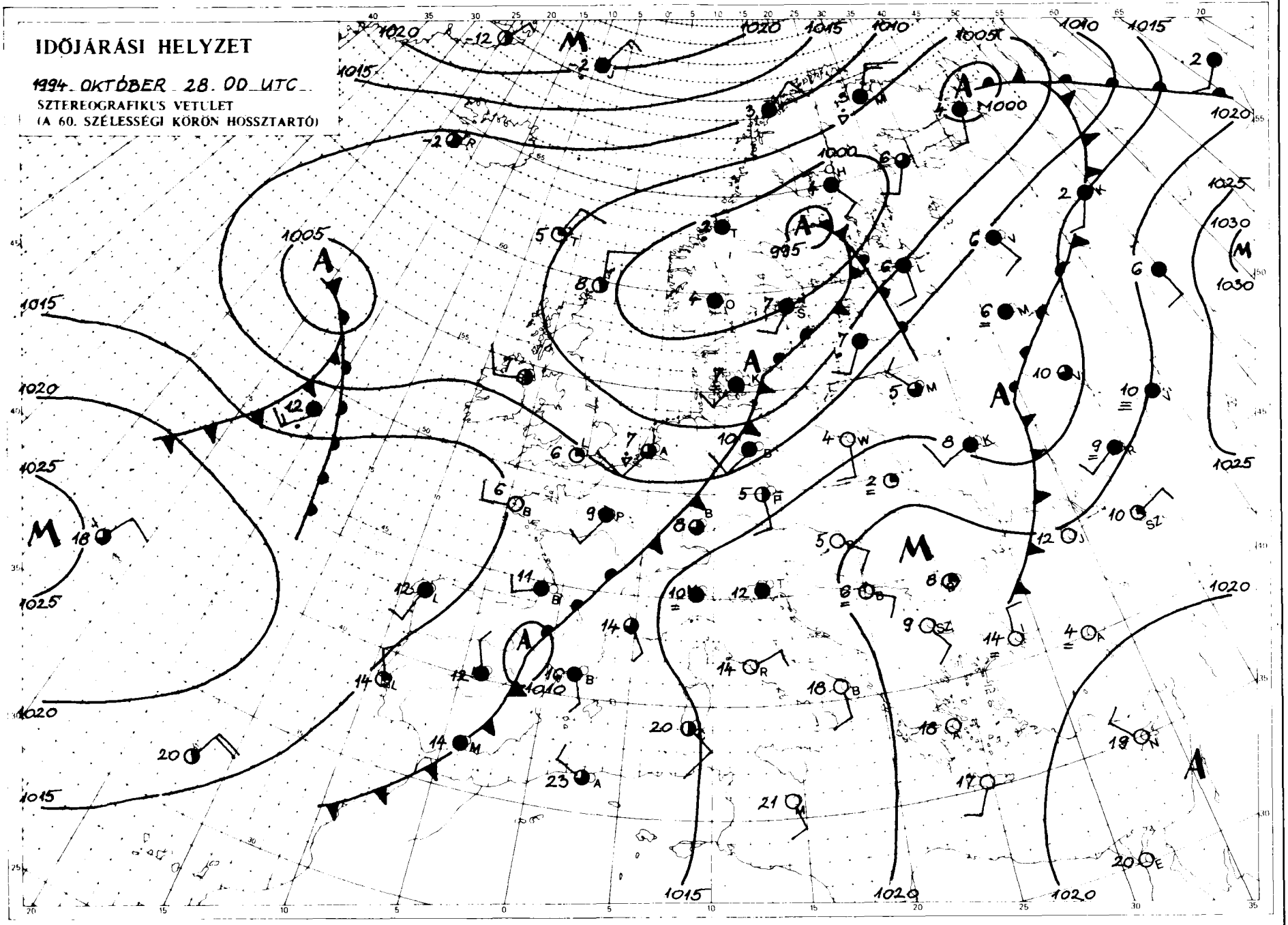


Kiadja az **ORSZÁGOS METEOROLÓGIAI SZOLGÁLAT**
Kiadásért felel: Dr. Mersich Iván, az Országos Meteorológiai Szolgálat elnöke
Készült az Országos Meteorológiai Szolgálat Nyomdájában, Budapest – Felelős vezető: Szinok István – Munkaszám: **94.682**
Szerkesztésért felel: Dr. Dévényi Dezső az Időjárás Előrejelző Önálló Osztály vezetője
Készíti: az OMSZ Időjárás Előrejelző Önálló Osztálya – Szakmai felelős: Dr. Dévényi Dezső osztályvezető – Megjelenik naponként
Megrendelhető: 1024 Budapest, II., Kitaibel Pál utca 1. – Pénzügyi Osztály – Telefon: 212-5193

# IDŐJÁRÁSI NAPIJELENTÉS

ЕЖЕДНЕВНЫЙ МЕТЕОРОЛОГИЧЕСКИЙ БЮЛЛЕТЕНЬ • DAILY WEATHER REPORT
BULLETIN QUOTIDIEN DE TEMPS • TÄGLICHER WETTERBERICHT

107. évfolyam 302. szám + Budapest + 1994. október 29. szombat

## Az időjárási helyzet és a várható időjárás:

Több középpontú ciklonrendszer alakítja Európa nagy részének időjárását. Az egyik, hosszan elnyúló frontzóna a Szentpétervár-Budapest-Róma vonal mentén alakult ki. Területén borult az idő és az ismétlődő esőzés miatt jelentős mennyiségű, helyenként 40-50 mm csapadék is hullik. Szórványosan havazik a Skandináv-félsziget északi részén, itt a csúcshőmérséklet 0 fok közelében marad. Újabb felhősödés éri el a Nyugat-Európai partokat, itt a maximumhőmérséklet 10 és 14 fok között alakul. Közép-Európa térségében gyors változások jellemzik az időjárást. Ma elhagyja térségünket egy hidegfront, majd holnap már újabb, ezúttal melegfront közeledik.

Magyarországon pénteken a reggeli órákban foltokban még ködös volt az idő, majd a köd megszűnését változóan felhős idő követte, 4-7 órás napsütéssel. Délutántól nyugat felől erősen növekedni kezdett a felhőzet és előbb a Kisalföldön, majd egyre több helyen az eső is elered. Néhol megélénkült a déli, délnyugati szél. A hőmérséklet csúcsértéke általában 11 és 19 fok között alakult, de délen, délkeleten 20, 22 fokot is mértek. Ma (szombat) reggel 7 óráig lehullott csapadék mennyisége általában csapadéknyom és 10 mm között volt, de nyugaton és északon számos helyen 20, 30 mm-t is mértek, sőt Nagykanizsáról 40 mm-t jelentettek, ahol zivatar is kialakult. Enyhe volt éjszaka, hajnalra 7, 15 fok közé hűlt le a levegő. Délelőtt az ország nagy részén borult, esős idő volt, de a nyugati országrészben már a megerősödő északi szél hatására felszakadozott a felhőzet. A hőmérséklet 11 órakor 9 és 16 fok között volt.

Ma 12 órakor Budapesten a hőmérséklet 11 fok volt, a tengerszintre átszámított légnyomás 1013 hPa, mérsékelten emelkedik.

### Várható időjárás vasárnap estig:

Ma (szombaton) mindenütt vékonyodik, csökken a felhőzet de keleten még többször lesz eső, záporeső. Holnap (vasárnap) eleinte változóan, majd többnyire erősen felhős idő várható, szórványosan kisebb eső is kialakul. Hajnalban sokfelé párás, ködös lesz a levegő. Ma az északi szél mindenütt megerősödik, átmenetileg viharos széllökések is lesznek, estétől a szél mérséklődik, majd holnap délire fordul.
A legalacsonyabb éjszakai hőmérséklet általában 1 és 6 fok között lesz, de északon néhol gyenge talajmenti fagy is várható.
A legmagasabb nappali hőmérséklet vasárnap 9 és 14 fok között alakul.

Pálóczi Györgyi s. k.

**A hőmérséklet napi középértéke és eltérése a sokévi átlagtól (Budapest külterületén):**

| | | |
|---|---|---|
| 1994. október 28. | 9,2 °C | +1,1 °C |

**1871 óta ezen a napon Budapesten előfordult**

| | |
|---|---|
| legmagasabb hőmérséklet: | 24,7 °C (1923) |
| legalacsonyabb hőmérséklet: | -2,6 °C (1979, 1991) |

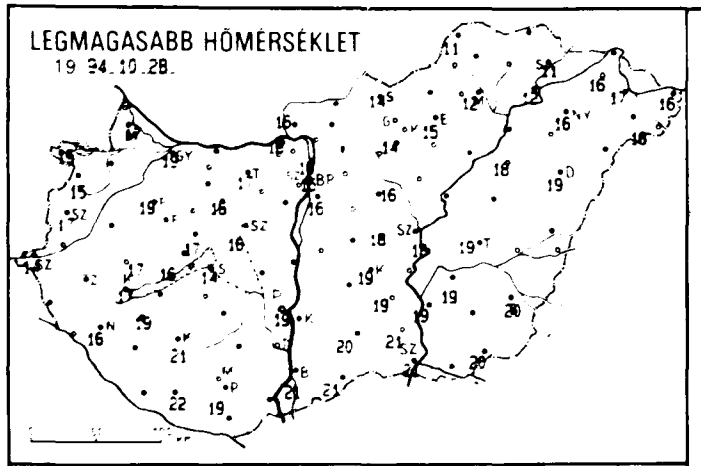
LEGMAGASABB HŐMÉRSÉKLET
19 94.10.28.

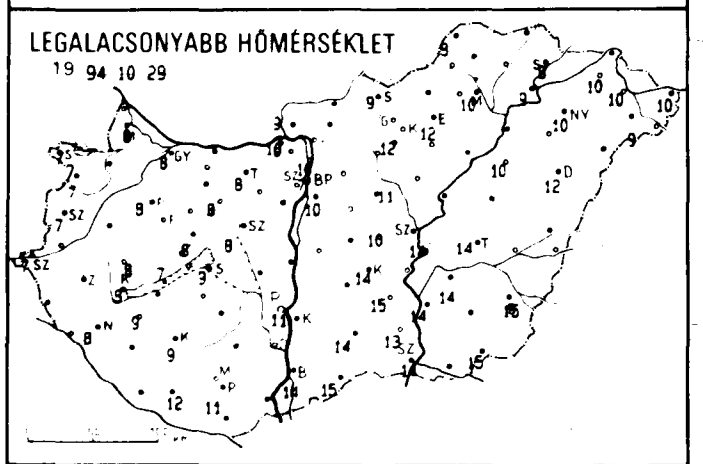
LEGALACSONYABB HŐMÉRSÉKLET
19 94 10 29

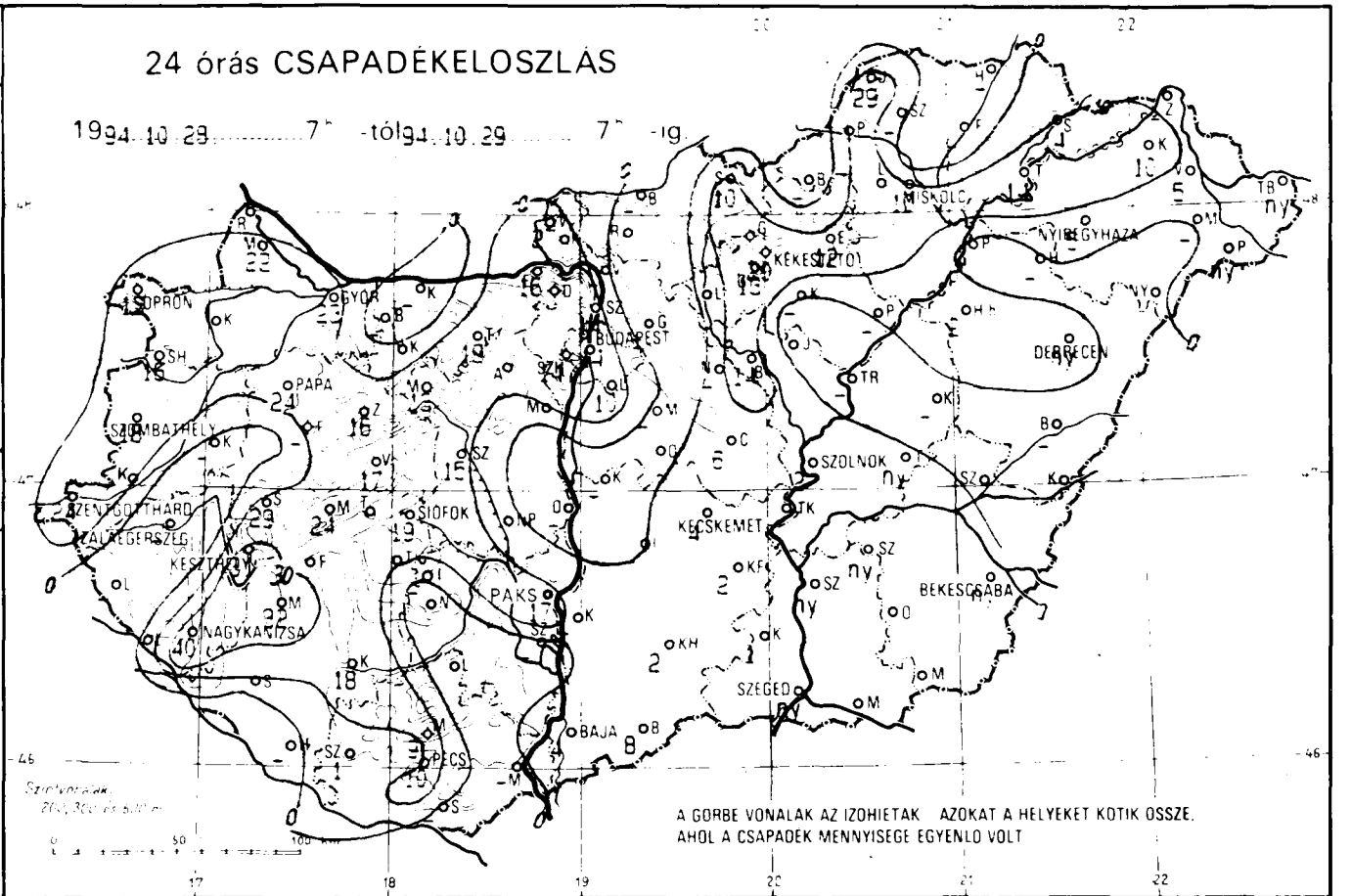
24 órás CSAPADÉKELOSZLÁS
1994.10.28. 7h -tól 94.10.29. 7h -ig.
SOPRON
GYŐR
PAPA
SZOMBATHELY
ZENTGOTTHARD
ZALAEGERSZEG
KESZTHELY
NAGYKANIZSA
SIÓFOK
PAKS
PÉCS
BAJA
BUDAPEST
KÉKESTETŐ
MISKOLC
NYIREGYHÁZA
DEBRECEN
SZOLNOK
KECSKEMÉT
BÉKESCSABA
SZEGED
A GÖRBE VONALAK AZ IZOHIETAK AZOKAT A HELYEKET KÖTIK ÖSSZE,
AHOL A CSAPADÉK MENNYISÉGE EGYENLŐ VOLT

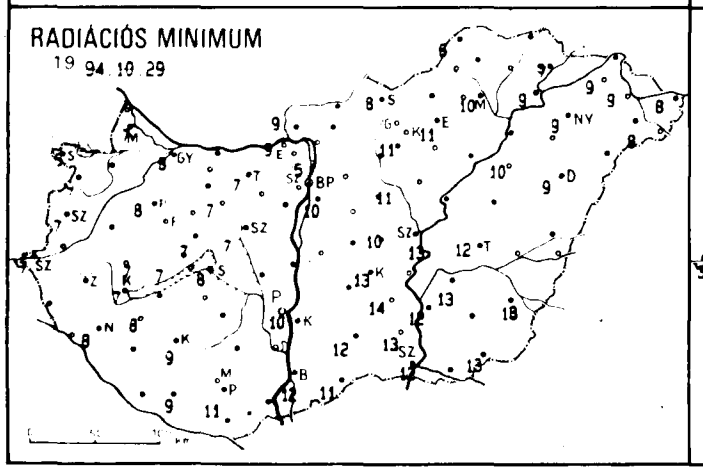
RADIÁCIÓS MINIMUM
19 94.10.29

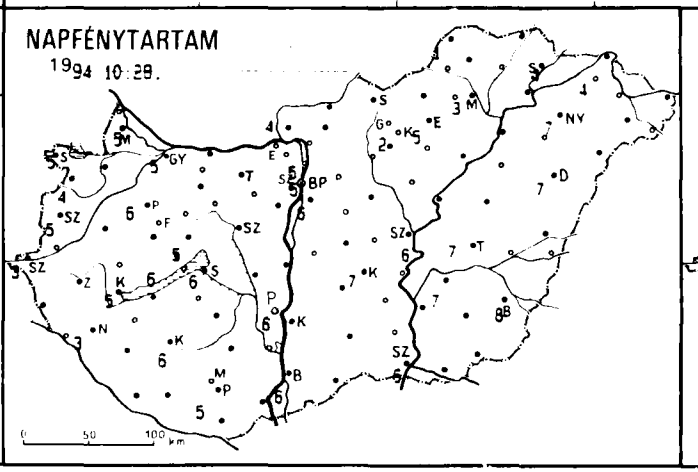
NAPFÉNYTARTAM
1994 10.28.

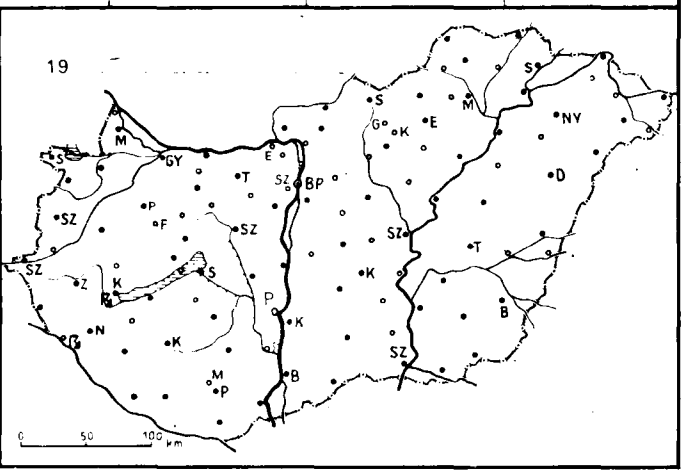
19

| 19 94.10.29. 07h-ig az utolsó 24 óra adatai | | | | | | | 19 94.10.29. 07h-ig az utolsó 24 óra adatai | | | | | | |
|---|---|---|---|---|---|---|---|---|---|---|---|---|---|
| állomás | csapadék (mm) | | max. hő-mér-séklet | min. hő-mér-séklet | rad. min. | Előző nap napos órái | állomás | csapadék (mm) | | max. hő-mér-séklet | min. hő-mér-séklet | rad min | Előző nap napos órái |
| Győr | 23 | · ⁓ | 19 | 8 | 8 | 5 | Vámosmikola | 27 | · – | 16 | 9 | 9 | 4 |
| Mosonmagyaróvár | 22 | · ⁓ | 17 | 8 | 7 | 5 | Baja | 4 | · – | 21 | 14 | 12 | 6 |
| Sopron | 13 | · ⁓ | 15 | 7 | 6 | 5 | Bácsalmás | 8 | ▽ – | 21 | 15 | 11 | - |
| Sopronhorpács | 16 | · ⁓ | 15 | 7 | 7 | 4 | Kalocsa-Öregcsertő | - | | - | - | - | - |
| Káld | - | | - | - | - | - | Kecskemét | 4 | · – | 19 | 14 | 13 | 7 |
| Szentgotthárd | 24 | ▽ | 14 | 7 | 7 | 3 | Kiskunfélegyháza | 2 | · ⁓ | 19 | 15 | 14 | - |
| Szombathely | 18 | · ⁓ | 17 | 7 | 7 | 5 | Kiskunhalas | 2 | · ⁓ | 20 | 14 | 12 | - |
| Lenti | - | | - | - | - | - | Kunszentmiklós | - | | - | - | - | - |
| Nagykanizsa | 40 | ß ≡ | 16 | 8 | 8 | 3 | Balassagyarmat | - | | - | - | - | - |
| Zalaegerszeg | - | | - | - | - | - | Salgótarján | 10 | · ⁓ | 14 | 9 | 8 | - |
| Farkasgyepű | - | | - | - | - | - | Eger | 12 | · ≡ | 15 | 12 | 11 | 5 |
| Keszthely | 31 | ß ⁓ | 17 | 8 | 7 | 5 | Gyöngyös | 13 | · | 14 | 12 | 11 | - |
| Mencshely | 24 | · = | 16 | 7 | 7 | 6 | Kékestető | 20 | · ⁓ | 9 | 9 | 9 | 2 |
| Pápa | 24 | · = | 19 | 8 | 8 | 6 | Kompolt | - | | - | - | - | - |
| Sümeg | 29 | · | 17 | 8 | 7 | - | Poroszló | - | | - | - | - | - |
| Veszprém | 17 | · ≡ | 17 | 8 | 7 | 5 | Jászberény | 14 | · | 16 | 11 | 11 | - |
| Zirc | 16 | · ⁓ | 16 | 7 | 6 | - | Karcag Tilalmas | - | | - | - | - | - |
| Homokszentgyörgy | - | | - | - | - | - | Szolnok | 2 | ▽ | 18 | 14 | 13 | 6 |
| Kaposvár | 18 | · = | 21 | 9 | 9 | 6 | Tiszaroff | - | | - | - | - | - |
| Marcali | 32 | · = | 19 | 9 | 8 | - | Túrkeve | ny | ▽ | 19 | 14 | 12 | 7 |
| Siófok | 19 | · | 14 | 9 | 8 | 6 | Kistelek | 1 | ▽ | 21 | 13 | 13 | - |
| Somogyszob | - | | - | - | - | - | Szeged | ny | · ⁓ | 21 | 14 | 12 | 6 |
| Bábolna | - | | - | - | - | - | Szentes | ny | · | 19 | 14 | 12 | - |
| Esztergom Kertváros | 16 | · | 15 | 10 | 9 | - | Borsodnádasd | - | | - | - | | - |
| Komárom | - | | - | - | - | - | Füged | - | | - | - | - | - |
| Tata | 19 | · = | 17 | 8 | 7 | - | Hidasnémeti | - | | | - | - | - |
| Kisapostag | - | | - | - | - | - | Jósvafő | 29 | · = | 11 | 8 | 6 | 1 |
| Martonvásár | - | | - | - | - | - | Miskolc | 10 | · = | 12 | 10 | 10 | 3 |
| Mór | 13 | ▽ = | 16 | 8 | 7 | - | Sárospatak | 14 | · – | 11 | 8 | 7 | 4 |
| Székesfehérvár | 15 | · = | 16 | 8 | 7 | - | Szendrőlád | - | | - | | - | - |
| Iregszemcse | - | | - | - | - | - | Tokaj | 14 | · – | 12 | 9 | 9 | - |
| Paks | 17 | ▽ ⁓ | 19 | 11 | 10 | 6 | Kisvárda | 10 | · – | 16 | 10 | 9 | 4 |
| Szekszárd | - | | - | - | - | - | Mátészalka | - | | - | - | - | - |
| Mohács | - | | - | - | - | - | Napkor | 5 | · | 16 | 10 | 9 | 7 |
| Pécs | 10 | · ≡ | 19 | 11 | 11 | 5 | Pátyod | ny | · | 18 | 9 | 8 | - |
| Pécs Árpádtető | 9 | · ≡ | 16 | 11 | 9 | - | Tiszabecs | ny | · | 16 | 10 | 8 | - |
| Siklós | - | | - | - | - | - | Vásárosnamény | 5 | ▽ – | 17 | 10 | 9 | - |
| Szigetvár | 1 | · = | 22 | 12 | 9 | - | Záhony | - | | - | - | - | - |
| Bp. Lőrinc | 10 | ▽ = | 16 | 10 | 10 | 6 | Berettyóújfalu | - | | - | | - | - |
| Bp. Met. Szolg. | 14 | · V | 15 | 7 | - | 5 | Debrecen | ny | · · · | 19 | 12 | 9 | 7 |
| Bp. Széchenyi-hegy | 14 | · ≡ | 13 | 7 | 6 | - | Hajdúdorog | - | | - | | | - |
| Cegléd | 6 | · | 18 | 10 | 10 | - | Hortobágy Halastó | 2 | · | 18 | 10 | 10 | - |
| Gödöllő | - | | - | - | - | - | Kőrösszakál | - | | | | | - |
| Monor | - | | - | - | - | - | Polgár | - | | | | | - |
| Nagykáta | - | | - | - | - | - | Békéscsaba | ny | | 20 | 15 | 13 | 8 |
| Szentendre | 14 | · = | 16 | 10 | 5 | 5 | Mezőhegyes | | | 20 | 15 | 13 | - |
| Vác | - | | - | - | - | - | Szarvas | ny | · ⁓ | 19 | 14 | 13 | 7 |

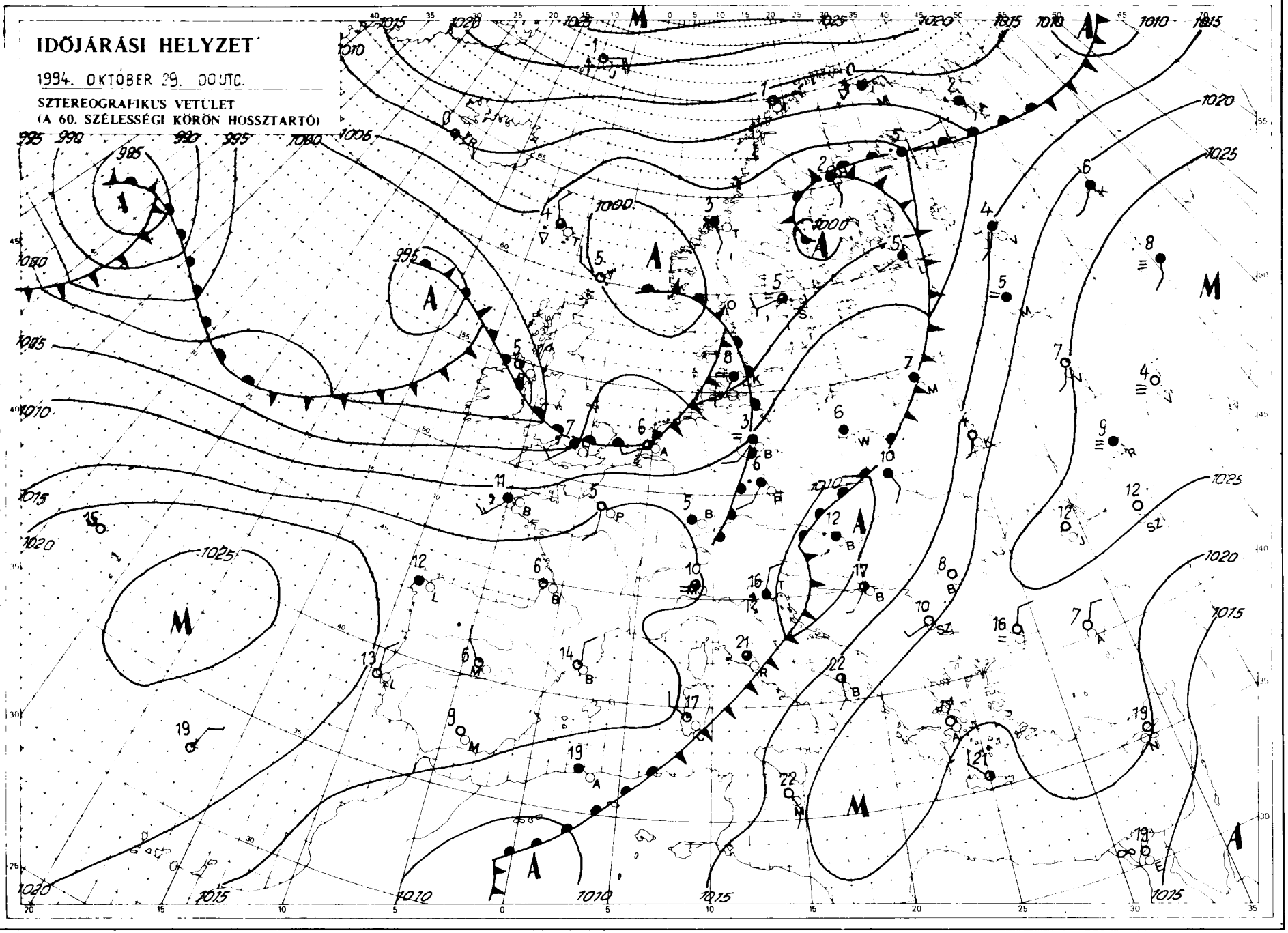


Készült az Országos Meteorológiai Szolgálat Nyomdájában, Budapest – Felelős vezető: Szinok István – Munkaszám: 94. 683.
Szerkesztésért felel: Dr. Dévényi Dezső az Időjárás Előrejelző Önálló Osztály vezetője
Készíti: az OMSZ Időjárás Előrejelző Önálló Osztálya – Szakmai felelős: Dr. Dévényi Dezső osztályvezető – Megjelenik naponként
Megrendelhető: 1024 Budapest, II., Kitaibel Pál utca 1. – Pénzügyi Osztály – Telefon: 212-5193
Kiadja az **ORSZÁGOS METEOROLÓGIAI SZOLGÁLAT**
Kiadásért felel: Dr. Mersich Iván, az Országos Meteorológiai Szolgálat elnöke

# IDŐJÁRÁSI NAPIJELENTÉS

ЕЖЕДНЕВНЫЙ МЕТЕОРОЛОГИЧЕСКИЙ БЮЛЛЕТЕНЬ • DAILY WEATHER REPORT
BULLETIN QUOTIDIEN DE TEMPS • TÄGLICHER WETTERBERICHT

107. évfolyam 303. szám + Budapest + 1994. október 30. vasárnap

## Az időjárási helyzet és a várható időjárás:

Dél-, Délnyugat-Európa nagy részének időjárását magasnyomású légköri képződmény, leszálló légmozgás alakítja. Emiatt általában kevés a felhő, számottevő csapadékot nem jelentenek. A Földközi-tenger térségében még sok helyütt eléri, helyenként meg is haladja a 20 fokot a csúcshőmérséklet. Kontinensünk más tájain ugyanakkor ciklonok illetve azok frontjai okoznak meglehetősen változékony, sokfelé felhős, esős, szeles időt. Északkelet-Európában kora délután is csak 5 fok körüli hőmérsékleteket mérnek. Arrafelé szórványosan havazik. A Kárpát-medence fölé a következő 36 órában nyugat felől eleinte nedves, majd holnap már szárazabb levegő áramlik, így változékony időre kell számítani, esővel és napsütéssel.

Magyarországon szombaton többnyire borult volt az ég, csupán a Dunántúl középső és északnyugati vidékein sütött ki 1-2 órára a nap. Csaknem mindenütt esett az eső, záporeső, majd előbb nyugaton, később másutt is megszünt a csapadék. A ma (vasárnap) reggel 7 óráig lehullott csapadék mennyisége általában csapadéknyom és 8 mm között volt, de például Szigetvárról 15 mm-t jelentettek. A hőmérséklet csúcsértéke többnyire 11 és 17 fok között alakult. Délelőtt változóan felhős, sokfelé párás, helyenként ködös idő volt. Az északnyugati megyékben néhol már eleredt az eső. Többfelé megélénkült a délnyugati szél. 11 órakor általában 7, 13 fokot mértek.

Ma 12 órakor Budapesten a hőmérséklet 10 fok volt, a tengerszintre átszámított légnyomás 1015 hPa, gyengén süllyed.

**Várható időjárás hétfő estig:**

Ma északnyugat felől többször erősen megnövekszik a felhőzet és szórványosan esőre, záporra is számítani kell. Hétfőn csökken a felhőzet és az ország nagy részén több órás napsütés valószínű. Helyenként párás, ködös lesz a levegő. Sokfelé megélénkül, időnként megerősödik a délnyugati, nyugati szél.
A legalacsonyabb éjszakai hőmérséklet általában 4 és 9,
a legmagasabb nappali hőmérséklet hétfőn többnyire 13 és 18 fok között, a tartósabban felhős, párás részeken 10 fok közelében alakul.

Jenki Szilvia s. k.

**A hőmérséklet napi középértéke és eltérése a sokévi átlagtól (Budapest külterületén):**

| | | |
|---|---|---|
| 1994. október 29. | 11,2 °C | +3,3 °C |

**1871 óta ezen a napon Budapesten előfordult**

| | |
|---|---|
| legmagasabb hőmérséklet: | 23,5 °C (1928) |
| legalacsonyabb hőmérséklet: | -5,0 °C (1920) |

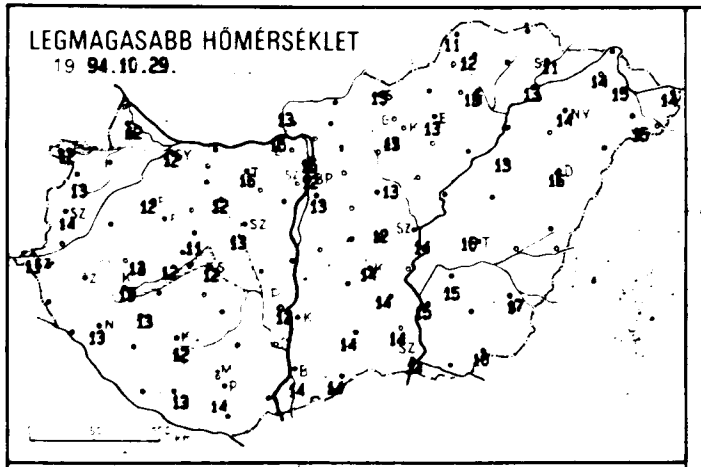
LEGMAGASABB HŐMÉRSÉKLET
19 94.10.29.

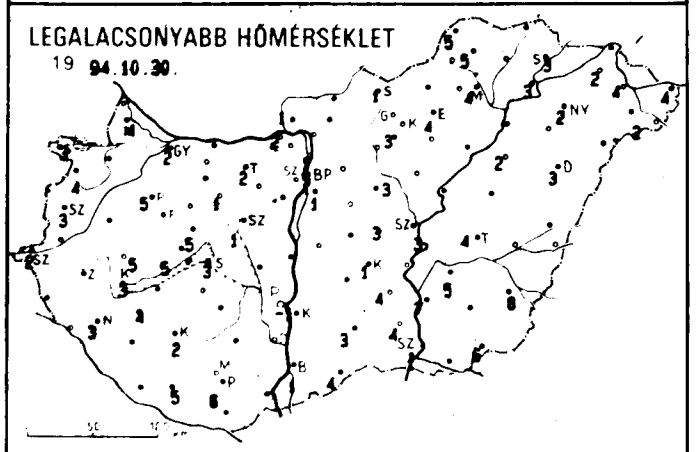
LEGALACSONYABB HŐMÉRSÉKLET
19 94.10.30.

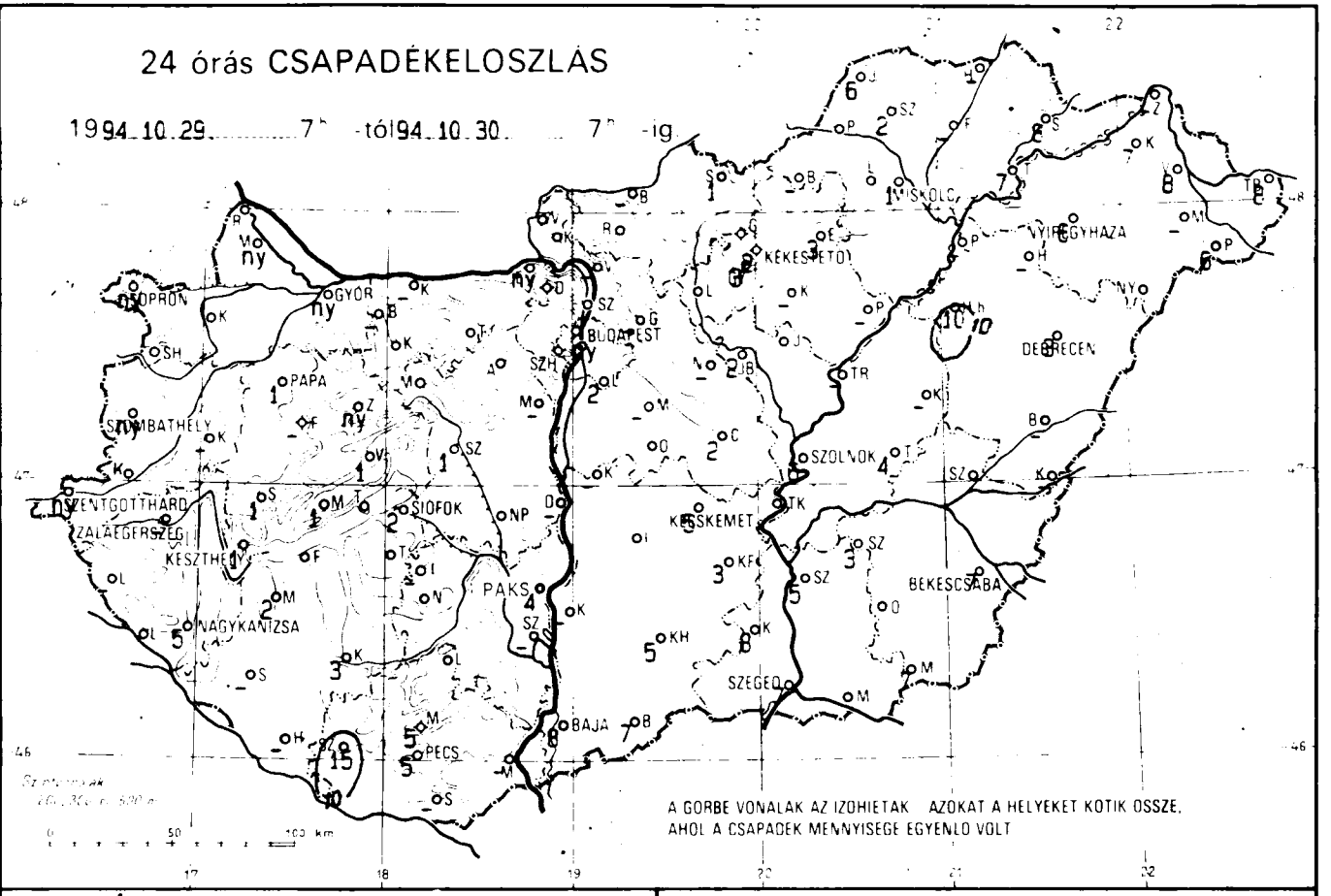
24 órás CSAPADÉKELOSZLÁS
1994.10.29. 7h -tól 94.10.30. 7h -ig
SOPRON
GYÖR
BUDAPEST
PAPA
SZOMBATHELY
SIÓFOK
SZENTGOTTHÁRD
ZALAEGERSZEG
KESZTHELY
NAGYKANIZSA
PAKS
BAJA
PÉCS
KECSKEMÉT
SZOLNOK
DEBRECEN
NYÍREGYHÁZA
BÉKÉSCSABA
SZEGED
A GÖRBE VONALAK AZ IZOHIETÁK AZOKAT A HELYEKET KÖTIK ÖSSZE,
AHOL A CSAPADÉK MENNYISÉGE EGYENLŐ VOLT

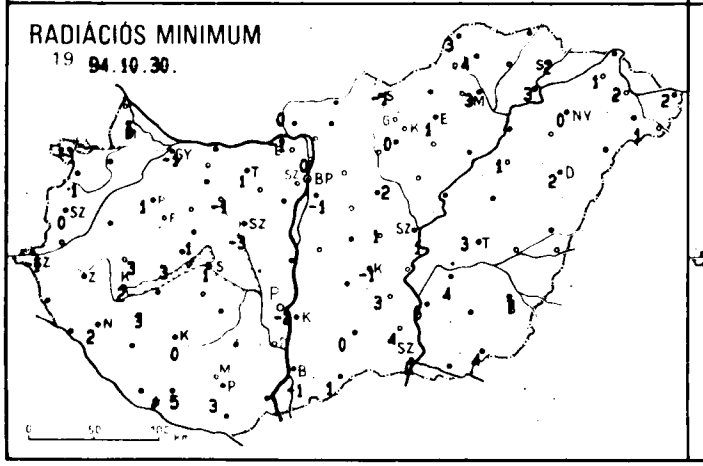
RADIÁCIÓS MINIMUM
19 94.10.30.

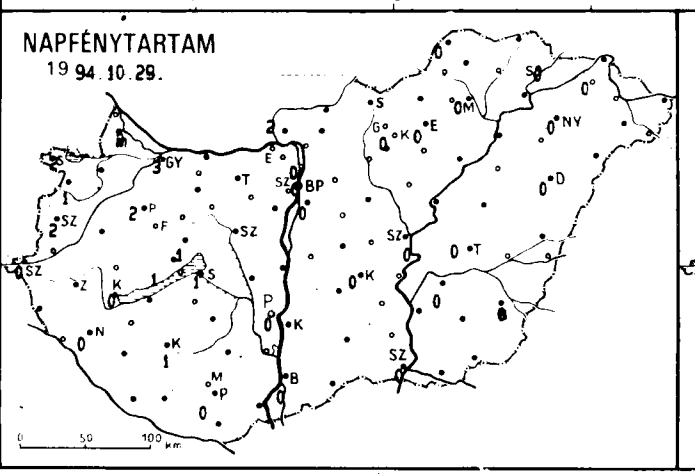
NAPFÉNYTARTAM
19 94.10.29.

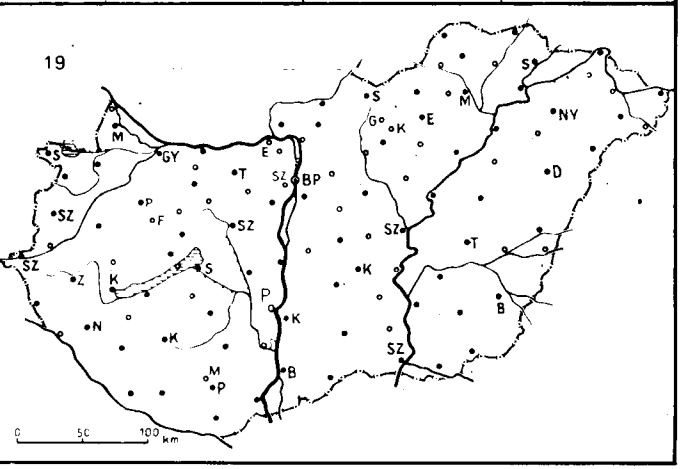
19

| 19 94.10.30. 07h-ig az utolsó 24 óra adatai | | | | | | |
|---|---|---|---|---|---|---|
| állomás | csapadék (mm) | | max. hő-mér-séklet | min. hő-mér-séklet | rad. min. | Előző nap napos órál |
| Győr | ny | · | 12 | 2 | -1 | 3 |
| Mosonmagyaróvár | ny | · | 12 | 4 | 0 | 2 |
| Sopron | ny | | 12 | 3 | -1 | 2 |
| Sopronhorpács | . | | 13 | 4 | 1 | 1 |
| Káld | - | | - | - | - | - |
| Szentgotthárd | ny | · | 11 | 2 | -1 | 0 |
| Szombathely | ny | · | 14 | 3 | 0 | 2 |
| Lenti | - | | - | - | - | - |
| Nagykanizsa | 5 | · | 13 | 3 | 2 | 0 |
| Zalaegerszeg | - | | - | - | - | - |
| Farkasgyepű | - | | - | - | - | - |
| Keszthely | 1 | · | 13 | 3 | 2 | 0 |
| Mencshely | 1 | · | 12 | 5 | 3 | 1 |
| Pápa | 1 | · | 12 | 5 | 1 | 2 |
| Sümeg | 1 | · | 13 | 5 | 3 | - |
| Veszprém | 1 | · | 11 | 5 | 1 | 1 |
| Zirc | ny | · | 10 | 2 | 0 | - |
| Homokszentgyörgy | - | | - | - | - | - |
| Kaposvár | 3 | · | 12 | 2 | 0 | 1 |
| Marcali | 2 | · | 13 | 4 | 3 | - |
| Siófok | 2 | · | 12 | 3 | 1 | 1 |
| Somogyszob | - | | - | - | - | - |
| Bábolna | - | | - | - | - | 1 |
| Esztergom Kertváros | ny | | 15 | 2 | -1 | - |
| Komárom | - | | - | - | - | - |
| Tata | . | | 16 | 2 | 1 | - |
| Kisapostag | - | | - | - | - | - |
| Martonvásár | - | | - | - | - | - |
| Mór | . | | 12 | 1 | -1 | - |
| Székesfehérvár | 1 | · | 13 | 1 | -3 | - |
| Iregszemcse | - | | - | - | - | - |
| Paks | 4 | · | 12 | -1 | -2 | 0 |
| Szekszárd | - | | - | - | - | - |
| Mohács | - | | - | - | - | - |
| Pécs | 5 | · | 14 | 6 | 3 | 0 |
| Pécs Árpádtető | 5 | · | 12 | 5 | 3 | - |
| Siklós | - | | - | - | - | - |
| Szigetvár | 15 | | 13 | 5 | 5 | - |
| Bp. Lőrinc | 2 | · | 13 | 1 | -1 | 0 |
| Bp. Met. Szolg. | ny | · | 12 | 5 | - | 0 |
| Bp. Széchenyi-hegy | . | | 12 | 2 | 0 | - |
| Cegléd | 2 | · | 12 | 3 | 1 | - |
| Gödöllő | - | | - | - | - | - |
| Monor | - | | - | - | - | - |
| Nagykáta | - | | - | - | - | - |
| Szentendre | . | | 15 | 1 | 0 | 0 |
| Vác | | | - | - | - | - |

| 19 94.10.30. 07h-ig az utolsó 24 óra adatai | | | | | | |
|---|---|---|---|---|---|---|
| állomás | csapadék (mm) | | max. hő-mér-séklet | min. hő-mér-séklet | rad. min. | Előző nap napos órál |
| Vámosmikola | . | | 13 | 1 | 0 | 2 |
| Baja | 8 | · | 14 | 1 | -1 | 0 |
| Bácsalmás | 7 | · | 14 | 4 | 1 | - |
| Kalocsa-Öregcsertő | - | | - | - | - | - |
| Kecskemét | 5 | · | 14 | 1 | -1 | 0 |
| Kiskunfélegyháza | 3 | · | 14 | 4 | 3 | - |
| Kiskunhalas | 5 | · | 14 | 3 | 0 | - |
| Kunszentmiklós | - | | - | - | - | - |
| Balassagyarmat | - | | - | - | - | - |
| Salgótarján | 1 | · | 13 | 1 | -1 | - |
| Eger | 3 | · | 13 | 4 | 1 | 0 |
| Gyöngyös | 3 | · | 13 | 3 | 0 | - |
| Kékestető | 2 | · | 9 | 3 | 2 | 0 |
| Kompolt | - | | - | - | - | - |
| Poroszló | - | | - | - | - | - |
| Jászberény | 2 | · | 13 | 3 | 2 | - |
| Karcag Tilalmas | - | | - | - | - | - |
| Szolnok | 6 | | 14 | 3 | 1 | 0 |
| Tiszaroff | - | | - | - | - | - |
| Túrkeve | 4 | | 16 | 4 | 3 | 0 |
| Kistelek | 8 | | 14 | 4 | 4 | - |
| Szeged | 7 | | 14 | 1 | 0 | 0 |
| Szentes | 5 | · | 15 | 7 | 6 | - |
| Borsodnádasd | - | | - | - | - | - |
| Füged | - | | - | - | - | - |
| Hidasnémeti | - | | - | - | - | - |
| Jósvafő | 6 | · | 11 | 5 | 3 | 0 |
| Miskolc | 1 | · | 13 | 4 | 3 | 0 |
| Sárospatak | 8 | · | 11 | 3 | 2 | 0 |
| Szendrőlád | 2 | · | 12 | 5 | 4 | - |
| Tokaj | 7 | · | 13 | 3 | 3 | - |
| Kisvárda | 7 | · | 14 | 2 | 1 | 0 |
| Mátészalka | - | | - | - | - | - |
| Napkor | 8 | · | 14 | 2 | 0 | 0 |
| Pátyod | 6 | | 15 | 2 | 1 | - |
| Tiszabecs | 8 | · | 14 | 4 | 2 | - |
| Vásárosnamény | 8 | | 15 | 4 | 2 | - |
| Záhony | - | | - | - | - | - |
| Berettyóújfalu | - | | - | - | - | - |
| Debrecen | 3 | · | 16 | 3 | 2 | 0 |
| Hajdúdorog | - | | - | - | - | - |
| Hortobágy Halastó | 10 | · | 13 | 2 | 1 | - |
| Körösszakál | - | | - | - | - | - |
| Polgár | - | | - | - | - | - |
| Békéscsaba | 7 | · | 17 | 8 | 7 | 0 |
| Mezőhegyes | 7 | · | 16 | 6 | 4 | - |
| Szarvas | 3 | · | 15 | 5 | 4 | 0 |

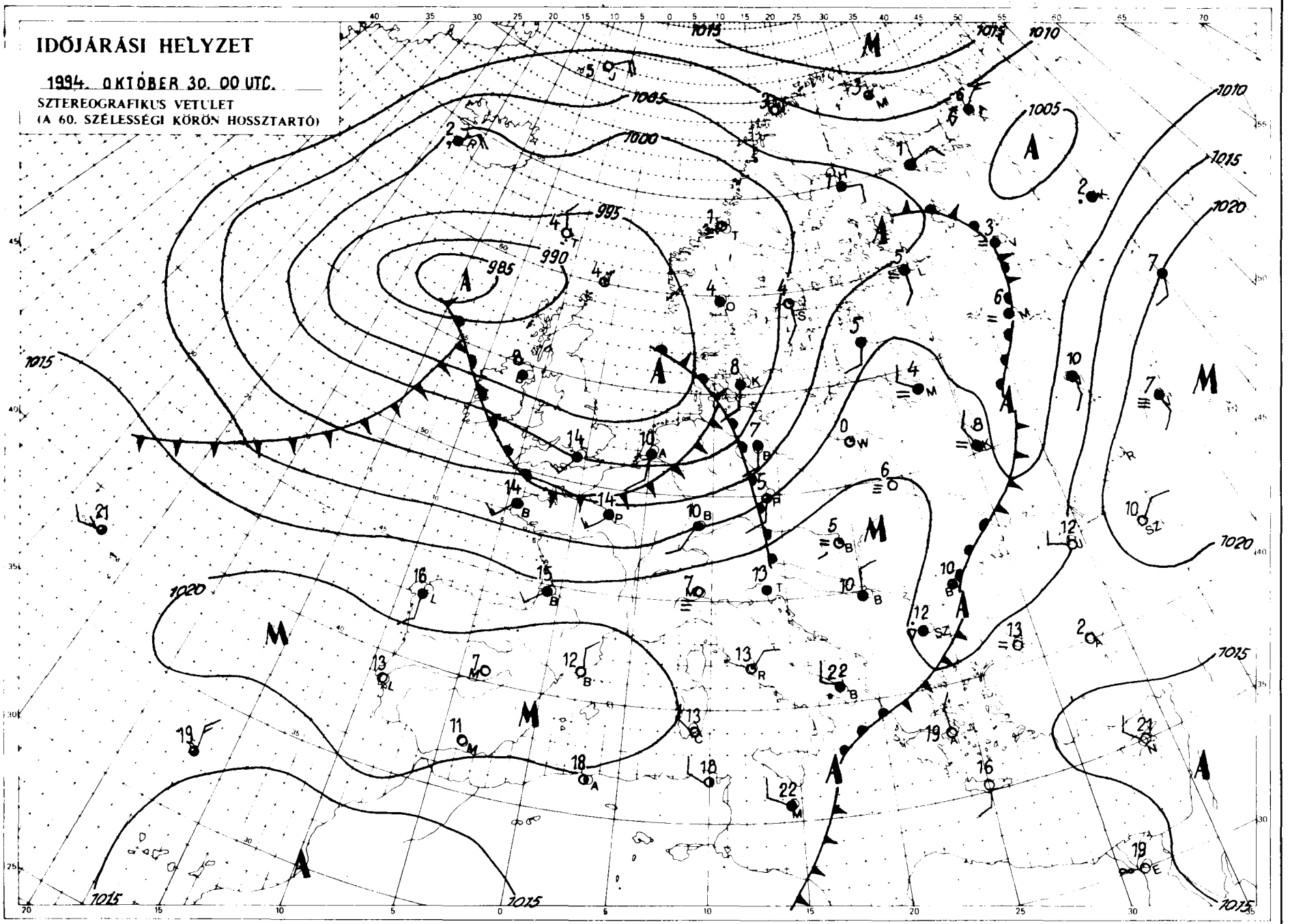


Kiadja az **ORSZÁGOS METEOROLÓGIAI SZOLGÁLAT**
Kiadásért felel: Dr. Mersich Iván, az Országos Meteorológiai Szolgálat elnöke
Készült az Országos Meteorológiai Szolgálat Nyomdájában, Budapest – Felelős vezető: Sznok István – Munkaszám: **94.684.**
Szerkesztésért felel: Dr. Dévényi Dezső az Időjárás Előrejelző Önálló Osztály vezetője
Készíti: az OMSZ Időjárás Előrejelző Önálló Osztálya – Szakmai felelős: Dr. Dévényi Dezső osztályvezető – Megjelenik naponként
Megrendelhető: 1024 Budapest, II., Kitaibel Pál utca 1. – Pénzügyi Osztály – Telefon: 212-5193

# IDŐJÁRÁSI NAPIJELENTÉS

ЕЖЕДНЕВНЫЙ МЕТЕОРОЛОГИЧЕСКИЙ БЮЛЛЕТЕНЬ • DAILY WEATHER REPORT
BULLETIN QUOTIDIEN DE TEMPS • TÄGLICHER WETTERBERICHT

107. évfolyam 304. szám + Budapest + 1994. október 31. hétfő

## Az időjárási helyzet és a várható időjárás:

Szárazföldünk déli része felett anticiklon húzódik. Területén kevés a felhő, túlnyomóan napos, száraz az idő, a hőmérséklet csúcsértéke többnyire eléri a 20, 25 fokot. Kontinensünk többi részének időjárását az Északnyugat-Európa felett örvénylő nagykiterjedésű ciklon alakítja. Áramlási rendszerében váltakozó nedvességtartalmú, de enyhe léghullámok haladnak Nyugat-Európán keresztül a kontinens középső és keleti területei fölé. Hatására a felsorolt területeken gyakran erősen megnövekszik a felhőzet és többfelé fordul elő eső, zápor. Ennek ellenére a kora délutáni hőmérsékletek 2, 4 fokkal meghaladják a sokévi átlagot. A következő 36 órában a Kárpát-medencében is folytatódik az enyhe idő, de főként éjszaka és reggel helyenként ködre kell számítani.

Magyarországon vasárnap eleinte változóan felhős, néhol párás, ködös idő volt. Később északnyugat felől erősen megnövekedett a felhőzet és a déli óráktól az ország északi részén szórványosan kisebb eső is előfordult. A hétfő reggelig lehullott csapadék mennyisége csapadéknyom és 4 mm között alakult. A hőmérséklet csúcsértéke vasárnap 10 és 17 fok között volt. Hétfő hajnalra 3, 10 fok közé hűlt le a levegő. Ma délelőtt északkeleten erősen, másutt változóan felhős volt az ég, néhány helyről gyenge esőt jelentettek. A délnyugati szél többfelé megélénkült. A hőmérséklet 11 órára 11, 17 fok közé emelkedett.

Ma 12 órakor Budapesten a hőmérséklet 15 fok volt, a tengerszintre átszámított légnyomás 1016 hPa, alig változik.

**Várható időjárás kedd estig:**

Északon időnként erősen megnövekszik a felhőzet és néhol kisebb eső is előfordulhat. Másutt általában kevés felhő lesz csapadék nélkül. Éjszaka és reggel többfelé képződik köd, amelynek nagy része a délelőtti órákig feloszlik. A délnyugati szél napközben megélénkül. Folytatódik az enyhe idő.
A legalacsonyabb éjszakai hőmérséklet 5, 10,
a legmagasabb nappali hőmérséklet kedden általában 14, 19 fok között várható.

**Távolabbi kilátások szerdától–szombatig:**

Változóan felhős, az időszak második felében többfelé párás, helyenként tartósan ködös idő lesz. Az időszak elején helyenként kisebb eső, zápor valószínű.
A legalacsonyabb éjszakai hőmérséklet általában 3, 8 fok között várható.
A legmagasabb nappali hőmérséklet többnyire 12, 17 fok között valószínű, de az időszak végén a tartósabban felhős, párás területeken 10 fok körül alakul.
Jelentős mennyiségű (legalább napi 5 mm) csapadék az időszak elején az ország területének 10 százalékán várható.

Bonta Imre s. k.

**A hőmérséklet napi középértéke és eltérése a sokévi átlagtól (Budapest külterületén):**

| | | |
|---|---|---|
| 1994. október 30. | 7,7°C | +0,1°C |

**1871 óta ezen a napon Budapesten előfordult**

| | |
|---|---|
| legmagasabb hőmérséklet: | 21,0°C (1926) |
| legalacsonyabb hőmérséklet: | -8,9°C (1920) |

LEGMAGASABB HŐMÉRSÉKLET

19 94.10.30.

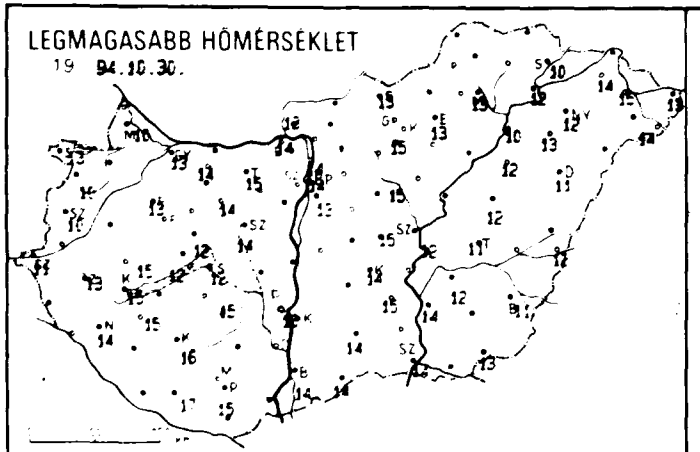

LEGALACSONYABB HŐMÉRSÉKLET

19 94.10.31.

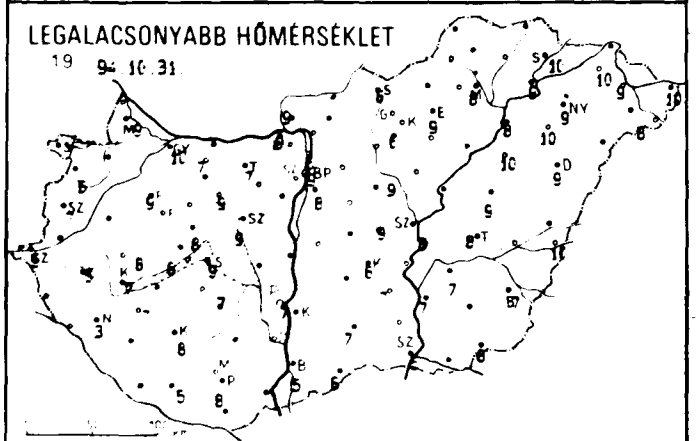

24 órás CSAPADÉKELOSZLÁS

19 94.10.30. 7^h -tól 94.10.31. 7^h -ig.

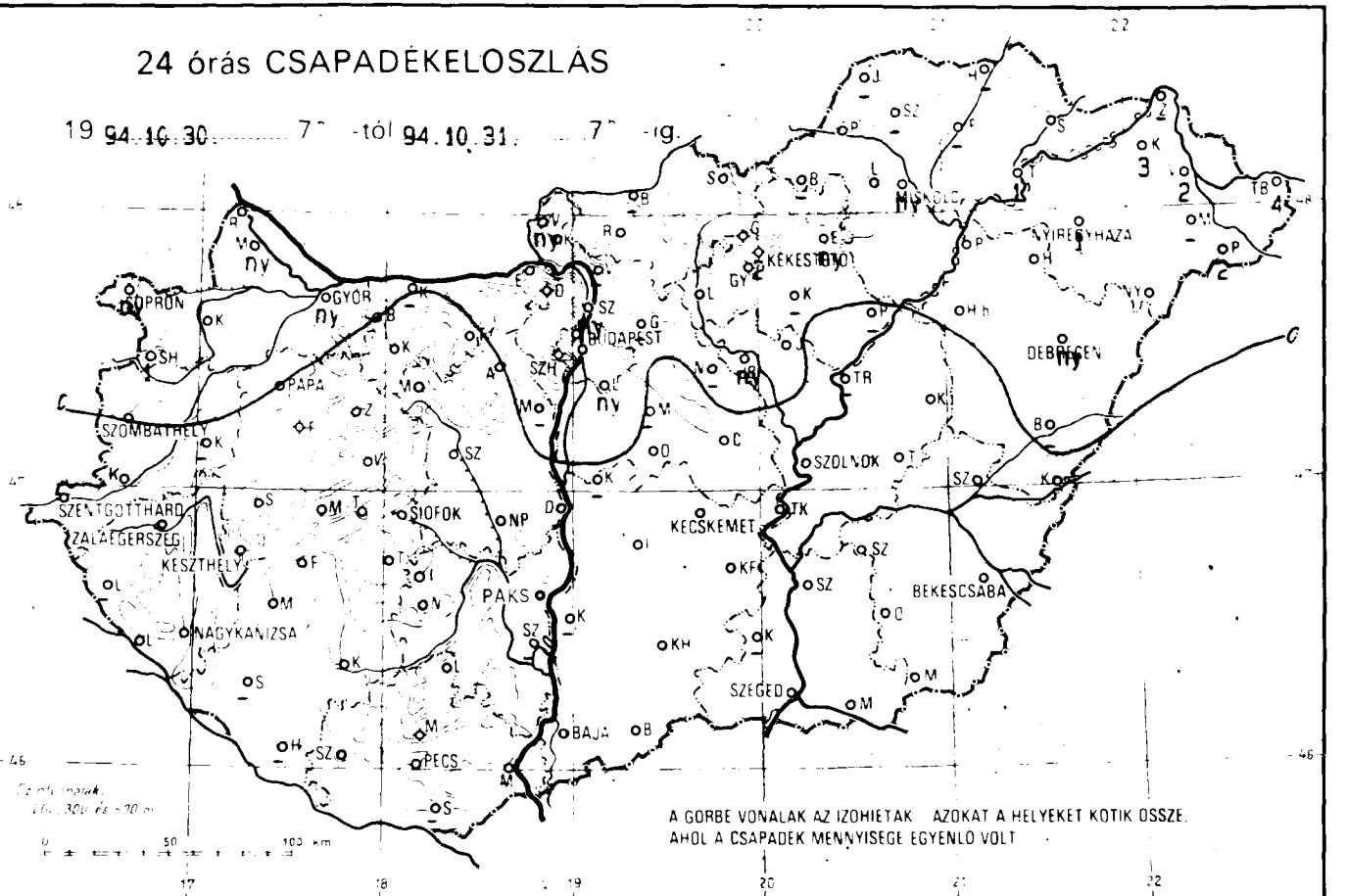


RADIÁCIÓS MINIMUM

19 94.10.31.

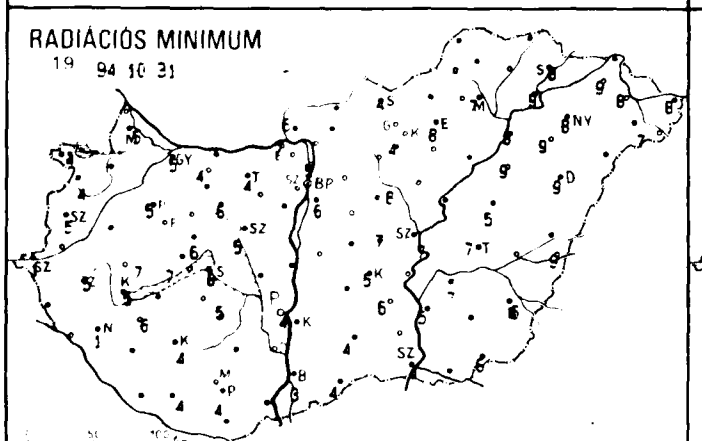

NAPFÉNYTARTAM

19 94.10.30.

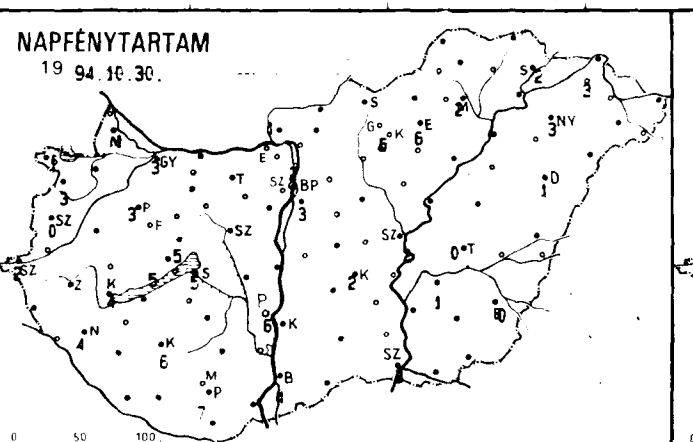

19

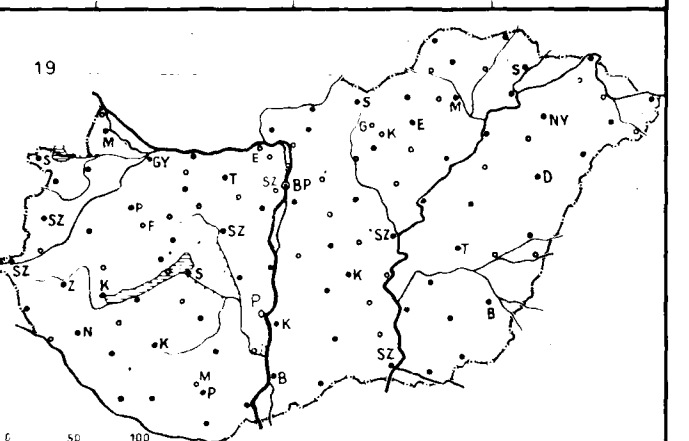

| 19 94.10.31. 07h-ig az utolsó 24 óra adatai | | | | | | | 19 94.10.31. 07h-ig az utolsó 24 óra adatai | | | | | | |
|---|---|---|---|---|---|---|---|---|---|---|---|---|---|
| állomás | csapadék (mm) | | max. hő-mér-séklet | min. hő-mér-séklet | rad. min. | Előző nap napos órái | állomás | csapadék (mm) | | max. hő-mér-séklet | min. hő-mér-séklet | rad. min. | Előző nap napos órái |
| Győr | ny | · ⛰ | 13 | 10 | 5 | 3 | Vámosmikola | ny | · = | 13 | 9 | 6 | 1 |
| Mosonmagyaróvár | ny | · = | 10 | 9 | 5 | 1 | Baja | . | ≡ | 14 | 5 | 3 | 4 |
| Sopron | ny | · ⛰ | 13 | 7 | 4 | 1 | Bácsalmás | . | ⛰ | 14 | 6 | 4 | - |
| Sopronhorpács | 1 | · ⛰ | 10 | 6 | 4 | 3 | Kalocsa-Öregcsertő | - | | - | - | - | - |
| Káld | - | | - | - | - | - | Kecskemét | . | ⛰ | 14 | 6 | 5 | 2 |
| Szentgotthárd | . | ≡ | 11 | 5 | 1 | 2 | Kiskunfélegyháza | . | ⛰ | 15 | 7 | 6 | - |
| Szombathely | . | ⛰ | 10 | 7 | 5 | 0 | Kiskunhalas | . | = | 14 | 7 | 4 | - |
| Lenti | - | | - | - | - | - | Kunszentmiklós | - | | - | - | - | - |
| Nagykanizsa | . | ≡ | 14 | 3 | 1 | 4 | Balassagyarmat | - | | - | - | - | - |
| Zalaegerszeg | . | | 13 | 5 | 5 | - | Salgótarján | . | ≡ | 13 | 6 | 4 | - |
| Farkasgyepű | . | ⛰ | 13 | 5 | 5 | - | Eger | ny | · ⛰ | 13 | 9 | 8 | 6 |
| Keszthely | . | ≡ | 15 | 7 | 5 | 4 | Gyöngyös | . | ⛰ | 15 | 6 | 4 | - |
| Mencshely | . | = | 12 | 8 | 7 | 5 | Kékestető | 2 | · ≡ | 6 | 6 | 6 | 5 |
| Pápa | . | ⛰ | 13 | 9 | 5 | 3 | Kompolt | - | | - | - | - | - |
| Sümeg | . | | 15 | 8 | 7 | - | Poroszló | - | | - | - | - | - |
| Veszprém | . | ⛰ | 12 | 8 | 6 | 5 | Jászberény | ny | · ⛰ | 15 | 9 | 8 | - |
| Zirc | . | ⛰ | 13 | 9 | 6 | - | Karcag Tilalmas | . | = | 12 | 9 | 5 | - |
| Homokszentgyörgy | - | | - | - | - | - | Szolnok | . | ≡ | 12 | 8 | 7 | 2 |
| Kaposvár | . | ⛰ | 16 | 8 | 4 | 6 | Tiszaroff | - | | - | - | - | - |
| Marcali | . | ⛰ | 15 | 7 | 6 | - | Túrkeve | . | ≡ | 11 | 8 | 7 | 0 |
| Siófok | . | ≡ | 12 | 9 | 8 | 5 | Kistelek | - | | - | - | - | - |
| Somogyszob | - | | - | - | - | - | Szeged | . | = | 14 | 5 | 4 | 3 |
| Bábolna | . | ⛰ | 14 | 7 | 4 | - | Szentes | . | = | 14 | 7 | 5 | - |
| Esztergom Kertváros | . | ⛰ | 14 | 9 | 7 | - | Borsodnádasd | - | | - | - | - | - |
| Komárom | - | | - | - | - | - | Füged | - | | - | - | - | - |
| Tata | . | = | 15 | 7 | 4 | - | Hidasnémeti | - | | - | - | - | - |
| Kisapostag | - | | - | - | - | - | Jósvafő | - | | - | - | - | - |
| Martonvásár | - | | - | - | - | - | Miskolc | ny | · ≡ | 13 | 8 | 7 | 2 |
| Mór | . | = | 14 | 9 | 6 | - | Sárospatak | . | = | 10 | 10 | 8 | 2 |
| Székesfehérvár | . | = | 14 | 9 | 5 | - | Szendrőlád | - | | - | - | - | - |
| Iregszemcse | . | ⛰ | 15 | 7 | 5 | - | Tokaj | 1 | · | 12 | 9 | 9 | - |
| Paks | . | = | 16 | 7 | 4 | 6 | Kisvárda | 3 | · = | 14 | 10 | 9 | 3 |
| Szekszárd | - | | - | - | - | - | Mátészalka | - | | - | - | - | - |
| Mohács | - | | - | - | - | - | Napkor | 1 | · = | 12 | 9 | 8 | 3 |
| Pécs | . | ⛰ | 15 | 8 | 4 | 7 | Pátyod | 2 | · = | 14 | 8 | 7 | - |
| Pécs Árpádtető | . | ⛰ | 13 | 8 | 4 | - | Tiszabecs | 4 | · = | 13 | 10 | 8 | - |
| Siklós | . | | - | - | - | - | Vásárosnamény | 2 | ∨ = | 15 | 9 | 8 | - |
| Szigetvár | . | = | 17 | 5 | 4 | - | Záhony | . | · | - | - | - | - |
| Bp. Lőrinc | ny | · = | 13 | 8 | 6 | 3 | Berettyóújfalu | . | | - | - | - | - |
| Bp. Met. Szolg | . | | 14 | 9 | - | 0 | Debrecen | ny | · = | 11 | 9 | 9 | 1 |
| Bp. Széchenyi-hegy | . | = | 10 | 8 | 7 | - | Hajdúdorog | . | | 13 | 10 | 9 | - |
| Cegléd | . | ⛰ | 15 | 9 | 7 | - | Hortobágy Halastó | . | | 12 | 10 | 9 | - |
| Gödöllő | - | | - | - | - | - | Körösszakál | . | | 12 | 10 | 9 | - |
| Monor | - | | - | - | - | - | Polgár | . | | 10 | 8 | 8 | - |
| Nagykáta | - | | - | - | - | - | Békéscsaba | . | ⛰ | 11 | 7 | 6 | 0 |
| Szentendre | ny | · ⛰ | 14 | 6 | 5 | 2 | Mezőhegyes | . | = | 13 | 8 | 6 | - |
| Vác | - | | - | - | - | - | Szarvas | . | = | 12 | 7 | 7 | 1 |

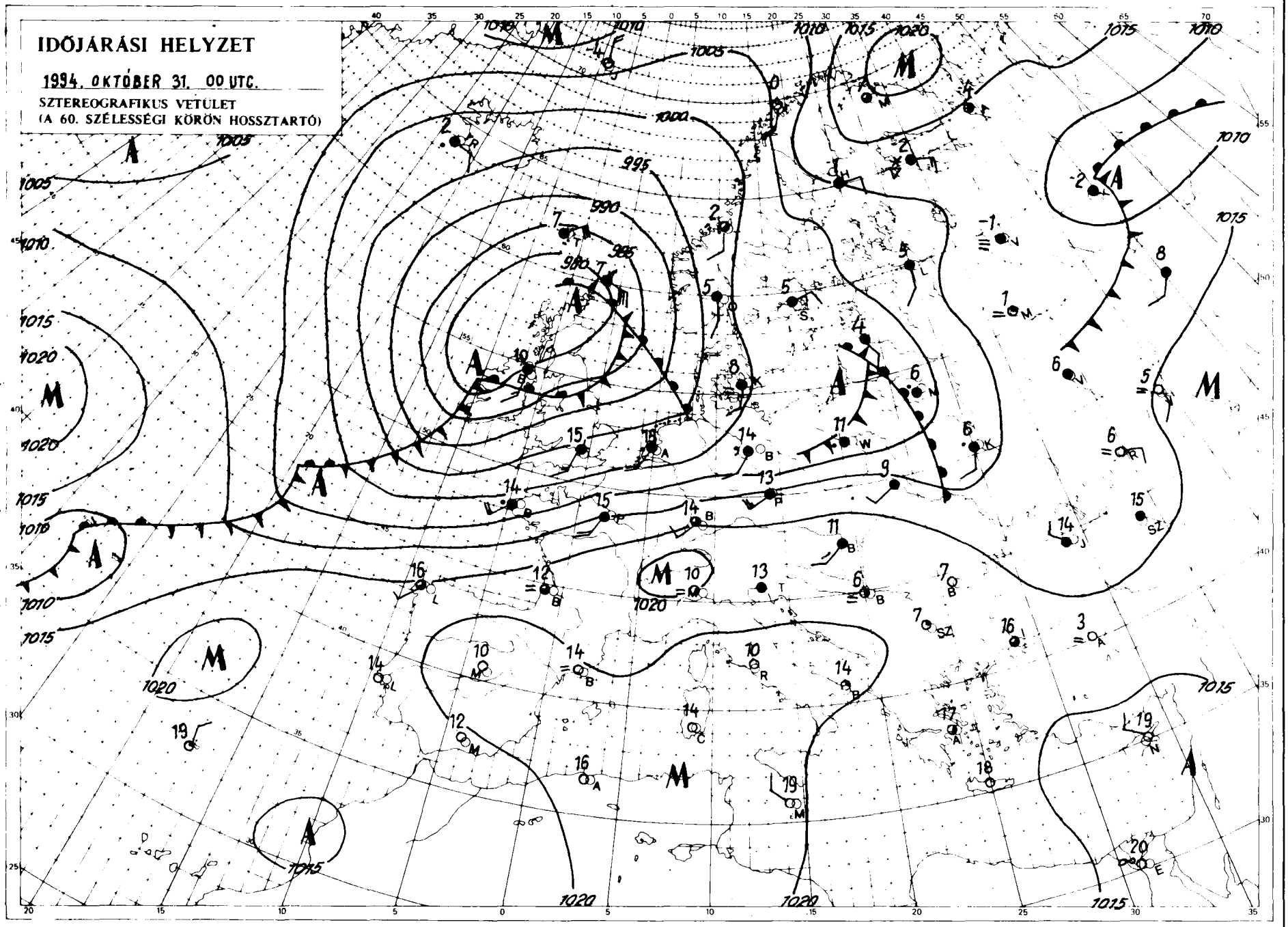


Kiadja az **ORSZÁGOS METEOROLÓGIAI SZOLGÁLAT**

Kiadásért felel: Dr. Mersich Iván, az Országos Meteorológiai Szolgálat elnöke

Készült az Országos Meteorológiai Szolgálat Nyomdájában, Budapest – Felelős vezető: Szinok István – Munkaszám: **94.685.**

Szerkesztésért felel: Dr. Dévényi Dezső az Időjárás Előrejelző Önálló Osztály vezetője

Készítik: az OMSZ Időjárás Előrejelző Önálló Osztálya – Szakmai felelős: Dr. Dévényi Dezső osztályvezető – Megjelenik naponként

Megrendelhető 1024 Budapest, II., Kitaibel Pál utca 1. – Pénzügyi Osztály – Telefon: 212-5193

QC989.H9 I3

# IDŐJÁRÁSI NAPIJELENTÉS

ЕЖЕДНЕВНЫЙ МЕТЕОРОЛОГИЧЕСКИЙ БЮЛЛЕТЕНЬ • DAILY WEATHER REPORT
BULLETIN QUOTIDIEN DE TEMPS • TÄGLICHER WETTERBERICHT

107. évfolyam 305. szám • + Budapest + 1994. november 1. kedd

## Az időjárási helyzet és a várható időjárás:

Kontinensünk középső és déli része felett anticiklon húzódik. Hatására a hajnali párásságot követően napos, száraz az idő. A csúcshőmérséklet ezeken a területeken több fokkal az átlag felett, 19, 24 fok között alakul. Változékony, gyakran felhős, csapadékos az idő Nyugat-, és Észak-Európa felett. Szórványosan havazik a Skandináv-félsziget északi részén, valamint a Kelet-európai-síkságon. Sokfelé esik az eső Nyugat-Európában valamint Ukrajnában. Közép-Európa térségét a délutáni órákban hidegfront éri el, hatására átmenetileg megnövekszik a felhőzet, de hazánkban csupán kisebb esőt okoz.

Magyarországon hétfőn északon többször erősen megnövekedett a felhőzet és néhol jelentéktelen eső is előfordult. Az ország nagyobb részén 3-7 órán át sütött a nap. Napközben többfelé megélénkült a délnyugati szél. A hőmérséklet csúcsértéke 15, 20 fok között alakult. Kedden hajnalra 3, 12 fok közé hűlt le a levegő. Foltokban köd is kialakult. Ma délelőtt változóan felhős volt az ég, az északkeleti országrészben csak lassan szünt meg a köd. A hőmérséklet 11 órára 9, 19 fok közé emelkedett.

Ma 12 órakor Budapesten a hőmérséklet 13 fok volt, a tengerszintre átszámított légnyomás 1017 hPa, gyengén emelkedik.

**Várható időjárás szerda estig:**

Nyugat felől erősen megnövekszik a felhőzet és néhol kisebb eső is kialakult. Holnap főként a nyugati, délnyugati országrészben marad tartósan felhős az idő másutt több órára kisüt a nap. Az északnyugatira forduló szél megélénkül, majd holnap mérsékelt változó irányú szél várható.
A legalacsonyabb éjszakai hőmérséklet 3 és 8 fok között,
a legmagasabb nappali hőmérséklet szerdán általában 11 és 16 fok között várható.

Pálóczi Györgyi s. k.

**A hőmérséklet napi középértéke és eltérése a sokévi átlagtól (Budapest külterületén):**

| | | |
|---|---|---|
| 1994. október 31. | 12,2 °C | +4,5 °C |

**1871 óta ezen a napon Budapesten előfordult**

| | |
|---|---|
| legmagasabb hőmérséklet: | 22,7 °C (1926) |
| legalacsonyabb hőmérséklet: | -9,5 · (1920) |

LIBRARY
FEB 7 1995
N.O.A.A.
U.S. DEPT OF COMMERCE

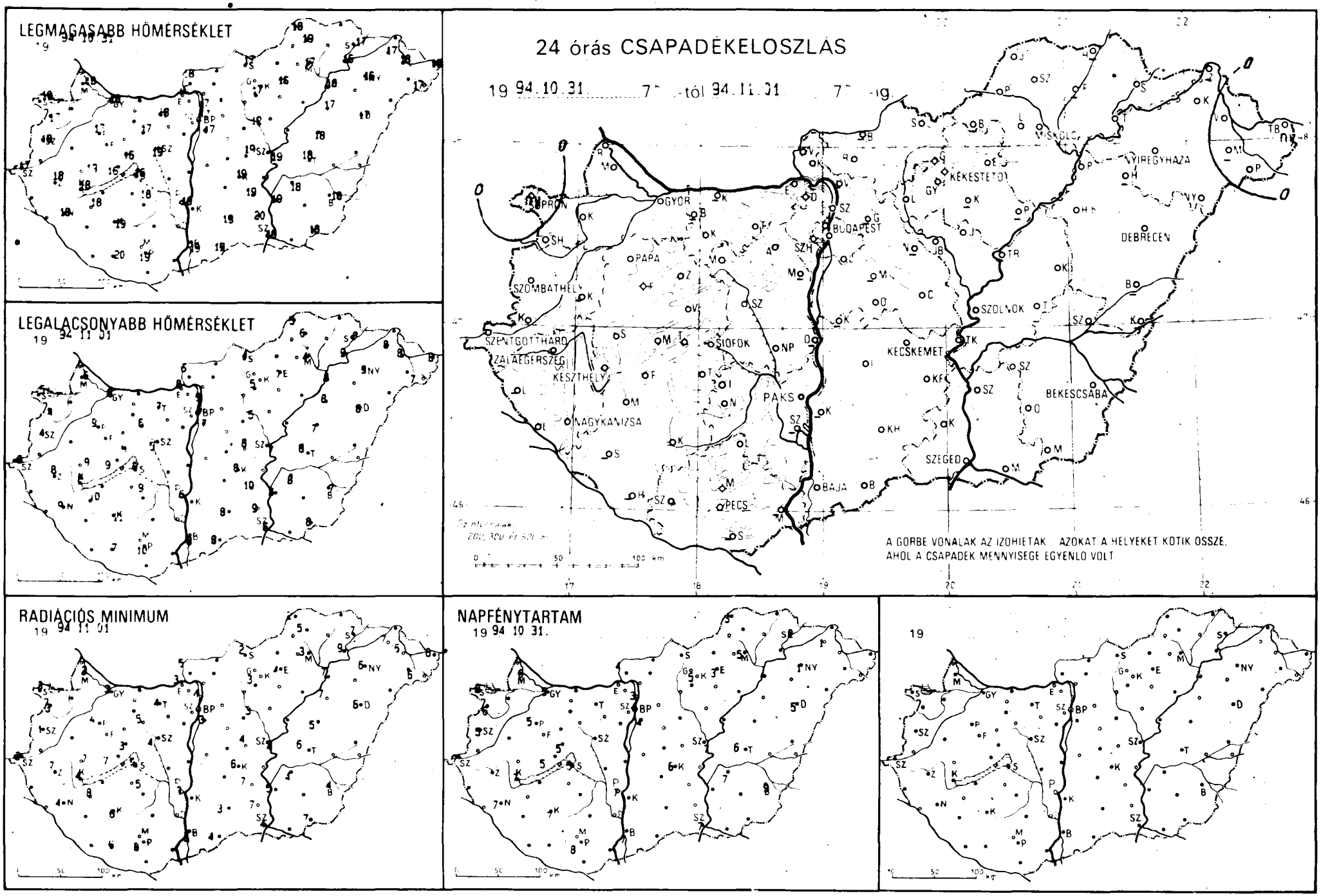
LEGMAGASABB HŐMÉRSÉKLET
19 94 10 31
LEGALACSONYABB HŐMÉRSÉKLET
19 94 11 01
24 órás CSAPADÉKELOSZLÁS
19 94.10.31 7 -tól 94.11.01 7 -ig
A GÖRBE VONALAK AZ IZOHIETÁK AZOKAT A HELYEKET KÖTIK ÖSSZE, AHOL A CSAPADÉK MENNYISÉGE EGYENLŐ VOLT
RADIÁCIÓS MINIMUM
19 94 11 01
NAPFÉNYTARTAM
19 94 10 31.
19
GYŐR
BUDAPEST
DEBRECEN
SZOMBATHELY
SZOLNOK
SZENTGOTTHÁRD
SIÓFOK
KECSKEMÉT
KESZTHELY
PAKS
BÉKÉSCSABA
NAGYKANIZSA
SZEGED
BAJA
PÉCS

| 19 94.11.01. 07h-ig az utolsó 24 óra adatai | | | | | | |
|---|---|---|---|---|---|---|
| állomás | csapadék (mm) | | max. hő-mér-séklet | min. hő-mér-séklet | rad. min. | Előző nap napos órái |
| Győr | . | ⛰ | 18 | 5 | 3 | 5 |
| Mosonmagyaróvár | . | ≡ | 18 | 6 | 3 | 6 |
| Sopron | ay | ≡ | 19 | 5 | 3 | 8 |
| Sopronhorpács | . | ≡ | 17 | 4 | 3 | 6 |
| Káld | - | | - | - | - | - |
| Szentgotthárd | . | | 17 | 6 | 2 | 7 |
| Szombathely | . | ≡ | 18 | 4 | 1 | 5 |
| Lenti | - | | - | - | - | - |
| Nagykanizsa | . | ⛰ | 18 | 9 | 4 | 7 |
| Zalaegerszeg | . | ⛰ | 18 | 8 | 7 | - |
| Farkasgyepű | . | ⛰ | 16 | 6 | 5 | - |
| Keszthely | . | ⛰ | 18 | 8 | 4 | 7 |
| Mencshely | . | = | 16 | 9 | 7 | 5 |
| Pápa | . | ⛰ | 17 | 9 | 4 | 5 |
| Sümeg | . | ⛰ | 19 | 9 | 7 | - |
| Veszprém | . | ≡ | 16 | 5 | 3 | 5 |
| Zirc | . | ⛰ | 18 | 6 | 3 | - |
| Homokszentgyörgy | - | | - | - | - | - |
| Kaposvár | . | ⛰ | 19 | 11 | 6 | 7 |
| Marcali | . | ⛰ | 18 | 10 | 8 | - |
| Siófok | . | ⛰ | 16 | 8 | 5 | 5 |
| Somogyszob | - | | - | - | - | - |
| Bábolna | - | | - | - | - | - |
| Esztergom Kertváros | . | ⛰ | 16 | 8 | 3 | - |
| Komárom | - | | - | - | - | - |
| Tata | . | ≡ | 18 | 7 | 4 | - |
| Kisapostag | - | | - | - | - | - |
| Martonvásár | - | | - | - | - | - |
| Mór | . | ≡ | 17 | 6 | 5 | - |
| Székesfehérvár | . | ≡ | 19 | 5 | 4 | - |
| Iregszemcse | . | ⛰ | 18 | 9 | 5 | - |
| Paks | . | ⛰ | 19 | 6 | 3 | 7 |
| Szekszárd | - | | - | - | - | - |
| Mohács | - | | - | - | - | - |
| Pécs | . | ⛰ | 19 | 10 | 8 | 8 |
| Pécs Árpádtető | . | = | 17 | 12 | 7 | - |
| Siklós | - | | - | - | - | - |
| Szigetvár | . | ⛰ | 20 | 7 | 6 | - |
| Bp. Lőrinc | . | ⛰ | 17 | 7 | 3 | 4 |
| Bp. Met. Szolg. | . | = | 17 | 9 | - | 4 |
| Bp. Széchenyi-hegy | . | = | 15 | 8 | 5 | - |
| Cegléd | . | ⛰ | 19 | 8 | 4 | - |
| Gödöllő | - | | - | - | - | - |
| Monor | - | | - | - | - | - |
| Nagykáta | - | | - | - | - | - |
| Szentendre | . | ≡ | 17 | 5 | 4 | 3 |
| Vác | - | | - | - | - | - |

| 19 94.11.01. 07h-ig az utolsó 24 óra adatai | | | | | | |
|---|---|---|---|---|---|---|
| állomás | csapadék (mm) | | max. hő-mér-séklet | min. hő-mér-séklet | rad. min. | Előző nap napos órái |
| Vámosmikola | . | ≡ | 18 | 6 | 5 | 4 |
| Baja | . | ≡ | 19 | 8 | 3 | 7 |
| Bácsalmás | . | ⛰ | 19 | 8 | 4 | - |
| Kalocsa-Öregcsertő | - | | - | - | - | - |
| Kecskemét | . | ⛰ | 19 | 8 | 6 | 6 |
| Kiskunfélegyháza | . | ⛰ | 19 | 10 | 7 | - |
| Kiskunhalas | . | = | 19 | 8 | 3 | - |
| Kunszentmiklós | - | | - | - | - | - |
| Balassagyarmat | - | | - | - | - | - |
| Salgótarján | . | ≡ | 17 | 4 | 2 | - |
| Eger | . | ⛰ | 16 | 7 | 4 | 3 |
| Gyöngyös | . | ⛰ | 17 | 5 | 3 | - |
| Kékestető | . | ⛰ | 12 | 7 | 6 | 5 |
| Kompolt | - | | - | - | - | - |
| Poroszló | - | | - | - | - | - |
| Jászberény | . | ⛰ | 19 | 5 | 3 | - |
| Karcag Tilalmas | . | ⛰ | 18 | 7 | 5 | - |
| Szolnok | . | ⛰ | 19 | 7 | 4 | 7 |
| Tiszaroff | - | | - | - | - | - |
| Túrkeve | . | ⛰ | 18 | 8 | 6 | 6 |
| Kistelek | . | = | 20 | 9 | 7 | - |
| Szeged | . | ≡ | 19 | 6 | 4 | 7 |
| Szentes | . | ⛰ | 19 | 8 | 5 | - |
| Borsodnádasd | - | | - | - | - | - |
| Füged | - | | - | - | - | - |
| Hidasnémeti | - | | - | - | - | - |
| Jósvafő | . | ≡ | 18 | 5 | 2 | 3 |
| Miskolc | . | ≡ | 17 | 4 | 3 | 5 |
| Sárospatak | . | ≡ | 17 | 8 | 7 | 2 |
| Szendrőlád | . | ≡ | 19 | 6 | 5 | - |
| Tokaj | . | | 16 | 9 | 9 | - |
| Kisvárda | . | = | 17 | 8 | 7 | 1 |
| Mátészalka | - | | - | - | - | - |
| Napkor | . | | 16 | 9 | 6 | 1 |
| Pátyod | . | ⛰ | 17 | 7 | 6 | - |
| Tiszabecs | ay | = | 16 | 8 | 6 | - |
| Vásárosnamény | . | = | 18 | 8 | 6 | - |
| Záhony | - | | - | - | - | - |
| Berettyóújfalu | - | | - | - | - | - |
| Debrecen | . | ⛰ | 17 | 8 | 6 | 5 |
| Hajdúdorog | - | | - | - | - | - |
| Hortobágy Halastó | . | | 17 | 8 | 7 | - |
| Körösszakál | - | | - | - | - | - |
| Polgár | . | ⛰ | 18 | 8 | 7 | - |
| Békéscsaba | . | ⛰ | 18 | 7 | 4 | 9 |
| Mezőhegyes | . | ⛰ | 18 | 8 | 7 | - |
| Szarvas | . | ⛰ | 18 | 8 | 4 | 7 |

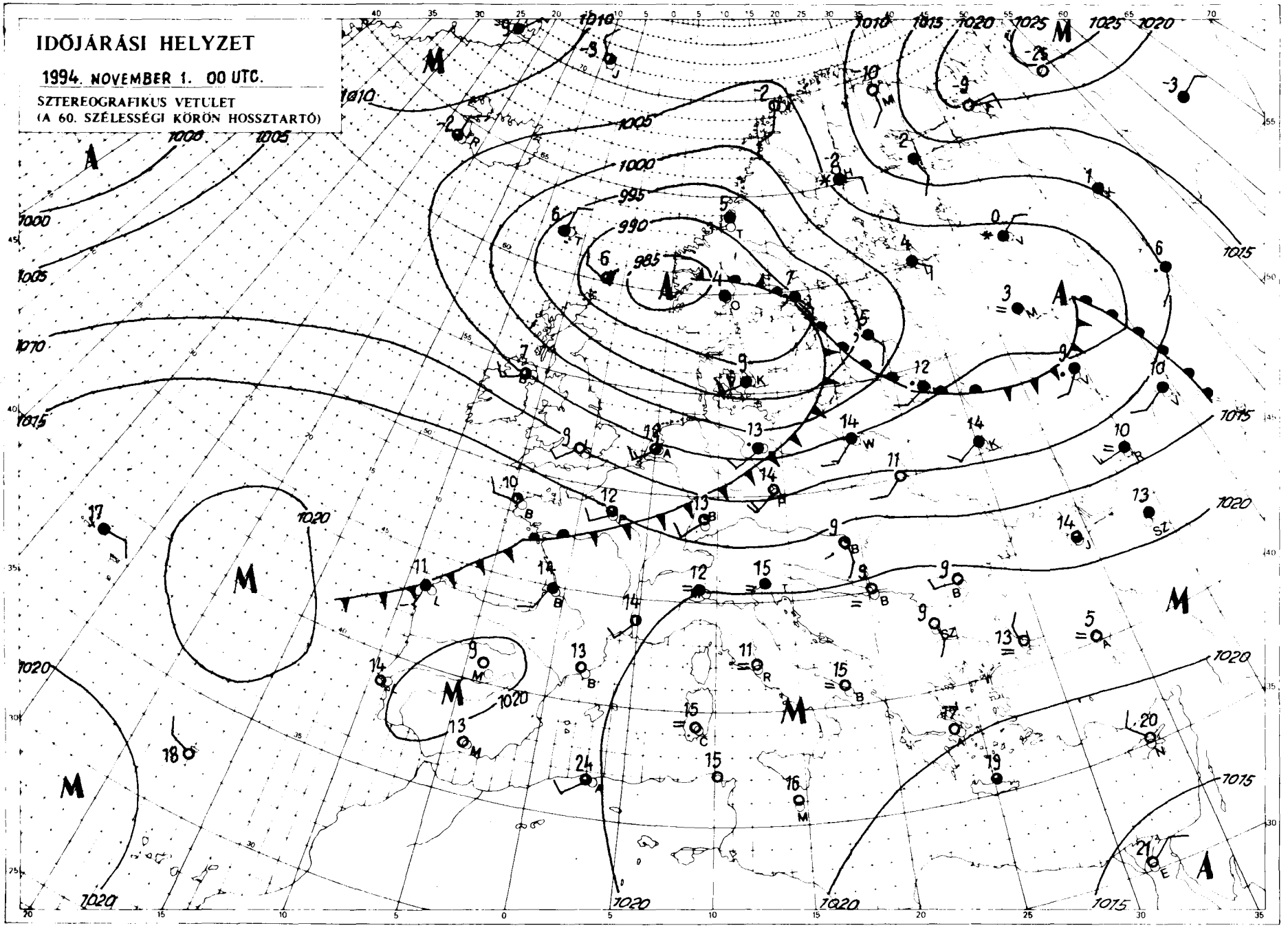


Kiadja az **ORSZÁGOS METEOROLÓGIAI SZOLGÁLAT**

Kiadásért felel: Dr. Mersich Iván, az Országos Meteorológiai Szolgálat elnöke

Készült az Országos Meteorológiai Szolgálat Nyomdájában, Budapest – Felelős vezető: Szinok István – Munkaszám: **94.716.**

Szerkesztésért felel: Dr. Dévényi Dezső az Időjárás Előrejelző Önálló Osztály vezetője

Készíti: az OMSZ Időjárás Előrejelző Önálló Osztálya – Szakmai felelős: Dr. Dévényi Dezső osztályvezető – Megjelenik naponként

Megrendelhető: 1024 Budapest, II., Kitaibel Pál utca 1. – Pénzügyi Osztály – Telefon: 212-5193

# IDŐJÁRÁSI NAPIJELENTÉS

ЕЖЕДНЕВНЫЙ МЕТЕОРОЛОГИЧЕСКИЙ БЮЛЛЕТЕНЬ • DAILY WEATHER REPORT
BULLETIN QUOTIDIEN DE TEMPS • TÄGLICHER WETTERBERICHT

107. évfolyam 306. szám + Budapest + 1994. november 2. szerda

## Az időjárási helyzet és a várható időjárás:

Az 50. szélességi körtől északra több középpontú ciklonrendszer alakítja az időjárást. Sokfelé borult az ég, Északkelet-Európában többfelé havazik, a Balti-tenger környékén esik az eső. Az Atlanti-óceán keleti partja mentén húzódó frontrendszer igen meleg levegőt szállít a kontinens nyugati területei fölé. Európa középső vidékeinek időjárását a leszálló légmozgások határozzák meg. A hajnali, pára köd feloszlása után általában kevés a felhő. A hőmérséklet mintegy 2-6 fokkal magasabb, mint az ilyenkor megszokott. A következő 36 órában a Kárpát-medence időjárásában lényeges változás nem várható, folytatódik a csendes, az átlagosnál melegebb idő.

Magyarországon kedden eleinte változóan, majd többnyire erősen felhős volt az ég, északon egy-két helyen jelentéktelen eső is előfordult. Időnként megélénkült, néhol megerősödött az északnyugati szél. A hőmérséklet csúcsértéke északkeleten 12, 16, másutt általában 16, 21 fok között alakult. Ma hajnalra északon 4 és 6, máshol 6, 12 fok közé hűlt le a levegő. Délelőtt északkeleten nagyrészt napos idő volt, délnyugaton, délen többnyire erősen felhős volt az ég. A hőmérséklet 11 órára 10, 15 fok közé emelkedett.

Ma 12 órakor Budapesten a hőmérséklet 15 fok volt, a tengerszintre átszámított légnyomás 1024 hPa, alig változik.

**Várható időjárás csütörtök estig:**

Változóan felhős lesz az ég, csapadék nem várható. Az éjszakai órákban képződő pára, köd holnap is helyenként tartósabban megmaradhat. Általában mérsékelt lesz a légmozgás.
A legalacsonyabb éjszakai hőmérséklet 3 és 8 fok között,
a legmagasabb nappali hőmérséklet csütörtökön általában 12 és 17 fok között, de a tartósabban ködös vidéken 10 fok közelében valószínű.

Kapitány Ervinné s. k.

**A hőmérséklet napi középértéke és eltérése a sokévi átlagtól (Budapest külterületén):**

| | | |
|---|---|---|
| 1994. november 1. | 10,8 °C | +3,2 °C |

**1871 óta ezen a napon Budapesten előfordult:**

| | |
|---|---|
| legmagasabb hőmérséklet: | 21,5 °C (1926) |
| legalacsonyabb hőmérséklet: | -8,3 °C (1920) |

LEGMAGASABB HŐMÉRSÉKLET

19 94 11 01

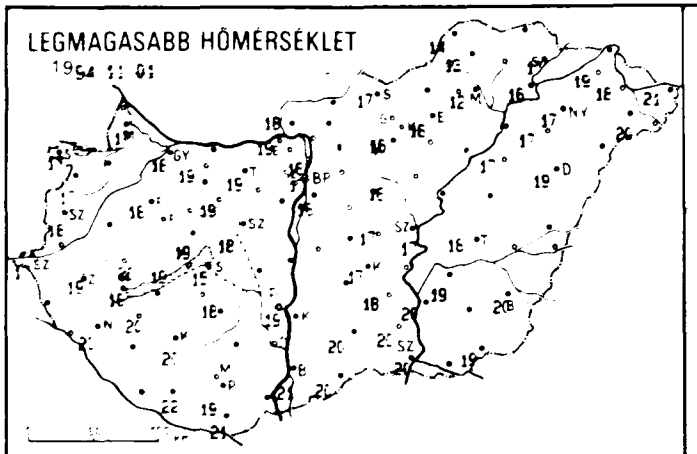

LEGALACSONYABB HŐMÉRSÉKLET

19 94 11 02

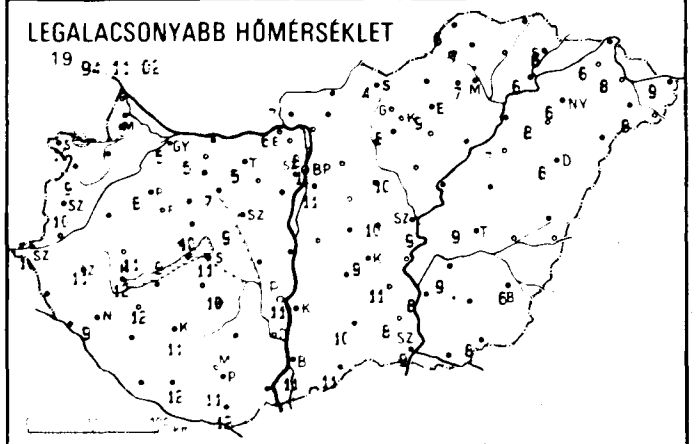

# 24 órás CSAPADÉKELOSZLÁS

19 94 11 01 7$^{h}$ -tól 94 11 02. 7$^{h}$ -ig.

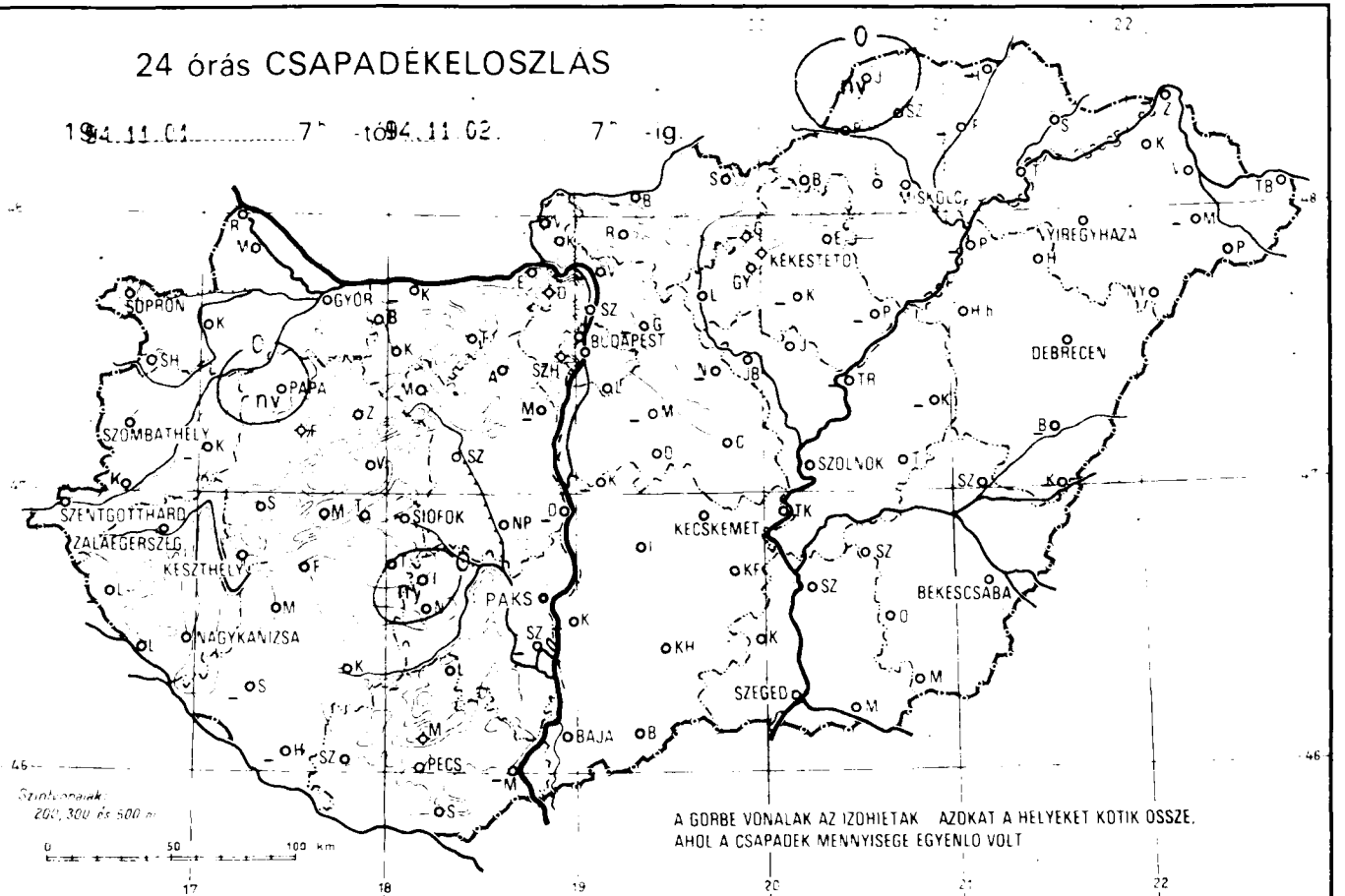


RADIÁCIÓS MINIMUM

19 94 11 02

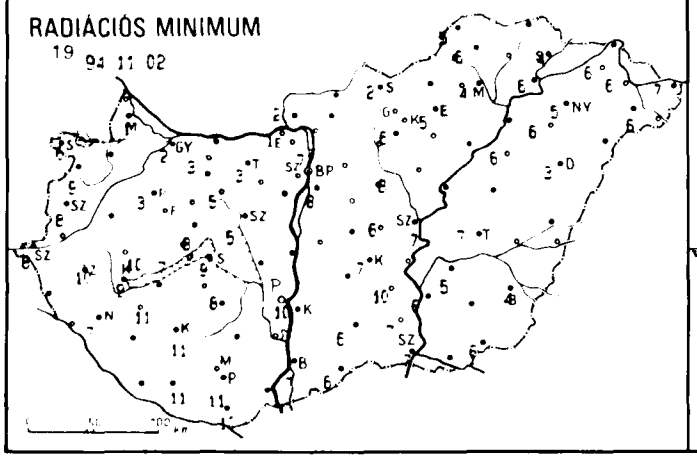

NAPFÉNYTARTAM

1994 11 01

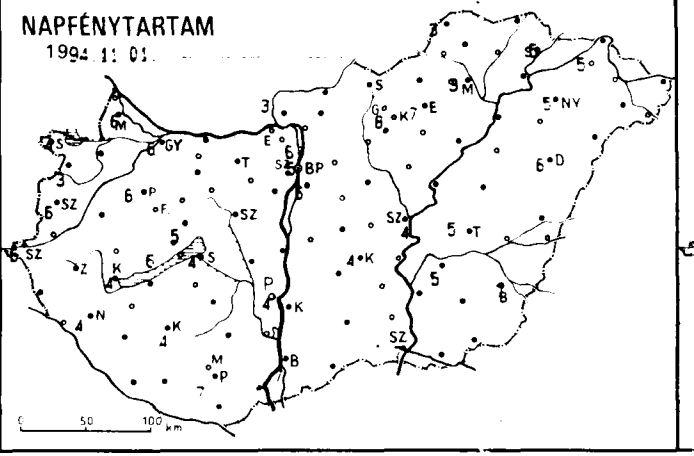

19

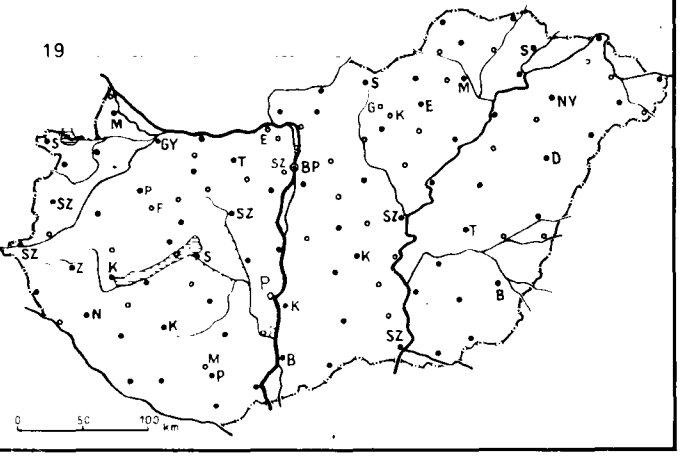

| 19 94.11.02. 07h-ig az utolsó 24 óra adatai | | | | | | | 19 94.11.02. 07h-ig az utolsó 24 óra adatai | | | | | | |
|---|---|---|---|---|---|---|---|---|---|---|---|---|---|
| állomás | csapadék (mm) | | max. hő-mér-séklet | min. hő-mér-séklet | rad. min. | Előző nap napos órái | állomás | csapadék (mm) | | max. hő-mér-séklet | min. hő-mér-séklet | rad. min. | Előző nap napos órái |
| Győr | . | | 18 | 5 | 2 | 6 | Vámosmikola | . | = | 18 | 7 | 2 | 3 |
| Mosonmagyaróvár | . | | 17 | 5 | 1 | 6 | Baja | . | | 21 | 11 | 7 | 7 |
| Sopron | . | = | 17 | 10 | 6 | 4 | Bácsalmás | . | = | 20 | 11 | 6 | - |
| Sopronhorpács | . | = | 17 | 9 | 9 | 3 | Kalocsa-Öregcsertő | - | | - | - | - | - |
| Káld | - | | - | - | - | - | Kecskemét | . | | 17 | 9 | 7 | 4 |
| Szentgotthárd | . | | 17 | 10 | 8 | 6 | Kiskunfélegyháza | . | | 18 | 11 | 10 | - |
| Szombathely | . | = | 18 | 10 | 8 | 6 | Kiskunhalas | . | = | 20 | 10 | 6 | - |
| Lentl | - | | - | - | - | - | Kunszentmiklós | - | | - | - | - | - |
| Nagykanizsa | . | | 20 | 9 | 7 | 4 | Balassagyarmat | - | | - | - | - | - |
| Zalaegerszeg | . | | 19 | 11 | 10 | - | Salgótarján | . | | 17 | 4 | 2 | - |
| Farkasgyepű | . | | 15 | 6 | 5 | - | Eger | . | | 16 | 9 | 5 | 7 |
| Keszthely | . | | 18 | 12 | 9 | 4 | Gyöngyös | . | | 16 | 8 | 6 | - |
| Mencshely | . | | 19 | 9 | 7 | 6 | Kékestető | . | | 14 | 4 | 3 | 8 |
| Pápa | ny | = | 18 | 8 | 3 | 6 | Kompolt | - | | - | - | - | - |
| Sümeg | . | | 20 | 11 | 10 | - | Poroszló | - | | - | - | - | - |
| Veszprém | . | = | 19 | 10 | 8 | 5 | Jászberény | . | | 16 | 10 | 8 | - |
| Zirc | . | | 18 | 9 | 8 | - | Karcag Tilalmas | - | | - | - | - | - |
| Homokszentgyörgy | - | | - | - | - | - | Szolnok | . | | 17 | 9 | 7 | 4 |
| Kaposvár | . | | 20 | 11 | 11 | 4 | Tiszaroff | - | | - | - | - | - |
| Marcali | . | | 20 | 12 | 11 | - | Túrkeve | . | | 18 | 9 | 7 | 5 |
| Siófok | . | | 15 | 11 | 9 | 4 | Kistelek | . | | 20 | 8 | 7 | - |
| Somogyszob | - | | - | - | - | - | Szeged | . | | 20 | 9 | 7 | 7 |
| Bábolna | . | | 19 | 5 | 3 | - | Szentes | . | | 20 | 8 | 6 | - |
| Esztergom Kertváros | . | | 19 | 6 | 1 | - | Borsodnádasd | - | | - | - | - | - |
| Komárom | - | | - | - | - | - | Füged | - | | - | - | - | - |
| Tata | . | = | 19 | 5 | 3 | - | Hidasnémeti | - | | - | - | - | - |
| Kisapostag | - | | - | - | - | - | Jósvafő | ny | = | 14 | 6 | 5 | 3 |
| Martonvásár | - | | - | - | - | - | Miskolc | . | | 12 | 7 | 4 | 3 |
| Mór | . | = | 19 | 7 | 5 | - | Sárospatak | . | | 17 | 6 | 4 | 5 |
| Székesfehérvár | . | = | 18 | 9 | 5 | - | Szendrőlád | . | = | 13 | 7 | 6 | - |
| Iregszemcse | ny | = | 18 | 10 | 8 | - | Tokaj | . | | 16 | 6 | 6 | - |
| Paks | . | | 19 | 11 | 10 | 4 | Kisvárda | . | | 19 | 6 | 6 | 5 |
| Szekszárd | - | | - | - | - | - | Mátészalka | - | | - | - | - | - |
| Mohács | - | | - | - | - | - | Napkor | . | | 17 | 6 | 5 | 5 |
| Pécs | . | | 19 | 11 | 11 | 7 | Pátyod | . | = | 20 | 8 | 6 | - |
| Pécs Árpádtető | . | | 17 | 11 | 8 | - | Tiszabecs | . | | 21 | 9 | 7 | - |
| Siklós | . | | 21 | 12 | 10 | - | Vásárosnamény | . | | 18 | 8 | 6 | - |
| Szigetvár | . | | 22 | 12 | 11 | - | Záhony | - | | - | - | - | - |
| Bp. Lőrinc | . | | 16 | 11 | 8 | 6 | Berettyóújfalu | - | | - | - | - | - |
| Bp. Met. Szolg. | . | | 17 | 10 | - | 5 | Debrecen | . | = | 19 | 6 | 3 | 6 |
| Bp. Széchenyi-hegy | . | | 18 | 9 | 7 | - | Hajdúdorog | . | | 17 | 8 | 6 | - |
| Cegléd | . | | 17 | 10 | 6 | | Hortobágy Halastó | . | | 17 | 7 | 6 | - |
| Gödöllő | - | | - | - | - | - | Körösszakál | - | | - | - | - | - |
| Monor | - | | - | - | - | - | Polgár | - | | - | - | - | - |
| Nagykáta | - | | - | - | - | - | Békéscsaba | . | | 20 | 6 | 4 | 7 |
| Szentendre | . | | 16 | 8 | 7 | 6 | Mezőhegyes | . | | 19 | 8 | 6 | - |
| Vác | - | | - | - | - | - | Szarvas | . | | 19 | 9 | 5 | 5 |

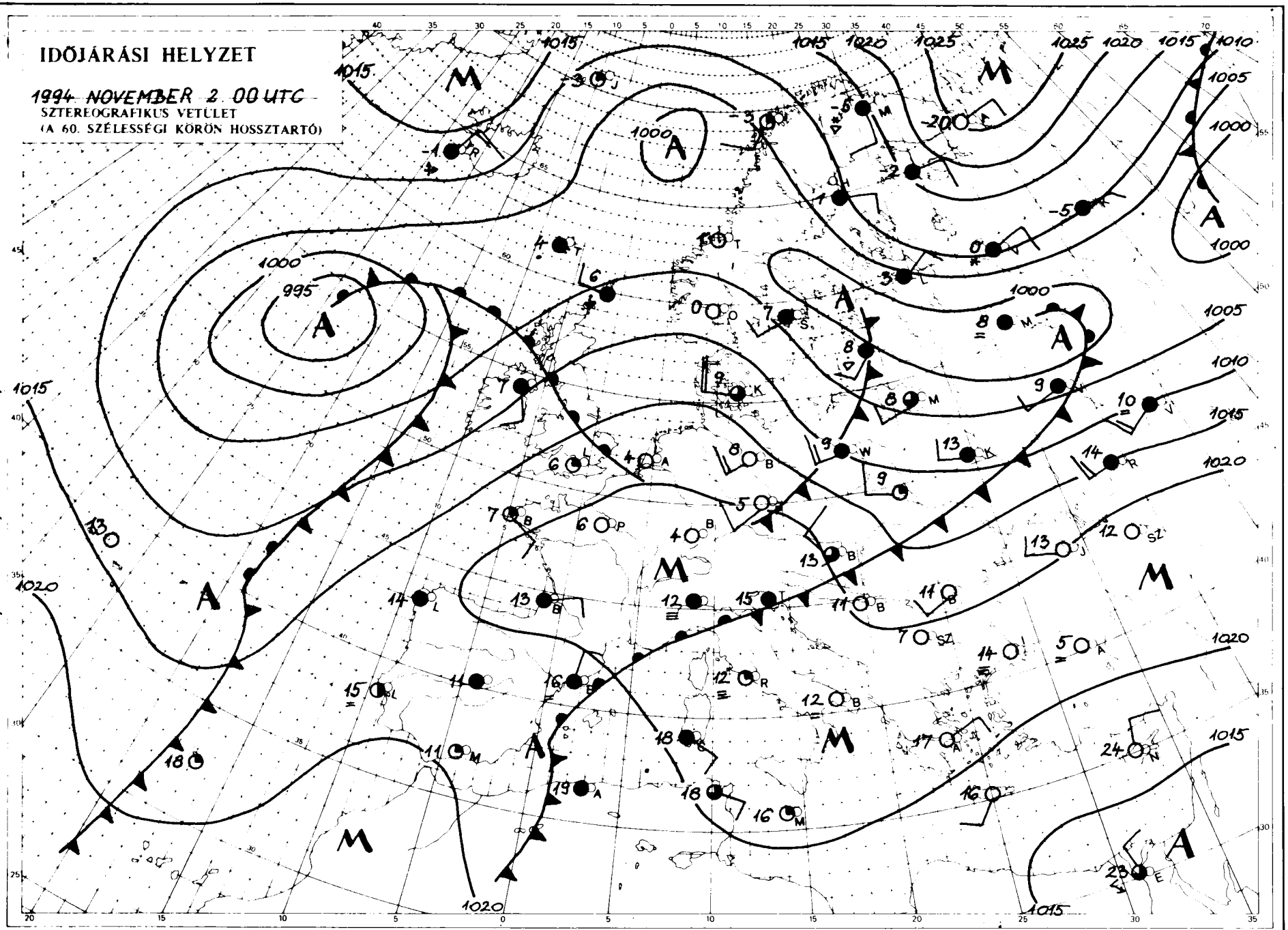


Kiadja az **ORSZÁGOS METEOROLÓGIAI SZOLGÁLAT**

Kiadásért felel: Dr. Mersich Iván, az Országos Meteorológiai Szolgálat elnöke

Készült az Országos Meteorológiai Szolgálat Nyomdájában, Budapest — Felelős vezető: Szinok István — Munkaszám: 94-748

Szerkesztésért felel: Dr. Dévényi Dezső az Időjárás Előrejelző Önálló Osztály vezetője

Készíti: az OMSZ Időjárás Előrejelző Önálló Osztálya — Szakmai felelős: Dr. Dévényi Dezső osztályvezető — Megjelenik naponként

Megrendelhető: 1024 Budapest, II., Kitaibel Pál utca 1. — Pénzügyi Osztály — Telefon: 212-5193

# IDŐJÁRÁSI NAPIJELENTÉS

ЕЖЕДНЕВНЫЙ МЕТЕОРОЛОГИЧЕСКИЙ БЮЛЛЕТЕНЬ • DAILY WEATHER REPORT
BULLETIN QUOTIDIEN DE TEMPS • TÄGLICHER WETTERBERICHT

107. évfolyam 307. szám + Budapest + 1994. november 3. csütörtök

## Az időjárási helyzet és a várható időjárás:

Az Atlanti-óceán fölött, kontinensünk nyugati parjai közelében széles felhőzónával rendelkező frontrendszer húzódik. A front előtt erőteljes déli áramlással továbbra is enyhe léghullámok érkeznek szárazföldünk nyugati és középső térsége fölé. Hatásukra tovább tart az ilyenkor megszokottnál melegebb idő. A Brit-szigeteken és az Ibériai-félsziget nyugati részén helyenként esik az eső. A Skandináv-félszigettől a Német-Lengyel alföldön át egészen az Appennini-félszigetig nagy méretű anticiklon épült ki. A felsorolt területeken a hajnali ködtől eltekintve száraz, nagyrészt napos az idő. Az anticiklon peremén északi áramlással több hullámban hideg, sarkvidéki eredetű levegő érkezik a Kelet-európai-síkság fölé. Arrafelé tél az idő, egyre több helyen havazik. A következő 36 órában a Kárpát-medence időjárásában számottevő változás nem várható.

Magyarországon szerdán délen és nyugaton jobbára borult idő volt, másutt viszont 3, 7 órára kisütött a nap. A hőmérséklet csúcsértéke többnyire 12 és 17 fok között alakult. Az éjszakai órákban párás volt a levegő, helyenként köd képződött, amelyből egy-két helyen jelentéktelen ködszitálás is előfordult. Ma hajnalra 5, 10 fok közé hűlt le a levegő. Délelőtt a köd feloszlot, nyugaton erősen, másutt változóan felhős idő volt. A hőmérséklet 11 órára 9 és 14 fok közé emelkedett.

Ma 12 órakor Budapesten a hőmérséklet 13 fok volt, a tengerszintre átszámított légnyomás 1025 hPa, alig változik.

**Várható időjárás péntek estig:**

Változóan felhős, az éjszakai és a délelőtti órákban átmenetileg párás, foltokban ködös idő lesz, eső nem várható. A keleti, délkeleti szél pénteken napközben megélénkül.
A legalacsonyabb éjszakai hőmérséklet általában 3, 8,
a legmagasabb nappali hőmérséklet pénteken 12, 17 fok között alakul.

**Távolabbi kilátások szombattól–keddig:**

Eleinte változóan felhős idő lesz, eső nélkül, majd az időszak második felében az időnkénti erősebb felhősödésből főleg délnyugaton, nyugaton kisebb eső, zápor alakul ki.
A legalacsonyabb éjszakai hőmérséklet általában 3, 8,
a legmagasabb nappali hőmérséklet eleinte 12, 17, később 10, 15 fok között várható.
Jelentős mennyiségű (legalább napi 5 mm) csapadék az időszak végén az ország területének 20 százalékán várható.

Bartha Péterné s. k.

**A hőmérséklet napi középértéke és eltérése a sokévi átlagtól (Budapest külterületén):**

| | | |
|---|---|---|
| 1994. november 2.. | 12,3°C | +4,5°C |

**1871 óta ezen a napon Budapesten előfordult**

| | |
|---|---|
| legmagasabb hőmérséklet: | 22,2°C (1928) |
| legalacsonyabb hőmérséklet: | -8,9°C (1920) |

LEGMAGASABB HŐMÉRSÉKLET

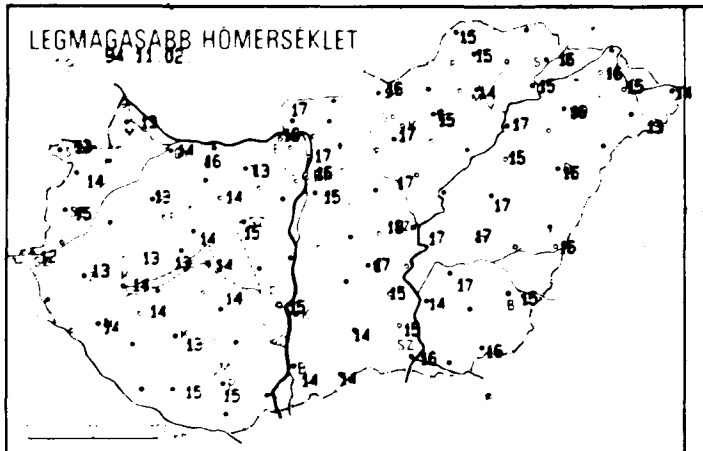

LEGALACSONYABB HŐMÉRSÉKLET

19 94.11.03.

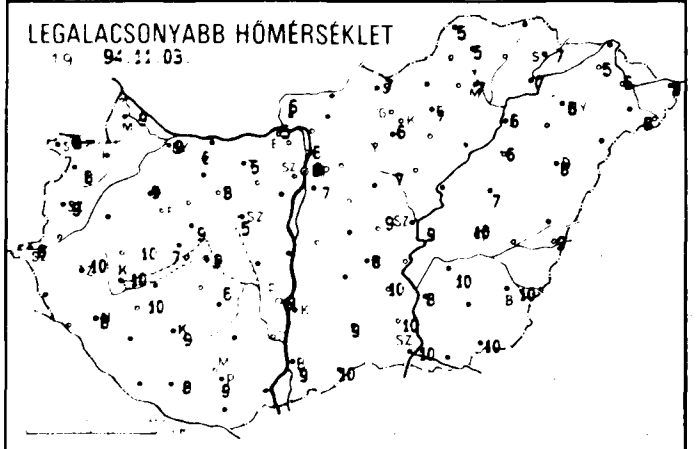

24 órás CSAPADÉKELOSZLÁS

19 94.11.02. 7 -tól 94.11.03. 7 -ig

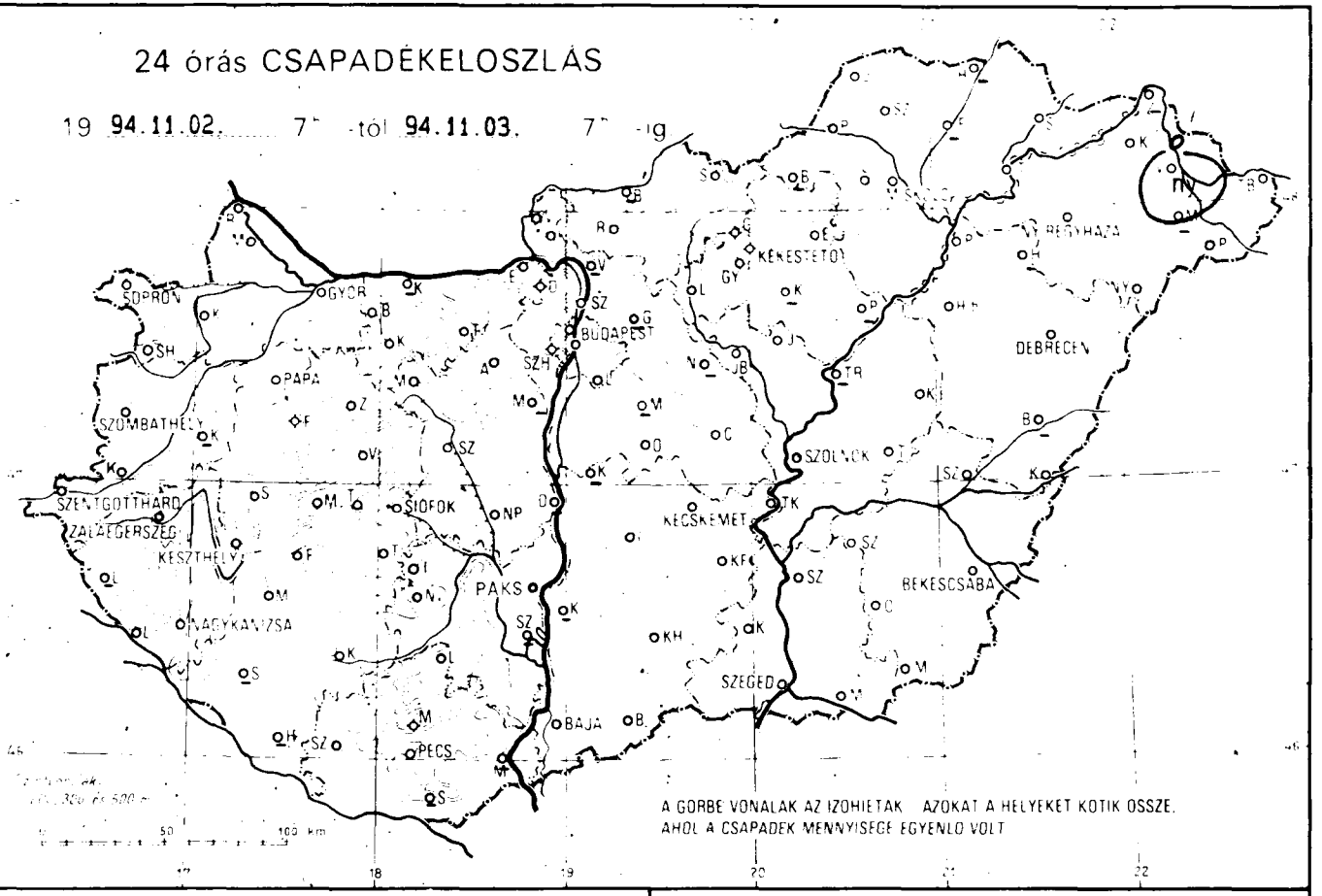


A GÖRBE VONALAK AZ IZOHIETÁK AZOKAT A HELYEKET KÖTIK ÖSSZE, AHOL A CSAPADÉK MENNYISÉGE EGYENLŐ VOLT

RADIÁCIÓS MINIMUM

19 94.11.03.

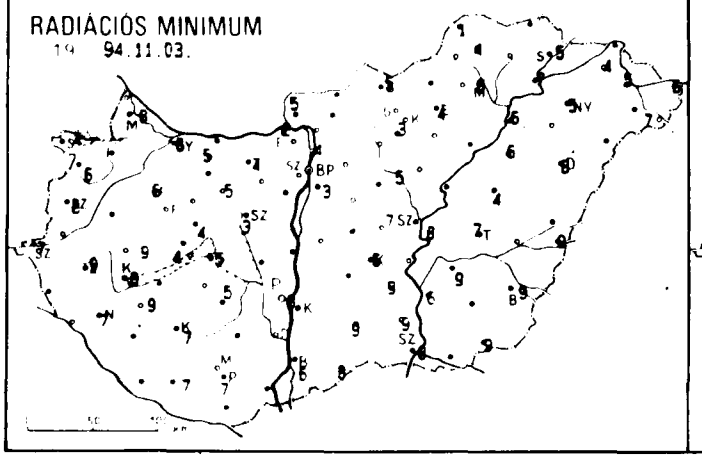

NAPFÉNYTARTAM

19 94.11.02.

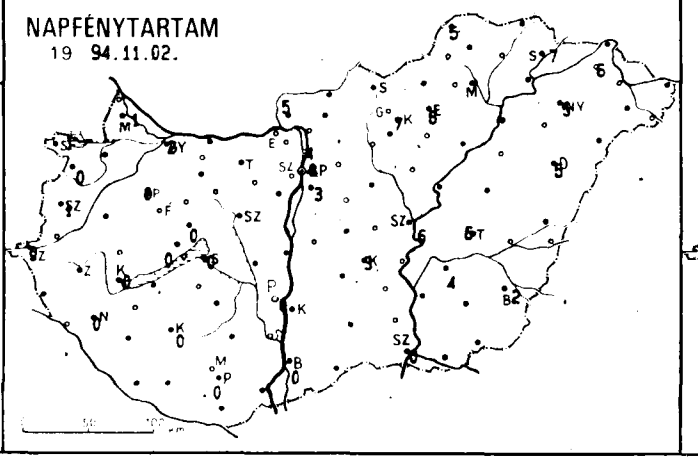

19

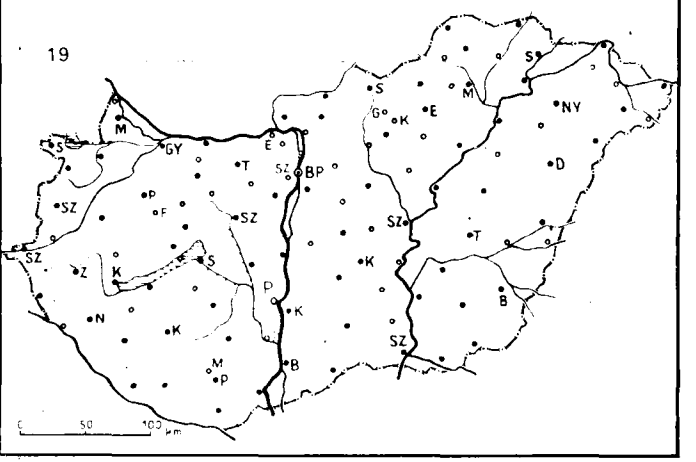

| 19 94.11.03. 07h-ig az utolsó 24 óra adatai | | | | | | |
|---|---|---|---|---|---|---|
| állomás | csapadék (mm) | | max. hőmérséklet | min. hőmérséklet | rad. min. | Előző nap napos órái |
| Győr | . | ⛅ | 14 | 9 | 6 | 2 |
| Mosonmagyaróvár | . | ≡ | 13 | 9 | 8 | 1 |
| Sopron | . | ⛅ | 13 | 6 | 4 | 1 |
| Sopronhorpács | . | ⛅ | 14 | 8 | 6 | 0 |
| Káld | - | | - | - | - | - |
| Szentgotthárd | . | | 12 | 8 | 7 | 0 |
| Szombathely | . | ⛅ | 15 | 9 | 8 | 1 |
| Lenti | - | | - | - | - | - |
| Nagykanizsa | . | = | 14 | 8 | 7 | 0 |
| Zalaegerszeg | . | | 13 | 10 | 9 | - |
| Farkasgyepű | . | ⛅ | 13 | 5 | 4 | - |
| Keszthely | . | ⛅ | 14 | 10 | 8 | 0 |
| Mencshely | . | = | 13 | 7 | 4 | 0 |
| Pápa | . | ⛅ | 13 | 9 | 6 | 0 |
| Sümeg | . | | 13 | 10 | 9 | - |
| Veszprém | . | ⛅ | 14 | 9 | 4 | 0 |
| Zirc | . | ⛅ | 13 | 6 | 4 | - |
| Homokszentgyörgy | - | | - | - | - | - |
| Kaposvár | . | ⛅ | 13 | 9 | 7 | 0 |
| Marcali | . | ⛅ | 14 | 10 | 9 | - |
| Siófok | . | ⛅ | 14 | 9 | 5 | 0 |
| Somogyszob | - | | - | - | - | - |
| Bábolna | . | ⛅ | 16 | 6 | 5 | - |
| Esztergom Kertváros | . | ⛅ | 16 | 5 | 2 | - |
| Komárom | - | | - | - | - | - |
| Tata | . | ≡ | 13 | 5 | 4 | - |
| Kisapostag | - | | - | - | - | - |
| Martonvásár | - | | - | - | - | - |
| Mór | . | = | 14 | 8 | 5 | - |
| Székesfehérvár | . | = | 15 | 5 | 3 | - |
| Iregszemcse | . | | 14 | 6 | 5 | - |
| Paks | . | | 15 | 9 | 8 | 0 |
| Szekszárd | - | | - | - | - | - |
| Mohács | - | | - | - | - | - |
| Pécs | . | | 15 | 9 | 7 | 0 |
| Pécs Árpádtető | . | ⛅ | 13 | 9 | 5 | - |
| Siklós | - | | - | - | - | - |
| Szigetvár | . | ⛅ | 15 | 8 | 7 | - |
| Bp. Lőrinc | . | ⛅ | 15 | 7 | 3 | 3 |
| Bp. Met. Szolg. | . | | 16 | 8 | - | 4 |
| Bp. Széchenyi-hegy | . | = | 13 | 8 | 4 | - |
| Cegléd | . | – | 18 | 9 | 7 | - |
| Gödöllő | - | | - | - | - | - |
| Monor | - | | - | - | - | - |
| Nagykáta | - | | - | - | - | - |
| Szentendre | . | | 17 | 6 | 4 | 4 |
| Vác | - | | - | - | - | - |

| 19 94.11.03. 07h-ig az utolsó 24 óra adatai | | | | | | |
|---|---|---|---|---|---|---|
| állomás | csapadék (mm) | | max. hőmérséklet | min. hőmérséklet | rad. min. | Előző nap napos órái |
| Vámosmikola | . | ≡ | 17 | 8 | 5 | 5 |
| Baja | . | = | 14 | 9 | 6 | 0 |
| Bácsalmás | . | | 14 | 10 | 8 | - |
| Kalocsa-Öregcsertő | - | | - | - | - | - |
| Kecskemét | . | | 17 | 8 | 6 | 3 |
| Kiskunfélegyháza | . | ⛅ | 15 | 10 | 9 | - |
| Kiskunhalas | . | = | 14 | 9 | 9 | - |
| Kunszentmiklós | - | | - | - | - | - |
| Balassagyarmat | - | | - | - | - | - |
| Salgótarján | . | ⛅ | 16 | 7 | 5 | - |
| Eger | . | ⛅ | 15 | 7 | 4 | 6 |
| Gyöngyös | . | ⛅ | 17 | 6 | 3 | - |
| Kékestető | . | | 10 | 6 | 4 | 7 |
| Kompolt | - | | - | - | - | - |
| Poroszló | - | | - | - | - | - |
| Jászberény | . | ⛅ | 17 | 7 | 5 | - |
| Karcag Tilalmas | . | ⛅ | 17 | 7 | 4 | - |
| Szolnok | . | ⛅ | 17 | 9 | 8 | 6 |
| Tiszaroff | - | | - | - | - | - |
| Túrkeve | . | ⛅ | 17 | 10 | 7 | 6 |
| Kistelek | . | ⛅ | 15 | 10 | 9 | - |
| Szeged | . | ⛅ | 16 | 10 | 8 | 0 |
| Szentes | . | | 14 | 8 | 6 | - |
| Borsodnádasd | - | | - | - | - | - |
| Füged | - | | - | - | - | - |
| Hidasnémeti | - | | - | - | - | - |
| Jósvafő | . | ≡ | 15 | 5 | 1 | 5 |
| Miskolc | . | ⛅ | 14 | 7 | 6 | 7 |
| Sárospatak | . | ⛅ | 16 | 7 | 5 | 7 |
| Szendrőlád | . | = | 15 | 5 | 4 | - |
| Tokaj | . | | 15 | 7 | 7 | - |
| Kisvárda | . | ≡ | 16 | 5 | 4 | 6 |
| Mátészalka | - | | - | - | - | - |
| Napkor | . | ≡ | 16 | 6 | 5 | 5 |
| Pátyod | . | ≡ | 13 | 8 | 7 | - |
| Tiszabecs | . | ≡ | 14 | 6 | 6 | - |
| Vásárosnamény | ny | ≡ / ≡ | 15 | 6 | 5 | - |
| Záhony | - | | - | - | - | - |
| Berettyóújfalu | - | | - | - | - | - |
| Debrecen | . | ≡ | 16 | 8 | 8 | 5 |
| Hajdúdorog | - | | - | - | - | - |
| Hortobágy Halastó | . | | 15 | 6 | 6 | - |
| Körösszakál | . | | 16 | 9 | 9 | - |
| Polgár | . | ⛅ | 17 | 6 | 6 | - |
| Békéscsaba | . | ⛅ | 15 | 10 | 9 | 2 |
| Mezőhegyes | . | ⛅ | 16 | 10 | 9 | - |
| Szarvas | | = | 17 | 10 | 9 | 4 |

# IDŐJÁRÁSI HELYZET

1994 NOVEMBER 3. 00 UTC

SZTEREOGRAFIKUS VETÜLET
(A 60. SZÉLESSÉGI KÖRÖN HOSSZTARTÓ)

Kiadja az **ORSZÁGOS METEOROLÓGIAI SZOLGÁLAT**
Kiadásért felel: Dr. Mersich Iván, az Országos Meteorológiai Szolgálat elnöke
Készült az Országos Meteorológiai Szolgálat Nyomdájában, Budapest – Felelős vezető: Szinok István – Munkaszám: **94.718.**
Szerkesztésért felel: Dr. Dévényi Dezső az Időjárás Előrejelző Önálló Osztály vezetője
Készíti az OMSZ Időjárás Előrejelző Önálló Osztálya – Szakmai felelős: Dr. Dévényi Dezső osztályvezető – Megjelenik naponként
Megrendelhető: 1024 Budapest, II., Kitaibel Pál utca 1. – Pénzügyi Osztály – Telefon: 212-5193

# IDŐJÁRÁSI NAPIJELENTÉS

ЕЖЕДНЕВНЫЙ МЕТЕОРОЛОГИЧЕСКИЙ БЮЛЛЕТЕНЬ • DAILY WEATHER REPORT
BULLETIN QUOTIDIEN DE TEMPS • TÄGLICHER WETTERBERICHT

**107. évfolyam 308. szám** **+ Budapest +** **1994. november 4. péntek**

## Az időjárási helyzet és a várható időjárás:

Jelentős időjárás-különbség alakult ki a kontinens területén. A nyugat-európai ciklon déli peremén enyhe, többnyire nedves levegő áramlik a kontinens belseje felé. Hatására a Brit-szigeteken, az Ibériai-félszigeten és Franciaország területén gyakran felhős, esős az idő. A hőmérséklet csúcsértéke ennek ellenére eléri a 16, 22 fokot. Ezzel szemben a Kelet-európai-síkság felett sarkvidéki eredetű, igen hideg levegő a meghatározó. Sokfelé havazik és egyes területeken még hózivatar is kialakult. Mindehhez 0, -10 fokos maximumhőmérséklet társul. A hideg levegő nagy része eléri a Balkán-félszigetet is, sőt kis mértékben hazánk keleti területeire is hatással van. Lényeges időjárás-változásra azonban a következő 36 órában hazánkban nem számíthatunk, folytatódik a csendes, őszi idő.

Magyarországon csütörtökön délen és nyugaton erősen, másutt változóan felhős idő volt. Nyugaton egy-két helyen jelentéktelen eső is előfordult. A hőmérséklet csúcsértéke általában 10 és 17 fok között alakult. Az éjszakai órákban délen és nyugaton továbbra is erősen felhős maradt az ég, néhol párás volt a levegő. Ugyanakkor északkeleten derült idő volt. Ma hajnalban a derült helyeken 0 fok körül, másutt 2, 8 fok között alakult a hőmérséklet. Délelőtt többnyire napos, száraz idő volt, a keleti szél néha megélénkült. A hőmérséklet 11 órára 9, 14 fok közé emelkedett.

Ma 12 órakor Budapesten a hőmérséklet 12 fok volt, a tengerszintre átszámított légnyomás 1027 hPa, gyengén süllyed.

**Várható időjárás szombat estig:**

Keleten kevés felhő, napos, száraz idő lesz, másutt azonban időnként erősebben megnövekszik a felhőzet de eső nem valószínű. A keleti, délkeleti szél megélénkül, időnként megerősödik.
A legalacsonyabb éjszakai hőmérséklet kedden 0 fok körül, másutt 2 és 7 fok között,
a legmagasabb nappali hőmérséklet szombaton 11 és 16 fok között alakul.

Pálóczi Györgyi s. k.

**A hőmérséklet napi középértéke és eltérése a sokévi átlagtól (Budapest külterületén):**

| | | |
|---|---|---|
| 1994. november 3. | 10,4 °C | +3,1 °C |

**1871 óta ezen a napon Budapesten előfordult**

| | |
|---|---|
| legmagasabb hőmérséklet: | 20,5 °C (1928) |
| legalacsonyabb hőmérséklet: | -5,5 °C (1920) |

LEGMAGASABB HŐMÉRSÉKLET

19 94.11.03.

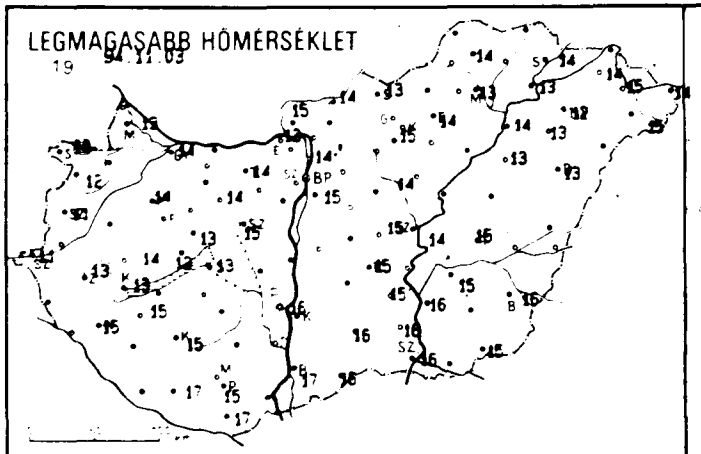

LEGALACSONYABB HŐMÉRSÉKLET

19 94.11.04

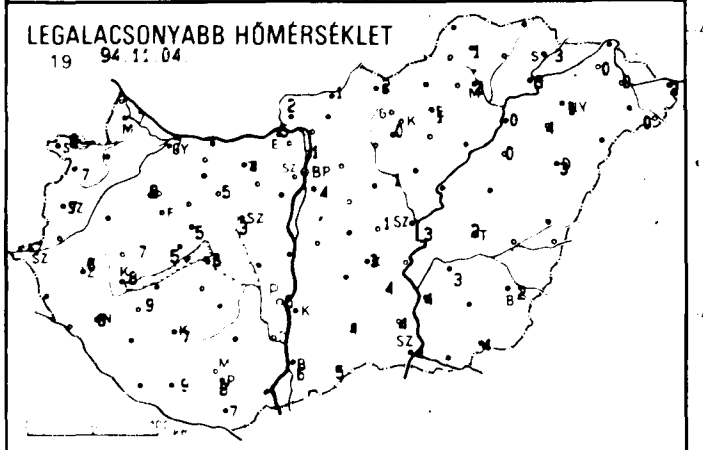

24 órás CSAPADÉKELOSZLÁS

19 94.11.03. 7h -tól 94.11.04. 7h -ig.

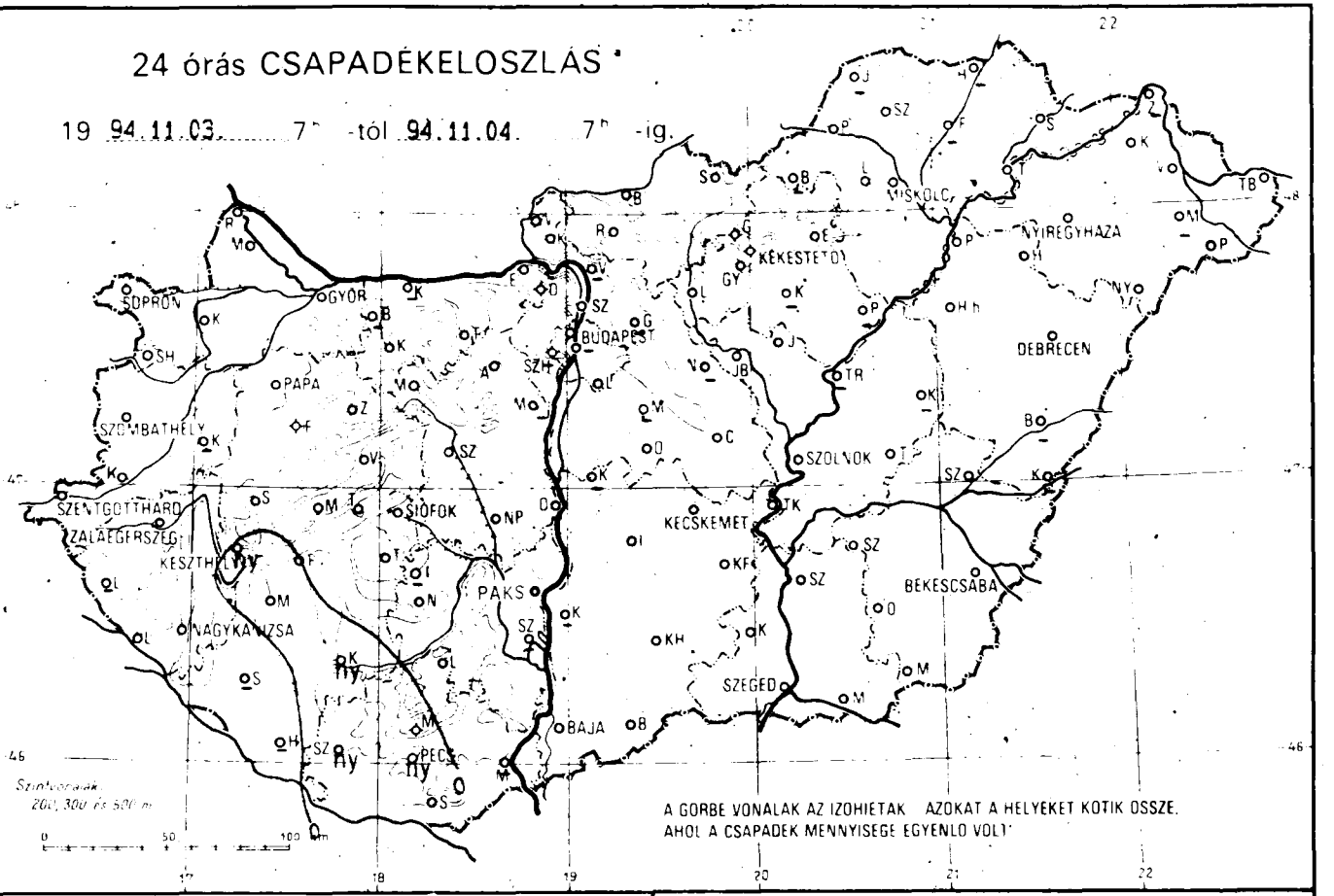


RADIÁCIÓS MINIMUM

19 94.11.04

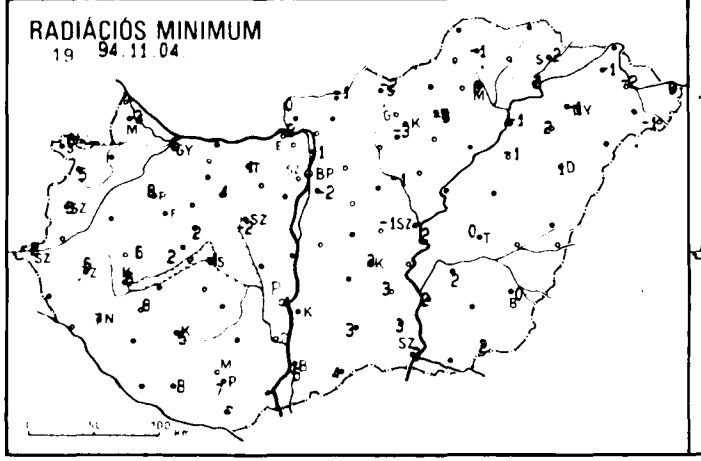

NAPFÉNYTARTAM

19 94.11.03.

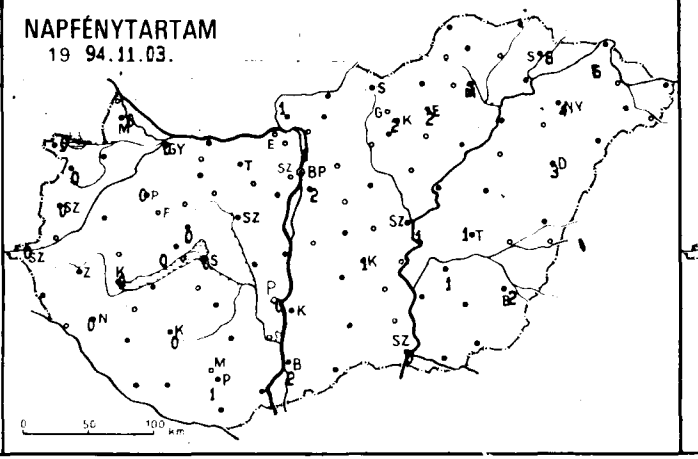

19

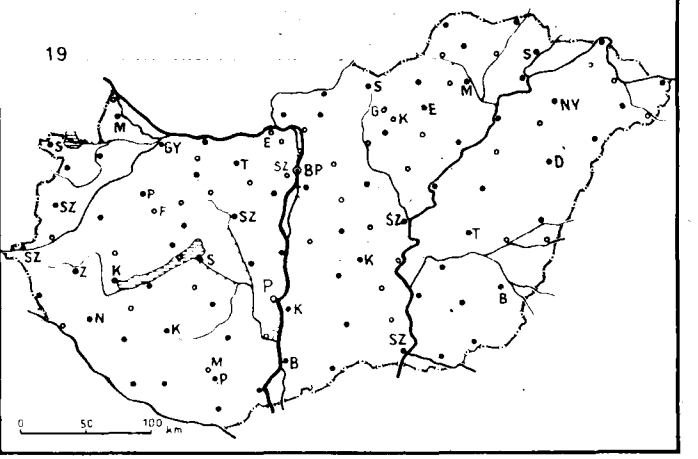

| 19 94.11.04. 07h-ig az utolsó 24 óra adatai | | | | | | Előző nap napos órái |
|---|---|---|---|---|---|---|
| állomás | csapadék (mm) | | max. hő-mér-séklet | min. hő-mér-séklet | rad. min. | |
| Győr | . | | 14 | 7 | 5 | 0 |
| Mosonmagyaróvár | . | ⌓ | 13 | 7 | 3 | 0 |
| Sopron | . | ⌓ | 10 | 8 | 6 | 0 |
| Sopronhorpács | . | ⌓ | 12 | 7 | 5 | 0 |
| Káld | - | | - | - | - | - |
| Szentgotthárd | . | | 11 | 7 | 2 | 0 |
| Szombathely | . | ⌓ | 11 | 7 | 3 | 0 |
| Lentl | - | | - | - | - | - |
| Nagykanizsa | . | = | 15 | 8 | 7 | 0 |
| Zalaegerszeg | . | | 13 | 8 | 6 | - |
| Farkasgyepű | . | ⌓ | 10 | 4 | 3 | - |
| Keszthely | ny | ⌓ | 13 | 8 | 8 | 0 |
| Mencshely | . | | 12 | 5 | 2 | 0 |
| Pápa | . | | 14 | 8 | 8 | 0 |
| Sümeg | . | | 14 | 7 | 6 | - |
| Veszprém | . | = | 13 | 5 | 2 | 0 |
| Zirc | . | ⌓ | 13 | 4 | 2 | - |
| Homokszentgyörgy | - | | - | - | - | - |
| Kaposvár | ny | = | 15 | 7 | 5 | 0 |
| Marcali | . | ⌓ | 15 | 9 | 8 | - |
| Siófok | . | ⌓ | 13 | 6 | 4 | 0 |
| Somogyszob | - | | - | - | - | - |
| Bábolna | - | | - | - | - | - |
| Esztergom Kertváros | . | ⌓ | 13 | 5 | -2 | - |
| Komárom | - | | - | - | - | - |
| Tata | . | = | 14 | 4 | 1 | - |
| Kisapostag | - | | - | - | - | - |
| Martonvásár | - | | - | - | - | - |
| Mór | . | = | 14 | 5 | 4 | - |
| Székesfehérvár | . | = | 15 | 3 | -2 | - |
| Iregszemcse | - | | - | - | - | - |
| Paks | . | | 16 | 5 | 4 | 0 |
| Szekszárd | - | | - | - | - | - |
| Mohács | - | | - | - | - | - |
| Pécs | ny | | 15 | 8 | 7 | 1 |
| Pécs Árpádtető | . | ⌓ | 14 | 7 | 5 | - |
| Siklós | . | | 17 | 7 | 7 | - |
| Szigetvár | ny | = | 17 | 9 | 8 | - |
| Bp. Lőrinc | . | ⌒ | 15 | 4 | -2 | 2 |
| Bp. Met. Szolg. | - | | - | - | - | - |
| Bp. Széchenyi-hegy | - | | - | - | - | - |
| Cegléd | . | ⌓ | 15 | 1 | -1 | - |
| Gödöllő | - | | - | - | - | - |
| Monor | - | | - | - | - | - |
| Nagykáta | - | | - | - | - | - |
| Szentendre | . | ⌓ | 14 | 1 | -1 | 1 |
| Vác | - | | - | - | - | - |

| 19 94.11.04. 07h-ig az utolsó 24 óra adatai | | | | | | Előző nap napos órái |
|---|---|---|---|---|---|---|
| állomás | csapadék (mm) | | max. hő-mér-séklet | min. hő-mér-séklet | rad. min. | |
| Vámosmikola | . | ⌓ | 15 | 2 | 0 | 1 |
| Baja | . | ≈ | 17 | 6 | 5 | 2 |
| Bácsalmás | . | | 16 | 5 | 4 | - |
| Kalocsa-Öregcsertő | - | | - | - | - | - |
| Kecskemét | . | = | 15 | 3 | 3 | 1 |
| Kiskunfélegyháza | . | ⌓ | 15 | 4 | 3 | - |
| Kiskunhalas | . | | 16 | 4 | 3 | - |
| Kunszentmiklós | - | | - | - | - | - |
| Balassagyarmat | . | ⌓ | 14 | 1 | -1 | - |
| Salgótarján | . | ⌒ | 13 | 2 | -2 | - |
| Eger | . | ⌒ | 14 | 1 | -3 | 2 |
| Gyöngyös | . | ⌒ | 15 | 0 | -3 | - |
| Kékestető | . | | 8 | 4 | 1 | 2 |
| Kompolt | - | | - | - | - | - |
| Poroszló | - | | - | - | - | - |
| Jászberény | . | ⌒ | 14 | 1 | -1 | - |
| Karcag Tilalmas | - | | - | - | - | - |
| Szolnok | . | | 14 | 3 | 2 | 1 |
| Tiszaroff | - | | - | - | - | - |
| Túrkeve | . | | 15 | 2 | 0 | 1 |
| Kistelek | . | ⌓ | 16 | 4 | 3 | - |
| Szeged | . | | 16 | 4 | 3 | 0 |
| Szentes | . | | 16 | 4 | 2 | - |
| Borsodnádasd | - | | - | - | - | - |
| Füzöd | - | | - | - | - | - |
| Hidasnémeti | - | | - | - | - | - |
| Jósvafő | - | | - | - | - | - |
| Miskolc | . | ⌒ | 13 | 3 | 0 | 3 |
| Sárospatak | . | ⌒ | 14 | 3 | 2 | 8 |
| Szendrőlád | . | ⌒ | 14 | 1 | -1 | - |
| Tokaj | . | | 13 | 3 | 2 | - |
| Kisvárda | . | ⌒ | 14 | 0 | -1 | 6 |
| Mátészalka | - | | - | - | - | - |
| Napkor | . | ⌓ | 12 | 1 | -1 | 4 |
| Pátyod | . | ≡ | 15 | 0 | -1 | - |
| Tiszabecs | . | ⌒ | 14 | 2 | 0 | - |
| Vásárosnamény | . | ⌒ | 15 | 0 | -2 | - |
| Záhony | - | | - | - | - | - |
| Berettyóújfalu | - | | - | - | - | - |
| Debrecen | . | ≡ | 13 | 3 | 1 | 3 |
| Hajdúdorog | . | | 13 | 4 | 2 | - |
| Hortobágy Halastó | . | | 13 | 0 | -1 | - |
| Körösszakál | - | | - | - | - | - |
| Polgár | . | | 14 | 0 | -1 | - |
| Békéscsaba | . | ⌓ | 16 | 2 | 0 | 2 |
| Mezőhegyes | . | ⌓ | 15 | 4 | 2 | - |
| Szarvas | . | | 15 | 3 | 2 | 1 |

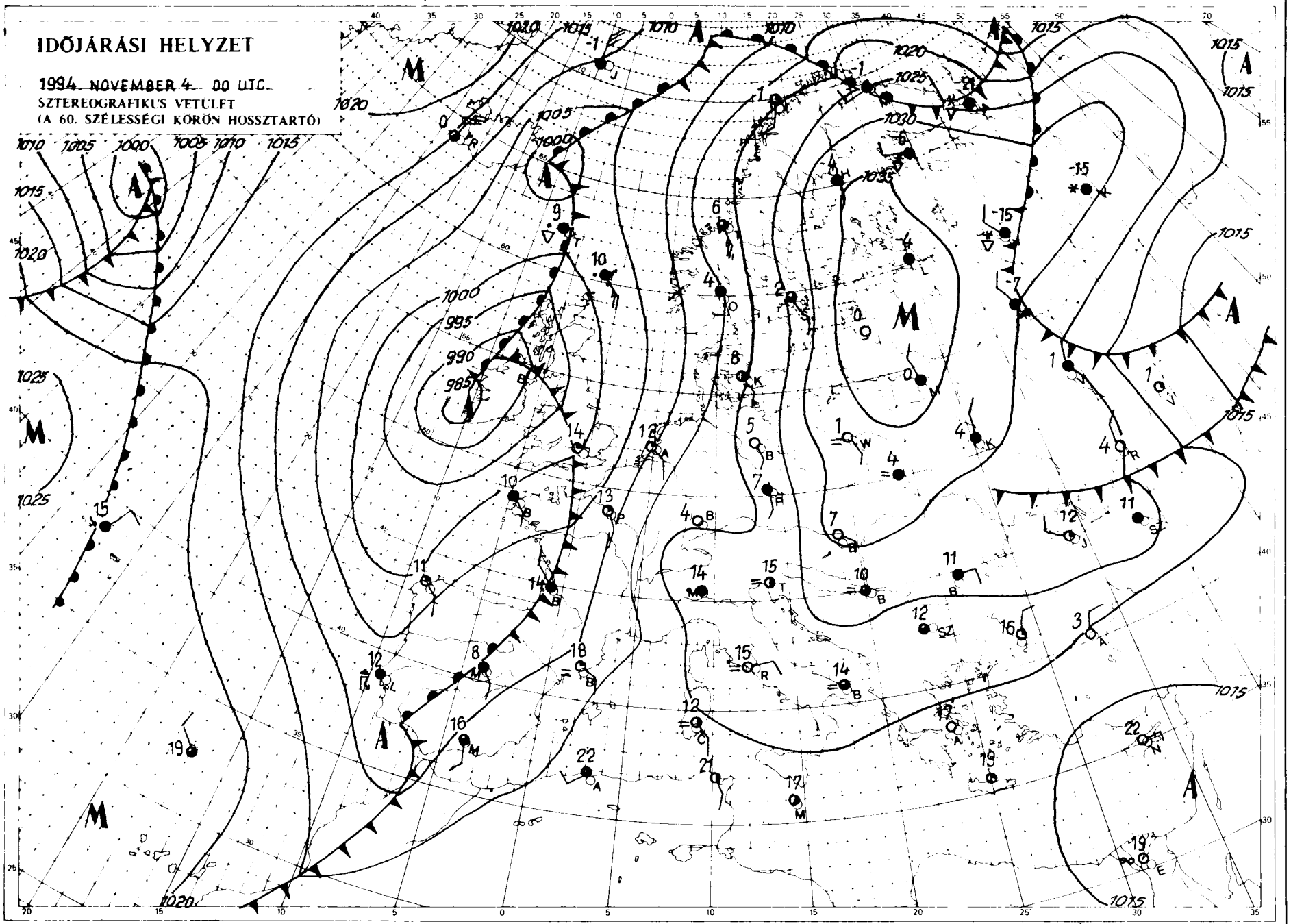


Kiadja az **ORSZÁGOS METEOROLÓGIAI SZOLGÁLAT**

Kiadásért felel: Dr. Mersich Iván, az Országos Meteorológiai Szolgálat elnöke

Készült az Országos Meteorológiai Szolgálat Nyomdájában, Budapest – Felelős vezető: Szinok István – Munkaszám: 94.779.

Szerkesztésért felel: Dr. Dévényi Dezső az Időjárás Előrejelző Önálló Osztály vezetője

Készíti az OMSZ Időjárás Előrejelző Önálló Osztálya – Szakmai felelős: Dr. Dévényi Dezső osztályvezető – Megjelenik naponként

Megrendelhető: 1024 Budapest, II. Kitaibel Pál utca 1. – Pénzügyi Osztály – Telefon: 212-5193

# IDŐJÁRÁSI NAPIJELENTÉS

ЕЖЕДНЕВНЫЙ МЕТЕОРОЛОГИЧЕСКИЙ БЮЛЛЕТЕНЬ • DAILY WEATHER REPORT
BULLETIN QUOTIDIEN DE TEMPS • TÄGLICHER WETTERBERICHT

107. évfolyam 309. szám + Budapest + 1994. november 5. szombat

## Az időjárási helyzet és a várható időjárás:

Nyugat-, Északnyugat-Európában több középpontú ciklonrendszer található. Hatására arrafelé változékony, gyakran felhős, sok helyütt esős idő van. Néhol jelentős mennyiségű csapadék hull. A Fekete-tengertől északkeletre egy hidegfront okoz többfelé havazást. Kontinensünk legnagyobb, középső és keleti részén ugyanakkor egy nagy kiterjedésű anticiklon alakítja az időjárást. Emiatt a változóan felhős égből számottevő csapadék nem hull. Hosszabb-rövidebb időre mindenütt kisüt a nap, éjszakánként ködfoltok képződnek. A következő 36 órában a Kárpát-medence nyugati része fölé kissé nedves, keleti része fölé továbbra is száraz, hideg levegő áramlik. Lényeges változás időjárásunkban egyelőre nem várható.

Magyarországon pénteken csendes, őszi idő volt, esőt sehonnan sem jelentettek. Az ország nagy részén 5-8 órára kisütött a nap. A hőmérséklet csúcsértéke általában 11 és 18 fok között alakult. Éjszaka sokfelé erősen párássá vált a levegő, helyenként köd képződött. Hajnalra a nyugati megyékben 5, 10, keleten -2, +6 fokig csökkent a hőmérséklet. Délelőtt a nyugati országrészben helyenként erősen felhős, másutt általában napos idő volt. Sokfelé megélénkült a délkeleti szél. A hőmérséklet 11 órára 8 és 13 fok közé emelkedett.

Ma 12 órakor Budapesten a hőmérséklet 11 fok volt, a tengerszintre átszámított légnyomás 1031 hPa, gyengén süllyed.

**Várható időjárás vasárnap estig:**

Az ország nagy részén több órás napsütésre lehet számítani. Nyugaton időnként erősen felhős lesz az ég, de számottevő csapadék ott sem valószínű. Főleg éjszaka és reggel helyenként párásság, köd várható. Sokfelé élénk, időnként erős lesz a délkeleti, déli szél.
A legalacsonyabb éjszakai hőmérséklet keleten 0 fok körül, másutt általában 3 és 8 fok között, a legmagasabb nappali hőmérséklet vasárnap többnyire 11 és 16 fok között alakul.

Jenki Szilvia s. k.

**A hőmérséklet napi középértéke és eltérése a sokévi átlagtól (Budapest külterületén):**

| | | |
|---|---|---|
| 1994. november 4. | 8,6 °C | +1,2 °C |

**1871 óta ezen a napon Budapesten előfordult**

| | |
|---|---|
| legmagasabb hőmérséklet: | 22,6 °C (1927) |
| legalacsonyabb hőmérséklet: | -3,2 °C (1894) |

LEGMAGASABB HŐMÉRSÉKLET

19 94.11.04

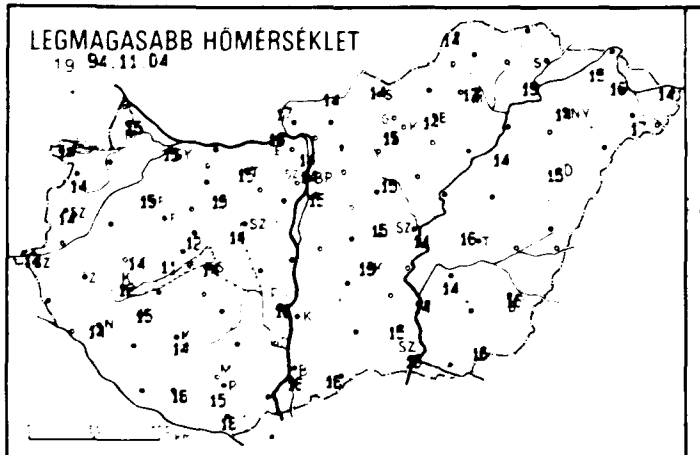

LEGALACSONYABB HŐMÉRSÉKLET

19 94.11.05.

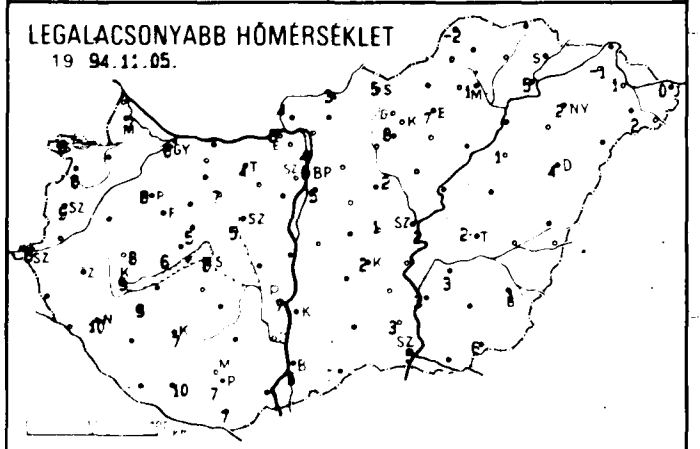

24 órás CSAPADÉKELOSZLÁS

1994.11.04. 7^ -tól 94.11.05. 7^ -ig.

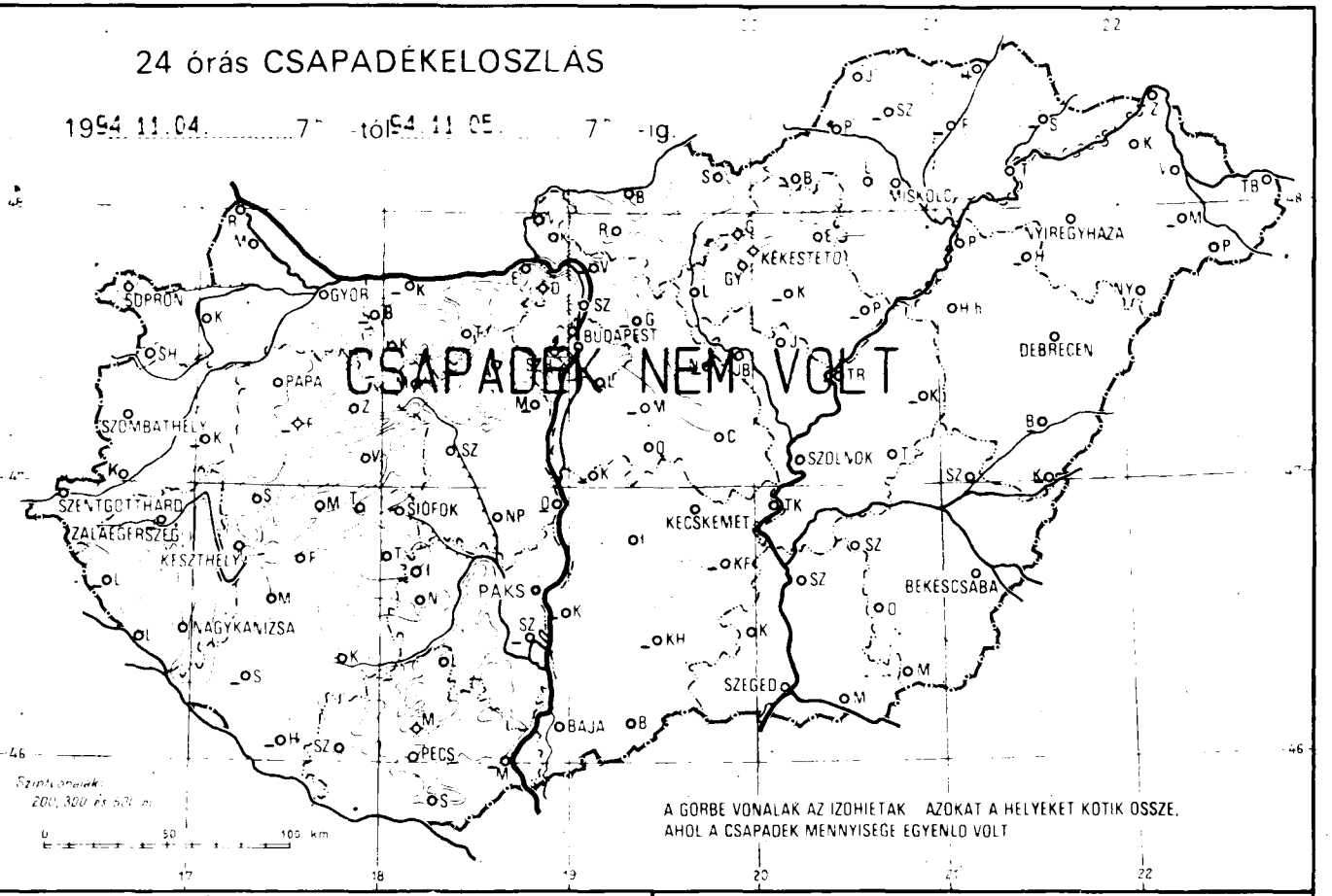


RADIÁCIÓS MINIMUM

19 94.11.05.

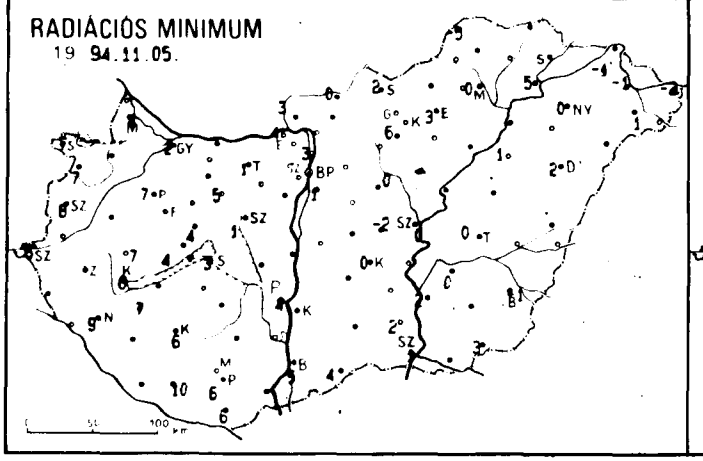

NAPFÉNYTARTAM

19 94.11.04.

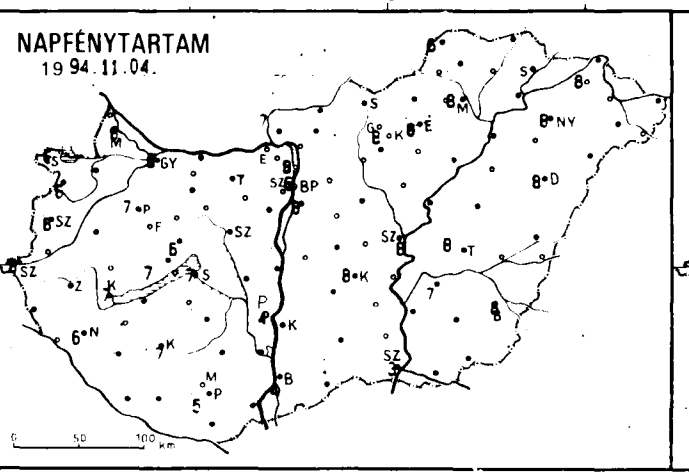

19

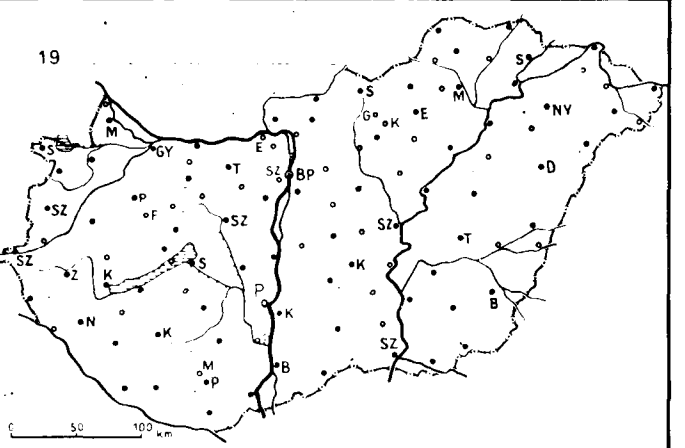

| 19 94.11.05. 07h-ig az utolsó 24 óra adatai | | | | | | |
|---|---|---|---|---|---|---|
| állomás | csapadék (mm) | | max. hőmérséklet | min. hőmérséklet | rad. min. | Előző nap napos órái |
| Győr | . | ☁ | 15 | 6 | 2 | 6 |
| Mosonmagyaróvár | . | | 15 | 7 | 4 | 6 |
| Sopron | . | | 14 | 8 | 7 | 6 |
| Sopronhorpács | . | ☁ | 14 | 8 | 7 | 6 |
| Káld | - | | - | - | - | - |
| Szentgotthárd | . | | 14 | 8 | 6 | 8 |
| Szombathely | . | = | 14 | 9 | 8 | 6 |
| Lenti | - | | - | - | - | - |
| Nagykanizsa | . | | 14 | 10 | 9 | 6 |
| Zalaegerszeg | - | | - | - | - | - |
| Farkasgyepű | - | | - | - | - | - |
| Keszthely | . | | 12 | 9 | 6 | 7 |
| Mencshely | . | = | 11 | 6 | 4 | 7 |
| Pápa | . | = | 15 | 8 | 7 | 7 |
| Sümeg | . | | 14 | 8 | 7 | - |
| Veszprém | . | ☁ | 12 | 5 | 4 | 6 |
| Zirc | . | ☁ | 12 | 5 | 4 | - |
| Homokszentgyörgy | - | | - | - | - | - |
| Kaposvár | . | ☁ | 14 | 7 | 6 | 7 |
| Marcali | . | ☁ | 15 | 9 | 7 | - |
| Siófok | . | ☁ | 14 | 6 | 3 | 7 |
| Somogyszob | - | | - | - | - | - |
| Bábolna | - | | - | - | - | - |
| Esztergom Kertváros | . | ☁ | 16 | 8 | 4 | - |
| Komárom | - | | - | - | - | - |
| Tata | . | | 15 | 4 | 1 | - |
| Kisapostag | - | | - | - | - | - |
| Martonvásár | - | | - | - | - | - |
| Mór | . | = | 13 | 7 | 5 | - |
| Székesfehérvár | . | = | 14 | 5 | 1 | - |
| Iregszemcse | - | | - | - | - | - |
| Paks | . | = | 16 | 7 | 4 | 4 |
| Szekszárd | - | | - | - | - | - |
| Mohács | - | | - | - | - | - |
| Pécs | . | = | 15 | 7 | 6 | 5 |
| Pécs Árpádtető | . | ☁ | 12 | 7 | 4 | - |
| Siklós | . | | 18 | 7 | 6 | - |
| Szigetvár | . | = | 16 | 10 | 10 | - |
| Bp. Lőrinc | . | = | 15 | 5 | 1 | 8 |
| Bp. Met. Szolg. | . | = | 14 | 6 | - | 6 |
| Bp. Széchenyi-hegy | . | = | 12 | 5 | 3 | - |
| Cegléd | . | ≡ | 15 | 1 | -2 | - |
| Gödöllő | - | | - | - | - | - |
| Monor | - | | - | - | - | - |
| Nagykáta | - | | - | - | - | - |
| Szentendre | . | | 14 | 4 | 3 | 8 |
| Vác | - | | - | - | - | - |

| 19 94.11.05. 07h-ig az utolsó 24 óra adatai | | | | | | |
|---|---|---|---|---|---|---|
| állomás | csapadék (mm) | | max. hőmérséklet | min. hőmérséklet | rad. min. | Előző nap napos órái |
| Vámosmikola | . | = | 17 | 4 | 3 | 7 |
| Baja | . | = | 16 | 6 | 5 | 4 |
| Bácsalmás | . | | 16 | 7 | 4 | - |
| Kalocsa-Öregcsertő | - | | - | - | - | - |
| Kecskemét | . | ☁ | 13 | 2 | 0 | 8 |
| Kiskunfélegyháza | - | | - | - | - | - |
| Kiskunhalas | - | | - | - | - | - |
| Kunszentmiklós | - | | - | - | - | - |
| Balassagyarmat | . | ☁ | 14 | 3 | 0 | - |
| Salgótarján | . | ☁ | 14 | 5 | 2 | - |
| Eger | . | | 14 | 7 | 3 | 8 |
| Gyöngyös | . | | 15 | 8 | 6 | - |
| Kékestető | . | ☁ | 10 | 5 | 3 | 8 |
| Kompolt | - | | - | - | - | - |
| Poroszló | - | | - | - | - | - |
| Jászberény | . | ≡ | 15 | 2 | 0 | - |
| Karcag Tilalmas | - | | - | - | - | - |
| Szolnok | . | ≡ | 14 | 2 | 0 | 8 |
| Tiszaroff | - | | - | - | - | - |
| Túrkeve | . | ≡ | 16 | 2 | 0 | 8 |
| Kistelek | . | ☁ | 15 | 3 | 2 | - |
| Szeged | . | ☁ | 16 | 5 | 1 | 3 |
| Szentes | . | ☁ | 14 | 3 | 2 | - |
| Borsodnádasd | - | | - | - | - | - |
| Füged | - | | - | - | - | - |
| Hidasnémeti | - | | - | - | - | - |
| Jósvafő | . | ≡ | 14 | -2 | -5 | 6 |
| Miskolc | . | | 13 | 1 | 0 | 8 |
| Sárospatak | - | | - | - | - | - |
| Szendrőlád | - | | - | - | - | - |
| Tokaj | . | | 13 | 5 | 5 | - |
| Kisvárda | . | ☁ | 15 | -1 | -1 | 8 |
| Mátészalka | - | | - | - | - | - |
| Napkor | . | | 14 | 2 | 0 | 8 |
| Pátyod | . | ≡ | 17 | 2 | 1 | - |
| Tiszabecs | . | ☁ | 14 | 0 | -2 | - |
| Vásárosnamény | . | ☁ | 16 | 1 | -1 | - |
| Záhony | - | | - | - | - | - |
| Berettyóújfalu | - | | - | - | - | - |
| Debrecen | . | ☁ | 15 | 4 | 2 | 8 |
| Hajdúdorog | - | | - | - | - | - |
| Hortobágy Halastó | . | | 14 | 1 | 1 | - |
| Körösszakál | - | | - | - | - | - |
| Polgár | - | | - | - | - | - |
| Békéscsaba | . | = | 16 | 1 | -1 | 8 |
| Mezőhegyes | . | ☁ | 16 | 6 | 3 | - |
| Szarvas | . | ≡ | 14 | 3 | 0 | 7 |

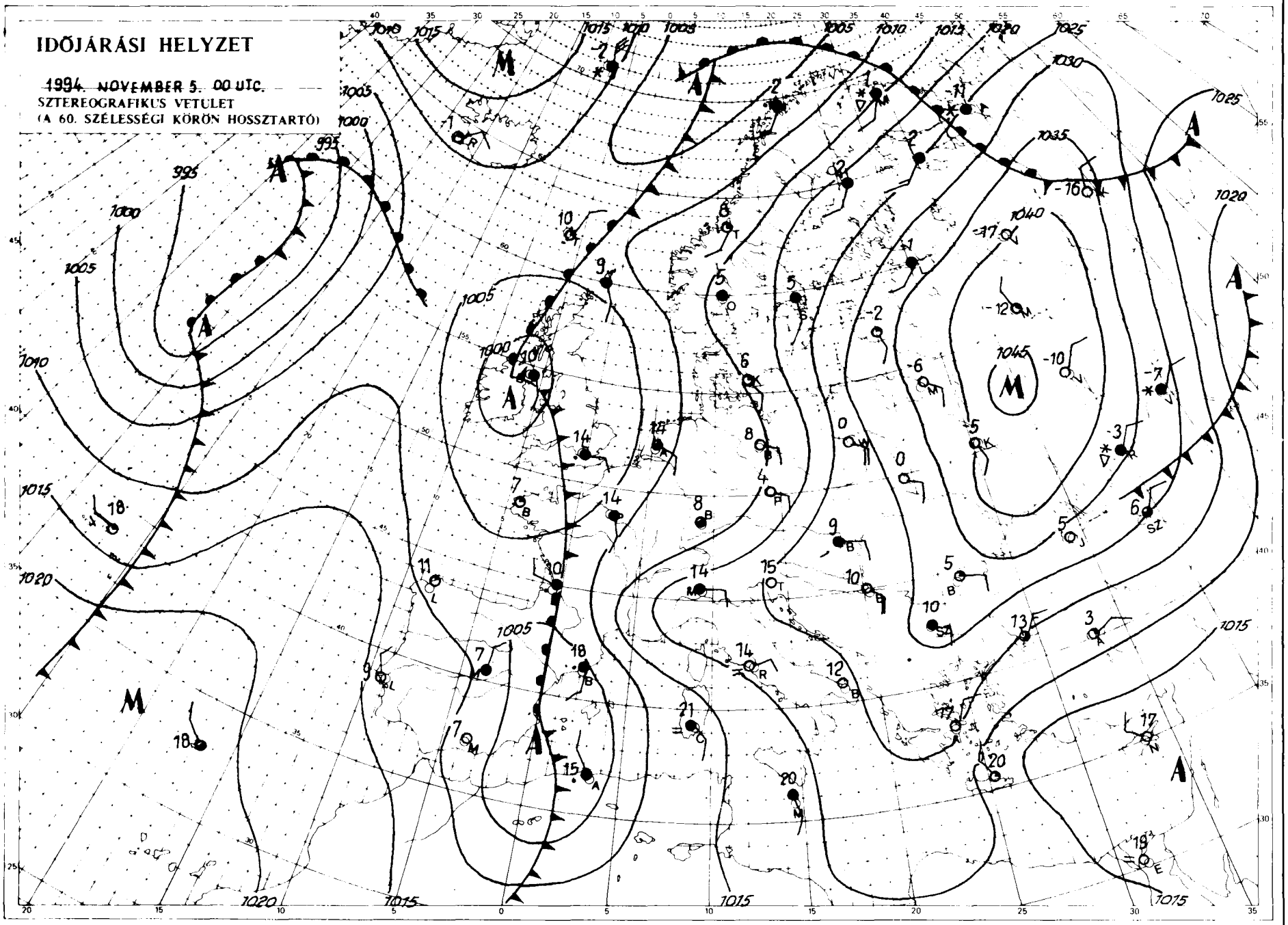


Kiadja az **ORSZÁGOS METEOROLÓGIAI SZOLGÁLAT**
Kiadásért felel Dr. Mersich Iván, az Országos Meteorológiai Szolgálat elnöke
Készült az Országos Meteorológiai Szolgálat Nyomdájában, Budapest – Felelős vezető Szinnyei István – Munkaszám: **94.720.**
Szerkesztésért felel: Dr. Dévényi Dezső az Időjárás Előrejelző Önálló Osztály vezetője
Készítő: az OMSZ Időjárás Előrejelző Önálló Osztálya – Szakmai felelős: Dr. Dévényi Dezső osztályvezető – Megjelenik naponként
Megrendelhető: 1024 Budapest, II., Kitaibel Pál utca 1. – Pénzügyi Osztály – Telefon: 212-5193

# IDŐJÁRÁSI NAPIJELENTÉS

ЕЖЕДНЕВНЫЙ МЕТЕОРОЛОГИЧЕСКИЙ БЮЛЛЕТЕНЬ • DAILY WEATHER REPORT
BULLETIN QUOTIDIEN DE TEMPS • TÄGLICHER WETTERBERICHT

107. évfolyam 310. szám + Budapest + 1994. november 6. vasárnap

## Az időjárási helyzet és a várható időjárás:

Európa keleti részén sarkvidéki hideg levegő alakítja az időjárást. Oroszország északi tájain sokfelé havazik, délebbre kevesebb a felhő, több a napsütés. A hőmérséklet 4, 8 fokkal elmarad a sokévi átlagtól. Hajnalban általában -5, -13 fok között változik a hőmérséklet, de napközben sem melegszik a levegő 0 fok fölé. Közép-, és Nyugat-Európában enyhébb léghullámok alakítják az időjárást. A Brit-szigetek északi részétől Olaszország déli feléig egy hosszan elnyúló felhőzóna húzódik. Sokfelé esik az eső, záporok, zivatarok is kialakulnak, Franciaország déli és Olaszország északi részén jelentős mennyiségű (40-60 mm) csapadékot is mértek. A hőmérsékleti maximum kontinensünk nyugati peremén 10, 15 fok között alakul, Dél-Európában 20 fok fölötti értéket is mérnek. A Kárpát-medence időjárását a következő 36 órában egyre inkább a délnyugatról a térségünk fölé áramló enyhébb, változó nedvességtartalmú léghullámok alakítják majd.

Magyarországon szombaton változóan felhős volt az ég. A nyugati országrész kivételével 4, 8 órán át sütött a nap. A hőmérséklet csúcsértéke általában 11, 16 fok között változott. Éjszaka sokfelé párássá vált a levegő, hajnalra az ország nyugati felén általában 2, 6, keleten -3, +1 fokig csökkent a hőmérséklet. Vasárnap délelőtt többnyire derült, napos volt az idő, csupán nyugaton volt felhősebb az égbolt, többfelé élénk, helyenként erős volt a délkeleti, déli szél. A hőmérséklet 11 órakor 4, 9 fok között változott.

Ma 12 órakor Budapesten a hőmérséklet 8 fok volt, a tengerszintre átszámított légnyomás 1026 hPa, erősen süllyed.

**Várható időjárás hétfő estig:**

Eleint többnyire derült lesz az égbolt, majd délnyugat felől többször megnövekszik a felhőzet. Éjszakától először nyugaton, később keleten is szórványosan előfordulhat gyenge eső. Hajnalban többfelé párássá válhat a levegő. Éjszakára mérséklődik, majd napközben ismét kissé megélénkül a délkeleti, déli szél.
A legalacsonyabb éjszakai hőmérséklet általában 5, keleten 0 fok körül várható.
A legmagasabb nappali hőmérséklet hétfőn általában 10, 15 fok között alakul.

Varga László s. k.

**A hőmérséklet napi középértéke és eltérése a sokévi átlagtól (Budapest külterületén):**

| | | |
|---|---|---|
| 1994. november 5. | 9,0 °C | +1,6 °C |

**1871 óta ezen a napon Budapesten előfordult**

| | |
|---|---|
| legmagasabb hőmérséklet: | 21,2 °C (1963) |
| legalacsonyabb hőmérséklet: | -7,1 °C (1881) |

LEGMAGASABB HŐMÉRSÉKLET

19 94.11.05.

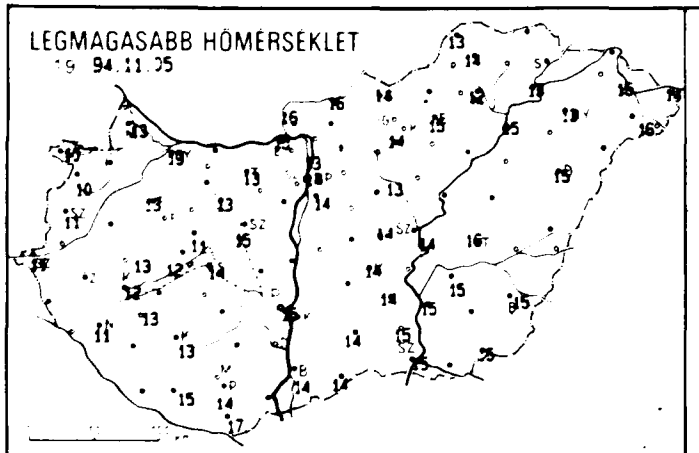

LEGALACSONYABB HŐMÉRSÉKLET

19 94.11.06.

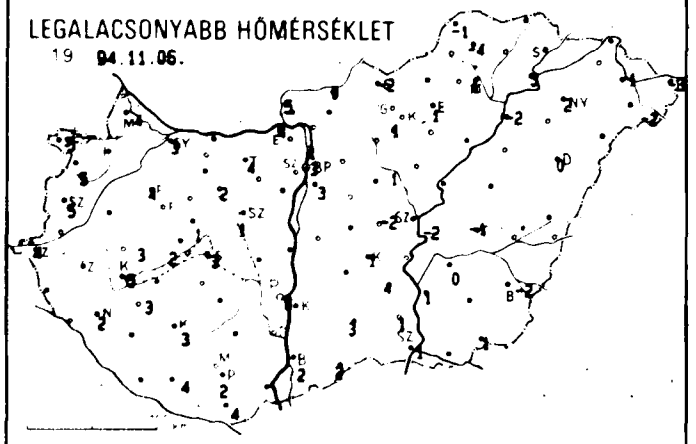

## 24 órás CSAPADÉKELOSZLÁS

19 94.11.05. 7[illegible] -tól 94.11.06. 7[illegible] -ig

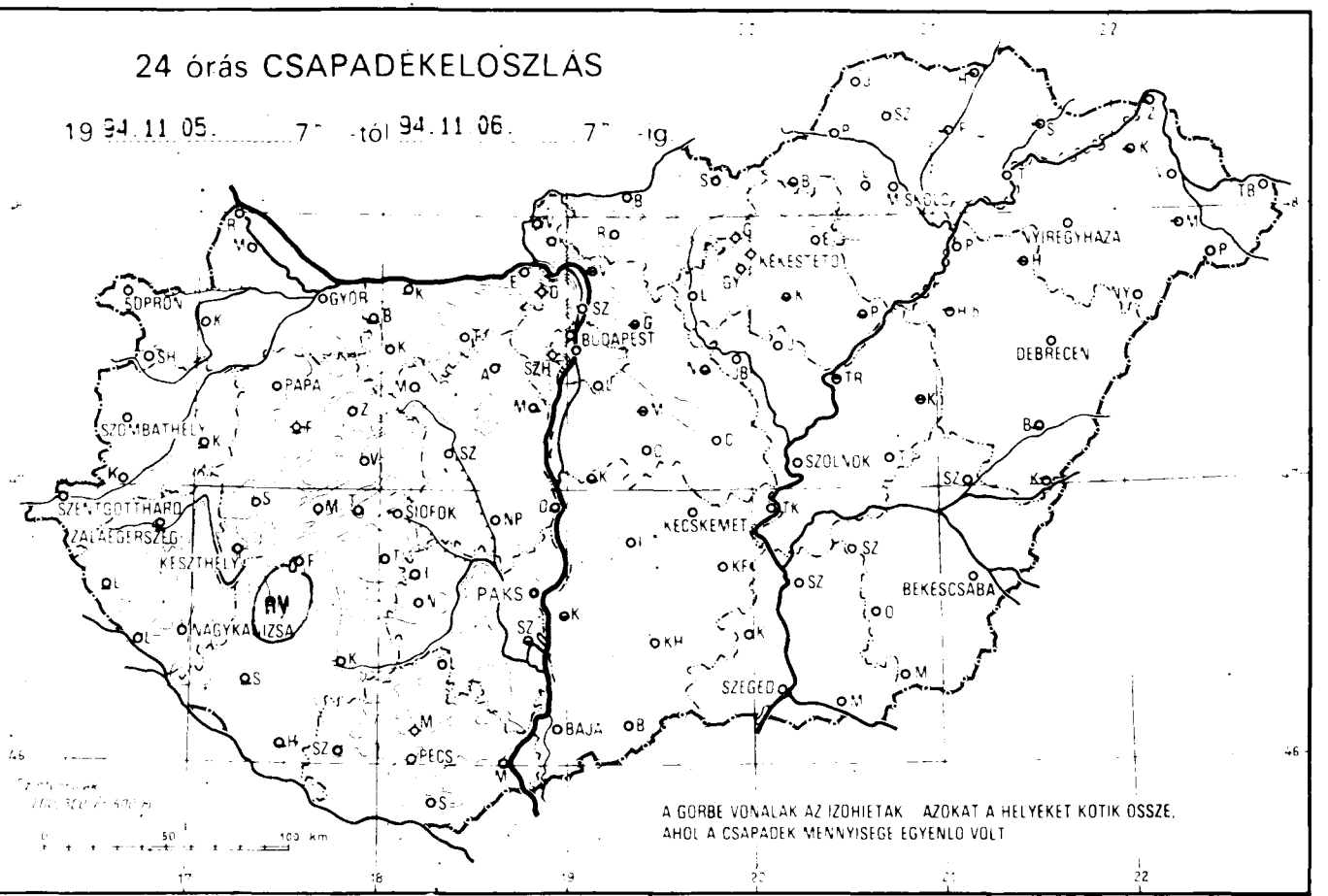


RADIÁCIÓS MINIMUM

19 94.11.06.

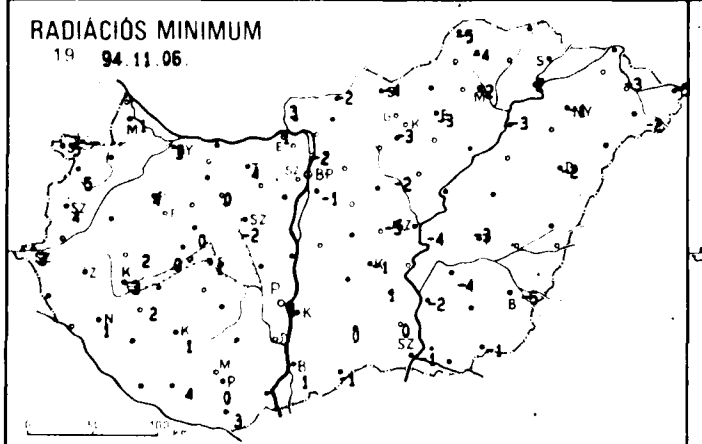

NAPFÉNYTARTAM

19 94.11.05.

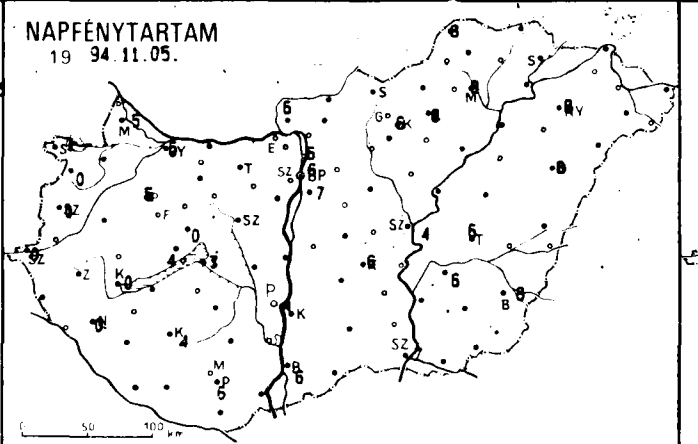

19

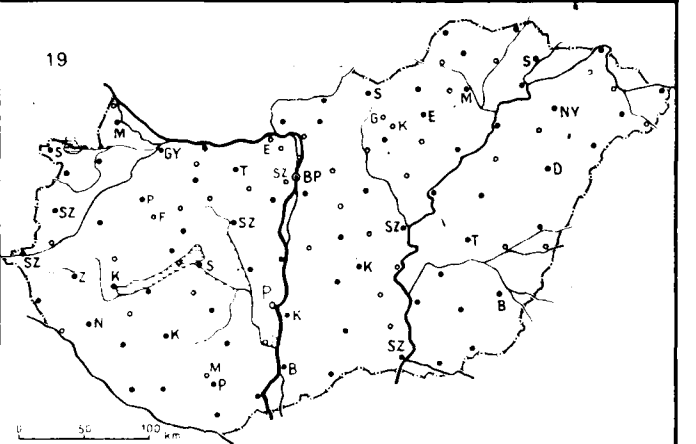

| 19 94.11.06. 07h-ig az utolsó 24 óra adatai | | | | | | | 19 94.11.06. 07h-ig az utolsó 24 óra adatai | | | | | | |
|---|---|---|---|---|---|---|---|---|---|---|---|---|---|
| állomás | csapadék (mm) | | max. hő-mér-séklet | min. hő-mér-séklet | rad. min. | Előző nap napos órál | állomás | csapadék (mm) | | max. hő-mér-séklet | min. hő-mér-séklet | rad. min. | Előző nap napos órál |
| Győr | . | ⌓ | 13 | 3 | 3 | 6 | Vámosmikola | . | | 16 | 5 | 3 | 6 |
| Mosonmagyaróvár | . | | 13 | 4 | 1 | 5 | Baja | . | | 14 | 2 | 1 | 6 |
| Sopron | . | | 10 | 5 | 5 | 0 | Bácsalmás | . | | 14 | 2 | -1 | - |
| Sopronhorpács | . | ⌓ | 10 | 5 | 5 | 0 | Kalocsa-Öregcsertő | - | | - | - | - | - |
| Káld | - | | - | - | - | - | Kecskemét | . | ⌙ | 14 | 1 | -1 | 6 |
| Szentgotthárd | . | | 11 | 4 | 3 | 0 | Kiskunfélegyháza | . | ⌓ | 14 | 4 | 1 | |
| Szombathely | . | = | 11 | 5 | 4 | 0 | Kiskunhalas | . | = | 14 | 3 | 0 | - |
| Lenti | - | | - | - | - | - | Kunszentmiklós | - | | - | - | - | - |
| Nagykanizsa | . | ⌓ | 11 | 2 | 1 | 0 | Balassagyarmat | . | ⌙ | 16 | 0 | -2 | - |
| Zalaegerszeg | - | | - | - | - | - | Salgótarján | . | ⌙ | 14 | -2 | -4 | - |
| Farkasgyepű | - | | - | - | - | - | Eger | . | ⌙ | 15 | 1 | -3 | 8 |
| Keszthely | . | | 12 | 5 | 3 | 0 | Gyöngyös | . | ⌙ | 14 | 1 | -3 | - |
| Mencshely | . | = | 12 | 2 | 0 | 4 | Kékestető | . | ≡ | 9 | -1 | -2 | 6 |
| Pápa | . | ⌓ | 13 | 4 | 4 | 5 | Kompolt | - | | - | - | - | - |
| Sümeg | . | | 13 | 3 | 2 | - | Poroszló | - | | - | - | - | - |
| Veszprém | . | ⌓ | 11 | 1 | 0 | 0 | Jászberény | . | ⌙ | 13 | 1 | -2 | - |
| Zirc | . | ⌓ | 11 | 1 | 1 | - | Karcag Tilalmas | - | | - | - | - | - |
| Homokszentgyörgy | - | | - | - | - | - | Szolnok | . | ⌙ | 14 | -2 | -4 | 4 |
| Kaposvár | . | ⌓ | 13 | 3 | 1 | 4 | Tiszaroff | - | | - | - | - | - |
| Marcali | ny | ⌓ | 13 | 3 | 2 | - | Túrkeve | . | ⌙ | 16 | -1 | -3 | 6 |
| Siófok | . | ⌓ | 14 | 3 | 1 | 7 | Kistelek | . | | 15 | 1 | 0 | - |
| Somogyszob | - | | - | - | - | - | Szeged | . | ⌙ | 15 | 1 | -1 | 7 |
| Bábolna | - | | - | - | - | - | Szentes | . | ⌙ | 15 | 1 | -2 | - |
| Esztergom Kertváros | . | | 15 | 4 | 1 | - | Borsodnádasd | - | | - | - | - | - |
| Komárom | - | | - | - | - | - | Füged | - | | - | - | - | - |
| Tata | . | | 13 | 4 | 4 | - | Hidasnémeti | - | | - | - | - | - |
| Kisapostag | - | | - | - | - | - | Jósvafő | . | ≡ | 13 | -1 | -5 | 8 |
| Martonvásár | - | | - | - | - | - | Miskolc | . | ⌙ | 12 | 1 | -2 | 8 |
| Mór | . | = | 13 | 2 | 0 | - | Sárospatak | - | | - | - | - | - |
| Székesfehérvár | . | = | 15 | 1 | -2 | - | Szendrőlád | . | ⌙ | 14 | -4 | -4 | - |
| Iregszemcse | - | | - | - | - | - | Tokaj | . | | 13 | 3 | 2 | - |
| Paks | . | | 15 | 3 | 1 | 4 | Kisvárda | - | | - | - | - | - |
| Szekszárd | - | | - | - | - | - | Mátészalka | - | | - | - | - | - |
| Mohács | - | | - | - | - | - | Napkor | . | | 13 | 2 | -1 | 8 |
| Pécs | . | | 14 | 2 | 0 | 6 | Pátyod | . | ⌙ | 16 | -2 | -2 | - |
| Pécs Árpádtető | . | = | 11 | 0 | -1 | - | Tiszabecs | . | ⌙ | 14 | -3 | -5 | - |
| Siklós | . | | 17 | 4 | 3 | - | Vásárosnamény | . | | 15 | -1 | -3 | - |
| Szigetvár | . | = | 15 | 4 | 4 | - | Záhony | - | | - | - | - | - |
| Bp. Lőrinc | . | ⌙ | 14 | 3 | -1 | 7 | Berettyóújfalu | - | | - | - | - | - |
| Bp. Met. Szolg. | . | | 14 | 3 | - | 6 | Debrecen | . | ⌙ | 15 | 0 | -2 | 8 |
| Bp. Széchenyi-hegy | . | = | 11 | 0 | -2 | - | Hajdúdorog | - | | - | - | - | - |
| Cegléd | . | ≡ | 14 | -2 | -5 | - | Hortobágy Halastó | - | | - | - | - | - |
| Gödöllő | - | | - | - | - | - | Kótósszakál | - | | - | - | - | - |
| Monor | - | | - | - | - | - | Polgár | . | ⌙ | 15 | -2 | -3 | - |
| Nagykáta | - | | - | - | - | - | Békéscsaba | . | ⌙ | 15 | -2 | -6 | 8 |
| Szentendre | . | ⌙ | 13 | 1 | -2 | 6 | Mezőhegyes | . | ⌙ | 15 | -1 | -1 | - |
| Vác | - | | - | - | - | - | Szarvas | . | ⌙ | 15 | 0 | -4 | 6 |

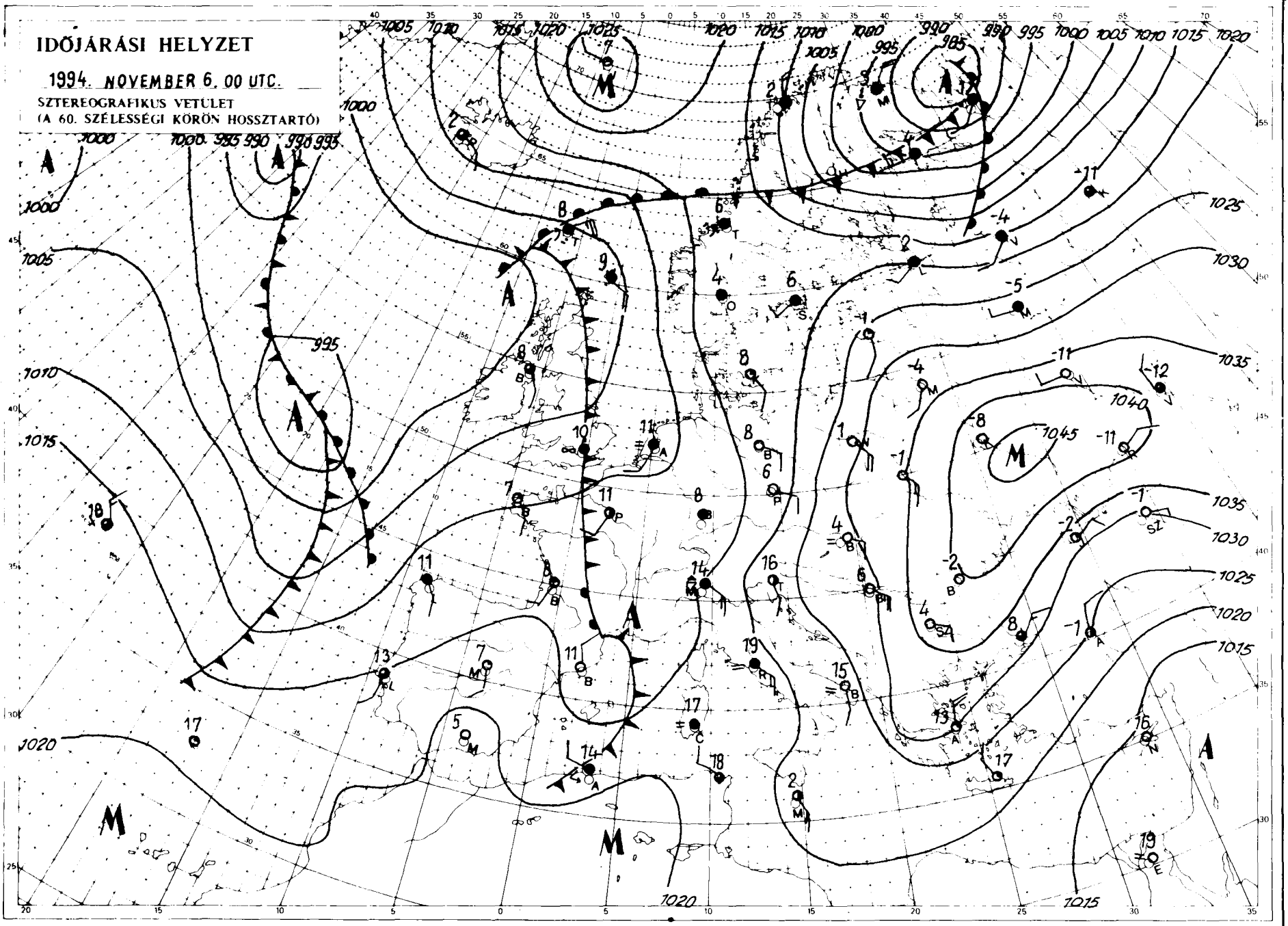


Kiadja az **ORSZÁGOS METEOROLÓGIAI SZOLGÁLAT**

Kiadásért felel: Dr. Mersich Iván, az Országos Meteorológiai Szolgálat elnöke

Készült az Országos Meteorológiai Szolgálat Nyomdájában, Budapest – Felelős vezető: Szinok István – Munkaszám: 94.721.

Szerkesztésért felel: Dr. Dévényi Dezső az Időjárás Előrejelző Önálló Osztály vezetője

Készíti: az OMSZ Időjárás Előrejelző Önálló Osztálya – Szakmai felelős: Dr. Dévényi Dezső osztályvezető – Megjelenik naponként

Megrendelhető: 1024 Budapest, II., Kitaibel Pál utca 1. – Pénzügyi Osztály – Telefon: 212-5193

# IDŐJÁRÁSI NAPIJELENTÉS

ЕЖЕДНЕВНЫЙ МЕТЕОРОЛОГИЧЕСКИЙ БЮЛЛЕТЕНЬ • DAILY WEATHER REPORT
BULLETIN QUOTIDIEN DE TEMPS • TÄGLICHER WETTERBERICHT

**107. évfolyam 311. szám** **• Budapest •** **1994. november 7. hétfő**

## Az időjárási helyzet és a várható időjárás:

A Balkán-félsziget és a Kelet-európai alföld nagyobb részének az időjárását anticiklon határozza meg. Területén általában derült, száraz, de szokatlanul hideg, téles az idő. Ma hajnalban még a Balkán-félszigeten is többfelé -5 fok alá csökkent a hőmérséklet, a Kelet-európai-síkságon pedig nem volt ritka a -10, -15 fokos fagy sem. Nyugat-, Délnyugat-Európa időjárását ezzel szemben ciklonok alakítják. Arrafelé gyakran erősen megnövekszik a felhőzet, többfelé fordul elő eső, zápor. Ennek ellenére viszonylag enyhe az idő, a hőmérséklet csúcsértéke általában 2, 4 fokkal meghaladja a sokévi átlagot. A következő 36 órában a Kárpát-medence időjárását egyre inkább a nyugat felől érkező enyhébb, de viszonylag nedves levegő határozza meg.

Magyarországon vasárnap a nyugati határvidék mentén erősen felhős, másutt túlnyomóan napos idő volt. Napközben többfelé megélénkült, néhol megerősödött a délkeleti szél. A hőmérséklet csúcsértéke 6, 13 fok között alakult. Az éjszakai órákban délnyugat felől erősen megnövekedett a felhőzet és elszórtan kisebb eső is előfordult. A hétfő reggelig lehullott csapadék mennyisége sehol nem haladta meg az 1 mm-t. Hajnalra nyugaton 0, +4, keleten 0, -5 fok közé hűlt le a levegő. Ma délelőtt változóan felhős volt az ég, elsősorban keleten szórványosan esett az eső. A Kisalföldön helyenként megélénkült a déli szél. A hőmérséklet 11 órára 3, 7 fok közé emelkedett.

Ma 12 órakor Budapesten a hőmérséklet 5 fok volt, a tengerszintre átszámított légnyomás 1020 hPa, alig változik.

**Várható időjárás kedd estig:**

Gyakran erősen megnövekszik a felhőzet éjszaka többfelé, napközben szórványosan várható eső, zápor. A délnyugati szél egyre többfelé megélénkül.
A legalacsonyabb éjszakai hőmérséklet általában 2, 7,
a legmagasabb nappali hőmérséklet kedden többnyire 10, 15 fok között valószínű.

**Távolabbi kilátások szerdától–szombatig:**

Eleinte változóan felhős, néhol tartósan ködös idő várható, néhány helyen esővel. Később nyugat felől erősen megnövekszik a felhőzet és sokfelé lesz eső, zápor, szombaton hózápor is lehet. Az időszak végén megerősödik az északnyugati szél.
A legalacsonyabb éjszakai hőmérséklet általában 2, 7,
a legmagasabb nappali hőmérséklet eleinte 11, 16, később 8, 13 fok között valószínű.
Jelentős mennyiségű (legalább napi 5 mm) az ország területének 80 százalékán várható az időszak közepén.

Bonta Imre s. k.

**A hőmérséklet napi középértéke és eltérése a sokévi átlagtól (Budapest külterületén):**

| | | |
|---|---|---|
| 1994. november 6. | 5,2°C | -2,3°C |

**1871 óta ezen a napon Budapesten előfordult**

| | |
|---|---|
| legmagasabb hőmérséklet: | 19,5°C (1963) |
| legalacsonyabb hőmérséklet: | -4,4°C (1891) |

LEGMAGASABB HŐMÉRSÉKLET

19

LEGALACSONYABB HŐMÉRSÉKLET

19

RADIÁCIÓS MINIMUM

19

# 24 órás CSAPADÉKELOSZLÁS

19 94 11.06. 7h -tól 94.11.07. 7h -ig

SOPRON GYŐR BUDAPEST MISKOLC NYÍREGYHÁZA KÉKESTETŐ DEBRECEN SZOMBATHELY PAPA SZENTGOTTHÁRD ZALAEGERSZEG KESZTHELY SIÓFOK PAKS KECSKEMÉT BÉKÉSCSABA NAGYKANIZSA SZEGED BAJA PÉCS

Szintvonalak: 700, 300 és 500 m

0 50 100 km

A GÖRBE VONALAK AZ IZOHIETÁK AZOKAT A HELYEKET KÖTIK ÖSSZE, AHOL A CSAPADÉK MENNYISÉGE EGYENLŐ VOLT

NAPFÉNYTARTAM

19 94 11.06.

19

| 19 94.11.07. 07$^h$-ig az utolsó 24 óra adatai | | | | | | |
|---|---|---|---|---|---|---|
| állomás | csapadék (mm) | | max. hő-mér-séklet | min. hő-mér-séklet | rad. min. | Előző nap napos órái |
| Győr | . | | 9 | 2 | 0 | 7 |
| Mosonmagyaróvár | . | | 9 | 2 | -1 | 6 |
| Sopron | . | = | 8 | 4 | 2 | 0 |
| Sopronhorpács | . | | 8 | 4 | 2 | 0 |
| Káld | - | | - | - | - | - |
| Szentgotthárd | . | | 7 | 4 | 3 | 0 |
| Szombathely | . | = | 9 | 4 | 3 | 0 |
| Lenti | - | | - | - | - | - |
| Nagykanizsa | ny | | 10 | 2 | -1 | 6 |
| Zalaegerszeg | . | | 9 | 4 | 3 | - |
| Farkasgyepű | . | | 9 | 3 | 1 | - |
| Keszthely | . | | 10 | 4 | 3 | 7 |
| Mencshely | . | = | 11 | 1 | -1 | 7 |
| Pápa | . | ⌓ | 9 | 2 | 1 | 8 |
| Sümeg | . | | 9 | 2 | 1 | - |
| Veszprém | . | = | 7 | 0 | 0 | 7 |
| Zirc | . | ⌣ | 6 | 0 | -1 | - |
| Homokszentgyörgy | - | | - | - | - | - |
| Kaposvár | . | ⌣ | 9 | 1 | -1 | 7 |
| Marcali | . | ⌓ | 10 | 2 | 1 | - |
| Siófok | . | | 9 | 2 | 0 | 8 |
| Somogyszob | - | | - | - | - | - |
| Bábolna | . | | 10 | 2 | 1 | - |
| Esztergom Kertváros | . | ⌓ | 10 | 3 | 1 | - |
| Komárom | - | | - | - | - | - |
| Tata | . | | 13 | 3 | 1 | - |
| Kisapostag | - | | - | - | - | - |
| Martonvásár | - | | - | - | - | - |
| Mór | . | = | 8 | 2 | 1 | - |
| Székesfehérvár | . | = | 10 | 1 | -1 | - |
| Iregszemcse | . | | 8 | 0 | 0 | - |
| Paks | . | | 10 | 3 | 1 | 8 |
| Szekszárd | - | | - | - | - | - |
| Mohács | - | | - | - | - | - |
| Pécs | . | | 9 | 1 | -1 | 8 |
| Pécs Árpádtető | ny | = | 6 | 0 | -1 | - |
| Siklós | 1 | | 11 | 2 | 1 | - |
| Szigetvár | ny | = | 10 | 2 | 1 | - |
| Bp. Lőrinc | ny | | 10 | 2 | 0 | 8 |
| Bp. Met. Szolg. | - | | - | - | - | - |
| Bp. Széchenyi-hegy | . | = | 7 | -1 | -3 | - |
| Cegléd | ny | ⌣ | 11 | -2 | -4 | - |
| Gödöllő | - | | - | - | - | - |
| Monor | - | | - | - | - | - |
| Nagykáta | - | | - | - | - | - |
| Szentendre | ny | ⌣ | 9 | 0 | -2 | 8 |
| Vác | - | | - | - | - | - |

| 19 94.11.07. 07$^h$-ig az utolsó 24 óra adatai | | | | | | |
|---|---|---|---|---|---|---|
| állomás | csapadék (mm) | | max. hő-mér-séklet | min. hő-mér-séklet | rad. min. | Előző nap napos órái |
| Vámosmikola | . | | 11 | 2 | 0 | 7 |
| Baja | ny | | 9 | 2 | 1 | 8 |
| Bácsalmás | ny | | 9 | 3 | 1 | - |
| Kalocsa-Öregcsertő | - | | - | - | - | - |
| Kecskemét | ny | ⌓ | 10 | 0 | -5 | 8 |
| Kiskunfélegyháza | ny | ⌓ | 10 | 2 | 2 | - |
| Kiskunhalas | ny | = | 10 | 2 | -1 | - |
| Kunszentmiklós | - | | - | - | - | - |
| Balassagyarmat | ny | | 12 | 0 | -2 | - |
| Salgótarján | . | ⌣ | 13 | -2 | -5 | - |
| Eger | . | ⌣ | 10 | 0 | -3 | 8 |
| Gyöngyös | ny | | 10 | -1 | -3 | - |
| Kékestető | . | ⌣ | 5 | 0 | -1 | 8 |
| Kompolt | - | | - | - | - | - |
| Poroszló | - | | - | - | - | - |
| Jászberény | ny | | 10 | 0 | -3 | - |
| Karcag Tilalmas | . | ⌣ | 12 | -4 | -5 | - |
| Szolnok | ny | ⌣ | 11 | -2 | -5 | 7 |
| Tiszaroff | - | | - | - | - | - |
| Túrkeve | . | = | 12 | -1 | -4 | 8 |
| Kistelek | 1 | ▽ ⌓ | 11 | 2 | 1 | - |
| Szeged | - | | - | - | - | - |
| Szentes | ny | | 11 | 1 | 1 | - |
| Borsodnádasd | - | | - | - | - | - |
| Füged | - | | - | - | - | - |
| Hidasnémeti | - | | - | - | - | - |
| Jósvafő | . | = | 11 | -1 | -5 | 7 |
| Miskolc | . | ⌣ | 10 | 0 | -2 | 8 |
| Sárospatak | . | ⌣ | 11 | -4 | -5 | 6 |
| Szendrőlád | . | V | 10 | -5 | -5 | - |
| Tokaj | . | | 9 | -2 | -2 | - |
| Kisvárda | . | ⌣ | 11 | -4 | -5 | 7 |
| Mátészalka | - | | - | - | - | - |
| Napkor | . | ⌣ | 11 | -2 | -5 | 8 |
| Pátyod | . | ⌣ | 13 | -4 | -5 | - |
| Tiszabecs | . | ⌣ | 10 | -5 | -7 | - |
| Vásárosnamény | . | ⌣ | 11 | -4 | -5 | - |
| Záhony | - | | - | - | - | - |
| Berettyóújfalu | - | | - | - | - | - |
| Debrecen | . | | 12 | -5 | -7 | 8 |
| Hajdúdorog | . | | 13 | -3 | -5 | - |
| Hortobágy Halastó | . | ⌣ | 10 | -3 | -4 | - |
| Körösszakál | . | ⌣ | 13 | -2 | -3 | - |
| Polgár | - | | - | - | - | - |
| Békéscsaba | . | ⌣ | 11 | -5 | -7 | 9 |
| Mezőhegyes | . | | 12 | 0 | -1 | - |
| Szarvas | . | | 12 | 0 | -5 | 8 |

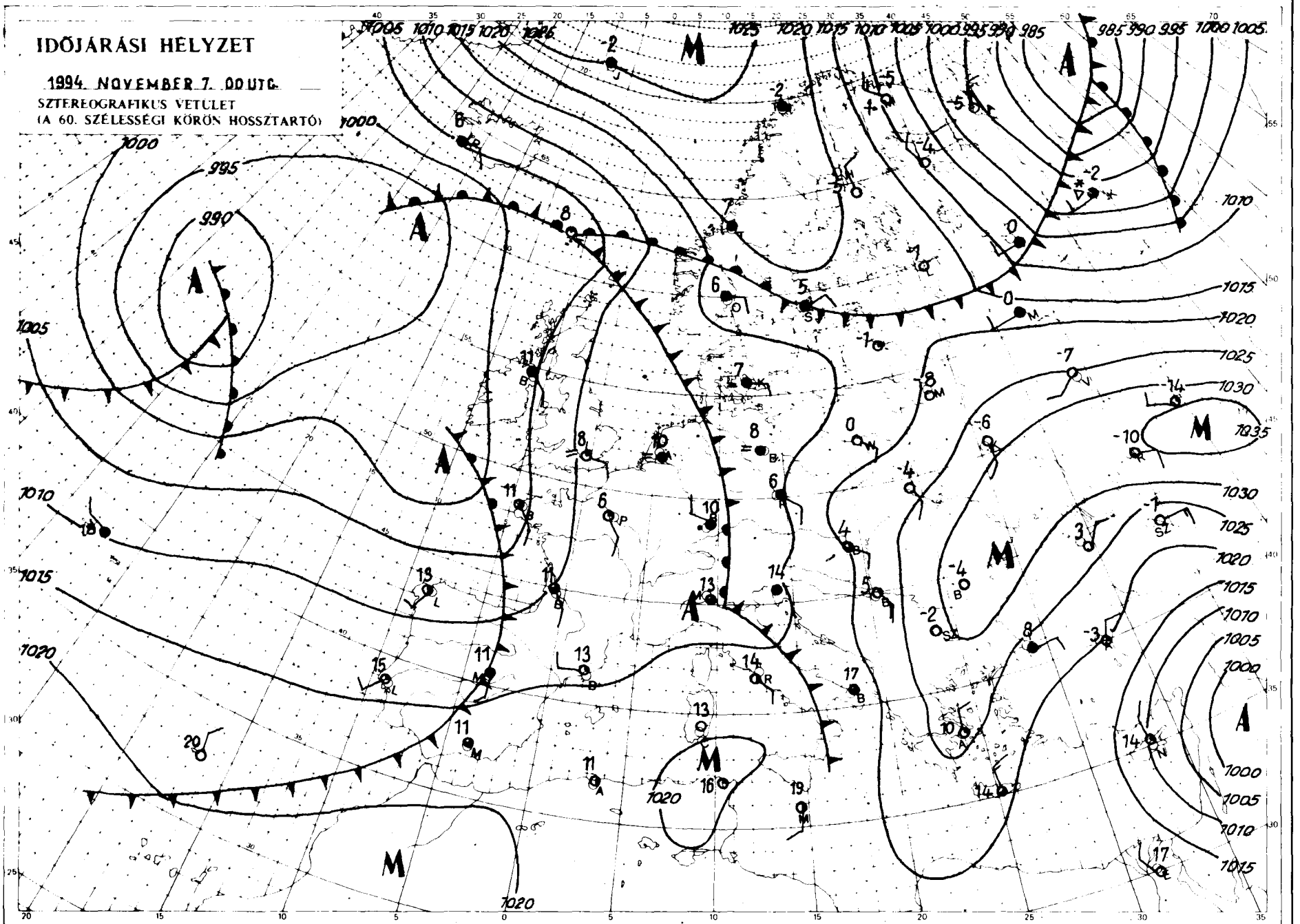


Kiadja az **ORSZÁGOS METEOROLÓGIAI SZOLGÁLAT**

Kiadásért felel: Dr. Mersich Iván, az Országos Meteorológiai Szolgálat elnöke

Készült az Országos Meteorológiai Szolgálat Nyomdájában, Budapest – Felelős vezető: Szinok István – Munkaszám: 34.722.

Szerkesztésért felel: Dr. Dévényi Dezső az Időjárás Előrejelző Önálló Osztály vezetője

Készült az OMSZ Időjárás Előrejelző Önálló Osztálya – Szakmai felelős: Dr. Dévényi Dezső osztályvezető – Megjelenik naponként

Megrendelhető: 1024 Budapest, II., Kitaibel Pál utca 1. – Pénzügyi Osztály – Telefon: 212-5193

# IDŐJÁRÁSI NAPIJELENTÉS

ЕЖЕДНЕВНЫЙ МЕТЕОРОЛОГИЧЕСКИЙ БЮЛЛЕТЕНЬ • DAILY WEATHER REPORT
BULLETIN QUOTIDIEN DE TEMPS • TÄGLICHER WETTERBERICHT

107. évfolyam 312. szám + Budapest + 1994. november 8. kedd

## Az időjárási helyzet és a várható időjárás:

Továbbra is igen változatos Európa időjárása. Kelet-, Északkelet-Európában sokfelé havazik. A csúcshőmérséklet többnyire 0 fok alatt marad. Több középpontú ciklonrendszer alakítja Európa nagy részének időjárását. Kiterjedt felhő és csapadéksáv található Olaszország és Németország területén. Közép-Európa térségében sokfelé párás, ködös a levegő. Hazánk felett ma még nagy nedvességtartalmú levegő található, de várhatóan holnapra már szárazabb léghullámok érkeznek Közép-Európa fölé, ezért néhány órás napsütésre is számíthatunk.

Magyarországon hétfőn többnyire erősen felhős volt az ég, eleinte csak elszórtan, majd a délutáni óráktól egyre többfelé esett az eső. A kedd reggelig lehullott csapadék mennyisége általában csapadéknyom és 5 mm között alakult, de Balassagyarmat és Vámosmikola térségében 10 mm-t is mértek. A hőmérséklet csúcsértéke általában 4 és 10 fok között alakult, de északkeleten 12, 13 fok is előfordult. Ma hajnalra többnyire 3, 7 fok közé hűlt le a levegő. Délelőtt többnyire erősen felhős, helyenként párás idő volt, néhol gyengén esett az eső. A hőmérséklet 11 órára 6 és 12 fok közé emelkedett.

Ma 12 órakor Budapesten a hőmérséklet 7 fok volt, a tengerszintre átszámított légnyomás 1016 hPa, gyengén süllyed.

**Várható időjárás szerda estig:**

Eleinte többnyire erősen felhős lesz az ég, elszórtan esővel, záporesővel. Holnap változóan felhős idő várható, néhány órás napsütéssel, helyenként azonban tartósan párás, ködös marad a levegő. Mérsékelt marad a változó irányú szél.
A legalacsonyabb éjszakai hőmérséklet 3 és 8 fok között,
a legmagasabb nappali hőmérséklet szerdán általában 10 és 15 fok között, de a tartósan párás, ködös részeken 10 fok alatt valószínű.

Pálóczi Györgyi s. k.

**A hőmérséklet napi középértéke és eltérése a sokévi átlagtól (Budapest külterületén):**

| | | |
|---|---|---|
| 1994. november 7. | 3,6 °C | -3,0 °C |

**1871 óta ezen a napon Budapesten előfordult**

| | |
|---|---|
| legmagasabb hőmérséklet: | 20,4 °C (1928) |
| legalacsonyabb hőmérséklet: | -8,2 °C (1891) |

LEGMAGASABB HŐMÉRSÉKLET

19 94.11.07. 7h -tól 94.11.08. 7h -ig.

LEGALACSONYABB HŐMÉRSÉKLET

19

RADIÁCIÓS MINIMUM

19

NAPFÉNYTARTAM

19

# 24 órás CSAPADÉKELOSZLÁS

SOPRON GYŐR BUDAPEST MISKOLC NYÍREGYHÁZA KÉKESTETŐ DEBRECEN SZOMBATHELY PAPA SZOLNOK SZENTGOTTHÁRD ZALAEGERSZEG KESZTHELY SIÓFOK PAKS KECSKEMÉT BÉKÉSCSABA NAGYKANIZSA SZEGED PÉCS BAJA

Szintvonalak: 200, 300 és 500 m

0 50 100 km

A GÖRBE VONALAK AZ IZOHIETÁK, AZOKAT A HELYEKET KÖTIK ÖSSZE, AHOL A CSAPADÉK MENNYISÉGE EGYENLŐ VOLT

| 19 94.11.08. 07h-ig az utolsó 24 óra adatai | | | | | | | 19 94.11.08. 07h-ig az utolsó 24 óra adatai | | | | | | |
|---|---|---|---|---|---|---|---|---|---|---|---|---|---|
| állomás | csapadék (mm) | | max. hő-mér-séklet | min. hő-mér-séklet | rad. min. | Előző nap napos órái | állomás | csapadék (mm) | | max. hő-mér-séklet | min. hő-mér-séklet | rad. min. | Előző nap napos órái |
| Győr | 1 | = | 9 | 4 | 4 | 3 | Vámosmikola | 10 | = | 8 | 5 | 4 | 2 |
| Mosonmagyaróvár | 1 | = | 9 | 4 | 4 | 3 | Baja | ny | = | 8 | 5 | 3 | 0 |
| Sopron | ny | | 8 | 5 | 4 | 0 | Bácsalmás | | | 8 | 5 | 3 | - |
| Sopronhorpács | ny | | 7 | 5 | 5 | 0 | Kalocsa-Öregcsertő | - | | - | - | - | - |
| Káld | - | | - | - | - | - | Kecskemét | 1 | | 5 | 4 | 4 | 0 |
| Szentgotthárd | 2 | = | 6 | 5 | 4 | 0 | Kiskunfélegyháza | | | 8 | 6 | 5 | - |
| Szombathely | 1 | = | 7 | 5 | 4 | 0 | Kiskunhalas | 1 | = | 8 | 5 | 4 | - |
| Lentl | - | | - | - | - | - | Kunszentmiklós | - | | - | - | - | - |
| Nagykanizsa | 5 | = | 7 | 6 | 6 | 0 | Balassagyarmat | 10 | | 8 | 4 | 4 | - |
| Zalaegerszeg | 3 | = | 7 | 6 | 6 | - | Salgótarján | 8 | = | 6 | 3 | 1 | - |
| Farkasgyepű | ny | = | 9 | 4 | 3 | - | Eger | 3 | = | 6 | 5 | 4 | 0 |
| Keszthely | 3 | = | 8 | 6 | 6 | 3 | Gyöngyös | 5 | = | 5 | 5 | 4 | - |
| Mencshely | 7 | = | 6 | 4 | 3 | 2 | Kékestető | 8 | = | 5 | 0 | 0 | 0 |
| Pápa | 2 | = | 9 | 6 | 2 | 4 | Kompolt | - | | - | - | - | - |
| Sümeg | 2 | = | 8 | 6 | 5 | - | Poroszló | - | | - | - | - | - |
| Veszprém | 3 | = | 6 | 3 | 3 | 3 | Jászberény | 4 | | 5 | 5 | 4 | - |
| Zirc | 3 | = | 6 | 3 | 2 | - | Karcag Tilalmas | | = | 7 | 4 | 3 | - |
| Homokszentgyörgy | - | | - | - | - | - | Szolnok | 3 | | 5 | 5 | 4 | 0 |
| Kaposvár | 4 | = | 9 | 6 | 5 | 3 | Tiszaroff | - | | - | - | - | - |
| Marcali | 7 | = | 8 | 7 | 6 | - | Túrkeve | 1 | V | 6 | 6 | 4 | 0 |
| Siófok | 5 | | 8 | 5 | 5 | 3 | Kistelek | 1 | V | 7 | 5 | 5 | - |
| Somogyszob | - | | - | - | - | - | Szeged | 2 | | 8 | 5 | 4 | 0 |
| Bábolna | 2 | | 9 | 3 | 2 | - | Szentes | 1 | | 7 | 6 | 4 | - |
| Esztergom Kertváros | 7 | | 9 | 4 | 3 | - | Borsodnádasd | - | | - | - | - | - |
| Komárom | - | | - | - | - | - | Fügöd | - | | - | - | - | - |
| Tata | 3 | = | 9 | 3 | 2 | - | Hidasnémeti | - | | - | - | - | - |
| Kisapostag | - | | - | - | - | - | Jósvafő | 4 | = | 7 | 4 | 4 | 0 |
| Martonvásár | - | | - | - | - | - | Miskolc | ny | = | 4 | 4 | 4 | 1 |
| Mór | 2 | = | 7 | 4 | 3 | - | Sárospatak | | = | 8 | 4 | 3 | 5 |
| Székesfehérvár | 4 | V = | 8 | 4 | 1 | - | Szendrőlád | ny | V | 5 | 5 | 3 | - |
| Iregszemcse | 4 | = | 8 | 5 | 3 | - | Tokaj | ny | = | 8 | 5 | 5 | - |
| Paks | ny | | 7 | 6 | 3 | 1 | Kisvárda | - | | - | - | - | - |
| Szekszárd | - | | - | - | - | - | Mátészalka | - | | - | - | - | - |
| Mohács | - | | - | - | - | - | Napkor | ny | | 10 | 6 | 5 | 6 |
| Pécs | 2 | | 8 | 5 | 4 | 3 | Pátyod | | | 13 | 3 | 2 | - |
| Pécs Árpádtető | 2 | = | 8 | 5 | 3 | - | Tiszabecs | | = | 12 | 3 | 0 | - |
| Siklós | 1 | | 10 | 5 | 4 | - | Vásárosnamény | | = | 12 | 4 | 2 | - |
| Szigetvár | 3 | = | 10 | 5 | 4 | - | Záhony | - | | - | - | - | - |
| Bp. Lőrinc | 6 | = | 5 | 4 | 4 | 1 | Berettyóújfalu | - | | - | - | - | - |
| Bp. Met. Szolg. | - | | - | - | - | - | Debrecen | ny | = | 8 | 5 | 4 | 2 |
| Bp. Széchenyi-hegy | 6 | = | 4 | 3 | 0 | - | Hajdúdorog | - | | - | - | - | - |
| Cegléd | 1 | = | 5 | 5 | 5 | - | Hortobágy Halastó | | | 6 | 4 | 4 | - |
| Gödöllő | - | | - | - | - | - | Körösszakál | | | 7 | 4 | 4 | - |
| Monor | - | | - | - | - | - | Polgár | - | | - | - | - | - |
| Nagykáta | - | | - | - | - | - | Békéscsaba | 1 | | 7 | 4 | 1 | 0 |
| Szentendre | 8 | = | 7 | 4 | 3 | 2 | Mezőhegyes | 1 | | 7 | 4 | 4 | - |
| Vác | - | | - | - | - | - | Szarvas | 2 | | 7 | 5 | 5 | 0 |

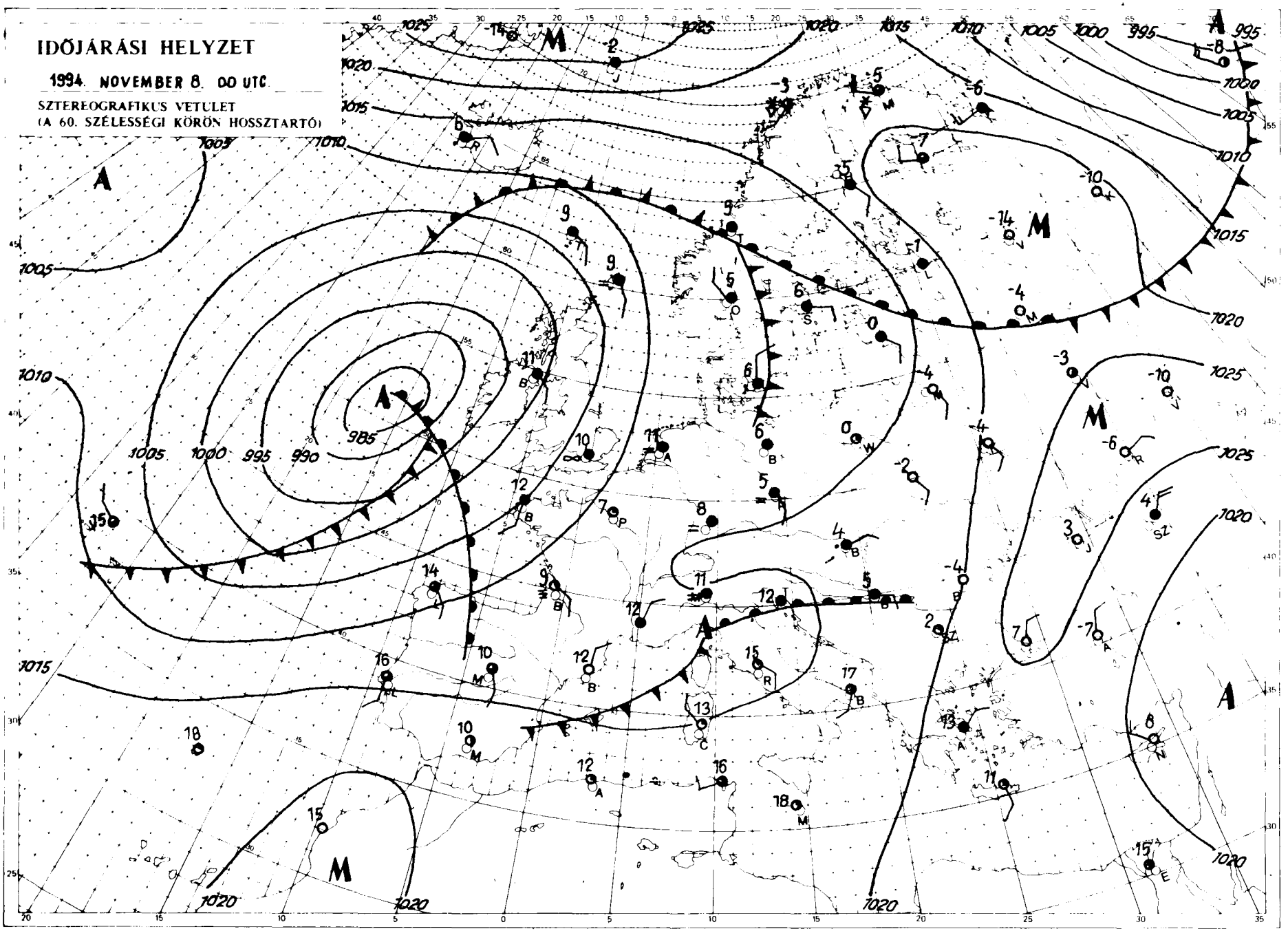


Kiadja az **ORSZÁGOS METEOROLÓGIAI SZOLGÁLAT**
Kiadásért felel: Dr. Mersich Iván, az Országos Meteorológiai Szolgálat elnöke
Készült az Országos Meteorológiai Szolgálat Nyomdájában, Budapest. – Felelős vezető: Szinok István – Munkaszám: 94.723.
Szerkesztésért felel: Dr. Dévényi Dezső az Időjárás Előrejelző Önálló Osztály vezetője
Készült az OMSZ Időjárás Előrejelző Önálló Osztálya – Szakmai felelős: Dr. Dévényi Dezső osztályvezető – Megjelenik naponként
Megrendelhető: 1024 Budapest, II., Kitaibel Pál utca 1. – Pénzügyi Osztály – Telefon: 212-5193

# IDŐJÁRÁSI NAPIJELENTÉS

ЕЖЕДНЕВНЫЙ МЕТЕОРОЛОГИЧЕСКИЙ БЮЛЛЕТЕНЬ • DAILY WEATHER REPORT
BULLETIN QUOTIDIEN DE TEMPS • TÄGLICHER WETTERBERICHT

107. évfolyam 313. szám + Budapest + 1994. november 9. szerda

## Az időjárási helyzet és a várható időjárás:

A Brit-szigetektől nyugatra lévő középponttal markáns ciklon örvénylik, amely a kontinens nyugati partvidékén gyakran borult, sokfelé eső, szeles időt okoz. Szórványos esőt jelentenek a Balkán-félsziget illetve a Balti államok térségéből is. Szárazföldünk északkeleti területein pedig sokfelé havazik. Arrafelé kora délután is csupán -5, -10 fok közelében marad a hőmérő higanyszála. Ugyanakkor Dél-, Délnyugat-Európában a csúcshőmérséklet még sokfelé eléri, helyenként meghaladja a 20 fokot. A következő 36 órában a Kárpát-medencében eleinte folytatódik a csendes, sokfelé párás őszi idő. Holnap napközben azonban megközelíti térségünket a nyugat-európai frontrendszer, így főleg a nyugati országrészben már több helyütt eredhet az eső.

Magyarországon kedden többnyire erősen felhős idő volt, inkább csak a déli, délnyugati megyékben sütött ki néhány órára a nap. Főleg északon elszórtan szitálás, kisebb eső is előfordult. A ma reggelig lehullott csapadék mennyisége általában csapadéknyom és 3 mm között alakult. A hőmérséklet csúcsértéke általában 6 és 13 fok között volt, de délnyugaton illetve keleten helyenként 14, 17 fokot is mértek. Ma hajnalra többnyire 2 és 8 fok közé hűlt le a levegő. Délelőtt az ország nagy részén felhős, sokfelé párás idő volt, néhol szitálással. A hőmérséklet 11 órára 8 és 11 fok közé emelkedett.

Ma 12 órakor Budapesten a hőmérséklet 9 fok volt, a tengerszintre átszámított légnyomás 1015 hPa, alig változik.

**Várható időjárás csütörtök estig:**

Változóan, többnyire erősen felhős lesz az ég. Ma néhol előfordul jelentéktelen szitálás. Csütörtökön a délutáni óráktól nyugat felől egyre többfelé eleredő az eső. Sokfelé számítani kell párásságra, ködfoltokra. Ma mérsékelt, holnap sokfelé élénk, időnként erős déli, délnyugati szél várható.
A legalacsonyabb éjszakai hőmérséklet 3 és 8 fok között,
a legmagasabb nappali hőmérséklet csütörtökön általában 10 és 15 fok között, a tartósan párás, ködös részeken 10 fok alatt valószínű.

Jenki Szilvia s. k.

**A hőmérséklet napi középértéke és eltérése a sokévi átlagtól (Budapest külterületén):**

| | | |
|---|---|---|
| 1994. november 8. | 6,0 °C | +0,5 °C |

**1871 óta ezen a napon Budapesten előfordult**

| | |
|---|---|
| legmagasabb hőmérséklet: | 19,9 °C (1886) |
| legalacsonyabb hőmérséklet: | -6,9 °C (1888) |

LEGMAGASABB HŐMÉRSÉKLET

19 94.11.08.

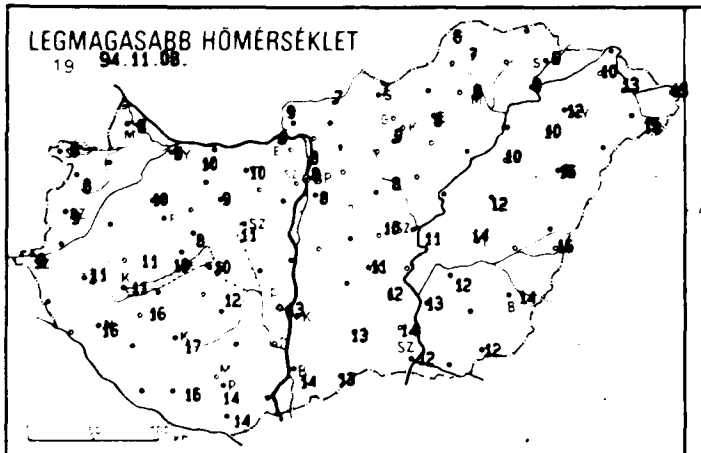

LEGALACSONYABB HŐMÉRSÉKLET

19 94.11.09.

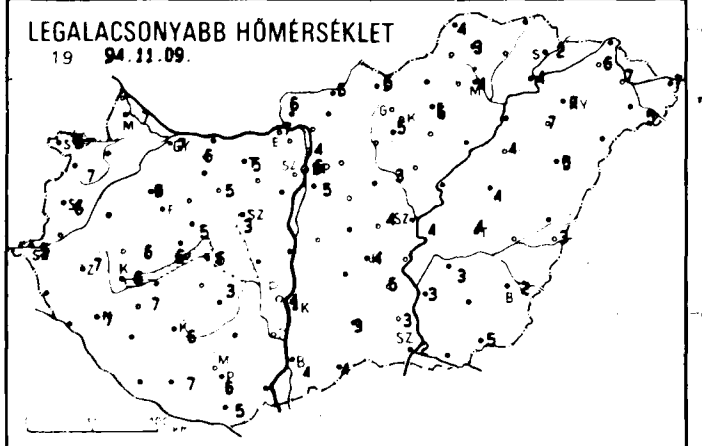

24 órás CSAPADÉKELOSZLÁS

19 94.11.08. 7h -tól 94.11.09. 7h -ig.

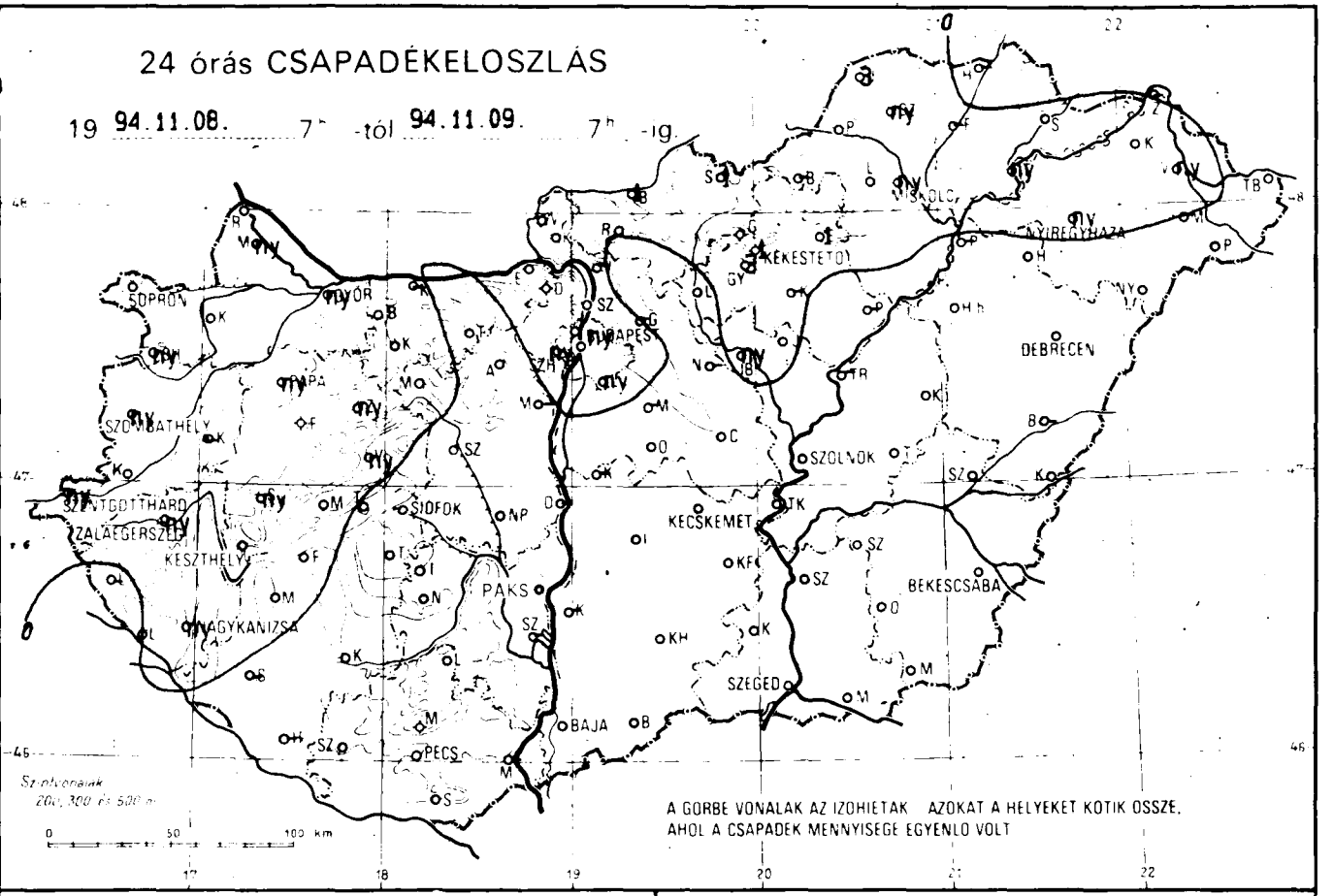


RADIÁCIÓS MINIMUM

19 94.11.09.

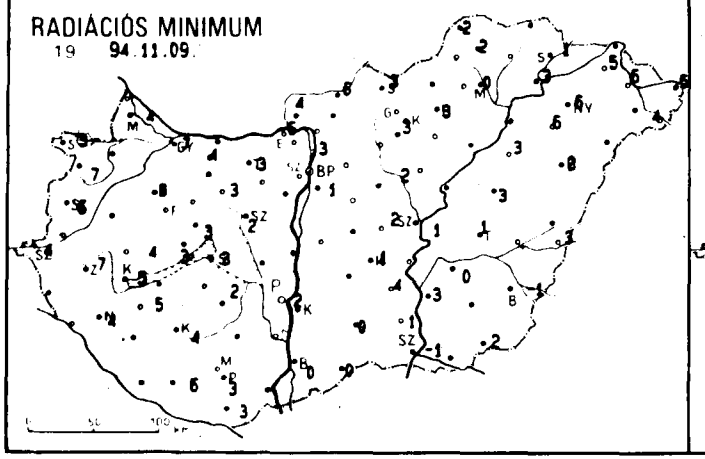

NAPFÉNYTARTAM

19 94.11.08.

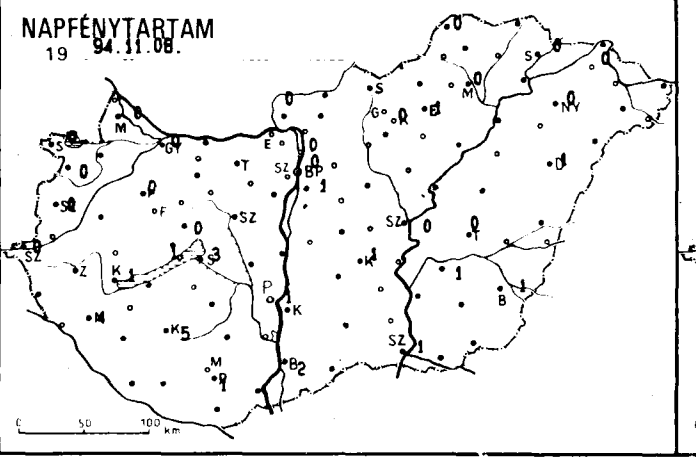

19

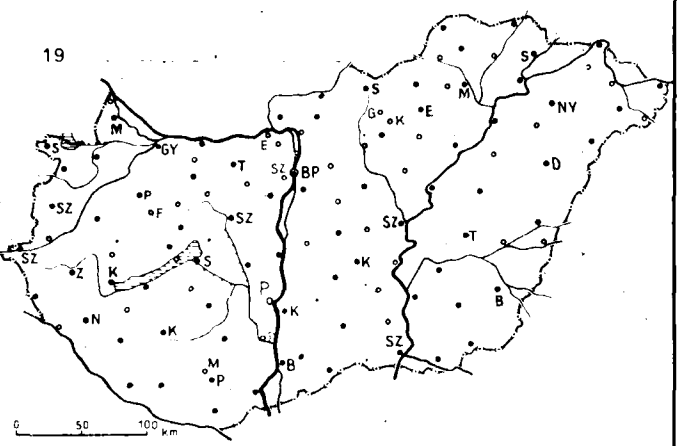

| 19 94.11.09. 07h-ig az utolsó 24 óra adatai | | | | | | | 19 94.11.09. 07h-ig az utolsó 24 óra adatai | | | | | | |
|---|---|---|---|---|---|---|---|---|---|---|---|---|---|
| állomás | csapadék (mm) | | max. hő-mér-séklet | min. hő-mér-séklet | rad. min. | Előző nap napos órái | állomás | csapadék (mm) | | max. hő-mér-séklet | min. hő-mér-séklet | rad. min. | Előző nap napos órái |
| Győr | ny | ≡ | 9 | 7 | 7 | 0 | Vámosmikola | . | ⌣ | 9 | 6 | 4 | 0 |
| Mosonmagyaróvár | ny | ≡ | 8 | 7 | 4 | 0 | Baja | . | ☁ | 14 | 4 | 0 | 2 |
| Sopron | . | ☁ | 9 | 5 | 3 | 0 | Bácsalmás | . | ☁ | 13 | 4 | 0 | - |
| Sopronhorpács | ny | ≡ | 8 | 7 | 7 | 0 | Kalocsa-Öregcsertő | - | | - | - | - | - |
| Káld | - | | - | - | - | - | Kecskemét | . | ☁ | 11 | 4 | 1 | 1 |
| Szentgotthárd | ny | ≡ | 9 | 5 | 4 | 0 | Kiskunfélegyháza | . | ☁ | 12 | 5 | 4 | - |
| Szombathely | ny | ≡ | 9 | 6 | 6 | 0 | Kiskunhalas | . | = | 13 | 3 | 0 | - |
| Lentl | - | | - | - | - | - | Kunszentmiklós | - | | - | - | - | - |
| Nagykanizsa | ny | ≡ | 16 | 7 | 4 | 4 | Balassagyarmat | 1 | • | 7 | 6 | 6 | - |
| Zalaegerszeg | ny | ≡ | 11 | 7 | 7 | - | Salgótarján | 1 | • ≡ | 7 | 5 | 3 | - |
| Farkasgyepű | . | ≡ | 9 | 4 | 3 | - | Eger | 1 | • ☁ | 8 | 6 | 3 | 1 |
| Keszthely | . | ≡ | 11 | 6 | 5 | 1 | Gyöngyös | 3 | • = | 9 | 5 | 3 | - |
| Mencshely | . | ≡ | 10 | 6 | 3 | 1 | Kékestető | 1 | ≡ | 6 | 4 | 3 | 0 |
| Pápa | ny | ≡ | 10 | 8 | 8 | 0 | Kompolt | - | | - | - | - | - |
| Sümeg | ny | ≡ | 11 | 6 | 4 | - | Poroszló | - | | - | - | - | - |
| Veszprém | ny | ≡ | 8 | 5 | 3 | 0 | Jászberény | ny | ≡ | 8 | 3 | 2 | - |
| Zirc | ny | ≡ | 8 | 6 | 5 | - | Karcag Tilalmas | . | = | 12 | 4 | 3 | - |
| Homokszentgyörgy | - | | - | - | - | - | Szolnok | . | ☁ | 11 | 4 | 1 | 0 |
| Kaposvár | . | ≡ | 17 | 6 | 4 | 5 | Tiszaroff | - | | - | - | - | - |
| Marcali | . | ☁ | 16 | 7 | 5 | - | Túrkeve | . | ☁ | 14 | 4 | 1 | 0 |
| Siófok | . | ☁ | 10 | 6 | 3 | 3 | Kistelek | . | | 14 | 3 | 1 | - |
| Somogyszob | - | | - | - | - | - | Szeged | . | ⌣ | 12 | 2 | -1 | 1 |
| Bábolna | . | ≡ | 10 | 6 | 4 | - | Szentes | . | | 13 | 3 | 3 | - |
| Esztergom Kertváros | . | ☁ | 9 | 7 | 6 | - | Borsodnádasd | - | | - | - | - | - |
| Komárom | - | | - | - | - | - | Fügöd | - | | - | - | - | - |
| Tata | . | ≡ | 10 | 5 | 3 | - | Hidasnémeti | - | | - | - | - | - |
| Kisapostag | - | | - | - | - | - | Jósvafő | 3 | • ≡ | 6 | 4 | 2 | 0 |
| Martonvásár | - | | - | - | - | - | Miskolc | ny | • ☁ | 8 | 4 | 0 | 0 |
| Mór | . | ≡ | 9 | 5 | 3 | - | Sárospatak | . | = | 6 | 2 | 1 | 0 |
| Székesfehérvár | . | ≡ | 11 | 3 | 2 | - | Szendrőlád | ny | • ☁ | 7 | 3 | 2 | - |
| Iregszemcse | . | ☁ | 12 | 3 | 2 | - | Tokaj | ny | • = | 9 | 4 | 3 | - |
| Paks | . | = | 13 | 4 | 2 | 1 | Kisvárda | . | = | 10 | 6 | 5 | 0 |
| Szekszárd | - | | - | - | - | - | Mátészalka | - | | - | - | - | - |
| Mohács | - | | - | - | - | - | Napkor | ny | • = | 12 | 7 | 6 | 0 |
| Pécs | . | ≡ | 14 | 6 | 3 | 1 | Pátyod | . | | 15 | 5 | 4 | - |
| Pécs Árpádtető | . | ☁ | 14 | 8 | 3 | - | Tiszabecs | . | = | 13 | 7 | 5 | - |
| Siklós | . | = | 14 | 5 | 3 | - | Vásárosnamény | ny | = | 13 | 7 | 6 | - |
| Szigetvár | . | ☁ | 16 | 7 | 6 | - | Záhony | - | | - | - | - | - |
| Bp. Lőrinc | ny | ≡ | 8 | 5 | 1 | 1 | Berettyóújfalu | - | | - | - | - | - |
| Bp. Met. Szolg. | ny | = | 8 | 6 | - | 0 | Debrecen | . | ☁ | 16 | 5 | 2 | 1 |
| Bp. Széchenyi-hegy | ny | ≡ | 7 | 5 | 2 | - | Hajdúdorog | . | = | 10 | 7 | 6 | - |
| Cegléd | . | ≡ | 10 | 4 | 2 | - | Hortobágy Halastó | . | | 10 | 4 | 3 | - |
| Gödöllő | - | | - | - | - | - | Körösszakál | . | | 16 | 3 | 3 | - |
| Monor | - | | - | - | - | - | Polgár | - | | - | - | - | - |
| Nagykáta | - | | - | - | - | - | Békéscsaba | . | ☁ | 14 | 2 | -1 | 1 |
| Szentendre | . | = | 8 | 4 | 3 | 0 | Mezőhegyes | . | ☁ | 12 | 5 | 2 | - |
| Vác | - | | - | - | - | - | Szarvas | . | ☁ | 12 | 3 | 0 | 1 |

# IDŐJÁRÁSI HELYZET

**1994. NOVEMBER 9. 00 UTC.**

SZTEREOGRAFIKUS VETÜLET
(A 60. SZÉLESSÉGI KÖRÖN HOSSZTARTÓ)



Kiadja az **ORSZÁGOS METEOROLÓGIAI SZOLGÁLAT**

Készült az Országos Meteorológiai Szolgálat Nyomdájában, Budapest – Felelős vezető Szinok István – Munkaszám: **94.724.**

Szerkesztésért felel: Dr. Dévényi Dezső az Időjárás Előrejelző Önálló Osztály vezetője

Készült az OMSZ Időjárás Előrejelző Önálló Osztálya Szakmai felelős Dr. Dévényi Dezső osztályvezető Megjelenik naponként

Megrendelhető 1024 Budapest, II. Kitaibel Pál utca 1. – Pénzügyi Osztály – Telefon: 212-5193

# IDŐJÁRÁSI NAPIJELENTÉS

ЕЖЕДНЕВНЫЙ МЕТЕОРОЛОГИЧЕСКИЙ БЮЛЛЕТЕНЬ • DAILY WEATHER REPORT
BULLETIN QUOTIDIEN DE TEMPS • TÄGLICHER WETTERBERICHT

**107. évfolyam 314. szám** **+ Budapest +** **1994. november 10. csütörtök**

## Az időjárási helyzet és a várható időjárás:

Európa északi része fölött anticiklon található. Területén általában kevés a felhő, hideg az idő. Északkeleten erős az éjszakai lehűlés, helyenként -13, -15 fokot mérnek. Napközben is 0 fok alatt marad a hőmérséklet. A Brit-szigetek, valamint Dél-Franciaország felett ciklon örvénylik, hatására sokfelé borult, csapadékos az idő. A francia Riviérán és Olaszország északi vidékén helyenként a lehulló csapadék mennyisége 35-60 mm-t is elérte. A következő 36 órában a Kárpát-medencében is csapadékosra fordul az idő, sokfelé várható eső, záporeső.

Magyarországon szerdán többnyire erősen felhős, sokfelé párás, helyenként ködös idő volt, néhol szitálással. A ma reggelig lehullott csapadék mennyisége sehol sem haladta meg az 1 mm-t. A hőmérséklet csúcsértéke 7 és 14 fok között volt. Ma hajnalra többnyire 3 és 8 fok közé hűlt le a levegő. Délelőtt borult, párás idő volt, néhol gyenge eső, ködszitálás is előfordult. A hőmérséklet 11 órakor 6 és 12 fok között változott.

Ma 12 órakor Budapesten a hőmérséklet 8 fok volt, a tengerszintre átszámított légnyomás 1012 hPa, mérsékelten süllyed.

**Várható időjárás péntek estig:**

Borult, párás idő várható, egyre többfelé esővel, záporesővel. A déli, délkeleti szél megélénkül.
A hőmérséklet éjszaka és pénteken napközben egyaránt 5 és 10 fok között valószínű.

**Távolabbi kilátások szombattól–keddig:**

Általában erősen felhős idő várható, eleinte sokfelé, később szórványosan várható eső, havas eső, főleg a hegyekben hó.
A legalacsonyabb éjszakai hőmérséklet eleinte 2, 7, később -2, -7 fok között,
a legmagasabb nappali hőmérséklet általában 2, 7 fok között valószínű.
Jelentős mennyiségű (legalább napi 5 mm) az ország területének 70 százalékán várható az időszak elején.

Kapitány Ervinné s. k.

**A hőmérséklet napi középértéke és eltérése a sokévi átlagtól (Budapest külterületén):**

| | | |
|---|---|---|
| 1994. november 9. | 7,5°C | +1,4°C |

**1871 óta ezen a napon Budapesten előfordult**

| | |
|---|---|
| legmagasabb hőmérséklet: | 20,9°C (1927) |
| legalacsonyabb hőmérséklet: | -6,5°C (1888) |

LEGMAGASABB HŐMÉRSÉKLET

19 94.11.09.

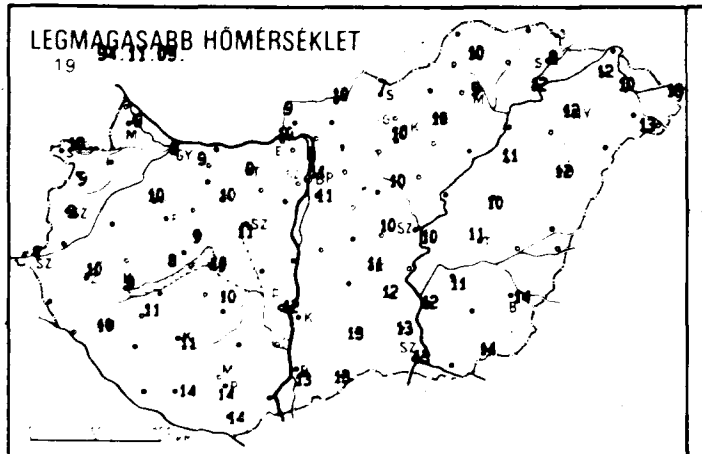

LEGALACSONYABB HŐMÉRSÉKLET

19 94.11.10.

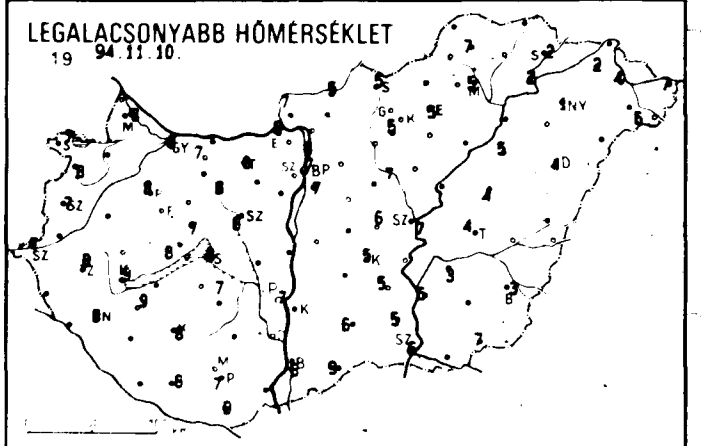

24 órás CSAPADÉKELOSZLÁS

19 94.11.09. 7[illegible] -tól 94.11.10. 7[illegible] -ig.

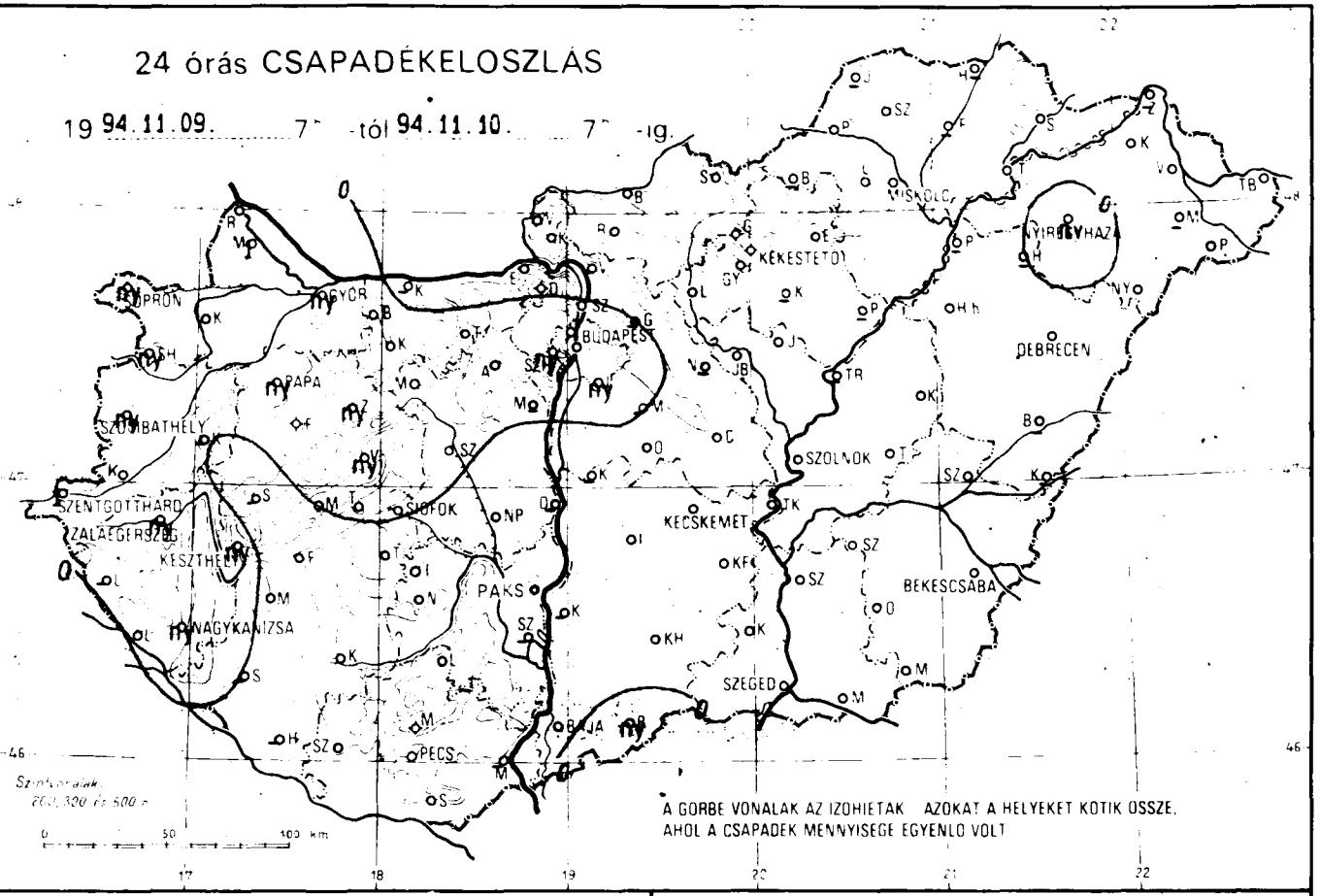


RADIÁCIÓS MINIMUM

19 94.11.10.

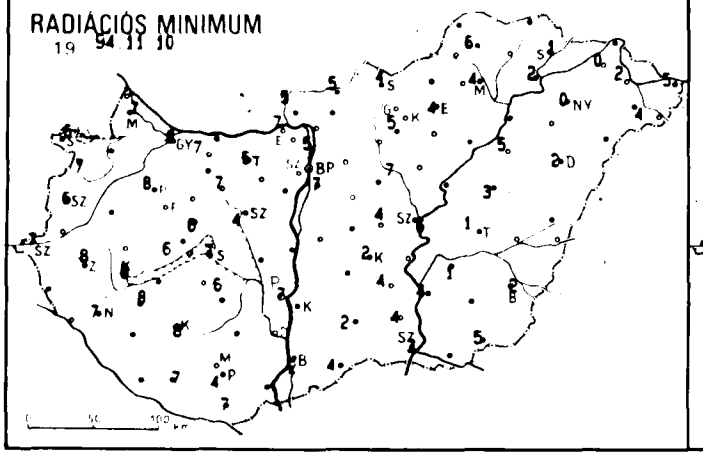

NAPFÉNYTARTAM

19 94.11.09.

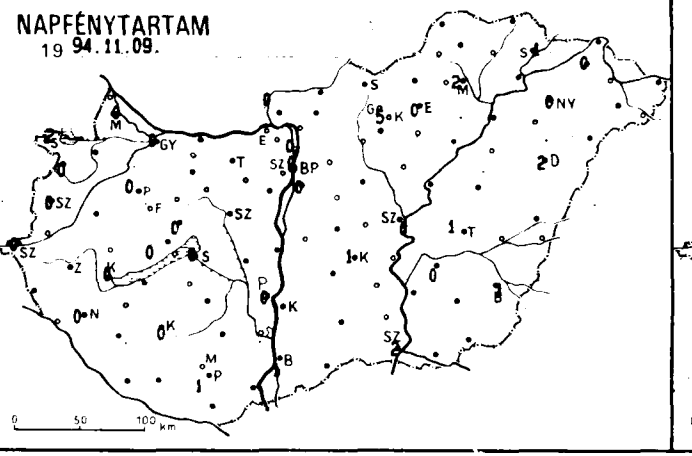

19

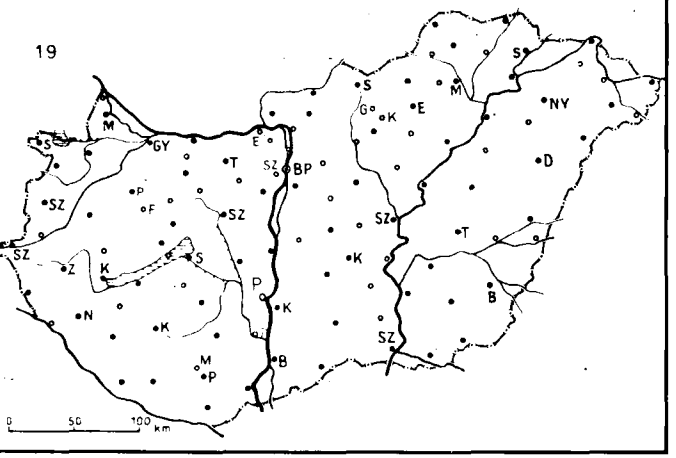

| 19 94.11.10. 07h-ig az utolsó 24 óra adatai | | | | | | | 19 94.11.10. 07h-ig az utolsó 24 óra adatai | | | | | | |
|---|---|---|---|---|---|---|---|---|---|---|---|---|---|
| állomás | csapadék (mm) | | max. hő-mér-séklet | min. hő-mér-séklet | rad. min. | Előző nap napos órál | állomás | csapadék (mm) | | max. hő-mér-séklet | min. hő-mér-séklet | rad. min. | Előző nap napos órál |
| Győr | ny | ' ≡ | 9 | 8 | 8 | 0 | Vámosmikola | . | = | 9 | 7 | 5 | 0 |
| Mosonmagyaróvár | 1 | · ≡ | 9 | 8 | 7 | 0 | Baja | . | ≡ | 13 | 6 | 2 | 1 |
| Sopron | ny | ' ≡ | 10 | 7 | 6 | 2 | Bácsalmás | ny | | 13 | 9 | 4 | - |
| Sopronhorpács | ny | ≡ ' ≡ | 9 | 8 | 7 | 0 | Kalocsa-Öregcsertő | - | | - | - | - | - |
| Káld | - | | - | - | - | - | Kecskemét | . | ≡ | 11 | 5 | 2 | 1 |
| Szentgotthárd | 1 | ' ≡ | 7 | 7 | 7 | 0 | Kiskunfélegyháza | . | ⛅ | 12 | 5 | 4 | - |
| Szombathely | ny | ' ≡ | 9 | 7 | 6 | 0 | Kiskunhalas | . | ≡ | 13 | 6 | 2 | - |
| Lenti | - | | - | - | - | - | Kunszentmiklós | - | | - | - | - | - |
| Nagykanizsa | ny | ' ≡ | 10 | 8 | 7 | 0 | Balassagyarmat | . | = | 10 | 5 | 5 | - |
| Zalaegerszeg | ny | ' = | 10 | 8 | 8 | - | Salgótarján | . | ≡ | 7 | 5 | 4 | - |
| Farkasgyepű | . | ≡ | 8 | 3 | 2 | - | Eger | . | ≡ | 10 | 5 | 4 | 0 |
| Keszthely | ny | ≡ ' ≡ | 9 | 9 | 8 | 0 | Gyöngyös | . | ≡ | 10 | 5 | 5 | - |
| Mencshely | . | ≡ | 8 | 8 | 6 | 0 | Kékestető | . | ≡ | 10 | 5 | 3 | 5 |
| Pápa | ny | ≡ ' ≡ | 10 | 8 | 8 | 0 | Kompolt | - | | - | - | - | - |
| Sümeg | - | | - | - | - | - | Poroszló | - | | - | - | - | - |
| Veszprém | ny | ' ≡ | 9 | 7 | 6 | 0 | Jászberény | . | ≡ | 10 | 7 | 7 | - |
| Zirc | ny | · ≡ | 9 | 7 | 5 | - | Karcag Tilalmas | . | ≡ | 10 | 4 | 3 | - |
| Homokszentgyörgy | - | | - | - | - | - | Szolnok | . | ≡ | 10 | 7 | 6 | 0 |
| Kaposvár | . | ≡ | 11 | 8 | 8 | 0 | Tiszaroff | - | | - | - | - | - |
| Marcali | . | ⛅ | 11 | 9 | 8 | - | Túrkeve | . | ≡ | 11 | 4 | 1 | 1 |
| Siófok | . | ≡ | 10 | 8 | 7 | 0 | Kistelek | . | ≡ | 13 | 5 | 4 | - |
| Somogyszob | - | | - | - | - | - | Szeged | . | ⛅ | 13 | 6 | 3 | 2 |
| Bábolna | . | ⛅ | 9 | 7 | 7 | - | Szentes | . | | 12 | 5 | 4 | - |
| Esztergom Kertváros | . | ⛅ | 10 | 8 | 7 | - | Borsodnádasd | - | | - | - | - | - |
| Komárom | - | | - | - | - | - | Füged | - | | - | - | - | - |
| Tata | . | ≡ | 9 | 8 | 6 | - | Hidasnémeti | - | | - | - | - | - |
| Kisapostag | - | | - | - | - | - | Jósvafő | - | | - | - | - | - |
| Martonvásár | - | | - | - | - | - | Miskolc | . | = | 9 | 5 | 4 | 2 |
| Mór | . | ≡ | 10 | 8 | 7 | - | Sárospatak | . | = | 9 | 2 | 1 | 1 |
| Székesfehérvár | . | ≡ | 11 | 8 | 4 | - | Szendrőlád | . | ⛅ | 10 | 7 | 6 | - |
| Iregszemcse | . | ≡ | 10 | 7 | 6 | - | Tokaj | . | = | 12 | 2 | 2 | - |
| Paks | . | ≡ | 12 | 7 | 7 | 0 | Kisvárda | . | ≡ | 12 | 2 | 0 | 0 |
| Szekszárd | - | | - | - | - | - | Mátészalka | - | | - | - | - | - |
| Mohács | - | | - | - | - | - | Napkor | ny | ≡ | 12 | 1 | 0 | 0 |
| Pécs | . | ≡ | 14 | 7 | 4 | 1 | Pátyod | . | = | 13 | 6 | 4 | - |
| Pécs Árpádtető | . | ⛅ | 12 | 7 | 5 | - | Tiszabecs | . | ≡ | 13 | 7 | 5 | - |
| Siklós | . | ⛅ | 14 | 9 | 7 | - | Vásárosnamény | . | ≡ | 10 | 4 | 2 | - |
| Szigetvár | . | = | 14 | 8 | 7 | - | Záhony | - | | - | - | - | - |
| Bp. Lőrinc | ny | ≡ ' ≡ | 11 | 7 | 7 | 0 | Berettyóújfalu | - | | - | - | - | - |
| Bp. Met. Szolg. | . | = | 11 | 7 | - | 0 | Debrecen | . | ≡ | 12 | 4 | 2 | 2 |
| Bp. Széchenyi-hegy | ny | ≡ ' ≡ | 9 | 6 | 5 | - | Hajdúdorog | - | | - | - | - | - |
| Cegléd | . | ≡ | 10 | 6 | 4 | - | Hortobágy Halastó | . | = | 11 | 5 | 5 | - |
| Gödöllő | - | | - | - | - | - | Körösszakál | - | | - | - | - | - |
| Monor | - | | - | - | - | - | Polgár | - | | - | - | - | - |
| Nagykáta | - | | - | - | - | - | Békéscsaba | . | ≡ | 14 | 3 | 2 | 1 |
| Szentendre | . | ≡ | 8 | 6 | 5 | 0 | Mezőhegyes | . | ≡ | 14 | 7 | 5 | - |
| Vác | - | | - | - | - | - | Szarvas | . | ≡ | 11 | 3 | 1 | 0 |

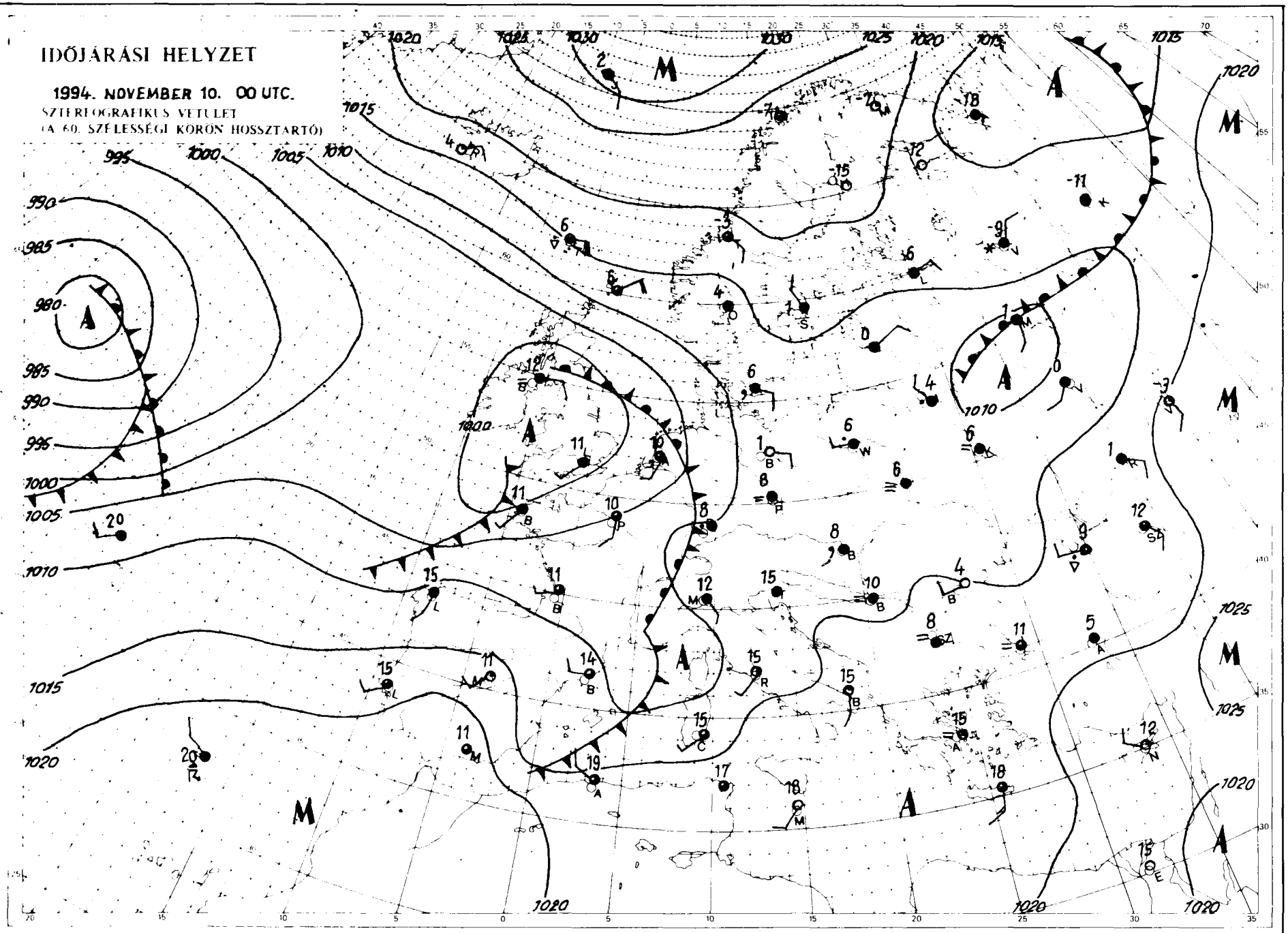


Készült az Országos Meteorológiai Szolgálat Nyomdájában, Budapest
Szerkesztésért felel Dr. Dévényi Dezső az Időjárás Előrejelző Osztály vezetője
Kiadja az OMSZ Időjárás Előrejelző Osztálya - Szakmai felelős Dr. Dévényi Dezső osztályvezető Megjelenik naponként
Megrendelhető 1024 Budapest II. Kitaibel Pál utca 1 Pénzügy Osztály - Telefon 212-5193

Kiadásért felel Dr. Mersich Iván, az Országos Meteorológiai Szolgálat elnöke
Készült az Országos Meteorológiai Szolgálat Nyomdájában, Budapest - Felelős vezető: Szmok István - Munkaszám **94.726.**

Kiadja az **ORSZÁGOS METEOROLÓGIAI SZOLGÁLAT**

# IDŐJÁRÁSI NAPIJELENTÉS

ЕЖЕДНЕВНЫЙ МЕТЕОРОЛОГИЧЕСКИЙ БЮЛЛЕТЕНЬ • DAILY WEATHER REPORT
BULLETIN QUOTIDIEN DE TEMPS • TÄGLICHER WETTERBERICHT

107. évfolyam 315. szám + Budapest + 1994. november 11. péntek

## Az időjárási helyzet és a várható időjárás:

Európa középső részeinek időjárását egy Észak-Olaszország fölötti középponttal örvénylő ciklon határozza meg. Hatására jobbára borult az ég, sokfelé esik az eső. A Skandináv-félsziget fölött egy anticiklon található, melynek keleti peremén sarkvidéki hideg levegő áramlik a kontinens belseje fölé, útját havazások, hózáporok kísérik. Kontinensünk délnyugati vidékén egy anticiklon hatására csendes, párás, mérsékelten meleg őszi időjárás a jellemző. A hőmérsékleti maximum ebben a térségben kevéssel 20 fok fölött alakul. Észak felé haladva fokozatosan csökken a hőmérséklet, a Skandináv-félsziget nagy részén és Oroszország északi tájain napközben sem melegszik fagypont fölé a levegő, éjszaka pedig -10 fok alatti fagyokat mérnek. A Kárpát-medence időjárását egyelőre enyhe, nedves léghullámok alakítják, így sokfelé kiadós csapadékra van kilátás. Vasárnap és a jövő hét elején az északról beáramló hideg levegő hatására nálunk is fagyokra lehet számítani.

Magyarországon csütörtökön borult, párás idő volt, szórványosan kisebb eső is előfordult. Éjszaka nyugat felől egyre többfelé eredt el az eső. A reggelig lehullott csapadék mennyisége a Dunántúl délnyugati részén meghaladta a 10 mm-t. A hőmérséklet csúcsértéke az ország nagy részén 10, 17 fok között alakult, ennél alacsonyabb érték a Bakonyban és az északi határ mentén fordult elő. Hajnalra általában 5, 10 fok közé hűlt le a levegő. Péntek délelőtt borult volt az ég, csaknem az egész országban esett az eső, a Dunántúlon többfelé jelentős mennyiségű csapadék hullott. A hőmérséklet 11 órakor 8, 15 fok között változott.

Ma 12 órakor Budapesten a hőmérséklet 9 fok volt, a tengerszintre átszámított légnyomás 1005 hPa, alig változik.

**Várható időjárás szombat estig:**

Eleinte borult idő várható az ország nagy részén jelentős mennyiségű esővel. Szombaton napközben észak felől időnként már felszakadozhat a felhőzet, de főként a nap első felében még várható eső, északon havas eső, havazás is előfordulhat. A szél lassan mindenütt északira forul és megerősödik, szombaton helyenként viharossá fokozódik.
A hőmérséklet hajnalban és szombaton kora délután egyaránt 2, 7 fok között alakul.

Varga László s. k.

**A hőmérséklet napi középértéke és eltérése a sokévi átlagtól (Budapest külterületén):**

| | | |
|---|---|---|
| 1994. november 10. | 8,1 °C | +1,7 °C |

**1871 óta ezen a napon Budapesten előfordult**

| | |
|---|---|
| legmagasabb hőmérséklet: | 21,3 °C (1927) |
| legalacsonyabb hőmérséklet: | -5,7 °C (1888) |

## LEGMAGASABB HŐMÉRSÉKLET

1994.11.10

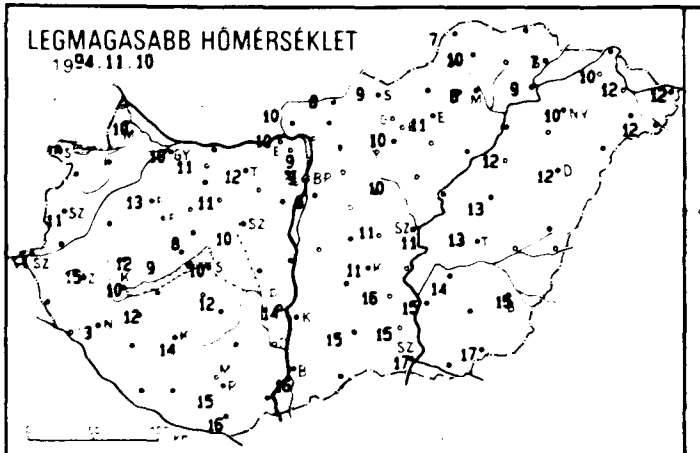

## LEGALACSONYABB HŐMÉRSÉKLET

1994.11.11.

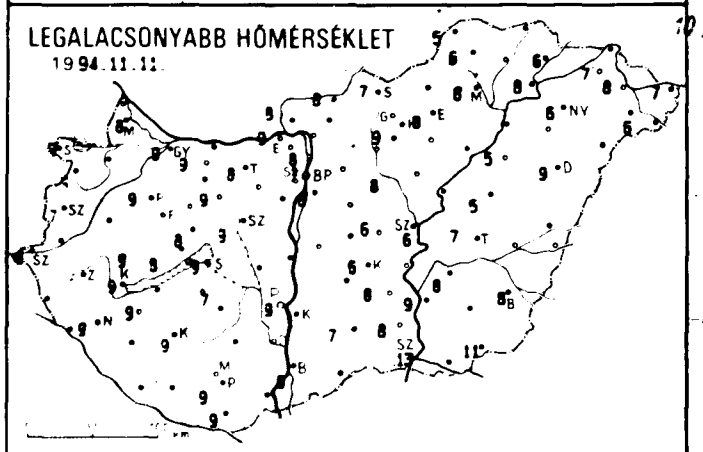

## RADIÁCIÓS MINIMUM

1994.11.11.

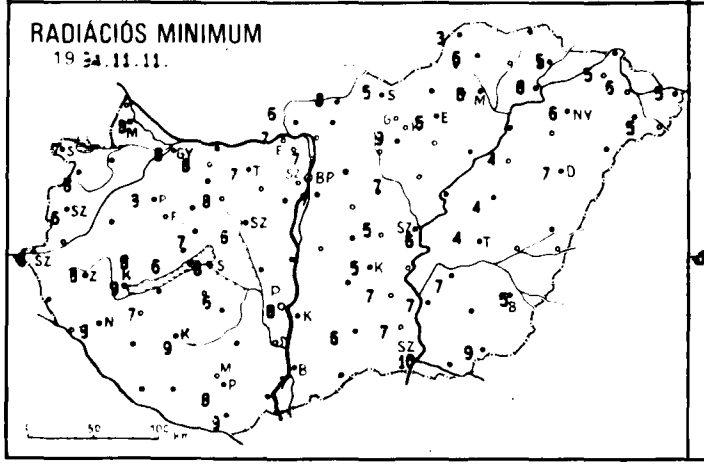

## 24 órás CSAPADÉKELOSZLÁS

1994.11.10. 7h -tól 94.11.11. 7h -ig.

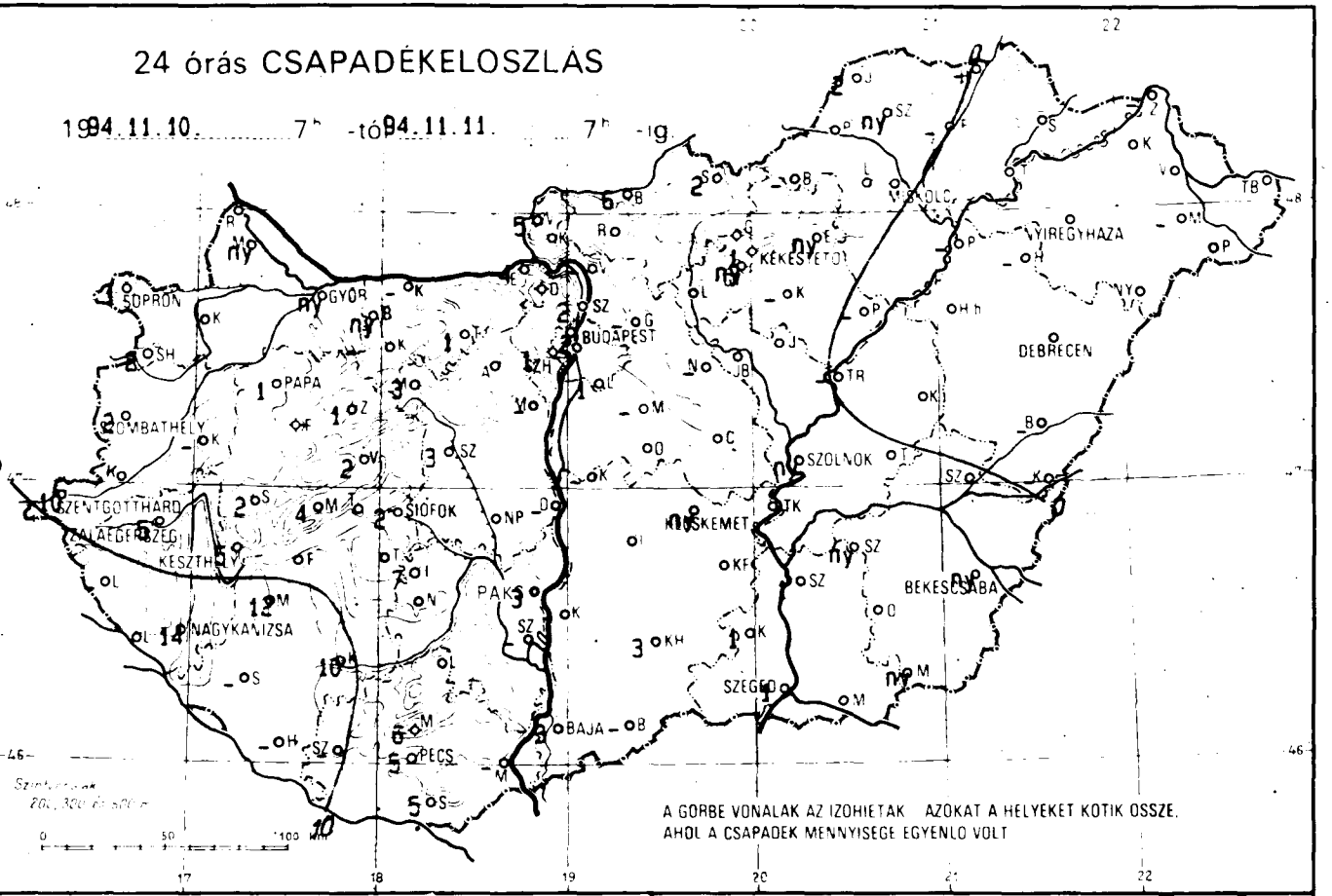


## NAPFÉNYTARTAM

1994.11.10.

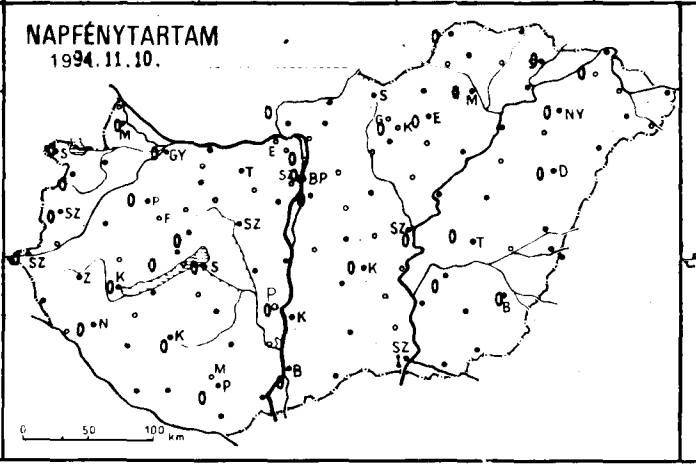

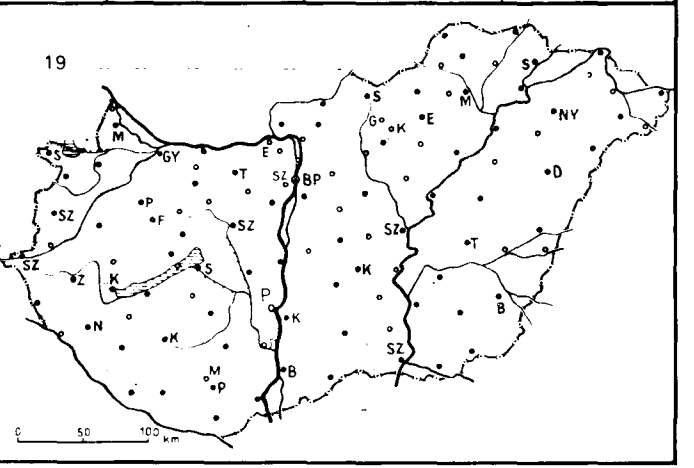

| 19 94.11.11. 07$^h$-ig az utolsó 24 óra adatai | | | | | | |
|---|---|---|---|---|---|---|
| állomás | csapadék (mm) | | max. hőmérséklet | min. hőmérséklet | rad. min. | Előző nap napos órái |
| Győr | ny | , ⛰ | 10 | 9 | 8 | 0 |
| Mosonmagyaróvár | ny | · = | 10 | 8 | 8 | 0 |
| Sopron | 1 | · = | 10 | 8 | 7 | 0 |
| Sopronhorpács | 2 | · ≡ | 11 | 8 | 8 | 0 |
| Káld | - | | - | - | - | - |
| Szentgotthárd | 10 | · ≡ | 11 | 8 | 8 | 0 |
| Szombathely | 2 | · ≡ | 11 | 7 | 6 | 0 |
| Lenti | - | | - | - | - | - |
| Nagykanizsa | 14 | · = | 13 | 9 | 8 | 0 |
| Zalaegerszeg | 5 | · = | 15 | 9 | 8 | - |
| Farkasgyepű | . | ≡ | 8 | 4 | 3 | - |
| Keszthely | 5 | · ≡ | 10 | 9 | 9 | 0 |
| Mencshely | 4 | · = | 9 | 8 | 6 | 0 |
| Pápa | 1 | · ≡ | 13 | 9 | 8 | 0 |
| Sümeg | 2 | · = | 12 | 9 | 8 | - |
| Veszprém | 2 | · ≡ | 8 | 8 | 7 | 0 |
| Zirc | 1 | · ≡ | 8 | 8 | 6 | - |
| Homokszentgyörgy | - | | - | - | - | - |
| Kaposvár | 10 | · = | 14 | 9 | 9 | 0 |
| Marcali | 12 | · = | 12 | 9 | 7 | - |
| Siófok | 2 | · ≡ | 10 | 9 | 8 | 0 |
| Somogyszob | - | | - | - | - | - |
| Bábolna | ny | , = | 11 | 9 | 8 | - |
| Esztergom Kertváros | 4 | · = | 10 | 9 | 7 | - |
| Komárom | - | | - | - | - | - |
| Tata | 1 | · = | 12 | 8 | 7 | - |
| Kisapostag | - | | - | - | - | - |
| Martonvásár | - | | - | - | - | - |
| Mór | 3 | ▽ = | 11 | 9 | 8 | - |
| Székesfehérvár | 3 | · = | 10 | 9 | 6 | - |
| Iregszemcse | 7 | · = | 12 | 7 | 6 | - |
| Paks | 3 | · ≡ | 14 | 9 | 8 | 0 |
| Szekszárd | - | | - | - | - | - |
| Mohács | - | | - | - | - | - |
| Pécs | 5 | · = | 15 | 9 | 8 | 0 |
| Pécs Árpádtető | 6 | · ≡ | 12 | 8 | 6 | - |
| Siklós | 5 | · | 16 | 9 | 9 | - |
| Szigetvár | - | | - | - | - | - |
| Bp. Lőrinc | 1 | · ≡ | 9 | 8 | 7 | 0 |
| Bp. Met. Szolg. | 2 | · = | 9 | 7 | - | 0 |
| Bp. Széchenyi-hegy | 1 | · ≡ | 9 | 6 | 2 | - |
| Cegléd | . | ≡ | 11 | 6 | 5 | - |
| Gödöllő | - | | - | - | - | - |
| Monor | - | | - | - | - | - |
| Nagykáta | - | | - | - | - | - |
| Szentendre | 2 | · ≡ | 9 | 8 | 7 | 0 |
| Vác | - | | - | - | - | - |

| 19 94.11.11. 07$^h$-ig az utolsó 24 óra adatai | | | | | | |
|---|---|---|---|---|---|---|
| állomás | csapadék (mm) | | max. hőmérséklet | min. hőmérséklet | rad. min. | Előző nap napos órái |
| Vámosmikola | 5 | · = | 10 | 8 | 6 | 0 |
| Baja | 3 | · ≡ | 16 | 9 | 7 | 0 |
| Bácsalmás | - | | - | - | - | - |
| Kalocsa-Öregcsertő | - | | - | - | - | - |
| Kecskemét | ny | · ≡ | 11 | 6 | 5 | 0 |
| Kiskunfélegyháza | . | ⛰ | 16 | 8 | 7 | - |
| Kiskunhalas | 3 | · = | 15 | 7 | 6 | - |
| Kunszentmiklós | - | | - | - | - | - |
| Balassagyarmat | 6 | · | 8 | 8 | 8 | - |
| Salgótarján | 2 | · ≡ | 9 | 7 | 5 | - |
| Eger | ny | , ≡ | 11 | 8 | 5 | 0 |
| Gyöngyös | ny | · | 10 | 9 | 9 | - |
| Kékestető | 1 | · ≡ | 6 | 6 | 5 | 0 |
| Kompolt | - | | - | - | - | - |
| Poroszló | - | | - | - | - | - |
| Jászberény | . | ⛰ | 10 | 8 | 7 | - |
| Karcag Tilalmas | . | = | 13 | 5 | 4 | - |
| Szolnok | ny | · ≡ | 11 | 6 | 6 | 0 |
| Tiszaroff | - | | - | - | - | - |
| Túrkeve | . | ≡ | 13 | 7 | 4 | 0 |
| Kistelek | 1 | ▽ ⛰ | 15 | 8 | 7 | - |
| Szeged | 1 | · | 17 | 13 | 10 | 1 |
| Szentes | 1 | · | 15 | 9 | 7 | - |
| Borsodnádasd | - | | - | - | - | - |
| Füged | - | | - | - | - | - |
| Hidasnémeti | - | | - | - | - | - |
| Jósvafő | 2 | · ≡ | 7 | 5 | 3 | 0 |
| Miskolc | . | = | 8 | 6 | 6 | 0 |
| Sárospatak | . | = | 7 | 6 | 5 | 0 |
| Szendrőlád | ny | · ≡ | 10 | 6 | 6 | - |
| Tokaj | . | | 9 | 8 | 8 | - |
| Kisvárda | . | = | 10 | 7 | 5 | 0 |
| Mátészalka | - | | - | - | - | - |
| Napkor | . | = | 10 | 6 | 6 | 0 |
| Pátyod | . | ⛰ | 12 | 6 | 5 | - |
| Tiszabecs | . | = | 12 | 7 | 5 | - |
| Vásárosnamény | . | = | 12 | 8 | 6 | - |
| Záhony | - | | - | - | - | - |
| Berettyóújfalu | - | | - | - | - | - |
| Debrecen | . | ≡ | 12 | 9 | 7 | 0 |
| Hajdúdorog | - | | - | - | - | - |
| Hortobágy Halastó | . | = | 12 | 5 | 4 | - |
| Körösszakál | - | | - | - | - | - |
| Polgár | - | | - | - | - | - |
| Békéscsaba | ny | · ⛰ | 15 | 8 | 5 | 0 |
| Mezőhegyes | ny | ' | 17 | 11 | 9 | - |
| Szarvas | ny | · ⛰ | 14 | 8 | 7 | 0 |

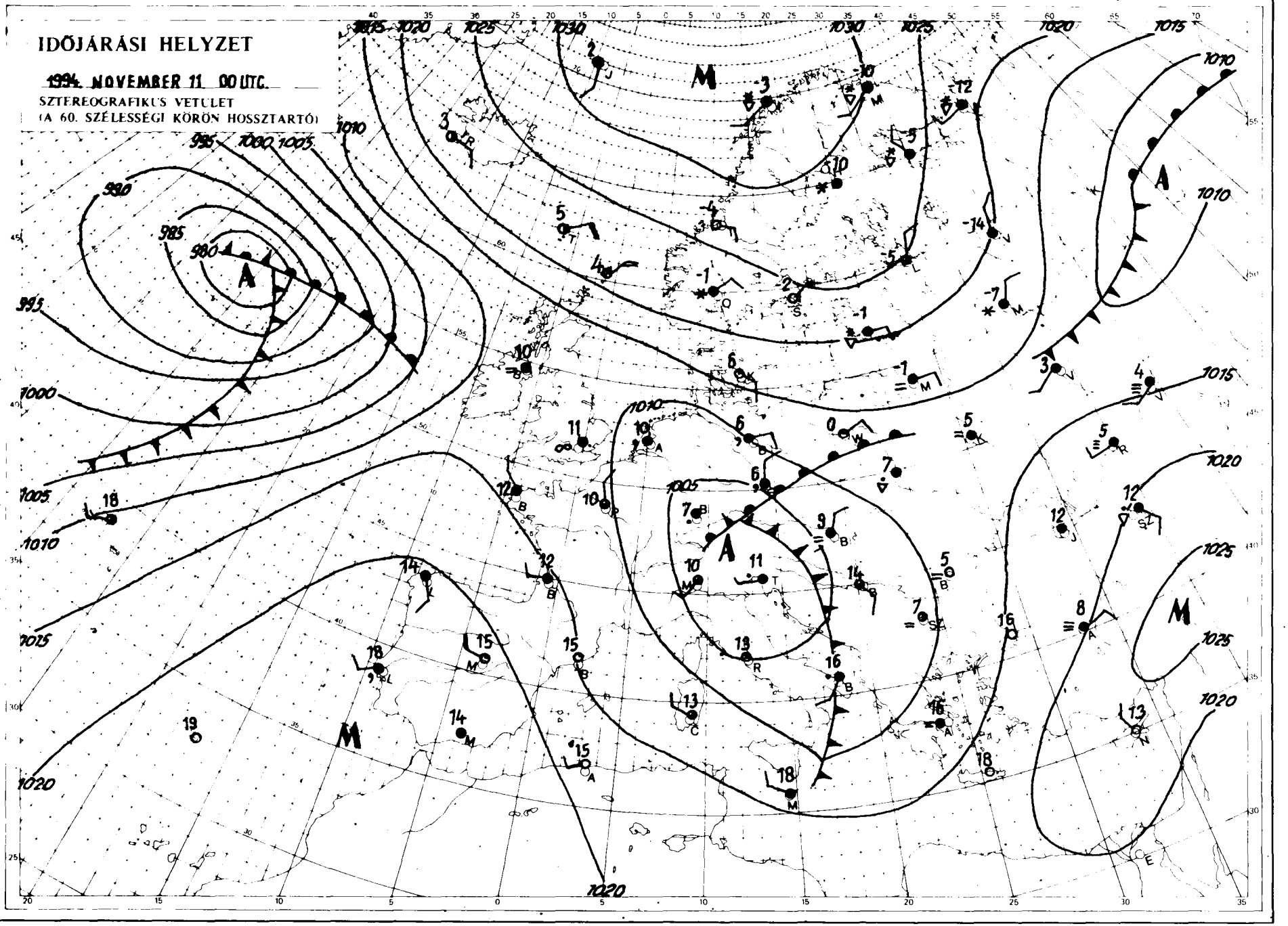


Kiadja az **ORSZÁGOS METEOROLÓGIAI SZOLGÁLAT**

Kiadásért felel: Dr. Mersich Iván, az Országos Meteorológiai Szolgálat elnöke

Készült az Országos Meteorológiai Szolgálat Nyomdájában, Budapest – Felelős vezető: Szinok István – Munkaszám: 94.726.

Szerkesztésért felel: Dr. Dévényi Dezső az Időjárás Előrejelző Önálló Osztály vezetője

Készíti: az OMSZ Időjárás Előrejelző Önálló Osztálya – Szakmai felelős: Dr. Dévényi Dezső osztályvezető – Megjelenik naponként

Megrendelhető: 1024 Budapest, II., Kitaibel Pál utca 1. – Pénzügyi Osztály – Telefon: 212-5193

# IDŐJÁRÁSI NAPIJELENTÉS

ЕЖЕДНЕВНЫЙ МЕТЕОРОЛОГИЧЕСКИЙ БЮЛЛЕТЕНЬ • DAILY WEATHER REPORT
BULLETIN QUOTIDIEN DE TEMPS • TÄGLICHER WETTERBERICHT

107. évfolyam 316. szám + Budapest + 1994. november 12. szombat

## Az időjárási helyzet és a várható időjárás:

A Skandináv-félsziget és a Kelet-európai alföld nagyobb részének időjárását anticiklon határozza meg. Területén változóan felhős, általában száraz, de hideg téli idő van. A hőmérsékelt napközben is fagypont alatt marad, éjszakánként pedig többfelé -10, -15 fokos fagy is előfordul. Délkelet-Európa felett ugyanakkor ciklon örvénylik. Hatására a Kárpát-medence térségében, a Balkán-félszigeten, valamint a Fekete-tenger környékén sokfelé esik az eső, a délebbre eső területeken zivatarok is előfordulnak. Az Atlanti-óceán felől érkező enyhébb, nedvesebb levegő következtében felhős, gyakran csapadékos az idő Nyugat-Európa nagyobb részén is. A következő 36 órában a Kárpát-medence időjárását a térségünktől délre örvénylő ciklon, valamint az északkelet felől beszivárgó hideg, de már szárazabb levegő határozza meg.

Magyarországon pénteken többnyire borult volt az ég, csupán délen sütött ki néhány órára a nap. Országszerte esett az eső, főként a Dunántúlon többfelé megerősödött, néhol viharossá fokozódott az északi szél. A hőmérséklet csúcsértéke általában 9, 14, de délen 15, 18 fok között alakult. Éjszaka is folytatódott a borult, sokfelé esős idő. A szombat reggelig lehullott csapadék mennyisége delen és keleten 10 mm alatt maradt, az ország nagyobb részén azonban 10 és 30 mm között alakult, de Győrből és Sopronhorpácsról 31, Sopronból 44 mm-t jelentettek. Ma hajnalra 2, 7 fok közé hűlt le a levegő. Délelőtt túlnyomóan borult maradt az ég, elsősorban a Dunántúlon esett az eső. Többfelé megerősödött az északi szél. A hőmérséklet 11 órakor 2, 5 fok között alakult.

Ma 12 órakor Budapesten a hőmérséklet 5 fok volt, a tengerszintre átszámított légnyomás 1016 hPa, alig változik.

**Várható időjárás vasárnap estig:**

Időnként felszakadozik a felhőzet, ma (szombaton) még többfelé, holnap (vasárnap) már csak szórványosan várható eső, havas eső, helyenként gyenge havazás. Eleinte többfelé lesz erős az északi szél, majd holnapra a szél mindenütt mérséklődik.
A legalacsonyabb éjszakai hőmérséklet +2, -3,
a legmagasabb nappali hőmérséklet vasárnap 1, 6 fok között valószínű.

Bonta Imre s. k.

**A hőmérséklet napi középértéke és eltérése a sokévi átlagtól (Budapest külterületén):**

| | | |
|---|---|---|
| 1994. november 11. | 9,4 °C | +3,5 °C |

**1871 óta ezen a napon Budapesten előfordult**

| | |
|---|---|
| legmagasabb hőmérséklet: | 18,2 °C (1944) |
| legalacsonyabb hőmérséklet: | -8,9 °C (1888) |

LEGMAGASABB HŐMÉRSÉKLET

19 94.11.11.

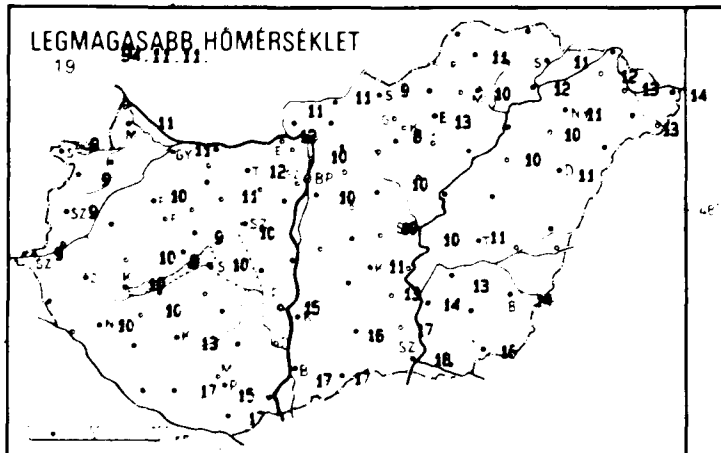

LEGALACSONYABB HŐMÉRSÉKLET

19 94.11.12.

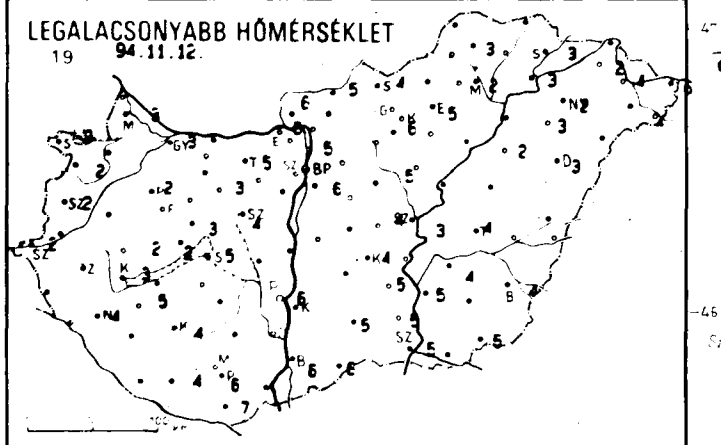

24 órás CSAPADÉKELOSZLÁS

19 94.11.11. 7h -tól 94.11.12. 7h -ig

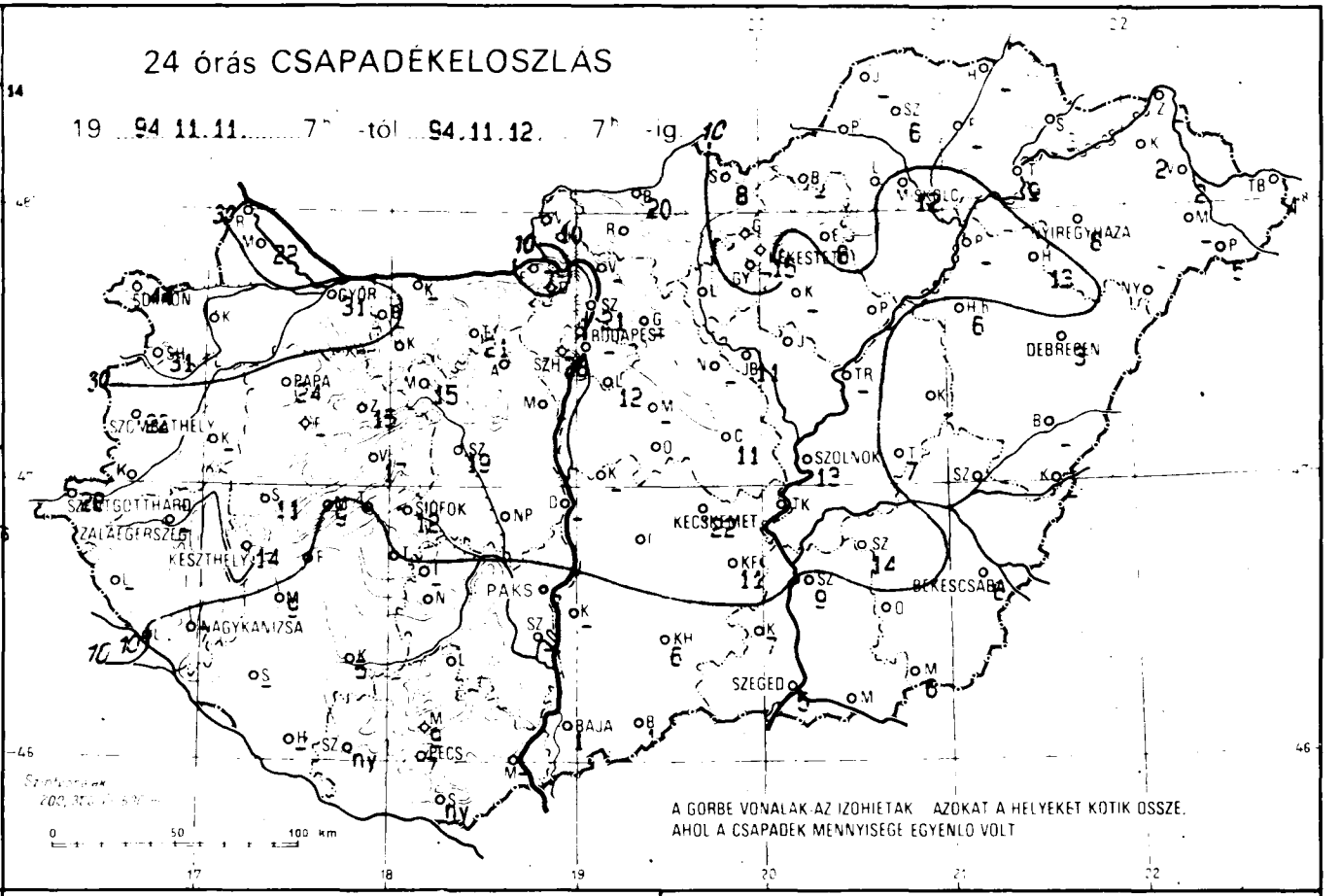


RADIÁCIÓS MINIMUM

19 94.11.12.

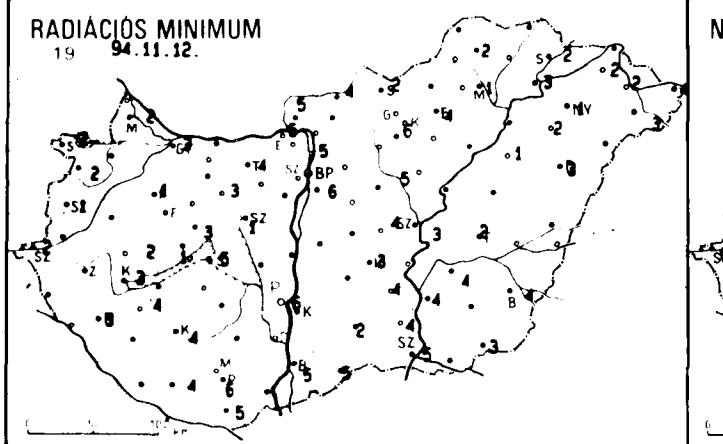

NAPFÉNYTARTAM

19 94.11.11.

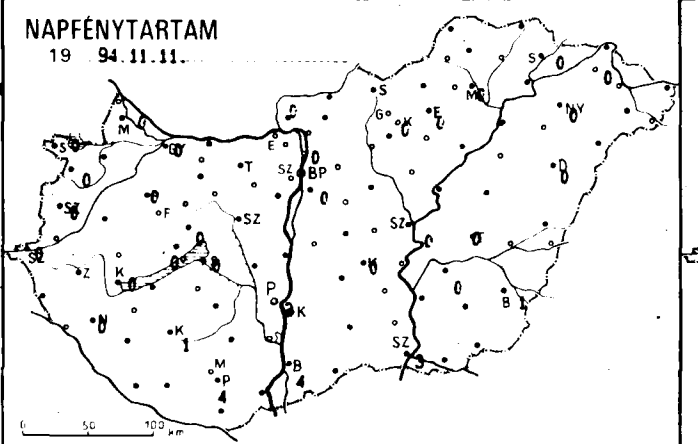

19

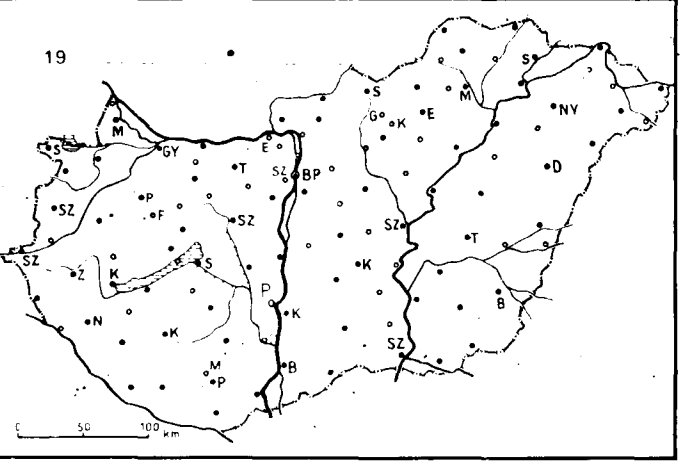

| 19 94.11.12. 07h-ig az utolsó 24 óra adatai | | | | | | |
|---|---|---|---|---|---|---|
| állomás | csapadék (mm) | | max. hő-mér-séklet | min. hő-mér-séklet | rad. min. | Előző nap napos órái |
| Győr | 31 | · ⛰ | 11 | 3 | 3 | 0 |
| Mosonmagyaróvár | 22 | · = | 11 | 3 | 2 | 0 |
| Sopron | 44 | · | 9 | 2 | 2 | 0 |
| Sopronhorpács | 31 | · = | 9 | 2 | 2 | 0 |
| Káld | - | | - | - | - | - |
| Szentgotthárd | 28 | · = | 9 | 2 | 2 | 0 |
| Szombathely | 22 | · = | 9 | 2 | 1 | 0 |
| Lenti | - | | - | - | - | - |
| Nagykanizsa | 7 | · = | 10 | 4 | 3 | 0 |
| Zalaegerszeg | - | | - | - | - | - |
| Farkasgyepű | - | | - | - | - | - |
| Keszthely | 14 | · ≡ | 10 | 3 | 3 | 0 |
| Mencshely | 9 | · = | 9 | 2 | 1 | 0 |
| Pápa | 24 | · ≡ | 10 | 2 | 1 | 0 |
| Sümeg | 11 | · = | 10 | 2 | 2 | - |
| Veszprém | 17 | · ≡ | 9 | 3 | 3 | 0 |
| Zirc | 15 | · ≡ | 8 | 1 | 1 | - |
| Homokszentgyörgy | - | | - | - | - | - |
| Kaposvár | 5 | · ⛰ | 13 | 4 | 4 | 1 |
| Marcali | 9 | · | 10 | 5 | 4 | - |
| Siófok | 12 | · ≡ | 10 | 5 | 5 | 0 |
| Somogyszob | - | | - | - | - | - |
| Bábolna | - | | - | - | - | - |
| Esztergom Kertváros | 7 | · = | 12 | 6 | 5 | - |
| Komárom | - | | - | - | - | - |
| Tata | 21 | · = | 12 | 5 | 4 | - |
| Kisapostag | - | | - | - | - | - |
| Martonvásár | - | | - | - | - | - |
| Mór | 15 | ▽ = | 11 | 3 | 3 | - |
| Székesfehérvár | 19 | ▽ = | 10 | 4 | 1 | - |
| Iregszemcse | - | | - | - | - | - |
| Paks | 7 | · ≡ | 15 | 6 | 6 | 1 |
| Szekszárd | - | | - | - | - | - |
| Mohács | - | | - | - | - | - |
| Pécs | 7 | ▽ = | 15 | 6 | 6 | 4 |
| Pécs Árpádtető | 9 | · ≡ | 13 | 4 | 1 | - |
| Siklós | 29 | · ⛰ | 17 | 7 | 5 | - |
| Szigetvár | 29 | · = | 17 | 4 | 4 | - |
| Bp. Lőrinc | 12 | · = | 10 | 6 | 6 | 0 |
| Bp. Met. Szolg. | - | | - | - | - | - |
| Bp. Széchenyi-hegy | 28 | · ≡ | 9 | 5 | 4 | - |
| Cegléd | 11 | · = | 10 | 4 | 4 | - |
| Gödöllő | - | | - | - | - | - |
| Monor | - | | - | - | - | - |
| Nagykáta | - | | - | - | - | - |
| Szentendre | 21 | · = | 10 | 5 | 5 | 0 |
| Vác | - | | - | - | - | - |

| 19 94.11.12. 07h-ig az utolsó 24 óra adatai | | | | | | |
|---|---|---|---|---|---|---|
| állomás | csapadék (mm) | | max. hő-mér-séklet | min. hő-mér-séklet | rad. min. | Előző nap napos órái |
| Vámosmikola | 10 | · = | 11 | 6 | 5 | 0 |
| Baja | 1 | · ⛰ | 17 | 6 | 5 | 4 |
| Bácsalmás | 1 | · | 17 | 6 | 5 | - |
| Kalocsa-Öregcsertő | - | | - | - | - | - |
| Kecskemét | 22 | ▽ = | 11 | 4 | 3 | 0 |
| Kiskunfélegyháza | 11 | · ⛰ | 13 | 5 | 4 | - |
| Kiskunhalas | 6 | · = | 16 | 5 | 2 | - |
| Kunszentmiklós | - | | - | - | - | - |
| Balassagyarmat | 20 | · | 11 | 5 | 4 | - |
| Salgótarján | 8 | · = | 9 | 4 | 2 | - |
| Eger | 8 | · | 13 | 5 | 4 | 0 |
| Gyöngyös | 7 | · | 8 | 6 | 6 | - |
| Kékestető | 15 | · ≡ | 7 | -1 | -1 | 0 |
| Kompolt | - | | - | - | - | - |
| Poroszló | - | | - | - | - | - |
| Jászberény | 11 | · ⛰ | 10 | 5 | 5 | - |
| Karcag Tilalmas | - | | - | - | - | - |
| Szolnok | 13 | · | 10 | 3 | 3 | 0 |
| Tiszaroff | - | | - | - | - | - |
| Túrkeve | 7 | · | 11 | 4 | 2 | 0 |
| Kistelek | 7 | ▽ ⛰ | 17 | 5 | 4 | - |
| Szeged | 5 | · ≡ | 18 | 5 | 5 | 3 |
| Szentes | 9 | ▽ | 14 | 5 | 4 | - |
| Borsodnádasd | - | | - | - | - | - |
| Füged | - | | - | - | - | - |
| Hidasnémeti | - | | - | - | - | - |
| Jósvafő | - | | - | - | - | - |
| Miskolc | 12 | · = | 10 | 2 | 1 | 0 |
| Sárospatak | 3 | · | 11 | 3 | 2 | 0 |
| Szendrőlád | 6 | · ⛰ | 11 | 3 | 2 | - |
| Tokaj | 9 | · = | 12 | 3 | 3 | - |
| Kisvárda | 2 | · = | 12 | 2 | 2 | 0 |
| Mátészalka | - | | - | - | - | - |
| Napkor | 8 | | 11 | 2 | 1 | 0 |
| Pátyod | 5 | · | 13 | 4 | 3 | - |
| Tiszabecs | 4 | · = | 14 | 6 | 4 | - |
| Vásárosnamény | 2 | · = | 13 | 4 | 2 | - |
| Záhony | - | | - | - | - | - |
| Berettyóújfalu | - | | - | - | - | - |
| Debrecen | 3 | · ⛰ | 11 | 3 | 3 | 0 |
| Hajdúdorog | 13 | ▽ = | 10 | 3 | 2 | - |
| Hortobágy Halastó | 6 | · = | 10 | 2 | 1 | - |
| Körösszakál | - | | - | - | - | - |
| Polgár | - | | - | - | - | - |
| Békéscsaba | 6 | · ≡ | 14 | 4 | 4 | 1 |
| Mezőhegyes | 6 | · ≡ | 16 | 5 | 3 | - |
| Szarvas | 14 | · ⛰ | 13 | 4 | 4 | 0 |

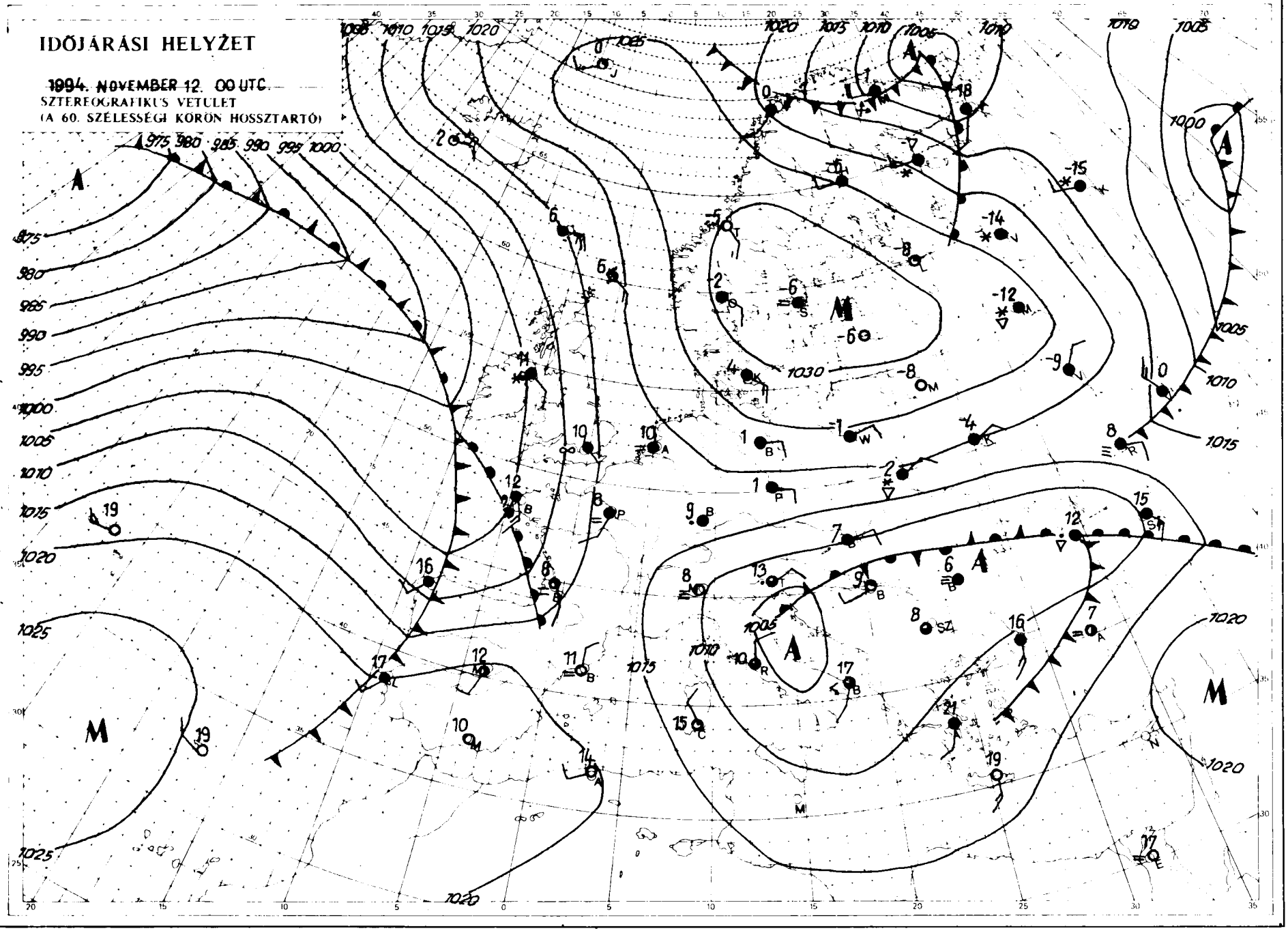


Kiadja az **ORSZÁGOS METEOROLÓGIAI SZOLGÁLAT**.
Kiadásért felel: Dr. Mersich Iván, az Országos Meteorológiai Szolgálat elnöke
Készült az Országos Meteorológiai Szolgálat Nyomdájában, Budapest – Felelős vezető: Szinok István – Munkaszám: **94. 727.**
Szerkesztésért felel: Dr. Dévényi Dezső az Időjárás Előrejelző Önálló Osztály vezetője
Készíti az OMSZ Időjárás Előrejelző Önálló Osztálya – Szakmai felelős: Dr. Dévényi Dezső osztályvezető – Megjelenik naponként
Megrendelhető 1024 Budapest, II. Kitaibel Pál utca 1. – Pénzügyi Osztály – Telefon: 212-5193

# IDŐJÁRÁSI NAPIJELENTÉS

ЕЖЕДНЕВНЫЙ МЕТЕОРОЛОГИЧЕСКИЙ БЮЛЛЕТЕНЬ • DAILY WEATHER REPORT
BULLETIN QUOTIDIEN DE TEMPS • TÄGLICHER WETTERBERICHT

**107. évfolyam 317. szám** **+ Budapest +** **1994. november 13. vasárnap**

## Az időjárási helyzet és a várható időjárás:

Kontinensünk nagy részén hideg az idő. A hőmérsékletek mintegy 4-6 fokkal elmaradnak az ilyenkor megszokottól. A Skandináv-félsziget és a Kelet-európai alföld időjárását a leszálló légmozgások alakítják, általában kevés a felhő, száraz az idő. Észak-, Északkelet-Európában igen erős az éjszakai lehűlés. A hajnali órákban sokfelé -12, -17 fokot mérnek, de néhol -20 alatti értékek is előfordulnak. A Földközi-tenger keleti medencéje felett ugyanakkor ciklon található, hatására Délkelet-Európában sokfelé esik az eső. Az Atlanti-óceán keleti partjainál, a Brit-szigetektől kissé északra szintén ciklon örvénylik. Áramlási rendszerében nedves, enyhébb léghullámok érkeznek Európa nyugati térségébe. A következő 36 órában a Kárpát-medence időjárásában lényeges változás nem várható, folytatódik az évszakhoz képest hűvös idő.

Magyarországon szombaton többnyire borult volt az ég, sokfelé gyengén esett az eső. A vasárnap reggelig lehullott csapadek mennyisége csapadéknyom és 2 mm között alakult. Napközben sokfelé megélénkült, helyenként megerősödött az északi szél. A hőmérséklet csúcsértéke 2 és 7 fok között alakult. Ma hajnalra -2 és +4 fok közé hűlt le a levegő. Délelőtt nagyrészt erősen felhős volt az ég, keleten eső, hó egyaránt előfordult. A hőmérséklet 11 órakor -1 és +5 fok között változott.

Ma 12 órakor Budapesten a hőmérséklet 5 fok volt, a tengerszintre átszámított légnyomás 1021 hPa, alig változik.

**Várható időjárás hétfő estig:**

Ma nagyrészt borult, párás idő várható, keleten néhol még gyenge eső, hószállingózás lehet, majd holnap időnként felszakadozik a felhőzet, csapadék nem várható. Éjszaka köldfoltok előfordulhatnak.
A légmozgás általában mérsékelt marad.
A legalacsonyabb éjszakai hőmérséklet +1 és -4,
a legmagasabb nappali hőmérséklet hétfőn 2 és 7 fok között valószínű.

Kapitány Ervinné s. k.

**A hőmérséklet napi középértéke és eltérése a sokévi átlagtól (Budapest külterületén):**

| | | |
|---|---|---|
| 1994. november 12. | 6,0 °C | +0,8 °C |

**1871 óta ezen a napon Budapesten előfordult**

| | |
|---|---|
| legmagasabb hőmérséklet: | 21,0 °C (1951) |
| legalacsonyabb hőmérséklet: | -10,1 °C (1971) |

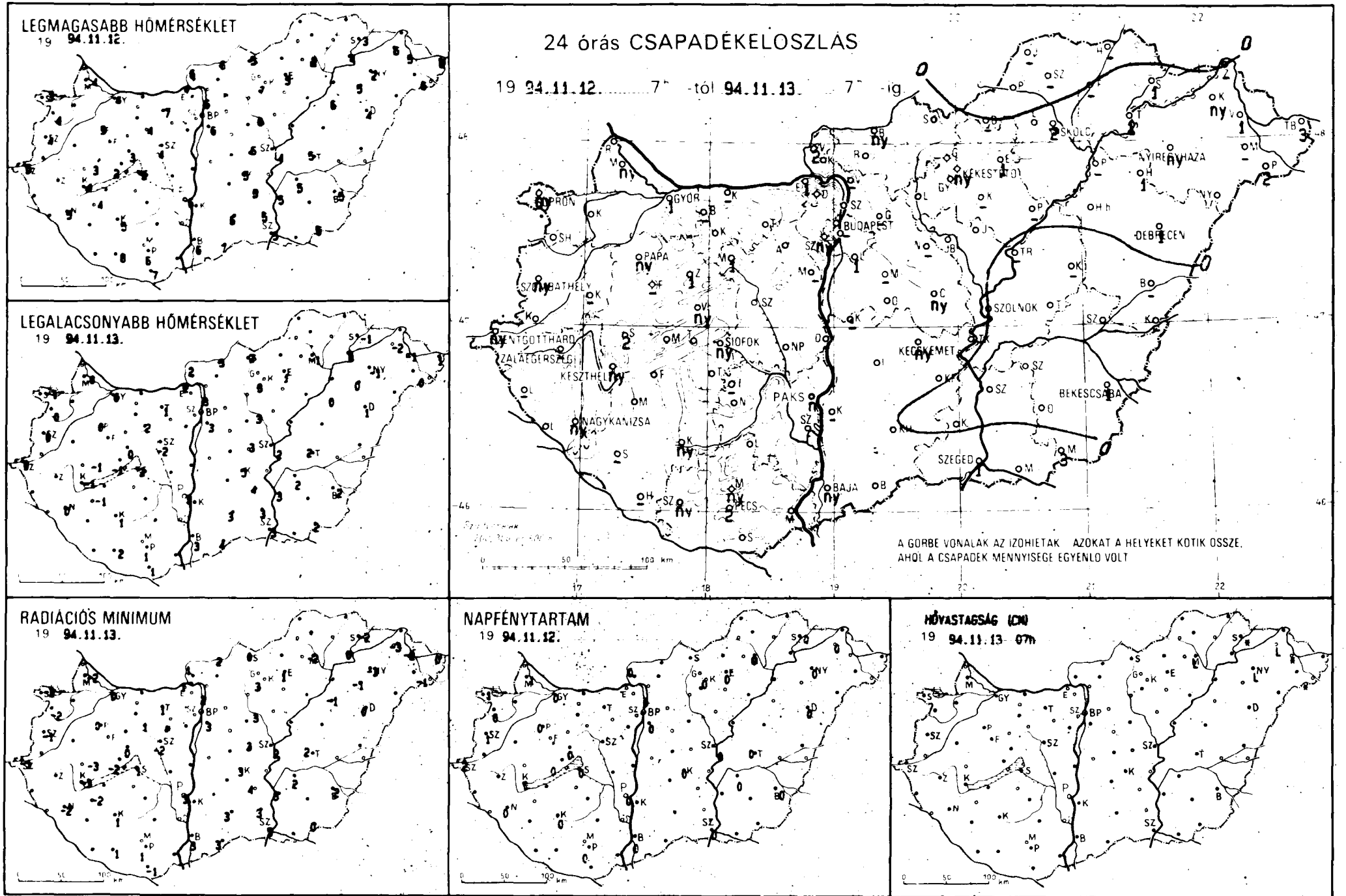
LEGMAGASABB HŐMÉRSÉKLET
19 94.11.12.
LEGALACSONYABB HŐMÉRSÉKLET
19 94.11.13.
24 órás CSAPADÉKELOSZLÁS
19 94.11.12. 7h -tól 94.11.13. 7h -ig
A GÖRBE VONALAK AZ IZOHIETAK AZOKAT A HELYEKET KÖTIK ÖSSZE, AHOL A CSAPADÉK MENNYISÉGE EGYENLŐ VOLT
RADIÁCIÓS MINIMUM
19 94.11.13.
NAPFÉNYTARTAM
19 94.11.12.
HŐVÁSTAGSÁG (CN)
19 94.11.13. 07h

| 19 94.11.13. 07h-ig az utolsó 24 óra adatai | | | | | | | 19 94.11.13. 07h-ig az utolsó 24 óra adatai | | | | | | |
|---|---|---|---|---|---|---|---|---|---|---|---|---|---|
| állomás | csapadék (mm) | | max. hő-mér-séklet | min. hő-mér-séklet | rad. min. | Előző nap napos órál | állomás | csapadék (mm) | | max. hő-mér-séklet | min. hő-mér-séklet | rad. min. | Előző nap napos órál |
| Győr | 1 | = | 4 | 0 | 0 | 0 | Vámosmikola | 2 | = | 6 | 2 | 1 | 0 |
| Mosonmagyaróvár | ny | = | 4 | 0 | -2 | 1 | Baja | ny | = | 6 | 3 | 3 | 0 |
| Sopron | ny | = | 3 | -1 | -2 | 1 | Bácsalmás | . | | 7 | 4 | 3 | - |
| Sopronhorpács | . | | 4 | 0 | -2 | 0 | Kalocsa-Öregcsertő | - | | - | - | - | - |
| Káld | - | | - | - | - | - | Kecskemét | ny | = | 5 | 3 | 3 | 0 |
| Szentgotthárd | ny | = | 5 | 0 | -1 | 2 | Kiskunfélegyháza | . | ☁ | 5 | 4 | 4 | - |
| Szombathely | ny | = | 4 | 0 | -1 | 1 | Kiskunhalas | . | = | 6 | 3 | 3 | - |
| Lenti | - | | - | - | - | - | Kunszentmiklós | - | | - | - | - | - |
| Nagykanizsa | ny | | 5 | 0 | -2 | 0 | Balassagyarmat | ny | | 6 | 3 | 2 | - |
| Zalaegerszeg | - | | - | - | - | - | Salgótarján | . | = | 5 | 2 | 0 | - |
| Farkasgyepű | - | | - | - | - | - | Eger | 1 | ≡ | 5 | 1 | 1 | 0 |
| Keszthely | ny | | 4 | -1 | -3 | 0 | Gyöngyös | . | ≡ | 7 | 3 | 3 | - |
| Mencshely | . | = | 2 | -1 | -2 | 0 | Kékestető | ny | ∨ | -1 | -2 | -2 | 0 |
| Pápa | ny | ☁ | 3 | 0 | 0 | 0 | Kompolt | - | | - | - | - | - |
| Sümeg | 2 | = | 3 | -1 | -3 | - | Poroszló | - | | - | - | - | - |
| Veszprém | ny | = | 3 | 0 | 0 | 0 | Jászberény | . | ☁ | 6 | 3 | 3 | - |
| Zirc | 1 | ≡ | 2 | -1 | -2 | - | Karcag Tilalmas | - | | - | - | - | - |
| Homokszentgyörgy | - | | - | - | - | - | Szolnok | . | ☁ | 4 | 2 | 2 | 0 |
| Kaposvár | ny | = | 5 | 1 | 1 | 0 | Tiszaroff | - | | - | - | - | - |
| Marcali | . | ⌣ | 4 | -1 | -2 | - | Túrkeve | . | | 5 | 2 | 2 | 0 |
| Siófok | ny | | 5 | 3 | 1 | 0 | Kistelek | . | ☁ | 5 | 3 | 3 | - |
| Somogyszob | - | | - | - | - | - | Szeged | 1 | ≡ | 5 | 3 | 3 | 0 |
| Bábolna | - | | - | - | - | - | Szentes | . | | 5 | 3 | 3 | - |
| Esztergom Kertváros | 1 | = | 7 | 2 | 1 | - | Borsodnádasd | - | | - | - | - | - |
| Komárom | - | | - | - | - | - | Füged | - | | - | - | - | - |
| Tata | . | ≡ | 7 | 1 | 1 | - | Hidasnémeti | - | | - | - | - | - |
| Kisapostag | - | | - | - | - | - | Jósvafő | - | | - | - | - | - |
| Martonvásár | - | | - | - | - | - | Miskolc | 2 | ≡ | 2 | -1 | -2 | 0 |
| Mór | 1 | ∨ = | 4 | 2 | 1 | - | Sárospatak | 1 | ≡ | 3 | -1 | -2 | 0 |
| Székesfehérvár | . | = | 4 | -2 | -2 | - | Szendrőlád | - | | - | - | - | - |
| Iregszemcse | - | | - | - | - | - | Tokaj | 1 | ≡ | 4 | 0 | 0 | - |
| Paks | ny | | 6 | 3 | 3 | 0 | Kisvárda | ny | ≡ | 6 | -2 | -3 | 0 |
| Szekszárd | - | | - | - | - | - | Mátészalka | - | | - | - | - | - |
| Mohács | - | | - | - | - | - | Napkor | ny | ≡ | 2 | -1 | -3 | 0 |
| Pécs | 2 | = | 6 | 1 | 1 | 0 | Pátyod | 2 | ≡ | 6 | 0 | -1 | - |
| Pécs Árpádtető | ny | ≡ | 4 | -1 | -1 | - | Tiszabecs | 3 | = | 6 | 1 | 0 | - |
| Siklós | . | ☁ | 7 | 1 | -1 | - | Vásárosnamény | 1 | ≡ | 5 | -1 | -2 | - |
| Szigetvár | ny | = | 8 | 2 | 1 | - | Záhony | - | | - | - | - | - |
| Bp. Lőrinc | 1 | = | 6 | 3 | 3 | 0 | Berettyóújfalu | - | | - | - | - | - |
| Bp. Met. Szolg. | - | | - | - | - | - | Debrecen | 1 | ≡ | 4 | 1 | 0 | 0 |
| Bp. Széchenyi-hegy | ny | ≡ | 4 | 0 | -1 | - | Hajdúdorog | 1 | ≡ | 5 | 0 | -1 | - |
| Cegléd | ny | = | 6 | 3 | 3 | - | Hortobágy Halastó | . | | 6 | 0 | -1 | - |
| Gödöllő | - | | - | - | - | - | Körösszakál | - | | - | - | - | - |
| Monor | - | | - | - | - | - | Polgár | - | | - | - | - | - |
| Nagykáta | - | | - | - | - | - | Békéscsaba | 1 | ☁ | 5 | 2 | 2 | 0 |
| Szentendre | . | = | 6 | 3 | 2 | 0 | Mezőhegyes | 3 | | 5 | 2 | 0 | - |
| Vác | - | | - | - | - | - | Szarvas | . | = | 5 | 2 | 2 | 0 |

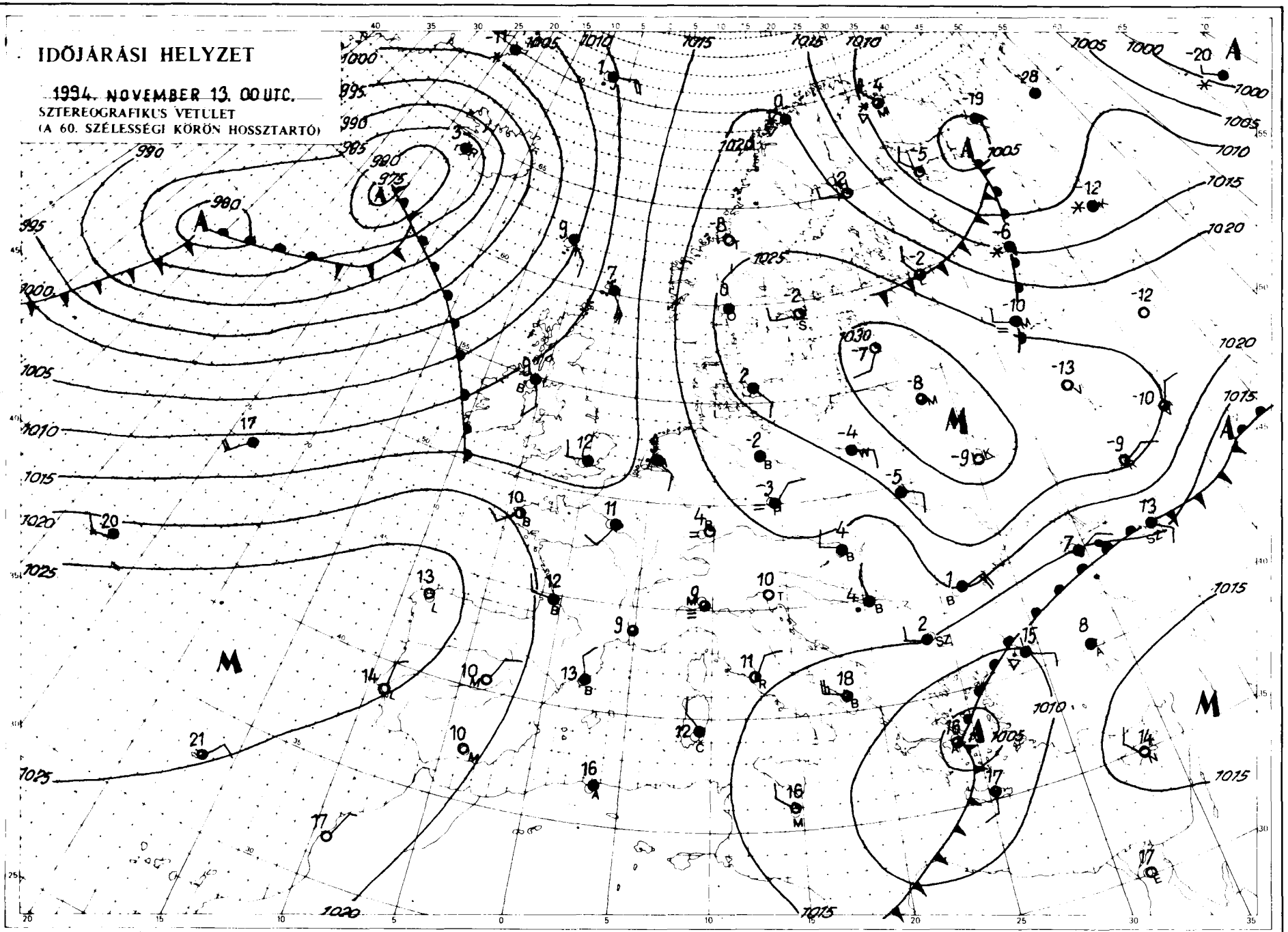


Kiadja az **ORSZÁGOS METEOROLÓGIAI SZOLGÁLAT**
Kiadásért felel: Dr. Mersich Iván, az Országos Meteorológiai Szolgálat elnoke
Készült az Országos Meteorológiai Szolgálat Nyomdájában, Budapest – Felelős vezető: Szinok István – Munkaszám: **94.728.**
Szerkesztésért felel: Dr. Dévényi Dezső az Időjárás Előrejelző Önálló Osztály vezetője
Készíti az OMSZ Időjárás Előrejelző Önálló Osztálya – Szakmai felelős: Dr. Dévényi Dezső osztályvezető – Megjelenik naponként
Megrendelhető: 1024 Budapest, II., Kitaibel Pál utca 1. – Pénzügyi Osztály. – Telefon: 212-5193

# IDŐJÁRÁSI NAPIJELENTÉS

ЕЖЕДНЕВНЫЙ МЕТЕОРОЛОГИЧЕСКИЙ БЮЛЛЕТЕНЬ • DAILY WEATHER REPORT
BULLETIN QUOTIDIEN DE TEMPS • TÄGLICHER WETTERBERICHT

107. évfolyam 318. szám + Budapest + 1994. november 14. hétfő

## Az időjárási helyzet és a várható időjárás:

Kontinensünk keleti felén hideg, téli az idő. Elszórtan havazik, a hőmérséklet csúcsértéke átlagosan 5 fokkal marad el az ilyenkor megszokottól, napközben is sokfelé csak -5 fok körül alakul. Ezzel szemben Nyugat-, és Délnyugat-Európában az évszakhoz képest enyhe az idő, delutánonként általában 10, 15 fok közé, délen pedig kevéssel 20 fok fölé melegszik fel a levegő. Izlandtól kissé délre örvénylő ciklon enyhe, nedves léghullámokat szállít szárazföldunk belseje felé. Haladásukat gyakran megnövekvő felhőzet és eső, zápor is kíséri. A következő 36 órában a Kárpát-medencét is átmenetileg egyre enyhébb levegő éri el, emiatt erősödő nappali felmelegedésre számíthatunk.

Magyarországon vasárnap országszerte erősen felhős, párás idő volt, délelőtt keleten eső és hó egyaránt előfordult. A hétfő reggelig lehullott csapadék mennyisége csapadéknyom és 4 mm között alakult. A hőmérséklet csúcsértéke vasárnap -1 és +6 fok között volt. Ma hajnalra -4 és +3 fok közé hűlt le a levegő. Délelőtt a Kisalföldön borult, párás, egy-két helyen ködös idő volt, elszórtan gyenge szitálással. Másutt a változóan felhős ég mellett a nap is kisütött. A hőmérséklet 11 órára 1 és 7 fokig emelkedett.

Ma 12 órakor Budapesten a hőmérséklet 3 fok volt, a tengerszintre átszámított légnyomás 1028 hPa, alig változik.

**Várható időjárás kedd estig:**

Az esti óráktól átmenetileg erősen megnövekszik a felhőzet és főleg északon, északkeleten alakul ki elszórtan gyenge eső. Kedden változóan felhős idő lesz, számottevő csapadék nélkül. A délnyugatira, nyugatira forduló szél megélénkül, holnap napközben néhol megerősödik. Főleg éjszaka és délelőtt párás lesz a levegő, ködfoltokkal.
A legalacsonyabb éjszakai hőmérséklet 0, +5,
a legmagasabb nappali hőmérséklet kedden általában 10 és 15 fok között alakul, de a tartósan felhős, ködös helyeken 5 fok közelében várható.

**Távolabbi kilátások szerdától-szombatig:**

Eleinte többször erősen felhős idő lesz, az időszak közepén sokfelé várható csapadék. Később a felhőátvonulásokból már csak elszórtan alakul ki zápor, hózápor.
A legalacsonyabb éjszakai hőmérséklet általában -1, +4 fok között,
a legmagasabb nappali hőmérséklet eleinte 5, 10, majd 3, 8 fok között valószínű.
Jelentős mennyiségű (legalább napi 5 mm) csapadék az időszak közepén az ország területének 80 százalékán várható.

Bartha Péterné s. k.

**A hőmérséklet napi középértéke és eltérése a sokévi átlagtól (Budapest külterületén):**

| | | |
|---|---|---|
| 1994. november 13. | 3,6°C | -1,5°C |

**1871 óta ezen a napon Budapesten előfordult**

| | |
|---|---|
| legmagasabb hőmérséklet: | 17,7 C (1969) |
| legalacsonyabb hőmérséklet: | -10,5°C (1876) |

LEGMAGASABB HŐMÉRSÉKLET

19 94.11.13.

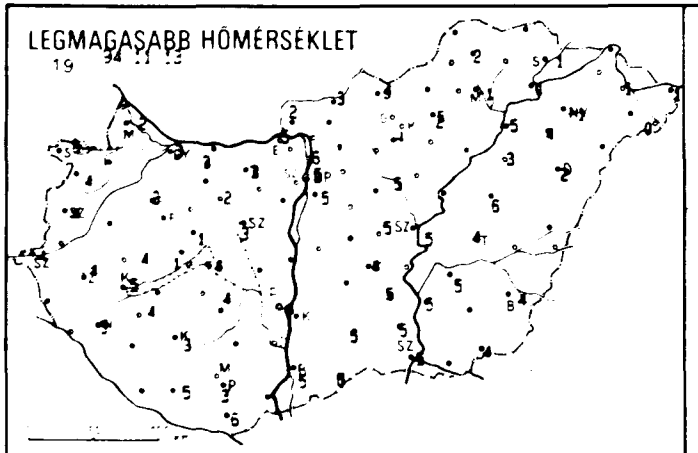

LEGALACSONYABB HŐMÉRSÉKLET

19 94.11.14.

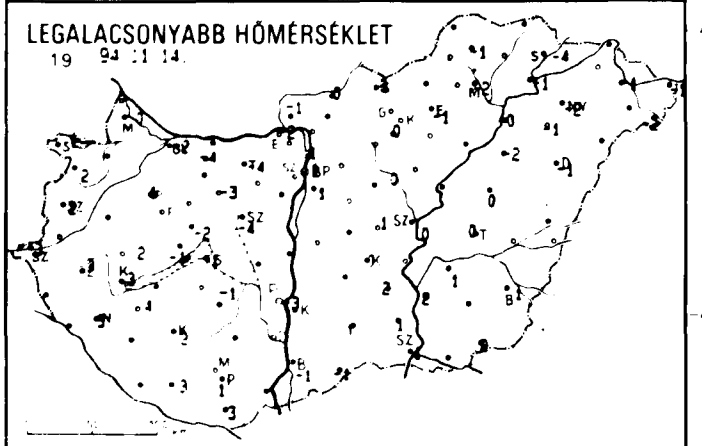

RADIÁCIÓS MINIMUM

19 94.11.14.

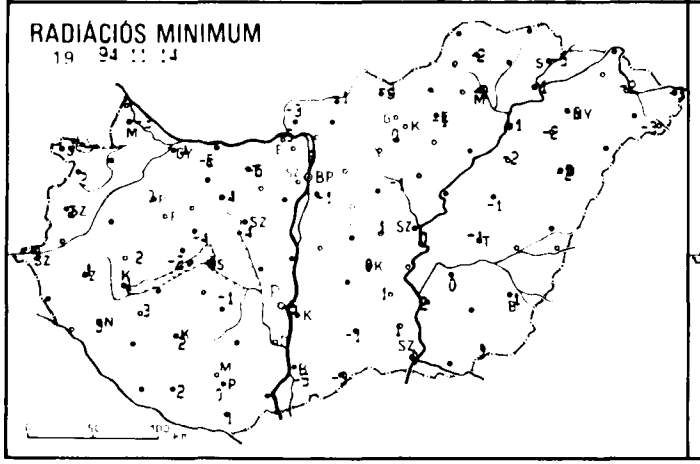

## 24 órás CSAPADÉKELOSZLÁS

19 94.11.13. 7h -tól 94.11.14. 7h -ig

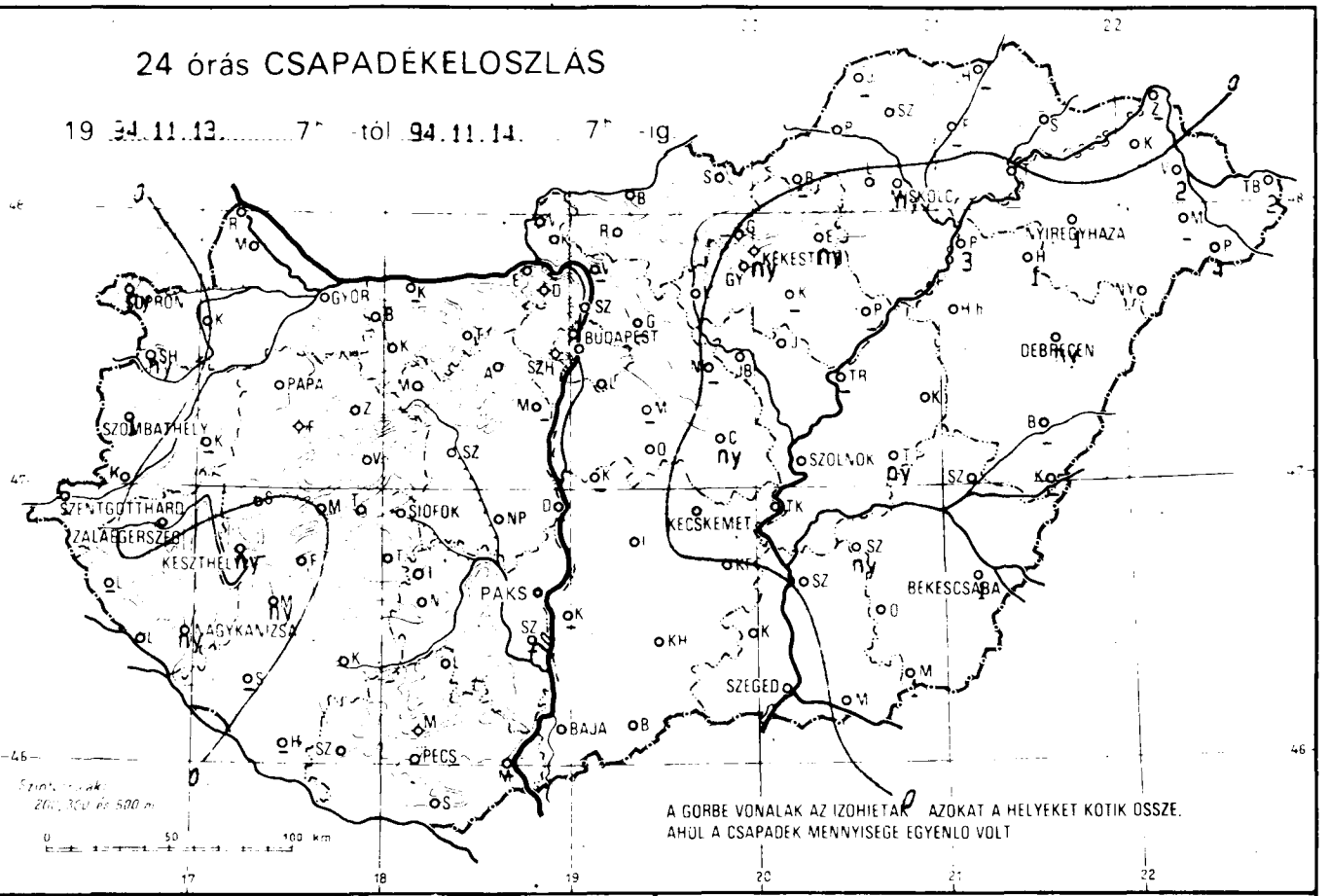


A GÖRBE VONALAK AZ IZOHIETÁK AZOKAT A HELYEKET KÖTIK ÖSSZE, AHOL A CSAPADÉK MENNYISÉGE EGYENLŐ VOLT

NAPFÉNYTARTAM

19 94.11.13.

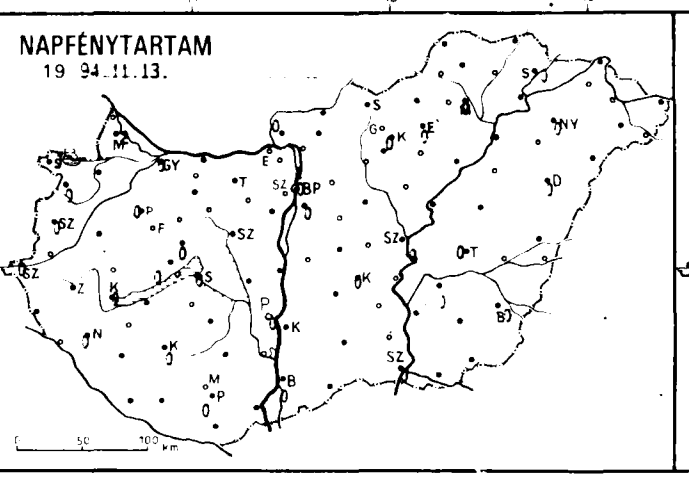

HÓVASTAGSÁG (CM)

19 94.11.14. 07h

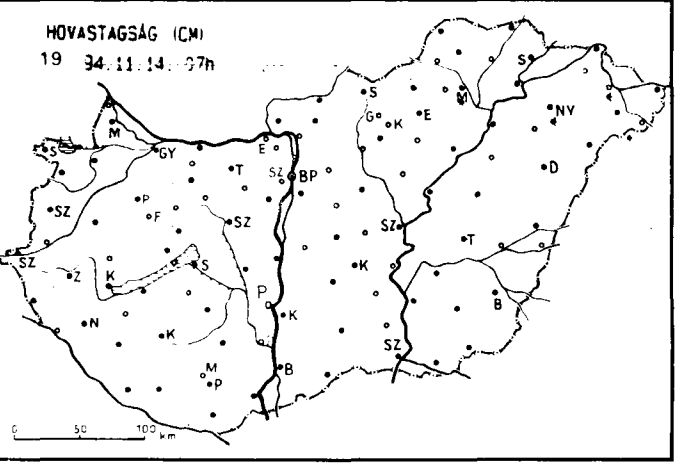

| 19 94.11.14. 07h-ig az utolsó 24 óra adatai | | | | | | |
|---|---|---|---|---|---|---|
| állomás | csapadék (mm) | | max. hőmérséklet | min. hőmérséklet | rad. min. | Előző nap napos órái |
| Győr | . | ⌣ | 3 | -2 | -4 | 0 |
| Mosonmagyaróvár | . | = | 2 | 0 | -3 | 2 |
| Sopron | ny | ' = | 3 | 1 | 1 | 0 |
| Sopronhorpács | ny | · = | 4 | 2 | 2 | 0 |
| Káld | - | | - | - | - | - |
| Szentgotthárd | 1 | · = | 4 | 3 | 3 | 0 |
| Szombathely | 1 | · = | 4 | 2 | 2 | 0 |
| Lenti | - | | - | - | - | - |
| Nagykanizsa | ny | · = | 5 | 3 | 3 | 0 |
| Zalaegerszeg | . | = | 4 | 3 | 1 | - |
| Farkasgyepű | . | | 1 | 1 | 0 | - |
| Keszthely | ny | · = | 5 | 3 | 1 | 0 |
| Mencshely | . | = | 1 | -1 | -2 | 0 |
| Pápa | . | ⌒ | 2 | 1 | 0 | 0 |
| Sümeg | . | | 4 | 2 | 2 | - |
| Veszprém | . | = | 1 | -2 | -4 | 0 |
| Zirc | . | ≡ | 1 | -3 | -5 | - |
| Homokszentgyörgy | - | | - | - | - | - |
| Kaposvár | . | = | 3 | 2 | 2 | 0 |
| Marcali | ny | ' ⌒ | 4 | 4 | 3 | - |
| Siófok | . | | 4 | 1 | 0 | 0 |
| Somogyszob | - | | - | - | - | - |
| Bábolna | . | ⌣ | 3 | -4 | -5 | - |
| Esztergom Kertváros | . | ⌣ | 5 | -2 | -6 | - |
| Komárom | - | | - | - | - | - |
| Tata | . | ⌣ | 3 | -4 | -5 | - |
| Kisapostag | - | | - | - | - | - |
| Martonvásár | - | | - | - | - | - |
| Mór | . | ⌣ | 2 | -3 | -4 | - |
| Székesfehérvár | . | = | 3 | -4 | -4 | - |
| Iregszemcse | . | = | 4 | -1 | -1 | - |
| Paks | . | = | 4 | -3 | -5 | 0 |
| Szekszárd | - | | - | - | - | - |
| Mohács | - | | - | - | - | - |
| Pécs | . | = | 3 | 1 | 0 | 0 |
| Pécs Árpádtető | . | | 0 | 0 | -1 | - |
| Siklós | . | ⌒ | 6 | 3 | 1 | - |
| Szigetvár | . | = | 5 | 3 | 2 | - |
| Bp. Lőrinc | . | ⌣ | 5 | 1 | -1 | 0 |
| Bp. Met. Szolg. | . | = | 5 | 1 | - | 0 |
| Bp. Széchenyi-hegy | . | = | 2 | 2 | -1 | - |
| Cegléd | ny | ' = | 5 | 1 | 1 | |
| Gödöllő | - | | - | - | - | - |
| Monor | - | | - | - | - | - |
| Nagykáta | - | | - | - | - | - |
| Szentendre | . | - | 6 | 1 | 0 | 1 |
| Vác | - | | - | - | - | - |

| 19 94.11.14. 07h-ig az utolsó 24 óra adatai | | | | | | |
|---|---|---|---|---|---|---|
| állomás | csapadék (mm) | | max. hőmérséklet | min. hőmérséklet | rad. min. | Előző nap napos órái |
| Vámosmikola | . | = | 2 | -1 | -3 | 0 |
| Baja | . | = | 5 | -1 | -5 | 0 |
| Bácsalmás | . | | 6 | -1 | -3 | - |
| Kalocsa-Öregcsertő | - | | - | - | - | - |
| Kecskemét | . | = | 4 | 0 | 0 | 0 |
| Kiskunfélegyháza | . | ⌒ | 5 | 2 | 1 | - |
| Kiskunhalas | . | = | 5 | 1 | -1 | - |
| Kunszentmiklós | - | | - | - | - | - |
| Balassagyarmat | . | | 3 | 0 | -1 | - |
| Salgótarján | . | = | 4 | 0 | -3 | - |
| Eger | ny | ≡ ' ≡ | 2 | -1 | -1 | 0 |
| Gyöngyös | . | ⌒ | 4 | 0 | 0 | - |
| Kékestető | ny | ≡ ' | -1 | -4 | -4 | 0 |
| Kompolt | - | | - | - | - | - |
| Poroszló | - | | - | - | - | - |
| Jászberény | . | ⌣ | 5 | 0 | -1 | - |
| Karcag Tilalmas | . | = | 6 | 0 | -1 | - |
| Szolnok | . | ≡ | 5 | 0 | 0 | 0 |
| Tiszaroff | - | | - | - | - | - |
| Túrkeve | ny | · | 4 | 0 | -1 | 0 |
| Kistelek | . | = | 5 | 1 | 1 | - |
| Szeged | . | ≡ | 5 | 1 | 0 | 0 |
| Szentes | . | = | 5 | 2 | 2 | - |
| Borsodnádasd | - | | - | - | - | - |
| Füged | - | | - | - | - | - |
| Hidasnémeti | - | | - | - | - | - |
| Jósvafő | - | | - | - | - | - |
| Miskolc | ny | ' = | -1 | -2 | -2 | 0 |
| Sárospatak | . | | 1 | -4 | -5 | 0 |
| Szendrőlád | . | ⌣ | 2 | -1 | -2 | - |
| Tokaj | . | | 1 | -1 | -1 | - |
| Kisvárda | - | | - | - | - | - |
| Mátészalka | - | | - | - | - | - |
| Napkor | 1 | " = | -1 | -2 | -3 | 0 |
| Pátyod | 4 | " | 0 | -2 | -3 | - |
| Tiszabecs | 2 | · = | 1 | -1 | -3 | - |
| Vásárosnamény | 2 | " = | 1 | -1 | -2 | - |
| Záhony | - | | - | - | - | - |
| Berettyóújfalu | - | | - | - | - | - |
| Debrecen | ny | " ≡ | 2 | -1 | -2 | 0 |
| Hajdúdorog | 1 | " - | 4 | -1 | -2 | - |
| Hortobágy Halastó | . | = | 3 | -2 | -2 | - |
| Körösszakál | - | | - | - | - | - |
| Polgár | 3 | · = | 5 | 0 | -1 | - |
| Békéscsaba | 1 | " = | 4 | 1 | 1 | 0 |
| Mezőhegyes | 1 | · ≡ | 4 | 2 | 0 | - |
| Szarvas | ny | ' = | 5 | 1 | 0 | 0 |

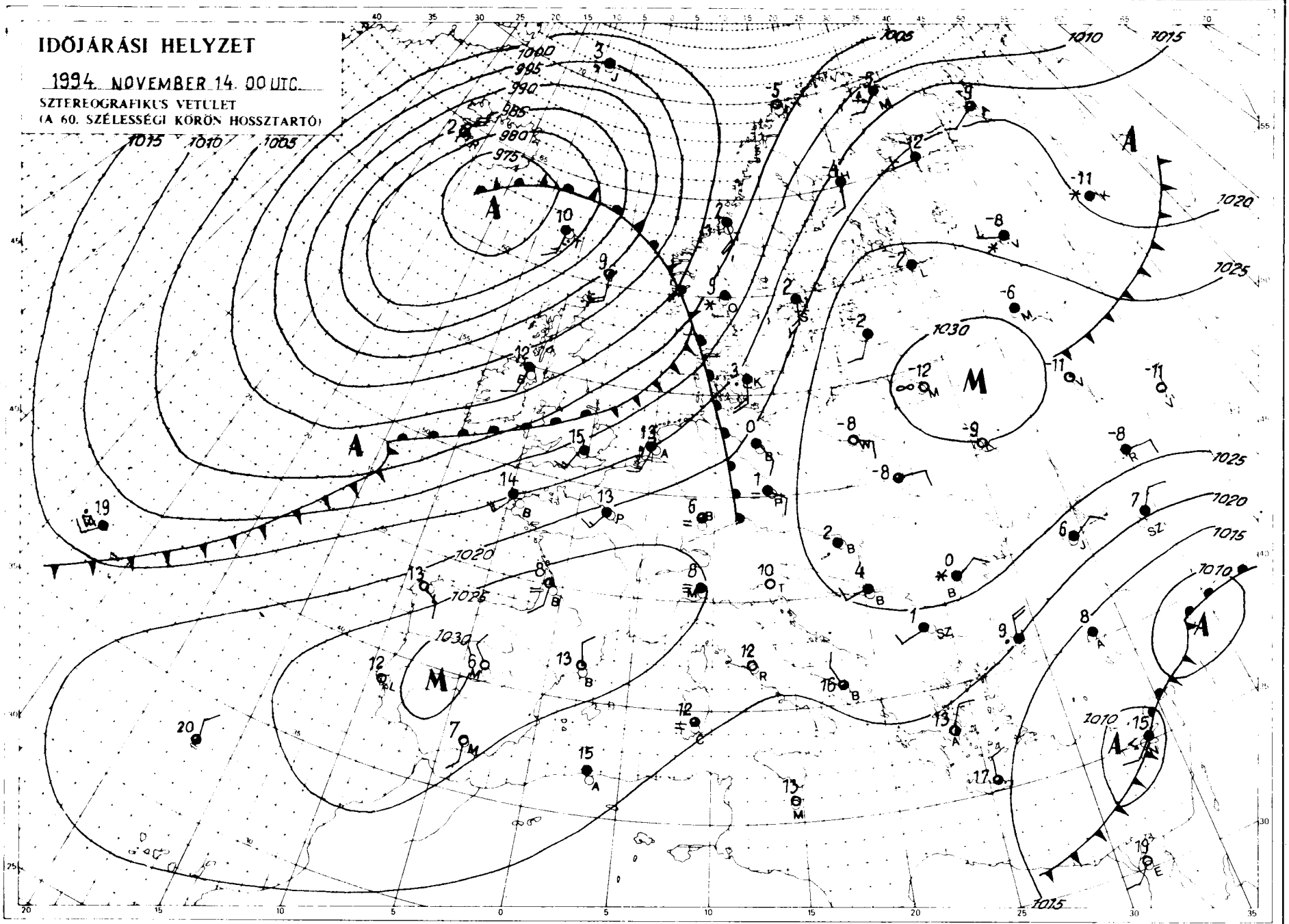


Kiadja az **ORSZÁGOS METEOROLÓGIAI SZOLGÁLAT**

Kiadásért felel: Dr. Mersich Iván, az Országos Meteorológiai Szolgálat elnöke

Készült az Országos Meteorológiai Szolgálat Nyomdájában, Budapest – Felelős vezető: Szinok István – Munkaszám: **94. 729.**

Szerkesztésért felel: Dr. Dévényi Dezső az Időjárás Előrejelző Önálló Osztály vezetője

Készíti: az OMSZ Időjárás Előrejelző Önálló Osztálya – Szakmai felelős: Dr. Dévényi Dezső osztályvezető – Megjelenik naponként

Megrendelhető: 1024 Budapest, II., Kitaibel Pál utca 1. – Pénzügyi Osztály – Telefon: 212-5193

# IDŐJÁRÁSI NAPIJELENTÉS

ЕЖЕДНЕВНЫЙ МЕТЕОРОЛОГИЧЕСКИЙ БЮЛЛЕТЕНЬ • DAILY WEATHER REPORT
BULLETIN QUOTIDIEN DE TEMPS • TÄGLICHER WETTERBERICHT

**107. évfolyam 319. szám** **+ Budapest +** **1994. november 15. kedd**

## Az időjárási helyzet és a várható időjárás:

Európa nagy részének időjárását egy hatalmas méretű ciklon határozza meg, melynek középpontja Norvégiától kissé nyugatra található. A ciklon áramlási rendszerében viszonylag enyhe, nedves levegő érkezik a kontinens belseje fölé. Nyugat-Európában és a Balti-tenger térségében sokfelé esik az eső, a Skandináv-félsziget egy részén és Oroszország északi tájain pedig sokfelé havazik. Szárazföldünk déli vidékén csendesebb, nyugodtabb az időjárás, általában kevés a felhő, csapadék is csak helyenként fordul elő. A hőmérsékleti maximum a Pireneusi-, és az Appennini-félsziget déli részén kevéssel 20 fok fölött alakul. Északkelet felé haladva egyre hidegebb van, a Kelet-európai-síkság nagy részén napközben is fagypont alatt marad a hőmérséklet.

Magyarországon hétfőn többnyire erősen felhős, helyenként párás, főleg a Kisalföldön néhol tartósan ködös idő volt, csupán időnként szakadozott föl a felhőzet, és helyenként néhány órára a nap is kisütött. Északon, keleten kisebb eső, szitálás is előfordult. A reggelig lehullott csapadék mennyisége csapadéknyom és 4 mm között változott. Hajnalban helyenként köd is kialakult. Hőmérsékleti maximum hétfőn általában 3, 9 fok között változott. Hajnalra 0, +6 fok közé hűlt le a levegő. Szerdán délelőtt jobbára borult volt az ég, többfelé hullott gyenge eső. Néhol tartósan megmaradt a köd. A hőmérséklet 11 órakor 2, 12 fok között alakult.

Ma 12 órakor Budapesten a hőmérséklet 6 fok volt, a tengerszintre átszámított légnyomás 1018 hPa, erősen süllyed.

**Várható időjárás szerda estig:**

Eleinte erősen felhős, borult idő várható, majd szerdán már néhány órára kisüthet a nap. Eleinte még többfelé, majd szórványosan alakulhat ki kisebb eső, zápor. Hajnalban, reggel párás lesz a levegő, foltokban köd is előfordulhat. A szél nyugatira, északnyugatira fordul, többfelé megélénkül, helyenként megerősödik.
A legalacsonyabb éjszakai hőmérséklet 2, 7 fok között alakul.
A legmagasabb nappali hőmérséklet szerdán általában 7, 12 fok között várható.

Varga László s. k.

**A hőmérséklet napi középértéke és eltérése a sokévi átlagtól (Budapest külterületén):**

| | | |
|---|---|---|
| 1994. november 14. | 2,1 °C | -2,9 °C |

**1871 óta ezen a napon Budapesten előfordult**

| | |
|---|---|
| legmagasabb hőmérséklet: | 19,6 °C (1969) |
| legalacsonyabb hőmérséklet: | -8,0 °C (1888) |

LEGMAGASABB HŐMÉRSÉKLET

19 94.11.14.

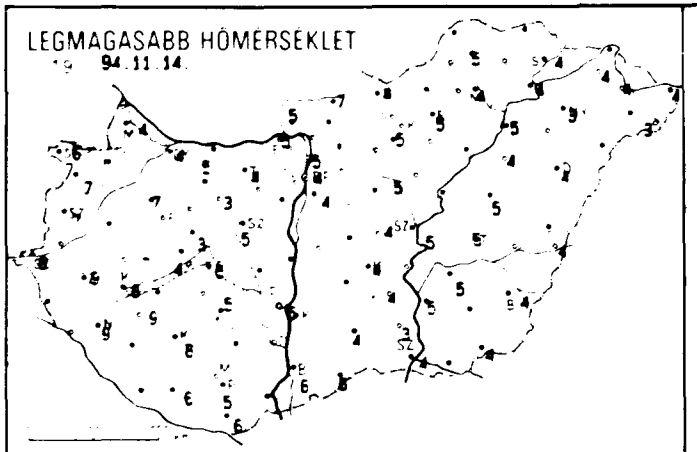

LEGALACSONYABB HŐMÉRSÉKLET

19 94.11.15.

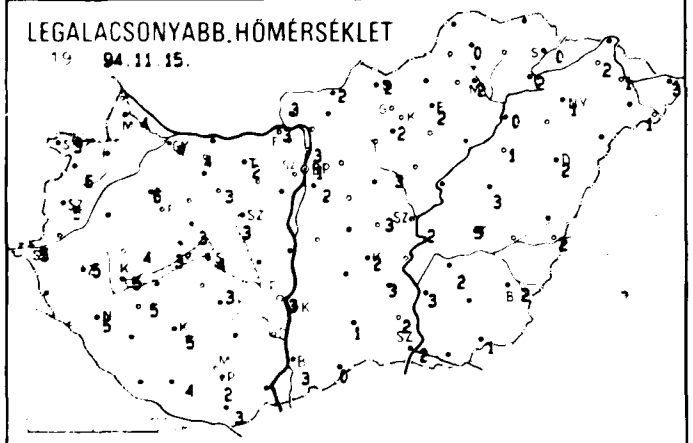

24 órás CSAPADÉKELOSZLÁS

19 94.11.14. 7 -tól 94.11.15. 7 -ig

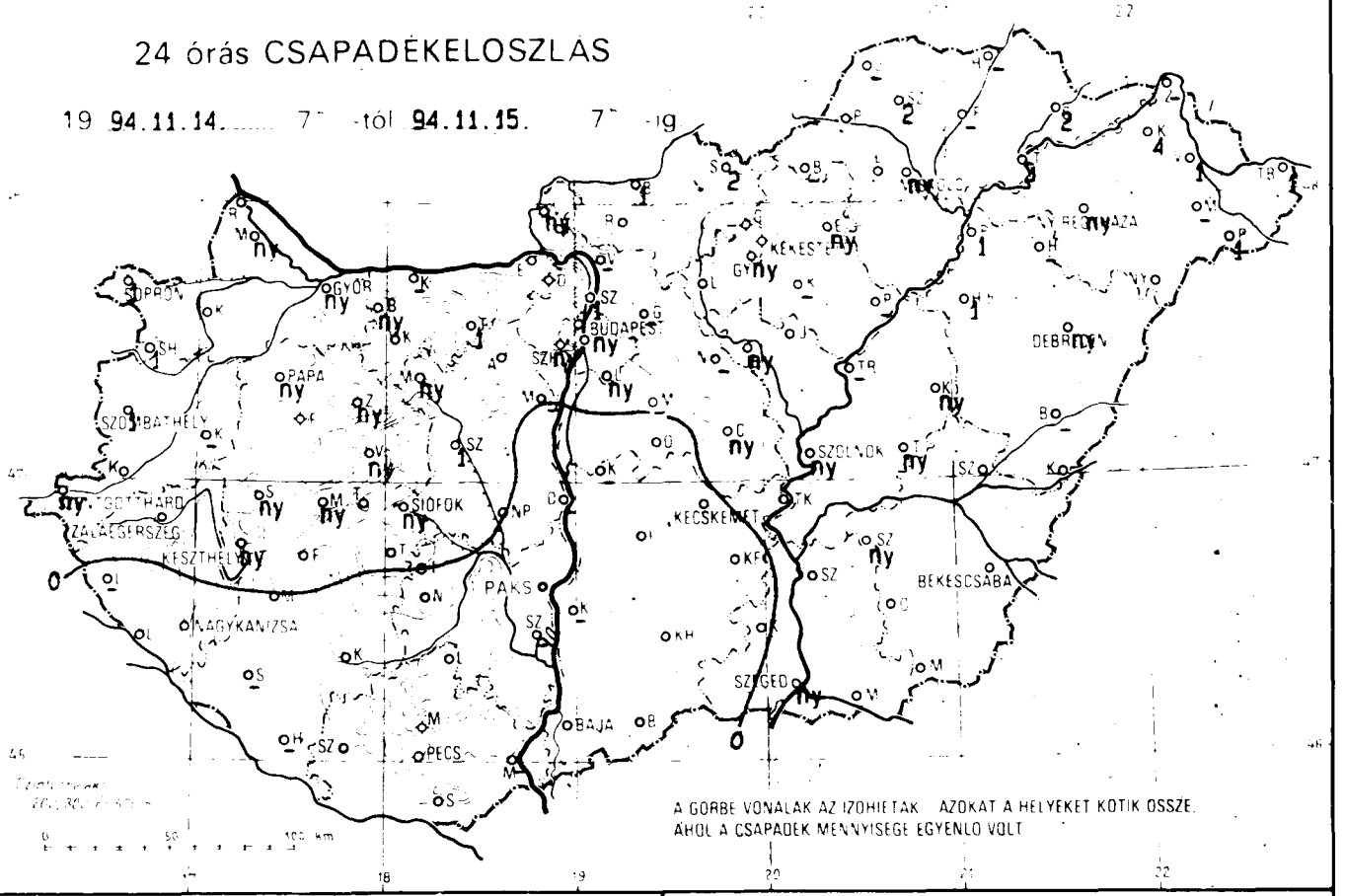


RADIÁCIÓS MINIMUM

19 94.11.15.

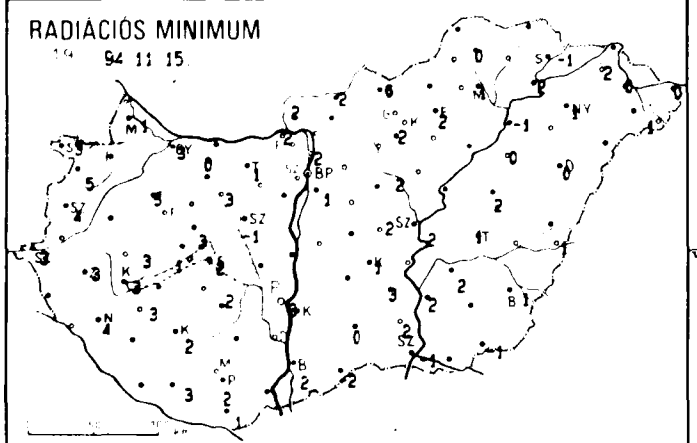

NAPFÉNYTARTAM

19 94.11.14.

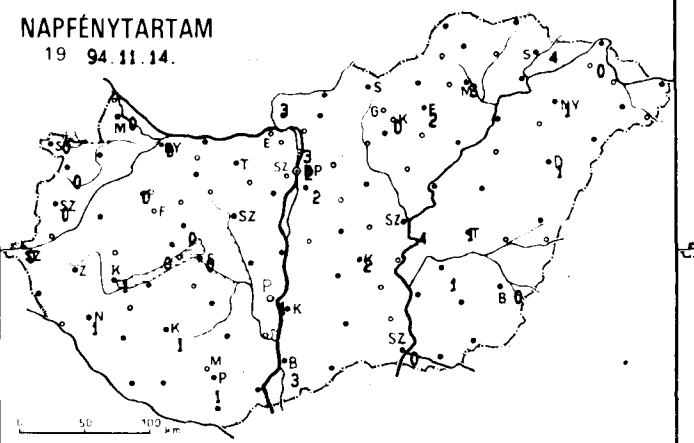

19

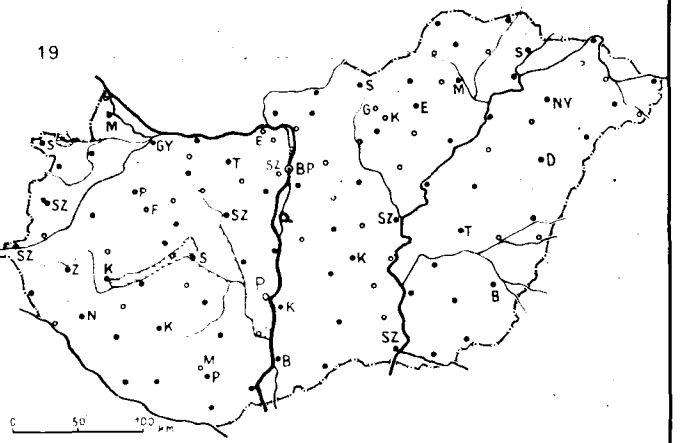

| 19 94.11.15. 07h-ig az utolsó 24 óra adatai | | | | | | |
|---|---|---|---|---|---|---|
| állomás | csapadék (mm) | | max. hőmérséklet | min. hőmérséklet | rad. min. | Előző nap napos órái |
| Győr | ny | · ⌣ | 4 | 4 | 3 | 0 |
| Mosonmagyaróvár | ny | · = | 4 | 4 | 1 | 0 |
| Sopron | 1 | · ≡ | 6 | 3 | 3 | 0 |
| Sopronhorpács | 1 | · = | 7 | 6 | 5 | 0 |
| Káld | - | | - | - | - | - |
| Szentgotthárd | ny | · = | 8 | 5 | 3 | 0 |
| Szombathely | 1 | · = | 7 | 5 | 4 | 0 |
| Lentl | - | | - | - | - | - |
| Nagykanizsa | · | ◠ | 9 | 5 | 4 | 1 |
| Zalaegerszeg | · | | 9 | 5 | 3 | - |
| Farkasgyepű | · | ◠ | 7 | 4 | 2 | - |
| Keszthely | ny | · ◠ | 8 | 5 | 3 | 1 |
| Mencshely | ny | · = | 4 | 3 | 1 | 0 |
| Pápa | ny | · = | 7 | 6 | 5 | 0 |
| Sümeg | ny | · | 7 | 4 | 3 | - |
| Veszprém | ny | · ≡ | 3 | 3 | 3 | 0 |
| Zirc | ny | · ≡ | 2 | 2 | 2 | - |
| Homokszentgyörgy | - | | - | - | - | - |
| Kaposvár | · | = | 8 | 5 | 2 | 1 |
| Marcali | · | ◠ | 9 | 5 | 3 | - |
| Siófok | ny | · = | 5 | 4 | 2 | 0 |
| Somogyszob | - | | - | - | - | - |
| Bábolna | ny | · = | 5 | 4 | 0 | - |
| Esztergom Kertváros | · | = | 5 | 3 | 2 | - |
| Komárom | - | | - | - | - | - |
| Tata | 1 | · = | 4 | 2 | 1 | - |
| Kisapostag | - | | - | - | - | - |
| Martonvásár | - | | - | - | - | - |
| Mór | ny | · = | 3 | 3 | 3 | - |
| Székesfehérvár | 1 | · = | 5 | 3 | -1 | - |
| Iregszemcse | · | = | 5 | 3 | 2 | - |
| Paks | · | = | 5 | 3 | 3 | 1 |
| Szekszárd | - | | - | - | - | - |
| Mohács | - | | - | - | - | - |
| Pécs | · | = | 5 | 2 | 2 | 1 |
| Pécs-Árpádtető | · | = | 3 | 2 | 1 | - |
| Siklós | · | ◠ | 6 | 3 | 1 | - |
| Szigetvár | · | ◠ | 6 | 4 | 3 | - |
| Bp. Lőrinc | ny | · ◠ | 4 | 2 | 1 | 2 |
| Bp. Met. Szolg. | ny | · | 4 | 1 | - | 2 |
| Bp. Széchenyi-hegy | ny | · ≡ | 3 | 0 | -1 | - |
| Cegléd | ny | · = | 4 | 3 | 2 | - |
| Gödöllő | - | | - | - | - | - |
| Monor | - | | - | - | - | - |
| Nagykáta | - | | - | - | - | - |
| Szentendre | 1 | · = | 5 | 3 | 2 | 3 |
| Vác | - | | - | - | - | - |

| 19 94.11.15. 07h-ig az utolsó 24 óra adatai | | | | | | |
|---|---|---|---|---|---|---|
| állomás | csapadék (mm) | | max. hőmérséklet | min. hőmérséklet | rad. min. | Előző nap napos órái |
| Vámosmikola | ny | · = | 5 | 3 | 2 | 3 |
| Baja | · | = | 6 | 3 | 2 | 3 |
| Bácsalmás | · | | 6 | 0 | -2 | - |
| Kalocsa-Öregcsertő | - | | - | - | - | - |
| Kecskemét | · | = | 4 | 2 | 1 | 2 |
| Kiskunfélegyháza | · | | 4 | 3 | 3 | |
| Kiskunhalas | · | = | 4 | 1 | 0 | - |
| Kunszentmiklós | - | | - | - | - | - |
| Balassagyarmat | 1 | · | 7 | 2 | 2 | - |
| Salgótarján | 2 | · = | 4 | 2 | 0 | - |
| Eger | ny | · = | 5 | 2 | 2 | 2 |
| Gyöngyös | ny | · = | 5 | 2 | 2 | - |
| Kékestető | · | ∨ | -3 | -4 | -4 | 0 |
| Kompolt | - | | - | - | - | - |
| Poroszló | - | | - | - | - | - |
| Jászberény | ny | · | 5 | 3 | 2 | - |
| Karcag Tilalmas | ny | · = | 5 | 3 | 2 | - |
| Szolnok | ny | · | 5 | 2 | 2 | 4 |
| Tiszaroff | - | | - | - | - | - |
| Túrkeve | ny | · | 5 | 3 | 1 | 1 |
| Kistelek | · | = | 3 | 2 | 2 | - |
| Szeged | ny | · ≡ | 4 | 2 | -1 | 0 |
| Szentes | · | | 5 | 3 | 2 | - |
| Borsodnádasd | - | | - | - | - | - |
| Füged | - | | - | - | - | - |
| Hidasnémeti | - | | - | - | - | - |
| Jósvafő | - | | - | - | - | - |
| Miskolc | ny | · = | 4 | 2 | 1 | 3 |
| Sárospatak | 2 | · = | 4 | 0 | -1 | 4 |
| Szendrőlád | 2 | · ≡ | 5 | 0 | 0 | - |
| Tokaj | 3 | · = | 4 | 2 | 2 | - |
| Kisvárda | 4 | · = | 4 | 2 | 2 | 0 |
| Mátészalka | - | | - | - | - | - |
| Napkor | ny | · = | 3 | 1 | 1 | 1 |
| Pátyod | 1 | · = | 3 | 1 | 1 | - |
| Tiszabecs | 1 | · = | 4 | 3 | 0 | - |
| Vásárosnamény | 1 | · = | 4 | 1 | 0 | - |
| Záhony | - | | - | - | - | - |
| Berettyóújfalu | - | | - | - | - | - |
| Debrecen | ny | · ◠ | 4 | 2 | 0 | 1 |
| Hajdúdorog | - | | - | - | - | - |
| Hortobágy Halastó | 1 | · = | 4 | 1 | 0 | - |
| Körösszakál | · | | 4 | 2 | 1 | - |
| Polgár | 1 | · = | 5 | 0 | -1 | - |
| Békéscsaba | · | ◠ | 4 | 2 | 1 | 0 |
| Mezőhegyes | · | | 4 | 1 | -1 | - |
| Szarvas | ny | · | 5 | 2 | 2 | 1 |

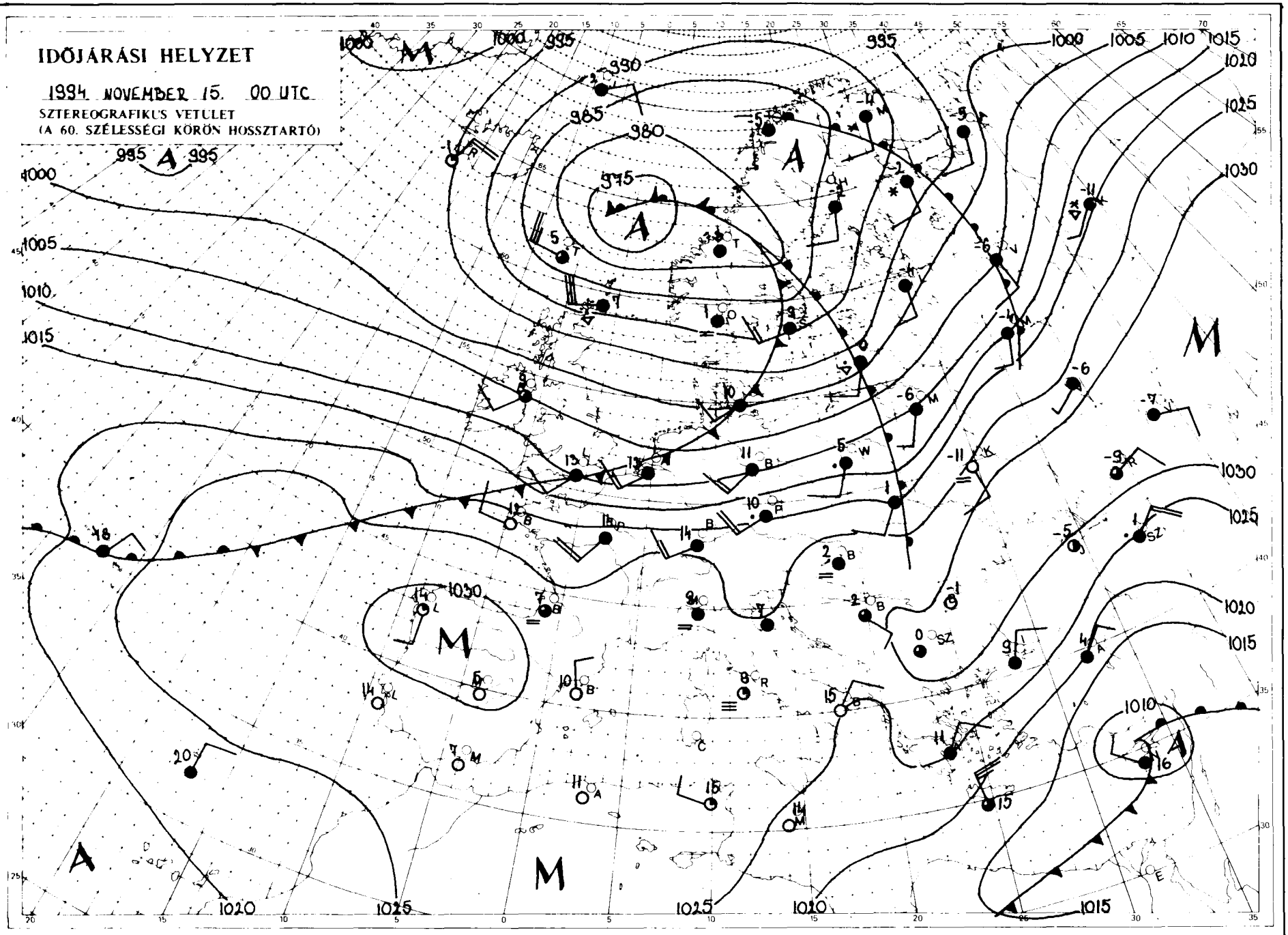


Kiadja az **ORSZÁGOS METEOROLÓGIAI SZOLGÁLAT**

Kiadásért felel: Dr. Mersich Iván, az Országos Meteorológiai Szolgálat elnöke

Készült az Országos Meteorológiai Szolgálat Nyomdájában, Budapest – Felelős vezető: Szinok István – Munkaszám: 94 730

Szerkesztésért felel: Dr. Dévényi Dezső az Időjárás Előrejelző Önálló Osztály vezetője

Készíti az ÖMSZ Időjárás Előrejelző Önálló Osztálya – Szakmai felelős: Dr. Dévényi Dezső osztályvezető – Megjelenik naponként

Megrendelhető: 1024 Budapest, II., Kitaibel Pál utca 1. – Pénzügyi Osztály – Telefon: 212-5193

# IDŐJÁRÁSI NAPIJELENTÉS

ЕЖЕДНЕВНЫЙ МЕТЕОРОЛОГИЧЕСКИЙ БЮЛЛЕТЕНЬ • DAILY WEATHER REPORT
BULLETIN QUOTIDIEN DE TEMPS • TÄGLICHER WETTERBERICHT

107. évfolyam 320. szám + Budapest + 1994. november 16. szerda

## Az időjárási helyzet és a várható időjárás:

A Földközi tenger partvidékén leszálló légmozgás alakítja az időjárást. Emiatt általában kevés a felhő, számottevő csapadék ott sehol sem hull. Délnyugat-Európában a csúcshőmérséklet még mindig sokfelé meghaladja a 15, néhol a 20 fokot is. Ugyanakkor kontinensünk legnagyobb részén a Skandináv-félsziget felett örvénylő ciklon meglehetősen változékony, gyakran borult, sokfelé esős, szeles időt okoz. Északkelet-Európából pedig havazást, hózáporokat jelentenek. Arrafelé napközben is csak -5 fok körüli hőmérsékleteket mérnek. A következő 36 órában a Kárpát-medence fölé eleinte egyre szárazabb, majd holnap délutántól ismét nagyobb nedvességtartalmú, az itt levőnél hidegebb levegő áramlik, ezért változékony időre lehet számítani. Erősödik az éjszakai lehűlés.

Magyarországon kedden az ország nagy részén borult volt az ég, csak a nyugati megyékben sütött ki néhány órára a nap. Sokfelé volt eső, záporeső. A ma (szerda) reggel 7 óráig lehullott csapadék mennyisége általában csapadéknyom és 8 mm között alakult. A csúcshőmérséklet többnyire 3 és 10, nyugaton 11 és 15 fok között volt. Éjszaka általában 0, +7, északnyugaton néhol csupán 8, 10 fokig hűlt le a levegő. Szerda délelőtt több helyről jelentettek esőt, záport, néhol zivatar is előfordult, majd északnyugat felől csökkenni kezdett a felhőzet. Sokfelé megélénkült illetve megerősödött az északnyugati szél. A hőmérséklet 11 órakor 3 és 13 fok között változott.

Ma 12 órakor Budapesten a hőmérséklet 14 fok volt, a tengerszintre átszámított légnyomás 1015 hPa, alig változik.

**Várható időjárás csütörtök estig:**

Eleinte főleg délen és keleten szórványosan számítani kell esőre, záporra, majd ott is egyre többfelé csökken a felhőzet. Holnap délután északnyugat felől ismét erős felhősödés kezdődik és eső is valószínű. Elsősorban éjszaka és reggel várható sokfelé párásság, köd. Gyakran élénk, helyenként erős lökések kísérik az északnyugati szelet.
A legalacsonyabb éjszakai hőmérséklet általában -1 és +4,
a legmagasabb nappali hőmérséklet csütörtökön többnyire 5 és 10 fok között alakul.

Jenki Szilvia s. k.

**A hőmérséklet napi középértéke és eltérése a sokévi átlagtól (Budapest külterületén):**

| | | |
|---|---|---|
| 1994. november 15. | 4,6 °C | -0,1 °C |

**1871 óta ezen a napon Budapesten előfordult**

| | |
|---|---|
| legmagasabb hőmérséklet: | 19,9 °C (1940) |
| legalacsonyabb hőmérséklet: | -8,5 °C (1983) |

LEGMAGASABB HŐMÉRSÉKLET

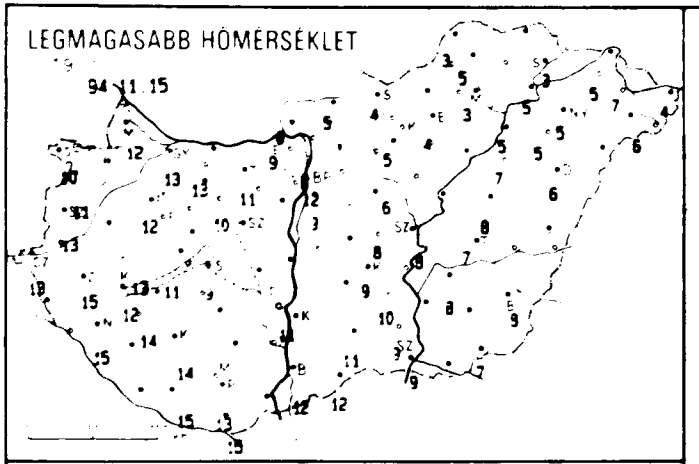


LEGALACSONYABB HŐMÉRSÉKLET

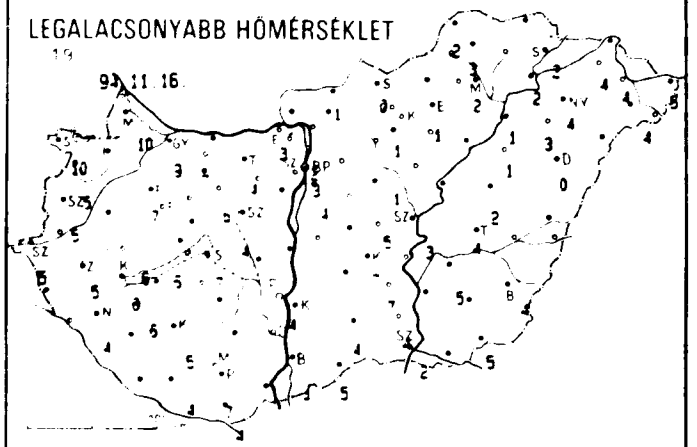


24 órás CSAPADÉKELOSZLAS

19 94.11.15. 7^h -tól 94.11.16. 7^h -ig

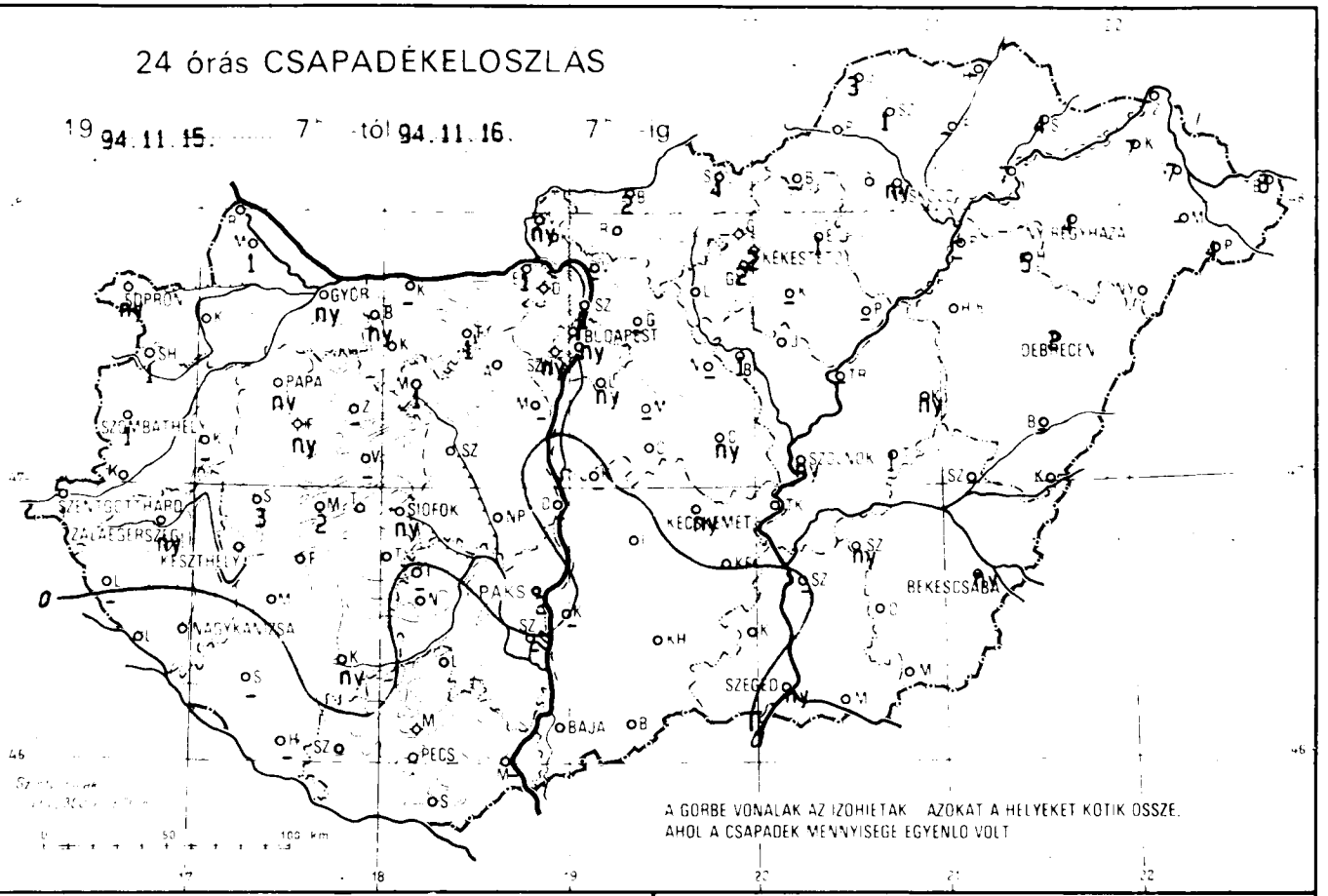


RADIÁCIÓS MINIMUM

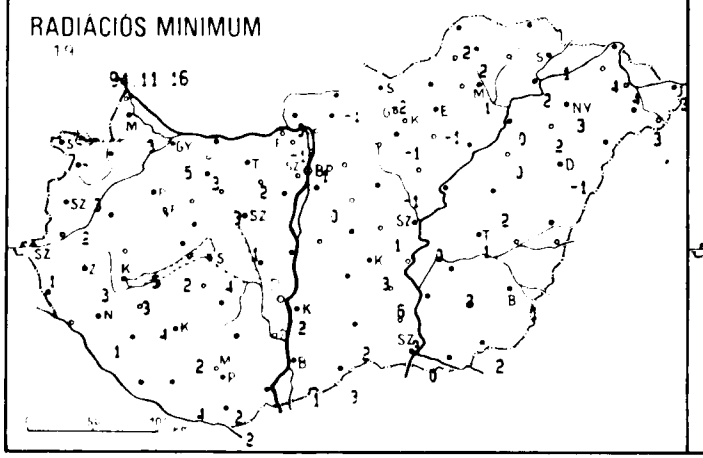


NAPFÉNYTARTAM

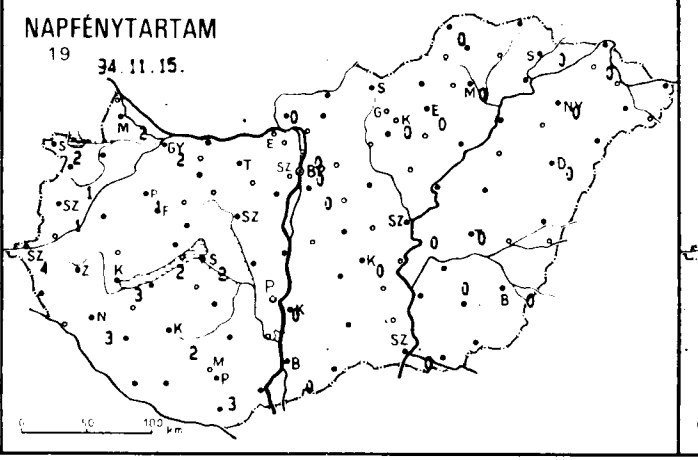


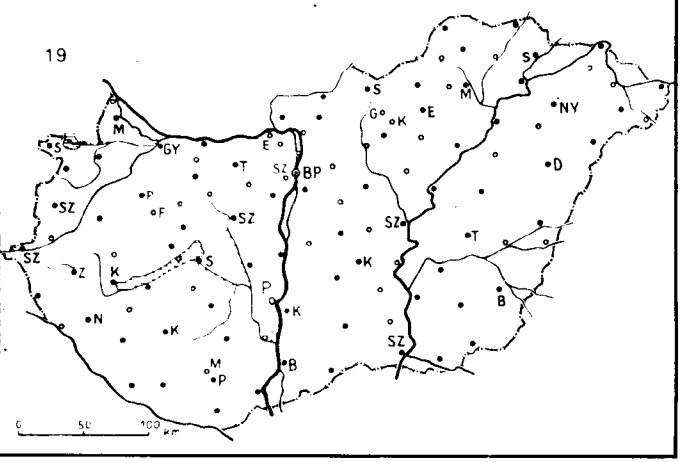

| 19 94.11.16. 07h-ig az utolsó 24 óra adatai | | | | | | |
|---|---|---|---|---|---|---|
| állomás | csapadék (mm) | | max. hő-mér-séklet | min. hő-mér-séklet | rad. min. | Előző nap napos órái |
| Győr | ny | · = | 13 | 9 | 5 | 2 |
| Mosonmagyaróvár | 1 | · | 12 | 10 | 3 | 2 |
| Sopron | ny | ∨ ≡ | 10 | 10 | 7 | 2 |
| Sopronhorpács | 1 | · | 11 | 5 | 3 | 1 |
| Káld | - | | - | - | - | - |
| Szentgotthárd | 1 | · = | 13 | 5 | 1 | 4 |
| Szombathely | 1 | · ⁔ | 13 | 5 | 2 | 1 |
| Lentl | - | | - | - | - | - |
| Nagykanizsa | . | ⁔ | 15 | 4 | 1 | 3 |
| Zalaegerszeg | ny | · = | 15 | 5 | 3 | - |
| Farkasgyepű | ny | · | 12 | 5 | 4 | - |
| Keszthely | . | | 12 | 6 | 3 | 3 |
| Mencshely | 2 | · = | 11 | 6 | 2 | 2 |
| Pápa | ny | · ⁔ | 12 | 7 | 7 | 1 |
| Sümeg | 3 | · ≡ | 13 | 6 | 5 | - |
| Veszprém | - | | - | - | - | - |
| Zirc | - | | - | - | - | - |
| Homokszentgyörgy | - | | - | - | - | - |
| Kaposvár | ny | · ⁔ | 14 | 5 | 2 | 2 |
| Marcali | . | ⁔ | 14 | 6 | 4 | - |
| Siófok | ny | · = | 9 | 7 | 4 | 2 |
| Somogyszob | - | | - | - | - | - |
| Bábolna | ny | ' | 13 | 7 | 3 | - |
| Esztergom Kertváros | 1 | ' = | 9 | 3 | -1 | - |
| Komárom | - | | - | - | - | - |
| Tata | 1 | · = | 11 | 4 | 2 | - |
| Kisapostag | - | | - | - | - | - |
| Martonvásár | - | | - | - | - | - |
| Mór | 1 | · = | 10 | 6 | 3 | - |
| Székesfehérvár | . | = | 11 | 4 | 1 | - |
| Iregszemcse | - | | - | - | - | - |
| Paks | 2 | ∨ ⁔ | 11 | 4 | 2 | 0 |
| Szekszárd | - | | - | - | - | - |
| Mohács | - | | - | - | - | - |
| Pécs | . | = | 13 | 7 | 2 | 3 |
| Pécs Árpádtető | . | | 14 | 5 | 3 | - |
| Siklós | . | ⁔ | 15 | 4 | 2 | - |
| Szigetvár | . | ⁔ | 15 | 4 | 4 | - |
| Bp. Lőrinc | ny | · ⁔ | 9 | 4 | 0 | 0 |
| Bp. Met. Szolg. | ny | · V | 12 | 3 | - | 0 |
| Bp. Széchenyi-hegy | ny | ' = | 10 | 1 | -1 | - |
| Cegléd | ny | · = | 8 | 5 | 1 | - |
| Gödöllő | - | | - | - | - | - |
| Monor | - | | - | - | - | - |
| Nagykáta | - | | - | - | - | - |
| Szentendre | 1 | · – | 8 | 2 | 1 | 0 |
| Vác | - | | - | - | - | - |

| 19 94.11.16. 07h-ig az utolsó 24 óra adatai | | | | | | |
|---|---|---|---|---|---|---|
| állomás | csapadék (mm) | | max. hő-mér-séklet | min. hő-mér-séklet | rad. min. | Előző nap napos órái |
| Vámosmikola | ny | · = | 6 | 0 | 0 | 0 |
| Baja | . | = | 12 | 4 | 1 | 0 |
| Bácsalmás | . | | 12 | 5 | 3 | - |
| Kalocsa-Öregcsertő | - | | - | - | - | - |
| Kecskemét | ny | · = | 9 | 7 | 3 | 0 |
| Kiskunfélegyháza | . | ⁔ | 10 | 7 | 6 | - |
| Kiskunhalas | . | = | 11 | 4 | 2 | - |
| Kunszentmiklós | - | | - | - | - | - |
| Balassagyarmat | 2 | · ≡ | 5 | 1 | -1 | - |
| Salgótarján | 4 | · ≡ | 4 | 0 | -2 | - |
| Eger | 1 | · ≡ | 4 | 1 | -1 | 0 |
| Gyöngyös | 2 | · ≡ | 5 | 1 | -1 | - |
| Kékestető | 2 | ≡ | 4 | 3 | 2 | 0 |
| Kompolt | - | | - | - | - | - |
| Poroszló | - | | - | - | - | - |
| Jászberény | 1 | ' ⁔ | 6 | 1 | -1 | - |
| Karcag Tilalmas | ny | · = | 8 | 2 | 2 | - |
| Szolnok | ny | · ⁔ | 8 | 3 | 0 | 0 |
| Tiszaroff | - | | - | - | - | - |
| Túrkeve | 1 | · | 7 | 4 | 1 | 0 |
| Kistelek | . | = | 9 | 4 | 3 | - |
| Szeged | ny | · ⁔ | 9 | 2 | 0 | 0 |
| Szentes | - | | - | - | - | - |
| Borsodnádasd | - | | - | - | - | - |
| Füged | - | | - | - | - | - |
| Hidasnémeti | - | | - | - | - | - |
| Jósvafő | 3 | · ≡ | 3 | 2 | 2 | 0 |
| Miskolc | ny | · ≡ | 3 | 2 | 1 | 0 |
| Sárospatak | 4 | · = | 3 | 2 | 1 | 0 |
| Szendrőlád | 1 | · ≡ | 5 | 3 | 2 | - |
| Tokaj | 7 | · ≡ | 5 | 2 | 2 | - |
| Kisvárda | 7 | · = | 5 | 4 | 4 | 0 |
| Mátészalka | - | | - | - | - | - |
| Napkor | 4 | · ≡ | 5 | 4 | 3 | 0 |
| Pátyod | 4 | · = | 6 | 4 | 3 | - |
| Tiszabecs | 8 | · = | 4 | 5 | 3 | - |
| Vásárosnamény | 7 | · = | 7 | 4 | 4 | - |
| Záhony | - | | - | - | - | - |
| Berettyóújfalu | - | | - | | - | - |
| Debrecen | 2 | · = | 6 | 0 | -1 | 0 |
| Hajdúdorog | 5 | · ≡ | 5 | 3 | 2 | - |
| Hortobágy Halastó | . | = | 7 | 1 | 0 | - |
| Körösszakál | - | | - | - | - | - |
| Polgár | 2 | · ≡ | 5 | 1 | 0 | - |
| Békéscsaba | ny | · ⁔ | 8 | 4 | 1 | 0 |
| Mezőhegyes | . | ⁔ | 7 | 5 | 2 | - |
| Szarvas | ny | · ⁔ | 8 | 5 | 2 | 0 |

Kiadja az **ORSZÁGOS METEOROLÓGIAI SZOLGÁLAT**

Kiadásért felel: Dr. Mersich Iván, az Országos Meteorológiai Szolgálat elnöke

Készült az Országos Meteorológiai Szolgálat Nyomdájában, Budapest – Felelős vezető: Szinok István – Munkaszám **94.731.**

Szerkesztésért felel: Dr. Dévényi Dezső az Időjárás Előrejelző Önálló Osztály vezetője

Készíti az OMSZ Időjárás Előrejelző Önálló Osztálya – Szakmai felelős: Dr. Dévényi Dezső osztályvezető – Megjelenik naponként

Megrendelhető: 1024 Budapest, II., Kitaibel Pál utca 1. – Pénzügyi Osztály – Telefon: 212-5193

# IDŐJÁRÁSI NAPIJELENTÉS

ЕЖЕДНЕВНЫЙ МЕТЕОРОЛОГИЧЕСКИЙ БЮЛЛЕТЕНЬ • DAILY WEATHER REPORT
BULLETIN QUOTIDIEN DE TEMPS • TÄGLICHER WETTERBERICHT

107. évfolyam 321. szám + Budapest + 1994. november 17. csütörtök

## Az időjárási helyzet és a várható időjárás:

Európa északi vidékei felett többközéppontú ciklonrendszer örvénylik, emiatt az 50. szélességi körtől északra eső területeken igen változékony, gyakran felhős, csapadékos, szeles az idő. Időjárási frontok láncolata húzódik az Atlanti-óceán partvidékétől Franciaországon át egészen a Földközi-tenger középső területéig, ezeken a vidékeken is nagyrészt felhős, esős, de az évszakhoz képest enyhe az idő. A hőmérséklet kora délután általában 10, és 15 fok között alakul. Kelet-Európa időjárását a leszálló légmozgások alakítják, kevés a felhő, hűvös az idő. A következő 36 órában a Kárpát-medence fölött gyorsmozgású időjárású front halad át. Az esti óráktól többfelé várható eső, zápores.

Magyarországon szerdán eleinte jobbára borult volt az ég és sokfelé esett az eső, zápores. Néhol zivatar is kialakult. Később felszakadozott a felhőzet és a változóan felhős égből már csak elszórtan fordult elő zápores. A ma (csütörtök) reggel 7 óráig lehullott csapadék mennyisége általában csapadéknyom és 12 mm között volt, de Marcali térségéből 15 mm-t jelentettek. A csúcshőmérséklet többnyire 10 és 16, de északkeleten csupán 5 és 8 fok között alakult. Ma hajnalra -1 és +7 fokig hűlt le a levegő. Délelőtt változóan felhős, keleten néhol tartósan ködös idő volt. A hőmérséklet 11 órakor 2 és 11 fok között változott.

Ma 12 órakor Budapesten a hőmérséklet 8 fok volt, a tengerszintre átszámított légnyomás 1016 hPa, alig változik.

**Várható időjárás péntek estig:**

Az esti óráktól erősen megnövekszik a felhőzet és többfelé várható eső, zápores, majd holnap felszakadozik a felhőzet, de még elszórtan előfordulhat zápores, északkeleten néhol zivatar. Eleinte időnként élénk lesz a nyugati szél, majd pénteken a szél északnyugatira fordul és megerősödik.
A legalacsonyabb éjszakai hőmérséklet általában 1 és 6,
a legmagasabb nappali hőmérséklet pénteken 4 és 9 fok között alakul.

**Távolabbi kilátások szombattól–keddig:**

Eleinte kevés lesz a felhő, több órára kisüt a nap, esetleg keleten néhol zápor, hózápor lehet. Később felhős, párás, többfelé tartósan ködös idő valószínű.
A legalacsonyabb éjszakai hőmérséklet eleinte +2, -3, majd 1 és 6 fok között várható.
A legmagasabb nappali hőmérséklet eleinte +4, +9 fok között, később a ködös vidékeken 5, másutt 10 fok körül alakul.
Jelentős mennyiségű (legalább napi 5 mm) csapadék az ország területén nem várható.

Kapitány Ervinné s. k.

**A hőmérséklet napi középértéke és eltérése a sokévi átlagtól (Budapest külterületén):**

| | | |
|---|---|---|
| 1994. november 16. | 9,2°C | +4,4°C |

**1871 óta ezen a napon Budapesten előfordult**

| | |
|---|---|
| legmagasabb hőmérséklet: | 18,8°C (1926) |
| legalacsonyabb hőmérséklet: | 9,8°C (1888) |

LEGMAGASABB HŐMÉRSÉKLET

19 94.11.16.

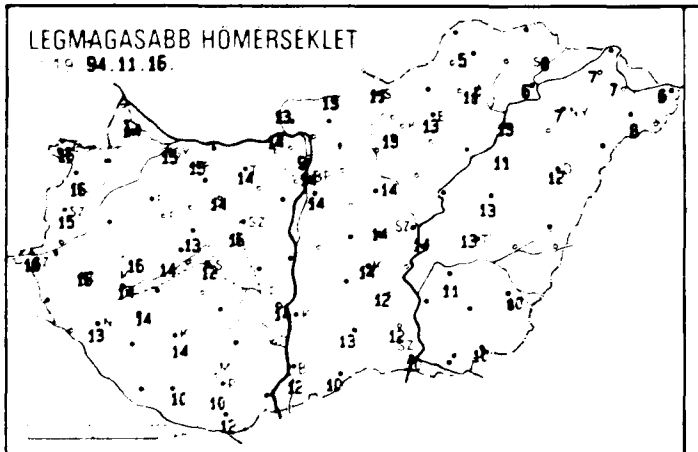

LEGALACSONYABB HŐMÉRSÉKLET

19 94.11.17.

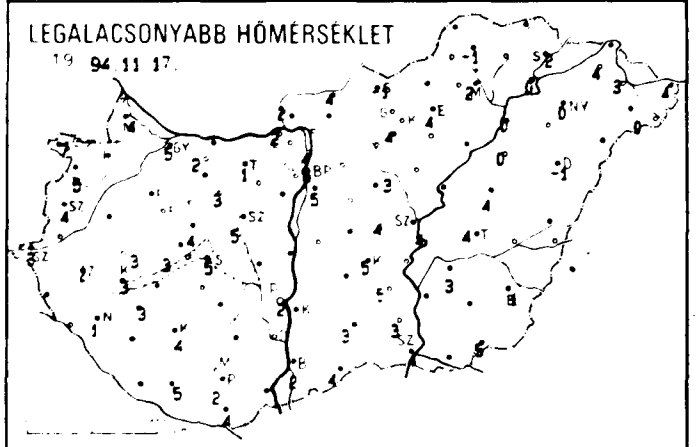

# 24 órás CSAPADÉKELOSZLÁS

19 94.11.16. 7h tól 94.11.17. 7h

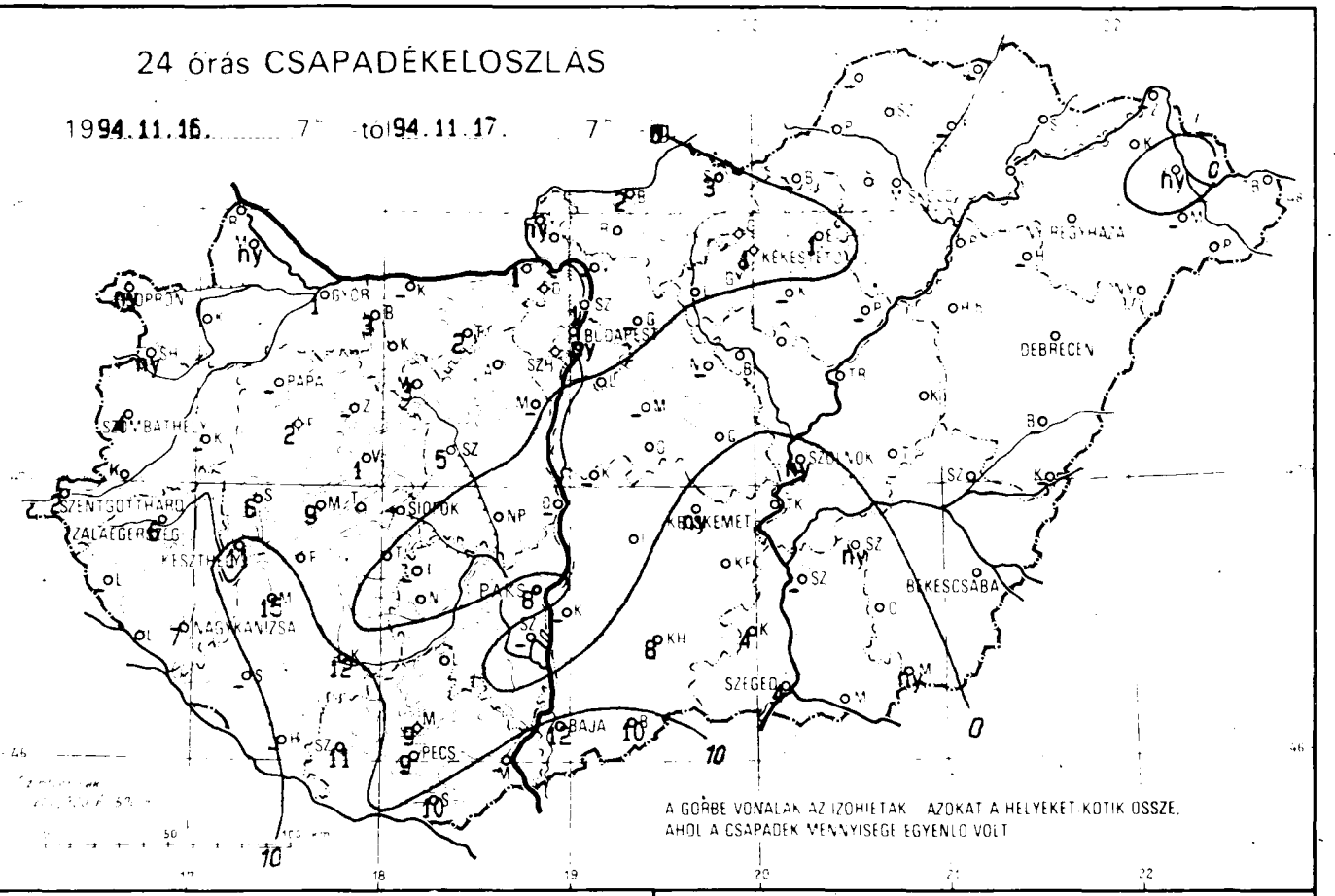


A GÖRBE VONALAK AZ IZOHIETÁK AZOKAT A HELYEKET KÖTIK ÖSSZE, AHOL A CSAPADÉK MENNYISÉGE EGYENLŐ VOLT

RADIÁCIÓS MINIMUM

19 94.11.17

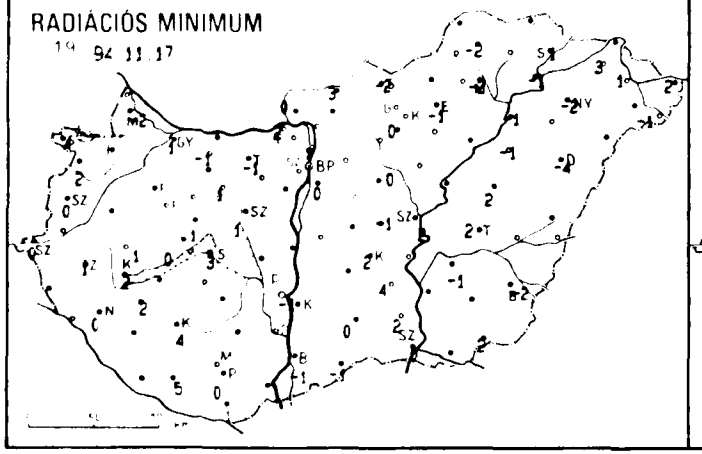

NAPFÉNYTARTAM

19 94.11.16.

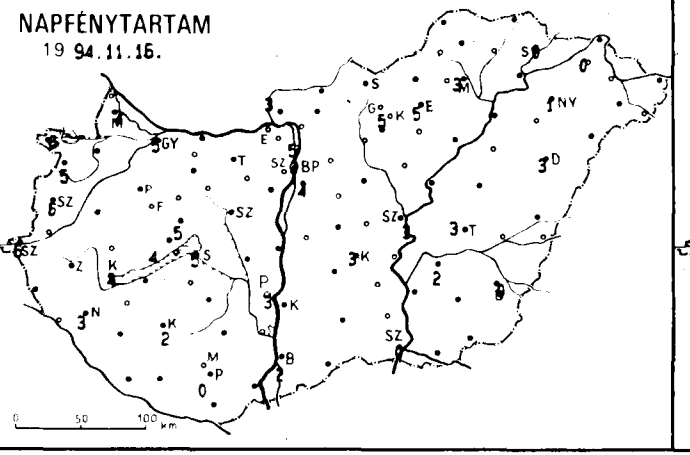

ZIVATAELOSZLÁS

19 94.11.16. 07h - 94.11.17. 07h

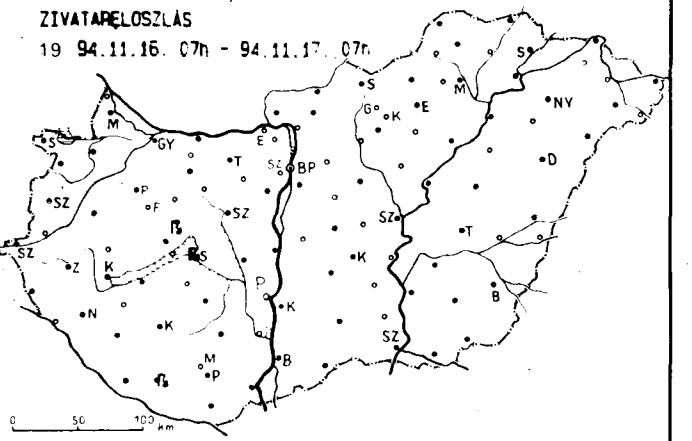

| 19 94.11.17 07$^h$-ig az utolsó 24 óra adatai | | | | | | | 19 94.11.17 07$^h$-ig az utolsó 24 óra adatai | | | | | | |
|---|---|---|---|---|---|---|---|---|---|---|---|---|---|
| állomás | csapadék (mm) | | max. hő-mér-séklet | min. hő-mér-séklet | rad. min. | Előző nap napos órái | állomás | csapadék (mm) | | max. hő-mér-séklet | min. hő-mér-séklet | rad. min. | Előző nap napos órái |
| Győr | 1 · | ☁ | 15 | 5 | 1 | 5 | Vámosmikola | ny · | = | 13 | 2 | 0 | 3 |
| Mosonmagyaróvár | ny · | | 14 | 4 | -2 | 4 | Baja | 12 ▽ | ≡ | 12 | 2 | -1 | 2 |
| Sopron | ny · | | 16 | 7 | 4 | 6 | Bácsalmás | 10 ▽ | | 10 | 4 | -1 | - |
| Sopronhorpács | ny · | ☁ | 16 | 5 | 2 | 5 | Kalocsa-Öregcsertő | - | | - | - | - | - |
| Káld | - | | - | - | - | - | Kecskemét | ny ▽ | ☁ | 14 | 5 | 2 | 3 |
| Szentgotthárd | 2 · | ☁ | 16 | 3 | 0 | 6 | Kiskunfélegyháza | . | ☁ | 12 | 5 | 4 | - |
| Szombathely | 4 ▽ | ☁ | 15 | 4 | 0 | 6 | Kiskunhalas | 8 · | = | 13 | 3 | 0 | - |
| Lentl | - | | - | - | - | - | Kunszentmiklós | - | | - | - | - | - |
| Nagykanizsa | 7 ▽ | ≡ | 13 | 1 | 0 | 3 | Balassagyarmat | 2 · | | 13 | 4 | 3 | - |
| Zalaegerszeg | 6 ▽ | ≡ | 16 | 2 | 1 | - | Salgótarján | 3 · | ≡ | 11 | -1 | -2 | - |
| Farkasgyepű | 2 · | | 12 | 4 | 3 | - | Eger | 1 ▽ | ☁ | 13 | 4 | -1 | 5 |
| Keszthely | 11 ▽ | ≡ | 14 | 3 | 2 | 4 | Gyöngyös | . | ☁ | 13 | 4 | 0 | - |
| Mencshely | 9 · | = | 14 | 3 | 0 | 4 | Kékestető | 1 ▽ | | 5 | 1 | 0 | 5 |
| Pápa | - | | - | - | - | - | Kompolt | - | | - | - | - | - |
| Sümeg | 6 · | ☁ | 16 | 3 | 1 | - | Poroszló | - | | - | - | - | - |
| Veszprém | · 1 ⛆ | | 13 | 4 | 1 | 5 | Jászberény | . | ⌣ | 14 | 3 | 0 | - |
| Zirc | - | | - | - | - | - | Karcag Tilalmas | . | ☁ | 13 | 4 | 2 | - |
| Homokszentgyörgy | - | | - | - | - | - | Szolnok | ny ▽ | | 14 | 4 | 2 | 3 |
| Kaposvár | 12 ▽ | ≡ | 14 | 4 | 4 | 2 | Tiszaroff | - | | - | - | - | - |
| Marcali | 15 ▽ | ≡ | 14 | 3 | 2 | - | Túrkeve | . | ☁ | 13 | 4 | 2 | 3 |
| Siófok | 7 ⛆ | | 12 | 5 | 3 | 5 | Kistelek | 4 ▽ | = | 12 | 3 | 2 | - |
| Somogyszob | - | | - | - | - | - | Szeged | 4 · | ☁ | 10 | 4 | 0 | 0 |
| Bábolna | 3 · | | 15 | 2 | -1 | - | Szentes | - | | - | - | - | - |
| Esztergom Kertváros | 1 · | = | 14 | 2 | 2 | - | Borsodnádasd | - | | - | - | - | - |
| Komárom | - | | - | - | - | - | Fügöd | - | | - | - | - | - |
| Tata | 2 · | ≡ | 14 | 1 | -1 | - | Hidasnémeti | - | | - | - | - | - |
| Kisapostag | - | | - | - | - | - | Jósvafő | - | | - | - | - | - |
| Martonvásár | - | | - | - | - | - | Miskolc | . | ≡ | 11 | 2 | -2 | 3 |
| Mór | 3 ▽ | = | 14 | 3 | 1 · | - | Sárospatak | . | ≡ | 6 | 2 | 1 | 0 |
| Székesfehérvár | 5 ▽ | = | 16 | 5 | 1 | - | Szendrőlád | . | ≡ | 5 | -1 | -2 | - |
| Iregszemcse | - | | - | - | - | - | Tokaj | . | ≡ | 6 | 0 | -1 | - |
| Paks | 8 ▽ | ≡ | 14 | 2 | -1 | 3 | Kisvárda | . | ≡ | 7 | 4 | 3 | 0 |
| Szekszárd | - | | - | - | - | - | Mátészalka | - | | - | - | - | - |
| Mohács | - | | - | - | - | - | Napkor | . | ≡ | 7 | 0 | -2 | 1 |
| Pécs | 9 ▽ | ≡ | 10 | 2 | 0 | 0 | Pátyod | . | ≡ | 8 | 0 | -1 | - |
| Pécs Árpádtető | 9 · | | 11 | 5 | 4 | - | Tiszabecs | . | = | 6 | 4 | 2 | - |
| Siklós | 10 · | ≡ | 12 | 4 | 1 | - | Vásárosnamény | ny · | = | 7 | 3 | 1 | - |
| Szigetvár | 11 ⛆ | ≡ | 10 | 5 | 5 | - | Záhony | - | | - | - | - | - |
| Bp. Lőrinc | . | ☁ | 14 | 5 | 0 | 4 | Berettyóújfalu | - | | - | - | - | - |
| Bp. Met. Szolg. | ny · | | 14 | 6 | - | 3 | Debrecen | . | = | 12 | -1 | -4 | 3 |
| Bp. Széchenyi-hegy | . | | 11 | 4 | 1 | - | Hajdúdorog | - | | - | - | - | - |
| Cegléd | . | ☁ | 14 | 4 | -1 | - | Hortobágy Halastó | . | = | 11 | 0 | -1 | - |
| Gödöllő | - | | - | - | - | - | Körösszakál | - | | - | - | - | - |
| Monor | - | | - | - | - | - | Polgár | . | = | 13 | 0 | -1 | - |
| Nagykáta | - | | - | - | - | - | Békéscsaba | . | ⌣ | 10 | 1 | -2 | 0 |
| Szentendre | 1 ▽ | ☁ | 9 | 4 | 1 | 5 | Mezőhegyes | ny · | ☁ | 10 | 5 | 2 | - |
| Vác | - | | - | - | - | - | Szarvas | ny · | ☁ | 11 | 3 | -1 | 2 |

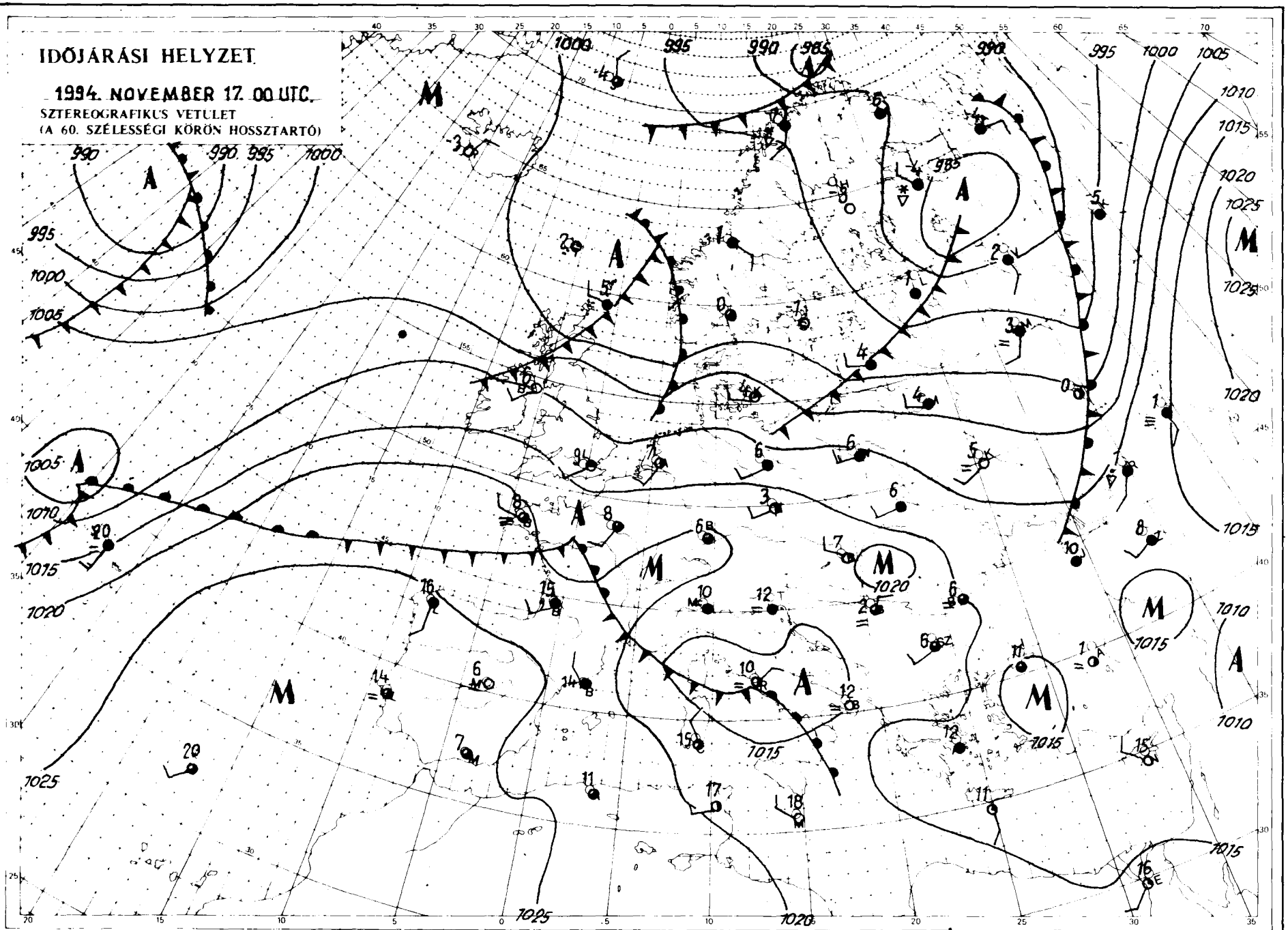


Kiadja az **ORSZÁGOS METEOROLÓGIAI SZOLGÁLAT**

Kiadásért felel: Dr. Mersich Iván, az Országos Meteorológiai Szolgálat elnöke

Készült az Országos Meteorológiai Szolgálat Nyomdájában, Budapest – Felelős vezető: Szinok István – Munkaszám: **94.732.**

Szerkesztésért felel: Dr. Dévényi Dezső az Időjárás Előrejelző Önálló Osztály vezetője

Készíti az OMSZ Időjárás Előrejelző Önálló Osztálya – Szakmai felelős: Dr. Dévényi Dezső osztályvezető – Megjelenik naponként

Megrendelhető 1024 Budapest, II., Kitaibel Pál utca 1. – Pénzügyi Osztály – Telefon: 212-5193

# IDŐJÁRÁSI NAPIJELENTÉS

ЕЖЕДНЕВНЫЙ МЕТЕОРОЛОГИЧЕСКИЙ БЮЛЛЕТЕНЬ • DAILY WEATHER REPORT
BULLETIN QUOTIDIEN DE TEMPS • TÄGLICHER WETTERBERICHT

107. évfolyam 322. szám + Budapest + 1994. november 18. péntek

## Az időjárási helyzet és a várható időjárás:

Európa legnagyobb részén ciklonok teszik változatossá az időjárást. Egy hidegfront okoz borultságot kontinensünk nyugati részén, ebben a térségben sokfelé esik az eső. Egy sekély ciklon hatására a Balkán-félsziget déli felén többnyire borult az ég, és többfelé esik az eső. A Skandináv-félsziget keleti, és Oroszország északi tájain szintén erősen felhős az égbolt, és sokfelé havazik. Csendesebb, nyugodtabb időjárás csupán szárazföldünk délnyugati vidékén figyelhető meg, ahol egy anticiklon hatására kevés a felhő, több órára kisüt a nap. A hőmérsékleti maximum Európa déli peremén kevéssel 20 fok fölött alakul, Nyugat-, és Közép-Európában 10 fok körüli érték a jellemző. Kontinensünk északi tájain pedig napközben is fagypont alatt marad a hőmérséklet. A Kárpát-medence időjárását a következő 36 órában egy átvonuló hidegfront után a térségünk fölé áramló hidegebb és szárazabb levegő határozza meg. •

Magyarország nagy részén csütörtökön több órára kisütött a nap, tartósan felhős, ködös idő csupán északkeleten és délnyugaton fordult elő. Estétől északnyugat felől megnövekedett a felhőzet, és sokfelé eleredt az eső. A reggelig lehullott csapadék mennyisége csapadéknyom és 4 mm között változott. A hőmérsékleti maximum általában 7, 12 fok között alakult. Éjszaka az ország nagy részén 1, 6 fok közé hűlt le a levegő, helyenként azonban gyenge fagy is előfordult. Pénteken délelőtt jobbára borult volt az ég, többfelé alakult ki eső, záporeső. A hőmérséklet 11 órakor 5, 9 fok között változott.

Ma 12 órakor Budapesten a hőmérséklet 8 fok volt, a tengerszintre átszámított légnyomás 1011 hPa, alig változik.

**Várható időjárás szombat estig:**

Eleinte jobbára borult lesz az ég, többfelé várható eső, zápor, északkeleten hózápor is lehet. Szombaton a felhőátvonulások mellett nyugaton több, keleten kevesebb napsütés várható, és keleten néhol még zápor, hózápor is előfordulhat. A szél északira fordul és megerősödik.
A legalacsonyabb éjszakai hőmérséklet általában -2, +3 fok között alakul.
A legmagasabb nappali hőmérséklet szombaton 4, 9 fok között várható.

Varga László s. k.

**A hőmérséklet napi középértéke és eltérése a sokévi átlagtól (Budapest külterületén):**

| | | |
|---|---|---|
| 1994. november 17. | 7,1 °C | +2,6 °C |

**1871 óta ezen a napon Budapesten előfordult**

| | |
|---|---|
| legmagasabb hőmérséklet: | 17,7 °C (1934) |
| legalacsonyabb hőmérséklet: | -10,4 °C (1908) |

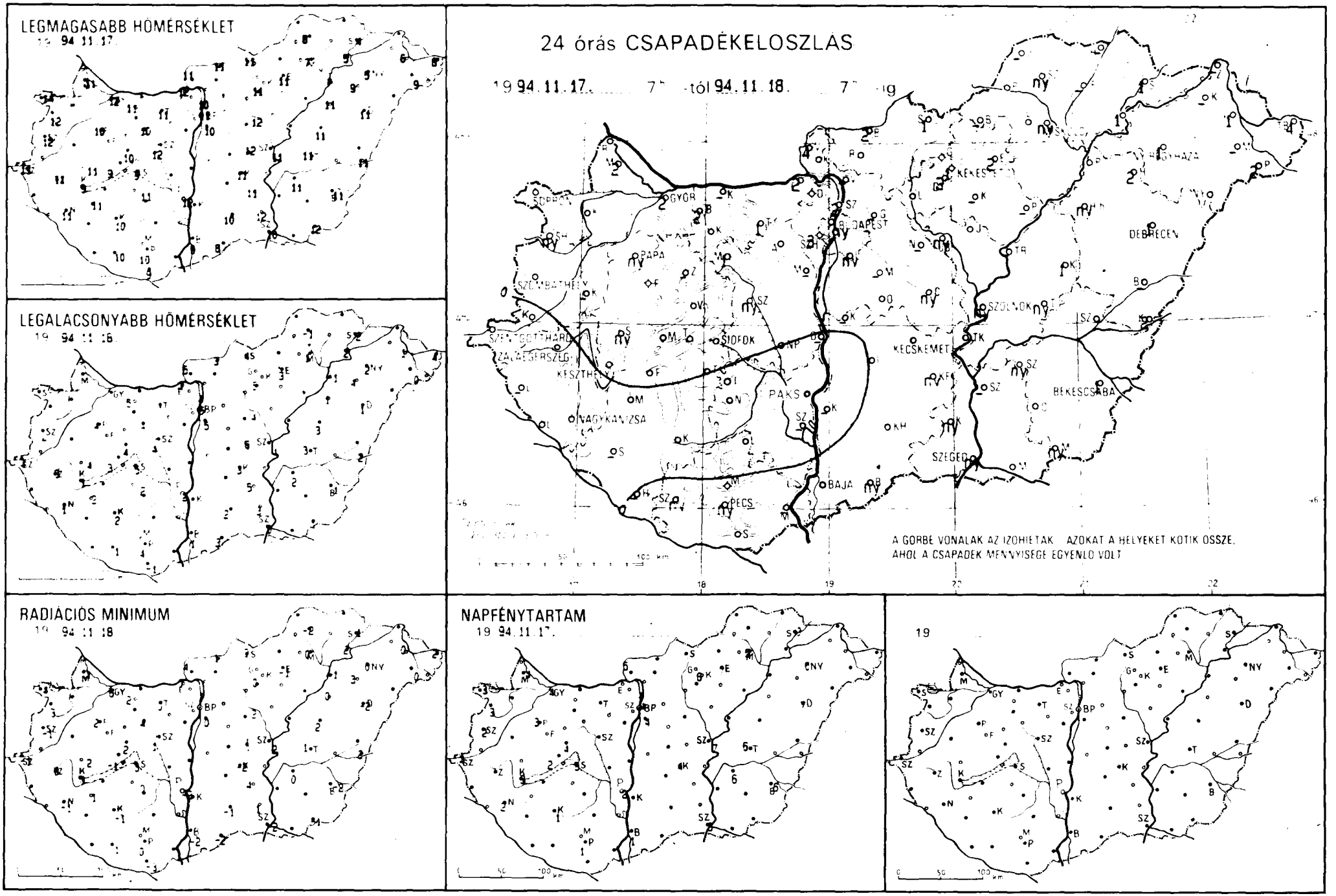
LEGMAGASABB HŐMÉRSÉKLET
19 94 11 17
LEGALACSONYABB HŐMÉRSÉKLET
19 94 11 18
24 órás CSAPADÉKELOSZLÁS
19 94.11.17. 7h -tól 94.11.18. 7h -ig
A GÖRBE VONALAK AZ IZOHIETÁK AZOKAT A HELYEKET KÖTIK ÖSSZE, AHOL A CSAPADÉK MENNYISÉGE EGYENLŐ VOLT
GYŐR
BUDAPEST
DEBRECEN
PAPA
SZOMBATHELY
SIÓFOK
KESZTHELY
PAKS
NAGYKANIZSA
KECSKEMÉT
BÉKÉSCSABA
SZEGED
BAJA
PÉCS
RADIÁCIÓS MINIMUM
19 94 11 18
NAPFÉNYTARTAM
19 94.11.17.
19

| 19 94.11.18. 07$^h$-ig az utolsó 24 óra adatai | | | | | | |
|---|---|---|---|---|---|---|
| állomás | csapadék (mm) | | max. hő-mér-séklet | min. hő-mér-séklet | rad. min. | Előző nap napos órái |
| Győr | 2 | ∀ ⌓ | 12 | 6 | 6 | 4 |
| Mosonmagyaróvár | 2 | · | 11 | 6 | 4 | 4 |
| Sopron | . | | 14 | 5 | 4 | 3 |
| Sopronhorpács | ny | ∀ ⌓ | 12 | 5 | 3 | 3 |
| Káld | - | | - | - | - | - |
| Szentgotthárd | . | = | 11 | 4 | -1 | 4 |
| Szombathely | . | ⌣ | 12 | 2 | -1 | 2 |
| Lenti | - | | - | - | - | - |
| Nagykanizsa | . | ≡ | 11 | 1 | -1 | 2 |
| Zalaegerszeg | . | ≡ | 11 | 3 | 0 | - |
| Farkasgyepű | . | ⌓ | 10 | 5 | 3 | - |
| Keszthely | . | ≡ | 9 | 1 | 0 | 3 |
| Mencshely | . | = | 9 | 3 | -1 | 2 |
| Pápa | ny | · ⌓ | 10 | 4 | 2 | 3 |
| Sümeg | ny | ∀ ⌓ | 11 | 4 | 2 | - |
| Veszprém | . | ⌓ | 10 | 4 | 2 | 4 |
| Zirc | - | | - | - | - | - |
| Homokszentgyörgy | - | | - | - | - | - |
| Kaposvár | . | ≡ | 10 | 2 | -1 | 1 |
| Marcali | . | ≡ | 11 | 2 | 1 | - |
| Siófok | . | ≡ | 9 | 5 | 3 | 3 |
| Somogyszob | - | | - | - | - | - |
| Bábolna | 2 | · | 11 | 5 | 2 | - |
| Esztergom Kertváros | 2 | · = | 12 | 4 | 0 | - |
| Komárom | - | | - | - | - | - |
| Tata | 1 | · = | 11 | 1 | 0 | - |
| Kisapostag | - | | - | - | - | - |
| Martonvásár | - | | - | - | - | - |
| Mór | 1 | ∀ = | 10 | 4 | 4 | - |
| Székesfehérvár | ny | · = | 12 | 4 | 1 | - |
| Iregszemcse | . | ⌓ | 11 | 2 | 0 | - |
| Paks | . | = | 12 | 2 | -2 | 2 |
| Szekszárd | - | | - | - | - | - |
| Mohács | - | | - | - | - | - |
| Pécs | ny | · ≡ | 10 | 4 | 0 | 1 |
| Pécs Árpádtető | . | = | 8 | 4 | 2 | - |
| Siklós | . | = | 9 | -1 | -3 | - |
| Szigetvár | ny | ≡ ≡ | 10 | 1 | 1 | - |
| Bp. Lőrinc | ny | · | 10 | 5 | 0 | 4 |
| Bp. Met. Szolg. | ny | · | 11 | 6 | - | 4 |
| Bp. Széchenyi-hegy | 3 | · = | 13 | 4 | 2 | |
| Cegléd | ny | · = | 12 | 5 | 1 | |
| Gödöllő | - | | - | - | - | |
| Monor | - | | - | - | - | |
| Nagykáta | - | | - | - | - | |
| Szentendre | 2 | ∀ ⌒ | 10 | 4 | 1 | 4 |
| Vác | - | | - | - | - | |

| 19 94.11.18. 07$^h$-ig az utolsó 24 óra adatai | | | | | | |
|---|---|---|---|---|---|---|
| állomás | csapadék (mm) | | max. hő-mér-séklet | min. hő-mér-séklet | rad. min. | Előző nap napos órái |
| Vámosmikola | 4 | · = | 11 | 5 | 4 | 5 |
| Baja | . | ≡ | 9 | 1 | -2 | 1 |
| Bácsalmás | ny | · | 8 | 3 | -2 | - |
| Kalocsa-Öregcsertő | - | | - | - | - | - |
| Kecskemét | . | ⌣ | 11 | 3 | -2 | 4 |
| Kiskunfélegyháza | ny | · ⌓ | 11 | 5 | 4 | - |
| Kiskunhalas | . | = | 10 | 2 | -1 | - |
| Kunszentmiklós | - | | - | - | - | - |
| Balassagyarmat | 2 | ∀ | 11 | 3 | 1 | - |
| Salgótarján | 1 | · = | 11 | 4 | 2 | - |
| Eger | 2 | · | 11 | 3 | -1 | 7 |
| Gyöngyös | 2 | · = | 11 | 5 | 0 | - |
| Kékestető | 1 | * ≡ | 4 | 0 | -1 | 6 |
| Kompolt | - | | - | - | - | - |
| Poroszló | - | | - | - | - | - |
| Jászberény | ny | · ⌓ | 12 | 4 | 2 | - |
| Karcag Tilalmas | 1 | · = | 11 | 3 | 2 | - |
| Szolnok | ny | · | 11 | 4 | 2 | 7 |
| Tiszaroff | - | | - | - | - | - |
| Túrkeve | ny | · | 11 | 3 | 1 | 6 |
| Kistelek | ny | ∀ = | 12 | 3 | 1 | - |
| Szeged | ny | · ≡ | 10 | 0 | -2 | 3 |
| Szentes | - | | - | - | - | - |
| Borsodnádasd | - | | - | - | - | - |
| Füged | - | | - | - | - | - |
| Hidasnémeti | - | | - | - | - | - |
| Jósvafő | - | | - | - | - | - |
| Miskolc | ny | ∀ | 7 | 1 | 0 | 5 |
| Sárospatak | 1 | · = | 4 | 2 | 1 | 0 |
| Szendrőlád | ny | · ⌣ | 8 | -1 | -2 | - |
| Tokaj | 1 | · | 5 | 2 | 2 | - |
| Kisvárda | - | | - | - | - | - |
| Mátészalka | - | | - | - | - | - |
| Napkor | 1 | · ≡ | 5 | 2 | 0 | 0 |
| Pátyod | 2 | · ≡ | 9 | 0 | 0 | - |
| Tiszabecs | 4 | · = | 8 | 4 | 2 | - |
| Vásárosnamény | 1 | · = | 6 | 1 | 0 | - |
| Záhony | - | | - | - | - | - |
| Berettyóújfalu | - | | - | - | - | - |
| Debrecen | 1 | · = | 11 | 1 | -2 | 7 |
| Hajdúdorog | 2 | · = | 9 | 4 | 3 | - |
| Hortobágy Halastó | ny | · = | 11 | 1 | 0 | - |
| Körösszakál | 2 | · | 11 | 2 | 2 | - |
| Polgár | . | = | 7 | -1 | -1 | - |
| Békéscsaba | 1 | · · | 11 | 1 | -2 | 6 |
| Mezőhegyes | ny | | 12 | 1 | 1 | |
| Szarvas | ny | · | 11 | 2 | 0 | 6 |

Kiadja az **ORSZÁGOS METEOROLÓGIAI SZOLGÁLAT**

Kiadásért felel: Dr. Mersich Iván, az Országos Meteorológiai Szolgálat elnöke

Készült az Országos Meteorológiai Szolgálat Nyomdájában, Budapest – Felelős vezető: Szinok István – Munkaszám: **94. Y39.**

Szerkesztésért felel: Dr. Dévényi Dezső az Időjárás Előrejelző Önálló Osztály vezetője

Készíti az OMSZ Időjárás Előrejelző Önálló Osztálya – Szakmai felelős: Dr. Dévényi Dezső osztályvezető – Megjelenik naponként

Megrendelhető: 1024 Budapest, II., Kitaibel Pál utca 1. – Pénzügyi Osztály – Telefon: 212-5193

# IDŐJÁRÁSI NAPIJELENTÉS

ЕЖЕДНЕВНЫЙ МЕТЕОРОЛОГИЧЕСКИЙ БЮЛЛЕТЕНЬ • DAILY WEATHER REPORT
BULLETIN QUOTIDIEN DE TEMPS • TÄGLICHER WETTERBERICHT

**107. évfolyam 323. szám** **+ Budapest +** **1994. november 19. szombat**

## Az időjárási helyzet és a várható időjárás:

A Skandináv-félsziget déli részétől az Ibériai-félszigetig egy magasnyomású légköri képződmény húzódik. Emiatt arrafelé a változóan felhős égből számottevő csapadék nem hullik. Kontinensünk legnagyobb részén ugyanakkor ciklonok, illetve azok frontjai teszik változékonnyá az időjárást. Hatásukra a gyakran erősen megnövekvő felhőzetből sokfelé fordul elő eső, záporeső, Északkelet-Európából pedig havazást, hózáporokat jelentenek. Ott kora délután is csak 0, -5 fok körüli hőmérsékleteket mérnek, míg a szárazföld déli, délnyugati vidékein általában 15, 20 fokig felmelegszik a levegő. A következő 36 órában a Kárpát-medence fölé az itt lévőnél enyhébb, eleinte száraz, majd egyre nagyobb nedvességtartalmú levegő áramlik, ezért vasárnap ismét felhősebb időre kell számítani.

Magyarországon pénteken erősen felhős vagy borult volt az ég, és sokfelé esett az eső, záporeső. Északkeleten a hegyekben néhol hózápor is előfordult. A ma (szombat) reggel 7 óráig lehullott csapadék mennyisége általában csapadéknyom és 5 mm között alakult. A csúcshőmérséklet pénteken többnyire 6 és 12 fok között volt. Éjszaka az ország nagy részén -3 és +3 fok közé hűlt le a levegő. Szombaton délelőtt túlnyomóan napos, száraz idő volt, helyenként élénk északi szél fújt. 11 órakor általában 5, 8 fokot mutattak a hőmérők.

Ma 12 órakor Budapesten a hőmérséklet 8 fok volt, a tengerszintre átszámított légnyomás 1021 hPa, mérsékelten emelkedik.

**Várható időjárás vasárnap estig:**

Ma többnyire kevés felhő várható, csapadék nem valószínű. Vasárnap keleten még számítani lehet több-kevesebb napsütésre, nyugat felől azonban egyre többfelé megnövekszik a felhőzet és helyenként eső, ónos eső, a hegyekben hószállingózás is előfordul. Éjszaka sokfelé párássá válik a levegő, ködfoltok képződnek. Az eleinte többfelé élénk északi szél estére gyengül, majd holnap délután néhol megélénkül a délnyugati szél.
A legalacsonyabb éjszakai hőmérséklet többnyire -1 és -6,
a legmagasabb nappali hőmérséklet vasárnap általában 3 és 8 fok között valószínű.

Jenki Szilvia s. k.

**A hőmérséklet napi középértéke és eltérése a sokévi átlagtól (Budapest külterületén):**

| | | |
|---|---|---|
| 1994. november 18. | 6,3 °C | +2,0 °C |

**1871 óta ezen a napon Budapesten előfordult**

| | |
|---|---|
| legmagasabb hőmérséklet: | 15,5 °C (1972) |
| legalacsonyabb hőmérséklet: | -8,8 °C (1904) |

LEGMAGASABB HŐMÉRSÉKLET

19 94 11 18.

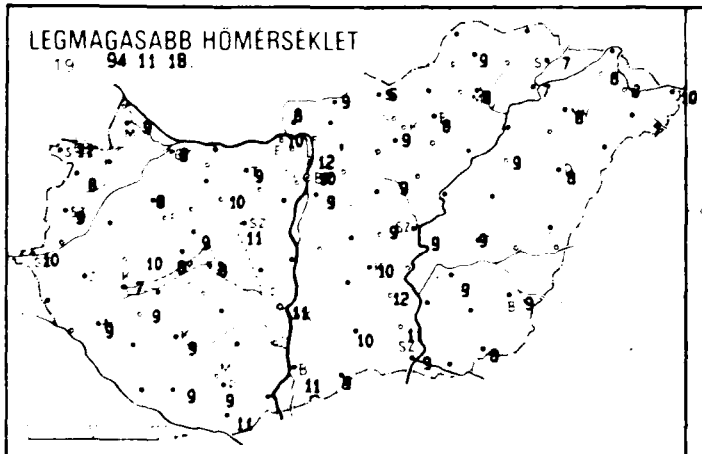

LEGALACSONYABB HŐMÉRSÉKLET

19 94.11.19.

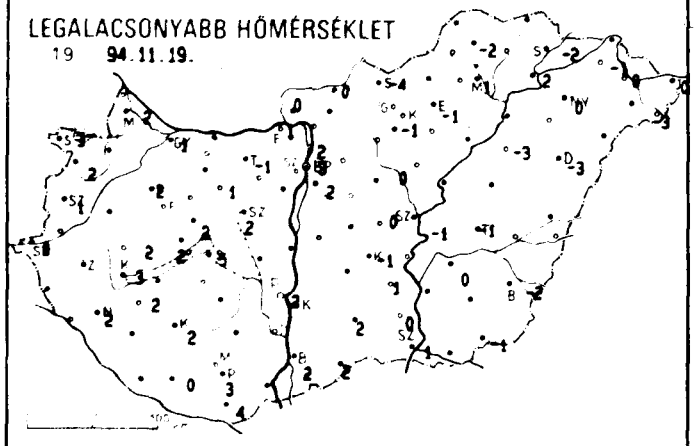

24 órás CSAPADÉKELOSZLAS

19 94.11.18. 7h -tól 94.11.19. 7h -ig

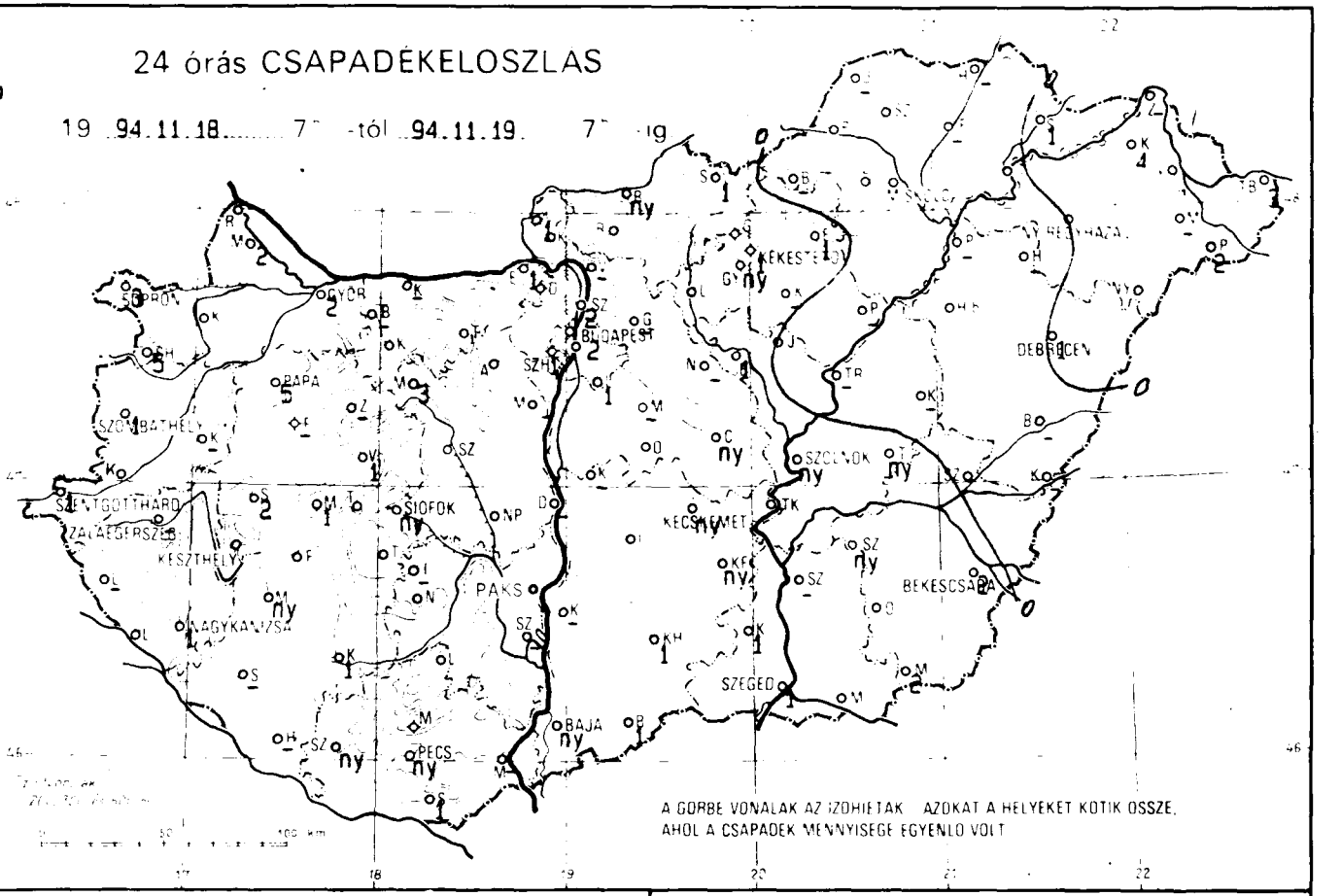


A GÖRBE VONALAK AZ IZOHIETAK AZOKAT A HELYEKET KÖTIK ÖSSZE, AHOL A CSAPADÉK MENNYISÉGE EGYENLŐ VOLT

RADIÁCIÓS MINIMUM

19 94.11.19.

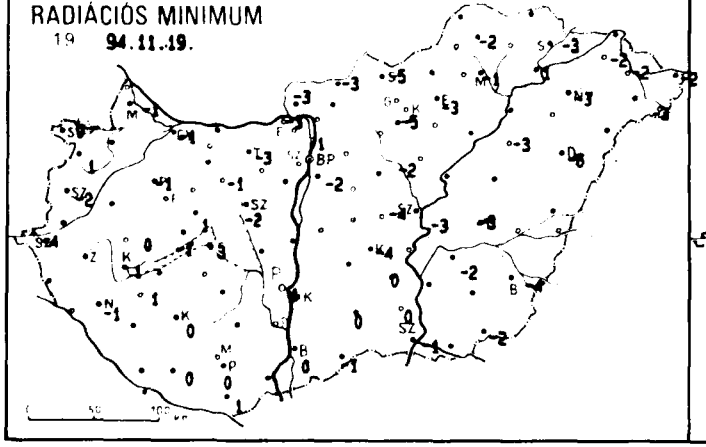

NAPFÉNYTARTAM

19 94.11.18.

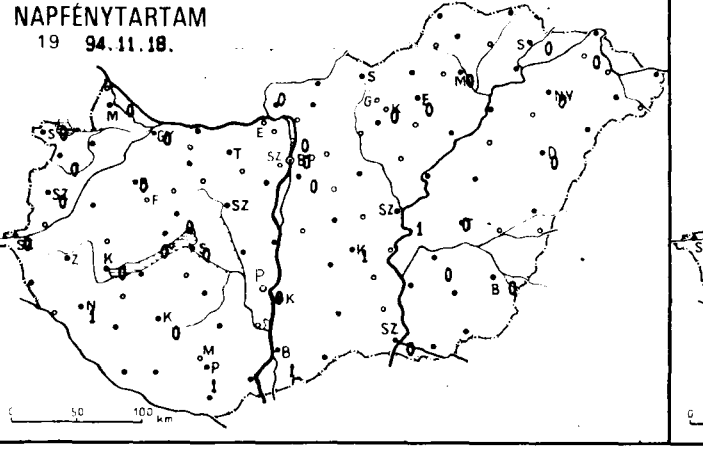

HÓVASTAGSÁG (CM)

19 94.11.19. 07h

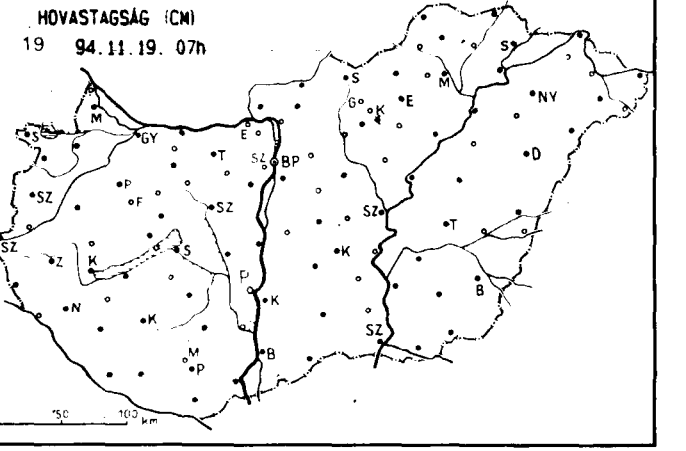

| 19 94.11.19. 07h-ig az utolsó 24 óra adatai | | | | | | |
|---|---|---|---|---|---|---|
| állomás | csapadék (mm) | | max. hő-mér-séklet | min. hő-mér-séklet | rad. min. | Előző nap napos órái |
| Győr | 2 | · ⌣ | 9 | 1 | -1 | 0 |
| Mosonmagyaróvár | 2 | · | 9 | : | -1 | 0 |
| Sopron | 3 | · | 11 | 3 | 0 | 0 |
| Sopronhorpács | 5 | · ⌓ | 8 | 2 | 1 | 0 |
| Káld | - | | - | - | - | - |
| Szentgotthárd | 1 | · ⌣ | 10 | 0 | -4 | 0 |
| Szombathely | 1 | · | 9 | 1 | -2 | 0 |
| Lentl | - | | - | - | - | - |
| Nagykanizsa | 1 | · ⌓ | 9 | 2 | -1 | 1 |
| Zalaegerszeg | - | | - | - | - | - |
| Farkasgyepű | - | | - | - | - | - |
| Keszthely | . | ≡ | 7 | 3 | 1 | 0 |
| Mencshely | 1 | · = | 8 | 2 | -1 | 0 |
| Pápa | 5 | · ⌣ | 8 | 2 | -1 | 0 |
| Sümeg | 2 | · ⌓ | 10 | 2 | 0 | - |
| Veszprém | 1 | · ⌓ | 9 | 2 | 1 | 0 |
| Zirc | - | | - | - | - | - |
| Homokszentgyörgy | - | | - | - | - | - |
| Kaposvár | 1 | · ≡ | 9 | 2 | 0 | 0 |
| Marcali | ny | · = | 9 | 2 | 1 | - |
| Siófok | ny | · | 8 | 5 | 3 | 0 |
| Somogyszob | - | | - | - | - | - |
| Bábolna | - | | - | - | - | - |
| Esztergom Kertváros | 1 | · = | 10 | 1 | -3 | - |
| Komárom | - | | - | - | - | - |
| Tata | . | ⌣ | 9 | -1 | -3 | - |
| Kisapostag | - | | - | - | - | - |
| Martonvásár | - | | - | - | - | - |
| Mór | 3 | ∀̇ = | 10 | 1 | -1 | - |
| Székesfehérvár | . | = | 11 | 2 | -2 | - |
| Iregszemcse | - | | - | - | - | - |
| Paks | 1 | · | 11 | 2 | 1 | 0 |
| Szekszárd | - | | - | - | - | - |
| Mohács | - | | - | - | - | - |
| Pécs | ny | · = | 9 | 3 | 0 | 1 |
| Pécs Árpádtető | . | ≡ | 8 | 1 | 0 | - |
| Siklós | 1 | · | 11 | 4 | 1 | - |
| Szigetvár | ny | · = | 9 | 0 | 0 | - |
| Bp. Lőrinc | 1 | ∀̇ ⌣ | 9 | 2 | -2 | 0 |
| Bp. Met. Szolg. | 2 | · | 10 | 3 | - | 0 |
| Bp. Széchenyi-hegy | 1 | · | 8 | 2 | -1 | - |
| Cegléd | ny | · ⌣ | 9 | 0 | -4 | - |
| Gödöllő | - | | - | - | - | - |
| Monor | - | | - | - | - | - |
| Nagykáta | - | | - | - | - | - |
| Szentendre | 2 | · ⌓ | 12 | 2 | 1 | 0 |
| Vác | - | | - | - | - | - |

| 19 94.11.19. 07h-ig az utolsó 24 óra adatai | | | | | | |
|---|---|---|---|---|---|---|
| állomás | csapadék (mm) | | max. hő-mér-séklet | min. hő-mér-séklet | rad. min. | Előző nap napos órái |
| Vámosmikola | 1 | · ⌣ | 8 | 0 | -3 | 0 |
| Baja | ny | · ≡ | 11 | 2 | 0 | 1 |
| Bácsalmás | 1 | · | 9 | 2 | -1 | - |
| Kalocsa-Öregcsertő | - | | - | - | - | - |
| Kecskemét | ny | · ⌣ | 10 | -1 | -4 | 1 |
| Kiskunfélegyháza | ny | · ⌣ | 12 | 1 | 0 | - |
| Kiskunhalas | 1 | · = | 10 | 2 | 0 | - |
| Kunszentmiklós | - | | - | - | - | - |
| Balassagyarmat | ny | · ⌣ | 9 | 0 | -3 | - |
| Salgótarján | 1 | · ⌣ | 6 | -4 | -5 | - |
| Eger | 1 | ∀̇ ⌣ | 8 | -1 | -3 | 0 |
| Gyöngyös | ny | · ⌣ | 9 | -1 | -5 | - |
| Kékestető | 1 | ∀̇ ≡ | 1 | -2 | -3 | 0 |
| Kompolt | - | | - | - | - | - |
| Poroszló | - | | - | - | - | - |
| Jászberény | 1 | ∀̇ ⌣ | 9 | 0 | -2 | - |
| Karcag Tilalmas | - | | - | - | - | - |
| Szolnok | ny | ∀̇ ⌣ | 9 | -1 | -3 | 1 |
| Tiszaroff | - | | - | - | - | - |
| Túrkeve | ny | · ⌣ | 9 | -1 | -3 | 0 |
| Kistelek | 1 | ∀̇ = | 11 | 0 | 0 | - |
| Szeged | 1 | · ⌓ | 9 | 1 | -1 | 0 |
| Szentes | - | | - | - | - | - |
| Borsodnádasd | - | | - | - | - | - |
| Füged | - | | - | - | - | - |
| Hidasnémeti | - | | - | - | - | - |
| Jósvafő | - | | - | - | - | - |
| Miskolc | . | ⌣ | 8 | 1 | -1 | 0 |
| Sárospatak | 1 | · ⌣ | 7 | -2 | -3 | 0 |
| Szendrőlád | . | ⌣ | 9 | -2 | -2 | - |
| Tokaj | . | | 7 | 2 | 1 | - |
| Kisvárda | 4 | · ⌣ | 8 | -1 | -2 | 0 |
| Mátészalka | - | | - | - | - | - |
| Napkor | . | ≡ | 8 | 0 | -3 | 0 |
| Pátyod | 2 | · ≡ | 7 | -3 | -3 | - |
| Tiszabecs | 3 | · = | 10 | 0 | -2 | - |
| Vásárosnamény | 4 | ∀̇ ⌣ | 8 | 0 | -2 | - |
| Záhony | - | | - | - | - | - |
| Berettyóújfalu | - | | - | - | - | - |
| Debrecen | 1 | · ≡ | 8 | -3 | -6 | 0 |
| Hajdúdorog | - | | - | - | - | - |
| Hortobágy Halastó | . | ⌣ | 9 | -3 | -3 | - |
| Kőrösszakál | - | | - | - | - | - |
| Polgár | - | | - | - | - | - |
| Békéscsaba | 2 | · ⌣ | 9 | -2 | -4 | 0 |
| Mezőhegyes | 2 | · ⌣ | 8 | -1 | -2 | - |
| Szarvas | ny | · ⌣ | 9 | 0 | -2 | 0 |

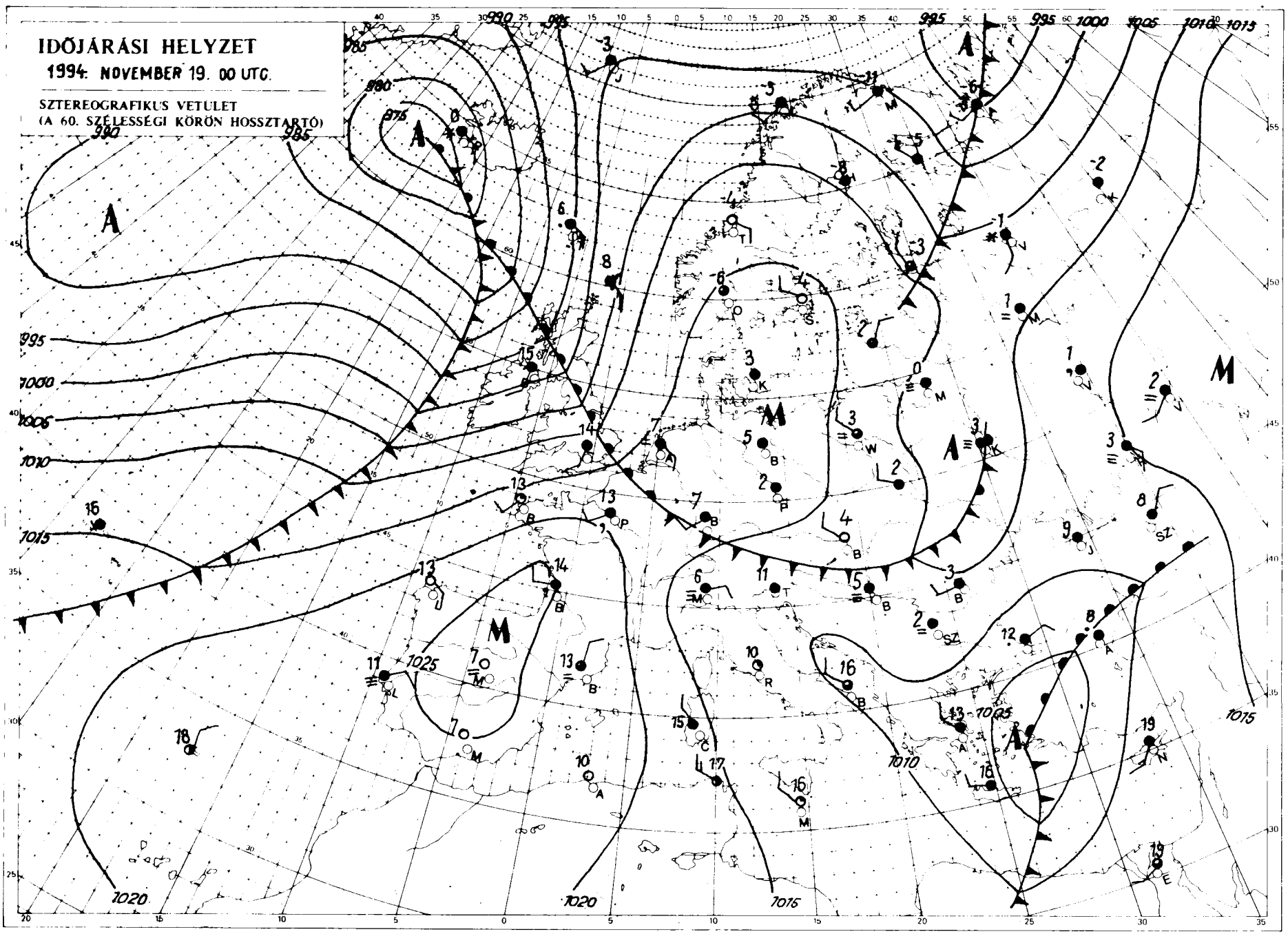


Kiadja az **ORSZÁGOS METEOROLÓGIAI SZOLGÁLAT**
Kiadásért felel: Dr. Mersich Iván, az Országos Meteorológiai Szolgálat elnöke
Készült az Országos Meteorológiai Szolgálat Nyomdájában, Budapest – Felelős vezető: Szinok István – Munkaszám: 94 734.
Szerkesztésért felel: Dr. Dévényi Dezső az Időjárás Előrejelző Önálló Osztály vezetője
Készítő: az OMSZ Időjárás Előrejelző Önálló Osztálya – Szakmai felelős: Dr. Dévényi Dezső osztályvezető – Megjelenik naponként
Megrendelhető: 1024 Budapest, II., Kitaibel Pál utca 1. – Pénzügyi Osztály – Telefon: 212-5193

# IDŐJÁRÁSI NAPIJELENTÉS

ЕЖЕДНЕВНЫЙ МЕТЕОРОЛОГИЧЕСКИЙ БЮЛЛЕТЕНЬ • DAILY WEATHER REPORT
BULLETIN QUOTIDIEN DE TEMPS • TÄGLICHER WETTERBERICHT

107. évfolyam 324. szám + Budapest + 1994. november 20. vasárnap

## Az időjárási helyzet és a várható időjárás:

Délnyugat-, és Közép-Európa nagy része, valamint a Kelet-európai-síkság fölött anticiklon helyezkedik el. Arrafelé többnyire csendes, párás, csapadékszegény időjárás uralkodik. Kontinensünk többi részén változékony az idő. Az 55. szélességi körtől északra lévő területek fölött több középpontú ciklonrendszer helyezkedik el. Ennek déli peremén egymást követően különböző hőmérsékletű és nedvességtartalmú léghullámok haladnak a Brit-szigeteken és a Német-Lengyel Alföldön át Északkelet Európa fölé. Vonulásukat gyakori erős felhősödés és ismétlődő csapadék kíséri. A változékony időt okozó légköri frontok pályája a következő 36 órában egyre délebbre helyezőzik át, emiatt a Kárpát-medencében is felhősebb, csapadékosabb, illetve szelesebb, naposabb időszakok követik egymást.

Magyarországon szombaton az ország nagy részén változóan felhős idő volt, 3, 8 órás napsütéssel. Északnyugaton és az északkeleti országrészben néhol erősen felhős maradt az ég, és ott egy-egy kisebb eső is előfordult. A ma (vasárnap) reggel 7 óráig lehullott csapadék mennyisége sehol sem haladta meg az 1 mm-t. A hőmérséklet csúcsértéke szombaton többnyire 7 és 11 fok között alakult. Az éjszakai órákban foltokban köd képződött és általában +1 és -4 fokig hűlt le a levegő. A hajnali óráktól a Dunántúlon beborult az ég, és az eső is eleredt. Délelőtt nyugaton nagyrészt borult idő volt, helyenként esett az eső, ugyanakkor a Tiszántúlon még sütött a nap. A hőmérséklet 11 órára 4 és 7 fokig emelkedett.

Ma 12 órakor Budapesten a hőmérséklet 5 fok volt, a tengerszintre átszámított légnyomás 1028 hPa, nem változik.

**Várható időjárás hétfő estig:**

Eleinte többnyire erősen felhős idő lesz, helyenként esővel, majd átmenetileg csökken a felhőzet. A hajnali óraktól észak, északnyugat felől ismét erős felhősödés és egyre többfelé eső is várható. Holnap napközben csökken a felhőzet, a felhőátvonulásokból már csak elszórtan alakul ki záporeső. A délnyugati szél megélénkül, majd holnap északnyugatira fordul és megerősödik. Éjszaka párás lesz a levegő, foltokban köd képződik.
A legalacsonyabb éjszakai hőmérséklet általában +4 és -1,
a legmagasabb nappali hőmérséklet hétfőn többnyire 6 és 11 fok között valószínű.

Bartha Péterné s. k.

**A hőmérséklet napi középértéke és eltérése a sokévi átlagtól (Budapest külterületén):**

| | | |
|---|---|---|
| 1994. november 19. | 5,1 °C | +0,7 °C |

**1871 óta ezen a napon Budapesten előfordult**

| | |
|---|---|
| legmagasabb hőmérséklet: | 16,4 °C (1970) |
| legalacsonyabb hőmérséklet: | -7,1 °C (1993) |

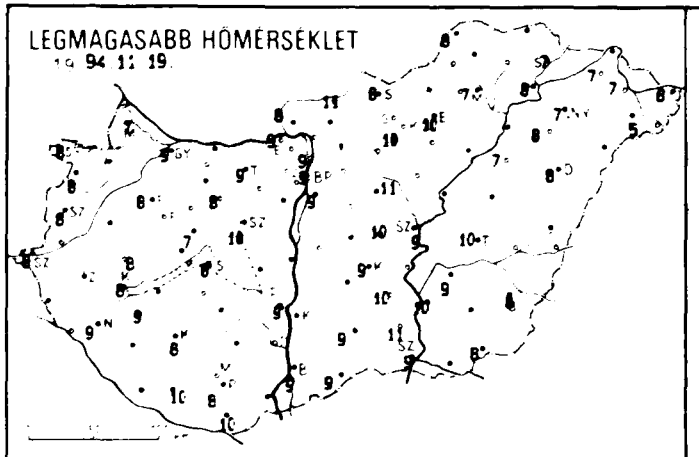
LEGMAGASABB HŐMÉRSÉKLET
19 94 11 19.

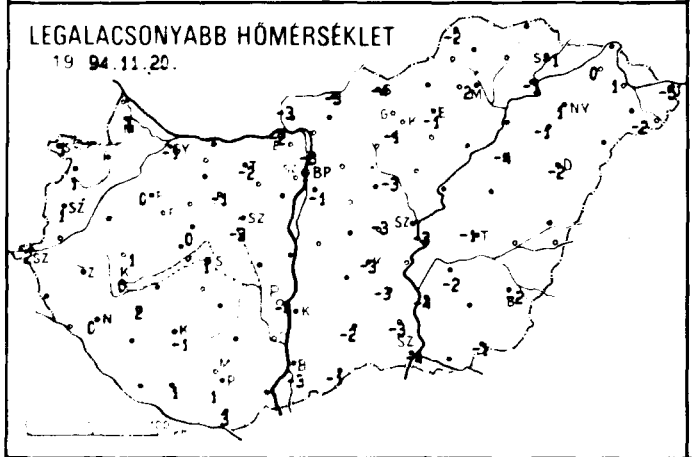
LEGALACSONYABB HŐMÉRSÉKLET
19 94.11.20.

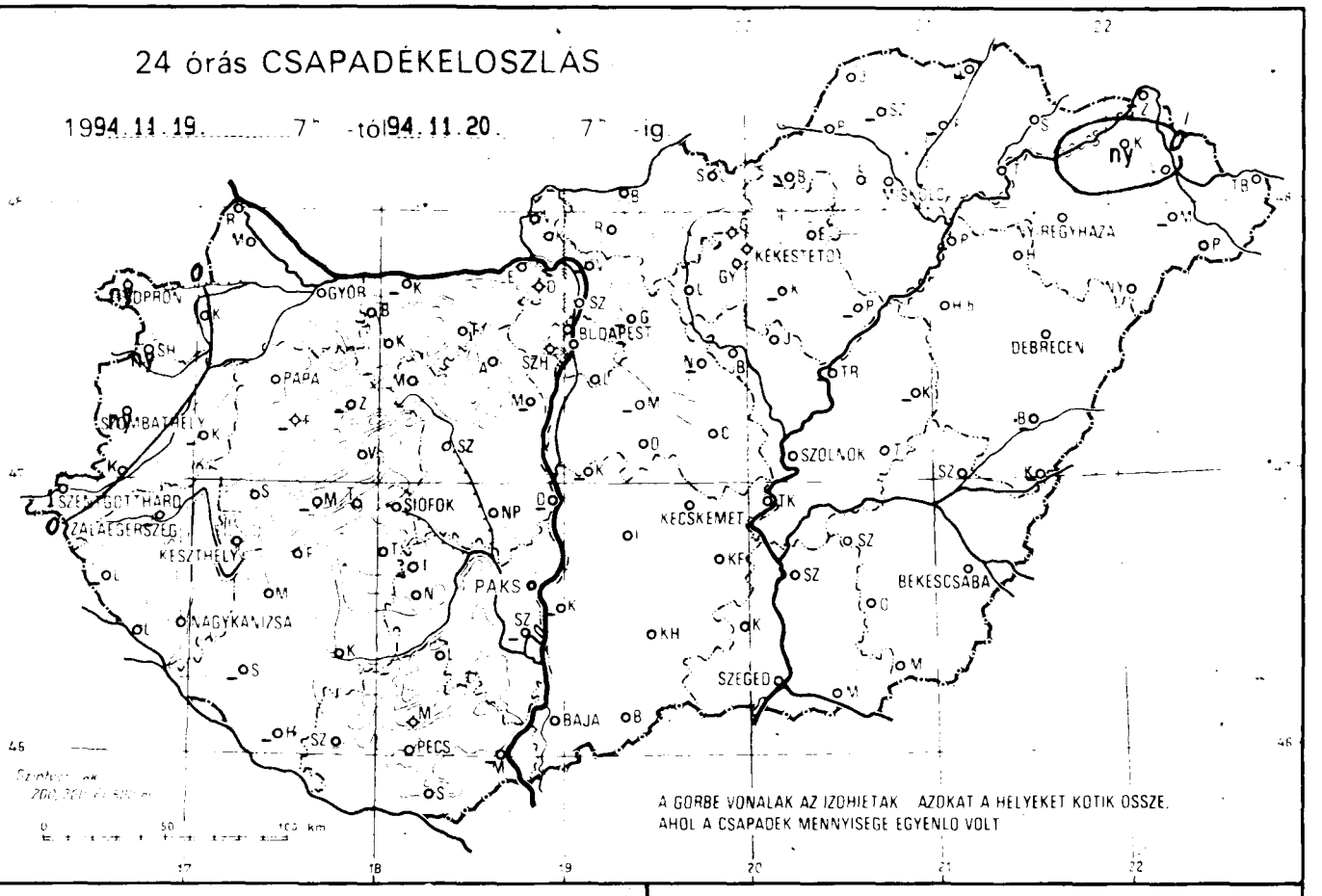
24 órás CSAPADÉKELOSZLÁS
1994.11.19. 7h -tól 94.11.20. 7h -ig
GYŐR
BUDAPEST
DEBRECEN
KECSKEMÉT
SZOLNOK
SIÓFOK
PAKS
BAJA
PÉCS
SZEGED
BÉKÉSCSABA
NAGYKANIZSA
KESZTHELY
A GÖRBE VONALAK AZ IZOHIETÁK AZOKAT A HELYEKET KÖTIK ÖSSZE,
AHOL A CSAPADÉK MENNYISÉGE EGYENLŐ VOLT

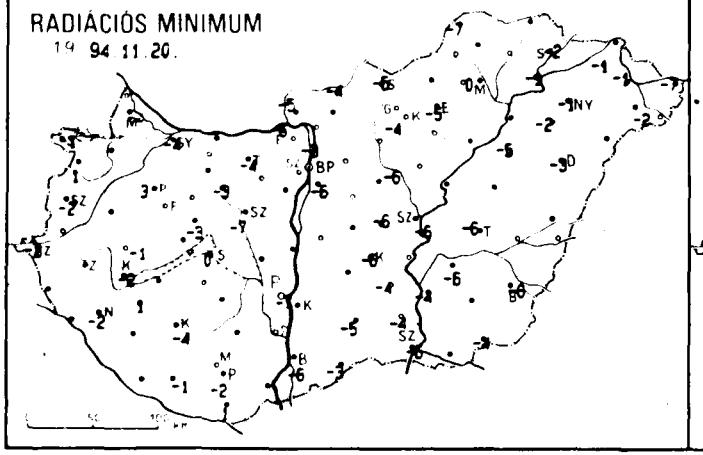
RADIÁCIÓS MINIMUM
19 94.11.20.

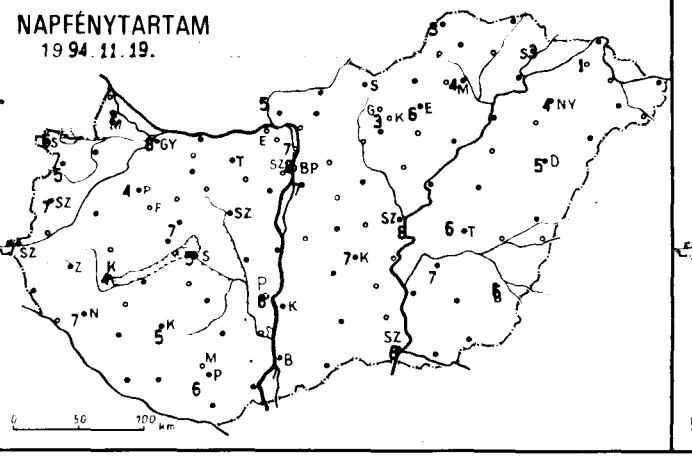
NAPFÉNYTARTAM
1994.11.19.

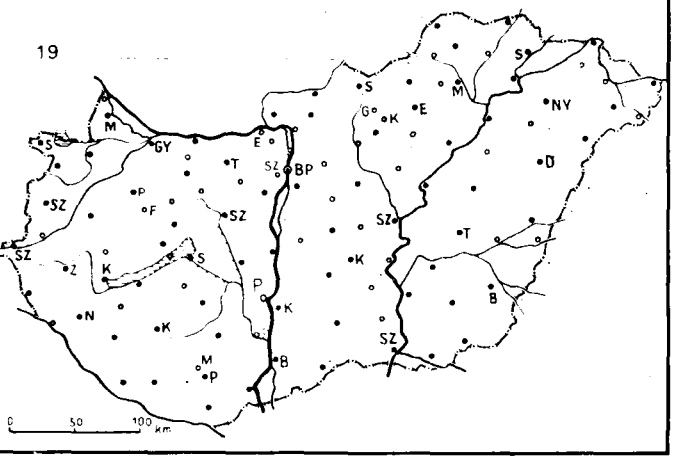
19

| 19 94.11.20. 07h-ig az utolsó 24 óra adatai | | | | | | | 19 94.11.20. 07h-ig az utolsó 24 óra adatai | | | | | | |
|---|---|---|---|---|---|---|---|---|---|---|---|---|---|
| állomás | csapadék (mm) | | max. hő-mér-séklet | min. hő-mér-séklet | rad. min. | Előző nap napos órái | állomás | csapadék (mm) | | max. hő-mér-séklet | min. hő-mér-séklet | rad. min. | Előző nap napos órái |
| Győr | . | ⌣ | 9 | -1 | -4 | 8 | Vámosmikola | . | ⌣ | 8 | -3 | -5 | 5 |
| Mosonmagyaróvár | . | ⌣ | 7 | 1 | -4 | 2 | Baja | . | ⌣ | 9 | -3 | -6 | 7 |
| Sopron | ny | ⌣ | 8 | 1 | -1 | 6 | Bácsalmás | . | | 9 | -1 | -3 | - |
| Sopronhorpács | ny | ⌓ | 8 | 1 | 1 | 5 | Kalocsa-Öregcsertő | - | | - | - | - | - |
| Káld | - | | - | - | - | - | Kecskemét | . | ⌣ | 9 | -3 | -6 | 7 |
| Szentgotthárd | 1 | | 8 | 2 | -2 | 7 | Kiskunfélegyháza | . | ⌣ | 10 | -3 | -4 | - |
| Szombathely | ny | | 8 | 1 | -2 | 7 | Kiskunhalas | . | ⌣ | 9 | -2 | -5 | - |
| Lenti | - | | - | - | - | - | Kunszentmiklós | - | | - | - | - | - |
| Nagykanizsa | . | ⌣ | 9 | 0 | -2 | 7 | Balassagyarmat | . | ⌣ | 11 | -3 | -4 | - |
| Zalaegerszeg | - | | - | - | - | - | Salgótarján | . | ≡ | 8 | -4 | -5 | - |
| Farkasgyepű | - | | - | - | - | - | Eger | . | ⌣ | 10 | -1 | -5 | 6 |
| Keszthely | . | ⌣ | 8 | 0 | -2 | 4 | Gyöngyös | . | ⌣ | 10 | -1 | -4 | - |
| Mencshely | - | | - | - | - | - | Kékestető | . | ⌣ | 0 | -3 | -3 | 3 |
| Pápa | . | ⌓ | 8 | 0 | 3 | 4 | Kompolt | - | | - | - | - | - |
| Sümeg | . | | 8 | 1 | -1 | - | Poroszló | - | | - | - | - | - |
| Veszprém | . | ⌣ | 7 | 0 | -3 | 7 | Jászberény | . | ⌣ | 11 | -3 | -6 | - |
| Zirc | - | | - | - | - | - | Karcag Tilalmas | - | | - | - | - | - |
| Homokszentgyörgy | - | | - | - | - | - | Szolnok | . | ≡ | 9 | -3 | -6 | 8 |
| Kaposvár | . | ⌣ | 8 | -1 | -4 | 5 | Tiszaroff | - | | - | - | - | - |
| Marcali | . | ⌓ | 9 | 2 | 1 | - | Túrkeve | . | ⌣ | 10 | -1 | -6 | 6 |
| Siófok | . | ⌓ | 8 | 1 | 0 | 5 | Kistelek | . | ⌣ | 11 | -3 | -4 | - |
| Somogyszob | - | | - | - | - | - | Szeged | . | ⌣ | 9 | -4 | -6 | 8 |
| Bábolna | - | | - | - | - | - | Szentes | . | ⌣ | 10 | -4 | -4 | - |
| Esztergom Kertváros | . | = | 9 | -2 | -6 | - | Borsodnádasd | - | | - | - | - | - |
| Komárom | - | | - | - | - | - | Füged | - | | - | - | - | - |
| Tata | . | ≡ | 9 | -2 | -4 | - | Hidasnémeti | - | | - | - | - | - |
| Kisapostag | - | | - | - | - | - | Jósvafő | . | ≡ | 8 | -2 | -7 | 3 |
| Martonvásár | - | | - | - | - | - | Miskolc | . | ⌣ | 7 | 2 | 0 | 4 |
| Mór | . | ⌣ | 8 | -1 | -3 | - | Sárospatak | . | | 7 | -1 | -2 | 3 |
| Székesfehérvár | . | ⌣ | 10 | -3 | -7 | - | Szendrőlád | - | | - | - | - | - |
| Iregszemcse | - | | - | - | - | - | Tokaj | . | | 8 | -1 | -1 | - |
| Paks | . | ⌣ | 9 | -4 | -7 | 6 | Kisvárda | ny | ⌣ | 7 | 0 | -1 | 1 |
| Szekszárd | - | | - | - | - | - | Mátészalka | - | | - | - | - | - |
| Mohács | - | | - | - | - | - | Napkor | . | | 7 | 1 | -1 | 4 |
| Pécs | . | | 8 | 1 | -2 | 6 | Pátyod | . | ≡ | 5 | -2 | -2 | - |
| Pécs Árpádtető | . | ⌓ | 6 | 1 | 0 | - | Tiszabecs | . | ⌣ | 8 | -5 | -7 | - |
| Siklós | . | ⌓ | 10 | 3 | 1 | - | Vásárosnamény | . | ⌣ | 7 | 1 | -1 | - |
| Szigetvár | . | ⌣ | 10 | 1 | -1 | - | Záhony | - | | - | - | - | - |
| Bp. Lőrinc | . | ⌣ | 9 | -1 | -6 | 7 | Berettyóújfalu | - | | - | - | - | - |
| Bp. Met. Szolg. | . | | 9 | 1 | - | 8 | Debrecen | . | ⌣ | 8 | -2 | -3 | 5 |
| Bp. Széchenyi-hegy | . | ⌣ | 9 | 1 | -5 | - | Hajdúdorog | . | ⌣ | 8 | -1 | -2 | - |
| Cegléd | . | ⌣ | 10 | -3 | -6 | - | Hortobágy Halastó | . | ⌣ | 7 | -4 | -5 | - |
| Gödöllő | - | | - | - | - | - | Körösszakál | - | | - | - | - | - |
| Monor | - | | - | - | - | - | Polgár | - | | - | - | - | - |
| Nagykáta | - | | - | - | - | - | Békéscsaba | . | ⌣ | 8 | -2 | -6 | 6 |
| Szentendre | . | ⌄ | 9 | -3 | -3 | 7 | Mezőhegyes | . | ⌣ | 8 | -1 | -4 | - |
| Vác | - | | - | - | - | | Szarvas | . | ⌣ | 9 | -2 | -6 | 7 |

Kiadja az **ORSZÁGOS METEOROLÓGIAI SZOLGÁLAT**
Kiadásért felel: Dr. Mersich Iván, az Országos Meteorológiai Szolgálat elnöke
Készült az Országos Meteorológiai Szolgálat Nyomdájában, Budapest – Felelős vezető: Szinok István – Munkaszám: **94.735.**
Szerkesztésért felel: Dr. Dévényi Dezső az Időjárás Előrejelző Önálló Osztály vezetője
Készíti: az OMSZ Időjárás Előrejelző Önálló Osztálya – Szakmai felelős: Dr. Dévényi Dezső osztályvezető – Megjelenik naponként
Megrendelhető: 1024 Budapest, II., Kitaibel Pál utca 1. – Pénzügyi Osztály – Telefon: 212-5193

# IDŐJÁRÁSI NAPIJELENTÉS

ЕЖЕДНЕВНЫЙ МЕТЕОРОЛОГИЧЕСКИЙ БЮЛЛЕТЕНЬ • DAILY WEATHER REPORT
BULLETIN QUOTIDIEN DE TEMPS • TÄGLICHER WETTERBERICHT

107. évfolyam 325. szám + Budapest + 1994. november 21. hétfő

## Az időjárási helyzet és a várható időjárás:

Az 50. szélességi körtől északra eső területek időjárását több középpontú ciklonrendszer alakítja. Áramlási rendszerében nyugat-keleti irányban egymást követik az időjárási frontok. Vonulásukat gyakori felhősödés, esők, záporok kísérik, ezért kontinensünk északi vidékein igen változékony az idő. A Fekete-tengertől a Földközi-tenger keleti vidékéig hosszan elnyúló frontrendszer hatására arrafelé nagyrészt felhős az ég, sokfelé esik az eső. Ugyanakkor Európa déli, középső és északkeleti területei felett a leszálló légmozgások az uralkodók, általában kevés a felhő, számottevő csapadék sehol sem hullik. A következő 36 órában a Kárpát-medence fölé egyre szárazabb, de pár fokkal alacsonyabb hőmérsékletű levegő érkezik.

Magyarországon vasárnap nyugaton erősen felhős, párás idő volt, elszórtan esett az eső. Másutt időnként növekedett meg a felhőzet, a Duna vonalától keletre általában 4-6 órát sütött a nap. A hőmérséklet csúcsértéke vasárnap többnyire 5 és 10 fok között alakult. A ma (hétfő) reggel 7 óráig lehullott csapadék mennyisége csapadéknyom és 3 mm között volt. Hajnalra -1 és +6 fok közé csökkent a hőmérséklet. Délelőtt nagyrészt felhős idő volt, egy-két helyen szemerkélt az eső. A hőmérséklet 11 órára 4 és 11 fokig emelkedett.

Ma 12 órakor Budapesten a hőmérséklet 9 fok volt, a tengerszintre átszámított légnyomás 1021 hPa, - mérsékelten süllyed.

**Várható időjárás kedd estig:**

Eleinte felhőátvonulások várhatók, néhol gyenge zápor lehet, majd kevés lesz a felhő, holnap több órára kisüt a nap. Hajnalban néhol párásságra, foltokban ködre is számíthatunk. Az északnyugatira forduló szél helyenként megerősödik.
A legalacsonyabb éjszakai hőmérséklet általában +2 és -3,
a legmagasabb nappali hőmérséklet kedden 6 és 11 fok között valószínű

**Távolabbi kilátások szerdától–szombatig:**

Többnyire változóan felhős lesz az ég, csapadék nem várható. Csütörtökön az átmenetileg erősen megnövekvő felhőzetből elszórtan eső, záporeső is valószínű.
A legalacsonyabb éjszakai hőmérséklet az időszak elején és végén +2, -3, máskor -1 és +4 fok között alakul.
A legmagasabb nappali hőmérséklet eleinte 7, 12 később 5 és 10 fok között várható.
Jelentős mennyiségű (legalább napi 5 mm) csapadék az ország területén nem várható.

Kapitány Ervinné s. k.

**A hőmérséklet napi középértéke és eltérése a sokévi átlagtól (Budapest külterületén):**

| | | |
|---|---|---|
| 1994. november 20. | 3,0°C | -0,7°C |

**1871 óta ezen a napon Budapesten előfordult**

| | |
|---|---|
| legmagasabb hőmérséklet: | 16,2°C (1926) |
| legalacsonyabb hőmérséklet: | -7,5°C (1993) |

LEGMAGASABB HŐMÉRSÉKLET

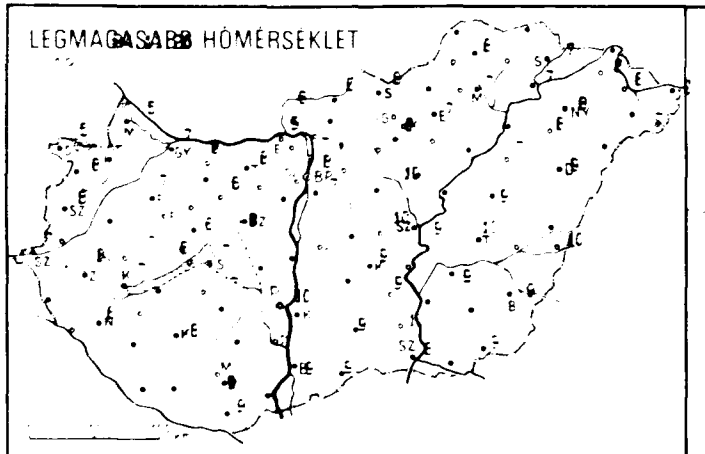

LEGALACSONYABB HŐMÉRSÉKLET

19

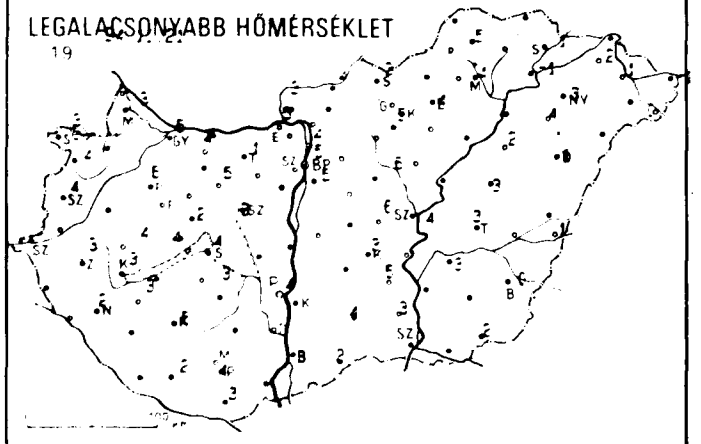

## 24 órás CSAPADÉKELOSZLÁS

19 94 11 20 7h tól 94.11.21 7h -ig.

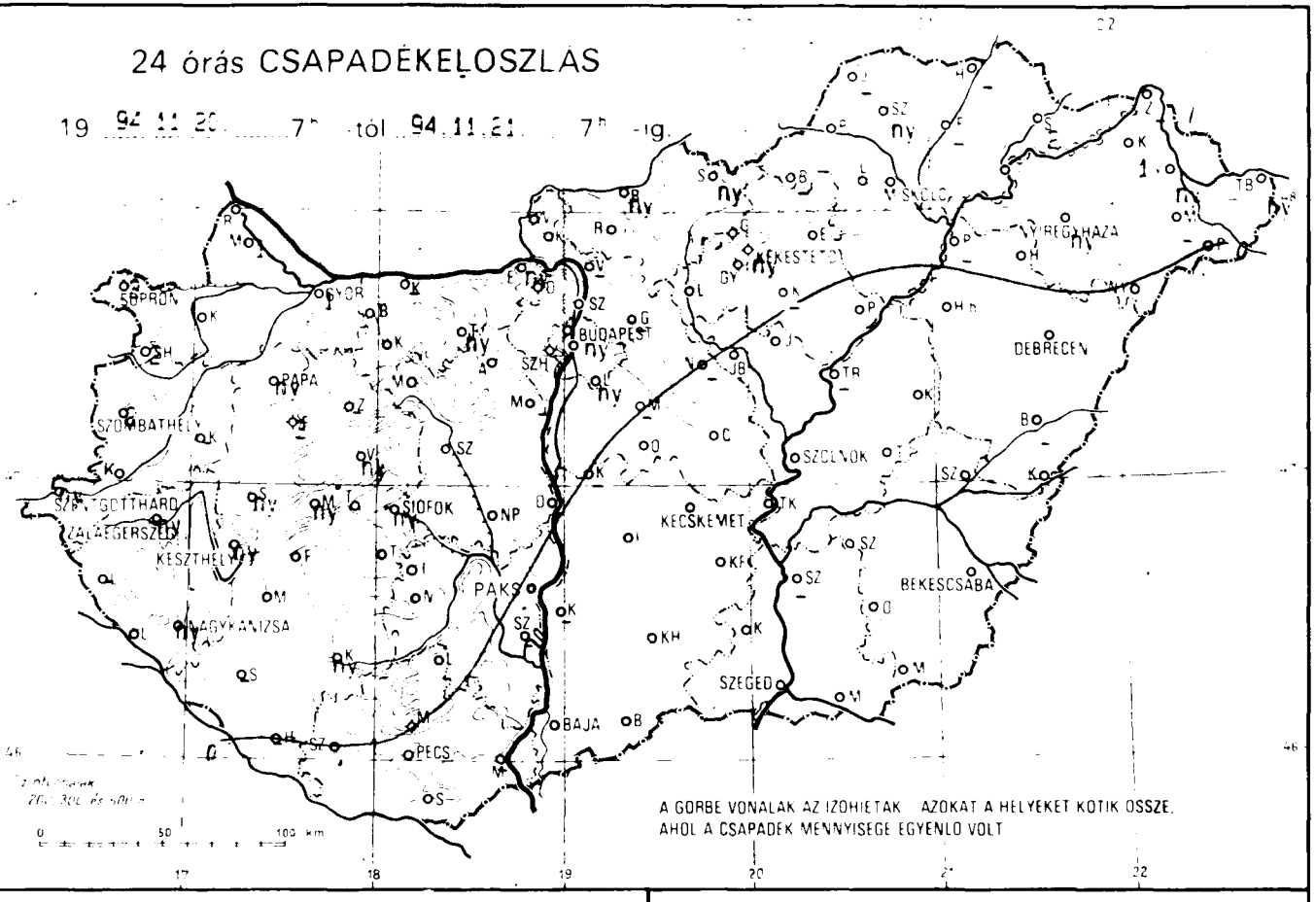


RADIÁCIÓS MINIMUM

19

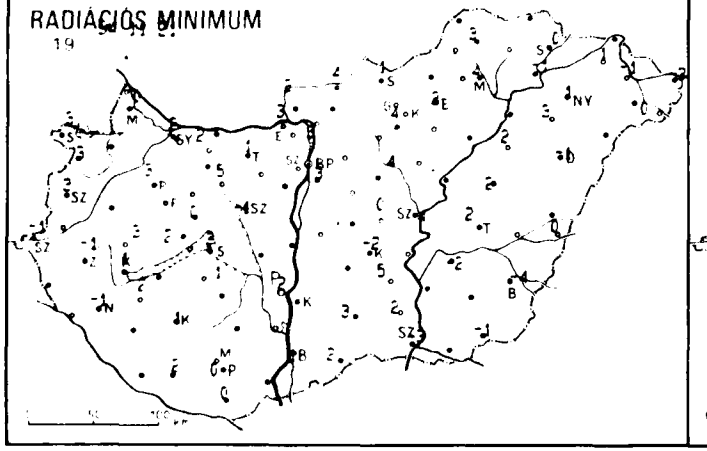

NAPFÉNYTARTAM

19 94 11 20.

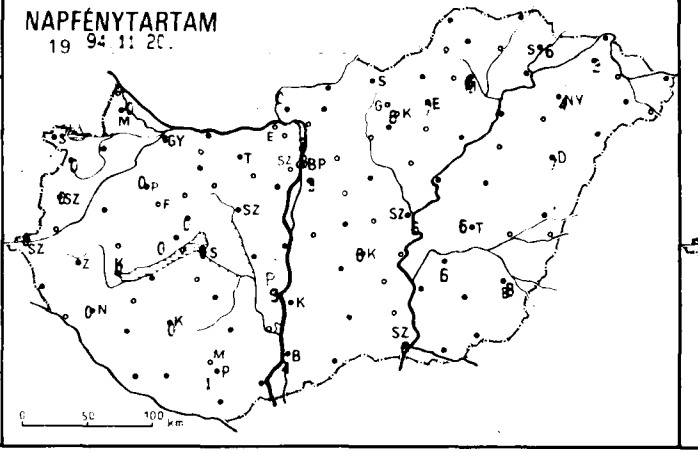

19

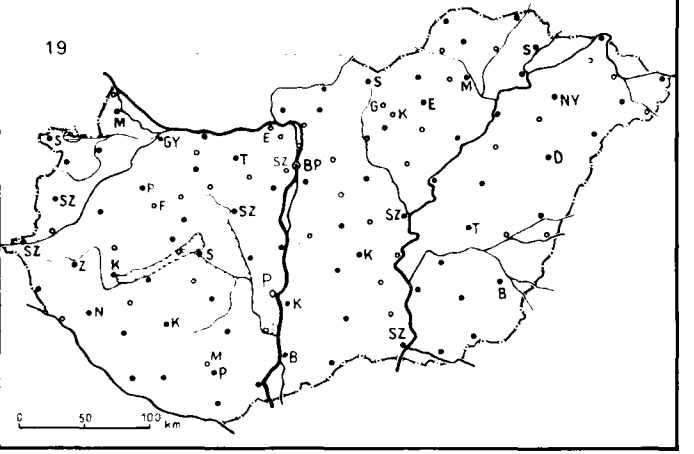

| 19 94.11.21. 07h-ig az utolsó 24 óra adatai | | | | | | |
|---|---|---|---|---|---|---|
| állomás | csapadék (mm) | | max. hő-mér-séklet | min. hő-mér-séklet | rad. min. | Előző nap napos órái |
| Győr | 1 | · = | 7 | 5 | 2 | 0 |
| Mosonmagyaróvár | 1 | ) ≤ | 5 | 3 | 0 | 0 |
| Sopron | 3 | · ≡ | 5 | 3 | 3 | 0 |
| Sopronhorpács | 2 | · ≡ | 8 | 4 | 3 | 0 |
| Káld | - | | - | - | - | - |
| Szentgotthárd | ny | · ⌣ | 7 | 3 | -1 | 0 |
| Szombathely | 2 | · – | 8 | 4 | 3 | 0 |
| Lentl | - | | - | - | - | - |
| Nagykanizsa | ny | · ⌣ | 8 | 2 | -1 | 0 |
| Zalaegerszeg | ny | ) = | 8 | 3 | -1 | - |
| Farkasgyepű | 3 | · | 8 | 3 | 1 | - |
| Keszthely | ny | · ⌓ | 7 | 3 | 1 | 0 |
| Mencshely | ny | · = | 6 | 4 | 2 | 0 |
| Pápa | ny | ) = | 7 | 6 | 3 | 0 |
| Sümeg | ny | ) | 7 | 4 | 3 | - |
| Veszprém | ny | · ⌣ | 6 | 2 | 0 | 0 |
| Zirc | - | | - | - | - | - |
| Homokszentgyörgy | - | | - | - | - | - |
| Kaposvár | ny | · | 8 | 5 | 1 | 0 |
| Marcali | . | ⌓ | 7 | 3 | 2 | - |
| Siófok | ny | · ⌓ | 7 | 4 | 3 | 0 |
| Somogyszob | - | | - | - | - | - |
| Bábolna | . | ≡ | 8 | 4 | 2 | - |
| Esztergom Kertváros | ny | ) = | 9 | 5 | 3 | - |
| Komárom | - | | | - | - | - |
| Tata | ny | ≡ | 8 | 1 | 1 | - |
| Kisapostag | - | | - | - | - | - |
| Martonvásár | - | | - | - | - | - |
| Mór | . | – | 6 | 5 | 5 | - |
| Székesfehérvár | . | – | 8 | 3 | -1 | - |
| Iregszemcse | . | | 7 | 3 | 1 | - |
| Paks | . | ⌣ | 10 | 4 | 2 | 3 |
| Szekszárd | - | | - | - | - | - |
| Mohács | - | | - | - | - | - |
| Pécs | . | | 8 | 4 | 0 | 1 |
| Pécs Árpádtető | . | | 7 | 4 | 2 | - |
| Siklós | . | ⌓ | 9 | 3 | 0 | - |
| Szigetvár | . | – | 9 | 2 | 2 | - |
| Bp. Lőrinc | ny | ) – | 7 | 5 | 3 | 3 |
| Bp. Met. Szolg. | ny | ) | 8 | 5 | - | 8 |
| Bp. Széchenyi-hegy | . | | 7 | 5 | 1 | - |
| Cegléd | . | ⌓ | 10 | 6 | 0 | - |
| Gödöllő | - | | - | - | - | - |
| Monor | - | | - | - | - | - |
| Nagykáta | - | | - | - | - | - |
| Szentendre | . | ⌓ | 7 | 4 | 3 | 2 |
| Vác | - | | - | - | - | - |

| 19 94.11.21. 07h-ig az utolsó 24 óra adatai | | | | | | |
|---|---|---|---|---|---|---|
| állomás | csapadék (mm) | | max. hő-mér-séklet | min. hő-mér-séklet | rad. min. | Előző nap napos órái |
| Vámosmikola | . | ≡ | 6 | 3 | 2 | 0 |
| Baja | . | | 9 | 3 | 1 | 4 |
| Bácsalmás | . | | 9 | 2 | 2 | - |
| Kalocsa-Öregcsertő | - | | - | - | - | - |
| Kecskemét | . | = | 9 | 3 | -2 | 6 |
| Kiskunfélegyháza | . | ⌓ | 9 | 5 | 5 | - |
| Kiskunhalas | . | ⌓ | 9 | 4 | 3 | - |
| Kunszentmiklós | - | | - | - | - | - |
| Balassagyarmat | ny | ) = | 6 | 4 | 4 | - |
| Salgótarján | ny | · ≡ | 8 | 3 | 1 | - |
| Eger | . | ⌓ | 7 | 4 | 2 | 7 |
| Gyöngyös | . | ⌓ | 8 | 5 | 4 | - |
| Kékestető | ny | ≡ ) ≡ | 2 | -1 | -1 | 6 |
| Kompolt | - | | - | - | - | - |
| Poroszló | - | | - | - | - | - |
| Jászberény | . | ⌓ | 10 | 6 | 4 | - |
| Karcag Tilalmas | . | = | 9 | 3 | 2 | - |
| Szolnok | . | | 9 | 4 | 4 | 6 |
| Tiszaroff | - | | - | - | - | - |
| Túrkeve | . | ⌓ | 10 | 3 | 2 | 6 |
| Kistelek | . | = | 10 | 3 | 2 | - |
| Szeged | . | = | 8 | 0 | -3 | 6 |
| Szentes | - | | - | - | - | - |
| Borsodnádasd | - | | - | - | - | - |
| Füged | - | | - | - | - | - |
| Hidasnémeti | - | | - | - | - | - |
| Jósvafő | - | | - | - | - | - |
| Miskolc | . | ≡ | 7 | 4 | 4 | 6 |
| Sárospatak | 2 | = | 7 | 1 | 0 | 6 |
| Szendrőlád | ny | = | 8 | 5 | 3 | - |
| Tokaj | . | | 7 | -1 | -1 | - |
| Kisvárda | 1 | – | 8 | 2 | 1 | 3 |
| Mátészalka | - | | - | - | - | - |
| Napkor | ny | = | 8 | 3 | 1 | 4 |
| Pátyod | . | ⌓ | 7 | 0 | 0 | - |
| Tiszabecs | ny | – | 7 | -1 | -3 | - |
| Vásárosnamény | ny | = | 8 | 1 | -1 | - |
| Záhony | - | | - | - | - | - |
| Berettyóújfalu | - | | - | - | - | - |
| Debrecen | . | ⌓ | 9 | 1 | -1 | 7 |
| Hajdúdorog | . | = | 8 | 4 | 3 | - |
| Hortobágy Halastó | . | | 7 | 2 | 2 | - |
| Körösszakál | . | | 10 | 1 | 0 | - |
| Polgár | - | | | - | - | - |
| Békéscsaba | . | ⌓ | 9 | 0 | -4 | 8 |
| Mezőhegyes | . | ⌓ | 9 | 2 | -1 | - |
| Szarvas | . | ⌓ | 9 | 1 | -2 | 6 |

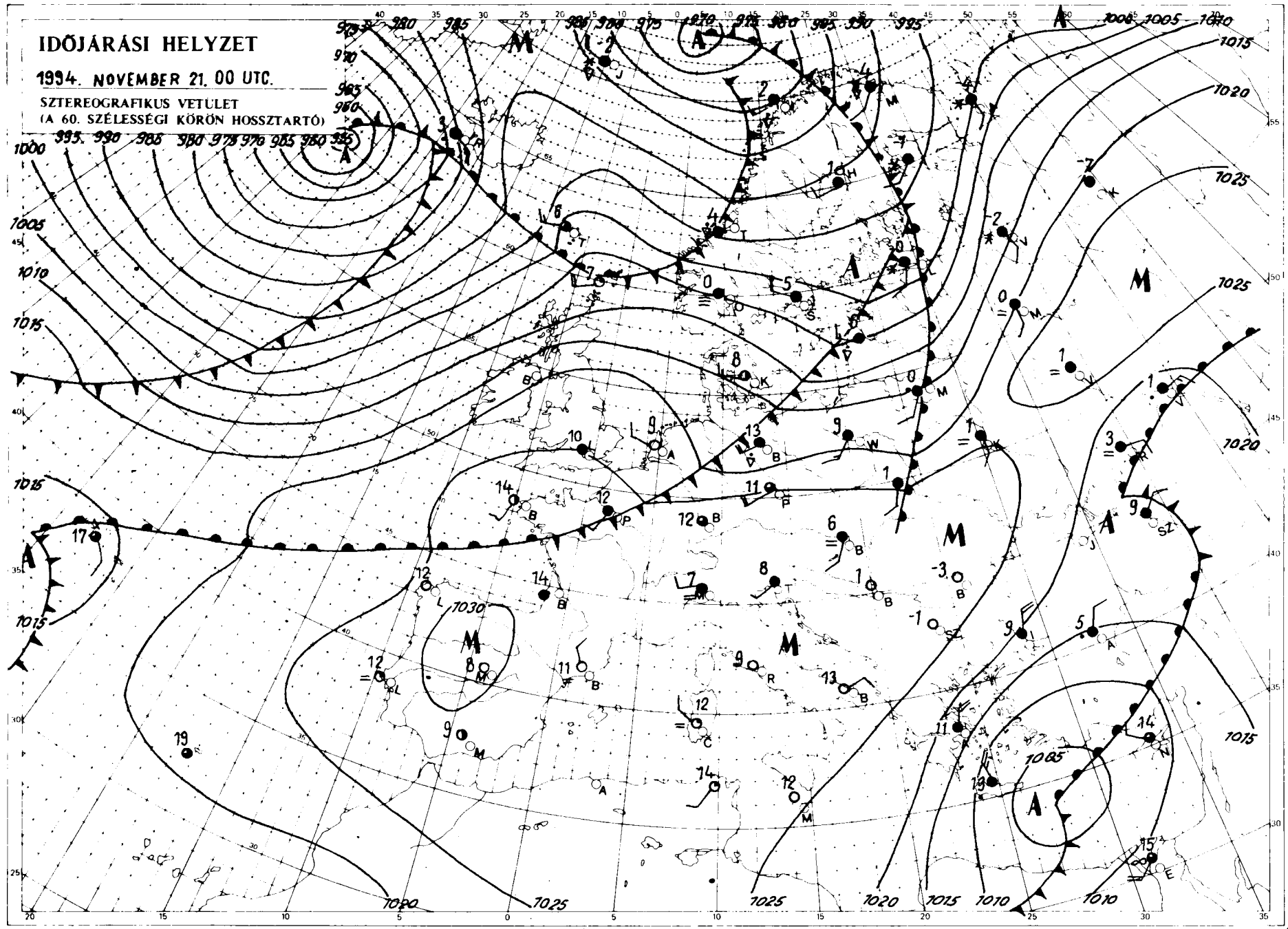


Kiadja az **ORSZÁGOS METEOROLÓGIAI SZOLGÁLAT**

Készült az Országos Meteorológiai Szolgálat Nyomdájában, Budapest – Felelős vezető: Szinok István – Munkaszám: 94.736.

Kiadásért felel: Dr. Mersich Iván, az Országos Meteorológiai Szolgálat elnöke

Szerkesztésért felel: Dr. Dévényi Dezső az Időjárás Előrejelző Önálló Osztály vezetője

Készíti: az OMSZ Időjárás Előrejelző Önálló Osztálya – Szakmai felelős: Dr. Dévényi Dezső osztályvezető – Megjelenik naponként

Megrendelhető: 1024 Budapest, II., Kitaibel Pál utca 1. – Pénzügyi Osztály – Telefon: 212-5193

# IDŐJÁRÁSI NAPIJELENTÉS

ЕЖЕДНЕВНЫЙ МЕТЕОРОЛОГИЧЕСКИЙ БЮЛЛЕТЕНЬ • DAILY WEATHER REPORT
BULLETIN QUOTIDIEN DE TEMPS • TÄGLICHER WETTERBERICHT

107. évfolyam 326. szám + Budapest + 1994. november 22. kedd

## Az időjárási helyzet és a várható időjárás:

Szárazföldünk északi, északkeleti részén ciklonok vonulnak nyugatról kelet felé. Arrafelé szeles, gyakran felhős sokfelé csapadékos, de a sokévi átlagnál 2, 6 fokkal enyhébb az idő. Ciklon alakítja a Földközi-tenger keleti medencéjének időjárását is. Hatására ott is jobbára felhős az ég és több helyről jelentenek esőt, néhol zivatar is előfordul. Kontinensünk többi részének időjárását anticiklon határozza meg. Területén változóan felhős, főként éjszaka és reggel sokfelé ködös az idő, számottevő csapadékról nem érkezik jelentés. A következő 36 órában a Kárpát-medence időjárását is anticiklon határozza meg, egyre többfelé válik párássá a levegő, főként éjszaka és reggel várható sokfelé köd.

Magyarországon hétfőn északon többnyire erősen felhős volt az ég, és helyenként kisebb eső is előfordult. Másutt a változóan felhős ég mellett 2, 6 órára kisütött a nap. A hőmérséklet csúcsértéke északkeleten csupán 4, 9, másutt 10, 16 fok között alakult. A kedd reggelig lehullott csapadék mennyisége sehol nem haladta meg a 4 mm-t. Ma hajnalra általában -1, +7 fok közé hűlt le a levegő. Délelőtt főként az Alföldön párás, helyenként ködös idő volt, másutt több órára kisütött a nap. A légmozgás mérsékelt maradt. A hőmérséklet 11 órára a felhősebb, ködös tájakon 3, 6, másutt 7, 11 fok közé emelkedett.

Ma 12 órakor Budapesten a hőmérséklet 9 fok volt, a tengerszintre átszámított légnyomás 1028 hPa, gyengén emelkedik.

**Várható időjárás szerda estig:**

Eleinte általában kevés felhő lesz, majd az esti óráktól egyre többfelé képződik köd. Szerdán változóan felhős, párás, helyenként tartósan ködös idő várható, néhol ködszitálás is lehet. A légmozgás mérsékelt marad.
A legalacsonyabb éjszakai hőmérséklet általában +2 és -3,
a legmagasabb nappali hőmérséklet szedán többnyire 3, 8 fok között valószínű, de a naposabb tájakon 10 fok körül alakul.

Bonta Imre s. k.

**A hőmérséklet napi középértéke és eltérése a sokévi átlagtól (Budapest külterületén):**

| | | |
|---|---|---|
| 1994. november 21. | 7,8 °C | +4,3 °C |

**1871 óta ezen a napon Budapesten előfordult**

| | |
|---|---|
| legmagasabb hőmérséklet: | 19,8 °C (1926) |
| legalacsonyabb hőmérséklet: | -10,9 °C (1884) |

LEGMAGASABB HŐMÉRSÉKLET

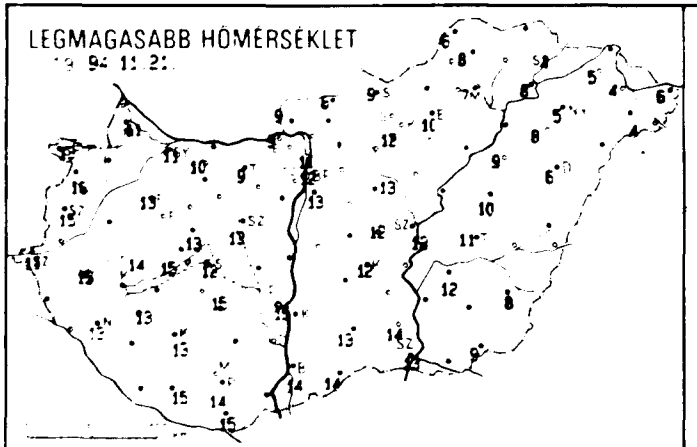

LEGALACSONYABB HŐMÉRSÉKLET

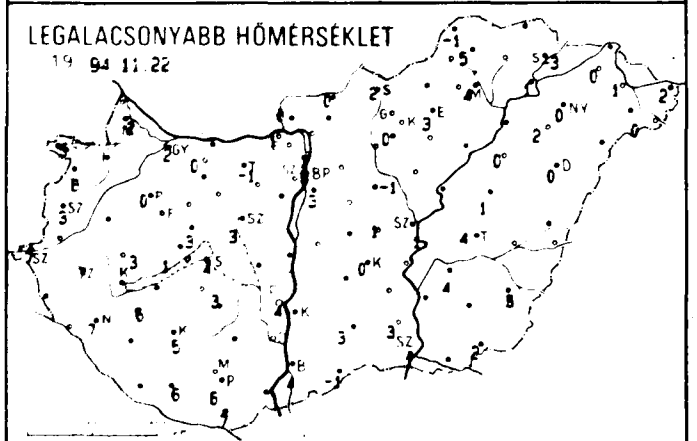

24 órás CSAPADÉKELOSZLÁS

1994.11.21. ..... 7[illegible] -tól 94.11.22. 7[illegible] -ig

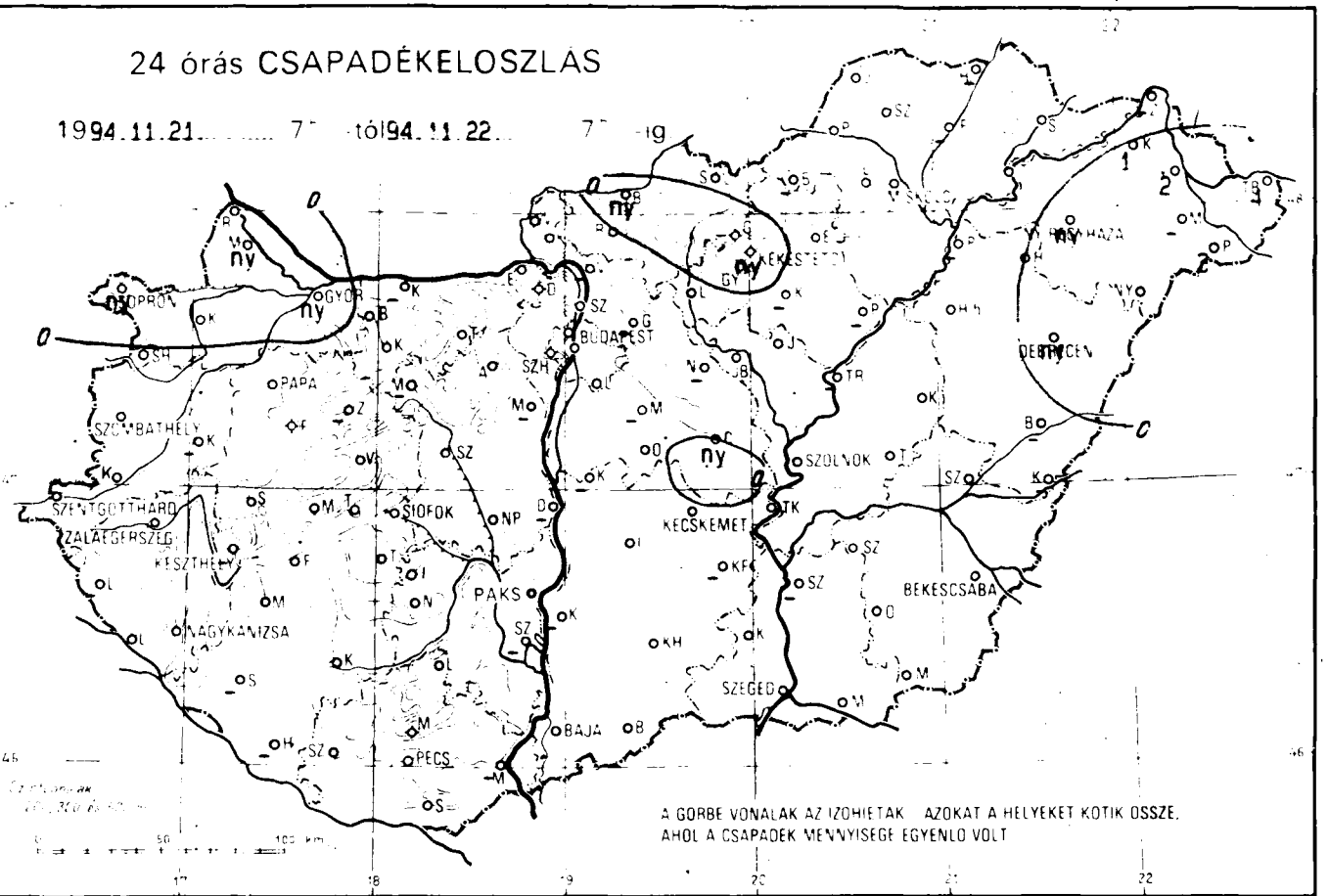


RADIÁCIÓS MINIMUM

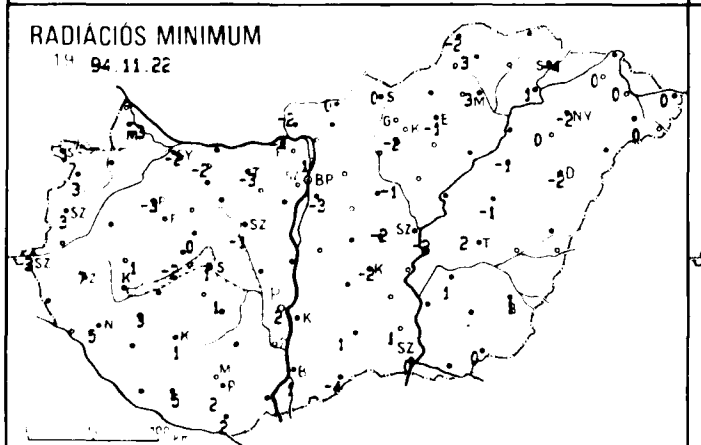

NAPFÉNYTARTAM

19 94.11.21.

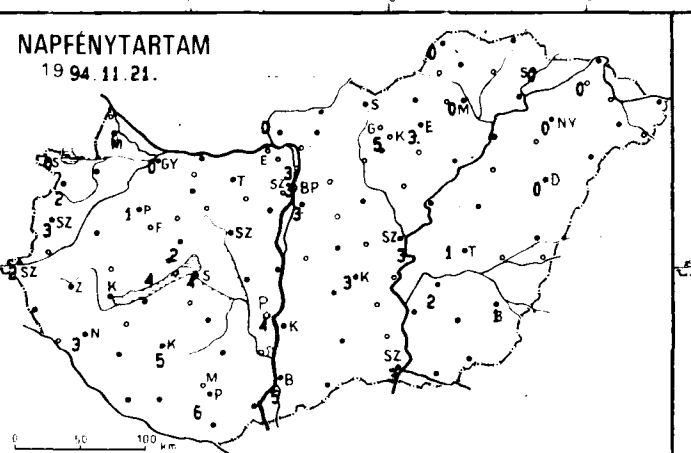

19

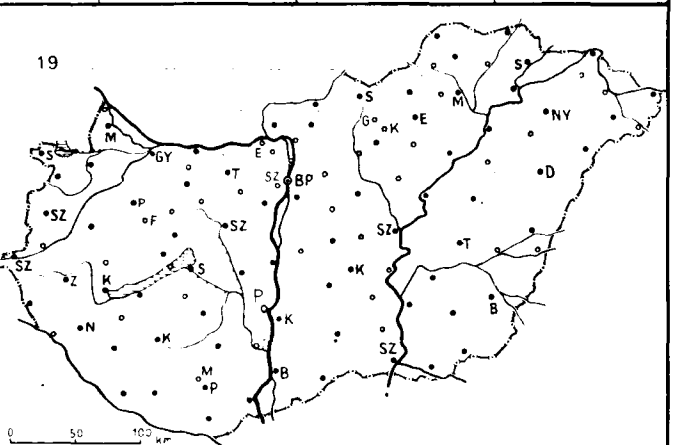

| 19 94.11.22. 07h-ig az utolsó 24 óra adatai | | | | | | | 19 94.11.22 07h-ig az utolsó 24 óra adatai | | | | | | |
|---|---|---|---|---|---|---|---|---|---|---|---|---|---|
| állomás | csapadék (mm) | | max. hő-mér-séklet | min. hő-mér-séklet | rad. min. | Előző nap napos órái | állomás | csapadék (mm) | | max. hő-mér-séklet | min. hő-mér-séklet | rad. min. | Előző nap napos órái |
| Győr | ny | | 11 | 2 | -2 | 0 | Vámosmikola | . | | 9 | 0 | -2 | 0 |
| Mosonmagyaróvár | ny | | 11 | 2 | -3 | 0 | Baja | . | | 14 | 4 | 1 | 5 |
| Sopron | ny | | 13 | 5 | 1 | 0 | Bácsalmás | . | | 14 | -1 | -4 | - |
| Sopronhorpács | . | | 16 | 6 | 3 | 2 | Kalocsa-Öregcsertő | - | | - | - | - | - |
| Káld | - | | - | - | - | - | Kecskemét | . | | 12 | 0 | -2 | 3 |
| Szentgotthárd | . | | 11 | 7 | 3 | 2 | Kiskunfélegyháza | - | | - | - | - | - |
| Szombathely | . | | 15 | 3 | 3 | 3 | Kiskunhalas | . | | 13 | 3 | 1 | - |
| Lenti | - | | - | - | - | - | Kunszentmiklós | - | | - | - | - | - |
| Nagykanizsa | . | | 13 | 7 | 5 | 3 | Balassagyarmat | ny | | 8 | 0 | 0 | - |
| Zalaegerszeg | . | | 15 | 7 | 7 | - | Salgótarján | . | | 9 | 2 | 0 | - |
| Farkasgyepű | . | | 11 | 0 | -2 | - | Eger | . | | 10 | 3 | -1 | 3 |
| Keszthely | - | | - | - | - | - | Gyöngyös | . | | 12 | 0 | -2 | - |
| Mencshely | . | | 15 | 1 | -2 | 4 | Kékestető | ny | | 8 | 0 | -2 | 5 |
| Pápa | . | | 13 | 0 | -3 | 1 | Kompolt | - | | - | - | - | - |
| Sümeg | . | | 14 | 3 | 1 | - | Poroszló | - | | - | - | - | - |
| Veszprém | . | | 13 | 3 | 0 | 2 | Jászberény | . | | 13 | -1 | -1 | - |
| Zirc | - | | - | - | - | - | Karcag Tilalmas | . | | 10 | 1 | -1 | - |
| Homokszentgyörgy | - | | - | - | - | - | Szolnok | . | | 12 | 1 | -2 | 3 |
| Kaposvár | . | | 13 | 5 | 1 | 5 | Tiszaroff | - | | - | - | - | - |
| Marcali | . | | 13 | 6 | 3 | - | Túrkeve | . | | 11 | 4 | 2 | 1 |
| Siófok | . | | 12 | 4 | 1 | 4 | Kistelek | . | | 14 | 3 | 1 | - |
| Somogyszob | - | | - | - | - | - | Szeged | . | | 13 | 1 | 0 | 3 |
| Bábolna | . | | 10 | 0 | -2 | - | Szentes | - | | - | - | - | - |
| Esztergom Kertváros | . | | 9 | 1 | -4 | - | Borsodnádasd | - | | - | - | - | - |
| Komárom | - | | - | - | - | - | Füged | - | | - | - | - | - |
| Tata | . | | 9 | -1 | -3 | - | Hidasnémeti | - | | - | - | - | - |
| Kisapostag | - | | - | - | - | - | Jósvafő | . | | 6 | -1 | -2 | 0 |
| Martonvásár | - | | - | - | - | - | Miskolc | . | | 7 | 4 | 3 | 0 |
| Mór | - | | - | - | - | - | Sárospatak | . | | 4 | -3 | -4 | 0 |
| Székesfehérvár | . | | 13 | 3 | -1 | - | Szendrőlád | . | | 8 | 5 | 3 | - |
| Iregszemcse | . | | 15 | 3 | 1 | - | Tokaj | . | | 8 | 1 | 1 | - |
| Paks | . | | 15 | 4 | 2 | 4 | Kisvárda | 1 | | 5 | 0 | 0 | 0 |
| Szekszárd | - | | - | - | - | - | Mátészalka | - | | - | - | - | - |
| Mohács | - | | - | - | - | - | Napkor | ny | | 5 | 0 | -2 | 0 |
| Pécs | . | | 14 | 6 | 2 | 6 | Pátyod | 3 | | 4 | 0 | 0 | - |
| Pécs Árpádtető | . | | 14 | 5 | 3 | - | Tiszabecs | 4 | | 6 | 2 | 0 | - |
| Siklós | . | | 15 | 7 | 2 | - | Vásárosnamény | 2 | | 4 | 1 | 0 | - |
| Szigetvár | . | | 15 | 6 | 5 | - | Záhony | - | | - | - | - | - |
| Bp. Lőrinc | . | | 13 | 3 | -3 | 3 | Berettyóújfalu | - | | - | - | - | - |
| Bp. Met. Szolg. | . | | 12 | 6 | - | 3 | Debrecen | ny | | 6 | 0 | -2 | 0 |
| Bp. Széchenyi-hegy | . | | 11 | 5 | 2 | - | Hajdúdorog | . | | 8 | 2 | 0 | - |
| Cegléd | ny | | 12 | 1 | -2 | - | Hortobágy Halastó | . | | 9 | 0 | 1 | - |
| Gödöllő | - | | - | - | - | - | Körösszakál | - | | - | - | - | - |
| Monor | - | | - | - | - | - | Polgár | - | | - | - | - | - |
| Nagykáta | - | | - | - | - | - | Békéscsaba | . | | 8 | 3 | 1 | 1 |
| Szentendre | . | | 11 | 1 | 1 | 3 | Mezőhegyes | . | | 9 | 2 | 0 | - |
| Vác | - | | - | - | - | - | Szarvas | . | | 11 | 4 | 1 | 2 |

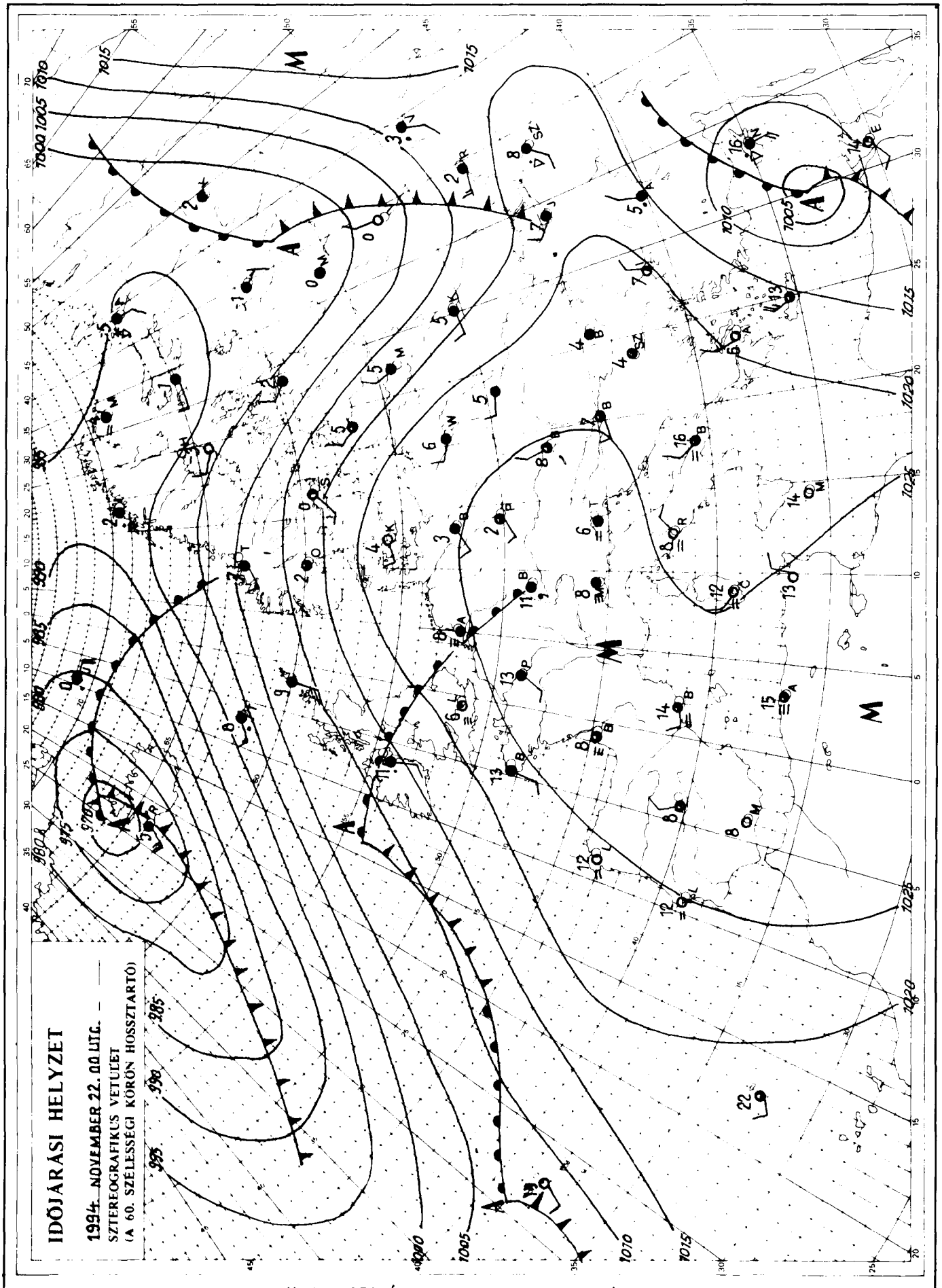


Kiadja az **ORSZÁGOS METEOROLOGIAI SZOLGÁLAT**
Kiadásért felel: Dr. Mersich Iván, az Országos Meteorológiai Szolgálat elnöke
Készült az Országos Meteorológiai Szolgálat Nyomdájában, Budapest – Felelős vezető: Szinok István – Munkaszám:
Szerkesztésért felel: Dr. Dévényi Dezső az Időjárás Előrejelző Önálló Osztály vezetője
Készíti: az OMSZ Időjárás Előrejelző Önálló Osztálya – Szakmai felelős: Dr. Dévényi Dezső osztályvezető – Megjelenik naponként
Megrendelhető: 1024 Budapest, II., Kitaibel Pál utca 1. – Pénzügyi Osztály – Telefon: 212-5193

# IDŐJÁRÁSI NAPIJELENTÉS

ЕЖЕДНЕВНЫЙ МЕТЕОРОЛОГИЧЕСКИЙ БЮЛЛЕТЕНЬ • DAILY WEATHER REPORT
BULLETIN QUOTIDIEN DE TEMPS • TÄGLICHER WETTERBERICHT

107. évfolyam 327. szám + Budapest + 1994. november 23. szerda

## Az időjárási helyzet és a várható időjárás:

Az 55. szélességi körtől északra lévő területek fölött több középpontú ciklonrendszer helyezkedik el. Az ott vonuló időjárási frontok változékony, szeles, csapadékos időt okoznak. Elszórtan esik az eső, zápor, Északkelet-Európában sokfelé havazik. Kisázsia délkeleti része fölött is sekély ciklon örvénylik, helyenként ott is esik az eső. Kontinensünk többi részének időjárását nagy méretű anticiklon határozza meg. Délnyugat-, Nyugat-, és Közép-Európában csendes, párás, sokfelé ködös az idő. A hőmérséklet csúcsértéke 2, 5 fokkal haladja meg az ilyenkor megszokottat. Délutánonként sokfelé 10, Délnyugat-, Dél-Európában pedig kevéssel 20 fok fölé melegszik fel a levegő. A következő 36 órában a Kárpát-medence időjárásában számottevő változásra még nem számíthatunk.

Magyarországon kedden nagyrészt napos idő volt, de az Alföld déli és középső részén helyenként egész nap megmaradt a köd, egy-két helyen jelentéktelen ködszitálás is előfordult. A hőmérséklet csúcsértéke általában 9, 14 fok között alakult, de a felhős, ködös területeken napközben is csak 5, 8 fokot mértek. Szerdán virradóra egyre többfelé képződött köd és szeszélyes területi eloszlásban -5, +5 fok közé hűlt le a levegő. Délelőtt is sokfelé volt köd, csak a Dunántúlon sütött ki helyenként a nap. A hőmérséklet 11 órára a napos helyeken 6, 11 fokig emelkedett, de a ködös területeken csak 0 és +5 fokot mértek.

Ma 12 órakor Budapesten a hőmérséklet 2 fok volt, a tengerszintre átszámított légnyomás 1032 hPa, gyengén süllyed.

**Várható időjárás csütörtök estig:**

Változóan felhős, párás idő lesz. Eleinte sokfelé, majd kevesebb helyen várható köd. Jelentéktelen csapadék csupán ködszitálásból fordulhat elő. Többnyire gyenge lesz a légmozgás, majd holnap napközben a keleti országrészben néha megélénkül az északnyugatira forduló szél.
A legalacsonyabb éjszakai hőmérséklet általában -2 és +3,
a legmagasabb nappali hőmérséklet csütörtökön többnyire 6 és 11 fok között alakult, de a tartósan ködös helyeken kevéssel 5 fok alatt valószínű.

Bartha Péterné s. k.

**A hőmérséklet napi középértéke és eltérése a sokévi átlagtól (Budapest külterületén):**

| | | |
|---|---|---|
| 1994. november 22. | 5,9 °C | +2,4 °C |

**1871 óta ezen a napon Budapesten előfordult**

| | |
|---|---|
| legmagasabb hőmérséklet: | 18,5 °C (1911) |
| legalacsonyabb hőmérséklet: | -9,9 °C (1884) |

LEGMAGASABB HŐMÉRSÉKLET

19 94 11 22

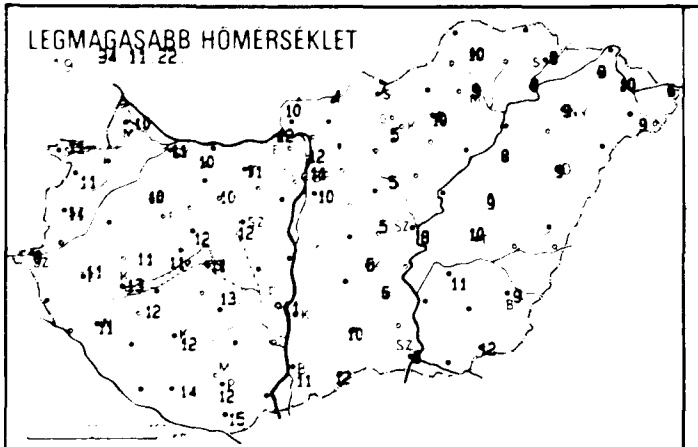

LEGALACSONYABB HŐMÉRSÉKLET

19 94 11 23

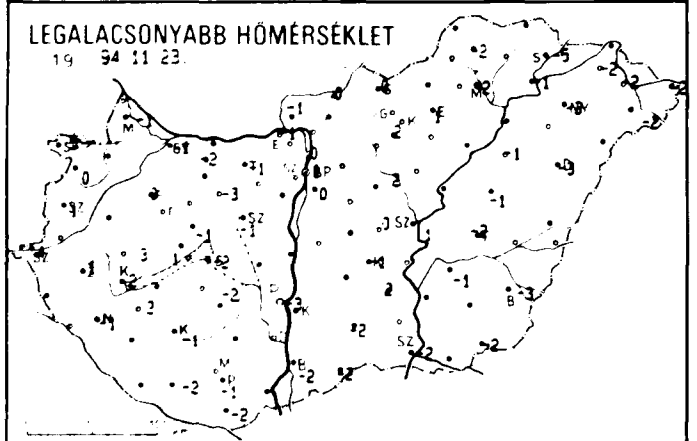

## 24 órás CSAPADÉKELOSZLÁS

19 94.11.22. 7h -tól 94.11.23. 7h -ig

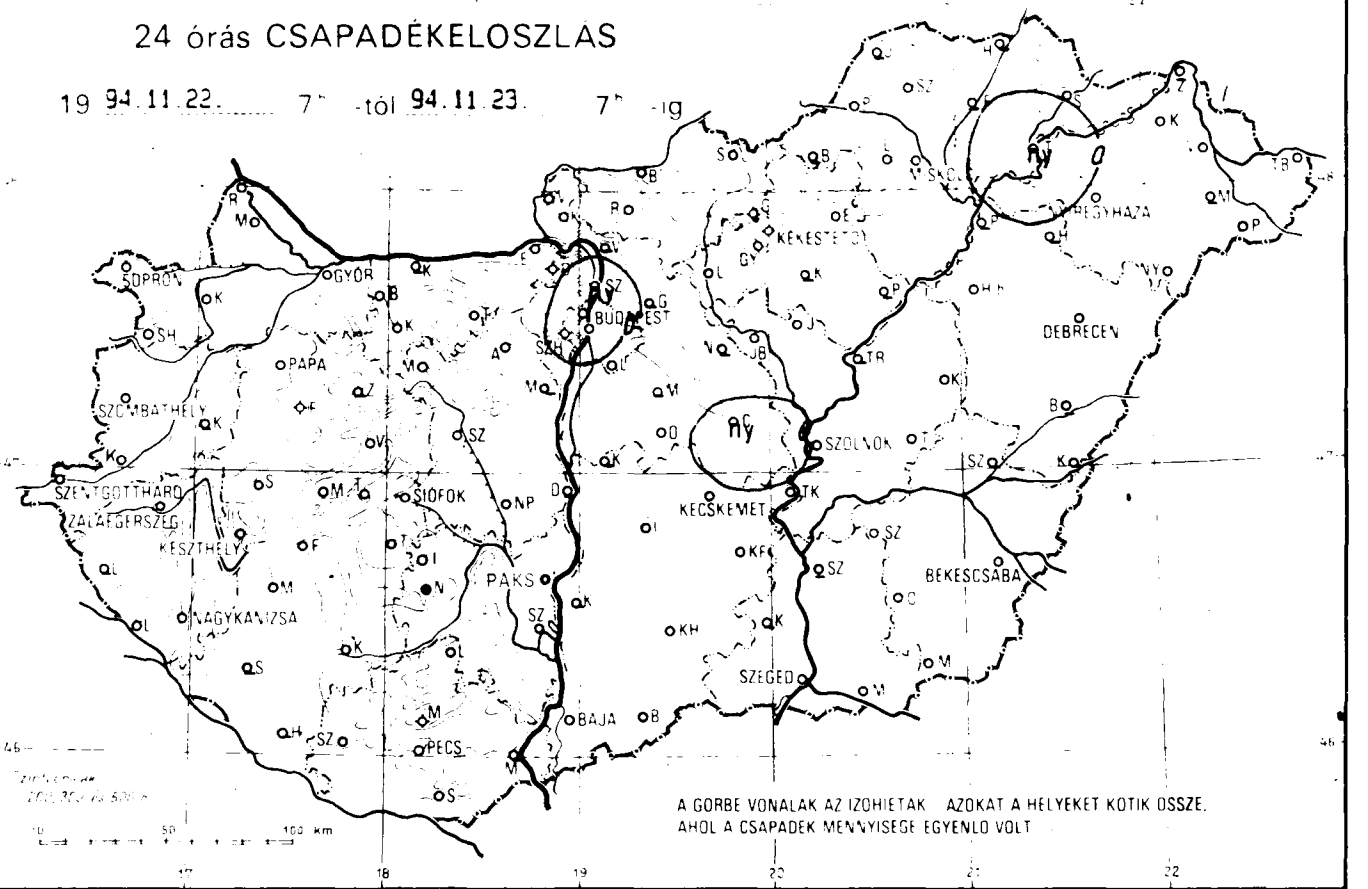


RADIÁCIÓS MINIMUM

19 94 11 23

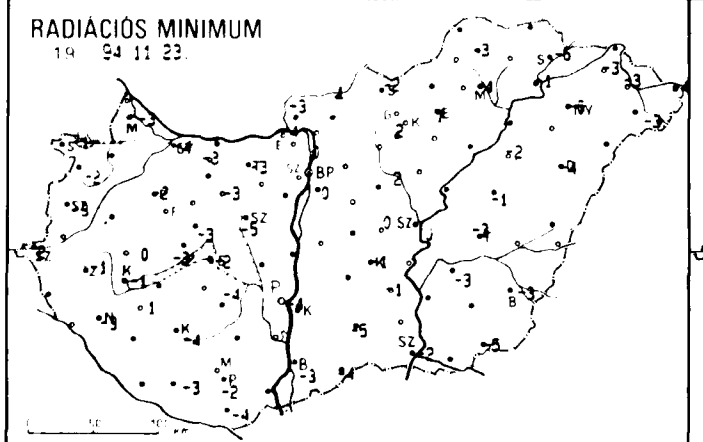

NAPFÉNYTARTAM

19 94.11.22.

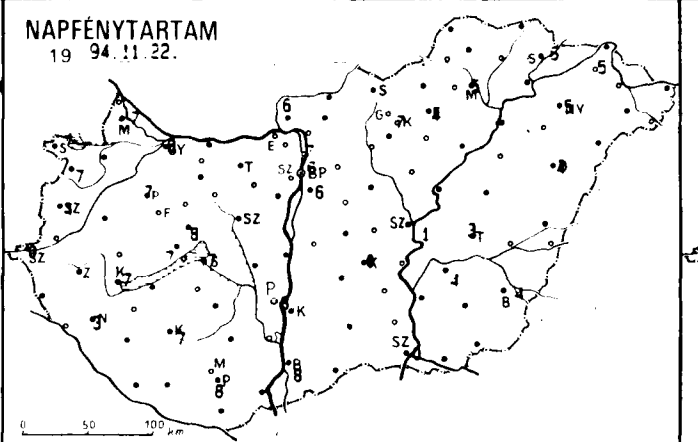

19

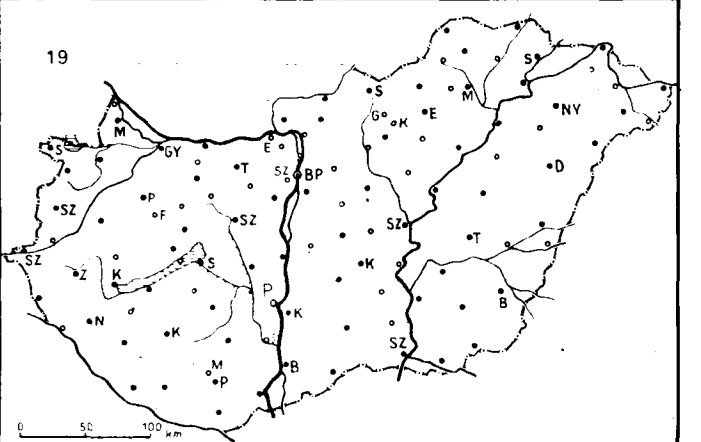

| 19 94.11.23. 07h-ig az utolsó 24 óra adatai | | | | | | | 19 94.11.23. 07h-ig az utolsó 24 óra adatai | | | | | | |
|---|---|---|---|---|---|---|---|---|---|---|---|---|---|
| állomás | csapadék (mm) | | max. hő-mér-séklet | min. hő-mér-séklet | rad. min. | Előző nap napos órái | állomás | csapadék (mm) | | max. hő-mér-séklet | min. hő-mér-séklet | rad. min. | Előző nap napos órái |
| Győr | . | ⌣ | 11 | -1 | -4 | 8 | Vámosmikola | . | ≡ | 10 | -1 | -3 | 6 |
| Mosonmagyaróvár | . | ≡ | 10 | -1 | -3 | 7 | Baja | . | ≡ | 11 | -2 | -3 | 8 |
| Sopron | . | ≡ | 11 | 5 | -1 | 7 | Bácsalmás | . | | 12 | -2 | -4 | - |
| Sopronhorpács | . | ⌣ | 11 | 0 | -2 | 7 | Kalocsa-Öregcsertő | - | | - | - | - | - |
| Káld | - | | - | - | - | - | Kecskemét | . | ≡ | 5 | -1 | -1 | 0 |
| Szentgotthárd | | | 9 | 4 | 2 | 0 | Kiskunfélegyháza | . | ≡ | 6 | 2 | -1 | - |
| Szombathely | . | ⌣ | 11 | 1 | -3 | 4 | Kiskunhalas | . | ≡ | 10 | -2 | -5 | - |
| Lentl | - | | - | - | - | - | Kunszentmiklós | - | | - | - | - | - |
| Nagykanizsa | . | ⌣ | 11 | 1 | -3 | 3 | Balassagyarmat | . | ≡ | 4 | 0 | 1 | - |
| Zalaegerszeg | . | ⌣ | 11 | 1 | -1 | - | Salgótarján | . | ≡ | 7 | 0 | -2 | - |
| Farkasgyepű | . | ⌓ | 9 | 0 | 1 | - | Eger | . | ≡ | 10 | 1 | 1 | 4 |
| Keszthely | . | ⌣ | 13 | 2 | -1 | 7 | Gyöngyös | . | ⌓ | 5 | 2 | 2 | - |
| Mencshely | . | ⌣ | 11 | 1 | -3 | 7 | Kékestető | . | ⌣ | 5 | 1 | -2 | 7 |
| Pápa | . | ≡ | 10 | 0 | -2 | 7 | Kompolt | - | | - | - | - | - |
| Sümeg | . | | 11 | 3 | 0 | - | Poroszló | - | | - | - | - | - |
| Veszprém | . | ≡ | 12 | -1 | -3 | 8 | Jászberény | . | ≡ | 5 | 2 | 2 | - |
| Zirc | - | | - | - | - | - | Karcag Tilalmas | . | ≡ | 9 | -1 | -1 | - |
| Homokszentgyörgy | - | | - | - | - | - | Szolnok | . | ≡ | 8 | 1 | 0 | 1 |
| Kaposvár | . | ⌣ | 12 | -1 | -4 | 7 | Tiszaroff | - | | - | - | - | - |
| Marcali | . | ⌓ | 12 | 2 | 1 | - | Túrkeve | . | ≡ | 10 | -2 | -3 | 3 |
| Siófok | . | ≡ | 11 | -2 | -2 | 7 | Kistelek | - | | - | - | - | - |
| Somogyszob | - | | - | - | - | - | Szeged | . | ≡ | 6 | -2 | -2 | 0 |
| Bábolna | . | ⌣ | 10 | -2 | -3 | - | Szentes | - | | - | - | - | - |
| Esztergom Kertváros | . | ⌣ | 12 | -1 | -4 | - | Borsodnádasd | - | | - | - | - | - |
| Komárom | - | | - | - | - | - | Füged | - | | - | - | - | - |
| Tata | . | ≡ | 11 | -1 | -3 | - | Hidasnémeti | - | | - | - | - | - |
| Kisapostag | - | | - | - | - | - | Jósvafő | - | | - | - | - | - |
| Martonvásár | - | | - | - | - | - | Miskolc | . | ≡ | 9 | -2 | -4 | 5 |
| Mór | . | ≡ | 10 | -3 | -3 | - | Sárospatak | . | ≡ | 8 | -5 | -6 | 6 |
| Székesfehérvár | . | ≡ | 12 | -1 | -5 | - | Szendrőlád | . | ≡ | 10 | -2 | -3 | - |
| Iregszemcse | . | ⌣ | 13 | -2 | -4 | - | Tokaj | ay | ≡ / ≡ | 8 | -1 | -1 | - |
| Paks | . | V | 11 | -3 | -4 | 8 | Kisvárda | . | ⌣ | 9 | -2 | -3 | 5 |
| Szekszárd | - | | - | - | - | - | Mátészalka | - | | - | - | - | - |
| Mohács | - | | - | - | - | - | Napkor | . | V | 9 | -3 | -6 | 5 |
| Pécs | . | ≡ | 12 | -1 | -2 | 8 | Pátyod | . | V | 9 | -2 | -3 | - |
| Pécs Árpádtető | . | ⌣ | 10 | 4 | -1 | - | Tiszabecs | . | ≡ | 6 | -2 | -4 | - |
| Siklós | . | - | 15 | -2 | -4 | - | Vásárosnamény | . | V | 10 | -2 | -3 | - |
| Szigetvár | . | ⌣ | 14 | -2 | -3 | - | Záhony | - | | - | - | - | - |
| Bp. Lőrinc | . | ≡ | 10 | 0 | 0 | 6 | Berettyóújfalu | - | | - | - | - | - |
| Bp. Met. Szolg. | . | ≡ | 11 | 1 | - | 6 | Debrecen | . | ≡ | 9 | -3 | -4 | 4 |
| Bp. Széchenyi-hegy | . | ⌣ | 10 | 3 | -6 | - | Hajdúdorog | - | | - | - | - | - |
| Cegléd | ay | ≡ / ≡ | 5 | 0 | 0 | - | Hortobágy Halastó | . | ≡ | 8 | -1 | -2 | - |
| Gödöllő | - | | - | - | - | - | Körösszakál | - | | - | - | - | - |
| Monor | - | | - | - | - | - | Polgár | - | | - | - | - | - |
| Nagykáta | - | | - | - | - | - | Békéscsaba | . | V | 9 | -3 | -3 | 4 |
| Szentendre | ay | ≡ | 12 | 0 | 0 | 7 | Mezőhegyes | . | ≡ | 12 | -2 | -5 | - |
| Vác | - | | - | - | - | - | Szarvas | . | ≡ | 11 | -1 | -3 | 4 |

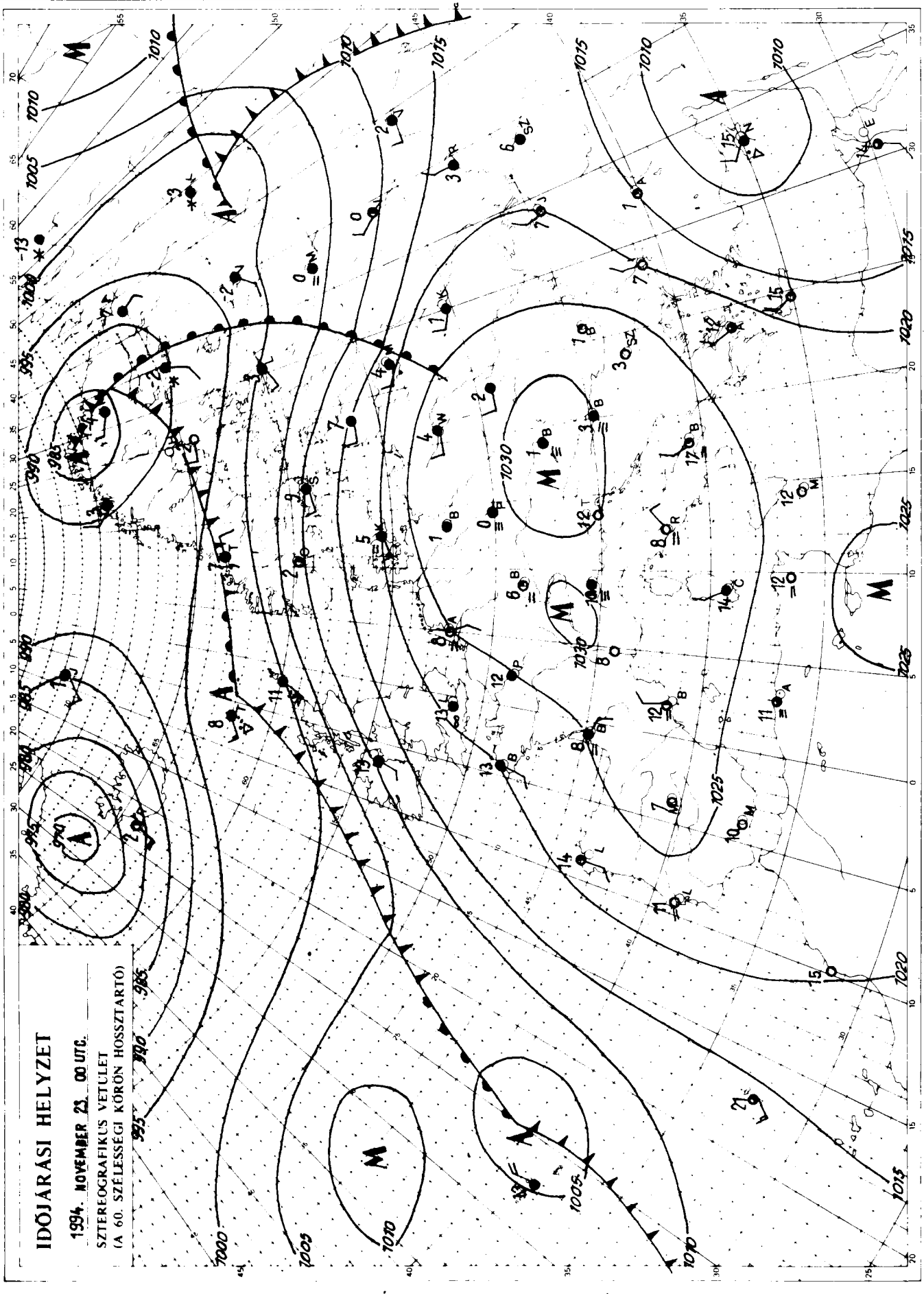


Kiadja az **ORSZÁGOS METEOROLOGIAI SZOLGÁLAT**
Kiadásért felel: Dr. Mersich Iván, az Országos Meteorológiai Szolgálat elnöke
Készült az Országos Meteorológiai Szolgálat Nyomdájában, Budapest – Felelős vezető: Szinok István – Munkaszám: 94-738.
Szerkesztésért felel: Dr. Dévényi Dezső az Időjárás Előrejelző Önálló Osztály vezetője
Készíti: az OMSZ Időjárás Előrejelző Önálló Osztálya – Szakmai felelős: Dr. Dévényi Dezső osztályvezető – Megjelenik naponként
Megrendelhető: 1024 Budapest, II., Kitaibel Pál utca 1. – Pénzügyi Osztály – Telefon: 212-5193

# IDŐJÁRÁSI NAPIJELENTÉS

ЕЖЕДНЕВНЫЙ МЕТЕОРОЛОГИЧЕСКИЙ БЮЛЛЕТЕНЬ • DAILY WEATHER REPORT
BULLETIN QUOTIDIEN DE TEMPS • TÄGLICHER WETTERBERICHT

107. évfolyam 328. szám + Budapest + 1994. november 24. csütörtök

## Az időjárási helyzet és a várható időjárás:

Észak-, Északkelet-Európában még mindig meglehetősen változékony időt okoznak az Atlanti-óceán felől egymást követő légköri frontok. Hatásukra a gyakran erősen megnövekvő felhőzetből sokfelé hull eső, zápor, Északkelet-Európából pedig havazást, hózáporokat jelentenek. Gyakran megerősödik a szél is. Ugyanakkor szárazföldünk többi, középső illetve déli részén a leszálló légmozgás az uralkodó. Emiatt általában kevés a felhő, számottevő csapadék sehol sem hull, de helyenként párás, ködös az idő. Miközben a Földközi-tenger partvidékén még 20 fok körüli csúcshőmérsékleteket mérnek, Északkelet-Európában helyenként napközben is fagypont alatt marad a hőmérő higanyszála. A következő 36 órában a Kárpát-medencét észak felől eléri egy hidegfront, hatására feltámad a szél, amely megszünteti a ködöt.

Magyarországon szerdán a középső és az északkeleti megyékben sokfelé tartósan ködös idő volt, helyenként jelentéktelen ködszitálás is előfordult. Másutt általában 3-7 órára kisütött a nap. A hőmérséklet csúcsértéke a ködös részeken 0 és +7, máshol többnyire 8 és 14 fok között alakult. Az esti óráktól csaknem mindenütt köd képződött és az ország nagy részén -3 és +3 fok közé hűlt le a levegő. Délelőtt még sokfelé volt párás, ködös az idő, de helyenként már kisütött a nap. A hőmérséklet 11 órakor 0 és +7 fok között alakult.

Ma 12 órakor Budapesten a hőmérséklet 4 fok volt, a tengerszintre átszámított légnyomás 1028 hPa, mérsékelten süllyed.

**Várható időjárás péntek estig:**

Változóan, többször erősen felhős lesz az ég, inkább csak északon és keleten fordul elő helyenként záporeső, pénteken hózápor. A ma délutáni óráktól csaknem mindenütt megszünik a párásság, a köd. Sokfelé megerősödik az északnyugatira forduló szél.
A legalacsonyabb éjszakai hőmérséklet általában -2 és +3,
a legmagasabb nappali hőmérséklet pénteken többnyire 3 és 8 fok között valószínű.

**Távolabbi kilátások szombattól–keddig:**

Változóan felhős idő várható, számottevő csapadék nem valószínű. Főleg északkeleten azonban néhol előfordulhat hózápor.
A legalacsonyabb éjszakai hőmérséklet általában -1 és -6 fok között alakul.
A legmagasabb nappali hőmérséklet többnyire 3 és 8 fok között várható.
Jelentős mennyiségű (legalább napi 5 mm) csapadék az ország területén nem valószínű.

Jenki Szilvia s. k.

**A hőmérséklet napi középértéke és eltérése a sokévi átlagtól (Budapest külterületén):**

| | | |
|---|---|---|
| 1994. november 23. | 1,6°C | -1,7°C |

**1871 óta ezen a napon Budapesten előfordult**

| | |
|---|---|
| legmagasabb hőmérséklet: | 18,1°C (1926) |
| legalacsonyabb hőmérséklet: | -8,7°C (1918) |

LEGMAGASABB HŐMÉRSÉKLET

19 94 11 23

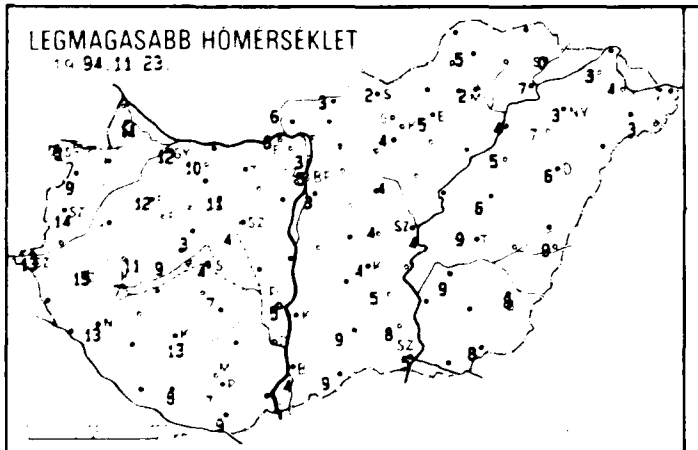

LEGALACSONYABB HŐMÉRSÉKLET

19 94 11 24

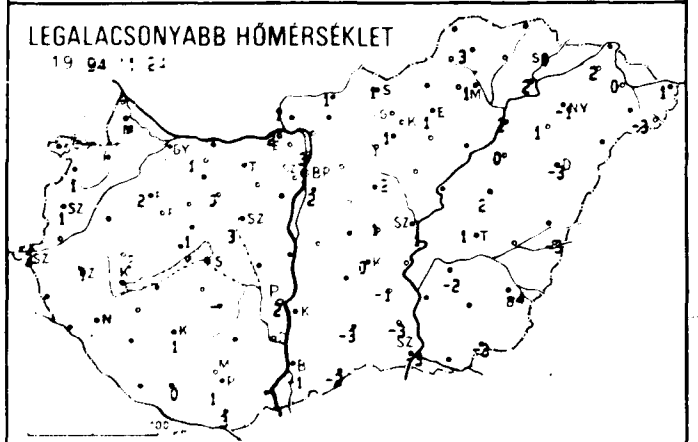

24 órás CSAPADÉKELOSZLÁS

1994.11.23. 7h -tól 94.11.24 7h -ig

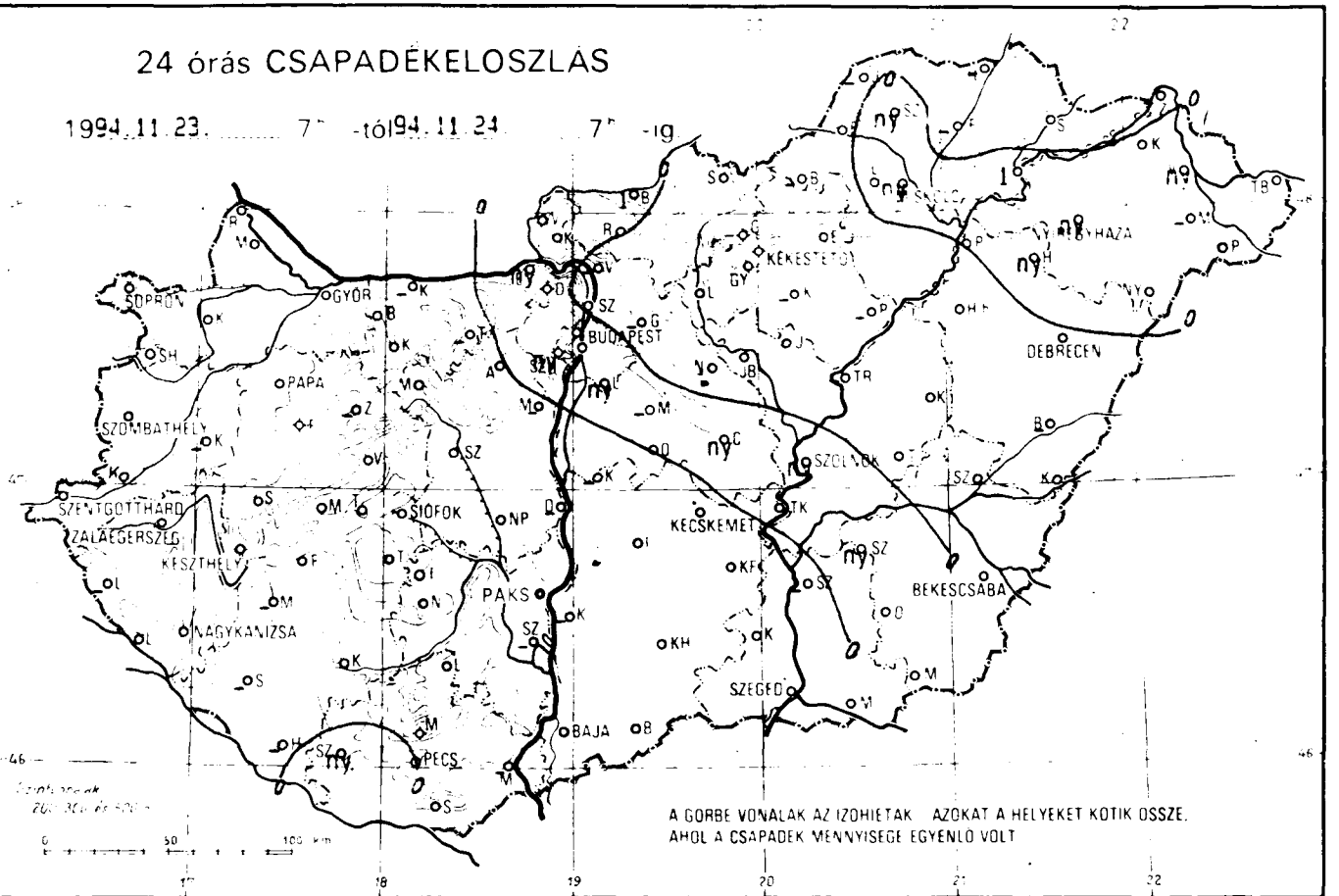


RADIÁCIÓS MINIMUM

19 94 11 24

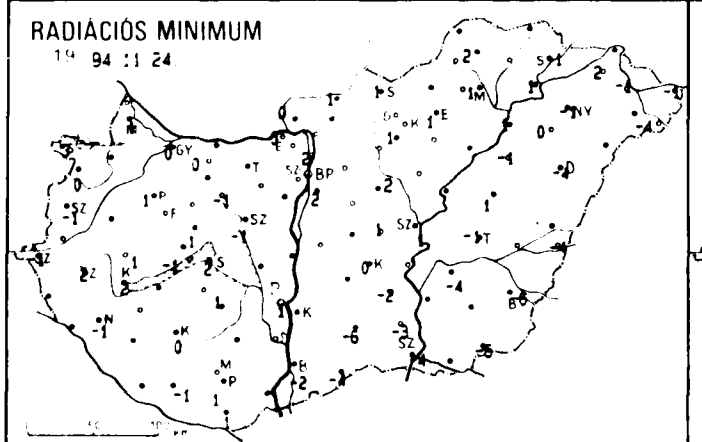

NAPFÉNYTARTAM

19 94 11.23.

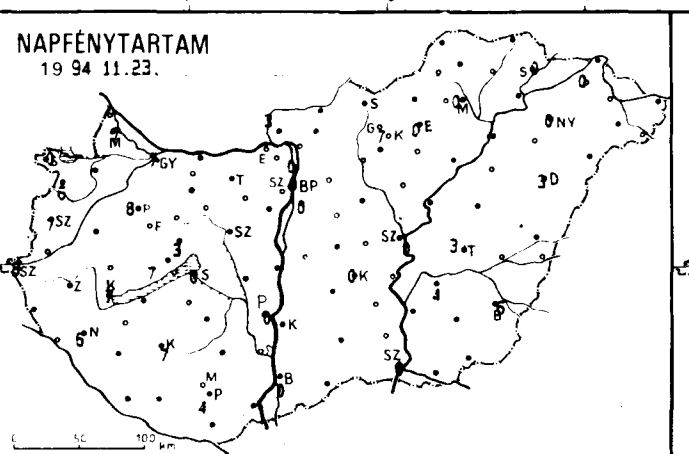

19

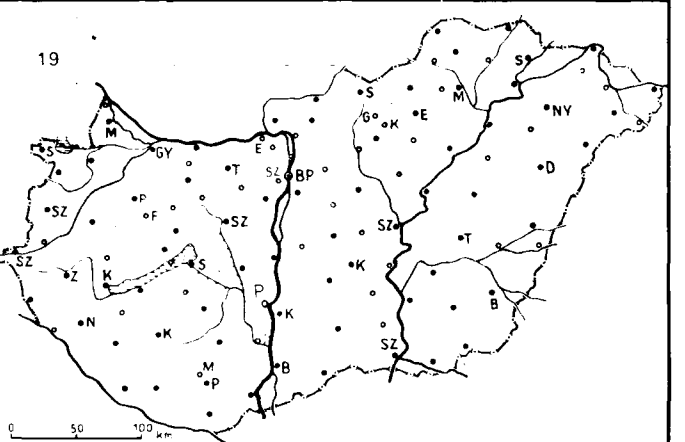

| 19 94.11.24. 07h-ig az utolsó 24 óra adatai | | | | | | | 19 94.11.24. 07h-ig az utolsó 24 óra adatai | | | | | | |
|---|---|---|---|---|---|---|---|---|---|---|---|---|---|
| állomás | csapadék (mm) | | max. hő-mér-séklet | min. hő-mér-séklet | rad. min. | Előző nap napos órái | állomás | csapadék (mm) | | max. hő-mér-séklet | min. hő-mér-séklet | rad. min. | Előző nap napos órái |
| Győr | . | ≡ | 12 | 1 | 0 | 7 | Vámosmikola | . | ≡ | 6 | 1 | 0 | 3 |
| Mosonmagyaróvár | . | ≡ | 11 | 3 | 1 | 7 | Baja | . | ≡ | 4 | -1 | -2 | 0 |
| Sopron | . | ≡ | 5 | 4 | 3 | 0 | Bácsalmás | . | | 9 | -2 | -4 | - |
| Sopronhorpács | . | ≡ | 9 | 1 | 0 | 6 | Kalocsa-Öregcsertő | - | | - | - | - | - |
| Káld | - | | - | - | - | - | Kecskemét | . | ≡ | 4 | 0 | 0 | 0 |
| Szentgotthárd | . | ≡ | 13 | 3 | -1 | 8 | Kiskunfélegyháza | . | ≡ | 5 | -1 | -2 | - |
| Szombathely | . | ≡ | 14 | 1 | -1 | 7 | Kiskunhalas | . | ≡ | 9 | -3 | -6 | - |
| Lenti | - | | - | - | - | - | Kunszentmiklós | - | | - | - | - | - |
| Nagykanizsa | . | ≡ | 13 | 1 | -1 | 6 | Balassagyarmat | 1 | ≡,= | 3 | 1 | 1 | - |
| Zalaegerszeg | . | ≡ | 13 | 3 | 2 | - | Salgótarján | . | ≡ | 2 | 1 | 1 | - |
| Farkasgyepű | . | ≏ | 10 | -2 | -3 | - | Eger | . | ≡ | 5 | 1 | 1 | 0 |
| Keszthely | . | ≡ | 7 | 3 | 2 | 7 | Gyöngyös | . | ≏ | 4 | 1 | 1 | - |
| Mencshely | . | = | 9 | 0 | -1 | 7 | Kékestető | . | ≡ | 5 | 0 | -1 | 7 |
| Pápa | . | ≡ | 12 | 2 | 1 | 8 | Kompolt | - | | - | - | - | - |
| Sümeg | . | ≡ | 11 | 2 | 1 | - | Poroszló | - | | - | - | - | - |
| Veszprém | . | ≡ | 3 | 1 | 1 | 3 | Jászberény | . | ≡ | 4 | 2 | 2 | - |
| Zirc | - | | - | - | - | - | Karcag Tilalmas | . | ≡ | 6 | 2 | 1 | - |
| Homokszentgyörgy | - | | - | - | - | - | Szolnok | ay | ≡,≡ | 4 | 1 | 1 | 0 |
| Kaposvár | . | ≡ | 13 | 1 | 0 | 7 | Tiszaroff | - | | - | - | - | - |
| Marcali | - | | - | - | - | - | Túrkeve | . | ≡ | 9 | 1 | -1 | 3 |
| Siófok | . | ≡ | 4 | 3 | 2 | 0 | Kistelek | . | V | 8 | -3 | -3 | - |
| Somogyszob | - | | - | - | - | - | Szeged | . | V | 5 | -3 | -4 | 0 |
| Bábolna | . | ≏ | 10 | 1 | 0 | - | Szentes | - | | - | - | - | - |
| Esztergom Kertváros | ay | ≡,≡ | 8 | 2 | 0 | - | Borsodnádasd | - | | - | - | - | - |
| Komárom | - | | - | - | - | - | Füged | - | | - | - | - | - |
| Tata | - | | - | - | - | - | Hidasnémeti | - | | - | - | - | - |
| Kisapostag | - | | - | - | - | - | Jósvafő | - | | - | - | - | - |
| Martonvásár | - | | - | - | - | - | Miskolc | ay | ≡,≡ | 2 | 1 | 1 | 0 |
| Mór | . | ≡ | 11 | 0 | -1 | - | Sárospatak | . | ≡ | 0 | 0 | -1 | 0 |
| Székesfehérvár | . | ≡ | 4 | 3 | -1 | - | Szendrőlád | ay | ≡,≡ | 5 | 3 | 2 | . |
| Iregszemcse | . | ≡ | 7 | 2 | 1 | - | Tokaj | 1 | ≡ | 7 | 2 | 1 | - |
| Paks | . | ≡ | 5 | 2 | 1 | 0 | Kisvárda | . | ≡ | 3 | 2 | 2 | 0 |
| Szekszárd | - | | - | - | - | - | Mátészalka | - | | - | - | - | - |
| Mohács | - | | - | - | - | - | Napkor | ay | ≡ | 3 | -1 | -1 | 0 |
| Pécs | . | ≡ | 7 | 1 | 1 | 4 | Pátyod | . | ≡ | 3 | -3 | -4 | - |
| Pécs Árpádtető | . | ≏ | 10 | -1 | -2 | - | Tiszabecs | . | = | 7 | 1 | -1 | - |
| Siklós | . | ≡ | 9 | 3 | 1 | - | Vásárosnamény | ay | ≡,= | 4 | 0 | -1 | - |
| Szigetvár | ay | ≡,≡ | 8 | 0 | -1 | - | Záhony | - | | - | - | - | - |
| Bp. Lőrinc | ay | ≡,≡ | 3 | 2 | 2 | 0 | Berettyóújfalu | - | | - | - | - | - |
| Bp. Met. Szolg. | . | ≡ | 5 | 1 | - | 0 | Debrecen | . | ≡ | 6 | -3 | -4 | 3 |
| Bp. Széchenyi-hegy | ay | ≡,≡ | 9 | 1 | -1 | - | Hajdúdorog | ay | ≡,≡ | 7 | 1 | 0 | - |
| Cegléd | ay | ≡,≡ | 4 | 1 | 1 | - | Hortobágy Halastó | . | ≡ | 5 | 0 | -1 | - |
| Gödöllő | - | | - | - | - | - | Körösszakál | . | ≡ | 9 | -3 | -4 | - |
| Monor | - | | - | - | - | - | Polgár | . | ≡ | 4 | 2 | 1 | - |
| Nagykáta | - | | - | - | - | - | Békéscsaba | . | ≡ | 8 | -4 | -6 | 6 |
| Szentendre | . | ≡ | 3 | 3 | 2 | 0 | Mezőhegyes | . | V | 8 | -3 | -5 | . |
| Vác | - | | - | - | - | - | Szarvas | ay | ≡,= | 9 | -2 | -4 | 4 |

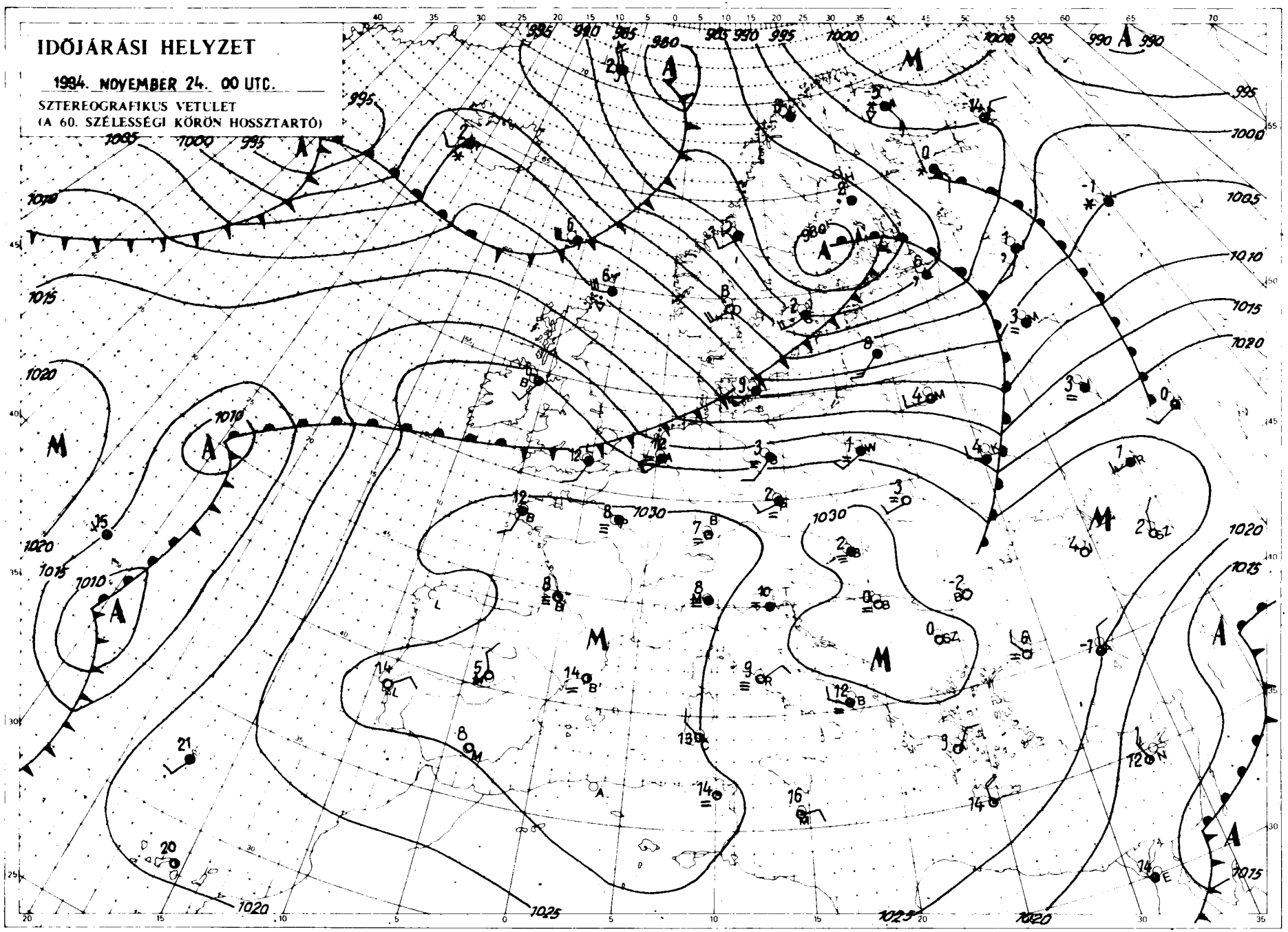


Kiadja az **ORSZÁGOS METEOROLÓGIAI SZOLGÁLAT**

Kiadásért felel: Dr. Mersich Iván, az Országos Meteorológiai Szolgálat elnöke

Készült az Országos Meteorológiai Szolgálat Nyomdájában, Budapest – Felelős vezető: Szinok István – Munkaszám: 94.739.

Szerkesztésért felel: Dr. Dévényi Dezső az Időjárás Előrejelző Önálló Osztály vezetője

Készíti: az OMSZ Időjárás Előrejelző Önálló Osztálya – Szakmai felelős: Dr. Dévényi Dezső osztályvezető – Megjelenik naponként

Megrendelhető: 1024 Budapest, II., Kitaibel Pál utca 1. – Pénzügyi Osztály – Telefon: 212-5193

# IDŐJÁRÁSI NAPIJELENTÉS

ЕЖЕДНЕВНЫЙ МЕТЕОРОЛОГИЧЕСКИЙ БЮЛЛЕТЕНЬ • DAILY WEATHER REPORT
BULLETIN QUOTIDIEN DE TEMPS • TÄGLICHER WETTERBERICHT

107. évfolyam 329. szám + Budapest + 1994. november 25. péntek

## Az időjárási helyzet és a várható időjárás:

Északkelet-Európa felett nagyméretű ciklon örvénylik. Áramlási rendszerében eleinte még viszonylag enyhe, majd egyre hidegebb léghullámok haladnak a Skandináv-félszigeten keresztül Közép-, és Kelet-Európa fölé. Hatására a felsorolt területeken szeles, gyakran felhős az idő. Észak-Európában sokfelé havazik, a Kelet-európai alföldön pedig többfelé esik az eső. Dél-, és Nyugat-Európa időjárását ugyanakkor anticikon alakítja. Területén változóan felhős, főként éjszaka és reggel többfelé ködös az idő. Számottevő csapadékról nem érkezik jelentés. A hőmérséklet csúcsértéke a tartósan ködös területek kivételével általában 2, 6 fokkal meghaladja a sokévi átlagot. A következő 36 órában Kárpát-medence időjárását az említett cikon áramlási rendszere határozza meg. Széles, a sokévi átlagnak megfelelő hőmérsékletű idő várható.

Magyarországon csütörtökön az ország nagyobb részén erősen felhős, párás, többfelé tartósan ködös idő volt. Elsősorban északnyugaton azonban felszakadt a felhőzet és néhány órára kisütött a nap. A hőmérséklet csúcsértéke a felhős, ködös területeken 3, 7, a naposabb tájakon 8, 13 fok között alakult. Az esti óráktól észak felől erősen megnövekedett a felhőzet és elszórtan kisebb eső is előfordult. A péntek reggelig lehullott csapadék mennyisége csapadéknyom és 5 mm között alakult. Hajnalra általában 1, 8 fok közé hűlt le a levegő. Ma délelőtt felhőátvonulások mellett mindenütt kisütött néhány órára a nap. Elszórtan futó zápor, a hegyekben hózápor is előfordult. Többfelé megerősödött, néhol viharossá fokozódott az északnyugati szél. A hőmérsékelt 11 órára 5, 11 fok közé emelkedett.

Ma 12 órakor Budapesten a hőmérséklet 11 fok volt, a tengerszintre átszámított légnyomás 1022 hPa, mérsékelten süllyed.

**Várható időjárás szombat estig:**

Eleinte a felhőátvonulásokból elszórtan várható futó zápor, hózápor. Szombaton nyugaton erősen megnövekszik a felhőzet keleten még több órára kisut a nap. Elsősorban nyugaton lehet elszórtan gyenge havazás, havas eső. Az erős, időnként viharos északnyugati szél éjszaka átmenetileg mérséklődik.
A legalacsonyabb éjszakai hőmérséklet általában -2 és +3 fok között, de északkeleten -4 fok körül alakul.
A legmagasabb nappali hőmérséklet szombaton 3, 8 fok között valószínű.

Bonta Imre s. k.

**A hőmérséklet napi középértéke és eltérése a sokévi átlagtól (Budapest külterületén):**

| | | |
|---|---|---|
| 1994. november 24. | 4,1 °C | +0,9 C |

**1871 óta ezen a napon Budapesten előfordult**

| | |
|---|---|
| legmagasabb hőmérséklet: | 17,5 °C (1984) |
| legalacsonyabb hőmérséklet: | -9,6 °C (1918) |

LEGMAGASABB HŐMÉRSÉKLET

19 94.11.24.

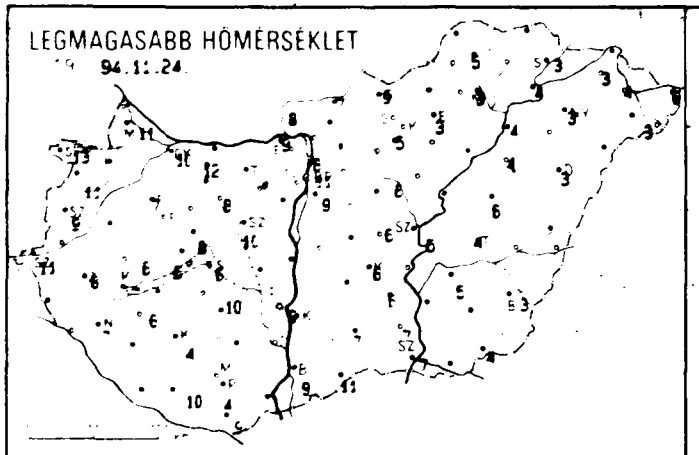

LEGALACSONYABB HŐMÉRSÉKLET

19 94.11.25

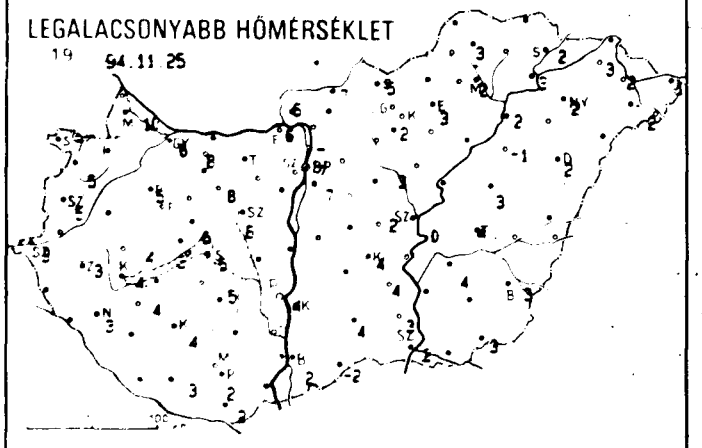

RADIÁCIÓS MINIMUM

19 94.11.25

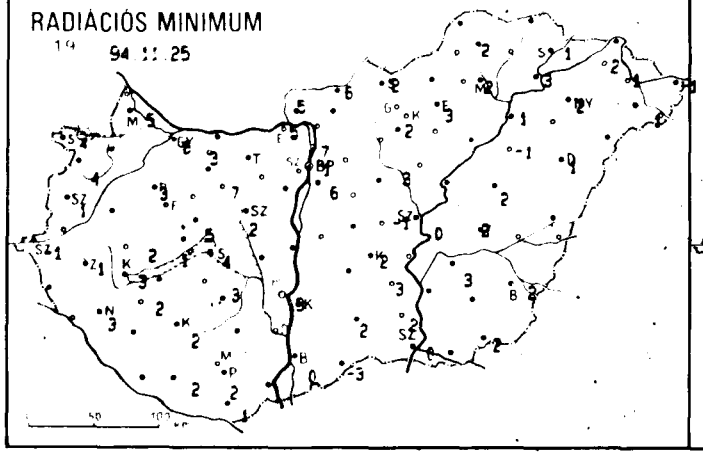

## 24 órás CSAPADÉKELOSZLÁS

19 94.11.24. 7[illegible]-tól 94.11.25. 7[illegible]-ig

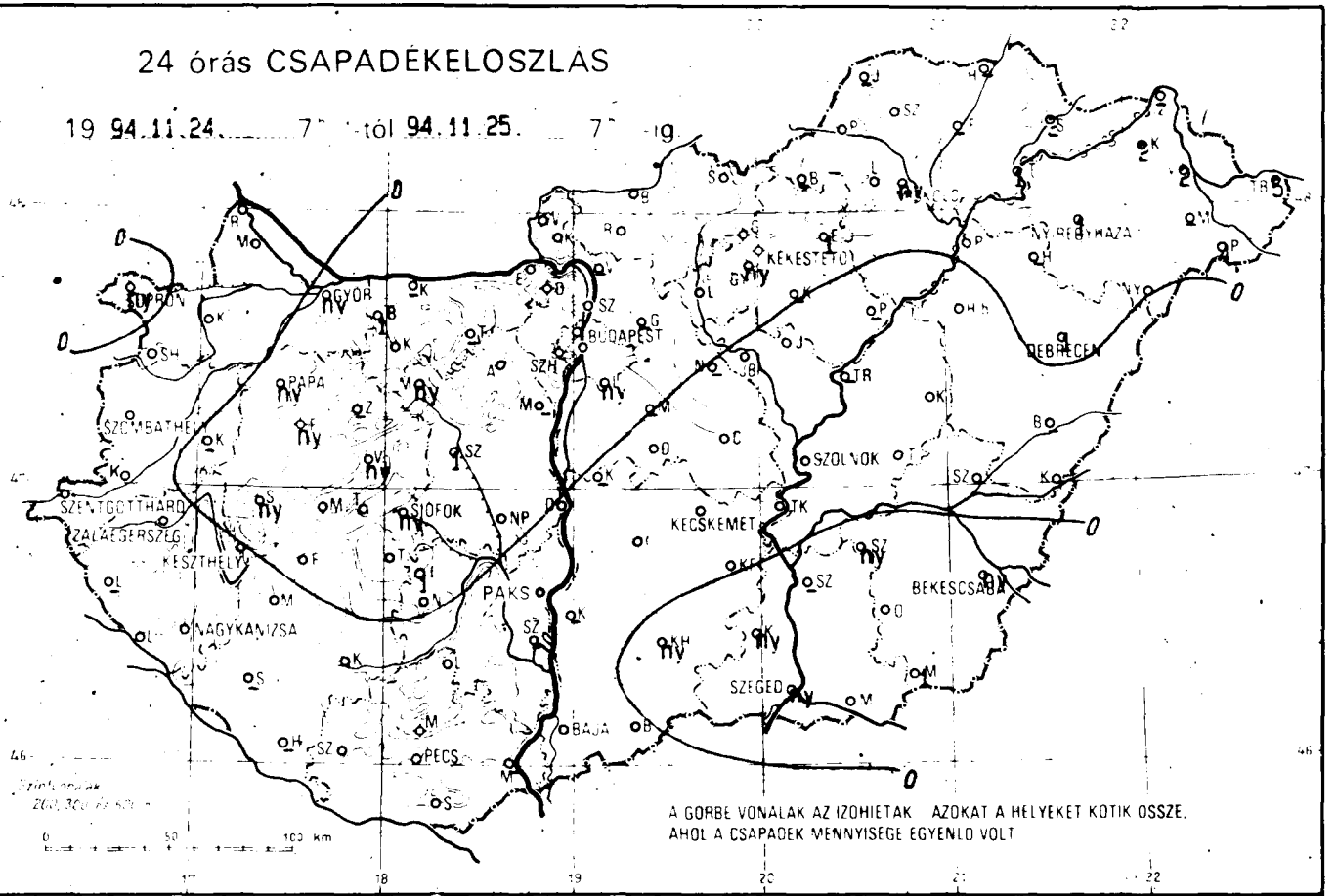


NAPFÉNYTARTAM

19 94.11.24.

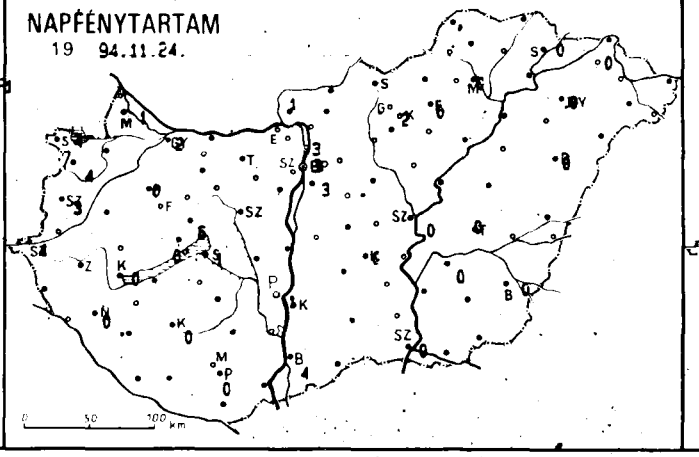

19

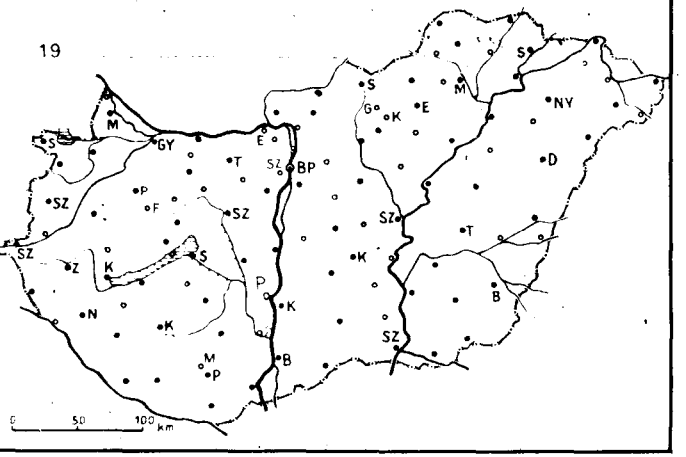

| 19 94.11.25. 07$^h$-ig az utolsó 24 óra adatai | | | | | | | 19 94.11.25. 07$^h$-ig az utolsó 24 óra adatai | | | | | | |
|---|---|---|---|---|---|---|---|---|---|---|---|---|---|
| állomás | csapadék (mm) | | max. hő-mér-séklet | min. hő-mér-séklet | rad. min. | Előző nap napos órái | állomás | csapadék (mm) | | max. hő-mér-séklet | min. hő-mér-séklet | rad. min. | Előző nap napos órái |
| Győr | ny | · ≃ | 10 | 6 | 6 | 2 | Vámosmikola | . | | 8 | 6 | 5 | 1 |
| Mosonmagyaróvár | . | ≡ | 11 | 10 | 5 | 1 | Baja | . | ≡ | 9 | 2 | 0 | 4 |
| Sopron | ny | ⍢ ≡ | 13 | 7 | 4 | 4 | Bácsalmás | . | ≡ | 11 | -2 | -3 | - |
| Sopronhorpács | . | ≡ | 11 | 5 | 4 | 4 | Kalocsa-Öregcsertő | - | | - | - | - | - |
| Káld | - | | - | - | - | - | Kecskemét | . | ≃ | 6 | 4 | 2 | 0 |
| Szentgotthárd | . | ≡ | 11 | 3 | -1 | 4 | Kiskunfélegyháza | . | ≃ | 6 | 4 | 3 | - |
| Szombathely | . | ≡ | 9 | 5 | 1 | 3 | Kiskunhalas | ny | · ≡ | 7 | 4 | 2 | - |
| Lenti | - | | - | - | - | - | Kunszentmiklós | - | | - | - | - | - |
| Nagykanizsa | . | ≡ | 7 | 3 | 3 | 0 | Balassagyarmat | . | | 7 | 7 | 6 | - |
| Zalaegerszeg | . | ≡ | 8 | 3 | 1 | - | Salgótarján | . | = | 9 | 5 | 2 | - |
| Farkasgyepű | ny | · | 10 | 4 | 3 | - | Eger | 1 | · | 3 | 3 | 3 | 0 |
| Keszthely | . | ≡ | 7 | 4 | 3 | 0 | Gyöngyös | ny | · ≡ | 5 | 2 | 2 | - |
| Mencshely | . | = | 6 | 3 | 1 | 0 | Kékestető | . | ≡ | 4 | 1 | 0 | 2 |
| Pápa | ny | · ≡ | 7 | 5 | 3 | 0 | Kompolt | - | | - | - | - | - |
| Sümeg | ny | · | 6 | 4 | 2 | - | Poroszló | - | | - | - | - | - |
| Veszprém | ny | · | 8 | 6 | 5 | 6 | Jászberény | . | ≃ | 6 | 3 | 3 | - |
| Zirc | - | | - | - | - | - | Karcag Tilalmas | . | = | 6 | 3 | 2 | - |
| Homokszentgyörgy | - | | - | - | - | - | Szolnok | . | · ≡ | 5 | 0 | 0 | 0 |
| Kaposvár | . | ≡ | 4 | 4 | 2 | 0 | Tiszaroff | - | | - | - | - | - |
| Marcali | . | ≡ | 6 | 4 | 2 | - | Túrkeve | . | ≡ | 4 | 4 | 2 | 0 |
| Siófok | ny | · ≡ | 6 | 5 | 4 | 1 | Kistelek | ny | ⍢ = | 7 | 3 | 2 | - |
| Somogyszob | - | | - | - | - | - | Szeged | ny | · ⍦ | 7 | 2 | 0 | 0 |
| Bábolna | 1 | , | 12 | 8 | 3 | - | Szentes | - | | - | - | - | - |
| Esztergom Kertváros | . | | 9 | 6 | 5 | - | Borsodnádasd | - | | - | - | - | - |
| Komárom | - | | - | - | - | - | Füged | - | | - | - | - | - |
| Tata | - | | - | - | - | - | Hidasnémeti | ⌒ | | - | - | - | - |
| Kisapostag | - | | - | - | - | - | Jósvafő | - | | - | - | - | - |
| Martonvásár | - | | - | - | - | - | Miskolc | ny | · = | 3 | 2 | 2 | 0 |
| Mór | ny | · = | 8 | 8 | 7 | - | Sárospatak | 2 | · ≡ | 3 | 2 | 1 | 0 |
| Székesfehérvár | 1 | · = | 10 | 6 | 2 | - | Szendrőlád | . | ≡ | 5 | 3 | 2 | - |
| Iregszemcse | 1 | · ≃ | 10 | 5 | 3 | - | Tokaj | 1 | · ≡ | 4 | 3 | 3 | - |
| Paks | . | ≡ | 9 | 4 | 3 | 1 | Kisvárda | 2 | · ≡ | 3 | 3 | 2 | 0 |
| Szekszárd | - | | - | - | - | - | Mátészalka | - | | - | - | - | - |
| Mohács | - | | - | - | - | - | Napkor | 1 | · ≡ | 3 | 2 | 2 | 0 |
| Pécs | . | ≡ | 4 | 2 | 2 | 0 | Pátyod | 4 | · ≡ | 3 | 2 | 1 | - |
| Pécs Árpádtető | . | = | 6 | 4 | 3 | - | Tiszabecs | 5 | · = | 6 | 1 | -1 | - |
| Siklós | . | ≃ | 9 | 2 | 1 | - | Vásárosnamény | 2 | · ≡ | 4 | 2 | 1 | - |
| Szigetvár | . | ≡ | 10 | 3 | 2 | - | Záhony | - | | - | - | - | - |
| Bp. Lőrinc | ny | ⍢ ≡ | 9 | 7 | 6 | 3 | Berettyóújfalu | - | | - | - | - | - |
| Bp. Met. Szolg. | . | | 11 | 7 | 1 | 3 | Debrecen | 1 | · = | 3 | 2 | 1 | 0 |
| Bp. Széchenyi-hegy | . | | 4 | 0 | -2 | - | Hajdúdorog | - | | - | - | - | - |
| Cegléd | . | ≡ | 6 | 2 | -1 | - | Hortobágy Halastó | . | ≡ | 4 | -1 | -1 | - |
| Gödöllő | - | | - | - | - | - | Körösszakál | - | | - | - | - | - |
| Monor | - | | - | - | - | - | Polgár | . | ≡ | 4 | 2 | 1 | - |
| Nagykáta | - | | - | - | - | - | Békéscsaba | ny | · ⍦ | 3 | 3 | 2 | 0 |
| Szentendre | . | | 8 | 7 | 7 | 3 | Mezőhegyes | 1 | · | 4 | 3 | 2 | - |
| Vác | - | | - | - | - | - | Szarvas | ny | · ≃ | 5 | 4 | 3 | 0 |

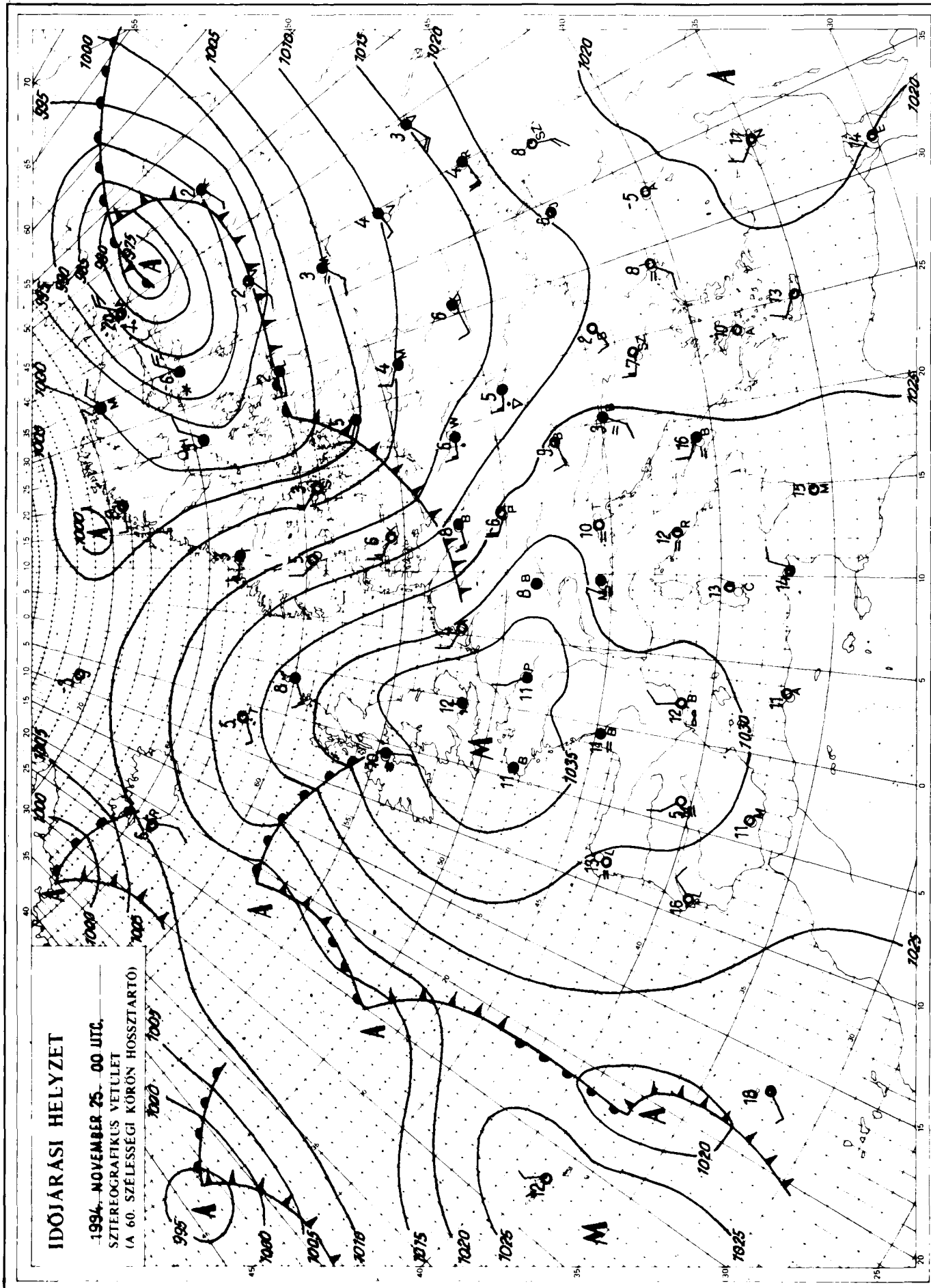


Kiadja az **ORSZÁGOS METEOROLOGIAI SZOLGÁLAT**
Kiadásért felel: Dr. Mersich Iván, az Országos Meteorológiai Szolgálat elnöke
Készült az Országos Meteorológiai Szolgálat Nyomdájában, Budapest – Felelős vezető: Szinok István – Munkaszám: 94.740.
Szerkesztésért felel: Dr. Dévényi Dezső az Időjárás Előrejelző Önálló Osztály vezetője
Készíti: az OMSZ Időjárás Előrejelző Önálló Osztálya – Szakmai felelős: Dr. Dévényi Dezső osztályvezető – Megjelenik naponként
Megrendelhető: 1024 Budapest, II., Kitaibel Pál utca 1. – Pénzügyi Osztály – Telefon: 212-5193

# IDŐJÁRÁSI NAPIJELENTÉS

ЕЖЕДНЕВНЫЙ МЕТЕОРОЛОГИЧЕСКИЙ БЮЛЛЕТЕНЬ • DAILY WEATHER REPORT
BULLETIN QUOTIDIEN DE TEMPS • TÄGLICHER WETTERBERICHT

107. évfolyam 330. szám + Budapest + 1994. november 26. szombat

## Az időjárási helyzet és a várható időjárás:

Északkelet-Európa felett több középpontú, nagykiterjedésű ciklon örvénylik. A ciklon nyugati oldalán északi áramlással több hullámban hideg, változó nedvességtartalmú léghullámok érkeznek Közép- és Kelet-Európa fölé. A Skandináv-félsziget északi részén, valamint a Kelet-európai alföldön sokfelé havazik, hózáporok vannak. Kontinensünk északkeleti vidékein igazi téli az idő, napközben helyenként -10, -14 fokot mutatnak a hőmérők. Dél- és Nyugat-Európa időjárását ugyanakkor a leszálló légmozgások alakítják, változóan felhős az ég, számottevő csapadékról nem érkezik jelentés. A Földközi-tenger környékén kellemes az idő, a hőmérséklet csúcsértéke sokfelé eléri a 17, 21 fokot. A következő 36 órában a Kárpát-medencében jelentősen mérséklődik a szél, északkeleten erős lesz az éjszakai lehűlés.

Magyarországon pénteken a felhőátvonulások mellett csaknem mindenütt kisütött 1-6 órára a nap, elszórtan fordult elő zápor, helyenként hózápor. A szombat reggelig lehullott csapadék mennyisége csapadéknyom és 2 mm között alakult. Napközben az északnyugati szelet sokfelé kísérték viharos lökések, melyek sebessége helyenként elérte a 70-90 km/órát. A hőmérséklet csúcsértéke általában 8 és 13 fok között alakult, csak északkeleten mértek 5, 7 fokot. Szombat hajnalra keleten 0 és -5, másutt 1 és 5 fok közé hűlt le a levegő. Ma délelőtt nyugaton erősen felhős volt az ég, több helyen esett az eső, másutt napos idő volt. Az északnyugati szél keleten sokfelé volt élénk, helyenként erős. A hőmérséklet 11 órára 4 és 6 fok közé közé emelkedett.

Ma 12 órakor Budapesten a hőmérséklet 6 fok volt, a tengerszintre átszámított légnyomás 1025 hPa, gyengén süllyed.

**Várható időjárás vasárnap estig:**

Nyugaton erősen felhős idő várható több helyen esővel, havaseséssel, néhol hószállingózás is előfordulhat, másutt változóan felhős lesz ég, csapadék nem valószínű. Az eleinte még többfelé élénk, helyenként erős északnyugati szél estétől mérséklődik.
A legalacsonyabb éjszakai hőmérséklet nyugaton kevéssel 0 fok fölött, kelten -2, -7 fok között, a legmagasabb nappali hőmérséklet vasárnap általában 1 és 6 fok között várható.

Kapitány Ervinné s. k.

**A hőmérséklet napi középértéke és eltérése a sokévi átlagtól (Budapest külterületén):**

| | | |
|---|---|---|
| 1994. november 25. | 9,3 °C | +6,6 °C |

**1871 óta ezen a napon Budapesten előfordult**

| | |
|---|---|
| legmagasabb hőmérséklet: | 15,5 °C (1984) |
| legalacsonyabb hőmérséklet: | -9,9 °C (1969) |

LEGMAGASABB HŐMÉRSÉKLET

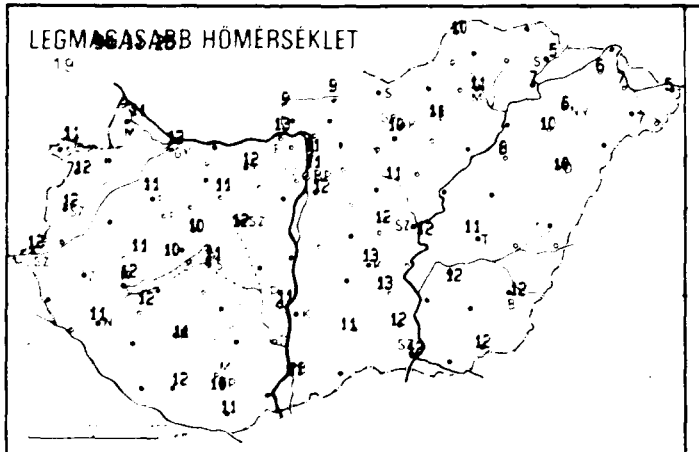

LEGALACSONYABB HŐMÉRSÉKLET

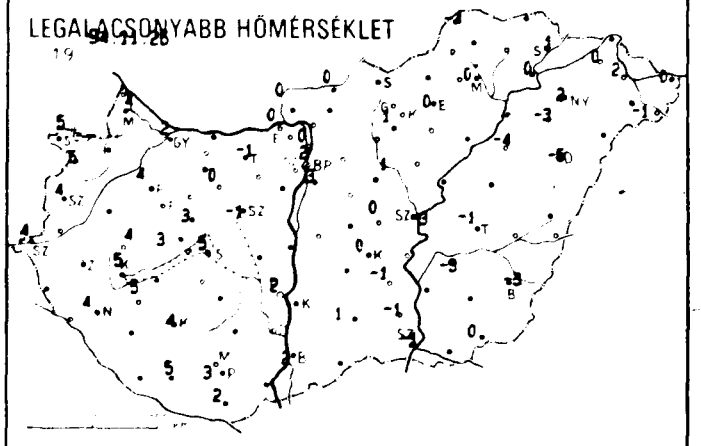

24 órás CSAPADÉKELOSZLÁS

19 94.11.25. 7 -tól 94.11.26. 7 -ig

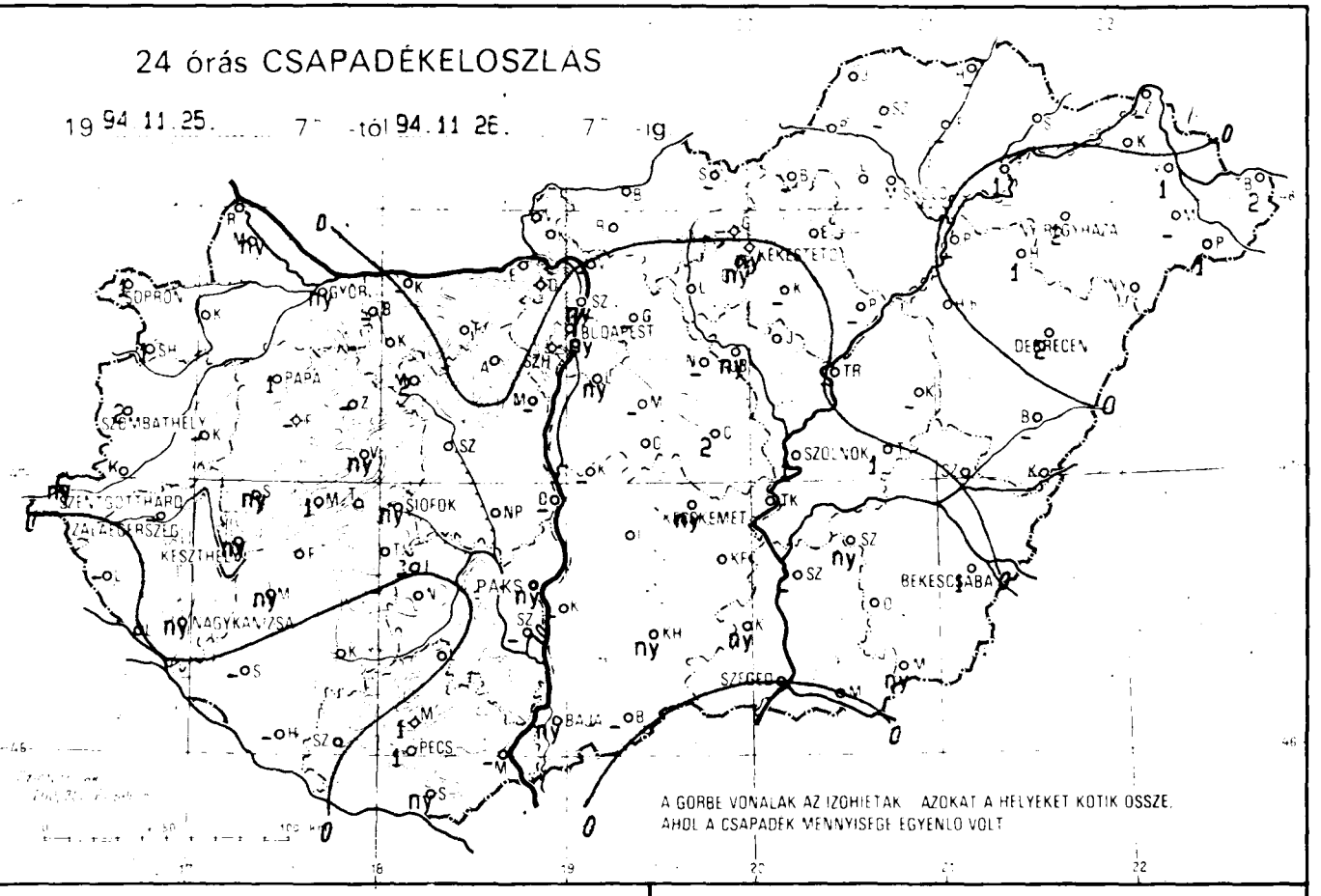


RADIÁCIÓS MINIMUM

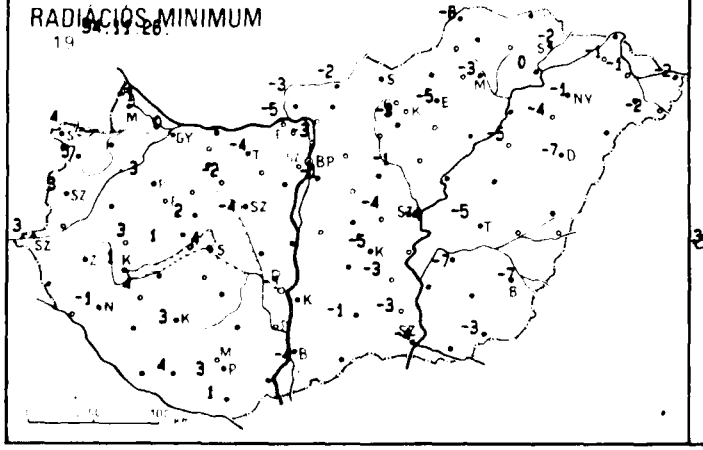

NAPFÉNYTARTAM

19 94.11.25.

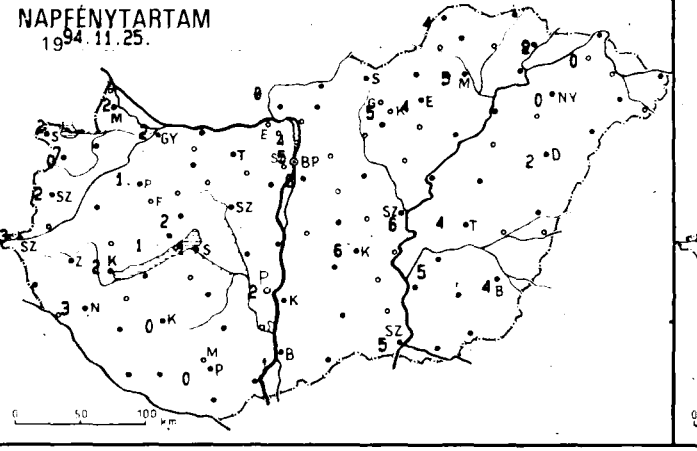

19

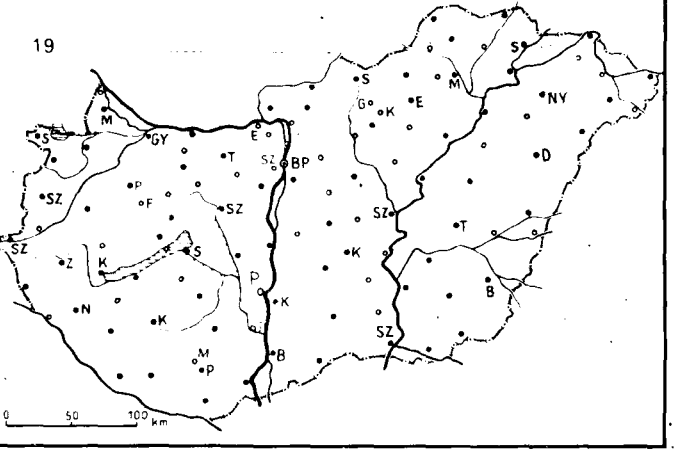

| 19 94.11.26. 07h-ig az utolsó 24 óra adatai | | | | | | | 19 94.11.26. 07h-ig az utolsó 24 óra adatai | | | | | | |
|---|---|---|---|---|---|---|---|---|---|---|---|---|---|
| állomás | csapadék (mm) | | max. hő-mér-séklet | min. hő-mér-séklet | rad. min. | Előző nap napos órái | állomás | csapadék (mm) | | max. hő-mér-séklet | min. hő-mér-séklet | rad. min. | Előző nap napos órái |
| Győr | ny | | 12 | 2 | 0 | 2 | Vámosmikola | . | ⌣ | 9 | 0 | -3 | 0 |
| Mosonmagyaróvár | ny | | 11 | 4 | -1 | 2 | Baja | ny | | 11 | 2 | -4 | 1 |
| Sopron | 1 | ∇ | 11 | 5 | 4 | 2 | Bácsalmás | - | | - | - | - | - |
| Sopronhorpács | 1 | | 12 | 5 | 5 | 0 | Kalocsa-Öregcsertő | - | | - | - | - | - |
| Káld | - | | - | - | - | - | Kecskemét | ny | ∇ ⌣ | 13 | 0 | -5 | 6 |
| Szentgotthárd | ny | | 12 | 4 | 3 | 3 | Kiskunfélegyháza | . | ⌣ | 13 | -1 | -3 | - |
| Szombathely | 2 | | 12 | 4 | 3 | 2 | Kiskunhalas | ny | = | 11 | 1 | -1 | - |
| Lenti | - | | - | - | - | - | Kunszentmiklós | - | | - | - | - | - |
| Nagykanizsa | ny | ∇ ≡ | 11 | 4 | -1 | 3 | Balassagyarmat | . | ⌣ | 9 | 0 | -2 | - |
| Zalaegerszeg | - | | - | - | - | - | Salgótarján | - | | - | - | - | - |
| Farkasgyepű | - | | - | - | - | - | Eger | . | ⌣ | 11 | 0 | -5 | 4 |
| Keszthely | ny | ≡ | 12 | 5 | 1 | 2 | Gyöngyös | ny | ∇ | 10 | 1 | -3 | - |
| Mencshely | 1 | = | 10 | 3 | 1 | 1 | Kékestető | ny | ∇ | 3 | -4 | -5 | 5 |
| Pápa | 1 | | 11 | 4 | 3 | 1 | Kompolt | - | | - | - | - | - |
| Sümeg | ny | | 11 | 4 | 3 | - | Poroszló | - | | - | - | - | - |
| Veszprém | ny | | 10 | 3 | 2 | 2 | Jászberény | ny | ⌣ | 11 | 1 | -1 | - |
| Zirc | - | | - | - | - | - | Karcag Tilalmas | - | | - | - | - | - |
| Homokszentgyörgy | - | | - | - | - | - | Szolnok | 1 | ∇ ⌣ | 12 | -3 | -4 | 6 |
| Kaposvár | . | = | 11 | 4 | 3 | 0 | Tiszaroff | - | | - | - | - | - |
| Marcali | ny | ∇ | 12 | 5 | 4 | - | Túrkeve | 1 | ∇ ⌣ | 11 | -1 | -5 | 4 |
| Siófok | ny | ∇ | 11 | 5 | 4 | 1 | Kistelek | ny | ∇ ⌣ | 12 | -1 | -3 | - |
| Somogyszob | - | | - | - | - | - | Szeged | . | | 12 | -1 | -4 | 5 |
| Bábolna | - | | - | - | - | - | Szentes | - | | - | - | - | - |
| Esztergom Kertváros | . | ⌣ | 13 | 0 | -5 | - | Borsodnádasd | - | | - | - | - | - |
| Komárom | - | | - | - | - | - | Füged | - | | - | - | - | - |
| Tata | . | ⌣ | 12 | -1 | -4 | - | Hidasnémeti | - | | - | - | - | - |
| Kisapostag | - | | - | - | - | - | Jósvafő | . | = | 10 | -4 | -8 | 4 |
| Martonvásár | - | | - | - | - | - | Miskolc | . | ⌣ | 11 | 0 | -3 | 5 |
| Mór | 2 | ∇ = | 11 | 0 | -2 | - | Sárospatak | . | | 5 | 1 | -2 | 2 |
| Székesfehérvár | . | = | 12 | -1 | -4 | - | Szendrőlád | - | | - | - | - | - |
| Iregszemcse | - | | - | - | - | - | Tokaj | 1 | | 7 | 0 | 0 | - |
| Paks | ny | ∇ | 11 | 2 | -1 | 2 | Kisvárda | . | = | 6 | 0 | -1 | 0 |
| Szekszárd | - | | - | - | - | - | Mátészalka | - | | - | - | - | - |
| Mohács | - | | - | - | - | - | Napkor | 2 | ≡ | 6 | 2 | -1 | 0 |
| Pécs | 1 | ∇ = | 10 | 3 | 3 | 0 | Pátyod | 1 | ≡ | 7 | -1 | -2 | - |
| Pécs Árpádtető | 1 | | 8 | 2 | 0 | - | Tiszabecs | 2 | ∇ = | 5 | 0 | -2 | - |
| Siklós | ny | ∇ = | 11 | 2 | 1 | - | Vásárosnamény | 1 | = | 7 | 2 | -1 | - |
| Szigetvár | . | = | 12 | 5 | 4 | - | Záhony | - | | - | - | - | - |
| Bp. Lőrinc | ny | ∇ | 12 | 3 | -1 | 6 | Berettyóújfalu | - | | - | - | - | - |
| Bp. Met. Szolg. | ny | ∇ | 11 | 2 | - | 5 | Debrecen | 2 | ≡ | 10 | -5 | -7 | 2 |
| Bp. Széchenyi-hegy | . | = | 8 | -1 | -4 | - | Hajdúdorog | 1 | | 10 | -3 | -4 | - |
| Cegléd | 2 | ⌣ | 12 | 0 | -4 | - | Hortobágy Halastó | . | ⌣ | 8 | -4 | -5 | - |
| Gödöllő | - | | - | - | - | - | Körösszakál | - | | - | - | - | - |
| Monor | - | | - | - | - | - | Polgár | - | | - | - | - | - |
| Nagykáta | - | | - | - | - | - | Békéscsaba | 1 | ∇ ⌣ | 12 | -3 | -7 | 4 |
| Szentendre | ny | ∇ | 11 | 0 | -3 | 4 | Mezőhegyes | ny | ⌣ | 12 | 0 | -3 | - |
| Vác | - | | - | - | - | - | Szarvas | ny | ∇ ⌣ | 12 | -3 | -7 | 5 |

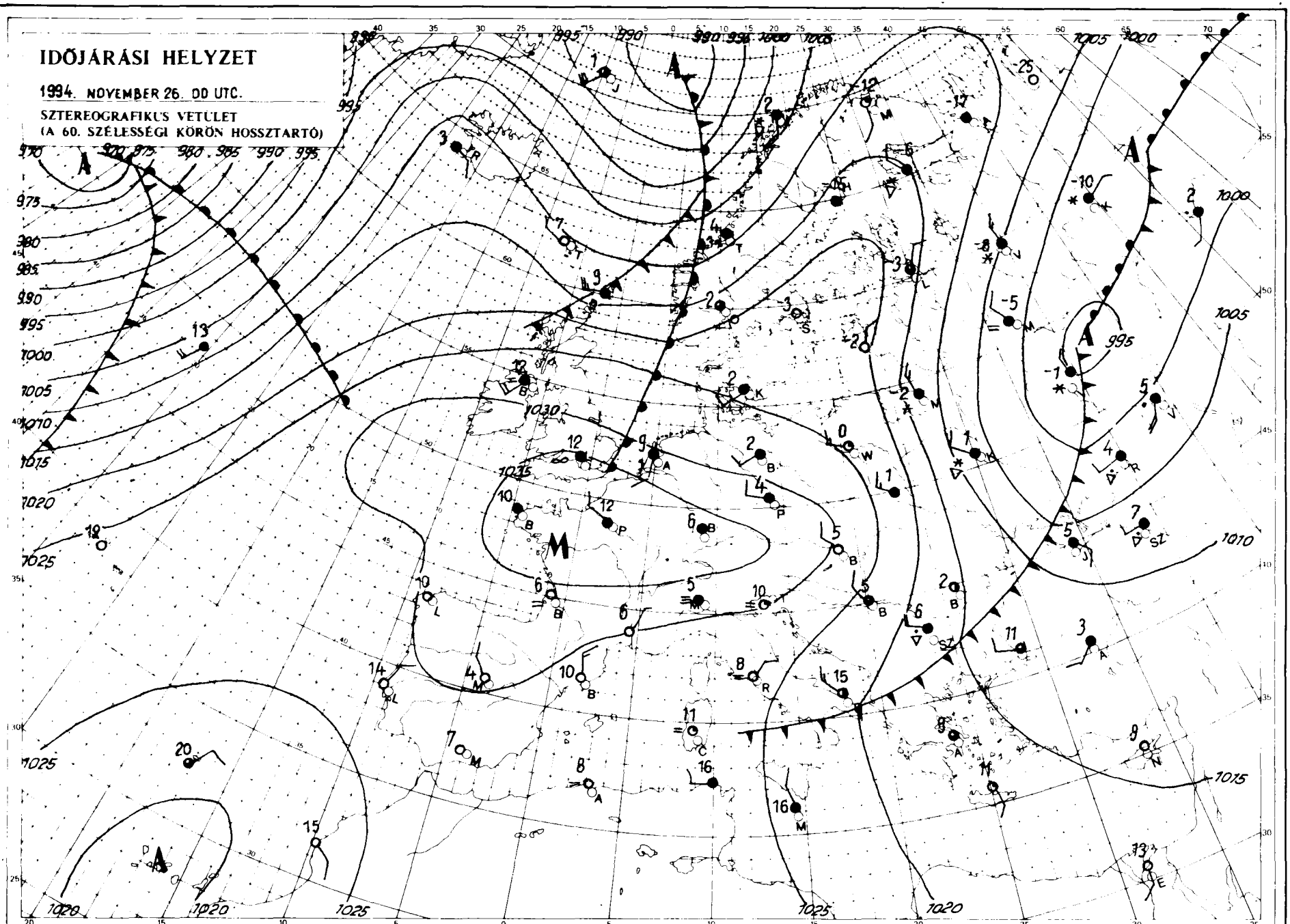


Kiadja az **ORSZÁGOS METEOROLÓGIAI SZOLGÁLAT**

Kiadásért felel: Dr. Mersich Iván, az Országos Meteorológiai Szolgálat elnöke

Készült az Országos Meteorológiai Szolgálat Nyomdájában, Budapest – Felelős vezető: Szinok István – Munkaszám: 94 741.

Szerkesztésért felel: Dr. Dévényi Dezső az Időjárás Előrejelző Önálló Osztály vezetője

Készíti: az OMSZ Időjárás Előrejelző Önálló Osztálya – Szakmai felelős: Dr. Dévényi Dezső osztályvezető – Megjelenik naponként

Megrendelhető: 1024 Budapest, II., Kitaibel Pál utca 1. – Pénzügyi Osztály – Telefon: 212-5193

# IDŐJÁRÁSI NAPIJELENTÉS

ЕЖЕДНЕВНЫЙ МЕТЕОРОЛОГИЧЕСКИЙ БЮЛЛЕТЕНЬ • DAILY WEATHER REPORT
BULLETIN QUOTIDIEN DE TEMPS • TÄGLICHER WETTERBERICHT

107. évfolyam 331. szám + Budapest + 1994. november 27. vasárnap

## Az időjárási helyzet és a várható időjárás:

Izlandtól kissé északra, illetve Kelet- és Délkelet-Európa fölött ciklonok helyezkednek el. Ezeken a területeken változékony, többfelé csapadékos az idő. A Skandináv-félsziget keleti, északkeleti részén, valamint a Balti-tenger keleti medencéjében és Kelet-Európa nagy részén sokfelé havazik, a hőmérséklet csúcsértéke 2, 4 fokkal marad el az ilyenkor megszokottól. Ukrajnában délután többnyire fagypont alatt, Moszkvától északra, északkeletre eső területeken pedig -5 fok alatt marad a hőmérséklet. Szárazföldünk többi részének időjárását egy nagy méretű anticiklon határozza meg. A leszálló légmozgások hatására Nyugat-Európában csendes, erősen párás, néhol tartósan ködös, de az átlagosnál enyhébb az idő. A legmagasabb nappali hőmérséklet általában kevéssel haladja meg a 10 fokot. Az anticiklon peremén a magasabb légrétegekben váltakozó nedvességtartalmú, egyelőre még viszonylag enyhe léghullámok haladnak Közép-Európa felé. Hatásukra a következő 36 órában a Kárpát-medencében kissé változékony, az átlagosnál enyhébb időre számíthatunk.

Magyarországon szombaton a Dunántúlon erősen felhős volt az ég, többfelé esett az eső, késő délután havaseső is előfordult. Ugyanakkor a Duna vonalától keletre a változóan felhős ég mellett 4, 8 órán sütött a nap. Az eleinte élénk, néhol erős északnyugati szél estére mindenütt mérséklődött. A ma (vasárnap) reggel 7 óráig lehullott csapadék mennyisége általában 1 és 7 mm között volt, de Sopronból és Sopronhorpácsról 9, Szombathelyről pedig 12 mm-t jelentettek. A hőmérséklet csúcsértéke általában 4 és 8 fok között alakult. Ma hajnalra nyugaton 0, +4, a Duna vonalától keletre többnyire -1, -6, sőt a Tiszántúlon helyenként -7, -8 fokig hűlt le a levegő. Délelőtt általában erősen felhős, néhol párás idő volt, a Dunántúlon több helyen esett az eső, csupán a Dél-Alföldön sütött helyenként a nap. A hőmérséklet 11 órára 0 és +6 fok közé emelkedett.

Ma 12 órakor Budapesten a hőmérséklet 3 fok volt, a tengerszintre átszámított légnyomás 1025 hPa, alig változik.

**Várható időjárás hétfő estig:**
Többnyire erősen felhős, helyenként párás, foltokban ködös idő lesz, csupán hétfőn napközben szakadozik fel időnként a felhőzet. Szórványosan várható csapadék: eső, havaseső, de főként a keleti, északkeleti országrészben hószállingózás, hózápor is lehet. A szél eleinte gyenge, változó irányú marad, majd északnyugat felől megélénkül, időnként megerősödik.
A legalacsonyabb éjszakai hőmérséklet +1 és -4,
a legmagasabb nappali hőmérséklet hétfőn általában 2 és 7 fok között várható.

Bartha Péterné s. k.

**A hőmérséklet napi középértéke és eltérése a sokévi átlagtól (Budapest külterületén):**

| | | |
|---|---|---|
| 1994. november 26. | 4,4 °C | +2,0 °C |

**1871 óta ezen a napon Budapesten előfordult**

| | |
|---|---|
| legmagasabb hőmérséklet: | 14,2 °C (1898) |
| legalacsonyabb hőmérséklet: | -11,0 °C (1884) |

LEGMAGASABB HŐMÉRSÉKLET

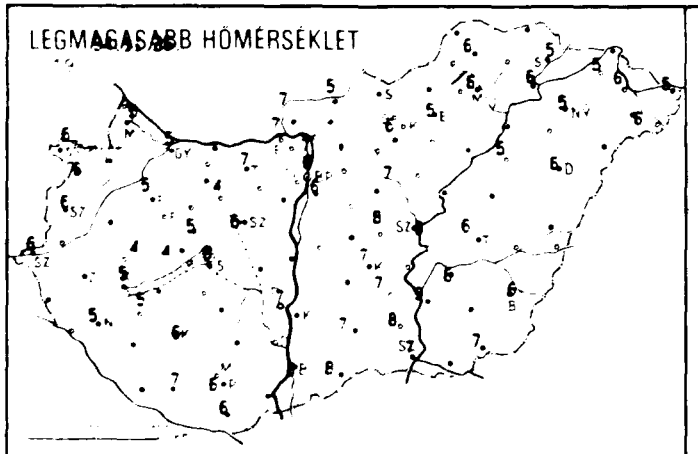

LEGALACSONYABB HŐMÉRSÉKLET

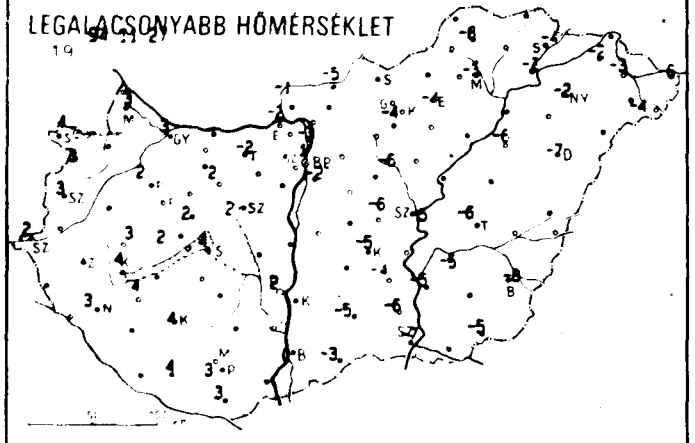

24 órás CSAPADÉKELOSZLÁS

19 94 11 26. 7h -tól 94 11 27. 7h -ig.

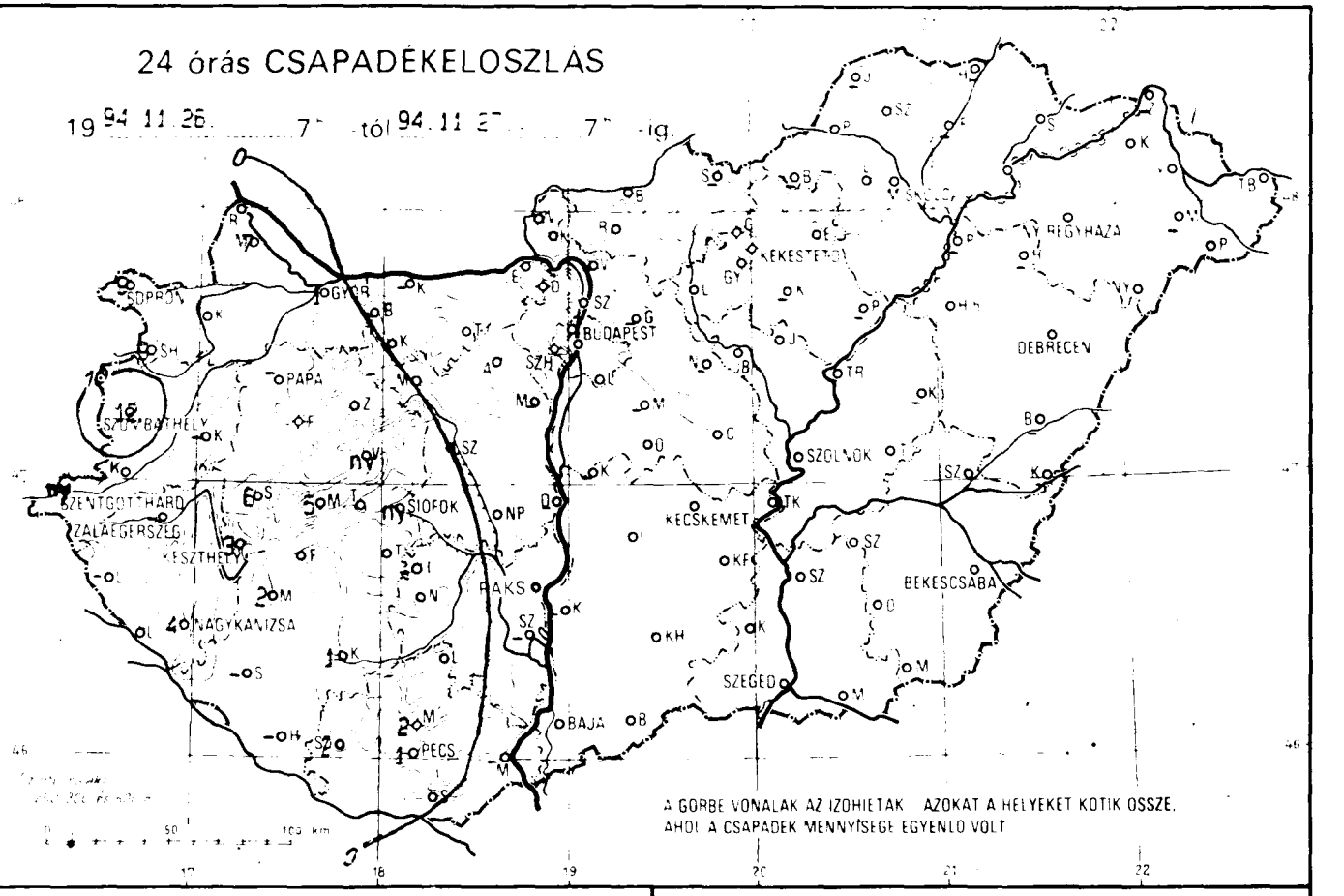


RADIÁCIÓS MINIMUM

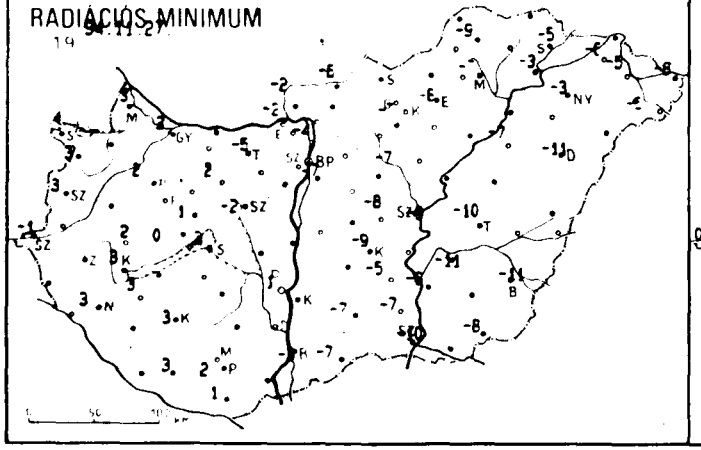

NAPFÉNYTARTAM

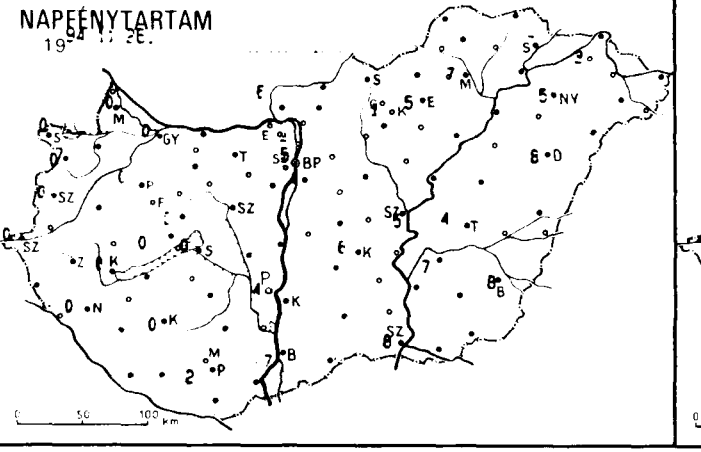

19

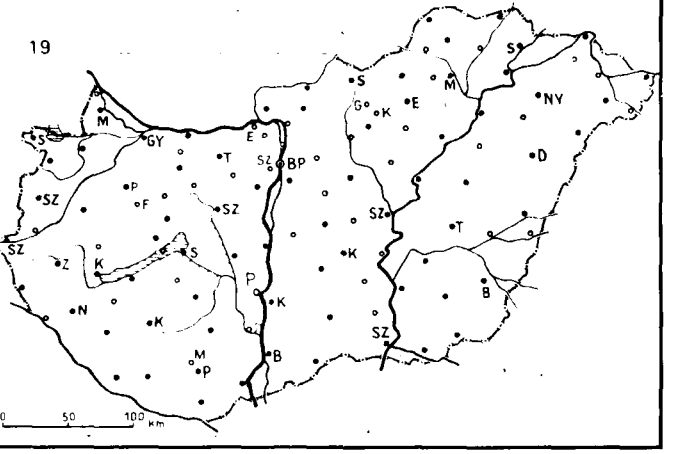

| 19 94.11.27. 07h-ig az utolsó 24 óra adatai | | | | | | | 19 94.11.27. 07h-ig az utolsó 24 óra adatai | | | | | | |
|---|---|---|---|---|---|---|---|---|---|---|---|---|---|
| állomás | csapadék (mm) | | max. hő-mér-séklet | min. hő-mér-séklet | rad. min. | Előző nap napos órái | állomás | csapadék (mm) | | max. hő-mér-séklet | min. hő-mér-séklet | rad. min. | Előző nap napos órái |
| Győr | 1 | * | 5 | 3 | 3 | 0 | Vámosmikola | . | ⌣ | 7 | -1 | -2 | 6 |
| Mosonmagyaróvár | 7 | * = | 5 | 3 | 3 | 0 | Baja | . | ⌣ | 8 | 0 | -3 | 7 |
| Sopron | 9 | ≡ | 6 | 4 | 4 | 0 | Bácsalmás | . | | 8 | -3 | -7 | - |
| Sopronhorpács | 9 | = | 6 | 3 | 3 | 0 | Kalocsa-Öregcsertő | - | | - | - | - | - |
| Káld | - | | - | - | - | - | Kecskemét | . | V | 7 | -5 | -9 | 6 |
| Szentgotthárd | ny | ⌣ | 6 | 2 | -1 | 0 | Kiskunfélegyháza | . | ⌣ | 7 | -4 | -5 | - |
| Szombathely | 12 | = | 6 | 3 | 3 | 0 | Kiskunhalas | . | ⌣ | 7 | -5 | -7 | - |
| Lenti | - | | - | - | - | - | Kunszentmiklós | - | | - | - | - | - |
| Nagykanizsa | 4 | = | 5 | 3 | 3 | 0 | Balassagyarmat | . | ⌣ | 5 | -5 | -6 | - |
| Zalaegerszeg | - | | - | - | - | - | Salgótarján | - | | - | - | - | - |
| Farkasgyepű | - | | - | - | - | - | Eger | . | ⌣ | 5 | -4 | -8 | 5 |
| Keszthely | 3 | = | 5 | 4 | 3 | 0 | Gyöngyös | . | ⌣ | 6 | -4 | -7 | - |
| Mencshely | 5 | = | 4 | 2 | 0 | 0 | Kékestető | . | ⌣ | -3 | -6 | -7 | 1 |
| Pápa | 7 | = | 5 | 2 | 2 | 0 | Kompolt | - | | - | - | - | - |
| Sümeg | 6 | | 4 | 3 | 2 | - | Poroszló | - | | - | - | - | - |
| Veszprém | ny | | 5 | 2 | 1 | 0 | Jászberény | . | ⌣ | 7 | -6 | -7 | - |
| Zirc | - | | - | - | - | - | Karcag Tilalmas | - | | - | - | - | - |
| Homokszentgyörgy | - | | - | - | - | - | Szolnok | . | ⌣ | 6 | -5 | -9 | 5 |
| Kaposvár | 1 | = | 6 | 4 | 3 | 0 | Tiszaroff | - | | - | - | - | - |
| Marcali | 2 | ⌓ | 5 | 4 | 3 | - | Túrkeve | . | ⌣ | 6 | -6 | -10 | 4 |
| Siófok | ny | | 6 | 4 | 3 | 0 | Kistelek | . | V | 8 | -6 | -7 | - |
| Somogyszob | - | | - | - | - | - | Szeged | . | V | 7 | -7 | -10 | 8 |
| Bábolna | - | | - | - | - | - | Szentes | . | ⌣ | 9 | -5 | -6 | - |
| Esztergom Kertváros | . | | 7 | -2 | -2 | - | Borsodnádasd | - | | - | - | - | - |
| Komárom | - | | - | - | - | - | Fügöd | - | | - | - | - | - |
| Tata | . | | 7 | -2 | -5 | - | Hidasnémeti | - | | - | - | - | - |
| Kisapostag | - | | - | - | - | - | Jósvafő | - | | - | - | - | - |
| Martonvásár | - | | - | - | - | - | Miskolc | . | ⌣ | 6 | -3 | -7 | 7 |
| Mór | . | = | 4 | 2 | 2 | - | Sárospatak | . | ⌣ | 5 | -4 | -5 | 7 |
| Székesfehérvár | . | = | 6 | 2 | -2 | - | Szendrőlád | . | ⌣ | 6 | -8 | -9 | - |
| Iregszemcse | - | | - | - | - | - | Tokaj | . | | 6 | -2 | -3 | - |
| Paks | . | | 7 | 2 | 1 | 4 | Kisvárda | . | ⌣ | 5 | -2 | -6 | 3 |
| Szekszárd | - | | - | - | - | - | Mátészalka | - | | - | - | - | - |
| Mohács | - | | - | - | - | - | Napkor | . | ⌣ | 5 | -2 | -3 | 5 |
| Pécs | 1 | | 6 | 3 | 2 | 2 | Pátyod | . | ⌣ | 6 | -4 | -5 | - |
| Pécs Árpádtető | 2 | = | 4 | 1 | 0 | - | Tiszabecs | . | ⌣ | 5 | -6 | -8 | - |
| Siklós | | ⌓ | 6 | 3 | 1 | - | Vásárosnamény | . | ⌣ | 6 | -3 | -5 | - |
| Szigetvár | 2 | = | 7 | 4 | 3 | - | Záhony | - | | - | - | - | - |
| Bp. Lőrinc | . | . | 6 | -2 | -7 | 4 | Berettyóújfalu | - | | - | - | - | - |
| Bp. Met. Szolg. | . | | 6 | 1 | - | 5 | Debrecen | . | ⌣ | 6 | -7 | -11 | 8 |
| Bp. Széchenyi-hegy | . | ≡ | 4 | -2 | -2 | - | Hajdúdorog | - | | - | - | - | - |
| Cegléd | . | ⌣ | 8 | -6 | -8 | - | Hortobágy Halastó | . | ⌣ | 5 | -6 | -7 | - |
| Gödöllő | - | | - | - | - | - | Körösszakál | - | | - | - | - | - |
| Monor | - | | - | - | - | - | Polgár | - | | - | - | - | - |
| Nagykáta | - | | - | - | - | - | Békéscsaba | . | V | 6 | -8 | -11 | 8 |
| Szentendre | . | ⌣ | 7 | -3 | -4 | 4 | Mezőhegyes | . | V | 7 | -5 | -8 | - |
| Vác | - | | - | - | - | - | Szarvas | . | ⌣ | 6 | -5 | -11 | 7 |

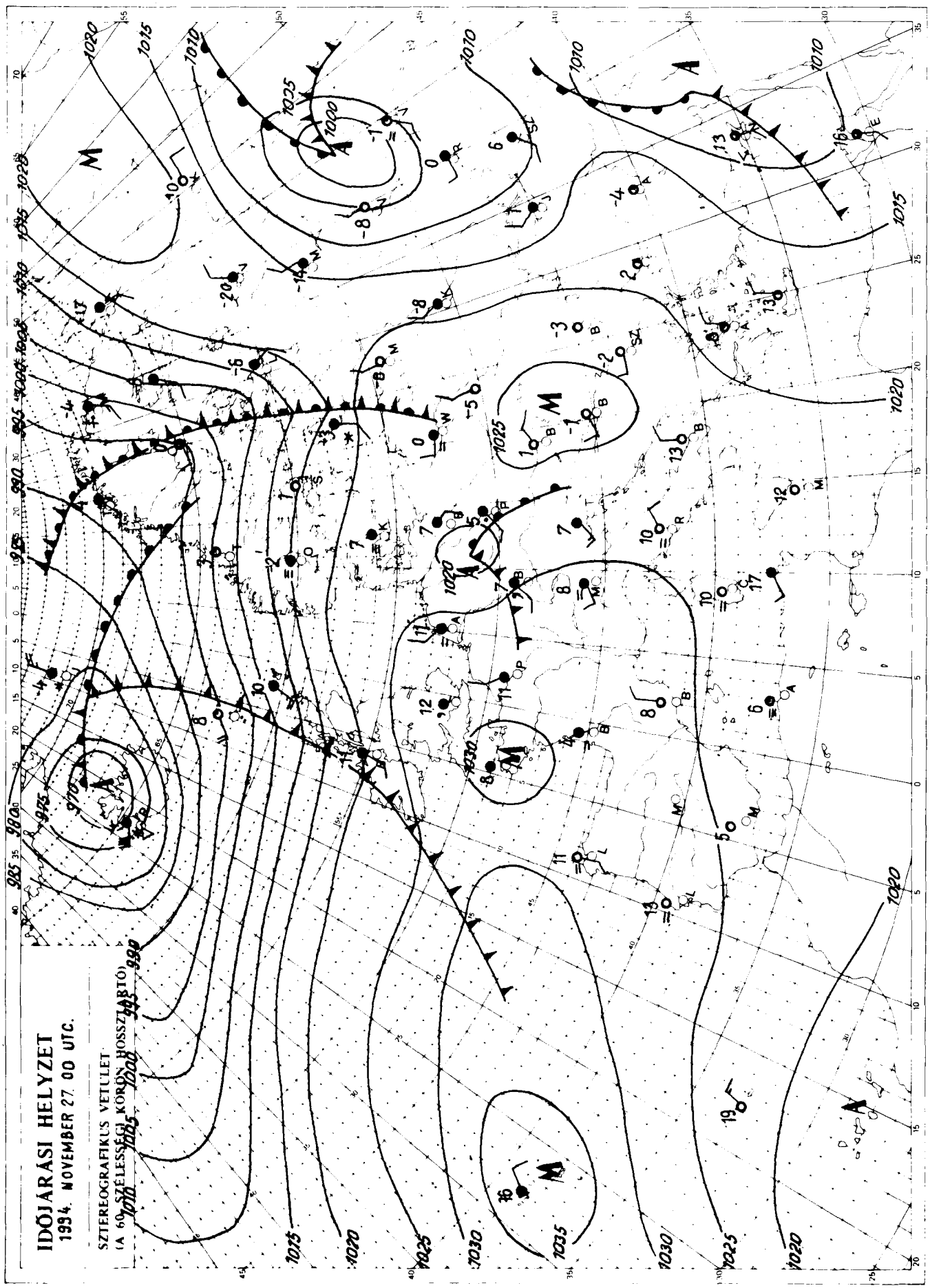


Kiadja az **ORSZÁGOS METEOROLOGIAI SZOLGÁLAT**
Kiadásért felel: Dr. Mersich Iván, az Országos Meteorológiai Szolgálat elnöke
Készult az Országos Meteorológiai Szolgálat Nyomdájában, Budapest – Felelős vezető: Szinok István – Munkaszám: 742.
Szerkesztésért felel: Dr. Dévényi Dezső az Időjárás Előrejelző Önálló Osztály vezetője
Készíti: az OMSZ Időjárás Előrejelző Önálló Osztálya – Szakmai felelős: Dr. Dévényi Dezső osztályvezető – Megjelenik naponként
Megrendelhető: 1024 Budapest, II., Kitaibel Pál utca 1. – Pénzügyi Osztály – Telefon: 212-5193

# IDŐJÁRÁSI NAPIJELENTÉS

ЕЖЕДНЕВНЫЙ МЕТЕОРОЛОГИЧЕСКИЙ БЮЛЛЕТЕНЬ • DAILY WEATHER REPORT
BULLETIN QUOTIDIEN DE TEMPS • TÄGLICHER WETTERBERICHT

107. évfolyam 332. szám + Budapest + 1994. november 28. hétfő

## Az időjárási helyzet és a várható időjárás:

Európa északi felén ciklonok frontjai alakítják az időjárást. Hatásukra gyakran beborul az ég, és a Brit-szigetek térségében, valamint a Skandináv-félsziget egy részén szórványosan esik az eső, a Kelet-európai síkságon viszont többfelé havazik. Kontinensünk déli felén a Földközi-tenger középső részétől eltekintve általában kevés a felhő, több órára kisüt a nap, csapadék csak elvétve fordul elő. A hőmérsékleti maximum Délnyugat-Európában megközelíti a 20 fokot. Északkelet felé haladva egyre hidegebb az idő. Ukrajnában és Oroszországban napközben is fagypont alatt marad a hőmérséklet. A Kárpát-medence időjárását a következő 36 órában egy nyugat felől megerősödő anticiklon határozza majd meg, így kedden többórás napsütésre lehet számítani.

Magyarországon vasárnap a Dunántúlon erősen felhős, párás, foltokban ködös idő volt, több helyen esett az eső, a keleti, délkeleti országrészben a délelőtti órákban még kisütött a nap, majd ott is megnövekedett a felhőzet. A reggel 7 óráig lehullott csapadék mennyisége általában 1, 4 mm között változott. A hőmérséklet csúcsértéke 1, 7 fok között alakult. Hajnalra nyugaton 1, 6, keleten 0, -5 fokig hűlt le a levegő. Hétfőn délelőtt gyakran volt felhős az ég, néhol eső is előfordult. Sokfelé párás volt a levegő, helyenként tartósan megmaradt a köd. A hőmérséklet 11 órakor 1, 9 fok között változott.

Ma 12 órakor Budapesten a hőmérséklet 5 fok volt, a tengerszintre átszámított légnyomás 1027 hPa, alig változik.

**Várható időjárás kedd estig:**

Eleinte még gyakran lesz felhős az ég, egy-két helyen kisebb eső is előfordulhat. Kedden nyugaton gyengén, keleten változóan felhős idő várható, és északkeleten néhol esetleg gyenge eső is kialakulhat. Hajnalban, reggel főként a Dunántúlon többfelé párás lesz a levegő, foltokban köd is képződhet. Az északnyugati szél többfelé élénk, helyenként erős lesz.
A legalacsonyabb éjszakai hőmérséklet általában -3 és +2 fok között alakul.
A legmagasabb nappali hőmérséklet kedden 5 , 10 fok között várható.

**Távolabbi kilátások szerdától–szombatig:**

Az időszak elején a felhőátvonulásokból főként a keleti országrészben szórványosan előfordulhat hózápor, majd változóan felhős, párás idő várható csapadék nélkül.
A legalacsonyabb éjszakai hőmérséklet eleinte +1, -4, majd -3, -8 fok között alakul.
A legmagasabb nappali hőmérséklet eleinte 3, 8, majd 0, +5 fok között várható.
Jelentős mennyiségű (legalább napi 5 mm) csapadék nem valószínű.

Varga László s. k.

**A hőmérséklet napi középértéke és eltérése a sokévi átlagtól (Budapest külterületén):**

| | | |
|---|---|---|
| 1994. november 27. | 0,7°C | -2,0°C |

**1871 óta ezen a napon Budapesten előfordult**

| | |
|---|---|
| legmagasabb hőmérséklet: | 15,4°C (1878) |
| legalacsonyabb hőmérséklet: | -11,9°C (1890) |

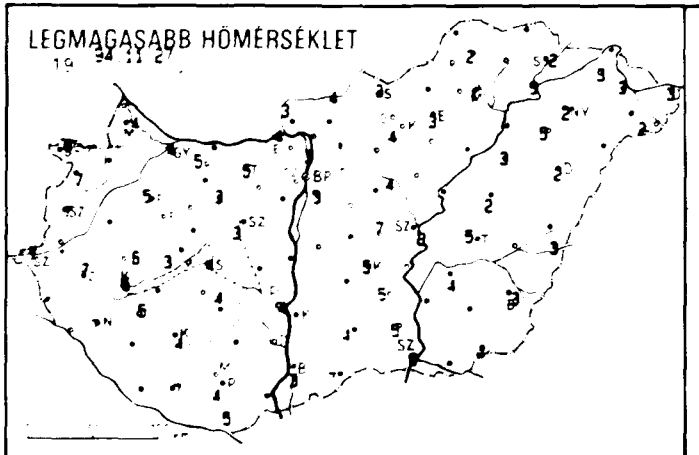
LEGMAGASABB HŐMÉRSÉKLET

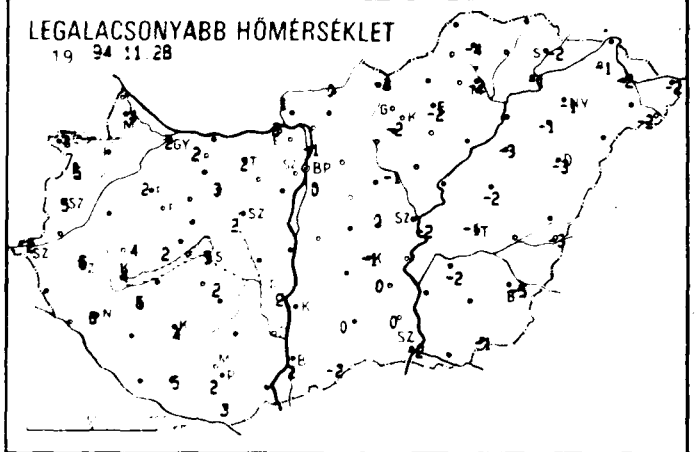
LEGALACSONYABB HŐMÉRSÉKLET
19 94 11 28

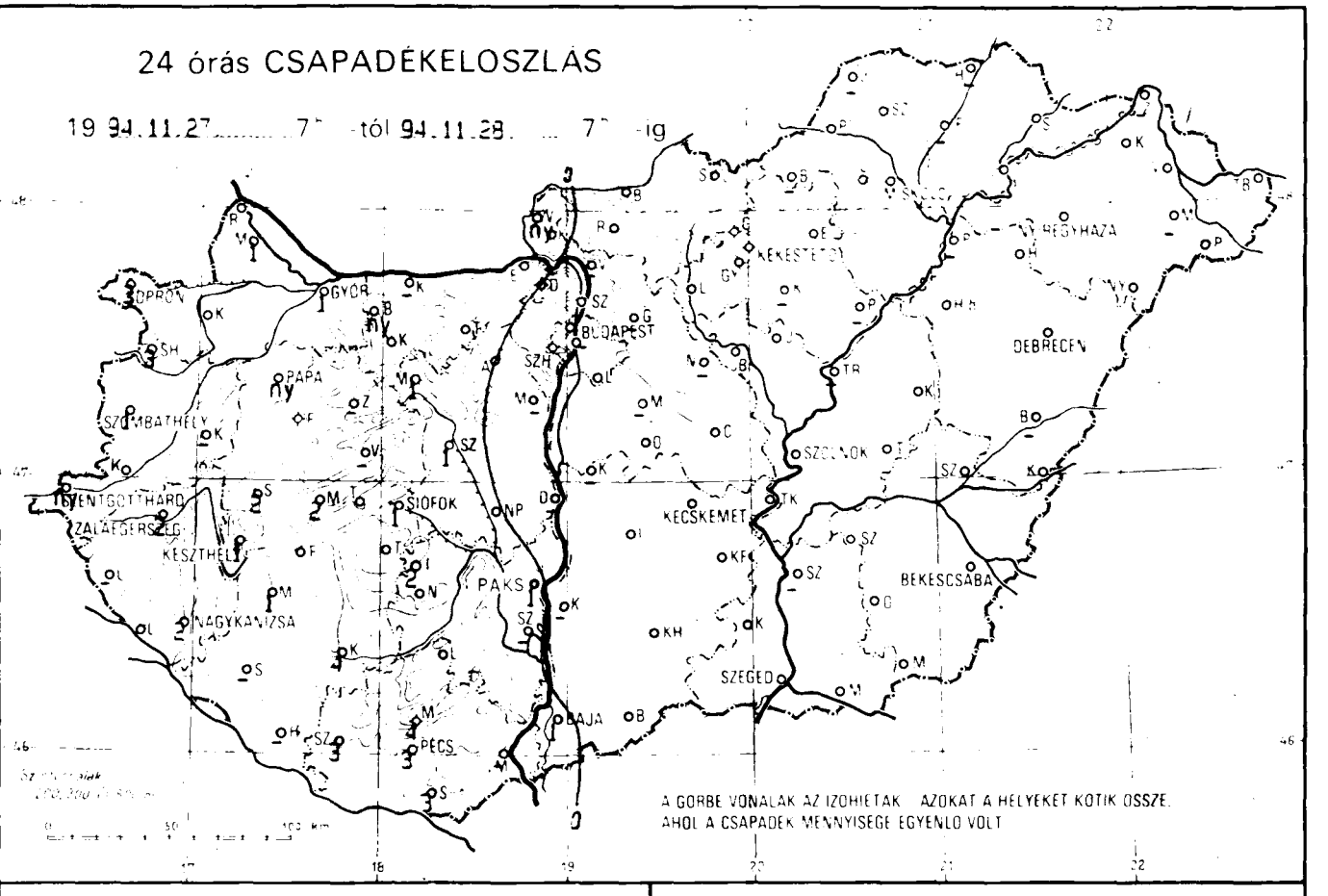
24 órás CSAPADÉKELOSZLÁS
19 94.11.27 ... 7 -tól 94.11.28. ... 7 -ig
GYŐR
BUDAPEST
DEBRECEN
PAPA
SZOMBATHELY
SIÓFOK
KESZTHELY
NAGYKANIZSA
PAKS
KECSKEMÉT
BÉKÉSCSABA
SZEGED
PÉCS
BAJA
A GÖRBE VONALAK AZ IZOHIETÁK AZOKAT A HELYEKET KÖTIK ÖSSZE,
AHOL A CSAPADÉK MENNYISÉGE EGYENLŐ VOLT

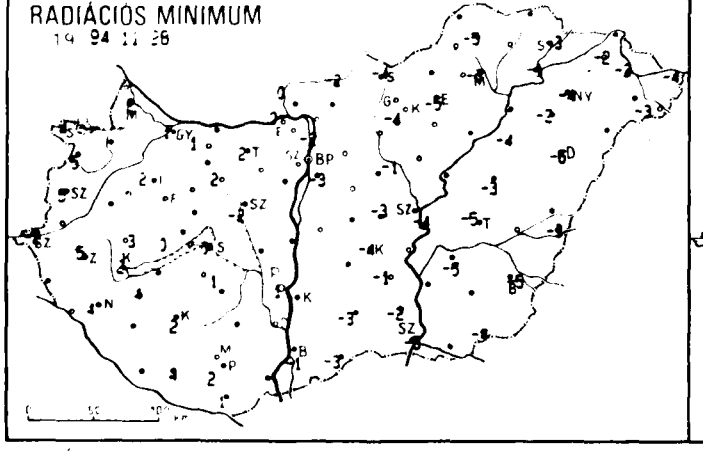
RADIÁCIÓS MINIMUM
19 94 11 28

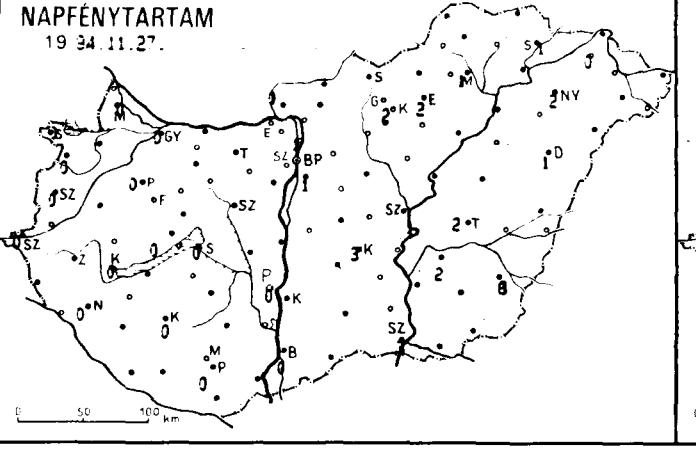
NAPFÉNYTARTAM
19 94.11.27.

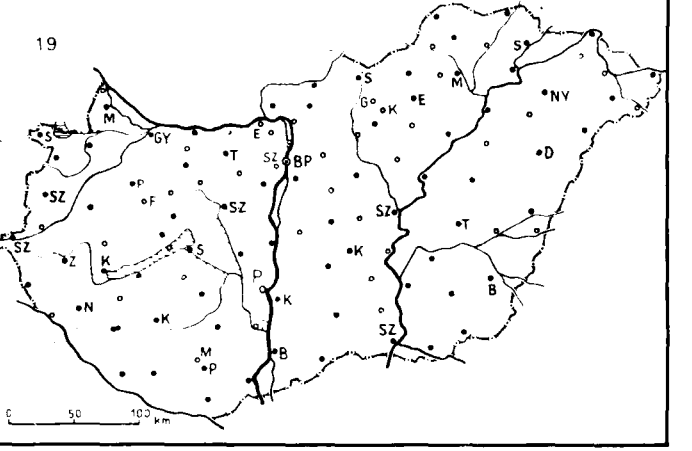
19

| 19 94.11.28. 07$^h$-ig az utolsó 24 óra adatai | | | | | | |
|---|---|---|---|---|---|---|
| állomás | csapadék (mm) | | max. hő-mér-séklet | min. hő-mér-séklet | rad. min. | Előző nap napos órái |
| Győr | 1 | · = | 4 | 2 | 1 | 0 |
| Mosonmagyaróvár | 1 | · = | 4 | 4 | 2 | 0 |
| Sopron | 3 | · = | 6 | 5 | 4 | 0 |
| Sopronhorpács | 3 | · = | 7 | 5 | 5 | 0 |
| Káld | - | | - | - | - | - |
| Szentgotthárd | ny | · ≡ | 7 | 2 | -2 | 0 |
| Szombathely | 1 | · = | 7 | 5 | 5 | 0 |
| Lenti | - | | - | - | - | - |
| Nagykanizsa | 2 | · = | 7 | 6 | 4 | 0 |
| Zalaegerszeg | 2 | · = | 7 | 6 | 5 | - |
| Farkasgyepű | . | ◠ | 5 | 2 | 2 | - |
| Keszthely | 1 | · ≡ | 5 | 4 | 2 | 0 |
| Mencshely | 2 | · = | 3 | 2 | 0 | 0 |
| Pápa | ny | · ≡ | 5 | 2 | 2 | 0 |
| Sümeg | 2 | ' | 6 | 4 | 3 | - |
| Veszprém | - | | - | - | - | - |
| Zirc | - | | - | - | - | - |
| Homokszentgyörgy | - | | - | - | - | - |
| Kaposvár | 4 | · ◠ | 4 | 4 | 2 | 0 |
| Marcali | 1 | · ◠ | 5 | 5 | 4 | - |
| Siófok | 1 | · = | 4 | 3 | 0 | 0 |
| Somogyszob | - | | - | - | - | - |
| Bábolna | ny | ' ≡ | 5 | 2 | 1 | - |
| Esztergom Kertváros | . | ≡ | 4 | 2 | 0 | - |
| Komárom | - | | - | - | - | - |
| Tata | . | = | 5 | 2 | 2 | - |
| Kisapostag | - | | - | - | - | - |
| Martonvásár | - | | - | - | - | - |
| Mór | 1 | · = | 3 | 3 | 2 | - |
| Székesfehérvár | 1 | · ≡ | 3 | 2 | -2 | - |
| Iregszemcse | 2 | · = | 4 | 2 | 1 | - |
| Paks | 1 | · = | 4 | 2 | 1 | 0 |
| Szekszárd | - | | - | - | - | - |
| Mohács | - | | - | - | - | - |
| Pécs | 3 | · | 4 | 2 | 2 | 0 |
| Pécs Árpádtető | 4 | · ≡ | 2 | 1 | 1 | - |
| Siklós | 3 | · | 5 | 3 | 1 | - |
| Szigetvár | 3 | · = | 7 | 5 | 4 | - |
| Bp. Lőrinc | . | ≡ | 3 | 0 | -3 | 1 |
| Bp. Met. Szolg. | - | | - | - | - | - |
| Bp. Széchenyi-hegy | . | = | 2 | 0 | -3 | - |
| Cegléd | . | ⌣ | 7 | 0 | -3 | - |
| Gödöllő | - | | - | - | - | - |
| Monor | - | | - | - | - | - |
| Nagykáta | - | | - | - | - | - |
| Szentendre | . | ⌣ | 3 | -1 | -2 | 1 |
| Vác | - | | - | - | - | - |

| 19 94.11.28. 07$^h$-ig az utolsó 24 óra adatai | | | | | | |
|---|---|---|---|---|---|---|
| állomás | csapadék (mm) | | max. hő-mér-séklet | min. hő-mér-séklet | rad. min. | Előző nap napos órái |
| Vámosmikola | ny | · = | 3 | 1 | 0 | 0 |
| Baja | 1 | · = | 3 | 2 | -1 | 0 |
| Bácsalmás | . | | 7 | -2 | -3 | - |
| Kalocsa-Öregcsertő | - | | - | - | - | - |
| Kecskemét | . | ⌣ | 5 | -1 | -4 | 3 |
| Kiskunfélegyháza | . | ◠ | 6 | 0 | -1 | - |
| Kiskunhalas | . | ⌣ | 4 | 0 | -3 | - |
| Kunszentmiklós | - | | - | - | - | - |
| Balassagyarmat | . | ≡ | 4 | 0 | -2 | - |
| Salgótarján | . | ≡ | 3 | -2 | -4 | - |
| Eger | . | ⌣ | 3 | -2 | -5 | 2 |
| Gyöngyös | . | ⌣ | 4 | -2 | -4 | - |
| Kékestető | . | | -2 | -3 | -5 | 2 |
| Kompolt | - | | - | - | - | - |
| Poroszló | - | | - | - | - | - |
| Jászberény | . | ≡ | 4 | -1 | -1 | - |
| Karcag Tilalmas | . | ≡ | 2 | -2 | -3 | - |
| Szolnok | . | ⌣ | 3 | -2 | -4 | 1 |
| Tiszaroff | - | | - | - | - | - |
| Túrkeve | . | ⌣ | 5 | -1 | -5 | 2 |
| Kistelek | . | ⌣ | 5 | 0 | -2 | - |
| Szeged | . | ⌣ | 6 | -2 | -5 | 3 |
| Szentes | - | | - | - | - | - |
| Borsodnádasd | - | | - | - | - | - |
| Fügöd | - | | - | - | - | - |
| Hidasnémeti | - | | - | - | - | - |
| Jósvafő | - | | - | - | - | - |
| Miskolc | . | ⌣ | 1 | -2 | -6 | 1 |
| Sárospatak | . | | 2 | -2 | -3 | 1 |
| Szendrőlád | . | ⌣ | 2 | -4 | -5 | - |
| Tokaj | . | = | 3 | -1 | -1 | - |
| Kisvárda | . | ⌣ | 3 | -1 | -2 | 0 |
| Mátészalka | - | | - | - | - | - |
| Napkor | . | ⌣ | 2 | -1 | -4 | 2 |
| Pátyod | . | | 2 | -2 | -3 | - |
| Tiszabecs | . | ⌣ | 3 | -2 | -4 | - |
| Vásárosnamény | . | = | 3 | -2 | -3 | - |
| Záhony | - | | - | - | - | - |
| Berettyóújfalu | - | | - | - | - | - |
| Debrecen | . | ⌣ | 2 | -3 | -6 | 1 |
| Hajdúdorog | . | = | 5 | -1 | -2 | - |
| Hortobágy Halastó | . | ⌣ | 3 | -3 | -4 | - |
| Körösszakál | . | | 3 | -3 | -3 | - |
| Polgár | - | | - | - | - | - |
| Békéscsaba | . | V | 3 | -5 | -5 | 3 |
| Mezőhegyes | . | ⌣ | 4 | -1 | -4 | - |
| Szarvas | . | ⌣ | 4 | -2 | -5 | 2 |

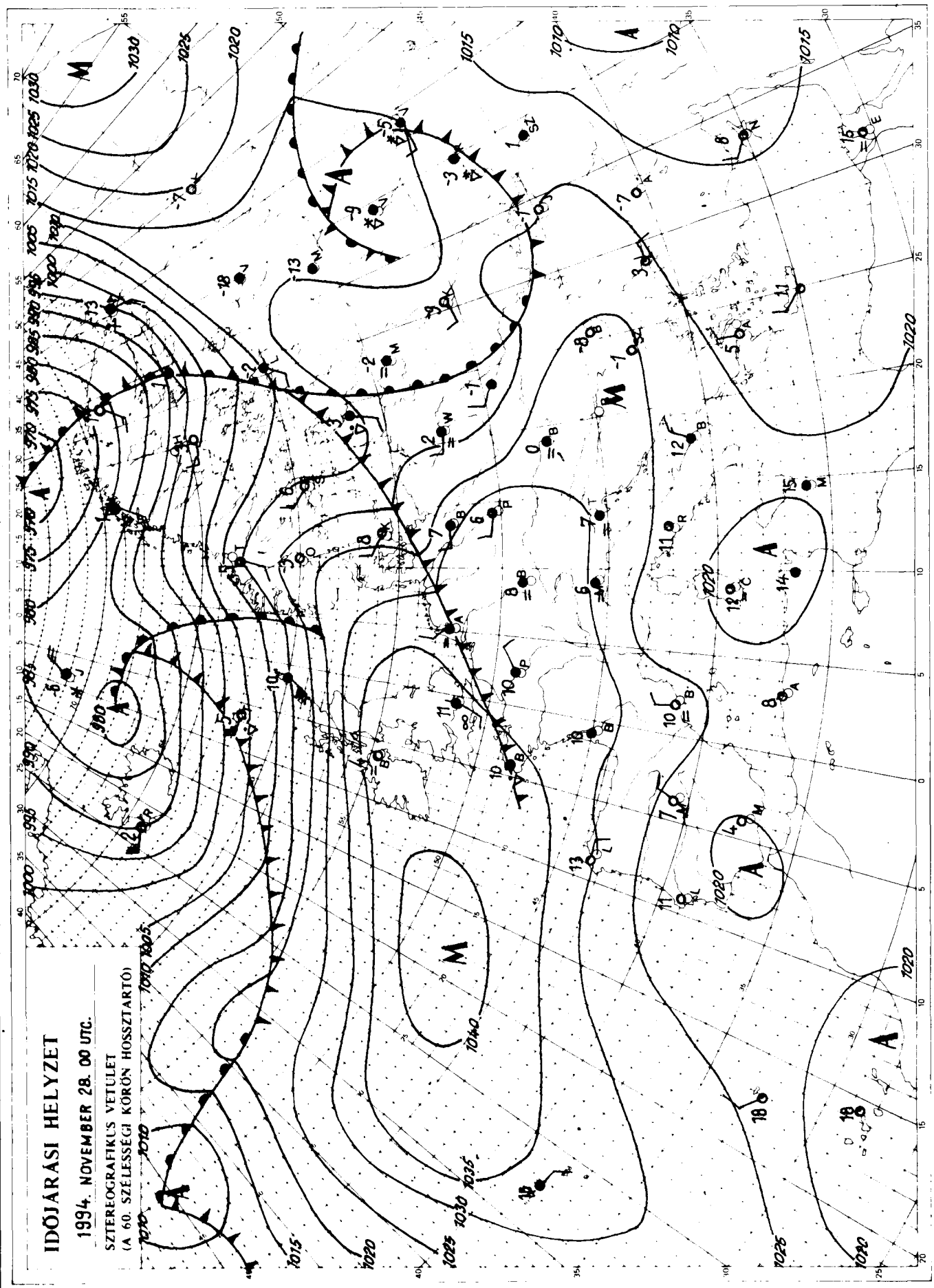


Kiadja az **ORSZÁGOS METEOROLOGIAI SZOLGÁLAT**
Kiadásért felel: Dr. Mersich Iván, az Országos Meteorológiai Szolgálat elnoke
Készült az Országos Meteorológiai Szolgálat Nyomdájában, Budapest – Felelős vezető: Szinok István – Munkaszám: 94.743.
Szerkesztésért felel: Dr. Dévényi Dezső az Időjárás Előrejelző Önálló Osztály vezetője
Készíti: az OMSZ Időjárás Előrejelző Önálló Osztálya – Szakmai felelős: Dr. Dévényi Dezső osztályvezető – Megjelenik naponként
Megrendelhető: 1024 Budapest, II., Kitaibel Pál utca 1. – Pénzügyi Osztály – Telefon: 212-5193

# IDŐJÁRÁSI NAPIJELENTÉS

ЕЖЕДНЕВНЫЙ МЕТЕОРОЛОГИЧЕСКИЙ БЮЛЛЕТЕНЬ • DAILY WEATHER REPORT
BULLETIN QUOTIDIEN DE TEMPS • TÄGLICHER WETTERBERICHT

107. évfolyam 333. szám + Budapest + 1994. november 29. kedd

## Az időjárási helyzet és a várható időjárás:

Nyugat-, és Dél-Európa nagy részének időjárását anticiklon határozza meg. Területén foltokban párás, ködös a levegő, de napközben több órára a nap is kisüt. Nagyrészt mérsékelt a légmozgás. A hőmérséklet csúcsértéke ezeken a területeken eléri a 12, 17 fokot. Észak- és Kelet-Európában nagy kiterjedésű ciklon alakítja az időjárást. Többfelé havazik, és sokfelé fúj erős északi szél. A csúcshőmérséklet több fokkal az átlag alatt marad. Közép-Európa felett erős északi áramlás alakult ki. Hatására egyre hidegebb levegő érkezik hazánk fölé.

Magyarországon hétfőn változóan felhős idő volt, elszórtan kisebb eső, havaseső is előfordult. A ma reggel 7 óráig lehullott csapadék mennyisége azonban sehol sem haladta meg a 2 mm-t. A csúcshőmérséklet a Tiszántúlon 1 és 6 fok között, másutt 8, 11 fok között alakult. Hajnalban többfelé köd is kialakult. A hőmérséklet mélypontja általában 0, +5 fok között volt, de délnyugaton és északkeleten -2, -7 fokot is mértek. Délelőtt az országban felhőátvonulások voltak, kisebb szélvédett körzetben azonban ködös maradt a levegő. A hőmérséklet 11 órakor -1 és +10 fok között változott.

Ma 12 órakor Budapesten a hőmérséklet 9 fok volt, a tengerszintre átszámított légnyomás 1027 hPa, mérsékelten süllyed.

**Várható időjárás szerda estig:**

Felhőátvonulások várhatók, főként északon és keleten futó záporral, hózáporral. Az északi szél gyakran erős, időnként viharos lesz.
A legalacsonyabb éjszakai hőmérséklet általában -2, +3 fok között lesz, de északkeleten a szélvedett részeken -5 fok körül alakul,
a legmagasabb nappali hőmérséklet szerdán 2 és 7 fok között várható.

Pálóczi Györgyi s. k.

**A hőmérséklet napi középértéke és eltérése a sokévi átlagtól (Budapest külterületén):**

| | | |
|---|---|---|
| 1994. november 28. | 4.5 °C | +2.1 °C |

**1871 óta ezen a napon Budapesten előfordult**

| | |
|---|---|
| legmagasabb hőmérséklet: | 15.3 °C (1872) |
| legalacsonyabb hőmérséklet: | -10.1 °C (1915) |

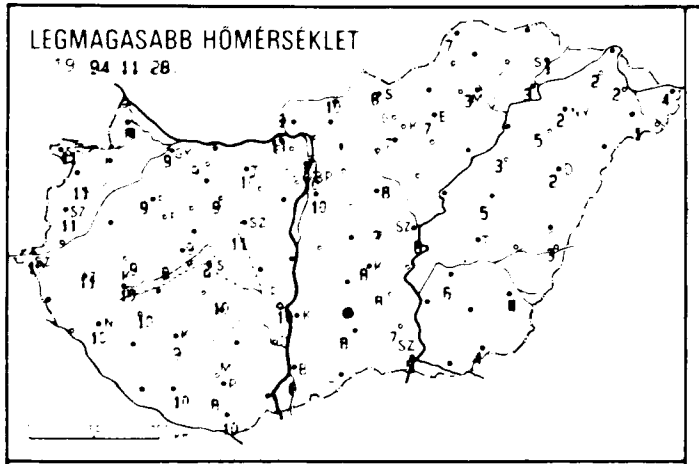
LEGMAGASABB HŐMÉRSÉKLET
19 94 11 28

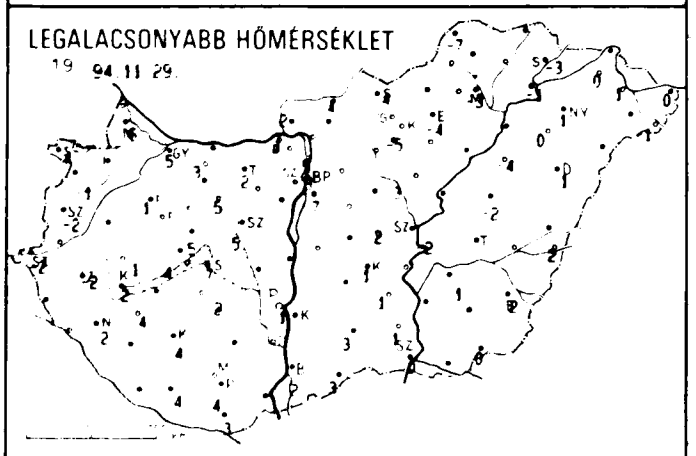
LEGALACSONYABB HŐMÉRSÉKLET
19 94 11 29

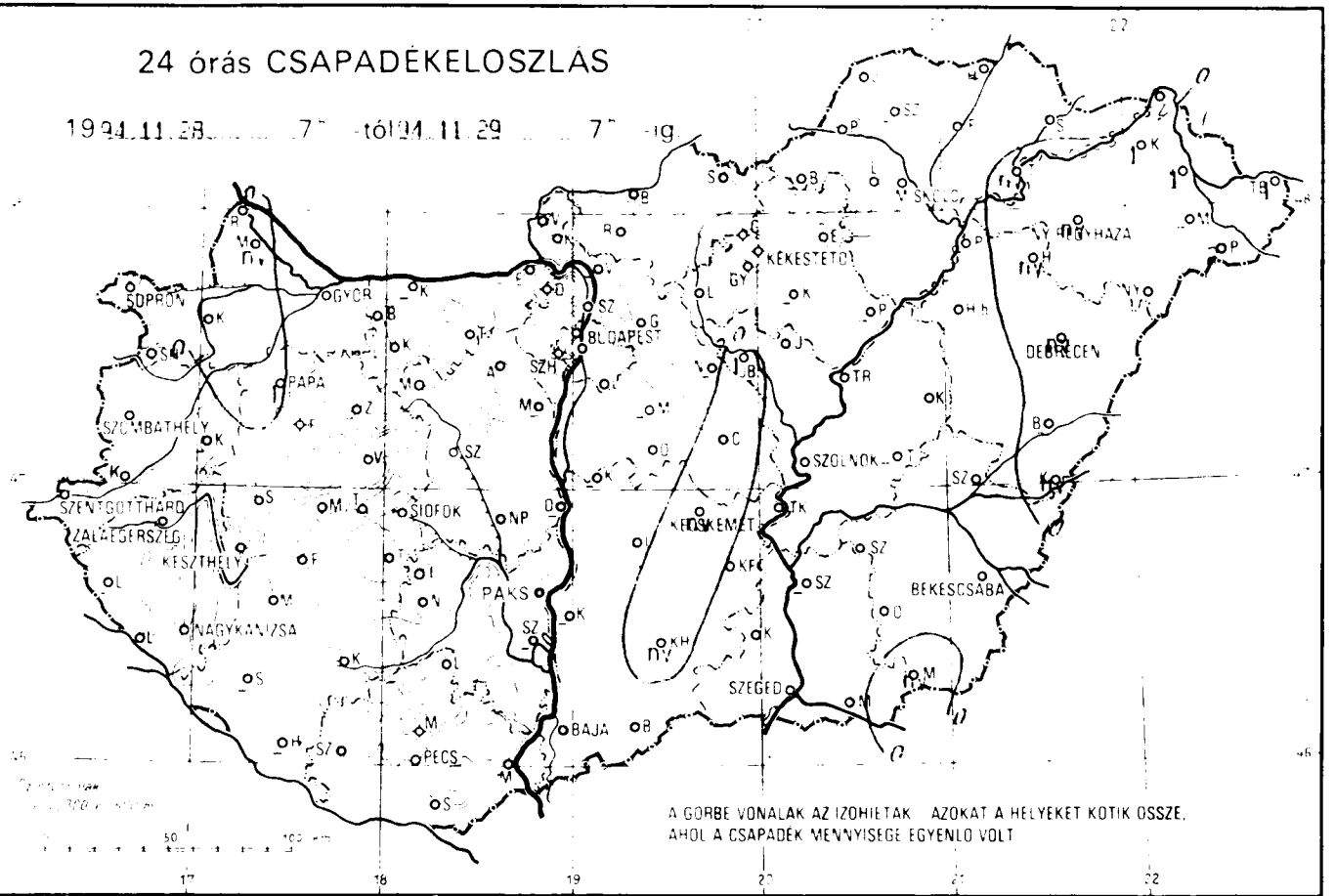
24 órás CSAPADÉKELOSZLÁS
1994.11.28. 7h -tól 94.11.29. 7h -ig
SOPRON
GYŐR
BUDAPEST
PAPA
SZOMBATHELY
SZENTGOTTHÁRD
ZALAEGERSZEG
KESZTHELY
SIÓFOK
NAGYKANIZSA
PAKS
PÉCS
BAJA
KEKESTETŐ
DEBRECEN
SZOLNOK
KECSKEMÉT
BÉKÉSCSABA
SZEGED
A GÖRBE VONALAK AZ IZOHIETÁK AZOKAT A HELYEKET KÖTIK ÖSSZE,
AHOL A CSAPADÉK MENNYISÉGE EGYENLŐ VOLT

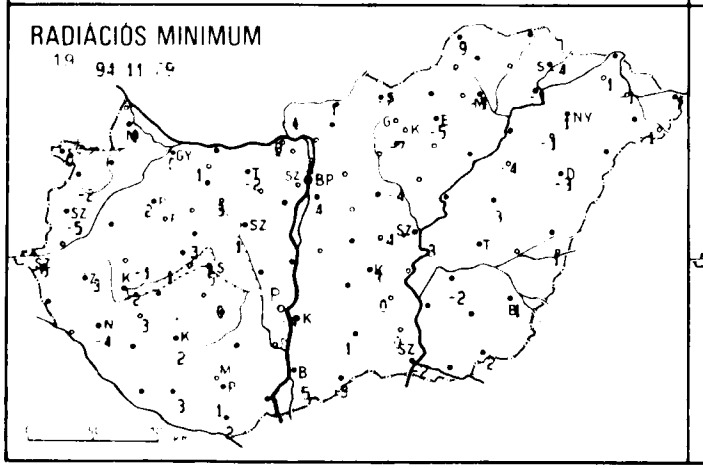
RADIÁCIÓS MINIMUM
19 94 11 29

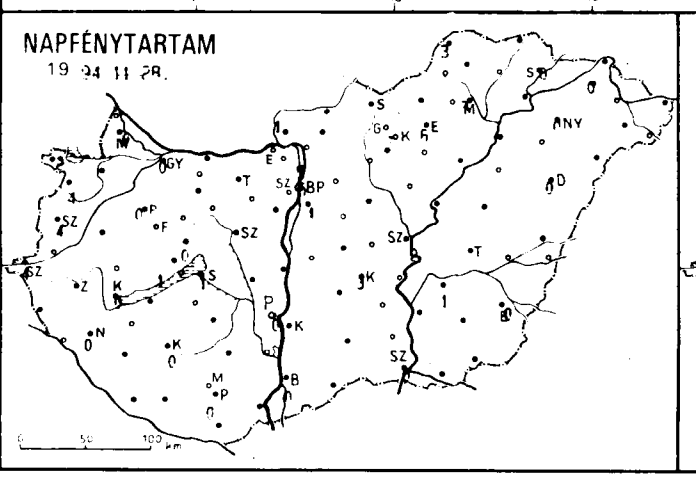
NAPFÉNYTARTAM
19 94 11 28.

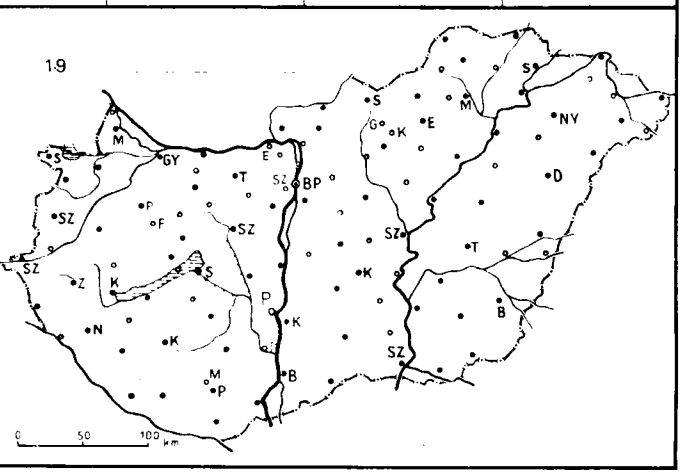
19

| 19 94.11.29. 07$^h$-ig az utolsó 24 óra adatai | | | | | | | 19 94.11.29. 07$^h$-ig az utolsó 24 óra adatai | | | | | | |
|---|---|---|---|---|---|---|---|---|---|---|---|---|---|
| állomás | csapadék (mm) | | max. hő-mér-séklet | min. hő-mér-séklet | rad. min. | Előző nap napos órái | állomás | csapadék (mm) | | max. hő-mér-séklet | min. hő-mér-séklet | rad. min. | Előző nap napos órái |
| Győr | . | ⛅ | 9 | 5 | 0 | 0 | Vámosmikola | . | ☁ | 9 | 2 | -1 | 1 |
| Mosonmagyaróvár | ny . | | 9 | 6 | 0 | 0 | Baja | . | ≡ | 8 | 2 | -5 | 0 |
| Sopron | . | ⛅ | 11 | 4 | 0 | 2 | Bácsalmás | . | ☁ | 7 | 3 | -3 | - |
| Sopronhorpács | . | ☁ | 11 | -1 | -2 | 4 | Kalocsa-Öregcsertő | - | | - | - | - | - |
| Káld | - | | - | - | - | - | Kecskemét | ny * | = | 8 | 1 | -3 | 3 |
| Szentgotthárd | . | ≡ | 10 | -2 | -6 | 4 | Kiskunfélegyháza | . | = | 8 | 1 | 0 | - |
| Szombathely | . | ☁ | 11 | -2 | -5 | 4 | Kiskunhalas | ny | = | 8 | 3 | 1 | - |
| Lenti | - | | - | - | - | - | Kunszentmiklós | - | | - | - | - | - |
| Nagykanizsa | . | ≡ | 10 | -2 | -4 | 0 | Balassagyarmat | . | | 10 | 4 | 1 | - |
| Zalaegerszeg | . | ☁ | 11 | -2 | -3 | - | Salgótarján | . | ≡ | 8 | -4 | -7 | - |
| Farkasgyepű | . | | 7 | 2 | 2 | - | Eger | . | ≡ | 7 | -4 | -5 | 6 |
| Keszthely | . | ☁ | 10 | 2 | -2 | 0 | Gyöngyös | . | / | 7 | -5 | -7 | - |
| Mencshely | . | = | 8 | 4 | 1 | 1 | Kékestető | . | ☁ | 2 | 1 | -2 | 7 |
| Pápa | 1 . | = | 9 | 1 | 2 | 0 | Kompolt | - | | - | - | - | - |
| Sümeg | . | ☁ | 9 | 1 | -1 | - | Poroszló | - | | - | - | - | - |
| Veszprém | . | | 9 | 5 | 3 | 0 | Jászberény | 1 * | | 8 | -3 | -4 | - |
| Zirc | - | | - | - | - | - | Karcag Tilalmas | . | ≡ | 5 | -2 | -3 | - |
| Homokszentgyörgy | - | | - | - | - | - | Szolnok | . | ☁ | 8 | -2 | -3 | 2 |
| Kaposvár | . | ⛅ | 9 | 4 | 2 | 0 | Tiszaroff | - | | - | - | - | - |
| Marcali | . | ⛅ | 10 | 4 | 3 | - | Túrkeve | - | | - | - | - | - |
| Siófok | . | ⛅ | 9 | 7 | 5 | 1 | Kistelek | . | ☁ | 7 | 1 | 0 | - |
| Somogyszob | - | | - | - | - | - | Szeged | . | ≡ | 5 | 0 | -2 | 0 |
| Bábolna | . | ⛅ | 9 | 3 | 1 | - | Szentes | - | | - | - | - | - |
| Esztergom Kertváros | . | ⛅ | 11 | 3 | 0 | - | Borsodnádasd | - | | - | - | - | - |
| Komárom | - | | - | - | - | - | Füged | - | | - | - | - | - |
| Tata | . | ☁ | 10 | 2 | -2 | - | Hidasnémeti | - | | - | - | - | - |
| Kisapostag | - | | - | - | - | - | Jósvafő | . | ≡ | 7 | -7 | -9 | 3 |
| Martonvásár | - | | - | - | - | - | Miskolc | . | / | 3 | -3 | -3 | 3 |
| Mór | . | = | 9 | 5 | 3 | - | Sárospatak | . | = | 1 | -3 | -4 | 0 |
| Székesfehérvár | . | = | 11 | 5 | 1 | - | Szendrőlád | - | | - | - | - | - |
| Iregszemcse | . | ⛅ | 10 | 2 | 0 | - | Tokaj | ny ≡ | ≡ | 3 | -1 | -1 | - |
| Paks | . | ☁ | 10 | 1 | -4 | 0 | Kisvárda | 1 | ≡ | 2 | 0 | -1 | 0 |
| Szekszárd | - | | - | - | - | - | Mátészalka | - | | - | - | - | - |
| Mohács | - | | - | - | - | - | Napkor | ny * | ≡ | 2 | 1 | 1 | 0 |
| Pécs | . | = | 8 | 4 | 1 | 0 | Pátyod | 2 * | ≡ | 1 | -1 | -1 | - |
| Pécs Árpádtető | . | ⛅ | 7 | 4 | 2 | - | Tiszabecs | 1 | = | 4 | 0 | -1 | - |
| Siklós | . | ⛅ | 10 | 3 | 2 | - | Vásárosnamény | 1 * | = | 2 | 1 | -1 | - |
| Szigetvár | . | = | 10 | 4 | 3 | - | Záhony | - | | - | - | - | - |
| Bp. Lőrinc | . | = | 10 | 7 | 4 | 4 | Berettyóújfalu | - | | - | - | - | - |
| Bp. Met. Szolg. | . | | 10 | 3 | - | 5 | Debrecen | ny | ≡ | 2 | -1 | -3 | 0 |
| Bp. Széchenyi-hegy | . | | 8 | 4 | 1 | - | Hajdúdorog | ny ≡ | ≡ | 5 | 0 | -1 | - |
| Cegléd | . | ☁ | 9 | 2 | -4 | - | Hortobágy Halastó | . | ≡ | 3 | -4 | -4 | - |
| Gödöllő | - | | - | - | - | - | Körösszakál | ny ≡ | ≡ | 3 | 2 | 1 | - |
| Monor | - | | - | - | - | - | Polgár | - | | - | - | - | - |
| Nagykáta | - | | - | - | - | - | Békéscsaba | . | ≡ | 4 | 2 | 1 | |
| Szentendre | . | ⛅ | 10 | 5 | 4 | 5 | Mezőhegyes | ny ≡ | ≡ | 4 | 0 | -2 | |
| Vác | - | | - | - | - | - | Szarvas | . | ≡ | 6 | -1 | -2 | |

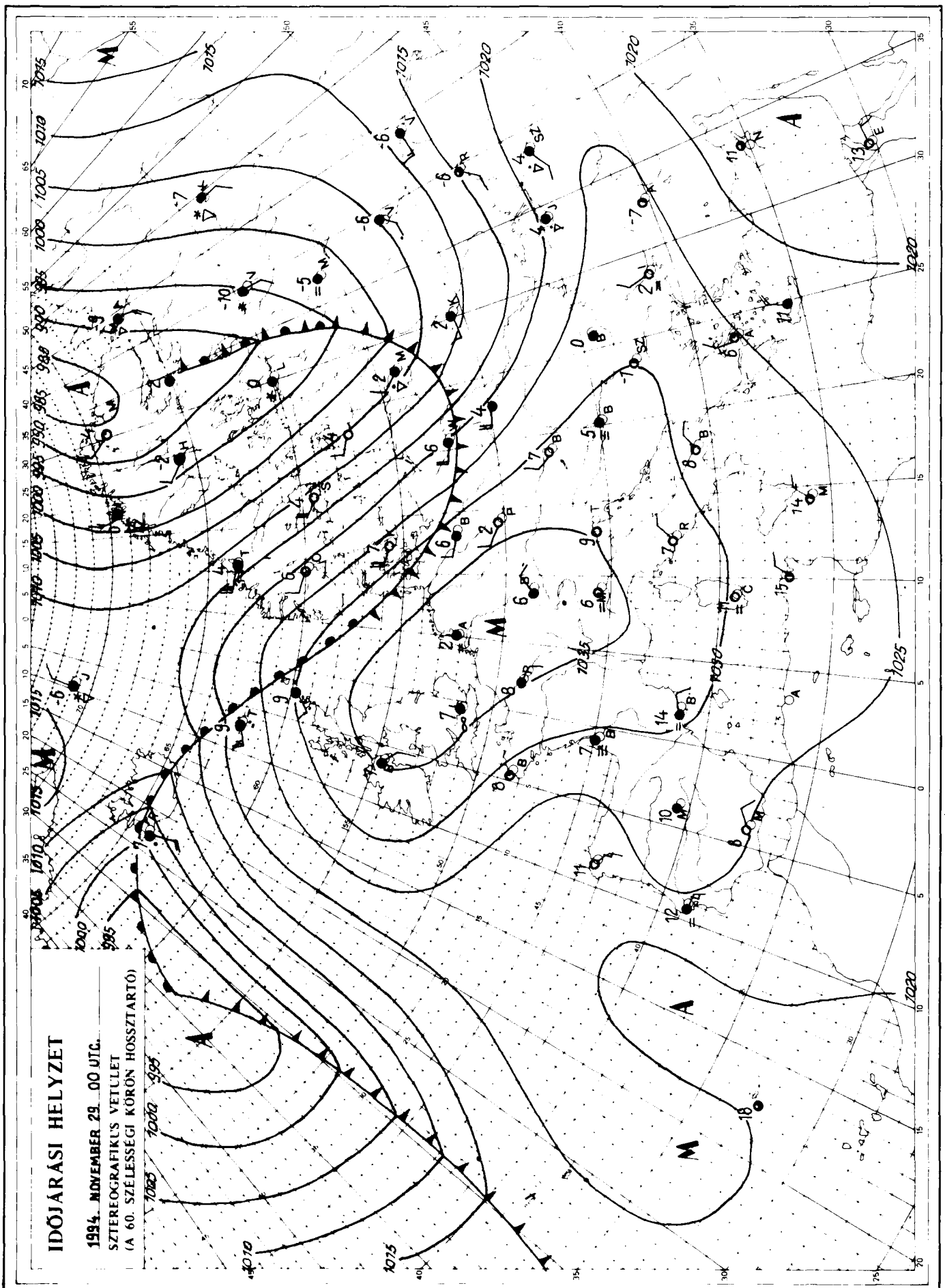


Kiadja az **ORSZÁGOS METEOROLOGIAI SZOLGÁLAT**
Kiadásért felel: Dr. Mersich Iván, az Országos Meteorológiai Szolgálat elnöke
Készült az Országos Meteorológiai Szolgálat Nyomdájában, Budapest – Felelős vezető: Szinok István – Munkaszám: 94 744.
Szerkesztésért felel: Dr. Dévényi Dezső az Időjárás Előrejelző Önálló Osztály vezetője
Készíti: az OMSZ Időjárás Előrejelző Önálló Osztálya – Szakmai felelős: Dr. Dévényi Dezső osztályvezető – Megjelenik naponként
Megrendelhető: 1024 Budapest, II., Kitaibel Pál utca 1. – Pénzügyi Osztály – Telefon: 212-5193

# IDŐJÁRÁSI NAPIJELENTÉS

ЕЖЕДНЕВНЫЙ МЕТЕОРОЛОГИЧЕСКИЙ БЮЛЛЕТЕНЬ • DAILY WEATHER REPORT
BULLETIN QUOTIDIEN DE TEMPS • TÄGLICHER WETTERBERICHT

**107. évfolyam 334. szám** **+ Budapest +** **1994. november 30. szerda**

## Az időjárási helyzet és a várható időjárás:

Szárazföldünk nyugati és déli részének időjárását anticiklon határozza meg. Területén változóan felhős, főként éjszaka és reggel sokfelé ködös az idő. Számottevő csapadékról nem érkezik jelentés. A hőmérséklet csúcsértéke általában 2, 4 fokkal meghaladja a sokévi átlagot. Kontinensünk többi részének időjárását a Kelet-európai alföld felett örvénylő ciklon alakítja. Hatására a szárazföld keleti felén többnyire felhős, szeles az idő. A Kelet-európai síkságon nagy területen havazik, a Fekete-tenger környékén pedig többfelé esik az eső. A legmagasabb hőmérséklet általában kevéssel 0 fok felett alakul, de Moszkvától északra néhol napközben is csak -10 fokot mérnek. A következő 36 órában a Kárpát-medence fölé néhány fokkal hidegebb, száraz levegő érkezik.

Magyarországon kedden északkeleten egész nap párás, sokfelé tartósan ködös idő volt, másutt a változóan felhős ég mellett 3, 7 órára kisütött a nap. Északkeleten néhol jelentéktelen eső, illeteve ködszitálás is előfordult. Az északkeleti országrész kivételével sokfelé fújt erős, néhol viharos északnyugati szél. A hőmérséklet csúcsértéke általában 8, 13 fok között alakult, de a tartósan ködös, felhős északkeleti megyékben csak 0, 5 fokot mértek. Szerda hajnalra szeszélyes területi eloszlásban -4 , és +7 fok közé hűlt le a levegő. A hidegebbet délnyugaton és északkeleten mérték. Ma délelőtt változóan felhős volt az ég, helyenként kisebb esőről érkezett jelentés. Többfelé megerősödött az északi szél. A hőmérséklet 11 órára 3, 9 fok közé emelkedett.

Ma 12 órakor Budapesten a hőmérséklet 7 fok volt, a tengerszintre átszámított légnyomás 1026 hPa, gyengén emelkedik.

**Várható időjárás csütörtök estig:**

Ma (szerda) időnként erősen megnövekszik a felhőzet és néhol zápor, házápor is előfordulhat. Csütörtökön nagyrészt napos, száraz idő lesz. A sokfelé élénk, időnként erős északi szél az éjszakai óráktól fokozatosan mérséklődik. Hajnalban nyugaton néhol köd képződik.
A legalacsonyabb éjszakai hőmérséklet általában +2, -3 fok között, de a derült, szélvédett helyeken -5 fok körül alakul,
a legmagasabb nappali hőmérséklet csütörtökön 1 és 6 fok között valószínű.

Bonta Imre s. k.

**A hőmérséklet napi középértéke és eltérése a sokévi átlagtól (Budapest külterületén):**

| | | |
|---|---|---|
| 1994. november 29. | 8,0 °C | +5,9 °C |

**1871 óta ezen a napon Budapesten előfordult**

| | |
|---|---|
| legmagasabb hőmérséklet: | 14,8 °C (1917) |
| legalacsonyabb hőmérséklet: | -12,3 °C (1892) |

LEGMAGASABB HŐMÉRSÉKLET

19
94.11.29.

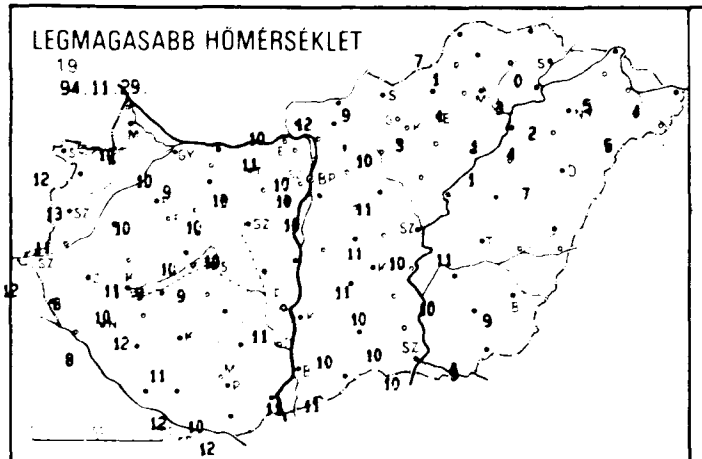

LEGALACSONYABB HŐMÉRSÉKLET

19
94.11.30.

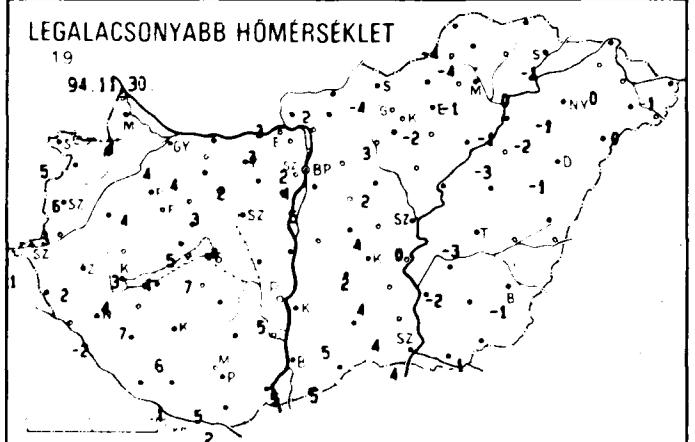

24 órás CSAPADÉKELOSZLÁS

19 94.11.29. 7h – 94.11.30. 7h ig.

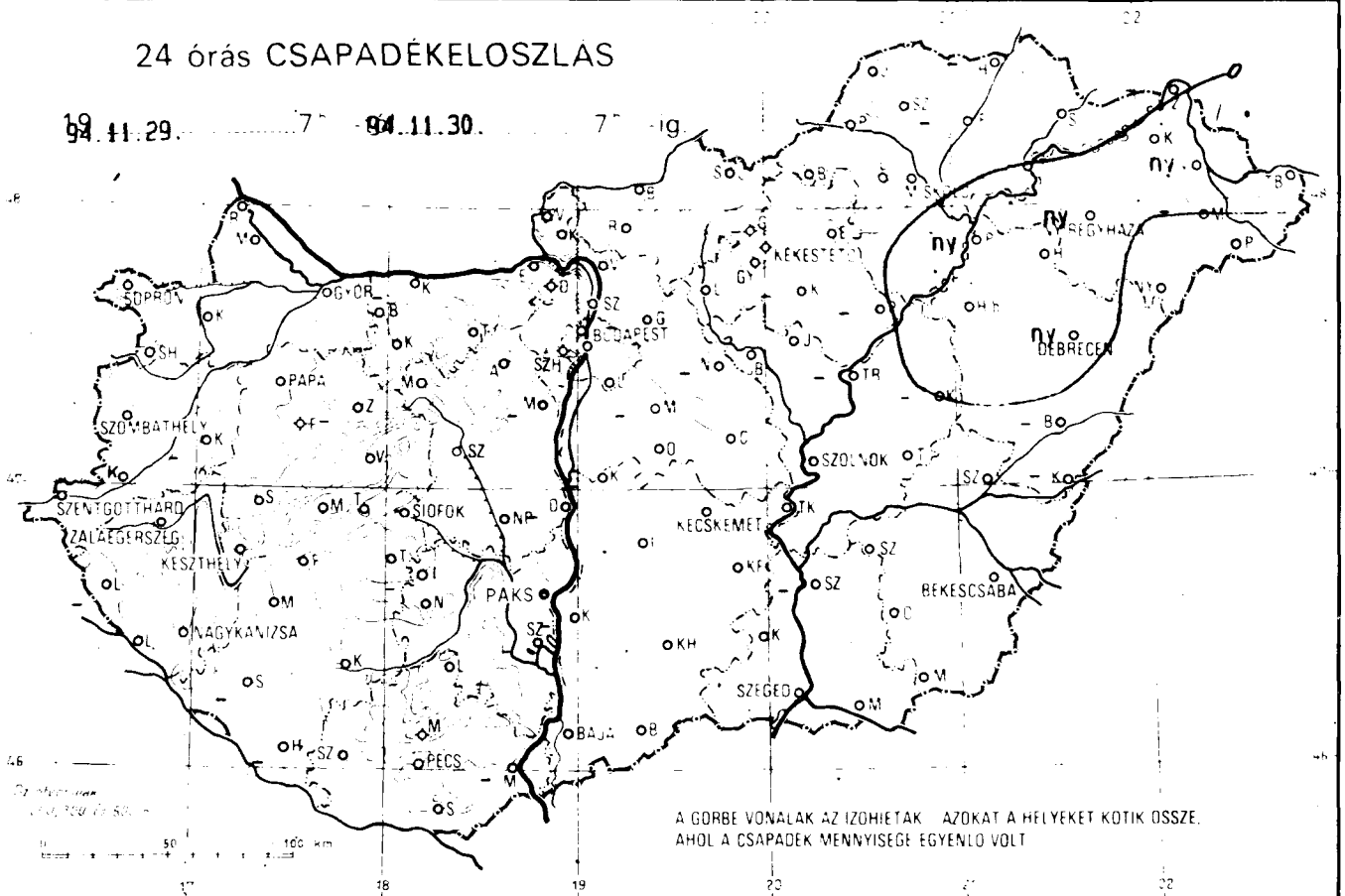


RADIÁCIÓS MINIMUM

19
94.11.30.

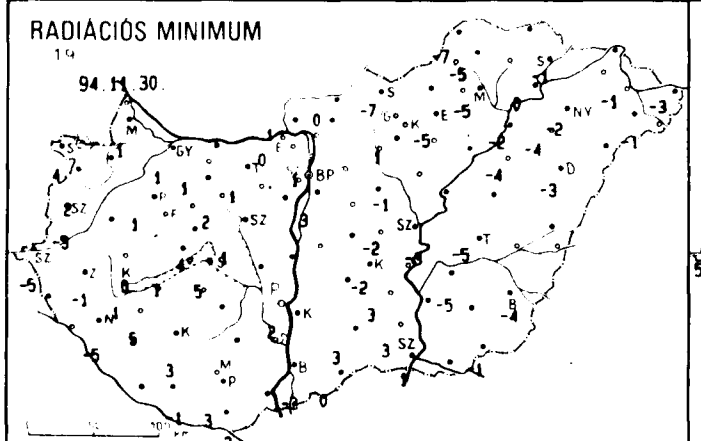

NAPFÉNYTARTAM

19
94.11.29.

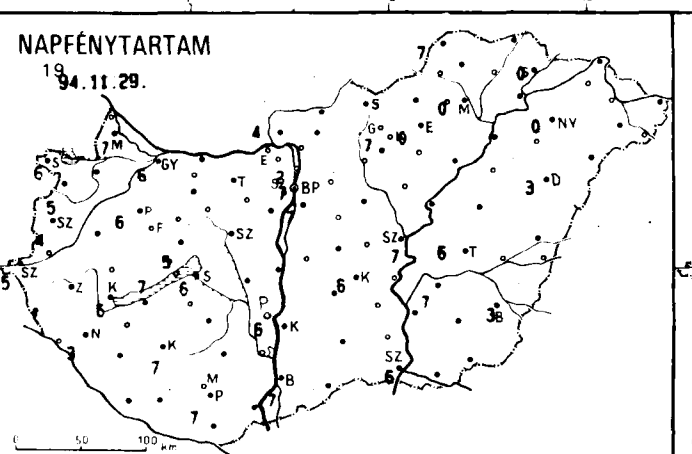

19

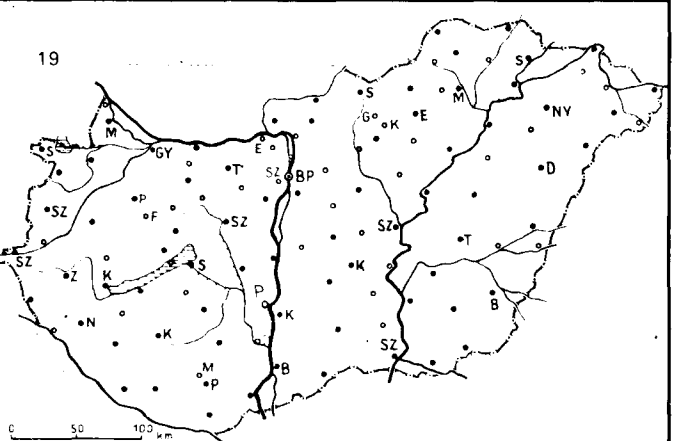

| 19 94.11.30. 07h-ig az utolsó 24 óra adatai | | | | | | | 19 94.11.30. 07h-ig az utolsó 24 óra adatai | | | | | | |
|---|---|---|---|---|---|---|---|---|---|---|---|---|---|
| állomás | csapadék (mm) | | max. hő-mér-séklet | min. hő-mér-séklet | rad. min. | Előző nap napos órái | állomás | csapadék (mm) | | max. hő-mér-séklet | min. hő-mér-séklet | rad. min. | Előző nap napos órái |
| Győr | . | ☁ | 10 | 4 | 1 | 6 | Vámosmikola | . | | 10 | 3 | 1 | 4 |
| Mosonmagyaróvár | . | | 10 | 4 | 1 | 7 | Baja | . | | 11 | 5 | -3 | 7 |
| Sopron | . | ☁ | 12 | 5 | 4 | 6 | Bácsalmás | . | | 11 | 5 | 0 | - |
| Sopronhorpács | . | ☁ | 13 | 6 | 2. | 5 | Kalocsa-Öregcsertő | - | | - | - | - | - |
| Káld | - | | - | - | - | - | Kecskemét | . | | 11 | 2 | -2 | 6 |
| Szentgotthárd | . | ≡ | 12 | 1 | -5 | 5 | Kiskunfélegyháza | . | ☁ | 10 | 4 | 3 | - |
| Szombathely | . | | 11 | 3 | -3 | 4 | Kiskunhalas | . | = | 10 | 5 | 3 | - |
| Lenti | - | | - | - | - | - | Kunszentmiklós | - | | - | - | - | - |
| Nagykanizsa | . | V | 8 | -2 | -5 | 3 | Balassagyarmat | . | | 12 | 2 | 0 | - |
| Zalaegerszeg | . | V | 8 | 2 | -1 | - | Salgótarján | . | ⌣ | 9 | -4 | -7 | - |
| Farkasgyepű | . | ☁ | 8 | 2 | 1 | - | Eger | . | ⌣ | 3 | -2 | -5 | 0 |
| Keszthely | . | ≡ | 10 | 4 | 1 | 6 | Gyöngyös | . | | 10 | 3 | 1 | - |
| Mencshely | . | = | 9 | 4 | 1 | 7 | Kékestető | . | | 2 | -2 | -4 | 7 |
| Pápa | . | = | 10 | 4 | 1 | 6 | Kompolt | - | | - | - | - | - |
| Sümeg | . | | 11 | 3 | 0 | - | Poroszló | - | | - | - | - | - |
| Veszprém | . | | 10 | 5 | 4 | 5 | Jászberény | . | ⌣ | 11 | 2 | -1 | - |
| Zirc | - | | - | - | - | - | Karcag Tilalmas | - | | - | - | - | - |
| Homokszentgyörgy | - | | - | - | - | - | Szolnok | . | ⌣ | 10 | 0 | -3 | 7 |
| Kaposvár | . | ☁ | 11 | 6 | 3 | 7 | Tiszaroff | - | | - | - | - | - |
| Marcali | . | | 12 | 7 | 5 | - | Túrkeve | . | ⌣ | 11 | -3 | -5 | 6 |
| Siófok | . | | 9 | 7 | 5 | 6 | Kistelek | . | = | 10 | 4 | 3 | - |
| Somogyszob | - | | - | - | - | - | Szeged | . | ⌣ | 10 | 4 | 1 | 6 |
| Bábolna | . | ☁ | 9 | 4 | 1 | - | Szentes | - | | - | - | - | - |
| Esztergom Kertváros | . | = | 11 | 3 | 0 | - | Borsodnádasd | - | | - | - | - | - |
| Komárom | - | | - | - | - | - | Füged | - | | - | - | - | - |
| Tata | . | = | 10 | 2 | 1 | - | Hidasnémeti | - | | - | - | - | - |
| Kisapostag | - | | - | - | - | - | Jósvafő | . | = | 7 | -4 | -7 | 7 |
| Martonvásár | - | | - | - | - | - | Miskolc | . | ⌣ | 1 | -1 | -5 | 0 |
| Mór | . | = | 10 | 3 | 2 | - | Sárospatak | . | | 0 | -1 | -1 | 0 |
| Székesfehérvár | . | = | 10 | 4 | 1 | - | Szendrőlád | . | V | 1 | -4 | -5 | - |
| Iregszemcse | . | | . | - | - | - | Tokaj | . | | 3 | 0 | 0 | - |
| Paks | . | ☁ | 11 | 5 | 2 | 6 | Kisvárda | - | | - | - | - | - |
| Szekszárd | . | | . | - | - | - | Mátészalka | - | | - | - | - | - |
| Mohács | . | | . | . | - | - | Napkor | ny | ≡ | 2 | -1 | -2 | 0 |
| Pécs | . | | 10 | 5 | 3 | 7 | Pátyod | . | ≡ | 5 | 0 | -1 | - |
| Pécs Árpádtető | . | ≡ | 9 | 4 | 2 | - | Tiszabecs | 2 | = | 4 | -1 | -3 | - |
| Siklós | . | ⌣ | 12 | 2 | -2 | - | Vásárosnamény | ny | = | 5 | 0 | -1 | - |
| Szigetvár | . | ⌣ | 12 | 1 | -1 | - | Záhony | - | | - | - | - | - |
| Bp. Lőrinc | . | | 10 | 5 | 3 | 7 | Berettyóújfalu | . | | . | - | - | - |
| Bp. Met. Szolg. | . | | 10 | 4 | - | 7 | Debrecen | ny | ≡ | 7 | -1 | -3 | 3 |
| Bp. Széchenyi-hegy | . | | 7 | 2 | -1 | - | Hajdúdorog | . | — | 4 | -2 | -4 | - |
| Cegléd | . | ⌣ | 11 | 4 | -2 | - | Hortobágy Halastó | . | = | 1 | -3 | -4 | - |
| Gödöllő | . | | . | . | . | - | Kőrösszakál | . | | . | - | | - |
| Monor | . | | . | . | . | - | Polgár | ny | = | 1 | -1 | -2 | - |
| Nagykáta | . | | . | . | . | - | Békéscsaba | . | — | 0 | -1 | -4 | 3 |
| Szentendre | . | | 10 | 3 | 1 | 2 | Mezőhegyes | . | — | 9 | 1 | -1 | |
| Vác | . | | . | . | . | - | Szarvas | . | | 10 | 2 | -5 | 7 |

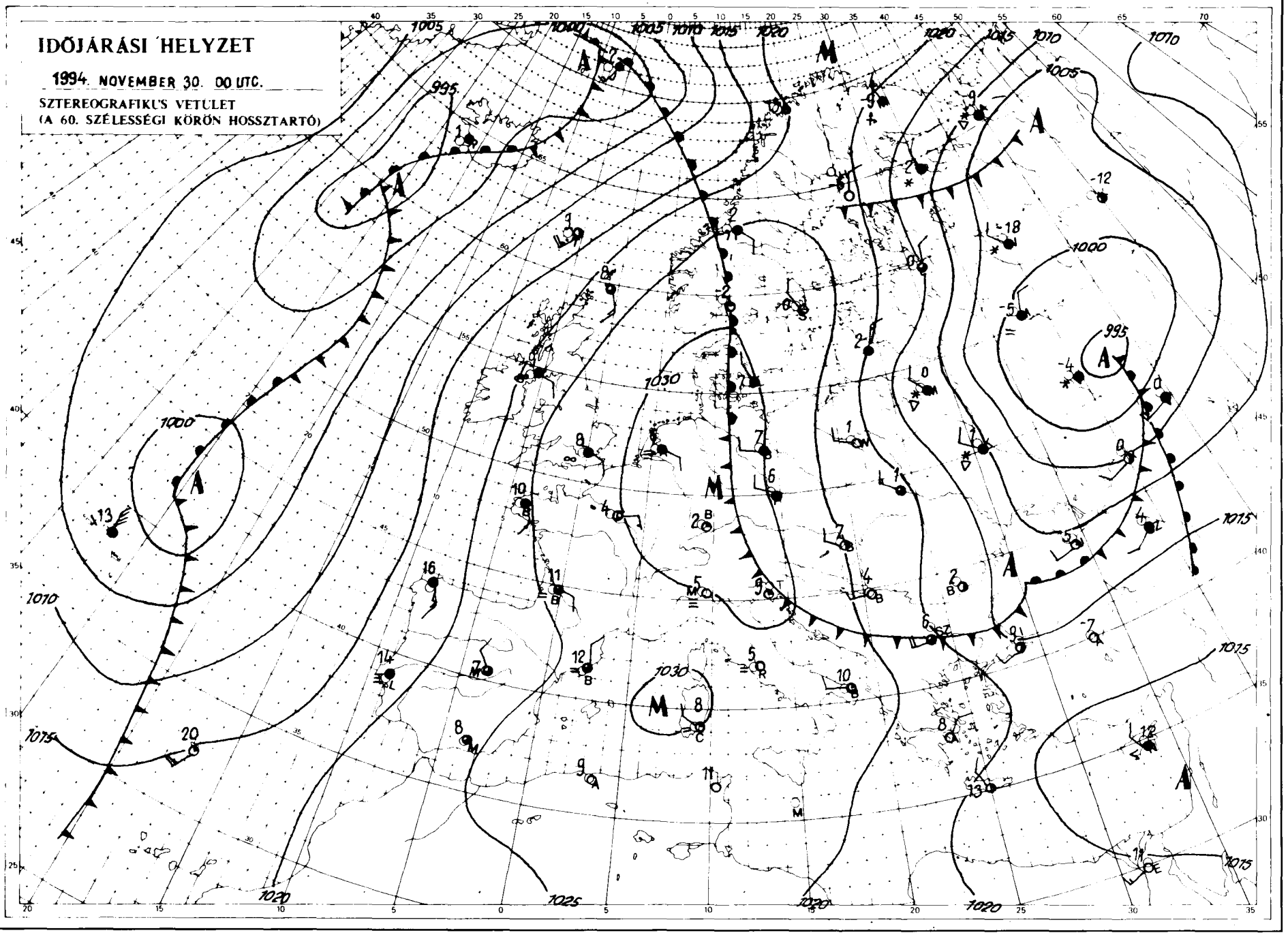


Kiadja az **ORSZÁGOS METEOROLÓGIAI SZOLGÁLAT**

Kiadásért felel: Dr. Mersich Iván, az Országos Meteorológiai Szolgálat elnöke

Készült az Országos Meteorológiai Szolgálat Nyomdájában, Budapest – Felelős vezető: Szinok István – Munkaszám: 94.745.

Szerkesztésért felel: Dr. Dévényi Dezső az Időjárás Előrejelző Önálló Osztály vezetője

Készíti: az OMSZ Időjárás Előrejelző Önálló Osztálya – Szakmai felelős: Dr. Dévényi Dezső osztályvezető – Megjelenik naponként

Megrendelhető: 1024 Budapest, II., Kitaibel Pál utca 1. – Pénzügyi Osztály – Telefon: 212-5193

QC 989. H9 I 32

# IDŐJÁRÁSI NAPIJELENTÉS

ЕЖЕДНЕВНЫЙ МЕТЕОРОЛОГИЧЕСКИЙ БЮЛЛЕТЕНЬ • DAILY WEATHER REPORT
BULLETIN QUOTIDIEN DE TEMPS • TÄGLICHER WETTERBERICHT

**107. évfolyam 335. szám** **+ Budapest +** **1994. december 1. csütörtök**

## Az időjárási helyzet és a várható időjárás:

Kontinensünk nagy része fölött hatalmas méretű anticiklon található. A leszálló légmozgások hatására Közép-, Nyugat- és Dél-Európában csendes, csapadékmentes az idő. Éjszaka és hajnalban sokfelé képződik pára, köd. A hőmérséklet kora délutánra általában 7, 11, de délen 16, 20 fokig emelkedik. Kelet-Európában folytatódik a hideg, téli idő, sokfelé havazik, hózáporok vannak. A hőmérséklet mintegy 2-6 fokkal elmarad a sokévi átlagtól, északkeleten napközben is csak -5, -10 fokot mérnek. A következő 36 órában a Kárpát-medence időjárásában lényeges változás nem várható, a derült ég mellett erős lesz az éjszakai lehűlés.

Magyarországon szerdán az 1-6 órás napsütés mellett időnként erősen megnövekedett a felhőzet és elszórtan kisebb eső, zápor, néhol hózápor is előfordult. Többfelé megerősödött az északi szél. A hőmérséklet csúcsértéke általában 6, 11 fok között alakult. A csütörtök reggelig lehullott csapadék mennyisége sehol sem haladta meg az 1 mm-t. Hajnalra többnyire -1 és -6 fok közé hűlt le a levegő. Ma délelőtt napos idő volt. A Tiszántúlon élénk, helyenként erős északi szél fújt. A hőmérséklet 11 órára 1 és 4 fok közé emelkedett.

Ma 12 órakor Budapesten a hőmérséklet 6 fok volt, a tengerszintre átszámított légnyomás 1034 hPa, alig változik.

**Várható időjárás péntek estig:**

Folytatódik a derült, nagyrészt száraz idő. A hajnali órákban helyenként párás lesz a levegő, néhol köd is előfordulhat. Az északi szél mindenütt mérséklődik, holnap gyenge légmozgás várható.
A legalacsonyabb éjszakai hőmérséklet általában -5, -10,
a legmagasabb nappali hőmérséklet pénteken -2, +3 fok között valószínű.

**Távolabbi kilátások szombattól–keddig**

Eleinte nagyrészt felhős lesz az ég, egyre többfelé várható tartós köd, helyenként ködszitálás, ónos szitálás is előfordul. A jövő hét elején elsősorban északon eső, ónos eső valószínű. Később felszakadozik a felhőzet, megélénkül, időnként megerősödik az északnyugati szél.
A legalacsonyabb éjszakai hőmérséklet eleinte -4, -9, majd -2, +3 fok között alakul.
A legmagasabb nappali hőmérséklet eleinte -2, +3, majd 3 és 8 fok között várható.
Jelentős mennyiségű (legalább napi 5 mm) csapadék nem valószínű.

Kapitány Ervinné s. k.

**A hőmérséklet napi középértéke és eltérése a sokévi átlagtól (Budapest külterületén):**

| | | |
|---|---|---|
| 1994. november 30. | 5,9°C | +4,0°C |

**1871 óta ezen a napon Budapesten előfordult**

| | |
|---|---|
| legmagasabb hőmérséklet: | 16,7°C (1885) |
| legalacsonyabb hőmérséklet: | -9,3°C (1915) |

LIBRARY
FEB 7 1995
NOAA
U.S. DEPT OF COMMERCE

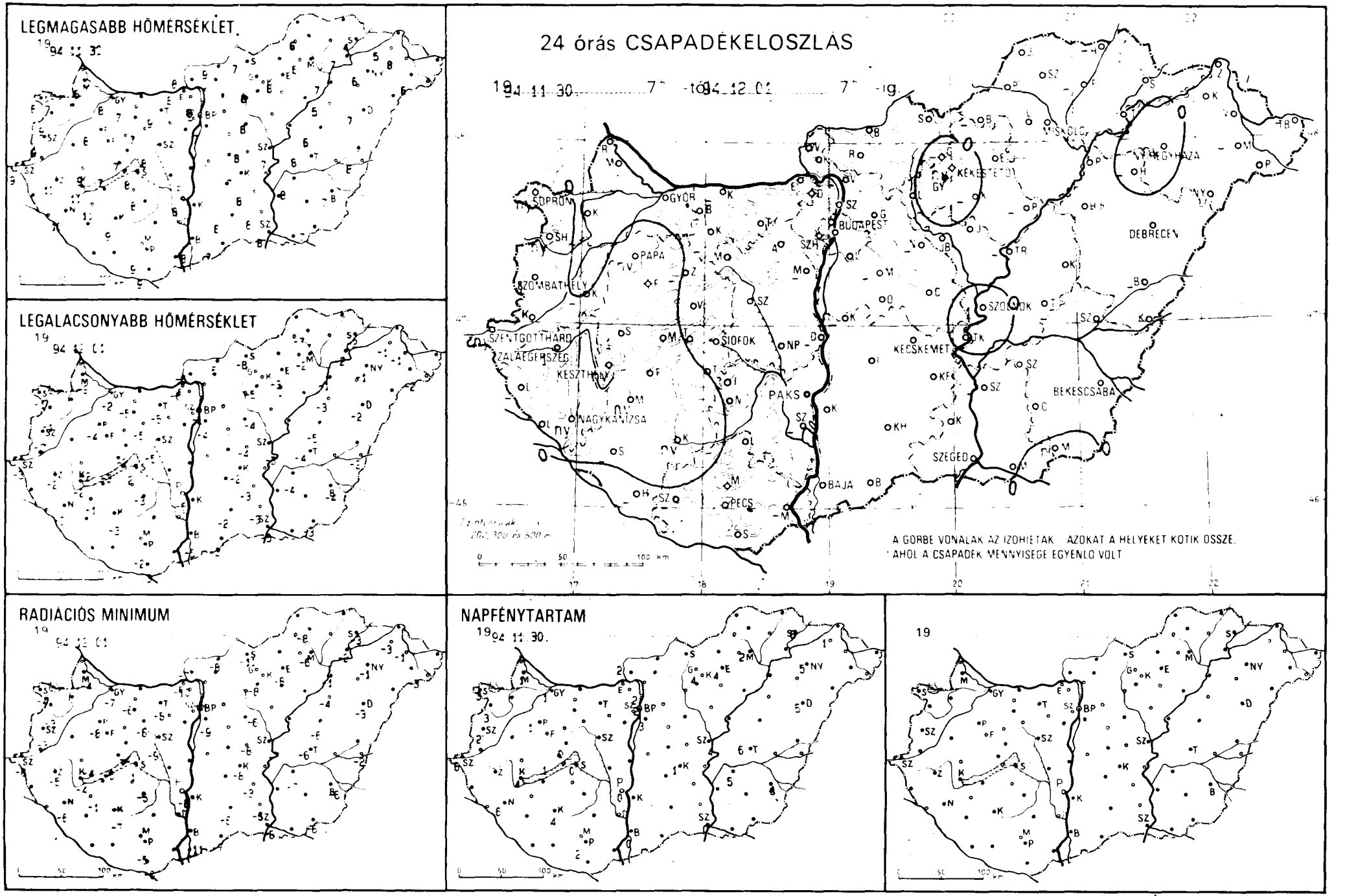
LEGMAGASABB HŐMÉRSÉKLET
LEGALACSONYABB HŐMÉRSÉKLET
24 órás CSAPADÉKELOSZLÁS
A GÖRBE VONALAK AZ IZOHIETAK AZOKAT A HELYEKET KÖTIK ÖSSZE, AHOL A CSAPADÉK MENNYISÉGE EGYENLŐ VOLT
RADIÁCIÓS MINIMUM
NAPFÉNYTARTAM
SOPRON
GYŐR
BUDAPEST
DEBRECEN
SZOMBATHELY
PAPA
SZOLNOK
SZENTGOTTHÁRD
ZALAEGERSZEG
SIÓFOK
KECSKEMÉT
KESZTHELY
PAKS
BÉKÉSCSABA
NAGYKANIZSA
SZEGED
BAJA
PÉCS

| 19 94.12.01. 07h-ig az utolsó 24 óra adatai | | | | | | | 19 94.12.01. 07h-ig az utolsó 24 óra adatai | | | | | | |
|---|---|---|---|---|---|---|---|---|---|---|---|---|---|
| állomás | csapadék (mm) | | max. hő-mér-séklet | min. hő-mér-séklet | rad. min. | Előző nap napos órái | állomás | csapadék (mm) | | max. hő-mér-séklet | min. hő-mér-séklet | rad. min. | Előző nap napos órái |
| Győr | . | | 8 | -2 | -7 | 1 | Vámosmikola | . | | 8 | -6 | -7 | 2 |
| Mosonmagyaróvár | . | | 8 | -2 | -4 | 1 | Baja | . | | 8 | -5 | 11 | 0 |
| Sopron | ny | | 8 | -1 | -4 | 3 | Bácsalmás | . | | 7 | -3 | -7 | - |
| Sopronhorpács | ny | | 9 | 1 | -3 | 3 | Kalocsa-Öregcsertő | - | | - | - | - | - |
| Káld | - | | - | - | - | - | Kecskemét | . | | 7 | -2 | -8 | 1 |
| Szentgotthárd | ny | | 9 | -3 | -8 | 6 | Kiskunfélegyháza | . | | 8 | -3 | 3 | - |
| Szombathely | 1 | | 9 | -2 | -3 | 2 | Kiskunhalas | . | | 8 | -2 | -6 | - |
| Lenti | - | | - | - | - | - | Kunszentmiklós | - | | - | - | - | - |
| Nagykanizsa | ny | | 10 | -2 | -6 | 6 | Balassagyarmat | . | | 9 | -6 | -8 | - |
| Zalaegerszeg | 1 | | 10 | -2 | -5 | - | Salgótarján | . | | 7 | -8 | -11 | - |
| Farkasgyepű | . | | 5 | -4 | -5 | - | Eger | . | | 8 | -3 | 8 | 4 |
| Keszthely | ny | | 11 | -2 | -4 | 4 | Gyöngyös | . | | 8 | -5 | -8 | - |
| Mencshely | . | | 7 | -3 | -5 | 1 | Kékestető | ny | | 0 | 6 | -7 | 4 |
| Pápa | ny | | 8 | -4 | -8 | 1 | Kompolt | - | | - | - | - | - |
| Sümeg | 1 | | 9 | -2 | -4 | - | Poroszló | - | | - | - | - | - |
| Veszprém | . | | 7 | -2 | -4 | 0 | Jászberény | . | | 8 | -4 | 6 | - |
| Zirc | - | | - | - | - | - | Karcag Tilalmas | . | | 6 | -5 | -6 | - |
| Homokszentgyörgy | - | | - | - | - | - | Szolnok | 1 | | 7 | -3 | -7 | 4 |
| Kaposvár | ny | | 9 | -3 | -7 | 4 | Tiszaroff | . | | | - | - | - |
| Marcali | ny | | 11 | -1 | -1 | - | Túrkeve | . | | 8 | -4 | 6 | 6 |
| Siófok | . | | 8 | 2 | 1 | 0 | Kistelek | . | | 8 | -3 | -6 | - |
| Somogyszob | - | | - | - | - | - | Szeged | . | | 8 | -5 | -8 | 0 |
| Bábolna | . | | 7 | -5 | -6 | - | Szentes | - | | - | - | - | - |
| Esztergom Kertváros | . | | 8 | -6 | -10 | - | Borsodnádasd | - | | - | - | - | - |
| Komárom | - | | - | - | - | - | Fügöd | - | | - | - | - | - |
| Tata | . | | 9 | -5 | -8 | - | Hidasnémeti | | | - | - | - | - |
| Kisapostag | - | | - | - | - | - | Jósvafő | - | | - | - | - | - |
| Martonvásár | - | | - | - | - | - | Miskolc | . | | 6 | 2 | 6 | 2 |
| Mór | . | | 7 | -5 | -6 | - | Sárospatak | . | | 4 | 2 | -3 | 6 |
| Székesfehérvár | . | | 8 | -5 | -9 | - | Szendrőlád | . | | 6 | -7 | -8 | - |
| Iregszemcse | . | | 8 | -3 | -5 | - | Tokaj | . | | 7 | -2 | 2 | - |
| Paks | . | | 8 | -6 | -8 | 0 | Kisvárda | . | | 5 | -1 | -3 | 1 |
| Szekszárd | - | | - | - | - | - | Mátészalka | - | | - | - | - | - |
| Mohács | - | | - | - | - | - | Napkor | ny | | 6 | -1 | -1 | 5 |
| Pécs | . | | 9 | 2 | -5 | 2 | Pátyod | . | | 6 | -2 | -3 | - |
| Pécs Árpádtető | . | | 6 | 2 | -3 | - | Tiszabecs | - | | - | - | - | - |
| Siklós | . | | 9 | -3 | -6 | - | Vásárosnamény | . | | 8 | -1 | -1 | - |
| Szigetvár | - | | - | - | - | - | Záhony | - | | - | - | - | - |
| Bp. Lőrinc | . | | 7 | -4 | -9 | 3 | Berettyóújfalu | - | | - | - | - | - |
| Bp. Met. Szolg. | . | | 7 | -2 | - | 2 | Debrecen | | | 7 | -2 | -3 | 5 |
| Bp. Széchenyi-hegy | . | | 5 | 1 | -7 | - | Hajdúdorog | - | | - | - | - | - |
| Cegléd | . | | 8 | 4 | 8 | - | Hortobágy Halastó | . | | 5 | 1 | -4 | - |
| Gödöllő | - | | - | - | - | - | Körösszakál | . | | 8 | -2 | 2 | - |
| Monor | . | | - | - | - | - | Polgár | . | | 7 | 1 | -1 | - |
| Nagykáta | . | | - | - | - | - | Békéscsaba | . | | 7 | -4 | -6 | 4 |
| Szentendre | . | | 8 | -4 | -5 | 2 | Mezőhegyes | ny | | 7 | -1 | 6 | |
| Vác | . | | - | - | - | - | Szarvas | | | 8 | 4 | -7 | 5 |

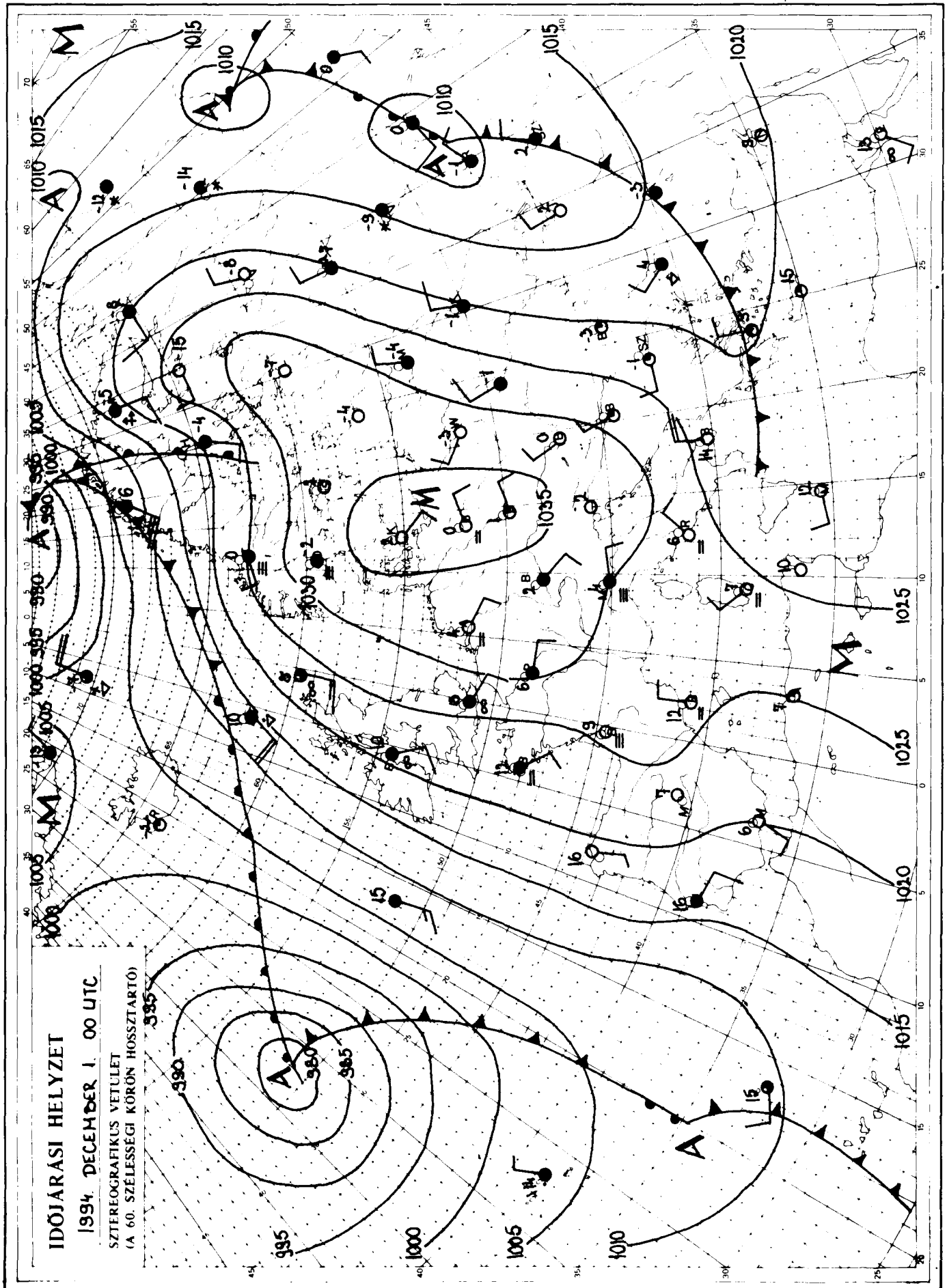


Kiadja az **ORSZÁGOS METEOROLOGIAI SZOLGÁLAT**
Kiadásért felel: Dr. Mersich Iván, az Országos Meteorológiai Szolgálat elnöke 94:793
Készult az Országos Meteorológiai Szolgálat Nyomdájában, Budapest – Felelős vezető: Szinok István – Munkaszám:
Szerkesztésért felel: Dr. Dévényi Dezső az Időjárás Előrejelző Önálló Osztály vezetője
Készíti az OMSZ Időjárás Előrejelző Önálló Osztálya – Szakmai felelős: Dr. Dévényi Dezső osztályvezető – Megjelenik naponként
Megrendelhető: 1024 Budapest, II., Kitaibel Pál utca 1. – Pénzügyi Osztály – Telefon: 212-5193

# IDŐJÁRÁSI NAPIJELENTÉS

ЕЖЕДНЕВНЫЙ МЕТЕОРОЛОГИЧЕСКИЙ БЮЛЛЕТЕНЬ · DAILY WEATHER REPORT
BULLETIN QUOTIDIEN DE TEMPS · TÄGLICHER WETTERBERICHT

**107. évfolyam 336. szám** **+ Budapest +** **1994. december 2. péntek**

## Az időjárási helyzet és a várható időjárás:

Európa időjárását a Skandináv-félszigettől a Balkán-félszigetig, Franciaországtól Ukrajnáig egy hatalmas kiterjedésű anticiklon határozza meg, melynek középpontja a Kárpát-medence közelében található. Így az említett térségben csendes, nyugodt az időjárás, csapadék csak elvétve fordul elő. Az anticiklon peremén sarkvidéki hideg levegő áramlik a Kelet-európai síkságon át egészen a Fekete-tengerig, útját havazások, hózáporok kísérik. Kontinensünk délnyugati, nyugati részei fölé viszont enyhe levegő érkezik, így a Pireneusi-félszigeten a hőmérséklet csúcsértéke eléri a 20 fokot. Szárazföldünk északkeleti, keleti tájain ugyanakkor napközben is fagypont alatt marad a hőmérséklet. A következő 36 órában a Kárpát-medencében folytatódik a csendes, párás idő, erős lesz az éjszakai lehűlés.

Magyarországon csütörtökön derült idő volt, általában 4, 8 órát sütött a nap. A Tiszántúlon élénk, helyenként erős volt az északi szél. Csapadék nem hullott. A hőmérséklet csúcsértéke általában 2 és 7 fok között alakult. Hajnalra többnyire -4, -10 fok közé hűlt le a levegő. Pénteken délelőtt napos, száraz volt az idő hazánkban. Általában mérsékelt volt a légmozgás, csak néhol élénkült meg a szél. A hőmérséklet 11 órakor -2, +2 fok között változott.

Ma 12 órakor Budapesten a hőmérséklet 1 fok volt, a tengerszintre átszámított légnyomás 1040 hPa, alig változik.

**Várható időjárás szombat estig:**

Eleinte derült, szombaton változóan felhős idő várható csapadék nélkül. Éjszaka párássá válik a levegő, hajnalban ködök is kialakulhatnak, és néhol tartósan megmaradhatnak. Mérsékelt lesz a légmozgás. Erős lesz az éjszakai lehűlés.
A legalacsonyabb éjszakai hőmérséklet -6, -11 fok között alakul.
A legmagasabb nappali hőmérséklet szombaton -1, +4 fok között várható.

Varga László s. k.

**A hőmérséklet napi középértéke és eltérése a sokévi átlagtól (Budapest külterületén):**

| | | |
|---|---|---|
| 1994. december 1. | 0,8 °C | -1,0 °C |

**1871 óta ezen a napon Budapesten előfordult**

| | |
|---|---|
| legmagasabb hőmérséklet: | 17,0 °C (1885) |
| legalacsonyabb hőmérséklet: | -11,1 °C (1925) |

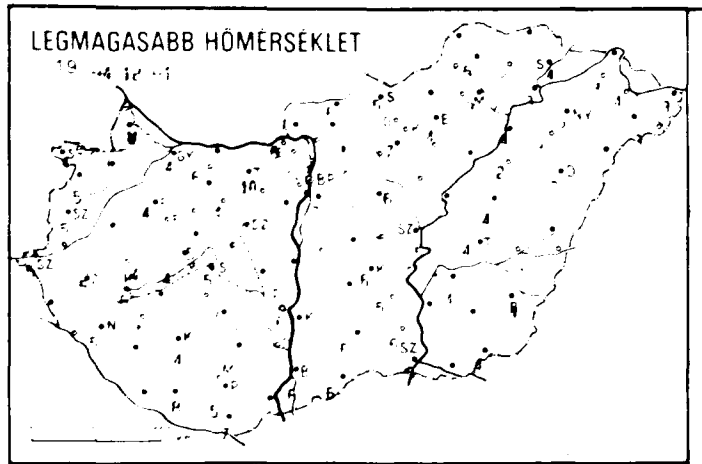
LEGMAGASABB HŐMÉRSÉKLET

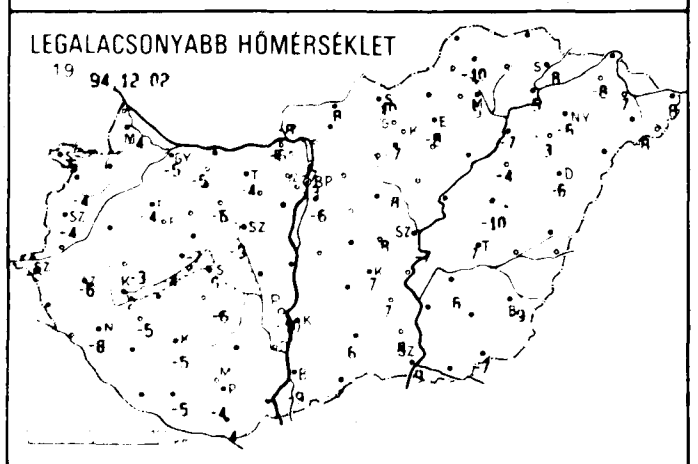
LEGALACSONYABB HŐMÉRSÉKLET
19 94 12 02

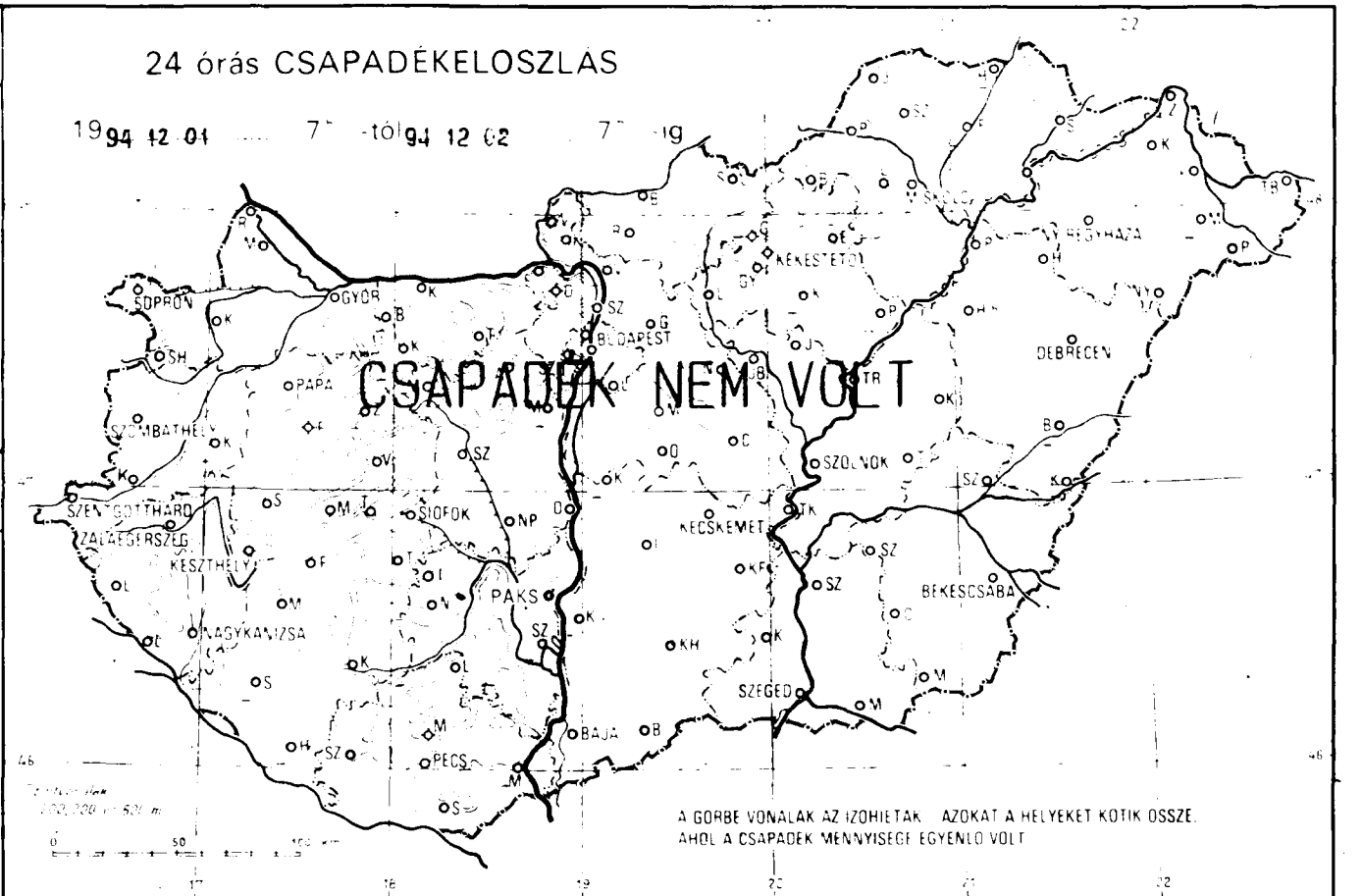
24 órás CSAPADÉKELOSZLÁS
19 94 12 01 7 -tól 94 12 02 7 -ig
CSAPADÉK NEM VOLT
SOPRON
GYŐR
BUDAPEST
KÉKESTETŐ
DEBRECEN
PAPA
SZOMBATHELY
SZENTGOTTHARD
ZALAEGERSZEG
KESZTHELY
SIÓFOK
PAKS
NAGYKANIZSA
KECSKEMÉT
SZOLNOK
BÉKESCSABA
SZEGED
BAJA
PÉCS
A GÖRBE VONALAK AZ IZOHIETAK. AZOKAT A HELYEKET KÖTIK ÖSSZE, AHOL A CSAPADÉK MENNYISÉGE EGYENLŐ VOLT

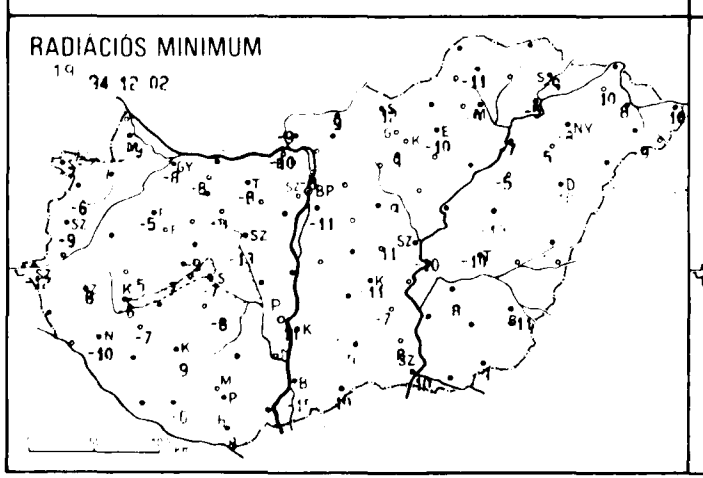
RADIÁCIÓS MINIMUM
19 94 12 02

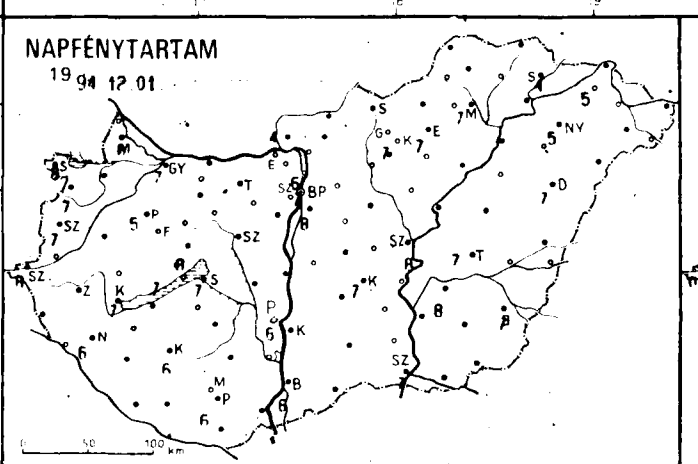
NAPFÉNYTARTAM
19 94 12 01

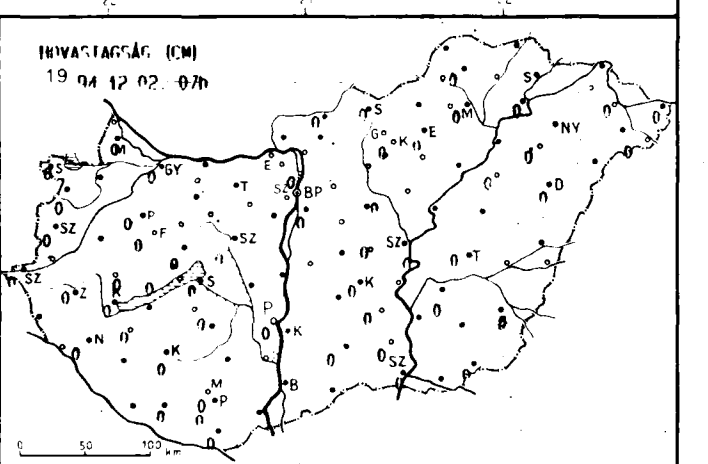
HÓVASTAGSÁG (CM)
19 94 12 02 07h

| 19 94.12.02. 07h-ig az utolsó 24 óra adatai | | | | | | | 19 94.12.02. 07h-ig az utolsó 24 óra adatai | | | | | | |
|---|---|---|---|---|---|---|---|---|---|---|---|---|---|
| állomás | csapadék (mm) | | max. hő-mér-séklet | min. hő-mér-séklet | rad. min. | Előző nap napos órái | állomás | csapadék (mm) | | max. hő-mér-séklet | min. hő-mér-séklet | rad. min. | Előző nap napos órái |
| Győr | . | ⌣ | 4 | -5 | -8 | 7 | Vámosmikola | . | ⌣ | 7 | -8 | -9 | 4 |
| Mosonmagyaróvár | . | ⌣ | 4 | -4 | -9 | 6 | Baja | . | ⌣ | 6 | -9 | -15 | 6 |
| Sopron | . | V | 4 | -5 | -7 | 8 | Bácsalmás | . | ⌣ | 6 | -7 | -10 | - |
| Sopronhorpács | . | ⌣ | 5 | -4 | -6 | 7 | Kalocsa-Öregcsertő | - | | - | - | - | - |
| Káld | - | | - | - | - | - | Kecskemét | . | ⌣ | 6 | -7 | -11 | 7 |
| Szentgotthárd | . | ⌣ | 5 | -5 | -12 | 8 | Kiskunfélegyháza | . | ⌣ | 5 | -7 | -7 | - |
| Szombathely | | ⌣ | 5 | -4 | -9 | 7 | Kiskunhalas | . | ⌣ | 6 | -6 | -9 | - |
| Lentl | - | | - | - | - | - | Kunszentmiklós | - | | - | - | - | - |
| Nagykanizsa | . | ⌣ | 5 | -8 | -10 | 6 | Balassagyarmat | . | ⌣ | 6 | -8 | -9 | - |
| Zalaegerszeg | . | V | 5 | -6 | -8 | - | Salgótarján | . | ⌣ | 5 | -10 | -12 | - |
| Farkasgyepű | . | ⌣ | 4 | -4 | -6 | - | Eger | . | ⌣ | 4 | -8 | -10 | 7 |
| Keszthely | . | ⌣ | 6 | -2 | -6 | 7 | Gyöngyös | . | ⌣ | 7 | -7 | -9 | - |
| Mericshely | . | ⌣ | 4 | -4 | -7 | 7 | Kékestető | . | ⌣ | -1 | -7 | -9 | 7 |
| Pápa | . | ⌣ | 4 | -4 | -5 | 5 | Kompolt | - | | - | - | - | - |
| Sümeg | . | ⌣ | 4 | -3 | -5 | - | Poroszló | - | | - | - | - | - |
| Veszprém | . | ⌣ | 5 | -7 | -9 | 8 | Jászberény | . | ⌣ | 6 | -8 | -9 | - |
| Zirc | - | | - | - | - | - | Karcag Tilalmas | . | ⌣ | 4 | -10 | -10 | - |
| Homokszentgyörgy | - | | - | - | - | - | Szolnok | . | ⌣ | 5 | -7 | -10 | 8 |
| Kaposvár | . | ⌣ | 4 | -5 | -9 | 6 | Tiszaroff | - | | - | - | - | - |
| Marcali | . | ⌣ | 6 | -5 | -7 | - | Túrkeve | . | ⌣ | 4 | -7 | -10 | 7 |
| Siófok | . | ⌣ | 5 | -5 | -7 | 7 | Kistelek | . | ⌣ | 6 | -8 | -8 | - |
| Somogyszob | - | | - | - | - | - | Szeged | . | ⌣ | 5 | -9 | -10 | 7 |
| Bábolna | . | ⌣ | 6 | -5 | -8 | - | Szentes | - | | - | - | - | - |
| Esztergom Kertváros | . | ⌣ | 6 | -6 | -10 | - | Borsodnádasd | - | | - | - | - | - |
| Komárom | - | | - | - | - | - | Füged | - | | - | - | - | - |
| Tata | . | ⌣ | 10 | -4 | -8 | - | Hidasnémeti | - | | - | - | - | - |
| Kisapostag | - | | - | - | - | - | Jósvafő | - | | - | - | - | - |
| Martonvásár | - | | - | - | - | - | Miskolc | . | ⌣ | 3 | -5 | -9 | 7 |
| Mór | . | ⌣ | 4 | -6 | -8 | - | Sárospatak | . | ⌣ | 4 | -8 | -9 | 4 |
| Székesfehérvár | . | ⌣ | 5 | -9 | -13 | - | Szendrőlád | . | ⌣ | 5 | -10 | -11 | - |
| Iregszemcse | . | ⌣ | 7 | -6 | -8 | - | Tokaj | . | | 3 | -5 | -5 | - |
| Paks | . | ⌣ | 6 | -10 | -11 | 6 | Kisvárda | . | ⌣ | 3 | -8 | -10 | 5 |
| Szekszárd | - | | - | - | - | - | Mátészalka | - | | - | - | - | - |
| Mohács | - | | - | - | - | - | Napkor | . | | 2 | -6 | -8 | 5 |
| Pécs | . | ⌣ | 5 | -4 | -6 | 6 | Pátyod | . | ⌣ | 3 | -8 | -9 | - |
| Pécs Árpádtető | . | ⌣ | 4 | -5 | -6 | - | Tiszabecs | . | ⌣ | 3 | -8 | -10 | - |
| Siklós | . | ⌣ | 7 | -4 | -8 | - | Vásárosnamény | . | ⌣ | 4 | -7 | -8 | - |
| Szigetvár | . | ⌣ | 8 | -5 | -6 | - | Záhony | - | | - | - | - | - |
| Bp. Lőrinc | . | ⌣ | 7 | -6 | -11 | 8 | Berettyóújfalu | - | | - | - | - | - |
| Bp. Met. Szolg. | . | | 2 | -3 | - | 7 | Debrecen | . | ⌣ | 3 | -6 | -10 | 7 |
| Bp. Széchenyi-hegy | . | = | 3 | -4 | -6 | - | Hajdúdorog | . | | 3 | -3 | -5 | - |
| Cegléd | . | ⌣ | 7 | -8 | -11 | - | Hortobágy Halastó | . | ⌣ | 2 | -4 | -5 | - |
| Gödöllő | - | | - | - | - | - | Körösszakál | - | | - | - | - | - |
| Monor | - | | - | - | - | - | Polgár | . | = | 4 | -7 | -7 | - |
| Nagykáta | - | | - | - | - | - | Békéscsaba | . | ⌣ | 4 | -9 | -11 | 7 |
| Szentendre | . | ⌣ | 7 | -7 | -8 | 6 | Mezőhegyes | . | ⌣ | 4 | -7 | -9 | - |
| Vac | - | | - | - | - | - | Szarvas | . | ⌣ | 4 | -6 | -8 | 8 |

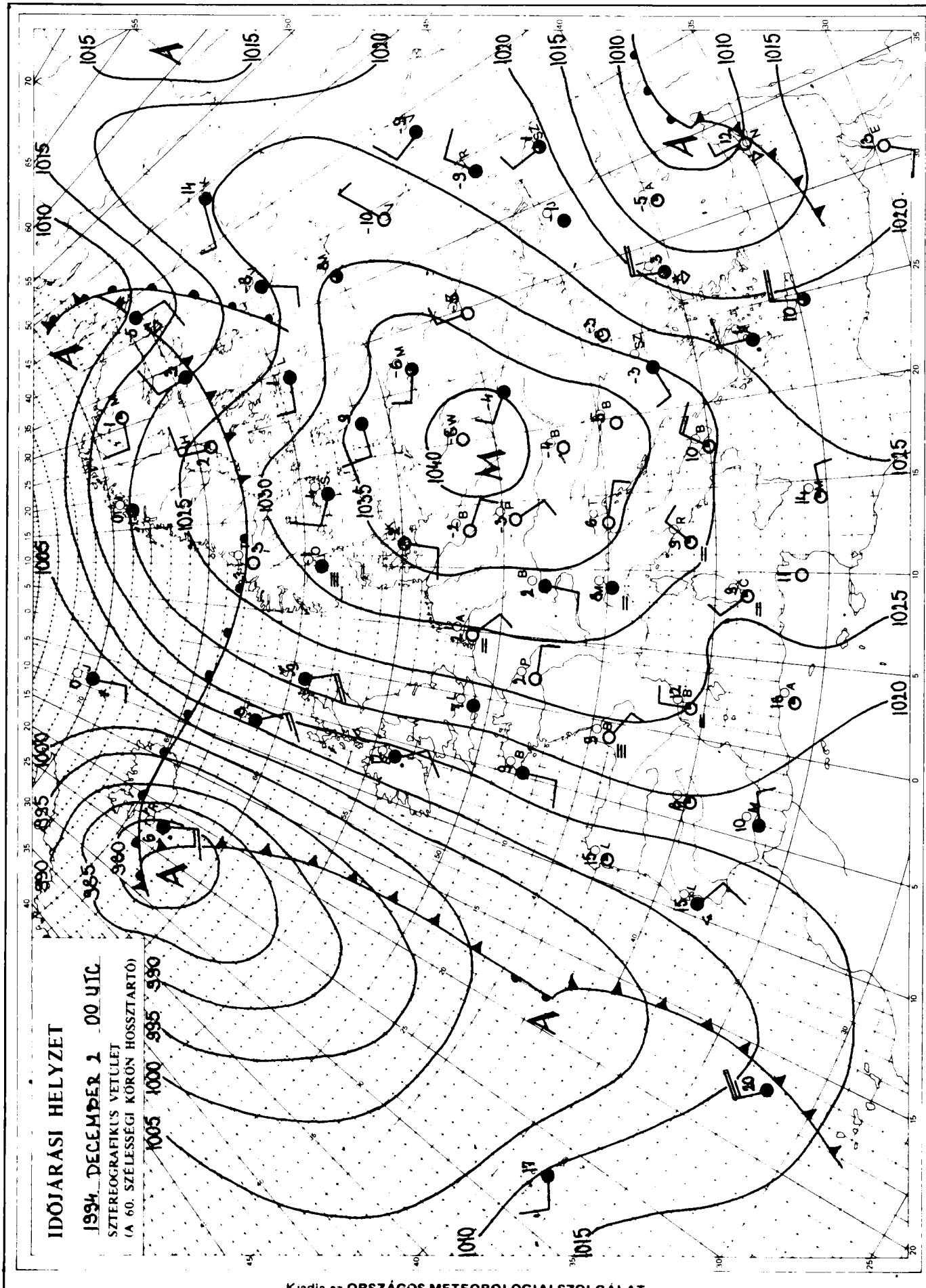


Kiadja az **ORSZÁGOS METEOROLOGIAI SZOLGÁLAT**
Kiadásért felel: Dr. Mersich Iván, az Országos Meteorológiai Szolgálat elnöke
Készült az Országos Meteorológiai Szolgálat Nyomdájában, Budapest – Felelős vezető: Szinok István – Munkaszám: 94.754.
Szerkesztésért felel: Dr. Dévényi Dezső az Időjárás Előrejelző Önálló Osztály vezetője
Készíti: az OMSZ Időjárás Előrejelző Önálló Osztálya – Szakmai felelős: Dr. Dévényi Dezső osztályvezető – Megjelenik naponként
Megrendelhető: 1024 Budapest, II., Kitaibel Pál utca 1. – Pénzügyi Osztály – Telefon: 212-5193

# IDŐJÁRÁSI NAPIJELENTÉS

ЕЖЕДНЕВНЫЙ МЕТЕОРОЛОГИЧЕСКИЙ БЮЛЛЕТЕНЬ • DAILY WEATHER REPORT
BULLETIN QUOTIDIEN DE TEMPS • TÄGLICHER WETTERBERICHT

**107. évfolyam 337. szám** **• Budapest •** **1994. december 3. szombat**

## Az időjárási helyzet és a várható időjárás:

A Skandináv-félszigettől Közép-Európán át egészen a Földközi tenger középső medencéjéig nagy méretű anticiklon helyezkedik el. A felsorolt területeken többnyire kevés a felhő, csapadékmentes az idő. A derült ég mellett az éjszakai órákban sokfelé -4, -10 fok közé süllyedt a hőmérő higanyszála. Szárazföldünk többi részének időjárását az ott vonuló ciklonok teszik változékonnyá. Az Atlanti-óceán fölött örvénylő ciklon enyhe, nedves léghullámokat szállít az Ibériai félszigeten és a Brit-szigeteken át Izland felé. Ezeken a területeken gyakran esik az eső. Egy másik, ugyancsak nagy kiterjedésű ciklon Északkelet Európa fölött örvénylik. Áramlási rendszerében észak felől továbbra is hideg léghullámok haladnak Kelet-Európa felé. A Moszkvától, Kijevtől keletre lévő területeken többfelé havazik. A Kárpát-medencét a következő 36 órában elkerülik az időjárási frontok, de a magasabb légrétegekben beszivárgó enyhébb, nedvesebb léghullámok hatására egyre felhősebb, ködösebb időre számíthatunk.

Magyarországon pénteken a változóan felhős ég mellett általában 4, 8 órán át sütött a nap, csapadék nem hullott. A legmagasabb nappali hőmérséklet 0 és +4 fok között alakult. Az esti óráktól egyre párásabb volt a levegő, északnyugaton helyenként köd képződött. A legalacsonyabb éjszakai hőmérséklet szombaton északnyugaton -3, -5, másutt általában -6 és -11 fok között volt. Ma délelőtt az ország nagy részén sütött a nap, csupán északnyugaton, nyugaton maradt helyenként erősen felhős, párás, egy-két helyen ködös az idő. A hőmérséklet 11 órára -1 és +2 fokig emelkedett, de a ködös helyeken -2, -3 fokot mértek.

Ma 12 órakor Budapesten a hőmérséklet 1 fok volt, a tengerszintre átszámított légnyomás 1037 hPa, alig változik.

**Várható időjárás vasárnap estig:**

Változóan felhős, az esti óráktól egyre párásabb idő lesz. Éjszaka több helyen köd keletkezik, amelynek egy része napközben is megmarad. Számottevő csapadék nem lesz, de ködszitálás, ónos ködszitálás előfordulhat. Többnyire gyenge marad a légmozgás. Hideg lesz az éjszaka.
A legalacsonyabb éjszakai hőmérséklet általában -3, -8 fok között, a derült helyeken kevéssel -10 fok alatt várható.
A legmagasabb nappali hőmérséklet vasárnap általában 0 és +4, a tartósan ködös helyeken -2, -4 fok között alakul.

Bartha Péterné s. k.

**A hőmérséklet napi középértéke és eltérése a sokévi átlagtól (Budapest külterületén):**

| | | |
|---|---|---|
| 1994. december 2. | 2,3 °C | -3,9 °C |

**1871 óta ezen a napon Budapesten előfordult**

| | |
|---|---|
| legmagasabb hőmérséklet: | 15,7 °C (1876) |
| legalacsonyabb hőmérséklet: | -10,3 °C (1884) |

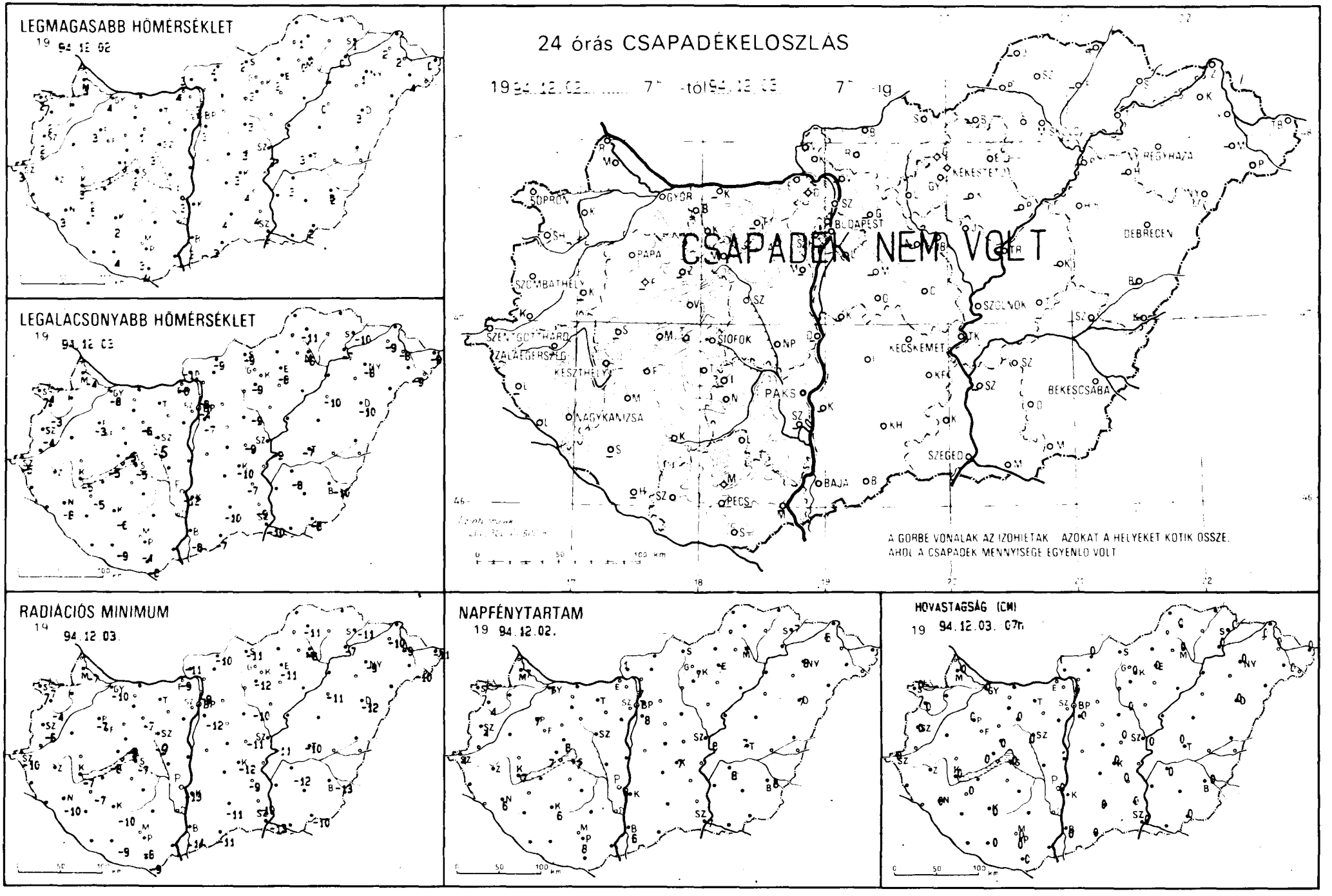
LEGMAGASABB HŐMÉRSÉKLET
LEGALACSONYABB HŐMÉRSÉKLET
24 órás CSAPADÉKELOSZLÁS
CSAPADÉK NEM VOLT
A GÖRBE VONALAK AZ IZOHIETÁK AZOKAT A HELYEKET KÖTIK ÖSSZE, AHOL A CSAPADÉK MENNYISÉGE EGYENLŐ VOLT
RADIÁCIÓS MINIMUM
NAPFÉNYTARTAM
HÓVASTAGSÁG (CM)

| 19 94.12.03. 07$^h$-ig az utolsó 24 óra adatai | | | | | | | 19 94.12.03. 07$^h$-ig az utolsó 24 óra adatai | | | | | | |
|---|---|---|---|---|---|---|---|---|---|---|---|---|---|
| állomás | csapadék (mm) | | max. hő-mér-séklet | min. hő-mér-séklet | rad. min. | Előző nap napos órái | állomás | csapadék (mm) | | max. hő-mér-séklet | min. hő-mér-séklet | rad. min. | Előző nap napos órái |
| Győr | . | ⌣ | 4 | -8 | -10 | 7 | Vámosmikola | . | ⌣ | 3 | -10 | -11 | 1 |
| Mosonmagyaróvár | . | ⌣ | 3 | -4 | -7 | 7 | Baja | . | ⌣ | 3 | -8 | -11 | 6 |
| Sopron | . | ≡ | 2 | -4 | -7 | 7 | Bácsalmás | . | ⌣ | 3 | -7 | -11 | - |
| Sopronhorpács | . | ⌣ | 2 | -3 | -4 | 4 | Kalocsa-Öregcsertő | - | | - | - | - | - |
| Káld | - | | - | - | - | - | Kecskemét | . | ⌣ | 3 | -10 | -12 | 7 |
| Szentgotthárd | . | ≡ | 3 | -5 | -10 | 4 | Kiskunfélegyháza | . | ⌣ | 4 | -7 | -9 | - |
| Szombathely | . | ⌣ | 2 | -4 | -6 | 4 | Kiskunhalas | . | ⌣ | 4 | -10 | -11 | - |
| Lentl | - | | - | - | - | - | Kunszentmiklós | - | | - | - | - | - |
| Nagykanizsa | . | ⌣ | 3 | -8 | -10 | 6 | Balassagyarmat | . | ⌣ | 4 | -9 | -10 | - |
| Zalaegerszeg | - | | - | - | - | - | Salgótarján | . | ⌣ | 2 | -9 | -11 | - |
| Farkasgyepű | - | | - | - | - | - | Eger | . | ⌣ | 2 | -8 | -11 | 7 |
| Keszthely | . | ⌣ | 3 | -5 | -7 | 7 | Gyöngyös | . | ⌣ | 3 | -9 | -12 | - |
| Mencshely | . | ⌣ | 1 | -5 | -8 | 7 | Kékestető | . | ⌣ | -1 | -3 | -5 | 7 |
| Pápa | . | ⌣ | 3 | -3 | -7 | 7 | Kompolt | - | | - | - | - | - |
| Sümeg | - | | - | - | - | - | Poroszló | - | | - | - | - | - |
| Veszprém | . | ⌣ | 1 | -5 | -9 | 8 | Jászberény | . | ⌣ | 3 | -9 | -10 | - |
| Zirc | - | | - | - | - | - | Karcag Tilalmas | - | | - | - | - | - |
| Homokszentgyörgy | - | | - | - | - | - | Szolnok | . | ⌣ | 2 | -9 | -11 | 8 |
| Kaposvár | . | ⌣ | 2 | -6 | -10 | 6 | Tiszaroff | - | | - | | - | - |
| Marcali | . | ⌣ | 5 | -5 | -7 | - | Túrkeve | . | ⌣ | 3 | -7 | -10 | 7 |
| Siófok | . | ⌣ | 2 | -5 | -7 | 7 | Kistelek | . | V | 4 | -9 | -10 | - |
| Somogyszob | - | | - | - | - | - | Szeged | . | ⌣ | 2 | -10 | -13 | 7 |
| Bábolna | - | | - | - | - | - | Szentes | - | | - | - | - | - |
| Esztergom Kertváros | . | ⌣ | 4 | -6 | -9 | - | Borsodnádasd | - | | - | - | - | - |
| Komárom | - | | - | - | - | - | Füged | - | | - | - | - | - |
| Tata | - | | - | - | - | - | Hidasnémeti | - | | - | - | - | - |
| Kisapostag | - | | - | - | - | - | Jósvafő | - | | - | - | - | - |
| Martonvásár | - | | - | - | - | - | Miskolc | . | ⌣ | 0 | -6 | -8 | 7 |
| Mór | . | ⌣ | 1 | -6 | -7 | - | Sárospatak | . | ⌣ | 1 | -10 | -11 | 7 |
| Székesfehérvár | . | ⌣ | 3 | -5 | -9 | - | Szendrőlád | . | ⌣ | 1 | -11 | -11 | - |
| Iregszemcse | - | | - | - | - | - | Tokaj | . | ⌣ | 0 | -7 | -7 | - |
| Paks | . | ≡ | 3 | -12 | -13 | 8 | Kisvárda | . | ⌣ | 2 | -9 | -10 | 5 |
| Szekszárd | - | | - | - | - | - | Mátészalka | - | | - | - | - | - |
| Mohács | - | | - | - | - | - | Nagykor | . | ⌣ | 1 | -8 | -9 | 8 |
| Pécs | . | ⌣ | 3 | -4 | -8 | 8 | Pátyod | . | ⌣ | 4 | -9 | -10 | - |
| Pécs Árpádtető | . | ⌣ | 1 | -4 | -5 | - | Tiszabecs | . | ⌣ | 0 | -9 | -11 | - |
| Siklós | . | ⌣ | 4 | -6 | -9 | - | Vásárosnamény | . | ⌣ | 2 | -8 | -9 | - |
| Szigetvár | . | ⌣ | 4 | -9 | -9 | - | Záhony | - | | - | - | - | - |
| Bp. Lőrinc | . | ⌣ | 3 | -7 | -12 | 8 | Berettyóújfalu | - | | - | - | - | - |
| Bp. Met. Szolg | . | | 3 | -4 | - | 7 | Debrecen | . | ⌣ | 3 | -10 | -12 | 7 |
| Bp. Széchenyi-hegy | . | ⌣ | 1 | -4 | -6 | - | Hajdúdorog | - | | - | - | - | - |
| Cegléd | . | ⌣ | 3 | -9 | -11 | - | Hortobágy Halastó | . | ⌣ | 0 | -10 | -11 | - |
| Gödöllő | - | | - | - | - | - | Körösszakál | - | | - | - | - | - |
| Monor | - | | - | - | - | - | Polgár | - | | - | - | - | - |
| Nagykáta | - | | - | - | - | - | Békéscsaba | . | ⌣ | 2 | -10 | -13 | 8 |
| Szentendre | . | ⌣ | 3 | -8 | -9 | 7 | Mezőhegyes | . | V | 2 | -8 | -10 | - |
| Vác | - | | - | - | - | - | Szarvas | . | ⌣ | 3 | -8 | -12 | 8 |

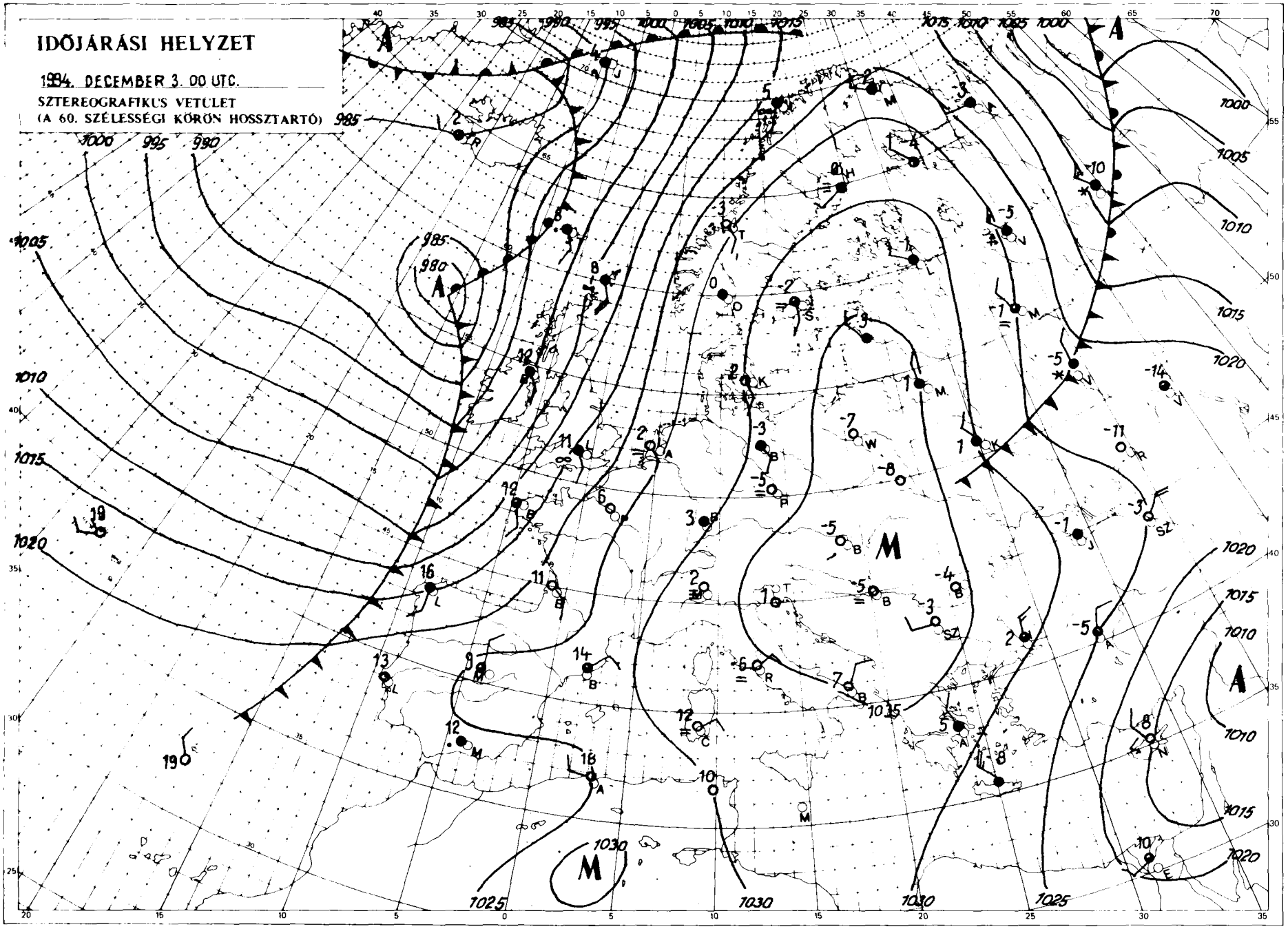


Kiadja az **ORSZÁGOS METEOROLÓGIAI SZOLGÁLAT**
Kiadásért felel: Dr. Mersich Iván, az Országos Meteorológiai Szolgálat elnöke
Készült az Országos Meteorológiai Szolgálat Nyomdájában, Budapest – Felelős vezető: Szinok István – Munkaszám: 34. 795.
Szerkesztésért felel: Dr. Dévényi Dezső az Időjárás Előrejelző Önálló Osztály vezetője
Készíti: az OMSZ Időjárás Előrejelző Önálló Osztálya – Szakmai felelős: Dr. Dévényi Dezső osztályvezető – Megjelenik naponként
Megrendelhető: 1024 Budapest, II., Kitaibel Pál utca 1. – Pénzügyi Osztály – Telefon: 212-5193

# IDŐJÁRÁSI NAPIJELENTÉS

ЕЖЕДНЕВНЫЙ МЕТЕОРОЛОГИЧЕСКИЙ БЮЛЛЕТЕНЬ • DAILY WEATHER REPORT
BULLETIN QUOTIDIEN DE TEMPS • TÄGLICHER WETTERBERICHT

107. évfolyam 338. szám + Budapest + 1994. december 4. vasárnap

## Az időjárási helyzet és a várható időjárás:

A Kelet-európai síkságtól Közép-Európán át egészen a Földközi-tenger vidékéig nagy méretű anticiklon található. Területén általában kevés a felhő, csapadékról nem érkezik jelentés. A hőmérséklet csúcsértéke Európa középső részein -3 és +2 fok között alakul, de északkeleten napközben is csak -3, -8 fokot mutatnak a hőmérők. Ugyanakkor Nyugat-Európa, a Brit-szigetek valamint Skandinávia időjárását időjárási frontok teszik változékonnyá. Gyakran felhős az ég, szeles az idő. A Benelux államok, Anglia és Franciaország északi vidékén többfelé esik az eső, záporeső. A következő 36 órában nyugat felől egyre nedvesebb légtömegek érik el a Kárpát-medencét, holnap elszórtan kisebb eső, ónos eső várható.

Magyarországon szombaton az ország nagy részén a változóan felhős ég mellett általában 4-7 órán át sütött a nap, csapadék nem hullott. Északnyugaton azonban néhol tartósan megmaradt a köd. A legmagasabb nappali hőmérséklet a felhős, tartósan ködös helyeken +1, -3, másutt +2 és +7 fok között alakult. Az esti órától egyre párásabb volt a levegő, többfelé zuzmarás köd képződött. A legalacsonyabb éjszakai hőmérséklet vasárnap általában -4, -10 fok között volt. Délelőtt az ország nagy részén kevés volt a felhő, de északkeleten és nyugaton sokfelé tartósan megmaradt a köd. A hőmérséklet 11 órára +2 és -6 fokig emelkedett.

Ma 12 órakor Budapesten a hőmérséklet 1 fok volt, a tengerszintre átszámított légnyomás 1031 hPa, gyengén süllyed.

**Várható időjárás hétfő estig:**
Eleinte változóan felhős, párás, ködös lesz az idő. Az esti órától nyugat felől megnövekszik a felhőzet és elszórtan kisebb eső, ónos eső is előfordul. Eleinte gyenge változó irányú, majd holnap mérsékelt délnyugati szél várható.

A legalacsonyabb éjszakai hőmérséklet általában -1 -6,
a legmagasabb nappali hőmérséklet hétfőn általában -1, +4 fok között alakul.

Kapitány Ervinné s. k.

**A hőmérséklet napi középértéke és eltérése a sokévi átlagtól (Budapest külterületén):**

| | | |
|---|---|---|
| 1994. december 3. | -3,1 °C | -4,4 °C |

**1871 óta ezen a napon Budapesten előfordult**

| | |
|---|---|
| legmagasabb hőmérséklet: | 17,3 °C (1872) |
| legalacsonyabb hőmérséklet: | -13,0 °C (1972) |

LEGMAGASABB HŐMÉRSÉKLET

19 94.12.03

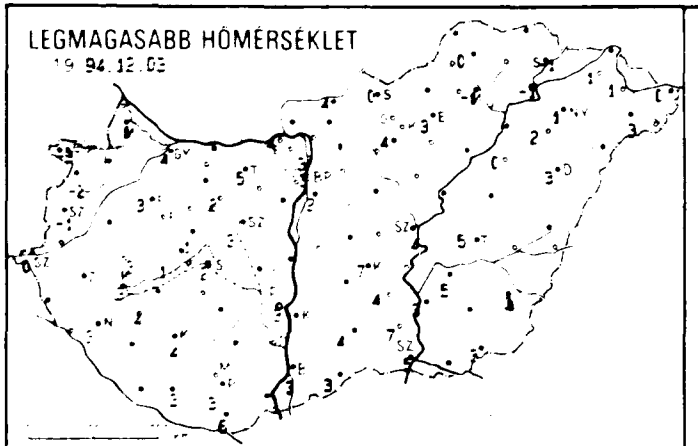

LEGALACSONYABB HŐMÉRSÉKLET

19 94.12.04

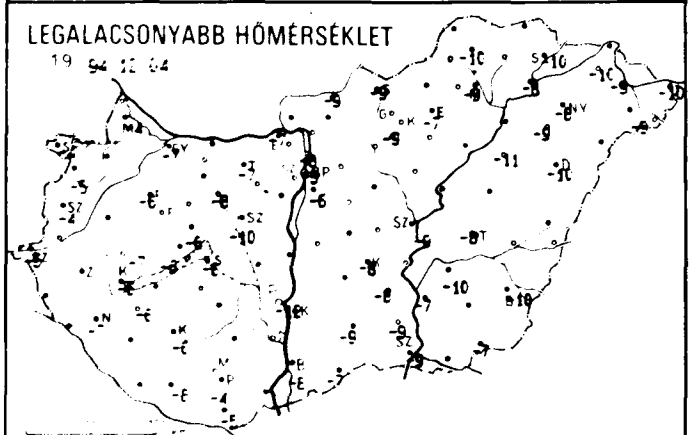

24 órás CSAPADÉKELOSZLÁS

1994.12.03. 7[illegible] -tól 94.12.04 7[illegible] -ig

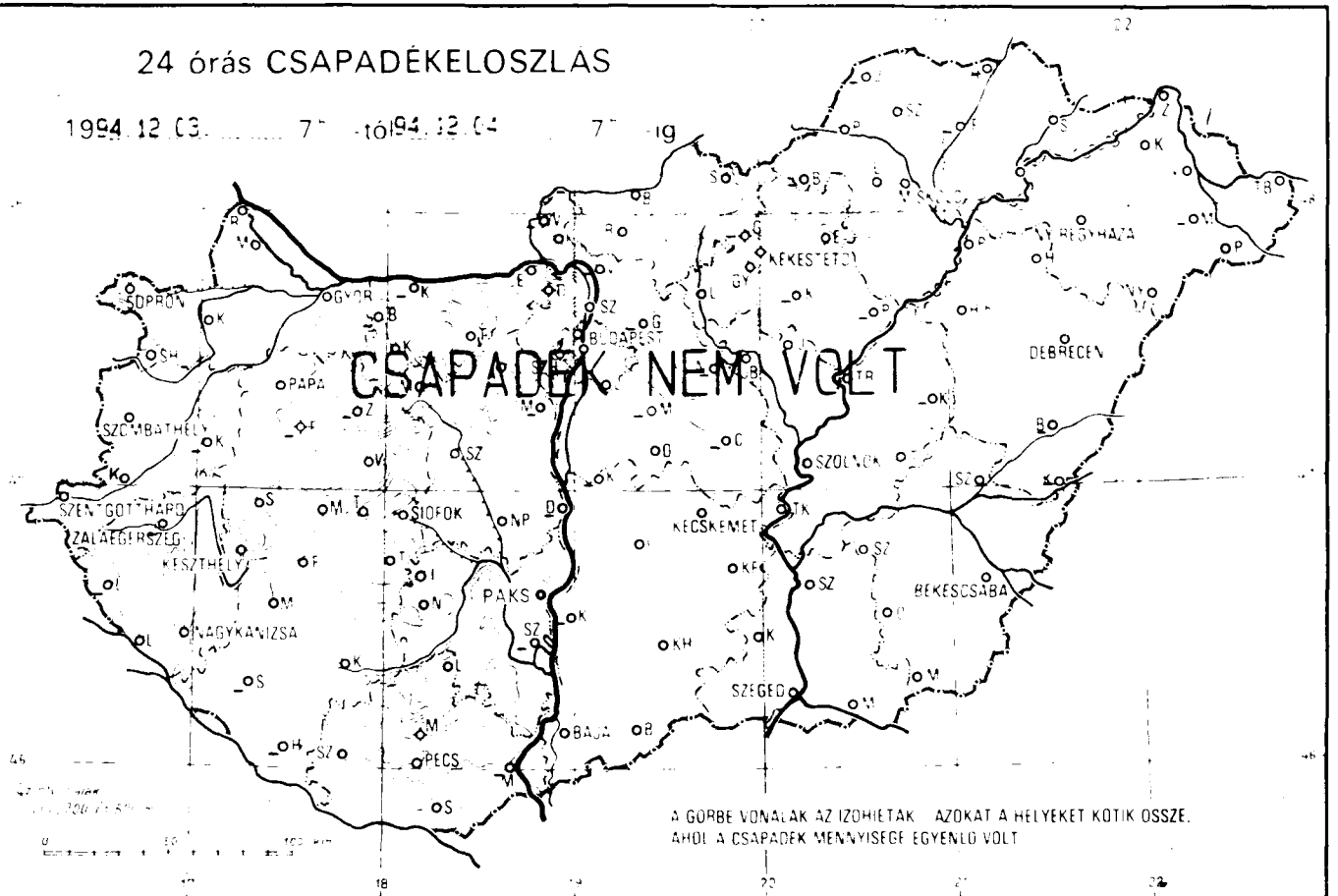


RADIÁCIÓS MINIMUM

19 94.12.04

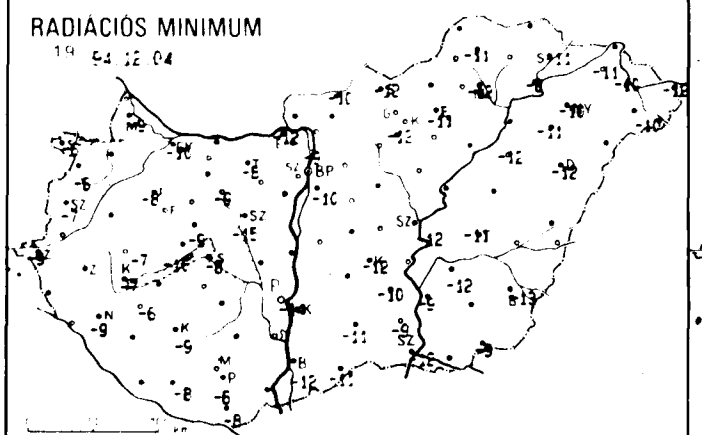

NAPFÉNYTARTAM

19 94.12.03.

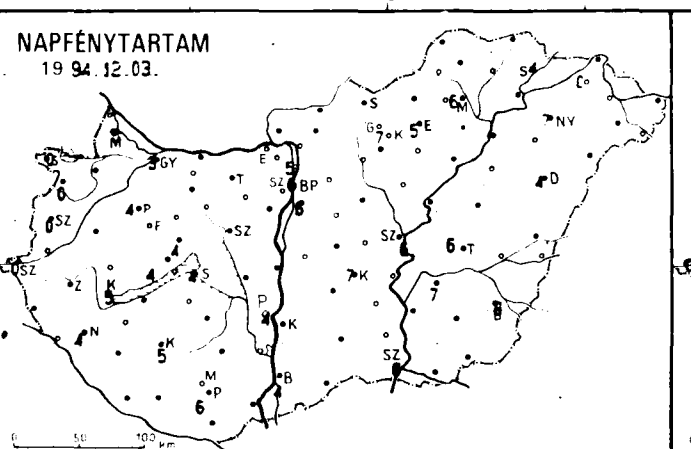

HŐVASTAGSÁG (CM

19 94.12.04. 07h

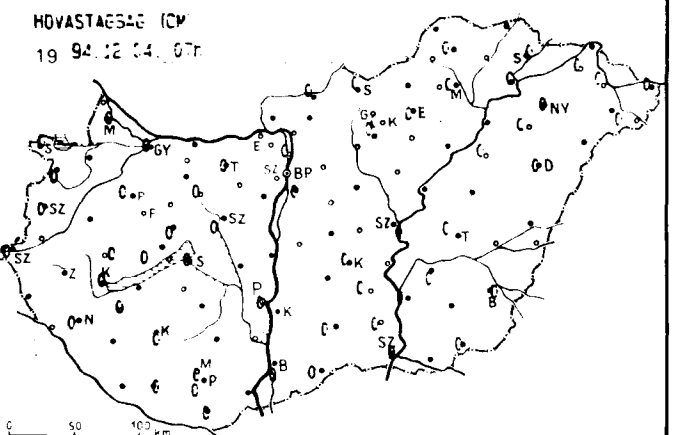

| 19 ___ 94.12.04. 07h-ig az utolsó 24 óra adatai | | | | | | |
|---|---|---|---|---|---|---|
| állomás | csapadék (mm) | | max. hőmérséklet | min. hőmérséklet | rad. min. | Előző nap napos órái |
| Győr | . | V | 4 | -7 | -10 | 3 |
| Mosonmagyaróvár | . | = | 1 | -4 | -9 | 5 |
| Sopron | . | ≡ | -3 | -4 | -6 | 0 |
| Sopronhorpács | . | | -2 | -5 | -6 | 0 |
| Káld | - | | - | - | - | - |
| Szentgotthárd | . | ⌣ | 0 | -5 | -9 | 0 |
| Szombathely | . | ≡ | -1 | -4 | -7 | 0 |
| Lenti | - | | - | - | - | - |
| Nagykanizsa | . | V | 3 | -7 | -9 | 4 |
| Zalaegerszeg | - | | - | - | - | - |
| Farkasgyepű | - | | - | - | - | - |
| Keszthely | . | V | 3 | -6 | -7 | 5 |
| Mencshely | . | ⌣ | 1 | -6 | -10 | 4 |
| Pápa | . | ≡ | 3 | -6 | -8 | 4 |
| Sümeg | . | ≡ | 3 | -7 | -7 | - |
| Veszprém | . | ⌣ | 1 | -6 | -9 | 4 |
| Zirc | . | | . | . | . | . |
| Homokszentgyörgy | - | | - | - | - | - |
| Kaposvár | . | ⌣ | 4 | -6 | -9 | 5 |
| Marcali | . | ⌣ | 4 | -6 | -6 | - |
| Siófok | . | ⌣ | 2 | -6 | -8 | 4 |
| Somogyszob | . | | . | . | . | . |
| Bábolna | - | | - | - | - | - |
| Esztergom Kertváros | . | ⌣ | 4 | -7 | -12 | - |
| Komárom | . | | . | . | . | . |
| Tata | . | V | 5 | -7 | -8 | . |
| Kisapostag | - | | - | - | - | - |
| Martonvásár | - | | - | - | - | - |
| Mór | . | ⌣ | 2 | -8 | -9 | - |
| Székesfehérvár | . | ⌣ | 3 | -10 | -15 | - |
| Iregszemcse | . | | - | - | - | - |
| Paks | . | ≡ | 3 | -12 | -14 | 4 |
| Szekszárd | - | | - | - | - | - |
| Mohács | - | | - | - | - | - |
| Pécs | . | | 3 | -4 | -6 | 6 |
| Pécs Árpádtető | . | ⌣ | 2 | -2 | -4 | - |
| Siklós | . | ⌣ | 6 | -5 | -8 | - |
| Szigetvár | . | ⌣ | 3 | -8 | -8 | - |
| Bp. Lőrinc | . | ⌣ | 2 | -6 | -10 | 6 |
| Bp. Met. Szolg. | . | = | 3 | -5 | - | 6 |
| Bp. Széchenyi-hegy | . | = | 1 | -5 | -11 | - |
| Cegléd | - | | - | - | - | - |
| Gödöllő | - | | - | - | - | - |
| Monor | - | | - | - | - | - |
| Nagykáta | - | | - | - | - | - |
| Szentendre | . | ⌣ | 3 | -8 | -9 | 5 |
| Vác | - | | - | - | - | - |

| 19 ___ 94.12.04. 07h-ig az utolsó 24 óra adatai | | | | | | |
|---|---|---|---|---|---|---|
| állomás | csapadék (mm) | | max. hőmérséklet | min. hőmérséklet | rad. min. | Előző nap napos órái |
| Vámosmikola | . | | - | - | - | - |
| Baja | . | ⌣ | 3 | -8 | -12 | 4 |
| Bácsalmás | . | ⌣ | 3 | -7 | -11 | - |
| Kalocsa-Öregcsertő | - | | - | - | - | - |
| Kecskemét | . | ⌣ | 7 | -8 | -12 | 7 |
| Kiskunfélegyháza | . | ⌣ | 4 | -8 | -10 | - |
| Kiskunhalas | . | ⌣ | 4 | -9 | -11 | - |
| Kunszentmiklós | - | | - | - | - | - |
| Balassagyarmat | . | ⌣ | 4 | -9 | -10 | - |
| Salgótarján | . | ⌣ | 0 | -9 | -12 | - |
| Eger | . | ⌣ | 3 | -7 | -11 | 5 |
| Gyöngyös | . | ⌣ | 4 | -9 | -12 | - |
| Kékestető | . | | 5 | -3 | -4 | 7 |
| Kompolt | - | | - | - | - | - |
| Poroszló | - | | - | - | - | - |
| Jászberény | - | | - | - | - | - |
| Karcag Tilalmas | - | | - | - | - | - |
| Szolnok | . | ⌣ | 4 | -9 | -12 | 6 |
| Tiszaroff | - | | - | - | - | - |
| Túrkeve | . | ⌣ | 5 | -8 | -11 | 6 |
| Kistelek | . | ⌣ | 7 | -9 | -9 | - |
| Szeged | . | ⌣ | 5 | -9 | -12 | 6 |
| Szentes | . | ⌣ | 3 | -7 | -9 | - |
| Borsodnádasd | - | | - | - | - | - |
| Fügöd | - | | - | - | - | - |
| Hidasnémeti | - | | - | - | - | - |
| Jósvafő | - | | - | - | - | - |
| Miskolc | . | V | -1 | -9 | -12 | 6 |
| Sárospatak | . | = | -1 | -10 | -11 | 4 |
| Szendrőlád | . | V | 0 | -10 | -11 | - |
| Tokaj | . | ⌣ | -1 | -8 | -8 | - |
| Kisvárda | . | ⌣ | 1 | -10 | -11 | 0 |
| Mátészalka | - | | - | - | - | - |
| Napkor | . | ⌣ | 1 | -8 | -10 | 7 |
| Pátyod | . | ⌣ | 3 | -9 | -10 | - |
| Tiszabecs | . | ⌣ | 0 | -10 | -12 | - |
| Vásárosnamény | . | ⌣ | 1 | -9 | -10 | - |
| Záhony | - | | - | - | - | - |
| Berettyóújfalu | - | | - | - | - | - |
| Debrecen | . | ⌣ | 3 | -10 | -12 | 4 |
| Hajdúdorog | . | ⌣ | 2 | -9 | -11 | - |
| Hortobágy Halastó | . | ⌣ | 0 | -11 | -12 | - |
| Körösszakál | - | | - | - | - | - |
| Polgár | - | | - | - | - | - |
| Békéscsaba | . | ⌣ | 3 | -10 | -13 | 8 |
| Mezőhegyes | . | V | 3 | -7 | -9 | - |
| Szarvas | . | ⌣ | 5 | -10 | -12 | 7 |

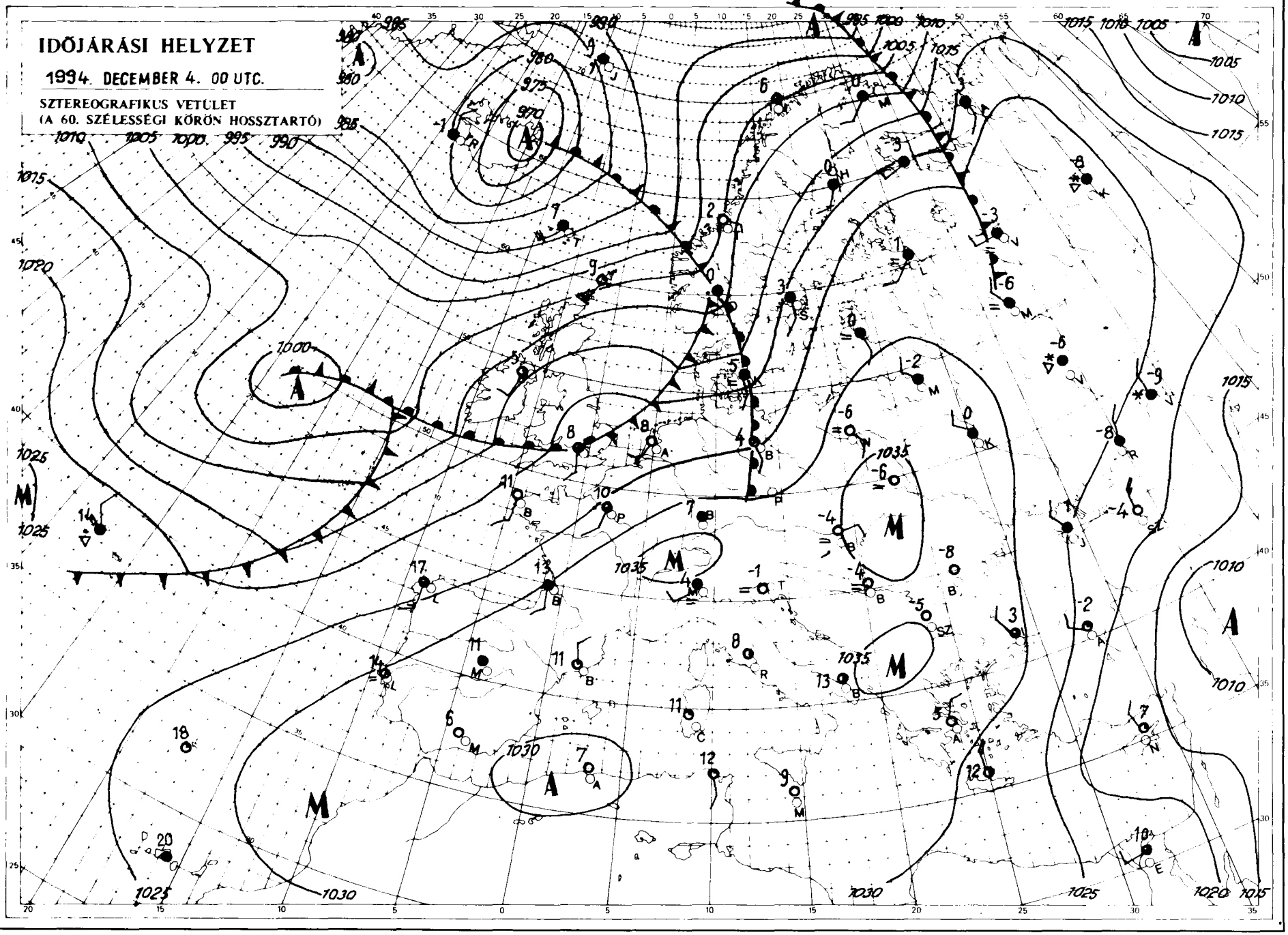


Kiadja az **ORSZÁGOS METEOROLÓGIAI SZOLGÁLAT**

Készült az Országos Meteorológiai Szolgálat Nyomdájában, Budapest — Felelős vezető: Szinok István — Munkaszám: **94. 796.**

Kiadásért felel: Dr. Mersich Iván, az Országos Meteorológiai Szolgálat elnöke

Szerkesztésért felel: Dr. Dévényi Dezső az Időjárás Előrejelző Önálló Osztály vezetője

Készíti: az OMSZ Időjárás Előrejelző Önálló Osztálya — Szakmai felelős: Dr. Dévényi Dezső osztályvezető — Megjelenik naponként

Megrendelhető: 1024 Budapest, II., Kitaibel Pál utca 1. — Pénzügyi Osztály — Telefon: 212-5193

# IDŐJÁRÁSI NAPIJELENTÉS

ЕЖЕДНЕВНЫЙ МЕТЕОРОЛОГИЧЕСКИЙ БЮЛЛЕТЕНЬ • DAILY WEATHER REPORT
BULLETIN QUOTIDIEN DE TEMPS • TÄGLICHER WETTERBERICHT

107. évfolyam 339. szám + Budapest + 1994. december 5. hétfő

## Az időjárási helyzet és a várható időjárás:

Északnyugat-Európa felett több középpontú ciklonrendszer található. Emiatt kontinensünk nyugati, északi valamint középső vidékein is meglehetősen változékony, gyakran borult, sokfelé csapadékos idő van. Általában eső, záporeső hull, de főleg Közép- illetve Északkelet-Európában ónoseső, havaseső, hózápor is előfordul. Ugyanakkor a szárazföld déli, délkeleti területein leszálló légmozgás alakítja az időjárást, ezért többnyire kevés a felhő, számottevő csapadékot nem jelentenek. A következő 36 órában a Kárpát-medencét is érintik a nyugat felől érkező légköri frontok, így változékony időre kell számítanunk.

Magyarországon vasárnap eleinte változóan felhős, párás, nyugaton és északkeleten több helyen ködös idő volt, helyenként zúzmarával. A késő délutáni óráktól nyugat felől erősen megnövekedett a felhőzet és több helyről jelentettek csapadékot. Eső, ónoseső, havaseső egyaránt előfordult. Ma (hétfő) reggel 7 óráig lehullott csapadék mennyisége csapadéknyom és 3 mm között volt. A legmagasabb nappali hőmérséklet általában -4 és +5 fok között alakult. Ma hajnalra többnyire +1 és -7 fok közé csökkent a hőmérséklet. Délelőtt jobbára erősen felhős, sokfelé párás, helyenként ködös idő volt. A hőmérséklet 11 órára -1 és +4 fokig emelkedett.

Ma 12 órakor Budapesten a hőmérséklet 2 fok volt, a tengerszintre átszámított légnyomás 1026 hPa, gyengén süllyed.

**Várható időjárás kedd estig:**

Többnyire erősen felhős lesz az ég és sok helyütt várható eső, ónoseső, holnap néhol záporeső. Többfelé párás lesz a levegő, ködfoltokra is számítani kell. Eleinte néhol élénk délnyugati, kedd délutántól időnként erős északnyugati szél várható.
A legalacsonyabb éjszakai hőmérséklet általában -2 és +3,
a legmagasabb nappali hőmérséklet kedden többnyire 3 és 8 fok között, a tartósan ködös részeken 0 fok közelében valószínű.

**Távolabbi kilátások szerdától–szombatig**

Eleinte több-kevesebb napsütés várható. Számottevő csapadék nem valószínű, majd a többször megnövekvő felhőzetből szórványosan számítani kell esőre, néhol esetleg ónosesőre, helyenként zápor is előfordul. Ködfoltok is várhatók.
A legalacsonyabb éjszakai hőmérséklet eleinte +2, -3, később 0 és +5,
a legmagasabb nappali hőmérséklet többnyire 2 és 7 fok között valószínű.
Jelentős mennyiségű (legalább napi 5 mm) csapadék az ország területének 10 százalékán várható.

Jenki Szilvia s. k.

**A hőmérséklet napi középértéke és eltérése a sokévi átlagtól (Budapest külterületén):**

| | | |
|---|---|---|
| 1994. december 4. | -1,6°C | -1,9°C |

**1871 óta ezen a napon Budapesten előfordult**

| | |
|---|---|
| legmagasabb hőmérséklet: | 16,2°C (1876) |
| legalacsonyabb hőmérséklet: | -15,3°C (1882) |

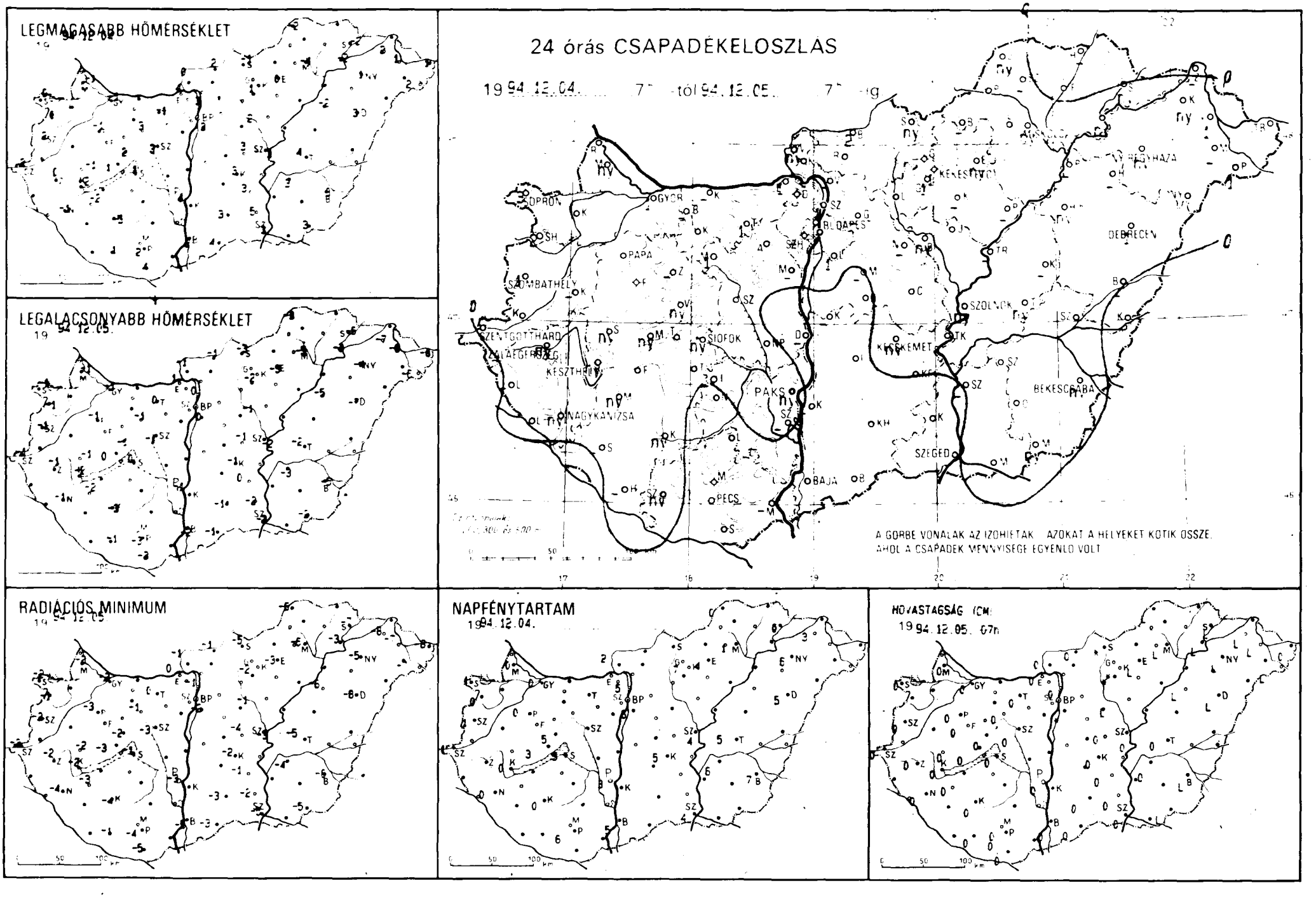
LEGMAGASABB HŐMÉRSÉKLET
LEGALACSONYABB HŐMÉRSÉKLET
24 órás CSAPADÉKELOSZLÁS
19 94.12.04. 7h -tól 94.12.05. 7h -ig
A GÖRBE VONALAK AZ IZOHIETAK. AZOKAT A HELYEKET KÖTIK ÖSSZE, AHOL A CSAPADÉK MENNYISÉGE EGYENLŐ VOLT
RADIÁCIÓS MINIMUM
NAPFÉNYTARTAM
19 94.12.04.
HÓVASTAGSÁG (CM)
19 94.12.05. 07h

| 19 94.12.05. 07h-ig az utolsó 24 óra adatai | | | | | | | 19 94.12.05. 07h-ig az utolsó 24 óra adatai | | | | | | |
|---|---|---|---|---|---|---|---|---|---|---|---|---|---|
| állomás | csapadék (mm) | | max. hő-mér-séklet | min. hő-mér-séklet | rad. min. | Előző nap napos órái | állomás | csapadék (mm) | | max. hő-mér-séklet | min. hő-mér-séklet | rad. min. | Előző nap napos órái |
| Győr | 1 | | -1 | -1 | -2 | 0 | Vámosmikola | ny | | 0 | -1 | -1 | 2 |
| Mosonmagyaróvár | ny | | -1 | -1 | -2 | 0 | Baja | . | | 3 | -2 | -5 | 5 |
| Sopron | 3 | | 0 | -1 | -2 | 1 | Bácsalmás | . | | 4 | -1 | -3 | - |
| Sopronhorpács | 2 | | 0 | -1 | -1 | 0 | Kalocsa-Öregcsertő | - | | - | - | - | - |
| Káld | - | | - | - | - | - | Kecskemét | ny | | 3 | -1 | -2 | 5 |
| Szentgotthárd | . | | 2 | -1 | -3 | 1 | Kiskunfélegyháza | . | | 3 | 0 | -1 | - |
| Szombathely | 1 | | 2 | -1 | -2 | 1 | Kiskunhalas | . | | 3 | -1 | -3 | - |
| Lentl | - | | - | - | - | - | Kunszentmiklós | - | | - | - | - | - |
| Nagykanizsa | ny | | -1 | -1 | -4 | 0 | Balassagyarmat | 2 | | 2 | -1 | -1 | - |
| Zalaegerszeg | ny | | 0 | -1 | -2 | - | Salgótarján | ny | | -1 | -3 | -5 | - |
| Farkasgyepű | . | | 3 | 1 | 1 | - | Eger | ny | | 0 | -3 | -3 | 4 |
| Keszthely | ny | | -2 | -2 | -2 | 0 | Gyöngyös | 1 | | 1 | -2 | -2 | - |
| Mencshely | ny | | 1 | 0 | -3 | 3 | Kékestető | 1 | | 5 | -1 | -2 | 7 |
| Pápa | . | | -1 | -1 | -3 | 0 | Kompolt | - | | - | - | - | - |
| Sümeg | ny | | -1 | -1 | -2 | - | Poroszló | - | | - | - | - | - |
| Veszprém | ny | | 2 | -1 | -2 | 5 | Jászberény | ny | | 2 | -1 | -1 | - |
| Zirc | - | | - | - | - | - | Karcag Tilalmas | - | | - | - | - | - |
| Homokszentgyörgy | - | | - | - | - | - | Szolnok | ny | | 3 | -2 | -3 | 4 |
| Kaposvár | ny | | -3 | -3 | -4 | 0 | Tiszaroff | - | | - | - | - | - |
| Marcali | ny | | -2 | -2 | -3 | - | Túrkeve | ny | | 4 | -2 | -5 | 5 |
| Siófok | ny | | 1 | 0 | -1 | 3 | Kistelek | . | | 5 | -2 | -2 | - |
| Somogyszob | - | | - | - | - | - | Szeged | . | | 3 | -3 | -5 | 4 |
| Bábolna | - | | - | - | - | - | Szentes | - | | - | - | - | - |
| Esztergom Kertváros | 1 | | 4 | 1 | 0 | - | Borsodnádasd | - | | - | - | - | - |
| Komárom | - | | - | - | - | - | Füged | - | | - | - | - | - |
| Tata | 1 | | -1 | 0 | 0 | - | Hidasnémeti | - | | - | - | - | - |
| Kisapostag | - | | - | - | - | - | Jósvafő | ny | | -2 | -3 | -6 | 0 |
| Martonvásár | - | | - | - | - | - | Miskolc | ny | | -4 | -5 | -6 | 1 |
| Mór | 1 | | 3 | -1 | -1 | - | Sárospatak | ny | | -2 | -6 | -7 | 0 |
| Székesfehérvár | . | | 3 | -1 | -3 | - | Szendrőlád | - | | - | - | - | - |
| Iregszemcse | - | | - | - | - | - | Tokaj | ny | | -2 | -3 | -3 | - |
| Paks | ny | | 4 | -1 | -3 | 3 | Kisvárda | ny | | 2 | -7 | -8 | 3 |
| Szekszárd | - | | - | - | - | - | Mátészalka | - | | - | - | - | - |
| Mohács | - | | - | - | - | - | Napkor | ny | | 1 | -4 | -5 | 6 |
| Pécs | . | | 2 | -3 | -4 | 6 | Pátyod | 1 | | 2 | -6 | -7 | - |
| Pécs Árpádtető | . | | 2 | -1 | -2 | - | Tiszabecs | . | | 1 | -6 | -8 | - |
| Siklós | . | | 4 | -3 | -5 | - | Vásárosnamény | 1 | | 1 | -6 | -7 | - |
| Szigetvár | ny | | 1 | -1 | -1 | - | Záhony | - | | - | - | - | - |
| Bp. Lőrinc | 1 | | 3 | 0 | -2 | 6 | Berettyóújfalu | - | | - | - | - | - |
| Bp. Met. Szolg. | - | | - | - | - | - | Debrecen | 1 | | 3 | -7 | -8 | 5 |
| Bp. Széchenyi-hegy | - | | - | - | - | - | Hajdúdorog | - | | - | - | - | - |
| Cegléd | . | | 3 | -1 | -4 | - | Hortobágy Halastó | ny | | -2 | -5 | -6 | - |
| Gödöllő | - | | - | - | - | - | Körösszakál | - | | - | - | - | - |
| Monor | - | | - | - | - | - | Polgár | - | | - | - | - | - |
| Nagykáta | - | | - | - | - | - | Békéscsaba | ny | | 3 | -5 | -8 | 7 |
| Szentendre | 1 | | 3 | 0 | -1 | 5 | Mezőhegyes | ny | | 3 | -2 | -5 | - |
| Vác | - | | - | - | - | - | Szarvas | . | | 3 | -3 | -4 | 6 |

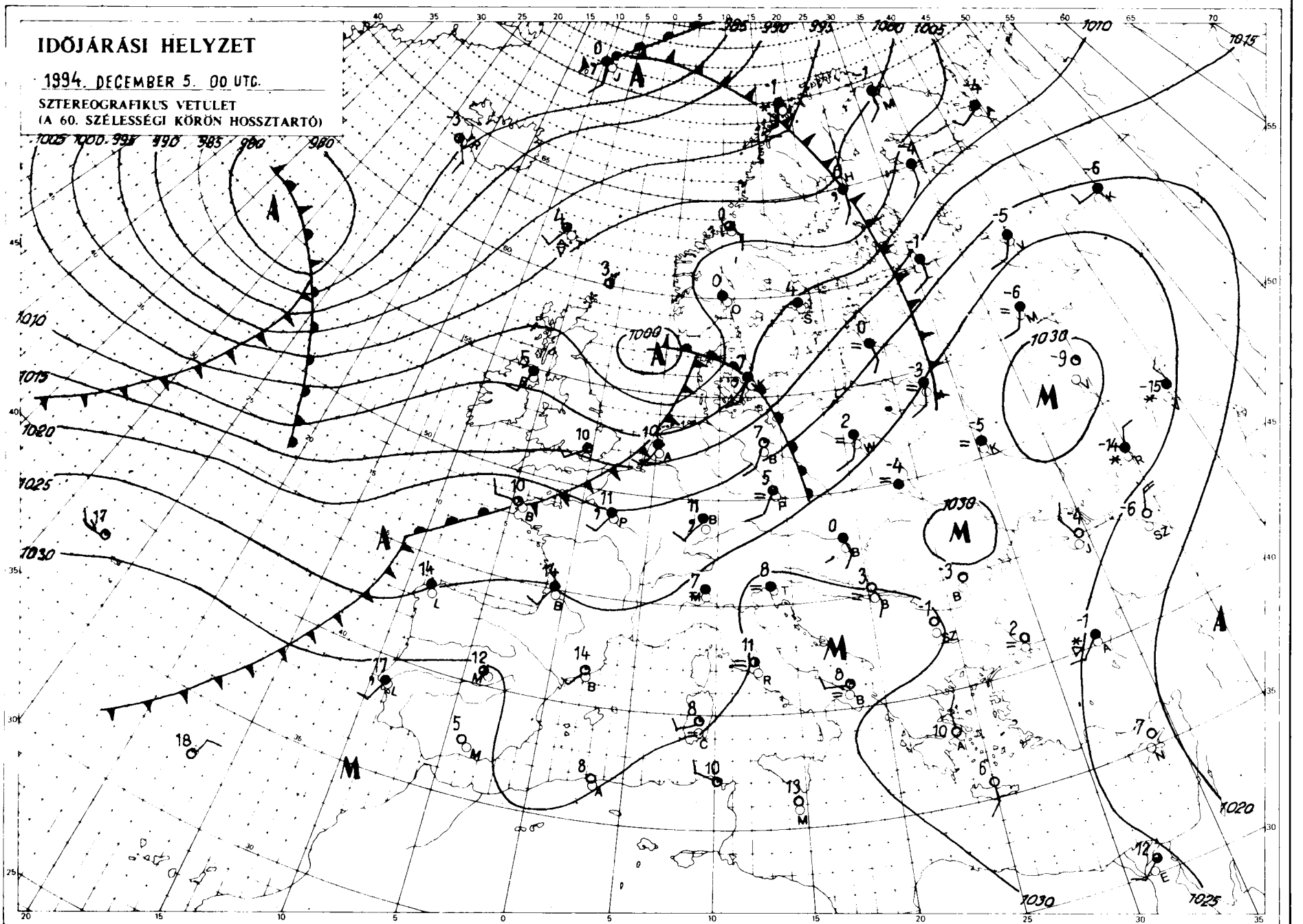


Kiadja az **ORSZÁGOS METEOROLÓGIAI SZOLGÁLAT**
Kiadásért felel: Dr. Mersich Iván, az Országos Meteorológiai Szolgálat elnöke
Készült az Országos Meteorológiai Szolgálat Nyomdájában, Budapest – Felelős vezető: Szinok István – Munkaszám: 94.797.
Szerkesztésért felel: Dr. Dévényi Dezső az Időjárás Előrejelző Önálló Osztály vezetője
Készíti: az OMSZ Időjárás Előrejelző Önálló Osztálya – Szakmai felelős: Dr. Dévényi Dezső osztályvezető – Megjelenik naponként
Megrendelhető: 1024 Budapest, II., Kitaibel Pál utca 1. – Pénzügyi Osztály – Telefon: 212-5193

# IDŐJÁRÁSI NAPIJELENTÉS

ЕЖЕДНЕВНЫЙ МЕТЕОРОЛОГИЧЕСКИЙ БЮЛЛЕТЕНЬ • DAILY WEATHER REPORT
BULLETIN QUOTIDIEN DE TEMPS • TÄGLICHER WETTERBERICHT

107. évfolyam 340. szám + Budapest + 1994. december 6. kedd

## Az időjárási helyzet és a várható időjárás:

Kontinensünkön a 40. szélességi körtől északra gyors mozgású frontok teszik változatossá az időjárást. Így gyakran beborul az ég, többfelé alakul ki kisebb eső, zápor, a Kelet-európai síkságon pedig szórványosan havazik. Csendes, nyugodt időjárás csupán szárazföldünk délnyugati, déli tájain figyelhető meg. Itt több órára is kisüt a nap, csapadék nem hullik, a hőmérsékleti maximum többnyire 16, 21 fok közötti változik. Ugyanakkor a Skandináv-félsziget és Kelet-Európa nagy részén napközben is fagypont alatt marad a hőmérséklet. A Kárpát-medence fölött a következő 24 órában egy hidegfront vonul át, hatására felszakadozik a felhőzet, és egyre többfelé megszűnik a köd.

Magyarországon hétfőn többnyire felhős volt az ég, csak kevés helyen sütött ki a nap. Délután és éjszaka sokfelé alakult ki eső, néhol ónoseső, északkeleten pedig havazott is. A reggel 7 óráig lehullott csapadék mennyisége csapadéknyom és 6 mm között változott. A legmagasabb nappali hőmérséklet nyugaton és délen 5, 10, északon, északkeleten -1, +4 fok között változott. Hajnalra többnyire +2, -4 fok közé hűlt le a levegő. Kedden délelőtt többnyire felhős, párás, sokfelé ködös volt az idő, helyenként gyenge eső is kialakult. A hőmérséklet 11 órára -2, +8 fokig emelkedett.

Ma 12 órakor Budapesten a hőmérséklet 1 fok volt, a tengerszintre átszámított légnyomás 1027 hPa, alig változik.

**Várható időjárás szerda estig:**

Eleinte jobbára felhős, párás, többfelé ködös idő várható, szórványosan kisebb esővel. Szerdára általában felszakadozik a felhőzet, megszűnik a köd, néhány órára kisüt a nap. Délnyugaton és északkeleten azonban helyenként tartósan megmaradhat a köd. A szél átmenetileg északnyugatira fordul, többfelé megélénkül, helyenként megerősödik.
A legalacsonyabb éjszakai hőmérséklet általában +1, -4 fok között várható.
A legmagasabb nappali hőmérséklet szerdán többnyire 3, 8 fok között alakul, csak a néhány tartósan ködös helyen marad 0 fok körül.

Varga László s. k.

**A hőmérséklet napi középértéke és eltérése a sokévi átlagtól (Budapest külterületén):**

| | | |
|---|---|---|
| 1994. december 5. | 1,3 °C | +0,9 °C |

**1871 óta ezen a napon Budapesten előfordult**

| | |
|---|---|
| legmagasabb hőmérséklet: | 14,3 °C (1915) |
| legalacsonyabb hőmérséklet: | -16,3 °C (1925) |

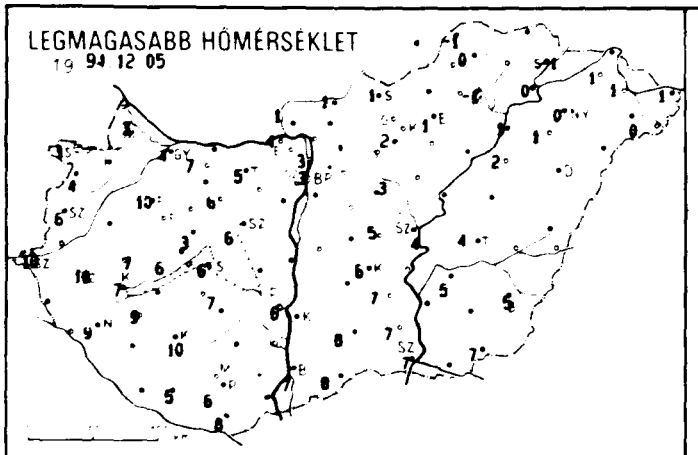
LEGMAGASABB HŐMÉRSÉKLET
19 94 12 05

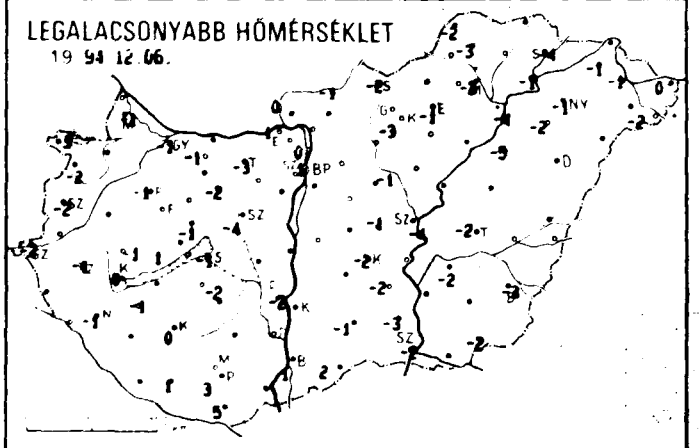
LEGALACSONYABB HŐMÉRSÉKLET
19 94 12.06.

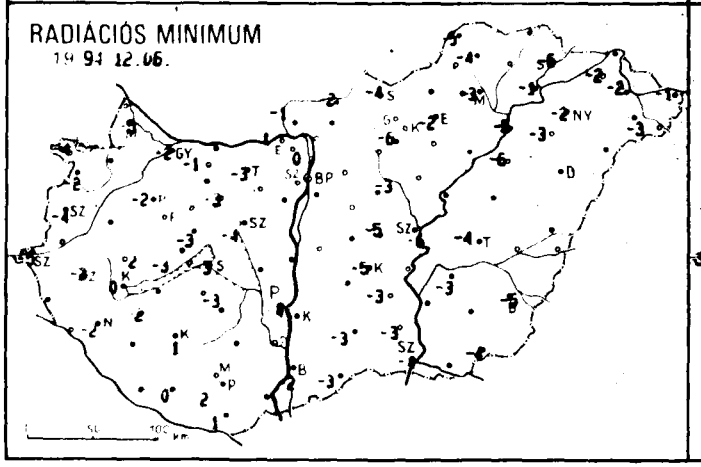
RADIÁCIÓS MINIMUM
19 94 12.06.

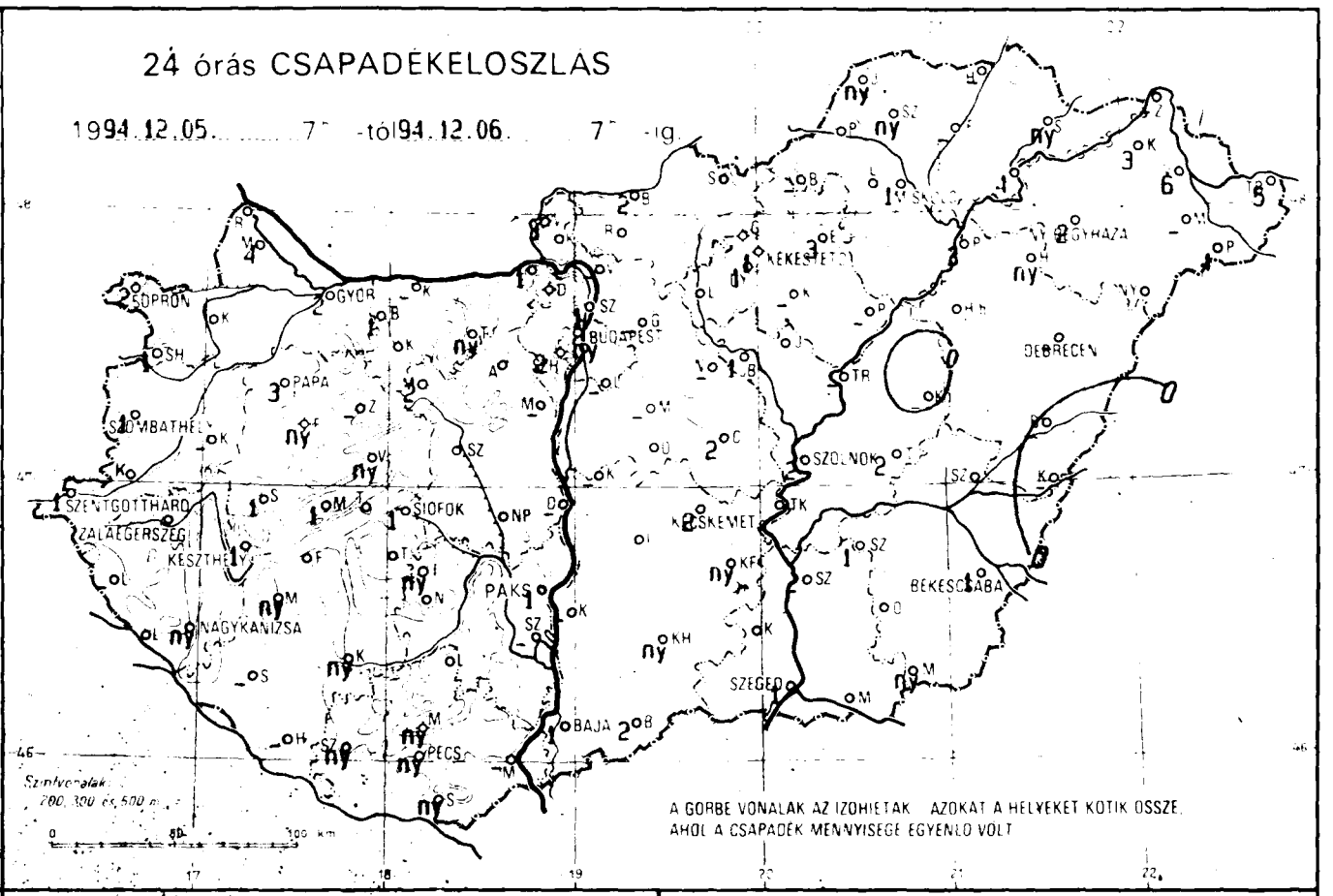
24 órás CSAPADÉKELOSZLÁS
1994.12.05. 7 -tól 94.12.06. 7 -ig.
SOPRON
GYŐR
BUDAPEST
DEBRECEN
PAPA
SZOMBATHELY
SZOLNOK
SZENTGOTTHÁRD
ZALAEGERSZEG
KESZTHELY
SIÓFOK
KECSKEMÉT
BÉKÉSCSABA
PAKS
NAGYKANIZSA
SZEGED
BAJA
PÉCS
A GÖRBE VONALAK AZ IZOHIETÁK AZOKAT A HELYEKET KÖTIK ÖSSZE, AHOL A CSAPADÉK MENNYISÉGE EGYENLŐ VOLT

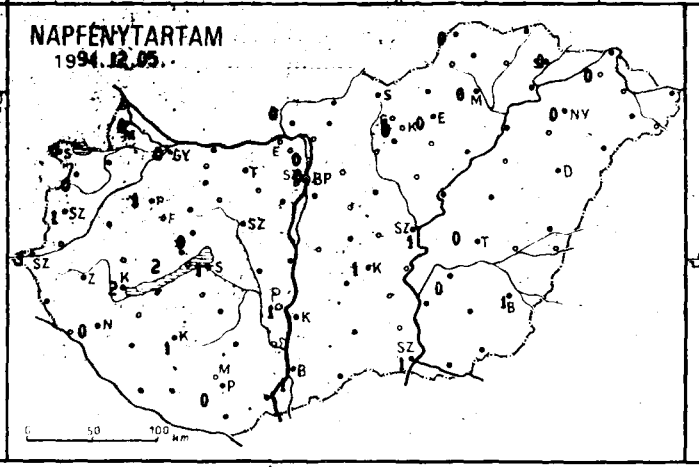
NAPFÉNYTARTAM
1994.12.05.

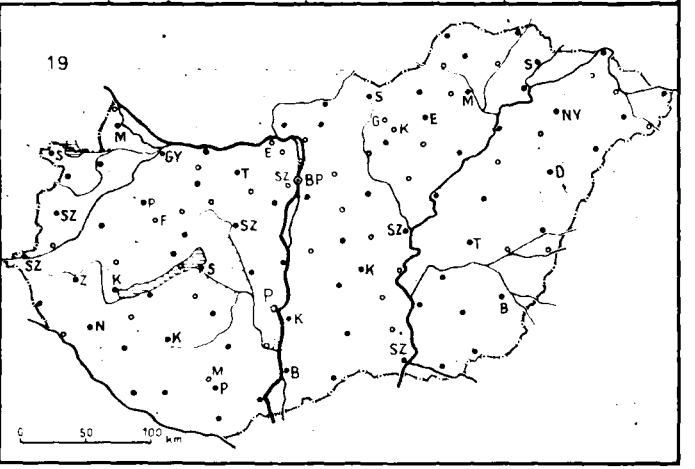
19

| 19 94.12.06. 07h-ig az utolsó 24 óra adatai | | | | | | | 19 94.12.06. 07h-ig az utolsó 24 óra adatai | | | | | | |
|---|---|---|---|---|---|---|---|---|---|---|---|---|---|
| állomás | csapadék (mm) | | max. hő-mér-séklet | min. hő-mér-séklet | rad. min. | Előző nap napos órál | állomás | csapadék (mm) | | max. hő-mér-séklet | min. hő-mér-séklet | rad. min. | Előző nap napos órál |
| Győr | 2 | · ∨ | 4 | -1 | -2 | 0 | Vámosmikola | 3 | · ≡ | 1 | 0 | -1 | 0 |
| Mosonmagyaróvár | 4 | · ≡ | 3 | -1 | -5 | 0 | Baja | 1 | · ≡ | 7 | 1 | -2 | 1 |
| Sopron | 2 | · ≡ | 1 | -3 | -4 | 0 | Bácsalmás | 2 | · ≡ | 8 | 2 | -3 | - |
| Sopronhorpács | 1 | · ⎽ | 4 | -2 | -2 | 0 | Kalocsa-Öregcsertő | - | | - | - | - | - |
| Káld | - | | - | - | - | - | Kecskemét | 2 | · ≡ | 6 | -2 | -5 | 1 |
| Szentgotthárd | 1 | · ≡ | 10 | -2 | -5 | 3 | Kiskunfélegyháza | ny | · ≡ | 7 | -2 | -3 | - |
| Szombathely | 1 | · ≡ | 6 | -2 | -4 | 1 | Kiskunhalas | ny | · ≈ | 8 | -1 | -3 | - |
| Lenti | - | | - | - | - | - | Kunszentmiklós | - | | - | - | - | - |
| Nagykanizsa | ny | · ≡ | 9 | -1 | -2 | 0 | Balassagyarmat | 2 | · ≈ | 1 | -1 | -2 | - |
| Zalaegerszeg | . | | 10 | -1 | -2 | - | Salgótarján | . | ≡ | 1 | -2 | -4 | - |
| Farkasgyepű | ny | · ⎽ | 3 | -3 | -5 | - | Eger | 3 | · ≡ | 1 | -1 | -2 | 0 |
| Keszthely | 1 | · ≡ | 7 | 0 | 0 | 2 | Gyöngyös | 1 | · | 2 | -3 | -6 | - |
| Mencshely | 1 | · ≡ | 6 | 1 | -3 | 2 | Kékestető | 1 | · | 2 | -2 | -2 | 0 |
| Pápa | 3 | · ≡ | 10 | -1 | -2 | 1 | Kompolt | - | | - | - | - | - |
| Sümeg | 1 | · ≡ | 7 | -1 | -2 | - | Poroszló | - | | - | - | - | - |
| Veszprém | ny | · ≡ | 3 | -1 | -3 | 0 | Jászberény | 1 | · ≡ | 3 | -1 | -3 | - |
| Zirc | - | | - | - | - | - | Karcag Tilalmas | - | | - | - | - | - |
| Homokszentgyörgy | - | | - | - | - | - | Szolnok | 2 | · | 4 | -4 | -6 | 1 |
| Kaposvár | ny | · ≡ | 10 | 0 | -1 | 1 | Tiszaroff | - | | - | - | - | - |
| Marcali | ny | ' ≡ | 9 | -1 | -2 | - | Túrkeve | 2 | · ≡ | 4 | -2 | -4 | 0 |
| Siófok | 1 | · ≡ | 6 | -1 | -3 | 1 | Kistelek | . | ≡ | 7 | -3 | -3 | - |
| Somogyszob | - | | - | - | - | - | Szeged | 1 | · ≡ | 7 | -2 | -4 | 1 |
| Bábolna | 1 | ' ⎽ | 7 | -1 | -1 | - | Szentes | - | | - | - | - | - |
| Esztergom Kertváros | 1 | ' ≡ | 4 | 1 | 1 | - | Borsodnádasd | - | | - | - | - | - |
| Komárom | - | | - | - | - | - | Fügöd | - | | - | - | - | - |
| Tata | ny | ≡' | 5 | -3 | -3 | - | Hidasnémeti | - | | - | - | - | - |
| Kisapostag | - | | - | - | - | - | Jósvafő | ny | · ≡ | -1 | -2 | -5 | 0 |
| Martonvásár | - | | - | - | - | - | Miskolc | 1 | · | -1 | -2 | -3 | 0 |
| Mór | 2 | ∨ ≡ | 6 | -2 | -3 | - | Sárospatak | ny | * ≈ | -1 | -4 | -5 | 0 |
| Székesfehérvár | . | ≡ | 6 | -4 | -4 | - | Szendrőlád | ny | * ≡ | 0 | -3 | -4 | - |
| Iregszemcse | ny | ' ⎽ | 7 | -2 | -3 | - | Tokaj | 4 | * ≈ | 0 | -1 | -1 | - |
| Paks | 1 | · ≈ | 6 | -2 | -4 | 1 | Kisvárda | 3 | * ≡ | 1 | -1 | -2 | 0 |
| Szekszárd | - | | - | - | - | - | Mátészalka | - | | - | - | - | - |
| Mohács | - | | - | - | - | - | Napkor | 2 | ' ≡ | 0 | -1 | -2 | 0 |
| Pécs | ny | · ⌓ | 6 | 3 | 2 | 0 | Pátyod | 4 | * ≡ | 0 | -2 | -3 | - |
| Pécs Árpádtető | ny | · ≡ | 10 | 3 | 2 | - | Tiszabecs | 5 | * ≈ | 1 | 0 | -1 | - |
| Siklós | ny | ' | 8 | 5 | 1 | - | Vásárosnamény | 6 | * ≈ | 1 | -1 | -2 | - |
| Szigetvár | ny | ' ≈ | 5 | 1 | 0 | - | Záhony | - | | - | - | - | - |
| Bp. Lőrinc | - | | - | - | - | - | Berettyóújfalu | - | | - | - | - | - |
| Bp. Met. Szolg. | ny | · ≡ | 3 | 1 | - | 0 | Debrecen | - | | - | - | - | - |
| Bp. Széchenyi-hegy | 2 | ≡' ≈ | 1 | -1 | -3 | - | Hajdúdorog | ny | · ≡ | 1 | -2 | -3 | - |
| Cegléd | 2 | · ≡ | 5 | -1 | -5 | - | Hortobágy Halastó | . | ≡ | 2 | -5 | -6 | - |
| Gödöllő | - | | - | - | - | - | Körösszakál | - | | - | - | - | - |
| Monor | - | | - | - | - | - | Polgár | 3 | · ≡ | 1 | -4 | -5 | - |
| Nagykáta | - | | - | - | - | - | Békéscsaba | 1 | · ∨ | 5 | -3 | -5 | 1 |
| Szentendre | 1 | · = | 3 | 0 | 0 | 0 | Mezőhegyes | ny | ' ⎽ | 7 | -2 | -4 | - |
| Vác | - | | - | - | - | - | Szarvas | 1 | · ≡ | 5 | -2 | -3 | 0 |

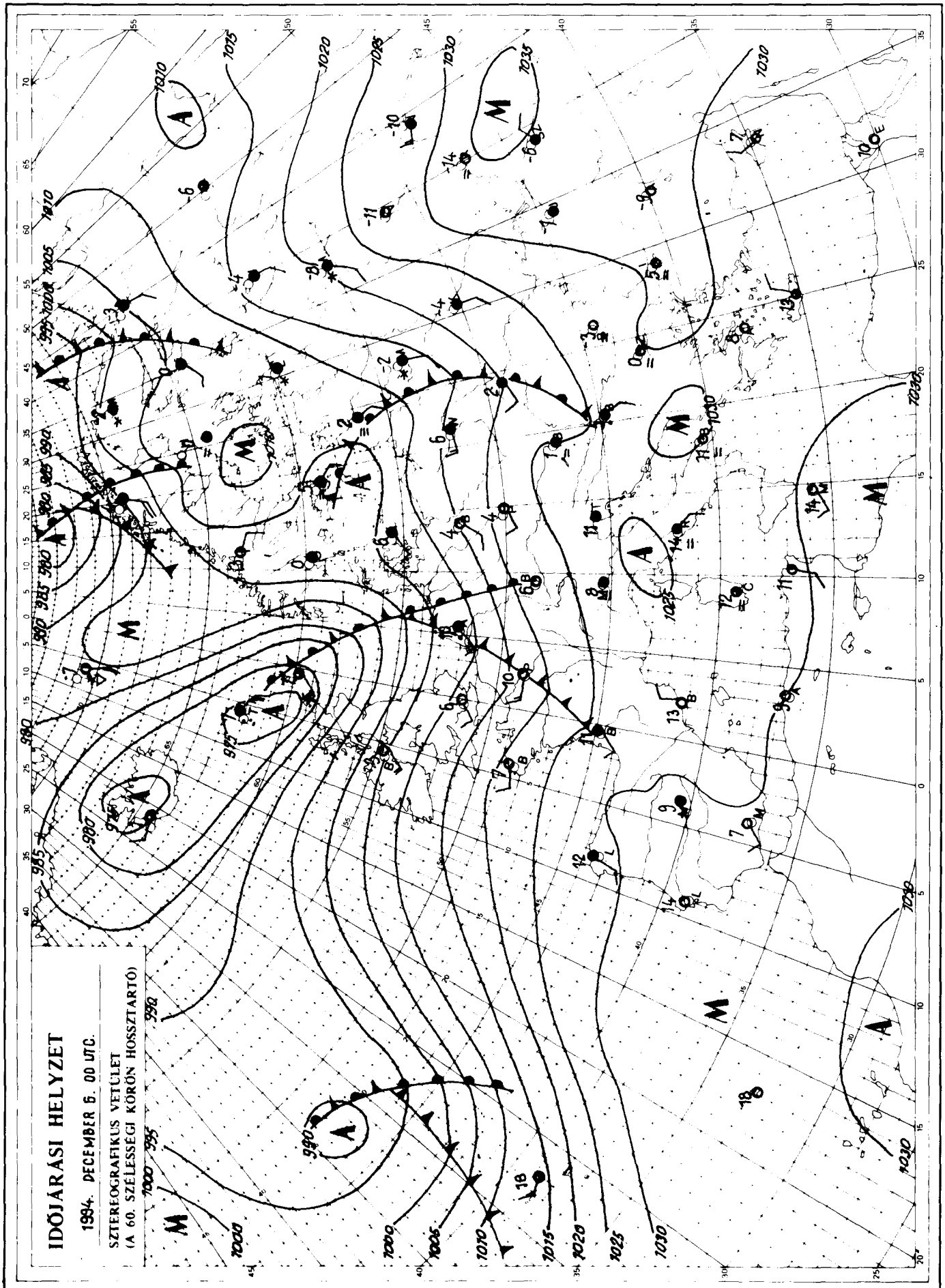


Kiadja az **ORSZÁGOS METEOROLOGIAI SZOLGÁLAT**
Kiadásért felel: Dr. Mersich Iván, az Országos Meteorológiai Szolgálat elnöke
Készült az Országos Meteorológiai Szolgálat Nyomdájában, Budapest – Felelős vezető: Szinok István – Munkaszám: 94.798.
Szerkesztésért felel: Dr. Dévényi Dezső az Időjárás Előrejelző Önálló Osztály vezetője
Készíti: az OMSZ Időjárás Előrejelző Önálló Osztálya – Szakmai felelős: Dr. Dévényi Dezső osztályvezető – Megjelenik naponként
Megrendelhető: 1024 Budapest, II., Kitaibel Pál utca 1. – Pénzügyi Osztály – Telefon: 212-5193

# IDŐJÁRÁSI NAPIJELENTÉS

ЕЖЕДНЕВНЫЙ МЕТЕОРОЛОГИЧЕСКИЙ БЮЛЛЕТЕНЬ • DAILY WEATHER REPORT
BULLETIN QUOTIDIEN DE TEMPS • TÄGLICHER WETTERBERICHT

**107. évfolyam 341. szám** **+ Budapest +** **1994. december 7. szerda**

## Az időjárási helyzet és a várható időjárás:

Az 50. szélességi körtől északra ciklonok vonulnak nyugatról kelet felé. Hatására Nyugat-Európa nagyobb részén, a Skandináv-félszigeten, valamint a Kelet-európai alföld északabbra eső területein gyakran felhős, szeles, többfelé csapadékos, de az évszakhoz képest enyhe az idő. A hőmérséklet csúcsértéke Nyugat-Európában többfelé meghaladja a 10 fokot, de még Észak-Európában is sokfelé 0 fok fölé emelkedik a hőmérő higanyszála. Közép- és Dél-Európa időjárását ugyanakkor döntően leszálló légáramlások határozzák meg. Változóan felhős, csendes, főként éjszaka és reggel többfelé ködös az idő, csak helyenként fordul elő eső. A következő 36 órában a Kárpát-medencében nem várható lényeges időjárás-változás, folytatódik a sokévi átlagnál kissé enyhébb idő, főként keleten azonban többfelé egész nap megmarad a köd.

Magyarországon kedden általában borult idő volt, csak északnyugaton sütött ki néhány órára a nap. A hőmérséklet csúcsértéke délen és nyugaton 5, 10, másutt 0, +5 fok között alakult. Eleinte délnyugaton, majd a délutáni óráktól másutt is esett az eső. A szerda reggelig lehullott csapadék mennyisége csapadéknyom és 10 mm között alakult, de délen 10, 20 mm-t mértek, sőt Siklósról 22 mm-t jelentettek. Szerda hajnalra általában -1, +4 fok közé hűlt le a levegő. Délelőtt keleten erősen felhős, sokfelé tartósan ködös idő volt, nyugaton ugyanakkor néhány órára kisütött a nap. A hőmérséklet 11 órára nyugaton 4, 8 fokig emelkedett, de a ködös területeken csupán -1, +3 fokot mértek.

Ma 12 órakor Budapesten a hőmérséklet 5 fok volt, a tengerszintre átszámított légnyomás 1030 hPa, gyengén süllyed.

**Várható időjárás csütörtök estig:**

Keleten folytatódik a többnyire erősen felhős, sokfelé tartósan ködös idő, néhol ködszitálás is lehet. Nyugaton a változóan felhős ég mellett több órás napsütés várható, csak foltokban valószínű az esti óráktól köd. A délnyugati szél napközben megélénkül.
A legalacsonyabb éjszakai hőmérséklet általában +2, -3 fok között alakul.
A legmagasabb nappali hőmérséklet csütörtökön keleten és a tartósan ködös területeken 0, 4 fok között, másutt 5, 10 fok között várható.

Bonta Imre s. k.

**A hőmérséklet napi középértéke és eltérése a sokévi átlagtól (Budapest külterületén):**

| | | |
|---|---|---|
| 1994. december 6. | 1,2 °C | +0,6 °C |

**1871 óta ezen a napon Budapesten előfordult**

| | |
|---|---|
| legmagasabb hőmérséklet: | 13,6 °C (1900) |
| legalacsonyabb hőmérséklet: | -12,6 °C (1925) |

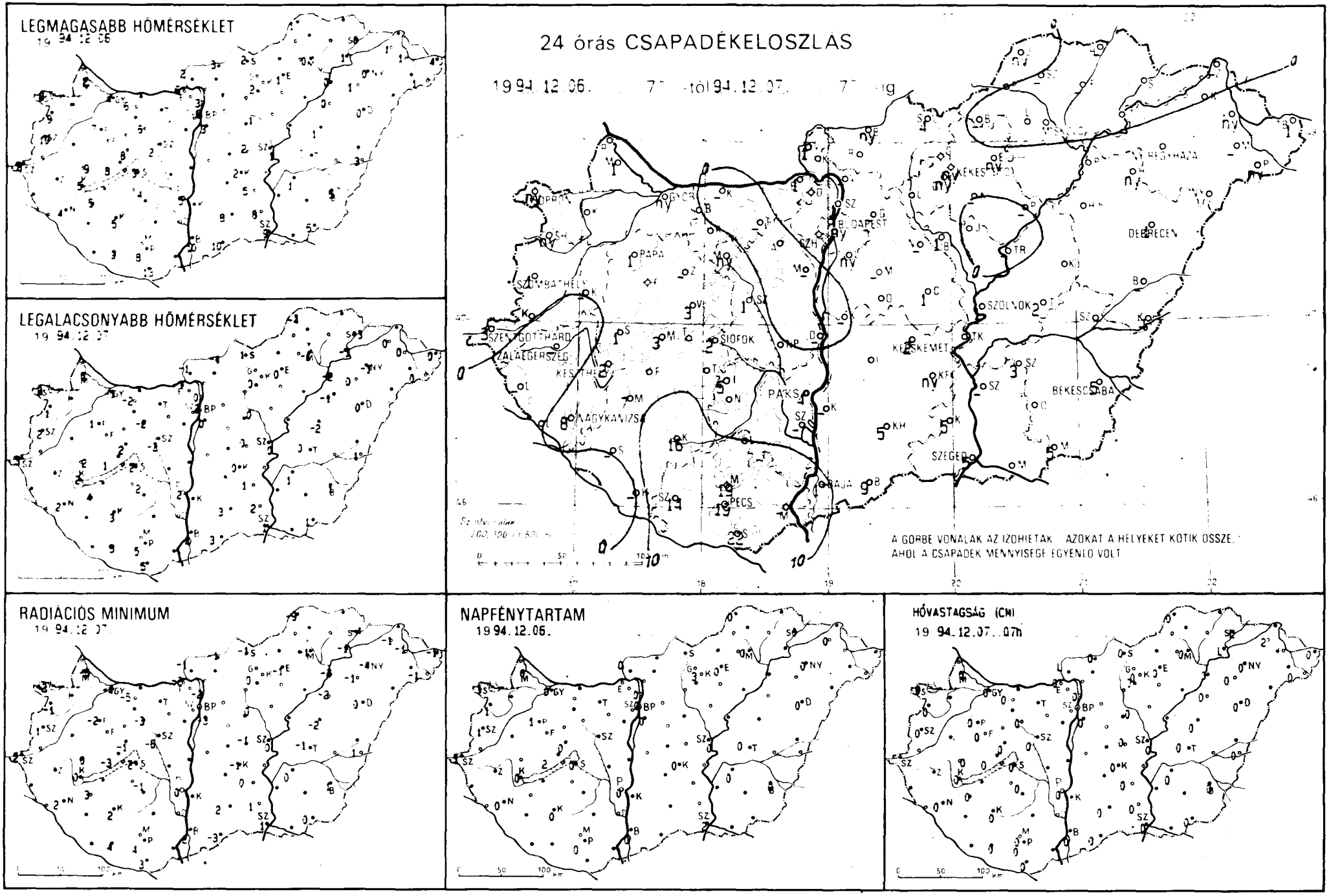
LEGMAGASABB HŐMÉRSÉKLET
LEGALACSONYABB HŐMÉRSÉKLET
24 órás CSAPADÉKELOSZLÁS
1994.12.06. 7h -tól 94.12.07. 7h -ig
A GÖRBE VONALAK AZ IZOHIETÁK, AZOKAT A HELYEKET KÖTIK ÖSSZE, AHOL A CSAPADÉK MENNYISÉGE EGYENLŐ VOLT
RADIÁCIÓS MINIMUM
NAPFÉNYTARTAM
1994.12.06.
HÓVASTAGSÁG (CM)
1994.12.07. 07h

| 19 94.12.07. 07h-ig az utolsó 24 óra adatai | | | | | | | 19 94.12.07. 07h-ig az utolsó 24 óra adatai | | | | | | |
|---|---|---|---|---|---|---|---|---|---|---|---|---|---|
| állomás | csapadék (mm) | | max. hő-mér-séklet | min. hő-mér-séklet | rad. min. | Előző nap napos órái | állomás | csapadék (mm) | | max. hő-mér-séklet | min. hő-mér-séklet | rad. min. | Előző nap napos órái |
| Győr | ny | · ≡ | 4 | -1 | -4 | 0 | Vámosmikola | 1 | · ≡ | 2 | -1 | -1 | 0 |
| Mosonmagyaróvár | 1 | · = | 2 | 0 | -6 | 0 | Baja | 17 | · ≡ | 10 | 4 | 2 | 0 |
| Sopron | ny | · ≡ | 8 | 3 | -2 | 1 | Bácsalmás | 9 | · | 10 | 3 | -3 | - |
| Sopronhorpács | ny | · ⌣ | 9 | 1 | -1 | 1 | Kalocsa-Öregcsertő | - | | - | - | - | - |
| Káld | - | | - | - | - | - | Kecskemét | 2 | · ≡ | 2 | 0 | -1 | 0 |
| Szentgotthárd | 3 | · ≡ | 8 | 3 | 2 | 1 | Kiskunfélegyháza | ny | ▽ ≡ | 5 | 1 | 0 | - |
| Szombathely | 1 | · ≡ | 10 | 2 | 1 | 1 | Kiskunhalas | 5 | · = | 8 | 3 | 2 | - |
| Lentl | - | | - | - | - | - | Kunszentmiklós | - | | - | - | - | - |
| Nagykanizsa | 8 | · ≡ | 4 | 2 | 2 | 0 | Balassagyarmat | ny | · ≡ | 3 | -1 | -1 | - |
| Zalaegerszeg | - | | - | - | - | - | Salgótarján | 4 | · ≡ | 2 | 1 | -1 | - |
| Farkasgyepű | . | | 5 | -2 | -3 | - | Eger | ny | · ≡ | 1 | 0 | -1 | 0 |
| Keszthely | 2 | · ≡ | 5 | 2 | 0 | 0 | Gyöngyös | ny | · ≡ | 2 | 0 | 0 | - |
| Mencshely | 3 | · = | 8 | 1 | -3 | 2 | Kékestető | ny | · ≡ | 3 | -1 | -2 | 3 |
| Pápa | 1 | · ≡ | 7 | 1 | -2 | 1 | Kompolt | - | | - | - | - | - |
| Sümeg | 1 | · | 9 | 2 | 0 | - | Poroszló | - | | - | - | - | - |
| Veszprém | 3 | · ≡ | 8 | 2 | -1 | 0 | Jászberény | 1 | · ≡ | 1 | 0 | 0 | - |
| Zirc | - | | - | - | - | - | Karcag Tilalmas | . | ≡ | 1 | -2 | -2 | - |
| Homokszentgyörgy | - | | - | - | - | - | Szolnok | 1 | · = | 1 | 0 | 0 | 0 |
| Kaposvár | 16 | · ≡ | 5 | 3 | 2 | 0 | Tiszaroff | - | | - | - | - | - |
| Marcali | 7 | · ≡ | 5 | 4 | 3 | - | Túrkeve | 2 | · ≡ | 0 | 0 | -1 | 0 |
| Siófok | 2 | · ≡ | 3 | 2 | 2 | 0 | Kistelek | 5 | ▽ ≡ | 8 | 2 | 1 | - |
| Somogyszob | - | | - | - | - | - | Szeged | 5 | · ≡ | 9 | 1 | 1 | 2 |
| Bábolna | . | ⌣ | 6 | -2 | -5 | - | Szentes | - | | - | - | - | - |
| Esztergom Kertváros | 1 | · ≡ | 6 | -1 | -2 | - | Borsodnádasd | - | | - | - | - | - |
| Komárom | - | | - | - | - | - | Füged | - | | - | - | - | - |
| Tata | - | | - | - | - | - | Hidasnémeti | - | | - | - | - | - |
| Kisapostag | - | | - | - | - | - | Jósvafő | ny | ' ≡ | 1 | -4 | -9 | 0 |
| Martonvásár | - | | - | - | - | - | Miskolc | . | | 0 | -1 | -1 | 0 |
| Mór | ny | · = | 6 | -2 | -3 | - | Sárospatak | . | ≡ | 0 | -3 | -4 | 0 |
| Székesfehérvár | 1 | ' = | 2 | -2 | -6 | - | Szendrőlád | - | | - | - | - | - |
| Iregszemcse | 5 | · | 4 | 2 | -1 | - | Tokaj | . | = | 1 | -1 | -1 | - |
| Paks | 4 | · ≡ | 5 | 2 | 0 | 0 | Kisvárda | . | ≡ | 1 | 0 | -1 | 0 |
| Szekszárd | - | | - | - | - | - | Mátészalka | - | | - | - | - | - |
| Mohács | - | | - | - | - | - | Nagykor | . | ≡ | 0 | -1 | -4 | 0 |
| Pécs | 19 | · ≡ | 8 | 5 | 4 | 0 | Pátyod | ny | · ≡ | 1 | 0 | -1 | - |
| Pécs Árpádtető | 19 | · | 7 | 3 | 2 | - | Tiszabecs | 1 | · = | 4 | 0 | -1 | - |
| Siklós | 22 | · | 13 | 5 | 3 | - | Vásárosnamény | ny | ≡ ' ≡ | 1 | 0 | -1 | - |
| Szigetvár | 14 | · = | 9 | 5 | 4 | - | Záhony | - | | - | - | - | - |
| Bp. Lőrinc | ny | · = | 3 | 0 | -3 | 0 | Berettyóújfalu | - | | - | - | - | - |
| Bp. Met. Szolg. | ny | ' | 6 | 2 | - | 0 | Debrecen | 1 | ≡ ' ≡ | 0 | 0 | 0 | 0 |
| Bp. Széchenyi-hegy | . | | 8 | 3 | -2 | - | Hajdúdorog | ny | ≡ ' ≡ | 1 | 0 | -1 | - |
| Cegléd | 1 | · ≡ | 2 | 0 | -1 | - | Hortobágy Halastó | . | ≡ | 0 | -1 | -2 | - |
| Gödöllő | - | | - | - | - | - | Körösszakál | 4 | - | 3 | 1 | 1 | - |
| Monor | - | | - | - | - | - | Polgár | . | = | 0 | -2 | -2 | - |
| Nagykáta | - | | - | - | - | - | Békéscsaba | 5 | ▽ | 5 | 1 | 1 | 0 |
| Szentendre | 1 | · ≡ | 3 | 0 | -2 | 0 | Mezőhegyes | 5 | = | 6 | 1 | 0 | - |
| Vác | - | | - | - | - | - | Szarvas | 3 | = | 1 | 1 | 0 | 0 |

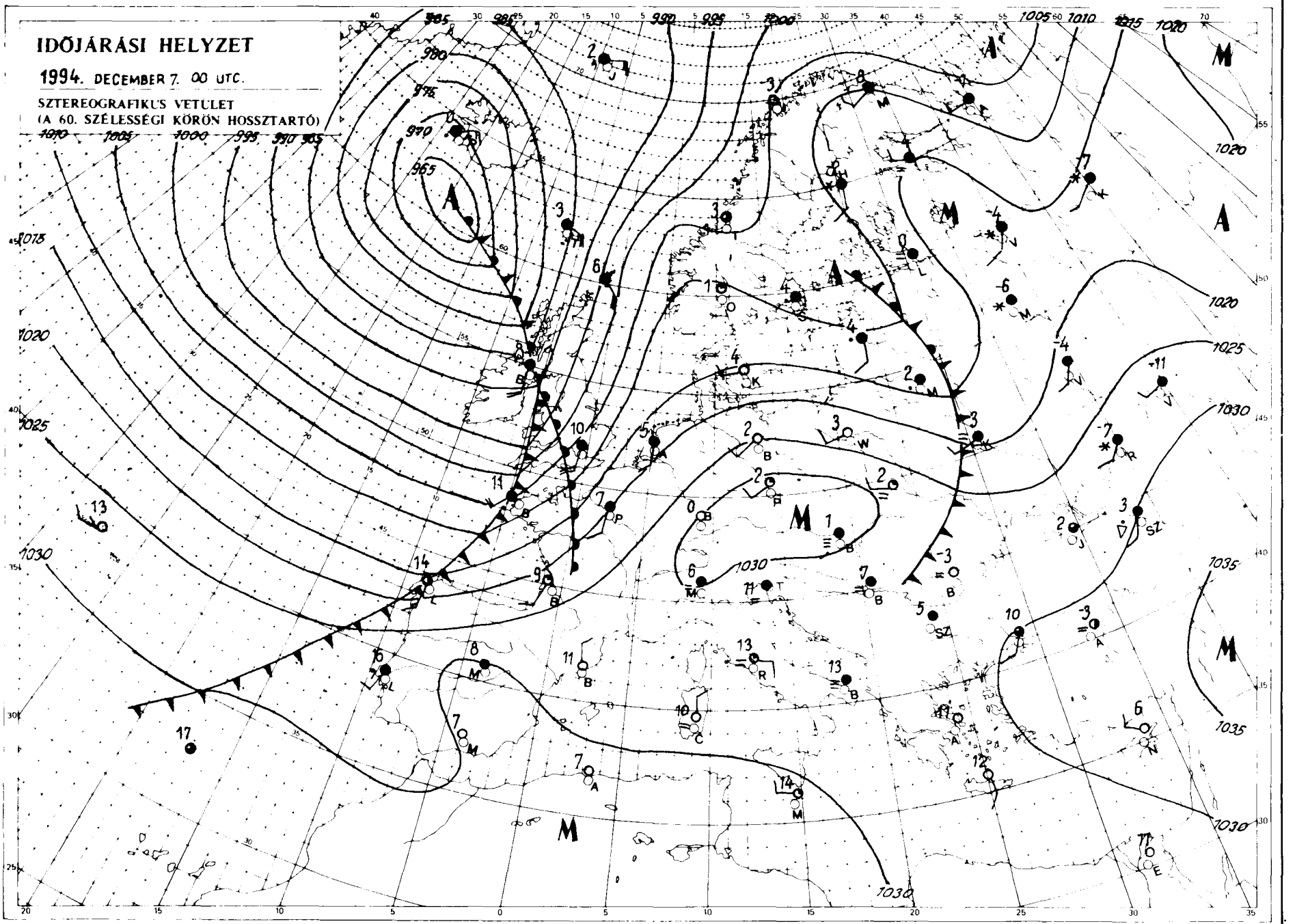


Kiadja az **ORSZÁGOS METEOROLÓGIAI SZOLGÁLAT**

Kiadásért felel: Dr. Mersich Iván, az Országos Meteorológiai Szolgálat elnöke

Készült az Országos Meteorológiai Szolgálat Nyomdájában, Budapest – Felelős vezető: Szinok István – Munkaszám: 94-799.

Szerkesztésért felel: Dr. Dévényi Dezső az Időjárás Előrejelző Önálló Osztály vezetője

Készíti: az OMSZ Időjárás Előrejelző Önálló Osztálya – Szakmai felelős: Dr. Dévényi Dezső osztályvezető – Megjelenik naponként

Megrendelhető: 1024 Budapest, II., Kitaibel Pál utca 1. – Pénzügyi Osztály – Telefon: 212-5193

# IDŐJÁRÁSI NAPIJELENTÉS

ЕЖЕДНЕВНЫЙ МЕТЕОРОЛОГИЧЕСКИЙ БЮЛЛЕТЕНЬ · DAILY WEATHER REPORT
BULLETIN QUOTIDIEN DE TEMPS · TÄGLICHER WETTERBERICHT

107. évfolyam 342 szám + Budapest + 1994. december 8 csütörtök

## Az időjárási helyzet és a várható időjárás:

Középpontjával Izland fölött nagyméretű ciklon örvénylik. Áramlási rendszerében délnyugat felől enyhe léghullámok haladnak kontinensünk belseje fölé. Hatásukra Nyugat- és Közép-Európában folytatódik az évszakhoz képest enyhe időjárás. A hőmérséklet csúcsértéke általában 2, 4 fokkal haladja meg az ilyenkor megszokottat. A Brit-szigeteken, valamint a Skandináv-félszigeten sokfelé esik az eső, szeles az idő. Szárazföldünk többi része fölött anticiklon helyezkedik el. Változóan felhős, párás, helyenként ködös az idő, számottevő csapadékról nem érkezett jelentés. A következő 36 órában a Kárpát-medence fölé viszonylag enyhe, páradús léghullámok érkeznek, holnap kisebb eső, ónos szitálás is valószínű.

Magyarországon szerdán keleten túlnyomóan borult, párás, többfelé ködös idő volt, helyenként ködszitálás is előfordult. Nyugaton ugyanakkor a változóan felhős ég mellett 5, 7 órára kisütött a nap. A hőmérséklet csúcsértéke az ország nyugati felében 7, 12, másutt csak -1, +3 fok között alakult. Csütörtökön hajnalra +3, -4 fok közé hűlt le a levegő. Délelőtt az ország nagy részén felhős, párás, ködös idő volt, csupán délen sütött ki a nap. A hőmérséklet 11 órakor általában -1, +3, délkeleten 4 és 7 fok között alakult.

Ma 12 órakor Budapesten a hőmérséklet 1 fok volt, a tengerszintre átszámított légnyomás 1026 hPa, alig változik.

**Várható időjárás péntek estig:**

Nagyrészt erősen felhős, párás, helyenként tartósan ködös idő várható, eleinte néhol ködszitálással, majd holnap napközben előbb nyugaton, később másutt is kisebb eső, ónos szitálás valószínű. Eleinte gyenge marad a légmozgás, majd holnap elsősorban a Dunántúlon időnként megélénkül a délnyugati szél.
A legalacsonyabb éjszakai hőmérséklet -2 és +3,
a legmagasabb nappali hőmérséklet pénteken a tartósan felhős, ködös helyeken 0 fok körül, másutt 3, 8 fok között, alakul.

**Távolabbi kilátások szombattól – keddig:**

Változékony idő várható. Többször erősen megnövekszik a felhőzet, az időszak elején és végén többfelé alakul ki eső, zápor. Helyenként tartósan ködös lesz az idő.
A legalacsonyabb éjszakai hőmérséklet általában -2, +3, fok között alakul.
A legmagasabb nappali hőmérséklet többnyire 4, 9 fok között lesz, de a tartósan ködös helyeken csak 0 fok körül valószínű.
Jelentős mennyiségű (legalább napi 5 mm) csapadék az időszak elején és végén az ország területének 30 százalékán várható.

Kapitány Ervinné s. k.

**A hőmérséklet napi középértéke és eltérése a sokévi átlagtól (Budapest külterületén):**

| | | |
|---|---|---|
| 1994. december 7. | 1,5°C | +0,6°C |

**1871 óta ezen a napon Budapesten előfordult**

| | |
|---|---|
| legmagasabb hőmérséklet: | 15,3°C (1915) |
| legalacsonyabb hőmérséklet: | -15,0°C (1925) |

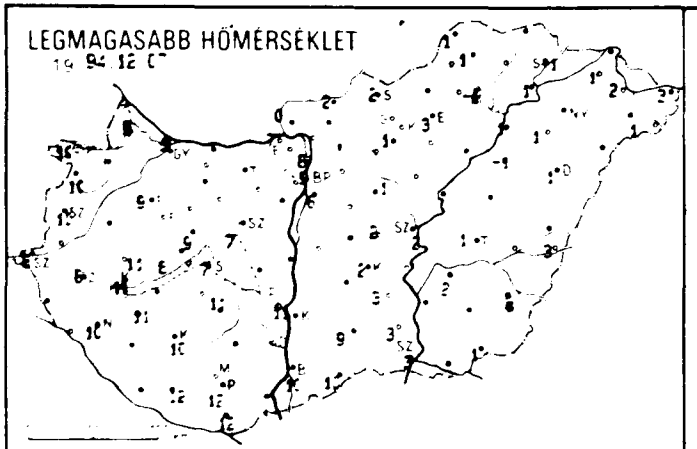
LEGMAGASABB HŐMÉRSÉKLET

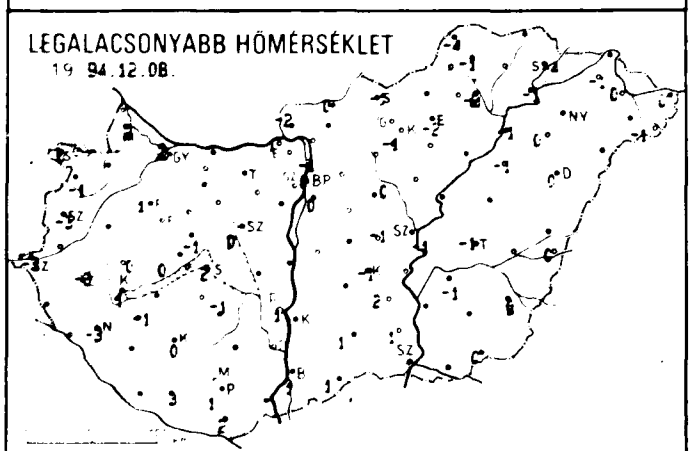
LEGALACSONYABB HŐMÉRSÉKLET
19 94.12.08.

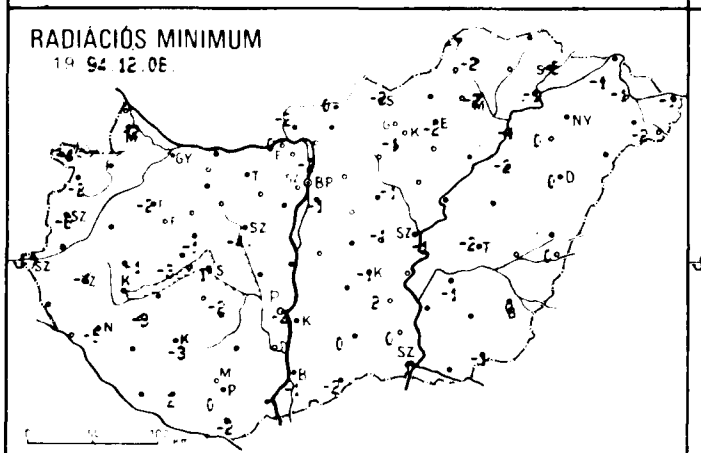
RADIÁCIÓS MINIMUM

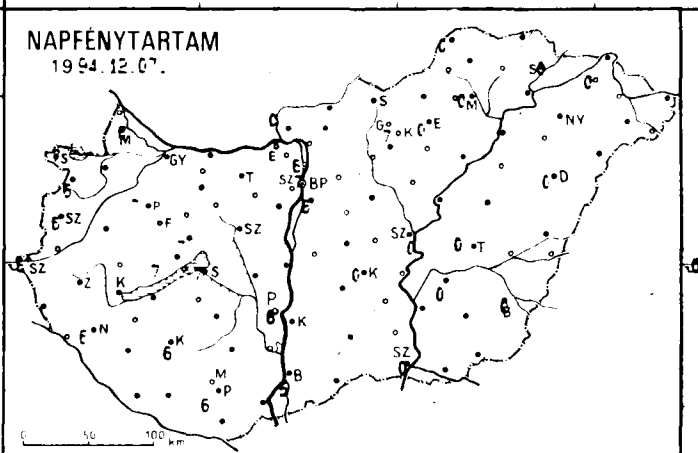
NAPFÉNYTARTAM
1994.12.07.

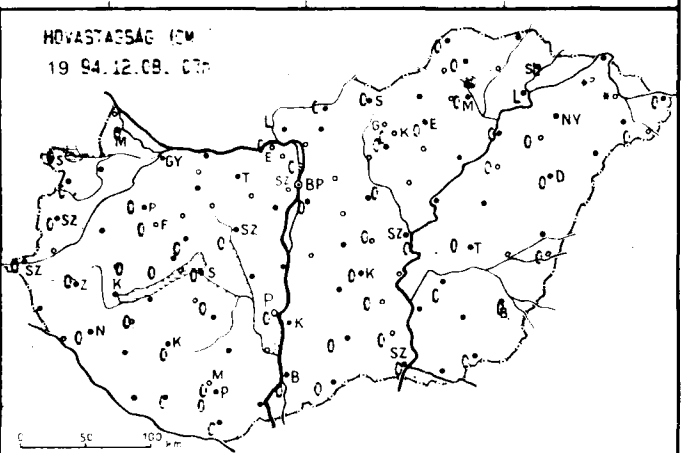
HŐMÉRSÉKLET (°C)
19 94.12.08. 07h

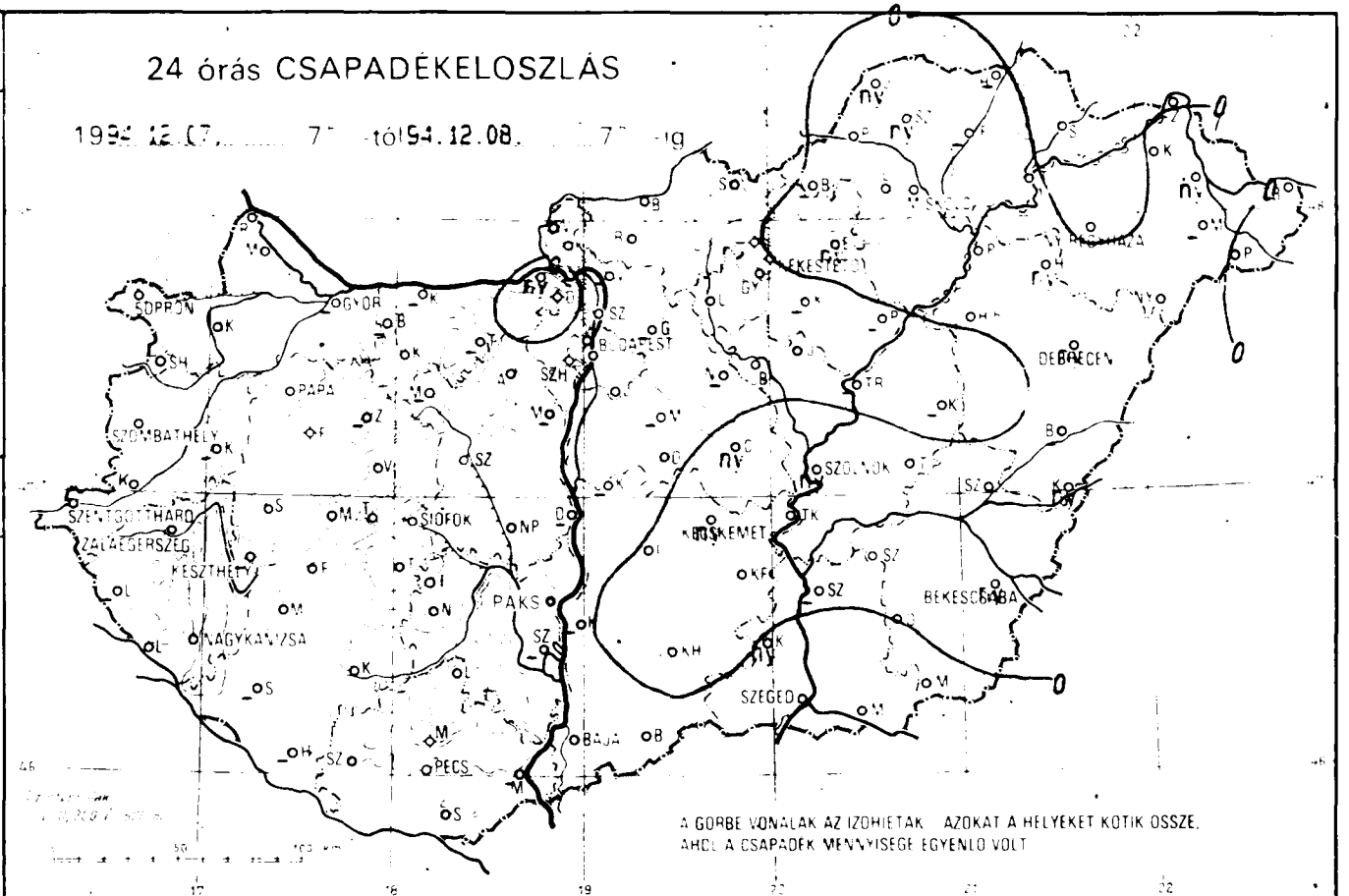
24 órás CSAPADÉKELOSZLÁS
19 94.12.07. 7h -tól 94.12.08. 7h -ig
A GÖRBE VONALAK AZ IZOHIETÁK AZOKAT A HELYEKET KÖTIK ÖSSZE,
AHOL A CSAPADÉK MENNYISÉGE EGYENLŐ VOLT
SOPRON
GYŐR
BUDAPEST
DEBRECEN
SZOMBATHELY
PÁPA
SZOLNOK
SZENTGOTTHÁRD
ZALAEGERSZEG
SIÓFOK
KECSKEMÉT
KESZTHELY
PAKS
BÉKÉSCSABA
NAGYKANIZSA
SZEGED
BAJA
PÉCS

| 19 94.12.08. 07h-ig az utolsó 24 óra adatai | | | | | | |
|---|---|---|---|---|---|---|
| állomás | csapadék (mm) | | max. hő-mér-séklet | min. hő-mér-séklet | rad. min. | Előző nap napos órái |
| Győr | - | | 9 | 2 | - | - |
| Mosonmagyaróvár | . | = | 9 | 2 | -2 | 6 |
| Sopron | . | ≡ | 10 | 0 | -4 | 7 |
| Sopronhorpács | . | ≡ | 10 | -1 | -2 | 6 |
| Káld | - | | - | - | - | - |
| Szentgotthárd | . | ⌣ | 8 | -3 | -7 | 6 |
| Szombathely | . | ≡ | 10 | -3 | -6 | 6 |
| Lenti | - | | - | - | - | - |
| Nagykanizsa | . | ≡ | 10 | -3 | -5 | 6 |
| Zalaegerszeg | . | V | 8 | -3 | -4 | - |
| Farkasgyepű | . | ≡ | 11 | -2 | -3 | - |
| Keszthely | - | | 11 | 1 | - | - |
| Mencshely | . | ≡ | 8 | 0 | -3 | 7 |
| Pápa | . | ⌣ | 9 | 1 | -2 | 7 |
| Sümeg | . | ≡ | 11 | 0 | -1 | - |
| Veszprém | . | ≡ | 9 | -1 | -1 | 7 |
| Zirc | - | | - | - | - | - |
| Homokszentgyörgy | - | | - | - | - | - |
| Kaposvár | . | ⌣ | 10 | 0 | -3 | 6 |
| Marcali | . | ≡ | 11 | -1 | -3 | - |
| Siófok | . | ≃ | 7 | 2 | 1 | / |
| Somogyszob | - | | - | - | - | - |
| Bábolna | - | | - | - | - | - |
| Esztergom Kertváros | ny | ' ≡ | 7 | 1 | 0 | - |
| Komárom | - | | - | - | - | - |
| Tata | - | | - | - | - | - |
| Kisapostag | - | | - | - | - | - |
| Mártonvásár | - | | - | - | - | - |
| Mór | - | | - | - | - | - |
| Székesfehérvár | . | = | 7 | 0 | -4 | - |
| Iregszemcse | . | = | 11 | -1 | -2 | - |
| Paks | . | ≃ | 11 | 1 | -2 | 6 |
| Szekszárd | - | | - | - | - | - |
| Mohács | - | | - | - | - | - |
| Pécs | . | | 12 | 1 | 0 | 6 |
| Pécs Árpádtető | . | = | 8 | 1 | 1 | - |
| Siklós | . | = | 12 | 2 | -2 | - |
| Szigetvár | . | = | 12 | 3 | 2 | - |
| Bp. Lőrinc | . | = | 6 | 0 | -1 | 6 |
| Bp. Met. Szolg. | . | = | 9 | 0 | - | 7 |
| Bp. Széchenyi-hegy | . | ≡ | 7 | -2 | -4 | - |
| Cegléd | ny | = ' ≡ | 2 | -1 | -1 | - |
| Gödöllő | - | | - | | - | - |
| Monor | - | | - | - | - | - |
| Nagykáta | - | | - | - | - | - |
| Szentendre | . | ≡ | 8 | 1 | -2 | 6 |
| Vác | - | | | - | - | - |

| 19 94.12.08. 07h-ig az utolsó 24 óra adatai | | | | | | |
|---|---|---|---|---|---|---|
| állomás | csapadék (mm) | | max. hő-mér-séklet | min. hő-mér-séklet | rad. min. | Előző nap napos órái |
| Vámosmikola | . | = | 0 | -2 | -2 | 0 |
| Baja | . | ≃ | 10 | 1 | -1 | 5 |
| Bácsalmás | . | = | 10 | 1 | -2 | - |
| Kalocsa-Öregcsertő | - | | - | - | - | - |
| Kecskemét | ny | = ' ≡ | 2 | -1 | -1 | 0 |
| Kiskunfélegyháza | . | ≃ | 3 | 2 | 2 | - |
| Kiskunhalas | . | = | 9 | 1 | 0 | - |
| Kunszentmiklós | - | | - | - | - | - |
| Balassagyarmat | . | = | 2 | 0 | 0 | - |
| Salgótarján | . | ≡ | 2 | -1 | -3 | - |
| Eger | ny | = ' ≡ | 3 | -2 | -2 | 0 |
| Gyöngyös | . | = | 1 | -1 | -1 | - |
| Kékestető | . | = | 1 | -2 | -3 | 7 |
| Kompolt | - | | - | - | - | - |
| Poroszló | - | | - | - | - | - |
| Jászberény | . | ≡ | 1 | 0 | -1 | - |
| Karcag Tilalmas | - | | - | - | - | - |
| Szolnok | ny | ' ≡ | 2 | -1 | -1 | 0 |
| Tiszaroff | - | | - | - | - | - |
| Túrkeve | . | = | 1 | -1 | -2 | 0 |
| Kistelek | ny | V = | 3 | 1 | 0 | - |
| Szeged | . | ≡ | 3 | 1 | 1 | 0 |
| Szentes | - | | - | - | - | - |
| Borsodnádasd | - | | - | - | - | - |
| Fügöd | - | | - | - | - | - |
| Hidasnémeti | - | | - | - | - | - |
| Jósvafő | ny | ' = | 1 | -4 | -7 | 0 |
| Miskolc | . | | -1 | -2 | -2 | 0 |
| Sárospatak | . | = | -1 | -4 | -5 | 0 |
| Szendrőlád | ny | ' = | 1 | -1 | 2 | - |
| Tokaj | . | = | 1 | -1 | 1 | - |
| Kisvárda | . | = | 1 | -1 | 1 | 0 |
| Mátészalka | - | | - | - | - | - |
| Napkor | - | | - | - | - | - |
| Pátyod | . | ≡ | 1 | -1 | -2 | - |
| Tiszabecs | . | = | 3 | 0 | -1 | - |
| Vásárosnamény | ny | ' = | 2 | 0 | -1 | - |
| Záhony | - | | - | - | - | - |
| Berettyóújfalu | - | | - | - | - | - |
| Debrecen | ny | = ' = | 1 | 0 | 0 | 0 |
| Hajdúdorog | ny | = ' - | 1 | 0 | 0 | - |
| Hortobágy Halastó | . | = | ' | -1 | 2 | - |
| Körösszakál | ny | ' | 3 | 0 | 0 | - |
| Polgár | | | 1 | 1 | 1 | - |
| Békéscsaba | ny | ' - | 2 | 0 | 0 | 0 |
| Mezőhegyes | . | | 1 | 0 | -1 | - |
| Szarvas | . | = | 2 | -1 | 1 | 0 |

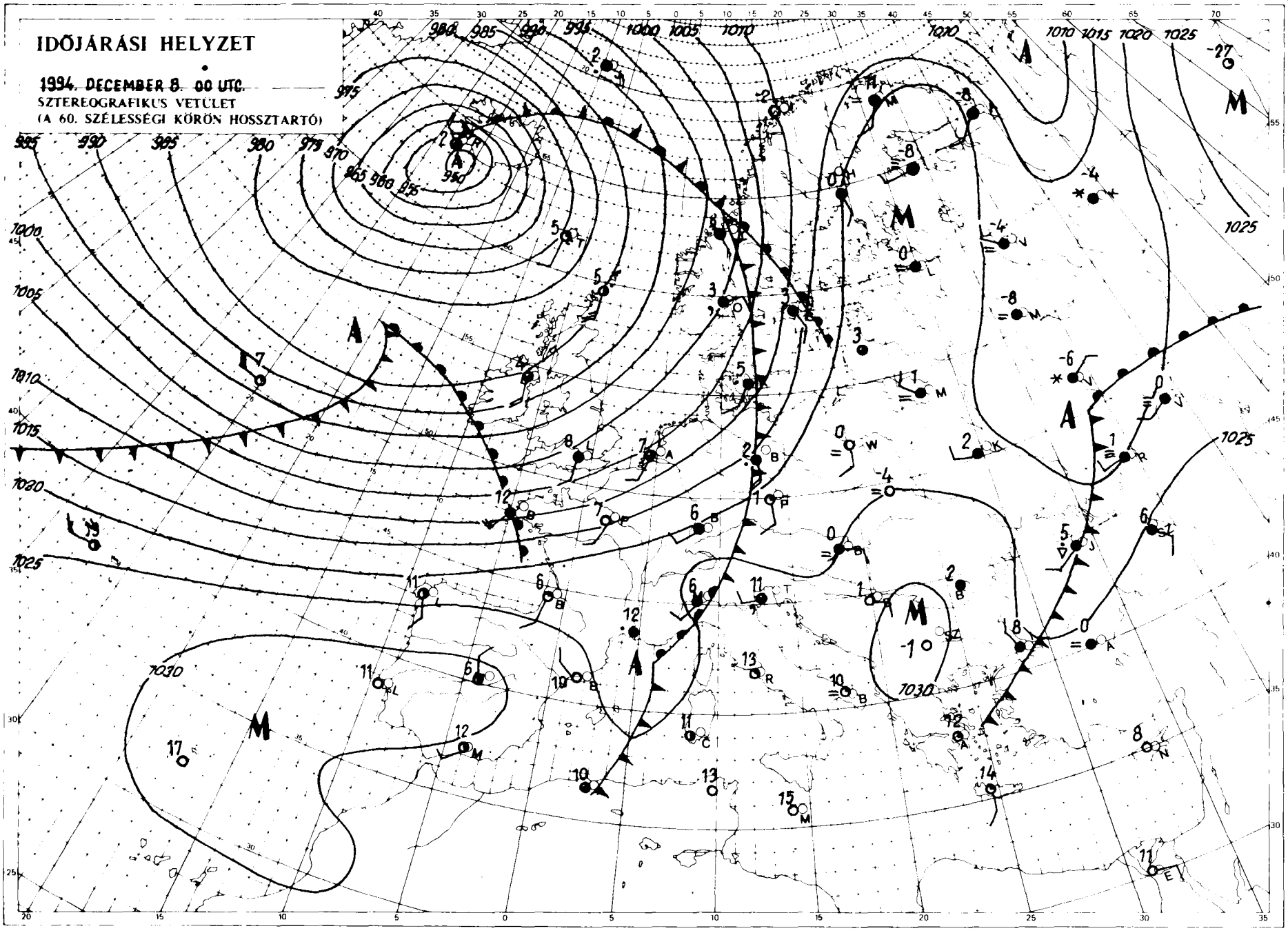


Kiadja az **ORSZÁGOS METEOROLOGIAI SZOLGÁLAT**

Kiadásért felel: Dr. Mersich Iván, az Országos Meteorológiai Szolgálat elnöke

Készült az Országos Meteorológiai Szolgálat Nyomdájában, Budapest – Felelős vezető: Szinok István – Munkaszám: **94. 800.**

Szerkesztésért felel: Dr. Dévényi Dezső az Időjárás Előrejelző Önálló Osztály vezetője

Készíti: az OMSZ Időjárás Előrejelző Önálló Osztálya – Szakmai felelős: Dr. Dévényi Dezső osztályvezető – Megjelenik naponként

Megrendelhető: 1024 Budapest, II., Kitaibel Pál utca 1. – Pénzügyi Osztály – Telefon: 212-5193

# IDŐJÁRÁSI NAPIJELENTÉS

ЕЖЕДНЕВНЫЙ МЕТЕОРОЛОГИЧЕСКИЙ БЮЛЛЕТЕНЬ • DAILY WEATHER REPORT •
BULLETIN QUOTIDIEN DE TEMPS • TÄGLICHER WETTERBERICHT

**107. évfolyam 343. szám** **+ Budapest +** **1994. december 9 péntek**

## Az időjárási helyzet és a várható időjárás:

Kontinensünk déli, délkeleti vidékein teszálló légmozgás alakítja az időjárást. Emiatt többnyire kevés a felhő, csapadék nem hull. A több órás napsütés hatására a csúcshőmérséklet a Földközi-tenger partvidékén sok helyütt eléri a 15, 20 fokot. Ugyanakkor a szárazföld többi részén ciklonok, illetve az azokhoz kapcsolódó légköri frontok okoznak meglehetősen változékony, gyakran borult, többfelé csapadékos, szeles időt. Általában esőt, záport, Északkelet-Európából azonban havazást, hózáporokat jelentenek. Ott egyébként sokfelé napközben is fagypont alatt marad a hőmérő higanyszála. A következő 36 órában a Kárpát-medencét is érintik a Nyugat-Európa felől érkező frontok, ezért változékony időre kell számítani, több helyütt csapadékkal.

Magyarországon csütörtökön nagyrészt erősen felhős idő volt, inkább csak a déli megyékben sütött ki helyenként néhány órára a nap. A köd sokfelé tartósan megmaradt. Néhol jelentéktelen eső, ködszitálás is előfordult. A hőmérséklet kora délután a felhős, ködös vidékeken -1 és +4, másutt 5 és 10 fok között alakult. Ma (péntek) hajnalra -2 és +2 fok közé hűlt le a levegő. Délelőtt túlnyomóan borult, sokfelé párás, ködös idő volt. Egy-két helyről szitálást is jelentettek. A hőmérséklet 11 órakor 0 és +5 fok között alakult.

Ma 12 órakor Budapesten a hőmérséklet 1 fok volt, a tengerszintre átszámított légnyomás 1022 hPa, mérsékelten süllyed.

**Várható időjárás szombat estig:**

Eleinte folytatódik a túlnyomóan borult, sokfelé párás, ködös idő. Több helyütt számítani kell szitálásra, esőre, néhol előfordulhat ónoseső. Szombaton napközben észak felől egyre többfelé felszakadozik, csökken a felhőzet. Néhol megélénkül a délnyugati, majd holnap az északkeleti szél.
A legalacsonyabb éjszakai hőmérséklet -1 és +4,
a legmagasabb nappali hőmérséklet szombaton általában 3 és 8 fok között, a tartósan ködös részeken 0 fok közelében valószínű.

Jenki Szilvia s. k.

**A hőmérséklet napi középértéke és eltérése a sokévi átlagtól (Budapest külterületén):**

| | | |
|---|---|---|
| 1994. december 8. | 0,6 °C | -0,1 °C |

**1871 óta ezen a napon Budapesten előfordult**

| | |
|---|---|
| legmagasabb hőmérséklet: | 15,1 °C (1979) |
| legalacsonyabb hőmérséklet: | -14,9 °C (1925) |

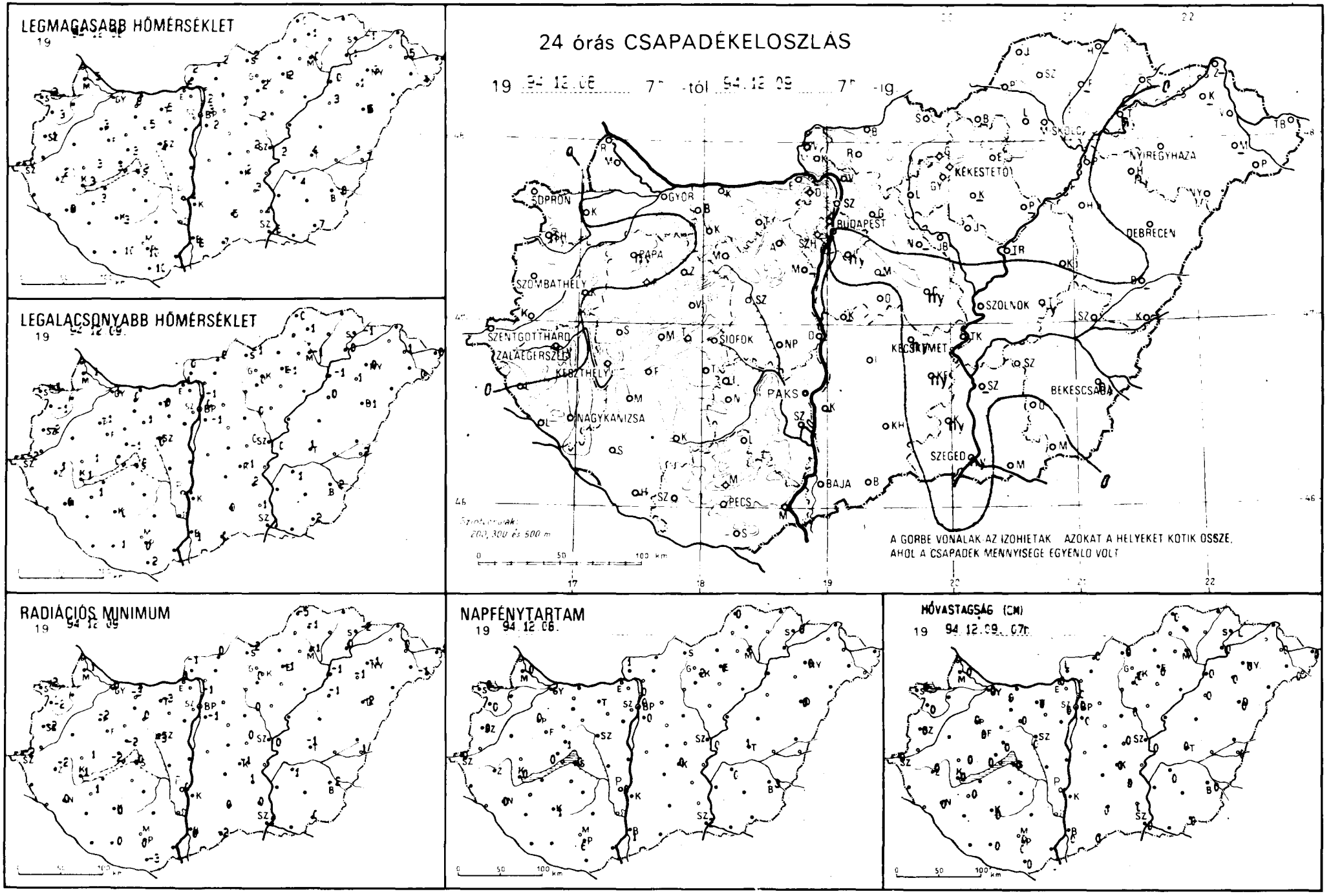
LEGMAGASABB HŐMÉRSÉKLET
LEGALACSONYABB HŐMÉRSÉKLET
24 órás CSAPADÉKELOSZLÁS
-tól
-ig
SOPRON
GYŐR
BUDAPEST
KÉKESTETŐ
NYÍREGYHÁZA
DEBRECEN
SZOMBATHELY
PAPA
SZOLNOK
SZENTGOTTHÁRD
ZALAEGERSZEG
KESZTHELY
SIÓFOK
NAGYKANIZSA
PAKS
KECSKEMÉT
BÉKÉSCSABA
SZEGED
BAJA
PÉCS
Szintvonalak: 200, 300 és 500 m
A GÖRBE VONALAK AZ IZOHIETÁK AZOKAT A HELYEKET KÖTIK ÖSSZE, AHOL A CSAPADÉK MENNYISÉGE EGYENLŐ VOLT
RADIÁCIÓS MINIMUM
NAPFÉNYTARTAM
HÓVASTAGSÁG (CM)

| 19 94.12.09. 07h-ig az utolsó 24 óra adatai | | | | | | | 19 94.12.09. 07h-ig az utolsó 24 óra adatai | | | | | | |
|---|---|---|---|---|---|---|---|---|---|---|---|---|---|
| állomás | csapadék (mm) | | max. hő-mér-séklet | min. hő-mér-séklet | rad. min. | Előző nap napos órál | állomás | csapadék (mm) | | max. hő-mér-séklet | min. hő-mér-séklet | rad. min. | Előző nap napos órál |
| Győr | . | ≡ | 7 | 0 | 0 | 2 | Vámosmikola | . | = | 2 | 0 | -1 | 1 |
| Mosonmagyaróvár | . | = | 5 | 1 | 1 | 0 | Baja | . | ≡ | 6 | 1 | 0 | 1 |
| Sopron | . | ≡ | 3 | -1 | -2 | 0 | Bácsalmás | . | ≡ | 7 | 1 | -2 | - |
| Sopronhorpács | ny | ≡,≡ | 3 | -1 | -2 | 0 | Kalocsa-Öregcsertő | - | | - | - | - | - |
| Káld | - | | - | - | - | - | Kecskemét | ny | ≡,≡ | 2 | -1 | -1 | 0 |
| Szentgotthárd | . | ≡ | 0 | -2 | -2 | 0 | Kiskunfélegyháza | ny | ≡,≡ | 3 | 2 | 1 | - |
| Szombathely | . | ≡ | 1 | -2 | -2 | 0 | Kiskunhalas | . | = | 5 | 0 | 0 | - |
| Lentl | - | | - | - | - | - | Kunszentmiklós | - | | - | - | - | - |
| Nagykanizsa | . | ≡ | 3 | 0 | 0 | 0 | Balassagyarmat | . | | 2 | 0 | 0 | - |
| Zalaegerszeg | ny | ,V | 2 | 1 | -2 | - | Salgótarján | . | = | 2 | -1 | -2 | - |
| Farkasgyepű | . | ≡ | 7 | -2 | -3 | - | Eger | . | ≡ | 2 | -1 | -1 | 0 |
| Keszthely | . | ≡ | 3 | 1 | 1 | 0 | Gyöngyös | . | ≡ | 2 | 0 | 0 | - |
| Mencshely | . | ≡ | 3 | 0 | -2 | 0 | Kékestető | . | ≡ | 1 | -1 | -2 | 2 |
| Pápa | ny | ,≡ | 3 | -1 | -2 | 0 | Kompolt | - | | - | - | - | - |
| Sümeg | . | ,≡ | 3 | 1 | 1 | - | Poroszló | - | | - | - | - | - |
| Veszprém | . | ≡ | 3 | -1 | -2 | 1 | Jászberény | . | ≡ | 2 | 0 | 0 | - |
| Zirc | - | | - | - | - | - | Karcag Tilalmas | - | | - | - | - | - |
| Homokszentgyörgy | - | | - | - | - | - | Szolnok | . | ≡ | 2 | 0 | 0 | 0 |
| Kaposvár | . | ≡ | 3 | 0 | 0 | 1 | Tiszaroff | - | | - | - | - | - |
| Marcali | . | ≡ | 3 | 1 | 1 | - | Túrkeve | ny | ,≡ | 4 | 1 | -1 | 1 |
| Siófok | . | ≡ | 3 | 0 | 0 | 0 | Kistelek | ny | ,≡ | 4 | 1 | 0 | - |
| Somogyszob | - | | - | - | - | - | Szeged | ny | ≡,≡ | 6 | 1 | 1 | 2 |
| Bábolna | . | | 8 | 0 | -3 | - | Szentes | - | | - | - | - | - |
| Esztergom Kertváros | . | ≡ | 5 | 1 | 0 | - | Borsodnádasd | - | | - | - | - | - |
| Komárom | - | | - | - | - | - | Füged | - | | - | - | - | - |
| Tata | . | ⌣ | 5 | 0 | -3 | - | Hidasnémeti | - | | - | - | - | - |
| Kisapostag | - | | - | - | - | - | Jósvafő | . | ≡ | 0 | 0 | -5 | 0 |
| Martonvásár | - | | - | - | - | - | Miskolc | . | | 0 | -1 | -1 | 0 |
| Mór | . | = | 5 | 1 | 0 | - | Sárospatak | . | ≡ | -1 | -1 | -2 | 0 |
| Székesfehérvár | . | ≡ | 4 | 0 | -3 | - | Szendrőlád | . | ≡ | 1 | 1 | -1 | - |
| Iregszemcse | - | | - | - | - | - | Tokaj | ny | ,≡ | 1 | 0 | 0 | - |
| Paks | . | ≡ | 4 | 1 | 0 | 0 | Kisvárda | - | | - | - | - | - |
| Szekszárd | - | | - | - | - | - | Mátészalka | - | | - | - | - | - |
| Mohács | - | | - | - | - | - | Napkor | . | ≡ | 3 | 0 | -1 | 0 |
| Pécs | . | ≡ | 10 | 0 | 0 | 6 | Pátyod | . | | 4 | 0 | -1 | - |
| Pécs Árpádtető | . | ≡ | 5 | 1 | 0 | - | Tiszabecs | . | = | 4 | 0 | -1 | - |
| Siklós | . | ≡ | 10 | 2 | -3 | - | Vásárosnamény | . | = | 5 | 1 | 0 | - |
| Szigetvár | . | = | 10 | 1 | 0 | - | Záhony | - | | - | - | - | - |
| Bp. Lőrinc | ny | ≡,V | 2 | -1 | -1 | 0 | Berettyóújfalu | - | | - | - | - | - |
| Bp. Met. Szolg. | . | | 3 | 0 | - | 0 | Debrecen | . | ≡ | 6 | -1 | -2 | 0 |
| Bp. Széchenyi-hegy | . | ≡ | 0 | -2 | -4 | - | Hajdúdorog | ny | ≡,≡ | 1 | 1 | -1 | - |
| Cegléd | ny | ≡,≡ | 2 | 0 | 0 | - | Hortobágy Halastó | . | ≡ | 3 | 0 | -1 | - |
| Gödöllő | - | | - | - | - | - | Körösszakál | . | | 7 | 2 | 1 | - |
| Monor | - | | - | - | - | - | Polgár | . | ≡ | 0 | -1 | -1 | - |
| Nagykáta | - | | - | - | - | - | Békéscsaba | ny | ≡ | 8 | 2 | 2 | 3 |
| Szentendre | . | ≡ | 2 | -1 | -1 | 0 | Mezőhegyes | . | | 7 | 2 | 0 | - |
| Vác | - | | - | - | - | - | Szarvas | . | ≡ | 4 | 1 | 1 | 0 |

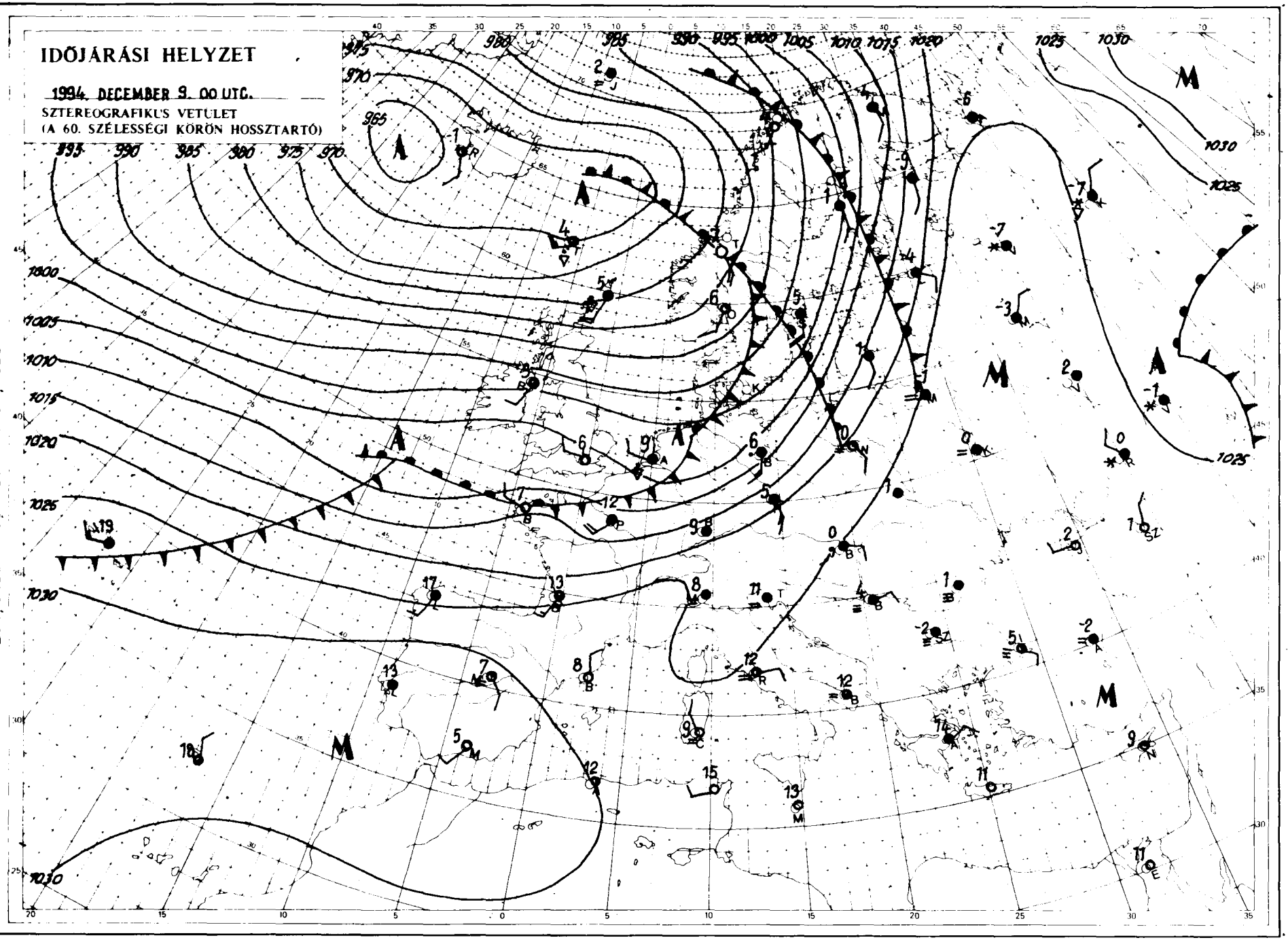


Kiadja az **ORSZÁGOS METEOROLÓGIAI SZOLGÁLAT**
Kiadásért felel: Dr. Mersich Iván, az Országos Meteorológiai Szolgálat elnöke
Készült az Országos Meteorológiai Szolgálat Nyomdájában, Budapest – Felelős vezető: Szinok István – Munkaszám: **94.801.**
Szerkesztésért felel: Dr. Dévényi Dezső az Időjárás Előrejelző Önálló Osztály vezetője
Készíti: az OMSZ Időjárás Előrejelző Önálló Osztálya – Szakmai felelős: Dr. Dévényi Dezső osztályvezető – Megjelenik naponként
Megrendelhető: 1024 Budapest, II., Kitaibel Pál utca 1. – Pénzügyi Osztály – Telefon: 212-5193

# IDŐJÁRÁSI NAPIJELENTÉS

ЕЖЕДНЕВНЫЙ МЕТЕОРОЛОГИЧЕСКИЙ БЮЛЛЕТЕНЬ • DAILY WEATHER REPORT
BULLETIN QUOTIDIEN DE TEMPS • TÄGLICHER WETTERBERICHT

107. évfolyam 344. szám + Budapest + 1994. december 10. szombat

## Az időjárási helyzet és a várható időjárás:

Európa nagy részén ciklonok frontjai teszik változékonnyá az időjárást. Egy hosszan elnyúló időjárási front húzódik a Skandinív-félsziget északi vidékétől Közép-Európán át a Földközi-tenger középső medencéjéig. Így ebben a térségben többnyire erősen felhős az ég, többfelé esik az eső. Ugyanakkor az Atlanti-óceán felől egy melegfront felhőzete érte el a Brit-szigeteket, hatására ott is elered az eső. A Kelet-európai síkság fölött egy anticiklon található. A leszálló légmozgások következtében Ukrajna és Oroszország nagy részén csendes, nyugodt, párás, ködös az idő. A Pireneusi-félszigeten szintén anticiklon alakítja az időjárást, hatására kevés a felhő, sokat süt a nap. A hőmérsékleti maximum kontinensünk déli tájain 15, 20 fok között alakul. Északkelet felé haladva egyre hidegebb az idő, és a Kelet-európai síkság nagy részén napközben is fagypont alatt marad a hőmérséklet.

Magyarországon pénteken jobbára borult, sokfelé párás, ködös idő volt. Napközben többfelé alakult ki gyenge eső, szitálás. Éjszaka nyugaton, délen már jelentősebb mennyiségű eső hullott. A reggel 7 óráig lehullott csapadék mennyisége csapadéknyom és 7 mm között változott. A csúcshőmérséklet többnyire 1, 6 fok között alakult, délnyugaton azonban ennél melegebb volt. Hajnalra -1, +5 fok közé hűlt le a levegő. Szombaton délelőtt borult, párás volt az idő, sokfelé esett az eső, helyenként tartósan megmaradt a köd. A hőmérséklet 11 órakor 1, 4 fok között alakult.

Ma 12 órakor Budapesten a hőmérséklet 2 fok volt, a tengerszintre átszámított légnyomás 1026 hPa, gyengén emelkedik.

**Várható időjárás vasárnap estig:**

Délutántól északnyugat felől átmenetileg felszakadozhat a felhőzet, megszűnik a csapadék. Vasárnap jobbára borult idő várható, többfelé esővel. Általában párás lesz a levegő, éjszaka többfelé képződik köd, és helyenként napközben is megmarad. Eleinte mérsékelt keleti, északkeleti, majd vasárnap időnként megélénkülő nyugati, délnyugati szél várható.
A legalacsonyabb éjszakai hőmérséklet általában -3, +2 fok között alakul.
A legmagasabb nappali hőmérséklet vasárnap többnyire 2, 7 fok között, a tartósan ködös részeken 0 fok közelében várható.

Varga László s. k.

**A hőmérséklet napi középértéke és eltérése a sokévi átlagtól (Budapest külterületén):**

| | | |
|---|---|---|
| 1994. december 9. | 0,6 °C | +0,4 °C |

**1871 óta ezen a napon Budapesten előfordult**

| | |
|---|---|
| legmagasabb hőmérséklet: | 13,6 °C (1982) |
| legalacsonyabb hőmérséklet: | -14,6 °C (1925) |

LEGMAGASABB HŐMÉRSÉKLET

19 94 12 09

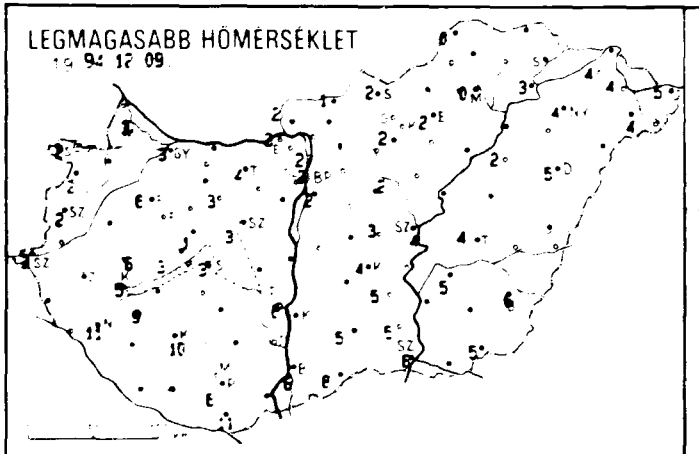

LEGALACSONYABB HŐMÉRSÉKLET

19 94.12 10.

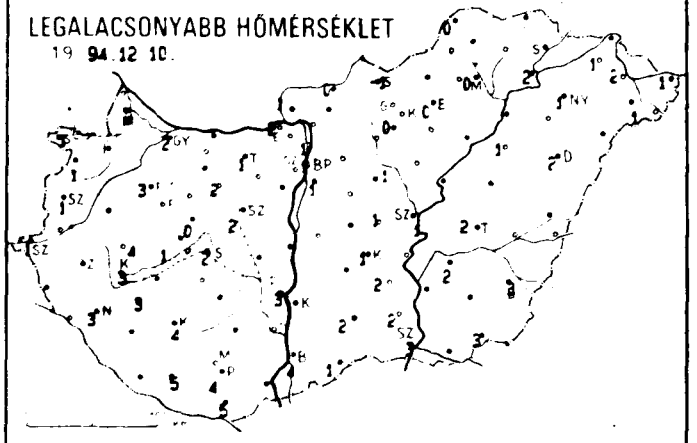

24 órás CSAPADÉKELOSZLAS

1994 12.09. 7^h -tól 94.12.10. 7^h -ig

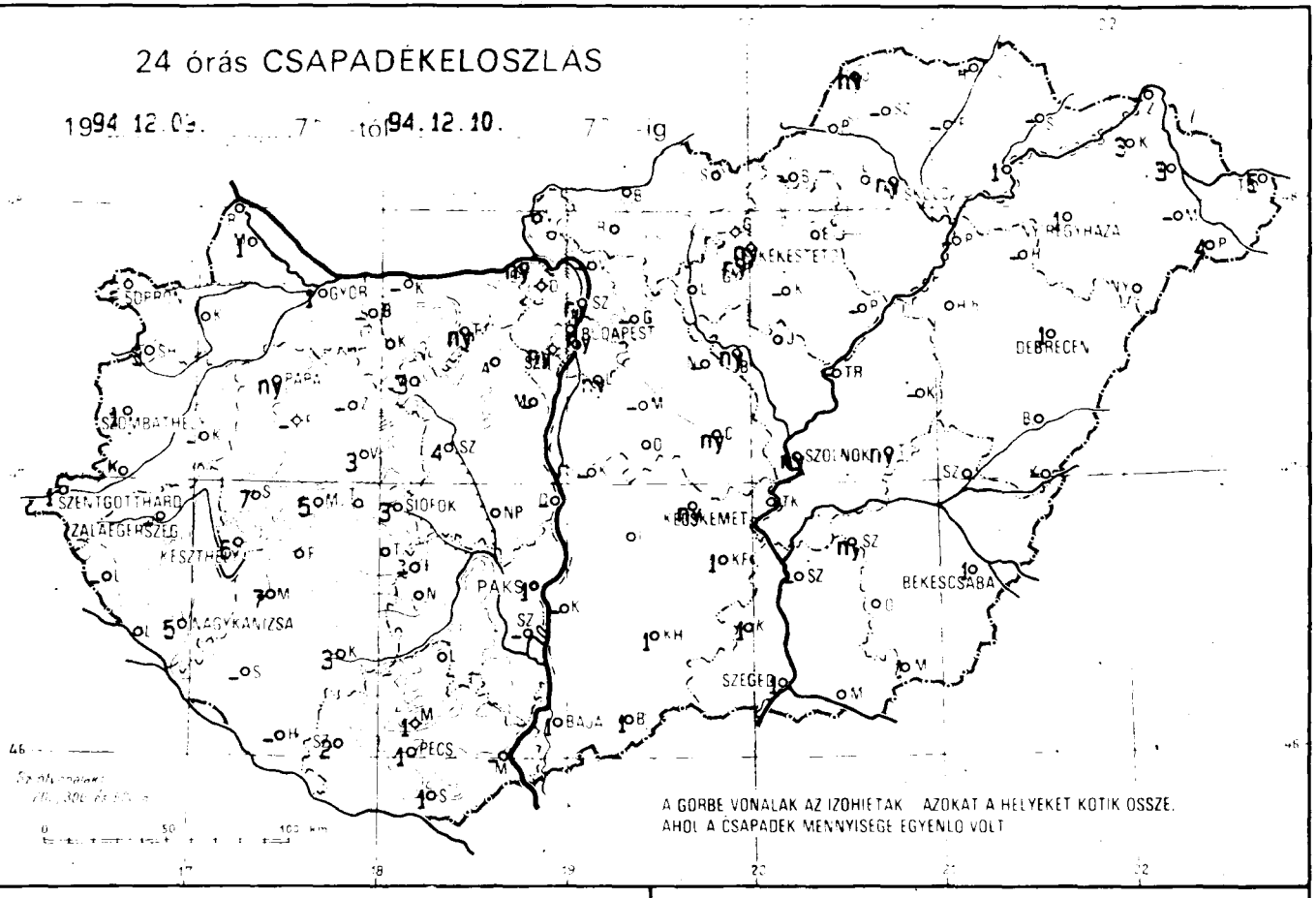


A GORBE VONALAK AZ IZOHIETAK AZOKAT A HELYEKET KOTIK OSSZE, AHOL A CSAPADEK MENNYISEGE EGYENLO VOLT

RADIÁCIÓS MINIMUM

19 94.12.10

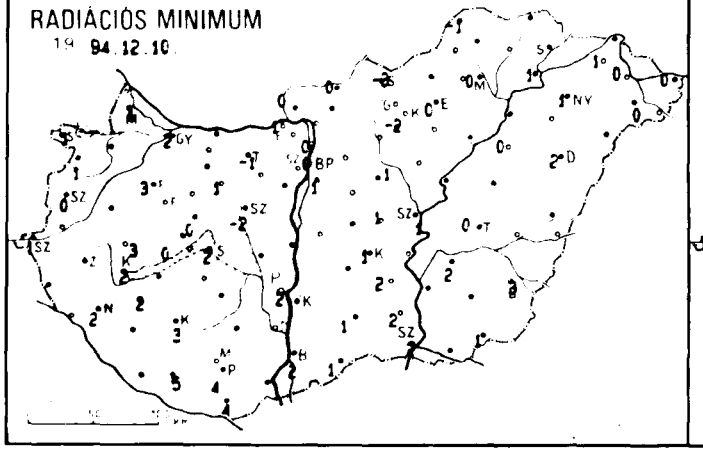

NAPFÉNYTARTAM

19 94.12.09.

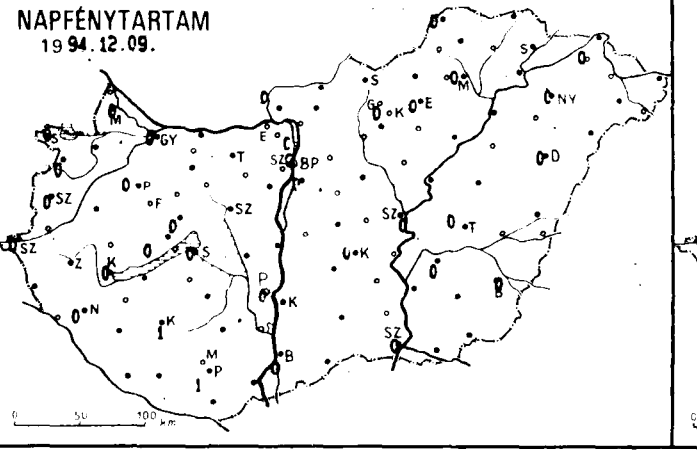

19

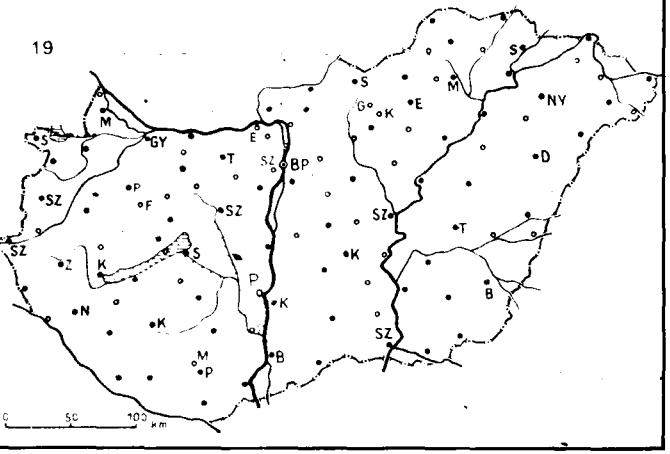

| 19 ~~94.12.10.~~ 07$^h$-ig az utolsó 24 óra adatai | | | | | | |
|---|---|---|---|---|---|---|
| állomás | csapadék (mm) | | max. hő-mér-séklet | min. hő-mér-séklet | rad. min. | Előző nap napos órái |
| Győr | 1 | · ≡ | 3 | 2 | 2 | 0 |
| Mosonmagyaróvár | 1 | · ≡ | 3 | 2 | 1 | 0 |
| Sopron | 2 | · ≡ | 2 | 1 | 1 | 0 |
| Sopronhorpács | 3 | · ≡ | 2 | 1 | 1 | 0 |
| Káld | - | | - | - | - | - |
| Szentgotthárd | 1 | · ≡ | 3 | 1 | 1 | 0 |
| Szombathely | 1 | · ≡ | 2 | 1 | 0 | 0 |
| Lenti | - | | - | - | - | - |
| Nagykanizsa | 5 | · = | 11 | 3 | 2 | 0 |
| Zalaegerszeg | - | | - | - | - | - |
| Farkasgyepű | - | | - | - | - | - |
| Keszthely | 6 | · ≡ | 5 | 3 | 2 | 0 |
| Mencshely | 5 | · = | 3 | 1 | 0 | 0 |
| Pápa | ny | · ≡ | 6 | 3 | 3 | 0 |
| Sümeg | 7 | · ≡ | 6 | 4 | 3 | - |
| Vészprém | 3 | · ≡ | 1 | 0 | 0 | 0 |
| Zirc | - | | - | - | - | - |
| Homokszentgyörgy | - | | - | - | - | - |
| Kaposvár | 3 | · = | 10 | 4 | 3 | 1 |
| Marcali | 7 | · = | 9 | 3 | 2 | - |
| Siófok | 3 | · ≡ | 3 | 2 | 2 | 0 |
| Somogyszob | - | | - | - | - | - |
| Bábolna | - | | - | - | - | - |
| Esztergom Kertváros | ny | , ≡ | 3 | 2 | 1 | - |
| Komárom | - | | - | - | - | - |
| Tata | ny | , | 4 | 1 | -1 | - |
| Kisapostag | - | | - | - | - | - |
| Martonvásár | - | | - | - | - | - |
| Mór | 3 | ◊ = | 3 | 2 | 1 | - |
| Székesfehérvár | 4 | · = | 3 | 2 | -2 | - |
| Iregszemcse | - | | - | - | - | - |
| Paks | 1 | · ≡ | 6 | 3 | 2 | 0 |
| Szekszárd | - | | - | - | - | - |
| Mohács | - | | - | - | - | - |
| Pécs | 1 | · ≡ | 6 | 4 | 4 | 1 |
| Pécs Árpádtető | 1 | · ≡ | 8 | 3 | 1 | - |
| Siklós | 1 | · | 11 | 5 | 4 | - |
| Szigetvár | 2 | · = | 7 | 5 | 5 | - |
| Bp. Lőrinc | ny | , ≡ | 2 | 1 | 1 | 0 |
| Bp. Met. Szolg. | ny | · = | 2 | 1 | 0 | 0 |
| Bp. Széchenyi-hegy | ny | ≡ , ≡ | 8 | -1 | -3 | - |
| Cegléd | ny | , ≡ | 3 | 1 | 1 | - |
| Gödöllő | - | | - | - | - | - |
| Monor | - | | - | - | - | - |
| Nagykáta | - | | - | - | - | - |
| Szentendre | ny | , = | 2 | 1 | 0 | 0 |
| Vác | - | | - | - | - | - |

| 19 ~~94.12.10.~~ 07$^h$-ig az utolsó 24 óra adatai | | | | | | |
|---|---|---|---|---|---|---|
| állomás | csapadék (mm) | | max. hő-mér-séklet | min. hő-mér-séklet | rad. min. | Előző nap napos órái |
| Vámosmikola | | ≡ | 2 | 1 | 0 | 0 |
| Baja | 1 | · ≡ | 6 | 4 | 2 | 0 |
| Bácsalmás | 1 | · = | 8 | 1 | 1 | - |
| Kalocsa-Öregcsertő | - | | - | - | - | - |
| Kecskemét | ny | · ≡ | 4 | 1 | 1 | 0 |
| Kiskunfélegyháza | 1 | ≡ , = | 5 | 2 | 2 | - |
| Kiskunhalas | 1 | ny = | 5 | 2 | 1 | - |
| Kunszentmiklós | - | | - | - | - | - |
| Balassagyarmat | | | 1 | 0 | 0 | - |
| Salgótarján | | ≡ | 2 | -1 | -3 | - |
| Eger | | ≡ | 2 | 0 | 0 | 0 |
| Gyöngyös | ny | · = | 2 | 0 | -2 | - |
| Kékestető | ny | · ≡ | 2 | 0 | -3 | 0 |
| Kompolt | - | | - | - | - | - |
| Poroszló | - | | - | - | - | - |
| Jászberény | ny | , ≡ | 2 | 1 | 1 | - |
| Karcag Tilalmas | - | | - | - | - | - |
| Szolnok | ny | ≡ , = | 4 | 1 | 1 | 0 |
| Tiszaroff | - | | - | - | - | - |
| Túrkeve | ny | · ≡ | 4 | 2 | 0 | 0 |
| Kistelek | 1 | · = | 5 | 2 | 2 | - |
| Szeged | 1 | · ≡ | 6 | 3 | 2 | 0 |
| Szentes | | | - | - | - | - |
| Borsodnádasd | - | | - | - | - | - |
| Füged | - | | - | - | - | - |
| Hidasnémeti | - | | - | | - | - |
| Jósvafő | ny | = , = | 0 | 0 | -1 | 0 |
| Miskolc | ny | ≡ , ≡ | 0 | 0 | 0 | 0 |
| Sárospatak | - | | - | - | - | - |
| Szendrőlád | - | | - | - | - | - |
| Tokaj | 1 | , = | 3 | 2 | 1 | - |
| Kisvárda | 3 | · ≡ | 4 | 1 | 1 | 0 |
| Mátészalka | - | | - | - | - | - |
| Napkor | 1 | · ≡ | 4 | 1 | 1 | 0 |
| Pátyod | 4 | · = | 4 | 1 | 0 | - |
| Tiszabecs | 5 | · = | 5 | 1 | 0 | - |
| Vásárosnamény | 3 | · ≡ | 4 | 2 | 0 | - |
| Záhony | - | | - | - | - | - |
| Berettyóújfalu | - | | - | - | - | - |
| Debrecen | 1 | · ≡ | 5 | 2 | 2 | 0 |
| Hajdúdorog | - | | - | - | - | - |
| Hortobágy Halastó | | ≡ | 2 | 1 | 0 | - |
| Körösszakál | - | | - | - | - | - |
| Polgár | - | | - | - | - | - |
| Békéscsaba | 1 | · ≡ | 6 | 3 | 3 | 0 |
| Mezőhegyes | 1 | · = | 5 | 3 | 1 | - |
| Szarvas | ny | · ≡ | 5 | 2 | 2 | 0 |

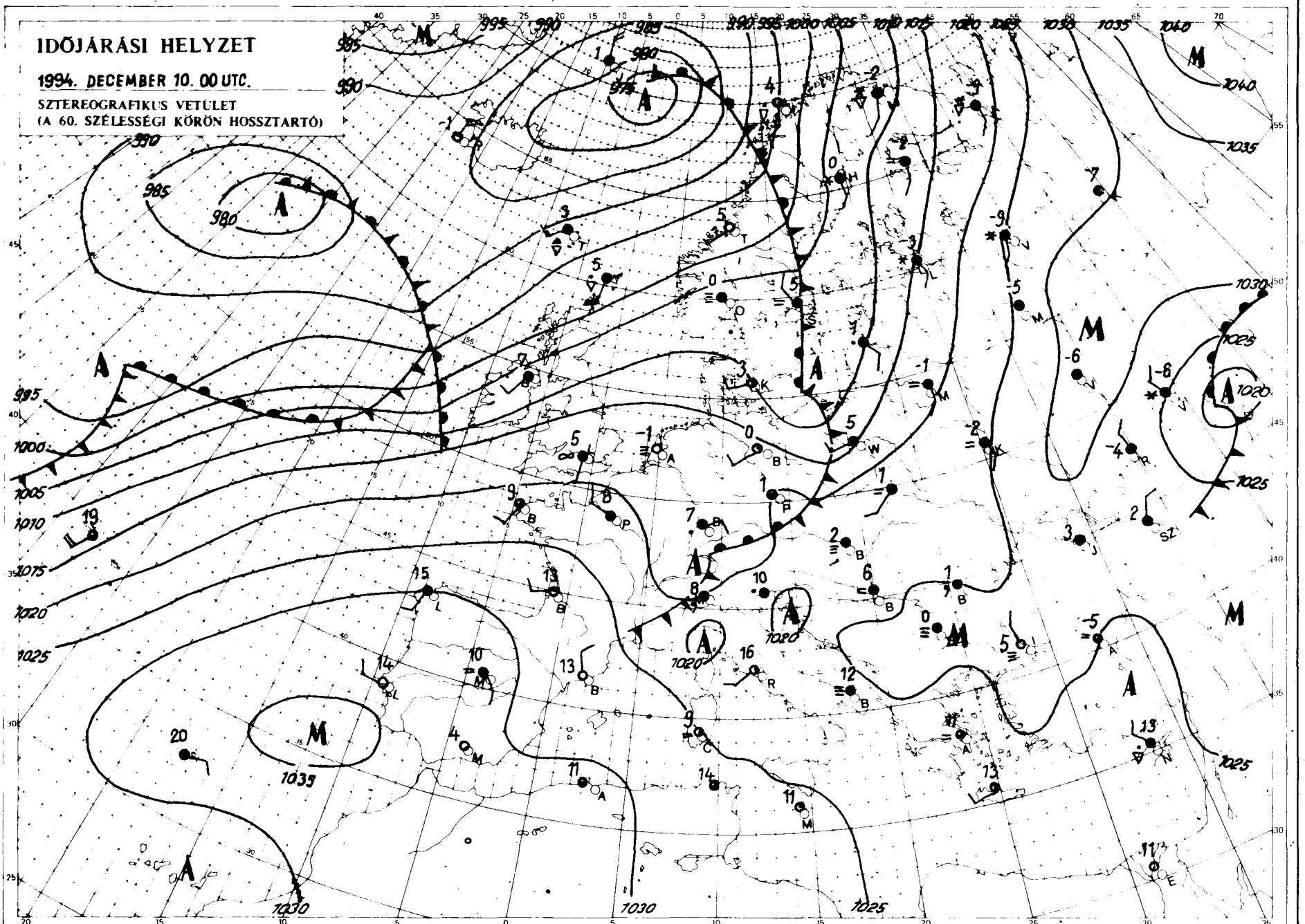


Kiadja az **ORSZÁGOS METEOROLÓGIAI SZOLGÁLAT**

Kiadásért felel: Dr. Mersich Iván, az Országos Meteorológiai Szolgálat elnöke

Készült az Országos Meteorológiai Szolgálat Nyomdájában, Budapest – Felelős vezető: Szinok István – Munkaszám: **94.602.**

Szerkesztésért felel: Dr. Dévényi Dezső az Időjárás Előrejelző Önálló Osztály vezetője

Készíti: az OMSZ Időjárás Előrejelző Önálló Osztálya – Szakmai felelős: Dr. Dévényi Dezső osztályvezető – Megjelenik naponként

Megrendelhető: 1024 Budapest, II., Kitaibel Pál utca 1. – Pénzügyi Osztály – Telefon: 212-5193

# IDŐJÁRÁSI NAPIJELENTÉS

ЕЖЕДНЕВНЫЙ МЕТЕОРОЛОГИЧЕСКИЙ БЮЛЛЕТЕНЬ • DAILY WEATHER REPORT
BULLETIN QUOTIDIEN DE TEMPS • TÄGLICHER WETTERBERICHT

107. évfolyam 345. szám + Budapest + 1994. december 11. vasárnap

## Az időjárási helyzet és a várható időjárás:

Az 50. szélességi körtől északra több középpontú ciklonrendszer örvénylik. Áramlási rendszerében több hullámban változó nedvességtartalmú, viszonylag enyhe légtömegek érkeznek kontinensünk északi és nyugati tájai fölé. A ciklonhoz tartozó időjárási frontok időnként érintik Közép-Európa térségét is. A Brit-szigeteken, valamint Európa középső vidékein erősen felhős az ég, és többfelé esik az eső. A hőmérséklet csúcsértéke Európa nagy részén a sokévi átlag fölött, általában 5 és 10 fok között alakul. A Kelet-európai síkság időjárását anticiklon alakítja. Arrafelé kevés a felhő, éjszakánként erősen lehűl a levegő és a hőmérséklet napközben sem emelkedik fagypont fölé. Ugyanakkor Dél-Európában kellemesen meleg az idő, Spanyolországban napközben 16, 20 fokot is mérnek. A következő 36 órában a Kárpát-medence fölé szárazabb levegő érkezik, egyre kevesebb helyen várható csapadék.

Magyarországon szombaton erősen felhős, helyenként tartósan ködös idő volt, sokfelé esett az eső. A vasárnap reggelig lehullott csapadék mennyisége általában csapadéknyom és 11 mm között volt, de Keszthelyről és Sümegről 13 mm-t jelentettek. A hőmérséklet csúcsértéke 1 és 7 fok között alakult. Ma hajnalra általában +2 és -4 fok közé hűlt le a levegő. Vasárnap délelőtt borult idő volt, sokfelé esett az eső, keleten helyenként az ónos eső. A délnyugati szél néhol megélénkült. A hőmérséklet 11 órakor -1 és +7 fok között alakult.

Ma 12 órakor Budapesten a hőmérséklet 3 fok volt, a tengerszintre átszámított légnyomás 1027 hPa, gyengén süllyed.

**Várható időjárás hétfő estig:**
Eleinte borult idő várható, sokfelé esővel, északkeleten helyenként ónos esővel, majd a késő délutáni óráktól északnyugat felől csökken a felhőzet és holnap felhőátvonulások várhatók, legfeljebb északkeleten lehet egy-egy zápor. Párás, néhol tarósan ködös lesz az idő. Az északnyugatira forduló szél helyenként megerősödik.
A legalacsonyabb éjszakai hőmérséklet 0 és 5 fok között alakul.
A legmagasabb nappali hőmérséklet hétfőn általában 6, 11 fok között, de néhány tartósan párás, ködös vidéken 3 fok közelében várható.

Kapitány Ervinné s. k.

**A hőmérséklet napi középértéke és eltérése a sokévi átlagtól (Budapest külterületén):**

| | | |
|---|---|---|
| 1994. december 10. | 1,6 °C | +1,2 °C |

**1871 óta ezen a napon Budapesten előfordult**

| | |
|---|---|
| legmagasabb hőmérséklet: | 13,6 °C (1915, 1982) |
| legalacsonyabb hőmérséklet: | -15,7 °C (1925) |

## LEGMAGASABB HŐMÉRSÉKLET

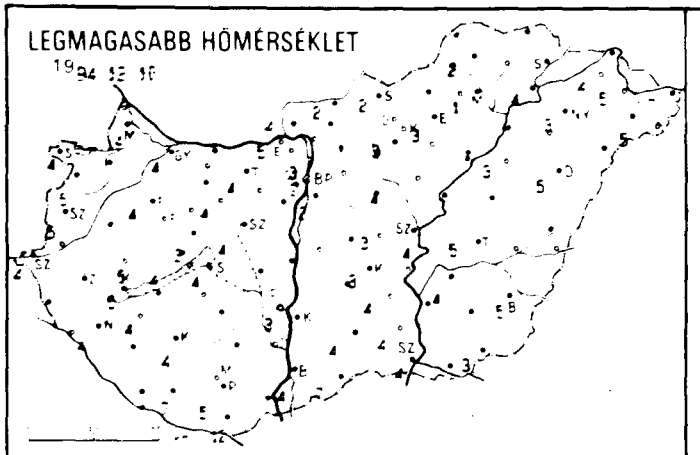

## LEGALACSONYABB HŐMÉRSÉKLET

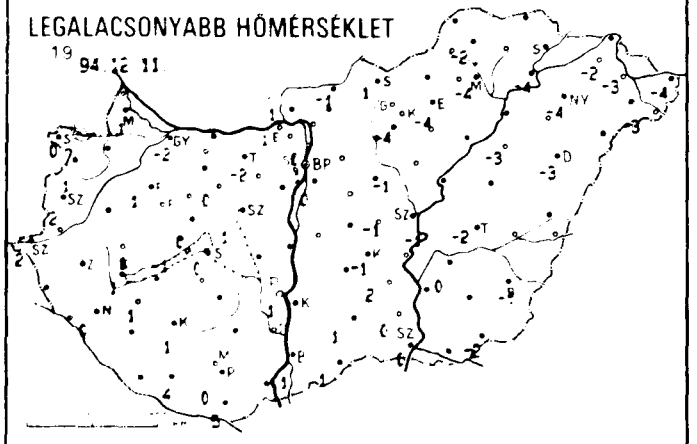

## 24 órás CSAPADÉKELOSZLAS

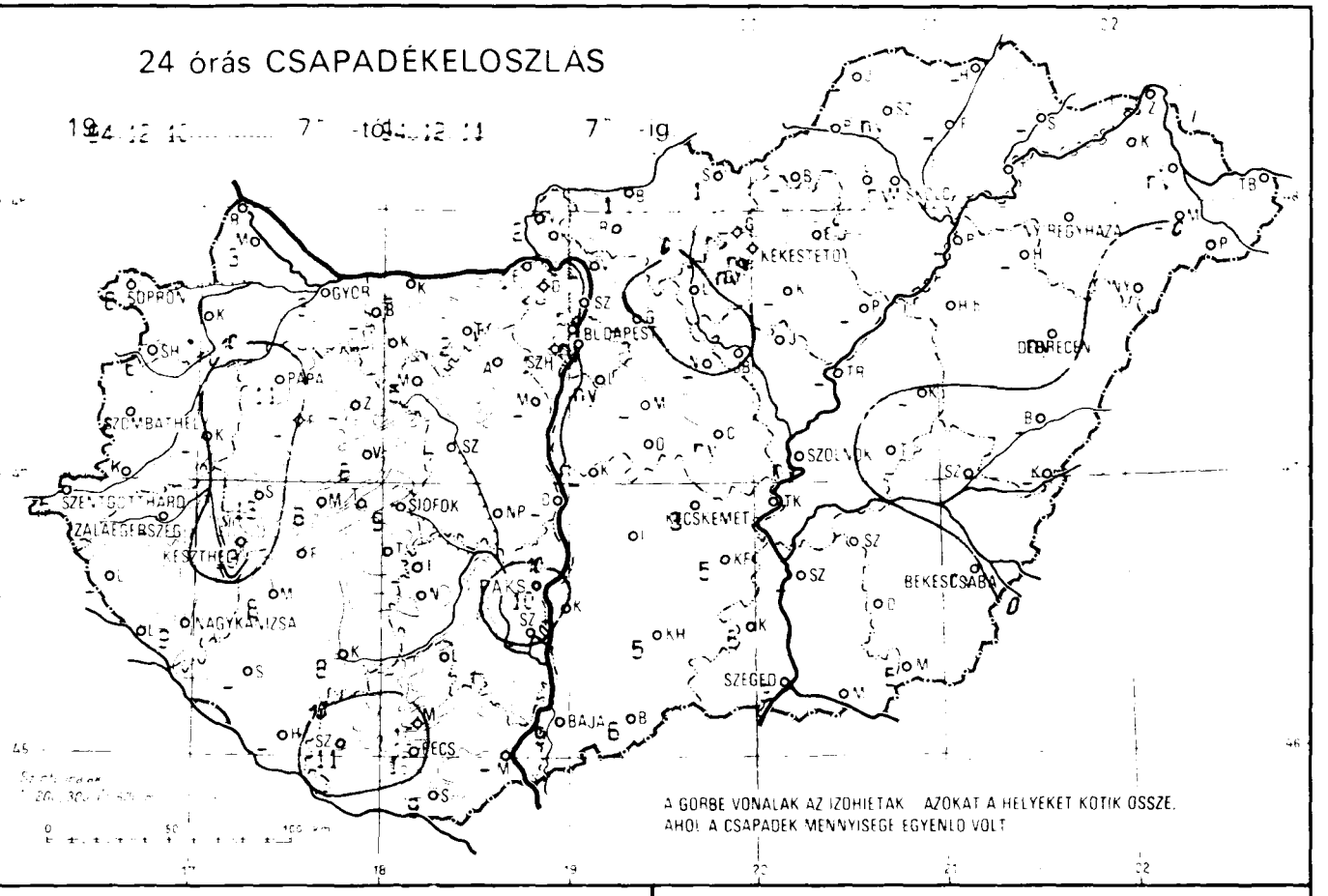


## RADIÁCIÓS MINIMUM

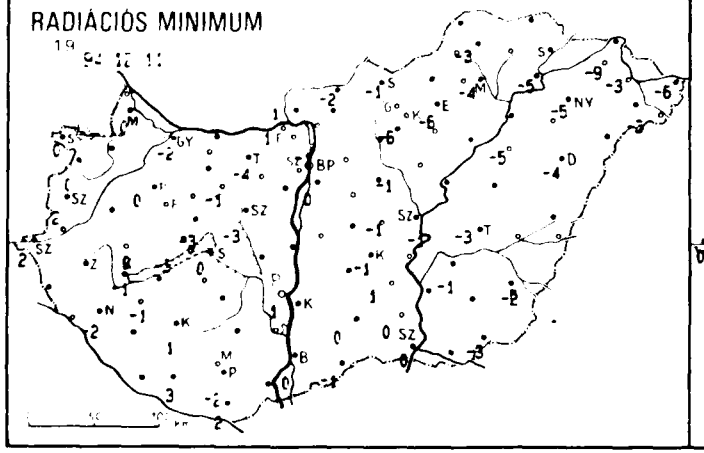

## NAPFÉNYTARTAM

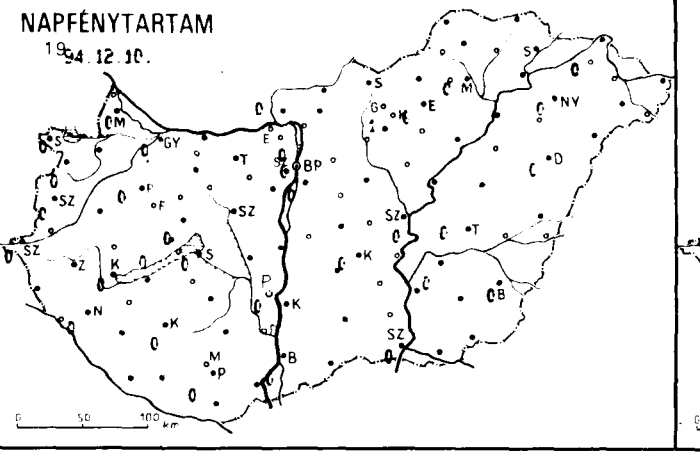

## HÓVASTAGSÁG (CM)

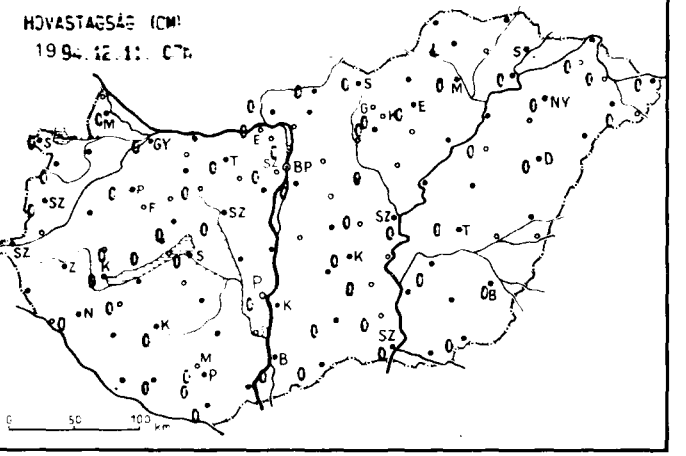

| 19 94.12.11. 07h-ig az utolsó 24 óra adatai | | | | | | | 19 94.12.11. 07h-ig az utolsó 24 óra adatai | | | | | | |
|---|---|---|---|---|---|---|---|---|---|---|---|---|---|
| állomás | csapadék (mm) | | max. hő-mér-séklet | min. hő-mér-séklet | rad. min. | Előző nap napos órái | állomás | csapadék (mm) | | max. hő-mér-séklet | min. hő-mér-séklet | rad. min. | Előző nap napos órái |
| Győr | 3 | · ≡ | 4 | -2 | -2 | 0 | Vámosmikola | 2 | · – | 4 | 1 | 1 | 0 |
| Mosonmagyaróvár | 3 | · = | 4 | 1 | 0 | 0 | Baja | 0 | · – | 4 | 1 | 0 | 0 |
| Sopron | 8 | ▽ = | 4 | 0 | 0 | 0 | Bácsalmás | 6 | · ≡ | 7 | 1 | -1 | - |
| Sopronhorpács | 6 | · = | 5 | 1 | 0 | 0 | Kalocsa-Öregcsertő | - | | - | - | - | - |
| Káld | - | | - | - | - | - | Kecskemét | 3 | · ≡ | 3 | -1 | -1 | 0 |
| Szentgotthárd | 5 | · ≡ | 4 | 2 | 2 | 0 | Kiskunfélegyháza | 5 | · ≡ | 4 | 2 | 1 | - |
| Szombathely | 6 | · ≡ | 5 | 2 | 2 | 0 | Kiskunhalas | 5 | · ≡ | 4 | 1 | 0 | - |
| Lentl | - | | - | - | - | - | Kunszentmiklós | - | | - | - | - | - |
| Nagykanizsa | 9 | · ≡ | 4 | 0 | -2 | 0 | Balassagyarmat | 1 | · = | 2 | -1 | -2 | - |
| Zalaegerszeg | - | | - | - | - | - | Salgótarján | 1 | · ≡ | 2 | 1 | -1 | - |
| Farkasgyepű | - | | - | - | - | - | Eger | - | ≡ | 3 | -4 | 0 | 0 |
| Keszthely | 13 | · ≡ | 5 | 1 | -1 | 0 | Gyöngyös | ny | = ' V | 3 | -4 | 6 | - |
| Mencshely | 8 | · = | 4 | -1 | -3 | 0 | Kékestető | ny | · ≡ | 1 | -1 | -2 | 1 |
| Pápa | 11 | · ≡ | 4 | 1 | 0 | 0 | Kompolt | - | | - | - | - | - |
| Sümeg | 13 | · ≡ | 5 | 1 | 0 | - | Poroszló | - | | - | - | - | - |
| Veszprém | 8 | · ≡ | 3 | 0 | -3 | 0 | Jászberény | - | ≡ | 4 | -1 | -1 | - |
| Zirc | - | | - | - | - | - | Karcag Tilalmas | - | | - | - | - | - |
| Homokszentgyörgy | - | | - | - | - | - | Szolnok | ny | – ' ≈ | 4 | -1 | -1 | 0 |
| Kaposvár | 8 | · = | 4 | 1 | 1 | 0 | Tiszaroff | - | | - | - | - | - |
| Marcali | 8 | · = | 4 | 1 | -1 | - | Túrkeve | - | ≡ | 5 | -2 | 1 | 0 |
| Siófok | 9 | · ≡ | 4 | 0 | 0 | 0 | Kistelek | 6 | ▽ – | 4 | 0 | 0 | - |
| Somogyszob | - | | - | - | - | - | Szeged | 1 | · – | 4 | 0 | 0 | 0 |
| Bábolna | - | | - | - | - | - | Szentes | - | | - | - | - | - |
| Esztergom Kertváros | 1 | · = | 5 | 1 | 1 | - | Borsodnádasd | - | | - | - | - | - |
| Komárom | - | | - | - | - | - | Füged | - | | - | - | - | - |
| Tata | 2 | · = | 4 | -2 | -4 | - | Hidasnémeti | - | | - | - | - | - |
| Kisapostag | - | | - | - | - | - | Jósvafő | - | | - | - | - | - |
| Martonvásár | - | | - | - | - | - | Miskolc | ny | ≡ ' V | 1 | -4 | -4 | 0 |
| Mór | 5 | · = | 4 | 0 | -1 | - | Sárospatak | - | | - | - | - | - |
| Székesfehérvár | 7 | · = | 4 | 1 | -3 | - | Szendrőlád | ny | · | 2 | -2 | -3 | - |
| Iregszemcse | - | | - | - | - | - | Tokaj | - | · · | 4 | -4 | 5 | - |
| Paks | 10 | · ≡ | 3 | 1 | 1 | 0 | Kisvárda | - | ≡ | 4 | 2 | 9 | 0 |
| Szekszárd | - | | - | - | - | - | Mátészalka | - | | - | - | - | - |
| Mohács | - | | - | - | - | - | Nagykor | - | V | 3 | -4 | -5 | 0 |
| Pécs | 10 | · = | 5 | 0 | -2 | 0 | Pátyod | - | ≡ | 5 | -3 | -3 | - |
| Pécs Árpádtető | 10 | · = | 3 | -1 | -1 | - | Tiszabecs | - | ≡ | 7 | -4 | -6 | - |
| Siklós | 9 | · ≈ | 12 | 5 | 2 | - | Vásárosnamény | ny | · V | 5 | -3 | -3 | - |
| Szigetvár | 11 | · ≡ | 7 | 4 | 3 | - | Záhony | - | | - | - | - | - |
| Bp. Lőrinc | ny | · = | 2 | 0 | 0 | 0 | Berettyóújfalu | - | | - | - | - | - |
| Bp. Met. Szolg. | ny | · V | 2 | 1 | - | 0 | Debrecen | ny | ≡ ' V | 5 | -3 | -4 | 0 |
| Bp. Széchenyi-hegy | 1 | · ≡ | 3 | 0 | -4 | - | Hajdúdorog | - | | - | - | - | - |
| Cegléd | ny | · ≡ | 3 | -1 | -1 | - | Hortobágy Halastó | - | = | 3 | -3 | -5 | - |
| Gödöllő | - | | - | - | - | - | Körösszakál | - | | - | - | - | - |
| Monor | - | | - | - | - | - | Polgár | - | | - | - | - | - |
| Nagykáta | - | | - | - | - | - | Békéscsaba | ny | = ' V | 5 | -1 | -2 | 0 |
| Szentendre | ny | · ≡ | 3 | 0 | -1 | 0 | Mezőhegyes | 5 | = | 3 | -2 | -3 | - |
| Vác | - | | - | - | - | - | Szarvas | | = | 4 | 0 | -1 | 0 |

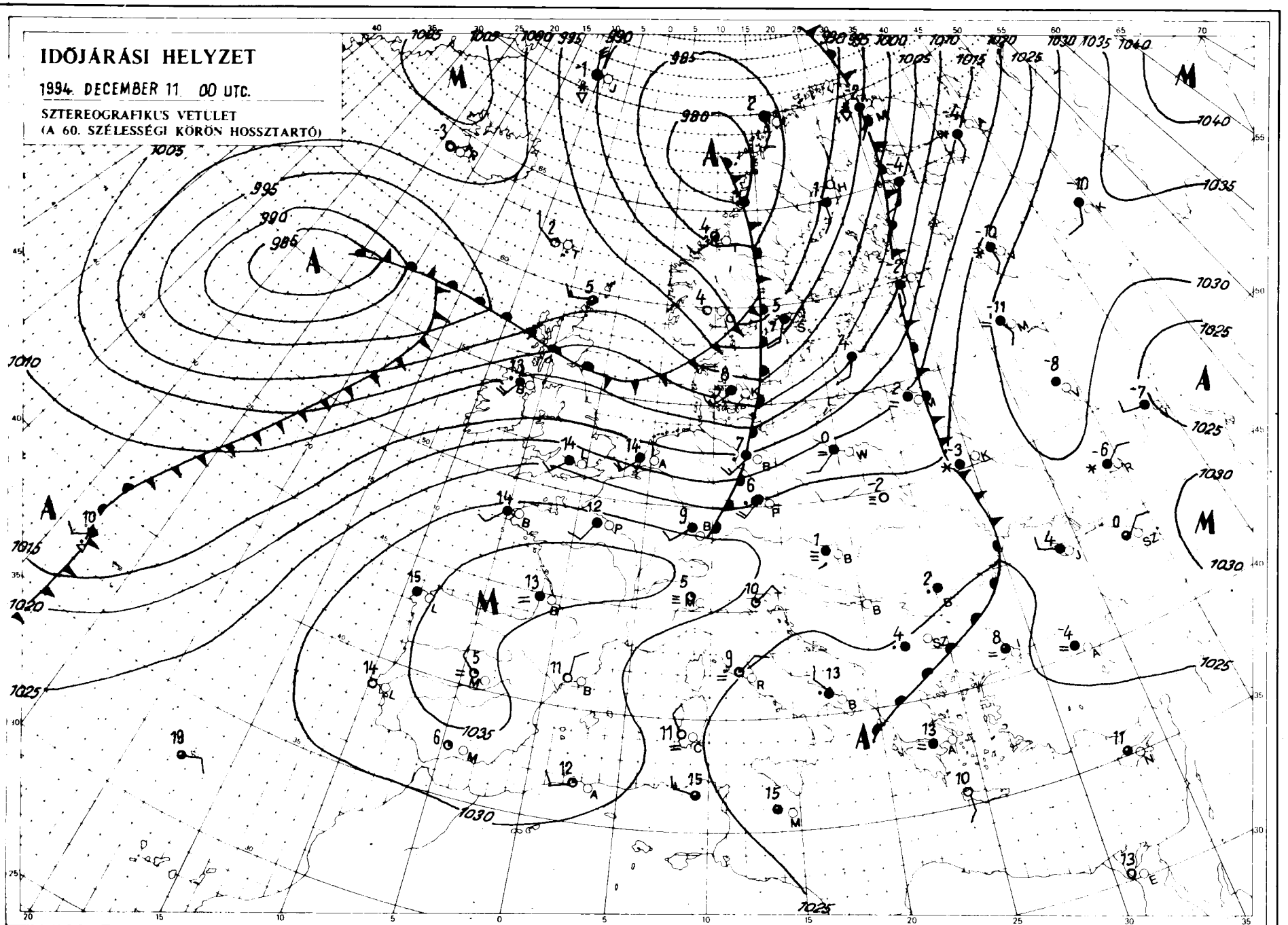


Kiadja az **ORSZÁGOS METEOROLÓGIAI SZOLGÁLAT**

Készült az Országos Meteorológiai Szolgálat Nyomdájában, Budapest – Felelős vezető: Szinok István – Munkaszám: **94.803.**

**Szerkesztésért felel:** Dr. Dévényi Dezső az Időjárás Előrejelző Önálló Osztály vezetője

Készíti: az OMSZ Időjárás Előrejelző Önálló Osztálya – Szakmai felelős: Dr. Dévényi Dezső osztályvezető – Megjelenik naponként

Megrendelhető 1024 Budapest, II., Kitaibel Pál utca 1. – Pénzügyi Osztály – Telefon: 212-5193

Kiadásért felel: Dr. Mersich Iván, az Országos Meteorológiai Szolgálat elnöke

# IDŐJÁRÁSI NAPIJELENTÉS

ЕЖЕДНЕВНЫЙ МЕТЕОРОЛОГИЧЕСКИЙ БЮЛЛЕТЕНЬ • DAILY WEATHER REPORT
BULLETIN QUOTIDIEN DE TEMPS • TÄGLICHER WETTERBERICHT

107. évfolyam 346 szám + Budapest + 1994. december 12. hétfő

## Az időjárási helyzet és a várható időjárás:

Nyugat-, Délnyugat-Európa felett magas légnyomású öv alakult ki. Területén a több órás napsütés jellemző, csupán foltokban marad tartósan párás a levegő. A hőmérséklet csúcsértéke ezeken a területeken 5-10 fokkal az átlag felett alakul. Az Ibériai-félsziget déli részén még 18, 20 fokot is mértek. Ezzel szemben Kelet-Európában télies, hideg idő van, sokfelé havazik. A hőmérséklet a kora délutáni órákban is fagypont alatt marad. Közép-Európa időjárását egyelőre még a nyugat felől érkező enyhe léghullámok határozzák meg, de a következő napokban hazánkban is erős lehűlésre kell számítani.

Magyarországon vasárnap borult, sokfelé esős idő volt, keleten délelőtt havaseső, ónos eső is előfordult. A ma reggel 7 óráig lehullott csapadék mennyisége általában 1 és 5 mm között volt, de északkeleten 15, 20 mm-t is mértek, sőt Tiszabecsről 23 mm-t jelentettek. A hőmérséklet csúcsértéke tág határok közt változott, északkeleten 1 és 5 fok között volt, másutt 6, 11 fokot mértek. Ma hajnalban általában 5, 10 fok közé hűlt le a levegő, de nyugaton és északkeleten -3, +4 fokot mértek. Délelőtt változóan felhős idő volt, sokfelé megerősödött az északnyugati szél. Az ország északkeleti részén viszont tartósan megmaradt a köd. A hőmérséklet 11 órakor 2 és 14 fok között alakult.

Ma 12 órakor Budapesten a hőmérséklet 14 fok volt, a tengerszintre átszámított légnyomás 1022 hPa, mérsékelten süllyed.

**Várható időjárás kedd estig:**

Eleinte változóan felhős idő lesz, néhány órás napsütéssel, majd erősen megnövekszik a felhőzet és főként északon és keleten kisebb eső, záporeső is kialakul. Foltokban tartósan párás, ködös marad a levegő. A nyugati, északnyugati szél többfelé élénk, időnként erős lesz.
A legalacsonyabb éjszakai hőmérséklet általában 3 és 8 fok között, de délnyugaton és északkeleten 0 fok körül,
a legmagasabb nappali hőmérséklet kedden többnyire 6 és 11 fok között lesz, csupán északkeleten marad 3 fok közelében

**Távolabbi kilátások szerdától – szombatig:**

Lehűlés várható, megerősödő északi széllel. Eleinte erősen felhős idő lesz, szórványos havasesővel, esővel, majd a felhőátvonulásokból hózáporok alakulnak ki.
A legalacsonyabb éjszakai hőmérséklet eleinte 1, 6 majd -5, -10 fok között,
a legmagasabb nappali hőmérséklet eleinte 4, 9 majd +2, -3 fok között alakul.
Jelentős mennyiségű (legalább napi 5 mm) csapadék az időszak elején az ország területének 30 százalékán várható.

Pálóczi Györgyi s. k.

**A hőmérséklet napi középértéke és eltérése a sokévi átlagtól (Budapest külterületén):**

| | | |
|---|---|---|
| 1994. december 11. | 3,4°C | +2,6°C |

**1871 óta ezen a napon Budapesten előfordult**

| | |
|---|---|
| legmagasabb hőmérséklet: | 15,7°C (1915) |
| legalacsonyabb hőmérséklet: | -15,3°C (1902) |

LEGMAGASABB HŐMÉRSÉKLET

19 94.12.11.

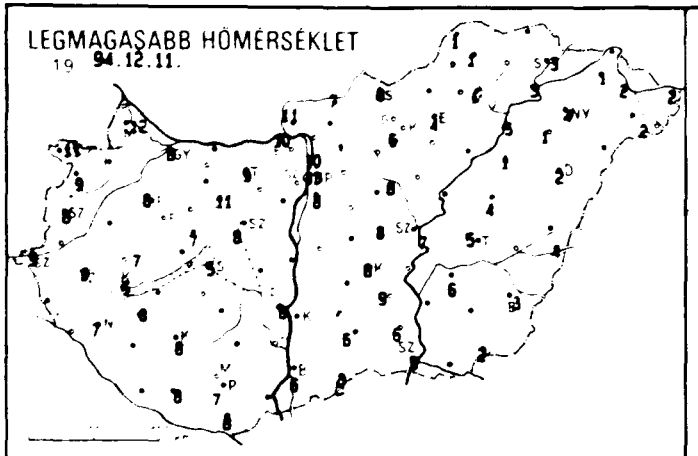

LEGALACSONYABB HŐMÉRSÉKLET

19 94.12.12.

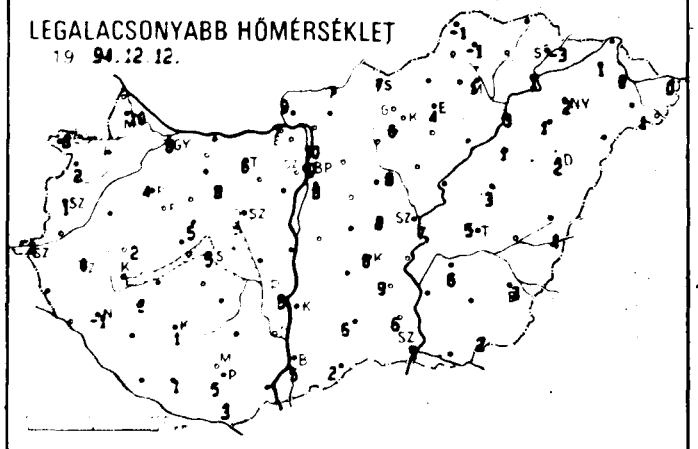

24 órás CSAPADÉKELOSZLÁS

19 94.12.11. ..... 7h -tól 94.12.12. ..... 7h -ig

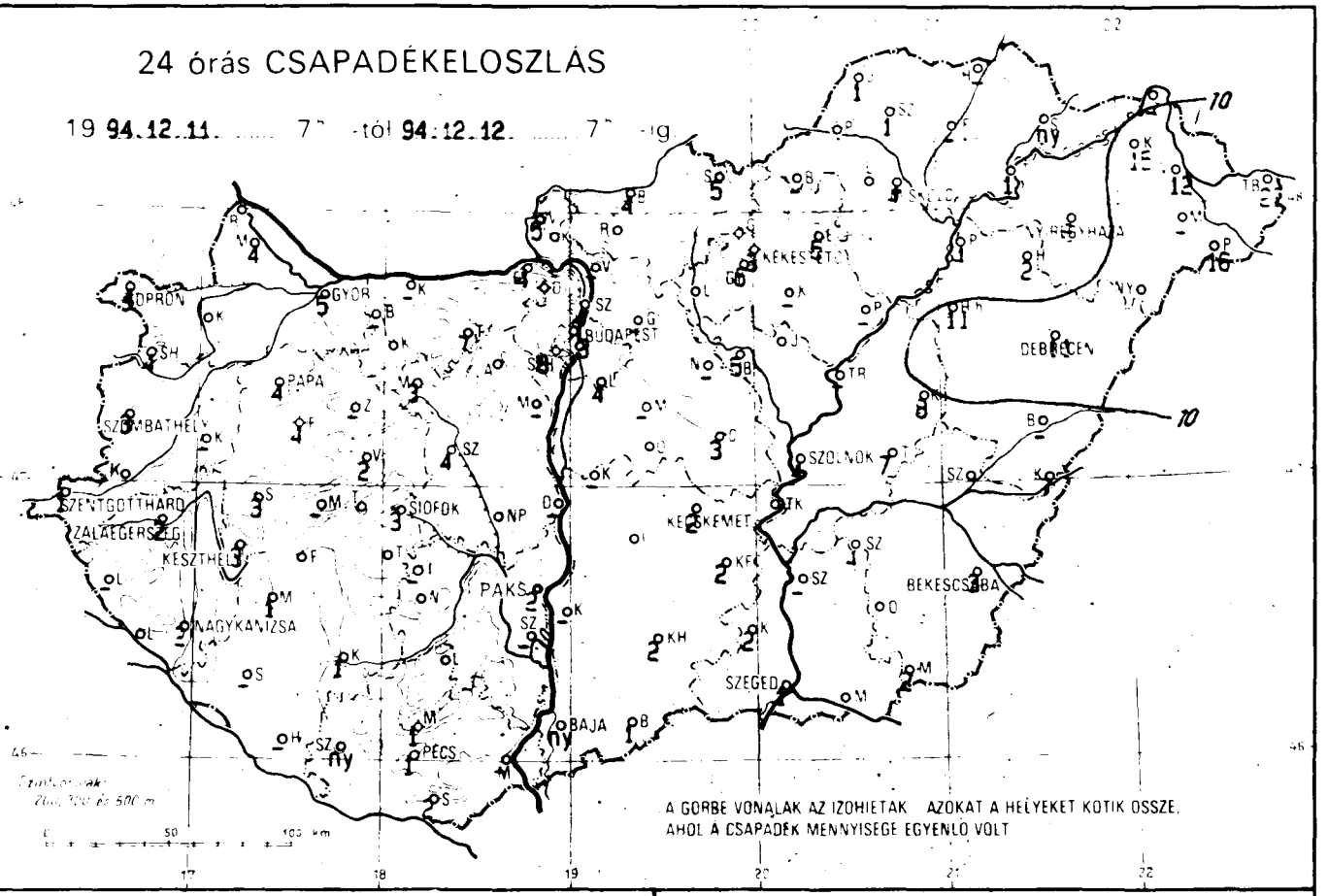


RADIÁCIÓS MINIMUM

19 94.12.12.

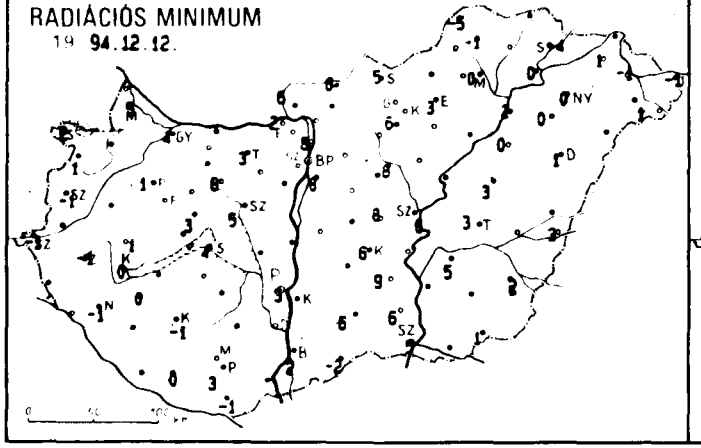

NAPFÉNYTARTAM

19 94.12.11.

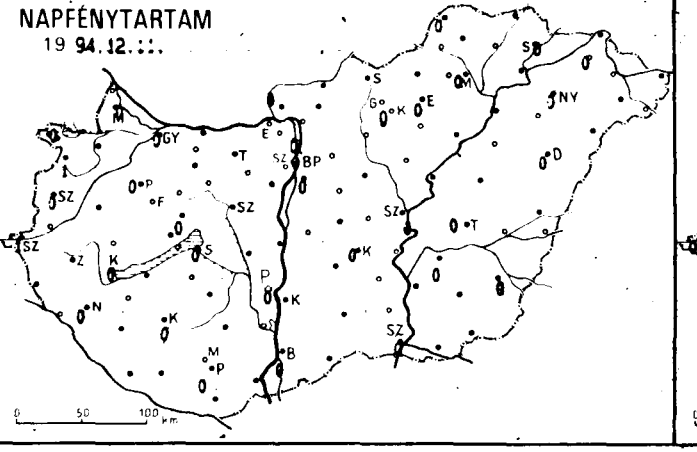

HÓVASTAGSÁG (CM)

19 94.12.12. 07h

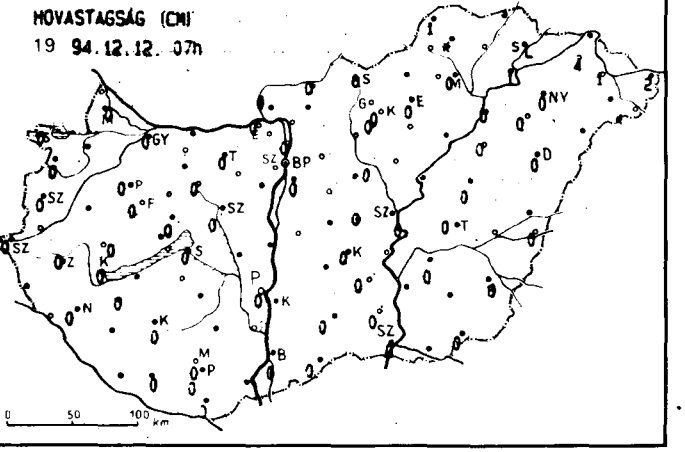

| 19 94.12.12. 07h-ig az utolsó 24 óra adatai | | | | | | | 19 94.12.12. 07h-ig az utolsó 24 óra adatai | | | | | | |
|---|---|---|---|---|---|---|---|---|---|---|---|---|---|
| állomás | csapadék (mm) | | max. hő-mér-séklet | min. hő-mér-séklet | rad. min. | Előző nap napos órál | állomás | csapadék (mm) | | max. hő-mér-séklet | min. hő-mér-séklet | rad. min. | Előző nap napos órál |
| Győr | 5 | · = | 8 | 8 | 4 | 0 | Vámosmikola | 5 | · = | 11 | 9 | 6 | 0 |
| Mosonmagyaróvár | 4 | · | 12 | 10 | 5 | 0 | Baja | ny | · ≡ | 6 | 5 | 2 | 0 |
| Sopron | 4 | · | 11 | 8 | 2 | 0 | Bácsalmás | 1 | · | 8 | 2 | -2 | - |
| Sopronhorpács | 4 | · = | 9 | 2 | 1 | 1 | Kalocsa-Öregcsertő | - | | - | - | - | - |
| Káld | - | | - | - | - | - | Kecskemét | 2 | · = | 6 | 6 | 6 | 0 |
| Szentgotthárd | 1 | · | 9 | 4 | -1 | 1 | Kiskunfélegyháza | 2 | · ≃ | 9 | 9 | 9 | - |
| Szombathely | 3 | · = | 8 | 1 | -1 | 0 | Kiskunhalas | 2 | · ≡ | 6 | 6 | 6 | - |
| Lenti | - | | - | - | - | - | Kunszentmiklós | - | | - | - | - | - |
| Nagykanizsa | 2 | · ≡ | 7 | -1 | -1 | 0 | Balassagyarmat | 4 | · | 7 | 7 | 6 | - |
| Zalaegerszeg | 2 | · = | 9 | 0 | -1 | - | Salgótarján | 5 | · = | 8 | 7 | 5 | - |
| Farkasgyepű | 4 | · | 7 | 1 | 1 | - | Eger | 5 | · | 4 | 4 | 3 | 0 |
| Keszthely | 3 | · ≡ | 6 | 1 | 0 | 0 | Gyöngyös | 6 | · | 6 | 6 | 6 | - |
| Mencshely | - | | - | - | - | - | Kékestető | 3 | ▽ ≡ | 5 | 4 | 4 | 0 |
| Pápa | 4 | · = | 8 | 4 | 1 | 0 | Kompolt | - | | - | - | - | - |
| Sümeg | 3 | · ≃ | 7 | 2 | 1 | - | Poroszló | - | | - | - | - | - |
| Veszprém | 2 | · | 7 | 5 | 3 | 0 | Jászberény | 5 | · ≃ | 8 | 8 | 8 | - |
| Zirc | - | | - | - | - | - | Karcag Tilalmas | 8 | · = | 4 | 3 | 3 | - |
| Homokszentgyörgy | - | | - | - | - | - | Szolnok | 4 | · ≡ | 7 | 7 | 6 | 0 |
| Kaposvár | 1 | · = | 8 | 1 | -1 | 0 | Tiszaroff | - | | - | - | - | - |
| Marcali | 1 | · = | 8 | 2 | 0 | - | Túrkeve | 7 | · ≡ | 5 | 5 | 3 | 0 |
| Siófok | 3 | · = | 5 | 5 | 4 | 0 | Kistelek | 2 | ▽ = | 6 | 6 | 6 | - |
| Somogyszob | - | | - | - | - | - | Szeged | 1 | · ≡ | 5 | 5 | 5 | 0 |
| Bábolna | - | | - | - | - | - | Szentes | - | | - | - | - | - |
| Esztergom Kertváros | 4 | · | 10 | 7 | 2 | - | Borsodnádasd | - | | - | - | - | - |
| Komárom | - | | - | - | - | - | Füged | - | | - | - | - | - |
| Tata | 7 | · = | 9 | 6 | 3 | - | Hidasnémeti | - | | - | - | | - |
| Kisapostag | - | | - | - | - | - | Jósvafő | 1 | * ≃ | 1 | -1 | -5 | 0 |
| Martonvásár | - | | - | - | - | - | Miskolc | 4 | * ≡ | 1 | 1 | 0 | 0 |
| Mór | 3 | · ≃ | 11 | 8 | 6 | - | Sárospatak | ny | * ≡ | 3 | -3 | -4 | 0 |
| Székesfehérvár | 4 | · | 8 | 8 | 5 | - | Szendrőlád | 1 | * ≡ | 1 | -1 | -1 | - |
| Iregszemcse | - | | - | - | - | - | Tokaj | 1 | ▽ ≡ | 3 | 1 | 0 | - |
| Paks | 2 | · ≡ | 8 | 6 | 5 | 0 | Kisvárda | 15 | * ≡ | 1 | 1 | 1 | 0 |
| Szekszárd | - | | - | - | | - | Mátészalka | - | | - | - | - | - |
| Mohács | - | | - | - | - | - | Napkor | 8 | | 4 | 2 | 0 | 0 |
| Pécs | 1 | · ≡ | 7 | 5 | 3 | 0 | Pátyod | 16 | * ≡ | 2 | 1 | 1 | - |
| Pécs Árpádtető | 1 | · | 7 | 4 | 1 | - | Tiszabecs | 23 | | 2 | 0 | -1 | - |
| Siklós | 2 | · = | 8 | 3 | -1 | - | Vásárosnamény | 12 | * ~ | 2 | 0 | -1 | - |
| Szigetvár | ny | · = | 8 | 1 | 0 | - | Záhony | - | | - | - | - | - |
| Bp. Lőrinc | 4 | ▽ ≡ | 8 | 4 | 2 | 0 | Berettyóújfalu | - | | - | - | - | - |
| Bp. Met. Szolg. | 3 | · | 10 | 3 | - | 0 | Debrecen | 11 | | 2 | 2 | 1 | 0 |
| Bp. Széchenyi-hegy | 8 | | 8 | 7 | 5 | | Hajdúdorog | 2 | ≡ | 1 | 1 | 0 | - |
| Cegléd | 3 | · = | 8 | 8 | 8 | | Hortobágy Halastó | 11 | ~ | 1 | 1 | 0 | - |
| Gödöllő | - | | - | - | - | - | Körösszakál | 7 | | 4 | 4 | 3 | - |
| Monor | - | | - | - | | | Polgár | 4 | = | 5 | 3 | 2 | - |
| Nagykáta | - | | - | - | - | - | Békéscsaba | 3 | = | 3 | 3 | 2 | 0 |
| Szentendre | 4 | ▽ | 10 | 10 | 8 | 0 | Mezőhegyes | 2 | ≃ | 2 | 2 | 1 | - |
| Vác | - | | - | - | - | - | Szarvas | 4 | = | 6 | 6 | 5 | 0 |

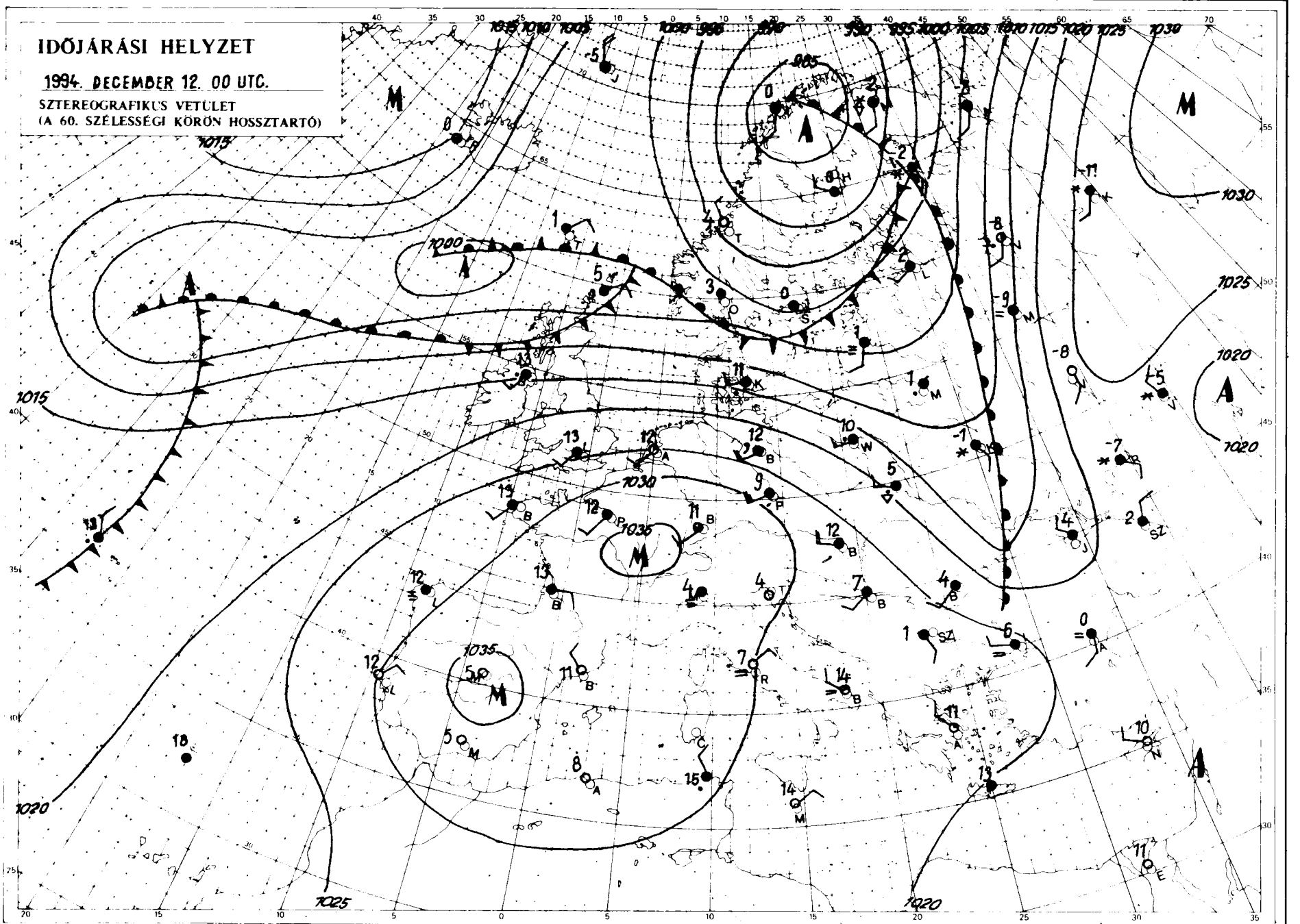


Kiadja az **ORSZÁGOS METEOROLÓGIAI SZOLGÁLAT**

Kiadásért felel: Dr. Mersich Iván, az Országos Meteorológiai Szolgálat elnöke

Készült az Országos Meteorológiai Szolgálat Nyomdájában, Budapest – Felelős vezető: Szinok István – Munkaszám: 94.804.

Szerkesztésért felel: Dr. Dévényi Dezső az Időjárás Előrejelző Önálló Osztály vezetője

Készíti: az OMSZ Időjárás Előrejelző Önálló Osztálya – Szakmai felelős: Dr. Dévényi Dezső osztályvezető – Megjelenik naponként

Megrendelhető: 1024 Budapest, II., Kitaibel Pál utca 1. – Pénzügyi Osztály – Telefon: 212-5193

# IDŐJÁRÁSI NAPIJELENTÉS

ЕЖЕДНЕВНЫЙ МЕТЕОРОЛОГИЧЕСКИЙ БЮЛЛЕТЕНЬ • DAILY WEATHER REPORT
BULLETIN QUOTIDIEN DE TEMPS • TÄGLICHER WETTERBERICHT

**107. évfolyam 347. szám** **+ Budapest +** **1994. december 13. kedd**

## Az időjárási helyzet és a várható időjárás:

A Skandináv-félsziget felett több középponttal rendelkező ciklon örvénylik. Áramlási rendszerébe egyelőre még enyhe léghullámok haladnak az Atlanti-óceán irányából Nyugat- és Közép-Európa fölé. Hatásukr a felsorolt területeken szokatlanul enyhe, de gyakran felhős, szeles az idő. A hőmérséklet csúcsértéke általába eléri a 10, 15 fokot. A Földközi-tenger térségének időjárását anticiklon határozza meg. Területén nagyrés napos, enyhe az idő, néhol azonban napközben is megmarad a köd. Hideg téli időjárás egyelőre még csa Észak-kelet-Európában ván. Arrafelé gyakran havazik és a hőmérséklet napközben is csupán -5, -10 fok közö alakul. A következő 36 órában a Kárpát-medence időjárását az említett ciklon áramlási rendszere határozz meg. Ebben eleinte még enyhe, majd egyre hidegebb levegő érkezik térségünk fölé.

Magyarországon hétfőn a változóan felhős ég mellett 2, 7 órára kisütött a nap. Csupán északkelete volt egész nap borult, helyenként tartósan ködös idő. Ott eső, zápor is előfordult. Sokfelé fújt erős, időnkér viharos északnyugati szél. A hőmérséklet csúcsértéke az ország nagyobb részén 10, 17 fok között alakult csupán északkeleten mértek 3, 9 fokot. Kedden hajnalra általában 4, 9 fok közé hűlt le a levegő, d délnyugaton és északkeleten ennél néhány fokkal hidegebb volt. A reggelig lehullott csapadék mennyiség északkeleten csapadéknyom és 6 mm között alakult. Délelőtt eleinte délnyugaton még ködös idő volt, másutt változóan felhős ég mellett néhány órára kisütött a nap. Sokfelé fújt erős, helyenként viharos északnyugati szél A hőmérséklet 11 órára 5, 14 fok közé emelkedett.

Ma 12 órakor Budapesten a hőmérséklet 14 fok volt, a tengerszintre átszámított légnyomás 1018 hPa gyengén süllyed.

**Várható időjárás szerda estig:**

Északnyugat felől erősen megnövekszik a felhőzet és az esti óráktól egyre többfelé várható esc szerdán északon csökken a felhőzet és már csak záporck, hózáporok lesznek. Délen erősen felhő marad az ég, eleinte további esőre, később helyenként havazásra is lehet számítani. Az északnyugat szél sokfelé lesz erős, időnként viharos
A hőmérséklet hajnalban és szerdán kora délután egyaránt 3, 8 fok között alakul.

Bonta Imre s. k

**A hőmérséklet napi középértéke és eltérése a sokévi átlagtól (Budapest külterületén):**

| | | |
|---|---|---|
| 1994. december 12. | 12,4 °C | +11,8 °C |

**1871 óta ezen a napon Budapesten előfordult**

| | |
|---|---|
| legmagasabb hőmérséklet: | 14,4 °C (1994) |
| legalacsonyabb hőmérséklet: | -16,1 °C (1899) |

LEGMAGASABB HŐMÉRSÉKLET

19 94 12 12

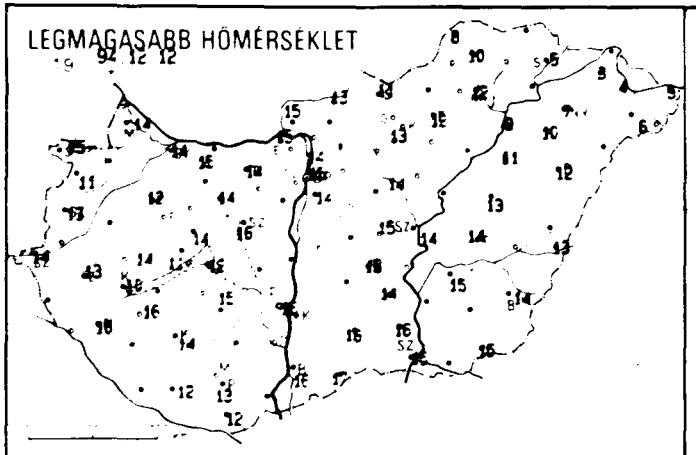

LEGALACSONYABB HŐMÉRSÉKLET

19 94 12 13

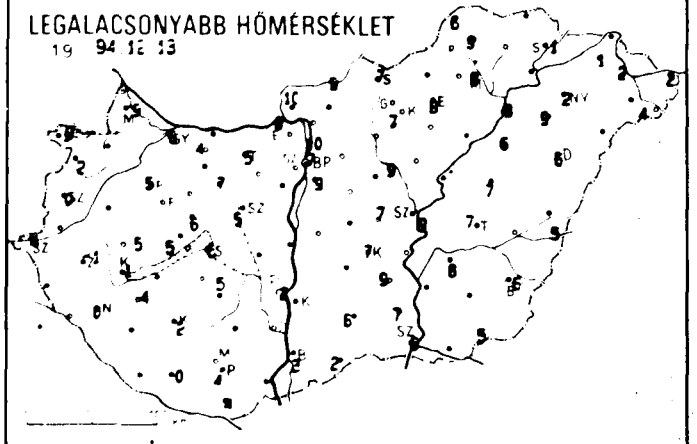

24 órás CSAPADÉKELOSZLÁS

19 94.12.12. 7h -tól 94.12.13. 7h -ig

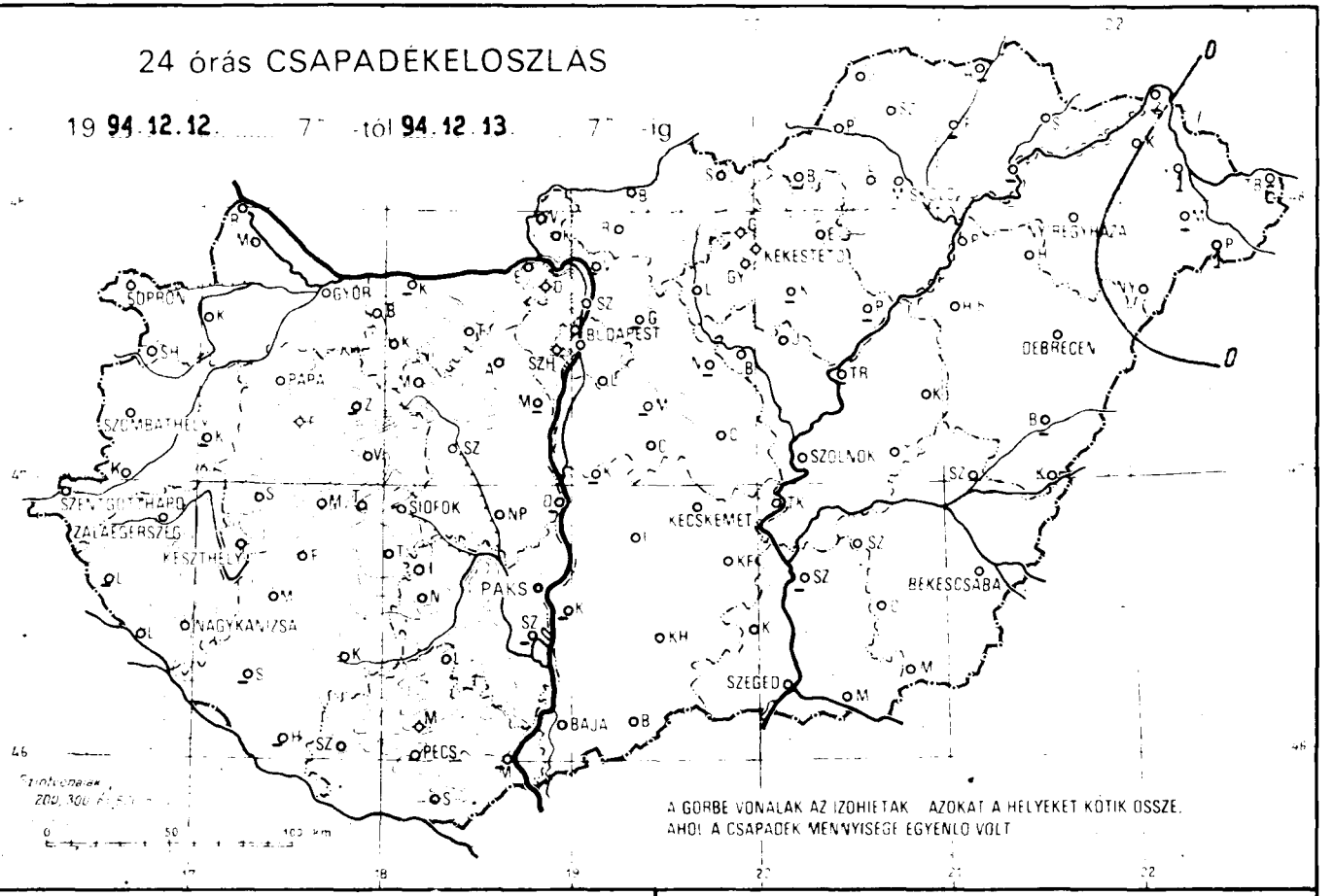


A GÖRBE VONALAK AZ IZOHIETÁK AZOKAT A HELYEKET KÖTIK ÖSSZE, AHOL A CSAPADÉK MENNYISÉGE EGYENLŐ VOLT

RADIÁCIÓS MINIMUM

19 94.12.13.

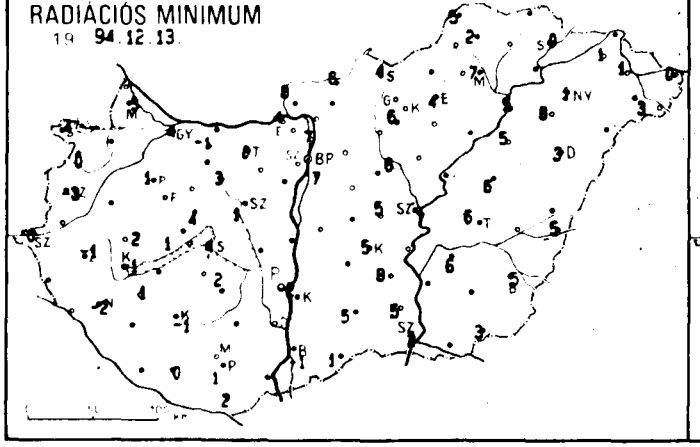

NAPFÉNYTARTAM

19 94.12.12.

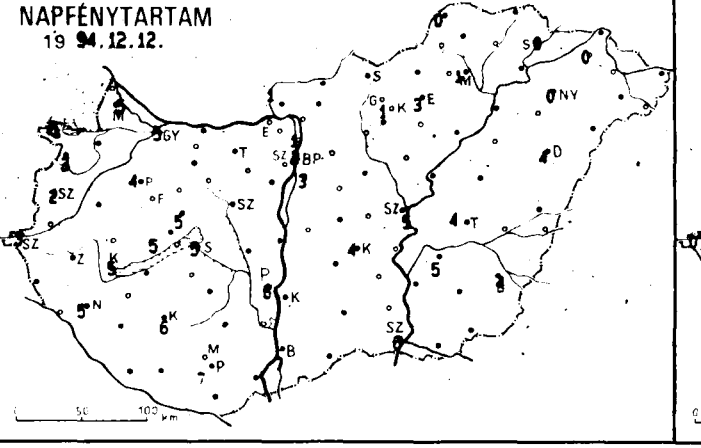

HÓVASTAGSÁG (CM)

19 94.12.13. 07h

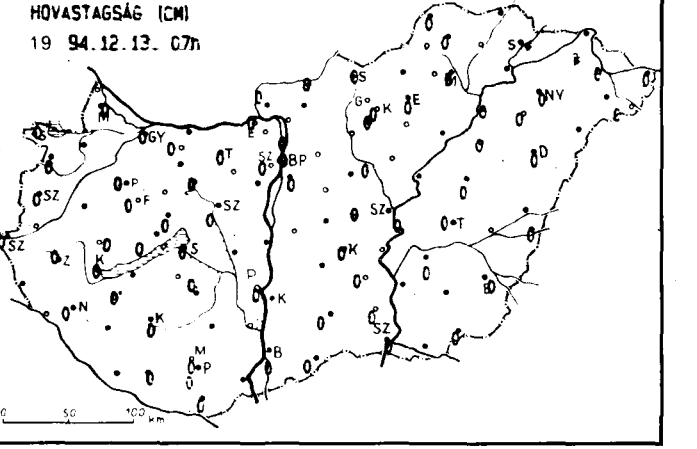

| 19 94.12.13. 07h-ig az utolsó 24 óra adatai | | | | | | | 19 94.12.13. 07h-ig az utolsó 24 óra adatai | | | | | | |
|---|---|---|---|---|---|---|---|---|---|---|---|---|---|
| állomás | csapadék (mm) | | max. hő-mér-séklet | min. hő-mér-séklet | rad. min. | Előző nap napos órái | állomás | csapadék (mm) | | max. hő-mér-séklet | min. hő-mér-séklet | rad. min. | Előző nap napos órái |
| Győr | . | | 14 | 6 | 4 | 5 | Vámosmikola | | | 15 | 10 | 8 | 1 |
| Mosonmagyaróvár | . | | 14 | 9 | 3 | 5 | Baja | . | | 16 | 3 | -1 | 7 |
| Sopron | . | | 15 | 9 | 4 | 5 | Bácsalmás | | | 17 | 2 | 1 | - |
| Sopronhorpács | . | | 11 | 2 | 0 | 3 | Kalocsa-Öregcsertő | - | | - | - | - | - |
| Káld | - | | - | - | - | - | Kecskemét | . | | 15 | 7 | 5 | 4 |
| Szentgotthárd | . | | 14 | 4 | 0 | 3 | Kiskunfélegyháza | . | | 14 | 9 | 8 | - |
| Szombathely | . | | 13 | 0 | -3 | 2 | Kiskunhalas | . | | 16 | 6 | 5 | - |
| Lentl | - | | - | - | - | - | Kunszentmiklós | - | | - | - | - | - |
| Nagykanizsa | . | | 16 | 0 | -2 | 5 | Balassagyarmat | . | | 13 | 9 | 8 | - |
| Zalaegerszeg | . | | 13 | -1 | -1 | - | Salgótarján | . | | 11 | 7 | 4 | - |
| Farkasgyepű | . | | 13 | 4 | 3 | | Eger | . | | 12 | 8 | 4 | 3 |
| Keszthely | . | | 10 | 1 | -1 | 5 | Gyöngyös | . | | 13 | 7 | 6 | - |
| Mencshely | . | | 11 | 5 | 1 | 5 | Kékestető | . | | 5 | 3 | 3 | 1 |
| Pápa | . | | 12 | 5 | 1 | 4 | Kompolt | - | | - | - | - | - |
| Sümeg | . | | 14 | 5 | 2 | - | Poroszló | . | | - | - | - | - |
| Veszprém | . | | 14 | 6 | 4 | 5 | Jászberény | . | | 14 | 9 | 6 | - |
| Zirc | - | | - | - | - | - | Karcag Tilalmas | . | | 13 | 7 | 6 | - |
| Homokszentgyörgy | . | | - | - | - | - | Szolnok | . | | 14 | 9 | 7 | 5 |
| Kaposvár | . | | 14 | 2 | -1 | 6 | Tiszaroff | . | | - | - | . | - |
| Marcali | . | | 16 | 4 | 1 | - | Túrkeve | . | | 14 | 7 | 6 | 4 |
| Siófok | . | | 12 | 5 | 4 | 5 | Kistelek | . | | 16 | 7 | 5 | . |
| Somogyszob | - | | - | - | - | - | Szeged | . | | 15 | 6 | 2 | 6 |
| Bábolna | . | | 15 | 4 | 1 | - | Szentes | - | | - | - | - | - |
| Esztergom Kertváros | | | 15 | 8 | 4 | - | Borsodnádasd | - | | - | - | - | |
| Komárom | - | | - | | - | | Füged | - | | - | - | - | - |
| Tata | . | | 14 | | 0 | - | Hidasnémeti | - | | - | - | | - |
| Kisapostag | - | | - | - | - | - | Jósvafő | . | | 8 | 5 | 5 | 0 |
| Martonvásár | | | - | - | - | - | Miskolc | . | | 12 | 8 | 7 | 1 |
| Mór | . | | 14 | 7 | 3 | - | Sárospatak | . | | 5 | 1 | 0 | 0 |
| Székesfehérvár | . | | 16 | 5 | 1 | - | Szendrőlád | . | | 10 | 9 | 2 | - |
| Iregszemcse | . | | 15 | 5 | 2 | - | Tokaj | - | | - | - | - | - |
| Paks | . | | 16 | 2 | -2 | 6 | Kisvárda | . | | 3 | 1 | 1 | 0 |
| Szekszárd | - | | - | - | - | - | Mátészalka | - | | - | - | - | - |
| Mohács | - | | - | - | - | - | Napkor | . | | 7 | 2 | 1 | 0 |
| Pécs | . | | 13 | 4 | 1 | 7 | Pátyod | 1 | | 6 | 4 | 3 | - |
| Pécs Árpádtető | . | | 13 | 8 | 5 | . | Tiszabecs | 6 | | 5 | 2 | 0 | - |
| Siklós | . | | 12 | 4 | 2 | | Vásárosnamény | 1 | | 4 | 2 | 1 | - |
| Szigetvár | | | 12 | 0 | 0 | - | Záhony | - | | - | - | | - |
| Bp. Lőrinc | | | 14 | 9 | 7 | 3 | Berettyóújfalu | - | | | | - | - |
| Bp. Met. Szolg. | . | | | 7 | - | 2 | Debrecen | . | | 12 | 6 | 3 | 4 |
| Bp. Széchenyi-hegy | . | | 13 | 6 | 2 | - | Hajdúdorog | . | | 10 | 9 | 8 | |
| Cegléd | . | | 15 | 7 | 5 | - | Hortobágy Halastó | . | | 11 | 6 | 5 | - |
| Gödöllő | - | | - | - | - | - | Körösszakál | . | | 13 | 5 | 5 | - |
| Monor | | | - | - | - | - | Polgár | . | | 9 | 8 | 5 | - |
| Nagykáta | - | | - | - | - | - | Békéscsaba | . | | 14 | 6 | 5 | 4 |
| Szentendre | . | | 14 | 10 | 7 | 1 | Mezőhegyes | . | | 15 | 5 | 3 | - |
| Vác | - | | - | - | - | - | Szarvas | . | | 15 | 8 | 6 | 5 |

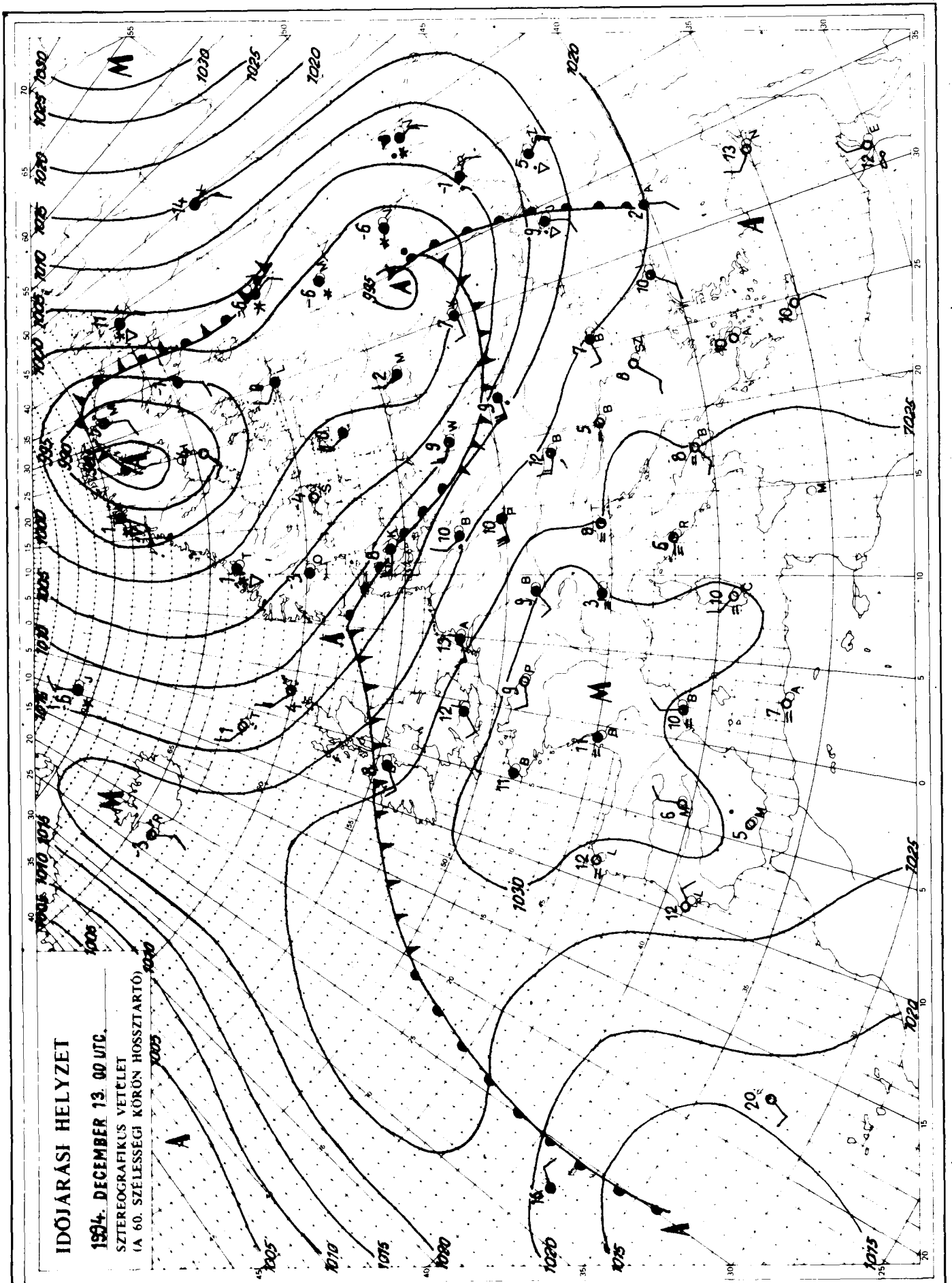


Kiadja az **ORSZÁGOS METEOROLOGIAI SZOLGÁLAT**
Kiadásért felel: Dr. Mersich Iván, az Országos Meteorológiai Szolgálat elnöke
Készült az Országos Meteorológiai Szolgálat Nyomdájában, Budapest – Felelős vezető: Szinok István – Munkaszám 94.805.
Szerkesztésért felel: Dr. Dévényi Dezső az Időjárás Előrejelző Önálló Osztály vezetője
Készíti: az OMSZ Időjárás Előrejelző Önálló Osztálya – Szakmai felelős: Dr. Dévényi Dezső osztályvezető – Megjelenik naponként
Megrendelhető: 1024 Budapest, II., Kitaibel Pál utca 1. – Pénzügyi Osztály – Telefon: 212-5193

# IDŐJÁRÁSI NAPIJELENTÉS

ЕЖЕДНЕВНЫЙ МЕТЕОРОЛОГИЧЕСКИЙ БЮЛЛЕТЕНЬ • DAILY WEATHER REPORT
BULLETIN QUOTIDIEN DE TEMPS • TÄGLICHER WETTERBERICHT

107. evfolyam 348. szám + Budapest + 1994. december 14. szerda

## Az időjárási helyzet és a várható időjárás:

A Skandináv-félszigettől egészen a Fekete-tengerig több középponttal rendelkező ciklon örvénylik. A ciklonrendszer nyugati oldalán kialakult északi áramlásban igen hideg, sarkvidéki eredetű léghullamok érke. ne. Európa keleti es középső vidékei fölé. Változékony szeles az idő. A Kelet-európai síkság időjárását a leszal légmozgások alakítják, arratelé erős az éjszakai lenüles, hajnalra általában -20, -25 fokig hűl le a levegő. Ugyanakkor Európa délnyugati, nyugati területein kellemes az idő, több órára kisüt a nap. A hőmérséklet csúcsértéke 13, 19 fok között alakul. A Brit-szigeteket időjárási front érte el, arratelé többfelé esik az eső. A következő 36 órában a Kárpát-medence időjárását az eszakról érkező egyre hidegebb levegő alakítja.

Magyarországon kedden a változóan felhős ég mellett 1-6 órára kisütött a nap, az esti óráktól főként északon egyre többfelé eleredt az eső. Sokfelé fújt erős, néhol viharos északnyugati szél. Szokatlanul enyhe idő volt, a hőmérséklet csúcsértéke általában elérte a 8. 16 fokot. A szerda reggelig lehullott csapadék mennyisége csapadéknyom es 2 mm között alakult. Ma hajnalra szeszélyes területi eloszlásban -1 és +9 fok közé hűlt le a levegő. Délelőtt eleinte erősen felhős idő volt, többfelé esett az eső, majd eszak felől csökkent a felhőzet, egyre kevesebb helyen volt csapadék. Az erős északi szelet többfelé viharos széllökések kísérik. A hőmérséklet 11 órára 5, 9 fok közé emelkedett.

Ma 12 órakor Budapesten a hőmérséklet 6 fok volt, a tengerszintre átszámított légnyomás 1018 hPa rendkívül erősen emelkedik.

**Várható időjárás csütörtök estig:**

Felnőátvonulások várhatók szórványos záporral, hózáporral. A gyakran erős északi, eszaknyugati szelet eleinte helyenként viharos széllökések kísérik.
A legalacsonyabb éjszakai hőmérséklet +1, -4 fok,
a legmagasabb nappali hőmérséklet csütörtökön -1, +4 fok között valószínű.

Kapitány Ervinné s. k.

**A hőmérséklet napi középértéke és eltérése a sokévi átlagtól (Budapest külterületén):**

| | | |
|---|---|---|
| 1994. december 13. | 11,9 °C | +12,4 °C |

**1871 óta ezen a napon Budapesten előfordult**

| | |
|---|---|
| legmagasabb hőmérséklet: | 14,0 °C (1994) |
| legalacsonyabb hőmérséklet: | -15,0 °C (1899) |

LEGMAGASABB HŐMÉRSÉKLET

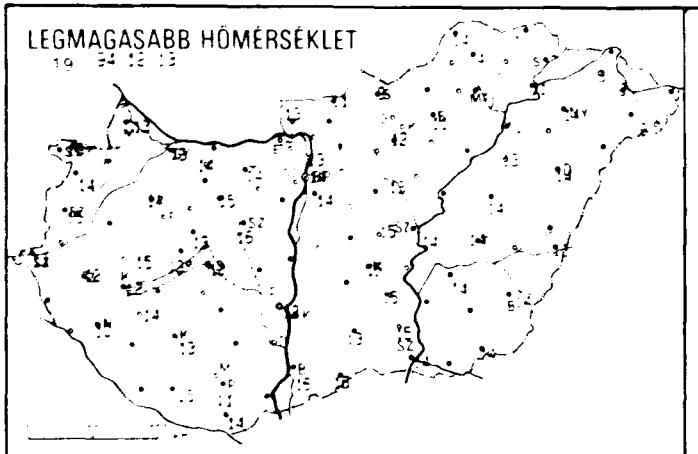

LEGALACSONYABB HŐMÉRSÉKLET

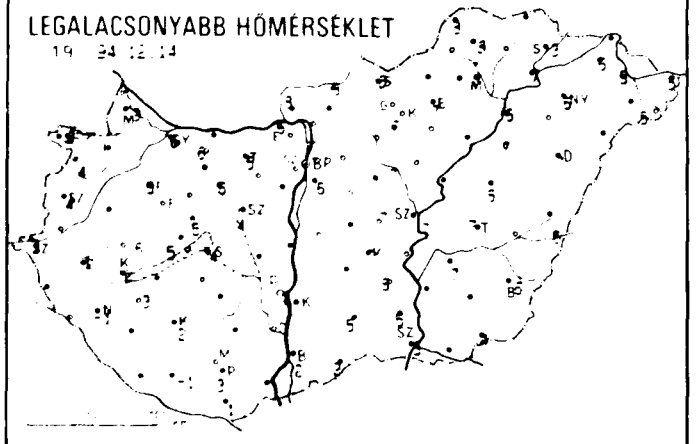

24 órás CSAPADÉKELOSZLÁS

19 94.12.13. 7h tól 94.12.14. 7h ig

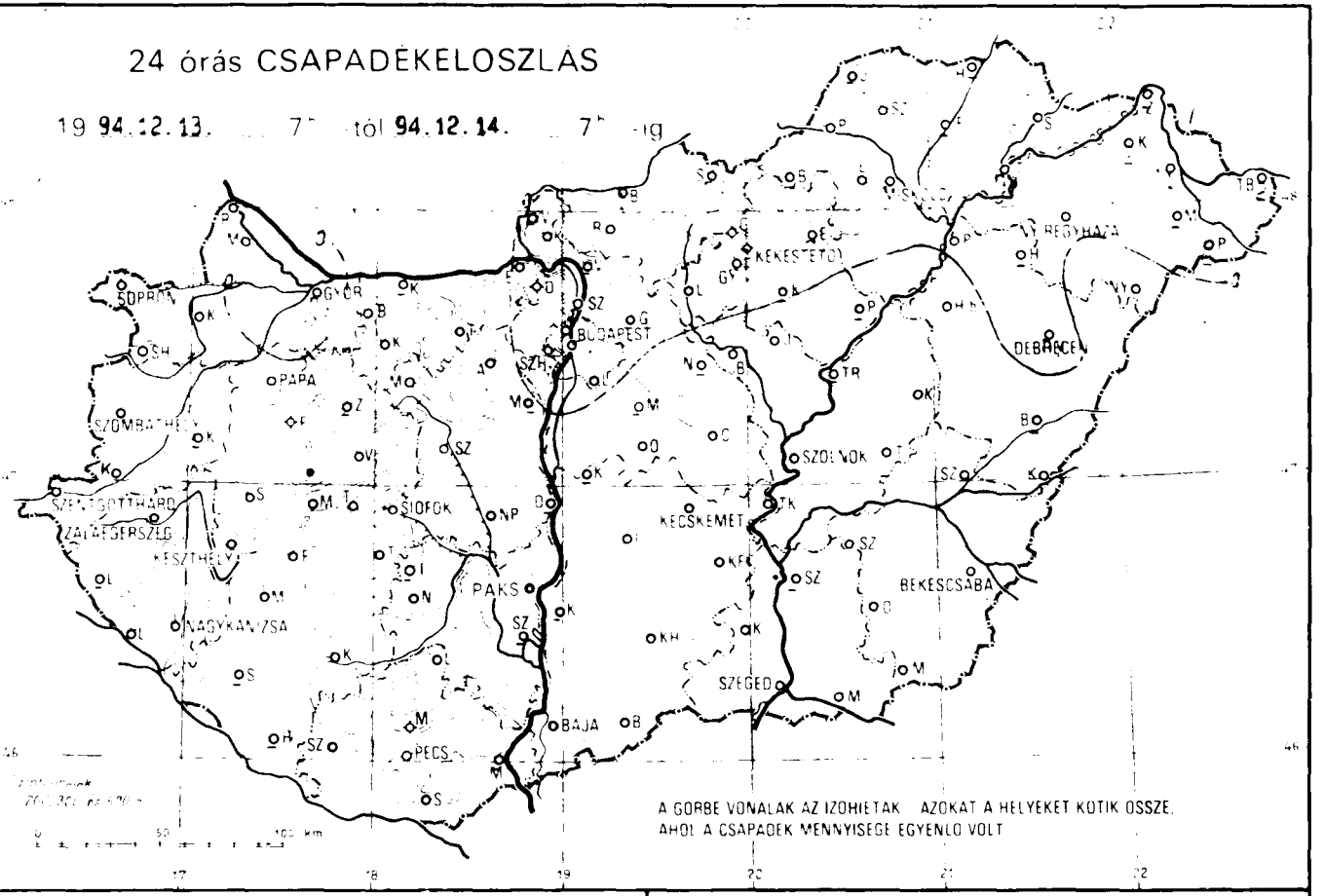


RADIÁCIÓS MINIMUM

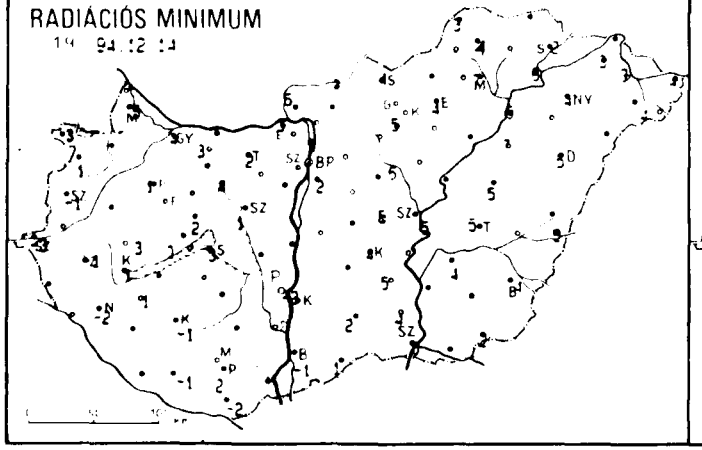

NAPFÉNYTARTAM

19 94.12.13.

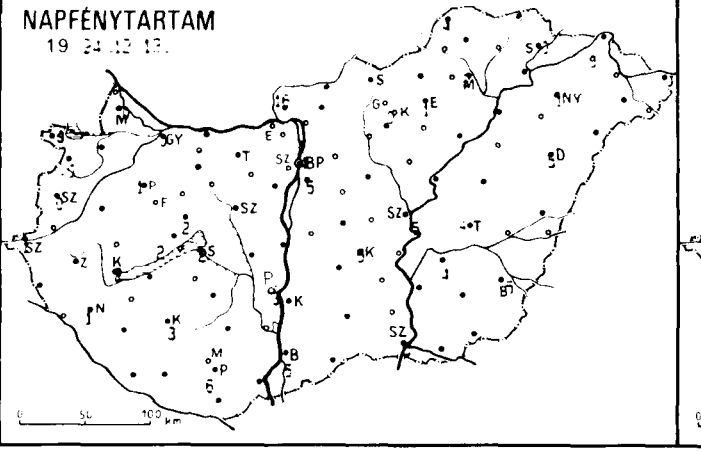

19

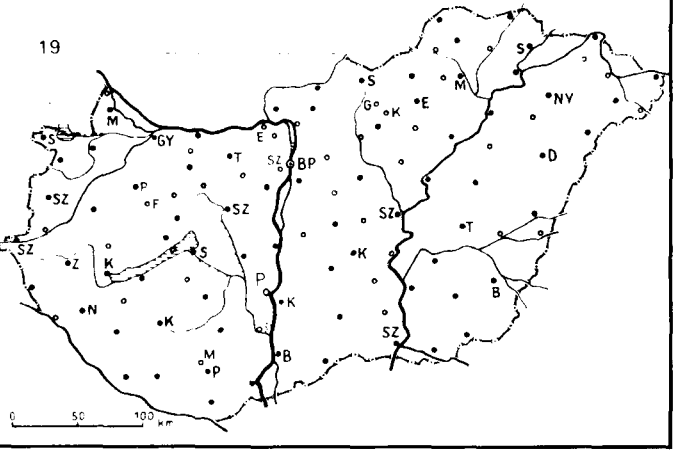

| 19 94.12.14. 07$^h$-ig az utolsó 24 óra adatai | | | | | | | 19 94.12.14. 07$^h$-ig az utolsó 24 óra adatai | | | | | | |
|---|---|---|---|---|---|---|---|---|---|---|---|---|---|
| állomás | csapadék (mm) | | max. hő-mér-séklet | min. hő-mér-séklet | rad. min. | Előző nap napos órái | állomás | csapadék (mm) | | max. hő-mér-séklet | min. hő-mér-séklet | rad. min. | Előző nap napos órái |
| Győr | ny | | 13 | 6 | 4 | 0 | Vámosmikola | ny | | 13 | 8 | 6 | 16 |
| Mosonmagyaróvár | . | | 13 | 9 | 5 | 0 | Baja | . | = | 16 | 2 | -1 | 5 |
| Sopron | . | | 15 | 8 | 3 | 0 | Bácsalmás | . | | 16 | 2 | 1 | - |
| Sopronhorpács | . | ≏ | 14 | 4 | 1 | 0 | Kalocsa-Öregcsertő | - | | - | - | - | - |
| Káld | - | | - | - | - | - | Kecskemét | . | | 15 | 7 | 4 | 5 |
| Szentgotthárd | . | | 13 | 3 | -3 | 1 | Kiskunfélegyháza | . | | 16 | 8 | 5 | - |
| Szombathely | . | ≏ | 15 | 4 | -1 | 0 | Kiskunhalas | . | = | 13 | 5 | 2 | - |
| Lenti | - | | - | - | - | - | Kunszentmiklós | - | | - | - | - | - |
| Nagykanizsa | . | ≡ | 10 | -1 | -2 | 1 | Balassagyarmat | 1 | | 11 | 8 | 7 | - |
| Zalaegerszeg | . | ≡ | 12 | 1 | -1 | - | Salgótarján | ny | | 9 | 6 | 4 | - |
| Farkasgyepű | . | | 13 | 5 | 4 | - | Eger | ny | | 11 | 7 | 4 | 1 |
| Keszthely | . | ≡ | 12 | 2 | 1 | 2 | Gyöngyös | ny | | 12 | 7 | 5 | - |
| Mencshely | . | | 13 | 5 | 0 | 2 | Kékestető | 2 | ≡ | 4 | 3 | 1 | 0 |
| Pápa | . | | 14 | 5 | 1 | 1 | Kompolt | - | | - | - | - | - |
| Sümeg | . | | 15 | 6 | 3 | - | Poroszló | - | | - | - | - | - |
| Veszprém | . | | 13 | 5 | 2 | 2 | Jászberény | . | ≏ | 13 | 7 | 6 | - |
| Zirc | - | | - | - | - | - | Karcag Tilalmas | . | = | 14 | 6 | 5 | - |
| Homokszentgyörgy | - | | - | - | - | - | Szolnok | . | | 14 | 7 | 5 | 5 |
| Kaposvár | . | ≏ | 13 | 2 | -1 | 3 | Tiszaroff | - | | - | - | - | - |
| Marcali | . | ≏ | 14 | 3 | 1 | - | Túrkeve | . | | 14 | 7 | 5 | 4 |
| Siófok | . | ≏ | 10 | 4 | 3 | 2 | Kistelek | . | = | 16 | 5 | 4 | - |
| Somogyszob | - | | - | - | - | - | Szeged | . | ≏ | 14 | 3 | 0 | 5 |
| Bábolna | . | | 14 | 6 | 3 | - | Szentes | - | | - | - | - | - |
| Esztergom Kertváros | . | | 14 | 6 | 3 | - | Borsodnádasd | - | | - | - | - | - |
| Komárom | - | | - | - | - | - | Füged | - | | - | - | - | - |
| Tata | . | | 14 | 5 | 2 | - | Hidasnémeti | - | | - | - | - | - |
| Kisapostag | - | | - | - | - | - | Jósvafő | ny | = | 14 | 8 | 3 | 4 |
| Martonvásár | - | | - | - | - | - | Miskolc | ny | | 13 | 7 | 7 | 2 |
| Mór | . | = | 15 | 6 | 4 | - | Sárospatak | . | = | 7 | 3 | 2 | 0 |
| Székesfehérvár | . | = | 16 | 4 | 1 | - | Szendrőlád | . | | 14 | 8 | 4 | - |
| Iregszemcse | - | | - | - | - | - | Tokaj | ny | = | 11 | 7 | 6 | - |
| Paks | . | | 12 | 2 | -2 | 3 | Kisvárda | 2 | = | 8 | 6 | 3 | 0 |
| Szekszárd | - | | - | - | - | - | Mátészalka | - | | - | - | - | - |
| Mohács | - | | - | - | - | - | Nagykor | . | | 14 | 6 | 4 | 1 |
| Pécs | . | | 11 | 3 | 2 | 6 | Pátyod | 2 | | 9 | 5 | 4 | - |
| Pécs Árpádtető | . | | 13 | 8 | 5 | - | Tiszabecs | 2 | = | 7 | 5 | 4 | - |
| Siklós | . | ≡ | 14 | 1 | -2 | - | Vásárosnamény | 1 | = | 8 | 5 | 3 | - |
| Szigetvár | . | ≡ | 15 | -1 | -1 | - | Záhony | - | | - | - | - | - |
| Bp. Lőrinc | . | | 14 | 6 | 2 | 5 | Berettyóújfalu | - | | - | - | - | - |
| Bp. Met. Szolg. | ny | | 14 | 7 | - | 4 | Debrecen | ny | | 14 | 7 | 5 | 5 |
| Bp. Széchenyi-hegy | ny | | 12 | 6 | 2 | - | Hajdúdorog | | | - | - | - | - |
| Cegléd | . | | 15 | 7 | 5 | - | Hortobágy Halastó | . | | 13 | 7 | 7 | - |
| Gödöllő | - | | - | - | - | - | Körösszakál | . | | 13 | 6 | 5 | - |
| Monor | - | | - | - | - | - | Polgár | . | = | 13 | 6 | 5 | - |
| Nagykáta | - | | - | - | - | - | Békéscsaba | . | | 14 | 6 | 4 | 5 |
| Szentendre | ny | | 13 | 7 | 5 | 1 | Mezőhegyes | . | ≏ | 14 | 4 | 2 | - |
| Vác | - | | - | - | - | - | Szarvas | . | | 14 | 7 | 4 | 4 |

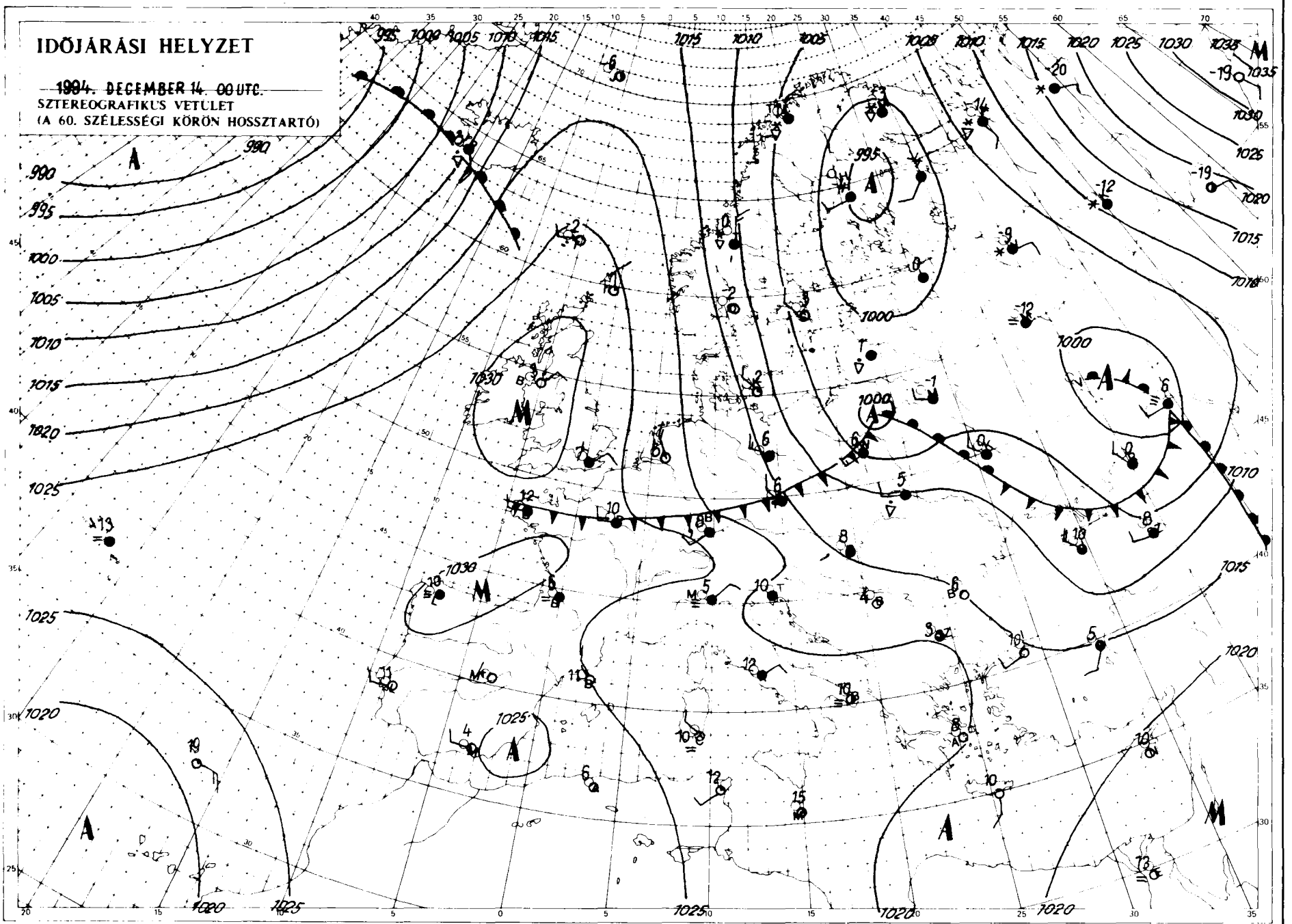


Kiadja az **ORSZÁGOS METEOROLÓGIAI SZOLGÁLAT**

Kiadásért felel: Dr. Mersich Iván, az Országos Meteorológiai Szolgálat elnöke

Készült az Országos Meteorológiai Szolgálat Nyomdájában, Budapest – Felelős vezető: Szinok István – Munkaszám: **94.806.**

Szerkesztésért felel: Dr. Dévényi Dezső az Időjárás Előrejelző Önálló Osztály vezetője

Készíti: az OMSZ Időjárás Előrejelző Önálló Osztálya – Szakmai felelős: Dr. Dévényi Dezső osztályvezető – Megjelenik naponként

Megrendelhető: 1024 Budapest, II., Kitaibel Pál utca 1. – Pénzügyi Osztály – Telefon: 212-5193

# IDŐJÁRÁSI NAPIJELENTÉS

ЕЖЕДНЕВНЫЙ МЕТЕОРОЛОГИЧЕСКИЙ БЮЛЛЕТЕНЬ • DAILY WEATHER REPORT
BULLETIN QUOTIDIEN DE TEMPS • TÄGLICHER WETTERBERICHT

107. évfolyam 349 szám + Budapest + 1994. december 15. csütörtök

## Az időjárási helyzet és a várható időjárás:

A Fekete-tengertől északra lévő középponttal ciklon örvénylik. Ennek hatására kontinensünk keleti területein borult, csapadékos, sokfelé szeles, hideg idő van. Eső, havaseső, havazás egyaránt előfordul. Sok helyütt kora délután is csak -5 fok körüli hőmérsékleteket mérnek. Nyugat-, Délnyugat-Európa időjárását ugyanakkor anticiklon alakítja, emiatt arrafelé általában kevés a felhő, számottevő csapadék sehol sem hull. Szárazföldünk déli, délnyugati tájain a csúcshőmérséklet 15 fok körül alakul. A következő 36 órában a Kárpát-medence időjárását döntően leszálló légmozgás határozza meg, a nyugalomba jutó hideg levegőben erős éjszakai lehűlésre kell számítani. Péntek délután pedig már ismét megközelíti hazánkat egy légköri front.

Magyarországon szerdán eleinte erősen felhős idő volt, többfelé esett az eső, majd észak felől csökkent a felhőzet, és főleg az északi, északnyugati megyékben 3-5 órára kisütött a nap. Az éjszakai órákban a változóan felhős égből elszórtan eső, hószállingózás, hózápor is előfordult. A ma (csütörtök) reggel 7 óráig lehullott csapadék mennyisége általában csapadéknyom és 4 mm között volt, de például Pátyodról 8 mm-t jelentettek. A sokfelé erős északnyugati szelet helyenként viharos széllökések kísérték. A hőmérséklet csúcsértéke általában 6 és 12 fok között alakult. Ma hajnalra többnyire +1 és -5 fok közé hűlt le a levegő. Délelőtt az ország nagy részén napos idő volt, csak kisebb körzetekből jelentettek erősen felhős eget és egy-egy hózaport. A hőmérséklet 11 órára 1 és 4 fok közé emelkedett.

Ma 12 órakor Budapesten a hőmérséklet 3 fok volt, a tengerszintre átszámított légnyomás 1026 hPa, gyengén emelkedik.

**Várható időjárás péntek estig:***

Eleinte többnyire kevés felhő lesz, számottevő csapadék nélkül. Péntek délutántól északnyugat felől megnövekszik a felhőzet és helyenként hószállingózás is várható. A sokfelé erős északnyugati szél éjszakára mérséklődik, majd pénteken napközben időnként megélénkül a délnyugati, nyugati szél.
A legalacsonyabb éjszakai hőmérséklet általában -5 és -10,
a legmagasabb nappali hőmérséklet pénteken többnyire -2 és +3 fok között valószínű.

**Távolabbi kilátások szombattól – keddig:**

Eleinte változóan felhős idő várható, helyenként hózáporral. Később a gyakran erősen felhős égből több helyütt előfordulhat havazás, havaseső, majd ónoseső, eső. Ködfoltok is kialakulnak.
A legalacsonyabb éjszakai hőmérséklet eleinte többnyire -2 es -7, később +1 és -4 fok között,
a legmagasabb nappali hőmérséklet általában -2 és +3 fok között valószínű.
Jelentős mennyiségű (legalább napi 5 mm) csapadék az ország területének 30 százalékán várható.

Jenki Szilvia s. k.

**A hőmérséklet napi középértéke és eltérése a sokévi átlagtól (Budapest külterületén):**

| | | |
|---|---|---|
| 1994. december 14. | 6.3°C | +6.7°C |

**1871 óta ezen a napon Budapesten előfordult**

| | |
|---|---|
| legmagasabb hőmérséklet: | 14.3°C (1957) |
| legalacsonyabb hőmérséklet: | -17.3°C (1902) |

LEGMAGASABB HŐMÉRSÉKLET

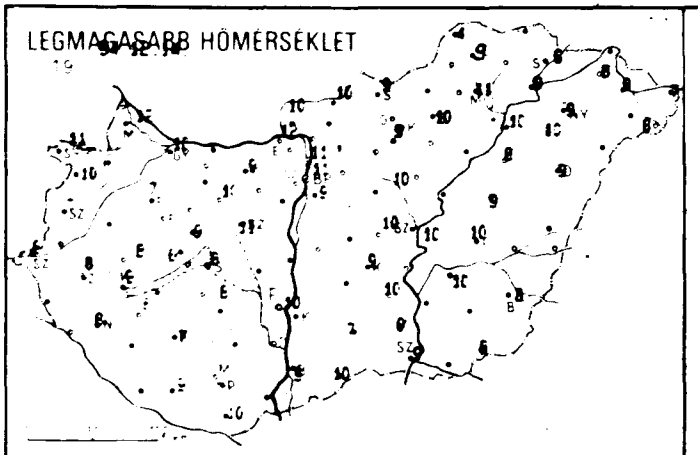

LEGALACSONYABB HŐMÉRSÉKLET

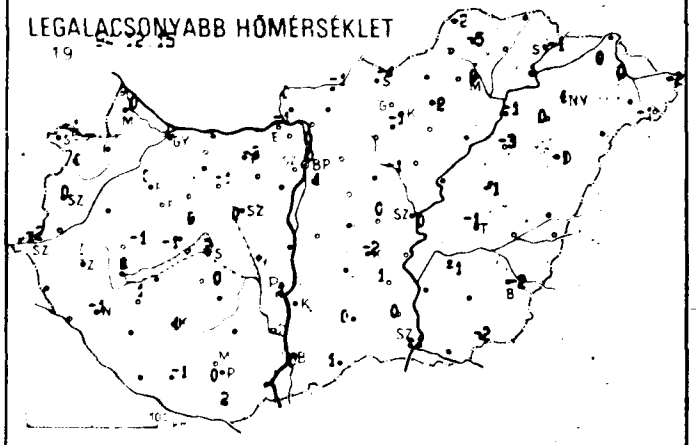

24 órás CSAPADÉKELOSZLÁS

19 94.12.14. 7h -tól 94.12.15. 7h -ig

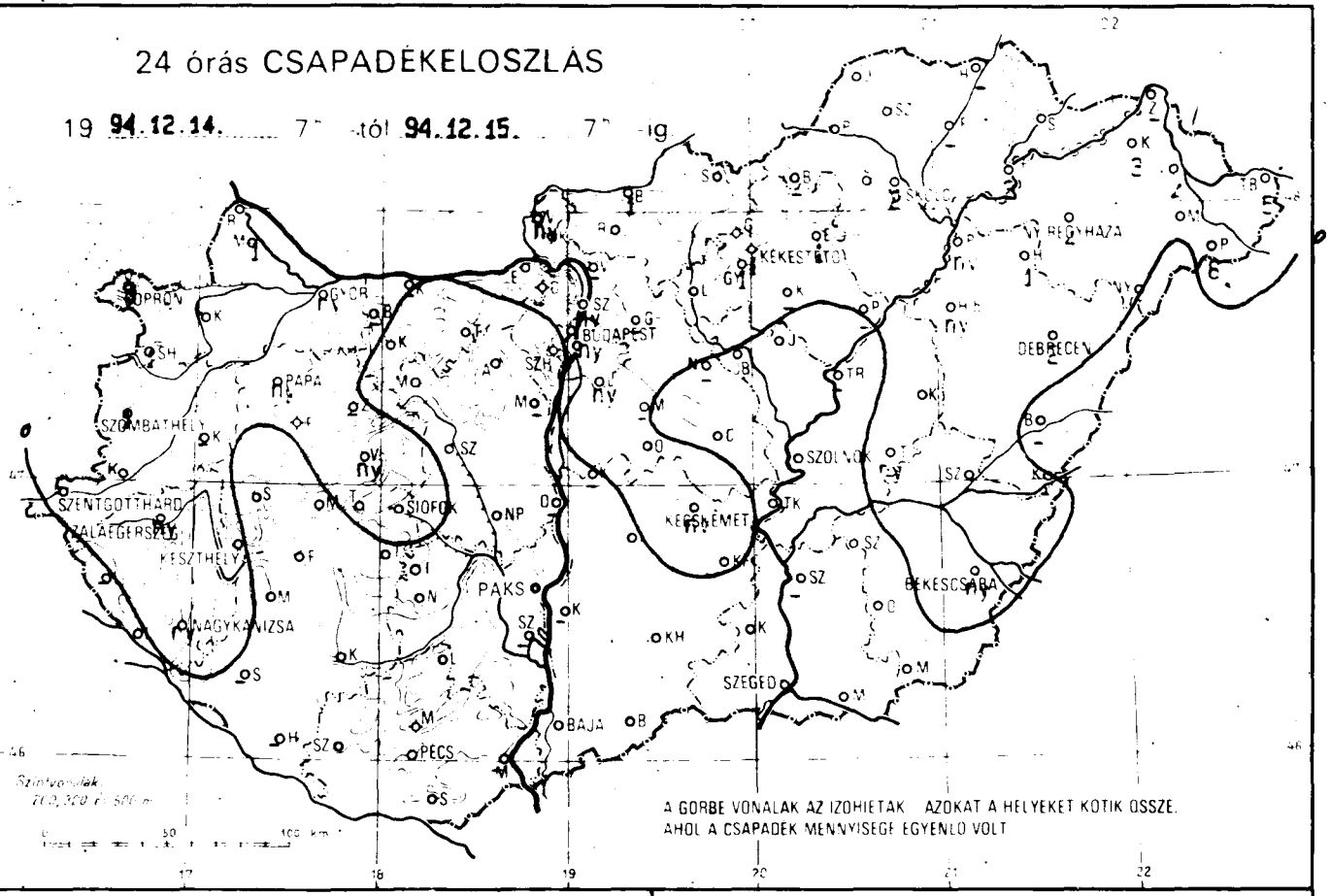


A GÖRBE VONALAK AZ IZOHIETÁK AZOKAT A HELYEKET KÖTIK ÖSSZE, AHOL A CSAPADÉK MENNYISÉGE EGYENLŐ VOLT

RADIÁCIÓS MINIMUM

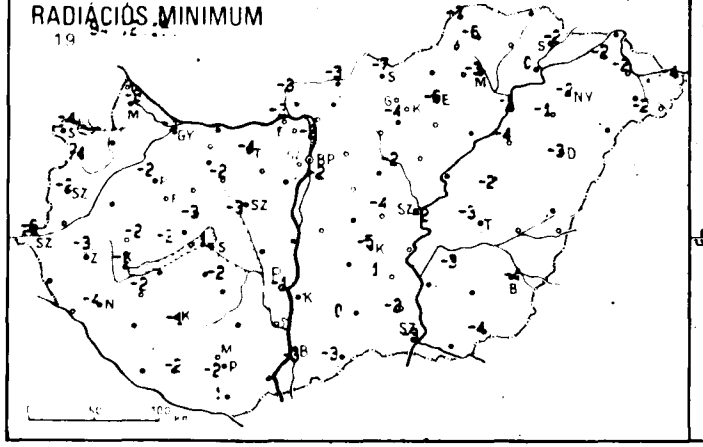

NAPFÉNYTARTAM

19 94.12.14.

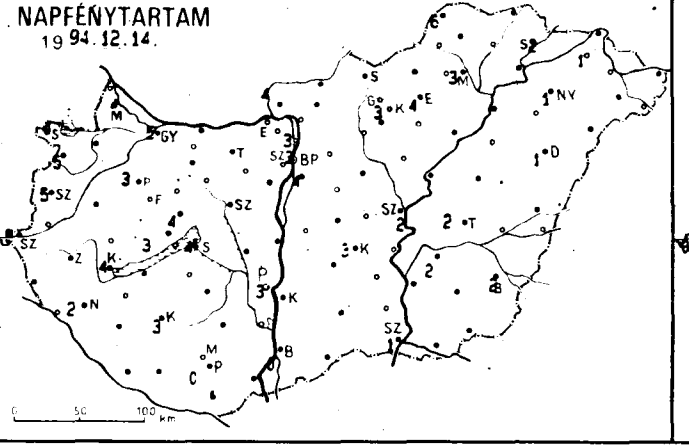

HÓVASTAGSÁG (CM)

19 94.12.15. 07h

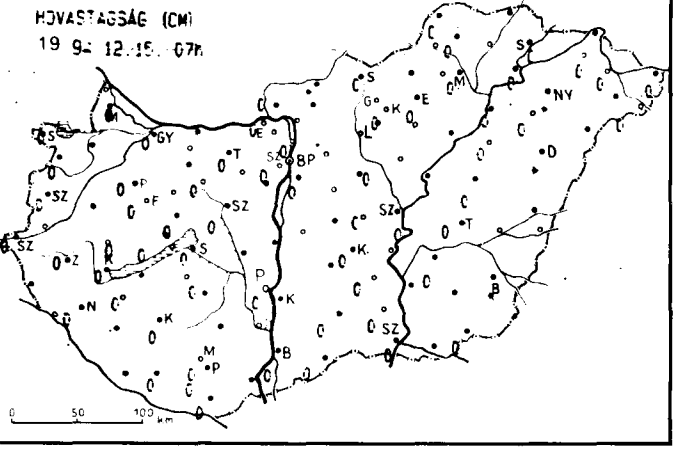

| 19 94.12.15. 07h-ig az utolsó 24 óra adatai | | | | | | | 19 94.12.15. 07h-ig az utolsó 24 óra adatai | | | | | | |
|---|---|---|---|---|---|---|---|---|---|---|---|---|---|
| állomás | csapadék (mm) | | max. hő-mér-séklet | min. hő-mér-séklet | rad. min. | Előző nap napos órái | állomás | csapadék (mm) | | max. hő-mér-séklet | min. hő-mér-séklet | rad. min. | Előző nap napos órái |
| Győr | ny | ∨ | 10 | 0 | -1 | 5 | Vámosmikola | ny | ∨ | 10 | 0 | -3 | 4 |
| Mosonmagyaróvár | 1 | | 12 | 0 | -3 | 4 | Baja | . | = | 9 | 0 | -3 | 0 |
| Sopron | 3 | ∨ | 11 | -1 | -4 | 4 | Bácsalmás | . | | 10 | 1 | -3 | - |
| Sopronhorpács | 1 | ∨ ⌣ | 10 | 0 | -1 | 5 | Kalocsa-Öregcsertő | - | | - | - | - | - |
| Káld | - | | - | - | - | - | Kecskemét | ny | ⌣ | 9 | -2 | -5 | 3 |
| Szentgotthárd | . | | 8 | -2 | -6 | 5 | Kiskunfélegyháza | . | | 10 | 1 | 1 | - |
| Szombathely | 1 | | 7 | 0 | -2 | 5 | Kiskunhalas | . | = | 7 | 0 | 0 | - |
| Lenti | - | | - | - | - | - | Kunszentmiklós | - | | - | - | - | - |
| Nagykanizsa | ny | ⌣ | 8 | -1 | -4 | 2 | Balassagyarmat | 1 | | 10 | -1 | -3 | - |
| Zalaegerszeg | ny | ∨ ⌣ | 8 | 0 | -3 | - | Salgótarján | . | ⌣ | 9 | -4 | -7 | - |
| Farkasgyepű | . | | 6 | 0 | -4 | - | Eger | 1 | ⌣ | 10 | -2 | -6 | 4 |
| Keszthely | . | | 9 | 1 | -1 | 4 | Gyöngyös | 1 | ∨ ⌣ | 9 | -1 | -4 | - |
| Mencshely | . | = | 6 | -1 | -2 | 3 | Kékestető | 1 | ∨ | 3 | -6 | -6 | 3 |
| Pápa | ny | ∨ ⌣ | 7 | 0 | -2 | 3 | Kompolt | - | | - | - | - | - |
| Sümeg | . | | 8 | -1 | -2 | - | Poroszló | - | | - | - | - | - |
| Veszprém | ny | ∨ | 9 | 0 | -3 | 4 | Jászberény | . | ⌣ | 10 | -1 | -2 | - |
| Zirc | - | | - | - | - | - | Karcag Tilalmas | . | = | 9 | -1 | -2 | - |
| Homokszentgyörgy | - | | - | - | - | - | Szolnok | . | | 10 | 0 | -2 | 2 |
| Kaposvár | . | | 7 | 1 | -1 | 3 | Tiszaroff | - | | - | - | - | - |
| Marcali | . | ⌣ | 8 | 1 | -2 | - | Túrkeve | ny | ∨ | 10 | -1 | -3 | 2 |
| Siófok | . | | 8 | 2 | 1 | 4 | Kistelek | . | ⌣ | 9 | 0 | -2 | - |
| Somogyszob | - | | - | - | - | - | Szeged | . | ⌣ | 9 | -1 | -3 | 1 |
| Bábolna | | | - | - | - | - | Szentes | . | | - | - | - | - |
| Esztergom Kertváros | . | | 12 | -1 | -3 | - | Borsodnádasd | - | | - | - | - | - |
| Komárom | - | | - | - | - | - | Fügöd | - | | - | - | - | - |
| Tata | . | | 9 | -3 | -4 | - | Hidasnémeti | - | | - | - | - | - |
| Kisapostag | - | | - | - | - | - | Jósvafő | . | = | 4 | -2 | -7 | 6 |
| Martonvásár | - | | - | - | - | - | Miskolc | 2 | ∨ | 11 | 0 | -3 | 3 |
| Mór | . | = | 10 | -1 | -2 | - | Sárospatak | . | ⌣ | 6 | -1 | -2 | 2 |
| Székesfehérvár | . | = | 11 | 0 | -3 | - | Szendrőlád | . | ⌣ | 9 | -5 | -6 | - |
| Iregszemcse | . | | 8 | 0 | -2 | - | Tokaj | 3 | | 9 | 1 | 0 | - |
| Paks | . | | 10 | 1 | -1 | 3 | Kisvárda | 3 | = | 8 | 0 | -2 | 1 |
| Szekszárd | - | | - | - | - | - | Mátészalka | - | | - | - | - | - |
| Mohács | - | | - | - | - | - | Napkor | 4 | | 9 | 0 | -2 | 1 |
| Pécs | . | | 7 | 0 | -2 | 0 | Pátyod | 8 | ∨ ⌣ | 8 | -1 | -2 | - |
| Pécs Árpádtető | . | ⌣ | 10 | -3 | -3 | - | Tiszabecs | 5 | = | 7 | 2 | 4 | - |
| Siklós | . | | 10 | 2 | 1 | - | Vásárosnamény | 4 | ∨ ⌣ | 9 | 0 | -2 | - |
| Szigetvár | . | = | 9 | 1 | -2 | - | Záhony | . | | - | - | - | - |
| Bp. Lőrinc | ny | | 9 | 1 | -2 | 4 | Berettyóújfalu | - | | - | - | - | - |
| Bp. Met. Szolg. | ny | ∨ | 11 | 0 | - | 3 | Debrecen | 2 | ∨ | 9 | -1 | -3 | 1 |
| Bp. Széchenyi-hegy | . | | 8 | -3 | -4 | - | Hajdúdorog | 1 | ∨ ⌣ | 10 | 0 | -1 | - |
| Cegléd | . | ⌣ | 10 | 0 | -4 | - | Hortobágy Halastó | ny | | 8 | -3 | -4 | - |
| Gödöllő | - | | - | - | - | - | Körösszakál | - | | - | - | - | - |
| Monor | - | | - | - | - | - | Polgár | ny | = | 10 | -1 | -1 | - |
| Nagykáta | - | | - | - | - | - | Békéscsaba | ny | ⌣ | 8 | -2 | -4 | 2 |
| Szentendre | ny | | 11 | 0 | -2 | 3 | Mezőhegyes | . | ⌣ | 8 | -2 | -4 | - |
| Vác | - | | - | - | - | - | Szarvas | . | | 10 | -1 | -3 | 2 |

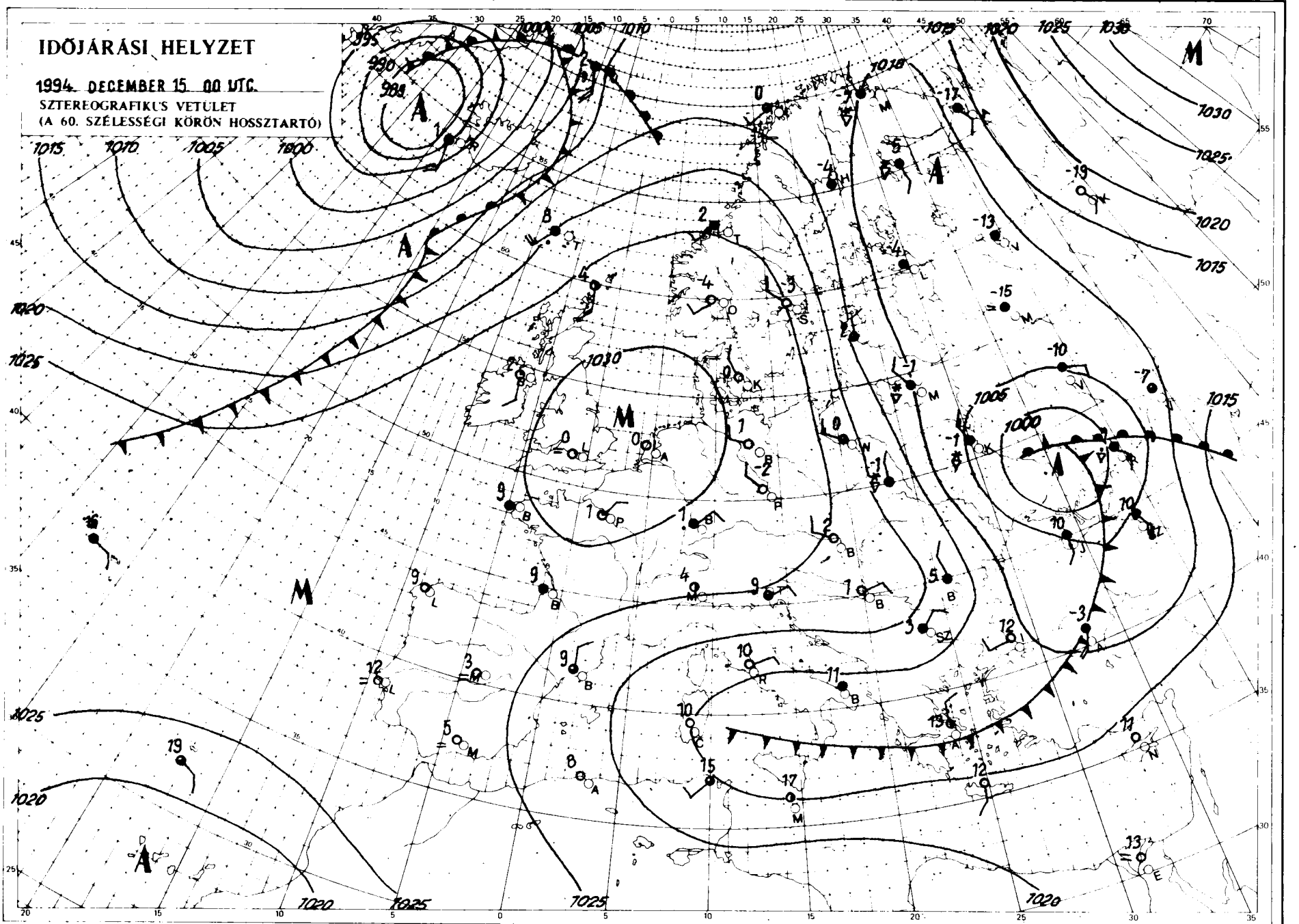


Kiadja az **ORSZÁGOS METEOROLÓGIAI SZOLGÁLAT**

Kiadásért felel: Dr. Mersich Iván, az Országos Meteorológiai Szolgálat elnöke

Készült az Országos Meteorológiai Szolgálat Nyomdájában, Budapest – Felelős vezető: Szinok István – Munkaszám: **94.807.**

Szerkesztésért felel: Dr. Dévényi Dezső az Időjárás Előrejelző Önálló Osztály vezetője

Készíti: az OMSZ Időjárás Előrejelző Önálló Osztálya – Szakmai felelős: Dr. Dévényi Dezső osztályvezető – Megjelenik naponként

Megrendelhető: 1024 Budapest, II., Kitaibel Pál utca 1. – Pénzügyi Osztály – Telefon: 212-5193

# IDŐJÁRÁSI NAPIJELENTÉS

ЕЖЕДНЕВНЫЙ МЕТЕОРОЛОГИЧЕСКИЙ БЮЛЛЕТЕНЬ • DAILY WEATHER REPORT
BULLETIN QUOTIDIEN DE TEMPS • TÄGLICHER WETTERBERICHT

**107. évfolyam 350. szám** **+ Budapest +** **1994. december 16. péntek**

## Az időjárási helyzet és a várható időjárás:

Izland, valamint Kelet- és Délkelet-Európa fölött ciklonok helyezkednek el. Ezeken a területeken változékony, gyakran erősen felhős az idő. A Brit-szigeteken és a Norvég tenger partjainál esik az eső, Kelet-Európa nagy részén, még a Fekete-tenger térségében is, sok helyen havazik. Ugyanakkor kontinensünk többi része fölött a leszálló légmozgások hatására általában kevés a felhő, számottevő csapadékról nem érkezik jelentés. A következő 36 órában a Kárpát-medencét nedvesebb levegő éri el. Átmenetileg erősen megnövekszik a felhőzet és kisebb havazásra, majd hózáporokra számíthatunk.

Magyarországon csütörtökön a változóan felhős ég mellett 3, 7 órán át sütött a nap. A keleti országrészben néhol jelentéktelen hózápor is előfordult. Az északnyugati szelet sokfelé erős lökések kísérték. A hőmérséklet csúcsértéke 2 és 6 fok között alakult. Ma hajnalra általában -3 és -8 fok közé hűlt le a levegő, de egy-két helyen -10, -11 fokot is mértek. Délelőtt változóan felhős, az ország nagy részén napos idő volt. A hőmérséklet 11 órára -3 és +1 fok közé emelkedett.

Ma 12 órakor Budapesten a hőmérséklet 2 fok volt, a tengerszintre átszámított légnyomás 1029 hPa, alig változik.

**Várható időjárás szombat estig:**

Átmenetileg erősen megnövekszik a felhőzet és az esti - éjszakai óráktól hószállingózás, kisebb havazás várható. Holnap napközben felhőátvonulások lesznek, elszórtan alakul ki hózápor. A megélénkülő délnyugati, nyugati szél szombaton északnyugatira, északira fordul, megerősödik, néhol viharossá fokozódik.
A legalacsonyabb éjszakai hőmérséklet általában -2, -7,
a legmagasabb nappali hőmérséklet szombaton többnyire -1, +4 fok között valószínű.

Bartha Péterné s. k.

**A hőmérséklet napi középértéke és eltérése a sokévi átlagtól (Budapest külterületén):**

| | | |
|---|---|---|
| 1994. december 15. | 2,0 °C | +2,5 °C |

**1871 óta ezen a napon Budapesten előfordult**

| | |
|---|---|
| legmagasabb hőmérséklet: | 16,2 °C (1989) |
| legalacsonyabb hőmérséklet: | -19,1 °C (1879) |

LEGMAGASABB HŐMÉRSÉKLET

19 94 12.15.

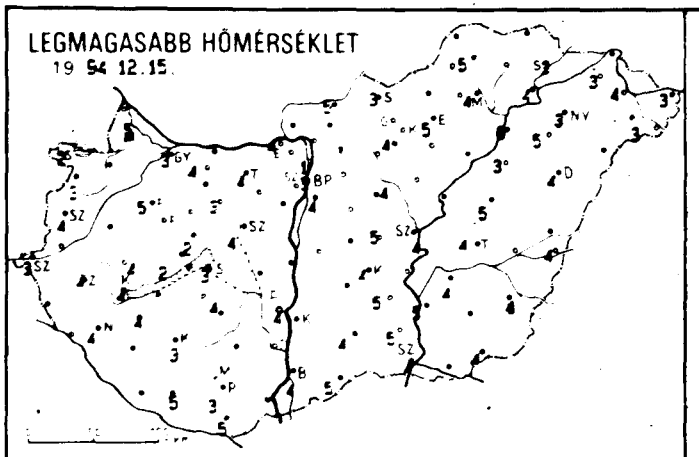

LEGALACSONYABB HŐMÉRSÉKLET

19 94.12.16.

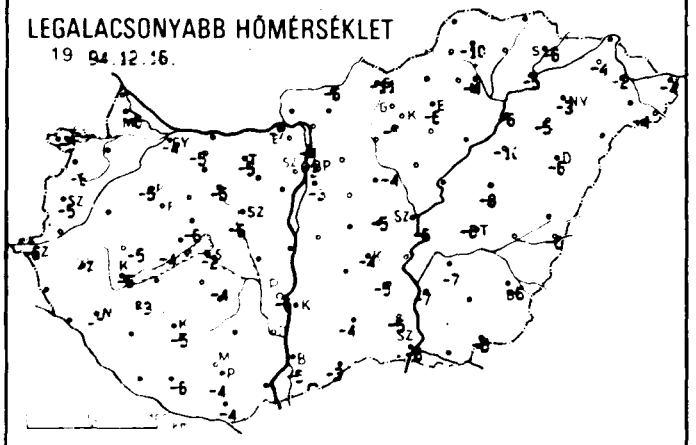

24 órás CSAPADÉKELOSZLÁS

19 94.12.15. 7[illegible] -tól 94.12.16. 7[illegible] -ig

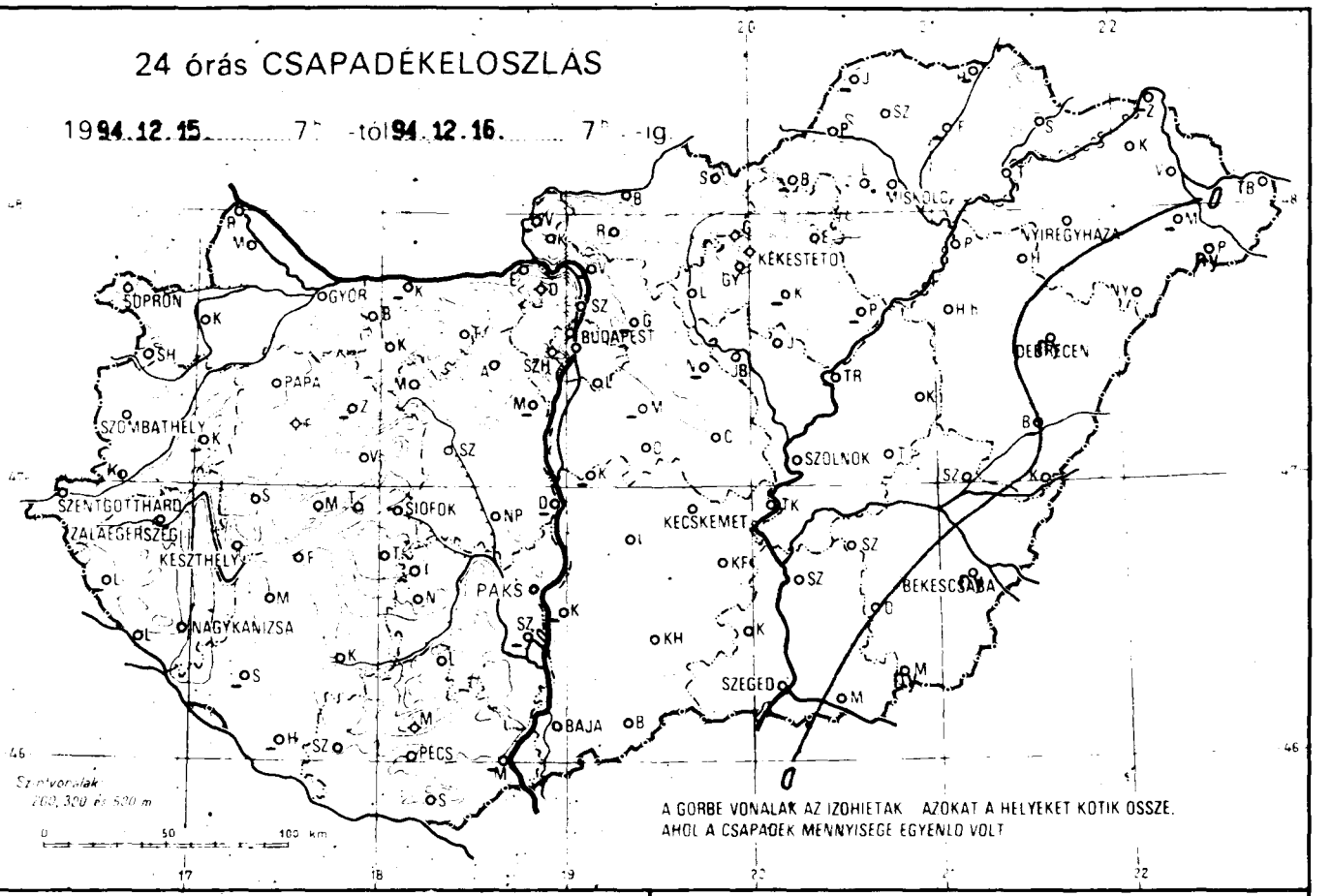


RADIÁCIÓS MINIMUM

19 94 12.16

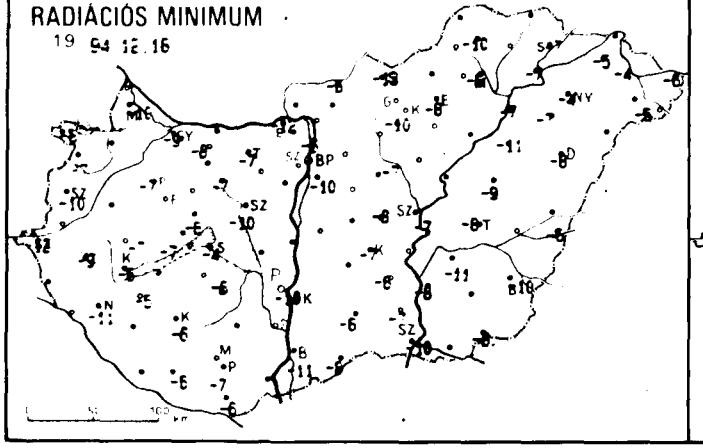

NAPFÉNYTARTAM

19 94.12.15.

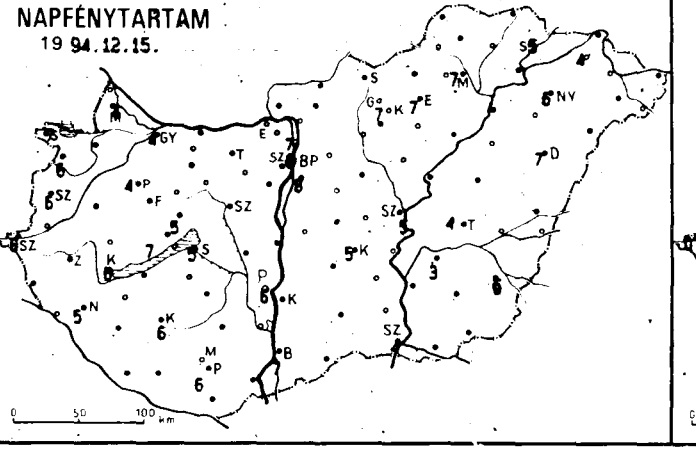

HÓVASTAGSÁG (cm)

19 94.12.16. 07h

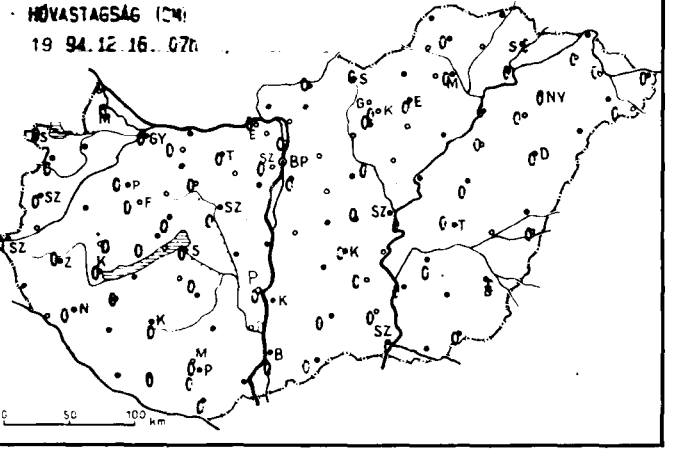

| 19 94.12.16. 07h-ig az utolsó 24 óra adatai | | | | | | | 19 94.12.16. 07h-ig az utolsó 24 óra adatai | | | | | | |
|---|---|---|---|---|---|---|---|---|---|---|---|---|---|
| állomás | csapadék (mm) | | max. hő-mér-séklet | min. hő-mér-séklet | rad. min. | Előző nap napos órái | állomás | csapadék (mm) | | max. hő-mér-séklet | min. hő-mér-séklet | rad. min. | Előző nap napos órái |
| Győr | . | ⌣ | 3 | -4 | -9 | 4 | Vámosmikola | - | | - | - | - | - |
| Mosonmagyaróvár | . | ⌣ | 3 | -6 | -10 | 4 | Baja | . | ⌣ | 4 | -5 | -11 | 7 |
| Sopron | . | ⌣ | 2 | 5 | -8 | 7 | Bácsalmás | . | ⌣ | 5 | -3 | -8 | - |
| Sopronhorpács | . | ⌣ | 3 | -6 | -7 | 6 | Kalocsa-Öregcsertő | - | | - | - | - | - |
| Káld | - | | - | - | - | - | Kecskemét | . | ⌣ | 4 | -4 | -7 | 5 |
| Szentgotthárd | . | ⌣ | 3 | -6 | -12 | 8 | Kiskunfélegyháza | . | ⌣ | 5 | -5 | -6 | - |
| Szombathely | . | ⌣ | 4 | -5 | -10 | 6 | Kiskunhalas | . | ⌣ | 4 | -4 | -6 | - |
| Lenti | - | | - | - | - | - | Kunszentmiklós | - | | | - | - | - |
| Nagykanizsa | . | ⌣ | 4 | -7 | -11 | 5 | Balassagyarmat | . | ⌣ | 5 | -6 | -8 | - |
| Zalaegerszeg | . | V | 4 | -7 | -9 | - | Salgótarján | . | ⌣ | 3 | -11 | -13 | - |
| Farkasgyepű | . | ⌣ | 3 | -4 | -7 | - | Eger | . | ⌣ | 5 | -6 | -8 | 7 |
| Keszthely | . | ⌣ | 4 | -6 | -8 | 6 | Gyöngyös | . | ⌣ | 4 | -7 | -10 | - |
| Mencshely | . | = | 2 | -4 | -7 | 7 | Kékestető | . | ⌣ | -5 | -9 | -10 | 7 |
| Pápa | . | ⌣ | 5 | -5 | -7 | 4 | Kompolt | . | | - | - | - | - |
| Sümeg | . | ⌣ | 4 | -5 | -7 | - | Poroszló | - | | - | - | - | - |
| Veszprém | . | ⌣ | 2 | -6 | -8 | 5 | Jászberény | . | ⌣ | 4 | -4 | -7 | - |
| Zirc | - | | - | - | - | - | Karcag Tilalmas | . | ⌣ | 5 | -8 | -9 | - |
| Homokszentgyörgy | - | | - | - | - | - | Szolnok | . | ⌣ | 4 | -6 | -7 | 5 |
| Kaposvár | . | ⌣ | 3 | -5 | -6 | 6 | Tiszaroff | - | | - | - | - | - |
| Marcali | . | ⌣ | 4 | -3 | -5 | - | Túrkeve | . | ⌣ | 4 | -6 | -8 | 4 |
| Siófok | . | | 3 | -2 | -4 | 5 | Kistelek | . | ⌣ | 5 | -5 | -7 | - |
| Somogyszob | - | | - | - | - | - | Szeged | . | V | 4 | -6 | -10 | 4 |
| Bábolna | . | ⌣ | 4 | -5 | -8 | - | Szentes | . | ⌣ | 5 | -7 | -8 | - |
| Esztergom Kertváros | . | ⌣ | 4 | -7 | -12 | - | Borsodnádasd | - | | - | - | - | - |
| Komárom | - | | - | - | - | - | Füged | - | | - | - | - | - |
| Tata | . | ⌣ | 4 | -5 | -7 | - | Hidasnémeti | - | | - | - | - | - |
| Kisapostag | - | | - | - | - | - | Jósvafő | - | | - | - | - | - |
| Martonvásár | - | | - | - | - | - | Miskolc | . | ⌣ | 4 | -4 | -8 | 7 |
| Mór | . | = | 3 | -5 | -7 | - | Sárospatak | . | ⌣ | 3 | -6 | -7 | 5 |
| Székesfehérvár | . | ⌣ | 4 | -6 | -10 | - | Szendrőlád | . | ⌣ | 5 | -10 | -10 | - |
| Tregszemcse | . | ⌣ | 4 | -4 | -6 | - | Tokaj | . | | 4 | -5 | -7 | - |
| Paks | . | ⌣ | 4 | -6 | -10 | 6 | Kisvárda | . | ⌣ | 3 | -4 | -5 | 4 |
| Szekszárd | - | | - | - | - | - | Mátészalka | - | | - | - | - | - |
| Mohács | - | | - | - | - | - | Napkor | . | | 3 | -3 | -4 | 6 |
| Pécs | . | ⌣ | 3 | -4 | -7 | 6 | Pátyod | ny | ⌣ | 3 | -4 | -5 | - |
| Pécs Árpádtető | . | ⌣ | 0 | -5 | -6 | - | Tiszabecs | . | ⌣ | 3 | -4 | -6 | - |
| Siklós | . | ⌣ | 5 | -4 | -6 | - | Vásárosnamény | . | | 4 | -2 | -4 | - |
| Szigetvár | . | ⌣ | 5 | -6 | -6 | - | Záhony | - | | - | - | - | - |
| Bp. Lőrinc | . | ⌣ | 4 | -3 | -10 | 8 | Berettyóújfalu | - | | - | - | - | - |
| Bp. Met. Szolg | . | | 3 | -2 | - | 6 | Debrecen | ny | ⌣ | 4 | -6 | -8 | 7 |
| Bp. Széchenyi-hegy | . | | 1 | -5 | -6 | - | Hajdúdorog | . | ⌣ | 5 | -5 | -7 | - |
| Cegléd | | ⌣ | 5 | -5 | -8 | - | Hortobágy Halastó | . | ⌣ | 3 | -10 | -11 | - |
| Gödöllő | - | | - | - | - | - | Kórósszakál | . | ⌣ | 4 | -6 | -6 | - |
| Monor | - | | - | - | - | - | Polgár | . | = | 6 | -6 | -7 | - |
| Nagykáta | - | | - | - | - | - | Békéscsaba | ny | ⌣ | 4 | -6 | -10 | 6 |
| Szentendre | . | ⌣ | 1 | -4 | -6 | 7 | Mezőhegyes | ny | ⌣ | 4 | -5 | -8 | - |
| Vác | - | | - | - | - | - | Szarvas | . | ⌣ | 4 | -7 | -11 | 3 |

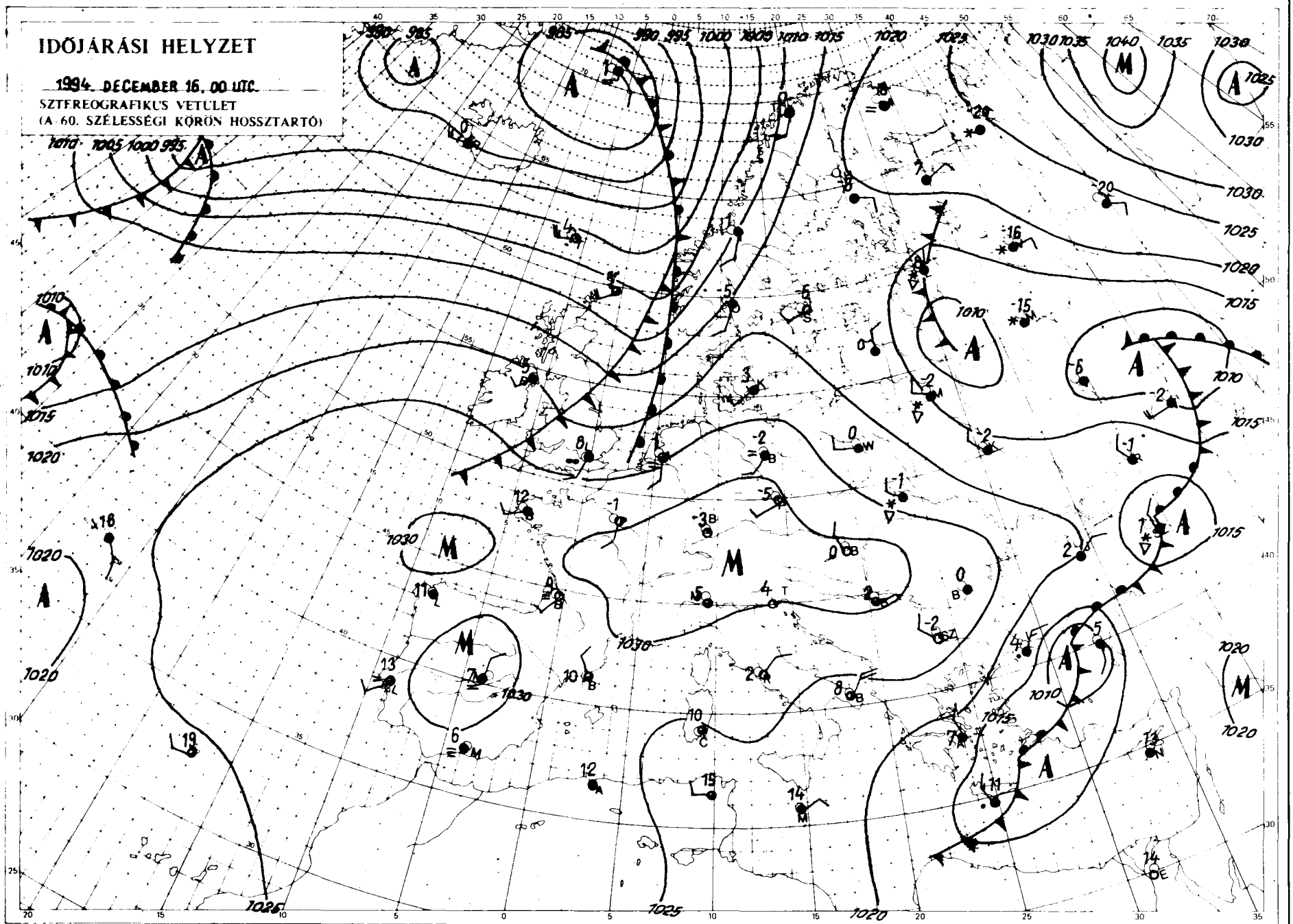


Kiadja az **ORSZÁGOS METEOROLÓGIAI SZOLGÁLAT**

Kiadásért felel: Dr. Mersich Iván, az Országos Meteorológiai Szolgálat elnöke

Készült az Országos Meteorológiai Szolgálat Nyomdájában, Budapest – Felelős vezető: Szinok István – Munkaszám: **94.999.**

Szerkesztésért felel: Dr. Dévényi Dezső az Időjárás Előrejelző Önálló Osztály vezetője

Készíti: az OMSZ Időjárás Előrejelző Önálló Osztálya – Szakmai felelős: Dr. Dévényi Dezső osztályvezető – Megjelenik naponként

Megrendelhető: 1024 Budapest, II., Kitaibel Pál utca 1. – Pénzügyi Osztály – Telefon: 212-5193

# IDŐJÁRÁSI NAPIJELENTÉS

ЕЖЕДНЕВНЫЙ МЕТЕОРОЛОГИЧЕСКИЙ БЮЛЛЕТЕНЬ • DAILY WEATHER REPORT
BULLETIN QUOTIDIEN DE TEMPS • TÄGLICHER WETTERBERICHT

**107. évfolyam 351. szám** **+ Budapest +** **1994. december 17. szombat**

## Az időjárási helyzet és a várható időjárás:

Kontinensünk északi és keleti vidékein igazi téli idő van. Ezeken a területeken sokfelé havazik és a csúcshőmérséklet sem emelkedik -5, -10 foknál magasabbra. Anticiklon alakítja az időjárást kontinensünk déli, délnyugati részén. Napközben a pára, ködfoltok mellett több órára kisüt a nap, és többnyire 10 fok felett alakul a csúcshőmérséklet. Nagy kiterjedésű ciklon alakult ki Izland felett. Kiterjedt felhőzónája ma hajnalra elérte a Brit-szigeteket, ott többfelé eleredt az eső. A ciklonhoz tartozó frontrendszer gyorsan mozog kelet felé. Melegfrontja vasárnapra már eléri az Alpok vidékét. Hazánk fölé a következő 36 órában eleinte szárazabb levegő érkezik, majd holnap napközben a magasabb légrétegekben melegedés indul meg.

Magyarországon pénteken a változóan felhős ég mellett általában 4-6 órán át sütött a nap. Az esti óráktól melegfront érte el az országot. Hatására sokfelé havazott, később zápor is kialakultak. A ma reggel 7 óráig lehullott csapadék mennyisége azonban sehol sem haladta meg a 2 mm-t. A hőmérséklet csúcsértéke pénteken 0 és +5 fok között alakult. Ma hajnalra 0, -5 fokig hűlt le levegő. Délelőtt változóan felhős idő volt, sokfelé megerősödött az északi szél. Elszórtan zápor is kialakultak. A hőmérséklet 11 órára -1, +5 fok közé emelkedett.

Ma 12 órakor Budapesten a hőmérséklet 5 fok volt, a tengerszintre átszámított légnyomás 1026 hPa, alig változik.

**Várható időjárás vasárnap estig:**

Ma (szombaton) még felhőátvonulások lesznek, szórványosan zápor okkal. Holnap nagyrész napos, száraz idő várható. Hajnalban főként délnyugaton párás, ködös lesz a levegő. Eleinte időnként erős északi szél várható, majd estétől mindenütt mérséklődik és holnap mérsékelt, változó irányú szél valószínű.
A legalacsonyabb éjszakai hőmérséklet -3, -8 fok között,
a legmagasabb nappali hőmérséklet vasárnap 0 fok körül alakul.

Pálóczi Györgyi s. k.

**A hőmérséklet napi középértéke és eltérése a sokévi átlagtól (Budapest külterületén):**

| | | |
|---|---|---|
| 1994. december 16. | -0,4 °C | -0,6 °C |

**1871 óta ezen a napon Budapesten előfordult**

| | |
|---|---|
| legmagasabb hőmérséklet: | 17,0 °C (1989) |
| legalacsonyabb hőmérséklet: | -19,1 °C (1879) |

LEGMAGASABB HŐMÉRSÉKLET

19 94.12.16.

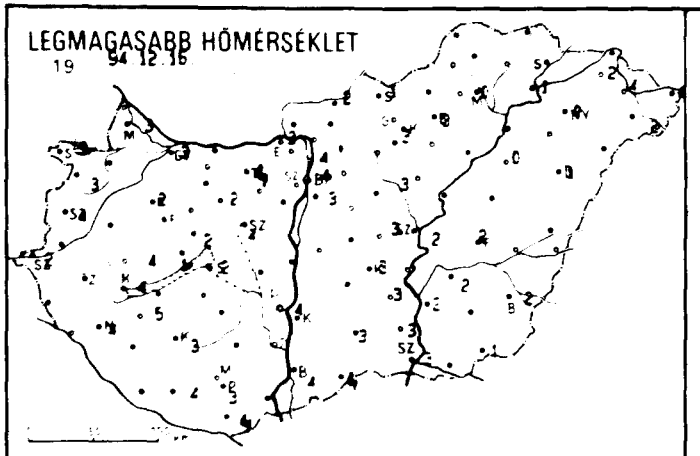

LEGALACSONYABB HŐMÉRSÉKLET

19 94.12.17.

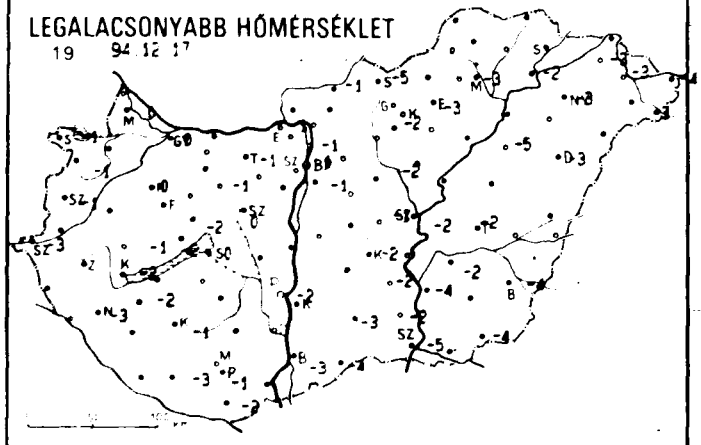

24 órás CSAPADÉKELOSZLÁS

19 94.12.16. 7h -tól 94.12.17. 7h -ig.

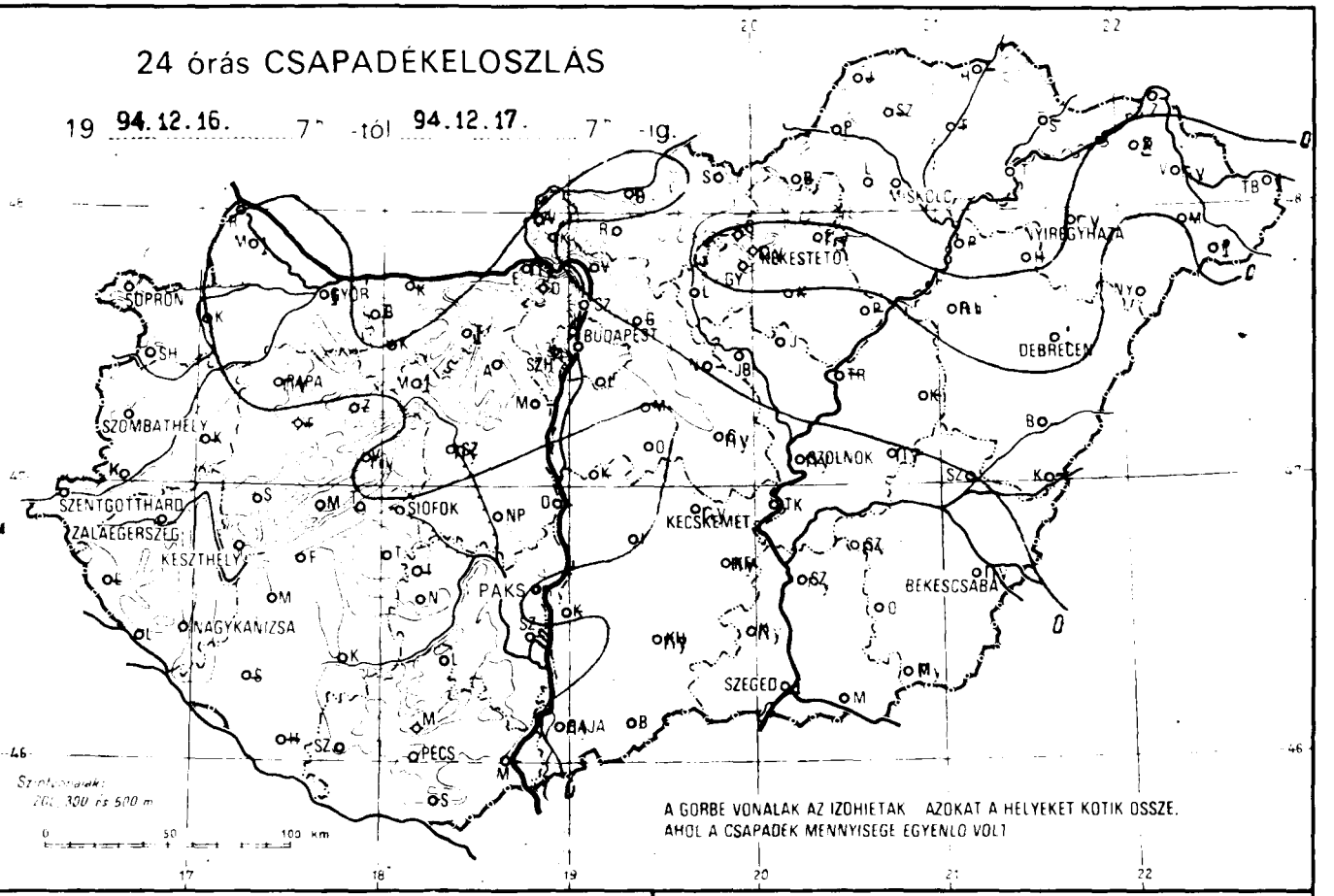


RADIÁCIÓS MINIMUM

19 94.12.17.

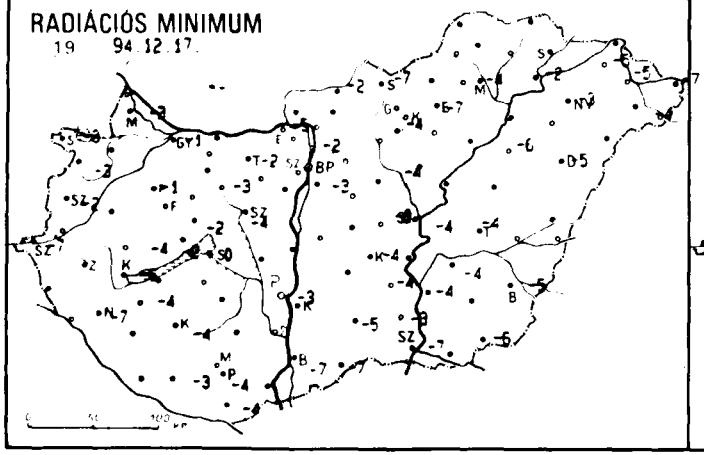

NAPFÉNYTARTAM

19 94.12.16.

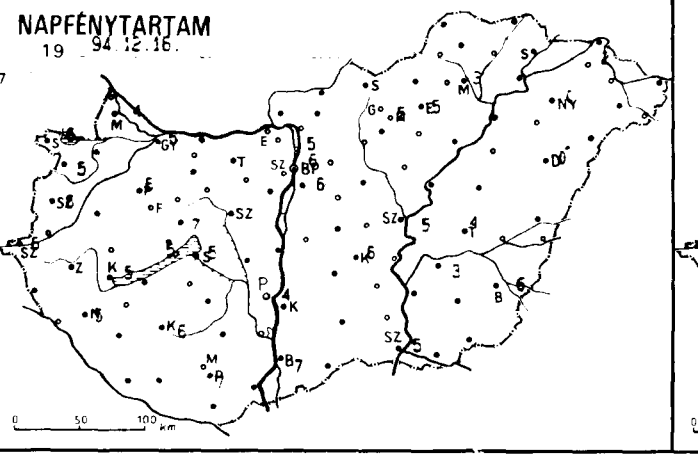

19

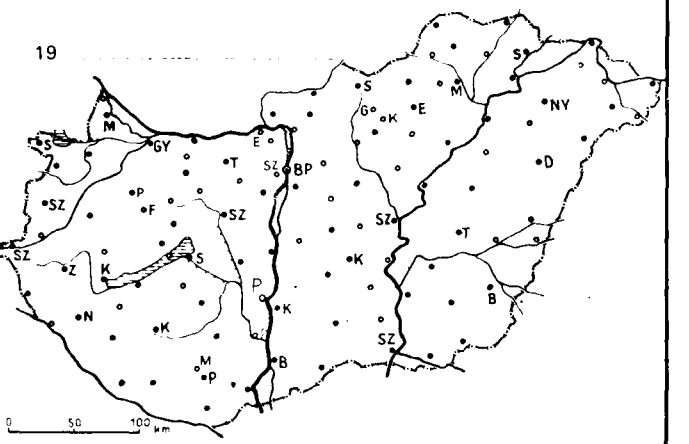

| 19 94.12.17. 07h-ig az utolsó 24 óra adatai | | | | | | | 19 94.12.17. 07h-ig az utolsó 24 óra adatai | | | | | | |
|---|---|---|---|---|---|---|---|---|---|---|---|---|---|
| állomás | csapadék (mm) | | max. hő-mér-séklet | min. hő-mér-séklet | rad. min. | Előző nap napos órái | állomás | csapadék (mm) | | max. hő-mér-séklet | min. hő-mér-séklet | rad. min. | Előző nap napos órái |
| Győr | 1 | * ⌙ | 3 | 0 | -1 | 5 | Vámosmikola | - | | - | - | - | - |
| Mosonmagyaróvár | 1 | * ⌙ | 3 | 0 | -3 | 4 | Baja | ny | * | 4 | -3 | -7 | 7 |
| Sopron | . | ⌙ | 3 | -1 | -3 | 6 | Bácsalmás | . | | 4 | -4 | -7 | - |
| Sopronhorpács | . | ⌙ | 3 | -1 | -3 | 5 | Kalocsa-Öregcsertő | - | | - | - | - | - |
| Káld | - | | - | - | - | - | Kecskemét | ny | * = | 3 | -2 | -4 | 6 |
| Szentgotthárd | . | ⌙ | 2 | -3 | -7 | 6 | Kiskunfélegyháza | ny | * ⌙ | 3 | -2 | -4 | - |
| Szombathely | . | ⌙ | 4 | -1 | -2 | 6 | Kiskunhalas | ny | * = | 3 | -3 | -5 | - |
| Lenti | - | | - | - | - | - | Kunszentmiklós | - | | - | - | - | - |
| Nagykanizsa | . | ⌙ | 4 | -3 | -7 | 5 | Balassagyarmat | ny | * | 2 | -1 | -2 | - |
| Zalaegerszeg | - | | - | - | - | - | Salgótarján | . | ⌙ | 1 | -5 | -7 | - |
| Farkasgyepű | - | | - | - | - | - | Eger | ny | * | 3 | -3 | -7 | 5 |
| Keszthely | . | ⌙ | 4 | -2 | -6 | 5 | Gyöngyös | . | ⌙ | 3 | -2 | -4 | - |
| Mencshely | . | = | 1 | -2 | -2 | 5 | Kékestető | ny | * | -3 | -7 | -7 | 5 |
| Pápa | ny | * = | 2 | 0 | -1 | 6 | Kompolt | - | | - | - | - | - |
| Sümeg | . | | 4 | -1 | -4 | - | Poroszló | - | | - | - | - | - |
| Veszprém | ny | * ⌙ | 2 | -2 | -2 | 7 | Jászberény | . | ⌙ | 3 | -2 | -4 | - |
| Zirc | - | | - | - | - | - | Karcag Tilalmas | - | | - | - | - | - |
| Homokszentgyörgy | - | | - | - | - | - | Szolnok | ny | * ⌙ | 2 | -2 | -4 | 5 |
| Kaposvár | . | ⌙ | 3 | -1 | -4 | 6 | Tiszaroff | - | | - | | - | - |
| Marcali | . | ⌙ | 5 | -2 | -4 | - | Túrkeve | ny | * ⌙ | 2 | -2 | -4 | 4 |
| Siófok | . | | 2 | 0 | 0 | 5 | Kistelek | ny | * = | 3 | -2 | -3 | - |
| Somogyszob | - | | - | - | - | - | Szeged | 1 | * ⌙ | 3 | -5 | -7 | 5 |
| Bábolna | - | | - | - | - | - | Szentes | ny | * | 2 | -4 | -4 | - |
| Esztergom Kertváros | ny | * | 3 | -1 | -5 | - | Borsodnádasd | - | | - | - | - | - |
| Komárom | - | | - | - | - | - | Füged | - | | - | - | - | - |
| Tata | 1 | * | 4 | -1 | -2 | - | Hidasnémeti | - | | - | - | - | - |
| Kisapostag | - | | - | - | - | - | Jósvafő | - | | - | - | - | - |
| Martonvásár | - | | - | - | - | - | Miskolc | . | ⌙ | 0 | -3 | -4 | 3 |
| Mór | 1 | ∇ = | 2 | -1 | -3 | - | Sárospatak | - | | - | - | - | - |
| Székesfehérvár | ny | * = | 4 | 0 | -4 | - | Szendrőlád | - | | - | - | - | - |
| Iregszemcse | - | | - | - | - | - | Tokaj | . | | 1 | -2 | -2 | - |
| Paks | ny | * ⌙ | 4 | -2 | -3 | 4 | Kisvárda | 2 | * = | 2 | -3 | -5 | 2 |
| Szekszárd | - | | - | - | - | - | Mátészalka | - | | - | - | - | - |
| Mohács | - | | - | - | - | - | Napkor | ny | * = | 0 | -3 | -3 | 0 |
| Pécs | . | ⌙ | 3 | -1 | -4 | 7 | Pátyod | 1 | * | 2 | -3 | -4 | - |
| Pécs Árpádtető | . | = | 0 | -3 | -4 | - | Tiszabecs | 1 | * = | 1 | -4 | -7 | - |
| Siklós | . | ⌙ | 4 | -2 | -4 | - | Vásárosnamény | ny | * = | 4 | -3 | -5 | - |
| Szigetvár | . | ⌙ | 4 | -3 | -3 | - | Záhony | - | | - | - | - | - |
| Bp. Lőrinc | ny | * | 3 | -1 | -3 | 6 | Berettyóújfalu | - | | - | - | - | - |
| Bp. Met. Szolg. | . | | 4 | 1 | - | 6 | Debrecen | 1 | * ⌙ | 1 | -3 | -5 | 0 |
| Bp. Széchenyi-hegy | ny | * | -1 | -3 | -3 | - | Hajdúdorog | - | | - | - | - | - |
| Cegléd | ny | * ⌙ | 3 | -1 | -6 | - | Hortobágy Halastó | ny | * | 0 | -5 | -6 | - |
| Gödöllő | - | | - | - | - | - | Körösszakál | - | | - | - | - | - |
| Monor | - | | - | - | - | - | Polgár | - | | - | - | - | - |
| Nagykáta | - | | - | - | - | - | Békéscsaba | ny | * ⌙ | 2 | -4 | -5 | 6 |
| Szentendre | . | | 4 | -1 | -2 | 5 | Mezőhegyes | ny | * | 1 | -4 | -6 | - |
| Vác | - | | - | - | - | - | Szarvas | ny | * ⌙ | 2 | -2 | -4 | 3 |

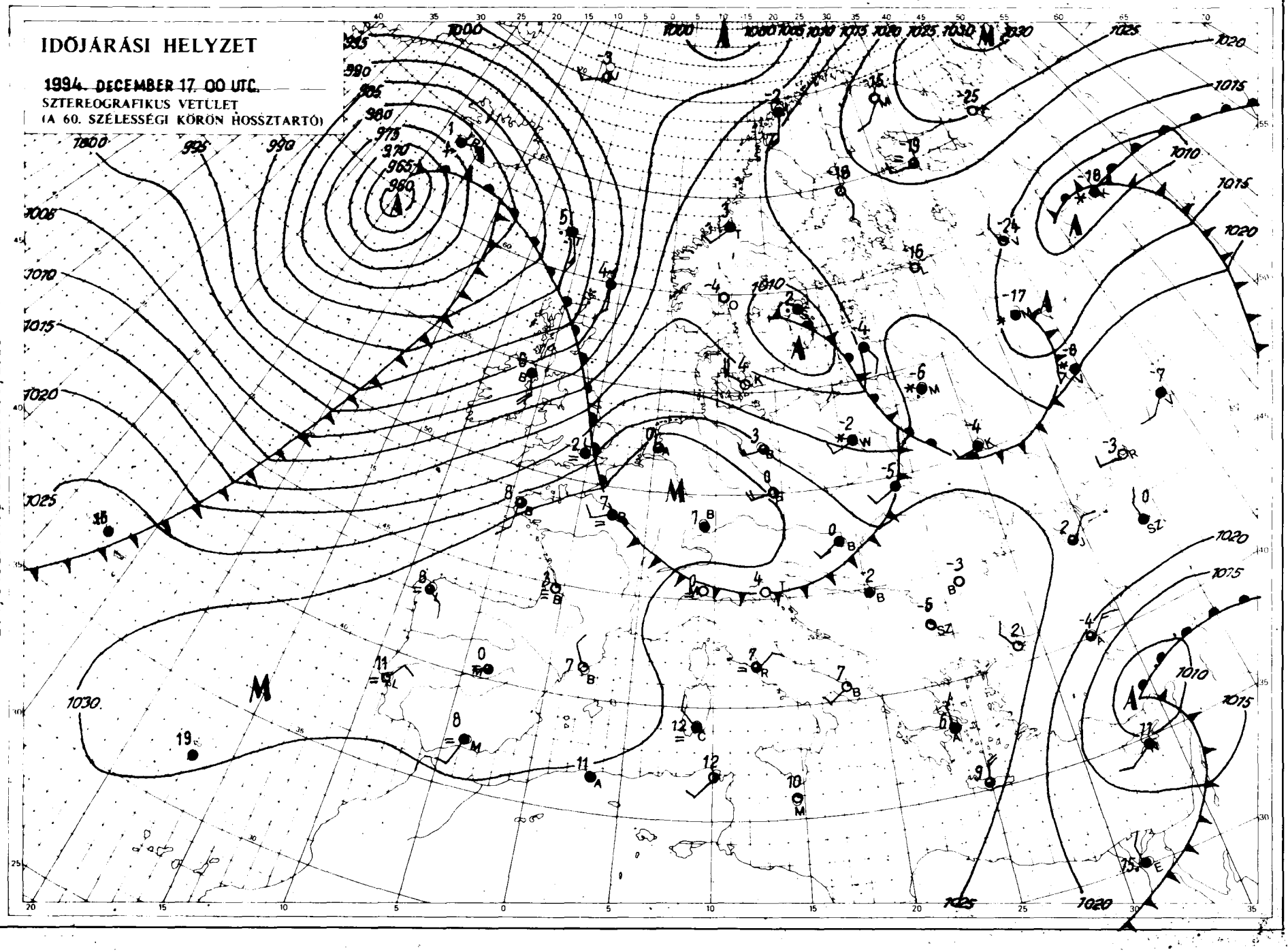


Kiadja az **ORSZÁGOS METEOROLÓGIAI SZOLGÁLAT**

Kiadásért felel: Dr. Mersich Iván, az Országos Meteorológiai Szolgálat elnöke

Készült az Országos Meteorológiai Szolgálat Nyomdájában, Budapest – Felelős vezető: Szinok István – Munkaszám: **94.809**

Szerkesztésért felel: Dr. Dévényi Dezső az Időjárás Előrejelző Önálló Osztály vezetője

Készíti: az OMSZ Időjárás Előrejelző Önálló Osztálya – Szakmai felelős: Dr. Dévényi Dezső osztályvezető – Megjelenik naponként

Megrendelhető: 1024 Budapest, II., Kitaibel Pál utca 1. – Pénzügyi Osztály – Telefon: 212-5193

# IDŐJÁRÁSI NAPIJELENTÉS

ЕЖЕДНЕВНЫЙ МЕТЕОРОЛОГИЧЕСКИЙ БЮЛЛЕТЕНЬ • DAILY WEATHER REPORT
BULLETIN QUOTIDIEN DE TEMPS • TÄGLICHER WETTERBERICHT

**107. évfolyam 352. szám** **+ Budapest +** **1994. december 18. vasárnap**

## Az időjárási helyzet és a várható időjárás:

Izland felett ciklon örvénylik. Ennek áramlási rendszerében igen enyhe, nagy nedvességtartalmú léghullámok érkeznek a Brit-szigetek, a Benelux államok és a Skandináv félsziget nyugati része fölé. Hatására a felsorolt területeken többfelé esik az eső, de igen enyhe az idő, ma éjszaka például általában 5, 10 fok között alakult a hőmérséklet. Ezzel szemben Északkelet-Európában kemény hideg tél van. Leszálló légáramlások következtében többnyire kevés a felhő, a hőmérséklet napközben is -10 fok alatt alakul, éjszaka pedig többfelé fordul elő -20, -30 fokos fagy. Közép-Európa időjárását ma még anticiklon határozza meg, így a Kárpát-medencében is eleinte kevés felhő lesz. Hétfőn az említett ciklon melegfrontja térségünket is megközelíti, megnövekszik a felhőzet, de számottevő csapadék még nem várható.

Magyarországon szombaton északkeleten erősen felhős idő volt és helyenként kisebb havazás is előfordult. Máshol a felhőátvonulások mellett 3, 7 órára kisütött a nap. Többfelé megerősödött, helyenként viharossá fokozódott az északnyugati szél. A hőmérséklet csúcsértéke 1 és 8 fok között alakult. Vasárnap hajnalra a szél mindenütt mérséklődött és 0, -7 fok közé hűlt le a levegő. A reggelig lehullott csapadék mennyisége csapadéknyom és 3 mm között alakult. Ma délelőtt északkeleten erősen felhős idő volt és néhol hószállingózás is előfordult. Másutt több órára kisütött a nap. A légmozgás mérsékelt maradt. A hőmérséklet 11 órára -1, +4 fok közé emelkedett.

Ma 12 órakor Budapesten a hőmérséklet 3 fok volt, a tengerszintre átszámított légnyomás 1027 hPa, alig változik.

**Várható időjárás hétfő estig:**
Eleinte kevés felhő lesz, majd hétfőn elsősorban nyugaton megnövekszik a felhőzet és néhol hószállingózás is előfordulhat. Az esti óráktól többfelé képződik köd, amely keleten néhol napközben is megmarad. A délkeleti szél a Dunántúlon időnként megélénkül.
A legalacsonyabb éjszakai hőmérséklet általában -2, -7,
a legmagasabb nappali hőmérséklet hétfőn -2, +3 fok között valószínű.

Bonta Imre s. k.

**A hőmérséklet napi középértéke és eltérése a sokévi átlagtól (Budapest külterületén):**

| | | |
|---|---|---|
| 1994. december 17. | +2,4 °C | +1,7 °C |

**1871 óta ezen a napon Budapesten előfordult**

| | |
|---|---|
| legmagasabb hőmérséklet: | 19,2 °C (1989) |
| legalacsonyabb hőmérséklet: | -12,4 °C (1940) |

LEGMAGASABB HŐMÉRSÉKLET

19 94.12.17.

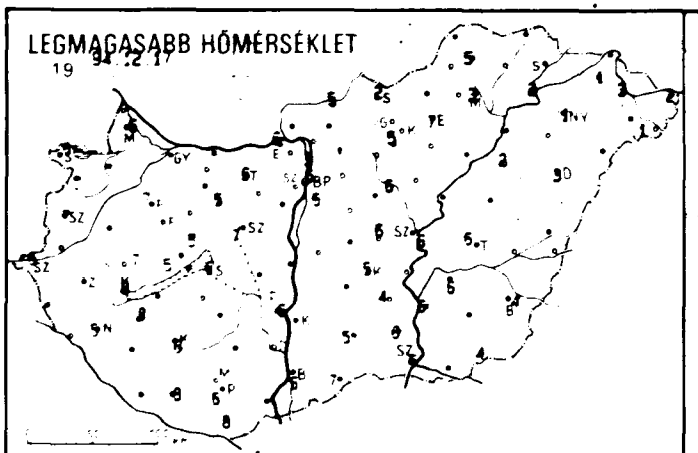

LEGALACSONYABB HŐMÉRSÉKLET

19 94.12.18.

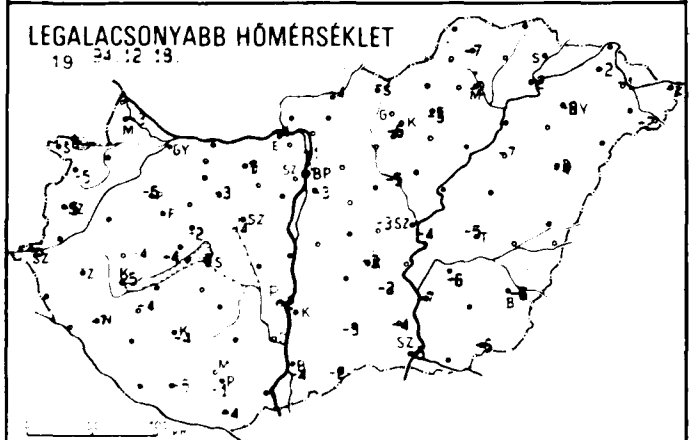

24 órás CSAPADÉKELOSZLÁS

19 94.12.17. 7^h -tól 94.12.18. 7^h -ig.

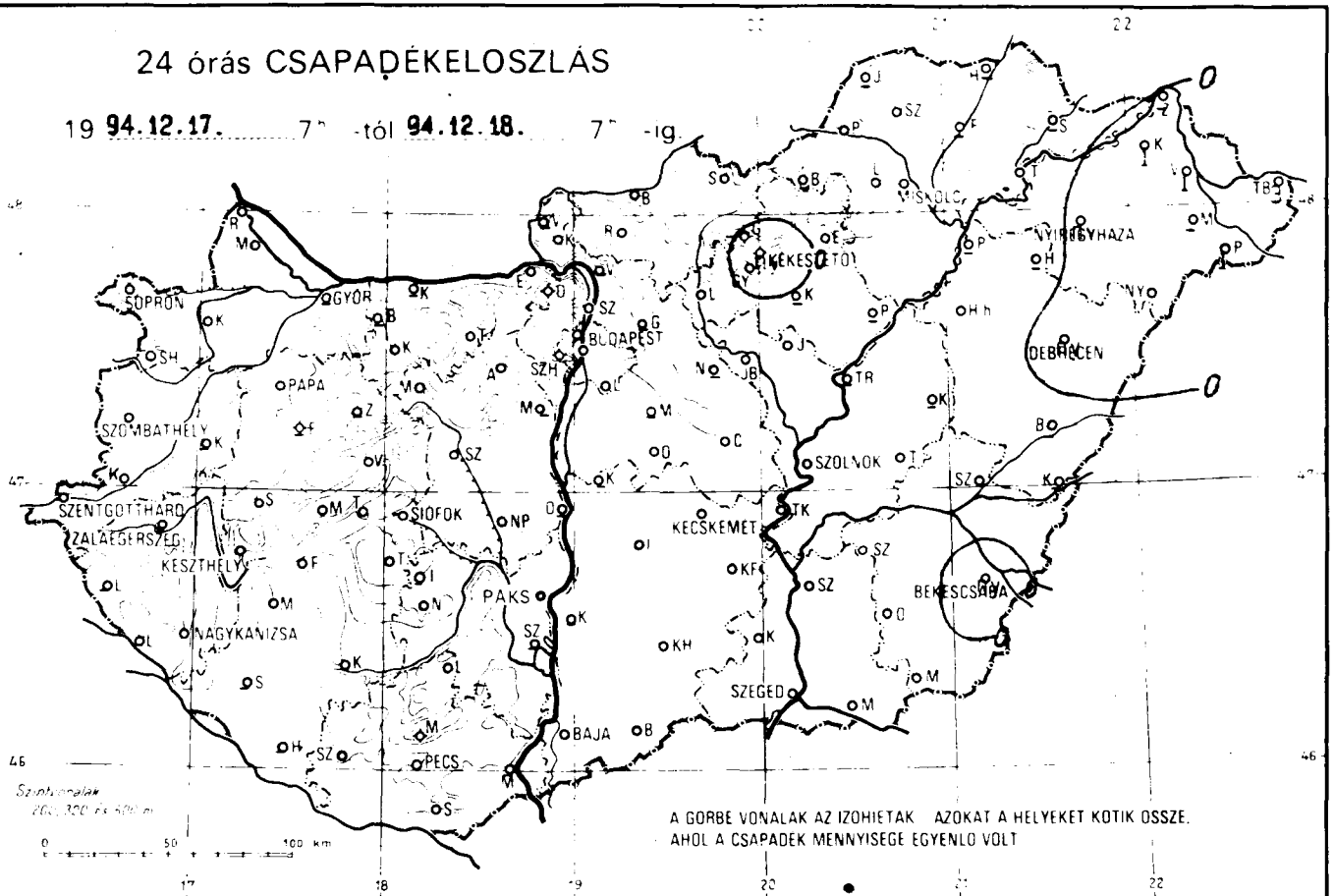


A GORBE VONALAK AZ IZOHIETAK AZOKAT A HELYEKET KOTIK OSSZE, AHOL A CSAPADEK MENNYISEGE EGYENLO VOLT

RADIÁCIÓS MINIMUM

19 94 12 19.

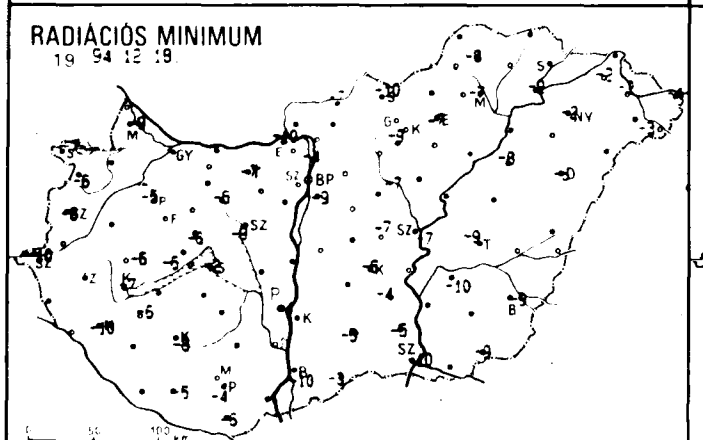

NAPFÉNYTARTAM

19 94.12.17.

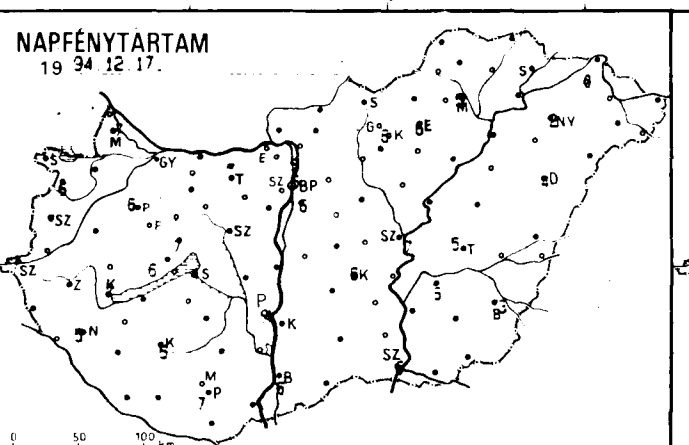

19

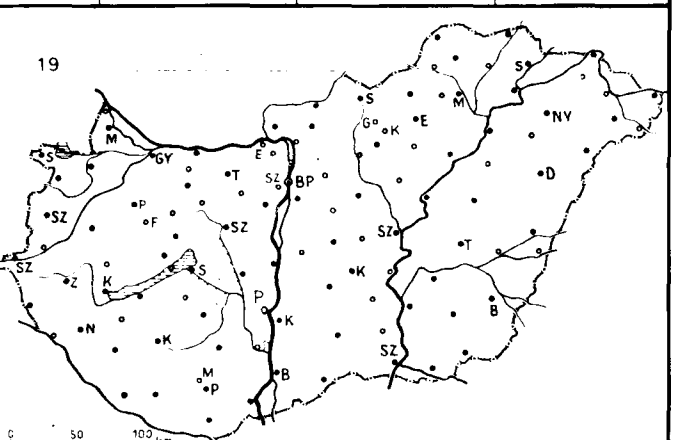

| 19 94.12.18. 07h-ig az utolsó 24 óra adatai | | | | | | | 19 94.12.18. 07h-ig az utolsó 24 óra adatai | | | | | | |
|---|---|---|---|---|---|---|---|---|---|---|---|---|---|
| állomás | csapadék (mm) | | max. hő-mér-séklet | min. hő-mér-séklet | rad. min. | Előző nap napos órái | állomás | csapadék (mm) | | max. hő-mér-séklet | min. hő-mér-séklet | rad. min. | Előző nap napos órái |
| Győr | - | | - | - | - | - | Vámosmikola | - | | - | - | - | - |
| Mosonmagyaróvár | . | ⌙ | 6 | -3 | -9 | 7 | Baja | . | ⌙ | 6 | -4 | -10 | 6 |
| Sopron | . | ⌙ | 6 | -3 | -7 | 7 | Bácsalmás | . | ⌙ | 7 | -2 | -3 | - |
| Sopronhorpács | . | ⌙ | 7 | -5 | -6 | 6 | Kalocsa-Öregcsertő | - | | - | - | - | - |
| Káld | - | | - | - | - | - | Kecskemét | . | ⌙ | 5 | -3 | -6 | 5 |
| Szentgotthárd | . | ⌙ | 6 | -6 | -10 | 7 | Kiskunfélegyháza | . | ⌙ | 4 | -3 | -4 | - |
| Szombathely | . | ⌙ | 7 | -5 | -8 | 7 | Kiskunhalas | . | ⌙ | 5 | -3 | -5 | - |
| Lenti | - | | - | - | - | - | Kunszentmiklós | - | | - | - | - | - |
| Nagykanizsa | . | V | 5 | -7 | -10 | 5 | Balassagyarmat | . | ⌙ | 5 | -4 | -7 | - |
| Zalaegerszeg | - | | - | - | - | - | Salgótarján | . | ⌙ | 2 | -7 | -10 | - |
| Farkasgyepű | - | | - | - | - | - | Eger | . | ⌙ | 7 | -3 | -7 | 6 |
| Keszthely | . | ⌙ | 8 | -5 | -7 | 7 | Gyöngyös | . | ⌙ | 5 | -6 | -9 | - |
| Mencshely | . | = | 5 | -4 | -6 | 6 | Kékestető | ay | ⌙ | -3 | -5 | -7 | 6 |
| Pápa | . | ⌙ | 7 | -5 | -5 | 6 | Kompolt | - | | - | - | - | - |
| Sümeg | . | ⌙ | 7 | -4 | -6 | - | Poroszló | - | | - | - | - | - |
| Veszprém | . | | 5 | -2 | -6 | 7 | Jászberény | . | ⌙ | 6 | -5 | -7 | - |
| Zirc | - | | - | - | - | - | Karcag Tilalmas | - | | - | - | - | - |
| Homokszentgyörgy | - | | - | - | - | - | Szolnok | . | ⌙ | 6 | -4 | -7 | 7 |
| Kaposvár | . | ⌙ | 6 | -4 | -8 | 5 | Tiszaroff | - | | - | - | - | - |
| Marcali | . | ⌙ | 8 | -4 | -6 | - | Túrkeve | . | ⌙ | 6 | -5 | -9 | 5 |
| Siófok | . | | 5 | 0 | -2 | 4 | Kistelek | . | ⌙ | 6 | -4 | -5 | - |
| Somogyszob | - | | - | - | - | - | Szeged | . | ⌙ | 5 | -5 | -10 | 6 |
| Bábolna | - | | - | - | - | - | Szentes | . | ⌙ | 6 | -7 | - | - |
| Esztergom Kertváros | . | ⌙ | 6 | -4 | -10 | - | Borsodnádasd | - | | - | - | - | - |
| Komárom | - | | - | - | - | - | Füged | - | | - | - | - | - |
| Tata | . | ⌙ | 6 | -5 | -7 | - | Hidasnémeti | - | | - | - | - | - |
| Kisapostag | - | | - | - | - | - | Jósvafő | - | | - | - | - | - |
| Martonvásár | - | | - | - | - | - | Miskolc | . | ⌙ | 3 | -2 | -7 | 5 |
| Mór | . | = | 5 | -3 | -5 | - | Sárospatak | - | | - | - | - | - |
| Székesfehérvár | . | ⌙ | 7 | -4 | -9 | - | Szendrőlád | . | ⌙ | 5 | -7 | -8 | - |
| Iregszemcse | - | | - | - | - | - | Tokaj | . | = | 2 | -2 | -2 | - |
| Paks | . | ⌙ | 6 | -2 | -4 | 4 | Kisvárda | 1 | = | 1 | -2 | -2 | 0 |
| Szekszárd | - | | - | - | - | - | Mátészalka | - | | - | - | - | - |
| Mohács | - | | - | - | - | - | Napkor | ay | = | 1 | -2 | -2 | 2 |
| Pécs | . | ⌙ | 6 | -1 | -4 | 7 | Pátyod | 1 | | 1 | -2 | -3 | - |
| Pécs Árpádtető | . | ⌙ | 3 | -3 | -5 | - | Tiszabecs | 3 | = | 2 | -2 | -4 | - |
| Siklós | . | ⌙ | 8 | -4 | -6 | - | Vásárosnamény | 1 | = | 3 | -1 | -2 | - |
| Szigetvár | . | ⌙ | 8 | -5 | -6 | - | Záhony | - | | - | - | - | - |
| Bp. Lőrinc | . | ⌙ | 5 | -3 | -9 | 6 | Berettyóújfalu | - | | - | - | - | - |
| Bp. Met. Szolg. | . | | 5 | 0 | - | 6 | Debrecen | ay | ⌙ | 3 | -4 | -8 | 4 |
| Bp. Széchenyi-hegy | . | ⌙ | 2 | -2 | -5 | - | Hajdúdorog | - | | - | - | - | - |
| Cegléd | . | ⌙ | 6 | -3 | -7 | - | Hortobágy Halastó | . | ⌙ | 2 | -7 | -8 | - |
| Gödöllő | - | | - | - | - | - | Körösszakál | - | | - | - | - | - |
| Monor | - | | - | - | - | - | Polgár | - | | - | - | - | - |
| Nagykáta | - | | - | - | - | - | Békéscsaba | ay | V | 4 | -6 | -9 | 3 |
| Szentendre | . | ⌙ | 3 | -1 | -4 | 6 | Mezőhegyes | . | ⌙ | 4 | -6 | -9 | - |
| Vác | - | | - | - | - | - | Szarvas | . | ⌙ | 6 | -6 | -10 | 6 |

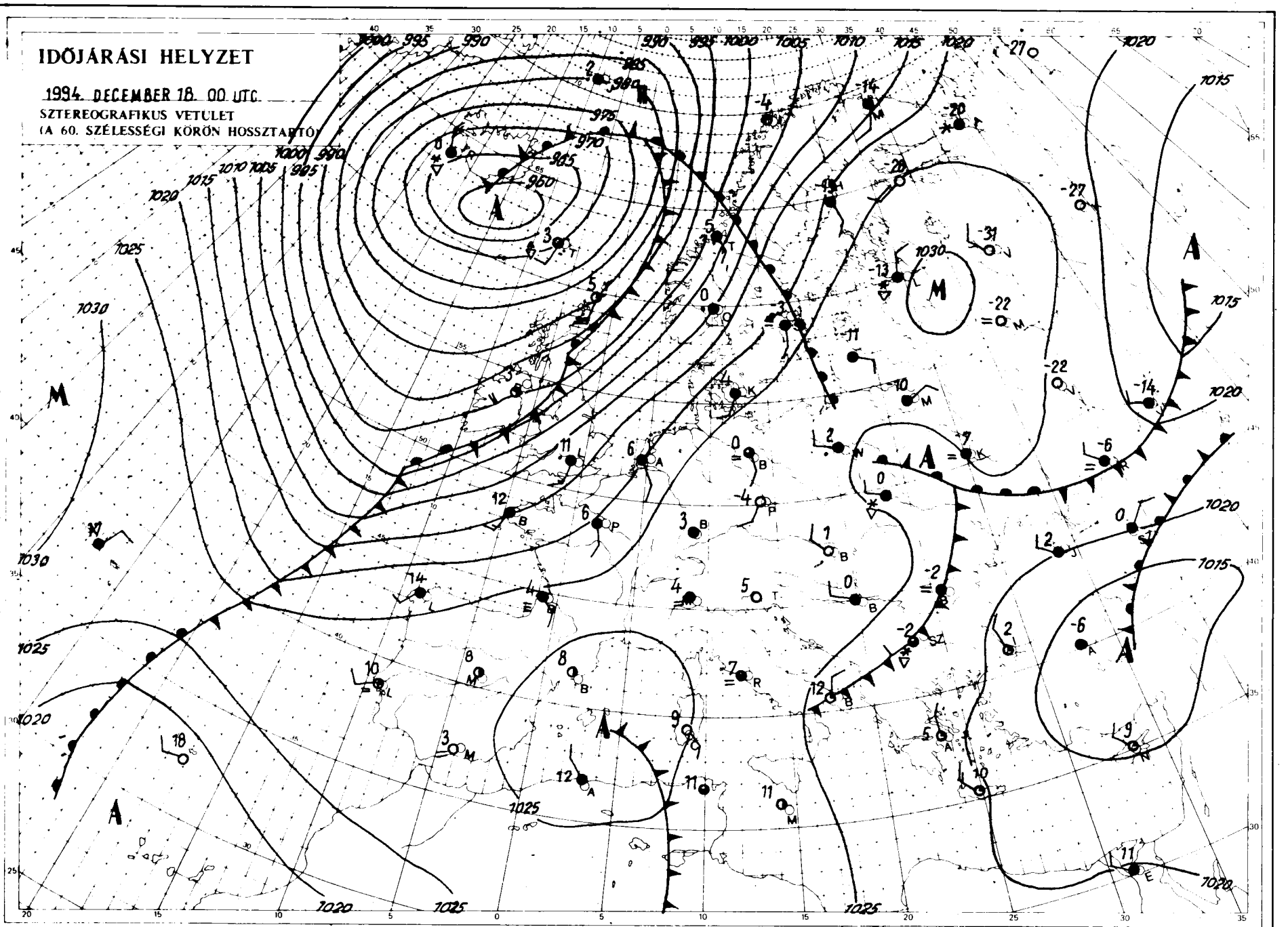


Kiadja az **ORSZÁGOS METEOROLÓGIAI SZOLGÁLAT**

Kiadásért felel: Dr. Mersich Iván, az Országos Meteorológiai Szolgálat elnöke

Készült az Országos Meteorológiai Szolgálat Nyomdájában, Budapest — Felelős vezető: Szinok István — Munkaszám:

Szerkesztésért felel: Dr. Dévényi Dezső az Időjárás Előrejelző Önálló Osztály vezetője

Készíti: az OMSZ Időjárás Előrejelző Önálló Osztálya — Szakmai felelős: Dr. Dévényi Dezső osztályvezető — Megjelenik naponként

Megrendelhető: 1024 Budapest, II., Kitaibel Pál utca 1. — Pénzügyi Osztály. — Telefon: 212-5193

# IDŐJÁRÁSI NAPIJELENTÉS

ЕЖЕДНЕВНЫЙ МЕТЕОРОЛОГИЧЕСКИЙ БЮЛЛЕТЕНЬ • DAILY WEATHER REPORT
BULLETIN QUOTIDIEN DE TEMPS • TÄGLICHER WETTERBERICHT

**107. évfolyam 353 szám** **+ Budapest +** **1994. december 19. hétfő**

## Az időjárási helyzet és a várható időjárás:

Kelet-Európa időjárását továbbra is anticiklon alakítja. Területén a leszálló légmozgás hatására többnyire derült az ég, csapadék nem hull, de több helyről párásságot, ködöt jelentenek. Igen hideg van, éjszakánként sokfelé -30, napközben pedig -10, -20 fok körüli hőmérsékleteket mérnek. Ugyanakkor a Brit-szigetektől északra lévő középponttal markáns ciklon örvénylik. Hatására a kontinens északnyugati vidékein változékony, felhős, sokfelé esős, szeles, viszonylag enyhe idő van, 5-10 fok körüli csúcshőmérsékletekkel. A következő 36 órában a Kárpát-medence fölé nyugat felől egyre nagyobb nedvességtartalmú levegő áramlik. Többnyire felhős, párás időre kell számítani, az ilyenkor szokásosnál kissé alacsonyabb hőmérsékletekkel.

Magyarországon vasárnap általában kevés felhő volt, csupán keleten maradt helyenként egész nap erősen felhős az ég. Ott néhol jelentéktelen hószállingózás is előfordult. A hőmérséklet csúcsértéke többnyire 0 és +8 fok között alakult. Éjszaka erősen felhős volt az ég, sokfelé képződött köd. Néhány helyről gyenge ködszitálást jelentettek. Hétfő hajnalra 0 és -8 fok közé hűlt le a levegő. Délelőtt folytatódott a többnyire felhős, párás, helyenként ködös idő, néhol szitálással, hódarával. 11 órakor általában +1, -4 fokot mértek.

Ma 12 órakor Budapesten a hőmérséklet -2 fok volt, a tengerszintre átszámított légnyomás 1027 hPa, változatlan.

**Várható időjárás kedd estig:**

Többnyire erősen felhős, sokfelé párás, ködös időre kell számítani. Ma számottevő csapadék nem valószínű. Kedden főleg nyugaton és délen várható hószállingózás, ónos eső. Holnap sokfelé megélénkül, helyenként megerősödik a déli, délkeleti szél.
A legalacsonyabb éjszakai hőmérséklet általában -1 és -6,
a legmagasabb nappali hőmérséklet kedden többnyire -2 és +3 fok között valószínű.

**Távolabbi kilátások szerdától – szombatig:**

Változóan, többnyire erősen felhős idő várható és főleg délen sokfelé számítani kell havazásra, helyenként havaseső, ónos eső, eső. Ködfoltok is lesznek.
A legalacsonyabb éjszakai hőmérséklet többnyire -1 és -6 fok között,
a legmagasabb nappali hőmérséklet általában -2 és +3 fok között valószínű.
Jelentős mennyiségű (legalább napi 5 mm) csapadék az ország területének 50 százalékán várható.

Jenki Szilvia s. k.

**A hőmérséklet napi középértéke és eltérése a sokévi átlagtól (Budapest külterületén):**

| | | |
|---|---|---|
| 1994. december 18. | 0,5°C | +0,5°C |

**1871 óta ezen a napon Budapesten előfordult**

| | |
|---|---|
| legmagasabb hőmérséklet: | 15,2°C (1989) |
| legalacsonyabb hőmérséklet: | -13,8°C (1936) |

## LEGMAGASABB HŐMÉRSÉKLET

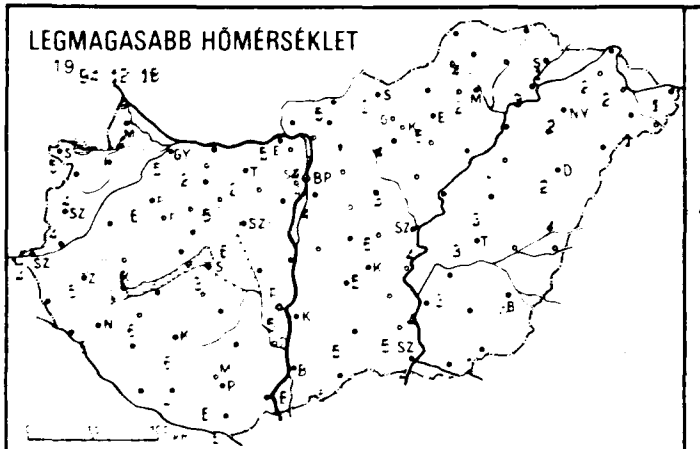

## LEGALACSONYABB HŐMÉRSÉKLET

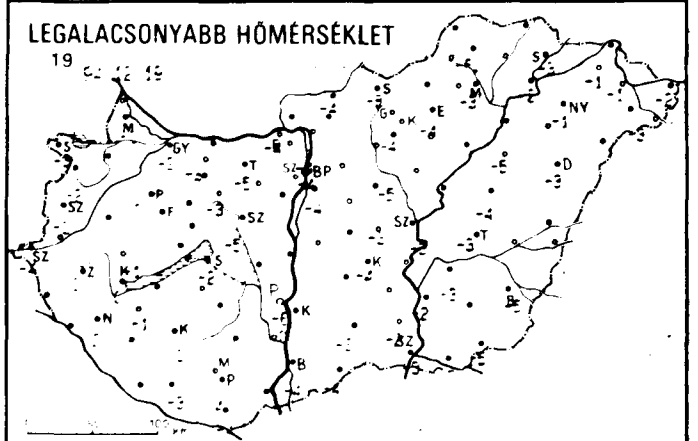

## 24 órás CSAPADÉKELOSZLÁS

19 94.12.18. 7h -tól 94.12.19. 7h -ig

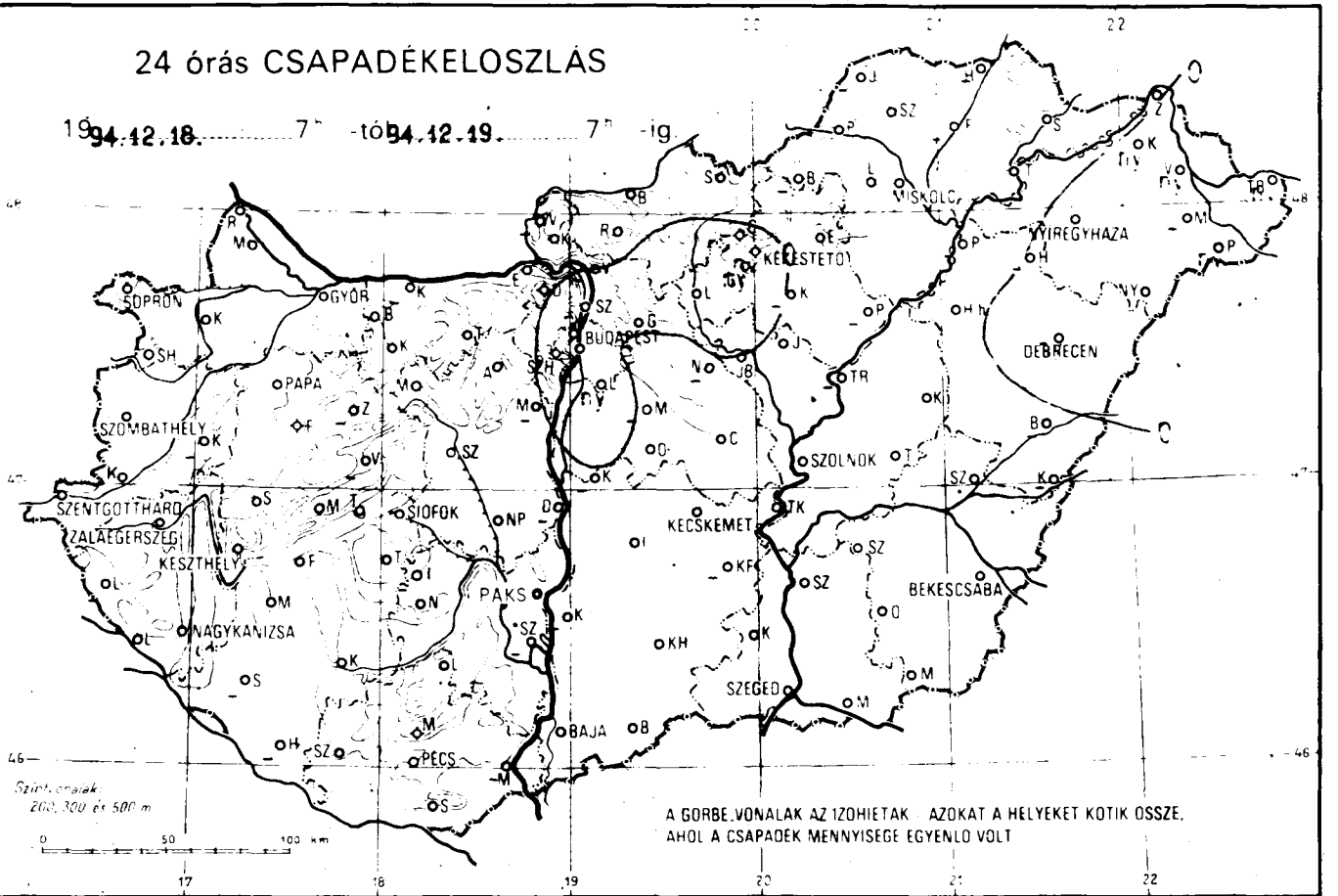


## RADIÁCIÓS MINIMUM

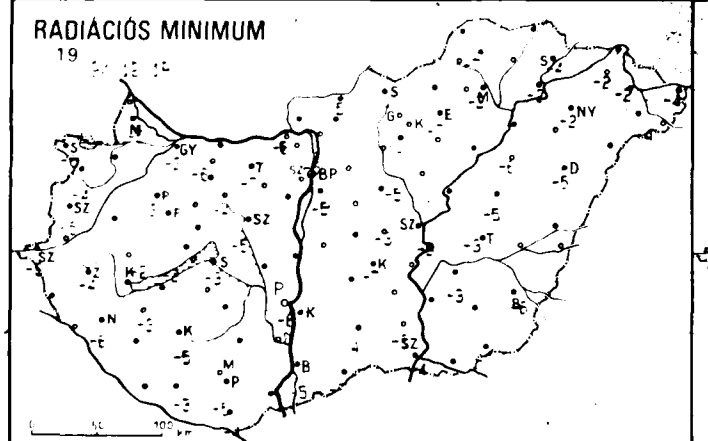

## NAPFÉNYTARTAM

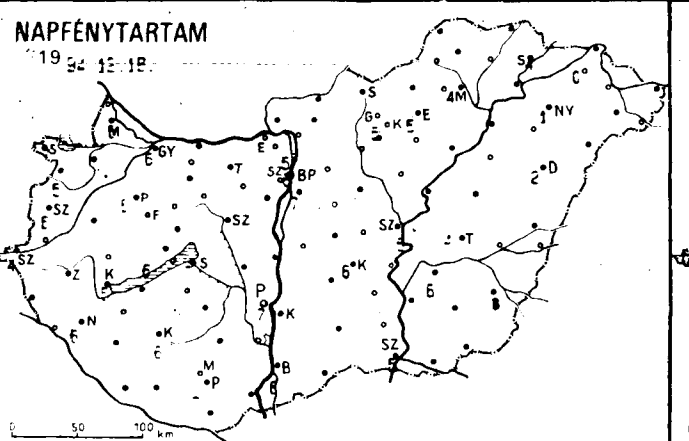

## HŐMÉRSÉKLET

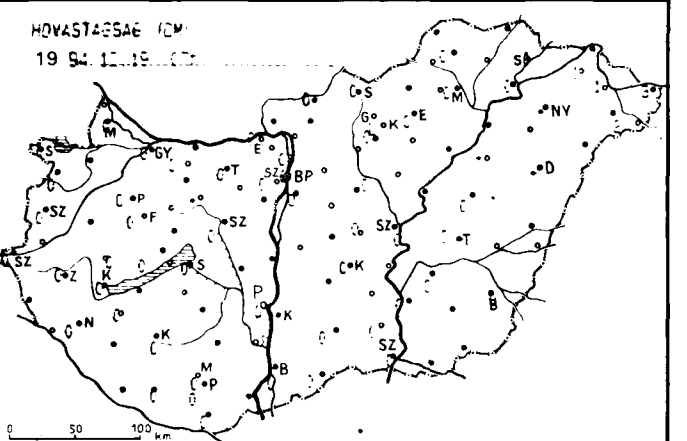

| 19 04.12.19. 07h-ig az utolsó 24 óra adatai | | | | | | | 19 04.12.19. 07h-ig az utolsó 24 óra adatai | | | | | | |
|---|---|---|---|---|---|---|---|---|---|---|---|---|---|
| állomás | csapadék (mm) | | max. hő-mér-séklet | min. hő-mér-séklet | rad. min. | Előző nap napos órái | állomás | csapadék (mm) | | max. hő-mér-séklet | min. hő-mér-séklet | rad. min. | Előző nap napos órái |
| Győr | . | | 5 | -2 | -3 | 6 | Vámosmikola | - | | - | - | - | - |
| Mosonmagyaróvár | . | | 4 | -2 | -5 | 5 | Baja | . | | 6 | -4 | 5 | 6 |
| Sopron | | | 5 | -3 | 6 | 7 | Bácsalmás | . | | 5 | -4 | -7 | - |
| Sopronhorpács | . | | 4 | -2 | -4 | 5 | Kalocsa-Öregcsertő | - | | - | - | - | - |
| Káld | - | | - | - | - | - | Kecskemét | . | | 5 | -4 | -7 | 6 |
| Szentgotthárd | . | | 4 | -4 | 8 | 4 | Kiskunfélegyháza | - | | - | - | - | - |
| Szombathely | . | | 4 | -2 | -5 | 6 | Kiskunhalas | . | | 5 | -3 | -4 | - |
| Lenti | - | | | - | - | - | Kunszentmiklós | - | | - | - | - | - |
| Nagykanizsa | . | | 6 | -2 | -6 | 6 | Balassagyarmat | . | | 5 | -4 | -5 | - |
| Zalaegerszeg | . | | 5 | 0 | -4 | - | Salgótarján | . | | 2 | -8 | -10 | - |
| Farkasgyepű | . | | 3 | -4 | -5 | - | Eger | . | | 5 | -4 | -7 | 5 |
| Keszthely | | | 6 | 0 | -2 | 6 | Gyöngyös | ny | | 4 | -4 | -5 | - |
| Mencshely | . | | 4 | -3 | -3 | 6 | Kékestető | ny | | -2 | -6 | -6 | 5 |
| Pápa | | | 6 | 0 | -3 | 5 | Kompolt | - | | - | - | | - |
| Sümeg | | | 6 | -1 | -2 | - | Poroszló | - | | - | - | | - |
| Veszprém | - | | - | - | - | - | Jászberény | . | | 3 | -5 | -5 | - |
| Zirc | - | | - | - | - | - | Karcag Tilalmas | | | 3 | -4 | -5 | |
| Homokszentgyörgy | . | | - | - | - | - | Szolnok | . | | 4 | -3 | -9 | 5 |
| Kaposvár | . | | 6 | -2 | -5 | 6 | Tiszaroff | - | | - | - | - | - |
| Marcali | | | 6 | -1 | -3 | - | Túrkeve | . | | -3 | -3 | -3 | 4 |
| Siófok | . | | 3 | -2 | -3 | 7 | Kistelek | . | | 5 | -2 | -3 | - |
| Somogyszob | | | - | - | - | - | Szeged | . | | 4 | -3 | -4 | 5 |
| Bábolna | . | | 2 | -3 | 6 | - | Szentes | . | | 4 | 2 | - | |
| Esztergom Kertváros | . | | 5 | -4 | 8 | - | Borsodnádasd | - | | - | - | - | |
| Komárom | - | | - | - | - | - | Fügöd | - | | - | - | - | - |
| Tata | . | | 2 | -5 | -7 | - | Hidasnémeti | - | | - | - | - | - |
| Kisapostag | - | | - | - | - | - | Jósvafő | | | - | - | - | - |
| Martonvásár | - | | - | - | - | - | Miskolc | . | | 2 | -3 | -3 | 4 |
| Mór | . | | 5 | -3 | -4 | - | Sárospatak | . | | 1 | -3 | -4 | 4 |
| Székesfehérvár | . | | 6 | 5 | -5 | - | Szendrőlád | . | | 4 | 6 | -7 | - |
| Iregszemcse | - | | | - | - | - | Tokaj | . | | 3 | 2 | -2 | - |
| Paks | . | | 5 | 6 | -8 | 7 | Kisvárda | ny | | 2 | -1 | -2 | 0 |
| Szekszárd | - | | - | - | - | - | Mátészalka | - | | - | - | - | - |
| Mohács | - | | - | - | - | - | Napkor | . | | 2 | -1 | -2 | 1 |
| Pécs | . | | 6 | -4 | -5 | 7 | Pátyod | ny | | 1 | -3 | -4 | - |
| Pécs Árpádtető | . | | 3 | 4 | -5 | | Tiszabecs | ny | | 1 | -2 | -4 | - |
| Siklós | . | | 8 | 4 | -4 | - | Vásárosnamény | ny | | 2 | -1 | -2 | - |
| Szigetvár | . | | 7 | -3 | -3 | - | Záhony | - | | - | - | - | - |
| Bp. Lőrinc | ny | | 4 | -4 | -5 | 7 | Berettyóújfalu | - | | - | - | | - |
| Bp. Met. Szolg. | | | 4 | -4 | - | 6 | Debrecen | ny | | 2 | -1 | -5 | 2 |
| Bp. Széchenyi-hegy | | | 2 | 0 | 6 | - | Hajdúdorog | | | - | - | - | - |
| Cegléd | . | | 6 | -3 | -3 | - | Hortobágy Halastó | . | | 0 | -5 | 6 | - |
| Gödöllő | - | | - | - | - | - | Körösszakál | | | | - | - | |
| Monor | . | | - | - | - | | Polgár | - | | - | - | - | - |
| Nagykáta | - | | | - | - | | Békéscsaba | | | 0 | -5 | 6 | 1 |
| Szentendre | ny | | 4 | -1 | -5 | 5 | Mezőhegyes | . | | 0 | -5 | 7 | |
| Vác | | | - | - | | | Szarvas | | | -1 | -3 | -1 | 6 |

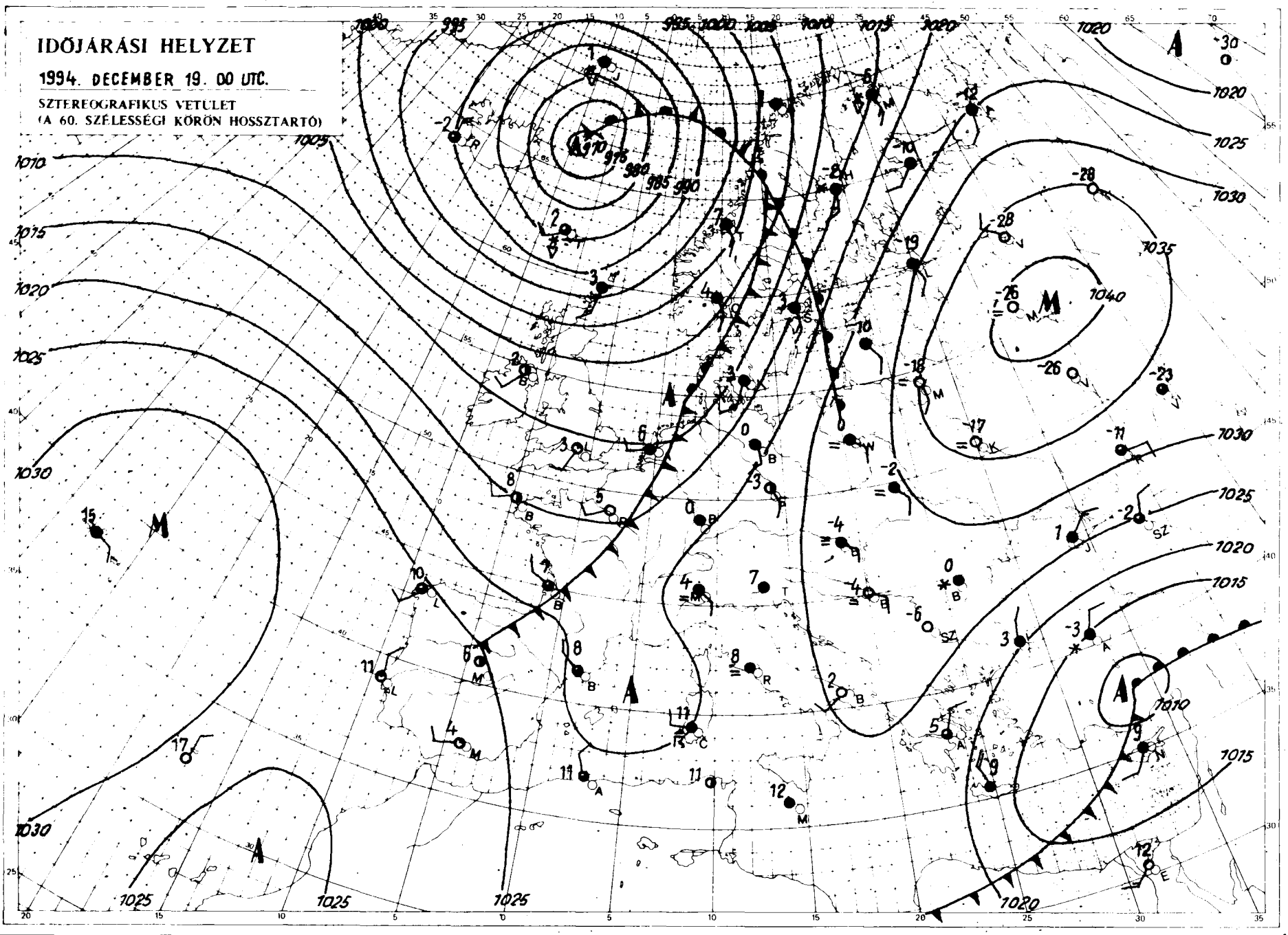


Kiadja az **ORSZÁGOS METEOROLÓGIAI SZOLGÁLAT**

Kiadásért felel: Dr. Mersich Iván, az Országos Meteorológiai Szolgálat elnöke

Készült az Országos Meteorológiai Szolgálat Nyomdájában, Budapest — Felelős vezető: Szinok István — Munkaszám: 94.811.

Szerkesztésért felel: Dr. Dévényi Dezső az Időjárás Előrejelző Önálló Osztály vezetője

Készíti: az OMSZ Időjárás Előrejelző Önálló Osztálya — Szakmai felelős: Dr. Dévényi Dezső osztályvezető — Megjelenik naponként

Megrendelhető: 1024 Budapest, II., Kitaibel Pál utca 1. — Pénzügyi Osztály — Telefon: 212-5193

# IDŐJÁRÁSI NAPIJELENTÉS

ЕЖЕДНЕВНЫЙ МЕТЕОРОЛОГИЧЕСКИЙ БЮЛЛЕТЕНЬ • DAILY WEATHER REPORT
BULLETIN QUOTIDIEN DE TEMPS • TÄGLICHER WETTERBERICHT

**107. évfolyam 354. szám** **+ Budapest +** **1994. december 20. kedd**

## Az időjárási helyzet és a várható időjárás:

Európa keleti vidékén egy nagykiterjedésű anticiklon alakítja az időjárást, a leszálló légmozgások hatására általában kevés a felhő. A többórás napsütés ellenére igen hideg az idő, Oroszország jelentős részén napközben is -15 fok alatt marad a hőmérséklet, éjszaka pedig -30 fokos fagyokat is mérnek. Kontinensünk többi részén enyhébb és változékonyabb az időjárás. A Földközi-tenger nyugati medencéje fölött egy ciklon örvénylik, amely délen esőt, az Alpok és a Kárpát-medence térségében havazást okoz. Szárazföldünk nyugati és északi tájain is egy ciklon teszi változatossá az időjárást. Hatására abban a térségben szórványosan esik az eső, a Skandináv-félsziget északi vidékein pedig havazik. A hőmérsékleti maximum csupán Európa déli peremén éri el 15 fokot. Északkelet felé haladva pedig fokozatosan csökken a hőmérséklet. A következő 36 órában a Kárpát-medence nyugati felének időjárását a már említett mediterrán ciklon határozza meg, a többi részen pedig a kelet-európai anticiklon hatása érvényesül.

Magyarországon hétfőn jobbára erősen felhős, sokfelé párás, helyenként egész nap ködös idő volt. Néhol szitálás, hódara is előfordult. Kedden hajnalban a Dunántúlon szórványosan gyenge havazás kezdődött. A reggelig lehullott csapadék mennyisége csapadéknyom és 1 mm között változott. A hőmérséklet csúcsértéke többnyire -2 és +5 fok között alakult. Hajnalra nyugaton 0, -4, keleten -3, -8 fok közé hűlt le a levegő, de néhol még ennél is hidegebb volt néhány fokkal. Szerdán délelőtt nyugaton, délen erősen, másutt változóan felhős volt az égbolt, a Dunántúlon többfelé gyengén havazott. Sokfelé párás volt a levegő, az éjszaka kialakult ködök általában megszűntek. 11 órakor 0, -4 fokot mértek.

Ma 12 órakor Budapesten a hőmérséklet 0 fok volt, a tengerszintre átszámított légnyomás 1025 hPa, gyengén süllyed.

**Várható időjárás szerda estig:**

Az ország nyugati felén erősen, másutt változóan felhős lesz ég. Főként nyugaton és délen lehet számítani havazásra. Párás lesz a levegő, éjszaka elsősorban keleten alakulhat ki köd. Többnyire mérsékelt, időnként megélénkülő keleti, délkeleti szél várható.
A legalacsonyabb éjszakai hőmérséklet nyugaton -3, keleten -6 fok körül alakul.
A legmagasabb nappali hőmérséklet szerdán többnyire -2 és +3 fok között várható.

Varga László s. k.

**A hőmérséklet napi középértéke és eltérése a sokévi átlagtól (Budapest külterületén):**

| | | |
|---|---|---|
| 1994. december 19. | -2,4 °C | -3,3 °C |

**1871 óta ezen a napon Budapesten előfordult**

| | |
|---|---|
| legmagasabb hőmérséklet: | 15,6 °C (1989) |
| legalacsonyabb hőmérséklet: | -13,6 °C (1927) |

LEGMAGASABB HŐMÉRSÉKLET

19 94.12.19. 7h -tól 94.12.20. 7h -ig.

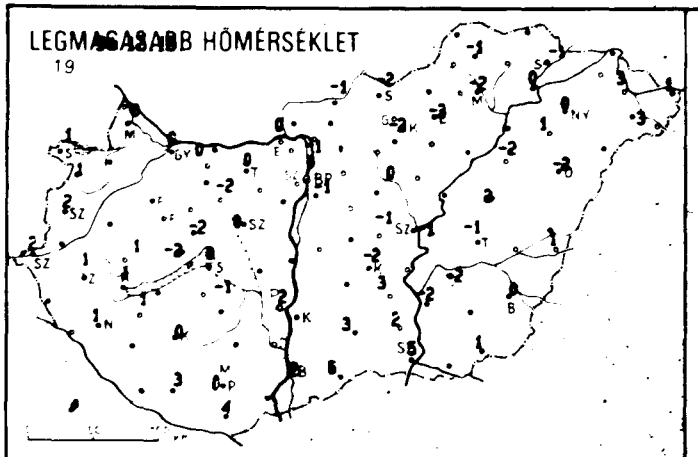

LEGALACSONYABB HŐMÉRSÉKLET

19 94.12.19. 7h -tól 94.12.20. 7h -ig.

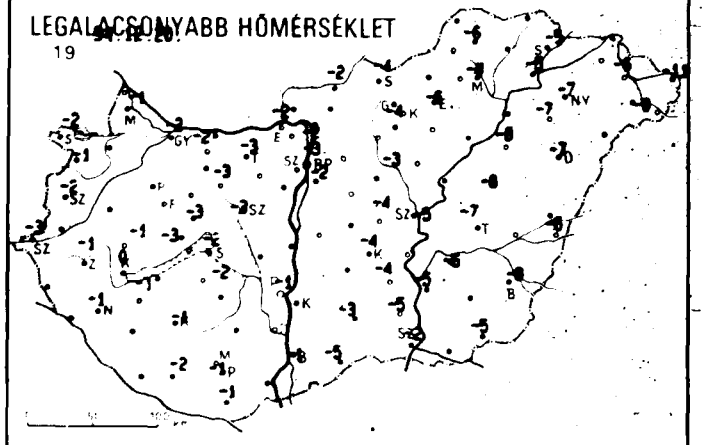

## 24 órás CSAPADÉKELOSZLÁS

19 94.12.19. 7h -tól 94.12.20. 7h -ig.

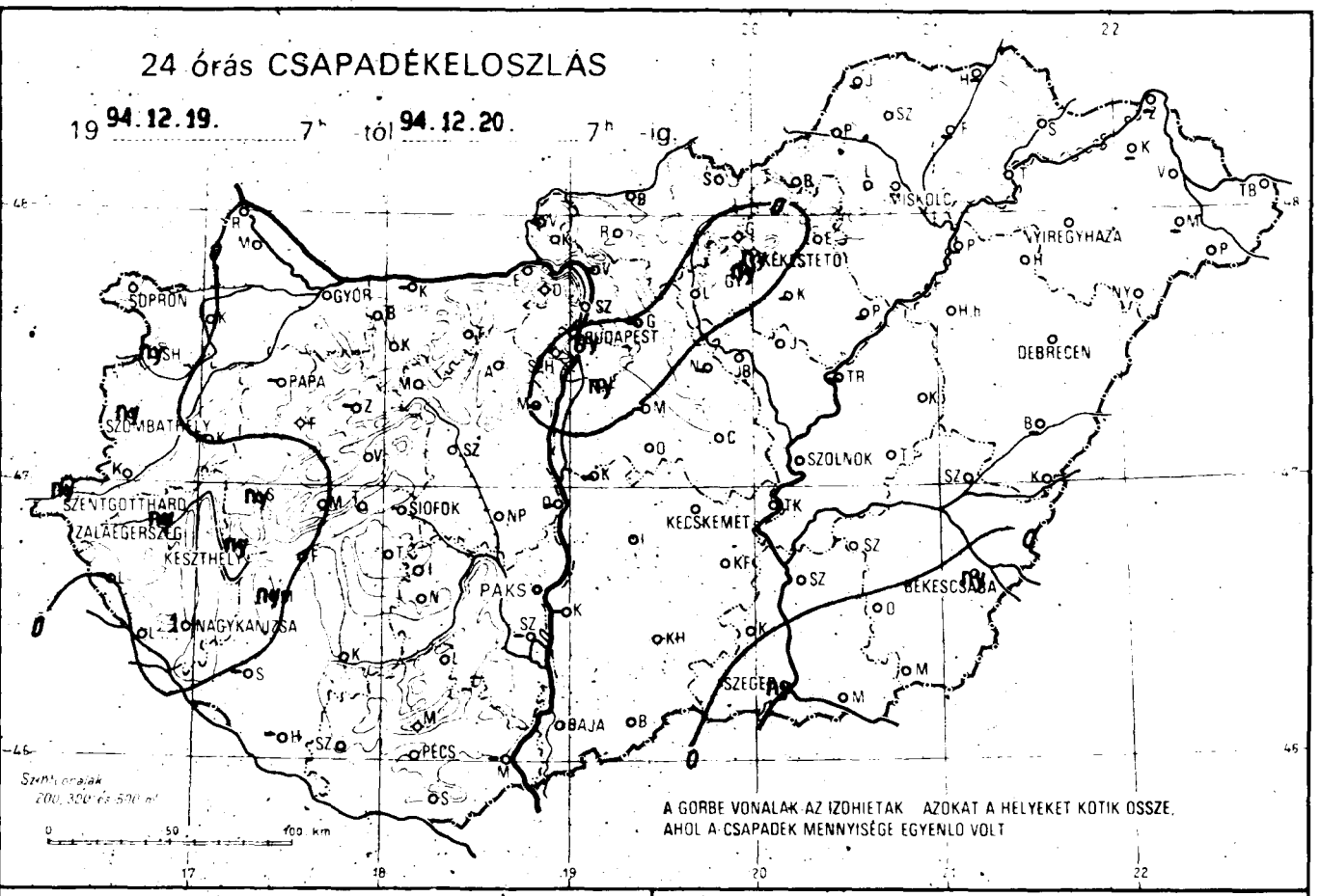


RADIÁCIÓS MINIMUM

19 94.12.19. 7h -tól 94.12.20. 7h -ig.

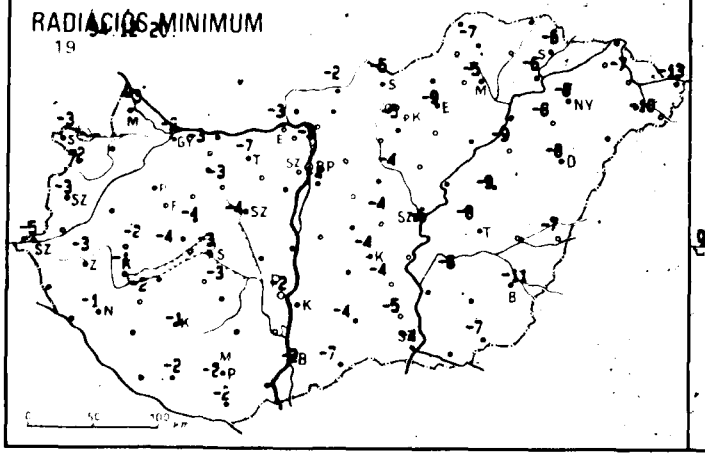

NAPFÉNYTARTAM

19 94.12.19. 7h -tól 94.12.20. 7h -ig.

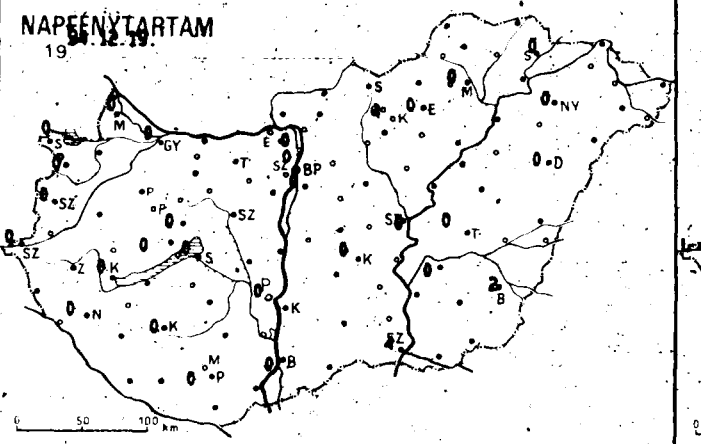

HÓVASTAGSÁG (cm)

19 94.12.20. 07h

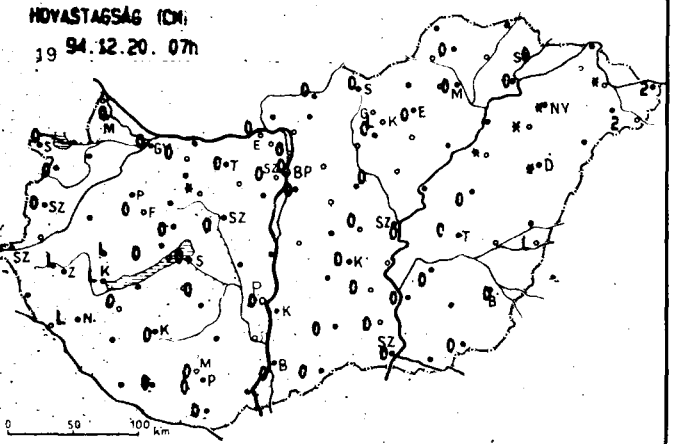

| 19 94.12.20. 07h-ig az utolsó 24 óra adatai | | | | | | |
|---|---|---|---|---|---|---|
| állomás | csapadék (mm) | | max. hő-mér-séklet | min. hő-mér-séklet | rad. min. | Előző nap napos órái |
| Győr | . | ⌣ | 0 | -2 | -2 | 0 |
| Mosonmagyaróvár | . | ⌣ | 0 | -1 | -3 | 0 |
| Sopron | . | ⌣ | 1 | -2 | -3 | 0 |
| Sopronhorpács | ny | ⌣ | 1 | -1 | -2 | 0 |
| Káld | - | | - | - | - | - |
| Szentgotthárd | ny | ≡ | 2 | -3 | -5 | 0 |
| Szombathely | ny | = | 2 | -2 | -3 | 0 |
| Lentl | - | | - | - | - | - |
| Nagykanizsa | 1 | = | 1 | -1 | -1 | 0 |
| Zalaegerszeg | ny | = | 1 | -1 | -3 | - |
| Farkasgyepű | . | ≡ | 2 | -2 | -3 | - |
| Keszthely | ny | = | 1 | 0 | -1 | 0 |
| Mencshely | . | = | -2 | -3 | -4 | 0 |
| Pápa | - | | - | - | - | - |
| Sümeg | ny | ≡ | 1 | -1 | -2 | - |
| Veszprém | . | ⩛ | -2 | -3 | -4 | 0 |
| Zirc | - | | - | - | - | - |
| Homokszentgyörgy | - | | - | - | - | - |
| Kaposvár | . | | 0 | -1 | -1 | 0 |
| Marcali | ny | ⌣ | 1 | -1 | -2 | - |
| Siófok | . | ≡ | 0 | -2 | -3 | 0 |
| Somogyszob | - | | - | - | - | - |
| Bábolna | . | | 0 | -2 | -3 | - |
| Esztergom Kertváros | . | ≡ | 0 | -2 | -3 | - |
| Komárom | - | | - | - | - | - |
| Tata | . | | 0 | -3 | -7 | - |
| Kisapostag | - | | - | - | - | - |
| Martonvásár | - | | - | - | - | - |
| Mór | . | = | -2 | -3 | -3 | - |
| Székesfehérvár | . | ⌣ | 0 | -3 | -4 | - |
| Iregszemcse | . | | -1 | -2 | -3 | - |
| Paks | . | = | 2 | -1 | -2 | 0 |
| Szekszárd | - | | - | - | - | - |
| Mohács | - | | - | - | - | - |
| Pécs | . | ≡ | 0 | -1 | -2 | 0 |
| Pécs Árpádtető | . | ≡ | -2 | -3 | -4 | - |
| Siklós | . | | 4 | -1 | -2 | - |
| Szigetvár | . | ⌣ | 3 | -2 | -2 | - |
| Bp. Lőrinc | ny | ≡ | -1 | -2 | -4 | 0 |
| Bp. Met. Szolg. | ny | = | 0 | -3 | - | 0 |
| Bp. Széchenyi-hegy | . | ≡ | -3 | -5 | -6 | - |
| Cegléd | . | v | -1 | -4 | -4 | - |
| Gödöllő | - | | - | - | - | - |
| Mónor | - | | - | - | - | - |
| Nagykáta | - | | - | - | - | - |
| Szentendre | . | = | -1 | -2 | -3 | 0 |
| Vác | - | | - | - | - | - |

| 19 94.12.20. 07h-ig az utolsó 24 óra adatai | | | | | | |
|---|---|---|---|---|---|---|
| állomás | csapadék (mm) | | max. hő-mér-séklet | min. hő-mér-séklet | rad. min. | Előző nap napos órái |
| Vámosmikola | - | | - | - | - | - |
| Baja | . | ⩛ | 2 | -1 | -2 | 0 |
| Bácsalmás | . | | 6 | -5 | -7 | - |
| Kalocsa-Öregcsertő | - | | - | - | - | - |
| Kecskemét | . | ⩛ | -2 | -4 | -4 | 0 |
| Kiskunfélegyháza | . | ⌣ | 3 | -4 | -4 | - |
| Kiskunhalas | . | ⌣ | 3 | -3 | -4 | - |
| Kunszentmiklós | - | | - | - | - | - |
| Balassagyarmat | . | | -1 | -2 | -2 | - |
| Salgótarján | . | ⌣ | -2 | -4 | -5 | - |
| Eger | . | ⌣ | -3 | -6 | -9 | 0 |
| Gyöngyös | ny | v | -2 | -4 | -5 | - |
| Kékestető | ny | ⩛ | -4 | -6 | -7 | 4 |
| Kompolt | - | | - | - | - | - |
| Poroszló | - | | - | - | - | - |
| Jászberény | . | ⌣ | 0 | -3 | -4 | - |
| Karcag Tilalmas | . | ⌣ | 2 | -8 | -9 | - |
| Szolnok | . | v | -1 | -5 | -6 | 0 |
| Tiszaroff | - | | - | - | - | - |
| Túrkeve | . | v | -1 | -7 | -8 | 0 |
| Kistelek | . | ⌣ | 2 | -5 | -5 | - |
| Szeged | ny | ≡ | 5 | -2 | -4 | 4 |
| Szentes | . | v | -2 | -5 | - | - |
| Borsodnádasd | - | | - | - | - | - |
| Fügöd | - | | - | - | - | - |
| Hidasnémeti | - | | - | - | - | - |
| Jósvafő | - | | - | - | - | - |
| Miskolc | . | v | -2 | -4 | -5 | 0 |
| Sárospatak | . | ⌣ | -1 | -5 | -6 | 0 |
| Szendrőlád | . | ≡ | -1 | -6 | -7 | - |
| Tokaj | . | | 0 | -5 | -6 | - |
| Kisvárda | - | | - | - | - | - |
| Mátészalka | - | | - | - | - | - |
| Napkor | . | ⩛ | 0 | -7 | -8 | 0 |
| Pátyod | . | v | 3 | -9 | -10 | - |
| Tiszabecs | . | ⌣ | 1 | -11 | -13 | - |
| Vásárosnamény | . | | 3 | -6 | -7 | - |
| Záhony | - | | - | - | - | - |
| Berettyóújfalu | - | | - | - | - | - |
| Debrecen | . | v | -2 | -7 | -8 | 0 |
| Hajdúdorog | . | v | -1 | -7 | -8 | - |
| Hortobágy Halastó | . | ⌣ | -2 | -8 | -9 | - |
| Körösszakál | . | | -1 | -6 | -7 | - |
| Polgár | - | | - | - | - | - |
| Békéscsaba | ny | v | 0 | -8 | -11 | 2 |
| Mezőhegyes | . | ⌣ | -1 | -5 | -7 | - |
| Szarvas | . | v | -2 | -6 | -6 | 0 |

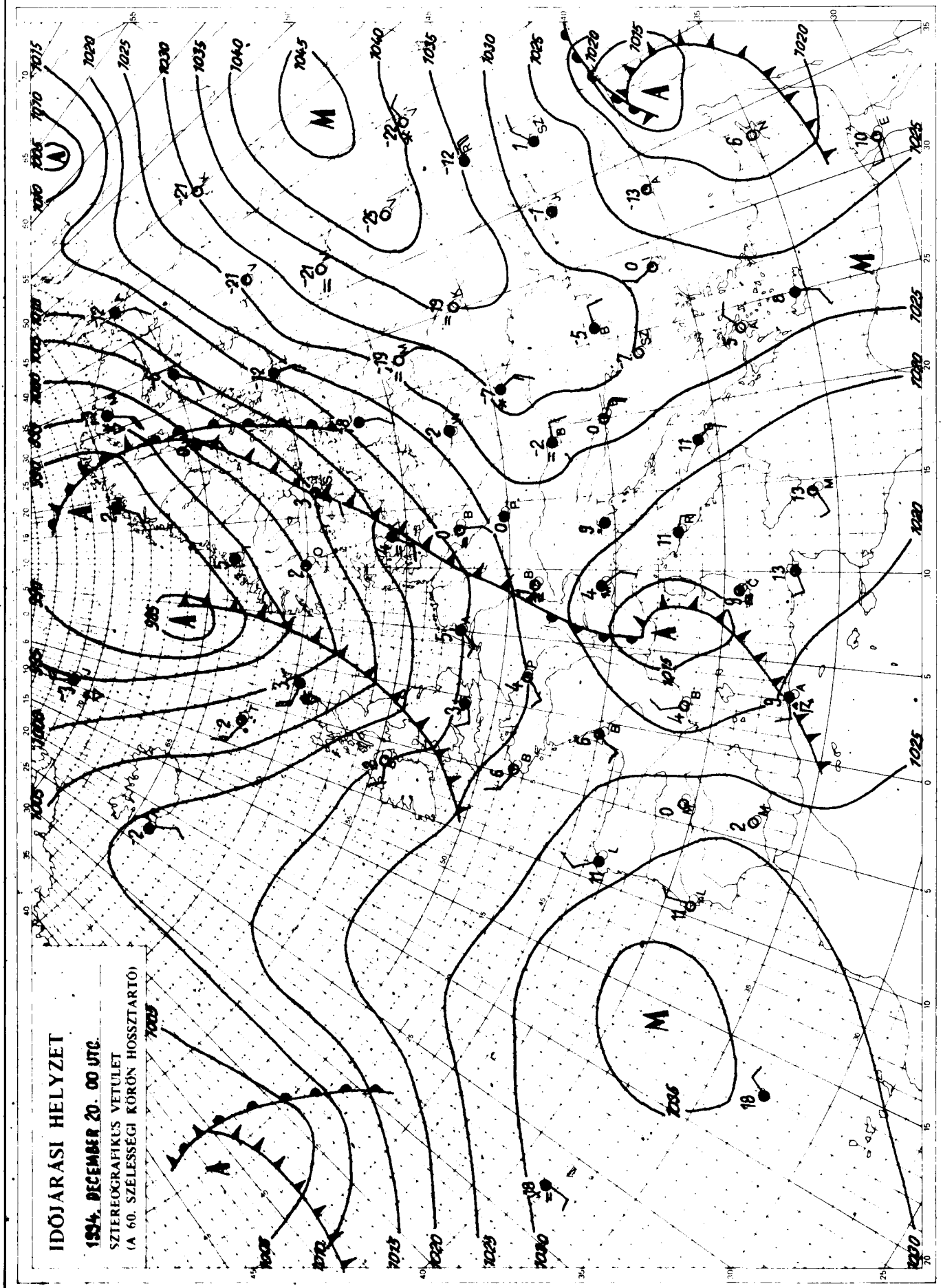


Kiadja az **ORSZÁGOS METEOROLÓGIAI SZOLGÁLAT**
Kiadásért felel: Dr. Mersich Iván, az Országos Meteorológiai Szolgálat elnöke
Készült az Országos Meteorológiai Szolgálat Nyomdájában, Budapest – Felelős vezető: Szinok István – Munkaszám: 94.812.
Szerkesztésért felel: Dr. Dévényi Dezső az Időjárás Előrejelző Önálló Osztály vezetője
Készíti: az OMSZ Időjárás Előrejelző Önálló Osztálya – Szakmai felelős: Dr. Dévényi Dezső osztályvezető – Megjelenik naponként
Megrendelhető: 1024 Budapest, II., Kitaibel Pál utca 1. – Pénzügyi Osztály – Telefon: 212-5193

# IDŐJÁRÁSI NAPIJELENTÉS

ЕЖЕДНЕВНЫЙ МЕТЕОРОЛОГИЧЕСКИЙ БЮЛЛЕТЕНЬ • DAILY WEATHER REPORT
BULLETIN QUOTIDIEN DE TEMPS • TÄGLICHER WETTERBERICHT

**107. évfolyam 355. szám** **+ Budapest +** **1994. december 21. szerda**

## Az időjárási helyzet és a várható időjárás:

A Kelet-európai síkság felett nagykiterjedésű anticiklon található. Területén igen hideg, száraz levegő halmozódott fel, emiatt általában kevés a felhő, a hőmérséklet napközben is -15 fok alatt marad, éjszakánként pedig többfelé -20 fok alá süllyed a hőmérő higanyszála. Szárazföldünk többi részén döntően ciklonok alakítják az időjárást. A Skandináv-félszigettől északra örvénylő ciklon hatására Észak-Európában többfelé havazik, de a sokévi átlagnál kissé enyhébb az idő. Az Olaszország felett örvénylő ciklon a Földközi-tenger térségében okoz sokfelé esőt, az Alpok környékén pedig kiterjedt havazást. A következő 36 órában a déli ciklon kissé közelebb kerül térségünkhöz, emiatt egyre több helyen várható havazás, a nagyobb mennyiségű csapadék délnyugaton valószínű.

Magyarországon kedden az ország keleti felében a változóan felhős ég mellett 2, 7 órára kisütött a nap, másutt túlnyomóan borult idő volt. A Dunántúl nyugati részén többfelé havazott. A hőmérséklet csúcsértéke -2 és +3 fok között alakult. Szerda hajnalra általában -1, -6 fok közé hűlt le a levegő, de a kevésbé felhős északkeleti megyékben -9, -12 fok is előfordult. A reggelig lehullott csapadék mennyisége a Dunántúlon csapadéknyom és 5 mm között alakult. Ma délelőtt északkeleten változóan felhős, másutt túlnyomóan borult idő volt, a nyugati megyékben többfelé gyengén havazott. A hőmérséklet 11 órára 0 és -4 fok közé emelkedett.

Ma 12 órakor Budapesten a hőmérséklet -1 fok volt, a tengerszintre átszámított légnyomás 1020 hPa, gyengén süllyed.

**Várható időjárás csütörtök estig:**

Többnyire erősen felhős idő várható. Ma (szerdán) még csak délen és nyugaton, holnap (csütörtökön) már másutt is várható havazás, délkeleten havaseső, ónos eső is előfordulhat. Az északkeleti szél többfelé megélénkül, főként a Dunántúlon időnként megerősödik, ott helyenként hófúvás is lehet.
A legalacsonyabb éjszakai hőmérséklet általában -1, -6 fok között, de északkeleten -8 fok körül alakul, a legmagasabb nappali hőmérséklet csütörtökön -2, +3 fok között várható.

Bonta Imre s. k.

**A hőmérséklet napi középértéke és eltérése a sokévi átlagtól (Budapest külterületén):**

| | | |
|---|---|---|
| 1994. december 20. | -1,2 °C | -2,2 °C |

**1871 óta ezen a napon Budapesten előfordult**

| | |
|---|---|
| legmagasabb hőmérséklet: | 11,6 °C (1989, 1886) |
| legalacsonyabb hőmérséklet: | -15,5 °C (1927) |

LEGMAGASABB HŐMÉRSÉKLET

19 94.12.20.

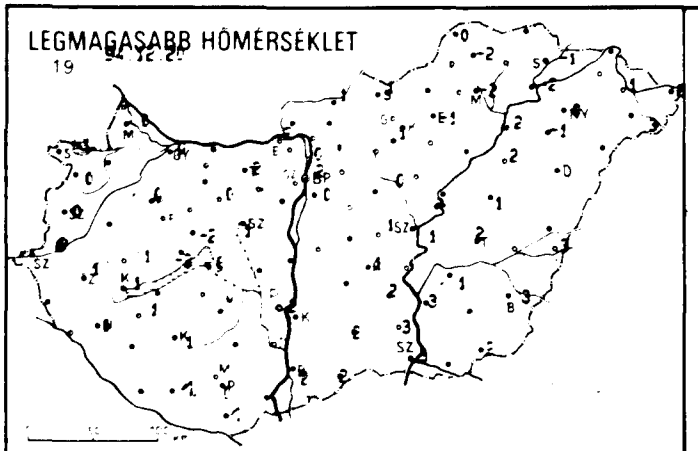

LEGALACSONYABB HŐMÉRSÉKLET

19 94.12.21.

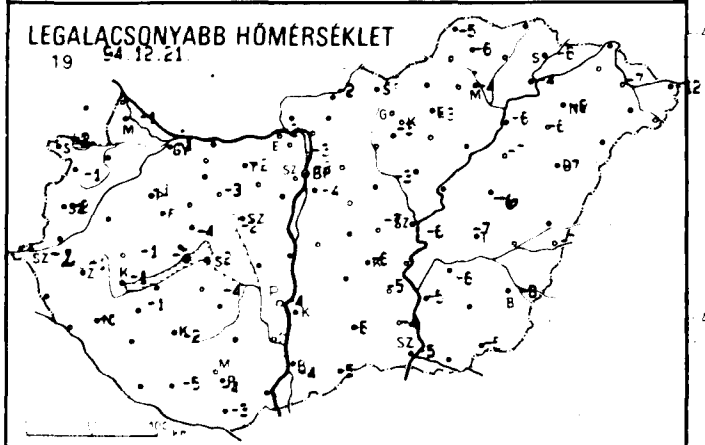

RADIÁCIÓS MINIMUM

19 94.12.21.

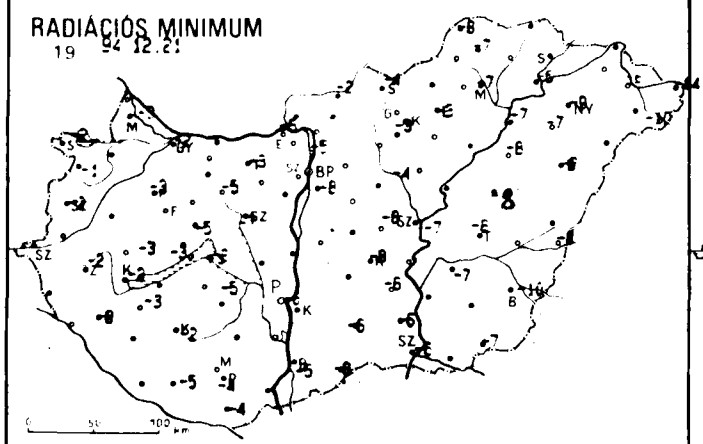

# 24 órás CSAPADÉKELOSZLÁS

19 94.12.20. 7h -tól 94.12.21. 7h -ig

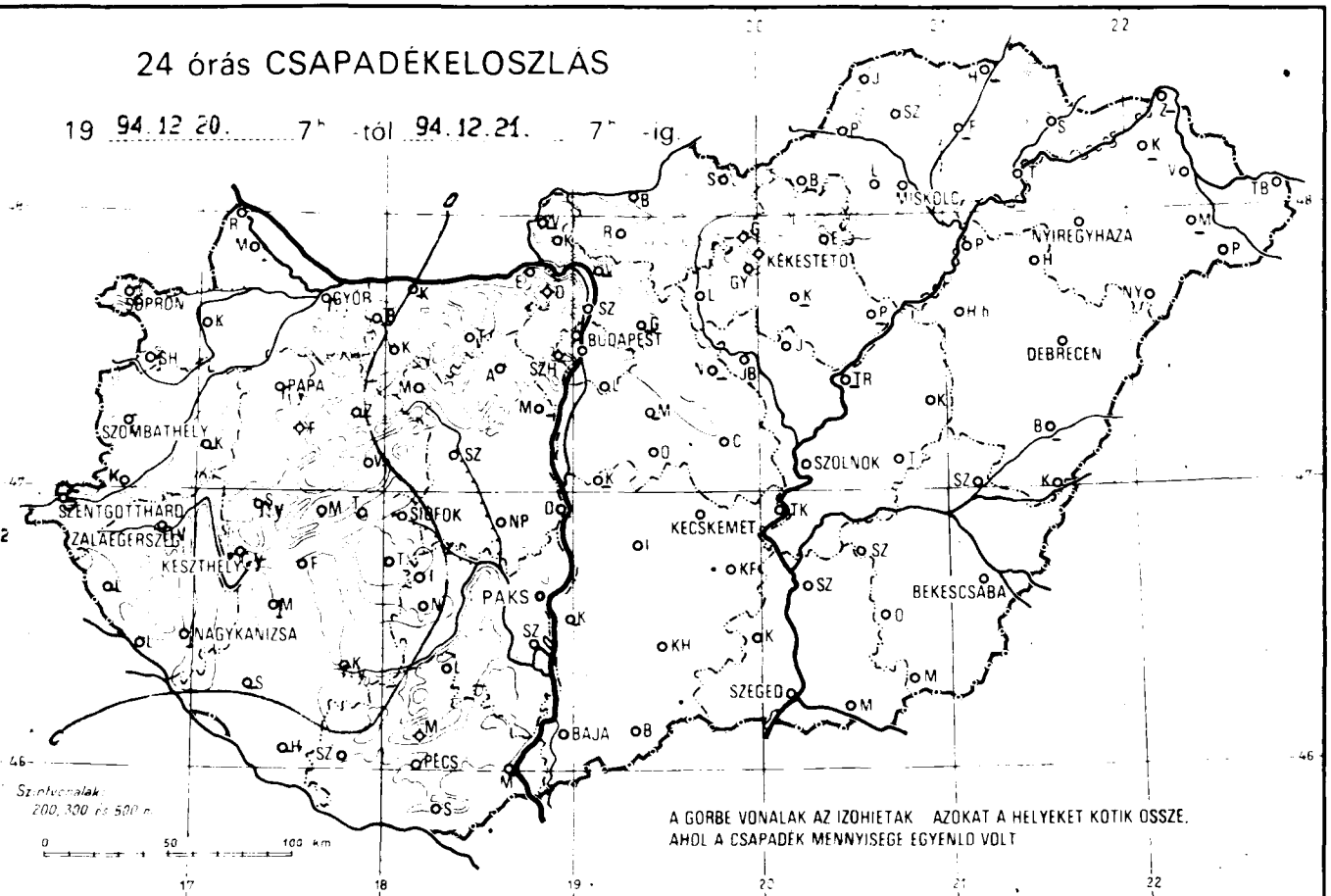


A GÖRBE VONALAK AZ IZOHIETÁK AZOKAT A HELYEKET KÖTIK ÖSSZE, AHOL A CSAPADÉK MENNYISÉGE EGYENLŐ VOLT

NAPFÉNYTARTAM

19 94.12.21.

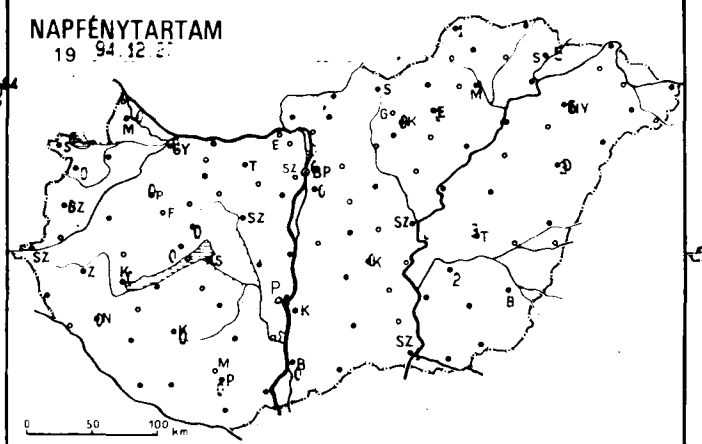

HÓVASTAGSÁG

19 94.12.21. 7h

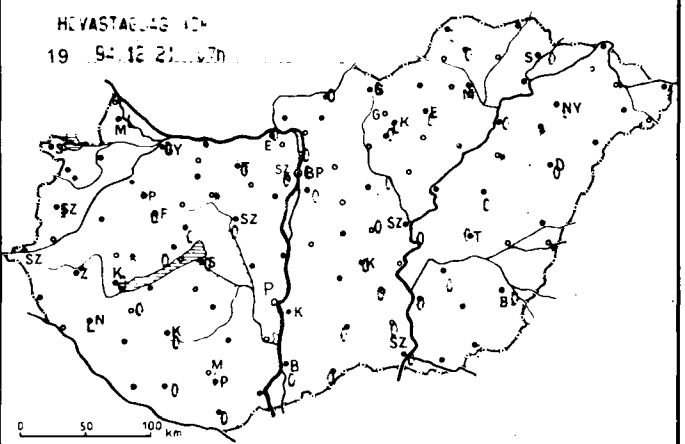

| 19 94.12.21. 07h-ig az utolsó 24 óra adatai | | | | | | | 19 94.12.21. 07h-ig az utolsó 24 óra adatai | | | | | | |
|---|---|---|---|---|---|---|---|---|---|---|---|---|---|
| állomás | csapadék (mm) | | max. hő-mér-séklet | min. hő-mér-séklet | rad. min. | Előző nap napos órái | állomás | csapadék (mm) | | max. hő-mér-séklet | min. hő-mér-séklet | rad. min. | Előző nap napos órái |
| Győr | ny | * = | 0 | -1 | -2 | 0 | Vámosmikola | - | | - | - | - | - |
| Mosonmagyaróvár | 1 | * = | 0 | -1 | -3 | 0 | Baja | . | = | 2 | -4 | -5 | 0 |
| Sopron | 2 | * = | -1 | -2 | -2 | 0 | Bácsalmás | . | | 2 | -5 | 8 | - |
| Sopronhorpács | 1 | * = | 0 | -1 | -1 | 0 | Kalocsa-Öregcsertő | - | | - | | - | - |
| Káld | - | | - | - | - | - | Kecskemét | . | ⌣ | 1 | -6 | -8 | 0 |
| Szentgotthárd | 5 | * | 0 | -2 | - | - | Kiskunfélegyháza | . | ⌣ | 2 | -5 | -6 | |
| Szombathely | 2 | * = | 0 | -2 | -2 | 0 | Kiskunhalas | . | ⌣ | 2 | -6 | 6 | - |
| Lentl | - | | - | - | | - | Kunszentmiklós | - | | - | - | - | - |
| Nagykanizsa | 1 | * = | 1 | -1 | 2 | 0 | Balassagyarmat | . . | | 1 | -2 | -2 | - |
| Zalaegerszeg | ny | * | 1 | -1 | -2 | - | Salgótarján | . | ⌣ | 1 | -2 | -4 | |
| Farkasgyepű | . | = | -1 | -3 | -4 | - | Eger | . | ⌣ | -1 | -3 | -3 | 0 |
| Keszthely | ny | * | 1 | -1 | -2 | 0 | Gyöngyös | . | | 1 | 3 | 3 | - |
| Mencshely | . | = | -2 | -2 | -3 | 0 | Kékestető | . | | -4 | -6 | 6 | 0 |
| Pápa | ny | * = | 0 | -1 | -3 | 0 | Kompolt | - | | - | - | - | - |
| Sümeg | ny | * | 1 | -1 | -3 | - | Poroszló | - | | - | - | - | - |
| Veszprém | . | V | -2 | -4 | -5 | 0 | Jászberény | . | | 0 | -3 | -4 | - |
| Zirc | - | | - | | - | - | Karcag Tilalmas | . | ⌣ | 1 | 5 | -8 | - |
| Homokszentgyörgy | - | | - | | - | - | Szolnok | . | ⌣ | 1 | -6 | -7 | 0 |
| Kaposvár | ny | * | 1 | -2 | -2 | 0 | Tiszaroff | - | | - | - | - | - |
| Marcali | 1 | * ⌣ | 1 | -1 | -3 | - | Túrkeve | . | V | 2 | -7 | -8 | 3 |
| Siófok | . | = | 0 | -2 | -2 | 0 | Kistelek | . | ⌣ | 3 | -4 | 6 | - |
| Somogyszob | - | | - | - | - | - | Szeged | . | ⌣ | 3 | -5 | -6 | 1 |
| Bábolna | - | | - | - | - | - | Szentes | . | | 3 | 5 | - | - |
| Esztergom Kertváros | . | ≡ | 2 | -2 | -5 | | Borsodnádasd | - | | - | - | - | - |
| Komárom | - | | - | - | - | - | Füged | - | | - | - | - | - |
| Tata | . | * | 2 | -2 | -3 | - | Hidasnémeti | - | | - | - | - | - |
| Kisapostag | - | | - | - | - | - | Jósvafő | . | ≡ | 0 | -5 | -8 | 1 |
| Martonvásár | - | | - | - | - | - | Miskolc | . | ≡ | -2 | -4 | -7 | 1 |
| Mór | . | = | 0 | -3 | -5 | - | Sárospatak | . | ⌣ | -1 | -6 | -7 | 5 |
| Székesfehérvár | . | ⌣ | 1 | -2 | -7 | - | Szendrőlád | . | ⌣ | -2 | -6 | -7 | - |
| Iregszemcse | . | = | 0 | -4 | -5 | - | Tokaj | . | | -2 | -4 | -5 | - |
| Paks | . | = | 2 | -4 | -6 | 0 | Kisvárda | - | | - | - | - | - |
| Szekszárd | - | | - | - | - | - | Mátészalka | - | | - | - | - | - |
| Mohács | - | | - | - | - | - | Napkor | . | V | 0 | -8 | -9 | 6 |
| Pécs | .. | ⌣ | 0 | -4 | -4 | 0 | Pátyod | . | ⌣ | 3 | -9 | -10 | - |
| Pécs Árpádtető | . | ⌣ | -2 | -5 | -6 | - | Tiszabecs | . | V | 2 | -12 | -14 | - |
| Siklós | . | | | -3 | -4 | - | Vásárosnamény | . | ⌣ | 1 | -7 | 8 | - |
| Szigetvár | . | ⌣ | | -5 | -5 | - | Záhony | - | | - | - | | - |
| Bp. Lőrinc | . | ⌣ | 0 | -4 | -8 | 0 | Berettyóújfalu | | | - | - | - | - |
| Bp. Met. Szolg. | . | = | 2 | -2 | - | 0 | Debrecen | . | ⌣ | 1 | -7 | -8 | 3 |
| Bp. Széchenyi-hegy | . | V | -2 | -5 | -6 | - | Hajdúdorog | . | ⌣ | -1 | -6 | -7 | - |
| Cegléd | . | ⌣ | 1 | -7 | 8 | - | Hortobágy Halastó | . | ⌣ | 2 | 7 | -8 | - |
| Gödöllő | - | | - | - | - | - | Körösszakál | . | | 3 | -7 | -8 | - |
| Monor | - | | - | - | - | - | Polgár | . | = | 2 | -6 | -7 | - |
| Nagykáta | - | | - | - | - | - | Békéscsaba | . | ⌣ | 1 | 8 | 10 | 7 |
| Szentendre | . | = | 0 | -3 | -5 | 0 | Mezőhegyes | | ⌣ | 2 | -5 | 7 | - |
| Vác | - | | - | - | - | - | Szarvas | | V | 1 | 6 | -7 | 2 |

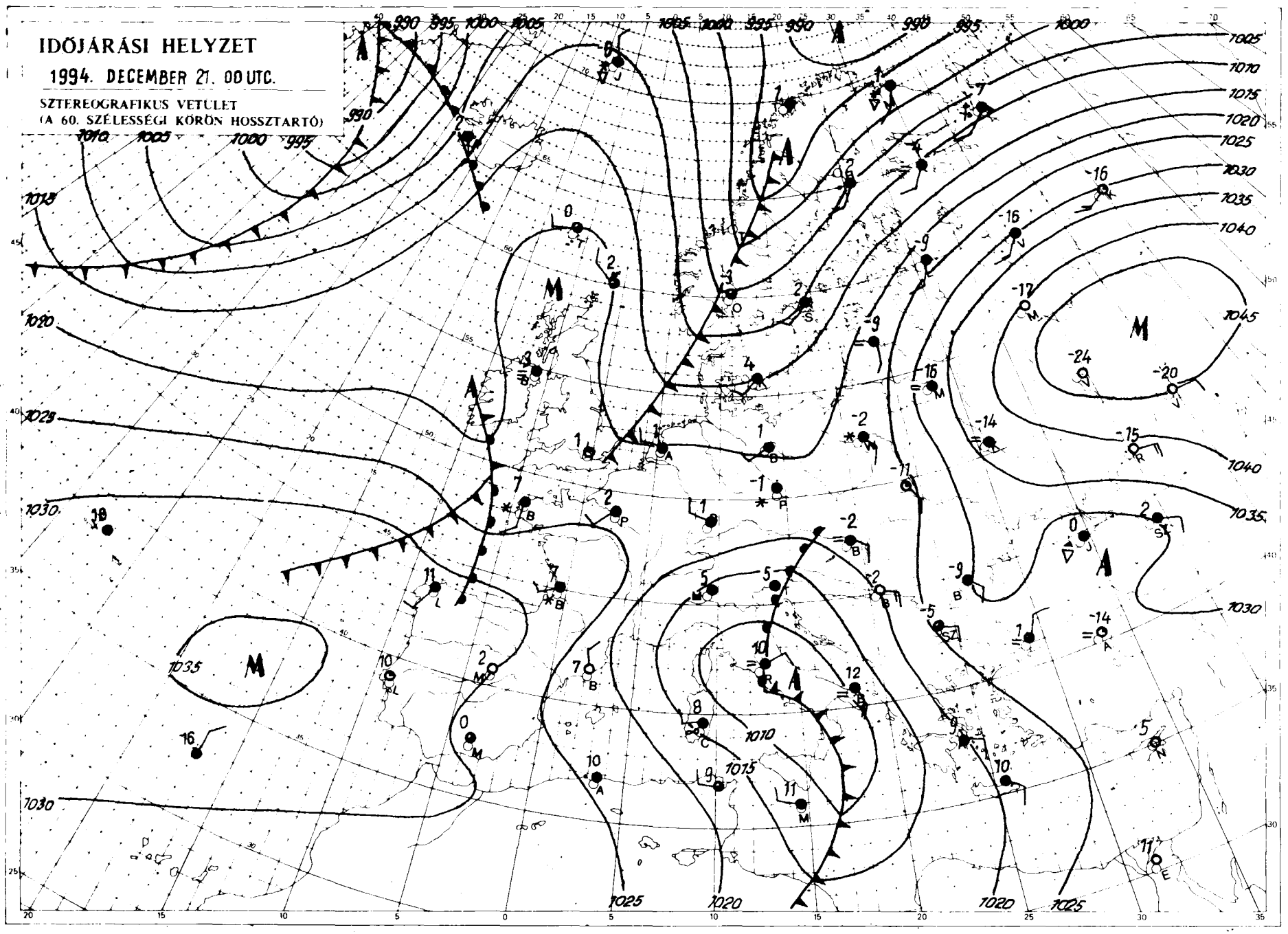


Kiadja az **ORSZÁGOS METEOROLÓGIAI SZOLGÁLAT**

Kiadásért felel: Dr. Mersich Iván, az Országos Meteorológiai Szolgálat elnöke

Készült az Országos Meteorológiai Szolgálat Nyomdájában, Budapest – Felelős vezető: Szinok István – Munkaszám: 94-813.

Szerkesztésért felel: Dr. Dévényi Dezső az Időjárás Előrejelző Önálló Osztály vezetője

Készíti: az OMSZ Időjárás Előrejelző Önálló Osztálya – Szakmai felelős: Dr. Dévényi Dezső osztályvezető – Megjelenik naponként

Megrendelhető: 1024 Budapest, II., Kitaibel Pál utca 1. – Pénzügyi Osztály – Telefon: 212-5193

# IDŐJÁRÁSI NAPIJELENTÉS

ЕЖЕДНЕВНЫЙ МЕТЕОРОЛОГИЧЕСКИЙ БЮЛЛЕТЕНЬ • DAILY WEATHER REPORT
BULLETIN QUOTIDIEN DE TEMPS • TÄGLICHER WETTERBERICHT

**107. évfolyam 356 szám** **+ Budapest +** **1994. december 22. csütörtök**

## Az időjárási helyzet és a várható időjárás:

Változatosan alakul Európa időjárása. A kontinens nyugati és keleti részén magas légnyomású öv alakult ki. Területén többnyire kevés a felhő, reggelenként párás, ködös a levegő. A Kelet-európai síkságon továbbra is hideg idő van, a maximumhőmérsékletek még mindig -10, -15 fok között alakulnak. Nagy kiterjedésű, több középpontú mediterrán ciklon örvénylik az Appennini-félsziget felett, délkeleti peremén enyhe, nagy nedvességtartalmú levegő tart a kontinens belseje felé. Ugyanakkor északról igen hideg levegő tart a déli vidékek felé. A két légtömeg keveredése miatt Közép-Európában sokfelé havazik, főként az Alpok vidékén számottevő friss hóréteg is kialakult. Szórványos zivatarokat jelentenek Dél-Olaszország és Görögország területéről. Hazánkban a következő 36 órában átmenetileg vékonyodik a felhőzet, csökken a csapadékhajlam, majd a hét végén ismét várható havazás.

Magyarországon szerdán az ország északkeleti felében a változóan felhős ég mellett 1-5 órára kisütött a nap, másutt túlnyomóan borult idő volt. A Dunántúl nyugati és déli részén többfelé havazott. A hőmérséklet csúcsértéke -3 és +3 fok között alakult. Az éjszakai órákban a havazás átterjedt az ország többi részére is. Csütörtök hajnalra többnyire -1 és -6 fok közé hűlt le a levegő, de északkeleten -7, -8 fokot is mértek. A reggelig lehullott csapadék mennyisége csapadéknyom és 5 mm között alakult, de nyugaton néhol 10-18 mm-t is mértek. A hóréteg vastagsága a Dunántúl nyugati részén többfelé eléri a 10 cm-t, de Szentgotthárdról 25 cm-t is jelentettek. Ma délelőtt az országban borult idő volt, sokfelé havazott. A hőmérséklet 11 órára 0, -2 fok közé emelkedett.

Ma 12 órakor Budapesten a hőmérséklet -1 fok volt, a tengerszintre átszámított légnyomás 1020 hPa, gyengén emelkedik.

**Várható időjárás péntek estig:**

Eleinte még nagyrészt erősen felhős idő lesz, többfelé havazással, délkeleten havasesővel, majd holnap (pénteken) időnként már felszakadozik a felhőzet és kevesebb helyen várható csapadék. Az északi, északkeleti szél időnként megerősödik, emiatt főként a Dunántúlon hófúvások is lehetnek.
A legalacsonyabb éjszakai hőmérséklet általában -1 és -6 fok között alakul,
a legmagasabb nappali hőmérséklet pénteken -1, +4 fok között várható.

**Távolabbi kilátások szombattól – keddig:**

Nagyrészt erősen felhős idő lesz, elszórtan havazással, néhol havasesővel. Az időnként megerősödő keleti szél hófúvást okozhat.
A legalacsonyabb éjszakai hőmérséklet eleinte -3, -8, majd 0, -5 fok között,
a legmagasabb nappali hőmérséklet általában 0 fok körül valószínű.
Jelentős mennyiségű (legalább napi 5 mm) csapadék az ország területének 70 százalékán várható.

Pálóczi Györgyi s. k.

**A hőmérséklet napi középértéke és eltérése a sokévi átlagtól (Budapest külterületén):**

| | | |
|---|---|---|
| 1994. december 21. | -1,9°C | -2,4°C |

**1871 óta ezen a napon Budapesten előfordult**

| | |
|---|---|
| legmagasabb hőmérséklet: | 13,6°C (1886) |
| legalacsonyabb hőmérséklet: | -18,0°C (1927) |

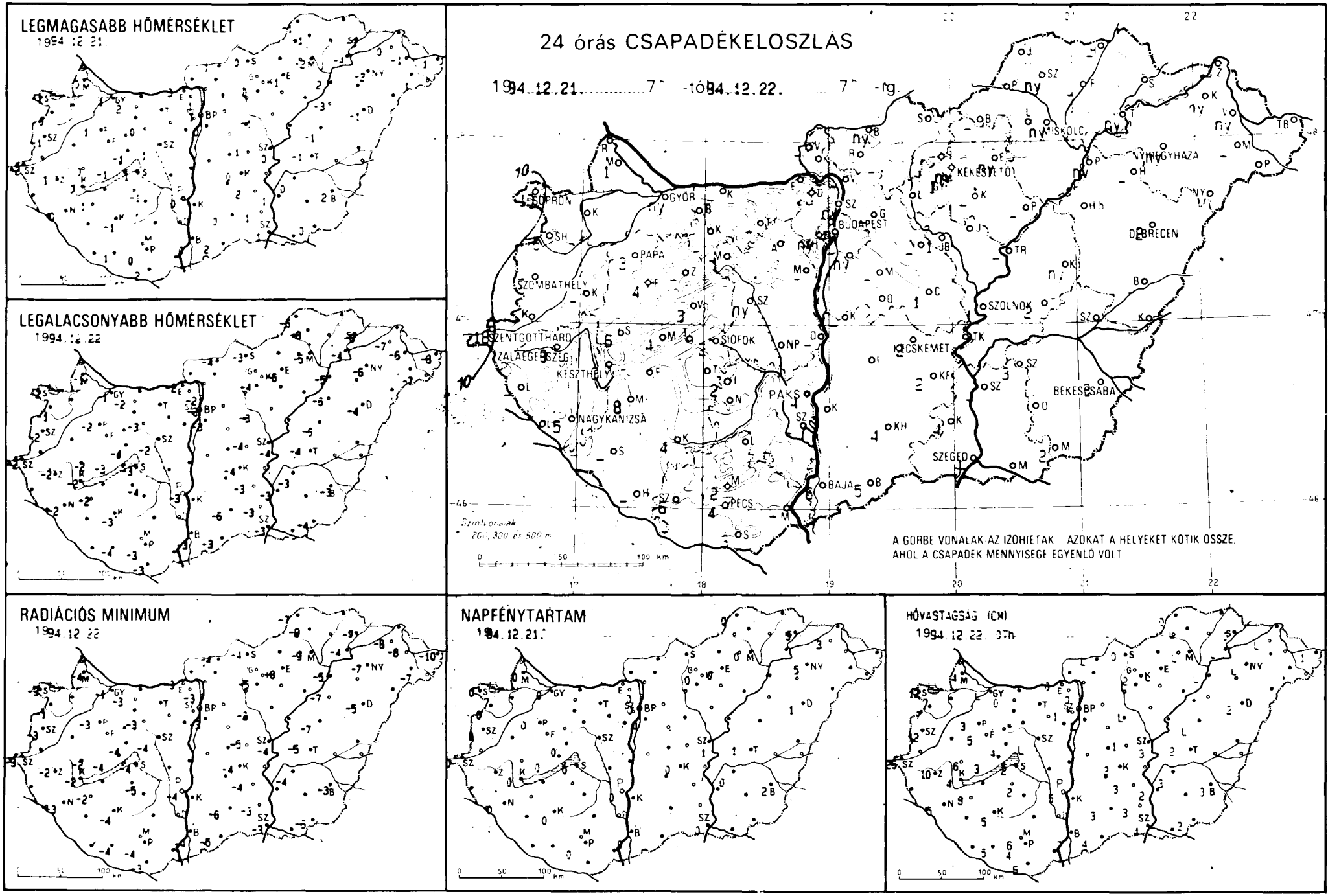
LEGMAGASABB HŐMÉRSÉKLET
1994 12 21
LEGALACSONYABB HŐMÉRSÉKLET
1994.12.22
24 órás CSAPADÉKELOSZLÁS
1994.12.21. 7h -tól 1994.12.22. 7h -ig
GYŐR
BUDAPEST
MISKOLC
NYÍREGYHÁZA
DEBRECEN
SZOMBATHELY
PAPA
KESZTHELY
SIÓFOK
KECSKEMÉT
SZOLNOK
BÉKÉSCSABA
PAKS
SZEGED
BAJA
PÉCS
A GÖRBE VONALAK AZ IZOHIETÁK AZOKAT A HELYEKET KÖTIK ÖSSZE,
AHOL A CSAPADÉK MENNYISÉGE EGYENLŐ VOLT
RADIÁCIÓS MINIMUM
1994.12.22
NAPFÉNYTARTAM
1994.12.21.
HÓVASTAGSÁG (CM)
1994.12.22. 07h

| 19 94.12.22. 07h-ig az utolsó 24 óra adatai | | | | | | Előző nap napos órái | 19 94.12.22. 07h-ig az utolsó 24 óra adatai | | | | | | Előző nap napos órái |
|---|---|---|---|---|---|---|---|---|---|---|---|---|---|
| állomás | csapadék (mm) | | max. hő-mér-séklet | min. hő-mér-séklet | rád. min. | | állomás | csapadék (mm) | | max. hő-mér-séklet | min. hő-mér-séklet | rad. min. | |
| Győr | ny | * = | 1 | -1 | -1 | 0 | Vámosmikola | - | | - | - | - | - |
| Mosonmagyaróvár | 1 | * = | 0 | -1 | -4 | 0 | Baja | 6 | * _ | 0 | -3 | -4 | 0 |
| Sopron | 10 | * _ | -1 | -2 | -3 | 0 | Bácsalmás | 5 | * | 2 | -3 | -5 | - |
| Sopronhorpács | 6 | * = | 0 | -1 | -1 | 0 | Kalocsa-Öregcsertő | - | | - | - | - | - |
| Káld | - | | - | - | - | - | Kecskemét | 2 | * = | 0 | -4 | -4 | 0 |
| Szentgotthárd | 18 | * = | -2 | -2 | -3 | 0 | Kiskunfélegyháza | 2 | * _ | 2 | -3 | -4 | - |
| Szombathely | 7 | * = | 1 | -2 | -3 | 0 | Kiskunhalas | 4 | * _ | 0 | -6 | -6 | - |
| Lenti | - | | - | - | - | - | Kunszentmiklós | - | | - | - | - | - |
| Nagykanizsa | 5 | * = | 0 | -2 | -3 | 0 | Balassagyarmat | ny | * | 1 | -4 | -4 | - |
| Zalaegerszeg | 9 | * = | 1 | -2 | -2 | - | Salgótarján | . | _ | 0 | -3 | -4 | - |
| Farkasgyepű | 4 | * | -1 | -4 | -5 | - | Eger | ny | * | -1 | -6 | -8 | 0 |
| Keszthely | 3 | * = | 0 | -2 | -2 | 0 | Gyöngyös | 1 | * = | 0 | -4 | -5 | - |
| Mencshely | 4 | * = | -1 | -3 | -4 | 0 | Kékestető | ny | * ≡ | -3 | -7 | -8 | 0 |
| Pápa | 3 | * = | 1 | -2 | -3 | 0 | Kompolt | - | | - | - | - | - |
| Sümeg | 6 | * = | 0 | -2 | -2 | - | Poroszló | - | | - | - | - | - |
| Veszprém | 3 | * = | -1 | -4 | -4 | 0 | Jászberény | 1 | * | -1 | -3 | -3 | - |
| Zirc | - | | - | - | - | - | Karcag Tilalmas | ny | * = | -1 | -6 | -7 | - |
| Homokszentgyörgy | - | | - | - | - | - | Szolnok | 1 | * _ | 0 | -4 | -4 | 1 |
| Kaposvár | 4 | * = | -1 | -3 | -4 | 0 | Tiszaroff | - | | - | - | - | - |
| Marcali | 8 | * | 1 | -2 | -2 | - | Túrkeve | 2 | * = | -1 | -4 | -5 | 1 |
| Siófok | 2 | * | 1 | -3 | -4 | 0 | Kistelek | 4 | * _ | 1 | -3 | -3 | - |
| Somogyszob | - | | - | - | - | - | Szeged | 4 | * _ | 1 | -3 | -3 | 0 |
| Bábolna | . | | 2 | -2 | -3 | - | Szentes | 4 | * | 1 | -3 | - | - |
| Esztergom Kertváros | . | = | 3 | -2 | -3 | - | Borsodnádasd | - | | - | - | - | - |
| Komárom | - | | - | - | - | - | Fügöd | - | | - | - | - | - |
| Tata | - | | - | - | - | - | Hidasnémeti | - | | - | - | - | - |
| Kisapostag | - | | - | - | - | - | Jósvafő | . | | -1 | -6 | -7 | 0 |
| Martonvásár | - | | - | - | - | - | Miskolc | ny | * = | -2 | -5 | -9 | 0 |
| Mór | 1 | ▽ = | 0 | -3 | -3 | - | Sárospatak | . | _ | -3 | -6 | -7 | 5 |
| Székesfehérvár | ny | * = | 1 | -2 | -4 | - | Szendrőlád | ny | * _ | -1 | -8 | -9 | - |
| Iregszemcse | 2 | * = | -1 | -4 | -5 | - | Tokaj | ny | * | -4 | -4 | -4 | - |
| Paks | 4 | * = | 0 | -3 | -4 | 0 | Kisvárda | ny | * = | 0 | -7 | -8 | 3 |
| Szekszárd | - | | - | - | - | - | Mátészalka | - | | - | - | - | - |
| Mohács | - | | - | - | - | - | Napkor | ny | * _ | -2 | -6 | -7 | 5 |
| Pécs | 4 | * = | 0 | -3 | -4 | 0 | Pátyod | . | | 1 | -7 | -7 | - |
| Pécs Árpádtető | 2 | * = | -2 | -5 | -6 | - | Tiszabecs | . | = | 1 | -8 | -10 | - |
| Siklós | 3 | * | 2 | -3 | -3 | - | Vásárosnamény | ny | * = | -1 | -6 | -8 | - |
| Szigetvár | 6 | * | 1 | -4 | -4 | - | Záhony | - | | - | - | - | - |
| Bp. Lőrinc | ny | * = | 0 | -3 | -3 | 0 | Berettyóújfalu | - | | - | - | - | - |
| Bp. Met. Szolg. | ny | * _ | 1 | -3 | - | 0 | Debrecen | 2 | * _ | -1 | -4 | -5 | 1 |
| Bp. Széchenyi-hegy | ny | * = | -2 | -6 | -6 | - | Hajdúdorog | - | | - | - | - | - |
| Cegléd | 1 | * | 1 | -4 | -5 | - | Hortobágy Halastó | . | | -3 | -6 | -7 | - |
| Gödöllő | - | | - | - | - | - | Körösszakál | - | | - | - | - | - |
| Monor | - | | - | - | - | - | Polgár | ny | * = | 2 | -5 | -5 | - |
| Nagykáta | - | | - | - | - | - | Békéscsaba | 3 | * | 2 | -3 | -3 | 2 |
| Szentendre | ny | * | 1 | -2 | 3 | 0 | Mezőhegyes | 2 | * | 0 | -4 | -6 | - |
| Vác | . | | - | - | - | - | Szarvas | 3 | * _ | 0 | -3 | 4 | 0 |

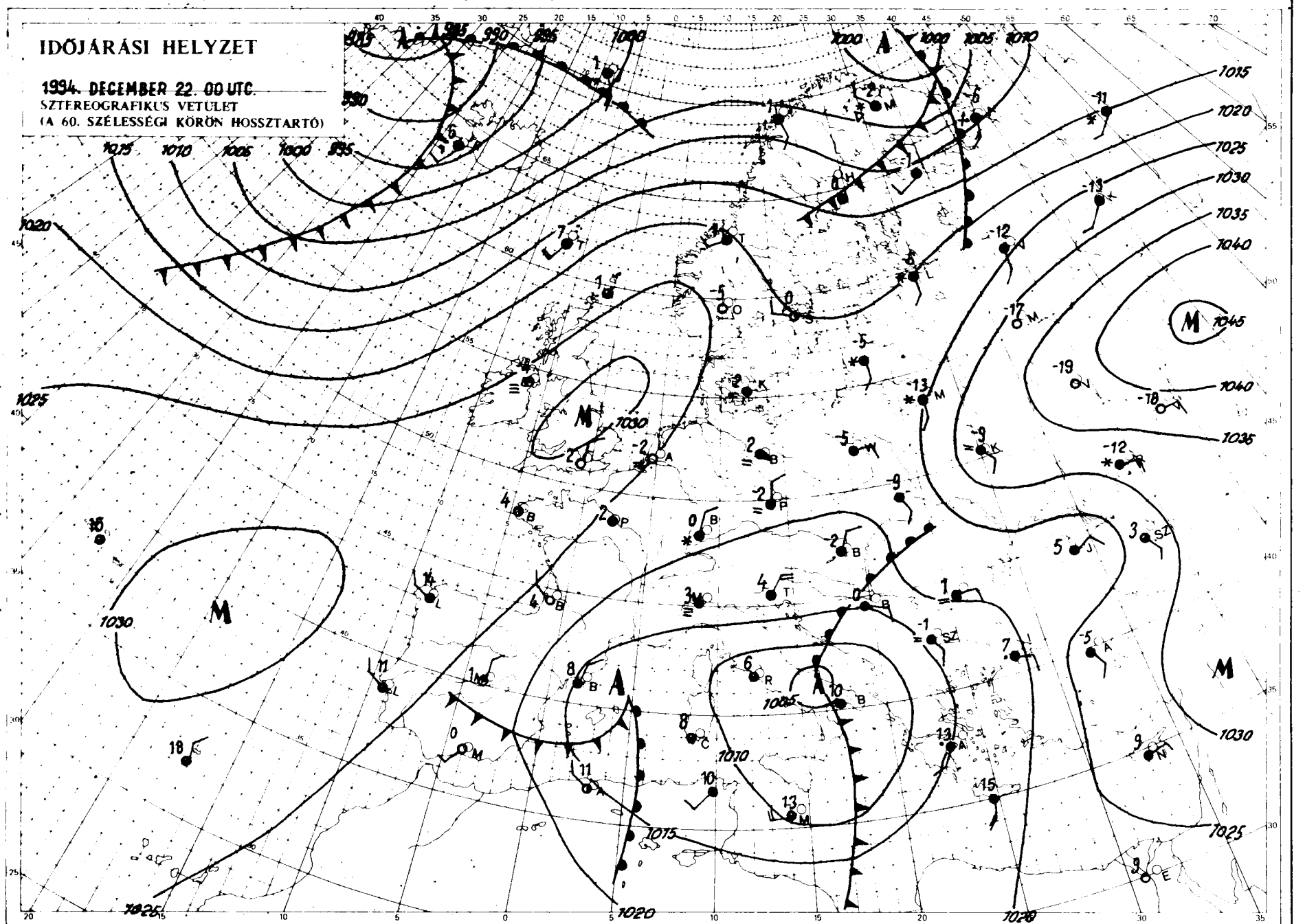


Kiadja az **ORSZÁGOS METEOROLÓGIAI SZOLGÁLAT**

Kiadásért felel: Dr. Mersich Iván, az Országos Meteorológiai Szolgálat elnöke

Készült az Országos Meteorológiai Szolgálat Nyomdájában, Budapest – Felelős vezető: Szinok István – Munkaszám: **94.815.**

Szerkesztésért felel: Dr. Dévényi Dezső az Időjárás Előrejelző Önálló Osztály vezetője

Készítő: az OMSZ Időjárás Előrejelző Önálló Osztálya – Szakmai felelős: Dr. Dévényi Dezső osztályvezető – Megjelenik naponként

Megrendelhető: 1024 Budapest, II., Kitaibel Pál utca 1. – Pénzügy: Osztály – Telefon: 212-5193

# IDŐJÁRÁSI NAPIJELENTÉS

ЕЖЕДНЕВНЫЙ МЕТЕОРОЛОГИЧЕСКИЙ БЮЛЛЕТЕНЬ • DAILY WEATHER REPORT
BULLETIN QUOTIDIEN DE TEMPS • TÄGLICHER WETTERBERICHT

**107. évfolyam 357. szám** **+ Budapest +** **1994. december 23. péntek**

Az időjárási helyzet és a várható időjárás:

Európa nyugati partvidékétől egészen az Ural hegységig az 50. és 60. szélességi kör között egy magasnyomású övezet húzódik. Hatására ebben a térségben csendes, nyugodt az időjárás, párás a levegő, sokfelé alakulnak ki ködök. Kontinensünk déli és középső vidékén egy mediterrán ciklon okoz erősen felhős, csapadékos időt. Délen többfelé esik az eső, a Kárpát-medence és az Alpok térségében pedig többfelé havazik. Európa északi tájain gyorsmozgású frontok hatására gyakran beborul az ég, A Skandináv-félsziget nyugati partvidékén többfelé esik az eső, keletről viszont már havazásokról érkezik jelentés. A hőmérsékleti maximum szárazföldünk déli peremén 15 fok körül alakul. Északkelet felé haladva egyre hidegebb van, a Kelet-európai síkság nagy részén napközben -5 fok alatt marad a hőmérséklet. A Kárpát-medence időjárását a következő 36 órában is a már említett mediterrán ciklon határozza meg.

Magyarországon csütörtökön többnyire borult volt az ég, sokfelé havazott, délkeleten havaseső is előfordult. A ma reggel 7 óráig lehullott csapadék mennyisége csapadéknyom és 3 mm között változott. A hőmérsékleti maximum általában 0 fok körül alakult. Hajnalra az ország nagy részén 0, -5 fok közé hűlt le a levegő. A hótakaró vastagsága a Dunántúl nyugati vidékén meghaladja a 10 cm-t, Szentgotthárd környékén 26 cm-t mértek. Péntek délelőtt jobbára borult volt az ég, szórványosan gyengén havazott. Többfelé fújt élénk, helyenként erős északkeleti szél, ami a Dunántúlon helyenként hófúvást is okozott. A hőmérséklet 11 órakor -3, +2 fok között változott.

Ma 12 órakor Budapesten a hőmérséklet 2 fok volt, a tengerszintre átszámított légnyomás 1029 hPa, alig változik.

**Várható időjárás szombat estig:**

Többnyire borult, párás idő várható, északon, északkeleten azonban átmenetileg felszakadozhat a felhőzet. Pénteken szórványosan, szombaton eleinte délen, majd északon is egyre többfelé lehet számítani havazásra, délkeleten havaseső is kialakulhat. Az északkeleti szél többfelé élénk, helyenként erős lesz, és így néhol hófúvást okozhat.
A legalacsonyabb éjszakai hőmérséklet általában -1, -6 fok között alakul,
a legmagasabb nappali hőmérséklet szombaton -1, +4 fok között várható.

Varga László s. k.

**A hőmérséklet napi középértéke és eltérése a sokévi átlagtól (Budapest külterületén):**

| | | |
|---|---|---|
| 1994. december 22. | -1,3 °C | -2,2 °C |

**1871 óta ezen a napon Budapesten előfordult**

| | |
|---|---|
| legmagasabb hőmérséklet: | 14,1 °C (1971) |
| legalacsonyabb hőmérséklet: | -12,1 °C (1927) |

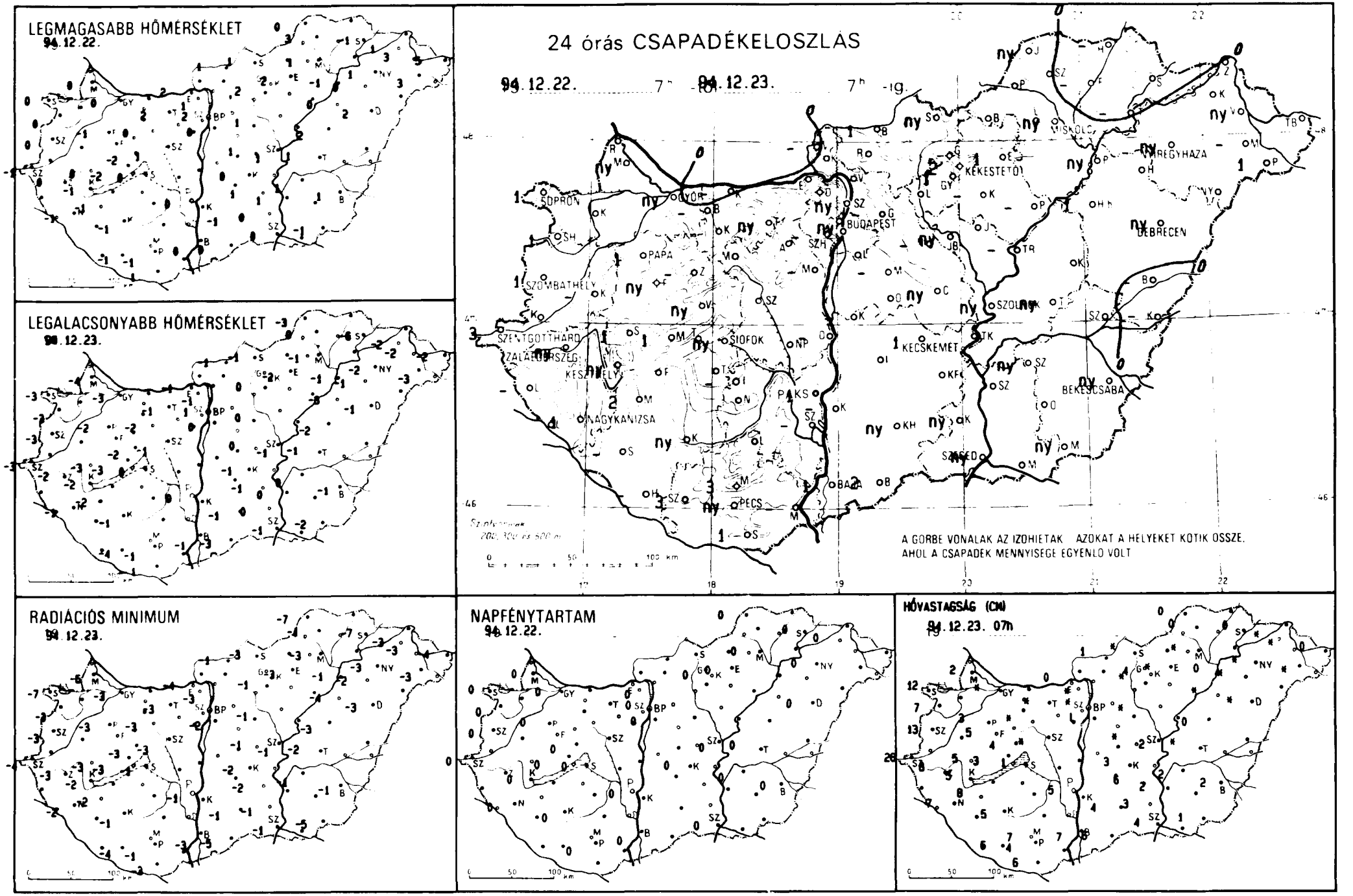
LEGMAGASABB HŐMÉRSÉKLET
94.12.22.
LEGALACSONYABB HŐMÉRSÉKLET
94.12.23.
24 órás CSAPADÉKELOSZLÁS
94.12.22. 7h -tól 94.12.23. 7h -ig.
A GÖRBE VONALAK AZ IZOHIETÁK AZOKAT A HELYEKET KÖTIK ÖSSZE,
AHOL A CSAPADÉK MENNYISÉGE EGYENLŐ VOLT
RADIÁCIÓS MINIMUM
94.12.23.
NAPFÉNYTARTAM
94.12.22.
HÓVASTAGSÁG (CM)
94.12.23. 07h

| 19 94.12.23. 07h-ig az utolsó 24 óra adatai | | | | | | | 19 94.12.23. 07h-ig az utolsó 24 óra adatai | | | | | | |
|---|---|---|---|---|---|---|---|---|---|---|---|---|---|
| állomás | csapadék (mm) | | max. hő-mér-séklet | min. hő-mér-séklet | rad. min. | Előző nap napos órái | állomás | csapadék (mm) | | max. hő-mér-séklet | min. hő-mér-séklet | rad. min. | Előző nap napos órái |
| Győr | sy | * = | 0 | -3 | -3 | 0 | Vámosmikola | - | | - | - | - | - |
| Mosonmagyaróvár | sy | * = | 0 | -4 | -6 | 0 | Baja | 1 | * = | 0 | -1 | -3 | 0 |
| Sopron | 1 | * = | 0 | -3 | -7 | 0 | Bácsalmás | 2 | * | 0 | -3 | -5 | - |
| Sopronhorpács | 1 | * = | 0 | -3 | -3 | 0 | Kalocsa-Öregcsertő | - | | - | - | - | - |
| Káld | - | | - | - | - | - | Kecskemét | 1 | * = | 0 | -1 | -2 | 0 |
| Szentgotthárd | 3 | * = | -1 | -3 | -4 | 0 | Kiskunfélegyháza | - | _ | 1 | -1 | -2 | - |
| Szombathely | 1 | * = | 0 | -3 | -3 | 0 | Kiskunhalas | sy | * = | -1 | -1 | -1 | - |
| Lenti | - | | - | - | - | - | Kunszentmiklós | - | | - | - | - | - |
| Nagykanizsa | 1 | * | -1 | -1 | -2 | 0 | Balassagyarmat | 1 | * = | 1 | -1 | -1 | - |
| Zalaegerszeg | sy | * = | 0 | -2 | -3 | - | Salgótarján | sy | * | 1 | -1 | -3 | - |
| Farkasgyepű | sy | * | -1 | -5 | -6 | - | Eger | 1 | * = | 2 | -2 | -3 | 0 |
| Keszthely | sy | * = | -1 | -2 | -2 | 0 | Gyöngyös | 1 | * | 2 | 0 | -1 | - |
| Mencshely | 1 | * | -2 | -3 | -3 | 0 | Kékestető | 2 | * _ | -4 | -6 | -6 | 0 |
| Pápa | 1 | * = | -1 | -2 | -3 | 0 | Kompolt | - | | - | - | - | - |
| Sümeg | 1 | * = | 0 | -3 | -3 | - | Poroszló | - | | - | - | - | - |
| Veszprém | sy | * = | -2 | -2 | -3 | 0 | Jászberény | sy | * | 1 | 0 | -1 | - |
| Zirc | - | | - | - | - | - | Karcag Tilalmas | - | = | 2 | -2 | -3 | - |
| Homokszentgyörgy | - | | - | - | - | - | Szolnok | sy | * = | 1 | -1 | -1 | 0 |
| Kaposvár | sy | * = | -1 | -1 | -1 | 0 | Tiszaroff | - | | - | - | - | - |
| Marcali | 2 | * | -1 | -2 | -2 | - | Túrkeve | sy | * | 1 | -1 | -2 | 0 |
| Siófok | sy | * | 0 | 0 | -1 | 0 | Kistelek | sy | * = | 0 | 0 | -1 | - |
| Somogyszob | - | | - | - | - | - | Szeged | sy | * = | 0 | -1 | -1 | 0 |
| Bábolna | - | | - | - | - | - | Szentes | - | | 1 | 0 | - | - |
| Esztergom Kertváros | - | = | 2 | -1 | -4 | - | Borsodnádasd | - | | - | - | - | - |
| Komárom | - | | - | - | - | - | Füged | - | | - | - | - | - |
| Tata | sy | * = | 2 | -1 | -3 | - | Hidasnémeti | - | | - | - | - | - |
| Kisapostag | - | | - | - | - | - | Jósvafő | sy | * = | 0 | -3 | -7 | 0 |
| Martonvásár | - | | - | - | - | - | Miskolc | sy | * | 1 | -1 | -3 | 0 |
| Mór | - | = | 0 | -2 | -3 | - | Sárospatak | - | _ | -1 | -6 | -7 | 0 |
| Székesfehérvár | - | = | 1 | -1 | -3 | - | Szendrőlád | - | _ | 3 | 0 | -1 | - |
| Iregszemcse | - | | - | - | - | - | Tokaj | - | | - | - | - | - |
| Paks | 1 | * = | 0 | 0 | -1 | 0 | Kisvárda | - | = | 1 | -2 | -3 | 0 |
| Szekszárd | - | | - | - | - | - | Mátészalka | - | | - | - | - | - |
| Mohács | - | | - | - | - | - | Napkor | sy | * _ | 1 | -2 | -3 | 0 |
| Pécs | sy | * = | -1 | -1 | -1 | 0 | Pátyod | 1 | * | 3 | -3 | -3 | - |
| Pécs Árpádtető | 3 | * = | -3 | -3 | -4 | - | Tiszabecs | - | = | 5 | -2 | -4 | - |
| Siklós | 1 | * = | 1 | -1 | -3 | - | Vásárosnamény | sy | * = | 3 | -2 | -3 | - |
| Szigetvár | 3 | * = | -1 | -4 | -4 | - | Záhony | - | | - | - | - | - |
| Bp. Lőrinc | 1 | * = | 0 | 0 | -2 | 0 | Berettyóújfalu | - | | - | - | - | - |
| Bp. Met. Szolg. | sy | * | 2 | 1 | - | 0 | Debrecen | sy | * = | 2 | -1 | -3 | 0 |
| Bp. Széchenyi-hegy | - | | - | - | - | - | Hajdúdorog | - | | 0 | -1 | -2 | - |
| Cegléd | sy | * = | 1 | 0 | -1 | - | Hortobágy Halastó | 1 | * | 0 | -3 | -4 | - |
| Gödöllő | - | | - | - | - | - | Körösszakál | - | | - | - | - | - |
| Monor | - | | - | - | - | - | Polgár | sy | * = | -1 | -1 | -1 | - |
| Nagykáta | - | | - | - | - | - | Békéscsaba | sy | * | 1 | -1 | -1 | 0 |
| Szentendre | sy | * = | 1 | -1 | -3 | 0 | Mezőhegyes | sy | * | -1 | -2 | -5 | - |
| Vác | - | | - | - | - | - | Szarvas | sy | * = | 1 | 0 | -1 | 0 |

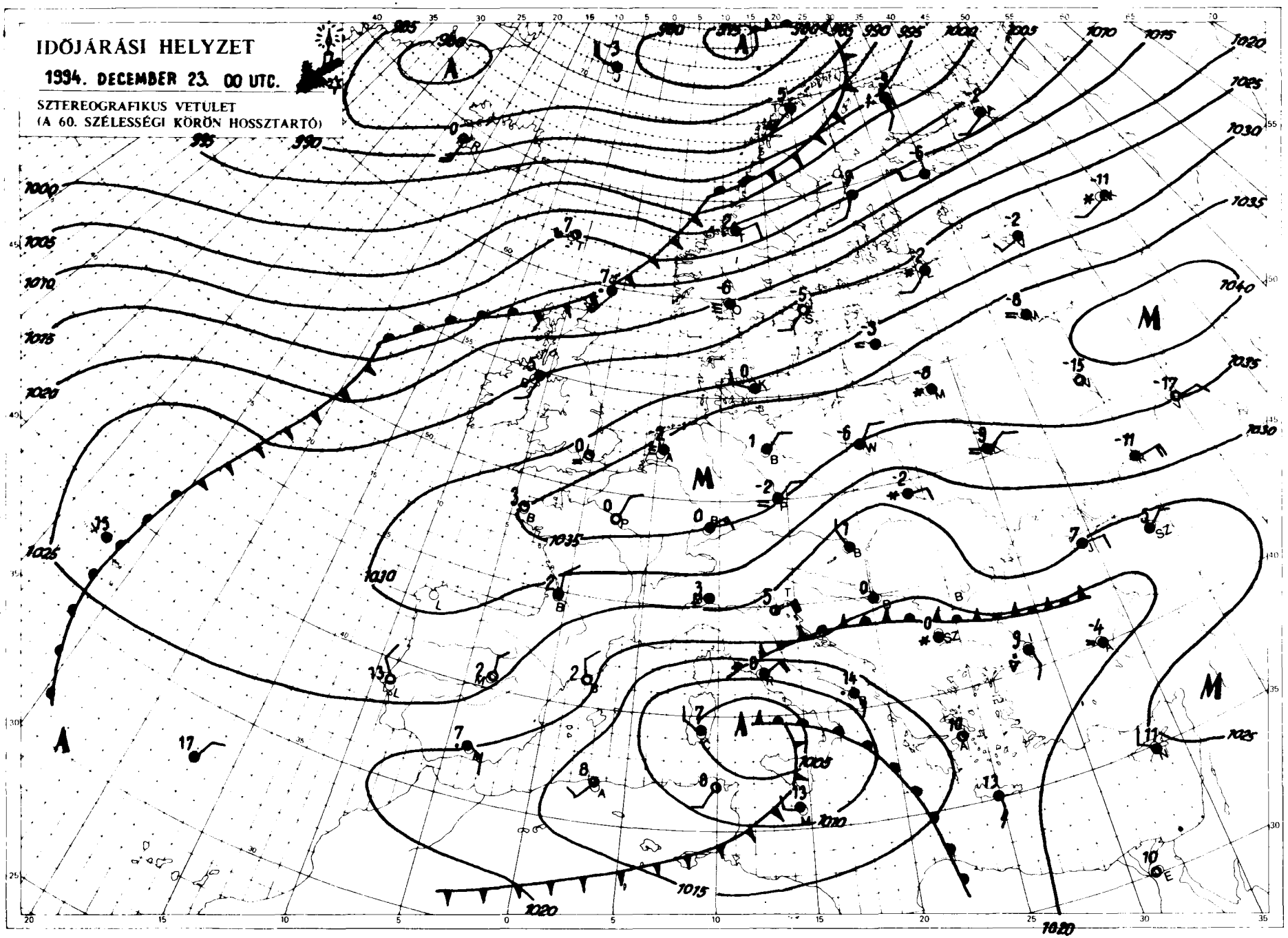


Kiadja az **ORSZÁGOS METEOROLÓGIAI SZOLGÁLAT**

Kiadásért felel: Dr. Mersich Iván, az Országos Meteorológiai Szolgálat elnöke

Készült az Országos Meteorológiai Szolgálat Nyomdájában, Budapest – Felelős vezető: Szinok István – Munkaszám: 94.915.

Szerkesztésért felel: Dr. Dévényi Dezső az Időjárás Előrejelző Önálló Osztály vezetője

Készíti: az OMSZ Időjárás Előrejelző Önálló Osztálya – Szakmai felelős: Dr. Dévényi Dezső osztályvezető – Megjelenik naponként

Megrendelhető: 1024 Budapest, II., Kitaibel Pál utca 1. – Pénzügyi Osztály – Telefon: 212-5193

# IDŐJÁRÁSI NAPIJELENTÉS

ЕЖЕДНЕВНЫЙ МЕТЕОРОЛОГИЧЕСКИЙ БЮЛЛЕТЕНЬ • DAILY WEATHER REPORT
BULLETIN QUOTIDIEN DE TEMPS • TÄGLICHER WETTERBERICHT

**107. évfolyam 358. szám** **+ Budapest +** **1994. december 24. szombat**

## Az időjárási helyzet és a várható időjárás:

Kontinensünk északi területeinek időjárását több középpontú ciklonrendszer alakítja, változékony, felhős szeles, csapadékos időt okozva. Északnyugat-Európából esőt, Északkelet-Európából pedig havazást jelentenek. A Földközi-tenger középső medencéje felett is alacsony nyomású légköri képződmény található. Hatására az Appenini-félsziget térségében többnyire borult, esős idő van. Az Alpok illetve a Kárpátok térségében pedig többfelé havazik. Franciaországtól a Kaszpi-tengerig ugyanakkor egy magasnyomású öv húzódik. Ennek területén csendes, sokfelé párás, helyenként ködös idő van, számottevő csapadék nélkül. A következő 36 órában a Kárpát-medence időjárását még döntően a mediterrán ciklon alakítja, ezért a többnyire felhős égből továbbra is számítani kell hószállingózásra, havazásra.

Magyarországon pénteken többnyire borult volt az ég, főként a Dunántúlon illetve a Dél-Alföldön fordult elő gyenge havazás. A ma (szombat) reggel 7 óráig lehullott csapadék mennyisége csapadéknyom és 3 mm között volt. A csúcshőmérséklet általában -3 és +3 fok között alakult. Többnyire megélénkült, helyenként megerősödött az északi szél, ami a Dunántúlon néhol hófúvást is okozott. Az éjszakai órákban északkeleten csökkent a felhőzet, a délnyugati megyékben helyenként szállingózott a hó. Az ország nagy részén +1 és -6 fok közé hűlt le a levegő. Szombaton délelőtt hazánk északkeleti tájain kisütött a nap, ugyanakkor a nyugati, valamint a déli országrészben sokfelé havazott, néhol erős északkeleti szél fújt. 11 órakor általában -3, +4 fokot mértek.

Ma 12 órakor Budapesten a hőmérséklet 3 fok volt, a tengerszintre átszámított légnyomás 1028 hPa, alig változik.

**Várható időjárás vasárnap estig:**

Eleinte északkeleten változóan, majd országszerte gyakran erősen felhős lesz az ég. Északkeleten elszórtan, délen és nyugaton sokfelé várható havazás. A délkeleti megyékben néhol havaseső is előfordulhat. Főleg éjszaka számítani kell párásságra, ködfoltokra. Ma a sokfelé élénk, helyenként erős északkeleti, keleti szél néhol hóátfúvást okozhat. Holnapra gyengül a szél.
A legalacsonyabb éjszakai hőmérséklet általában 0 és -5,
a legmagasabb nappali hőmérséklet vasárnap többnyire -1 és +4 fok között valószínű.

Jenki Szilvia s. k.

**A hőmérséklet napi középértéke és eltérése a sokévi átlagtól (Budapest külterületén):**

| | | |
|---|---|---|
| 1994. december 23. | +1,4 °C | +1,0 °C |

**1871 óta ezen a napon Budapesten előfordult**

| | |
|---|---|
| legmagasabb hőmérséklet: | 12,0 °C (1971) |
| legalacsonyabb hőmérséklet: | -17,6 °C (1879) |

LEGMAGASABB HŐMÉRSÉKLET

19 94.12.23.

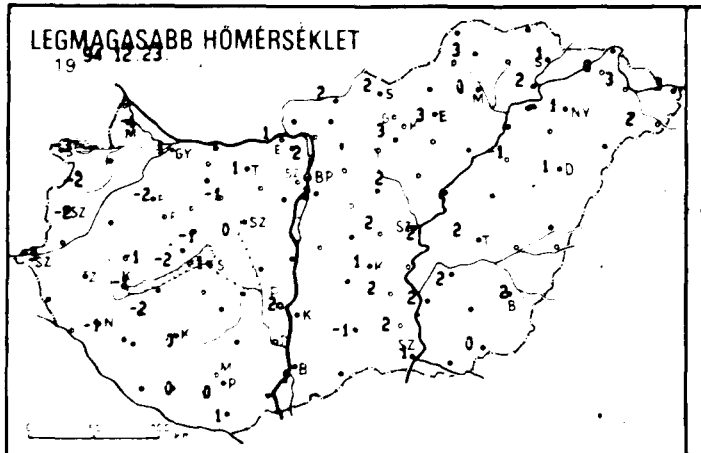

LEGALACSONYABB HŐMÉRSÉKLET

19 94.12.24.

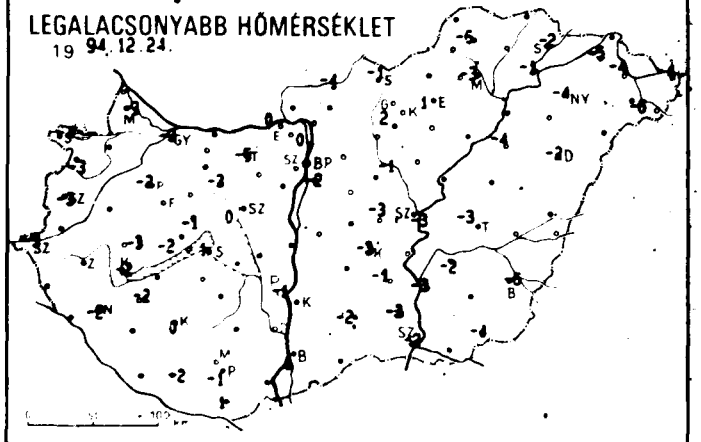

24 órás CSAPADÉKELOSZLÁS

19 94.12.23. 7h -tól 94.12.24. 7h -ig.

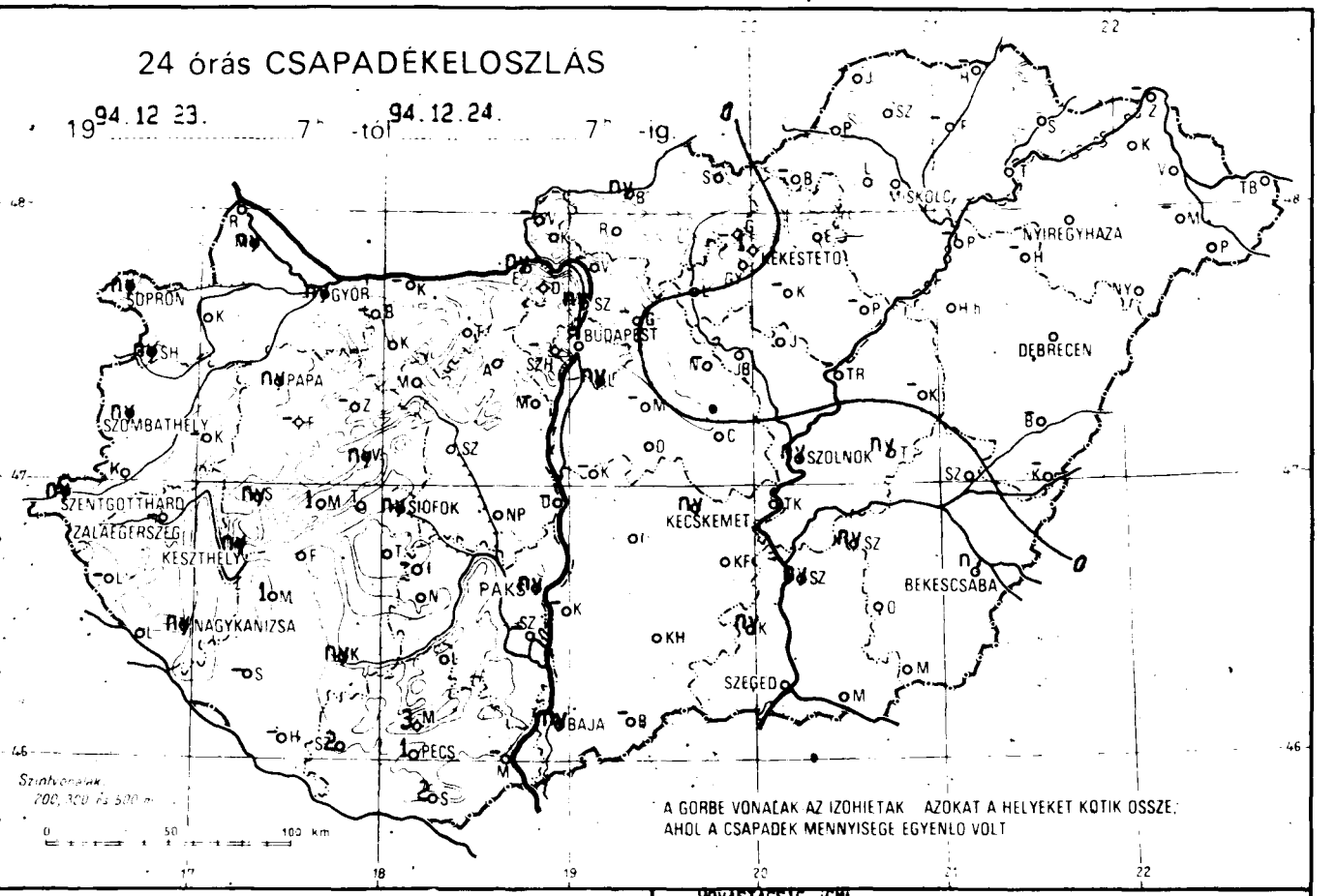


RADIÁCIÓS MINIMUM

19 94.12.24.

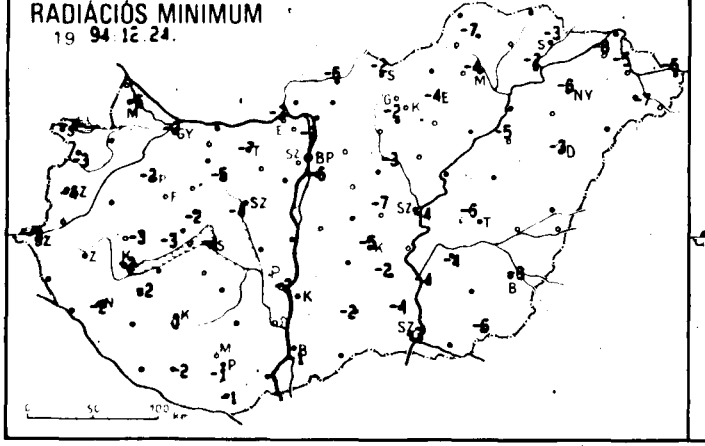

NAPFÉNYTARTAM

19 94.12.23.

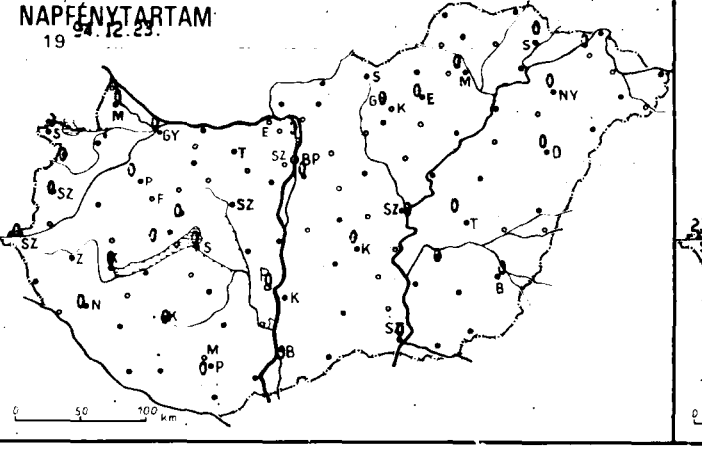

HŐMÉRSÉKLET (CM)

94.12.24. 07h

19

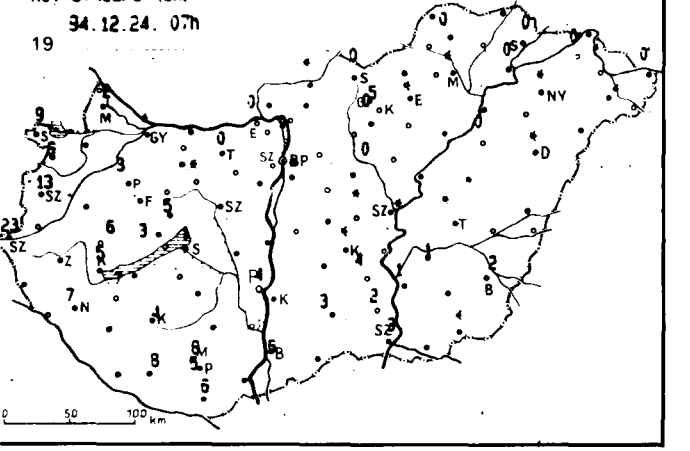

| 19 94.12.24. 07h-ig az utolsó 24 óra adatai | | | | | | | 19 94.12.24. 07h-ig az utolsó 24 óra adatai | | | | | | |
|---|---|---|---|---|---|---|---|---|---|---|---|---|---|
| állomás | csapadék (mm) | | max. hő-mér-séklet | min. hő-mér-séklet | rad. min. | Előző nap napos órái | állomás | csapadék (mm) | | max. hő-mér-séklet | min. hő-mér-séklet | rad. min. | Előző nap napos órái |
| Győr | ny | " = | 1 | -2 | -2 | 0 | Vámosmikola | - | | - | - | - | - |
| Mosonmagyaróvár | ny | " = | -1 | -3 | -6 | 0 | Baja | ny | " = | 1 | 0 | -1 | 0 |
| Sopron | ny | " = | -3 | -4 | -4 | 0 | Bácsalmás | - | | - | - | - | - |
| Sopronhorpács | ny | " | -2 | -3 | -3 | 0 | Kalocsa-Öregcsertő | - | | - | - | - | - |
| Káld | - | | - | - | - | - | Kecskemét | ny | " = | 1 | -3 | -5 | 0 |
| Szentgotthárd | ny | " | -1 | -3 | -3 | 0 | Kiskunfélegyháza | . | ⌣ | 2 | -1 | -2 | |
| Szombathely | ny | " | -2 | -3 | -4 | 0 | Kiskunhalas | . | = | -1 | -2 | -2 | - |
| Lenti | - | | - | - | - | - | Kunszentmiklós | - | | - | - | - | - |
| Nagykanizsa | ny | " | -1 | -2 | -2 | 0 | Balassagyarmat | ny | " | 2 | -4 | -6 | - |
| Zalaegerszeg | - | | - | - | - | - | Salgótarján | . | | 2 | -1 | -2 | - |
| Farkasgyepű | - | | - | - | - | - | Eger | . | | 3 | 1 | -4 | 0 |
| Keszthely | ny | " | -1 | -2 | -2 | 0 | Gyöngyös | . | | 3 | 2 | -2 | - |
| Mencshely | 1 | " = | -2 | -2 | -3 | 0 | Kékestető | 1 | " V | -4 | -5 | -5 | 0 |
| Pápa | ny | " = | -2 | -2 | -2 | 0 | Kompolt | - | | - | - | - | - |
| Sümeg | ny | " = | -1 | -3 | -3 | - | Poroszló | - | | - | - | - | - |
| Veszprém | ny | " = | -1 | -1 | -2 | 0 | Jászberény | . | | 2 | -1 | -3 | - |
| Zirc | - | | - | - | - | - | Karcag Tilalmas | - | | - | - | - | - |
| Homokszentgyörgy | - | | - | - | - | - | Szolnok | ny | " ⌣ | 2 | -3 | -4 | 0 |
| Kaposvár | ny | " = | 0 | 0 | 0 | 0 | Tiszaroff | - | | - | - | - | - |
| Marcali | 1 | " | -2 | -2 | -2 | - | Túrkeve | ny | " ⌣ | 2 | -3 | -6 | 0 |
| Siófok | ny | " | 1 | 1 | -1 | 0 | Kistelek | ny | " = | 2 | -3 | -4 | - |
| Somogyszob | - | | - | - | - | - | Szeged | . | | 1 | -2 | -3 | 0 |
| Bábolna | - | | - | - | - | - | Szentes | ny | " | 2 | -3 | -4 | - |
| Esztergom Kertváros | ny | " = | 1 | 0 | -3 | - | Borsodnádasd | - | | - | - | - | - |
| Komárom | - | | - | - | - | - | Füged | - | | - | - | - | - |
| Tata | . | ⌣ | 1 | -5 | -7 | - | Hidasnémeti | - | | - | - | - | - |
| Kisapostag | - | | - | - | - | - | Jósvafő | - | | - | - | - | - |
| Martonvásár | - | | - | - | - | - | Miskolc | . | | 0 | -3 | -4 | 0 |
| Mór | . | = | -1 | -3 | -5 | - | Sárospatak | . | ⌣ | 1 | -2 | -3 | 0 |
| Székesfehérvár | . | | 0 | 0 | -4 | - | Szendrőlád | . | ⌣ | 3 | -6 | -7 | - |
| Iregszemcse | - | | - | - | - | - | Tokaj | . | | 2 | -1 | -2 | - |
| Paks | ny | " | 2 | -1 | -2 | 0 | Kisvárda | . | = | 0 | -5 | -8 | 0 |
| Szekszárd | - | | - | - | - | - | Mátészalka | - | | - | - | - | - |
| Mohács | - | | - | - | - | - | Napkor | . | ⌣ | 1 | -4 | -6 | 0 |
| Pécs | 1 | " = | 0 | -1 | -1 | 0 | Pátyod | . | V | 2 | -6 | -7 | - |
| Pécs Árpádtető | 3 | " ≡ | -3 | -3 | -4 | - | Tiszabecs | . | | 3 | -4 | -6 | - |
| Siklós | 2 | " ⌣ | 1 | 1 | -1 | - | Vásárosnamény | . | ⌣ | 3 | -4 | -5 | - |
| Szigetvár | 2 | " = | 0 | -2 | -2 | - | Záhony | - | | - | - | - | - |
| Bp. Lőrinc | ny | " ⌣ | 2 | -2 | -6 | 0 | Berettyóújfalu | - | | - | - | - | - |
| Bp. Met. Szolg. | - | | - | - | - | - | Debrecen | . | = | 1 | -2 | -3 | 0 |
| Bp. Széchenyi-hegy | - | | - | - | - | - | Hajdúdorog | - | | - | - | - | - |
| Cegléd | . | ⌣ | 2 | -3 | -7 | - | Hortobágy Halastó | . | | -1 | -4 | -5 | - |
| Gödöllő | - | | - | - | - | - | Körösszakál | - | | - | - | - | - |
| Monor | - | | - | - | - | - | Polgár | - | | - | - | - | - |
| Nagykáta | - | | - | - | - | - | Békéscsaba | ny | " ⌣ | 2 | -6 | -8 | 0 |
| Szentendre | ny | " | 2 | 0 | -3 | 0 | Mezőhegyes | . | ⌣ | 0 | -4 | -6 | - |
| Vác | - | | - | - | - | - | Szarvas | ny | " | 2 | -2 | -4 | 0 |

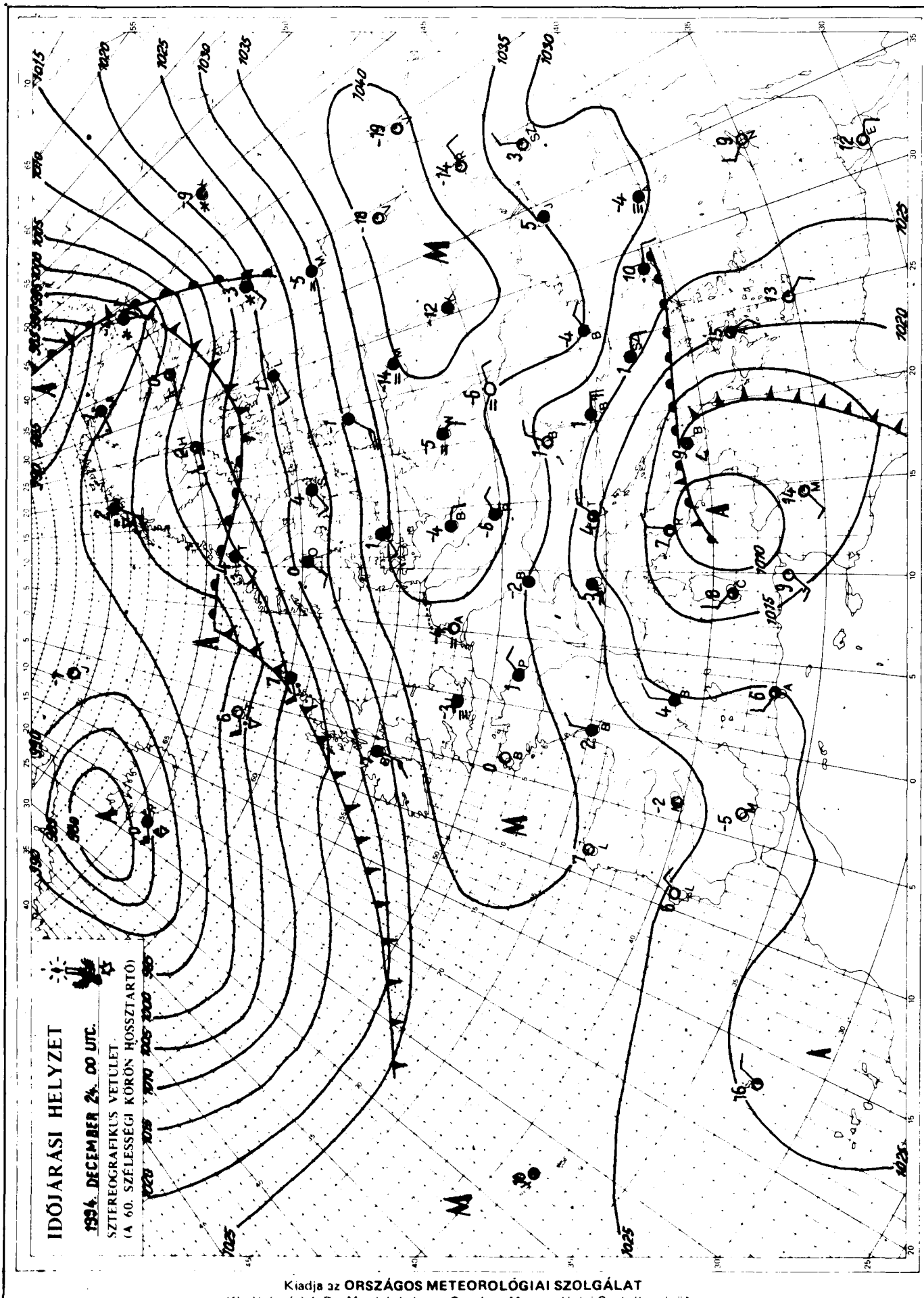


Kiadja az **ORSZÁGOS METEOROLÓGIAI SZOLGÁLAT**
Kiadásért felel: Dr. Mersich Iván, az Országos Meteorológiai Szolgálat elnöke
Készült az Országos Meteorológiai Szolgálat Nyomdájában, Budapest – Felelős vezető: Szinok István – Munkaszám: **94.816.**
Szerkesztésért felel: Dr. Dévényi Dezső az Időjárás Előrejelző Önálló Osztály vezetője
Készíti: az OMSZ Időjárás Előrejelző Önálló Osztálya – Szakmai felelős: Dr. Dévényi Dezső osztályvezető – Megjelenik naponként
Megrendelhető: 1024 Budapest, II., Kitaibel Pál utca 1. – Pénzügyi Osztály – Telefon: 212-5193

# IDŐJÁRÁSI NAPIJELENTÉS

ЕЖЕДНЕВНЫЙ МЕТЕОРОЛОГИЧЕСКИЙ БЮЛЛЕТЕНЬ • DAILY WEATHER REPORT
BULLETIN QUOTIDIEN DE TEMPS • TÄGLICHER WETTERBERICHT

**107. évfolyam 359. szám** **+ Budapest +** **1994. december 25. vasárnap**

## Az időjárási helyzet és a várható időjárás:

Az 50. szélességi körtől északra erős nyugati áramlás alakult ki, amelyben gyorsan követik egymást a nyugatról kelet felé sodródó időjási frontok. Hatására a Brit-szigeteken, a Skandináv-félszigeten valamint a Kelet-európai síkság északi részén többnyire erősen felhős, szeles, sokfelé csapadékos, de az évszakhoz képest enyhe az idő. Felhős, gyakran csapadékos az idő szárazföldünk délkeleti részén is, ahol egy mediterrán ciklon okoz többfelé esőt, a Kárpátok térségében helyenként havazást. Európa más vidékein anticiklon alakítja az időjárást. Változóan felhős, csendes, sokfelé tartósan ködös, a sokévi átlagnál néhány fokkal hidegebb az idő. Hétfő estig a Kárpát-medencében eleinte még többfelé valószínű kisebb havazás, havaseső, majd az említett mediterrán ciklon elhagyja térségünket, emiatt egyre kevesebb csapadék várható.

Magyarországon szombaton az északkeleti megyékben 2, 6 órára kisütött a nap, másutt jobbára borult idő volt és sokfelé fordult elő havazás, helyenként havaseső. A ma (vasárnap) reggelig lehullott csapadék mennyisége csapadéknyom és 10 mm között volt. A hőmérséklet csúcsértéke a naposabb északi, északkeleti megyékben 3, 7, másutt -2, +3 fok között alakult. Az éjszakai órákban +1 és -4 fok közé hűlt le a levegő. Délelőtt túlnyomóan borult, párás, helyenként ködös idő volt, többfelé fordult elő gyenge havazás, helyenként havaseső. A hőmérséklet 11 órára -2 és +2 fok közé emelkedett.

Ma 12 órakor Budapesten a hőmérséklet 3 fok volt, a tengerszintre átszámított légnyomás 1024 hPa, gyengén süllyed.

**Várható időjárás hétfő estig:**

Többnyire erősen felhős, sokfelé párás, helyenként tartósan ködös idő várható, eleinte többfelé, hétfőn már csak elszórtan havazással, havasesővel. A légmozgás mérsékelt marad.
A legalacsonyabb éjszakai hőmérséklet általában +1 és -4 fok között, de nyugaton néhol kevéssel -5 fok alatt,
a legmagasabb nappali hőmérséklet hétfőn -1 és +4 fok között valószínű.

Bonta Imre s. k.

**A hőmérséklet napi középértéke és eltérése a sokévi átlagtól (Budapest külterületén):**

| | | |
|---|---|---|
| 1994. december 24. | +1,7 °C | +2,0 °C |

**1871 óta ezen a napon Budapesten előfordult**

| | |
|---|---|
| legmagasabb hőmérséklet: | 12,1 °C (1958) |
| legalacsonyabb hőmérséklet: | -18,1 °C (1879) |

LEGMAGASABB HŐMÉRSÉKLET

19 94.12.24.

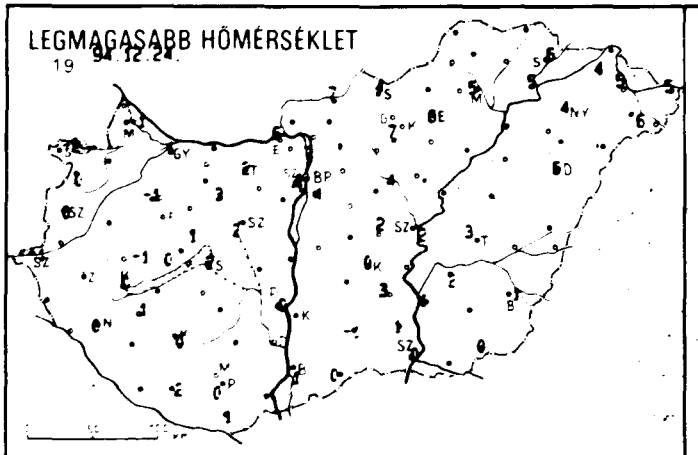

LEGALACSONYABB HŐMÉRSÉKLET

19 94.12.25.

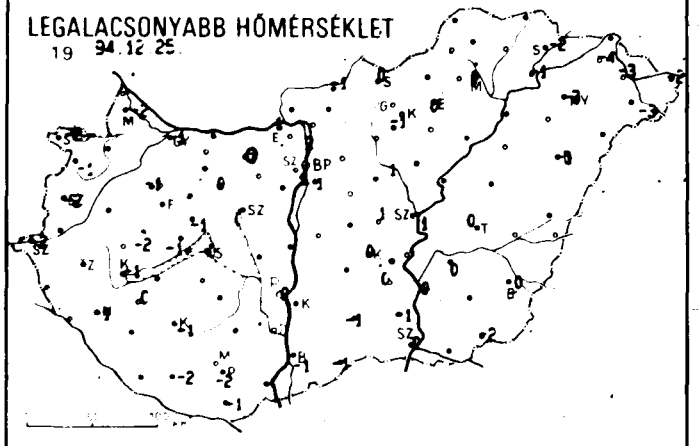

24 órás CSAPADÉKELOSZLÁS

19 94.12.24. 7h -tól 94.12.25. 7h -ig

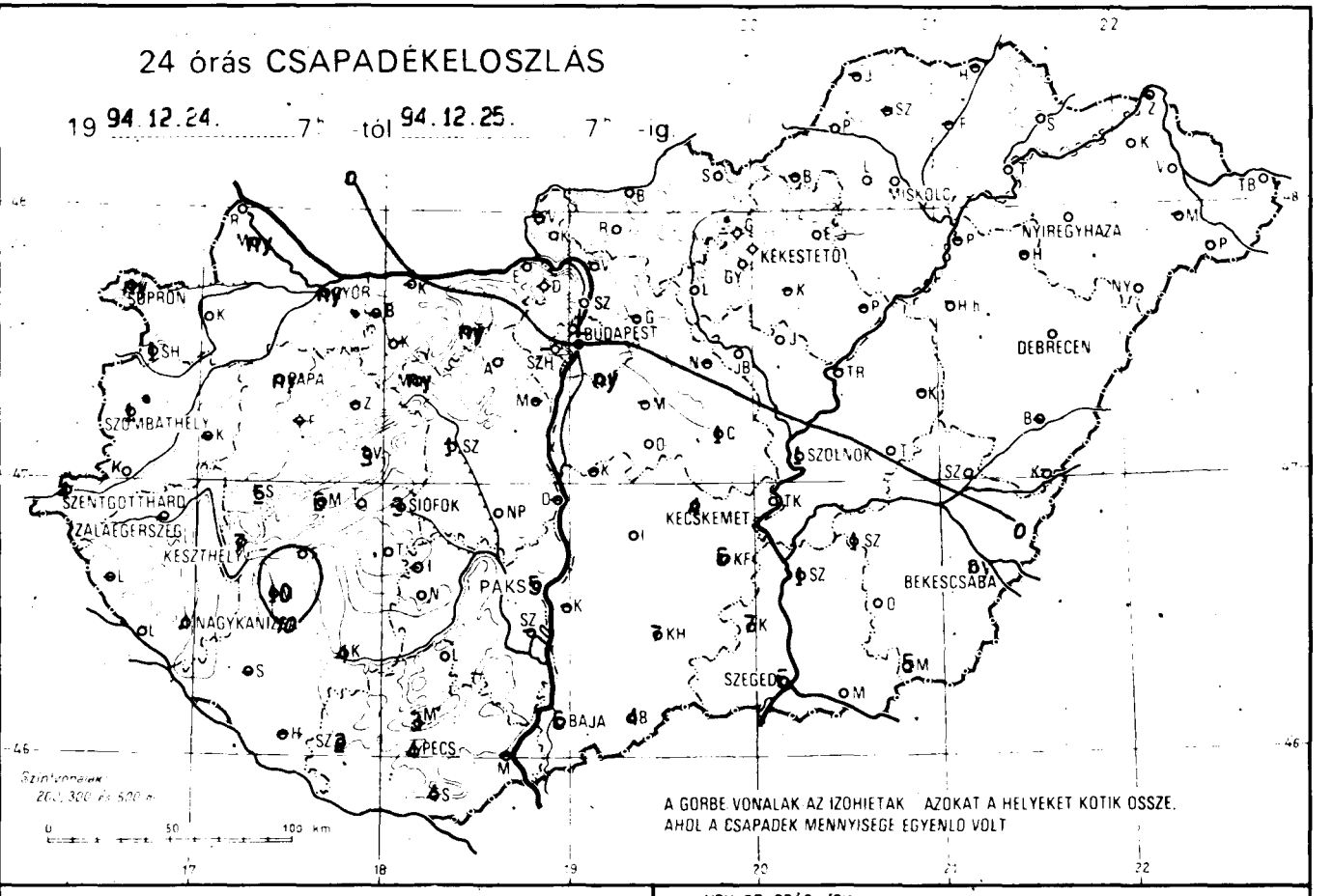


RADIÁCIÓS MINIMUM

19 94.12.25.

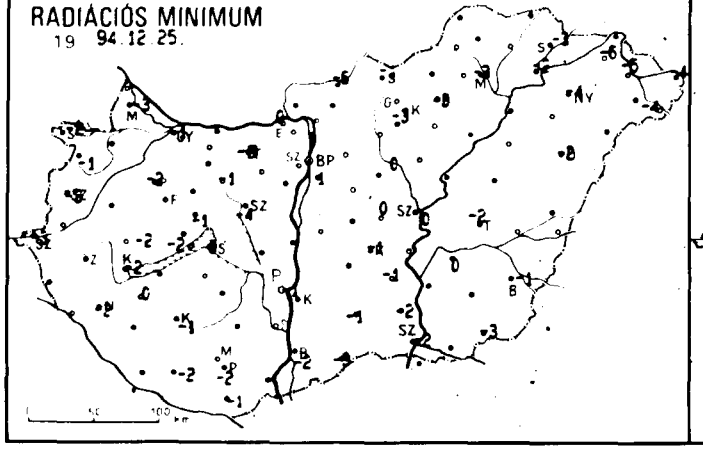

NAPFÉNYTARTAM

19 94.12.24.

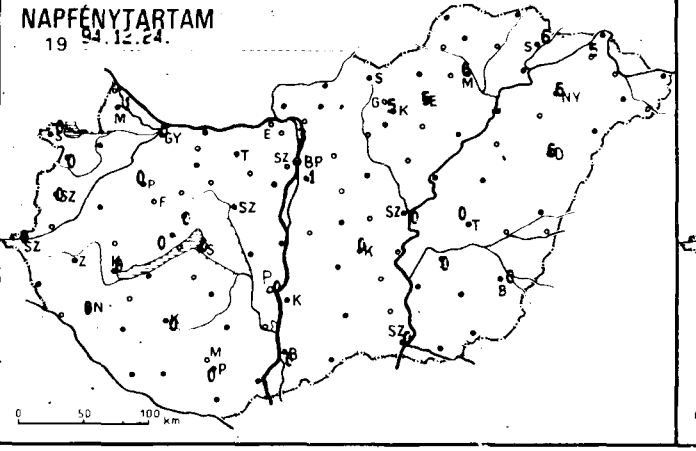

HÓVASTAGSÁG (CM)

19 94.12.25. 07h

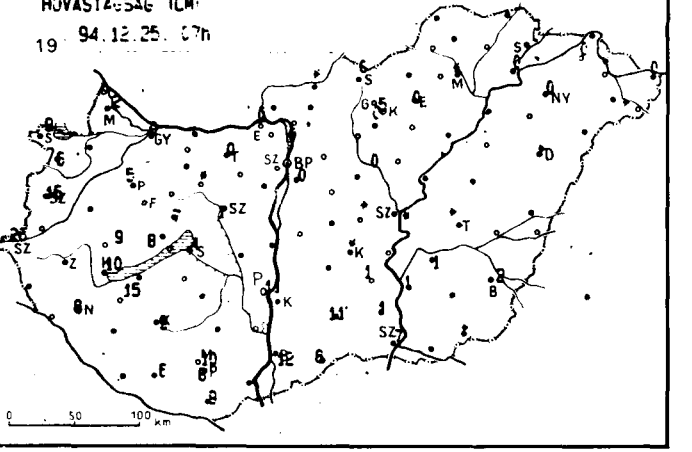

| 19 94.12.25. 07h-ig az utolsó 24 óra adatai | | | | | | |
|---|---|---|---|---|---|---|
| állomás | csapadék (mm) | | max. hő-mér-séklet | min. hő-mér-séklet | rad. min. | Előző nap napos órái |
| Győr | ny * | = | 1 | -1 | -1 | 0 |
| Mosonmagyaróvár | ny * | = | -1 | -2 | -3 | 1 |
| Sopron | ny * | = | -2 | -2 | -2 | 0 |
| Sopronhorpács | 1 * | = | 0 | -1 | -1 | 0 |
| Káld | - | | - | - | - | - |
| Szentgotthárd | 4 * | = | -1 | -2 | -3 | 0 |
| Szombathely | 1 * | = | 0 | -2 | -3 | 0 |
| Lentl | - | | - | - | - | - |
| Nagykanizsa | 4 * | = | 0 | -1 | -2 | 0 |
| Zalaegerszeg | - | | - | - | - | - |
| Farkasgyepű | - | | - | - | - | - |
| Keszthely | 7 * | = | 0 | -1 | -2 | 0 |
| Mencshely | 6 * | = | 0 | -1 | -2 | 0 |
| Pápa | ny * | = | -1 | -1 | -2 | 0 |
| Sümeg | 5 * | = | -1 | -2 | -2 | - |
| Veszprém | 3 * | = | 1 | -1 | -1 | 0 |
| Zirc | - | | - | - | - | - |
| Homokszentgyörgy | - | | - | - | - | - |
| Kaposvár | 4 * | = | 0 | -1 | -1 | 0 |
| Marcali | 10 * | = | 1 | 0 | 0 | - |
| Siófok | 3 * | | 2 | 0 | 0 | 0 |
| Somogyszob | - | | - | - | - | - |
| Bábolna | - | | - | - | - | - |
| Esztergom Kertváros | . | = | 6 | 1 | 0 | - |
| Komárom | - | | - | - | - | - |
| Tata | ny * | = | 2 | -0 | -5 | - |
| Kisapostag | - | | - | - | - | - |
| Martonvásár | - | | - | - | - | - |
| Mór | ny 0 | = | 3 | 0 | -1 | - |
| Székesfehérvár | 1 * | = | 2 | 0 | -4 | - |
| Iregszemcse | - | | - | - | - | - |
| Paks | 5 * | = | 0 | 0 | -1 | 0 |
| Szekszárd | - | | - | - | - | - |
| Mohács | - | | - | - | - | - |
| Pécs | 4 * | = | 0 | -2 | -2 | 0 |
| Pécs Árpádtető | 3 * | = | -2 | -3 | -4 | - |
| Siklós | 4 * | = | 1 | -1 | -1 | - |
| Szigetvár | 2 * | = | 2 | -2 | -2 | - |
| Bp. Lőrinc | ny * | | 4 | 1 | 1 | 1 |
| Bp. Met. Szolg. | - | | 4 | 1 | - | - |
| Bp. Széchenyi-hegy | - | | - | - | - | - |
| Cegléd | 1 * | = | 2 | 1 | 0 | - |
| Gödöllő | - | | - | - | - | - |
| Monor | - | | - | - | - | - |
| Nagykáta | - | | - | - | - | - |
| Szentendre | . | | 7 | 2 | 1 | 3 |
| Vác | - | | - | - | - | - |

| 19 94.12.25. 07h-ig az utolsó 24 óra adatai | | | | | | |
|---|---|---|---|---|---|---|
| állomás | csapadék (mm) | | max. hő-mér-séklet | min. hő-mér-séklet | rad. min. | Előző nap napos órái |
| Vámosmikola | - | | - | - | - | - |
| Baja | 6 * | = | 1 | -1 | -2 | 0 |
| Bácsalmás | 4 * | | 0 | -1 | -3 | - |
| Kalocsa-Öregcsertő | - | | - | - | - | - |
| Kecskemét | 4 * | = | 0 | 0 | -1 | 0 |
| Kiskunfélegyháza | 6 * | = | 3 | 0 | -1 | - |
| Kiskunhalas | 7 * | = | -1 | -1 | -1 | - |
| Kunszentmiklós | - | | - | - | - | - |
| Balassagyarmat | . | | 7 | -1 | -6 | - |
| Salgótarján | . | | 4 | 0 | -1 | - |
| Eger | . | | 6 | 0 | -3 | 5 |
| Gyöngyös | . | | 7 | -1 | -3 | - |
| Kékestető | . | | 0 | -2 | -4 | 5 |
| Kompolt | - | | - | - | - | - |
| Poroszló | - | | - | - | - | - |
| Jászberény | . | | 4 | 1 | 0 | - |
| Karcag Tilalmas | - | | - | - | - | - |
| Szolnok | 1 * | ⌣ | 2 | 1 | 0 | 0 |
| Tiszaroff | - | | - | - | - | - |
| Túrkeve | . | ⌣ | 3 | 0 | -2 | 0 |
| Kistelek | 7 * | = | 1 | -1 | -2 | - |
| Szeged | 6 * | = | 0 | 0 | -2 | 0 |
| Szentes | 1 * | | 1 | 0 | - | - |
| Borsodnádasd | - | | - | - | - | - |
| Fügöd | - | | - | - | - | - |
| Hidasnémeti | - | | - | - | - | - |
| Jósvafő | - | | - | - | - | - |
| Miskolc | . | = | 5 | 0 | -3 | 6 |
| Sárospatak | . | | 6 | -2 | -3 | 6 |
| Szendrőlád | - | | - | - | - | - |
| Tokaj | . | | 5 | -1 | -2 | - |
| Kisvárda | . | = | 4 | -4 | -6 | 5 |
| Mátészalka | - | | - | - | - | - |
| Napkor | . | ⌣ | 4 | -3 | -4 | 6 |
| Pátyod | . | ⌣ | 6 | -3 | -4 | - |
| Tiszabecs | . | = | 5 | -2 | -4 | - |
| Vásárosnamény | . | ⌣ | 5 | -3 | -5 | - |
| Záhony | - | | - | - | - | - |
| Berettyóújfalu | - | | - | - | - | - |
| Debrecen | . | | 6 | -1 | -2 | 6 |
| Hajdúdorog | - | | - | - | - | - |
| Hortobágy Halastó | - | | - | - | - | - |
| Körösszakál | - | | - | - | - | - |
| Polgár | - | | - | - | - | - |
| Békéscsaba | ny * | ⌣ | 1 | 0 | -1 | 0 |
| Mezőhegyes | 5 * | | 0 | -2 | -3 | - |
| Szarvas | 1 * | | 2 | 0 | 0 | 0 |

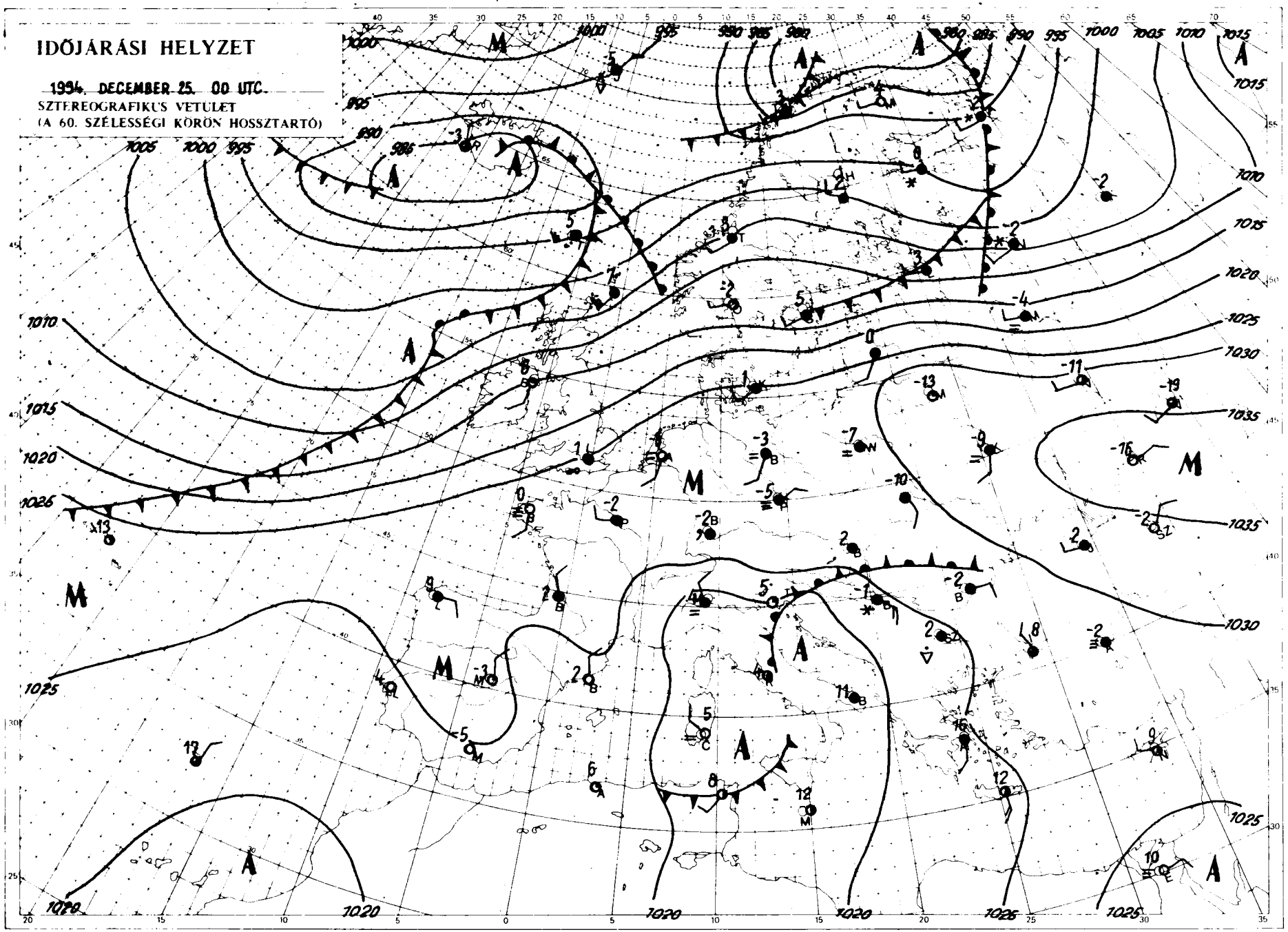


Kiadja az **ORSZÁGOS METEOROLÓGIAI SZOLGÁLAT**

Kiadásért felel: Dr. Mersich Iván, az Országos Meteorológiai Szolgálat elnöke

Készült az Országos Meteorológiai Szolgálat Nyomdájában, Budapest — Felelős vezető: Szinok István — Munkaszám: **94.817.**

Szerkesztésért felel: Dr. Dévényi Dezső az Időjárás Előrejelző Önálló Osztály vezetője

Készíti: az OMSZ Időjárás Előrejelző Önálló Osztálya — Szakmai felelős: Dr. Dévényi Dezső osztályvezető — Megjelenik naponként

Megrendelhető: 1024 Budapest, II. Kitaibel Pál utca 1. — Pénzügyi Osztály — Telefon: 212-5193

# IDŐJÁRÁSI NAPIJELENTÉS

ЕЖЕДНЕВНЫЙ МЕТЕОРОЛОГИЧЕСКИЙ БЮЛЛЕТЕНЬ • DAILY WEATHER REPORT
BULLETIN QUOTIDIEN DE TEMPS • TÄGLICHER WETTERBERICHT

**107. évfolyam 360 szám** **+ Budapest +** **1994. december 26. hétfő**

## Az időjárási helyzet és a várható időjárás:

Kontinensünk északi része felett több középpontú, gyorsan vonuló ciklonok találhatók. Hatásukra a Brit-szigeteken sokfelé esik az eső, a Benelux államokban ónos eső is kialakult. A Skandináv-félszigeten, valamint a kontinens északkeleti részén többfelé havazik. A Kelet-európai síkság területén továbbra is igen hideg idő van, napközben is csupán -5, -10 fokot mérnek. Mediterrán ciklon található Dél-Olaszország felett. Frontjai mentén sokfelé esik az eső, sőt néhol zivatar is kialakul. Közép-Európa időjárását egyre inkább a nyugat felől érkező enyhe, többnyire nedves léghullámok alakítják. Hazánkban folytatódik a felhős, párás idő, számottevő csapadék nélkül.

Magyarországon vasárnap túlnyomóan borult, sokfelé párás idő volt, többfelé fordult elő kisebb havazás, havaseső, helyenként szitálás. A hétfő reggelig lehullott csapadék mennyisége csapadéknyom és 5 mm között volt. A hőmérséklet csúcsértéke vasárnap 0 és +4 fok között alakult. Az éjszakai órákban +1, -2 fok közé hűlt le a levegő. Délelőtt az országban borult, párás, ködös idő volt, elszórtan kisebb hószállingózás is előfordult. A hőmérséklet 11 órakor +1, -2 fok között alakult.

Ma 12 órakor Budapesten a hőmérséklet 0 fok volt, a tengerszintre átszámított légnyomás 1019 hPa, gyengén süllyed.

**Várható időjárás kedd estig:**

Nagyrészt erősen felhős, párás, helyenként tartósan ködös idő lesz, kisebb hószállingózással, ónos szitálással. Eleinte mérsékelt, változó irányú, majd holnap megélénkülő délnyugati szél várható.
A legalacsonyabb éjszakai hőmérséklet általában 0, -5 fok között,
a legmagasabb nappali hőmérséklet kedden 0, +5 fok között valószínű.

**Távolabbi kilátások szerdától – szombatig:**

Melegszik az idő. Nagyrészt erősen felhős lesz az ég, eleinte többfelé várható eső, majd az időszak végén elszórtan zápor.
A legalacsonyabb éjszakai hőmérséklet eleinte -2, +3, majd 3, 8 fok között valószínű.
A legmagasabb nappali hőmérséklet eleinte 1, 6, majd 5, 10 fok között alakul.
Jelentős mennyiségű (legalább napi 5 mm) csapadék az ország területének 60 százalékán az időszak elején várható.

Pálóczi Györgyi s. k.

**A hőmérséklet napi középértéke és eltérése a sokévi átlagtól (Budapest külterületén):**

| | | |
|---|---|---|
| 1994. december 25. | +1,2°C | +1,5°C |

**1871 óta ezen a napon Budapesten előfordult**

| | |
|---|---|
| legmagasabb hőmérséklet: | 11,0°C (1983) |
| legalacsonyabb hőmérséklet: | -20,6°C (1878) |

## LEGMAGASABB HŐMÉRSÉKLET

19 94.12.25.

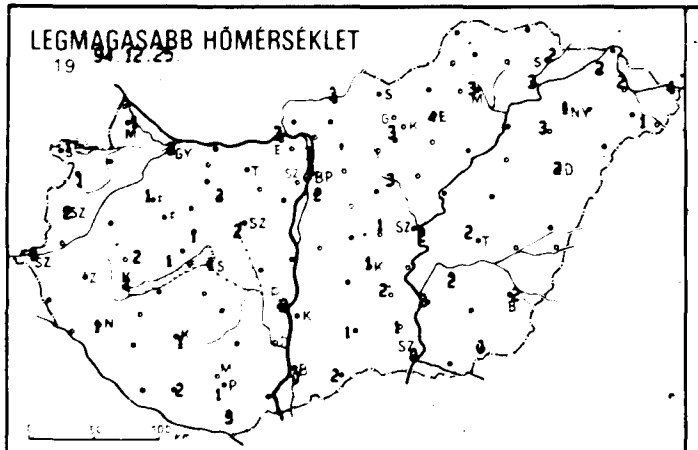

## LEGALACSONYABB HŐMÉRSÉKLET

19 94.12.26.

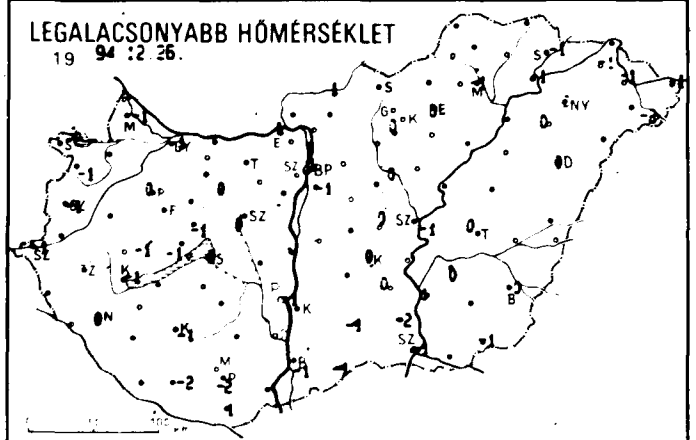

## 24 órás CSAPADÉKELOSZLÁS

19 94.12.25. 7h -tól 94.12.26. 7h -ig.

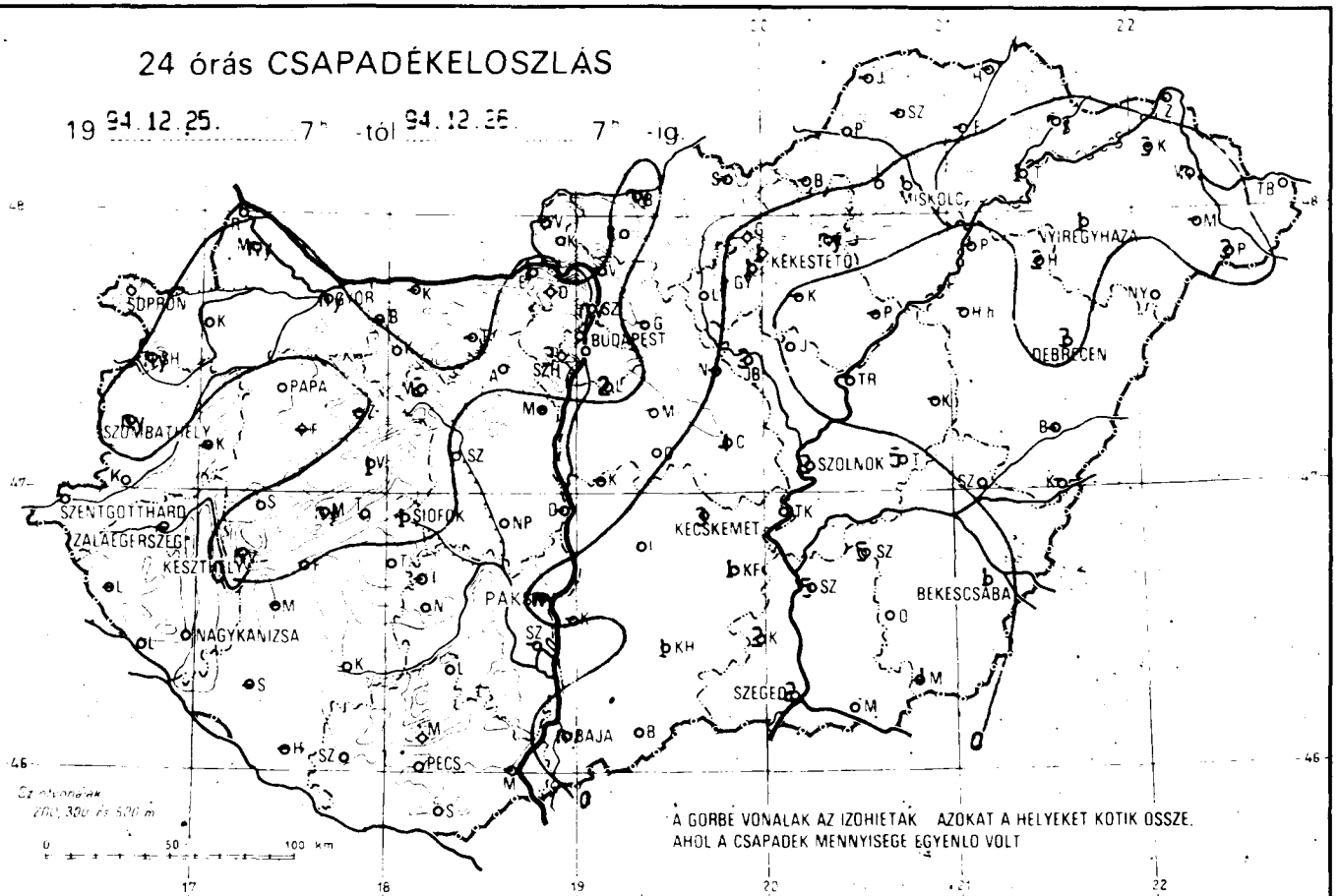


## RADIÁCIÓS MINIMUM

19 94.12.26.

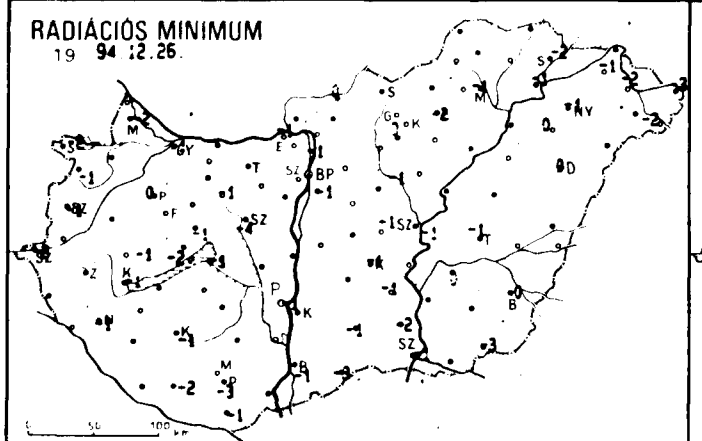

## NAPFÉNYTARTAM

19 94.12.25.

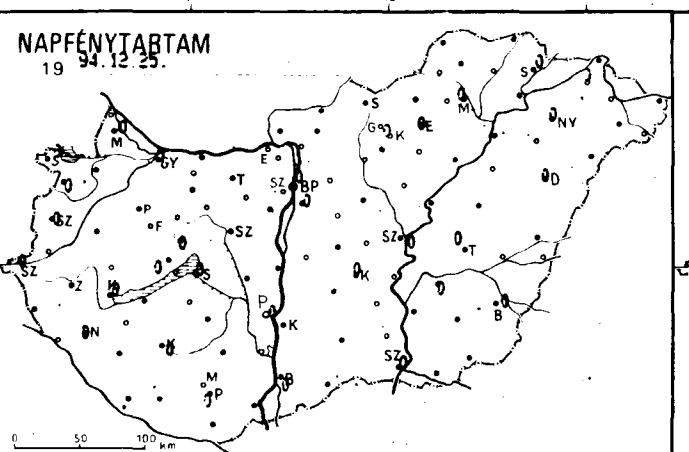

## HŐMÉRSÉKLET (°C)

19 94.12.25. 07h

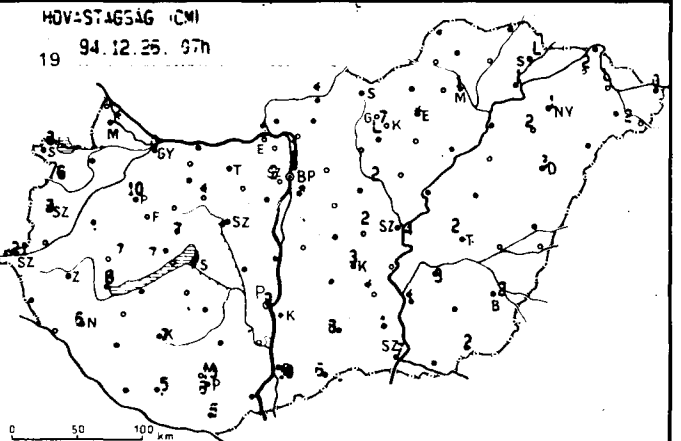

| 19 94.12.26. 07h-ig az utolsó 24 óra adatai | | | | | | | 19 94 12.26. 07h-ig az utolsó 24 óra adatai | | | | | | |
|---|---|---|---|---|---|---|---|---|---|---|---|---|---|
| állomás | csapadék (mm) | | max. hő-mér-séklet | min. hő-mér-séklet | rad. min. | Előző nap napos órái | állomás | csapadék (mm) | | max. hő-mér-séklet | min. hő-mér-séklet | rad. min. | Előző nap napos órái |
| Győr | ny | " = | 2 | -1 | -1 | 0 | Vámosmikola | - | | | - | - | - |
| Mosonmagyaróvár | ny | " = | 1 | -1 | -2 | 0 | Baja | ny | " = | 0 | -1 | -1 | 0 |
| Sopron | . | = | 1 | -2 | -2 | 0 | Bácsalmás | . | | 2 | -1 | -3 | - |
| Sopronhorpács | ny | " = | 1 | -1 | -1 | 0 | Kalocsa-Öregcsertő | - | | | - | - | - |
| Káld | - | | - | - | - | - | Kecskemét | 3 | " = | 1 | 0 | -1 | 0 |
| Szentgotthárd | . | = | 0 | -1 | -2 | 0 | Kiskunfélegyháza | 1 | " = | 2 | 0 | -1 | - |
| Szombathely | ny | " = | 2 | -1 | -1 | 0 | Kiskunhalas | 1 | " = | 1 | -1 | -1 | - |
| Lenti | - | | - | - | - | - | Kunszentmiklós | - | | | - | - | - |
| Nagykanizsa | . | = | 1 | 0 | -1 | 0 | Balassagyarmat | ny | " = | 3 | 1 | 0 | - |
| Zalaegerszeg | - | | - | - | - | - | Salgótarján | - | | | - | - | - |
| Farkasgyepű | - | | - | - | - | - | Eger | ny | " = | 4 | 0 | -2 | 0 |
| Keszthely | ny | " = | 1 | -1 | -1 | 0 | Gyöngyös | 1 | " = | 3 | 0 | 0 | - |
| Mencshely | ny | " = | 1 | -1 | -2 | 0 | Kékestető | 1 | " V | 1 | -3 | -3 | 0 |
| Pápa | . | = | 1 | 0 | 0 | - | Kompolt | . | | | - | - | - |
| Sümeg | . | = | 2 | -1 | -1 | - | Poroszló | - | | | - | - | - |
| Veszprém | 1 | " = | 1 | -1 | -1 | 0 | Jászberény | 2 | " = | 3 | 0 | -1 | - |
| Zirc | - | | - | - | - | - | Karcag Tilalmas | - | | | - | - | - |
| Homokszentgyörgy | - | | - | - | - | - | Szolnok | 2 | " = | 2 | -1 | -1 | 0 |
| Kaposvár | . | = | 1 | -1 | -1 | 0 | Tiszaroff | - | | | - | - | - |
| Marcali | - | | - | - | - | - | Túrkeve | 5 | " | 2 | 0 | -1 | 0 |
| Siófok | 1 | " = | 1 | 0 | -1 | 0 | Kistelek | 2 | " = | 1 | -2 | -2 | - |
| Somogyszob | - | | - | - | - | - | Szeged | 2 | " = | 0 | -1 | -1 | 0 |
| Bábolna | - | | - | - | - | - | Szentes | 5 | " = | 2 | 1 | - | - |
| Esztergom Kertváros | 1 | " = | 3 | 1 | -1 | - | Borsodnádasd | - | | | - | - | - |
| Komárom | - | | - | - | - | - | Fügöd | - | | | - | - | - |
| Tata | - | | - | - | - | - | Hidasnémeti | - | | | - | - | - |
| Kisapostag | - | | - | - | - | - | Jósvafő | - | | | - | - | - |
| Martonvásár | - | | - | - | - | - | Miskolc | 1 | " = | 3 | -1 | -1 | 0 |
| Mór | 2 | " = | 2 | 0 | -1 | - | Sárospatak | ny | " = | 2 | -1 | -2 | 0 |
| Székesfehérvár | . | = | 2 | 0 | -4 | - | Szendrőlád | | | | - | - | - |
| Iregszemcse | - | | - | - | - | - | Tokaj | 1 | " - | 3 | -1 | -1 | - |
| Paks | ny | " = | 2 | -1 | -1 | 0 | Kisvárda | 3 | " - | 2 | -1 | -1 | 0 |
| Szekszárd | - | | - | - | - | - | Mátészalka | - | | | - | - | - |
| Mohács | - | | - | - | - | - | Napkor | 1 | " - | 3 | 0 | -1 | 0 |
| Pécs | . | = | 1 | -2 | -3 | 0 | Pátyod | 2 | " | 1 | -2 | 2 | - |
| Pécs Árpádtető | . | = | -2 | -2 | -3 | - | Tiszabecs | . | = | 4 | -1 | -3 | - |
| Siklós | . | | 3 | 1 | -1 | - | Vásárosnamény | ny | " = | 2 | -1 | -2 | - |
| Szigetvár | . | = | 2 | -2 | -2 | - | Záhony | - | | | - | - | - |
| Bp. Lőrinc | 2 | " = | 2 | -1 | -1 | 0 | Berettyóújfalu | - | | | - | - | - |
| Bp. Met. Szolg. | . | = | 4 | 1 | - | 0 | Debrecen | 3 | " = | 2 | 0 | 0 | 0 |
| Bp. Széchenyi-hegy | 3 | " = | 4 | -2 | -6 | - | Hajdúdorog | 2 | " = | 3 | 0 | 0 | - |
| Cegléd | 4 | " = | 1 | 0 | -1 | - | Hortobágy Halastó | - | | | - | - | - |
| Gödöllő | - | | - | - | - | - | Körösszakál | - | | | - | - | - |
| Monor | - | | - | - | - | - | Polgár | - | | | - | - | - |
| Nagykáta | - | | - | | - | - | Békéscsaba | 1 | " = | 2 | 0 | 0 | 0 |
| Szentendre | ny | " = | 3 | 1 | -1 | 0 | Mezőhegyes | 4 | " = | 0 | -1 | -3 | - |
| Vác | - | | - | - | - | - | Szarvas | 5 | " = | 2 | 0 | 0 | 0 |

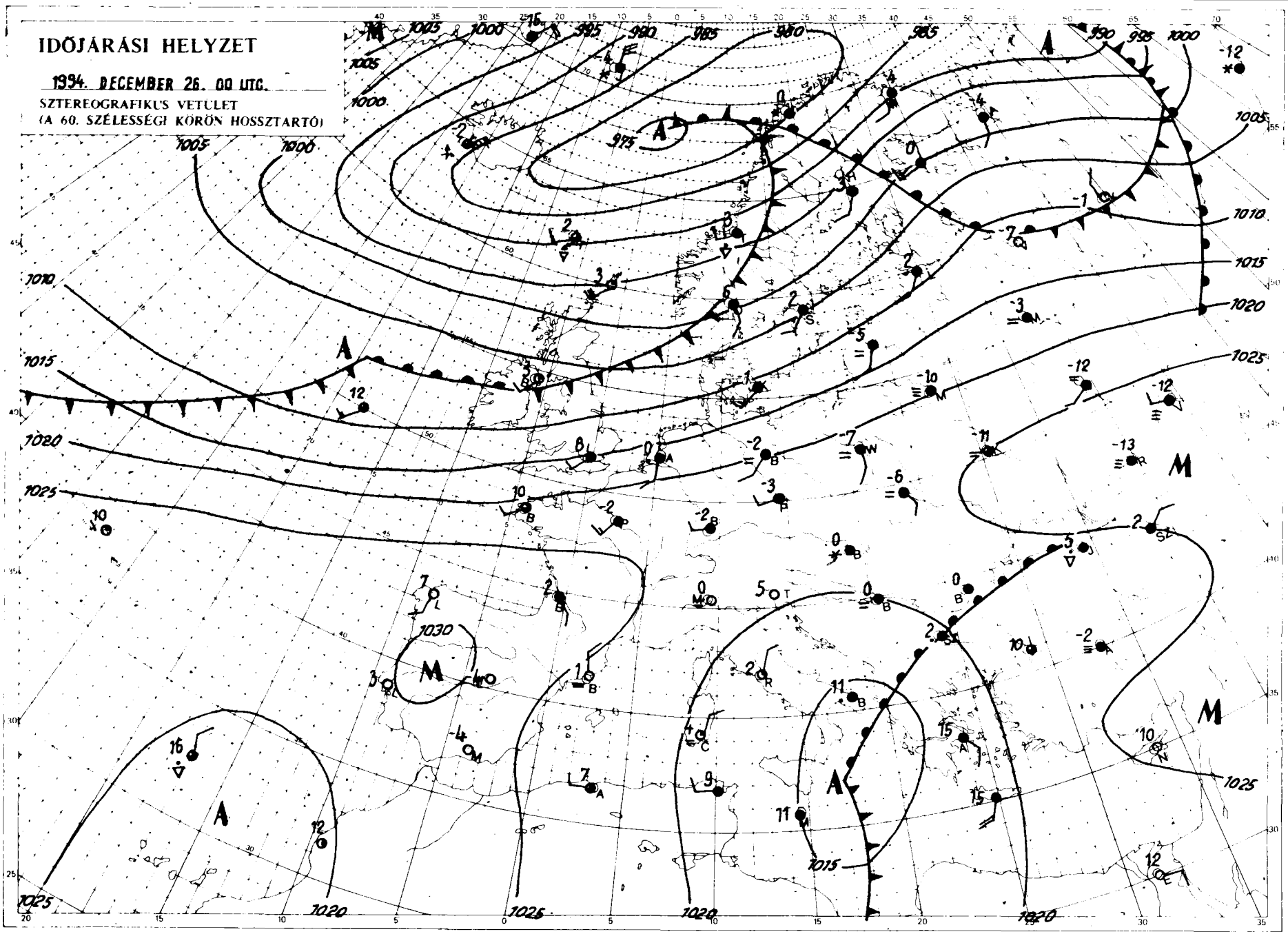


Kiadja az **ORSZÁGOS METEOROLÓGIAI SZOLGÁLAT**

Készült az Országos Meteorológiai Szolgálat Nyomdájában, Budapest – Felelős vezető: Szinok István – Munkaszám: **94.810.**

Kiadásért felel: Dr. Mersich Iván, az Országos Meteorológiai Szolgálat elnöke

Szerkesztésért felel: Dr. Dévényi Dezső az Időjárás Előrejelző Önálló Osztály vezetője

Készítik az OMSZ Időjárás Előrejelző Önálló Osztálya – Szakmai felelős: Dr. Dévényi Dezső osztályvezető – Megjelenik naponként

Megrendelhető: 1024 Budapest, II., Kitaibel Pál utca 1. – Pénzügyi Osztály – Telefon: 212-5193

# IDŐJÁRÁSI NAPIJELENTÉS

ЕЖЕДНЕВНЫЙ МЕТЕОРОЛОГИЧЕСКИЙ БЮЛЛЕТЕНЬ • DAILY WEATHER REPORT
BULLETIN QUOTIDIEN DE TEMPS • TÄGLICHER WETTERBERICHT

**107. évfolyam 361. szám** **+ Budapest +** **1994. december 27. kedd**

## Az időjárási helyzet és a várható időjárás:

Európa északi része fölött több középpontú ciklonrendszer helyezkedik el. A ciklonhoz tartozó légköri frontok hatására Észak-, Nyugat-, valamint Közép-Európa északi felén gyakran erősen felhős, csapadékos az idő. Sok helyen esik az eső, a Skandinív-félsziget északi vidékén helyenként havazik. Ugyanakkor az Ibériai-félszigettől, az Alpok és a Kárpátok térségén át egészen Délkelet-Európáig magas légnyomású öv húzódik. A felsorolt területeken változóan felhős, helyenként párás, ködös az idő, számottevő csapadékról azonban nem érkezik jelentés. A következő 36 órában nyugat felől egyre nedvesebb, enyhébb léghullámok érkeznek a Kárpát-medence fölé.

Magyarországon hétfőn borult, sokfelé párás idő volt, többfelé fordult elő hószállingózás, helyenként szitálás. A kedd reggelig lehullott csapadék mennyisége sehol sem haladta meg az 1 mm-t. A hőmérséklet csúcsértéke hétfőn -1 és +4 fok között alakult. A legalacsonyabb éjszakai hőmérséklet kedden 0 és -5 fok között volt. Délelőtt az ország nagy részén felhős, párás idő volt, csupán Dél-Dunántúlon sütött a nap. A hőmérséklet 11 órakor +1, -2 fok között alakult.

Ma 12 órakor Budapesten a hőmérséklet -1 fok volt, a tengerszintre átszámított légnyomás 1017 hPa, gyengén süllyed.

**Várható időjárás szerda estig:**

Többnyire erősen felhős, párás idő lesz, északon többfelé, másutt elszórtan várható eső, eleinte néhol ónos eső. A délnyugati, nyugati szél időnként megélénkül.
A legalacsonyabb éjszakai hőmérséklet általában +3 és -2
a legmagasabb nappali hőmérséklet szerdán 2 és 7 fok között valószínű.

Bartha Péterné s. k.

**A hőmérséklet napi középértéke és eltérése a sokévi átlagtól (Budapest külterületén):**

| | | |
|---|---|---|
| 1994. december 26. | 0,1 °C | +0,1 °C |

**1871 óta ezen a napon Budapesten előfordult**

| | |
|---|---|
| legmagasabb hőmérséklet: | 14,6 °C (1983) |
| legalacsonyabb hőmérséklet: | -15,5 °C (1887) |

LEGMAGASABB HŐMÉRSÉKLET

19 94.12.26.

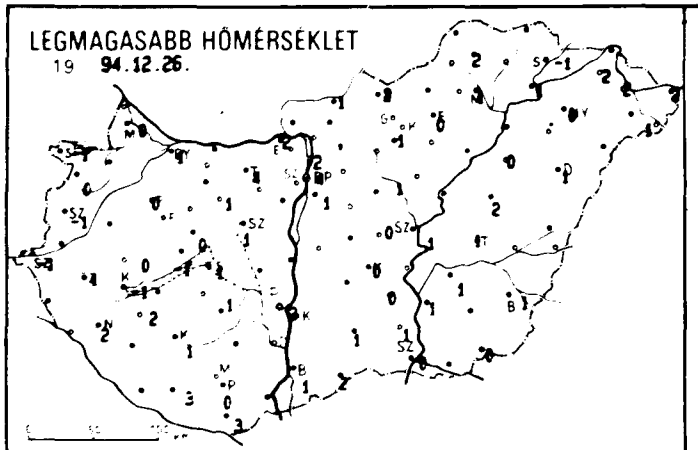

LEGALACSONYABB HŐMÉRSÉKLET

19 94.12.27.

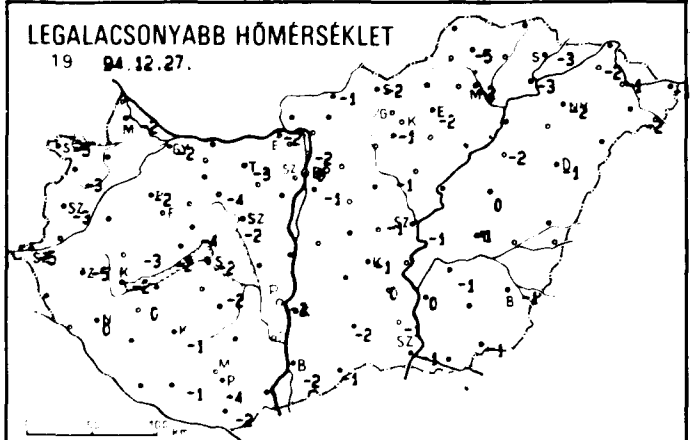

24 órás CSAPADÉKELOSZLÁS

19 94.12.26. 7h -tól 94.12.27. 7h -ig.

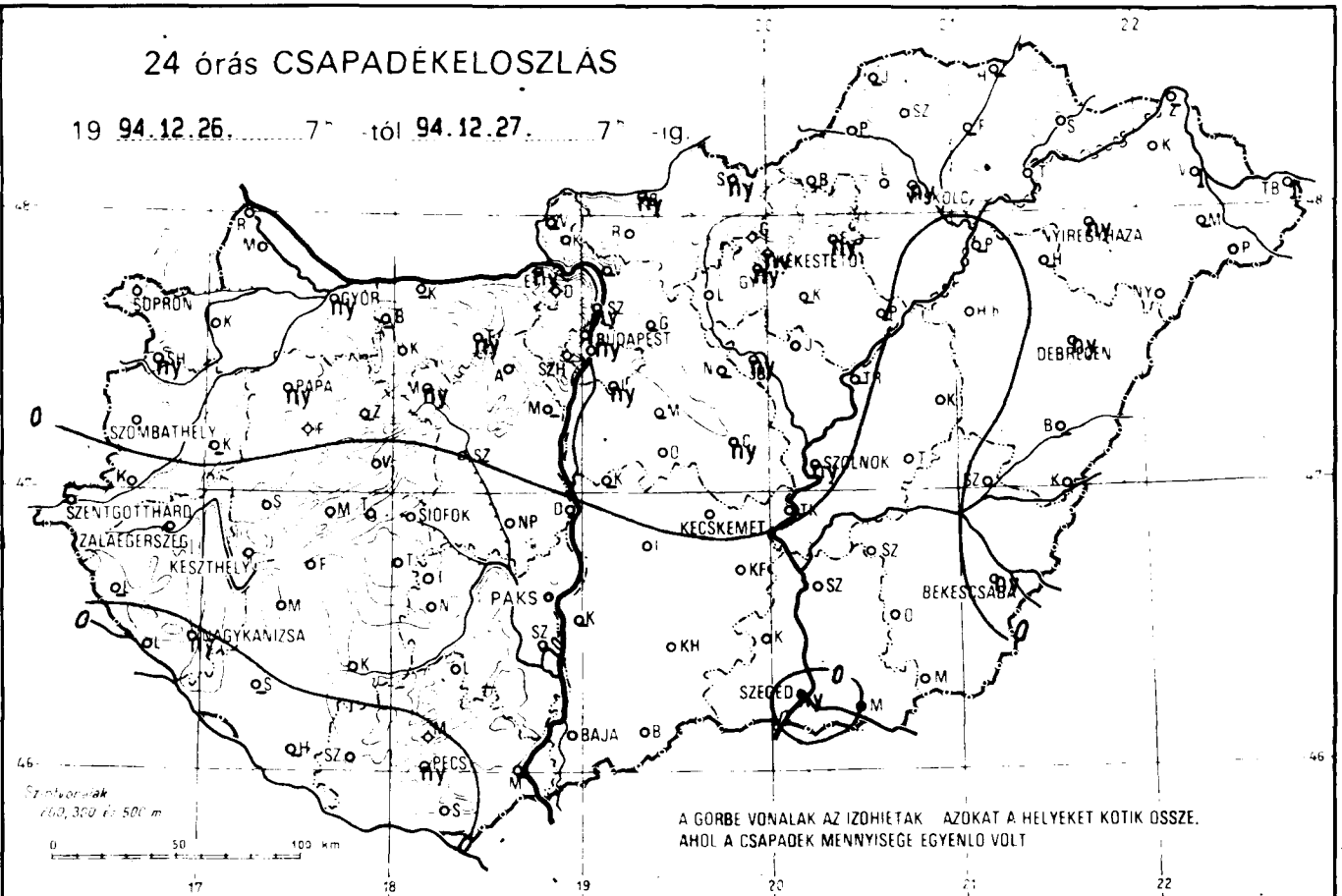


RADIÁCIÓS MINIMUM

19 94.12.27.

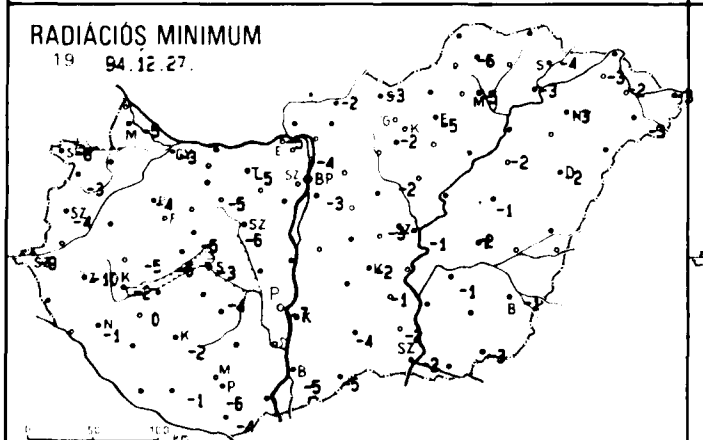

NAPFÉNYTARTAM

19 94.12.26.

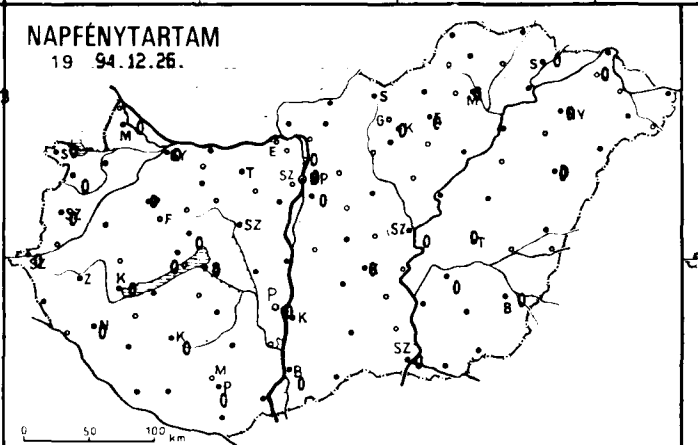

HÓVASTAGSÁG (CM)

19 94.12.27. 07h

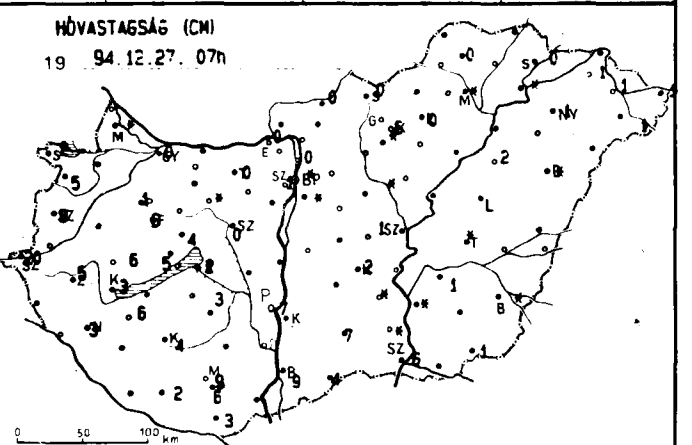

19 94.12.27. $07^h$-ig az utolsó 24 óra adatai

| állomás | csapadék (mm) | | max. hő-mér-séklet | min. hő-mér-séklet | rad. min. | Előző nap napos órái |
|---|---|---|---|---|---|---|
| Győr | ny | ' ⌣ | 1 | -2 | -3 | 0 |
| Mosonmagyaróvár | . | = | 0 | -2 | -5 | 0 |
| Sopron | . | ≡ | -1 | -5 | -8 | 0 |
| Sopronhorpács | ny | ' ⌣ | 0 | -3 | -3 | 0 |
| Káld | - | | - | - | - | - |
| Szentgotthárd | . | ≡ | -1 | -5 | -9 | 0 |
| Szombathely | . | ≡ | -1 | -3 | -4 | 0 |
| Lentl | - | | - | - | - | - |
| Nagykanizsa | ny | * ≡ | 2 | 0 | -1 | 0 |
| Zalaegerszeg | . | V | 1 | -5 | -10 | - |
| Farkasgyepű | . | V | 1 | -3 | -5 | - |
| Keszthely | . | ≡ | -1 | -2 | -2 | 0 |
| Mencshely | . | = | -1 | -2 | -6 | 0 |
| Pápa | ny | * = | 0 | -2 | -4 | 0 |
| Sümeg | . | = | 0 | -3 | -5 | - |
| Veszprém | . | ⌣ | 0 | -4 | -5 | 0 |
| Zirc | - | | - | - | - | - |
| Homokszentgyörgy | - | | - | - | - | - |
| Kaposvár | . | = | 1 | -1 | -2 | 0 |
| Marcali | . | = | 2 | 0 | 0 | - |
| Siófok | . | = | 1 | -2 | -3 | 0 |
| Somogyszob | - | | - | - | - | - |
| Bábolna | - | | - | - | - | - |
| Esztergom Kertváros | ny | ' = | 2 | -2 | -5 | - |
| Komárom | - | | - | - | - | - |
| Tata | ny | * | 4 | -3 | -5 | - |
| Kisapostag | - | | - | - | - | - |
| Martonvásár | - | | - | - | - | - |
| Mór | ny | * = | 1 | -4 | -5 | - |
| Székesfehérvár | . | = | 1 | -2 | -6 | - |
| Iregszemcse | . | | 1 | -2 | -4 | - |
| Paks | . | ≡ | 2 | -2 | -7 | 0 |
| Szekszárd | - | | - | - | - | - |
| Mohács | - | | - | - | - | - |
| Pécs | ny | ' ≡ | 0 | -4 | -6 | 0 |
| Pécs Árpádtető | . | = | -1 | -4 | -5 | - |
| Siklós | . | = | 3 | -2 | -4 | - |
| Szigetvár | . | = | 3 | -1 | -1 | - |
| Bp. Lőrinc | ny | * ≡ | 1 | -1 | -3 | 0 |
| Bp. Met. Szolg. | ny | * = | 4 | 0 | - | 0 |
| Bp. Széchenyi-hegy | . | ≡ | -1 | -3 | -4 | - |
| Cegléd | ny | * = | 0 | -1 | -3 | - |
| Gödöllő | - | | - | - | - | - |
| Monor | - | | - | - | - | - |
| Nagykáta | - | | - | - | - | - |
| Szentendre | ny | * ⌣ | 2 | -2 | -4 | 0 |
| Vác | - | | - | - | - | - |

19 94.12.27. $07^h$-ig az utolsó 24 óra adatai

| állomás | csapadék (mm) | | max. hő-mér-séklet | min. hő-mér-séklet | rad. min. | Előző nap napos órái |
|---|---|---|---|---|---|---|
| Vámosmikola | - | | - | - | - | - |
| Baja | . | ≡ | 1 | -2 | -5 | 0 |
| Bácsalmás | . | | 2 | -1 | -5 | - |
| Kalocsa-Öregcsertő | - | | - | - | - | - |
| Kecskemét | . | = | 0 | -1 | -2 | 0 |
| Kiskunfélegyháza | . | ⌣ | 0 | 0 | -1 | - |
| Kiskunhalas | . | = | 1 | -2 | -4 | - |
| Kunszentmiklós | - | | - | - | - | - |
| Balassagyarmat | ny | * = | 1 | -1 | -2 | - |
| Salgótarján | ny | * ≡ | 2 | -2 | -3 | - |
| Eger | ny | ' = | 0 | -2 | -5 | 0 |
| Gyöngyös | ny | * = | 1 | -1 | -2 | - |
| Kékestető | ny | * V | -3 | -7 | -8 | 0 |
| Kompolt | - | | - | - | - | - |
| Poroszló | - | | - | - | - | - |
| Jászberény | ny | * | 1 | -1 | -2 | - |
| Karcag Tilalmas | . | = | 2 | 0 | -1 | - |
| Szolnok | ny | * ≡ | 1 | -1 | -1 | 0 |
| Tiszaroff | - | | - | - | - | - |
| Túrkeve | . | = | 1 | -1 | -2 | 0 |
| Kistelek | . | = | 1 | -1 | -2 | - |
| Szeged | ny | * ≡ | 0 | -1 | -2 | 0 |
| Szentes | . | = | 1 | 0 | - | - |
| Borsodnádasd | - | | - | - | - | - |
| Füged | - | | - | - | - | - |
| Hidasnémeti | - | | - | - | - | - |
| Jósvafő | - | | - | - | - | - |
| Miskolc | ny | * ≡ | 1 | -2 | -5 | 0 |
| Sárospatak | . | = | -1 | -3 | -4 | 0 |
| Szendrőlád | . | ⌣ | 2 | -5 | -6 | - |
| Tokaj | . | = | 1 | -3 | -3 | - |
| Kisvárda | . | = | 2 | -2 | -3 | 0 |
| Mátészalka | - | | - | - | - | - |
| Napkor | ny | * ≡ | 0 | -2 | -3 | 0 |
| Pátyod | . | ≡ | 1 | -2 | -3 | - |
| Tiszabecs | 1 | * = | 2 | -1 | -3 | - |
| Vásárosnamény | 1 | * = | 2 | -1 | -2 | - |
| Záhony | - | | - | - | - | - |
| Berettyóújfalu | - | | - | - | - | - |
| Debrecen | ny | * = | 1 | -1 | -2 | 0 |
| Hajdúdorog | - | | - | - | - | - |
| Hortobágy Halastó | . | = | 0 | -2 | -2 | - |
| Körösszakál | - | | - | - | - | - |
| Polgár | - | | - | - | - | - |
| Békéscsaba | ny | * ⌣ | 1 | -1 | -1 | 0 |
| Mezőhegyes | . | ' = | 0 | -1 | -1 | - |
| Szarvas | . | = | 1 | -1 | -1 | 0 |

Kiadja az **ORSZÁGOS METEOROLÓGIAI SZOLGÁLAT**

Kiadásért felel: Dr. Mersich Iván, az Országos Meteorológiai Szolgálat elnöke

Készült az Országos Meteorológiai Szolgálat Nyomdájában, Budapest – Felelős vezető: Szinok István – Munkaszám: **44.619.**

Szerkesztésért felel: Dr. Dévényi Dezső az Időjárás Előrejelző Önálló Osztály vezetője

Készítő: az OMSZ Időjárás Előrejelző Önálló Osztálya – Szakmai felelős: Dr. Dévényi Dezső osztályvezető – Megjelenik naponként

Megrendelhető: 1024 Budapest, II., Kitaibel Pál utca 1. – Pénzügyi Osztály – Telefon: 212-5193

# IDŐJÁRÁSI NAPIJELENTÉS

ЕЖЕДНЕВНЫЙ МЕТЕОРОЛОГИЧЕСКИЙ БЮЛЛЕТЕНЬ • DAILY WEATHER REPORT
BULLETIN QUOTIDIEN DE TEMPS • TÄGLICHER WETTERBERICHT

107. évfolyam 362. szám + Budapest + 1994. december 28. szerda

## Az időjárási helyzet és a várható időjárás:

Az 50. szélességi körtől északra továbbra is erős a nyugati áramlás, amelyben gyorsan követik egymást nyugatról kelet felé a légköri frontok. Hatásukra Európa nagy részén változékony, gyakran felhős az idő. A Brit-szigeteken, Franciaország északi részén, a Benelux államokban és Közép-Európában sokfelé esik az eső. A Skandináv-félsziget északi részén hózáporok vannak. A sok felhő ellenére általában az évszakhoz képest enyhe az idő. Európa déli részén a leszálló légmozgások alakítják az időjárást, változóan felhős, nagyrészt napos az idő. A következő 36 órában a Kárpát-medence fölé egyre szárazabb, igen enyhe levegő érkezik, ezért holnap tavaszias idő várható.

Magyarországon kedden többnyire erősen felhős, helyenként párás idő volt, csupán a délelőtti órákban délen, délnyugaton sütött 1-6 órát a nap. Késő délután északnyugaton, később másutt is eleredt az eső. A ma (szerda) reggel 7 óráig lehullott csapadék mennyisége csapadéknyom és 3 mm között volt. A hőmérséklet csúcsértéke kedden 0 és 5 fok között alakult. A legalacsonyabb éjszakai hőmérséklet ma (szerdán) +2 és -6 fok között volt. Délelőtt erősen felhős volt az ég, sokfelé esett az eső, néhol ónos eső is előfordult. A hőmérséklet 11 órakor -1, +3 fok között változott.

Ma 12 órakor Budapesten a hőmérséklet 1 fok volt, a tengerszintre átszámított légnyomás 1013 hPa, alig változik.

**Várható időjárás csütörtök estig:**

Ma erősen felhős, párás lesz az idő, több helyen esővel, majd holnap nyugat felől felszakadozik a felhőzet, pár órára csaknem mindenütt kisüt a nap. Hajnalban ködfoltok előfordulnak. A délnyugati, nyugati szél megélénkül, helyenként megerősödik.
A legalacsonyabb éjszakai hőmérséklet általában 0, +5,
a legmagasabb nappali hőmérséklet csütörtökön 5 és 10 fok között valószínű.

Kapitány Ervinné s. k.

**A hőmérséklet napi középértéke és eltérése a sokévi átlagtól (Budapest külterületén):**

| | | |
|---|---|---|
| 1994. december 27. | -0,2 °C | -0,2 °C |

**1871 óta ezen a napon Budapesten előfordult**

| | |
|---|---|
| legmagasabb hőmérséklet: | 12,2 °C (1974) |
| legalacsonyabb hőmérséklet: | -16,7 °C (1879) |

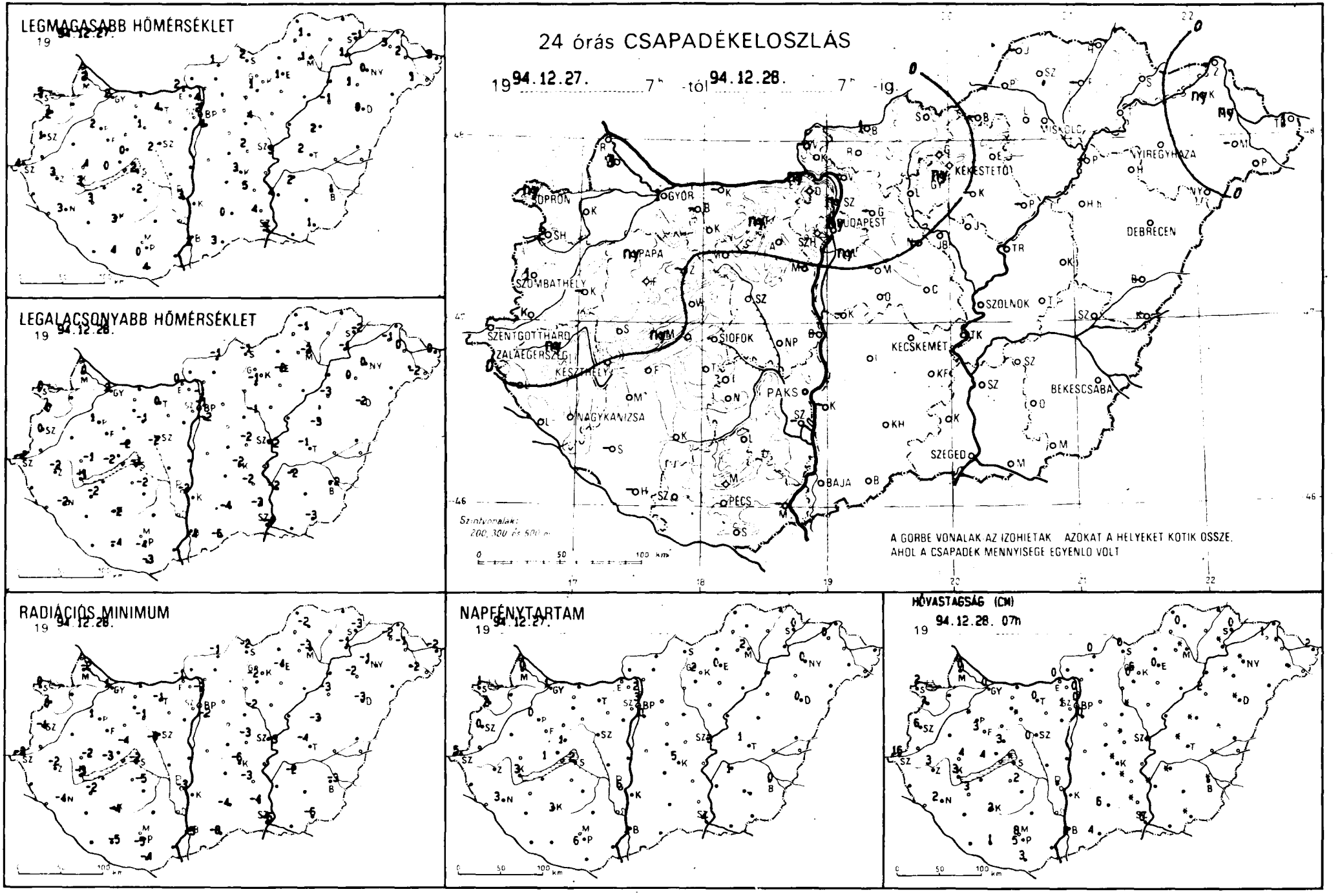
LEGMAGASABB HŐMÉRSÉKLET
19 94.12.27.
LEGALACSONYABB HŐMÉRSÉKLET
19 94.12.28.
24 órás CSAPADÉKELOSZLÁS
19 94.12.27. 7h -tól 94.12.28. 7h -ig.
GYŐR
SOPRON
SZOMBATHELY
SZENTGOTTHÁRD
ZALAEGERSZEG
KESZTHELY
SIÓFOK
PAPA
BUDAPEST
KEKESTETŐ
MISKOLC
NYÍREGYHÁZA
DEBRECEN
SZOLNOK
KECSKEMÉT
BÉKÉSCSABA
PAKS
NAGYKANIZSA
SZEGED
BAJA
PÉCS
A GÖRBE VONALAK AZ IZOHIETÁK AZOKAT A HELYEKET KÖTIK ÖSSZE, AHOL A CSAPADÉK MENNYISÉGE EGYENLŐ VOLT
RADIÁCIÓS MINIMUM
19 94.12.28.
NAPFÉNYTARTAM
19 94.12.27.
HÓVASTAGSÁG (CM)
19 94.12.28. 07h

| 19 94.12.28. 07h-lg az utolsó 24 óra adatai | | | | | | Előző nap napos órái | 19 94.12.28. 07h-lg az utolsó 24 óra adatai | | | | | | Előző nap napos órái |
|---|---|---|---|---|---|---|---|---|---|---|---|---|---|
| állomás | csapadék (mm) | | max. hő-mér-séklet | min. hő-mér-séklet | rad. min. | | állomás | csapadék (mm) | | max. hő-mér-séklet | min. hő-mér-séklet | rad. min. | |
| Győr | 1 | · ⌣ | 2 | 2 | 1 | 1 | Vámosmikola | - | | - | - | - | - |
| Mosonmagyaróvár | 3 | · = | 2 | 0 | -2 | 0 | Baja | . | ≡ | 2 | -4 | -5 | 4 |
| Sopron | ny | · ≡ | 5 | 0 | 0 | 1 | Bácsalmás | . | ≡ | 3 | -6 | -8 | - |
| Sopronhorpács | 2 | · ⌣ | 2 | 0 | 0 | 2 | Kalocsa-Öregcsertő | - | | - | - | - | - |
| Káld | - | | - | - | - | - | Kecskemét | . | ⌣ | 3 | -2 | -6 | 5 |
| Szentgotthárd | . | ≡ | 1 | -2 | -3 | 5 | Kiskunfélegyháza | . | ⌣ | 5 | -2 | -3 | - |
| Szombathely | 1 | · ≡ | 1 | 0 | -1 | 0 | Kiskunhalas | . | ≡ | 0 | -4 | -4 | - |
| Lenti | - | | - | - | - | - | Kunszentmiklós | - | | - | - | - | - |
| Nagykanizsa | . | | 3 | -2 | -4 | 3 | Balassagyarmat | 1 | · = | 1 | -1 | -1 | - |
| Zalaegerszeg | ny | · | 3 | -2 | -2 | - | Salgótarján | . | ≡ | 2 | -1 | -2 | - |
| Farkasgyepű | . | | 3 | 2 | -1 | - | Eger | . | ≡ | 1 | -2 | -4 | 0 |
| Keszthely | . | = | 3 | -1 | -3 | 3 | Gyöngyös | ny | · ≡ | 1 | -1 | -2 | - |
| Mencshely | ny | · = | 0 | -2 | -3 | 1 | Kékestető | . | ≡ | -3 | -5 | -5 | 2 |
| Pápa | ny | · = | 2 | 1 | 1 | 0 | Kompolt | - | | - | - | - | - |
| Sümeg | . | | 4 | -1 | -2 | - | Poroszló | - | | - | - | - | - |
| Veszprém | . | ⌣ | 0 | -2 | -4 | 1 | Jászberény | . | | 4 | -1 | -2 | - |
| Zirc | - | | - | - | - | - | Karcag Tilalmas | . | = | 2 | -3 | -3 | - |
| Homokszentgyörgy | - | | - | - | - | - | Szolnok | . | = | 3 | -2 | -3 | 3 |
| Kaposvár | . | = | 3 | -2 | -4 | 3 | Tiszaroff | - | | - | - | - | - |
| Marcali | . | = | 3 | -2 | -2 | - | Túrkeve | . | | 2 | -1 | -4 | 1 |
| Siófok | . | | 2 | -1 | -2 | 2 | Kistelek | . | = | 4 | -3 | -4 | - |
| Somogyszob | - | | - | - | - | - | Szeged | . | ≡ | 3 | -4 | -6 | 4 |
| Bábolna | - | | - | - | - | - | Szentes | . | | 4 | -2 | - | - |
| Esztergom Kertváros | ny | · = | 2 | 0 | -1 | - | Borsodnádasd | - | | - | - | - | - |
| Komárom | - | | - | - | - | - | Füged | - | | - | - | - | - |
| Tata | ny | · | 4 | 0 | -1 | - | Hidasnémeti | - | | - | - | - | - |
| Kisapostag | - | | - | - | - | - | Jósvafő | - | | - | - | - | - |
| Martonvásár | - | | - | - | - | - | Miskolc | . | = | 1 | -2 | -3 | 2 |
| Mór | . | = | 1 | -1 | -1 | - | Sárospatak | . | ⌣ | -1 | -2 | -3 | 0 |
| Székesfehérvár | . | = | 2 | -2 | -6 | - | Szendrőlád | . | ⌣ | 1 | -1 | -2 | - |
| Iregszemcse | . | = | 2 | -2 | -5 | - | Tokaj | . | | 1 | -1 | -1 | - |
| Paks | . | ≡ | 3 | -2 | -3 | 6 | Kisvárda | ny | · = | 3 | -1 | -2 | 0 |
| Szekszárd | - | | - | - | - | - | Mátészalka | - | | - | - | - | - |
| Mohács | - | | - | - | - | - | Napkor | . | = | 0 | 0 | -1 | 0 |
| Pécs | . | ≡ | 0 | -4 | -5 | 6 | Pátyod | . | | 1 | -2 | -2 | - |
| Pécs Árpádtető | . | | 4 | -4 | -4 | - | Tiszabecs | 1 | · = | 3 | 0 | -2 | - |
| Siklós | . | = | 4 | -3 | -4 | - | Vásárosnamény | ny | · = | 2 | 0 | -1 | - |
| Szigetvár | . | ≡ | 4 | -4 | -5 | - | Záhony | - | | - | - | - | - |
| Bp. Lőrinc | ny | · | 1 | -2 | -2 | 0 | Berettyóújfalu | - | | - | - | - | - |
| Bp. Met. Szolg. | ny | · V | 2 | -1 | - | 3 | Debrecen | . | ⌣ | 0 | -2 | -3 | 0 |
| Bp. Széchenyi-hegy | . | ≡ | -1 | -3 | -3 | - | Hajdúdorog | . | | 1 | 0 | -2 | - |
| Cegléd | . | = | 2 | -2 | -3 | - | Hortobágy Halastó | . | | -1 | -3 | -3 | - |
| Gödöllő | - | | - | - | - | - | Körösszakál | - | | - | - | - | - |
| Monor | - | | - | - | - | - | Polgár | - | | - | - | - | - |
| Nagykáta | - | | - | - | - | - | Békéscsaba | . | ⌣ | 1 | -2 | -3 | 0 |
| Szentendre | ny | · = | 4 | -1 | -2 | 2 | Mezőhegyes | . | ⌣ | 1 | -3 | -6 | - |
| Vác | - | | - | - | - | - | Szarvas | . | ⌣ | 2 | -2 | -2 | 1 |

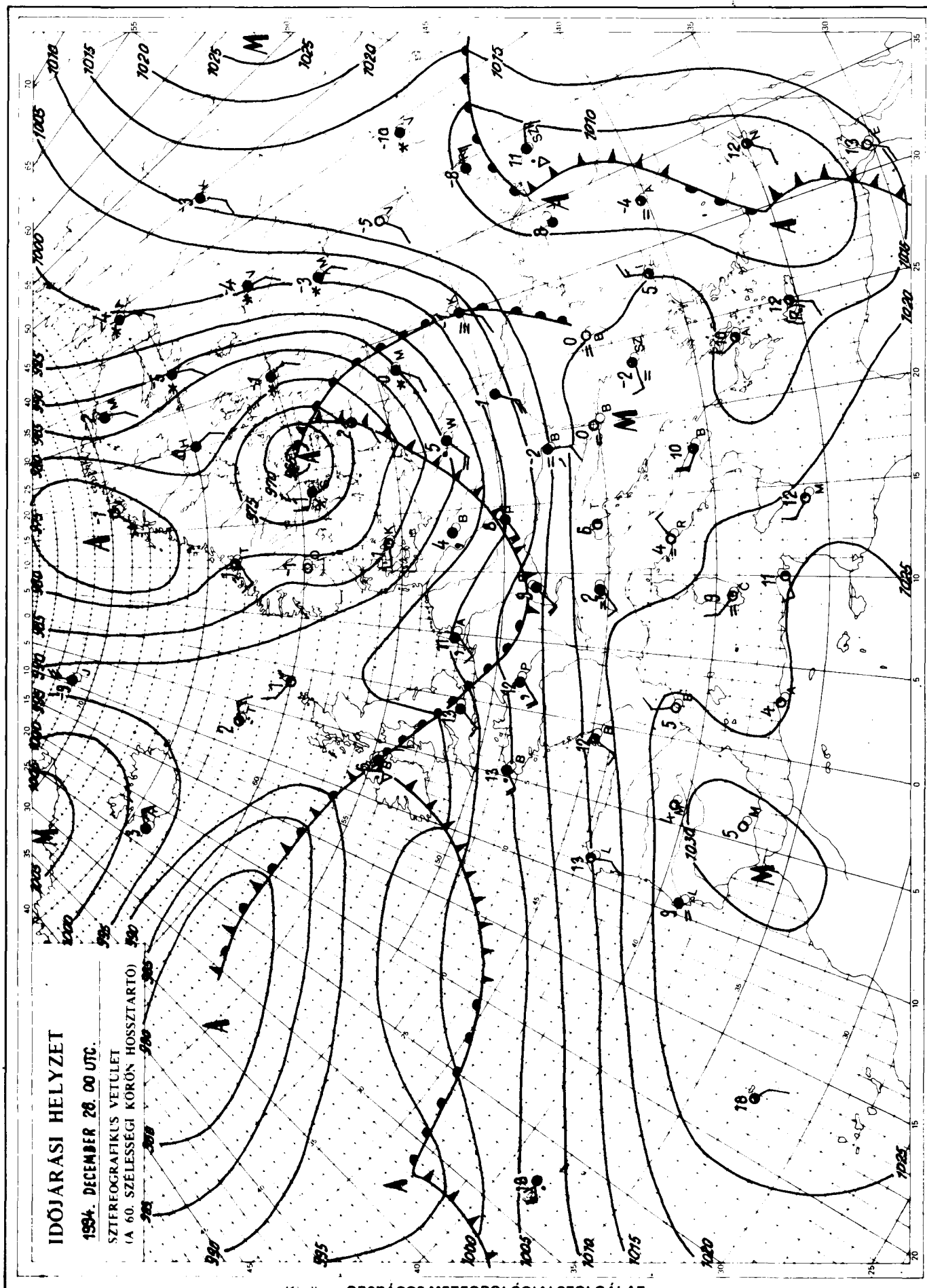


Kiadja az **ORSZÁGOS METEOROLÓGIAI SZOLGÁLAT**
Kiadásért felel: Dr. Mersich Iván, az Országos Meteorológiai Szolgálat elnöke
Készült az Országos Meteorológiai Szolgálat Nyomdájában, Budapest – Felelős vezető: Szinok István – Munkaszám: 94.820.
Szerkesztésért felel: Dr. Dévényi Dezső az Időjárás Előrejelző Önálló Osztály vezetője
Készíti: az OMSZ Időjárás Előrejelző Önálló Osztálya – Szakmai felelős: Dr. Dévényi Dezső osztályvezető – Megjelenik naponként
Megrendelhető: 1024 Budapest, II., Kitaibel Pál utca 1. – Pénzügyi Osztály – Telefon: 212-5193

# IDŐJÁRÁSI NAPIJELENTÉS

ЕЖЕДНЕВНЫЙ МЕТЕОРОЛОГИЧЕСКИЙ БЮЛЛЕТЕНЬ • DAILY WEATHER REPORT
BULLETIN QUOTIDIEN DE TEMPS • TÄGLICHER WETTERBERICHT

107. évfolyam 363. szám + Budapest + 1994. december 29. csütörtök

## Az időjárási helyzet és a várható időjárás:

Izlandtól délre ciklon örvénylik. Ennek áramlási rendszerében szokatlanul enyhe, változó nedvességtartalmú léghullámok haladnak Nyugat-Európán keresztül Közép- és Kelet-Európa fölé. Hatásukra a felsorolt területeken gyakran felhős, szeles, többfelé csapadékos, de a sokévi átlagnál jóval enyhébb az idő. Az enyhe időre jellemző, hogy tegnap Párizsban 14, Londonban 15 fokot mértek, de még a Kelet-európai síkság nagyobb részén is 0 fok fölé emelkedett a hőmérő higanyszála. A Skandináv-félsziget fölé ugyanakkor már hidegebb levegő érkezik. Arrafelé többfelé havazik és a hőmérséklet napközben is fagypont alatt marad. A következő 36 órában a Kárpát-medencében még folytatódik a tavaszias idő, de pénteken már egyre többfelé kell esőre számítani.

Magyarországon szerdán túlnyomóan borult, többfelé párás idő volt, sokfelé esett az eső, délelőtt néhol ónos eső is előfordult. A ma (csütörtök) reggelig lehullott csapadék mennyisége csapadéknyom és 6 mm között volt. A hőmérséklet csúcsértéke általában 1 és 6 fok között alakult. Ma hajnalra 2, +6 fok közé hűlt le a levegő. Délelőtt északkeleten többfelé ködös, másutt változóan felhős idő volt, helyenként kisebb eső is előfordult. A hőmérséklet 11 órára 1, 10 fok közé emelkedett.

Ma 12 órakor Budapesten a hőmérséklet 8 fok volt, a tengerszintre átszámított légnyomás 1019 hPa, gyengén süllyed.

**Várható időjárás péntek estig:**

Eleinte változóan felhős, északkeleten helyenként még ködös idő lesz, számottevő csapadék nélkül. Pénteken nyugat felől erősen megnövekszik a felhőzet, délelőtt főként a Dunántúlon, később már máshol is többfelé várható eső, zápor, néhol zivatar is előfordulhat. A délnyugati szél megélénkül, helyenként megerősödik. Folytatódik az enyhe idő.
A legalacsonyabb éjszakai hőmérséklet általában 3, 8 fok,
a legmagasabb nappali hőmérséklet pénteken 8, 13 fok között alakul.

**Távolabbi kilátások szombattól – keddig:**

Eleinte erősen felhős idő lesz, többfelé esővel, havaseséssel, havazással. Később felhőátvonulások várhatók szórványosan hózáporokkal. Az északnyugati szél gyakran lesz erős, időnként viharos.
A legalacsonyabb éjszakai hőmérséklet eleinte 0, 5 majd -1, -6 fok között valószínű.
A legmagasabb nappali hőmérséklet eleinte 3, 8, majd -1, +4 fok között alakul.
Jelentős mennyiségű (legalább napi 5 mm) csapadék az ország területének 40 százalékán várható.

Bonta Imre s. k.

**A hőmérséklet napi középértéke és eltérése a sokévi átlagtól (Budapest külterületén):**

| | | |
|---|---|---|
| 1994. december 28. | 0,4°C | 0,0°C |

**1871 óta ezen a napon Budapesten előfordult**

| | |
|---|---|
| legmagasabb hőmérséklet: | 12,8°C (1987) |
| legalacsonyabb hőmérséklet: | -17,1°C (1879) |

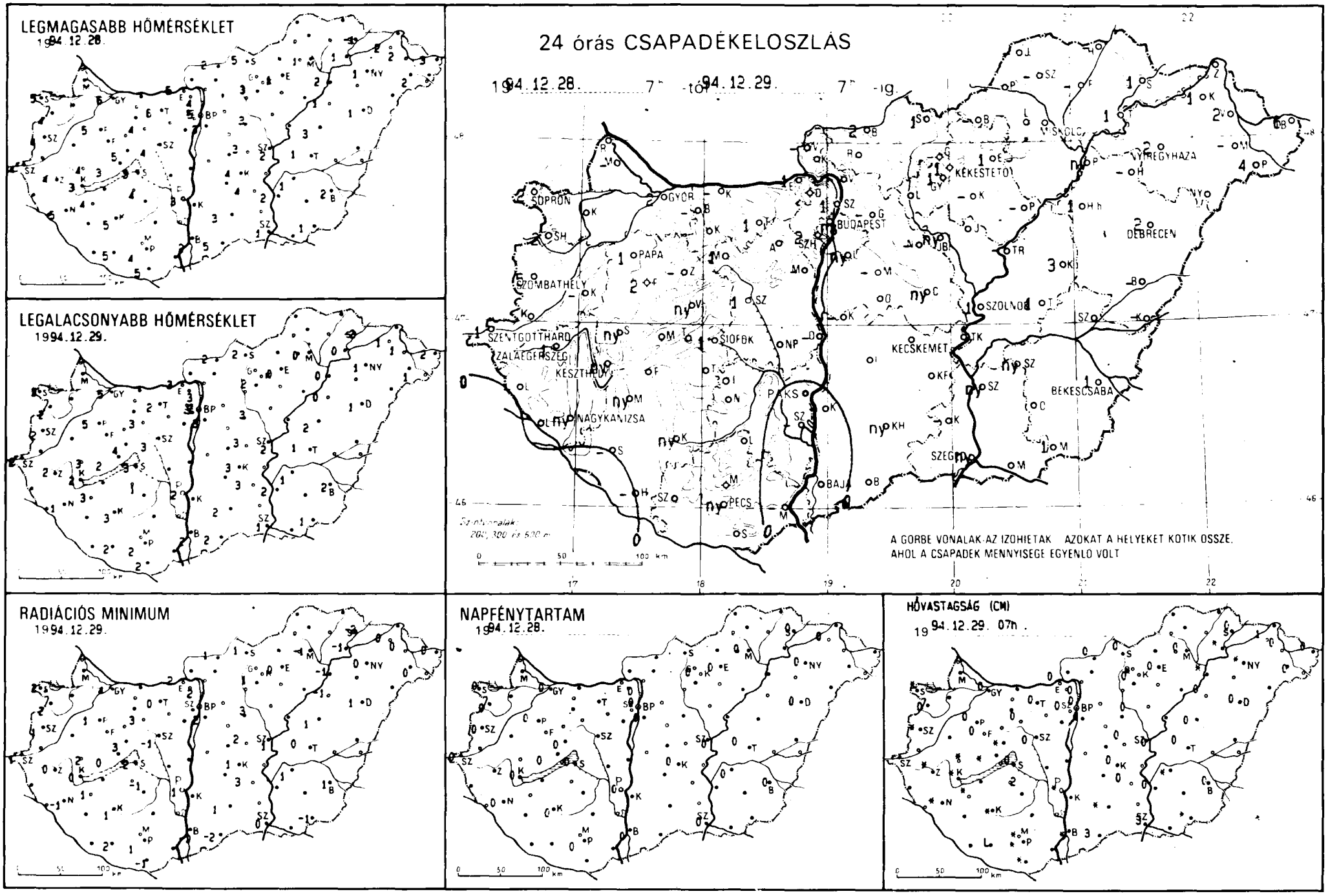
LEGMAGASABB HŐMÉRSÉKLET
1994.12.28.
LEGALACSONYABB HŐMÉRSÉKLET
1994.12.29.
24 órás CSAPADÉKELOSZLÁS
1994.12.28. 7h -tól 1994.12.29. 7h -ig.
A GÖRBE VONALAK AZ IZOHIETÁK AZOKAT A HELYEKET KÖTIK ÖSSZE,
AHOL A CSAPADÉK MENNYISÉGE EGYENLŐ VOLT
RADIÁCIÓS MINIMUM
1994.12.29.
NAPFÉNYTARTAM
1994.12.28.
HÓVASTAGSÁG (CM)
1994.12.29. 07h.

| 19 94.12.29. 07h-ig az utolsó 24 óra adatai | | | | | | | 19 94.12.29. 07h-ig az utolsó 24 óra adatai | | | | | | |
|---|---|---|---|---|---|---|---|---|---|---|---|---|---|
| állomás | csapadék (mm) | | max. hő-mér-séklet | min. hő-mér-séklet | rad. min. | Előző nap napos órái | állomás | csapadék (mm) | | max. hő-mér-séklet | min. hő-mér-séklet | rad. min. | Előző nap napos órái |
| Győr | 2 | | 6 | 5 | 4 | 0 | Vámosmikola | - | | - | - | - | - |
| Mosonmagyaróvár | - | | - | - | - | - | Baja | . | | 2 | 2 | -1 | 0 |
| Sopron | 2 | | 5 | 3 | 2 | 0 | Bácsalmás | . | | 5 | 2 | -2 | - |
| Sopronhorpács | 2 | | 4 | 2 | 2 | 0 | Kalocsa-Öregcsertő | - | | - | - | - | - |
| Káld | - | | - | - | - | - | Kecskemét | . | | 4 | 3 | 1 | 0 |
| Szentgotthárd | 1 | | 4 | 2 | 1 | 0 | Kiskunfélegyháza | . | | 4 | 3 | 3 | |
| Szombathely | 5 | | 4 | 2 | 1 | 0 | Kiskunhalas | ny | | 3 | 2 | 1 | - |
| Lentl | - | | - | - | - | - | Kunszentmiklós | - | | - | - | - | - |
| Nagykanizsa | ny | | 5 | 1 | -1 | 0 | Balassagyarmat | 2 | | 2 | 2 | 1 | - |
| Zalaegerszeg | 1 | | 4 | 2 | 0 | - | Salgótarján | 1 | | 5 | 2 | 1 | - |
| Farkasgyepű | 2 | | 7 | 4 | 3 | - | Eger | 1 | | 1 | 0 | 0 | 0 |
| Keszthely | ny | | 3 | 2 | 0 | 0 | Gyöngyös | 1 | | 3 | 2 | 1 | - |
| Mencshely | . | | 3 | 2 | 0 | 0 | Kékestető | 1 | | 3 | 3 | 3 | 0 |
| Pápa | 1 | | 5 | 5 | 1 | 0 | Kompolt | - | | - | - | - | - |
| Sümeg | ny | | 4 | 3 | 2 | - | Poroszló | - | | - | - | - | - |
| Veszprém | ny | | 5 | 4 | 3 | 0 | Jászberény | ny | | 3 | 3 | 3 | - |
| Zirc | - | | - | - | - | - | Karcag Tilalmas | 3 | | 3 | 2 | 1 | - |
| Homokszentgyörgy | - | | - | - | - | - | Szolnok | 1 | | 2 | 2 | 1 | 0 |
| Kaposvár | ny | | 5 | 3 | 1 | 0 | Tiszaroff | - | | - | - | - | - |
| Marcali | ny | | 4 | 3 | 1 | - | Túrkeve | 1 | | 1 | 1 | 0 | 0 |
| Siófok | 1 | | 3 | 3 | 2 | 0 | Kistelek | - | | - | - | - | - |
| Somogyszob | - | | - | - | - | - | Szeged | ny | | 1 | 1 | 0 | 0 |
| Bábolna | - | | - | - | - | - | Szentes | ny | | 2 | 2 | - | - |
| Esztergom Kertváros | 1 | | 5 | 3 | 2 | - | Borsodnádasd | - | | - | - | - | - |
| Komárom | - | | - | - | - | - | Füged | - | | - | - | - | - |
| Tata | 1 | | 6 | 2 | 0 | - | Hidasnémeti | - | | - | - | - | - |
| Kisapostag | - | | - | - | - | - | Jósvafő | - | | - | - | - | - |
| Martonvásár | - | | - | - | - | - | Miskolc | . | | 1 | 0 | -1 | 0 |
| Mór | 1 | | 4 | 3 | 3 | - | Sárospatak | 1 | | -1 | -2 | -2 | 0 |
| Székesfehérvár | 1 | | 4 | 3 | -1 | - | Szendrőlád | - | | - | - | - | - |
| Iregszemcse | . | | 4 | 1 | -1 | - | Tokaj | 1 | | 1 | 0 | -1 | - |
| Paks | . | | 3 | 2 | 1 | 0 | Kisvárda | 1 | | 2 | 1 | 0 | 0 |
| Szekszárd | - | | - | - | - | - | Mátészalka | - | | - | - | - | - |
| Mohács | - | | - | - | - | - | Napkor | 2 | | 1 | 1 | 0 | 0 |
| Pécs | ny | | 4 | 2 | 1 | 0 | Pátyod | 4 | | 2 | 1 | 0 | - |
| Pécs Árpádtető | . | | 7 | 6 | 3 | - | Tiszabecs | 6 | | 3 | 2 | 0 | - |
| Siklós | . | | 5 | 2 | -1 | - | Vásárosnamény | 2 | | 2 | 1 | 0 | - |
| Szigetvár | . | | 5 | 2 | 2 | - | Záhony | - | | - | - | - | - |
| Bp. Lőrinc | ny | | 3 | 3 | 2 | 0 | Berettyóújfalu | - | | - | - | - | - |
| Bp. Met. Szolg. | ny | | 5 | 3 | - | 0 | Debrecen | 2 | | 1 | 1 | 1 | 0 |
| Bp. Széchenyi-hegy | 2 | | 5 | 4 | 4 | - | Hajdúdorog | - | | - | - | - | - |
| Cegléd | ny | | 3 | 3 | 2 | - | Hortobágy Halastó | 1 | | 1 | 0 | -1 | - |
| Gödöllő | - | | - | - | - | - | Körösszakál | - | | - | - | - | - |
| Monor | - | | - | - | - | - | Polgár | ny | | 2 | 0 | 1 | - |
| Nagykáta | - | | - | - | - | - | Békéscsaba | 1 | | 2 | 2 | 1 | 0 |
| Szentendre | 1 | | 4 | 3 | 2 | 0 | Mezőhegyes | 1 | | 1 | 1 | -1 | - |
| Vác | - | | - | - | - | - | Szarvas | ny | | 1 | 1 | 1 • | 0 |

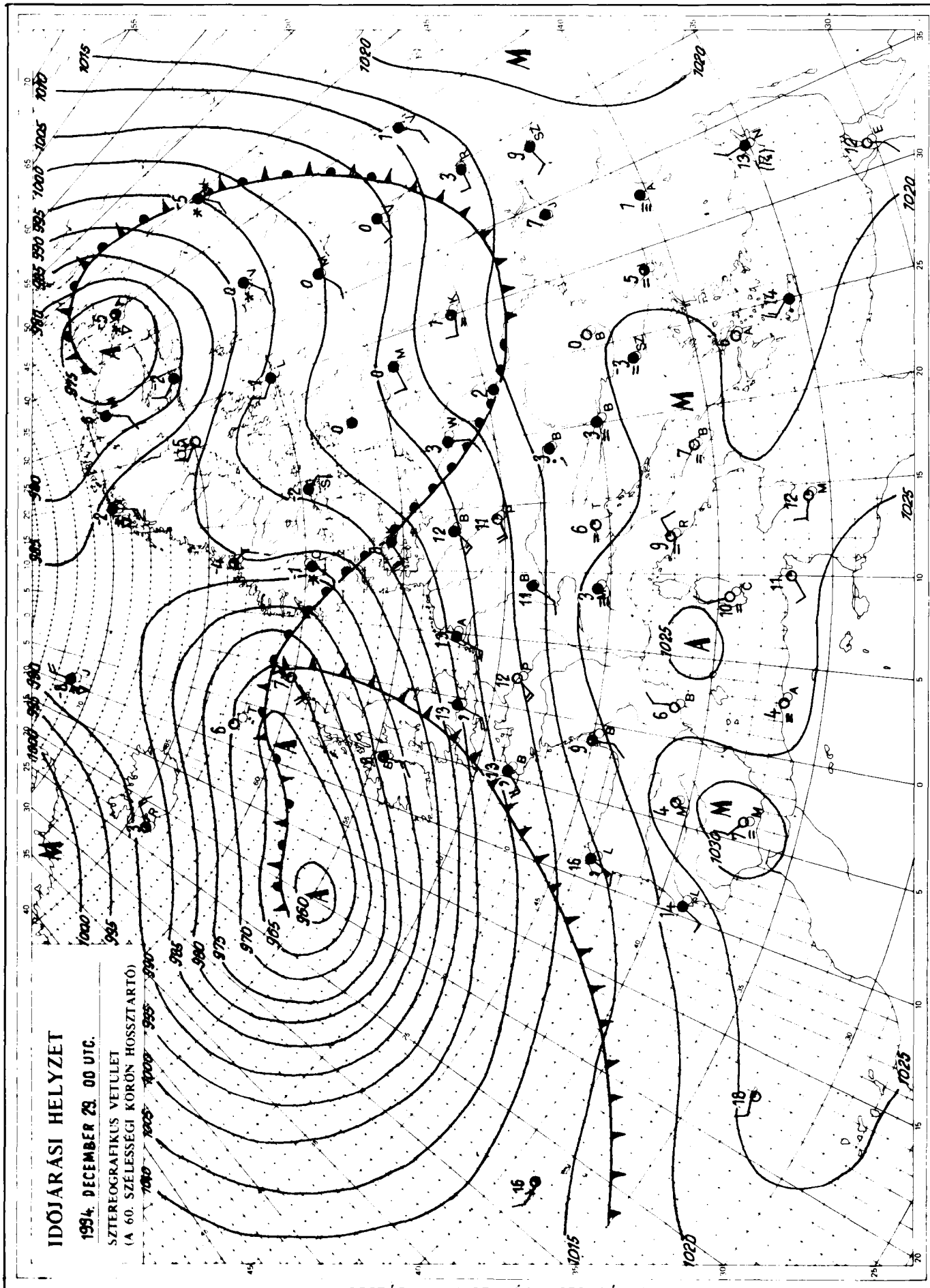


Kiadja az **ORSZÁGOS METEOROLÓGIAI SZOLGÁLAT**
Kiadásért felel: Dr. Mersich Iván, az Országos Meteorológiai Szolgálat elnöke
Készült az Országos Meteorológiai Szolgálat Nyomdájában, Budapest – Felelős vezető: Szinok István – Munkaszám: 94.821.
Szerkesztésért felel: Dr. Dévényi Dezső az Időjárás Előrejelző Önálló Osztály vezetője
Készíti: az OMSZ Időjárás Előrejelző Önálló Osztálya – Szakmai felelős: Dr. Dévényi Dezső osztályvezető – Megjelenik naponként
Megrendelhető: 1024 Budapest, II., Kitaibel Pál utca 1. – Pénzügyi Osztály – Telefon: 212-5193

# IDŐJÁRÁSI NAPIJELENTÉS

ЕЖЕДНЕВНЫЙ МЕТЕОРОЛОГИЧЕСКИЙ БЮЛЛЕТЕНЬ • DAILY WEATHER REPORT
BULLETIN QUOTIDIEN DE TEMPS • TÄGLICHER WETTERBERICHT

**107. évfolyam 364. szám** **+ Budapest +** **1994. december 30. péntek**

## Az időjárási helyzet és a várható időjárás:

Európa időjárását nagy kiterjedésű, több középpontú ciklonrendszer alakítja. Hatására az Atlanti-óceán felől egyelőre még enyhe, nagy nedvességtartalmú levegő áramlik a szárazföld belseje fölé. Sokfelé esik az eső Nyugat-Európában, ott néhol zivatar is kialakult. Szórványos havazásról érkezik jelentés a Kelet-európai síkság területéről. Nagyrészt párás, foltokban ködös az idő Dél-Európában, ott napközben 11, 16 fokot is mérnek. Hazánkat eleinte meleg, majd estétől hidegfront éri el, hatására egyre többfelé elered az eső, keleten és délen jelentős mennyiségű csapadék valószínű.

Magyarországon csütörtökön északkeleten túlnyomóan borult, sokfelé ködös idő volt, helyenként kisebb eső is előfordult, de a ma reggel 7 óráig lehullott csapadék mennyisége sehol sem haladta meg a 4 mm-t. Az ország nagy részén a változóan felhős ég mellett 4-6 órára kisütött a nap. A hőmérséklet csúcsértéke általában 7, 13 fok között alakult, de északkeleten csak 1, 6 fokot mértek. Ma hajnalra -1, +8 fok közé hűlt le a levegő. Délelőtt erősen felhős, foltokban ködös idő volt, néhol az eső is eleredt. Sokfelé fújt élénk délnyugati szél. A hőmérséklet 11 órára 3, 11 fok közé emelkedett.

Ma 12 órakor Budapesten a hőmérséklet 7 fok volt, a tengerszintre átszámított légnyomás 1007 hPa, mérsékelten süllyed.

**Várható időjárás szombat estig:**

Eleinte borult idő lesz, sokfelé jelentős esővel, záporesővel, majd holnap (szombaton) csökken a felhőzet, kisüt a nap, de délen csak lassan vékonyodik a felhőzet. Ma még élénk, időnként erős délnyugati szél várható, holnap (szombaton) időnként megélénkülő nyugati, északnyugati szél valószínű.
A legalacsonyabb éjszakai hőmérséklet 3 és 8 fok között,
a legmagasabb nappali hőmérséklet szombaton 5 és 10 fok között alakul.

Pálóczi Györgyi s. k.

**A hőmérséklet napi középértéke és eltérése a sokévi átlagtól (Budapest külterületén):**

| | | |
|---|---|---|
| 1994. december 29. | 5,0 °C | 4,0 °C |

**1871 óta ezen a napon Budapesten előfordult**

| | |
|---|---|
| legmagasabb hőmérséklet: | 16,5 °C (1974) |
| legalacsonyabb hőmérséklet: | -16,5 °C (1890) |

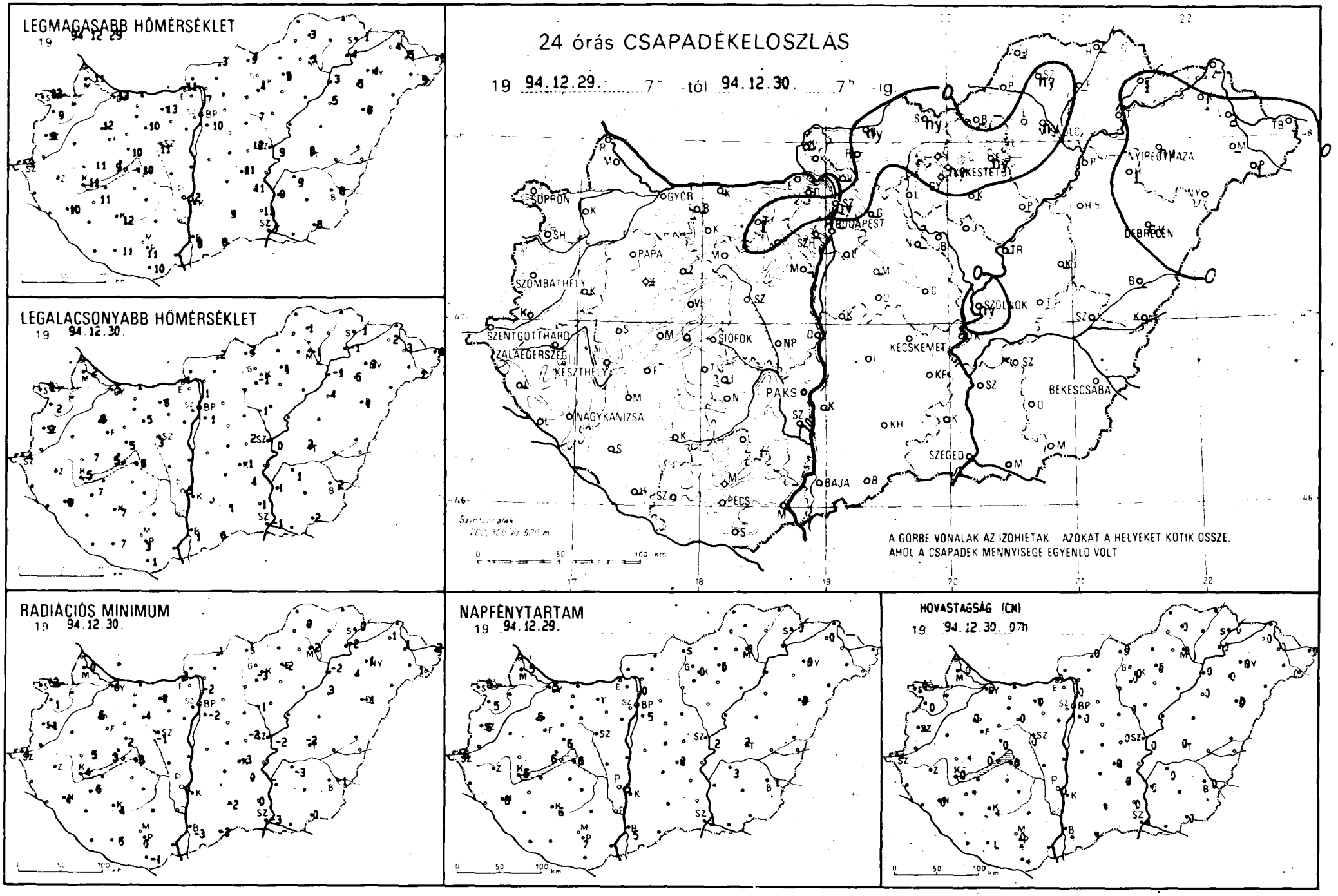
LEGMAGASABB HŐMÉRSÉKLET
19 94.12.29.
LEGALACSONYABB HŐMÉRSÉKLET
19 94.12.30.
24 órás CSAPADÉKELOSZLÁS
19 94.12.29. 7h -tól 94.12.30. 7h -ig
SOPRON
GYŐR
BUDAPEST
DEBRECEN
SZOMBATHELY
PAPA
SZENTGOTTHÁRD
ZALAEGERSZEG
KESZTHELY
SIÓFOK
NAGYKANIZSA
PAKS
KECSKEMÉT
BÉKÉSCSABA
SZEGED
BAJA
PÉCS
A GÖRBE VONALAK AZ IZOHIETÁK AZOKAT A HELYEKET KÖTIK ÖSSZE, AHOL A CSAPADÉK MENNYISÉGE EGYENLŐ VOLT
RADIÁCIÓS MINIMUM
19 94.12.30.
NAPFÉNYTARTAM
19 94.12.29.
HÓVASTAGSÁG (CM)
19 94.12.30. 07h

| 19 94.12.30. 07h-ig az utolsó 24 óra adatai | | | | | | | 19 94.12.30. 07h-ig az utolsó 24 óra adatai | | | | | | |
|---|---|---|---|---|---|---|---|---|---|---|---|---|---|
| állomás | csapadék (mm) | | max. hő-mér-séklet | min. hő-mér-séklet | rad. min. | Előző nap napos órái | állomás | csapadék (mm) | | max. hő-mér-séklet | min. hő-mér-séklet | rad. min. | Előző nap napos órái |
| Győr | . | ≡ | 13 | 5 | 4 | 5 | Vámosmikola | - | | - | - | - | - |
| Mosonmagyaróvár | . | ≡ | 11 | 2 | 0 | 5 | Baja | . | = | 8 | 1 | -3 | 5 |
| Sopron | . | ≡ | 12 | 1 | -2 | 5 | Bácsalmás | . | | 8 | 0 | -3 | - |
| Sopronhorpács | . | = | 9 | 2 | 1 | 5 | Kalocsa-Öregcsertő | - | | - | - | - | - |
| Káld | - | | - | - | - | - | Kecskemét | . | ≡ | 11 | -1 | -3 | 3 |
| Szentgotthárd | . | | 9 | 4 | 1 | 6 | Kiskunfélegyháza | . | = | 11 | 1 | 0 | - |
| Szombathely | . | = | 9 | 2 | -1 | 6 | Kiskunhalas | . | | 9 | 1 | -2 | - |
| Lenti | - | | - | - | - | - | Kunszentmiklós | - | | - | - | - | - |
| Nagykanizsa | . | = | 10 | 6 | 4 | 6 | Balassagyarmat | ny | = | 3 | 2 | 1 | - |
| Zalaegerszeg | - | | - | - | - | - | Salgótarján | ny | ≡ | 4 | 2 | 1 | - |
| Farkasgyepű | - | | - | - | - | - | Eger | ny | ≡ | 3 | 1 | -2 | 0 |
| Keszthely | . | | 11 | 5 | 4 | 6 | Gyöngyös | . | ≡ | 4 | -1 | -3 | - |
| Mencshely | . | = | 9 | 5 | 3 | 6 | Kékestető | ny | ≡ | 6 | 0 | -1 | 0 |
| Pápa | . | | 12 | 8 | 6 | 6 | Kompolt | - | | - | - | - | - |
| Sümeg | . | | 11 | 7 | 5 | - | Poroszló | - | | - | - | - | - |
| Veszprém | . | ≡ | 10 | 5 | 2 | 6 | Jászberény | . | ≡ | 7 | -1 | -1 | - |
| Zirc | - | | - | - | - | - | Karcag Tilalmas | - | | - | - | - | - |
| Homokszentgyörgy | - | | - | - | - | - | Szolnok | ny | ≡ | 9 | 0 | -2 | 2 |
| Kaposvár | . | | 12 | 7 | 4 | 6 | Tiszaroff | - | | - | - | - | - |
| Marcali | . | | 11 | 7 | 6 | - | Túrkeve | . | ≡ | 8 | 2 | -2 | 2 |
| Siófok | . | | 10 | 6 | 6 | 6 | Kistelek | . | = | 11 | 1 | 0 | - |
| Somogyszob | - | | - | - | - | - | Szeged | . | ≡ | 7 | -1 | -3 | 3 |
| Bábolna | - | | - | - | - | - | Szentes | . | | 9 | 1 | - | - |
| Esztergom Kertváros | . | = | 11 | 4 | 2 | - | Borsodnádasd | - | | - | - | - | - |
| Komárom | - | | - | - | - | - | Fügöd | - | | - | - | - | - |
| Tata | 1 | = | 13 | 6 | 0 | - | Hidasnémeti | - | | - | - | - | - |
| Kisapostag | - | | - | - | - | - | Jósvafő | - | | - | - | - | - |
| Martonvásár | - | | - | - | - | - | Miskolc | ny | ≡ | 1 | -1 | -2 | 0 |
| Mór | . | = | 10 | 5 | 4 | - | Sárospatak | 1 | ≡ | 1 | 1 | 0 | 0 |
| Székesfehérvár | . | = | 11 | 3 | -1 | - | Szendrőlád | ny | ≡ | 3 | 1 | 0 | - |
| Iregszemcse | - | | - | - | - | - | Tokaj | . | ≡ | 4 | -1 | -2 | - |
| Paks | . | | 12 | 3 | 1 | 5 | Kisvárda | 1 | = | 4 | 2 | 1 | 0 |
| Szekszárd | - | | - | - | - | - | Mátészalka | - | | - | - | - | - |
| Mohács | - | | - | - | - | - | Napkor | ny | ≡ | 4 | 3 | 1 | 0 |
| Pécs | . | | 11 | 3 | 0 | 7 | Pátyod | 1 | ≡ | 5 | 1 | 1 | - |
| Pécs Árpádtető | . | | 11 | 5 | 4 | - | Tiszabecs | 4 | = | 5 | 4 | 2 | - |
| Siklós | . | = | 10 | 1 | -1 | - | Vásárosnamény | 2 | = | 5 | 3 | 1 | - |
| Szigetvár | . | = | 11 | 7 | 6 | - | Záhony | - | | - | - | - | - |
| Bp. Lőrinc | . | ≡ | 10 | 1 | -2 | 5 | Berettyóújfalu | - | | - | - | - | - |
| Bp. Met. Szolg. | - | | - | - | - | - | Debrecen | ny | | 6 | 1 | -1 | 0 |
| Bp. Széchenyi-hegy | - | | - | - | - | - | Hajdúdorog | 1 | = | 5 | 5 | 4 | - |
| Cegléd | . | ≡ | 12 | 2 | -2 | - | Hortobágy Halastó | . | = | 5 | 4 | 3 | - |
| Gödöllő | - | | - | - | - | - | Körösszakál | - | | - | - | - | - |
| Monor | - | | - | - | - | - | Polgár | . | = | 3 | -1 | -2 | - |
| Nagykáta | - | | - | - | - | - | Békéscsaba | . | ≡ | 8 | 2 | -1 | 1 |
| Szentendre | ny | ≡ | 7 | 1 | -2 | 0 | Mezőhegyes | . | ≡ | 8 | 2 | 0 | - |
| Vác | - | | - | - | - | - | Szarvas | . | ≡ | 9 | 1 | -3 | 3 |

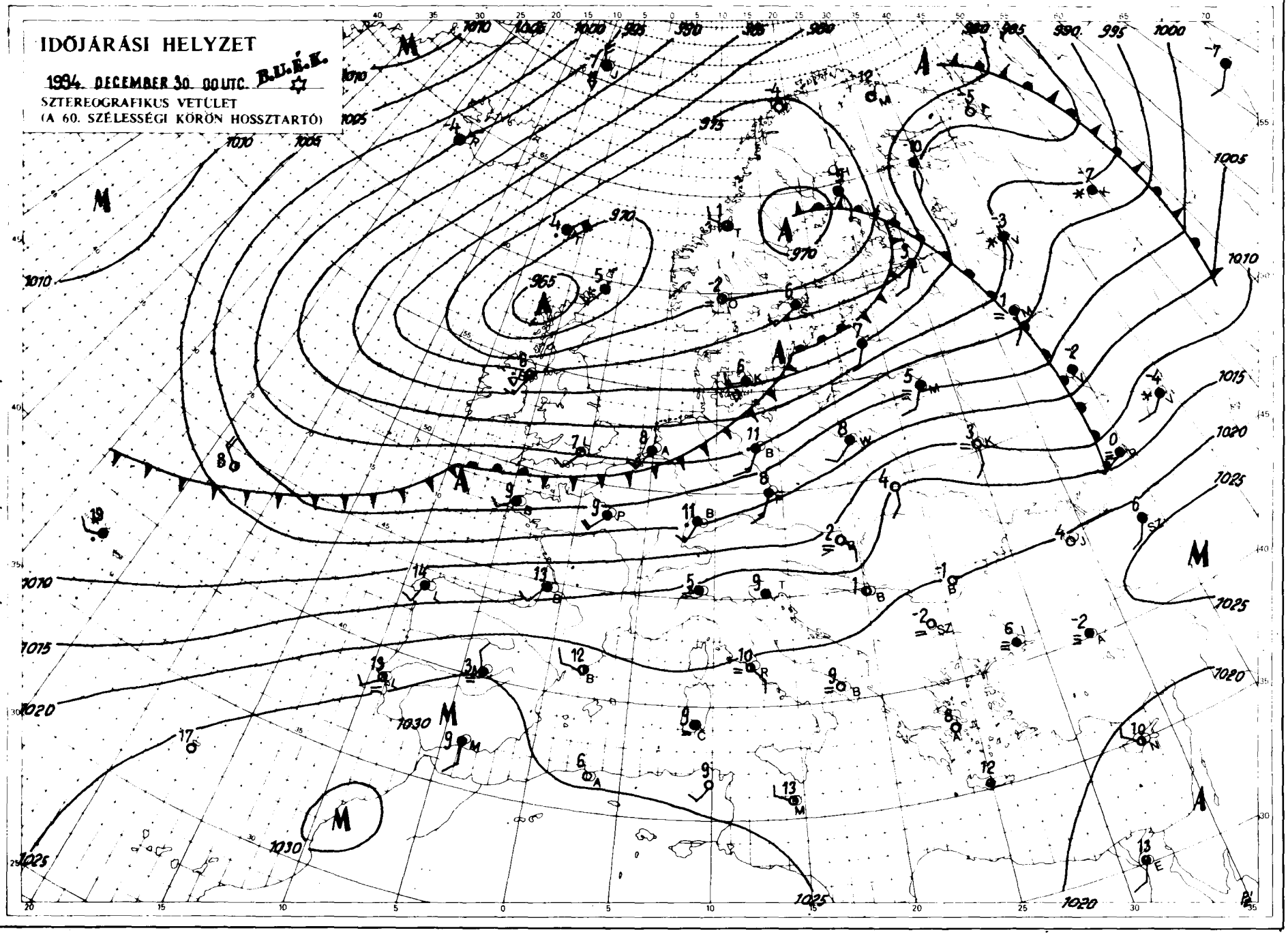


Kiadja az **ORSZÁGOS METEOROLÓGIAI SZOLGÁLAT**
Kiadásért felel: Dr. Mersich Iván, az Országos Meteorológiai Szolgálat elnöke
Készült az Országos Meteorológiai Szolgálat Nyomdájában, Budapest — Felelős vezető: Szinok István — Munkaszám: **94.022.**
Szerkesztésért felel: Dr. Dévényi Dezső az Időjárás Előrejelző Önálló Osztály vezetője
Készíti: az OMSZ Időjárás Előrejelző Önálló Osztálya — Szakmai felelős: Dr. Dévényi Dezső osztályvezető — Megjelenik naponként
Megrendelhető: 1024 Budapest, II., Kitaibel Pál utca 1. — Pénzügyi Osztály — Telefon: 212-5193

# IDŐJÁRÁSI NAPIJELENTÉS

DAILY WEATHER REPORT • BULLETIN QUOTIDIEN DE TEMPS
TÄGLICHER WETTERBERICHT

107.évfolyam 365.szám Budapest 1994. december 31 szombat

**Az időjárási helyzet és a várható időjárás:**

Középpontjával a Skandináv-félsziget fölött nagy méretű ciklon örvénylik, amely szinte egész Európa időjárását meghatározza. A ciklon déli peremén erőteljes nyugat-keleti irányú áramlással váltakozó nedvességtartalmú, egyelőre még enyhe léghullámok érkeznek kontinensünk belseje felé. Hatásukra változékony, gyakran erősen felhős, csapadékos, de még enyhe az idő. A hőmérséklet csúcsértéke Nyugat- és Közép-Európában 4, 8 fokkal haladja meg az ilyenkor megszokottat. A következő 36 órában a Kárpát-medencét egy újabb front éri el, továbbra is változékony marad az idő. Holnap napközben a megerősödő északnyugati szél kíséretében már egyre hidegebb levegő árasztja el hazánkat, emiatt gyengül a nappali felmelegedés.

Magyarországon pénteken túlnyomóan borult, foltokban párás, ködös idő volt. Elszórtan esett az eső. Napközben többfelé megerősödött a délnyugati szél. A hőmérséklet csúcsértéke általában 7 és 12 fok között alakult, de északkeleten csak 4, 6 fokot mértek. Az éjszakai órákban egy újabb csapadékzóna érte el az országot. Egyre több helyen eredt el az eső. A ma reggel 7 óráig lehullott csapadék mennyisége általában 2 és 9 mm között volt, de főként a Dunántúl déli felében 10, 15 mm-t is mértek, sőt Szigetvárról 16, Nagykanizsáról 19 mm-t jelentettek. Ma hajnalra 2 és 7 fok közé hűlt le a levegő. Délelőtt északnyugat felől lassanként felszakadozott a felhőzet, már csak délkeleten, keleten esett néhol az eső. A hőmérséklet 11 órakor 3 és 7 fok között volt.

Ma 12 órakor Budapesten a hőmérséklet 7 fok volt, a tengerszintre átszámított légnyomás 1000 hPa, gyengén süllyed.

**Várható időjárás az ország területére vasárnap estig:**

Változékony marad az idő. Eleinte tovább csökken, majd újból erősen megnövekszik a felhőzet és az éjszaka második felétől egyre több helyen ered el az eső, később havas eső. Jelentősebb mennyiségű csapadék délen valószínű. Vasárnap napközben északnyugat felől csökken a felhőzet, felhőátvonulások lesznek, szórványosan alakul ki hózápor. Az élénk északnyugati szél éjszaka átmenetileg délnyugatira fordul, majd holnap ismét északnyugati irányú lesz és megerősödik.
A legalacsonyabb éjszakai hőmérséklet +3 és -2,
a legmagasabb nappali hőmérséklet vasárnap 1 és 6 fok között várható.

Bartha Péterné s. k.

**A hőmérséklet napi középértéke és eltérése a sokévi átlagtól (Budapest külterületén):**

| | | |
|---|---|---|
| 1994 december 30. | 5,4 C fok | +5,0 C fok |

**1871 óta ezen a napon Budapesten előfordult**

legmagasabb hőmérséklet : 16,3 C fok (1974)
legalacsonyabb hőmérséklet: -16,4 C fok (1890)

LEGMAGASABB HŐMÉRSÉKLET (°C)

**1994.12.30.**

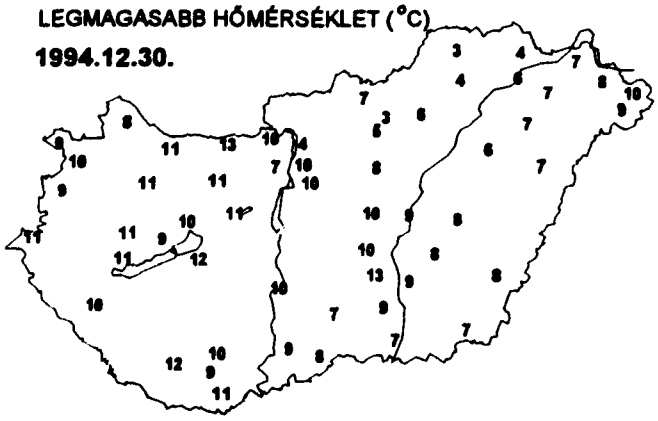

LEGALACSONYABB HŐMÉRSÉKLET (°C)

**1994.12.31.**

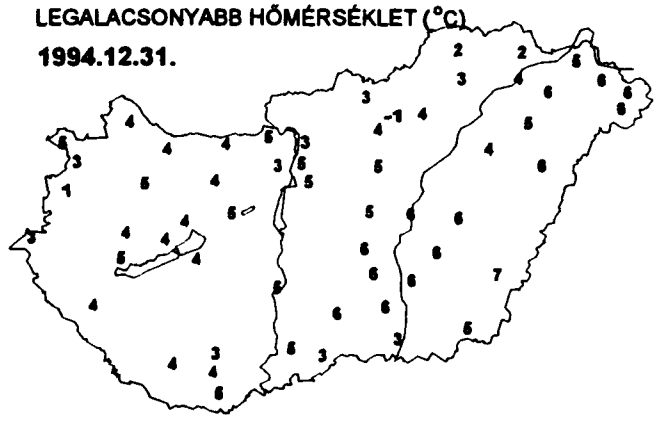

NAPFÉNYTARTAM (óra)

**1994.12.30.**

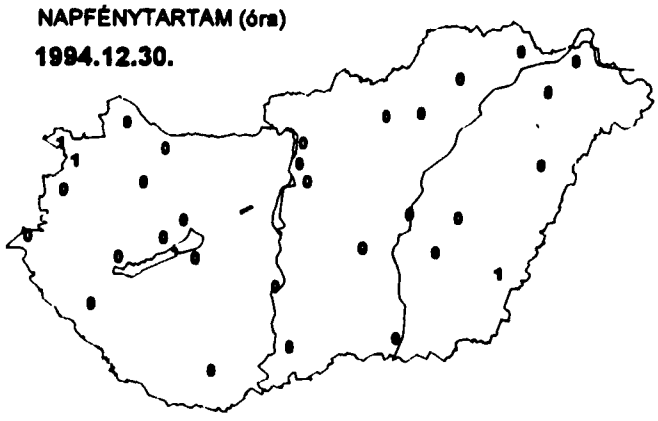

RADIÁCIÓS MINIMUM (°C)

**1994.12.31.**

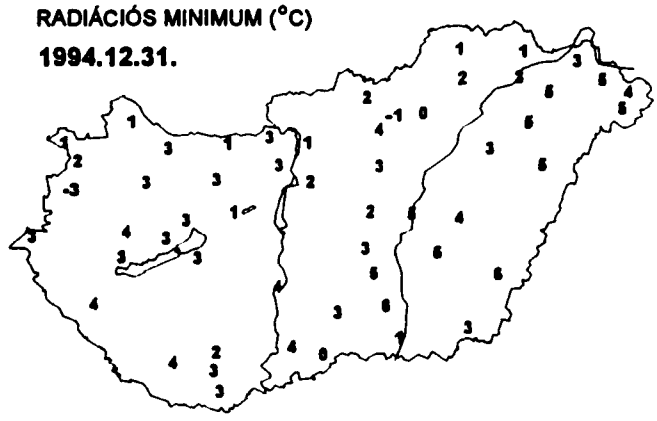

24 órás CSAPADÉKÖSSZEG (mm)

**1994.12.30.7h - 1994.12.31.7h**

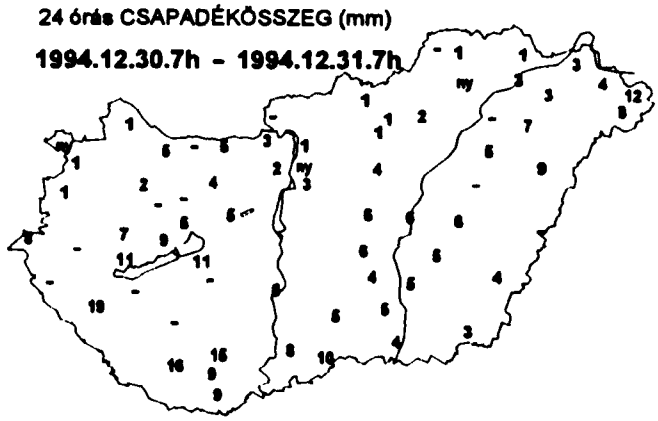

A CSAPADÉK FAJTÁJA

**1994.12.30.7h - 1994.12.31.7h**

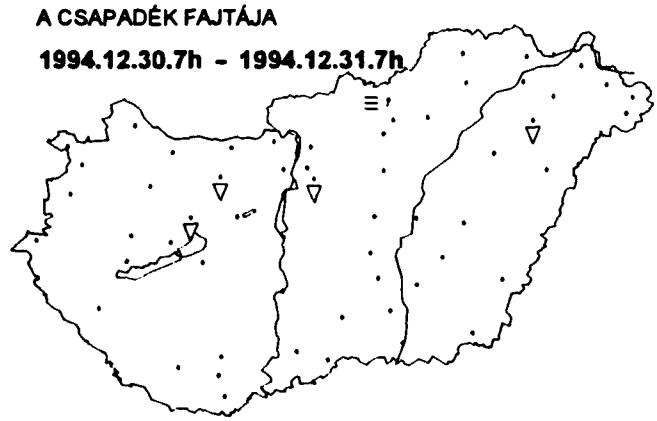

MAXIMÁLIS SZÉLLÖKÉS (m/s)

**1994.12.30.**

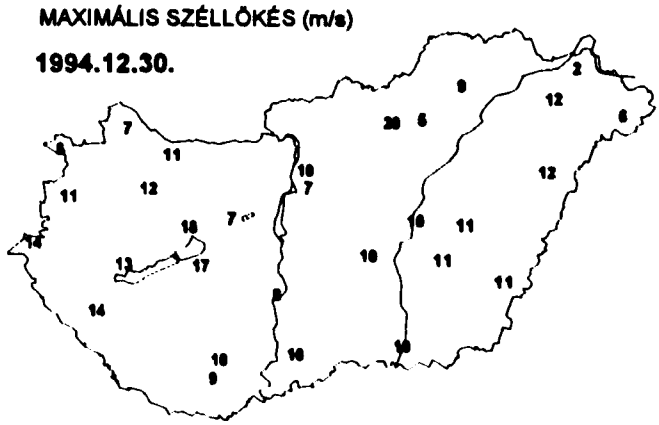

HÓVASTAGSÁG (cm)

**1994.12.31.7h**

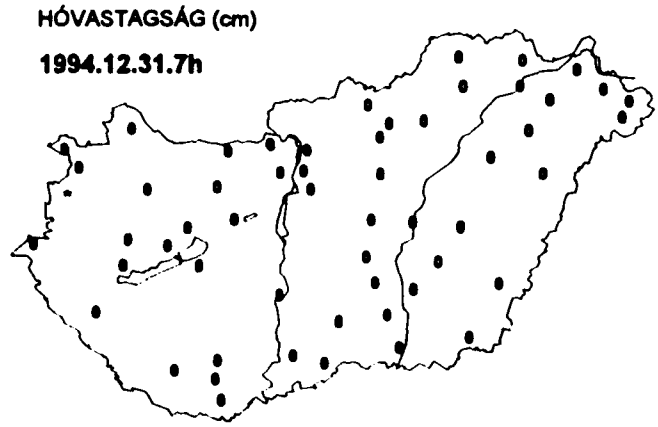

| 19.94.12.31... 07 h-ig az utolsó 24 óra adatai | | | | | | |
|---|---|---|---|---|---|---|
| állomás | csapadék (mm) | | max. hő-mérséklet | min. hő-mérséklet | rad. min. | Előző nap napos órái |
| Győr | 5 | · | 11 | 4 | 3 | 0 |
| Mosonmagyaróvár | 1 | · = | 8 | 4 | 1 | 0 |
| Sopron | ny | · ≡ | 9 | 5 | 1 | 1 |
| Sopronhorpács | 1 | · | 10 | 3 | 2 | 1 |
| Szentgotthárd | 8 | · | 11 | 3 | 3 | 0 |
| Szombathely | 1 | · = | 9 | 1 | -3 | 0 |
| Lenti | - | | - | - | - | - |
| Nagykanizsa | 19 | · | 10 | 4 | 4 | 0 |
| Zalaegerszeg | - | | - | - | - | - |
| Farkasgyepű | - | | - | - | - | - |
| Keszthely | 11 | · | 11 | 5 | 3 | 0 |
| Mencshely | 9 | · = | 9 | 4 | 3 | 0 |
| Pápa | 2 | · | 11 | 5 | 3 | 0 |
| Sümeg | 7 | · | 11 | 4 | 4 | - |
| Veszprém | 5 | ∴ | 10 | 4 | 3 | 0 |
| Zirc | - | | - | - | - | - |
| Kaposvár | - | | - | - | - | - |
| Marcali | - | | - | - | - | - |
| Siófok | 11 | · | 12 | 4 | 3 | 0 |
| Bábolna | - | | - | - | - | - |
| Esztergom Kertváros | 3 | · = | 10 | 5 | 3 | - |
| Tata | 5 | · | 13 | 4 | 1 | - |
| Mór | 4 | ∴ = | 11 | 4 | 3 | - |
| Székesfehérvár | 5 | · = | 11 | 5 | 1 | - |
| Iregszemcse | - | | - | - | - | - |
| Paks | 8 | · | 10 | 5 | 4 | 0 |
| Pécs | 9 | · | 9 | 4 | 3 | 0 |
| Pécs Árpádtető | 15 | · = | 10 | 3 | 2 | - |
| Siklós | 9 | · | 11 | 5 | 3 | - |
| Szigetvár | 16 | · = | 12 | 4 | 4 | - |
| Bp. Lőrinc | 3 | ∴ ⌓ | 10 | 5 | 2 | 0 |
| Bp. Met. Szolg. | ny | · | 10 | 5 | - | 0 |
| Bp. Széchenyi-hegy | 2 | · ⌓ | 7 | 3 | 3 | - |
| Cegléd | 6 | · = | 10 | 5 | 2 | - |
| Szentendre | 1 | · = | 4 | 3 | 1 | 0 |

| 19.94.12.31... 07 h-ig az utolsó 24 óra adatai | | | | | | |
|---|---|---|---|---|---|---|
| állomás | csapadék (mm) | | max. hő-mérséklet | min. hő-mérséklet | rad. min. | Előző nap napos órái |
| Vámosmikola | - | | - | - | - | - |
| Baja | 8 | · = | 9 | 5 | 4 | 0 |
| Bácsalmás | 10 | · | 8 | 3 | 0 | - |
| Kecskemét | 6 | · = | 10 | 6 | 3 | 0 |
| Kiskunfélegyháza | 4 | · ⌓ | 13 | 6 | 5 | - |
| Kiskunhalas | 5 | · = | 7 | 6 | 3 | - |
| Salgótarján | 1 | ≡ ≡ | 7 | 3 | 2 | - |
| Eger | 2 | · = | 6 | 4 | 0 | 0 |
| Gyöngyös | 1 | · | 5 | 4 | 4 | - |
| Kékestető | 1 | · ≡ | 3 | -1 | -1 | 0 |
| Jászberény | 4 | · | 8 | 5 | 3 | - |
| Karcag Tilalmas | - | | - | - | - | - |
| Szolnok | 6 | · | 9 | 6 | 5 | 0 |
| Túrkeve | 6 | · | 8 | 6 | 4 | 0 |
| Kistelek | 5 | · = | 9 | 6 | 6 | - |
| Szeged | 4 | · | 7 | 3 | 1 | 0 |
| Szentes | 5 | · | 9 | 6 | - | - |
| Jósvafő | - | | - | - | - | - |
| Miskolc | ny | · ≡ | 4 | 3 | 2 | 0 |
| Sárospatak | 1 | · = | 4 | 2 | 1 | 0 |
| Szendrőlád | 1 | · = | 3 | 2 | 1 | - |
| Tokaj | 3 | · ≡ | 6 | 4 | 3 | - |
| Kisvárda | 3 | · = | 7 | 5 | 3 | 0 |
| Napkor | 3 | · | 7 | 6 | 5 | 0 |
| Pátyod | 8 | · | 9 | 6 | 5 | - |
| Tiszabecs | 12 | · = | 10 | 6 | 4 | - |
| Vásárosnamény | 4 | · = | 8 | 6 | 5 | - |
| Debrecen | 9 | · = | 7 | 6 | 5 | 0 |
| Hajdúdorog | 7 | ∴ = | 7 | 5 | 5 | - |
| Hortobágy Halastó | 5 | · = | 6 | 4 | 3 | - |
| Kőröszakáll | - | | - | - | - | - |
| Polgár | - | | - | - | - | - |
| Békéscsaba | 4 | · = | 8 | 7 | 6 | 1 |
| Mezőhegyes | 3 | · | 7 | 5 | 3 | - |
| Szarvas | 5 | · ⌣ | 8 | 6 | 5 | 0 |

## JELMAGYARÁZAT

| | | | | |
|---|---|---|---|---|
| zivatar | havazás | eső | zuzmara (finom kristály) | porvihar, hófúvás |
| zivatar havazással | hózápor | szitálás | zuzmara (durva kristály) | jégbevonat |
| zivatar jéggel | hófoltok | köd | harmat | párásság |
| zápor | hólepel | ködszitálás | dér | |

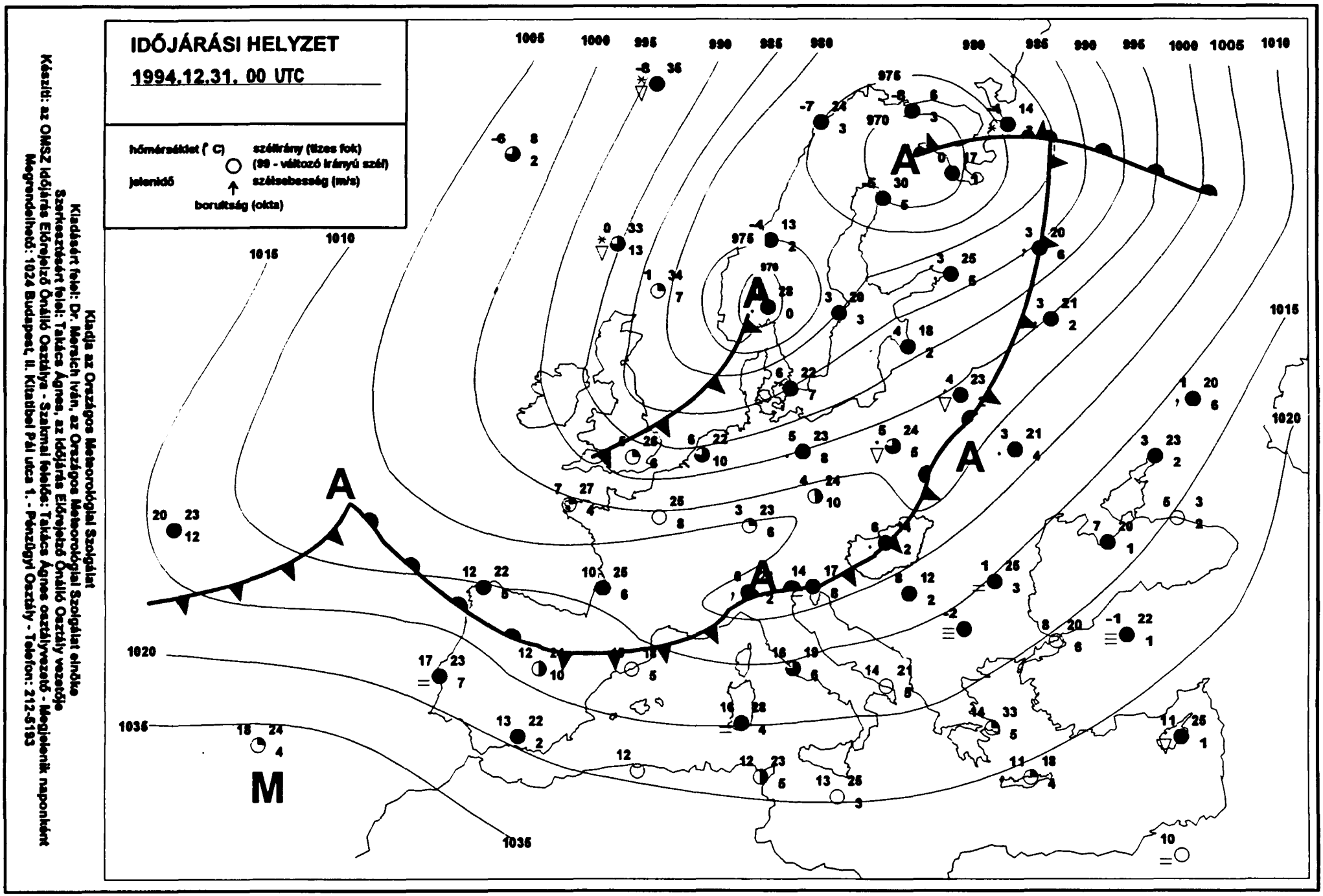


Készült: az OMSZ Időjárás Előrejelző Önálló Osztálya - Szakmai felelős: Takács Ágnes, az Időjárás Előrejelző Önálló Osztály vezetője
Szerkesztéséért felel: Takács Ágnes, az Időjárás Előrejelző Önálló Osztály vezetője
Kiadásért felel: Dr. Mersich Iván, az Országos Meteorológiai Szolgálat elnöke
Kiadja az Országos Meteorológiai Szolgálat
Megrendelhető: 1024 Budapest, II. Kitaibel Pál utca 1. - Pénzügyi Osztály - Telefon: 212-5193