39
H9
32
991
un.-Aug.

IDŐJÁRÁSI NAPIJELENTÉS

ЕЖЕДНЕВНЫЙ МЕТЕОРОЛОГИЧЕСКИЙ БЮЛЛЕТЕНЬ • DAILY WEATHER REPORT
BULLETIN QUOTIDIEN DE TEMPS • TÄGLICHER WETTERBERICHT

104. évfolyam 152. szám + Budapest + 1991. június 1. szombat

LIBRARY
SEP 9 1991
N.O.A.A.
U.S. Dept. of Commerce

Az időjárási helyzet és a várható időjárás:

Európa felett jelentősen lelassultak a légmozgások. Közép- és Nyugat-Európában sekély örvények, gyenge magaslégköri képződmények alakítják az időjárást. Emellett egyre nagyobb szerep jut a helyi tényezőknek, például a domborzatnak, hegységeknek. Kontinensünkön csak egyetlen markáns front van, amely a Skandináv-félszigetet elhagyva szombat reggel érkezett Németország, Lengyelország tengerparti vidékére. A front mögötti hideg levegő legnagyobbrészt a Szovjetunió európai területét érinti. A Kárpát-medencében a szombatihoz képest kissé gyengül a nappali felmelegedés.

Magyarország legnagyobb részén pénteken napos, helyenként szeles idő volt. Általában 8, 13 órán át sütött a Nap. Északkeleten hosszabb időszakokra megnövekedett a felhőzet, arrafelé csak 5, 6 órás napfénytartam volt. Csupán néhány helyen fordult elő zápor, zivatar. A lehullott csapadék mennyisége az 1 mm-t sehol sem haladta meg. Szombat hajnalra általában 8, 13 fokig süllyedt a hőmérséklet. Délelőtt túlnyomóan napos idő volt. 11 órára 19, 25 fokig emelkedett a hőmérséklet.

A Balaton vizének hőmérséklete Siófoknál 11 órakor 17 fok volt.

Ma 12 órakor Budapesten a hőmérséklet 25 fok, a tengerszintre átszámított légnyomás 1010,6 hPa, gyengén süllyed.

Várható időjárás vasárnap estig:

Túlnyomóan derült idő, többórás napsütés. Főként délután időnként megnövekszik a gomolyfelhőzet, de csak néhány helyen fordulhat elő zápor, zivatar.
A délnyugati, nyugati szél napközben többfelé megélénkül.
A legalacsonyabb éjszakai hőmérséklet 9, 14,
a legmagasabb nappali hőmérséklet vasárnap 20, 25 fok között várható.

H. Bóna Márta s. k.

QC
989
.H9
I32
1991
Jun-Aug.

A hőmérséklet napi középértéke és eltérése a sokévi átlagtól (Budapest belterületén):

1991. május 31.	17,6°C	-0,9°C

1871 óta ezen a napon Budapesten előfordult

legmagasabb hőmérséklet:	32,4°C (1924)
legalacsonyabb hőmérséklet:	4,4°C (1955)

National Oceanic and Atmospheric Administration

Environmental Data Rescue Program

ERRATA NOTICE

One or more conditions of the original document may affect the quality of the image, such as:

Discolored pages
Faded or light ink
Binding intrudes into the text

This document has been imaged through the NOAA Environmental Data Rescue Program. To view the original document, please contact the NOAA Central Library in Silver Spring, MD at (301) 713-2607 x124 or www.reference@nodc.noaa.gov.

Information Manufacturing Corporation
Imaging Subcontractor
Rocket Center, West Virginia
September 14, 1999

LEGMAGASABB HŐMÉRSÉKLET

19 91. V. 31.

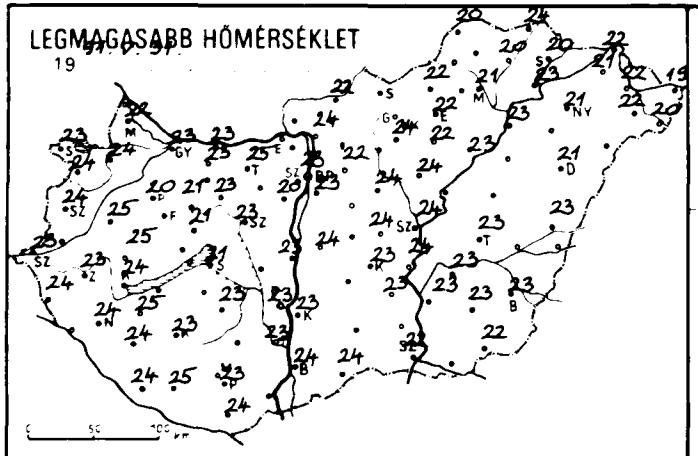

LEGALACSONYABB HŐMÉRSÉKLET

19 91. V. 31.

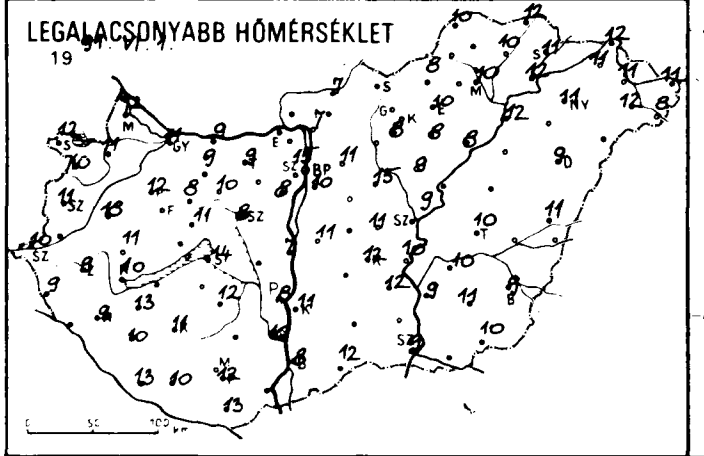

24 órás CSAPADÉKELOSZLÁS

19 91. V. 31. 7h -tól VI. 1. 7h -ig

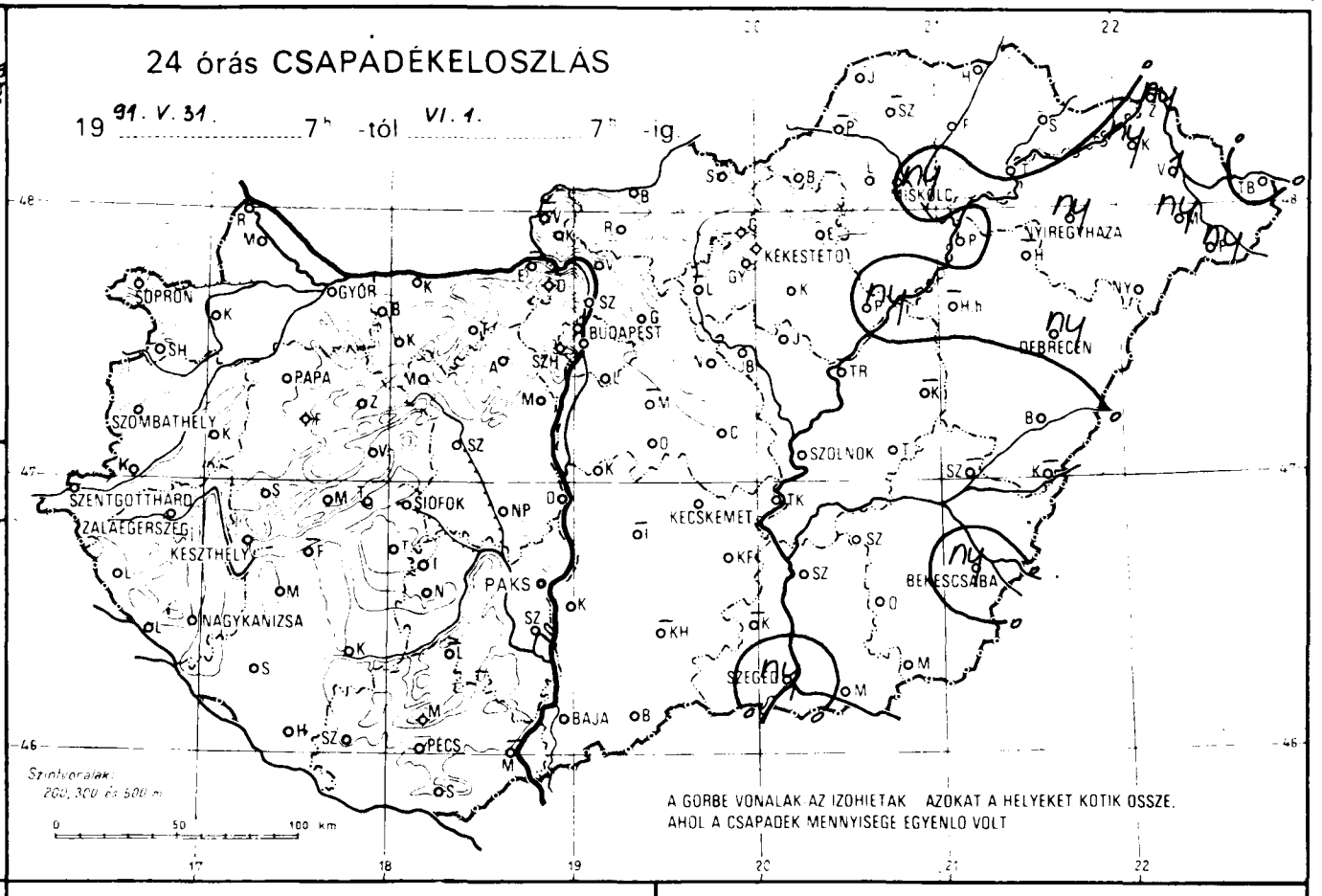

RADIÁCIÓS MINIMUM

19 91. VI. 1.

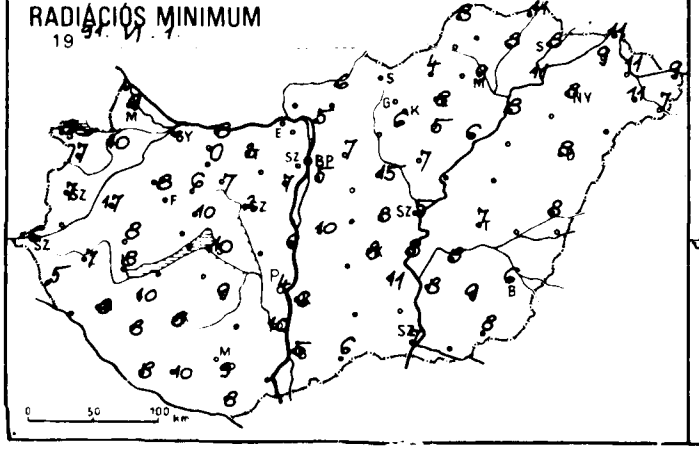

NAPFÉNYTARTAM

19 91. V. 31.

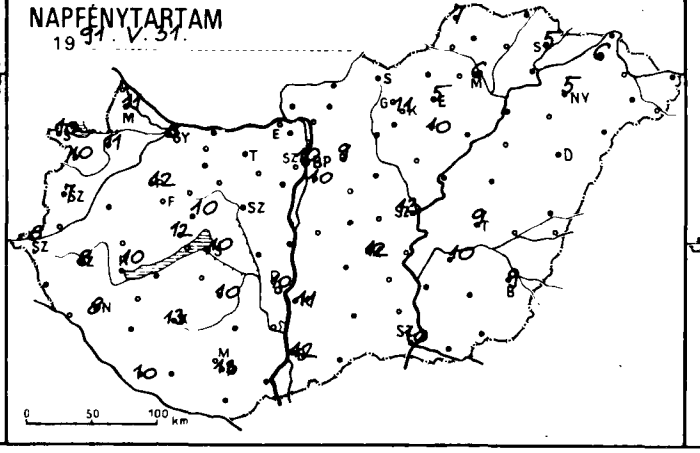

19 .....

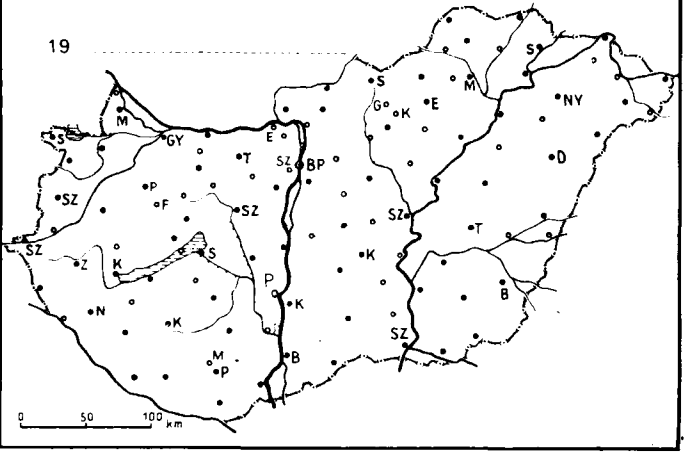

19 91.VI.1. 07 h-ig az utolsó 24 óra adatai

állomás	csapadék (mm)		max. hőmérséklet	min. hőmérséklet	rad. min.	Előző nap napos órái
Győr	.		23	11	6	8
Kapuvár	.	⌒	24	11	10	11
Mosonmagyaróvár	.	⌒	22	12	9	11
Rajka						
Sopron	.	⌒	23	12	8	10
Sopronhorpács	.	⌒	24	10	7	10
Káld	.	=	25	18	17	
Körmend						
Szentgotthárd	.	⌒	23	10	6	8
Szombathely	.		24	11	7	7
Lenti	.	⌒	24	9	5	
Letenye						
Nagykanizsa	.	⌒	24	9	6	8
Zalaegerszeg	.	⌒	23	9	7	8
Farkasgyepű	.		20	8	5	
Keszthely	.	⌒	24	10	8	10
Mencshely	.		23	10	7	12
Pápa	.	⌒	20	12	8	12
Sümeg	.		25	11	8	
Tihany						
Veszprém	.		21	11	10	10
Zirc	.	⌒	21	8	6	
Fonyód	–		–	–	–	
Homokszt. györgy	.	⌒	24	13	8	10
Kaposvár	.	⌒	23	11	8	13
Marcali	.	⌒	25	13	10	
Siófok	.		21	14	10	10
Somogyszob	.	⌒	24	10	8	
Tab						
Bábolna	.	⌒	23	9	0	
Esztergom	–		–	–	–	
Kisbér						
Komárom	.	⌒	23	9	8	
Tata	.		25	9	3	
Alcsútdoboz						
Dunaújváros	.		23	7	6	
Martonvásár	.		20	8	7	
Mór	.	⌒	23	10	7	
Sárbogárd						
Székesfehérvár	.	⌒	23	8	2	
Iregszemcse	.	⌒	23	12	9	10
Lengyel	–		–	–	–	
Paks	.	⌒	23	8	4	10
Szekszárd	.		23	16	10	
Árpádtető	.		21	15	12	
Mohács	–		–	–	–	
Pécs	.		23	12	9	13
Siklós	.	⌒	24	13	8	
Szigetvár	.	⌒	25	10	10	
Budaörs	.	⌒	23	9	7	
Bp. Lőrinc	.	⌒	23	10	5	10
Bp. Met. Int.	.		23	15	–	10
Bp. Szab. hegy	.		18	14	10	
Cegléd	.		24	11	8	
Dobogókő	–		–	–	–	
Gödöllő	.		22	11	7	9
Királyrét						
Monor	–		–	–	–	
Nagykáta	.		24	15	15	
Szentendre						

19 91.VI.1. 07 h-ig az utolsó 24 óra adatai

állomás	csapadék (mm)		max. hőmérséklet	min. hőmérséklet	rad. min.	Előző nap napos órái
Vác	.	⌒	24	7	5	
Vámosmikola	–		–	–	–	–
Baja	.	⌒	24	8	5	12
Bácsalmás	.	⌒	24	12	6	
Izsák	–		–	–	–	
Kalocsa	.	⌒	23	11	6	11
Kecskemét	.	⌒	23	12	8	12
Kiskunfélegyháza	.	=	23	12	11	
Kiskunhalas	–		–	–	–	
Kunszentmiklós	.	=	24	10	10	
Tiszakécske	.		24	10	8	
Balassagyarmat		⌒	22	7	6	
Romhány						
Salgótarján			–	–	–	
Eger	.	=	22	10	8	5
Galyatető	.		18	9	5	
Gyöngyös	.	⌒	24	8	6	
Kékestető	.		15	10	8	11
Kompolt	.	⌒	22	8	5	10
Lőrinci						
Poroszló	ny	⌒	23	8	6	
Jászapáti						
Jászberény	.		24	9	7	
Karcag	–		–	–	–	–
Szolnok	.	⌒	24	9	5	13
Tiszaroff	–		–	–	–	
Túrkeve	.		23	10	7	9
Kistelek	–		–	–	–	
Makó						
Szeged	ny	▽ ⌒	22	9	7	10
Szentes	.		23	9	8	
Borsodnádasd	.	⌒	22	8	4	
Füged	.		20	10	8	
Hidasnémeti	.	=	24	12	11	
Jósvafő	.		20	10	8	7
Lillafüred	.	⌒	21	8	7	
Miskolc	ny	▽ =	21	10	9	6
Putnok						
Sárospatak	.		20	11	8	5
Szendrőlád	–		–	–	–	
Tokaj	.		23	12	11	
Kisvárda	ny	=	11	9	6	
Mátészalka	ny	▽	22	12	11	
Nyíregyháza	ny		21	11	8	5
Nyírlugos						
Pátyod	ny		20	8	7	
Tiszabecs	.	⌒	19	11	9	
Vásárosnamény	1	=	22	11	11	
Záhony	ny		22	12	11	
Berettyóújfalu	.	⌒	23	11	8	
Debrecen	ny	▽ ⌒	21	9	8	–
Hajdúdorog	–		–	–	–	
Hortobágy	–		–	–	–	
Körösszakál	–		–	–	–	
Polgár	.	⌒	23	12	8	
Békéscsaba	ny	▽ ⌒	23	9	6	9
Mezőhegyes	.	⌒	22	10	8	
Orosháza	.	⌒	23	11	9	
Szarvas	.	⌒	23	10	8	10
Szeghalom	–				–	

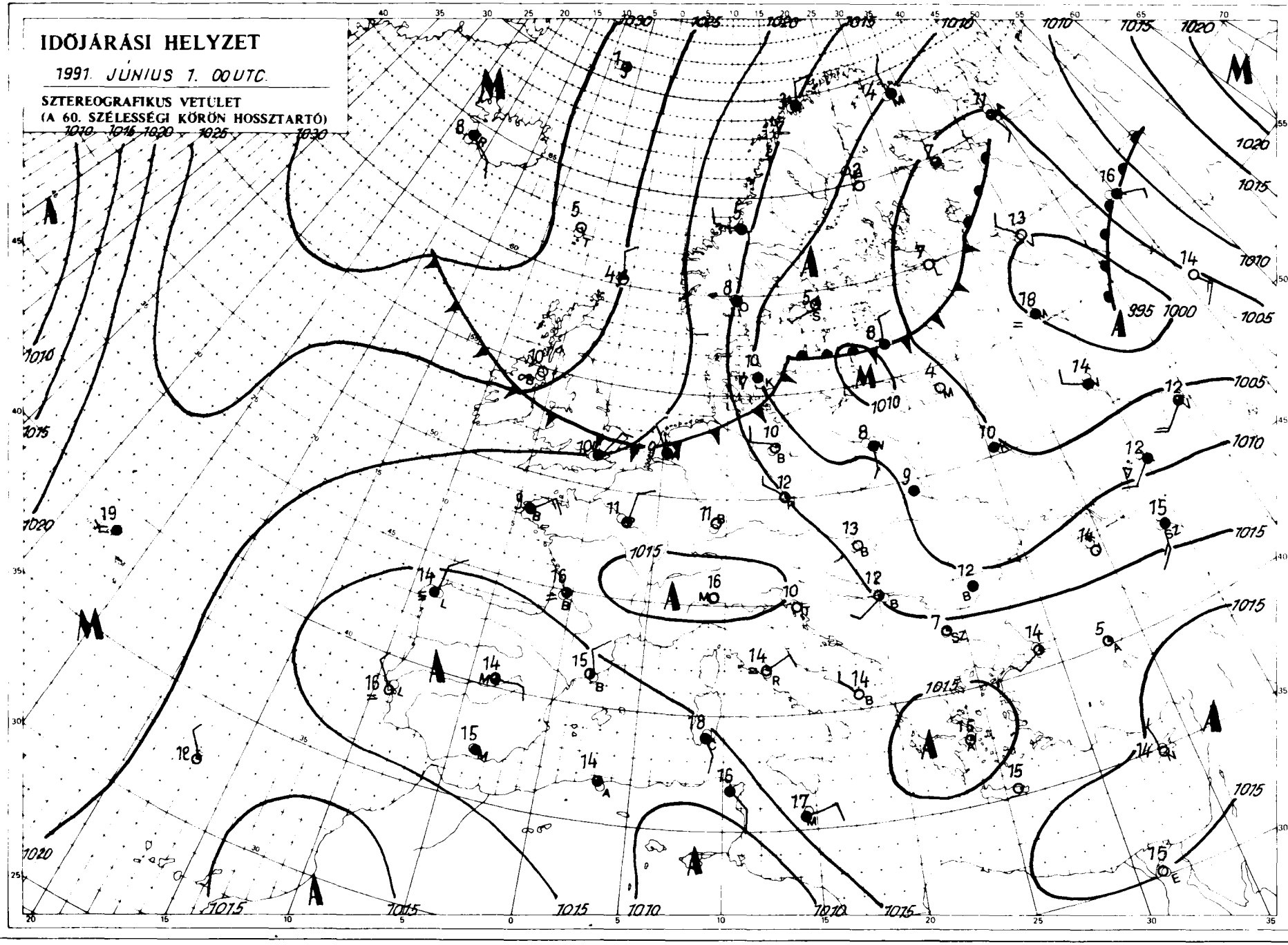

KIADJA: ORSZÁGOS METEOROLÓGIAI SZOLGÁLAT
Kiadásért felel: Dr. Mersich Iván, az Országos Meteorológiai Szolgálat elnöke - Készült az Országos Meteorológiai Szolgálat Nyomdájában, Budapest - Felelős vezető: Máthé Gyuláné - Munkaszám 91.231. - Szerkesztésért felel: Dr. Vissy Károly a Központi Előrejelző Intézet igazgatója
Készíti: a KEI Rövidtávú Előrejelző Osztálya - Szakmai felelős: Németh Lajos osztályvezető - Megjelenik naponként
Megrendelhető: 1024 Budapest, II., Kitaibel Pál utca 1. - Pénzügyi Osztály - Telefon: 353 500
Jelmagyarázat a havi mellékletben

IDŐJÁRÁSI NAPIJELENTÉS

ЕЖЕДНЕВНЫЙ МЕТЕОРОЛОГИЧЕСКИЙ БЮЛЛЕТЕНЬ • DAILY WEATHER REPORT
BULLETIN QUOTIDIEN DE TEMPS • TÄGLICHER WETTERBERICHT

104. évfolyam 153. szám + Budapest + 1991. június 2. vasárnap

Az időjárási helyzet és a várható időjárás:

Európa déli tájain gyakoriak a záporesők, zivatarok, viszonylag kevés a napsütés, ennek ellenére elég meleg az idő. A hőmérséklet csúcsértéke mindenütt, még a borult tájakon is meghaladja a 20 fokot. A kontinens északi részén hidegfrontok okoznak szeles, borongós időt, s ott helyenként még 10 fokig sem emelkedik a hőmérséklet napközben. A szárazföld középső részén sok a napsütés, csupán délután vannak nyári zivatarok. Itt nem ritka a 25 fok körüli legmagasabb nappali hőmérséklet. A Kárpát-medencében is folytatódik a meleg idő, a levegő nedvességtartalmának növekedése miatt azonban egyre gyakoribbak lehetnek a zivatarok.

Szombaton napos idő volt hazánkban. A délután erősebben növekvő gomolyfelhőzetből este és éjszaka elszórtan, főként az északi és középső tájakon fordult elő záporeső, zivatar. A lehullott eső mennyisége csapadéknyom és 2 mm között volt. A hőmérséklet csúcsértéke elére a 24, 29 fokot. Vasárnap hajnalra 9, 16 fokig hűlt le a levegő. Délelőtt az ország jó részén napos idő volt, néhol azonban további zivatar is előfordult. A hőmérséklet 11 órára általában 14, 22 fokra emelkedett, csupán a záporos tájakon maradt 10, 15 fok között.

A Balaton vizének hőmérséklete Siófoknál 11 órakor 17 fok volt.

Ma 12 órakor Budapesten a hőmérséklet 23 fok, a tengerszintre átszámított légnyomás 1013 hPa, mérsékelten emelkedett.

Várható időjárás hétfő estig:

Néhány órás napsütés mindenütt várható. Többször megnövekszik azonban a gomolyfelhőzet, és helyi záporesőkre, zivatarokra kell számítani.
Holnap (hétfőn) a Dunántúlon megélénkül a délnyugati szél. Erős széllökés egyébként csupán zivatar környezetében várható.
A legalacsonyabb éjszakai hőmérséklet: 9, 14,
a legmagasabb nappali hőmérséklet hétfőn: 20 és 25 fok között alakul.

Bártfai Erzsébet s. k.

A hőmérséklet napi középértéke és eltérése a sokévi átlagtól (Budapest belterületén):

1991. június 1.	20,1°C	+1,6°C

1871 óta ezen a napon Budapesten előfordult

legmagasabb hőmérséklet:	32,5°C (1979)
legalacsonyabb hőmérséklet:	7,6°C (1955)

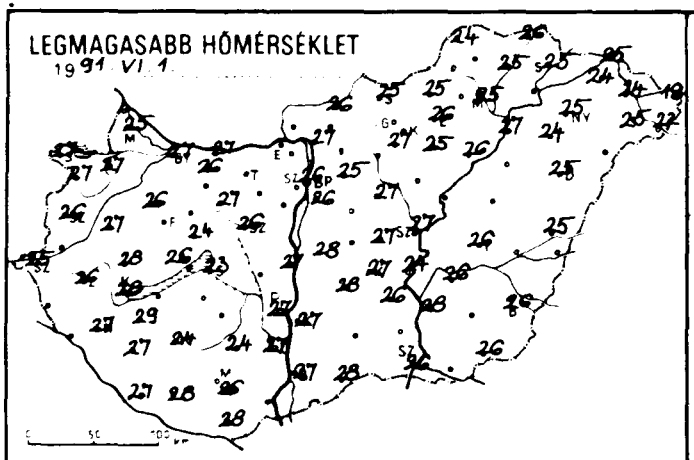
LEGMAGASABB HŐMÉRSÉKLET
1991. VI. 1.

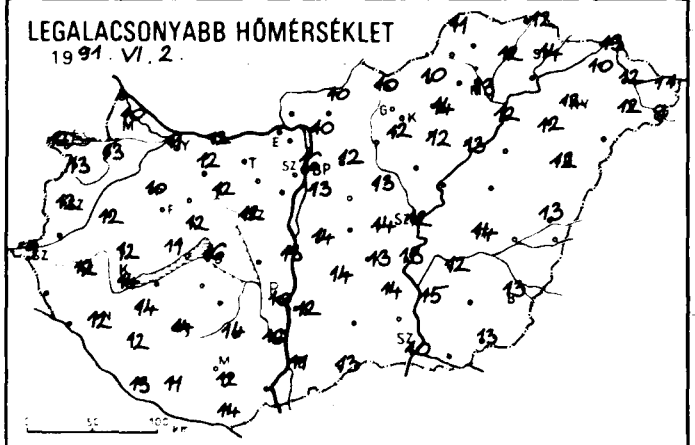
LEGALACSONYABB HŐMÉRSÉKLET
1991. VI. 2.

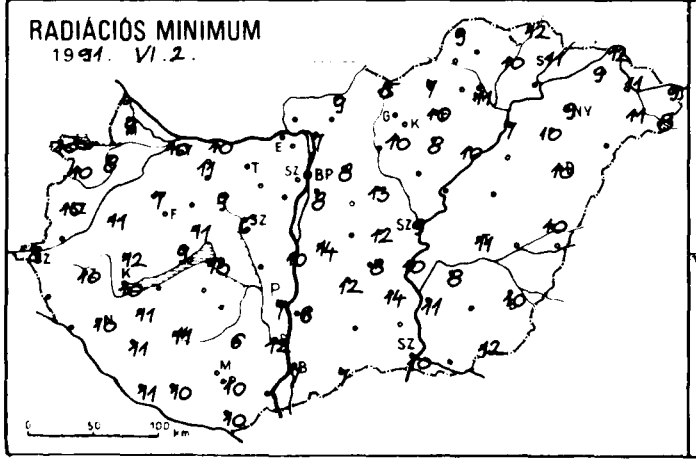
RADIÁCIÓS MINIMUM
1991. VI. 2.

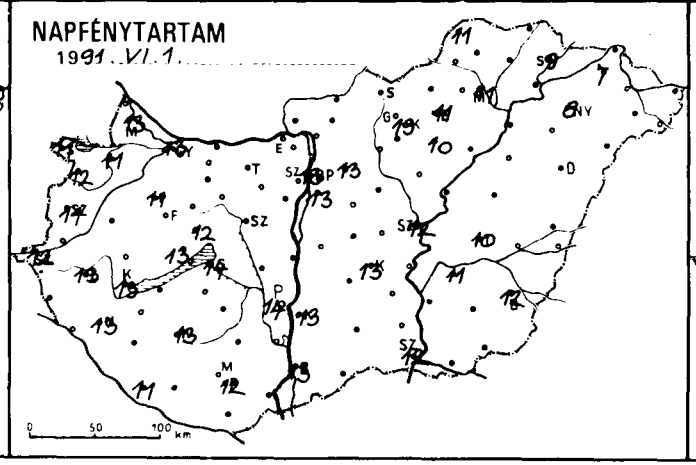
NAPFÉNYTARTAM
1991. VI. 1.

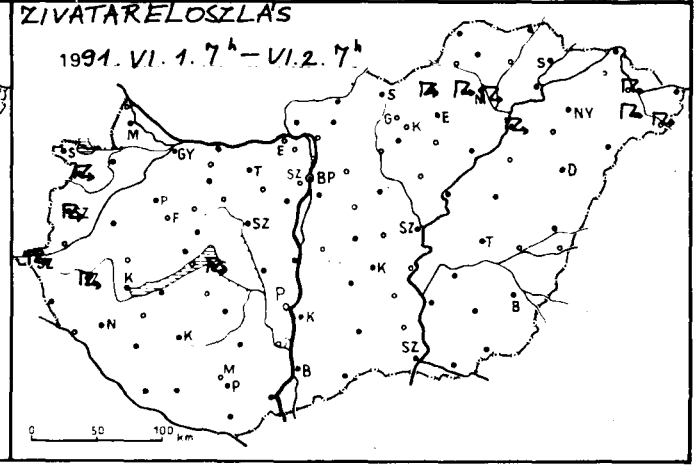
ZIVATAELOSZLÁS
1991. VI. 1. 7h – VI. 2. 7h

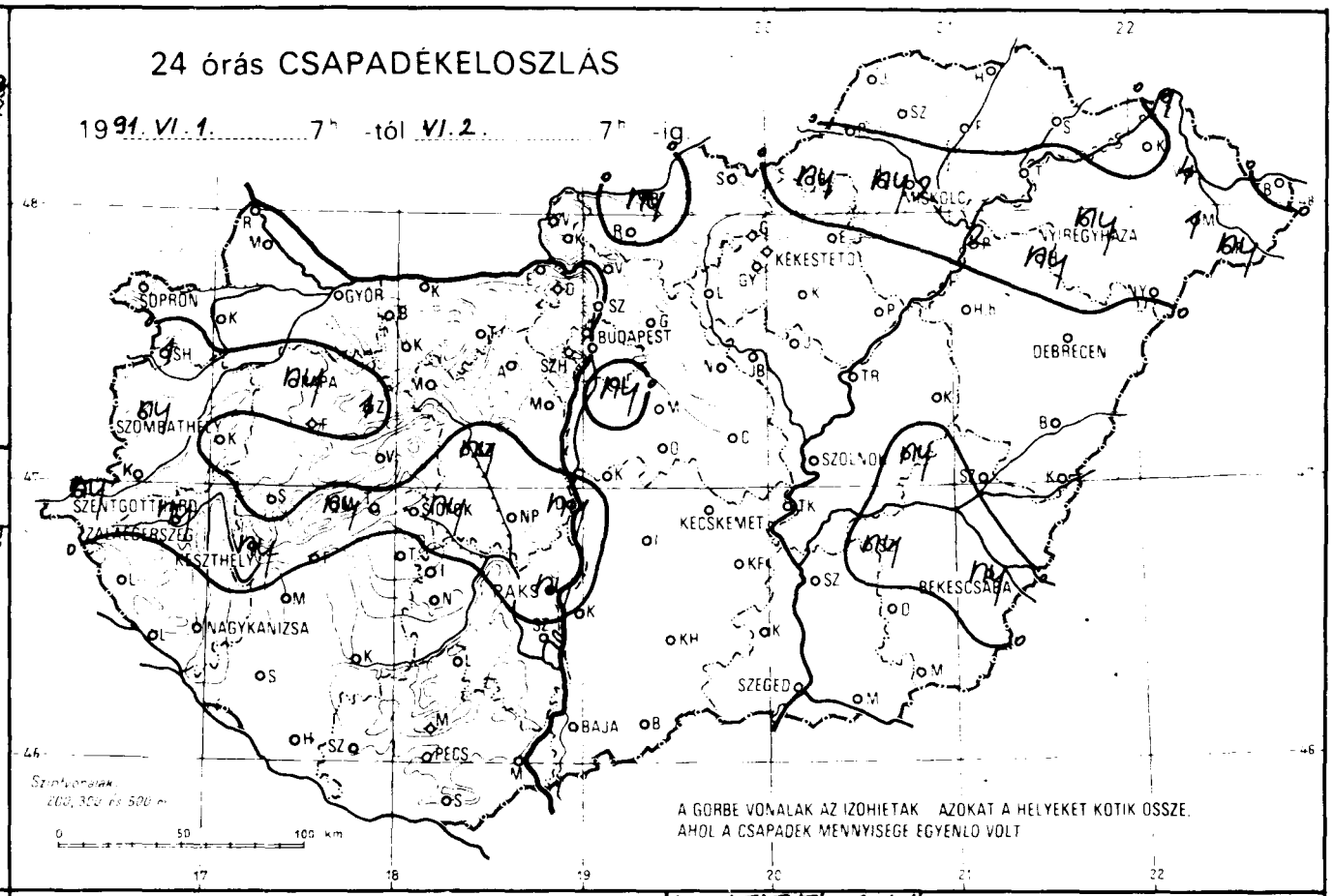
24 órás CSAPADÉKELOSZLÁS
1991. VI. 1. 7h -tól VI. 2. 7h -ig
SOPRON
GYŐR
BUDAPEST
DEBRECEN
SZOMBATHELY
SZOLNOK
SZENTGOTTHÁRD
KECSKEMÉT
NAGYKANIZSA
BÉKÉSCSABA
SZEGED
BAJA
PÉCS
A GÖRBE VONALAK AZ IZOHIETÁK AZOKAT A HELYEKET KÖTIK ÖSSZE, AHOL A CSAPADÉK MENNYISÉGE EGYENLŐ VOLT

1991.VI.2. 07 h-ig az utolsó 24 óra adatai						Előző nap napos órái
állomás	csapadék (mm)		max. hőmérséklet	min. hőmérséklet	rad. min.	
Győr	.		27	11	10	13
Kapuvár	.		27	13	8	11
Mosonmagyaróvár	.	⌓	25	10	9	13
Rajka		.				
Sopron	.	⌓	27	12	10	11
Sopronhorpács	1	⌇ ⌓	27	13	10	12
Káld	.		27	12	11	
Körmend						
Szentgotthárd	ny	⌇	25	9	8	12
Szombathely	ny	⌇	26	12	10	11
Lenti	–		–	–	–	
Letenye						
Nagykanizsa	.	⌓	27	12	10	13
Zalaegerszeg	ny	⌇	26	12	10	13
Farkasgyepű	–		–	–	–	
Keszthely	ny	▽ ⌓	28	14	10	13
Mencshely	ny	=	26	11	9	13
Pápa	ny	▽ ⌓	26	10	7	11
Sümeg	.		28	12	12	
Tihany						
Veszprém	.		24	12	11	12
Zirc	1	▽	24	11	10	
Fonyód	–		–	–	–	
Homokszt. györgy	.	⌓	27	13	11	11
Kaposvár	.	⌓	24	14	11	13
Marcali	.	⌓	29	14	11	
Siófok	ny	⌇	23	16	13	14
Somogyszob	.	⌓	27	12	11	
Tab						
Bábolna	.	⌓	26	12	11	
Esztergom	–		–	–	–	
Kisbér						
Komárom	.	⌓	27	12	10	
Tata	–		–	–	–	
Alcsútdoboz						
Dunaújváros ,	ny		27	13	10	
Martonvásár	–		–	–	–	
Mór	.	=	27	12	9	
Sárbogárd						
Székesfehérvár	ny	⌓	26	12	6	
Iregszemcse	–		–	–	–	
Lengyel	.		24	14	6	
Paks	ny	▽ ⌓	27	10	7	14
Szekszárd	.		27	16	12	
Árpádtető	.		23	15	12	
Mohács	–		–	–	–	
Pécs	.		26	12	10	12
Siklós	.	⌓	28	14	10	
Szigetvár	.	⌓	28	11	10	
Budaörs	ny	▽	26	13	9	
Bp. Lőrinc	ny	▽ ⌓	26	13	8	13
Bp. Met. Int.	.		26	16	–	13
Bp. Szab. hegy	.		23	15	11	
Cegléd	.	⌓	27	14	12	
Dobogókő	–		–	–	–	
Gödöllő	.	⌓	25	12	8	13
Királyrét						
Monor	–		–	–	–	
Nagykáta	.		27	13	13	
Szentendre						

1991.VI.2. 07 h-ig az utolsó 24 óra adatai						Előző nap napos órái
állomás	csapadék (mm)		max. hőmérséklet	min. hőmérséklet	rad. min.	
Vác	.	⌓	27	10	7	
Vámosmikola	. –		–	–	–	–
Baja	.	⌓	27	11	7	13
Bácsalmás	.	⌓	28	13	7	
Izsák	.		28	14	12	
Kalocsa	.	⌓	27	12	8	13
Kecskemét	.	⌓	27	13	8	13
Kiskunfélegyháza	.		26	14	14	
Kiskunhalas	–		–	–	–	
Kunszentmiklós	.		28	14	14	
Tiszakécske	.		24	13	10	
Balassagyarmat	ny	▽	26	10	9	
Romhány						
Salgótarján	.	⌓	25	10	10	
Eger	.	=	26	14	10	11
Galyatető	.		20	12	6	
Gyöngyös	.		27	12	10	
Kékestető	.		19	12	8	13
Kompolt	.	⌓	25	12	8	10
Lőrinci						
Poroszló	.	⌓	26	13	10	
Jászapáti						
Jászberény	.	⌓	26	13	10	
Karcag	– .		–	–	–	
Szolnok	.	⌓	27	12	9	12
Tiszaroff	–		–	–	–	
Túrkeve	ny	▽	26	14	11	10
Kistelek	–		–	–	–	
Makó						
Szeged	.	⌓	26	10	10	12
Szentes	.		28	15	11	
Borsodnádasd	ny	⌇	25	10	7	
Füged	.		25	12	10	
Hidasnémeti	.	=	26	12	12	
Jósvafő	.	⌓	24	11	9	11
Lillafüred	ny	⌇ =	24	9	8	
Miskolc	2	⌇ =	25	13	11	11
Putnok						
Sárospatak	.	⌓	25	14	11	9
Szendrőlád	–		–	–	–	
Tokaj	–		–	–	–	
Kisvárda	.	=	24	10	9	7
Mátészalka	1	⌇	25	12	11	
Nyíregyháza	ny	⌓	25	12	9	8
Nyírlugos						
Pátyod	ny	⌇ =	22	9	8	
Tiszabecs	.	⌓	19	11	9	
Vásárosnamény	4	⌇ =	24	12	11	
Záhony	1		25	13	12	
Berettyóújfalu	.	⌓	25	13	10	
Debrecen	.	⌓	25	12	10	
Hajdúdorog	ny	⌇ =	24	12	10	
Hortobágy	–		–	–	–	
Körösszakál	–		–	–	–	
Polgár	2	⌇ =	27	12	7	
Békéscsaba	ny	▽ ⌓	26	13	10	12
Mezőhegyes	.	⌓	26	13	12	–
Orosháza	–		–	–	–	
Szarvas	ny	▽ ⌓	26	12	8	11
Szeghalom	–		–	–	–	

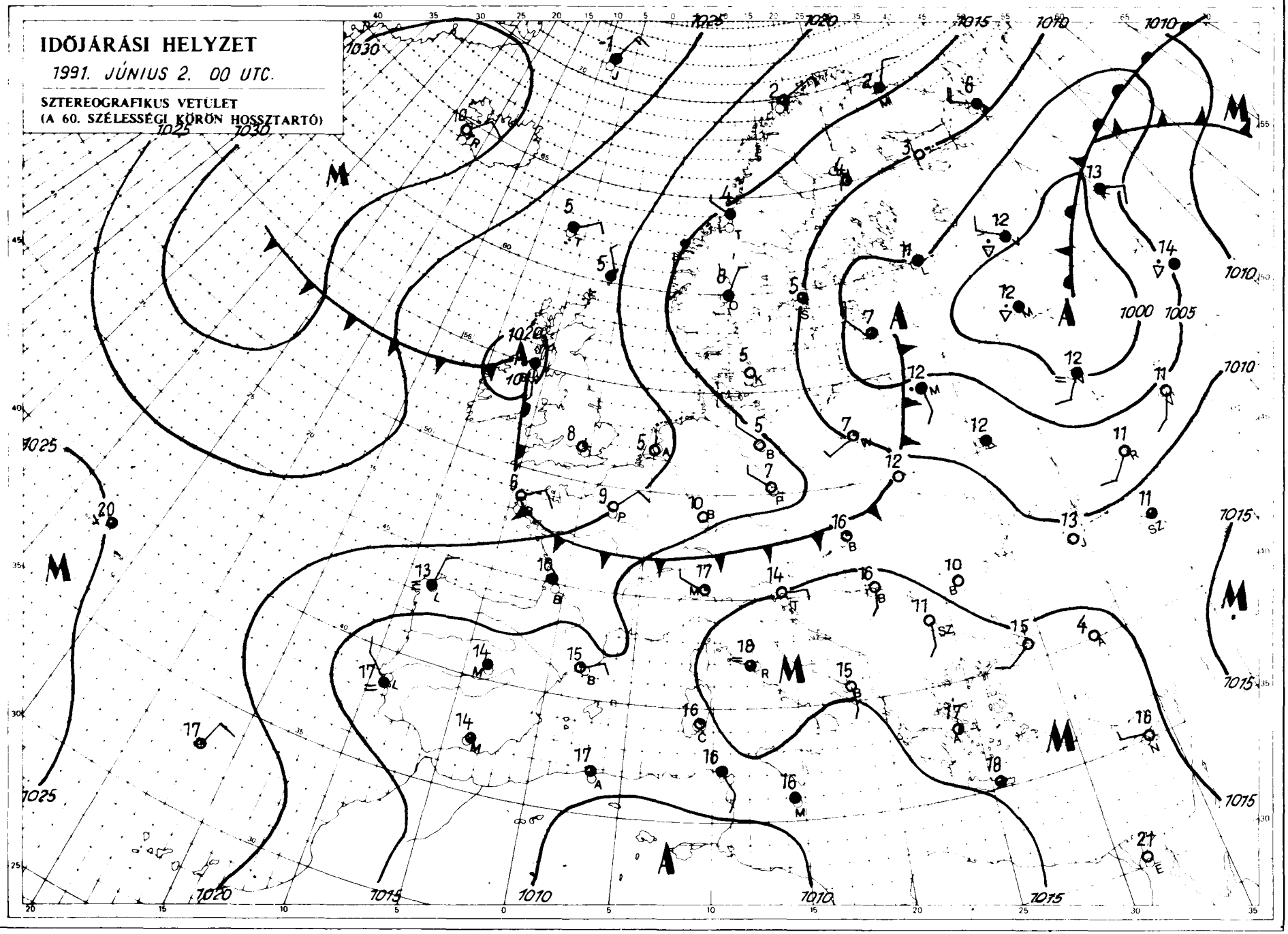

KIADJA: ORSZÁGOS METEOROLÓGIAI SZOLGÁLAT
Kiadásért felel: Dr. Mersich Iván, az Országos Meteorológiai Szolgálat elnöke – Készült az Országos Meteorológiai Szolgálat Nyomdájában, Budapest – Felelős vezető: Mathé Gyuláné – Munkaszám: 1.232. – Szerkesztésért felel: Dr. Vissy Károly a Központi Előrejelző Intézet igazgatója
Készíti a KEI Rövidtávú Előrejelző Osztálya – Szakmai felelős: Németh Lajos osztályvezető – Megjelenik naponként
Megrendelhető: 1024 Budapest, II., Kitaibel Pál utca 1. – Pénzügyi Osztály – Telefon: 353 500
Jelmagyarázat a havi mellékletben

IDŐJÁRÁSI NAPIJELENTÉS

ЕЖЕДНЕВНЫЙ МЕТЕОРОЛОГИЧЕСКИЙ БЮЛЛЕТЕНЬ • DAILY WEATHER REPORT
BULLETIN QUOTIDIEN DE TEMPS • TÄGLICHER WETTERBERICHT

104. évfolyam 154. szám + Budapest + 1991. június 3. hétfő

Az időjárási helyzet és a várható időjárás:

Észak-, Északnyugat-Európában hűvös van, ugyanakkor a kontinens nagy részén nyáriasan meleg az idő. A Földközi-tenger mentén a csúcshőmérséklet sokfelé meghaladja a 25 fokot. Dél-Skandinávia feletti középponttal ciklon örvénylik. Hatására északnyugat felől hűvös, nedves levegő sodródik a kontinens belsejébe. Az Északi-tenger partvidékén, a Skandináv-félszigeten, valamint a Német-síkságon többfelé esik az eső. Szintén csapadékos idő van a Kelet-Európai-alföldön többfelé. Valószínű, hogy az elkövetkező időszakban a Kárpát-medencében marad a meleg, azonban változékonyra fordul az időjárás.

Magyarországon vasárnap túlnyomóan napos idő volt. Többfelé megélénkült az északnyugati szél. Főként délelőtt fordult elő helyenként záporeső, zivatar. Vasárnap a legmagasabb nappali hőmérséklet általában 20–25 fok között alakult, hétfő hajnalra pedig jobbára 8–13 fokig hűlt le a levegő. Ma délelőtt az országban általában kevés volt a felhő. A déli szél helyenként megélénkült. A hőmérséklet 11 órakor az országban 17 és 24 fok között váltakozott.

A Balaton vizének hőmérséklete Siófoknál 11 órakor 17 fok volt.

Ma 12 órakor Budapesten a hőmérséklet 23 fok, a tengerszintre átszámított légnyomás 1011 hPa, mérsékelten süllyed.

Várható időjárás kedd estig:

Eleinte még országszerte túlnyomóan napos idő lesz néhol záporesővel.
Holnap – főleg nyugaton – egyre gyakrabban erősen megnövekszik a felhőzet, és záporok, zivatarok várhatók. A megélénkülő, időnként megerősödő délnyugati szél holnap a Dunántúlon északnyugatira fordul, kedden viharos széllökések is előfordulnak.
A várható legalacsonyabb éjszakai hőmérséklet 10–15 fok között,
legmagasabb nappali hőmérséklet kedden nyugaton 18, keleten, délkeleten azonban 25 fok körül alakul.

Bozóki István s. k.

Távolabbi kilátások szerdától – szombatig:

Csökken a felhőzet, egyre több lesz a napsütés. A hét vége felé változékonyra fordul az időjárás, erős felhősödésre és ismétlődő esőkre kell számítani.
Legalacsonyabb hajnali hőmérséklet eleinte 7, 12 majd 10, 15 fok között,
legmagasabb nappali hőmérséklet eleinte 21, 26 majd 15, 20 fok között alakul.
Jelentős mennyiségű (legalább napi 5 mm) csapadék az ország területének 30 százalékán várható.

Középtávú Előrejelző Csoport

A hőmérséklet napi középértéke és eltérése a sokévi átlagtól (Budapest belterületén):

1991. június 2.	19,5°C	+0,9°C

1871 óta ezen a napon Budapesten előfordult

legmagasabb hőmérséklet:	35,1°C (1927)
legalacsonyabb hőmérséklet:	5,7°C (1928)

LEGMAGASABB HŐMÉRSÉKLET

1991. VI. 2.

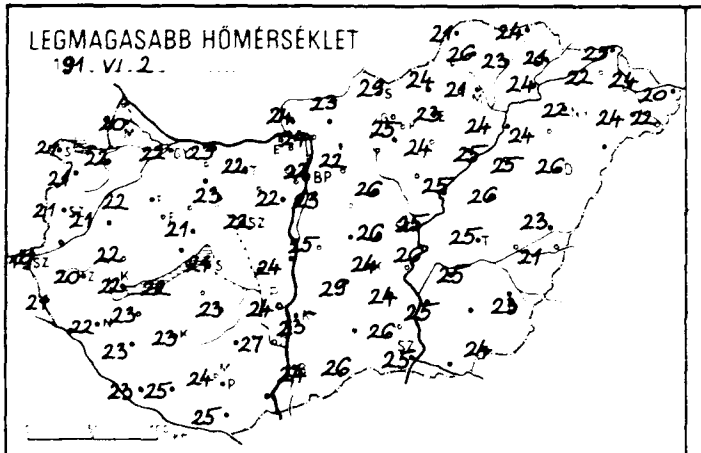

LEGALACSONYABB HŐMÉRSÉKLET

1991. VI. 3.

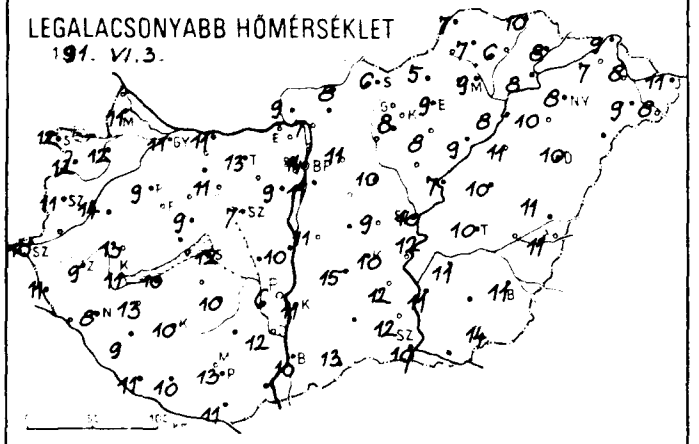

24 órás CSAPADÉKELOSZLÁS

1991. VI. 2. 7h -tól VI. 3. 7h -ig

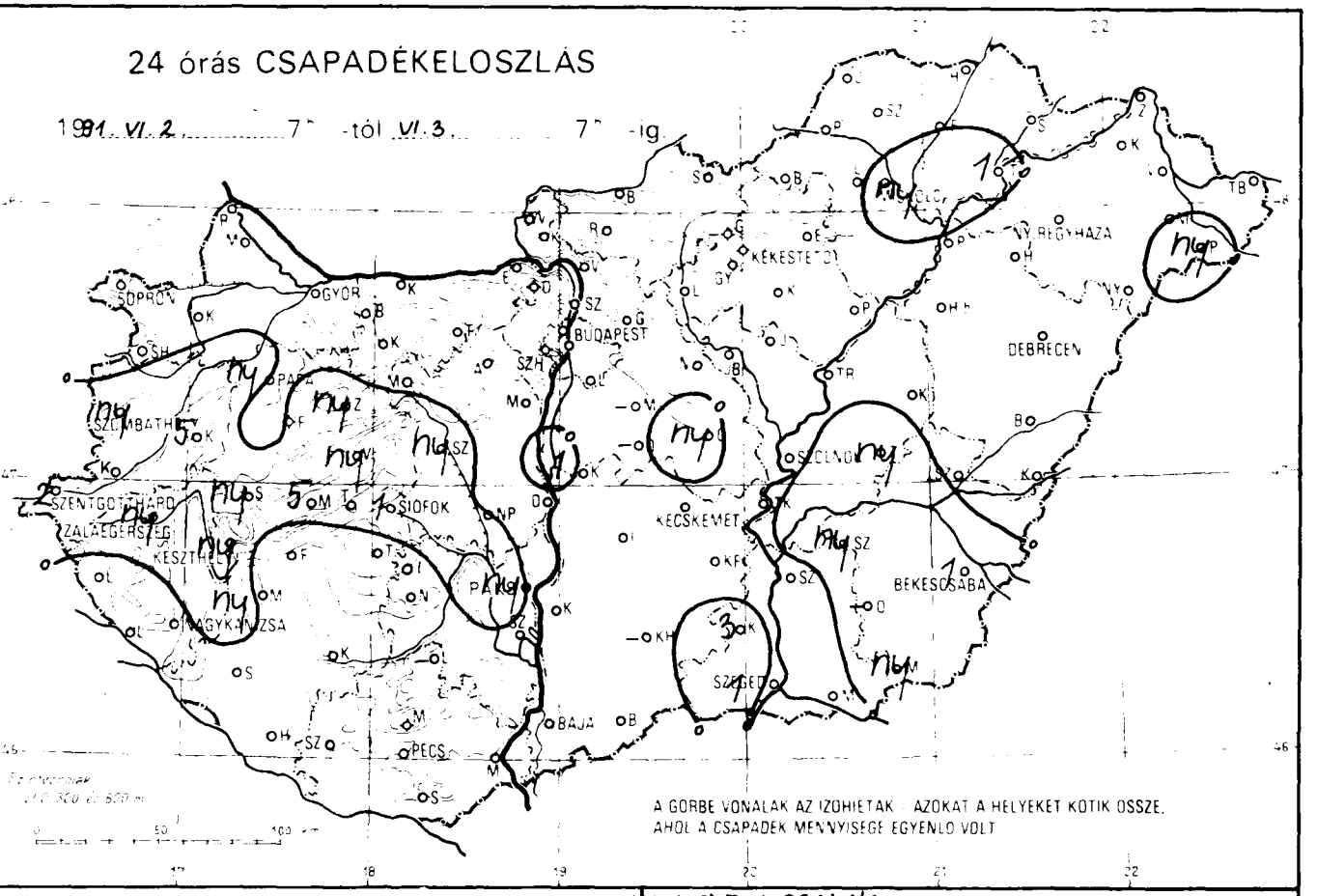

RADIÁCIÓS MINIMUM

1991. VI. 3.

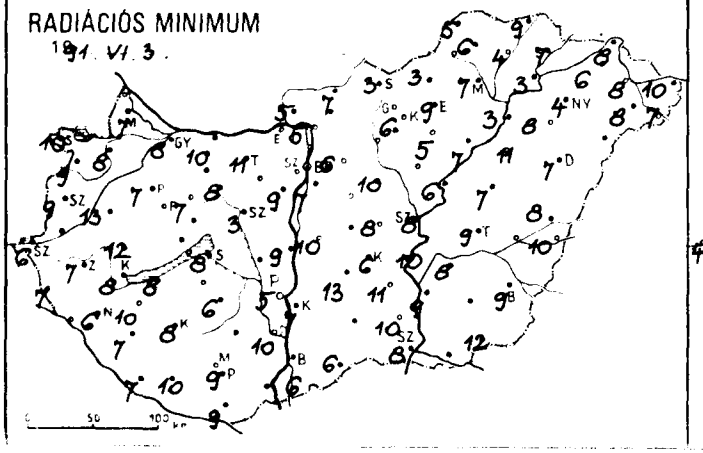

NAPFÉNYTARTAM

1991. VI. 2.

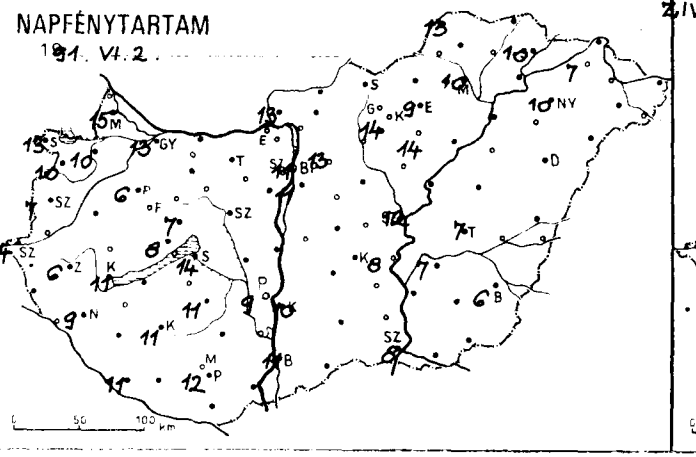

SZÍVATÁRELOSZLÁS

1991. VI. 2. 7h – VI. 3. 7h

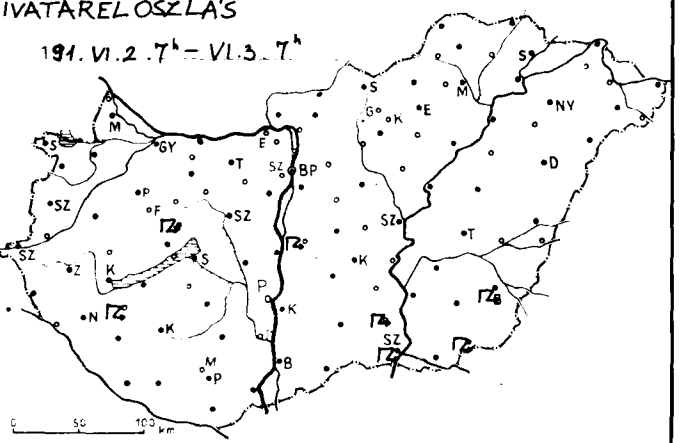

1991.VI.3. 07 h-ig az utolsó 24 óra adatai						Előző nap napos órái
állomás	csapadék (mm)		max. hőmérséklet	min. hőmérséklet	rad. min.	
Győr	.		22	11	8	13
Kapuvár	.	∩	22	12	8	10
Mosonmagyaróvár	.	∩	20	11	7	15
Rajka						
Sopron	.	∩	21	12	10	13
Sopronhorpács	.		21	12	9	10
Káld	5	▽ ∩	21	14	13	
Körmend						
Szentgotthárd	2	▽ ∩	19	10	6	4
Szombathely	ny	▽ ∩	21	11	9	7
Lenti	.		21	11	7	
Letenye						
Nagykanizsa	.	∩	22	8	6	9
Zalaegerszeg	ny	▽	20	9	7	6
Farkasgyepű	.		18	5	4	
Keszthely	ny	▽ ∩	22	11	8	11
Mencshely	5	▽ =	21	12	9	8
Pápa	ny	∩	22	9	7	6
Sumeg	ny		22	13	12	
Tihany						
Veszprém	ny	⊓ ∩	21	9	7	7
Zirc	ny	▽ ∩	20	9	6	
Fonyód	.		22	10	8	
Homokszt. györgy	.	∩	23	11	7	11
Kaposvár	.	∩	23	10	8	11
Marcali	ny	⊓ ∩	23	13	10	
Siófok	1	▽ ∩	21	12	8	14
Somogyszob	.	∩	23	9	7	
Tab						
Bábolna	.		22	12	8	
Esztergom	–		–	–	–	
Kisbér						
Komárom	.	∩	23	11	10	
Tata	.		22	13	11	
Alesútdoboz						
Dunaújváros	.	∩	24	10	9	
Martonvásár	.	∩	22	9	9	
Mór	.	=	23	11	8	
Sárbogárd						
Székesfehérvár	ny	∩	22	7	3	
Tregszemcse		∩	23	10	6	11
Lengyel						
Paks	ny	▽ ∩	24	6	5	9
Szekszárd		∩	27	12	10	
Arpadtető	.	∩	22	16	10	
Mohács						
Pecs	.		24	13	9	12
Siklós		∩	25	11	9	
Szigetvár		∩	25	10	10	
Budaörs		∩	22	8	6	
Bp. Lőrinc			23	11	7	11
Bp. Met. Int.			22	14	–	11
Bp. Szab. hegy			20	6	5	
Cegled	ny	∩	26	9	8	
Dobogokő	.	∩	23	10	9	
Gyongyos		∩	22	11	6	13
Kiralyrét						
Mehot			–	–	–	
Nyiregyhaza			26	10	10	
Szentendre						

1991.VI.3. 07 h-ig az utolsó 24 óra adatai						Előző nap napos órái
állomás	csapadék (mm)		max. hőmérséklet	min. hőmérséklet	rad. min.	
Vác	.	∩	24	7	5	
Vámosmikola	.		24	9	5	13
Baja	.	∩	25	10	6	11
Bácsalmás	.		26	13	6	
Izsák	.		29	15	13	
Kalocsa	.	∩	23	11	7	10
Kecskemét	.	∩	24	10	6	8
Kiskunfélegyháza	.	∩	24	12	11	
Kiskunhalas	–		–	–	–	
Kunszentmiklós	1	⊓ =	25	11	10	
Tiszakécske	.		26	12	10	
Balassagyarmat	.		23	8	7	
Romhány	.					
Salgótarján	.	=	29	6	3	
Eger	.	=	23	9	9	9
Galyatető	.		20	9	4	
Gyöngyös	.	∩	25	8	6	
Kékestető	.		18	9	6	14
Kompolt	.	∩	24	8	5	14
Lőrinci						
Poroszló	.		25	9	7	
Jászapáti						
Jászberény	.		25	9	8	
Karcag	.	∩	26	10	7	
Szolnok	.	∩	25	10	8	12
Tiszaroff	.	=	25	7	6	
Túrkeve	ny	▽	25	10	9	7
Kistelek	3	⊓ =	26	12	10	
Makó						
Szeged	1	⊓ =	25	10	8	8
Szentes	.		25	11	9	
Borsodnádasd	.	∩	24	5	3	
Fügöd	.		23	6	4	
Hidasnémeti	.	=	24	10	9	
Jósvafő	.	∩	21	7	5	13
Lillafüred	.	∩	20	4	3	
Miskolc	ny	=	21	9	7	10
Putnok						
Sárospatak	.	∩	21	8	7	10
Szendrőlád	.	∩	26	7	6	
Tokaj	.	∩	24	8	3	
Kisvárda	.	=	22	7	6	7
Mátészalka	.	∩	24	9	8	
Nyíregyháza	.	∩	22	8	4	10
Nyírlugos	–		–	–	–	
Pátyod	ny	∩	22	8	7	
Tiszabecs	.	∩	20	11	10	
Vásárosnamény	.	∩	24	8	8	
Záhony	.	∩	25	9	8	
Berettyóújfalu	.	∩	23	11	8	
Debrecen	.	∩	26	10	7	–
Hajdúdorog	.	∩	24	10	8	
Hortobágy	.		25	11	11	
Körösszakál	.	∩	21	11	10	
Polgár	.	∩	24	8	3	
Békéscsaba	1	⊓ ∩	23	11	9	6
Mezőhegyes	ny	⊓ ∩	24	14	12	–
Orosháza	–		–	–	–	
Szarvas	ny	▽ ∩	25	11	8	7
Szeghalom	–		–	–	–	

IDŐJÁRÁSI HELYZET

1997. JÚNIUS 3. 00 UTC.

SZTEREOGRAFIKUS VETÜLET
(A 60. SZÉLESSÉGI KÖRÖN HOSSZTARTÓ)

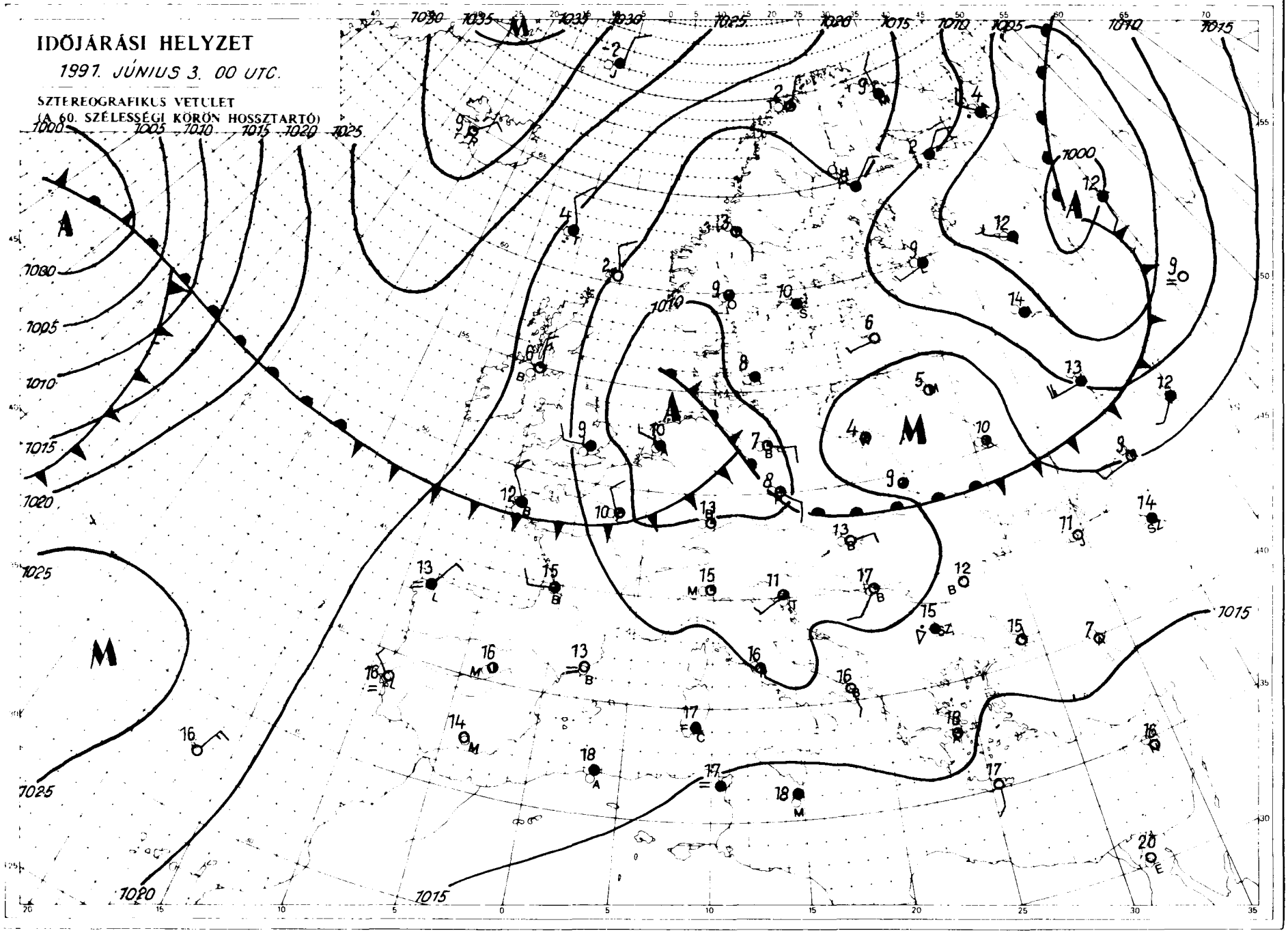

KIADJA ORSZÁGOS METEOROLÓGIAI SZOLGÁLAT

Kiadásért felel Dr. Mersich Iván az Országos Meteorológiai Szolgálat elnöke. Készült az Országos Meteorológiai Szolgálat Nyomdájában, Budapest. Felelős vezető Mathé Gyuláné – Munkaszám 91 233. Szerkesztésért felel Dr. Vissy Károly a Központi Előrejelző Intézet igazgatója.

Készíti a KEI Rövidtávú Előrejelző Osztálya. Szakmai felelős Németh Lajos osztályvezető. Megjelenik naponként Megrendelhető 1024 Budapest, II., Kitaibel Pál utca 1. Pénzügyi Osztály. Telefon 353 500.

Jelmagyarázat a havi mellékletben.

IDŐJÁRÁSI NAPIJELENTÉS

ЕЖЕДНЕВНЫЙ МЕТЕОРОЛОГИЧЕСКИЙ БЮЛЛЕТЕНЬ • DAILY WEATHER REPORT
BULLETIN QUOTIDIEN DE TEMPS • TÄGLICHER WETTERBERICHT

104. évfolyam 155. szám + Budapest + 1991. június 4. kedd

Az időjárási helyzet és a várható időjárás:

Meleg, kora nyári idő csupán Dél-, Délkelet-Európában van, ott néhol 30 fokig melegszik fel délutánra a levegő és közel zavartalan a napsütés. Kontinensünk nagy részén változékony, szeles, gyakorta csapadékos az idő. A Dél-Skandinávia középpontú légörvény hűvös, nedves levegővel árasztotta el Észak-, Nyugat- és Közép-Európa nagyobb részét. Ezeken a területeken gyakran esik az eső, záporeső, erős a szél, a délutáni zivatarok környezetében viharos széllökés is előfordul. Közép-Európába átmenetileg kissé szárazabb léghullám érkezik, szerdán már hosszabb időszakokra is kisüt a Nap.

Magyarországon hétfőn általában 10, 13, északnyugaton és északkeleten csak 5, 10 órán át sütött a Nap. A délután erősen megnövekvő gomolyfelhőzetből ez utóbbi területeken hullott a legtöbb csapadék, általában 10, 15 mm, északkeleten helyenként több mint 20 mm. Meleg idő volt, a csúcshőmérséklet általában 23, 28 fok között alakult, előfordult 30 fok is. Az éjszaka nagyrészt borult volt, a Dunántúl nyugati felén esett az eső. A hőmérséklet reggelre 10, 16 fok közé csökkent. Délelőtt nyugaton borult, gyakran esős, keleten változóan felhős idő volt. A hőmérséklet 11 órakor az esős Nyugat-Dunántúlon 10 fok közelében, másutt általában 13, 18 fok között, a részben napos délkeleti országrészben kevéssel 20 fok fölött volt.

A Balaton vizének hőmérséklete Siófoknál 11 órakor 17 fok volt.

Ma 12 órakor Budapesten a hőmérséklet 17 fok, a tengerszintre átszámított légnyomás 1012 hPa, gyengén emelkedik.

Várható időjárás szerda estig:

Kedden még gyakran lesz borult az ég, sokfelé valószínű csapadék, nyugaton eső, keleten zápor, zivatar, átmeneti szélerősödéssel.
Szerdán az ország nagy részén már hosszabb időszakokra is kisüt a Nap, délnyugaton még ismétlődő eső, másutt már csak egy-egy átfutó zápor valószínű.
Gyakran lesz erős az északi, északkeleti szél.
A legalacsonyabb éjszakai hőmérséklet 10 fok körül,
a legmagasabb nappali hőmérséklet szerdán 20, 25 fok között alakul.

Török Dénes s. k.

A hőmérséklet napi középértéke és eltérése a sokévi átlagtól (Budapest belterületén):

1991. június 3.	19,7°C	+1,1°C

1871 óta ezen a napon Budapesten előfordult

legmagasabb hőmérséklet:	34,9°C (1947)
legalacsonyabb hőmérséklet:	3,0°C (1928)

LEGMAGASABB HŐMÉRSÉKLET

1991. VI. 3.

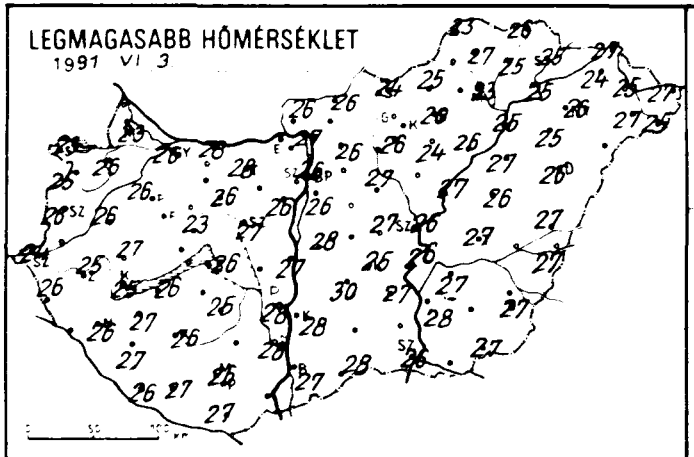

LEGALACSONYABB HŐMÉRSÉKLET

1991. VI. 4.

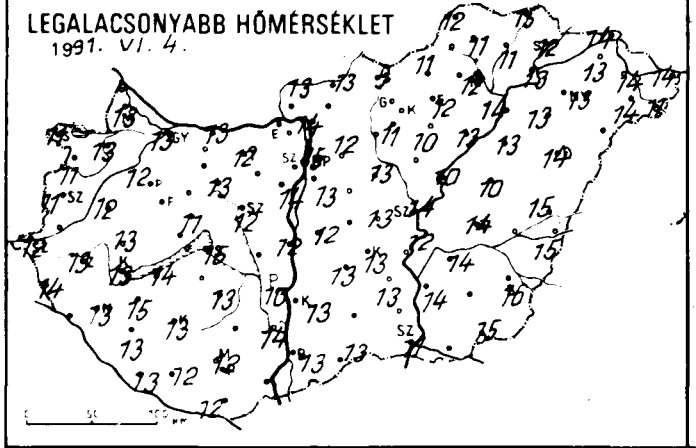

24 órás CSAPADÉKELOSZLÁS

1991. VI. 3. 7h -tól VI. 4. 7h -ig.

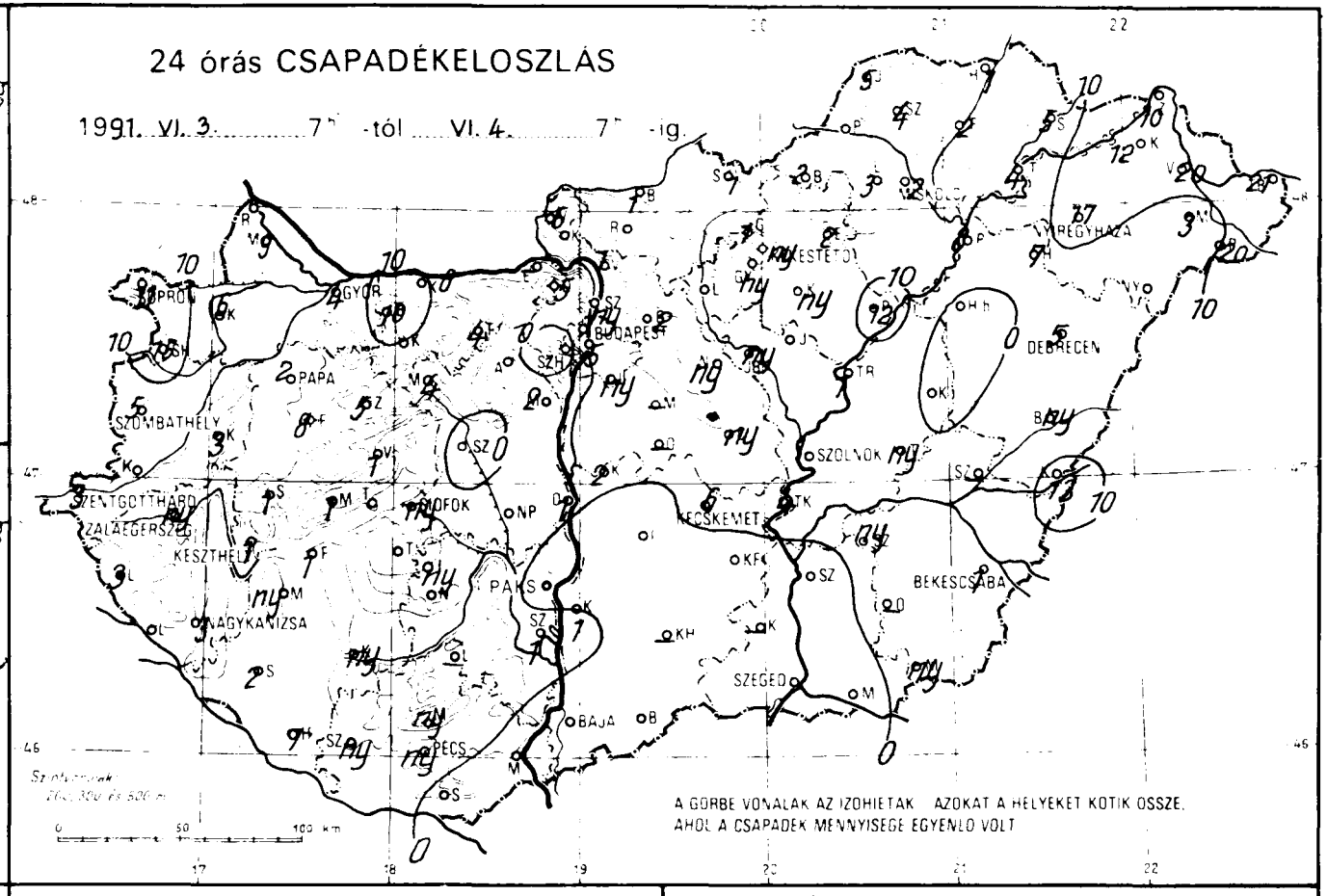

RADIÁCIÓS MINIMUM

1991. VI. 4.

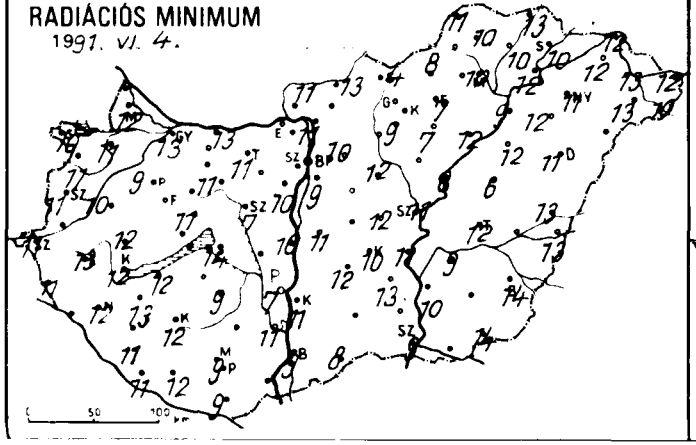

NAPFÉNYTARTAM

1991. VI. 3.

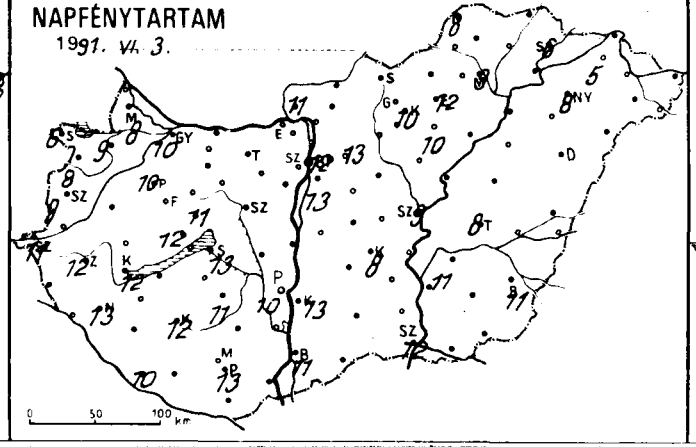

Zivatáreloszlás

1991. VI. 3. 7h – VI. 4. 7h -ig

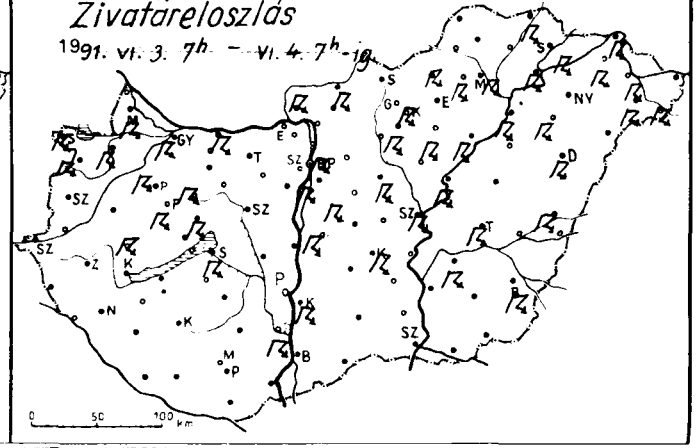

1991.VI.4. 07 h-ig az utolsó 24 óra adatai						Előző nap napos órái
állomás	csapadék (mm)		max. hőmérséklet	min. hőmérséklet	rad. min.	
Győr	4		26	13	13	10
Kapuvár	6		26	13	11	9
Mosonmagyaróvár	9		23	13	12	8
Rajka						
Sopron	11		23	11	10	6
Sopronhorpács	15		25	11	11	8
Káld	3		26	12	10	
Körmend						
Szentgotthárd	3		24	12	11	11
Szombathely	5		26	11	11	9
Lenti	3	=	26	14	11	
Letenye						
Nagykanizsa	3		26	13	12	13
Zalaegerszeg	ny		25	13	13	12
Farkasgyepű	8	=	20	7	4	
Keszthely	1		25	13	12	12
Mencshely	1	=	24	11	10	12
Pápa	2		26	12	9	10
Sümeg	1		27	13	12	
Tihany						
Veszprém	1		23	11	11	11
Zirc	5	=	24	12	10	
Fonyód	1		26	14	12	
Homokszt. györgy	7		26	13	12	10
Kaposvár	ny		26	13	12	12
Marcali	ny		27	15	13	
Siófok	ny		26	15	14	13
Somogyszob	2		27	13	11	
Tab						
Bábolna	10	=	26	14	7	
Esztergom	–		–	–	–	
Kisbér						
Komárom	8	=	28	13	13	
Tata	4		28	12	11	
Alcsútdoboz						
Dunaújváros	1		27	12	10	
Martonvásár	2	=	26	14	10	
Mór	4	=	26	13	11	
Sárbogárd						
Székesfehérvár	.		27	12	7	
Iregszemcse	ny	=	25	13	9	11
Lengyel	–		–	–	–	
Paks	.		28	10	7	10
Szekszárd	1		28	14	11	
Árpádtető	ny	=	25	12	10	
Mohács						
Pécs	ny		26	12	9	13
Siklós	.	=	27	12	9	
Szigetvár	ny	=	27	12	12	
Budaörs	5		27	13	12	
Bp. Lőrinc	ny		26	13	9	13
Bp. Met. Int.	ny	=	26	15	–	12
Bp. Szab. hegy	.		18	13	9	
Cegléd	ny		27	13	12	
Dobogokő	5	=	19	10	8	
Gödöllő	2	=	26	12	10	13
Királyrét						
Monor	–		–	–	–	
Nagykáta	ny		27	13	12	
Szentendre						

19 91.VI.4. 07 h-ig az utolsó 24 óra adatai						Előző nap napos órái
állomás	csapadék (mm)		max. hőmérséklet	min. hőmérséklet	rad. min.	
Vác	1		27	14	11	
Vámosmikola	5	=	26	13	11	11
Baja	.		27	13	9	11
Bácsalmás	.		28	13	8	
Izsák	.		30	13	12	
Kalocsa	1		28	13	11	13
Kecskemét	6		25	13	10	8
Kiskunfélegyháza	.		27	13	13	
Kiskunhalas	–		–	–	–	
Kunszentmiklós	2	=	28	12	11	
Tiszakécske	4		26	12	11	
Balassagyarmat	1	=	26	13	13	
Romhány						
Salgótarján	1	=	24	9	4	
Eger	2		20	12	7	12
Galyatető	1	=	20	9	7	
Gyöngyös	ny		26	11	9	
Kékestető	ny		19	9	8	10
Kompolt	ny		24	10	7	10
Lőrinci						
Poroszló	12		26	13	12	
Jászapáti						
Jászberény	ny	=	26	13	12	
Karcag	.		26	10	6	
Szolnok	1		26	14	11	9
Tiszaroff	1	=	27	10	8	
Túrkeve	ny		27	14	12	8
Kistelek	–		–	–	–	
Makó						
Szeged	.		26	11	9	12
Szentes	.		28	14	10	
Borsodnádasd	2		25	11	8	
Füged	2		25	11	10	
Hidasnémeti	1	=	26	15	13	
Jósvafő	5		23	12	11	8
Lillafüred	3	=	23	9	8	
Miskolc	2	=	23	12	10	9
Putnok						
Sárospatak	5	=	25	12	10	6
Szendrőlád	4		27	11	10	
Tokaj	4		25	13	12	
Kisvárda	12		24	13	12	5
Mátészalka	3		27	14	13	
Nyíregyháza	17	=	26	13	11	8
Nyírlugos						
Pátyod	20		25	11	10	
Tiszabecs	21	=	27	14	12	
Vásárosnamény	20	=	25	14	13	
Záhony	10	=	27	14	12	
Berettyóújfalu	ny	=	27	15	13	
Debrecen	5	=	26	14	11	–
Hajdúdorog	7	=	25	13	12	
Hortobágy	.		27	13	12	
Körösszakál	13		27	15	13	
Polgár	8	=	25	14	9	
Békéscsaba	1		27	16	14	11
Mezőhegyes	ny	,	27	15	14	–
Orosháza	–		–	–	–	
Szarvas	ny		27	14	9	11
Szeghalom	–		–	–	–	

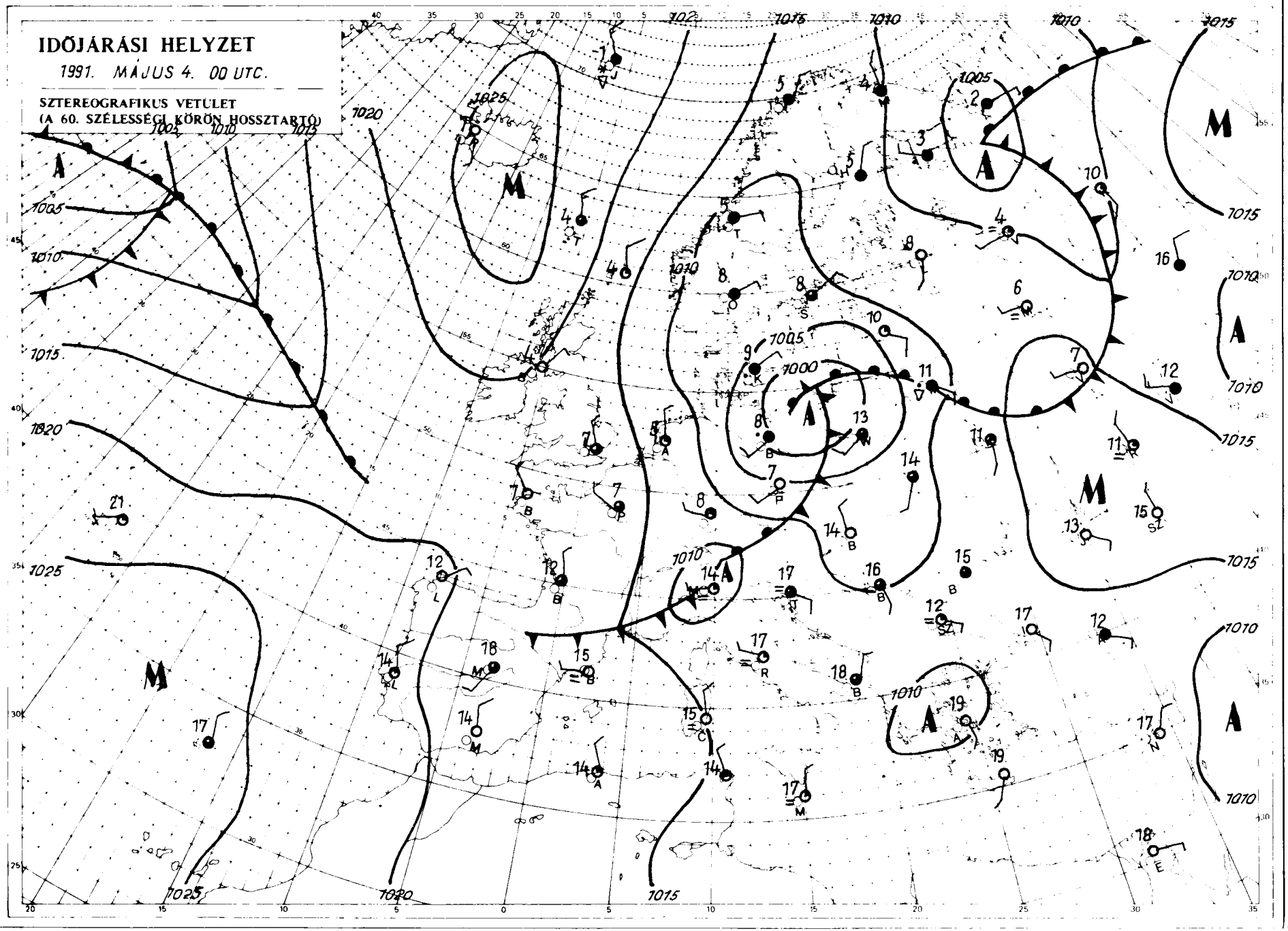

KIADJA ORSZÁGOS METEOROLÓGIAI SZOLGÁLAT
Kiadásért felel: Dr. Mersich Iván, az Országos Meteorológiai Szolgálat elnöke
Nyomdájában, Budapest – Felelős vezető: Mathé Gyuláné – Munkaszám: 2[illegible] – Készült az Országos Meteorológiai Szolgálat
a Központi Előrejelző Intézet igazgatója – Szerkesztésért felel: Dr. Visy Károly

Készíti a KEI Rövidtávú Előrejelző Osztálya – Szakmai felelős: Németh Lajos osztályvezető – Megjelenik naponként
Megrendelhető 1024 Budapest, II. Kitaibel Pál utca 1. – Pénzügyi Osztály – Telefon: 353 500
Jelmagyarázat a havi mellékletben

IDŐJÁRÁSI NAPIJELENTÉS

ЕЖЕДНЕВНЫЙ МЕТЕОРОЛОГИЧЕСКИЙ БЮЛЛЕТЕНЬ • DAILY WEATHER REPORT
BULLETIN QUOTIDIEN DE TEMPS • TÄGLICHER WETTERBERICHT

104. évfolyam 156. szám + Budapest + 1991. június 5. szerda

Az időjárási helyzet és a várható időjárás:

Lassan kelet felé távozik az a hidegfront, amely miatt az elmúlt napokban erősen lehűlt az idő Közép-Európában. Ezzel egyidőben kontinensünk óceáni partvidékén újabb ciklon, újabb frontok jelentek meg. A következő 36 óra során a ciklon melegfrontjának felhőzete eléri a Kárpát-medence nyugati felét, csapadékzónája azonban valószínűleg nem. Kissé melegebb idő várható.

Magyarország nyugati felében kedden borult, esős idő volt. Keleten több órán át sütött a Nap, csak elszórtan fordult elő zápor, zivatar. A lehullott csapadék mennyisége általában 2 és 8 mm között volt, de Szentgotthárdról 14, Záhonyból pedig 38 mm-t jelentettek. A legmagasabb nappali hőmérséklet a borult, esős helyeken mindössze 12, 17, másutt 20, 25 fok között volt. Szerda hajnalra általában 7, 13 fokig csökkent a hőmérséklet. Délelőtt felszakadozott a felhőzet, többfelé kisütött a Nap, már csak egy-két helyen fordult elő eső. 11 órakor 13, 17 fok között alakult a hőmérséklet.

A Balaton vizének hőmérséklete Siófoknál 11 órakor 15 fok volt.

Ma 12 órakor Budapesten a hőmérséklet 17 fok, a tengerszintre átszámított légnyomás 1017 hPa, gyengén emelkedik.

Várható időjárás csütörtök estig:

Ma fokozatosan csökken a felhőzet, néhány helyen még lehet kisebb eső. Holnap nyugat felől ismét növekedni kezd a felhőzet, keleten derült marad az ég. Számottevő eső még nem lesz. Ma az északnyugati, holnap a délnyugatira forduló szél időnként megélénkül.
A legalacsonyabb éjszakai hőmérséklet 6, 11,
a legmagasabb nappali hőmérséklet csütörtökön 20, 25 fok között várható.

H. Bóna Márta s. k.

A hőmérséklet napi középértéke és eltérése a sokévi átlagtól (Budapest belterületén):

1991. június 4.	14,8°C	-3,7°C

1871 óta ezen a napon Budapesten előfordult

legmagasabb hőmérséklet:	34,5°C (1927)
legalacsonyabb hőmérséklet:	5,3°C (1918)

LEGMAGASABB HŐMÉRSÉKLET

1991. VI. 4.

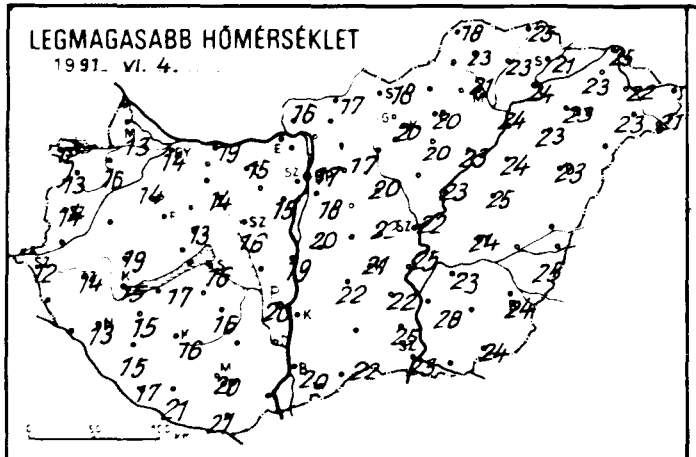

LEGALACSONYABB HŐMÉRSÉKLET

1991. VI. 5.

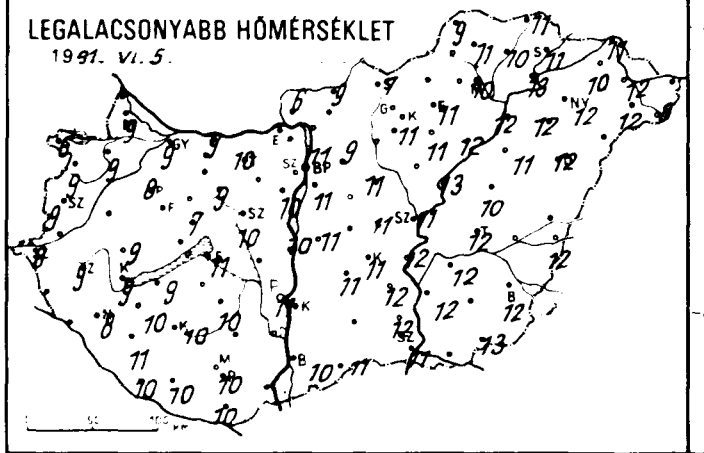

24 órás CSAPADÉKELOSZLÁS

1991. VI. 4. ..... 7h -tól ..... VI. 5. ..... 7h -ig.

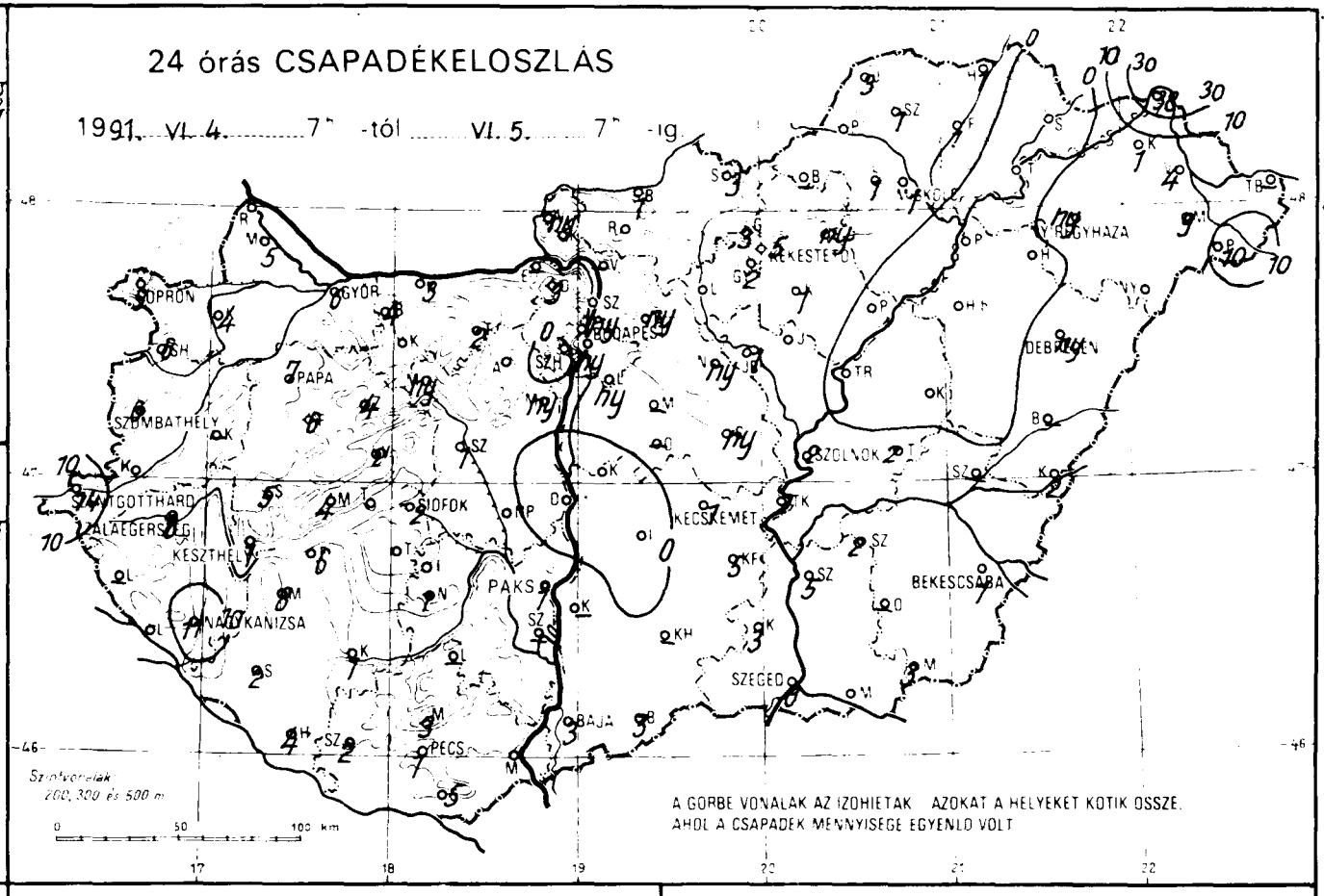

RADIÁCIÓS MINIMUM

19 91. VI. 5.

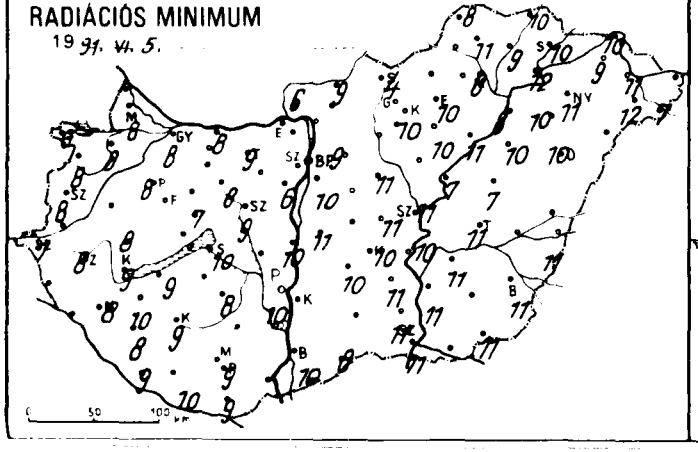

NAPFÉNYTARTAM

19 91. VI. 4.

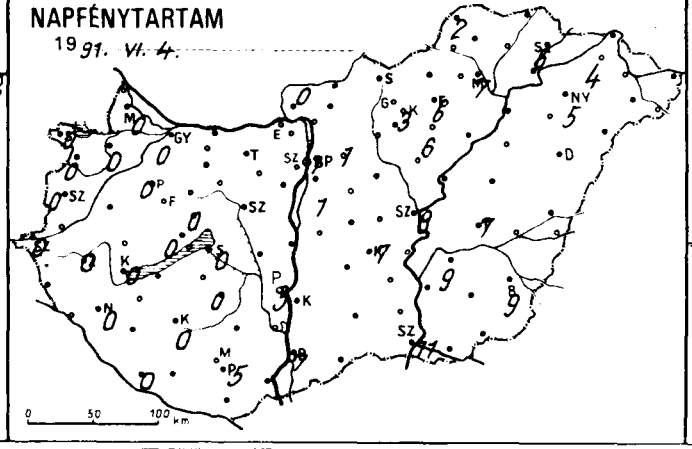

19

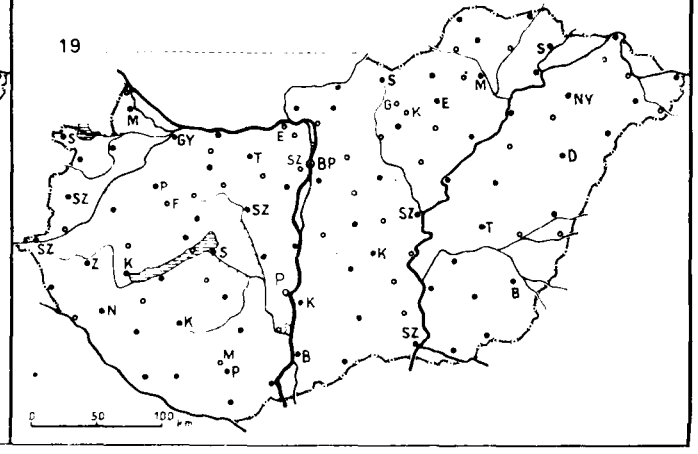

1991.VI.5. 07 h-ig az utolsó 24 óra adatai						Előző nap napos órái
állomás	csapadék (mm)		max. hőmérséklet	min. hőmérséklet	rad. min.	
Győr	6		14	9	8	0
Kapuvár	4	∇̇	16	9	8	0
Mosonmagyaróvár	5		13	9	8	0
Rajka						
Sopron	9		12	6	6	0
Sopronhorpács	6		13	9	8	0
Káld	—		—	—	—	
Körmend						
Szentgotthárd	14	=	12	8	7	0
Szombathely	6		14	9	8	0
Lenti	—		—	—	—	
Letenye						
Nagykanizsa	11		13	8	8	0
Zalaegerszeg	8	∇̇	14	9	8	0
Farkasgyepű	6		11	4	4	
Keszthely	1		15	9	9	0
Mencshely	4	=	13	8	7	0
Pápa	7	=	14	8	8	0
Sümeg	5		19	9	8	
Tihany						
Veszprém	2		13	7	7	0
Zirc	4	=	12	8	7	
Fonyód	6		17	9	9	
Homokszt. györgy	4		17	10	9	0
Kaposvár	1		16	10	9	0
Marcali	8		15	10	10	
Siófok	2	∇̇	16	11	10	0
Somogyszob	2		15	11	8	
Tab						
Bábolna	4		14	9	3	
Esztergom	—		—	—	—	
Kisbér						
Komárom	3	=	19	9	8	
Tata	2	=	15	10	9	
Alcsútdoboz						
Dunaújváros	.		19	10	10	
Martonvásár	ny	, =	15	10	6	
Mór	ny	∇̇ =	14	9	8	
Sarbogárd						
Székesfehérvár	1	=	16	10	9	
Iregszemcse	1		16	10	8	0
Lengyel	—		—	—	—	
Paks	1	∇̇	20	11	10	3
Szekszárd	—		—	—	—	
Arpádtető	3	=	17	8	7	
Mohács						
Pécs	1		20	10	9	5
Siklós	5	∇̇ =	21	10	9	
Szigetvár	2	=	21	10	10	
Budaörs	ny	∇̇ =	18	10	9	
Bp. Lőrinc	ny	=	18	11	10	1
Bp. Met. Int.	ny	=	17	11	—	1
Bp. Szab. hegy	.		14	8	7	
Cegléd	ny		22	11	11	
Dabogökő	3	=	17	5	4	
Gödöllő	ny	⌓	17	9	9	1
Kiralyrét						
Monor	—		—	—	—	
Nagykata	ny		20	11	11	
Szentendre						

1991.VI.5. 07 h-ig az utolsó 24 óra adatai						Előző nap napos órái
állomás	csapadék (mm)		max. hőmérséklet	min. hőmérséklet	rad. min.	
Vác	—		—	—	—	
Vámosmikola	ny	=	16	6	6	0
Baja	3	∇̇ =	20	10	10	7
Bácsalmás	3	=	22	11	8	
Izsák	.		22	11	10	
Kalocsa	—		—	—	—	—
Kecskemét	1	∇̇ ⌓	21	11	10	7
Kiskunfélegyháza	5	=	23	12	11	
Kiskunhalas	—		—	—	—	
Kunszentmiklós	.		20	11	11	
Tiszakécske	2	∇̇	25	12	10	
Balassagyarmat	1	∇̇	17	9	9	
Romhány						
Salgótarján	3	=	18	7	4	
Eger	ny	=	20	11	10	6
Galyatető	3	=	15	5	4	
Gyöngyös	2		20	11	10	
Kékestető	5	∇̇ ≡	12	5	5	3
Kompolt	1	⌓	20	11	10	6
Lőrinci						
Poroszló	.	⌓	23	12	11	
Jászapáti						
Jászberény	1	=	21	10	10	
Karcag	.	⌓	25	10	7	
Szolnok	2	∇̇	22	11	11	8
Tiszaroff	.	=	23	13	7	
Túrkeve	2		24	12	11	7
Kistelek	3	∇̇ =	25	12	11	
Makó						
Szeged	8	∇̇ ⌓	23	11	11	11
Szentes	5	∇̇	28	12	11	
Borsodnádasd	—		—	—	—	
Füged	1		23	10	9	
Hidasnémeti	1	=	25	11	10	
Jósvafő	3	⌓	18	9	8	2
Lillafüred	1	=	20	10	9	
Miskolc	1	=	21	10	8	7
Putnok						
Sárospatak	.		21	11	10	6
Szendrőlád	1	⌓	23	11	11	
Tokaj	.		24	13	12	
Kisvárda	1	=	23	10	9	4
Mátészalka	9	⌐	23	12	12	
Nyíregyháza	ny	⌓	23	12	11	5
Nyírlugos						
Pátyod	10	⌐	21	8	7	
Tiszabecs	—		—	—	—	
Vásárosnamény	4	=	22	12	11	
Záhony	38	⌐ =	25	11	10	
Berettyóújfalu						
Debrecen	ny		23	12	10	—
Hajdúdorog	.	=	23	12	10	
Hortobágy	.		24	11	10	
Körösszakál	2	∇̇	25	12	11	
Polgár	.	⌓	24	12	8	
Békéscsaba	1	⌓	24	12	11	9
Mezőhegyes	3		24	13	11	—
Orosháza	—		—	—	—	
Szarvas	2		23	12	11	9
Szeghalom	—		—	—	—	

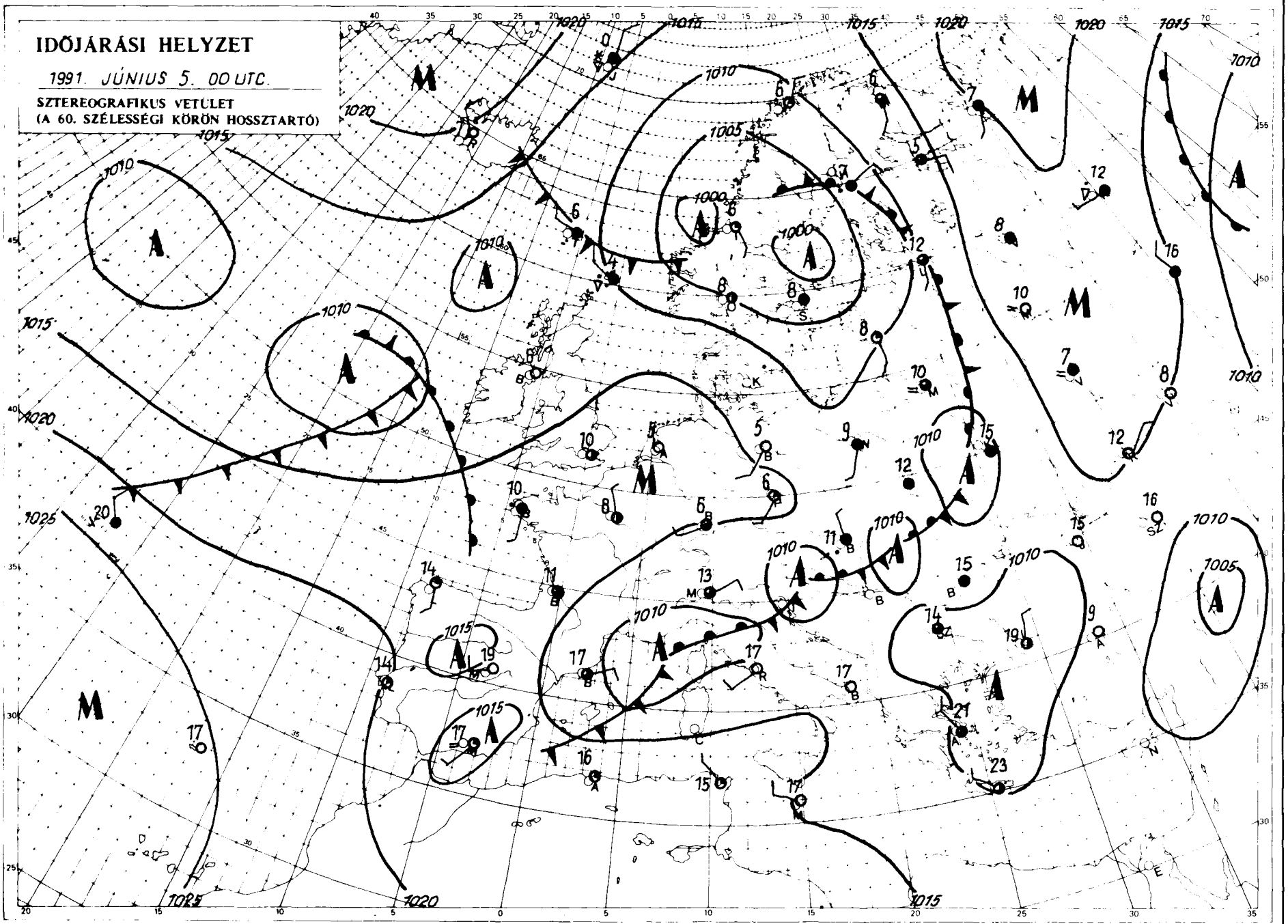

KIADJA ORSZÁGOS METEOROLÓGIAI SZOLGÁLAT
Kiadásért felel: Dr. Mersich Iván, az Országos Meteorológiai Szolgálat elnöke. Készült az Országos Meteorológiai Szolgálat Nyomdájában, Budapest – Felelős vezető: Máthé Gyuláné – Munkaszám: 2135 – Szerkesztésért felel: Dr. Vissy Károly a Központi Előrejelző Intézet igazgatója

Készíti: a KEI Rövidtávú Előrejelző Osztálya – Szakmai felelős: Németh Lajos osztályvezető – Megjelenik naponként
Megrendelhető: 1024 Budapest, II. Kitaibel Pál utca 1. – Pénzügyi Osztály – Telefon: 353 500
Jelmagyarázat a havi mellékletben

IDŐJÁRÁSI NAPIJELENTÉS

ЕЖЕДНЕВНЫЙ МЕТЕОРОЛОГИЧЕСКИЙ БЮЛЛЕТЕНЬ • DAILY WEATHER REPORT
BULLETIN QUOTIDIEN DE TEMPS • TÄGLICHER WETTERBERICHT

104. évfolyam 157. szám + Budapest + 1991. június 6. csütörtök

Az időjárási helyzet és a várható időjárás:

Az Appennini-félszigettől Közép-Európa nagy részén át egészen a Balti-tengerig magas légnyomású öv húzódik, sokfelé napos időt okozva. Ukrajnában, valamint Észak-Európában többfelé esik az eső. A Brit-szigetek feletti középponttal ciklon örvénylik. Az Atlanti-óceán felől páradús levegő áramlik a kontinens belsejébe. A megnövekedett felhőzetből Nyugat-Európában sokfelé esik az eső. A ciklon felhő- és esősávjai csütörtökön a hajnali órákban elérték az Alpok vonulatát. Valószínű, hogy az elkövetkező időszakban a Kárpát-medencében változékonyan alakul az időjárás.

Magyarországon szerdán eleinte borongós idő volt. Később csökkenni kezdett a felhőzet. Szórványosan fordult elő eső, zápor. Szerdán a legmagasabb nappali hőmérséklet általában 18- 23 fok között alakult. Csütörtök hajnalra jobbára 4, 10 fokig hűlt le a levegő. Ma délelőtt nyugaton többhelyütt befelhősödött az ég. Az ország nagy részén azonban túlnyomóan napos idő volt. A hőmérséklet 11 órakor az országban 14--20 fok között váltakozott.

A Balaton vizének hőmérséklete Siófoknál 11 órakor 17 fok volt.

Ma 12 órakor Budapesten a hőmérséklet 19 fok, a tengerszintre átszámított légnyomás 1016 hPa, gyengén süllyed.

Várható időjárás péntek estig:

Átmenetileg sokfelé erősen megnövekszik a felhőzet, és főleg a Dunántúlon várható eső, zápor, helyenként zivatar is kialakul. Pénteken változóan felhős idő lesz szórványos záporral. A megélénkülő déli szél holnap a Dunántúlon északnyugatira fordul, időnként erős széllökések is előfordulnak. Mérsékelten meleg idő lesz.
A várható legalacsonyabb éjszakai hőmérséklet 8– 13,
legmagasabb nappali hőmérséklet pénteken 19– 24 fok között alakul.

Bozóki István s. k.

Távolabbi kilátások szombattól – keddig:

Eleinte túlnyomóan felhős idő várható eső, zápor, zivatar többfelé is kialakulhat. Az időszak második felében kevesebb lesz a felhő, több a napsütés.
Legalacsonyabb hajnali hőmérséklet eleinte 10, 15, majd 8, 13 fok között,
legmagasabb nappali hőmérséklet eleinte 17, 22, majd 20, 25 fok között alakul.
Jelentős mennyiségű (legalább napi 5 mm) csapadék az ország területének 65 százalékán várható.

Középtávú Előrejelző Csoport

A hőmérséklet napi középértéke és eltérése a sokévi átlagtól (Budapest belterületén):

1991. június 5.	14,7°C	-3,9°C

1871 óta ezen a napon Budapesten előfordult

legmagasabb hőmérséklet:	32,5°C (1921)
legalacsonyabb hőmérséklet:	3,9°C (1918)

LEGMAGASABB HŐMÉRSÉKLET

19 91. VI. 5.

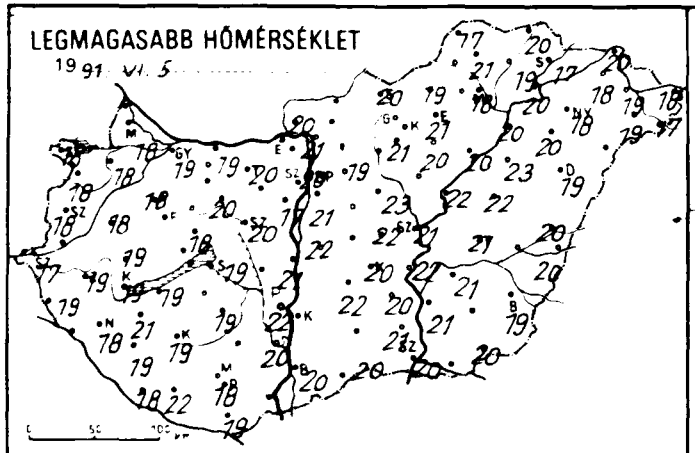

LEGALACSONYABB HŐMÉRSÉKLET

19 91. VI. 6.

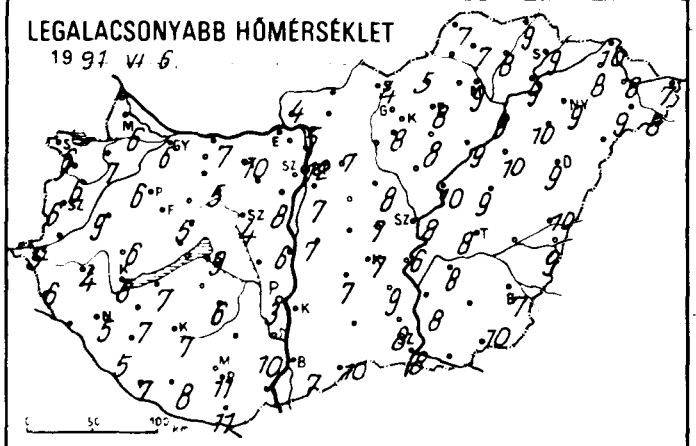

RADIÁCIÓS MINIMUM

19 91. VI. 6.

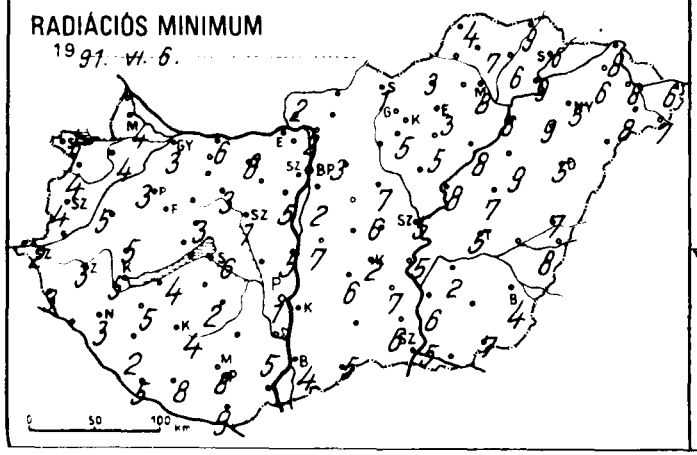

24 órás CSAPADÉKELOSZLÁS

19 91. VI. 5. 7h -tól VI. 6. 7h -ig.

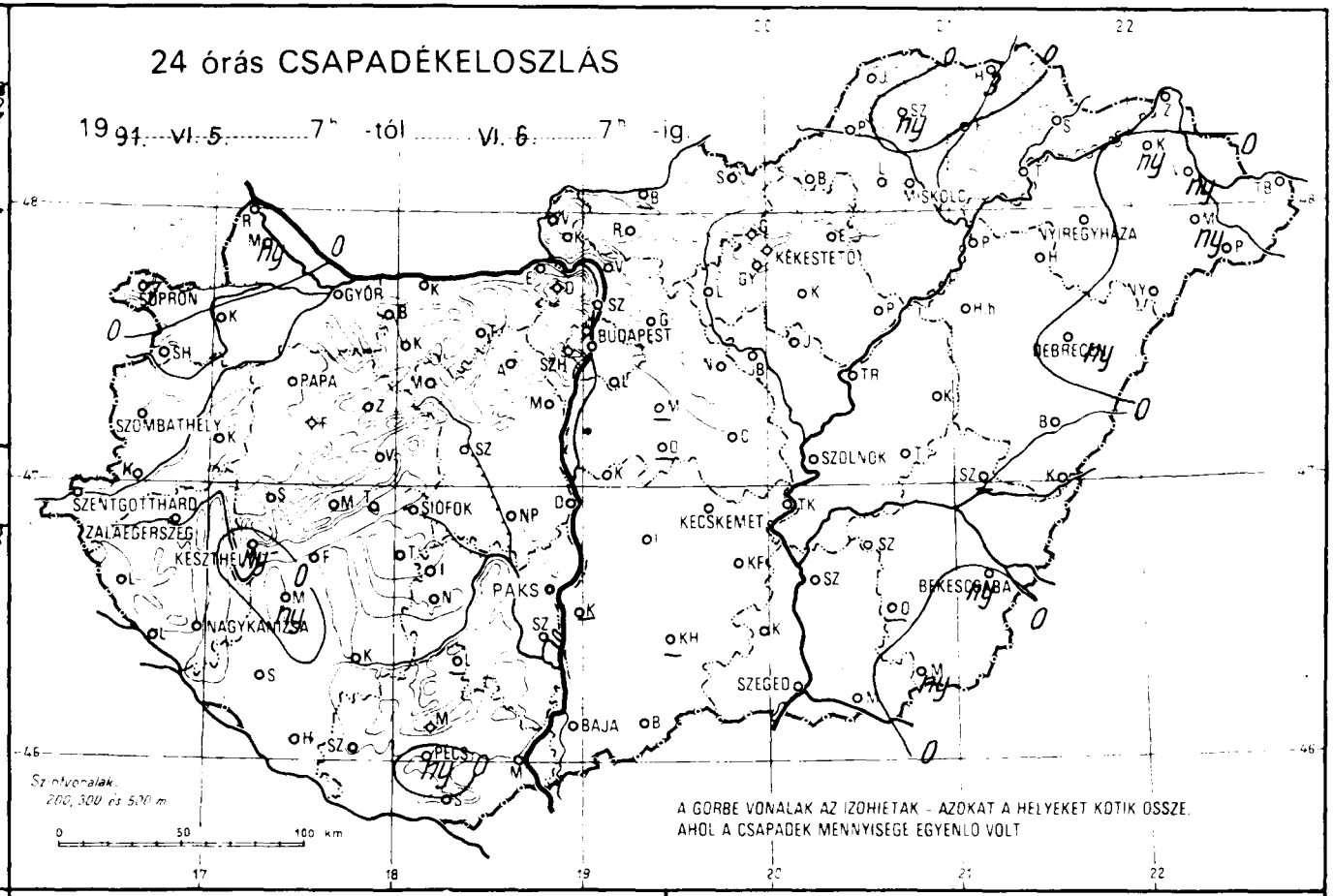

NAPFÉNYTARTAM

19 91. VI. 5.

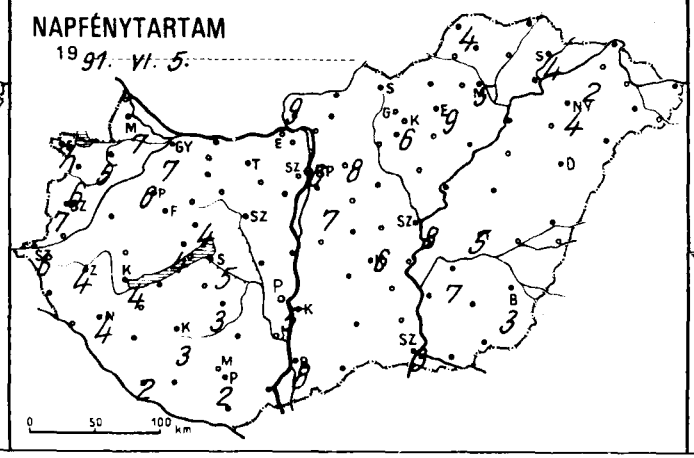

19

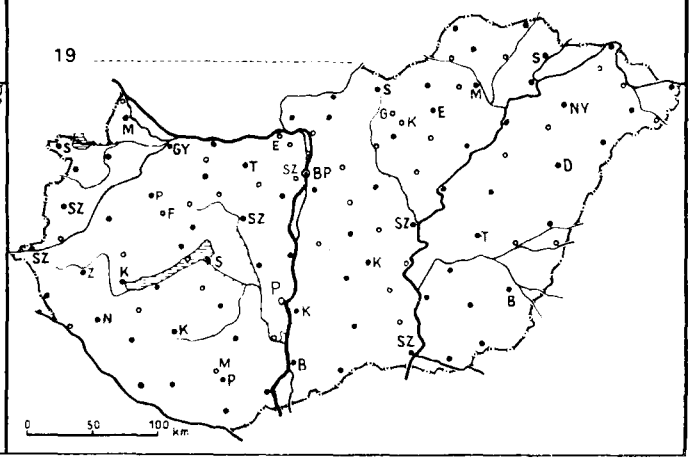

19 91.VI.6 07 h-ig az utolsó 24 óra adatai						Előző nap napos órái
állomás	csapadék (mm)		max. hőmérséklet	min. hőmérséklet	rad. min.	
Győr	.	⊥	19	6	3	7
Kapuvár	.	≡	18	7	4	5
Mosonmagyaróvár	ny	, =	18	6	4	7
Rajka						
Sopron	7	∇ ⊥	18	6	6	7
Sopronhorpács	.	⊥	18	6	4	6
Káld	.	⊥	18	9	5	
Körmend						
Szentgotthárd	.	=	17	5	2	6
Szombathely	.	⊥	18	6	4	7
Tenti	.	=	19	6	3	
Tetenye						
Nagykanizsa	.	≡	18	5	3	4
Zalaegerszeg	.	⊥	19	4	3	4
Farkasgyepű	.		18	6	3	
Keszthely	ny	≡	19	6	5	4
Mencshely	.	⊥	18	6	5	4
Pápa	.	⊥	18	6	3	6
Sümeg	.	⊥	19	6	5	
Tihany						
Veszprém	.	⊥	18	5	3	4
Zirc	.	⊥	17	4	3	
Fonyód	.	⊥	19	7	4	
Homokszt. györgy	.	⊥	18	7	5	2
Kaposvár	.	⊥	19	7	4	3
Marcali	ny	⊥	21	7	5	
Siófok	.		19	9	6	5
Somogyszob	.		19	5	5	
Tab						
Bábolna	.		19	6	2	
Esztergom	–		–	–	–	
Kisbér						
Komárom	.	⊥	19	7	6	
Tata	.		20	10	8	
Alcsútdoboz						
Dunaújváros	.	⊥	21	6	5	
Martonvásár	.	⊥	17	8	5	
Mór	.	⊥	20	5	3	
Sárbogárd						
Székesfehérvár	.	⊥	20	4	1	
Iregszemcse	.	⊥	19	6	2	3
Lengyel						
Paks	.	⊥	22	3	1	5
Szekszárd	.	⊥	20	10	5	
Árpádtető	.		16	10	7	
Mohács						
Pécs	ny		18	11	8	2
Siklós	.	⊥	19	11	9	
Szigetvár	.	⊥	22	8	8	
Budaörs	.	⊥	20	4	2	
Bp. Lőrinc	.	⊥	21	7	2	7
Bp. Met. Int.	.		20	12	–	6
Bp. Szab. hegy	.		18	11	6	
Cegléd	.		22	7	6	
Dabogökő	.		15	7	6	
Gödöllő	.		19	7	3	8
Királyrét						
Mónor	–		–	–	–	
Nagykáta	.		23	8	7	
Szentendre						

19 91.VI.6 07 h-ig az utolsó 24 óra adatai						Előző nap napos órái
állomás	csapadék (mm)		max. hőmérséklet	min. hőmérséklet	rad. min.	
Vác	.	⊥	21	5	2	
Vámosmikola	.		20	4	2	9
Baja	.	⊥	20	7	4	8
Bácsalmás	.	⊥	20	10	5	
Izsák	.		22	7	6	
Kalocsa	–		–	–	–	–
Kecskemét	.	⊥	20	7	2	6
Kiskunfélegyháza	.	⊥	20	9	7	
Kiskunhalas						
Kunszentmiklós	.		22	7	7	
Tiszakécske	.	⊥	22	6	5	
Balassagyarmat	–		–	–	–	
Romhány						
Salgótarján	.	⊥	20	4	1	
Eger	.	≡	21	8	3	9
Galyatető	.	≡	16	1	1	
Gyöngyös	.	⊥	21	8	5	
Kékestető	.	⊥	12	7	3	6
Kompolt	.		20	8	5	6
Lőrinci						
Poroszló	.	⊥	20	9	8	
Jászapáti						
Jászberény	.	⊥	22	7	6	
Karcag	.	⊥	22	9	7	
Szolnok	.	⊥	21	8	5	8
Tiszaroff	.	⊥	22	10	8	
Túrkeve	.	⊥	21	8	5	5
Kistelek	.	=	21	8	6	
Makó						
Szeged	.	⊥	20	8	5	3
Szentes	.		21	8	6	
Borsodnádasd	.	≡	19	5	3	
Füged	.		19	8	6	
Hidasnémeti	3	=	20	9	9	
Jósvafő	.	⊥	17	7	4	4
Lillafüred	.	⊥	17	5	4	
Miskolc	.	⊥	18	9	8	5
Putnok						
Sárospatak	.	⊥	17	9	6	4
Szendrőlád	ny	≡	21	7	7	
Tokaj	.		20	9	9	
Kisvárda	ny	=	18	8	6	2
Mátészalka	ny	, ⊥	19	9	8	
Nyíregyháza	.	⊥	18	9	5	4
Nyírlugos						
Pátyod	1	⊥	17	8	7	
Tiszabecs	1	≡	18	7	6	
Vásárosnamény	ny	⊥	19	8	8	
Záhony	.	⊥	20	10	8	
Berettyóújfalu	.	⊥	20	10	7	
Debrecen	ny	⊥	19	9	5	–
Hajdúdorog	.		20	10	9	
Hortobágy	.		23	10	9	
Körösszakál	.	⊥	20	9	8	
Polgár	.	⊥	20	9	6	
Békéscsaba	ny	⊥	19	7	4	3
Mezőhegyes	ny	⊥	20	10	7	–
Orosháza	–		–	–	–	
Szarvas	.	⊥	21	8	2	7
Szeghalom	–		–	–	–	

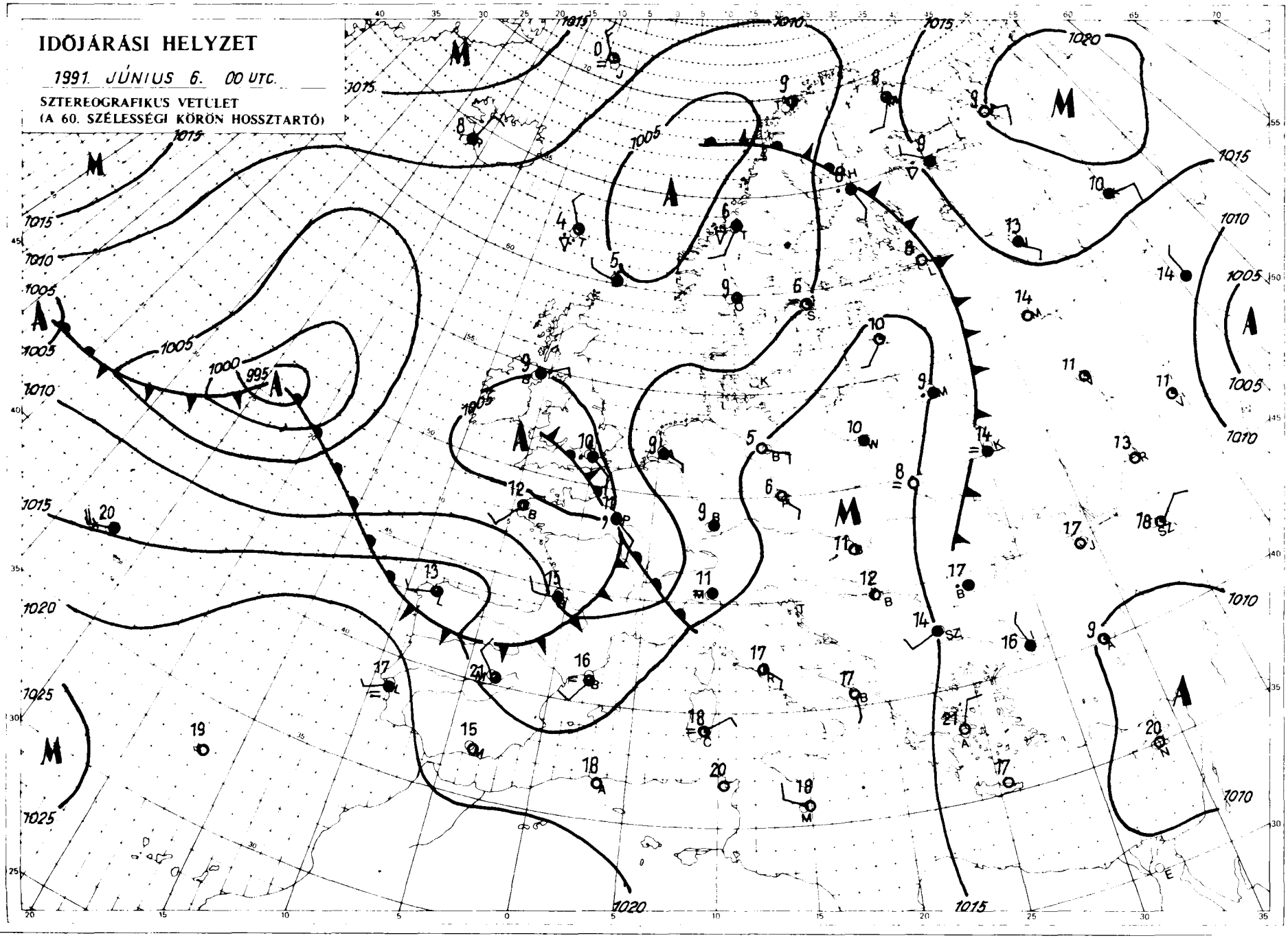

KIADJA ORSZÁGOS METEOROLÓGIAI SZOLGÁLAT
Kiadásért felel: Dr. Mersich Iván, az Országos Meteorológiai Szolgálat elnöke – Készült az Országos Meteorológiai Szolgálat Nyomdájában, Budapest – Felelős vezető: Mathé Gyuláné – Munkaszám: 31 236. – Szerkesztésért felel: Dr. Vissy Károly a Központi Előrejelző Intézet igazgatója

Készíti a KEI Rövidtávú Előrejelző Osztálya – Szakmai felelős: Németh Lajos osztályvezető – Megjelenik naponként
Megrendelhető 1024 Budapest, II., Kitaibel Pál utca 1. – Pénzügyi Osztály – Telefon: 353 500
Jelmagyarázat a havi mellékletben

IDŐJÁRÁSI NAPIJELENTÉS

ЕЖЕДНЕВНЫЙ МЕТЕОРОЛОГИЧЕСКИЙ БЮЛЛЕТЕНЬ • DAILY WEATHER REPORT
BULLETIN QUOTIDIEN DE TEMPS • TÄGLICHER WETTERBERICHT

104. évfolyam 158. szám + Budapest + 1991. június 7. péntek

Az időjárási helyzet és a várható időjárás:

Európaszerte változékony, csapadékos az időjárás. A Brit-szigetek, illetve Skandinávia fölött van annak a kontinensnyi méretű ciklonrendszernek a középpontja, amelyik páradús, viszonylag alacsony hőmérsékletű léghullámokat szállít a szárazföld belseje fölé, sokszor borult, esős ezért az idő. Holnap estig a Kárpát-medencét is újabb csapadékzóna éri el.

Csütörtökön nyugat felől gyakran megnövekedett a felhőzet hazánk fölött, az eső azonban csak az esti órákban eredt el. Reggelre így is országszerte esősre fordult az idő. A 7 óráig lehullott eső mennyisége általában csapadéknyom és 16 mm között volt, de Kecskemétről 20, Kiskunfélegyházáról pedig 21 mm-t jelentettek. A hőmérséklet csúcsértéke csütörtökön 19 és 26 fok között alakult, péntek hajnalra 8, 15 fokig hűlt le a levegő. Délelőtt nyugat felől fokozatosan csökkent a felhőzet, keleten azonban még esős maradt az idő. A hőmérséklet 11 órára csupán 15, 18 fokra emelkedett.

A Balaton vizének hőmérséklete 11 órakor Siófoknál 18 fok volt.

Ma 12 órakor Budapesten a hőmérséklet 16 fok, a tengerszintre átszámított légnyomás 1006 hPa, gyengén süllyedt.

Várható időjárás szombat estig:

Ma (pénteken) átmenetileg tovább csökken a felhőzet, estétől azonban nyugat felől ismét beborul az ég, s azt követően újabb, országos eső várható, néhol zivatarral.
A változó irányú szél ma csak néha élénkül meg, holnap viszont többször megerősödik a délnyugati szél.
A legalacsonyabb éjszakai hőmérséklet: 10 és 15,
a legmagasabb nappali hőmérséklet szombaton: 16 és 21 fok között alakul.

Bártfai Erzsébet s. k.

A hőmérséklet napi középértéke és eltérése a sokévi átlagtól (Budapest belterületén):

1991. június 6.	17,3°C	-1,6°C

1871 óta ezen a napon Budapesten előfordult

legmagasabb hőmérséklet:	31,5°C (1979, 1982)
legalacsonyabb hőmérséklet:	6,1°C (1918)

LEGMAGASABB HŐMÉRSÉKLET

1991. VI. 6.

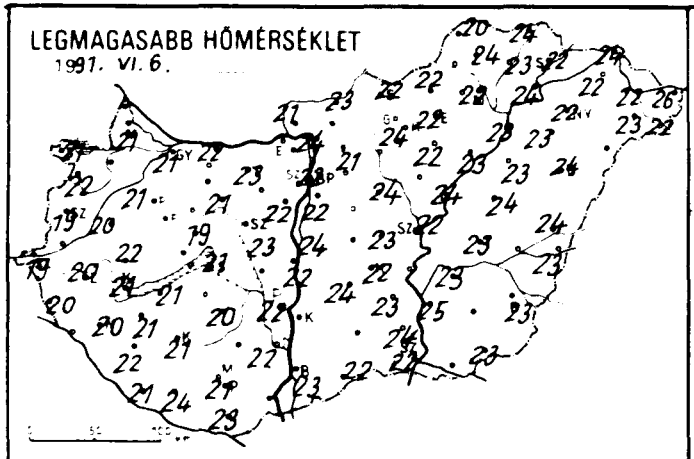

LEGALACSONYABB HŐMÉRSÉKLET

1991. VI. 7.

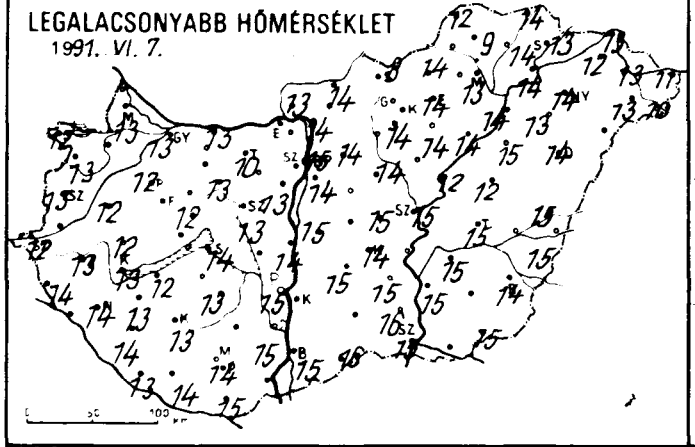

24 órás CSAPADÉKELOSZLÁS

1991. VI. 6. 7^h -tól VI. 7. 7^h -ig

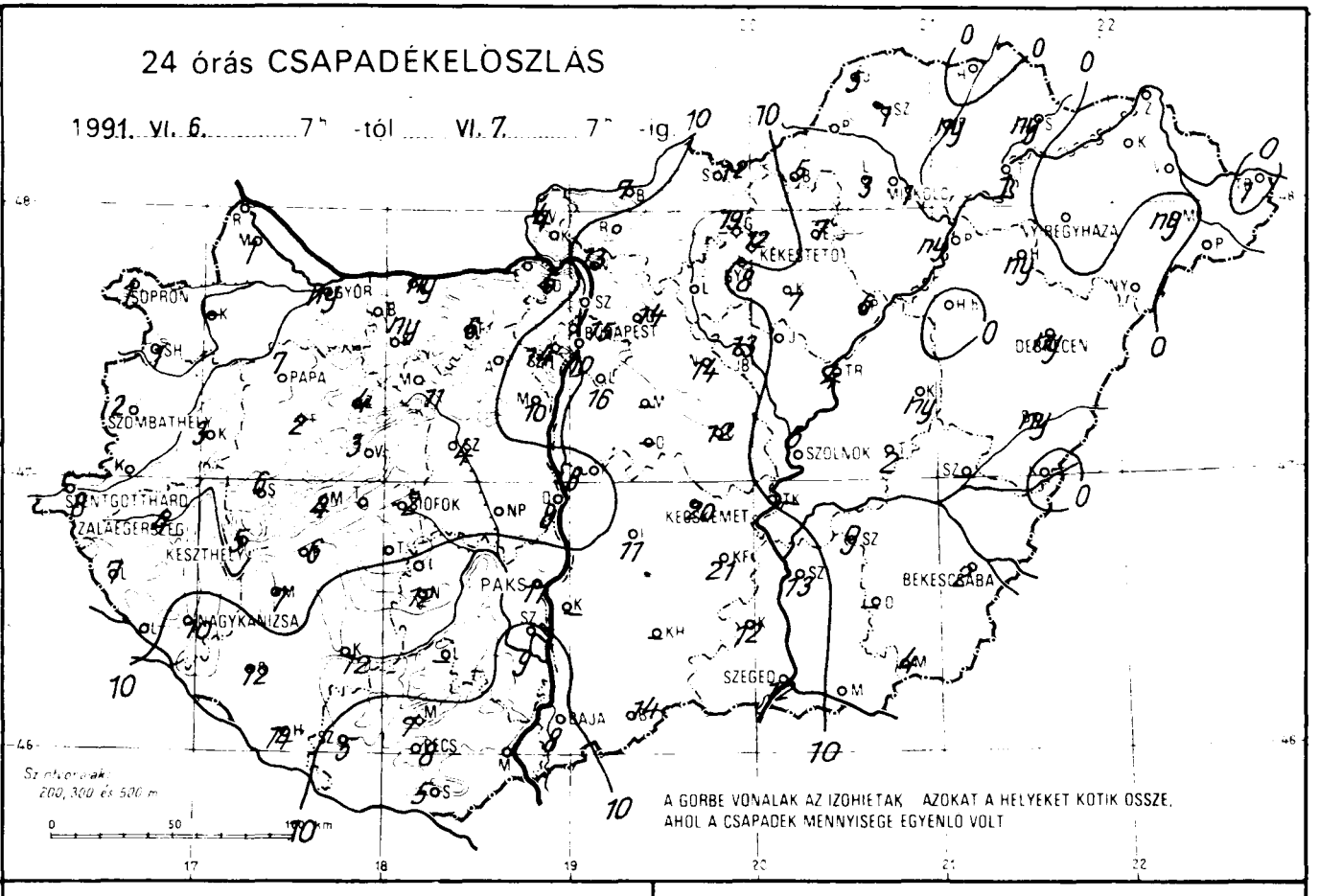

RADIÁCIÓS MINIMUM

1991. VI. 7.

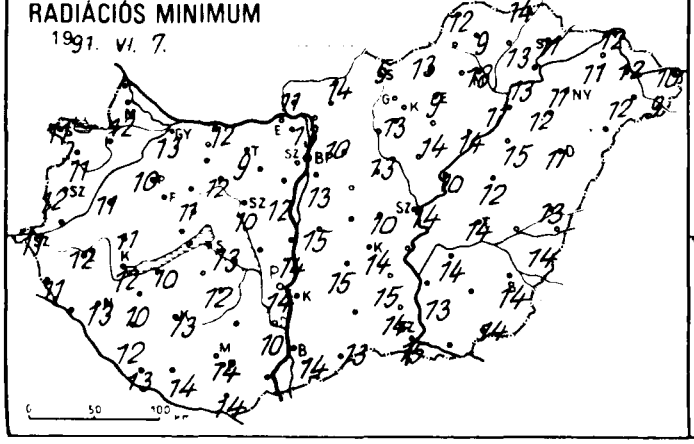

NAPFÉNYTARTAM

1991. VI. 6.

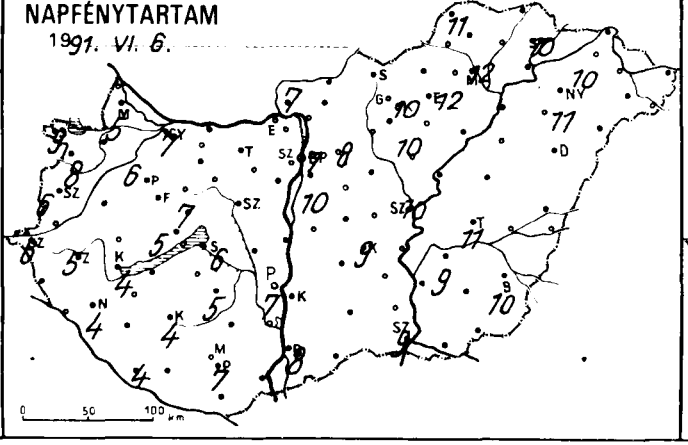

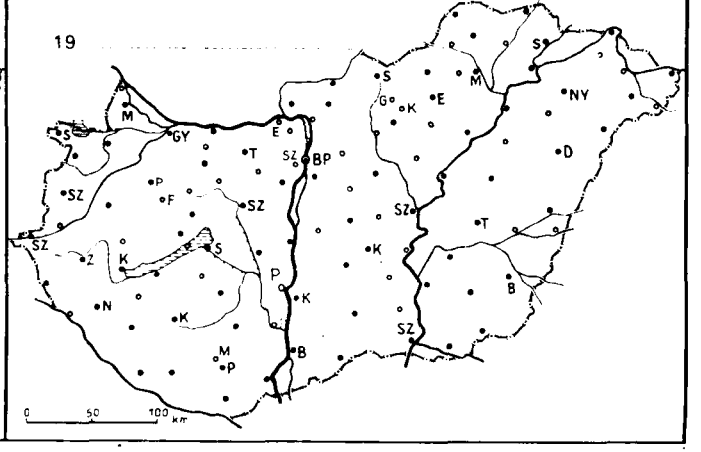

1991.VI.7. 07 h-ig az utolsó 24 óra adatai						
állomás	csapadék (mm)		max. hőmérséklet	min. hőmérséklet	rad. min.	Előző nap napos órái
Győr	ny	⌓	21	13	13	7
Kapuvár	–		–	–	–	–
Mosonmagyaróvár	1		21	13	12	5
Rajka						
Sopron	1	⌓	21	12	11	9
Sopronhorpács	1	⌓	22	13	11	8
Káld	3	=	20	12	11	
Körmend						
Szentgotthárd	8	⌓	19	12	11	6
Szombathely	2		19	13	12	6
Lenti	7	▽ =	20	14	11	
Letenye						
Nagykanizsa	10	=	20	14	13	4
Zalaegerszeg	4		20	13	12	5
Farkasgyepű	2		17	8	4	
Keszthely	5	⌓	21	13	12	4
Mencshely	4	=	19	12	11	5
Pápa	7	⌓	21	12	10	6
Sümeg	6		22	12	11	
Tihany						
Veszprém	3	⌓	19	12	11	7
Zirc	4	=	18	11	10	
Fonyód	6		21	12	10	
Hómokszt. györgy	14		21	13	11	2
Kaposvár	12		21	13	13	4
Marcali	7		21	13	10	
Siófok	2		21	14	13	6
Somogyszob	13	▽	22	14	12	
Tab						
Bábolna	ny		22	11	7	
Esztergom	–		–	–	–	
Kisbér						
Komárom	ny	=	22	13	12	
Tata	6	=	23	10	9	
Alcsútdoboz						
Dunaújváros	8		22	14	14	
Martonvásár	10		22	13	12	
Mór	11	=	21	13	12	
Sárbogárd						
Székesfehérvár	4	=	23	13	10	
Tregszemcse	12	=	20	13	12	5
Tengyel	–		–	–	–	
Paks	11	▽ =	22	15	14	7
Szekszárd	9	▽ =	22	15	10	
Árpádtető	7	=	18	13	10	
Mohács						
Pécs	8	=	21	14	14	7
Siklós	5	▽ =	23	15	14	
Szigetvár	5	=	24	14	14	
Budaörs	10	⌓	23	14	14	
Bp. Lőrinc	16	▽	22	14	13	10
Bp. Met. Int.	15		22	15	–	7
Bp. Szab. hegy	14	≡	16	9	5	
Szeged	12	▽ =	23	15	10	
Dobogókő	6	≡	17	10	9	
Gödöllő	14	=	21	14	10	8
Királyrét						
Mónor	–		–	–	–	
Nagykata	14		24	14	13	
Szentendre						

1991.VI.7. 07 h-ig az utolsó 24 óra adatai						
állomás	csapadék (mm)		max. hőmérséklet	min. hőmérséklet	rad. min.	Előző nap napos órái
Vác	13	▽ ⌓	24	14	13	
Vámosmikola	4	=	21	13	11	7
Baja	8	▽ =	23	15	14	8
Bácsalmás	14	▽ =	22	16	13	
Izsák	11	=	24	15	15	
Kalocsa	–		–	–	–	–
Kecskemét	20	=	22	14	14	9
Kiskunfélegyháza	21	=	23	15	15	
Kiskunhalas	–		–	–	–	
Kunszentmiklós	8	⌐ =	24	15	15	
Tiszakécske	–		–	–	–	
Balassagyarmat	7	▽ =	23	14	14	
Romhány						
Salgótarján	12	=	22	8	5	
Eger	7	=	22	14	9	12
Galyatető	19	▽ ≡	16	8	8	
Gyöngyös	8	▽ =	24	14	13	
Kékestető	12	▽ ≡	15	9	9	10
Kompolt	7		22	14	14	10
Lőrinci						
Poroszló	6		23	14	14	
Jászapáti						
Jászberény	13	=	23	15	14	
Karcag	ny	=	24	12	12	
Szolnok	6	=	22	15	14	10
Tiszaroff	4	=	24	12	10	
Túrkeve	2		23	15	14	11
Kistelek	12	=	24	16	14	
Makó						
Szeged	12	▽ ⌓	22	15	15	9
Szentes	13		25	15	13	
Borsodnádasd	5	=	22	14	13	
Füged	ny	=	23	14	13	
Hidasnémeti	.	=	24	14	14	
Jósvafő	5	≡	20	12	12	11
Lillafüred	3	=	21	12	11	
Miskolc	1	▽ ≡	22	13	13	12
Putnok						
Sárospatak	ny		22	13	11	10
Szendrőlád	1	⌓	24	9	9	
Tokaj	1	⌒	24	14	13	
Kisvárda	.	=	22	12	11	10
Mátészalka	ny	⌒	23	13	12	
Nyíregyháza	.		22	14	11	11
Nyírlugos						
Pátyod	.		22	10	9	
Tiszabecs	1	=	26	11	10	
Vásárosnamény	.	⌓	22	13	12	
Záhony	.	⌓	24	13	12	
Berettyóújfalu	ny	⌒ =	24	15	13	
Debrecen	ny	⌓	24	14	11	–
Hajdúdorog	ny	⌒ =	23	13	12	
Hortobágy	.		23	15	15	
Körösszakál	.		23	15	14	
Polgár	ny	=	23	14	11	
Békéscsaba	2	=	23	14	14	10
Mezőhegyes	4		23	15	14	–
Orosháza	–		–	–	–	
Szarvas	9	▽ =	23	15	14	9
Szeghalom	–		–	–	–	

IDŐJÁRÁSI HELYZET

1991. JÚNIUS 7. 00 UTC.

SZTEREOGRAFIKUS VETÜLET
(A 60. SZÉLESSÉGI KÖRÖN HOSSZTARTÓ)

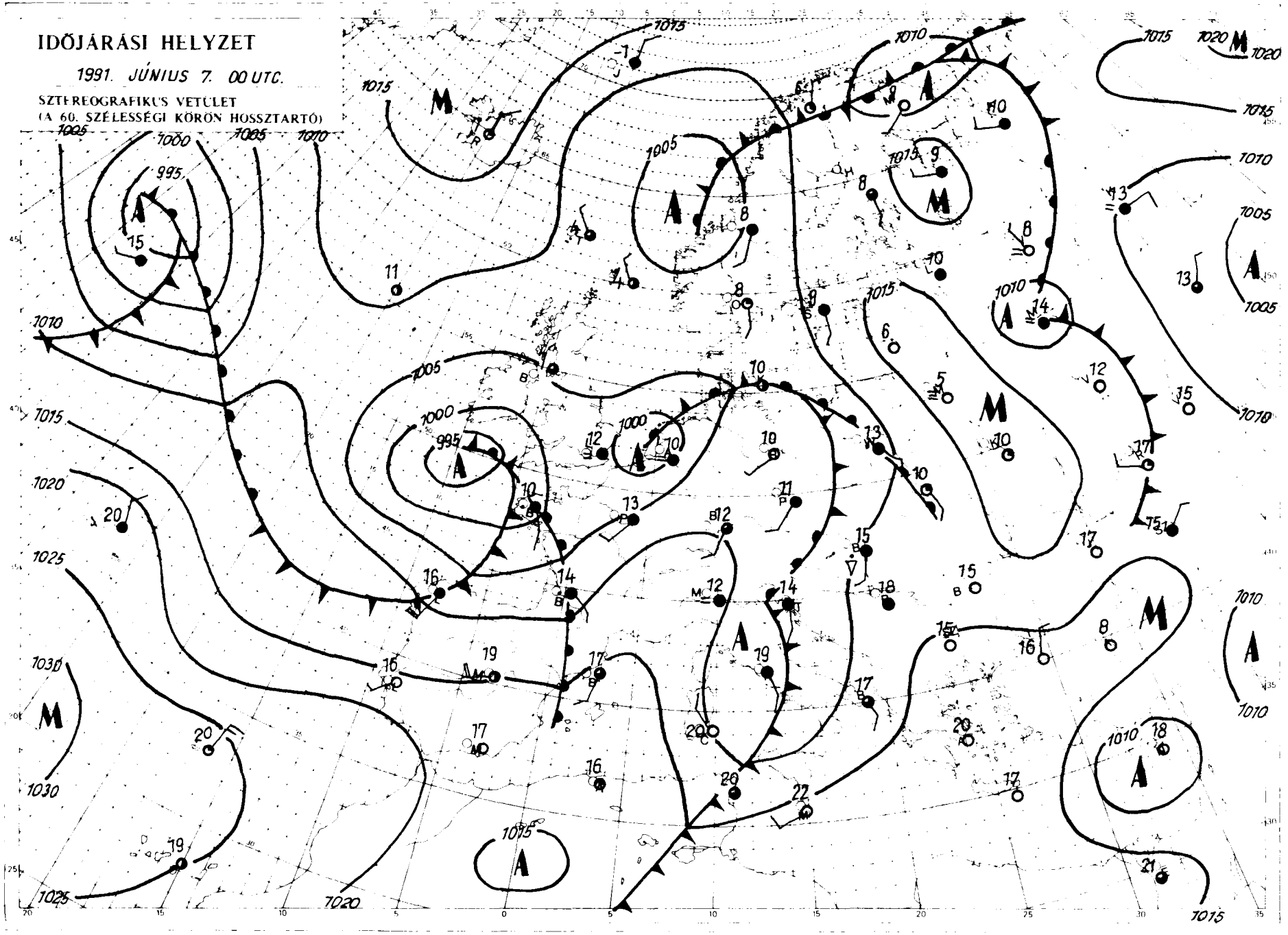

KIADJA ORSZÁGOS METEOROLÓGIAI SZOLGÁLAT
Nyilatkozott felel Dr. Mersich Iván az Országos Meteorológiai Szolgálat elnöke
Nyomtatásban Budapest Felelős vezető Mathé Gyuláné Munkaszám
a Központi Előrejelző Intézet igazgatója
Szerkesztésért felel Dr. Vissy Károly

Készült a KEI Rövidtávú Előrejelző Osztálya Szakmai felelős Nemeth Lajos osztályvezető Megjelenik naponként
Megrendelhető 1024 Budapest II. Kitaibel Pál utca 1 Pénzügyi Osztály – Telefon 353 500
Jelmagyarázat a havi melléklettben

IDŐJÁRÁSI NAPIJELENTÉS

ЕЖЕДНЕВНЫЙ МЕТЕОРОЛОГИЧЕСКИЙ БЮЛЛЕТЕНЬ • DAILY WEATHER REPORT
BULLETIN QUOTIDIEN DE TEMPS • TÄGLICHER WETTERBERICHT

104. évfolyam 159. szám + Budapest + 1991. június 8. szombat

Az időjárási helyzet és a várható időjárás:

Európaszerte a változékonyság az időjárás legfőbb jellemzője. A napos, száraz, meleg nyár visszaszorult az Ibériai-félsziget délnyugati felére. Másutt légörvények és légköri frontok okoznak változékony, gyakran csapadékos, az átlagosnál hűvösebb időt. A Dél-Skandinávia, Észak-Appenninek középpontú ciklonrendszer nyugati oldalán hűvös levegő áramlik a Földközi-tenger térségébe, ennek a hűvös levegőnek egy része vasárnap eléri a Kárpát-medencét is.

Pénteken Magyarország nyugati és déli részén általában 4, 7 órán át sütött a Nap, másutt jobbára borult volt az ég, többnyire 5, 10 mm-nyi, helyenként közel 20 mm-nyi eső esett. A hőmérséklet csúcsértéke 17, 23 fok között alakult. Szombat reggelre 9, 16 fok közé hűlt le a levegő. Délelőtt a Kisalföldön hosszabb időre kisütött a Nap, másutt jobbára borult, időnként esős idő volt. A hőmérséklet 11 órára 16, 20 fok közé emelkedett.

A Balaton vizének hőmérséklete Siófoknál 11 órakor 18 fok volt.

Ma 12 órakor Budapesten a hőmérséklet 18 fok, a tengerszintre átszámított légnyomás 1001 hPa, alig változik.

Várható időjárás vasárnap estig:

Reggelig országszerte erősen felhős, illetve borult lesz az ég, sokfelé várható újabb eső, zápor-eső, néhol zivatar. Vasárnap napközben északnyugat felől jelentősen csökken, majd délután időnként ismét megnövekszik a felhőzet, keleten eleinte még eső, másutt szórványos délutáni zápor, zivatar várható – élénk, időnként erős északi szél kíséretében.
A legalacsonyabb éjszakai hőmérséklet 10, 15 fok,
a legmagasabb nappali hőmérséklet vasárnap 20, 25 fok között alakul.

Török Dénes s. k.

A hőmérséklet napi középértéke és eltérése a sokévi átlagtól (Budapest belterületén):

1991. június 7.	17,0°C	-1,9°C

1871 óta ezen a napon Budapesten előfordult

legmagasabb hőmérséklet:	32,2°C (1945)
legalacsonyabb hőmérséklet:	7,6°C (1986)

LEGMAGASABB HŐMÉRSÉKLET

19 91 VI 7

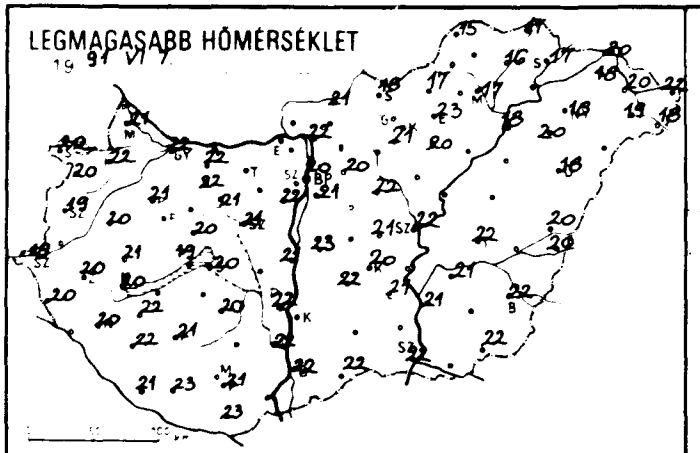

LEGALACSONYABB HŐMÉRSÉKLET

19 91 VI 8

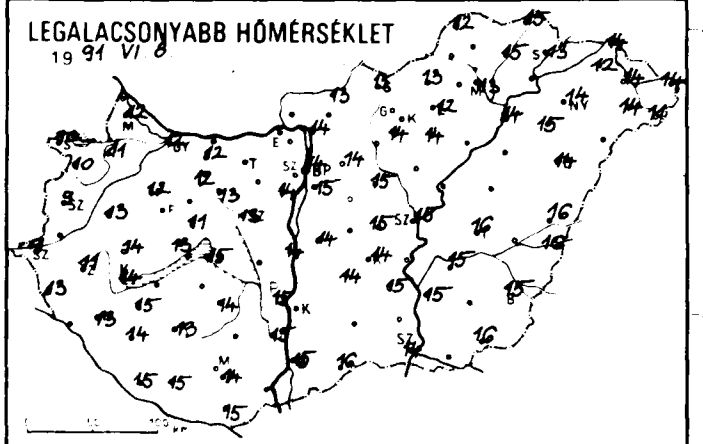

24 órás CSAPADÉKELOSZLÁS

19 91. VI.7. 7h -tól VI.8. 7h -ig

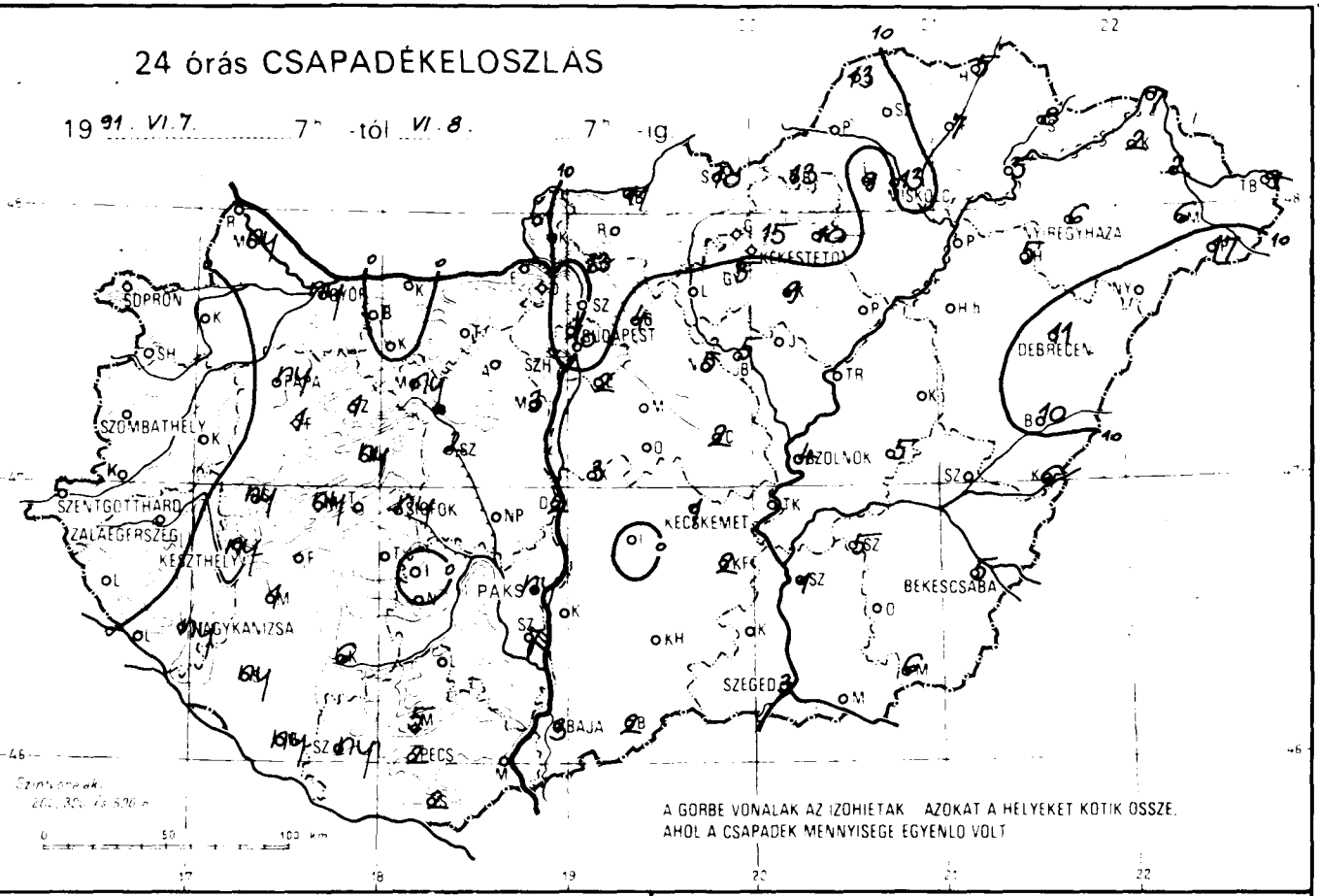

RADIÁCIÓS MINIMUM

19 91. VI. 8.

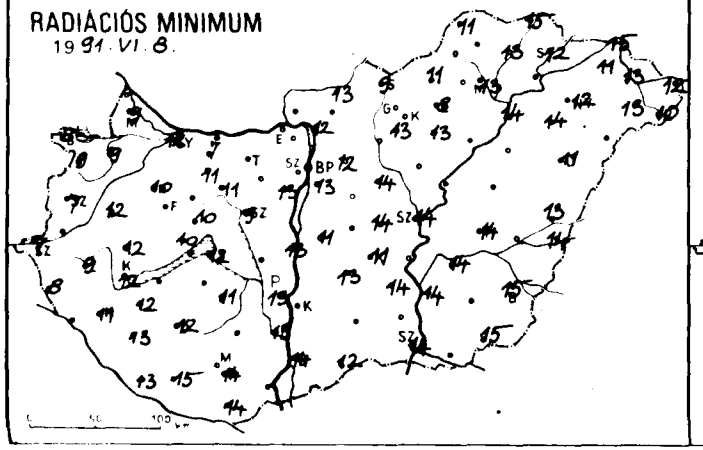

NAPFÉNYTARTAM

19 91. VI. 7.

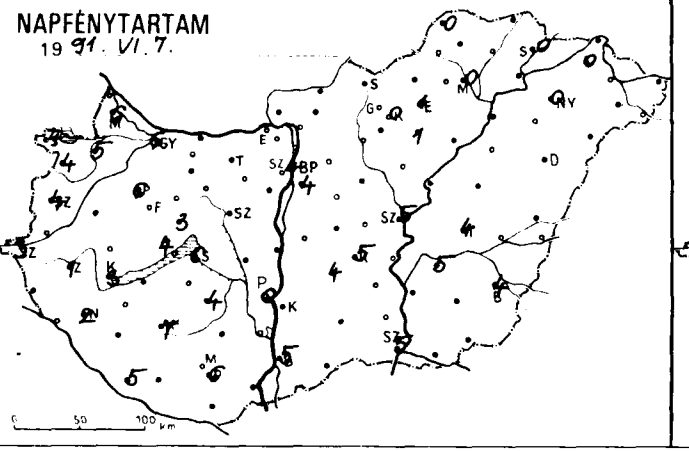

19

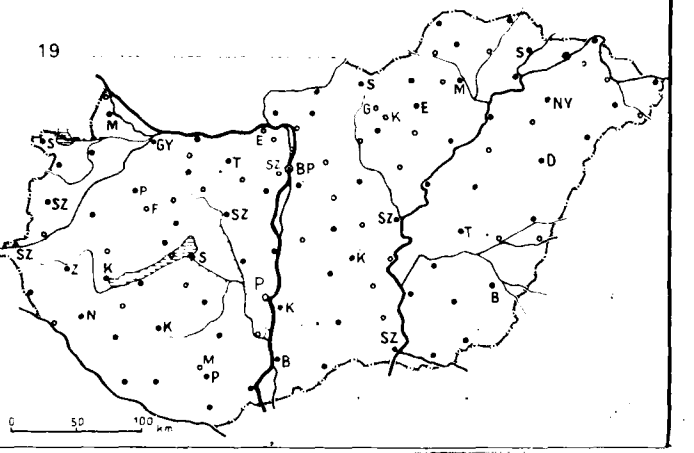

1991.VI.8. 07 h-ig az utolsó 24 óra adatai						Előző nap napos órái
állomás	csapadék (mm)		max. hőmérséklet	min. hőmérséklet	rad. min.	
Győr	ny	∩	22	12	12	6
Kapuvár	.	∩	22	11	9	5
Mosonmagyaróvár	ny	∩	21	12	9	6
Rajka						
Sopron	.	≡	20	10	8	4
Sopronhorpács	.	≡	20	10	9	4
Káld	.	∩	20	13	12	
Körmend						
Szentgotthárd	.	∩	18	9	7	3
Szombathely	.	≡	19	9	7	4
Lenti	.	∩	20	13	8	
Letenye						
Nagykanizsa	ny	∩	20	13	11	2
Zalaegerszeg	.	∩	20	11	9	1
Farkasgyepű	1		18	9	4	
Keszthely	ny	∩	20	14	12	3
Mencshely	ny	≈	19	13	10	4
Pápa	ny	∩	21	12	10	6
Sümeg	ny	∩	21	14	12	
Tihany						
Veszprém	ny	∩	20	11	10	3
Zirc	1	∩	19	11	9	
Bonyód	—		—	—	—	
Homokszt. györgy	ny		21	15	13	5
Kaposvár	6	▽	21	13	12	7
Marcali	1	∩	22	15	12	
Siófok	ny	▽	20	15	12	6
Somogyszob	ny	∩	22	14	13	
Tab						
Bábolna	.	∩	22	12	7	
Esztergom	—		—	—	—	
Kisbér						
Komárom	.	∩	22	12	11	
Tata	—		—	—	—	
Alcsútdoboz						
Dunaújváros	2		21	14	13	
Martonvásár	3		22	14	13	
Mór	ny	=	21	13	11	
Sárbogárd						
Székesfehérvár	2	=	21	13	9	
Tétszemcse	.	∩	20	14	11	4
Tengyel	—		—	—	—	
Paks	ny	▽	22	15	13	6
Szekszárd	7	=	22	15	13	
Árpádtető	5	≡	18	13	9	
Mohács	—		—	—	—	
Pécs	2	≈	21	14	14	6
Siklós	2	▽ =	23	15	14	
Szigetvár	ny	=	23	15	15	
Budaörs	12	▽ =	21	14	13	
Bp. Lőrinc	2	▽ ∩	21	15	13	4
Bp. Met. Int.	10	=	20	14	—	4
Bp. Szab. hegy	—		—	—	—	
Cegléd	2		21	15	14	
Dabogokő	—		—	—	—	
Godollő	5		20	14	12	3
Irtalyret						
Kunhor	—		—	—	—	
Nyírbata	5		22	15	14	
Szendre						

1991.VI.8. 07 h-ig az utolsó 24 óra adatai						Előző nap napos órái
állomás	csapadék (mm)		max. hőmérséklet	min. hőmérséklet	rad. min.	
Vác	13	=	22	14	12	
Vámosmikola	—		—	—	—	—
Baja	3	=	22	15	14	5
Bácsalmás	2	=	22	16	12	
Izsák	.		22	14	13	
Kalocsa	—		—	—	—	
Kecskemét	1	▽ ∩	20	14	11	5
Kiskunfélegyháza	2	=	21	15	14	
Kiskunhalas						
Kunszentmiklós	3	≈ ▲ =	23	14	11	
Tiszakécske						
Balassagyarmat	11	▽ =	21	13	13	
Romhány						
Salgótarján	10	=	18	13	9	
Eger	11	≈	23	12	8	1
Galyatető	—		—	—	—	
Gyöngyös	5		21	14	13	
Kékestető	15	▽ ≡	12	9	9	0
Kompolt	9	∩	20	14	13	1
Lőrinci						
Poroszló	—		—	—	—	
Jászapáti						
Jászberény	5	=	20	15	14	
Karcag	—		—	—	—	
Szolnok	4	▽ =	22	15	14	5
Tiszaroff						
Túrkeve	5		22	16	14	4
Kistelek	—		—	—	—	
Makó						
Szeged	3		22	14	14	5
Szentes	1	▽	21	15	14	
Borsodnádasd	13	=	17	13	11	
Füzöd	7	=	16	15	13	
Hidasnémeti	5	=	17	15	15	
Jósvafő	13	▽ ≈	15	12	11	0
Lillafüred	9	=	16	12	11	
Miskolc	13	▽ ≡	17	13	13	0
Putnok						
Sárospatak	8	=	17	13	12	0
Szendrőlád	—		—	—	—	
Tokaj	5	▽	18	14	14	
Kisvárda	2	=	18	12	11	0
Mátészalka	6	▽	19	14	13	
Nyíregyháza	6	=	18	14	12	0
Nyírlugos						
Pátyod	17	▽ =	18	11	10	
Tiszabecs	9	=	22	14	12	
Vásárosnamény	2	=	20	14	13	
Záhony	7	=	20	15	14	
Berettyóújfalu	10	▽ =	20	16	13	
Debrecen	11	▽ ∩	18	14	11	—
Hajdúdorog	5	=	20	15	14	
Hortobágy	—		—	—	—	
Körösszakál	6	▽	20	16	14	
Polgár	—		—	—	—	
Békéscsaba	4	▽ =	22	15	14	5
Mezőhegyes	6		22	16	15	—
Orosháza	—		—	—	—	
Szarvas	5	▽	21	15	14	5
Szeghalom	—		—	—	—	

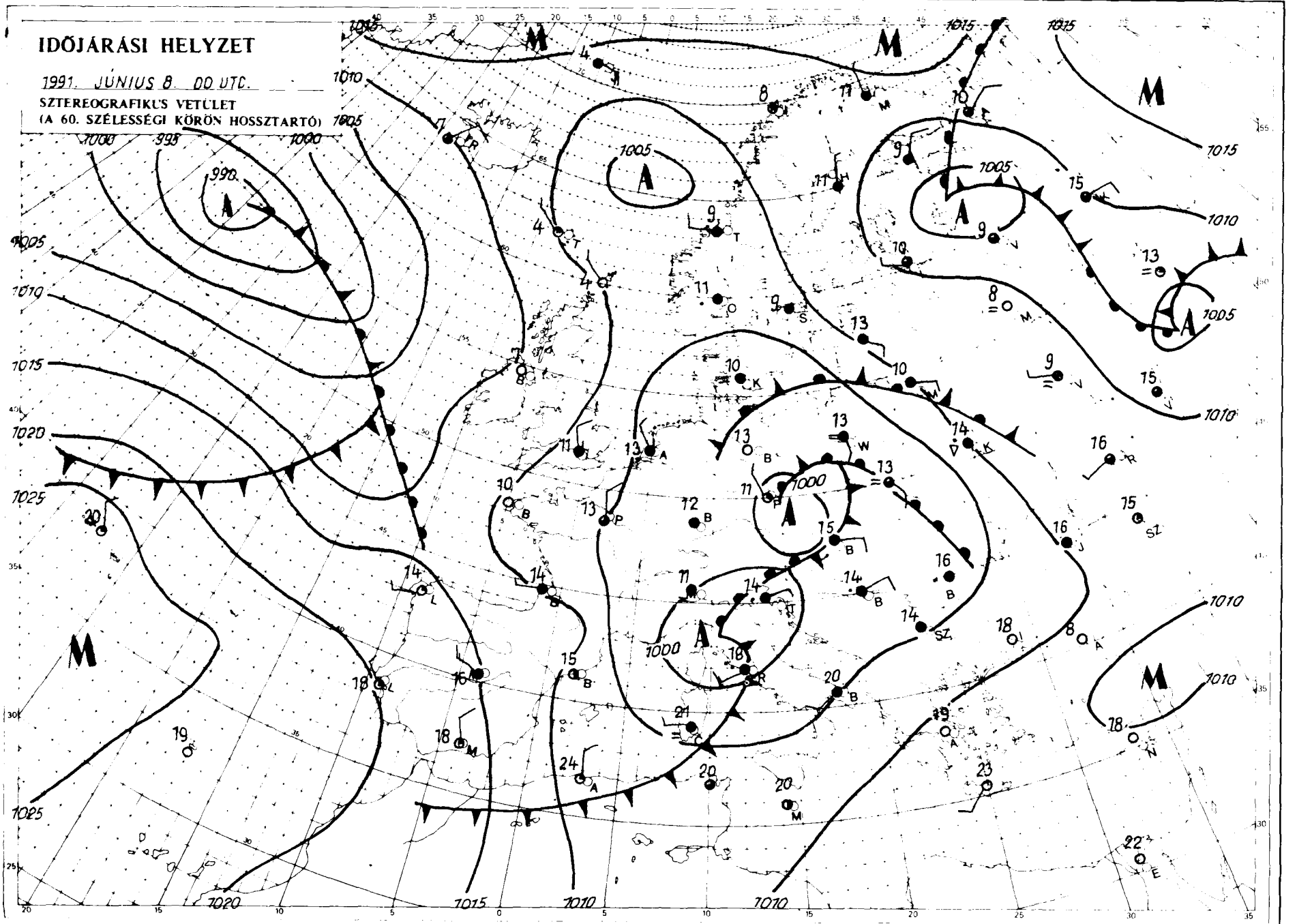

KIADJA ORSZÁGOS METEOROLÓGIAI SZOLGÁLAT
Iadásért felel: Dr. Mersich Iván, az Országos Meteorológiai Szolgálat elnöke – Készült: az Országos Meteorológiai Szolgálat Nyomdájában, Budapest – Felelős vezető: Mathé Gyuláné – Munkaszám: 91 238. – Szerkesztésért felel: Dr. Vissy Károly, a Központi Előrejelző Intézet igazgatója
Készíti: a KEI Rövidtávú Előrejelző Osztálya – Szakmai felelős: Németh Lajos osztályvezető – Megjelenik naponként
Megrendelhető: 1024 Budapest, II., Kitaibel Pál utca 1. – Pénzügyi Osztály – Telefon: 353 500
Jelmagyarázat a havi mellékletben

IDŐJÁRÁSI NAPIJELENTÉS

ЕЖЕДНЕВНЫЙ МЕТЕОРОЛОГИЧЕСКИЙ БЮЛЛЕТЕНЬ • DAILY WEATHER REPORT
BULLETIN QUOTIDIEN DE TEMPS • TÄGLICHER WETTERBERICHT

104. évfolyam 160. szám + Budapest + 1991. június 9. vasárnap

Az időjárási helyzet és a várható időjárás:

A Kárpát-medence és térsége vasárnap és hétfőn két légköri képződmény közti átmeneti zónában helyezkedik el. Emiatt átmenetileg kevés csapadék, többnyire napos idő várható. A Brit-szigetek felett ismét mérsékeltövi ciklon örvénylik. Valószínű, hogy ennek frontrendszere hétfő délutánig nem érinti Magyarországot, ezért erősödő nappali felmelegedésre számítunk.

Magyarország nyugati megyéiben szombaton túlnyomórészt napos, a középső országrészben változóan felhős, keleten borult idő volt. Sokfelől jelentettek esőt, zivatart. A lehullott csapadék mennyisége szeszélyes területi eloszlásban 1 és 20 mm között volt, Egerből azonban 23, Mencshelyről 24 mm-t jelentettek. A legmagasabb nappali hőmérséklet a borult keleti megyékben csak 17, 19, máshol 20, 23 fok között alakult. Országszerte élénk, illetve erős északi szél fújt, a Dunántúlon viharos széllökések is előfordultak. Vasárnap hajnalra 9, 16 fokig süllyedt a hőmérséklet. Délelőtt többnyire derült volt az ég, élénk, vagy erős az északi szél. 11 órára 18, 21 fokig emelkedett a hőmérséklet.

A Balaton vizének hőmérséklete Siófoknál 11 órakor 17 fok volt.

Ma 12 órakor Budapesten a hőmérséklet 21 fok, a tengerszintre átszámított légnyomás 1010 hPa, gyengén emelkedik.

Várható időjárás hétfő estig:

Nagyrészt napos idő, délutánonként megnövekvő gomolyfelhőzet, elszórtan fordul elő zápor, zivatar.
A sokfelé erős, időnként viharos északi szél vasárnap estére fokozatosan gyengül, hétfőre mérsékelt déli, délnyugati szél várható.
A legalacsonyabb éjszakai hőmérséklet 12, 17 fok között,
a legmagasabb nappali hőmérséklet hétfőn: 25 fok körül várható.

H. Bóna Márta s. k.

A hőmérséklet napi középértéke és eltérése a sokévi átlagtól (Budapest belterületén):

1991. június 8.	17,4°C	-2,1°C

1871 óta ezen a napon Budapesten előfordult

legmagasabb hőmérséklet:	33,4°C (1945)
legalacsonyabb hőmérséklet:	7,2°C (1933)

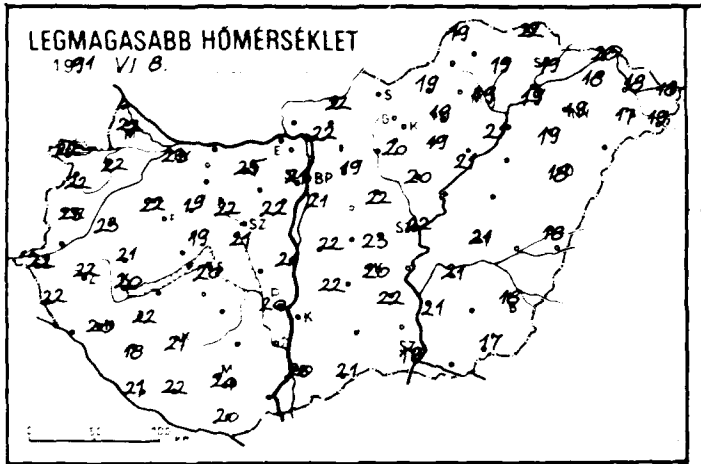
LEGMAGASABB HŐMÉRSÉKLET
1991 VI 8.

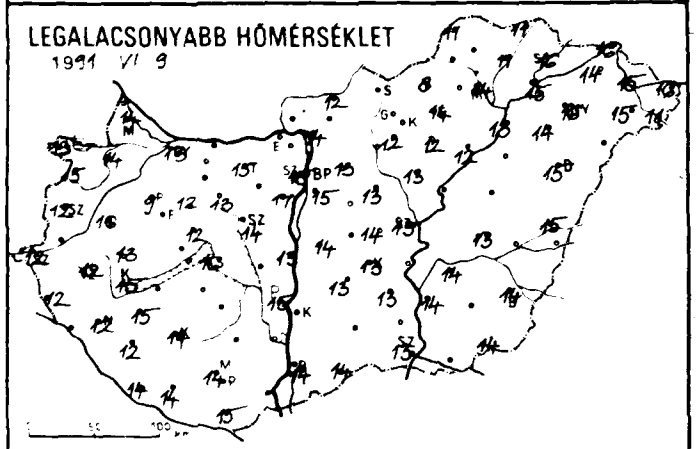
LEGALACSONYABB HŐMÉRSÉKLET
1991 VI 9

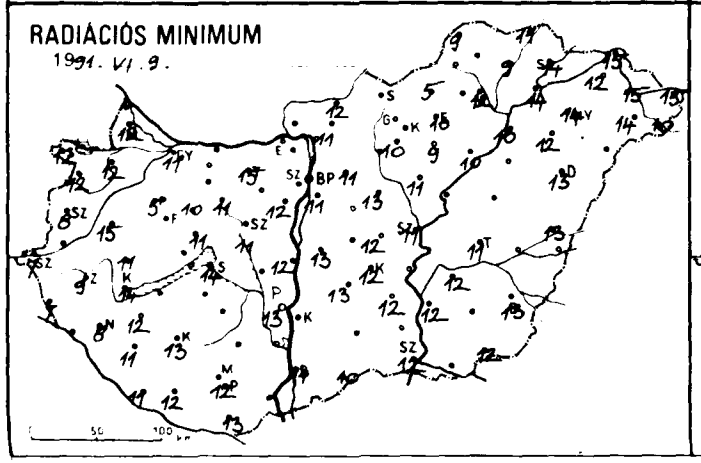
RADIÁCIÓS MINIMUM
1991. VI. 9.

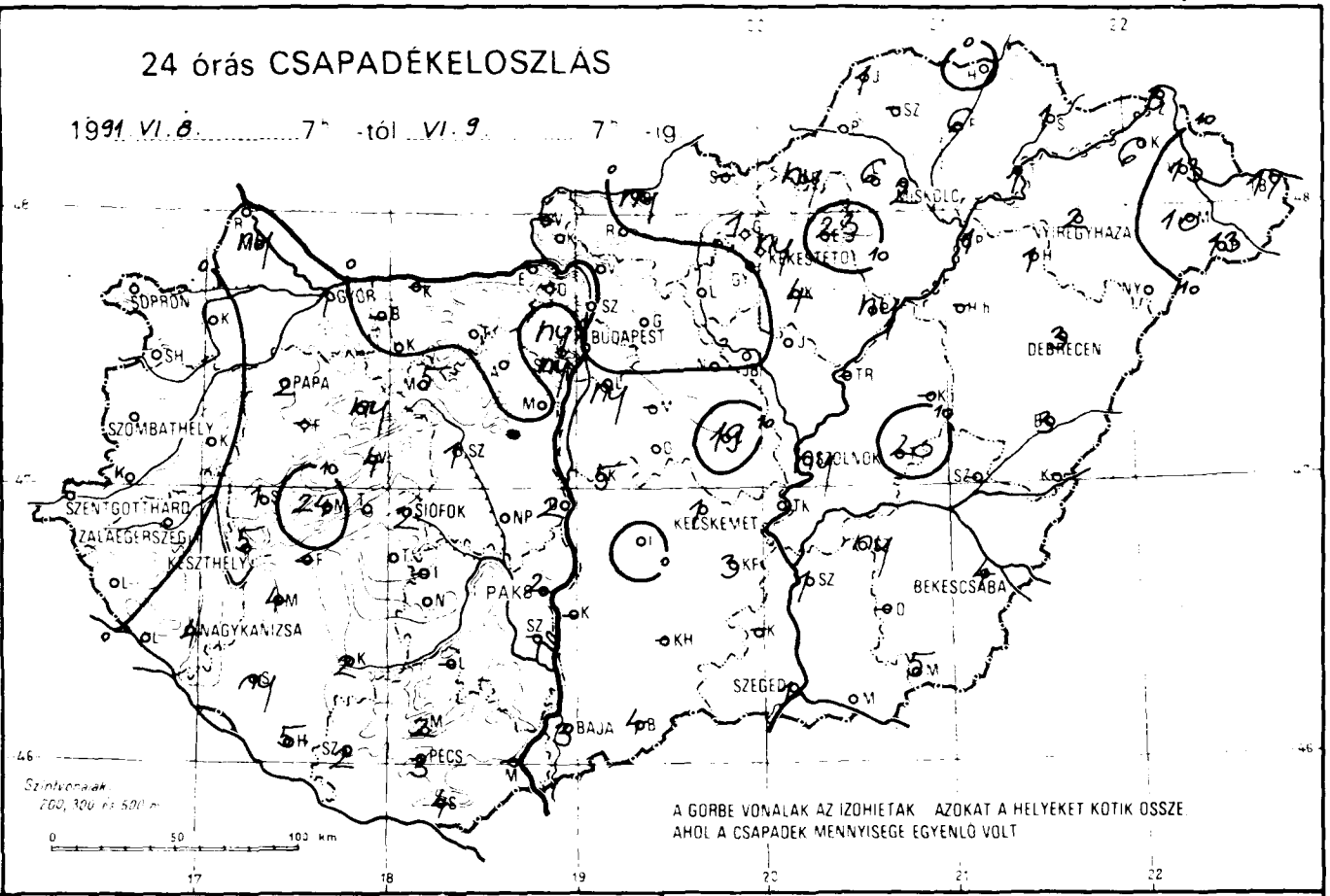
24 órás CSAPADÉKELOSZLÁS
1991 VI. 8. 7h -tól VI. 9. 7h -ig
SOPRON
BUDAPEST
DEBRECEN
PAPA
SZOMBATHELY
SIÓFOK
KECSKEMÉT
BÉKÉSCSABA
NAGYKANIZSA
PAKS
SZEGED
BAJA
PÉCS
A GÖRBE VONALAK AZ IZOHIETÁK AZOKAT A HELYEKET KÖTIK ÖSSZE
AHOL A CSAPADÉK MENNYISÉGE EGYENLŐ VOLT

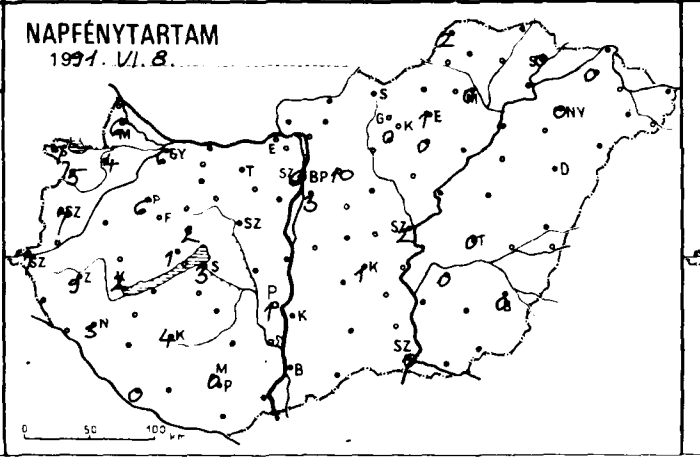
NAPFÉNYTARTAM
1991. VI. 8.

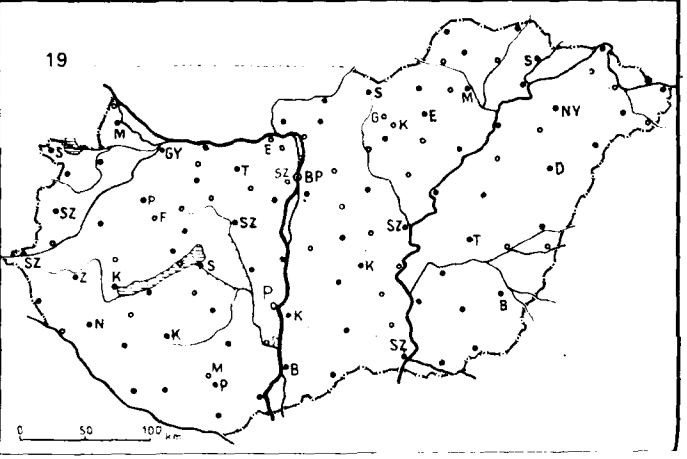
19

19 91.VI.9. 07 h-ig az utolsó 24 óra adatai						Előző nap napos órái
állomás	csapadék (mm)		max. hőmérséklet	min. hőmérséklet	rad. min.	
Győr	1		23	13	11	6
Kapuvár	.		22	14	12	4
Mosonmagyaróvár	ny		22	14	12	6
Rajka						
Sopron	.		22	13	12	7
Sopronhorpács	.		22	15	12	5
Káld	.		23	16	15	
Körmend						
Szentgotthárd	.		22	12	7	
Szombathely	.		23	12	8	7
Lenti	.		22	12	7	
Letenye						
Nagykanizsa	4		20	12	8	3
Zalaegerszeg	.		22	12	9	9
Farkasgyepű	–		–	–	–	
Keszthely	5		20	15	14	2
Mencshely	24		19	13	11	1
Pápa	2		22	9	5	6
Sumeg	1		21	13	11	
Tihany						
Veszprém	4		19	12	11	2
Zirc	ny		19	12	10	
Fonyód	–		–	–	–	
Homokszt. györgy	5		21	14	11	0
Kaposvár	2		21	14	13	4
Marcali	4		22	15	12	
Siófok	2		20	16	14	3
Somogyszob	ny		18	12	11	
Tab						
Bábolna	–		–	–	–	
Esztergom	–		–	–	–	
Kisbér						
Komárom	–		–	–	–	
Tata	.		25	15	15	
Alcsútdoboz						
Dunaújváros	2		21	13	12	
Martonvásár	.		22	17	12	
Mór	5		22	13	11	
Sarbogárd						
Székesfehérvár	1		21	14	11	
Iregszemcse	–		–	–	–	–
Lengyel						
Paks	2		20	15	13	1
Szekszárd	–		–	–	–	
Arpádtető	2		16	12	10	
Mohács	–		–	–	–	
Pecs	3		20	14	12	0
Siklós	4		20	15	13	
Szigetvár	2		22	14	12	
Budaörs	ny		22	15	12	
bp. Lőrinc	ny		21	15	11	3
Bp. Met. Int.	.		21	15	–	6
Bp. Szab. hegy	ny		19	13	11	
Cegléd	19		23	14	12	
Forgogokő	–		–	–	–	
Gödöllő	.		19	13	11	10
Irtalyrét						
Mehor	–		–	–	–	
Nagykata	.		22	13	13	
Szentendre						

19 91.VI.9. 07 h-ig az utolsó 24 óra adatai						Előző nap napos órái
állomás	csapadék (mm)		max. hőmérséklet	min. hőmérséklet	rad. min.	
Vác	.		22	14	11	
Vámosmikola	–		–	–	–	–
Baja	3		20	14	11	1
Bácsalmás	4		21	14	10	
Izsák	.		22	13	13	
Kalocsa	–		–	–	–	–
Kecskemét	1		20	13	12	1
Kiskunfélegyháza	3		20	13	12	
Kiskunhalas						
Kunszentmiklós	5		22	14	13	
Tiszakécske						
Balassagyarmat	ny		22	12	12	
Romhány						
Salgótarján	–		–	–	–	
Eger	23		19	14	10	1
Galyatető	1		18	9	6	
Gyöngyös	.		20	12	10	
Kékestető	ny		12	10	8	0
Kompolt	4		19	12	9	0
Lőrinci						
Poroszló	ny		21	12	10	
Jászapáti						
Jászberény	.		20	13	11	
Karcag	–		–	–	–	
Szolnok	ny		22	13	11	2
Tiszaroff	–		–	–	–	
Túrkeve	20		21	13	11	0
Kistelek	–		–	–	–	
Makó						
Szeged	1		19	13	12	0
Szentes	1		21	14	12	
Borsodnádasd	ny		19	8	5	
Füzöd	6		19	11	9	
Hidasnémeti	.		22	11	11	
Jósvafő	1		19	11	9	2
Lillafüred	6		19	8	7	
Miskolc	2		19	14	12	0
Putnok						
Sárospatak	1		19	16	14	0
Szendrőlád	–		–	–	–	
Tokaj	1		19	15	14	
Kisvárda	6		18	14	12	0
Mátészalka	10		17	15	14	
Nyíregyháza	2		19	16	14	0
Nyírlugos						
Pátyod	13		19	11	10	
Tiszabecs	17		18	16	15	
Vásárosnamény	13		18	15	15	
Záhony	3		20	16	15	
Berettyóújfalu	3		18	15	13	
Debrecen	3		18	15	13	–
Hajdúdorog	1		19	14	12	
Hortobágy	–		–	–	–	
Körösszakál	–		–	–	–	
Polgár	1		21	13	10	
Békéscsaba	4		18	14	13	0
Mezőhegyes	5		17	14	12	–
Orosháza	–		–	–	–	
Szarvas	ny		21	14	12	0
Szeghalom	–		–	–	–	

IDŐJÁRÁSI HELYZET

1991. JÚNIUS 9. 00 UTC.

SZTEREOGRAFIKUS VETÜLET
(A 60. SZÉLESSÉGI KÖRÖN HOSSZTARTÓ)

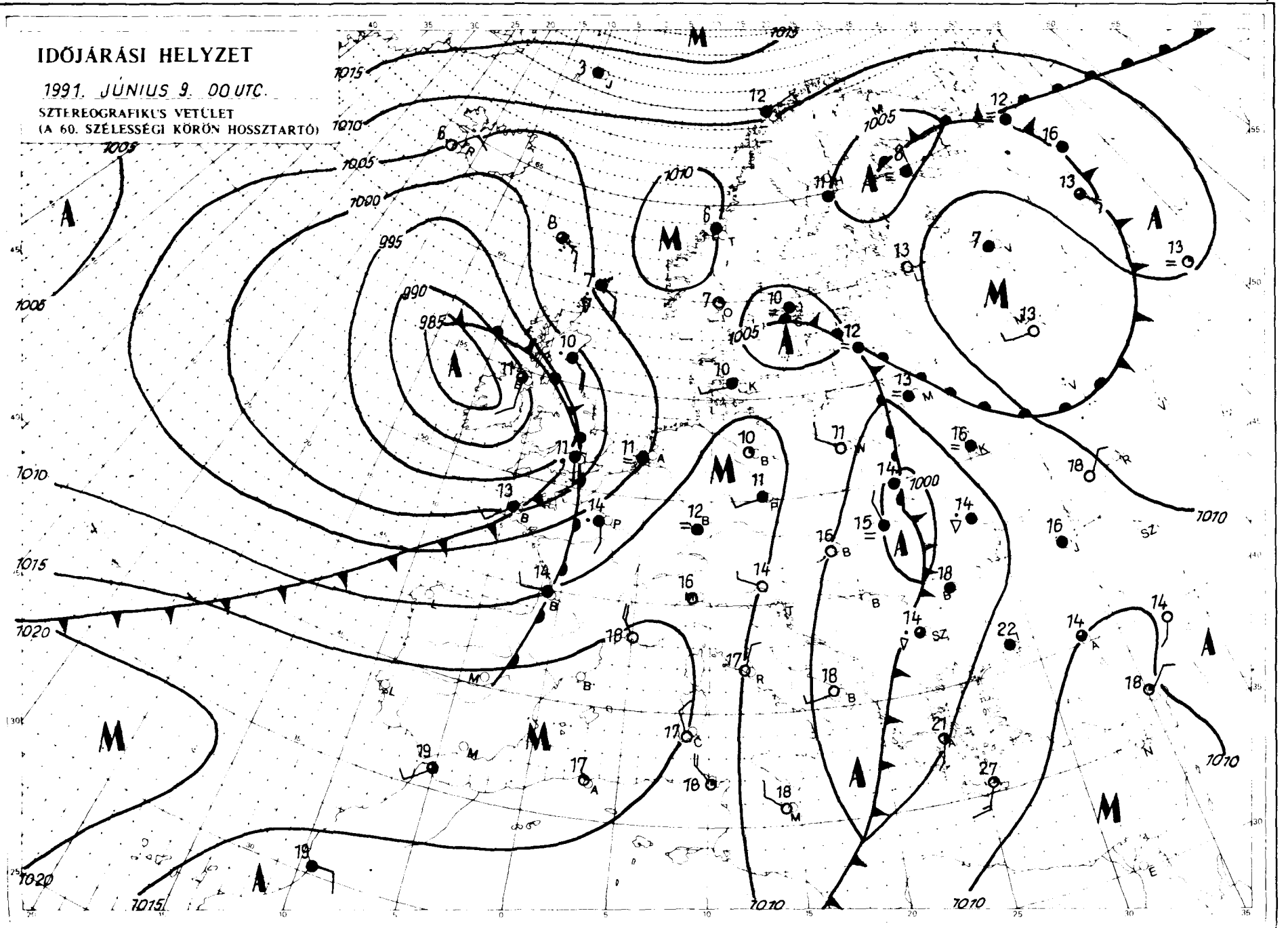

KIADJA ORSZÁGOS METEOROLÓGIAI SZOLGÁLAT

Kiadásért felel Dr. Mersich Iván, az Országos Meteorológiai Szolgálat elnöke – Készült az Országos Meteorológiai Szolgálat Nyomdájában Budapest – Felelős vezető Mathe Gyuláné – Munkaszám: 91 239 – Szerkesztésért felel Dr. Vissy Károly a Központi Előrejelző Intézet igazgatója

Készíti a KEI Rövidtávú Előrejelző Osztálya – Szakmai felelős Nemeth Lajos osztályvezető – Megjelenik naponként Megrendelhető 1024 Budapest II. Kitaibel Pál utca 1. – Pénzügyi Osztály – Telefon: 353 500

Jelmagyarázat a havi mellékletben

IDŐJÁRÁSI NAPIJELENTÉS

ЕЖЕДНЕВНЫЙ МЕТЕОРОЛОГИЧЕСКИЙ БЮЛЛЕТЕНЬ • DAILY WEATHER REPORT
BULLETIN QUOTIDIEN DE TEMPS • TÄGLICHER WETTERBERICHT

104. évfolyam 161. szám + Budapest + 1991. június 10. hétfő

Az időjárási helyzet és a várható időjárás:

Dél-Európában a Földközi-tenger mentén igazi nyár van, a csúcshőmérséklet többfelé eléri a 30 fokot. Ugyanakkor a kontinens nagy részén mérsékelten meleg van. A Kelet-Európai-síkságon gyakran esik az eső. Skócia feletti középponttal ciklon örvénylik. Az óceán felől páradús levegő sodródik a szárazföld belsejébe. A Brit-szigeteken, a Német-alföldön, valamint az Alpokban esős idő van. Valószínű, hogy az elkövetkező időszakban a Kárpát-medencében változékonyan alakul az időjárás.

Magyarországon vasárnap jobbára napos idő volt. Elszórtan záporeső esett, néhol zivatar is előfordult. Az északnyugati szél gyakran megerősödött. Vasárnap a csúcshőmérséklet általában 21 - 26 fok között váltakozott, hétfő hajnalra pedig többnyire 9 - 14 fokig hűlt le a levegő. Ma délelőtt nyugaton változóan felhős, másutt túlnyomóan derült idő volt. Záporról nem érkezett jelentés. A hőmérséklet 11 órakor az országban 21 - 24 fok között váltakozott.

A Balaton vizének hőmérséklete Siófoknál 11 órakor 18 fok volt.

Ma 12 órakor Budapesten a hőmérséklet 23 fok, a tengerszintre átszámított légnyomás 1015 hPa, alig változik.

Várható időjárás kedd estig:

Eleinte csak időnként, majd egyre gyakrabban növekszik meg erősen a felhőzet. Főleg kedden várható zápor, zivatar.
Több-kevesebb napsütés mindenütt valószínű.
A megélénkülő déli, délkeleti szél a Dunántúlon északnyugatira fordul, időnként erős széllökések is előfordulnak.
A várható legalacsonyabb éjszakai hőmérséklet 11 - 16,
legmagasabb nappali hőmérséklet kedden 22 - 27 fok között alakul.

Bozóki István s. k.

Távolabbi kilátások szerdától - szombatig:

Meleg idő, csak átmeneti időszakokra növekszik meg a gomolyfelhőzet, helyi zápor, zivatar előfordulhat.
Legalacsonyabb hajnali hőmérséklet eleinte 10, 15, majd 12, 17 fok között,
legmagasabb nappali hőmérséklet eleinte 22, 27, majd 24, 29 fok között alakul.
Jelentős mennyiségű (legalább napi 5 mm) csapadék az ország területének 20 százalékán várható.

Középtávú Előrejelző Csoport

A hőmérséklet napi középértéke és eltérése a sokévi átlagtól (Budapest belterületén):

1991. június 9.	19,3°C	-0,3°C

1871 óta ezen a napon Budapesten előfordult

legmagasabb hőmérséklet:	33,1°C (1949)
legalacsonyabb hőmérséklet:	5,9°C (1933)

LEGMAGASABB HŐMÉRSÉKLET

19 91 VI 9

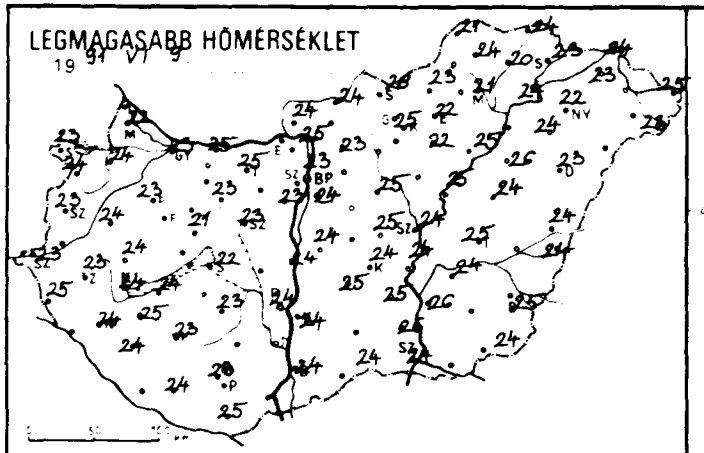

LEGALACSONYABB HŐMÉRSÉKLET

19 91 VI 10

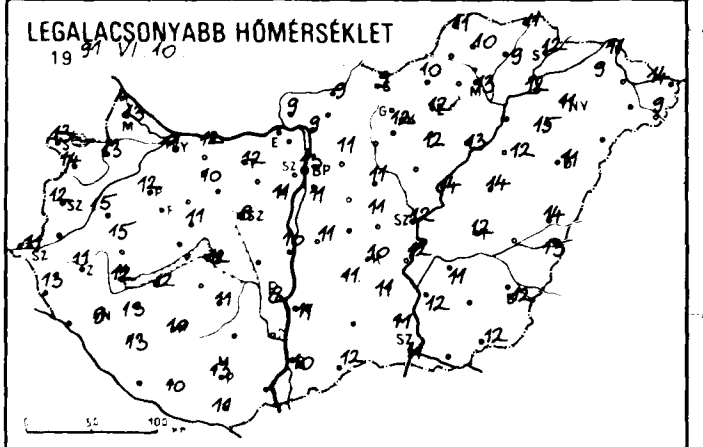

24 órás CSAPADÉKELOSZLÁS

19 91. VI. 9. 7h -tól VI. 10. 7h -ig

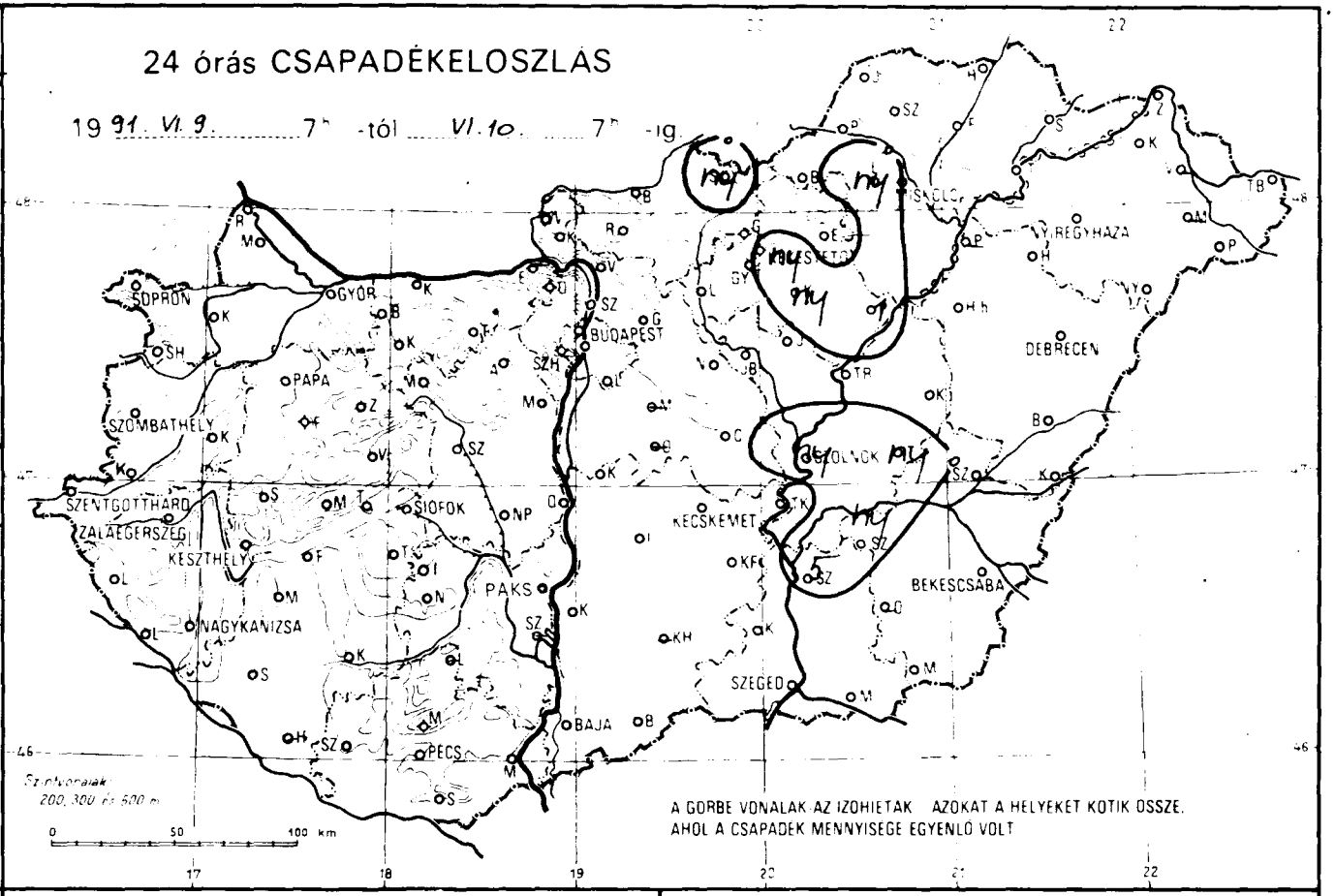

RADIÁCIÓS MINIMUM

19 91. VI. 10

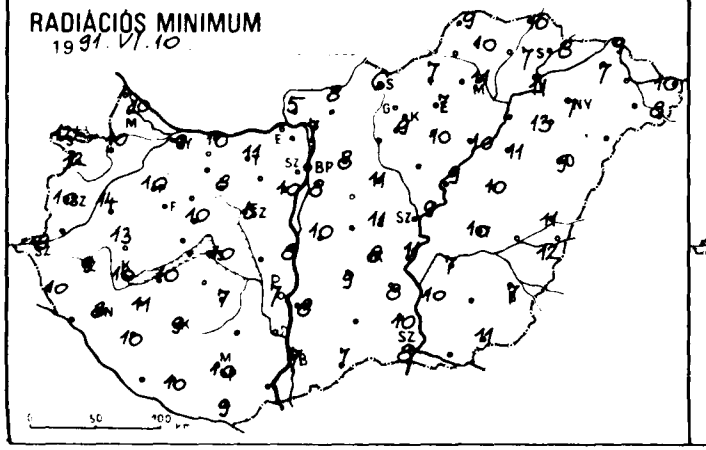

NAPFÉNYTARTAM

19 91. VI. 9

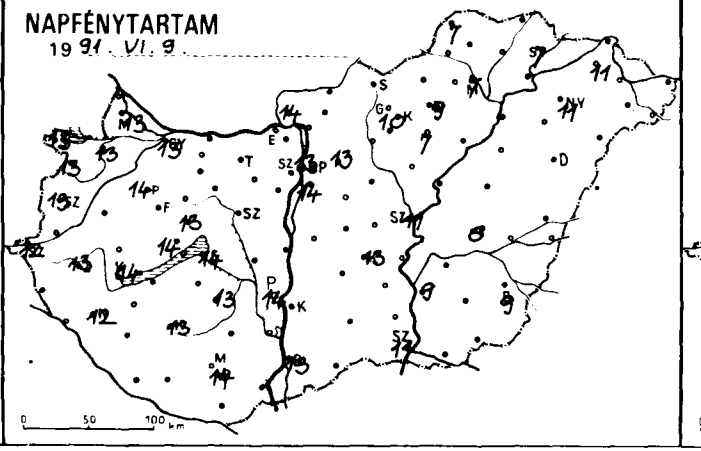

19

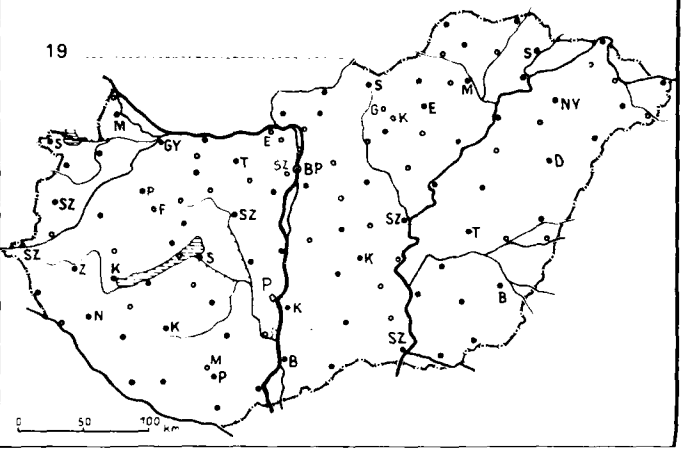

1991.VI.10 07 h-ig az utolsó 24 óra adatai						Előző nap napos órái
állomás	csapadék (mm)		max. hőmérséklet	min. hőmérséklet	rad. min.	
Győr	.	∩	23	11	9	13
Kapuvár	.	∩	24	13	10	13
Mosonmagyaróvár	.	∩	22	13	10	13
Rajka						
Sopron	.	∩	23	13	12	13
Sopronhorpács	.	∩	24	14	12	13
Káld	.	∩	24	15	14	
Kormend						
Szentgotthárd	.	∩	23	11	8	12
Szombathely	.	∩	23	12	10	13
Lenti	.	∩	25	13	10	
Letenye						
Nagykanizsa	.	∩	24	9	8	12
Zalaegerszeg	.	∩	23	11	9	13
Farkasgyepű	.		21	12	7	
Keszthely	.	∩	24	12	10	14
Mencshely	.	=	22	12	9	14
Pápa	.	∩	23	12	10	14
Sumeg	.		24	15	13	
Tihany						
Veszprém	.	∩	21	11	10	13
Zirc	.		21	9	9	
Fonyód	.	∩	24	12	10	
Homokszt. györgy	–		–	–	–	–
Kaposvár	.	∩	23	10	9	13
Marcali	.	∩	25	13	11	
Siófok	.		22	12	10	14
Somogyszob	.	∩	24	13	10	
Tab						
Bábolna	.		23	11	8	
Esztergom	–		–	–	–	
Kisbér						
Komárom	.	∩	25	12	10	
Tata	.	∩	25	12	11	
Alcsútdoboz						
Dunaújváros	.		24	10	8	
Martonvásár	.	∩	23	11	10	
Mór	.	∩	23	10	8	
Sarbogárd						
Szekesfehérvár	.	∩	23	8	5	
Tregszemcse	.	∩	23	11	7	13
Tengyel	–		–	–	–	
Paks	.		24	8	7	14
Szekszárd	–		–	–	–	
Arpádtető	.		20	15	10	
Mohács						
Pecs	.	∩	23	13	10	14
Siklós	.	∩	25	11	9	
Szigetvár	.	∩	24	10	10	
Budaörs	.	∩	23	9	7	
Bp. Lőrinc	.	∩	24	11	8	14
Bp. Met. Int.	.	=	23	13	–	13
Bp. Szab. hegy	.		15	13	10	
Tegléd	.	∩	25	11	11	
Dobogokő	.		18	12	10	
Godollő	.	∩	23	11	8	13
Piralyrét						
Mónor	–		–	–	–	
Nagykata	.	∩	25	11	11	
Szentendre						

1991.VI.10 07 h-ig az utolsó 24 óra adatai						Előző nap napos órái
állomás	csapadék (mm)		max. hőmérséklet	min. hőmérséklet	rad. min.	
Vác	.	∩	25	9	7	
Vámosmikola	.		24	9	5	14
Baja	.	∩	24	10	7	13
Bácsalmás	.	∩	24	12	7	
Izsák	.		25	11	9	
Kalocsa	.	∩	24	11	8	13
Kecskemét	.	∩	24	10	8	13
Kiskunfélegyháza	.	∩	25	11	8	
Kiskunhalas	–		–	–	–	
Kunszentmiklós	.	=	24	11	10	
Tiszakécske	.		24	12	11	
Balassagyarmat	.	∩	24	9	8	
Romhány						
Salgótarján	ny	∩	28	9	6	
Eger	.	=	22	12	7	9
Galyatető	.		19	10	7	
Gyöngyös	.	∩	25	12	9	
Kékestető	ny	▽	16	10	8	10
Kompolt	ny	▽ ∩	22	12	10	7
Lőrinci						
Poroszló	1	∩	25	13	10	
Jászapáti						
Jászberény	.	∩	25	12	10	
Karcag	.	∩	24	14	10	
Szolnok	ny	▽ ∩	24	12	9	11
Tiszaroff	.	∩	25	14	9	
Túrkeve	ny	▽ ∩	25	12	10	8
Kistelek	.	=	26	11	10	
Makó						
Szeged	.	∩	24	11	8	11
Szentes	5	▽	26	12	10	
Borsodnádasd	.	∩	23	10	7	
Fügöd	.		20	9	7	
Hidasnémeti	.	=	24	11	10	
Jósvafő	.	∩	21	11	9	7
Lillafüred	ny	∩	22	9	8	
Miskolc	.	=	21	13	11	7
Putnok						
Sárospatak	.	∩	23	12	8	7
Szendrőlád	.	∩	24	10	10	
Tokaj			24	12	11	
Kisvárda		=	23	9	7	11
Mátészalka	–		–	–	–	
Nyíregyháza	.	∩	22	11	7	11
Nyírlugos						
Pátyod	.	∩	23	9	8	
Tiszabecs	.	∩	25	14	10	
Vásárosnamény	–		–	–	–	
Záhony	.	∩	24	11	9	
Berettyóújfalu	.	∩	24	14	11	
Debrecen	.	∩	23	11	9	–
Hajdúdorog	.		24	15	13	
Hortobágy	.		26	12	11	
Körösszakál	.	∩	24	13	12	
Polgár	–		–	–	–	
Békéscsaba	.	∩	25	12	7	9
Mezőhegyes	.	∩	24	12	11	–
Orosháza	–		–	–	–	
Szarvas	ny	▽ ∩	24	11	7	9
Szeghalom	–		–	–	–	

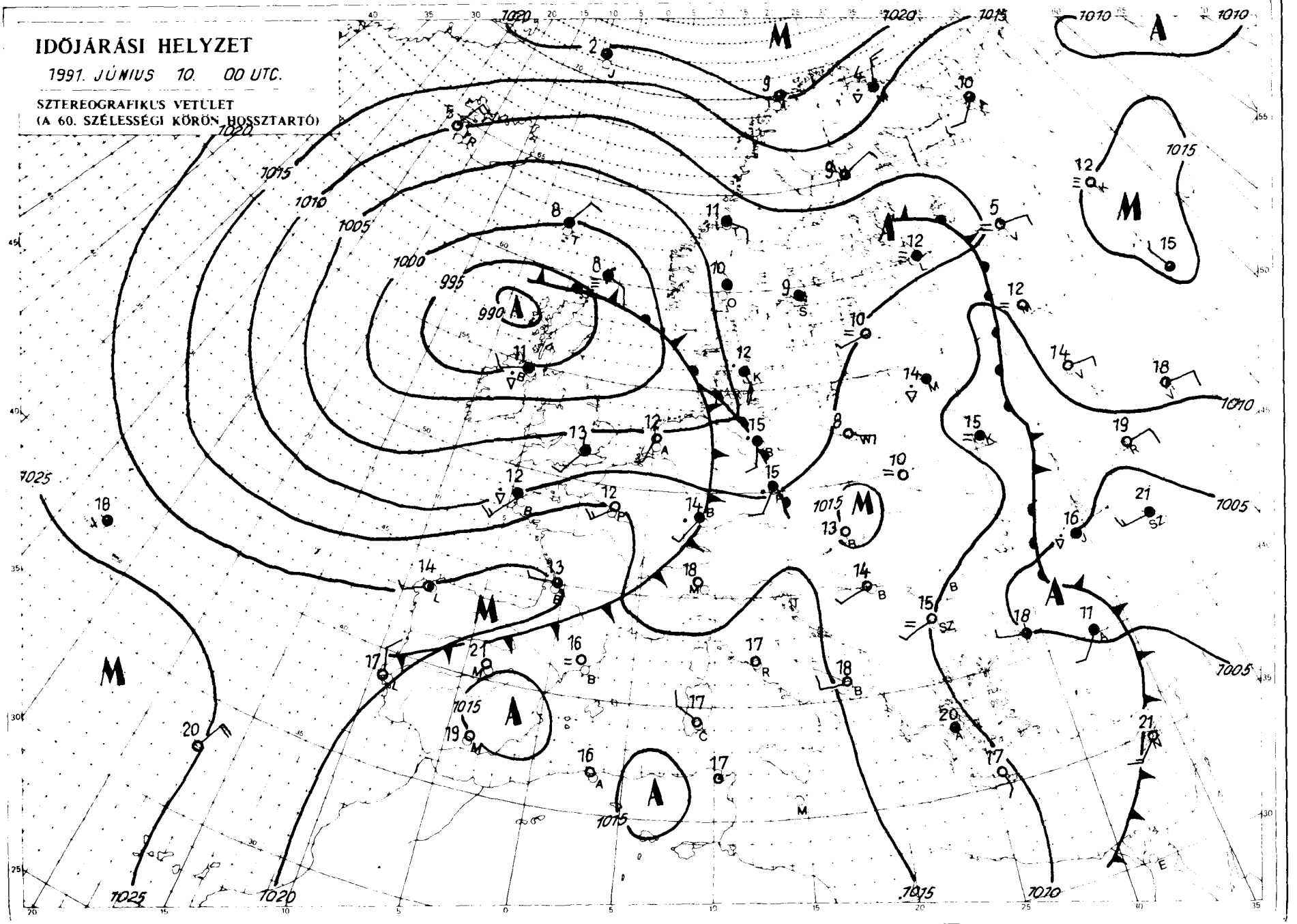

KIADJA ORSZÁGOS METEOROLÓGIAI SZOLGÁLAT
Kiadásért felel Dr. Mersich Iván, az Országos Meteorológiai Szolgálat elnöke – Készült az Országos Meteorológiai Szolgálat Nyomdájában Budapest. Felelős vezető Mathé Gyuláné – Munkaszám: 1.240. Szerkesztésért felel Dr. Vissy Károly a Központi Előrejelző Intézet igazgatója

Készíti a KEI Rövidtávú Előrejelző Osztálya. Szakmai felelős Németh Lajos osztályvezető. Megjelenik naponként
Megrendelhető 1024 Budapest, II., Kitaibel Pál utca 1. – Pénzügyi Osztály – Telefon: 353 500
Jelmagyarázat a havi mellékletben

IDŐJÁRÁSI NAPIJELENTÉS

ЕЖЕДНЕВНЫЙ МЕТЕОРОЛОГИЧЕСКИЙ БЮЛЛЕТЕНЬ • DAILY WEATHER REPORT
BULLETIN QUOTIDIEN DE TEMPS • TÄGLICHER WETTERBERICHT

104. évfolyam 162. szám + Budapest + 1991. június 11. kedd

Az időjárási helyzet és a várható időjárás:

Kontinensünk nyugati peremén anticiklon épült ki, hatására az Ibériai-félszigeten, valamint a Benelux-államok területén kevés a felhő, napos, száraz az idő. A Skandináv-félsziget déli része feletti középponttal sekély ciklon örvénylik, melynek szakadozott frontzónája ma reggelre elérte hazánk nyugati felét. A front kelet felé távolodik, ezért hazánkban holnap már több órás napsütésre számíthatunk.

Magyarországon hétfőn napközben túlnyomóan napos idő volt, estétől azonban megnövekedett a felhőzet és éjszakától többfelé záporok, zivatarok alakultak ki. A ma reggel 7 óráig lehullott csapadék mennyisége általában csapadéknyom és 5 mm között alakult, de egy-egy zivatargócban 15–20 mm-t is mértek, sőt Martonvásár és Galyatető térségéből 26 mm-t is jelentettek. A csúcshőmérséklet hétfőn 24 és 29 fok között alakult. Ma hajnalra 14, 18 fokig hűlt le a levegő. Ma délelőtt erősen felhős volt az ég, főként keleten esett az eső. Az északi, északnyugati szél többfelé megélénkült. A hőmérséklet 11 órakor 16 és 21 fok között alakult.

A Balaton vizének hőmérséklete Siófoknál 11 órakor 20 fok volt.

Ma 12 órakor Budapesten a hőmérséklet 19 fok, a tengerszintre átszámított légnyomás 1018 hPa, alig változik.

Várható időjárás szerda estig:

Ma az időnként erősebben megnövekvő felhőzetből főként keleten és délnyugaton lesz zápor, zivatar. Holnap túlnyomóan napos, száraz idő várható.
Az északi szél eleinte gyakran megélénkül, holnap mérsékelt, változó irányú szél várható.
A hőmérséklet hajnalban 10 és 15 fok között,
szerdán kora délután 23 és 26 fok között alakul.

Pálóczi Györgyi s. k.

A hőmérséklet napi középértéke és eltérése a sokévi átlagtól (Budapest belterületén):

1991. június 10.	20,4°C	+0,7°C

1871 óta ezen a napon Budapesten előfordult

legmagasabb hőmérséklet:	33,5°C (1949)
legalacsonyabb hőmérséklet:	7,0°C (1890)

LEGMAGASABB HŐMÉRSÉKLET

1991. VI. 10.

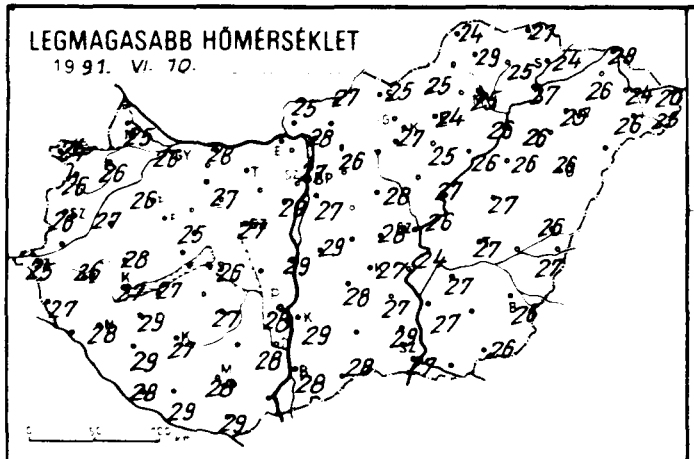

LEGALACSONYABB HŐMÉRSÉKLET

1991. VI. 11.

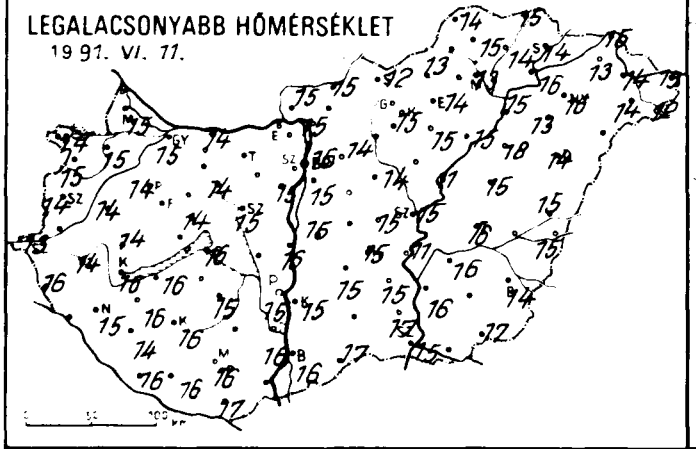

RADIÁCIÓS MINIMUM

1991. VI. 11.

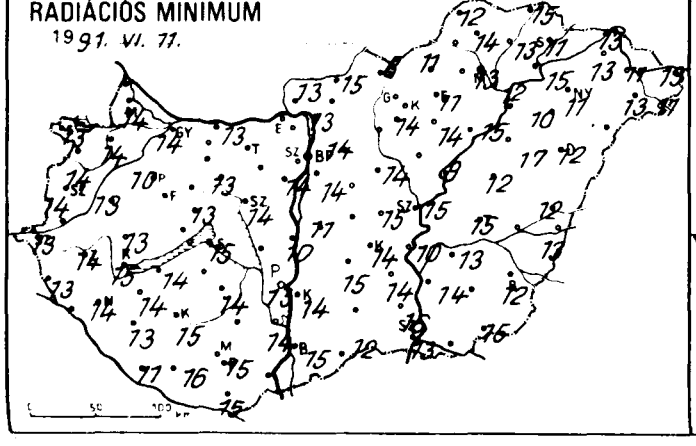

24 órás CSAPADÉKELOSZLÁS

1991. VI. 10. 7^h -tól VI. 11. 7^h -ig

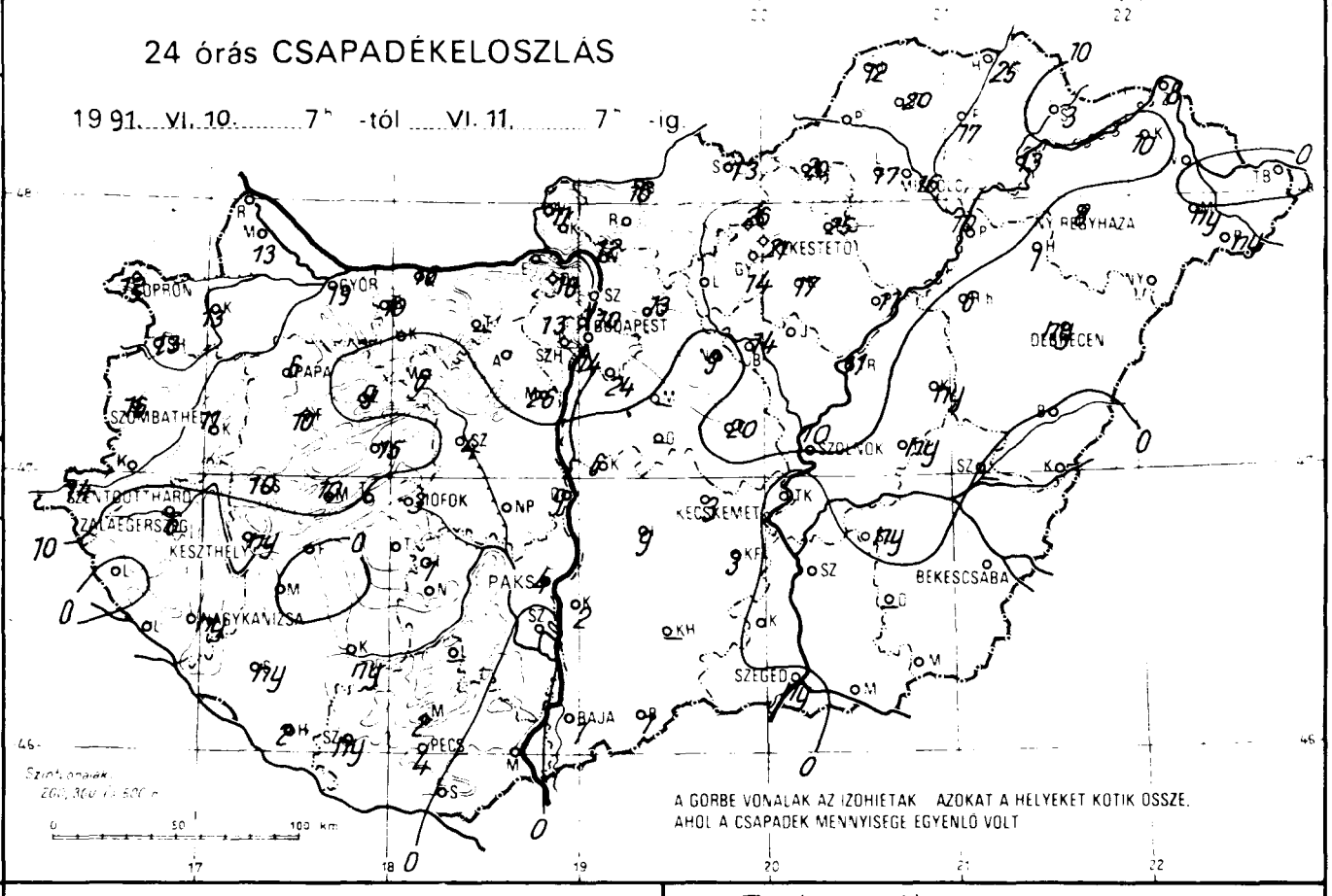

A GÖRBE VONALAK AZ IZOHIETÁK AZOKAT A HELYEKET KÖTIK ÖSSZE, AHOL A CSAPADÉK MENNYISÉGE EGYENLŐ VOLT

NAPFÉNYTARTAM

1991. VI. 10.

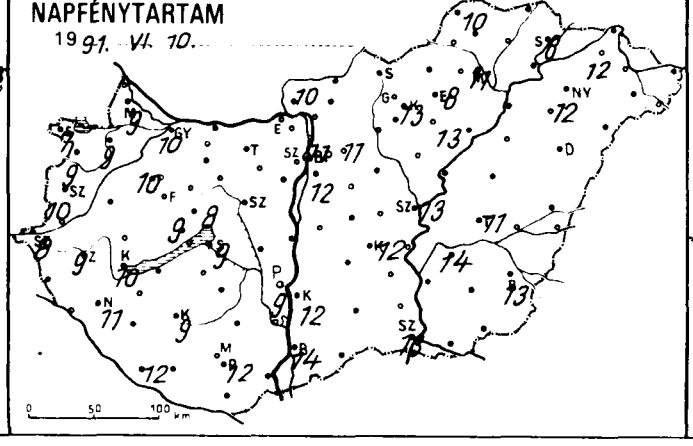

Zivatareloszlás

1991. VI. 10. 7^h – VI. 11. 7^h -ig.

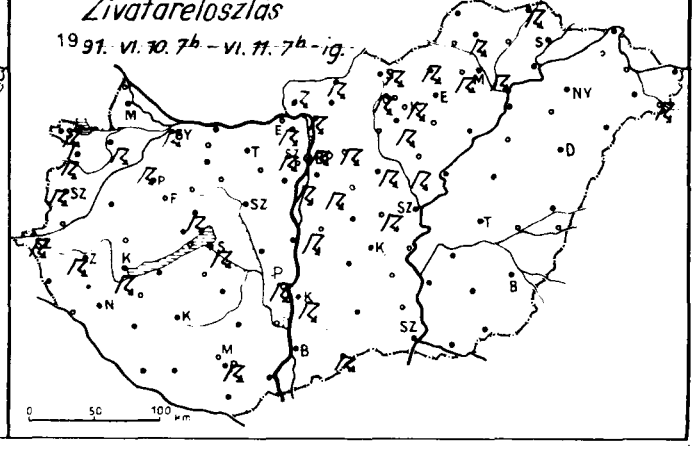

19 91.VI.11 07 h-ig az utolsó 24 óra adatai						Előző nap napos órái
állomás	csapadék (mm)		max. hőmérséklet	min. hőmérséklet	rad. min.	
Győr	19	⌐ ⌓	26	15	14	10
Kapuvár	13	⌐	26	15	14	9
Mosonmagyaróvár	13	▽ =	25	15	14	9
Rajka						
Sopron	12	⌐	24	14	13	7
Sopronhorpács	13	⌐	26	15	14	9
Káld	11	▽ =	27	14	13	
Körmend						
Szentgotthárd	14	⌐	25	13	13	8
Szombathely	16	⌐	26	14	14	10
Lenti	.		27	16	13	
Letenye						
Nagykanizsa	ny	▽ ⌓	28	15	14	11
Zalaegerszeg	6	⌐	26	14	14	9
Farkasgyepű	10		25	12	9	
Keszthely	ny	⌐ ⌓	27	16	15	10
Mencshely	10	=	26	14	12	9
Pápa	6	⌐	26	14	10	10
Sümeg	10		28	14	13	
Tihany						
Veszprém	15	⌐	25	14	13	8
Zirc	9	▽	25	13	10	
Tonyód	.		27	16	14	
Homokszt. györgy	2		28	16	11	12
Kaposvár	ny	▽	27	16	15	9
Marcali	.	⌓	29	16	14	
Siófok	3	⌐	26	16	15	9
Somogyszob	ny		29	14	13	
Tab						
Bábolna	10	▽	27	10	7	
Esztergom	–		–	–	–	
Kisbér						
Komárom	16	=	28	14	13	
Tata	–		–	–	–	
Alcsútdoboz						
Dunaújváros	9		29	16	10	
Martonvásár	26	▽	29	15	14	
Mór	6	▽ =	27	14	13	
Sárbogárd						
Székesfehérvár	4	=	27	15	14	
Tregszemcse	1		27	15	14	9
Tengyel	–		–	–	–	
Paks	4	⌐	28	15	13	9
Szekszárd	.		28	16	14	
Árpádtető	2	=	26	14	12	
Mohács						
Pécs	4	⌐ ⌓	28	16	15	13
Siklós	.	⌓	29	17	15	
Szigetvár	ny	, =	29	16	16	
Budaörs	14	⌐ ⌓	26	15	11	
Bp. Lőrinc	24	⌐	27	15	14	12
Bp. Met. Int.	10	⌐	27	16	–	11
Bp. Szab. hegy	13	⌐	25	13	12	
Cegled	20	⌐	28	15	15	
Dabogokő	18	⌐ =	22	11	11	
Godollő	13	⌐ =	26	14	14	11
Kiralyrét						
Monor	–		–	–	–	
Nagykata	9	⌐	28	14	14	
Szentendre						

19 91.VI.11 07 h-ig az utolsó 24 óra adatai						Előző nap napos órái
állomás	csapadék (mm)		max. hőmérséklet	min. hőmérséklet	rad. min.	
Vác	12	⌐ ⌓	28	15	13	
Vámosmikola	11	⌐ ⌓	25	15	13	10
Baja	1	▽	28	16	15	14
Bácsalmás	1	⌐ =	28	17	12	
Izsák	9	⌐	28	15	15	
Kalocsa	2	▽ =	29	15	14	12
Kecskemét	3	▽	27	15	14	12
Kiskunfélegyháza	3		27	15	14	
Kiskunhalas	–		–	–	–	
Kunszentmiklós	6	⌐	29	15	11	
Tiszakécske	.		24	11	10	
Balassagyarmat	16	⌐ =	27	15	15	
Romhány						
Salgótarján	13	⌐ =	25	12	8	
Eger	25	=	24	14	11	8
Galyatető	26	⌐ ≡	20	10	9	
Gyöngyös	14	⌐	27	15	14	
Kékestető	21	⌐ ≡	19	9	9	13
Kompolt	17		25	15	14	13
Lőrinci						
Poroszló	11	▽	26	15	15	
Jászapáti						
Jászberény	14	⌐ =	27	15	15	
Karcag	ny	=	27	15	12	
Szolnok	10	▽ =	26	15	15	13
Tiszaroff	11	▽ =	27	11	9	
Túrkeve	ny		27	16	15	11
Kistelek	.	=	29	17	16	
Makó						
Szeged	ny	⌓	27	15	13	13
Szentes	.		27	16	14	
Borsodnádasd	20	⌐	13	11		
Füged	17	=	25	14	13	
Hidasnémeti	25	⌐ =	27	15	15	
Jósvafő	12	▽ ⌓	24	14	12	10
Lillafüred	17	⌐ =	24	13	12	
Miskolc	16	⌐ =	25	13	13	11
Putnok						
Sárospatak	3	=	24	14	11	8
Szendrőlád	20	⌐ ⌓	29	15	14	
Tokaj	13	▽	27	16	15	
Kisvárda	10	=	26	13	13	12
Mátészalka	ny	,	26	14	13	
Nyíregyháza	8	▽ =	25	16	11	12
Nyírlugos						
Pátyod	ny	⌐	25	12	11	
Tiszabecs	.	=	20	15	13	
Vásárosnamény	.	⌓	24	14	11	
Záhony	8	▽ =	28	15	13	
Berettyóújfalu	.	=	26	15	12	
Debrecen	ny	⌓	26	14	12	–
Hajdúdorog	1	=	26	13	10	
Hortobágy	6		26	18	17	
Körösszakál	.	⌓	27	15	13	
Polgár	10	=	26	15	12	
Békéscsaba	.	⌓	26	14	12	13
Mezőhegyes	.		26	17	15	–
Orosháza	–		–	–	–	
Szarvas	ny	▽ ⌓	27	16	13	14
Szeghalom	–		–	–	–	

IDŐJÁRÁSI HELYZET

1991. JÚNIUS 11. 00 UTC.

SZTEREOGRAFIKUS VETÜLET
(A 60. SZÉLESSÉGI KÖRÖN HOSSZTARTÓ)

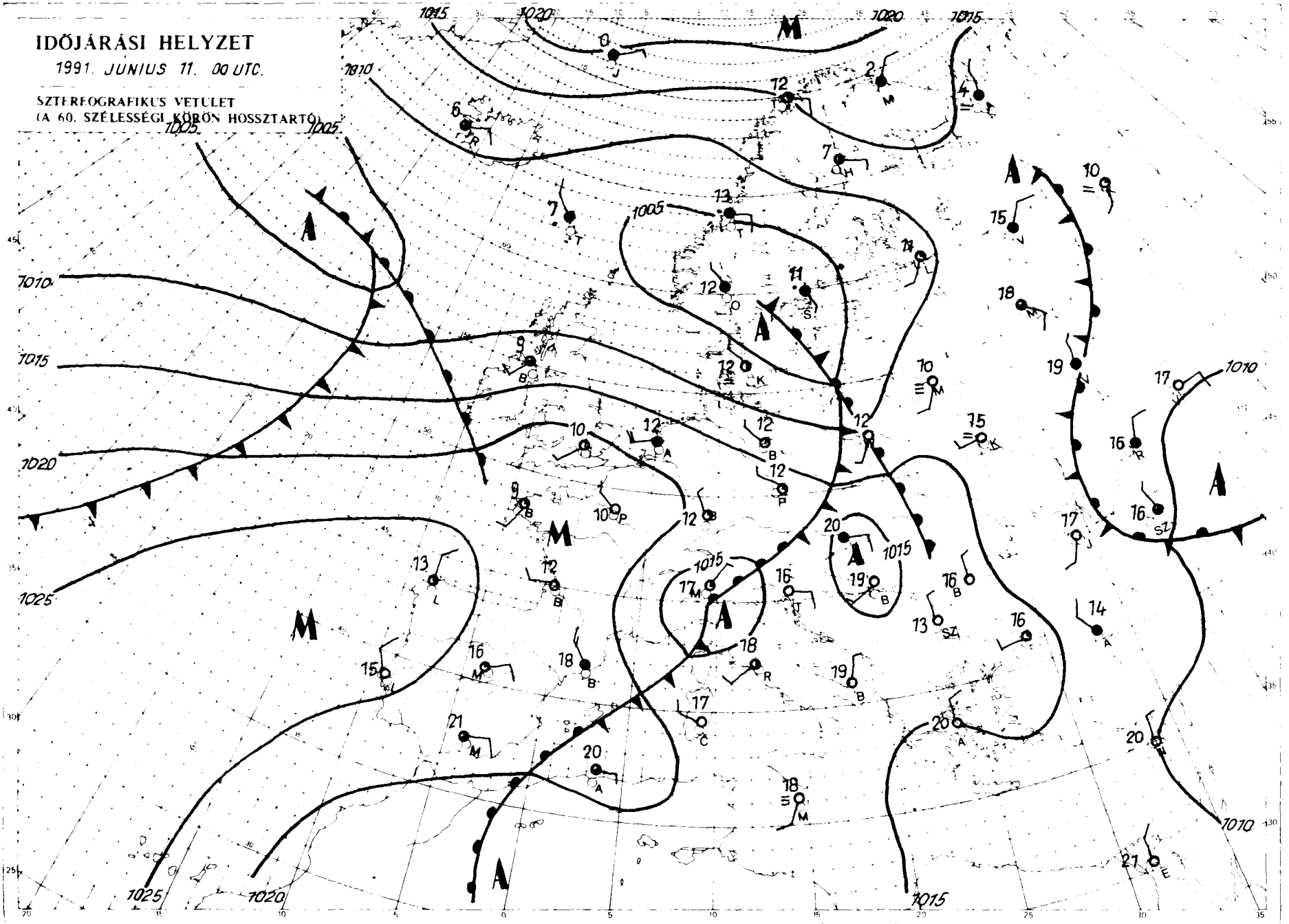

KIADJA ORSZÁGOS METEOROLÓGIAI SZOLGÁLAT

Kiadásért felel: Dr. Mersich Iván, az Országos Meteorológiai Szolgálat elnöke. Készült az Országos Meteorológiai Szolgálat Nyomdájában, Budapest. Felelős vezető: Mathé Gyuláné – Munkaszám: 241. Szerkesztésért felel: Dr. Vissy Károly a Központi Előrejelző Intézet igazgatója

Készíti a KEI Rövidtávú Előrejelző Osztálya. Szakmai felelős: Németh Lajos osztályvezető. Megjelenik naponként. Megrendelhető: 1024 Budapest, II., Kitaibel Pál utca 1. Pénzügyi Osztály. Telefon: 353-500

Jelmagyarázat a havi mellékletben

IDŐJÁRÁSI NAPIJELENTÉS

ЕЖЕДНЕВНЫЙ МЕТЕОРОЛОГИЧЕСКИЙ БЮЛЛЕТЕНЬ • DAILY WEATHER REPORT
BULLETIN QUOTIDIEN DE TEMPS • TÄGLICHER WETTERBERICHT

104. évfolyam 163. szám + Budapest + 1991. június 12. szerda

Az időjárási helyzet és a várható időjárás:

Kelet-, Északkelet-, illetve Nyugat-Európa fölött egy-egy markáns légörvényláncolat húzódik, ezért ezeken a területeken változékony, szeles, gyakorta esős idő van. Az említett légköri képződmények között, azaz Dél-, Közép- és Észak-Európa egy része fölött magas légnyomású zóna húzódik, melynek területén kevés a felhő, száraz az idő. A nyugat-európai légörvény hatására Közép-Európa térségébe dél, délnyugat felől száraz, egyre melegebb levegő áramlik, igazi meleg nyári időre számíthatunk.

Magyarországon kedden csupán 2, 6 órán át sütött a Nap, a keleti országrészben még többfelé esett az eső, majd késő estétől nyugat felől csökkent a felhőzet. A hőmérséklet csúcsértéke általában 20, 25 fok között alakult. Szerda reggelre 8, 14 fok közé hűlt le a levegő. Délelőtt csaknem zavartalan volt a napsütés, 11 órára 19, 22 fok közé melegedett fel a levegő.

A Balaton vizének hőmérséklete Siófoknál 11 órakor 21 fok volt.

Ma 12 órakor Budapesten a hőmérséklet 21 fok, a tengerszintre átszámított légnyomás 1020 hPa, alig változik.

Várható időjárás csütörtök estig:

Folytatódik a napos, száraz, meleg nyári idő.
A déli szél szerdán mérsékelt, csütörtökön időnként élénk, Nyugat-Dunántúlon néha erős lesz.
A legalacsonyabb éjszakai hőmérséklet 10, 15 fok,
a legmagasabb nappali hőmérséklet csütörtökön 24, 29 fok között alakul.

Török Dénes s. k.

A hőmérséklet napi középértéke és eltérése a sokévi átlagtól (Budapest belterületén):

1991. június 11.	17,9°C	-1,6°C

1871 óta ezen a napon Budapesten előfordult

legmagasabb hőmérséklet:	34,7°C (1937)
legalacsonyabb hőmérséklet:	8,0°C (1899)

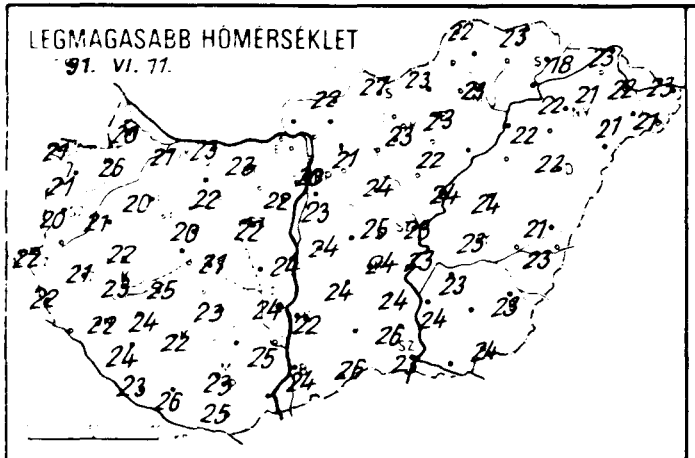
LEGMAGASABB HŐMÉRSÉKLET
1991. VI. 11.

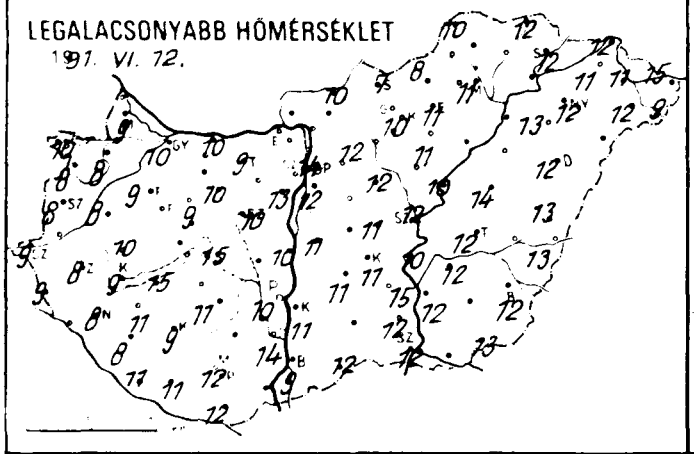
LEGALACSONYABB HŐMÉRSÉKLET
1991. VI. 12.

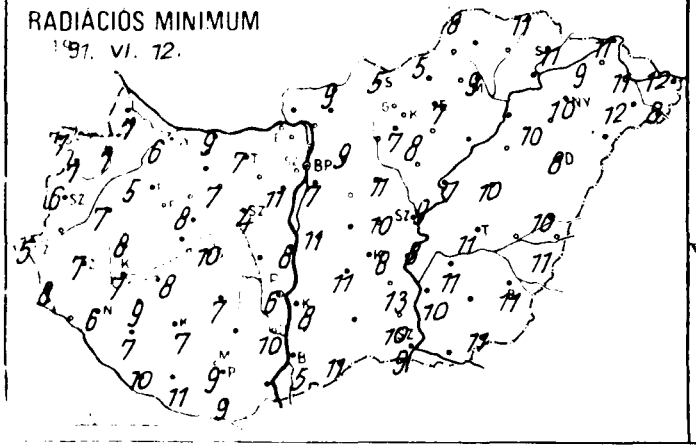
RADIÁCIÓS MINIMUM
1991. VI. 12.

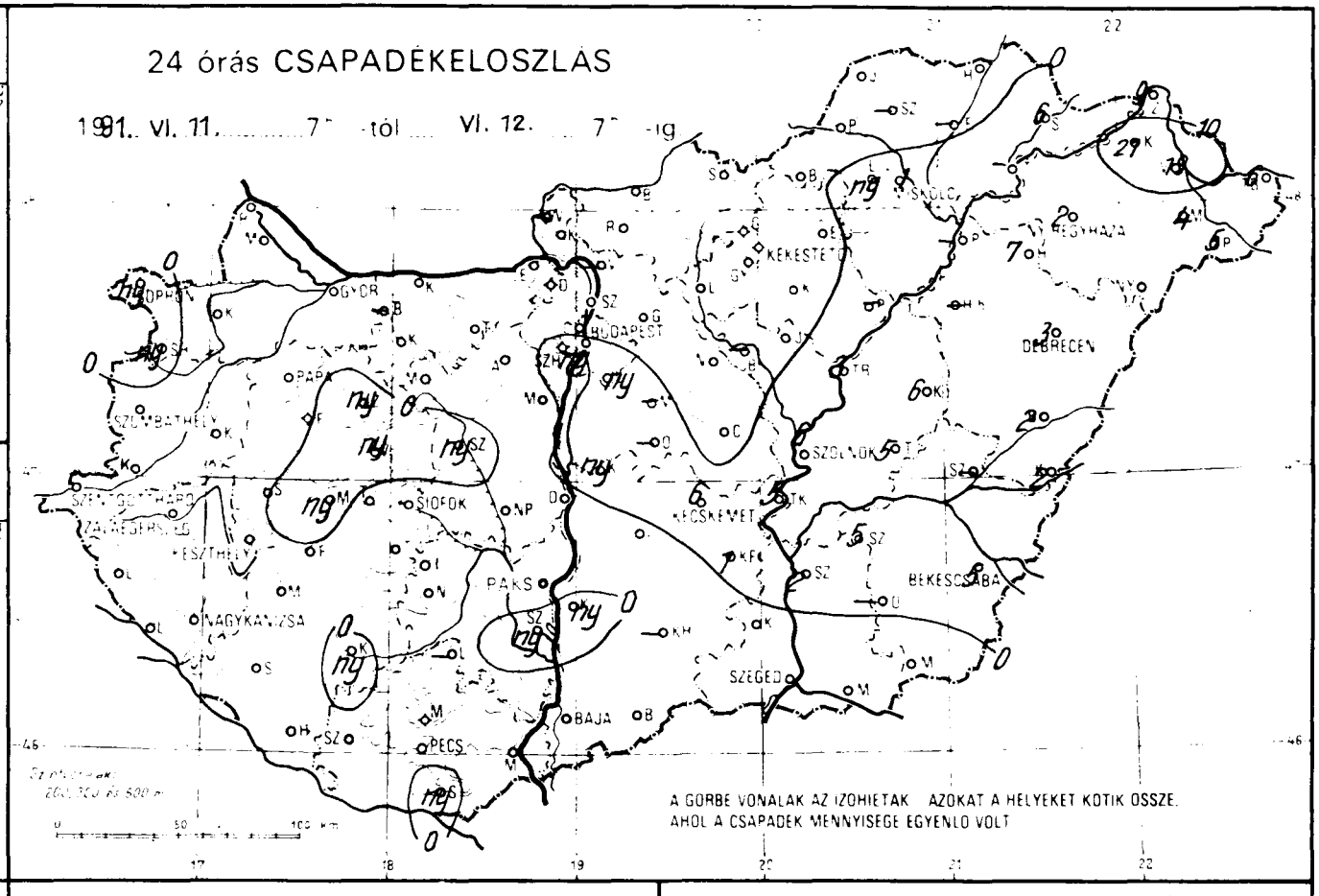
24 órás CSAPADÉKELOSZLÁS
1991. VI. 11. 7 -tól VI. 12. 7 -ig
A GÖRBE VONALAK AZ IZOHIETÁK AZOKAT A HELYEKET KÖTIK ÖSSZE,
AHOL A CSAPADÉK MENNYISÉGE EGYENLŐ VOLT
GYŐR
BUDAPEST
DEBRECEN
SZOLNOK
KECSKEMÉT
BÉKÉSCSABA
SZEGED
PÉCS
BAJA
PAKS
SIÓFOK
NAGYKANIZSA
KESZTHELY

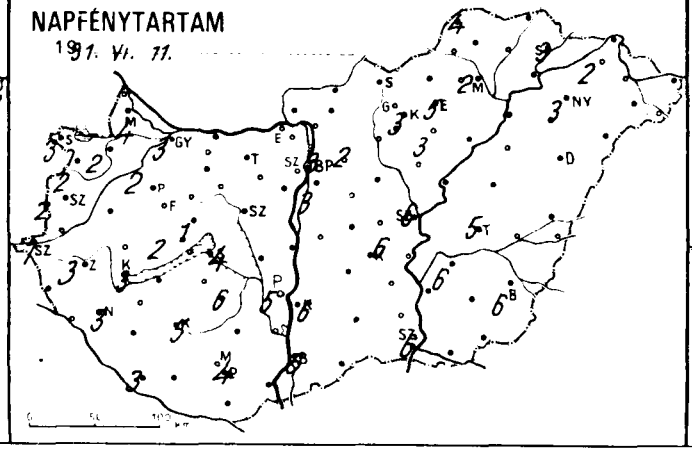
NAPFÉNYTARTAM
1991. VI. 11.

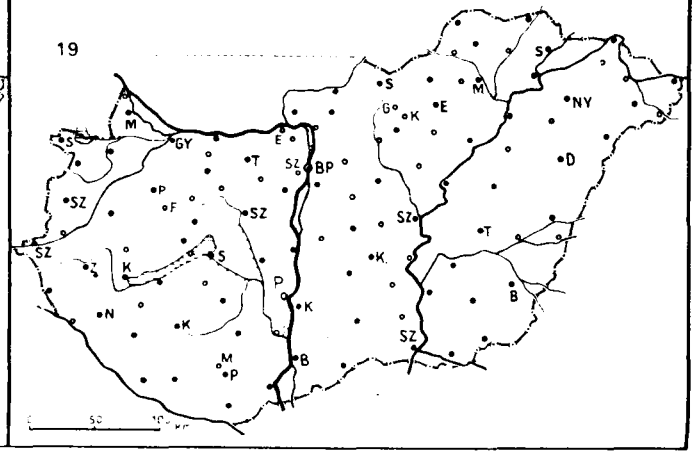
19

1991.VI.12.07 h-ig az utolsó 24 óra adatai						Előző nap napos órái
állomás	csapadék (mm)		max. hőmérséklet	min. hőmérséklet	rad. min.	
Győr	.	⌓	21	10	6	3
Kapuvár	.	⌓	26	8	7	2
Mosonmagyaróvár	.	⌓	20	9	7	4
Rajka						
Sopron	ny	▽ ⌓	21	10	7	3
Sopronhorpács	ny	⌓	21	8	7	2
Káld	.	⌓	21	8	7	
Kormend						
Szentgotthárd	.	⌓	22	9	5	1
Szombathely	.	⌓	20	8	6	2
Tenti	.	⌓	22	9	8	
Tetenye						
Nagykanizsa	.	⌓	22	8	6	3
Zalaegerszeg	.	⌓	21	8	7	3
Farkasgyepű	.	⌓	19	10	8	
Keszthely	.	⌓	23	9	7	3
Mencshely	ny	⌓	21	9	6	2
Pápa	.	⌓	20	9	5	2
Sümeg	.	⌓	22	10	8	
Tihany						
Veszprém	ny		20	9	8	1
Zirc	ny	▽ ⌓	20	8	6	
Tonyód	.	⌓	25	15	8	
Bomokszt. györgy	.	⌓	23	11	10	3
Kaposvár	ny	⌓	22	9	7	5
Marcali	.	⌓	24	11	9	
Siófok	.		21	15	10	4
Somogyszob	.	⌓	24	8	7	
Tab						
Bábolna	–		–	–	–	
Esztergom	–		–	–	–	
Kisbér						
Komárom	.	⌓	23	10	9	
Tata	.	⌓	23	9	7	
Alcsútdoboz						
Dunaújváros	.		24	10	8	
Martonvásár	.	=	22	13	11	
Mór	.	⌓	22	10	7	
Sárbogárd						
Székesfehérvár	ny	⌓	22	10	4	
Tiregszemcse	.		23	11	7	6
Tengyel	–		–	–	–	
Paks	.		24	10	6	5
Szekszárd	ny		25	14	10	
Árpadtető	.		21	14	11	
Mohács						
Pécs	.	⌓	23	12	9	4
Siklós	ny	⌓	25	12	9	
Szigetvár	.	⌓	26	11	11	
Nagyatádi	ny	▽	22	12	10	
Kaposfüred	ny	⌓	23	12	7	3
Kaposfüred Met. Int.	.		20	14	–	3
Szabadhegy	.		21	14	9	
Siófok	.	⌓	25	11	10	
Nagyatád	.		16	10	9	
Zalaszabar	.	⌓	21	12	9	2
Nagyrécse						
Kaposvár	–		–	–	–	
Balatonkeresztúr	.		24	12	11	
Balatonendréd						

1991.VI.12.07 h-ig az utolsó 24 óra adatai						Előző nap napos órái
állomás	csapadék (mm)		max. hőmérséklet	min. hőmérséklet	rad. min.	
Vác	–		–	–	–	
Vámosmikola	–		–	–	–	–
Baja	.	⌓	24	9	5	5
Bácsalmás	.	=	26	12	11	
Izsák	.		24	11	10	
Kalocsa	ny	⌓	22	11	8	6
Kecskemét	6	▽ ⌓	24	11	8	6
Kiskunfélegyháza	1	▽ =	24	15	13	
Kiskunhalas	–		–	–	–	
Kunszentmiklós	ny	▽ =	24	11	11	
Tiszakécske	5	⌓	23	10	8	
Balassagyarmat	.	⌓	22	10	9	
Romhány						
Salgótarján	.	⌓	27	7	5	
Eger	.	=	23	11	7	5
Galyatető	.		19	8	5	
Gyöngyös	.	⌓	23	10	7	
Kékestető	.		15	9	6	3
Kompolt	.	⌓	22	11	8	3
Lőrinci						
Poroszló	–		–	–	–	
Jászapáti						
Jászberény	–		–	–	–	
Karcag	6	⌓	24	14	10	
Szolnok	6	▽ ⌓	23	12	9	6
Tiszaroff	3	⌓	24	10	7	
Túrkeve	5	⌓	23	12	11	5
Kistelek	.	=	26	12	10	
Makó						
Szeged	.	⌓	23	12	9	6
Szentes	2	▽	24	12	10	
Borsodnádasd	.	⌓	23	8	5	
Fügöd	–		–	–	–	
Hidasnémeti	.	=	23	12	11	
Jósvafő	.	⌓	22	10	8	4
Lillafüred	ny	⌓	20	8	7	
Miskolc	1	▽ =	21	11	9	2
Putnok						
Sárospatak	6	⌓	18	12	11	3
Szendrőlád	–		–	–	–	
Tokaj	–		–	–	–	
Kisvárda	21	⌐ =	21	11	9	2
Mátészalka	4		21	12	12	
Nyíregyháza	2	⌓	22	12	10	3
Nyírlugos						
Pátyod	5	⌐	21	9	8	
Tiszabecs	6	=	23	15	12	
Vásárosnamény	19	▽ =	22	11	11	
Záhony	9	▽	23	12	11	
Berettyóújfalu	2	⌓	21	13	10	
Debrecen	3	▽ ⌓	22	12	8	–
Hajdúdorog	7	▽ ⌓	22	13	10	
Hortobágy	–		–	–	–	
Kopasszakál	2		23	13	11	
Polgár	–		–	–	–	
Békéscsaba	5	▽ ⌓	23	12	11	6
Mezőhegyes	.	⌓	24	13	11	–
Orosháza	–		–	–	–	–
Szarvas	5	▽ ⌓	23	12	11	6
Szeghalom	–		–	–	–	

IDŐJÁRÁSI HELYZET

1991. JÚNIUS 12. 00 UTC.

SZTEREOGRAFIKUS VETÜLET
(A 60. SZÉLESSÉGI KÖRÖN HOSSZTARTÓ)

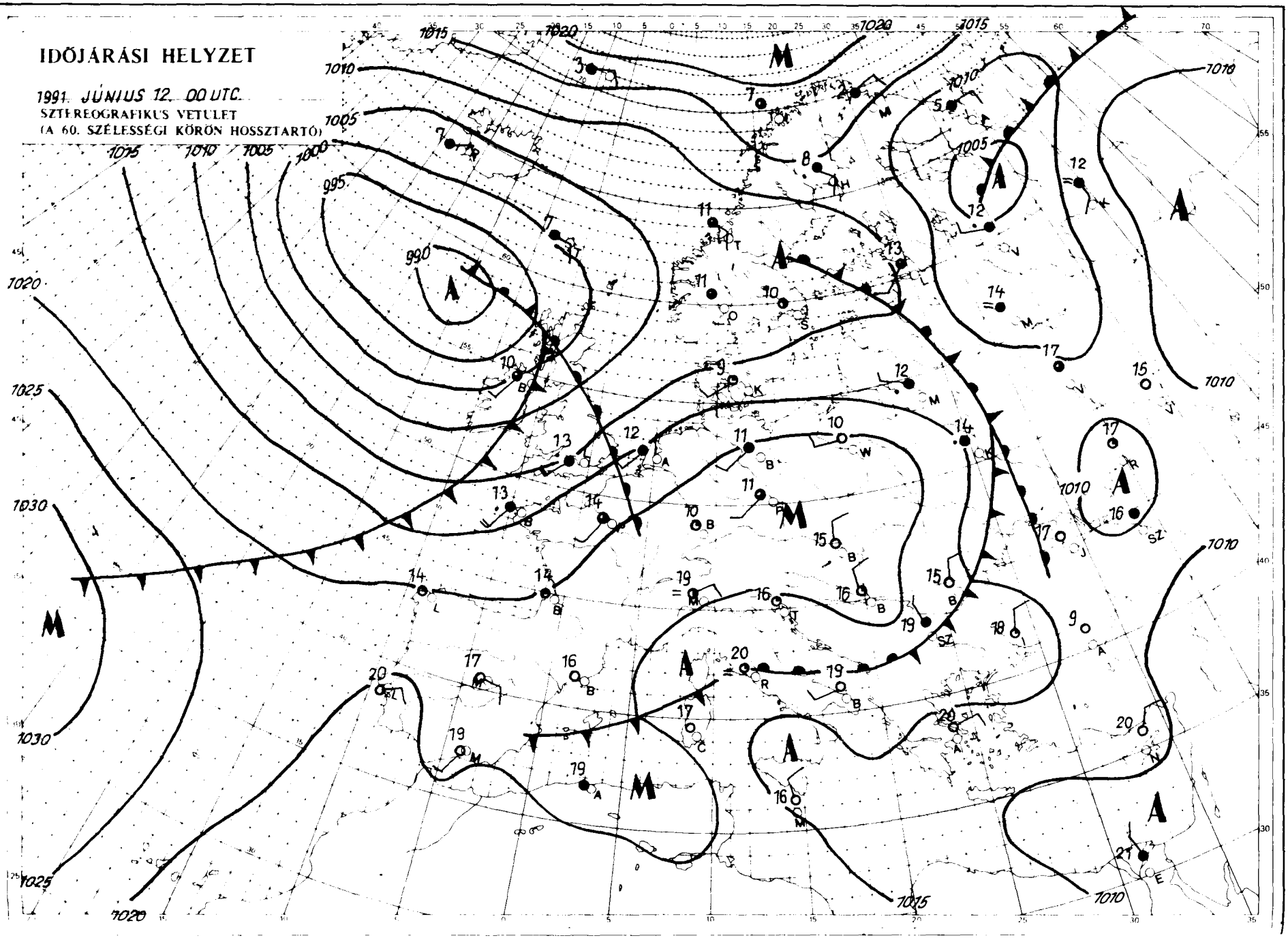

KIADJA ORSZÁGOS METEOROLÓGIAI SZOLGÁLAT
Kiadásért felel Dr. Mersich Iván, az Országos Meteorológiai Szolgálat elnöke. Készült az Országos Meteorológiai Szolgálat Nyomdájában Budapest. Felelős vezető Máthé Gyuláné – Munkaszám. Szerkesztésért felel Dr. Vissy Károly a Központi Előrejelző Intézet igazgatója 91.242.
Készíti a KEI Rövidtávú Előrejelző Osztálya. Szakmai felelős Németh Lajos osztályvezető. Megjelenik naponként. Megrendelhető 1024 Budapest II. Kitaibel Pál utca 1. Penzügyi Osztály. Telefon 353 500.
Jelmagyarázat a havi mellékletben.

IDŐJÁRÁSI NAPIJELENTÉS

ЕЖЕДНЕВНЫЙ МЕТЕОРОЛОГИЧЕСКИЙ БЮЛЛЕТЕНЬ • DAILY WEATHER REPORT
BULLETIN QUOTIDIEN DE TEMPS • TÄGLICHER WETTERBERICHT

104. évfolyam 164. szám + Budapest + 1991. június 13. csütörtök

Az időjárási helyzet és a várható időjárás:

A Földközi-tenger mentén, de Közép-Európa egy részén is igazi nyári meleg van, a csúcshőmérséklet délen helyenként eléri a 30 fokot. Az Északi-tenger feletti középponttal ciklon örvénylik. Az óceán felől páradús levegő áramlik a szárazföld belsejébe. A megnövekedett felhőzetből a Brit-szigeteken, az Északi-tenger mentén, a Német-síkságon, valamint az Alpokban gyakran esik az eső. Az egyik légköri front ma hajnalra elérte a Kárpát-medence nyugati részét. Valószínű, hogy az elkövetkező időszakban Magyarországon kissé változékonyan, de melegen alakul az időjárás.

Szerdán országszerte túlnyomóan napos idő volt. Csak egy-egy helyen fordult elő jelentéktelen csapadék. A légmozgás mérsékelt maradt. Szerdán a legmagasabb nappali hőmérséklet általában 21–26 fok között alakult, csütörtök hajnalra pedig jobbára 8–14 fokig hűlt le a levegő. Ma délelőtt a nyugati megyékben megnövekedett a felhőzet, másutt folytatódott a derült idő. A délnyugati szél időnként megélénkült. A hőmérséklet 11 órakor az országban 20--24 fok között váltakozott.

A Balaton vizének hőmérséklete Siófoknál 11 órakor 21 fok volt.

Ma 12 órakor Budapesten a hőmérséklet 23 fok, a tengerszintre átszámított légnyomás 1017 hPa, gyengén emelkedik.

Várható időjárás péntek estig:

Főleg északon növekszik meg időnként erősen a felhőzet. Szórványos zápor, zivatar valószínű. Országszerte várható több-kevesebb napsütés. A megélénkülő délnyugati szél a Dunántúlon északnyugatira fordul, ott erős széllökések is lesznek.
A várható legalacsonyabb éjszakai hőmérséklet 11–16 fok között,
legmagasabb nappali hőmérséklet pénteken általában 25 fok körül, délkeleten azonban 30 fok közelében alakul.

Bozóki István s. k.

Távolabbi kilátások szombattól – keddig:

Meleg idő, a hét végén az időnként megnövekvő felhőzet mellett több órás napsütés várható. A jövő hét elején többször valószínű felhősödés, zápor zivatar többfelé kialakul.
Legalacsonyabb hajnali hőmérséklet eleinte 11, 16 majd 13, 18 fok között,
legmagasabb nappali hőmérséklet eleinte 26, 31 majd 23, 28 fok között valószínű.
Jelentős mennyiségű (legalább napi 5 mm) csapadék az ország területének 40 százalékán várható a jövő hét elején.

Középtávú Előrejelző Csoport

A hőmérséklet napi középértéke és eltérése a sokévi átlagtól (Budapest belterületén):

1991. június 12.	18,7°C	-0,8°C

1871 óta ezen a napon Budapesten előfordult

legmagasabb hőmérséklet:	33,5°C (1957)
legalacsonyabb hőmérséklet:	5,4°C (1899)

LEGMAGASABB HŐMÉRSÉKLET

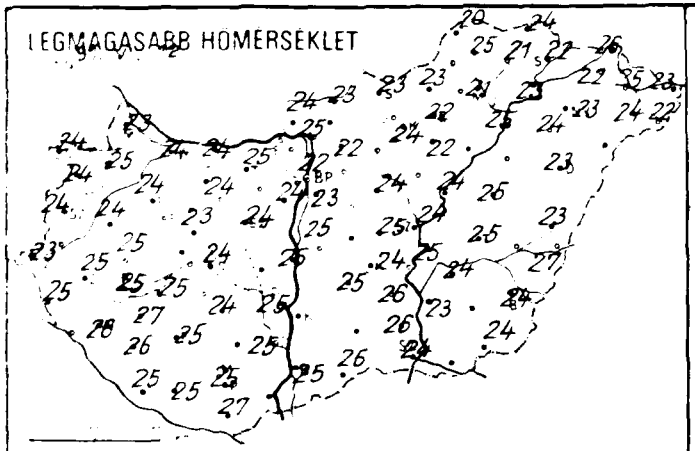

LEGALACSONYABB HŐMÉRSÉKLET

19

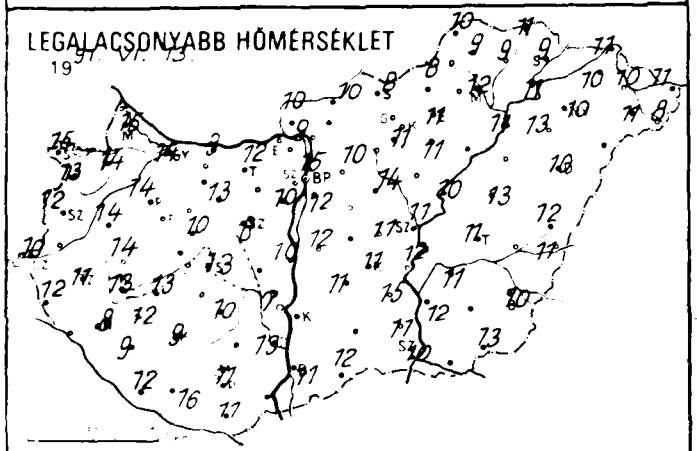

RADIÁCIÓS MINIMUM

1991. VI. 13.

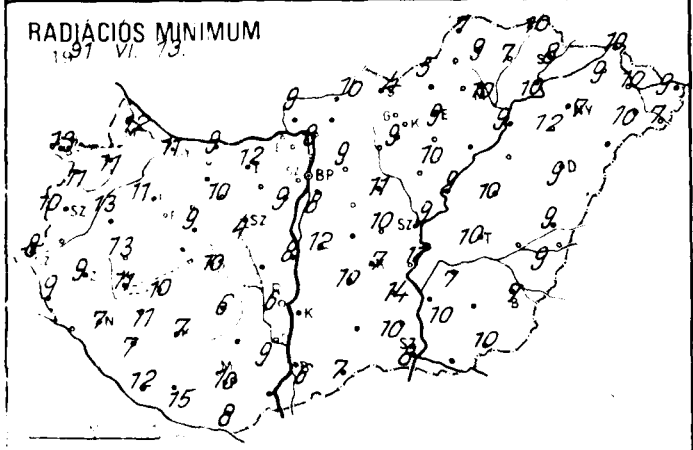

24 órás CSAPADÉKELOSZLÁS

1991. VI. 12. 7[illegible]-tól ... VI. 13. 7[illegible]-ig

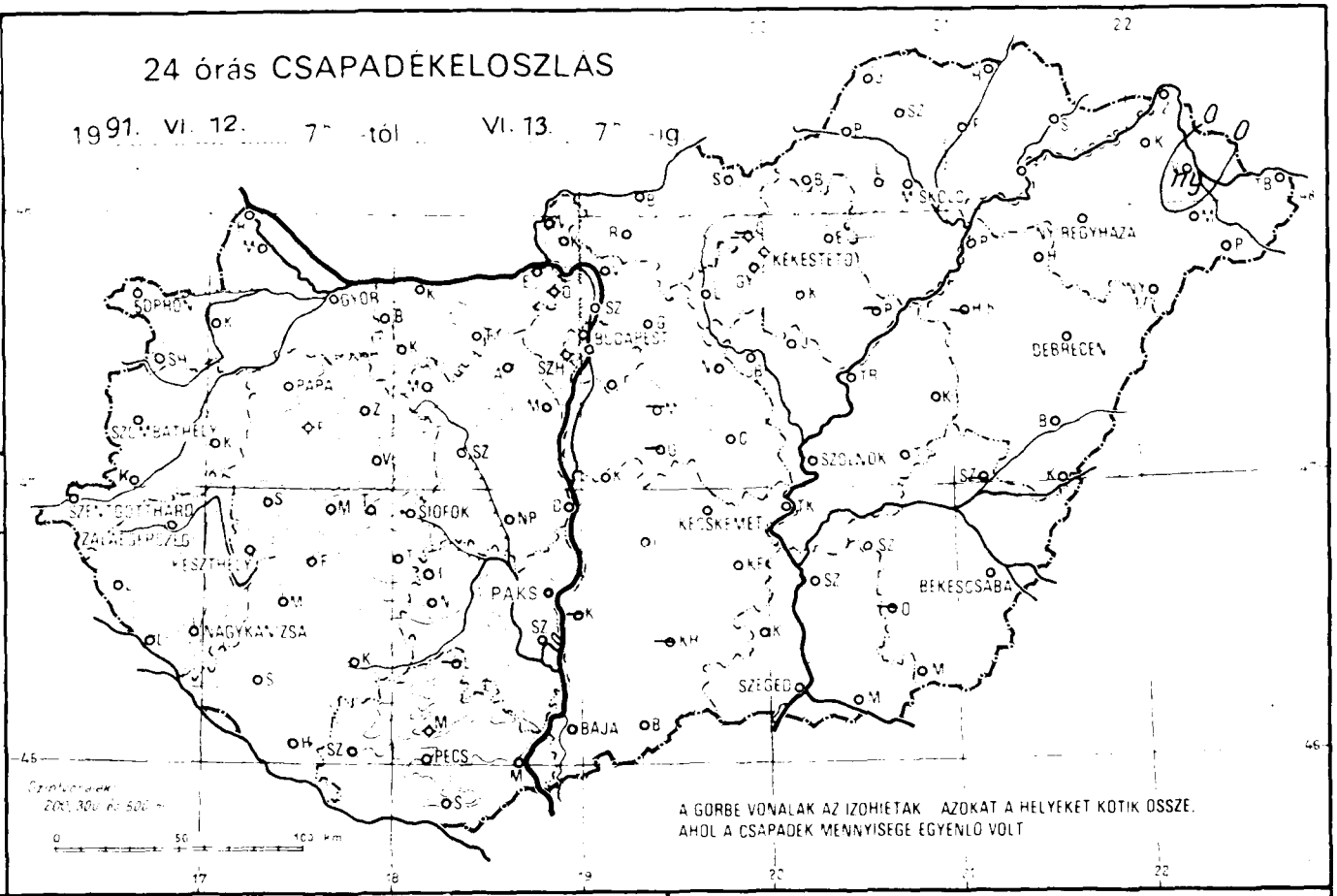

NAPFÉNYTARTAM

1991. VI. 12.

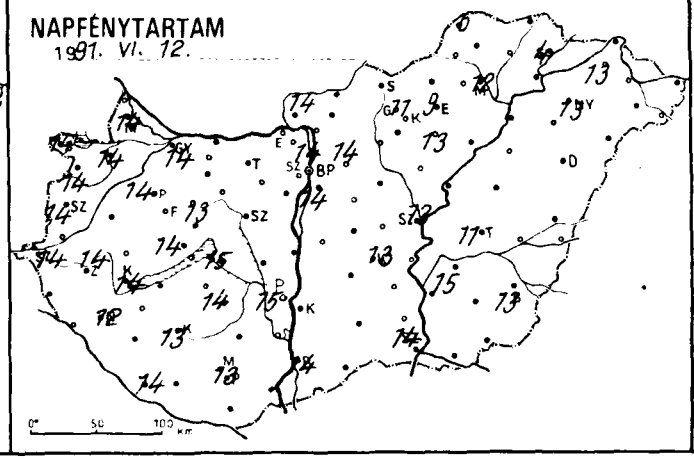

19

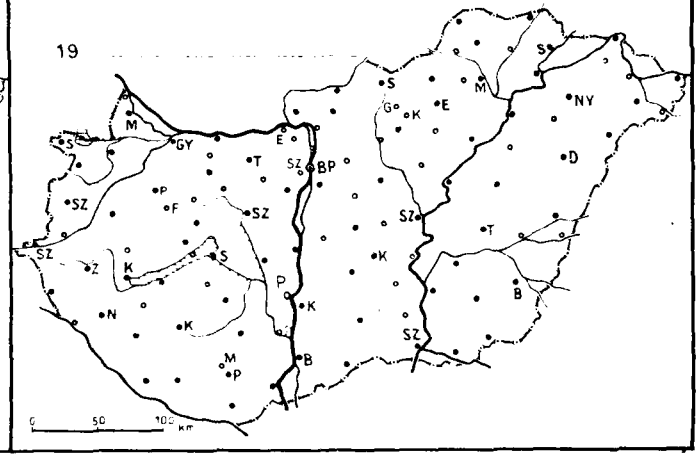

1991.VI.13. 07 h-ig az utolsó 24 óra adatai						Előző nap napos órái
állomás	csapadék (mm)		max. hőmérséklet	min. hőmérséklet	rad. min.	
Győr	.	∩	24	14	11	14
Kapuvár	.	∩	25	14	11	14
Mosonmagyaróvár	.		23	15	12	14
Rajka						
Sopron	.		24	15	13	14
Sopronhorpács	.	∩	24	13	11	14
Káld	.	∩	24	14	13	
Körmend						
Szentgotthárd	.	∩	23	10	8	14
Szombathely	.	∩	24	12	10	14
Lenti	.	∩	25	12	9	
Letenye						
Nagykanizsa	.	∩	26	8	7	12
Zalaegerszeg	.	∩	25	11	9	14
Farkasgyepű			24	12	10	
Keszthely	.	∩	25	13	11	14
Mencshely	.	∩	23	11	7	14
Pápa	.	∩	24	14	11	14
Sümeg	.		25	14	13	
Tihany						
Veszprém	.		23	10	9	13
Zirc		∩	22	10	7	
Fonyód	.		25	13	10	
Homokszt. györgy	.	∩	25	12	12	14
Kaposvár	.	∩	25	9	7	13
Marcali	.	∩	27	12	11	
Siófok	.		24	13	10	15
Somogyszob	.	∩	26	9	7	
Tab						
Bábolna	.	∩	26	13	9	
Esztergom	–		–	–	–	
Kisbér						
Komárom	.	∩	24	9	9	
Tata	.		25	12	12	
Alcsútdoboz						
Dunaújváros	.	∩	25	10	8	
Martonvásár	.	∩	24	10	9	
Mór	.	∩	24	13	10	
Sárbogárd						
Székesfehérvár	.	∩	24	8	4	
Iregszemcse	.	∩	24	10	6	14
Lengyel	–		–	–	–	
Paks	.	∩	25	7	6	15
Szekszárd	.	∩	25	13	9	
Árpádtető			23	16	11	
Mohács						
Pécs	.	∩	25	11	10	13
Siklós	.	∩	27	11	8	
Szigetvár	.	∩	25	16	15	
Budaörs	.	∩	24	9	8	
Bp. Lőrinc	.	∩	23	12	8	14
Bp. Met. Int.	.		22	15	–	14
Bp. Szab. hegy	.		19	13	13	
Cegléd	.	∩	25	11	10	
Dobogókő	.		18	12	11	
Gödöllő	.	∩	22	10	9	14
Királyrét						
Monor	–		–	–	–	
Nagykáta	.	∩	24	14	11	
Szentendre						

1991.VI.13. 07 h-ig az utolsó 24 óra adatai						Előző nap napos órái
állomás	csapadék (mm)		max. hőmérséklet	min. hőmérséklet	rad. min.	
Vác	.		25	9	8	
Vámosmikola	.		24	10	9	14
Baja	.	∩	25	11	6	14
Bácsalmás	.	∩	26	12	7	
Izsák	.		25	11	10	
Kalocsa	–		–	–	–	–
Kecskemét	.	∩	24	11	7	13
Kiskunfélegyháza	.	∩	26	15	14	
Kiskunhalas	–		–	–	–	
Kunszentmiklós	.	=	25	12	12	
Tiszakécske	.	∩	25	12	11	
Balassagyarmat	.	∩	23	10	10	
Romhány						
Salgótarján	.	∩	23	8	4	
Eger	.	=	22	11	9	9
Galyatető	–		–	–	–	
Gyöngyös	.	∩	24	11	9	
Kékestető	.		15	10	8	11
Kompolt	.	∩	22	11	10	13
Lőrinci						
Poroszló	–		–	–	–	
Jászapáti						
Jászberény	.	∩	24	11	9	
Karcag	.	∩	25	13	10	
Szolnok	.	∩	24	11	9	13
Tiszaroff	.	∩	24	10	9	
Túrkeve	.	∩	25	11	10	11
Kistelek	.	=	26	11	10	
Makó						
Szeged	.	=	24	10	8	14
Szentes	.		23	12	10	
Borsodnádasd	.	∩	23	8	5	
Füged			21	9	7	
Hidasnémeti	.	=	24	11	10	
Jósvafő	.	∩	20	10	7	6
Lillafüred	.	∩	20	8	7	
Miskolc	.	=	21	12	10	12
Putnok						
Sárospatak	.	∩	22	9	8	4
Szendrőlád	.	∩	25	9	9	
Tokaj			23	11	10	
Kisvárda	.	=	22	10	9	13
Mátészalka	.	∩	24	11	10	
Nyíregyháza	.	=	23	10	7	13
Nyírlugos						
Pátyod	.	∩	22	8	7	
Tiszabecs	.	∩	23	11	9	
Vásárosnamény	ny	∩	25	10	10	
Záhony	.	∩	26	11	10	
Berettyóújfalu	.	∩	23	12	9	
Debrecen	.	∩	23	10	9	–
Hajdúdorog	.	∩	24	13	12	
Hortobágy	–		–	–	–	
Korösszakál	.	∩	27	11	9	
Polgár	.	∩	25	11	9	
Békéscsaba	.	∩	24	10	7	13
Mezőhegyes	.	∩	24	13	10	–
Orosháza	–		–	–	–	
Szarvas	.	∩	24	11	7	15
Szeghalom	–		–	–	–	

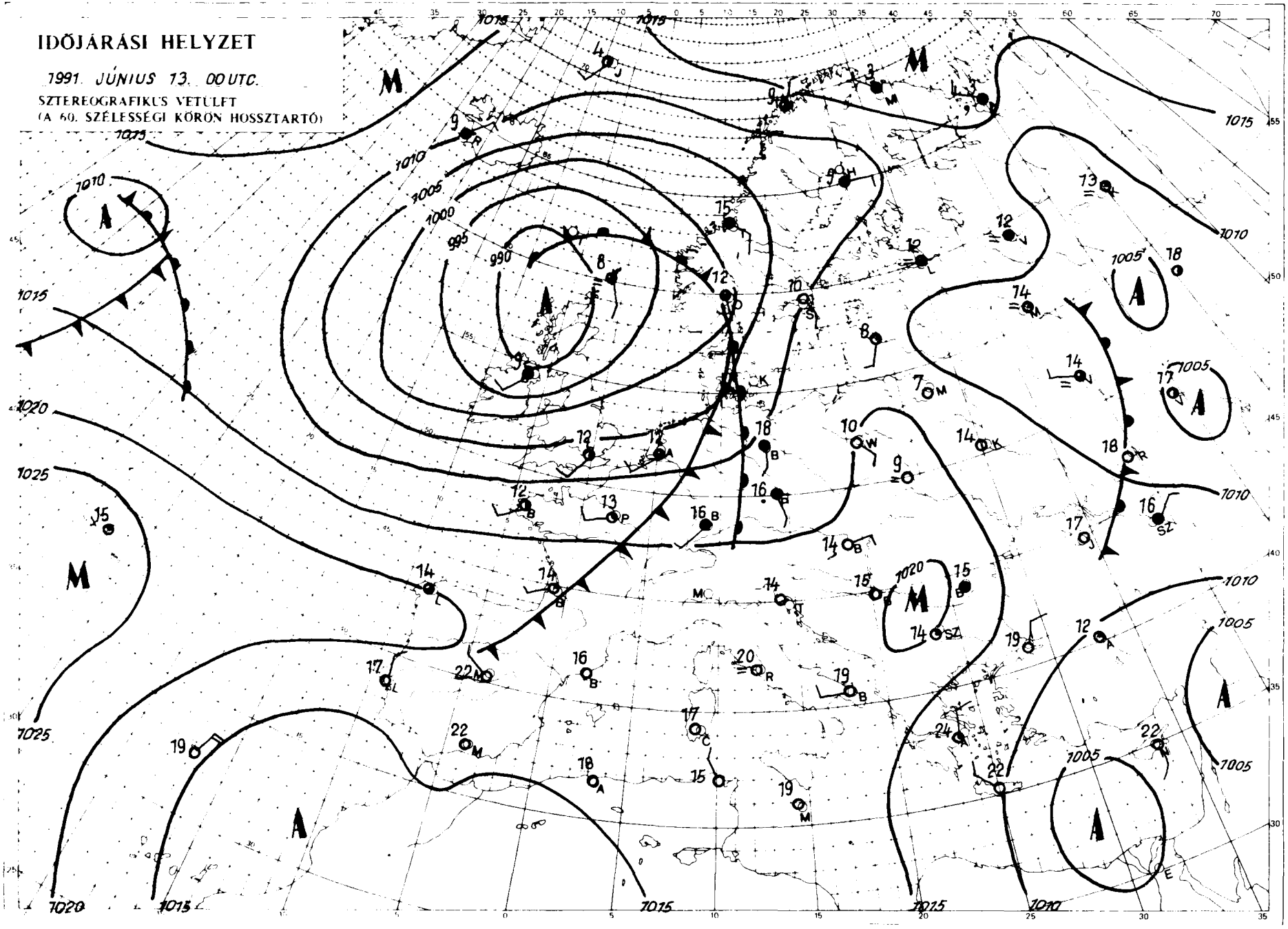

KIADJA: ORSZÁGOS METEOROLÓGIAI SZOLGÁLAT
Kiadásért felel: Dr. Mersich Iván az Országos Meteorológiai Szolgálat elnöke. Készült az Országos Meteorológiai Szolgálat Nyomdájában Budapest. Felelős vezető: Mathé Gyuláné – Munkaszám: 91.243. Szerkesztésért felel: Dr. Vissy Károly a Központi Előrejelző Intézet igazgatója.
Készíti a KEI Rövidtávú Előrejelző Osztálya. Szakmai felelős: Nemeth Lajos osztályvezető. Megjelenik naponként. Megrendelhető: 1024 Budapest, II. Kitaibel Pál utca 1. – Pénzügy-Osztály. Telefon: 353 500.
Jelmagyarázat a havi mellékletben.

IDŐJÁRÁSI NAPIJELENTÉS

ЕЖЕДНЕВНЫЙ МЕТЕОРОЛОГИЧЕСКИЙ БЮЛЛЕТЕНЬ • DAILY WEATHER REPORT
BULLETIN QUOTIDIEN DE TEMPS • TÄGLICHER WETTERBERICHT

104. évfolyam 165. szám + Budapest + 1991. június 14. péntek

Az időjárási helyzet és a várható időjárás:

Nyugat- majd Közép-Európa fölé gyengülő hidegfront érkezett. Várható, hogy a front kelet felé tovább haladva fokozatosan veszít erejéből. A front után rövid ideig átmenetileg északi, majd 10–12 óra elteltével ismét délnyugati áramlás alakítja az időjárást. Emiatt Magyarországon szombaton már ismét meleg, nyári idő várható, sőt vasárnap a nappali felmelegedés tovább erősödik.

Magyarországon csütörtökön legnagyobbrészt napos, száraz, meleg idő volt. Általában 10, 14 órán át sütött a Nap. A legmagasabb nappali hőmérséklet 23, 29 fok között alakult. Péntekre virradó éjszaka nyugat felől megnövekedett a felhőzet, kora reggel egy-két helyen gyenge eső is volt. 1 mm-nél sehol sem mértek többet. A legalacsonyabb éjszakai hőmérséklet általában 11, 17 fok között alakult. Péntek délelőtt északon borult, délen változóan felhős volt az ég. A Kisalföldön néhány helyen esett az eső. 11 órakor északnyugaton csak 13, 18, máshol 20, 25 fokot mértek.

A Balaton vizének hőmérséklete Siófoknál 11 órakor 20 fok volt.

Ma 12 órakor Budapesten a hőmérséklet 19 fok, a tengerszintre átszámított légnyomás 1015 hPa, erősen emelkedik.

Várható időjárás szombat estig:

Ma nyugat felől csak lassan csökken a felhőzet, északon, északkeleten szórványosan fordul elő zápor, zivatar. Szombaton kevés gomolyfelhőképződés, többórás napsütés, száraz, meleg idő lesz.
Az élénk, a Dunántúlon időnként megerősödő északi szél éjszakára gyengül, holnapra mérsékelt déli szél várható.
A legalacsonyabb éjszakai hőmérséklet 11, 16,
a legmagasabb nappali hőmérséklet szombaton 26, 31 fok között lesz.

H. Bóna Márta s. k.

A hőmérséklet napi középértéke és eltérése a sokévi átlagtól (Budapest belterületén):

1991. június 13.	21,4°C	+1,8°C

1871 óta ezen a napon Budapesten előfordult

legmagasabb hőmérséklet:	31,8°C (1977)
legalacsonyabb hőmérséklet:	6,4°C (1891)

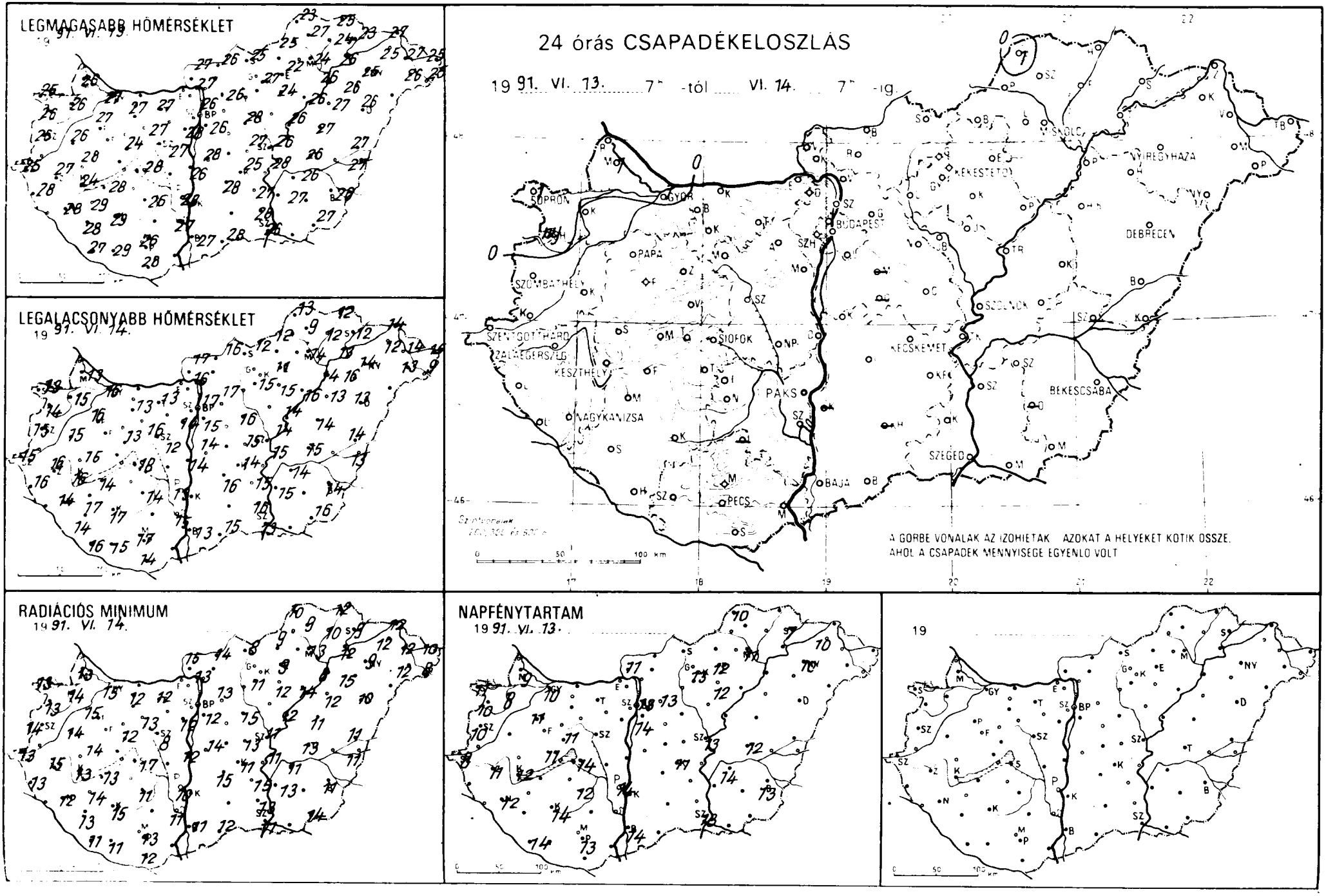
LEGMAGASABB HŐMÉRSÉKLET
19 91. VI. 13.
LEGALACSONYABB HŐMÉRSÉKLET
19 91. VI. 14.
24 órás CSAPADÉKELOSZLÁS
19 91. VI. 13. 7h -tól VI. 14. 7h -ig
A GÖRBE VONALAK AZ IZOHIETAK AZOKAT A HELYEKET KÖTIK ÖSSZE, AHOL A CSAPADÉK MENNYISÉGE EGYENLŐ VOLT
RADIÁCIÓS MINIMUM
19 91. VI. 14.
NAPFÉNYTARTAM
19 91. VI. 13.
19

1991.VI.14 07 h-ig az utolsó 24 óra adatai						Előző nap napos órái
állomás	csapadék (mm)		max. hőmérséklet	min. hőmérséklet	rad. min.	
Győr	1		27	16	15	10
Kaposvár	.	⌓	26	15	14	8
Mosonmagyaróvár	1		26	13	13	9
Rajka						
Sopron	1	▽	25	13	13	11
Sopronhorpács	ny	⌓	26	14	13	10
Káld	.	⌓	26	15	14	
Kormend						
Szentgotthárd	.		25	15	13	8
Szombathely	.	⌓	26	15	14	10
Lenti	.		28	16	13	
Letenye						
Nagykanizsa	.		28	14	12	12
Zalaegerszeg	.		27	16	15	11
Farkasgyepű	.		25	13	10	
Keszthely	.	⌓	24	16	13	12
Mencshely	.	=	26	14	11	11
Pápa	.	⌓	27	16	15	11
Sümeg	.		28	15	14	
Tihany						
Veszprém	.		24	13	12	11
Zirc	.		25	15	15	
Tonyód	.		28	14	13	
Homokszt. györgy	.	⌓	27	16	11	14
Kaposvár	.		29	17	15	14
Marcali	.	⌓	29	17	14	
Siófok	.		28	18	17	14
Somogyszob	.	⌓	28	14	13	
Tab						
Bábolna	.		27	12	6	
Esztergom	–		–	–	–	
Kisbér						
Komárom	–		–	–	–	
Tata	.		27	13	12	
Alcsútdoboz						
Dunaújváros	.		26	14	12	
Martonvásár	.	⌓	28	14	12	
Mór	.	=	27	16	13	
Sárbogárd						
Székesfehérvár	.		27	12	8	
Tregszemcse	.		26	14	11	12
Tengyel	–		–	–	–	
Paks	.		28	13	10	14
Szekszárd	.		27	15	11	
Árpádtető	.		24	19	15	
Mohács						
Pécs	.		26	17	13	13
Siklós	.	⌓	28	14	12	
Szigetvár	.	⌓	29	15	11	
Badacsony	.	⌓	27	15	12	
[illegible] Lőrinc	.	⌓	26	15	12	14
[illegible] Met. Int.	.		26	17	–	13
[illegible] Szab. hegy	.		24	16	13	
[illegible]ged	.	⌓	27	15	13	
[illegible]gykő	.		22	13	12	
[illegible]dló	.	⌓	26	17	13	13
[illegible]dvret						
[illegible]ot	–		–	–	–	–
[illegible]kata	.	⌓	28	16	15	
[illegible]endre						

1991.VI.14 07 h-ig az utolsó 24 óra adatai						Előző nap napos órái
állomás	csapadék (mm)		max. hőmérséklet	min. hőmérséklet	rad. min.	
Vác	.	⌓	27	16	13	
Vámosmikola	.	=	27	17	15	11
Baja	.		27	13	11	14
Bácsalmás	.		28	15	12	
Izsák	.		28	16	15	
Kalocsa	–		–	–	–	
Kecskemét	.	⌓	25	14	11	11
Kiskunfélegyháza	.	⌓	27	15	15	
Kiskunhalas	–		–	–	–	
Kunszentmiklós	.		28	14	14	
Tiszakécske	.		28	15	11	
Balassagyarmat	.	⌓	26	16	14	
Romhány						
Salgótarján	.	=	25	12	8	
Eger	.	=	22	11	9	12
Galyatető	.		20	12	10	
Gyöngyös	.		27	15	11	
Kékestető	.		19	13	12	13
Kompolt	.	⌓	24	15	12	12
Lőrinci						
Poroszló	.		26	16	14	
Jászapáti						
Jászberény	.	⌓	27	14	14	
Karcag	.	⌓	27	14	11	
Szolnok	.	⌓	26	14	11	13
Tiszaroff	.	=	26	14	12	
Túrkeve	.	⌓	26	15	13	12
Kistelek	.	=	28	16	13	
Makó						
Szeged	.	⌓	26	13	11	13
Szentes	.		27	15	13	
Borsodnádasd	.	⌓	25	12	9	
Füged	.		24	12	10	
Hidasnémeti	.	=	25	12	12	
Jósvafő	1	⌓	23	13	10	10
Lillafüred	.	⌓	23	11	10	
Miskolc	.	=	24	14	13	11
Putnok						
Sárospatak	.	⌓	23	12	9	7
Szendrőlád	.	⌓	27	9	9	
Tokaj			26	13	12	
Kisvárda	.	=	25	12	12	10
Mátészalka	.	⌓	26	13	12	
Nyíregyháza	.	⌓	25	14	9	10
Nyírlugos						
Pátyod	.	⌓	25	9	8	
Tiszabecs	.	⌓	25	15	10	
Vásárosnamény	.	⌓	27	14	12	
Záhony	.	⌓	27	14	12	
Berettyóújfalu	.		27	14	11	
Debrecen	.	⌓	26	13	10	–
Hajdúdorog	.	⌓	26	16	15	
Hortobágy	.		27	13	12	
Korösszakál	.	⌓	27	13	11	
Polgár	.	⌓	26	14	8	
Békéscsaba	.	⌓	26	14	11	13
Mezőhegyes	.	⌓	27	16	14	–
Orosháza	.		–	–	–	
Szarvas	.	⌓	26	14	11	14
Szeghalom	–		–	–	–	

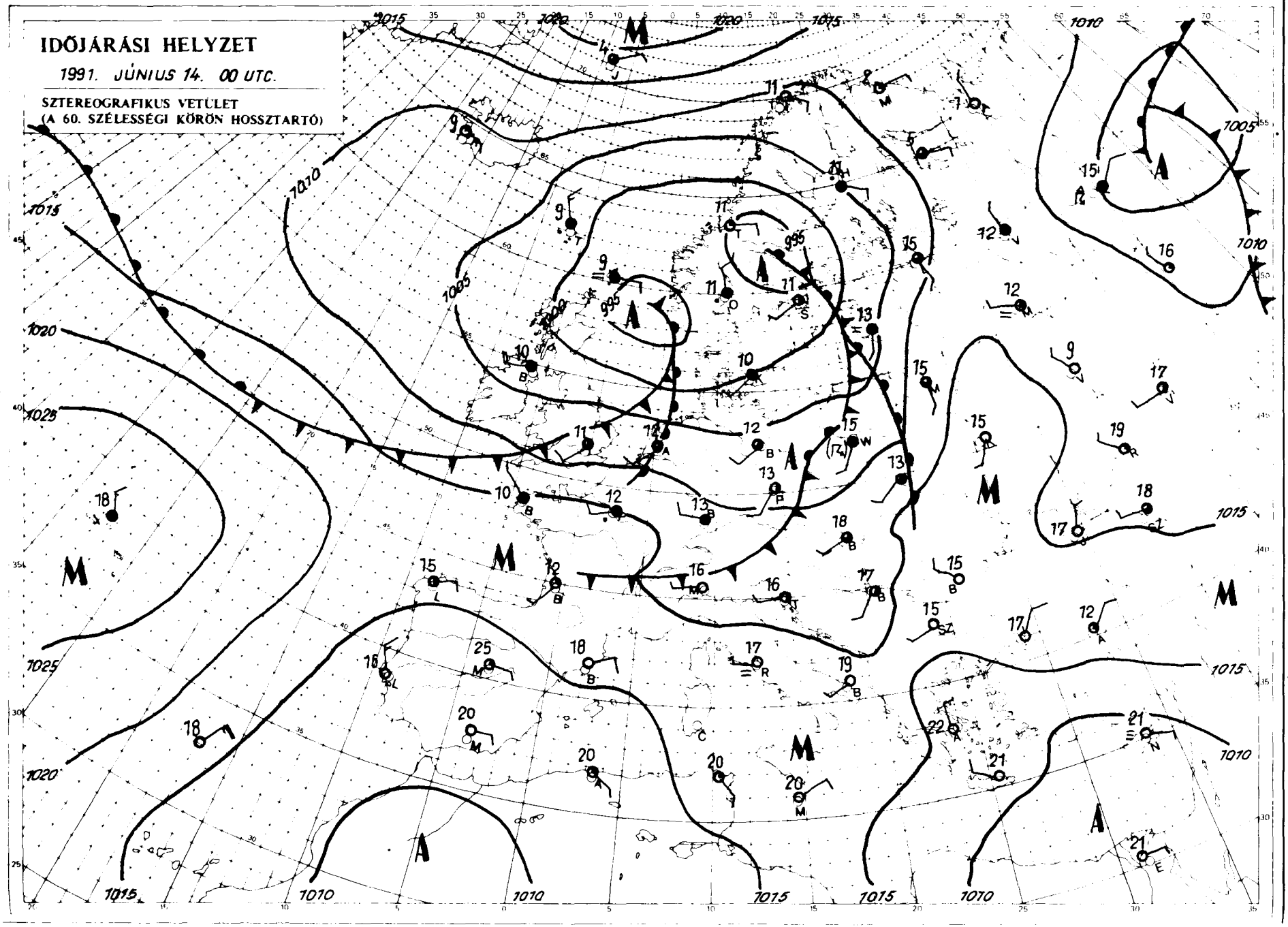

KIADJA ORSZÁGOS METEOROLÓGIAI SZOLGÁLAT

Kiadásért felel Dr. Mersich Iván, az Országos Meteorológiai Szolgálat elnöke. Készült az Országos Meteorológiai Szolgálat Nyomdájában, Budapest – Felelős vezető: Máthé Gyuláné – Munkaszám: 1244 – Szerkesztéséért felel Dr. Vissy Károly a Központi Előrejelző Intézet igazgatója

Készült a KEI Rövidtávú Előrejelző Osztálya Szakmai felelős: Németh Lajos osztályvezető – Megjelenik naponként Megrendelhető: 1024 Budapest, II. Kitaibel Pál utca 1. – Pénzügyi Osztály – Telefon: 353-500

Jelmagyarázat a havi mellékletben

IDŐJÁRÁSI NAPIJELENTÉS

ЕЖЕДНЕВНЫЙ МЕТЕОРОЛОГИЧЕСКИЙ БЮЛЛЕТЕНЬ • DAILY WEATHER REPORT
BULLETIN QUOTIDIEN DE TEMPS • TÄGLICHER WETTERBERICHT

104. évfolyam 166. szám + Budapest + 1991. június 15. szombat

Az időjárási helyzet és a várható időjárás:

Kontinensünk északi vidékein több középpontú ciklonrendszer alakult ki. Hatására a Brit-szigeteken, a Skandináv-félszigeten, valamint a Kelet-Európai-síkság területén gyakran felhős, csapadékos az idő, és ezeken a részeken csupán 15–20 fokot mérnek. Ugyanakkor a mediterrán térségben a csaknem zavartalan napsütés hatására 30, 36 fokig melegszik föl a levegő. Közép-Európa egyelőre a két eltérő időjárású terület között helyezkedik el, de mindinkább a délnyugat felől érkező szubtrópusi, száraz levegő lesz időjárásunk meghatározója.

Magyarországon pénteken a déli megyék fölött túlnyomóan napos idő volt, másutt gyakran megnövekedett a felhőzet és többfelé eső, zápores alakult ki. A ma reggel 7 óráig lehullott csapadék mennyisége csapadéknyom és 7 mm között volt. Többfelé megerősödött az északnyugati szél. A hőmérséklet csúcsértéke pénteken északnyugaton csupán 14, 19, másutt 20, 27 fok között alakult. A legalacsonyabb éjszakai hőmérséklet 11 és 17 fok között volt. Ma délelőtt eleinte erősen felhős volt az ég, a déli órákra azonban egyre többfelé felszakadozott a felhőzet, és kisütött a Nap. A hőmérséklet 11 órára 19, 22 fok közé emelkedett.

A Balaton vizének hőmérséklete Siófoknál 11 órakor 20 fok volt.

Ma 12 órakor Budapesten a hőmérséklet 19 fok, a tengerszintre átszámított légnyomás 1018 hPa, alig változik.

Várható időjárás vasárnap estig:

Változóan felhős idő lesz, több órás napsütéssel, elszórtan záporral, zivatarral.
A déli, délnyugati szél többfelé megélénkül, a Dunántúlon holnap megerősödik.
A hőmérséklet hajnalban 12 és 17 fok között,
hétfőn délután 28 és 33 fok között alakul.

Pálóczi Györgyi s. k.

A hőmérséklet napi középértéke és eltérése a sokévi átlagtól (Budapest belterületén):

1991. június 14.	17,2°C	-2,4°C

1871 óta ezen a napon Budapesten előfordult

legmagasabb hőmérséklet:	33,5°C (1977)
legalacsonyabb hőmérséklet:	6,6°C (1891)

LEGMAGASABB HŐMÉRSÉKLET

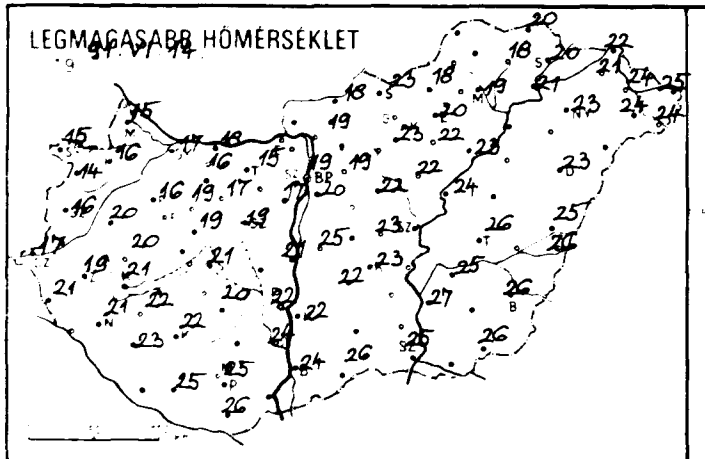

LEGALACSONYABB HŐMÉRSÉKLET

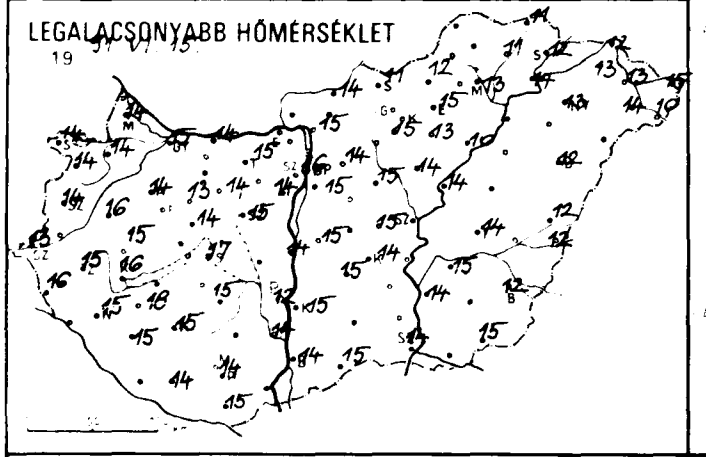

24 órás CSAPADÉKELOSZLAS

19 91. VI. 14. 7^{h} -tól VI. 15. 7^{h} -ig.

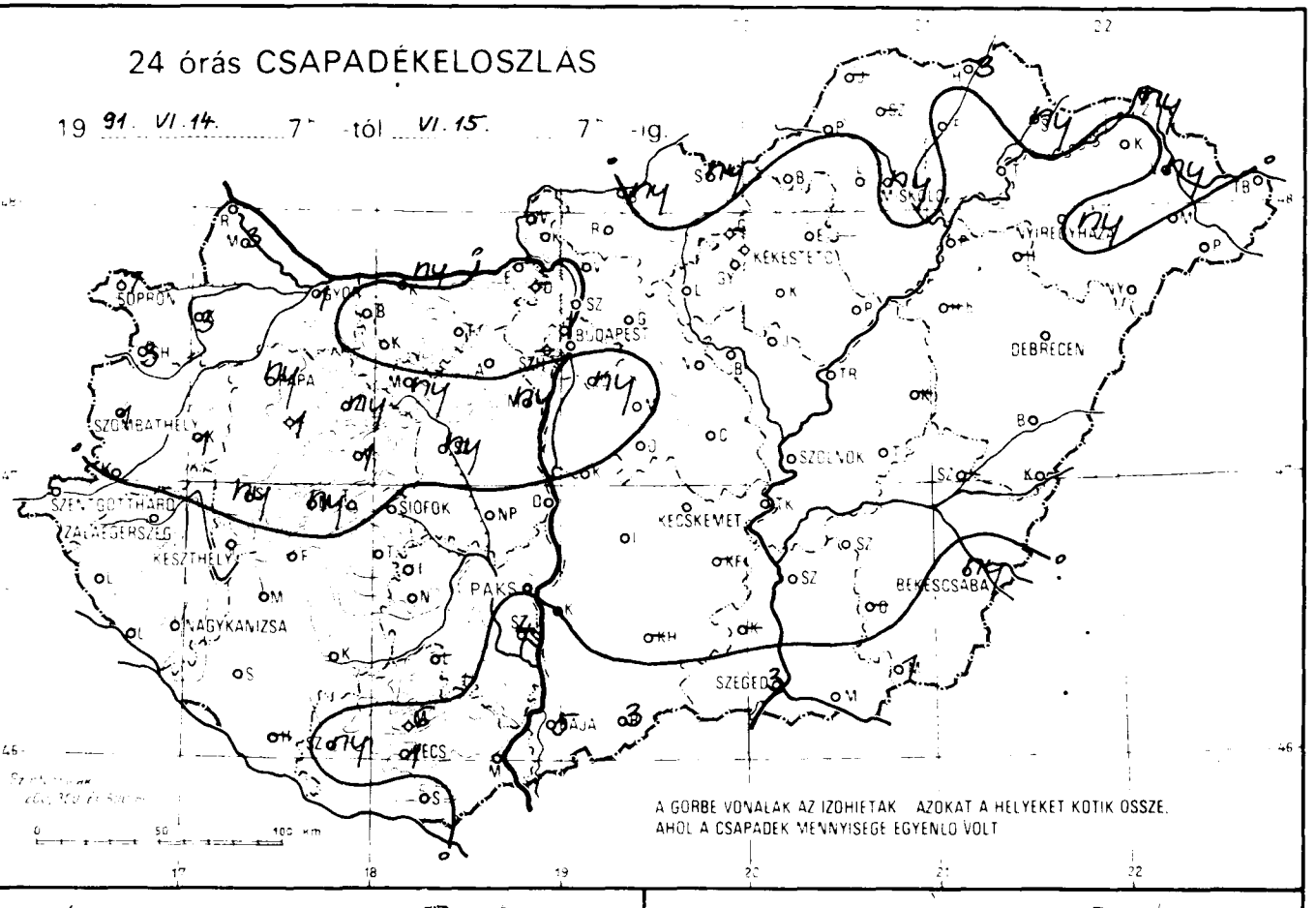

A GÖRBE VONALAK AZ IZOHIETAK AZOKAT A HELYEKET KOTIK OSSZE. AHÖL A CSAPADEK MENNYISEGE EGYENLO VOLT

RADIÁCIÓS MINIMUM

19 91. VI. 15.

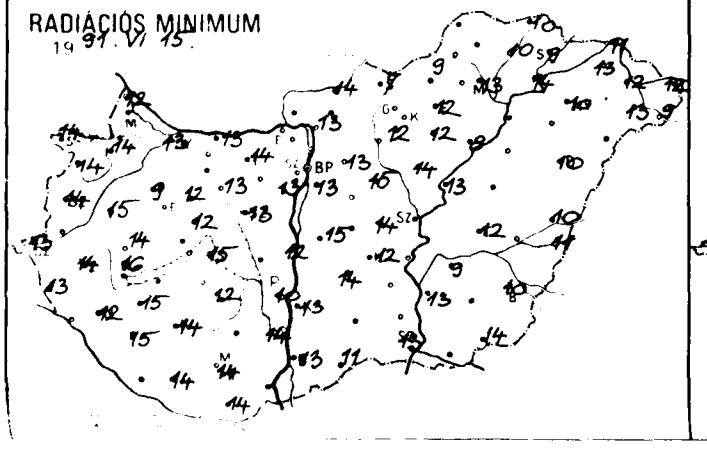

NAPFÉNYTARTAM

19 91. VI. 14.

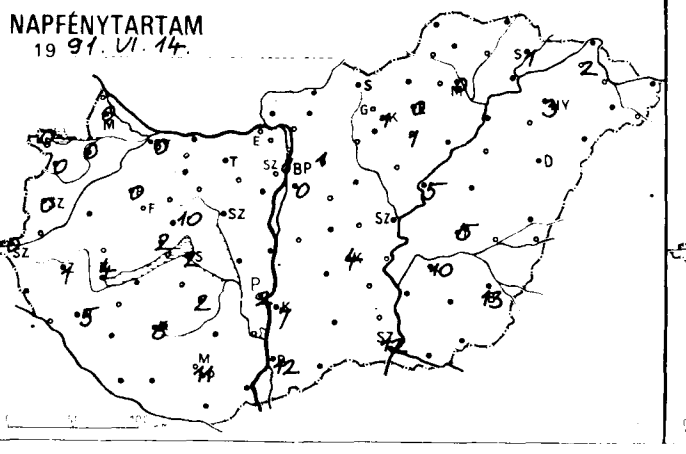

19

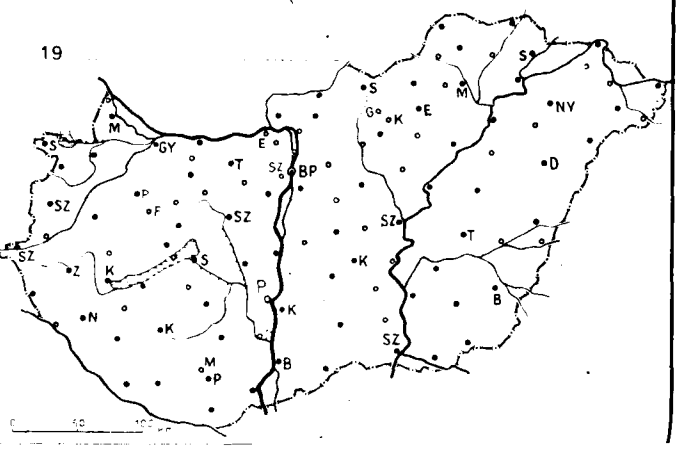

19 91.VI.15. 07 h-ig az utolsó 24 óra adatai						Előző nap napos órái	19 91.VI.15. 07 h-ig az utolsó 24 óra adatai						Előző nap napos órái
állomás	csapadék (mm)		max. hőmérséklet	min. hőmérséklet	rad. min.		állomás	csapadék (mm)		max. hőmérséklet	min. hőmérséklet	rad. min.	
Győr	1		17	15	13	0	Vác	.	⌒	19	15	13	
Kapuvár	3	▽	16	14	14	0	Vámosmikola	–		–	–	–	–
Mosonmagyaróvár	3		15	14	12	0	Baja	5	▽	24	14	13	12
Rajka							Bácsalmás	3	=	26	15	11	
Sopron	7		15	14	14	0	Izsák	.		22	15	14	
Sopronhorpács	3		14	14	14	0	Kalocsa	.		22	15	13	7
Káld	1	=	20	16	15		Kecskemét	.	⌒	23	14	12	4
Kormend							Kiskunfélegyháza	–		–	–	–	
Szentgotthárd	.		17	13	13	0	Kiskunhalas	–		–	–	–	
Szombathely	1		16	14	14	0	Kunszentmiklós	.		25	15	15	
Lenti	.		21	16	13		Tiszakécske						
Letenye							Balassagyarmat	ny		18	14	14	
Nagykanizsa	.	⌒	21	15	12	5	Romhány						
Zalaegerszeg	.		19	15	14	1	Salgótarján	ny	=	23	11	7	
Farkasgyepű	1		21	11	10		Eger	.	=	20	15	12	0
Keszthely	.	⌒	21	16	16	4	Galyatető	–		–	–	–	
Mencshely	ny	=	20	14	13	2	Gyöngyös	.	⌒	23	15	12	
Papa	ny	▽ ⌒	16	14	9	0	Kékestető	.		14	10	9	1
Sümeg	ny		20	15	14		Kompolt	.	⌒	22	13	12	1
Tihany							Lőrinci						
Veszprém	1		19	14	12	10	Poroszló	.		23	10	8	
Zirc	ny	?	16	13	12		Jászapáti						
Fonyód							Jászberény	.		22	14	14	
Homokszt. györgy	–		–	–	–	–	Karcag	–		–	–	–	–
Kaposvár	.		22	15	14	8	Szolnok	.	⌒	24	14	13	5
Marcali	.	⌒	22	18	15		Tiszaroff						
Siófok	.		21	17	15	2	Túrkeve	.		26	14	12	5
Somogyszob	.		23	15	15		Kistelek	–		–	–	–	
Tab							Makó						
Bábolna	.	⌒	16	–	–		Szeged	3	⌒	25	14	13	12
Esztergom	–		–	–	–		Szentes	.		27	14	13	
Kisbér							Borsodnádasd	.	⌒	18	12	9	
Komárom	ny	⌒	18	14	13		Füged	.		18	11	10	
Tata	.		15	15	14		Hidasnémeti	3	=	20	11	10	
Alcsútdoboz	–		–	–	–		Jósvafő	–		–	–	–	–
Dunaújváros	.		21	14	12		Lillafüred	.	⌒	18	12	11	
Martonvásár	ny	? =	17	14	13		Miskolc	ny	=	19	13	13	0
Mór	ny	=	17	14	13		Putnok						
Sárbogárd	–		–	–	–		Sárospatak	ny	⌒	20	12	9	1
Székesfehérvár	ny	=	19	15	13		Szendrőlád	–		–	–	–	
Tegszemcse	.		20	15	12	2	Tokaj	.		21	14	14	
Tengyel	–		–	–	–		Kisvárda	.	=	21	13	13	2
Paks	.		22	12	10	2	Mátészalka	.	⌒	24	14	13	
Szekszárd	.		24	14	14		Nyíregyháza	ny	⌒	23	13	10	3
Árpádtető	6	=	21	16	12		Nyírlugos						
Mohács	–		–	–	–		Pátyod	.	⌒	24	10	9	
Pécs	1		25	14	14	11	Tiszabecs	.	⌒	25	15	12	
Siklós	.	⌒	26	15	14		Vásárosnamény	ny	=	24	13	12	
Szigetvár	ny	? =	25	14	14		Záhony	ny		22	12	11	
Badacsony	.	⌒	19	15	13		Berettyóújfalu	.	=	25	12	10	
Fülöpháza	ny		20	15	13	0	Debrecen	.	⌒	23	12	10	–
Kékestető Met. Int.	.		19	16	–	1	Hajdúdorog	–		–	–	–	
Kékestető Szab. hegy	–		–	–	–		Hortobágy	–		–	–	–	
Siófok	.	⌒	23	15	14		Kondrosszakál	.	⌒	26	12	11	
Szegekő	–		–	–	–		Polgár	–		–	–	–	
Tihany	.	⌒	19	14	13	1	Békéscsaba	ny	⌒	26	12	10	13
Kékestető							Mezőhegyes	1		26	15	14	-
Szentes	–		–	–	–		Orosháza	–		–	–	–	
Szeghalom	.		22	15	15		Szarvas	.	⌒	25	15	9	10
Szentendre							Szeghalom	–		–	–	–	

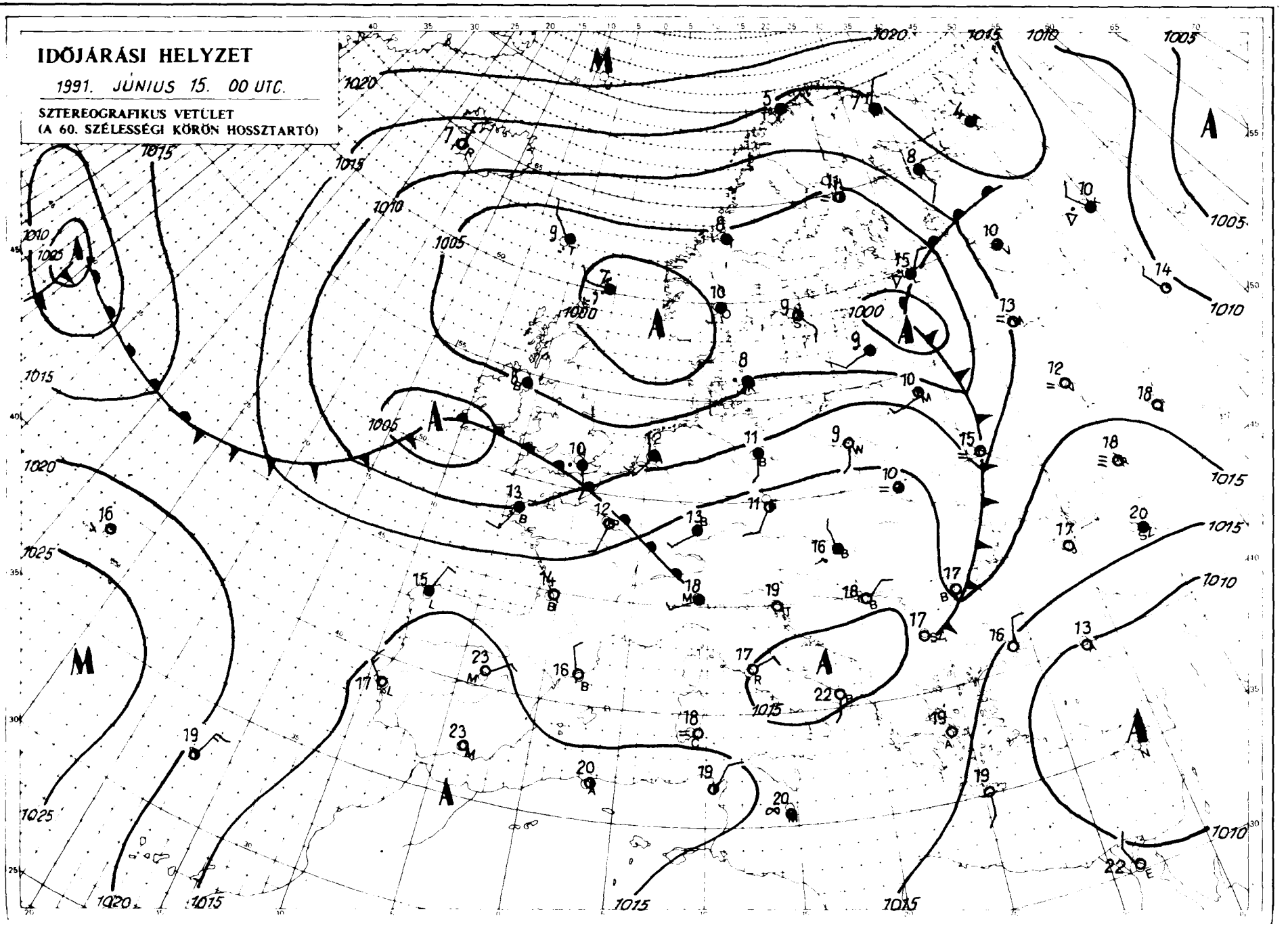

KIADJA ORSZÁGOS METEOROLÓGIAI SZOLGÁLAT
Kiadásért felel: Dr. Mersich Iván, az Országos Meteorológiai Szolgálat elnöke – Készült az Országos Meteorológiai Szolgálat Nyomdájában, Budapest – Felelős vezető: Máthé Gyuláné – Munkaszám: 91 245 – Szerkesztésért felel: Dr. Vissy Károly a Központi Előrejelző Intézet igazgatója

Készíti: a KEI Rövidtávú Előrejelző Osztálya – Szakmai felelős: Németh Lajos osztályvezető – Megjelenik naponként
Megrendelhető: 1024 Budapest, II., Kitaibel Pál utca 1. – Pénzügyi Osztály – Telefon: 353 500
Jelmagyarázat a havi mellékletben

IDŐJÁRÁSI NAPIJELENTÉS

ЕЖЕДНЕВНЫЙ МЕТЕОРОЛОГИЧЕСКИЙ БЮЛЛЕТЕНЬ · DAILY WEATHER REPORT
BULLETIN QUOTIDIEN DE TEMPS · TÄGLICHER WETTERBERICHT

104. évfolyam 167. szám + Budapest + 1991. június 16. vasárnap

Az időjárási helyzet és a várható időjárás:

A Botteni-öböl, Cseh-erdő, Pireneusok-vonal mentén elhelyezkedő ciklonrendszer szinte egész kontinensünk időjárását meghatározza. Nyugati oldalán hűvös, páradús, keleti oldalán viszont mediterrán, sőt esetenként trópusi eredetű, meleg, nagyrészt száraz levegő áramlik. Az említett ciklonrendszer középvonala csak nagyon lassan sodródik kelet, délkelet felé, így Közép-Európa időjárását egyelőre a ciklonrendszer meleg oldala határozza meg.

Magyarországon szombaton 6, 11 órán át, ezen belül a kevesebbet az északi, északkeleti országrészben sütött a Nap. Számottevő eső nem volt. A hőmérséklet csúcsértéke 23, 28 fok között alakult. Éjszakára mindenütt csökkent a felhőzet, reggelre általában 13, 18 fok közé hűlt le a levegő. Délelőtt napos, száraz, néhol kissé szeles, gyorsan melegedő idő volt. A hőmérséklet 11 órára 24, 28 fok közé emelkedett.

A Balaton vizének hőmérséklete Siófoknál 11 órakor 21 fok volt.

Ma 12 órakor Budapesten a hőmérséklet 27 fok, a tengerszintre átszámított légnyomás 1012 hPa, gyengén süllyed.

Várható időjárás hétfő estig:

Túlnyomóan napos, igen meleg idő várható.
Vasárnap legföljebb egy-két helyen, hétfőn a nyugati, északnyugati országrészben már többfelé valószínű zápor, zivatar.
A déli, délnyugati szél általában élénk, éjszaka gyenge, hétfőn napközben a Dunántúlon gyakran erős, zivatar környezetében átmenetileg viharos lesz.
A legalacsonyabb éjszakai hőmérséklet 15, 20 fok,
a legmagasabb nappali hőmérséklet hétfőn 29, 34 fok között alakul.

Török Dénes s. k.

A hőmérséklet napi középértéke és eltérése a sokévi átlagtól (Budapest belterületén):

1991. június 15.	20,2°C	+0,3°C

1871 óta ezen a napon Budapesten előfordult

legmagasabb hőmérséklet:	33,4°C (1935)
legalacsonyabb hőmérséklet:	6,8°C (1913)

LEGMAGASABB HŐMÉRSÉKLET

1991 VI 15

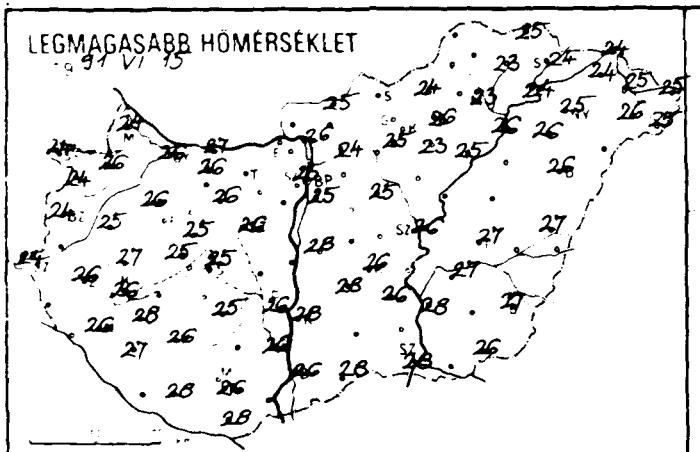

LEGALACSONYABB HŐMÉRSÉKLET

1991 VI 16

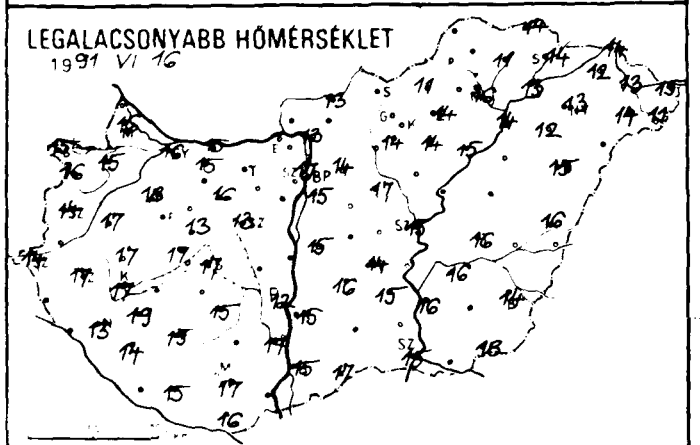

24 órás CSAPADÉKELOSZLÁS

1991. VI. 15. 7^h -tól VI. 16. 7^h -ig

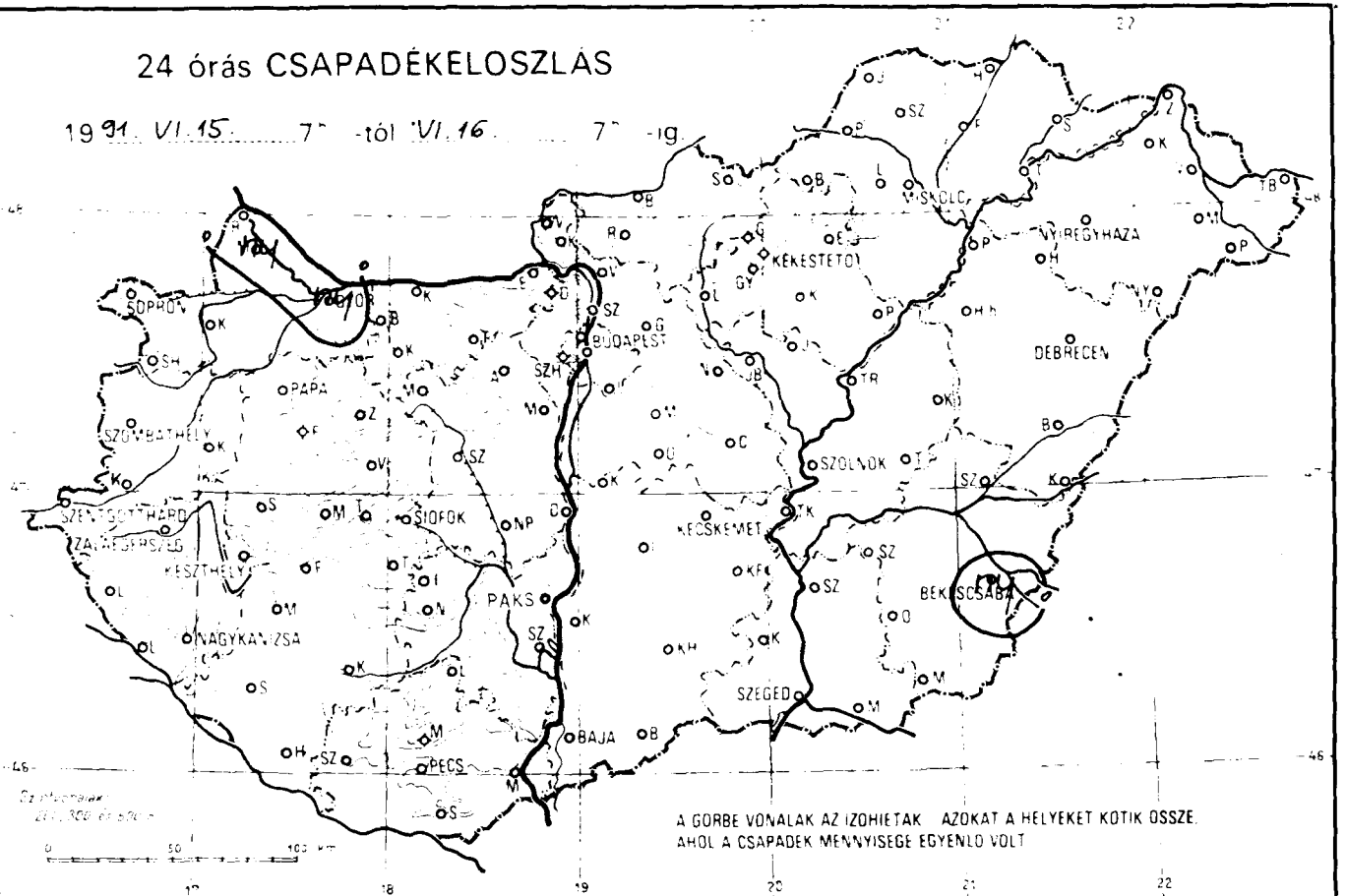

A GÖRBE VONALAK AZ IZOHIETÁK AZOKAT A HELYEKET KÖTIK ÖSSZE, AHOL A CSAPADÉK MENNYISÉGE EGYENLŐ VOLT

RADIÁCIÓS MINIMUM

1991. VI. 16.

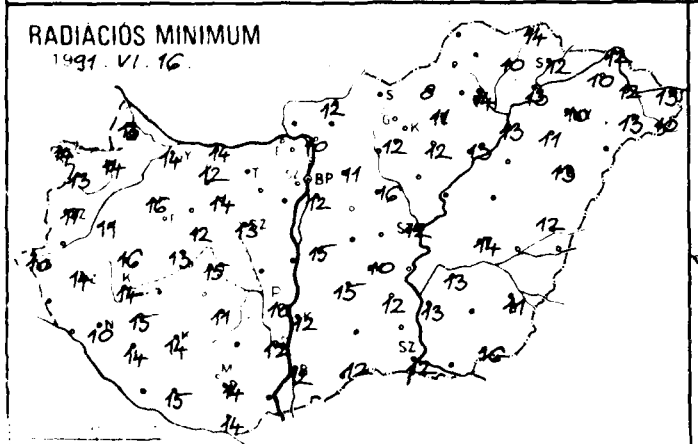

NAPFÉNYTARTAM

1991. VI. 15.

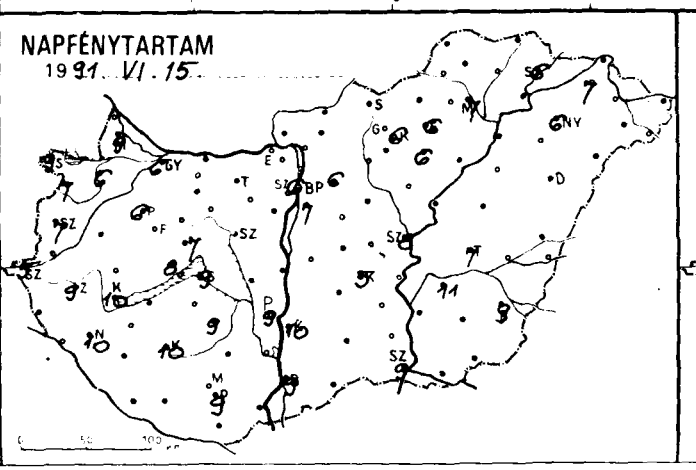

19

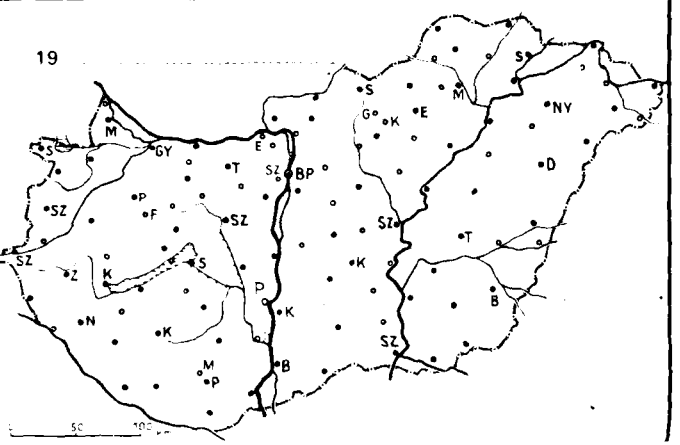

1991.VI.16 07 h-ig az utolsó 24 óra adatai						Előző nap napos órái
állomás	csapadék (mm)		max. hőmérséklet	min. hőmérséklet	rad. min.	
Győr	ny	⌒	26	16	14	6
Kapuvár	.	⌒	26	15	14	6
Mosonmagyaróvár	ny	⌒	24	16	13	9
Rajka						
Sopron	.	⌒	24	15	14	9
Sopronhorpács	.	⌒	24	16	13	7
Káld	.	⌒	25	17	11	
Körmend						
Szentgotthárd	.	⌒	24	14	10	5
Szombathely	.	⌒	24	14	11	7
Lenti	–		–	–	–	
Letenye						
Nagykanizsa	.	⌒	26	13	10	10
Zalaegerszeg	.	⌒	26	17	14	9
Farkasgyepű	–		–	–	–	
Keszthely	.	⌒	26	17	14	10
Meneshely	.	=	25	17	13	8
Pápa	.	⌒	26	18	16	6
Sümeg	.		27	17	16	
Tihany						
Veszprém	.	⌒	25	13	12	7
Zirc	.	⌒	24	14	11	
Tonyód	–		–	–	–	
Homokszt. györgy	–		–	–	–	
Kaposvár	.	⌒	26	15	14	10
Marcali	.	⌒	28	19	15	
Siófok	.		25	17	15	9
Somogyszob	.	⌒	27	14	14	
Tab						
Bábolna	.	⌒	26	10	7	
Esztergom	–		–	–	–	
Kisbér						
Komárom	.	⌒	27	15	14	
Tata	–		–	–	–	
Alcsútdoboz						
Dunaújváros	–		–	–	–	
Martonvásár	–		–	–	–	
Mór	.	=	26	16	14	
Sárbogárd						
Székesfehérvár	.	⌒	26	13	13	
Tiregszemcse	.	⌒	25	15	11	9
Tengyel	–		–	–	–	
Paks	.	⌒	26	12	10	9
Szekszárd	.		26	17	12	
Árpádtető	.	⌒	27	21	15	
Mohács	–		–	–	–	
Pécs	.		26	17	14	9
Siklos	.	⌒	28	16	14	
Szigetvár	.	⌒	28	15	15	
Budaörs	.	⌒	26	13	12	
[illegible] Lőrinc	.	⌒	25	15	12	7
[illegible] Met. Int.	.		25	17	–	6
[illegible] Szab. hegy	.		20	16	12	
[illegible]ried	–		–	–	–	
[illegible]gokő	–		–	–	–	
[illegible]llo	.	⌒	24	14	12	6
[illegible]alyret						
[illegible]tor	–		–	–	–	
[illegible]vkata	.	⌒	25	17	16	
[illegible]tendre						

1991.VI.16. 07 h-ig az utolsó 24 óra adatai						Előző nap napos órái
állomás	csapadék (mm)		max. hőmérséklet	min. hőmérséklet	rad. min.	
Vác	.	⌒	26	13	10	
Vámosmikola	–		–	–	–	–
Baja	.	⌒	26	15	12	9
Bácsalmás	.		28	17	12	
Izsák	.		28	16	15	
Kalocsa	.		28	15	12	10
Kecskemét	.	⌒	26	14	10	5
Kiskunfélegyháza	.	⌒	26	15	12	
Kiskunhalas	–		–	–	–	
Kunszentmiklós	.		28	15	15	
Tiszakécske						
Balassagyarmat	.	⌒	25	13	12	
Romhány						
Salgótarján	–		–	–	–	
Eger	.	=	26	14	11	6
Galyatető	–		–	–	–	
Gyöngyös	.	⌒	25	14	12	
Kékestető	.	⌒	18	13	12	6
Kompolt	.	⌒	23	14	12	6
Lőrinci						
Poroszló	.	⌒	25	15	13	
Jászapáti						
Jászberény	.	⌒	25	14	12	
Karcag	–.		–	–	–	
Szolnok	.	⌒	26	15	12	8
Tiszaroff	–		–	–	–	
Túrkeve	.		27	16	14	7
Kistelek	–		–	–	–	
Makó						
Szeged	.	⌒	28	15	12	9
Szentes	.		28	16	13	
Borsodnádasd	.	⌒	24	11	8	
Füged	.		23	11	10	
Hidasnémeti	.	=	25	14	14	
Jósvafő	–		–	–	–	
Lillafüred	.	⌒	23	11	10	
Miskolc	.	⌒	23	16	14	7
Putnok						
Sárospatak	.	⌒	24	14	12	6
Szendrőlád	–		–	–	–	
Tokaj	.		24	13	13	
Kisvárda	.	=	24	12	10	7
Mátészalka	.	⌒	26	14	13	
Nyíregyháza	.	⌒	25	13	10	6
Nyírlugos						
Pátyod	.	⌒	25	11	10	
Tiszabecs	.	⌒	25	15	13	
Vásárosnamény	.	⌒	25	13	12	
Záhony	.	⌒	24	14	12	
Berettyóújfalu	.		27	16	12	
Debrecen	.	⌒	26	15	13	–
Hajdúdorog	.	⌒	26	12	11	
Hortobágy	–		–	–	–	
Korosszakál	–		–	–	–	
Polgár	.	⌒	26	14	13	
Békéscsaba	ny	⌒	27	14	11	9
Mezőhegyes	.	⌒	26	18	16	
Orosháza	–		–	–	–	–
Szarvas	.	⌒	27	16	13	11
Szeghalom	-					

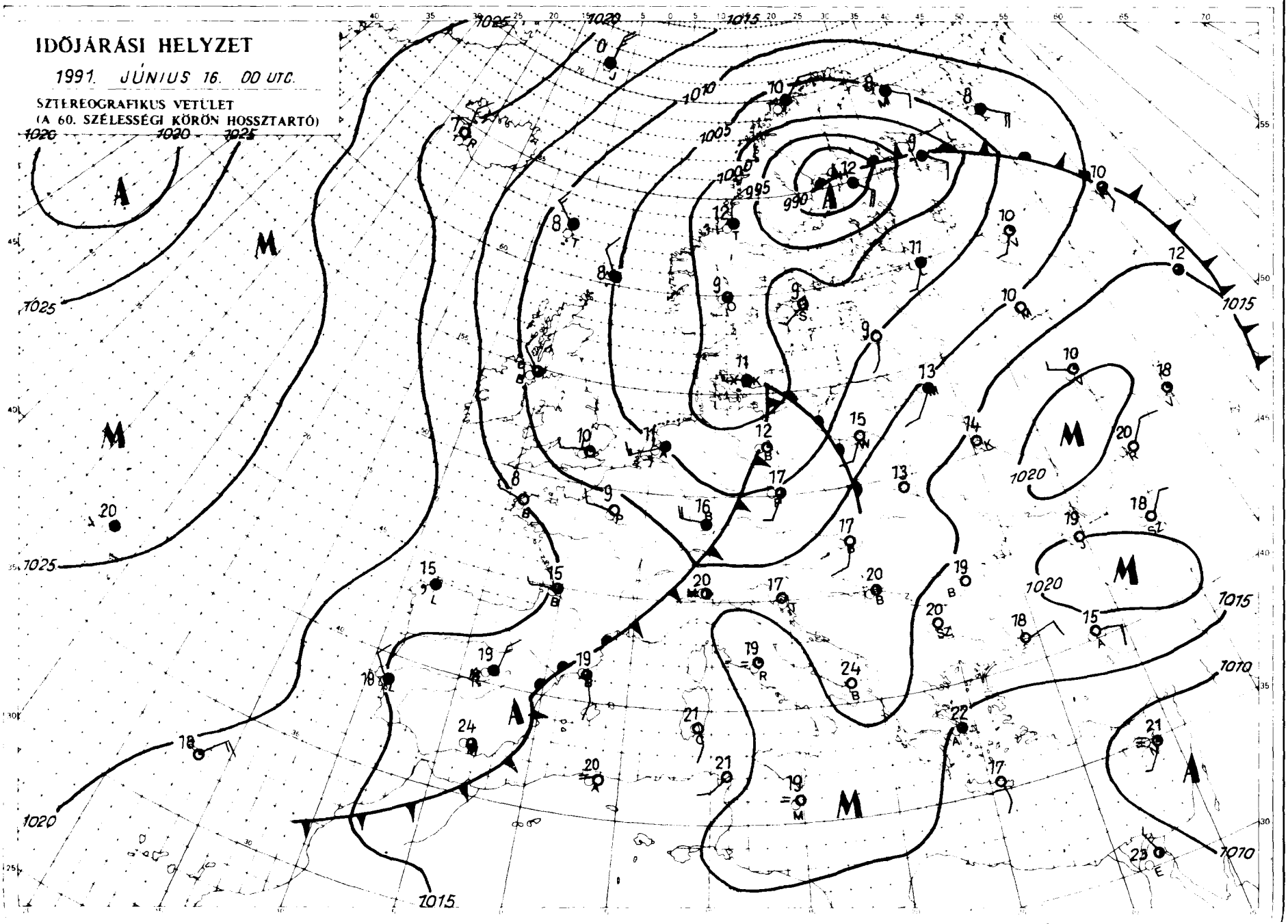

KIADJA ORSZÁGOS METEOROLÓGIAI SZOLGÁLAT
Kiadásért felel: Dr. Mersich Iván, az Országos Meteorológiai Szolgálat elnöke. Készült az Országos Meteorológiai Szolgálat Nyomdájában, Budapest. Felelős vezető: Mathe Gyuláné – Munkaszám: 91.246. Szerkesztésért felel: Dr. Vissy Károly a Központi Előrejelző Intézet igazgatója.
Készíti a KEI Rövidtávú Előrejelző Osztálya – Szakmai felelős: Németh Lajos osztályvezető – Megjelenik naponként. Megrendelhető: 1024 Budapest II., Kitaibel Pál utca 1. Pénzügyi Osztály. Telefon: 353 500
Jelmagyarázat a havi mellékletben.

IDŐJÁRÁSI NAPIJELENTÉS

ЕЖЕДНЕВНЫЙ МЕТЕОРОЛОГИЧЕСКИЙ БЮЛЛЕТЕНЬ • DAILY WEATHER REPORT
BULLETIN QUOTIDIEN DE TEMPS • TÄGLICHER WETTERBERICHT

104. évfolyam 168. szám + Budapest + 1991. június 17. hétfő

Az időjárási helyzet és a várható időjárás:

Délnyugat-északkeleti irányban rendkívül markáns front húzódik Európán keresztül. A front hétfő reggel kb. a Minszk– Krakkó– Bécs– Milánó városok által meghatározott vonal mentén helyezkedett el. Várható, hogy a front lassan elmozdul kelet-délkelet felé, emiatt a hűvös levegő a Kárpát-medencén belül is nagyobb területen határozza meg az időjárást.

Magyarországon vasárnap napos, meleg idő volt, 10, 14 órán át sütött a Nap. Északkeleten délután néhány helyen zivatar keletkezett. A lehullott eső mennyisége jelentéktelen volt, csak Nyíregyházán mértek 7 mm-t. A legmagasabb nappali hőmérséklet 28, 34 fok között alakult. Hétfő hajnalra csak 13, 22 fokig hűlt le a levegő. Délelőtt napos idő volt, gyorsan emelkedett a hőmérséklet. 11 órakor 21, 31 fok közötti hőmérsékletet mértek. A Dunántúlon többfelé erős gomolyfelhőképződés kezdődött.

A Balaton vizének hőmérséklete Siófoknál 11 órakor 23 fok volt.

Ma 12 órakor Budapesten a hőmérséklet 30 fok, a tengerszintre átszámított légnyomás 1010 hPa, gyengén süllyed.

Várható időjárás kedd estig:

Ma főként nyugaton, holnap máshol is több ízben erősen megnövekszik a felhőzet, sokfelé kell záporra, zivatarra, helyenként jégesőre számítani.
A déli szél gyakran megélénkül, holnap a Dunántúlon északnyugatira fordul és megerősödik. A zivatarokat viharos széllökések kísérik.
A legalacsonyabb éjszakai hőmérséklet 16, 21 fok között,
a legmagasabb nappali hőmérséklet kedden a Dunántúlon 22 fok körül, máshol még 27, 32 fok között lesz.

H. Bóna Márta s. k.

Távolabbi kilátások szerdától – szombatig:

Az időszak elején főként keleten még felhős lesz az ég, hűvös, szeles idő valószínű, záporokkal, zivatarokkal. Később csökken a felhőzet mennyisége, egyre több lesz a napsütés.
Legalacsonyabb hajnali hőmérséklet 11, 16 fok között,
legmagasabb nappali hőmérséklet eleinte 20 fok körül, majd 21, 26 fok között alakul.
Jelentős mennyiségű (legalább napi 5 mm) csapadék az ország területének 60 százalékán várható.

Középtávú Előrejelző Csoport

A hőmérséklet napi középértéke és eltérése a sokévi átlagtól (Budapest belterületén):

1991. június 16.	24,3°C	+5,0°C

1871 óta ezen a napon Budapesten előfordult

legmagasabb hőmérséklet:	32,6°C (1962)
legalacsonyabb hőmérséklet:	6,5°C (1923)

LEGMAGASABB HŐMÉRSÉKLET

1991. VI. 16.

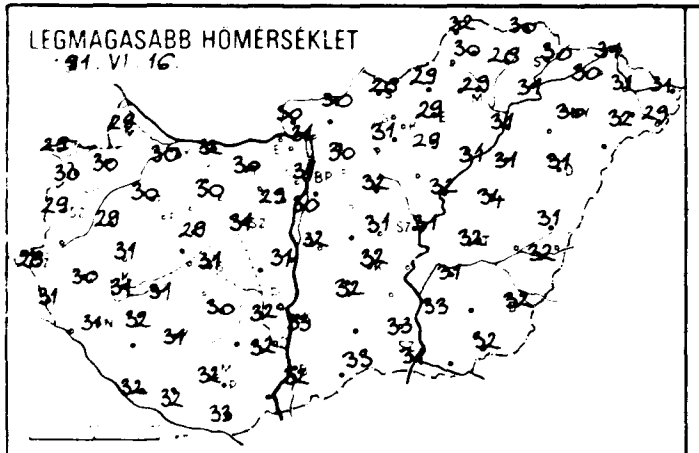

LEGALACSONYABB HŐMÉRSÉKLET

1991. VI. 17.

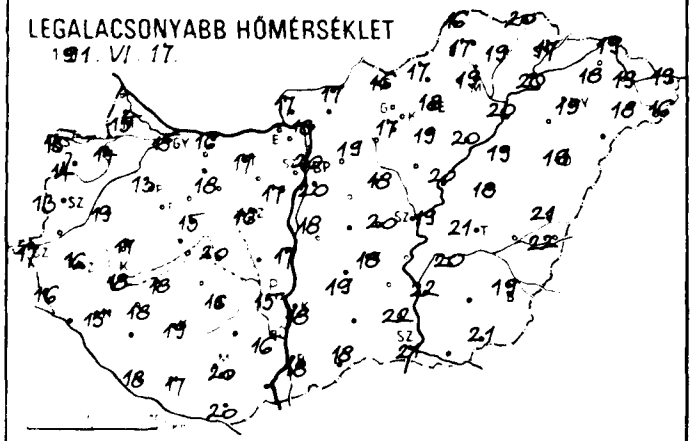

24 órás CSAPADÉKELOSZLÁS

1991. VI. 16. 7^{h} -tól VI. 17. 7^{h} -ig

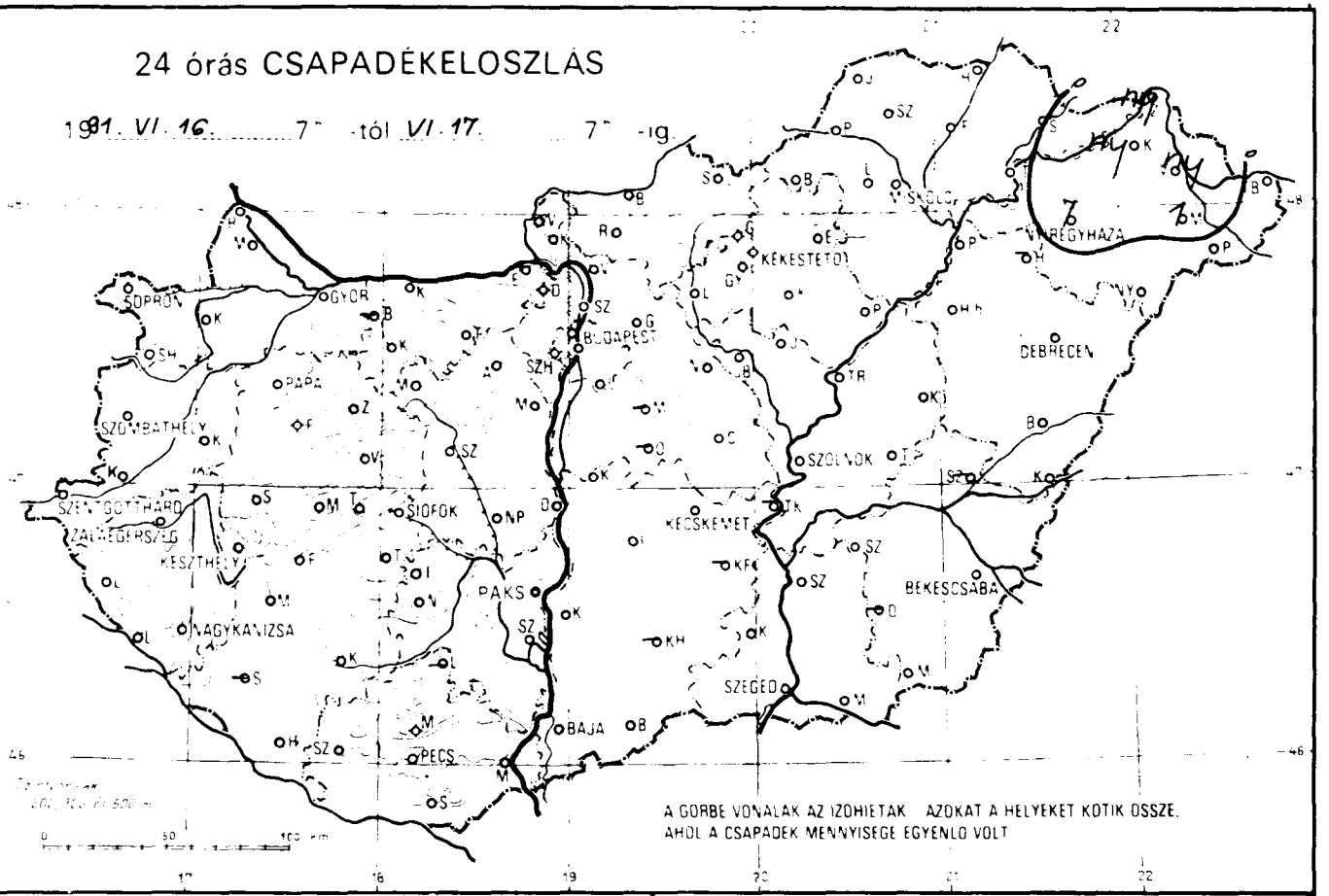

A GÖRBE VONALAK AZ IZOHIETÁK AZOKAT A HELYEKET KÖTIK ÖSSZE, AHOL A CSAPADÉK MENNYISÉGE EGYENLŐ VOLT

RADIÁCIÓS MINIMUM

1991. VI. 17.

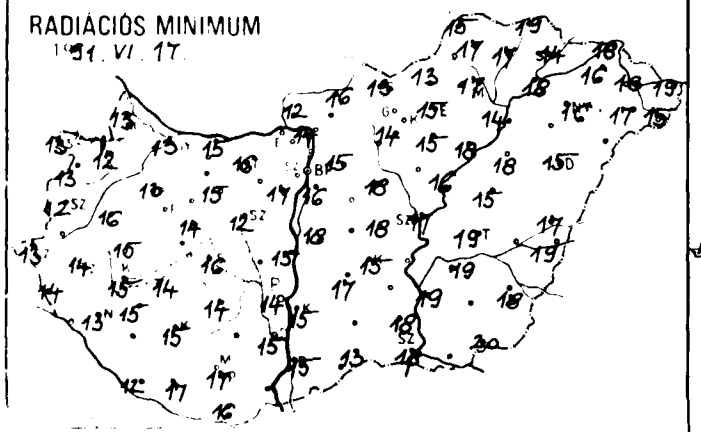

NAPFÉNYTARTAM

1991. VI. 16.

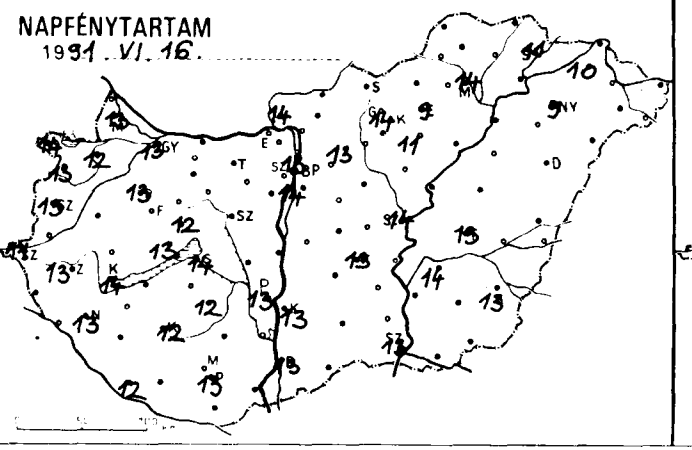

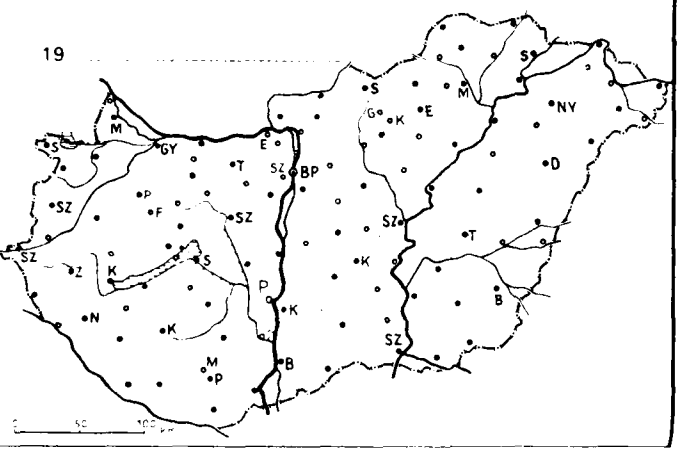

1991.VI.17. 07 h-ig az utolsó 24 óra adatai						Előző nap napos órái
állomás	csapadék (mm)		max. hőmérséklet	min. hőmérséklet	rad. min.	
Győr	.	⌒	30	15	13	13
Kapuvár	.	⌒	30	14	12	12
Mosonmagyaróvár	.	⌒	29	15	13	13
Rajka						
Sopron	.	⌒	29	15	13	14
Sopronhorpács	.	⌒	30	14	13	13
Káld	.	⌒	29	19	16	
Kormend						
Szentgotthárd	.	⌒	28	17	13	11
Szombathely	.	⌒	29	13	12	13
Lenti	.	⌒	31	16	14	
Letenye						
Nagykanizsa	.	⌒	31	15	13	13
Zalaegerszeg	.		30	16	14	13
Farkasgyepű	.		28	17	13	
Keszthely	.	⌒	31	18	15	14
Mencshely	.		29	19	14	13
Pápa	.		30	13	13	13
Sümeg	.		31	17	15	
Tihany						
Veszprém	.		29	15	14	12
Zirc	.	⌒	27	17	15	
Bonyód	.	⌒	31	18	14	
Homokszt. györgy	.		32	18	12	12
Kaposvár	.	⌒	31	19	15	12
Marcali	.	⌒	32	18	15	
Siófok	.		31	20	16	14
Somogyszob	–		–	–	–	
Tab						
Bábolna	–		–	–	–	
Esztergom	–		–	–	–	
Kisbér						
Komarom	.	⌒	32	16	15	
Tata	.		30	17	16	
Ácsutdoboz						
Dunaújváros	.		31	17	15	
Martonvásár	.	⌒	29	17	17	
Mor	.	=	30	18	15	
Sárbogárd						
Székesfehérvár			31	16	12	
Tegszemcse	.	⌒	30	16	14	12
Tengyel	–		–	–	–	
Paks	.	⌒	32	15	14	13
Szekszard		=	32	16	15	
Apadtető	.		30	23	13	
Mohács						
Pécs	.		32	20	17	13
Siklós	.	⌒	33	20	16	
Szigetvár	.	⌒	32	17	17	
Bakonybél	.	⌒	31	16	15	
Farkasgyepű	.	⌒	30	20	16	14
Met. Int.	.		31	20	–	13
Szabadhegy	.		27	20	15	
Sümeg	.	⌒	31	20	18	
Tapolca	.		24	14	13	
Zalaegerszeg	.	⌒	30	19	15	13
Bánhorvát						
Bánokszentgyörgy	–		–	–	–	
Csurgó	.		32	18	18	
Nagyatád						

1991.VI.17. 07 h-ig az utolsó 24 óra adatai						Előző nap napos órái
állomás	csapadék (mm)		max. hőmérséklet	min. hőmérséklet	rad. min.	
Vác	.	⌒	31	18	14	
Vámosmikola	.		30	17	12	14
Baja	.	⌒	32	18	15	13
Bácsalmás	.	⌒	33	18	13	
Izsák	.		32	19	17	
Kalocsa	.	⌒	33	18	15	13
Kecskemét	.	⌒	32	18	15	13
Kiskunfélegyháza	–		–	–	–	
Kiskunhalas	–		–	–	–	
Kunszentmiklós	.		32	18	18	
Tiszakécske	–		–	–	–	
Balassagyarmat	.		30	17	16	
Romhány						
Salgótarján	.	⌒	28	16	13	
Eger	.	=	29	18	15	9
Galyatető	.		24	18	15	
Gyöngyös	.	⌒	31	17	14	
Kékestető	.		23	18	16	14
Kompolt	.	⌒	29	19	15	11
Lőrinci						
Poroszló	.	⌒	31	20	18	
Jászapáti						
Jászberény	.	⌒	31	18	16	
Karcag	.	⌒	34	18	15	
Szolnok	.	⌒	31	19	17	14
Tiszaroff	.	⌒	32	20	16	
Túrkeve	.		32	21	19	13
Kistelek	.	=	32	22	18	
Makó						
Szeged	.	⌒	31	21	18	13
Szentes	.		33	22	19	
Borsodnádasd	.	⌒	29	17	13	
Füged	.		28	19	17	
Hidasnémeti	.	=	30	20	19	
Jósvafő	–		–	–	–	–
Lillafüred	.	⌒	23	16	15	
Miskolc	.	=	29	19	17	14
Putnok						
Sárospatak	.	⌒	30	17	14	11
Szendrőlád	.	⌒	30	17	17	
Tokaj	.		31	20	18	
Kisvárda	ny	=	30	18	16	10
Mátészalka	1	⌒	32	18	17	
Nyíregyháza	7	⌒ ⌒	30	19	16	9
Nyírlugos						
Pátyod	.		29	16	15	
Tiszabecs	.	⌒	31	19	19	
Vásárosnamény	ny	⌒ ⌒	31	19	18	
Záhony	ny	▽	31	19	18	
Berettyóújfalu	.	⌒	31	21	17	
Debrecen	.	⌒	31	19	15	–
Hajdúdorog	–		–	–	–	
Hortobágy	.		31	19	18	
Korosszakál	.	⌒	32	22	19	
Polgár	.	⌒	31	20	14	
Békéscsaba	.	⌒	32	19	18	13
Mezőhegyes	.		32	21	20	
Orosháza	.		–	–	–	
Szarvas	.	⌒	31	20	19	14
Szeghalom	–		–	–	–	

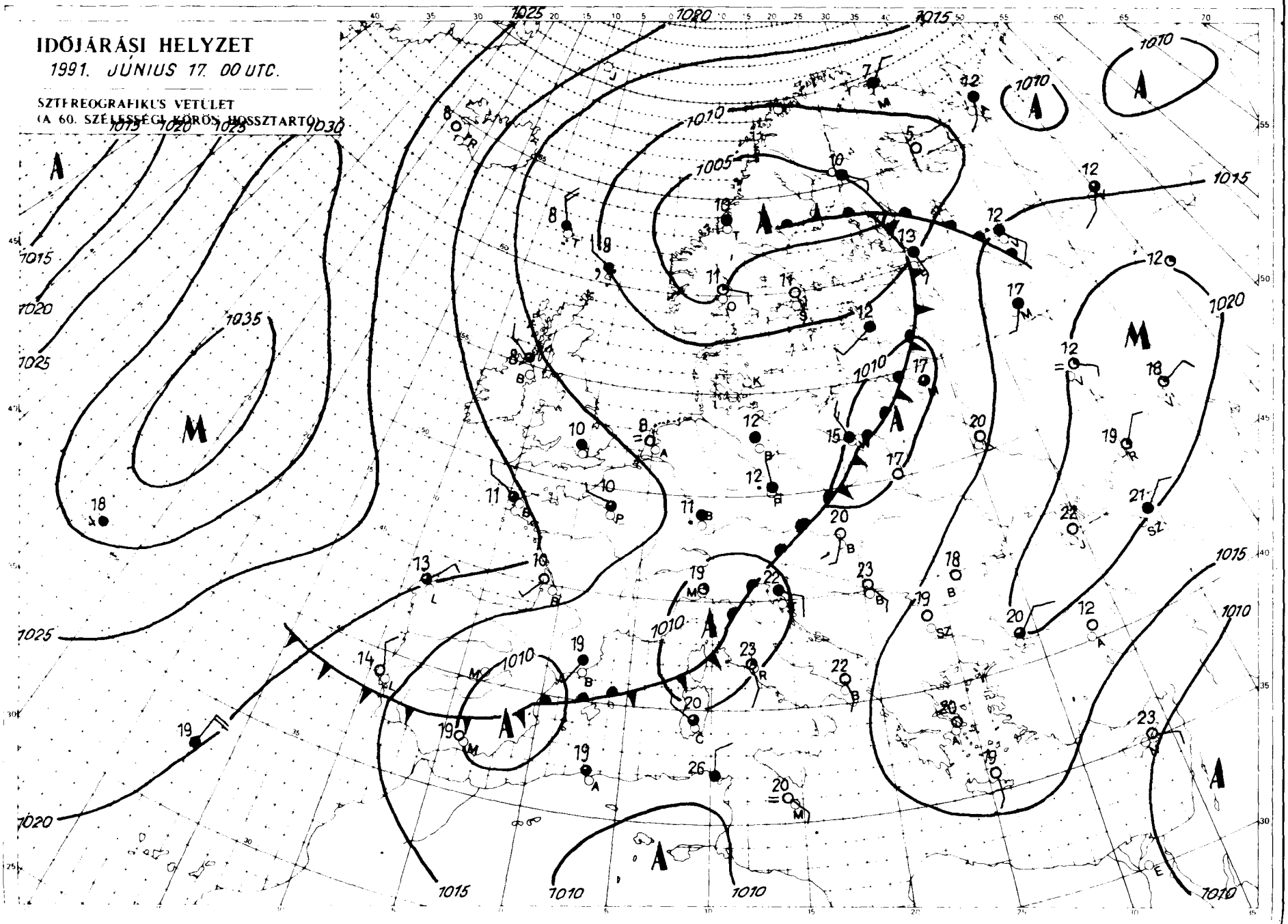

KIADJA ORSZÁGOS METEOROLÓGIAI SZOLGÁLAT
Kiadásért felel: Dr. Mersich Iván, az Országos Meteorológiai Szolgálat elnöke – Készült az Országos Meteorológiai Szolgálat Nyomdájában, Budapest – Felelős vezető: Mathé Gyuláné Munkaszám 81. 247. – Szerkesztésért felel: Dr. Vissy Károly a Központi Előrejelző Intézet igazgatója
Készíti a KEI Rövidtávú Előrejelző Osztálya – Szakmai felelős: Németh Lajos osztályvezető – Megjelenik naponként
Megrendelhető: 1024 Budapest, II., Kitaibel Pál utca 1. Pénzügyi Osztály – Telefon: 353 500
Jelmagyarázat a havi mellékletben

IDŐJÁRÁSI NAPIJELENTÉS

ЕЖЕДНЕВНЫЙ МЕТЕОРОЛОГИЧЕСКИЙ БЮЛЛЕТЕНЬ • DAILY WEATHER REPORT
BULLETIN QUOTIDIEN DE TEMPS • TÄGLICHER WETTERBERICHT

104. évfolyam 169. szám + Budapest + 1991. június 18. kedd

Az időjárási helyzet és a várható időjárás:

A kontinens délkeleti, keleti felén igazi nyári meleg van, a csúcshőmérséklet sokfelé meghaladja a 30 fokot. A Német-síkság feletti középponttal mérsékelt égövi ciklon örvénylik. A Német-Lengyel-síkságon, a Cseh-medencében, valamint az Alpokban sokfelé esik az eső, helyenként zivatarok alakulnak ki. A ciklon hűvös levegőt szállít a kontinens belsejébe. Valószínű, hogy az elkövetkező időszakban a Kárpát-medencében sokfelé tovább mérséklődik a meleg.

Magyarországon hétfőn eleinte országszerte túlnyomóan napos, száraz idő volt. Az élénk délkeleti szelet gyakran erős széllökések kísérték. A kánikulai forróságban a csúcshőmérséklet általában 31–36 fok között alakult, kedd hajnalra pedig jobbára 17–22, északnyugaton azonban 10–13 fokig hűlt le a levegő. Hétfőn az esti óráktól a Dunántúlon időnként erősen megnövekedett a felhőzet, és többfelé alakultak ki záporok, zivatarok. A kedd reggelig lehullott csapadék mennyisége zömében csapadéknyom és 5 mm között volt, helyenként azonban többet mértek. Ma délelőtt nyugaton jobbára erősen, másutt változóan felhős volt az ég. A Dunántúlon szórványosan fordult elő záporeső. A hőmérséklet 11 órakor az országban zömében 24–29, északnyugaton azonban 11–15 fok között váltakozott.

A Balaton vizének hőmérséklete Siófoknál 11 órakor 23 fok volt.

Ma 12 órakor Budapesten a hőmérséklet 20 fok, a tengerszintre átszámított légnyomás 1011 hPa, erősen emelkedik.

Várható időjárás szerda estig:

Gyakran erősen megnövekszik a felhőzet. Szórványosan várható eső, zivatar. Több-kevesebb napsütés mindenütt valószínű. Az élénk, időnként erős déli szél előbb a Dunántúlon, majd másutt is északira fordul. Zivatarban átmenetileg viharos széllökés is lehet.

A várható legalacsonyabb éjszakai hőmérséklet 12–17 fok között,
legmagasabb nappali hőmérséklet északnyugaton 20, délkeleten, keleten azonban 25 fok körül alakul.

Bozóki István s. k.

A hőmérséklet napi középértéke és eltérése a sokévi átlagtól (Budapest belterületén):

1991. június 17.	28,8°C	+9,5°C

1871 óta ezen a napon Budapesten előfordult

legmagasabb hőmérséklet:	34,6°C (1991)
legalacsonyabb hőmérséklet:	6,5°C (1913)

LEGMAGASABB HŐMÉRSÉKLET

1991. VI. 17.

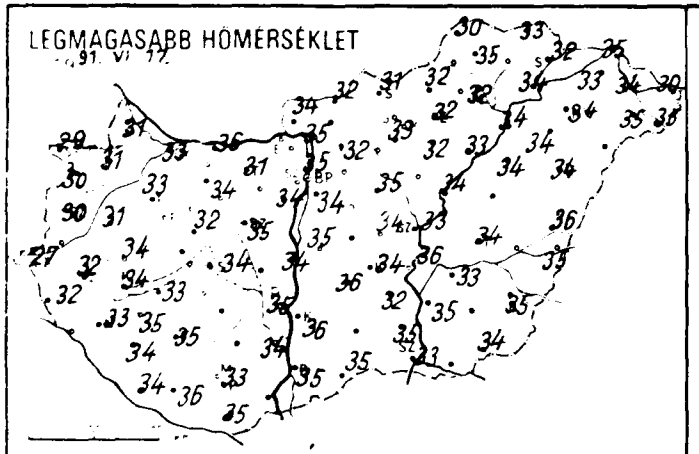

LEGALACSONYABB HŐMÉRSÉKLET

1991. VI. 18.

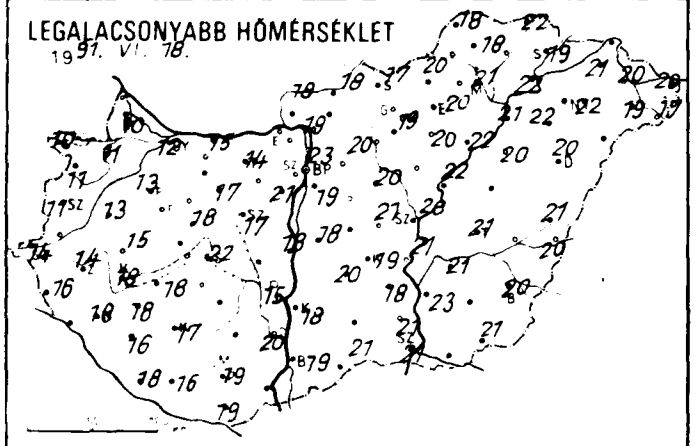

24 órás CSAPADÉKELOSZLÁS

1991. VI. 17. 7h -tól VI. 18. 7h -ig

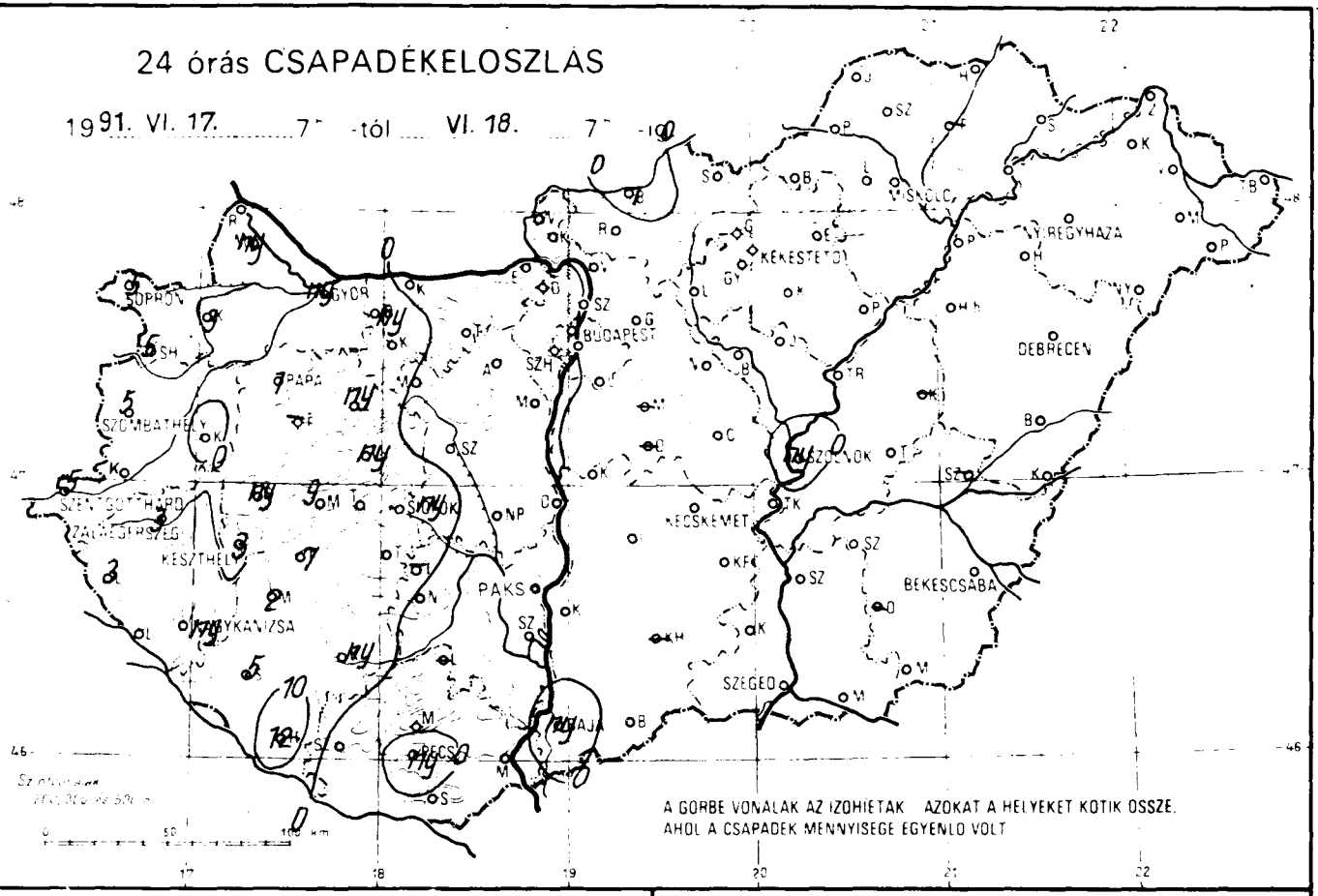

A GÖRBE VONALAK AZ IZOHIETÁK AZOKAT A HELYEKET KÖTIK ÖSSZE, AHOL A CSAPADÉK MENNYISÉGE EGYENLŐ VOLT

RADIÁCIÓS MINIMUM

1991. VI. 18.

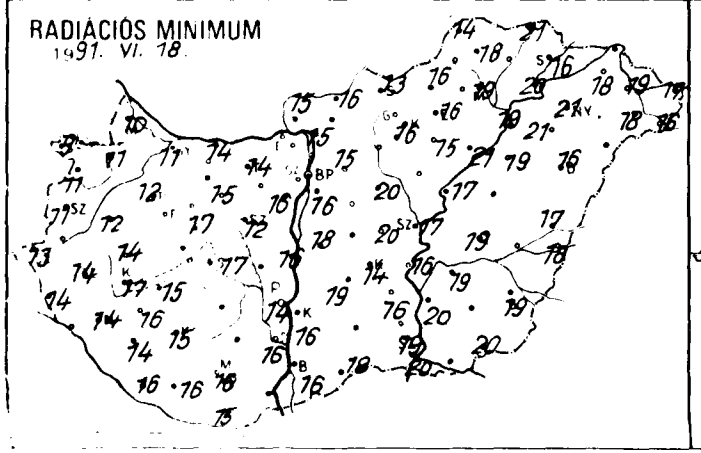

NAPFÉNYTARTAM

1991. VI. 17.

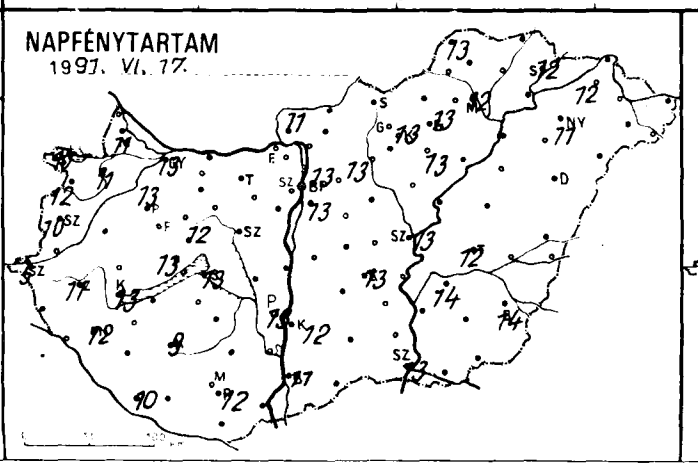

Zivatareloszlás

1991. VI. 17. 7h – VI. 18. 7h-ig

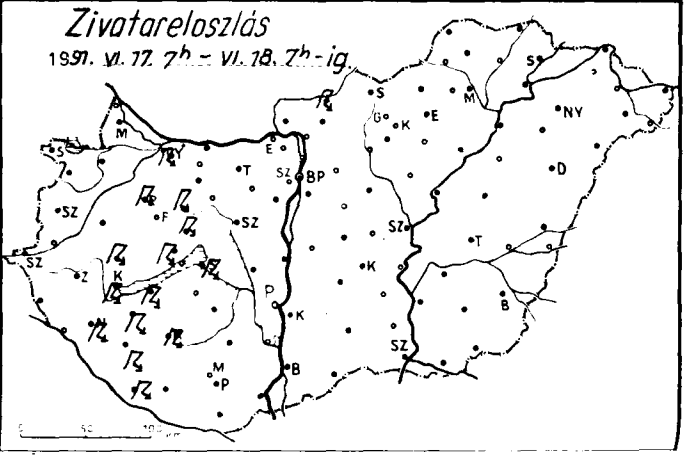

1991.VI.18. 07 h-ig az utolsó 24 óra adatai						Előző nap napos órái
állomás	csapadék (mm)		max. hőmérséklet	min. hőmérséklet	rad. min.	
Győr	ny	⌇	33	12	11	13
Kapuvár	3	⋎	31	11	11	11
Mosonmagyaróvár	ny		31	10	10	11
Rajka						
Sopron	5	⋎	29	10	9	10
Sopronhorpács	5	⋎ ⌒	30	11	11	12
Káld	.		31	13	12	
Kormend						
Szentgotthárd	5	⋎	27	14	13	5
Szombathely	5	⋎	30	11	11	10
Lenti	3	⋎	32	16	14	
Letenye						
Nagykanizsa	ny	⌇	33	18	14	12
Zalaegerszeg	3	⋎	32	14	14	11
Farkasgyepű	–		–	–	–	
Keszthely	3	⌇	34	18	17	13
Mencshely	9	⌇ =	32	16	14	13
Papa	1	⌇	33	13	12	13
Sumeg	ny	⌇	34	15	14	
Tihany						
Veszprém	ny	⌇	32	18	17	12
Zirc	ny	⌇	31	14	14	
Tonyód	7	⌇	33	18	15	
Homokszt. györgy	12	⌇ ⌒	34	18	16	10
Kaposvár	ny	⌇	35	17	15	9
Marcali	2	⌇ ⌒	35	18	16	
Siofok	ny	⌇	34	22	17	13
Somogyszob	5	⌇	34	16	14	
Tab						
Babolna	ny	⋎ ⌒	34	14	10	
Esztergom	–		–	–	–	
Kisbér						
Komárom	.		36	15	14	
Tata	.		35	14	14	
Mesutdoboz						
Dunaújváros	.		34	18	16	
Martonvásár	.	⌒	34	21	16	
Mor	.	=	34	17	15	
Sarbogárd						
Székesfehérvár	.		35	17	12	
Iregszemcse	–		–	–	–	–
Tengvel	–		–	–	–	
Paks	.		35	15	14	13
Szekszárd	.	=	34	20	16	
Arpádtető	.		33	21	16	
Mohács						
Pécs	ny	⋎	33	19	16	12
Siklos	.	⌒	35	19	15	
Ingetvár	.	⌒	36	16	16	
Budaörs	.	⌒	34	19	18	
[illegible] Lőrinc	.		34	19	16	13
[illegible] Met. Int.	.		35	23	–	13
[illegible] Szab. hegy	.		32	20	16	
[illegible]ged	.		34	21	20	
[illegible]bogokő	.		28	16	15	
[illegible]dlló	.	⌒	32	20	15	13
[illegible]alyvet						
[illegible]not	–		–	–	–	
[illegible]skata	.		35	20	20	
[illegible]tendre						

1991.VI.18. 07 h-ig az utolsó 24 óra adatai						Előző nap napos órái
állomás	csapadék (mm)		max. hőmérséklet	min. hőmérséklet	rad. min.	
Vác	.	⌒	35	19	15	
Vámosmikola	.		34	18	15	12
Baja	ny	⋎	35	19	16	11
Bácsalmás	.		35	21	18	
Izsák	.		36	20	19	
Kalocsa	.		36	18	16	12
Kecskemét	.	⌒	34	19	14	13
Kiskunfélegyháza	.	⌒	32	18	16	
Kiskunhalas	–		–	–	–	
Kunszentmiklós	.		35	18	18	
Tiszakécske	.		36	21	16	
Balassagyarmat	1	⌇	32	18	16	
Romhány						
Salgótarján	.	⌒	31	17	13	
Eger	.	=	32	20	16	13
Galyatető	.		25	16	15	
Gyöngyös	.	⌒	33	19	16	
Kékestető	.		26	16	15	13
Kompolt	.	⌒	32	20	15	13
Lőrinci						
Poroszló	.		33	22	21	
Jászapáti						
Jászberény	.		33	21	21	
Karcag	–		–	–	–	
Szolnok	ny	⋎	33	20	17	13
Tiszaroff	.	⌒	34	22	17	
Túrkeve	.		34	21	19	12
Kistelek	.	=	35	21	19	
Makó						
Szeged	.	⌒	33	21	20	13
Szentes	.		35	23	20	
Borsodnádasd	.	⌒	32	20	16	
Fügöd						
Hidasnémeti	.	=	33	22	21	
Jósvafő	.	⌒	30	18	14	13
Lillafüred	.	⌒	30	21	20	
Miskolc	.	=	32	21	19	12
Putnok						
Sárospatak	.	⌒	32	19	16	12
Szendrőlád	.	⌒	35	18	18	
Tokaj	.		34	22	20	
Kisvárda	.	=	33	21	18	12
Mátészalka	.	⌒	35	19	18	
Nyíregyháza	.		34	22	21	11
Nyírlugos						
Pátyod	.		35	17	16	
Tiszabecs	.		30	20	17	
Vásárosnamény	.	⌒	34	20	19	
Záhony	.	⌒	35	21	19	
Berettyóújfalu	.		36	21	17	
Debrecen	.	⌒	34	20	16	–
Hajdúdorog	.		34	22	21	
Hortobágy	.		34	20	19	
Korösszakal	.		35	20	18	
Polgár	.	⌒	34	21	19	
Békéscsaba	.		35	20	19	14
Mezőhegyes	.		34	21	20	–
Orosháza	–		–	–	–	
Szarvas	.		33	21	19	14
Szeghalom	–		–	–	–	

IDŐJÁRÁSI HELYZET

1991. JÚNIUS 18. 00 UTC.

SZTEREOGRAFIKUS VETÜLET
(A 60. SZÉLESSÉGI KÖRÖN HOSSZTARTÓ)

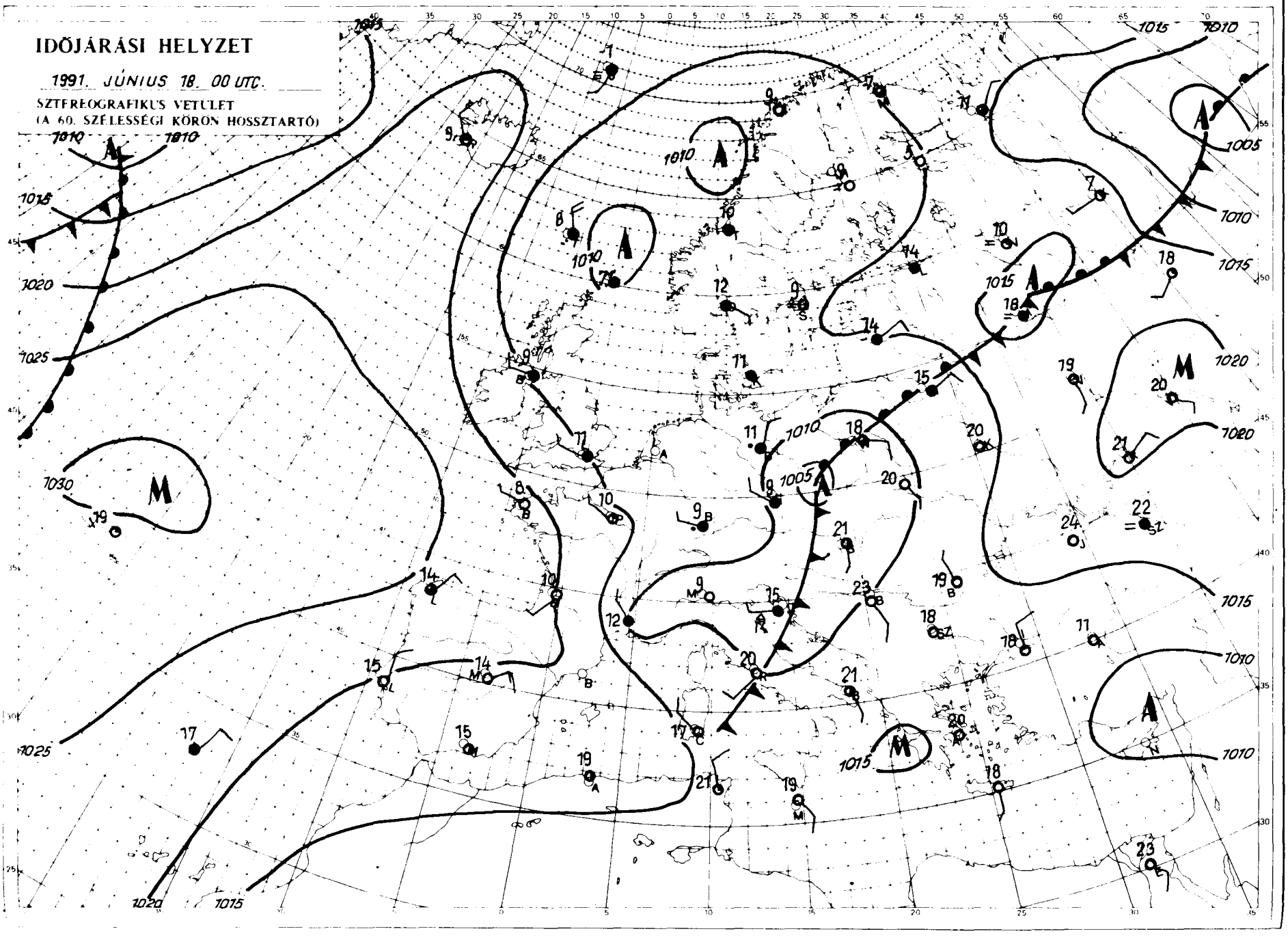

KIADJA ORSZÁGOS METEOROLÓGIAI SZOLGÁLAT

Kiadásért felel Dr. Mersich Iván, az Országos Meteorológiai Szolgálat elnöke. Készült az Országos Meteorológiai Szolgálat Nyomdájában, Budapest. Felelős vezető Mathé Gyuláné – Munkaszám 91.248. Szerkesztésért felel Dr. Vissy Károly a Központi Előrejelző Intézet igazgatója

Készíti a KEI Rövidtávú Előrejelző Osztálya. Szakmai felelős Németh Lajos osztályvezető. Megjelenik naponként. Megrendelhető 1024 Budapest II. Kitaibel Pál utca 1. Pénzügyi Osztály. Telefon 353 500

Jelmagyarázat a havi mellékletben

IDŐJÁRÁSI NAPIJELENTÉS

ЕЖЕДНЕВНЫЙ МЕТЕОРОЛОГИЧЕСКИЙ БЮЛЛЕТЕНЬ • DAILY WEATHER REPORT
BULLETIN QUOTIDIEN DE TEMPS • TÄGLICHER WETTERBERICHT

104. évfolyam 170. szám + Budapest + 1991. június 19. szerda

Az időjárási helyzet és a várható időjárás:

Skandináv-félsziget fölötti középponttal ciklon örvénylik, melynek hosszan húzódó frontzónája ma éjfélkor már hazánktól keletebbre helyezkedett el. A front mögött beáramló hűvös levegő elárasztotta Nyugat-, és Közép-Európa nagy részét. A frontzóna ha nagyon lassan is, de kelet felé halad, és várhatóan holnap hazánkban is javul az idő, több lesz a napsütés és erősödik a nappali fölmelegedés.

Magyarországot tegnap markáns hidegfront érte el, hatására többfelé erősen megnövekedett a felhőzet, de csupán szórványosan alakult ki eső, zivatar. A ma reggel 7 óráig lehullott csapadék mennyisége általában csapadéknyom és 8 mm között volt, de például Jósvafő térségéből 16 mm-t jelentettek. A hidegfront nyomában többfelé megerősödött, néhol viharossá fokozódott az északi szél. A csúcshőmérséklet a keleti megyékben még 25, 32 fok között, másutt azonban csak 17 és 25 fok között alakult. Ma hajnalra 8, 14 fok közé hűlt le a levegő. Ma délelőtt a Dunántúlon erősen felhős idő volt, és ott többfelé esett az eső, másutt a változóan felhős ég mellett sütött a Nap. A hőmérséklet 11 órakor szeszélyes területi eloszlásban 11 és 22 fok között alakult.

A Balaton vizének hőmérséklete Siófoknál 11 órakor 20 fok volt.

Ma 12 órakor Budapesten a hőmérséklet 16 fok, a tengerszintre átszámított légnyomás 1014 hPa, gyengén süllyed.

Várható időjárás csütörtök estig:

Ma gyakran erősen megnövekszik a felhőzet és többfelé várható eső, zivatar, holnap csökken a felhőzet és országszerte több órás napsütés valószínű.
Az északi szél ma még többfelé élénk, időnként erős lesz.
A hőmérséklet hajnalban 9 és 14 fok között,
holnap kora délután 20 és 25 fok között alakul.

Pálóczi Györgyi s. k.

A hőmérséklet napi középértéke és eltérése a sokévi átlagtól (Budapest belterületén):

1991. június 18.	20,3°C	+0,7°C

1871 óta ezen a napon Budapesten előfordult

legmagasabb hőmérséklet:	34,8°C (1918)
legalacsonyabb hőmérséklet:	7,6°C (1884)

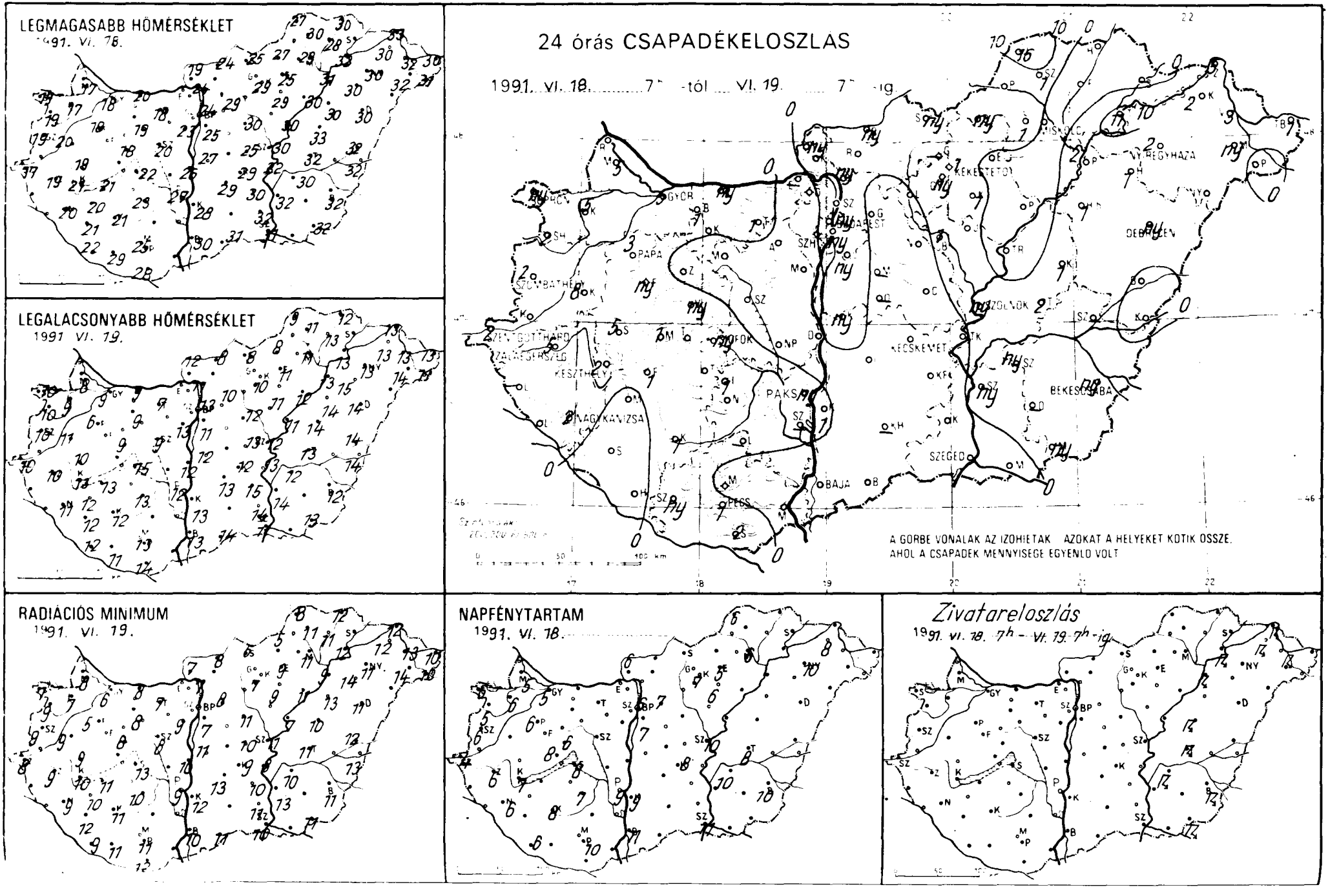
LEGMAGASABB HŐMÉRSÉKLET
1991. VI. 18.
LEGALACSONYABB HŐMÉRSÉKLET
1991 VI. 19.
24 órás CSAPADÉKELOSZLAS
1991. VI. 18. ..... 7h -tól .... VI. 19. ..... 7h -ig
A GORBE VONALAK AZ IZOHIETAK AZOKAT A HELYEKET KOTIK OSSZE,
AHOL A CSAPADEK MENNYISEGE EGYENLO VOLT
RADIÁCIÓS MINIMUM
1991. VI. 19.
NAPFÉNYTARTAM
1991. VI. 18.
Zivatareloszlás
1991. VI. 18. 7h - VI. 19. 7h -ig

19 91.VI.19 07 h-ig az utolsó 24 óra adatai						Előző nap napos órái
állomás	csapadék (mm)		max. hőmérséklet	min. hőmérséklet	rad. min.	
Győr	5	ẏ ⌓	18	9	6	5
Kapuvár	5	ẏ =	17	9	7	6
Mosonmagyaróvár	5	ẏ	17	8	8	5
Rajka						
Sopron	ny	⌓	19	10	7	6
Sopronhorpács	2		19	10	9	5
Kald	8	ẏ =	20	11	9	
Körmend						
Szentgotthárd	2	ẏ	17	10	8	4
Szombathely	2		19	10	9	6
Tenti	–		–	–	–	
Tetenye						
Nagykanizsa	2		20	11	9	6
Zalaegerszeg	5	ẏ	19	10	9	6
Farkasgyepü	ny		17	10	6	
Keszthely	2	ẏ	21	13	10	7
Menesh ely	1	=	18	9	7	8
Papa	3	ẏ	18	6	5	6
Sumeg	5		19	10	9	
Tihany						
Veszprém	ny	ẏ	18	9	8	6
Zirc	.		16	9	7	
Tonyód	1	ẏ	21	13	11	
Homokszt. györgy	.		22	12	9	6
Kaposvár	1	ẏ	21	12	11	8
Marcali	.	⌓	20	12	10	
Siofok	ny	ẏ	22	15	13	8
Somogyszob	.		21	12	12	
Tab						
Babolna	1	ẏ	20	10	5	
Esztergom	–		–	–	–	
Kisber						
Komárom	ny	⌓	20	9	8	
Tata	1	⌓	18	7	7	
Acsútdoboz						
Dunaújváros	.		26	12	10	
Martonvásár	.	⌓	23	13	9	
Mór	.	=	19	9	8	
Sárbogárd						
Székesfehérvár	.	⌓	20	9	8	
Fegyzemcse	1		23	13	10	7
Fengyel	–		–	–	–	
Paks	ny	ẏ	27	12	9	9
Siekszárd	–		–	–	–	
Apadtető	.	=	24	12	10	
Mohács						
Pécs	1	ẏ	25	13	11	10
Kiss	2	ẏ ⌓	28	14	12	
Pgetvár	ny	❜ =	29	11	11	
Budaörs	ny	ẏ ⌓	23	12	8	
Lőrinc	ny		25	11	7	7
Met. Int.	ny	ẏ	24	13	–	6
Szab. hegy	.		21	14	10	
Siód	.	⌓	25	13	11	
Ngoko	.		25	8	6	
Pollo	.		29	10	8	7
Salvet						
Sor	–		–	–	–	
Skata	.		30	12	11	
Sendre						

19 91.VI.19 07 h-ig az utolsó 24 óra adatai						Előző nap napos órái
állomás	csapadék (mm)		max. hőmérséklet	min. hőmérséklet	rad. min.	
Vác	ny	⌓	24	11	7	
Vámosmikola	ny	=	19	12	7	6
Baja	.		30	13	10	11
Bácsalmás	.		31	14	11	
Izsák	.		29	13	13	
Kalocsa	1		28	13	12	9
Kecskemét	.	⌓	29	12	9	8
Kiskunfélegyháza	.	⌓	30	15	10	
Kiskunhalas	–		–	–	–	
Kunszentmiklós	ny	ẏ	27	12	11	
Tiszakécske	.		32	13	8	
Balassagyarmat	ny	ẏ	24	8	8	
Romhány						
Salgótarján	ny	⌓	25	8	6	
Eger	.	=	25	11	9	5
Galyatető	–		–	–	–	
Gyöngyös	ny	ẏ	29	10	7	
Kékestető	1	ẏ ⌓	21	9	7	7
Kompolt	1	⌓	29	11	9	6
Lőrinci						
Poroszló	.	⌓	30	12	11	
Jászapáti						
Jászberény	1		29	12	11	
Karcag	1	⌇ =	33	14	10	
Szolnok	ny	ẏ ⌓	30	12	11	10
Tiszaroff	.	=	30	11	7	
Túrkeve	2	⌇	32	13	11	8
Kistelek	.		32	14	11	
Makó						
Szeged	.	⌓	31	11	10	11
Szentes	ny	ẏ	32	14	13	
Borsodnádasd	ny	ẏ ⌓	27	8	5	
Fügöd	.		28	13	11	
Hidasnémeti	.	=	30	12	12	
Jósvafő	16	ẏ ⌓	27	9	8	6
Lillafüred	1	⌓	27	9	8	
Miskolc	.	=	29	11	11	6
Putnok						
Sárospatak	–		–	–	–	–
Szendrőlád	1	ẏ ⌓	30	11	11	
Tokaj	11	⌇	32	13	12	
Kisvárda	2	⌇ =	30	13	12	8
Mátészalka	ny	❜ ⌓	32	14	14	
Nyíregyháza	2	⌇	30	13	11	10
Nyírlugos						
Pátyod	.		31	11	10	
Tiszabecs	1	=	30	13	10	–
Vásárosnamény	3	⌇ =	32	13	13	
Záhony	5	⌇	33	13	12	
Berettyóújfalu	.	⌓	32	14	12	
Debrecen	ny	ẏ	30	14	11	–
Hajdúdorog	1	⌇	30	15	14	
Hortobágy	1	ẏ	30	14	13	
Korosszakál	.	⌓	32	14	13	
Polgár	2	⌇ ⌓	31	13	9	
Békéscsaba	ny	⌇ ⌓	32	12	11	10
Mezőhegyes	ny	⌇ ⌓	32	13	11	–
Orosháza	–		–	–	–	
Szarvas	ny	⌇	30	12	10	10
Szeghalom	–		–	–	–	

IDŐJÁRÁSI HELYZET

1991. JÚNIUS 19. 00 UTC.

SZTEREOGRAFIKUS VETÜLET
(A 60. SZÉLESSÉGI KÖRÖN HOSSZTARTÓ)

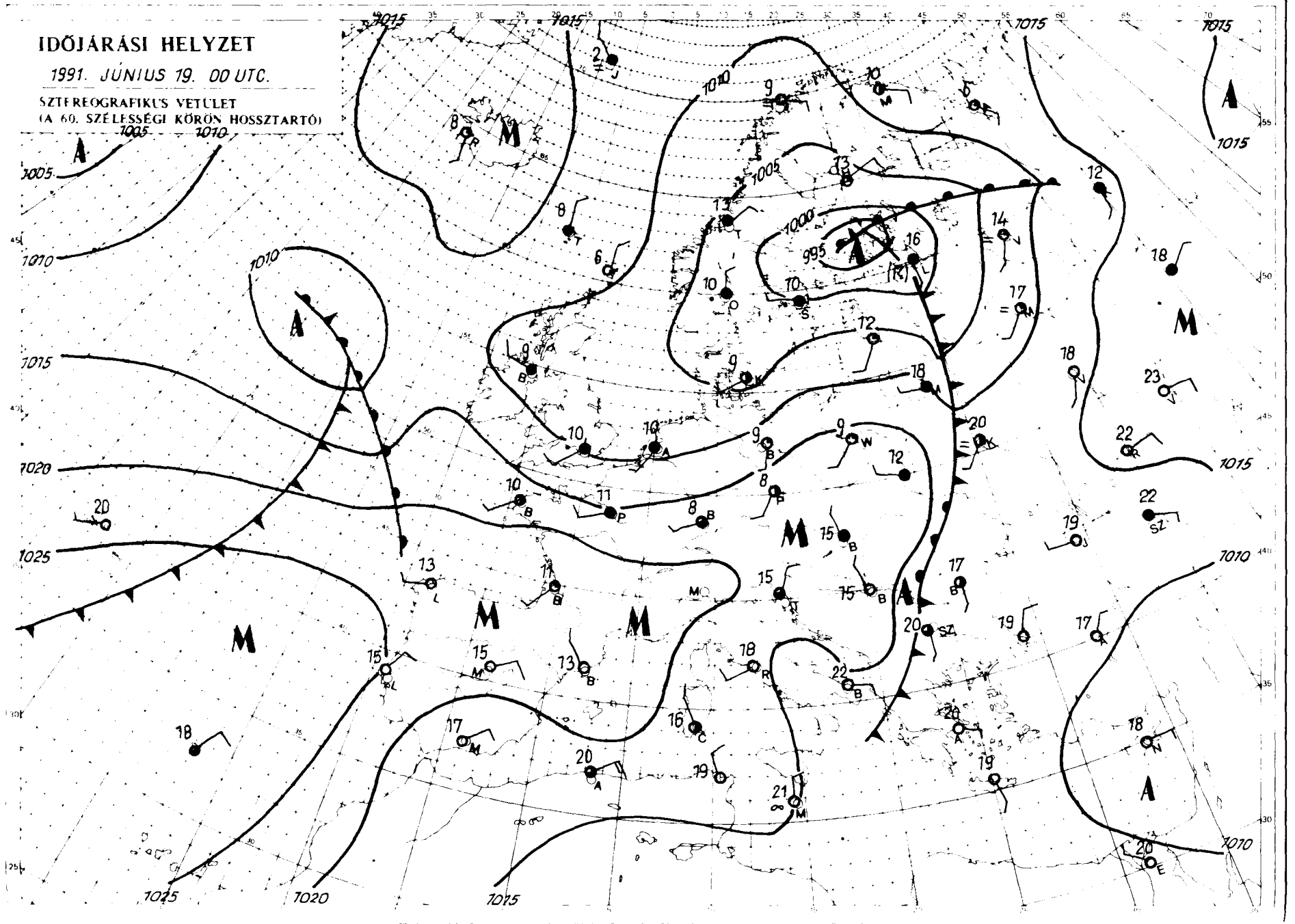

KIADJA ORSZÁGOS METEOROLÓGIAI SZOLGÁLAT

Kiadásért felel: Dr. Mersich Iván, az Országos Meteorológiai Szolgálat elnöke. Készült az Országos Meteorológiai Szolgálat Nyomdájában, Budapest. Felelős vezető: Mathe Gyuláné - Munkaszám: 1.249. Szerkesztésért felel: Dr. Vissy Károly a Központi Előrejelző Intézet igazgatója.

Készíti a KEI Rövidtávú Előrejelző Osztálya. Szakmai felelős: Németh Lajos osztályvezető. Megjelenik naponként. Megrendelhető: 1024 Budapest, II. Kitaibel Pál utca 1. Pénzügyi Osztály - Telefon: 353 500.

Jelmagyarázat a havi mellékletben.

IDŐJÁRÁSI NAPIJELENTÉS

ЕЖЕДНЕВНЫЙ МЕТЕОРОЛОГИЧЕСКИЙ БЮЛЛЕТЕНЬ • DAILY WEATHER REPORT
BULLETIN QUOTIDIEN DE TEMPS • TÄGLICHER WETTERBERICHT

104. évfolyam 171. szám + Budapest + 1991. június 20. csütörtök

Az időjárási helyzet és a várható időjárás:

Kontinensünk szinte egész területén légörvények és légköri frontok okoznak változatos, változékony időjárást. Csendes, eseménytelen, napról-napra szinte változatlan idő csupán Dél-Európa egy részén van. Közép-Európát nemrég hidegfront hagyta el, ugyanakkor nyugat felől újabb időjárási front éri el rövidesen. Az újabb front azonban sem lényeges lehűlést, sem pedig melegedést nem okoz.

Magyarország nyugati, északnyugati részén szerdán egész nap borult volt az ég, ugyanekkor a keleti, délkeleti országrészben több mint 10 órán át sütött a Nap. A Dunántúl és az Északi-középhegység jelentős hányadán hullott eső, a keleti, északkeleti országrészben zivatarok is előfordultak. A mért csapadékmennyiség nem haladta meg a 8 mm-t. A hőmérséklet csúcsértéke északnyugaton kevéssel 15 fok alatt, a keleti, délkeleti országrészben 30 fok közelében alakult. Csütörtök reggelre általában 7, 13 fok közé hűlt le a levegő. Délelőtt jobbára napos, száraz idő volt. A hőmérséklet 11 órára 17, 21 fok közé emelkedett.

A Balaton vizének hőmérséklete Siófoknál 11 órakor 19 fok volt.

Ma 12 órakor Budapesten a hőmérséklet 20 fok, a tengerszintre átszámított légnyomás 1012 hPa, alig változik.

Várható időjárás péntek estig:

Kissé változékony, átlagos hőmérsékletű idő lesz.
Csütörtökön legföljebb néhol, pénteken már országszerte többször, erősen növekszik meg a felhőzet, de csak szórványos zápor, zivatar valószínű.
A délnyugati, majd északnyugati irányú szél pénteken napközben a Dunántúlon időnként megerősödik.
A legalacsonyabb éjszakai hőmérséklet 10, 15 fok,
a legmagasabb nappali hőmérséklet pénteken 23, 28 fok között alakul.

Török Dénes s. k.

Távolabbi kilátások szombattól – keddig:

A hét végén kevés lesz a felhő, sok a napsütés, majd többször megnövekszik a felhőzet, és elszórtan zápor, zivatar várható.
Legalacsonyabb hajnali hőmérséklet eleinte 11, 15 majd 13, 18 fok között,
legmagasabb nappali hőmérséklet az időszak elején és végén 24, 28, közben 27, 32 fok között alakul.
Jelentős mennyiségű (legalább napi 5 mm) csapadék nem valószínű.

Középtávú Előrejelző Csoport

A hőmérséklet napi középértéke és eltérése a sokévi átlagtól (Budapest belterületén):

1991. június 19.	15,2°C	-4,8°C

1871 óta ezen a napon Budapesten előfordult

legmagasabb hőmérséklet:	33,5°C (1968)
legalacsonyabb hőmérséklet:	8,0°C (1882)

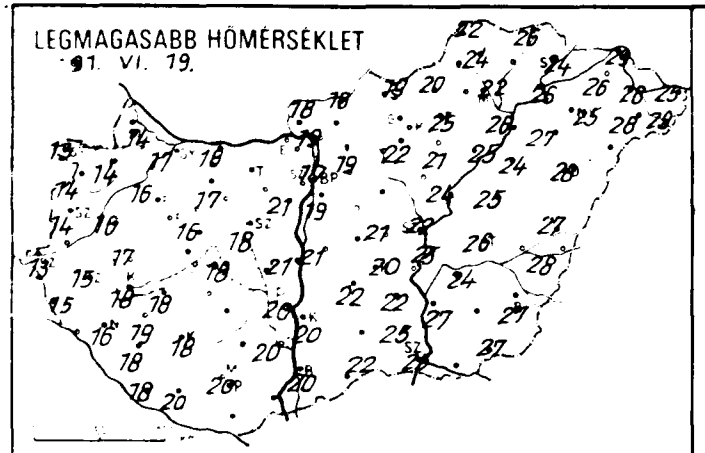
LEGMAGASABB HŐMÉRSÉKLET
1991. VI. 19.

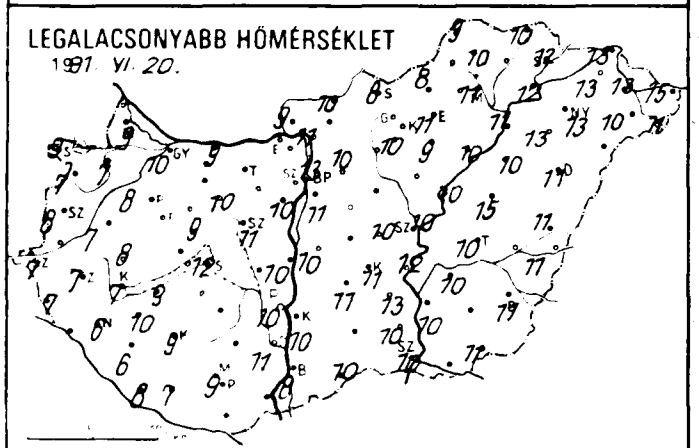
LEGALACSONYABB HŐMÉRSÉKLET
1991. VI. 20.

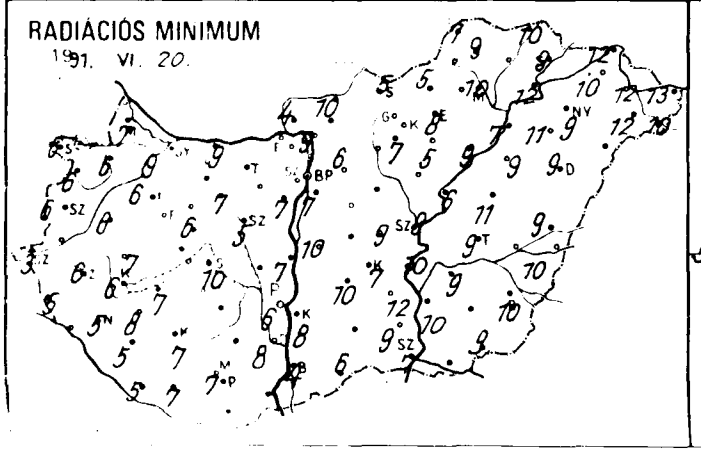
RADIÁCIÓS MINIMUM
1991. VI. 20.

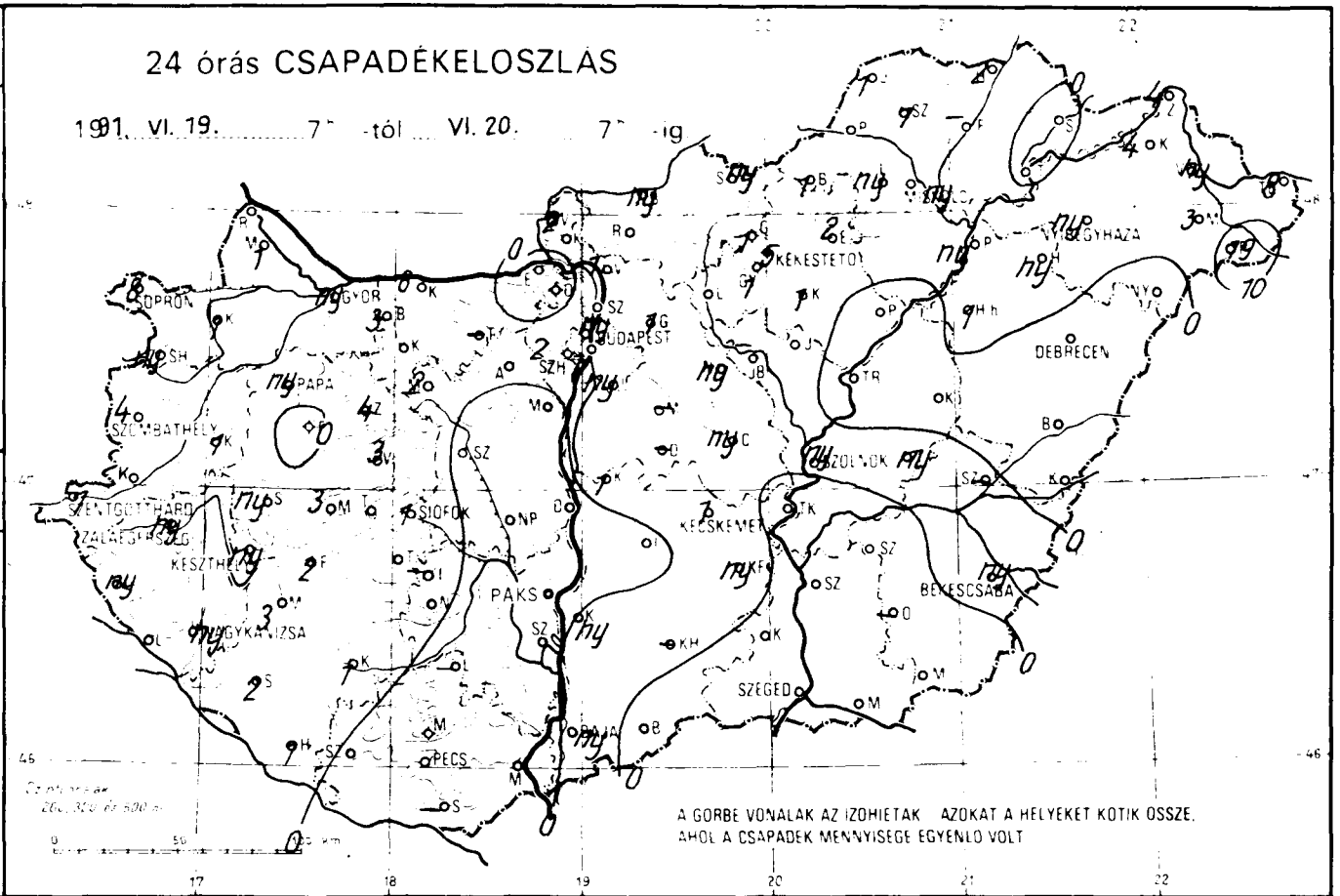
24 órás CSAPADÉKELOSZLÁS
1991. VI. 19. 7h -tól VI. 20. 7h -ig
A GÖRBE VONALAK AZ IZOHIETÁK AZOKAT A HELYEKET KÖTIK ÖSSZE, AHOL A CSAPADÉK MENNYISÉGE EGYENLŐ VOLT
GYŐR
BUDAPEST
DEBRECEN
PÉCS
SZEGED
PAKS
KECSKEMÉT
BÉKÉSCSABA
SOPRON
SZOMBATHELY
KESZTHELY
SIÓFOK

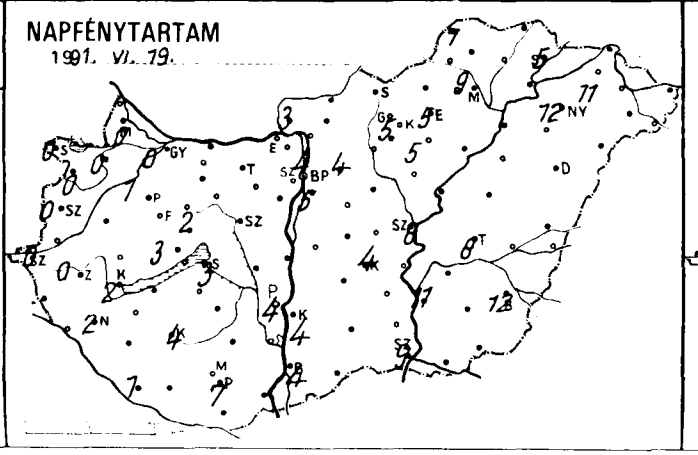
NAPFÉNYTARTAM
1991. VI. 19.

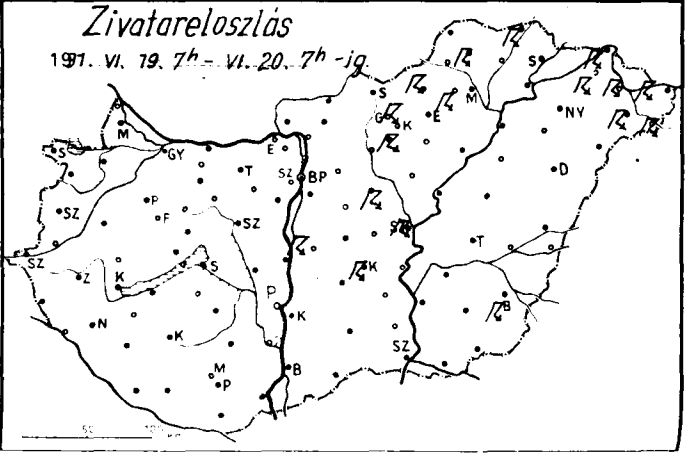
Zivatareloszlás
1991. VI. 19. 7h - VI. 20. 7h -ig

1991.VI.20.07 h-ig az utolsó 24 óra adatai						Előző nap napos órái
állomás	csapadék (mm)		max. hőmérséklet	min. hőmérséklet	rad. min.	
Győr	ny	⌓	17	10	9	0
Kapuvár	1	▽ ⌓	14	7	6	0
Mosonmagyaróvár	1	⌓	14	9	7	0
Rajka						
Sopron	8	⌓	13	9	6	0
Sopronhorpács	ny	⌓	14	7	6	0
Káld	1	▽ ⌓	16	7	6	
Körmend						
Szentgotthárd	7	⌓	13	7	3	0
Szombathely	4	⌓	14	8	6	0
Lenti	ny	, ≡	15	7	5	
Letenye						
Nagykanizsa	ny	▽ ⌓	16	6	5	2
Zalaegerszeg	ny	▽ ⌓	15	7	6	0
Farkasgyepű	.		17	6	4	
Keszthely	ny	▽ ⌓	18	7	6	2
Mencshely	3	=	16	8	7	3
Pápa	ny	▽ ⌓	16	8	6	1
Sümeg	ny		17	8	7	
Tihany						
Veszprém	3	⌓	16	9	6	2
Zirc	4	⌓	15	10	6	
Tonyód	2	⌓	18	9	7	
Homokszt. györgy	1	⌓	18	8	5	1
Kaposvár	1	⌓	18	9	7	4
Marcali	3	▽ ⌓	19	10	8	
Siófok	1		18	12	10	3
Somogyszob	2	⌓	18	6	5	
Tab						
Babolna	3	▽ ⌓	17	10	8	
Esztergom	–		–	–	–	
Kisbér						
Komárom	6	⌓	18	9	9	
Tata	–		–	–	–	
Mésztdoboz						
Dunaújváros	.		20	11	9	
Martonvásár	.	⌓	21	10	7	
Mór	2	▽ =	17	10	7	
Sárbogárd						
Székesfehérvár	.	⌓	18	11	5	
Berkszemcse	–		–	–	–	–
Dengyel	–		–	–	–	
Paks	.		20	10	6	4
Szekszárd	.	=	20	11	8	
Szpadtető	.	⌓	18	10	9	
Mohács						
Pécs	.	⌓	20	9	7	7
Pécs	–		–	–	–	
Pécsvárad	.	⌓	20	7	7	
Budaörs	1	▽ ⌓	19	12	8	
Pf. Lőrinc	ny	⌓	19	11	7	5
Pf. Met. Int.	ny		17	13	–	4
Pf. Szab. hegy	2	⌓	16	9	8	
Cered	ny	▽ ⌓	21	10	9	
Nagykő	.		15	7	6	
Zöld	1	⌓	19	10	6	4
Kalyfet						
Mor	–		–	–	–	
Kakata	ny	⌐	20	12	11	
Vendre						

1991.VI.20.07 h-ig az utolsó 24 óra adatai						Előző nap napos órái
állomás	csapadék (mm)		max. hőmérséklet	min. hőmérséklet	rad. min.	
Vác	1		19	11	9	
Vámosmikola	2	=	18	9	4	3
Baja	ny	⌓	20	8	4	4
Bácsalmás	.		22	10	6	
Izsák	.		22	11	10	
Kalocsa	ny		20	10	8	4
Kecskemét	1	⌐ ⌓	20	11	7	4
Kiskunfélegyháza	ny	▽ ⌓	22	13	12	
Kiskunhalas	–		–	–	–	
Kunszentmiklós	1	⌐ =	21	10	10	
Tiszakécske	.		25	12	10	
Balassagyarmat	ny	▽ ⌓	18	10	10	
Romhány						
Salgótarján	ny	=	19	8	5	
Eger	2	=	25	11	8	5
Galyatető	1	▽ =	18	8	5	
Gyöngyös	1	⌐ ⌓	22	10	7	
Kékestető	5	⌐ ⌓	14	8	5	5
Kompolt	1	⌓	21	9	5	5
Lőrinci						
Poroszló	.	⌓	25	10	9	
Jászapáti						
Jászberény	–		–	–	–	
Karcag	.	⌓	25	15	11	
Szolnok	ny	⌐ ⌓	22	10	9	8
Tiszaroff	.	=	24	10	6	
Túrkeve	ny	▽	26	10	9	8
Kistelek	.	=	25	10	9	
Makó						
Szeged	.	⌓	25	10	7	9
Szentes	.		27	10	10	
Borsodnádasd	1	⌐ ≡	20	8	5	
Füged	–		–	–	–	
Hidasnémeti	2	⌐ =	26	10	10	
Jósvafő	1	⌓	22	9	7	7
Lillafüred	ny	⌐ ⌓	20	8	7	
Miskolc	ny	▽ ⌓	22	11	10	9
Putnok						
Sárospatak	.	⌓	24	12	9	5
Szendrőlád	7	⌐ ⌓	24	10	9	
Tokaj	.		26	12	12	
Kisvárda	4	⌐ ▲ =	26	13	10	11
Mátészalka	3	⌐	28	13	12	
Nyíregyháza	ny	▽ ⌓	25	13	9	12
Nyírlugos						
Pátyod	19	⌐	29	11	10	
Tiszabecs	8	⌐ ▲ =	25	15	13	
Vásárosnamény	ny	⌐ ⌓	28	13	12	
Záhony	4	⌐	29	13	12	
Berettyóújfalu	.	⌓	27	11	9	
Debrecen	.	⌓	28	11	9	–
Hajdúdorog	ny	▽ =	27	13	11	
Hortobágy	1		24	10	9	
Körösszakál	.	⌓	28	11	10	
Polgár	ny	, ⌓	26	11	7	
Békéscsaba	ny	⌐ ⌓	27	11	10	12
Mezőhegyes	.	⌓	27	11	9	–
Orosháza	–		–	–	–	
Szarvas	.	⌓	24	10	9	11
Szeghalom	–		–	–	–	

IDŐJÁRÁSI HELYZET

1991. JÚNIUS 20. 00 UTC.

SZTEREOGRAFIKUS VETÜLET
(A 60. SZÉLESSÉCI KÖRÖN HOSSZTARTÓ)

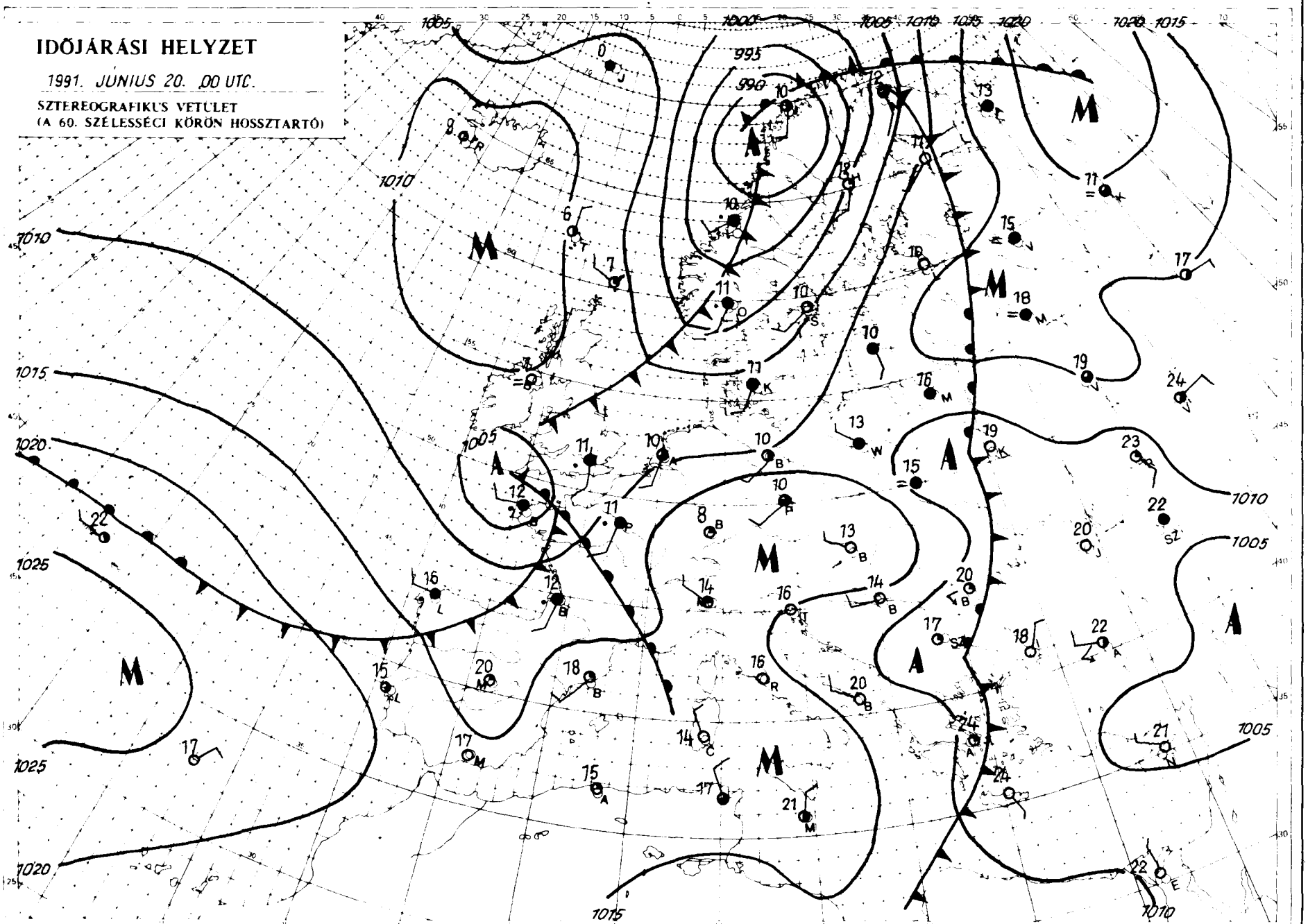

KIADJA ORSZÁGOS METEOROLÓGIAI SZOLGÁLAT

Kiadásért felel Dr. Mersich Iván az Országos Meteorológiai Szolgálat elnöke. Készült az Országos Meteorológiai Szolgálat Nyomdájában Budapest. Felelős vezető Mathé Gyuláné – Munkaszám 91-250. Szerkesztésért felel Dr. Vissy Károly a Központi Előrejelző Intézet igazgatója.

Készíti a KEI Rövidtávú Előrejelző Osztálya. Szakmai felelős Németh Lajos osztályvezető. Megjelenik naponként Megrendelhető 1024 Budapest, II., Kitaibel Pál utca 1. Pénzügyi Osztály. Telefon: 353 500

Jelmagyarázat a havi mellékletben

IDŐJÁRÁSI NAPIJELENTÉS

ЕЖЕДНЕВНЫЙ МЕТЕОРОЛОГИЧЕСКИЙ БЮЛЛЕТЕНЬ • DAILY WEATHER REPORT
BULLETIN QUOTIDIEN DE TEMPS • TÄGLICHER WETTERBERICHT

104. évfolyam 172. szám + Budapest + 1991. június 21. péntek

Az időjárási helyzet és a várható időjárás:

Kontinensünk felett több időjárási frontrendszer található, amelyek mindegyike viszonylag lassan halad kelet felé. Pénteken napközben a Kárpát-medence és térsége felett volt egy ilyen front. Ennek felhőzete szombatra elhagyja ezt a vidéket. A mögötte felépülő magas nyomású zónában naposra fordul, melegszik az idő. A Kelet-Európai-síkság felett szeles zivatarzóna van, míg kontinensünk óceáni partvidékét egy melegfront felhősávja érte el.

Magyarországon csütörtökön napos, száraz idő volt, Általában 9, 14 órán át sütött a Nap. A legmagasabb nappali hőmérséklet 21, 27 fok között alakult. Éjszaka nyugat felől megnövekedett a felhőzet, a Dunántúlon több helyen esett az eső. A lehullott csapadék mennyisége a 2 mm-t sehol sem haladta meg. Péntek hajnalra 9, 14 fokig süllyedt a hőmérséklet. Délelőtt az ország feletti felhőzóna lassan helyeződött kelet felé, nyugaton egyre nagyobb területen sütött ki a Nap. 11 órára 17, 21 fokig emelkedett a hőmérséklet.

A Balaton vizének hőmérséklete Siófoknál 11 órakor 20 fok volt.

Ma 12 órakor Budapesten a hőmérséklet 18 fok, a tengerszintre átszámított légnyomás 1015 hPa, erősen emelkedik.

Várható időjárás szombat estig:

Ma nyugat felől lassan csökken a felhőzet, északon és keleten néhány helyen várható zápor, zivatar. Holnap a gomolyfelhőképződés mellett többórás napsütésre számítunk, eső nem lesz. Az északnyugati szél ma időnként megélénkül, holnap mérsékelt, változó irányú szél várható. A legalacsonyabb éjszakai hőmérséklet 12, 17,
a legmagasabb nappali hőmérséklet szombaton 26, 31 fok között lesz.

H. Bóna Márta s. k.

A hőmérséklet napi középértéke és eltérése a sokévi átlagtól (Budapest belterületén):

1991. június 20.	18,2°C	-2,0°C

1871 óta ezen a napon Budapesten előfordult

legmagasabb hőmérséklet:	35,1°C (1908)
legalacsonyabb hőmérséklet:	8,7°C (1923)

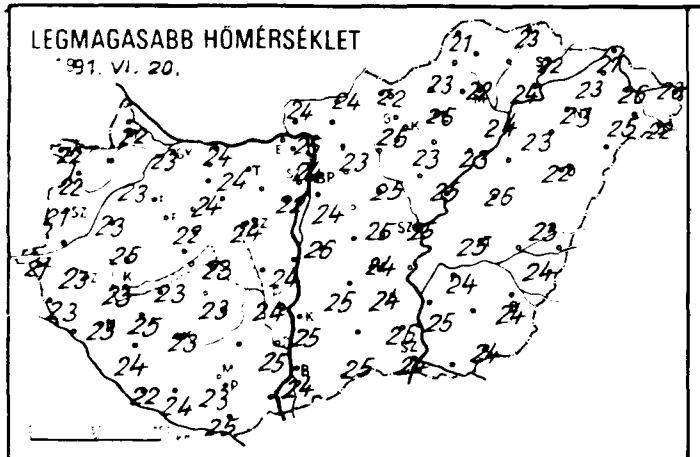
LEGMAGASABB HŐMÉRSÉKLET
1991. VI. 20.

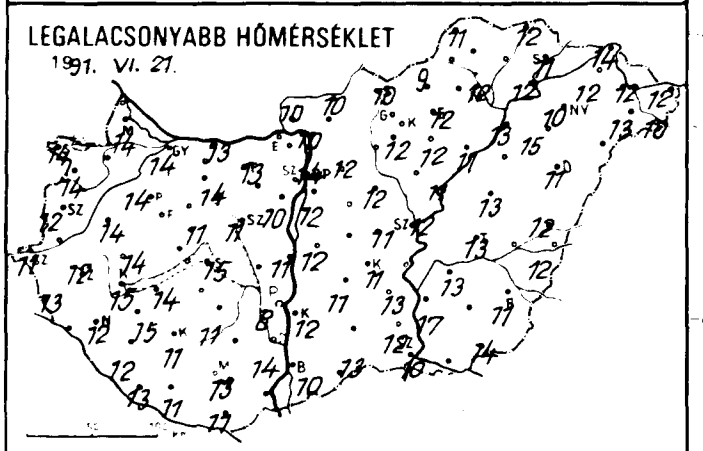
LEGALACSONYABB HŐMÉRSÉKLET
1991. VI. 21.

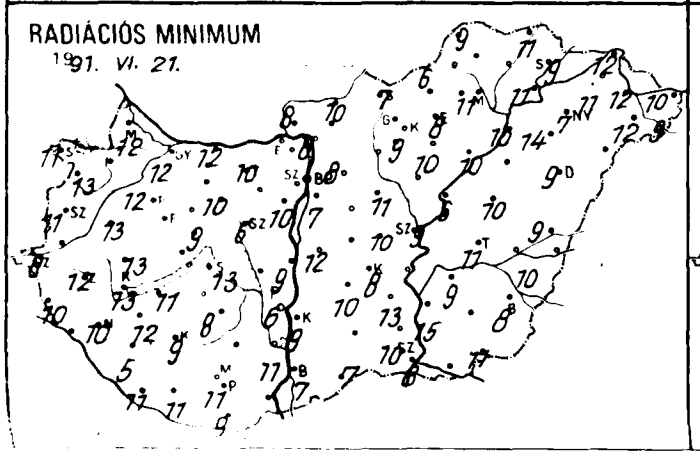
RADIÁCIÓS MINIMUM
1991. VI. 21.

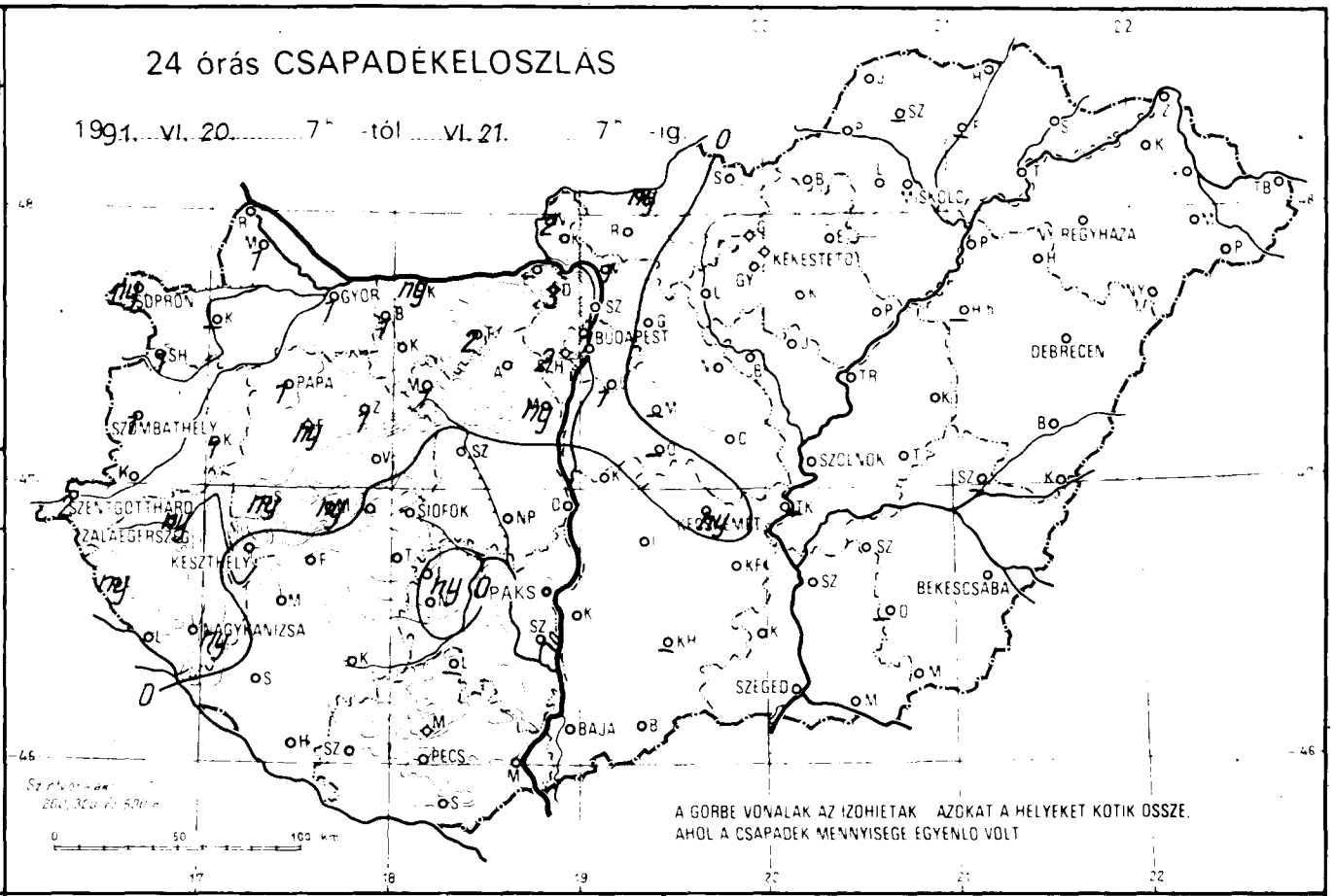
24 órás CSAPADÉKELOSZLÁS
1991. VI. 20. 7h -tól VI. 21. 7h -ig
GYŐR
BUDAPEST
DEBRECEN
PÁPA
SIÓFOK
PAKS
BAJA
PÉCS
SZEGED
BÉKÉSCSABA
A GÖRBE VONALAK AZ IZOHIETÁK AZOKAT A HELYEKET KÖTIK ÖSSZE,
AHOL A CSAPADÉK MENNYISÉGE EGYENLŐ VOLT

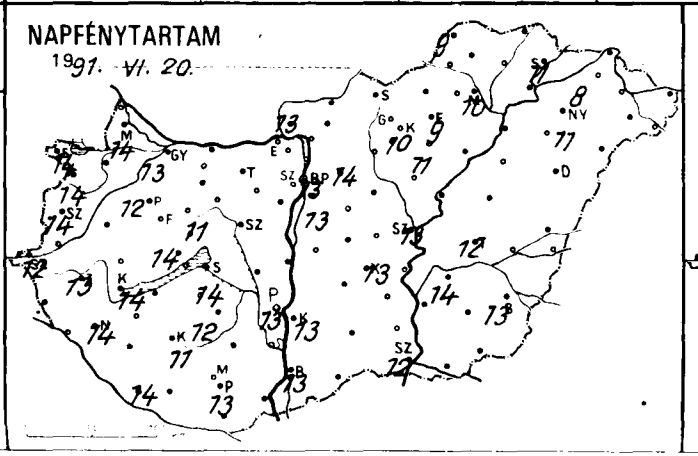
NAPFÉNYTARTAM
1991. VI. 20.

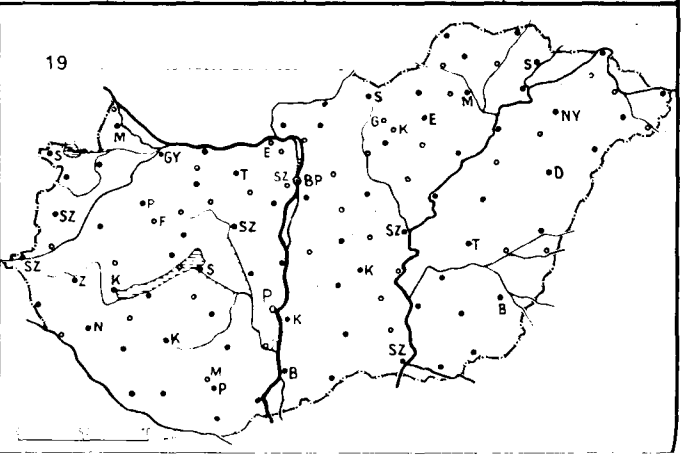
19

19 91.VI.21 07 h-ig az utolsó 24 óra adatai						
állomás	csapadék (mm)		max. hőmérséklet	min. hőmérséklet	rad. min.	Előző nap napos órái
Győr	1	⌒	23	14	12	13
Kapuvár	–		–	–	–	–
Mosonmagyaróvár	1	=	22	14	12	14
Rajka						
Sopron	ny	⌒	22	14	11	14
Sopronhorpács	1	⌒	22	14	13	14
Káld	1	=	23	14	13	
Körmend						
Szentgotthárd	2		21	11	8	12
Szombathely	1	⌒	21	12	11	14
Lenti	ny	,	23	13	10	
Letenye						
Nagykanizsa	ny		23	12	10	14
Zalaegerszeg	ny		23	12	12	13
Farkasgyepű	ny		28	11	7	
Keszthely	.	⌒	23	15	13	14
Mencshely	ny	=	22	13	11	14
Pápa	1		23	14	12	12
Sümeg	ny		25	14	13	
Tihany						
Veszprém	ny	⌒	22	11	9	11
Zirc	1		22	13	10	
Bonyód	.		23	14	11	
Homokszt. györgy	.	⌒	22	13	11	14
Kaposvár	.	⌒	23	11	9	11
Marcali	.	⌒	25	15	12	
Siófok	.		23	15	13	14
Somogyszob	.	⌒	24	12	5	
Tab						
Babolna	1		23	12	7	
Esztergom	–		–	–	–	
Kisbér						
Komárom	ny	=	24	13	12	
Tata	2	=	24	13	10	
Alcsútdoboz						
Dunaújváros			24	11	9	
Martonvásár	ny	,	22	10	10	
Mór	1	=	24	14	10	
Sárbogárd						
Székesfehérvár	.	=	24	11	6	
Tegszemcse	ny	=	23	11	8	12
Tengyel	–		–	–	–	
Paks	.		24	8	6	13
Szekszárd	.	–	25	14	11	
Árpadtető			23	14	10	
Mohács						
Pécs	.	⌒	23	13	11	13
Siklós	.	⌒	25	11	9	
Szigetvár		⌒	24	11	11	
Baduors	1	▽ ⌒	24	10	8	
[illegible] Lőrinc	1	▽	24	12	7	13
[illegible] Met. Int.	1		24	14	–	13
[illegible] Szab. hegy	2	=	19	10	7	
[illegible]ed	.	⌒	25	11	10	
[illegible]ogokő	3	≡	20	12	11	
[illegible]llő	.		23	12	8	14
[illegible]alvrét						
[illegible]or	–		–	–	–	
[illegible]kata	.		25	12	11	
[illegible]endre						

19 91.VI.21 07 h-ig az utolsó 24 óra adatai						
állomás	csapadék (mm)		max. hőmérséklet	min. hőmérséklet	rad. min.	Előző nap napos órái
Vác	1	=	25	10	8	
Vámosmikola	2	=	24	10	8	13
Baja	.	⌒	24	10	7	13
Bácsalmás	.		25	13	7	
Izsák	.		25	11	10	
Kalocsa	.	⌒	25	12	9	13
Kecskemét	ny	⌒	24	11	8	13
Kiskunfélegyháza	.	⌒	24	13	13	
Kiskunhalas	–		–	–	–	
Kunszentmiklós	.	=	26	12	12	
Tiszakécske						
Balassagyarmat	ny	▽	24	10	10	
Romhány						
Salgótarján	.	⌒	22	10	7	
Eger	.	=	25	12	8	9
Galyatető	.	=	17	8	6	
Gyöngyös	.	⌒	25	12	9	
Kékestető	.		15	10	8	10
Kompolt	.	⌒	23	12	10	11
Lőrinci						
Poroszló	.	⌒	23	11	10	
Jászapáti						
Jászberény	.	⌒	25	11	10	
Karcag	.	⌒	26	13	10	
Szolnok	.	⌒	25	12	9	13
Tiszaroff	.	=	25	11	6	
Túrkeve			25	13	11	12
Kistelek	.	=	26	12	10	
Makó						
Szeged	.	⌒	24	10	8	12
Szentes	.		25	17	15	
Borsodnádasd	.	⌒	23	9	6	
Függöd	–		–	–	–	
Hidasnémeti	.	=	23	12	11	
Jósvafő	.	⌒	21	11	9	9
Lillafüred	.	⌒	22	9	8	
Miskolc	.	⌒	22	12	11	10
Putnok						
Sárospatak	.	⌒	22	11	9	11
Szendrőlád	–		–	–	–	
Tokaj	.		24	12	11	
Kisvárda	.	=	23	12	11	8
Mátészalka	.	⌒	26	13	12	
Nyíregyháza	.	⌒	23	10	7	11
Nyírlugos						
Pátyod	.	⌒	22	10	9	
Tiszabecs	.	⌒	23	12	10	
Vásárosnamény	.	⌒	26	12	12	
Záhony	.	⌒	27	14	12	
Berettyóújfalu	.	=	23	12	9	
Debrecen	.	⌒	22	11	9	–
Hajdúdorog	.	⌒	23	15	14	
Hortobágy	–		–	–	–	
Korösszakál	.	⌒	24	12	10	
Polgár	.	⌒	24	13	10	
Békéscsaba	.	⌒	24	11	8	13
Mezőhegyes	.	⌒	24	14	11	–
Orosháza	–		–	–	–	
Szarvas	.	⌒	24	13	9	14
Szeghalom	–		–	–	–	

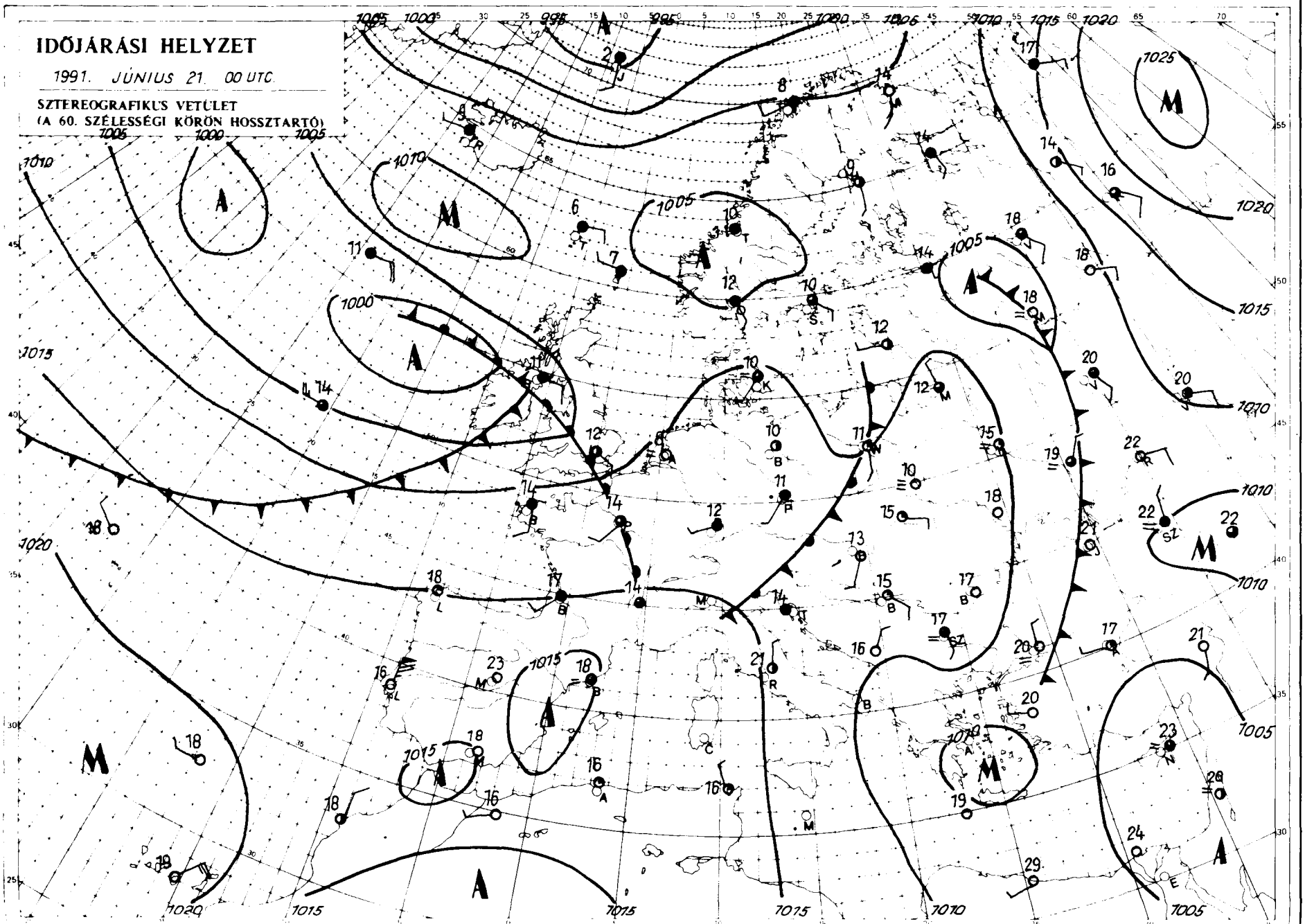

KIADJA ORSZÁGOS METEOROLÓGIAI SZOLGÁLAT
Kiadásért felel: Dr. Mersich Iván, az Országos Meteorológiai Szolgálat elnöke. Készült az Országos Meteorológiai Szolgálat Nyomdájában, Budapest. Felelős vezető: Mathé Gyuláné – Munkaszám: 91 257. Szerkesztésért felel: Dr. Vissy Károly a Központi Előrejelző Intézet igazgatója
Készíti a KEI Rövidtávú Előrejelző Osztálya. Szakmai felelős: Németh Lajos osztályvezető. Megjelenik naponként. Megrendelhető: 1024 Budapest, II. Kitaibel Pál utca 1. Pénzügyi Osztály. Telefon: 353 500
Jelmagyarázat a havi mellékletben

IDŐJÁRÁSI NAPIJELENTÉS

ЕЖЕДНЕВНЫЙ МЕТЕОРОЛОГИЧЕСКИЙ БЮЛЛЕТЕНЬ • DAILY WEATHER REPORT
BULLETIN QUOTIDIEN DE TEMPS • TÄGLICHER WETTERBERICHT

104. évfolyam 173. szám + Budapest + 1991. június 22. szombat

Az időjárási helyzet és a várható időjárás:

Az Ibériai-félszigettől Délnyugat- és Közép-Európán át egészen a Kelet-Európai-síkságig magas légnyomású öv húzódik, nagy területen derült, száraz, napos időt okozva. A Földközi-tenger mentén a csúcshőmérséklet sokfelé eléri a 30 fokot. Az Atlanti-óceán felett ciklon örvénylik. Az óceán felől páradús levegő áramlik Nyugat-Európa fölé. A Brit-szigeteken, valamint a kontinens nyugati partvidékén – a megnövekedett felhőzetből – gyakran esik az eső. Szintén esős idő van északkeleten. Valószínű, hogy az elkövetkező időszakban a Kárpát-medencében tovább erősödik a nappali felmelegedés.

Magyarországon pénteken gyakran felhős, időnként napos idő volt. Többhelyütt fordult elő zápores, zivatar. A szombat reggelig lehullott csapadék mennyisége általában nyom és 6 mm között volt, főleg északkeleten helyenként azonban többet mértek. Pénteken a legmagasabb nappali hőmérséklet jobbára 21 – 26 fok között alakult. Szombat reggelre pedig zömében 9 – 14 fokig hűlt le a levegő. Ma délelőtt csaknem országszerte túlnyomóan napos idő volt. A hőmérséklet 11 órakor az országban 20 – 24 fok között váltakozott.

A Balaton vizének hőmérséklete Siófoknál 11 órakor 21 fok volt.

Ma 12 órakor Budapesten a hőmérséklet 24 fok, a tengerszintre átszámított légnyomás 1022 hPa, változatlan.

Várható időjárás vasárnap estig:

Túlnyomóan napos idő lesz. Ma még csak néha, vasárnap délutántól a Dunántúlon időnként már erősebben megnövekszik a felhőzet és egy-egy zápor, zivatar lehet.
A mérsékelt változó irányú szél vasárnap délire fordul, és sokfelé megélénkül.
A várható legalacsonyabb éjszakai hőmérséklet 12 – 17,
legmagasabb nappali hőmérséklet vasárnap 27 – 32 fok között alakul.

Bozóki István s. k.

A hőmérséklet napi középértéke és eltérése a sokévi átlagtól (Budapest belterületén):

1991. június 21.	17,7°C	-2,4°C

1871 óta ezen a napon Budapesten előfordult

legmagasabb hőmérséklet:	32,7°C (1908)
legalacsonyabb hőmérséklet:	8,0°C (1910)

LEGMAGASABB HŐMÉRSÉKLET

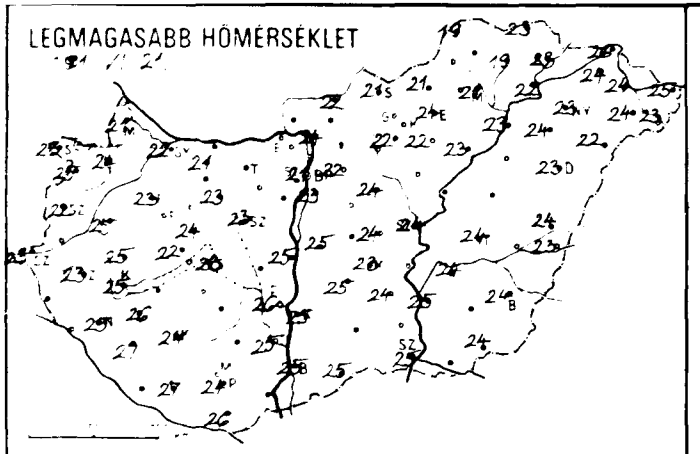

LEGALACSONYABB HŐMÉRSÉKLET

1991. VI. 22.

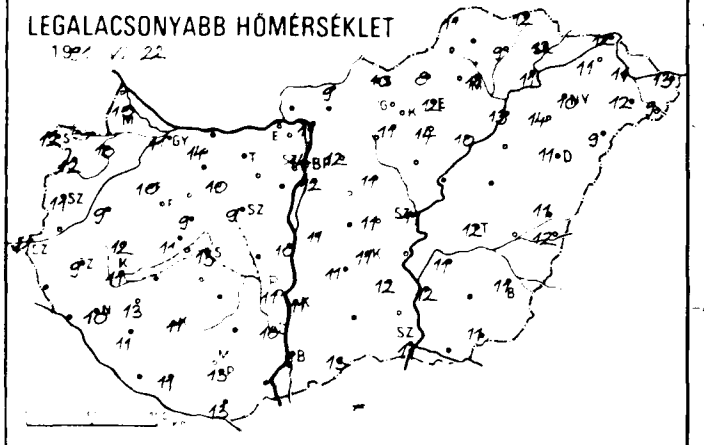

RADIÁCIÓS MINIMUM

1991. VI. 22.

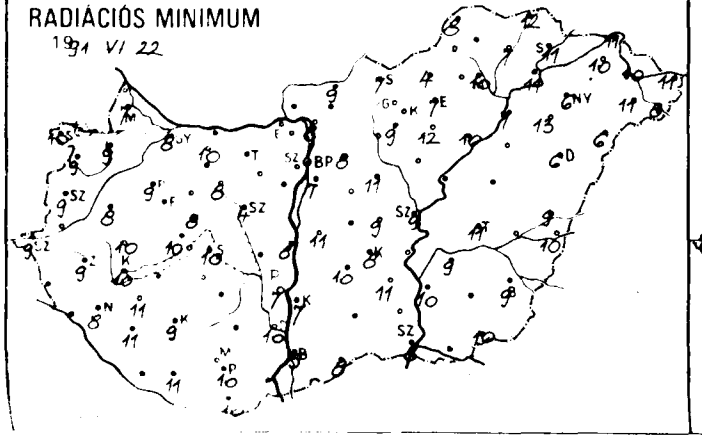

24 órás CSAPADÉKELOSZLÁS

1991. VI. 21. 7h -tól VI. 22. 7h -ig

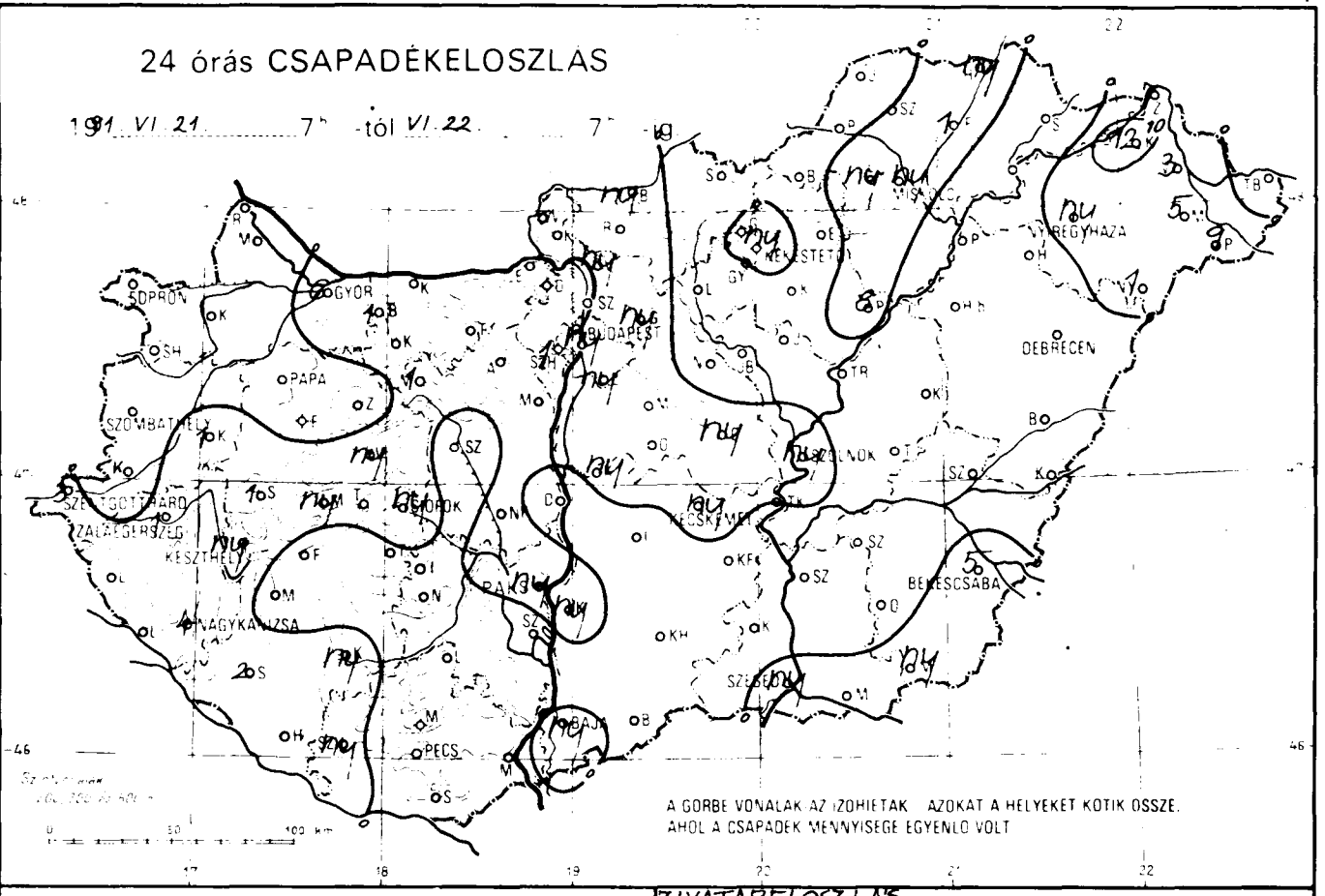

NAPFÉNYTARTAM

1991. VI. 21.

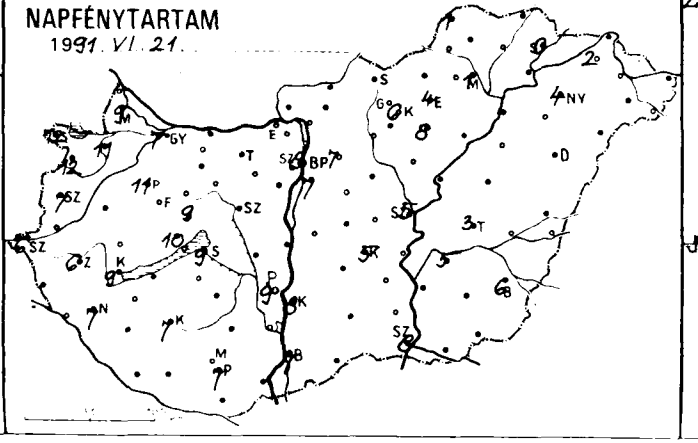

ZIVATARELOSZLÁS

1991. VI. 21. 7h - VI. 22. 7h

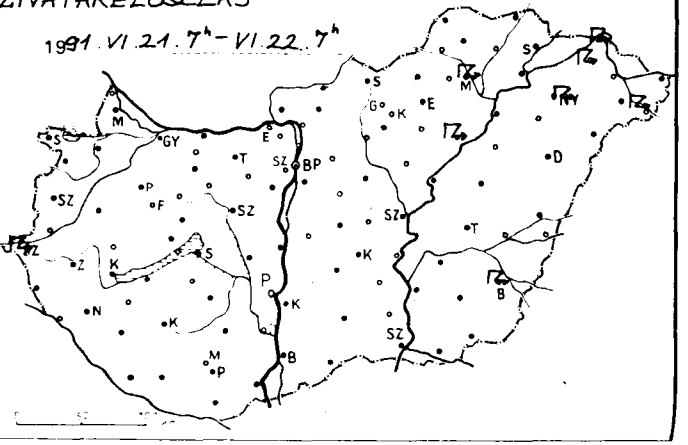

1991.VI.22.-07 h-ig az utolsó 24 óra adatai						Előző nap napos órái
állomás	csapadék (mm)		max. hőmérséklet	min. hőmérséklet	rad. min.	
Győr	6	▽ ⌒	22	11	8	7
Kaposvár	.	⌒	24	10	9	11
Mosonmagyaróvár	.	⌒	21	10	7	9
Rajka						
Sopron	.	⌒	23	12	10	12
Sopronhorpács	.	⌒	25	12	9	12
Kaló	1	⌒	25	9	8	
Kormend						
Szentgotthárd	3	⌐ ⌒	23	11	9	6
Szombathely	.	⌒	22	11	9	7
Lenti	—		—	—	—	
Letenye						
Nagykanizsa	4	▽ ⌒	25	10	8	7
Zalaegerszeg	1	▽ ⌒	23	9	9	6
Farkasgyepű	—		—	—	—	
Keszthely	ny	▽ ⌒	25	11	10	9
Mencshely	ny	=	22	11	10	10
Pápa	.		23	10	9	11
Sümeg	1		25	12	10	
Tihany						
Veszprém	ny	⌒	24	9	8	9
Zirc	.	⌒	21	9	9	
Bonyód	—		—	—	—	
Homokszt. györgy	—		—	—	—	
Kaposvár	ny	⌒	24	11	9	7
Marcali	.	⌒	26	13	11	
Siófok	ny	▽	23	13	10	9
Somogyszob	2	▽ ⌒	27	11	11	
Tab						
Babolna	1	⌒	21	14	10	
Esztergom	—		—	—	—	
Kisbér						
Komarom	—		—	—	—	
Tata	—		—	—	—	
Ászótdoboz						
Dunaújváros	.		25	10	8	
Martonvásár	—		—	—	—	
Mor	1	=	23	10	8	
Sárbogárd						
Székesfehérvár	.	⌒	23	9	4	
Fegyszemcse	—		—	—	—	
Fengyel	—		—	—	—	
Paks	ny	▽	26	11	7	9
Tolnakszárd	.	=	25	10	10	
Kápadtető	.		21	14	10	
Kékes	—		—	—	—	
Kés	.		24	13	10	7
Eger	.	⌒	26	13	10	
Egerfarmos	ny	⌒	27	11	11	
Gyöngyös	ny	▽ ⌒	23	12	10	
Gyöngyöstarján	ny	▽ ⌒	23	12	7	7
Kékestető Met. Int.	ny		21	14	—	8
Kékestető hegy	1	▽	21	14	11	
Mátrafüred	ny	▽ ⌒	24	11	9	
Mátraszentimre	—		—	—	—	
Parád	ny	⌒	22	12	8	7
Parádsasvár						
Pásztó	—		—	—	—	
Recsk	.	⌒	24	11	11	
Sirok						

1991.VI.22.-07 h-ig az utolsó 24 óra adatai						Előző nap napos órái
állomás	csapadék (mm)		max. hőmérséklet	min. hőmérséklet	rad. min.	
Vác	ny	⌒	24	11	8	
Vámosmikola	—		—	—	—	—
Baja	ny	⌒	25	9	5	7
Bácsalmás	.		25	13	8	
Izsák	.		25	11	10	
Kalocsa	ny	⌒	25	11	7	8
Kecskemét	ny	⌒	23	11	8	5
Kiskunfélegyháza	.	⌒	24	12	11	
Kiskunhalas	—		—	—	—	
Kunszentmiklós	ny	▽ =	25	11	11	
Tiszakécske						
Balassagyarmat	ny	⌒	22	9	9	
Romhány						
Salgótarján	.	⌒	21	10	7	
Eger	.	=	24	12	7	4
Galyatető	ny		18	10	7	
Gyöngyös	.	⌒	22	11	9	
Kékestető	ny	▽ ⌒	14	9	8	6
Kompolt	.	⌒	22	14	12	8
Lőrinci						
Poroszló	8	⌐	23	10	10	
Jászapáti						
Jászberény	.	⌒	23	11	9	
Karcag	—		—	—	—	
Szolnok	ny	⌒	24	11	9	5
Tiszaroff	—		—	—	—	
Túrkeve	.	⌒	24	12	11	3
Kistelek	—		—	—	—	
Makó						
Szeged	ny	▽ ⌒	25	11	8	8
Szentes	.		25	12	10	
Borsodnádasd	.	⌒	21	8	4	
Füged	1	▽	19	9	7	
Hidasnémeti	ny	=	23	12	12	
Jósvafő	.	⌒	19	11	8	1
Lillafüred	ny	⌒	20	8	7	
Miskolc	ny	⌐ ⌒	21	11	10	1
Putnok						
Sárospatak	.	⌒	23	12	11	0
Szendrőlád	—		—	—	—	
Tokaj	.		22	11	11	
Kisvárda	12	⌐ =	24	11	10	2
Mátészalka	5	≡	24	12	11	
Nyíregyháza	ny	⌐ ⌒	23	10	6	4
Nyírlugos	1	=	22	9	6	
Pátyod	9	⌐	23	9	8	
Tiszabecs	.	⌒	25	13	11	
Vásárosnamény	3	⌒	24	11	10	
Záhony	7	⌐	26	12	11	
Berettyóújfalu	.	⌒	24	11	9	
Debrecen	.	⌒	23	11	6	—
Hajdúdorog	.	⌒	24	14	13	
Hortobágy	—		—	—	—	
Korosszakál	.	⌒	23	12	10	
Polgár	.	=	23	13	7	
Békéscsaba	5	⌐ ⌒	24	11	9	6
Mezőhegyes	ny	⌒	24	11	10	—
Orosháza	—		—	—	—	
Szarvas	.		24	11	9	5
Szeghalom	—		—	—	—	

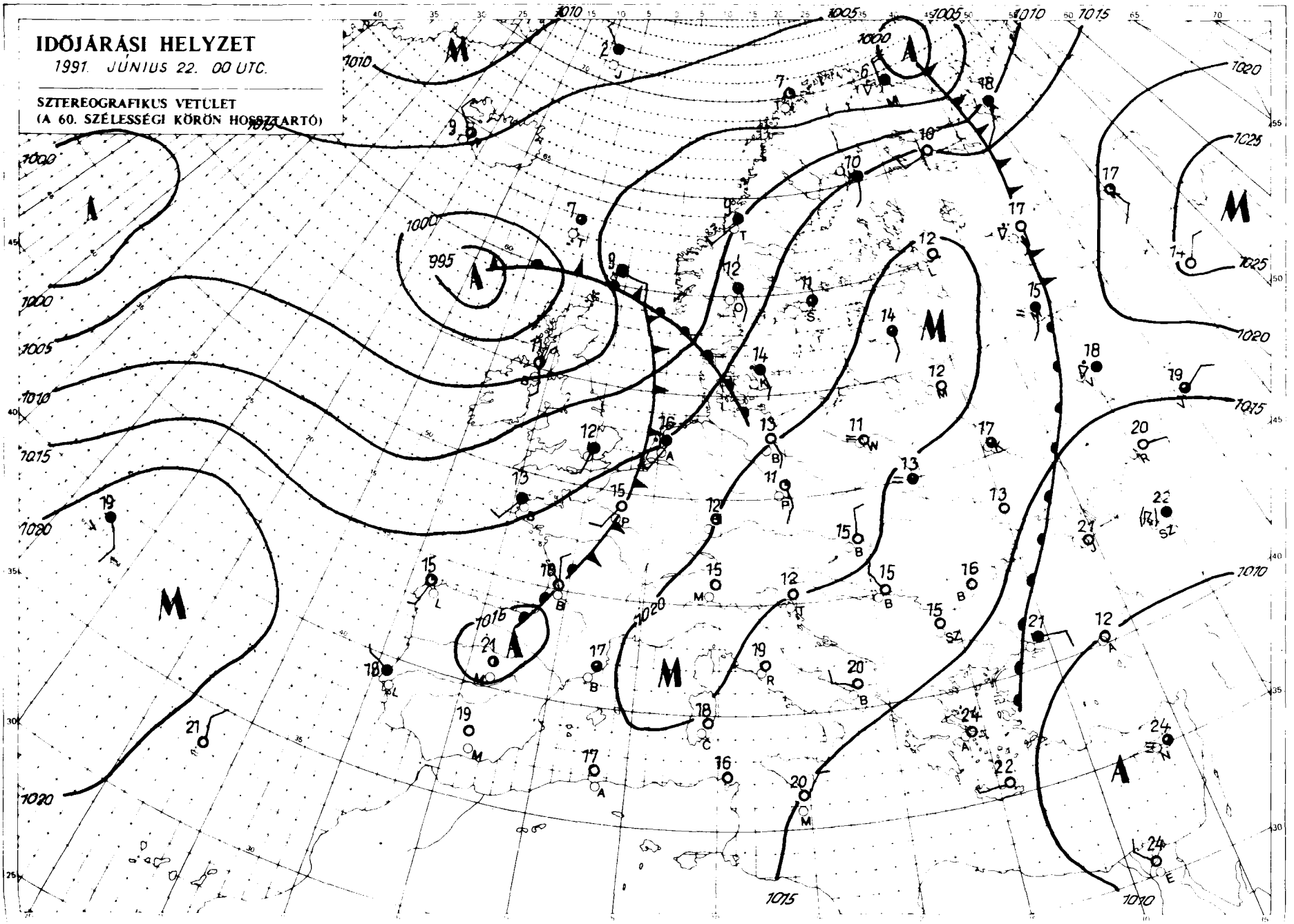

KIADJA: ORSZÁGOS METEOROLÓGIAI SZOLGÁLAT
Kiadásért felel: Dr. Marsich Iván, az Országos Meteorológiai Szolgálat elnöke – Készült az Országos Meteorológiai Szolgálat Nyomdájában, Budapest – Felelős vezető: Mathé Gyuláné – Munkaszám: 252. – Szerkesztésért felel: Dr. Vissy Károly a Központi Előrejelző Intézet igazgatója

Készíti a KEI Rövidtávú Előrejelző Osztálya – Szakmai felelős: Németh Lajos osztályvezető – Megjelenik naponként
Megrendelhető: 1024 Budapest, II., Kitaibel Pál utca 1. – Pénzügyi Osztály: Telefon: 353-500
Jelmagyarázat a havi mellékletben

IDŐJÁRÁSI NAPIJELENTÉS

ЕЖЕДНЕВНЫЙ МЕТЕОРОЛОГИЧЕСКИЙ БЮЛЛЕТЕНЬ • DAILY WEATHER REPORT
BULLETIN QUOTIDIEN DE TEMPS • TÄGLICHER WETTERBERICHT

104. évfolyam 174. szám + Budapest + 1991. június 23. vasárnap

Az időjárási helyzet és a várható időjárás:

Észak-Európában továbbra is igen gyönge a nappali fölmelegedés, mert oda az időjárási frontok nedves, hideg levegőt szállítanak. Kicsit lehűlt az idő a sok zivatar miatt a Fekete-tenger környékén is, a hőmérséklet csúcsértéke azonban így is eléri a 25, 30 fokot. Közép- és Délnyugat-Európában kevés a felhő, egyre erősebb a nappali fölmelegedés: a hőmérséklet a délutáni órákban már 30 fok körül van.

Szombaton hazánkban csak néha növekedett meg a gomolyfelhőzet, napos, száraz idő volt, a légmozgás mérsékelt maradt. A hőmérséklet csúcsértéke elérte a 25, 30 fokot. Éjszaka derült maradt az ég, reggelre 10, 16 fokig csökkent a hőmérséklet. Délelőtt sok volt a napsütés, ezért 11 órára 24 és 27 fokig melegedett a levegő.

A Balaton vizének hőmérséklete Siófoknál 11 órakor 21 fok volt.

Ma 12 órakor Budapesten a hőmérséklet 27 fok, a tengerszintre átszámított légnyomás 1022 hPa, alig változott.

Várható időjárás hétfő esitg:

Kevés nappali gomolyfelhőképződés, száraz, nagyon meleg idő várható. A déli szél csupán a Dunántúlon élénkül meg időnként.
A legalacsonyabb éjszakai hőmérséklet: 16 és 21,
a legmagasabb nappali hőmérséklet hétfőn: 29 és 34 fok között várható.

Bártfai Erzsébet s. k.

A hőmérséklet napi középértéke és eltérése a sokévi átlagtól (Budapest belterületén):

1991. június 22.	21,0°C	+0,5°C

1871 óta ezen a napon Budapesten előfordult

legmagasabb hőmérséklet:	33,0°C (1945)
legalacsonyabb hőmérséklet:	6,6°C (1910)

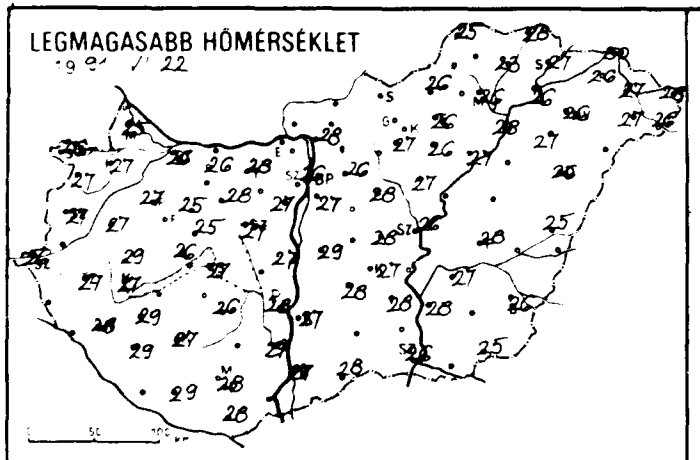
LEGMAGASABB HŐMÉRSÉKLET
19 91 VI 22

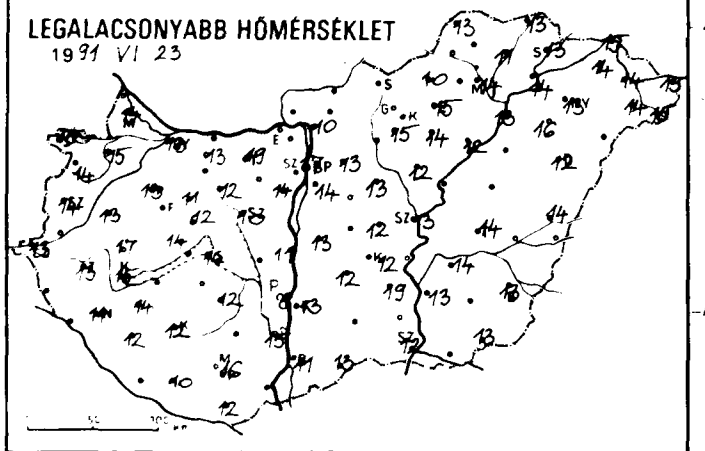
LEGALACSONYABB HŐMÉRSÉKLET
1991 VI 23

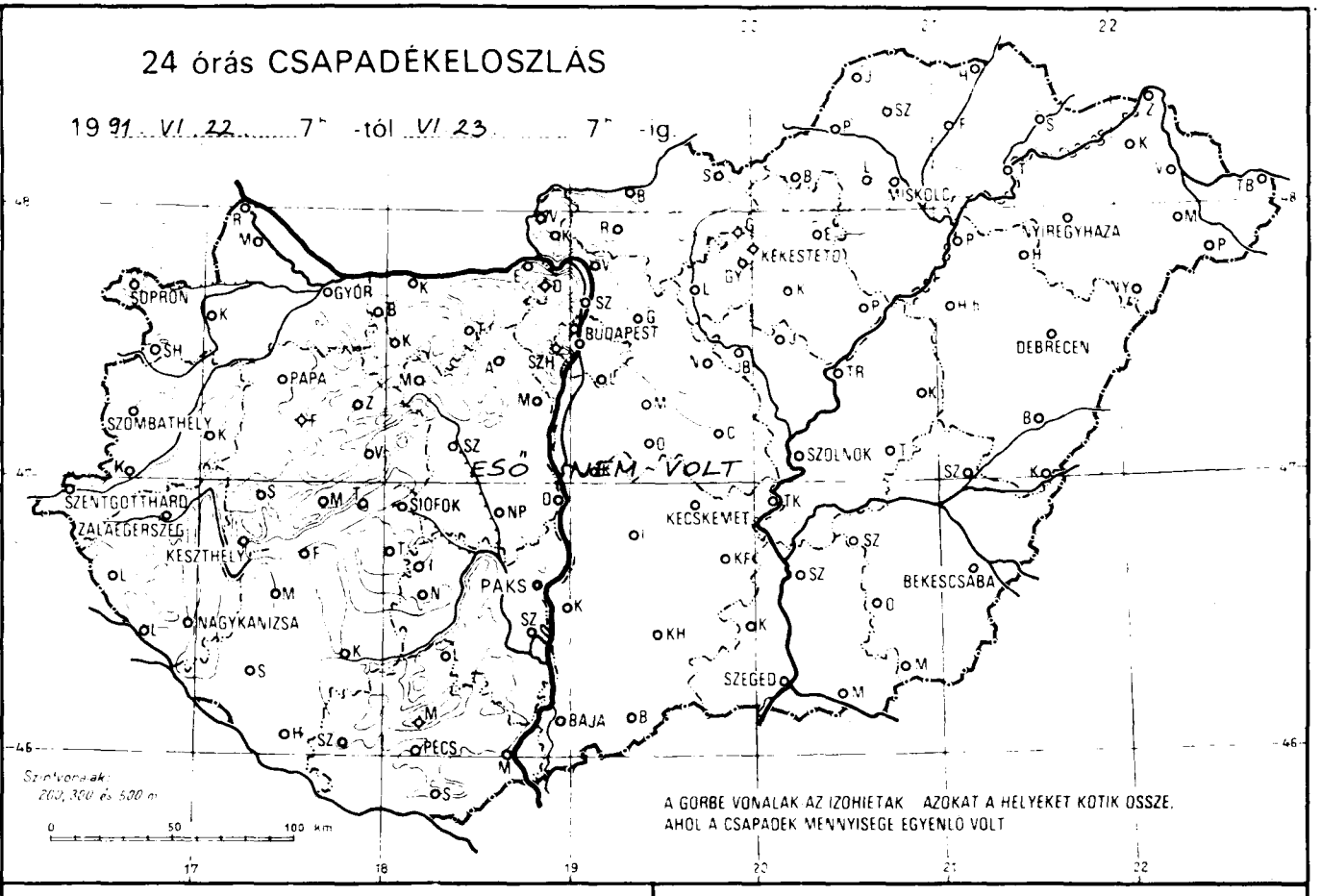
24 órás CSAPADÉKELOSZLÁS
1991 VI 22 7h -tól VI 23 7h -ig
SOPRON
GYŐR
BUDAPEST
MISKOLC
NYÍREGYHÁZA
KEKESTETŐ
DEBRECEN
PAPA
SZOMBATHELY
ESŐ NEM VOLT
SZOLNOK
SZENTGOTTHÁRD
ZALAEGERSZEG
SIÓFOK
KECSKEMÉT
KESZTHELY
PAKS
BÉKÉSCSABA
NAGYKANIZSA
SZEGED
BAJA
PÉCS
Szintvonalak: 200, 300 és 500 m
0 50 100 km
A GÖRBE VONALAK AZ IZOHIETÁK AZOKAT A HELYEKET KÖTIK ÖSSZE, AHOL A CSAPADÉK MENNYISÉGE EGYENLŐ VOLT

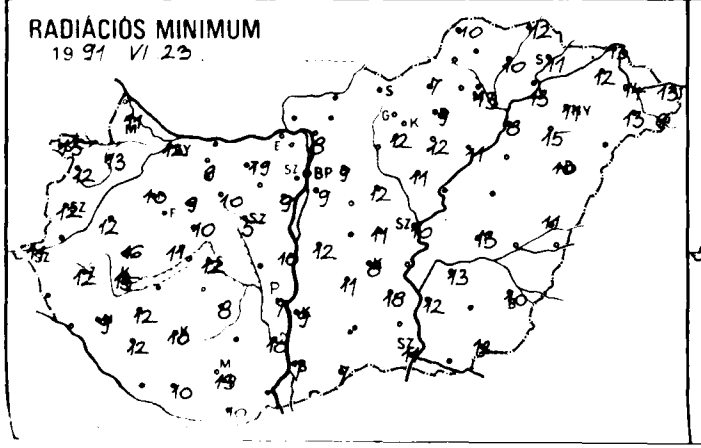
RADIÁCIÓS MINIMUM
19 91 VI 23

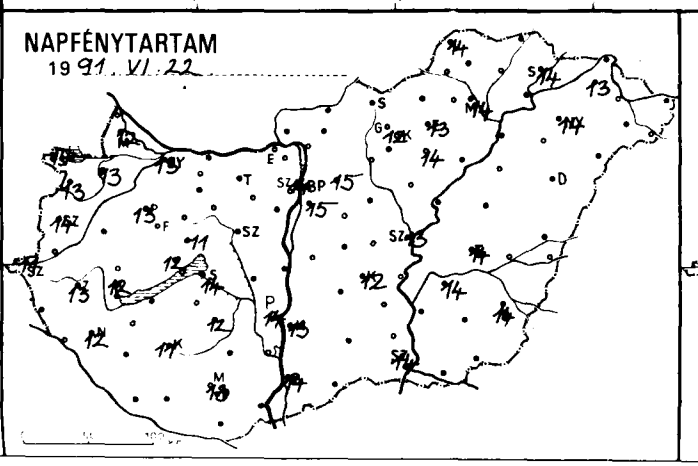
NAPFÉNYTARTAM
19 91 VI 22

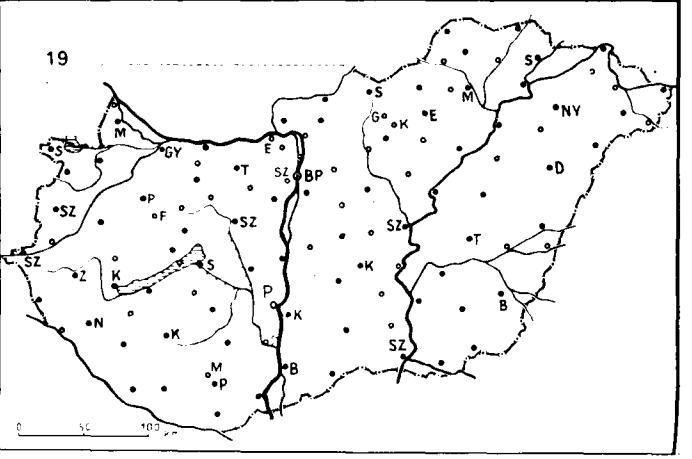
19

1991.VI.23 07 h-ig az utolsó 24 óra adatai						Előző nap napos órái
állomás	csapadék (mm)		max. hőmérséklet	min. hőmérséklet	rad. min.	
Győr	.	⌓	26	13	12	13
Kapuvár	.	⌓	27	15	13	13
Mosonmagyaróvár	.	⌓	25	14	11	12
Rajka						
Sopron	.	⌓	26	15	13	14
Sopronhorpács	.	⌓	27	14	12	13
Kald	.	⌓	27	13	12	
Körmend						
Szentgotthárd	.	⌓	26	13	11	11
Szombathely	.	⌓	27	14	12	14
Lenti	–		–	–	–	
Letenye						
Nagykanizsa	.	⌓	28	11	9	12
Zalaegerszeg	.	⌓	27	13	12	13
Farkasgyepű	–		–	–	–	
Keszthely	.	⌓	27	15	15	12
Meneshely	.		26	14	11	12
Pápa	.		27	13	10	13
Sümeg	.		29	17	16	
Tihany						
Veszprém	.	⌓	25	12	10	11
Zirc	.	⌓	25	11	9	
Tonyód	–		–	–	–	
Homokszt. györgy	–		–	–	–	–
Kaposvár	.	⌓	27	12	10	11
Marcali	.	⌓	29	14	12	
Siófok	.		27	14	12	14
Somogyszob	.	⌓	29	12	12	
Tab						
Bábolna	.		26	13	9	
Esztergom	–		–	–	–	
Kisbér						
Komárom	–		–	–	–	
Tata	.	⌓	28	19	19	
Alcsútdoboz						
Dunaújváros	.		27	11	10	
Martonvásár	.	⌓	27	14	9	
Mór	.	⌓	28	12	10	
Sárbogárd						
Székesfehérvár	.	⌓	27	10	5	
Hegyszemcse	.	⌓	26	12	8	12
Tengyel	–		–	–	–	
Baks	.		28	8	7	14
Szekszárd	.	=	27	15	10	
Árpádtető	.		26	17	13	
Mohács	–		–	–	–	
Bács	.		28	16	13	13
Szabos	.	⌓	28	12	10	
Sugetvár	.	⌓	29	10	10	
Budaörs	.	⌓	27	11	9	
Bp. Lőrinc	.	⌓	27	14	9	15
Bp. Met. Int.	.		26	17	–	14
Bp. Szab. hegy	.		29	13	10	
Cinkota	.	⌓	28	12	11	
Csillaghegyi	–		–	–	–	
Dobogó	.	⌓	26	13	9	15
Farmet						
Gödör	–		–	–	–	
Gyáta	.	⌓	28	13	12	
Hárshegy						

1991.VI.23 07 h-ig az utolsó 24 óra adatai						Előző nap napos órái
állomás	csapadék (mm)		max. hőmérséklet	min. hőmérséklet	rad. min.	
Vác	.	⌓	28	10	8	
Vámosmikola	–		–	–	–	–
Baja	.	⌓	27	11	7	14
Bácsalmás	.		28	13	7	
Izsák	.		28	12	11	
Kalocsa	.	⌓	27	13	9	13
Kecskemét	.	⌓	27	12	8	12
Kiskunfélegyháza	.	⌓	28	19	18	
Kiskunhalas	–		–	–	–	
Kunszentmiklós	.		29	13	12	
Tiszakécske						
Balassagyarmat	–		–	–	–	
Romhány						
Salgótarján	–		–	–	–	
Eger	.	=	26	15	9	13
Galyatető	.		19	12	8	
Gyöngyös	.	⌓	27	15	12	
Kékestető	.		18	14	13	12
Kompolt	.	⌓	26	14	12	14
Lőrinci						
Poroszló	.	⌓	27	12	11	
Jászapáti						
Jászberény	.	⌓	27	12	11	
Karcag	–		–	–	–	–
Szolnok	.	⌓	26	13	10	13
Tiszaroff						
Túrkeve	.	⌓	28	14	13	14
Kistelek	–		–	–	–	
Makó						
Szeged	.	⌓	26	12	11	14
Szentes	.		28	13	12	
Borsodnádasd	.	⌓	26	10	7	
Fügöd	.		23	11	10	
Hidasnémeti	.	=	28	13	12	
Jósvafő	.		25	13	10	14
Lillafüred	.	⌓	28	11	10	
Miskolc	.	=	26	14	13	14
Putnok						
Sárospatak	.	⌓	27	13	11	14
Szendrőlád	–		–	–	–	
Tokaj	.		26	14	13	
Kisvárda	.	=	26	14	12	13
Mátészalka	.	⌓	27	14	13	
Nyíregyháza	.	⌓	26	13	11	14
Nyírlugos						
Pátyod	.	⌓	26	15	9	
Tiszabecs	.	⌓	28	15	13	
Vásárosnamény	.		28	14	14	
Záhony	.	⌓	30	15	13	
Berettyóújfalu	.	⌓	25	14	11	
Debrecen	.	⌓	26	12	10	–
Hajdúdorog	.	⌓	27	16	15	
Hortobágy	–		–	–	–	
Körösszakál	–		–	–	–	
Polgár	.	⌓	28	13	8	
Békéscsaba	.	⌓	26	13	10	14
Mezőhegyes	.	⌓	25	13	12	–
Orosháza	–		–	–	–	
Szarvas	.		27	14	10	14
Szeghalom	–		–	–	–	

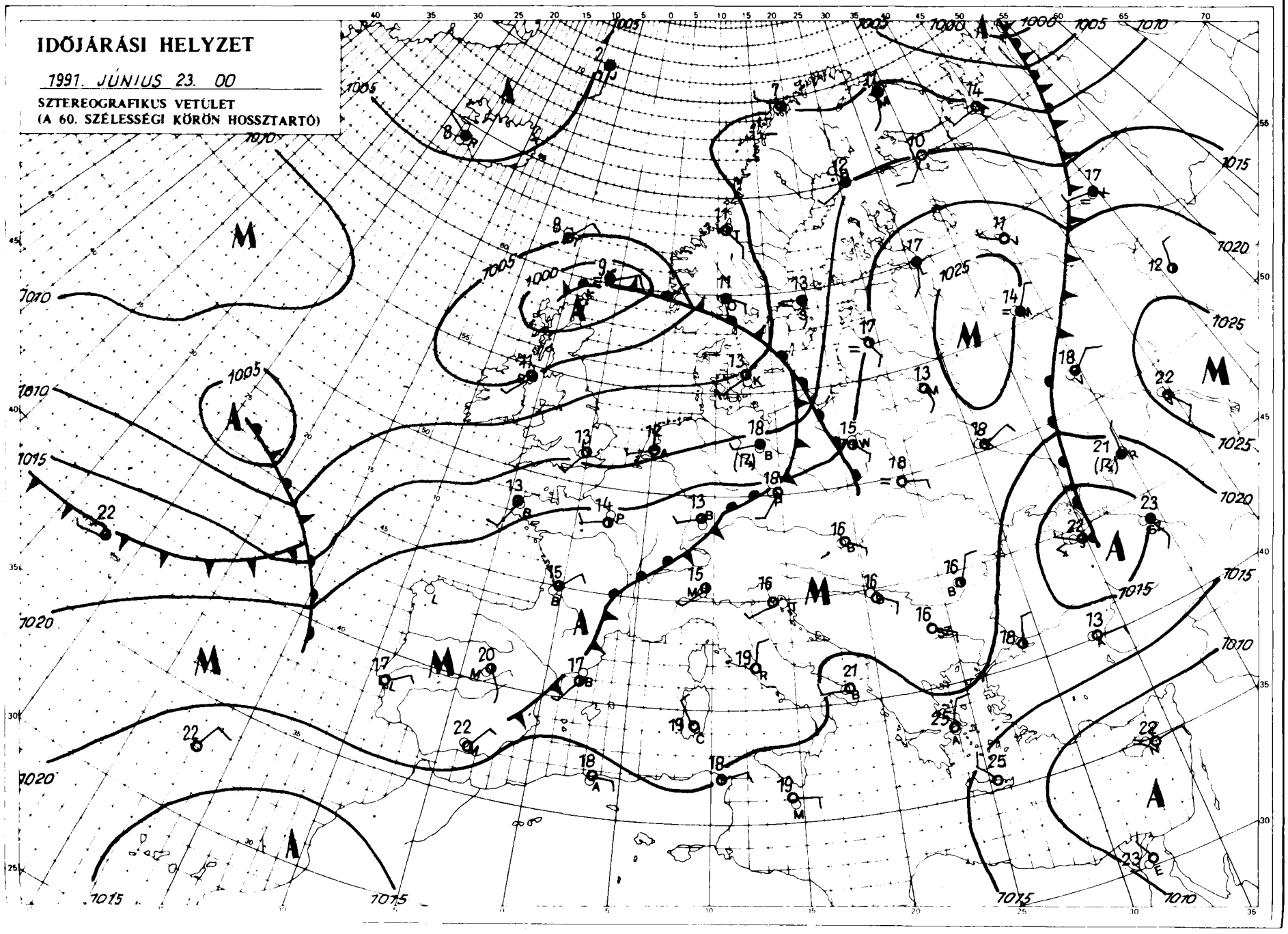

KIADJA ORSZÁGOS METEOROLÓGIAI SZOLGÁLAT
Kiadásért felel Dr. Mersich Iván, az Országos Meteorológiai Szolgálat elnöke – Készült az Országos Meteorológiai Szolgálat Nyomdájában, Budapest – Felelős vezető Mathé Gyuláné – Munkaszám: 91.253 – Szerkesztésért felel Dr. Vissy Károly a Központi Előrejelző Intézet igazgatója

Készíti a KEI Rovottávu Előrejelző Osztálya – Szakmai felelős Németh Lajos osztályvezető – Megjelenik naponként Megrendelhető 1024 Budapest, II. Kitaibel Pál utca 1. – Pénzügyi Osztály – Telefon 353 500

Jelmagyarázat a havi mellékletben

IDŐJÁRÁSI NAPIJELENTÉS

ЕЖЕДНЕВНЫЙ МЕТЕОРОЛОГИЧЕСКИЙ БЮЛЛЕТЕНЬ • DAILY WEATHER REPORT
BULLETIN QUOTIDIEN DE TEMPS • TÄGLICHER WETTERBERICHT

104. évfolyam 175. szám + Budapest + 1991. június 24. hétfő

Az időjárási helyzet és a várható időjárás:

Európa északi és nyugati felén már több napja meglehetősen hűvös az idő, és sokfelé esik az eső. Ezzel szemben az Ibériai-félszigeten, Dél- és Közép-Európában, valamint a Kelet-Európai-síkságon sok a napsütés, erős a nappali felmelegedés. Délnyugat-Európában többfelé 35 fok fölé emelkedik délutánra a hőmérséklet. A Kárpát-medencét az éjszakai órákban egy hidegfront éri el, hatására holnapra megszűnik a nagy meleg.

Magyarországon vasárnap túlnyomóan napos idő volt, csupán a délutáni órákban növekedett meg kissé a gomolyfelhőzet. A nyugati határszélen egy-egy jelentéktelen zápor, zivatar is kialakult. A hőmérséklet csúcsértéke 27 és 32 fok között alakult. Hajnalra a derült ég alatt 14, 19 fokig hűlt le a levegő. Délelőtt a szinte zavartalan napsütés hatására gyorsan melegedett a levegő, a hőmérséklet 11 órára elérte a 26, 29 fokot.

A Balaton vizének hőmérséklete Siófoknál 11 órakor 24 fok volt.

Ma 12 órakor Budapesten a hőmérséklet 29 fok, a tengerszintre átszámított légnyomás 1016 hPa, gyengén süllyed.

Várható időjárás kedd esitg:

Holnapra (kedd) mérséklődik a nagy meleg. Ma (hétfő) a délutáni, esti óráktól időnként már erősen megnövekszik a felhőzet, főként északon és nyugaton egy-egy zápor, zivatar is kialakulhat. Az eleinte mérsékelt változó irányú szél estétől északnyugatira fordul és helyenként megerősödik.
A legalacsonyabb éjszakai hőmérséklet 15, 20, a legmagasabb nappali hőmérséklet kedden 24 és 28 fok között alakul.

Nadrai Attila s. k.

Távolabbi kilátások szerdától – szombatig:

A hét közepén meleg idő várható többórás napsütéssel, majd többször megnövekszik a felhőzet, és sokfelé várható zápor, zivatar. A hét végére több fokkal mérséklődik a meleg.
A legalacsonyabb hajnali hőmérséklet általában 14, 19 az időszak végén 11, 16 fok között várható.
A legmagasabb nappali hőmérséklet eleinte 26, 31 majd 20, 25 fok között alakul.
Jelentős mennyiségű (legalább napi 5 mm) csapadék az ország területének 45 százalékán várható.

Középtávú Előrejelző Csoport

A hőmérséklet napi középértéke és eltérése a sokévi átlagtól (Budapest belterületén):

1991. június 23.	23,3°C	+2,4°C

1871 óta ezen a napon Budapesten előfordult

legmagasabb hőmérséklet:	32,3°C (1970)
legalacsonyabb hőmérséklet:	9,2°C (1885)

LEGMAGASABB HŐMÉRSÉKLET

1991. VI. 23.

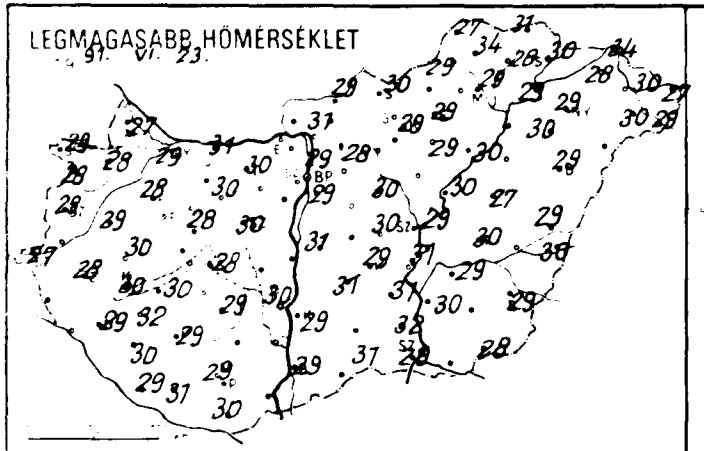

LEGALACSONYABB HŐMÉRSÉKLET

1991. VI. 24.

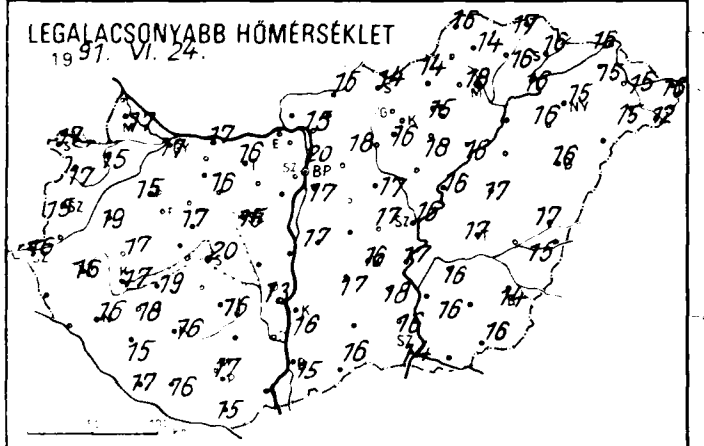

RADIÁCIÓS MINIMUM

1991. VI. 24.

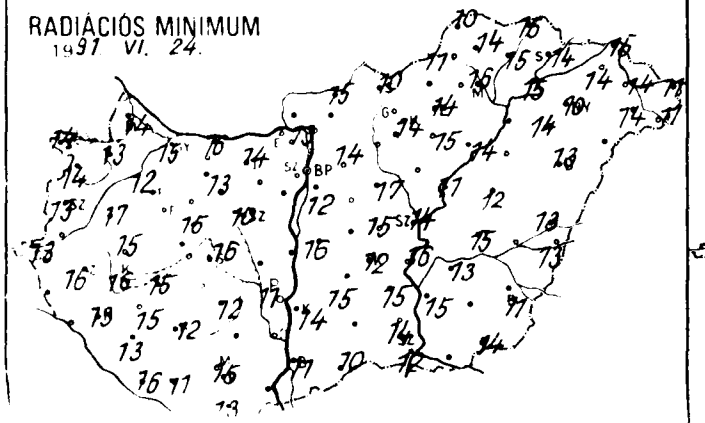

24 órás CSAPADÉKELOSZLÁS

1991. VI. 23. 7^{h} -tól VI. 24. 7^{h} -ig

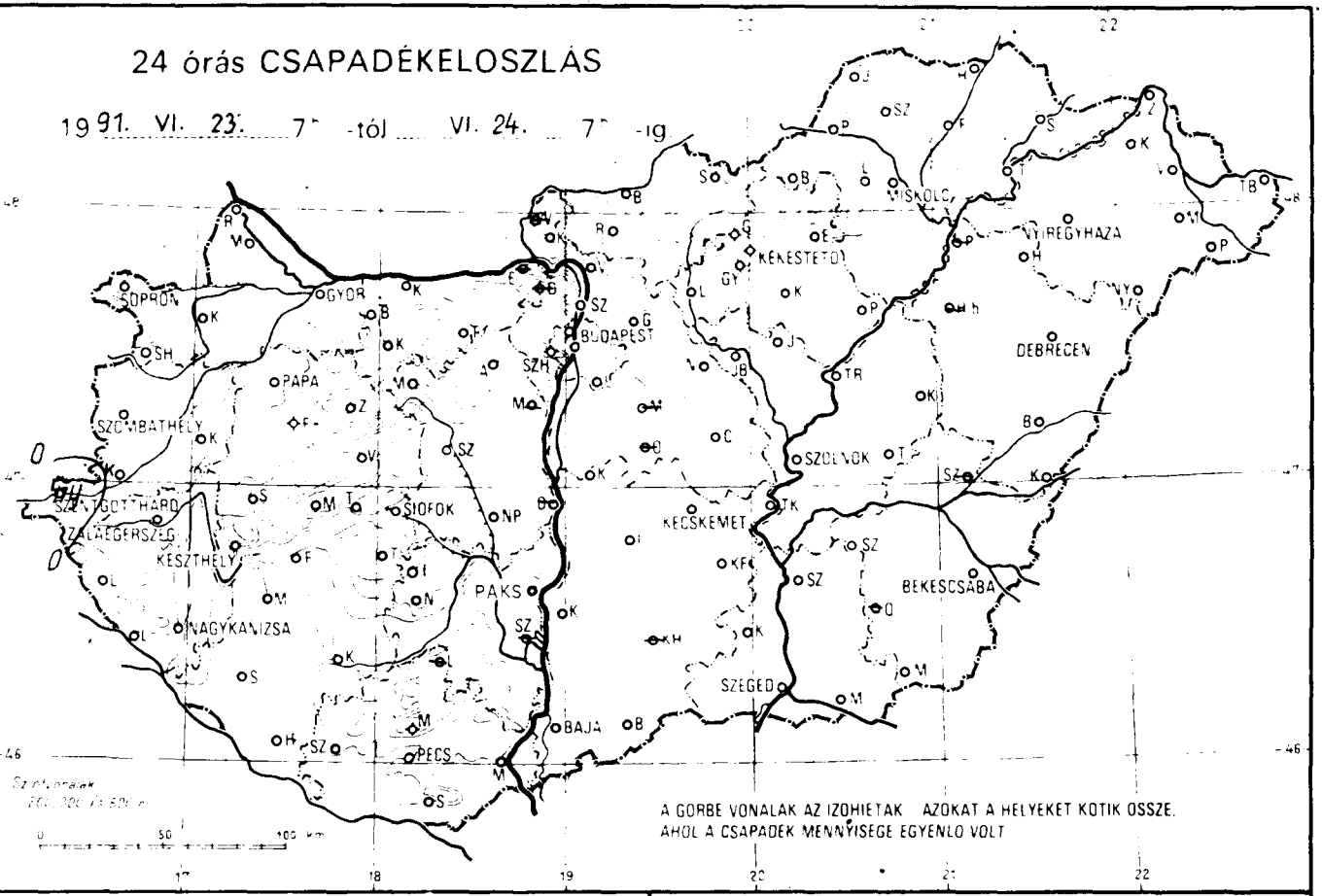

NAPFÉNYTARTAM

1991. VI. 23.

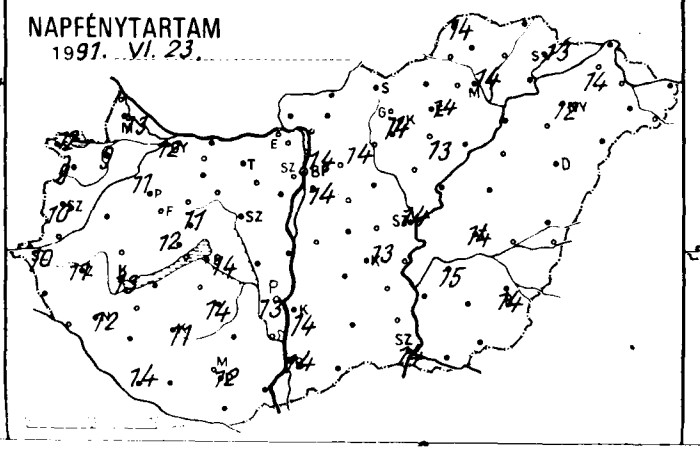

19

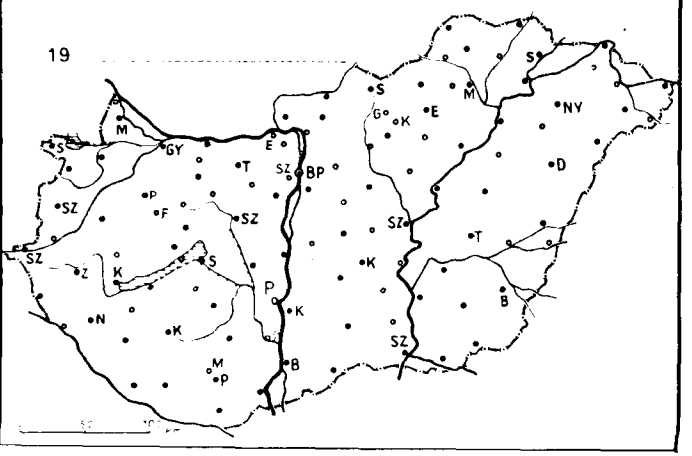

1991.VI.24.07 h-ig az utolsó 24 óra adatai						Előző nap napos órái
állomás	csapadék (mm)		max. hőmérséklet	min. hőmérséklet	rad. min.	
Győr	.	⌓	29	17	15	12
Kapuvár	.	⌓	28	15	13	9
Mosonmagyaróvár	.	⌓	27	17	14	13
Rajka						
Sopron	.	⌓	29	17	14	12
Sopronhorpács	.	⌓	28	17	14	9
Káld	.	⌓	29	19	17	
Körmend						
Szentgotthárd	ny	⌓	27	16	13	10
Szombathely	.	⌓	29	15	13	10
Lenti	–		–	–	–	
Letenye						
Nagykanizsa	.	⌓	29	16	13	12
Zalaegerszeg	.	⌓	28	16	16	11
Farkasgyepű	.		29	15	10	
Keszthely	.	⌓	30	17	16	13
Mencshely	.	⌓	28	15	13	12
Pápa	.	⌓	28	15	12	11
Sümeg	.	⌓	30	17	15	
Tihany						
Veszprém	.		28	17	15	11
Zirc	.	⌓	27	14	13	
Tonyód	.	⌓	30	19	15	
Homokszt. györgy	.	⌓	29	17	16	14
Kaposvár	.	⌓	29	16	12	11
Marcali	.	⌓	32	18	15	
Siófok	.		28	20	16	14
Somogyszob	.	⌓	30	15	13	
Tab						
Bábolna	.		29	13	12	
Esztergom	–		–	–	–	
Kisber						
Komárom	.	⌓	31	17	16	
Tata	.	⌓	30	16	14	
Mesutdoboz						
Dunaújváros	–		–	–	–	
Martonvásár	–		–	–	–	
Mór	.	⌓	30	16	13	
Székesfehérvár						
Velence	.		30	15	10	
Ercsemese	.	⌓	29	16	12	14
Dunaegyel	–		–	–	–	
Paks	.	⌓	30	13	11	13
Szekszárd	–		–	–	–	
Apostag	.		28	19	15	
Mohács						
Pécs	.		29	17	15	12
Siklós	.	⌓	30	15	13	
Szigetvár	.	⌓	31	16	11	
Budapest	.	⌓	29	18	17	
Budapest Lőrinc	.	⌓	29	17	12	14
Budapest Met. Int.	.		29	20	–	14
Budapest Szabadhegy	.		27	21	16	
Budapest	.	⌓	30	17	15	
Budapest	–		–	–	–	
	.		28	18	14	14
	–		–	–	–	
	.	⌓	30	17	17	

1991.VI.24.07 h-ig az utolsó 24 óra adatai						Előző nap napos órái
állomás	csapadék (mm)		max. hőmérséklet	min. hőmérséklet	rad. min.	
Vác	.	⌓	31	15	13	
Vámosmikola	–		–	–	–	–
Baja	.	⌓	29	15	11	14
Bácsalmás	.		32	16	10	
Izsák	.		31	17	15	
Kalocsa	.	⌓	29	16	14	14
Kecskemét	.	⌓	29	16	12	13
Kiskunfélegyháza	.	⌓	31	18	15	
Kiskunhalas	–		–	–	–	
Kunszentmiklós	.		31	17	16	
Tiszakécske	.		31	17	16	
Balassagyarmat	.	⌓	29	15	15	
Romhány						
Salgótarján	.	⌓	30	14	10	
Eger	.	=	29	15	14	14
Galyatető	.		23	17	12	
Gyöngyös	.	=	29	16	14	
Kékestető	.		20	17	12	14
Kompolt	.	⌓	29	18	15	13
Lőrinci						
Poroszló	.	⌓	30	16	14	
Jászapáti						
Jászberény	.	⌓	28	16	15	
Karcag	.	⌓	27	17	12	
Szolnok	.	⌓	29	16	14	14
Tiszaroff	.	⌓	30	16	11	
Túrkeve	.		30	17	15	14
Kistelek	.	=	32	16	14	
Makó						
Szeged	.	⌓	29	14	12	14
Szentes	.		30	16	15	
Borsodnádasd	.	⌓	29	14	11	
Füged	.		28	16	15	
Hidasnémeti	.	=	31	17	16	
Jósvafő	.	⌓	27	16	10	14
Lillafüred	.	⌓	27	13	12	
Miskolc	.	=	29	18	16	14
Putnok						
Sárospatak	.	⌓	30	16	14	13
Szendrőlád	.	⌓	34	14	14	
Tokaj	.		29	16	15	
Kisvárda	.	=	28	15	14	14
Mátészalka	.	⌓	30	15	14	
Nyíregyháza	.	⌓	29	15	10	12
Nyírlugos						
Pátyod	.	⌓	29	12	11	
Tiszabecs	.	⌓	27	16	11	
Vásárosnamény	.	⌓	30	15	14	
Záhony	.	⌓	34	16	15	
Berettyóújfalu	.	⌓	29	17	13	
Debrecen	.	⌓	29	16	13	–
Hajdúdorog	.	⌓	30	16	14	
Hortobágy	–		–	–	–	
Korosszakal	.	⌓	30	15	13	
Polgar	–		–	–	–	
Békéscsaba	.	⌓	29	14	11	14
Mezőhegyes	.	⌓	28	16	14	–
Orosháza	–		–	–	–	
Szarvas	.	⌓	29	16	13	15
Szeghalom	–		–	–	–	

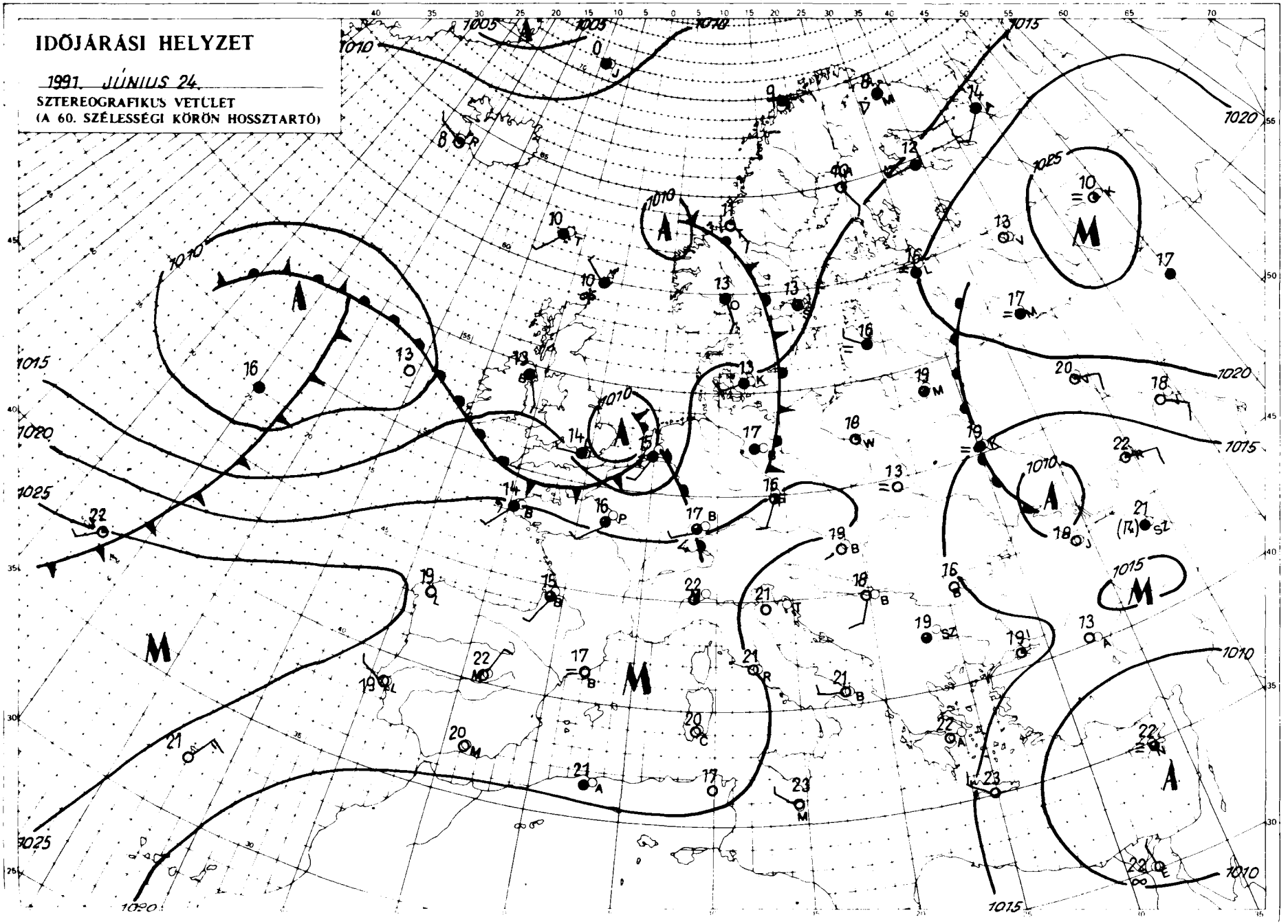

KIADJA: ORSZÁGOS METEOROLÓGIAI SZOLGÁLAT
Kiadásért felel: Dr. Mersich Iván, az Országos Meteorológiai Szolgálat elnöke – Készült az Országos Meteorológiai Szolgálat Nyomdájában, Budapest – Felelős vezető: Mathé Gyuláné – Munkaszám: 91.254 – Szerkesztésért felel: Dr. Visy Károly a Központi Előrejelző Intézet igazgatója

Készíti a KEI Rövidtávú Előrejelző Osztálya – Szakmai felelős: Németh Lajos osztályvezető – Megjelenik naponként
Megrendelhető: 1024 Budapest, II., Kitaibel Pál utca 1. – Pénzügyi Osztály – Telefon: 363-500
Jelmagyarázat a havi mellékletben

IDŐJÁRÁSI NAPIJELENTÉS

ЕЖЕДНЕВНЫЙ МЕТЕОРОЛОГИЧЕСКИЙ БЮЛЛЕТЕНЬ • DAILY WEATHER REPORT
BULLETIN QUOTIDIEN DE TEMPS • TÄGLICHER WETTERBERICHT

104. évfolyam 176. szám + Budapest + 1991. június 25. kedd

Az időjárási helyzet és a várható időjárás:

Nyugat-keleti irányban időjárási frontok vonulnak kontinensünkön. Nyugat-Európában ezek a frontok még aktívak, Közép-Európa fölé érkezve azonban gyengülnek, néhány fokos hőmérsékletváltozást okoznak csak. Magyarországon kedden vonult át egy ilyen front. Mögötte csak kissé gyengült a nappali felmelegedés, szerdától már ismét melegebb idő várható.

Magyarországon hétfőn nagyrészt napos, igen meleg idő volt, 9, 14 órán át sütött a Nap. A délutáni órákban több helyen erős gomolyfelhőképződés kezdődött, majd zivatarok törtek ki elsősorban a Dunántúl délnyugati felében. A zivatarból a legtöbb csapadékot, 9 mm-t, Szombathelyről jelentették. A hétfői legmagasabb hőmérséklet 28, 34 fok között alakult. A keddre virradó éjszaka hidegfront vonult át az országon. Erősen megnövekedett a felhőzet, elszórtan esett az eső éjszaka és a délelőtt folyamán is. Kedd hajnalra általában 13, 19 fokig süllyedt a hőmérséklet. 11 órakor 19, 24 fok között volt a hőmérséklet.

A Balaton vizének hőmérséklete Siófoknál 11 órakor 23 fok volt.

Ma 12 órakor Budapesten a hőmérséklet 23 fok, a tengerszintre átszámított légnyomás 1018 hPa, gyengén emelkedik.

Várható időjárás szerda estig:

Ma többnyire erősen felhős lesz az ég, néhány helyen még lehet kisebb eső. Holnap egyre hosszabb időszakokra süt ki a Nap, eső már nem lesz.
Eleinte élénk északnyugati szél, holnap mérsékelt déli szél várható.
A legalacsonyabb éjszakai hőmérséklet 14, 19,
a legmagasabb nappali hőmérséklet szerdán 26, 31 fok között lesz.

H. Bóna Márta s. k.

A hőmérséklet napi középértéke és eltérése a sokévi átlagtól (Budapest belterületén):

1991. június 24.	25,2°C	+4,1°C

1871 óta ezen a napon Budapesten előfordult

legmagasabb hőmérséklet:	33,8°C (1962)
legalacsonyabb hőmérséklet:	9,8°C (1921)

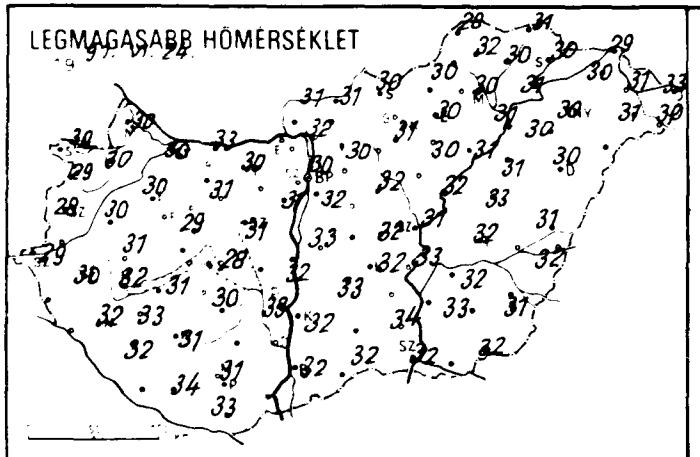
LEGMAGASABB HŐMÉRSÉKLET

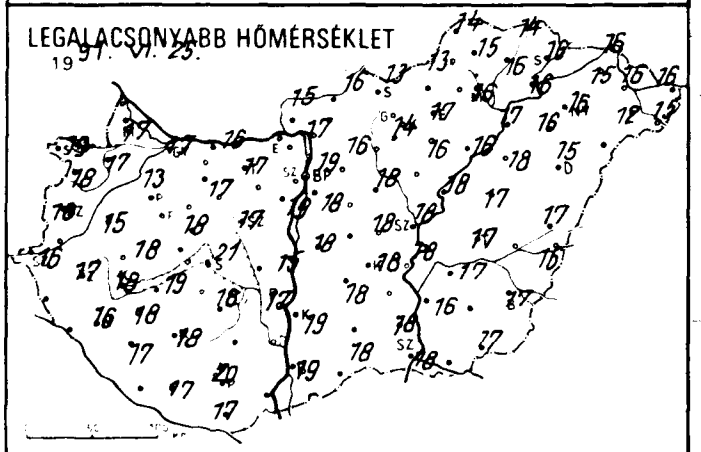
LEGALACSONYABB HŐMÉRSÉKLET
1991. VI. 25.

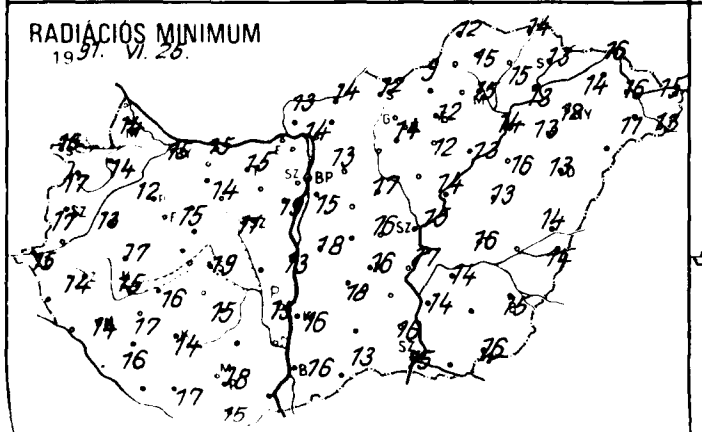
RADIÁCIÓS MINIMUM
1991. VI. 25.

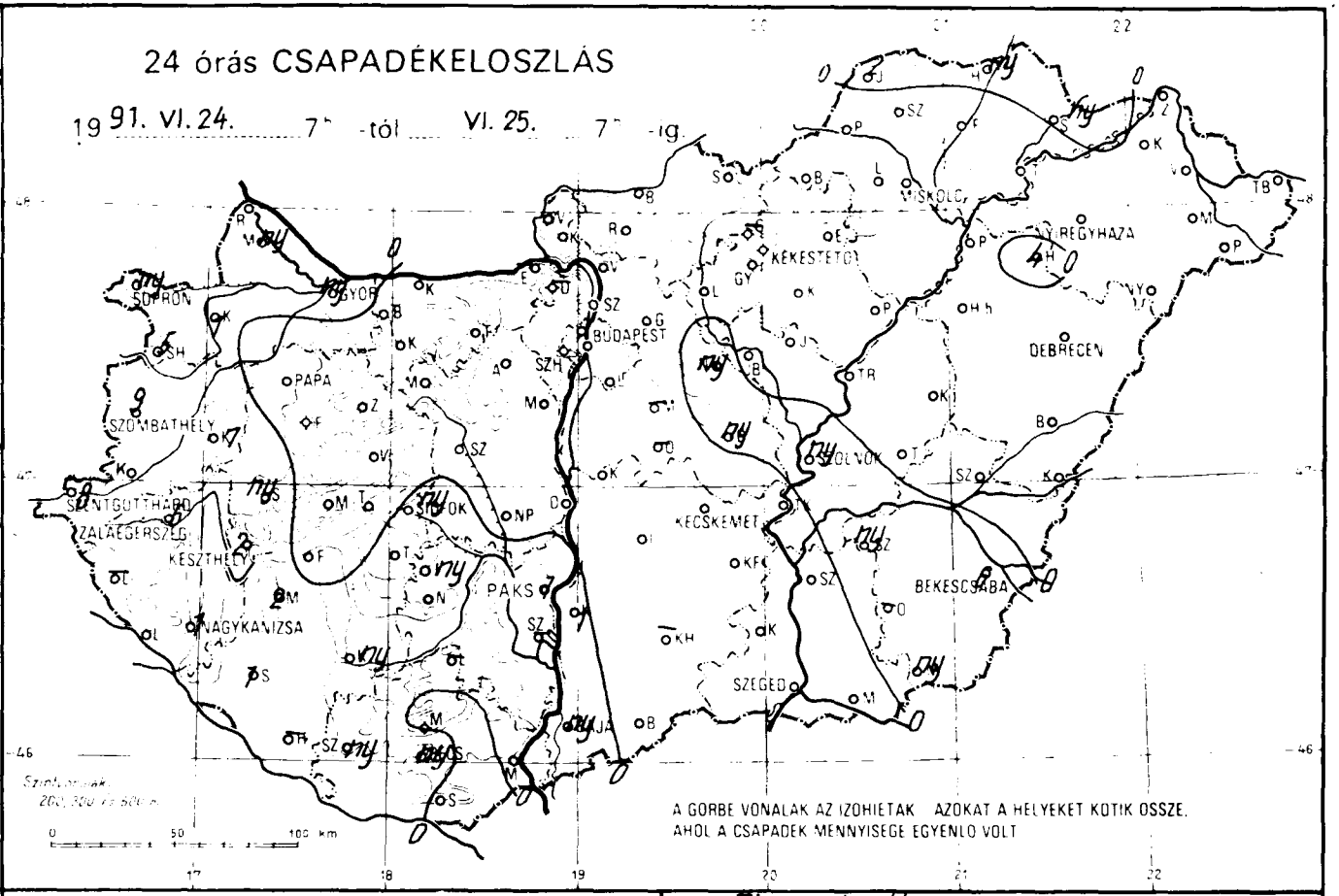
24 órás CSAPADÉKELOSZLÁS
1991. VI. 24. 7h -tól VI. 25. 7h -ig
A GÖRBE VONALAK AZ IZOHIETÁK AZOKAT A HELYEKET KÖTIK ÖSSZE, AHOL A CSAPADÉK MENNYISÉGE EGYENLŐ VOLT
SOPRON
GYŐR
BUDAPEST
MISKOLC
NYÍREGYHÁZA
KÉKESTETŐ
DEBRECEN
SZOMBATHELY
PAPA
SZOMBATHELY
SZENTGOTTHÁRD
ZALAEGERSZEG
KESZTHELY
NAGYKANIZSA
PAKS
KECSKEMÉT
BÉKÉSCSABA
SZEGED

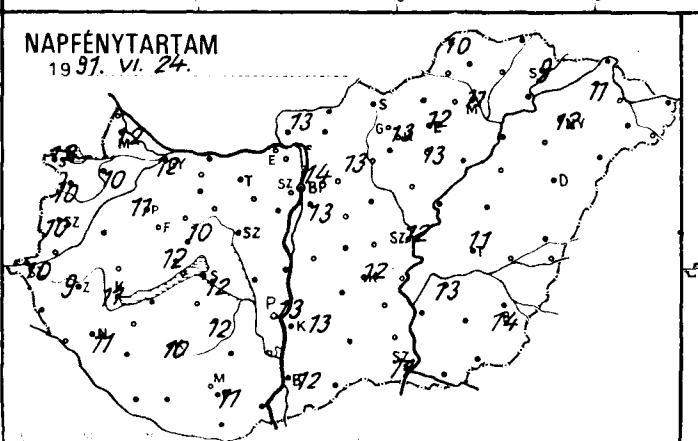
NAPFÉNYTARTAM
1991. VI. 24.

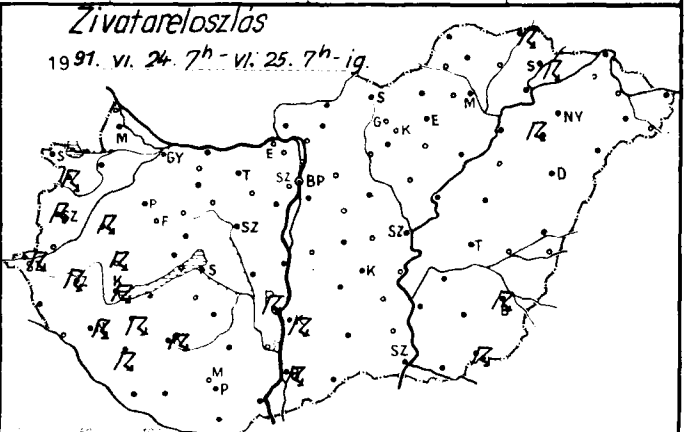
Zivatareloszlás
1991. VI. 24. 7h - VI. 25. 7h -ig

19 91.VI.25 07 h-ig az utolsó 24 óra adatai						Előző nap napos órái
állomás	csapadék (mm)		max. hőmérséklet	min. hőmérséklet	rad. min.	
Győr	ny	⊥	30	17	15	12
Kapuvár	1	∇	30	17	14	10
Mosonmagyaróvár	ny	, =	30	17	14	12
Rajka						
Sopron	ny	⊥	30	19	16	12
Sopronhorpács	5	⊥	29	18	17	10
Kald	7	=	30	15	13	
Kormend						
Szentgotthárd	8	⊥	29	16	15	10
Szombathely	9	⊥	28	18	17	10
Lenti	–		–	–	–	
Letenye						
Nagykanizsa	1		32	16	14	11
Zalaegerszeg	6	=	30	17	14	9
Farkasgyepű	.		29	14	11	
Keszthely	2		32	18	15	11
Meneshely	.		30	16	13	12
Pápa	.	⊥	30	13	12	11
Sümeg	ny		31	18	17	
Tihany						
Veszprém	.		29	18	15	10
Zirc	.		28	17	16	
Bonyód	.		31	19	16	
Homokszt. györgy	–		–	–	–	–
Kaposvár	ny	⊥	31	18	14	10
Marcali	2	⊥	33	18	17	
Siófok	ny	∇	28	21	19	12
Somogyszob	1		32	17	16	
Tab						
Babolna	.		31	18	13	
Esztergom	–		–	–	–	
Kisbér						
Komárom	.		33	16	15	
Tata	.	⊥	30	17	15	
Ásotdoboz						
Dunaújváros	.		32	15	13	
Martonvásár	.		31	19	19	
Mór	.	=	31	17	14	
Sárbogárd						
Székesfehérvár	.		31	17	11	
Ingyszemcse	ny		30	18	15	12
Lengyel	–		–	–	–	
Paks	1		33	17	15	13
Szekszárd	–		–	–	–	
Apadtető	.		30	19	16	
Mohács						
Pécs	ny	∇	31	20	18	11
Siklós	.	⊥	33	17	15	
Szigetvár	ny	, =	34	17	17	
Bükfalors	.		30	16	15	
Bükkszentkereszt	.		32	18	15	13
Bükkszentlőrinc	.		30	19	–	14
Bükkszentmárton-hegy	.		27	19	16	
Eger	ny	, ⊥	32	18	16	
Egerbakta	–		–	–	–	
Gyöngyös	.		30	16	13	13
Hatvan						
Hevesaranyos	–		–	–	–	
Kál	ny		32	18	17	
Kápolnásnyék						

19 91.VI.25 07 h-ig az utolsó 24 óra adatai						Előző nap napos órái
állomás	csapadék (mm)		max. hőmérséklet	min. hőmérséklet	rad. min.	
Vác	.	⊥	32	17	14	
Vámosmikola	.	=	31	15	13	13
Baja	ny		32	19	16	12
Bácsalmás	.		32	18	13	
Izsák	.		33	18	18	
Kalocsa	1		32	19	16	13
Kecskemét	.	⊥	32	18	16	12
Kiskunfélegyháza						
Kiskunhalas	–		–	–	–	
Kunszentmiklós	.		33	18	18	
Tiszakécske	.		33	18	17	
Balassagyarmat	.		31	16	14	
Romhány						
Salgótarján	.	⊥	30	13	12	
Eger	.	=	30	17	12	12
Galyatető	–		–	–	–	
Gyöngyös	.		31	14	14	
Kékestető	.		23	13	11	13
Kompolt	.		30	16	12	13
Lőrinci						
Poroszló	.	⊥	31	16	13	
Jászapáti						
Jászberény	.	⊥	31	18	16	
Karcag	.	⊥	33	17	13	
Szolnok	ny		31	18	15	12
Tiszaroff	.	⊥	32	18	14	
Túrkeve	.		32	17	16	11
Kistelek	.	=	34	18	16	
Makó						
Szeged	.	⊥	32	18	15	11
Szentes	.		33	16	14	
Borsodnádasd	.	⊥	30	13	9	
Füzöd	.		30	16	15	
Hidasnémeti	ny	=	31	14	14	
Jósvafő	2	⊥	28	14	12	10
Lillafüred	.	⊥	29	15	14	
Miskolc	.		30	16	15	11
Putnok						
Sárospatak	ny		30	16	13	9
Szendrőlád	.	⊥	32	15	15	
Tokaj	.	.	31	16	16	
Kisvárda	.	=	30	15	14	11
Mátészalka	.		31	12	11	
Nyíregyháza	.		30	16	12	12
Nyírlugos						
Pátyod	.	⊥	30	15	13	
Tiszabecs	.	⊥	33	16	15	
Vásárosnamény	.	⊥	31	16	16	
Záhony	.	⊥	29	16	16	
Berettyóújfalu	.		31	17	14	
Debrecen	.	⊥	30	15	13	–
Hajdúdorog	4	⊥	30	16	13	
Hortobágy	.		31	18	16	
Kopasszakál	.	⊥	32	16	14	
Polgár	.	⊥	31	17	14	
Békéscsaba	6		31	17	15	14
Mezőhegyes	ny		32	17	16	–
Orosháza	–		–	–	–	
Szarvas	ny	∇	32	17	14	13
Szeghalom	–		–	–	–	

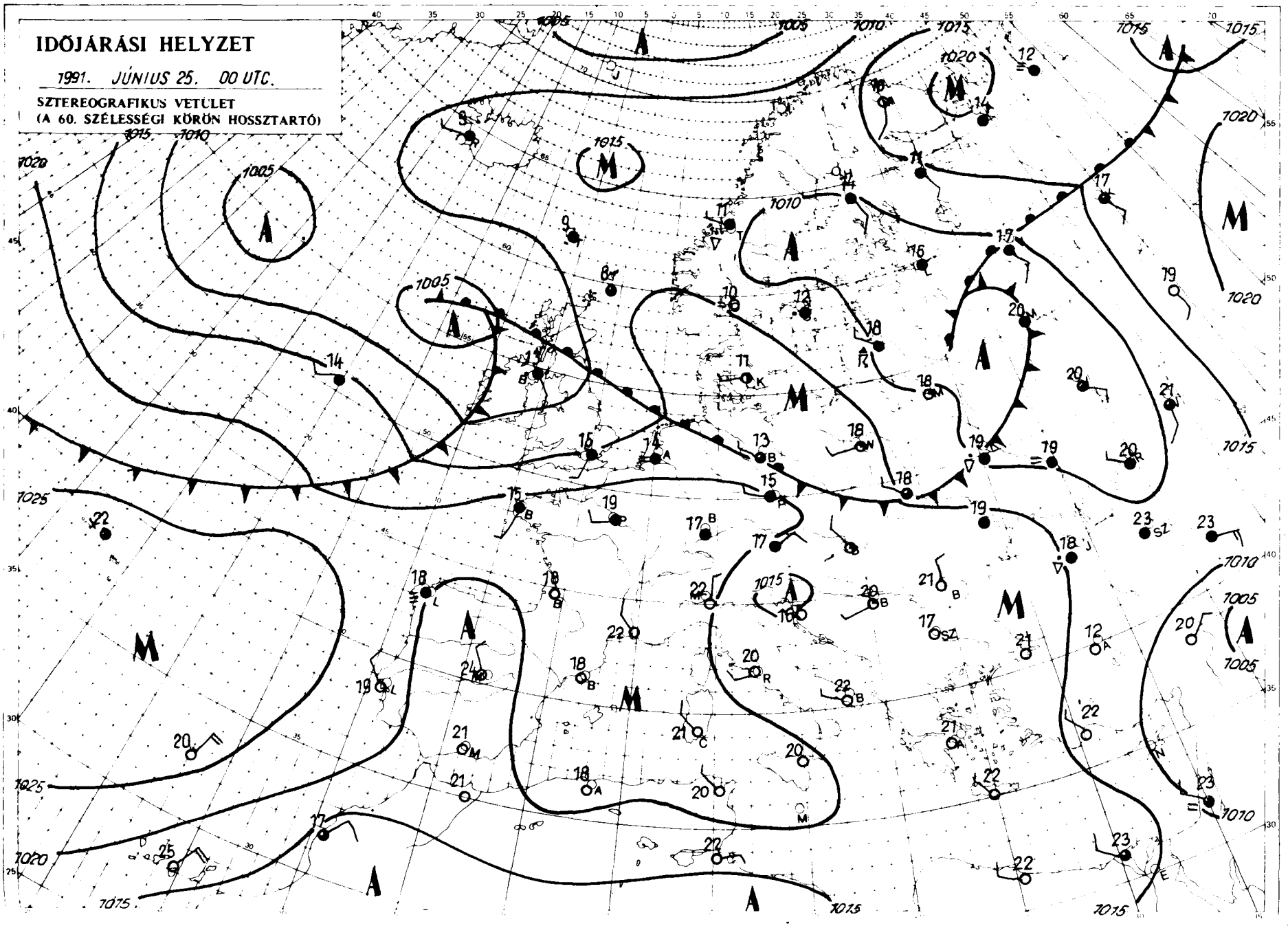

KIADJA: ORSZÁGOS METEOROLÓGIAI SZOLGÁLAT
Kiadásért felel: Dr. Mersich Iván, az Országos Meteorológiai Szolgálat elnöke – Készült az Országos Meteorológiai Szolgálat Nyomdájában, Budapest. Felelős vezető: Máthé Gyuláné – Munkaszám: 255. – Szerkesztésért felel: Dr. Vissy Károly a Központi Előrejelző Intézet igazgatója
Készíti a KEI Rovottavu Előrejelző Osztálya – Szakmai felelős: Németh Lajos osztályvezető – Megjelenik naponként
Megrendelhető 1024 Budapest, II., Kitaibel Pál utca 1. – Pénzügyi Osztály – Telefon: 353 500
Jelmagyarázat a havi melléklethen

IDŐJÁRÁSI NAPIJELENTÉS

ЕЖЕДНЕВНЫЙ МЕТЕОРОЛОГИЧЕСКИЙ БЮЛЛЕТЕНЬ • DAILY WEATHER REPORT
BULLETIN QUOTIDIEN DE TEMPS • TÄGLICHER WETTERBERICHT

104. évfolyam 177. szám + Budapest + 1991. június 26. szerda

Az időjárási helyzet és a várható időjárás:

Dél- és Közép-Európában igazi nyári meleg, napos idő van. A csúcshőmérséklet — főleg a Földközi-tenger partvidékén — sokfelé eléri a 30 fokot. A kontinens más vidékein hűvös, változékony az időjárás. A Kelet-Európai-síkságon, valamint a Skandináv-félszigeten gyakran esik az eső. Az Északi-tenger feletti középponttal ciklon örvénylik. Nyugat felől hűvös, páradús levegő áramlik a szárazföld belsejébe. Az Északi-tenger mentén, továbbá a Német-síkságon többhelyütt esős idő van. Valószínű, hogy az elkövetkező időszakban — a nyugat felől közeledő hidegfront hatására — a Kárpát-medence időjárása is változékonyra fordul.

Magyarországon kedden eleinte erősen felhős volt az ég, és többfelé esett az eső. Később felszakadozott a felhőzet, és egyre hosszabb időre kisütött a Nap. Az északnyugati szél időnként megerősödött. A szerda reggelig lehullott csapadék mennyisége az ország nagy részén nem volt számottevő. Kedden a legmagasabb nappali hőmérséklet jobbára 23–28 fok között alakult, szerda hajnalra pedig zömében 11–16 fokig hűlt le a levegő. Ma délelőtt a nyugati határvidéken változóan felhős, máshol szinte zavartalanul napos idő volt. A hőmérséklet 11 órakor az országban 22–27 fok között váltakozott.

A Balaton vizének hőmérséklete Siófoknál 11 órakor 24 fok volt.

Ma 12 órakor Budapesten a hőmérséklet 26 fok, a tengerszintre átszámított légnyomás 1017 hPa, gyengén süllyed.

Várható időjárás csütörtök estig:

Túlnyomóan napos idő lesz. Ma még csak időnként, holnap egyre gyakrabban növekszik meg nyugat felől erősen a felhőzet. Csütörtökön többfelé várható zápores, zivatar. A megélénkülő déli szél holnap a Dunántúlon északnyugatira fordul, és időnként megerősödik.
A várható legalacsonyabb éjszakai hőmérséklet 14–19 fok,
legmagasabb nappali hőmérséklet csütörtökön általában 30 fok, északnyugaton azonban 25 fok körül alakul.

Bozóki István s. k.

A hőmérséklet napi középértéke és eltérése a sokévi átlagtól (Budapest belterületén):

1991. június 25.	22,0°C	+1,2°C

1871 óta ezen a napon Budapesten előfordult

legmagasabb hőmérséklet:	33,9°C (1876)
legalacsonyabb hőmérséklet:	8,1°C (1928)

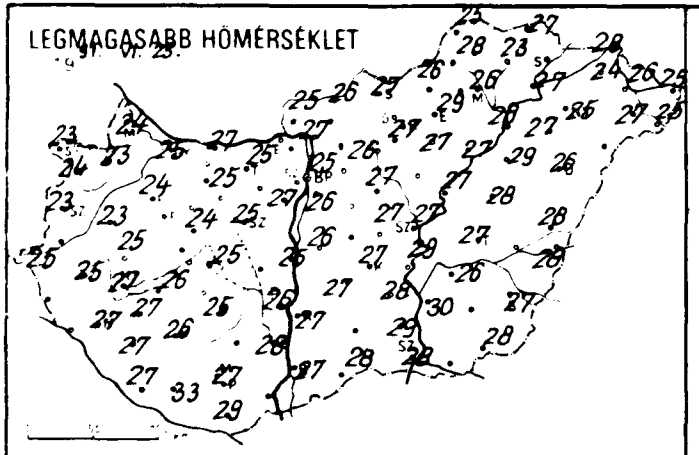
LEGMAGASABB HŐMÉRSÉKLET
1991. VI. 25.

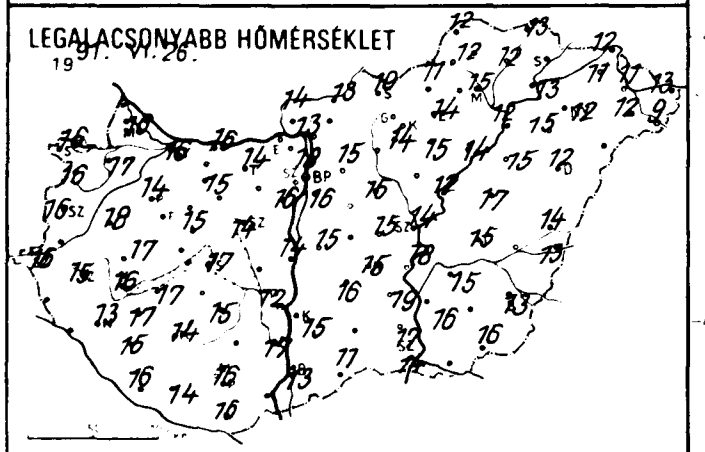
LEGALACSONYABB HŐMÉRSÉKLET
1991. VI. 26.

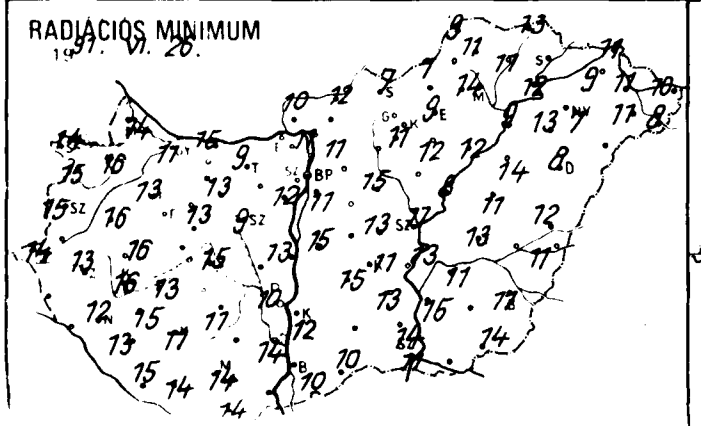
RADIÁCIÓS MINIMUM
1991. VI. 26.

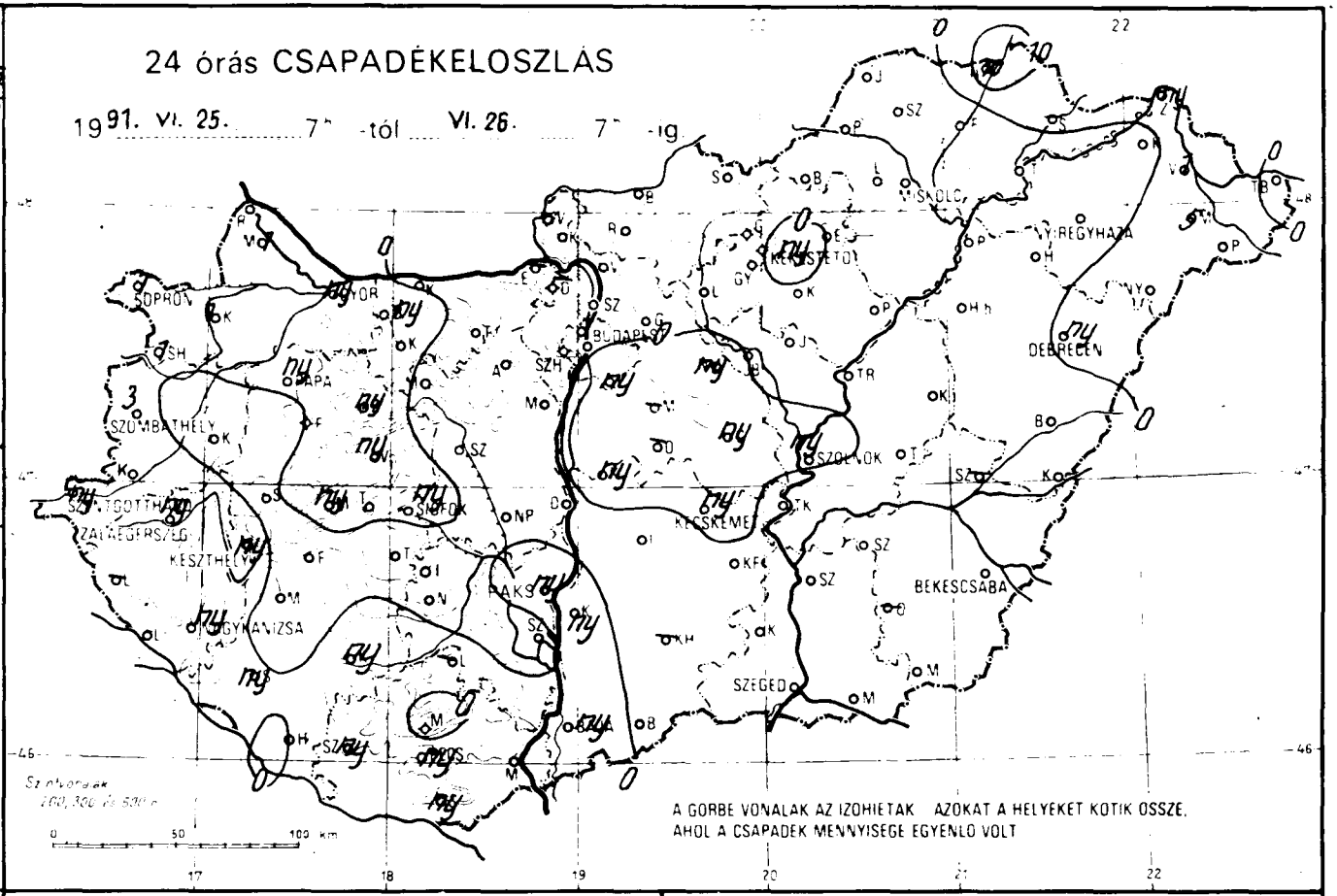
24 órás CSAPADÉKELOSZLÁS
1991. VI. 25. 7h -tól VI. 26. 7h -ig
A GÖRBE VONALAK AZ IZOHIETÁK AZOKAT A HELYEKET KÖTIK ÖSSZE, AHOL A CSAPADÉK MENNYISÉGE EGYENLŐ VOLT
SOPRON
GYŐR
BUDAPEST
MISKOLC
NYÍREGYHÁZA
DEBRECEN
SZOLNOK
SZOMBATHELY
KESZTHELY
SIÓFOK
KECSKEMÉT
BÉKÉSCSABA
SZEGED
PÁKOZD
0
50
100 km

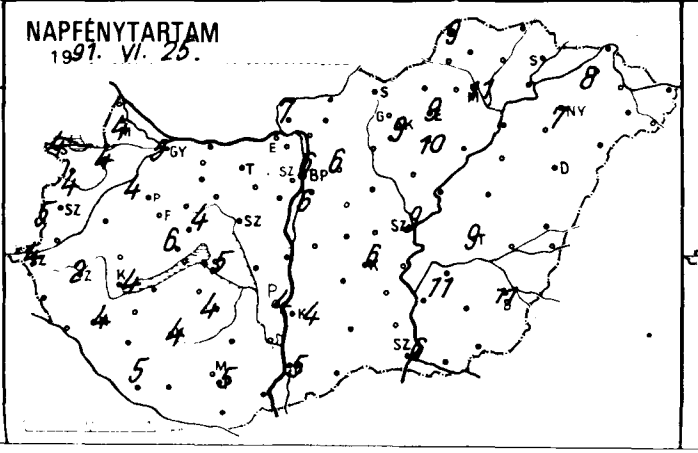
NAPFÉNYTARTAM
1991. VI. 25.

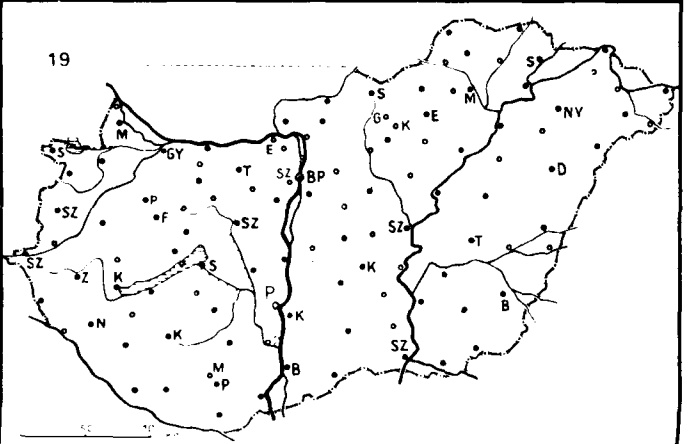
19

1991.VI.26.07 h-ig az utolsó 24 óra adatai

állomás	csapadék (mm)		max. hőmérséklet	min. hőmérséklet	rad. min.	Előző nap napos órái
Győr	ny	∀ ∩	25	16	11	5
Kapuvár	1	∀ ∩	23	17	16	4
Mosonmagyaróvár	1	∩	24	16	14	4
Rajka						
Sopron	1	∩	23	16	14	4
Sopronhorpács	1	∩	24	16	15	4
Káld	.	=	23	18	16	
Körmend						
Szentgotthárd	ny	∀ ∩	25	16	14	4
Szombathely	3	∀ ∩	23	16	15	5
Lenti	–		–	–	–	
Letenye						
Nagykanizsa	ny	∀ ∩	27	13	12	4
Zalaegerszeg	ny	∩	25	15	13	2
Farkasgyepű	.	∩	27	15	12	
Keszthely	ny	∩	27	16	16	4
Mencshely	ny	∩	24	16	13	6
Pápa	ny	∀ ∩	24	14	13	3
Sümeg	.		25	17	16	
Tihany						
Veszprém	ny	∩	24	15	13	4
Zirc	ny	, ∩	22	14	11	
Tonyód	.	∩	26	17	13	
Homokszt. györgy	.	∩	27	16	15	5
Kaposvár	ny	∀ ∩	26	14	11	4
Marcali	.	∩	27	17	15	
Siófok	ny	∀	25	17	15	5
Somogyszob	ny	∩	27	15	13	
Tab						
Bábolna	ny		25	16	11	
Esztergom	–		–	–	–	
Kisbér						
Komárom	.	∩	27	16	15	
Tata	.	∩	25	14	9	
Alcsútdoboz						
Dunaújváros	.	∩	25	14	13	
Martonvásár	.		27	16	12	
Mór	.	∩	25	15	13	
Sárbogárd						
Székesfehérvár	.	=	25	14	9	
Tegyszemcse	.	∩	25	15	11	4
Lengyel	–		–	–	–	
Paks	ny	∩	26	12	10	4
Szekszárd	.	∩	28	17	14	
Árpadtető	.	∩	25	18	14	
Mohács	–		–	–	–	
Bóly	ny		27	16	14	5
Siklós	ny		29	16	14	
Szigetvár	ny	, ∩	33	14	14	
Bélapátfalva	.	∩	26	16	13	
Bükkszentkereszt	ny	∩ =	26	16	11	6
Eger Met. Int.	.		25	18	–	6
Bükkszentkereszt	.		23	17	14	
Füzesabony	ny	, ∩	27	15	13	
Gyöngyös	–		–	–	–	
Hatvan	.	∩	26	15	11	6
Jászberény						
Karcag	–		–	–	–	
Kunszentmárton	ny		27	15	15	
Szolnok						

1991.VI.26.07 h-ig az utolsó 24 óra adatai

állomás	csapadék (mm)		max. hőmérséklet	min. hőmérséklet	rad. min.	Előző nap napos órái
Vác	.	∩	27	13	11	
Vámosmikola	.	∩	25	14	10	7
Baja	ny	∀ ∩	27	13	10	5
Bácsalmás	.		28	11	10	
Izsák	.		27	16	15	
Kalocsa	ny		27	15	12	4
Kecskemét	ny	∩	27	15	11	6
Kiskunfélegyháza	.	∩	28	19	13	
Kiskunhalas	–		–	–	–	
Kunszentmiklós	ny	,	26	15	15	
Tiszakécske	.		29	18	13	
Balassagyarmat	.		26	13	12	
Romhány						
Salgótarján	.	∩	27	10	7	
Eger	.	=	29	14	9	9
Galyatető	.		21	11	9	
Gyöngyös	.	∩	27	14	11	
Kékestető	ny		19	12	9	9
Kompolt	.	∩	27	15	12	10
Lőrinci						
Poroszló	.	∩	27	14	12	
Jászapáti						
Jászberény	.		27	14	13	
Karcag	.	≡	28	17	11	
Szolnok	ny	∩	27	14	11	9
Tiszaroff	.	=	27	12	8	
Túrkeve	.	∩	27	15	13	9
Kistelek	.	=	29	17	14	
Makó						
Szeged	.	∩	28	14	11	6
Szentes	.		30	16	15	
Borsodnádasd	.	∩	26	11	7	
Fügöd	.		23	12	11	
Hidasnémeti	10	⊏ =	27	13	13	
Jósvafő	.	∩	25	12	9	9
Lillafüred	.	∩	26	11	10	
Miskolc	.	=	26	15	14	11
Putnok						
Sárospatak	–		–	–	–	–
Szendrőlád	.	∩	28	12	11	
Tokaj			27	13	12	
Kisvárda	.	=	24	11	9	8
Mátészalka	5	⊏	27	12	11	
Nyíregyháza	.	∩	25	12	7	7
Nyírlugos						
Pátyod	1	⊏ ∩	25	9	8	
Tiszabecs	.	∩	25	13	10	
Vásárosnamény	1	⊏ ∩	26	11	11	
Záhony	ny		28	12	11	
Berettyóújfalu	.	∩	28	14	12	
Debrecen	ny	∀ ∩	26	12	8	–
Hajdúdorog	.	∩	27	15	13	
Hortobágy	.		29	15	14	
Korosszakál	.	∩	28	13	11	
Polgár	.	∩	28	12	9	
Békéscsaba	.	∩	27	13	11	11
Mezőhegyes	.	∩	28	16	14	–
Orosháza	–		–	–	–	
Szarvas	.	∩	26	15	11	11
Szeghalom	–		–	–	–	

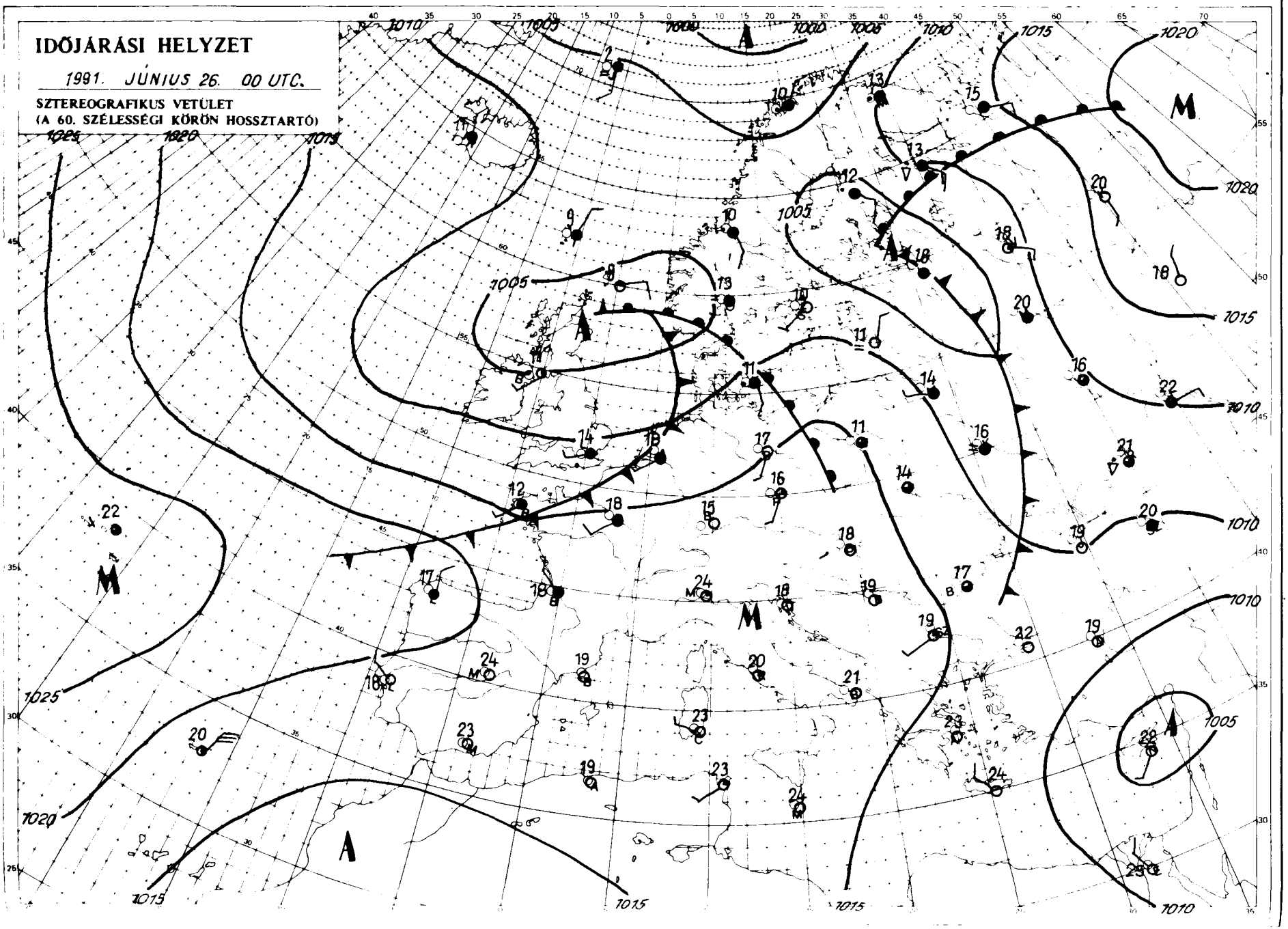

KIADJA ORSZÁGOS METEOROLÓGIAI SZOLGÁLAT
Kiadásért felel: Dr. Mersich Iván, az Országos Meteorológiai Szolgálat elnöke – Készült az Országos Meteorológiai Szolgálat Nyomdájában, Budapest – Felelős vezető: Máthé Gyuláné – Munkaszám: 350 – Szerkesztésért felel: Dr. Vissy Károly a Központi Előrejelző Intézet igazgatója
Készíti a KEI Rövidtávú Előrejelző Osztálya – Szakmai felelős: Németh Lajos osztályvezető – Megjelenik naponként
Megrendelhető: 1024 Budapest, II., Kitaibel Pál utca 1. – Pénzügyi Osztály – Telefon: 353 500
Jelmagyarázat a havi mellékletben

IDŐJÁRÁSI NAPIJELENTÉS

ЕЖЕДНЕВНЫЙ МЕТЕОРОЛОГИЧЕСКИЙ БЮЛЛЕТЕНЬ • DAILY WEATHER REPORT
BULLETIN QUOTIDIEN DE TEMPS • TÄGLICHER WETTERBERICHT

104. évfolyam 178. szám + Budapest + 1991. június 27. csütörtök

Az időjárási helyzet és a várható időjárás:

Európa északnyugati felén az ott vonuló légköri frontok hatására tartósan változékony az időjárás. Gyakran esik az eső, és alig éri el a 20 fokot a hőmérséklet csúcsértéke. Kontinensünk déli és keleti tájain napsütéses, igen meleg idő van. Délutánra általában 30, az Ibériai-félszigeten 40 fokig melegszik föl a levegő. A hideg és meleg tájakat elválasztó sávban változékony, de még viszonylag meleg az idő. A Kárpát-medencében eddig igen meleg volt, nemsokára azonban jelentősen csökken a hőmérséklet.

Szerdán hazánkban a nap legnagyobb részében derült, napsütéses idő volt, a hőmérséklet csúcsértéke elérte a 28, 34 fokot. Délután északnyugat felől növekedni kezdett a gomolyfelhőzet, este és éjszaka az ország nyugati és északi tájain záporesők, zivatarok voltak. A ma reggel 7 óráig lehullott eső mennyisége általában csapadéknyom és 10 mm között volt, de Szentgotthárdon 19, Szombathelyen pedig 29 mm-t mértek. Csütörtök hajnalra 14, 21 fokig hűlt le a levegő. Délelőtt az északi országrész fölött még több volt a felhő, néhol záporesővel, délen zavartalanul sütött a Nap. A hőmérséklet 11 órára az esős, felhős tájakon csupán 17, 23, másutt 24, 28 fokig emelkedett.

A Balaton vizének hőmérséklete Siófoknál 11 órakor 23 fok volt.

Ma 12 órakor Budapesten a hőmérséklet 25 fok, a tengerszintre átszámított légnyomás 1010 hPa, mérsékelten süllyedt.

Várható időjárás péntek estig:

Ma délután és a péntekre virradó éjszaka gyakran lesz borult az ég, többfelé (elsősorban a nyugati és északi országrészben) várható ismétlődő záporeső, zivatar.
Holnap (pénteken) napközben nyugat felől csökken a felhőzet, és már csak keleten valószínű zivatar.
A szél lassanként mindenütt északnyugatira fordul, s előbb a Dunántúlon, majd másutt is megerősödik.
A hőmérséklet hajnalban 13 és 18 fok között lesz.
A legmagasabb nappali hőmérséklet pénteken északnyugaton 20, délkeleten 25 fok körül alakul.

Bártfai Erzsébet s. k.

Távolabbi kilátások szombattól – keddig:

Szombaton változóan felhős idő, elszórtan futó záporokkal, később túlnyomóan derült, száraz idő várható.
A legalacsonyabb hajnali hőmérséklet eleinte 9, 14 majd 12, 17 fok között várható.
A legmagasabb nappali hőmérséklet eleinte 20, 25 majd 24, 29 fok között várható.
Jelentős mennyiségű (legalább napi 5 mm) csapadék az ország területének 10 százalékán várható.

Középtávú Előrejelző Csoport

A hőmérséklet napi középértéke és eltérése a sokévi átlagtól (Budapest belterületén):

1991. június 26.	21,5°C	+0,6°C

1871 óta ezen a napon Budapesten előfordult

legmagasabb hőmérséklet:	34,9°C (1935)
legalacsonyabb hőmérséklet:	8,5°C (1918)

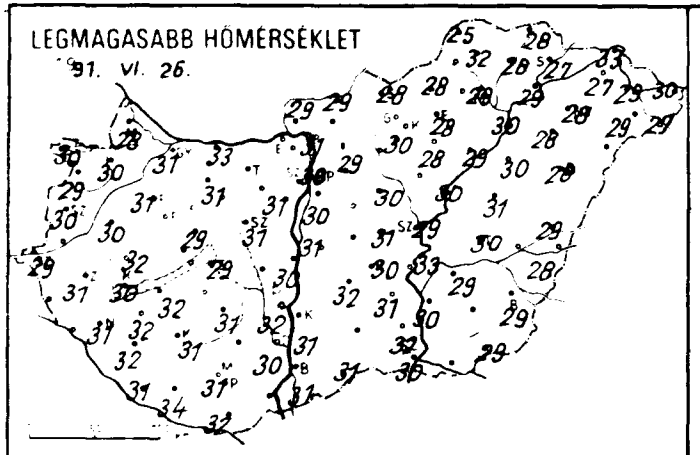
LEGMAGASABB HŐMÉRSÉKLET
1991. VI. 26.

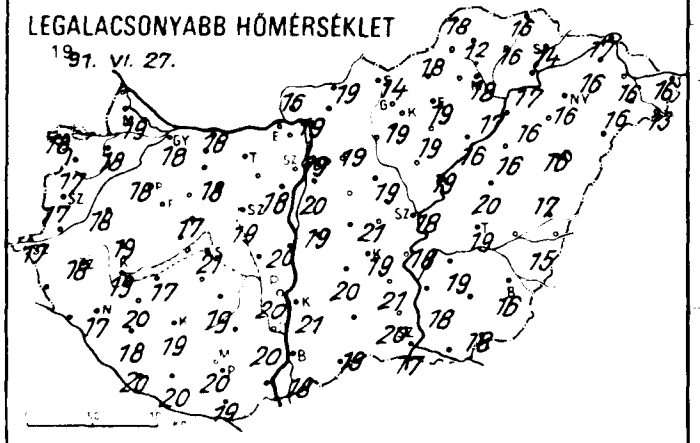
LEGALACSONYABB HŐMÉRSÉKLET
1991. VI. 27.

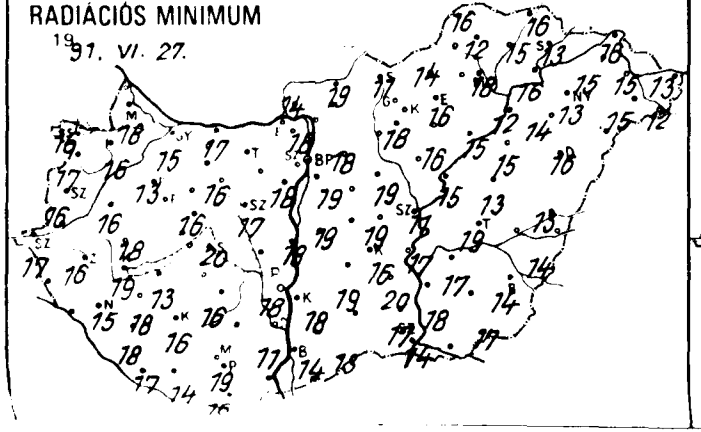
RADIÁCIÓS MINIMUM
1991. VI. 27.

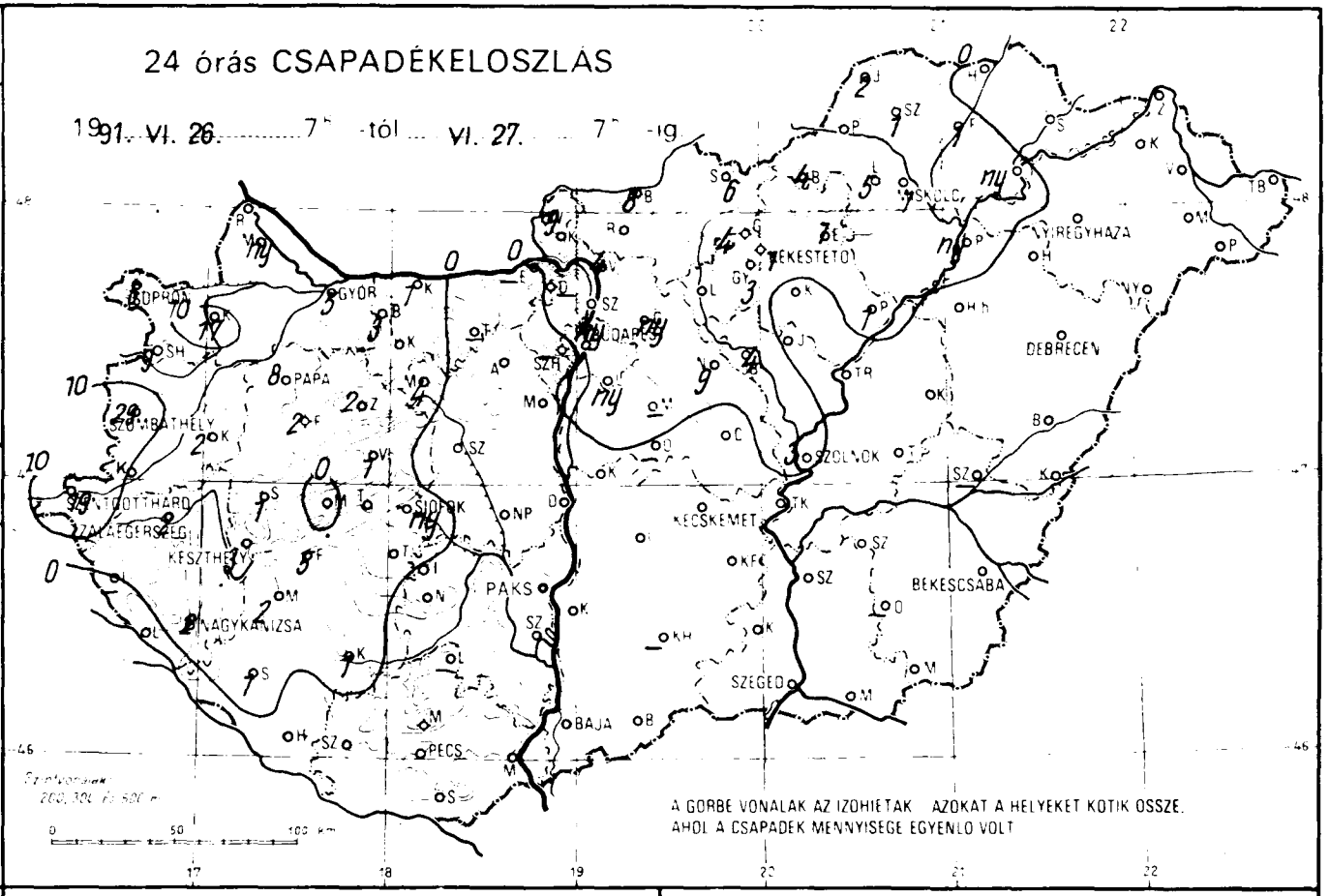
24 órás CSAPADÉKELOSZLÁS
1991. VI. 26. ..... 7h -tól ... VI. 27. ... 7h -ig
GYŐR
DEBRECEN
SZOLNOK
KECSKEMÉT
BÉKÉSCSABA
PAKS
SZEGED
BAJA
PÉCS
A GÖRBE VONALAK AZ IZOHIETÁK AZOKAT A HELYEKET KÖTIK ÖSSZE,
AHOL A CSAPADÉK MENNYISÉGE EGYENLŐ VOLT

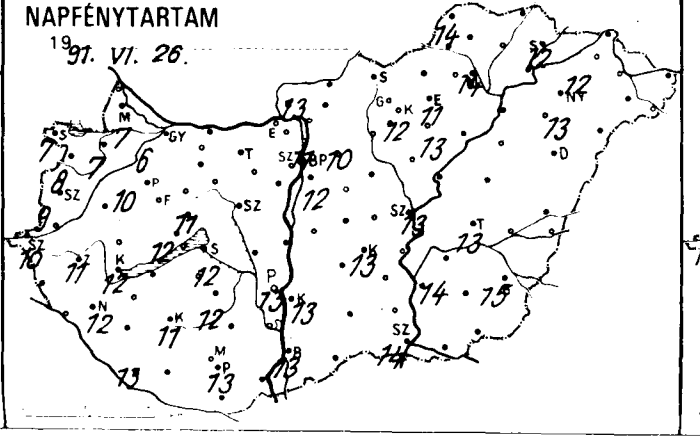
NAPFÉNYTARTAM
1991. VI. 26.

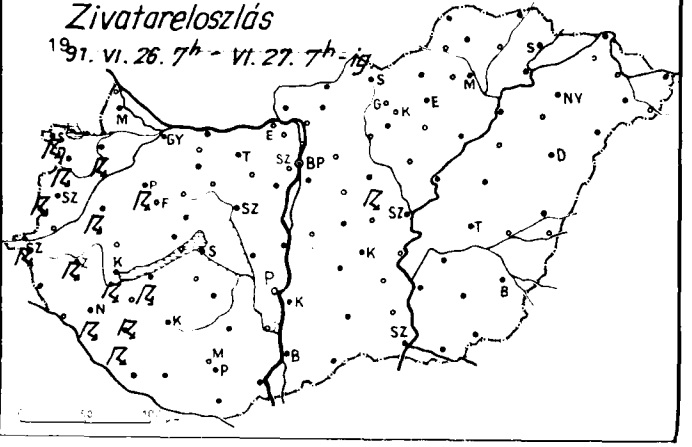
Zivatareloszlás
1991. VI. 26. 7h - VI. 27. 7h -ig

19 91.VI.27 07 h-ig az utolsó 24 óra adatai						Előző nap napos órái
állomás	csapadék (mm)		max. hőmérséklet	min. hőmérséklet	rad. min.	
Győr	5	▽ ∩	31	18	15	6
Kapuvár	17	⌐ =	30	18	16	7
Mosonmagyaróvár	ny	, =	29	19	18	7
Rajka						
Sopron	6	⌐ ∩	30	18	16	7
Sopronhorpács	9	⌐ ∩	29	17	17	8
Kald	2	⌐ =	30	18	16	
Körmend						
Szentgotthárd	19	⌐	29	17	17	10
Szombathely	29	⌐	30	17	16	9
Lenti	–		–	–	–	
Tenye						
Nagykanizsa	2	⌐ ∩	31	17	15	12
Zalaegerszeg	2	⌐	31	18	16	11
Farkasgyepű	2		30	15	13	
Keszthely	3	⌐ ∩	30	19	19	12
Meneshely	.	=	29	18	14	12
Papa	8	⌐	31	18	13	10
Sümeg	1		32	19	18	
Tihany						
Veszprém	1	▽	29	17	16	11
Zirc	2		29	17	14	
Tonyód	5	⌐	32	17	13	
Homokszt. györgy	.		31	20	17	13
Kaposvár	1	▽ ∩	31	19	16	11
Marcali	2	⌐ ∩	32	20	18	
Siófok	ny	▽	29	21	20	12
Somogyszob	1	⌐	32	18	18	
Tab						
Babolna	3		30	19	12	
Esztergom	–		–	–	–	
Kisbér						
Komárom	1	=	33	18	17	
Tata	–		–	–	–	
Acsútdoboz						
Dunaújváros	.		30	20	18	
Martonvásár	.		31	18	18	
Mór	4	=	31	18	16	
Sárbogárd						
Székesfehérvár	.		31	19	17	
Ikrényszemcse	.		31	19	16	12
Jánosy						
Pér			32	20	18	13
Szerencsárd			30	20	11	
Árpádtető	.		30	19	13	
Mátrafüred						
Hármashatárhegy	.		31	20	19	13
Szurdokpüspöki	.	∩	32	19	16	
Szécsény	.	∩	34	20	14	
Balassagyarmat	.	∩	30	20	17	
Bánk						
Budapest, Lőrinc	ny	▽	30	20	19	12
Budapest, Met. Int.	ny	▽	30	19	–	11
Budapest, Szabadhegy	–		–	–	–	
Budapest	.	∩	31	21	19	
Budapest	–		–	–	–	
Budapest	ny	,	29	19	18	10
Budapest						
Budapest	–		–	–	–	
Budapest	9	⌐	30	19	19	

19 91.VI.27 07 h-ig az utolsó 24 óra adatai						Előző nap napos órái
állomás	csapadék (mm)		max. hőmérséklet	min. hőmérséklet	rad. min.	
Vác	4	∩	31	19	18	
Vámosmikola	9	▽ =	29	16	14	13
Baja	.	∩	31	18	14	13
Bácsalmás	.		31	19	13	
Izsák	.		32	20	19	
Kalocsa	.		31	21	18	13
Kecskemét	.	∩	30	19	16	13
Kiskunfélegyháza	.		31	21	20	
Kiskunhalas	–		–	–	–	
Kunszentmiklós	.		31	19	19	
Tiszakécske	.		33	18	17	
Balassagyarmat	8	=	29	19	19	
Romhány						
Salgótarján	6	▽ =	28	14	11	
Eger	1	=	28	19	16	11
Galyatető	4	=	21	15	14	
Gyöngyös	3	▽	30	19	18	
Kékestető	1	▽	21	15	14	12
Kompolt	.	∩	28	19	16	13
Lőrinci						
Poroszló	1		29	16	15	
Jászapáti						
Jászberény	4	=	30	19	19	
Karcag	.	=	31	20	13	
Szolnok	3	▽ ∩	29	18	11	13
Tiszaroff	.		30	19	15	
Túrkeve	.	∩	30	19	19	13
Kistelek	.	=	32	20	17	
Makó						
Szeged	.	∩	30	17	14	14
Szentes	.		30	18	18	
Borsodnádasd	4	▽ =	28	18	14	
Füged	1	=	28	16	15	
Hidasnémeti	.	=	28	16	16	
Jósvafő	2	=	25	18	16	14
Lillafüred	5	=	27	17	16	
Miskolc	1	▽ =	29	18	18	14
Putnok						
Sárospatak	.	∩	27	14	13	12
Szendrőlád	1	∩	32	12	12	
Tokaj	ny		29	17	16	
Kisvárda	.	=	27	16	15	12
Mátészalka	.	∩	29	16	15	
Nyíregyháza	.		28	16	13	13
Nyírlugos						
Pátyod	.	∩	27	13	12	
Tiszabecs	.	∩	30	16	13	
Vásárosnamény	.	∩	29	16	15	
Záhony	.	∩	33	17	16	
Berettyóújfalu	.	∩	29	17	13	
Debrecen	.	∩	28	16	16	–
Hajdúdorog	.	=	28	16	14	
Hortobágy	.		30	16	15	
Korosszakál	.	∩	28	15	14	
Polgár	ny	, =	30	17	12	
Békéscsaba	.	∩	29	16	14	15
Mezőhegyes	.	∩	29	18	17	–
Orosháza	–		–	–	–	
Szarvas	.		29	19	17	14
Szeghalom	–		–	–	–	

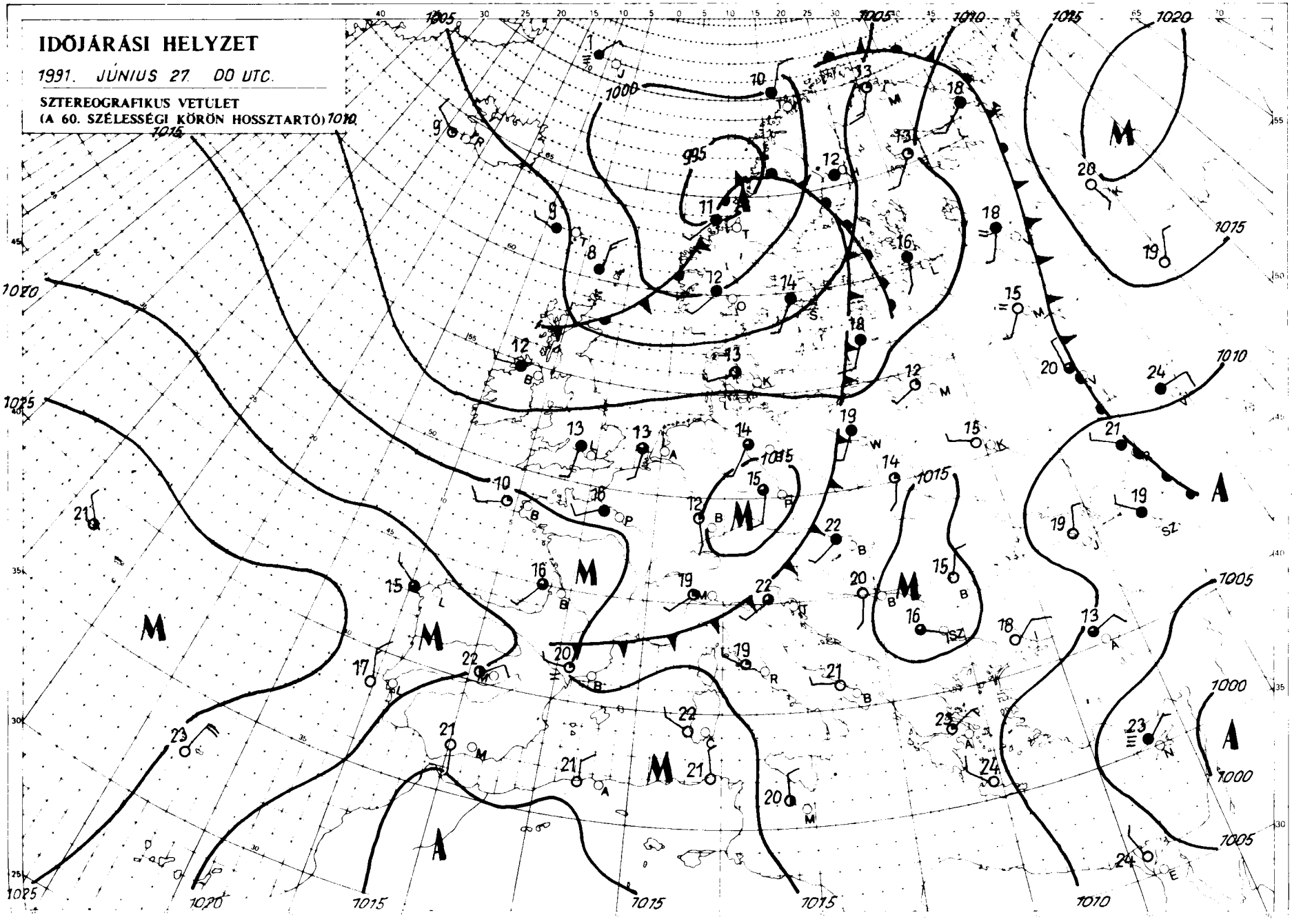

KIADJA: ORSZÁGOS METEOROLÓGIAI SZOLGÁLAT
Kiadásért felel: Dr. Mersich Iván, az Országos Meteorológiai Szolgálat elnöke – Készült: az Országos Meteorológiai Szolgálat Nyomdájában, Budapest – Felelős vezető: Mátrai Gyuláné – Munkaszám: 257.
– Szerkesztésért felel: Dr. Visy Károly a Központi Előrejelző Intézet igazgatója.
Készíti: a KEI Rövidtávú Előrejelző Osztálya – Szakmai felelős: Németh Lajos osztályvezető – Megjelenik naponként
Megrendelhető: 1024 Budapest, II., Kitaibel Pál utca 1. – Pénzügyi Osztály – Telefon: 353 500
Jelmagyarázat a havi mellékletben

IDŐJÁRÁSI NAPIJELENTÉS

ЕЖЕДНЕВНЫЙ МЕТЕОРОЛОГИЧЕСКИЙ БЮЛЛЕТЕНЬ • DAILY WEATHER REPORT
BULLETIN QUOTIDIEN DE TEMPS • TÄGLICHER WETTERBERICHT

104. évfolyam 179. szám + Budapest + 1991. június 28. péntek

Az időjárási helyzet és a várható időjárás:

Jelentős átalakulás történt Közép-Európa időjárásában. Lengyelország fölött örvénylő ciklon áramlási rendszerében északnyugat felől mintegy 10 fokkal hűvösebb levegő árasztotta el Európa középső területeit. Az Ibériai-, valamint a Balkán-félszigetig a hűvös levegő nem jutott el, ezeken a területeken továbbra is igen meleg az idő. A Kárpát-medence időjárását egyelőre a hűvös levegő határozza meg, jelentősebb felmelegedésre majd a jövő hét elejétől számíthatunk.

Magyarország nagy részén csütörtökön igen meleg, fülledt idő volt, a hőmérséklet csúcsértéke elérte a 29, 34 fokot. Ez alól csupán a nyugati, északnyugati országrész volt a kivétel, ahol már éreztette hatását a közeledő hidegfront. Ott 24, 27 fokot mértek. Az esti órákban a Dunántúl nyugati területeit erős hidegfront érte el, heves záporok, zivatarok, valamint szélrohamok kíséretében. Az egyes széllökések sebessége elérte az óránkénti 80--90 km-t, sőt Siófokon 112 km/órát jegyeztek fel. A hidegfront gyorsan haladt kelet felé, és ma reggelre már el is hagyta országunkat. A ma reggel 7 óráig lehullott csapadék mennyisége általában 1 és 10 mm között volt, de a Dunántúl nyugati részén néhol 20–30 mm is előfordult, sőt Szombathelyről 38, Veszprémből 42, Zalaegerszegről 45, Sopronból 50 mm-t jelentettek. Ma reggelre többnyire 10- 15 fokig hűlt le a levegő. Délelőtt egyre többfelé csökkent a felhőzet, már csak egy-egy gyenge zápor fordult elő. Az északnyugati szelet a középső és keleti országrészben gyakran kísérték erős széllökések. A hőmérséklet 11 órakor 15 és 19 fok között alakult.

A Balaton vizének hőmérséklete Siófoknál 11 órakor 21 fok volt.

Ma 12 órakor Budapesten a hőmérséklet 18 fok, a tengerszintre átszámított légnyomás 1009 hPa, gyengén emelkedik.

Várható időjárás szombat estig:

Ma (péntek) tovább csökken a felhőzet, majd holnap (szombat) változóan felhős idő várható, legfeljebb egy-egy futó záporral. A többfelé erős északnyugati szél éjszakára átmenetileg mérséklődik. A legalacsonyabb éjszakai hőmérséklet 7, 12, a legmagasabb nappali hőmérséklet szombaton 17 és 22 fok között alakul.

Nadrai Attila s. k.

A hőmérséklet napi középértéke és eltérése a sokévi átlagtól (Budapest belterületén):

1991. június 27.	24,6°C	+3,8°C

1871 óta ezen a napon Budapesten előfordult

legmagasabb hőmérséklet:	36,5°C (1935)
legalacsonyabb hőmérséklet:	10,6°C (1921)

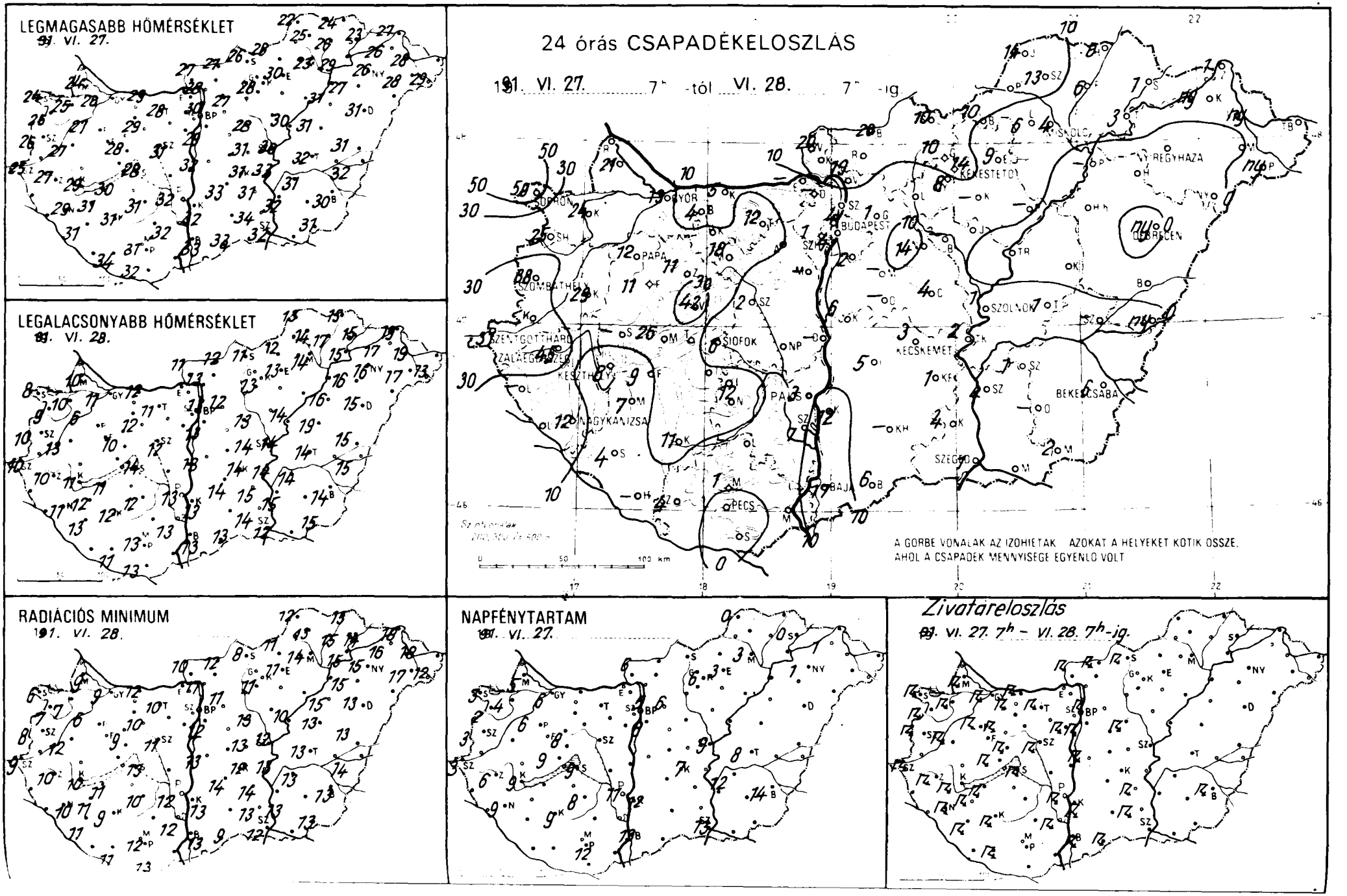
LEGMAGASABB HŐMÉRSÉKLET
1981. VI. 27.
LEGALACSONYABB HŐMÉRSÉKLET
1981. VI. 28.
24 órás CSAPADÉKELOSZLÁS
1981. VI. 27. 7h -tól VI. 28. 7h -ig
A GÖRBE VONALAK AZ IZOHIETÁK AZOKAT A HELYEKET KÖTIK ÖSSZE, AHOL A CSAPADÉK MENNYISÉGE EGYENLŐ VOLT
RADIÁCIÓS MINIMUM
1981. VI. 28.
NAPFÉNYTARTAM
1981. VI. 27.
Zivatareloszlás
1981. VI. 27. 7h – VI. 28. 7h-ig.

191.VI.28. 07 h-ig az utolsó 24 óra adatai						Előző nap napos órái
állomás	csapadék (mm)		max. hőmérséklet	min. hőmérséklet	rad. min.	
Győr	13	⟋	28	11	9	6
Kaposvár	24	⟋	25	10	7	4
Mosonmagyaróvár	21	⟋	24	10	9	5
Rajka						
Sopron	50	⟋	24	8	6	3
Sopronhorpács	25	⟋	25	9	7	2
Kald	29	⟋ =	27	13	12	
Kormend						
Szentgotthárd	31	⟋	25	10	9	3
Szombathely	38	⟋	26	10	8	3
Lenti	–		–	–	–	
Letenye						
Nagykanizsa	12	⟋	29	11	10	9
Zalaegerszeg	45	⟋▲	27	10	10	6
Farkasgyepű	11		27	11	9	
Veszthely	8	⟋	29	11	10	9
Meneshely	26	⟋ =	29	10	9	9
Lapa	12	⟋	27	6	6	6
Someg	–		–	–	–	
Tihany						
Veszprém	42	⟋	28	10	9	8
Zirc	11	⟋	27	10	7	
Tonyód	9	⟋	30	11	11	
Homokszt. györgy	–		–	–	–	–
Kaposvár	11	⟋	31	12	9	9
Marcali	7	⟋ ⌒	31	12	11	
Siofok	6	⟋	28	14	13	9
Somogyszob	4	⟋	31	13	11	
Tab						
Babolna	4	⟋	28	12	9	
Esztergom	–		–	–	–	
Kisber						
Komarom	5	⟋ =	29	12	12	
Tata	12	⟋ =	28	11	10	
Alcsutdoboz						
Dunaujváros	–		–	–	–	
Martonvásár	–		–	–	–	
Mor	18	▽ =	29	12	10	
Sarosgárd						
Szekesfehérvár	2	⟋	31	12	11	
Ivesvemcse	12		31	12	10	8
Lengyel	–		–	–	–	
Pécs	3	⟋	32	13	12	11
Szekszárd	7	⟋	32	13	12	
Arpadtető	1	=	30	10	9	
Mohács						
Pécs	.		31	13	12	12
Siklos	.		32	13	13	
Szigetvár	4	⟋ =	34	11	11	
Budapest	4	⟋	30	12	12	
Budapest Lörinc	2	⟋	29	13	12	8
Budapest Met. Int.	4	⟋	30	13	–	5
Budapest Szabadsághegy	1		20	18	15	
Budapest	4	▽	31	14	13	
Budapest	–		–	–	–	
Budapest	1		27	12	11	6
Budapest						
Budapest	–		–	–	–	
Budapest	14	⟋	28	13	13	
Budapest						

191.VI.28. 07 h-ig az utolsó 24 óra adatai						Előző nap napos órái
állomás	csapadék (mm)		max. hőmérséklet	min. hőmérséklet	rad. min.	
Vác	19	▽ =	28	13	11	
Vámosmikola	20	⟋▲=	27	11	10	6
Baja	17	⟋	33	13	13	13
Bácsalmás	6	⟋	33	13	9	
Izsák	5	=	33	14	14	
Kalocsa	12	⟋	32	13	13	12
Kecskemét	3	▽ ⌒	31	14	12	7
Kiskunfélegyháza	1	⟋ =	31	15	14	
Kiskunhalas	–		–	–	–	
Kunszentmiklós	6	⟋ =	32	13	13	
Tiszakécske	2	▽	33	14	13	
Balassagyarmat	20	⟋	27	12	12	
Romhány						
Salgótarján	10	⟋ =	26	11	8	
Eger	9	=	30	13	11	3
Galyatető	10	≡	20	10	7	
Gyöngyös	8	▽	28	13	11	
Kékestető	14	▽ ≡	20	8	7	6
Kompolt	–		–	–	–	–
Lőrinci						
Poroszló	–		–	–	–	
Jászapáti						
Jászberény	–		–	–	–	
Karcag	.		31	19	13	
Szolnok	1		30	14	12	9
Tiszaroff	.		30	14	10	
Túrkeve	1	▽	32	14	13	8
Kistelek	4	⟋ =	34	14	13	
Makó						
Szeged	1		32	12	12	13
Szentes	4	▽	32	15	13	
Borsodnádasd	10	▽	26	12	11	
Füged	6		26	17	15	
Hidasnémeti	8	=	24	15	15	
Jósvafő	14	▽ ⌒	22	13	12	0
Lillafüred	6	=	24	13	12	
Miskolc	4	▽	23	14	14	3
Putnok						
Sárospatak	1		23	15	14	0
Szendrőlád	13	⌒	25	14	13	
Tokaj	3	▽	29	15	15	
Kisvárda	ny	=	26	17	16	1
Mátészalka	.	⌒	28	17	17	
Nyíregyháza	.		26	16	15	1
Nyírlugos						
Pátyod	ny		29	13	12	
Tiszabecs	–		–	–	–	
Vásárosnamény	ny	=	28	19	18	
Záhony	1	=	27	19	18	
Berettyóújfalu	.		31	15	13	
Debrecen	ny	▽	31	15	13	–
Hajdúdorog	.		27	16	15	
Hortobágy	.		31	16	15	
Korosszakal	ny	⌒	32	15	14	
Polgár	–		–	–	–	
Békéscsaba	6	⟋	30	14	13	14
Mezőhegyes	2		31	15	13	–
Orosháza	–		–	–	–	
Szarvas	1	▽	31	14	13	12
Szeghalom	–		–	–	–	

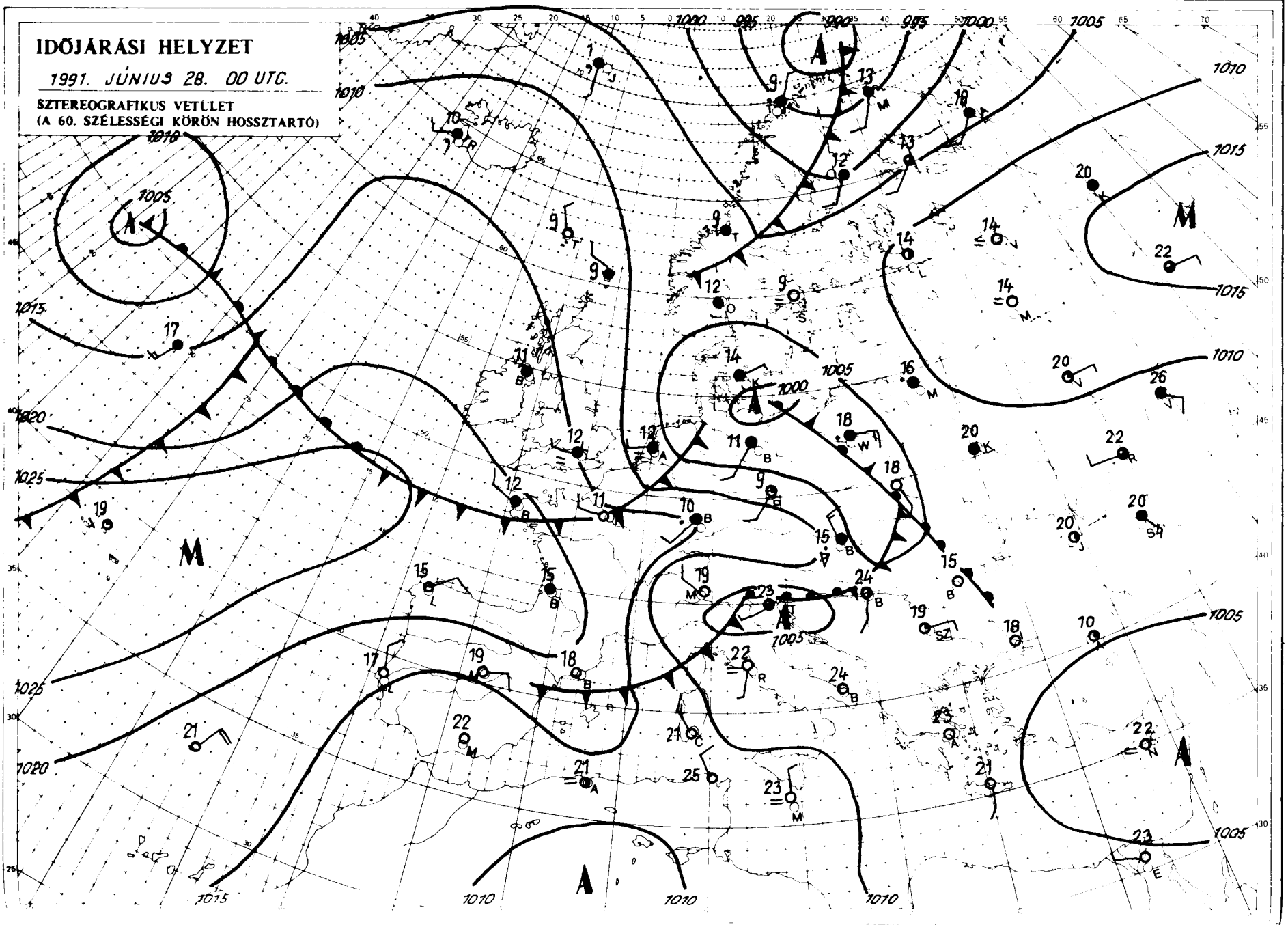

KIADJA: ORSZÁGOS METEOROLÓGIAI SZOLGÁLAT
Kiadásért felel: Dr. Marsich Iván, az Országos Meteorológiai Szolgálat elnöke – Készült az Országos Meteorológiai Szolgálat Nyomdájában, Budapest – Felelős vezető: Mathé Gyuláné – Munkaszám: 258 – Szerkesztésért felel: Dr. Vissy Károly a Központi Előrejelző Intézet igazgatója
Készült: a KEI Rövidtávú Előrejelző Osztálya – Szakmai felelős: Németh Lajos osztályvezető – Megjelenik naponként
Megrendelhető: 1024 Budapest, II., Kitaibel Pál utca 1. – Pénzügyi Osztály – Telefon: 353-500
Járműgyűrűzet a havi mellékletben

IDŐJÁRÁSI NAPIJELENTÉS

ЕЖЕДНЕВНЫЙ МЕТЕОРОЛОГИЧЕСКИЙ БЮЛЛЕТЕНЬ • DAILY WEATHER REPORT
BULLETIN QUOTIDIEN DE TEMPS • TÄGLICHER WETTERBERICHT

104. évfolyam 180. szám + Budapest + 1991. június 29. szombat

Az időjárási helyzet és a várható időjárás:

Nyugat- és Közép-Európát igen hűvös, nedves levegő árasztotta el. A hűvös levegő csak igen lassan helyeződik át kelet felé, ezért itt Közép-Európában gyors melegedés egyelőre nem várható. Kontinensünk legmelegebb része pénteken a Szovjetunió európai területe, annak is inkább a keleti fele volt. Arrafelé a csúcshőmérséklet 6–8 fokkal a júniusvégi átlag felett alakult.

Magyarországon pénteken felhőátvonulások voltak szórványos záporral, főként délnyugaton zivatarral. A lehullott csapadék mennyisége 5 mm alatt maradt, Szentgotthárdról azonban 10 mm-t jelentettek, a pénteki csúcshőmérséklet általában 19, 26 fok között alakult. Az ország nagyobb részén 10, 13 órán át, a Tiszántúlon csak 5, 8 órán át sütött a Nap. Szombatra virradóra 7, 13 fokig süllyedt a hőmérséklet. Délelőtt erősen felhős, vagy borult volt az ég, egy-két helyen gyenge eső is előfordult. Sokfelé fújt élénk, időnként erős északi szél. 11 órakor csak 15, 18 fok közötti hőmérsékletet mértek.

A Balaton vizének hőmérséklete Siófoknál 11 órakor 20 fok volt.

Ma 12 órakor Budapesten a hőmérséklet 17 fok, a tengerszintre átszámított légnyomás 1015 hPa, gyengén emelkedik.

Várható időjárás vasárnap estig:

Ma gyakran lesz erősen felhős az ég, néhány helyen előfordulhat futó zápor. Holnap egyre több napsütés, csak néha megnövekvő felhőzet várható, eső nem lesz.
Az északnyugati, északi szél sokfelé élénk, időnként erős marad.
A legalacsonyabb éjszakai hőmérséklet 7, 12,
a legmagasabb nappali hőmérséklet vasárnap 20, 25 fok között várható.

H. Bóna Márta s. k.

A hőmérséklet napi középértéke és eltérése a sokévi átlagtól (Budapest belterületén):

1991. június 28.	17,4°C	-3,1°C

1871 óta ezen a napon Budapesten előfordult

legmagasabb hőmérséklet:	34,5°C (1938)
legalacsonyabb hőmérséklet:	9,0°C (1927)

LEGMAGASABB HŐMÉRSÉKLET

19 91. VI. 28.

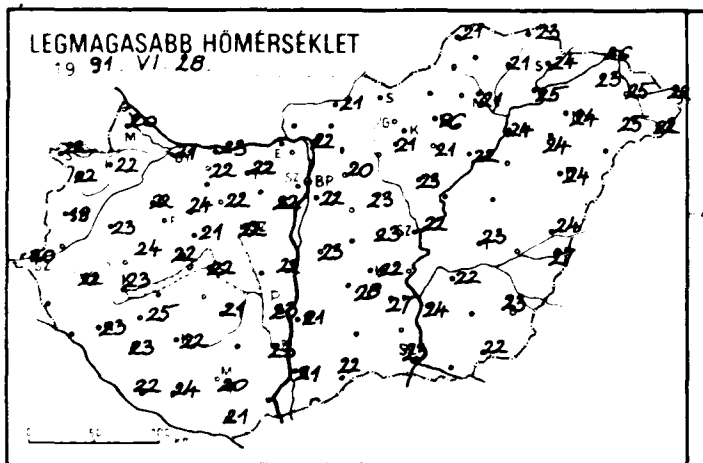

LEGALACSONYABB HŐMÉRSÉKLET

19 91. VI. 29.

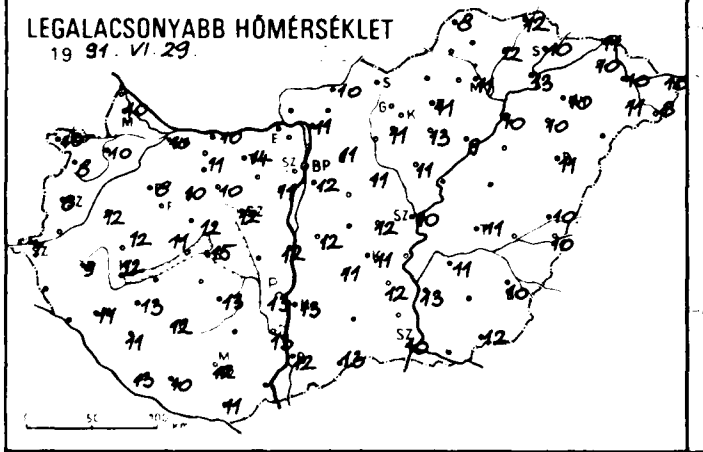

24 órás CSAPADÉKELOSZLÁS

19 91. VI. 28. 7^h -tól VI. 29. 7^h -ig

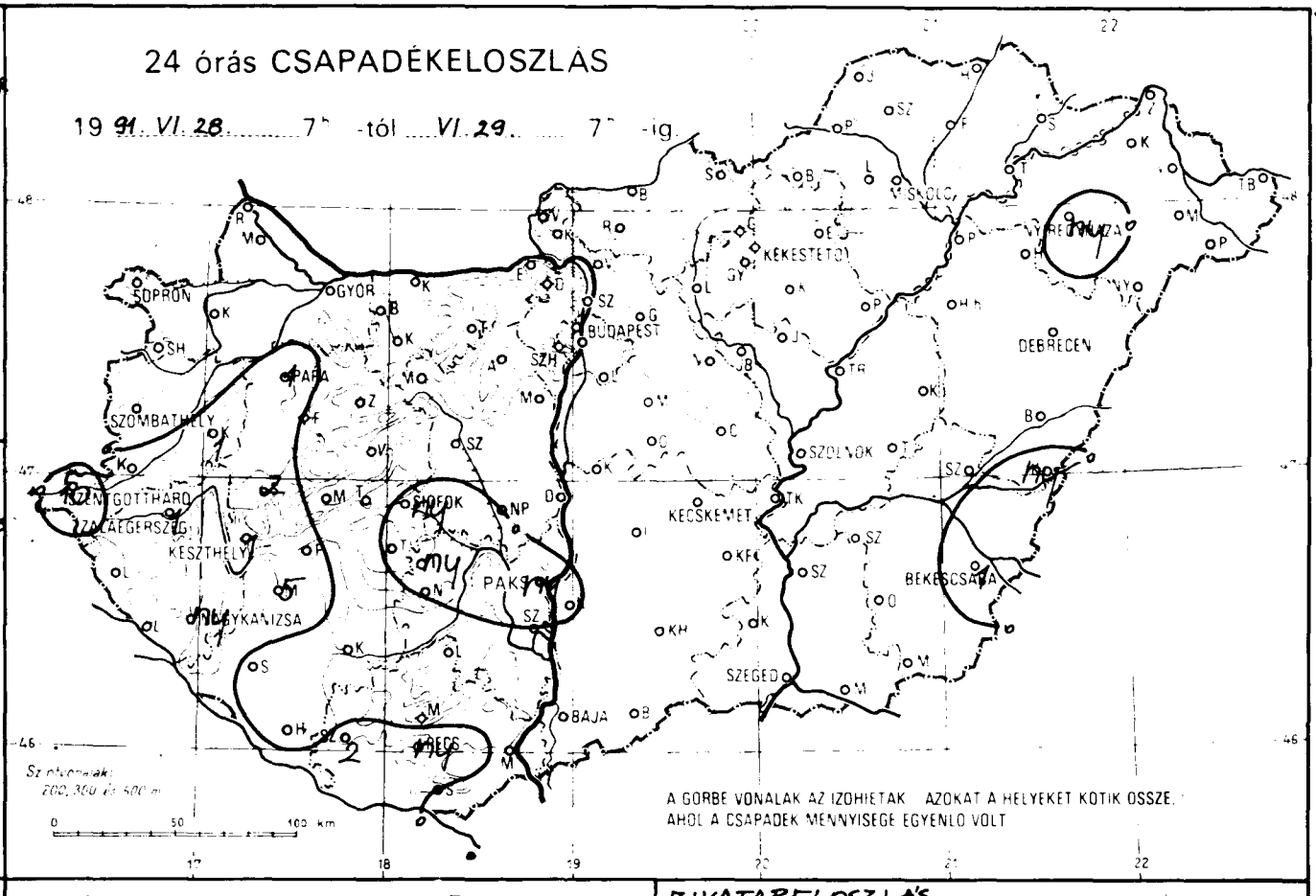

A GÖRBE VONALAK AZ IZOHIETÁK AZOKAT A HELYEKET KÖTIK ÖSSZE, AHOL A CSAPADÉK MENNYISÉGE EGYENLŐ VOLT

RADIÁCIÓS MINIMUM

19 91. VI. 29.

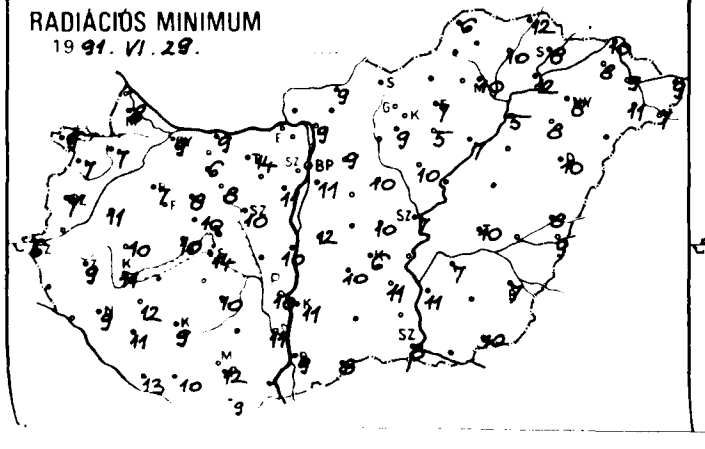

NAPFÉNYTARTAM

19 91. VI. 28.

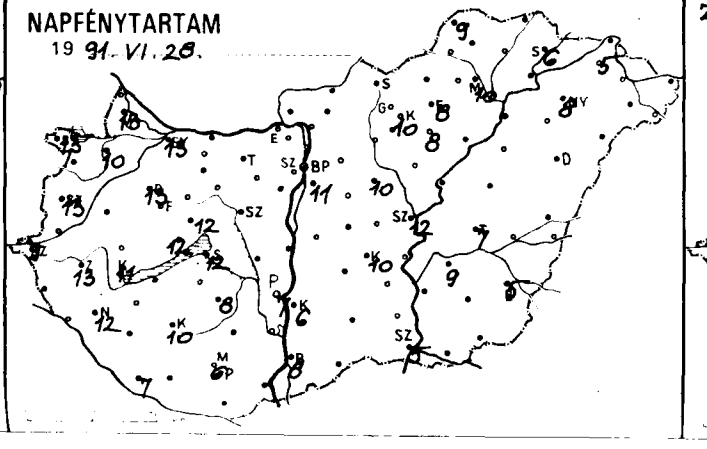

ZIVATARELOSZLÁS

19 91. VI. 28. 7^h - VI. 29. 7^h

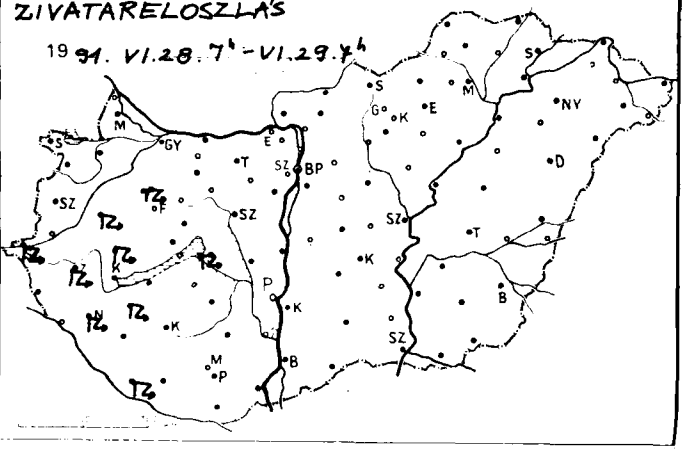

19 91.VI.29-07 h-ig az utolsó 24 óra adatai						Előző nap napos órái
állomás	csapadék (mm)		max. hőmérséklet	min. hőmérséklet	rad. min.	
Győr	.	⌓	21	10	9	13
Kapuvár	.	⌓	22	10	7	10
Mosonmagyaróvár	.	⌓	20	10	8	13
Rajka						
Sopron	.	⌓	22	10	9	13
Sopronhorpács	.	⌓	22	8	7	
Káld	1	⌐ =	23	12	11	
Körmend						
Szentgotthárd	10	⌐ ⌓	20	7	6	9
Szombathely	.	⌓	19	8	7	13
Lenti						
Letenye						
Nagykanizsa	ny	⌐ ⌓	23	11	9	12
Zalaegerszeg	1	⌐ ⌓	22	9	9	13
Farkasgyepű	.		24	10	6	
Keszthely	1	⍱	23	12	11	11
Mencshely	.	=	22	11	10	12
Papa	1	⌐ ⌓	22	8	7	13
Sümeg	2	⌐	24	12	10	
Tihany						
Veszprém	.		21	12	10	12
Zirc	.		24	10	8	
Tonyód	—		—	—	—	
Homokszt. györgy	.		22	13	13	7
Kaposvár	.		22	12	9	10
Marcali	5	⌐ ⌓	25	13	12	
Siófok	ny	⌐	22	15	14	12
Somogyszob	.		23	11	11	
Tab						
Babolna	.	⌓	22	11	6	
Esztergom	—		—	—	—	
Kisbér						
Komárom	.	=	23	10	9	
Tata	.		22	14	14	
Alcsútdoboz						
Dunaújváros	.		22	12	10	
Martonvásár	.		22	11	11	
Mór	.	=	22	10	8	
Sárbogárd						
Székesfehérvár	.		22	12	10	
Iregszemcse	ny		21	13	10	8
Lengyel	—		—	—	—	
Paks	ny	⍱	23	13	10	7
Szekszárd	.		23	13	11	
Árpádtető	.		19	11	9	
Mohács	—		—	—	—	
Pécs	ny	⍱	20	12	12	6
Siklós	ny	=	21	11	9	
Szigetvár	2	⌐ =	24	10	10	
Budaörs	.		22	13	9	
Budakörinc	.		22	12	11	11
Budapest Met. Int.	.		24	13	—	11
Budaszabadhegy	.		20	10	9	
Cinkota	.		23	12	10	
Dunaharaszti	—		—	—	—	
Gödöllő	.		20	11	9	10
Kecskemét						
Kerepes	—		—	—	—	
Kunmadaras	.		23	11	10	
Szolnok						

19 91.VI.29-07 h-ig az utolsó 24 óra adatai						Előző nap napos órái
állomás	csapadék (mm)		max. hőmérséklet	min. hőmérséklet	rad. min.	
Vác	.		22	11	9	
Vámosmikola	—		—	—	—	—
Baja	.	⌓	21	12	9	8
Bácsalmás	.		22	13	8	
Izsák	.		28	11	10	
Kalocsa	.		21	13	11	6
Kecskemét	.	⌓	22	11	6	10
Kiskunfélegyháza	.		27	12	11	
Kiskunhalas	—		—	—	—	
Kunszentmiklós	.		23	12	12	
Tiszakécske						
Balassagyarmat	.	⌓	21	10	9	
Romhány						
Salgótarján	.	⌓	21	9	6	
Eger	.	=	26	11	7	8
Galyatető	.		16	6	4	
Gyöngyös	.		21	11	9	
Kékestető	.		14	7	5	10
Kompolt	.	⌓	21	13	5	8
Lőrinci						
Poroszló	.	⌓	22	9	7	
Jászapáti						
Jászberény	.		23	11	10	
Karcag	—		—	—	—	
Szolnok	.	⌓	22	10	7	12
Tiszaroff	—		—	—	—	
Túrkeve	.		23	11	10	7
Kistelek	—		—	—	—	
Makó						
Szeged	1	⌓	23	10	8	5
Szentes	.		24	13	11	
Borsodnádasd	—		—	—	—	
Füged	.		21	12	10	
Hidasnémeti	.	=	23	12	12	
Jósvafő	.	⌓	21	8	6	9
Lillafüred	.	⌓	21	7	6	
Miskolc	.		21	11	10	10
Putnok						
Sárospatak	.	⌓	24	10	8	6
Szendrőlád	—		—	—	—	
Tokaj	.		25	13	12	
Kisvárda	.	⌓	23	10	8	5
Mátészalka	.	⌓	25	11	11	
Nyíregyháza	ny	⌓	24	10	8	8
Nyírlugos						
Pátyod	.	⌓	22	8	7	
Tiszabecs	.	⌓	22	10	9	
Vásárosnamény	.	⌓	25	10	9	
Záhony	.	⌓	26	11	10	
Berettyóújfalu	.		24	10	8	
Debrecen	.		24	11	10	—
Hajdúdorog	.		24	10	8	
Hortobágy	—		—	—	—	
Körösszakal	ny	⌓	27	10	9	
Polgár	.	⌓	24	10	5	
Békéscsaba	1	⍱ ⌓	23	10	7	5
Mezőhegyes	.	⌓	22	12	10	—
Orosháza	—		—	—	—	
Szarvas	.		22	11	7	9
Szeghalom	—		—	—	—	

IDŐJÁRÁSI HELYZET

1991. JÚNIUS 29. 00 UTC.

SZTEREOGRAFIKUS VETÜLET
(A 60. SZÉLESSÉGI KÖRÖN HOSSZTARTÓ)

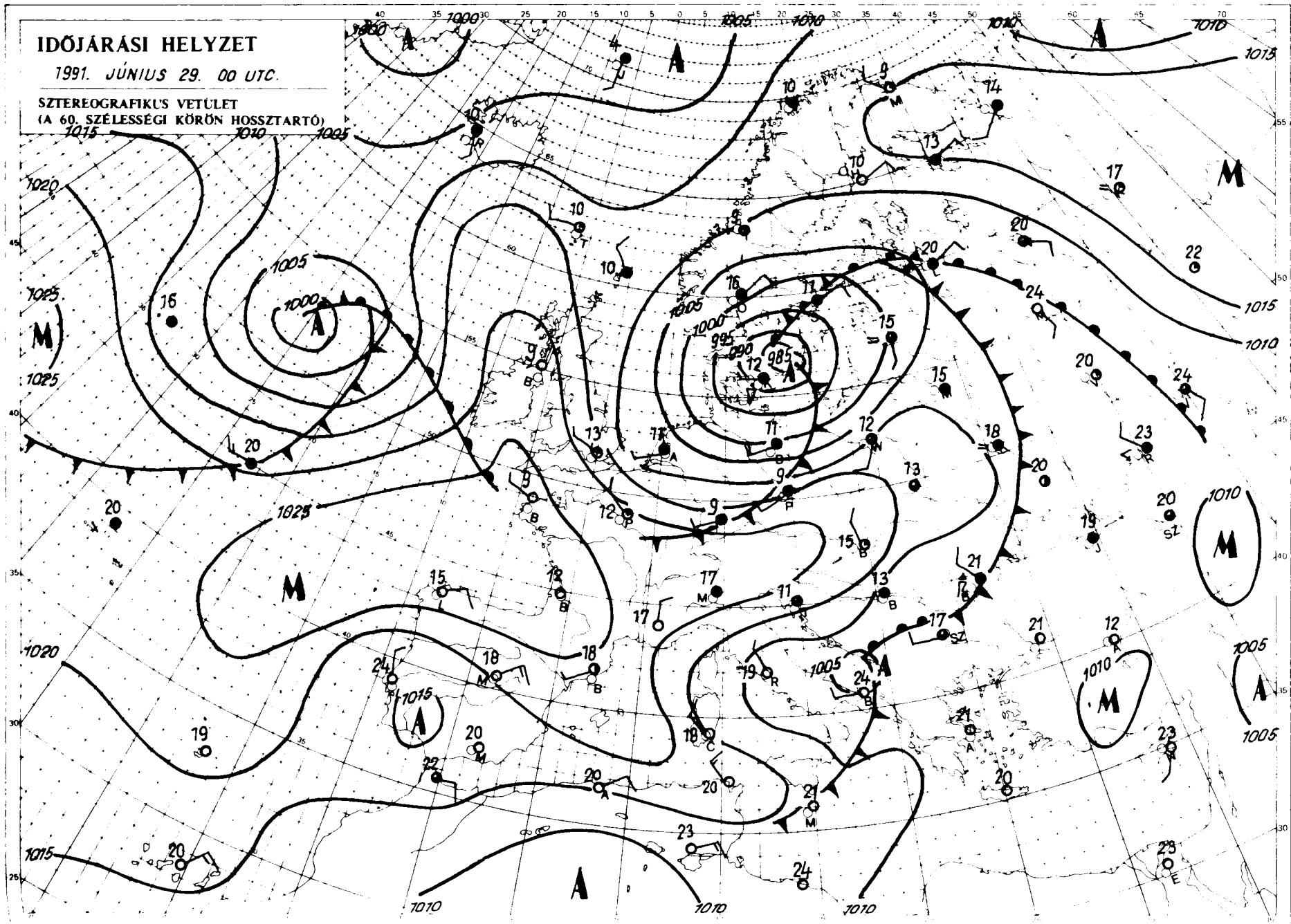

KIADJA: ORSZÁGOS METEOROLÓGIAI SZOLGÁLAT

Kiadásért felel: Dr. Marsich Iván, az Országos Meteorológiai Szolgálat elnöke – Készült az Országos Meteorológiai Szolgálat Nyomdájában, Budapest – Felelős vezető: Mátné Gyuláné – Munkaszám: – Szerkesztésért felel: Dr. Vissy Károly a Központi Előrejelző Intézet igazgatója

Készíti: a KEI Rövidtávú Előrejelző Osztálya – Szakmai felelős Németh Lajos osztályvezető – Megjelenik naponként

Megrendelhető: 1024 Budapest II., Kitaibel Pál utca 1. – Pénzügyi Osztály – Telefon: 353 500

Jelmagyarázat a havi mellékletben

IDŐJÁRÁSI NAPIJELENTÉS

ЕЖЕДНЕВНЫЙ МЕТЕОРОЛОГИЧЕСКИЙ БЮЛЛЕТЕНЬ • DAILY WEATHER REPORT
BULLETIN QUOTIDIEN DE TEMPS • TÄGLICHER WETTERBERICHT

104. évfolyam 181. szám + Budapest + 1991. június 30. vasárnap

Az időjárási helyzet és a várható időjárás:

Dél-Európában igazi napos, nyári meleg van, a csúcshőmérséklet sokfelé eléri a 30 fokot. Szintén kánikula van Kelet-Európa egy részén. Ugyanakkor a kontinens más vidékein változékony és hűvös vagy mérsékelten meleg az időjárás. A Skandináv-félsziget felett ciklon örvénylik. A Skandináv-félszigeten, a Brit-szigeteken, az Északi-, valamint a Balti-tenger mentén gyakran esik az eső. Mára — vasárnapra — virradóan a Közép-Európa-szerte lehűlést okozó hidegfront elérte a Fekete-tengert. Valószínű, hogy az elkövetkező időszakban a Kárpát-medencében kis mértékben erősödik a nappali felmelegedés.

Magyarországon szombaton változóan felhős idő volt. Inkább csak északkeleten fordult elő eső, zápor. A vasárnap reggelig lehullott csapadék mennyisége általában 2–7 mm között volt, helyenként azonban jóval többet mértek, például Lillafüreden 17, Hidasnémetin pedig 24 mm esett. Az északnyugati szél gyakran megerősödött. Szombaton a csúcshőmérséklet többnyire 20 fok közelében alakult. Vasárnap hajnalra pedig a Dunántúlon 5–11, keleten viszont jobbára 9–14 fokig hűlt le a levegő. Ma délelőtt időnként megnövekedett a felhőzet. Az északi szél gyakran megélénkült. A hőmérséklet 11 órakor az országban 16–19 fok között váltakozott.

A Balaton vizének hőmérséklete Siófoknál 11 órakor 19 fok volt.

Ma 12 órakor Budapesten a hőmérséklet 19 fok, a tengerszintre átszámított légnyomás 1024 hPa, alig változik.

Várható időjárás hétfő estig:

Jobbára napos idő várható. Főleg keleten azonban időnként erősen megnövekszik a felhőzet, és szórványosan eső, zápor is előfordul. A gyakran megélénkülő északi, északkeleti szelet néha erős széllökések kísérik.

A várható legalacsonyabb éjszakai hőmérséklet 8–13,
legmagasabb nappali hőmérséklet hétfőn 21–26 fok között alakul.

Bozóki István s. k.

A hőmérséklet napi középértéke és eltérése a sokévi átlagtól (Budapest belterületén):

1991. június 29.	15,8°C	-4,5°C

1871 óta ezen a napon Budapesten előfordult

legmagasabb hőmérséklet:	34,5°C (1938)
legalacsonyabb hőmérséklet:	9,0°C (1927)

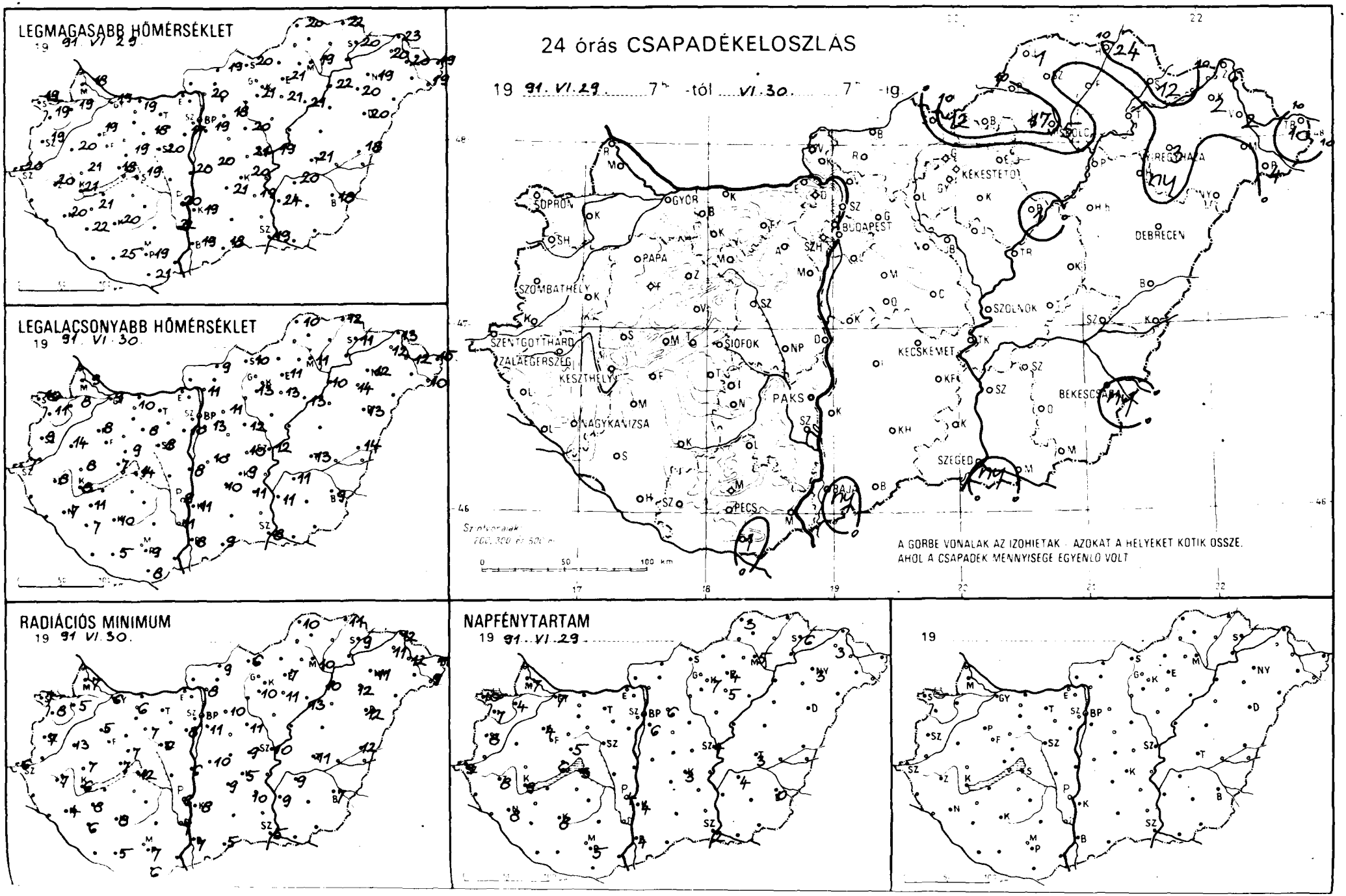
LEGMAGASABB HŐMÉRSÉKLET
19 91. VI. 29.
LEGALACSONYABB HŐMÉRSÉKLET
19 91. VI. 30.
24 órás CSAPADÉKELOSZLÁS
19 91. VI. 29. 7h -tól VI. 30. 7h -ig
SOPRON
GYŐR
BUDAPEST
KÉKESTETŐ
DEBRECEN
SZOMBATHELY
PAPA
SZOLNOK
SZENTGOTTHÁRD
ZALAEGERSZEG
KESZTHELY
SIÓFOK
PAKS
KECSKEMÉT
BÉKÉSCSABA
NAGYKANIZSA
SZEGED
PÉCS
BAJA
A GÖRBE VONALAK AZ IZOHIETÁK, AZOKAT A HELYEKET KÖTIK ÖSSZE, AHOL A CSAPADÉK MENNYISÉGE EGYENLŐ VOLT
RADIÁCIÓS MINIMUM
19 91. VI. 30.
NAPFÉNYTARTAM
19 91. VI. 29.
19

19 91.VI.30.07 h-ig az utolsó 24 óra adatai						Előző nap napos órái
állomás	csapadék (mm)		max. hőmérséklet	min. hőmérséklet	rad. min.	
Győr	.	⌓	19	9	6	7
Kapuvár	.	⌓	19	8	5	4
Mosonmagyaróvár	.	⌓	18	9	7	7
Rajka						
Sopron	.	⌓	19	10	7	10
Sopronhorpács	.	⌓	19	11	8	7
Káld	.	⌓	20	14	13	
Körmend						
Szentgotthárd	.	⌓	20	7	6	9
Szombathely	.	⌓	19	9	7	8
Tenti	–		–	–	–	
Tetenye						
Nagykanizsa	.	⌓	20	7	4	8
Zalaegerszeg	.	⌓	20	8	7	8
Farkasgyepű	–		–	–	–	
Keszthely	.	⌓	21	8	6	9
Mencshely	.	=	18	7	7	6
Pápa	.	⌓	19	8	5	4
Sümeg	.	⌓	21	8	7	
Tihany						
Veszprém	.		19	9	7	5
Zirc	.		16	9	7	
Tonyód	–		–	–	–	
Homokszt. györgy	–		–	–	–	
Kaposvár	.		20	10	8	8
Marcali	.	⌓	21	11	8	
Siófok	.		19	14	12	3
Somogyszob	.	⌓	22	7	6	
Tab						
Babolna	.		19	10	6	
Esztergom	–		–	–	–	
Kisbér						
Komárom	–		–	–	–	
Tata	–		–	–	–	
Alcsútdoboz						
Dunaújváros	.		20	8	6	
Martonvásár	.		17	10	8	
Mór	.	⌓	18	8	7	
Sárbogárd						
Székesfehérvár	.		20	8	6	
Ikrényszemcse	–		–	–	–	
Lengyel	–		–	–	–	
Pász	.		20	9	6	4
Szekszárd	.		22	11	7	
Appadtető	.	=	17	9	7	
Mátrás	–		–	–	–	
Pe	.		19	9	7	5
S	1	⌓	21	8	6	
S	.	⌓	25	5	5	
B	.		19	12	9	
B	.		19	13	11	6
B	.		21	12	–	9
B	.		17	10	9	
C	.	⌓	21	10	9	
L	–		–	–	–	
C	.		18	11	10	6
P						
M	–		–	–	–	
S	.		20	12	11	
A						

19 91.VI.30.07 h-ig az utolsó 24 óra adatai						Előző nap napos órái
állomás	csapadék (mm)		max. hőmérséklet	min. hőmérséklet	rad. min.	
Vác	.		20	11	8	
Vámosmikola	–		–	–	–	–
Baja	ny	⌓	19	8	7	4
Bácsalmás	.		18	9	5	
Izsák	.		21	10	9	
Kalocsa	.		19	11	8	4
Kecskemét	.		20	9	5	3
Kiskunfélegyháza	.		19	11	10	
Kiskunhalas	–		–	–	–	
Kunszentmiklós	.		20	10	10	
Tiszakécske						
Balassagyarmat	.		19	9	9	
Romhány						
Salgótarján	12	=	20	10	6	
Eger	.	=	21	11	7	4
Galyatető	–		–	–	–	
Gyöngyös	.		21	13	10	
Kékestető	.	=	12	6	6	7
Kompolt	.		21	13	11	5
Lőrinci						
Poroszló	1	⌓	21	13	13	
Jászapáti						
Jászberény	.		20	12	11	
Karcag	–		–	–	–	
Szolnok	.		19	12	10	4
Tiszaroff	–		–	–	–	
Túrkeve	.		21	13	11	3
Kistelek	–		–	–	–	
Makó						
Szeged	ny	▽	19	8	5	2
Szentes	.		24	11	9	
Borsodnádasd	–		–	–	–	
Füged	–		–	–	–	
Hidasnémeti	24	⌐ =	22	12	11	
Jósvafő	1	⌓	20	10	10	3
Lillafüred	17	=	18	10	9	
Miskolc	5	▽ =	19	11	10	5
Putnok						
Sárospatak	12		20	11	9	6
Szendrőlád	–		–	–	–	
Tokaj	–		–	–	–	
Kisvárda	2	=	20	12	11	3
Mátészalka	–		–	–	–	
Nyíregyháza	3	▽	19	12	11	3
Nyírlugos						
Pátyod	4	▽	19	10	9	
Tiszabecs	10	=	19	15	11	
Vásárosnamény	2	=	20	12	12	
Záhony	6	=	23	13	12	
Berettyóújfalu	.	⌓	18	14	12	
Debrecen	.		20	13	12	–
Hajdúdorog	ny		20	14	12	
Hortobágy	–		–	–	–	
Korösszakál	–		–	–	–	
Polgár	.	⌓	22	10	10	
Békéscsaba	ny	⌓	18	9	7	0
Mezőhegyes	.	⌓	18	8	6	–
Orosháza	–		–	–	–	
Szarvas	.		20	11	9	4
Szeghalom	–		–	–	–	

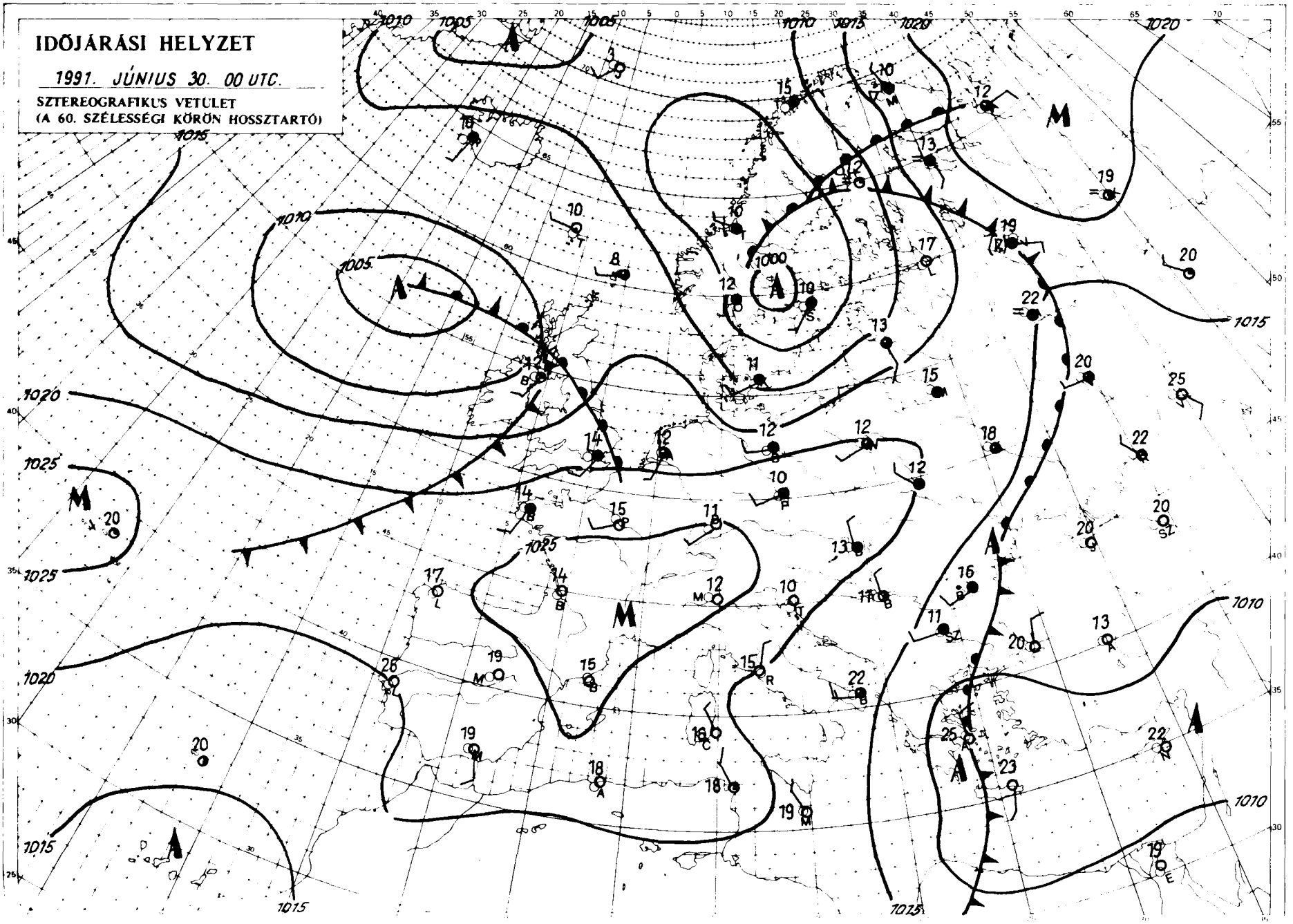

KIADJA: ORSZÁGOS METEOROLÓGIAI SZOLGÁLAT

Kiadásért felel: Dr. Mersich Iván, az Országos Meteorológiai Szolgálat elnöke. Készült: az Országos Meteorológiai Szolgálat Nyomdájában, Budapest – Felelős vezető: Máthé Gyuláné – Munkaszám: 97/266 – Szerkesztésért felel: Dr. Vissy Károly a Központi Előrejelző Intézet igazgatója

Készíti: a KEI Rövidtávú Előrejelző Osztálya – Szakmai felelős: Németh Lajos osztályvezető – Megjelenik naponként Megrendelhető: 1024 Budapest, II., Kitaibel Pál utca 1. – Pénzügyi Osztály – Telefon: 353-500

Jelmagyarázat a havi mellékletben

IDŐJÁRÁSI NAPIJELENTÉS

ЕЖЕДНЕВНЫЙ МЕТЕОРОЛОГИЧЕСКИЙ БЮЛЛЕТЕНЬ • DAILY WEATHER REPORT
BULLETIN QUOTIDIEN DE TEMPS • TÄGLICHER WETTERBERICHT

104. évfolyam 182. szám + Budapest + 1991. július 1. hétfő

SEP 9 1991
N.O.A.A.
U.S. Dept. of Commerce

Az időjárási helyzet és a várható időjárás:

Északnyugat-Európában szeles, gyakran esős és továbbra is meglehetősen hűvös az idő. A hőmérséklet csúcsértéke ott a 20 fokot is alig éri el. A kontinens középső tájain sok a napsütés, erősödik a nappali fölmelegedés. A Balkán-félsziget fölött örvénylő ciklon erősödőben van, felhőket, záporokat, de egyre melegebb levegőt is sodor a Kelet-Európai-síkság, újabban pedig a Kárpátok irányába is. Ez a levegő kissé változékonyabbá teszi a Kárpát-medence időjárását is.

Vasárnap hazánkban változóan felhős, de napos idő volt. Gyönge, jelentéktelen mennyiségű eső csupán egy-két helyen fordult elő. A hőmérséklet csúcsértéke 19 és 24 fok között alakult. Hétfő hajnalra 8, 15 fokig hűlt le a levegő. Keleti tájainkon volt enyhébb az éjszaka, ahol növekedni kezdett a felhőzet. Délelőtt a középső és keleti országrészben sokszor volt felhős az ég, a Tiszántúlon néhol gyönge zápor-eső is előfordult. Ott megélénkült az északi szél. A Dunántúlon zavartalanul sütött a Nap. A hőmérséklet 11 órakor az országban 16, 21 fokig emelkedett.

A Balaton vizének hőmérséklete Siófoknál 11 órakor 19 fok volt.

Ma 12 órakor Budapesten a hőmérséklet 21 fok, a tengerszintre átszámított légnyomás 1022 hPa, mérsékelten süllyedt.

Várható időjárás kedd estig:

A Nyugat-Dunántúlon folytatódik a napos idő. Másutt egyre gyakrabban növekszik meg a felhőzet, és elszórtan, gyönge esőre, záporra kell számítani.
Az északi, északkeleti szél tovább élénkül, holnap a keleti országrészben többször erős lesz.
A legalacsonyabb éjszakai hőmérséklet: 13 és 18 fok között,
a legmagasabb nappali hőmérséklet kedden: általában 21 és 26 fok között, a nyugati országrészben néhány fokkal e fölött várható.

Bártfai Erzsébet s. k.

Távolabbi kilátások szerdától – szombatig:

Meleg idő várható. A hét közepén többször megnövekszik a felhőzet, záporok kialakulhatnak.
A hét végén napos lesz az idő csapadék nem valószínű.
A legalacsonyabb hajnali hőmérséklet 13, 18 fok között alakul.
A legmagasabb nappali hőmérséklet eleinte 23, 28 majd 25, 30 fok között várható.
Jelentős mennyiségű (legalább napi 5 mm) csapadék az ország területének 20 százalékán várható.

Középtávú Előrejelző Csoport

A hőmérséklet napi középértéke és eltérése a sokévi átlagtól (Budapest belterületén):

1991. június 30.	16,7°C	-3,6°C

1871 óta ezen a napon Budapesten előfordult

legmagasabb hőmérséklet:	36,0°C (1950)
legalacsonyabb hőmérséklet:	10,4°C (1929)

LEGMAGASABB HŐMÉRSÉKLET

19 91 VI 30

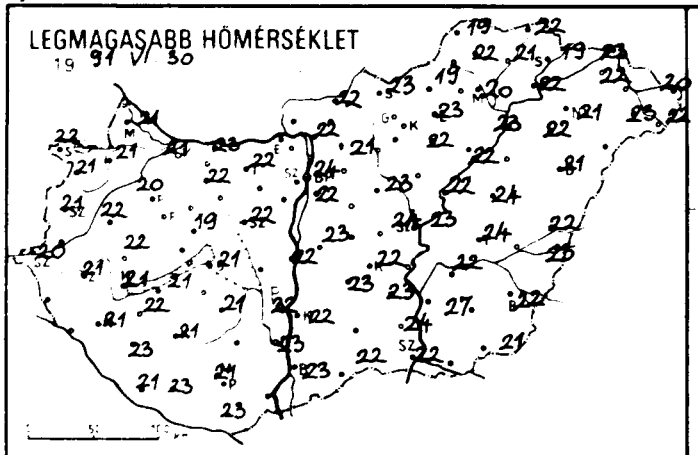

LEGALACSONYABB HŐMÉRSÉKLET

19 91 VII 1

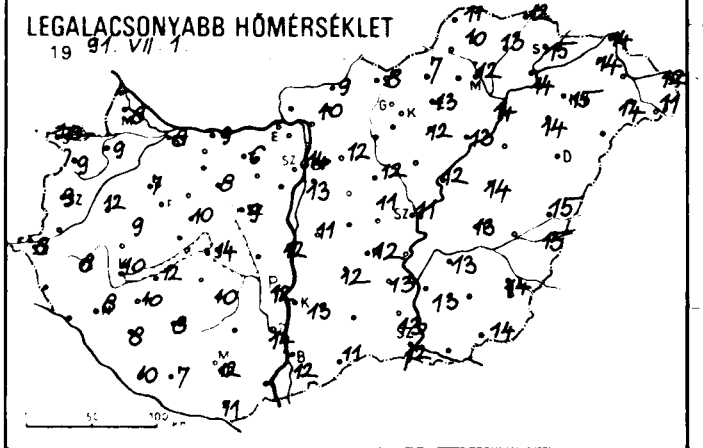

24 órás CSAPADÉKELOSZLÁS

19 91. VI. 30.: 7^h -tól VII. 1. ... 7^h -ig.

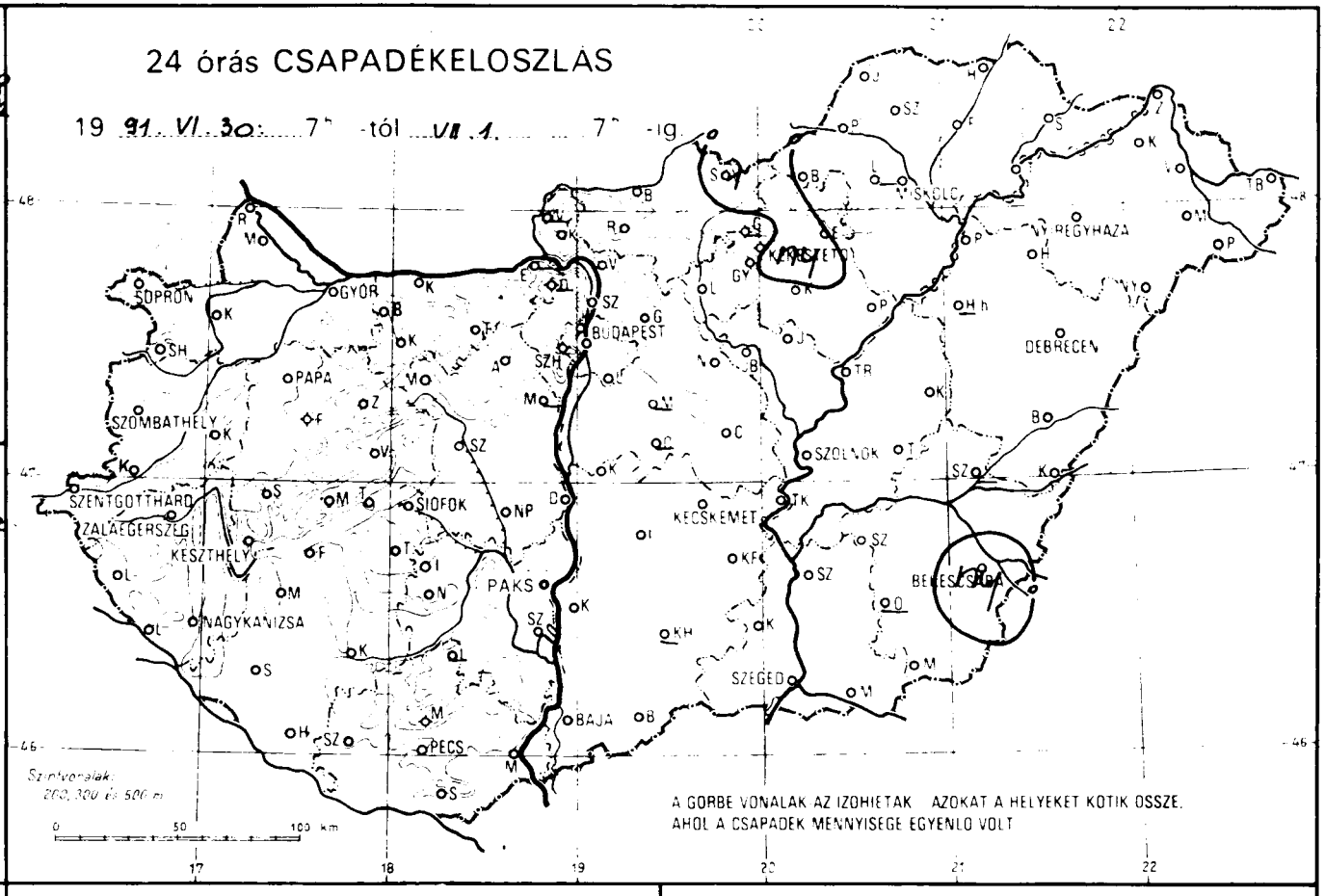

RADIÁCIÓS MINIMUM

19 91. VII. 1.

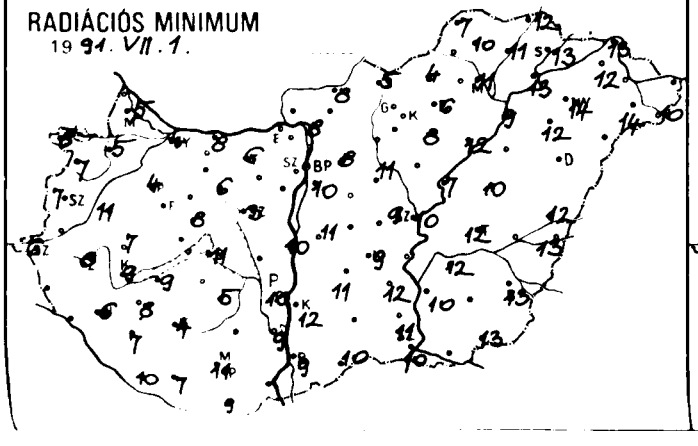

NAPFÉNYTARTAM

19 91. VI. 30.

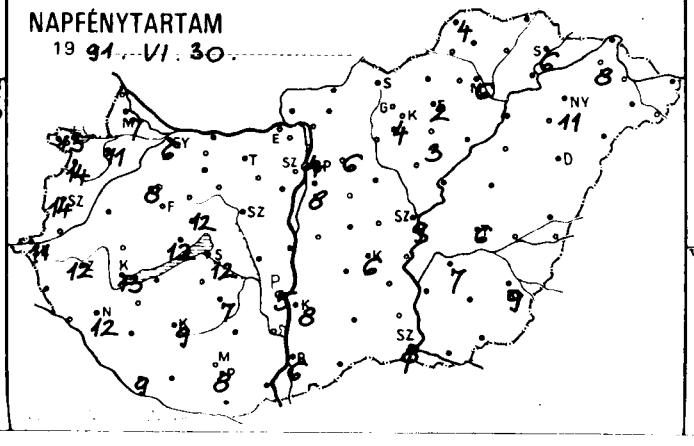

19

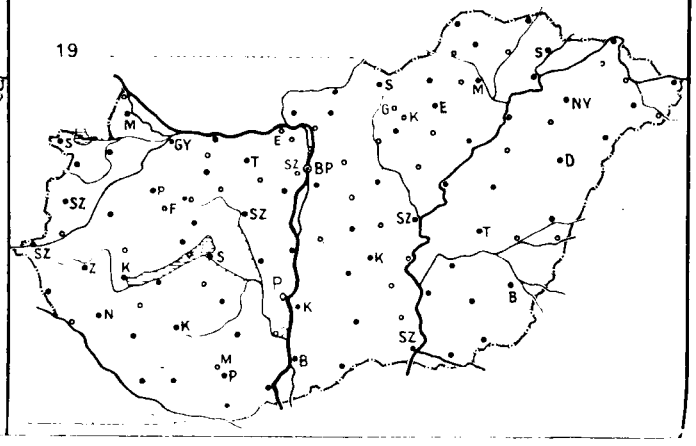

19 91.VII.1 07 h-ig az utolsó 24 óra adatai						Előző nap napos órái
állomás	csapadék (mm)		max. hőmérséklet	min. hőmérséklet	rad. min.	
Győr	.	∩	21	8	4	6
Kapuvár	.	∩	21	9	5	11
Mosonmagyaróvár	.	∩	21	8	5	7
Rajka						
Sopron	.	∩	22	10	8	13
Sopronhorpács	.	∩	21	9	7	14
Kald	.	∩	22	12	11	
Kormend						
Szentgotthárd	.	∩	20	8	6	11
Szombathely	.	∩	21	9	7	14
Lenti	—		—	—	—	
Letenye						
Nagykanizsa	.	∩	21	8	6	12
Zalaegerszeg	.	∩	21	8	8	12
Berkasgyepű	.		20	9	8	
Keszthely	.	∩	21	10	9	13
Sümegshely	.	∩	20	8	5	12
Tapa	.	∩	20	7	4	8
Sümeg	.		22	9	7	
Tihany						
Veszprém	.		19	10	8	12
Zirc	.	∩	18	8	6	
Tonyód	.		21	12	9	
Homokszt. györgy	.	∩	21	10	10	9
Kaposvár	.	∩	21	8	4	9
Marcali	.	∩	22	10	8	
Siófok	.		21	14	11	12
Somogyszob	.	∩	23	8	7	
Tab						
Babolna	.	∩	21	8	3	
Esztergom	—		—	—	—	
Kisbér						
Komárom	.	∩	23	9	8	
Tata	.	∩	22	6	6	
Aksutdoboz						
Dunaújváros	.		22	12	10	
Martonvásár	—		—	—	—	
Mor	.	∩	22	8	6	
Sarbogárd						
Székesfehérvár	.	=	22	9	3	
Tovarcemese	.		21	10	5	7
Velencei	—		—	—	—	
Pacs	.		22	12	10	5
Szekszárd	.		23	14	9	
Adadtető	.		18	10	8	
Mátrabérc	—		—	—	—	
Pe	.		21	12	11	8
S	.	=	23	11	9	
S	.	∩	23	7	7	
B	.		21	9	6	
E	.		22	13	10	8
b	.		24	14	—	4
F	.		19	12	10	
	.	∩	24	11	9	
	—		—	—	—	
	.		21	12	8	6
	—		—	—	—	
	.		23	12	11	

19 91.VII.1 07 h-ig az utolsó 24 óra adatai						Előző nap napos órái
állomás	csapadék (mm)		max. hőmérséklet	min. hőmérséklet	rad. min.	
Vác	.	∩	22	10	8	
Vámosmikola	—		—	—	—	—
Baja	.		23	12	9	6
Bácsalmás	.		22	11	10	
Izsák	.		23	12	11	
Kalocsa	.		22	13	12	8
Kecskemét	.	∩	22	12	9	6
Kiskunfélegyháza	.		23	13	12	
Kiskunhalas	—		—	—	—	
Kunszentmiklós	.		23	11	11	
Tiszakécske						
Balassagyarmat	.	∩	22	9	8	
Romhány						
Salgótarján	1	∩	23	8	5	
Eger	.	=	23	13	6	2
Galyatető	—		—	—	—	
Gyöngyös	.		21	13	9	
Kékestető	ny		14	7	6	4
Kompolt	.		22	12	8	3
Lőrinci						
Poroszló	.		22	13	12	
Jászapáti						
Jászberény	.		23	12	11	
Karcag	.	∩	24	14	10	
Szolnok	.		23	11	10	9
Tiszaroff	.		22	12	7	
Túrkeve	.		24	13	12	6
Kistelek	.	=	24	13	11	
Makó						
Szeged	.		22	12	10	8
Szentes	.		27	13	10	
Borsodnádasd	.	∩	19	7	4	
Füged	.		21	13	11	
Hidasnémeti	.	=	22	12	12	
Jósvafő	.	∩	19	11	7	4
Lillafüred	—		—	—	—	
Miskolc	.		20	12	11	6
Putnok						
Sárospatak	.		19	15	13	6
Szendrőlád	.	∩	22	10	10	
Tokaj	.		22	14	13	
Kisvárda	.	=	22	14	12	8
Mátészalka	.	∩	23	14	14	
Nyíregyháza	.		21	15	14	11
Nyírlugos						
Pátyod	.		22	11	10	
Tiszabecs	.	∩	20	14	12	
Vásárosnamény	.	=	23	14	14	
Záhony	.	∩	23	14	13	
Berettyóújfalu	.		22	15	12	
Debrecen	.		21	12	11	—
Hajdúdorog	.		22	14	12	
Hortobágy	—		—	—	—	
Körösszakál	.	∩	23	15	13	
Polgár	.	∩	23	14	9	
Békéscsaba	ny		22	14	13	9
Mezőhegyes	.		21	14	13	—
Orosháza	—		—	—	—	
Szarvas	.		22	13	12	7
Szeghalom	—		—	—	—	

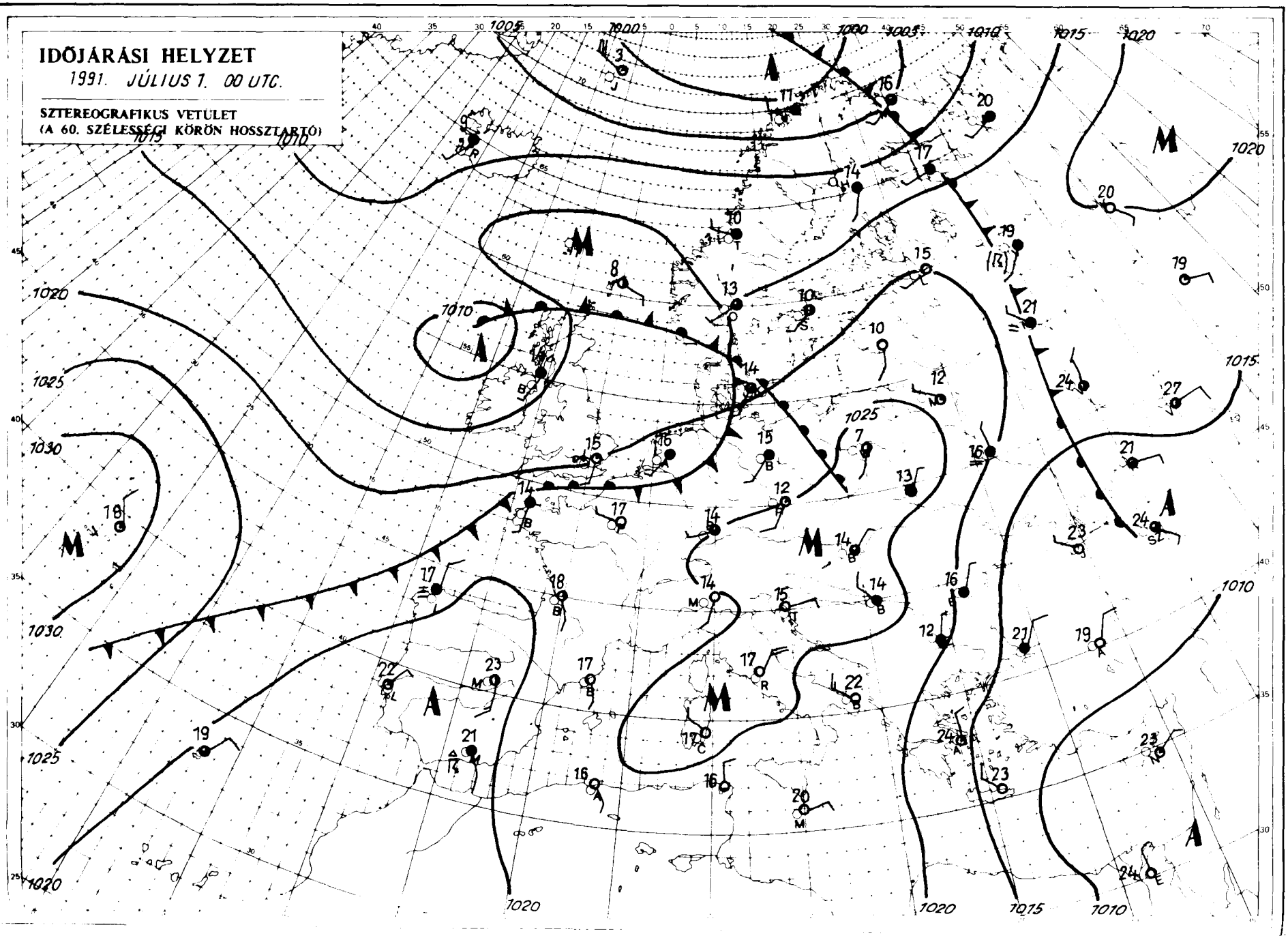

KIADJA: ORSZÁGOS METEOROLÓGIAI SZOLGÁLAT
Kiadásért felel: Dr. Mersich Iván, az Országos Meteorológiai Szolgálat elnöke
Nyomdájában, Budapest · Felelős vezető: Máthé Gyuláné – Munkaszám: — Szerkesztésért felel: Dr. Vissy Károly
a Központi Előrejelző Intézet igazgatója
Készíti: a KEI Rövidtávú Előrejelző Osztálya – Szakmai felelős: Németh Lajos osztályvezető – Megjelenik naponként
Megrendelhető: 1024 Budapest, II., Kitaibel Pál utca 1. – Pénzügyi Osztály – Telefon: 353 500
Jelmagyarázat a havi mellékletben

IDŐJÁRÁSI NAPIJELENTÉS

ЕЖЕДНЕВНЫЙ МЕТЕОРОЛОГИЧЕСКИЙ БЮЛЛЕТЕНЬ • DAILY WEATHER REPORT
BULLETIN QUOTIDIEN DE TEMPS • TÄGLICHER WETTERBERICHT

104. évfolyam 183. szám + Budapest + 1991. július 2. kedd

Az időjárási helyzet és a várható időjárás:

Kontinensünk északi területein anticiklon épült fel, amelynek hatására a Skandináv-félsziget nagy részén, a Német-alföldön, valamint az Alpok mentén kevés a felhő, sok a napsütés. Ugyanakkor Nyugat-, Északnyugat-Európa, valamint a Fekete-tenger fölött egy-egy sekély ciklon figyelhető meg. Ezeken a területeken sok a felhő, többfelé esik az eső, helyenként zivatar alakul ki. A Fekete-tengeri ciklon kelet-északkelet felől igen meleg levegőt szállít a Kelet-Európai-síkság fölé. Ott a délutáni hőmérséklet többfelé meghaladja a 35 fokot. Ebből a meleg levegőből északkeleti áramlással a Kárpát-medencébe is jut, és mivel az érkező levegő nedvességtartalma magas, fülledt időre számíthatunk.

Magyarország keleti, délkeleti felén hétfőn gyakran volt erősen felhős az ég, és ott szórványosan eső, zápor is előfordult. A ma reggel 7 óráig lehullott csapadék mennyisége csapadéknyom és 4 mm között alakult. Az ország többi részén 8–14 órán át sütött a Nap. A hőmérséklet csúcsértéke 20 és 26 fok között volt. Ma reggelre 10, 17 fok közé csökkent a hőmérséklet. Délelőtt változóan felhős idő volt, többfelé fújt erős északkeleti szél. A hőmérséklet 11 órára 20, 23 fokig emelkedett.

A Balaton vizének hőmérséklete Siófoknál 11 órakor 20 fok volt.

Ma 12 órakor Budapesten a hőmérséklet 24 fok, a tengerszintre átszámított légnyomás 1016 hPa, gyengén süllyed.

Várható időjárás szerda estig:

A kelet felől többször erősen megnövekvő felhőzetből szórványosan várható eső, helyenként zivatar, emellett pár órás napsütés is valószínű.
Az északi, északkeleti szél gyakran lesz élénk, a nappali órákban erős széllökésekre is számítani kell.
A legalacsonyabb éjszakai hőmérséklet 13, 18, a legmagasabb nappali hőmérséklet szerdán 24 és 29 fok között alakul.

Nadrai Attila s. k.

A hőmérséklet napi középértéke és eltérése a sokévi átlagtól (Budapest belterületén):

1991. július 1.	17,9°C	-2,9°C

1871 óta ezen a napon Budapesten előfordult

legmagasabb hőmérséklet:	38,3°C (1950)
legalacsonyabb hőmérséklet:	10,1°C (1923)

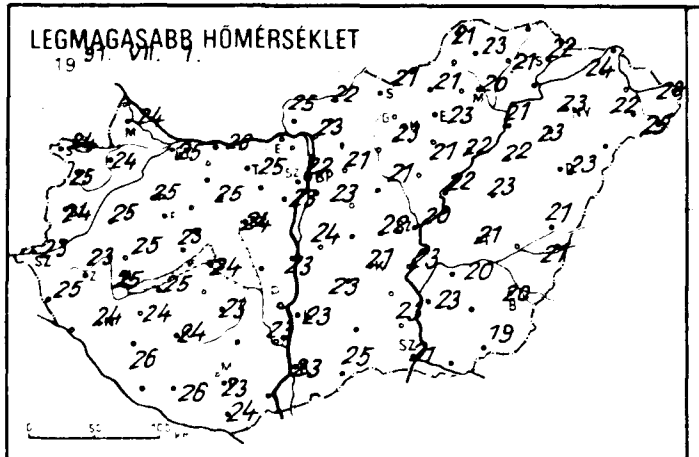
LEGMAGASABB HŐMÉRSÉKLET
1991. VII. 1.

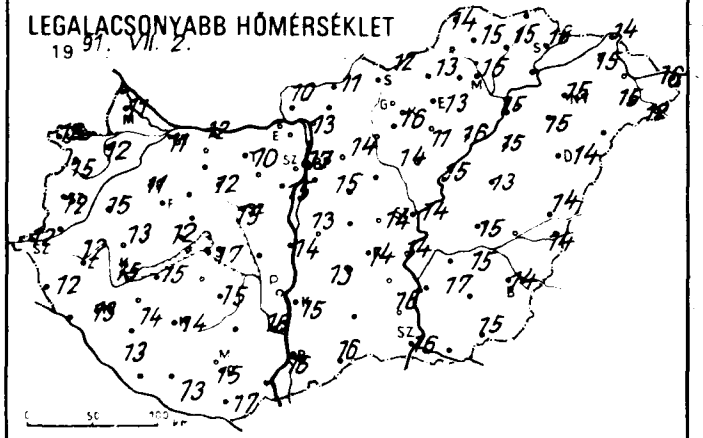
LEGALACSONYABB HŐMÉRSÉKLET
1991. VII. 2.

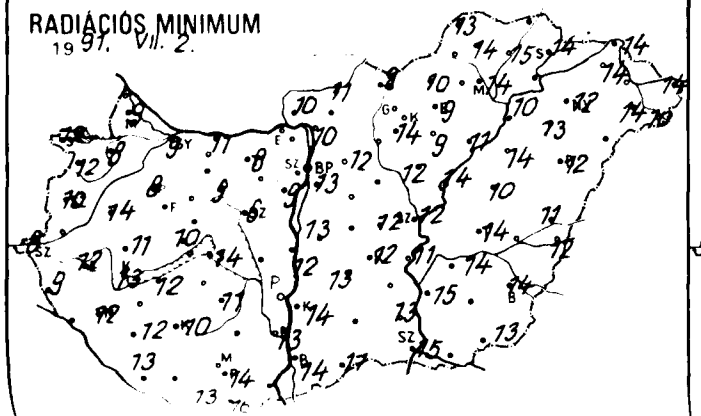
RADIÁCIÓS MINIMUM
1991. VII. 2.

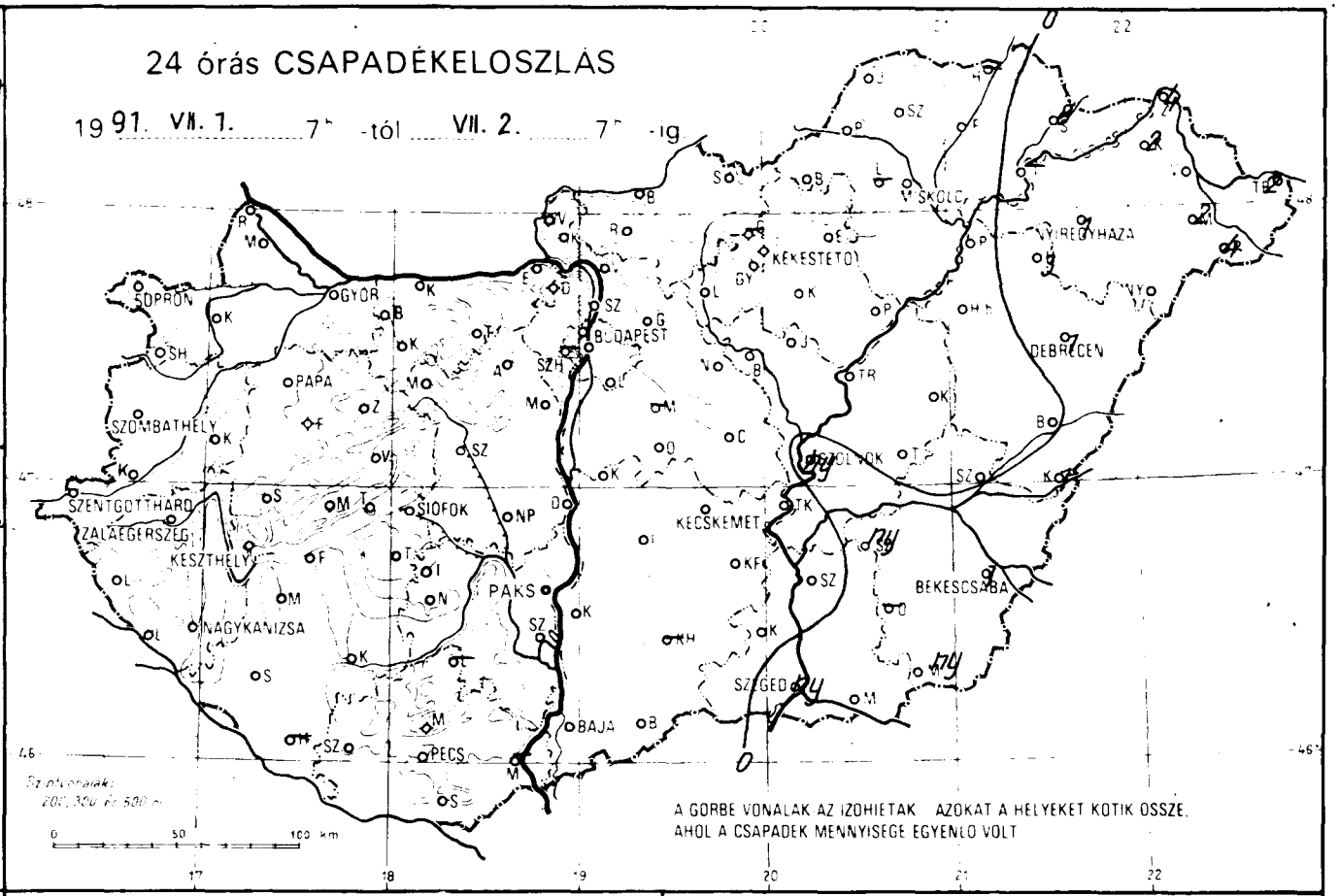
24 órás CSAPADÉKELOSZLÁS
1991. VII. 1. 7h -tól VII. 2. 7h -ig
SOPRON
GYŐR
BUDAPEST
SZOMBATHELY
PAPA
SZENTGOTTHÁRD
ZALAEGERSZEG
KESZTHELY
SIÓFOK
NAGYKANIZSA
PAKS
KECSKEMÉT
BÉKÉSCSABA
SZEGED
BAJA
PÉCS
DEBRECEN
NYÍREGYHÁZA
KÉKESTETŐ
A GÖRBE VONALAK AZ IZOHIETAK AZOKAT A HELYEKET KÖTIK ÖSSZE,
AHOL A CSAPADÉK MENNYISÉGE EGYENLŐ VOLT

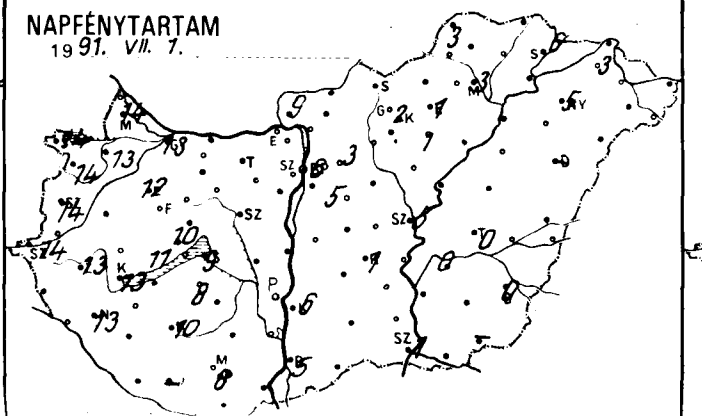
NAPFÉNYTARTAM
1991. VII. 1.

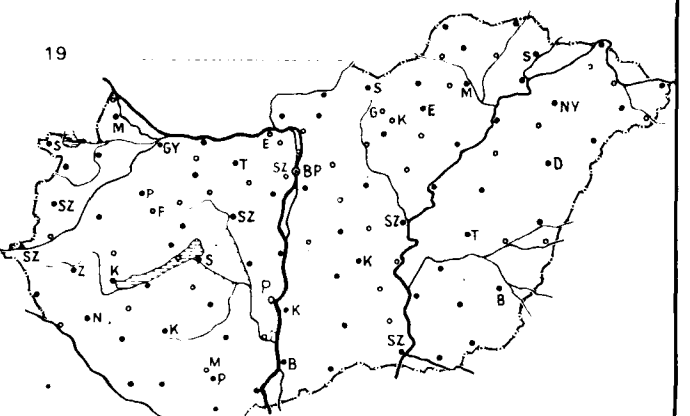
19

1991.VII.2. 07 h-ig az utolsó 24 óra adatai						Előző nap napos órái
állomás	csapadék (mm)		max. hőmérséklet	min. hőmérséklet	rad. min.	
Győr	.	↓	25	11	9	13
Kapuvár	.	↓	24	12	8	13
Mosonmagyaróvár	.	↓	24	11	9	14
Rajka						
Sopron	.	↓	24	13	12	14
Sopronhorpács	.	↓	25	15	12	14
Bald	.	↓	25	15	14	
Kormend						
Szentgotthárd	.	↓	23	12	8	14
Szombathely	.	↓	24	12	10	14
Enti	.	↓	25	12	9	
Fetenye						
Nagykanizsa	.	↓	24	13	12	13
Zalaegerszeg	.		23	12	12	13
Farkasgyepű	.		22	10	8	
Keszthely	.	↓	26	15	13	13
Meneshely	.	↓	23	12	9	11
Papa	.	↓	25	11	8	12
Someg	.		25	13	11	
Tihany						
Veszprém	.		23	12	10	10
Zirc	.	↓	22	10	9	
Bonyód	.		25	15	12	
Homokszt. györgy	—		—	—	—	—
Kaposvár	.		24	14	10	10
Marcali	.	↓	24	14	12	
Siófok	.		24	17	14	9
Somogyszob	.		26	13	13	
Tab						
Babolna	.	↓	25	12	7	
Esztergom	—		—	—	—	
Eszter						
Komárom	.	↓	26	12	11	
Tata	.	↓	25	10	8	
Csesztdoboz						
Dunaújváros	.		23	14	12	
Martonvásár	.		24	15	12	
Mór	.	↓	25	12	9	
Sárvár						
Székesfehérvár	.	=	24	15	6	
Keszemcse	.		23	15	11	8
Nagyvel	—		—	—	—	
Pusz	.		24	15	13	6
Szekszárd	.		23	16	13	
Apadtető	.		21	14	12	
Mátrafüred	—		—	—	—	
Pe	.		23	15	14	8
Sa	.	=	24	17	16	
Salgótarján	.	↓	26	13	13	
Bal	.		22	15	9	
Bu	.		23	15	13	5
Ke	.		22	17	—	6
Kékestető	—		—	—	—	
Ma	.	↓	22	14	12	
Nyí	—		—	—	—	
Pa	.		21	14	12	3
Pe						
Sa	—		—	—	—	
Sa	.		22	14	13	
Sz						

1991.VII.2. 07 h-ig az utolsó 24 óra adatai						Előző nap napos órái
állomás	csapadék (mm)		max. hőmérséklet	min. hőmérséklet	rad. min.	
Vác	.	↓	23	13	10	
Vámosmikola	.	=	25	10	10	9
Baja	.		23	16	14	5
Bácsalmás	.		25	16	11	
Izsák	.		23	13	13	
Kalocsa	.		23	15	14	6
Kecskemét	.		21	14	12	1
Kiskunfélegyháza	.		21	17	16	
Kiskunhalas	—		—.	—	—	
Kunszentmiklós	.		24	13	13	
Tiszakécske	.		23	14	11	
Balassagyarmat	.	↓	22	11	11	
Romhány						
Salgótarján	.	↓	21	12	9	
Eger	.	=	23	13	9	1
Galyatető	—		—	—	—	
Gyöngyös	.		23	16	14	
Kékestető	.		13	10	9	2
Kompolt	.		21	11	9	1
Lőrinci						
Poroszló	.		22	16	11	
Jászapáti						
Jászberény	.		21	14	12	
Karcag	.		23	13	10	
Szolnok	ny		20	14	12	5
Tiszaroff	.		22	15	11	
Túrkeve	1		21	15	14	0
Kistelek	.	=	23	16	13	
Makó						
Szeged	ny		21	16	15	1
Szentes	.		23	17	15	
Borsodnádasd	.		21	13	10	
Füged	.		21	16	15	
Hidasnémeti	—		—	—	—	
Jósvafő	.	↓	21	14	13	3
Lillafüred	—		—	—	—	
Miskolc	.		20	15	14	3
Putnok						
Sárospatak	8	↓	22	16	14	6
Szendrőlád	.	↓	23	15	14	
Tokaj	—		—	—	—	
Kisvárda	2	=	24	15	14	3
Mátészalka	2		22	15	14	
Nyíregyháza	1		23	15	12	5
Nyírlugos						
Pátyod	4		25	12	10	
Tiszabecs	2	=	23	16	14	
Vásárosnamény	3	=	21	15	14	
Záhony	4		23	14	14	
Berettyóújfalu	.	↓	21	14	11	
Debrecen	1		23	14	12	—
Hajdúdorog	3		23	15	13	
Hortobágy	.		22	15	14	
Kótosszakál	1		21	14	12	
Polgár	.	↓	21	15	10	
Békéscsaba	1		20	14	14	0
Mezőhegyes	ny		19	15	13	—
Orosháza	—		—	—	—	
Szarvas	ny		20	15	14	0
Szeghalom	—		—	—	—	

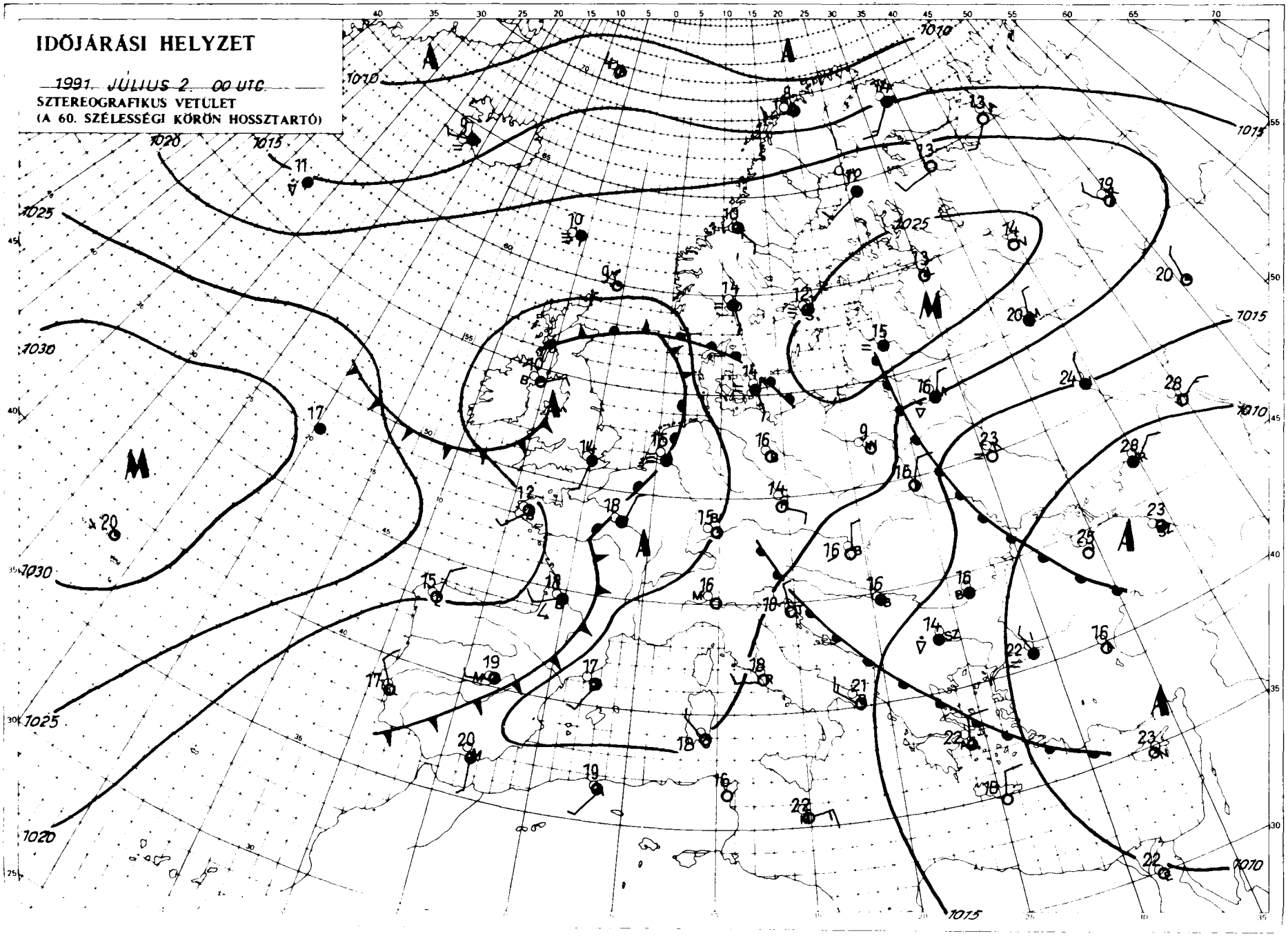

KIADJA: ORSZÁGOS METEOROLÓGIAI SZOLGÁLAT
Kiadásért felel: Dr. Mersich Iván, az Országos Meteorológiai Szolgálat elnöke – Készült az Országos Meteorológiai Szolgálat Nyomdájában, Budapest – Felelős vezető: Máthé Gyuláné – Munkaszám: 91.282 – Szerkesztésért felel: Dr. Vissy Károly a Központi Előrejelző Intézet igazgatója

Készítő: a KEI Rövidtávú Előrejelző Osztálya – Szakmai felelős: Németh Lajos osztályvezető – Megjelenik naponként
Megrendelhető: 1024 Budapest, II., Kitaibel Pál utca 1. – Pénzügyi Osztály – Telefon: 353 500
Jelmagyarázat a havi mellékletben

IDŐJÁRÁSI NAPIJELENTÉS

ЕЖЕДНЕВНЫЙ МЕТЕОРОЛОГИЧЕСКИЙ БЮЛЛЕТЕНЬ • DAILY WEATHER REPORT
BULLETIN QUOTIDIEN DE TEMPS • TÄGLICHER WETTERBERICHT

104. évfolyam 184. szám + Budapest + 1991. július 3. szerda

Az időjárási helyzet és a várható időjárás:

Változatos Európa időjárása. Az Ibériai-félszigeten, valamint Nyugat-Európában záporokat, zivatarokat okozó ciklonrendszer található. Ugyanakkor a leszálló légáramlás alakítja a Skandináv-félsziget, és a Kelet-Európai-síkság északi részének időjárását. Szokatlanul meleg az idő a Fekete-tenger vidékén, ott nem ritka a 33-36 fok sem. Közép-Európa időjárását több középpontú ciklonrendszer alakítja. Hatására kelet, délkelet felől egyre melegebb, változó nedvességtartalmú levegő áramlik hazánk fölé, ezért folytatódik a fülledt, meleg idő, szórványos esővel.

Magyarországon kedden a Dunántúlon több órán át sütött a Nap, másutt gyakran megnövekedett a felhőzet és főként délen alakult ki zápor, zivatar. A ma reggel 7 óráig lehullott csapadék mennyisége az említett területeken általában csapadéknyom és 7 mm között volt, de egy-egy zivatargócban 10-12 mm-t is mértek. A hőmérséklet csúcsértéke 24 és 28 fok között alakult. Ma reggelre 14, 18 fok közé hűlt le a levegő. Délelőtt változóan felhős volt az ég, elszórtan alakult ki eső, zivatar. Néhol megerősödött az északi szél. A hőmérséklet 11 órára 19, 25 fok közé emelkedett.

A Balaton vizének hőmérséklete Siófoknál 11 órakor 21 fok volt.

Ma 12 órakor Budapesten a hőmérséklet 27 fok, a tengerszintre ászámított légnyomás 1013 hPa, alig változik.

Várható időjárás csütörtök estig:

A gyakran erősen megnövekvő felhőzetből ma csak szórványosan, holnap többfelé várható eső, zivatar, néhol felhőszakadással. Mindemellett pár órás napsütésre is számíthatunk.
Eleinte az északi, majd a keleti szél lesz időnként erős.
A legalacsonyabb éjszakai hőmérséklet 16, 21 fok között, a legmagasabb nappali hőmérséklet 25 és 30 fok között alakul.

Pálóczi Györgyi s. k.

A hőmérséklet napi középértéke és eltérése a sokévi átlagtól (Budapest belterületén):

1991. július 2.	21,4°C	+0,3°C

1871 óta ezen a napon Budapesten előfordult

legmagasabb hőmérséklet:	35,7°C (1955)
legalacsonyabb hőmérséklet:	9,1°C (1960)

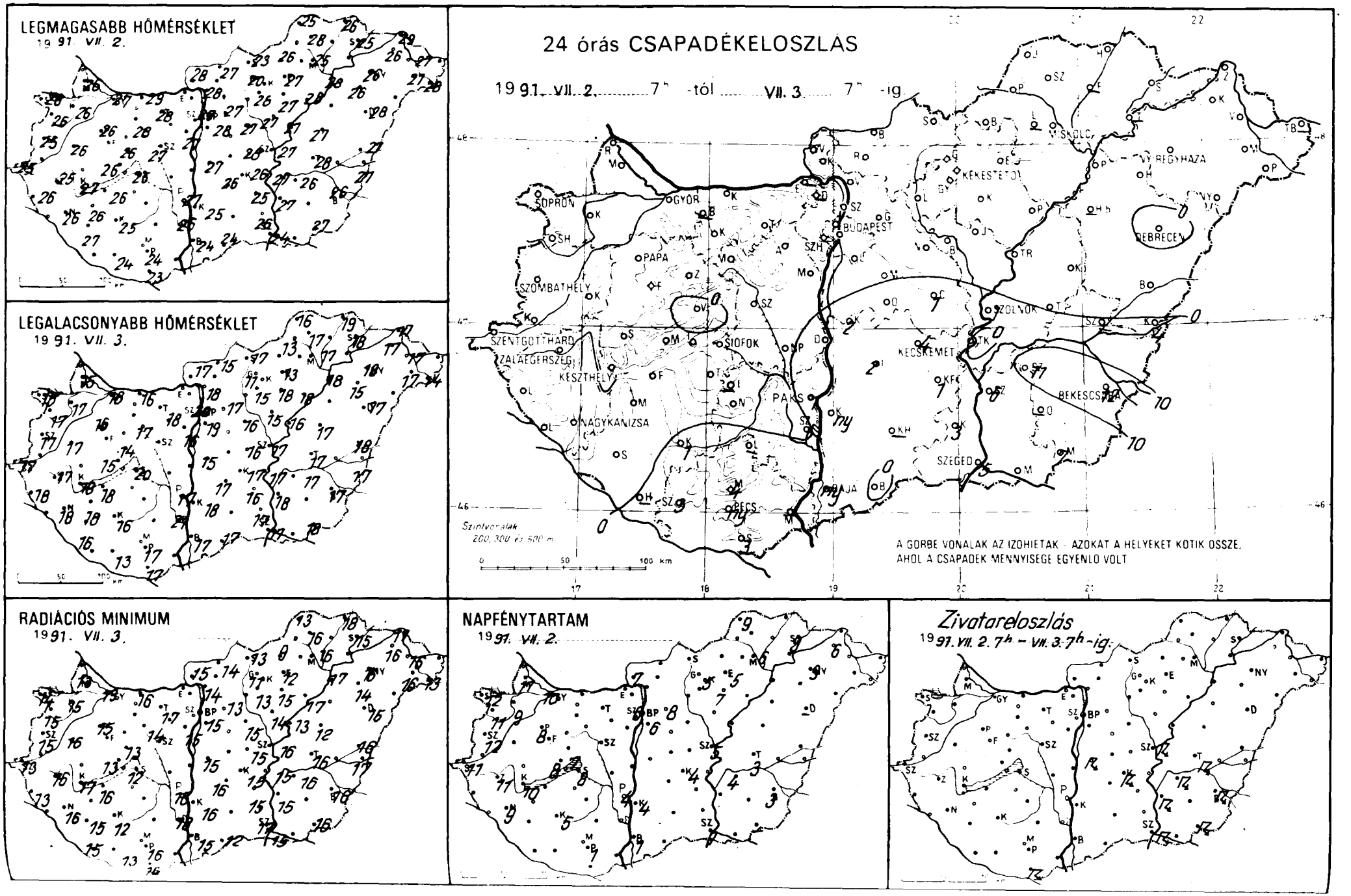
LEGMAGASABB HŐMÉRSÉKLET
1991. VII. 2.
LEGALACSONYABB HŐMÉRSÉKLET
1991. VII. 3.
24 órás CSAPADÉKELOSZLÁS
1991. VII. 2. 7h -tól VII. 3. 7h -ig
SOPRON
GYŐR
BUDAPEST
DEBRECEN
NYÍREGYHÁZA
KESZTHELY
SIÓFOK
KECSKEMÉT
PAKS
SZEGED
BÉKÉSCSABA
SZOLNOK
SZOMBATHELY
PAPA
NAGYKANIZSA
SZENTGOTTHÁRD
ZALAEGERSZEG
PÉCS
BAJA
Szintvonalak 200, 300 és 500 m
A GÖRBE VONALAK AZ IZOHIETÁK - AZOKAT A HELYEKET KÖTIK ÖSSZE, AHOL A CSAPADÉK MENNYISÉGE EGYENLŐ VOLT
RADIÁCIÓS MINIMUM
1991. VII. 3.
NAPFÉNYTARTAM
1991. VII. 2.
Zivatareloszlás
1991. VII. 2. 7h - VII. 3. 7h -ig.

1991.VII.3.07 h-ig az utolsó 24 óra adatai						Előző nap napos órái
állomás	csapadék (mm)		max. hőmérséklet	min. hőmérséklet	rad. min.	
Győr	.	⌓	27	16	13	10
Kaposvár	.	=	26	17	15	9
Mosonmagyaróvár	.	⌓	26	15	13	11
Pajka						
Sopron	.	⌓	26	16	14	12
Sopronhorpács	.	⌓	26	17	15	11
Bald	.	=	26	17	16	
Kormend						
Szentgotthárd	.	⌓	25	17	13	11
Szombathely	.		25	17	15	12
Tenti	.		26	18	13	
Tetenye						
Nagykanizsa	.		26	18	16	9
Zalaegerszeg	.		25	17	16	11
Farkasgyepű	.		25	9	8	
Keszthely	.		27	18	17	10
Mencshely	.	=	26	15	13	8
Papa	.	⌓	26	16	15	8
Sümeg	.		27	17	16	
Tihany						
Veszprém	ny		26	14	13	7
Zirc	.	⌓	25	15	15	
Fonyód	.		26	18	16	
Homokszt. györgy	—		—	—	—	
Kaposvár	1	▽	25	16	12	5
Marcali	.	⌓	26	18	15	
Siófok	.		25	20	18	8
Somogyszob	.		27	16	15	
Tab						
Babolna	—		—	—	—	
Esztergom	—		—	—	—	
Kisbér						
Komárom	.	⌓	29	16	16	
Tata	.		28	18	17	
Alcsútdoboz						
Dunaujváros	—		—	—	—	
Martonvásár	.		27	16	15	
Mor	.	=	28	17	14	
Sárbogárd						
Székesfehérvár	.	=	27	15	10	
Iregszemcse	—		—	—	—	
Lengyel	—		—	—	—	
Paks	1	▽	27	17	16	4
Szekszárd	.	=	26	21	18	
Appadtető	4	=	22	16	14	
Mohács	—		—	—	—	
Pécs	ny		24	17	16	1
Siklós	3	⌇ =	23	17	16	
Szigetvár	3	=	24	13	13	
Budapest	.	⌓	27	18	14	
Budapest, Lőrinc	.		28	19	15	6
Budapest, Met. Int.	.		27	20	—	6
Budapest, Szabadhegy	.		24	17	15	
Cegled	1		28	16	15	
Dunakeszi	—		—	—	—	
Gyor	.		27	17	13	8
Harkany						
Kecskemet	—		—	—	—	
Kiskunhalas	.		27	16	15	
Miskolc						

1991.VII.3.07 h-ig az utolsó 24 óra adatai						Előző nap napos órái
állomás	csapadék (mm)		max. hőmérséklet	min. hőmérséklet	rad. min.	
Vác	.		28	18	14	
Vámosmikola	.	=	28	17	15	7
Baja	ny	▽ =	24	17	15	1
Bácsalmás	.	=	24	17	12	
Izsák	2	=	26	17	16	
Kalocsa	ny		25	18	16	4
Kecskemét	4	⌇ =	26	17	15	4
Kiskunfélegyháza	1	▽ ⌓	25	16	15	
Kiskunhalas	—		—	—	—	
Kunszentmiklós	2	⌇ =	27	15	15	
Tiszakécske	.		27	17	15	
Balassagyarmat	.	⌓	27	15	14	
Romhány						
Salgótarján	.	⌓	23	17	13	
Eger	.	=	27	13	12	5
Galyatető	.		20	11	11	
Gyöngyös	.		28	15	13	
Kékestető	.	⌓	17	12	12	5
Kompolt	.		27	18	15	7
Lőrinci						
Poroszló	.		28	18	17	
Jászapáti						
Jászberény	.		27	15	14	
Karcag	.	=	27	17	12	
Szolnok	1	⌇	27	17	16	5
Tiszaroff	.		27	17	13	
Túrkeve	7	⌇	28	17	16	3
Kistelek	3	▽ =	26	17	17	
Makó						
Szeged	5	⌇	24	17	15	1
Szentes	6	⌇	27	18	15	
Borsodnádasd	.	⌓	26	13	9	
Füged	—		—	—	—	
Hidasnémeti	.	=	26	19	18	
Jósvafő	.	⌓	25	16	13	9
Lillafüred	—		—	—	—	
Miskolc	.		25	17	16	6
Putnok						
Sárospatak	.	⌓	25	18	15	9
Szendrőlád	.	⌓	28	17	16	
Tokaj	—		—	—	—	
Kisvárda	.	=	26	17	16	6
Mátészalka	.	⌓	27	17	16	
Nyíregyháza	.		26	18	16	9
Nyírlugos						
Pátyod	.	⌓	28	14	13	
Tiszabecs	—		—	—	—	
Vásárosnamény	.	⌓	27	17	16	
Záhony	.	⌓	29	17	17	
Berettyóújfalu	.	⌓	27	18	16	
Debrecen	ny	▽	28	17	15	—
Hajdúdorog	.		26	15	14	
Hortobágy	—		—	—	—	
Körösszakál	4		27	17	17	
Polgár	.	⌓	28	18	17	
Békéscsaba	12	⌇	26	17	16	3
Mezőhegyes	7	⌇	27	18	16	—
Orosháza	—		—	—	—	
Szarvas	11	⌇	26	17	16	4
Szeghalom	—		—	—	—	

IDŐJÁRÁSI HELYZET

1991. JÚLIUS 3. 00 UTC.

SZTEREOGRAFIKUS VETÜLET
(A 60. SZÉLESSÉGI KÖRÖN HOSSZTARTÓ)

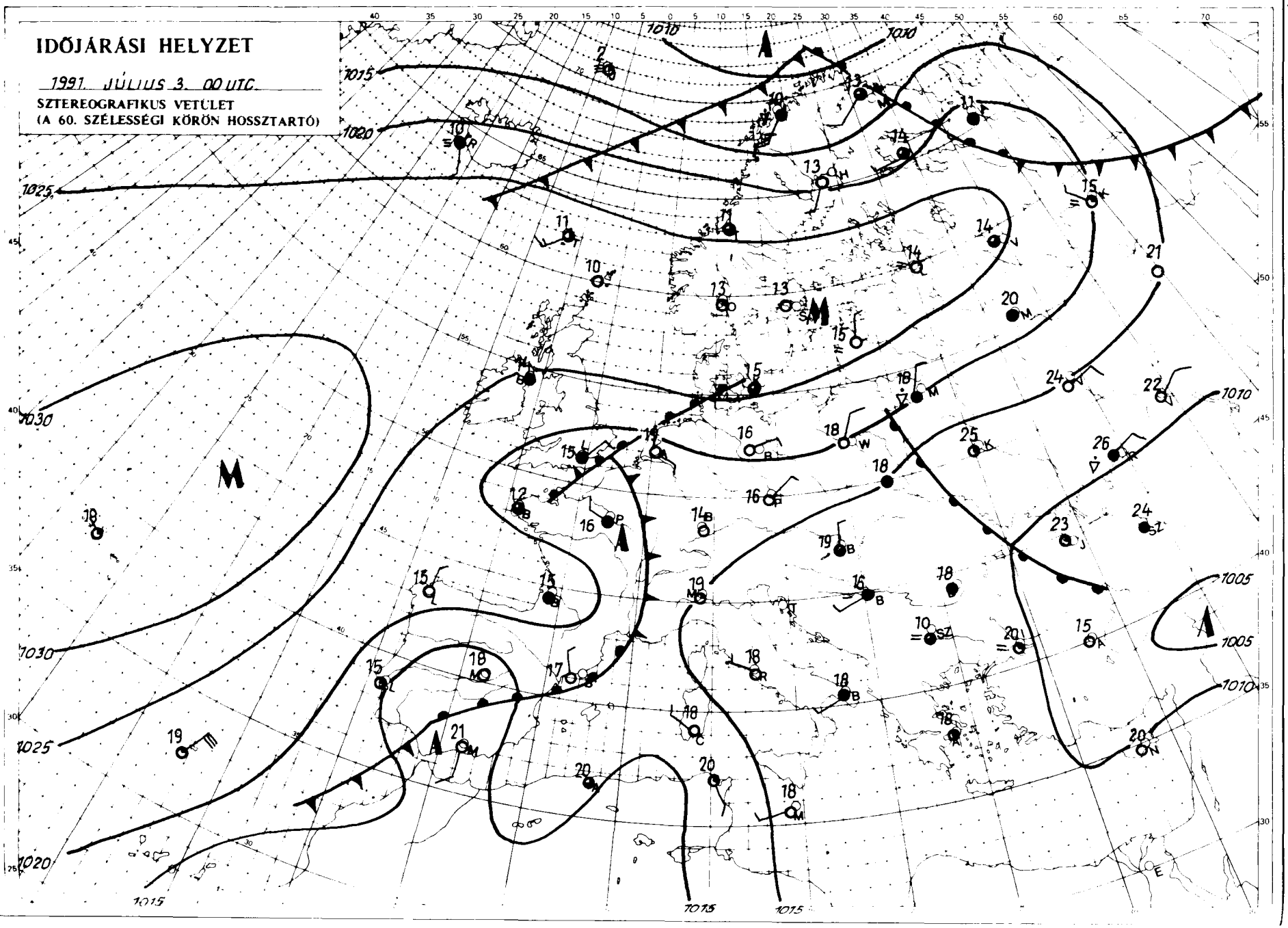

KIADJA ORSZÁGOS METEOROLÓGIAI SZOLGÁLAT

Kiadásért felel: Dr. Mersich Iván, az Országos Meteorológiai Szolgálat elnöke – Készült az Országos Meteorológiai Szolgálat Nyomdájában, Budapest – Felelős vezető: Mathé Gyuláné – Munkaszám: 91 293. – Szerkesztésért felel: Dr. Vissy Károly a Központi Előrejelző Intézet igazgatója

Készíti a KEI Rövidtávú Előrejelző Osztálya – Szakmai felelős: Németh Lajos osztályvezető – Megjelenik naponként

Megrendelhető: 1024 Budapest, II., Kitaibel Pál utca 1. – Pénzügyi Osztály – Telefon: 353 500

Jelmagyarázat a havi melléklethen

IDŐJÁRÁSI NAPIJELENTÉS

ЕЖЕДНЕВНЫЙ МЕТЕОРОЛОГИЧЕСКИЙ БЮЛЛЕТЕНЬ • DAILY WEATHER REPORT
BULLETIN QUOTIDIEN DE TEMPS • TÄGLICHER WETTERBERICHT

104. évfolyam 185. szám + Budapest + 1991. július 4. csütörtök

Az időjárási helyzet és a várható időjárás:

Az Északi-tenger feletti középponttal magas légnyomású öv húzódik. Hatására Európában az 55-ik szélességi kör mentén túlnyomóan napos, de sokfelé hűvös idő van. Ugyanakkor Délnyugat-Európában, a Földközi-tenger mentén a csúcshőmérséklet helyenként meghaladja a 35 fokot. A kontinens északi részén gyakran fordulnak elő záporok. Délnyugat-Európa felett több középpontú ciklonrendszer örvénylik. A sokszor erősen megnövekvő gomolyfelhőzetből záporok, heves zivatarok alakulnak ki. Valószínű, hogy az elkövetkező időszakban a Kárpát-medencében folytatódik a változékony, meleg, időnként csapadékos idő.

Magyarországon szerdán változóan felhős volt az ég. Többfelé fordult elő záporeső, zivatar. A csütörtök reggelig lehullott csapadék mennyisége általában 2–7 mm között volt, helyenként azonban jóval többet mértek. Például Békéscsabán 30, Karcagon 42, Árpádtetőn pedig 57 mm eső esett. Az északnyugati szél időnként megerősödött. Szerdán a legmagasabb nappali hőmérséklet általában 25–30 fok között alakult. Csütörtök hajnalra pedig jobbára 16–21 fokig hűlt le a levegő. Ma délelőtt az országban időnként erősen megnövekedett a felhőzet. Szórványosan volt eső, zivatar. A hőmérséklet 11 órakor az országban 21–27 fok között alakult.

A Balaton vizének hőmérséklete Siófoknál 11 órakor 22 fok volt.

Ma 12 órakor Budapesten a hőmérséklet 25 fok, a tengerszintre átszámított légnyomás 1025 hPa, alig változott.

Várható időjárás péntek estig:

Marad a meleg, de pénteken már kevésbé lesz fülledt az idő. Főleg ma növekszik meg gyakran erősen a felhőzet. Záporok, zivatarok elsősorban csütörtökön várhatók. Pénteken egyre hosszabb időre süt ki a Nap.
A megélénkülő északi, északkeleti szelet időnként erős széllökések kísérik. Zivatar idején átmenetileg viharos széllökések is lesznek.
A várható legalacsonyabb éjszakai hőmérséklet 16–21,
legmagasabb nappali hőmérséklet pénteken 25–30 fok között alakul.

Bozóki István s. k.

Távolabbi kilátások szombattól – keddig:

Meleg idő. Túlnyomóan napos nyári időre lehet számítani. Helyenként egy-egy zápor, zivatar előfordulhat. A szél időnként megélénkül.
A legalacsonyabb hajnali hőmérséklet 17, 22 fok között alakul.
A legmagasabb nappali hőmérséklet 27, 32 fok között várható.
Jelentős mennyiségű (legalább napi 5 mm) csapadék az ország területének 10 százalékán lehet.

Középtávú Előrejelző Csoport

A hőmérséklet napi középértéke és eltérése a sokévi átlagtól (Budapest belterületén):

1991. július 3.	23,4°C	+2,2°C

1871 óta ezen a napon Budapesten előfordult

legmagasabb hőmérséklet:	35,7°C (1950)
legalacsonyabb hőmérséklet:	8,9°C (1923)

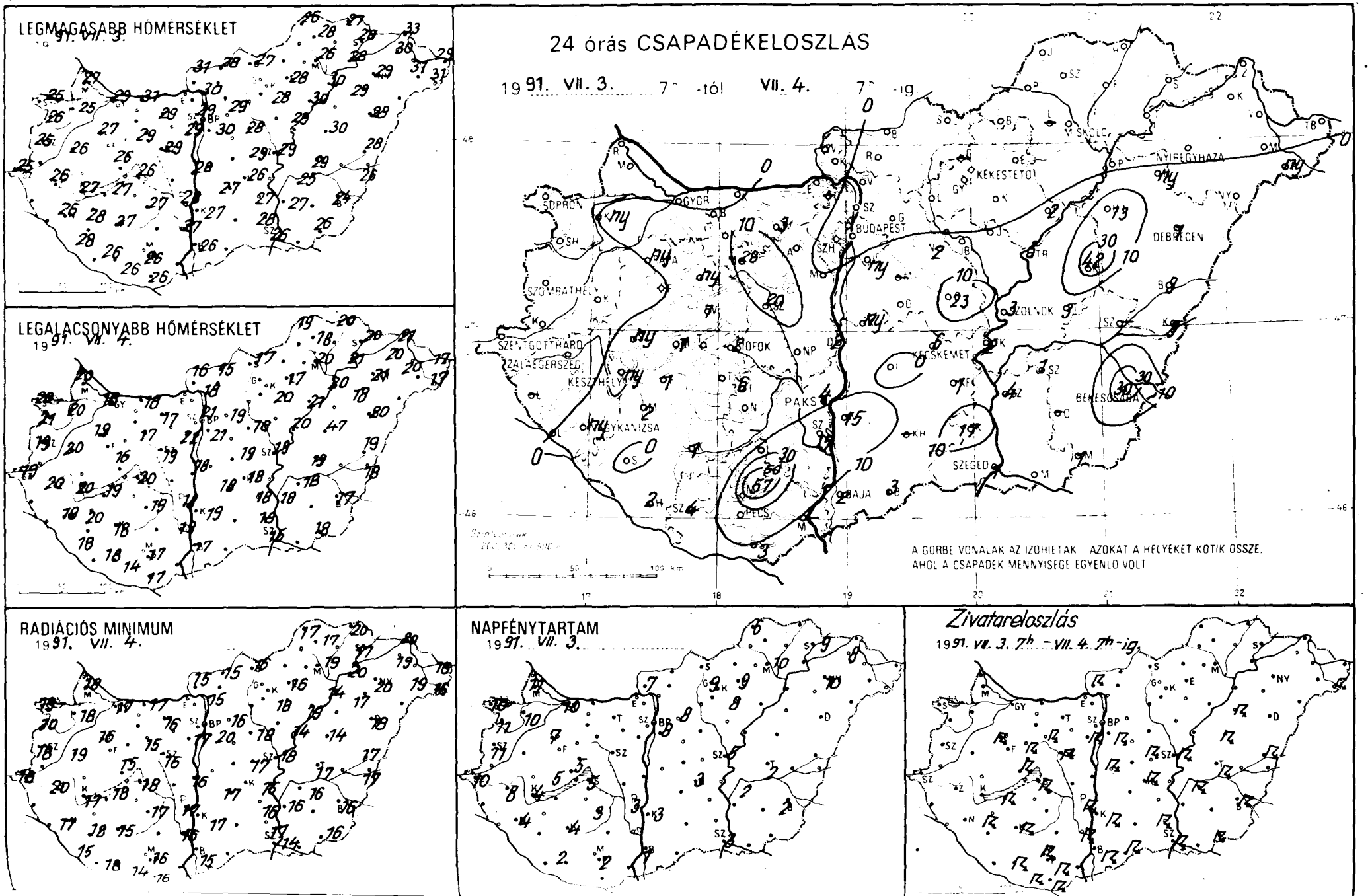
LEGMAGASABB HŐMÉRSÉKLET
1991. VII. 3.
LEGALACSONYABB HŐMÉRSÉKLET
1991. VII. 4.
24 órás CSAPADÉKELOSZLÁS
1991. VII. 3. 7h -tól VII. 4. 7h -ig
A GÖRBE VONALAK AZ IZOHIETÁK AZOKAT A HELYEKET KÖTIK ÖSSZE, AHOL A CSAPADÉK MENNYISÉGE EGYENLŐ VOLT
RADIÁCIÓS MINIMUM
1991. VII. 4.
NAPFÉNYTARTAM
1991. VII. 3.
Zivatareloszlás
1991. VII. 3. 7h - VII. 4. 7h -ig
GYŐR
SOPRON
BUDAPEST
KÉKESTETŐ
NYÍREGYHÁZA
DEBRECEN
SZOLNOK
SZOMBATHELY
SZENTGOTTHÁRD
ZALAEGERSZEG
KESZTHELY
SIÓFOK
PAKS
KECSKEMÉT
BÉKÉSCSABA
GYÖNGYÖS
SZEGED
BAJA
PÉCS

1991.VII.4. 07 h-ig az utolsó 24 óra adatai						Előző nap napos órái
állomás	csapadék (mm)		max. hőmérséklet	min. hőmérséklet	rad. min.	
Győr	.		29	18	17	10
Kapuvár	ny	∇ =	25	20	18	10
Mosonmagyaróvár	.	⌓	27	20	18	11
Rajka						
Sopron	.		25	20	19	10
Sopronhorpács	.		26	21	20	11
Kald	.	⌓	26	20	19	
Kormend						
Szentgotthárd	.		25	19	18	10
Szombathely	.		25	19	18	11
Jenti	–		–	–	–	
Ketenye						
Nagykanizsa	ny	∇	26	19	17	4
Nagegerszeg	.		26	20	20	8
Farkasgyepű	.	⌓	24	10	9	
Keszthely	ny	∇	27	20	17	4
Keneshely	1	=	26	16	15	5
Lepa	ny	⊼	27	19	16	7
meg	ny	=	28	18	17	
Ghany						
Veszprém	1	⊼ ⌓	26	16	15	5
Ure	ny	⊼ =	26	12	11	
Jenyód	1	⊼	27	19	18	
Homokszt. györgy	2	⊼	26	18	18	2
Kaposvár	1	⊼ =	27	18	15	4
Marcali	2	⊼ ⌓	28	10	18	
Siofok	2	⊼	26	20	18	5
Nagymogyszob	.		28	18	15	
Gab						
Kaboina	.		30	19	16	
Esztergom	–		–	–	–	
Csabér						
Komárom	.	⌓	31	18	17	
Tata	3	∇ ⌓	29	17	16	
Jósutdoboz						
Tatatújváros	2		28	18	16	
Martonvásár	.		29	21	18	
Mor	28	⊼ ▲ =	29	17	15	
Sárbogárd						
Székesfehérvár	20	⊼ =	29	19	16	
Siófokszemcse	6	=	27	19	17	3
Dunagyel	–		–	–	–	
Paks	4	⊼	28	18	17	3
Dunaszárd	15	⊼ =	27	19	16	
Budatető	57	⊼ =	24	17	15	
Budakalász	–		–	–	–	
Budapest	22	⊼ =	26	17	16	2
Budapest	3	⊼ =	26	17	16	
Budapest Kvar	4	⊼ =	26	14	14	
Budapest	ny	⊼	29	22	17	
Budapest Lorinc	ny	⊼	30	21	20	8
Budapest Int.	.		29	21	–	8
Budapest hegy	.		26	22	19	
Budapest	23	⊼	29	19	17	
Budakeszi	–		–	–	–	
Budapest	.		29	19	16	8
Budapest						
Budapest	–		–	–	–	
Budapest	2	∇	28	18	18	
Budapest						

1991.VII.4. 07 h-ig az utolsó 24 óra adatai						Előző nap napos órái
állomás	csapadék (mm)		max. hőmérséklet	min. hőmérséklet	rad. min.	
Vác	.		30	18	15	
Vámosmikola	8	⊼ =	31	16	15	7
Baja	2	⊼ =	26	17	15	1
Bácsalmás	3	⊼ =	25	18	13	
Izsák	.		27	18	17	
Kalocsa	15	⊼	27	19	17	3
Kecskemét	6	⊼ =	26	18	15	3
Kiskunfélegyháza	1	⌓	27	18	16	
Kiskunhalas	–		–	–	–	
Kunszentmiklós	ny	⊼	29	18	18	
Tiszakécske	2	∇ =	26	19	17	
Balassagyarmat	.	⌓	28	15	15	
Romhány						
Salgótarján	.	⌓	27	17	16	
Eger	.	=	28	17	16	9
Galyatető	–		–	–	–	
Gyöngyös	.		29	21	19	
Kékestető	.	=	20	14	14	9
Kompolt	.		28	20	18	8
Lőrinci						
Poroszló	2		30	21	19	
Jászapáti						
Jászberény	.		27	18	17	
Karcag	42	⊼ =	30	17	14	
Szolnok	3	⊼ =	29	19	18	5
Tiszaroff	3	∇ =	29	20	14	
Túrkeve	3	⊼	29	19	17	2
Kistelek	17	⊼ =	28	18	17	
Makó						
Szeged	1	⊼ ⌓	26	15	14	3
Szentes	4	∇	27	18	16	
Borsodnádasd	.	⌓	26	15	11	
Füged	.		26	20	19	
Hidasnémeti	.	=	27	20	20	
Jósvafő	.	⌓	26	19	17	6
Lillafüred	–		–	–	–	
Miskolc	.	=	26	20	19	10
Putnok						
Sárospatak	.		28	20	17	9
Szendrőlád	.	⌓	28	18	17	
Tokaj	.		28	21	20	
Kisvárda	.	=	30	20	19	8
Mátészalka	.	⌓	31	20	19	
Nyíregyháza	.		29	21	20	10
Nyírlugos						
Pátyod	ny	⊼ ⌓	31	17	16	
Tiszabecs	.	⌓	29	17	16	
Vásárosnamény	.	⌓	32	20	19	
Záhony	.	⌓	33	21	20	
Berettyóújfalu	9	⊼ =	28	19	17	
Debrecen	1	∇ ⌓	28	20	18	–
Hajdúdorog	ny	?	29	18	17	
Hortobágy	13	⊼	29	20	19	
Korosszakál	9	∇	26	18	17	
Polgár	.	⌓	30	20	14	
Békéscsaba	30	⊼ ⌓	24	17	16	2
Mezőhegyes	1	⊼ ⌓	26	18	16	–
Orosháza	–		–	–	–	
Szarvas	1	⊼ =	25	18	16	2
Szeghalom	–		–	–	–	

IDŐJÁRÁSI HELYZET

1991. JÚLIUS 4. 00 UTC.

SZTEREOGRAFIKUS VETÜLET
(A 60. SZÉLESSÉGI KÖRÖN HOSSZTARTÓ)

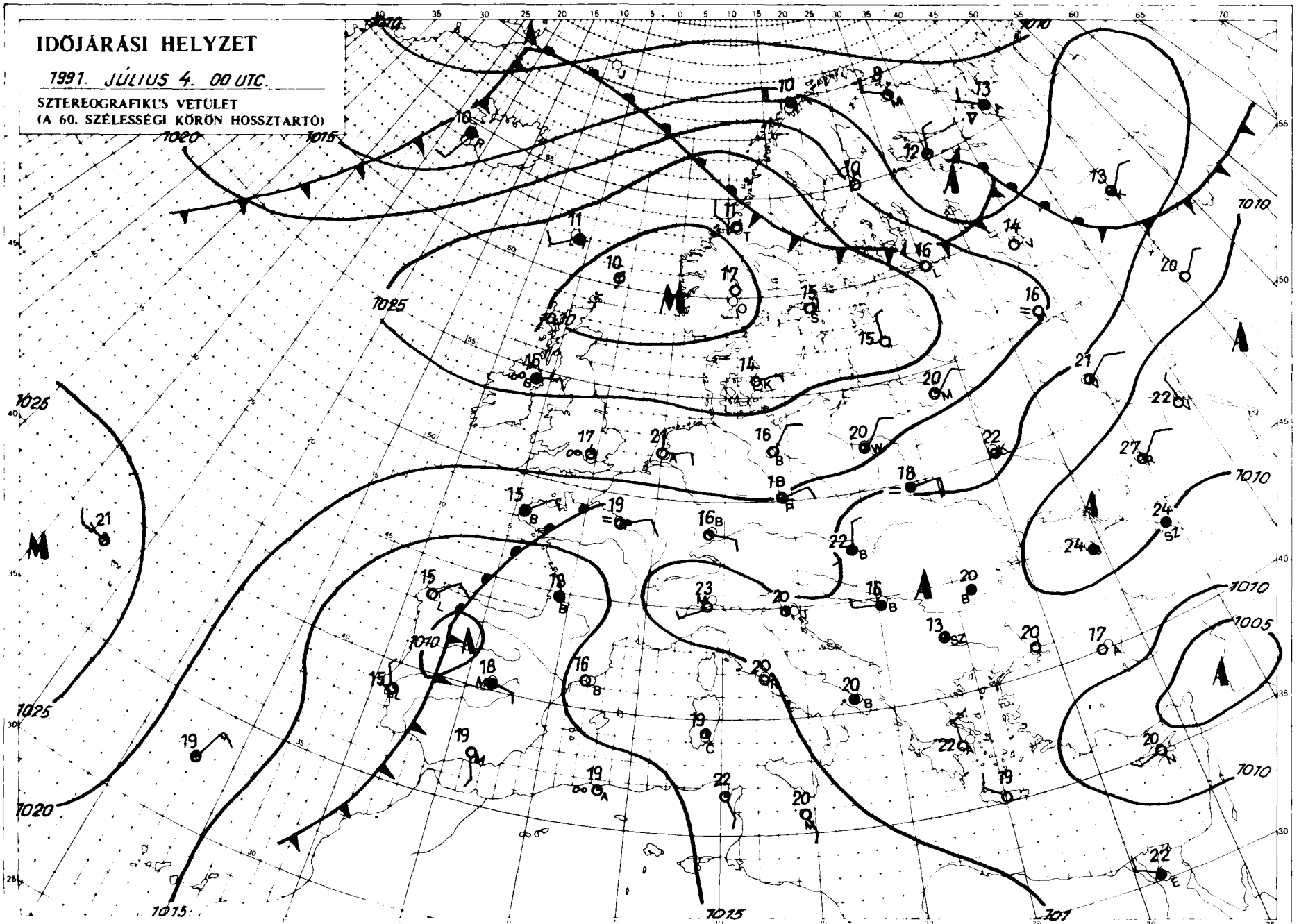

KIADJA: ORSZÁGOS METEOROLÓGIAI SZOLGÁLAT

Kiadásért felel: Dr. Mersich Iván, az Országos Meteorológiai Szolgálat elnöke – Készült: az Országos Meteorológiai Szolgálat Nyomdájában, Budapest – Felelős vezető: Máthé Gyuláné – Munkaszám 91. 284. – Szerkesztésért felel: Dr. Vissy Károly a Központi Előrejelző Intézet igazgatója

Készíti: a KEI Rövidtávu Előrejelző Osztálya – Szakmai felelős: Németh Lajos osztályvezető – Megjelenik naponként
Megrendelhető: 1024 Budapest, II., Kitaibel Pál utca 1. – Penzügyi Osztály – Telefon: 353-500
Jelmagyarázat a havi mellékletben

IDŐJÁRÁSI NAPIJELENTÉS

ЕЖЕДНЕВНЫЙ МЕТЕОРОЛОГИЧЕСКИЙ БЮЛЛЕТЕНЬ • DAILY WEATHER REPORT
BULLETIN QUOTIDIEN DE TEMPS • TÄGLICHER WETTERBERICHT

104. évfolyam 186. szám + Budapest + 1991. július 5. péntek

Az időjárási helyzet és a várható időjárás:

Észak-Európát elhagyták az időjárási frontok. Naposra fordult, és egyre melegebb az idő. A hőmérséklet csúcsértéke most már többfelé meghaladja a 25 fokot. Délnyugaton gyakoriak a zivatarok, viszonylag kevés a napsütés, de még így is 30 fokra melegszik a levegő napközben. Délkelet- és Közép-Európa időjárására még mindig hatással van a kisázsiai ciklon: a zivatarfelhők útja a Fekete-tengertől egészen az Alpok-Kárpátok térségéig terjed. A levegő páratartalma azonban lassanként csökken, ezért a mi időjárásunk kevésbé lesz fülledt, zivatarra hajló.

Csütörtökön többnyire felhős idő volt hazánkban, az északkeleti országrész kivételével sokfelé volt eső, zivatar. A lehullott csapadék mennyisége általában csapadéknyom és 20 mm között volt, Kapuváron azonban 24 mm-t mértek, Keszthelyen pedig néhány óra leforgása alatt 89 mm eső esett. A hőmérséklet csúcsértéke a csapadékos idő ellenére elérte a 25, 31 fokot. Ma hajnalra 16, 22 fokig csökkent a hőmérséklet. Délelőtt alapvetően napos idő volt, csupán egy-két helyen fordult elő gyenge eső, zivatar. A hőmérséklet 11 órára 23, 27 fokig emelkedett.

A Balaton vizének hőmérséklete Siófoknál 11 órakor 23 fok volt.

Ma 12 órakor Budapesten a hőmérséklet 27 fok, a tengerszintre átszámított légnyomás 1014 hPa, alig változik.

Várható időjárás szombat estig:

Meleg marad, de kevésbé lesz fülledt az idő.
Még többször megnövekszik a gomolyfelhőzet, újabb zápor, zivatar azonban főképp ma délután és éjszaka várható.
Holnap a mainál is kevesebb lesz a felhő, több a napsütés.
Az északi, északkeleti szél élénk, időnként erős marad.
A legalacsonyabb éjszakai hőmérséklet: 17 és 22,
a legmagasabb nappali hőmérséklet szombaton: 26 és 31 fok között valószínű.

Bártfai Erzsébet s. k.

A hőmérséklet napi középértéke és eltérése a sokévi átlagtól (Budapest belterületén):

1991. július 4.	23,7°C	+2,1°C

1871 óta ezen a napon Budapesten előfordult

legmagasabb hőmérséklet:	38,0°C (1950)
legalacsonyabb hőmérséklet:	10,2°C (1899)

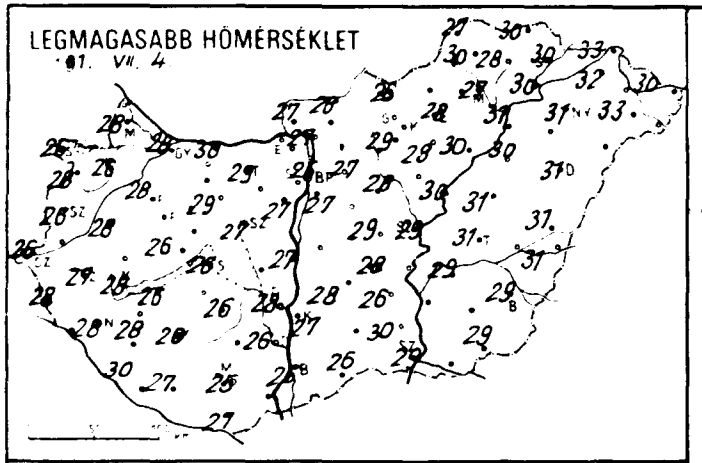
LEGMAGASABB HŐMÉRSÉKLET
1991. VII. 4.

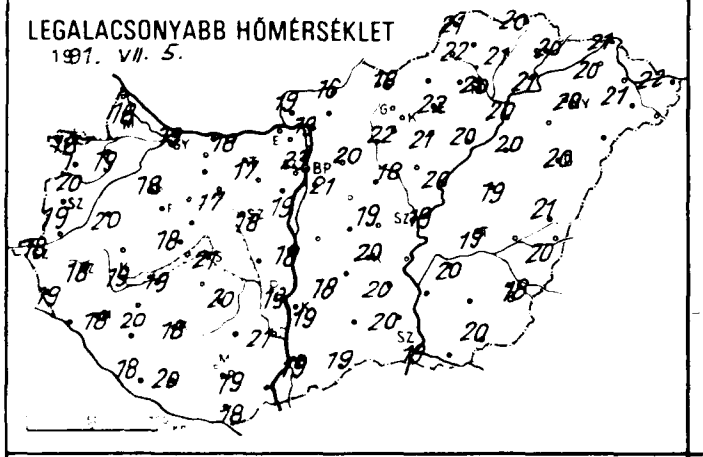
LEGALACSONYABB HŐMÉRSÉKLET
1991. VII. 5.

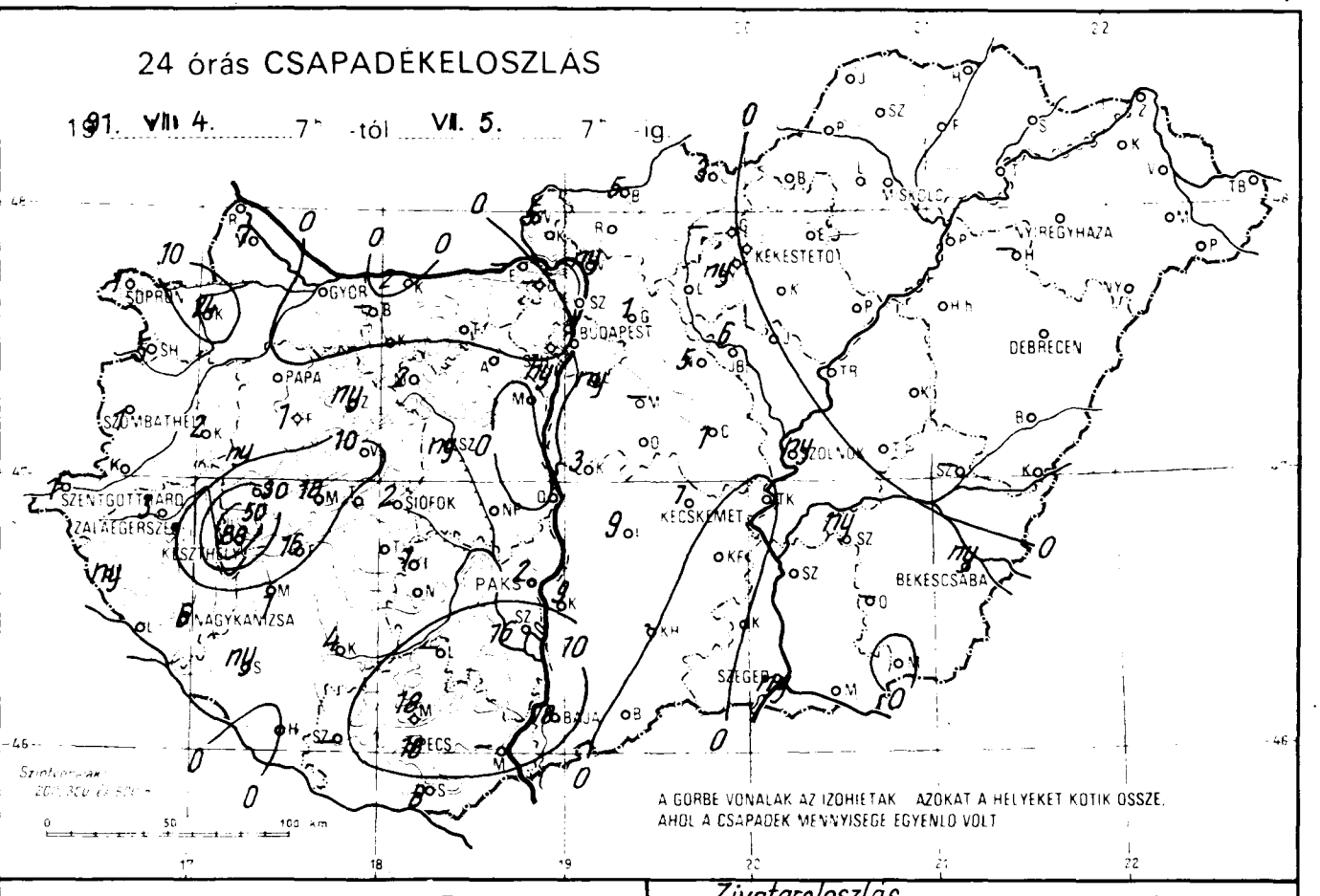
24 órás CSAPADÉKELOSZLÁS
1991. VII. 4. 7h -tól VII. 5. 7h -ig
A GÖRBE VONALAK AZ IZOHIETÁK AZOKAT A HELYEKET KÖTIK ÖSSZE, AHOL A CSAPADÉK MENNYISÉGE EGYENLŐ VOLT
GYÖR
BUDAPEST
KÉKESTETŐ
DEBRECEN
PAPA
SZOMBATHELY
SIÓFOK
KECSKEMÉT
PAKS
BÉKÉSCSABA
NAGYKANIZSA
SZEGED

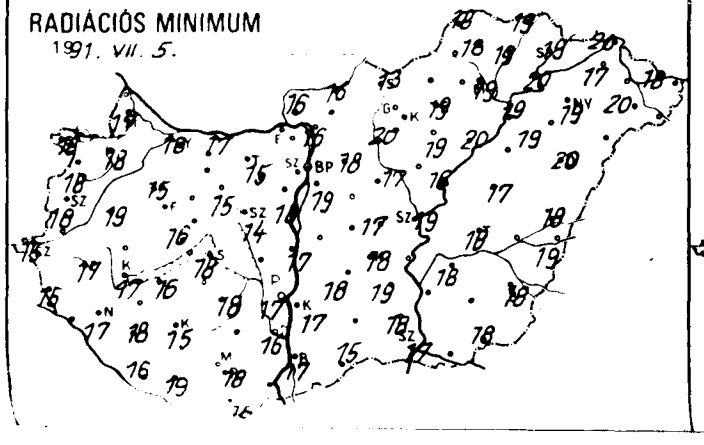
RADIÁCIÓS MINIMUM
1991. VII. 5.

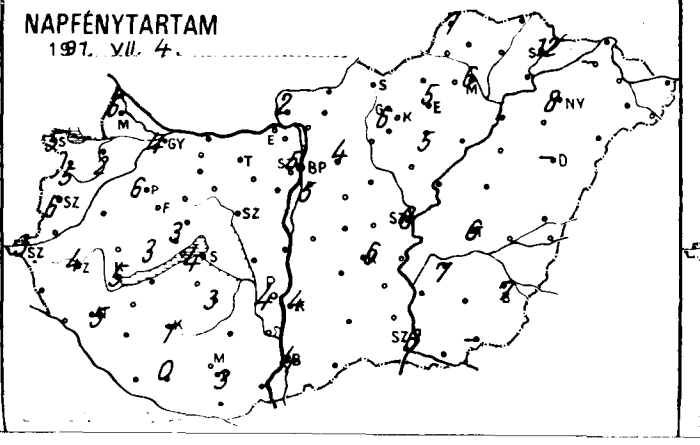
NAPFÉNYTARTAM
1991. VII. 4.

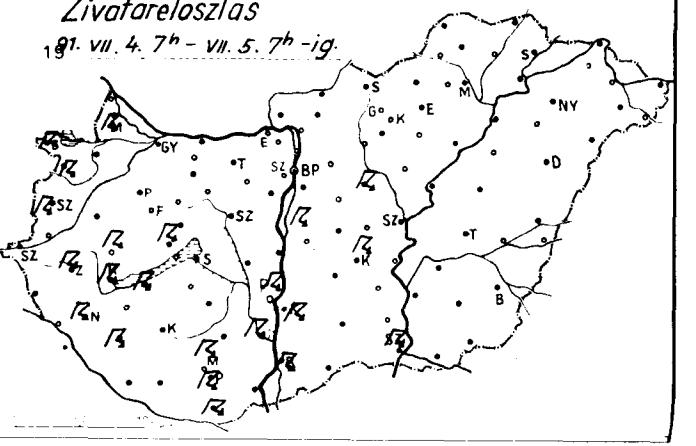
Zivatareloszlás
1991. VII. 4. 7h - VII. 5. 7h -ig.

197. VII. 5. 07 h-ig az utolsó 24 óra adatai						Előző nap napos órái
állomás	csapadék (mm)		max. hőmérséklet	min. hőmérséklet	rad. min.	
Győr	.	⌓	28	19	18	4
Kapuvár	24	⚲ =	26	19	18	2
Mosonmagyaróvár	7	⚲ =	28	18	17	6
Rajka						
Sopron	1	⚲ =	26	18	18	5
Sopronhorpács	5	⚲	28	20	18	5
Káld	2	⚲ ⌓	28	20	19	
Kormend						
Szentgotthárd	1	⚲ ⌓	26	18	15	3
Szombathely	1	⚲	26	19	18	6
Lenti	ny		28	19	15	
Letenye						
Nagykanizsa	6	⚲	28	18	17	5
Zalaegerszeg	3	⚲	27	18	17	4
Farkasgyepű	1	⌓	25	12	10	
Keszthely	89	⚲ =	28	19	17	5
Mencshely	18	=	25	17	15	3
Pápa	.	⌓	28	18	15	6
Sümeg	ny	⚲ =	29	19	18	
Tihany						
Veszprém	10	⚲	26	18	16	3
Zirc	ny	⚲ ⌓	26	18	15	
Tonyód	16	⚲ =	26	19	16	
Homokszt. györgy	.	⌓	27	20	19	0
Kaposvár	4	⚲ ⌓	26	18	15	1
Marcali	1	⚲ ⌓	28	20	18	
Siófok	2	⚲	26	21	18	4
Somogyszob	ny	⚲ ⌓	30	18	16	
Tab						
Babolna	–		–	–	–	
Esztergom	–		–	–	–	
Kisbér						
Komárom	2	⌓	30	18	17	
Tata	.	⌓	29	17	15	
Alsónémedi						
Dunaújváros	.		27	18	17	
Martonvásár	.	⌓	27	19	18	
Mór	2	⚲ =	29	17	15	
Sárbogárd						
Székesfehérvár	ny	=	27	18	14	
Tereszemcse	1	=	26	20	18	3
Tényel	–		–	–	–	
Pér	2	⚲	28	19	17	4
Szárszárd	16	⚲	26	21	16	
Apaditető	18	⚲ =	23	18	17	
Mátrás	–		–	–	–	
[illegible]	16	⚲ =	25	19	18	3
[illegible]	8	⚲ ⌓	27	18	16	
Bercstvar	–		–	–	–	
[illegible]	ny	⚲ ⌓	27	19	18	
Debrecen	ny	⚲	27	21	19	5
Mét. Int.	.		26	23	–	5
[illegible] hegy	.		29	20	18	
[illegible]	1	⚲	29	19	17	
[illegible] kő	–		–	–	–	
[illegible]	1		27	20	18	4
[illegible]						
[illegible]	–		–	–	–	
[illegible]	5	⚲	28	19	18	
[illegible]						

197. VII. 5. 07 h-ig az utolsó 24 óra adatai						Előző nap napos órái
állomás	csapadék (mm)		max. hőmérséklet	min. hőmérséklet	rad. min.	
Vác	ny		27	19	16	
Vámosmikola	5	=	26	17	16	2
Baja	18	⚲ =	26	19	17	4
Bácsalmás	.	=	26	19	15	
Izsák	9	=	28	18	18	
Kalocsa	9	⚲	27	19	17	4
Kecskemét	1	⚲ ⌓	28	20	18	6
Kiskunfélegyháza	.		26	20	19	
Kiskunhalas						
Kunszentmiklós	3	⚲ =	29	18	17	
Tiszakécske	.		28	18	17	
Balassagyarmat	5	⚲ ⌓	26	16	16	
Romhány						
Salgótarján	3	⌓	26	18	13	
Eger	.	=	28	22	19	5
Galyatető	–		–	–	–	
Gyöngyös	ny	⚲	29	22	20	
Kékestető	.	⌓	18	14	14	6
Kompolt	.		28	21	19	5
Lőrinci						
Poroszló	.		30	20	20	
Jászapáti						
Jászberény	6	⚲ ⌓	28	18	17	
Karcag	.	⌓	31	19	17	
Szolnok	ny	⚲ ⌓	29	19	19	8
Tiszaroff	.		30	20	16	
Túrkeve	.		31	19	18	6
Kistelek	.	=	30	20	18	
Makó						
Szeged	ny	⚲	29	19	17	6
Szentes						
Borsodnádasd	.	⌓	27	16	12	
Füged	.		28	21	19	
Hidasnémeti	.	=	30	20	19	
Jósvafő	.	⌓	27	21	18	7
Lillafüred	.	⌓	25	16	14	
Miskolc	.		27	20	19	6
Putnok						
Sárospatak	.		30	20	19	12
Szendrőlád	.		30	22	18	
Tokaj	.		30	21	20	
Kisvárda	.	=	32	20	17	–
Mátészalka	.	⌓	33	21	20	
Nyíregyháza	.		31	20	19	8
Nyírlugos						
Pátyod	.	⌓	31	17	16	
Tiszabecs	.	⌓	30	22	18	
Vásárosnamény	.		32	21	20	
Záhony	.	⌓	33	21	20	
Berettyóújfalu	.		31	21	18	
Debrecen	.		31	20	20	–
Hajdúdorog	–		–	–	–	
Hortobágy	.		30	20	19	
Kótosszakál	.	⌓	31	20	19	
Polgár	.	⌓	31	20	19	
Békéscsaba	ny	⚲ ⌓	29	18	18	7
Mezőhegyes	.	⌓	29	20	18	–
Orosháza	–		–	–	–	
Szarvas	ny	=	29	20	18	7
Szeghalom	–		–	–	–	

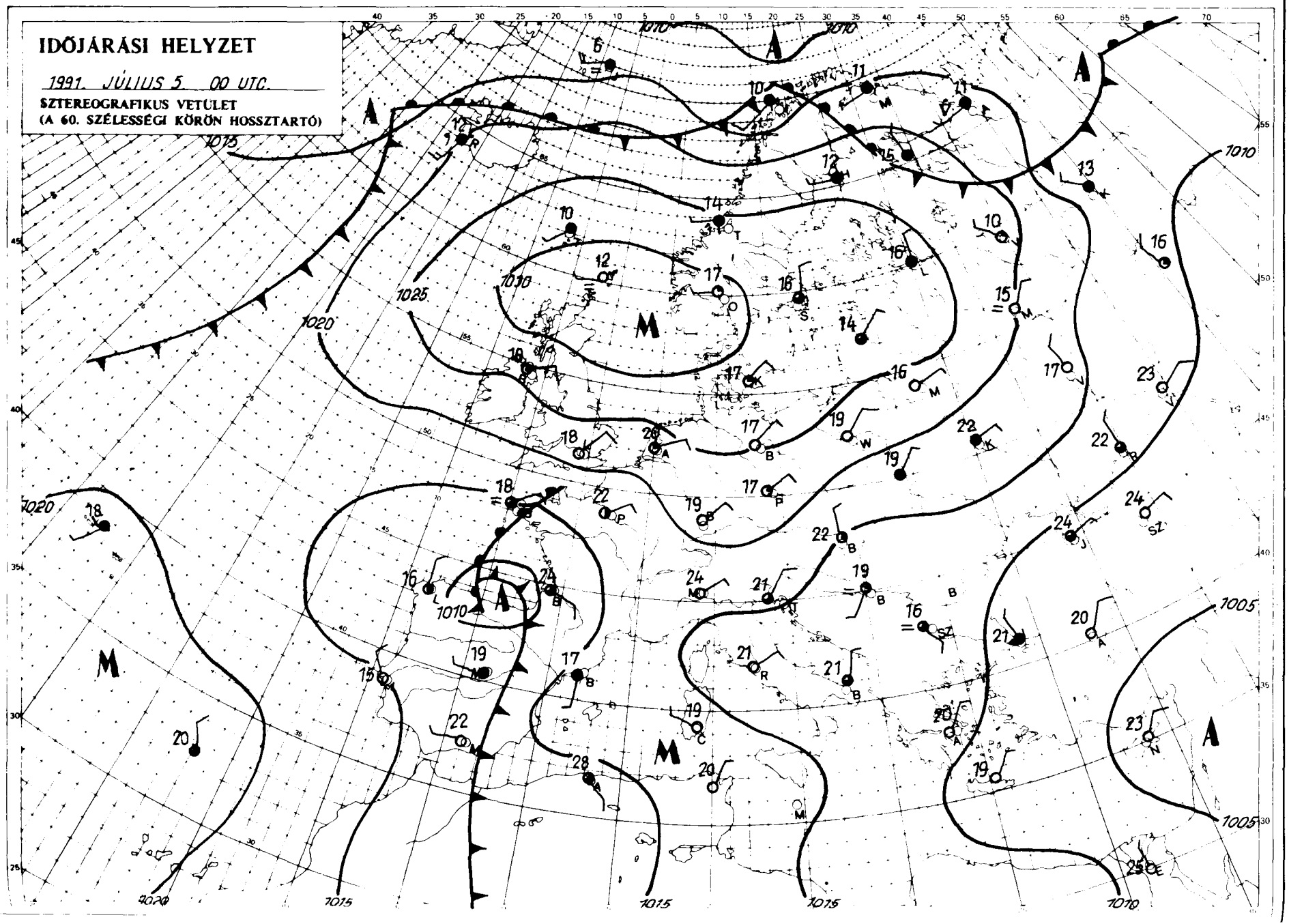

KIADJA: ORSZÁGOS METEOROLÓGIAI SZOLGÁLAT
Kiadásért felel: Dr. Marnich Iván, az Országos Meteorológiai Szolgálat elnöke – Készült az Országos Meteorológiai Szolgálat Nyomdájában, Budapest – Felelős vezető: Máthé Gyuláné – Munkaszám: 91 295 – Szerkesztésért felel: Dr. Vissy Károly a Központi Előrejelző Intézet igazgatója
Készíti: a KEI Rövidtávú Előrejelző Osztálya – Szakmai felelős: Németh Lajos osztályvezető – Megjelenik naponként
Megrendelhető: 1024 Budapest, II., Kitaibel Pál utca 1. – Pénzügyi Osztály – Telefon: 353 500
Járműgyárzat a havi mellékletben

IDŐJÁRÁSI NAPIJELENTÉS

ЕЖЕДНЕВНЫЙ МЕТЕОРОЛОГИЧЕСКИЙ БЮЛЛЕТЕНЬ • DAILY WEATHER REPORT
BULLETIN QUOTIDIEN DE TEMPS • TÄGLICHER WETTERBERICHT

104. évfolyam 187. szám + Budapest + 1991. július 6. szombat

Az időjárási helyzet és a várható időjárás:

Európa nagy részén sok a napsütés, meleg nyári idő van. Ez alól csupán kontinensünk nyugati, északnyugati területe a kivétel, ahol egy ciklon hatására sok a felhő, többfelé esik az eső, záporok, zivatarok alakulnak ki. Ugyancsak zivataros az idő a Fekete-tenger környékén, valamint a Balkán-félszigeten. A Kárpát-medencébe továbbra is meleg, ugyanakkor egyre szárazabb levegő érkezik, ezért sok napsütésre, igazi nyári időre számíthatunk a hétvégén.

Magyarországon pénteken az időnként erősen megnövekvő felhőzetből főként délután alakultak ki záporok, zivatarok. A ma reggel 7 óráig lehullott csapadék mennyisége általában csapadéknyom és 8 mm között volt, de Túrkevéről és Paksról 10, Kiskunfélegyházáról 14, Sümegről 17 mm-t jelentettek. A hőmérséklet csúcsértéke 27 és 32 fok között alakult. Ma reggelre csupán 15, 21 fokig csökkent a hőmérséklet. Délelőtt országszerte napos idő volt, a hőmérséklet 11 órára elérte a 23, 28 fokot.

A Balaton vizének hőmérséklete Siófoknál 11 órakor 23 fok volt.

Ma 12 órakor Budapesten a hőmérséklet 28 fok, a tengerszintre átszámított légnyomás 1016 hPa, alig változik.

Várható időjárás vasárnap estig:

Folytatódik a meleg, nyári idő. Túlnyomóan napos idő várható, de ma még egy-egy zápor, zivatar kialakulhat.
A többfelé élénk, néhol erős északi szél estétől mérséklődik.
A legalacsonyabb éjszakai hőmérséklet 15 és 20 fok között, a legmagasabb nappali hőmérséklet vasárnap 30 fok körül alakul.

Nadrai Attila s. k.

A hőmérséklet napi középértéke és eltérése a sokévi átlagtól (Budapest belterületén):

1991. július 5.	26,1°C	+4,6°C

1871 óta ezen a napon Budapesten előfordult

legmagasabb hőmérséklet:	37,4°C (1950)
legalacsonyabb hőmérséklet:	10,3°C (1923)

LEGMAGASABB HŐMÉRSÉKLET

19 91. VII. 5.

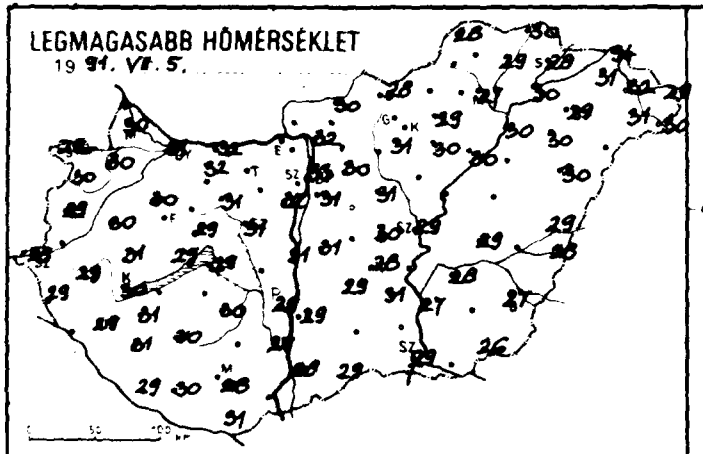

LEGALACSONYABB HŐMÉRSÉKLET

19 91. VII. 6.

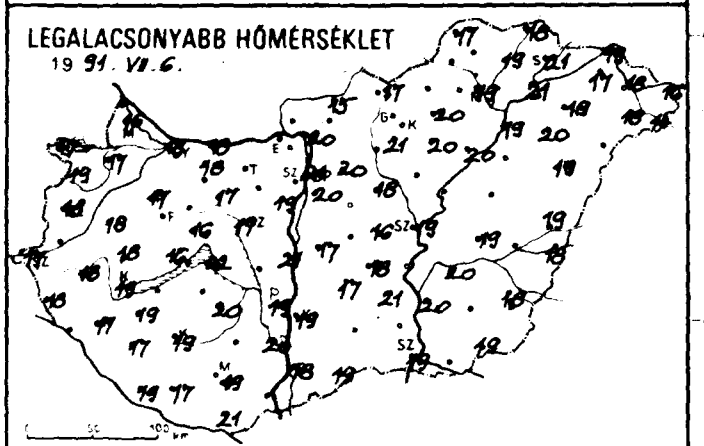

24 órás CSAPADÉKELOSZLÁS

19 91. VII. 5. 7^h -tól VII. 6. 7^h -ig

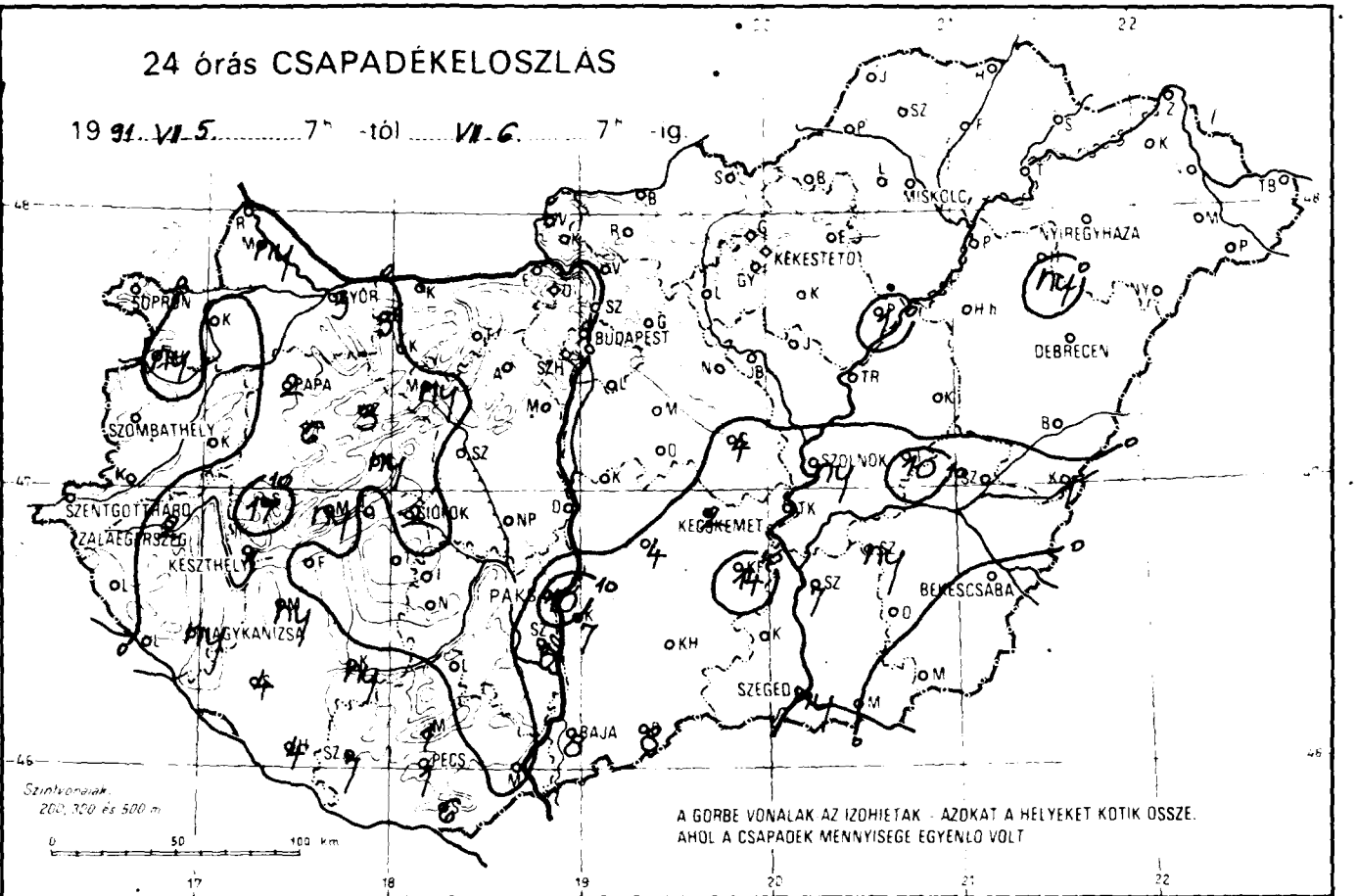

RADIÁCIÓS MINIMUM

19 91. VII. 6.

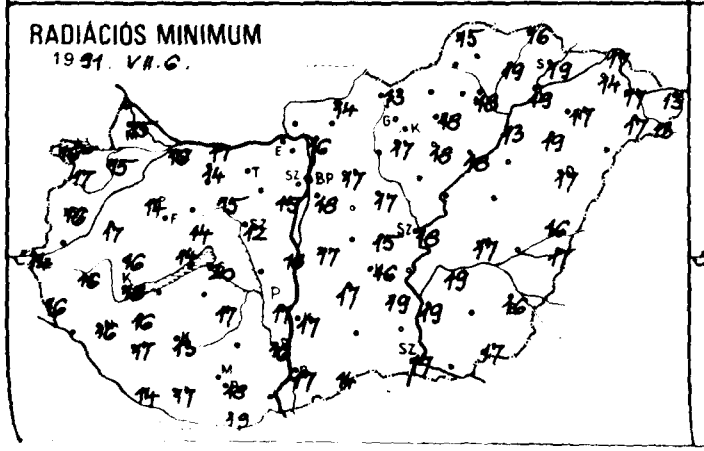

NAPFÉNYTARTAM

19 91. VII. 5.

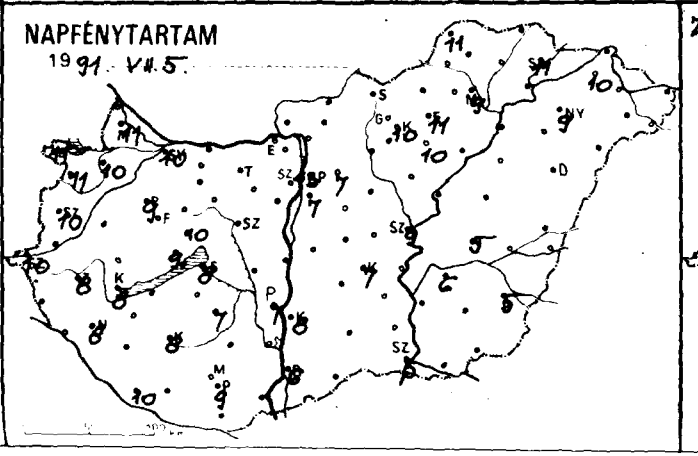

ZIVATARELOSZLÁS

19 91. VII. 5. 7^h – VII. 6. 7^h

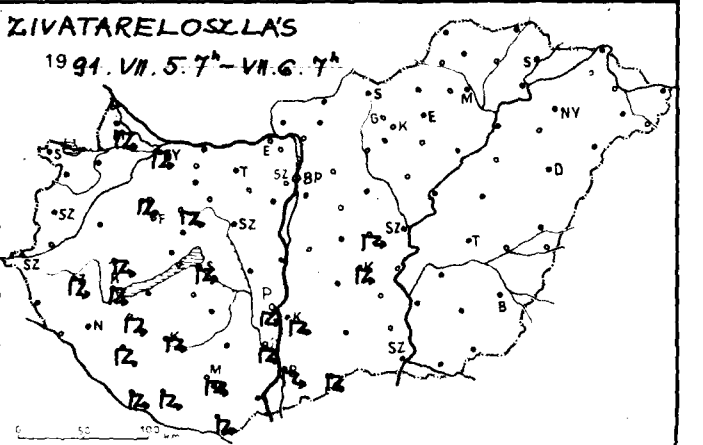

19 91.VII.6 07 h-ig az utolsó 24 óra adatai						Előző nap napos órái
állomás	csapadék (mm)		max. hőmérséklet	min. hőmérséklet	rad. min.	
Győr	3	⌐ ⌒	31	18	16	10
Kapuvár	.	⌒	30	17	15	10
Mosonmagyaróvár	ny	⌐ ⌒	30	16	15	11
Rajka						
Sopron	.	=	29	17	16	11
Sopronhorpács	ny	▽ ⌒	30	19	17	11
Káld	.		30	18	17	
Körmend						
Szentgotthárd	.	⌒	28	17	14	10
Szombathely	.		29	18	16	10
Lenti	.	⌒	29	18	15	
Letenye						
Nagykanizsa	ny	▽ =	29	17	16	8
Zalaegerszeg	2	⌐	29	18	16	8
Farkasgyepű	6		28	14	11	
Keszthely	1	⌐	30	19	18	8
Mencshely	ny	=	29	16	14	9
Pápa	2	⌐ ⌒	30	17	14	9
Sümeg	17	⌐ ⌒	31	18	16	
Tihany						
Veszprém	ny	▽ ⌒	29	16	14	10
Zirc	3	⌐ =	29	16	12	
Bonyód	–		–	–	–	
Homokszt. györgy	4	⌐ ⌒	29	19	14	10
Kaposvár	ny	⌐ ⌒	30	17	13	8
Marcali	ny	⌐	31	19	16	
Siófok	2	⌐	29	22	20	8
Somogyszob	4	⌐	31	17	17	
Tab						
Bábolna	3	▽	32	18	14	
Esztergom	–		–	–	–	
Kisbér						
Komárom	.		32	18	17	
Tata	–		–	–	–	
Alcsútdoboz						
Dunaújváros	.		31	21	18	
Martonvásár	.		32	19	15	
Mór	ny	▽ =	31	17	15	
Sárbogárd						
Székesfehérvár	.		31	17	12	
Tiszaszemcse	.		30	20	17	7
Tengyel	–		–	–	–	
Paks	10	⌐ ▲	29	19	17	7
Szekszárd	3	⌐	29	20	16	
Árpádtető	1	⌒	26	18	16	
Mohács	–		–	–	–	
Pécs	1	⌐	28	19	18	9
Siklós	6	⌐ ⌒	31	21	19	
Szigetvár	7	⌐ ▲ =	30	17	17	
Budaörs	ny	⌐	31	22	19	
Bp. Lőrinc	.		31	20	18	7
Bp. Met. Int.	.		33	21	–	13
Bp. Szab. hegy	.		28	19	17	
[illegible]ed	4	⌐	30	16	15	
[illegible]gokő	–		–	–	–	
[illegible]lő	.		30	20	17	7
[illegible]rét						
[illegible]	–		–	–	–	
[illegible]ta	.		31	18	17	
[illegible]dre						

19 91.VII.6 07 h-ig az utolsó 24 óra adatai						Előző nap napos órái
állomás	csapadék (mm)		max. hőmérséklet	min. hőmérséklet	rad. min.	
Vác	.		32	20	16	
Vámosmikola	–		–	–	–	–
Baja	8	⌐ ⌒	28	18	17	6
Bácsalmás	8	⌐ ≤	29	19	14	
Izsák	4		29	17	17	
Kalocsa	7	⌐	29	19	17	8
Kecskemét	2	⌐ ⌒	28	18	16	7
Kiskunfélegyháza	14	▽	31	21	19	
Kiskunhalas	–		–	–	–	
Kunszentmiklós	.		31	17	17	
Tiszakécske						
Balassagyarmat	.	⌒	30	15	14	
Romhány						
Salgótarján	.	⌒	28	17	13	
Eger	.	≤	29	20	18	11
Galyatető	–		–	–	–	
Gyöngyös	.		31	21	17	
Kékestető	.		20	15	13	10
Kompolt	.		30	20	18	10
Lőrinci						
Poroszló	1	▽	30	20	18	
Jászapáti						
Jászberény	.		30	20	18	
Karcag						
Szolnok	ny	▽	29	19	18	9
Tiszaroff						
Túrkeve	10	▽	29	19	17	5
Kistelek	–		–	–	–	
Makó						
Szeged	ny	▽	29	19	17	3
Szentes	7	▽	27	20	19	
Borsodnádasd	–		–	–	–	
Füged	.		29	19	19	
Hidasnémeti	.		30	18	16	
Jósvafő	.		28	17	15	11
Lillafüred	.	⌒	25	14	13	
Miskolc	.		27	19	18	9
Putnok						
Sárospatak	.		28	21	19	11
Szendrőlád	–		–	–	–	
Tokaj	.		30	21	19	
Kisvárda	.	=	31	17	14	10
Mátészalka	.	⌒	31	18	17	
Nyíregyháza	.		29	19	17	9
Nyírlugos						
Pátyod	.	⌒	30	14	13	
Tiszabecs	.	⌒	29	16	13	
Vásárosnamény	.		32	18	17	
Záhony	.	⌒	34	19	17	
Berettyóújfalu	.		29	19	16	
Debrecen	.		30	19	17	
Hajdúdorog	ny	▽	30	20	19	
Hortobágy	–		–	–	–	
Körösszakál	1	▽	28	18	17	
Polgár	.	⌒	30	19	13	
Békéscsaba	.	⌒	27	18	16	5
Mezőhegyes	.	⌒	26	19	17	–
Orosháza	–		–	–	–	
Szarvas	ny	▽	28	20	19	6
Szeghalom	–		–	–	–	

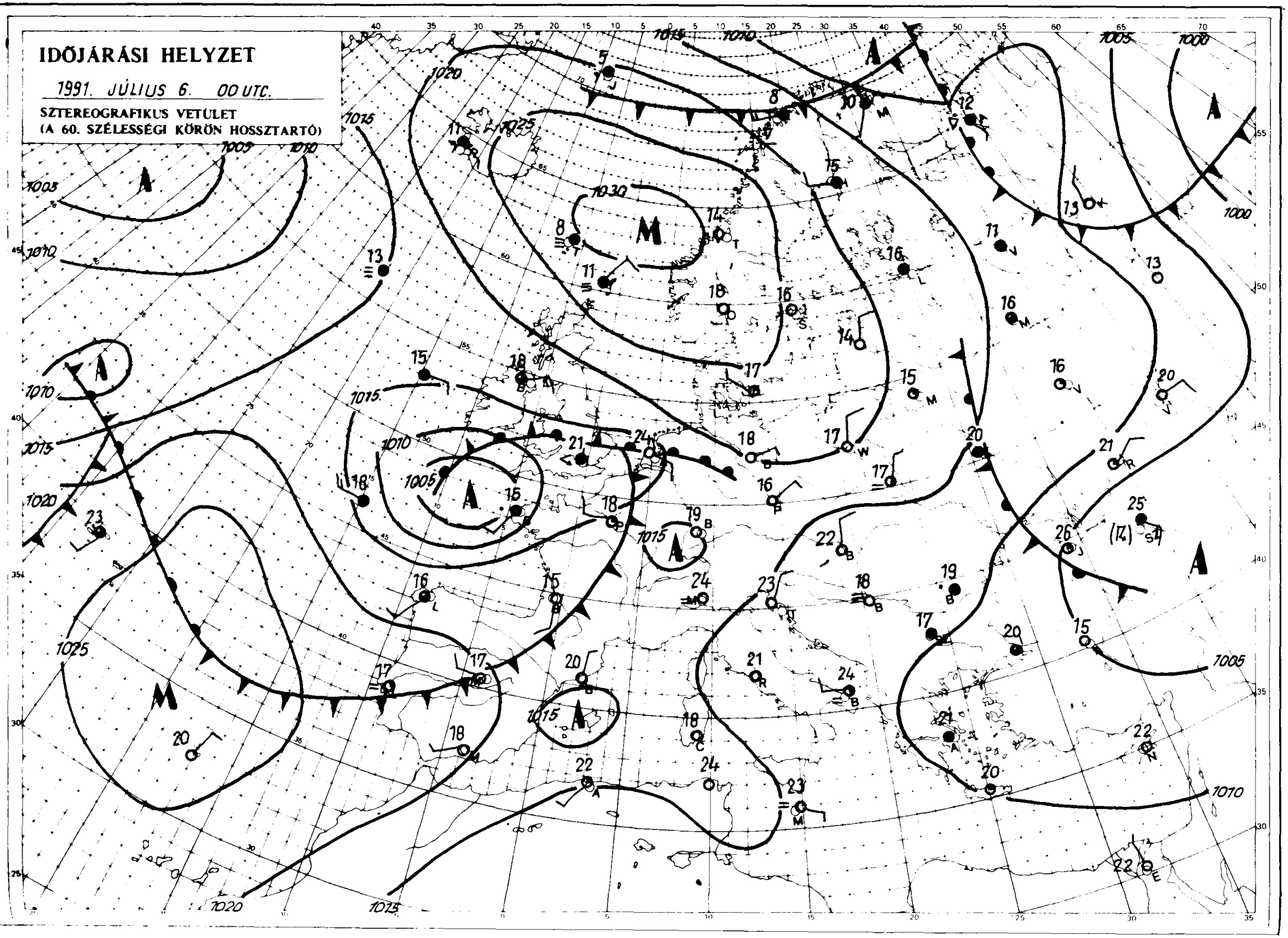

KIADJA: ORSZÁGOS METEOROLÓGIAI SZOLGÁLAT
Felelős kiadásért felel: Dr. Mersich Iván, az Országos Meteorológiai Szolgálat elnöke – Készült: az Országos Meteorológiai Szolgálat Nyomdájában, Budapest – Felelős vezető: Mátté Gyuláné – Munkaszám: 91 286 Szerkesztésért felel: Dr. Vissy Károly, a Központi Előrejelző Intézet igazgatója
Készítő: a KEI Rövidtávú Előrejelző Osztálya – Szakmai felelős: Németh Lajos osztályvezető – Megjelenik naponként
Megrendelhető: 1024 Budapest, II., Kitaibel Pál utca 1. – Pénzügyi Osztály – Telefon: 353 500
Jelmagyarázat a havi mellékletben

IDŐJÁRÁSI NAPIJELENTÉS

ЕЖЕДНЕВНЫЙ МЕТЕОРОЛОГИЧЕСКИЙ БЮЛЛЕТЕНЬ • DAILY WEATHER REPORT
BULLETIN QUOTIDIEN DE TEMPS • TÄGLICHER WETTERBERICHT

104. évfolyam 188. szám + Budapest + 1991. július 7. vasárnap

Az időjárási helyzet és a várható időjárás:

A kontinens nyugati, valamint északi peremén változékony, időnként záporral, zivatarral tarkított időjárás található. Gyakori félhősödést és esőt jelentenek a Balkán-félsziget térségéből is. Szokatlanul meleg az idő a Skandináv-félsziget déli részén, ott a csúcshőmérséklet eléri a 30–32 fokot. Közép-Európa időjárását a következő 36 órában is a leszálló, szárító hatású légmozgások irányítják. Hazánkban is folytatódik tehát a napos, száraz, meleg idő.

Magyarországon szombaton országszerte napos idő volt, általában 11–14 órán át sütött a Nap, esőt sehonnan sem jelentettek. A hőmérséklet csúcsértéke 27 és 31 fok között alakult. Ma hajnalra 14, 21 fokig hűlt le a levegő. Délelőtt országszerte kevés volt a felhő, az északi, északkeleti szél a keleti megyékben időnként megélénkült. A hőmérséklet 11 órára 23, 28 fokig emelkedett.

A Balaton vizének hőmérséklete Siófoknál 11 órakor 24 fok volt.

Ma 12 órakor Budapesten a hőmérséklet 27 fok, a tengerszintre átszámított légnyomás 1019 hPa, alig változik.

Várható időjárás hétfő estig:

Nagyrészt napos, száraz idő várható.
Az északi, északkeleti szél csak időnként élénkül meg.
A legalacsonyabb éjszakai hőmérséklet 16 és 21, a legmagasabb nappali hőmérséklet hétfőn 29 és 33 fok között alakul.

Pálóczi Györgyi s. k.

A hőmérséklet napi középértéke és eltérése a sokévi átlagtól (Budapest belterületén):

1991. július 6.	26,1°C	+4,6°C

1871 óta ezen a napon Budapesten előfordult

legmagasabb hőmérséklet:	37,4°C (1950)
legalacsonyabb hőmérséklet:	10,3°C (1923)

LEGMAGASABB HŐMÉRSÉKLET

1991. VII. 6.

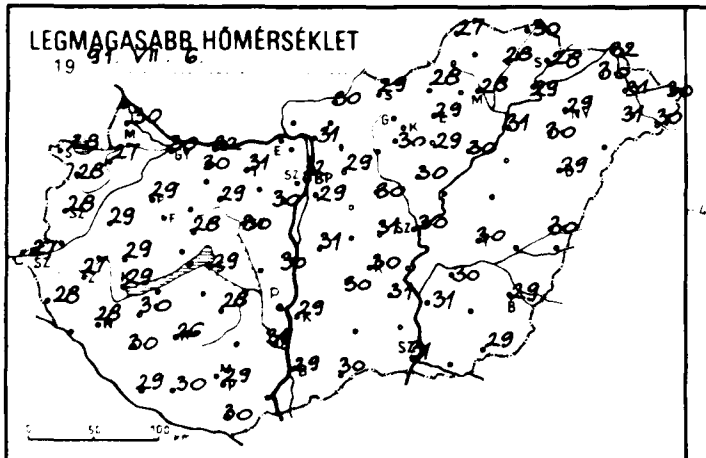

LEGALACSONYABB HŐMÉRSÉKLET

1991. VII. 7.

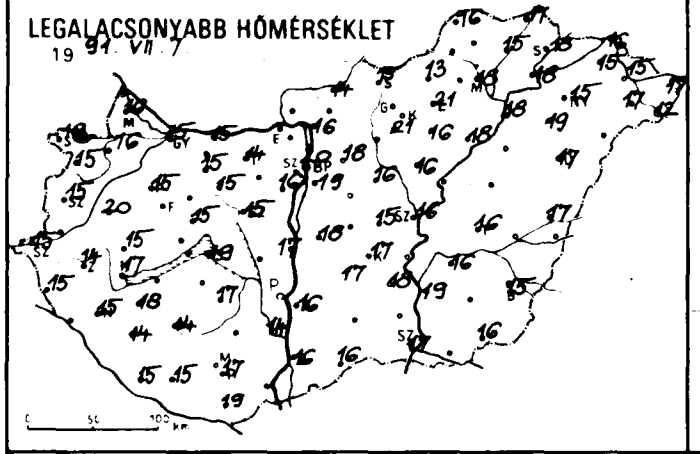

24 órás CSAPADÉKELOSZLÁS

1991. VII. 6. 7h -tól VII. 7. 7h -ig.

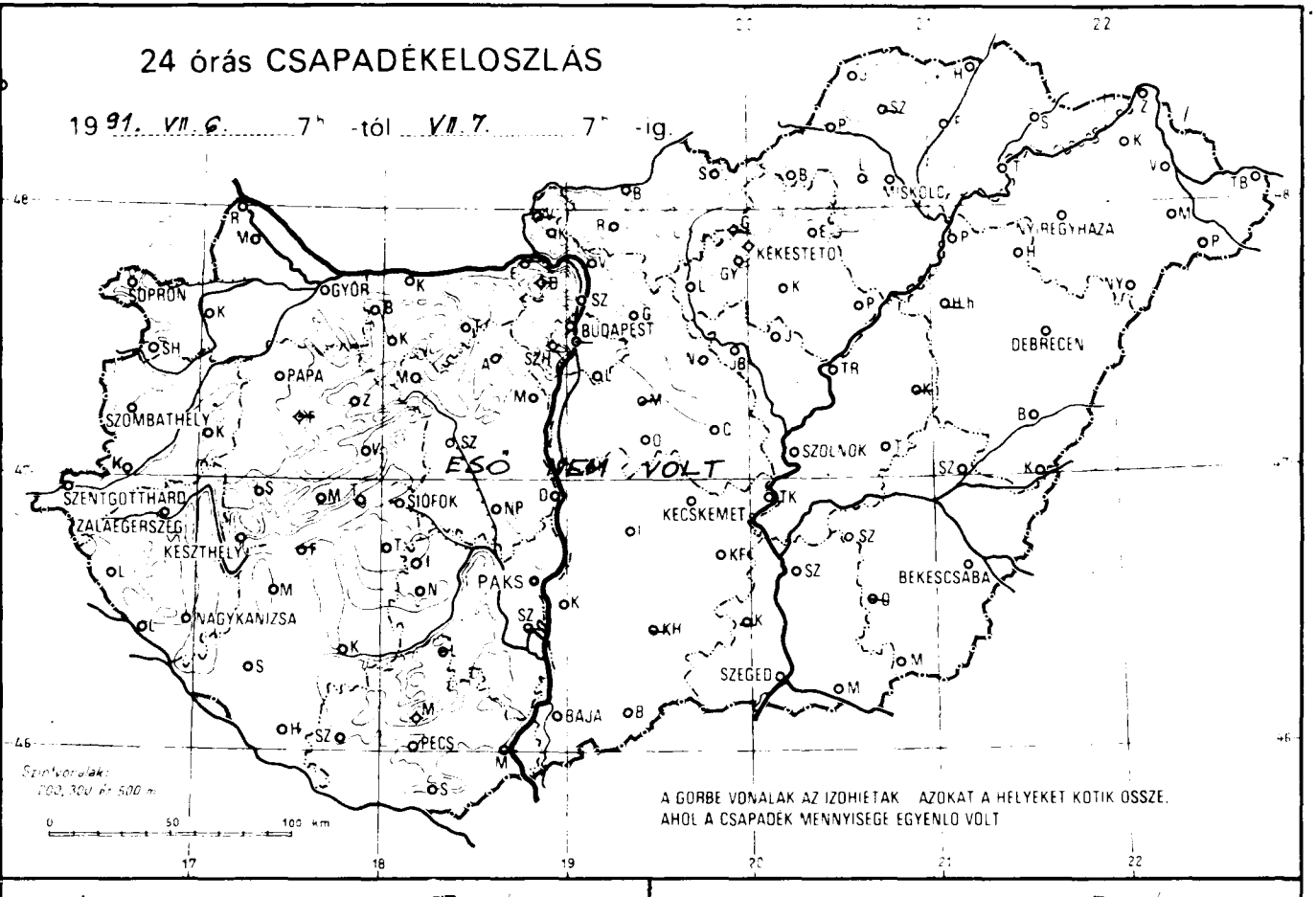

RADIÁCIÓS MINIMUM

1991. VII. 7.

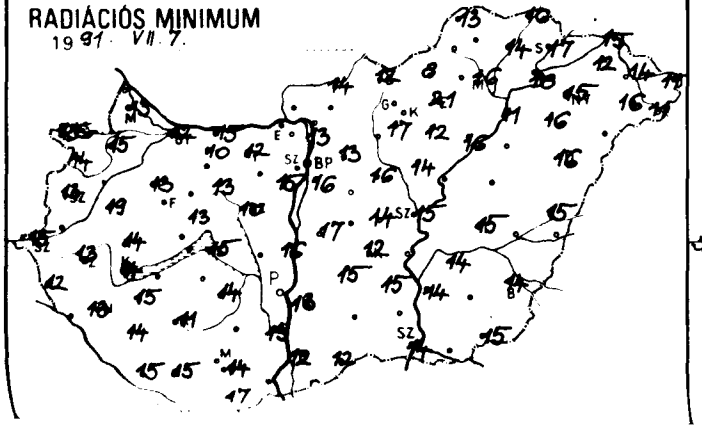

NAPFÉNYTARTAM

1991. VII. 6.

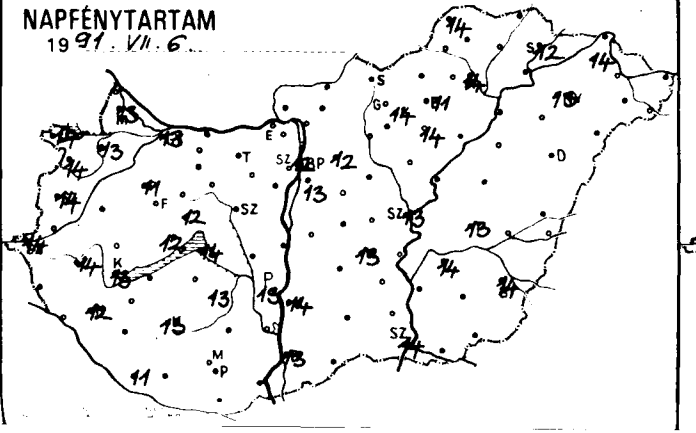

19

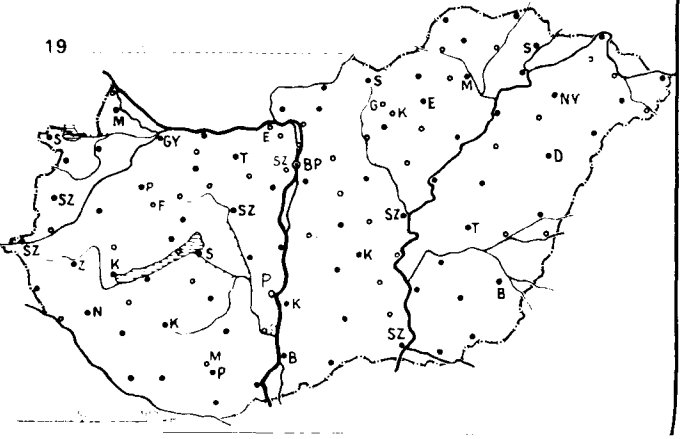

19 91.VII.7 ^{h}-ig az utolsó 24 óra adatai						Előző nap napos órái
állomás	csapadék (mm)		max. hőmérséklet	min. hőmérséklet	rad. min.	
Győr	.	∩	30	15	12	13
Kapuvár	.	∩	27	16	15	13
Mosonmagyaróvár	.	∩	30	16	13	13
Rajka						
Sopron	.	∩	28	18	15	14
Sopronhorpács	.	∩	28	15	14	14
Káld	.	∩	29	20	19	
Körmend						
Szentgotthárd	.	∩	27	15	15	14
Szombathely	.		28	15	13	14
Lenti	.	∩	28	15	12	
Letenye						
Nagykanizsa	.	∩	28	15	13	12
Zalaegerszeg	.	∩	27	14	13	14
Farkasgyepű	–		–	–	–	
Keszthely	.	∩	29	17	14	13
Meneshely	.	≈	28	15	12	12
Papa	.	∩	29	15	13	11
Sümeg	.	∩	29	15	14	
Tihany						
Veszprém	.		28	15	13	12
Zirc	.	∩	27	14	11	
Fenyőd	–		–	–	–	
Homokszt. györgy	.	∩	29	15	15	11
Kaposvár	.	∩	26	14	11	13
Marcali	.	∩	30	18	15	
Siófok	.		29	19	15	14
Somogyszob	.	∩	30	14	14	
Tab						
Babolna	.		30	15	10	
Esztergom	–		–	–	–	
Kisbér						
Komárom	.	∩	32	15	15	
Tata	.		31	14	12	
Alcsutdoboz						
Dunaújváros	.		30	17	16	
Martonvásár	.		30	16	15	
Mór	.	∩	29	15	13	
Sárbogárd						
Székesfehérvár	.		30	15	10	
Ireszemcse	.		28	17	14	13
Lengyel	–		–	–	–	
Paks	.		31	14	13	13
Szekszárd	–		–	–	–	
Árpádtető	.		26	19	15	
Mohács	–		–	–	–	
Pécs	.		29	17	14	13
Siklós	.	∩	30	19	17	
Szigetvár	.	∩	30	15	15	
Budapest	.		30	17	13	
Budapest Lőrinc	.		29	19	16	13
Budapest Met. Int.	.		32	20	–	12
Budapest Szab. hegy	.		26	19	16	
Cinkota	.	∩	31	15	14	
Dunakeszi	–		–	–	–	
Gödöllő	.		29	18	13	12
Kecskemét						
Kerepes	–		–	–	–	
Kőbánya	.		30	16	16	
Szentendre						

19 91.VII.7 ^{h}-ig az utolsó 24 óra adatai						Előző nap napos órái
állomás	csapadék (mm)		max. hőmérséklet	min. hőmérséklet	rad. min.	
Vác	.		31	16	13	
Vámosmikola	–		–	–	–	–
Baja	.	∩	29	16	12	13
Bácsalmás	.		30	16	12	
Izsák	.		30	17	15	
Kalocsa	.	∩	29	16	13	14
Kecskemét	.	∩	30	17	12	13
Kiskunfélegyháza	.	∩	31	18	15	
Kiskunhalas	–		–	–	–	
Kunszentmiklós	.		31	18	17	
Tiszakécske						
Balassagyarmat	.	∩	30	14	14	
Romhány						
Salgótarján	.	∩	29	15	12	
Eger	.	≈	29	21	21	11
Galyatető	–		–	–	–	
Gyöngyös	.		30	21	17	
Kékestető	.	∩	20	14	12	14
Kompolt	.		29	16	12	14
Lőrinci						
Poroszló	.	∩	30	18	16	
Jászapáti						
Jászberény	.		30	16	14	
Karcag	–		–	–	–	
Szolnok	.		30	16	15	13
Tiszaroff						
Túrkeve	.		30	16	15	13
Kistelek	–		–	–	–	
Makó						
Szeged	.		31	17	14	14
Szentes	.		31	19	14	
Borsodnádasd	.	∩	28	13	8	
Füged	.		28	15	14	
Hidasnémeti	.		30	17	16	
Jósvafő	.		27	16	13	14
Lillafüred	.	∩	26	13	12	
Miskolc	.		28	18	16	14
Putnok						
Sárospatak	.		28	18	17	12
Szendrőlád	–		–	–	–	
Tokaj			29	18	18	
Kisvárda	.	≈	30	15	12	14
Mátészalka	.	∩	31	17	16	
Nyíregyháza	.		29	15	15	13
Nyírlugos						
Pátyod	.		30	12	11	
Tiszabecs	.	∩	30	17	11	
Vásárosnamény	.		31	15	14	
Záhony	.	∩	32	16	15	
Berettyóújfalu	.		30	17	15	
Debrecen	.		29	17	16	–
Hajdúdorog	.		30	19	16	
Hortobágy	–		–	–	–	
Körösszakál	–		–	–	–	
Polgár	.	∩	31	18	11	
Békéscsaba	.	∩	29	15	13	14
Mezőhegyes	.	∩	29	16	15	–
Orosháza	–		–	–	–	
Szarvas	.		30	16	14	14
Szeghalom	–		–	–	–	

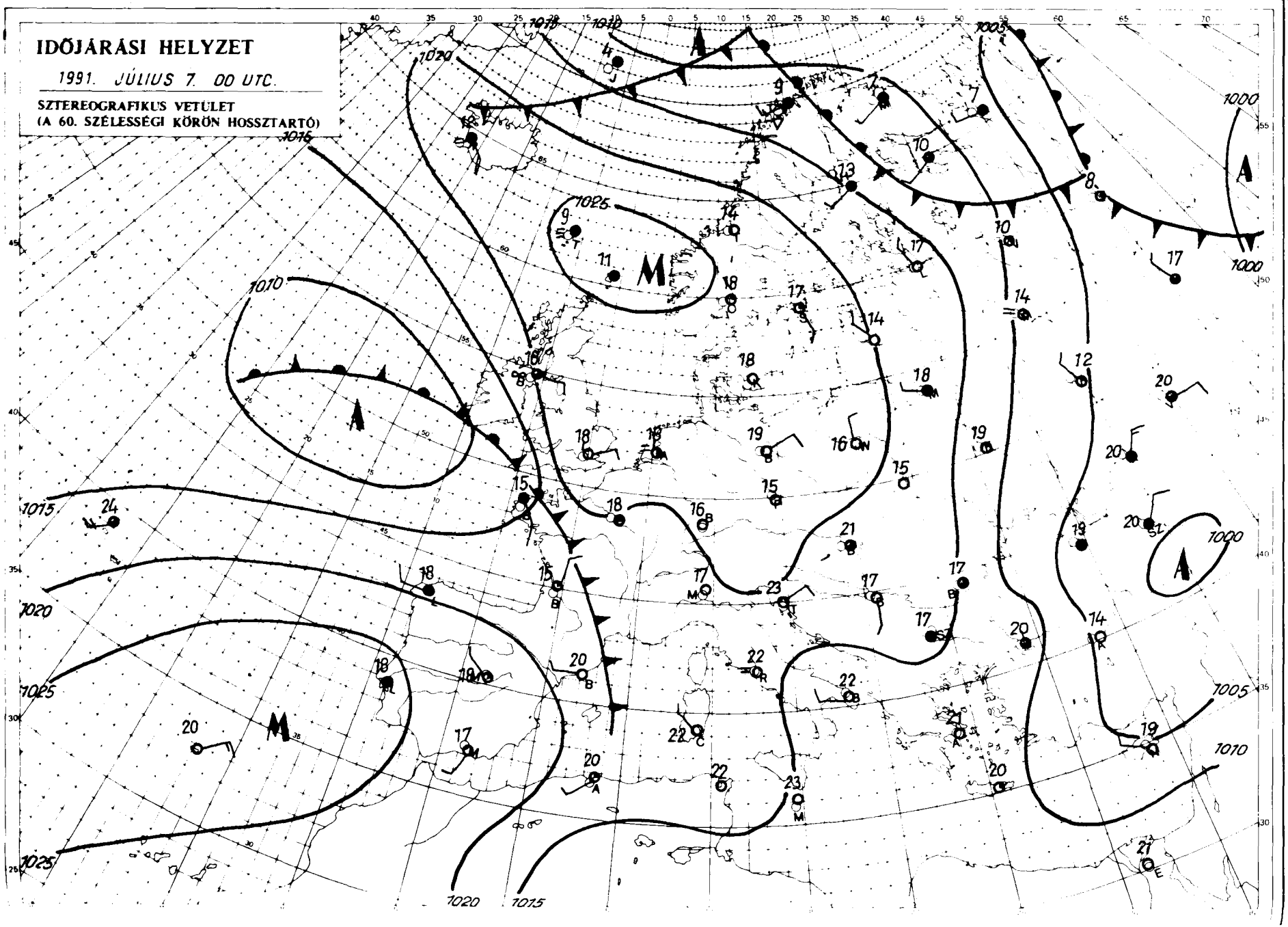

KIADJA: ORSZÁGOS METEOROLÓGIAI SZOLGÁLAT
Felelős kiadásért felelt: Dr. Marosits Iván, az Országos Meteorológiai Szolgálat elnöke – Készült az Országos Meteorológiai Szolgálat Nyomdájában, Budapest – Felelős vezető: Máthé Gyuláné – Munkaszám: 91.207 – Szerkesztésért felelt: Dr. Vissy Károly, a Központi Előrejelző Intézet igazgatója

Készíti a KEI Rövidtávú Előrejelző Osztálya – Szakmai felelős: Németh Lajos osztályvezető – Megjelenik naponként
Megrendelhető: 1024 Budapest, II., Kitaibel Pál utca 1. – Pénzügyi Osztály – Telefon: 353 500
Jelmagyarázat a havi mellékletben

IDŐJÁRÁSI NAPIJELENTÉS

ЕЖЕДНЕВНЫЙ МЕТЕОРОЛОГИЧЕСКИЙ БЮЛЛЕТЕНЬ • DAILY WEATHER REPORT
BULLETIN QUOTIDIEN DE TEMPS • TÄGLICHER WETTERBERICHT

104. évfolyam 189. szám + Budapest + 1991. július 8. hétfő

Az időjárási helyzet és a várható időjárás:

Az Atlanti-óceán felett ciklon örvénylik. A Brit-szigeteken, valamint a kontinens nyugati partvidékén az erősen megnövekedett felhőzetből többfelé esik az eső. Európa nagy részén – egy magas légnyomású öv hatására – igazi nyári meleg idő van. Dél-Skandináviában, a kontinens belsejében, valamint a Földközi-tenger mentén a csúcshőmérséklet nagy területen eléri a 30 fokot. Valószínű, hogy az elkövetkező időszakban a Kárpát-medencében marad a jobbára derült, száraz, kánikulai időjárás.

Magyarországon vasárnap többnyire 12 - 14 órán át sütött a Nap. A legmagasabb nappali hőmérséklet 30 fok körül alakult. Hétfő hajnalra általában 14 - 18 fokig hűlt le a levegő. Ma délelőtt folytatódott a napos időjárás. A hőmérséklet 11 órakor az országban 25 - 29 fok között váltakozott.

A Balaton vizének hőmérséklete Siófoknál 11 órakor 25 fok volt.

Ma 12 órakor Budapesten a hőmérséklet 30 fok, a tengerszintre átszámított légnyomás 1017 hPa, gyengén süllyed.

Várható időjárás kedd estig:

Túlnyomóan napos idő lesz. Csak időnként növekszik meg a felhőzet, eső nem várható.
A szél néha megélénkül, marad a kánikula.
A várható legalacsonyabb éjszakai hőmérséklet 15 - 20,
legmagasabb nappali hőmérséklet kedden 29 - 33 fok között alakul.

Bozóki István s. k.

Távolabbi kilátások szerdától – szombatig:

Folytatódik a meleg nyári idő sok napsütéssel. Szórványosan előfordulhatnak kisebb záporok, zivatarok, de számottevő mennyiségű csapadék nem várható.
Legalacsonyabb hajnali hőmérséklet 16, 21 fok között,
legmagasabb nappali hőmérséklet 30 fok körül várható.
Jelentős mennyiségű (legalább napi 5 mm) csapadék az ország területének 10 százalékán várható.

Középtávú Előrejelző Csoport

A hőmérséklet napi középértéke és eltérése a sokévi átlagtól (Budapest belterületén):

1991. július 7.	26,1°C	+4,5°C

1871 óta ezen a napon Budapesten előfordult

legmagasabb hőmérséklet:	35,0°C (1957)
legalacsonyabb hőmérséklet:	9,7°C (1911)

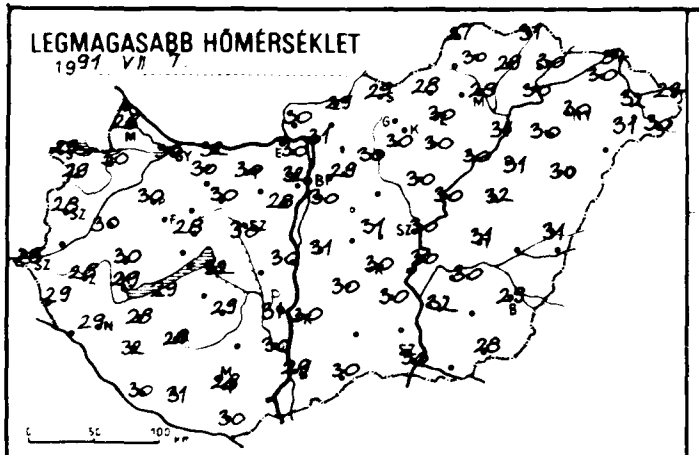
LEGMAGASABB HŐMÉRSÉKLET
1991 VII 7

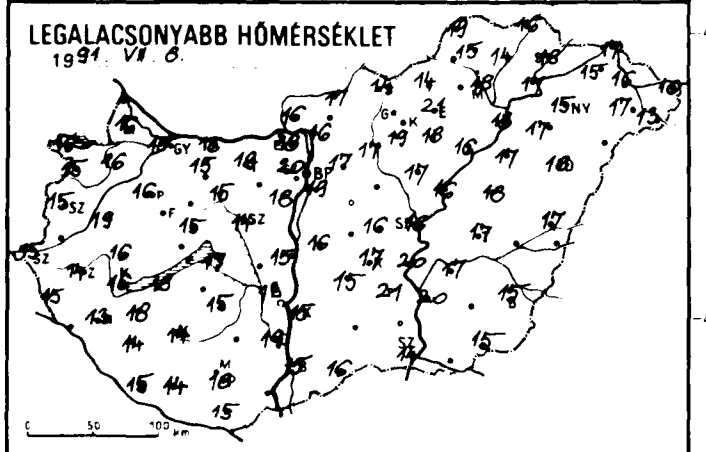
LEGALACSONYABB HŐMÉRSÉKLET
1991 VII 8.

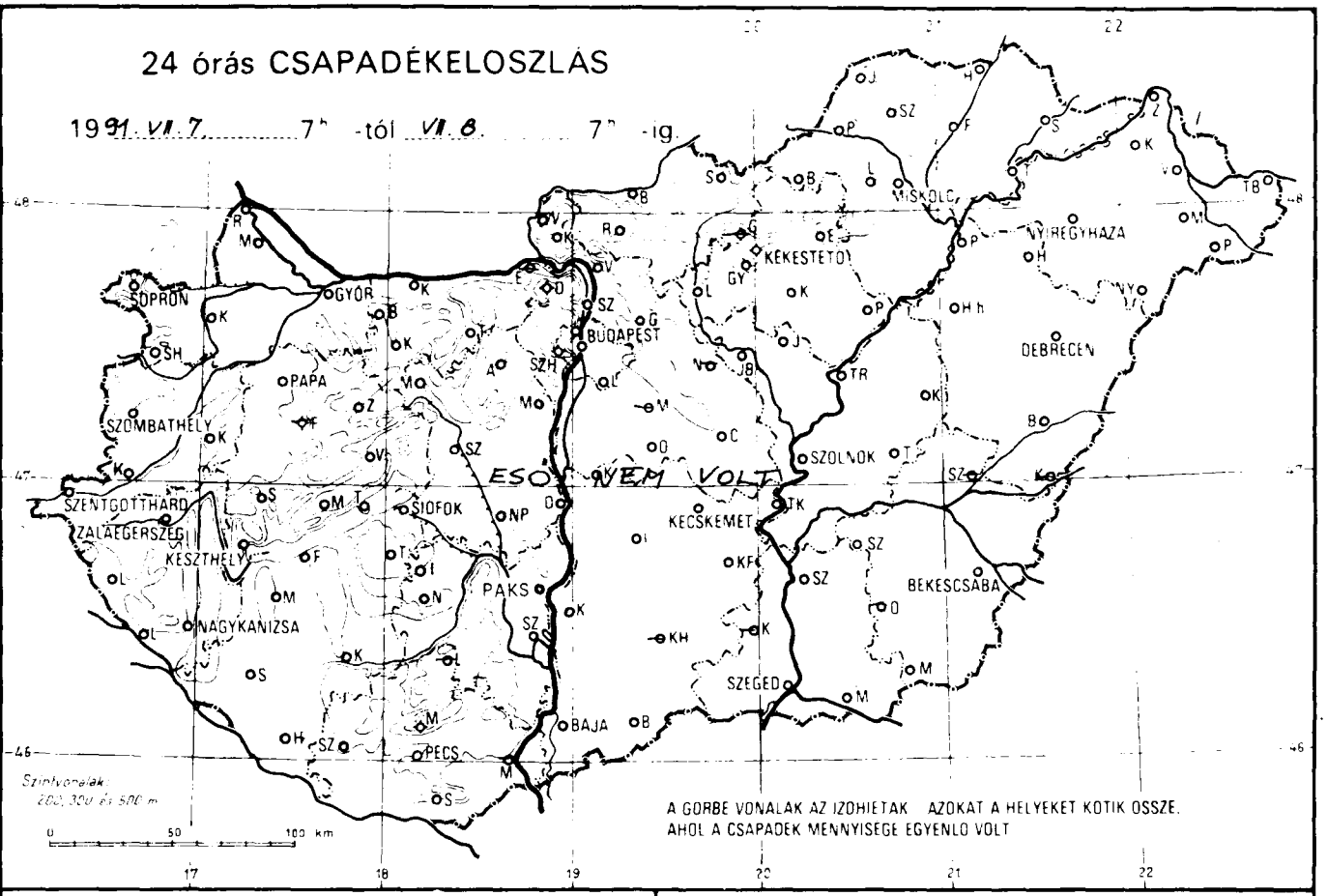
24 órás CSAPADÉKELOSZLÁS
1991. VII. 7. 7h -tól VII. 8. 7h -ig
SOPRON
GYŐR
BUDAPEST
MISKOLC
NYÍREGYHÁZA
KEKESTETŐ
DEBRECEN
PAPA
SZOMBATHELY
SZOLNOK
SZENTGOTTHÁRD
ZALAEGERSZEG
KESZTHELY
SIÓFOK
KECSKEMÉT
PAKS
NAGYKANIZSA
BÉKÉSCSABA
SZEGED
BAJA
PÉCS
ESŐ NEM VOLT
A GÖRBE VONALAK AZ IZOHIETÁK AZOKAT A HELYEKET KÖTIK ÖSSZE,
AHOL A CSAPADÉK MENNYISÉGE EGYENLŐ VOLT

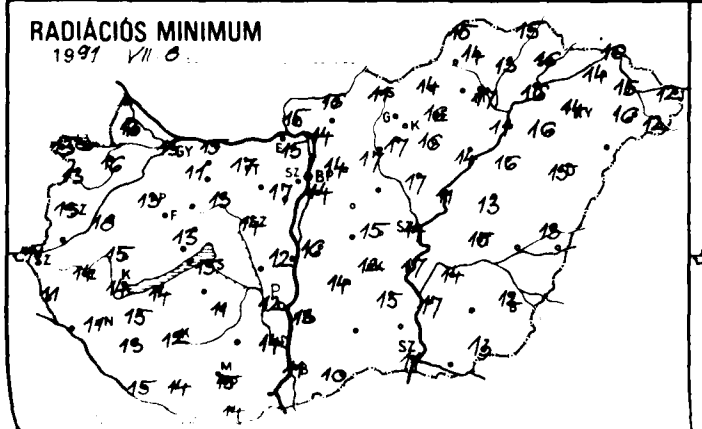
RADIÁCIÓS MINIMUM
1991 VII 8

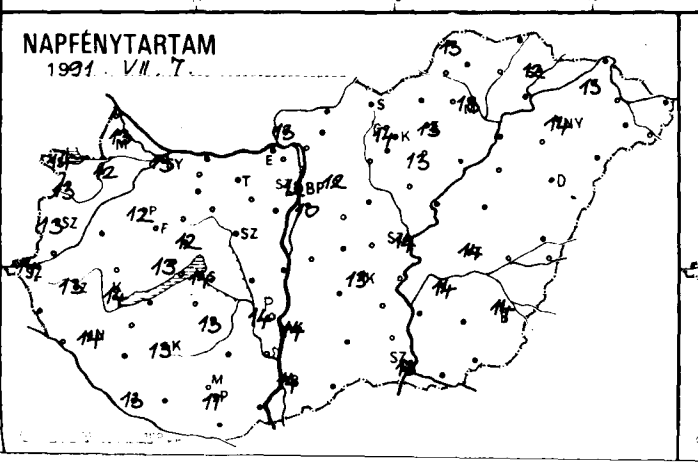
NAPFÉNYTARTAM
1991 VII 7

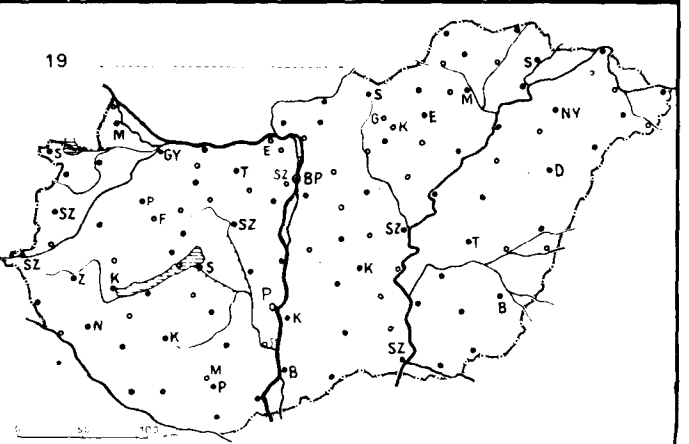
19

1991.VII.8. 07 h-ig az utolsó 24 óra adatai						Előző nap napos órái
állomás	csapadék (mm)		max. hőmérséklet	min. hőmérséklet	rad. min.	
Győr	.	∩	30	15	13	13
Kaposvár	.	∩	30	16	16	12
Mosonmagyaróvár	.	∩	28	16	13	13
Rajka						
Sopron	.	∩	29	16	13	14
Sopronhorpács	.	∩	29	15	13	13
Kald	.	∩	30	19	18	
Kormend						
Szentgotthárd	.	∩	28	15	11	14
Szombathely	.	∩	28	15	13	13
Lenti	.	∩	29	15	11	
Letenye						
Nagykanizsa	.	∩	29	13	11	14
Zalaegerszeg	.	∩	28	14	14	13
Farkasgyepű	–		–	–	–	
Keszthely	.	∩	29	16	14	14
Mencshely	.	∩	28	15	13	13
Pápa	.	∩	30	16	13	12
Sümeg	.		30	16	15	
Tihany						
Veszprém	.		28	15	13	12
Zirc	.	∩	27	13	10	
Fenyód	.	∩	29	18	14	
Homokszt. györgy	.	∩	30	15	15	13
Kaposvár	.		29	14	12	13
Marcali	.	∩	31	18	15	
Siofok	.		32	17	15	14
Somogyszob	.	∩	32	14	13	
Tab						
Bábolna	.		30	15	11	
Esztergom	–		–	–	–	
Kisbér						
Komárom	.	∩	32	16	15	
Tata	.	∩	30	19	17	
Alcsútdoboz						
Dunaújváros	.		30	15	12	
Martonvásár	.		28	18	17	
Mor	.	∩	30	15	13	
Sárbogárd						
Székesfehérvár	.	∩	30	14	14	
Iregszemcse	.	∩	29	15	11	13
Lengyel	–		–	–	–	
Paks	.	∩	31	13	12	14
Szekszárd	.		30	19	14	
Árpadtető	.	∩	26	18	15	
Mohács	–		–	–	–	
Pécs	.		28	18	15	11
Siklos	.	∩	30	15	14	
Szigetvár	.	∩	31	14	14	
Budaörs	.	∩	30	16	13	
Bp. Lőrinc	.		30	19	14	10
Bp. Met. Int.	.		32	20	–	12
Bp. Szab. hegy	.		28	21	16	
Cegled	.	∩	31	16	15	
Dunaegykő	.		30	18	15	
Gyöngyös	.	∩	29	17	14	12
Kecskemét						
Kiskunmajsa	–		–	–	–	
Szeged	–		–	–	–	

1991.VII.8 07 h-ig az utolsó 24 óra adatai						Előző nap napos órái
állomás	csapadék (mm)		max. hőmérséklet	min. hőmérséklet	rad. min.	
Vác	.	∩	31	16	14	
Vámosmikola	.		30	16	15	13
Baja	.	∩	29	15	11	14
Bácsalmás	.	=	30	16	10	
Izsák	.		30	15	14	
Kalocsa	.	∩	30	15	13	14
Kecskemét	.		30	17	12	13
Kiskunfélegyháza	.		30	21	15	
Kiskunhalas	–		–	–	–	
Kunszentmiklós	.		31	16	16	
Tiszakécske	.		30	20	17	
Balassagyarmat	.	∩	29	17	16	
Romhány						
Salgótarján	.	∩	29	14	11	
Eger	.	=	30	21	16	13
Galyatető	–		–	–	–	
Gyöngyös	.		30	19	17	
Kékestető	.		20	16	13	14
Kompolt	.	∩	30	18	16	13
Lőrinci	.		30	17	17	
Poroszló	.	∩	30	16	14	
Jászapáti						
Jászberény	.		30	17	17	
Karcag	.	∩	33	18	13	
Szolnok	.	∩	30	16	14	14
Tiszaroff	.	∩	30	16	11	
Túrkeve	.		31	17	15	14
Kistelek	–		–	–	–	
Makó						
Szeged	.		30	14	11	13
Szentes	.		32	20	17	
Borsodnádasd	.	∩	28	14	14	
Füged	.		29	14	13	
Hidasnémeti	.		31	16	15	
Jósvafő	.		27	19	15	13
Lillafüred	.	∩	27	14	13	
Miskolc	.	=	28	18	17	13
Putnok						
Sárospatak	.		30	18	16	12
Szendrőlád	.	∩	30	15	14	
Tokaj	.		30	17	16	
Kisvárda	.	=	30	15	14	13
Mátészalka	.	∩	31	17	16	
Nyíregyháza	.		30	15	14	14
Nyírlugos						
Pátyod	.	∩	30	13	12	
Tiszabecs	.	∩	29	16	12	
Vásárosnamény	.		32	16	15	
Záhony	.	∩	34	17	16	
Berettyóújfalu	.		31	17	13	
Debrecen	.		30	18	17	–
Hajdúdorog	.	∩	30	17	16	
Hortobágy	.		31	17	16	
Körösszakál	–		–	–	–	
Polgár	.	∩	31	18	11	
Békéscsaba	.		29	15	12	14
Mezőhegyes	.	∩	28	15	13	–
Orosháza	–		–	–	–	
Szarvas	.		30	17	14	14
Szeghalom	–		–	–	–	

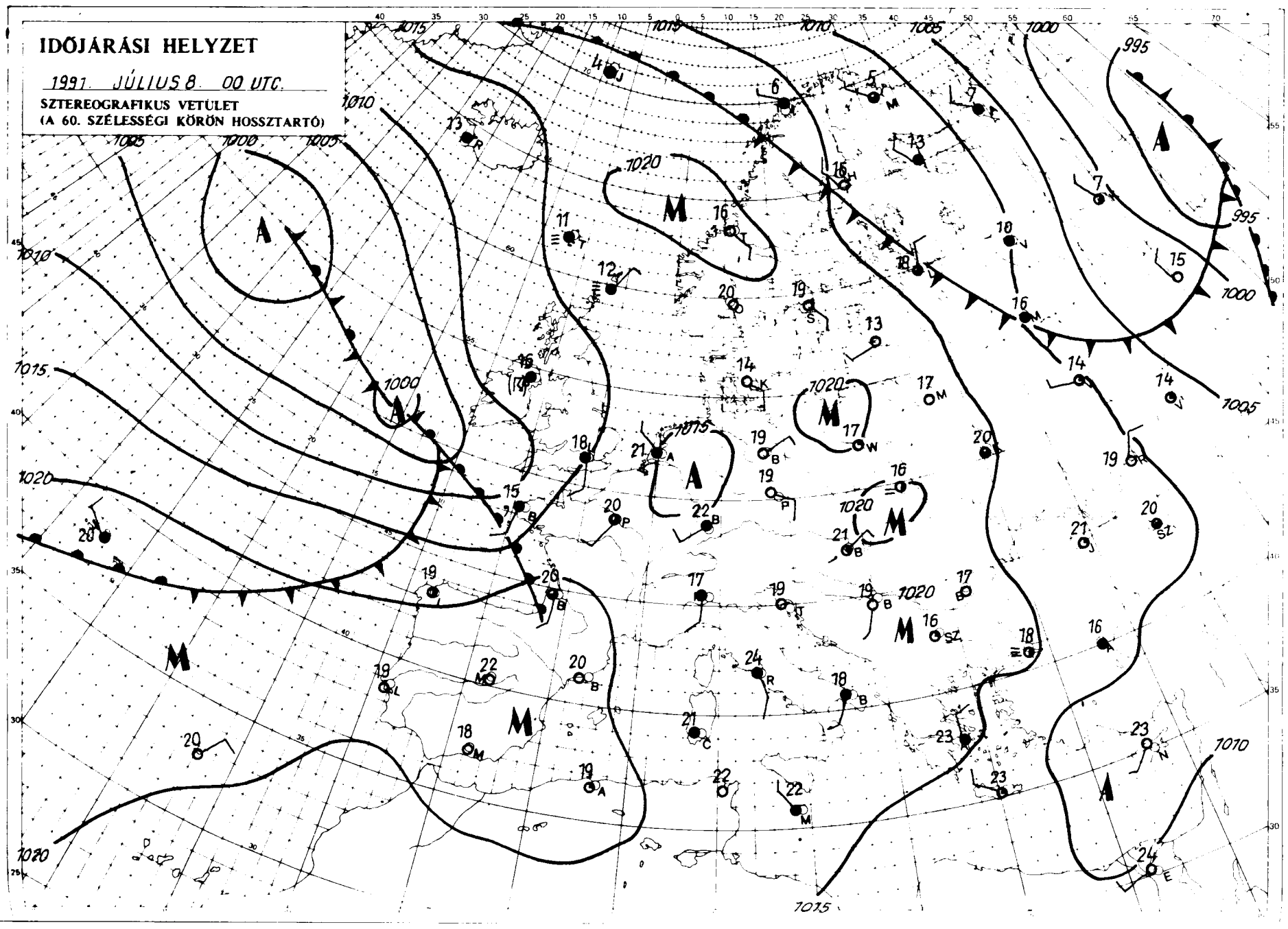

KIADJA: ORSZÁGOS METEOROLÓGIAI SZOLGÁLAT
Jóváhagyta: Dr. Marsich Iván, az Országos Meteorológiai Szolgálat elnöke – Készült az Országos Meteorológiai Szolgálat Nyomdájában, Budapest – Felelős vezető: Mathé Gyuláné – Munkaszám: – Szerkesztésért felel: Dr. Vissy Károly, a Központi Előrejelző Intézet igazgatója 91.288.
Készült a KEI Rövidtávú Előrejelző Osztálya – Szakmai felelős: Németh Lajos osztályvezető – Megjelenik naponként
Megrendelhető 1024 Budapest, II., Kitaibel Pál utca 1. – Pénzügyi Osztály – Telefon: 353 500
Jelmagyarázat a havi mellékletben

IDŐJÁRÁSI NAPIJELENTÉS

ЕЖЕДНЕВНЫЙ МЕТЕОРОЛОГИЧЕСКИЙ БЮЛЛЕТЕНЬ • DAILY WEATHER REPORT
BULLETIN QUOTIDIEN DE TEMPS • TÄGLICHER WETTERBERICHT

104. évfolyam 190. szám + Budapest + 1991. július 9. kedd

Az időjárási helyzet és a várható időjárás:

Európaszerte meleg, és majdnem mindenütt napos az idő. Egyedül a Kelet-Európai-síkság északi felére érkezik hűvösebb levegő, illetve Nyugat-Európában okoz zivatarokat egy gyengülőben lévő időjárási front. Másutt a szárazföldön kevés a felhő, a napsütésben erős a nappali fölmelegedés. A hőmérséklet csúcsértéke általában 30 fok körül alakul. A nyugat felől közeledő időjárási front holnap a Kárpát-medence közelében vonul el, számottevő változást azonban időjárásunkban nem okoz.

Hétfőn napos, száraz idő volt hazánkban. A hőmérséklet délutánra 29, 33 fokig emelkedett. Éjszaka is meleg volt, hajnalra 14, 21 fokig hűlt csak le a levegő. Ma délelőtt a Dunántúlon néha kissé felhős lett az ég, másutt továbbra is zavartalan volt a napsütés. A légmozgás mérsékelt maradt. A hőmérséklet 11 órára elérte a 25, 30 fokot.

A Balaton vizének hőmérséklete Siófoknál 11 órakor 26 fok volt.

Ma 12 órakor Budapesten a hőmérséklet 31 fok, a tengerszintre átszámított légnyomás 1017 hPa, alig változott.

Várható időjárás szerda estig:

Továbbra is igen meleg idő lesz.
Időnként erősebben megnövekszik a gomolyfelhőzet, a nyugati és északi tájakon záporeső, zivatar is lehet.
Ma mérsékelt marad a légmozgás, holnap megélénkül az északi szél.
A legalacsonyabb éjszakai hőmérséklet: 17 és 22,
a legmagasabb nappali hőmérséklet szerdán: 29 és 34 fok között várható.

Bártfai Erzsébet s. k.

A hőmérséklet napi középértéke és eltérése a sokévi átlagtól (Budapest belterületén):

1991. július 8. 26,6°C +4,8°C

1871 óta ezen a napon Budapesten előfordult

legmagasabb hőmérséklet: 37,2°C (1957)
legalacsonyabb hőmérséklet: 9,4°C (1887)

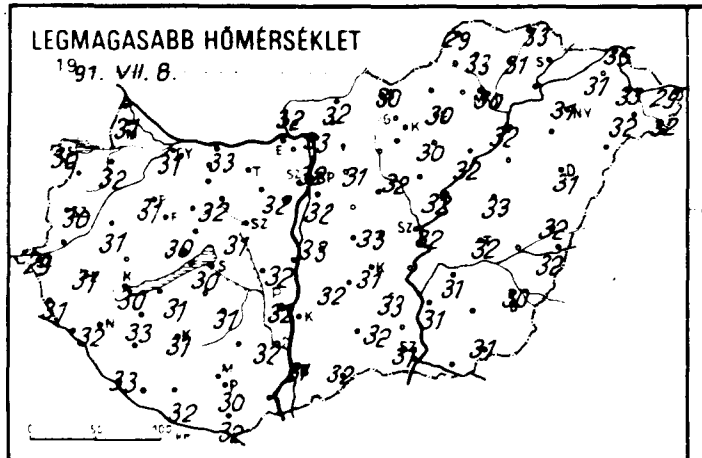
LEGMAGASABB HŐMÉRSÉKLET
1991. VII. 8.

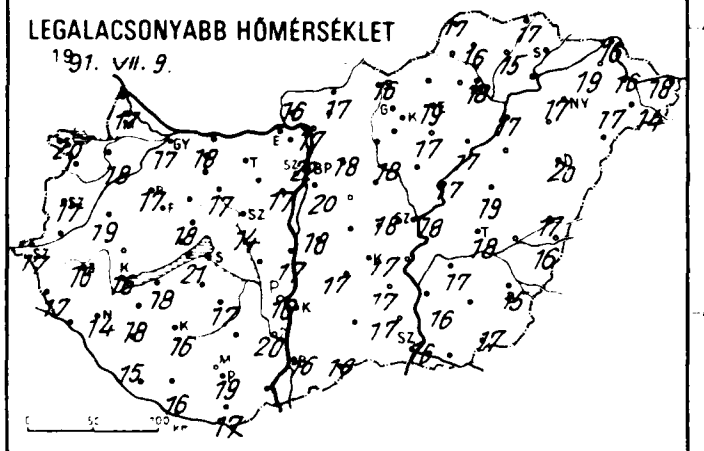
LEGALACSONYABB HŐMÉRSÉKLET
1991. VII. 9.

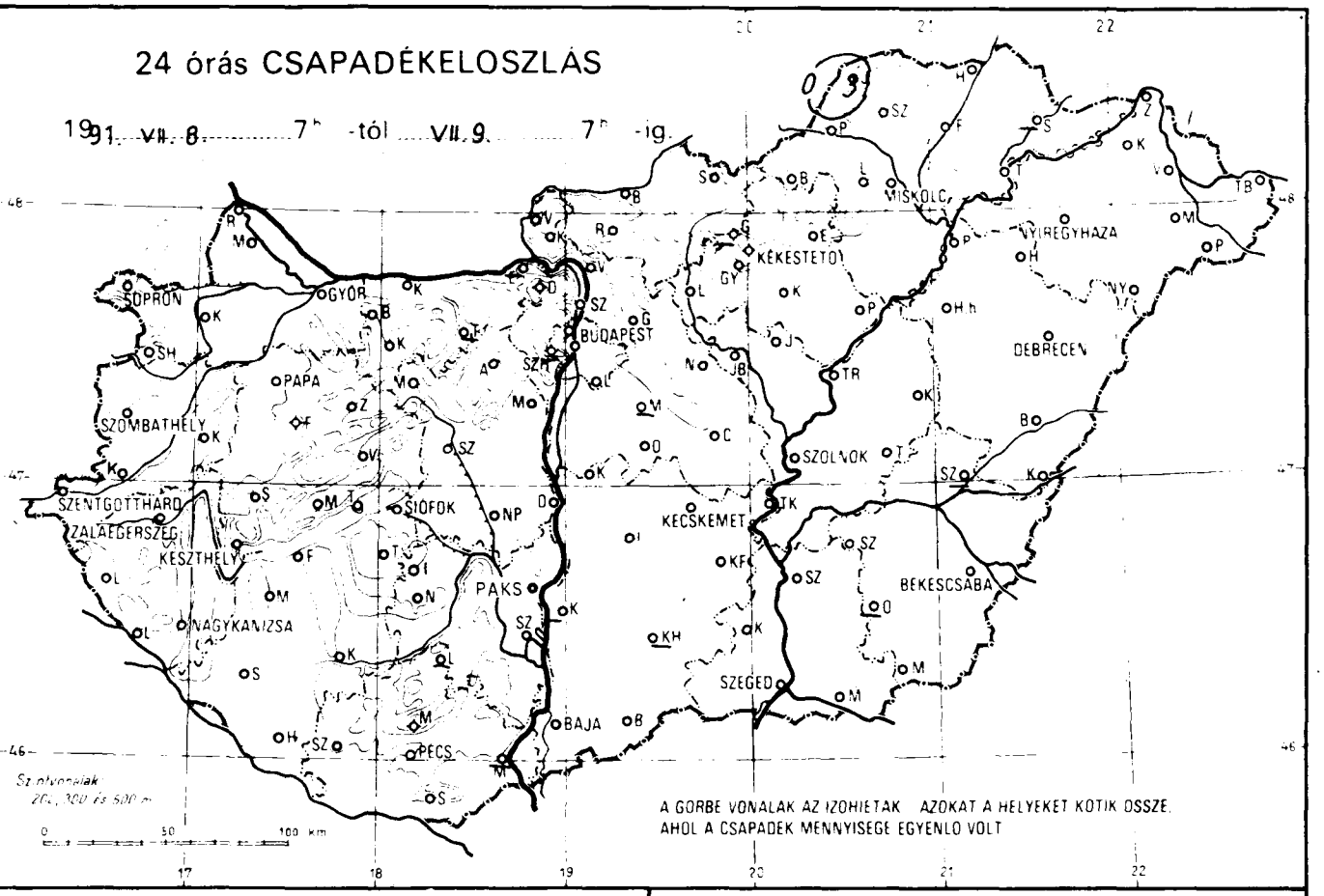
24 órás CSAPADÉKELOSZLÁS
1991. VII. 8. 7h -tól VII. 9. 7h -ig.
SOPRON
GYŐR
BUDAPEST
MISKOLC
NYÍREGYHÁZA
KÉKESTETŐ
DEBRECEN
PAPA
SZOMBATHELY
SZOLNOK
SZENTGOTTHÁRD
ZALAEGERSZEG
KESZTHELY
SIÓFOK
KECSKEMÉT
PAKS
BÉKÉSCSABA
NAGYKANIZSA
SZEGED
BAJA
PÉCS
A GÖRBE VONALAK AZ IZOHIETÁK AZOKAT A HELYEKET KÖTIK ÖSSZE, AHOL A CSAPADÉK MENNYISÉGE EGYENLŐ VOLT

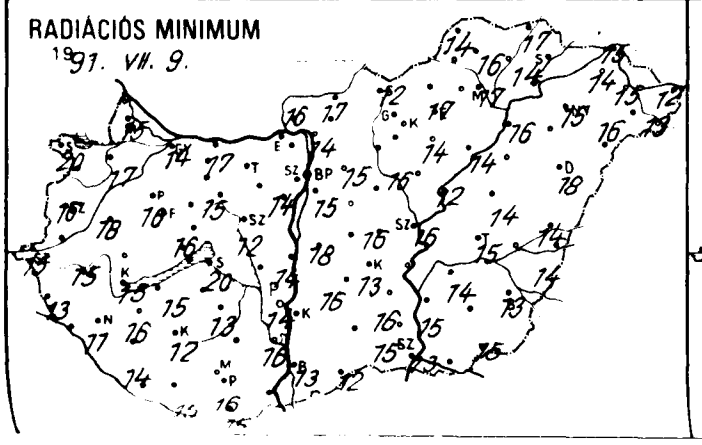
RADIÁCIÓS MINIMUM
1991. VII. 9.

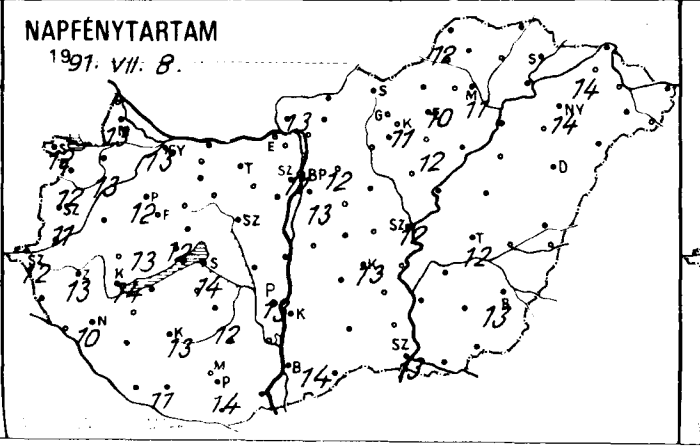
NAPFÉNYTARTAM
1991. VII. 8.

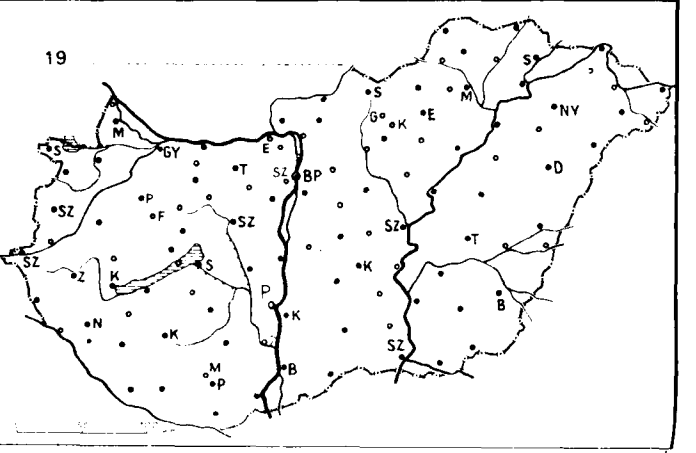
19

1991.VII.9.-07 h-ig az utolsó 24 óra adatai						Előző nap napos órái
állomás	csapadék (mm)		max. hőmérséklet	min. hőmérséklet	rad. min.	
Győr	.	⌓	31	17	14	13
Kaposvár	.	⌓	32	18	17	13
Mosonmagyaróvár	.	⌓	31	17	15	13
Rajka						
Sopron	.		30	20	20	12
Sopronhorpács	.	⌓	31	19	17	12
Káld	.	⌓	31	19	18	
Kormend						
Szentgotthárd	.		29	17	15	12
Szombathely	.	⌓	30	17	16	11
Tenti	.	⌓	31	17	13	
Tetenye						
Nagykanizsa	.	⌓	32	14	11	10
Zalaegerszeg	.	⌓	31	16	15	13
Farkasgyepű	.		31	14	12	
Keszthely	.	⌓	30	16	15	14
Mencshely	.		30	17	14	13
Papa	.	⌓	31	17	16	12
Sümeg	.		32	18	16	
Tihany						
Veszprém	.		30	18	16	12
Zirc	.	⌓	29	15	12	
Tonyód	.	⌓	31	18	15	
Homokszt. györgy	.	⌓	31	17	17	11
Kaposvár	.		31	16	12	13
Marcali	.	⌓	33	18	16	
Siófok	.		30	21	20	14
Somogyszob	.	⌓	33	15	14	
Tab						
Babolna	.		32	18	13	
Esztergom	–		–	–	–	
Kisbér						
Komárom	.		33	18	17	
Tata	–		–	–	–	
Alcsutdoboz						
Dunaújváros	.		32	17	14	
Martonvásár	.	⌓	32	16	15	
Mor	.	⌓	32	17	15	
Sárbogárd						
Székesfehérvár	.		31	14	12	
Iregszemcse	.	⌓	31	17	13	12
Lengyel	–		–	–	–	
Paks	.		32	16	14	13
Szekszárd	.		32	20	16	
Árpádtető	.		29	21	16	
Mohács	–		–	–	–	
Pécs	.		30	19	16	14
Siklós	.	⌓	32	17	15	
Szigetvár	.	⌓	32	16	15	
Bélapátfalva	.	⌓	32	17	14	
Bükkszentkereszt			32	20	15	13
Bükk Met. Int.	.		32	22	–	11
Bükkszéplak-hegy	–		–	–	–	
Cserépfalu	.	⌓	33	18	16	
Demándfalva	.		27	20	17	
Eger	.	⌓	31	18	15	12
Egerszalók						
Gyöngyös	–		–	–	–	
Hatvan	.	⌓	32	18	18	
Heves						

1991.VII.9.-07 h-ig az utolsó 24 óra adatai						Előző nap napos órái
állomás	csapadék (mm)		max. hőmérséklet	min. hőmérséklet	rad. min.	
Vác	.	⌓	33	17	14	
Vámosmikola	.		32	16	16	13
Baja	.	⌓	31	16	13	14
Bácsalmás	.	=	32	18	12	
Izsák	.		32	17	16	
Kalocsa	–		–	–	–	–
Kecskemét	.	⌓	31	17	13	13
Kiskunfélegyháza	.		33	17	16	
Kiskunhalas	–		–	–	–	
Kunszentmiklós	.		33	18	18	
Tiszakécske	.		31	17	16	
Balassagyarmat	.	⌓	32	17	17	
Romhány						
Salgótarján	.	⌓	30	16	12	
Eger	.	=	30	19	17	10
Galyatető	–		–	–	–	
Gyöngyös	.		32	18	15	
Kékestető	.		22	18	16	11
Kompolt	.	⌓	30	17	14	12
Lőrinci						
Poroszló	.	⌓	32	17	14	
Jászapáti						
Jászberény	.		32	18	16	
Karcag	.		33	19	14	
Szolnok	.	⌓	32	18	16	12
Tiszaroff	.	⌓	32	17	12	
Túrkeve	.	⌓	32	18	15	12
Kistelek	.	=	32	17	15	
Makó						
Szeged	.	⌓	31	16	13	13
Szentes	.		31	16	15	
Borsodnádasd	.	⌓	30	14	9	
Füged	.		31	15	14	
Hidasnémeti	.		33	17	17	
Jósvafő	3	▽⌓	29	17	14	12
Lillafüred	.	⌓	28	15	14	
Miskolc	.	=	30	18	17	11
Putnok						
Sárospatak	–		–	–	–	–
Szendrőlád	.	⌓	33	16	16	
Tokaj	.		32	18	17	
Kisvárda	.		31	19	19	14
Mátészalka	.	⌓	32	17	16	
Nyíregyháza	.		31	17	15	14
Nyírlugos						
Pátyod	.	⌓	32	14	13	
Tiszabecs	.	⌓	29	18	12	
Vásárosnamény	.		33	16	15	
Záhony	.	⌓	35	16	15	
Berettyóújfalu	.	⌓	32	17	14	
Debrecen	.		31	20	18	–
Hajdúdorog	.		31	19	18	
Hortobágy	.		31	18	17	
Korosszakal	.	⌓	32	16	14	
Polgár	.	⌓	32	17	16	
Békéscsaba	.	⌓	30	15	13	13
Mezőhegyes	.	⌓	31	17	15	–
Orosháza	–		–	–	–	
Szarvas	.		31	17	14	14
Szeghalom	–		–	–	–	

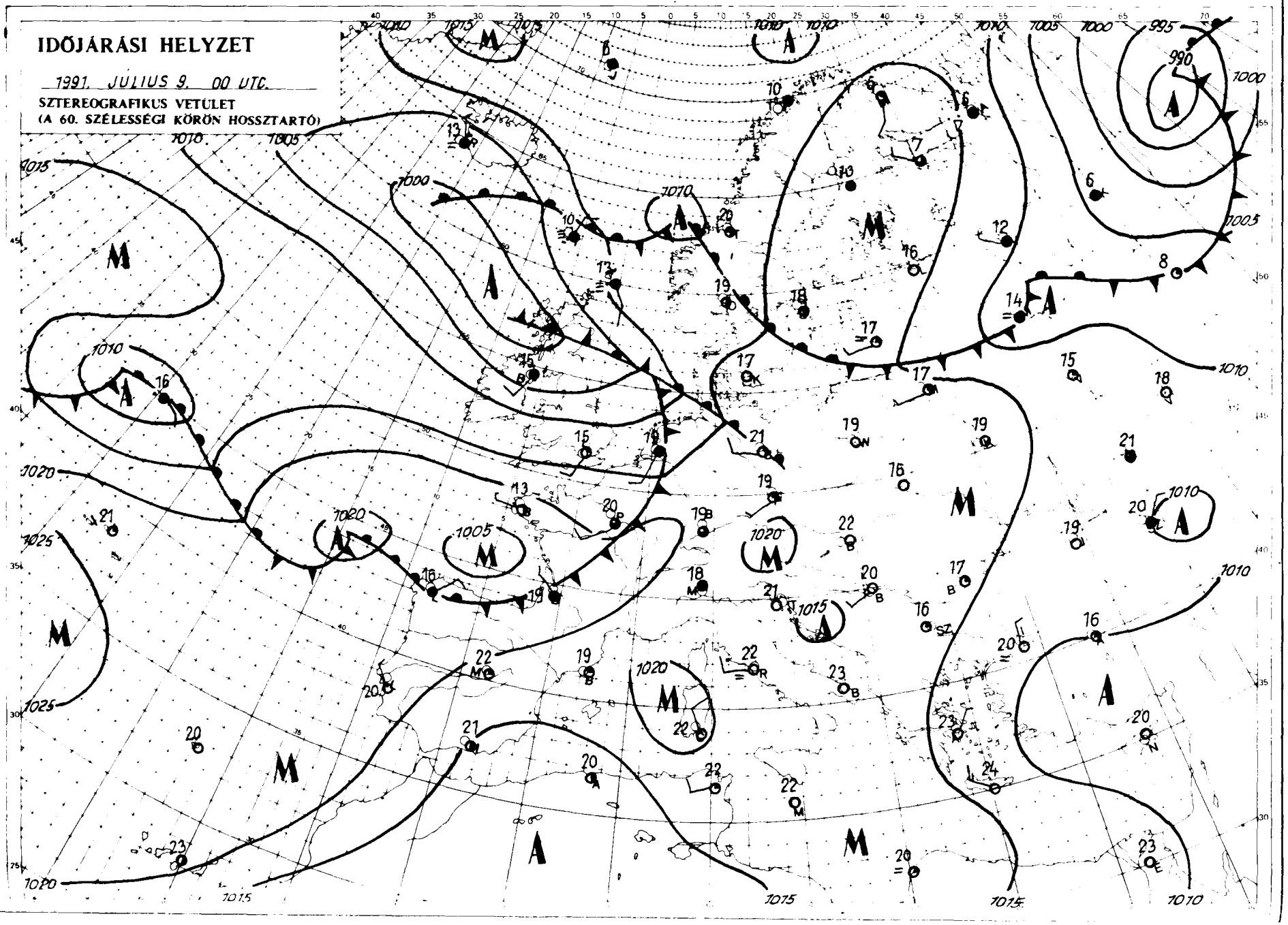

KIADJA ORSZÁGOS METEOROLÓGIAI SZOLGÁLAT
Felelős kiadásért felel: Dr. Mersich Iván, az Országos Meteorológiai Szolgálat elnöke – Készült az Országos Meteorológiai Szolgálat Nyomdájában, Budapest Felelős vezető: Mathé Gyuláné – Munkaszám: 91 209. Szerkesztésért felel: Dr. Vissy Károly, a Központi Előrejelző Intézet igazgatója

Készíti a KEI Rövidtávú Előrejelző Osztálya Szakmai felelős: Németh Lajos osztályvezető – Megjelenik naponként
Megrendelhető 1024 Budapest, II., Kitaibel Pál utca 1. – Pénzügyi Osztály – Telefon: 353 500

Jelmagyarázat a havi mellékletben

IDŐJÁRÁSI NAPIJELENTÉS

ЕЖЕДНЕВНЫЙ МЕТЕОРОЛОГИЧЕСКИЙ БЮЛЛЕТЕНЬ • DAILY WEATHER REPORT
BULLETIN QUOTIDIEN DE TEMPS • TÄGLICHER WETTERBERICHT

104. évfolyam 191. szám • Budapest • 1991. július 10. szerda

Az időjárási helyzet és a várható időjárás:

A Skandináv-félsziget északi felén található annak a ciklonnak a középpontja, amelynek frontzónája ma a reggeli órákban elérte az Alpok vonulatát. A frontzóna lassan kelet felé halad, eközben azonban egyre gyengébb lesz és hazánkban lényeges átalakulást nem okoz, nálunk tehát folytatódik a kánikula. Nagyobb felhősödés, időnkénti záporeső, zivatar a kontinens területén csak elszórtan található. A csúcshőmérsékletek többfelé elérik a 30 fokot. Az Ibériai-félszigeten nem ritka a 35-37 fok sem.

Magyarországon kedden nyugaton erősen, másutt gyengén felhős volt az ég, elszórtan alakult ki zápor, zivatar. A ma reggel 7 óráig lehullott csapadék mennyisége általában csapadéknyom és 4 mm között volt, de egy-egy zivatargócban ennél több is lehullott, Farkasgyepü térségéből 26 mm-t jelentettek. A hőmérséklet csúcsértéke kedden 29, 34 fok között volt. Ma hajnalban 15, 21 fokot mértek. Délelőtt a Dunántúlon változóan, másutt gyengén felhős volt az ég, eső sehol sem hullott. A nyugati megyékben néhol megélénkült az északnyugati szél. A hőmérséklet 11 órára 24 és 29 fok közé emelkedett.

A Balaton vizének hőmérséklete Siófoknál 11 órakor 26 fok volt.

Ma 12 órakor Budapesten a hőmérséklet 30 fok, a tengerszintre átszámított légnyomás 1020 hPa, alig változik.

Várható időjárás csütörtök estig:

Túlnyomóan napos idő lesz, az időnkénti felhősödésből főként ma alakul ki egy-egy zápor, zivatar.
Az északnyugati szél csak néhol élénkül meg, zivatar idején átmenetileg erős széllökések is lesznek.
A legalacsonyabb éjszakai hőmérséklet 15 és 20 fok között,
a legmagasabb nappali hőmérséklet csütörtökön 30 fok körül alakul.

Pálóczi Györgyi s. k.

A hőmérséklet napi középértéke és eltérése a sokévi átlagtól (Budapest belterületén):

1991. július 9.	27,5°C	+5,9°C

1871 óta ezen a napon Budapesten előfordult

legmagasabb hőmérséklet:	35,2°C (1927)
legalacsonyabb hőmérséklet:	10,7°C (1962)

LEGMAGASABB HŐMÉRSÉKLET

191. VII. 9.

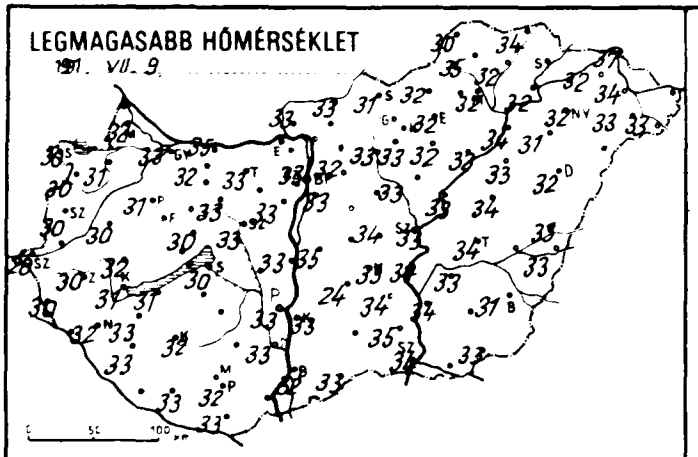

LEGALACSONYABB HŐMÉRSÉKLET

191. VII. 10.

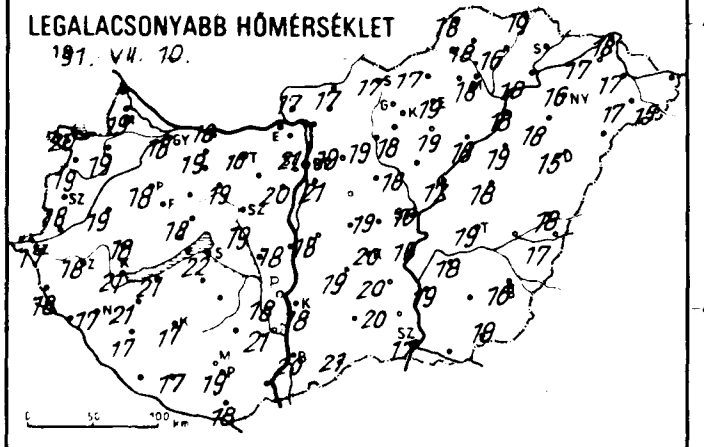

RADIÁCIÓS MINIMUM

191. VII. 10.

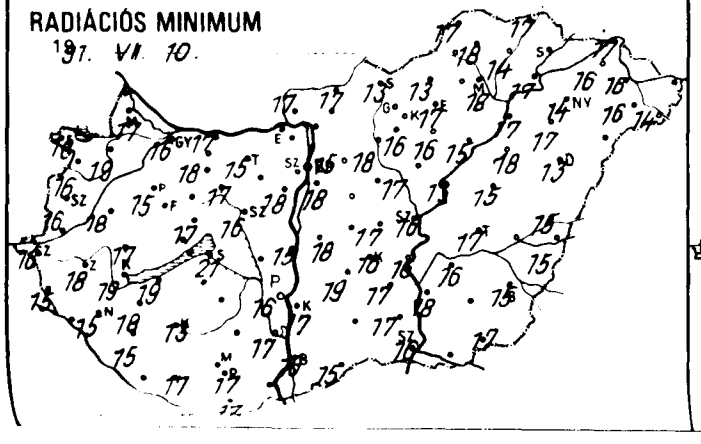

24 órás CSAPADÉKELOSZLÁS

191. VII. 9. 7h -tól VII. 10. 7h -ig.

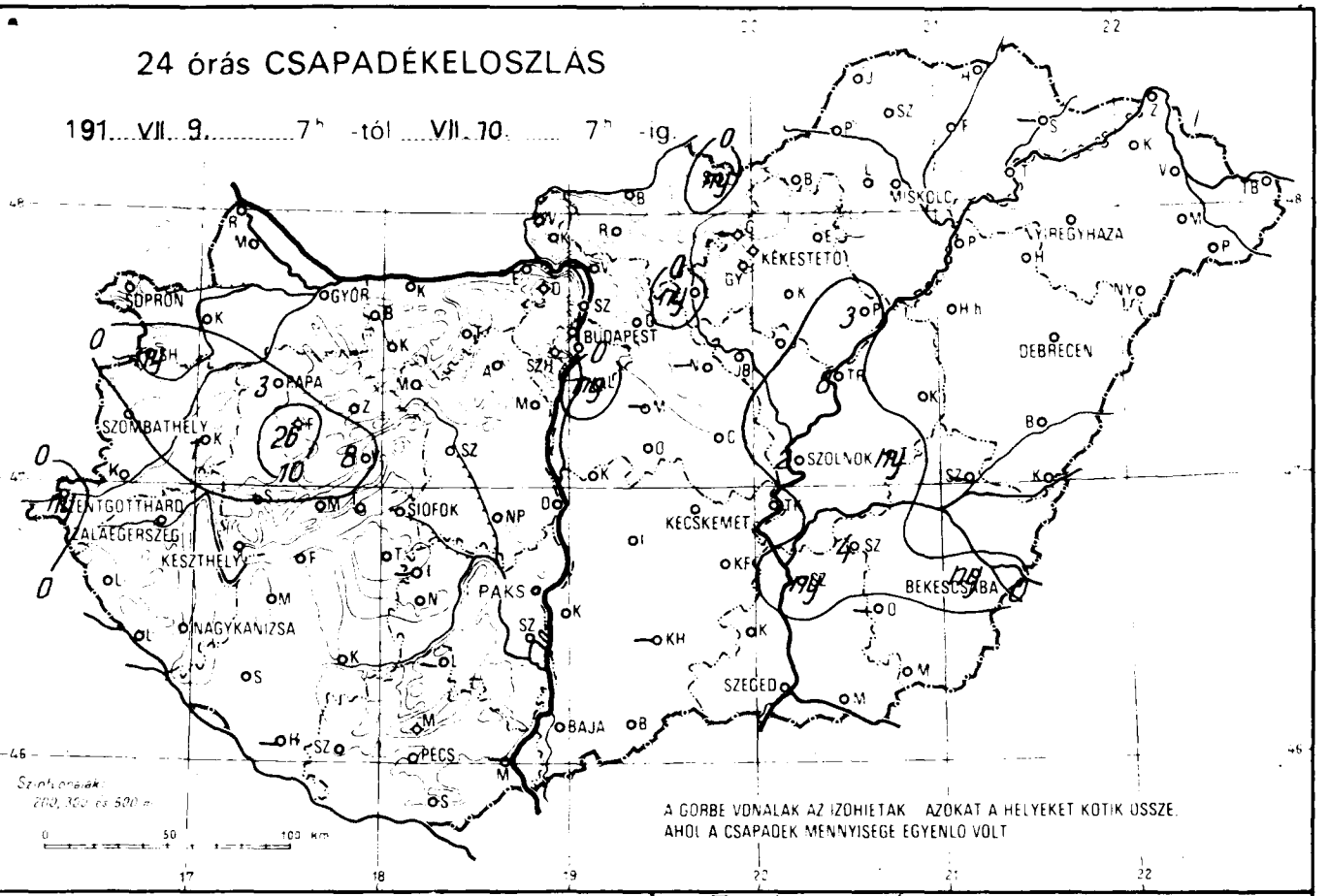

NAPFÉNYTARTAM

191. VII. 9.

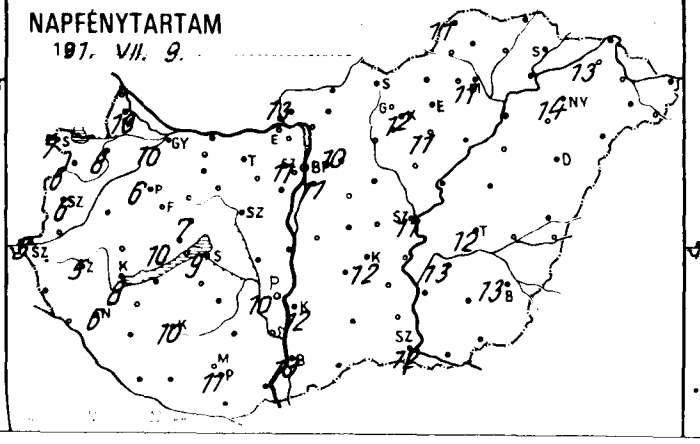

Zivatareloszlás

191. VII. 9. 7h - VII. 10. 7h -ig.

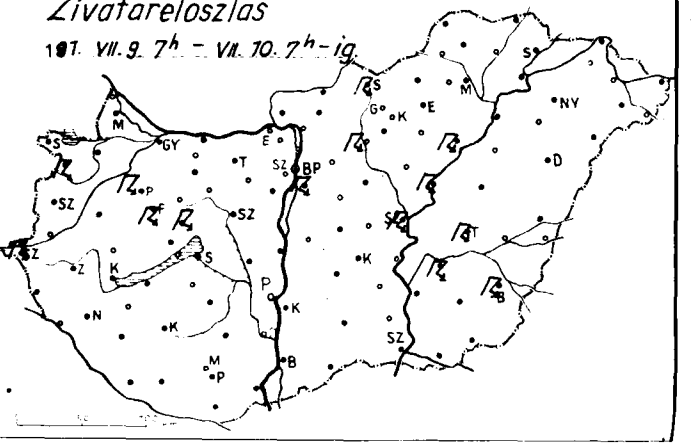

1991.VII.10.07 h-ig az utolsó 24 óra adatai						Előző nap napos órái
állomás	csapadék (mm)		max. hőmérséklet	min. hőmérséklet	rad. min.	
Győr	.	⌒	33	18	16	10
Kaposvár	.	⌒	31	19	19	8
Mosonmagyaróvár	.	⌒	32	19	17	10
Rajka						
Sopron	.		30	20	18	7
Sopronhorpács	ny	⌒	30	19	16	6
Kald	1	⌒	30	19	18	
Kormend						
Szentgotthárd	ny	⌒	28	17	16	5
Szombathely	.		30	18	16	6
Lenti	.		30	18	15	
Letenye						
Nagykanizsa	.		32	17	15	6
Zalaegerszeg	.		30	18	18	5
Farkasgyepű	26	⌒	30	15	14	
Keszthely	.	⌒	31	21	19	8
Mencshely	.		31	19	16	10
Papa	3	⌒	31	18	15	6
Sümeg	.		32	18	17	
Tihany						
Veszprém	8	⌒	30	18	17	7
Zirc	.		30	18	16	
Tenyód	.		31	21	19	
Homokszt. györgy	–		–	–	–	
Kaposvár	.		32	17	13	10
Marcali	.	⌒	33	21	18	
Siofok	.		30	22	21	9
Somogyszob	.	⌒	33	17	15	
Tab						
Bábolna	.		32	19	18	
Esztergom	–		–	–	–	
Kisbér						
Komárom	.		35	18	17	
Tata	.	⌒	33	16	15	
Ajcsutdoboz						
Dunaújváros	.		33	18	15	
Martonvásár	.		33	20	18	
Mor	.	=	33	19	17	
Sárbogárd						
Székesfehérvár	.		33	19	16	
Iregszemcse	–		–	–	–	
Lengyel	–		–	–	–	
Paks	.		33	18	16	10
Szekszárd	.		33	21	17	
Árpadtető	.		29	19	17	
Mohács	–		–	–	–	
Pécs	.	⌒	32	19	17	11
Siklós	.	⌒	33	18	17	
Szigetvár	.	⌒	33	17	17	
Budaörs	.		34	21	16	
Budapest Lőrinc	ny	⌒	33	21	18	11
Budapest Met. Int.	.		33	21	–	11
Budapest Szab. hegy	.		30	25	20	
Cegled	.	⌒	34	19	17	
Dunakeszi	.		28	19	18	
Gödöllő	.	⌒	32	19	15	10
Kecskemét						
Kerepes	–		–	–	–	
Kiskunfélegyháza	–		–	–	–	
Kiskunhalas						

1991.VII.10.07 h-ig az utolsó 24 óra adatai						Előző nap napos órái
állomás	csapadék (mm)		max. hőmérséklet	min. hőmérséklet	rad. min.	
Vác	–		–	–	–	
Vámosmikola	.		33	17	17	13
Baja	.	⌒	32	20	16	13
Bácsalmás	.	=	33	21	15	
Izsák	.		34	19	19	
Kalocsa	.		33	18	17	12
Kecskemét	.	⌒	33	20	16	12
Kiskunfélegyháza	.		34	20	17	
Kiskunhalas	–		–	–	–	
Kunszentmiklós	.		35	18	18	
Tiszakécske		⌒	34	19	16	
Balassagyarmat	.	⌒	33	17	17	
Romhány						
Salgótarján	ny	=	31	17	13	
Eger	.	=	32	19	17	
Galyatető	–		–	–	–	
Gyöngyös	.		33	18	16	
Kékestető	.		24	19	17	12
Kompolt	.	⌒	32	19	16	11
Lőrinci	ny		33	19	18	
Poroszló	3	⌒	32	18	15	
Jászapáti						
Jászberény	.		33	18	17	
Karcag	.		34	18	15	
Szolnok	2	⌒	33	16	16	11
Tiszaroff	8	=	33	17	13	
Túrkeve	ny		34	19	17	12
Kistelek	.	=	35	20	17	
Makó						
Szeged	.		34	17	16	12
Szentes	ny		34	19	18	
Borsodnádasd	.	⌒	32	17	13	
Füged	.		32	16	14	
Hidasnémeti	.	=	34	19	17	
Jósvafő	.		30	18	17	11
Lillafüred	.	⌒	30	16	15	
Miskolc	.	=	32	18	18	11
Putnok						
Sárospatak	–		–	–	–	
Szendrőlád	.	⌒	35	18	18	
Tokaj	.		32	18	17	
Kisvárda	.		32	17	16	13
Mátészalka	.	⌒	33	17	16	
Nyíregyháza	.		32	16	14	14
Nyírlugos						
Pátyod	.	⌒	33	15	14	
Tiszabecs	–		–	–	–	
Vásárosnamény	.	⌒	34	17	16	
Záhony	.	⌒	37	18	17	
Berettyóújfalu	.	⌒	33	18	15	
Debrecen	.	⌒	32	15	13	–
Hajdúdorog	.		31	18	17	
Hortobágy	.		33	19	18	
Korosszakál	.	⌒	33	17	15	
Polgár	.		34	18	17	
Békéscsaba	ny	⌒	31	16	15	13
Mezőhegyes	.		33	19	17	–
Orosháza	–		–	–	–	
Szarvas	4	⌒	33	18	16	13
Szeghalom	–		–	–	–	

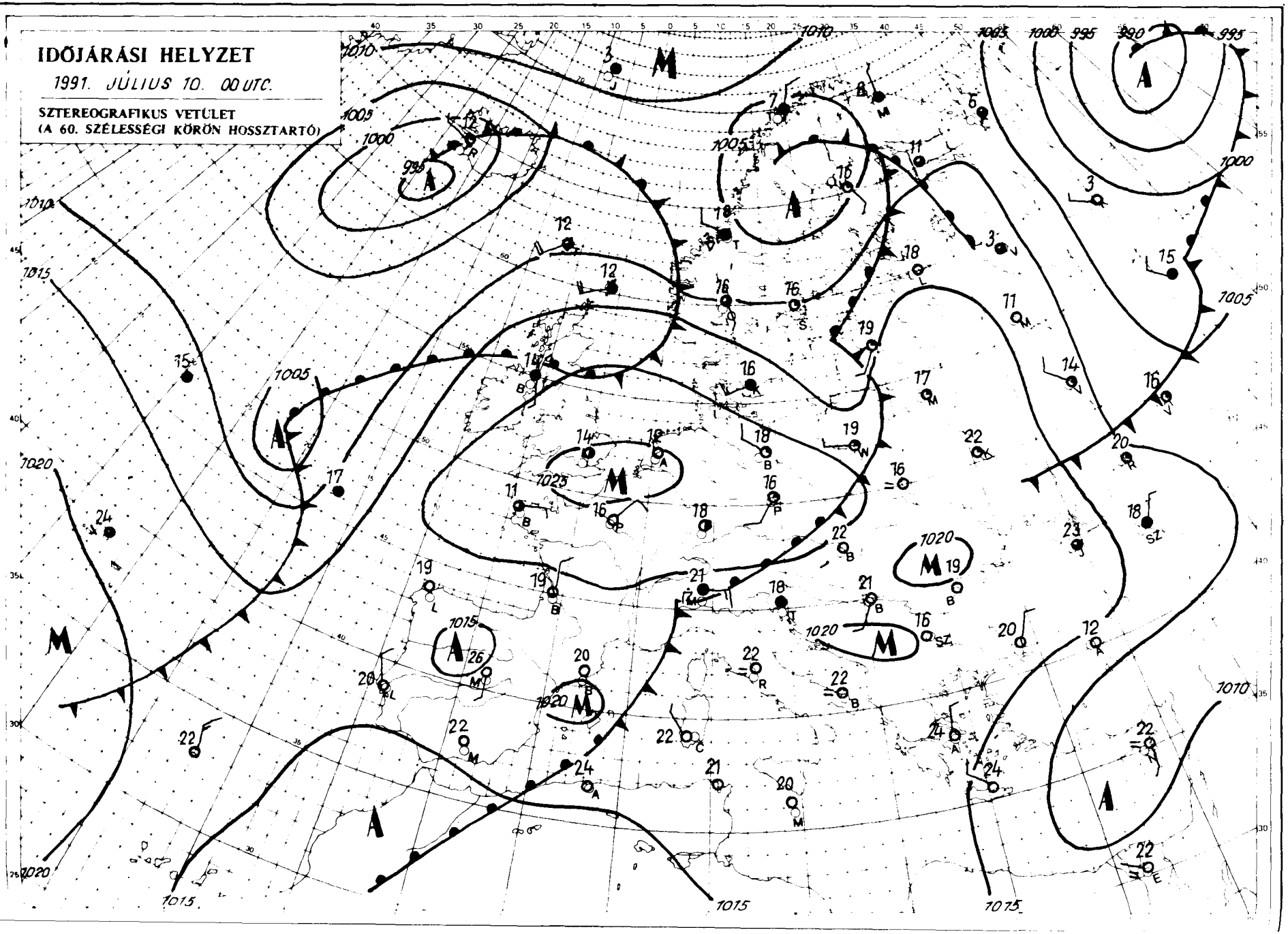

KIADJA ORSZÁGOS METEOROLÓGIAI SZOLGÁLAT
Kiadásért felel: Dr. Mersich Iván, az Országos Meteorológiai Szolgálat elnöke – Készült az Országos Meteorológiai Szolgálat Nyomdájában, Budapest. Felelős vezető: Máthé Gyuláné – Munkaszám: 91.290. – Szerkesztésért felel: Dr. Vissy Károly a Központi Előrejelző Intézet igazgatója
Készítő: a KEI Rövidtávú Előrejelző Osztálya. Szakmai felelős: Németh Lajos osztályvezető – Megjelenik naponként
Megrendelhető: 1024 Budapest, II., Kitaibel Pál utca 1. Pénzügyi Osztály – Telefon: 353 500
Jelmagyarázat a hátsó melléklethen

IDŐJÁRÁSI NAPIJELENTÉS

ЕЖЕДНЕВНЫЙ МЕТЕОРОЛОГИЧЕСКИЙ БЮЛЛЕТЕНЬ • DAILY WEATHER REPORT
BULLETIN QUOTIDIEN DE TEMPS • TÄGLICHER WETTERBERICHT

104. évfolyam 192. szám + Budapest + 1991. július 11. csütörtök

Az időjárási helyzet és a várható időjárás:

A Skandináv-félsziget déli részétől Közép-Európán át egészen a Balkán-félszigetig anticiklon húzódik, amelynek hatására a felsorolt területeken sok a napsütés, meleg, nyári idő van. A hőmérséklet a délutáni órákban többfelé eléri, a déli területeken meghaladja a 30 fokot. Ezzel szemben Északnyugat-, illetve Északkelet-Európában ciklonok hatására gyakran felhős, esős, és emiatt hűvös az idő. A Kárpát-medence időjárását az Európa nagy részére kiterjedő anticiklon határozza meg, folytatódik tehát a napos, igen meleg idő.

Magyarországon szerdán eleinte országszerte napos idő volt, majd a délutáni órákban északon és keleten erősen megnövekedett a gomolyfelhőzet és záporok, zivatarok alakultak ki, többfelé erős szél-lökés kíséretében. A ma reggel 7 óráig lehullott csapadék mennyisége általában csapadéknyom és 17 mm között volt, de helyenként ennél többet mértek, Kékestetőről például 28 mm-t, Salgótarjánból pedig 39 mm-t jelentettek. A hőmérséklet csúcsértéke általában 30 és 35 fok között alakult. Ma hajnalra 14, 20 fokig hűlt le a levegő. Délelőtt országszerte napos idő volt, a hőmérséklet 11 órára elérte a 25, 28 fokot.

A Balaton vizének hőmérséklete Siófoknál 11 órakor 26 fok volt.

Ma 12 órakor Budapesten a hőmérséklet 29 fok, a tengerszintre átszámított légnyomás 1022 hPa, alig változik.

Várható időjárás péntek estig:

Folytatódik a túlnyomóan napos, száraz, igen meleg idő.
A változó irányú szél csak kissé élénkül meg.
A legalacsonyabb éjszakai hőmérséklet 17, 22, a legmagasabb nappali hőmérséklet pénteken 30 és 34 fok között alakul.

Nadrai Attila s. k.

Távolabbi kilátások szombattól – keddig:

Az időszak elején még folytatódik a meleg, nyári idő csapadék nélkül. Később megerősödik az északi szél, záporok, zivatarok alakulnak ki, a hőmérséklet csökken.
Legalacsonyabb hajnali hőmérséklet eleinte 17, 22 majd 12, 17 fok között,
legmagasabb nappali hőmérséklet eleinte 30, 35 majd 24, 29 fok között alakul.
Jelentős mennyiségű (legalább napi 5 mm) csapadék az ország területének 30 százalékán várható.

Középtávú Előrejelző Csoport

A hőmérséklet napi középértéke és eltérése a sokévi átlagtól (Budapest belterületén):

1991. július 10.	25,5°C	+4,0°C

1871 óta ezen a napon Budapesten előfordult

legmagasabb hőmérséklet:	33,6°C (1942)
legalacsonyabb hőmérséklet:	10,2°C (1900)

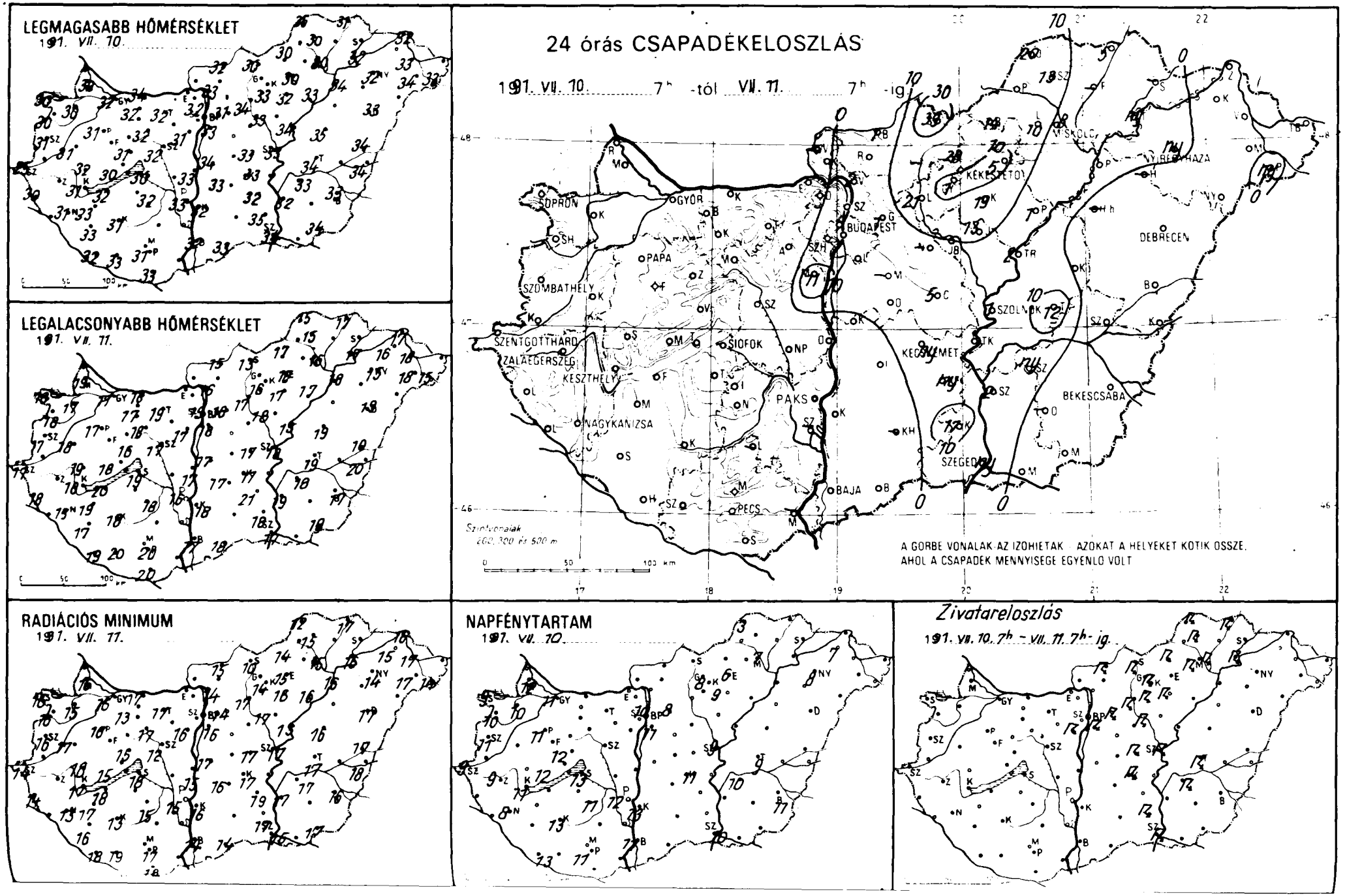
LEGMAGASABB HŐMÉRSÉKLET
1971. VII. 10.
LEGALACSONYABB HŐMÉRSÉKLET
1971. VII. 11.
24 órás CSAPADÉKELOSZLÁS
1971. VII. 10. 7h -tól VII. 11. 7h -ig
SOPRON
GYŐR
BUDAPEST
SZOMBATHELY
PAPA
SZENTGOTTHÁRD
ZALAEGERSZEG
KESZTHELY
SIÓFOK
PAKS
NAGYKANIZSA
KECSKEMÉT
SZOLNOK
DEBRECEN
BÉKÉSCSABA
SZEGED
BAJA
PÉCS
KÉKESTETŐ
MISKOLC
NYÍREGYHÁZA
Szintvonalak
200, 300 és 500 m
A GÖRBE VONALAK AZ IZOHIETÁK, AZOKAT A HELYEKET KÖTIK ÖSSZE,
AHOL A CSAPADÉK MENNYISÉGE EGYENLŐ VOLT
RADIÁCIÓS MINIMUM
1971. VII. 11.
NAPFÉNYTARTAM
1971. VII. 10.
Zivatareloszlás
1971. VII. 10. 7h - VII. 11. 7h-ig

1991.VII.1107 h-ig az utolsó 24 óra adatai						Előző nap napos órái
állomás	csapadék (mm)		max. hőmérséklet	min. hőmérséklet	rad. min.	
Győr	.	⌒	32	17	16	11
Kapuvár	.	⌒	30	17	15	10
Mosonmagyaróvár	.	⌒	30	19	16	12
Rajka						
Sopron	.	=	30	18	16	9
Sopronhorpács	.	⌒	30	18	16	10
Kald	.	⌒	31	18	17	
Kormend						
Szentgotthárd	.	=	25	17	14	9
Szombathely	.	⌒	31	17	16	11
Lenti	.	=	30	18	14	
Letenye						
Nagykanizsa	.	⌒ =	31	15	13	8
Zalaegerszeg	.	⌒	30	17	16	9
Farkasgyepű	.		30	14	11	
Keszthely	.	⌒	31	20	17	11
Meneshely	.	=	30	18	15	12
Papa	.	⌒	31	17	16	11
Sumeg	.		32	19	18	
Tihany						
Veszprém	.	⌒	31	16	15	12
Zirc	.	⌒	29	17	14	
Tenyód	.		32	20	18	
Homokszt. györgy	.		32	19	18	13
Kaposvár	.	=	31	18	13	13
Marcali	.	⌒	33	19	17	
Siofok	.		30	19	18	13
Somogyszob	.	⌒	33	17	16	
Tab						
Babolna	.	⌒	32	17	13	
Esztergom	_		–	–	–	
Kisbér						
Komárom	.		34	18	17	
Tata	.	⌒	32	19	17	
Alesutdoboz						
Dunaújváros			33	17	15	
Martonvásár	11	▽ =	31	17	16	
Mor		⌒	32	18	17	
Sarbogárd						
Szekesfehérvár		=	32	17	12	
Tregszemcse	.	⌒	32	18	15	11
Lengyel	_		–	–	–	
Paks	.		33	16	15	12
Szekszárd	=		=	=	=	
Arpadtető			29	20	16	
Mohacs	_		–	–	–	
Pecs	.	⌒	31	20	17	11
Siklos	.	⌒	33	20	18	
Szigetvár	.	⌒	33	20	19	
Budapest	ny	⌐ ⌒	33	17	14	
Budapest Lőrinc	ny	⌐ ⌒	33	18	16	11
Budapest Met. Int.			32	19	–	10
Budapest Szab. hegy			30	18	17	
Cered	5	⌐ =	33	17	17	
Darnagokő			27	17	12	
Gyöngyös	1	⌐ ⌒	31	16	14	8
Kekestető						
Kompolt	–		–	–	–	
Lőrinci	–		–	–	–	
Poroszló						

1991.VII.1107 h-ig az utolsó 24 óra adatai						Előző nap napos órái
állomás	csapadék (mm)		max. hőmérséklet	min. hőmérséklet	rad. min.	
Vác	2	⌒	33	16	14	
Vámosmikola	–		–	–	–	–
Baja	.	⌒	32	17	14	11
Bácsalmás	.	=	33	18	14	
Izsák	.		33	17	16	
Kalocsa	.	⌒	32	18	16	13
Kecskemét	ny	⌐ ⌒	33	17	17	11
Kiskunfélegyháza	ny	▽ =	32	21	19	
Kiskunhalas	–		–	–	–	
Kunszentmiklós	.		34	17	17	
Tiszakécske	.	⌒	34	15	13	
Balassagyarmat	1	⌐ =	32	15	15	
Romhány						
Salgótarján	39	⌐ =	30	13	10	
Eger	5	=	30	16	15	6
Galyatető	–		–	–	–	
Gyöngyös	1	⌐	33	16	14	
Kékestető	28	⌐ =	26	14	13	8
Kompolt	19	⌐	32	17	16	9
Lőrinci	21	⌐ =	34	17	17	
Poroszló	1	⌒	33	17	16	
Jászapáti						
Jászberény	13	⌐ ⌒	33	18	17	
Karcag	.		35	19	16	
Szolnok	1	⌐ ⌒	33	18	17	9
Tiszaroff	2	=	33	17	14	
Túrkeve	12	⌐	34	19	17	9
Kistelek	17	⌐ =	35	18	17	
Makó						
Szeged	ny	⌐	34	17	15	10
Szentes	2	▽	32	19	17	
Borsodnádasd	14	⌐ =	30	17	14	
Fügöd	–		–	–	–	
Hidasnémeti	5	⌐ =	31	17	17	
Jósvafő	20	⌐ ⌒	26	15	12	3
Lillafüred	10	⌐ =	28	14	13	
Miskolc	8	⌐ =	30	16	15	7
Putnok						
Sárospatak	–		–	–	–	–
Szendrőlád	13	⌐ =	30	15	15	
Tokaj	ny	⌐	32	17	16	
Kisvárda	.	⌒	31	16	15	7
Mátészalka	.	⌒	34	18	17	
Nyíregyháza	ny	⌒	32	15	14	8
Nyírlugos						
Pátyod	ny		33	15	14	
Tiszabecs	–		–	–	–	
Vásárosnamény	.	⌒	33	18	17	
Záhony	.	⌒	32	17	16	
Berettyóújfalu	.		34	20	17	
Debrecen	.		33	19	17	–
Hajdúdorog	–		–	–	–	
Hortobágy	–		–	–	–	
Körösszakál	.		34	20	18	
Polgár	.	⌒	34	18	16	
Békéscsaba	.	⌒	33	17	16	11
Mezőhegyes	.		34	19	17	–
Orosháza	–		–	–	–	
Szarvas	ny	⌐ ⌒	33	18	17	10
Szeghalom	–		–	–	–	

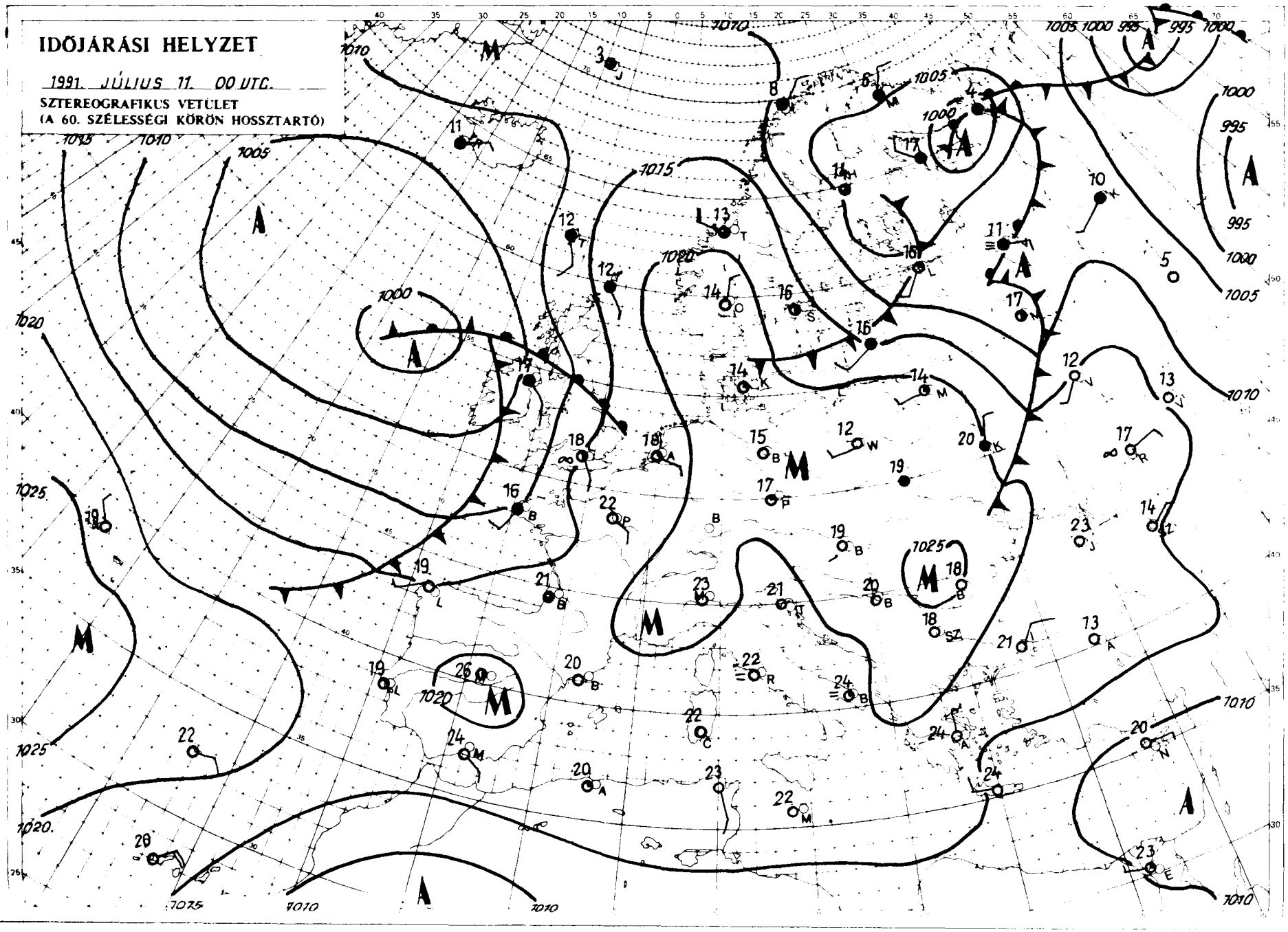

KIADJA: ORSZÁGOS METEOROLÓGIAI SZOLGÁLAT
Felelős kiadásért felel: Dr. Mersich Iván, az Országos Meteorológiai Szolgálat elnöke – Készült az Országos Meteorológiai Szolgálat Nyomdájában, Budapest – Felelős vezető: Máthé Gyuláné – Munkaszám: 91 291. – Szerkesztésért felel: Dr. Visy Károly, a Központi Előrejelző Intézet igazgatója

Készíti a KEI Rövidtávú Előrejelző Osztálya – Szakmai felelős: Németh Lajos osztályvezető – Megjelenik naponként
Megrendelhető 1024 Budapest, II., Kitaibel Pál utca 1. – Pénzügyi Osztály – Telefon: 353 500
Jelmagyarázat a havi melléklethen

IDŐJÁRÁSI NAPIJELENTÉS

ЕЖЕДНЕВНЫЙ МЕТЕОРОЛОГИЧЕСКИЙ БЮЛЛЕТЕНЬ • DAILY WEATHER REPORT
BULLETIN QUOTIDIEN DE TEMPS • TÄGLICHER WETTERBERICHT

104. évfolyam 193. szám + Budapest + 1991. július 12. péntek

Az időjárási helyzet és a várható időjárás:

A Földközi-tengertől Közép-Európán át egészen a Skandináv-félszigetig magas légnyomású öv húzódik, nagy területen derült, napos, száraz és sokfelé igen meleg időt okozva. A Földközi-tenger mentén a csúcshőmérséklet helyenként eléri a 35 fokot. Ugyanakkor a kontinens más vidékein változékony az időjárás. Az Atlanti-óceán felett ciklon örvénylik. A Brit-szigeteken, továbbá Európa nyugati partvidékén szórványosan fordulnak elő esők, záporok. A Kelet-Európai-alföldön is többfelé esik az eső. Az Atlanti-óceán felől áramló hűvös, páradús léghullámok az elkövetkező időszakban csak lassan haladnak a szárazföld belsejébe.

Magyarországon csütörtökön napos, igen meleg idő volt. A szinte zavartalan napsütésben a kora délutáni órákra általában 29–34 fokig melegedett fel a levegő. Péntek hajnalra jobbára 17–22 fokig esett vissza a hőmérséklet. Ma délelőtt országszerte folytatódott a derült időjárás. A hőmérséklet 11 órakor az országban 28–31 fok között alakult.

A Balaton vizének hőmérséklete Siófoknál 11 órakor 27 fok volt.

Ma 12 órakor Budapesten a hőmérséklet 31 fok, a tengerszintre átszámított légnyomás 1018 hPa, gyengén süllyed.

Várható időjárás szombat estig:

Túlnyomóan napos, igen meleg idő várható.
Inkább csak szombaton növekszik meg időnként erősen a felhőzet, és egy-egy zápor, zivatar már lehet. A többnyire mérsékelt változó irányú szél holnap a Dunántúlon északnyugatira fordul, és néha megélénkül.
A várható legalacsonyabb éjszakai hőmérséklet 18–23,
legmagasabb nappali hőmérséklet szombaton 30–35 fok között alakul.

Bozóki István s. k.

A hőmérséklet napi középértéke és eltérése a sokévi átlagtól (Budapest belterületén):

1991. július 11.	25,8°C	+4,7°C

1871 óta ezen a napon Budapesten előfordult

legmagasabb hőmérséklet:	37,4°C (1968)
legalacsonyabb hőmérséklet:	10,1°C (1886)

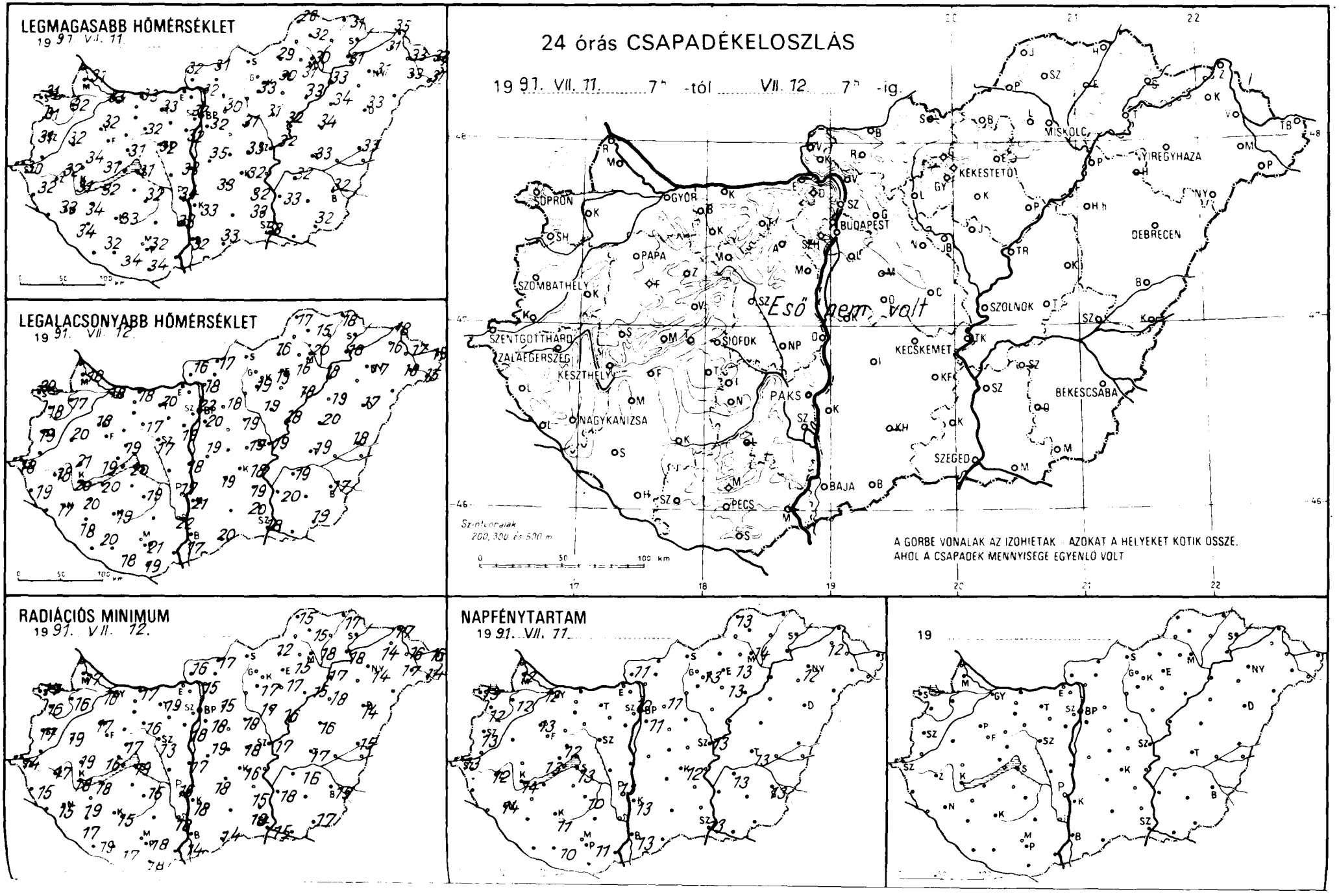
LEGMAGASABB HŐMÉRSÉKLET
19 91. VII. 11.
LEGALACSONYABB HŐMÉRSÉKLET
19 91. VII. 12.
RADIÁCIÓS MINIMUM
19 91. VII. 12.
24 órás CSAPADÉKELOSZLÁS
19 91. VII. 11. 7h -tól VII. 12. 7h -ig.
Eső nem volt
SOPRON
GYŐR
BUDAPEST
MISKOLC
NYÍREGYHÁZA
KEKESTETŐ
DEBRECEN
PAPA
SZOMBATHELY
SZOLNOK
SZENTGOTTHÁRD
ZALAEGERSZEG
SIÓFOK
KESZTHELY
KECSKEMÉT
BÉKÉSCSABA
PAKS
NAGYKANIZSA
SZEGED
BAJA
PÉCS
Szintvonalak 200, 300 és 500 m
A GÖRBE VONALAK AZ IZOHIETÁK - AZOKAT A HELYEKET KÖTIK ÖSSZE, AHOL A CSAPADÉK MENNYISÉGE EGYENLŐ VOLT
NAPFÉNYTARTAM
19 91. VII. 11.
19

1991.VII.12 07 h-ig az utolsó 24 óra adatai						Előző nap napos órái
állomás	csapadék (mm)		max. hőmérséklet	min. hőmérséklet	rad. min.	
Győr	.	⌓	33	18	16	12
Kaposvár	.	⌓	32	17	16	12
Mosonmagyaróvár	.	⌓	31	18	17	12
Rajka						
Sopron	.	⌓	31	20	17	13
Sopronhorpács	.	⌓	31	18	16	12
Káld	.		32	20	19	
Kormend						
Szentgotthárd	.	=	30	18	14	13
Szombathely	.	⌓	31	19	17	13
Genti	.	=	32	19	15	
Letenye						
Nagykanizsa	.	⌓	33	17	15	14
Zalaegerszeg	.	⌓	32	18	17	12
Farkasgyepű	.		31	15	13	
Keszthely	.	⌓	31	20	18	14
Mezőcshely	.		31	19	16	13
Pápa	.	⌓	32	18	17	13
Sümeg	.		34	21	19	
Tihany						
Veszprém	.	⌓	31	19	17	12
Zirc	.	⌓	30	16	14	
Bonyód	.	⌓	32	20	18	
Bormokszt. györgy	.		32	20	19	10
Kaposvár	.		33	19	15	11
Marcali	.	⌓	34	20	19	
Siófok	.		31	20	19	13
Somogyszob	.	⌓	34	18	17	
Tab						
Baboina	.		32	18	14	
Esztergom	–		–	–	–	
Kisber						
Komárom	.	⌓	33	18	17	
Tata	.		33	20	19	
Ásotdoboz						
Dunaujváros	.		33	18	17	
Martonvásár	.		32	19	18	
Mór	.	⌓	32	17	16	
Sárbogárd						
Székesfehérvár	.	=	32	17	13	
Tiszaszemcse	.	⌓	32	19	15	10
Encsel	–		–	–	–	
Eger	.		34	17	16	13
Szarvszard	.	=	33	22	18	
Abaújtető	.		29	20	18	
Mátrass	–		–	–	–	
[illegible]	.		32	21	18	11
[illegible]	.	⌓	34	19	18	
Szolnok	.	⌓	34	18	17	
Bekes	.	⌓	33	18	15	
Békéscsaba	.		32	20	18	11
Békés-Int.	.		32	22	–	10
Békés-hegy	–		–	–	–	
[illegible]	.	⌓	33	19	18	
Gyula	.		26	20	18	
[illegible]	.	⌓	30	18	15	11
[illegible]						
[illegible]	–		–	–	–	
[illegible]	.	⌓	31	19	18	
[illegible]dre						

1991.VII.12 07 h-ig az utolsó 24 óra adatai						Előző nap napos órái
állomás	csapadék (mm)		max. hőmérséklet	min. hőmérséklet	rad. min.	
Vác	.	⌓	32	18	15	
Vámosmikola	.	=	32	16	16	11
Baja	.	⌓	32	14	13	13
Bácsalmás	.	=	33	20	14	
Izsák	.		33	19	18	
Kalocsa	.	⌓	33	21	18	13
Kecskemét	.		32	18	16	12
Kiskunfélegyháza	.	⌓	32	19	15	
Kiskunhalas	–		–	–	–	
Kunszentmiklós	.		35	19	19	
Tiszakécske	.	⌓	34	22	20	
Balassagyarmat	.	⌓	31	17	17	
Romhány						
Salgótarján	–		–	–	–	
Eger	.	=	31	16	15	13
Galyatető	–		–	–	–	
Gyöngyös	.	⌓	33	19	17	
Kékestető	.		24	17	16	13
Kompolt	.	⌓	30	19	17	13
Lőrinci						
Poroszló	.	⌓	33	18	15	
Jászapáti						
Jászberény	.	⌓	31	19	17	
Karcag	.		34	20	16	
Szolnok	.	⌓	32	19	17	13
Tiszaroff	.	⌓	32	18	16	
Túrkeve	.	⌓	33	19	17	13
Kistelek	.	=	33	20	18	
Makó						
Szeged	.	⌓	33	18	15	13
Szentes	.		33	20	18	
Borsodnádasd	.	⌓	29	16	12	
Füged	–		–	–	–	
Hidasnémeti	.	=	31	18	17	
Jósvafő	.	⌓	28	17	15	13
Lillafüred	.	⌓	28	16	15	
Miskolc	.	=	30	20	18	14
Putnok						
Sárospatak	–		–	–	–	
Szendrőlád	.	⌓	32	15	15	
Tokaj	.		31	18	18	
Kisvárda	.		31	16	14	12
Mátészalka	.	⌓	33	18	17	
Nyíregyháza	.	⌓	31	17	14	12
Nyírlugos						
Pátyod	.	⌓	31	15	14	
Tiszabecs	.	⌓	33	19	16	
Vásárosnamény	.	⌓	33	17	16	
Záhony	.	⌓	35	18	17	
Berettyóújfalu	.		33	18	15	
Debrecen	.		33	17	14	–
Hajdúdorog	–		–	–	–	
Hortobágy	.		34	19	18	
Körösszakál	–		–	–	–	
Polgár	.	⌓	33	18	17	
Békéscsaba	.	⌓	32	17	15	13
Mezőhegyes	.	⌓	32	19	17	–
Orosháza	–		–	–	–	
Szarvas	.	⌓	32	19	16	13
Szeghalom	–		–	–	–	

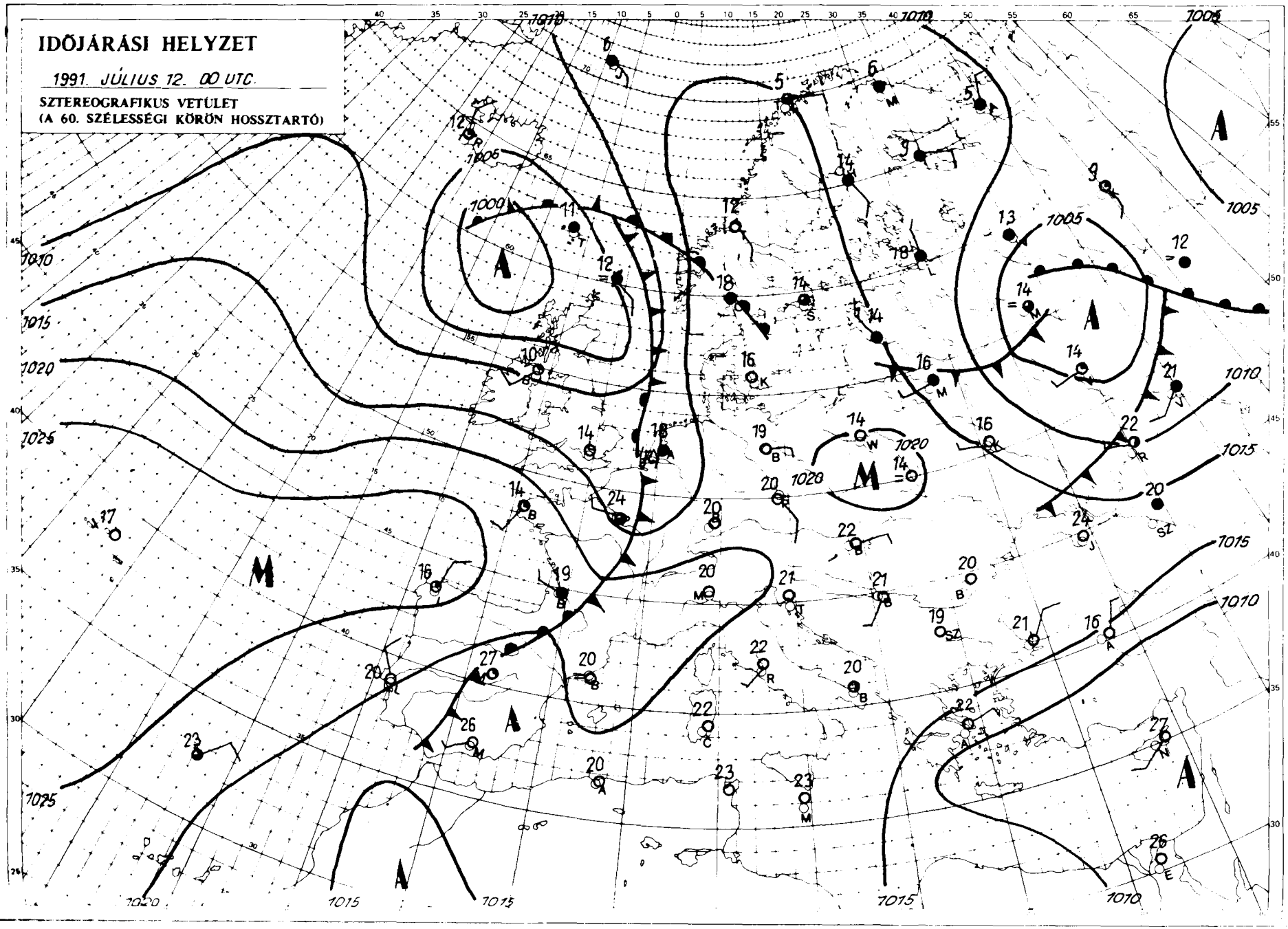

KIADJA: ORSZÁGOS METEOROLÓGIAI SZOLGÁLAT
Kiadásért felel: Dr. Mersich Iván, az Országos Meteorológiai Szolgálat elnöke – Készült: az Országos Meteorológiai Szolgálat Nyomdájában, Budapest – Felelős vezető: Máthé Gyuláné – Munkaszám: 91.292. Szerkesztésért felel: Dr. Vissy Károly, a Központi Előrejelző Intézet igazgatója
Készíti: a KEI Rövidtávu Előrejelző Osztálya – Szakmai felelős: Németh Lajos osztályvezető – Megjelenik naponként
Megrendelhető: 1024 Budapest, II., Kitaibel Pál utca 1. – Pénzügyi Osztály – Telefon: 353 500
Jelmagyarázat a havi mellékletben

IDŐJÁRÁSI NAPIJELENTÉS

ЕЖЕДНЕВНЫЙ МЕТЕОРОЛОГИЧЕСКИЙ БЮЛЛЕТЕНЬ • DAILY WEATHER REPORT
BULLETIN QUOTIDIEN DE TEMPS • TÄGLICHER WETTERBERICHT

104. évfolyam 194. szám • Budapest • 1991. július 13. szombat

Az időjárási helyzet és a várható időjárás:

Nyugat-Európát hűvös levegő árasztotta el, ott megszűnt a kánikula, záporok, zivatarok alakulnak ki. A hűvös levegő Közép-Európa irányába tart, ahol még igen meleg idő uralkodik. A Kárpát-medencében és környékén van a legmelegebb, helyenként a 35 fokot is meghaladja a délutáni hőmérséklet. A hűvös levegő érkezése Közép-Európába a jövő hét első napjaiban várható, ekkor már a Kárpát-medencében is megszűnik a nagy meleg, addig folytatódik a kánikula, de már többfelé kell heves záporra, zivatarra számítani.

Magyarország legnagyobb részén pénteken napos, száraz idő volt, csupán a Bakonyban fordult elő egy-egy zápor. Veszprémben 2, Zircen 4 mm eső hullott. Igen meleg idő volt, a hőmérséklet csúcsértéke elérte a 31, 36 fokot. Ma hajnalra is csupán 16, 22 fokig hűlt le a levegő. Délelőtt országszerte napos, meleg idő volt. A hőmérséklet 11 órakor 28 és 32 fok között alakult.

A Balaton vizének hőmérséklete Siófoknál 11 órakor 28 fok volt.

Ma 12 órakor Budapesten a hőmérséklet 32 fok, a tengerszintre átszámított légnyomás 1015 hPa, gyengén süllyed.

Várható időjárás vasárnap estig:

Folytatódik az igen meleg, egyre fülledtebb idő. Ma (szombat) még csak időnként növekszik meg a gomolyfelhőzet, és legfeljebb egy-egy zápor, zivatar fordulhat elő. Holnap (vasárnap) főként nyugaton és északon alakulnak ki heves záporok, zivatarok, átmeneti szélvihar kíséretében. Helyenként felhőszakadás, jégeső is lehet. A legalacsonyabb éjszakai hőmérséklet 18, 23 fok között, a legmagasabb nappali hőmérséklet vasárnap nyugaton 30, másutt még 35 fok körül alakul.

Nadrai Attila s. k.

A hőmérséklet napi középértéke és eltérése a sokévi átlagtól (Budapest belterületén):

1991. július 12.	27,9°C	+6,8°C

1871 óta ezen a napon Budapesten előfordult

legmagasabb hőmérséklet:	35,6°C (1922)
legalacsonyabb hőmérséklet:	10,6°C (1886)

LEGMAGASABB HŐMÉRSÉKLET

1991. VII. 12.

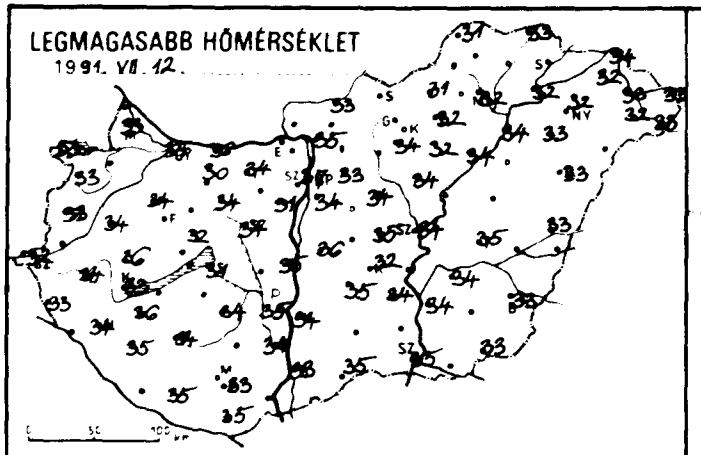

LEGALACSONYABB HŐMÉRSÉKLET

1991. VII. 13.

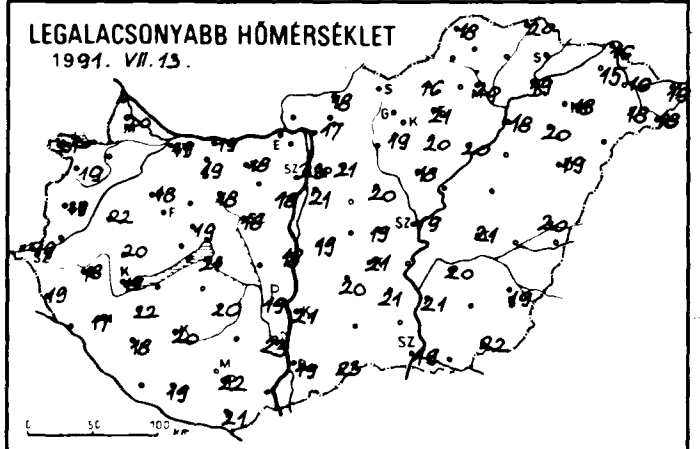

RADIÁCIÓS MINIMUM

1991. VII. 13.

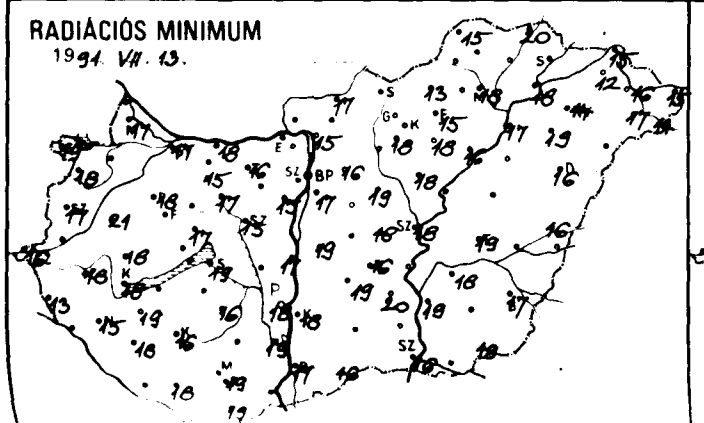

24 órás CSAPADÉKELOSZLÁS

1991. VII. 12. 7h -tól VII. 13. 7h -ig.

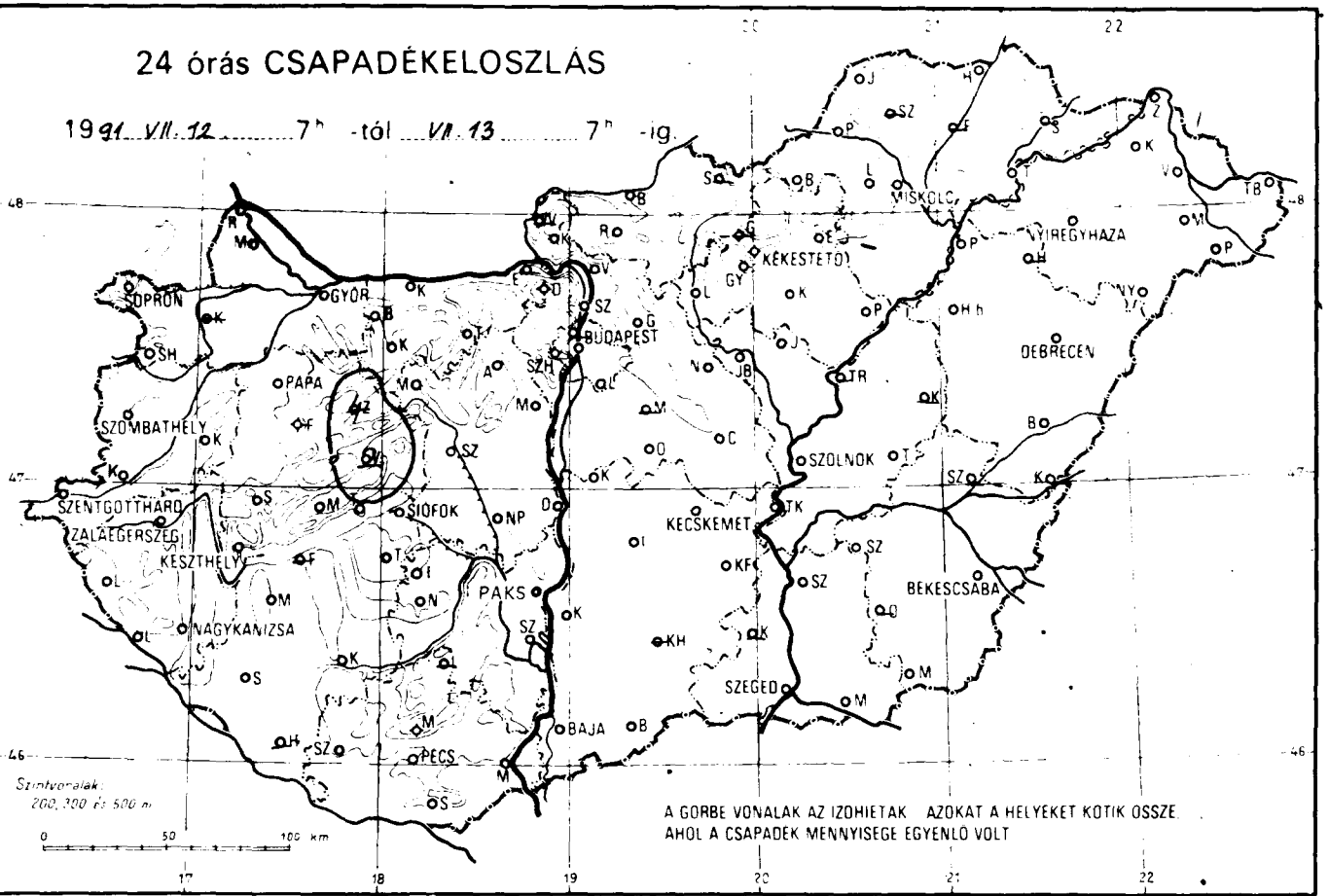

NAPFÉNYTARTAM

1991. VII. 12.

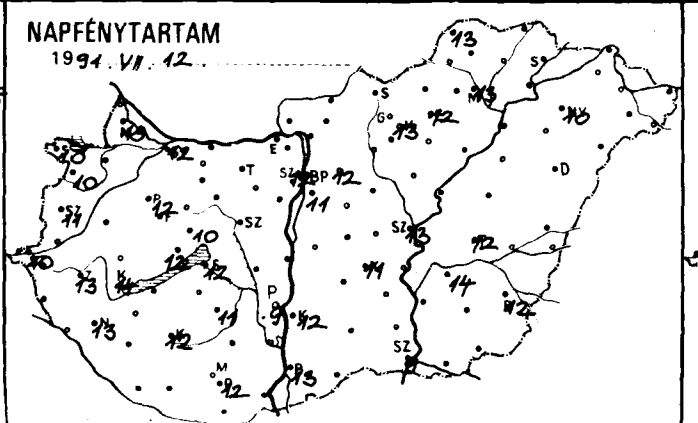

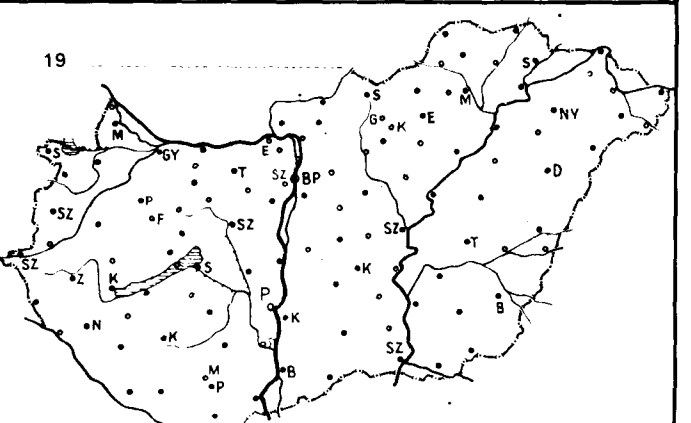

1991.VII.13 07 h-ig az utolsó 24 óra adatai						Előző nap napos órái
állomás	csapadék (mm)		max. hőmérséklet	min. hőmérséklet	rad. min.	
Győr	.	⌒	34	19	17	12
Kapuvár	–		–	–	–	–
Mosonmagyaróvár	.	⌒	33	20	17	13
Rajka						
Sopron	.	⌒	33	21	19	10
Sopronhorpács	.	⌒	33	19	18	10
Kald	.	⌒	34	22	21	
Körmend						
Szentgotthárd	.	⌒	32	19	16	10
Szombathely	.	⌒	33	19	17	11
Lenti	.	⌒	33	19	13	
Letenye						
Nagykanizsa	.	⌒	34	17	15	13
Zalaegerszeg	.	⌒	34	18	18	13
Farkasgyepű	.		32	23	18	
Keszthely	.	⌒	33	19	18	14
Mencshely	.	=	32	20	16	12
Papa	.	=	34	18	18	12
Sümeg	.		36	20	18	
Tihany						
Veszprém	2	▽ ⌒	32	19	17	10
Zirc	4	▽ =	31	17	16	
Bonyód	–		–	–	–	
Homokszt. györgy	–		–	–	–	–
Kaposvár	.	=	34	20	16	12
Marcali	.	⌒	36	22	19	
Siófok	.		31	21	19	12
Somogyszob	.	⌒	35	18	18	
Tab						
Babolna	.	⌒	30	19	15	
Esztergom	–		–	–	–	
Kisbér						
Komárom	.		36	19	18	
Tata	.		34	18	16	
Alcsutdoboz						
Dunaújváros	.		35	18	17	
Martonvásár	.		31	18	15	
Mór	.	⌒	34	18	17	
Sárbogárd						
Székesfehérvár	.	=	34	18	13	
Tétszemcse	.	⌒	34	20	16	11
Tengyel	–		–	–	–	
Paks	.		35	19	18	9
Szekszárd	.	=	34	23	19	
Aspadtető	.		32	23	19	
Mohács	–		–	–	–	
Pécs	.		33	22	19	12
Siklós	.	⌒	35	21	19	
Szigetvár	.	⌒	35	19	18	
Baksa	.	⌒	34	17	15	
Bp. Lőrinc	.		34	21	17	11
Bp. Met. Int.	.		37	23	–	12
Bp. Szabadhegy	.		30	24	17	
Cegléd	.	⌒	35	19	18	
Farmókő	.		28	21	18	
Gödöllő	.		33	21	16	12
Irsa-Erdő						
Kecskemét	–		–	–	–	
Kunszentmárton	.	⌒	34	20	19	
Szolnok-Szandaszőlős						

1991.VII.13 07 h-ig az utolsó 24 óra adatai						Előző nap napos órái
állomás	csapadék (mm)		max. hőmérséklet	min. hőmérséklet	rad. min.	
Vác	.	⌒	35	17	15	
Vámosmikola	–		–	–	–	–
Baja	.	⌒	33	19	17	13
Bácsalmás	.		35	23	16	
Izsák	.		35	20	19	
Kalocsa	.	⌒	34	21	18	12
Kecskemét	.	⌒	32	21	16	11
Kiskunfélegyháza	.		34	21	20	
Kiskunhalas	–		–	–	–	
Kunszentmiklós	.		36	19	19	
Tiszakécske						
Balassagyarmat	.	⌒	33	18	17	
Romhány						
Salgótarján	–		–	–	–	
Eger	.	=	32	21	15	12
Galyatető	–		–	–	–	
Gyöngyös	.		34	19	18	
Kékestető	.		24	18	17	13
Kompolt	.	⌒	32	20	18	12
Lőrinci						
Poroszló	.	⌒	34	20	16	
Jászapáti						
Jászberény	.		34	18	18	
Karcag	–		–	–	–	
Szolnok	.	⌒	34	19	18	13
Tiszaroff	–		–	–	–	
Túrkeve	.	⌒	35	21	19	12
Kistelek	–		–	–	–	
Makó						
Szeged	.	⌒	35	19	16	9
Szentes	.		34	21	19	
Borsodnádasd	.	⌒	31	16	13	
Fügöd	–		–	–	–	
Hidasnémeti	.	=	33	20	20	
Jósvafő	.	⌒	31	18	15	13
Lillafüred	.	⌒	31	16	15	
Miskolc	.	=	32	20	18	13
Putnok						
Sárospatak	–		–	–	–	
Szendrőlád	–		–	–	–	
Tokaj	.		32	19	18	
Kisvárda	.	⌒	32	15	12	12
Mátészalka	.		32	18	17	
Nyíregyháza	.		32	18	14	10
Nyírlugos						
Pátyod	.	⌒	33	18	14	
Tiszabecs	.		33	19	15	
Vásárosnamény	.	⌒	33	16	16	
Záhony	.	⌒	34	16	15	
Berettyóújfalu	.		33	20	17	
Debrecen	.		33	19	16	–
Hajdúdorog	.		33	20	19	
Hortobágy	–		–	–	–	
Körösszakál	–		–	–	–	
Polgár	.	⌒	34	18	17	
Békéscsaba	.	⌒	33	19	17	12
Mezőhegyes	.	⌒	33	22	19	–
Orosháza	–		–	–	–	
Szarvas	.		34	20	18	14
Szeghalom	.		.	–	–	

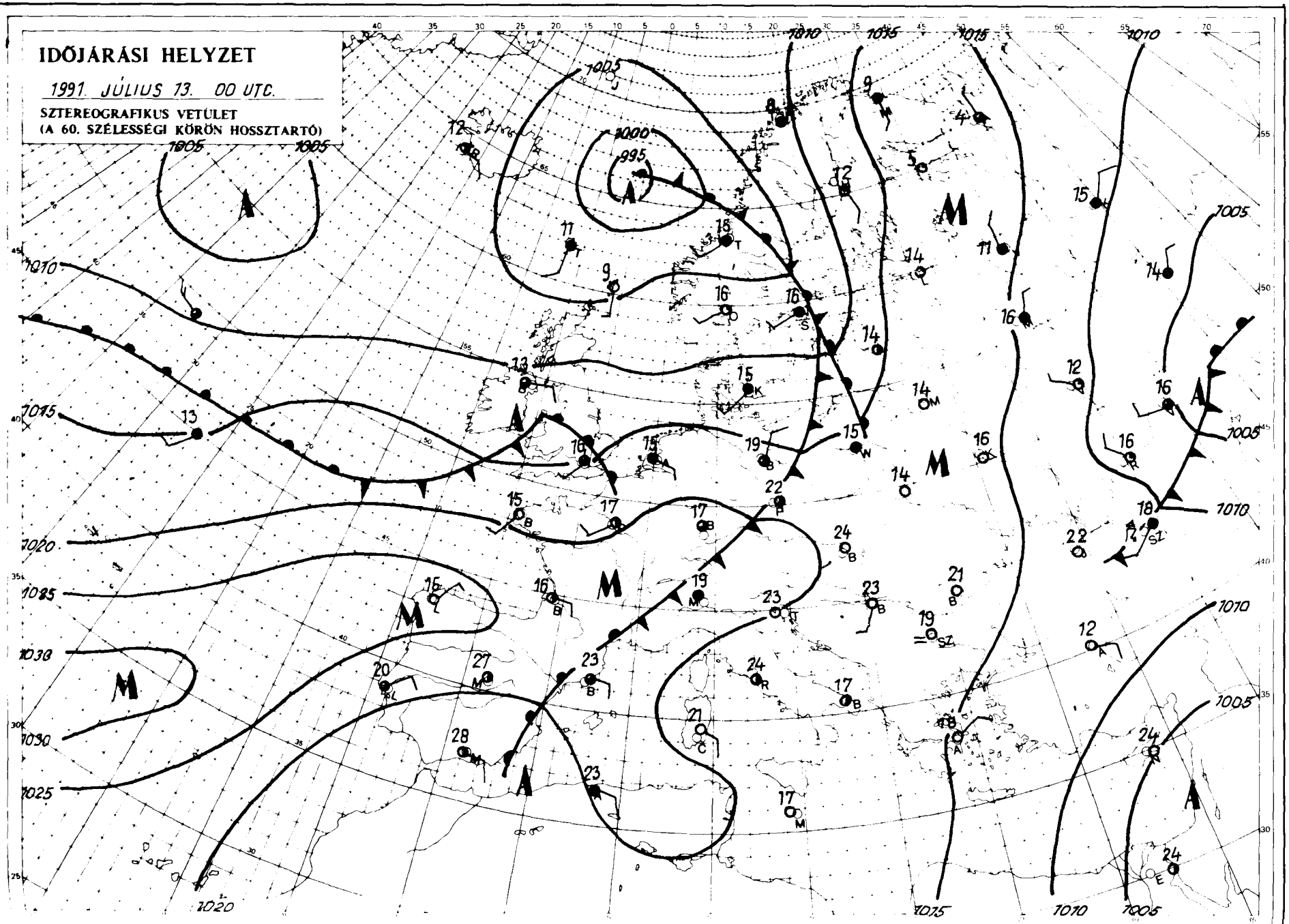

KIADJA: ORSZÁGOS METEOROLÓGIAI SZOLGÁLAT
Időjárási felel.: Dr. Mersich Iván, az Országos Meteorológiai Szolgálat elnöke – Készült az Országos Meteorológiai Szolgálat Nyomdájában, Budapest Felelős vezető: Máthé Gyuláné – Munkaszám: 91.293. Szerkesztésért felel: Dr. Vissy Károly, a Központi Előrejelző Intézet igazgatója

Készíti: a KEI Rövidtávú Előrejelző Osztálya Szakmai felelős: Németh Lajos osztályvezető – Megjelenik naponként Megrendelhető: 1024 Budapest, II., Kitaibel Pál utca 1. – Pénzügyi Osztály – Telefon: 353 500 Jelmagyarázat a havi mellékletben

IDŐJÁRÁSI NAPIJELENTÉS

ЕЖЕДНЕВНЫЙ МЕТЕОРОЛОГИЧЕСКИЙ БЮЛЛЕТЕНЬ • DAILY WEATHER REPORT
BULLETIN QUOTIDIEN DE TEMPS • TÄGLICHER WETTERBERICHT

104. évfolyam 195. szám • Budapest • 1991. július 14. vasárnap

Az időjárási helyzet és a várható időjárás:

Európa déli felén igen meleg az idő. Szubtrópusi levegő áramlik a magasban, alig van felhő az égen. A sok és erős napsütés hatására mindenütt 30, néhol 35 fok fölé melegszik a levegő. Kontinensünk északi tájai fölött időjárási frontok vonulnak még mindig, hatásukra sok a felhő, az eső, hűvös az idő. A hőmérséklet csúcsértéke sokfelé a 20 fokot sem éri el. A frontok egy-egy erősebb, déli nyúlványa a szárazföld középső területeit is eléri, átmenetileg enyhíti a nagy meleget. Egy ilyen front érkezése várható a közeljövőben a Kárpát-medencében is.

Szombaton alapvetően napos, igen meleg idő volt hazánkban. A hőmérséklet csúcsértéke elérte a 31, 36 fokot. Délutántól viszont többször megnövekedett a gomolyfelhőzet, a Dunántúlon és az Északi-Középhegységben többfelé volt záporeső, zivatar. A ma reggel 7 óráig lehullott eső mennyisége csapadéknyom és 10 mm között volt, egyedül Slagótarjánban mértek 11 mm-t. Meleg idő volt éjszaka , reggelre csak 15, 22 fokig esett vissza a hőmérséklet. Délelőtt a keleti tájakon néhol még előfordult zivatar, egyébként derült, egyre melegebb volt az országban. A hőmérséklet 11 órakor általában elérte a 24, 29 fokot, csupán néhány zivataros helyen volt ennél néhány fokkal hűvösebb.

A Balaton vizének hőmérséklete Siófoknál 11 órakor 27 fok volt.

Ma 12 órakor Budapesten a hőmérséklet 29 fok, a tengerszintre átszámított légnyomás 1008 hPa, mérsékelten süllyed.

Várható időjárás hétfő estig:

Kezdetben még derült marad az ég, később azonban egyre gyakrabban növekszik a gomolyfelhőzet. Sokfelé lesz ismétlődő záporeső, zivatar. Néhol jégesőre, illetve felhőszakadásra is számítani kell. A szél holnap a Dunántúlon északnyugatira fordul és megerősödik, zivatar környezetében egyébként bárhol viharos lehet. A nagy meleg csupán északnyugaton mérséklődik. A legalacsonyabb éjszakai hőmérséklet országszerte 17 és 22 fok között alakul, a legmagasabb nappali hőmérséklet északnyugaton 25 fok körül, délkeleten még 30 fok közelében várható.

Bártfai Erzsébet s. k.

A hőmérséklet napi középértéke és eltérése a sokévi átlagtól (Budapest belterületén):

1991. július 13.	28,0°C	+6,3°C

1871 óta ezen a napon Budapesten előfordult

legmagasabb hőmérséklet:	36,4°C (1931)
legalacsonyabb hőmérséklet:	10,4°C (1930)

LEGMAGASABB HŐMÉRSÉKLET

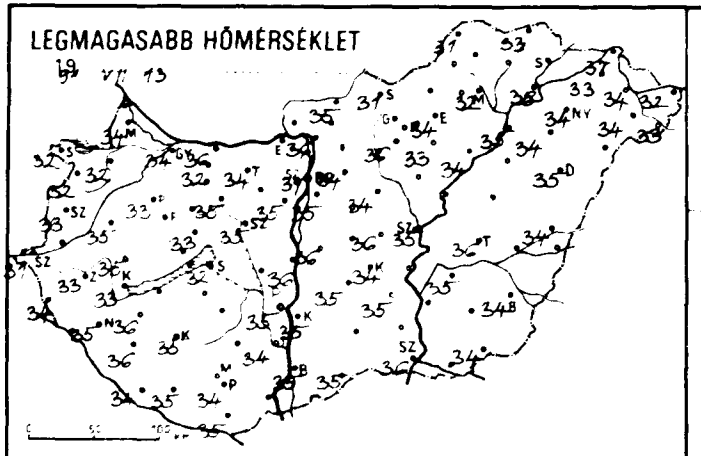

LEGALACSONYABB HŐMÉRSÉKLET

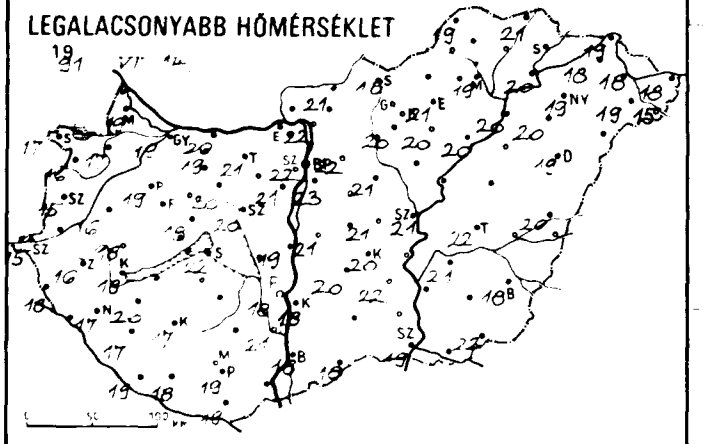

RADIÁCIÓS MINIMUM

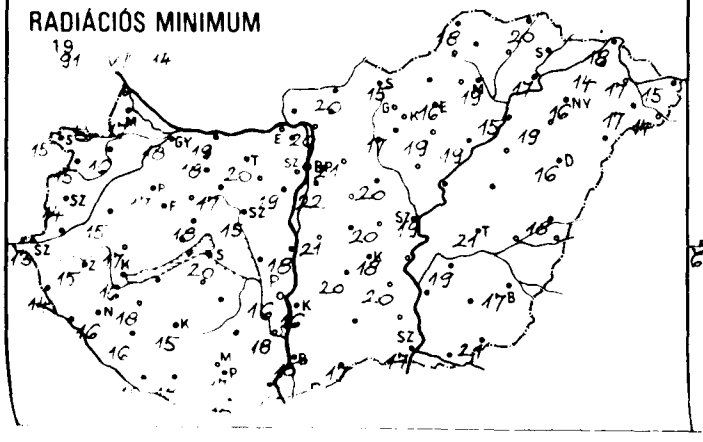

24 órás CSAPADÉKELOSZLÁS

1981 VII 13 ..... 7^h -tól VII 14 ..... 7^h -ig.

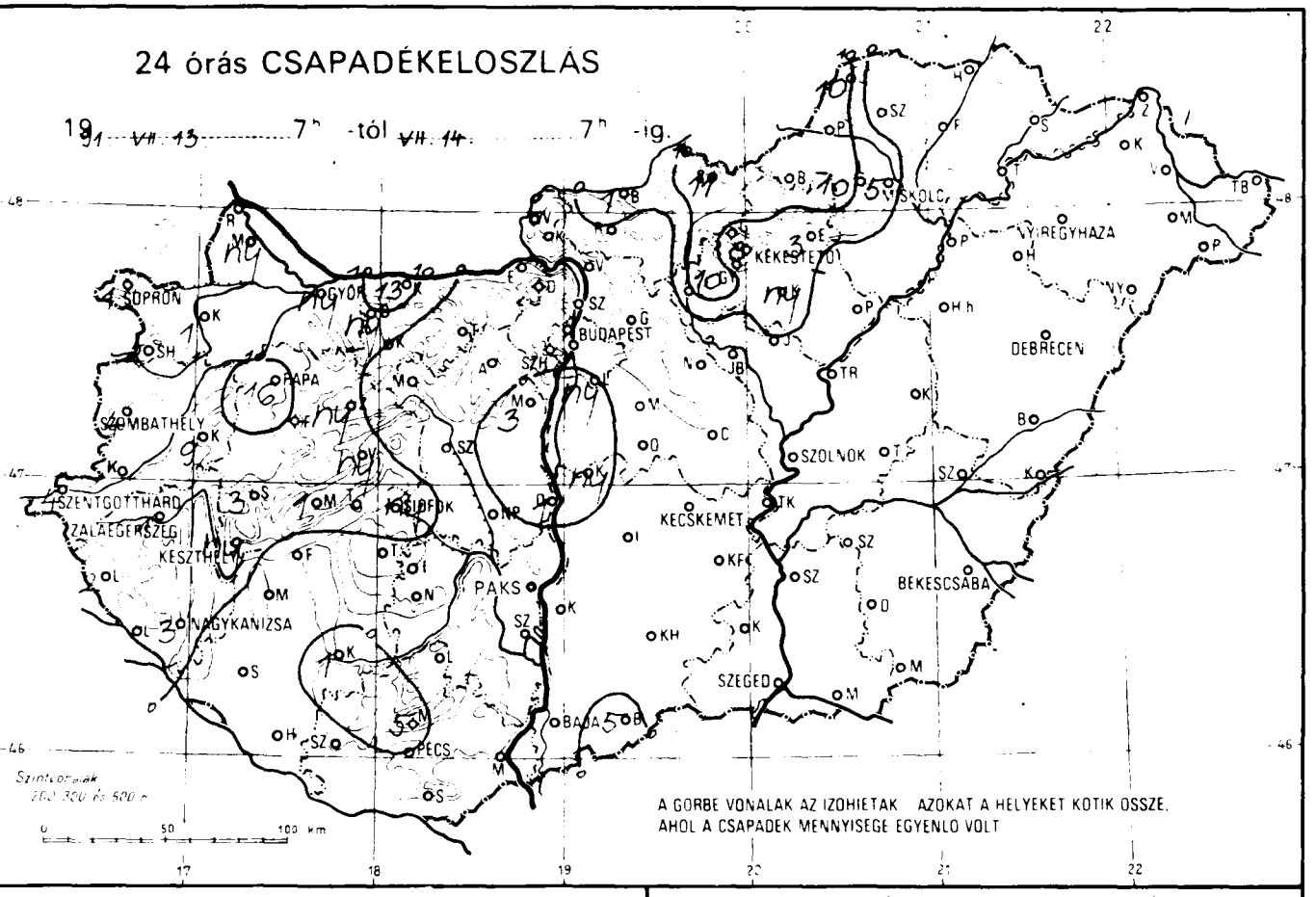

NAPFÉNYTARTAM

1981 VII 13 .....

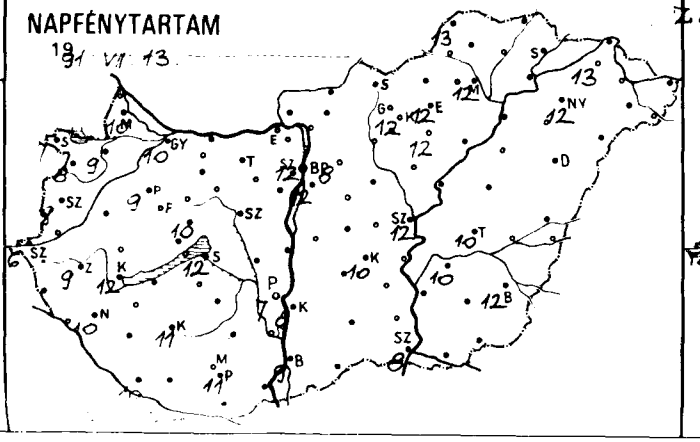

ZIVATARELOSZLÁS

1981 VII 13 7^h - VII 14 7^h

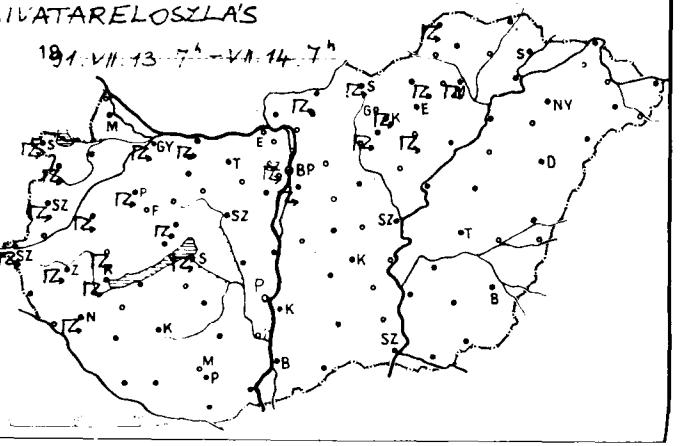

állomás	19 91.VII.14. 07 h-ig az utolsó 24 óra adatai csapadék (mm)		max. hőmérséklet	min. hőmérséklet	rad. min.	Előző nap napos órái
Győr	ny	☁	34	19	18	10
Kapuvár	1	☁ ☂	32	17	16	9
Mosonmagyaróvár	ny	☂	34	19	17	10
Rajka						
Sopron	1	☁ ☂	32	17	15	7
Sopronhorpács	2	☁ ☂	32	16	15	8
Kald	9	☁ ☂	35	16	15	
Kormend						
Szentgotthárd	4	☁	31	15	13	6
Szombathely	4	☁	33	15	14	9
Lenti	2		34	18	14	
Letenye						
Nagykanizsa	3	☁ =	35	17	16	10
Zalaegerszeg	1	☁ ☂	33	16	15	9
Farkasgyepű	—		—	—	—	
Keszthely	ny	☁ ☂	33	18	16	12
Mencshely	1	=	33	18	16	11
Papa	16	☁ ☂	33	19	17	9
Sumeg	3	☁ ☂	35	18	17	
Tihany						
Veszprém	ny	☁	33	18	18	10
Zirc	ny	☂	31	18	16	
Tonyód	—		—	—	—	
Homokszt. györgy			34	19	18	10
Kaposvár	1	☂	35	17	15	11
Marcali		☂	36	20	18	
Siofok	ny	☁	32	22	20	12
Somogyszob		☂	36	17	16	
Tab						
Baboina	ny	☂ ☂	32	19	18	
Esztergom	—		—	—	—	
Kisber						
Komarom	13	☁ =	36	20	19	
Tata			34	21	20	
Assutdoboz						
Ujmajvaros	1		36	19	18	
Martonvásár	3	=	35	21	19	
M..		☂	36	20	17	
S.. ogárd						
S.. Fehérvár		=	36	20	15	
Szekszemcse						
Pakzyel	—		—	—	—	
Paks			35	18	16	7
Siksvárd		=	34	21	18	
Apadtető	5	=	30	19	17	
M..	—		—	—	—	
B..		☂	34	19	17	11
K..		☂	35	19	18	
K.. tvar		☂	36	18	18	
B..	2	☁	35	21	20	
F.. rine	ny	☁	35	23	22	12
S.. Met. Int.	7	☁	37	22	—	12
B.. Kab. hegy			—	—	—	
K..		☂	36	21	20	
K.. kő			28	19	17	
K..			34	22	21	8
K..						
K..			—	—	—	
K.. Ure		☂	34	21	20	

állomás	19 91.VII.14. 07 h-ig az utolsó 24 óra adatai csapadék (mm)		max. hőmérséklet	min. hőmérséklet	rad. min.	Előző nap napos órái
Vác		=	36	22	20	
Vámosmikola	—		—	—	—	—
Baja		☂	35	18	15	9
Bácsalmás	5	☁ =	35	18	17	
Izsák			35	20	20	
Kalocsa		☂	35	18	16	8
Kecskemét		☂	34	20	18	10
Kiskunfélegyháza			35	22	20	
Kiskunhalas	—		—	—	—	
Kunszentmiklós	ny	☂	36	21	21	
Tiszakécske						
Balassagyarmat	1	☁ =	35	21	20	
Romhány						
Salgótarján	11	☁ =	31	18	15	
Eger	3	=	34	21	16	12
Galyatető	—		—	—	—	
Gyöngyös	10	☁	36	20	17	
Kékestető	8	☁	26	15	15	12
Kompolt	ny	☁	33	20	19	12
Lőrinci						
Poroszló			34	20	19	
Jászapáti						
Jászberény			35	22	21	
Karcag	—		—	—	—	
Szolnok		☂	35	21	19	12
Tiszaroff	—		—	—	—	
Túrkeve			36	22	21	10
Kistelek	—		—	—	—	
Makó						
Szeged		☂	36	19	17	8
Szentes	—		—	—	—	
Borsodnádasd	—		—	—	—	
Fügöd	—		—	—	—	
Hidasnémeti		=	33	21	20	
Jósvafő	10	☁ ☂	31	19	18	13
Lillafüred	10	☁ =	33	17	16	
Miskolc	5	☁ =	32	19	19	12
Putnok						
Sárospatak	—		—	—	—	
Szendrőlád	—		—	—	—	
Tokaj			38	20	17	
Kisvárda		☂	33	18	14	13
Mátészalka			34	19	17	
Nyíregyháza		☂	34	19	16	12
Nyírlugos						
Pátyod		☂	33	15	14	
Tiszabecs			32	18	15	
Vásárosnamény			34	18	17	
Záhony		☂	37	19	18	
Berettyóújfalu			34	20	18	
Debrecen			35	19	16	
Hajdudorog			34	20	19	
Hortobágy	—		—	—		
Korösszakal	—		—	—	—	
Polgár			35	20	15	
Békéscsaba		☂	34	18	17	12
Mezőhegyes			34	22	21	
Orosháza	—		—	—	—	
Szarvas			36	21	19	10
Szeghalom	—					

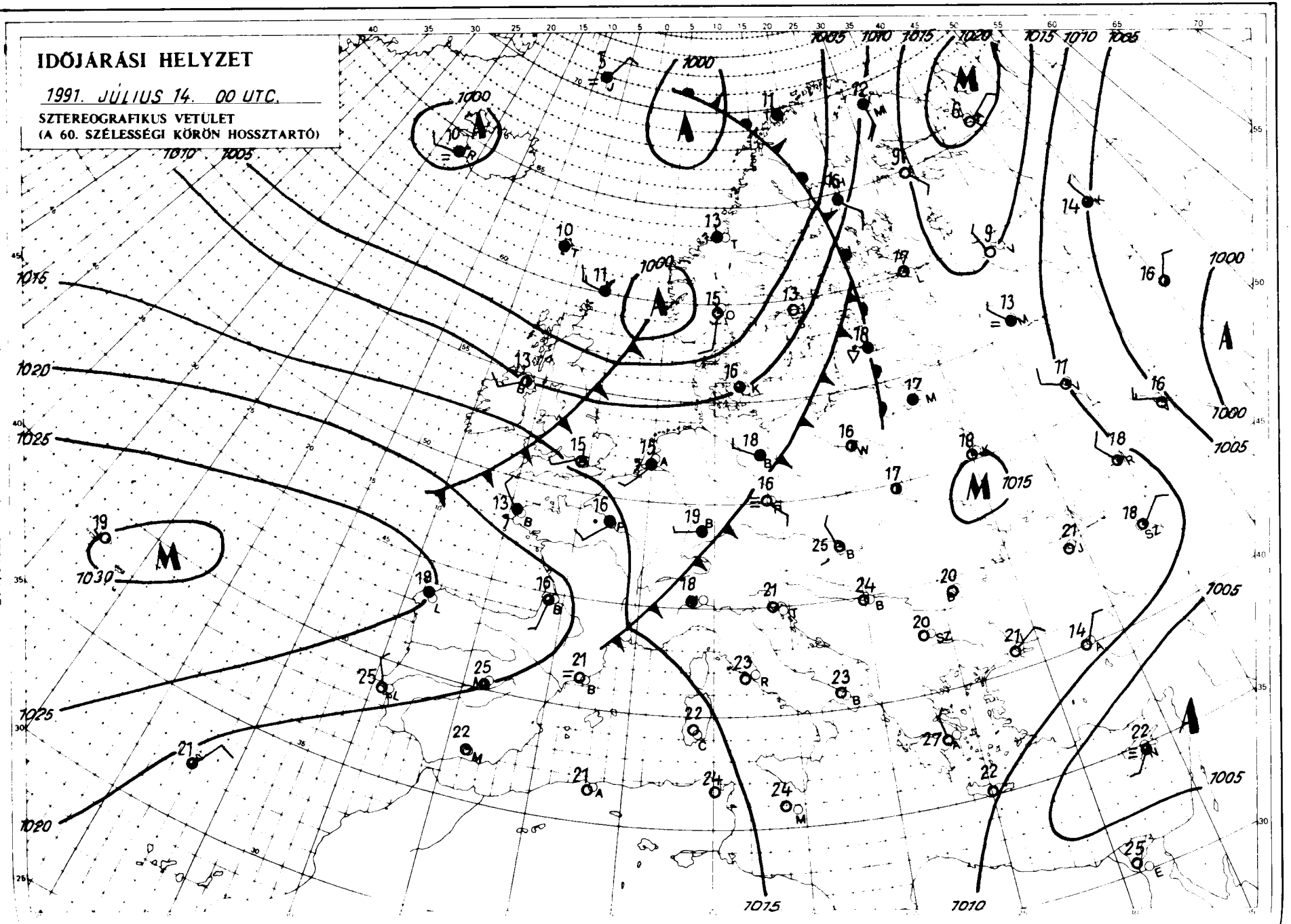

KIADJA: ORSZÁGOS METEOROLÓGIAI SZOLGÁLAT
Időjárásért felel: Dr. Mersich Iván, az Országos Meteorológiai Szolgálat elnöke – Készült az Országos Meteorológiai Szolgálat Nyomdájában, Budapest – Felelős vezető: Mathe Gyuláné – Munkaszám: 294. – Szerkesztésért felel: Dr. Vissy Károly, a Központi Előrejelző Intézet igazgatója
Készíti: a KEI Rovidtávu Előrejelző Osztálya – Szakmai felelős Németh Lajos osztályvezető – Megjelenik naponként
Megrendelhető 1024 Budapest, II., Kitaibel Pál utca 1. – Pénzügyi Osztály – Telefon: 353 500
Jelmagyarázat a havi mellékletben

IDŐJÁRÁSI NAPIJELENTÉS

ЕЖЕДНЕВНЫЙ МЕТЕОРОЛОГИЧЕСКИЙ БЮЛЛЕТЕНЬ • DAILY WEATHER REPORT
BULLETIN QUOTIDIEN DE TEMPS • TÄGLICHER WETTERBERICHT

104. évfolyam 196. szám + Budapest + 1991. július 15. hétfő

Az időjárási helyzet és a várható időjárás:

A Skandináv-félsziget déli része fölötti középponttal örvénylő ciklon frontzónája elérte Közép-Európa térségét. Hatására hazánkban is mérséklődött a meleg, átmenetileg megszűnt a kánikula. A frontzóna várhatóan lassan kelet felé húzódik, és holnap már országszerte több órás napsütésre számíthatunk. A kánikulai meleg átmenetileg visszaszorult a kontinens déli részeire, ott a több órás napsütés hatására még mindig többfelé 30 fok fölött alakul a csúcshőmérséklet.

Vasárnap Magyarországon gyakran erősen megnövekedett a gomolyfelhőzet és országszerte hullott eső, többfelé zivatar is kialakult, amelyből jelentős mennyiségű eső is esett. A ma reggel 7 óráig lehullott csapadék mennyisége általában 1 és 10 mm között alakult, de például Tiszakarádon 57, Salgótarján térségében 68 mm is esett. Szeged és Fonyód körzetéből jégesőt is jelentettek. Zivatarok környezetében viharossá fokozódott a szél. A hőmérséklet csúcsértéke még 29 és 34 fok között alakult. Ma reggelre 15, 20 fokig hűlt le a levegő. Délelőtt többfelé erősen felhős volt az ég, helyenként esett az eső. Az északi szél mérséklődött. A hőmérséklet 11 órára 17, 23 fokig emelkedett.

A Balaton vizének hőmérséklete Siófoknál 11 órakor 25 fok volt.

Ma 12 órakor Budapesten a hőmérséklet 21 fok, a tengerszintre átszámított légnyomás 1010 hPa, mérsékelten emelkedik.

Várható időjárás kedd estig:

Eleinte még gyakran lesz erősen felhős az ég, többfelé várható eső, keleten zivatar. Holnap változóan felhős idő lesz, több órás napsütéssel, legfeljebb keleten lehet kisebb zápor.
Az északi, északnyugati szél többfelé erős, zivatar környezetében átmenetileg viharos lesz.
A hőmérséklet hajnalban 13 és 18 fok között,
kedden kora délután 25 és 29 fok között alakul.

Pálóczi Györgyi s. k.

Távolabbi kilátások szerdától – szombatig:

Meleg, nyári idő várható. Több órás napsütés valószínű, csak átmeneti felhősödés lehetséges, elszórtan záporokkal.
Legalacsonyabb hajnali hőmérséklet eleinte 13, 18 majd 17, 22 fok között,
legmagasabb nappali hőmérséklet eleinte 25, 30 majd 29, 34 fok között alakul.
Jelentős mennyiségű (legalább napi 5 mm) csapadék az ország területének 20 százalékán várható.

Középtávú Előrejelző Csoport

A hőmérséklet napi középértéke és eltérése a sokévi átlagtól (Budapest belterületén):

1991. július 14.	25,2°C	+2,8°C

1871 óta ezen a napon Budapesten előfordult

legmagasabb hőmérséklet:	36,7°C (1883)
legalacsonyabb hőmérséklet:	9,2°C (1895)

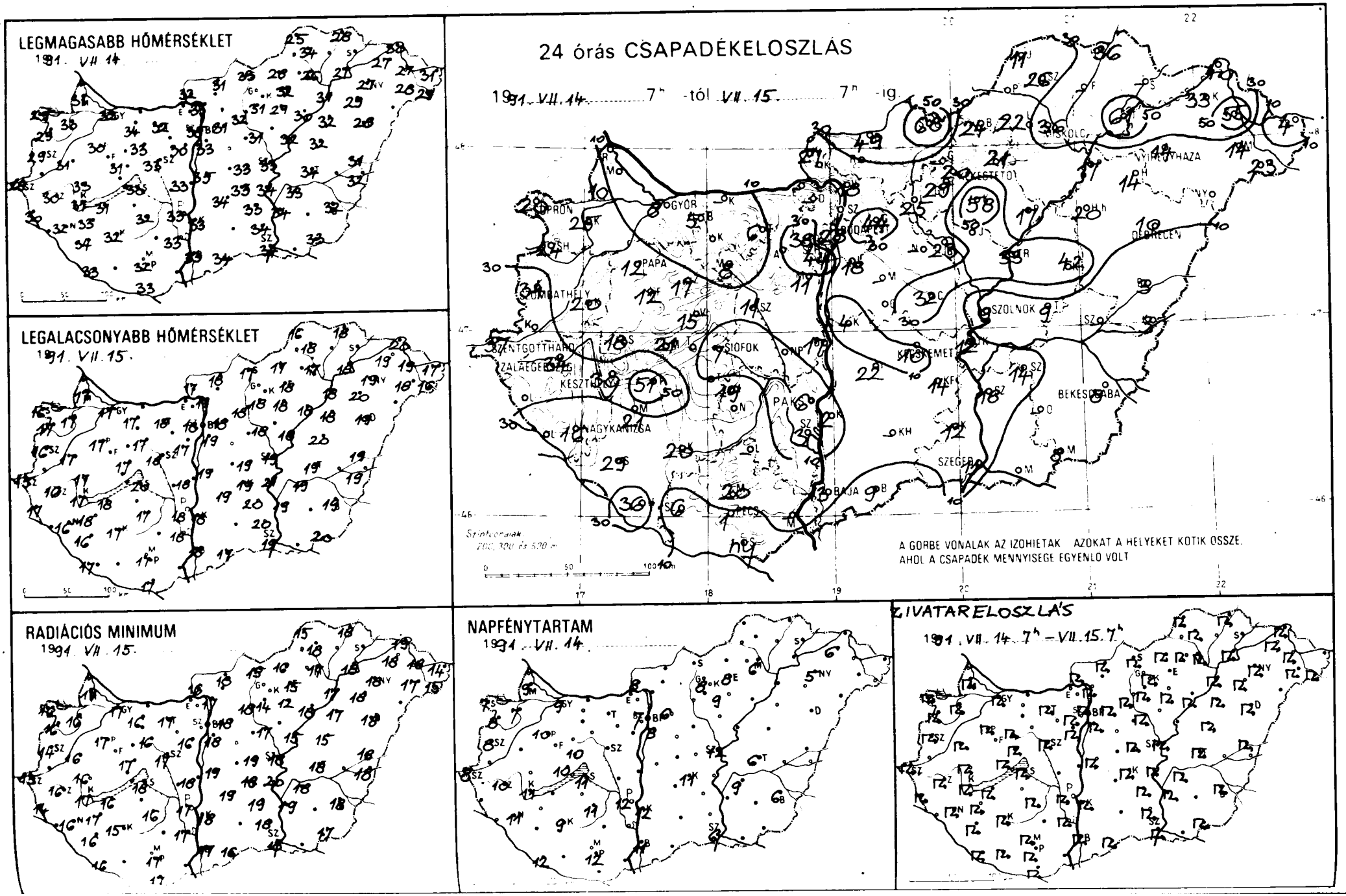
LEGMAGASABB HŐMÉRSÉKLET
1991. VII. 14.
LEGALACSONYABB HŐMÉRSÉKLET
1991. VII. 15.
24 órás CSAPADÉKELOSZLÁS
1991. VII. 14. 7h -tól VII. 15. 7h -ig.
A GÖRBE VONALAK AZ IZOHIETAK AZOKAT A HELYEKET KÖTIK ÖSSZE, AHOL A CSAPADÉK MENNYISÉGE EGYENLŐ VOLT
RADIÁCIÓS MINIMUM
1991. VII. 15.
NAPFÉNYTARTAM
1991. VII. 14.
ZIVATARELOSZLÁS
1991. VII. 14. 7h – VII. 15. 7h

1991.VII.15. 7 h-ig az utolsó 24 óra adatai						Előző nap napos órái
állomás	csapadék (mm)		max. hőmérséklet	min. hőmérséklet	rad. min.	
Győr	8		32	17	17	9
Kapuvár	25		30	17	16	7
Mosonmagyaróvár	10		31	17	17	9
Rajka						
Sopron	20		29	16	16	7
Sopronhorpács	24		29	17	16	8
Süd	20		31	17	16	
Kormend						
Szentgotthárd	37		28	15	15	8
Szombathely	34		29	16	14	8
Tenti	29		30	17	14	
Tetenye						
Nagykanizsa	16		32	16	16	11
Zalaegerszeg	34		30	16	16	10
Farkasgyepű	12		33	20	16	
Keszthely	30		31	17	17	11
Mencshely	21	=	31	16	15	10
Papa	12	=	30	17	17	10
Sümeg	18		33	17	16	
Tihany						
Veszprém	15		31	17	17	10
Zirc	17	≡	30	16	15	
Bonyód	51	▲	31	18	16	
Homokszt. györgy	36		33	17	16	12
Kaposvár	20	=	32	17	15	9
Marcali	21		33	18	17	
Siófok	7		30	20	18	11
Somogyszob	29		34	16	16	
Tab						
Bábolna	5		34	17	16	
Esztergom	–		–	–	–	
Kisbér						
Komárom	–		–	–	–	
Tata	6		32	18	17	
Bicsutdoboz						
Farkasújváros	17		33	18	18	
Martonvásár	11		30	17	16	
Mor	8	=	33	17	16	
Nagygárd						
Székesfehérvár	11	=	33	18	17	
Szemcse	19	=	32	17	16	11
Tápiószel	–		–	–	–	
Tass	6		33	18	17	12
Vecsés	3	=	33	18	17	
Budatető	20	=	30	15	15	
Budapest	–		–	–	–	
[illegible]	1		32	17	17	12
[illegible]	ny	=	33	17	17	
[illegible]vár	6	=	34	18	17	
[illegible]	44	=	33	18	17	
[illegible]rinc	18	=	33	19	18	8
Met. Int.	28	=	35	18	–	7
[illegible]hegy	38	≡	30	16	10	
[illegible]	32		33	19	19	
[illegible]kő	–		–	–	–	
[illegible]	44	=	31	18	18	6
[illegible]						
[illegible]	–		–	–	–	
[illegible]	–		–	–	–	
[illegible]dre						

1991.VII.15. 7 h-ig az utolsó 24 óra adatai						Előző nap napos órái
állomás	csapadék (mm)		max. hőmérséklet	min. hőmérséklet	rad. min.	
Vác	18		33	19	17	
Vámosmikola	27	=	32	17	16	8
Baja	13		33	18	17	11
Bácsalmás	9	=	34	17	16	
Izsák	22	=	34	19	19	
Kalocsa	2		33	18	18	12
Kecskemét	10	=	33	19	18	11
Kiskunfélegyháza	14	=	33	20	19	
Kiskunhalas	–		–	–	–	
Kunszentmiklós	4	=	35	19	19	
Tiszakécske	12		34	21	20	
Balassagyarmat	49	=	31	18	18	
Romhány						
Salgótarján	68		33	17	15	
Eger	21	=	32	18	15	8
Galyatető	–		–	–	–	
Gyöngyös	29		31	18	14	
Kékestető	20	=	23	13	13	8
Kompolt	58		29	18	12	9
Lőrinci	25		32	18	18	
Poroszló	17		30	18	18	
Jászapáti						
Jászberény	23		31	18	17	
Karcag	42	=	32	20	15	
Szolnok	9	=	33	19	18	12
Tiszaroff	33		32	18	15	
Túrkeve	9		34	19	18	6
Kistelek	12	=	34	20	18	
Makó						
Szeged	11	▲ =	34	19	18	6
Szentes	18		34	19	19	
Borsodnádasd	24		28	17	16	
Füged	–		–	–	–	
Hidasnémeti	36	=	28	18	18	
Jósvafő	11		25	16	15	
Lillafüred	22	=	25	12	11	
Miskolc	36	=	26	17	17	6
Putnok						
Sárospatak	–		–	–	–	
Szendrőlád	26		34	18	18	
Tokaj	61		27	18	18	
Kisvárda	33	=	27	19	18	6
Mátészalka	14		28	18	17	
Nyíregyháza	14		27	19	18	5
Nyírlugos						
Pátyod	23		29	16	15	
Tiszabecs	4	=	31	17	14	
Vásárosnamény	55	=	27	19	18	
Záhony	40		30	20	19	
Berettyóújfalu	3	=	31	19	18	
Debrecen	10		28	19	18	
Hajdúdorog	14		29	20	18	
Hortobágy	20		32	18	17	
Korosszakal	3		32	19	18	
Polgár	17	=	31	18	17	
Békéscsaba	8		32	19	18	6
Mezőhegyes	8		33	20	17	
Orosháza	–		–	–	–	
Szarvas	14		33	19	18	9
Szeghalom	–		–	–	–	

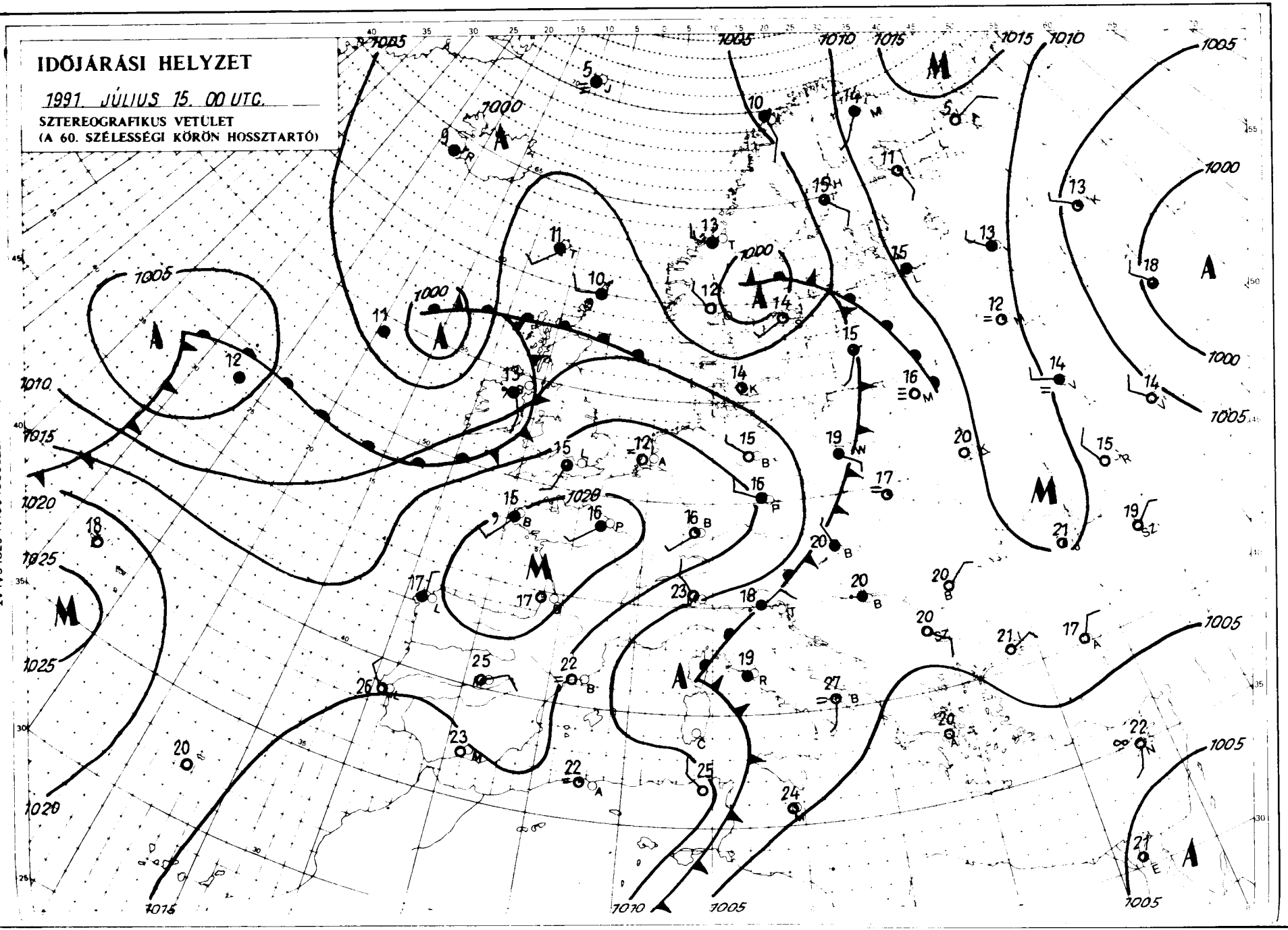

KIADJA: ORSZÁGOS METEOROLÓGIAI SZOLGÁLAT
Kiadásért felel: Dr. Mersich Iván, az Országos Meteorológiai Szolgálat elnöke – Készült: az Országos Meteorológiai Szolgálat Nyomdájában, Budapest – Felelős vezető: Máthé Gyuláné – Munkaszám: 91.295. Szerkesztésért felel: Dr. Vissy Károly, a Központi Előrejelző Intézet igazgatója
Készíti: a KEI Rövidtávu Előrejelző Osztálya – Szakmai felelős: Németh Lajos osztályvezető – Megjelenik naponként
Megrendelhető: 1024 Budapest, II., Kitaibel Pál utca 1. – Pénzügyi Osztály – Telefon: 353 500
Jelmagyarázat a havi mellékletben

IDŐJÁRÁSI NAPIJELENTÉS

ЕЖЕДНЕВНЫЙ МЕТЕОРОЛОГИЧЕСКИЙ БЮЛЛЕТЕНЬ • DAILY WEATHER REPORT
BULLETIN QUOTIDIEN DE TEMPS • TÄGLICHER WETTERBERICHT

104. évfolyam 197. szám + Budapest + 1991. július 16. kedd

Az időjárási helyzet és a várható időjárás:

Az 50-edik szélességi kör mentén az Atlanti-óceántól Nyugat- és Közép-Európa nagy részén át egészen a Keleti-Kárpátokig magas légnyomású öv húzódik. Sokfelé szinte zavartalanul süt a Nap. A Földközi-tenger partvidékén a csúcshőmérséklet helyenként eléri a 35 fokot. A Közép-Európa-szerte lehűlést hozó légköri front ma hajnalra megközelítette a Fekete-tengert. A Balkán-félszigeten, továbbá a Kelet-Európai-alföldön szórványosan fordul elő záporeső, zivatar. Elszórtan esik az eső a Brit-szigeteken is. Valószínű, hogy az elkövetkező időszakban a Kárpát-medence fölé meleg, de már nedves levegő áramlik.

Magyarországon hétfőn eleinte erősen felhős volt az ég, és szórványosan fordult elő eső, zápor, helyenként zivatar is kialakult. Később csökkent a felhőzet, és inkább csak keleten esett az eső. A kedd reggelig lehullott csapadék mennyisége általában 1–3 mm volt, helyenként azonban többet mértek. Például Mezőhegyesen 10, Jászberényben pedig 18 mm eső esett. Hétfőn a csúcshőmérséklet nyugaton 20–25, keleten jobbára 24–29 fok között váltakozott. Kedd reggelre a Dunántúlon általában 12–17, máshol zömében 16–21 fokig hűlt le a levegő. Ma délelőtt keleten is csökkent a felhőzet, és egyre többfelé kisütött a Nap. A hőmérséklet 11 órakor az országban 22–25 fok között alakult.

A Balaton vizének hőmérséklete Siófoknál 11 órakor 25 fok volt.

Ma 12 órakor Budapesten a hőmérséklet 26 fok, a tengerszintre átszámított légnyomás 1014 hPa, alig változik.

Várható időjárás szerda estig:

Túlnyomóan napos idő lesz. Szerdán — főleg a nyugati, valamint az északi megyékben — időnként azonban erősen megnövekszik a felhőzet, és szórványosan zápor, zivatar várható. A szél zivatarban átmenetileg viharossá fokozódik.
A várható legalacsonyabb éjszakai hőmérséklet 13–18,
legmagasabb nappali hőmérséklet szerdán általában 27–32 fok között alakul.

Bozóki István s. k.

A hőmérséklet napi középértéke és eltérése a sokévi átlagtól (Budapest belterületén):

1991. július 15.	20,7°C	-2,0°C

1871 óta ezen a napon Budapesten előfordult

legmagasabb hőmérséklet:	37,4°C (1931)
legalacsonyabb hőmérséklet:	8,9°C (1888)

LEGMAGASABB HŐMÉRSÉKLET

1991. VII. 15.

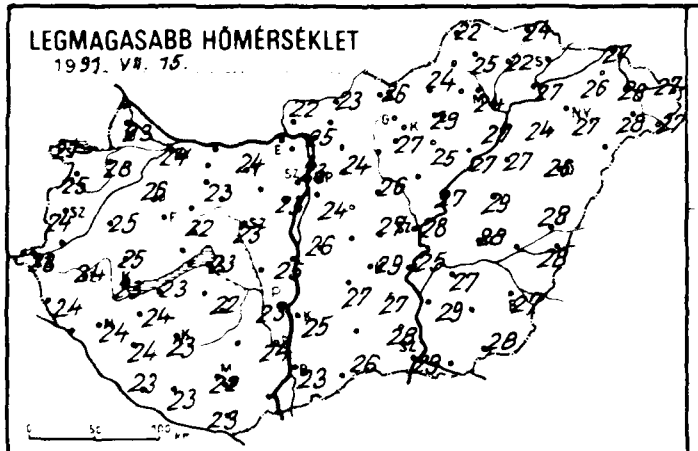

LEGALACSONYABB HŐMÉRSÉKLET

1991. VII. 16.

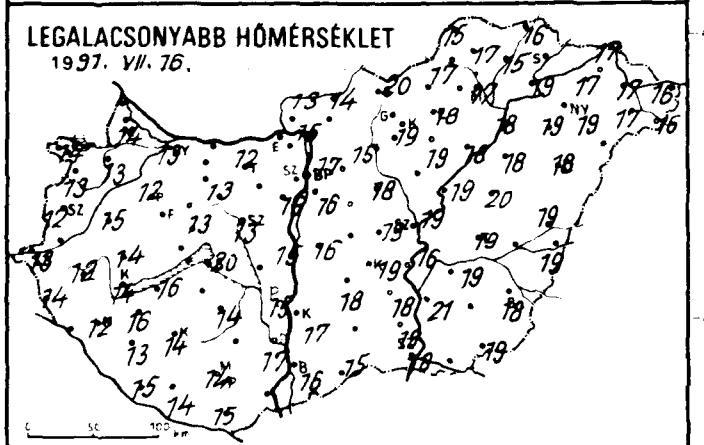

RADIÁCIÓS MINIMUM

1991. VII. 16.

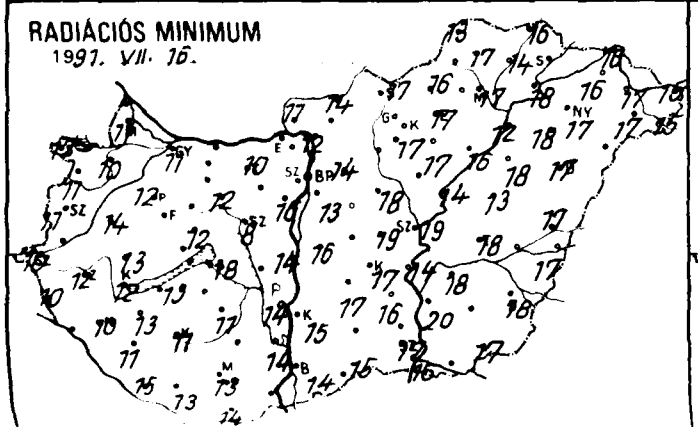

24 órás CSAPADÉKELOSZLÁS

1991. VII. 15. 7h -tól VII. 16. 7h -ig

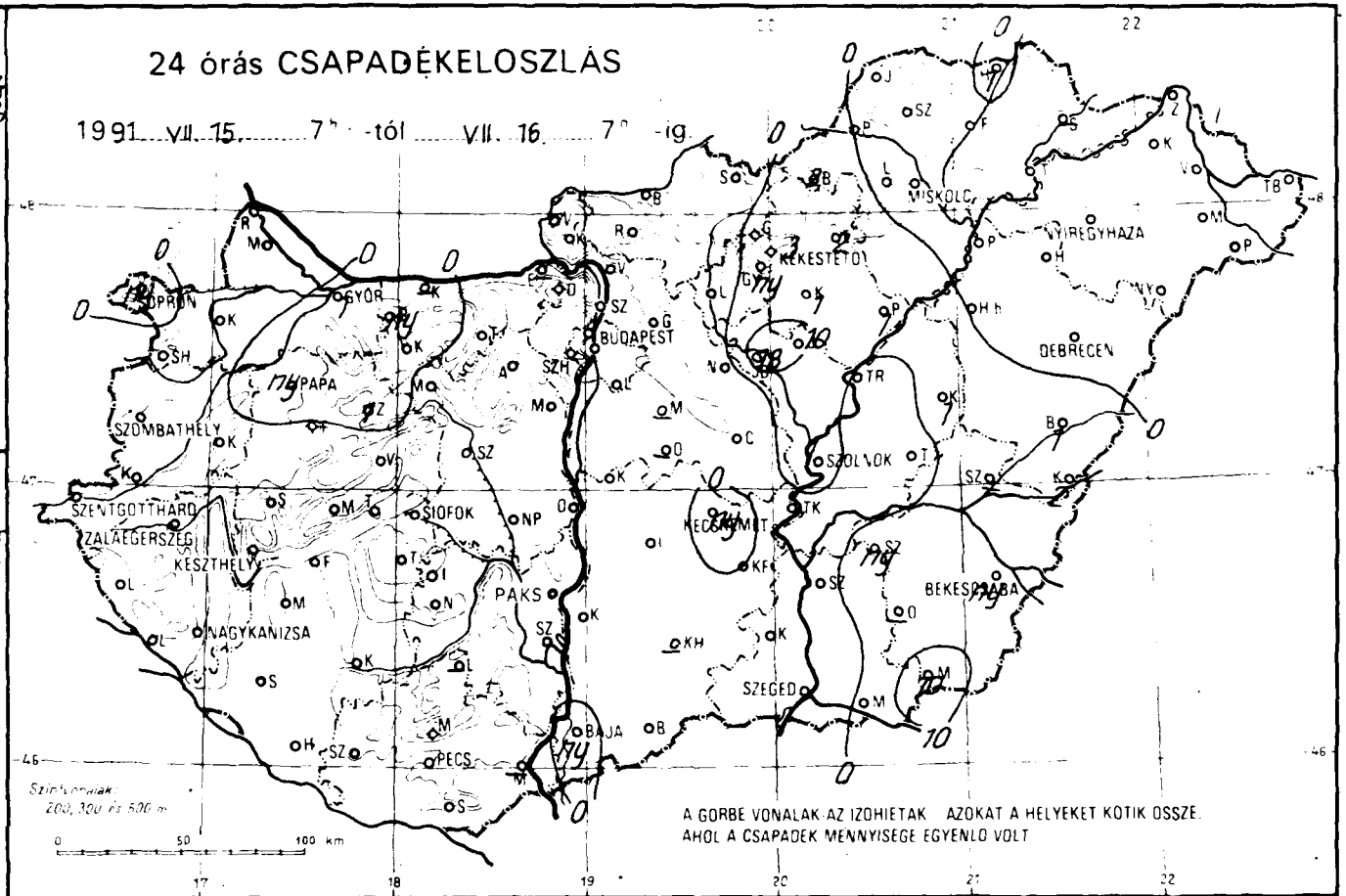

A GÖRBE VONALAK AZ IZOHIETÁK AZOKAT A HELYEKET KÖTIK ÖSSZE, AHOL A CSAPADÉK MENNYISÉGE EGYENLŐ VOLT

NAPFÉNYTARTAM

1991. VII. 15.

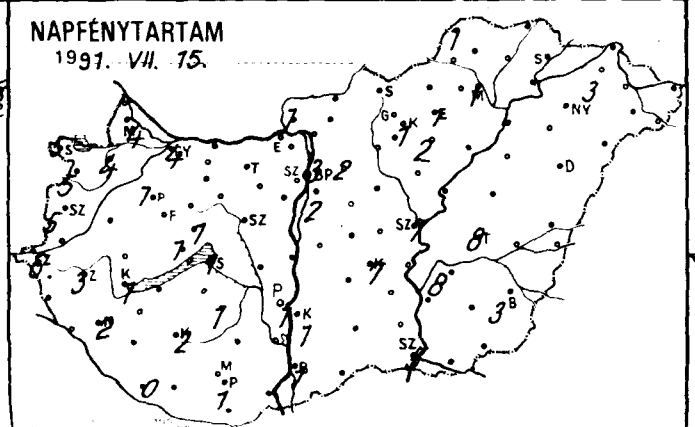

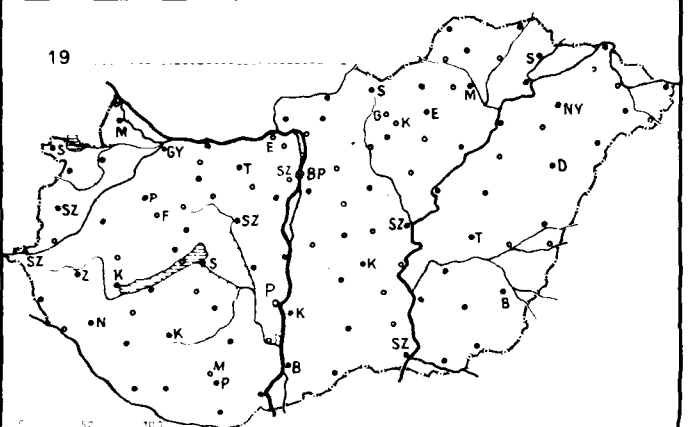

1991.VII.16-07 h-ig az utolsó 24 óra adatai						Előző nap napos órái
állomás	csapadék (mm)		max. hőmérséklet	min. hőmérséklet	rad. min.	
Győr	1	⌓	24	13	11	4
Kapuvár	.	⌓	28	13	10	4
Mosonmagyaróvár	.	⌓	23	14	11	4
Rajka						
Sopron	ny	⌓	21	14	12	5
Sopronhorpács	.	⌓	25	13	11	5
Kald	.	⌓	25	15	14	
Kormend						
Szentgotthárd	.	⌓	23	13	10	6
Szombathely	.	⌓	24	12	11	5
Tenti	.	⌓	24	14	10	
Tetenye						
Nagykanizsa	.	⌓	24	12	10	2
Zalaegerszeg	.	⌓	24	12	12	3
Farkasgyepű	.		28	18	12	
Keszthely	.	⌓	23	14	12	1
Mencshely	.	⌓	21	11	10	1
Papa	ny	⌓	26	12	12	1
Sumeg	.	⌓	25	14	13	
Tihany						
Veszprém	.		22	13	12	1
Zirc	1	⌓	20	13	10	
Bonyód	.	⌓	23	16	13	
Homokszt. györgy	.	⌓	23	15	15	0
Kaposvár	.	⌓	23	14	11	2
Marcali	.	⌓	24	16	13	
Siófok	.		23	20	18	1
Somogyszob	.	⌓	24	13	11	
Tab						
Baboina	ny		24	16	10	
Esztergom	–		–	–	–	
Kisbér						
Komárom	–		–	–	–	
Tata	.	⌓	24	12	10	
Alcsutdoboz						
Budaújváros	.		25	15	14	
Martonvásár	.		23	19	16	
Mor	.	⌓	23	13	12	
Sarbogárd						
Szekesfehérvár	.	⌓	23	13	8	
Tegyszemcse	.	⌓	22	14	11	1
Tengyel	–		–	–	–	
Paks	.		23	15	14	1
Szekszard	.		24	17	14	
Arpadtető	.	⌓	19	15	13	
Mohacs	–		–	–	–	
[illegible]	.		22	14	13	1
[illegible]	.	⌓	23	15	14	
[illegible]artvár	.	⌓	23	14	13	
Budaörs	.		24	15	12	
[illegible] Farine	.	⌓	24	16	13	2
[illegible] Met. Int.	.		23	17	–	3
[illegible] Kab. hegy	.		26	19	15	
[illegible]ed	.	⌓	27	19	19	
[illegible]ekő	.		19	13	12	
[illegible]ső	.	⌓	24	15	14	2
[illegible]ret						
[illegible]	–		–	–	–	
[illegible]ista	.	⌓	26	18	18	
[illegible]endre						

1991.VII.16-07 h-ig az utolsó 24 óra adatai						Előző nap napos órái
állomás	csapadék (mm)		max. hőmérséklet	min. hőmérséklet	rad. min.	
Vác	.	⌓	25	15	12	
Vámosmikola	.		22	13	11	1
Baja	ny	⌓	23	16	14	1
Bácsalmás	.	=	26	15	15	
Izsák	.		27	18	17	
Kalocsa	.		25	17	15	1
Kecskemét	ny	⌓	29	19	17	7
Kiskunfélegyháza	.	=	27	18	16	
Kiskunhalas	–		–	–	–	
Kunszentmiklós	.		26	16	16	
Tiszakécske	.	⌓	25	16	14	
Balassagyarmat	.	⌓	23	14	14	
Romhány						
Salgótarján	.	⌓	26	20	17	
Eger	2	=	29	18	17	1
Galyatető						
Gyöngyös	ny		27	19	17	
Kékestető	3	▽ ≡	17	13	12	1
Kompolt	1		25	19	17	2
Lőrinci						
Poroszló	1		27	18	16	
Jászapáti						
Jászberény	18	⌐ =	26	18	17	
Karcag	1	=	29	20	13	
Szolnok	1	▽	28	19	19	7
Tiszaroff	.	⌓	27	19	14	
Túrkeve	.		28	19	18	8
Kistelek	.	=	28	19	17	
Makó						
Szeged	.		29	18	16	5
Szentes	.		29	21	20	
Borsodnádasd	2	⌓	24	17	16	
Füged	.		22	15	14	
Hidasnémeti	1	=	24	16	16	
Jósvafő	.	⌓	22	15	13	1
Lillafüred	.	⌓	26	10	9	
Miskolc	.	⌓	24	17	17	1
Putnok						
Sárospatak	–		–	–	–	–
Szendrőlád	.	⌓	25	17	17	
Tokaj	.		27	19	18	
Kisvárda	.	=	26	17	16	3
Mátészalka	.	⌓	28	17	17	
Nyíregyháza	.		27	19	17	5
Nyírlugos						
Pátyod	.	⌓	27	16	15	
Tiszabecs	.	⌓	27	16	15	
Vásárosnamény	.	⌓	28	17	17	
Záhony	.	⌓	27	17	16	
Berettyóújfalu	1	⌓	28	19	17	
Debrecen	.		26	18	17	–
Hajdúdorog	.	=	24	19	18	
Hortobágy	.		27	18	18	
Körösszakál	2	▽	28	19	17	
Polgár	.	⌓	27	18	12	
Békéscsaba	ny	⌐ ⌓	27	18	18	3
Mezőhegyes	10	⌐	28	19	17	–
Orosháza	–		–	–	–	
Szarvas	ny	▽	27	19	18	8
Szeghalom	–		–	–	–	

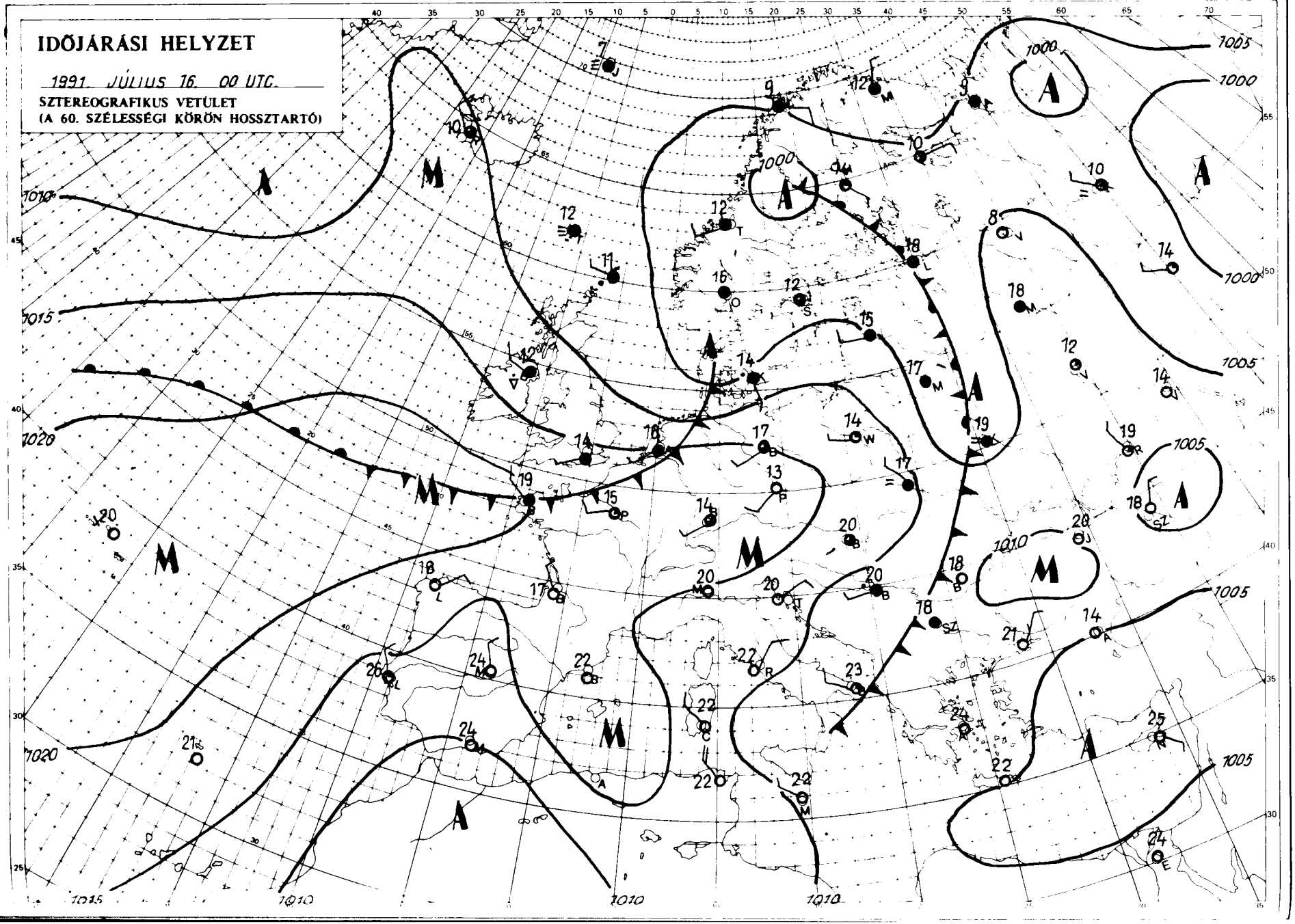

KIADJA: ORSZÁGOS METEOROLÓGIAI SZOLGÁLAT
Felelős kiadásért felel: Dr. Mersich Iván, az Országos Meteorológiai Szolgálat elnöke – Készült: az Országos Meteorológiai Szolgálat Nyomdájában, Budapest – Felelős vezető: Máthé Gyuláné – Munkaszám: 91 296. Szerkesztéséért felel: Dr. Vissy Károly, a Központi Előrejelző Intézet igazgatója

Készíti: a KEI Rövidtávú Előrejelző Osztálya – Szakmai felelős: Németh Lajos osztályvezető – Megjelenik naponként
Megrendelhető: 1024 Budapest, II., Kitaibel Pál utca 1. – Pénzügyi Osztály – Telefon: 353 500
Jelmagyarázat a havi mellékletben

IDŐJÁRÁSI NAPIJELENTÉS

ЕЖЕДНЕВНЫЙ МЕТЕОРОЛОГИЧЕСКИЙ БЮЛЛЕТЕНЬ • DAILY WEATHER REPORT
BULLETIN QUOTIDIEN DE TEMPS • TÄGLICHER WETTERBERICHT

104. évfolyam 198. szám + Budapest + 1991. július 17. szerda

Az időjárási helyzet és a várható időjárás:

Európa déli felén továbbra is napos, és igen meleg az idő. A hőmérséklet csúcsértéke mindenütt 30 fok fölött, az Ibériai-félszigeten 40 fok körül van. A kontinens északi tájain ezzel szemben gyakran borult, esős, és hűvös az időjárás, hiszen ott még mindig időjárási frontok sorozata vonul. A frontok déli ága — nagyon legyengülve, hatásából sokat veszítve — a szárazföld középső területeit is érinti időnként, akkor frissebbé válik az egyébként meglehetősen meleg idő.

Kedden hazánkban derült, száraz idő volt. A 9 - 13 órás napsütés és a fölöttünk lévő meleg hatására délutánra 26, 31 fokra melegedett a levegő. Szerda hajnalra sem csökkent jelentősen a hőmérséklet, hajnalban 13, 19 fokot mértek. Délelőtt az ország legnagyobb részén napos idő volt, csupán a Kisalföldön növekedett meg a felhőzet, ott néhol gyönge záporeső is előfordult. A hőmérséklet 11 órára általában 24, 28 fokra emelkedett, csupán a Kisalföldön maradt 18, 23 fok között.

A Balaton vizének hőmérséklete Siófoknál 11 órakor 26 fok volt.

Ma 12 órakor Budapesten a hőmérséklet 28 fok, a tengerszintre átszámított légnyomás 1018 hPa, alig változott.

Várható időjárás csütörtök estig:

Átmenetileg mindenütt erősen megnövekszik a gomolyfelhőzet, előbb főképp a nyugati, később inkább a keleti országrészben várhatók záporesők, zivatarok.
A ma még változó irányú, mérsékelt szél holnap északnyugatira fordul és megerősödik. Zivatar környezetében viharos széllökésekre is számítani kell.
A legalacsonyabb éjszakai hőmérséklet 14 és 19,
a legmagasabb nappali hőmérséklet csütörtökön 25 és 30 fok között alakul.

Bártfai Erzsébet s. k.

A hőmérséklet napi középértéke és eltérése a sokévi átlagtól (Budapest belterületén):

1991. július 16.	23,0°C	+0,8°C

1871 óta ezen a napon Budapesten előfordult

legmagasabb hőmérséklet:	37,9°C (1928)
legalacsonyabb hőmérséklet:	10,1°C (1924)

LEGMAGASABB HŐMÉRSÉKLET

1991. VII. 16.

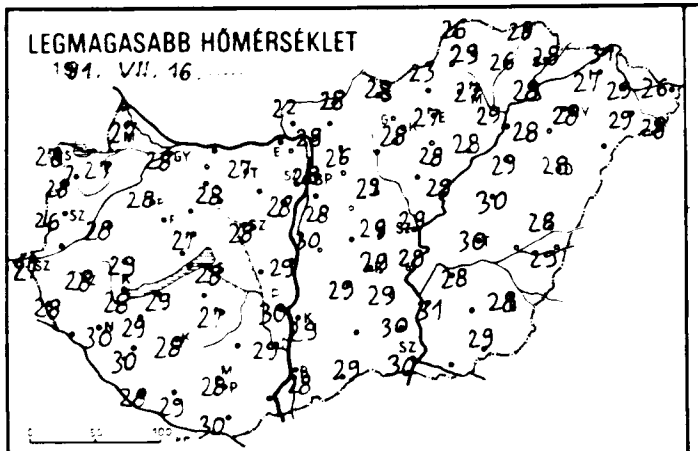

LEGALACSONYABB HŐMÉRSÉKLET

1991. VII. 17.

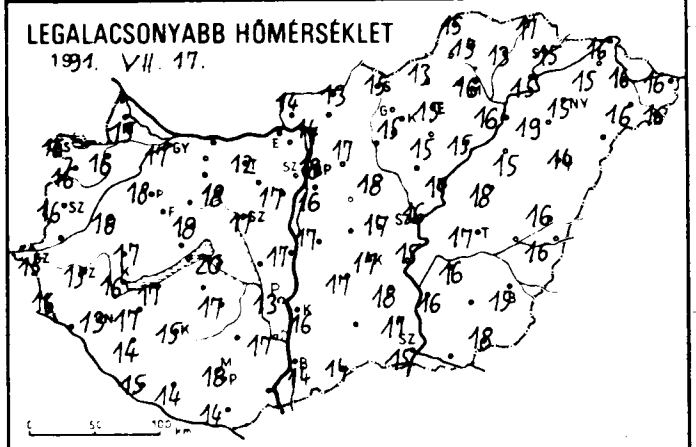

RADIÁCIÓS MINIMUM

1991 VII 17.

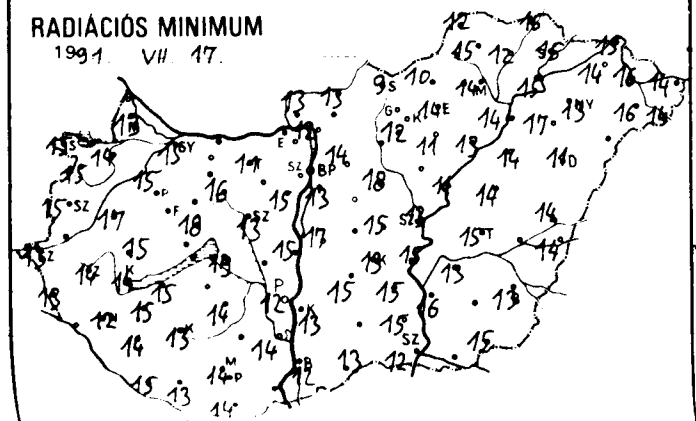

24 órás CSAPADÉKELOSZLÁS

1991 VII. 16 7h -tól VII. 17. 7h -ig.

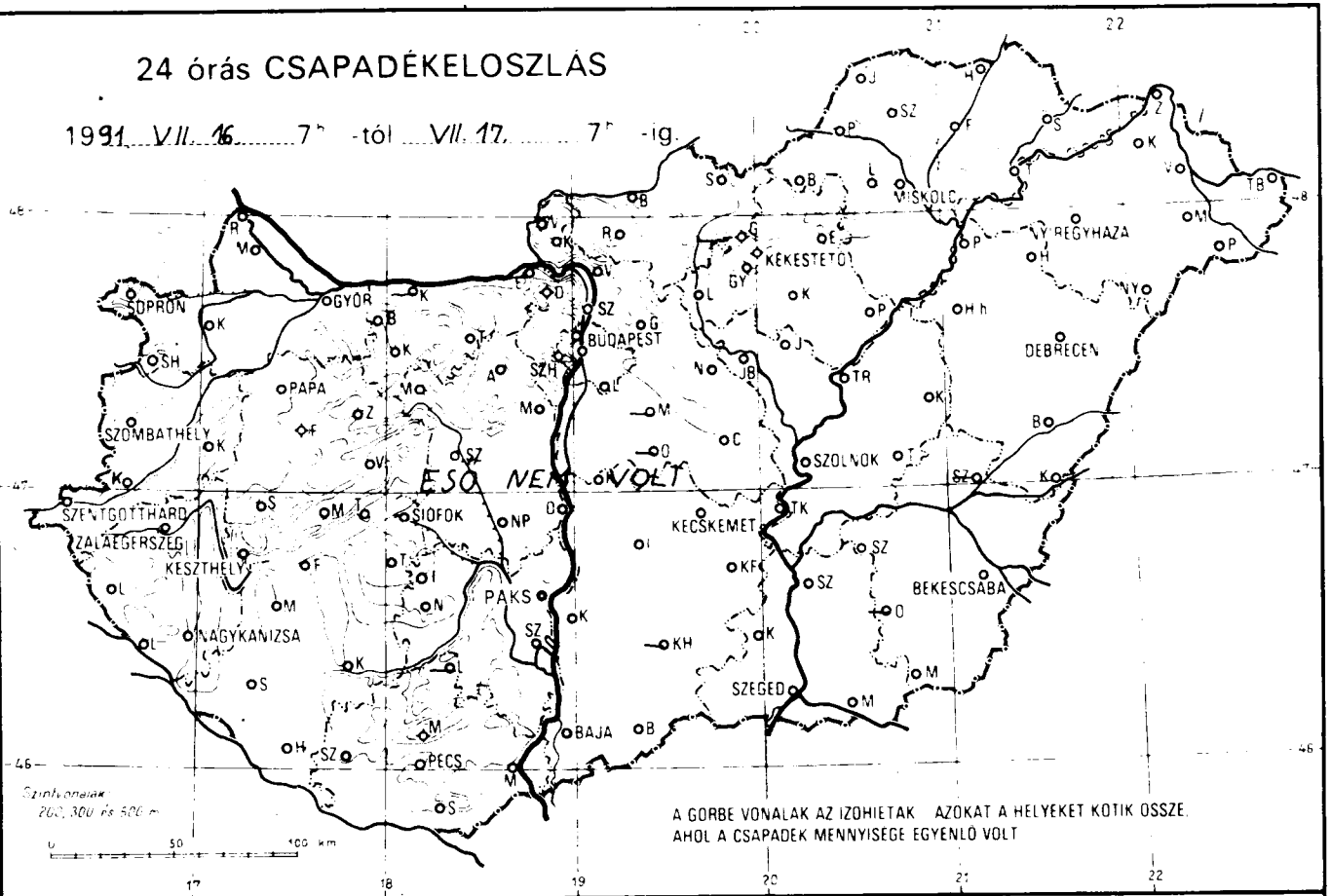

NAPFÉNYTARTAM

1991. VII. 16.

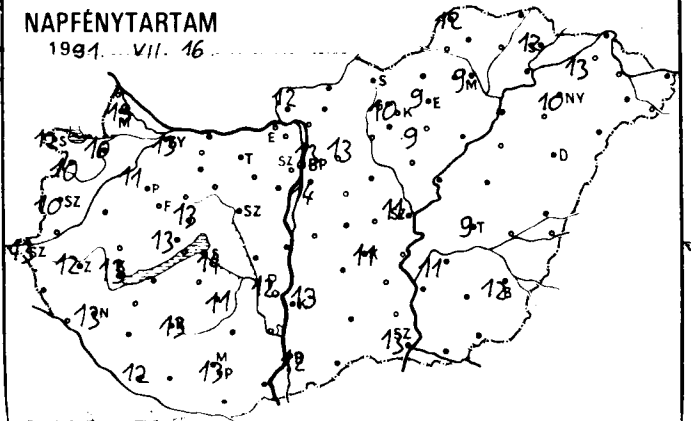

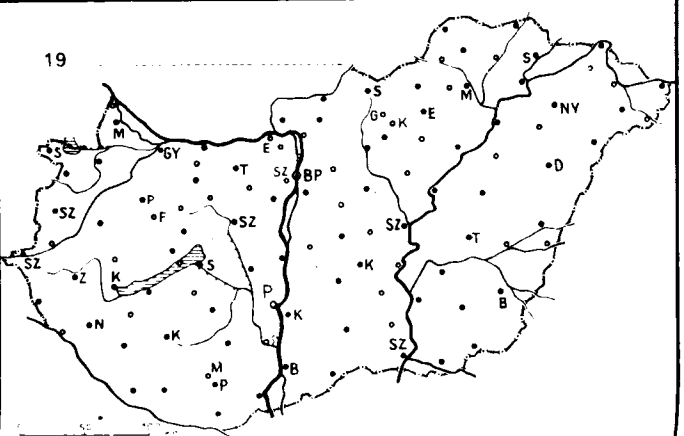

1991.VII.17.07 h-ig az utolsó 24 óra adatai						Előző nap napos órái
állomás	csapadék (mm)		max. hőmérséklet	min. hőmérséklet	rad. min.	
Győr	.	⌒	28	17	15	13
Kapuvár	.	⌒	27	16	14	10
Mosonmagyaróvár	.	⌒	27	19	13	13
Rajka						
Sopron	.	⌒	28	16	15	12
Sopronhorpács	.	⌒	28	16	15	10
Kald	.	⌒	28	18	17	
Körmend						
Szentgotthárd	.	⌒	27	15	13	13
Szombathely	.	⌒	26	16	15	10
Tenti	.	⌒	28	16	13	
Tetenye						
Nagykanizsa	.	⌒	30	13	12	13
Zalaegerszeg	.	⌒	28	15	14	12
Farkasgyepű	.		26	17	15	
Keszthely	.	⌒	28	16	14	13
Meneshely	.	=	27	17	14	13
Pápa	.	⌒	28	18	15	11
Sümeg	.	⌒	29	17	15	
Tihany						
Veszprém	.		27	18	18	13
Zirc	.	⌒	25	17	14	
Tanyód	.	⌒	29	17	15	
Homokszt. györgy	.	⌒	28	15	15	12
Kaposvár	.	⌒	28	15	13	13
Marcali	.	⌒	29	17	15	
Siófok	.		28	20	19	14
Somogyszob	.	⌒	30	14	14	
Tab						
Baboina	.		28	16	11	
Esztergom	–		–	–	–	
Kishér						
Komárom	–		–	–	–	
Tata	.	⌒	27	12	11	
Csesztdoboz						
Dunaújváros	.		29	17	15	
Martonvásár	.	⌒	28	17	15	
Mór	.	⌒	28	18	16	
Pusztavám						
Székesfehérvár	.	⌒	28	17	13	
Tétészemcse	.	⌒	27	17	14	11
Velencei	–		–	–	–	
Bicske	.		30	13	12	12
Budakeszi	.	=	29	17	14	
Budapest-Lágymányos	.	=	26	18	15	
Budapest-Pestszentlőrinc	–		–	–	–	
Budapest-Kitaibel P. u.	.	⌒	28	18	14	13
Budapest-Kelenföld	.	⌒	30	14	14	
Budapest-Lágymányos	.	⌒	29	14	13	
Budapest-Pestszentlőrinc			28	14	13	
Budapest-Pestszentlőrinc	.	⌒	28	16	13	14
Budapest-Met. Int.	.		28	18	–	13
Budapest-Gellérthegy	.		25	19	15	
Budapest-Lágymányos	.	⌒	29	17	15	
Budapest-Pestszentlőrinc			22	16	13	
Budapest-Pestszentlőrinc	.	⌒	26	17	14	13
Budapest-Pestszentlőrinc						
Budapest-Pestszentlőrinc	–		–	–	–	
Budapest-Pestszentlőrinc	.	⌒	29	18	18	
Budapest-Pestszentlőrinc						

1991.VII.17.07 h-ig az utolsó 24 óra adatai						Előző nap napos órái
állomás	csapadék (mm)		max. hőmérséklet	min. hőmérséklet	rad. min.	
Vác	.	⌒	29	14	12	
Vámosmikola	.	=	22	14	13	12
Baja	.	⌒	28	14	12	12
Bácsalmás	.	=	29	13	13	
Izsák	.		29	17	15	
Kalocsa	.	⌒	29	16	13	13
Kecskemét	.	⌒	29	17	13	11
Kiskunfélegyháza	.	=	29	18	15	
Kiskunhalas	–		–	–	–	
Kunszentmiklós	.		30	17	17	
Tiszakécske	.	⌒	29	15	15	
Balassagyarmat	.	⌒	28	13	13	
Romhány						
Salgótarján	.		28	15	9	
Eger	.	=	27	15	14	9
Galyatető	–		–	–	–	
Gyöngyös	.		28	15	12	
Kékestető	.	≡	19	14	13	10
Kompolt	.	⌒	28	15	11	9
Lőrinci						
Poroszló	.	⌒	28	15	13	
Jászapáti						
Jászberény	.	⌒	28	16	15	
Karcag	.	⌒	30	18	14	
Szolnok	.	⌒	29	16	13	11
Tiszaroff	.	⌒	29	17	11	
Túrkeve	.	⌒	30	17	15	9
Kistelek	.	=	30	17	15	
Makó						
Szeged	.	⌒	30	15	12	13
Szentes	.	⌒	31	16	16	
Borsodnádasd	.	⌒	23	13	10	
Füged	.		26	13	12	
Hidasnémeti	.	⌒	28	17	16	
Jósvafő	.	⌒	26	15	12	12
Lillafüred	.	⌒	25	11	10	
Miskolc	.	=	27	16	14	9
Putnok						
Sárospatak	.		28	15	15	12
Szendrőlád	.	⌒	29	15	15	
Tokaj	.		28	15	15	
Kisvárda	.	=	27	15	14	13
Mátészalka	.	⌒	29	16	16	
Nyíregyháza	.	⌒	28	15	13	10
Nyírlugos						
Pátyod	.	⌒	28	16	14	
Tiszabecs	.	⌒	26	16	14	
Vásárosnamény	.	⌒	29	16	16	
Záhony	.	⌒	31	16	15	
Berettyóújfalu	.	⌒	28	16	14	
Debrecen	.	⌒	28	14	11	
Hajdúdorog	.	⌒	28	19	17	
Hortobágy	.		29	15	14	
Körösszakál	.	⌒	29	16	14	
Polgár	.	⌒	29	16	14	
Békéscsaba	.	⌒	28	15	13	12
Mezőhegyes	.	⌒	29	18	15	
Orosháza	–		–	–	–	
Szarvas	.	⌒	28	16	13	11
Szeghalom	–		–	–	–	

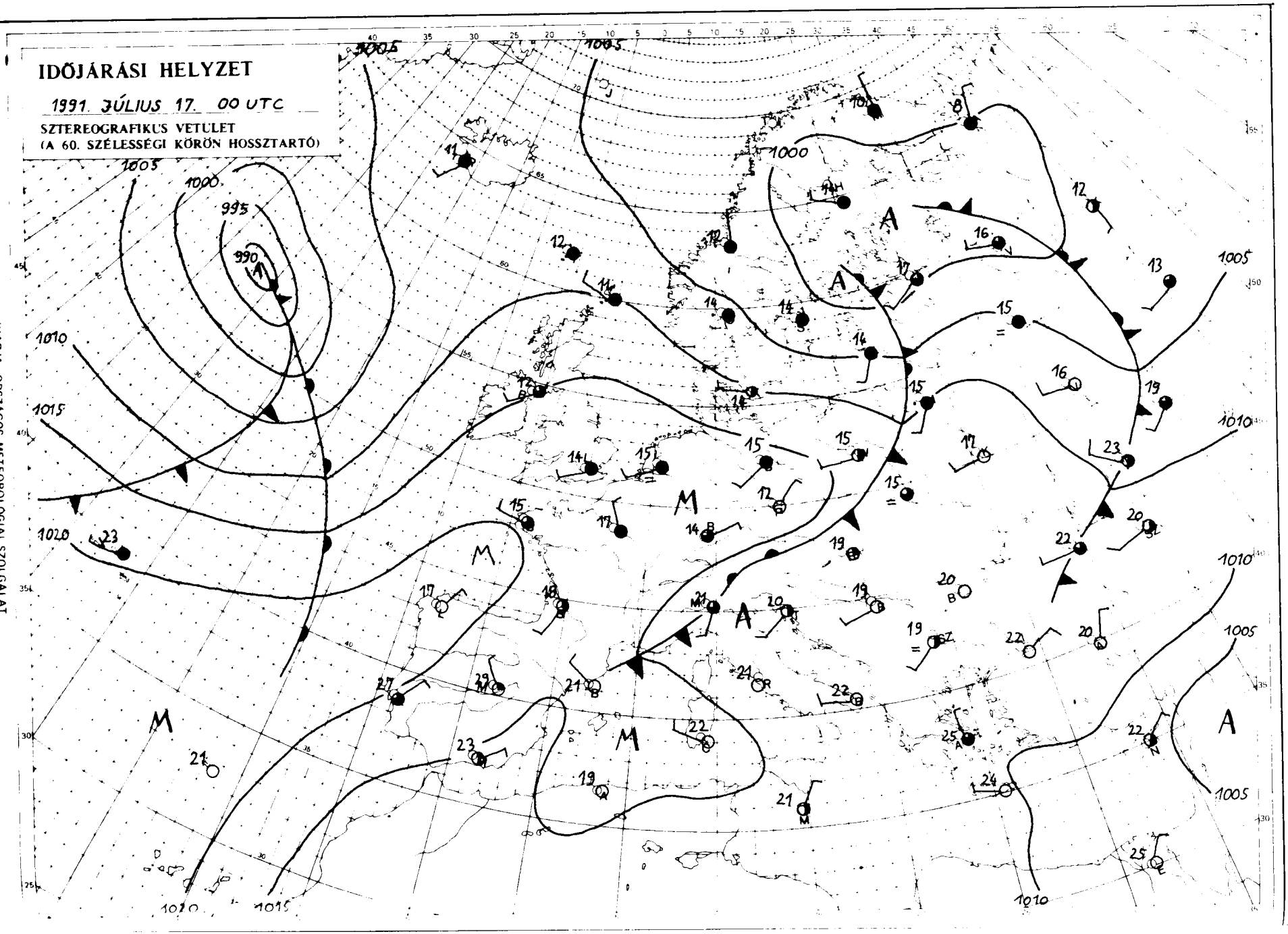

KIADJA: ORSZÁGOS METEOROLÓGIAI SZOLGÁLAT
Iadásért felel: Dr. Mersich Iván, az Országos Meteorológiai Szolgálat elnöke – Készült az Országos Meteorológiai Szolgálat
Nyomdájában, Budapest. Felelős vezető: Máthé Gyuláné – Munkaszám 91.227 Szerkesztésért felel: Dr. Vissy Károly,
a Központi Előrejelző Intézet igazgatója

Készíti: a KEI Rövidtávu Előrejelző Osztálya. Szakmai felelős: Németh Lajos osztályvezető – Megjelenik naponként
Megrendelhető: 1024 Budapest, II., Kitaibel Pál utca 1. – Pénzügyi Osztály – Telefon: 353 500
Jelmagyarázat a havi mellékletben

IDŐJÁRÁSI NAPIJELENTÉS

ЕЖЕДНЕВНЫЙ МЕТЕОРОЛОГИЧЕСКИЙ БЮЛЛЕТЕНЬ • DAILY WEATHER REPORT
BULLETIN QUOTIDIEN DE TEMPS • TÄGLICHER WETTERBERICHT

104. évfolyam 199. szám + Budapest + 1991. július 18. csütörtök

Az időjárási helyzet és a várható időjárás:

Európa északi és nyugati területei fölött frontok sorozata halad nyugatról kelet felé. Hatásukra a Brit-szigeteken, valamint a Skandináv-félszigeten többfelé esik az eső, erős szél fúj és az évszakhoz képest hűvös az idő. Ezzel szemben az Ibériai-félszigeten szinte zavartalanul süt a Nap és igen meleg van. Spanyolországban például nem egy helyen 40 fokig emelkedik délutánra a hőmérséklet. A Kárpát-medencébe nyugat felől ismét száraz levegő érkezik, ezért sok napsütésre, meleg időre számíthatunk.

Magyarországon szerdán az ország nagy részén eleinte túlnyomóan napos idő volt, majd nyugat felől növekedni kezdett a felhőzet és főleg a Dunántúlon záporok alakultak ki. A késő esti órákban északnyugat felől hidegfront érte el az országot, heves záporok, zivatarok, valamint szélrohamok kíséretében. A ma reggel 7 óráig lehullott csapadék mennyisége a keleti megyékben csapadéknyom és 3 mm, a Dunántúlon 5 és 20 mm között alakult, de helyenként ennél jóval többet mértek. Például Kaposvárról 24, Somogyszobról és Nagykanizsáról 29, Mosonmagyaróvárról 42 mm-t jelentettek. A hőmérséklet csúcsértéke 25 és 33 fok között alakult. Ma reggelre általában 14, 19 fokig csökkent a hőmérséklet. Délelőtt a nyugati megyékben napos, keleten borult, esős idő volt. A hőmérséklet 11 órakor 17, 23 fok között alakult.

A Balaton vizének hőmérséklete Siófoknál 11 órakor 22 fok volt.

Ma 12 órakor Budapesten a hőmérséklet 20 fok, a tengerszintre átszámított légnyomás 1010 hPa, gyengén emelkedik.

Várható időjárás péntek estig:

Nyugat felől tovább csökkent a felhőzet, de ma még keleten előfordult eső, zivatar. Holnap az ország nagy részén több órás napsütés várható, de északon és nyugaton időnként erősen megnövekszik a felhőzet. A többfelé erős északnyugati szél estétől mérséklődik.
A legalacsonyabb éjszakai hőmérséklet 13, 18, a legmagasabb nappali hőmérséklet 26, 31 fok között alakul.

Nadrai Attila s. k.

Távolabbi kilátások szombattól – keddig:

A hét végén meleg fülledt idő várható. Sok lesz a napsütés. Vasárnap a délutáni óráktól felhősödés valószínű, záporok, zivatarok valószínűek. A jövő hét elején átmeneti lehűlésre lehet számítani.
Legalacsonyabb hajnali hőmérséklet eleinte 16, 21 majd 13, 18 fok között,
legmagasabb nappali hőmérséklet eleinte 30 fok körül, majd 25, 30 fok között alakul.
Jelentős mennyiségű (legalább napi 5 mm) csapadék az ország területének 60 százalékán várható.

Középtávú Előrejelző Csoport

A hőmérséklet napi középértéke és eltérése a sokévi átlagtól (Budapest belterületén):

1991. július 17.	24,7°C	+3,0°C

1871 óta ezen a napon Budapesten előfordult

legmagasabb hőmérséklet:	38,4°C (1928)
legalacsonyabb hőmérséklet:	11,0°C (1892)

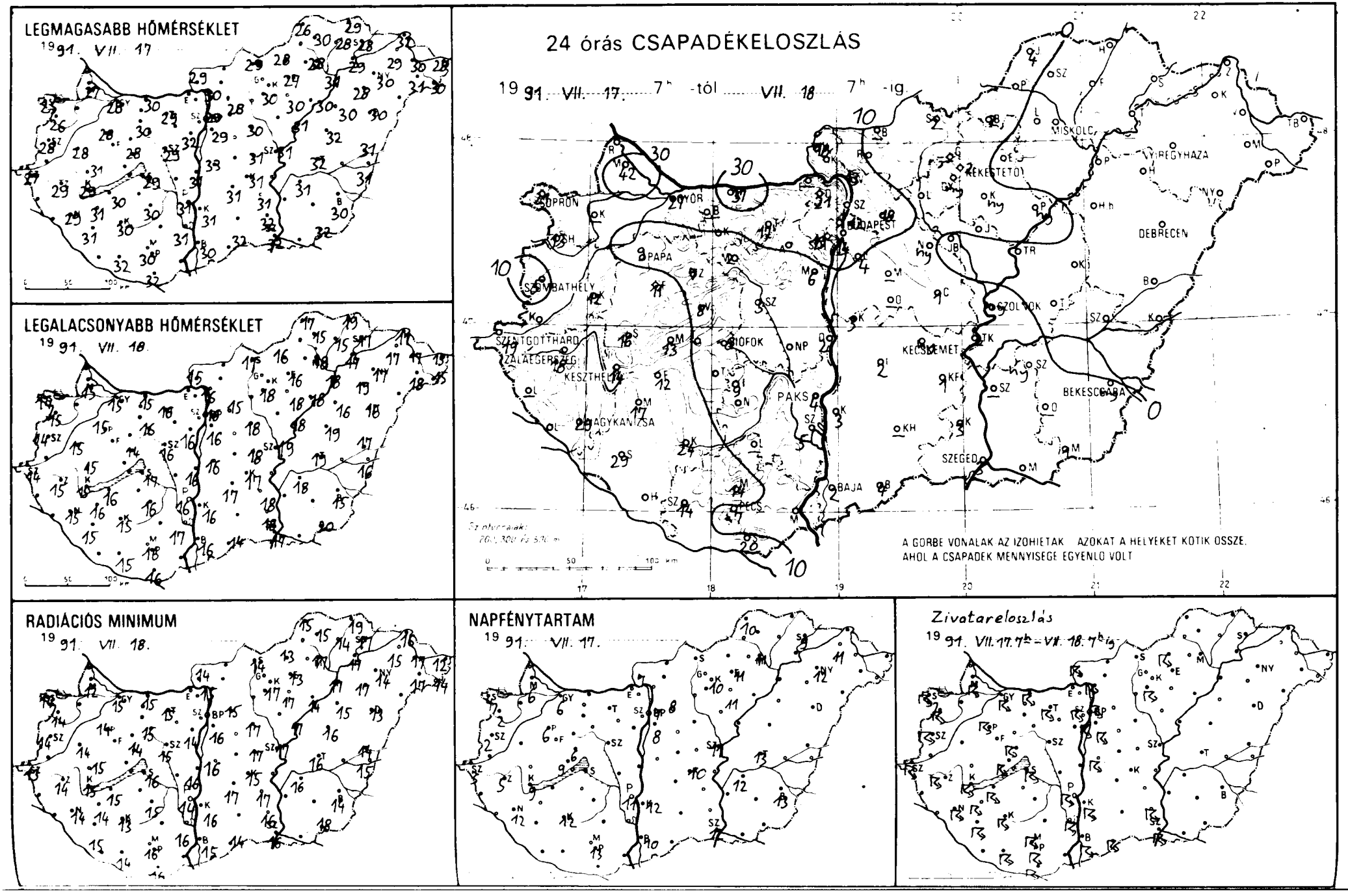
LEGMAGASABB HŐMÉRSÉKLET
1991. VII. 17.
LEGALACSONYABB HŐMÉRSÉKLET
1991. VII. 18.
24 órás CSAPADÉKELOSZLÁS
1991. VII. 17. 7h -tól VII. 18. 7h -ig
A GÖRBE VONALAK AZ IZOHIETAK AZOKAT A HELYEKET KÖTIK ÖSSZE, AHOL A CSAPADÉK MENNYISÉGE EGYENLŐ VOLT
SOPRON
GYŐR
BUDAPEST
MISKOLC
NYÍREGYHÁZA
DEBRECEN
PAPA
SZOMBATHELY
SZENTGOTTHÁRD
ZALAEGERSZEG
KESZTHELY
SIÓFOK
PAKS
KECSKEMÉT
BÉKÉSCSABA
SZOLNOK
SZEGED
BAJA
PÉCS
RADIÁCIÓS MINIMUM
1991. VII. 18.
NAPFÉNYTARTAM
1991. VII. 17.
Zivatareloszlás
1991. VII. 17. 7h – VII. 18. 7h ig

19 91.VII.18. 07 h-ig az utolsó 24 óra adatai

állomás	csapadék (mm)		max. hőmérséklet	min. hőmérséklet	rad. min.	Előző nap napos órái
Győr	27		28	15	15	6
Kapuvár	–		–	–	–	–
Mosonmagyaróvár	42		27	15	12	6
Rajka						
Sopron	21		25	14	14	4
Sopronhorpács	13		26	15	14	2
Kald	12		28	15	14	
Kormend						
Szentgotthárd	19		27	14	13	3
Szombathely	5		28	14	14	2
Lenti	–		–	–	–	
Letenye						
Nagykanizsa	29		29	15	14	12
Zalaegerszeg	18		29	15	14	5
Farkasgyepű	11		27	15	12	
Keszthely	14		29	15	15	9
Mencshely	13		28	14	13	9
Papa	9		28	15	14	6
Sumeg	16		31	15	15	
Tihany						
Veszprém	8		28	14	14	6
Zirc	7		27	14	13	
Tonyód	12		30	16	15	
Somokszt. györgy						
Kaposvár	24		30	15	13	12
Marcali	17		31	16	14	
Siofok	8		29	17	16	9
Somogyszob	29		31	15	15	
Tab						
Baboina	–		28	15	15	
Esztergom	–		–	–	–	
Kisber						
Komarom	37		30	15	15	
Tata	17		29	16	15	
Kissutdoboz						
Banaújváros	2		31	16	16	
Martonvásár	6		32	16	14	
Mor	2		30	16	15	
Szfogárd						
Szekesfehérvár	5		29	16	15	
Fegyszemcse	9		30	16	15	9
Szigyel	–		–	–	–	
Paks	4		31	16	14	11
Szekszárd	5		31	17	16	
Kapadtető	14		27	14	13	
Mohacs						
[illegible]	7		30	16	16	13
[illegible]	20		32	16	16	
[illegible]setvár	14		32	15	14	
[illegible]zors	14		29	16	14	
[illegible]Görinc	4		29	16	16	8
[illegible] Met. Int.	12		29	16	–	7
[illegible]szab. hegy	19		27	15	13	
[illegible]ed	1		31	18	17	
[illegible]kokő	21		23	13	12	
[illegible]ló	18		28	15	15	8
[illegible]ret						
	–		–	–	–	
[illegible]ta	ny		30	18	17	
[illegible]dre						

19 91.VII.18. 07 h-ig az utolsó 24 óra adatai

állomás	csapadék (mm)		max. hőmérséklet	min. hőmérséklet	rad. min.	Előző nap napos órái
Vác	13		30	16	15	
Vámosmikola	18		29	15	14	7
Baja	2		30	16	15	10
Bácsalmás	4		32	14	14	
Izsák	2		31	17	17	
Kalocsa	3		31	16	16	12
Kecskemét	ny		31	17	15	10
Kiskunfélegyháza	1		31	18	17	
Kiskunhalas	–		–	–	–	
Kunszentmiklós	3		33	16	16	
Tiszakécske	–		–	–	–	
Balassagyarmat	–		–	–	–	
Romhány						
Salgótarján	2		29	17	14	
Eger	.		27	16	13	11
Galyatető	–		–	–	–	
Gyöngyös	ny		30	18	17	
Kékestető	2		22	13	13	10
Kompolt	ny		40	18	17	11
Lőrinci						
Poroszló	ny		30	18	14	
Jászapáti						
Jászberény	.		30	18	16	
Karcag	.		32	19	16	
Szolnok	ny		31	19	17	11
Tiszaroff	.		31	18	17	
Túrkeve	.		32	19	16	13
Kistelek	3		32	18	16	
Makó						
Szeged	3		32	17	16	12
Szentes	–		–	–	–	
Borsodnádasd	2		28	16	13	
Füged	.		28	15	14	
Hidasnémeti	.		29	19	19	
Jósvafő	4		26	17	15	10
Lillafüred	.		32	17	11	
Miskolc	.		28	18	17	11
Putnok						
Sárospatak	.		28	17	17	9
Szendrőlád	.		30	15	15	
Tokaj	.		29	17	17	
Kisvárda	.		29	17	15	11
Mátészalka	.		31	18	17	
Nyíregyháza	.		30	17	14	12
Nyírlugos						
Pátyod	.		30	15	14	
Tiszabecs	.		28	15	12	
Vásárosnamény	.		30	17	17	
Záhony	.		32	17	16	
Berettyóújfalu	.		31	17	14	
Debrecen	.		30	16	13	–
Hajdúdorog	.		28	19	17	
Hortobágy	.		30	16	15	
Korosszakal	.		31	16	15	
Polgár	.		31	18	17	
Békéscsaba	ny		30	15	14	13
Mezőhegyes	1		32	20	18	–
Orosháza	–		–	–	–	
Szarvas	ny		31	18	16	12
Szeghalom	–				–	

IDŐJÁRÁSI HELYZET

1991. JÚLIUS 18. 00 UTC

SZTEREOGRAFIKUS VETÜLET
(A 60. SZÉLESSÉGI KÖRÖN HOSSZTARTÓ)

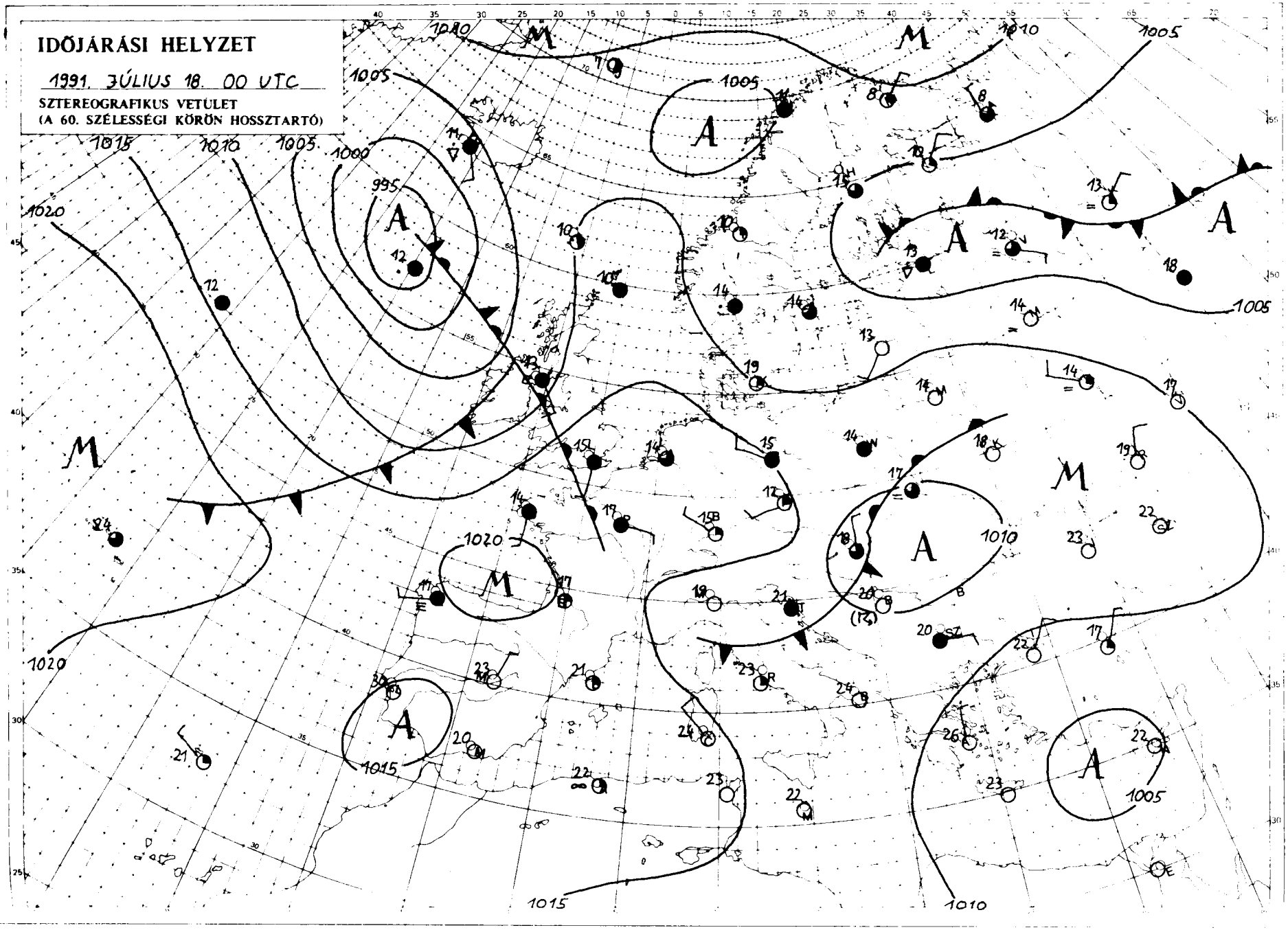

KIADJA: ORSZÁGOS METEOROLÓGIAI SZOLGÁLAT

Felelős kiadásért felel: Dr. Mersich Iván, az Országos Meteorológiai Szolgálat elnöke – Készült az Országos Meteorológiai Szolgálat Nyomdájában, Budapest – Felelős vezető: Mathé Gyuláné – Munkaszám: 91.296 – Szerkesztésért felel: Dr. Vissy Károly, a Központi Előrejelző Intézet igazgatója

Készíti a KEI Rövidtávú Előrejelző Osztálya – Szakmai felelős: Németh Lajos osztályvezető – Megjelenik naponként

Megrendelhető 1024 Budapest, II., Kitaibel Pál utca 1 – Pénzügyi Osztály – Telefon: 353 500

Jelmagyarázat a havi mellékletben

IDŐJÁRÁSI NAPIJELENTÉS

ЕЖЕДНЕВНЫЙ МЕТЕОРОЛОГИЧЕСКИЙ БЮЛЛЕТЕНЬ • DAILY WEATHER REPORT
BULLETIN QUOTIDIEN DE TEMPS • TÄGLICHER WETTERBERICHT

104. évfolyam 200. szám + Budapest + 1991. július 19. péntek

Az időjárási helyzet és a várható időjárás:

Kontinensünk felett délnyugat–északkeleti irányban időjárási front húzódik keresztül. A front péntek reggel a Bordeaux–Frankfurt–Varsó vonal mentén helyezkedett el. Arra számítunk, hogy a front igen lassú mozgással délkelet felé mozdul el, szombattól fokozatosan a Kárpát–medence fölé helyeződik, emiatt eltérés várható Magyarország északnyugati és délkeleti részének időjárása és hőmérséklete között.

Magyarország északkeleti, keleti részén csütörtökön erősen felhős volt az ég, nyugaton, északnyugaton viszont 6, 10 órán át sütött a nap. A Balassagyarmat–Keszthely vonaltól délkeletre sokfelé volt eső, záporeső, zivatar. A lehullott csapadék mennyisége általában 10 mm alatt maradt, Túrkevén azonban 53 mm-t adó felhőszakadás volt. A csúcshőmérséklet az erősen felhős északkeleti megyékben csak 17, 23, másutt 23, 27 fok között alakult. Péntek hajnalra általában 10, 17 fokig süllyedt a hőmérséklet. Délelőtt északnyugaton erősen felhős, másutt jobbára derült volt az ég, egy–két helyen szemerkélő eső is előfordult, 11 órára 21, 25 fokig emelkedett a hőmérséklet.

A Balaton vizének hőmérséklete Siófoknál 11 órakor 23 fok volt.

Ma 12 órakor Budapesten a hőmérséklet 27 fok, a tengerszintre átszámított légnyomás 1013 hPa, gyengén süllyed.

Várható időjárás szombat estig:

Az ország nagy részén napos idő lesz, északon és nyugaton azonban több izben megnövekszik a felhőzet, ma esetleg kisebb eső, holnap délutántól elszórtan zivatar várható.
A mérsékelt déli, délnyugati szél napközben sokfelé megélénkül.
A legalacsonyabb éjszakai hőmérséklet 14, 19 fok között,
a legmagasabb nappali hőmérséklet szombaton: északon és nyugaton 26, máshol 30 fok körül lesz.

H. Bóna Márta s. k.

A hőmérséklet napi középértéke és eltérése a sokévi átlagtól (Budapest belterületén):

1991. július 18.	20,3°C	-1,6°C

1871 óta ezen a napon Budapesten előfordult

legmagasabb hőmérséklet:	35,2°C (1918)
legalacsonyabb hőmérséklet:	10,2°C (1883)

LEGMAGASABB HŐMÉRSÉKLET

19 91. VII. 18.

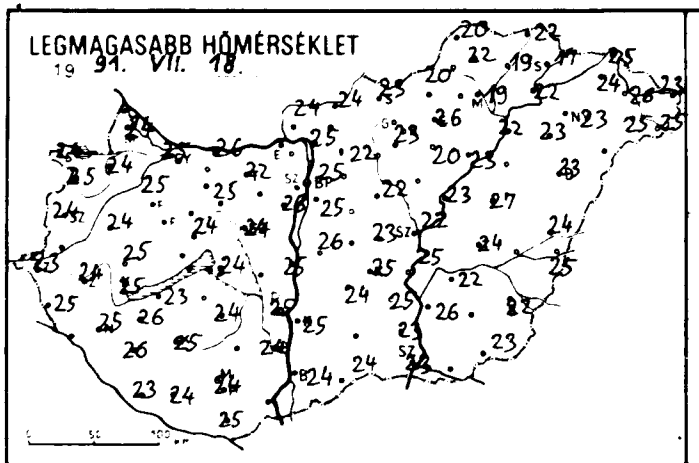

LEGALACSONYABB HŐMÉRSÉKLET

19 91. VII 19.

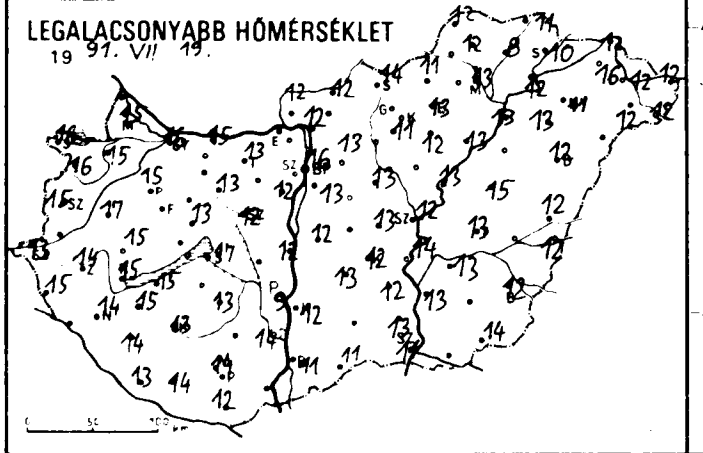

24 órás CSAPADÉKELOSZLÁS

19 91. VII. 18. 7h -tól VII. 19. 7h -ig

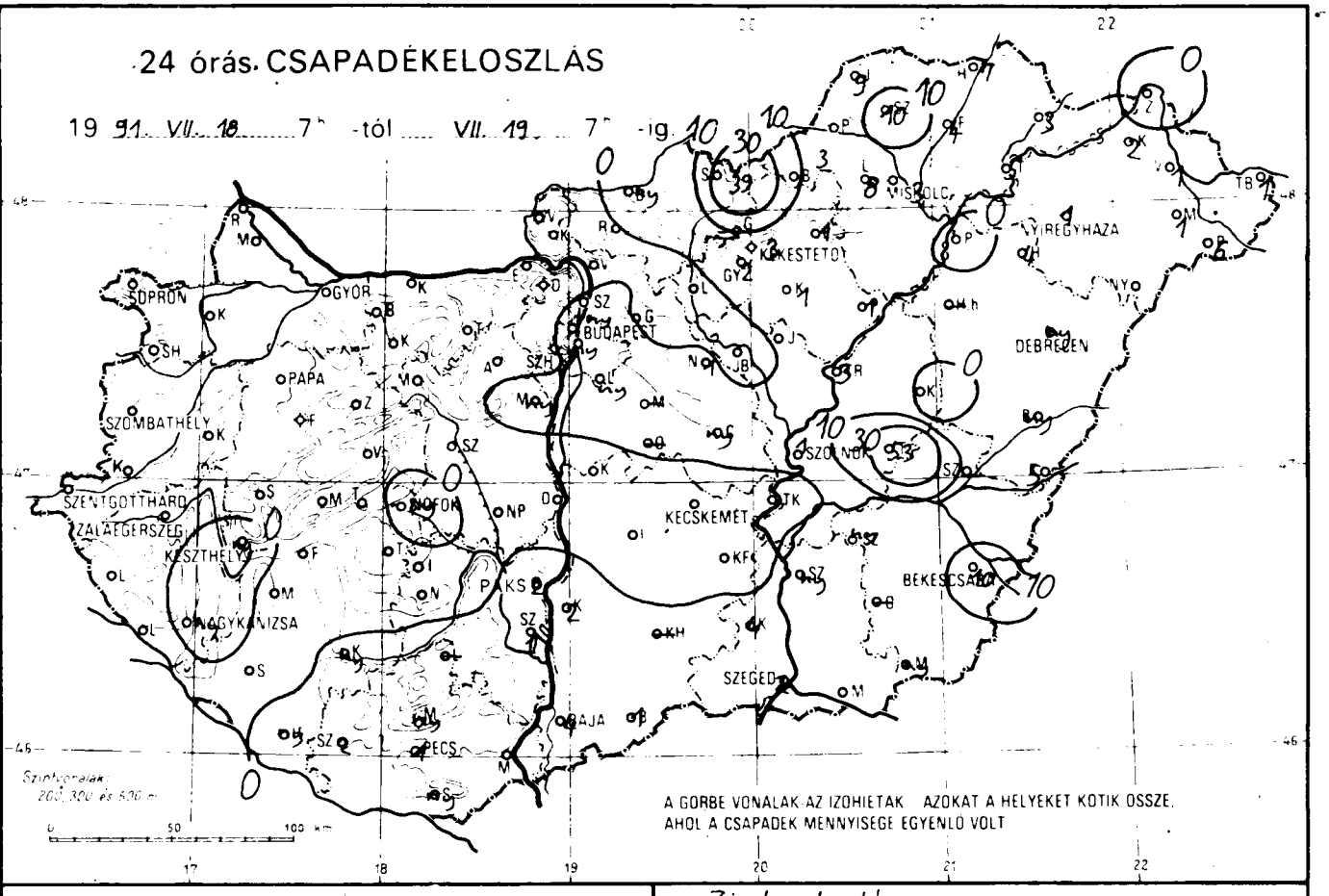

RADIÁCIÓS MINIMUM

19 91. VII. 19.

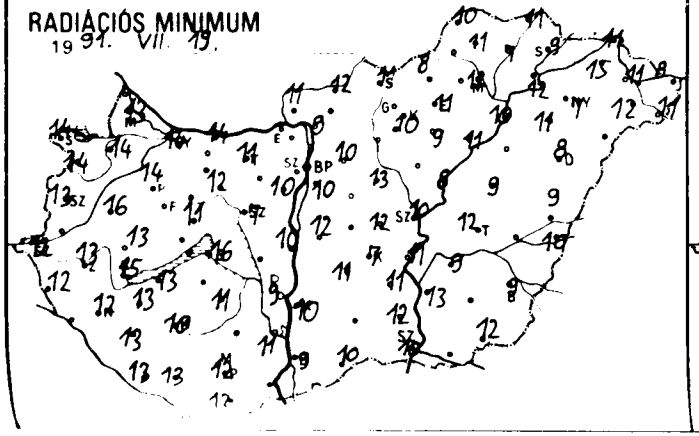

NAPFÉNYTARTAM

19 91. VII. 18.

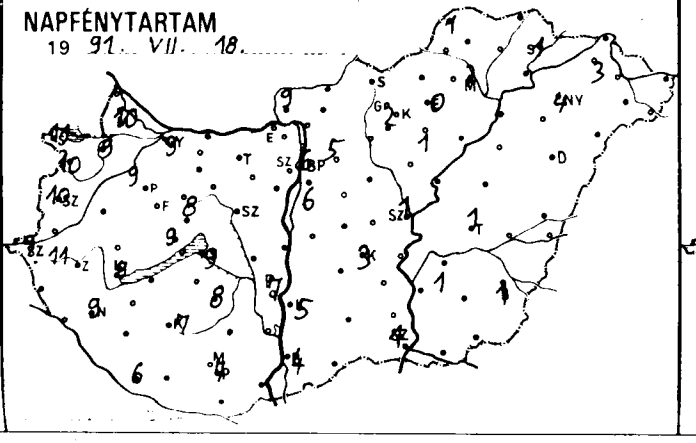

Zivatareloszlás

19 91. VII. 18. 7h - VII. 19. 7h -ig

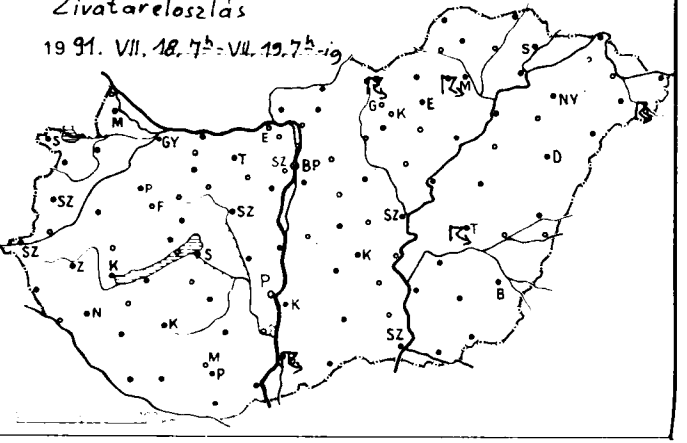

19 91. VII 19. 07 h-ig az utolsó 24 óra adatai						Előző nap napos órái
állomás	csapadék (mm)		max. hőmérséklet	min. hőmérséklet	rad. min.	
Győr	.		25	16	14	9
Kapuvár	.		24	15	14	9
Magyaróvár	.		24	15	13	10
Rajka						
Sopron	.		24	16	14	11
Sopronhorpács	.		25	16	14	10
Kald	.		24	17	16	
Kormend						
Szentgotthárd	.		23	13	12	9
Szombathely	.		24	15	13	10
Tenti	.		25	15	12	
Tetenye						
Nagykanizsa	ny		25	14	12	9
Zalaegerszeg	.		24	14	13	11
Farkasgyepü	.		26	16	13	
Keszthely	ny		25	15	15	9
Mencshely	.		23	13	10	9
Papa	.		25	15	14	9
Sümeg	.		25	15	13	
Tihany						
Veszprém	.		24	13	11	8
Zirc	.		22	12	10	
Fonyód	.		23	15	13	
Homokszt. györgy	ny		23	13	13	6
Kaposvár	ny		25	13	10	7
Marcali	.		26	15	13	
Siófok	ny		24	17	16	9
Somogyszob	.		26	14	13	
Tab						
Babolna	.		25	15	11	
Esztergom	—		—	—	—	
Kisber						
Komárom	.		26	15	14	
Tata	.		22	13	11	
Mesutdoboz						
Dunaújváros	.		25	12	10	
Martonvásár	ny		26	12	10	
Mor	.		25	13	12	
Sarbogárd						
Székesfehérvár	.		24	12	7	
Ercsemcse	.		24	13	11	8
Jánosmegyel	—		—	—	—	
Pápa	2	=	25	9	9	7
Szekszárd	1	=	24	14	11	
Szapadtető	ny		21	15	14	
Mohács						
Pécs	1		24	14	12	7
Pécs	ny		25	12	12	
Nagyatádvár	2	=	24	14	13	
Budapest	ny		25	13	11	
Budapest Lőrinc	ny	=	25	13	10	6
Budapest Met. Int.	ny		25	15	—	6
Budapest Szabadhegy	.	=	21	16	12	
Budapest	ny		23	13	12	
Budapest	.		20	13	11	
Budapest	.		22	13	10	5
Budapest						
Budapest	—		—	—	—	
Budapest	1		22	13	13	
Budapest						

19 91. VII 19. 07 h-ig az utolsó 24 óra adatai						Előző nap napos órái
állomás	csapadék (mm)		max. hőmérséklet	min. hőmérséklet	rad. min.	
Vác	.		25	12	9	
Vámosmikola	.	=	24	12	11	9
Baja	4		24	11	9	4
Bácsalmás	1	=	24	11	10	
Izsák	.		24	13	11	
Kalocsa	2		25	12	10	5
Kecskemét	.		25	12	7	3
Kiskunfélegyháza	.	=	25	12	11	
Kiskunhalas	—		—	—	—	
Kunszentmiklós	.		26	12	12	
Tiszakécske	.		25	14	11	
Balassagyarmat	ny		24	12	12	
Romhány						
Salgótarján	39		23	14	11	
Eger	1	=	26	13	11	0
Galyatető	—		—	—	—	
Gyöngyös	2		23	11	10	
Kékestető	3	=	13	10	8	2
Kompolt	1		20	12	9	1
Lőrinci						
Poroszló	1		23	13	11	
Jászapáti						
Jászberény	.		22	12	11	
Karcag	.		27	15	9	
Szolnok	1		22	12	10	1
Tiszaroff	3	=	23	13	8	
Túrkeve	53		24	13	12	1
Kistelek	4	=	23	13	12	
Makó						
Szeged	2	=	23	11	10	1
Szentes	ny		26	13	13	
Borsodnádasd	3	=	20	11	8	
Füged	4	=	19	8	7	
Hidasnémeti	7	=	22	11	11	
Jósvafő	9		20	12	10	1
Lillafüred	8	=	20	15	14	
Miskolc	3	=	19	13	12	2
Putnok						
Sárospatak	3		17	10	9	1
Szendrőlád	10	=	22	12	11	
Tokaj	5		22	12	12	
Kisvárda	2	=	24	16	15	3
Mátészalka	1		25	12	12	
Nyíregyháza	1		23	11	7	4
Nyírlugos						
Pátyod	6	=	25	12	11	
Tiszabecs	1		23	12	8	
Vásárosnamény	1		26	12	11	
Záhony	.		25	12	11	
Berettyóújfalu	ny		24	12	9	
Debrecen	ny		23	12	8	
Hajdúdorog	4		23	13	11	
Hortobágy						
Körösszakál	5		25	12	10	
Polgár			22	13	10	
Békéscsaba	10	=	22	12	9	1
Mezőhegyes	ny		23	14	12	
Orosháza						
Szarvas	ny	=	22	13	9	1
Szeghalom	.					

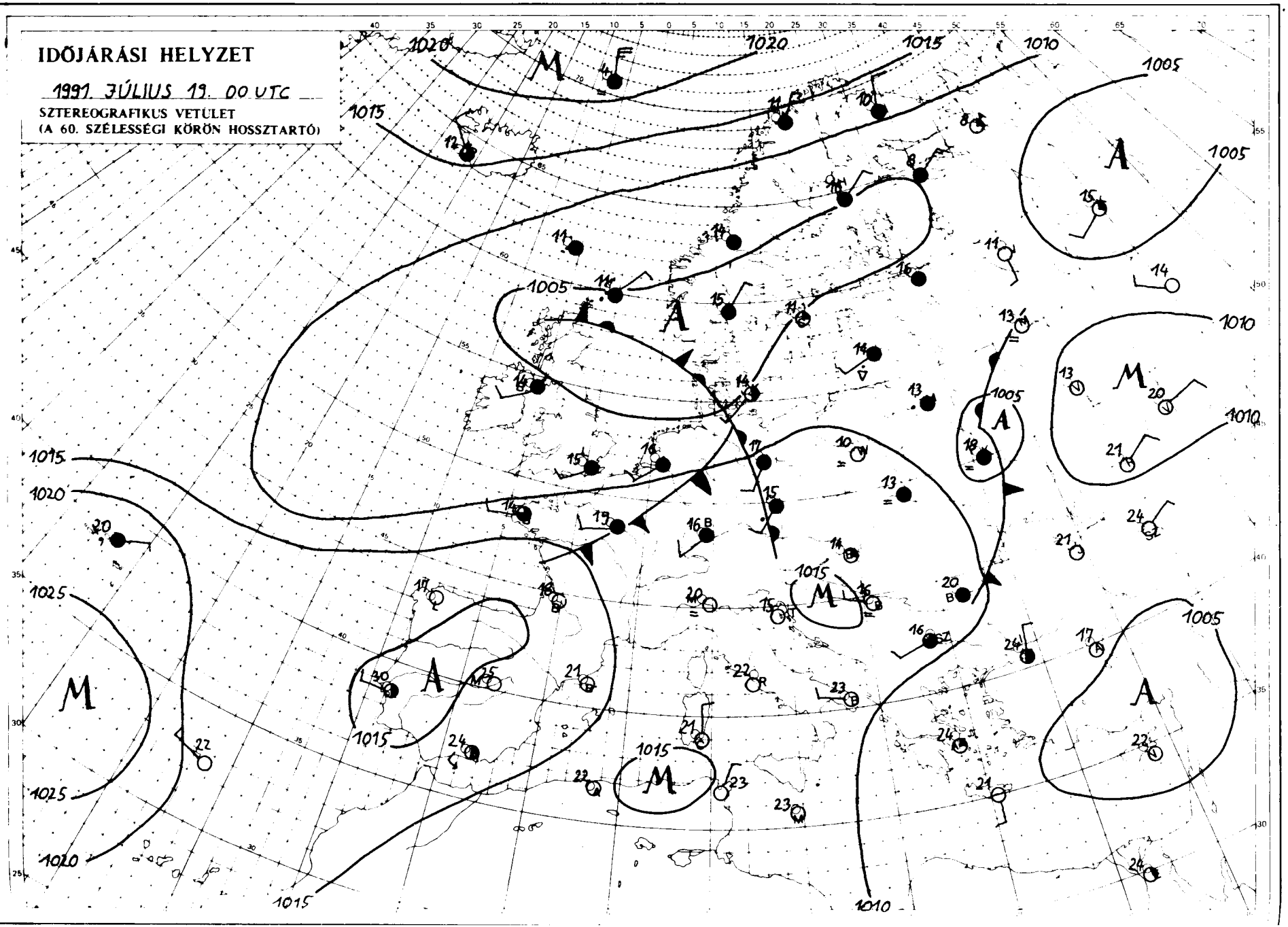

KIADJA: ORSZÁGOS METEOROLÓGIAI SZOLGÁLAT
Kiadásért felel: Dr. Mersich Iván, az Országos Meteorológiai Szolgálat elnöke – Készült: az Országos Meteorológiai Szolgálat Nyomdájában, Budapest – Felelős vezető: Máthé Gyuláné – Munkaszám 91.239 Szerkesztésért felel: Dr. Vissy Károly, a Központi Előrejelző Intézet igazgatója
Készíti: a KEI Rövidtávu Előrejelző Osztálya Szakmai felelős: Németh Lajos osztályvezető – Megjelenik naponként
Megrendelhető: 1024 Budapest, II., Kitaibel Pál utca 1. – Pénzügyi Osztály – Telefon: 353 500
Jelmagyarázat a havi mellékletben

IDŐJÁRÁSI NAPIJELENTÉS

ЕЖЕДНЕВНЫЙ МЕТЕОРОЛОГИЧЕСКИЙ БЮЛЛЕТЕНЬ • DAILY WEATHER REPORT
BULLETIN QUOTIDIEN DE TEMPS • TÄGLICHER WETTERBERICHT

104. évfolyam 201. szám + Budapest + 1991. július 20. szombat

Az időjárási helyzet és a várható időjárás:

A Skandináv-félsziget fölött több középpontú ciklon örvénylik. A hozzá tartozó frontzóna felhőzete a reggeli órákban Közép-Európa térségét is elérte. A front mozgása igen lassú, ezért várhatóan holnap is hatással lesz időjárásunkra. A front mögött vasárnap pár fokkal hűvösebb levegő érkezik felénk, jelentős lehűlést azonban még nem okoz.

Magyarországon pénteken északnyugaton erősen, másutt változóan felhős az ég, inkább csak északon, északnyugaton fordult elő jelentéktelen eső. A hőmérséklet kora délután 25 és 30 fok között alakult. Szombat hajnalra 15, 20 fokig hűlt le a levegő. Ma délelőtt az ország nagy részén erősen felhős volt az ég, csupán délnyugaton és északkeleten sütött ki hosszabb időre a Nap. Mérsékelt maradt a légmozgás. A hőmérséklet 11 órára a napos részeken 25, 28 fok közé, másutt 21, 24 fok közé emelkedett.

A Balaton vizének hőmérséklete Siófoknál 11 órakor 23 fok volt.

Ma 12 órakor Budapesten a hőmérséklet 24 fok, a tengerszintre átszámított légnyomás 1015 hPa, alig változik.

Várható időjárás vasárnap estig:

Változóan, helyenként tartósan felhős idő lesz, elszórtan záporral, zivatarral.
Az eleinte mérsékelt, változó irányú szél zivatar környezetében átmenetileg viharossá fokozódik.
A hőmérséklet hajnalban 15 és 20 fok között,
vasárnap kora délután 24 és 29 fok között lesz.

Pálóczi Györgyi s. k.

A hőmérséklet napi középértéke és eltérése a sokévi átlagtól (Budapest belterületén):

1991. július 19.	21,7°C	0,0°C

1871 óta ezen a napon Budapesten előfordult

legmagasabb hőmérséklet:	35,6°C (1983)
legalacsonyabb hőmérséklet:	11,8°C (1970)

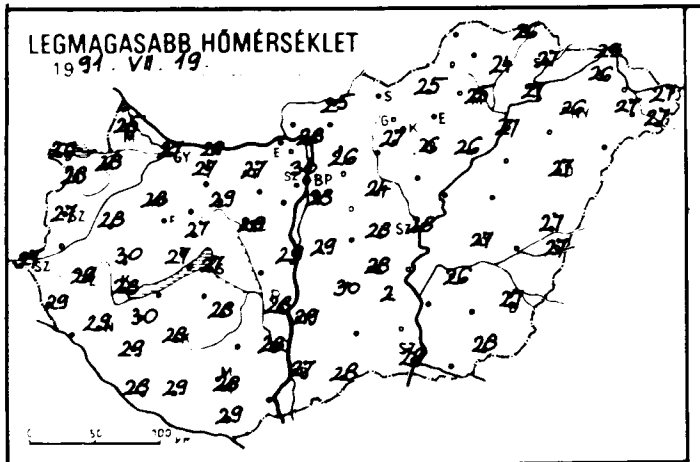
LEGMAGASABB HŐMÉRSÉKLET
1991. VII. 19.

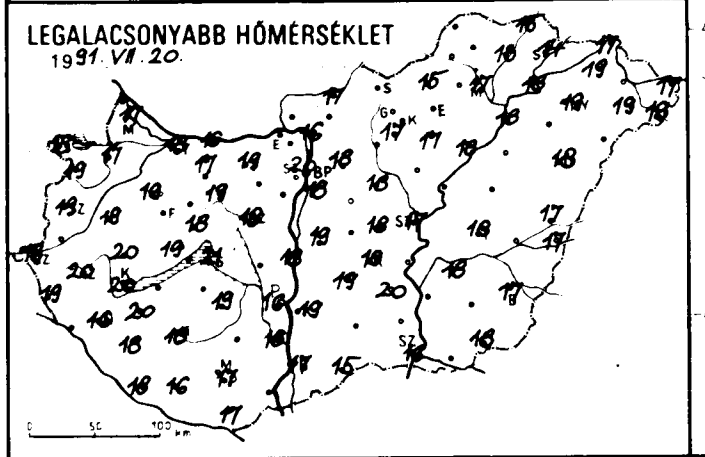
LEGALACSONYABB HŐMÉRSÉKLET
1991. VII. 20.

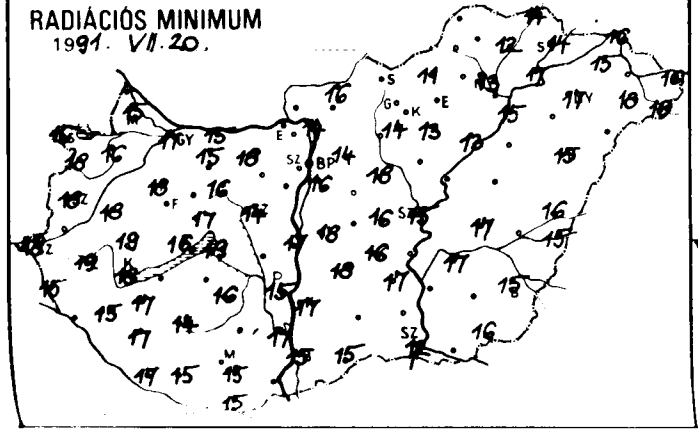
RADIÁCIÓS MINIMUM
1991. VII. 20.

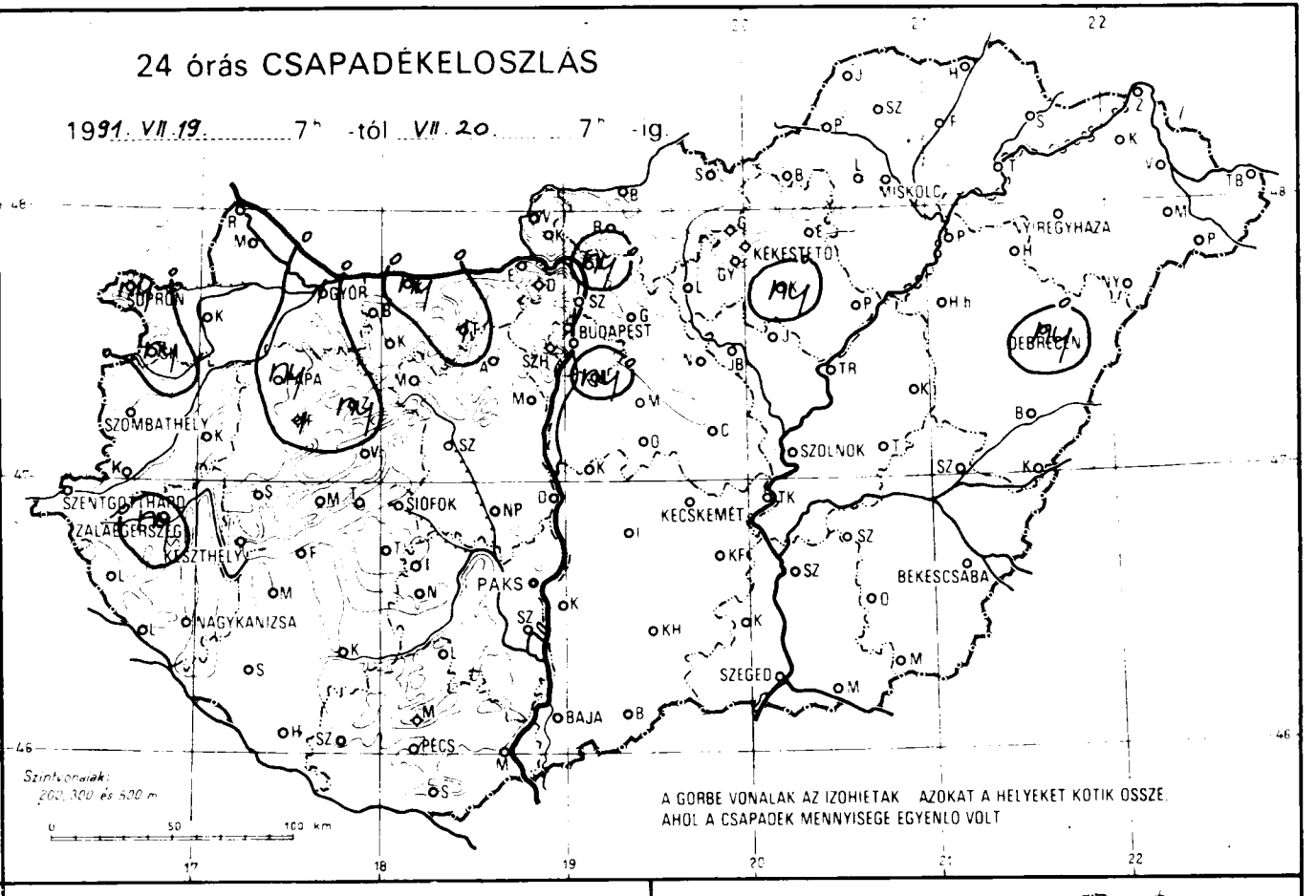
24 órás CSAPADÉKELOSZLÁS
1991. VII. 19. 7h -tól VII. 20. 7h -ig.
SOPRON
GYŐR
BUDAPEST
MISKOLC
NYÍREGYHÁZA
DEBRECEN
SZOMBATHELY
SZENTGOTTHÁRD
ZALAEGERSZEG
KESZTHELY
SIÓFOK
PAKS
NAGYKANIZSA
KECSKEMÉT
SZOLNOK
BÉKÉSCSABA
SZEGED
BAJA
PÉCS
Szintvonalak: 200, 300 és 500 m
A GÖRBE VONALAK AZ IZOHIETÁK AZOKAT A HELYEKET KÖTIK ÖSSZE, AHOL A CSAPADÉK MENNYISÉGE EGYENLŐ VOLT

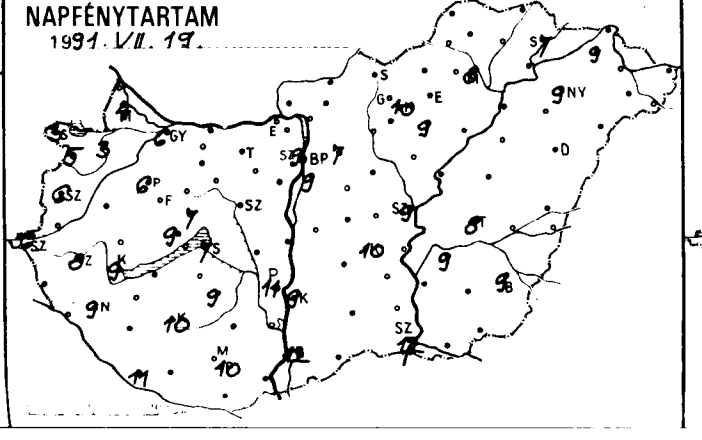
NAPFÉNYTARTAM
1991. VII. 19.

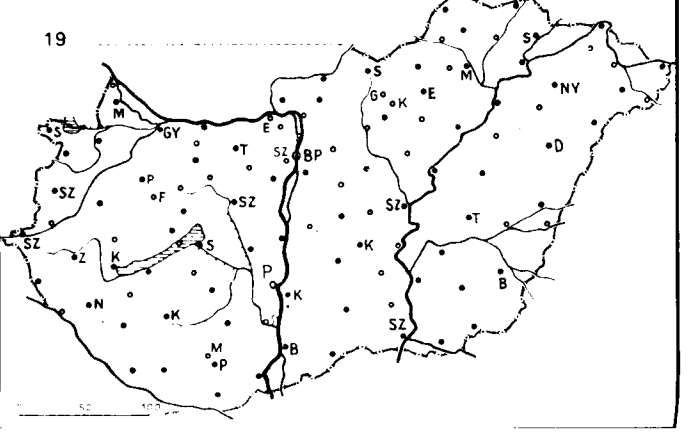
19

1991. VII. 20. 7 h-ig az utolsó 24 óra adatai						Előző nap napos órái
állomás	csapadék (mm)		max. hőmérséklet	min. hőmérséklet	rad. min.	
Győr	1	∴	27	18	17	6
Kaposvár	.	∩	28	17	16	3
Kaposmagyaróvár	.	∩	25	17	15	4
Rajka						
Sopron	ny	∩	26	18	16	3
Sopronhorpács	ny	∴ ∩	28	19	18	5
Káld	.	∩	28	19	18	
Kormend						
Szentgotthárd	.	∩	27	18	18	6
Szombathely	.		27	19	18	6
Lenti	.		29	19	15	
Letenye						
Nagykanizsa	.	∩	29	16	15	9
Zalaegerszeg	ny		29	20	19	8
Farkasgyepű	1		25	17	14	
Keszthely	.	∩	28	20	18	9
Meneshely	.	=	27	19	16	9
Pápa	ny	∴ ∩	28	19	18	6
Sümeg	.		30	20	19	
Tihany						
Veszprém	.		27	18	17	7
Zirc	ny		26	17	15	
Tényód	–		–	–	–	
Bamokszt. györgy	.	∩	28	18	17	11
Kaposvár	.		28	18	14	10
Marcali	.	∩	30	20	17	
Siófok	.		27	21	19	7
Somogyszob	.	∩	29	18	17	
Tab						
Babolna	.	∩	27	17	15	
Esztergom	–		–	–	–	
Kisbér						
Komárom	ny	=	29	16	15	
Tata	1	∴	27	19	18	
Aksútdoboz						
Tatabánya	.		29	18	17	
Martonvásár	–		–	–	–	
Mór	.	∩	29	19	16	
Sárbogárd						
Székesfehérvár		=	28	18	14	
Tiszaszemcse	.	∩	28	19	16	9
Lengyel	–		–	–	–	
Paks	.		28	16	15	11
Szekszárd	.	=	28	18	17	
Apadtető	.		25	18	15	
Mohács	–		–	–	–	
Pécs	.		28	17	15	10
Siklós	.	∩	29	17	15	
Szigetvár	.	∩	29	16	15	
Bükkszentkereszt	ny		28	18	15	
Bükkszentlőrinc	ny	∴ ∩	28	18	16	9
Bükk Met. Int.	ny	=	30	20	–	9
Bükkszentkereszt hegy	.		24	19	16	
Cserépfalu	.	∩	28	18	16	
Egerszalók	.		21	18	16	
Eger	.	∩	26	18	14	7
Gyöngyös						
Hatvan	–		–	–	–	
Jászberény	.	∩	24	18	18	
Jászfényszaru						

1991. VII. 20. 7 h-ig az utolsó 24 óra adatai						Előző nap napos órái
állomás	csapadék (mm)		max. hőmérséklet	min. hőmérséklet	rad. min.	
Vác	ny	∩	28	16	14	
Vámosmikola	–		–	–	–	–
Baja	.	∩	27	17	15	12
Bácsalmás	.	=	28	15	15	
Izsák	.		30	19	18	
Kalocsa	.	∩	29	19	17	9
Kecskemét	.	∩	28	18	16	10
Kiskunfélegyháza	.	=	29	20	17	
Kiskunhalas	–		–	–	–	
Kunszentmiklós	.		29	19	18	
Tiszakécske						
Balassagyarmat	.	∩	25	17	16	
Romhány						
Salgótarján	–		–	–	–	
Eger	–		–	–	–	
Galyatető	–		–	–	–	
Gyöngyös	.	∩	27	17	14	
Kékestető	.	∩	19	14	13	10
Kompolt	ny	∩	26	17	13	9
Lőrinci						
Poroszló	.	∩	26	18	13	
Jászapáti						
Jászberény	.	∩	29	19	17	
Karcag	–		–	–	–	
Szolnok	.		28	17	15	9
Tiszaroff	–		–	–	–	
Túrkeve	.		27	18	17	8
Kistelek	–		–	–	–	
Makó						
Szeged	.	∩	29	16	12	12
Szentes	–		–	–	–	
Borsodnádasd	.	∩	25	15	11	
Füged	.		24	13	12	
Hidasnémeti	.		26	15	14	
Jósvafő	–		–	–	–	
Lillafüred	.	∩	28	16	13	
Miskolc	.	=	25	17	13	8
Putnok						
Sárospatak	.		27	14	14	7
Szendrőlád	–		–	–	–	
Tokaj	.		27	18	17	
Kisvárda	.	∩	26	19	15	9
Mátészalka	.	∩	27	19	18	
Nyíregyháza	.		26	19	17	9
Nyírlugos						
Pátyod	.		27	19	18	
Tiszabecs	.	∩	27	17	16	
Vásárosnamény	–		–	–	–	
Záhony	.	∩	29	17	16	
Berettyóújfalu	.		27	17	16	
Debrecen	ny	∩	27	18	15	–
Hajdúdorog	–		–	–	–	
Hortobágy	–		–	–	–	
Körösszakál	.	∩	27	17	15	
Polgár	.	∩	27	18	15	
Békéscsaba	.		27	17	15	9
Mezőhegyes	.	∩	28	18	16	–
Orosháza	–		–	–	–	
Szarvas	.		26	18	17	9
Szeghalom	–		–	–	–	

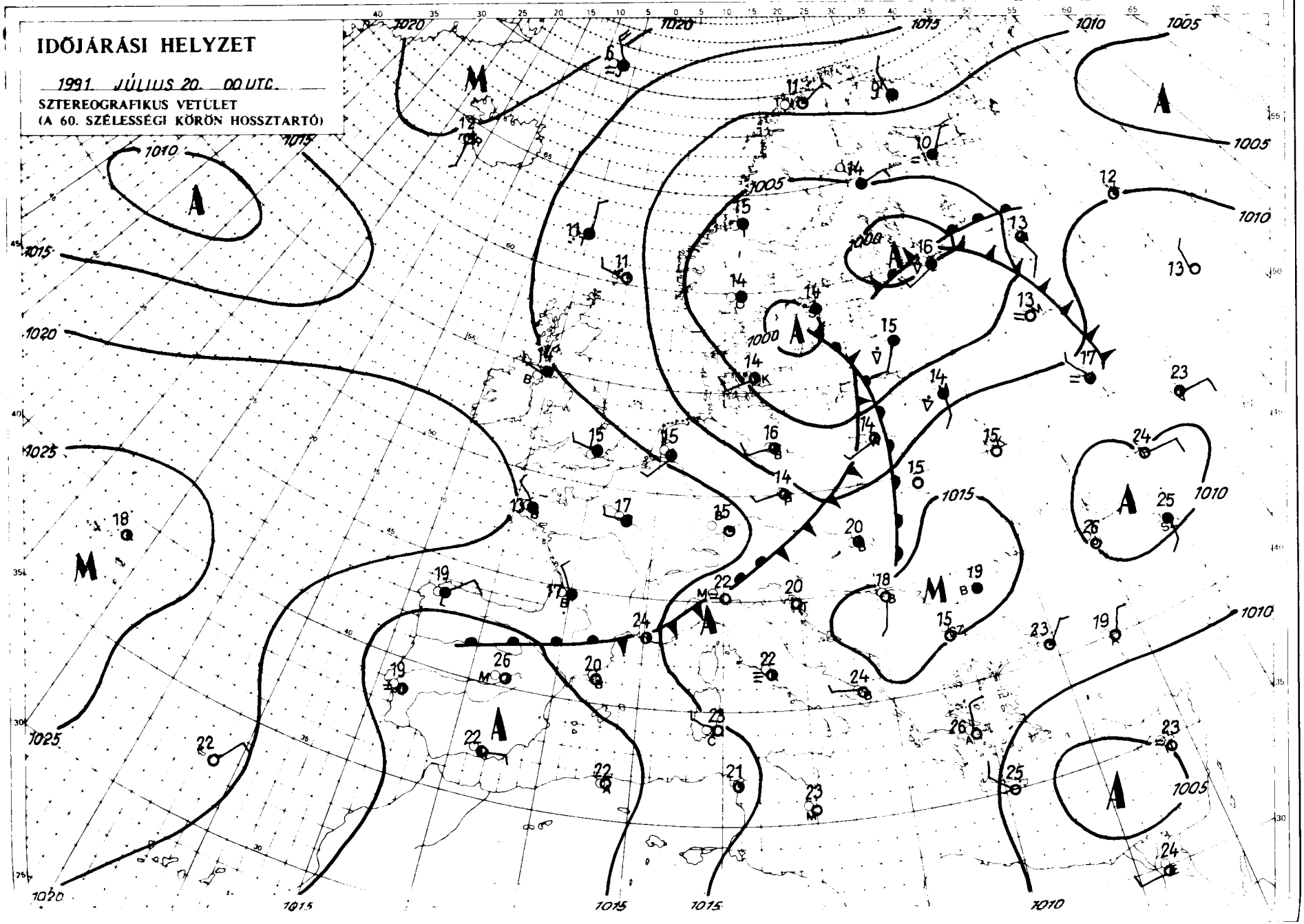

KIADJA: ORSZÁGOS METEOROLÓGIAI SZOLGÁLAT
Felelős kiadásért felel: Dr. Mersich Iván, az Országos Meteorológiai Szolgálat elnöke – Készült az Országos Meteorológiai Szolgálat Nyomdájában, Budapest. Felelős vezető: Mathe Gyuláné – Munkaszám: 91 300. Szerkesztésért felel: Dr. Vissy Károly, a Központi Előrejelző Intézet igazgatója

Készíti a KEI Rövidtávú Előrejelző Osztálya – Szakmai felelős Németh Lajos osztályvezető – Megjelenik naponként
Megrendelhető 1024 Budapest, II., Kitaibel Pál utca 1. Pénzügyi Osztály – Telefon 353 500
Jelmagyarázat a havi mellékletben

IDŐJÁRÁSI NAPIJELENTÉS

ЕЖЕДНЕВНЫЙ МЕТЕОРОЛОГИЧЕСКИЙ БЮЛЛЕТЕНЬ • DAILY WEATHER REPORT
BULLETIN QUOTIDIEN DE TEMPS • TÄGLICHER WETTERBERICHT

104. évfolyam 202. szám + Budapest + 1991. július 21. vasárnap

Az időjárási helyzet és a várható időjárás:

Dél- és Délkelet-Európában továbbra is napos, meleg az idő, a hőmérséklet csúcsértéke sokfelé eléri a 35 fokot. A kontinens északi tájain viszont – a korábbiakhoz hasonlóan – hidegfrontok teszik változékonnyá, hűvössé az időt. A hidegfrontok egy része a szárazföld belsejét is eléri, ilyenkor a Kárpát-medence környékén is változékonyabbra fordul az idő. Egy gyönge, a medencét csak érintő front hatására a következőkben kissé mérséklődik a meleg.

Szombaton hazánk északnyugati tájain felhős idő volt, az ország nagy részén azonban 5, 10 órán át sütött a Nap. Délután csapadékzóna ért el bennünket. Előbb csak északnyugaton, majd éjszaka az egész országban záporok, zivatarok törtek ki. Néhány zivatart viharossá fokozódó szél kísért. A ma reggel 7 óráig lehullott eső mennyisége általában csapadéknyom és 15 mm között volt, egyedül Tokajon mértek 16, Kisvárdán 17, Jászberényben pedig 20 mm-t. A hőmérséklet csúcsértéke tegnap északnyugaton 26, másutt 30 fok körül alakult. Ma hajnalra csupán 15, 22 fokig hűlt le a levegő. Délelőtt a délkeleti országrészben néhol még volt zivatar, másutt jelentősen csökkent a felhőzet, szinte zavartalanul sütött a Nap. A hőmérséklet 11 órára 22, 26 fokig emelkedett.

A Balaton vizének hőmérséklete Siófoknál 11 órakor 24 fok volt.

Ma 12 órakor Budapesten a hőmérséklet 27 fok, a tengerszintre átszámított légnyomás 1015 hPa, gyengén süllyedt.

Várható időjárás hétfő estig:

Időnként még erősen megnövekszik a gomolyfelhőzet, de egyre kevesebb helyen, már csak elszórtan várható zápores, zivatar. Az északi, északnyugati szél tovább élénkül, holnap a Dunántúlon időnként erős lesz. Zivatar környezetében a szél egyébként is viharossá fokozódhat.
A legalacsonyabb éjszakai hőmérséklet: 15, 20,
a legmagasabb nappali hőmérséklet hétfőn: 24 és 28 fok között alakul.

Bártfai Erzsébet s. k.

A hőmérséklet napi középértéke és eltérése a sokévi átlagtól (Budapest belterületén):

1991. július 20.	20,1°C	+0,1°C

1871 óta ezen a napon Budapesten előfordult

legmagasabb hőmérséklet:	35,2°C (1903)
legalacsonyabb hőmérséklet:	9,2°C (1892)

LEGMAGASABB HŐMÉRSÉKLET

1991. VII. 20.

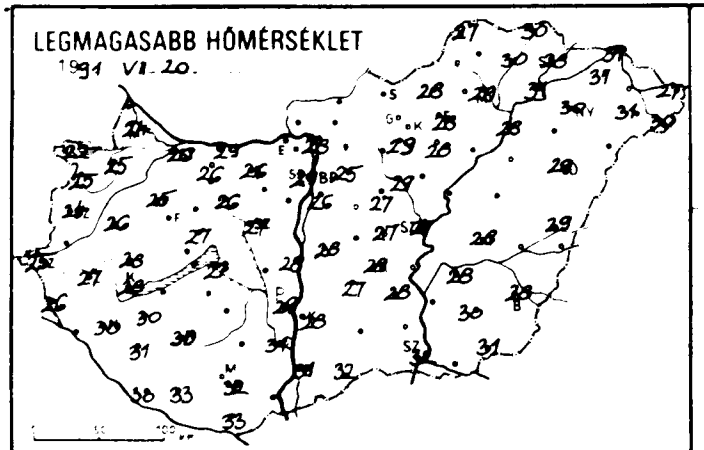

LEGALACSONYABB HŐMÉRSÉKLET

1991. VII. 21.

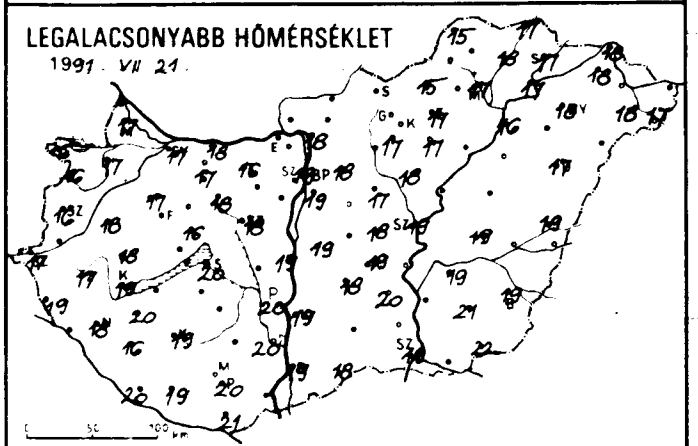

24 órás CSAPADÉKELOSZLÁS

1991. VII. 20. 7^h -tól VII. 21. 7^h -ig.

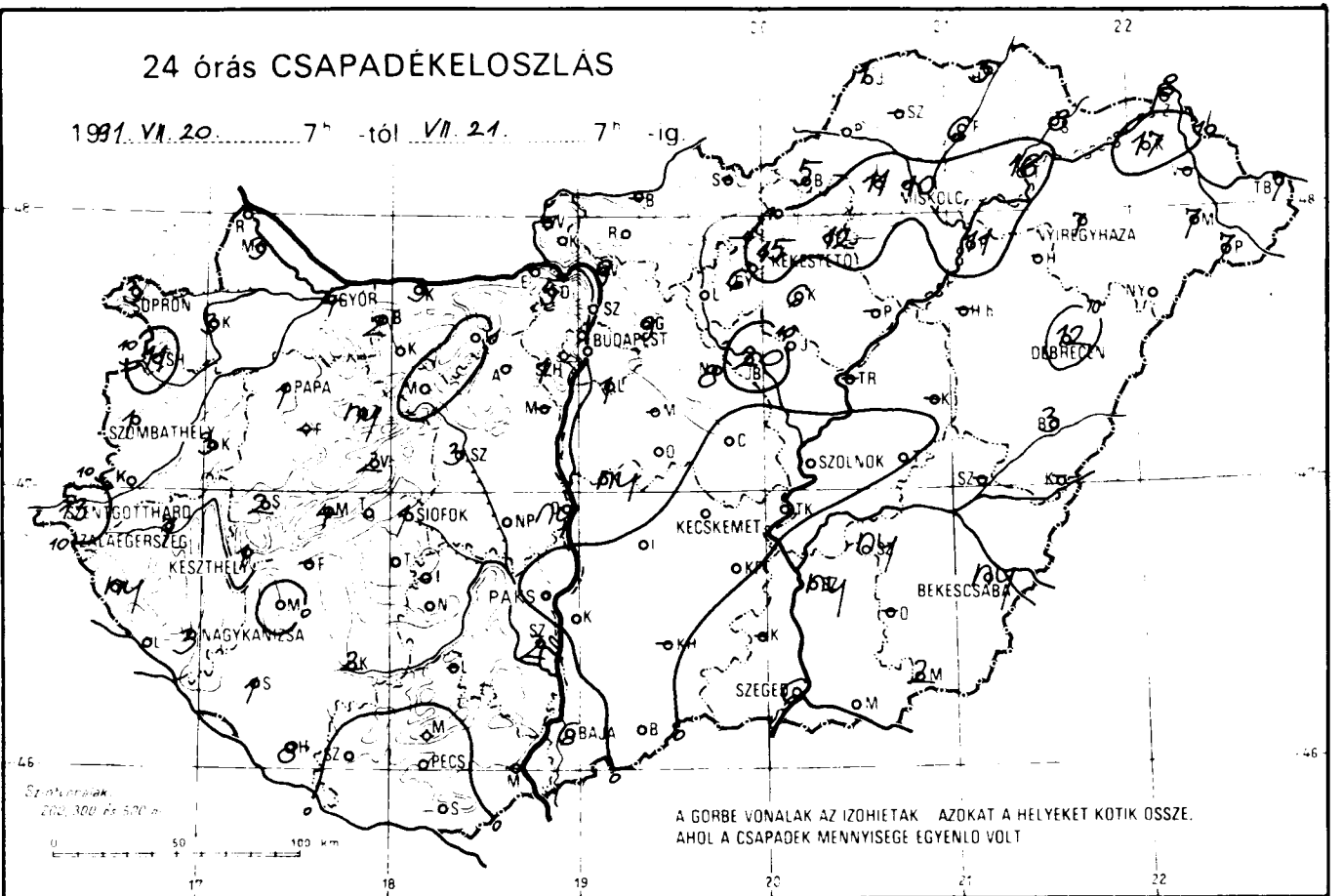

RADIÁCIÓS MINIMUM

1991. VII. 21.

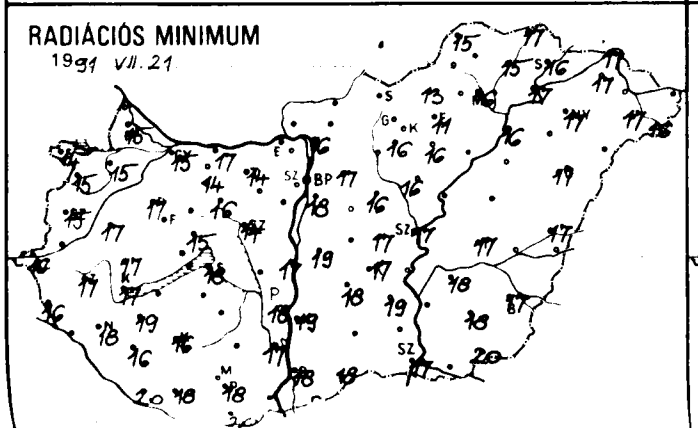

NAPFÉNYTARTAM

1991. VII. 20.

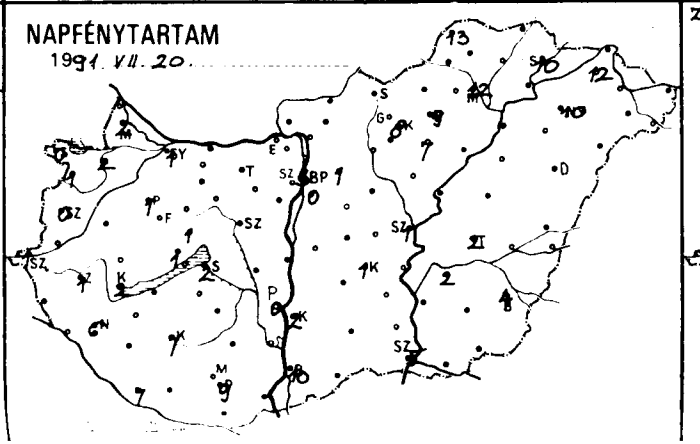

CSAPADÉKELOSZLÁS

1991. VII. 20. 7^h – VII. 21. 7^h

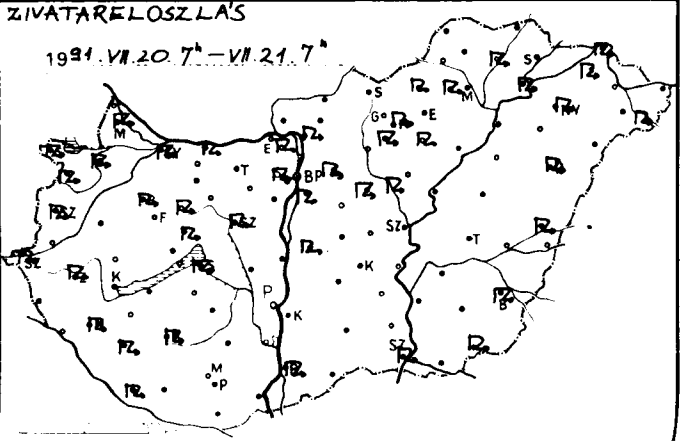

1991.VII.21-07 h-ig az utolsó 24 óra adatai						Előző nap napos órái
állomás	csapadék (mm)		max. hőmérséklet	min. hőmérséklet	rad. min.	
Győr	4	⚡ =	26	17	15	1
Kapuvár	3	⚡	25	17	15	2
Mosonmagyaróvár	3	⚡	24	17	15	2
Rajka						
Sopron	3	⚡	22	16	14	0
Sopronhorpács	11	⌒	25	16	15	1
Káld	3	⚡	26	18	17	
Kormend						
Szentgotthárd	13	⚡	25	17	16	1
Szombathely	1	⚡	24	16	15	
Lenti	ny		26	19	16	
Letenye						
Nagykanizsa	3	⚡ ⌒	30	18	18	6
Zalaegerszeg	7	⚡	27	17	17	1
Farkasgyepű	–		–	–	–	
Keszthely	1	▽ ⌒	28	19	17	2
Mencshely	4	=	27	17	15	1
Papa	1	⚡	25	17	17	1
Sümeg	2	=	28	18	17	
Tihany						
Veszprém	2	⚡	27	16	15	1
Zirc	ny	⚡	24	17	14	
Tényőd	–		–	–	–	
Homokszt. györgy	8	⚡	30	20	20	7
Kaposvár	2	⚡	30	19	16	7
Marcali	.	⌒	30	20	19	
Siófok	1	⚡	27	20	18	2
Somogyszob	1	⚡	31	16	16	
Tab						
Bábolna	2		26	17	14	
Esztergom	–		–	–	–	
Kisbér						
Komárom	3	⚡ =	29	18	17	
Tata	.	⌒	26	16	14	
Tiesutdoboz						
Dunaújváros	ny		28	19	17	
Martonvásár	–		–	–	–	
Mór	.	⌒	26	18	16	
Arbogárd						
Sz. Kesfehérvár	3	⚡ =	27	18	14	
Fegyszemcse	–		–	–	–	–
Gengyel	–		–	–	–	
Paks	.		29	20	18	0
Szekszárd	2	=	31	20	17	
Kapadtető	.		28	18	16	
Mohács	–		–	–	–	
Pécs	.		32	20	18	9
Pécs	.	⌒	33	21	20	
Pécsvárad	.	⌒	33	19	18	
Szabadbattyán	–		–	–	–	
Sz. Lőrinc	1	⚡	26	19	18	0
Budapest Met. Int.	2	⚡ =	29	19	–	3
Budapest Szab. hegy	1	⚡ =	23	19	11	
Budapest	.		27	18	17	
Budapest Lóránt	5	⚡	23	16	14	
Budapest MHSZ	9	⚡ =	25	18	17	1
Budapest						
Budapest	–		–	–	–	
Budapest	8	⚡	27	17	16	
Budapest						

1991.VII.21-07 h-ig az utolsó 24 óra adatai						Előző nap napos órái
állomás	csapadék (mm)		max. hőmérséklet	min. hőmérséklet	rad. min.	
Vác	9	⚡ ⌒	28	18	16	
Vámosmikola	–		–	–	–	–
Baja	6	⚡	31	19	18	10
Bácsalmás	.	=	32	18	18	
Izsák	.		27	18	18	
Kalocsa	.	⌒	28	19	19	2
Kecskemét	.	⌒	29	19	17	1
Kiskunfélegyháza	.	=	28	20	19	
Kiskunhalas	–		–	–	–	
Kunszentmiklós	ny	⚡ =	28	19	19	
Tiszakécske						
Balassagyarmat	–		–	–	–	
Romhány						
Salgótarján	–		–	–	–	
Eger	12	=	28	17	11	9
Galyatető	–		–	–	–	
Gyöngyös	6	⚡	29	17	16	
Kékestető	15	⚡	21	14	13	8
Kompolt	6	⚡	28	17	16	7
Lőrinci						
Poroszló	–		–	–	–	
Jászapáti						
Jászberény	20	⚡ =	29	18	16	
Karcag	–		–	–	–	
Szolnok	.		27	19	17	1
Tiszaroff	–		–	–	–	
Túrkeve	.	⌒	28	19	17	2
Kistelek	–		–	–	–	
Makó						
Szeged	6	⚡	32	19	17	5
Szentes	ny	⌒	30	21	18	
Borsodnádasd	5	⚡ =	28	15	13	
Füged	6		28	18	15	
Hidasnémeti	3	=	30	17	17	
Jósvafő	1	▽ ⌒	27	15	15	13
Lillafüred	11	⚡	29	17	16	
Miskolc	10	▽ ≡	29	17	16	12
Putnok						
Sárospatak	8	=	28	17	16	10
Szendrőlád	–		–	–	–	
Tokaj	16	⚡	31	17	17	
Kisvárda	17	⚡ =	31	18	17	12
Mátészalka	7		31	18	17	
Nyíregyháza	7	⚡	30	18	17	10
Nyírlugos						
Pátyod	7	⚡	30	17	16	
Tiszabecs	7	=	27	–	–	
Vásárosnamény	10	⚡ =	31	18	18	
Záhony	8	⚡	31	18	17	
Berettyóújfalu	4	⚡ ⌒	29	19	17	
Debrecen	12	⚡	29	17	17	
Hajdudorog	–		–	–	–	
Hortobágy	–		–	–	–	
Körösszakál	–		–	–	–	
Polgár	11	⚡	30	18	15	
Békéscsaba	ny	⚡ ⌒	28	19	17	4
Mezőhegyes	2	⚡	31	22	20	
Orosháza	–		–	–	–	
Szarvas	ny		28	19	18	2
Szeghalom	–					

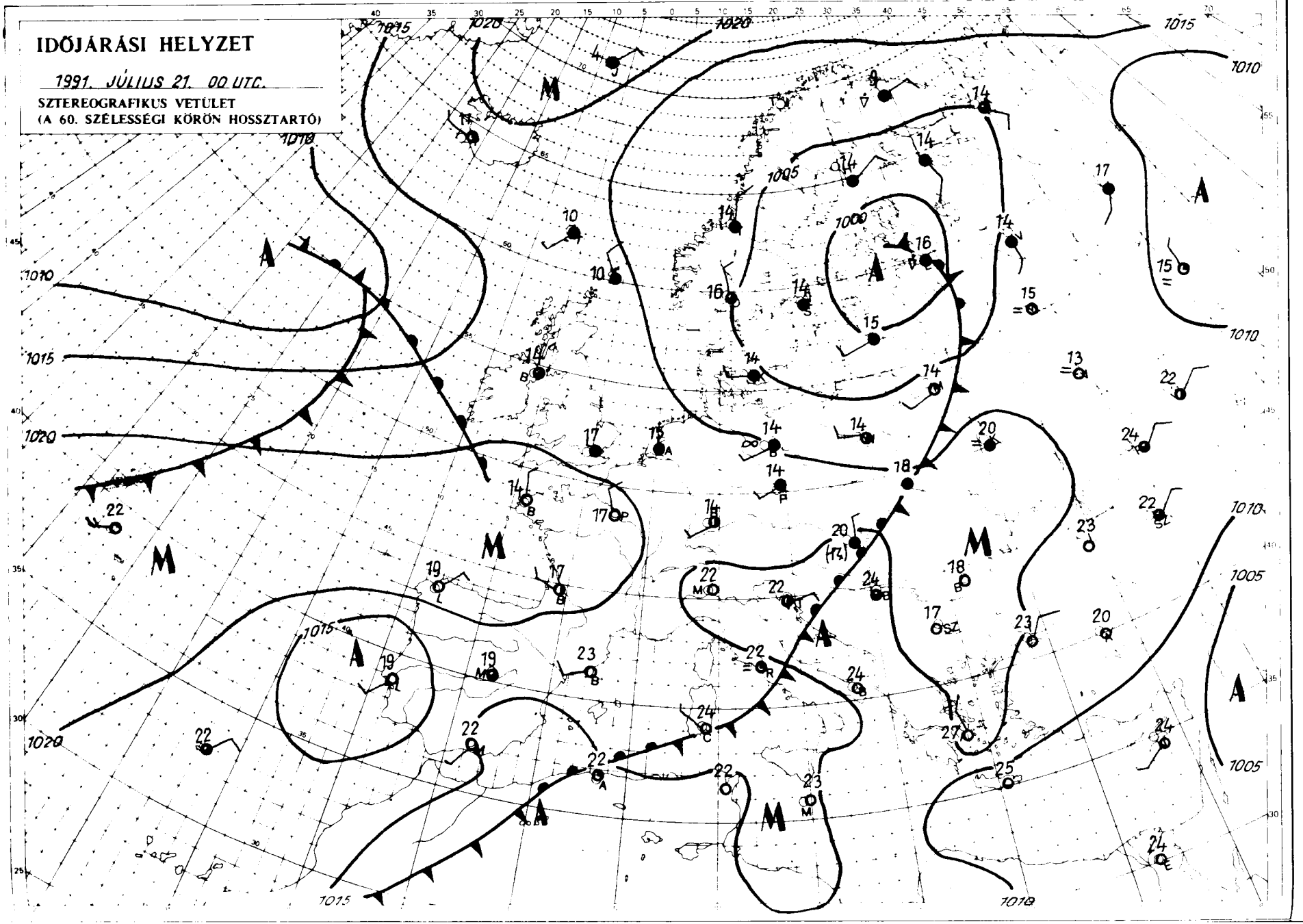

KIADJA ORSZÁGOS METEOROLÓGIAI SZOLGÁLAT
Felelős kiadásért felel: Dr. Mersich Iván, az Országos Meteorológiai Szolgálat elnöke – Készült az Országos Meteorológiai Szolgálat Nyomdájában, Budapest – Felelős vezető: Máthé Gyuláné – Munkaszám: 91.301. – Szerkesztésért felel: Dr. Vissy Károly, a Központi Előrejelző Intézet igazgatója

Készült: a KEI Rövidtávú Előrejelző Osztálya – Szakmai felelős: Németh Lajos osztályvezető – Megjelenik naponként
Megrendelhető 1024 Budapest, II. Kitaibel Pál utca 1. – Pénzügyi Osztály – Telefon: 353 500
Jelmagyarázat a havi mellékletben

IDŐJÁRÁSI NAPIJELENTÉS

ЕЖЕДНЕВНЫЙ МЕТЕОРОЛОГИЧЕСКИЙ БЮЛЛЕТЕНЬ • DAILY WEATHER REPORT
BULLETIN QUOTIDIEN DE TEMPS • TÄGLICHER WETTERBERICHT

104. évfolyam 203. szám + Budapest + 1991. július 22. hétfő

Az időjárási helyzet és a várható időjárás:

Kontinensünk északi területein ciklonok hatására változatos, gyakran csapadékos és az évszakhoz képest hűvös az idő. Ezzel szemben Európa nyugati és középső területei fölött anticiklon épült fel. Az anticiklon hatása alatt álló területeken sok a napsütés és erős a felmelegedés. A legmelegebb időt továbbra is az Ibériai-félszigetről jelentik, ahol a délutáni hőmérséklet többfelé megközelíti a 35 fokot. A Kárpát-medence időjárását az elkövetkező 36 órában az elvonult gyenge hidegfront mögött erősödő anticiklon határozza meg, ezért napos, meleg, nyári időre számíthatunk.

Magyarországon vasárnap eleinte napos idő volt, majd egy közeledő hidegfront hatására nyugat felől erősen megnövekedett a felhőzet és záporok, zivatarok alakultak ki. A ma reggel 7 óráig lehullott csapadék mennyisége általában csapadéknyom és 15 mm között alakult, de a Dunántúl déli, és nyugati területein ennél jóval több hullott, Somogyszobról 35, Szentgotthárdról 42 mm-t jelentettek. A hőmérséklet csúcsértéke többnyire 25 és 31 fok között alakult. Ma reggelre általában 14, 18 fokig csökkent a hőmérséklet. Délelőtt túlnyomóan napos idő volt az országban, a hőmérséklet 11 órára 21, 25 fokig emelkedett.

A Balaton vizének hőmérséklete Siófoknál 11 órakor 23 fok volt.

Ma 12 órakor Budapesten a hőmérséklet 25 fok, a tengerszintre átszámított légnyomás 1017 hPa, alig változik.

Várható időjárás kedd estig:

Általában napos idő várható, de ma még egy-egy zápor, zivatar kialakulhat. A néhol még élénk északi szél estére mindenütt mérséklődik, majd holnap (kedd) mérsékelt, változó irányú szél várható. A legalacsonyabb éjszakai hőmérséklet 10, 15, a legmagasabb nappali hőmérséklet kedden 26 és 30 fok között alakul.

Nadrai Attila s. k.

Távolabbi kilátások szerdától – szombatig:

Fülledt meleg idő várható a hét közepén. Egyre több helyen alakulhat ki záporeső, zivatar. Az időszak végén felfrissül a levegő, megszűnik a kánikula.
Legalacsonyabb hajnali hőmérséklet 13, 18 fok között,
legmagasabb nappali hőmérséklet eleinte 28, 33 majd 24, 28 fok között alakul.
Jelentős mennyiségű (legalább napi 5 mm) csapadék az ország területének 40 százalékán várható az időszak közepén.

Középtávú Előrejelző Csoport

A hőmérséklet napi középértéke és eltérése a sokévi átlagtól (Budapest belterületén):

1991. július 21.	22,9°C	+1,1°C

1871 óta ezen a napon Budapesten előfordult

legmagasabb hőmérséklet:	35,5°C (1886)
legalacsonyabb hőmérséklet:	11,2°C (1892)

LEGMAGASABB HŐMÉRSÉKLET

19 91. VII. 21.

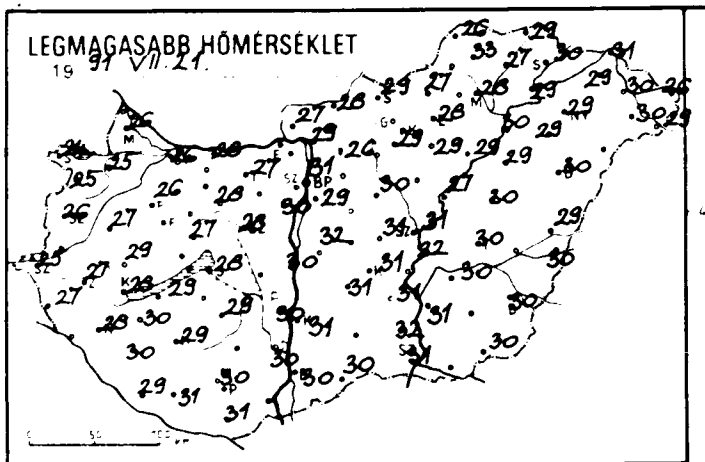

LEGALACSONYABB HŐMÉRSÉKLET

19 91. VII. 22.

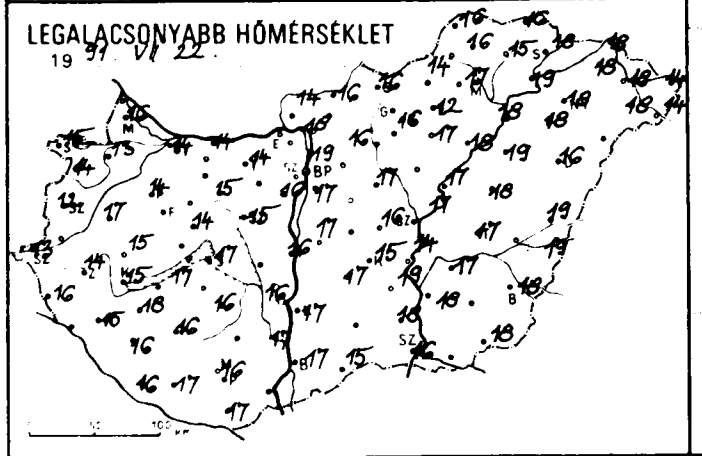

RADIÁCIÓS MINIMUM

19 91. VII. 22.

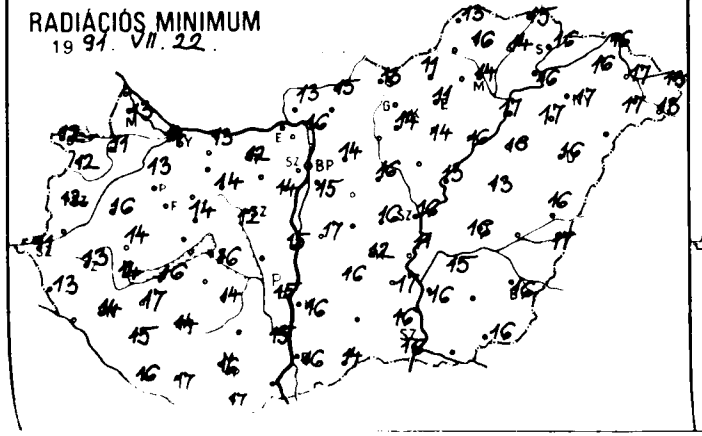

24 órás CSAPADÉKELOSZLÁS

19 91. VII. 21. 7h -tól VII. 22. 7h -ig.

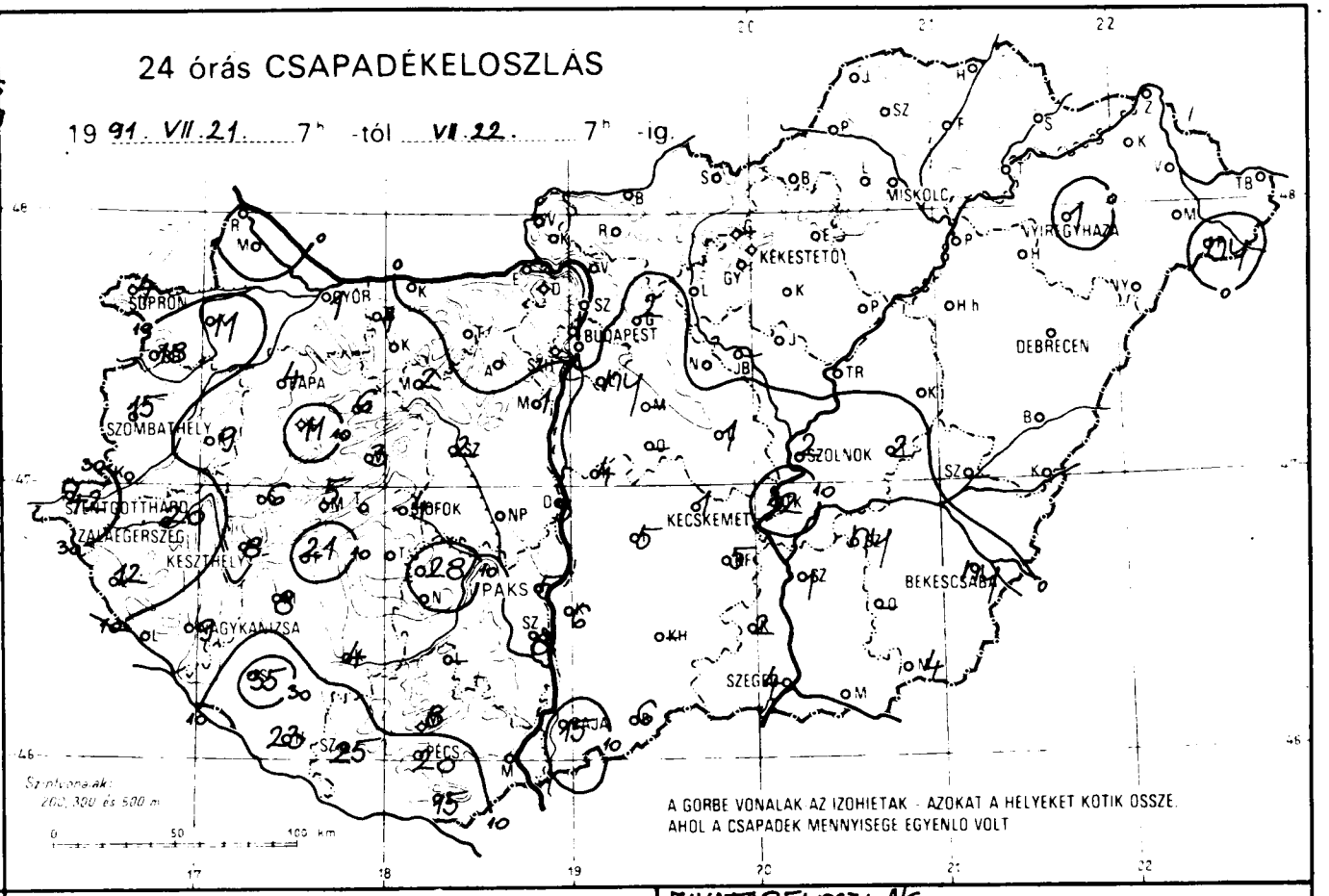

NAPFÉNYTARTAM

19 91. VII. 21.

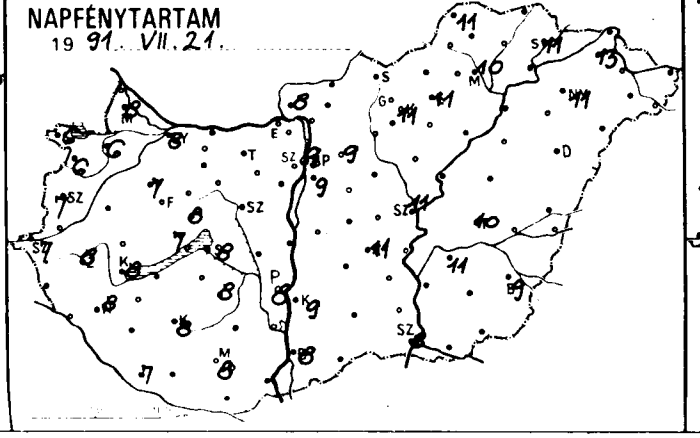

ZIVATARELOSZLÁS

19 91. VII. 21. 7h - VII. 22. 7h

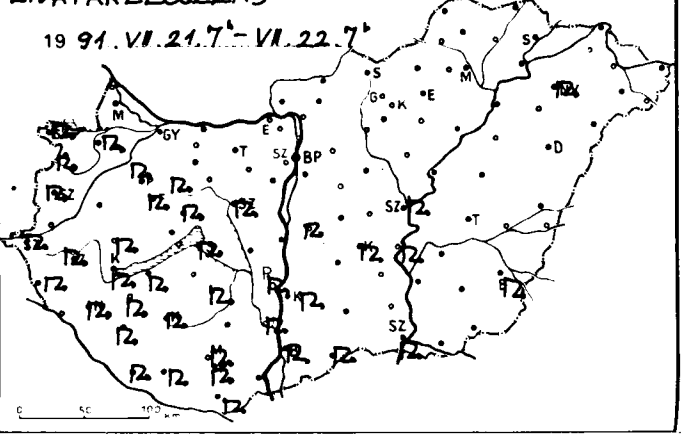

19 91.VII.22 07 h-ig az utolsó 24 óra adatai

állomás	csapadék (mm)		max. hőmérséklet	min. hőmérséklet	rad. min.	Előző nap napos órái
Győr	1	▽ ⌒	26	14	14	8
Kapuvár	11	⊏ ⌒	25	13	11	6
Mosonmagyaróvár	.	⌒	26	16	13	8
Rajka						
Sopron	4	⊏ ⌒	24	15	12	6
Sopronhorpács	18	⊏ ⌒	25	14	12	6
Kald	9	▽ ⌒	27	17	16	
Kormend						
Szentgotthárd	42	⊏	25	13	11	7
Szombathely	15	⊏	26	12	12	7
Lenti	12	⊏	27	16	13	
Letenye						
Nagykanizsa	9	⊏	28	15	14	8
Zalaegerszeg	20	⊏	27	14	13	8
Farkasgyepű	11	⊏	25	13	10	
Keszthely	8	⊏ =	28	15	14	8
Mencshely	5	▽ =	28	15	13	7
Papa	4	⊏ =	26	14	13	7
Sumeg	6	⊏ ⌒	29	15	14	
Tihany						
Veszprém	3	⊏ ⌒	27	14	14	8
Zirc	6	⊏ =	25	14	12	
Tényőd	21	⊏	29	17	16	
Hármokszt. györgy	23	⊏	29	17	16	7
Kaposvár	4	⊏	29	16	14	8
Marcali	8	⊏ ⌒	30	18	17	
Siófok	4	⊏	28	17	16	8
Somogyszob	35	⊏	30	16	15	
Tab						
Bábolna	1		27	15	12	
Esztergom	—		—	—	—	
Kisber						
Komárom	.	⌒	28	14	13	
Tata	.	⌒	27	14	12	
Alsóutdoboz						
Hajdúnánás	3		30	16	15	
Martonvásár	1	▽ =	30	16	14	
Mór	2	=	28	15	14	
Sárvárgárd						
Székesfehérvár	2	⊏ =	28	15	12	
Keszemcse	28	⊏ =	29	16	14	8
Nagyrel	—		—	—	—	
Pécs	5	⊏	30	16	15	8
Siófok	8	⊏ =	30	17	15	
Lajosmizse	8	⊏ =	27	15	15	
Mátészalka						
Budapest	20	⊏	30	16	16	8
Budapest	15	⊏ =	31	17	17	
Budapest	25	⊏ ▲ =	31	17	17	
Budapest	.		28	18	14	
Budapest	ny	▽	29	17	15	9
Budapest Met. Int.	.		31	19	—	9
Budapest hegy	—		—	—	—	
Budapest	1		31	16	16	
Budapest	.		24	15	13	
Budapest	2	▽ ⌒	26	16	14	9
Budapest						
Budapest	—		—	—	—	
Budapest	.	⌒	30	17	16	

19 91.VII.22 07 h-ig az utolsó 24 óra adatai

állomás	csapadék (mm)		max. hőmérséklet	min. hőmérséklet	rad. min.	Előző nap napos órái
Vác	.	⌒	29	18	16	
Vámosmikola	.	=	27	14	13	8
Baja	15	⊏	30	17	16	8
Bácsalmás	6	⊏	30	15	14	
Izsák	5	=	31	17	16	
Kalocsa	6	⊏	31	17	16	9
Kecskemét	1	⊏ =	31	15	12	11
Kiskunfélegyháza	5	▽ =	31	19	17	
Kiskunhalas	—		—	—	—	
Kunszentmiklós	4	⊏ =	32	17	17	
Tiszakécske	12	⊏	22	14	11	
Balassagyarmat	.	⌒	28	16	15	
Romhány						
Salgótarján	.	=	29	16	13	
Eger	.	=	28	12	11	11
Galyatető	—		—	—	—	
Gyöngyös	.		29	16	14	
Kékestető	.		21	13	11	11
Kompolt	.	⌒	29	17	14	11
Lőrinci						
Poroszló	.	⌒	29	18	16	
Jászapáti						
Jászberény	—		—	—	—	
Karcag	.		30	18	13	
Szolnok	2	⊏ ⌒	31	17	16	11
Tiszaroff	.	⌒	27	17	13	
Túrkeve	2	▽	30	17	16	10
Kistelek	2	▽ =	32	18	16	
Makó						
Szeged	4	⊏	31	16	16	8
Szentes	1		31	18	16	
Borsodnádasd	.	⌒	27	14	11	
Füged	.		27	15	14	
Hidasnémeti	.	=	29	16	15	
Jósvafő	.	⌒	26	16	13	11
Lillafüred	.	⌒	27	14	13	
Miskolc	.	=	28	17	14	10
Putnok						
Sárospatak	.		30	18	16	11
Szendrőlád	.	⌒	33	16	16	
Tokaj	.		29	19	16	
Kisvárda	.	=	29	18	16	13
Mátészalka	.	⌒	30	18	17	
Nyíregyháza	1	⊏	29	18	17	11
Nyírlugos						
Pátyod	ny		29	14	13	
Tiszabecs	.	⌒	26	14	13	
Vásárosnamény	.	⌒	30	18	17	
Záhony	.	⌒	31	18	16	
Berettyóújfalu	.		29	19	16	
Debrecen	.		30	16	16	—
Hajdúdorog	.		29	18	17	
Hortobágy	.		29	19	18	
Körösszakál	.	⌒	30	19	17	
Polgár	.	⌒	30	18	17	
Békéscsaba	ny	⊏ ⌒	30	18	16	9
Mezőhegyes	4		30	18	16	—
Orosháza	—		—	—	—	
Szarvas	ny	▽	30	17	15	11
Szeghalom	—		—	—	—	

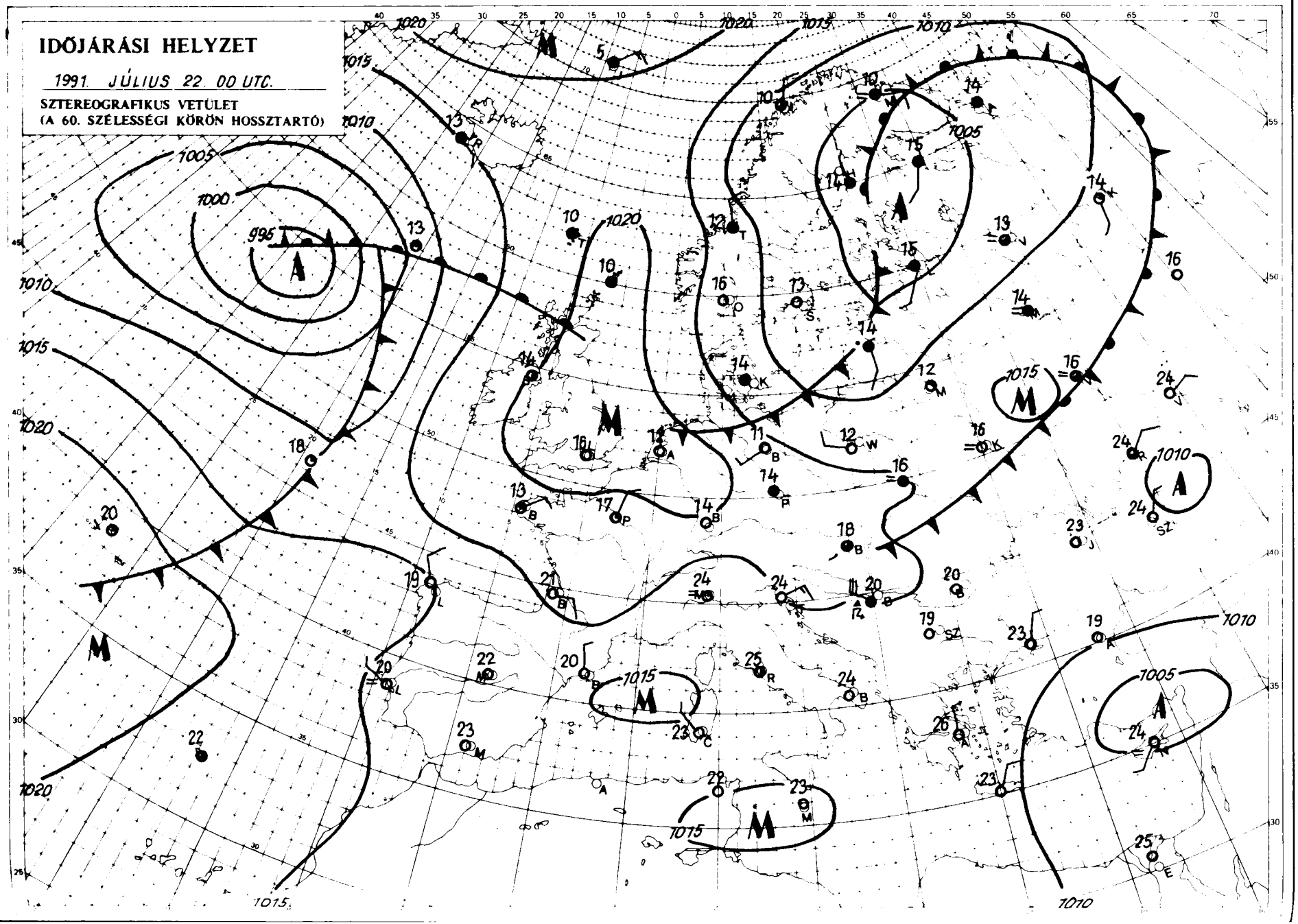

KIADJA: ORSZÁGOS METEOROLÓGIAI SZOLGÁLAT
Kiadásért felel: Dr. Marsich Iván, az Országos Meteorológiai Szolgálat elnöke – Készült az Országos Meteorológiai Szolgálat Nyomdájában, Budapest – Felelős vezető: Mátné Gyuláné – Munkaszám: 91.302. Szerkesztésért felel: Dr. Vissy Károly, a Központi Előrejelző Intézet igazgatója

Készíti a KEI Rövidtávú Előrejelző Osztálya – Szakmai felelős: Németh Lajos osztályvezető – Megjelenik naponként
Megrendelhető 1024 Budapest, II., Kitaibel Pál utca 1. – Pénzügyi Osztály – Telefon: 353 500
Jelmagyarázat a havi mellékletben

IDŐJÁRÁSI NAPIJELENTÉS

ЕЖЕДНЕВНЫЙ МЕТЕОРОЛОГИЧЕСКИЙ БЮЛЛЕТЕНЬ • DAILY WEATHER REPORT
BULLETIN QUOTIDIEN DE TEMPS • TÄGLICHER WETTERBERICHT

104. évfolyam 204. szám + Budapest + 1991. július 23. kedd

Az időjárási helyzet és a várható időjárás:

Az Atlanti-óceán térségében, a Brit-szigetekhez közel aktív ciklon alakult ki. A ciklonhoz tartozó frontzóna a kontinens belseje felé halad. Hatására Nyugat-Európában változékonyabbá válik az idő, az erős felhősödésből sokfelé várható eső. A kontinens középső vidékein anticiklon épült ki, ezért többek között hazánkban is napos, száraz idő alakult ki. A Nyugat-Európa felől közeledő frontzóna holnap estig még nem éri el térségünket. Folytatódik tehát a napos idő.

Magyarországon hétfőn változóan felhős idő volt, az időnként erősebben megnövekvő gomolyfelhőzetből csupán néhány helyen alakult ki jelentéktelen zápor. A hőmérséklet csúcsértéke 24 és 29 fok között alakult. Főként keleten erősödött meg az északi szél. Ma hajnalra erősen lehűlt a levegő, a minimumhőmérséklet általában 10 és 15 fok között alakult. Délelőtt napos, száraz idő volt, a hőmérséklet 11 órára 21, 25 fok közé emelkedett.

A Balaton vizének hőmérséklete Siófoknál 11 órakor 24 fok volt.

Ma 12 órakor Budapesten a hőmérséklet 25 fok, a tengerszintre átszámított légnyomás 1019 hPa, változatlan.

Várható időjárás szerda estig:

Nagyrészt derült, száraz idő várható, legfeljebb északnyugaton növekszik meg holnap időnként a felhőzet.
A déli, délnyugati szél többfelé megélénkül, a Dunántúlon időnként megerősödik.
A hőmérséklet hajnalban 14 és 19 fok között,
szerdán kora délután 29 és 33 fok között alakul.

Pálóczi Györgyi s. k.

A hőmérséklet napi középértéke és eltérése a sokévi átlagtól (Budapest belterületén):

1991. július 22.	22.5°C	+0,8°C

1871 óta ezen a napon Budapesten előfordult

legmagasabb hőmérséklet:	35,3°C (1936)
legalacsonyabb hőmérséklet:	8,3°C (1898)

LEGMAGASABB HŐMÉRSÉKLET

19 91. VII 22

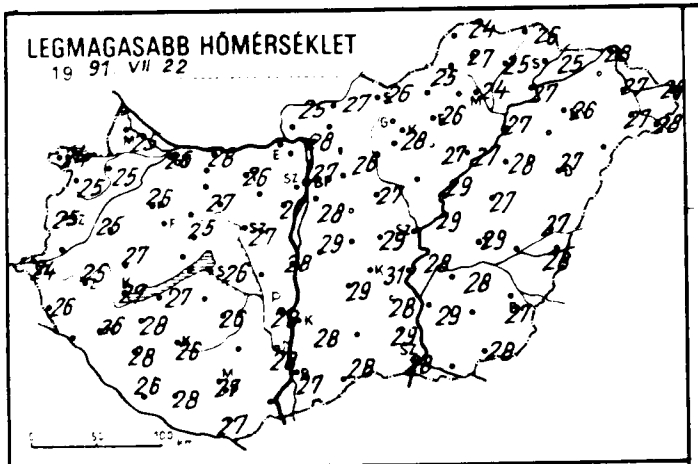

LEGALACSONYABB HŐMÉRSÉKLET

19 91. VII. 23.

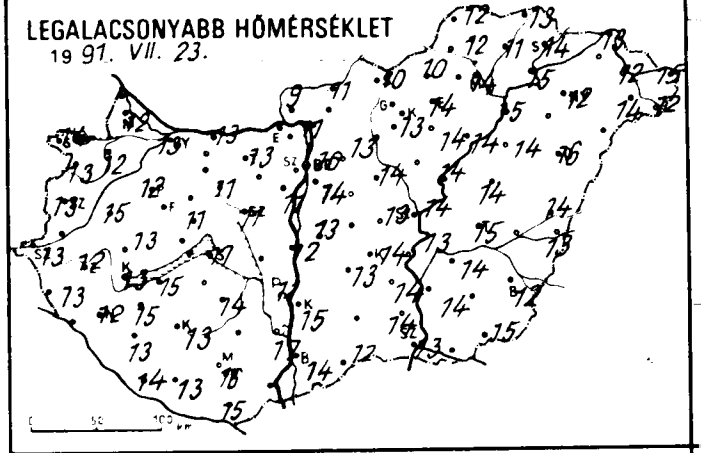

24 órás CSAPADÉKELOSZLÁS

19 91. VII. 22. 7h -tól VII. 23. 7h -ig

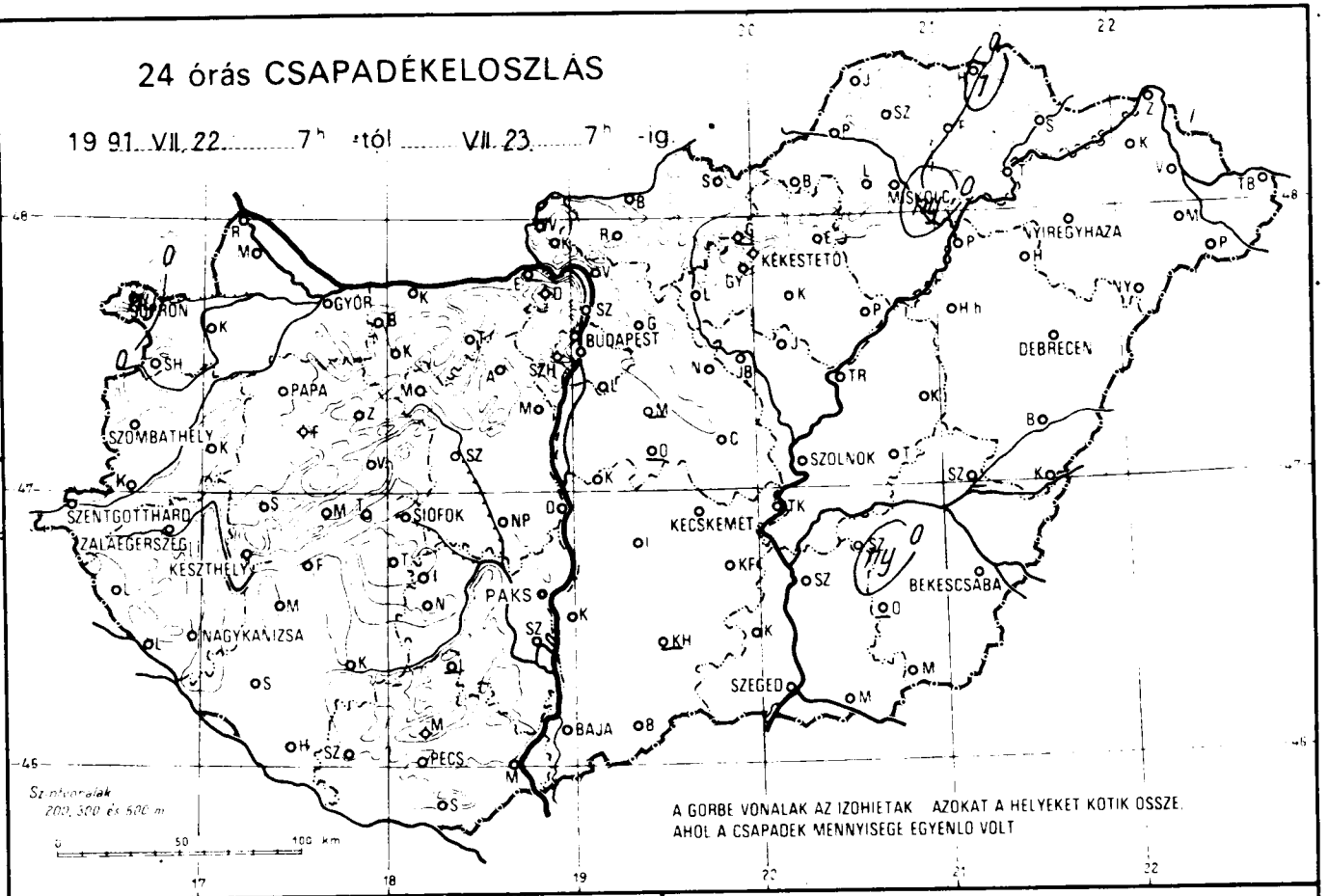

A GÖRBE VONALAK AZ IZOHIETÁK AZOKAT A HELYEKET KÖTIK ÖSSZE, AHOL A CSAPADÉK MENNYISÉGE EGYENLŐ VOLT

RADIÁCIÓS MINIMUM

19 91. VII. 23.

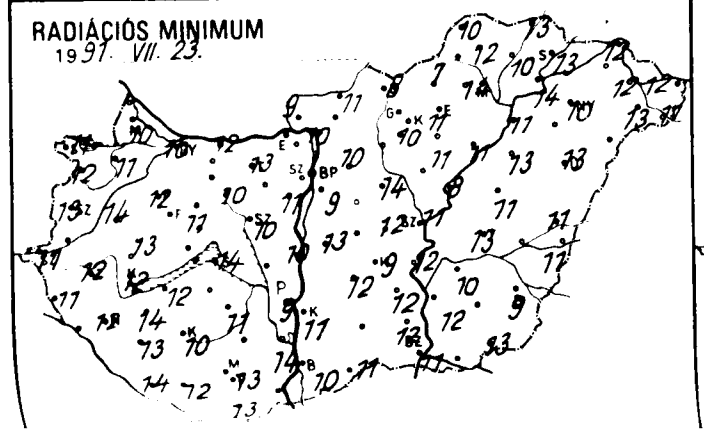

NAPFÉNYTARTAM

19 91. VII. 22.

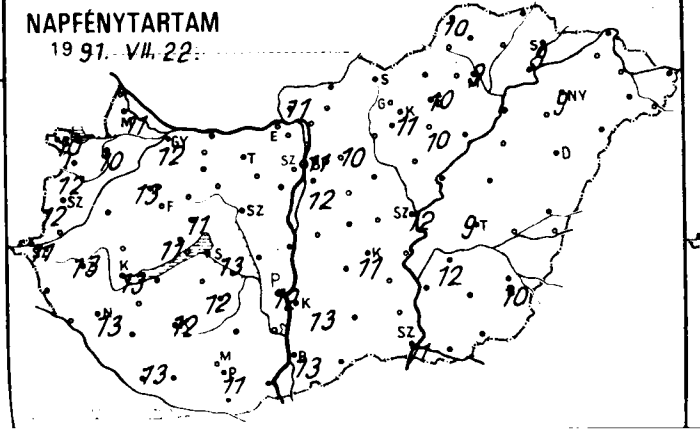

19

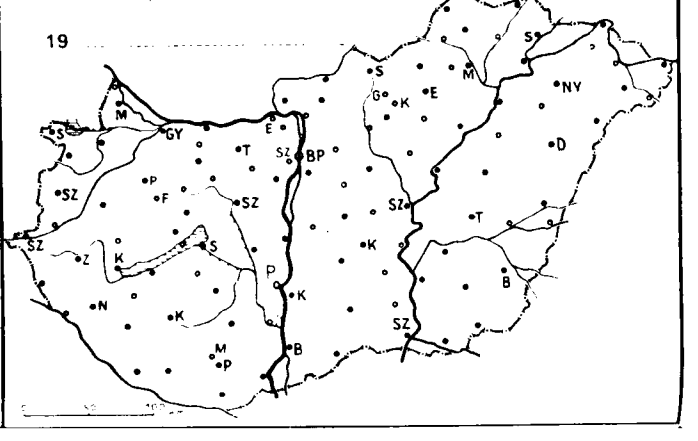

1991.VII.23-07 h-ig az utolsó 24 óra adatai

állomás	csapadék (mm)		max. hőmérséklet	min. hőmérséklet	rad. min.	Előző nap napos órái
Győr	.	⊥	26	13	10	12
Kapuvár	.	⊥	25	12	11	10
Mosonmagyaróvár	.	⊥	25	12	10	11
Rajka						
Sopron	ny	▽ ⊥	24	14	11	10
Sopronhorpács	.	⊥	25	13	12	12
Káld	.	⊥	25	15	14	
Kormend						
Szentgotthárd	.	⊥	24	13	11	11
Szombathely	.	⊥	25	13	13	12
Lenti	.	⊥	26	13	11	
Letenye						
Nagykanizsa	.	⊥	26	12	12	13
Zalaegerszeg	.	⊥	25	12	12	13
Farkasgyepű	.	⊥	24	14	10	
Keszthely	.	⊥	27	13	12	13
Mencshely	.	⊥	25	13	10	11
Pápa	.	⊥	26	12	12	13
Sümeg	.	⊥	27	13	13	
Tihany						
Veszprém	.	⊥	25	11	11	11
Zirc	.	⊥	23	10	10	
Tonyód	.	⊥	27	15	12	
Homokszt. györgy	.	⊥	26	14	14	13
Kaposvár	.	⊥	26	13	10	12
Marcali	.	⊥	28	15	14	
Siófok	.		26	17	14	13
Somogyszob	.	⊥	28	13	13	
Tab						
Bábolna	.	⊥	26	12	8	
Esztergom	–		–	–	–	
Kisbér						
Komárom	.	⊥	28	13	12	
Tata	.	⊥	26	13	13	
Alcsútdoboz						
Dunaújváros	.	⊥	28	12	10	
Martonvásár	.	⊥	27	11	11	
Mór	.	⊥	27	11	10	
Sárbogárd						
Székesfehérvár	.	⊥	27	11	10	
Fegyszemcse	.	⊥	26	14	11	12
Lengyel	–		–	–	–	
Paks	.	⊥	28	11	9	12
Szekszárd	.	=	28	17	14	
Apadtető	.	⊥	25	16	13	
Mohács	–		–	–	–	
Pécs	.		27	16	13	11
Siklós	.	⊥	27	15	13	
Szigetvár	.	⊥	28	13	12	
Badacsony	.	⊥	27	12	10	
Sümeg Lőrinc	.	⊥	28	14	9	12
Siófok Met. Int.	.		27	16	–	11
Siófok Szab. hegy	.		27	15	11	
Balatonfüred	.	⊥	29	13	12	
Tihany Apátkő	.	⊥	22	14	13	
Keszthely [illegible]	.	⊥	26	13	10	10
[illegible]						
[illegible]	–		–	–	–	
[illegible]	.	⊥	27	14	14	
[illegible]						

1991.VII.23-07 h-ig az utolsó 24 óra adatai

állomás	csapadék (mm)		max. hőmérséklet	min. hőmérséklet	rad. min.	Előző nap napos órái
Vác	.	⊥	28	11	10	
Vámosmikola	.		25	9	9	11
Baja	.	⊥	27	14	10	13
Bácsalmás	.		28	12	11	
Izsák	.		29	13	12	
Kalocsa	.	⊥	28	15	11	13
Kecskemét	.	⊥	31	14	9	11
Kiskunfélegyháza	.	=	28	14	12	
Kiskunhalas	–		–	–	–	
Kunszentmiklós	.		29	13	13	
Tiszakécske	.	⊥	28	13	12	
Balassagyarmat	.	⊥	27	11	11	
Romhány						
Salgótarján	.	⊥	26	10	8	
Eger	.	≡	26	14	11	10
Galyatető	–		–	–	–	
Gyöngyös	.		28	13	10	
Kékestető	.		18	11	10	11
Kompolt	.	⊥	27	14	11	10
Lőrinci						
Poroszló	.	⊥	27	14	11	
Jászapáti						
Jászberény	.	⊥	28	13	12	
Karcag	.	⊥	27	14	11	
Szolnok	.	⊥	29	14	11	12
Tiszaroff	.	⊥	29	14	8	
Túrkeve	.	⊥	29	15	13	9
Kistelek	.	=	29	14	12	
Makó						
Szeged	.	⊥	28	13	11	11
Szentes	.		29	14	12	
Borsodnádasd	.	⊥	25	10	7	
Füged	.		25	11	10	
Hidasnémeti	1	=	26	13	13	
Jósvafő	.	⊥	24	12	10	10
Lillafüred	.	⊥	25	13	12	
Miskolc	ny	▽ =	24	14	14	9
Putnok						
Sárospatak	.	⊥	25	14	13	9
Szendrőlád	.	⊥	27	12	12	
Tokaj	.		27	15	14	
Kisvárda	–		–	–	–	
Mátészalka	.	⊥	27	14	13	
Nyíregyháza	.	⊥	26	12	10	9
Nyírlugos						
Pátyod	.	⊥	28	12	11	
Tiszabecs	.	⊥	26	15	12	
Vásárosnamény	.	⊥	27	12	12	
Záhony	.	⊥	28	13	12	
Berettyóújfalu	.	⊥	27	14	11	
Debrecen	.		27	16	13	
Hajdúdorog	–		–	–	–	
Hortobágy	.		28	14	13	
Körösszakál	.	⊥	28	13	11	
Polgár	.	⊥	27	15	11	
Békéscsaba	.	⊥	27	12	9	10
Mezőhegyes	.		28	15	13	
Orosháza	–		–	–	–	
Szarvas	ny	▽ ⊥	28	14	10	12
Szeghalom	–		–	–	–	

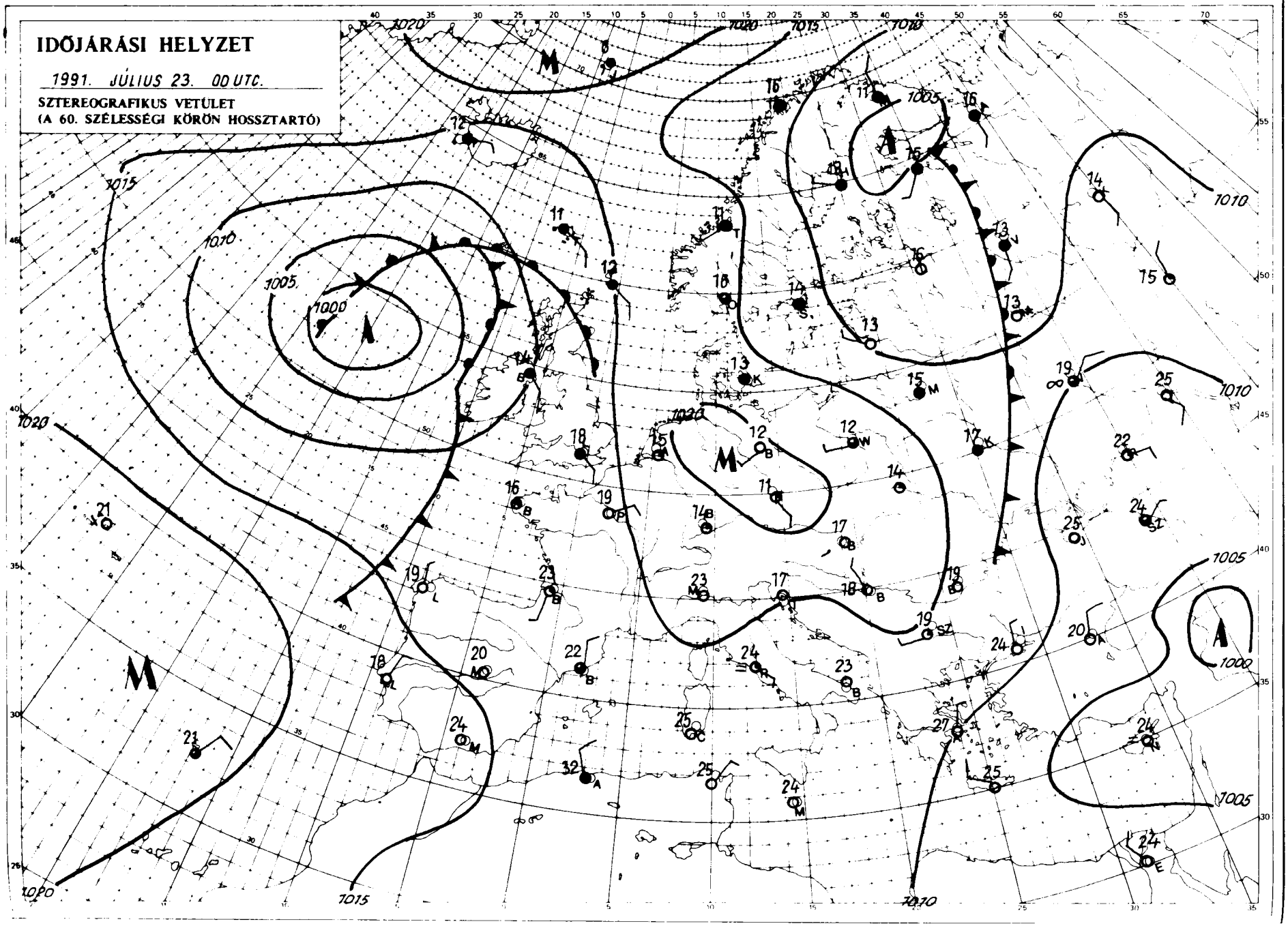

KIADJA: ORSZÁGOS METEOROLÓGIAI SZOLGÁLAT
Kiadásért felel: Dr. Mersich Iván, az Országos Meteorológiai Szolgálat elnöke – Készült az Országos Meteorológiai Szolgálat Nyomdájában, Budapest – Felelős vezető: Máthé Gyuláné – Munkaszám: 91.305. Szerkesztésért felel: Dr. Vissy Károly, a Központi Előrejelző Intézet igazgatója
Készíti a KEI Rövidtávú Előrejelző Osztálya – Szakmai felelős: Németh Lajos osztályvezető – Megjelenik naponként
Megrendelhető 1024 Budapest, II., Kitaibel Pál utca 1. – Pénzügyi Osztály – Telefon: 353 500
Jelmagyarázat a havi mellékletben

IDŐJÁRÁSI NAPIJELENTÉS

ЕЖЕДНЕВНЫЙ МЕТЕОРОЛОГИЧЕСКИЙ БЮЛЛЕТЕНЬ • DAILY WEATHER REPORT
BULLETIN QUOTIDIEN DE TEMPS • TÄGLICHER WETTERBERICHT

104. évfolyam 205. szám + Budapest + 1991. július 24. szerda

Az időjárási helyzet és a várható időjárás:

Átalakulás kezdődik Európa időjárásában. Középpontjával a Brit-szigetek felett mérsékeltövi ciklon található, amely egyre beljebb helyeződik a kontinens fölé. Hatásával Magyarországon csütörtökön még csak részben, péntektől döntő mértékben kell számolni: lehűl az idő. A most még Közép-Európa felett lévő meleg levegő ezzel egyidőben Kelet-Európában okoz majd újra kánikulát.

Magyarországon kedden napos, száraz, meleg idő volt, általában 10, 14 órán át sütött a Nap. A hőmérséklet csúcsértéke 25, 30 fok között alakult. Szerda hajnalra általában 10, 16 fokig hűlt le a levegő. Délelőtt országszerte napos idő volt, a hőmérséklet gyorsan emelkedett. 11 órakor 22, 27 fok közötti értékeket mértek.

A Balaton vizének hőmérséklete Siófoknál 11 órakor 21 fok volt.

Ma 12 órakor Budapesten a hőmérséklet 28 fok, a tengerszintre átszámított légnyomás 1013 hPa, mérsékelten süllyed.

Várható időjárás csütörtök estig:

Eleinte nagyrészt derült idő lesz, délutántól északnyugaton gomolyfelhőképződés és szórványos zápor, zivatar várható. Holnap elsősorban az ország északnyugati felében gyakran megnövekszik a felhőzet és többfelé lesz eső, zivatar, délkeleten még folytatódik a többnyire napos, meleg idő.
A déli, délnyugati szél egyre több helyen megélénkül, zivatarok idején átmenetileg viharos lesz. Hajnalban 14, 19 fok között, csütörtök délután északnyugaton 24, délkeleten 29 fok körül lesz a hőmérséklet.

H. Bóna Márta s. k.

A hőmérséklet napi középértéke és eltérése a sokévi átlagtól (Budapest belterületén):

1991. július 23.	22,5°C	+0,8°C

1871 óta ezen a napon Budapesten előfordult

legmagasabb hőmérséklet:	36,3°C (1929)
legalacsonyabb hőmérséklet:	10,2°C (1884)

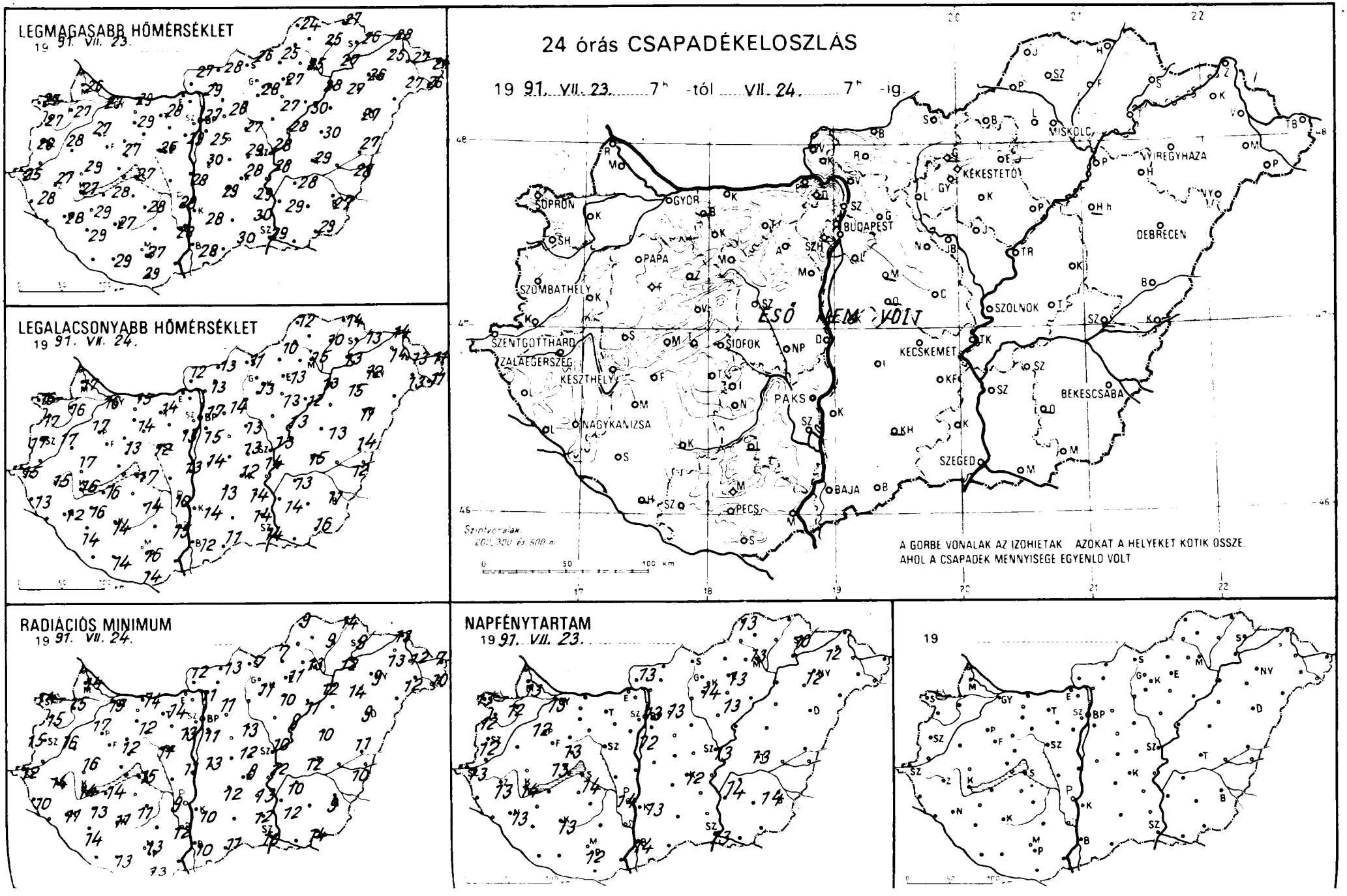
LEGMAGASABB HŐMÉRSÉKLET
19 91. VII. 23.
LEGALACSONYABB HŐMÉRSÉKLET
19 91. VII. 24.
24 órás CSAPADÉKELOSZLÁS
19 91. VII. 23. 7h -tól VII. 24. 7h -ig.
ESŐ NEM VOLT
A GÖRBE VONALAK AZ IZOHIETAK AZOKAT A HELYEKET KÖTIK ÖSSZE.
AHOL A CSAPADÉK MENNYISÉGE EGYENLŐ VOLT
Szintvonalak
200, 300 és 500 m
RADIÁCIÓS MINIMUM
19 91. VII. 24.
NAPFÉNYTARTAM
19 91. VII. 23.
19
MISKOLC
NYÍREGYHÁZA
KÉKESTETŐ
DEBRECEN
GYŐR
SOPRON
BUDAPEST
PAPA
SZOMBATHELY
SZOLNOK
SZENTGOTTHÁRD
ZALAEGERSZEG
SIÓFOK
KESZTHELY
KECSKEMÉT
BÉKÉSCSABA
PAKS
NAGYKANIZSA
SZEGED
BAJA
PÉCS

1991.VII.24 7^h-ig az utolsó 24 óra adatai						Előző nap napos órái
állomás	csapadék (mm)		max. hőmérséklet	min. hőmérséklet	rad. min.	
Győr	.	⌓	27	16	15	13
Kapuvár	.	⌓	27	16	15	12
Mosonmagyaróvár	.	⌓	26	17	14	13
Rajka						
Sopron	.	⌓	27	16	14	13
Sopronhorpács	.	⌓	27	17	15	12
Káld	.	⌓	28	17	16	
Körmend						
Szentgotthárd	.	⌓	25	15	12	13
Szombathely	.	⌓	26	17	15	12
Lenti	.	⌓	28	13	10	
Letenye						
Nagykanizsa	.	⌓	28	12	11	13
Zalaegerszeg	.	⌓	27	15	14	13
Farkasgyepű	.		27	15	13	
Keszthely	.	⌓	27	16	14	14
Mencshely	.		26	16	12	13
Pápa	.		27	17	17	12
Sümeg	.	⌓	29	17	16	
Tihany						
Veszprém	.	⌓	27	13	12	13
Zirc	–		–	–	–	
Tonyód	.	⌓	28	16	14	
Homokszt. györgy	–		–	–	–	
Kaposvár	.	⌓	27	14	11	13
Marcali	.	⌓	29	16	13	
Siófok	.		27	17	15	14
Somogyszob	.	⌓	29	14	14	
Tab						
Bábolna	–		–	–	–	
Esztergom	–		–	–	–	
Kisbér						
Komárom	.	⌓	29	15	14	
Tata	.		28	14	14	
Alcsútdoboz						
Dunaújváros	.		28	13	11	
Martonvásár	.		29	13	13	
Mor	.	⌓	29	14	12	
Sárbogárd						
Székesfehérvár	.	⌓	26	12	11	
Fegyszemcse	.	⌓	28	14	11	11
Tengyel	–		–	–	–	
Paks	.	⌓	29	10	9	14
Szekszárd	.	=	28	15	12	
Árpadtető	.		26	18	13	
Mohács	–		–	–	–	
Pécs	.		27	16	13	12
Kiskos	.	⌓	29	14	13	
Szigetvár	.	⌓	29	14	13	
Udvaros	.	⌓	28	14	11	
Harkány	.		25	15	11	12
Siófok Met. Int.	.		27	17	–	13
Siófok hegy	.		25	18	12	
Keszthely	.	⌓	29	13	12	
Zalaegerszeg	–		–	–	–	
Nagykanizsa	.	⌓	26	14	11	13
Sümeg						
Tihany	–		–	–	–	
Veszprém	.	⌓	27	13	13	
Siófok						

1991.VII.24 7^h-ig az utolsó 24 óra adatai						Előző nap napos órái
állomás	csapadék (mm)		max. hőmérséklet	min. hőmérséklet	rad. min.	
Vác	.	⌓	29	13	11	
Vámosmikola	.	=	27	12	12	13
Baja	.	⌓	28	12	10	14
Bácsalmás	.		30	11	11	
Izsák	.		29	13	12	
Kalocsa	.	⌓	28	14	10	13
Kecskemét	.	⌓	28	12	8	12
Kiskunfélegyháza	.		29	14	13	
Kiskunhalas	–		–	–	–	
Kunszentmiklós	.		30	14	13	
Tiszakécske	.	⌓	28	14	12	
Balassagyarmat	.	⌓	28	13	13	
Romhány						
Salgótarján	.	⌓	26	11	7	
Eger	.	=	27	13	11	13
Galyatető	–		–	–	–	
Gyöngyös	.	⌓	28	13	11	
Kékestető	.		19	14	12	14
Kompolt	.		27	13	10	13
Lőrinci						
Poroszló	.	⌓	30	12	11	
Jászapáti						
Jászberény	.	⌓	27	13	12	
Karcag	.	⌓	30	13	10	
Szolnok	.	⌓	28	13	10	13
Tiszaroff	.	⌓	28	13	8	
Túrkeve	.	⌓	29	15	12	13
Kistelek	.	=	30	14	12	
Makó						
Szeged	.	⌓	29	14	10	13
Szentes	.		29	14	12	
Borsodnádasd	.	⌓	25	10	7	
Füged	.		25	10	9	
Hidasnémeti	.	=	27	14	14	
Jósvafő	.	⌓	24	12	9	13
Lillafüred	.	⌓	26	12	11	
Miskolc	.	⌓	25	15	13	13
Putnok						
Sárospatak	.	⌓	26	13	9	10
Szendrőlád	–		–	–	–	
Tokaj			27	13	12	
Kisvárda	.	⌓	25	14	13	12
Mátészalka	.	⌓	27	13	12	
Nyíregyháza	.	⌓	26	12	9	12
Nyírlugos						
Pátyod	.	⌓	26	11	10	
Tiszabecs	.	⌓	24	11	7	
Vásárosnamény	.	⌓	27	13	12	
Záhony	.	⌓	28	14	13	
Berettyóújfalu	.	⌓	27	14	11	
Debrecen	.	⌓	27	11	9	–
Hajdúdorog	.	⌓	27	15	14	
Hortobágy	–		–	–	–	
Körösszakál	.	⌓	28	12	10	
Polgár	.	⌓	28	13	12	
Békéscsaba	.	⌓	27	11	9	14
Mezőhegyes	.	⌓	29	16	14	
Orosháza	–		–	–	–	
Szarvas	.	⌓	28	13	10	14
Szeghalom	–		–	–	–	

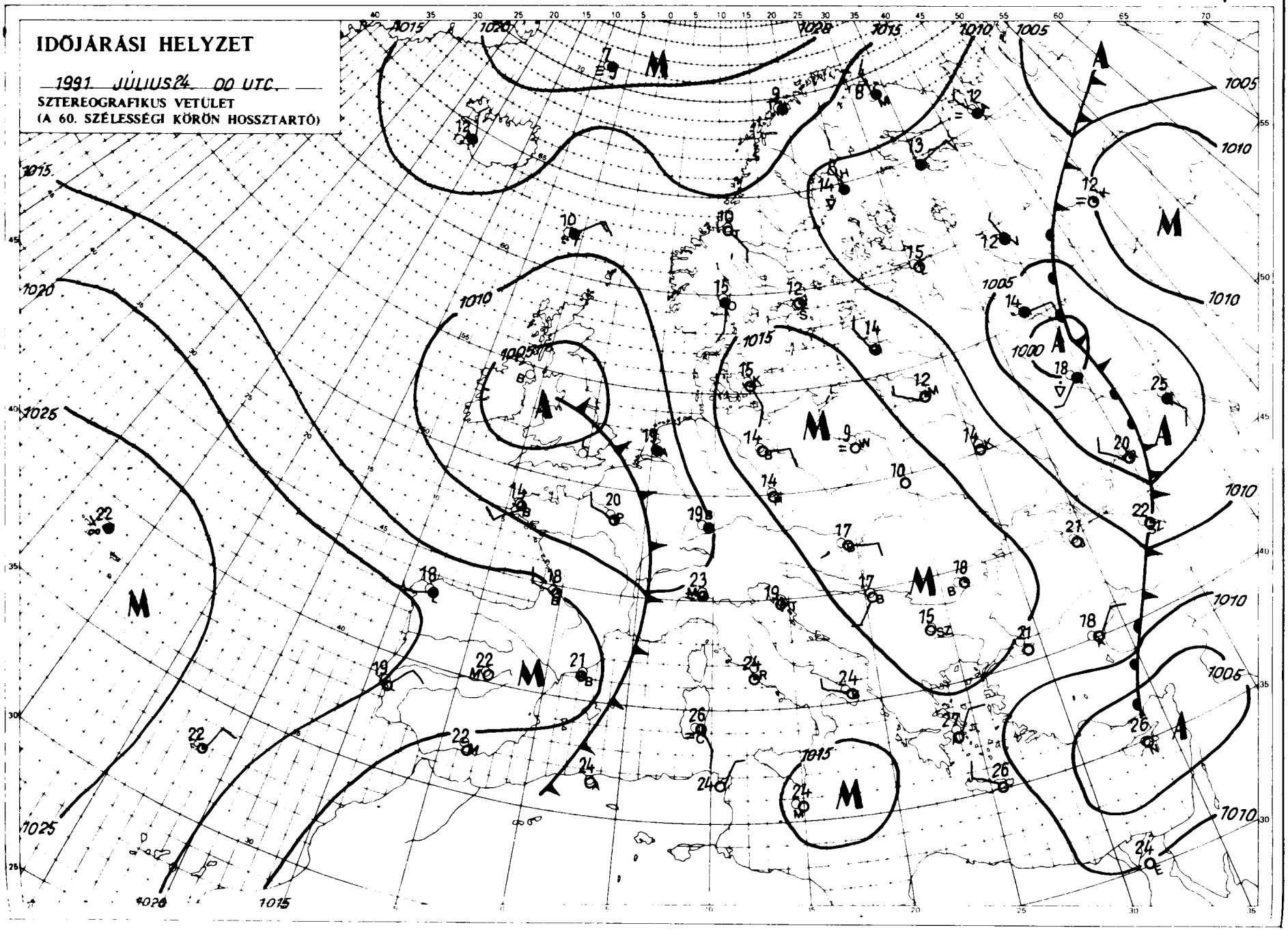

KIADJA: ORSZÁGOS METEOROLÓGIAI SZOLGÁLAT
Kiadásért felel: Dr. Mersich Iván, az Országos Meteorológiai Szolgálat elnöke – Készült az Országos Meteorológiai Szolgálat Nyomdájában, Budapest Felelős vezető: Máthé Gyuláné – Munkaszám: 91 504 Szerkesztésért felel: Dr. Vissy Károly, a Központi Előrejelző Intézet igazgatója
Készíti a KEI Rövidtávú Előrejelző Osztálya Szakmai felelős: Németh Lajos osztályvezető – Megjelenik naponként
Megrendelhető: 1024 Budapest, II., Kitaibel Pál utca 1. – Pénzügyi Osztály – Telefon: 353 500
Jelmagyarázat a havi mellékletben

IDŐJÁRÁSI NAPIJELENTÉS

ЕЖЕДНЕВНЫЙ МЕТЕОРОЛОГИЧЕСКИЙ БЮЛЛЕТЕНЬ • DAILY WEATHER REPORT
BULLETIN QUOTIDIEN DE TEMPS • TÄGLICHER WETTERBERICHT

104. évfolyam 206. szám + Budapest + 1991. július 25. csütörtök

Az időjárási helyzet és a várható időjárás:

A meleg, nyári idő egyre inkább kontinensünk déli tájaira húzódik. Ott továbbra is sok a napsütés, és 30 fok fölé melegszik a levegő a délutáni órákra. Európa más részein ciklonok és időjárási frontok teszik változékonnyá az időjárást. Az egyik ciklon a Kelet-Európai-síkságon okoz esőket, a másik Nyugat- és Közép-Európába hozott záporokat, zivatarokat, lehűlést. A hőmérséklet csúcsértéke sokfelé 25 fok alá süllyedt, sőt helyenként a 20 fokot sem éri el. Egy lassan vonuló hidegfront a Kárpát-medence időjárásának is meghatározójává vált.

Szerdán hazánk nagy részén még napos idő volt, északnyugaton azonban már gyakrabban megnövekedett a felhőzet. Délután és a csütörtökre virradó éjszaka a Dunántúlon és a középső országrészben sokfelé volt zápor, zivatar. A reggel 7 óráig lehullott eső mennyisége a középső országrészben csapadéknyom és 15 mm között volt, északnyugaton általában 5 és 25 mm-t mértek, Szentgotthárdról azonban 26, Kapuvárról 27, Sopronhorpácsról 40, Káldról pedig 54 mm-t jelentettek. A legmagasabb nappali hőmérséklet tegnap 27 és 32 fok között volt, ma hajnalra 15, 20 fokig csökkent a hőmérséklet. Ma délelőtt a délkeleti tájak kivételével gyakran volt felhős az ég, nyugaton és északon újabb esők, zivatarok is előfordultak. A hőmérséklet 11 órára 18, 26 fokig emelkedett.

A Balaton vizének hőmérséklete Siófoknál 11 órakor 24 fok volt.

Ma 12 órakor Budapesten a hőmérséklet 23 fok, a tengerszintre átszámított légnyomás 1010 hPa, alig változott.

Várható időjárás péntek estig:

Egyre gyakrabban növekszik a felhőzet, országszerte várható újabb eső, zivatar. A ma még változó irányú szél holnap északnyugatira fordul, megélénkül, a Dunántúlon időnként viharos lesz. Viharos széllökésekre zivatarok idején is számítani kell.
A legalacsonyabb éjszakai hőmérséklet 12 és 27 fok között alakul. A legmagasabb nappali hőmérséklet pénteken általában 18 és 23 fok között lesz, délkeleten még 25 fok körül valószínű.

Bártfai Erzsébet s. k.

Távolabbi kilátások szombattól – keddig:

Hűvös szeles, gyakran felhős időre kell számítani a hét végén. Főleg az ország keleti részében alakulhat ki több alkalommal záporeső. Az időszak legvégén csökken a felhőzet, melegszik az idő.
Legalacsonyabb hajnali hőmérséklet 10, 15 fok között
legmagasabb nappali hőmérséklet eleinte 20, 24 majd 22, 27 fok között alakul.
Jelentős mennyiségű (legalább napi 5 mm) csapadék az ország területének 60 százalékán várható az időszak elején.

Középtávú Előrejelző Csoport

A hőmérséklet napi középértéke és eltérése a sokévi átlagtól (Budapest belterületén):

1991. július 24. 24,3°C +2,6°C

1871 óta ezen a napon Budapesten előfordult

legmagasabb hőmérséklet: 36,8°C (1929)
legalacsonyabb hőmérséklet: 10,2°C (1885)

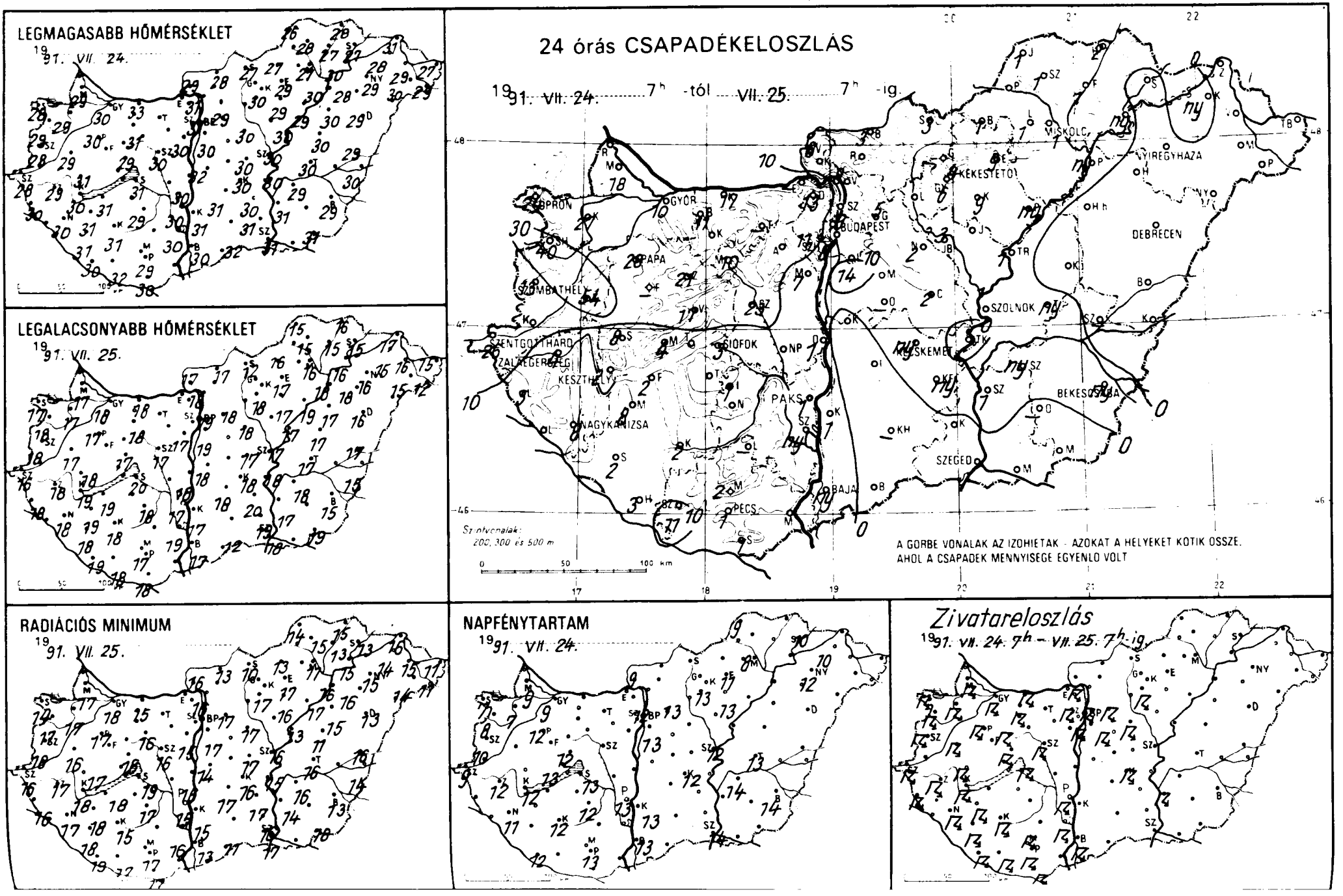
LEGMAGASABB HŐMÉRSÉKLET
1991. VII. 24.
LEGALACSONYABB HŐMÉRSÉKLET
1991. VII. 25.
24 órás CSAPADÉKELOSZLÁS
1991. VII. 24. 7h -tól VII. 25. 7h -ig
SOPRON
GYŐR
BUDAPEST
PAPA
SZOMBATHELY
SZENTGOTTHÁRD
ZALAEGERSZEG
KESZTHELY
SIÓFOK
PAKS
NAGYKANIZSA
MISKOLC
KEKESTETŐ
VIREGYHÁZA
DEBRECEN
SZOLNOK
KECSKEMÉT
BÉKÉSCSABA
SZEGED
BAJA
PÉCS
Szintvonalak: 200, 300 és 500 m
A GÖRBE VONALAK AZ IZOHIETÁK - AZOKAT A HELYEKET KÖTIK ÖSSZE, AHOL A CSAPADÉK MENNYISÉGE EGYENLŐ VOLT
RADIÁCIÓS MINIMUM
1991. VII. 25.
NAPFÉNYTARTAM
1991. VII. 24.
Zivatareloszlás
1991. VII. 24. 7h – VII. 25. 7h-ig

1991.VII.25. 07 h-ig az utolsó 24 óra adatai

állomás	csapadék (mm)		max. hőmérséklet	min. hőmérséklet	rad. min.	Előző nap napos órái
Győr	10	⚡	30	18	18	9
Kapuvár	27	⚡	29	17	17	7
Mosonmagyaróvár	18	⚡	29	17	17	9
Rajka						
Sopron	24	⚡ ⛅	28	17	14	7
Sopronhorpács	40	⚡ ⛅	29	18	17	8
Káld	54	⚡ =	29	17	16	
Kormend						
Szentgotthárd	26	⚡ ▲	28	16	16	9
Szombathely	13	⚡	28	18	18	10
Lenti	5	⚡	30	18	16	
Letenye						
Nagykanizsa	8	⚡	30	18	17	11
Zalaegerszeg	4	⚡	29	18	17	12
Farkasgyepű	–		–	–	–	
Keszthely	2	⚡ ⛅	30	19	18	12
Mencshely	4	=	28	17	15	13
Papa	28	⚡ =	30	17	17	12
Sümeg	8	⚡	31	18	17	
Tihany						
Veszprém	17	⚡	29	17	16	12
Zirc	21	⚡ =	28	16	15	
Bonyód	2		31	19	18	
Homokszt. györgy	3	⚡	30	19	19	12
Kaposvár	2	⚡	31	18	15	12
Marcali	8	⚡ ⛅	31	19	18	
Siófok	3	⚡	31	20	19	13
Somogyszob	2	⚡	31	18	18	
Tab						
Bábolna	11	⚡	29	19	17	
Esztergom	–		–	–	–	
Kisbér						
Komárom	17	⚡ =	33	18	15	
Tata	–		–	–	–	
Alesutdoboz						
Dunaújváros	1		30	18	16	
Martonvásár	7	⚡ =	30	17	15	
Mor	10	⚡ =	31	18	16	
Sarbogárd						
Székesfehérvár	23	⚡ =	30	17	16	
Fegyzemcse	1	=	29	18	17	12
Fengyel	–		–	–	–	
Paks	1	⚡ =	30	17	15	13
Szekszárd	ny	⚡ =	30	19	16	
Árpádtető	2	⚡ =	28	18	16	
Mohács	–		–	–	–	
Pécs	1	⚡	29	17	17	13
Siklós	1	⚡ =	30	18	17	
Szigetvár	11	⚡ =	32	18	17	
Budaörs	8	⚡ =	30	18	17	
[illegible] Lőrinc	14	⚡ =	30	19	17	13
[illegible] Met. Int.	9	⚡ =	31	19	–	12
[illegible] Szab. hegy	11	⚡ =	25	18	14	
[illegible]ked	2		30	17	17	
[illegible]kő	13	⚡ =	25	16	15	
[illegible]	5	⚡ =	29	18	17	13
[illegible]szet						
[illegible]	–		–	–	–	
[illegible]ata	2	⚡ =	30	18	17	
[illegible]dre						

1991.VII.25. 07 h-ig az utolsó 24 óra adatai

állomás	csapadék (mm)		max. hőmérséklet	min. hőmérséklet	rad. min.	Előző nap napos órái
Vác	8	▽ ⛅	31	18	16	
Vámosmikola	6	=	29	17	16	9
Baja	ny	⚡ =	30	17	13	13
Bácsalmás	.		32	12	11	
Izsák	.		31	18	17	
Kalocsa	1		31	17	15	13
Kecskemét	ny	⚡ ⛅	30	18	16	12
Kiskunfélegyháza	ny	▽ =	30	20	17	
Kiskunhalas	–		–	–	–	
Kunszentmiklós	.		32	18	14	
Tiszakécske	.	⛅	30	18	15	
Balassagyarmat	3	▽	28	17	13	
Romhány						
Salgótarján	3	▽ =	27	12	10	
Eger	9	▽ =	29	17	17	11
Galyatető	–		–	–	–	
Gyöngyös	6	⚡	30	18	17	
Kékestető	4	▽ =	22	13	13	13
Kompolt	9		29	17	16	13
Lőrinci						
Poroszló	ny		29	19	17	
Jászapáti						
Jászberény	3	=	30	18	17	
Karcag	.	⛅	30	17	11	
Szolnok	1	▽	30	17	16	12
Tiszaroff	1	=	30	17	13	
Túrkeve	ny		30	17	16	13
Kistelek	.	=	31	19	16	
Makó						
Szeged	.		31	18	17	14
Szentes	1	⚡	31	17	14	
Borsodnádasd	1	=	27	16	13	
Füged	1	=	27	15	13	
Hidasnémeti	2	=	28	16	15	
Jósvafő	1	⛅	26	15	14	9
Lillafüred	1	=	27	11	11	
Miskolc	1	⛅	27	16	11	8
Putnok						
Sárospatak	.	⛅	27	15	13	10
Szendrőlád	1	⛅	28	15	15	
Tokaj	ny		30	16	15	
Kisvárda	ny	=	28	15	14	10
Mátészalka	.	⛅	30	15	14	
Nyíregyháza	.		29	16	15	12
Nyírlugos						
Pátyod	.	⛅	29	12	11	
Tiszabecs	.	⛅ ≈	27	15	11	
Vásárosnamény	.	⛅	29	16	15	
Záhony	.	⛅	31	17	16	
Berettyóújfalu	.	⛅	29	17	16	
Debrecen	.		29	16	13	–
Hajdúdorog	.	=	28	18	16	
Hortobágy	.		30	17	15	
Körösszakál	.	⛅	30	15	14	
Polgár	ny	=	30	18	16	
Békéscsaba	ny	▽ ⛅	29	15	13	14
Mezőhegyes	.		31	19	18	
Orosháza	–		–	–	–	
Szarvas	ny	▽	29	18	16	14
Szeghalom	–		–	–	–	

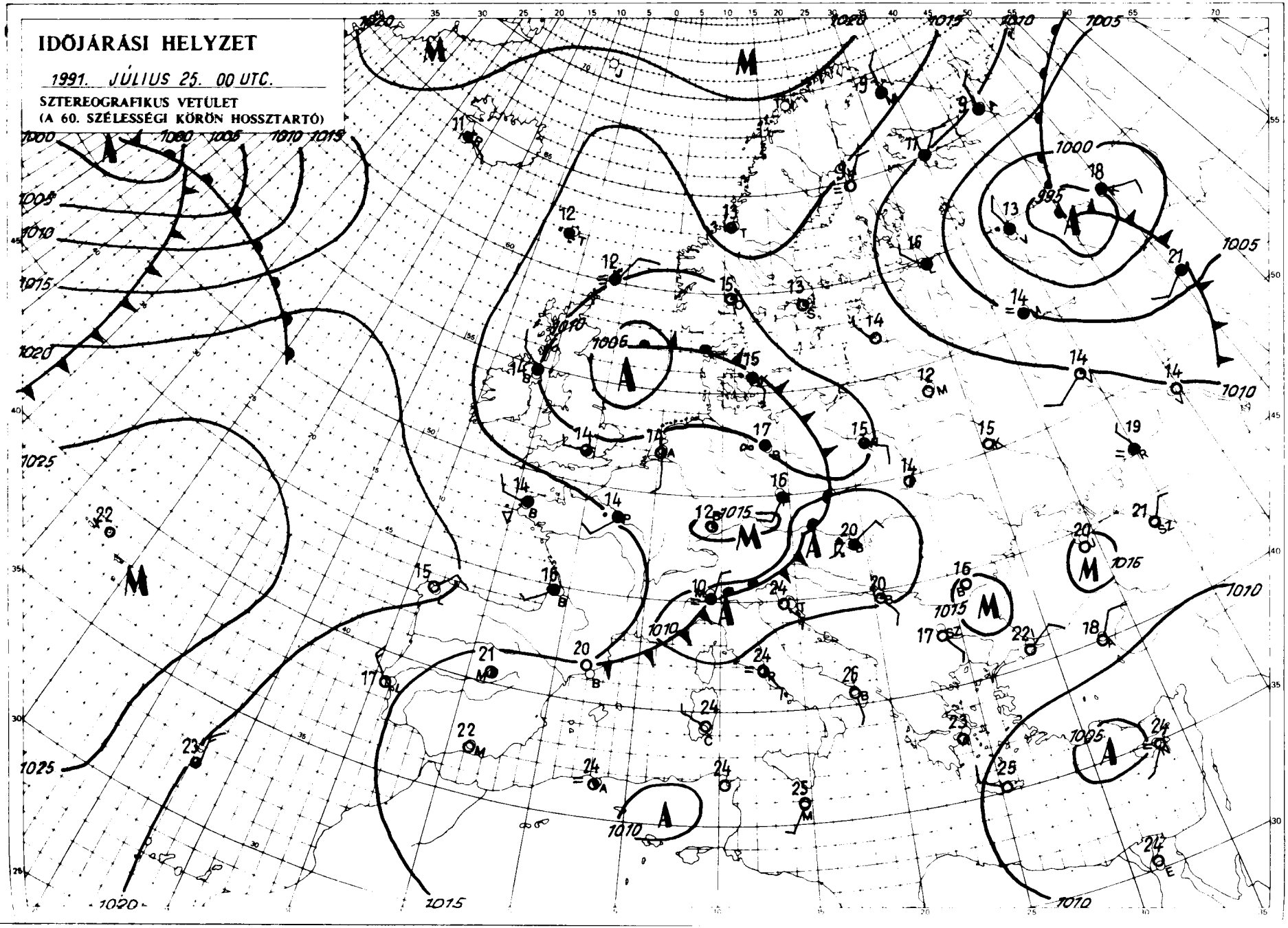

KIADJA: ORSZÁGOS METEOROLÓGIAI SZOLGÁLAT
Kiadásért felel: Dr. Mersich Iván, az Országos Meteorológiai Szolgálat elnöke – Készült: az Országos Meteorológiai Szolgálat Nyomdájában, Budapest – Felelős vezető: Máthé Gyuláné – Munkaszám: 91.305 Szerkesztésért felel: Dr. Vissy Károly, a Központi Előrejelző Intézet igazgatója

Készült: a KEI Rövidtávú Előrejelző Osztálya – Szakmai felelős: Németh Lajos osztályvezető – Megjelenik naponként
Megrendelhető: 1024 Budapest, II., Kitaibel Pál utca 1. – Pénzügyi Osztály – Telefon: 353 500
Járműnyilvántartást a havi mellékletben

IDŐJÁRÁSI NAPIJELENTÉS

ЕЖЕДНЕВНЫЙ МЕТЕОРОЛОГИЧЕСКИЙ БЮЛЛЕТЕНЬ • DAILY WEATHER REPORT
BULLETIN QUOTIDIEN DE TEMPS • TÄGLICHER WETTERBERICHT

104. évfolyam 207. szám + Budapest + 1991. július 26. péntek

Az időjárási helyzet és a várható időjárás:

Európa legnagyobb részén hűvös az idő, sok a felhő, többhelyről jelentenek esőt. Igazi nyári idő már csak Dél-, Délnyugat-Európában van, ott a délutáni hőmérséklet többfelé eléri a 30 fokot. Az Alpok és a Kárpátok fölött ciklon van kialakulóban amely az elkövetkező 36 órában a Kárpát-medence időjárását is meghatározza.

Magyarországon csütörtökön eleinte változóan, nagyrészt napos idő volt, majd késő délutántól előbb délnyugaton, majd másutt is záporok, zivatarok alakultak ki. A ma reggel 7 óráig lehullott csapadék mennyisége az ország nagy részén 10 és 30 mm között volt, de többfelé ennél jóval többet mértek. Árpád-tetőről például 50, Szarvasról 60 mm-t jelentettek. A hőmérséklet csúcsértéke nyugaton 20, 25, másutt 25 és 30 fok között alakult. Ma hajnalra általában 12, 19 fokig csökkent a hőmérséklet. Délelőtt délnyugat felől csökkent a felhőzet, de néhol még előfordult kisebb eső. A hőmérséklet 11 órára 16, 22 fokig emelkedett.

A Balaton vizének hőmérséklete Siófoknál 11 órakor 23 fok volt.

Ma 12 órakor Budapesten a hőmérséklet 22 fok, a tengerszintre átszámított légnyomás 1008 hPa, alig változik.

Várható időjárás szombat estig:

Átmenetileg mindenütt erősen megnövekszik a felhőzet, többfelé várható újabb eső, zivatar. Az északi, északnyugati szél előbb a Dunántúlon, majd holnap (szombat) másutt is gyakran viharossá fokozódik. A legalacsonyabb éjszakai hőmérséklet 11, 16, a legmagasabb nappali hőmérséklet szombaton 19 és 24 fok között alakul.

Nadrai Attila s. k.

A hőmérséklet napi középértéke és eltérése a sokévi átlagtól (Budapest belterületén):

1991. július 25.	21,9°C	+0,3°C

1871 óta ezen a napon Budapesten előfordult

a magasabb hőmérséklet:	36,9°C (1894)
a alacsonyabb hőmérséklet:	11,0°C (1939)

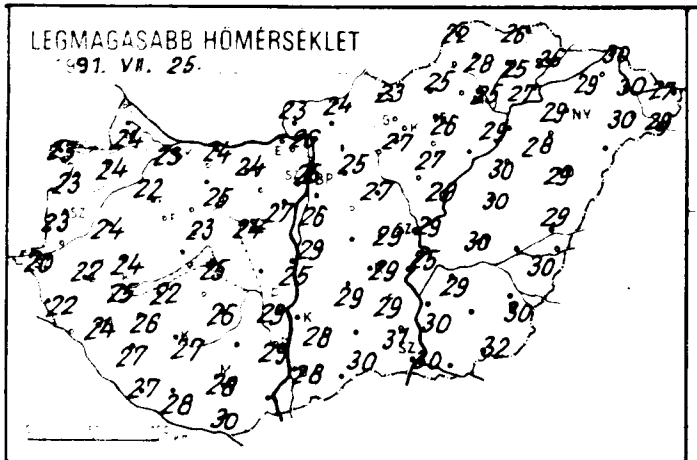
LEGMAGASABB HŐMÉRSÉKLET
1991. VII. 25.

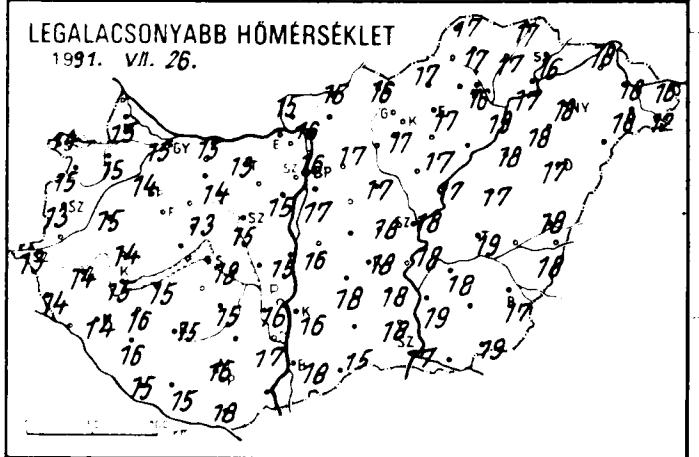
LEGALACSONYABB HŐMÉRSÉKLET
1991. VII. 26.

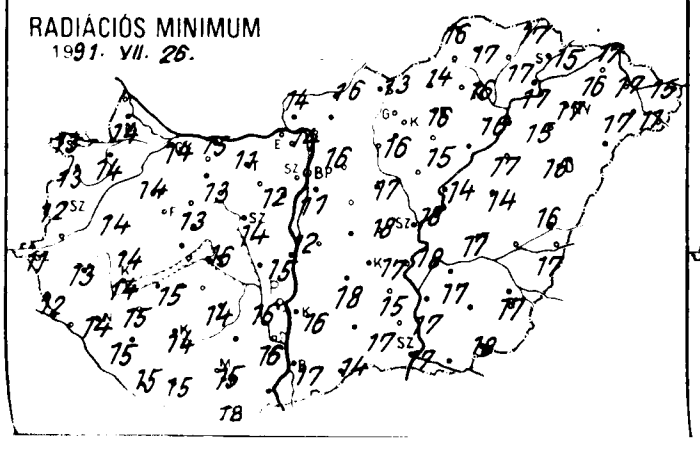
RADIÁCIÓS MINIMUM
1991. VII. 26.

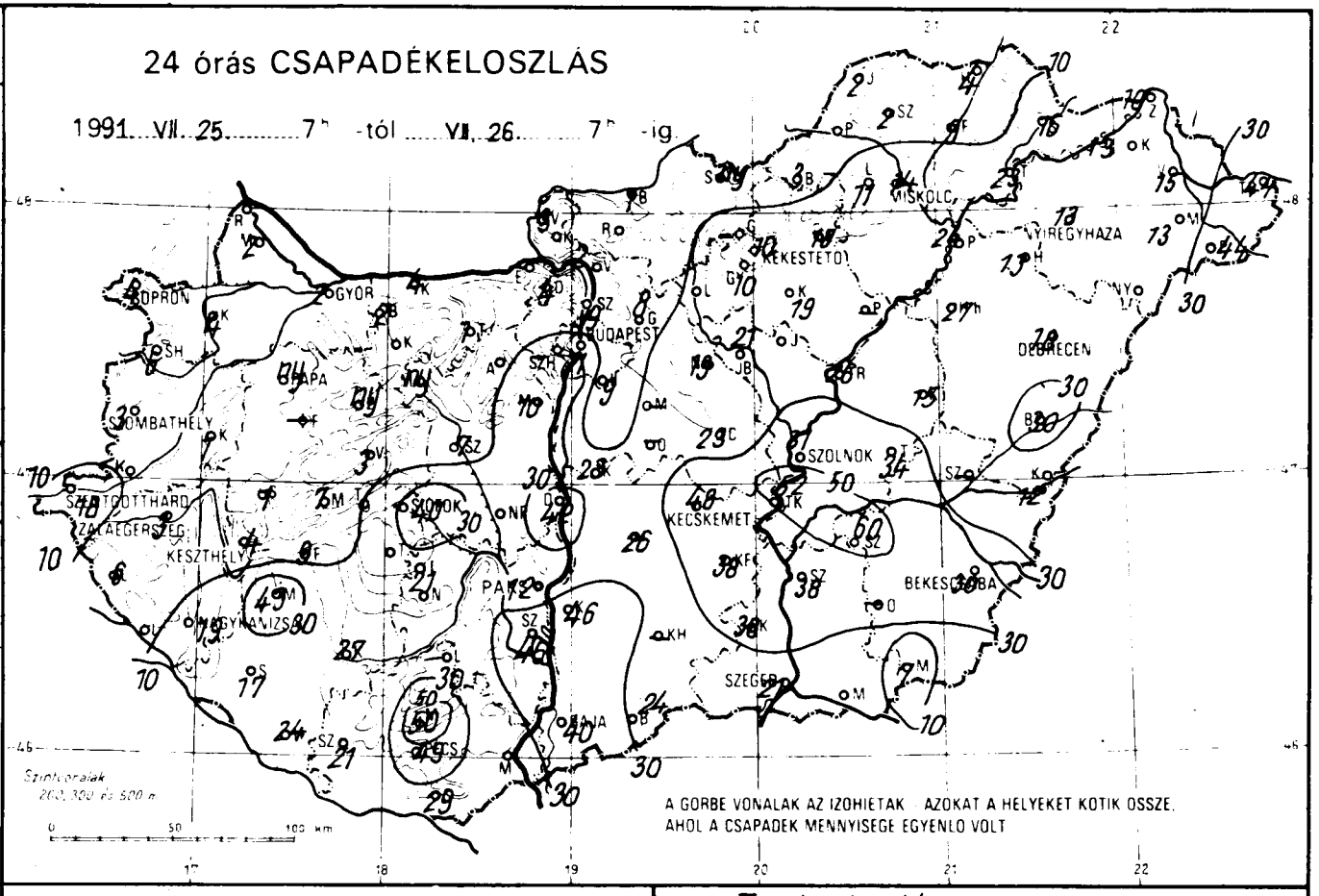
24 órás CSAPADÉKELOSZLÁS
1991. VII. 25. 7h -tól VII. 26. 7h -ig.
A GÖRBE VONALAK AZ IZOHIETÁK AZOKAT A HELYEKET KÖTIK ÖSSZE,
AHOL A CSAPADÉK MENNYISÉGE EGYENLŐ VOLT
Szintvonalak
200, 300 és 500 m
0 50 100 km

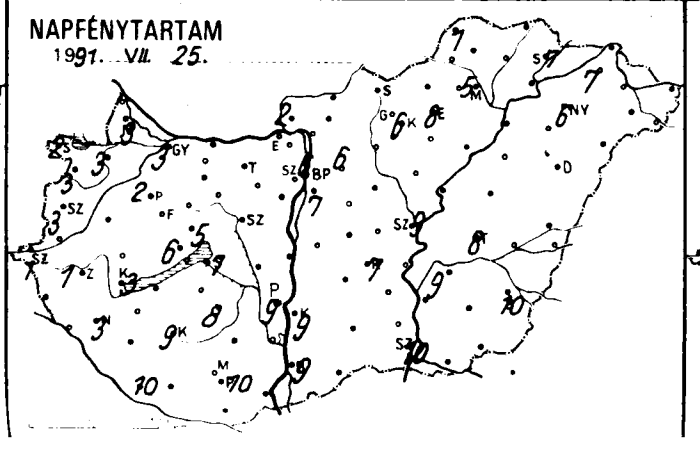
NAPFÉNYTARTAM
1991. VII. 25.

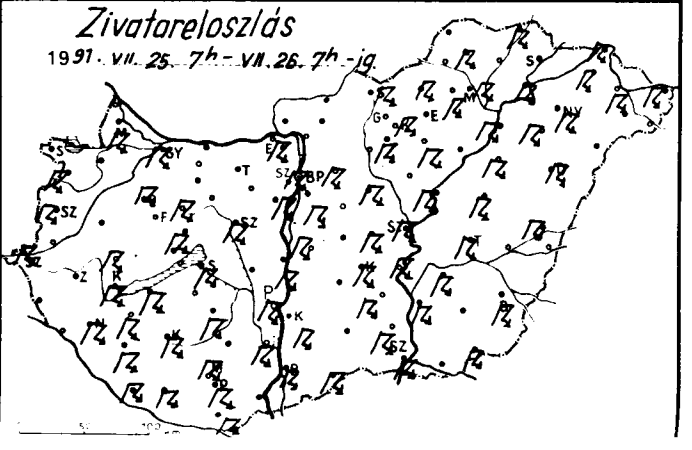
Zivatareloszlás
1991. VII. 25. 7h - VII. 26. 7h -ig.

1991.VII.26. 07 h-ig az utolsó 24 óra adatai						Előző nap napos órái
állomás	csapadék (mm)		max. hőmérséklet	min. hőmérséklet	rad. min.	
Győr	2	⌇	23	15	14	3
Kapuvár	4	⋎	24	15	14	3
Mosonmagyaróvár	2	⌇ =	24	15	14	3
Rajka						
Sopron	4		23	14	13	2
Sopronhorpács	6	⌇	23	14	13	3
Káld	1	⌒	24	15	14	
Körmend						
Szentgotthárd	18	⌇	20	13	11	1
Szombathely	3	⌇	23	13	12	3
Lenti	6		22	14	12	
Letenye						
Nagykanizsa	19	⌇	24	14	14	3
Zalaegerszeg	3	⋎	22	14	13	1
Farkasgyepű	–		–	–	–	
Keszthely	4	⌇	25	15	14	3
Mencshely	7	=	25	14	11	6
Pápa	ny	⌇ ⌒	22	14	14	2
Sümeg	1	⌇	24	14	14	
Tihany						
Veszprém	3	⌇	23	13	13	5
Zirc	ny	⌇	22	13	13	
Tonyód	9	⌇	22	15	15	
Homokszt. györgy	24	⌇	27	15	15	10
Kaposvár	27	⌇ =	15	14	9	
Marcali	43	⌇ ⌒	26	16	15	
Siófok	40	⌇	25	18	16	7
Somogyszob	17	⌇	27	16	15	
Tab						
Bábolna	2		23	15	13	
Esztergom	–		–	–	–	
Kisbér						
Komárom	4	=	24	15	15	
Tata	1	=	24	13	11	
Alcsútdoboz						
Dunaújváros	42	⌇	28	15	15	
Martonvásár	10	⋎	27	15	12	
Mor	ny	⋎ =	25	14	13	
Farbogárd						
Székesfehérvár	7	⌇ =	24	15	14	
Pogszemcse	21	⌇ =	26	15	14	8
Pengyel	–		–	–	–	
Pécs	12	⌇ =	29	16	16	9
Szekszárd	49	⌇ =	29	17	16	
Kapadtető	50	⌇ ≡	25	15	14	
Paks	–		–	–	–	
	49	⌇ =	28	16	15	10
	29	⌇ ▲ =	30	18	18	
Siklós	21	⌇	28	15	15	
Cikló	11	⌇ =	25	17	15	
Pécsvárad	9	⌇ =	26	17	11	7
Budapest, Int.	9	⌇	25	16	–	6
Budapest, Lab. hegy	–		–	–	–	
Budapest	23	⌇	29	18	18	
Budapest	4	⌇ =	21	11	11	
	8	⌇ =	25	17	16	6
	–		–	–	–	
	19	⌇	27	17	17	

1991.VII.26. 07 h-ig az utolsó 24 óra adatai						Előző nap napos órái
állomás	csapadék (mm)		max. hőmérséklet	min. hőmérséklet	rad. min.	
Vác	2	⌒	26	16	14	
Vámosmikola	3	=	23	15	14	2
Baja	40	⌇ =	28	18	17	9
Bácsalmás	24	⌇ =	30	15	14	
Izsák	26		29	18	18	
Kalocsa	46	⌇	28	16	16	9
Kecskemét	48	⌇ =	29	17	17	7
Kiskunfélegyháza	38	⌇ =	29	18	15	
Kiskunhalas	–		–	–	–	
Kunszentmiklós	23	⌇ =	29	16	12	
Tiszakécske	52	⌇ =	25	18	18	
Balassagyarmat	1		24	16	16	
Romhány						
Salgótarján	ny	⌇ =	23	16	13	
Eger	18	⋎ =	26	17	16	8
Galyatető	–		–	–	–	
Gyöngyös	10	⌇	27	17	16	
Kékestető	10	⌇ ≡	20	11	11	6
Kompolt	19	⌇	27	17	15	8
Lőrinci						
Poroszló	–		–	–	–	
Jászapáti						
Jászberény	21	⋎ =	27	18	17	
Karcag	15	⌇ =	30	17	14	
Szolnok	31	⌇ =	29	18	18	9
Tiszaroff	26	⌇ =	29	17	14	
Túrkeve	34	⌇	20	19	17	8
Kistelek	38	⌇ =	31	18	17	
Makó						
Szeged	21	⌇	30	17	17	10
Szentes	38	⌇	30	19	17	
Borsodnádasd	3	⌇ =	25	17	14	
Füzöd	9	=	25	17	15	
Hidasnémeti	4	⌇ =	26	17	17	
Jósvafő	2	⌒	22	17	16	1
Lillafüred	11	⌇ =	24	9	8	
Miskolc	14	⌇ =	25	16	16	5
Putnok						
Sárospatak	16		26	16	15	7
Szendrőlád	2	⌇	28	17	17	
Tokaj	23	⌇	27	17	17	
Kisvárda	13	⌇ =	29	18	16	7
Mátészalka	13		30	18	17	
Nyíregyháza	13	⌇	29	18	17	6
Nyírlugos						
Pátyod	44	⌇	29	12	11	
Tiszabecs	44	⌇ =	27	16	15	
Vásárosnamény	15	⌇ =	30	18	17	
Záhony	10	⌇ =	30	18	17	
Berettyóújfalu	30	⌇ =	29	18	16	
Debrecen	18	⌇ =	29	17	16	–
Hajdúdorog	13	⌇ =	28	18	15	
Hortobágy	27	⌇	30	18	17	
Kótosszakal	12	▽	30	18	17	
Polgár	24	⌇ =	29	19	16	
Békéscsaba	30	⌇ ⌒	30	17	17	10
Mezőhegyes	7	⌇	32	19	18	–
Orosháza	–		–	–	–	
Szarvas	60	⌇	29	18	17	9
Szeghalom	–		–	–	–	

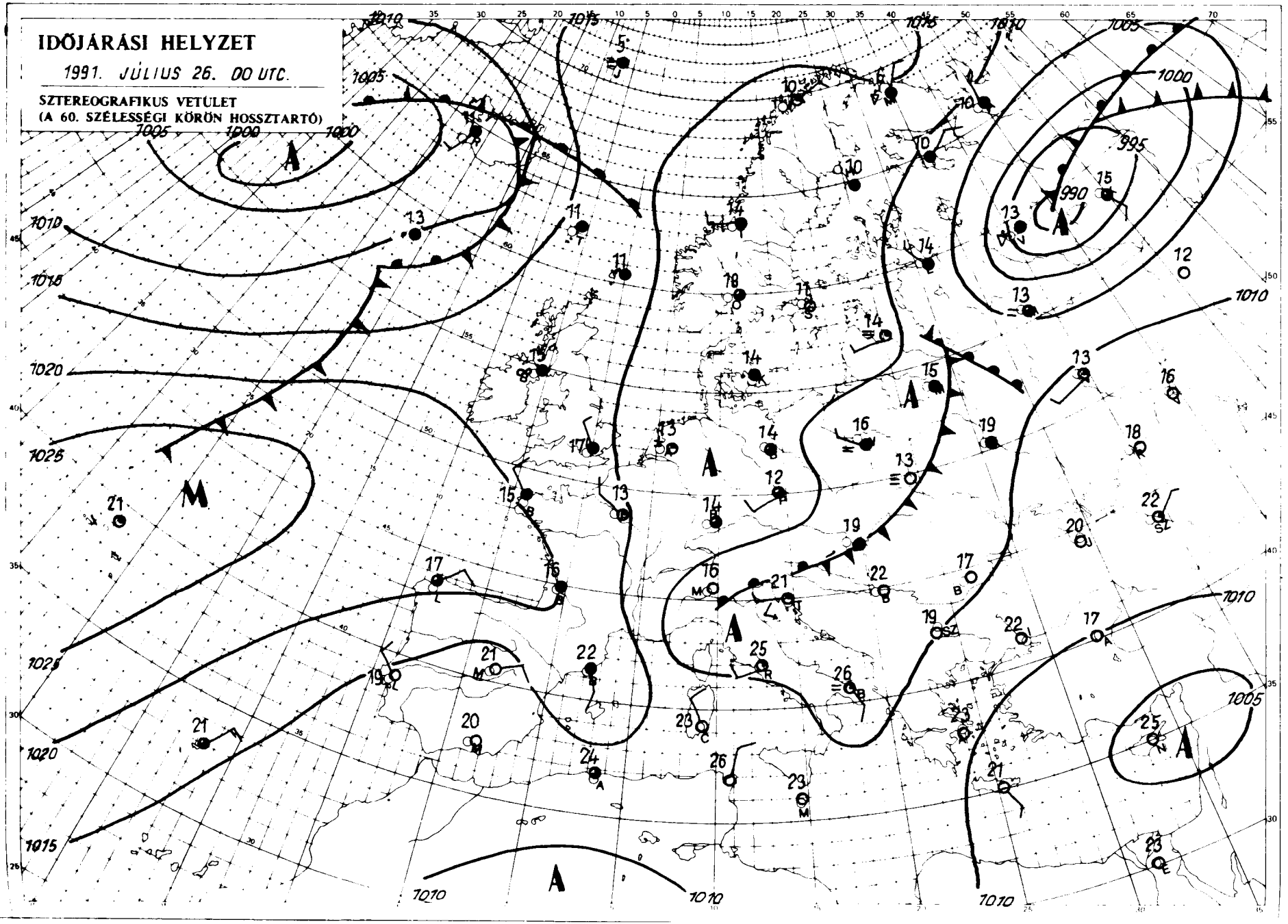

KIADJA: ORSZÁGOS METEOROLÓGIAI SZOLGÁLAT
Kiadásért felel: Dr. Mersich Iván, az Országos Meteorológiai Szolgálat elnöke – Készült: az Országos Meteorológiai Szolgálat Nyomdájában, Budapest – Felelős vezető: Máthé Gyuláné – Munkaszám: 91.308 – Szerkesztésért felel: Dr. Vissy Károly, a Központi Előrejelző Intézet igazgatója

Készíti: a KEI Rövidtávu Előrejelző Osztálya – Szakmai felelős: Németh Lajos osztályvezető – Megjelenik naponként
Megrendelhető: 1024 Budapest, II., Kitaibel Pál utca 1. – Pénzügyi Osztály – Telefon: 353 500
Jelmagyarázat a havi mellékletben

IDŐJÁRÁSI NAPIJELENTÉS

ЕЖЕДНЕВНЫЙ МЕТЕОРОЛОГИЧЕСКИЙ БЮЛЛЕТЕНЬ • DAILY WEATHER REPORT
BULLETIN QUOTIDIEN DE TEMPS • TÄGLICHER WETTERBERICHT

104. évfolyam 208. szám + Budapest + 1991. július 27. szombat

Az időjárási helyzet és a várható időjárás:

A Kárpát-medence északkeleti része felett a elmúlt 12 óra alatt ciklon fejlődött ki. Felhőzete Magyarország jelentős részét beborítja. Várható, hogy a ciklon csak lassan mozdul el, emiatt a következő 36 óra folyamán ez marad az itteni időjárás meghatározója. Nyugat- és Kelet-Európában kissé hűvös, Kelet-Európában meleg, nyári az idő.

Magyarország északkeleti részén pénteken erősen felhős, máshol többé-kevésbé napos volt az idő. Elsősorban a déli, és keleti megyékben alakult ki zápor, zivatar. A lehullott csapadék mennyisége általában 10 mm alatt maradt, de Szekszárdon 12, Kisvárdán 16, Miskolcon 33 mm-t mértek. A hőmérséklet csúcsértéke 21, 27 fok között alakult. Szombat hajnalra 11, 17 fokig süllyedt a hőmérséklet. Éjszaka növekedni kezdett a felhőzet, majd szombat délelőtt északkelet felől egyre több helyen eredt el az eső, tört ki zivatar. Ugyanakkor sokfelé fújt erős, időnként viharos északi szél. 11 órakor mindössze 16, 19 fok között volt a hőmérséklet.

A Balaton vizének hőmérséklete Siófoknál 11 órakor 20 fok volt.

Ma 12 órakor Budapesten a hőmérséklet 18 fok, a tengerszintre átszámított légnyomás 1007 hPa, gyengén emelkedik.

Várható időjárás vasárnap estig:

Csak időnként szakadozik fel a felhőzet, sokfelé lesz eső, főként keleten zivatar.
Az északi szél élénk, sokfelé erős, a Dunántúlon gyakran viharos lesz.
Az évszakhoz képest hűvös marad az idő.
Hajnalban 12, 17, vasárnap délután 20, 25 fok között lesz a hőmérséklet.

H. Bóna Márta s. k.

A hőmérséklet napi középértéke és eltérése a sokévi átlagtól (Budapest belterületén):

1991. július 26.	21,9°C	+0,3°C

1871 óta ezen a napon Budapesten előfordult

legmagasabb hőmérséklet:	36,9°C (1894)
legalacsonyabb hőmérséklet:	11,0°C (1939)

LEGMAGASABB HŐMÉRSÉKLET

1991. VII. 26.

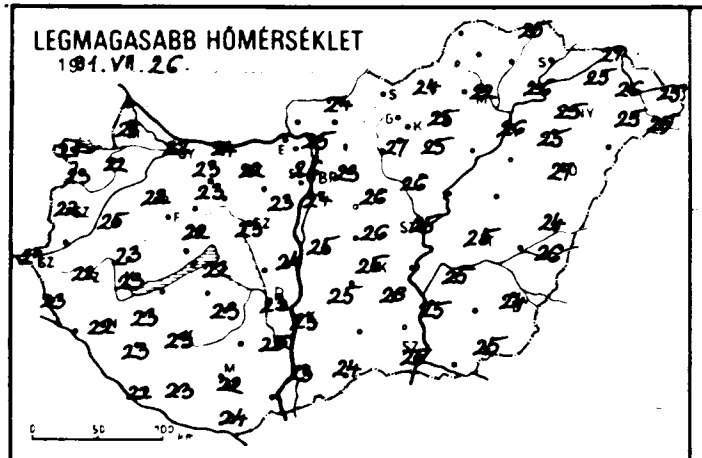

LEGALACSONYABB HŐMÉRSÉKLET

1991. VII. 27.

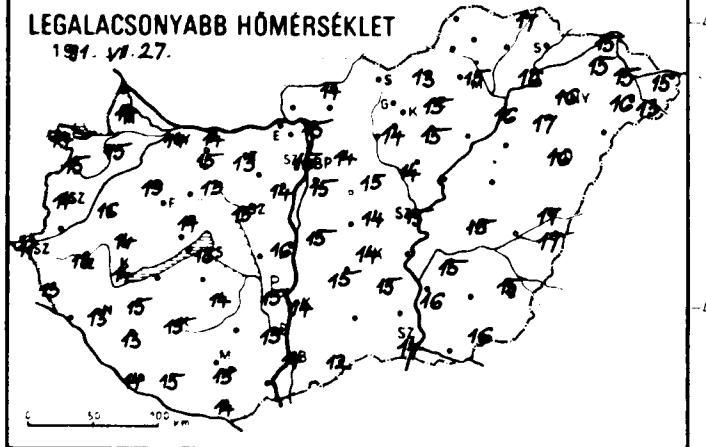

24 órás CSAPADÉKELOSZLÁS

1991. VII. 26. 7^h -tól VII. 27. 7^h -ig.

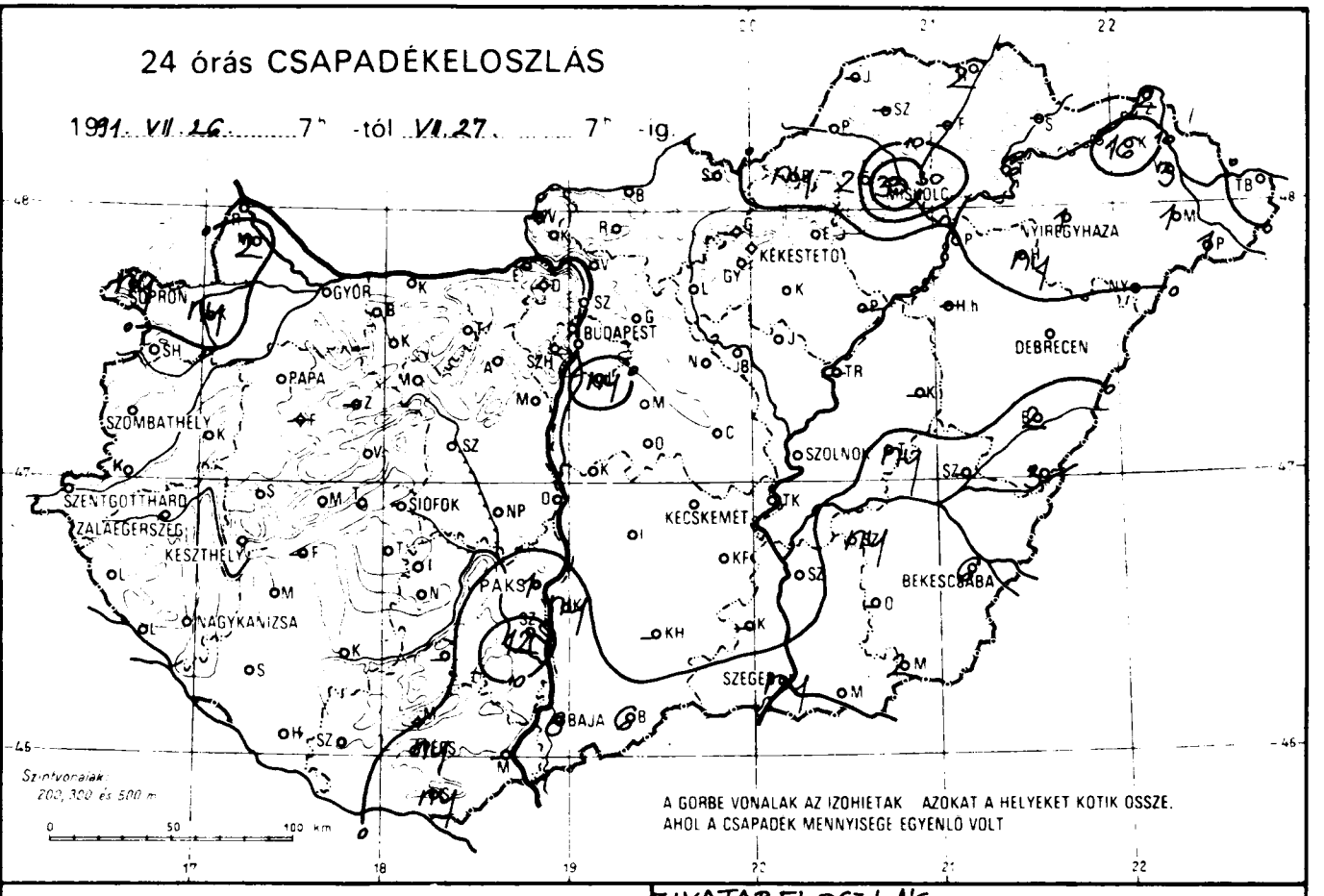

RADIÁCIÓS MINIMUM

1991. VII. 27.

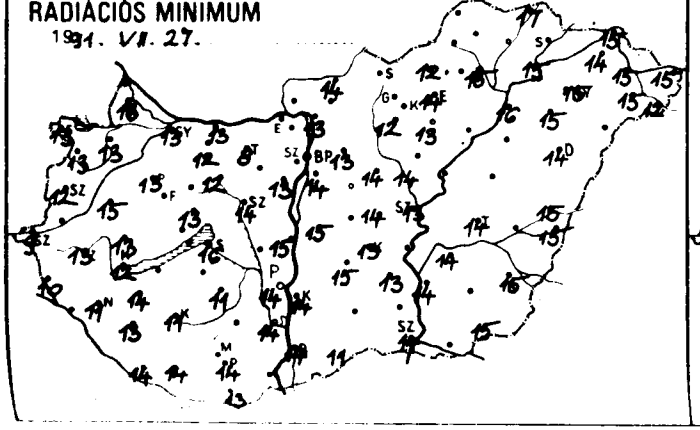

NAPFÉNYTARTAM

1991. VII. 26.

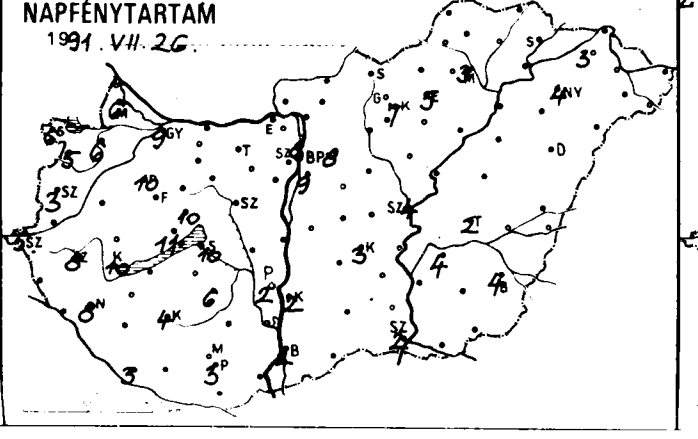

ZIVATARELOSZLÁS

1991. VII. 26. 7^h – VII. 27. 7^h

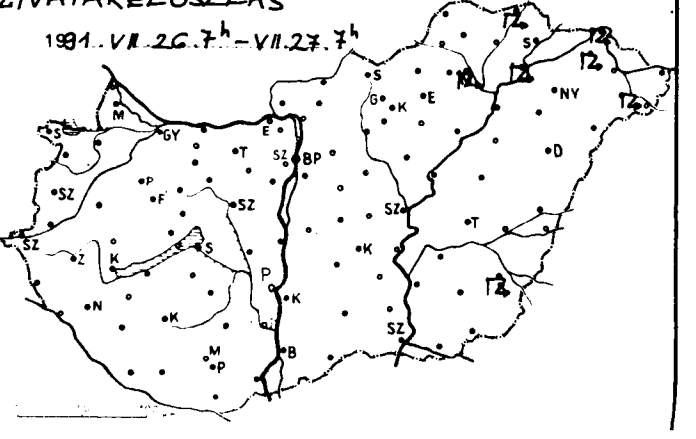

1991.VII.27.07 h-ig az utolsó 24 óra adatai						Előző nap napos órái
állomás	csapadék (mm)		max. hőmérséklet	min. hőmérséklet	rad. min.	
Győr	.		22	14	13	9
Kapuvár	ny	▽	22	15	13	6
Mosonmagyaróvár	2		21	14	13	6
Rajka						
Sopron	ny		21	14	13	6
Sopronhorpács	.		23	15	13	5
Káld	.	∩	25	16	15	
Körmend						
Szentgotthárd	.	∩	21	11	9	5
Szombathely	.	∩	22	14	12	3
Lenti	.	∩	23	13	10	
Letenye						
Nagykanizsa	.		22	13	11	8
Zalaegerszeg	.		22	13	13	8
Farkasgyepű	—		—	—	—	
Keszthely	.		23	14	12	10
Mencshely	.	=	21	13	12	11
Pápa	.		22	13	13	10
Sümeg	.		23	14	13	
Tihany						
Veszprém	.		22	14	13	10
Zirc	—		—	—	—	
Tonyód	—		—	—	—	
Homokszt. györgy	.		22	14	14	3
Kaposvár	.		23	15	11	4
Marcali	.		23	15	14	
Siófok	.		22	16	16	10
Somogyszob	.	∩	23	13	13	
Tab						
Bábolna	.		23	15	12	
Esztergom	—		—	—	—	
Kisbér						
Komárom	.	∩	24	14	13	
Tata	.		22	13	8	
Alcsútdoboz						
Dunaújváros	.		24	16	15	
Martonvásár	.		23	14	13	
Mor	.	=	23	13	12	
Sárbogárd						
Székesfehérvár	.	≡	23	15	14	
Öregszemcse	.		23	14	11	6
Csengel	—		—	—	—	
Paks	1		23	15	14	2
Szekszárd	12		27	15	13	
Árpadtető	.	=	20	13	11	
Mohács	—		—	—	—	
[illegible]	ny	=	22	15	14	3
[illegible]kos	ny	▽ =	24	14	14	
[illegible]getvár		=	23	15	14	
[illegible]adors	.	∩	24	15	13	
[illegible] Lőrinc	ny		24	15	14	9
[illegible] Met. Int.			26	15	—	8
[illegible] Szab. hegy	.	=	21	13	12	
[illegible]ved	.	∩	26	14	14	
[illegible]gokő	—		—	—	—	
[illegible]lló	.	∩	23	14	13	8
[illegible]vizet						
[illegible]r	—		—	—	—	
[illegible]ovata	.	∩	26	15	14	
[illegible]ndre						

1991.VII.27.07 h-ig az utolsó 24 óra adatai						Előző nap napos órái
állomás	csapadék (mm)		max. hőmérséklet	min. hőmérséklet	rad. min.	
Vác	.	=	25	15	13	
Vámosmikola	—		—	—	—	—
Baja	8	=	23	14	14	2
Bácsalmás	6	=	24	12	11	
Izsák	.		25	15	15	
Kalocsa	ny		23	14	14	2
Kecskemét	.	∩	25	14	13	3
Kiskunfélegyháza	.	=	28	15	13	
Kiskunhalas	—		—	—	—	
Kunszentmiklós	.	=	25	15	15	
Tiszakécske						
Balassagyarmat	.		24	14	14	
Romhány						
Salgótarján	—		—	—	—	
Eger	.	=	25	15	14	5
Galyatető	—		—	—	—	
Gyöngyös	.		27	14	12	
Kékestető	.	≡	17	11	11	7
Kompolt	.	∩	25	15	13	6
Lőrinci						
Poroszló	—		—	—	—	
Jászapáti						
Jászberény	.	∩	26	14	14	
Karcag	—		—	—	—	
Szolnok	.	=	25	15	13	4
Tiszaroff	—		—	—	—	
Túrkeve	ny		25	15	14	2
Kistelek	—		—	—	—	
Makó						
Szeged	ny		25	14	14	2
Szentes	.		25	16	14	
Borsodnádasd	ny		24	13	12	
Fügöd	—		—	—	—	
Hidasnémeti	2	⊓ =	25	17	17	
Jósvafő	—		—	—	—	—
Lillafüred	2	=	22	14	13	
Miskolc	33	⊓ =	22	15	15	3
Putnok						
Sárospatak	—		—	—	—	—
Szendrőlád	—		—	—	—	
Tokaj	6	⊓	26	16	15	
Kisvárda	16	⊓ =	25	15	14	3
Mátészalka	1		25	16	15	
Nyíregyháza	1	▽ ∩	25	16	15	4
Nyírlugos						
Pátyod	1	⊓	25	13	12	
Tiszabecs	.	=	25	15	15	
Vásárosnamény	3	=	26	15	15	
Záhony	2	⊓	27	15	15	
Berettyóújfalu	2	=	24	17	15	
Debrecen	.	∩	27	16	14	—
Hajdúdorog	ny	=	25	17	15	
Hortobágy	—		—	—	—	
Kórósszakál	3	≡	26	17	15	
Polgár	.	=	26	16	16	
Békéscsaba	6	⊓ ∩	24	15	15	4
Mezőhegyes	2		25	16	15	—
Orosháza	—		—	—	—	
Szarvas	ny	▽ =	25	15	14	4
Szeghalom	—		—	—	—	

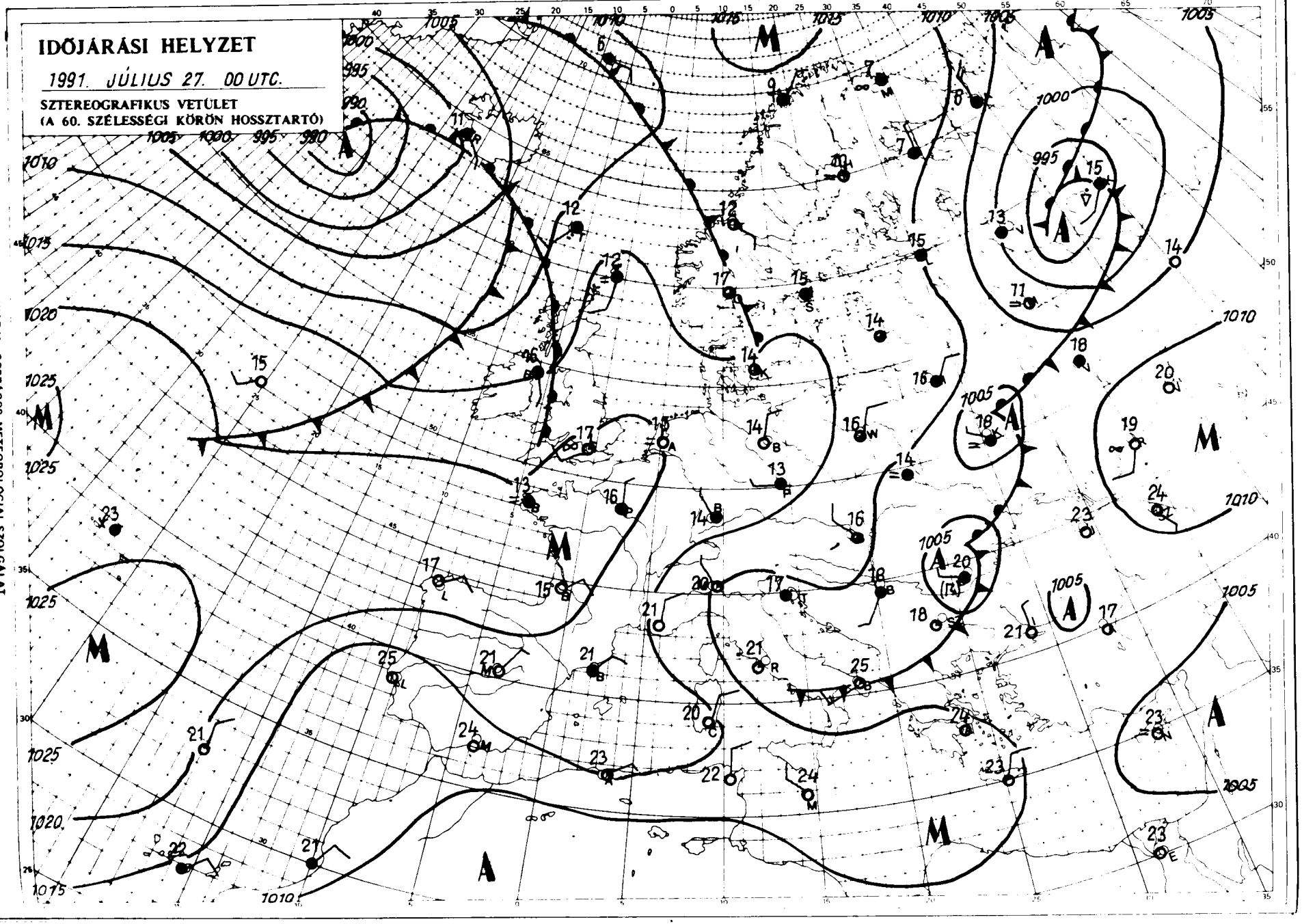

KIADJA: ORSZÁGOS METEOROLÓGIAI SZOLGÁLAT
Felelős kiadásért felel: Dr. Marsich Iván, az Országos Meteorológiai Szolgálat elnöke – Készült az Országos Meteorológiai Szolgálat Nyomdájában, Budapest – Felelős vezető: Máthé Gyuláné – Munkaszám: 91.309 Szerkesztésért felel: Dr. Vissy Károly, a Központi Előrejelző Intézet igazgatója

Készíti: a KEI Rövidtávú Előrejelző Osztálya – Szakmai felelős: Németh Lajos osztályvezető – Megjelenik naponként
Megrendelhető: 1024 Budapest, II., Kitaibel Pál utca 1. – Pénzügyi Osztály – Telefon: 353 500
Jelmagyarázat a havi melléklettben

IDŐJÁRÁSI NAPIJELENTÉS

ЕЖЕДНЕВНЫЙ МЕТЕОРОЛОГИЧЕСКИЙ БЮЛЛЕТЕНЬ • DAILY WEATHER REPORT
BULLETIN QUOTIDIEN DE TEMPS • TÄGLICHER WETTERBERICHT

104. évfolyam 209. szám + Budapest + 1991. július 28. vasárnap

Az időjárási helyzet és a várható időjárás:

Európa nagy részén naposra fordult az idő. A frontok elvonultak, illetve feloszlottak, erősödött a fölmelegedés. A hőmérséklet csúcsértéke sokfelé eléri a 25 fokot. A Kárpát-medencében és a Balkán-félszigeten ezzel szemben újra erősödött a már korábban is ittlévő ciklon. A benne örvénylő igen nedves levegőben egyre kedvezőbbek a feltételek a felhő- és csapadékképződéshez. Hazánkban ezért változékony marad az idő.

Szombaton a Dunántúl nyugati részén 2, 6 órára kisütött a Nap, másutt borult maradt az idő. Országszerte esett az eső, záporeső, északon néhol zivatar volt. A ma reggel 7 óráig lehullott eső mennyisége általában 3 és 40 mm között volt, de Lillafüreden 42, Kékestetőn 43, Szolnokon pedig 47 mm-t is mértek. A hőmérséklet csúcsértéke tegnap 18 és 23 fok között volt, ma hajnalra 13, 17 fokig csökkent a hőmérséklet. Délelőtt az ország legnagyobb részén folytatódott az esős idő, csupán a keleti tájakon sütött ki átmenetileg a Nap. Sokfelé – főként a Dunántúlon – erős volt az északi, északkeleti szél. A hőmérséklet 11 órára az esős helyeken 16, 20, másutt 19, 22 fokig emelkedett.

A Balaton vizének hőmérséklete Siófoknál 11 órakor 19 fok volt.

Ma 12 órakor Budapesten a hőmérséklet 19 fok, a tengerszintre átszámított légnyomás 1004 hPa, mérsékelten emelkedett.

Várható időjárás hétfő estig:

Kevés lesz a napsütés, többnyire borult marad az ég. Mindenütt várható újabb eső, néhol zivatar.
Az északi, északkeleti szél tovább erősödik, és – főként a Dunántúlon – időnként viharossá fokozódik.
A legalacsonyabb éjszakai hőmérséklet 12 és 17 fok között lesz.
A legmagasabb nappali hőmérséklet hétfőn általában 19 és 24 fok között alakul, csupán délkeleten lehet kevéssel fölötte.

Bártfai Erzsébet s. k.

A hőmérséklet napi középértéke és eltérése a sokévi átlagtól (Budapest belterületén):

1991. július 27.	16,7°C	-5,5°C

1871 óta ezen a napon Budapesten előfordult

legmagasabb hőmérséklet:	36,7°C (1921)
legalacsonyabb hőmérséklet:	9,0°C (1890)

LEGMAGASABB HŐMÉRSÉKLET

1991. VII. 27.

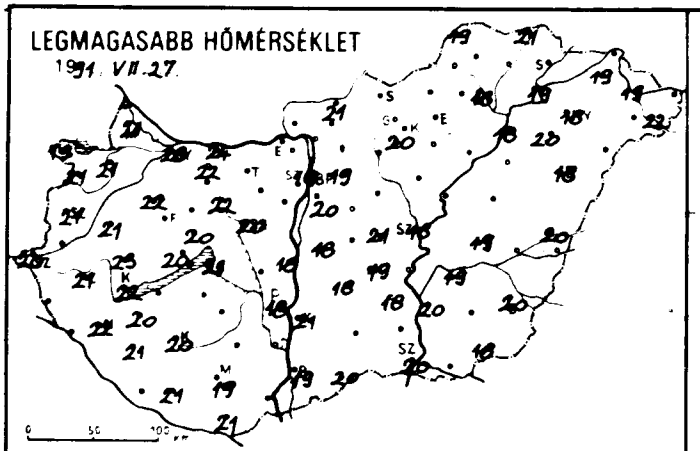

LEGALACSONYABB HŐMÉRSÉKLET

1991. VII. 28.

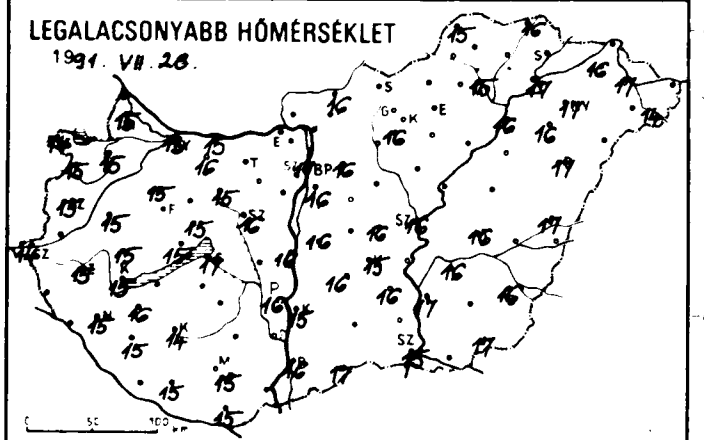

24 órás CSAPADÉKELOSZLÁS

1991. VII. 27. 7h -tól VII. 28. 7h -ig.

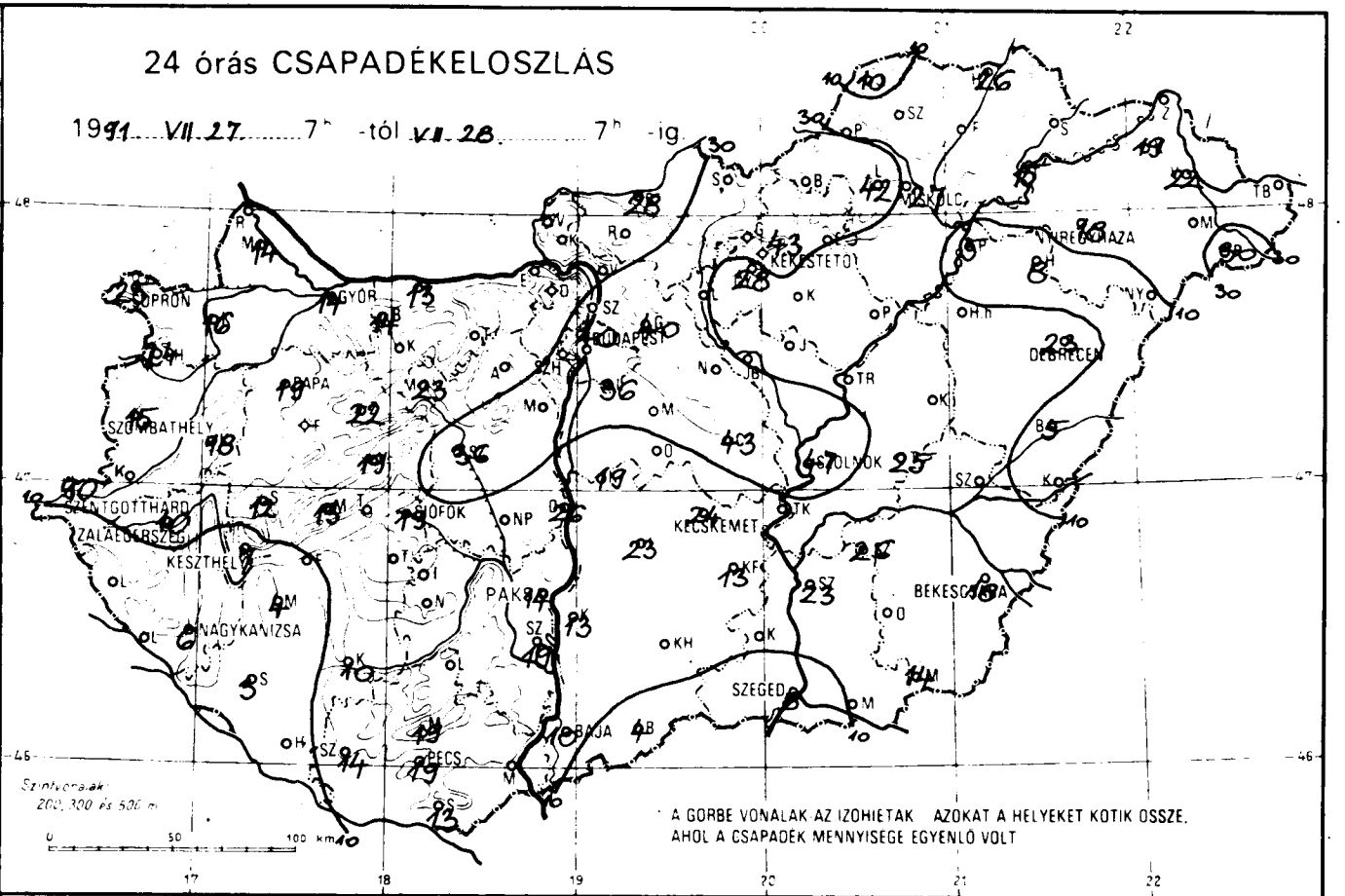

A GÖRBE VONALAK AZ IZOHIETÁK AZOKAT A HELYEKET KÖTIK ÖSSZE, AHOL A CSAPADÉK MENNYISÉGE EGYENLŐ VOLT

RADIÁCIÓS MINIMUM

1991. VII. 28.

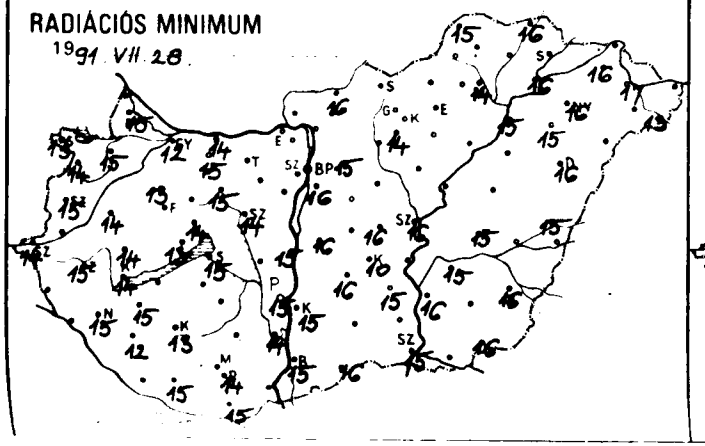

NAPFÉNYTARTAM

1991. VII. 27.

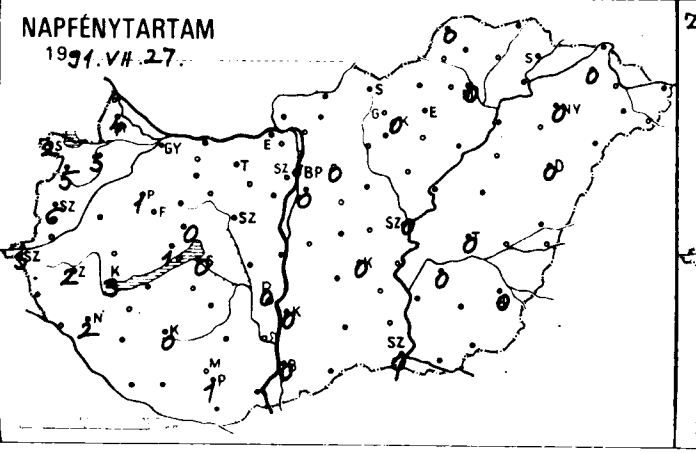

ZIVATARELOSZLÁS

1991. VII. 27. 7h – VII. 28. 7h

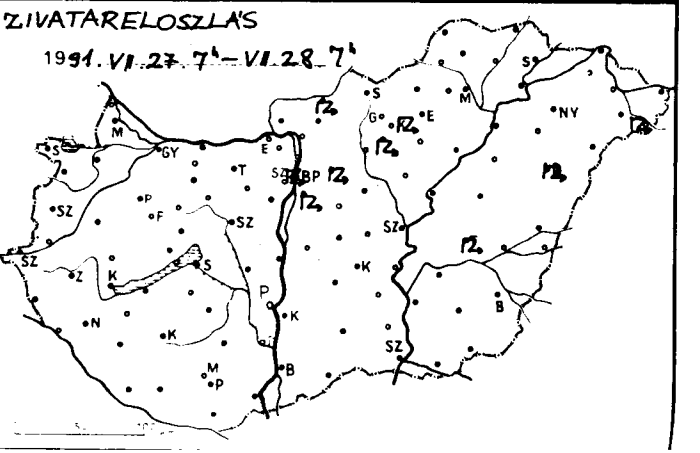

19 91.VII.28 7 h-ig az utolsó 24 óra adatai						Előző nap napos órái
állomás	csapadék (mm)		max. hőmérséklet	min. hőmérséklet	rad. min.	
Győr	14		28	13	12	
Kapuvár	16		21	15	15	3
Mosonmagyaróvár	14	▽	21	15	15	4
Rajka						
Sopron	25	▽	19	14	13	2
Sopronhorpács	24	▽	21	15	14	5
Bald	18	▽ =	21	15	14	
Körmend						
Szentgotthárd	10		20	14	14	3
Szombathely	15	▽	21	15	15	6
Lenti	–		–	–	–	
Letenye						
Nagykanizsa	6	▽	22	15	15	2
Zalaegerszeg	10		22	15	15	2
Farkasgyepű	–		–	–	–	
Keszthely	7		22	15	14	3
Meneshely	13	=	20	15	13	1
Pápa	19	=	22	15	13	1
Sümeg	12		23	15	14	
Tihany						
Veszprém	19	▽ =	20	15	14	0
Tihc	22	=	19	14	14	
Dunyód	–		–	–	–	
Dombokszt. györgy	–		–	–	–	
Kaposvár	10	=	20	14	13	0
Marcali	4	▽	20	16	15	
Siófok	19	▽	21	17	15	0
Somogyszob	3		21	15	12	
Tab						
Bábolna	14		22	16	15	
Esztergom	–		–	–	–	
Kisbér						
Komárom	13	=	24	15	14	
Tata	–		–	–	–	
Alcsútdoboz						
Dunaújváros	26		18	16	15	
Martonvásár	–		–	–	–	
Mór	23	▽ =	22	15	15	
Sárbogárd						
Székesfehérvár	36	=	20	16	14	
Fegyszemcse	–		–	–	–	
Fényel	–		–	–	–	
Heves	14	▽	18	16	15	0
Kékszárd	19	=	18	16	14	
Kápadtető	19	=	17	14	12	
Mátrács	–		–	–	–	
[illegible]	19	▽ =	19	15	14	1
[illegible]	13	▽ =	21	15	15	
[illegible]vár	14	=	21	15	15	
[illegible]ers	39	◪ =	20	16	16	
Lőrinc	36	◪ =	20	16	16	0
Met. Int.	40	◪	19	17	–	1
[illegible]szab. hegy	–		–	–	–	
[illegible]ed	43	▽	21	16	16	
[illegible]rgekő	–		–	–	–	
[illegible]HG	40	◪ =	19	16	15	0
[illegible]tet						
[illegible]	–		–	–	–	
[illegible]ata	–		–	–	–	
[illegible]dre						

19 91.VII.28 7 h-ig az utolsó 24 óra adatai						Előző nap napos órái
állomás	csapadék (mm)		max. hőmérséklet	min. hőmérséklet	rad. min.	
Vác	–		–	–	–	
Vámosmikola	–		–	–	–	–
Baja	10	▽ =	19	16	15	0
Bácsalmás	4	=	20	17	16	
Izsák	23	=	18	16	16	
Kalocsa	13		21	15	15	0
Kecskemét	24	=	19	15	10	0
Kiskunfélegyháza	13	=	18	16	15	
Kiskunhalas	–		–	–	–	
Kunszentmiklós	19	▽ =	18	16	16	
Tiszakécske						
Balassagyarmat	28	◪	21	16	16	
Romhány						
Salgótarján	–		–	–	–	
Eger	–		–	–	–	
Galyatető	–		–	–	–	
Gyöngyös	28	◪	20	16	14	
Kékestető	43	◪ ≡	12	11	11	0
Kompolt	–		–	–	–	
Lőrinci						
Poroszló	–		–	–	–	
Jászapáti						
Jászberény	–		–	–	–	
Karcag	–		–	–	–	
Szolnok	47	▽ ≡	18	16	16	0
Tiszaroff	–		–	–	–	
Túrkeve	25	◪	19	16	15	0
Kistelek	–		–	–	–	
Makó						
Szeged	8	▽ =	20	15	15	0
Szentes	23	▽	20	17	16	
Borsodnádasd	–		–	–	–	
Füged	–		–	–	–	
Hidasnémeti	26	▽ =	21	16	16	
Jósvafő	10	▽ ◭	19	15	15	0
Lillafüred	42	=	18	14	13	
Miskolc	27	▽ =	18	15	14	0
Putnok						
Sárospatak	–		–	–	–	
Szendrőlád	–		–	–	–	
Tokaj	15	▽	19	17	16	
Kisvárda	19	=	19	16	16	0
Mátészalka	–		–	–	–	
Nyíregyháza	18		18	17	16	0
Nyírlugos						
Pátyod	30	◪	22	14	13	
Tiszabecs	–		–	–	–	
Vásárosnamény	22	▽ =	19	17	17	
Záhony	–		–	–	–	
Berettyóújfalu	5	▽ =	20	17	15	
Debrecen	23	◪ =	18	17	16	0
Hajdúdorog	8	▽ =	20	16	15	
Hortobágy	–		–	–	–	
Körösszakál	–		–	–	–	
Polgár	5	=	18	16	15	
Békéscsaba	18	▽ =	20	16	16	0
Mezőhegyes	14		18	17	16	–
Orosháza	–		–	–	–	
Szarvas	26	▽	19	16	15	
Szeghalom	–		–	–	–	

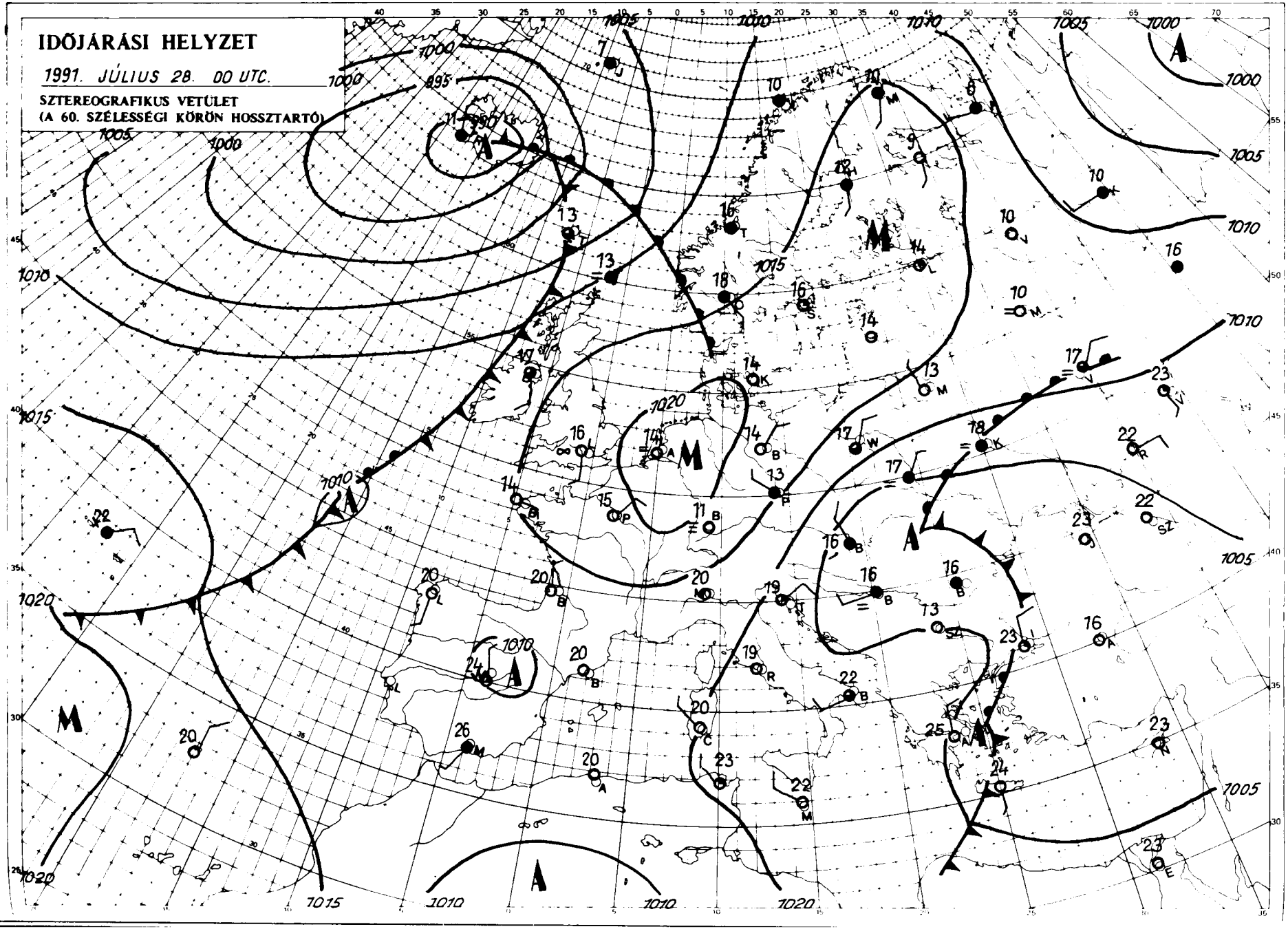

KIADJA: ORSZÁGOS METEOROLÓGIAI SZOLGÁLAT
Felelős kiadásért felel: Dr. Mersich Iván, az Országos Meteorológiai Szolgálat elnöke – Készült az Országos Meteorológiai Szolgálat Nyomdájában, Budapest – Felelős vezető: Mátrai Gyuláné – Munkaszám: 91.308. Szerkesztésért felel: Dr. Vissy Károly, a Központi Előrejelző Intézet igazgatója

Készült: a KEI Rovidtávu Előrejelző Osztálya – Szakmai felelős: Németh Lajos osztályvezető – Megjelenik naponként
Megrendelhető: 1024 Budapest, II., Kitaibel Pál utca 1. – Pénzügyi Osztály – Telefon: 353 500
Jelmagyarázat a havi mellékletben

IDŐJÁRÁSI NAPIJELENTÉS

ЕЖЕДНЕВНЫЙ МЕТЕОРОЛОГИЧЕСКИЙ БЮЛЛЕТЕНЬ • DAILY WEATHER REPORT
BULLETIN QUOTIDIEN DE TEMPS • TÄGLICHER WETTERBERICHT

104. évfolyam 210. szám + Budapest + 1991. július 29. hétfő

Az időjárási helyzet és a várható időjárás:

A Skandináv-félsziget, valamint a Balti-tenger térsége és Nyugat-Európa fölött anticiklon épült fel. A felsorolt területeken egyre naposabb, melegebb az idő, a délutáni csúcshőmérséklet már többfelé meghaladja a 25 fokot. Ezzel szemben az Alpok, Kárpátok és a Fekete-tenger fölött nagy kiterjedésű, de sekély ciklon helyezkedik el. A ciklon aktivitása csak lassanként gyengül, de holnap már az eddigiekhez képest szárazabb levegő érkezik fölénk, ezért hosszabb időszakokra is kisüt a Nap, időjárásunk változékony jellege azonban még megmarad.

Hazánkban vasárnap északnyugaton borult idő volt, másutt időnként felszakadozott a felhőzet és általában 1, 6 órára sütött ki a Nap. Országszerte volt ismétlődő eső, több helyen zivatar. A ma reggel 7 óráig lehullott csapadék mennyisége északkeleten, keleten többnyire 5 mm alatt maradt, másutt általában 5 és 15, de helyenként 20 és 30 mm között volt, sőt Kunszentmiklósról 36 mm-t jelentettek. A legmagasabb nappali hőmérséklet általában 18 és 23, keleten 24 és 26 fok között alakult. Ma hajnalra 14 és 20 fok közé hűlt le a levegő. Délelőtt az ország nagy része fölött erősen felhős, vagy borult volt az ég, csak a Kisalföldön és délkeleten néhol sütött ki a Nap. Elszórtan hullott gyenge eső, zápor. A hőmérséklet 11 órára általában 18 és 22 fokig emelkedett, de egy-egy naposabb helyen 24 fokot is mutattak a hőmérők.

A Balaton vizének hőmérséklete Siófoknál 11 órakor 20 fok volt.

Ma 12 órakor Budapesten a hőmérséklet 22 fok, a tengerszintre átszámított légnyomás 1009 hPa, gyengén emelkedik.

Várható időjárás kedd estig:

A gyakran változó felhőzet mellett már egyre hosszabb időszakokra is kisüt a Nap, de továbbra is bárhol kialakul zápor, zivatar.
Az északkeleti, északi szél főként a nappali órákban gyakran lesz élénk, időnként erős.
A legalacsonyabb éjszakai hőmérséklet 13 és 18,
a legmagasabb nappali hőmérséklet kedden általában 23 és 28 fok között várható.

Bartha Péterné s. k.

Távolabbi kilátások szerdától – szombatig:

Változékony idő várható, többször erősen felhős lesz az ég, csak pár órás napsütés valószínű. Záporok, zivatarok sokfelé kialakulhatnak.
A legalacsonyabb hajnali hőmérséklet 13, 18 fok között várható.
A legmagasabb nappali hőmérséklet eleinte 25 fok körül majd 24, 29 fok között alakul.
Jelentős mennyiségű (legalább napi 5 mm) csapadék az ország területének 40 százalékán várható.

Középtávú Előrejelző Csoport

A hőmérséklet napi középértéke és eltérése a sokévi átlagtól (Budapest belterületén):

1991. július 28.	19,3°C	-2,9°C

1871 óta ezen a napon Budapesten előfordult

legmagasabb hőmérséklet:	37,0°C (1936)
legalacsonyabb hőmérséklet.	8,9°C (1884)

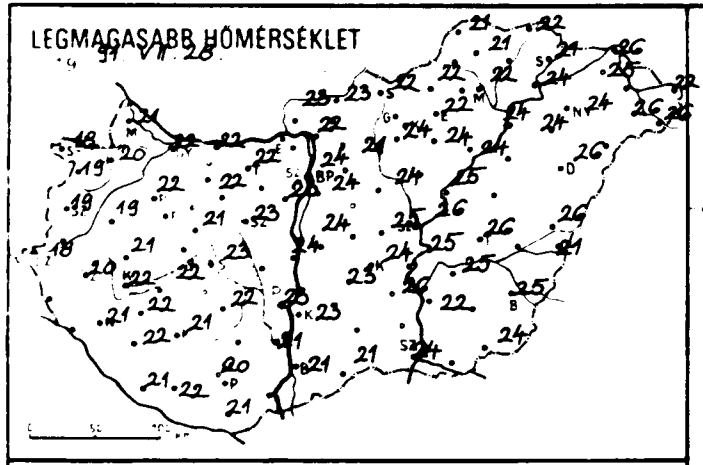
LEGMAGASABB HŐMÉRSÉKLET
19 91. VII. 28.

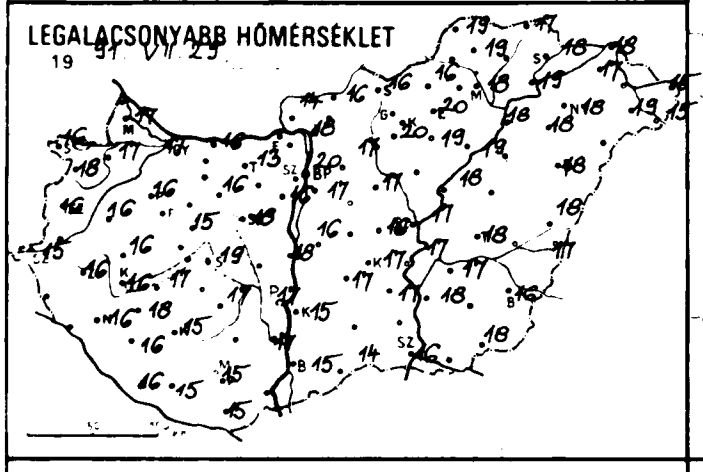
LEGALACSONYABB HŐMÉRSÉKLET
19 91. VII. 29.

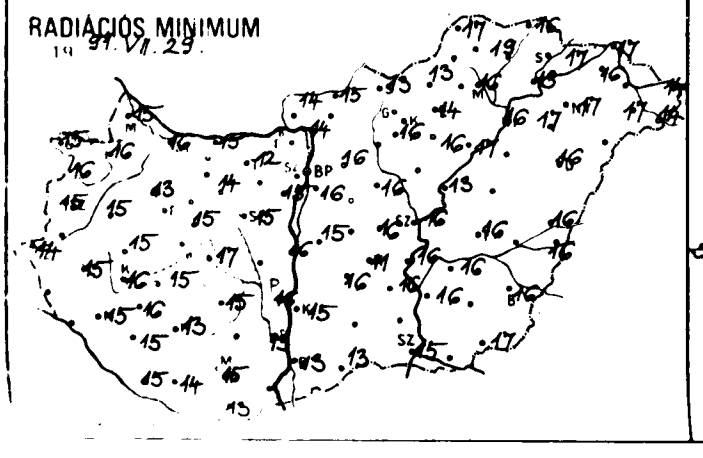
RADIÁCIÓS MINIMUM
19 91. VII. 29.

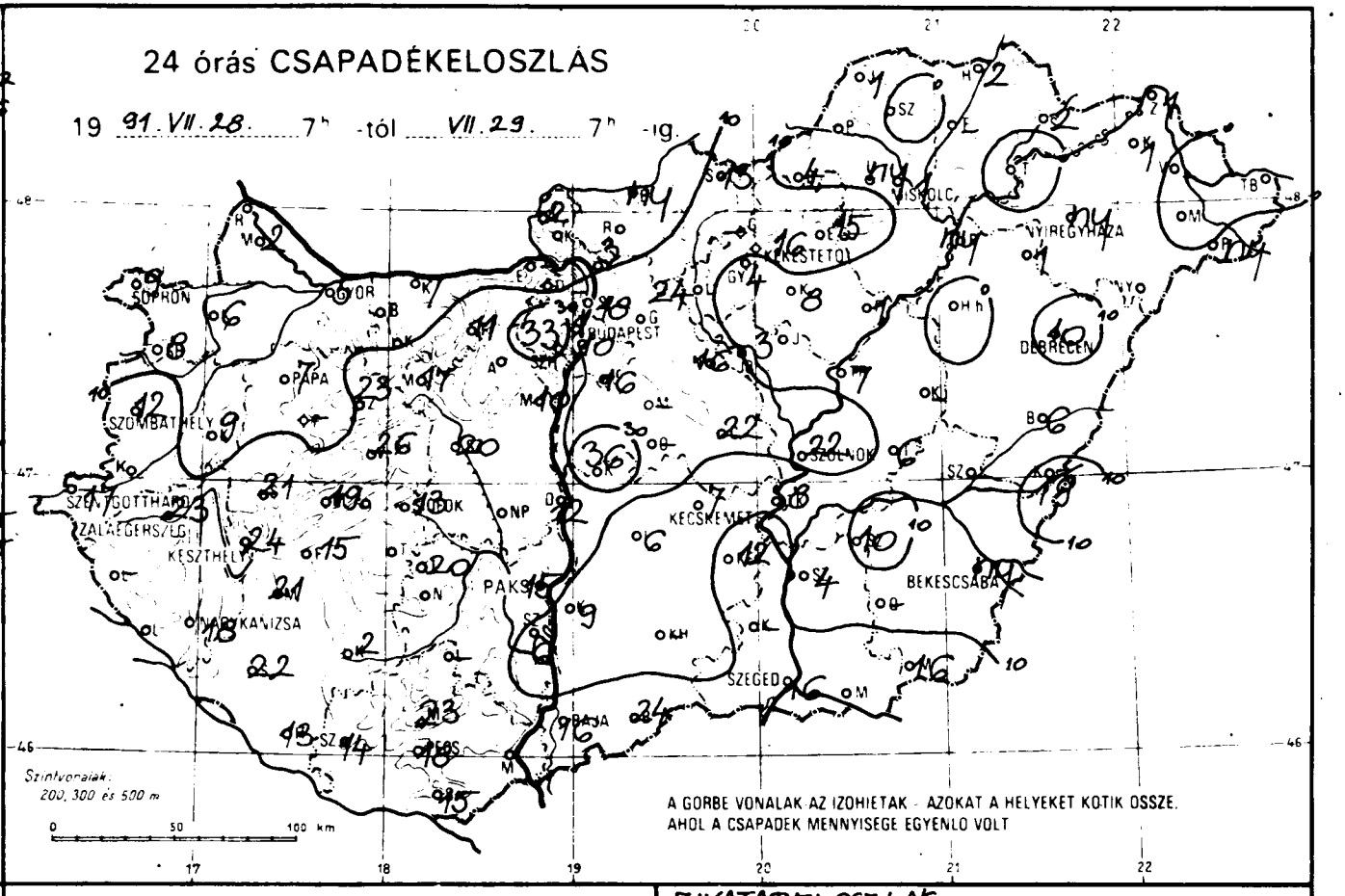
24 órás CSAPADÉKELOSZLÁS
19 91. VII. 28. 7h -tól VII. 29. 7h -ig.
SOPRON
GYOR
PAPA
SZOMBATHELY
SZENTGOTTHARD
ZALAEGERSZEG
KESZTHELY
NAGYKANIZSA
SZOLNOK
KECSKEMET
BEKESCSABA
SZEGED
BAJA
PAKS
BUDAPEST
KEKESTETO
MISKOLC
NYIREGYHAZA
DEBRECEN
Szintvonalak:
200, 300 és 500 m
0 50 100 km
A GORBE VONALAK AZ IZOHIETAK - AZOKAT A HELYEKET KOTIK OSSZE.
AHOL A CSAPADEK MENNYISEGE EGYENLO VOLT

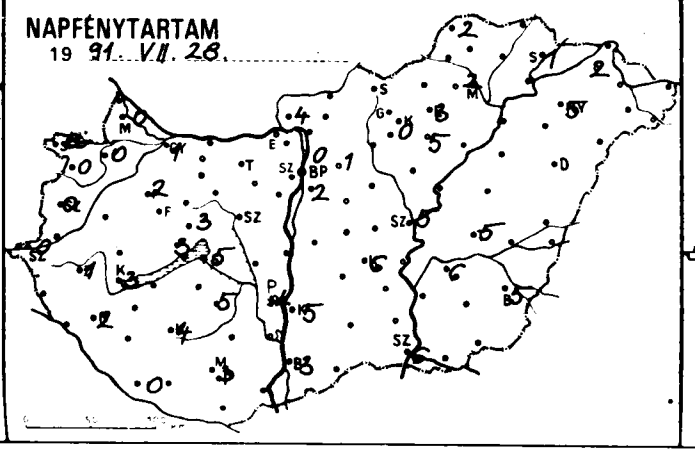
NAPFÉNYTARTAM
19 91. VII. 28.

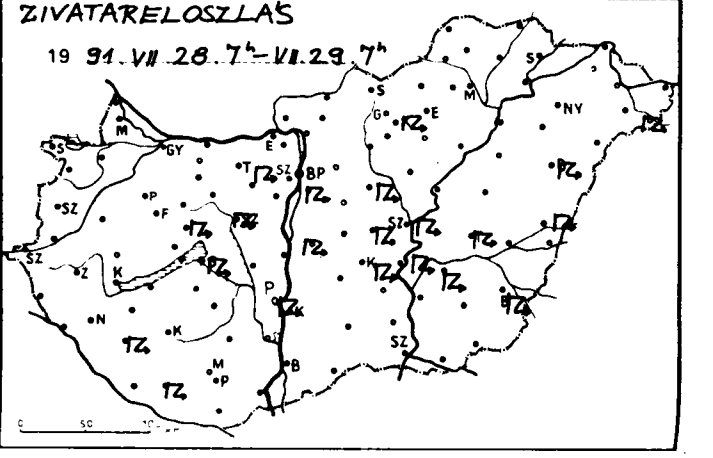
ZIVATARELOSZLÁS
19 91. VII. 28. 7h – VII. 29. 7h

1991.VII.29 07 h-ig az utolsó 24 óra adatai						Előző nap napos órái
állomás	csapadék (mm)		max. hőmérséklet	min. hőmérséklet	rad. min.	
Győr	5	∇	22	17	16	1
Kapuvár	6		20	17	16	0
Mosonmagyaróvár	2		21	17	15	0
Rajka						
Sopron	9		18	16	15	0
Sopronhorpács	8	∇	19	18	16	0
Káld	9	∇ ⌒	19	16	15	
Körmend						
Szentgotthárd	17		18	15	14	0
Szombathely	12	∇ =	19	16	15	0
Lenti	–		–	–	–	
Letenye						
Nagykanizsa	18	∇	21	16	15	2
Zalaegerszeg	23		20	16	15	1
Farkasgyepű	–		–	–	–	
Keszthely	24	∇	22	16	16	3
Mencshely	19	=	21	15	13	3
Pápa	7	∇	22	16	13	2
Sümeg	21		21	16	15	
Tihany						
Veszprém	26	⌇ =	21	15	15	3
Zirc	23	∇ =	19	15	14	
Tonyód	15		22	17	15	
Homokszt. györgy	13		21	16	15	0
Kaposvár	2	∇	21	15	13	4
Marcali	21	∇ ⌒	22	18	16	
Siófok	13	⌇	23	19	17	5
Somogyszob	22	⌇	22	16	15	
Tab						
Bábolna	–		–	–	–	
Esztergom	–		–	–	–	
Kisbér						
Komárom	7	=	22	16	15	
Tata	11	⌇ =	22	13	12	
Alcsútdoboz						
Dunaújváros	12		24	18	16	
Martonvásár	10	⌒	23	16	15	
Mór	17	∇ =	22	16	14	
Sárbogárd						
Székesfehérvár	20	⌇ =	23	18	15	
Tiregszemcse	20	∇	22	17	15	5
Tengyel	–		–	–	–	
Paks	15	⌇	23	17	16	4
Szekszárd	6	=	21	17	13	
Alpádtető	23	≡	17	14	13	
Mohács	–		–	–	–	
Pécs	18	∇ =	20	15	15	3
Kiss	15	∇ =	21	15	13	
Orgetvár	14	⌇ =	22	15	14	
Budaörs	10	⌇	23	18	16	
Lőrinc	16	∇ =	24	17	16	2
Met. Int.	18	∇	24	20	–	0
Szab. hegy	33	∇ =	19	17	15	
Siód	22	⌇	25	16	16	
Nagykó	–		–	–	–	
Dollő	24	∇	21	17	16	1
Jávorkút						
Bor	–		–	–	–	
Miskolc	16	⌇	24	17	16	
Sajószentpéter						

1919.VII.29 07 h-ig az utolsó 24 óra adatai						Előző nap napos órái
állomás	csapadék (mm)		max. hőmérséklet	min. hőmérséklet	rad. min.	
Vác	3	∇ ⌒	22	18	14	
Vámosmikola	2	=	23	14	14	4
Baja	16	∇ =	21	15	13	3
Bácsalmás	24	∇ =	21	14	13	
Izsák	6	=	23	17	16	
Kalocsa	9		23	15	15	5
Kecskemét	7	⌇ =	24	17	11	6
Kiskunfélegyháza	12	=	26	17	16	
Kiskunhalas	–		–	–	–	
Kunszentmiklós	36	⌇ =	24	16	15	
Tiszakécske	8	⌇ =	25	17	16	
Balassagyarmat	ny	⌒	23	16	15	
Romhány						
Salgótarján	13	=	22	16	13	
Eger	15	∇ =	22	20	14	3
Galyatető	–		–	–	–	
Gyöngyös	4	∇	24	20	16	
Kékestető	16	⌇ ≡	14	12	12	0
Kompolt	8	⌒	24	19	16	5
Lőrinci						
Poroszló	1		24	19	17	
Jászapáti						
Jászberény	3	=	24	17	17	
Karcag	–		–	–	–	
Szolnok	22	⌇	26	17	16	5
Tiszaroff	7	=	25	18	13	
Túrkeve	6	⌇	26	18	16	5
Kistelek	–		–	–	–	
Makó						
Szeged	16	=	24	16	15	6
Szentes	4	∇	22	18	16	
Borsodnádasd	4	⌒	22	16	13	
Fügöd	–		–	–	–	
Hidasnémeti	2	=	22	17	16	
Jósvafő	1	⌒	21	19	17	2
Lillafüred	ny	=	20	15	14	
Miskolc	1	=	22	18	16	2
Putnok						
Sárospatak	2		21	18	17	1
Szendrőlád	.	⌒	21	19	19	
Tokaj	.		24	19	18	
Kisvárda	1	=	25	17	16	2
Mátészalka	.	⌒	26	19	17	
Nyíregyháza	ny		24	18	17	5
Nyírlugos						
Pátyod	ny	⌇	26	15	14	
Tiszabecs	.	⌒	22	15	14	
Vásárosnamény	–		–	–	–	
Záhony	1	=	26	18	17	
Berettyóújfalu	6	⌇ =	26	18	16	
Debrecen	10	⌇ =	26	18	16	–
Hajdúdorog	1	=	24	18	17	
Hortobágy	.		23	17	16	
Korösszakál	19	∇ =	21	17	16	
Polgár	ny	) =	24	18	16	
Békéscsaba	ny	⌇	25	16	16	5
Mezőhegyes	16		24	18	17	–
Orosháza	–		–	–	–	
Szarvas	10	⌇ =	25	17	16	6
Szeghalom	–		–	–	–	

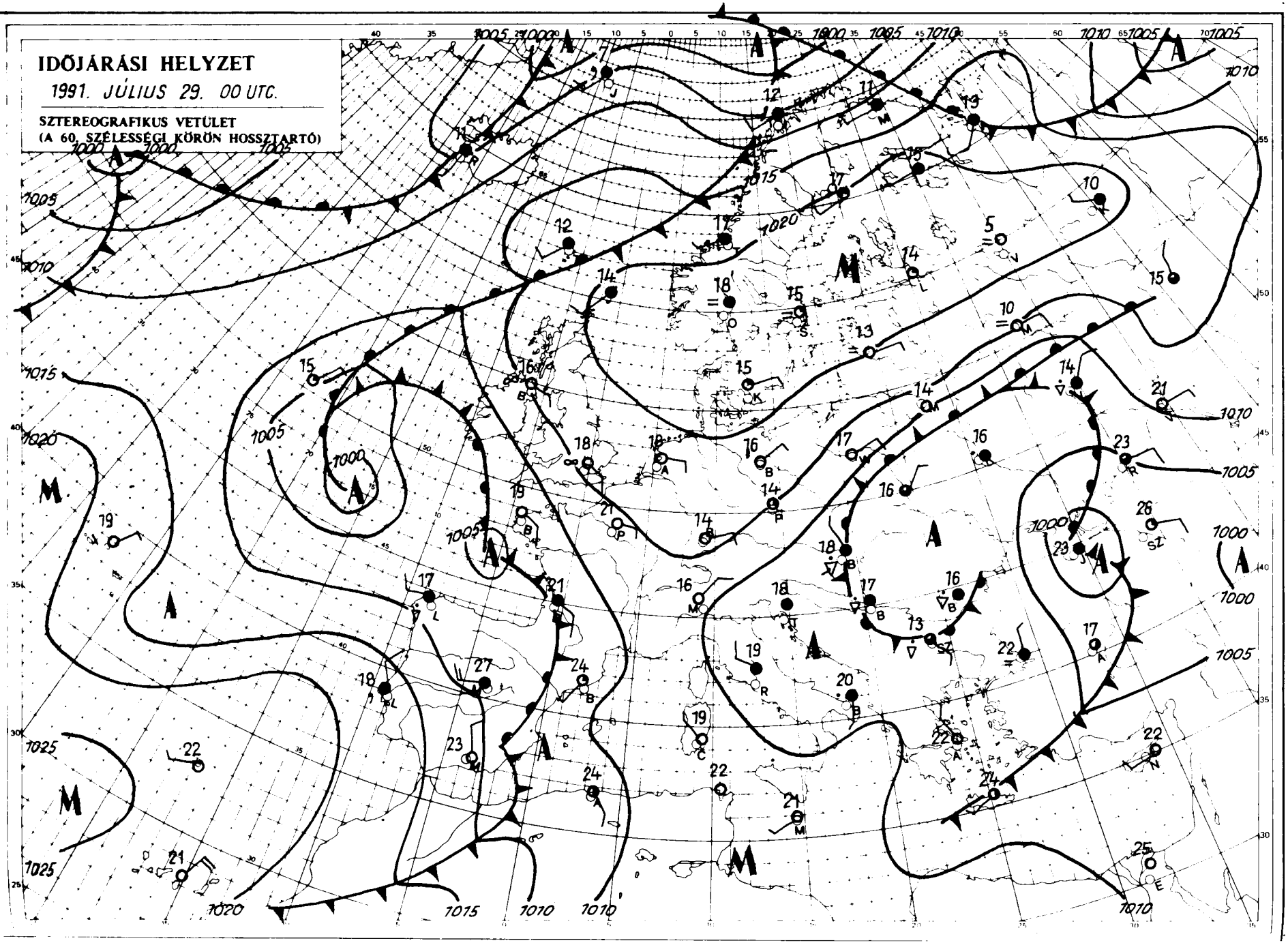

KIADJA: ORSZÁGOS METEOROLÓGIAI SZOLGÁLAT
Kiadásért felel: Dr. Mersich Iván, az Országos Meteorológiai Szolgálat elnöke – Készült az Országos Meteorológiai Szolgálat Nyomdájában, Budapest – Felelős vezető: Máthé Gyuláné – Munkaszám: 11 309. – Szerkesztésért felel: Dr. Vissy Károly a Központi Előrejelző Intézet igazgatója
Készíti: a KEI Rövidtávú Előrejelző Osztálya – Szakmai felelős: Németh Lajos osztályvezető – Megjelenik naponként
Megrendelhető: 1024 Budapest, II., Kitaibel Pál utca 1. – Pénzügyi Osztály – Telefon: 353-500
Jelmagyarázat a havi mellékletben

IDŐJÁRÁSI NAPIJELENTÉS

ЕЖЕДНЕВНЫЙ МЕТЕОРОЛОГИЧЕСКИЙ БЮЛЛЕТЕНЬ • DAILY WEATHER REPORT
BULLETIN QUOTIDIEN DE TEMPS • TÄGLICHER WETTERBERICHT

104. évfolyam 211. szám + Budapest + 1991. július 30. kedd

Az időjárási helyzet és a várható időjárás:

Európa északi területei fölött nyugat-keleti tengellyel anticiklon épült fel, amelynek hatására a Skandináv-félszigeten, valamint a Német-Lengyel-síkságon a napsütés a jellemző és erős a nappali felmelegedés. Ezzel szemben Nyugat-Európában, valamint a Kárpátok környékén egy-egy ciklon örvénylik. A keleti légörvény lassanként gyengül, ugyanakkor a nyugati ciklon egyre közelebb kerül a Kárpát-medencéhez, de szerda estig még nem lesz hatással időjárásunkra.

Magyarországon hétfőn a gyakran változó felhőzetből többfelé volt kisebb eső, zápor, néhol zivatar. A ma reggel 7 óráig lehullott csapadék mennyisége általában csapadéknyom és 4 mm között volt, de Keszthelyről 20 mm-t jelentettek. A hőmérséklet csúcsértéke 23 és 27 fok között alakult. Éjszaka foltokban köd képződött és 13, 18 fokig hűlt le a levegő. Délelőtt keleten erősen felhős volt az ég, néhol eső, záporeső esett. Nyugaton ugyanakkor a napsütés volt a jellemző. A hőmérséklet 11 órára 17, 24 fokig emelkedett.

A Balaton vizének hőmérséklete Siófoknál 11 órakor 21 fok volt.

Ma 12 órakor Budapesten a hőmérséklet 23 fok, a tengerszintre átszámított légnyomás 1012 hPa, gyengén emelkedik.

Várható időjárás szerda estig:

Ma (kedd) a nyugati megyékben napos, keleten erősen felhős idő várható elszórtan esővel, néhol zivatarral. Holnap (szerda) keleten is csökken a felhőzet, és csupán néhol lehet kisebb eső. A változó irányú szél csak kissé élénkül meg. Hajnalban foltokban köd képződik. A legalacsonyabb éjszakai hőmérséklet 13, 18, a legmagasabb nappali hőmérséklet szerdán 23 és 28 fok között alakul.

Nadrai Attila s. k.

A hőmérséklet napi középértéke és eltérése a sokévi átlagtól (Budapest belterületén):

1991. július 29.	21,9°C	-0,1°C

1871 óta ezen a napon Budapesten előfordult

legmagasabb hőmérséklet:	37,6°C (1921)
legalacsonyabb hőmérséklet:	9,6°C (1914)

LEGMAGASABB HŐMÉRSÉKLET

1991. VII. 29.

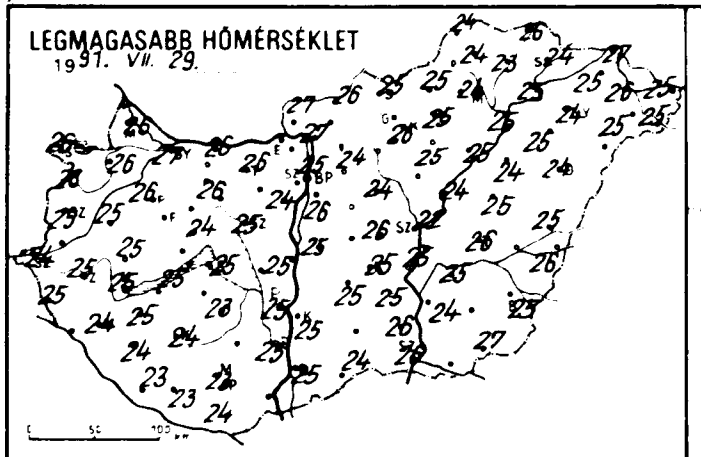

LEGALACSONYABB HŐMÉRSÉKLET

1991. VII. 30.

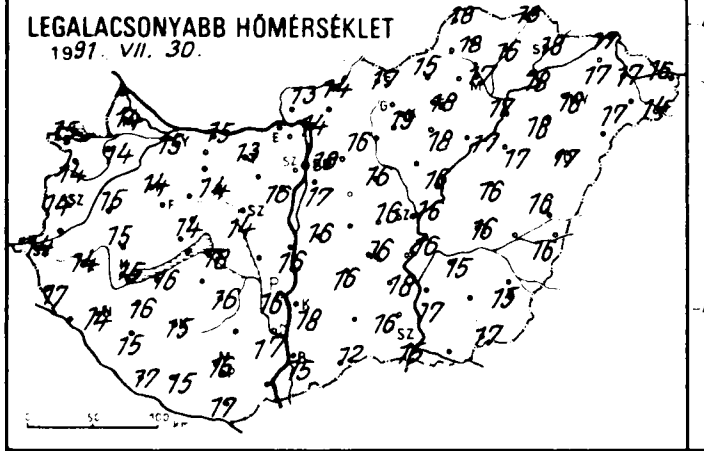

24 órás CSAPADÉKELOSZLÁS

1991. VII. 29. 7h -tól VII. 30. 7h -ig.

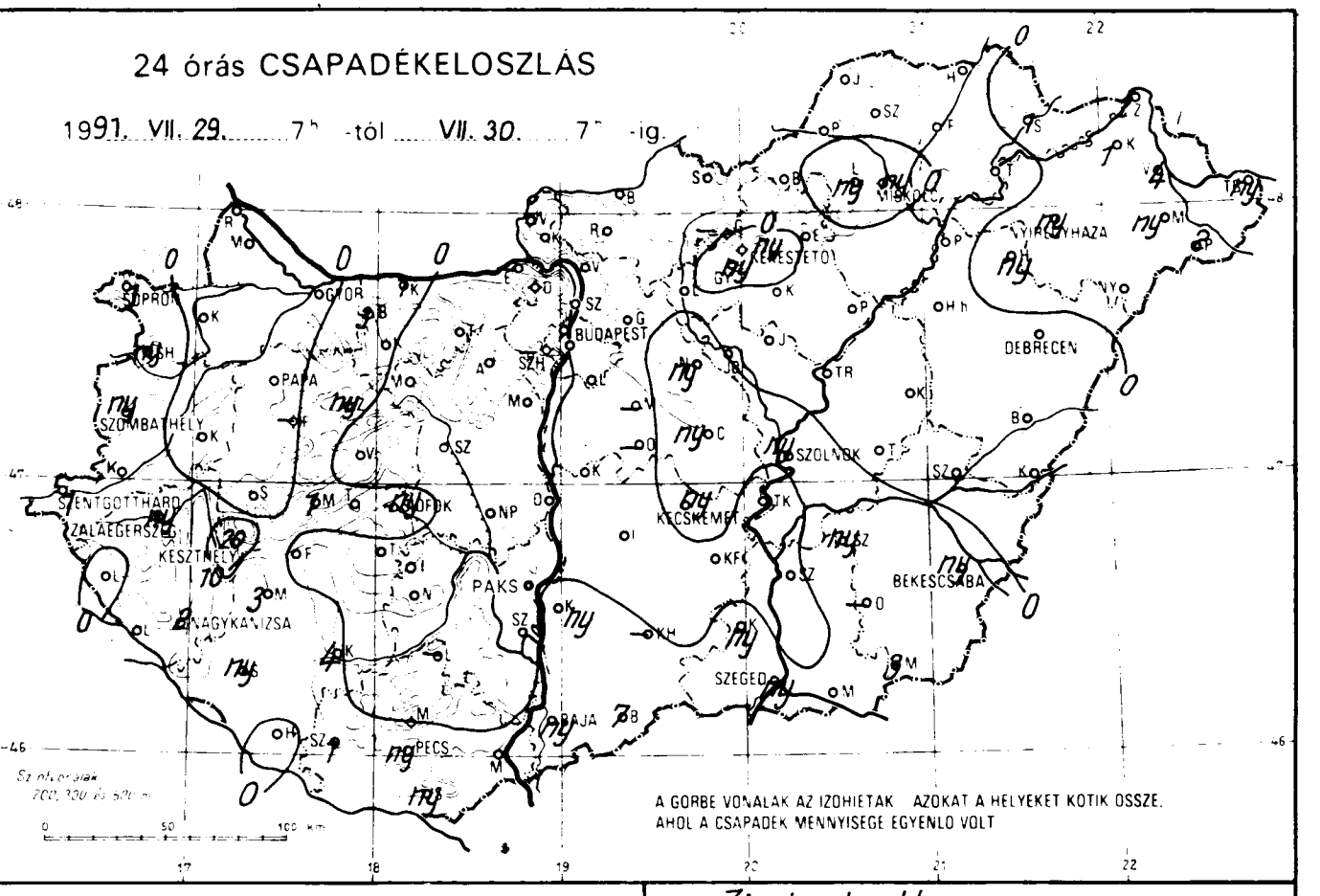

RADIÁCIÓS MINIMUM

1991. VII. 30.

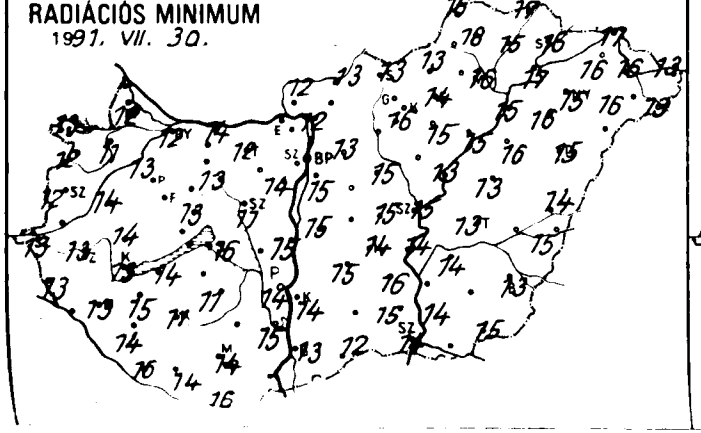

NAPFÉNYTARTAM

1991. VII. 29.

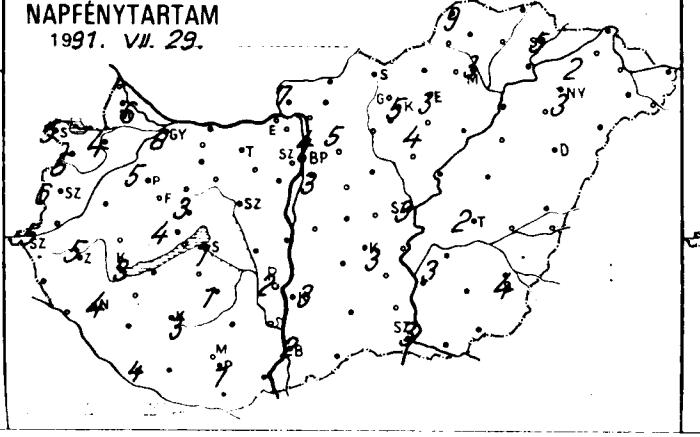

Zivatareloszlás

1991. VII. 29. 7h – VII. 30. 7h -ig.

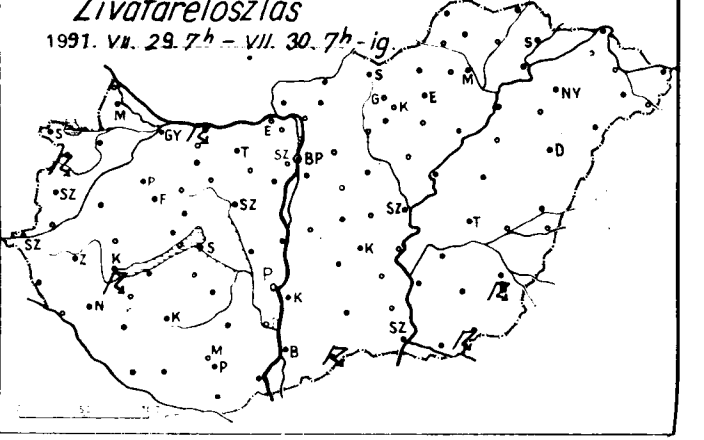

1991.VII.30 07 h-ig az utolsó 24 óra adatai

állomás	csapadék (mm)		max. hőmérséklet	min. hőmérséklet	rad. min.	Előző nap napos órái
Győr	.	⌓	27	15	12	8
Kapuvár	.	⌓	26	14	11	4
Mosonmagyaróvár	.	⌓	26	14	12	6
Rajka						
Sopron	1	V ⌓	26	15	13	5
Sopronhorpács	ny	⌐ ⌓	26	14	12	5
Szalad	.	⌓	25	15	14	
Körmend						
Szentgotthárd	1	V ⌓	24	14	13	5
Szombathely	ny		25	14	12	6
Szenti	.	⌓	25	17	13	
Tétenye						
Nagykanizsa	2	V ≡	24	14	13	4
Zalaegerszeg	ny	⌓	25	14	13	5
Farkasgyepű	–		–	–	–	
Keszthely	20	⌐ =	25	15	13	3
Nemeshely	1	=	24	14	11	4
Pápa	.	≡	26	14	13	5
Ajmeg	.	≡	25	15	14	
Tihany						
Veszprém	.	⌓	24	14	13	3
Sümeg	ny	V =	23	13	11	
Tanyód	.	⌓	25	16	14	
Somokszt. györgy	.	⌓	23	17	16	
Kaposvár	4	V ⌓	24	15	11	3
Marcali	3	V ⌓	25	16	15	
Siófok	ny	V ⌓	25	18	16	1
Somogyszob	ny	⌓	24	15	14	
Tab						
Bábolna	3	V	21	15	11	
Esztergom	–		–	–	–	
Kisbér						
Komárom	1	⌐ =	26	15	14	
Tata	.	⌓	26	13	12	
Alcsútdoboz						
Dunaújváros	.		25	16	15	
Martonvásár	.	⌓	24	16	14	
Mór	.	=	26	14	13	
Pusztavám						
Székesfehérvár	.	⌓	25	14	11	
Budakeszi	.	⌓	23	16	11	1
Budapest	–		–	–	–	
Budapest	.	⌓	25	16	14	2
Budapest	.	=	25	17	15	
Budatető	.	⌓	21	15	14	
Budatétény	–		–	–	–	
Budapest	ny	=	23	16	14	1
Budapest	ny	V =	24	17	16	
Budapest	1	, =	23	15	14	
Budapest	.	⌓	26	15	12	
Budapest	.	⌓	26	17	15	3
Budapest Met. Int.	.	⌓	25	18	–	4
Budapest Szabadhegy	–		–	–	–	
Budapest	ny	, ⌓	26	16	15	
Budapest	.		18	13	11	
Budapest	.	⌓	24	16	13	5
Budapest						
Budapest	–		–	–	–	
Budapest	ny		24	16	15	
Budapest						

1991.VII.30 07 h-ig az utolsó 24 óra adatai

állomás	csapadék (mm)		max. hőmérséklet	min. hőmérséklet	rad. min.	Előző nap napos órái
Vác	.	⌓	27	14	12	
Vámosmikola	.	=	27	13	12	7
Baja	ny	⌓	25	15	13	2
Bácsalmás	7	⌐ =	24	12	12	
Izsák	.		25	16	15	
Kalocsa	ny	⌓	25	18	14	3
Kecskemét	ny	⌓	25	16	14	3
Kiskunfélegyháza	.	=	25	18	16	
Kiskunhalas	–		–	–	–	
Kunszentmiklós	.	=	25	16	15	
Tiszakécske	.	⌓	25	16	14	
Balassagyarmat	.	⌓	26	14	13	
Romhány						
Salgótarján	.	=	25	17	13	
Eger	.	=	25	18	14	3
Galyatető	–		–	–	–	
Gyöngyös	ny		26	19	16	
Kékestető	ny	V ⌓	16	12	12	5
Kompolt	.	⌓	25	18	15	4
Lőrinci						
Poroszló	.	⌓	25	17	15	
Jászapáti						
Jászberény	.	⌓	24	16	15	
Karcag	.	=	25	16	13	
Szolnok	ny	⌓	22	16	15	3
Tiszaroff	.	=	24	16	13	
Túrkeve	.	⌓	26	16	13	2
Kistelek	ny	V =	26	16	15	
Makó						
Szeged	ny	V ⌓	26	15	14	3
Szentes	.		24	17	14	
Borsodnádasd	.	⌓	25	15	13	
Fügöd	.		23	16	15	
Hidasnémeti	.	=	26	18	17	
Jósvafő	.		24	18	16	9
Lillafüred	ny	=	25	15	14	
Miskolc	ny	V =	24	17	16	3
Putnok						
Sárospatak	1		24	18	16	5
Szendrőlád	.	⌓	24	18	18	
Tokaj	.		25	18	17	
Kisvárda	1		25	17	16	2
Mátészalka	ny	,	25	17	16	
Nyíregyháza	ny		24	18	15	3
Nyírlugos						
Pátyod	2	V	25	14	13	
Tiszabecs	ny		25	16	13	
Vásárosnamény	4	=	26	17	16	
Záhony	2		27	17	17	
Berettyóújfalu	.	⌓	25	16	14	
Debrecen	.		24	17	15	–
Hajdúdorog	ny	, =	25	18	16	
Hortobágy	.		24	17	16	
Körösszakál	.	⌓	26	16	15	
Polgár	.	⌓	25	17	15	
Békéscsaba	ny	⌐ ≡	25	15	13	4
Mezőhegyes	3	⌐	27	17	15	–
Orosháza	–		–	–	–	
Szarvas	ny	⌓	25	15	14	3
Szeghalom	–		–	–	–	

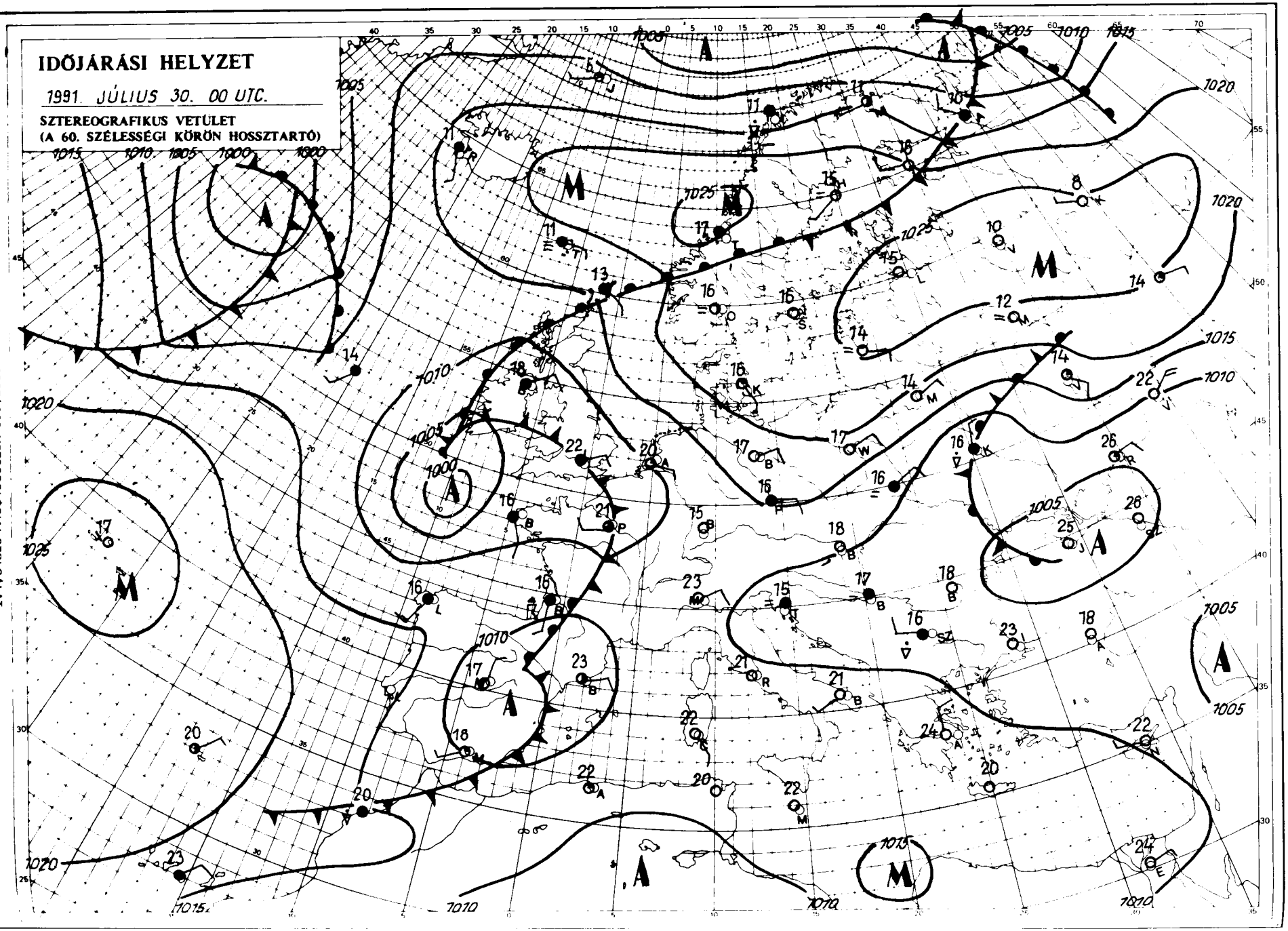

KIADJA: ORSZÁGOS METEOROLÓGIAI SZOLGÁLAT
Időjárásért felel: Dr. Mersich Iván, az Országos Meteorológiai Szolgálat elnöke – Készült az Országos Meteorológiai Szolgálat Nyomdájában, Budapest – Felelős vezető: Máthé Gyuláné – Munkaszám: 91 310 Szerkesztésért felel: Dr. Vissy Károly, a Központi Előrejelző Intézet igazgatója

Készíti: a KEI Rövidtávú Előrejelző Osztálya – Szakmai felelős: Németh Lajos osztályvezető – Megjelenik naponként
Megrendelhető 1024 Budapest, II., Kitaibel Pál utca 1. – Pénzügyi Osztály – Telefon: 353 500
Jelmagyarázat a havi mellékletben

IDŐJÁRÁSI NAPIJELENTÉS

ЕЖЕДНЕВНЫЙ МЕТЕОРОЛОГИЧЕСКИЙ БЮЛЛЕТЕНЬ • DAILY WEATHER REPORT
BULLETIN QUOTIDIEN DE TEMPS • TÄGLICHER WETTERBERICHT

104. évfolyam 212. szám • Budapest • 1991. július 31. szerda

Az időjárási helyzet és a várható időjárás:

Kontinensünk északi részén csendes, napos, száraz, meleg idő van, délutánra csaknem mindenütt 25 fok fölé emelkedik a hőmérséklet. Napos, meleg kánikula van Délnyugat-Európa egy részén is. Másutt változékony, szeles, gyakorta esős és emiatt az átlagosnál időnként jóval hűvösebb az idő. Közép-Európát délnyugat felől várhatóan újabb nagy nedvességtartalmú légörvény éri el rövidesen, bár egyelőre viszonylag meleg marad, de egyre változékonyabb, csapadékosabb lesz az idő.

Magyarország nagyobb részén kedden 8, 13 órán át sütött a Nap, száraz, meleg idő volt, délutánra 25, 29 fok közé melegedett fel a levegő. A keleti, északkeleti országrészben jobbára borult volt az ég, záporok, zivatarok alakultak ki, helyenként újabb jelentős mennyiségű csapadék hullott, így Vásárosnaményben 37, Balassagyarmaton 41 mm-t mértek. A csúcshőmérséklet a borongós tájakon mindössze 20, 25 fok között alakult. Szerda reggelre általában 14, 19 fok közé hűlt le a levegő. Délelőtt jobbára napos, néha felhős idő volt, egy-két helyen előfordult gyönge zápor. A hőmérséklet 11 órára általában 20, 26 fok közé emelkedett.

A Balaton vizének hőmérséklete Siófoknál 11 órakor 22 fok volt.

Ma 12 órakor Budapesten a hőmérséklet 23 fok, a tengerszintre átszámított légnyomás 1012 hPa, gyengén süllyed.

Várható időjárás csütörtök estig:

Az egyre rövidebb napos időszakok mellett szerdán még csak időnként, csütörtökön már gyakorta erősen megnövekszik a felhőzet, eleinte csak egy-két helyen, később egyre többfelé várható eső, záporeső, zivatar.
A déli szél egyre élénkebb, zivatarok környezetében átmenetileg viharos lesz.
A legalacsonyabb éjszakai hőmérséklet 15, 20 fok között,
a legmagasabb nappali hőmérséklet csütörtökön általában 23, 28 fok között alakul.

Török Dénes s. k.

A hőmérséklet napi középértéke és eltérése a sokévi átlagtól (Budapest belterületén):

1991. július 30.	21,0°C	-0,2°C

1871 óta ezen a napon Budapesten előfordult

legmagasabb hőmérséklet:	34,7°C (1917)
legalacsonyabb hőmérséklet:	9,0°C (1881)

LEGMAGASABB HŐMÉRSÉKLET

1991. VII. 30.

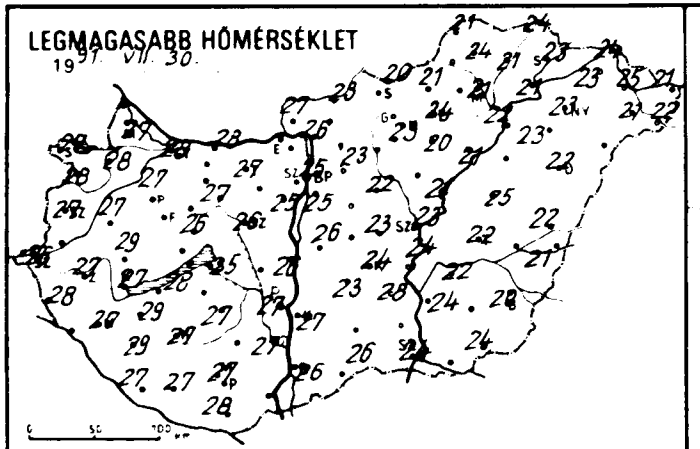

LEGALACSONYABB HŐMÉRSÉKLET

1991. VII. 31.

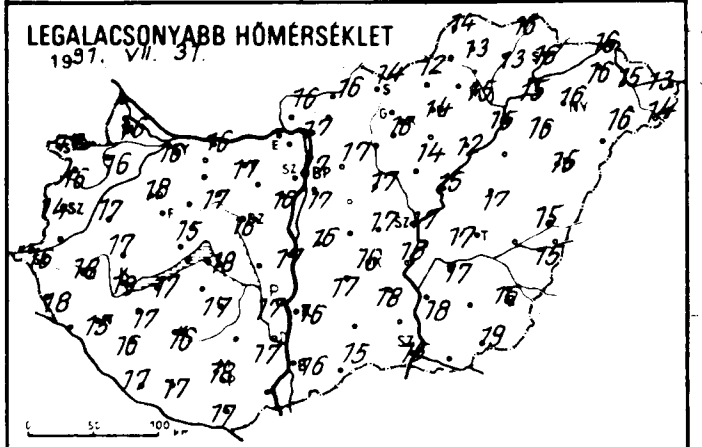

24 órás CSAPADÉKELOSZLÁS

1991. VII. 30. 7h -tól VII. 31. 7h

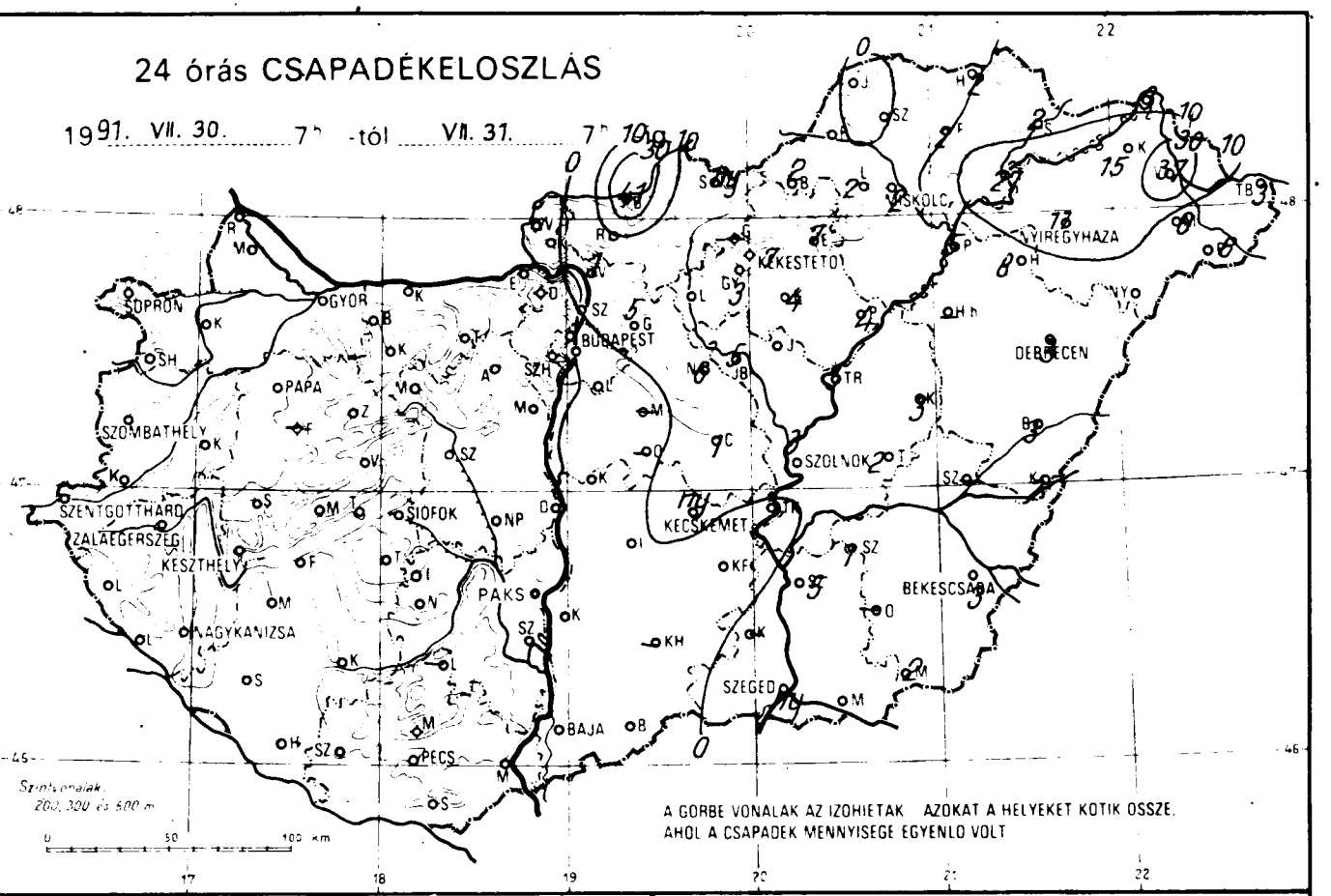

RADIÁCIÓS MINIMUM

1991. VII. 31.

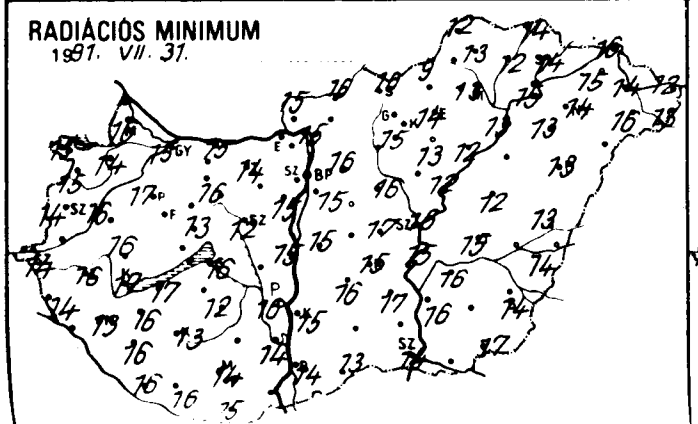

NAPFÉNYTARTAM

1991. VII. 30.

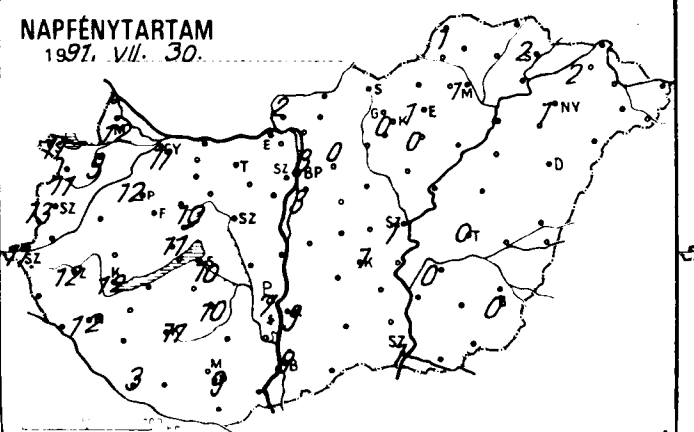

Zivatareloszlás

1991. VII. 30. 7h – VII. 31. 7h-ig.

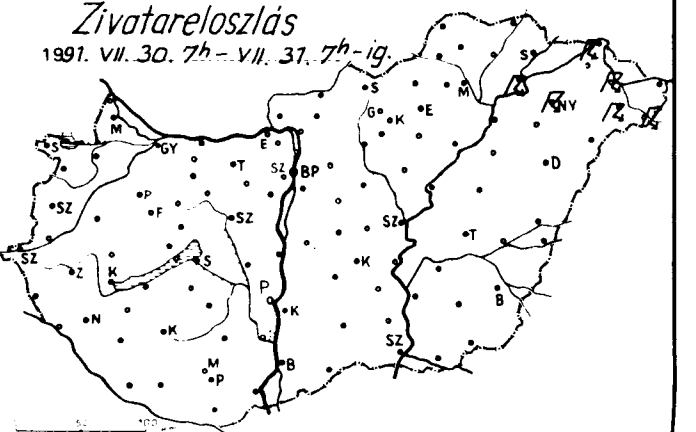

1991.VII.31 07 h-ig az utolsó 24 óra adatai						
állomás	csapadék (mm)		max. hőmérséklet	min. hőmérséklet	rad. min.	Előző nap napos órái
Győr	.	⌓	28	16	15	11
Kapuvár	.	⌓	28	16	14	9
Mosonmagyaróvár	.	⌓	27	16	16	12
Rajka						
Sopron	.	≡	27	17	15	11
Sopronhorpács	.	≡	28	16	15	11
Káld	.	⌓	27	17	16	
Körmend						
Szentgotthárd	.	⌓	26	16	14	11
Szombathely	.	⌓	27	14	14	13
Tenti	.	⌓	28	18	14	
Tetenye						
Nagykanizsa	.	=	27	15	13	12
Zalaegerszeg	.	⌓	27	18	16	12
Farkasgyepű	–		–	–	–	
Keszthely	.	⌓	27	19	17	12
Mencshely	.	≡	26	17	15	11
Pápa	.	=	27	18	17	12
Sümeg	.	=	29	17	16	
Tihany						
Veszprém	.	≡	26	15	13	10
Zirc	.	≡	25	15	13	
Bonyód	.	≡	28	17	17	
Homokszt. györgy	.		27	17	16	3
Kaposvár	.	⌓	27	16	13	11
Marcali	.	⌓	29	17	16	
Siófok	.	⌓	25	18	16	10
Somogyszob	.	⌓	29	16	16	
Tab						
Baboina	.	⌓	29	14	12	
Esztergom	–		–	–	–	
Kisbér						
Komárom	.	⌓	28	16	15	
Tata	.	⌓	27	17	14	
Aksútdoboz						
Dunaújváros	.		26	17	15	
Martonvásár	.	⌓	25	16	15	
Mór	.	⌓	27	17	16	
Székesfehérvár	.	≡	26	16	12	
Tétényszemcse	.	⌓	27	17	12	10
Budapest	–		–	–	–	
Eger	.	⌓	27	17	16	7
Szekszárd	.	≡	27	17	14	
Alföldtető	.	⌓	25	18	13	
Mohács	–		–	–	–	
Paks	.	⌓	27	18	14	9
Siófok	.	⌓	28	17	15	
Szegvár	.	⌓	27	17	16	
Budapest		⌓	25	17	15	
Budapest Lőrinc	.	⌓	25	17	15	3
Budapest Met. Int.	.	=	25	17	–	3
Budapest szab. hegy	.	=	24	15	15	
Budapest	1	=	23	17	17	
Budapest	.		16	13	12	
Budapest	5	=	23	17	16	0
Budapest						
Budapest	–		–	–	–	
Budapest	6	≡	22	17	16	
Budapest						

1991.VII.31 07 h-ig az utolsó 24 óra adatai						
állomás	csapadék (mm)		max. hőmérséklet	min. hőmérséklet	rad. min.	Előző nap napos órái
Vác	1	⌓	26	17	15	
Vámosmikola	.	=	27	16	15	2
Baja	.	≡	26	16	14	8
Bácsalmás	.	≡	26	15	13	
Izsák	.		23	17	16	
Kalocsa	.	=	27	16	15	9
Kecskemét	ny	≡	24	16	15	1
Kiskunfélegyháza	.	=	28	18	17	
Kiskunhalas	–		–	–	–	
Kunszentmiklós	.	≡	26	16	15	
Tiszakécske	.	=	24	16	15	
Balassagyarmat	41	∨ =	23	16	16	
Romhány						
Salgótarján	ny	⌓	20	14	10	
Eger	7	=	24	14	14	1
Galyatető	–		–	–	–	
Gyöngyös	3	∨	23	16	15	
Kékestető	7	∨ ≡	13	12	10	0
Kompolt	4	⌓	20	14	13	0
Lőrinci						
Poroszló	4	⌓	21	12	12	
Jászapáti						
Jászberény	5	=	22	17	14	
Karcag	3	=	25	17	12	
Szolnok	3	∨ ≡	23	17	16	0
Tiszaroff	3	=	21	15	12	
Túrkeve	2	≡	22	17	15	0
Kistelek	–		–	–	–	
Makó						
Szeged	ny	⌓	24	15	14	1
Szentes	5	∨	24	18	16	
Borsodnádasd	2	⌓	21	12	9	
Füged	2	=	21	13	12	
Hidasnémeti	2	=	24	16	14	
Jósvafő	.	⌓	21	14	12	1
Lillafüred	2	=	19	14	13	
Miskolc	2	∨ =	21	15	13	1
Putnok						
Sárospatak	2		23	16	14	2
Szendrőlád	.	≡	24	13	13	
Tokaj	27	⌐	21	15	15	
Kisvárda	15	≡	23	16	15	2
Mátészalka	8	⌐ ≡	21	16	16	
Nyíregyháza	11	⌐ ≡	23	16	14	1
Nyírlugos						
Pátyod	8	⌐	22	14	13	
Tiszabecs	3		21	13	12	
Vásárosnamény	37	⌐ ≡	25	15	14	
Záhony	3	⌐	24	16	16	
Berettyóújfalu	3	⌓	22	15	13	
Debrecen	3	∨ ≡	22	15	13	–
Hajdúdorog	8	≡	23	16	13	
Hortobágy	–		–	–	–	
Korosszakal	2	≡	21	15	14	
Polgár	5	≡	22	15	13	
Békéscsaba	3	∨ ≡	20	16	14	0
Mezőhegyes	2	≡	24	19	17	–
Orosháza	–		–	–	–	
Szarvas	1	≡	22	17	16	0
Szeghalom	–		–	–	–	

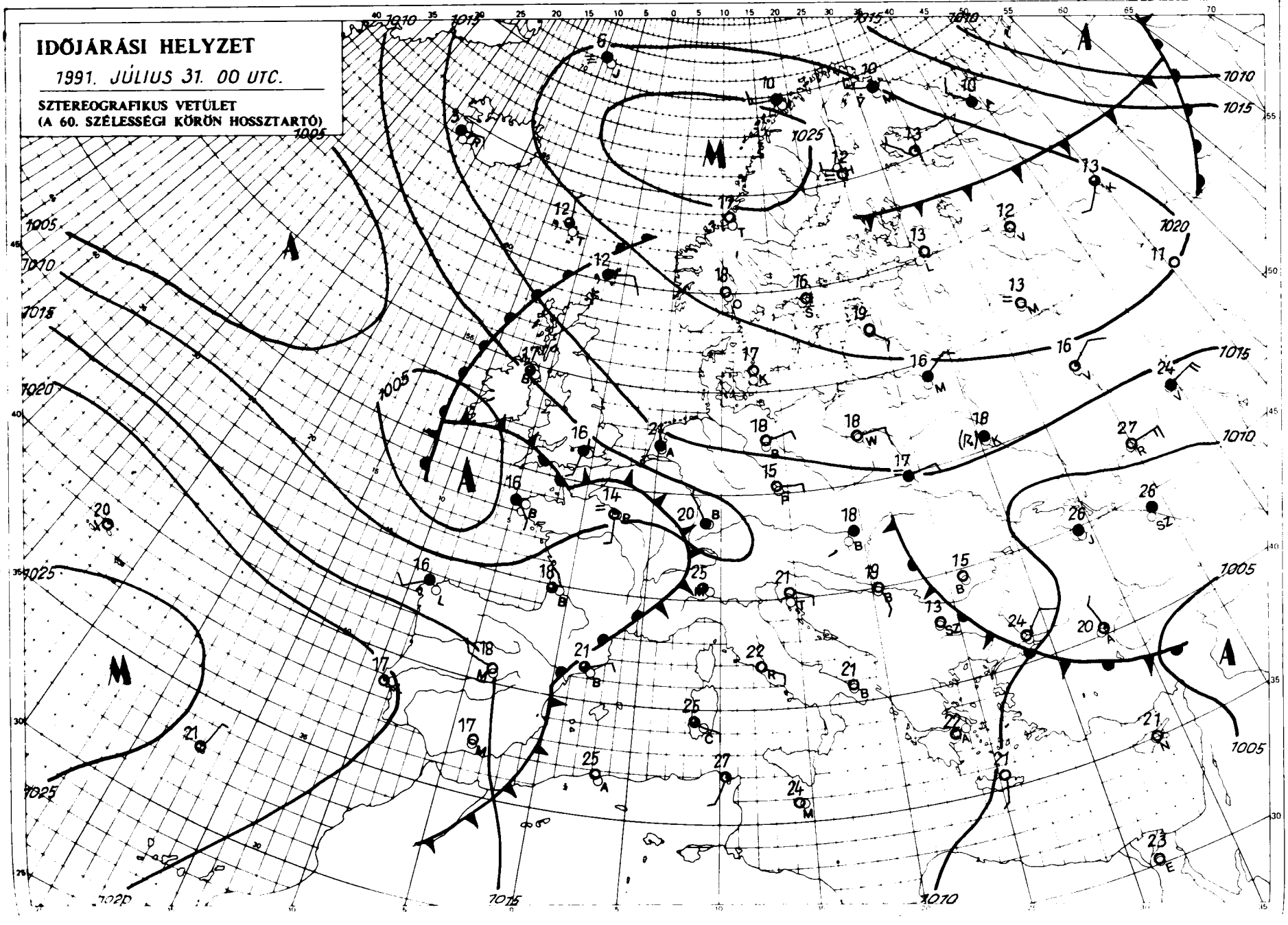

KIADJA: ORSZÁGOS METEOROLÓGIAI SZOLGÁLAT
Felelős kiadásért felel: Dr. Marsich Iván, az Országos Meteorológiai Szolgálat elnöke – Készült az Országos Meteorológiai Szolgálat Nyomdájában, Budapest – Felelős vezető: Mátrai Gyuláné – Munkaszám: 91.311 – Szerkesztésért felel: Dr. Vissy Károly, a Központi Előrejelző Intézet igazgatója
Készíti: a KEI Rövidtávú Előrejelző Osztálya – Szakmai felelős: Németh Lajos osztályvezető – Megjelenik naponként
Megrendelhető: 1024 Budapest, II., Kitaibel Pál utca 1. – Pénzügyi Osztály – Telefon: 353 500
Jelmagyarázat a havi mellékletben

QC
989
.H9
A12

IDŐJÁRÁSI NAPIJELENTÉS

ЕЖЕДНЕВНЫЙ МЕТЕОРОЛОГИЧЕСКИЙ БЮЛЛЕТЕНЬ • DAILY WEATHER REPORT
BULLETIN QUOTIDIEN DE TEMPS • TÄGLICHER WETTERBERICHT

104. évfolyam 213. szám + Budapest + 1991. augusztus 1. csütörtök

NOV 7 199
N.O.A.A.
U.S. Dept. of Commerce

Az időjárási helyzet és a várható időjárás:

Középpontjával a Kárpát-medence felett sekély ciklon alakult ki. Várható, hogy ez a ciklon a következő 24–48 órában nem változtat helyzetén, emiatt ebben a térségben ismét jelentős mennyiségű csapadék, fülledt idő várható. Egyébkén Európában sokfelé esik az eső, tartósan napos idő csak a Földközi-tengert közrefogó országokban van.

Magyarország nagy részén szerdán jobbára napos, fülledt idő volt, 6, 12 órán át sütött a Nap. A Kisalföldön több volt a felhő, ott csak 2, 5 órás napfénytartamot jegyeztek fel. A legmagasabb hőmérséklet 24, 30 fok között volt. A délutáni, esti óráktól kezdve egyre több helyen fordult elő zápor, majd zivatar. A csütörtök reggel 7 óráig lehullott csapadék mennyisége 10 mm alatt maradt, de Karcagról és Debrecenből 17, Szegedről 21 mm-t jelentettek. Csütörtök hajnalra 16, 21 fokig süllyedt a hőmérséklet. Délelőtt sokfelé volt zápor, zivatar, 11 órakor 17, 23 fok közötti hőmérsékletet jelentettek.

A Balaton vizének hőmérséklete Siófoknál 11 órakor 22 fok volt.

Ma 12 órakor Budapesten a hőmérséklet 19 fok, a tengerszintre átszámított légnyomás 1007 hPa, alig változik.

Várható időjárás péntek estig:

Gyakran lesz erősen felhős az ég, továbbra is sokfelé lesz eső, zápor, zivatar. Ujabb jelentős csapadék mennyiség várható.
A mérsékelt déli, délnyugati szél időnként megélénkül.
A legalacsonyabb éjszakai hőmérséklet 14, 19,
a legmagasabb nappali hőmérséklet pénteken 21, 26 fok között várható.

H. Bóna Márta s. k.

Távolabbi kilátások szombattól – keddig:

Eleinte még gyakran lesz erősen felhős az ég, többfelé várható záporeső, zivatar. A szél időnként élénk lesz. A jövő hét elején túlnyomóan napos idő várható, csak rövid idejű zápor lehet.
Legalacsonyabb hajnali hőmérséklet eleinte 14, 19 majd 12, 17 fok között,
legmagasabb nappali hőmérséklet eleinte 21, 26 később 25, 30 fok között valószínű.
Jelentős mennyiségű (legalább napi 5 mm) csapadék az ország területének 80 százalékán várható.

Középtávú Előrejelző Csoport

A hőmérséklet napi középértéke és eltérése a sokévi átlagtól (Budapest belterületén):

1991. július 31.	21,4°C	-0,1°C

1871 óta ezen a napon Budapesten előfordult

legmagasabb hőmérséklet:	36,3°C (1917)
legalacsonyabb hőmérséklet:	10,7°C (1922)

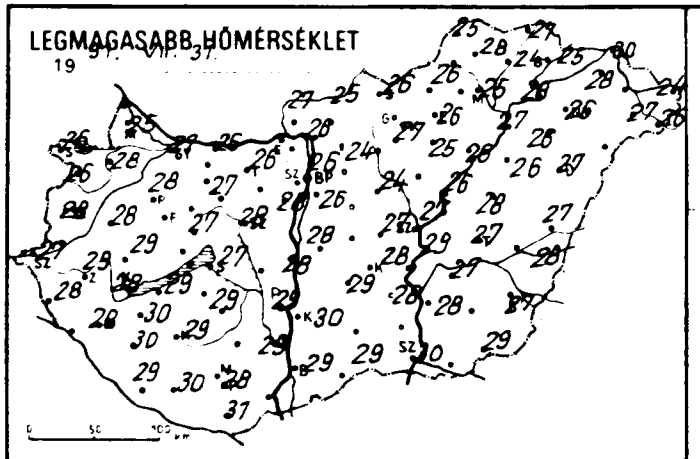
LEGMAGASABB HŐMÉRSÉKLET
1991. VII. 31.

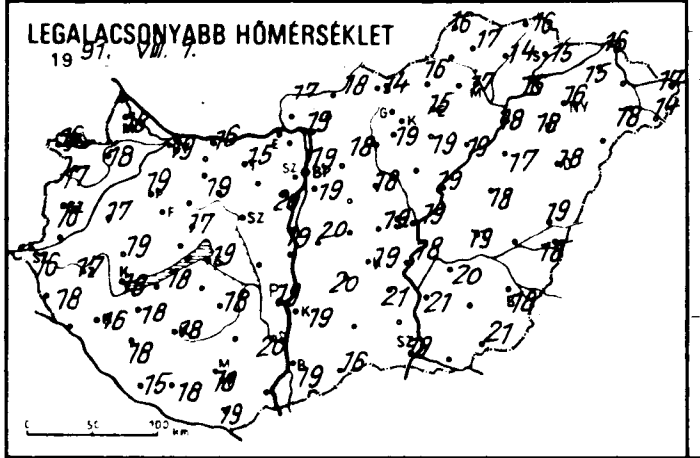
LEGALACSONYABB HŐMÉRSÉKLET
1991. VIII. 1.

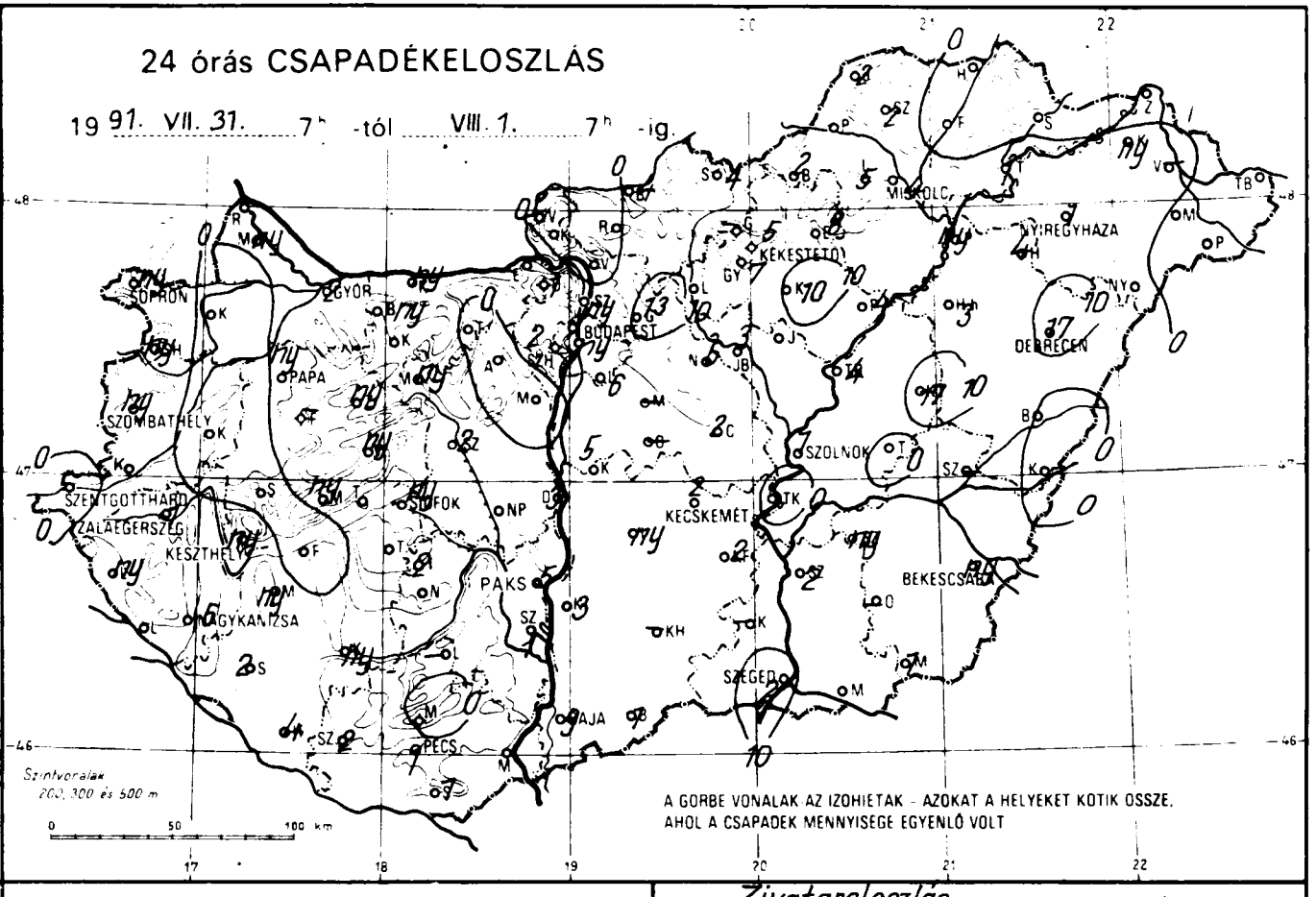
24 órás CSAPADÉKELOSZLÁS
1991. VII. 31. 7h -tól VIII. 1. 7h -ig.
SOPRON
GYŐR
BUDAPEST
MISKOLC
NYÍREGYHÁZA
KÉKESTETŐ
DEBRECEN
SZOMBATHELY
PAPA
SZOLNOK
SZENTGOTTHÁRD
ZALAEGERSZEG
KESZTHELY
SIÓFOK
KECSKEMÉT
GYÖNGYÖS
PAKS
BÉKÉSCSABA
SZEGED
PÉCS
BAJA
Szintvonalak 200, 300 és 500 m
A GÖRBE VONALAK AZ IZOHIETÁK - AZOKAT A HELYEKET KÖTIK ÖSSZE, AHOL A CSAPADÉK MENNYISÉGE EGYENLŐ VOLT

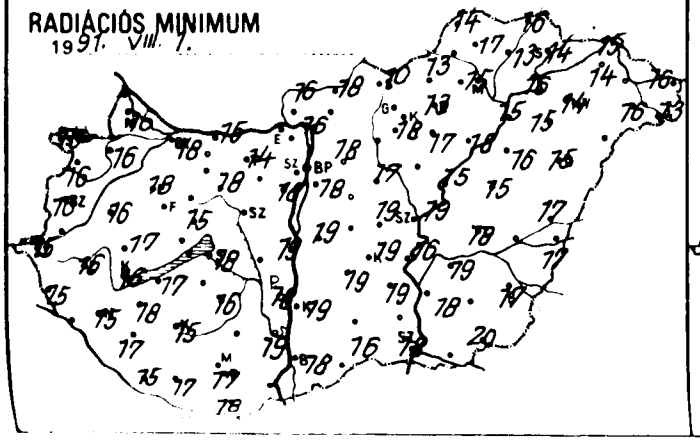
RADIÁCIÓS MINIMUM
1991. VIII. 1.

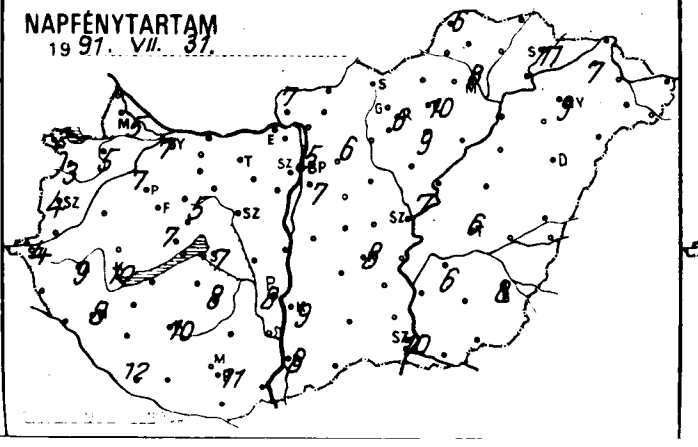
NAPFÉNYTARTAM
1991. VII. 31.

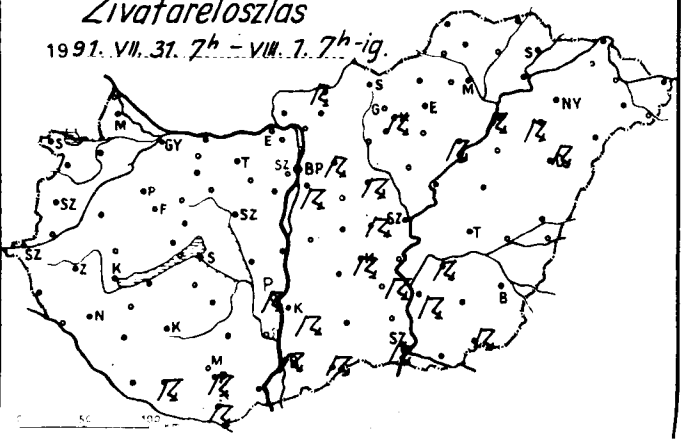
Zivatareloszlás
1991. VII. 31. 7h - VIII. 1. 7h -ig.

1991.VIII.10 7 h-ig az utolsó 24 óra adatai						Előző nap napos órái
állomás	csapadék (mm)		max. hőmérséklet	min. hőmérséklet	rad. min.	
Győr	2	⚊	27	19	18	7
Kapuvár	.	⚊	28	18	16	5
Mosonmagyaróvár	ny	▽	25	18	16	5
Rajka						
Sopron	ny	▽ ≡	26	16	16	2
Sopronhorpács	ny	⚊	26	17	16	3
Káld	.	⚊	28	17	16	
Körmend						
Szentgotthárd	.	=	27	16	15	4
Szombathely	ny	▽ =	28	16	16	4
Tenti	ny		28	18	15	
Tetenye						
Nagykanizsa	6	▽ ⚊	28	16	15	8
Zalaegerszeg	1	▽	29	17	16	9
Farkasgyepű	–		–	–	–	
Keszthely	ny		28	18	16	10
Mencshely	ny	=	27	17	15	7
Tapa	ny	▽ ⚊	28	19	18	7
Sümeg	.	⚊	29	19	17	
Tihany						
Veszprém	ny	▽ ≡	27	17	15	5
Türe	ny		26	17	14	
Bonyód	.		29	18	17	
Homokszt. györgy	4		29	15	15	12
Kaposvár	ny	▽	29	18	15	10
Marcali	ny	⚊	30	18	18	
Siófok	ny	▽ ⚊	27	19	18	7
Somogyszob	2		30	18	17	
Tab						
Bábolna	ny	▽	26	19	15	
Esztergom	–		–	–	–	
Kisbér						
Komárom	ny	⚊	26	16	15	
Tata	.	⚊	26	15	14	
Alcsutdoboz						
Dunaújváros	3		28	19	19	
Martonvásár	.	⚊	28	20	18	
Mór	ny	=	27	19	18	
Sárbogárd						
Székesfehérvár	2	=	28	18	14	
Tétényszemcse	2	=	29	18	16	8
Tétény	–		–	–	–	
Baks	5	⚐	29	19	18	8
Bicske	1	=	29	20	17	
Budadtető	.	⚊	25	18	15	
Budapest	–		–	–	–	
Buda	1	⚐ ⚊	28	18	17	11
Budapest	1	⚐ =	31	19	18	
Budaörs	2	⚐ ≡	30	18	17	
Budaörs	ny	▽ ⚊	26	19	19	
Budaörs	6	⚐ =	26	19	18	7
Budapest Met. Int.	ny	=	26	19	–	5
Budaszab. hegy	2	▽ ≡	23	17	17	
Budapest	2	⚐ =	27	19	19	
Budatétény	1	≡	18	13	11	
Budaörs	13	⚐ =	24	18	18	6
Budapest						
Budapest	–		–	–	–	
Budapest	6	⚐ ≡	24	18	17	
Budapest						

1991.VIII.10 7 h-ig az utolsó 24 óra adatai						Előző nap napos órái
állomás	csapadék (mm)		max. hőmérséklet	min. hőmérséklet	rad. min.	
Vác	.	⚊	26	19	16	
Vámosmikola	.	=	27	17	16	7
Baja	9	⚐ ≡	29	19	18	8
Bácsalmás	1	⚐ =	29	16	16	
Izsák	ny	=	29	20	19	
Kalocsa	3	⚐	30	19	19	9
Kecskemét	2	⚐ =	28	19	19	8
Kiskunfélegyháza	2	⚐ =	28	21	19	
Kiskunhalas	–		–	–	–	
Kunszentmiklós	5	▽ =	28	20	19	
Tiszakécske	.	⚊	29	18	16	
Balassagyarmat	4	⚐	25	18	18	
Romhány						
Salgótarján	4	=	26	14	10	
Eger	8	=	26	15	13	10
Galyatető	–		–	–	–	
Gyöngyös	7		27	19	18	
Kékestető	5	⚐ ≡	17	14	14	6
Kompolt	10		25	19	17	9
Lőrinci						
Poroszló	4	⚐	26	19	18	
Jászapáti						
Jászberény	3	=	26	19	19	
Karcag	17	=	28	18	15	
Szolnok	1	=	27	19	19	7
Tiszaroff	4	=	26	19	15	
Túrkeve	.	⚊	27	19	18	6
Kistelek	–		–	–	–	
Makó						
Szeged	21	⚐	30	19	18	10
Szentes	2	⚐	29	21	18	
Borsodnádasd	2	▽ =	26	16	13	
Füged	.		24	14	13	
Hidasnémeti	.	=	27	16	16	
Jósvafő	2	≡	25	16	14	6
Lillafüred	5	▽ =	23	14	13	
Miskolc	4	▽ =	25	17	15	8
Putnok						
Sárospatak	.	=	25	15	14	11
Szendrőlád	2	⚊	28	17	17	
Tokaj	1		28	16	16	
Kisvárda	ny	=	28	15	14	7
Mátészalka	.	⚊	27	18	16	
Nyíregyháza	1	⚊	26	16	14	9
Nyírlugos						
Pátyod	.	⚊	26	14	13	
Tiszabecs	.	⚊	24	17	16	
Vásárosnamény	–		–	–	–	
Záhony	.	⚊	30	16	15	
Berettyóújfalu	.	⚊	27	19	17	
Debrecen	17	⚐ ≡	27	18	15	–
Hajdúdorog	4	⚐ =	26	18	15	
Hortobágy	3		26	17	16	
Kórósszakál	.	⚊	28	18	17	
Polgár	ny	⚐ =	27	18	15	
Békéscsaba	ny	▽ ⚊	27	18	17	8
Mezőhegyes	1	⚐	29	21	20	–
Orosháza	–		–	–	–	
Szarvas	ny	⚐ ⚊	27	20	19	6
Szeghalom	–		–	–	–	

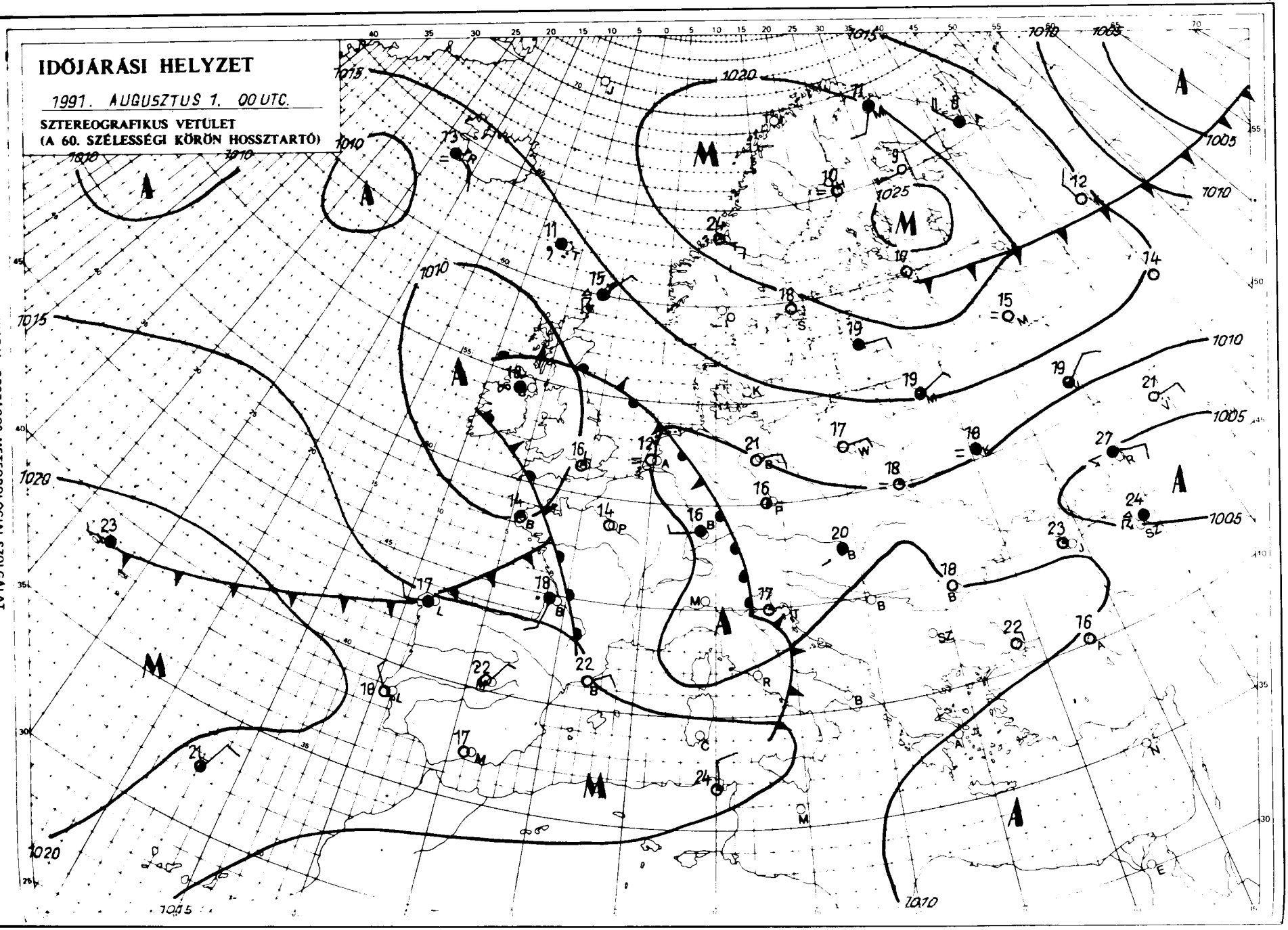

KIADJA: ORSZÁGOS METEOROLÓGIAI SZOLGÁLAT
Igazgató felel: Dr. Mersich Iván, az Országos Meteorológiai Szolgálat elnöke – Készült: az Országos Meteorológiai Szolgálat Nyomdájában, Budapest – Felelős vezető: Máthé Gyuláné – Munkaszám: 91 332 Szerkesztésért felel: Dr. Vissy Károly, a Központi Előrejelző Intézet igazgatója

Készült: a KEI Rövidtávú Előrejelző Osztálya – Szakmai felelős: Németh Lajos osztályvezető – Megjelenik naponként
Megrendelhető: 1024 Budapest, II., Kitaibel Pál utca 1. – Pénzügyi Osztály – Telefon: 353 500
Sokszorosítását a havi melléklettben

IDŐJÁRÁSI NAPIJELENTÉS

ЕЖЕДНЕВНЫЙ МЕТЕОРОЛОГИЧЕСКИЙ БЮЛЛЕТЕНЬ • DAILY WEATHER REPORT
BULLETIN QUOTIDIEN DE TEMPS • TÄGLICHER WETTERBERICHT

104. évfolyam 214. szám + Budapest + 1991. augusztus 2. péntek

Az időjárási helyzet és a várható időjárás:

Délnyugat-Európában már jó ideje változatlanul napos, száraz az idő, a hőmérséklet csúcsértéke 30 fok fölött van. Átmenetileg derültebbre fordult az időjárás az Ibériai-félszigeten és a Kelet-Európai-síkság középső területén is, ezzel egyidőben 25 fok fölé emelkedett a legmagasabb nappali hőmérséklet. Közép- és Délkelet-Európában ezzel szemben továbbra is gyakran esik az eső, zivatarok vannak, és csak mérsékelten meleg az idő. A változékonyságot okozó ciklonrendszer nagyon lassan töltődik, ezért a Kárpát-medence időjárásában egyelőre lényeges változásra nem számíthatunk.

Csütörtökön hazánk délnyugati tájain 5, 10, másutt 1, 5 órára ugyan kisütött a Nap, többnyire azonban erősen felhős maradt az ég, és mindenütt volt újabb eső, zivatar. A péntek reggel 7 óráig lehullott eső mennyisége általában csapadéknyom és 20 mm között volt, ennél többet: 21 mm-t Budapest-Lőrincen és Berettyóújfalun 22 mm-t, a főváros belterületén és Budaörsön 34--36 mm-t, Körösszakálról 46, Kunszentmiklósról pedig 58 mm-t jelentettek. A hőmérséklet csúcsértéke csütörtökön északkeleten 20, 25, másutt az országban 23, 28 fok között alakult. Péntek hajnalra 14, 18 fokig csökkent a hőmérséklet. Délelőtt borongós, többfelé esős, a Dunántúlon szeles idő volt. A hőmérséklet 11 órára 18, 22 fokig emelkedett.

A Balaton vizének hőmérséklete Siófoknál 11 órakor 20 fok volt.

Ma 12 órakor Budapesten a hőmérséklet 23 fok, a tengerszintre átszámított légnyomás 1003 hPa, alig változott.

Várható időjárás szombat estig:

Időnként kisüt a Nap, de gyakran lesz borult az ég, és újabb esők, zivatarok lesznek. Az északi szél élénk, a nyugati országrészben többször viharos lesz.
Hajnalban sokfelé erős párásság és 13, 18 fok várható.
A legmagasabb nappali hőmérséklet szombaton 23 és 28 fok között alakul.

Bártfai Erzsébet s. k.

A hőmérséklet napi középértéke és eltérése a sokévi átlagtól (Budapest belterületén):

1991. augusztus 1.	20,8°C	-1,3°C

1871 óta ezen a napon Budapesten előfordult

legmagasabb hőmérséklet:	36,3°C (1917)
legalacsonyabb hőmérséklet:	9,5°C (1884)

LEGMAGASABB HŐMÉRSÉKLET

1991. VIII. 1.

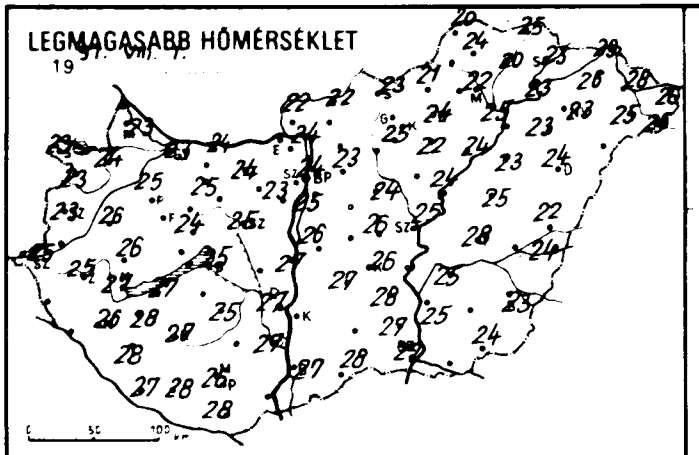

LEGALACSONYABB HŐMÉRSÉKLET

1991. VIII. 2.

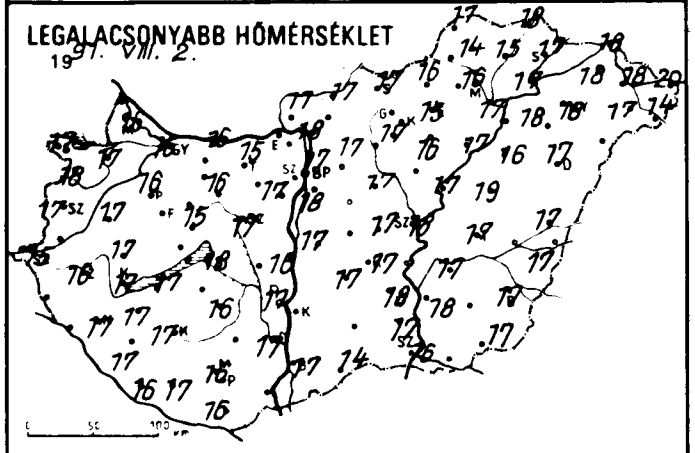

24 órás CSAPADÉKELOSZLÁS

1991. VIII. 1. 7h -tól VIII. 2. 7h -ig.

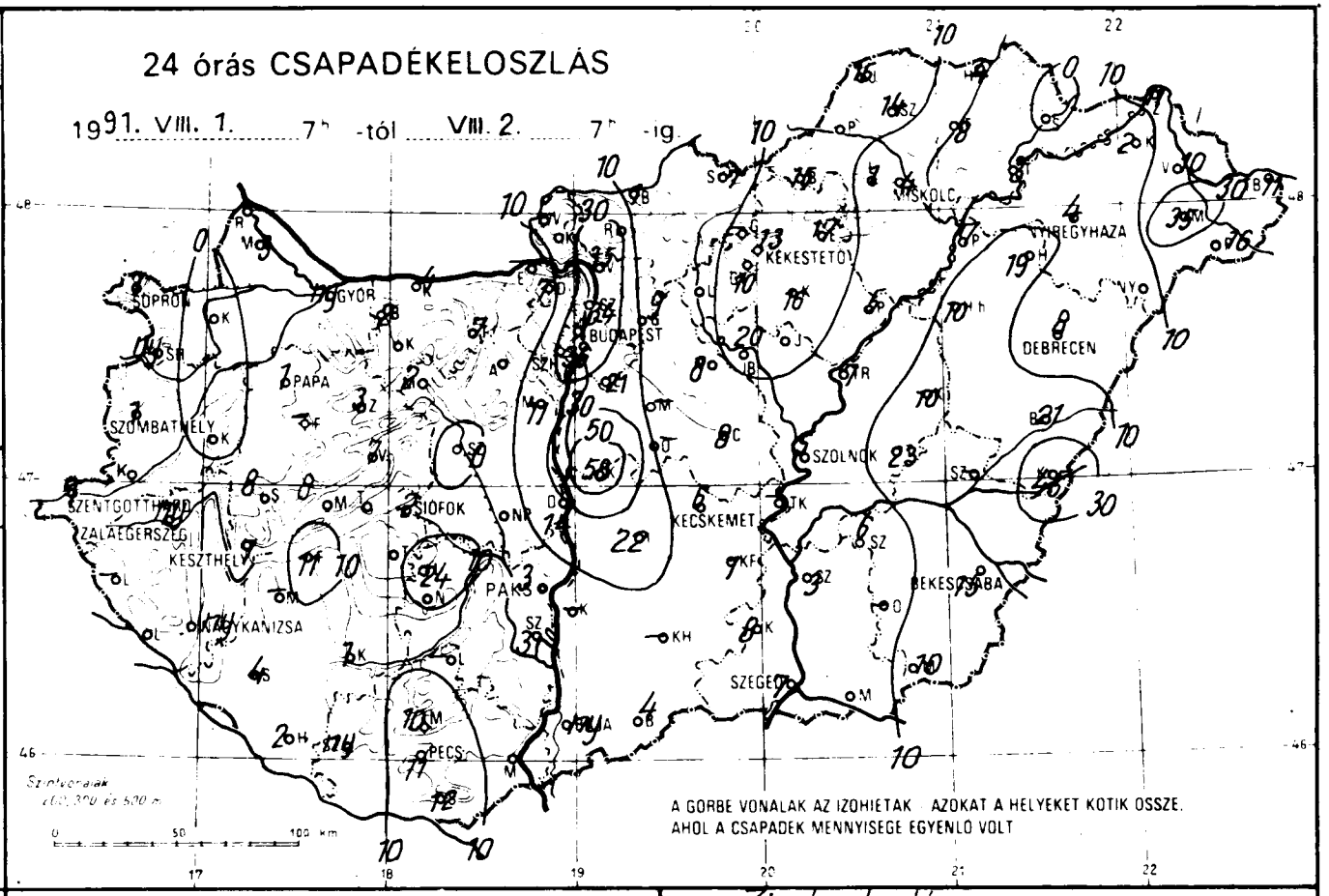

RADIÁCIÓS MINIMUM

1991. VIII. 2.

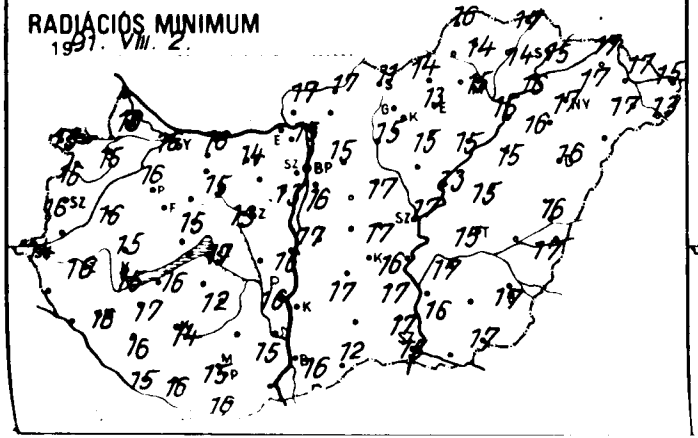

NAPFÉNYTARTAM

1991. VIII. 1.

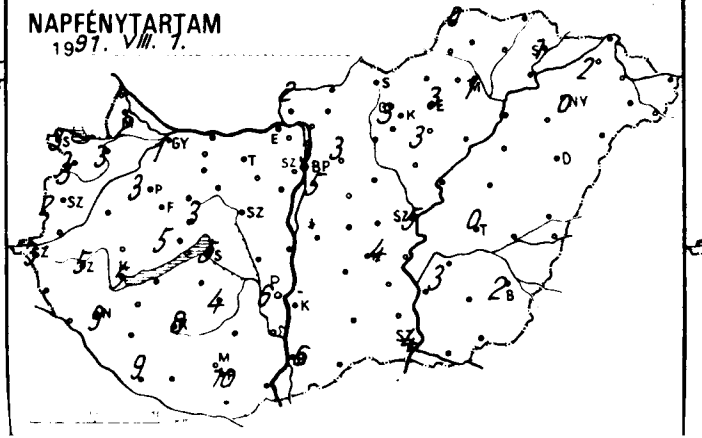

Zivatareloszlás

1991. VIII. 1. 7h – VIII. 2. 7h-ig

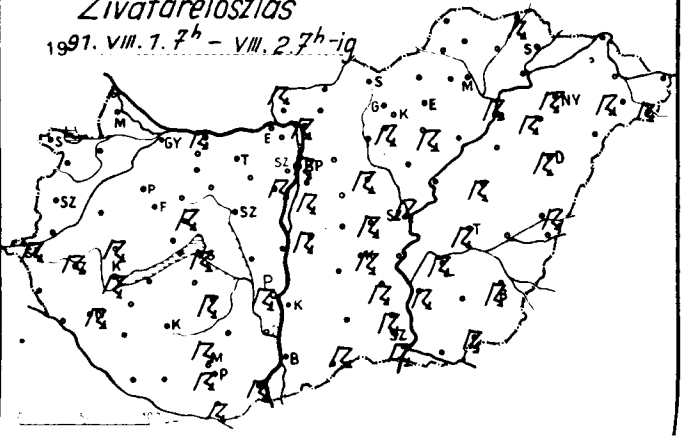

1991.VIII.2. 07 h-ig az utolsó 24 óta adatai						Előző nap napos órái
állomás	csapadék (mm)		max. hőmérséklet	min. hőmérséklet	rad. min.	
Győr	ny	⍛	23	16	16	1
Kapuvár	.	⌓	24	17	15	3
Mosonmagyaróvár	3	⍛	23	16	16	2
Rajka						
Sopron	7	⍛	23	17	15	3
Sopronhorpács	ny	⌓	23	18	16	3
Káld	.	⌓	26	17	16	
Körmend						
Szentgotthárd	1	⍞	25	15	14	3
Szombathely	1	⍛	23	17	16	2
Lenti	–		–	–	–	
Letenye						
Nagykanizsa	ny	⍞	26	17	16	9
Zalaegerszeg	ny	⍞	25	16	16	5
Farkasgyepű	–		–	–	–	
Keszthely	7	⍞	27	17	15	5
Mencshely	8	=	25	15	13	5
Pápa	1		25	16	16	3
Sümeg	8	⍞	26	17	15	
Tihany						
Veszprém	7	⍞	24	15	15	3
Zirc	3	=	22	15	14	
Bonyód	11	⍛	27	17	16	
Homokszt. györgy	2		27	16	15	9
Kaposvár	1	⍛	27	17	14	8
Marcali	–		28	17	17	
Siófok	2	⍞	25	18	17	5
Somogyszob	4	⍛	28	17	16	
Tab						
Bábolna	2	⍛	22	17	16	
Esztergom	–		–	–	–	
Kisbér						
Komárom	4	⍞ ⌓	24	16	16	
Tata	7	=	24	15	14	
Alcsútdoboz						
Dunaújváros	14		27	16	16	
Martonvásár	11	⍞	23	17	13	
Mór	2	=	25	16	15	
Sárbogárd						
Székesfehérvár	.	=	25	17	13	
Fegyszemcse	24	⍞ =	25	16	12	4
Fengyel	–		–	–	–	
Paks	3	⍞	27	17	16	6
Siófokszárd	3	=	27	17	15	
Árpadtető	10	⍞ =	25	15	14	
Mohács						
Pécs	11	⍞ =	26	16	15	10
Siklós	12	⍞ =	28	16	16	
Szigetvár	ny	⍛ =	28	17	16	
Budaörs	36	⍞ =	24	17	15	
OMSZ Lőrinc	21	⍞ ⌓	25	18	16	5
OMSZ Met. Int.	34	⍞ =	24	17	–	3
OMSZ Szab. hegy						
Szeged	8	⍞	26	17	17	
Szegvár	7	≡	17	12	10	
Szolló	9	⍛ =	23	17	15	3
Szolnok						
Tiszafüred	–	.	–	–	–	
Tiszakürt	8	⍞ ≡	24	17	17	
Tiszavárkony						

1991.VIII.2. 07 h-ig az utolsó 24 óra adatai						Előző nap napos órái
állomás	csapadék (mm)		max. hőmérséklet	min. hőmérséklet	rad. min.	
Vác	35	⍞ ⌓	24	18	15	
Vámosmikola	19	⍞ =	22	17	17	2
Baja	ny	=	27	17	16	6
Bácsalmás	4	⍞ =	28	14	12	
Izsák	22	=	27	17	17	
Kalocsa	–		–	–	–	–
Kecskemét	6	⍞ =	26	17	16	4
Kiskunfélegyháza	1	⍞ =	28	18	17	
Kiskunhalas	–		–	–	–	
Kunszentmiklós	58	⍞ =	26	17	17	
Tiszakécske	–		–	–	–	
Balassagyarmat	1	⍛	22	17	17	
Romhány						
Salgótarján	7	≡	23	17	11	
Eger	17	=	24	15	13	3
Galyatető	–		–	–	–	
Gyöngyös	10	⍞ =	25	17	15	
Kékestető	13	⍞ ≡	16	13	12	3
Kompolt	16	⍞	22	16	15	3
Lőrinci						
Poroszló	5	=	24	17	15	
Jászapáti						
Jászberény	20	=	25	18	16	
Karcag	10	⍞ =	25	19	15	
Szolnok	5	⍞ =	25	18	17	5
Tiszaroff	7	=	24	17	13	
Túrkeve	23	⍞	23	17	15	0
Kistelek	8	⍞ =	27	17	17	
Makó						
Szeged	7	⍞ =	27	16	15	4
Szentes	3	⍞	25	18	16	
Borsodnádasd	15	⍛ =	21	16	14	
Füzöd	8	=	20	15	14	
Hidasnémeti	4	⍞ =	25	18	17	
Jósvafő	15	⍛ ≡	20	17	16	0
Lillafüred	1	=	22	15	14	
Miskolc	4	⍛ ≡	22	16	15	1
Putnok						
Sárospatak	.	=	23	17	15	1
Szendrőlád	14	⌓	24	14	14	
Tokaj	3		23	17	16	
Kisvárda	2	=	26	18	17	2
Mátészalka	35	⍞	25	17	17	
Nyíregyháza	4	⍞ =	23	18	17	0
Nyírlugos						
Pátyod	16	⍞	26	14	13	
Tiszabecs	11		26	20	15	
Vásárosnamény	10	=	28	18	17	
Záhony	11	=	29	18	17	
Berettyóújfalu	21	⍞ =	22	17	16	
Debrecen	8	⍞	24	17	16	–
Hajdúdorog	19	⍞ =	23	18	16	
Hortobágy	10		23	16	15	
Körösszakál	46	⍛	24	17	17	
Polgár	7	⍞ =	25	17	15	
Békéscsaba	15	⍞ ⌓	23	17	17	2
Mezőhegyes	10	⍞	24	17	17	–
Orosháza	–		–	–	–	
Szarvas	6	⍞ =	25	17	17	3
Szeghalom	–		–	–	–	

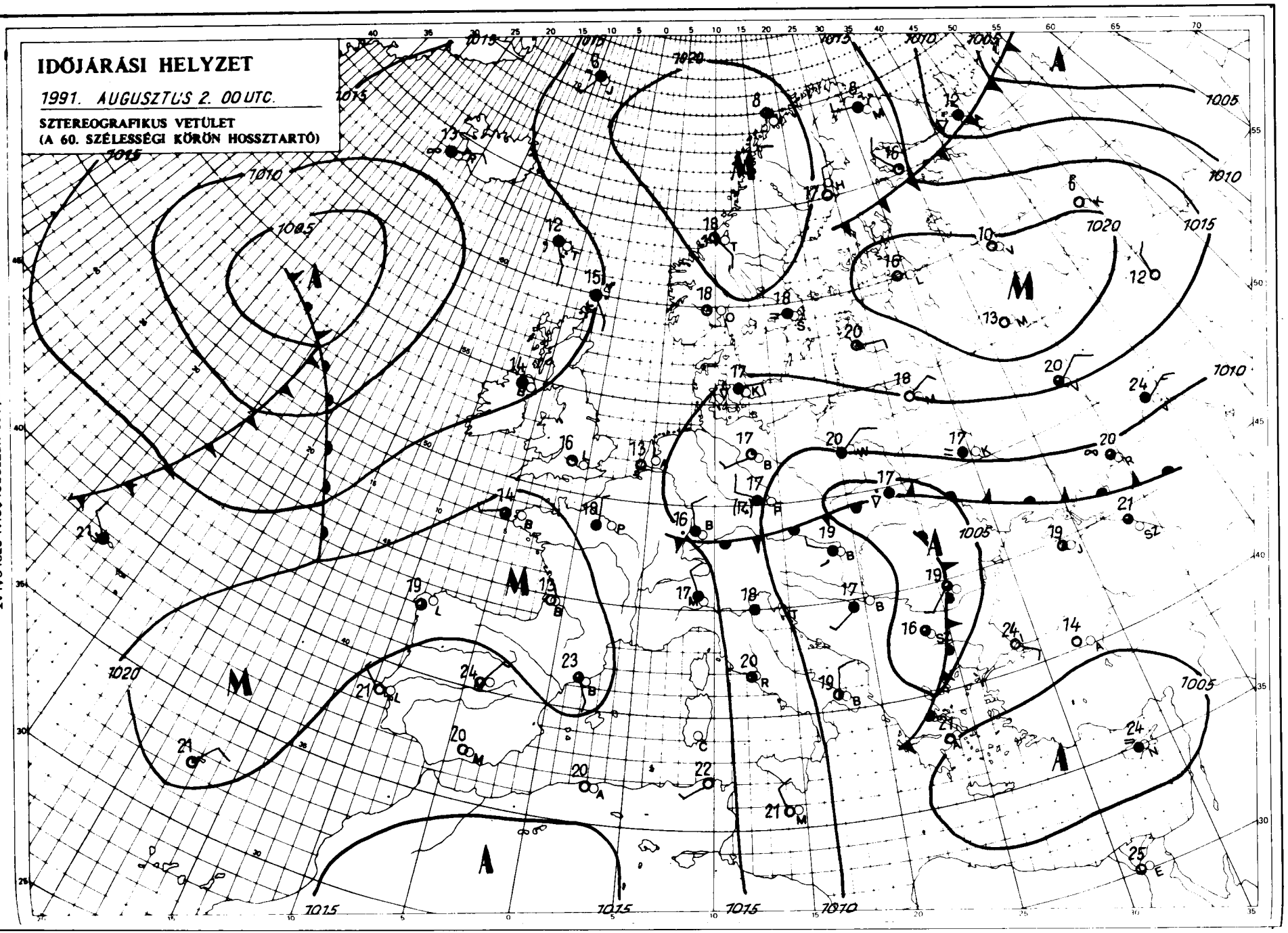

KIADJA: ORSZÁGOS METEOROLÓGIAI SZOLGÁLAT
Jóváhagyta: Dr. Mersich Iván, az Országos Meteorológiai Szolgálat elnöke – Készült: az Országos Meteorológiai Szolgálat Nyomdájában, Budapest – Felelős vezető: Mátrai Gyuláné – Munkaszám: 91 333 – Szerkesztésért felel: Dr. Vissy Károly, a Központi Előrejelző Intézet igazgatója
Készült: a KEI Rövidített Előrejelző Osztálya – Szakmai felelős: Németh Lajos osztályvezető – Megjelenik naponként
Megrendelhető: 1024 Budapest, II., Kitaibel Pál utca 1. – Pénzügyi Osztály – Telefon: 353-500
Sokszorosítást a havi mellékletben

IDŐJÁRÁSI NAPIJELENTÉS

ЕЖЕДНЕВНЫЙ МЕТЕОРОЛОГИЧЕСКИЙ БЮЛЛЕТЕНЬ • DAILY WEATHER REPORT
BULLETIN QUOTIDIEN DE TEMPS • TÄGLICHER WETTERBERICHT

104. évfolyam 215. szám + Budapest + 1991. augusztus 3. szombat

Az időjárási helyzet és a várható időjárás:

Kontinensünk nagy részén a nagyobb változásoktól mentes időjárás uralkodik. Nyugat-, Délnyugat-Európában sok a napsütés, erős a nappali felmelegedés. Spanyolországban tegnap például nem egy helyen 40 fokig emelkedett délutánra a hőmérséklet. Ezzel szemben Európa középső területei fölött egy sekély ciklon örvénylik, amely az Alpok és a Kárpátok környékén sokfelé jelentős mennyiségű csapadékot okozott az elmúlt 24 órában. Ez a légörvény lassanként gyengül, miközben kelet felé helyeződik, ezért holnap már több helyen számíthatunk napsütésre, de zápor, zivatar továbbra is bárhol kialakulhat.

Magyarországon pénteken gyakran volt borult az ég és országszerte hullott több-kevesebb eső, helyenként zivatar is kialakult. A ma reggel 7 óráig lehullott csapadék mennyisége általában 1 és 20 mm között volt, de helyenként ennél többet mértek. Kisvárdáról például 24, Kiskunfélegyházáról 27, Pestlőrincről 31 mm-t jelentettek. A hőmérséklet csúcsértéke többnyire 20 és 24 fok között alakult. Ma hajnalra 14, 18 fok közé hűlt le a levegő. Délelőtt a keleti megyékben változóan felhős, másutt borult volt az ég, többfelé esett az eső. A Dunántúlon erős északi szél fújt. A hőmérséklet 11 órakor 17 és 23 fok között alakult az országban.

A Balaton vizének hőmérséklete Siófoknál 11 órakor 21 fok volt.

Ma 12 órakor Budapesten a hőmérséklet 20 fok, a tengerszintre átszámított légnyomás 1010 hPa, gyengén emelkedik.

Várható időjárás vasárnap estig:

Ma (szombat) csak időnként, holnap (vasárnap) már hosszabb időszakokra szakadozik föl a felhőzet, de esőre, zivatarra továbbra is többfelé kell számítani.
Az északi szél elsősorban a Dunántúlon lesz erős, időnként viharos.
A legalacsonyabb éjszakai hőmérséklet 14, 18,
a legmagasabb nappali hőmérséklet vasárnap 22 és 27 fok között alakul.

Nadrai Attila s. k.

A hőmérséklet napi középértéke és eltérése a sokévi átlagtól (Budapest belterületén):

1991. augusztus 2.	19,9°C	-2,1°C

1871 óta ezen a napon Budapesten előfordult

legmagasabb hőmérséklet:	36,4°C (1917)
legalacsonyabb hőmérséklet:	11,0°C (1942)

LEGMAGASABB HŐMÉRSÉKLET

1931. VIII. 2.

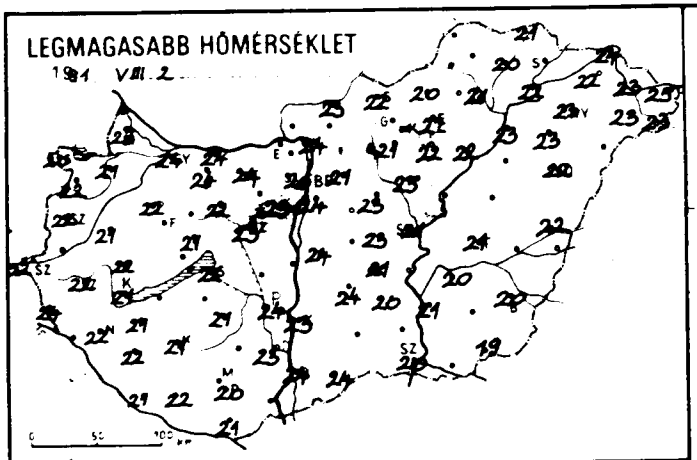

LEGALACSONYABB HŐMÉRSÉKLET

1931. VIII. 3.

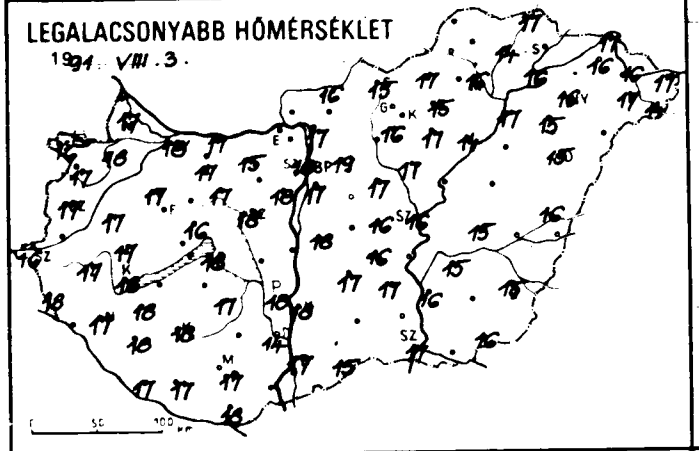

24 órás CSAPADÉKELOSZLÁS

1931. VIII. 2. 7h -tól VIII. 3. 7h -ig.

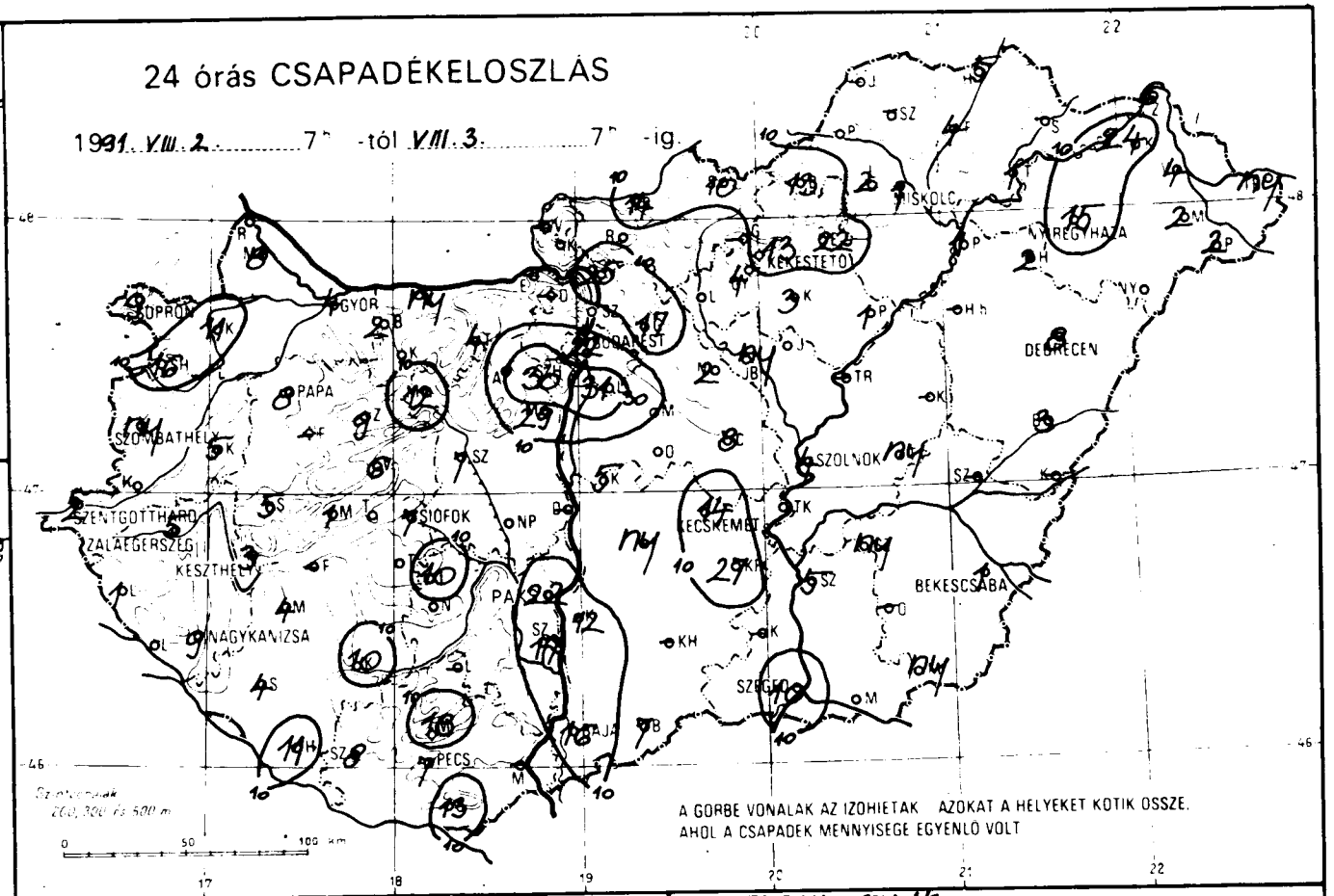

RADIÁCIÓS MINIMUM

1931. VIII. 3.

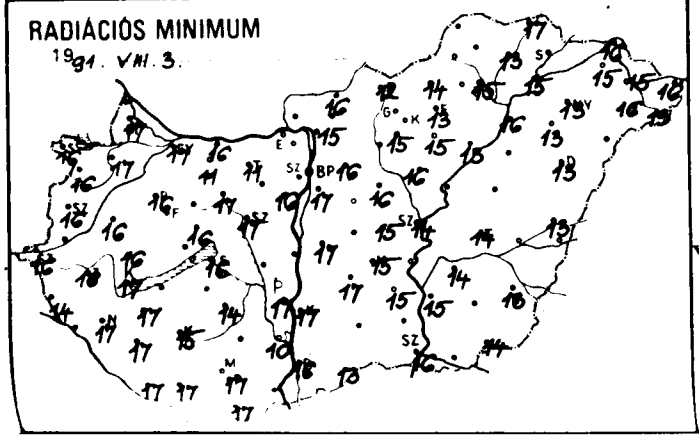

NAPFÉNYTARTAM

1931. VIII. 2.

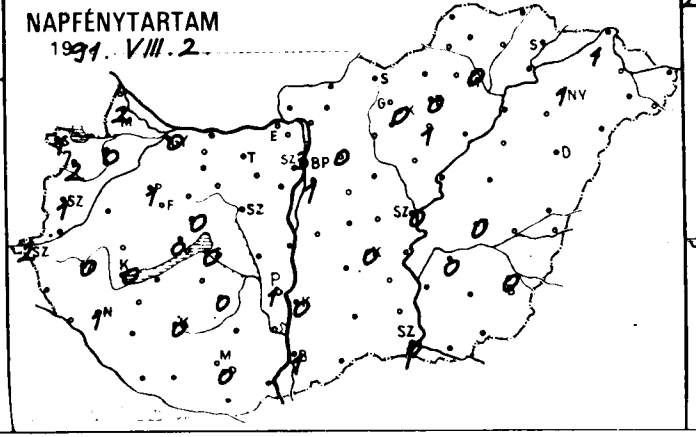

SZÍVÁRÁSELOSZLÁS

1931. VIII. 2. 7h - VIII. 3. 7h

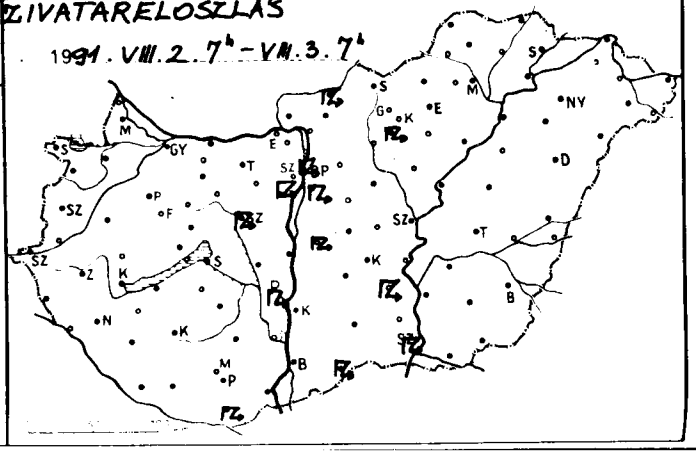

1991.VIII.3 07 h-ig az utolsó 24 óra adatai						Előző nap napos órái
állomás	csapadék (mm)		max. hőmérséklet	min. hőmérséklet	rad. min.	
Győr	4	▽	24	18	17	0
Kapuvár	11		21	18	17	0
Mosonmagyaróvár	8	▽ =	23	17	17	2
Rajka						
Sopron	9	▽	20	16	16	1
Sopronhorpács	16	▽	22	17	16	2
Kald	5	▽ ⌓	21	17	16	
Körmend						
Szentgotthárd	2	▽	22	16	16	2
Szombathely	ny	▽	22	17	16	1
Lenti	1		24	18	14	
Letenye						
Nagykanizsa	9	▽	22	17	17	1
Zalaegerszeg	5		22	17	16	0
Farkasgyepű	—		—	—	—	
Keszthely	3		21	18	17	0
Mencshely	1	=	19	17	15	0
Papa	8	▽ =	22	17	16	1
Sumeg	5	=	22	17	16	
Tihany						
Veszprém	6	▽ =	21	16	16	0
Tire	9	▽ ⌓	19	16	16	
Tonyód	—		—	—	—	
Homokszt. györgy	11		21	17	17	0
Kaposvár	10	▽ =	21	18	15	0
Marcali	4	⌓	21	18	17	
Siófok	7	▽	22	18	16	0
Somogyszob	4		22	18	17	
Tab						
Babolna	2	▽ ⌓	24	17	11	
Esztergom	—		—	—	—	
Kisbér						
Komárom	ny	⌓	24	17	16	
Tata	4		24	15	11	
Alcsútdoboz						
Dunaújváros	—		—	—	—	
Martonvásár	29	▽ =	23	18	16	
Mor	12	▽ =	22	17	17	
Sárbogárd						
Székesfehérvár	7	⌐ =	23	18	17	
Fegyzemcse	10	▽ =	21	17	14	0
Tengyel	—		—	—	—	
Tura	22	⌐ =	24	18	17	1
Cegléd	17	=	23	14	10	
Jászladtető	18	=	17	16	15	
Kisújszállás	—		—	—	—	
Szolnok	7	=	20	17	17	0
Abádszalók	13	⌐ =	21	18	17	
Jászberény	8	=	22	17	17	
Kunszentmárton	30	⌐	23	17	14	
Szentes	31	⌐ =	24	17	17	1
Békés Met. Int.	22	⌐	26	18	—	3
Békés szab. hegy	—		—	—	—	
Békéscsaba	8	▽	23	16	15	
Dévaványa	—		—	—	—	
Gyula	17	▽ =	21	18	16	0
Mezőkovácsháza						
Orosháza	—		—	—	—	
Szarvas	2		23	17	16	
Szeghalom						

1991.VIII.3 07 h-ig az utolsó 24 óra adatai						Előző nap napos órái
állomás	csapadék (mm)		max. hőmérséklet	min. hőmérséklet	rad. min.	
Vác	25	▽ ⌓	24	17	15	
Vámosmikola	—		—	—	—	—
Baja	16	=	24	17	16	1
Bácsalmás	7	⌐	24	15	13	
Izsák	ny		24	17	17	
Kalocsa	12		23	18	17	0
Kecskemét	14	⌓	21	16	15	0
Kiskunfélegyháza	27	⌐ =	20	17	15	
Kiskunhalas	—		—	—	—	
Kunszentmiklós	5	⌐ =	24	17	17	
Tiszakécske						
Balassagyarmat	14	⌐	23	16	16	
Romhány						
Salgótarján	10	=	22	15	12	
Eger	22	=	22	15	13	0
Galyatető	—		—	—	—	
Gyöngyös	4	⌐	21	16	15	
Kékestető	13	▽ ≡	15	13	13	0
Kompolt	3	▽	22	17	15	1
Lőrinci						
Poroszló	1		22	14	13	
Jászapáti						
Jászberény	ny	⌓	23	17	16	
Karcag	—		—	—	—	
Szolnok	4	▽ ⌓	21	16	14	0
Tiszaroff	—		—	—	—	
Túrkeve	ny	⌓	21	15	14	0
Kistelek	—		—	—	—	
Makó						
Szeged	10	⌐	20	17	16	0
Szentes	5	▽	21	16	15	
Borsodnádasd	13	▽ =	20	17	14	
Füged	4		20	14	13	
Hidasnémeti	5	=	21	17	17	
Jósvafő	—		—	—	—	
Lillafüred	2	=	19	15	14	
Miskolc	1	=	21	16	15	0
Putnok						
Sárospatak	—		—	—	—	
Szendrőlád	—		—	—	—	
Tokaj	1		22	16	15	
Kisvárda	24	=	22	16	15	1
Mátészalka	2		23	17	16	
Nyíregyháza	15	▽ ⌓	23	16	13	1
Nyírlugos						
Pátyod	2	⌓	23	14	13	
Tiszabecs	ny	⌓	25	17	16	
Vásárosnamény	4	⌓	23	16	15	
Záhony	6		24	17	16	
Berettyóújfalu	3	▽ ⌓	22	16	13	
Debrecen	8	▽ ⌓	22	15	13	—
Hajdudorog	2	⌓	23	15	13	
Hortobagy	—		—	—	—	
Korösszakal	—		—	—	—	
Polgár	1	=	23	17	16	
Békéscsaba	1	▽ ⌓	20	15	13	0
Mezőhegyes	ny	⌓	19	16	14	—
Orosháza	—		—	—	—	
Szarvas	ny	⌓	20	15	14	0
Szeghalom	—		—	—	—	

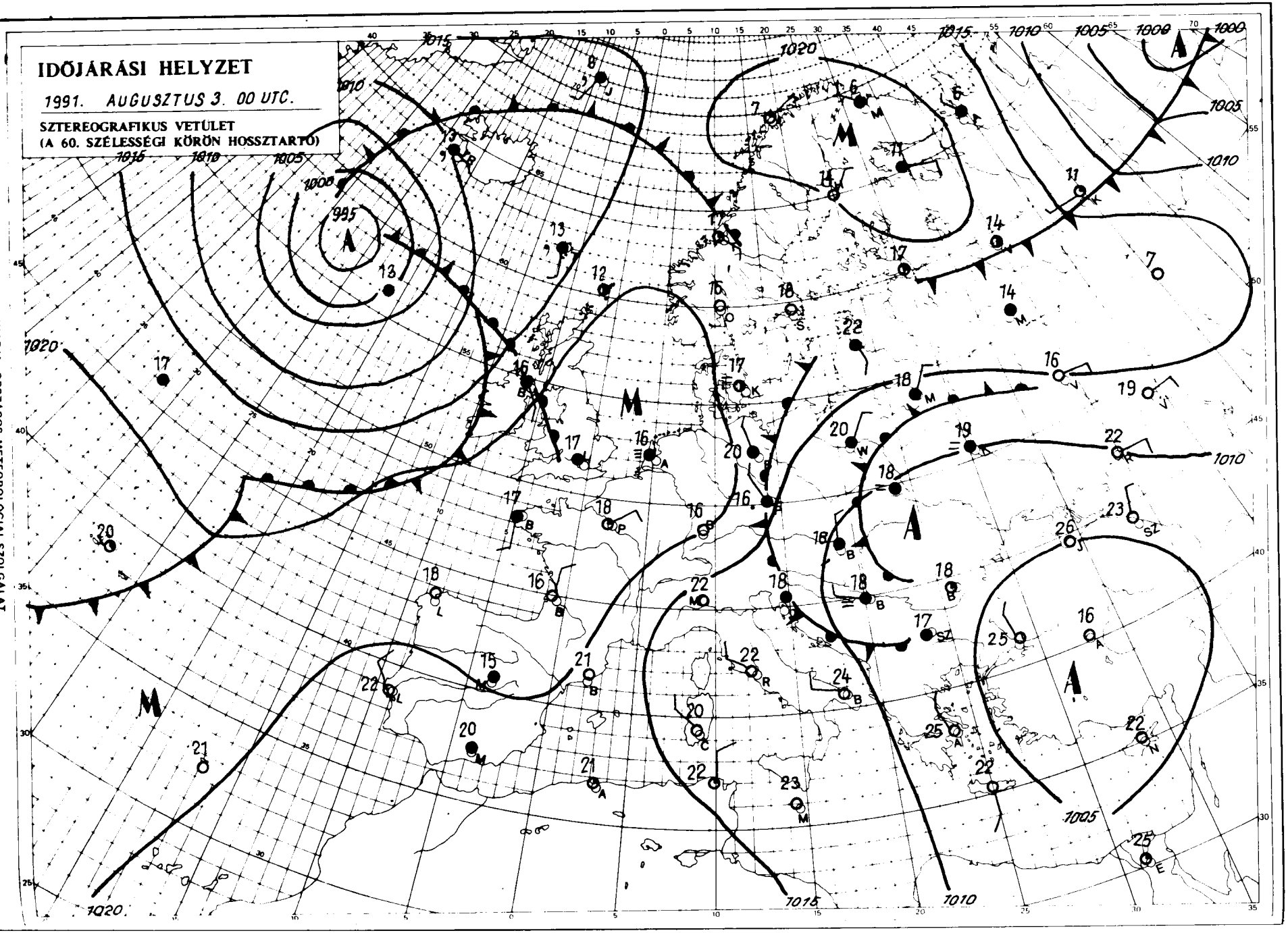

KIADJA ORSZÁGOS METEOROLÓGIAI SZOLGÁLAT
Felelős kiadásért felel: Dr. Mersich Iván, az Országos Meteorológiai Szolgálat elnöke – Készült az Országos Meteorológiai Szolgálat Nyomdájában, Budapest – Felelős vezető: Máthé Gyuláné – Munkaszám: 91 334 Szerkesztésért felel: Dr. Vissy Károly, a Központi Előrejelző Intézet igazgatója

Készíti a KEI Rövidtávú Előrejelző Osztálya – Szakmai felelős: Németh Lajos osztályvezető – Megjelenik naponként
Megrendelhető: 1024 Budapest, II., Kitaibel Pál utca 1 – Pénzügyi Osztály – Telefon: 353 500
Jelmagyarázat a havi mellékletben

IDŐJÁRÁSI NAPIJELENTÉS

ЕЖЕДНЕВНЫЙ МЕТЕОРОЛОГИЧЕСКИЙ БЮЛЛЕТЕНЬ • DAILY WEATHER REPORT
BULLETIN QUOTIDIEN DE TEMPS • TÄGLICHER WETTERBERICHT

104. évfolyam 216. szám + Budapest + 1991. augusztus 4. vasárnap

Az időjárási helyzet és a várható időjárás:

A Magyarországon is jelentős esőzést okozó légörvény kissé keletebbre húzódott, hatása azonban nem szűnt meg, továbbra is Közép-Európa időjárásának meghatározója marad. A légörvény nedvességtartalma valamelyest csökkent, így nagy területekre kiterjedő, jelentős esőzés már nem valószínű. Miközben Közép-Európában meglehetősen mozgalmas, változatos az időjárás, — kontinensünk északnyugati felén csendes nyári idő uralkodik, sok a napsütés, száraz az idő, gyenge a szél, délutánra nem egy helyen az átlagos fölé emelkedik a hőmérséklet.

Szombaton Magyarország nyugati részén csak rövid időszakokra bukkant elő, a keleti országrészben általában 4, 8 órán át sütött a Nap, s csaknem országszerte hullott újabb csapadék. A legtöbb mért mennyiség azonban már csak 8 mm volt. A hőmérséklet csúcsértéke a borongós Dunántúlon mindössze 21, 25 fok, másutt 25, 30 fok között alakult. Vasárnap kora reggelre 15, 20 fok közé hűlt le a levegő. Délelőtt változóan felhős, a Dunántúlon szeles idő volt. Helyenként esett az eső, záporeső. A hőmérséklet 11 órára 20, 24 fok közé emelkedett.

A Balaton vizének hőmérséklete Siófoknál 11 órakor 20 fok volt.

Ma 12 órakor Budapesten a hőmérséklet 24 fok, a tengerszintre átszámított légnyomás 1012 hPa, alig változik.

Várható időjárás hétfő estig:

A már hosszabb napos időszakok mellett időnként továbbra is borult az ég, helyi záporok, zivatarok várhatók, néhol jelentős mennyiségű csapadék is lehet.
Az északi szél éjszaka kissé mérséklődik, majd napközben a keleti országrészben is megerősödik, a Dunántúlon időnként viharos lesz.
A legalacsonyabb éjszakai hőmérséklet 15, 20 fok között,
a legmagasabb nappali hőmérséklet hétfőn általában 24, 29 fok között alakul.

Török Dénes s. k.

A hőmérséklet napi középértéke és eltérése a sokévi átlagtól (Budapest belterületén):

1991. augusztus 3.	19,9°C	-1,8°C

1871 óta ezen a napon Budapesten előfordult

legmagasabb hőmérséklet:	36,1°C (1921)
legalacsonyabb hőmérséklet:	10,4°C (1965)

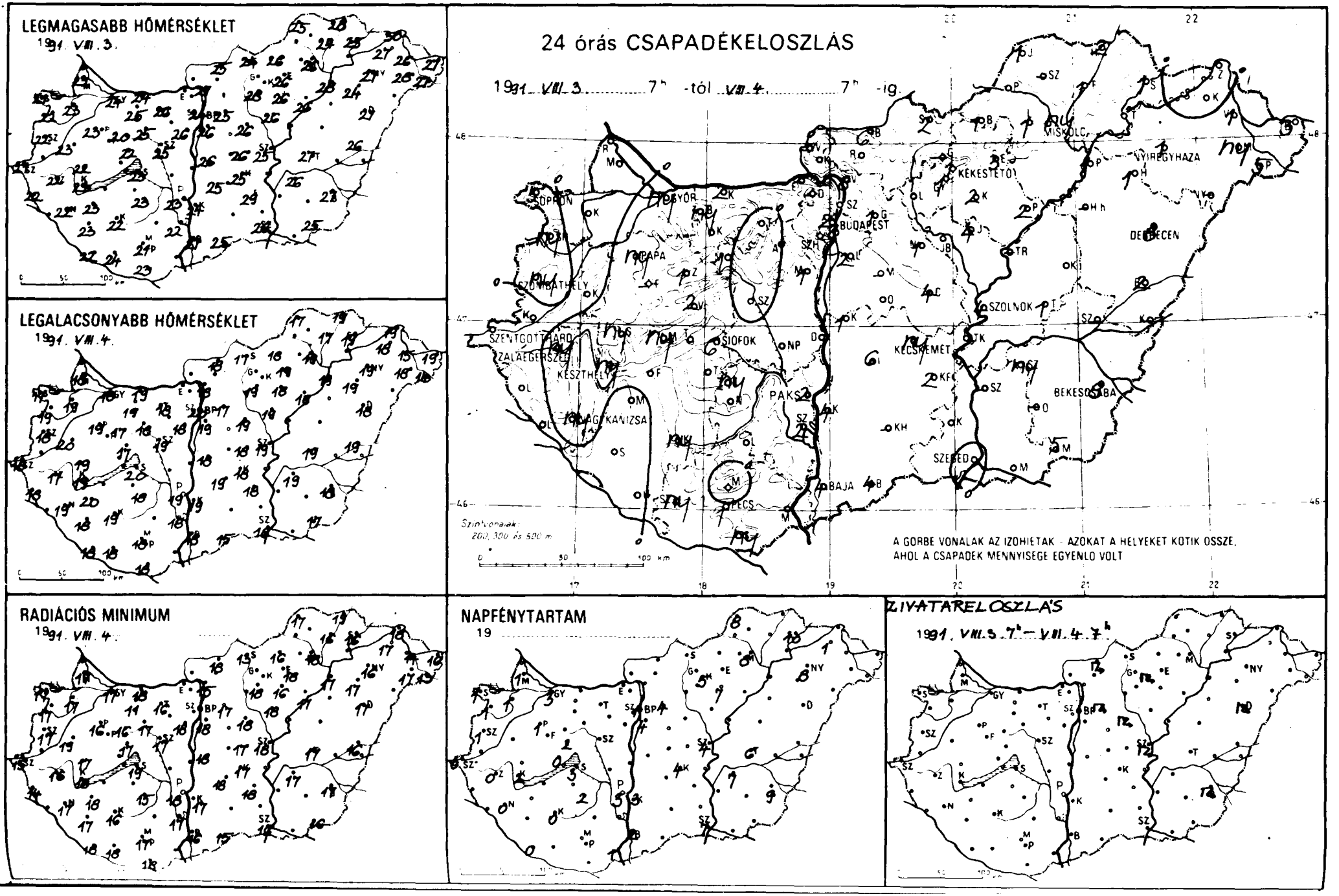
LEGMAGASABB HŐMÉRSÉKLET
1991. VII. 3.
LEGALACSONYABB HŐMÉRSÉKLET
1991. VII. 4.
24 órás CSAPADÉKELOSZLÁS
1991. VII. 3. 7h -tól VII. 4. 7h -ig
GYŐR
BUDAPEST
MISKOLC
NYÍREGYHÁZA
DEBRECEN
SZOLNOK
KECSKEMÉT
SIÓFOK
PAKS
BAJA
PÉCS
SZEGED
BÉKÉSCSABA
KESZTHELY
SZENTGOTTHÁRD
ZALAEGERSZEG
A GÖRBE VONALAK AZ IZOHIETÁK - AZOKAT A HELYEKET KÖTIK ÖSSZE, AHOL A CSAPADÉK MENNYISÉGE EGYENLŐ VOLT
RADIÁCIÓS MINIMUM
1991. VII. 4.
NAPFÉNYTARTAM
19
SZÉLIRÁNYELOSZLÁS
1991. VII. 3. 7h – VII. 4. 7h

19 91.VIII.07 h-ig az utolsó 24 óra adatai

állomás	csapadék (mm)		max. hőmérséklet	min. hőmérséklet	rad. min.	Előző nap napos órái
Győr	ny		24	18	17	3
Kapuvár	.	∩	23	19	17	1
Mosonmagyaróvár	.	∩	23	18	17	1
Rajka						
Sopron	5	▽	21	17	17	1
Sopronhorpács	ny		22	19	17	1
Káld	.		22	20	19	
Körmend						
Szentgotthárd	.		21	18	15	0
Szombathely	ny	▽	22	18	17	1
Lenti	.		22	18	14	
Letenye						
Nagykanizsa	ny	▽	22	19	17	0
Zalaegerszeg	ny	▽	22	17	16	0
Farkasgyepű	—		—	—	—	
Keszthely	ny		23	19	18	2
Mencshely	ny	=	22	17	16	0
Pápa	ny	∩	23	19	16	1
Sümeg	ny	=	22	19	17	
Tihany						
Veszprém	2	▽	22	17	17	2
Zirc	1	=	20	17	16	
Tonyód	—		—	—	—	
Homokszt. györgy	.	∩	22	18	18	0
Kaposvár	ny	▽	22	19	16	0
Marcali	.	=	23	20	18	
Siófok	6	▽	23	20	19	3
Somogyszob	.	∩	23	18	17	
Tab						
Babolna	ny	▽	25	19	11	
Esztergom	—		—	—	—	
Kisbér						
Komárom	2	=	24	19	18	
Tata	.		26	18	16	
Alcsútdoboz						
Dunaújváros	—		—	—	—	
Martonvásár	1	∩	26	18	18	
Mór	1	▽ =	25	18	17	
Sárbogárd						
Székesfehérvár	.	=	25	19	17	
Tiszaszemcse	ny	=	23	18	15	2
Tengyel	—		—	—	—	
Paks	2	▽	23	19	18	3
Szekszárd	2	▽	22	18	17	
Árpadtető	.	=	18	17	15	
Mohács	—		—	—	—	
Pécs	1	▽ =	21	18	17	1
Siklós	ny	▽ =	23	18	18	
Szigetvár	ny	∩ =	24	18	18	
Budapest	2	▽ =	25	18	16	
Budapest Lőrinc	2	▽ =	26	19	18	4
Budapest Met. Int.	1	=	24	20	—	1
Budapest Szab. hegy	—		—	—	—	
Budakeszi	4	▽	26	18	17	
Budaörs	—		—	—	—	
Budaörs	1	⌐	25	17	12	4
Dunavarsány						
Gyál	—		—	—	—	
Gyáli	1	⌐	26	19	18	
Gyáli						

19 91.VIII.07 h-ig az utolsó 24 óra adatai

állomás	csapadék (mm)		max. hőmérséklet	min. hőmérséklet	rad. min.	Előző nap napos órái
Vác	8	▽ ≈	27	18	15	
Vámosmikola	—		—	—	—	—
Baja	4	▽ ∩	27	18	16	2
Bácsalmás	4	▽ ≈	25	15	15	
Izsák	6	=	25	19	18	
Kalocsa	4		24	19	17	3
Kecskemét	ny	∩	25	18	17	4
Kiskunfélegyháza	2	▽ =	29	18	18	
Kiskunhalas	—		—	—	—	
Kunszentmiklós	1	▽ =	26	18	18	
Tiszakécske						
Balassagyarmat	6	⌐	25	18	18	
Romhány						
Salgótarján	2	≈	24	17	13	
Eger	—		—	—	—	—
Galyatető	—		—	—	—	
Gyöngyös	1		28	19	18	
Kékestető	1	⌐ ≈	17	14	13	5
Kompolt	2		26	18	16	7
Lőrinci						
Poroszló	2	▽	26	18	17	
Jászapáti						
Jászberény	4	▽ ≈	26	19	18	
Karcag	—		—	—	—	—
Szolnok	4	⌐ ≈	25	19	18	4
Tiszaroff	—		—	—	—	
Túrkeve	1		27	19	17	6
Kistelek	—		—	—	—	
Makó						
Szeged	.	∩	26	18	16	7
Szentes	3	▽	26	19	18	
Borsodnádasd	1		26	18	16	
Füzöd	1		24	17	16	
Hidasnémeti	2	≈	28	19	19	
Jósvafő	1	∩	25	17	17	8
Lillafüred	1	=	24	17	15	
Miskolc	ny	=	26	19	18	8
Putnok						
Sárospatak	1		25	19	16	10
Szendrőlád	—		—	—	—	
Tokaj	—		—	—	—	
Kisvárda	.	=	27	18	17	1
Mátészalka	ny		28	18	17	
Nyíregyháza	1	▽	27	19	16	8
Nyírlugos						
Pátyod	5	▽	27	14	13	
Tiszabecs	3	▽	27	19	16	
Vásárosnamény	1	=	26	15	14	
Záhony	.	∩	30	19	18	
Berettyóújfalu	2	▽ =	26	19	16	
Debrecen	8	⌐	27	18	17	—
Hajdúdorog	1	=	24	19	17	
Hortobágy	—		—	—	—	
Körösszakál	—		—	—	—	
Polgár	1	=	28	19	17	
Békéscsaba	8	⌐ ∩	27	18	17	9
Mezőhegyes	5		25	17	16	—
Orosháza	—		—	—	—	
Szarvas	ny	∩	26	19	17	7
Szeghalom	—		—	—	—	

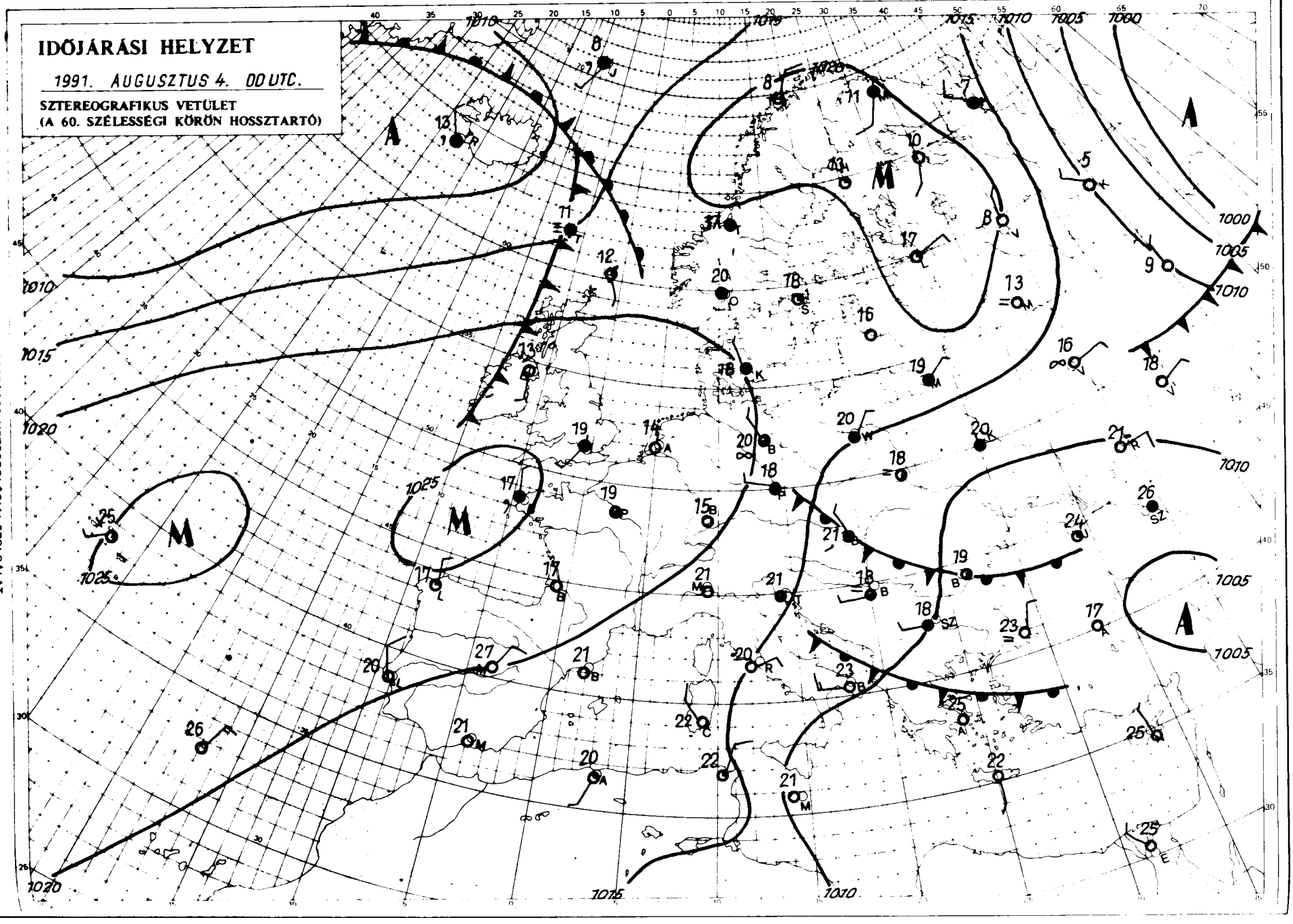

KIADJA: ORSZÁGOS METEOROLÓGIAI SZOLGÁLAT
Felelős kiadást felel: Dr. Mersich Iván, az Országos Meteorológiai Szolgálat elnöke – Készült az Országos Meteorológiai Szolgálat Nyomdájában, Budapest – Felelős vezető: Máthé Gyuláné – Munkaszám: 91 335. Szerkesztésért felel: Dr. Vissy Károly, a Központi Előrejelző Intézet igazgatója

Készítő: a KEI Rövidtávú Előrejelző Osztálya – Szakmai felelős: Németh Lajos osztályvezető – Megjelenik naponként
Megrendelhető: 1024 Budapest, II., Kitaibel Pál utca 1. – Pénzügyi Osztály – Telefon: 353 500
Jelmagyarázat a havi melléklethen

IDŐJÁRÁSI NAPIJELENTÉS

ЕЖЕДНЕВНЫЙ МЕТЕОРОЛОГИЧЕСКИЙ БЮЛЛЕТЕНЬ • DAILY WEATHER REPORT
BULLETIN QUOTIDIEN DE TEMPS • TÄGLICHER WETTERBERICHT

104. évfolyam 217. szám + Budapest + 1991. augusztus 5. hétfő

Az időjárási helyzet és a várható időjárás:

Európa délnyugati tájain igen meleg az idő. Sok a napsütés, magas hőmérsékletű levegő áramlik a nagy magasságokban is, így a hőmérséklet csúcsértéke meghaladja a 30, az Ibériai-félsziget belsejében a 40 fokot is. Derült az idő Északkelet-Európában is, ott azonban kellemesebb-mérsékeltebb a meleg. Északnyugaton egyre változékonyabb az idő, hiszen a Brit-szigetek fölött ciklon van fejlődőben. Számottevően gyengül ezzel szemben a délkelet-európai ciklon, lassanként a Kárpát-medencében is hatását veszti.

Vasárnap még igen gyakran volt erősen felhős az ég hazánk fölött, csupán 2–8 órára sütött ki a Nap. A délnyugati tájak kivételével újabb esők, a Dunától keletre zivatarok voltak. A ma reggel 7 óráig lehullott eső mennyisége általában csapadéknyom és 15 mm között volt, Lillafüreden azonban 16, a Kékestetőn 18, Szarvason 31, Izsákon pedig 39 mm-t mértek. A hőmérséklet csúcsértéke északkeleten 27 és 30, másutt az országban 23 és 27 fok között volt. Hétfő hajnalra 15, 20 fokig hűlt le a levegő. Délelőtt délnyugaton napos idő volt, északkeleten azonban néhol még mindig esett az eső. A hőmérséklet 11 órára 20, 24 fokra emelkedett.

A Balaton vizének hőmérséklete Siófoknál 11 órakor 21 fok volt.

Ma 12 órakor Budapesten a hőmérséklet 24 fok, a tengerszintre átszámított légnyomás 1015 hPa, gyengén emelkedik.

Várható időjárás kedd estig:

Még többször beborul az ég, és újabb eső, zivatar is lesz, de már mind kevesebb helyen. Holnap a mainál valamivel több napsütés valószínű.
Az északi szél a Dunántúlon helyenként továbbra is erős lesz.
Hajnalban párásság és 14, 19 fok várható.
A legmagasabb nappali hőmérséklet kedden 24 és 29 fok között alakul.

Bártfai Erzsébet s. k.

Távolabbi kilátások szerdától – szombatig:

Eleinte még többször megnövekszik a felhőzet, főként keleten alakulnak ki záporok, zivatarok.
Később egyre több lesz a napsütés, csapadék nem valószínű.
A legalacsonyabb hajnali hőmérsékletek 14, 19 fok között alakulnak.
A legmagasabb nappali hőmérsékletek 24, 29 majd 26, 31 fok között várhatók.
Jelentős mennyiségű csapadék (legalább napi 5 mm) az ország területének 40 százalékán várható.

Középtávú Előrejelző Csoport

A hőmérséklet napi középértéke és eltérése a sokévi átlagtól (Budapest belterületén):

1991. augusztus 4. 22,7°C +0,6°C

1871 óta ezen a napon Budapesten előfordult

legmagasabb hőmérséklet: 35,6°C (1974)
legalacsonyabb hőmérséklet: 10,1°C (1926)

LEGMAGASABB HŐMÉRSÉKLET

1991. VII. 4.

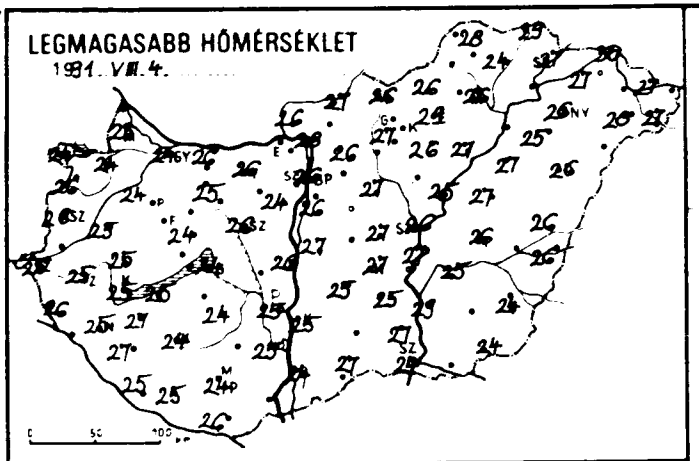

LEGALACSONYABB HŐMÉRSÉKLET

1991. VIII. 5.

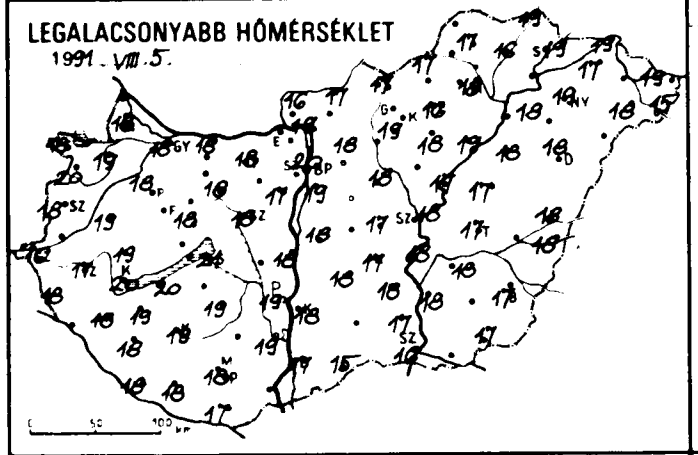

RADIÁCIÓS MINIMUM

1991. VII. 5.

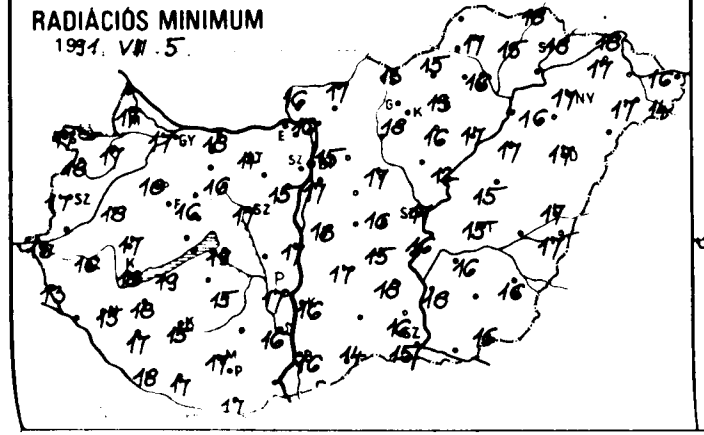

24 órás CSAPADÉKELOSZLÁS

1991. VII. 4. 7^h -tól VIII. 5. 7^h -ig.

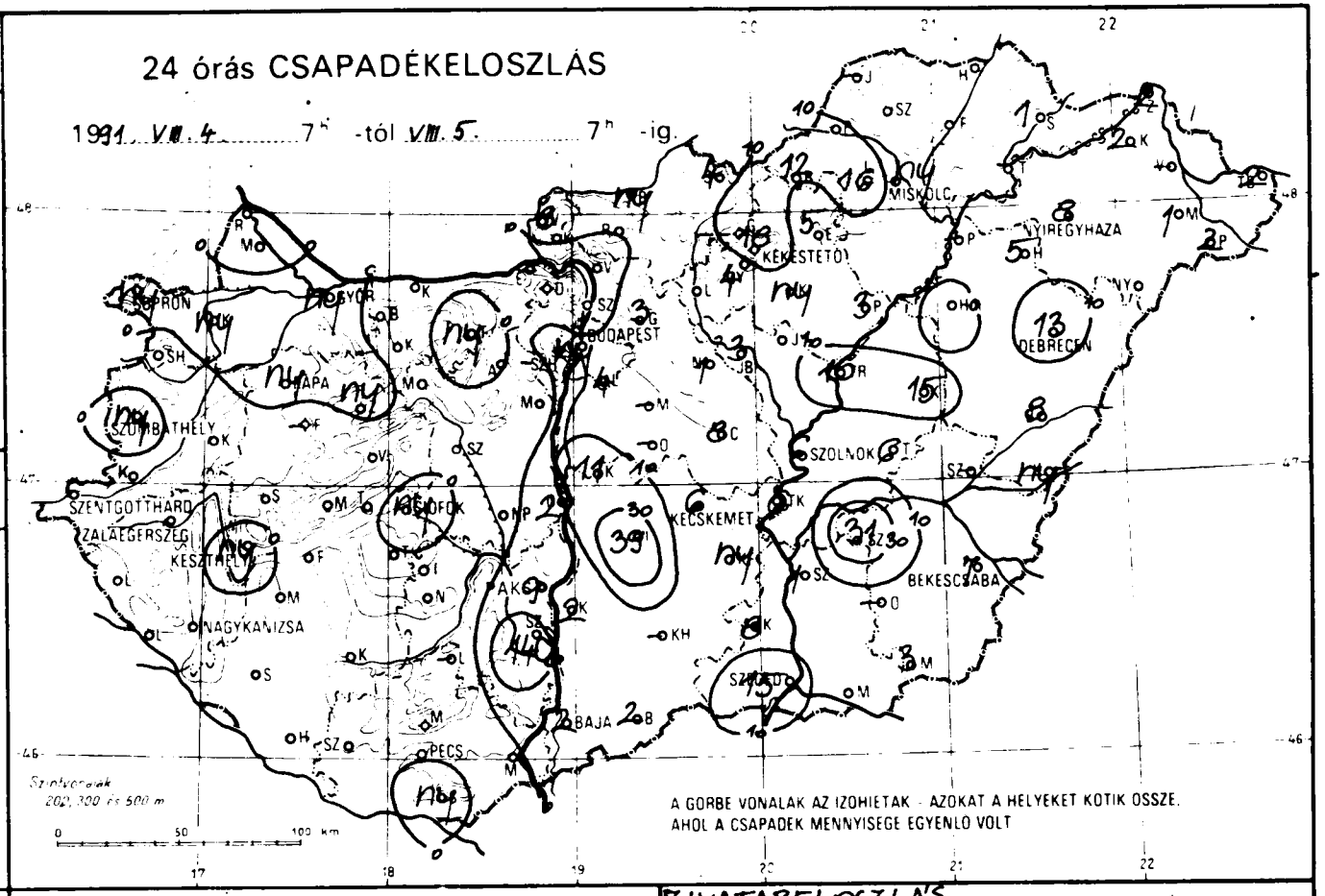

NAPFÉNYTARTAM

1991. VIII. 4.

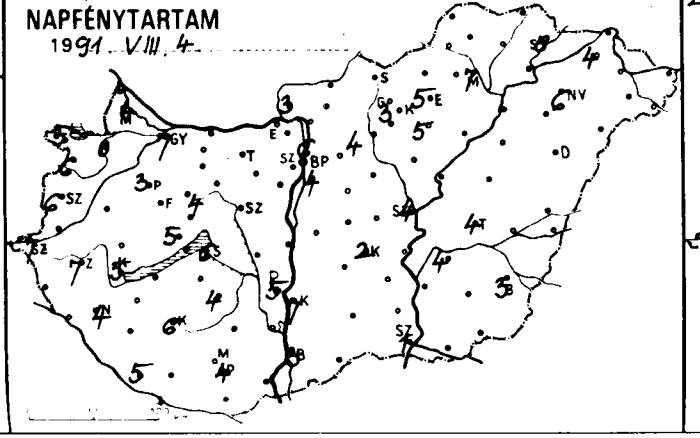

ZIVATARELOSZLÁS

1991. VIII. 4. 7^h – VII. 5. 7^h

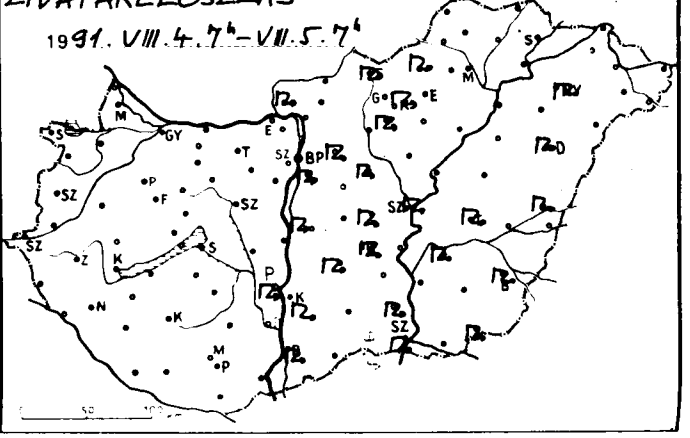

1991.VIII.5 07 h-ig az utolsó 24 óra adatai						Előző nap napos órái
állomás	csapadék (mm)		max. hőmérséklet	min. hőmérséklet	rad. min.	
Győr	ny		24	18	17	7
Kapuvár	ny		24	19	17	0
Mosonmagyaróvár	.		23	18	17	4
Rajka						
Sopron	ny		24	18	17	3
Sopronhorpács	.		26	20	18	6
Káld	.		25	19	18	
Körmend						
Szentgotthárd	.		15	16	13	7
Szombathely	ny		26	18	17	6
Lenti	.		26	18	13	
Letenye						
Nagykanizsa	.		25	18	15	4
Zalaegerszeg	.		25	17	16	7
Farkasgyepű	–		–	–	–	
Keszthely	ny		25	20	18	5
Mencshely	.		23	18	11	5
Pápa	ny		24	18	18	3
Sümeg	.		25	19	17	
Tihany						
Veszprém	.	=	24	18	16	4
Zirc	ny		21	17	16	
Bonyód	.		25	20	19	
Homokszt. györgy	.		25	18	18	5
Kaposvár	.		24	19	15	6
Marcali	.		27	19	18	
Siófok	ny		24	21	19	6
Somogyszob	.		27	18	17	
Tab						
Bábolna	.		25	19	16	
Esztergom	–		–	–	–	
Kisbér						
Komárom	.		26	18	18	
Tata	ny		26	18	14	
Alcsútdoboz						
Dunaújváros	.		22	26	18	17
Martonvásár	.		24	17	15	
Mór	.	=	25	18	16	
Sárbogárd						
Székesfehérvár	.		26	18	17	
Tegzsemcse	.		24	19	15	4
Tengyel	–		–	–	–	
Paks	9		25	19	17	5
Szekszárd	14		25	19	16	
Árpádtető	.	=	21	16	15	
Mohács	–		–	–	–	
Pécs	.		24	18	17	4
Siklós	ny		26	17	17	
Szigetvár	.		25	18	17	
Budaörs	ny		26	19	17	
Budaörs Lőrinc	4		26	19	17	4
Budapest Met. Int.	.		26	20	–	6
Budapest Szab. hegy	–		–	–	–	
Budapest	8		27	17	16	
Budapest	.		20	13	12	
Budapest	3	=	26	18	15	4
Budapest						
Budapest	–		–	–	–	
Cegléd	1		27	18	17	
Dunaharaszti						

1991.VIII.5 07 h-ig az utolsó 24 óra adatai						Előző nap napos órái
állomás	csapadék (mm)		max. hőmérséklet	min. hőmérséklet	rad. min.	
Vác	.		28	19	16	
Vámosmikola	8	=	26	16	16	3
Baja	2		24	17	16	3
Bácsalmás	2	=	27	15	14	
Izsák	39	=	27	18	17	
Kalocsa	2		25	18	16	7
Kecskemét	6		27	17	15	2
Kiskunfélegyháza	ny		25	18	18	
Kiskunhalas	–		–	–	–	
Kunszentmiklós	11	=	27	18	18	
Tiszakécske	6	=	27	18	16	
Balassagyarmat	ny		27	17	17	
Romhány						
Salgótarján	4	=	26	17	13	
Eger	5	=	29	16	13	5
Galyatető	–		–	–	–	
Gyöngyös	4		27	19	18	
Kékestető	18	=	17	14	14	3
Kompolt	ny		26	18	16	5
Lőrinci						
Poroszló	3		27	19	17	
Jászapáti						
Jászberény	3	=	26	18	16	
Karcag	15	=	27	17	15	
Szolnok	6	=	26	18	17	4
Tiszaroff	10		25	17	12	
Túrkeve	6		26	17	15	4
Kistelek	8	=	27	17	16	
Makó						
Szeged	15		24	16	15	1
Szentes	1		29	18	18	
Borsodnádasd	12		26	17	15	
Füged	.		24	16	15	
Hidasnémeti	.	=	29	19	18	
Jósvafő	–		–	–	–	–
Lillafüred	16	=	22	15	14	
Miskolc	ny	=	26	18	16	7
Putnok						
Sárospatak	1		27	19	18	8
Szendrőlád	.		28	17	17	
Tokaj	–		–	–	–	
Kisvárda	2	=	27	17	17	4
Mátészalka	1		28	18	17	
Nyíregyháza	8		26	19	17	6
Nyírlugos						
Pátyod	2	=	27	15	14	
Tiszabecs	2		27	19	16	
Vásárosnamény	–		–	–	–	
Záhony	2		30	19	18	
Berettyóújfalu	8	=	26	18	17	
Debrecen	13		26	18	17	–
Hajdúdorog	5	=	25	18	16	
Hortobágy			27	18	17	
Körösszakál	ny		26	18	17	
Polgár	–		–	–	–	
Békéscsaba	7		24	17	16	3
Mezőhegyes	3		24	17	16	–
Orosháza	–		–	–	–	
Szarvas	31		25	18	16	4
Szeghalom	–		–	–	–	

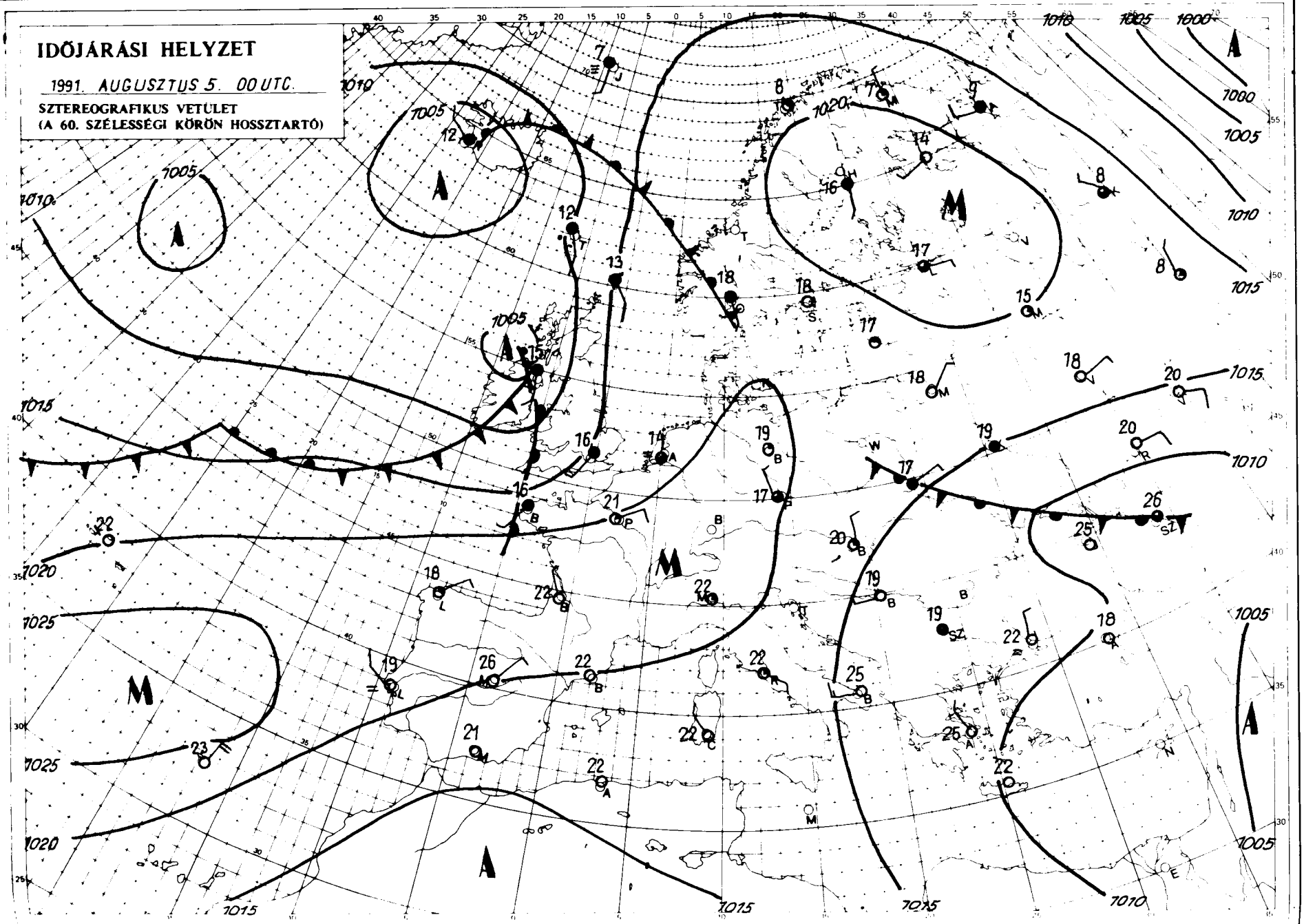

KIADJA: ORSZÁGOS METEOROLÓGIAI SZOLGÁLAT
Felelős kiadásért felel: Dr. Mersich Iván, az Országos Meteorológiai Szolgálat elnöke – Készült az Országos Meteorológiai Szolgálat Nyomdájában, Budapest. Felelős vezető: Máthé Gyuláné. Munkaszám: 91.336. Szerkesztésért felel: Dr. Vissy Károly, a Központi Előrejelző Intézet igazgatója

Készült a KEI Rövidtávú Előrejelző Osztálya. Szakmai felelős: Németh Lajos osztályvezető. Megjelenik naponként. Megrendelhető: 1024 Budapest, II., Kitaibel Pál utca 1. Pénzügyi Osztály – Telefon: 353 500
Jelmagyarázat a havi melléklethen

IDŐJÁRÁSI NAPIJELENTÉS

ЕЖЕДНЕВНЫЙ МЕТЕОРОЛОГИЧЕСКИЙ БЮЛЛЕТЕНЬ • DAILY WEATHER REPORT
BULLETIN QUOTIDIEN DE TEMPS • TÄGLICHER WETTERBERICHT

104. évfolyam 218. szám + Budapest + 1991. augusztus 6. kedd

Az időjárási helyzet és a várható időjárás:

Észak-Európában több középpontú ciklonrendszer alakult ki. Hatására a Skandináv-félszigeten, valamint a Brit-szigetek térségében gyakorta felhős, esős az idő. Záporok, zivatarok tarkítják az időjárást Délkelet-Európában. Napsütéses, nyári idő alakult ki Dél-Európa és Közép-Európa nagy részén. Hazánkban egyre inkább a leszálló légmozgások alakítják az időjárást, ezért eső holnap már nem várható.

Magyarországon hétfőn változóan, időnként erősen felhős volt az ég, főként a középső és a keleti megyékben esett az eső, néhol zivatar is kialakult. A ma reggel 7 óráig lehullott csapadék mennyisége általában csapadéknyom és 5 mm között volt, de Debrecen térségéből 15 mm-t is jelentettek. A hőmérséklet csúcsértéke hétfőn 23, 29 fok között alakult. Ma hajnalra 16, 20 fokig csökkent a hőmérséklet, sokfelé párássá vált a levegő. Ma délelőtt nagyrészt napos idő volt, csupán kisebb körzetekből jelentettek erősebb felhősödést. A hőmérséklet 11 órára 22, 26 fokig emelkedett.

A Balaton vizének hőmérséklete Siófoknál 11 órakor 21 fok volt.

Ma 12 órakor Budapesten a hőmérséklet 26 fok, a tengerszintre átszámított légnyomás 1015 hPa, alig változik.

Várható időjárás szerda estig:

Az időnkénti felhősödésből a déli és a keleti megyékben ma lehet egy-egy zápor, zivatar, holnap viszont országszerte napos, száraz idő lesz.
Az északi szél ma még a Dunántúlon időnként megélénkül, holnap mérsékelt, változó irányú szél várható.
Hajnalban többfelé erősen párássá válik a levegő.
A legalacsonyabb hajnali hőmérséklet 15 és 20 fok között,
a legmagasabb nappali hőmérséklet 25, és 30 fok között várható.

Pálóczi Györgyi s. k.

A hőmérséklet napi középértéke és eltérése a sokévi átlagtól (Budapest belterületén):

1991. augusztus 5.	22,7°C	+0,8°C

1871 óta ezen a napon Budapesten előfordult

legmagasabb hőmérséklet:	37,3°C (1947)
legalacsonyabb hőmérséklet:	10,1°C (1926)

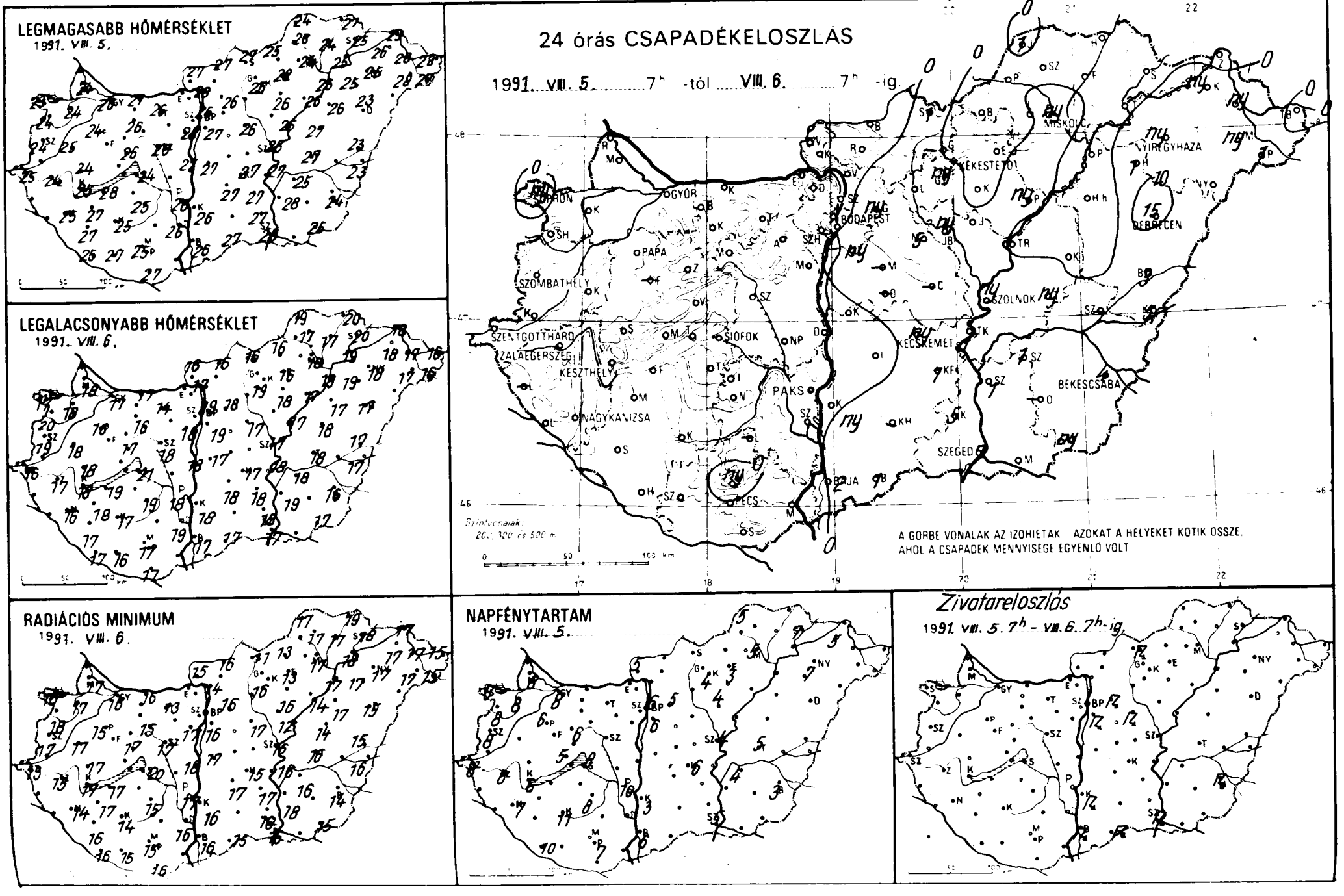
LEGMAGASABB HŐMÉRSÉKLET
1991. VIII. 5.
LEGALACSONYABB HŐMÉRSÉKLET
1991. VIII. 6.
24 órás CSAPADÉKELOSZLÁS
1991. VIII. 5. 7h -tól VIII. 6. 7h -ig
A GÖRBE VONALAK AZ IZOHIETÁK AZOKAT A HELYEKET KÖTIK ÖSSZE, AHOL A CSAPADÉK MENNYISÉGE EGYENLŐ VOLT
RADIÁCIÓS MINIMUM
1991. VIII. 6.
NAPFÉNYTARTAM
1991. VIII. 5.
Zivatareloszlás
1991. VIII. 5. 7h - VIII. 6. 7h-ig

1991.VIII.6 07 h-ig az utolsó 24 óra adatai						
állomás	csapadék (mm)		max. hőmérséklet	min. hőmérséklet	rad. min.	Előző nap napos órái
Győr	.	⌓	26	17	16	8
Kapuvár	.	⌓	24	18	17	8
Mosonmagyaróvár	.	⌓	24	18	17	8
Rajka						
Sopron	ny	▽	23	17	16	6
Sopronhorpács	.	⌓	24	20	18	8
Káld	.		25	18	17	
Körmend						
Szentgotthárd	.	⌓	25	16	13	8
Szombathely	.	⌓	24	19	17	8
Lenti	–		–	–	–	
Letenye						
Nagykanizsa	.	⌓	25	16	14	7
Zalaegerszeg	.	⌓	24	17	15	8
Farkasgyepű	–		–	–	–	
Keszthely	.	⌓	25	18	17	6
Mencshely	.	=	23	17	15	5
Pápa	.	⌓	24	16	15	6
Sümeg	.	⌓	24	18	17	
Tihany						
Veszprém	.	=	26	17	17	6
Zirc	.	⌓	23	17	15	
Tonyód	.		28	19	17	
Homokszt. györgy	.	⌓	25	17	16	10
Kaposvár	.	⌓	25	17	14	11
Marcali	.		27	18	17	
Siófok	.		24	21	20	8
Somogyszob	.	⌓	27	17	16	
Tab						
Babolna	.	⌓	25	18	15	
Esztergom	–		–	–	–	
Kisbér						
Komárom	.	⌓	27	17	16	
Tata	.	⌓	26	14	13	
Alcsútdoboz						
Dunaújváros	.		27	18	18	
Martonvásár	.	⌓	28	18	17	
Mór	.	⌓	26	16	15	
Sárbogárd						
Székesfehérvár	.	=	26	18	17	
Fegyszemcse	.	⌓	25	19	15	8
Fengyel	–		–	–	–	
Paks	.	=	26	18	17	10
Szekszárd	.	⌓	26	19	16	
Apadtető	ny	=	24	17	15	
Dombóvár	–		–	–	–	
Pécs	.	⌓	25	17	15	7
Siklós	.	⌓	27	17	16	
Szigetvár	.	⌓	27	16	15	
Sümegprága	.	⌓	26	17	15	
Budapest, Lőrinc	ny	⌇⌓	27	19	16	6
Budapest, Met. Int.	.		26	19	–	6
Budapest, Szab. hegy	.		24	19	16	
Budapest, Tétény	–		–	–	–	
Budapest, Virágkert	.		20	16	14	
Budapest, Zöldő	ny	⌇⌓	26	18	16	5
Budapest, Kálvin tér						
Budapest, Lágymányos	–		–	–	–	
Budapest, Lőrinckata	5	⌇	26	17	17	
Budapest, Pestszentlőrinc						

1991.VIII.6. 07 h-ig az utolsó 24 óra adatai						
állomás	csapadék (mm)		max. hőmérséklet	min. hőmérséklet	rad. min.	Előző nap napos órái
Vác	.	⌓	28	17	14	
Vámosmikola	.	=	27	16	15	5
Baja	2	⌇⌓	26	17	16	6
Bácsalmás	1	⌇ =	27	17	15	
Izsák	.		27	18	17	
Kalocsa	ny	⌇⌓	26	18	16	3
Kecskemét	ny	⌓	27	17	15	6
Kiskunfélegyháza	1	=	27	18	17	
Kiskunhalas	–		–	–	–	
Kunszentmiklós	.	=	27	17	17	
Tiszakécske	1	▽⌓	27	18	16	
Balassagyarmat	.	⌓	27	16	16	
Romhány						
Salgótarján	1	⌇⌓	27	16	11	
Eger	.	=	28	16	13	3
Galyatető	–		–	–	–	
Gyöngyös	ny		26	19	16	
Kékestető	.	≡	17	14	13	4
Kompolt	.	⌓	26	18	16	4
Lőrinci						
Poroszló	ny	⌓	26	17	14	
Jászapáti						
Jászberény	ny	⌓	27	18	16	
Karcag	.	⌓	27	18	14	
Szolnok	ny	▽⌓	26	17	16	4
Tiszaroff	.	⌓	25	17	12	
Túrkeve	ny	▽⌓	27	18	16	5
Kistelek	5	▽ =	27	18	16	
Makó						
Szeged	7	⌇⌓	28	17	16	5
Szentes	1	▽	28	19	18	
Borsodnádasd	.	⌓	25	16	13	
Füged	.		24	17	17	
Hidasnémeti	.	=	27	20	19	
Jósvafő	1	⌓	24	19	17	5
Lillafüred	.	⌓	23	15	14	
Miskolc	ny	▽	24	18	17	5
Putnok						
Sárospatak	.	=	25	20	18	7
Szendrőlád	.	⌓	26	17	17	
Tokaj	.		25	19	18	
Kisvárda	ny	=	26	18	17	5
Mátészalka	ny	⌓	28	17	17	
Nyíregyháza	ny		25	18	17	7
Nyírlugos						
Pátyod	1		27	16	15	
Tiszabecs	.	⌓	28	16	15	
Vásárosnamény	ny	⌓	28	17	17	
Záhony	.	⌓	29	18	17	
Berettyóújfalu	3	=	23	17	15	
Debrecen	15	▽⌓	23	17	15	–
Hajdúdorog	1	▽⌓	25	19	17	
Hortobágy	.		26	17	17	
Kórósszakál	5	▽	23	17	16	
Polgár	.	=	26	19	17	
Békéscsaba	4	⌇⌓	24	16	14	3
Mezőhegyes	ny	⌓	25	17	15	–
Orosháza	–		–	–	–	
Szarvas	1	▽⌓	25	18	16	4
Szeghalom	–		–	–	–	

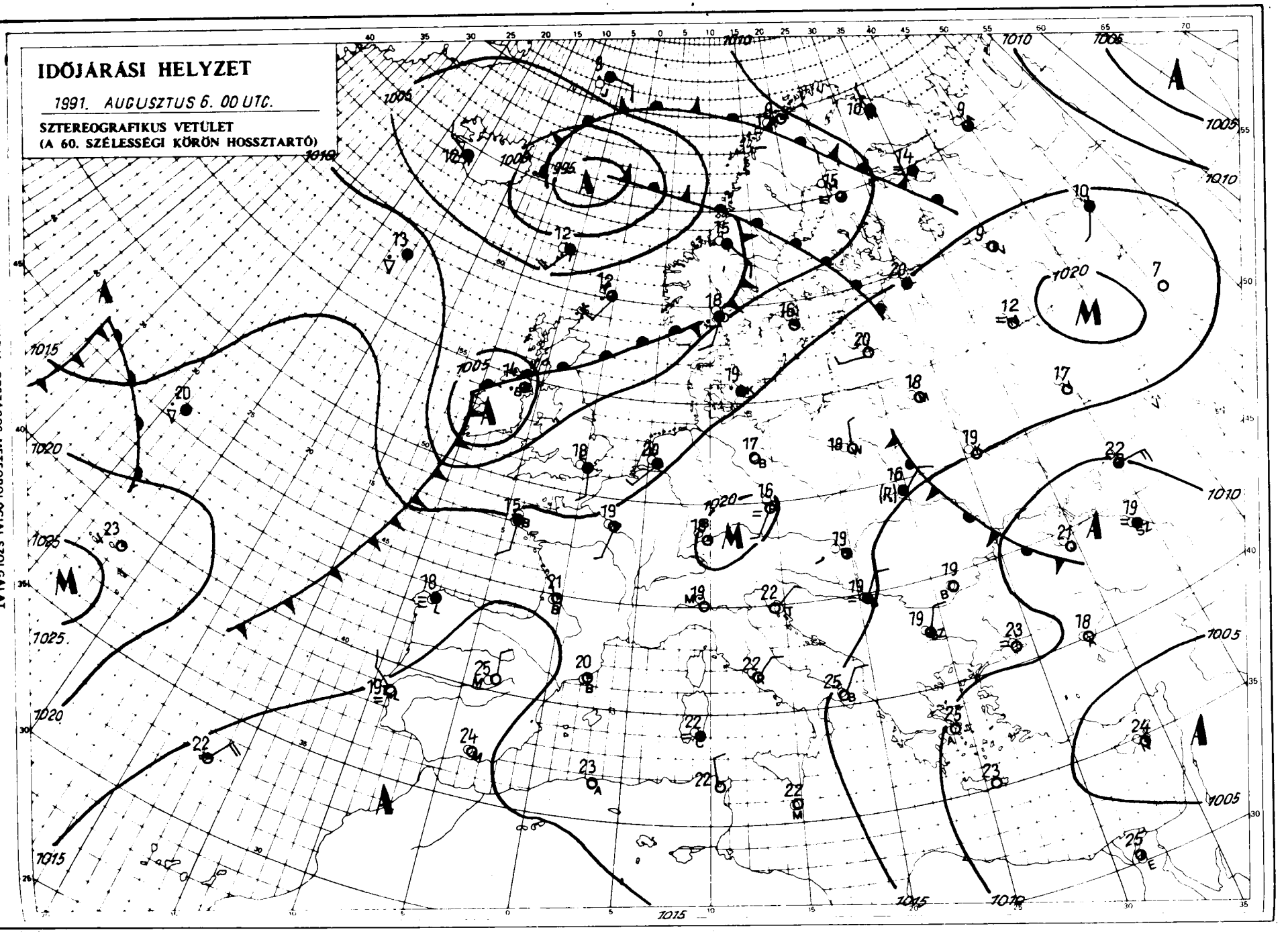

KIADJA: ORSZÁGOS METEOROLÓGIAI SZOLGÁLAT
Kiadásért felel: Dr. Mersich Iván, az Országos Meteorológiai Szolgálat elnöke – Készült: az Országos Meteorológiai Szolgálat Nyomdájában, Budapest – Felelős vezető: Máthé Gyuláné – Munkaszám: 91.337 – Szerkesztésért felel: Dr. Vissy Károly, a Központi Előrejelző Intézet igazgatója
Készíti: a KEI Rovidtávu Előrejelző Osztálya – Szakmai felelős: Németh Lajos osztályvezető – Megjelenik naponként
Megrendelhető: 1024 Budapest, II., Kitaibel Pál utca 1. – Pénzügyi Osztály – Telefon: 353-500
Jelmagyarázat a havi mellékletben

IDŐJÁRÁSI NAPIJELENTÉS

ЕЖЕДНЕВНЫЙ МЕТЕОРОЛОГИЧЕСКИЙ БЮЛЛЕТЕНЬ • DAILY WEATHER REPORT
BULLETIN QUOTIDIEN DE TEMPS • TÄGLICHER WETTERBERICHT

104. évfolyam 219. szám + Budapest + 1991. augusztus 7. szerda

Az időjárási helyzet és a várható időjárás:

Európa északi, északnyugati területei fölött ciklonok hatására változékony, gyakran csapadékos és az évszakhoz képest hűvös az idő. Az északkelet-délnyugati irányban húzódó frontrendszer déli szakaszán egy újabb ciklon képződött, amely elérte Franciaország nyugati partjait is. Ugyanakkor kontinensünk többi részén lelassultak a légmozgások, az időjárást egy anticiklon alakítja. Dél- és Közép-Európában sok a napsütés, erős a nappali felmelegedés. A nyugat-európai frontrendszer Közép-Európa felé tart, de várhatóan gyengül, holnap estig nem lesz hatással időjárásunkra.

Magyarországon kedden nagyrészt napos, száraz idő volt, de a Duna-Tisza közén, és a Dunántúl délnyugati részén délután erősen megnövekedett a gomolyfelhőzet és egy-egy zápor, zivatar is kialakult. A ma reggel 7 óráig lehullott csapadék mennyisége csapadéknyom és 4 mm között volt. A hőmérséklet csúcsértéke 27 és 32 fok között alakult. Ma reggelre általában 15, 20 fokig hűlt le a levegő és foltokban köd képződött. Délelőtt országszerte napos, száraz, gyorsan melegedő idő volt, a hőmérséklet 11 órára elérte a 25, 28 fokot.

A Balaton vizének hőmérséklete Siófoknál 11 órakor 24 fok volt.

Ma 12 órakor Budapesten a hőmérséklet 28 fok, a tengerszintre átszámított légnyomás 1017 hPa, alig változik.

Várható időjárás csütörtök estig:

Folytatódik a napos, száraz, meleg idő. Eleinte mérsékelt változó irányú, majd holnap (csütörtök) a Dunántúlon időnként élénk déli szél várható. A legalacsonyabb éjszakai hőmérséklet 15, 20 fok között, a legmagasabb nappali hőmérséklet csütörtökön 30 fok körül alakul.

Nadrai Attila s. k.

A hőmérséklet napi középértéke és eltérése a sokévi átlagtól (Budapest belterületén):

1991. augusztus 6.	24,1°C	+2,4°C

1871 óta ezen a napon Budapesten előfordult

a magasabb hőmérséklet:	35,8°C (1943)
a alacsonyabb hőmérséklet:	10,5°C (1987)

LEGMAGASABB HŐMÉRSÉKLET

19 VIII. 6.

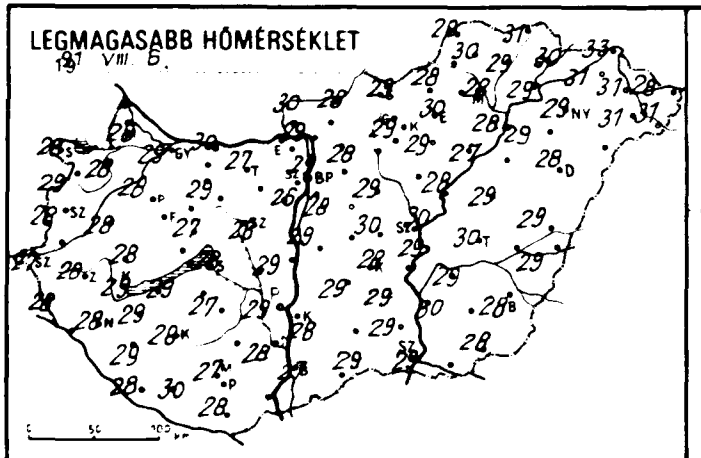

LEGALACSONYABB HŐMÉRSÉKLET

19 VIII. 7.

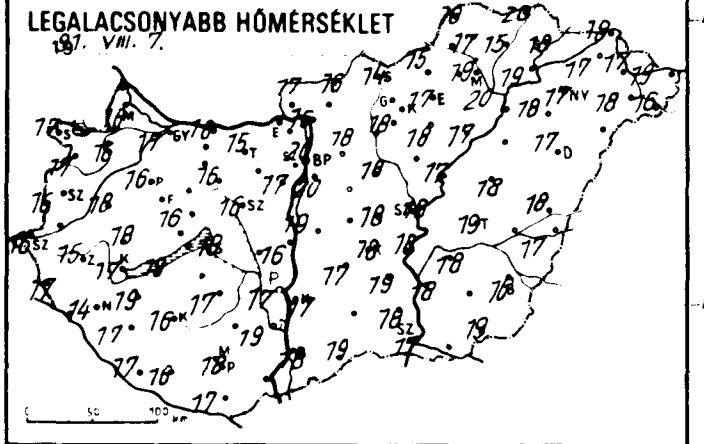

24 órás CSAPADÉKELOSZLÁS

19 VIII. 6. 7h -tól VIII. 7. 7h -ig

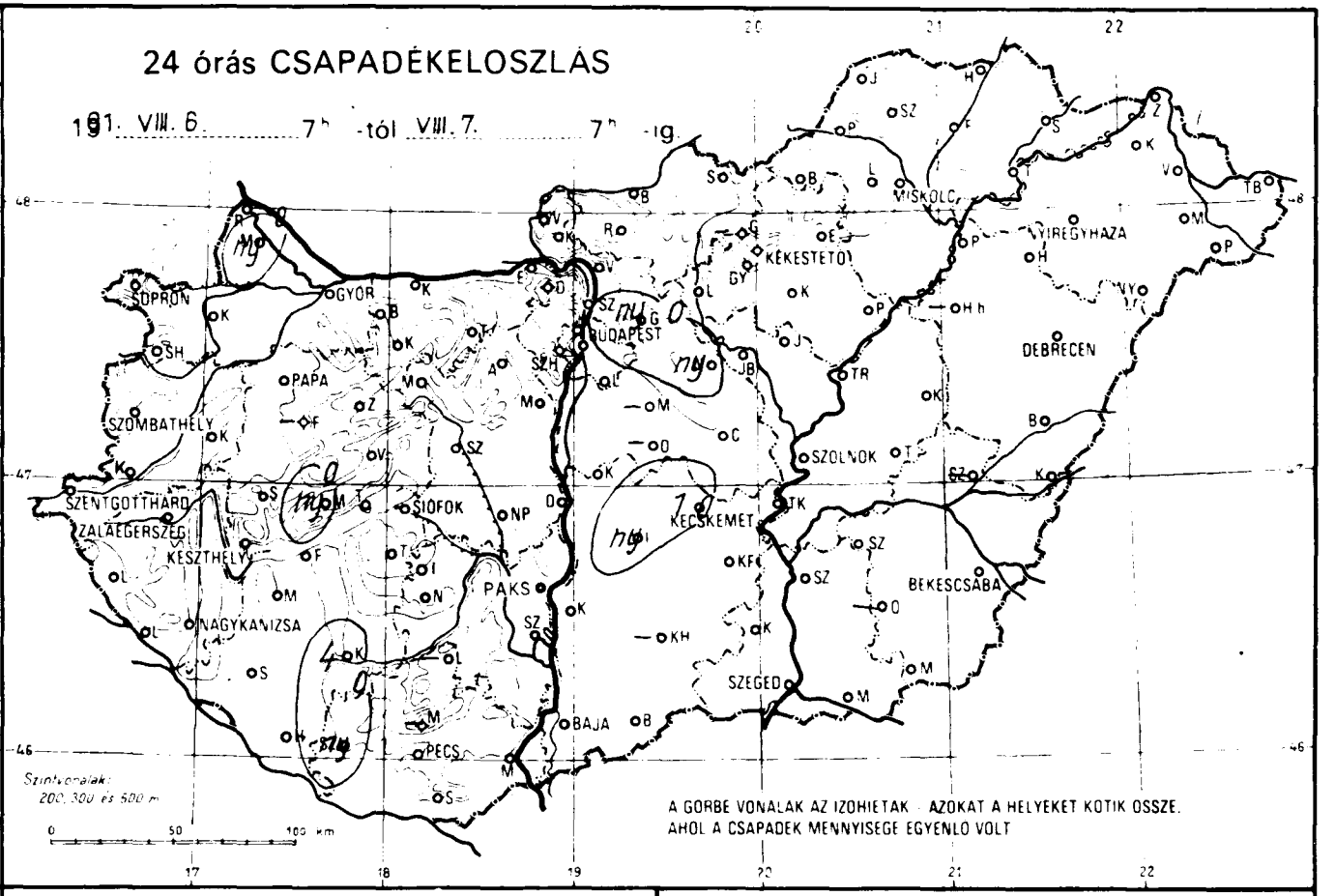

RADIÁCIÓS MINIMUM

19 VIII. 7.

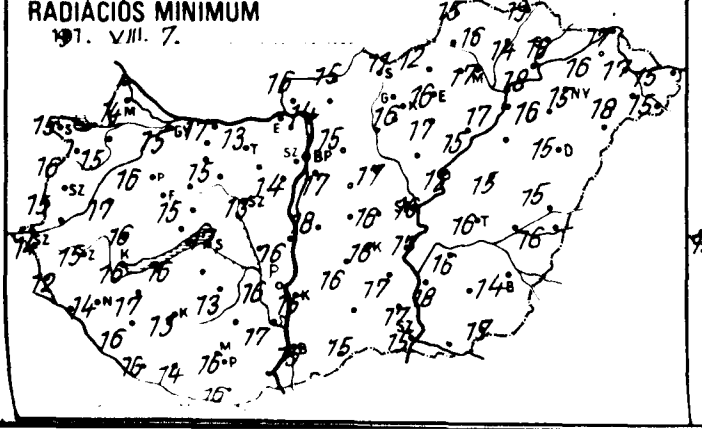

NAPFÉNYTARTAM

19 VIII. 6.

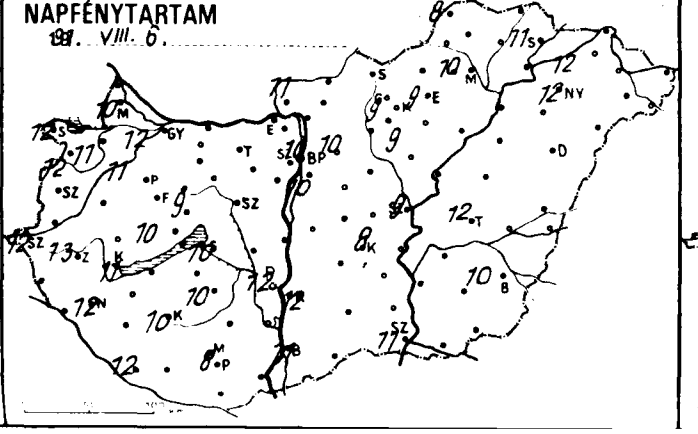

19

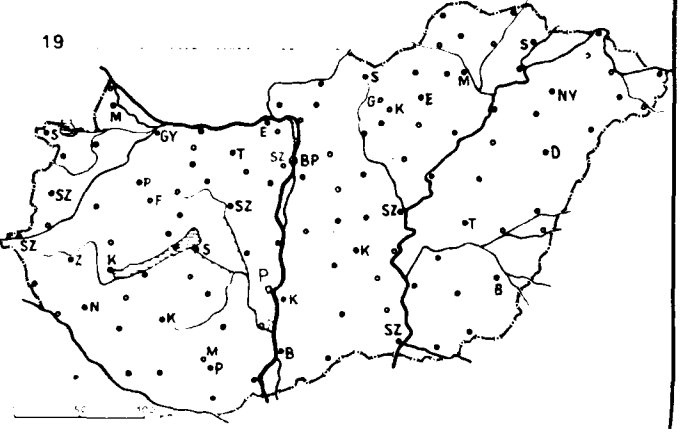

1991.VIII.7.07 h-ig az utolsó 24 óra adatai						Előző nap napos órái
állomás	csapadék (mm)		max. hőmérséklet	min. hőmérséklet	rad. min.	
Győr	.	⌒	29	17	15	12
Kapuvár	.	⌒	28	16	15	11
Mosonmagyaróvár	ny	▽ =	28	16	14	10
Rajka						
Sopron	.	⌒	28	17	15	12
Sopronhorpács	.	⌒	29	17	16	12
Káld	.	⌒	28	18	17	
Körmend						
Szentgotthárd	.	⌒	27	16	14	12
Szombathely	.	⌒	28	16	15	12
Lenti	.	⌒	28	17	12	
Letenye						
Nagykanizsa		=	28	14	14	12
Zalaegerszeg		⌒	28	15	15	13
Farkasgyepű	–		–	–	–	
Keszthely	.	⌒	29	17	16	11
Mencshely	ny	=	27	17	14	10
Pápa	.	⌒	28	16	16	11
Sümeg	.	⌒	28	18	16	
Tihany						
Veszprém	.	⌒	27	16	15	9
Zirc		⌒	26	15	14	
Tonyód	.	=	29	19	16	
Homokszt. györgy	.	⌒	28	17	16	12
Kaposvár	4	▽ ≡	28	16	13	10
Marcali		⌒	29	19	17	
Siófok		⌒	28	19	17	10
Somogyszob		⌒	29	17	16	
Tab						
Bábolna		⌒	32	16	13	
Esztergom	–		–	–	–	
Kisbér						
Komárom	.	⌒	30	18	17	
Tata	.	⌒	27	15	13	
Alcsútdoboz						
Dunaújváros	.	⌒	29	16	16	
Martonvásár	.	⌒	26	17	14	
Mór	.	⌒	29	16	15	
Sárbogárd						
Székesfehérvár	.	⌒	28	16	13	
Tiegszemcse	.	⌒	27	17	13	10
Tengyel	–		–	–	–	
Paks	.	⌒	29	17	16	12
Szekszárd	.	⌒	28	19	17	
Árpádtető	–		–	–	–	
Mohács						
Pécs	.	⌒	27	18	16	8
Siklos	.	⌒	28	17	16	
Szigetvár	.	⌒	30	16	14	
Budaörs	ny	=	29	17	14	
[illegible] Lőrinc	.	⌒	28	20	17	10
[illegible] Met. Int.	.		29	20	–	10
[illegible] Szab. hegy	.	⌒	26	20	17	
[illegible]kéd	.	⌒	30	18	16	
[illegible]hogókő	.		21	18	15	
[illegible]dollő	ny	⌒	28	18	15	10
[illegible]alvrét						
[illegible]nor						
[illegible]egykata	ny	⌒	29	18	17	
[illegible]ntendre						

1991.VIII.7.07 h-ig az utolsó 24 óra adatai						Előző nap napos órái
állomás	csapadék (mm)		max. hőmérséklet	min. hőmérséklet	rad. min.	
Vác	.	⌒	29	16	14	
Vámosmikola	.	=	30	17	16	11
Baja	.	⌒	27	18	15	11
Bácsalmás	.	=	29	19	15	
Izsák	ny	=	29	17	16	
Kalocsa	.	⌒	28	17	15	12
Kecskemét	1	⌒	28	18	16	8
Kiskunfélegyháza	.	⌒	29	19	17	
Kiskunhalas	–		–	–	–	
Kunszentmiklós	.	=	29	19	18	
Tiszakécske	.	⌒	29	18	17	
Balassagyarmat	.	⌒	28	16	15	
Romhány						
Salgótarján	.	⌒	29	14	11	
Eger	.	=	30	17	16	9
Galyatető	–		–	–	–	
Gyöngyös	.		29	18	16	
Kékestető	.	=	20	16	14	9
Kompolt	.	⌒	29	18	17	9
Lőrinci						
Poroszló	.	⌒	27	17	15	
Jászapáti						
Jászberény	.	⌒	29	17	16	
Karcag	.	⌒	29	18	15	
Szolnok	.	⌒	30	18	16	9
Tiszaroff	.	⌒	28	17	12	
Túrkeve	.	⌒	30	19	16	12
Kistelek	.	=	29	18	17	
Makó						
Szeged	.	⌒	29	17	15	11
Szentes			30	18	18	
Borsodnádasd		⌒	28	15	12	
Füglöd			29	15	14	
Hidasnémeti			31	20	19	
Jósvafő	.	⌒	28	18	15	8
Lillafüred	.	⌒	26	15	14	
Miskolc	.	=	28	19	17	10
Putnok						
Sárospatak	.	=	30	18	16	11
Szendrőlád	.	⌒	30	17	16	
Tokaj			29	19	18	
Kisvárda	.	=	31	17	16	12
Mátészalka	.	⌒	31	18	18	
Nyíregyháza	.	⌒	29	17	15	12
Nyírlugos						
Pátyod	.	⌒	31	16	15	
Tiszabecs	.	⌒	28	19	15	
Vásárosnamény	.	⌒	31	17	17	
Záhony	.	⌒	33	18	17	
Berettyóújfalu	.	⌒	29	18	15	
Debrecen	.	⌒	28	17	15	–
Hajdúdorog	.	⌒	29	18	16	
Hortobágy	–		–	–	–	
Körösszakál	.	⌒	29	17	16	
Polgár	.	=	28	20	17	
Békéscsaba	.	=	28	16	14	10
Mezőhegyes	.	⌒	28	19	17	–
Orosháza	–		–	–	–	
Szarvas	.	⌒	29	18	16	12
Szeghalom	–		–	–	–	

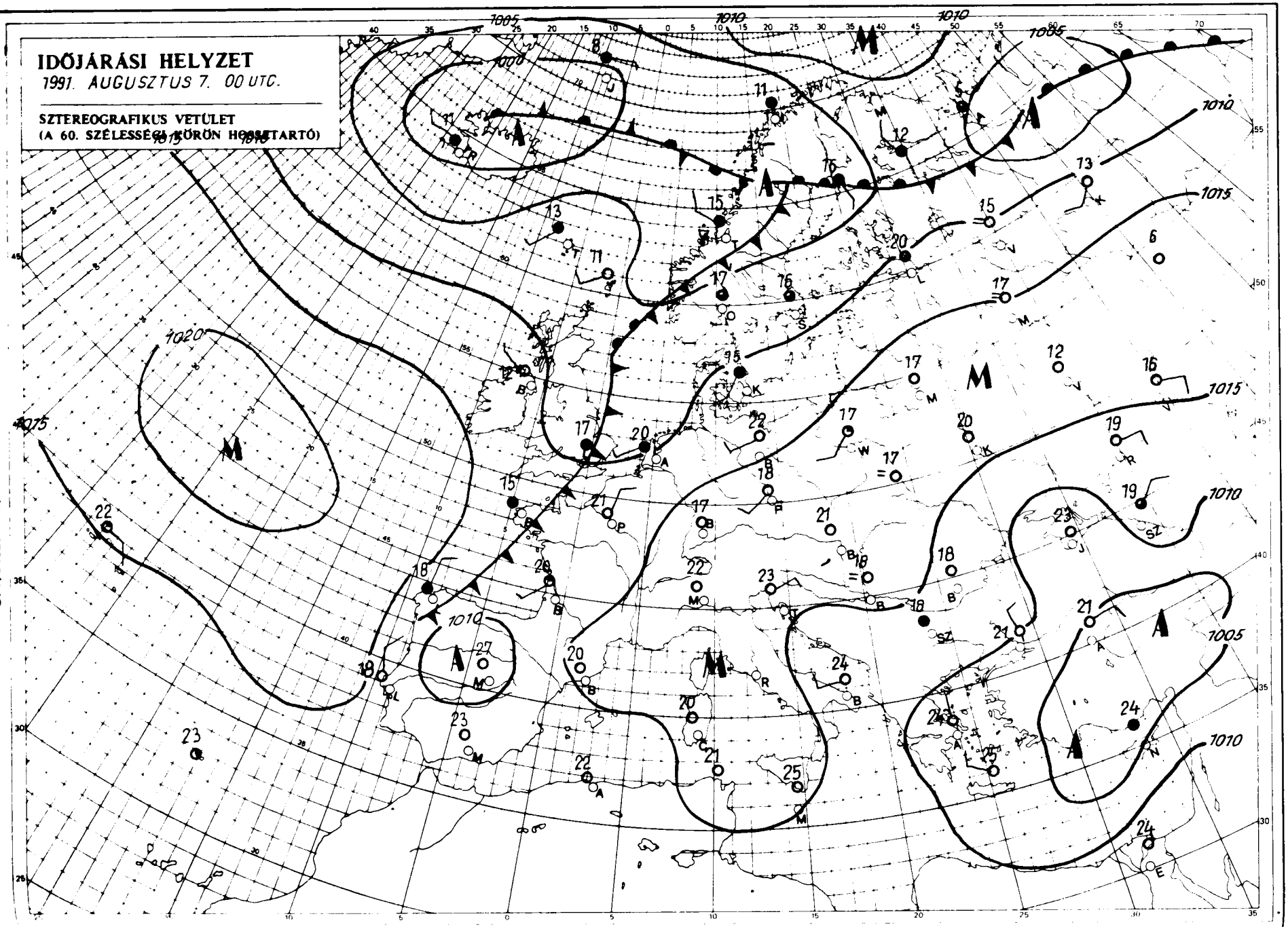

KIADJA: ORSZÁGOS METEOROLÓGIAI SZOLGÁLAT
Felelős kiadásért felel: Dr. Marsich Iván, az Országos Meteorológiai Szolgálat elnöke – Készült az Országos Meteorológiai Szolgálat Nyomdájában, Budapest – Felelős vezető: Máthé Gyuláné – Munkaszám: 11 310 – Szerkesztésért felel: Dr. Vissy Károly, a Központi Előrejelző Intézet igazgatója
Készíti a KEI Rövidtávú Előrejelző Osztálya – Szakmai felelős: Németh Lajos osztályvezető – Megjelenik naponként
Megrendelhető 1024 Budapest, II., Kitaibel Pál utca 1. – Pénzügyi Osztály – Telefon: 353 500
Jelmagyarázat a havi mellékletben

IDŐJÁRÁSI NAPIJELENTÉS

ЕЖЕДНЕВНЫЙ МЕТЕОРОЛОГИЧЕСКИЙ БЮЛЛЕТЕНЬ • DAILY WEATHER REPORT
BULLETIN QUOTIDIEN DE TEMPS • TÄGLICHER WETTERBERICHT

104. évfolyam 220. szám + Budapest + 1991. augusztus 8. csütörtök

Az időjárási helyzet és a várható időjárás:

Kontinensünk északi és nyugati részén légörvények és légköri frontok okoznak változékony, hűvös, szeles időjárást. Nyugat-Európában és Kelet-Skandináviában sokfelé esik az eső, záporeső. Ugyanakkor az Appennini-félszigettől Közép-Európán át az Uralig többszáz kilométer széles, magas nyomású képződmény húzódik. Ennek területén kevés a felhő, száraz, meleg időjárás uralkodik.

Magyarországon szerdán napos, száraz, meleg idő volt. A hőmérséklet csúcsértéke 30 fok körül alakult. A derült éjszakán általában 16, 21 fok közé hűlt le a levegő. Délelőtt folytatódott a napos, száraz idő. Nyugat-Dunántúlon megélénkült a déli szél, a hőmérséklet 11 órára 25, 29 fok közé emelkedett.

A Balaton vizének hőmérséklete Siófoknál 11 órakor 24 fok volt.

Ma 12 órakor Budapesten a hőmérséklet 29 fok, a tengerszintre átszámított légnyomás 1016 hPa, alig változik.

Várható időjárás péntek estig:

Folytatódik a nagyrészt napos, meleg idő.
Pénteken a nyugati és északi országrészben néha megnövekszik a felhőzet és egy-egy zápor, zivatar is előfordulhat.
Előbb délnyugat felől megélénkül, majd pénteken délután a Dunántúlon északnyugat felől időnként megerősödik a szél.
A legalacsonyabb éjszakai hőmérséklet 17, 22 fok között,
a legmagasabb nappali hőmérséklet pénteken 30 fok körül alakul.

Török Dénes s. k.

Távolabbi kilátások szombattól – keddig:

Általában napos időre számíthatunk. Az időnként megnövekvő felhőzetből az időszak elején és végén futó záporok kialakulhatnak, számottevő mennyiségű csapadék nem valószínű. A szél eleinte élénk lesz, majd gyengül a légmozgás.
A legalacsonyabb hajnali hőmérséklet eleinte 14, 19 majd 12, 17 fok között,
a legmagasabb nappali hőmérséklet 24, 29 fok között, vasárnap 25 fok körül alakul.
Jelentős mennyiségű (legalább napi 5 mm) csapadék az ország területének 30 százalékán várható.

Középtávú Előrejelző Csoport

A hőmérséklet napi középértéke és eltérése a sokévi átlagtól (Budapest belterületén):

1991. augusztus 7.	25,9°C	+3,9°C

1871 óta ezen a napon Budapesten előfordult

legmagasabb hőmérséklet:	35,7°C (1952)
legalacsonyabb hőmérséklet:	9,1°C (1916)

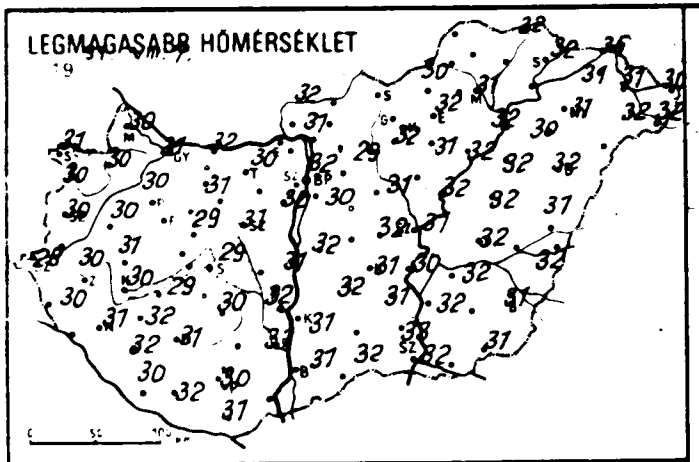
LEGMAGASABB HŐMÉRSÉKLET
19 91. VIII. 7.

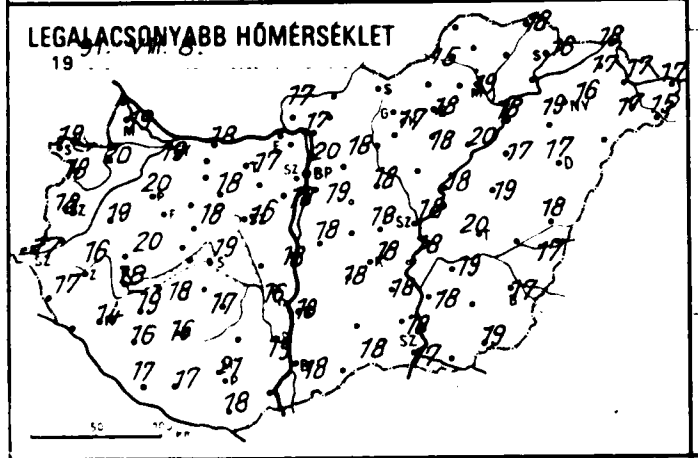
LEGALACSONYABB HŐMÉRSÉKLET
19 91. VIII. 8.

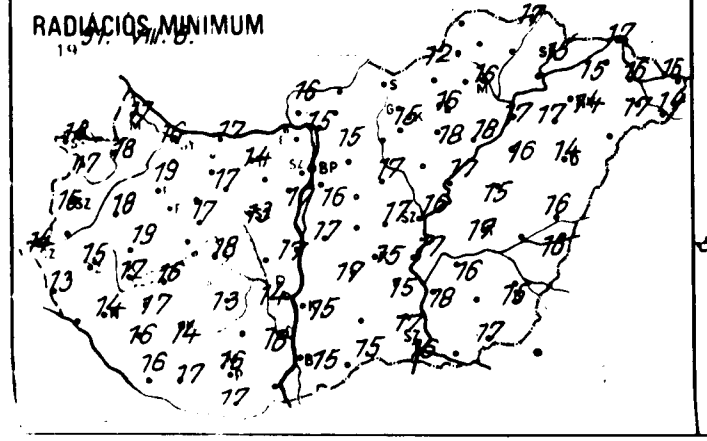
RADIÁCIÓS MINIMUM
19 91. VIII. 8.

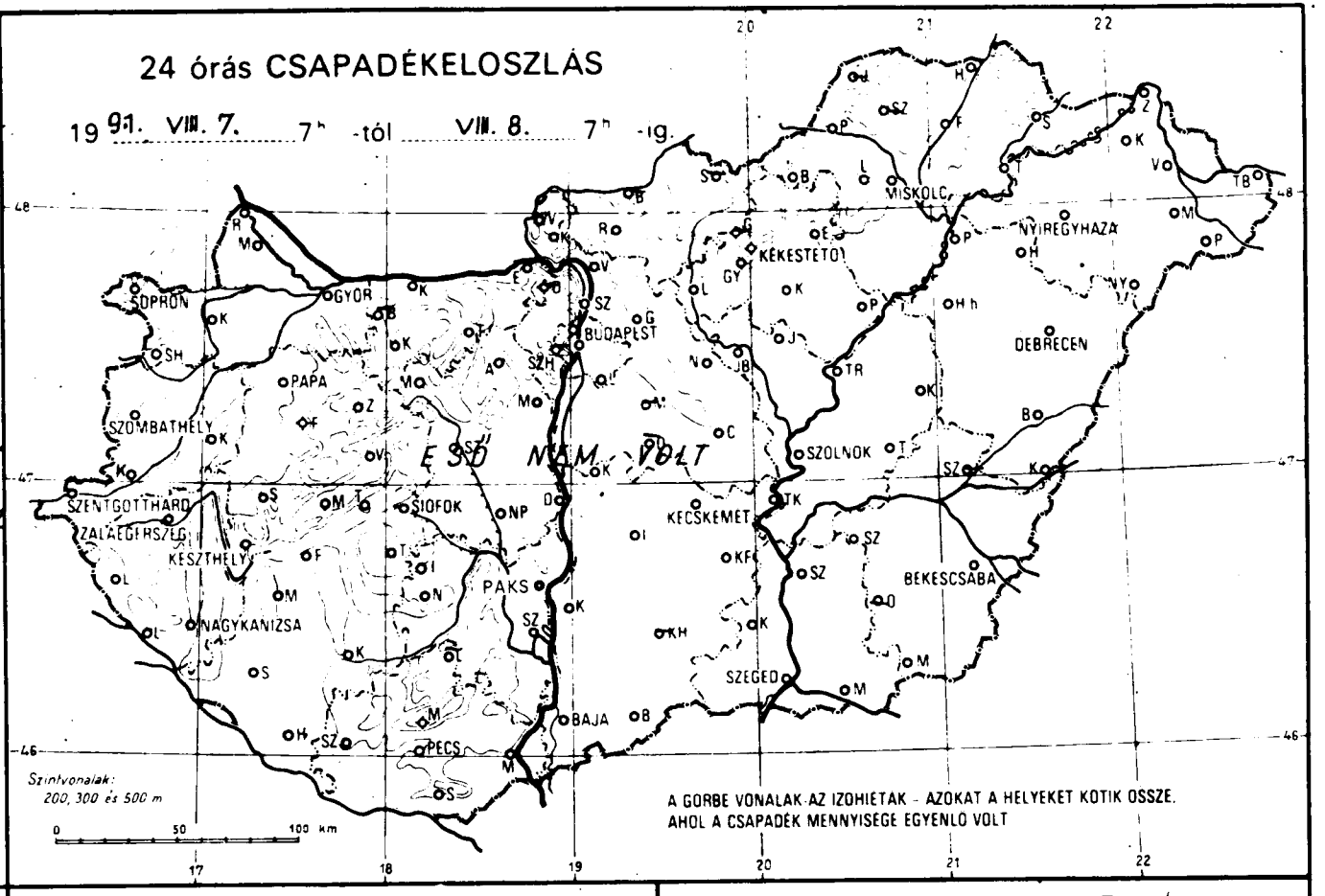
24 órás CSAPADÉKELOSZLÁS
19 91. VIII. 7. 7h -tól VIII. 8. 7h -ig.
ESŐ NEM VOLT
GYŐR
SOPRON
BUDAPEST
MISKOLC
NYÍREGYHÁZA
KÉKESTETŐ
DEBRECEN
SZOMBATHELY
PAPA
SZOLNOK
SZENTGOTTHÁRD
ZALAEGERSZEG
KESZTHELY
SIÓFOK
KECSKEMÉT
BÉKÉSCSABA
PAKS
NAGYKANIZSA
SZEGED
BAJA
PÉCS
Szintvonalak:
200, 300 és 500 m
0 50 100 km
A GÖRBE VONALAK AZ IZOHIETÁK - AZOKAT A HELYEKET KÖTIK ÖSSZE,
AHOL A CSAPADÉK MENNYISÉGE EGYENLŐ VOLT

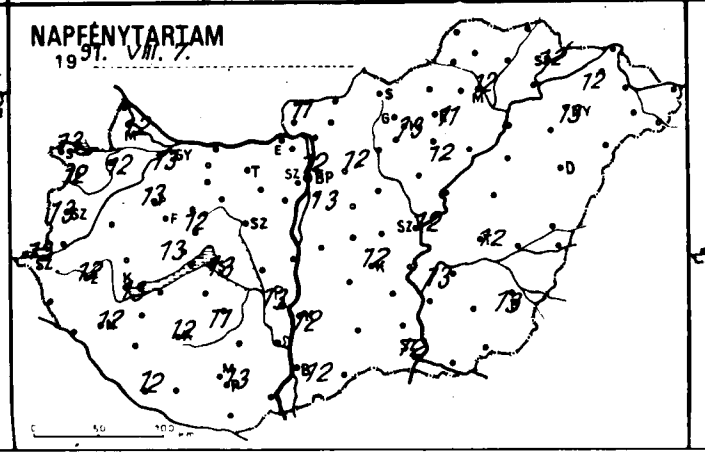
NAPFÉNYTARTAM
19 91. VIII. 7.

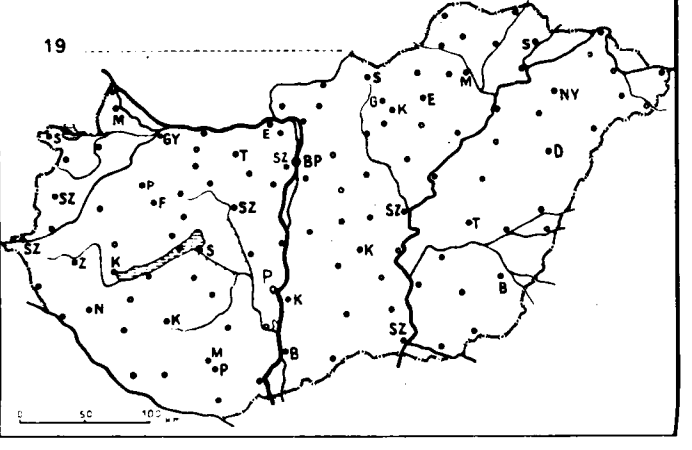
19

1991.VIII.8.07 h-ig az utolsó 24 óra adatai						Előző nap napos órái	1991.VIII.8.07 h-ig az utolsó 24 óra adatai						Előző nap napos órái
állomás	csapadék (mm)		max. hőmérséklet	min. hőmérséklet	rad. min.		állomás	csapadék (mm)		max. hőmérséklet	min. hőmérséklet	rad. min.	
Győr	.	⌓	31	19	16	13	Vác	.	⌓	31	17	15	
Kapuvár	.	⌓	30	20	18	12	Vámosmikola	.	=	32	17	16	11
Mosonmagyaróvár	.	⌓	30	19	17	12	Baja	.	⌓	31	18	15	12
Rajka							Bácsalmás	.	=	32	18	15	
Sopron	.	⌓	31	19	18	13	Izsák	.		32	18	17	
Sopronhorpács	.	⌓	30	18	17	12	Kalocsa	.	⌓	31	18	15	12
Káld	.	⌓	30	19	18		Kecskemét	.	⌓	31	18	15	12
Körmend							Kiskunfélegyháza	.	⌓	31	18	15	
Szentgotthárd	.		28	17	14	13	Kiskunhalas	–		–	–	–	
Szombathely	.	⌓	30	18	15	13	Kunszentmiklós	.	=	32	18	17	
Lenti	.	⌓	30	17	13		Tiszakécske	.	⌓	30	18	17	
Letenye							Balassagyarmat	–		–	–	–	
Nagykanizsa	.	≡	31	14	14	12	Romhány						
Zalaegerszeg	.	⌓	30	16	15	12	Salgótarján	–		–	–	–	
Farkasgyepű	.	⌓	30	20	17		Eger	.	=	32	18	16	11
Keszthely	.	⌓	30	18	17	13	Galyatető	–		–	–	–	
Mencshely	.	⌓	29	17	14	13	Gyöngyös	.	⌓	32	17	15	
Pápa	.	⌓	30	20	19	13	Kékestető	.		24	17	15	13
Sümeg	.	⌓	31	20	19		Kompolt	.	⌓	31	18	18	12
Tihany							Lőrinci						
Veszprém	.	⌓	29	18	17	12	Poroszló	.	⌓	32	20	18	
Zirc	.	⌓	28	17	14		Jászapáti						
Fonyód	.	⌓	29	18	16		Jászberény	.	⌓	32	18	16	
Homokszt. györgy	.	⌓	30	17	16	12	Karcag	.	⌓	32	19	15	
Kaposvár	.	⌓	31	16	14	12	Szolnok	.	⌓	31	18	16	12
Marcali	.	⌓	32	19	17		Tiszaroff	.	⌓	32	18	17	
Siófok	.	⌓	29	19	18	13	Túrkeve	.	⌓	32	20	17	12
Somogyszob	.	⌓	32	16	16		Kistelek	.	=	33	18	17	
Tab							Makó						
Bábolna	–		–	–	–		Szeged	.	⌓	32	17	16	12
Esztergom	–		–	–	–		Szentes	.		32	18	18	
Kisbér							Borsodnádasd	.	⌓	30	15	12	
Komárom	.	⌓	32	18	17		Füged	.		30	15	14	
Tata	.	⌓	30	17	14		Hidasnémeti	.	=	32	18	17	
Alcsútdoboz							Jósvafő	–		–	–	–	–
Dunaújváros	.	⌓	31	18	17		Lillafüred	.	⌓	29	16	15	
Martonvásár	.	⌓	30	18	17		Miskolc	.	⌓	31	19	16	12
Mór	.	⌓	31	18	17		Putnok						
Sárbogárd							Sárospatak	.	=	32	16	15	12
Székesfehérvár	.	⌓	31	16	13		Szendrőlád	–		–	–	–	
Tegszemcse	.	⌓	30	17	13	11	Tokaj	.		30	17	17	
Lengyel	–		–	–	–		Kisvárda	.	=	31	17	15	12
Paks	.	⌓	32	16	14	13	Mátészalka	.	⌓	32	17	17	
Szekszárd	.	⌓	31	19	16		Nyíregyháza	.	⌓	31	16	14	13
Árpádtető	.	⌓	27	20	16		Nyírlugos						
Mohács							Pátyod	.	⌓	32	15	14	
Pécs	.	⌓	30	21	16	13	Tiszabecs	.	=	30	17	16	
Siklós	.	⌓	31	18	17		Vásárosnamény	.	⌓	31	17	16	
Szigetvár	.	⌓	32	17	17		Záhony	.	⌓	35	18	17	
Udvari	.	⌓	31	17	16		Berettyóújfalu	.	⌓	31	18	16	
Pl. Lőrinc	.	⌓	30	19	16	13	Debrecen	.	⌓	32	17	14	–
Met. Int.			32	20	–	12	Hajdúdorog	.	⌓	30	19	17	
Szab. hegy	–		–	–	–		Hortobágy	.		32	17	16	
Fed	.	⌓	32	18	17		Kopasszakál	.	⌓	32	17	16	
Fogokő	–		–	–	–		Polgár	.	=	32	18	17	
Pilis	.	⌓	29	18	15	12	Békéscsaba	.	⌓	31	17	15	13
Kevét							Mezőhegyes	.	⌓	31	19	17	–
Ér	–		–	–	–		Orosháza	–		–	–	–	
Kecskata	.	⌓	31	18	17		Szarvas	.	⌓	32	19	16	13
Szendrő							Szeghalom	–		–	–	–	

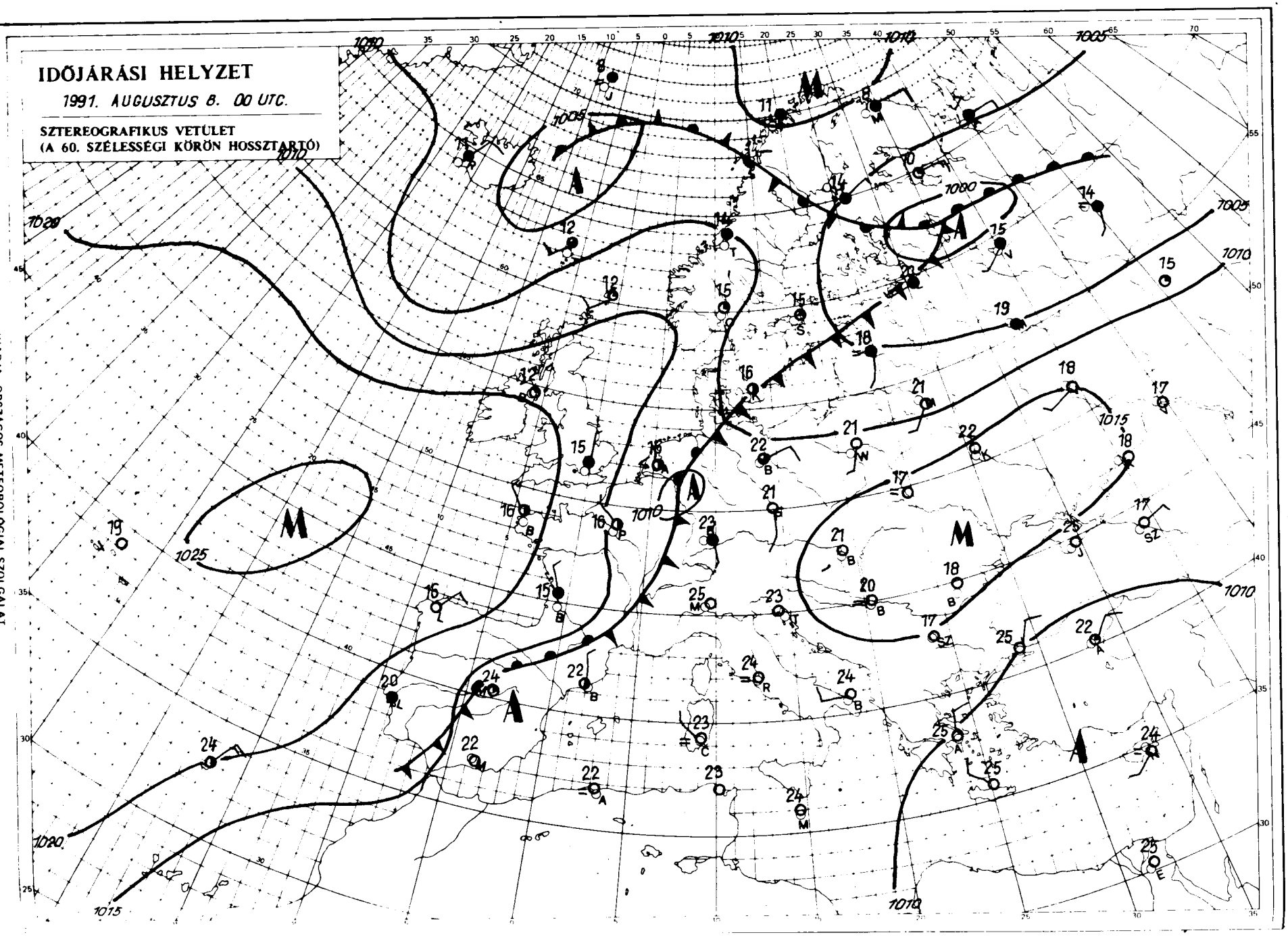

KIADJA: ORSZÁGOS METEOROLÓGIAI SZOLGÁLAT
Kiadásért felel: Dr. Mersich Iván, az Országos Meteorológiai Szolgálat elnöke – Készült: az Országos Meteorológiai Szolgálat Nyomdájában, Budapest – Felelős vezető: Mátrai Gyuláné – Munkaszám: 1.339 – Szerkesztésért felel: Dr. Visy Károly a Központi Előrejelző Intézet igazgatója

Készíti: a KEI Rovottabu Előrejelző Osztálya – Szakmai felelős: Németh Lajos osztályvezető – Megjelenik naponként
Megrendelhető: 1024 Budapest, II., Kitaibel Pál utca 1. – Pénzügyi Osztály – Telefon: 353-500
Jelmagyarázat a havi mellékletben

IDŐJÁRÁSI NAPIJELENTÉS

ЕЖЕДНЕВНЫЙ МЕТЕОРОЛОГИЧЕСКИЙ БЮЛЛЕТЕНЬ • DAILY WEATHER REPORT
BULLETIN QUOTIDIEN DE TEMPS • TÄGLICHER WETTERBERICHT

104. évfolyam 221. szám + Budapest + 1991. augusztus 9. péntek

Az időjárási helyzet és a várható időjárás:

Európa északi felén hidegfrontok vonulnak. Ott sokszor esik az eső, megerősödik a szél, s többfelé alig emelkedik 20 fok fölé a hőmérséklet. A Földközi-tenger medencéjében ezzel szemben – annak ellenére, hogy ott most ismét sok a zivatar – 30 foknál is melegebb van. Délkelet- és Közép-Európában is 30 fok fölötti a hőség, a Kárpát-medencébe azonban kisebb enyhülést hoz rövidesen az északon vonuló frontok egyike, amely minket is érinteni fog.

Csütörtökön hazánkban derült, száraz idő volt. A 11, 13 órás napsütés hatására délutánra 28, 32 fokig melegedett a levegő. Meleg volt még éjszaka is, péntek reggelre csupán 15, 21 fokig csökkent a hőmérséklet. Délelőtt továbbra is napos, száraz idő volt. A hőmérséklet 11 órára elérte a 25, 29 fokot.

A Balaton vizének hőmérséklete Siófoknál 11 órakor 24 fok volt.

Ma 12 órakor Budapesten a hőmérséklet 30 fok, a tengerszintre átszámított légnyomás 1017 hPa, gyengén emelkedett.

Várható időjárás szombat estig:

Inkább csak a nyugati és északi országrészben növekszik meg időnként a gomolyfelhőzet, ott elszórtan záporeső, zivatar is lehetséges. Másutt az országban folytatódik az alapvetően derült, száraz idő. Az északi szél előbb a Dunántúlon, majd holnap a keleti országrészben is megélénkül, sőt időnként erős lesz.
A legalacsonyabb éjszakai hőmérséklet 16 és 21 fok között várható.
A legmagasabb nappali hőmérséklet szombaton az északnyugati országrészben 26, másutt 30 fok körül alakul.

Bártfai Erzsébet s. k.

A hőmérséklet napi középértéke és eltérése a sokévi átlagtól (Budapest belterületén):

1991. augusztus 8.	26,2°C	+4,2°C

1871 óta ezen a napon Budapesten előfordult

legmagasabb hőmérséklet:	35,8°C (1921)
legalacsonyabb hőmérséklet:	9,0°C (1985)

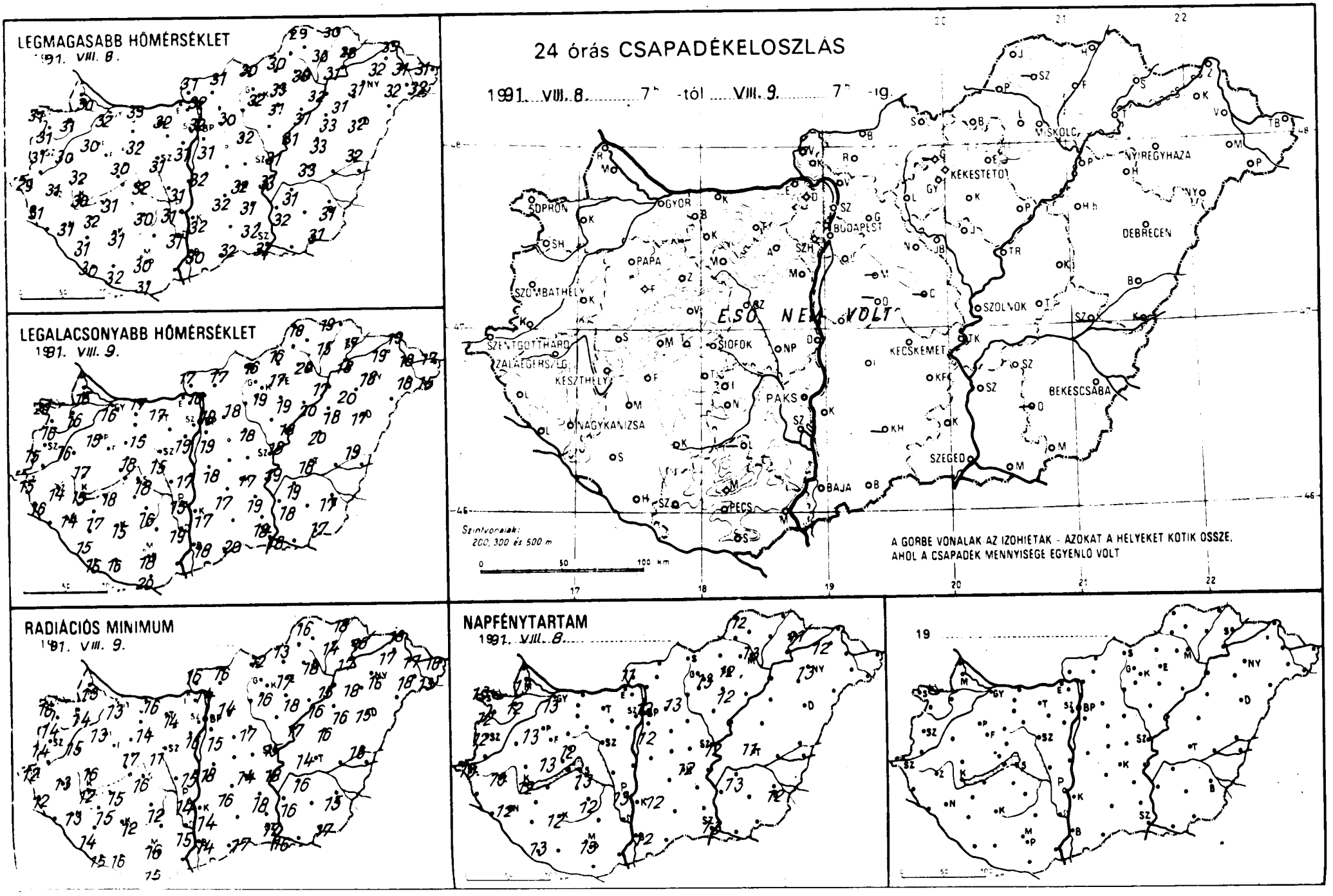
LEGMAGASABB HŐMÉRSÉKLET
1991. VIII. 8.
LEGALACSONYABB HŐMÉRSÉKLET
1991. VIII. 9.
24 órás CSAPADÉKELOSZLÁS
1991. VIII. 8. 7h -tól VIII. 9. 7h -ig
ESŐ NEM VOLT
SOPRON
GYŐR
BUDAPEST
MISKOLC
NYÍREGYHÁZA
KEKESTETŐ
DEBRECEN
SZOMBATHELY
PAPA
SZOLNOK
SZENTGOTTHÁRD
ZALAEGERSZEG
KESZTHELY
SIÓFOK
KECSKEMÉT
BÉKÉSCSABA
PAKS
NAGYKANIZSA
SZEGED
BAJA
PÉCS
Szintvonalak: 200, 300 és 500 m
0 50 100 km
A GÖRBE VONALAK AZ IZOHIÉTÁK - AZOKAT A HELYEKET KÖTIK ÖSSZE, AHOL A CSAPADÉK MENNYISÉGE EGYENLŐ VOLT
RADIÁCIÓS MINIMUM
1991. VIII. 9.
NAPFÉNYTARTAM
1991. VIII. 8.
19

1991.VIII.9. 07 h-ig az utolsó 24 óra adatai						Előző nap napos órái
állomás	csapadék (mm)		max. hőmérséklet	min. hőmérséklet	rad. min.	
Győr	.		32	16	13	13
Kapuvár	.		31	16	14	12
Mosonmagyaróvár	.		30	16	13	13
Rajka						
Sopron	.		31	20	16	13
Sopronhorpács	.		31	16	14	12
Káld	.		30	16	15	
Körmend						
Szentgotthárd	.		29	15	12	13
Szombathely	.		31	15	14	12
Lenti	.		31	16	12	
Letenye						
Nagykanizsa	.		31	14	13	12
Zalaegerszeg	.		31	14	13	13
Farkasgyepű	.		31	20	18	
Keszthely	.		30	15	12	12
Mencshely	.		29	17	13	13
Pápa	.		30	15	13	13
Sumeg	.		32	17	16	
Dhany						
Veszprém	.		30	18	17	12
Zirc	.		28	15	13	
Tonyód	.		31	18	15	
Homokszt. györgy	.		30	16	15	13
Kaposvár	.		31	15	12	12
Marcali	.		32	17	15	
Siófok	.		32	18	16	13
Somogyszob	.		31	15	14	
Tab						
Bábolna	.		31	16	11	
Esztergom	–		–	–	–	
Kisbér						
Komárom	.		33	17	16	
Tata	.		32	17	14	
Alcsútdoboz						
Dunaújváros	.		31	17	15	
Martonvásár	.		31	19	16	
Mór	.		32	15	14	
Sarbogárd	.					
Székesfehérvár	.		31	15	11	
Tregszemcse	.		30	16	12	12
Tengyel	–		–	–	–	
Paks	.		31	15	14	13
Szekszárd	.		31	19	15	
Árpádtető	.		28	20	16	
Pécsbáca						
[illegible]	.		30	18	16	13
[illegible]klos	.		31	20	15	
[illegible]getvár	.		32	16	16	
[illegible]adors	.		32	16	14	
[illegible] Lőrinc	.		31	19	15	12
[illegible] Met. Int.	.		32	19	–	12
[illegible] Szab. hegy	.		27	18	15	
[illegible]ed	. –		–	–	–	
[illegible]ogokő	–		–	–	–	
[illegible]ollő	.		30	18	14	13
[illegible]ávret						
[illegible]or	–		–	–	–	
[illegible]rkata	.		32	18	17	
[illegible]endre						

1991.VIII.9. 07 h-ig az utolsó 24 óra adatai						Előző nap napos órái
állomás	csapadék (mm)		max. hőmérséklet	min. hőmérséklet	rad. min.	
Vác	.		32	16	14	
Vámosmikola	.		31	17	16	11
Baja	.		30	18	14	12
Bácsalmás	.		32	20	17	
Izsák	.		32	17	16	
Kalocsa	.		32	17	14	12
Kecskemét	.		32	17	14	12
Kiskunfélegyháza	.		31	19	18	
Kiskunhalas	–		–	–	–	
Kunszentmiklós	.		32	18	18	
Tiszakécske	.		33	19	18	
Balassagyarmat	.		31	17	16	
Romhány						
Salgótarján	.		30	16	12	
Eger	.		33	17	17	12
Galyatető	–		–	–	–	
Gyöngyös	.		32	19	16	
Kékestető	.		24	18	15	13
Kompolt	.		31	19	18	12
Lőrinci						
Poroszló	.		31	20	16	
Jászapáti						
Jászberény	.		32	18	16	
Karcag	.		33	20	16	
Szolnok	.		31	18	15	12
Tiszaroff	.		31	18	17	
Túrkeve	.		33	18	14	11
Kistelek	.		32	18	17	
Makó						
Szeged	.		32	18	16	13
Szentes	.		32	18	16	
Borsodnádasd	.		30	16	13	
Fügöd	.		30	15	14	
Hidasnémeti	.		32	19	18	
Jósvafő	.		29	18	16	12
Lillafüred	.		30	16	15	
Miskolc	.		30	20	18	13
Putnok						
Sárospatak	.		28	17	16	11
Szendrőlád	–		–	–	–	
Tokaj	.		31	18	17	
Kisvárda	.		32	19	17	12
Mátészalka	.		32	18	18	
Nyíregyháza	.		31	18	16	13
Nyírlugos						
Pátyod	.		32	15	13	
Tiszabecs	.		31	17	16	
Vásárosnamény	.		31	18	17	
Záhony	.		35	19	18	
Berettyóújfalu	.		32	19	16	
Debrecen	.		32	17	15	–
Hajdúdorog	.		31	20	18	
Hortobágy	.		33	18	16	
Korosszakal	–		–	–	–	
Polgár	.		32	17	15	
Békéscsaba	.		31	17	15	12
Mezőhegyes	.		31	17	17	–
Orosháza	–		–	–	–	
Szarvas	.		31	19	16	13
Szeghalom	–		–	–	–	

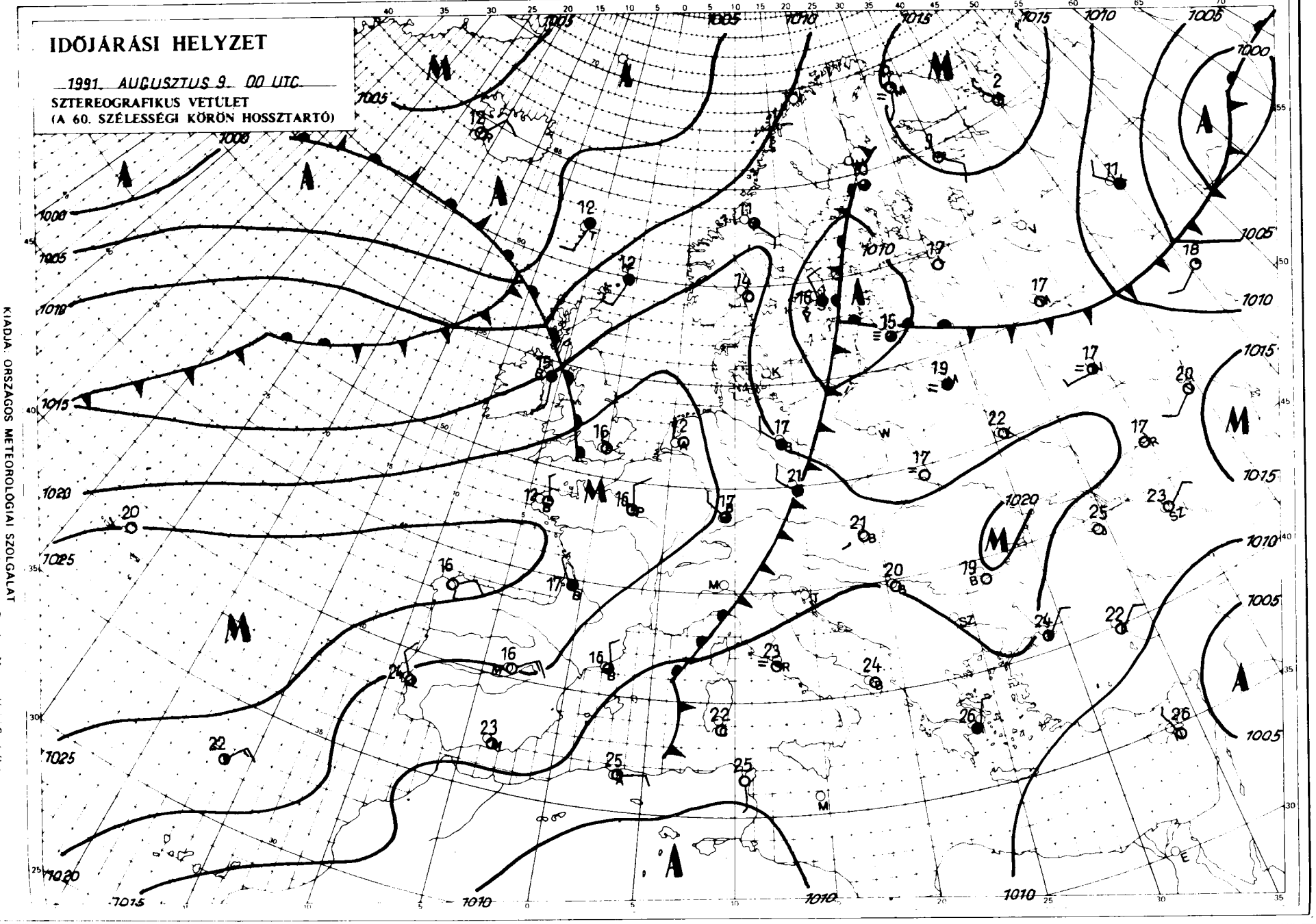

KIADJA: ORSZÁGOS METEOROLÓGIAI SZOLGÁLAT
Kiadásért felel: Dr. Marsich Iván, az Országos Meteorológiai Szolgálat elnöke – Készült az Országos Meteorológiai Szolgálat Nyomdájában, Budapest – Felelős vezető: Mathé Gyuláné – Munkaszám: 91.500 – Szerkesztésért felel: Dr. Vissy Károly a Központi Előrejelző Intézet igazgatója

Készíti: a KEI Rövidtávú Előrejelző Osztálya – Szakmai felelős: Németh Lajos osztályvezető – Megjelenik naponként
Megrendelhető: 1024 Budapest, II., Kitaibel Pál utca 1. – Pénzügyi Osztály – Telefon: 353 500
Jelmagyarázat a havi mellékletben

IDŐJÁRÁSI NAPIJELENTÉS

ЕЖЕДНЕВНЫЙ МЕТЕОРОЛОГИЧЕСКИЙ БЮЛЛЕТЕНЬ • DAILY WEATHER REPORT
BULLETIN QUOTIDIEN DE TEMPS • TÄGLICHER WETTERBERICHT

104. évfolyam 222. szám + Budapest + 1991. augusztus 10. szombat

Az időjárási helyzet és a várható időjárás:

A kontinens északi felén gyorsan követik egymást az óceántól Kelet-Európa felé tartó légköri frontok, sokfelé változékony, esős, szeles időt okozva. A Földközi-tenger nyugati medencéje felett is található egy alacsony nyomású légörvény, így Dél-Európa partjainál is előfordulnak helyi záporok. A Kárpát-medencét egyelőre nem érintik a markáns frontok, emiatt meleg nyári időre lehet számítani továbbra is.

Magyarországon pénteken jobbára napos idő volt. Időnkénti felhősödésből csak egy-két helyen fordult elő zápor, zivatar. Hidasnémetiből 5 mm-t jelentettek. A hőmérséklet csúcsértéke általában 30 és 34 fok között alakult. Ma (szombat) hajnalra 15, 22 fokig hűlt le a levegő. Délelőtt az ország nagy részén napos, északon és nyugaton változóan felhős idő volt, csupán egy-egy jelentéktelen zápor fordult elő. Többfelé megélénkült az északi szél. 11 órakor általában 23, 27 fokot mértek.

A Balaton vizének hőmérséklete Siófoknál 11 órakor 24 fok volt.

Ma 12 órakor Budapesten a hőmérséklet 27 fok, a tengerszintre átszámított légnyomás 1020 hPa, alig változik.

Várható időjárás vasárnap estig:

Túlnyomóan napos időre lehet számítani. Inkább csak ma növekszik meg időnként a felhőzet északon, legfeljebb egy-egy zápor, zivatar fordul elő.
Főként ma sokfelé megélénkül, néhol megerősödik az északi, északnyugati szél.
A legalacsonyabb éjszakai hőmérséklet: 14 és 19,
a legmagasabb nappali hőmérséklet vasárnap: általában 26 és 31 fok között alakul.

Jenki Szilvia s. k.

A hőmérséklet napi középértéke és eltérése a sokévi átlagtól (Budapest belterületén):

1991. augusztus 9.	26,2°C	+4,0°C

1871 óta ezen a napon Budapesten előfordult

legmagasabb hőmérséklet:	35,5°C (1961)
legalacsonyabb hőmérséklet:	8,4°C (1913)

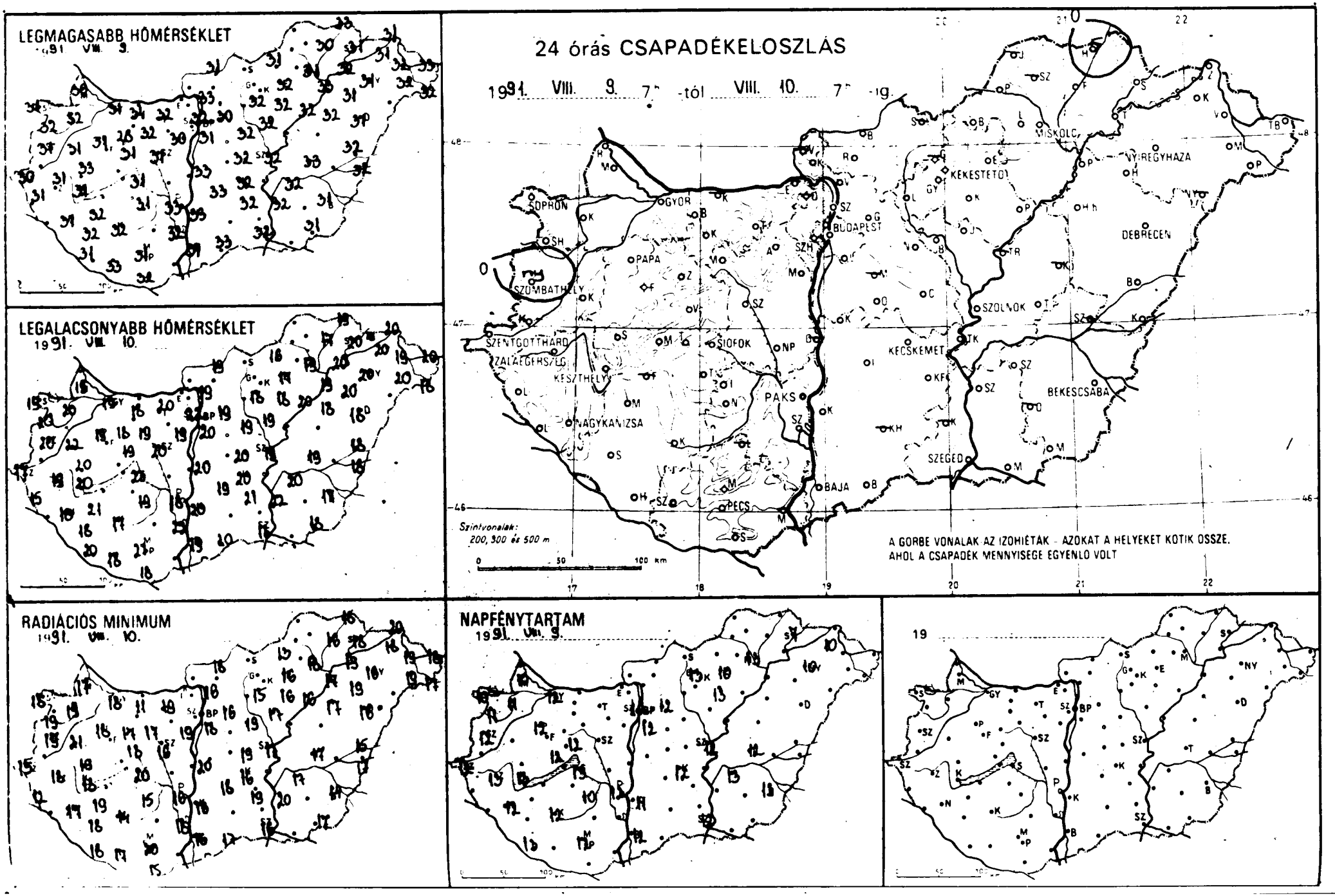
LEGMAGASABB HŐMÉRSÉKLET
1991. VIII. 9.
LEGALACSONYABB HŐMÉRSÉKLET
1991. VIII. 10.
24 órás CSAPADÉKELOSZLÁS
1991. VIII. 9. 7h -tól VIII. 10. 7h -ig.
SOPRON
GYOR
BUDAPEST
MISKOLC
NYIREGYHAZA
KEKESTETO
DEBRECEN
SZOLNOK
SZOMBATHELY
PAPA
SZENTGOTTHARD
ZALAEGERSZEG
KESZTHELY
SIOFOK
KECSKEMET
NAGYKANIZSA
PAKS
BEKESCSABA
SZEGED
BAJA
PECS
Szintvonalak:
200, 300 és 500 m
0 50 100 km
A GORBE VONALAK AZ IZOHIÉTÁK - AZOKAT A HELYEKET KÖTIK ÖSSZE,
AHOL A CSAPADÉK MENNYISÉGE EGYENLŐ VOLT
RADIÁCIÓS MINIMUM
1991. VIII. 10.
NAPFÉNYTARTAM
1991. VIII. 9.
19

1991.VIII.10 7 h-ig az utolsó 24 óra adatai						Előző nap napos órái
állomás	csapadék (mm)		max. hőmérséklet	min. hőmérséklet	rad. min.	
Győr	.	⌓	31	19	18	12
Kaposvár	.	⌓	32	20	19	11
Mosonmagyaróvár	.	⌓	30	19	17	10
Rajka						
Sopron	.	=	31	19	18	10
Sopronhorpács	.	⌓	32	20	19	11
Káld	.	⌓	31	22	21	
Körmend						
Szentgotthárd	.	=	30	17	15	12
Szombathely	ny	=	31	20	19	12
Lenti	.	⌓	31	15	12	
Letenye						
Nagykanizsa	.	⌓	31	18	17	12
Zalaegerszeg	.	⌓	31	19	18	13
Farkasgyepű	.		31	22	17	
Keszthely	.	⌓	31	20	18	13
Mencshely	.	⌓	31	18	16	12
Pápa	.	⌓	31	19	18	12
Sümeg	.		33	20	19	
Tihany						
Veszprém	.	⌓	31	19	18	12
Zirc	.	⌓	28	18	17	
Fonyód	—		—	—	—	
Homokszt. györgy	.	⌓	31	20	18	13
Kaposvár	.	⌓	32	17	14	12
Marcali	.	⌓	32	21	19	
Siófok	.	⌓	31	23	20	13
Somogyszob	.	⌓	32	18	18	
Tab						
Bábolna	.	⌓	34	18	11	
Esztergom	—		—	—	—	—
Kisbér						
Komárom	—		—	—	—	—
Tata	.		32	20	19	
Alcsútdoboz						
Dunaújváros	—		—	—	—	
Martonvásár	.	⌓	30	19	19	
Mór	.	⌓	32	19	17	
Sárbogárd						
Székesfehérvár	.	⌓	31	20	16	
Tregszemcse	.	⌓	31	19	15	10
Tengyel	—		—	—	—	
Paks	.	⌓	33	18	16	12
Szekszárd	.	=	32	22	18	
Árpádtető	.		29	20	17	
Mohács	—		—	—	—	
Pécs	.	⌓	31	21	20	12
Siklós	.	⌓	32	18	15	
Szigetvár	.	⌓	33	18	17	
Budaörs	.	⌓	32	20	18	
[illegible] Lőrinc	.	⌓	31	20	18	12
[illegible] Met. Int.	.		32	22	—	12
[illegible] Szab. hegy	.	=	28	19	19	
[illegible]zled	.	⌓	32	20	19	
[illegible]hogokő	—		—	—	—	
[illegible]dollő	.	⌓	30	19	16	12
[illegible]alyrét						
[illegible]nor	—		—	—	—	
[illegible]eykáta	.	⌓	32	19	19	
[illegible]ntendre						

1991.VIII.10 7 h-ig az utolsó 24 óra adatai						Előző nap napos órái
állomás	csapadék (mm)		max. hőmérséklet	min. hőmérséklet	rad. min.	
Vác	.	⌓	23	19	16	
Vámosmikola	—		—	—	—	—
Baja	.	⌓	31	19	16	12
Bácsalmás	.	=	33	20	17	
Izsák	.		33	19	18	
Kalocsa	.	⌓	32	20	16	11
Kecskemét	.	⌓	32	20	16	12
Kiskunfélegyháza	.	⌓	32	21	19	
Kiskunhalas	—		—	—	—	
Kunszentmiklós	.	=	33	20	20	
Tiszakécske						
Balassagyarmat	.	⌓	31	19	18	
Romhány						
Salgótarján	—		—	—	—	
Eger	.	=	32	17	16	10
Galyatető	—		—	—	—	
Gyöngyös	.	⌓	32	18	15	
Kékestető	.		24	17	15	13
Kompolt	.	⌓	32	18	16	13
Lőrinci						
Poroszló	.	⌓	32	20	16	
Jászapáti						
Jászberény	.	⌓	32	19	17	
Karcag	—		—	—	—	—
Szolnok	.	⌓	32	19	17	12
Tiszaroff	—		—	—	—	
Túrkeve	.	⌓	33	19	17	12
Kistelek	—		—	—	—	
Makó						
Szeged	.	⌓	32	18	16	12
Szentes	.		32	22	20	
Borsodnádasd	.	⌓	31	16	13	
Füglöd	.		30	17	16	
Hidasnémeti	5	17 =	33	19	18	
Jósvafő	—		—	—	—	—
Lillafüred	.	⌓	30	16	15	
Miskolc	.	=	31	19	18	13
Putnok						
Sárospatak	.		31	20	18	7
Szendrőlád	—		—	—	—	
Tokaj	.		32	20	19	
Kisvárda	.	⌓	31	20	18	10
Mátészalka	.	⌓	32	20	19	
Nyíregyháza	.	⌓	31	20	16	10
Nyírlugos						
Pátyod	.	⌓	32	18	17	
Tiszabecs	.	⌓	33	20	18	
Vásárosnamény	.	⌓	32	19	19	
Záhony	.	⌓	34	20	20	
Berettyóújfalu	.	⌓	32	18	15	
Debrecen	.	⌓	31	18	16	—
Hajdúdorog	.	⌓	31	20	19	
Hortobágy	.		32	18	17	
Korosszakál	.	⌓	32	18	17	
Polgár	.	⌓	33	19	17	
Békéscsaba	.	⌓	31	17	14	13
Mezőhegyes	.	⌓	31	18	17	—
Orosháza	—		—	—	—	
Szarvas	.	⌓	32	20	17	13
Szeghalom	—		—	—	—	

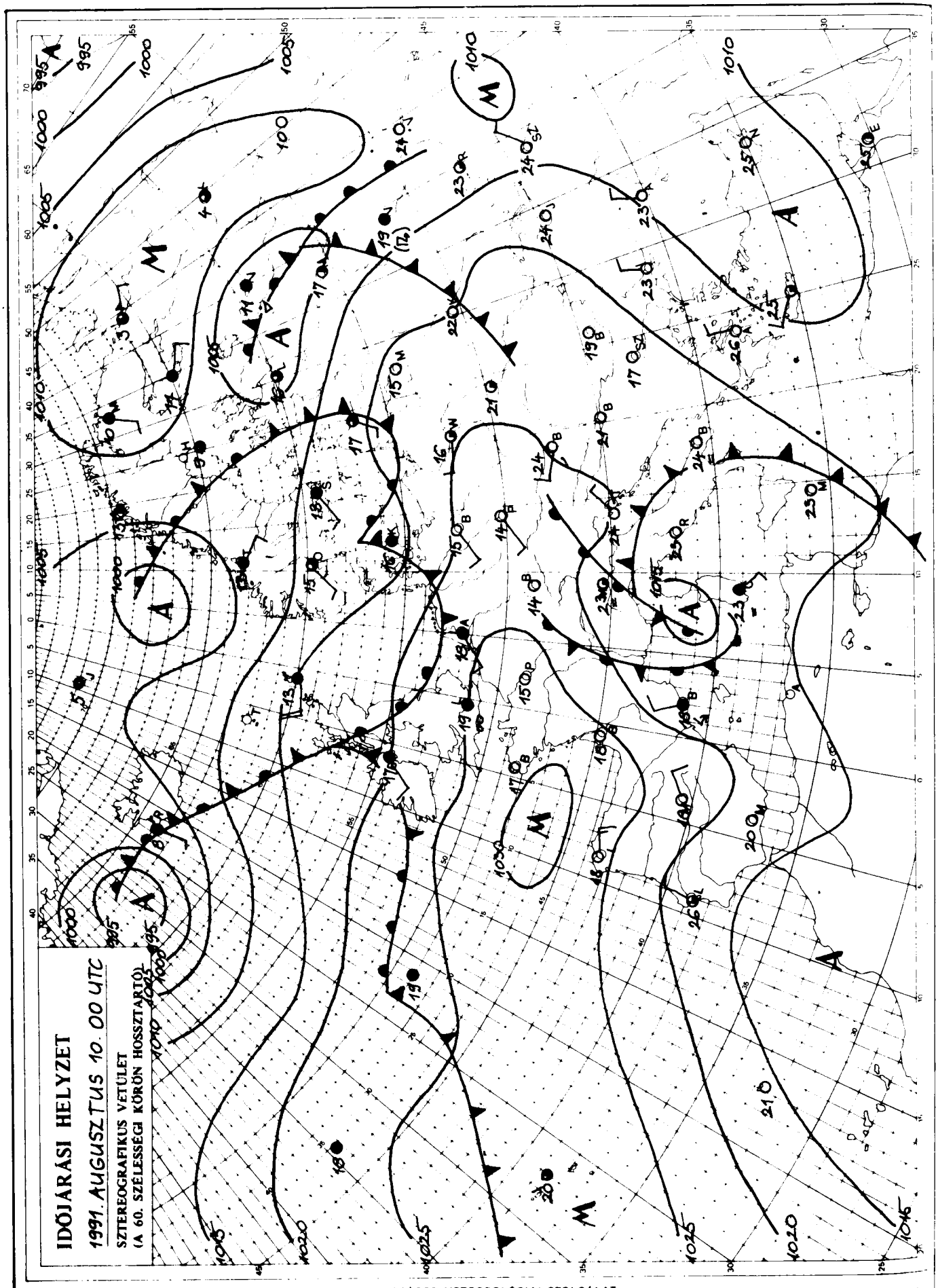

KIADJA: ORSZÁGOS METEOROLÓGIAI SZOLGÁLAT
Kiadásért felel: Dr. Mersich Iván, az Országos Meteorológiai Szolgálat elnöke – Készült az Országos Meteorológiai Szolgálat Nyomdájában, Budapest – Felelős vezető: Máthé Gyuláné – Munkaszám: 1 547 – Szerkesztésért felel: Dr. Vissy Károly a Központi Előrejelző Intézet igazgatója

Készíti: a KEI Rövidtávú Előrejelző Osztálya – Szakmai felelős: Németh Lajos osztályvezető – Megjelenik naponként
Megrendelhető: 1024 Budapest, II., Kitaibel Pál utca 1. – Pénzügyi Osztály – Telefon: 353-500
Jelmagyarázat a havi mellékletben

IDŐJÁRÁSI NAPIJELENTÉS

ЕЖЕДНЕВНЫЙ МЕТЕОРОЛОГИЧЕСКИЙ БЮЛЛЕТЕНЬ • DAILY WEATHER REPORT
BULLETIN QUOTIDIEN DE TEMPS • TÄGLICHER WETTERBERICHT

104. évfolyam 223. szám + Budapest + 1991. augusztus 11. vasárnap

Az időjárási helyzet és a várható időjárás:

A Skandináv-félsziget északi része fölötti középponttal ciklon örvénylik, amelynek hatására a Brit-szigeteken, a Benelux államokban, valamint a Német-Lengyel-síkságon többfelé esik az eső és az évszakhoz képest hűvös az idő. Ezzel szemben kontinensünk többi részén sok a napsütés, erős a nappali felmelegedés. Dél- és Közép-Európában a délutáni hőmérséklet többfelé meghaladja a 30 fokot. Az elkövetkező 36 órában a Kárpát-medencét is nedves léghullám éri el, ezért esőre is számítani kell, több órás napsütés inkább csak délen valószínű.

Magyarországon szombaton túlnyomóan napos idő volt, de északkeleten, valamint a nyugati megyékben időnként erősen megnövekedett a felhőzet és ott egy-egy zápor, zivatar is kialakult. A ma (vasárnap) reggel 7 óráig lehullott csapadék mennyisége csapadéknyom és 2 mm között volt. A hőmérséklet csúcsértéke 27 és 32 fok között alakult. Ma hajnalra 14, 20 fokig hűlt le a levegő. Délelőtt országszerte napos idő volt, a hőmérséklet 11 órára elérte a 23, 26 fokot.

A Balaton vizének hőmérséklete Siófoknál 11 órakor 25 fok volt.

Ma 12 órakor Budapesten a hőmérséklet 26 fok, a tengerszintre átszámított légnyomás 1020 hPa, nem változik.

Várható időjárás hétfő estig:

Ma (vasárnap) még túlnyomóan napos idő várható, majd holnap (hétfő) időnként erősen megnövekszik a felhőzet és szórványosan eső, zivatar is kialakul. A délnyugatira, majd északnyugatira forduló szél időnként megélénkül. A legalacsonyabb éjszakai hőmérséklet 15 és 20 fok között, a legmagasabb nappali hőmérséklet hétfőn északon 25, délen 30 fok körül alakul.

Nadrai Attila s. k.

A hőmérséklet napi középértéke és eltérése a sokévi átlagtól (Budapest belterületén):

1991. augusztus 10. 25,2°C +3,4°C

1871 óta ezen a napon Budapesten előfordult

legmagasabb hőmérséklet: 37,9°C (1946)
legalacsonyabb hőmérséklet: 9,4°C (1916)

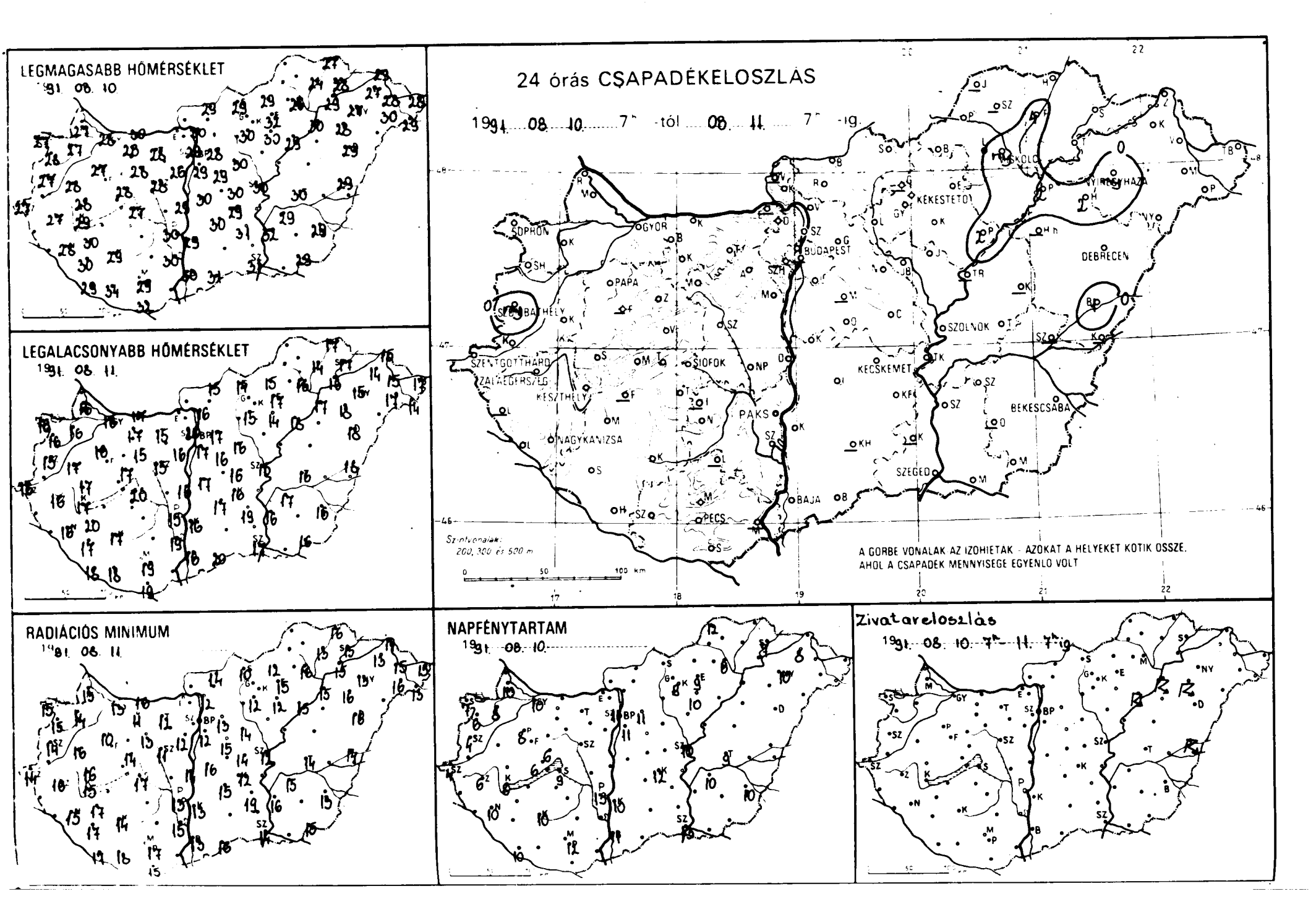
LEGMAGASABB HŐMÉRSÉKLET
1991. 08. 10
LEGALACSONYABB HŐMÉRSÉKLET
1991. 08. 11.
24 órás CSAPADÉKELOSZLÁS
1991. 08. 10. 7h -tól 08. 11. 7h -ig
SOPRON
GYŐR
BUDAPEST
DEBRECEN
KEKESTETŐ
SZOMBATHELY
PAPA
SZOLNOK
SZENTGOTTHÁRD
ZALAEGERSZEG
SIÓFOK
KECSKEMÉT
KESZTHELY
PAKS
BÉKÉSCSABA
NAGYKANIZSA
SZEGED
BAJA
PÉCS
Szintvonalak:
200, 300 és 500 m
0 50 100 km
A GÖRBE VONALAK AZ IZOHIETÁK - AZOKAT A HELYEKET KÖTIK ÖSSZE,
AHOL A CSAPADÉK MENNYISÉGE EGYENLŐ VOLT
RADIÁCIÓS MINIMUM
1991. 08. 11.
NAPFÉNYTARTAM
1991. 08. 10.
Zivatareloszlás
1991. 08. 10. 7h - 11. 7h

19 91.VIII.07.h-ig az utolsó 24 óra adatai						Előző nap napos órái
állomás	csapadék (mm)		max. hőmérséklet	min. hőmérséklet	rad. min.	
Győr	.	⌓	28	16	13	10
Kapuvár	.	⌓	27	16	14	8
Mosonmagyaróvár	.	⌓	27	16	13	10
Rajka						
Sopron	.	⌓	27	18	15	7
Sopronhorpács	.	⌓	28	16	15	6
Káld	.	⌓	28	17	16	
Körmend						
Szentgotthárd	.	=	27	16	14	4
Szombathely	ny	▽ ⌓	27	15	14	4
Lenti	–		–	–	–	
Letenye						
Nagykanizsa	.	⌓	28	16	15	10
Zalaegerszeg	.	=	27	16	16	6
Farkasgyepű	–		–	–	–	
Keszthely	.	⌓	29	17	15	8
Mencshely	.	⌓	27	16	12	6
Pápa	.	⌓	27	16	10	8
Sümeg	.	⌓	28	17	16	
Tihany						
Veszprém	.		28	17	14	6
Zirc	.	⌓	25	14	13	
Fonyód	–		–	–	–	
Homokszt. györgy	.	⌓	29	18	17	10
Kaposvár	.	⌓	29	17	14	10
Marcali	.	⌓	30	20	17	
Siófok	.	⌓	27	20	17	9
Somogyszob	.	⌓	30	17	17	
Tab						
Bábolna	.	⌓	28	17	11	
Esztergom	–		–	–	–	
Kisbér						
Komárom	.	⌓	30	17	16	
Tata		⌓	28	15	12	
Alcsútdoboz						
Dunaújváros	.	⌓	29	16	14	
Martonvásár	.	⌓	26	16	12	
Mór	.	⌓	28	15	13	
Sárbogárd						
Székesfehérvár	.	⌓	28	15	11	
Fegyszemcse	–		–	–	–	
Fengyel	–		–	–	–	
Paks	.	⌓	30	15	13	13
Szekszárd	.	=	30	19	16	
Nyergetető	.	⌓	28	19	16	
Zalahács	–		–	–	–	
Pécs	.	⌓	29	19	17	12
Siklós	.	⌓	32	19	15	
Szigetvár	.	⌓	34	18	18	
Budafors	.	=	28	17	14	
Cserkő	.	⌓	29	17	12	11
Budapest, Met. Int.	.	=	29	20	–	11
Budapest, Szabadhegy	–		–	–	–	
Budapest, Lágymányos	.	⌓	30	16	14	
Budapest, Gilice tér	–		–	–	–	
Budapest, Pestszentlőrinc	.	⌓	28	17	13	11
Budapest, Kelenföldi erőmű						
Budapest, Kőbánya	–		–	–	–	
Budapest, Lágymányos	.	⌓	29	16	15	
Budapest, Lágymányos						

19 91.VIII.17.h-ig az utolsó 24 óra adatai						Előző nap napos órái
állomás	csapadék (mm)		max. hőmérséklet	min. hőmérséklet	rad. min.	
Vác	.	⌓	30	16	12	
Vámosmikola	–		–	–	–	–
Baja	.	⌓	30	16	13	11
Bácsalmás	.	=	31	20	16	
Izsák	.		30	17	15	
Kalocsa	.	⌓	29	16	13	10
Kecskemét	.	⌓	29	16	12	12
Kiskunfélegyháza	.	⌓	31	20	19	
Kiskunhalas	–		–	–	–	
Kunszentmiklós	.	=	30	17	16	
Tiszakécske						
Balassagyarmat	.	⌓	29	15	14	
Romhány						
Salgótarján	.	⌓	29	14	10	
Eger	.	=	32	17	15	9
Galyatető	–		–	–	–	
Gyöngyös	.	⌓	30	15	12	
Kékestető	.	⌓	22	13	11	9
Kompolt	.	⌓	30	14	12	10
Lőrinci						
Poroszló	2	⌓	29	18	14	
Jászapáti						
Jászberény	.	⌓	30	16	14	
Karcag	–		–	–	–	
Szolnok	.	⌓	30	15	12	10
Tiszaroff	–		–	–	–	
Túrkeve	.	⌓	30	16	14	9
Kistelek	–		–	–	–	
Makó						
Szeged	.	⌓	31	17	14	13
Szentes	.		32	16	16	
Borsodnádasd	.	⌓	29	15	12	
Füzöd	4	▽	24	14	13	
Hidasnémeti	.	=	27	17	16	
Jósvafő	–		–	–	–	
Lillafüred	.	⌓	25	13	12	
Miskolc	ny	▽ =	26	16	16	6
Putnok						
Sárospatak	.		28	17	15	7
Szendrőlád	–		–	–	–	
Tokaj	.		29	16	15	
Kisvárda	.	⌓	27	14	13	8
Mátészalka	.	⌓	30	17	16	
Nyíregyháza	ny	▽ ⌓	27	15	13	10
Nyírlugos						
Pátyod	.		29	14	13	
Tiszabecs	.	⌓	28	17	15	
Vásárosnamény	.	⌓	28	15	15	
Záhony	.	⌓	29	15	14	
Berettyóújfalu	1	⌓	29	18	14	
Debrecen	.	⌓	29	18	16	–
Hajdúdorog	2	⌓	28	18	16	
Hortobágy	–		–	–	–	
Korosszakál	–		–	–	–	
Polgár	2	⌓	30	17	15	
Békéscsaba	.	⌓	29	16	13	10
Mezőhegyes	.	⌓	29	16	15	–
Orosháza	–		–	–	–	
Szarvas	.	⌓	29	17	15	10
Szeghalom	–		–	–	–	

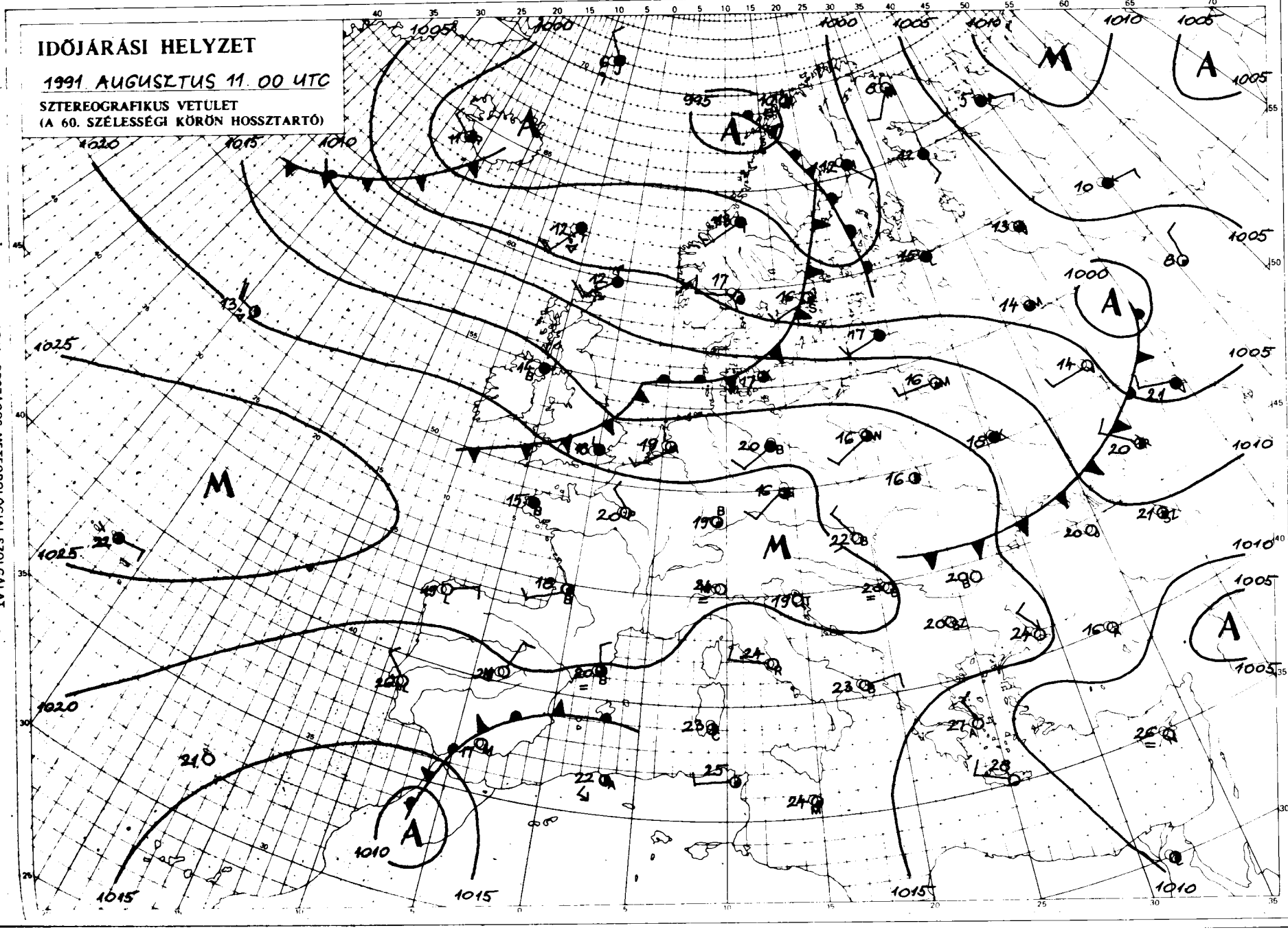

KIADJA: ORSZÁGOS METEOROLÓGIAI SZOLGÁLAT
Kiadásért felel: Dr. Mersich Iván, az Országos Meteorológiai Szolgálat elnöke – Készült: az Országos Meteorológiai Szolgálat Nyomdájában, Budapest – Felelős vezető: Máthé Gyuláné – Munkaszám: [illegible] – Szerkesztésért felel: Dr. Vissy Károly a Központi Előrejelző Intézet igazgatója
Készíti: a KEI Rövidtávú Előrejelző Osztálya – Szakmai felelős: Németh Lajos osztályvezető – Megjelenik naponként
Megrendelhető: 1024 Budapest, II., Kitaibel Pál utca 1. – Pénzügyi Osztály – Telefon: 353-500
Jelmagyarázat a havi mellékletben

IDŐJÁRÁSI NAPIJELENTÉS

ЕЖЕДНЕВНЫЙ МЕТЕОРОЛОГИЧЕСКИЙ БЮЛЛЕТЕНЬ • DAILY WEATHER REPORT
BULLETIN QUOTIDIEN DE TEMPS • TÄGLICHER WETTERBERICHT

104. évfolyam 224. szám + Budapest + 1991. augusztus 12. hétfő

Az időjárási helyzet és a várható időjárás:

Délnyugat-, valamint Délkelet-Európában magas nyomású légköri képződmény alakítja az időjárást, emiatt általában napos, száraz, meleg idő van. A Skandináv-félsziget felett ciklon örvénylik. Áramlási rendszerében meleg, illetve hidegfrontok haladnak az óceántól a szárazföld keleti területei felé. A következő 36 órában a Kárpát-medencét is eléri egy nedves léghullám, így nálunk is változékonyabbra és kissé hűvösebbre fordul az idő.

Magyarországon vasárnap napos, száraz idő volt. A hőmérséklet csúcsértéke általában 27 és 32 fok között alakult. Ma (hétfő) hajnalra 15, 22 fok közé hűlt le a levegő. Délelőtt változóan felhős idő volt. Északon néhol zápor is előfordult. 11 órakor 23, 29 fok közötti hőmérsékleteket mértek.

A Balaton vizének hőmérséklete Siófoknál 11 órakor 25 fok volt.

Ma 12 órakor Budapesten a hőmérséklet 28 fok, a tengerszintre átszámított légnyomás 1014 hPa, alig változik.

Várható időjárás kedd estig:

Eleinte főleg északon, később másutt is többször megnövekszik a felhőzet és számítani kell esőre, zivatarokra is.
Az északnyugatira, majd északkeletire forduló szél sokfelé megélénkül, főként zivatar környezetében időnként megerősödik.
A legalacsonyabb éjszakai hőmérséklet 15 és 20,
a legmagasabb nappali hőmérséklet kedden általában 22 és 27 fok között alakul.

Jenki Szilvia s. k.

Távolabbi kilátások szerdától – szombatig:

Időnkénti felhősödésből elszórtan záporok, zivatarok kialakulhatnak, tartós csapadék nem valószínű. Mérsékelt lesz a légmozgás, csak zivatar idején lesz erős a szél.
Legalacsonyabb hajnali hőmérséklet 13, 18 fok között.
Legmagasabb nappali hőmérséklet 24, 29 fok között.
Jelentős mennyiségű (legalább napi 5 mm) csapadék az ország területének 30 százalékán várható.

Középtávú Előrejelző Csoport

A hőmérséklet napi középértéke és eltérése a sokévi átlagtól (Budapest belterületén):

1991. augusztus 11.	25,1°C	+3,4°C

1871 óta ezen a napon Budapesten előfordult

legmagasabb hőmérséklet:	37,9°C (1921)
legalacsonyabb hőmérséklet:	10,5°C (1885)

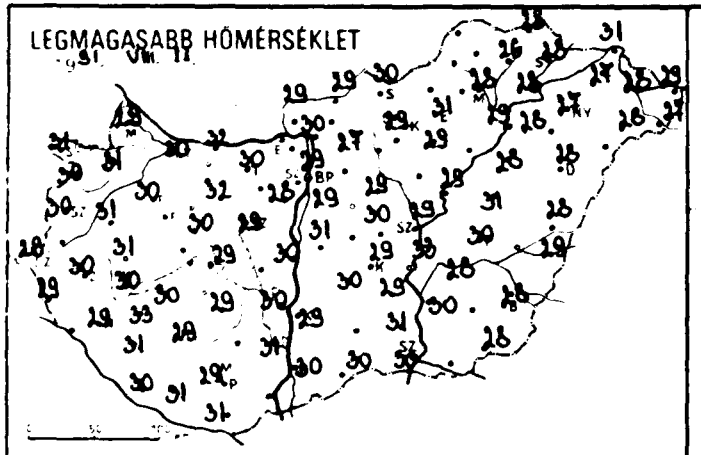
LEGMAGASABB HŐMÉRSÉKLET

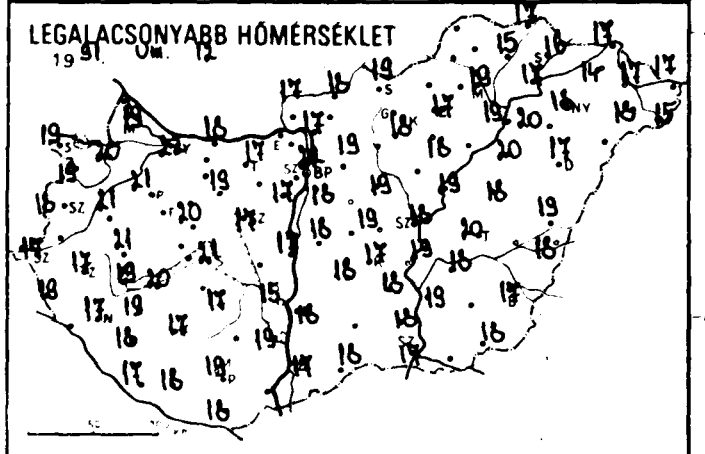
LEGALACSONYABB HŐMÉRSÉKLET

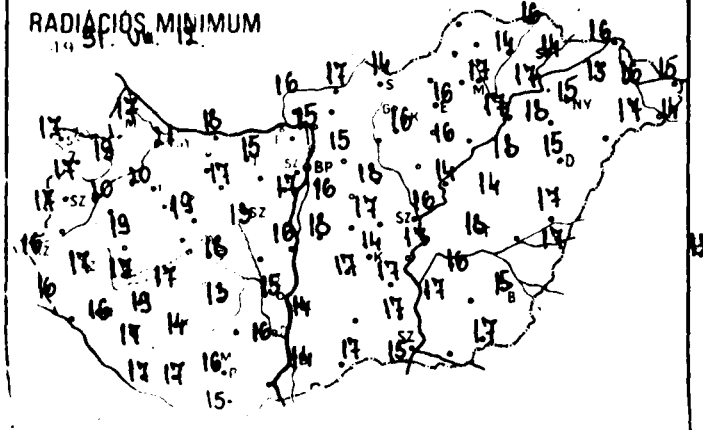
RADIÁCIÓS MINIMUM

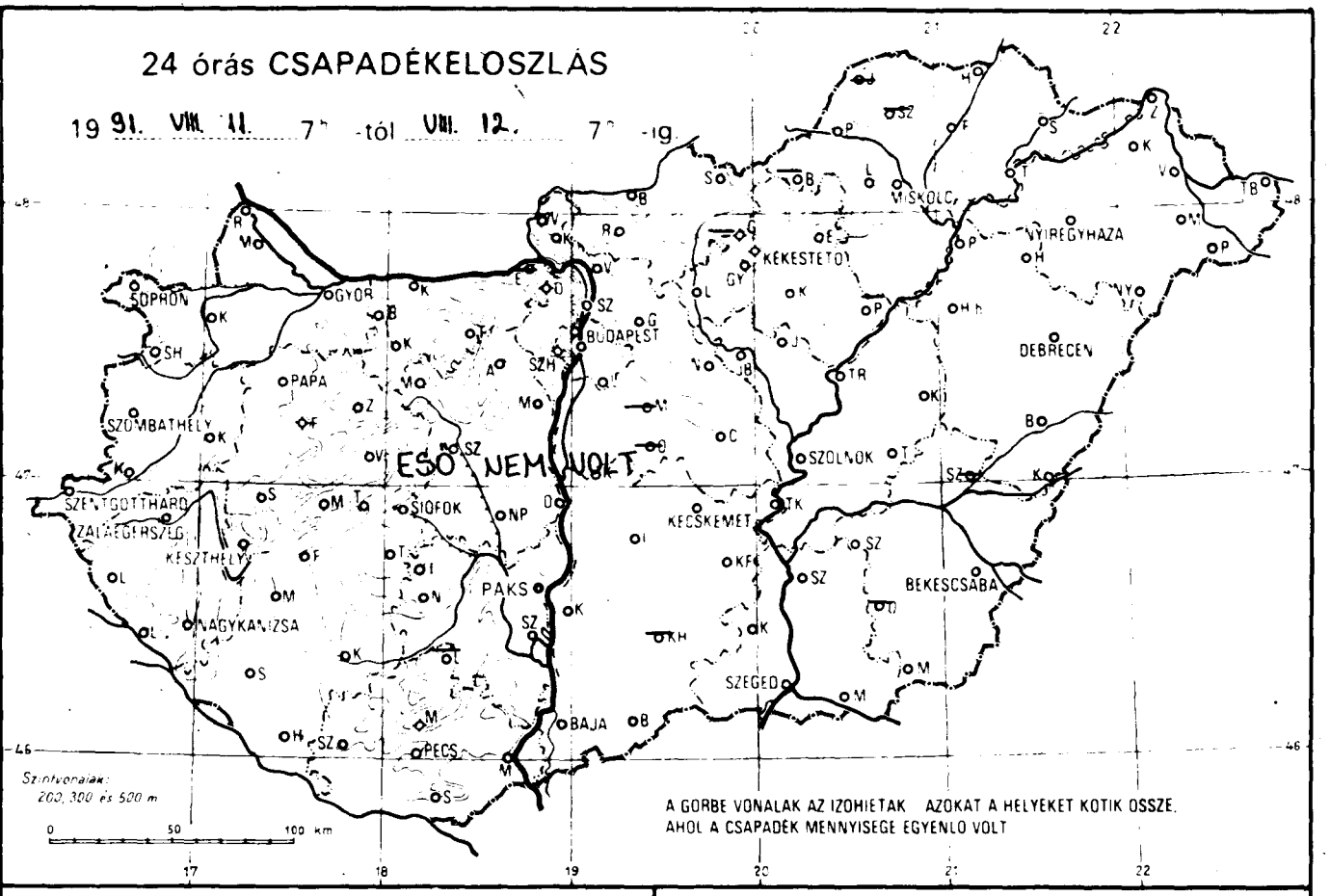
24 órás CSAPADÉKELOSZLÁS
19 91. VIII. 11. 7h -tól VIII. 12. 7h -ig
ESŐ NEM VOLT
SOPRON
GYŐR
BUDAPEST
MISKOLC
NYÍREGYHÁZA
KEKESTETŐ
DEBRECEN
SZOMBATHELY
PAPA
SZOLNOK
SZENTGOTTHÁRD
ZALAEGERSZEG
KESZTHELY
SIÓFOK
KECSKEMÉT
BÉKÉSCSABA
PAKS
NAGYKANIZSA
SZEGED
BAJA
PÉCS
Szintvonalak: 200, 300 és 500 m
0 50 100 km
A GÖRBE VONALAK AZ IZOHIETÁK AZOKAT A HELYEKET KÖTIK ÖSSZE, AHOL A CSAPADÉK MENNYISÉGE EGYENLŐ VOLT

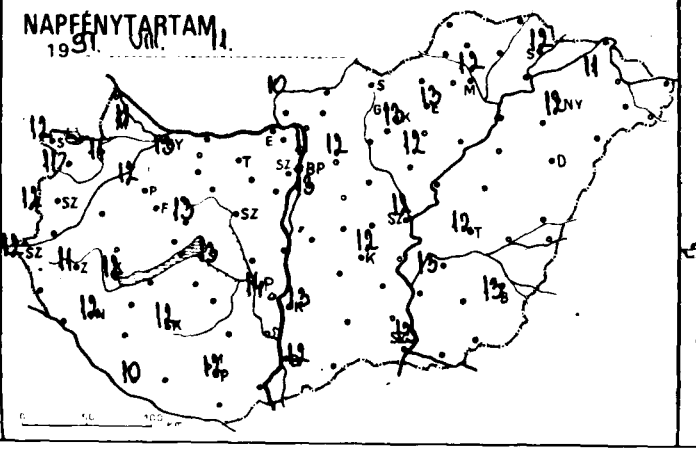
NAPFÉNYTARTAM
19 91. VIII. 11.

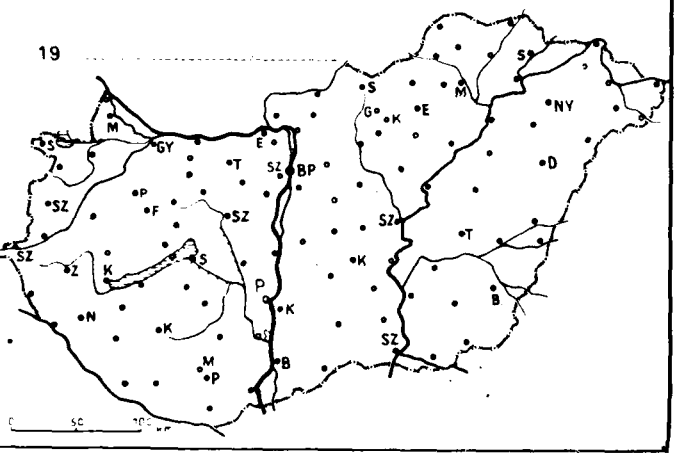
19

1991.VIII.12 07 h-ig az utolsó 24 óra adatai						Előző nap napos órái
állomás	csapadék (mm)		max. hőmérséklet	min. hőmérséklet	rad. min.	
Győr	.	☁	30	22	21	13
Kapuvár	.	☁	31	20	19	11
Mosonmagyaróvár	.	☁	29	19	17	11
Rajka						
Sopron	.	☁	31	19	17	12
Sopronhorpács	.		30	19	17	11
Káld	.	☁	31	21	20	
Körmend						
Szentgotthárd	.	=	28	17	16	12
Szombathely	.	☁	30	18	17	12
Lenti	.	☁	29	19	16	
Letenye						
Nagykanizsa	.	☁	29	17	16	12
Zalaegerszeg	.	=	30	17	17	11
Farkasgyepű	.	☁	30	20	15	
Keszthely	.	☁	30	19	17	12
Mencshely	.	=	29	20	18	12
Pápa	.	=	30	21	20	12
Sümeg	.	☁	31	21	19	
Tihany						
Veszprém	.		30	20	19	13
Zirc	.	☁	27	19	16	
Fonyód	.	☁	30	20	17	
Homokszt. györgy	.	☁	30	17	17	10
Kaposvár	.	☁	29	17	14	12
Marcali	.	☁	33	19	19	
Siófok	.	☁	29	21	18	13
Somogyszob	.	☁	31	18	17	
Tab						
Bábolna	.	☁	30	17	14	
Esztergom	–		–	–	–	
Kisbér						
Komárom	.	☁	32	18	18	
Tata	.		30	17	15	
Alcsútdoboz						
Dunaújváros	.	☁	30	17	16	
Martonvásár	.	☁	28	17	17	
Mór	.		32	19	17	
Sárbogárd						
Székesfehérvár		☁	29	17	13	
Tregszemcse		☁	29	17	13	12
Lengyel	–		–	–	–	
Paks		☁	30	15	15	14
Szekszárd		☁	31	19	16	
Árpádtető	.	☁	27	20	16	
Mohács						
Pécs	.	☁	29	19	16	12
Siklós	.	☁	31	18	15	
Szigetvár	.	☁	31	18	17	
Budaörs	.	☁	29	18	16	
[illegible] Lőrinc	.	☁	29	18	16	13
[illegible] Met. Int.	.		29	22	–	11
[illegible] Szab. hegy	.		27	21	17	
[illegible]d	.	☁	30	19	17	
[illegible]ogokö	–		–	–	–	
[illegible]llo	.	☁	27	19	15	12
[illegible]alyret						
[illegible]nor	–		–	–	–	
[illegible]skata	.	☁	29	19	18	
[illegible]tendre						

1991.VIII.12 07 h-ig az utolsó 24 óra adatai						Előző nap napos órái
állomás	csapadék (mm)		max. hőmérséklet	min. hőmérséklet	rad. min.	
Vác	.	☁	30	17	15	
Vámosmikola	.	=	29	17	16	10
Baja	.	☁	30	17	14	12
Bácsalmás	.	=	30	18	17	
Izsák	.		30	18	17	
Kalocsa	.	☁	29	18	14	13
Kecskemét	.	☁	29	17	14	12
Kiskunfélegyháza	.	=	29	18	17	
Kiskunhalas	–		–	–	–	
Kunszentmiklós	.	=	31	18	18	
Tiszakécske	.	☁	33	19	17	
Balassagyarmat	.	☁	29	18	17	
Romhány						
Salgótarján	.	☁	30	19	14	
Eger	.	=	31	17	16	13
Galyatető	–		–	–	–	
Gyöngyös	.	☁	29	18	16	
Kékestető	.		21	17	16	13
Kompolt	.	☁	29	18	16	12
Lőrinci						
Poroszló	–		–	–	–	
Jászapáti						
Jászberény	.	☁	29	19	16	
Karcag	.	☁	31	18	14	
Szolnok	.	☁	29	18	16	12
Tiszaroff	.	☁	29	19	14	
Túrkeve	.	☁	30	20	18	12
Kistelek	.	=	31	18	17	
Makó						
Szeged	.	☁	30	17	15	13
Szentes	.		30	19	17	
Borsodnádasd	–		–	–	–	
Füged	.		26	15	14	
Hidasnémeti	.	=	28	17	16	
Jósvafő	–		–	–	–	–
Lillafüred	.	☁	27	17	16	
Miskolc	.	=	28	19	17	12
Putnok						
Sárospatak	.	☁	28	16	14	12
Szendrőlád	–		–	–	–	
Tokaj			28	17	17	
Kisvárda	.	☁	27	14	13	11
Mátészalka	.	☁	28	18	17	
Nyíregyháza	.	☁	27	18	15	12
Nyírlugos						
Pátyod	.	☁	27	15	14	
Tiszabecs	.	☁	29	17	15	
Vásárosnamény	.	☁	28	17	16	
Záhony	.	☁	31	17	16	
Berettyóújfalu	.	☁	28	19	17	
Debrecen	.	☁	28	17	15	–
Hajdúdorog	.	=	28	20	18	
Hortobágy	.		28	20	18	
Korosszakal	.		29	18	17	
Polgar	.	☁	29	19	17	
Békéscsaba	.	☁	28	17	15	13
Mezőhegyes	.	☁	28	18	17	–
Orosháza	–		–	–	–	
Szarvas	.	☁	28	18	16	13
Szeghalom	–		–	–	–	

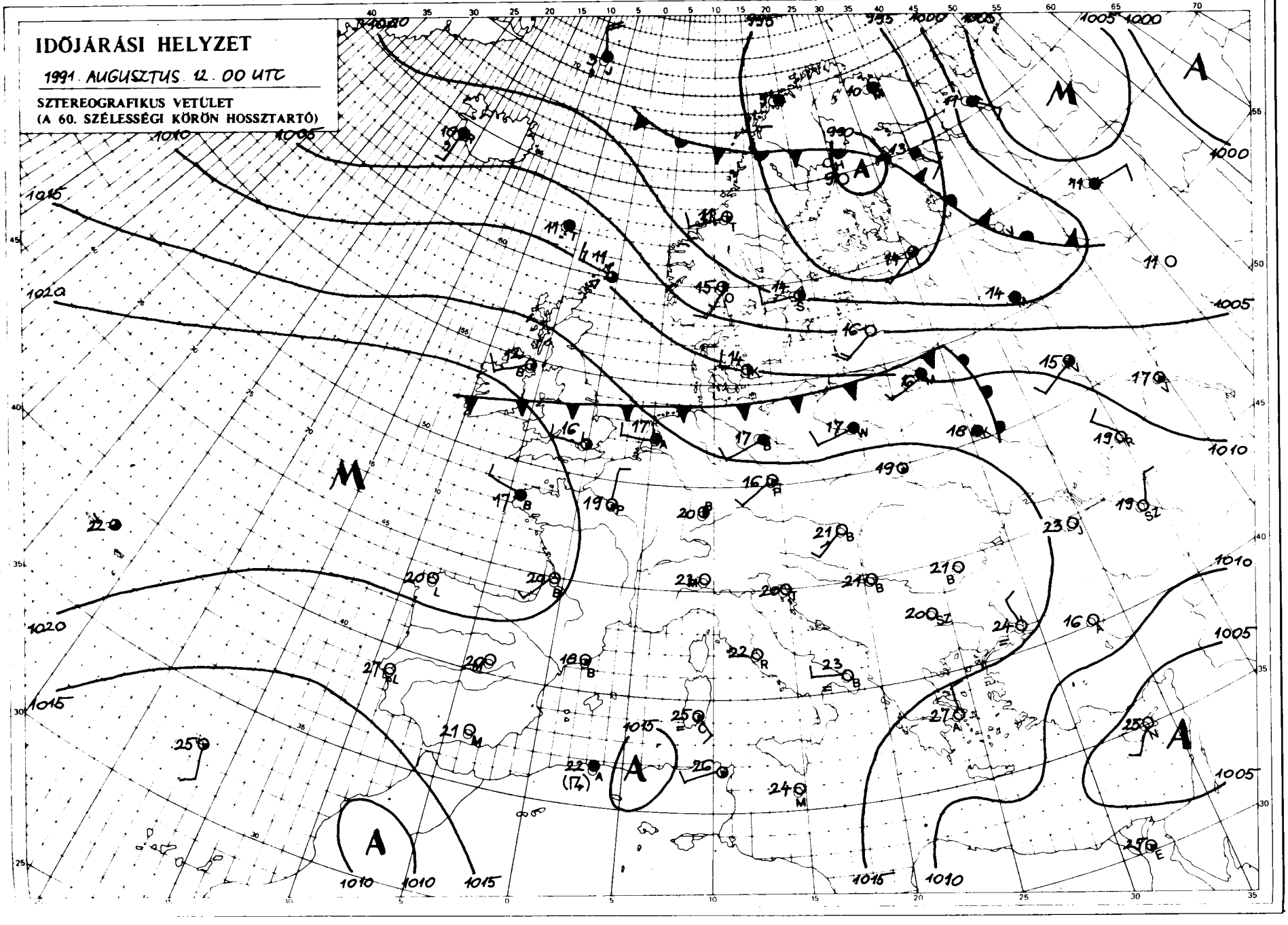

KIADJA: ORSZÁGOS METEOROLÓGIAI SZOLGÁLAT
Kiadásért felel: Dr. Mersich Iván, az Országos Meteorológiai Szolgálat elnöke – Készült az Országos Meteorológiai Szolgálat Nyomdájában, Budapest – Felelős vezető: Máthé Gyuláné – Munkaszám: 1345 – Szerkesztéséért felel: Dr. Vissy Károly a Központi Előrejelző Intézet igazgatója

Készíti a KEI Rövidtávú Előrejelző Osztálya – Szakmai felelős: Németh Lajos osztályvezető – Megjelenik naponként
Megrendelhető: 1024 Budapest, II., Kitaibel Pál utca 1. – Pénzügyi Osztály – Telefon: 353-500
Jelmagyarázat a havi mellékletben

IDŐJÁRÁSI NAPIJELENTÉS

ЕЖЕДНЕВНЫЙ МЕТЕОРОЛОГИЧЕСКИЙ БЮЛЛЕТЕНЬ • DAILY WEATHER REPORT
BULLETIN QUOTIDIEN DE TEMPS • TÄGLICHER WETTERBERICHT

104. évfolyam 225. szám + Budapest + 1991. augusztus 13. kedd

Az időjárási helyzet és a várható időjárás:

A Kárpát-medence felett az elmúlt 24 óra alatt gyenge hidegfront vonult át. A front a medence déli része felett lelassult, egyelőre ott vesztegel. Az eddig itt lévőnél csak néhány fokkal hűvösebb levegő érkezett, s a továbbiakban is ez alakítja e térség időjárását.

Magyarország északi, északkeleti megyéiben hétfőn csak 2, 6, míg déli megyéiben 9, 10 órán át sütött a Nap. Főként az északi, északkeleti megyékben volt sokfelé zápor, zivatar. A lehullott csapadék mennyisége általában 10–15 mm alatt maradt, Vásárosnaményból azonban 28, Tiszabecsről 29 mm-t jelentettek. Kiadós zápor volt a fővárosban is. A hétfői csúcshőmérséklet 28, 32 fok között alakult. Kedd hajnalra általában 14, 21 fokig csökkent a hőmérséklet. Délelőtt eleinte erősen felhős volt az ég, később csökkent a felhőzet. 11 órakor 21, 25 fok közötti hőmérsékletet mértek.

A Balaton vizének hőmérséklete Siófoknál 11 órakor 25 fok volt.

Ma 12 órakor Budapesten a hőmérséklet 23 fok, a tengerszintre átszámított légnyomás 1017 hPa, gyengén emelkedik.

Várható időjárás szerda estig:

Az időnként megnövekvő felhőzet mellett többórás napsütés, szórványos zápor, zivatar várható.
A mérsékelt északi, északkeleti szél csak néha élénkül meg.
A legalacsonyabb éjszakai hőmérséklet 13, 18,
a legmagasabb nappali hőmérséklet szerdán 24, 28 fok között lesz.

H. Bóna Márta s. k.

A holnapi, 1991. augusztus 14-i Időjárási Napijelentés technikai okok miatt nem jelenik meg. Szíves megértésüket köszönjük.

A hőmérséklet napi középértéke és eltérése a sokévi átlagtól (Budapest belterületén):

1991. augusztus 12.	24,2°C	+2,3°C

1871 óta ezen a napon Budapesten előfordult

legmagasabb hőmérséklet:	38,7°C (1921)
legalacsonyabb hőmérséklet:	10,0°C (1881)

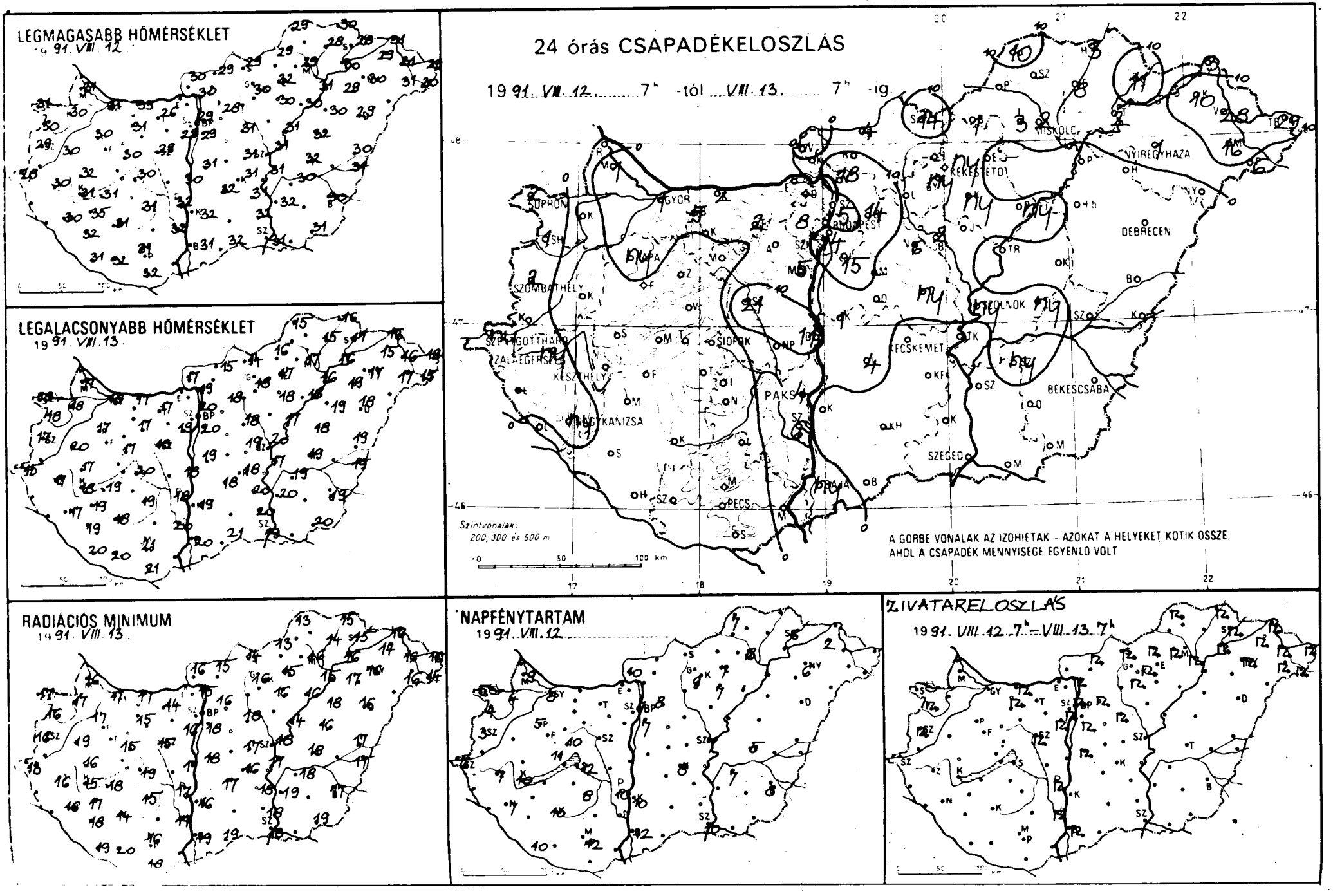
LEGMAGASABB HŐMÉRSÉKLET
1991. VIII. 12.
LEGALACSONYABB HŐMÉRSÉKLET
1991. VIII. 13.
24 órás CSAPADÉKELOSZLÁS
1991. VII. 12. 7h -tól VII. 13. 7h -ig
Szintvonalak: 200, 300 és 500 m
0 50 100 km
A GÖRBE VONALAK AZ IZOHIETÁK - AZOKAT A HELYEKET KÖTIK ÖSSZE, AHOL A CSAPADÉK MENNYISÉGE EGYENLŐ VOLT
SOPRON
GYŐR
BUDAPEST
MISKOLC
NYÍREGYHÁZA
DEBRECEN
SZOMBATHELY
SZOLNOK
KECSKEMÉT
KESZTHELY
PAKS
BÉKÉSCSABA
KAPOSVÁR
SZEGED
PÉCS
RADIÁCIÓS MINIMUM
1991. VIII. 13.
NAPFÉNYTARTAM
1991. VIII. 12.
SZÍVATÁRELOSZLÁS
1991. VIII. 12. 7h – VIII. 13. 7h

1991.VIII.13. 07 h-ig az utolsó 24 óra adatai						Előző nap napos órái
állomás	csapadék (mm)		max. hőmérséklet	min. hőmérséklet	rad. min.	
Győr	1	∴	31	18	17	8
Kapuvár	.	∩	30	18	17	4
Mosonmagyaróvár	1	∴ =	31	17	16	9
Rajka						
Sopron	2	∴	31	18	17	5
Sopronhorpács	1	⌐ ∩	30	18	16	4
Káld	.	∩	30	20	19	
Körmend						
Szentgotthárd	ny		28	15	13	6
Szombathely	2	⌐ ∩	29	17	16	3
Lenti	–		–	–	–	
Letenye						
Nagykanizsa	ny		30	17	16	7
Zalaegerszeg	ny	∴ ∩	30	17	16	7
Farkasgyepű	.		29	17	14	
Keszthely	.	∩	31	18	15	10
Mencshely	.		30	18	15	11
Pápa	ny	∴ ∩	30	17	17	5
Sumeg	.	∩	32	17	16	
Tihany						
Veszprém	.		30	17	15	10
Zirc	.	∩	28	17	16	
Fonyód	.		31	19	18	
Homokszt. györgy	.	∩	31	20	19	10
Kaposvár	.		31	18	14	10
Marcali	.	∩	35	19	17	
Siófok	.	∩	30	20	19	12
Somogyszob	.	∩	32	19	18	
Tab						
Bábolna	5	⌐	31	18	15	
Esztergom	–		–	–	–	
Kisbér						
Komárom	2	⌐ =	33	17	17	
Tata	2	∴	26	17	14	
Alcsútdoboz						
Dunaújváros	11	∩	30	18	17	
Martonvásár	5	⌐	29	19	16	
Mór	.	: =	31	17	15	
Sárbogárd						
Székesfehérvár	21	⌐ ∩	29	18	15	
Fregszemcse	.		31	19	15	8
Fengyel	–		–	–	–	
Paks	4	⌐	32	18	17	10
Szekszárd	6	⌐ =	32	20	17	
Szpádtető	.	=	28	18	16	
Mohács						
Pécs	.	∩	31	21	16	12
Siklós	.	∩	32	21	18	
Fügetvár	.	∩	32	20	20	
Budaörs	14	⌐ ∩	29	19	18	
L. Lőrinc	15	⌐ ∩	29	20	18	7
Met. Int.	5	⌐	29	20	–	7
Szab. hegy	8	∴	27	17	16	
Siófd	ny	∴ ∩	31	19	17	
Ergokő	–		–	–	–	
Dollő	14	⌐	28	18	16	8
Salvrét						
Ilot	–		–	–	–	
Csókata	6	⌐	31	18	18	
Ostendre						

1991.VIII.13. 07 h-ig az utolsó 24 óra adatai						Előző nap napos órái
állomás	csapadék (mm)		max. hőmérséklet	min. hőmérséklet	rad. min.	
Vác	18	⌐ ∩	30	19	15	
Vámosmikola	.		30	17	16	10
Baja	ny	⌐ =	31	20	19	12
Bácsalmás	.	=	32	21	19	
Izsák	4	∴ =	32	18	17	
Kalocsa	.		32	19	16	10
Kecskemét	.	∩	31	18	16	8
Kiskunfélegyháza	.	=	31	20	18	
Kiskunhalas	–		–	–	–	
Kunszentmiklós	1	⌐ =	31	19	18	
Tiszakécske	.	∩	31	17	17	
Balassagyarmat	4	⌐ ∩	29	15	15	
Romhány						
Salgótarján	14	⌐ =	29	14	14	
Eger	.	=	32	17	15	7
Galyatető	–		–	–	–	
Gyöngyös	ny	⌐	30	18	16	
Kékestető	ny	⌐ =	22	14	12	9
Kompolt	ny	∩	30	18	16	7
Lőrinci						
Poroszló	ny	∩	30	18	16	
Jászapáti						
Jászberény	2	∴ ∩	31	19	18	
Karcag	.	∩	32	18	16	
Szolnok	ny	∴ ∩	31	20	18	7
Tiszaroff	.	∩	31	17	14	
Túrkeve	ny	∩	32	19	18	5
Kistelek	.	=	32	20	18	
Makó						
Szeged	.	∩	31	19	18	10
Szentes	.		32	20	19	
Borsodnádasd	1	⌐	29	16	13	
Füged	8	∴ =	28	15	14	
Hidasnémeti	3	⌐ =	30	16	15	
Jósvafő	10	⌐ ∩	29	15	13	7
Lillafüred	3	⌐ =	28	16	15	
Miskolc	2	⌐ ∩	29	17	16	8
Putnok						
Sárospatak	11	⌐ ▲	28	17	15	6
Szendrőlád	–		–	–	–	
Tokaj	2	⌐	30	16	16	
Kisvárda	10	⌐ =	29	15	14	2
Mátészalka	16	⌐	31	17	16	
Nyíregyháza	1	⌐ ∩	30	17	16	6
Nyírlugos						
Pátyod	6	⌐	30	15	14	
Tiszabecs	29	⌐	29	19	16	
Vásárosnamény	28	⌐ =	31	16	16	
Záhony	3	⌐	31	16	16	
Berettyóújfalu	.	∩	30	19	17	
Debrecen	.	∩	29	18	16	–
Hajdúdorog	.		29	19	17	
Hortobágy	.		30	19	18	
Korosszakál	.	∩	31	19	17	
Polgár	.	∩	31	16	15	
Békéscsaba	.	∩	30	19	17	8
Mezőhegyes	.	∩	31	20	19	–
Orosháza	–		–	–	–	
Szarvas	ny	∴ ∩	30	19	18	7
Szeghalom	–		–	–	–	

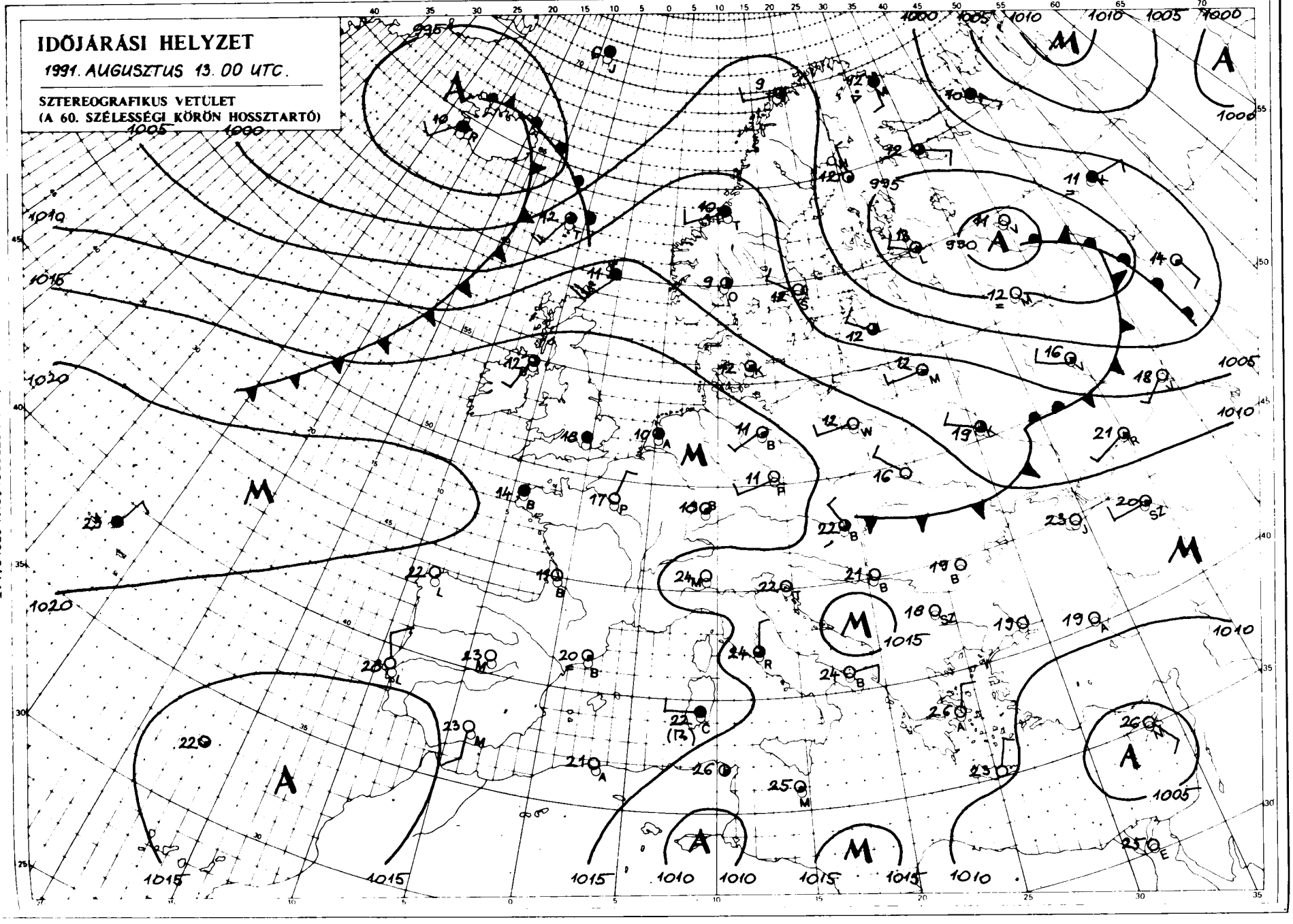

KIADJA: ORSZÁGOS METEOROLÓGIAI SZOLGÁLAT
Kiadásért felel: Dr. Mersich Iván, az Országos Meteorológiai Szolgálat elnöke – Készült az Országos Meteorológiai Szolgálat Nyomdájában, Budapest – Felelős vezető: Márthá Gyuláné – Munkaszám: 344/ – Szerkesztéséért felel: Dr. Vissy Károly a Központi Előrejelző Intézet igazgatója
Készíti: a KEI Rövidtávú Előrejelző Osztálya – Szakmai felelős: Németh Lajos osztályvezető – Megjelenik naponként
Megrendelhető: 1024 Budapest, II., Kitaibel Pál utca 1. – Pénzügyi Osztály – Telefon: 353-500
Jelmagyarázat a havi mellékletben

IDŐJÁRÁSI NAPIJELENTÉS

ЕЖЕДНЕВНЫЙ МЕТЕОРОЛОГИЧЕСКИЙ БЮЛЛЕТЕНЬ · DAILY WEATHER REPORT
BULLETIN QUOTIDIEN DE TEMPS · TÄGLICHER WETTERBERICHT

104. évfolyam 226. szám + Budapest + 1991. augusztus 14. szerda

Az időjárási helyzet és a várható időjárás:

Európa déli felén napsütéses, nagyon meleg az idő. A hőmérséklet csúcsértéke mindenütt meghaladja a 30 fokot, sőt egészen délen még a 40 fok sem ritka. Észak-Európában ezzel szemben az egymást követő időjárási frontok gyakori felhősödést, esőket okoznak, s emiatt arrafelé a nappali fölmelegedés is gyönge. A délutáni órákban sincs sehol 20 foknál melegebb. A frontok közül néhány egészen Közép-Európáig is eljut, és kissé változékonnyá teszi a Kárpát-medence időjárását.

Kedden hazánkban alapvetően napos idő volt, csupán az északi tájakon nőtt meg délutántól erősebben a felhőzet. Késő délután és éjszaka az ország északi felében néhol záporeső is volt, a lehullott eső mennyisége azonban sehol sem haladta meg az 1 mm-t. A hőmérséklet csúcsértéke kedden elérte a 25, 30 fokot, szerda hajnalra 11, 19 fokig hűlt le a levegő. Délelőtt néhol gyenge záporeső volt, egyébként majdnem zavartalanul sütött a Nap. A hőmérséklet 11 órára 19, 26 fokig emelkedett.

A Balaton vizének hőmérséklete Siófoknál 11 órakor 25 fok volt.

Ma 12 órakor Budapesten a hőmérséklet 21 fok volt, a tengerszintre átszámított légnyomás 1018 hPa, alig változott.

Várható időjárás csütörtök estig:

A napsütést egyre gyakrabban zavarja meg a felhősödés, és ma (szerdán) még csak elszórtan, de holnap (csütörtökön) már többfelé várható záporeső, zivatar.
Az északkeleti, majd keleti szél holnap megélénkül, zivatar idején helyenként átmenetileg megerősödik.
A legalacsonyabb éjszakai hőmérséklet 12 és 17,
a legmagasabb nappali hőmérséklet csütörtökön 22 és 27 fok között alakul.

Bártfai Erzsébet s. k.

A hőmérséklet napi középértéke és eltérése a sokévi átlagtól (Budapest belterületén):

1991. augusztus 13.	22,6°C	+1,7°C

1871 óta ezen a napon Budapesten előfordult

legmagasabb hőmérséklet:	37,4°C (1946)
legalacsonyabb hőmérséklet:	7,4°C (1921)

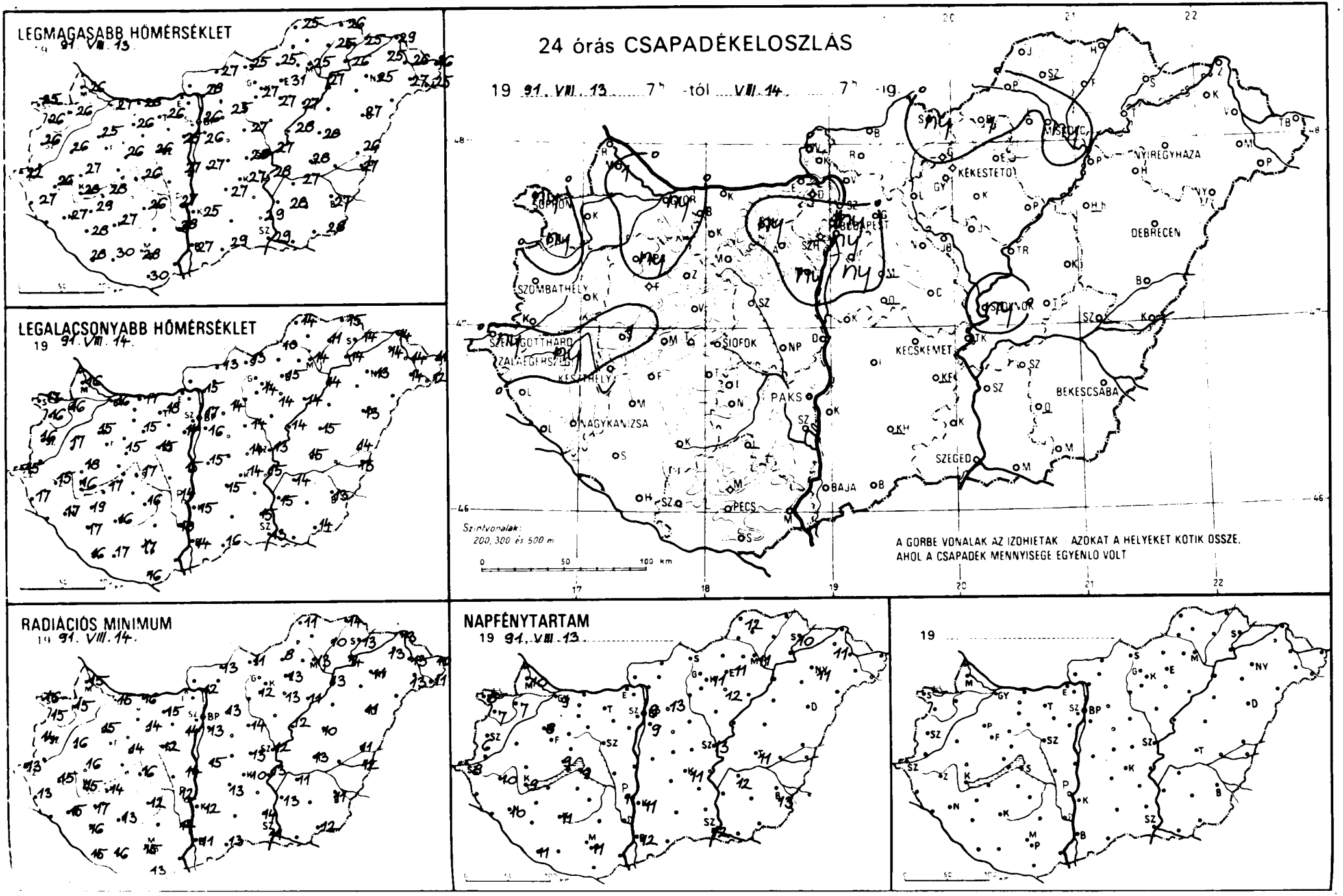
LEGMAGASABB HŐMÉRSÉKLET
91. VIII. 13.
LEGALACSONYABB HŐMÉRSÉKLET
19 91. VIII. 14.
24 órás CSAPADÉKELOSZLÁS
19 91. VII. 13. 7h -tól VII. 14. 7h -ig
SZOMBATHELY
SZENTGOTTHÁRD
ZALAEGERSZEG
KESZTHELY
SIÓFOK
PAKS
NAGYKANIZSA
PÉCS
BAJA
SZEGED
KECSKEMÉT
BÉKÉSCSABA
DEBRECEN
NYÍREGYHÁZA
KÉKESTETŐ
BUDAPEST
Szintvonalak: 200, 300 és 500 m
0 50 100 km
A GÖRBE VONALAK AZ IZOHIETÁK AZOKAT A HELYEKET KÖTIK ÖSSZE, AHOL A CSAPADÉK MENNYISÉGE EGYENLŐ VOLT
RADIÁCIÓS MINIMUM
19 91. VIII. 14.
NAPFÉNYTARTAM
19 91. VIII. 13.
19

19 91.VIII.14. 07^{h}-ig az utolsó 24 óra adatai

állomás	csapadék (mm)		max. hőmérséklet	min. hőmérséklet	rad. min.	Előző nap napos órái
Győr	ny	⛈	27	16	15	9
Kapuvár	.	⛅	26	16	15	7
Mosonmagyaróvár	1	▽ =	26	16	15	10
Rajka						
Sopron	ny	▽	25	17	16	8
Sopronhorpács	ny	⛅	26	16	15	7
Káld	.	⛅	26	17	16	
Körmend						
Szentgotthárd	ny	⛈ =	22	15	13	8
Szombathely	.	⛅	26	16	14	6
Lenti	.	⛅	27	17	13	
Letenye						
Nagykanizsa	.	⛅	27	17	15	10
Zalaegerszeg	ny	▽	26	15	15	10
Farkasgyepű	.	⛅	26	15	12	
Keszthely	.	⛅	28	16	15	9
Mencshely	.	=	26	16	12	9
Pápa	ny		25	15	15	8
Sumeg	1	▽	27	18	16	
Tihany						
Veszprém	.	⛅	26	15	14	8
Zirc	.	⛅	24	14	13	
Fonyód	.	⛅	28	17	14	
Homokszt. györgy	.	⛅	28	16	15	11
Kaposvár	.		27	16	13	11
Marcali	.	⛅	29	19	17	
Siófok	.	⛅	26	17	16	9
Somogyszob	.	⛅	28	17	16	
Tab						
Bábolna	—		—	—	—	
Esztergom	—		—	—	—	
Kisbér						
Komárom	.	⛅	28	17	16	
Tata	ny		26	18	15	
Alcsútdoboz						
Dunaújváros	.	⛅	27	15	14	
Martonvásár	ny	▽ =	25	14	14	
Mór	.	⛅	26	15	14	
Sárbogárd						
Székesfehérvár	.	⛅	26	15	12	
Tiregszemcse	.	⛅	26	16	12	9
Tengyel	—		—	—	—	
Paks	.	⛅	27	14	12	11
Szekszárd	.	⛅	28	18	14	
Árpádtető	.		25	17	15	
Mohács						
[illegible]	.	⛅	28	17	15	11
Kiskunhalas	.	⛅	30	16	13	
Jánoshalma	.	⛅	30	17	16	
Budaörs	ny	⛈	26	15	12	
Budaörs	ny	▽ ⛅	26	16	13	9
Budaörs	ny		26	17	—	9
Budaörs	—		—	—	—	
Budaörs	.	⛅	28	14	13	
Budaörs	.		18	15	13	
Budaörs	.	⛅	25	14	13	13
Budaörs						
Budaörs	—		—	—	—	
Budaörs	.	⛅	27	14	14	
Budaörs						

19 91.VIII.14. 07^{h}-ig az utolsó 24 óra adatai

állomás	csapadék (mm)		max. hőmérséklet	min. hőmérséklet	rad. min.	Előző nap napos órái
Vác	.	⛅	28	15	12	
Vámosmikola	—		—	—	—	—
Baja	.	⛅	27	14	11	12
Bácsalmás	.	=	29	16	13	
Izsák	.		27	15	13	
Kalocsa	.		25	15	12	11
Kecskemét	.	⛅	27	14	10	11
Kiskunfélegyháza	—		—	—	—	
Kiskunhalas	—		—	—	—	
Kunszentmiklós	.	=	27	15	15	
Tiszakécske	.	⛅	28	15	13	
Balassagyarmat	.	⛅	27	13	13	
Romhány						
Salgótarján	ny	⛅	25	13	11	
Eger	.	=	31	15	13	11
Galyatető						
Gyöngyös	.	⛅	27	14	12	
Kékestető	.	=	19	12	10	11
Kompolt	.	⛅	27	14	13	12
Lőrinci						
Poroszló	.	⛅	27	14	11	
Jászapáti						
Jászberény	.	⛅	27	14	12	
Karcag	.	⛅	28	15	10	
Szolnok	ny	▽ ⛅	27	13	12	13
Tiszaroff	.	⛅	28	14	12	
Túrkeve	.	⛅	28	15	13	11
Kistelek	.	=	29	15	14	
Makó						
Szeged	.	⛅	29	13	11	12
Szentes	.		28	15	13	
Borsodnádasd	1	▽ =	25	10	8	
Fügöd	.		25	11	10	
Hidasnémeti	.	=	26	15	14	
Jósvafő	.	⛅	25	14	11	12
Lillafüred	.	⛅	24	11	10	
Miskolc	ny	▽	25	14	13	11
Putnok						
Sárospatak	.	⛅	25	14	13	10
Szendrőlád	—		—	—	—	
Tokaj	.		26	14	14	
Kisvárda	.	⛅	25	14	13	11
Mátészalka	.	⛅	27	14	13	
Nyíregyháza	.	⛅	25	13	11	11
Nyírlugos						
Pátyod	.	⛅	25	12	11	
Tiszabecs	.	⛅	26	11	10	
Vásárosnamény	.	⛅	26	14	13	
Záhony	.	⛅	29	14	13	
Berettyóújfalu	.	⛅	26	14	11	
Debrecen	.	⛅	27	13	11	—
Hajdúdorog	—		—	—	—	
Hortobágy	—		—	—	—	
Korosszakal	.	⛅	27	13	12	
Polgár	.	⛅	27	14	13	
Békéscsaba	.	⛅	27	13	11	13
Mezőhegyes	.	⛅	28	14	12	—
Orosháza	—		—	—	—	
Szarvas	.	⛅	27	14	11	12
Szeghalom	—		—	—	—	

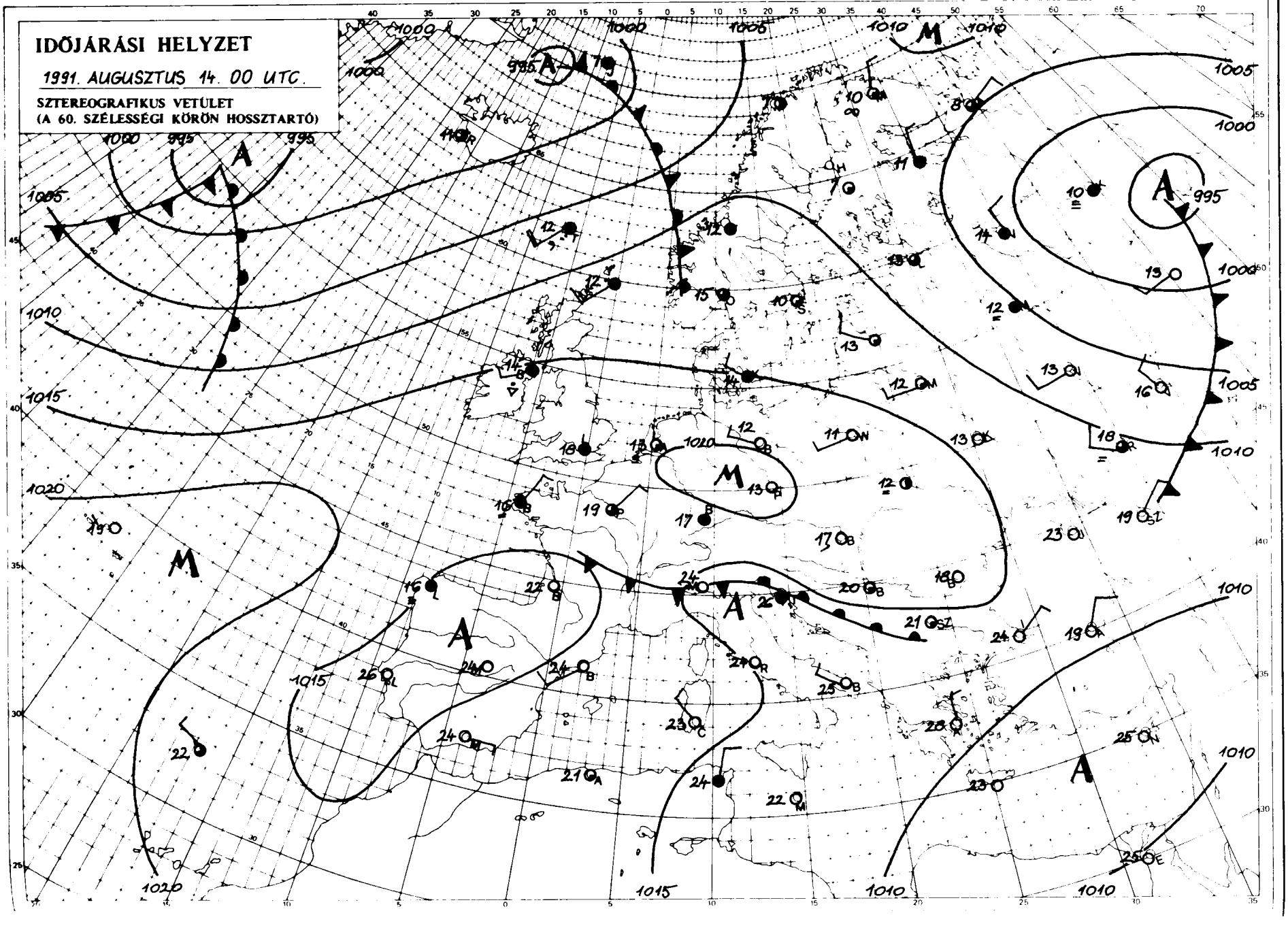

KIADJA: ORSZÁGOS METEOROLÓGIAI SZOLGÁLAT
Kiadásért felel: Dr. Marsich Iván, az Országos Meteorológiai Szolgálat elnöke – Készült: az Országos Meteorológiai Szolgálat Nyomdájában, Budapest – Felelős vezető: Máthé Gyuláné – Munkaszám: 94-5. – Szerkesztésért felel: Dr. Vissy Károly a Központi Előrejelző Intézet igazgatója
Készíti: a KEI Rövidtávú Előrejelző Osztálya – Szakmai felelős: Németh Lajos osztályvezető – Megjelenik naponként
Megrendelhető: 1024 Budapest, II., Kitaibel Pál utca 1. – Pénzügyi Osztály – Telefon: 353-500
Jelmagyarázat a havi mellékletben.

IDŐJÁRÁSI NAPIJELENTÉS

ЕЖЕДНЕВНЫЙ МЕТЕОРОЛОГИЧЕСКИЙ БЮЛЛЕТЕНЬ • DAILY WEATHER REPORT
BULLETIN QUOTIDIEN DE TEMPS • TÄGLICHER WETTERBERICHT

104. évfolyam 227. szám + Budapest + 1991. augusztus 15. csütörtök

Az időjárási helyzet és a várható időjárás:

Európa északi részeinek időjárását továbbra is ciklonok alakítják, arrafelé gyakori az eső és az évszakhoz képest kissé hűvös az idő. Ezzel szemben Nyugat-, Délnyugat-Európában sok a napsütés, erős a nappali felmelegedés. Az Ibériai-félszigeten a délutáni órákban nem ritka a 35 fok fölötti hőmérséklet sem. A Kárpát-medence fölött található nedves, labilis egyensulyú levegő lassanként kelet felé eltávolodik tőlünk, ezért holnap már országszerte sok napsütésre számíthatunk.

Magyarországon eleinte többfelé voltak záporok, zivatarok, majd átmenetileg csökkent a felhőzet, kisütött a Nap. A ma (csütörtök) reggel 7 óráig lehullott csapadék mennyisége általában csapadéknyom és 10 mm között volt, de Kiskunfélegyházáról 25, Szekszárdról 32 mm-t jelentettek, ahol jégeső kísérte a zivatart. A hőmérséklet csúcsértéke 23 és 30 fok között alakult. Ma hajnalra általában 13, 18 fokig hűlt le a levegő. Délelőtt a Dunántúlon változóan, másutt erősen felhős volt az ég. Többhelyről jelentettek esőt, néhol zivatar is előfordult. A hőmérséklet 11 órára 16, 22 fokig emelkedett.

A Balaton vizének hőmérséklete Siófoknál 11 órakor 24 fok volt.

Ma 12 órakor Budapesten a hőmérséklet 19 fok volt, a tengerszintre átszámított légnyomás 1018 hPa, alig változik.

Várható időjárás péntek estig:

Ma (csütörtök) még gyakran lesz erősen felhős az ég és többfelé várható eső, helyenként zivatar. Holnap (péntek) túlnyomóan napos időre számíthatunk, legfeljebb délkeleten lehet egy-egy zápor, zivatar. A változó irányú szél csupán zivatar környezetében erősödhet meg átmenetileg. A legalacsonyabb éjszakai hőmérséklet 12, 17, a legmagasabb nappali hőmérséklet pénteken 25 és 28 fok között alakul.

Nadrai Attila s. k.

Távolabbi kilátások szombattól – keddig:

Az időszak elején és végén többnyire derült idő, közben többször megnövekszik a felhőzet és ilyenkor záporok, zivatarok várhatók.
Legalacsonyabb hajnali hőmérsékletek általában 13, 18, az időszak végén 11, 16 fok között.
Legmagasabb nappali hőmérséklet eleinte 25, 30 majd 22, 27 fok között.
Jelentős mennyiségű (legalább napi 5 mm) csapadék az ország területének 40 százalékán várható.

Középtávú Előrejelző Csoport

A hőmérséklet napi középértéke és eltérése a sokévi átlagtól (Budapest belterületén):

1991. augusztus 14.	21,6°C	+0,7°C

1871 óta ezen a napon Budapesten előfordult

legmagasabb hőmérséklet:	37,2°C (1952)
legalacsonyabb hőmérséklet:	10,0°C (1965)

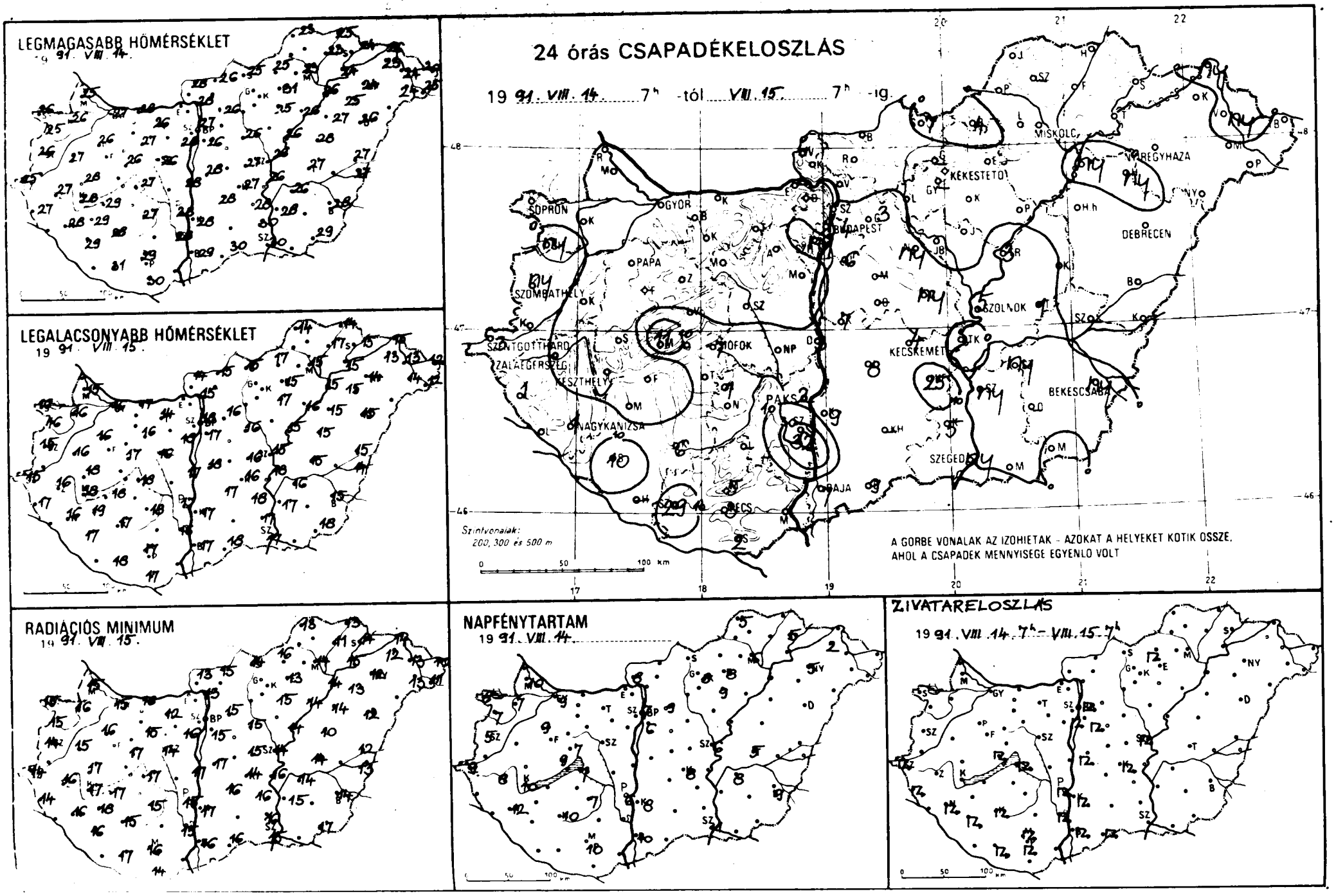

LEGMAGASABB HŐMÉRSÉKLET
19 91. VIII. 14.
LEGALACSONYABB HŐMÉRSÉKLET
19 91. VIII. 15.
RADIÁCIÓS MINIMUM
19 91. VIII. 15.
24 órás CSAPADÉKELOSZLÁS
19 91. VIII. 14. 7h -tól VIII. 15. 7h -ig.
SOPRON
GYOR
PAPA
SZOMBATHELY
SZENTGOTTHARD
ZALAEGERSZEG
KESZTHELY
NAGYKANIZSA
MOFOK
PAKS
BAJA
PECS
BUDAPEST
KECSKEMÉT
SZEGED
SZOLNOK
KEKESTETŐ
MISKOLC
NYIREGYHAZA
DEBRECEN
BEKESCSABA
Szintvonalak:
200, 300 és 500 m
0 50 100 km
A GORBE VONALAK AZ IZOHIETAK - AZOKAT A HELYEKET KOTIK OSSZE,
AHOL A CSAPADEK MENNYISEGE EGYENLO VOLT
NAPFÉNYTARTAM
19 91. VIII. 14.
ZIVATARELOSZLÁS
19 91. VIII. 14. 7h - VIII. 15. 7h

19 91.VIII.15. 07 h-ig az utolsó 24 óra adatai

állomás	csapadék (mm)		max. hőmérséklet	min. hőmérséklet	rad. min.	Előző nap napos órái
Győr	.	∩	27	16	15	9
Kapuvár	.	∩	26	16	16	7
Mosonmagyaróvár	.	∩	25	15	15	10
Rajka						
Sopron	.	∩	26	16	15	8
Sopronhorpács	ny	∩	25	16	15	7
Káld	.	∩	27	16	15	
Körmend						
Szentgotthárd	3	⌐ =	25	15	14	9
Szombathely	ny	▽ ∩	26	15	14	5
Lenti	1	⌐	27	17	14	
Letenye						
Nagykanizsa	1	⌐	28	16	16	12
Zalaegerszeg	.	∩	27	16	16	8
Farkasgyepű	.		26	16	13	
Keszthely	.	∩	28	18	17	10
Mencshely	11	⌐ =	27	17	14	9
Pápa	.	∩	26	16	16	9
Sümeg	.		28	18	17	
Tihany						
Veszprém	.	∩	26	17	17	7
Zirc	.	∩	25	15	14	
Fonyód	.		29	18	17	
Homokszt. györgy	—		—	—	—	
Kaposvár	6	⌐ =	28	17	15	10
Marcali	.	∩	29	19	18	
Siófok	7	⌐ ∩	27	18	17	7
Somogyszob	10	⌐ ∩	29	17	16	
Tab						
Bábolna	.	=	27	16	14	
Esztergom	—		—	—	—	
Kisbér						
Komárom	.	=	28	17	16	
Tata	.		26	14	12	
Alcsútdoboz						
Dunaújváros	3		28	17	17	
Martonvásár	.	∩	28	18	16	
Mór	.	=	27	16	15	
Sárbogárd						
Székesfehérvár	.	∩	26	16	14	
Tregszemcse	1	=	27	18	15	7
Lengyel	—		—	—	—	
Paks	2	⌐	28	17	15	6
Szekszárd	32	⌐ ▲ =	28	16	15	
Árpádtető	5	⌐ =	26	15	14	
Mohács	—		—	—	—	
Pécs	3	⌐ ∩	29	17	16	10
Siklós	2	▽ =	30	17	14	
Szigetvár	29	⌐ =	31	18	17	
Budaörs	ny	⌐ ∩	26	18	16	
[illegible] Lőrinc	6	⌐ ∩	26	17	15	6
[illegible] Met. Int.	4	⌐ =	27	18	—	7
[illegible] Szab. hegy	.	=	24	16	14	
[illegible]ed	ny	▽	27	16	15	
[illegible]gokő	—		—	—	—	
[illegible]llő	3	▽ ∩	26	16	15	9
[illegible]alvrét						
[illegible]ot	—		—	—	—	
[illegible]kata	ny		26	16	15	
[illegible]endre						

19 91.VIII.15. 07 h-ig az utolsó 24 óra adatai

állomás	csapadék (mm)		max. hőmérséklet	min. hőmérséklet	rad. min.	Előző nap napos órái
Vác	.	∩	28	15	13	
Vámosmikola	.	=	28	14	13	8
Baja	7	⌐	29	17	16	10
Bácsalmás	9	⌐ =	30	18	16	
Izsák	8	=	28	17	16	
Kalocsa	9	⌐	28	17	17	8
Kecskemét	4	⌐ =	27	16	14	8
Kiskunfélegyháza	25	▽ ∩	28	18	16	
Kiskunhalas	—		—	—	—	
Kunszentmiklós	7	⌐ =	28	18	17	
Tiszakécske	.	∩	26	18	16	
Balassagyarmat	.	∩	26	15	15	
Romhány						
Salgótarján	7	▽ =	25	15	14	
Eger	.	=	31	15	13	8
Galyatető	—		—	—	—	
Gyöngyös	—		—	—	—	
Kékestető	.		18	12	11	8
Kompolt	.	∩	25	17	15	9
Lőrinci						
Pereszlő	.	∩	26	16	14	
Jászapáti						
Jászberény	.	∩	27	16	15	
Karcag	.	∩	28	15	10	
Szolnok	5	⌐ ∩	26	15	14	6
Tiszaroff	3	▽ ∩	26	15	14	
Túrkeve	1	▽	27	15	14	5
Kistelek	5	⌐ =	30	17	16	
Makó						
Szeged	ny	▽ ∩	30	17	15	11
Szentes	ny	▽	28	17	15	
Borsodnádasd	4	⌐ =	25	17	16	
Fügöd	.		23	17	11	
Hidasnémeti	.	=	25	14	13	
Jósvafő	.	∩	23	14	13	5
Lillafüred	.	∩	22	13	12	
Miskolc	.	=	23	15	14	6
Putnok						
Sárospatak	.	∩	24	15	14	5
Szendrőlád	—		—	—	—	
Tokaj	.		24	15	15	
Kisvárda	.	=	23	13	12	2
Mátészalka	.	∩	24	14	13	
Nyíregyháza	.	∩	24	14	12	5
Nyírlugos						
Pátyod	.	∩	25	12	11	
Tiszabecs	.	∩	20	12	10	
Vásárosnamény	ny	=	24	13	13	
Záhony	ny	=	26	15	14	
Berettyóújfalu	.	∩	27	15	12	
Debrecen	.		26	15	12	—
Hajdúdorog	ny	▽ =	25	15	13	
Hortobágy	.		27	15	14	
Korosszakál	.	∩	27	14	13	
Polgár	ny	∩	26	15	14	
Békéscsaba	ny	▽ ∩	28	15	14	9
Mezőhegyes	.	∩	29	18	17	—
Orosháza	—		—	—	—	
Szarvas	ny	▽ ∩	26	16	14	8
Szeghalom	—		—	—	—	

KIADJA: ORSZÁGOS METEOROLÓGIAI SZOLGÁLAT
Kiadásért felel: Dr. Mersich Iván, az Országos Meteorológiai Szolgálat elnöke – Készült: az Országos Meteorológiai Szolgálat Nyomdájában, Budapest – Felelős vezető: Mathé Gyuláné – Munkaszám: 91. 946. – Szerkesztőért felel: Dr. Vissy Károly a Központi Előrejelző Intézet igazgatója
Készíti: a KEI Rövidtávú Előrejelző Osztálya – Szakmai felelős: Németh Lajos osztályvezető – Megjelenik naponként
Megrendelhető: 1024 Budapest, II., Kitaibel Pál utca 1. – Pénzügyi Osztály – Telefon: 353-500
Jelmagyarázat a havi melléklethen

IDŐJÁRÁSI NAPIJELENTÉS

ЕЖЕДНЕВНЫЙ МЕТЕОРОЛОГИЧЕСКИЙ БЮЛЛЕТЕНЬ • DAILY WEATHER REPORT
BULLETIN QUOTIDIEN DE TEMPS • TÄGLICHER WETTERBERICHT

104. évfolyam 228. szám + Budapest + 1991. augusztus 16. péntek

Az időjárási helyzet és a várható időjárás:

Nyugat-, Közép- és Kelet-Európán át magas nyomású zóna húzódik. Szélessége csaknem ezer kilométer, hosszúsága ennek többszöröse. Pénteken Magyarország e zóna közepén foglalt helyet és szombat estig várhatóan ott is marad. Ennek megfelelően a következő másfél nap során napos, meleg időre lehet számítani. Utána azonban változik az idő, mivel északnyugat felől hidegfront éri el a Kárpát-medencét.

Magyarországon csütörtökön eleinte erősen felhős, vagy borult volt az ég, később mindenütt csökkent a felhőzet. Általában 1, 5, északnyugaton 7, 8 órás napfénytartamot mértek. Sokfelé esett az eső, záporok, zivatarok alakultak ki, amelyek estére, éjszakára megszűntek. A lehullott csapadék mennyisége általában 10, 15 mm alatt maradt; de Farkasgyepűről 23 mm-t jelentettek. Csütörtökön a hőmérséklet csúcsértéke általában 21, 26 fok között alakult, de az esős délkeleti megyékben csak 18, 19 fokot mértek. Péntek hajnalra 11, 16 fokig süllyedt a hőmérséklet. Délelőtt országszerte derült, napos idő volt, 11 órára 19, 23 fokig emelkedett a hőmérséklet.

A Balaton vizének hőmérséklete Siófoknál 11 órakor 24 fok volt.

Ma 12 órakor Budapesten a hőmérséklet 23 fok volt, a tengerszintre átszámított légnyomás 1018 hPa, alig változik.

Várható időjárás szombat estig:

Derült, napos, meleg idő, eső nem várható.
A változó irányú szél csak kissé élénkül meg.
A legalacsonyabb éjszakai hőmérséklet 13, 18,
a legmagasabb nappali hőmérséklet szombaton 25, 30 fok között lesz.

H. Bóna Márta s. k.

A hőmérséklet napi középértéke és eltérése a sokévi átlagtól (Budapest belterületén):

1991. augusztus 15.	19,9°C	-1,5°C

1871 óta ezen a napon Budapesten előfordult

legmagasabb hőmérséklet:	38,2°C (1952)
legalacsonyabb hőmérséklet:	10,7°C (1933)

LEGMAGASABB HŐMÉRSÉKLET

19 91 VIII 15

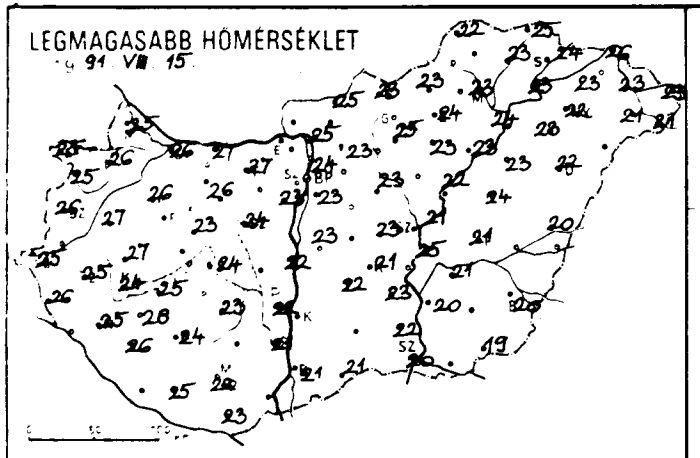

LEGALACSONYABB HŐMÉRSÉKLET

19 91 VIII 16

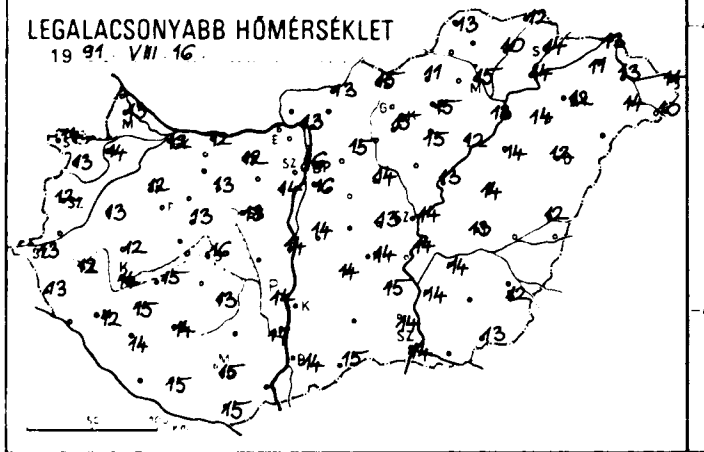

RADIÁCIÓS MINIMUM

19 91 VIII 16

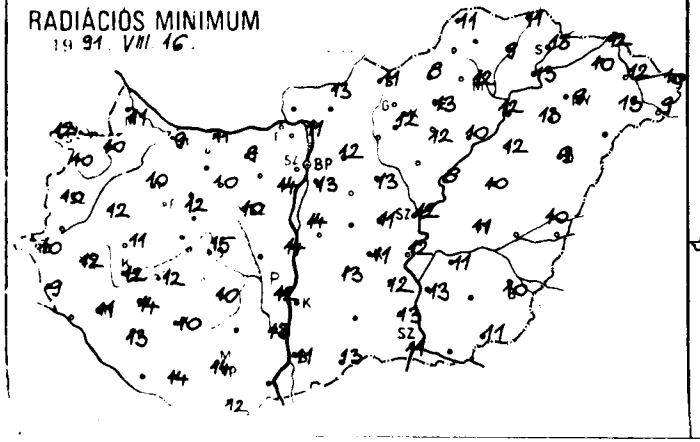

24 órás CSAPADÉKELOSZLÁS

19 91. VIII. 15. 7h -tól VIII. 16. 7h -ig

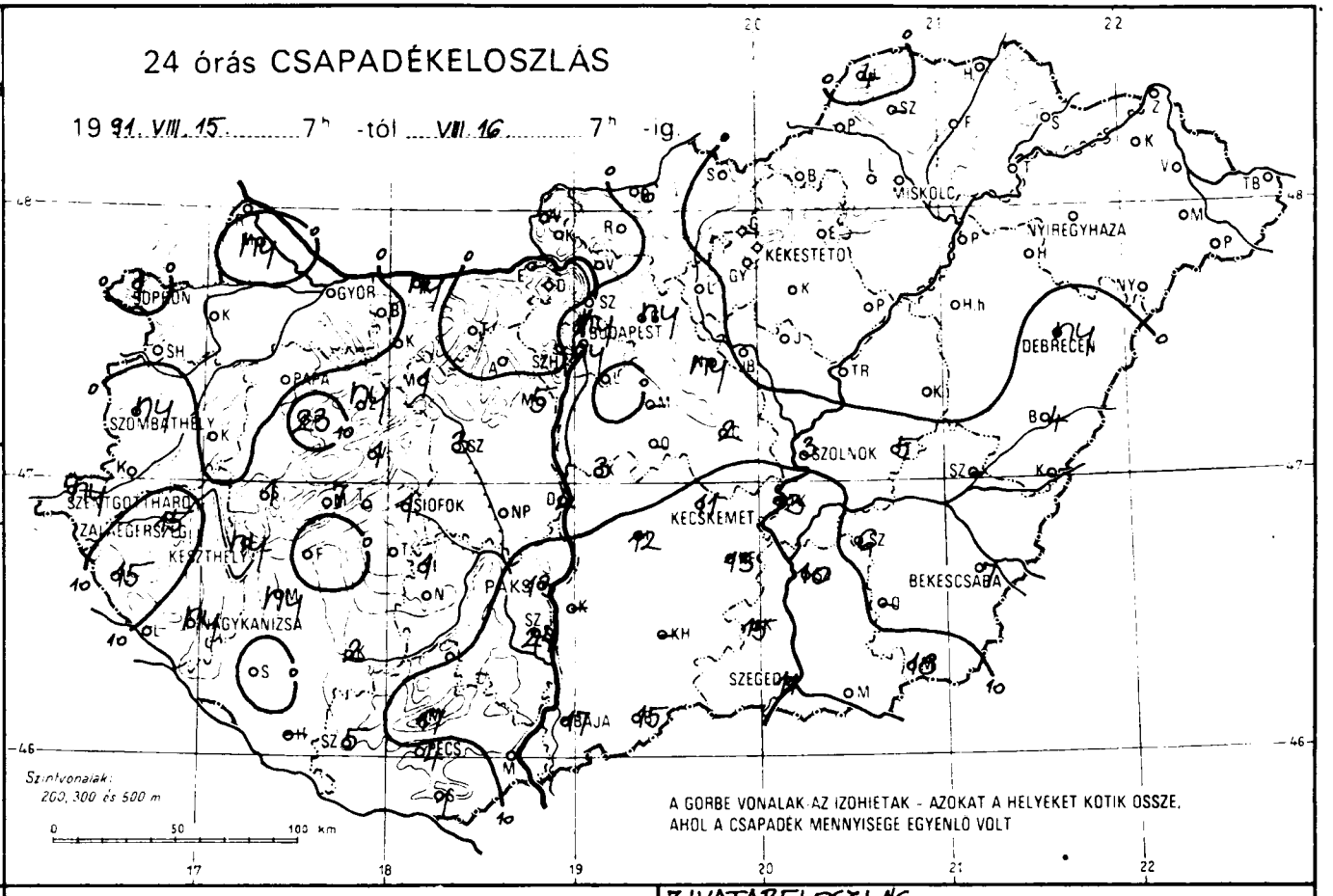

NAPFÉNYTARTAM

19 91 VIII 15

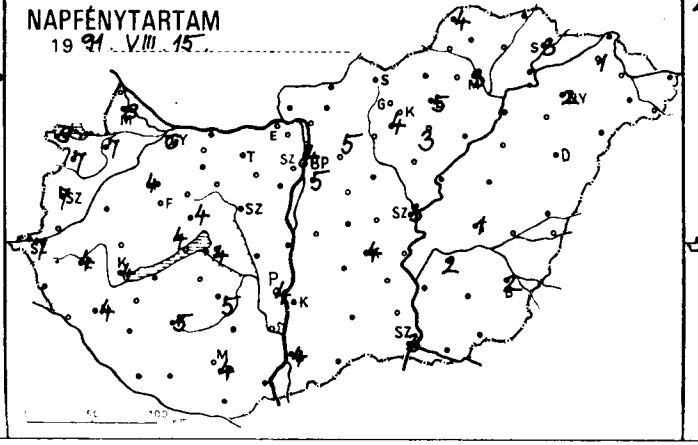

ZIVATARELOSZLÁS

19 91 VIII 15 7h - VIII 16 7h

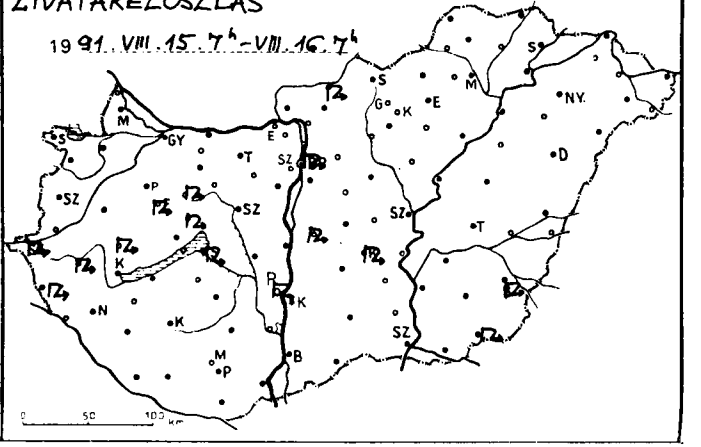

1991.VIII.16. 07 h-ig az utolsó 24 óra adatai						Előző nap napos órái
állomás	csapadék (mm)		max. hőmérséklet	min. hőmérséklet	rad. min.	
Győr	.		26	12	9	6
Kapuvár	.		26	14	10	7
Mosonmagyaróvár	ny		25	13	11	8
Rajka						
Sopron	1		25	14	12	8
Sopronhorpács	.		25	13	10	7
Káld	.		27	13	12	
Körmend						
Szentgotthárd	ny	=	25	13	10	7
Szombathely	ny		26	12	10	7
Lenti	15	=	26	13	9	
Letenye						
Nagykanizsa	ny		25	12	11	4
Zalaegerszeg	15		25	12	12	4
Farkasgyepű	23	=	26	14	10	
Keszthely	ny		24	14	12	4
Mencshely	7		23	12	10	4
Pápa	.		26	12	10	4
Sümeg	1		27	12	11	
Tihany						
Veszprém	1		23	13	12	4
Zirc	ny		24	12	10	
Fonyód	.		25	15	12	
Homokszt. györgy	—		—	—	—	—
Kaposvár	2		24	14	10	5
Marcali	ny		28	15	14	
Siófok	1		24	16	15	4
Somogyszob	.		26	14	13	
Tab						
Bábolna	.	=	26	11	8	
Esztergom	—		—	—	—	
Kisbér						
Komárom	ny		27	12	11	
Tata	.		27	12	9	
Ásványsütdoboz						
Dunaújváros	4		22	14	14	
Martonvásár	5	=	23	14	14	
Mór	1	=	26	13	10	
Sárbogárd						
Székesfehérvár	3		24	13	10	
Tiszaszemcse	1		23	13	10	5
Tengyel	—		—	—	—	
Baks	13		22	14	12	4
Kecskécsárd	24	=	21	17	13	
Kispádtető	17	=	20	14	13	
Kunhács						
Nyíres	4	=	22	15	14	4
Siklós	1		23	15	12	
Szigetvár	5		25	15	14	
Pécsudvaros	ny		24	14	12	
Pécs-Lőrinc	.		23	16	13	5
Pécs-Met. Int.	ny		24	16	—	4
Pécs-Szab. hegy	.	=	21	15	14	
Pécsvárad	2		23	13	11	
Mohácsi-fogókő	.		20	15	12	
Mohácsi-sziget	ny		23	15	12	5
Nagyhajmási-nyírét						
Nagynyárád	—		—	—	—	
Szalatnak	ny		23	14	13	
Szentlőrincz						

1991.VIII.16. 07 h-ig az utolsó 24 óra adatai						Előző nap napos órái
állomás	csapadék (mm)		max. hőmérséklet	min. hőmérséklet	rad. min.	
Vác	.		25	13	11	
Vámosmikola	—		—	—	—	—
Baja	17		21	14	11	4
Bácsalmás	15		21	15	13	
Izsák	12	=	22	14	13	
Kalocsa	—		—	—	—	—
Kecskemét	11		21	14	11	4
Kiskunfélegyháza	13		23	15	12	
Kiskunhalas	—		—	—	—	
Kunszentmiklós	3	=	23	14	14	
Tiszakécske	13	=	25	14	12	
Balassagyarmat	6		25	13	13	
Romhány						
Salgótarján	.		23	15	11	
Eger	.	=	24	15	13	5
Galyatető	—		—	—	—	
Gyöngyös	.		25	15	12	
Kékestető	.		16	12	10	4
Kompolt	.		23	15	12	3
Lőrinci						
Poroszló	.		23	12	10	
Jászapáti						
Jászberény	.		23	14	12	
Karcag	.		24	14	10	
Szolnok	3		21	14	12	3
Tiszaroff	.		22	13	8	
Túrkeve	5		21	13	11	1
Kistelek	15	=	22	14	13	
Makó						
Szeged	11		20	14	11	3
Szentes	10		20	14	13	
Borsodnádasd	.		23	11	8	
Fügöd	.		23	10	9	
Hidasnémeti	.	=	25	12	11	
Jósvafő	4		22	13	11	4
Lillafüred	.		21	10	9	
Miskolc	.	=	23	15	12	3
Putnok						
Sárospatak	.		24	14	13	3
Szendrőlád	—		—	—	—	
Tokaj	.		23	14	13	
Kisvárda	.		23	11	10	1
Mátészalka	.	=	21	14	13	
Nyíregyháza	.		22	12	9	2
Nyírlugos						
Pátyod	.	=	21	10	9	
Tiszabecs	.		23	11	10	
Vásárosnamény	.		23	13	12	
Záhony	.		26	13	12	
Berettyóújfalu	4		20	12	10	
Debrecen	ny		22	12	9	—
Hajdúdorog	.		23	14	13	
Hortobágy	.		23	14	12	
Koroszlakat	—		—	—	—	
Polgár	.		24	13	12	
Békéscsaba	7		20	12	10	2
Mezőhegyes	18		19	13	11	—
Orosháza	—		—	—	—	
Szarvas	6		21	14	11	2
Szeghalom	—		—	—	—	

IDŐJÁRÁSI HELYZET

1991. AUGUSZTUS 16. 00 UTC.

SZTEREOGRAFIKUS VETÜLET
(A 60. SZÉLESSÉGI KÖRÖN HOSSZTARTÓ)

KIADJA: ORSZÁGOS METEOROLÓGIAI SZOLGÁLAT

Kiadásért felel: Dr. Marsich Iván, az Országos Meteorológiai Szolgálat elnöke – Készült: az Országos Meteorológiai Szolgálat Nyomdájában, Budapest – Felelős vezető: Máthé Gyuláné – Munkaszám: – Szerkesztésért felel: Dr. Visy Károly a Központi Előrejelző Intézet igazgatója

Készíti: a KEI Rövidtávú Előrejelző Osztálya – Szakmai felelős: Németh Lajos osztályvezető – Megjelenik naponként

Megrendelhető: 1024 Budapest, II., Kitaibel Pál utca 1. – Pénzügyi Osztály – Telefon: 353-500

Jelmagyarázat a havi melléklethen

IDŐJÁRÁSI NAPIJELENTÉS

ЕЖЕДНЕВНЫЙ МЕТЕОРОЛОГИЧЕСКИЙ БЮЛЛЕТЕНЬ • DAILY WEATHER REPORT
BULLETIN QUOTIDIEN DE TEMPS • TÄGLICHER WETTERBERICHT

104. évfolyam 229. szám + Budapest + 1991. augusztus 17. szombat

Az időjárási helyzet és a várható időjárás:

A kontinens déli és keleti területeinek nagy részén magas nyomású öv alakítja az időjárást. Általában napos, száraz, meleg nyári idő van. A Skandináv-félsziget felett ciklon örvénylik. Ennek áramlási rendszerében hideg, illetve melegfrontok követik egymást az óceán felől Északkelet-Európa felé, sokhelyütt változékony, esős időt okozva. A következő 36 órában a Kárpát-medencét is érinti egy hidegfront, emiatt nálunk is kissé változékonyabbra fordul az idő.

Magyarországon pénteken túlnyomóan napos idő volt. Csak néhol növekedett meg időnként a gomolyfelhőzet. Csupán délen fordult elő jelentéktelen zápor. A hőmérséklet csúcsértéke általában 23 és 28 fok között alakult. Ma (szombat) hajnalra 10, 16 fokig hűlt le a levegő. Délelőtt jobbára napos, száraz idő volt országszerte. 11 órakor általában 21, 25 fokot mértek.

A Balaton vizének hőmérséklete Siófoknál 11 órakor 24 fok volt.

Ma 12 órakor Budapesten a hőmérséklet 25 fok volt, a tengerszintre átszámított légnyomás 1017 hPa, alig változik.

Várható időjárás vasárnap estig:

Ma túlnyomóan napos idő várható.
Vasárnap északnyugat felől többször megnövekszik a felhőzet és elszórtan záporeső, zivatar is előfordul.
Holnap sokfelé megélénkül, időnként megerősödik a délnyugati, majd északnyugatira forduló szél.
A legalacsonyabb éjszakai hőmérséklet: 11 és 16,
a legmagasabb nappali hőmérséklet északnyugaton 23, délkeleten 28 fok körül valószínű.

Jenki Szilvia s. k.

Távolabbi kilátások hétfőtől – csütörtökig:

A hét legelején a felhőátvonulásokból kialakulhatnak záporok, majd túlnyomóan derült, száraz idő várható.
A legalacsonyabb hajnali hőmérséklet 11, 16 fok között alakul.
A legmagasabb nappali hőmérséklet eleinte 22, 26 majd 24, 29 fok között várható.
Jelentős mennyiségű (legalább napi 5 mm) csapadék az ország területén nem várható.

Középtávú Előrejelző Csoport

A hőmérséklet napi középértéke és eltérése a sokévi átlagtól (Budapest belterületén):

1991. augusztus 16.	20,6°C	-0,1°C

1871 óta ezen a napon Budapesten előfordult

legmagasabb hőmérséklet:	35,5°C (1952)
legalacsonyabb hőmérséklet:	8,3°C (1910)

LEGMAGASABB HŐMÉRSÉKLET

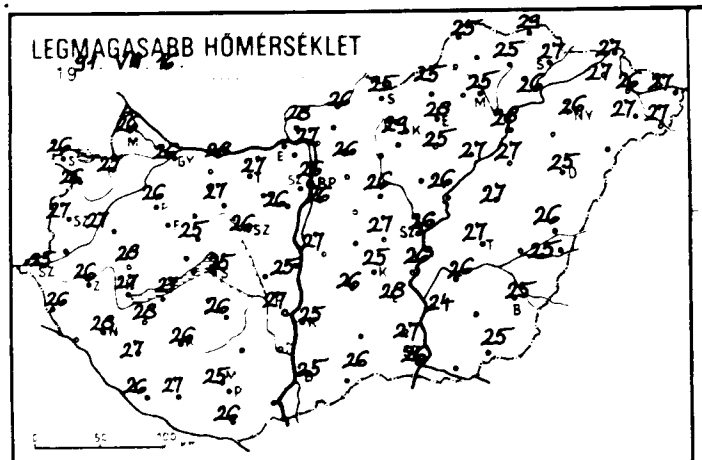

LEGALACSONYABB HŐMÉRSÉKLET

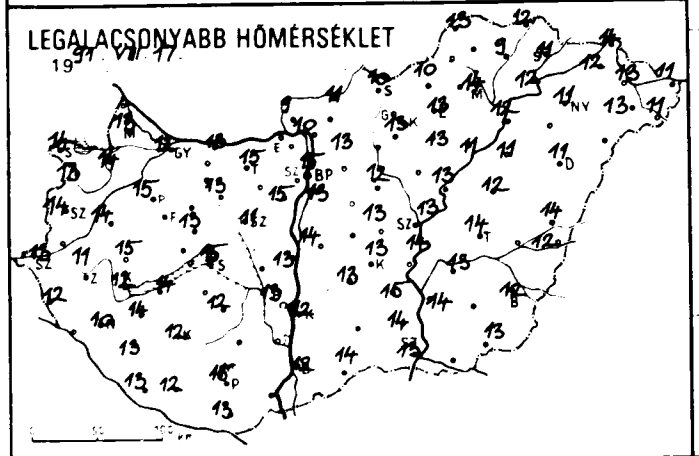

24 órás CSAPADÉKELOSZLÁS

19 91. VII. 16. 7h -tól VII. 17. 7h -ig.



RADIÁCIÓS MINIMUM

19 91. VII. 17.

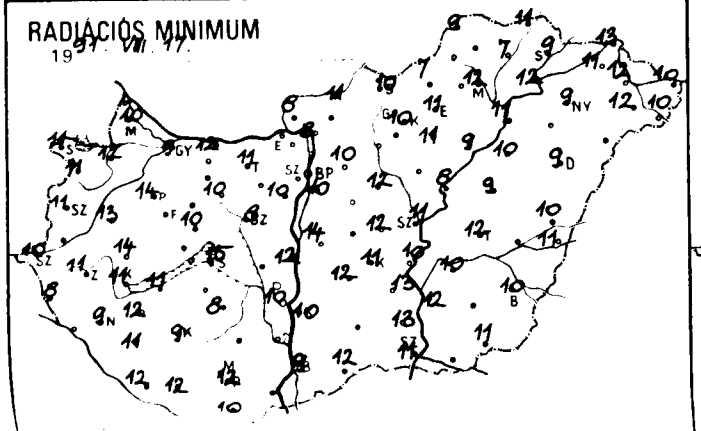

NAPFÉNYTARTAM

19 91. VII. 16.

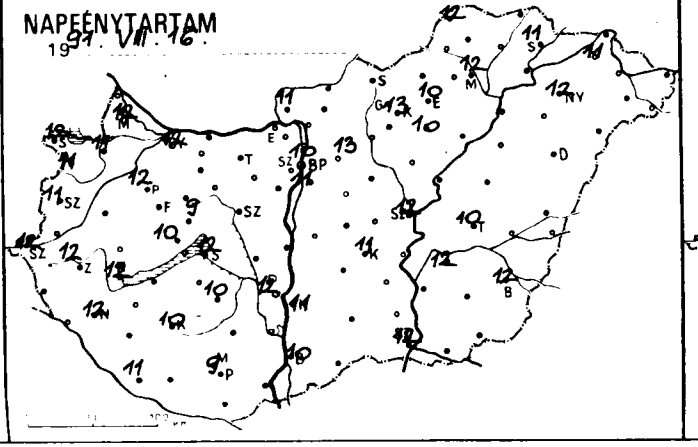

19

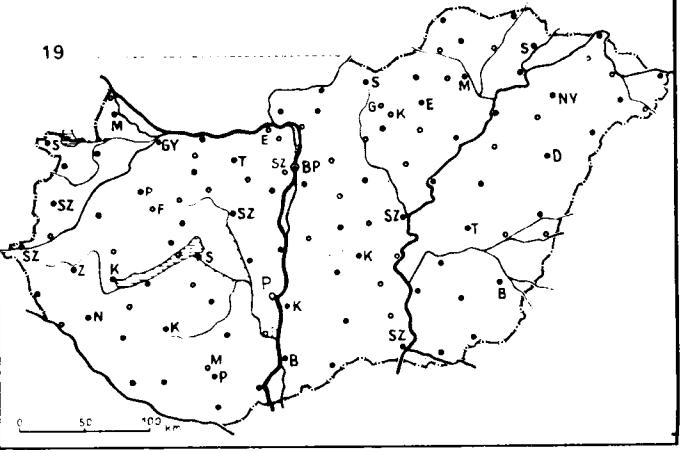

1991.VIII.17.07 h-ig az utolsó 24 óra adatai						Előző nap napos órái
állomás	csapadék (mm)		max. hőmérséklet	min. hőmérséklet	rad. min.	
Győr	.	∩	26	12	9	12
Kapuvár	.	∩	27	14	12	11
Mosonmagyaróvár	.	∩	26	13	10	12
Rajka						
Sopron	.	∩	26	14	11	12
Sopronhorpács	.	∩	26	13	11	11
Káld	.	∩	27	14	13	
Körmend						
Szentgotthárd	.	∩	25	13	10	12
Szombathely	.	∩	27	14	11	11
Lenti	.	=	26	12	8	
Letenye						
Nagykanizsa	.	≡	28	10	9	12
Zalaegerszeg	.	∩	26	11	11	12
Farkasgyepű	.	∩	26	10	8	
Keszthely	.		27	12	11	12
Mencshely	.	∩	25	13	10	10
Pápa	.	∩	26	15	14	12
Sümeg	.	∩	28	15	14	
Tihany						
Veszprém	.	∩	25	13	10	9
Zirc	.	∩	24	11	9	
Fonyód	.	∩	27	14	11	
Homokszt. györgy	.	∩	26	13	12	11
Kaposvár	.	≡	26	12	9	10
Marcali	.	∩	28	14	12	
Siófok	.		25	15	15	12
Somogyszob	.	∩	27	13	11	
Tab						
Bábolna	.		27	12	7	
Esztergom	—		—	—	—	
Kisbér						
Komárom	.	∩	28	13	12	
Tata	.	∩	27	15	11	
Alcsútdoboz						
Dunaújváros	.	∩	25	13	12	
Martonvásár	.	∩	26	15	10	
Mór	.	∩	27	13	10	
Sárbogárd						
Székesfehérvár	.	∩	26	11	8	
Tregszemcse	.	∩	26	12	8	10
Tengyel	—		—	—	—	
Paks	.	=	27	13	10	12
Szekszárd	—		—	—	—	
Árpadtető	.	∩	23	16	13	
Mohács	—		—	—	—	
Pécs	.	∩	25	15	12	9
Siklós	ny	≡	26	13	10	
Szigetvár	.	≡	27	12	12	
Budaörs	.	∩	26	11	9	
Dunaharaszti	.	∩	26	13	10	11
Budapest Met. Int.	.	∩	25	16	—	10
Budapest Szab. hegy	—		—	—	—	
Cegléd	.	∩	27	13	12	
Dabas	.		22	12	10	
Gödöllő	.	∩	26	13	10	13
Irsa						
Kecskemét	—		—	—	—	
Kiskunmajsa	.	∩	26	12	12	
Kunpeszér						

1991.VIII.17.07 h-ig az utolsó 24 óra adatai						Előző nap napos órái
állomás	csapadék (mm)		max. hőmérséklet	min. hőmérséklet	rad. min.	
Vác	.	∩	27	10	8	
Vámosmikola	.	=	28	9	8	11
Baja	.	∩	25	12	9	10
Bácsalmás	.	=	26	14	12	
Izsák	.		26	13	12	
Kalocsa	.	=	25	12	10	11
Kecskemét	.	∩	25	13	11	11
Kiskunfélegyháza	.	∩	28	15	13	
Kiskunhalas	—		—	—	—	
Kunszentmiklós	.	=	27	14	14	
Tiszakécske	.	∩	26	14	10	
Balassagyarmat	.	∩	26	11	11	
Romhány						
Salgótarján	.	∩	25	10	10	
Eger	.	=	28	13	11	10
Galyatető	—		—	—	—	
Gyöngyös	.	∩	29	13	10	
Kékestető	.		17	13	10	13
Kompolt	.	∩	25	13	11	10
Lőrinci						
Poroszló	.	∩	27	11	9	
Jászapáti						
Jászberény	.	∩	26	12	7	
Karcag	.	∩	27	12	9	
Szolnok	.	≡	26	13	11	12
Tiszaroff	.	∩	26	13	8	
Túrkeve	.	∩	27	14	12	10
Kistelek	.	=	27	14	13	
Makó						
Szeged	.	∩	26	13	11	12
Szentes	.	∩	24	14	12	
Borsodnádasd	.	∩	25	10	7	
Füzöd	.	=	25	9	7	
Hidasnémeti	.	=	29	12	11	
Jósvafő	.	∩	25	13	9	12
Lillafüred	.	∩	24	11	10	
Miskolc	.	∩	25	14	12	12
Putnok						
Sárospatak	.	∩	27	11	9	11
Szendrőlád	—		—	—	—	
Tokaj	.		26	12	12	
Kisvárda	.	∩	27	12	11	11
Mátészalka	.	∩	27	13	12	
Nyíregyháza	.	∩	26	11	9	12
Nyírlugos						
Pátyod	.	∩	27	11	10	
Tiszabecs	.	∩	27	11	10	
Vásárosnamény	.	∩	26	13	12	
Záhony	.	∩	27	14	13	
Berettyóújfalu	.	∩	26	14	10	
Debrecen	.	∩	25	11	9	—
Hajdudorog	—		—	—	—	
Hortobágy	.		27	11	10	
Kótosszakál	.	∩	25	12	11	
Polgár	.	∩	28	12	11	
Békéscsaba	.	∩	25	12	10	12
Mezőhegyes	.	∩	25	13	11	—
Orosháza	—		—	—	—	
Szarvas	.	≡	26	13	10	12
Szeghalom	—		—	—	—	

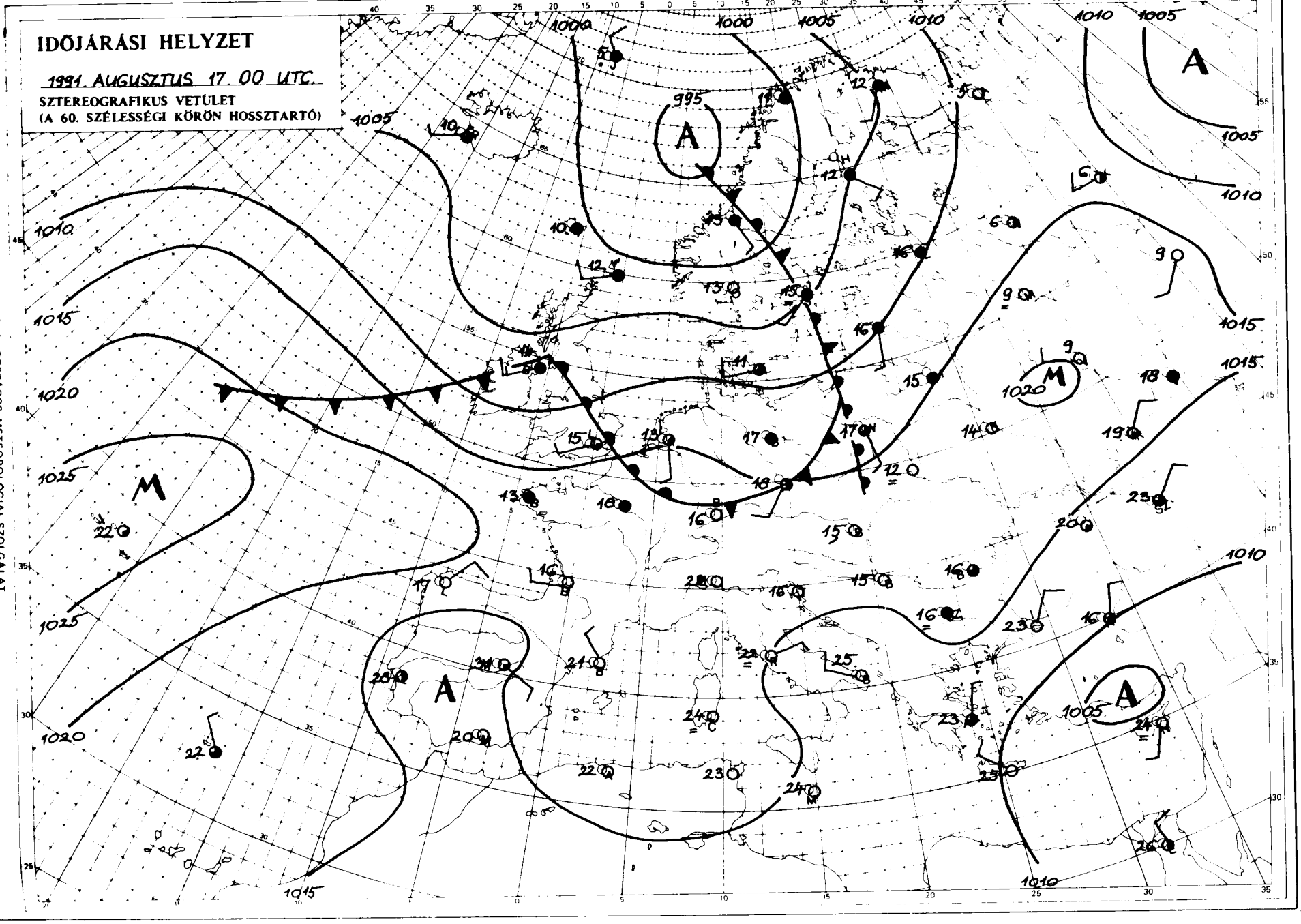

KIADJA: ORSZÁGOS METEOROLÓGIAI SZOLGÁLAT
Kiadásért felel: Dr. Mersich Iván, az Országos Meteorológiai Szolgálat elnöke
Nyomdájában, Budapest. Felelős vezető: Máthé Gyuláné – Munkaszám:
a Központi Előrejelző Intézet igazgatója
Szerkesztésért felel: Dr. Visy Károly,
Készült a KEI Rövidtávú Előrejelző Osztálya – Szakmai felelős: Németh Lajos osztályvezető – Megjelenik naponként
Megrendelhető: 1024 Budapest, II., Kitaibel Pál utca 1. – Pénzügyi Osztály – Telefon: 353 500
Jelmagyarázat a havi mellékletben.

IDŐJÁRÁSI NAPIJELENTÉS

ЕЖЕДНЕВНЫЙ МЕТЕОРОЛОГИЧЕСКИЙ БЮЛЛЕТЕНЬ • DAILY WEATHER REPORT
BULLETIN QUOTIDIEN DE TEMPS • TÄGLICHER WETTERBERICHT

104. évfolyam 230. szám + Budapest + 1991. augusztus 18. vasárnap

Az időjárási helyzet és a várható időjárás:

Európa déli felén még mindig napos, és igen meleg az idő. A hőmérséklet a délutáni órákra mindenütt 30 fok fölé emelkedik, az Ibériai-félszigeten pedig 40 foknál is melegebb van néhol. A szárazföld északi felén egy, a Skandináv-félsziget fölött örvénylő ciklon, s annak frontjai okoznak szeles, gyakran esős időt. Arrafelé helyenként a 20 fokot sem éri el a hőmérséklet napközben. Néhány front – mint a korábbiakban is – érinti a Kárpát-medencét is, s ekkor átmenetileg kissé változékonyabbra fordul az időjárás.

Szombaton hazánkban napos, száraz idő volt. A hőmérséklet délutánra 25, 30 fokig emelkedett. A vasárnapra virradó éjszaka északnyugaton néha már megnövekedett a felhőzet, reggel a Kisalföldön eső is előfordult. A lehullott eső mennyisége csapadéknyom és 2 mm között volt. A levegő reggelre 12, 20 fokig hűlt le. Délelőtt az északnyugati tájakon felhős idő volt, néhol szemerkélt az eső, másutt még zavartalanul sütött a Nap. A hőmérséklet 11 órára 19, 25 fokra emelkedett.

A Balaton vizének hőmérséklete Siófoknál 11 órakor 24 fok volt.

Ma 12 órakor Budapesten a hőmérséklet 22 fok volt, a tengerszintre átszámított légnyomás 1014 hPa, alig változott.

Várható időjárás hétfő estig:

Már nemcsak északnyugaton, hanem az ország más tájain is erősen megnövekszik időnként a gomolyfelhőzet.
Záporesőre, zivatarra elszórtan kell számítani.
A szél lassanként mindenütt északnyugatira fordul, tovább élénkül, a Dunántúlon megerősödik, zivatar idején átmenetileg viharossá fokozódik.
A legalacsonyabb éjszakai hőmérséklet: 12 és 17 fok között alakul.
A legmagasabb nappali hőmérséklet hétfőn általában: 20 és 25 fok között, délkeleten kevéssel 25 fok fölött valószínű.

Bártfai Erzsébet s. k.

A hőmérséklet napi középértéke és eltérése a sokévi átlagtól (Budapest belterületén):

1991. augusztus 17.	22,5°C	+1,8°C

1871 óta ezen a napon Budapesten előfordult

legmagasabb hőmérséklet:	34,7°C (1892)
legalacsonyabb hőmérséklet:	9,3°C (1885)

LEGMAGASABB HŐMÉRSÉKLET

1991. VIII. 17.

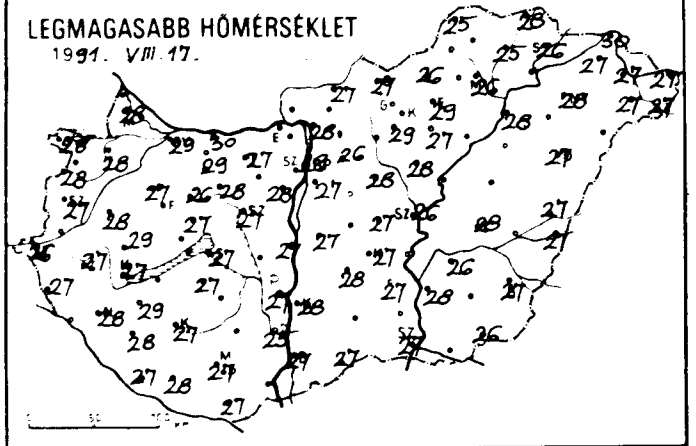

LEGALACSONYABB HŐMÉRSÉKLET

1991. VIII. 18.

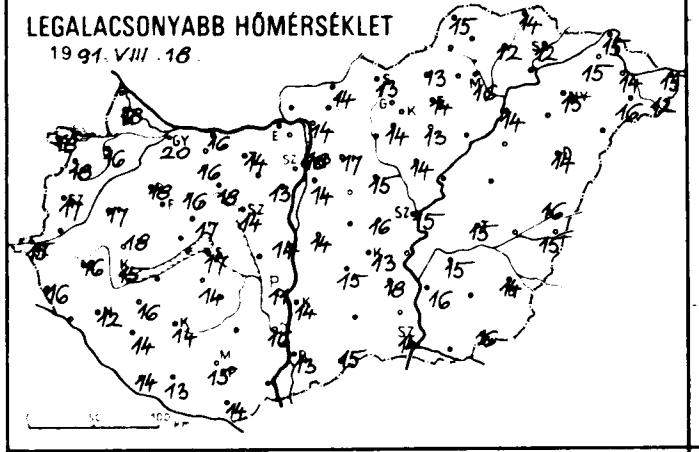

RADIÁCIÓS MINIMUM

1991. VIII. 18.

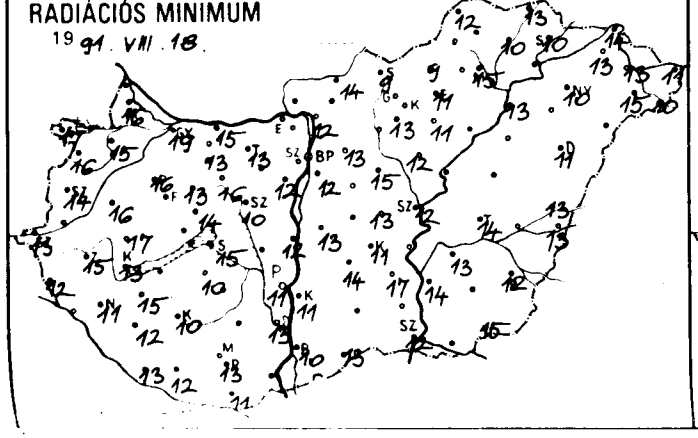

24 órás CSAPADÉKELOSZLÁS

1991. VII. 17. 7h -tól VII. 18. 7h -ig.

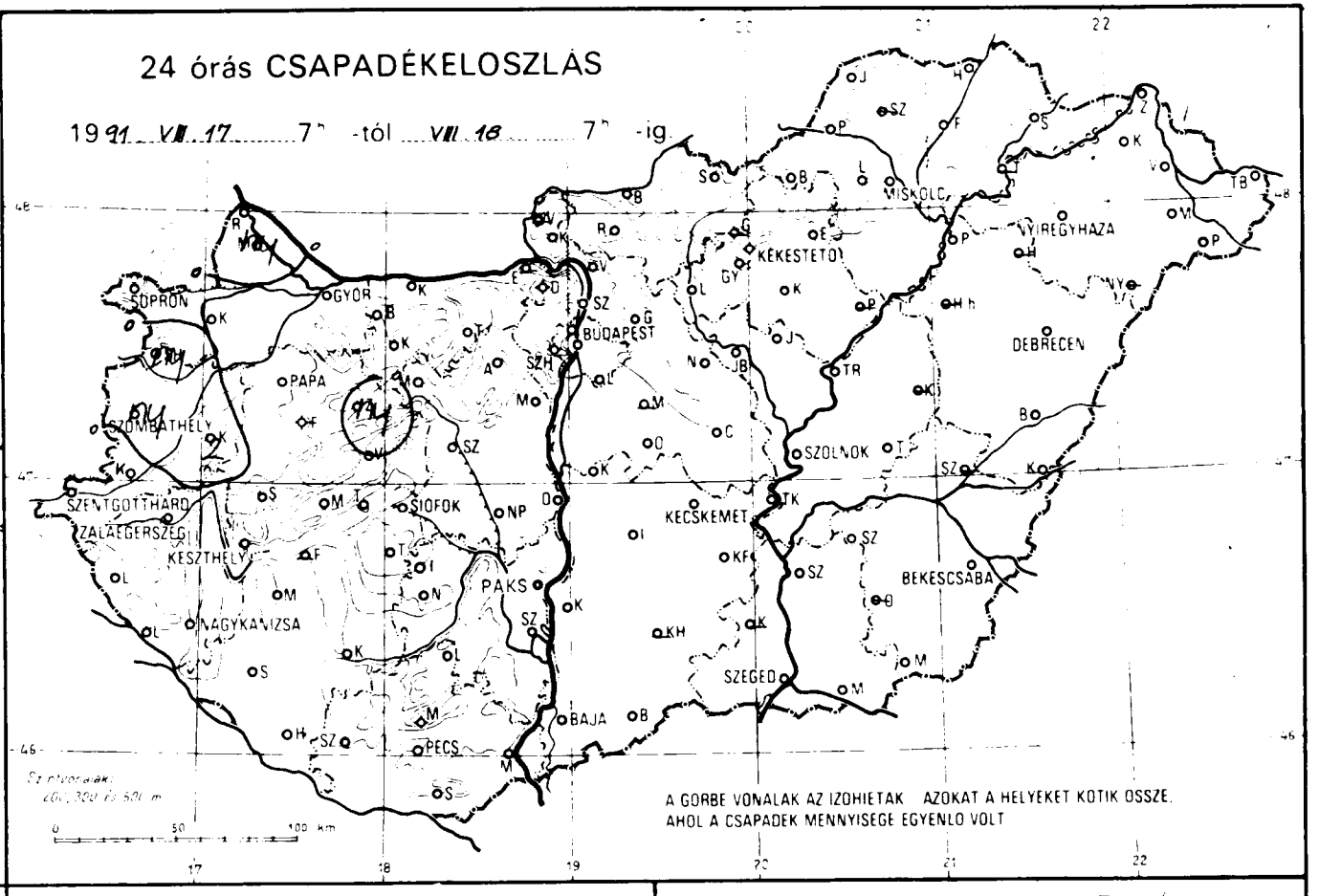

A GORBE VONALAK AZ IZOHIETAK AZOKAT A HELYEKET KOTIK OSSZE, AHOL A CSAPADEK MENNYISEGE EGYENLO VOLT

NAPFÉNYTARTAM

1991. VIII. 17.

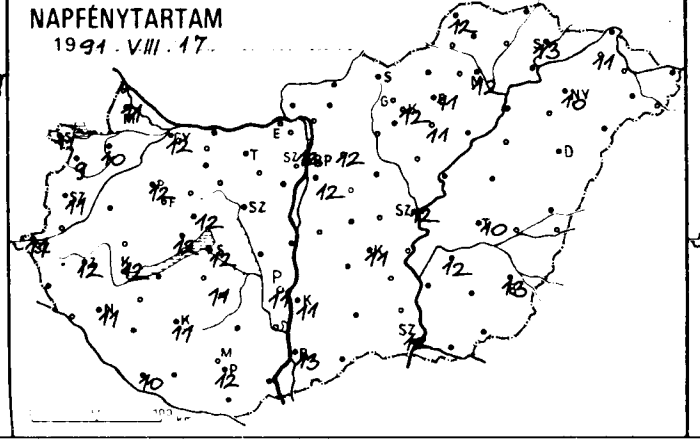

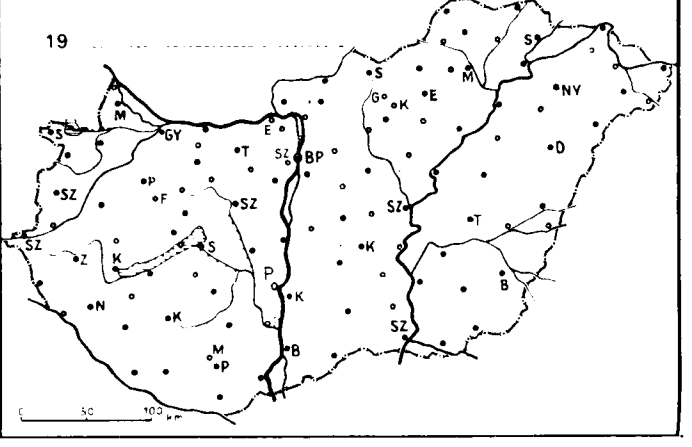

1991.VIII.18. 7 h-ig az utolsó 24 óra adatai						Előző nap napos órái
állomás	csapadék (mm)		max. hőmérséklet	min. hőmérséklet	rad. min.	
Győr	.	⌓	29	20	19	12
Kapuvár	.	⌓	28	16	15	10
Mosonmagyaróvár	ny	⌓	28	18	16	11
Rajka						
Sopron	.	⌓	28	18	17	11
Sopronhorpács	ny	⌓	28	18	16	9
Káld	2	▽ =	28	17	16	
Körmend						
Szentgotthárd	.	⌓	26	15	13	11
Szombathely	ny	⌓	27	17	14	11
Lenti	.	⌓	27	16	12	
Letenye						
Nagykanizsa	.	≡	28	12	11	11
Zalaegerszeg	.	=	27	16	15	12
Farkasgyepű	.		26	13	11	
Keszthely	.	⌓	27	15	13	12
Mencshely	.	=	26	16	12	12
Pápa	.		27	18	16	12
Sümeg	.	=	29	18	17	
Tihany						
Veszprém	.		27	17	14	12
Zirc	ny	▽ =	26	16	13	
Fonyód	—		—	—	—	
Homokszt. györgy	.	⌓	27	14	13	10
Kaposvár	.	⌓	27	14	10	11
Marcali	.	⌓	29	16	15	
Siófok	.		27	17	15	12
Somogyszob	.	⌓	28	14	12	
Tab						
Bábolna	.		29	16	13	
Esztergom	—		—	—	—	—
Kisbér						
Komárom	.	⌓	30	16	15	
Tata	.	⌓	27	14	13	
Alcsútdoboz						
Dunaújváros	.	⌓	27	14	12	
Martonvásár	.	⌓	28	13	12	
Mór	.	=	28	18	16	
Sárbogárd						
Székesfehérvár	.	⌓	27	14	10	
Tregszemcse	.	⌓	27	14	10	11
Tengyel	—		—	—	—	
Paks	.	≡	27	11	11	11
Szekszárd	.	⌓	25	16	13	
Árpádtető	.	⌓	24	16	13	
Mohács						
Pécs	.	⌓	27	15	13	12
Siklós	.	⌓	27	14	11	
Szigetvár	.	≡	28	13	12	
Budaörs	.	⌓	27	15	12	
[illegible] Lőrinc	.	⌓	27	14	12	12
[illegible] Met. Int.	.		29	16	—	12
[illegible] Szab. hegy	.	≡	24	17	17	
[illegible]egled	.	⌓	27	16	13	
[illegible]bogokő	.		21	17	16	
[illegible]dollő	.	⌓	26	17	13	12
[illegible]alyrét						
[illegible]or	—		—	—	—	
[illegible]ata	.	⌓	28	15	15	
[illegible]endre						

1991.VIII.18. 7 h-ig az utolsó 24 óra adatai						Előző nap napos órái
állomás	csapadék (mm)		max. hőmérséklet	min. hőmérséklet	rad. min.	
Vác	.	⌓	28	14	12	
Vámosmikola	—		—	—	—	—
Baja	.	⌓	27	13	10	13
Bácsalmás	.	=	27	15	13	
Izsák	.		28	15	14	
Kalocsa	.	=	28	14	11	11
Kecskemét	.	⌓	27	13	11	11
Kiskunfélegyháza	.	⌓	27	18	17	
Kiskunhalas	—		—	—	—	
Kunszentmiklós	.		27	14	13	
Tiszakécske						
Balassagyarmat	.	⌓	27	14	14	
Romhány						
Salgótarján	.	⌓	27	13	9	
Eger	.	≡	29	14	11	11
Galyatető	—		—	—	—	
Gyöngyös	.	⌓	29	14	13	
Kékestető	.		20	14	11	12
Kompolt	.	⌓	27	13	11	11
Lőrinci						
Poroszló	—		—	—	—	
Jászapáti						
Jászberény	.	⌓	28	14	12	
Karcag	—		—	—	—	—
Szolnok	.	⌓	26	15	12	12
Tiszaroff	—		—	—	—	
Túrkeve	.	⌓	28	15	14	10
Kistelek	—		—	—	—	
Makó						
Szeged	.	⌓	27	14	12	12
Szentes	.	⌓	28	16	14	
Borsodnádasd	.	⌓	26	13	9	
Füged	.	=	25	12	10	
Hidasnémeti	.	=	28	14	13	
Jósvafő	.	⌓	25	15	12	12
Lillafüred	.	⌓	25	13	12	
Miskolc	.	=	26	16	15	12
Putnok						
Sárospatak	.	⌓	26	12	10	13
Szendrőlád	—		—	—	—	
Tokaj	—		—	—	—	
Kisvárda	.	⌓	27	15	13	11
Mátészalka	.	⌓	27	16	15	
Nyíregyháza	.	⌓	28	15	10	10
Nyírlugos						
Pátyod	.	⌓	27	12	10	
Tiszabecs	.	⌓	27	15	11	
Vásárosnamény	.	⌓	27	14	13	
Záhony	.	⌓	30	15	14	
Berettyóújfalu	.	⌓	27	16	13	
Debrecen	.	⌓	27	14	11	—
Hajdúdorog	—		—	—	—	
Hortobágy	—		—	—	—	
Korosszakál	.	⌓	27	15	13	
Polgár	.	⌓	28	14	13	
Békéscsaba	.	⌓	27	14	12	13
Mezőhegyes	.	⌓	26	16	15	—
Orosháza	—		—	—	—	
Szarvas	.	⌓	26	15	13	12
Szeghalom	—		—	—	—	

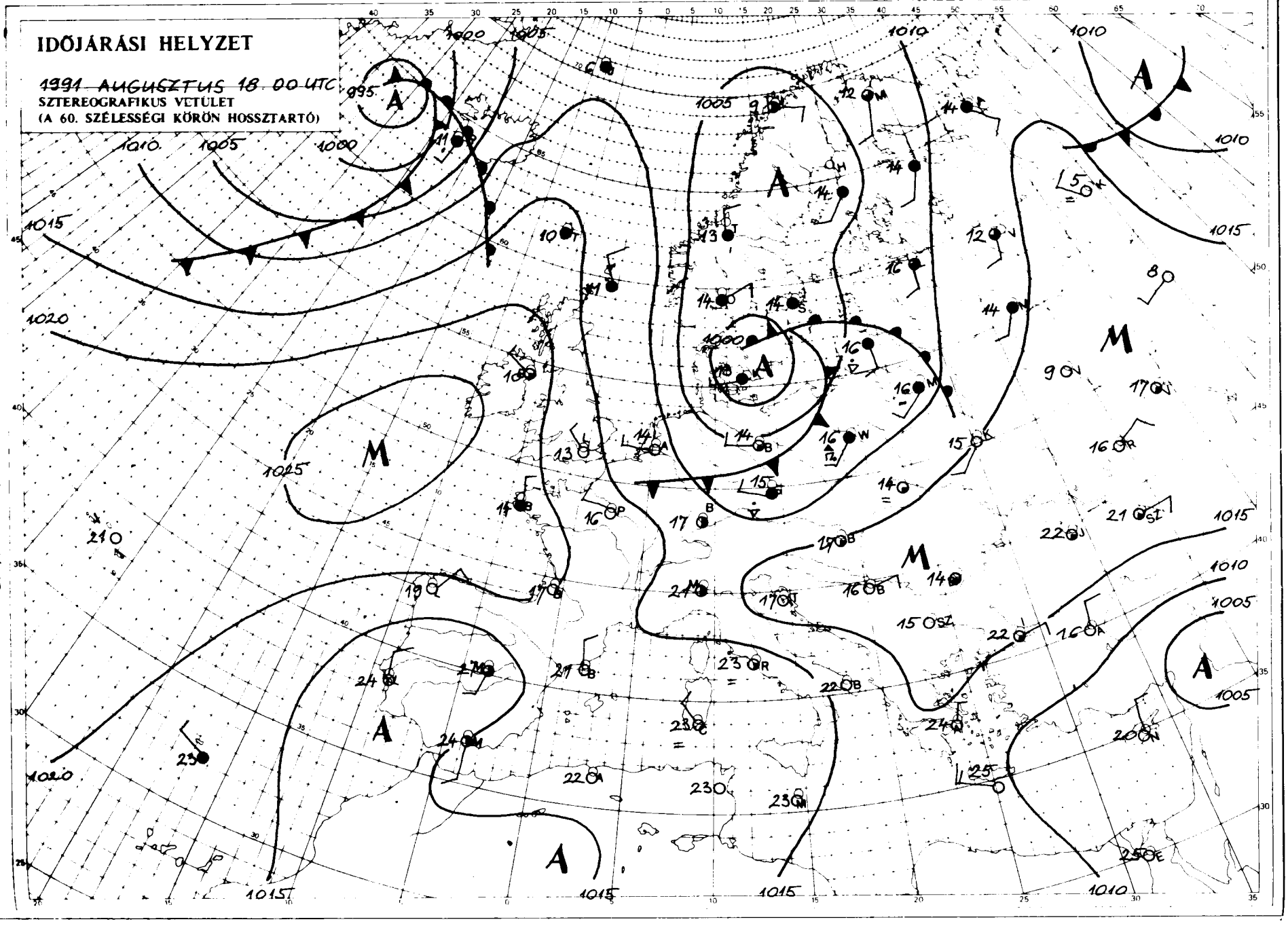

KIADJA: ORSZÁGOS METEOROLÓGIAI SZOLGÁLAT
Kiadásért felel: Dr. Mersich Iván, az Országos Meteorológiai Szolgálat elnöke – Készült: az Országos Meteorológiai Szolgálat Nyomdájában, Budapest – Felelős vezető: Máthé Gyuláné – Munkaszám. 64. 34 Szerkesztésért felel: Dr. Vissy Károly, a Központi Előrejelző Intézet igazgatója
Készíti: a KEI Rövidtávu Előrejelző Osztálya. Szakmai felelős: Németh Lajos osztályvezető – Megjelenik naponként
Megrendelhető: 1024 Budapest, II., Kitaibel Pál utca 1. – Pénzügyi Osztály – Telefon: 353 500
Jelmagyarázat a havi mellékletben

IDŐJÁRÁSI NAPIJELENTÉS

ЕЖЕДНЕВНЫЙ МЕТЕОРОЛОГИЧЕСКИЙ БЮЛЛЕТЕНЬ • DAILY WEATHER REPORT
BULLETIN QUOTIDIEN DE TEMPS • TÄGLICHER WETTERBERICHT

104. évfolyam 231. szám + Budapest + 1991. augusztus 19. hétfő

Az időjárási helyzet és a várható időjárás:

A Balti-tenger északi része fölött ciklon örvénylik, amelynek nyugati oldalán Európa nagy részét hűvös levegő árasztotta el. A légörvény hidegfrontja ma hajnalban a Moszkva-Kijev-Belgrád vonal mentén húzódott. A front néhány száz kilométeres környezetében esett az eső. Igazi nyári meleg csupán Dél-, Délnyugat-Európában van, ahol délutánra nem egy helyen 30 fokig emelkedik a hőmérséklet, sőt az Ibériai-félszigeten nem ritka a 38–40 fok sem. A Kárpát-medence időjárását az átvonult hidegfront mögött erősödő anticiklon fogja meghatározni, így sok napsütésre számíthatunk.

Magyarországot vasárnap északnyugat felől hidegfront érte el, amelynek hatására előbb északon, majd másutt is beborult az ég és sokfelé eredt el az eső, záporok, zivatarok alakultak ki. A ma reggel 7 óráig lehullott csapadék mennyisége általában 2 és 10 mm között volt, de a Dunántúlon sokfelé ennél több hullott, Szentgotthárdról például 28, Szombathelyről 44 mm-t jelentettek. A hőmérséklet csúcsértéke a tartósan borult tájakon csak 20–24, másutt 25 és 29 fok között alakult. Ma hajnalra általában 12–17 fokig hűlt le a levegő. Délelőtt a nyugati és északi tájakon kisütött a Nap, másutt erősen felhős volt az ég. Délen egy-két helyen szemerkélt az eső. A hőmérséklet 11 órára 15, 21 fokig emelkedett.

A Balaton vizének hőmérséklete Siófoknál 11 órakor 23 fok volt.

Ma 12 órakor Budapesten a hőmérséklet 21 fok volt, a tengerszintre átszámított légnyomás 1017 hPa, gyengén süllyed.

Várható időjárás kedd estig:

Lassanként délen és keleten is felszakadozik a zárt felhőzet, de ma még elszórtan kisebb eső, néhol zivatar kialakulhat. Holnap (kedd) csak időnként növekszik meg a gomolyfelhőzet, országszerte több órás napsütésre lehet számítani.
A nyugati, északnyugati szél napközben időnként megélénkül.
A legalacsonyabb éjszakai hőmérséklet 8, 13 fok között, a legmagasabb nappali hőmérséklet kedden 23 fok körül alakul.

Nadrai Attila s. k.

A hőmérséklet napi középértéke és eltérése a sokévi átlagtól (Budapest belterületén):

1991. augusztus 17.	17,9°C	-2,9°C

1871 óta ezen a napon Budapesten előfordult

legmagasabb hőmérséklet:	38,2°C (1892)
legalacsonyabb hőmérséklet:	9,0°C (1895)

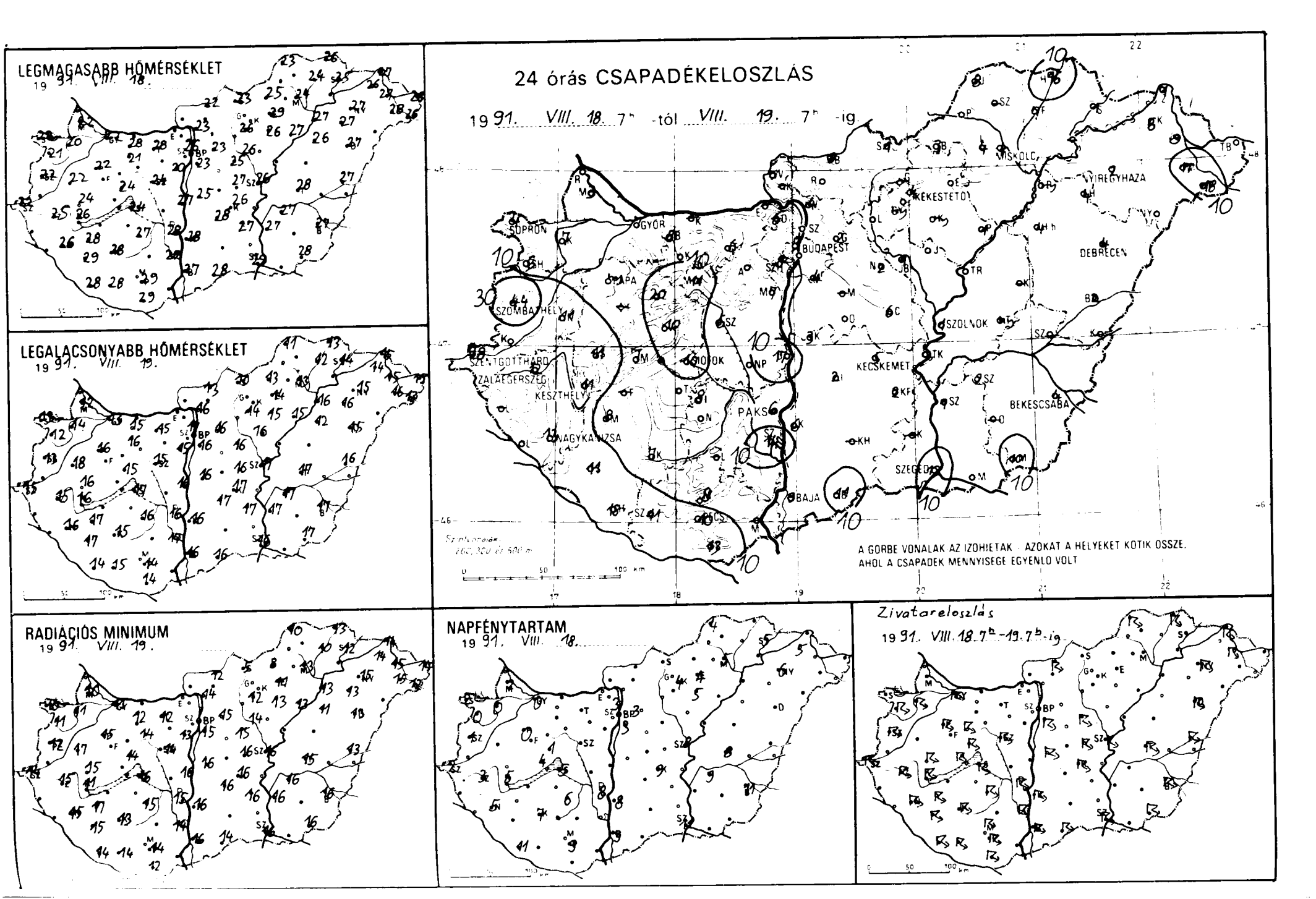
LEGMAGASABB HŐMÉRSÉKLET
19 91. VIII. 18.
LEGALACSONYABB HŐMÉRSÉKLET
19 91. VIII. 19.
RADIÁCIÓS MINIMUM
19 91. VIII. 19.
24 órás CSAPADÉKELOSZLÁS
19 91. VIII. 18. 7h -tól VIII. 19. 7h -ig
SOPRON
GYÖR
BUDAPEST
MISKOLC
NYÍREGYHÁZA
DEBRECEN
SZOLNOK
KECSKEMÉT
BÉKÉSCSABA
SZEGED
BAJA
PAKS
KESZTHELY
NAGYKANIZSA
SZOMBATHELY
KEKESTETŐ
A GÖRBE VONALAK AZ IZOHIETAK - AZOKAT A HELYEKET KÖTIK ÖSSZE, AHOL A CSAPADÉK MENNYISÉGE EGYENLŐ VOLT
NAPFÉNYTARTAM
19 91. VIII. 18.
Zivatareloszlás
19 91. VIII. 18. 7h - 19. 7h -ig

19 91.VIII.19 ^{h}-ig az utolsó 24 óra adatai						Előző nap napos órái
állomás	csapadék (mm)		max. hőmérséklet	min. hőmérséklet	rad. min.	
Győr	7		22	13	11	0
Kapuvár	7		20	14	11	0
Mosonmagyaróvár	3		22	12	10	2
Rajka						
Sopron	4		22	13	10	2
Sopronhorpács	6		21	12	11	0
Káld	11		22	18	17	
Körmend						
Szentgotthárd	28		22	15	14	2
Szombathely	44		22	13	12	1
Lenti	–		–	–	–	
Letenye						
Nagykanizsa	13		26	16	15	5
Zalaegerszeg	12		25	15	15	3
Farkasgyepű	–		–	–	–	
Keszthely	11		26	16	11	5
Mencshely	7		23	15	13	4
Pápa	ny		22	16	15	0
Sümeg	11		24	16	15	
Tihany						
Veszprém	10		24	15	14	1
Zirc	20		20	14	13	
Fonyód	–		–	–	–	
Homokszt. györgy	18		28	14	14	11
Kaposvár	7		28	15	14	7
Marcali	8		28	17	17	
Siófok	10		24	17	16	5
Somogyszob	11		29	17	15	
Tab						
Bábolna	8		28	15	12	
Esztergom	–		–	–	–	
Kisbér						
Komárom	–		–	–	–	
Tata	6		28	16	12	
Alcsútdoboz						
Dunaújváros	17		27	16	16	
Martonvásár	7		20	15	13	
Mór	11		21	15	14	
Sárbogárd						
Székesfehérvár	6		24	15	14	
Tregszemcse	8		27	16	15	6
Lengyel	–		–	–	–	
Paks	6		28	16	15	8
Szekszárd	14		29	17	14	
Árpádtető	8		26	14	14	
Mohács	–		–	–	–	
Pécs	10		29	14	14	9
Siklós	13		29	14	12	
Szigetvár	11		28	15	14	
Budaörs	5		23	17	15	
[illegible] Lőrinc	4		23	16	15	3
[illegible] Met. Int.	3		26	17	–	3
[illegible] Szab. hegy	8		17	15	13	
[illegible]zled	6		27	16	16	
[illegible]bogokő	6		20	13	12	
[illegible]dollő	2		23	16	15	3
[illegible]tavret						
[illegible]ttor	–		–	–	–	
[illegible]esta	2		25	16	15	
[illegible]ag						

19 91.VIII.19 ^{h}-ig az utolsó 24 óra adatai						Előző nap napos órái
állomás	csapadék (mm)		max. hőmérséklet	min. hőmérséklet	rad. min.	
Vác	4		23	16	14	
Vámosmikola	–		–	–	–	–
Baja	9		27	16	16	9
Bácsalmás	11		28	16	14	
Izsák	2		28	17	16	
Kalocsa	6		28	16	16	8
Kecskemét	5		26	17	16	9
Kiskunfélegyháza	2		27	17	16	
Kiskunhalas	–		–	–	–	
Kunszentmiklós	3		25	16	16	
Tiszakécske						
Balassagyarmat	8		22	13	12	
Romhány						
Salgótarján	1		23	10	5	
Eger	.		29	14	11	4
Galyatető	–		–	–	–	
Gyöngyös	ny		26	14	12	
Kékestető	4		17	11	9	4
Kompolt	ny		26	15	13	5
Lőrinci						
Poroszló	1		27	16	13	
Jászapáti						
Jászberény	1		26	16	14	
Karcag	–		–	–	–	
Szolnok	1		26	17	16	8
Tiszaroff	–		–	–	–	
Túrkeve	ny		28	17	15	8
Kistelek	–		–	–	–	
Makó						
Szeged	12		29	16	16	11
Szentes	1		27	17	17	
Borsodnádasd	3		25	13	8	
Füged	7		24	12	10	
Hidasnémeti	16		26	13	13	
Jósvafő	8		23	11	10	4
Lillafüred	4		24	11	10	
Miskolc	4		24	13	13	5
Putnok						
Sárospatak	1		25	14	12	5
Szendrőlád	–		–	–	–	
Tokaj	–		–	–	–	
Kisvárda	6		26	14	14	5
Mátészalka	17		28	16	15	
Nyíregyháza	2		27	15	15	6
Nyírlugos						
Pátyod	18		26	13	12	
Tiszabecs	4		26	15	14	
Vásárosnamény	8		27	15	14	
Zahony	1		27	15	14	
Berettyóújfalu	2		27	16	13	
Debrecen	4		27	15	13	–
Hajdúdorog	4		27	16	13	
Hortobágy	4		26	12	11	
Korosszakál	–		–	–	–	
Polgár	ny		27	16	13	
Békéscsaba	4		27	17	16	11
Mezőhegyes	10		28	17	16	–
Orosháza	–		–	–	–	
Szarvas	2		27	17	16	9
Szeghalom	–		–	–	–	

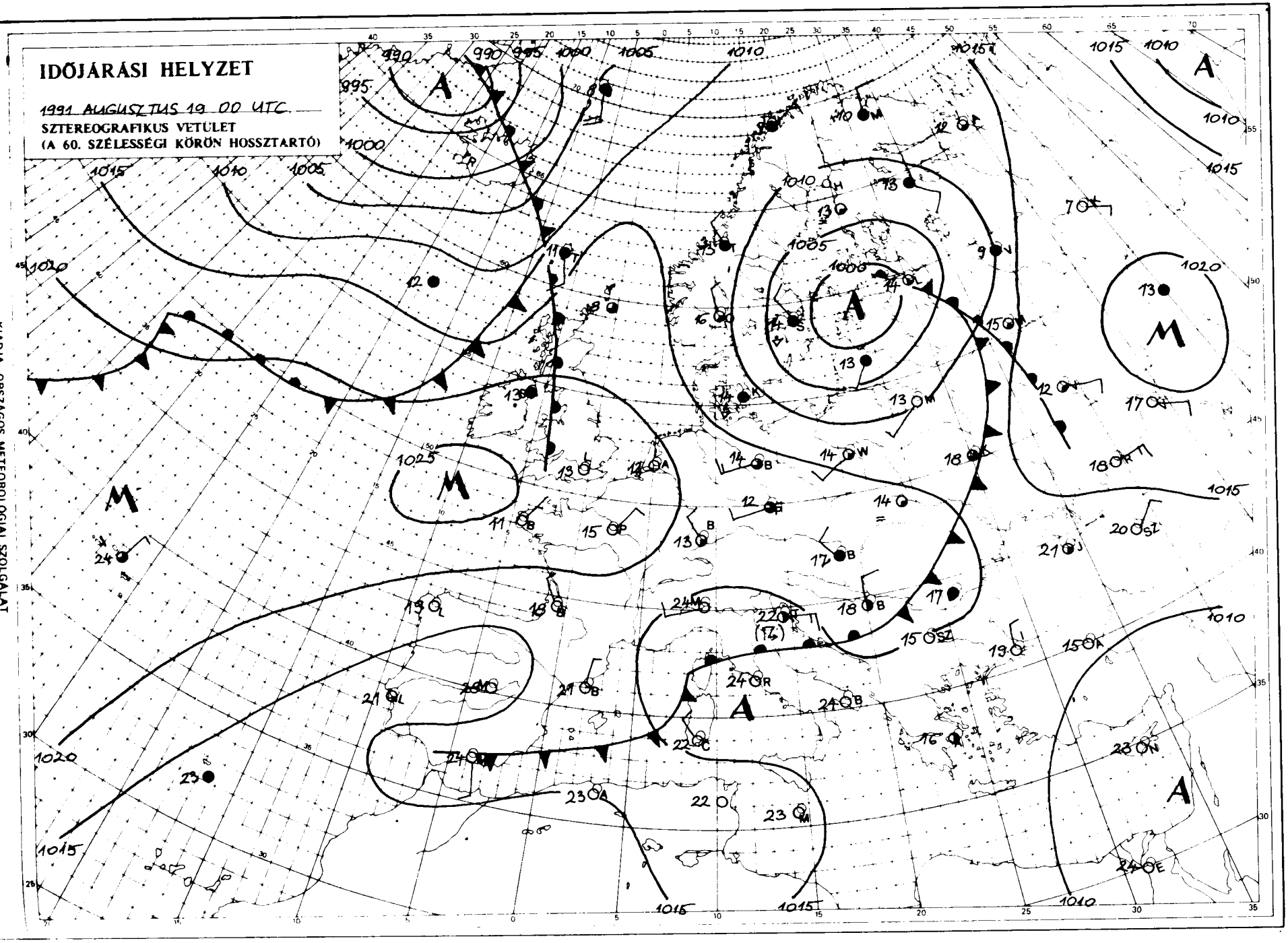

KIADJA: ORSZÁGOS METEOROLÓGIAI SZOLGÁLAT
Kiadásért felel: Dr. Mersich Iván, az Országos Meteorológiai Szolgálat elnöke – Készült: az Országos Meteorológiai Szolgálat Nyomdájában, Budapest – Felelős vezető: Máthé Gyuláné – Munkaszám: [illegible] Szerkesztésért felel: Dr. Vissy Károly, a Központi Előrejelző Intézet igazgatója
Készíti a KEI Rövidtávú Előrejelző Osztálya – Szakmai felelős: Németh Lajos osztályvezető – Megjelenik naponként
Megrendelhető: 1024 Budapest, II., Kitaibel Pál utca 1. – Pénzügyi Osztály – Telefon: 353 500
Jelmagyarázat a havi mellékletben

IDŐJÁRÁSI NAPIJELENTÉS

ЕЖЕДНЕВНЫЙ МЕТЕОРОЛОГИЧЕСКИЙ БЮЛЛЕТЕНЬ • DAILY WEATHER REPORT
BULLETIN QUOTIDIEN DE TEMPS • TÄGLICHER WETTERBERICHT

104. évfolyam 232. szám + Budapest + 1991. augusztus 20. kedd

Az időjárási helyzet és a várható időjárás:

Közép- és Nyugat-Európa fölé az Atlanti-óceán felől magas nyomású képződmény nyúlik be. Ennek északi-északkeleti peremén több hullámban hűvös levegő áramlik a kontinens belseje fölé. Egy hullám elhagyta a Kárpát-medencét, a következő várhatóan hamarosan megérkezik. Emiatt az átlagosnál továbbra is kissé hűvösebb idő várható itt a Kárpát-medencében, számottevő csapadék nélkül.

Magyarország déli, délkeleti megyéiben hétfőn erősen felhős volt az ég, míg másutt 8, 12 órára kisütött a Nap. Több helyről jelentettek esőt, zivatart. A lehullott csapadék mennyisége a 3 mm-t csak Keszthelyen haladta meg, ahol 15 mm-t mértek. A legmagasabb nappali hőmérséklet 19, 26 fok között alakult. Erős volt a keddre virradó éjszaka a lehűlés, kora reggel 8, 14 fokot mértek. Kedd délelőtt derült volt az ég, 11 órára 18, 21 fokig emelkedett a hőmérséklet.

A Balaton vizének hőmérséklete Siófoknál 11 órakor 22 fok volt.

Ma 12 órakor Budapesten a hőmérséklet 19 fok volt, a tengerszintre átszámított légnyomás 1021 hPa, gyengén emelkedik.

Várható időjárás szerda estig:

Délutántól északnyugat felől gyakran erősen megnövekszik a felhőzet, elszórtan lesz kisebb eső. Szerdán fokozatosan csökkenő felhőzetre, egyre hosszabb napos időszakokra számítunk, valószínűleg már eső nélkül.
A nyugati, északnyugati szél többfelé megélénkül.
A legalacsonyabb éjszakai hőmérséklet 10, 15,
a legmagasabb nappali hőmérséklet szerdán 21, 25 fok között lesz.

H. Bóna Márta s. k.

A hőmérséklet napi középértéke és eltérése a sokévi átlagtól (Budapest belterületén):

1991. augusztus 19.	18,4°C	-2,4°C

1871 óta ezen a napon Budapesten előfordult

legmagasabb hőmérséklet:	37,1°C (1946)
legalacsonyabb hőmérséklet:	9,1°C (1895)

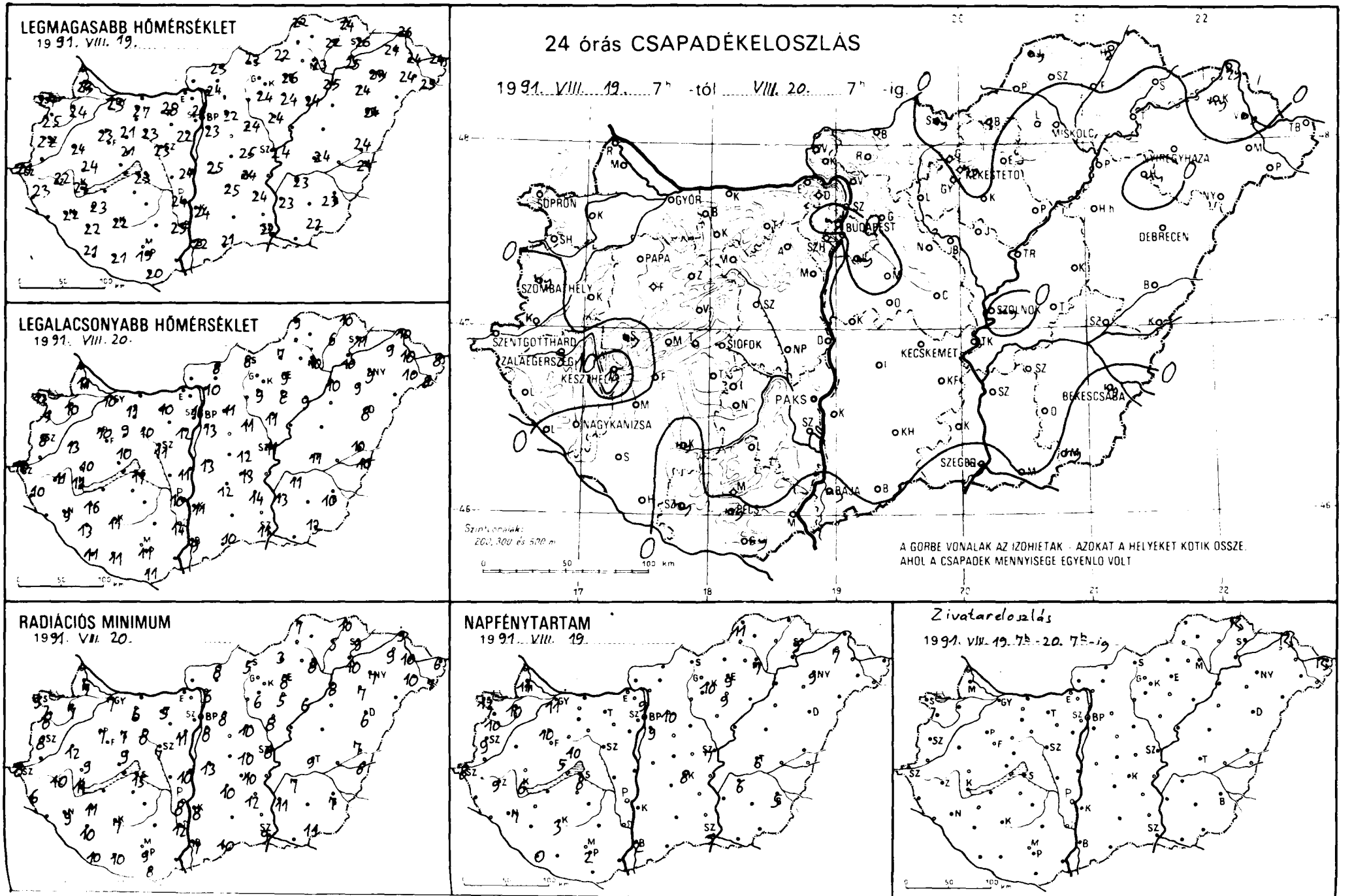
LEGMAGASABB HŐMÉRSÉKLET
1991. VIII. 19.
LEGALACSONYABB HŐMÉRSÉKLET
1991. VIII. 20.
24 órás CSAPADÉKELOSZLÁS
1991. VIII. 19. 7h -tól VIII. 20. 7h -ig.
SOPRON
GYŐR
BUDAPEST
MISKOLC
NYÍREGYHÁZA
KÉKESTETŐ
DEBRECEN
PAPA
SZOMBATHELY
SZENTGOTTHÁRD
ZALAEGERSZEG
KESZTHELY
SIÓFOK
PAKS
NAGYKANIZSA
KECSKEMÉT
BÉKÉSCSABA
SZEGED
BAJA
Szintvonalak: 200, 300 és 500 m
A GÖRBE VONALAK AZ IZOHIETÁK - AZOKAT A HELYEKET KÖTIK ÖSSZE, AHOL A CSAPADÉK MENNYISÉGE EGYENLŐ VOLT
RADIÁCIÓS MINIMUM
1991. VIII. 20.
NAPFÉNYTARTAM
1991. VIII. 19.
Zivatareloszlás
1991. VIII. 19. 7h - 20. 7h-ig

1991.VIII.20. 07 h-ig az utolsó 24 óra adatai						Előző nap napos órái
állomás	csapadék (mm)		max. hőmérséklet	min. hőmérséklet	rad. min.	
Győr	.		23	10	7	11
Kapuvár	.		24	10	7	10
Mosonmagyaróvár	.		23	11	7	11
Rajka						
Sopron	.		24	12	9	12
Sopronhorpács	.		25	9	8	10
Káld	.		24	13	12	
Körmend						
Szentgotthárd	.	=	21	10	8	8
Szombathely	ny		22	8	8	9
Lenti	.		23	10	6	
Letenye						
Nagykanizsa	.	≡	22	9	9	7
Zalaegerszeg	3		22	11	10	9
Farkasgyepű	—		—	—	—	
Keszthely	15		23	13	11	6
Mencshely	.	=	22	11	7	5
Pápa	.		23	10	7	10
Sümeg	ny		24	10	9	
Tihany						
Veszprém	.		21	10	9	10
Zirc	.		21	9	7	
Fonyód						
Homokszt. györgy	.		21	11	10	0
Kaposvár	ny		22	11	7	3
Marcali	.		23	16	11	
Siófok	.		23	17	15	8
Somogyszob	.		22	13	10	
Tab						
Bábolna	.		27	11	6	
Esztergom	—		—	—	—	
Kisbér						
Komárom	—		—	—	—	
Tata	.		28	10	5	
Alcsútdoboz						
Dunaújváros	.		24	11	10	
Martonvásár	.		22	12	11	
Mór	.		23	10	8	
Sárbogárd						
Székesfehérvár	.		23	11	7	
Tregszemcse	—		—	—	—	
Tengyel	—		—	—	—	
Paks	.	=	24	10	8	
Szekszárd	.		25	14	12	
Árpádtető	.		26	14	11	
Mohács	—		—	—	—	
Pécs	ny		19	11	9	2
Siklós	ny	≡	20	11	8	
Szigetvár	ny	≡	21	11	10	
Budaörs	ny		23	11	8	
[illegible] Lőrinc	ny		23	13	8	9
[illegible] Met. Int.	.		26	14	—	9
[illegible] Szab. hegy	.		21	12	10	
[illegible]gled	.		25	12	10	
[illegible]bogokő	.		19	10	8	
[illegible]dollő	.		22	11	8	10
[illegible]alyrét						
[illegible]tor	—		—	—	—	
[illegible]skata	.		24	11	10	
[illegible]ntendre						

1991.VIII.20. 07 h-ig az utolsó 24 óra adatai						Előző nap napos órái
állomás	csapadék (mm)		max. hőmérséklet	min. hőmérséklet	rad. min.	
Vác	.		24	10	6	
Vámosmikola	—		—	—	—	—
Baja	ny	≡	22	9	7	2
Bácsalmás	.		21	10	10	
Izsák	.		25	12	11	
Kalocsa	.		24	11	8	
Kecskemét	.		24	13	10	8
Kiskunfélegyháza	.		24	14	12	
Kiskunhalas	—		—	—	—	
Kunszentmiklós	.	=	25	13	13	
Tiszakécske						
Balassagyarmat	.		23	8	8	
Romhány						
Salgótarján	ny		22	8	5	
Eger	.	=	26	9	8	9
Galyatető	—		—	—	—	
Gyöngyös	.		24	9	6	
Kékestető	ny		16	9	7	10
Kompolt	.		24	8	5	9
Lőrinci						
Poroszló	.		24	9	6	
Jászapáti						
Jászberény	.		24	11	8	
Karcag	—		—	—	—	
Szolnok	ny		24	11	8	7
Tiszaroff	—		—	—	—	
Túrkeve	.		24	11	9	6
Kistelek	—		—	—	—	
Makó						
Szeged	ny		22	11	9	3
Szentes	.		23	13	11	
Borsodnádasd	1		22	7	3	
Füged	.	=	22	6	5	
Hidasnémeti	2	=	24	10	10	
Jósvafő	ny		22	9	7	11
Lillafüred	.		23	7	6	
Miskolc	.	=	23	10	8	7
Putnok						
Sárospatak	.		26	11	9	9
Szendrőlád	—		—	—	—	
Tokaj	.		25	10	10	
Kisvárda	ny		24	9	9	7
Mátészalka	.		24	10	10	
Nyíregyháza	.		23	9	7	9
Nyírlugos						
Pátyod	.		23	8	7	
Tiszabecs	2		24	8	6	
Vásárosnamény	ny		24	10	10	
Záhony	ny		26	10	9	
Berettyóújfalu	.		24	10	7	
Debrecen	.		24	8	6	—
Hajdúdorog	ny		24	9	7	
Hortobágy	—		—	—	—	
Körösszakál	.		24	10	8	
Polgár	.		25	10	8	
Békéscsaba	ny		23	10	7	5
Mezőhegyes	ny		22	12	11	—
Orosháza	—		—	—	—	
Szarvas	.		23	11	7	6
Szeghalom	—		—	—	—	

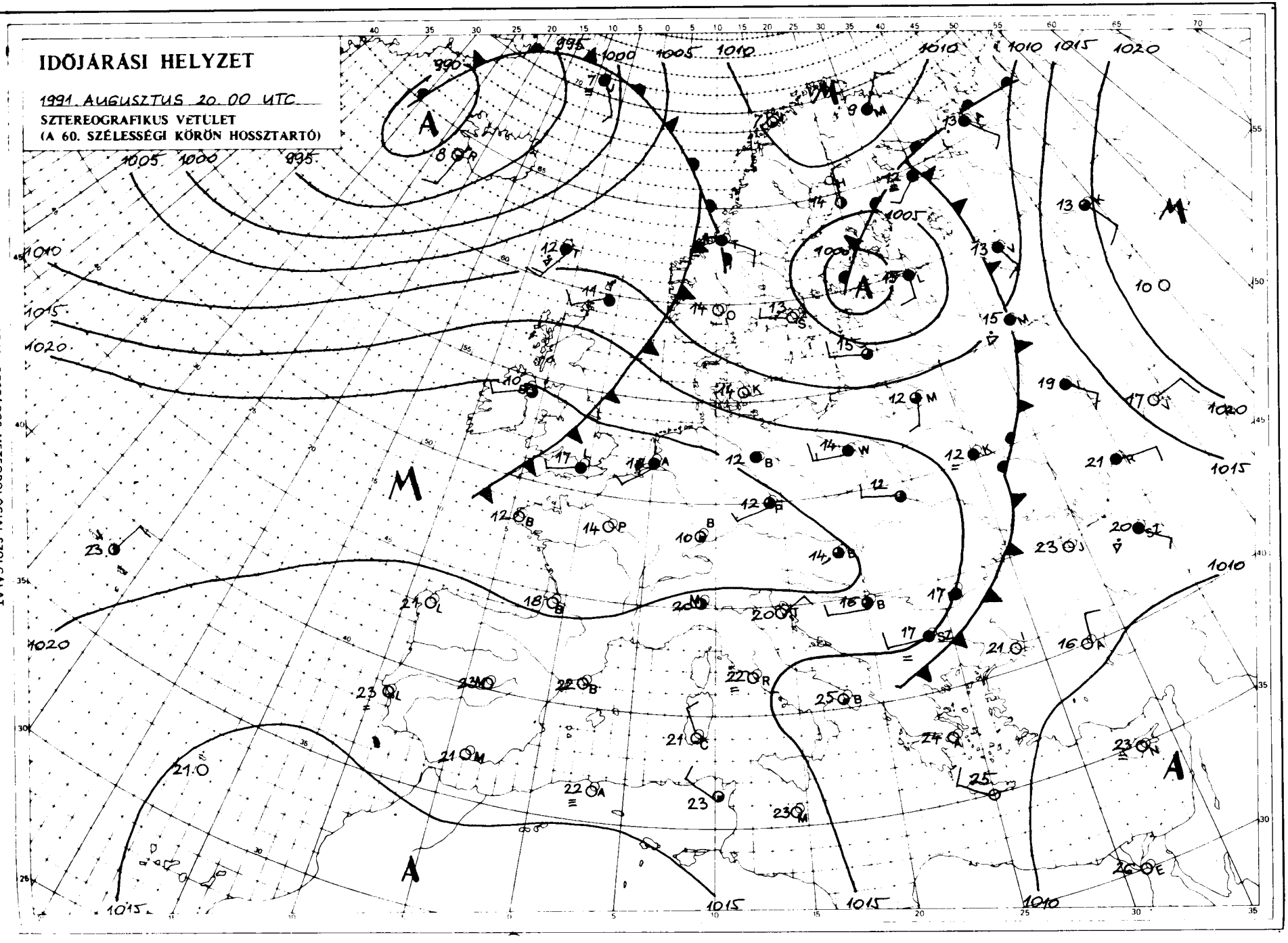

KIADJA ORSZÁGOS METEOROLÓGIAI SZOLGÁLAT
Kiadásért felel: Dr. Mersich Iván, az Országos Meteorológiai Szolgálat elnöke – Készült az Országos Meteorológiai Szolgálat Nyomdájában, Budapest – Felelős vezető: Máthé Gyuláné – Munkaszám: 91 339 Szerkesztésért felel: Dr. Vissy Károly, a Központi Előrejelző Intézet igazgatója

Készíti a KEI Rövidtávú Előrejelző Osztálya – Szakmai felelős: Németh Lajos osztályvezető – Megjelenik naponként
Megrendelhető 1024 Budapest, II., Kitaibel Pál utca 1. – Pénzügyi Osztály – Telefon: 353 500

Jelmagyarázat a havi mellékletben

IDŐJÁRÁSI NAPIJELENTÉS

ЕЖЕДНЕВНЫЙ МЕТЕОРОЛОГИЧЕСКИЙ БЮЛЛЕТЕНЬ • DAILY WEATHER REPORT
BULLETIN QUOTIDIEN DE TEMPS • TÄGLICHER WETTERBERICHT

104. évfolyam 233. szám + Budapest + 1991. augusztus 21. szerda

Az időjárási helyzet és a várható időjárás:

A Brit-szigetektől északnyugatra, valamint Északkelet-Európában találhatók markáns légköri frontok. A kontinens legnagyobb, középső részén anticiklon, illetve helyi tényezők alakítják az időjárást. A Kárpát-medencét éjszaka elérte egy nedves léghullám, ez azonban fokozatosan délkelet felé halad és a következő 36 órában hazánk időjárását egyre inkább szárító hatású, leszálló légmozgás határozza meg, emiatt kellemes, mérsékelten meleg nyári időre számíthatunk.

Magyarországon kedden túlnyomóan napos idő volt. A hőmérséklet csúcsértéke általában 20 és 26 fok között alakult. Az éjszakai órákban északnyugat felől egyre többfelé beborult az ég és szórványosan esett az eső. A ma (szerda) reggelig lehullott csapadék mennyisége sehol sem haladta meg az 1 mm-t. Hajnalra 8, 16 fok közé hűlt le a levegő. Délelőtt változóan, az ország nagy részén meg erősen felhős volt az ég és néhány helyről gyenge esőt is jelentettek. 11 órakor általában 16, 21 fokot mértek.

A Balaton vizének hőmérséklete Siófoknál 11 órakor 22 fok volt.

Ma 12 órakor Budapesten a hőmérséklet 19 fok volt, a tengerszintre átszámított légnyomás 1019 hPa, alig változik.

Várható időjárás csütörtök estig:

Ma még néhol előfordul gyenge eső, zápor, de egyre többfelé csökken a felhőzet és csütörtökön országszerte túlnyomóan napos, száraz idő várható.
Ma helyenként megélénkül az északi szél.
A legalacsonyabb éjszakai hőmérséklet 7 és 12,
a legmagasabb nappali hőmérséklet csütörtökön 23 és 27 fok között alakul.

Jenki Szilvia s. k.

A hőmérséklet napi középértéke és eltérése a sokévi átlagtól (Budapest belterületén):

1991. augusztus 20.	17,8°C	+3,0°C

1871 óta ezen a napon Budapesten előfordult

legmagasabb hőmérséklet:	36,5°C (1943)
legalacsonyabb hőmérséklet:	8,8°C (1885)

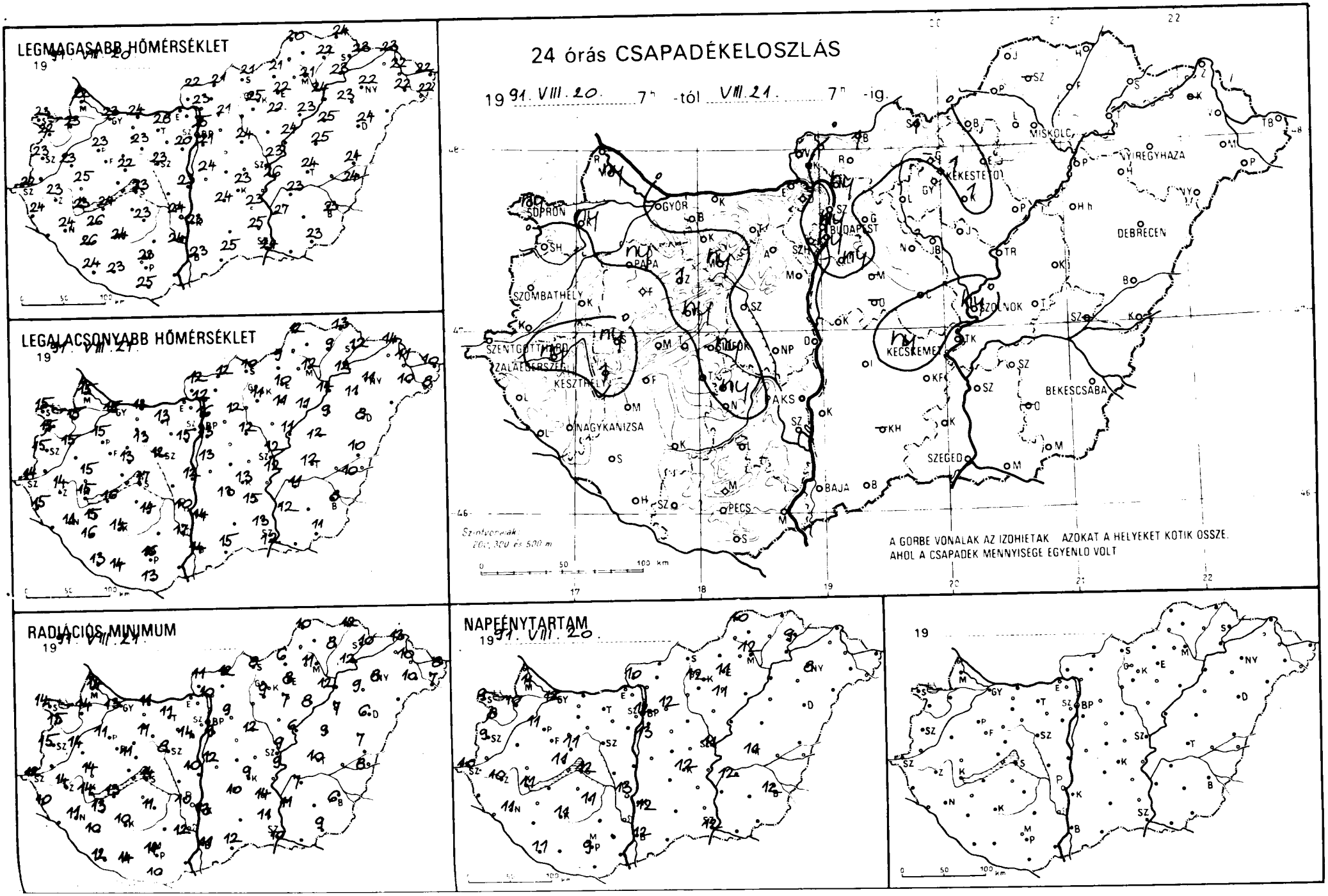
LEGMAGASABB HŐMÉRSÉKLET
19 91. VIII. 20.
LEGALACSONYABB HŐMÉRSÉKLET
19 91. VIII. 21.
24 órás CSAPADÉKELOSZLÁS
19 91. VIII. 20. 7h -tól VIII. 21. 7h -ig.
SOPRON
GYŐR
BUDAPEST
MISKOLC
NYÍREGYHÁZA
KÉKESTETŐ
DEBRECEN
SZOMBATHELY
PAPA
SZOLNOK
SZENTGOTTHÁRD
ZALAEGERSZEG
KESZTHELY
KECSKEMÉT
PAKS
BÉKÉSCSABA
NAGYKANIZSA
SZEGED
BAJA
PÉCS
Szintvonalak: 200, 300 és 500 m
A GÖRBE VONALAK AZ IZOHIETÁK AZOKAT A HELYEKET KÖTIK ÖSSZE, AHOL A CSAPADÉK MENNYISÉGE EGYENLŐ VOLT
RADIÁCIÓS MINIMUM
19 91. VIII. 21.
NAPFÉNYTARTAM
19 91. VIII. 20.
19

1991.VIII.21 07 h-ig az utolsó 24 óra adatai						Előző nap napos órái
állomás	csapadék (mm)		max. hőmérséklet	min. hőmérséklet	rad. min.	
Győr	.	∩	23	15	13	12
Kapuvár	ny	▽ =	23	15	14	10
Mosonmagyaróvár	ny	=	22	15	14	11
Rajka						
Sopron	ny		23	15	14	9
Sopronhorpács	.	∩	22	15	15	8
Káld	.	∩	23	15	14	
Körmend						
Szentgotthárd	.	∩	22	14	12	10
Szombathely	.	∩	23	15	15	9
Lenti	.		24	15	10	
Letenye						
Nagykanizsa	.	∩	24	11	11	11
Zalaegerszeg	ny		23	14	14	10
Farkasgyepű	.	∩	21	13	10	
Keszthely	1	∩	23	15	14	11
Mencshely	.	=	22	14	10	11
Pápa	ny	=	23	15	11	11
Sümeg	ny		25	15	14	
Tihany						
Veszprém	ny	∩	22	13	11	11
Zirc	1		20	12	10	
Fonyód	.		24	16	13	
Homokszt. györgy	.	∩	24	13	12	11
Kaposvár	.	∩	24	14	10	11
Marcali	.	∩	26	15	13	
Siófok	ny	▽	23	17	14	12
Somogyszob	.	∩	26	16	10	
Tab						
Bábolna	.	∩	23	15	10	
Esztergom	–		–	–	–	
Kisbér						
Komárom	.	∩	24	12	11	
Tata	.	∩	28	13	11	
Alcsútdoboz						
Dunaújváros	.		23	12	10	
Martonvásár	.	∩	20	15	14	
Mór	ny	▽ =	23	13	11	
Sárbogárd						
Székesfehérvár	.	∩	23	12	8	
Tiregszemcse	ny		23	14	11	11
Tengyel	–		–	–	–	
Paks	.	∩	24	10	10	13
Szekszárd	.	=	24	17	12	
Árpádtető	.		22	16	12	
Mohács	–		–	–	–	
Pécs	.	∩	23	16	14	9
Siklós	.	∩	25	13	10	
Szigetvár	.	∩	23	14	14	
Budaörs	ny	∩	22	12	9	
Budapest, Lőrinc	ny	▽ ∩	21	13	9	13
Budapest, Met. Int.	ny		25	16	–	12
Budapest, Szab. hegy	.		20	14	9	
Cinkota	–		–	–	–	
Dunakeszi	.		19	11	9	
Gödöllő	.	∩	21	12	9	12
Hármashatárhegy						
Kitaibel Pál út	–		–	–	–	
Nagykáta	.	∩	24	12	12	
Szentendre						

1991.VIII.21 07 h-ig az utolsó 24 óra adatai						Előző nap napos órái
állomás	csapadék (mm)		max. hőmérséklet	min. hőmérséklet	rad. min.	
Vác	ny	∩	23	12	10	
Vámosmikola	.		22	12	11	10
Baja	.	∩	23	14	11	12
Bácsalmás	.	=	25	15	12	
Izsák	.		24	13	10	
Kalocsa	.	∩	23	14	13	12
Kecskemét	ny	∩	23	13	9	12
Kiskunfélegyháza	.	∩	23	15	14	
Kiskunhalas	–		–	–	–	
Kunszentmiklós	.	=	24	13	12	
Tiszakécske	.	∩	26	12	9	
Balassagyarmat	1		21	12	12	
Romhány						
Salgótarján	1	=	21	10	8	
Eger	.	=	22	10	8	11
Galyatető	–		–	–	–	
Gyöngyös	ny		25	11	9	
Kékestető	1	▽	14	8	8	12
Kompolt	1	∩	22	11	7	11
Lőrinci						
Poroszló	.	∩	23	11	8	
Jászapáti						
Jászberény	.	=	23	12	9	
Karcag	.	∩	25	12	9	
Szolnok	ny	∩	23	12	9	11
Tiszaroff	.	=	24	11	6	
Túrkeve	.	∩	24	12	10	11
Kistelek	.	=	25	13	11	
Makó						
Szeged	.	∩	24	12	10	12
Szentes	.	∩	27	12	11	
Borsodnádasd	.	∩	21	9	6	
Fügöd	.		22	9	8	
Hidasnémeti	.	=	24	13	12	
Jósvafő	.	∩	20	12	10	10
Lillafüred	.	∩	20	8	7	
Miskolc	.	=	21	12	11	12
Putnok						
Sárospatak	.	∩	23	12	10	9
Szendrőlád	–		–	–	–	
Tokaj	.		23	12	12	
Kisvárda	–		–	–	–	–
Mátészalka	.	∩	22	10	10	
Nyíregyháza	.	∩	22	11	8	8
Nyírlugos						
Pátyod	.	∩	22	8	7	
Tiszabecs	.	∩	22	10	8	
Vásárosnamény	.	∩	22	11	10	
Záhony	.	∩	23	14	13	
Berettyóújfalu	.	∩	24	10	7	
Debrecen	.	∩	24	8	6	–
Hajdúdorog	.	=	23	11	9	
Hortobágy	.		25	9	7	
Korosszakál	.	∩	24	10	8	
Polgár	.	∩	24	14	12	
Békéscsaba	.	∩	23	8	6	12
Mezőhegyes	.	∩	23	11	9	–
Orosháza	–		–	–	–	
Szarvas	.	∩	23	11	7	12
Szeghalom	–		–	–	–	

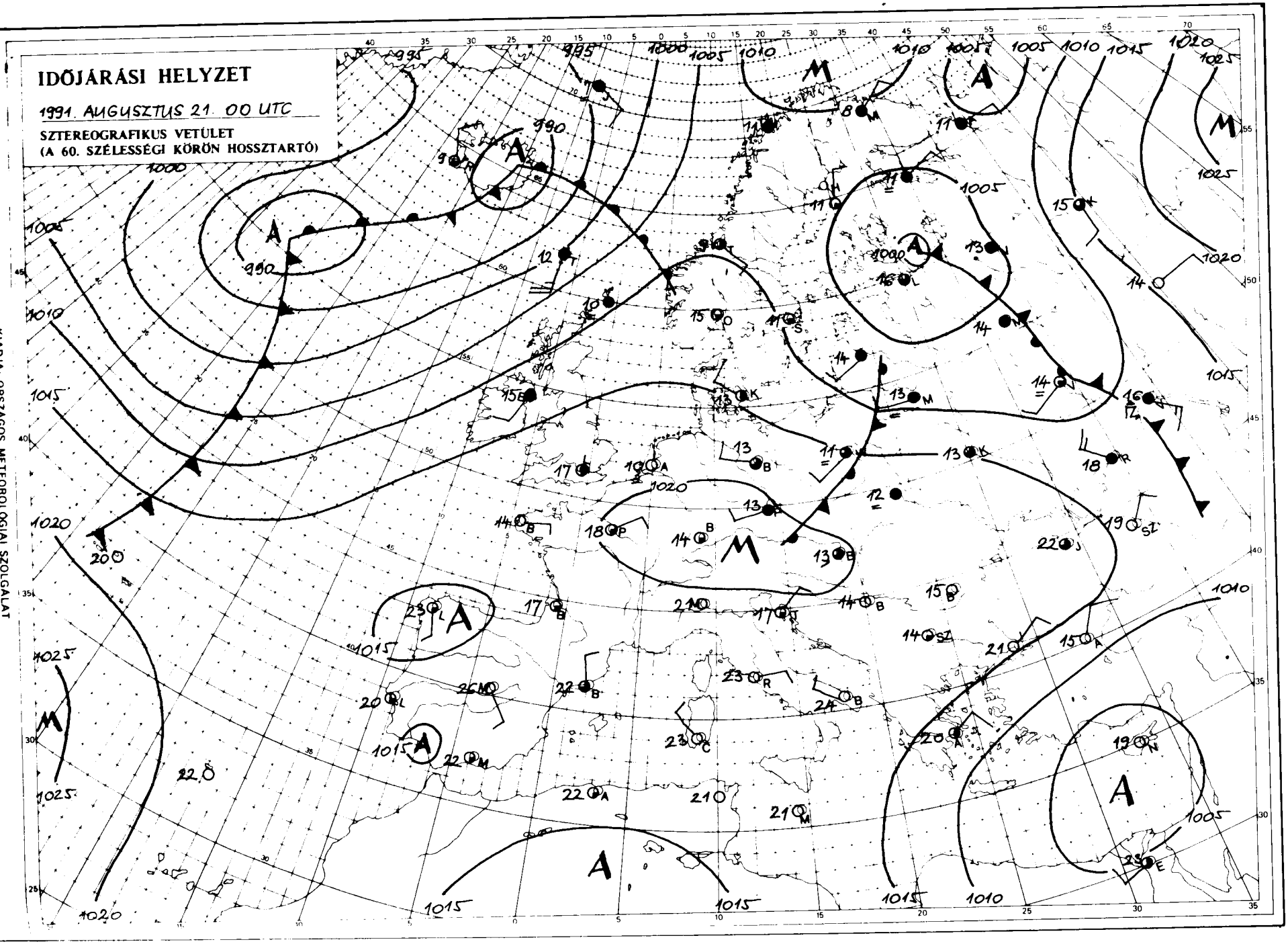

KIADJA: ORSZÁGOS METEOROLÓGIAI SZOLGÁLAT
Kiadásért felel: Dr. Mersich Iván, az Országos Meteorológiai Szolgálat elnöke – Készült az Országos Meteorológiai Szolgálat Nyomdájában, Budapest – Felelős vezető: Máthé Gyuláné – Munkaszám: 91 512 – Szerkesztésért felel: Dr. Vissy Károly, a Központi Előrejelző Intézet igazgatója

Készíti a KEI Rovidtávu Előrejelző Osztálya – Szakmai felelős: Németh Lajos osztályvezető – Megjelenik naponként
Megrendelhető: 1024 Budapest, II., Kitaibel Pál utca 1. – Pénzügyi Osztály – Telefon: 353 500
Jelmagyarázat a havi mellékletben

IDŐJÁRÁSI NAPIJELENTÉS

ЕЖЕДНЕВНЫЙ МЕТЕОРОЛОГИЧЕСКИЙ БЮЛЛЕТЕНЬ • DAILY WEATHER REPORT
BULLETIN QUOTIDIEN DE TEMPS • TÄGLICHER WETTERBERICHT

104. évfolyam 234. szám + Budapest + 1991. augusztus 22. csütörtök

Az időjárási helyzet és a várható időjárás:

Európa legnagyobb részén nyugodttá vált az időjárás, mert a frontok a kontinens peremén haladnak. Némelyikük meglehetősen hideg levegőt szállít a Kelet-Európai-síkság északi része fölé, ezért ott a gyakori eső mellett még a nappali fölmelegedés is nagyon gyönge. A többi időjárási front még csupán a szárazföld nyugati partvonalát érinti, és enyhe, óceáni levegőt sodor maga előtt. Szárazföldünk más részein lassú mozgású, egyre szárazabb levegő helyezkedik el, ezért mind többfelé zavartalan a napsütés, és erősödik a nappali fölmelegedés.

Szerdán hazánkban gyakran volt erősen felhős, sőt borult az ég, eső azonban csupán elszórtan fordult elő. A lehullott eső mennyisége csapadéknyom és 2 mm között maradt. A hőmérséklet csúcsértéke 19 és 25 fok között alakult. Ma hajnalra 10, 16 fokig hűlt le a levegő. Délelőtt az ország legnagyobb részén napos idő volt, csupán északkeleten fordult elő egy-két helyen szemerkélő eső. A hőmérséklet 11 órára 18, 22 fokra emelkedett.

A Balaton vizének hőmérséklete Siófoknál 11 órakor 22 fok volt.

Ma 12 órakor Budapesten a hőmérséklet 22 fok volt, a tengerszintre átszámított légnyomás 1020 hPa, gyengén emelkedett.

Várható időjárás péntek estig:

Rövidesen keleten is csökken a felhőzet, azután országszerte derült, száraz idő lesz.
Ma a változó irányú szél gyenge marad, holnap kissé megélénkül a keleti szél.
A legalacsonyabb éjszakai hőmérséklet 9 és 14,
a legmagasabb nappali hőmérséklet pénteken 24 és 29 fok között várható.

Bártfai Erzsébet s. k.

Távolabbi kilátások szombattól – keddig:

Általában napos, meleg időre számíthatunk. Az időnkénti felhőképződésből csak elszórtan alakulhatnak ki kisebb záporok, zivatarok.
Legalacsonyabb hajnali hőmérséklet eleinte 11, 16 majd 13, 18 fok között,
legmagasabb nappali hőmérséklet 25, 30 fok között.
Jelentős mennyiségű (legalább napi 5 mm) csapadék az ország területének 20 százalékán várható.

Középtávú Előrejelző Csoport

A hőmérséklet napi középértéke és eltérése a sokévi átlagtól (Budapest belterületén):

1991. augusztus 21.	18,4°C	-2,3°C

1871 óta ezen a napon Budapesten előfordult

legmagasabb hőmérséklet:	39,0°C (1943)
legalacsonyabb hőmérséklet:	10,0°C (1940)

LEGMAGASABB HŐMÉRSÉKLET

1991. VIII. 21.

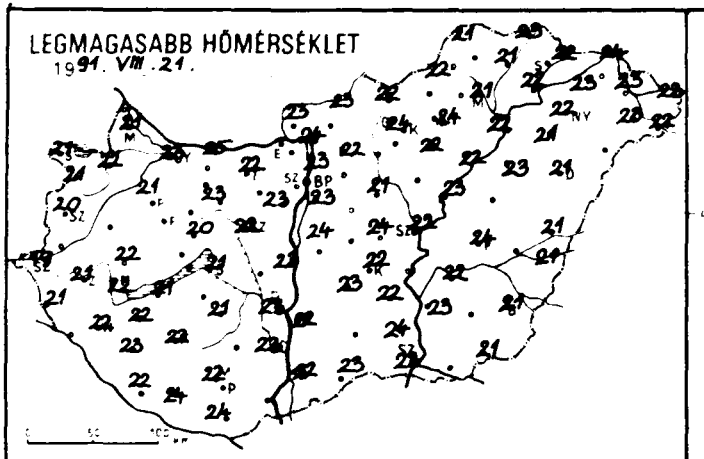

LEGALACSONYABB HŐMÉRSÉKLET

1991. VIII. 22.

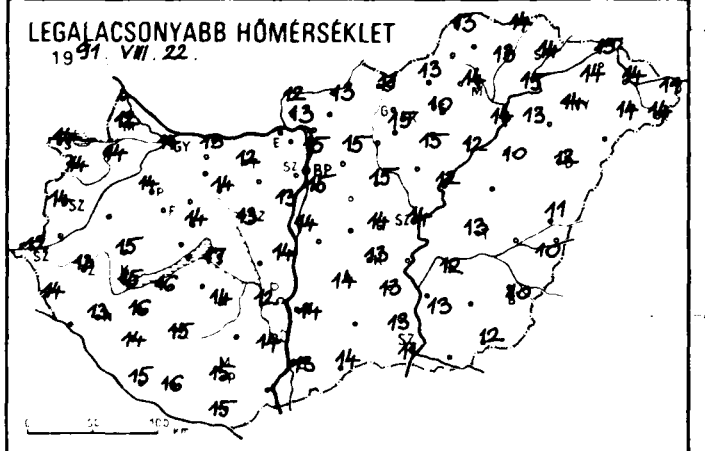

24 órás CSAPADÉKELOSZLÁS

1991. VIII. 21. 7h -tól VIII. 22. 7h -ig.

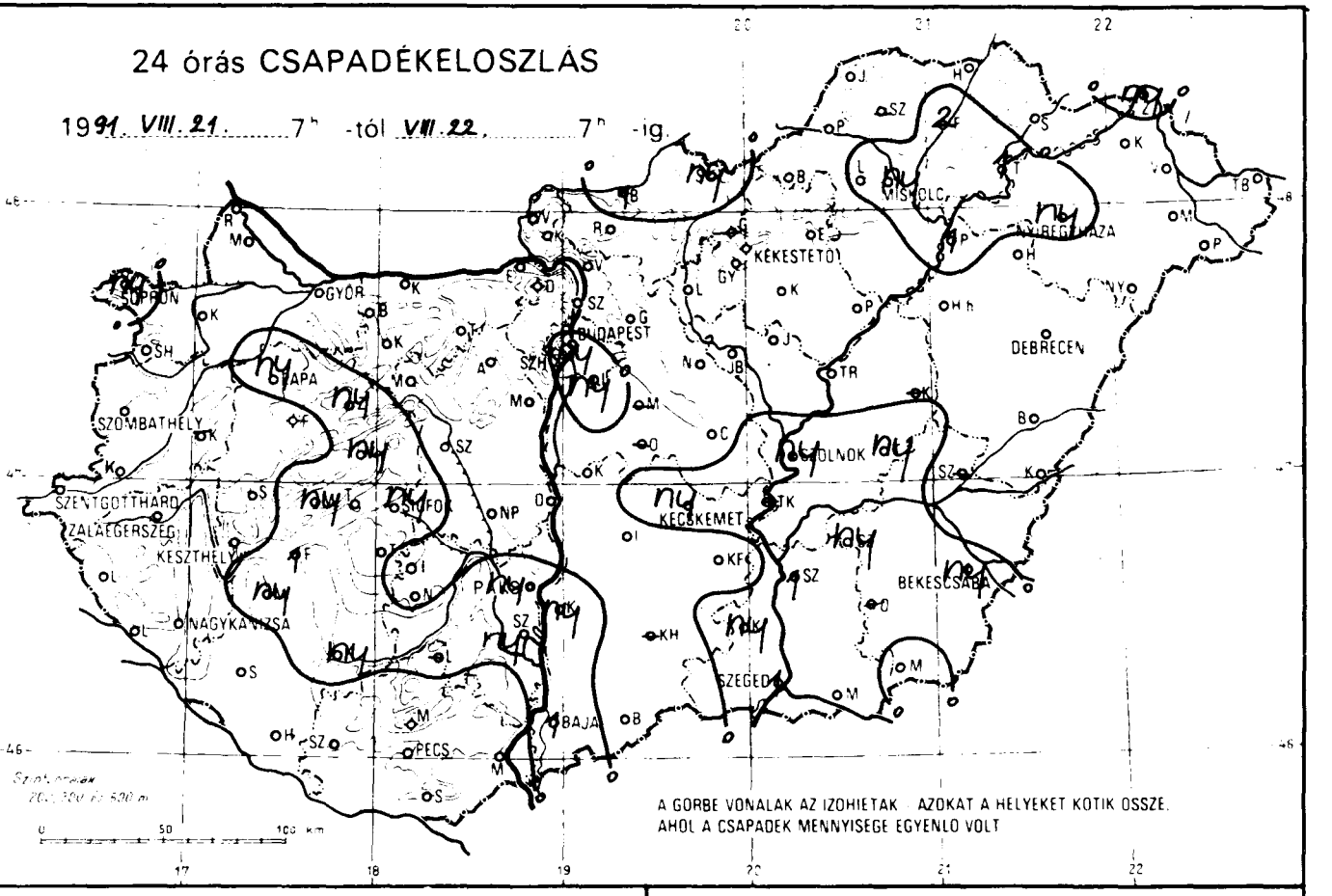

RADIÁCIÓS MINIMUM

1991. VIII. 22.

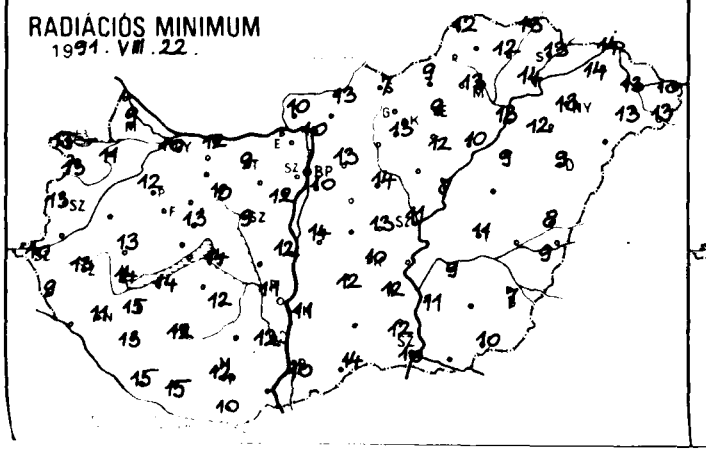

NAPFÉNYTARTAM

1991. VIII. 21.

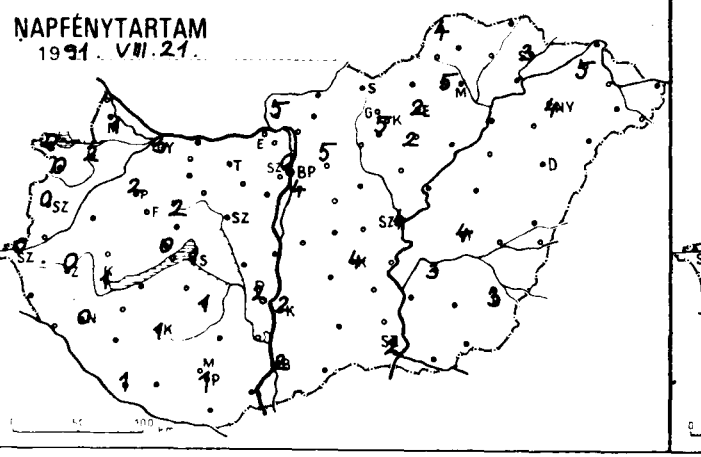

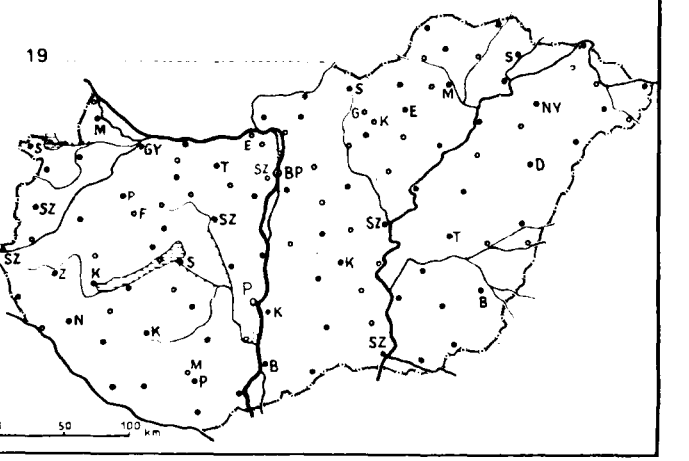

1991.VIII.22. 07 h-ig az utolsó 24 óra adatai						Előző nap napos órái
állomás	csapadék (mm)		max. hőmérséklet	min. hőmérséklet	rad. min.	
Győr	.	∩	23	14	10	3
Kapuvár	.	∩	22	14	11	2
Mosonmagyaróvár	.	∩	21	12	9	1
Rajka						
Sopron	ny	∩	21	14	13	0
Sopronhorpács	.	∩	21	14	13	0
Káld	—		—	—	—	
Körmend						
Szentgotthárd	.	·≡	19	12	10	0
Szombathely	.	∩	20	14	13	0
Lenti	.	≡	21	14	9	
Letenye						
Nagykanizsa	.	≡	22	13	11	0
Zalaegerszeg	.	≡	21	13	13	0
Farkasgyepű	.	∩	21	14	12	
Keszthely	.	≡	22	15	14	1
Mencshely	ny	=	20	14	11	0
Pápa	ny	∩	21	14	12	2
Sümeg	.	∩	22	15	13	
Tihany						
Veszprém	ny	∩	20	14	13	2
Zirc	ny	∩	19	14	11	
Fonyód	1	∩	21	16	14	
Homokszt. györgy	.	∩	22	15	15	1
Kaposvár	ny	=	22	15	12	1
Marcali	ny	∇ ∩	22	16	15	
Siófok	ny		21	17	14	1
Somogyszob	.	∩	23	14	13	
Tab						
Bábolna	.	≈	22	12	8	
Esztergom	—		—	—	—	
Kisbér						
Komárom	.	∩	25	13	12	
Tata	.	∩	22	12	9	
Alcsútdoboz						
Dunaújváros	.	∩	23	14	12	
Martonvásár	.	∩	23	13	12	
Mór	.	=	23	14	13	
Sárbogárd						
Székesfehérvár	.	∩	22	13	9	
Tregszemcse	.	∩	21	14	12	1
Tengyel	—		—	—	—	
Paks	ny	∩	23	12	11	2
Szekszárd	ny	∩	23	14	12	
Árpádtető	.	∩	21	15	12	
Mohács	—		—	—	—	
Pécs	.	∩	22	15	12	1
Siklós	.	∩	24	15	10	
Szigetvár	.	∩	24	16	15	
Budaörs	ny	∩	22	15	12	
Bp. Lőrinc	ny	∩	23	15	10	4
Bp. Met. Int.	.	=	23	15	—	6
Bp. Szab. hegy	.	=	19	14	12	
Pegléd	.	∩	24	14	13	
Bobogókő	.		18	12	10	
Godollő	.	∩	22	15	13	5
Jutalyrét						
Mátrafüred	—		—	—	—	
Nagykáta	.	=	21	15	14	
Szendrelád						

1991.VIII.22. 07 h-ig az utolsó 24 óra adatai						Előző nap napos órái
állomás	csapadék (mm)		max. hőmérséklet	min. hőmérséklet	rad. min.	
Vác	.	∩	24	13	10	
Vámosmikola	.	=	23	12	10	5
Baja	1	∇ =	22	13	10	2
Bácsalmás	.		23	14	14	
Izsák	.		23	14	12	
Kalocsa	ny	∩	22	14	11	2
Kecskemét	ny	∩	22	13	10	4
Kiskunfélegyháza	.	∩	22	13	12	
Kiskunhalas	—		—	—	—	
Kunszentmiklós	.	=	24	14	14	
Tiszakécske						
Balassagyarmat	1	∇ ∩	23	13	13	
Romhány						
Salgótarján	ny	∩	22	11	7	
Eger	.	=	24	10	9	2
Galyatető	—		—	—	—	
Gyöngyös	.		24	15	13	
Kékestető	.	∩	14	10	9	5
Kompolt	.		22	15	12	2
Lőrinci						
Poroszló	.	∩	22	12	10	
Jászapáti						
Jászberény	.		23	15	13	
Karcag	—		—	—	—	
Szolnok	ny	∩	22	14	11	4
Tiszaroff	.	∩	23	12	7	
Túrkeve	ny	∩	24	13	11	4
Kistelek	ny	∇ =	24	13	12	
Makó						
Szeged	1	∇ ≡	23	11	10	2
Szentes	1	∇ ∩	23	13	11	
Borsodnádasd	.	∩	22	13	9	
Füged	2	=	21	13	12	
Hidasnémeti	.	=	23	14	13	
Jósvafő	.	∩	21	13	12	4
Lillafüred	.	∩	20	12	11	
Miskolc	ny	∇ =	21	14	13	5
Putnok						
Sárospatak	.	∩	22	14	13	3
Szendrőlád	—		—	—	—	
Tokaj	1		22	15	14	
Kisvárda	.	∩	23	14	14	5
Mátészalka	.	∩	23	14	13	
Nyíregyháza	ny	∩	22	14	13	4
Nyírlugos						
Pátyod	.	∩	22	14	13	
Tiszabecs	.	∩	23	11	10	
Vásárosnamény	.	∩	23	14	13	
Záhony	ny		24	15	14	
Berettyóújfalu	.	=	21	11	8	
Debrecen	.	∩	21	12	9	—
Hajdúdorog	.	=	21	13	12	
Hortobágy	.		23	10	9	
Korosszakal	.	∩	21	10	9	
Polgár	1	=	22	14	13	
Békéscsaba	ny	≡	21	10	7	3
Mezőhegyes	.	∩	21	12	10	—
Orosháza	—		—	—	—	
Szarvas	ny	≡	22	12	9	3
Szeghalom	—		—	—	—	

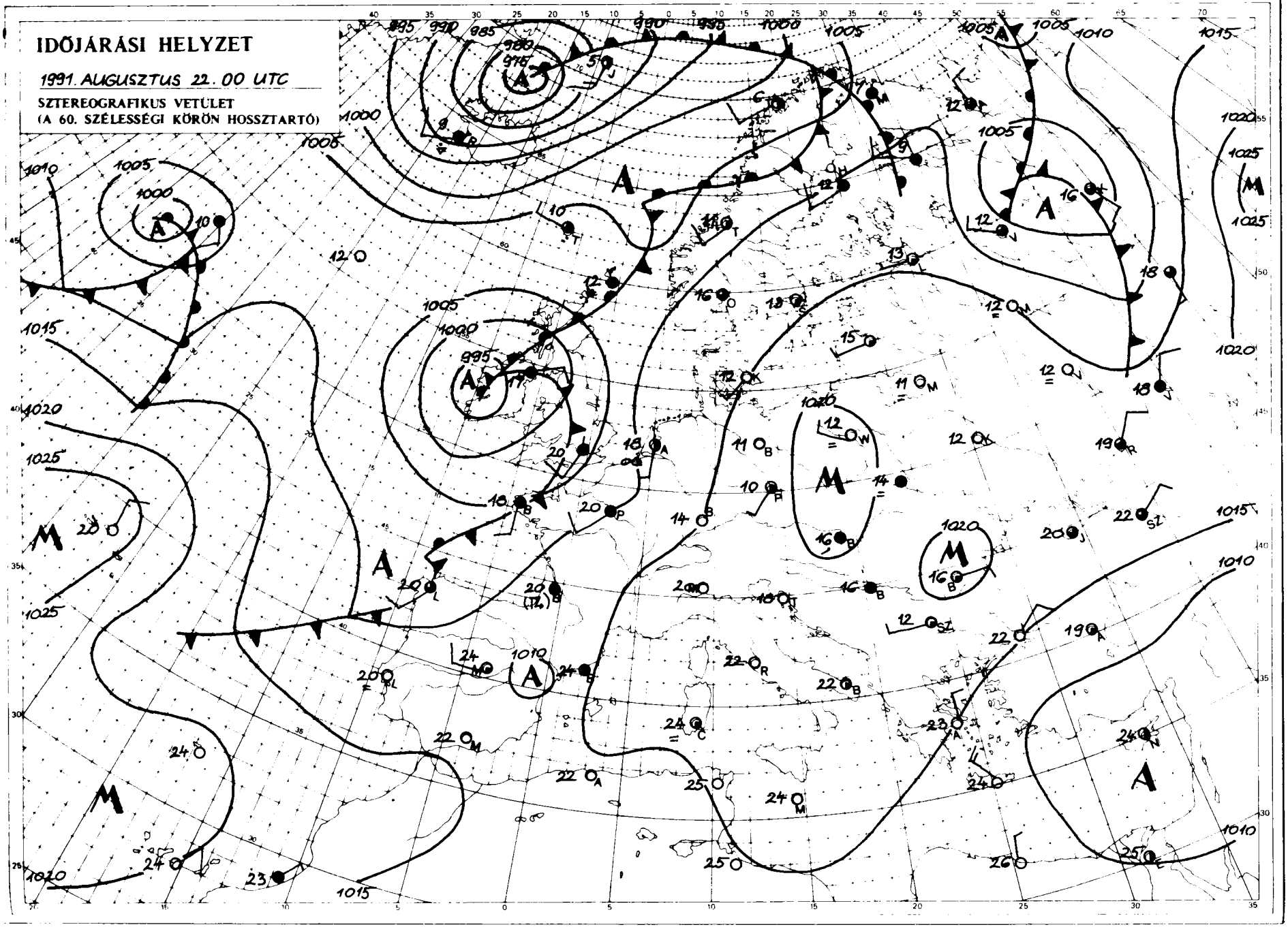

KIADJA ORSZÁGOS METEOROLÓGIAI SZOLGÁLAT
Kiadásért felel: Dr. Mersich Iván, az Országos Meteorológiai Szolgálat elnöke – Készült az Országos Meteorológiai Szolgálat Nyomdájában, Budapest · Felelős vezető: Máthé Gyuláné · Munkaszám: 91 553. Szerkesztésért felel: Dr. Vissy Károly, a Központi Előrejelző Intézet igazgatója

Készült a KEI Rövidtávú Előrejelző Osztálya · Szakmai felelős: Németh Lajos osztályvezető – Megjelenik naponként
Megrendelhető: 1024 Budapest, II., Kitaibel Pál utca 1. – Pénzügyi Osztály · Telefon: 353 500
Jelmagyarázat a havi mellékletben

IDŐJÁRÁSI NAPIJELENTÉS

ЕЖЕДНЕВНЫЙ МЕТЕОРОЛОГИЧЕСКИЙ БЮЛЛЕТЕНЬ • DAILY WEATHER REPORT
BULLETIN QUOTIDIEN DE TEMPS • TÄGLICHER WETTERBERICHT

104. évfolyam 235. szám • Budapest • 1991. augusztus 23. péntek

Az időjárási helyzet és a várható időjárás:

Kontinensünk időjárását alapvetően két légköri képződmény alakítja. Az egyik észak-déli tengelyű anticiklon, amely Közép- és Kelet-Európa fölött húzódik. Az anticiklon hatása alatt álló területeken sok a napsütés, de csak mérsékelt a nappali felmelegedés. Északnyugat-Európa fölött ugyanakkor több középpontú ciklonrendszer örvénylik, amelynek frontjai időnként az Alpokig is eljutnak, de mozgásuk során jelentősen gyengülnek. A Kárpát-medence időjárását továbbra is a már említett anticiklon határozza meg, ezért folytatódik a napos, meleg idő.

Magyarországon csütörtökön eleinte gyakran volt erősen felhős az ég, és az Alföld északi területein jelentéktelen eső is előfordult. Később csökkent a felhőzet, egyre hosszabb időszakokra sütött ki a Nap. A hőmérséklet csúcsértéke 23 és 27 fok között alakult. Éjszaka foltokban köd képződött és hajnalra általában 9, 16 fokig hűlt le a levegő. Délelőtt a köd mindenütt megszűnt, majd ezt követően az ország nagy részén napos idő volt, csupán Nyugat-Dunántúlon fordultak elő erősen felhős körzetek. A hőmérséklet 11 órára 20, 23 fokig emelkedett.

A Balaton vizének hőmérséklete Siófoknál 11 órakor 22 fok volt.

Ma 12 órakor Budapesten a hőmérséklet 23 fok volt, a tengerszintre átszámított légnyomás 1023 hPa, gyengén emelkedik.

Várható időjárás szombat estig:

Folytatódik a túlnyomóan napos, a hajnali pára, illetve ködfoltoktól eltekintve száraz idő. A keleti, délkeleti szél főleg ma (péntek) többfelé megélénkül.
A legalacsonyabb éjszakai hőmérséklet 10, 15, a legmagasabb nappali hőmérséklet szombaton 24 és 28 fok között alakul.

Nadrai Attila s. k.

A hőmérséklet napi középértéke és eltérése a sokévi átlagtól (Budapest belterületén):

1991. augusztus 22.	19,8°C	-0,4°C

1871 óta ezen a napon Budapesten előfordult

legmagasabb hőmérséklet:	38,4°C (1943)
legalacsonyabb hőmérséklet:	9,5°C (1924)

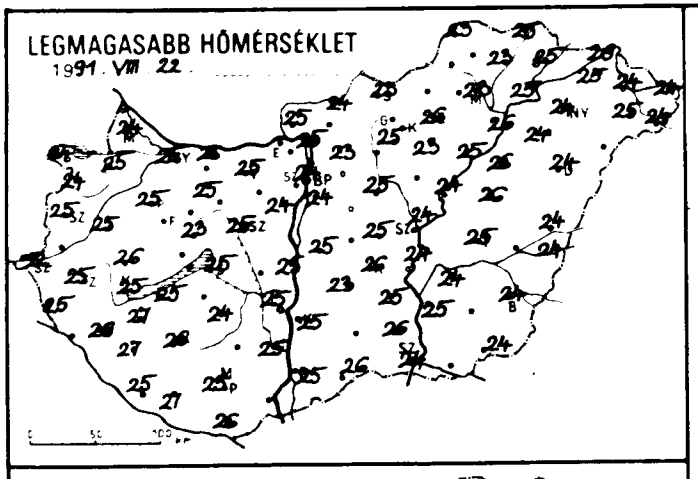
LEGMAGASABB HŐMÉRSÉKLET
1991. VIII. 22.

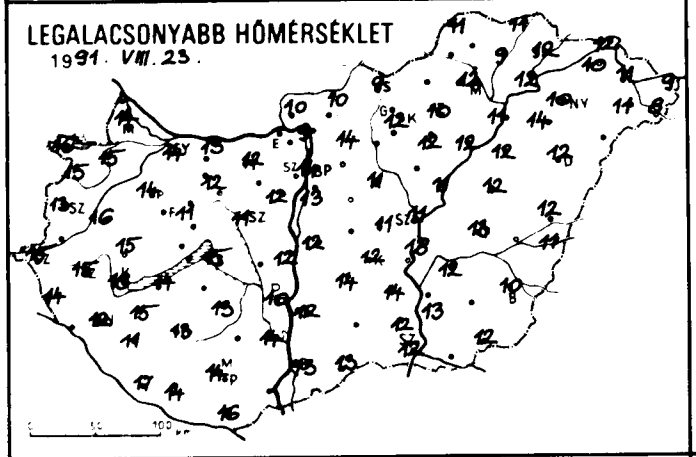
LEGALACSONYABB HŐMÉRSÉKLET
1991. VIII. 23.

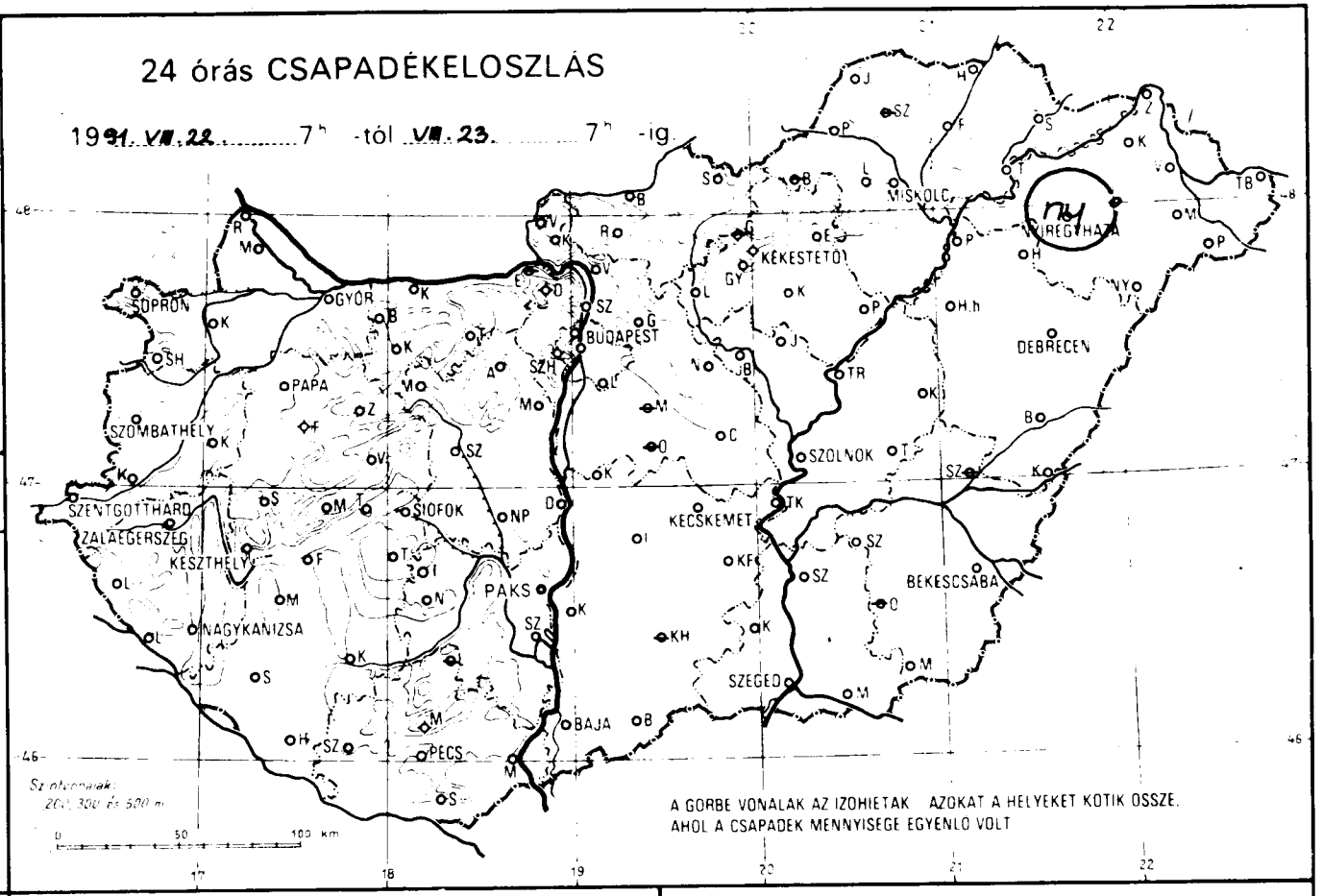
24 órás CSAPADÉKELOSZLÁS
1991. VIII. 22. 7h -tól VIII. 23. 7h -ig
SOPRON
GYŐR
BUDAPEST
MISKOLC
NYÍREGYHÁZA
KÉKESTETŐ
DEBRECEN
SZOMBATHELY
PAPA
SZOLNOK
SZENTGOTTHÁRD
ZALAEGERSZEG
KESZTHELY
SIÓFOK
KECSKEMÉT
BÉKÉSCSABA
NAGYKANIZSA
PAKS
SZEGED
BAJA
PÉCS
A GÖRBE VONALAK AZ IZOHIETÁK AZOKAT A HELYEKET KÖTIK ÖSSZE, AHOL A CSAPADÉK MENNYISÉGE EGYENLŐ VOLT

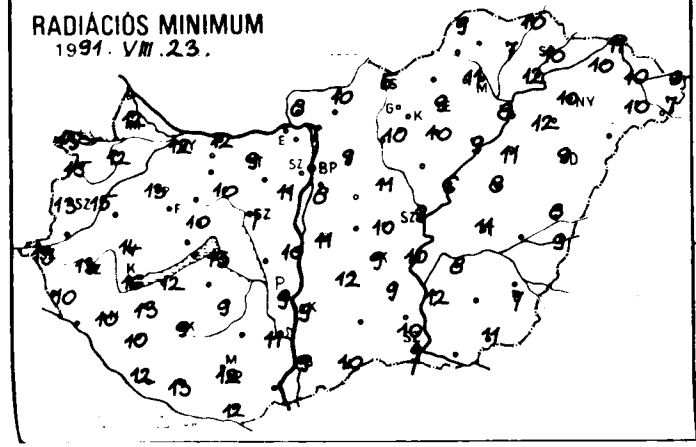
RADIÁCIÓS MINIMUM
1991. VIII. 23.

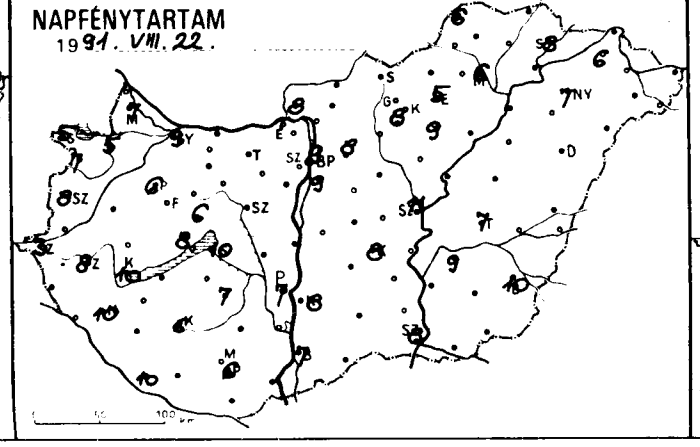
NAPFÉNYTARTAM
1991. VIII. 22.

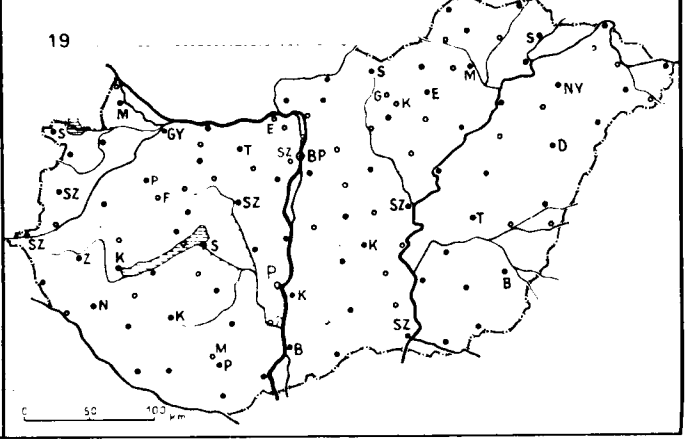
19

1991.VIII.23-07 h-ig az utolsó 24 óra adatai						Előző nap napos órái
állomás	csapadék (mm)		max. hőmérséklet	min. hőmérséklet	rad. min.	
Győr	.	⌓	25	14	12	9
Kapuvár	.	⌓	25	15	12	5
Mosonmagyaróvár	.	⌓	24	14	12	7
Rajka						
Sopron	.	⌓	24	16	13	5
Sopronhorpács	.	⌓	24	15	15	7
Káld	.	⌓	25	16	15	
Körmend						
Szentgotthárd	.	≡	22	15	13	3
Szombathely	.	⌓	25	13	13	8
Lenti	.	⌓	25	14	10	
Letenye						
Nagykanizsa	.	≡	26	12	10	10
Zalaegerszeg	.	⌓	25	15	13	8
Farkasgyepű	.	⌓	19	12	11	
Keszthely	.	⌓	25	18	16	10
Mencshely	.	=	24	15	12	8
Pápa	.	⌓	25	14	13	6
Sümeg	.		26	15	14	
Tihany						
Veszprém	.	⌓	23	11	10	6
Zirc	.	⌓	22	12	9	
Fonyód	.	⌓	25	14	12	
Homokszt. györgy	.	⌓	25	17	12	10
Kaposvár	.	⌓	26	13	9	6
Marcali	.	⌓	27	15	13	
Siófok	.	⌓	25	15	13	10
Somogyszob	.	⌓	27	11	10	
Tab						
Bábolna	.	⌓	25	12	8	
Esztergom	—		—	—	—	
Kisbér						
Komárom	.	⌓	26	13	12	
Tata	.	⌓	25	12	9	
Alcsútdoboz						
Dunaújváros	.	⌓	25	12	10	
Martonvásár	.	⌓	24	12	11	
Mór	.	⌓	25	12	10	
Sárbogárd						
Székesfehérvár	.	⌓	25	11	7	
Iregszemcse	.	⌓	24	13	9	7
Lengyel	—		—	—	—	
Paks	.	⌓	25	10	9	7
Szekszárd	.	⌓	25	14	11	
Árpádtető	.	⌓	23	15	12	
Mohács						
Pécs	.	⌓	25	14	12	6
Siklós	.	⌓	26	16	12	
Szigetvár	.	⌓	27	14	13	
Budaörs	.	⌓	25	11	8	
Bp. Lőrinc	.	⌓	24	13	8	9
Bp. Met. Int.	.		24	14	—	9
Bp. Szab. hegy	.	=	22	15	12	
Cegléd	.	⌓	25	11	10	
Dabogókő	.		20	12	9	
Dodoll	.	⌓	23	14	9	8
Galyrét						
Gilvánfa	—		—	—	—	
Gyékkata	.	⌓	25	11	11	
Gyöngyöstarján						

1991.VIII.23-07 h-ig az utolsó 24 óra adatai						Előző nap napos órái
állomás	csapadék (mm)		max. hőmérséklet	min. hőmérséklet	rad. min.	
Vác	.	⌓	25	9	7	
Vámosmikola	.	=	25	10	8	8
Baja	.	⌓	25	13	9	7
Bácsalmás	.	⌓	26	13	10	
Izsák	.		23	14	12	
Kalocsa	.	⌓	25	12	9	8
Kecskemét	.	⌓	26	12	9	8
Kiskunfélegyháza	.	⌓	25	14	9	
Kiskunhalas	—		—	—	—	
Kunszentmiklós	.	=	25	12	11	
Tiszakécske	.	⌓	24	13	10	
Balassagyarmat	.	⌓	24	10	10	
Romhány						
Salgótarján	.	⌓	23	9	5	
Eger	.	=	26	10	9	5
Galyatető	—		—	—	—	
Gyöngyös	.	⌓	25	12	10	
Kékestető	.	⌓	15	11	7	8
Kompolt	.	⌓	23	12	10	9
Lőrinci						
Poroszló	.	⌓	25	12	9	
Jászapáti						
Jászberény	.	⌓	25	11	8	
Karcag	.	⌓	26	12	8	
Szolnok	.	⌓	24	11	9	11
Tiszaroff	.	⌓	24	11	6	
Túrkeve	.	⌓	25	13	11	7
Kistelek	.	=	26	12	10	
Makó						
Szeged	.	≡	24	12	9	8
Szentes	.	⌓	25	13	12	
Borsodnádasd	—		—	—	—	
Füged	.	≈	23	9	7	
Hidasnémeti	.	≈	25	11	10	
Jósvafő	.	⌓	23	11	9	6
Lillafüred	.	⌓	22	9	8	
Miskolc	.	⌓	23	12	11	6
Putnok						
Sárospatak	.	⌓	25	12	10	8
Szendrőlád	—		—	—	—	
Tokaj	.		25	12	12	
Kisvárda	.	⌓	25	10	10	6
Mátészalka	.	⌓	25	11	10	
Nyíregyháza	ny	⌓	24	10	10	7
Nyírlugos						
Pátyod	.	⌓	24	8	7	
Tiszabecs	.	⌓ =	24	9	6	
Vásárosnamény	.	⌓	24	11	10	
Záhony	.	⌓	28	12	11	
Berettyóújfalu	.	⌓	24	12	8	
Debrecen	.	⌓	24	12	9	—
Hajdúdorog	.	⌓	24	14	12	
Hortobágy	.		26	12	11	
Korosszakál	.	⌓	24	11	9	
Polgár	.	⌓	26	11	8	
Békéscsaba	.	≈	24	10	7	10
Mezőhegyes	.	≡	24	12	11	—
Orosháza	—		—	—	—	
Szarvas	.	⌓	24	12	8	9
Szeghalom	—		—	—	—	

IDŐJÁRÁSI HELYZET

~~1991 AUGUSZTUS 23 00 UTC~~

SZTEREOGRAFIKUS VETÜLET
(A 60. SZÉLESSÉGI KÖRÖN HOSSZTARTÓ)

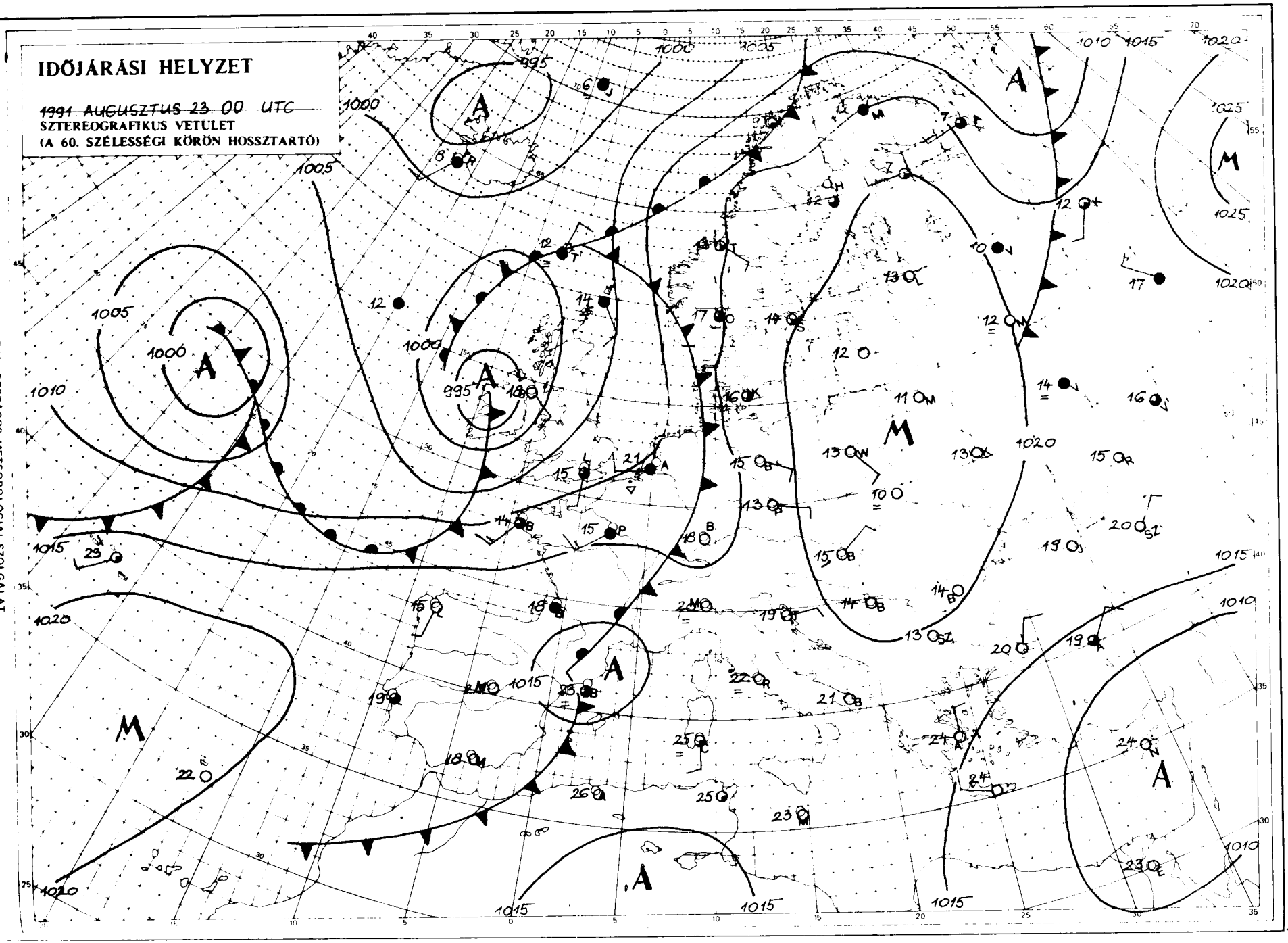

KIADJA: ORSZÁGOS METEOROLÓGIAI SZOLGÁLAT
iadásért felel: Dr. Mersich Iván, az Országos Meteorológiai Szolgálat elnöke – Készült, az Országos Meteorológiai Szolgálat
Nyomdájában, Budapest – Felelős vezető: Máthé Gyuláné – Munkaszám: 91 657 Szerkesztésért felel: Dr. Vissy Károly,
a Központi Előrejelző Intézet igazgatója

Készíti: a KEI Rövidtávu Előrejelző Osztálya – Szakmai felelős: Németh Lajos osztályvezető – Megjelenik naponként
Megrendelhető: 1024 Budapest, II., Kitaibel Pál utca 1. – Pénzügyi Osztály – Telefon: 353 500
Jelmagyarázat a havi mellékletben

IDŐJÁRÁSI NAPIJELENTÉS

ЕЖЕДНЕВНЫЙ МЕТЕОРОЛОГИЧЕСКИЙ БЮЛЛЕТЕНЬ • DAILY WEATHER REPORT
BULLETIN QUOTIDIEN DE TEMPS • TÄGLICHER WETTERBERICHT

104. évfolyam 236. szám + Budapest + 1991. augusztus 24. szombat

Az időjárási helyzet és a várható időjárás:

A Keleti-Kárpátoktól egészen az Ural-hegység északi vidékéig egy körülbelül 1000 kilométer széles, magas nyomású zóna helyezkedik el. Ennek területén sok a napsütés, az évszaknak megfelelő a hőmérséklet. Várható, hogy a zóna lassanként északkelet felé húzódik, helyet adva az északnyugat felől közeledő szeles felhősávnak, egy hidegfrontnak. Vasárnap estig a Kárpát-medence időjárását mindinkább a közeledő hidegfront alakítja.

Magyarország nagy részén pénteken napos idő volt, 9, 12 órán át sütött a Nap. A nyugati megyékben hosszabb ideig felhős maradt az ég, ott csak 4, 8 órás napfénytartamot regisztráltak. A pénteki csúcshőmérséklet 24, 28 fok között alakult. Szombatra virradóra a derült ég alatt a Dunától keletre 8, 14, a Dunántúlon 11, 17 fokig süllyedt a hőmérséklet. Délelőtt országszerte derült volt az ég, 11 órára 20, 24 fokig melegedett fel a levegő.

A Balaton vizének hőmérséklete Siófoknál 11 órakor 21 fok volt.

Ma 12 órakor Budapesten a hőmérséklet 24 fok volt, a tengerszintre átszámított légnyomás 1024 hPa, alig változik.

Várható időjárás vasárnap estig:

Ma délutántól északnyugat felől megnövekszik a felhőzet és többfelé lesz zápor, zivatar. Holnap napközben már egyre hosszabb időszakokra süt ki a Nap, keleten azonban eleinte még előfordulhat zápor, zivatar.
Az északnyugatira forduló szél inkább csak a Dunántúlon élénkül meg.
A legalacsonyabb éjszakai hőmérséklet 10, 15,
a legmagasabb nappali hőmérséklet vasárnap 23, 28 fok között lesz.

H. Bóna Márta s. k.

A hőmérséklet napi középértéke és eltérése a sokévi átlagtól (Budapest belterületén):

1991. augusztus 23.	19,7°C	+0,1°C

1871 óta ezen a napon Budapesten előfordult

legmagasabb hőmérséklet:	36,6°C (1943)
legalacsonyabb hőmérséklet:	10,5°C (1957)

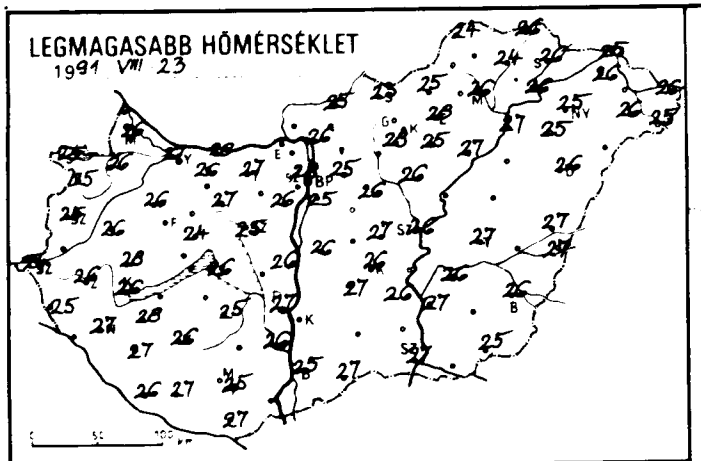
LEGMAGASABB HŐMÉRSÉKLET
1991 VIII 23

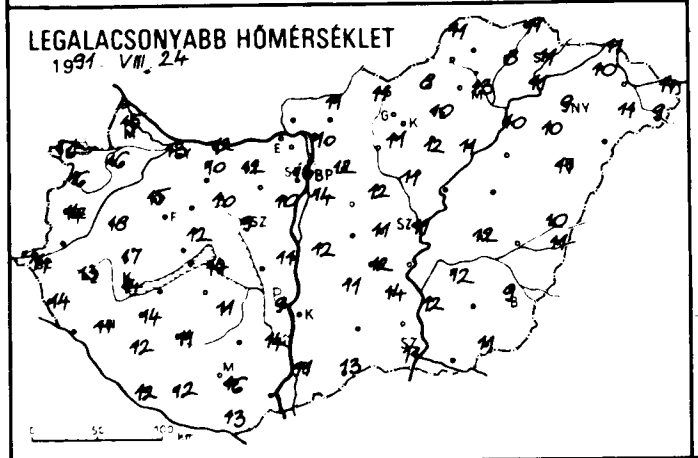
LEGALACSONYABB HŐMÉRSÉKLET
1991 VIII 24

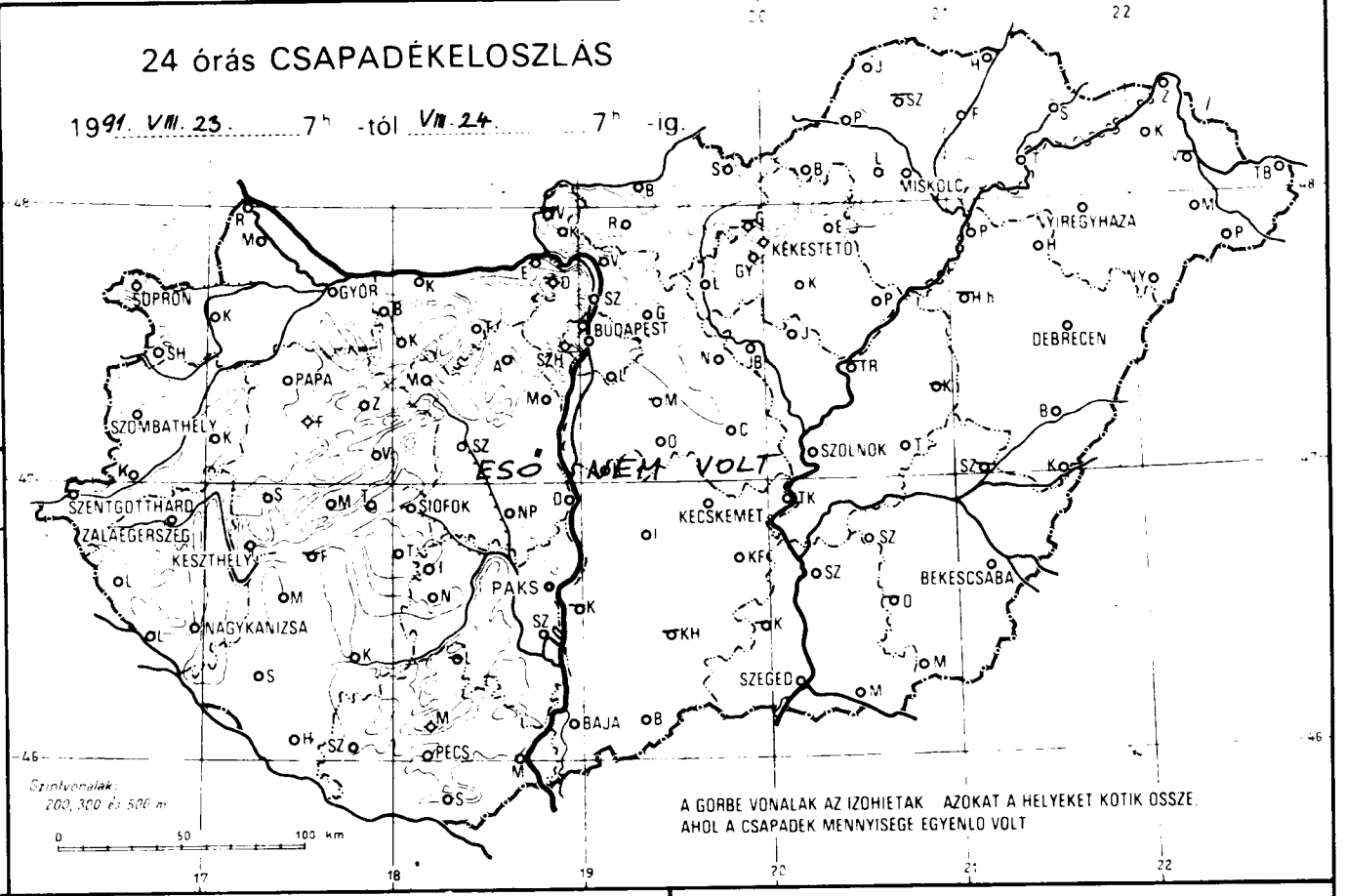
24 órás CSAPADÉKELOSZLÁS
1991. VIII. 23. 7h -tól VIII. 24. 7h -ig.
ESŐ NEM VOLT
A GÖRBE VONALAK AZ IZOHIETÁK AZOKAT A HELYEKET KÖTIK ÖSSZE, AHOL A CSAPADÉK MENNYISÉGE EGYENLŐ VOLT
Szintvonalak: 200, 300 és 500 m
0 50 100 km
SOPRON
GYŐR
BUDAPEST
MISKOLC
NYÍREGYHÁZA
KÉKESTETŐ
DEBRECEN
PAPA
SZOMBATHELY
SZOLNOK
SZENTGOTTHÁRD
ZALAEGERSZEG
SIÓFOK
KESZTHELY
KECSKEMÉT
PAKS
NAGYKANIZSA
BÉKÉSCSABA
SZEGED
BAJA
PÉCS

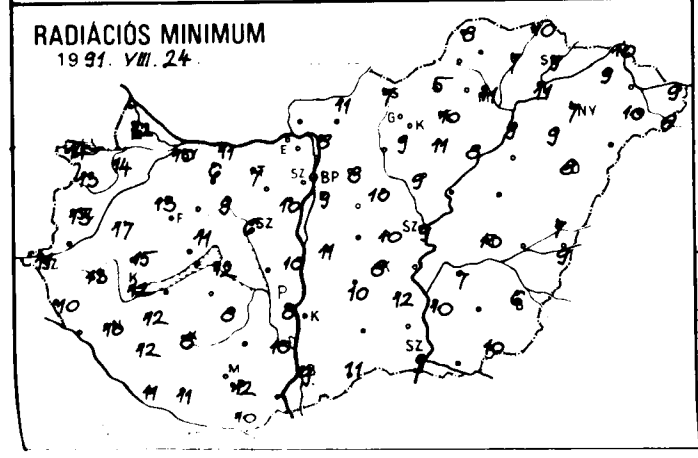
RADIÁCIÓS MINIMUM
1991. VIII. 24.

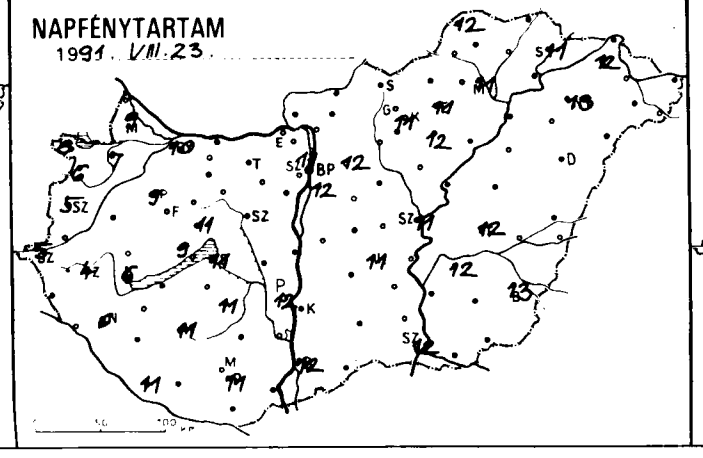
NAPFÉNYTARTAM
1991. VIII. 23.

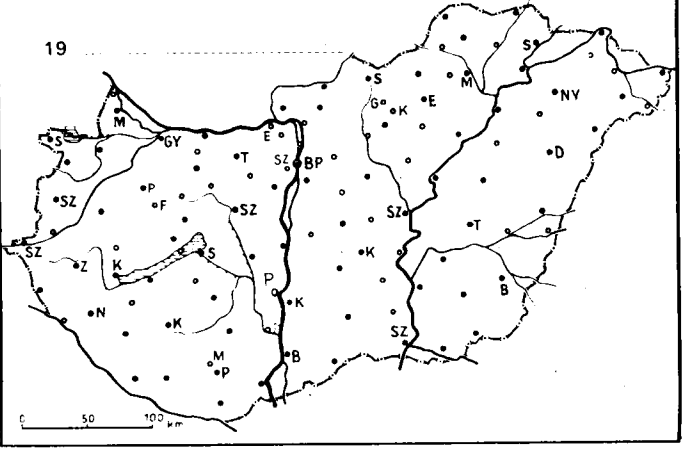
19

1991.VIII.24. 07 h-ig az utolsó 24 óra adatai						Előző nap napos órái
állomás	csapadék (mm)		max. hőmérséklet	min. hőmérséklet	rad. min.	
Győr	.	∩	27	13	10	10
Kapuvár	.	∩	26	16	14	7
Mosonmagyaróvár	.	∩	26	15	12	9
Rajka						
Sopron	.	∩	25	16	14	8
Sopronhorpács	.	∩	25	16	13	6
Káld	.	∩	26	18	17	
Körmend						
Szentgotthárd	.	=	24	14	11	5
Szombathely	.	≡	25	14	13	5
Lenti	.	=	25	14	10	
Letenye						
Nagykanizsa	.	≡	27	11	10	6
Zalaegerszeg	.	∩	26	13	13	4
Farkasgyepű	.		20	17	14	
Keszthely	.	∩	26	14	12	6
Mencshely	.	∩	25	13	9	9
Pápa	.	∩	26	15	13	9
Sümeg	.		28	17	15	
Tihany						
Veszprém	.	∩	24	12	11	11
Zirc	.	∩	24	10	8	
Fonyód	—		—	—	—	
Homokszt. györgy	.	∩	26	12	11	11
Kaposvár	.	≡	26	11	8	11
Marcali	.	∩	28	14	12	
Siófok	.	∩	26	14	12	11
Somogyszob	.	∩	27	12	12	
Tab						
Bábolna	.	∩	26	10	6	
Esztergom	—		—	—	—	
Kisbér						
Komárom	.	∩	28	12	11	
Tata	.	∩	27	12	7	
Alcsútdoboz						
Dunaújváros	.	∩	26	11	10	
Martonvásár	.	∩	26	10	10	
Mór	.	∩	26	10	9	
Sárbogárd						
Székesfehérvár	.	∩	25	9	6	
Tregszemcse	.	∩	25	11	9	11
Lengyel	—		—	—	—	
Paks	.	∩	27	9	8	12
Szekszárd	.	∩	26	14	10	
Árpádtető	.	∩	23	12	11	
Mohács	—		—	—	—	
Pécs	.	∩	25	16	12	11
Siklós	.	∩	27	13	10	
Szigetvár	.	≡	27	12	11	
Budaörs	.	∩	25	10	8	
[illegible] Lőrinc	.	∩	25	14	9	12
[illegible] Met. Int.	.		28	16	—	11
[illegible] Szab. hegy	.		23	13	8	
[illegible]zéld	.	∩	27	11	10	
[illegible]bogokő	—		—	—	—	
[illegible]dollő	.	∩	25	12	8	12
[illegible]alyrét						
[illegible]nor	—		—	—	—	
[illegible]sykata	.	∩	26	12	10	
[illegible]ntendre						

1991.VIII.24. 07 h-ig az utolsó 24 óra adatai						Előző nap napos órái
állomás	csapadék (mm)		max. hőmérséklet	min. hőmérséklet	rad. min.	
Vác	.	∩	26	10	8	
Vámosmikola	—		—	—	—	—
Baja	.	∩	25	11	9	12
Bácsalmás	.	∩	27	13	11	
Izsák	.		27	11	10	
Kalocsa	—		—	—	—	
Kecskemét	.	∩	26	12	8	11
Kiskunfélegyháza	.	∩	26	14	12	
Kiskunhalas	—		—	—	—	
Kunszentmiklós	.	=	26	12	11	
Tiszakécske						
Balassagyarmat	.	∩	25	11	11	
Romhány						
Salgótarján	.	∩	23	11	7	
Eger	.	=	28	10	10	11
Galyatető	—		—	—	—	
Gyöngyös	.	∩	28	11	9	
Kékestető	.	∩	17	12	8	11
Kompolt	.	∩	25	12	10	12
Lőrinci						
Poroszló	.	∩	27	11	8	
Jászapáti						
Jászberény	.	∩	26	11	9	
Karcag	—		—	—	—	
Szolnok	.	∩	26	11	9	11
Tiszaroff	—		—	—	—	
Túrkeve	.	∩	27	12	10	12
Kistelek	—		—	—	—	
Makó						
Szeged	.	∩	27	11	9	12
Szentes	.	∩	27	12	10	
Borsodnádasd	.	∩	25	8	5	
Füged	.	=	24	8	7	
Hidasnémeti	.	=	27	11	10	
Jósvafő	.	∩	24	11	8	12
Lillafüred	.	∩	23	10	9	
Miskolc	.	∩	26	13	11	11
Putnok						
Sárospatak	.	∩	26	11	9	11
Szendrőlád	—		—	—	—	
Tokaj	.		26	11	11	
Kisvárda	.	∩	26	10	9	12
Mátészalka	.	∩	26	11	10	
Nyíregyháza	.	∩	25	9	7	13
Nyírlugos						
Pátyod	.	∩	23	9	8	
Tiszabecs	.	∩	26	14	9	
Vásárosnamény	—		—	—	—	
Záhony	.	∩	25	11	10	
Berettyóújfalu	.	∩	27	10	7	
Debrecen	.	∩	26	11	8	—
Hajdúdorog	.	∩	25	10	9	
Hortobágy	—		—	—	—	
Korosszakál	.	∩	27	11	9	
Polgár	.	∩	27	10	9	
Békéscsaba	.	∩	26	9	6	13
Mezőhegyes	.	∩	25	11	10	—
Orosháza	—		—	—	—	
Szarvas	.	∩	26	12	7	12
Szeghalom	—		—	—	—	

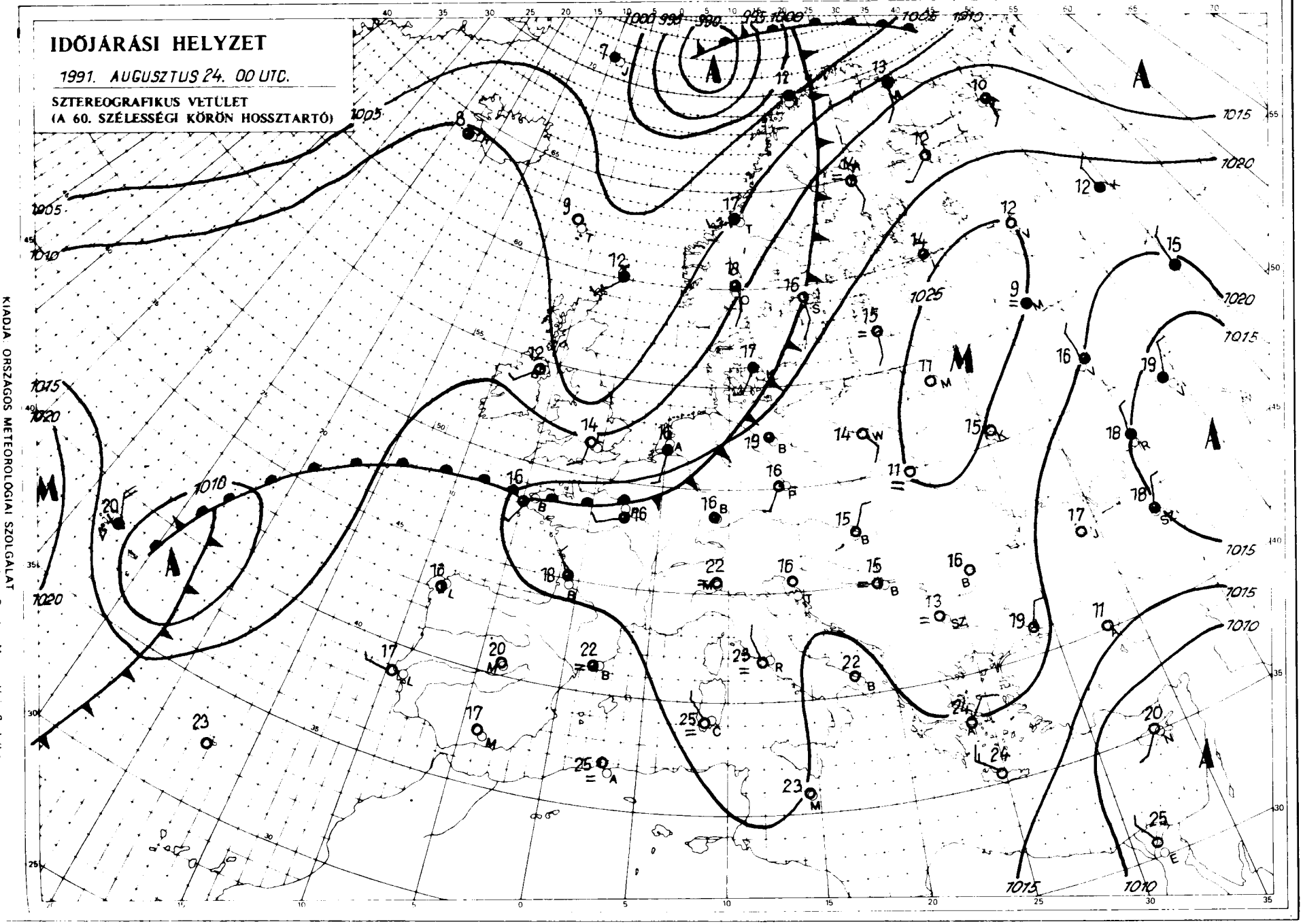

KIADJA ORSZÁGOS METEOROLÓGIAI SZOLGÁLAT
Felelős kiadásért felel: Dr. Mersich Iván, az Országos Meteorológiai Szolgálat elnöke – Készült az Országos Meteorológiai Szolgálat Nyomdájában, Budapest. Felelős vezető: Máthé Gyuláné – Munkaszám: 355 Szerkesztésért felel: Dr. Vissy Károly, a Központi Előrejelző Intézet igazgatója
Készíti a KEI Rövidtávú Előrejelző Osztálya Szakmai felelős: Németh Lajos osztályvezető – Megjelenik naponként
Megrendelhető 1024 Budapest, II., Kitaibel Pál utca 1. – Pénzügyi Osztály – Telefon: 353 500
Jelmagyarázat a havi mellékletben

IDŐJÁRÁSI NAPIJELENTÉS

ЕЖЕДНЕВНЫЙ МЕТЕОРОЛОГИЧЕСКИЙ БЮЛЛЕТЕНЬ • DAILY WEATHER REPORT
BULLETIN QUOTIDIEN DE TEMPS • TÄGLICHER WETTERBERICHT

104. évfolyam 237. szám + Budapest + 1991. augusztus 25. vasárnap

Az időjárási helyzet és a várható időjárás:

Európa nagy részén csöndes, változásmentes az időjárás. A sok napsütés hatására általában 25, 30 fokig melegszik napközben a levegő, sőt az Ibériai-félszigeten (mint eddig is) még ennél is melegebb van. Észak-, Északkelet-Európában ezzel szemben az időjárási frontok gyakran okoznak erős felhősödést, esőket. Arrafelé szinte mindenütt 20 fok alatt marad a hőmérséklet csúcsértéke. Európa középső tájain is napos általában az időjárás, néha azonban átmeneti felhősödést okoz egy-egy északról közelítő, gyenge front.

Szombaton napközben még derült idő volt hazánkban. A 8, 12 órás napsütés hatására 26, 30 fokra melegedett a levegő délutánra. Éjszaka egyre felhősebb lett az ég, az északi tájakon elszórtan gyenge eső, záporeső esett. A vasárnap reggel 7 óráig lehullott eső mennyisége csapadéknyom és 5 mm között maradt. A levegő 10, 19 fokig hűlt le. Vasárnap délelőtt a keleti országrészben néha még szemerkélt az eső, északnyugat felől azonban csökkenni kezdett a felhőzet. A hőmérséklet 11 órára 19, 25 fokig emelkedett.

A Balaton vizének hőmérséklete Siófoknál 11 órakor 22 fok volt.

Ma 12 órakor Budapesten a hőmérséklet 22 fok volt, a tengerszintre átszámított légnyomás 1019 hPa, alig változott.

Várható időjárás hétfő estig:

Keleten is fölszakadozik, de néha még holnap is felhős lesz az ég. Másutt az országban derült idő várható.
Futó eső, zápor már csak ma, és csupán a keleti tájakon valószínű egy-két helyen.
Az északi szél néha kissé megélénkül.
Hajnalban sokfelé erősen párás lesz a levegő, a hőmérséklet 8, 13 fokig csökken.
A legmagasabb nappali hőmérséklet hétfőn 25 fok körül alakul.

Bártfai Erzsébet s. k.

A hőmérséklet napi középértéke és eltérése a sokévi átlagtól (Budapest belterületén):

1991. augusztus 24.	21,0°C	+1,5°C

1871 óta ezen a napon Budapesten előfordult

legmagasabb hőmérséklet:	34,3°C (1918)
legalacsonyabb hőmérséklet:	10,3°C (1916)

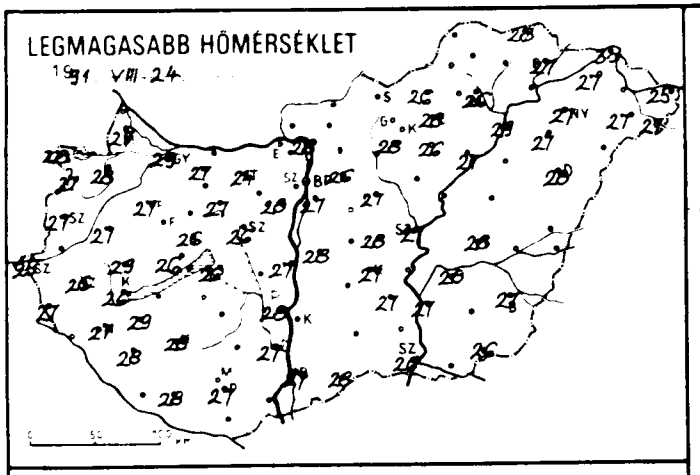
LEGMAGASABB HŐMÉRSÉKLET
1991 VIII. 24.

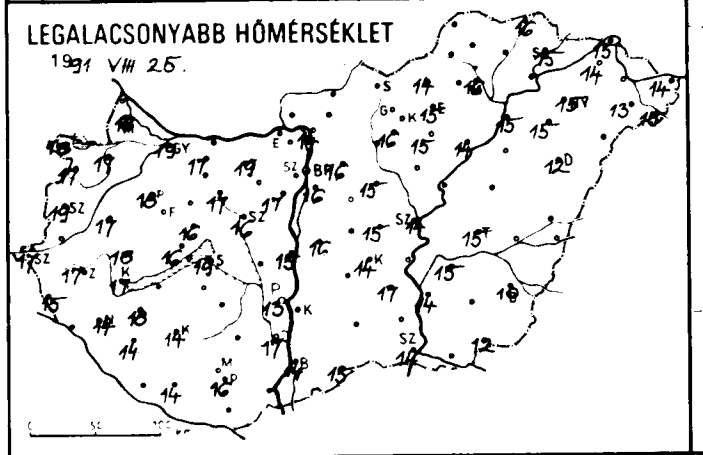
LEGALACSONYABB HŐMÉRSÉKLET
1991 VIII 25.

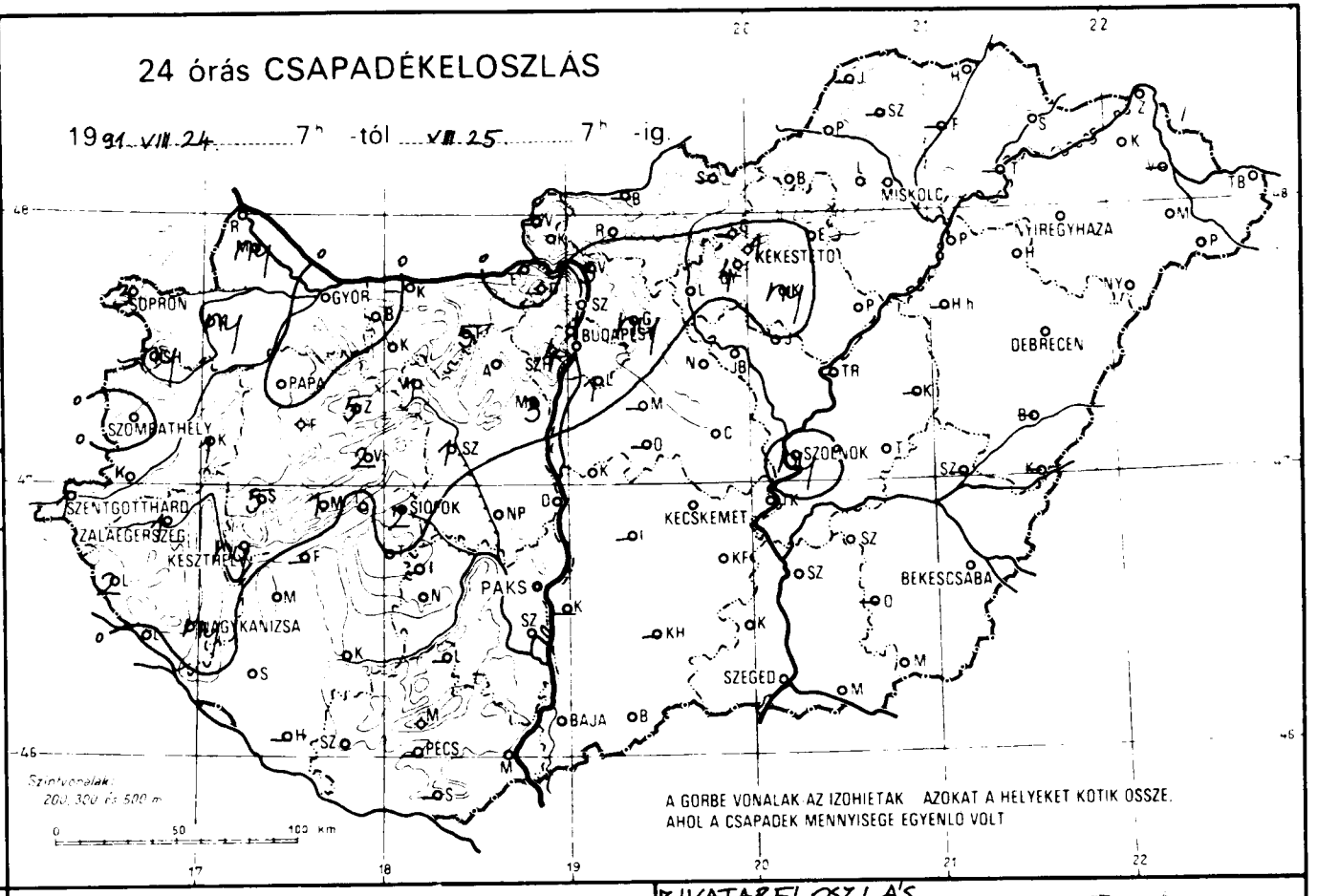
24 órás CSAPADÉKELOSZLÁS
1991. VIII. 24. 7h -tól VIII. 25. 7h -ig.
SOPRON
GYÖR
BUDAPEST
MISKOLC
NYÍREGYHÁZA
KEKESTETŐ
DEBRECEN
PAPA
SZOMBATHELY
SZOLNOK
SZENTGOTTHÁRD
ZALAEGERSZEG
KESZTHELY
SIÓFOK
KECSKEMÉT
BÉKÉSCSABA
PAKS
NAGYKANIZSA
SZEGED
BAJA
PÉCS
Szintvonalak: 200, 300 és 500 m
A GÖRBE VONALAK AZ IZOHIETÁK AZOKAT A HELYEKET KÖTIK ÖSSZE, AHOL A CSAPADÉK MENNYISÉGE EGYENLŐ VOLT

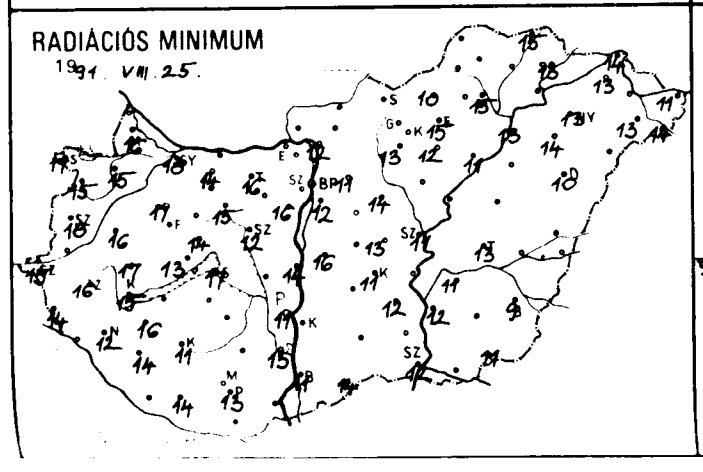
RADIÁCIÓS MINIMUM
1991. VIII. 25.

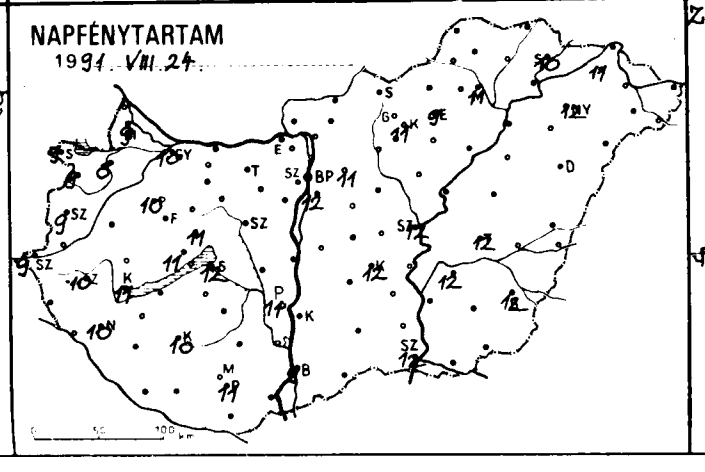
NAPFÉNYTARTAM
1991. VIII. 24.

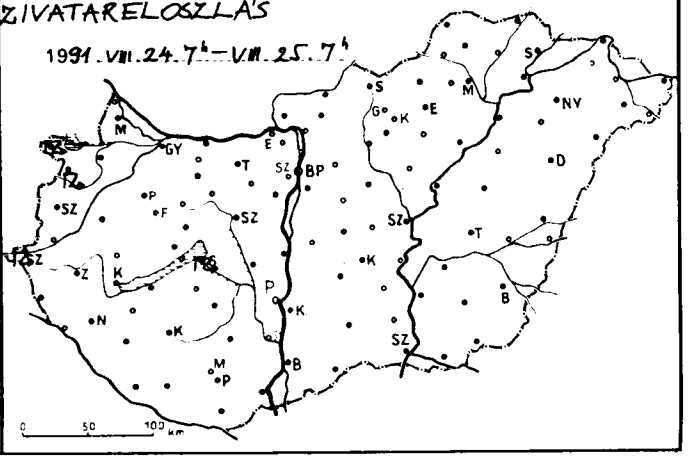
ZIVATARELOSZLÁS
1991. VIII. 24. 7h – VIII. 25. 7h

1991.VIII.25. 07 h-ig az utolsó 24 óra adatai						Előző nap napos órái
állomás	csapadék (mm)		max. hőmérséklet	min. hőmérséklet	rad. min.	
Győr	.	∩	29	19	18	10
Kapuvár	ny	▽	28	17	15	8
Mosonmagyaróvár	ny	=	27	18	16	9
Rajka						
Sopron	3	◸ ∩	28	18	17	9
Sopronhorpács	ny	◸ ∩	27	17	15	9
Káld	1	=	27	17	16	
Körmend						
Szentgotthárd	1	◸ =	25	17	15	9
Szombathely	.	≡	27	19	18	9
Lenti	2	=	27	15	14	
Letenye						
Nagykanizsa	ny	∩	27	14	12	10
Zalaegerszeg	1	=	26	17	16	10
Farkasgyepű	–		–	–	–	
Keszthely	ny	∩	26	17	15	11
Mencshely	1	=	26	16	13	11
Pápa	.	=	27	18	17	10
Sümeg	5		29	18	17	
Tihany						
Veszprém	2	▽	26	16	14	11
Zirc	5		25	15	13	
Fonyód	–		–	–	–	
Homokszt. györgy	–		–	–	–	
Kaposvár	.	∩	28	14	11	10
Marcali	.	∩	29	18	16	
Siófok	2	◸ ∩	26	19	17	12
Somogyszob	.	∩	28	14	14	
Tab						
Bábolna	.		27	17	14	
Esztergom	–		–	–	–	
Kisbér						
Komárom	–		–	–	–	
Tata	5	∩	24	19	16	
Alcsútdoboz						
Dunaújváros	.	∩	27	15	14	
Martonvásár	3	=	28	17	16	
Mór	1	▽ =	27	17	15	
Sárbogárd						
Székesfehérvár	1	=	26	16	12	
Iregszemcse	–		–	–	–	
Lengyel	–		–	–	–	
Paks	.		28	13	11	11
Szekszárd	.	∩	27	17	13	
Arpádtető	.		24	17	14	
Mohács	–		–	–	–	
Pécs	.	∩	27	16	13	11
Siklós	–		–	–	–	
Szigetvár	.	∩	28	14	14	
Budaörs	2	∩	27	15	12	
Bp. Lőrinc	1	▽ ∩	27	16	12	12
Bp. Met. Int.	5		31	18	–	11
Bp. Szab. hegy	4	=	29	16	13	
Cegléd	.	∩	28	15	13	
Dabogökő	–		–	–	–	
Dollő	ny	=	26	16	11	11
Galyarét						
Hanor	–		–	–	–	
Jászkarajenő	.		27	15	14	
Szentendre						

1991.VIII.25. 07 h-ig az utolsó 24 óra adatai						Előző nap napos órái
állomás	csapadék (mm)		max. hőmérséklet	min. hőmérséklet	rad. min.	
Vác	3	∩	28	14	12	
Vámosmikola	–		–	–	–	–
Baja	.	∩	27	14	11	9
Bácsalmás	.	=	28	15	14	
Izsák	–		–	–	–	
Kalocsa	–		–	–	–	
Kecskemét	.	∩	27	14	11	12
Kiskunfélegyháza	.	∩	27	17	12	
Kiskunhalas	–		–	–	–	
Kunszentmiklós	.	=	28	16	16	
Tiszakécske						
Balassagyarmat	–		–	–	–	
Romhány						
Salgótarján	–		–	–	–	
Eger	.	=	28	15	15	9
Galyatető	–		–	–	–	
Gyöngyös	4	▽	28	16	13	
Kékestető	1	▽ ≡	18	14	12	11
Kompolt	ny		26	15	12	
Lőrinci						
Poroszló	.	∩	27	14	11	
Jászapáti						
Jászberény	.	∩	24	15	12	
Karcag	–		–	–	–	
Szolnok	ny	∩	27	14	11	12
Tiszaroff	–		–	–	–	
Túrkeve	.	∩	28	15	13	12
Kistelek	–		–	–	–	
Makó						
Szeged	.	∩	26	14	12	12
Szentes	.		27	14	12	
Borsodnádasd	.	∩	26	14	10	
Fügöd	–		–	–	–	
Hidasnémeti	.	=	28	16	15	
Jósvafő	–		–	–	–	
Lillafüred	.	∩	24	13	12	
Miskolc	.	=	26	16	15	11
Putnok						
Sárospatak	.		27	15	13	10
Szendrőlád	–		–	–	–	
Tokaj	–		–	–	–	
Kisvárda	.	∩	27	14	13	11
Mátészalka	.	∩	27	13	13	
Nyíregyháza	.		27	15	13	12
Nyírlugos						
Pátyod	.	∩	27	15	14	
Tiszabecs	.	∩	25	14	11	
Vásárosnamény	–		–	–	–	
Záhony	.	∩	30	15	14	
Berettyóújfalu	–		–	–	–	
Debrecen	.	∩	28	12	10	
Hajdúdorog	.	=	27	15	14	
Hortobágy	–		–	–	–	
Kótosszakál	–		–	–	–	
Polgár	.	=	29	15	13	
Békéscsaba	.	∩	27	10	9	12
Mezőhegyes	.	∩	26	12	11	–
Orosháza	–		–	–	–	
Szarvas	.	∩	28	15	11	12
Szeghalom	–		–	–	–	

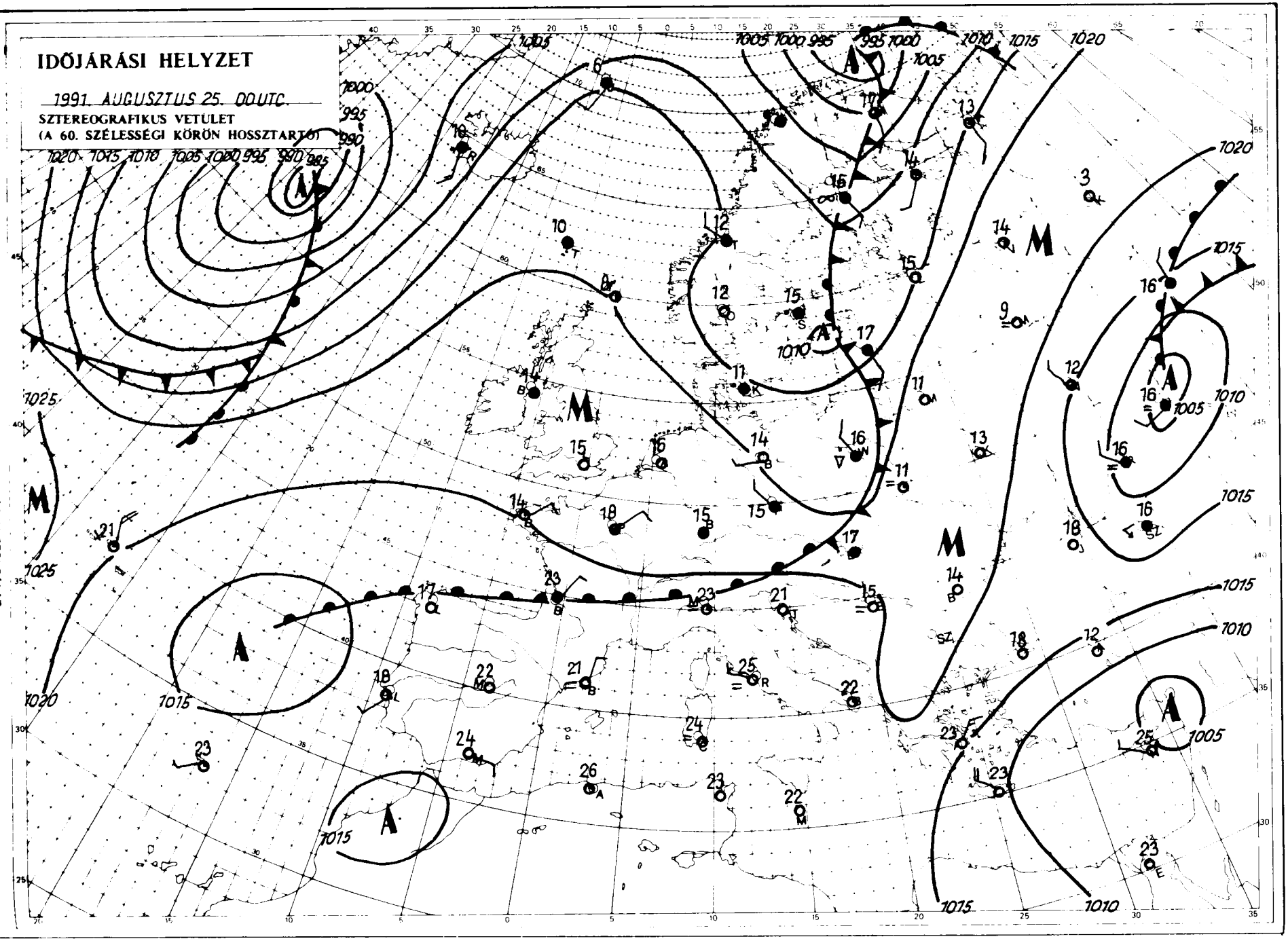

KIADJA ORSZÁGOS METEOROLÓGIAI SZOLGÁLAT
...adásért felel: Dr. Mersich Iván, az Országos Meteorológiai Szolgálat elnöke – Készült az Országos Meteorológiai Szolgálat Nyomdájában, Budapest – Felelős vezető: Máthé Gyuláné – Munkaszám: 91 358 Szerkesztésért felel: Dr. Vissy Károly, a Központi Előrejelző Intézet igazgatója

Készíti a KEI Rövidtávú Előrejelző Osztálya Szakmai felelős: Németh Lajos osztályvezető – Megjelenik naponként
Megrendelhető 1024 Budapest, II., Kitaibel Pál utca 1. Pénzügyi Osztály – Telefon: 353 500
Jelmagyarázat a havi mellékletben

IDŐJÁRÁSI NAPIJELENTÉS

ЕЖЕДНЕВНЫЙ МЕТЕОРОЛОГИЧЕСКИЙ БЮЛЛЕТЕНЬ • DAILY WEATHER REPORT
BULLETIN QUOTIDIEN DE TEMPS • TÄGLICHER WETTERBERICHT

104. évfolyam 238. szám + Budapest + 1991. augusztus 26. hétfő

Az időjárási helyzet és a várható időjárás:

Kontinensünk déli vidékein még tart az igazi meleg, napos nyár, a Földközi-tenger mentén délutánra nem egy helyen 30 fok fölé emelkedik a hőmérséklet. Ugyanakkor Észak-Európában kora őszies az idő, az ott kavargó nedves léghullámok hatására időnként esős az idő. Az észak-európai hatalmas légörvényről időnként leszakad egy-egy nedves léghullám és dél felé veszi útját, hatására átmenetileg Közép-Európában is változékonyabbra fordul az idő. Ez várható holnap Magyarországon is.

Hazánkban vasárnap reggel kora délelőtt még többfelé esett az eső, záporeső, majd általában 4, 9 órán át sütött a Nap, késő délutántól egy-két helyen ismét zápor, zivatar alakult ki. Délutánra általában 23, 28 fok közé melegedett fel a levegő. A változóan felhős, néhol még gyengén esős, illetve párás, ködös éjszakán 12, 18 fok közé hűlt le a levegő. Délelőtt egyre hosszabb időszakokra sütött ki a Nap, már csak egy-két helyen fordult elő szemerkélő eső. A hőmérséklet 11 órára 19, 24 fok közé emelkedett.

A Balaton vizének hőmérséklete Siófoknál 11 órakor 23 fok volt.

Ma 12 órakor Budapesten a hőmérséklet 24 fok volt, a tengerszintre átszámított légnyomás 1018 hPa, alig változik.

Várható időjárás kedd estig:

Részben napos, kedden azonban már gyakorta erősen felhős idő lesz, főként keleten, kedden valószínű többfelé zápor, zivatar.
Az északi szél kedden napközben szinte országszerte megerősödik.
A legalacsonyabb éjszakai hőmérséklet 10, 15 fok között,
a legmagasabb nappali hőmérséklet kedden általában 24 fok körül, keleten 20 fok közelében alakul.

Török Dénes s. k.

Távolabbi kilátások szerdától – szombatig:

A hét közepén szeles idő várható, időnként erősen megnövekvő felhőzetből futó záporok kialakulhatnak, majd napos, kellemes nyári idő valószínű.
Lealacsonyabb hajnali hőmérséklet általában 9, 14 fok között,
legmagasabb nappali hőmérséklet eleinte 21, 25 majd 24, 28 fok között valószínű.
Jelentős mennyiségű (legalább napi 5 mm) csapadék az ország területének 10 százalékán várható.

Középtávú Előrejelző Csoport

A hőmérséklet napi középértéke és eltérése a sokévi átlagtól (Budapest belterületén):

1991. augusztus 25.	22,8°C	+3,0°C

1871 óta ezen a napon Budapesten előfordult

legmagasabb hőmérséklet:	34,6°C (1890)
legalacsonyabb hőmérséklet:	8,9°C (1922)

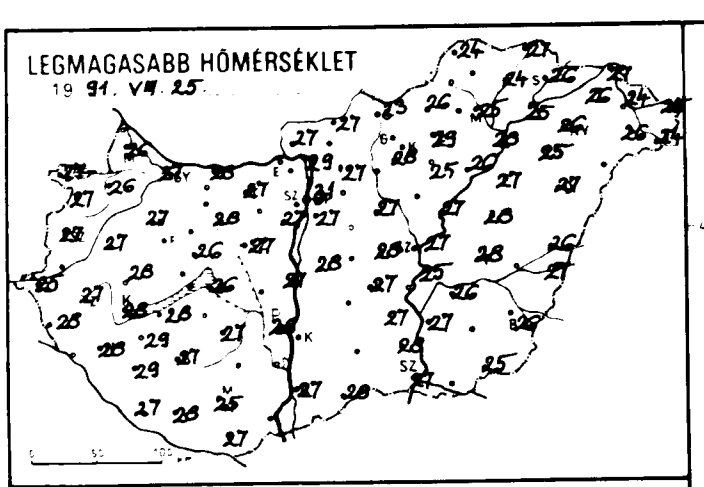
LEGMAGASABB HŐMÉRSÉKLET
19 91. VII. 25.

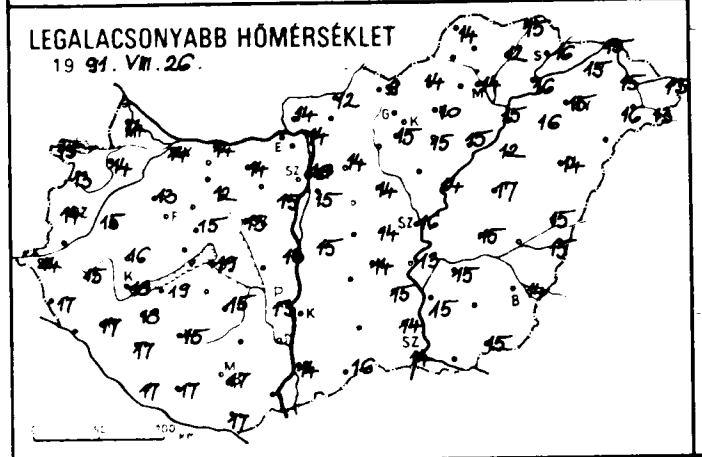
LEGALACSONYABB HŐMÉRSÉKLET
19 91. VII. 26.

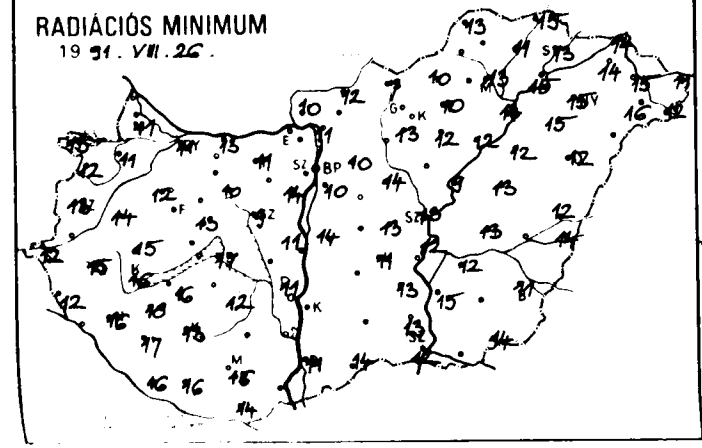
RADIÁCIÓS MINIMUM
19 91. VII. 26.

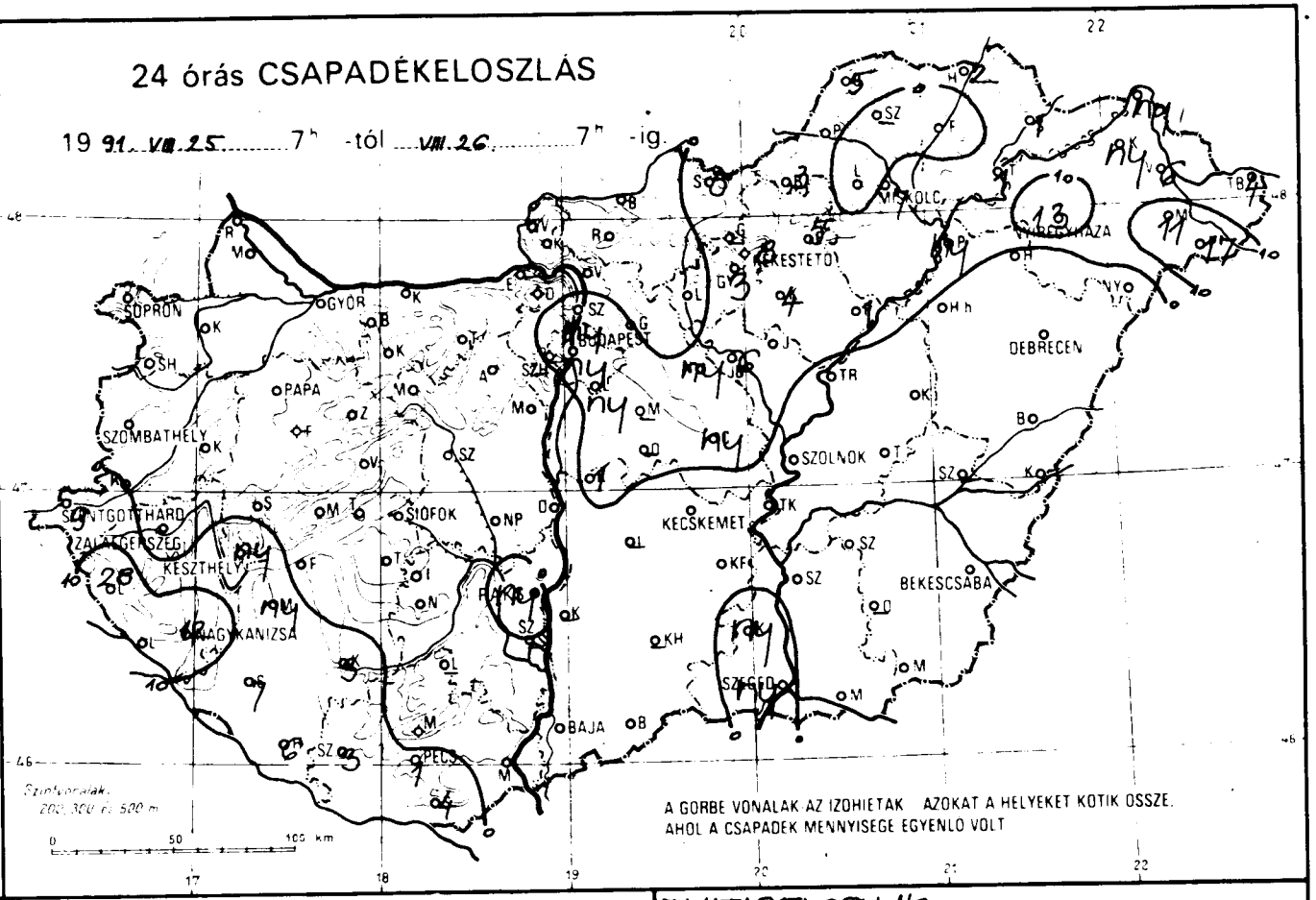
24 órás CSAPADÉKELOSZLÁS
19 91. VII. 25. 7h -tól VII. 26. 7h -ig.
SOPRON
GYÖR
BUDAPEST
DEBRECEN
PAPA
SZOMBATHELY
SZOLNOK
SIÓFOK
KECSKEMÉT
BÉKÉSCSABA
NAGYKANIZSA
BAJA
PÉCS
A GÖRBE VONALAK AZ IZOHIETAK AZOKAT A HELYEKET KÖTIK ÖSSZE,
AHOL A CSAPADÉK MENNYISÉGE EGYENLŐ VOLT

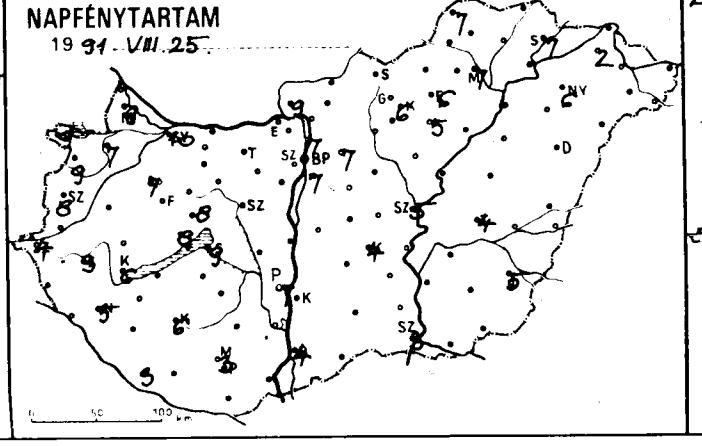
NAPFÉNYTARTAM
19 91. VII. 25.

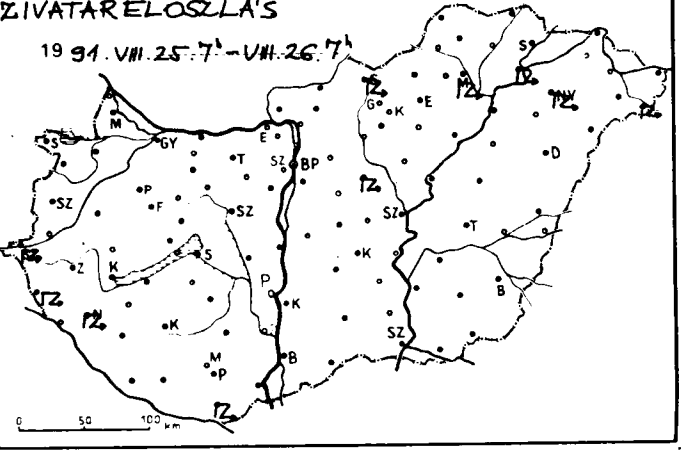
ZIVATAR ELOSZLÁS
19 91. VII. 25. 7h - VII. 26. 7h

19 91.VIII.26.h-ig az utolsó 24 óra adatai						Előző nap napos órái
állomás	csapadék (mm)		max. hőmérséklet	min. hőmérséklet	rad. min.	
Győr	.	∩	27	14	11	10
Kapuvár	.	∩	26	14	11	7
Mosonmagyaróvár	.	∩	26	14	11	9
Rajka						
Sopron	.	∩	27	15	13	9
Sopronhorpács	.	∩	27	13	12	9
Káld	.		27	15	14	
Körmend						
Szentgotthárd	9	⌐ =	25	14	12	4
Szombathely	.	∩	27	14	13	8
Lenti	28	⌐ =	28	17	12	
Letenye						
Nagykanizsa	12	⌐ =	28	17	16	5
Zalaegerszeg	.	∩	27	15	15	3
Farkasgyepű	.		22	12	11	
Keszthely	ny	▽ ∩	28	18	16	6
Mencshely	.	=	27	15	11	8
Pápa	.	∩	27	13	12	7
Sümeg	.	∩	28	16	15	
Tihany						
Veszprém	.		26	15	13	8
Zirc	.	∩	24	12	10	
Fonyód	.		28	19	16	
Homokszt. györgy	6		27	17	16	3
Kaposvár	3	=	27	15	13	6
Marcali	ny	▽ ∩	29	18	18	
Siófok	.		26	19	17	9
Somogyszob	7	▽	29	17	17	
Tab						
Bábolna	.	∩	27	13	8	
Esztergom	—		—	—	—	
Kisbér						
Komárom	.	∩	28	14	13	
Tata	.	∩	27	14	11	
Alcsútdoboz						
Dunaújváros	.	∩	27	13	11	
Martonvásár	.	∩	27	15	14	
Mór	.	∩	28	12	10	
Sárbogárd						
Székesfehérvár	.	∩	27	13	9	
Tregszemcse	.	∩	27	15	12	8
Lengyel	—		—	—	—	
Paks	ny	▽	28	13	11	7
Szekszárd	—		—	—	—	
Árpádtető	.	=	25	18	15	
Mohács						
Pécs	1	∩	25	17	16	3
Siklós	4	⌐ =	27	17	14	
Szigetvár	3	=	28	17	16	
Budaörs	ny	∩	27	15	12	
[illegible] Lőrinc	ny	=	27	15	10	7
[illegible] Met. Int.	ny		31	18	—	7
[illegible] Szab. hegy	—		—	—	—	
[illegible]zled	ny	? ∩	28	14	13	
[illegible]gokő			22	15	13	
[illegible]dlló		∩	27	14	10	7
[illegible]rét						
[illegible]	—		—	—	—	
[illegible]kata	ny	⌐	27	14	14	
[illegible]tendre						

19 91.VIII.26.h-ig az utolsó 24 óra adatai						Előző nap napos órái
állomás	csapadék (mm)		max. hőmérséklet	min. hőmérséklet	rad. min.	
Vác	.	∩	29	14	11	
Vámosmikola	.	=	27	14	10	9
Baja	.	∩	27	14	11	4
Bácsalmás	.	=	28	16	14	
Izsák	—		—	—	—	
Kalocsa	—		—	—	—	—
Kecskemét	.	∩	27	14	11	4
Kiskunfélegyháza	.	∩	27	15	13	
Kiskunhalas	—		—	—	—	
Kunszentmiklós	1	, =	28	15	14	
Tiszakécske	.	∩	25	13	12	
Balassagyarmat	.	∩	27	12	12	
Romhány						
Salgótarján	5	⌐ =	23	9	7	
Eger	5	=	29	10	10	6
Galyatető	—		—	—	—	
Gyöngyös	3	▽ ∩	28	15	13	
Kékestető	8	▽ ∩	19	12	10	6
Kompolt	4	∩	25	15	12	5
Lőrinci						
Poroszló	1	∩	26	15	12	
Jászapáti						
Jászberény	6	∩	29	14	12	
Karcag	.	∩	28	17	13	
Szolnok	.	∩	27	16	13	5
Tiszaroff	.	∩	27	14	9	
Túrkeve	.		28	15	13	4
Kistelek	ny	▽ =	28	14	13	
Makó						
Szeged	ny	∩	27	14	12	3
Szentes	.	∩	27	15	15	
Borsodnádasd	3	∩	26	14	10	
Füged	.		24	12	11	
Hidasnémeti	2	=	27	15	15	
Jósvafő	5	▽ ∩	24	14	13	7
Lillafüred	.	∩	20	12	11	
Miskolc	7	⌐ =	25	14	13	7
Putnok						
Sárospatak	1	=	26	16	13	7
Szendrőlád	—		—	—	—	
Tokaj	1	⌐	25	16	15	
Kisvárda	ny	=	26	15	14	2
Mátészalka	11	▽	26	16	16	
Nyíregyháza	13	⌐ =	26	15	15	6
Nyírlugos						
Pátyod	17	⌐ =	24	13	12	
Tiszabecs	4		25	13	11	
Vásárosnamény	6	=	24	15	15	
Záhony	ny		27	15	14	
Berettyóújfalu	.	=	26	15	12	
Debrecen	.	∩	27	14	12	—
Hajdúdorog	.	=	25	16	15	
Hortobágy	.		27	12	12	
Korosszakal	.		27	15	14	
Polgár	ny	? ∩	28	15	14	
Békéscsaba	.	=	26	14	11	5
Mezőhegyes	.	=	25	15	14	—
Orosháza	—		—	—	—	
Szarvas	.	∩	26	15	12	4
Szeghalom	—		—	—	—	

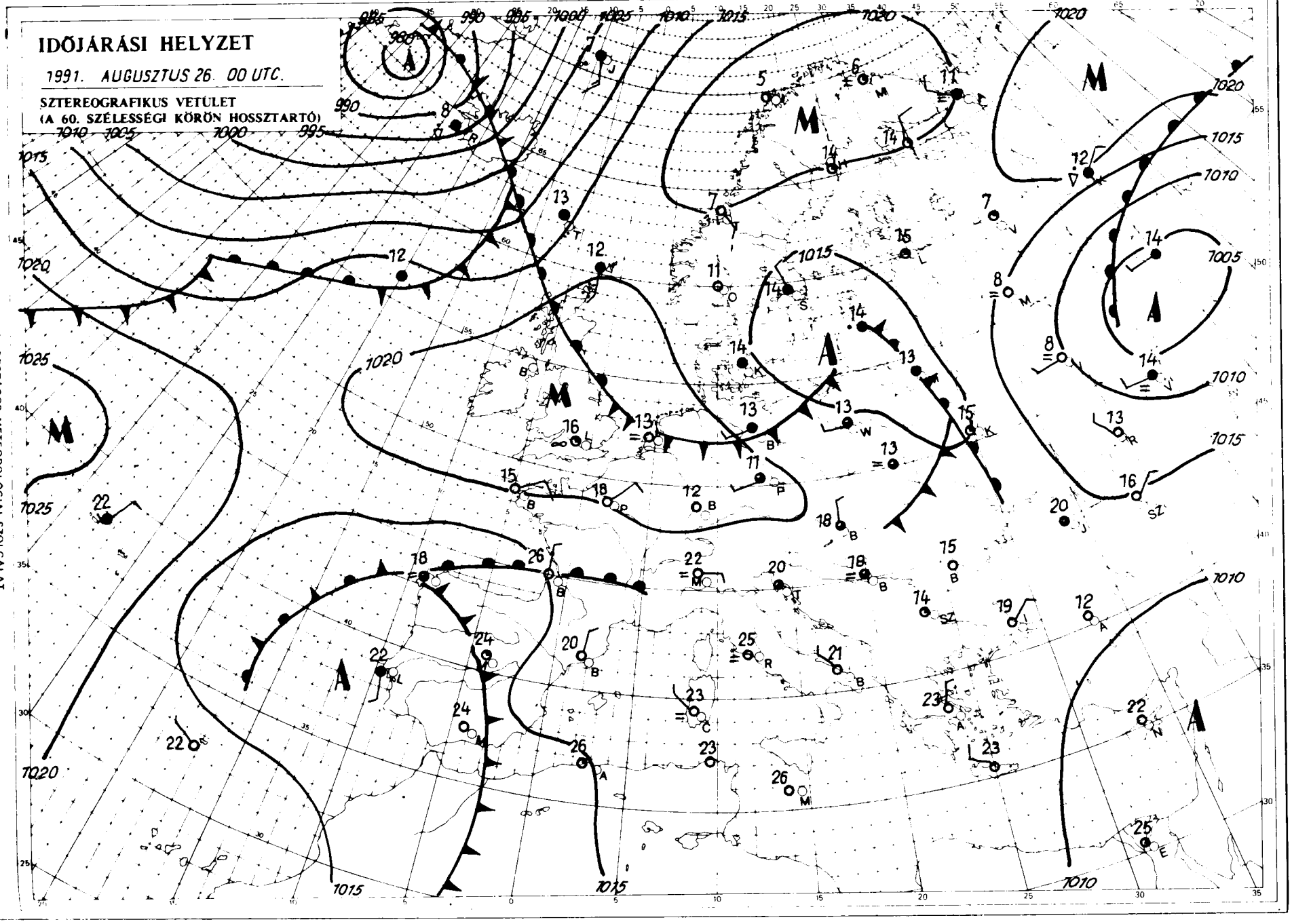

KIADJA: ORSZÁGOS METEOROLÓGIAI SZOLGÁLAT
Igazgatásért felel: Dr. Mersich Iván, az Országos Meteorológiai Szolgálat elnöke – Készült: az Országos Meteorológiai Szolgálat Nyomdájában, Budapest – Felelős vezető: Mátrai Gyuláné – Munkaszám: 41.357. – Szerkesztésért felel: Dr. Vissy Károly, a Központi Előrejelző Intézet igazgatója

Készült: a KEI Rövidtávú Előrejelző Osztálya – Szakmai felelős: Németh Lajos osztályvezető – Megjelenik naponként
Megrendelhető: 1024 Budapest, II., Kitaibel Pál utca 1. – Pénzügyi Osztály – Telefon: 353 500
Jelmagyarázat a havi mellékletben

IDŐJÁRÁSI NAPIJELENTÉS

ЕЖЕДНЕВНЫЙ МЕТЕОРОЛОГИЧЕСКИЙ БЮЛЛЕТЕНЬ • DAILY WEATHER REPORT
BULLETIN QUOTIDIEN DE TEMPS • TÄGLICHER WETTERBERICHT

104. évfolyam 239. szám + Budapest + 1991. augusztus 27. kedd

Az időjárási helyzet és a várható időjárás:

Kontinensünk időjárását döntően két légköri képződmény alakítja. Az egyik a Brit-szigetek fölötti anticiklon, a másik Északkelet-Európa fölötti ciklon. Az anticiklon hatása csaknem egész Nyugat-Európára kiterjed, arrafelé sok a napsütés, a délutáni órákban a hőmérséklet többfelé meghaladja a 25 fokot, ezzel szemben az északkeleti ciklon nyugati oldalán hűvös levegő halad Közép-Európán át a déli területek felé. A hűvös levegővel kisebb-nagyobb felhősávok is érkeznek, ezért zavartalan napsütésre továbbra sem számíthatunk.

Magyarországon hétfőn nagyrészt napos idő volt, majd a késő esti, éjszakai órákban délen, délnyugaton záporok, zivatarok alakultak ki. A ma reggel 7 óráig lehullott csapadék mennyisége többfelé meghaladta a 10 mm-t, Nagykanizsán például 19, Szigetváron 23 mm-t mértek. A hőmérséklet csúcsértéke 24 és 29 fok között alakult. Ma hajnalra többnyire 9, 15 fokig csökkent a hőmérséklet. Délelőtt változóan felhős, többfelé szeles idő volt, a hőmérséklet 11 órára 17, 21 fokig emelkedett.

A Balaton vizének hőmérséklete Siófoknál 11 órakor 23 fok volt.

Ma 12 órakor Budapesten a hőmérséklet 21 fok volt, a tengerszintre átszámított légnyomás 1019 hPa, alig változik.

Várható időjárás szerda estig:

Időnként erősen megnövekszik a felhőzet, de több-kevesebb napsütésre mindenütt számítani lehet. Elszórtan, főként északon és keleten zápor, néhol zivatar is kialakulhat.
Az északi, északnyugati szél gyakran lesz élénk, napközben erős.
A legalacsonyabb éjszakai hőmérséklet 8, 13, a legmagasabb nappali hőmérséklet szerdán 20 és 24 fok között alakul.

Nadrai Attila s. k.

A hőmérséklet napi középértéke és eltérése a sokévi átlagtól (Budapest belterületén):

1991. augusztus 26.	20,6°C	+0,8°C

1871 óta ezen a napon Budapesten előfordult

legmagasabb hőmérséklet:	36,5°C (1950)
legalacsonyabb hőmérséklet:	7,0°C (1919)

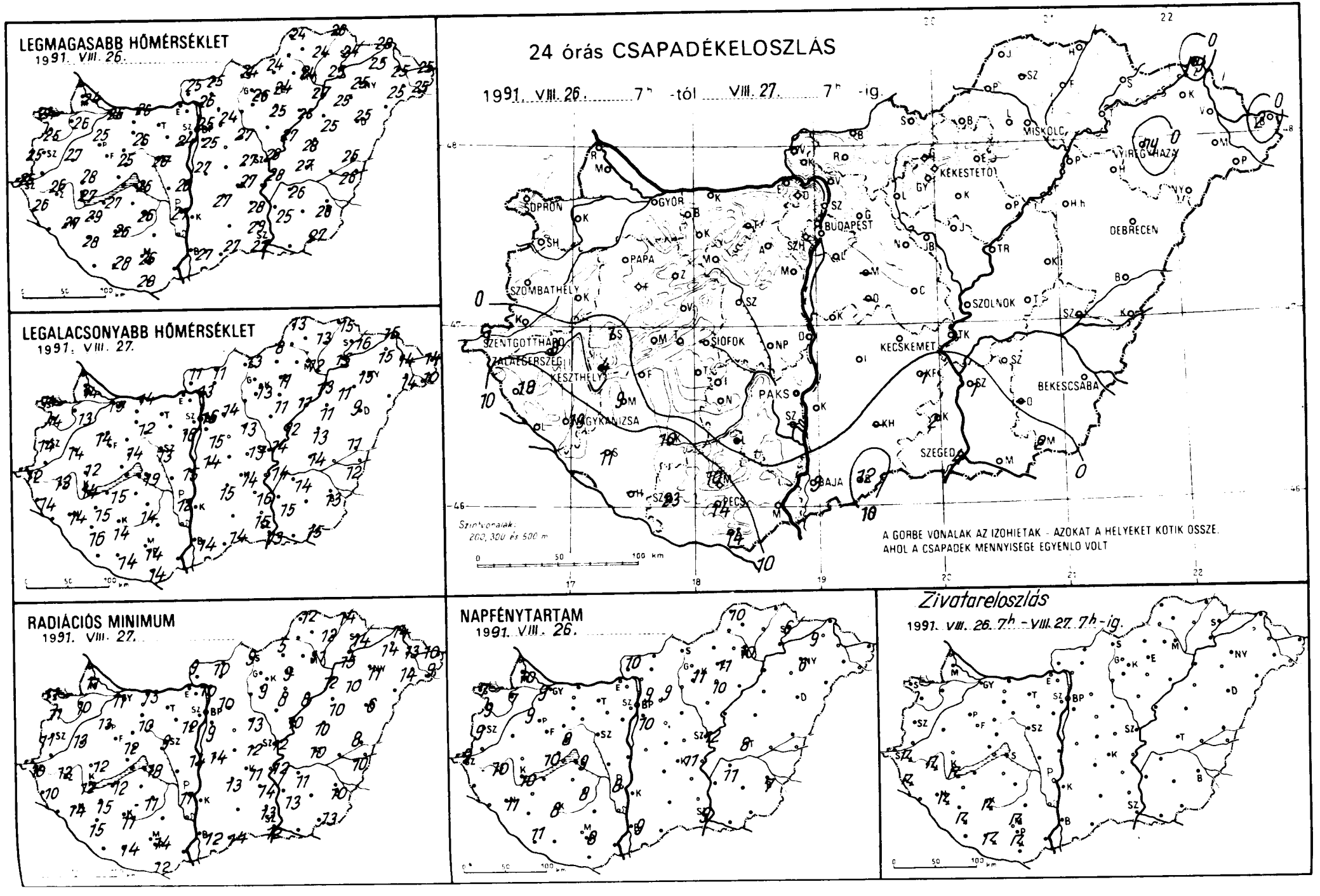
LEGMAGASABB HŐMÉRSÉKLET
1991. VIII. 26.
LEGALACSONYABB HŐMÉRSÉKLET
1991. VIII. 27.
24 órás CSAPADÉKELOSZLÁS
1991. VIII. 26. 7h -tól VIII. 27. 7h -ig.
SOPRON
GYŐR
BUDAPEST
MISKOLC
KÉKESTETŐ
VÁRGYHÁZA
DEBRECEN
SZOMBATHELY
PAPA
SZOLNOK
SZENTGOTTHÁRD
SIÓFOK
KECSKEMÉT
KESZTHELY
PAKS
BÉKÉSCSABA
GYÖNGYÖS
SZEGED
BAJA
PÉCS
Szintvonalak: 200, 300 és 500 m
A GÖRBE VONALAK AZ IZOHIETÁK - AZOKAT A HELYEKET KÖTIK ÖSSZE, AHOL A CSAPADÉK MENNYISÉGE EGYENLŐ VOLT
RADIÁCIÓS MINIMUM
1991. VIII. 27.
NAPFÉNYTARTAM
1991. VIII. 26.
Zivatareloszlás
1991. VIII. 26. 7h - VIII. 27. 7h - ig.

1991.VIII.27. 07 h-ig az utolsó 24 óra adatai						Előző nap napos órái
állomás	csapadék (mm)		max. hőmérséklet	min. hőmérséklet	rad. min.	
Győr	.	⊥	26	15	11	9
Kapuvár	.	⊥	26	13	10	7
Mosonmagyaróvár	.	⊥	24	14	11	10
Rajka						
Sopron	.	⊥	24	14	11	7
Sopronhorpács	.	⊥	25	14	11	9
Káld	.	⊥	27	14	13	
Körmend						
Szentgotthárd	1	↯	25	12	10	9
Szombathely	.	⊥	25	14	11	9
Lenti	18	↯ =	26	14	10	
Letenye						
Nagykanizsa	19	↯ ⊥	27	14	14	11
Zalaegerszeg	8	↯	26	13	12	10
Farkasgyepű	.	⊥	24	14	12	
Keszthely	4	↯	27	14	12	10
Mencshely	.		26	13	9	10
Pápa	.		25	14	13	9
Sümeg	1	⊥	28	12	12	
Tihany						
Veszprém	.		25	14	12	8
Zirc	.	⊥	23	12	10	
Fonyód	.	⊥	27	15	12	
Homokszt. györgy	—		—	—	—	—
Kaposvár	10	↯ ⊥	26	14	11	8
Marcali	9	▽ ⊥	29	15	15	
Siófok	.		26	19	18	9
Somogyszob	11	↯	28	16	15	
Tab						
Bábolna	.		26	15	8	
Esztergom	—		—	—	—	
Kisbér						
Komárom	.	⊥	26	14	13	
Tata	—		—	—	—	
Alcsútdoboz						
Dunaújváros	.	⊥	26	15	14	
Martonvásár	.	⊥	24	16	12	
Mór	.	=	26	12	10	
Sárbogárd						
Székesfehérvár	.	=	26	13	9	
Iregszemcse	.	⊥	26	14	11	8
Lengyel	—		—	—	—	
Paks	.	⊥	27	12	11	8
Szekszárd	—		—	—	—	
Arpádtető	10	↯ =	25	13	12	
Mohács						
Pécs	14	↯ ⊥	26	14	14	8
Siklós	14	▽ =	28	14	12	
Szigetvár	23	↯ ≡	28	14	14	
Budaörs	.	⊥	25	13	9	
Bp. Lőrinc	.	⊥	25	15	9	10
Bp. Met. Int.	.		25	16	—	9
Bp. Szab. hegy	.		24	16	12	
Cegléd	.	⊥	27	13	12	
Dobogókő	.		20	11	10	
Gödöllő	.		24	14	10	9
Királyrét						
Mónor			—	—	—	
Nagykáta	.		27	13	13	
Pentendre						

1991.VIII.27. 07 h-ig az utolsó 24 óra adatai						Előző nap napos órái
állomás	csapadék (mm)		max. hőmérséklet	min. hőmérséklet	rad. min.	
Vác	.	⊥	26	13	10	
Vámosmikola	.		25	11	9	10
Baja	3	▽ ⊥	27	14	12	9
Bácsalmás	12	=	27	14	14	
Izsák	.		27	15	13	
Kalocsa	—		—	—	—	—
Kecskemét	.	⊥	27	14	11	11
Kiskunfélegyháza	1	▽ ⊥	28	16	14	
Kiskunhalas	—		—	—	—	
Kunszentmiklós	.		27	14	14	
Tiszakécske	.	⊥	28	14	12	
Balassagyarmat	.	⊥	25	11	10	
Romhány						
Salgótarján	.	⊥	24	13	9	
Eger	.	=	24	11	9	11
Galyatető	—		—	—	—	
Gyöngyös	.	⊥	26	13	9	
Kékestető	.	⊥	18	10	7	11
Kompolt	.	⊥	25	11	8	10
Lőrinci						
Poroszló	.	⊥	26	11	8	
Jászapáti						
Jászberény	.	⊥	26	13	11	
Karcag	.	⊥	28	13	10	
Szolnok	.	⊥	26	14	12	12
Tiszaroff	.	⊥	27	12	10	
Túrkeve	.		27	14	10	8
Kistelek	2	▽ =	29	15	13	
Makó						
Szeged	4	▽ ⊥	27	13	12	9
Szentes	1		25	15	13	
Borsodnádasd	.	⊥	24	8	5	
Füged	.		24	13	12	
Hidasnémeti	.	=	26	15	14	
Jósvafő	.	⊥	24	13	12	10
Lillafüred	.	⊥	21	9	8	
Miskolc	.	=	24	12	11	10
Putnok						
Sárospatak	.		24	16	14	6
Szendrőlád	—		—	—	—	
Tokaj	.		25	15	15	
Kisvárda	.	=	25	15	14	9
Mátészalka	.	⊥	25	14	14	
Nyíregyháza	ny	▽ ≡	25	15	11	6
Nyírlugos						
Pátyod	.	⊥	25	10	9	
Tiszabecs	2		25	14	10	
Vásárosnamény	.	⊥	25	14	13	
Záhony	ny		28	15	14	
Berettyóújfalu	.	=	25	11	8	
Debrecen	.	⊥	25	9	6	
Hajdúdorog	.	⊥	25	10	8	
Hortobágy	.		25	11	10	
Kosszakal	.	⊥	26	12	10	
Polgár	.	⊥	27	13	12	
Békéscsaba	.	⊥	26	13	10	7
Mezőhegyes	2		27	15	13	
Orosháza						
Szarvas	.	⊥	26	14	11	11
Szeghalom						

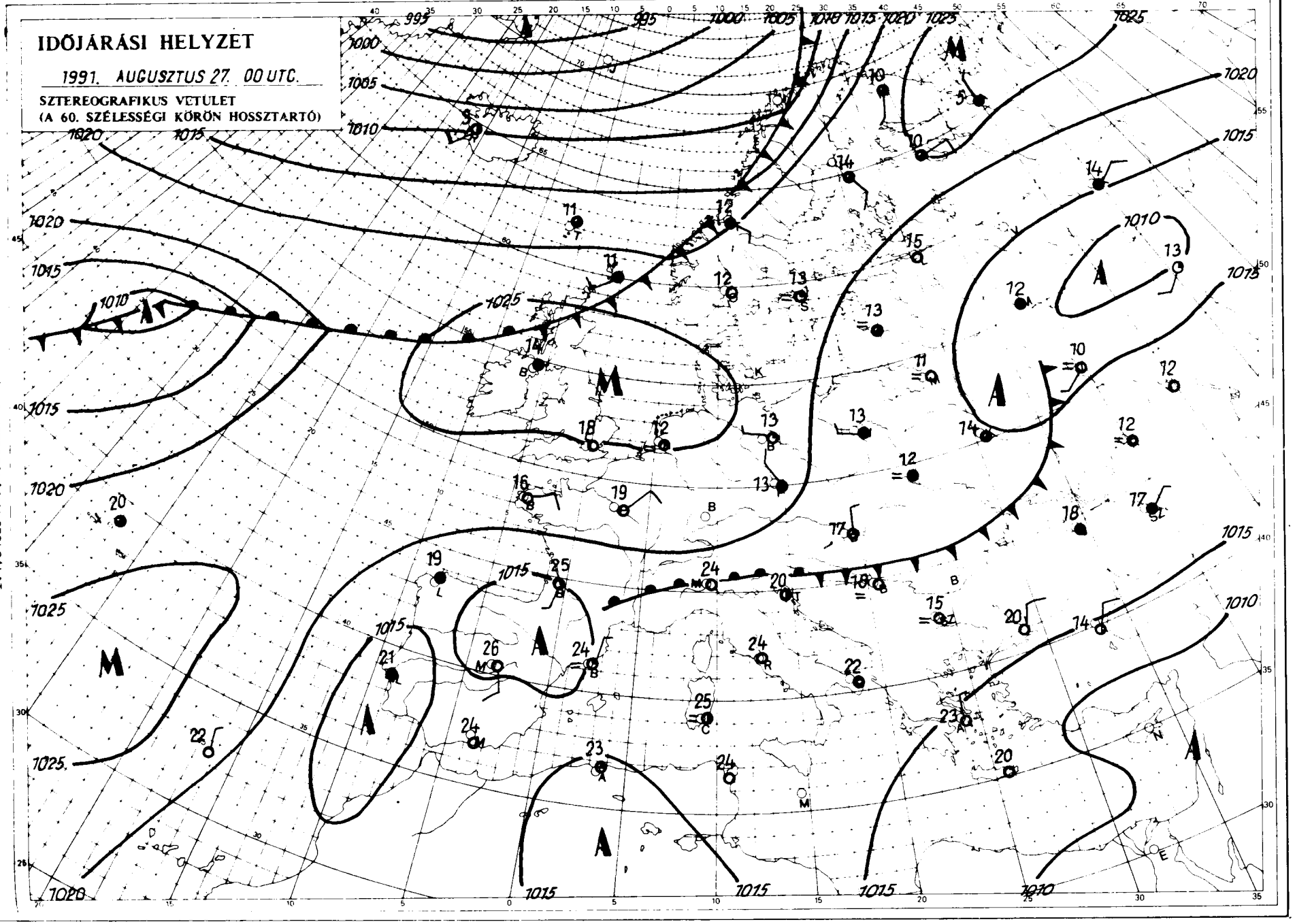

KIADJA: ORSZÁGOS METEOROLÓGIAI SZOLGÁLAT
...adásért felel: Dr. Mersich Iván, az Országos Meteorológiai Szolgálat elnöke – Készült: az Országos Meteorológiai Szolgálat Nyomdájában, Budapest – Felelős vezető: Máthé Gyuláné – Munkaszám: 91.558 – Szerkesztésért felel: Dr. Vissy Károly, a Központi Előrejelző Intézet igazgatója

Készíti: a KEI Rövidtávu Előrejelző Osztálya – Szakmai felelős: Németh Lajos osztályvezető – Megjelenik naponként
Megrendelhető: 1024 Budapest, II., Kitaibel Pál utca 1. – Pénzügyi Osztály – Telefon: 353 500
Jelmagyarázat a havi mellékletben

IDŐJÁRÁSI NAPIJELENTÉS

ЕЖЕДНЕВНЫЙ МЕТЕОРОЛОГИЧЕСКИЙ БЮЛЛЕТЕНЬ • DAILY WEATHER REPORT
BULLETIN QUOTIDIEN DE TEMPS • TÄGLICHER WETTERBERICHT

104. évfolyam 240. szám + Budapest + 1991. augusztus 28. szerda

Az időjárási helyzet és a várható időjárás:

Dél-Európában tart a meleg nyár, a csúcshőmérséklet sokfelé meghaladja a 30 fokot. A kontinens más vidékein ugyanakkor jóval alacsonyabb a hőmérséklet. A Brit-szigetek feletti középponttal magas légnyomású öv helyezkedik el. Emiatt Északnyugat-Európában változóan felhős, többfelé napos, a partvidéken azonban szórványosan esős az idő. Szintén elszórtan esik az eső a Kelet-Európai-síkságon. Északnyugat felől hűvös, váltakozó nedvességtartalmú levegő sodródik a kontinens belsejébe. Valószínű, hogy az elkövetkező időszakban a hidegfront a Kárpát-medencében is változékony, szeles, időnként esős időjárást okoz.

Magyarországon kedden változóan felhős idő volt. Elszórtan fordult elő záporeső. A szerda reggelig lehullott csapadék mennyisége általában nem volt számottevő. Helyenként azonban többet, például Borsodnádasdon 11 mm esőt mértek. Kedden a legmagasabb nappali hőmérséklet jobbára 20–25 fok között alakult, szerda hajnalra pedig zömében 9–14 fokig hűlt le a levegő. Kedden többfelé megerősödött az északi szél. Ma délelőtt eleinte csaknem országszerte túlnyomóan napos idő volt. Később időnként már erősen megnövekedett a felhőzet. A hőmérséklet 11 órakor az országban 19–20 fok körül alakult.

A Balaton vizének hőmérséklete Siófoknál 11 órakor 22 fok volt.

Ma 12 órakor Budapesten a hőmérséklet 21 fok volt, a tengerszintre átszámított légnyomás 1020 hPa, gyengén süllyed.

Várható időjárás csütörtök estig:

Gyakran erősen megnövekszik a felhőzet. Többfelé várható záporeső, helyenként zivatar is előfordul. Csak kevés napsütés valószínű. A megélénkülő északnyugati, északi szelet gyakran erős széllökések kísérik.
A várható legalacsonyabb éjszakai hőmérséklet 8–13,
a legmagasabb nappali hőmérséklet csütörtökön 17–22 fok között alakul.

Bozóki István s. k.

A hőmérséklet napi középértéke és eltérése a sokévi átlagtól (Budapest belterületén):

1991. augusztus 27.	18,3°C	-1,5°C

1871 óta ezen a napon Budapesten előfordult

legmagasabb hőmérséklet:	35,8°C (1950)
legalacsonyabb hőmérséklet:	8,9°C (1899)

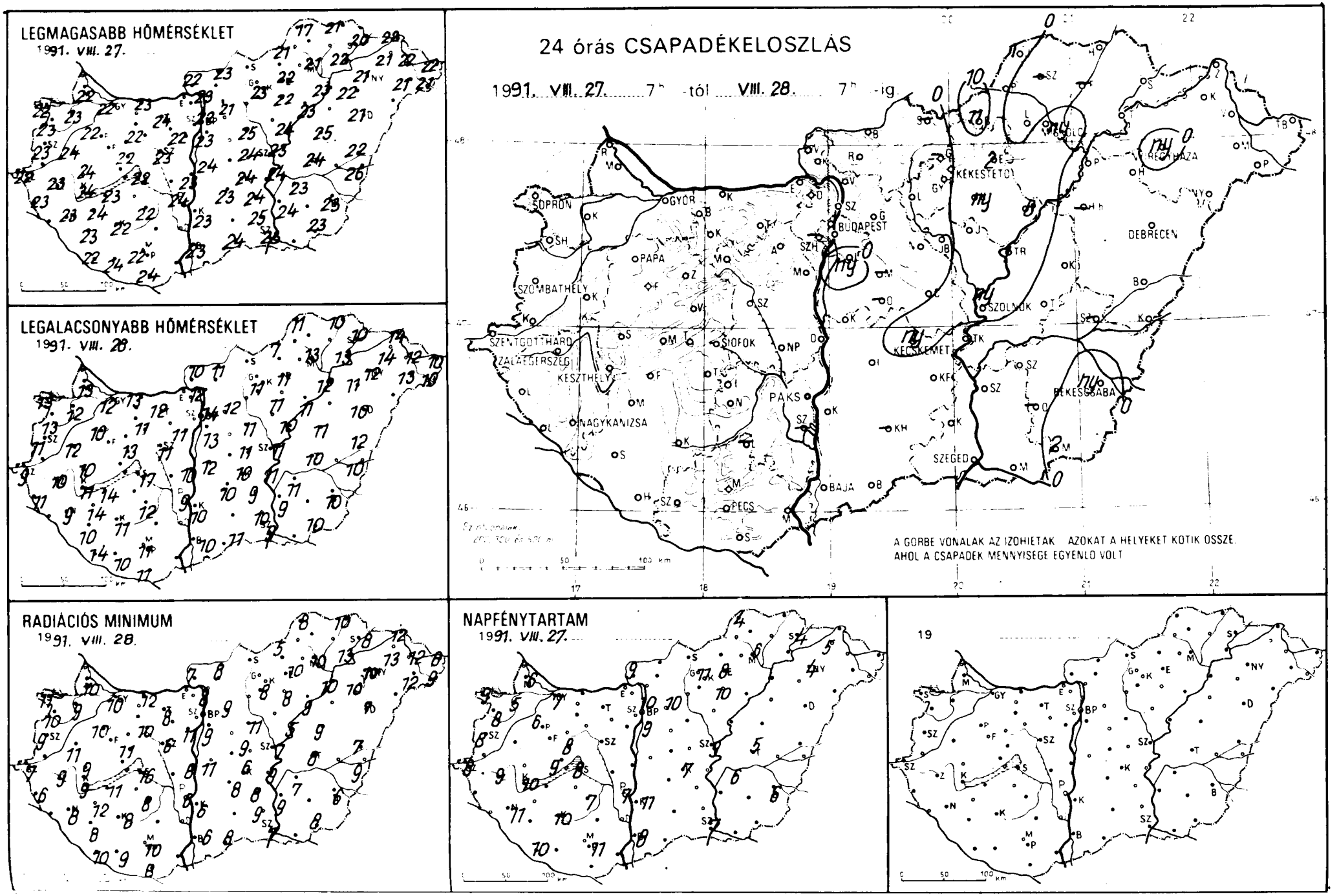
LEGMAGASABB HŐMÉRSÉKLET
1991. VIII. 27.
LEGALACSONYABB HŐMÉRSÉKLET
1991. VIII. 28.
24 órás CSAPADÉKELOSZLÁS
1991. VII. 27. 7h -tól VIII. 28. 7h -ig
SOPRON
GYŐR
BUDAPEST
KEKESTETŐ
DEBRECEN
PAPA
SZOMBATHELY
SZOLNOK
SZENTGOTTHÁRD
SIÓFOK
KECSKEMÉT
ZALAEGERSZEG
KESZTHELY
PAKS
BÉKÉSCSABA
NAGYKANIZSA
SZEGED
BAJA
PÉCS
A GÖRBE VONALAK AZ IZOHIETÁK AZOKAT A HELYEKET KÖTIK ÖSSZE AHOL A CSAPADÉK MENNYISÉGE EGYENLŐ VOLT
RADIÁCIÓS MINIMUM
1991. VIII. 28.
NAPFÉNYTARTAM
1991. VIII. 27.
19

1991. VIII. 28. 07 h-ig az utolsó 24 óra adatai						Előző nap napos órái
állomás	csapadék (mm)		max. hőmérséklet	min. hőmérséklet	rad. min.	
Győr	.	⛅	22	12	10	7
Kapuvár	.	⛅	23	12	9	5
Mosonmagyaróvár	.	⛅	22	13	10	6
Rajka						
Sopron	.	⛅	22	13	11	9
Sopronhorpács	.	⛅	23	13	10	8
Káld	.	⛅	24	12	11	
Körmend						
Szentgotthárd	.	⛅	22	9	7	8
Szombathely	.		23	11	9	8
Lenti	.	⛅	23	11	6	
Letenye						
Nagykanizsa	.	⛅	23	9	8	11
Zalaegerszeg	.	⛅	23	10	9	9
Farkasgyepű	.	⛅	23	10	7	
Keszthely	,	⛅	24	11	9	10
Mencshely	.	⛅	21	11	7	9
Pápa	.	=	22	10	10	6
Sümeg	.	⛅	24	10	9	
Tihany						
Veszprém	.	⛅	22	13	11	8
Zirc	.	⛅	20	12	10	
Fonyód	.		23	14	11	
Homokszt. györgy	.	⛅	22	14	10	10
Kaposvár	.	⛅	22	11	8	10
Marcali	.	⛅	24	14	12	
Siófok	.		22	17	16	8
Somogyszob	.	⛅	23	10	8	
Tab						
Bábolna	.		23	13	8	
Esztergom	—		—	—	—	
Kisbér						
Komárom	.	=	23	13	12	
Tata	.	=	24	12	8	
Alcsútdoboz						
Dunaújváros	.	⛅	23	10	8	
Martonvásár	.	⛅	22	11	11	
Mór	.	⛅	22	11	10	
Sárbogárd	.					
Székesfehérvár	.	⛅	23	11	6	
Tiregszemcse	.	⛅	22	12	8	7
Tengyel	—		—	—	—	—
Paks	.	⛅	24	9	6	7
Szekszárd	—		—	—	—	
Árpádtető	.	⛅	20	12	10	
Mohács						
Pécs	.	⛅	22	11	10	11
Siklós	.	⛅	24	11	8	
Szigetvár	.	=	24	10	9	
Budaörs	.	⛅	22	13	9	
OMSZ Lőrinc	ny	⛆⛅	23	13	9	9
OMSZ Met. Int.	.		22	14	—	10
OMSZ Szab. hegy	—		—	—	—	
Cegléd	.	⛅	24	11	9	
Dabogókő	.		20	10	9	
Dödöllő	.		21	12	9	10
Galyarét						
Gyömör	—		—	—	—	
Hegykata	.		25	11	11	
Kuntendre						

1991. VIII. 28. 07 h-ig az utolsó 24 óra adatai						Előző nap napos órái
állomás	csapadék (mm)		max. hőmérséklet	min. hőmérséklet	rad. min.	
Vác	.	⛅	23	12	8	
Vámosmikola	.	=	22	10	7	9
Baja	.	⛅	23	10	6	8
Bácsalmás	.	⛅	24	11	8	
Izsák	.		23	10	8	
Kalocsa	.	⛅	23	10	6	11
Kecskemét	ny	⛆⛅	24	10	6	7
Kiskunfélegyháza	.	⛅	24	9	8	
Kiskunhalas	—		—	—	—	—
Kunszentmiklós	.		24	12	11	
Tiszakécske	.	⛅	24	11	9	
Balassagyarmat	.	⛅	23	11	10	
Romhány						
Salgótarján	—		—	—	—	
Eger	2	=	22	11	10	8
Galyatető	—		—	—	—	
Gyöngyös	.	⛅	23	11	8	
Kékestető	.	⛅	14	8	6	11
Kompolt	ny	⛅	22	11	8	10
Lőrinci						
Poroszló	8	⛈⛅	23	11	9	
Jászapáti						
Jászberény	.	⛅	23	11	9	
Karcag	.	⛅	25	11	9	
Szolnok	ny	⛆⛅	23	11	7	9
Tiszaroff	1	⛅	24	10	5	
Túrkeve	.	⛅	24	10	8	5
Kistelek	.	=	25	10	9	
Makó						
Szeged	.	⛅	23	9	7	7
Szentes	.	⛅	24	9	9	
Borsodnádasd	11	⛈⛅	21	7	5	
Füged	—		—	—	—	
Hidasnémeti	.	=	21	10	10	
Jósvafő	1	⛈⛅	17	11	8	4
Lillafüred	.	⛅	19	8	7	
Miskolc	ny	⛆⛅	21	13	10	6
Putnok						
Sárospatak	.	⛅	20	10	8	4
Szendrőlád	—		—	—	—	
Tokaj	.		22	13	13	
Kisvárda	.	=	21	14	13	5
Mátészalka	.	⛅	21	13	12	
Nyíregyháza	ny	⛆⛅	21	12	10	4
Nyírlugos						
Pátyod	.	⛅	21	10	9	
Tiszabecs	.	⛅	22	10	8	
Vásárosnamény	.	⛅	22	12	12	
Záhony	.	⛅	22	14	12	
Berettyóújfalu	.	⛅	22	12	7	
Debrecen	.	⛅	21	10	7	—
Hajdudorog	.	⛅	22	11	10	
Hortobágy	—	—	—	—	—	
Körösszakál	.	⛅	26	10	9	
Polgár	.	⛅	23	12	10	
Békéscsaba	ny	⛅	23	10	6	6
Mezőhegyes	2	⛅	23	10	8	—
Orosháza	—	—	—	—	—	
Szarvas	.	⛅	23	11	7	6
Szeghalom	—	—	—	—	—	

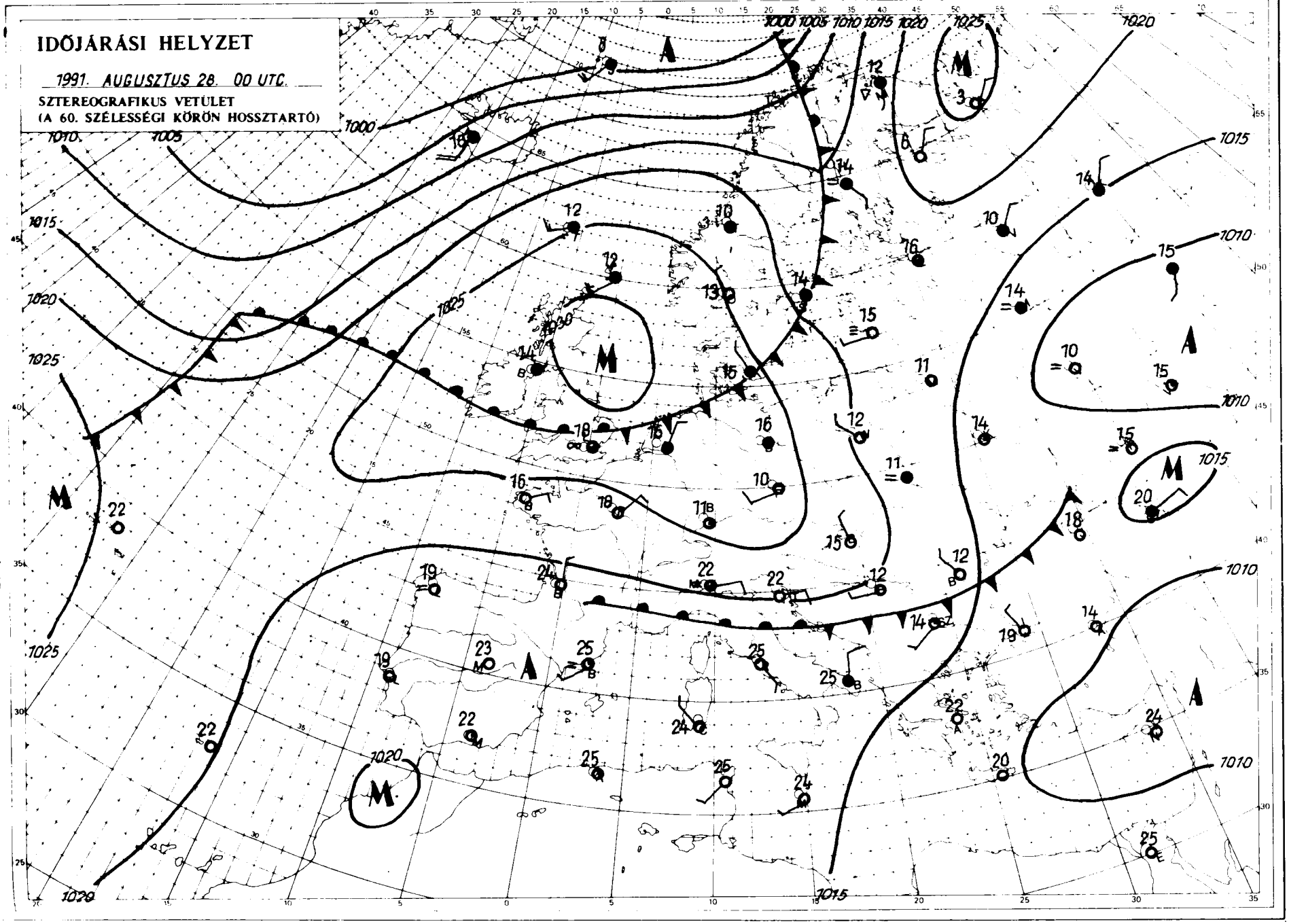

KIADJA: ORSZÁGOS METEOROLÓGIAI SZOLGÁLAT
Kiadásért felel: Dr. Mersich Iván, az Országos Meteorológiai Szolgálat elnöke – Készült: az Országos Meteorológiai Szolgálat Nyomdájában, Budapest. Felelős vezető: Máthé Gyuláné – Munkaszám: 91.369. Szerkesztésért felel: Dr. Vissy Károly, a Központi Előrejelző Intézet igazgatója

Készíti: a KEI Rövidtávu Előrejelző Osztálya. Szakmai felelős: Németh Lajos osztályvezető – Megjelenik naponként
Megrendelhető: 1024 Budapest, II., Kitaibel Pál utca 1. – Pénzügyi Osztály – Telefon: 353 500
Jelmagyarázat a havi mellékletben

IDŐJÁRÁSI NAPIJELENTÉS

ЕЖЕДНЕВНЫЙ МЕТЕОРОЛОГИЧЕСКИЙ БЮЛЛЕТЕНЬ • DAILY WEATHER REPORT
BULLETIN QUOTIDIEN DE TEMPS • TÄGLICHER WETTERBERICHT

104. évfolyam 241. szám + Budapest + 1991. augusztus 29. csütörtök

Az időjárási helyzet és a várható időjárás:

Dél-Európában változatlanul tart az igazi nyár, délutánra nem egy helyen 30 fok fölé melegszik fel a levegő. Nyugat-, Északnyugat-Európában is jelentősen melegedett az idő, a Brit-szigetek és Dél-Skandinávia térségében délutánonként 25 fok fölé melegszik fel a levegő. Ugyanakkro Közép-Európát és Dél-Európa egy részét hűvös, nedves levegő árasztotta el, ezeken a területeken gyakorta felhős, időnként esős és az évszakhoz mérten hűvös az idő.

Magyarországon szerdán 4, 9 órán át sütött a Nap. Az átvonult, gyenge hidegfront szórványos záport, zivatart okozott, jégeső is előfordult. A legtöbb mért csapadék 8 mm volt. A hőmérséklet csúcsértéke 20, 25 fok között alakult. Csütörtök reggelre 9, 15 fok közé hűlt le a levegő. Délelőtt változóan felhős idő volt, néhol gyönge záporeső is előfordult. A hőmérséklet 11 órára 16, 21 fok közé emelkedett.

A Balaton vizének hőmérséklete Siófoknál 11 órakor 20 fok volt.

Ma 12 órakor Budapesten a hőmérséklet 18 fok volt, a tengerszintre átszámított légnyomás 1018 hPa, alig változik.

Várható időjárás péntek estig:

Ma (csütörtökön) még gyakran, holnap (pénteken) már csak időnként és inkább csak délen, délkeleten növekszik meg erősen a felhőzet, szórványos zápor, egy-egy zivatar valószínű. Az északi, északkeleti szél eleinte többnyire élénk, pénteken napközben sokfelé erős lesz.
A legalacsonyabb éjszakai hőmérséklet 8, 13 fok,
a legmagasabb nappali hőmérséklet pénteken 20, 25 fok között alakul.

Török Dénes s. k.

Távolabbi kilátások szombattól – keddig:

Túlnyomóan derült, száraz időre lehet számítani. Mérsékelt lesz a légmozgás. Hűvösek lesznek a hajnalok.
Legalacsonyabb hajnali hőmérséklet eleinte 7, 12 majd 9, 14 fok között,
legmagasabb nappali hőmérséklet eleinte 21, 26 majd 23, 28 fok között alakul.
Jelentős mennyiségű (legalább napi 5 mm) csapadék nem várható.

Középtávú Előrejelző Csoport

A hőmérséklet napi középértéke és eltérése a sokévi átlagtól (Budapest belterületén):

1991. augusztus 28.	18,3°C	-1,5°C

1871 óta ezen a napon Budapesten előfordult

legmagasabb hőmérséklet:	36,1°C (1950)
legalacsonyabb hőmérséklet:	8,3°C (1922)

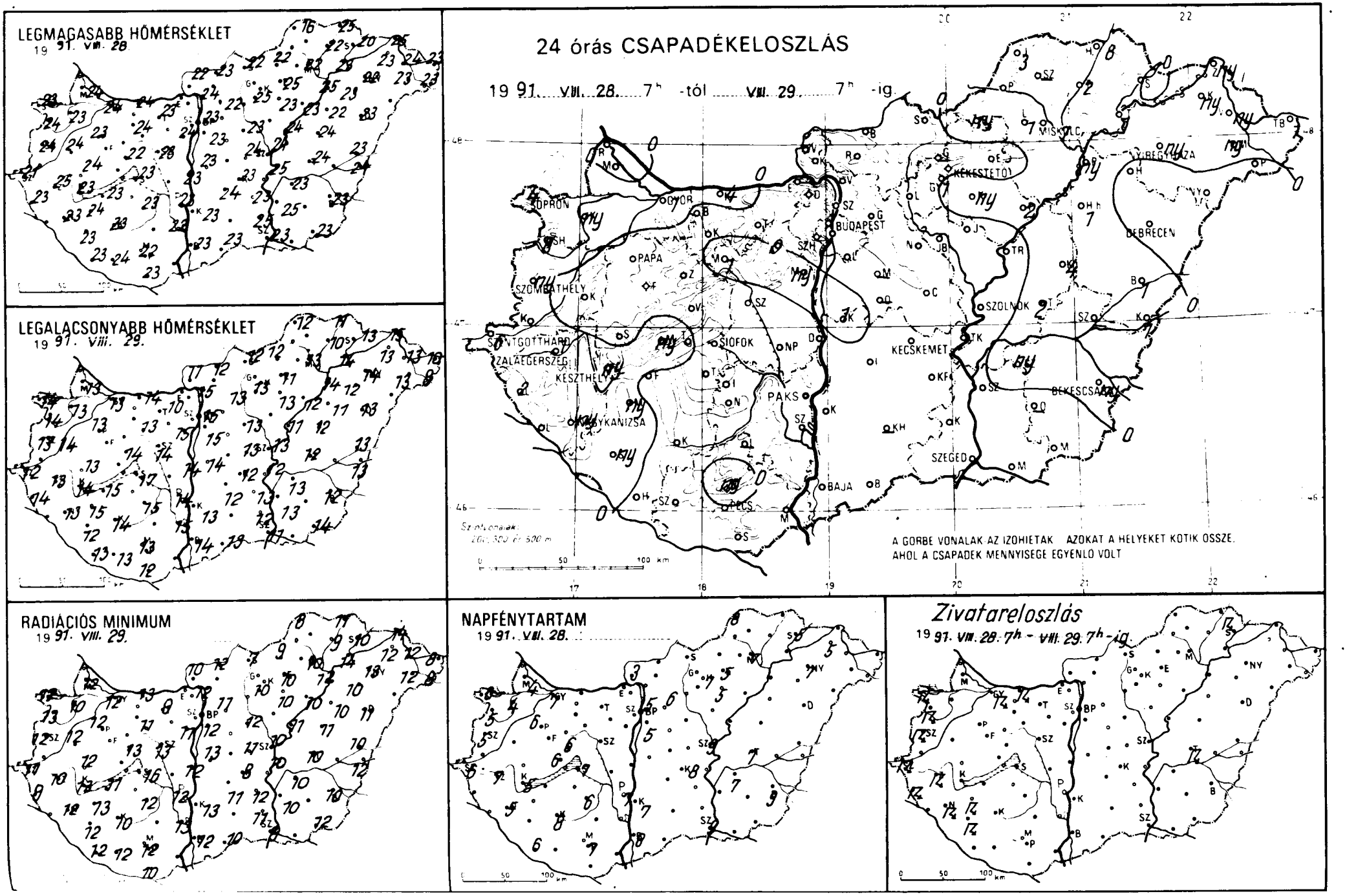
LEGMAGASABB HŐMÉRSÉKLET
19 91. VIII. 28.
LEGALACSONYABB HŐMÉRSÉKLET
19 91. VIII. 29.
RADIÁCIÓS MINIMUM
19 91. VIII. 29.
24 órás CSAPADÉKELOSZLÁS
19 91. VIII. 28. 7h -tól VIII. 29. 7h -ig.
A GORBE VONALAK AZ IZOHIETAK AZOKAT A HELYEKET KÖTIK ÖSSZE, AHOL A CSAPADÉK MENNYISÉGE EGYENLŐ VOLT
NAPFÉNYTARTAM
19 91. VIII. 28.
Zivatareloszlás
19 91. VIII. 28. 7h - VIII. 29. 7h -ig.

1991.VIII.29. ^{07} h-ig az utolsó 24 óra adatai						Előző nap napos órái
állomás	csapadék (mm)		max. hőmérséklet	min. hőmérséklet	rad. min.	
Győr	1		24	13	12	7
Kapuvár	ny		23	13	10	4
Mosonmagyaróvár	.		24	13	12	4
Rajka						
Sopron	4		23	14	12	6
Sopronhorpács	8		24	14	13	5
Káld	.		24	14	12	
Körmend						
Szentgotthárd	6		21	12	11	6
Szombathely	ny		24	13	12	5
Lenti	2		23	14	9	
Letenye						
Nagykanizsa	ny		23	13	12	5
Zalaegerszeg	1		25	13	10	7
Farkasgyepű	.	=	22	11	9	
Keszthely	ny		23	14	13	5
Mencshely	ny	=	22	13	11	6
Pápa	.	=	23	13	12	6
Sümeg	.		24	13	12	
Tihany						
Veszprém	.		22	14	13	6
Zirc	.		21	12	11	
Fonyód	.		23	15	11	
Homokszt. györgy	.		23	13	12	6
Kaposvár	.	=	23	14	10	8
Marcali	ny		24	15	13	
Siófok	.		23	17	16	7
Somogyszob	ny		23	12	12	
Tab						
Bábolna	.		24	15	12	
Esztergom	—		—	—	—	
Kisbér						
Komárom	4	=	24	14	13	
Tata	.	=	23	10	9	
Alcsútdoboz						
Dunaújváros	.		23	14	12	
Martonvásár	ny	=	24	15	11	
Mór	1	=	24	13	11	
Sárbogárd						
Székesfehérvár	.	=	23	14	13	
Iregszemcse	.		23	15	12	6
Lengyel	—		—	—	—	
Paks	.		23	14	12	7
Szekszárd	.		22	15	13	
Árpádtető	ny		20	12	11	
Mohács						
Pécs	.	=	22	13	12	7
Siklós	.		23	12	10	
Szigetvár	.		24	13	12	
Budaörs	.		23	14	12	
Bp. Lőrinc	.		23	15	12	5
Bp. Met. Int.	.		23	15	—	5
Bp. Szab. hegy	—		—	—	—	
Cegléd	.		24	13	11	
Dabogókő	.		19	10	8	
Gödöllő	.		22	13	11	6
Irályrét						
Jánoshalma	—		—	—	—	
Jászkarajenő	.		23	13	12	
Kismaros						

1991.VIII.29. ^{07} h-ig az utolsó 24 óra adatai						Előző nap napos órái
állomás	csapadék (mm)		max. hőmérséklet	min. hőmérséklet	rad. min.	
Vác	.	=	24	15	12	
Vámosmikola	.	=	22	11	10	3
Baja	.	=	23	14	12	8
Bácsalmás	.	=	23	13	10	
Izsák	.		24	12	11	
Kalocsa	.		23	13	13	7
Kecskemét	.		23	12	8	
Kiskunfélegyháza	.		23	13	12	
Kiskunhalas	—		—	—	—	
Kunszentmiklós	1	=	23	14	13	
Tiszakécske	.		25	12	10	
Balassagyarmat	.		23	12	12	
Romhány						
Salgótarján	.		22	12	7	
Eger	.	=	25	11	10	5
Galyatető	—		—	—	—	
Gyöngyös	1		25	13	10	
Kékestető	.		15	10	8	7
Kompolt	ny		23	13	10	5
Lőrinci						
Poroszló	2		23	12	10	
Jászapáti	—		—	—	—	
Jászberény	.		24	13	11	
Karcag	4	=	24	12	11	
Szolnok	.		24	13	10	9
Tiszaroff	.		24	11	11	
Túrkeve	2		24	12	10	7
Kistelek	.	=	25	12	11	
Makó						
Szeged	.		23	11	9	9
Szentes	.		25	13	10	
Borsodnádasd	ny	=	22	12	9	
Füged	2		22	10	9	
Hidasnémeti	8	=	25	11	11	
Jósvafő	3	=	16	12	8	8
Lillafüred	1	=	21	10	9	
Miskolc	7	=	22	13	10	7
Putnok						
Sárospatak	.	=	20	13	10	5
Szendrőlád	—		—	—	—	
Tokaj	1		23	14	14	
Kisvárda	ny	=	23	13	12	5
Mátészalka	ny		23	13	12	
Nyíregyháza	ny		22	14	13	7
Nyírlugos						
Pátyod	.		23	9	8	
Tiszabecs	1		23	10	8	
Vásárosnamény	ny	=	24	13	12	
Záhony	ny	=	25	15	14	
Berettyóújfalu	1	=	23	13	10	
Debrecen	.		23	13	11	—
Hajdúdorog	.	=	23	12	10	
Hortobágy	1		22	11	10	
Kórósszakál	1		24	13	12	
Polgár	ny		25	14	12	
Békéscsaba	ny		23	12	10	9
Mezőhegyes	.		23	14	12	—
Orosháza	—		—	—	—	
Szarvas	ny		23	13	10	7
Szeghalom	—		—	—	—	

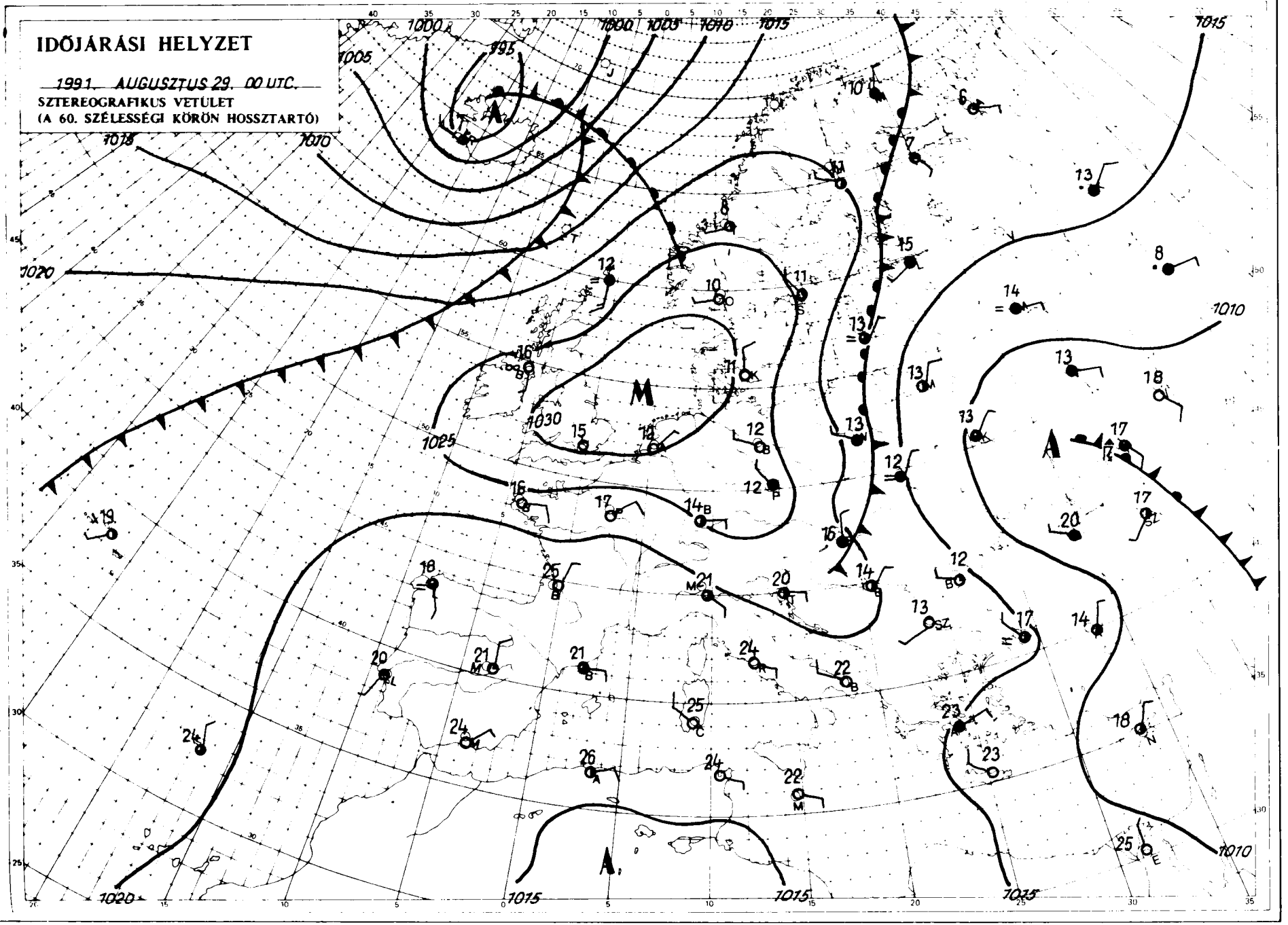

KIADJA: ORSZÁGOS METEOROLÓGIAI SZOLGÁLAT
Felelősért felel: Dr. Mersich Iván, az Országos Meteorológiai Szolgálat elnöke – Készült az Országos Meteorológiai Szolgálat Nyomdájában, Budapest – Felelős vezető: Mathé Gyuláné – Munkaszám: 91.360 Szerkesztésért felel: Dr. Vissy Károly, a Központi Előrejelző Intézet igazgatója

Készült a KEI Rövidtávú Előrejelző Osztálya Szakmai felelős: Németh Lajos osztályvezető – Megjelenik naponként Megrendelhető 1024 Budapest, II., Kitaibel Pál utca 1. – Pénzügyi Osztály – Telefon: 353 500

Jelmagyarázat a havi mellékletben.

IDŐJÁRÁSI NAPIJELENTÉS

ЕЖЕДНЕВНЫЙ МЕТЕОРОЛОГИЧЕСКИЙ БЮЛЛЕТЕНЬ • DAILY WEATHER REPORT
BULLETIN QUOTIDIEN DE TEMPS • TÄGLICHER WETTERBERICHT

104. évfolyam 242. szám + Budapest + 1991. augusztus 30. péntek

Az időjárási helyzet és a várható időjárás:

Európa délnyugati tájain még tart a nyár. Néha ugyan már felhős az ég, de még mindig sok a napsütés, és 30 fok fölötti a csúcshőmérséklet. Északon és keleten ezzel szemben beköszöntött az ősz. Az ott vonuló időjárási frontok gyakran hoznak felhőt, esőt, többször megerősödik a szél is, a hőmérséklet csúcsértéke pedig a 20 fokot sem éri el. Nyugat- és Közép-Európában mérsékelten meleg, túlnyomórészt napos az idő, és egyelőre nem is változik.

Csütörtökön gyakran volt erősen felhős az ég hazánk fölött, és – főként délután, valamint elsősorban a keleti országrészben – helyi záporok, zivatarok is voltak. A ma reggel 7 óráig lehullott eső mennyisége azonban általában csapadéknyom és 8 mm között maradt, csupán Kalocsán és Gyöngyösön mértek 13 mm-t. A hőmérséklet csúcsértéke ennek ellenére elérte a 19, 24 fokot. Ma hajnalra 8, 14 fokig hűlt le a levegő. Délelőtt változóan felhős idő volt, a hőmérséklet 11 órára 16, 21 fokra emelkedett.

A Balaton vizének hőmérséklete Siófoknál 11 órakor 20 fok volt.

Ma 12 órakor Budapesten a hőmérséklet 22 fok volt, a tengerszintre átszámított légnyomás 1022 hPa, alig változott.

Várható időjárás szombat estig:

Változóan felhős idő lesz, gyönge, futó eső legföljebb ma, északkeleten valószínű. Az északi, északkeleti szél néha megélénkül.
Hajnalban többfelé párás lesz, és 8, 13 fokig hűlt le a levegő.
A hőmérséklet csúcsértéke szombaton: 20 és 25 fok között várható.

Bártfai Erzsébet s. k.

A hőmérséklet napi középértéke és eltérése a sokévi átlagtól (Budapest belterületén):

1991. augusztus 29.	17,5°C	-2,0°C

1871 óta ezen a napon Budapesten előfordult

legmagasabb hőmérséklet:	34,0°C (1917)
legalacsonyabb hőmérséklet:	8,8°C (1884)

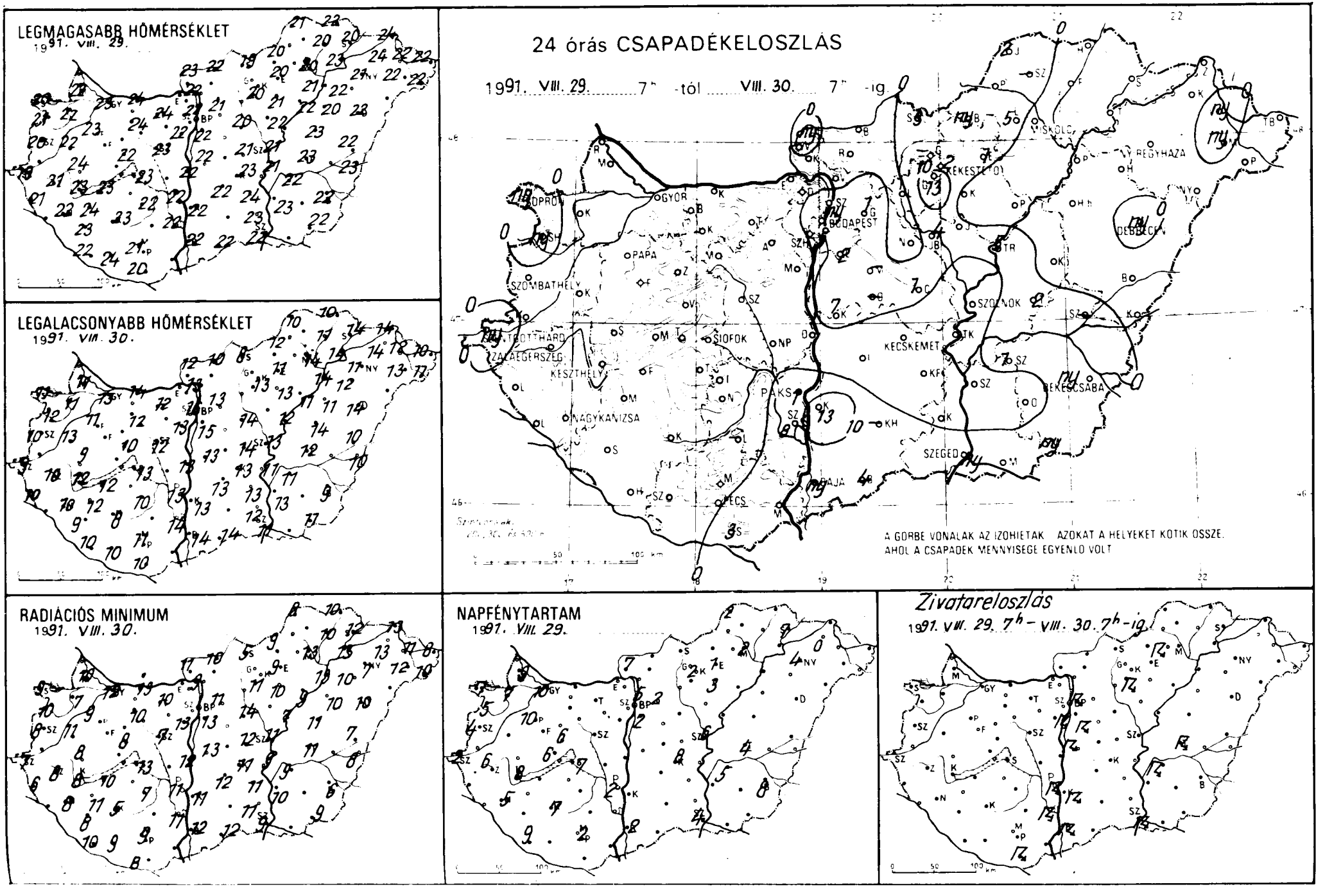
LEGMAGASABB HŐMÉRSÉKLET
1991. VIII. 29.
LEGALACSONYABB HŐMÉRSÉKLET
1991. VIII. 30.
24 órás CSAPADÉKELOSZLÁS
1991. VIII. 29. 7h -tól VIII. 30. 7h -ig
A GÖRBE VONALAK AZ IZOHIETÁK AZOKAT A HELYEKET KÖTIK ÖSSZE, AHOL A CSAPADÉK MENNYISÉGE EGYENLŐ VOLT
RADIÁCIÓS MINIMUM
1991. VIII. 30.
NAPFÉNYTARTAM
1991. VIII. 29.
Zivatareloszlás
1991. VIII. 29. 7h – VIII. 30. 7h -ig
GYŐR
BUDAPEST
DEBRECEN
MISKOLC
NYÍREGYHÁZA
SZOMBATHELY
PAPA
KESZTHELY
SIÓFOK
KECSKEMÉT
SZOLNOK
BÉKÉSCSABA
NAGYKANIZSA
PÁKS
SZEGED
PÉCS
BAJA

1991.VIII.30. 07 h-ig az utolsó 24 óra adatai						Előző nap napos órái
állomás	csapadék (mm)		max. hőmérséklet	min. hőmérséklet	rad. min.	
Győr	.	⌓	23	13	12	10
Kapuvár	.	⌓	22	11	7	7
Mosonmagyaróvár	.	⌓	22	11	10	9
Rajka						
Sopron	ny	▽ ⌓	20	11	9	7
Sopronhorpács	ny		21	12	10	5
Káld	.	⌓	22	13	11	
Körmend						
Szentgotthárd	ny	▽	19	9	7	2
Szombathely	.	⌓	20	10	8	3
Lenti	.	⌓	21	10	6	
Letenye						
Nagykanizsa	.	⌓	22	10	8	5
Zalaegerszeg	.	⌓	21	10	8	6
Farkasgyepű	.	⌓	21	10	7	
Keszthely	.		23	12	8	8
Mencshely	.	=	22	8	6	6
Pápa	.	=	23	11	9	10
Sümeg	.		24	9	8	
Tihany						
Veszprém	.	⌓	22	10	8	6
Zirc	.	⌓	20	11	8	
Fonyód	.		23	12	10	
Homokszt. györgy	.	⌓	22	10	10	9
Kaposvár	.	⌓	23	8	5	7
Marcali	.	⌓	24	12	11	
Siófok	.		23	13	13	7
Somogyszob	.	⌓	23	9	8	
Tab						
Bábolna	.		23	14	12	
Esztergom	–		–	–	–	
Kisbér						
Komárom	.	⌓	24	14	13	
Tata	.		24	12	10	
Alcsútdoboz						
Dunaújváros	.	⌓	22	13	12	
Martonvásár	.	⌓	22	13	13	
Mór	.	⌓	24	12	10	
Sárbogárd						
Székesfehérvár	.	=	23	12	7	
Tregszemcse	.	⌓	22	10	7	7
Tengyel	–		–	–	–	
Paks	1	⌒	22	13	11	2
Szekszárd	8	⌒ ⌓	22	14	11	
Árpádtető	.	⌓	20	12	10	
Mohács						
Pécs	.	⌓	21	11	9	2
Siklós	3	⌒ ≡	20	10	8	
Szigetvár	.	⌓	24	10	9	
Budaörs	5	⌒ ⌓	22	14	11	
Bp. Lőrinc	2	⌒ ⌓	22	15	13	2
Bp. Met. Int.	ny	⌒	22	16	–	5
Bp. Szab. hegy	–		–	–	–	
Pécel	1	▽ ⌓	21	14	12	
Dobogókő	.		17	11	9	
Godollő	1	⌓	21	13	11	2
Irályrét						
Gyömrő	–		–	–	–	
Nagykáta	.		20	14	14	
Pétfürdő						

1991.VIII.30. 07 h-ig az utolsó 24 óra adatai						Előző nap napos órái
állomás	csapadék (mm)		max. hőmérséklet	min. hőmérséklet	rad. min.	
Vác	.	=	22	13	9	
Vámosmikola	ny	=	23	12	11	7
Baja	ny	⌒ =	22	14	12	2
Bácsalmás	4	=	22	14	12	
Izsák	.		22	13	12	
Kalocsa	13	⌒	22	13	11	2
Kecskemét	.	⌓	23	13	11	8
Kiskunfélegyháza	.		24	13	11	
Kiskunhalas	–		–	–	–	
Kunszentmiklós	7	⌒ =	22	13	13	
Tiszakécske	.	⌓	21	11	9	
Balassagyarmat	.	⌓	22	10	10	
Romhány						
Salgótarján	3	=	19	8	5	
Eger	1	=	20	11	9	1
Galyatető						
Gyöngyös	13	⌒	20	13	11	
Kékestető	2	▽ ⌓	11	9	8	2
Kompolt	.	⌓	21	13	10	3
Lőrinci						
Poroszló	.	⌓	22	11	9	
Jászapáti						
Jászberény	4	⌓	20	13	11	
Karcag	.	⌓	23	14	11	
Szolnok	.	⌓	21	13	11	6
Tiszaroff	5	▽ ⌓	22	12	7	
Túrkeve	2	⌒ ⌓	23	12	11	4
Kistelek	.	=	23	12	11	
Makó						
Szeged	ny	⌒ ⌓	22	11	9	4
Szentes	.		23	13	10	
Borsodnádasd	ny	⌓	20	12	9	
Füged	.		20	11	10	
Hidasnémeti	.	=	22	10	10	
Jósvafő	2	=	21	10	8	2
Lillafüred	5	⌒ =	19	10	9	
Miskolc	.		20	14	13	2
Putnok						
Sárospatak	.	⌓	20	14	12	7
Szendrőlád	–		–	–	–	
Tokaj	.		23	14	13	
Kisvárda	.	⌓	23	14	13	0
Mátészalka	ny	, ⌓	22	13	12	
Nyíregyháza	.	⌓	21	11	7	4
Nyírlugos						
Pátyod	.	⌓	22	11	10	
Tiszabecs	.	⌓ =	22	10	8	
Vásárosnamény	ny	⌓	22	12	11	
Záhony	.	⌓	24	14	13	
Berettyóújfalu	.	⌓	22	10	7	
Debrecen	ny	⌓	22	14	10	–
Hajdúdorog	.	⌓	22	12	10	
Hortobágy	.		20	11	10	
Körösszakál	.	⌓	23	10	8	
Polgár	.	⌓	21	14	13	
Békéscsaba	ny	▽ ⌓	22	9	6	8
Mezőhegyes	ny	, ⌓	22	11	9	–
Orosháza	–		–	–	–	
Szarvas	1	⌒ ⌓	22	11	9	5
Szeghalom	–		–	–	–	

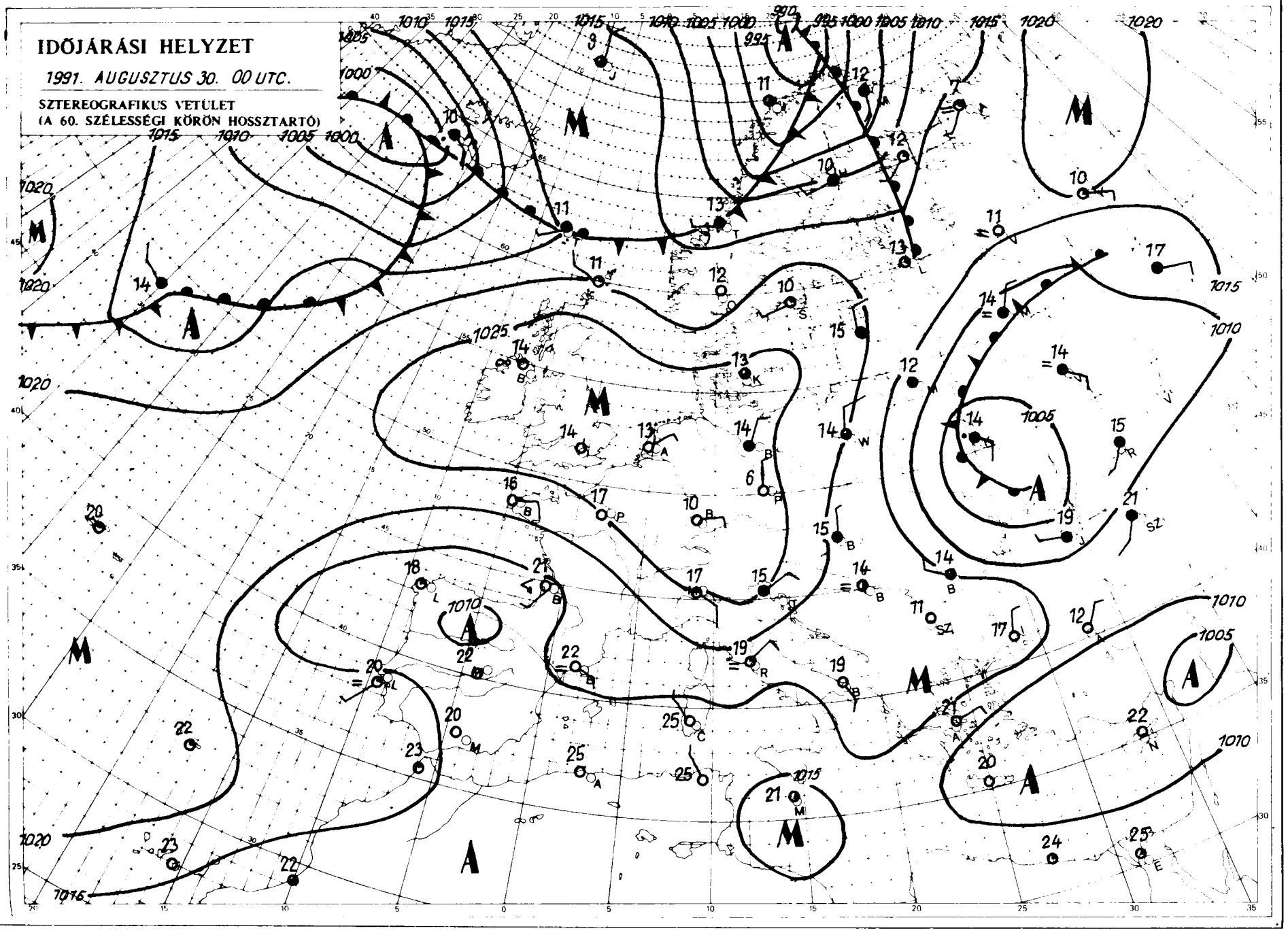

KIADJA: ORSZÁGOS METEOROLÓGIAI SZOLGÁLAT
Kiadásért felel: Dr. Mersich Iván, az Országos Meteorológiai Szolgálat elnoke – Készült: az Országos Meteorológiai Szolgálat Nyomdájában, Budapest – Felelős vezető: Máthé Gyuláné – Munkaszám: [illegible] – Szerkesztésért felel: Dr. Vissy Károly, a Központi Előrejelző Intézet igazgatója
Készíti: a KEI Rövidtávú Előrejelző Osztálya – Szakmai felelős: Németh Lajos osztályvezető – Megjelenik naponként
Megrendelhető: 1024 Budapest, II., Kitaibel Pál utca 1. Pénzügyi Osztály – Telefon: 353 500
Jelmagyarázat a havi mellékletben

IDŐJÁRÁSI NAPIJELENTÉS

ЕЖЕДНЕВНЫЙ МЕТЕОРОЛОГИЧЕСКИЙ БЮЛЛЕТЕНЬ • DAILY WEATHER REPORT
BULLETIN QUOTIDIEN DE TEMPS • TÄGLICHER WETTERBERICHT

104. évfolyam 243. szám + Budapest + 1991. augusztus 31. szombat

Az időjárási helyzet és a várható időjárás:

Kontinensünk északi és nyugati területein beköszöntött az ősz. Gyors mozgású frontok hatására gyakran felhős,esős az idő és erős szél fúj. Arrafelé a délutáni hőmérséklet még a 20 fokot sem éri el. Ezzel szemben Nyugat- és Közép–Európa időjárását anticiklon alakítja. Az anticiklon hatása alatt álló területeken sok a napsütés, kellemesen meleg az idő. A Kárpát–medence időjárását is az említett anticiklon határozza meg, ezért folytatódik a kellemes nyárutó.

Magyarország nyugati felén pénteken túlnyomóan napos idő volt, a keleti, északkeleti tájakon ugyanakkor többször erősen megnövekedett a felhőzet és egy–egy zápor, zivatar is kialakult. A ma reggel 7 óráig lehullott csapadék mennyisége általában csapadéknyom és 4 mm között volt, de Sárospatakról 10 mm-t jelentettek. A hőmérséklet csúcsértéke 20 és 25 fok között alakult. Ma hajnalra 8, 13 fokig hült le a levegő. Délelőtt, az ország legnagyobb részén napos idő volt, de a fővárosban,valamint az Északi–középhegységben erősen megnövekedett a felhőzet és néhol kisebb eső, záporeső is előfordult. A hőmérséklet 11 órára 17, 20 fokig emelkedett.

A Balaton vize ugyanekkor Siofóknál 21 fokos volt.

Ma 12 órakor Budapesten 18 fokot mértek, a tengerszintre átszámított légnyomás 1024 hPa,

Várható időjárás vasárnap estig:

Az ország nagy részén folytatódik a napos idő, de ma még az ország középső területein kisebb eső előfordulhat.
Az északkeleti szél napközben kissé megélénkül.
A legalacsonyabb éjszakai hőmérséklet 8, 13,
a legmagasabb nappali hőmérséklet vasárnap 21 és 26 fok között alakul.

Nadrai Attila s.k.

A hőmérséklet napi középértéke és eltérése a sokévi átlagtól (Budapest belterületén):

1991. augusztus 30. 19,5°C, 0,0°C.

1871 óta ezen a napon Budapesten előfordult:

legmagasabb hőmérséklet 35,6°C (1928)
legalacsonyabb hőmérséklet 7,5°C (1884)

LEGMAGASABB HŐMÉRSÉKLET

1991. VIII. 30.

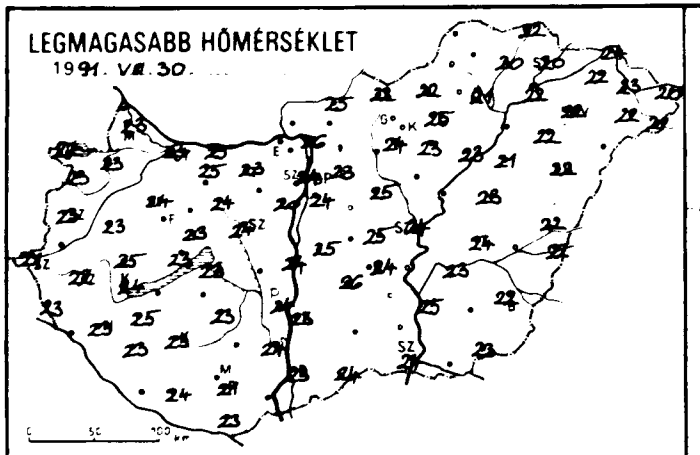

LEGALACSONYABB HŐMÉRSÉKLET

1991. VIII. 31.

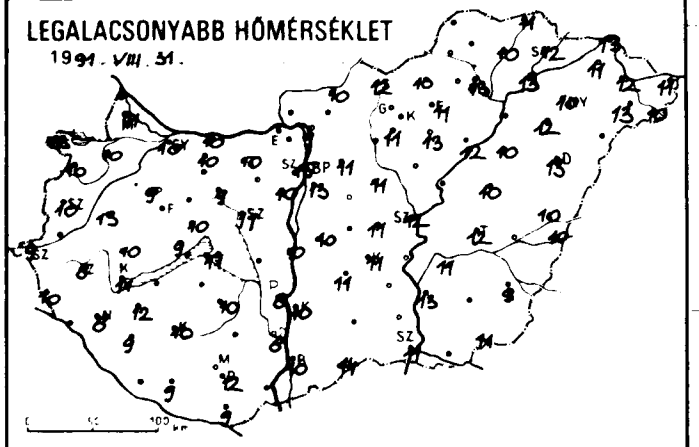

RADIÁCIÓS MINIMUM

1991. VIII. 31.

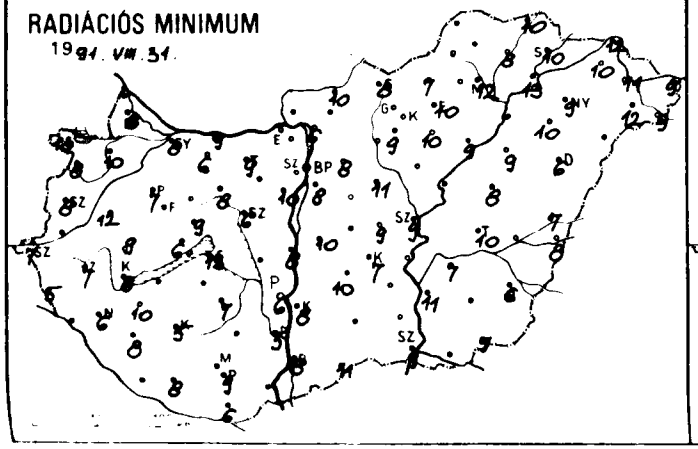

24 órás CSAPADÉKELOSZLÁS

1991. VIII. 30. ..... 7^h -tól VIII. 31. ..... 7^h -ig.

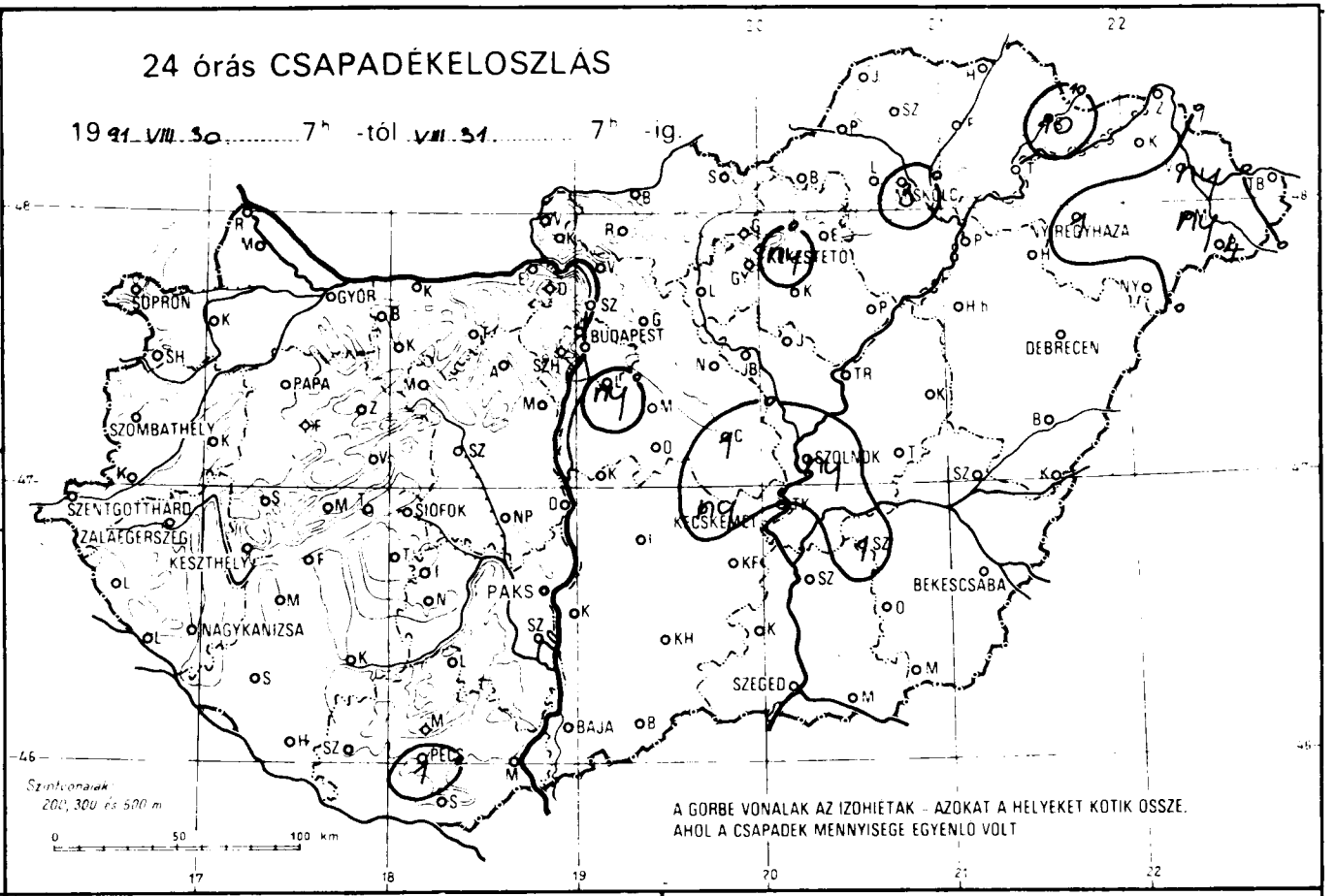

NAPFÉNYTARTAM

1991. VIII. 30. .....

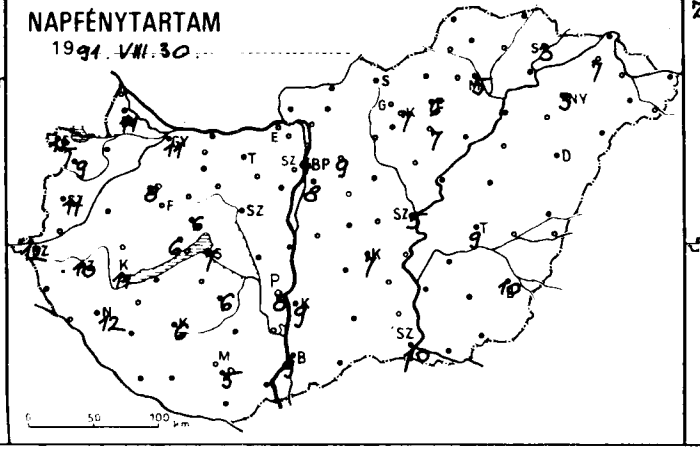

ZIVATARELOSZLÁS

1991. VIII. 30. 7^h – VIII. 31. 7^h

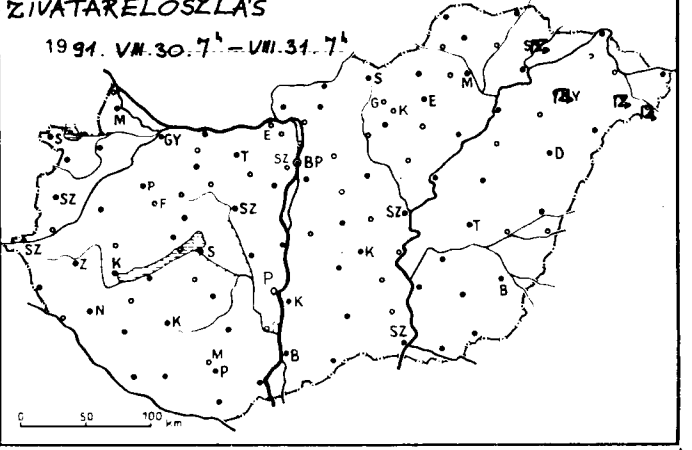

1991. VIII. 31. 07 h-ig az utolsó 24 óra adatai						Előző nap napos órái
állomás	csapadék (mm)		max. hőmérséklet	min. hőmérséklet	rad. min.	
Győr	.	⊥	24	10	8	11
Kapuvár	.	⊥	23	10	6	10
Mosonmagyaróvár	.	⊥	23	11	8	11
Rajka						
Sopron	.	⊥	22	12	10	12
Sopronhorpács	.	⊥	23	10	8	9
Káld	.	=	23	13	12	
Körmend						
Szentgotthárd	.	⊥	21	9	7	12
Szombathely	.	⊥	23	10	8	11
Lenti	.	⊥	23	10	5	
Letenye						
Nagykanizsa	.	⊥	23	8	6	12
Zalaegerszeg	.	⊥	22	8	7	10
Farkasgyepű	.	⊥	20	9	6	
Keszthely	.	⊥	24	11	8	11
Mencshely	.	⊥	23	9	6	6
Pápa	.	⊥	24	9	7	8
Sümeg	.	⊥	25	10	9	
Tihany						
Veszprém	.	⊥	23	10	9	6
Zirc	.	⊥	21	10	7	
Fonyód	—		—	—	—	
Homokszt. györgy	—		—	—	—	
Kaposvár	.	⊥	23	10	5	6
Marcali	.	⊥	25	12	10	
Siófok	.		23	17	13	7
Somogyszob	.	⊥	23	9	8	
Tab						
Bábolna	.	⊥	25	10	6	
Esztergom	—		—	—	—	
Kisbér						
Komárom	.	⊥	25	10	9	
Tata	.	⊥	23	10	9	
Alcsútdoboz						
Dunaújváros	.	⊥	24	10	8	
Martonvásár	.	⊥	20	10	10	
Mór	.	⊥	24	9	8	
Sárbogárd						
Székesfehérvár	.	⊥	24	11	6	
Tregszemcse	.	⊥	23	10	7	6
Lengyel	—		—	—	—	
Paks	.	⊥	24	8	6	8
Szekszárd	.	⊥	24	8	5	
Árpádtető	.	⊥	20	8	5	
Mohács	—		—	—	—	
Pécs	1	∴⊥	21	12	9	5
Siklós	.	⊥	23	9	6	
Szigetvár	.	⊥	24	9	8	
Budaörs	.	⊥	24	9	8	
[illegible] Lőrinc	ny	∴⊥	24	13	8	8
[illegible] Met. Int.	.	=	24	15	—	4
[illegible] Szab. hegy	.		22	13	12	
[illegible]gléd	1	∴	25	11	9	
[illegible]bogókő	.		18	11	10	
[illegible]dollő	.	⊥	23	11	8	9
[illegible]alyrét	.					
[illegible]mor	—		—	—	—	
Nagykáta	.		25	11	11	
[illegible]tendre						

1991. VIII. 31. 07 h-ig az utolsó 24 óra adatai						Előző nap napos órái
állomás	csapadék (mm)		max. hőmérséklet	min. hőmérséklet	rad. min.	
Vác	.	⊥	26	9	6	
Vámosmikola	—		—	—	—	
Baja	.	⊥	23	10	8	9
Bácsalmás	.	=	24	14	11	
Izsák	.		26	11	10	
Kalocsa	.	⊥	23	10	8	9
Kecskemét	ny	∴⊥	24	11	7	7
Kiskunfélegyháza	—		—	—	—	—
Kiskunhalas	—		—	—	—	
Kunszentmiklós	.	=	15	10	10	
Tiszakécske						
Balassagyarmat	.	⊥	25	10	10	
Romhány						
Salgótarján	.	⊥	22	12	8	
Eger	.	=	25	11	10	6
Galyatető	—		—	—	—	
Gyöngyös	.	⊥	24	11	9	
Kékestető	ny	∴	15	10	8	7
Kompolt	.	⊥	23	13	10	7
Lőrinci						
Poroszló	.	⊥	23	12	9	
Jászapáti						
Jászberény	.	⊥	23	11	9	
Karcag	.	⊥	23	10	8	
Szolnok	ny	∴⊥	24	12	9	5
Tiszaroff	—		—	—	—	
Túrkeve	.	⊥	24	12	10	9
Kistelek	—		—	—	—	
Makó						
Szeged	.	⊥	24	11	9	10
Szentes	.	⊥	25	13	11	
Borsodnádasd	.	⊥	22	10	7	
Fügöd	.		20	10	8	
Hidasnémeti	.	=	22	11	10	
Jósvafő	—		—	—	—	
Lillafüred	.	⊥	20	9	8	
Miskolc	3	∴=	21	13	12	5
Putnok						
Sárospatak	10	⊥	20	12	10	3
Szendrőlád	—		—	—	—	
Tokaj	.		22	13	13	
Kisvárda	.	⊥	22	11	10	7
Mátészalka	ny	⊥	22	13	12	
Nyíregyháza	1	⊥	22	10	9	3
Nyírlugos						
Pátyod	4	⊥	21	10	9	
Tiszabecs	.	⊥	20	11	9	
Vásárosnamény	ny	⊥	23	12	11	
Záhony	.	⊥	24	13	12	
Berettyóújfalu	.	⊥	22	10	7	
Debrecen	.	⊥	22	13	6	
Hajdúdorog	.	⊥	22	12	10	
Hortobágy	.		21	10	9	
Kótosszakál	.	⊥	22	10	8	
Polgár	—		—	—	—	
Békéscsaba	.	⊥	22	9	6	10
Mezőhegyes	.	⊥	23	11	9	
Orosháza	—		—	—	—	
Szarvas	1	∴⊥	23	11	7	7
Szeghalom	—		—	—	—	

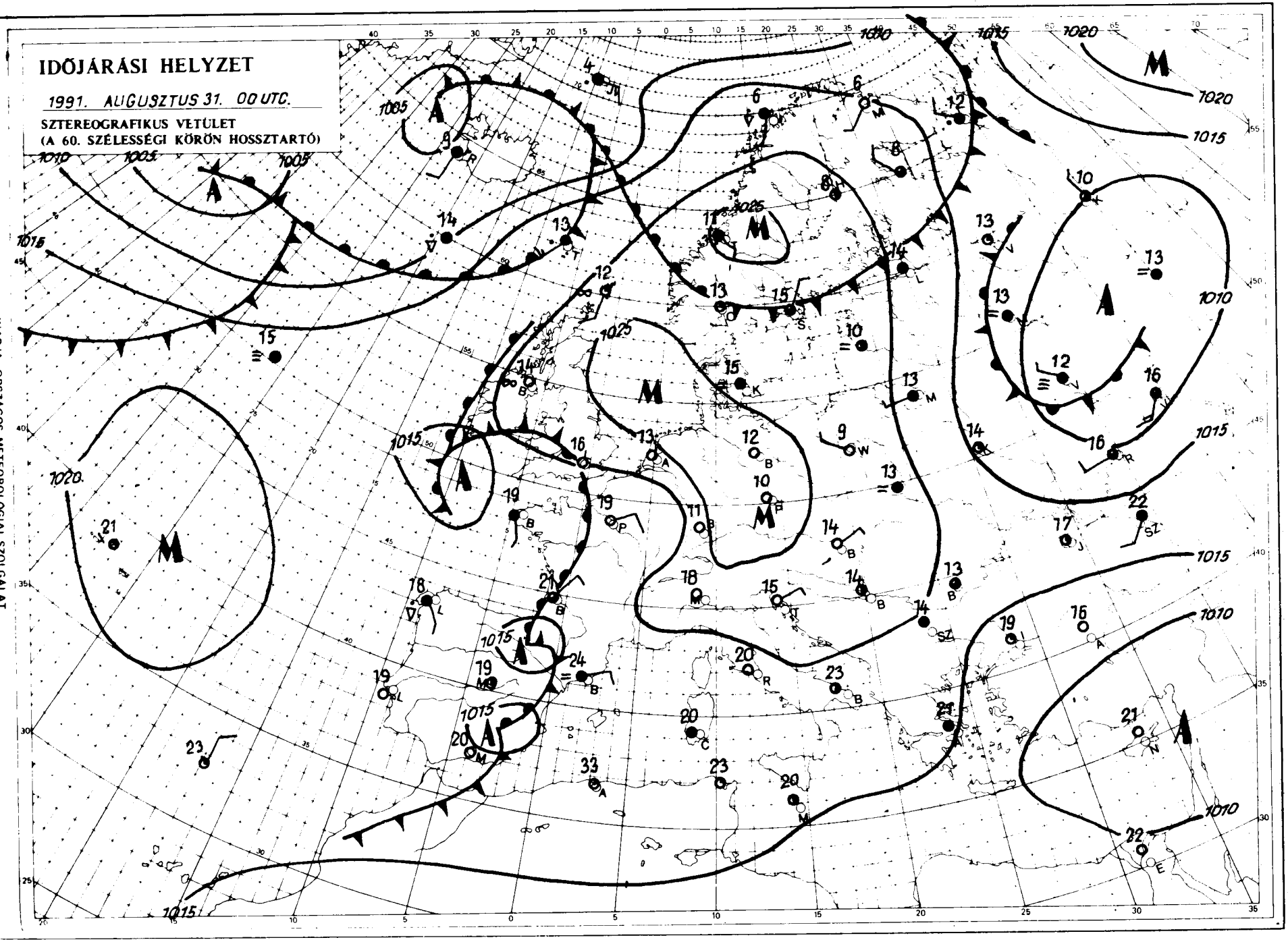

KIADJA: ORSZÁGOS METEOROLÓGIAI SZOLGÁLAT
Felelős kiadásért felel: Dr. Mersich Iván, az Országos Meteorológiai Szolgálat elnöke – Készült az Országos Meteorológiai Szolgálat Nyomdájában, Budapest – Felelős vezető: Mathé Gyuláné – Munkaszám: 1991. 362. – Szerkesztésért felel: Dr. Vissy Károly, a Központi Előrejelző Intézet igazgatója

Készíti a KEI Rövidtávú Előrejelző Osztálya – Szakmai felelős: Németh Lajos osztályvezető – Megjelenik naponként
Megrendelhető 1024 Budapest, II., Kitaibel Pál utca 1. – Pénzügyi Osztály – Telefon: 353 500
Jelmagyarázat a havi mellékletben