IDŐJÁRÁSI NAPIJELENTÉS

ЕЖЕДНЕВНЫЙ МЕТЕОРОЛОГИЧЕСКИЙ БЮЛЛЕТЕНЬ • DAILY WEATHER REPORT
BULLETIN QUOTIDIEN DE TEMPS • TÄGLICHER WETTERBERICHT

103. évfolyam 1. szám + Budapest + 1990. január 1. hétfő

LIBRARY
MAR 2 2 1990
N.O.A.A.
U.S. Dept. of Commerce

Az időjárási helyzet és a várható időjárás:

Szárazföldünk legnagyobb része fölött nagy kiterjedésű anticiklon található. Hatására Nyugat-, Közép- és Kelet-Európa déli részén folytatódik a jobbára párás, néhol tartósan ködös, csapadékszegény időjárás. A változékony időt okozó időjárási frontok továbbra is kontinensünk partvidékei felett helyezkednek el. Az Ibériai-félszigeten és a Brit-szigeteken több helyen esik az eső, a Skandináv-félsziget északkeleti részén hózáporok vannak.

Hazánkban vasárnap borongós, nyírkos, párás, néhol tartósan ködös idő volt. A Dunántúlon elszórtan, az északkeleti országrészben egy-két helyen ködszitálás, ónos szitálás, illetve hószállingózás fordult elő. A csapadék mennyisége az 1 mm-t sem érte el. A legmagasabb nappali hőmérséklet vasárnap -3 és +3 fok között alakult. Ma hajnalra általában 0 és -3, északkeleten -4, -7 fokig hűlt le a levegő. Ma délelőtt is borult, párás, helyenként ködös idő volt, egy-két helyről ködszitálást, ónos szitálást jelentettek. A hőmérséklet 11 órakor +1 és -2 fok között alakult.

Ma 12 órakor Budapesten a hőmérséklet 0 fok, a tengerszintre átszámított légnyomás 1026 hPa, gyengén süllyed.

Várható időjárás kedd estig:

Folytatódik a borongós, párás, nyírkos idő.
Éjszaka több helyen, napközben néhol lesz köd, elszórtan várható ködszitálás, ónos szitálás, hószállingózás.
Gyenge marad a légmozgás.
A legalacsonyabb éjszakai hőmérséklet -2, -7, a legmagasabb nappali hőmérséklet kedden +1 és -3 fok között várható.

Bartha Péterné s. k.

QC
989
.H9
I32
1990
Jan.-Mar.

A hőmérséklet napi középértéke és eltérése a sokévi átlagtól (Budapest belterületén):

1989. december 31.	0,2°C	-0,1°C

1871 óta ezen a napon Budapesten előfordult

legmagasabb hőmérséklet:	13,5°C (1925)
legalacsonyabb hőmérséklet:	-16,0°C (1895)

National Oceanic and Atmospheric Administration

Environmental Data Rescue Program

ERRATA NOTICE

One or more conditions of the original document may affect the quality of the image, such as:

Discolored pages
Faded or light ink
Binding intrudes into the text

This document has been imaged through the NOAA Environmental Data Rescue Program. To view the original document, please contact the NOAA Central Library in Silver Spring, MD at (301) 713-2607 x124 or www.reference@nodc.noaa.gov.

Information Manufacturing Corporation
Imaging Subcontractor
Rocket Center, West Virginia
September 14, 1999

National Oceanic and Atmospheric Administration

Environmental Data Rescue Program

ERRATA NOTICE

One or more conditions of the original document may affect the quality of the image, such as:

Discolored pages
Faded or light ink
Binding intrudes into the text

This document has been imaged through the NOAA Environmental Data Rescue Program. To view the original document, please contact the NOAA Central Library in Silver Spring, MD at (301) 713-2607 x124 or www.reference@nodc.noaa.gov.

Information Manufacturing Corporation
Imaging Subcontractor
Rocket Center, West Virginia
September 14, 1999

LEGMAGASABB HŐMÉRSÉKLET

1989. XII. 31.

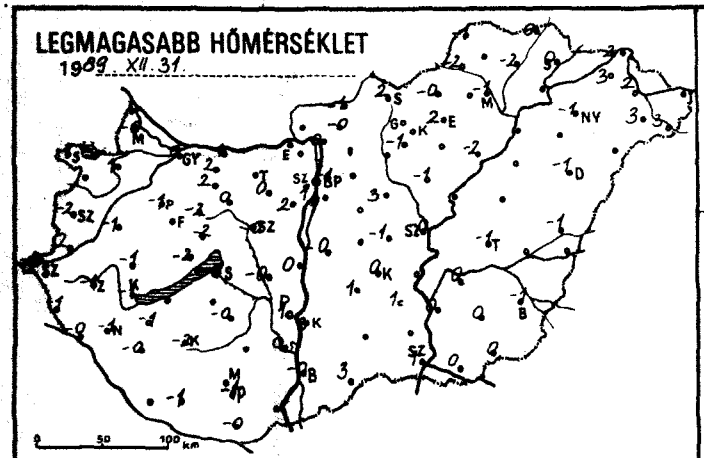

LEGALACSONYABB HŐMÉRSÉKLET

1990. I. 1.

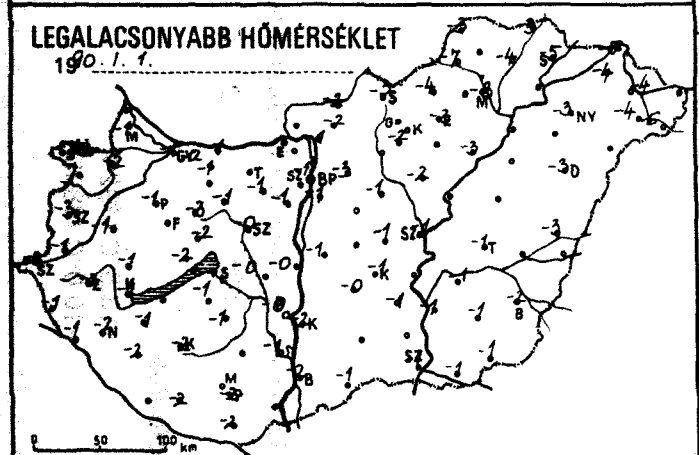

24 órás CSAPADÉKELOSZLÁS

1989. XII. 31. 7h -tól 1990. I. 1. 7h -ig.

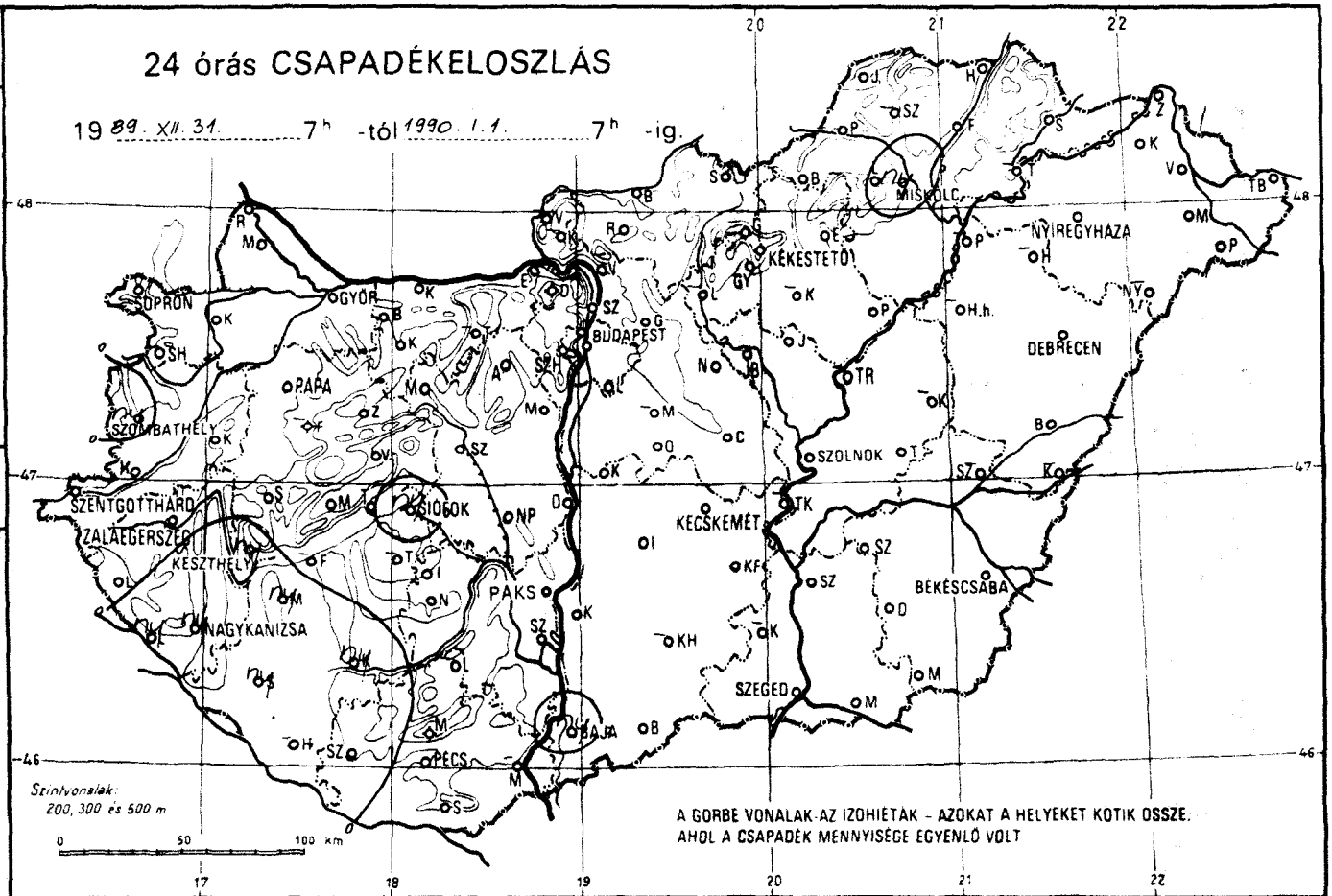

RADIÁCIÓS MINIMUM

1990. I. 1.

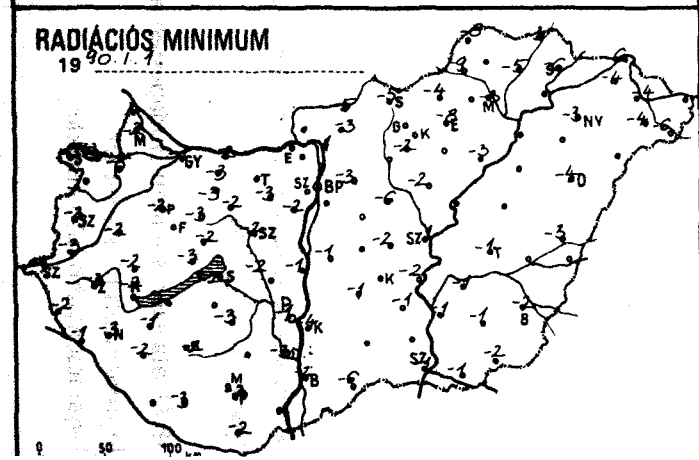

NAPFÉNYTARTAM

1989. XII. 31.

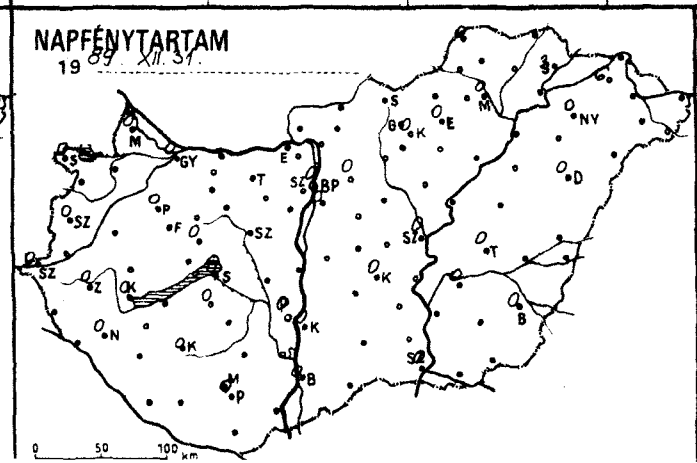

19

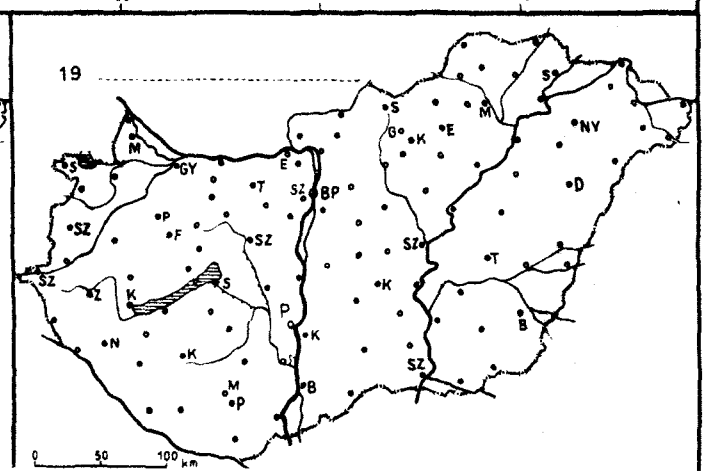

1990.1.1. 07 h-ig az utolsó 24 óra adatai						Előző nap napos órái
állomás	csapadék (mm)	Hó cm	max. hőmérséklet	min. hőmérséklet	rad. min.	
Győr	. ∀		0	-1	-1	0
Kapuvár	. ∨		1	-2	-5	0
Mosonmagyaróvár	. =		-0	-1	-2	0
Rajka	–		–	–	–	
Sopron	. ∨		-1	-3	-5	0
Sopronhorpács	–		–	–	–	–
Káld	. ⌴		-1	-1	-2	
Körmend	. ⌴		2	-1	-3	
Szentgotthárd	. ∨		-3	-3	-4	0
Szombathely	ny , ∨		-2	-3	-3	0
Lenti	. =		-1	-1	-2	
Letenye	ny ,		-0	-1	-1	
Nagykanizsa	ny , =		-1	-1	-1	0
Zalaegerszeg	⌴		-1	-2	-3	0
Farkasgyepű	–		–	–	–	
Keszthely	ny ,		-1	-1	-2	0
Mencshely	. =		-2	-2	-3	0
Pápa	. ≡		-1	-1	-2	0
Sümeg	. =		-1	-1	-2	
Tihany	. =		-1	-1	-1	
Veszprém	ny ,		-2	-2	-2	0
Zirc	. ∨		-2	-3	-3	
Fonyód	–		–	–	–	
Homokszt. györgy	–		–	–	–	–
Kaposvár	ny ,		-2	-2	-2	0
Marcali	ny ∨ ≡		-1	-1	-1	
Siófok	ny , ≡		-0	-1	-2	0
Somogyszob	ny ,		-0	-2	-2	
Tab	–		–	–	–	
Bábolna	.		2	-2	-3	
Esztergom	–		–	–	–	
Kisbér	.		2	-1	-3	
Komárom	. =		1	-1	-2	
Tatabánya	–		–	–	–	
Alcsútdoboz	. ⌴		0	-1	-3	
Dunaújváros	.		0	-0	-1	
Martonvásár	. ≡		2	-1	-2	
Mór	. =		0	-1	-2	
Sárbogárd	.		-0	-0	-2	
Székesfehérvár	. ≡		-0	-0	-2	
Iregszemcse	. =		-0	-1	-3	0
Lengyel	–		–	–		
Paks	≡		1	-0	-1	0
Szekszárd	≡		0	-1	-3	
Árpádtető	. ≡		-2	-2	-3	
Mohács	–		–	–	–	
Pécs	. ∀		-1	-2	-2	0
Siklós	. =		-0	-2	-2	
Szigetvár	ny≡ , ≡		-1	-2	-3	
Budaörs	≡		0	-1	-1	
Bp. Lőrinc	. ≡		-1	-1	-1	0
Bp. Met. Int.	=		1	-1	–	0
Bp. Szab. hegy			-3	-4	-4	
Cegléd	≡		-1	-1	-2	
Dobogókő	. ∨		2	-5	–	
Gödöllő	. ⌴		-1	-3	-3	0
Királyrét	–		–	–	–	
Monor	–		–	–	–	
Nagykáta	. ≡		3	-1	-6	
Szentendre	. ≡		1	0	-0	

1990.1.1. 07 h-ig az utolsó 24 óra adatai						Előző nap napos órái
állomás	csapadék (mm)	Hó cm	max. hőmérséklet	min. hőmérséklet	rad. min.	
Vác	. =		0	-1	-1	
Vámosmikola	–		–	–	–	–
Baja	ny , =		-0	-2	-2	0
Bácsalmás	. =		2	-2	-4	
Izsák	.		1	-0	-1	
Kalocsa	.		3	-2	-4	0
Kecskemét	. ∩		0	-1	-2	0
Kiskunfélegyháza	.		1	-1	-1	
Kiskunhalas	–		–	–	–	
Kunszentmiklós	. ⌴		-0	-1	-1	
Tiszakécske	–		–	–	–	
Balassagyarmat	. ∀		-1	-2	-5	
Romhány	.		-0	-2	-3	
Salgótarján	. =		2	-3	-5	
Eger	. =		2	-3	-8	0
Galyatető	. ∨		-2	-7	-8	
Gyöngyös	.		-1	-2	-2	
Kékestető	. ∀		-2	-6	-6	0
Kompolt	–		–	–	–	–
Lőrinci	–		–	–	–	
Poroszló	.		-2	-3	-3	
Jászapáti	. ⌴		-1	-2	-2	
Jászberény	. ∨		-1	-2	-2	
Karcag	–		–	–	–	
Szolnok	. ∨		-0	-1	-1	0
Tiszaroff	–		–	–	–	
Túrkeve	. =		-1	-1	-1	0
Kistelek	–		–	–	–	
Makó	.		0	-1	-1	
Szeged	.		1	-1	-1	0
Szentes	.		0	-1	-1	
Borsodnádasd	. ∀		-0	-4	-4	
Füged	. ≡		-2	-4	-5	
Hidasnémeti	. ≡		0	-3	-3	
Jósvafő	. ≡		-1	-3	-8	0
Lillafüred	. ⌴		3	-8	-9	
Miskolc	ny ✕ ≡		-1	-3	-3	0
Putnok	. =		-2	-7	-9	
Sárospatak	. ≡		0	-5	-6	3
Szendrőlád	–		–	–	–	
Tokaj	–		–	–	–	
Kisvárda	. ⌴		3	-4	-4	6
Mátészalka	. ∀		3	-4	-4	
Nyíregyháza	. ∨		-1	-3	-3	0
Nyírlugos	–		–	–	–	
Pátyod	. ∨		3	-6	-6	
Tiszabecs	–		–	–	–	
Vásárosnamény	. ∨		2	-4	-4	
Záhony	. ⌴		2	-5	-6	
Berettyóújfalu	≡		-1	-3	-3	
Debrecen	. ≡		-1	-3	-4	0
Hajdúdorog	–		–	–	–	
Hortobágy	--		–	–	–	
Körösszakál	–		–	–	–	
Polgár	–		–	–	–	
Békéscsaba	. ≡	folt	-1	-2	-2	0
Mezőhegyes	.	1	0	-1	-2	–
Orosháza	. ≡		0	-1	-1	
Szarvas	. ≡		0	-1	-1	0
Szeghalom	–		–	–	–	

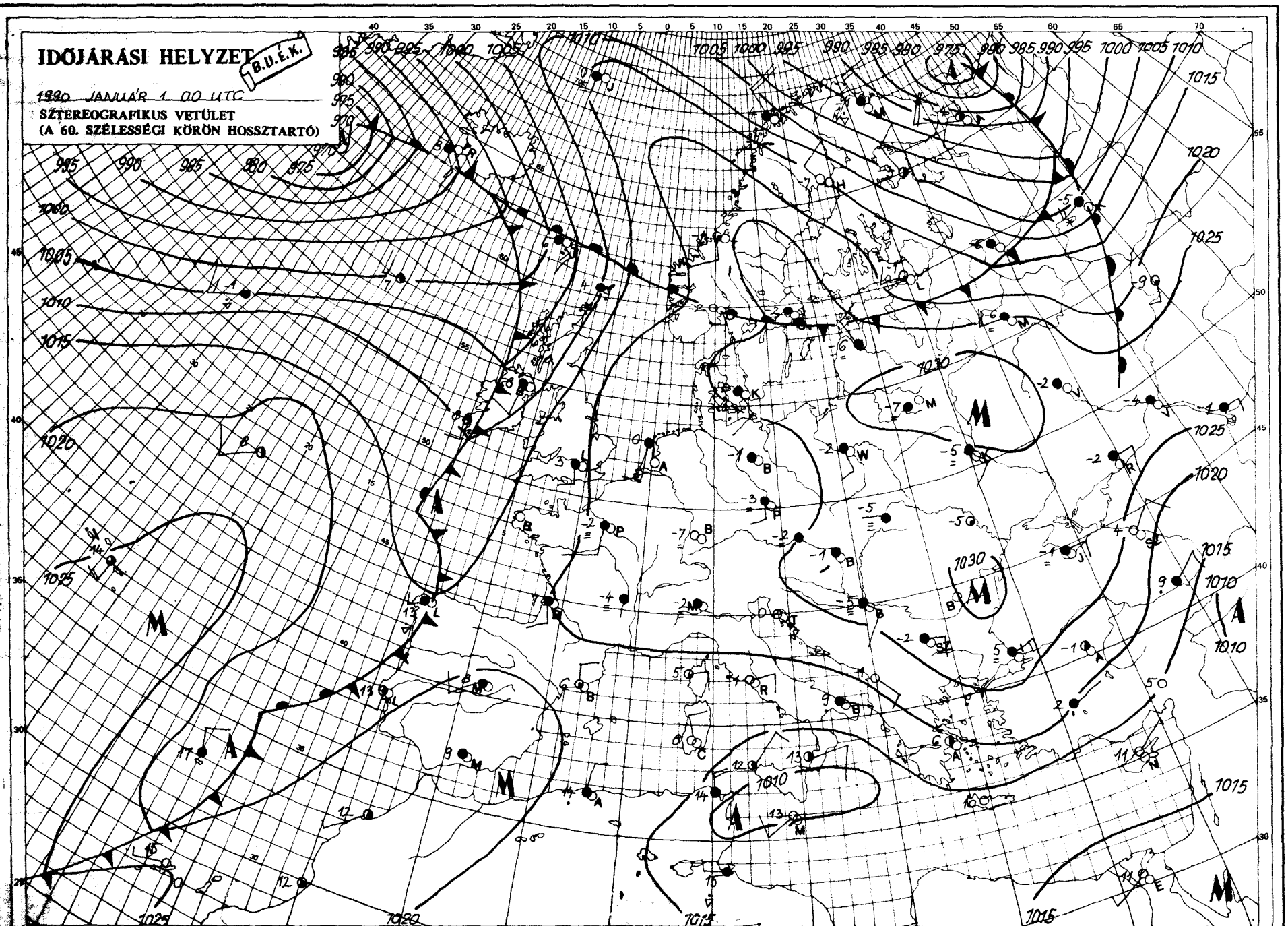

KIADJA: ORSZÁGOS METEOROLÓGIAI SZOLGÁLAT
Kiadásért felel: Bartl József, az Országos Meteorológiai Szolgálat elnöke – Készült: az Országos Meteorológiai Szolgálat Nyomdájában, Budapest – Felelős vezető: Mátrai Gyuláné – Munkaszám: 90.01 – Szerkesztésért felel: Kapovits Albert, a Központi Előrejelző Intézet igazgatója.
Készítő: a KEI Rövidtávú Előrejelző Osztálya – Szakmai felelős: Németh Lajos osztályvezető – Megjelenik naponként
Megrendelhető: 1525 Budapest, Pf. 1. – Pénzügyi Osztály – Telefon: 363-500
Jelmagyarázat a lap mellékletében

IDŐJÁRÁSI NAPIJELENTÉS

ЕЖЕДНЕВНЫЙ МЕТЕОРОЛОГИЧЕСКИЙ БЮЛЛЕТЕНЬ • DAILY WEATHER REPORT
BULLETIN QUOTIDIEN DE TEMPS • TÄGLICHER WETTERBERICHT

103. évfolyam 2. szám + Budapest + 1990. január 2. kedd

Az időjárási helyzet és a várható időjárás:

Nyugat-, Északnyugat-Európában változékony, sokfelé esős, szeles időt okoz a Brit-szigetektől északnyugatra örvénylő ciklon. Északkelet-Európában is alacsony nyomású légörvény helyezkedik el, területén sokfelé havazik. A kontinens legnagyobb részén ugyanakkor általában csendes, felhős, párás idő van, számottevő csapadék nélkül. A Kárpát-medencét párás, nedves levegő tölti ki és gyökeres átalakulásra a következő napokban sem számíthatunk.

Magyarországon hétfőn jobbára borult idő volt. Főként a Dunántúlon fordult elő többfelé ónos szitálás, hószállingózás, a csapadék mennyisége azonban nem volt számottevő. A hőmérséklet csúcsértéke általában +2 és -3 fok között alakult. Ma (kedd) hajnalra -1, -6 fokig hűlt le a levegő. Délelőtt felhős, többfelé párás idő volt, szórványosan hószállingózás, ónos szitálás is előfordult. 11 órakor 0, -3 fokot mértek.

Ma 12 órakor Budapesten a hőmérséklet -1 fok, a tengerszintre átszámított légnyomás 1024 hPa, változatlan.

Várható időjárás szerda estig:

Eleinte erősen felhős, párás idő várható, többfelé ónos szitálással, hószállingózással. Szerdán időnként felszakadozik a felhőzet és futó húzáporokra lehet számítani.
Az északi, északkeleti szél időnként megélénkül.
A legalacsonyabb éjszakai hőmérséklet -2 és -7, a legmagasabb nappali hőmérséklet szerdán +1, és -3 fok között alakul.

Jenki Szilvia s. k.

Távolabbi kilátások csütörtöktől – vasárnapig:

Eleinte párás, ködös változóan felhős idő várható, majd többnyire erősen felhős lesz az égbolt, és az időszak legvégén havazás is kialakulhat.
Legalacsonyabb hajnali hőmérséklet eleinte -12, -7 majd -7, -2 fok között.
Legmagasabb nappali hőmérséklet általában -3, +2 fok között várható.
Jelentős mennyiségű csapadék (legalább napi 5 mm) az ország területének 10 százalékán várható.

Középtávú Előrejelző Csoport

A hőmérséklet napi középértéke és eltérése a sokévi átlagtól (Budapest belterületén):

1990. január 1.	0,5°C	+0,4°C

1871 óta ezen a napon Budapesten előfordult

legmagasabb hőmérséklet:	12,8°C (1921)
legalacsonyabb hőmérséklet:	-18,9°C (1888)

LEGMAGASABB HŐMÉRSÉKLET

19 90.1.1.

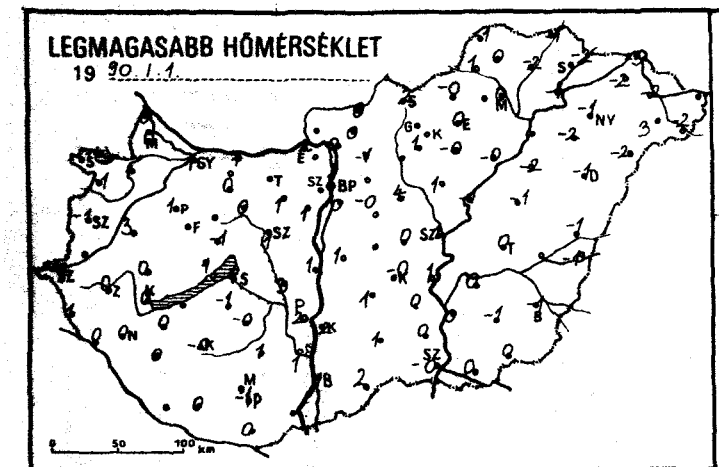

LEGALACSONYABB HŐMÉRSÉKLET

19 90.1.2.

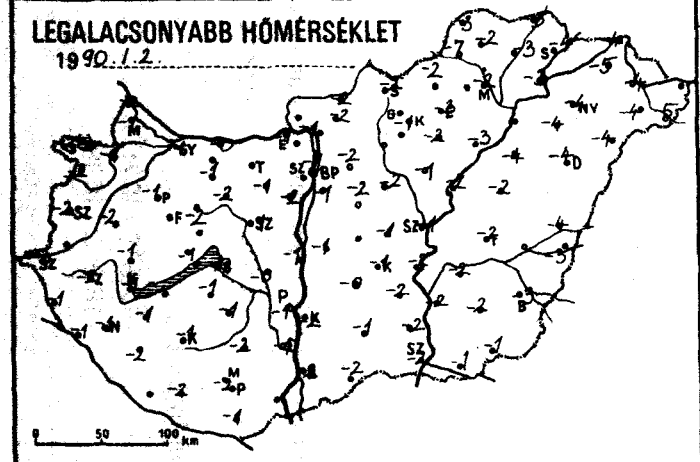

24 órás CSAPADÉKELOSZLÁS

19 90.1.1. 7h -tól 1.2. 7h -ig.



RADIÁCIÓS MINIMUM

19 90.1.2.

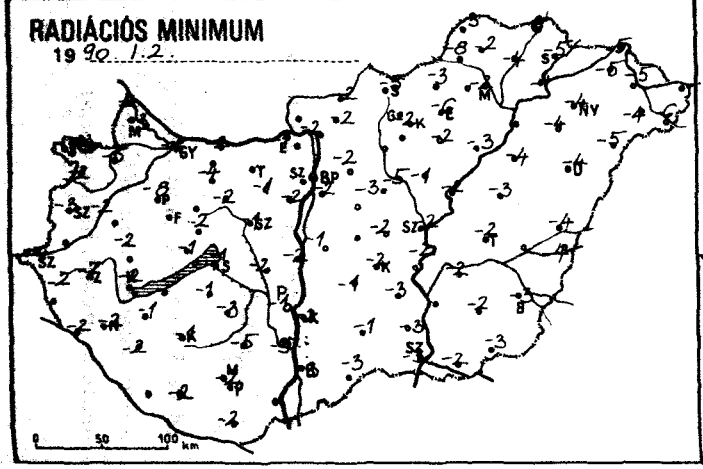

NAPFÉNYTARTAM

19 90.1.1.

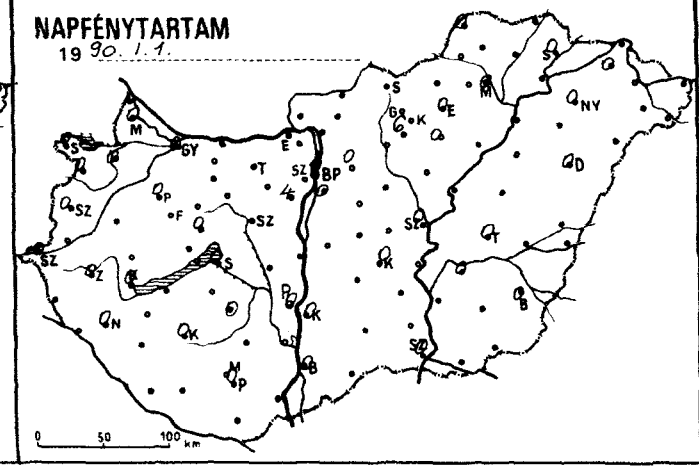

HÓVASTAGSÁG (cm)

19 90.1.2. 7h

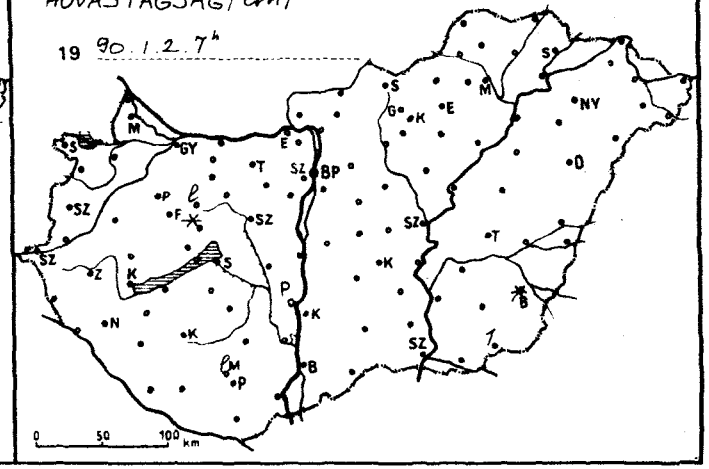

1990.12. 07 h-ig az utolsó 24 óra adatai							1990.12. 07 h-ig az utolsó 24 óra adatai						
állomás	csapadék (mm)	Hó cm	max. hőmérséklet	min. hőmérséklet	rad. min.	Előző nap napos órái	állomás	csapadék (mm)	Hó cm	max. hőmérséklet	min. hőmérséklet	rad. min.	Előző nap napos órái
Győr	. =		1	-1	-1	0	Vác	. =		0	-1	-2	
Kapuvár	.		1	-1	-5	0	Vámosmikola	–		–	–	–	–
Mosonmagyaróvár	. =		0	-1	-3	0	Baja	. =		1	-2	-3	0
Rajka	.		0	-2	-2		Bácsalmás	. =		2	-2	-3	
Sopron	.		-1	-3	-5	0	Izsák	.		1	-0	-1	
Sopronhorpács	. =		-1	-2	-2	0	Kalocsa	.		2	-2	-2	0
Káld	. =		3	-2	-2		Kecskemét	. =		-0	-1	-2	0
Körmend	–		—	–	–		Kiskunfélegyháza	.		0	-2	-3	
Szentgotthárd	. =		-2	-3	-4	0	Kiskunhalas	. ⌴		1	-1	-1	
Szombathely	. =		-1	-2	-3	0	Kunszentmiklós	. ⌴		1	-1	-1	
Lenti	.		1	-1	-2		Tiszakécske	.		1	-2	-2	
Letenye	.		0	-1	-2		Balassagyarmat	. ∀		0	-2	-2	
Nagykanizsa	ny ❟		0	-1	-2	0	Romhány	.		0	-2	-2	
Zalaegerszeg	. ⌴		-0	-2	-7	0	Salgótarján	. =		2	-2	-5	
Farkasgyepű	.		-1	-3	-4		Eger	. =		0	-3	-6	0
Keszthely	ny ❟		0	-1	-2	0	Galyatető	. ∀		-3	-7	-7	
Mencshely	–		—	–	–	–	Gyöngyös	.		1	-1	-2	
Pápa	ny ✳		1	-1	-8	0	Kékestető	. ∀		-4	-7	-8	6
Sümeg	ny ✳ =		0	-1	-2		Kompolt	.		-0	-2	-2	0
Tihany	. ≡		1	-1	-1		Lőrinci	–		—	–	–	
Veszprém	ny ✳	folt	-1	-2	-2	0	Poroszló	.		-0	-3	-3	
Zirc	ny ✳ =	lep.	-2	-3	-3		Jászapáti	. =		1	-1	-1	
Fonyód	–		—	–	–		Jászberény	. ⌴		1	-2	-2	
Homokszt. györgy	–		—	–	–	–	Karcag	. ≡		-1	-2	-3	
Kaposvár	ny ✳ =		-0	-1	-1	0	Szolnok	. =		1	-1	-2	0
Marcali	ny ≡ ❟ ⌴		0	-1	-1		Tiszaroff	. =		-1	-2	-2	
Siófok	ny ❟ =		1	-0	-1	0	Túrkeve	.		0	-2	-2	0
Somogyszob	. ⌴		0	-2	-2		Kistelek	. =		0	-2	-3	
Tab	. ≡		-1	-1	-1		Makó	. =		0	-1	-2	
Bábolna	.		2	-2	-2		Szeged	. =		-0	-2	-3	0
Esztergom	.		2	-1	-1		Szentes	.		0	-2	—	
Kisbér	.		0	-1	-4		Borsodnádasd	. ∀		-0	-2	-3	
Komárom	. =		1	-0	-2		Füged	. =		-2	-3	-4	
Tatabánya	–		—	–	–		Hidasnémeti	. ≡		-1	-3	-3	
Alcsútdoboz	ny =		1	-1	-1		Jósvafő	. ⌴		-1	-3	-3	0
Dunaújváros	.		1	-1	-2		Lillafüred	. ⌴		3	-3	-4	
Martonvásár	. ⌴		1	-2	-2	4	Miskolc	. =		-0	-2	-2	0
Mór	. =		0	-2	-2		Putnok	. ≡		1	-7	-8	
Sárbogárd	.		3	-0	-2		Sárospatak	. ≡		-2	-4	-5	0
Székesfehérvár	ny ✳ =		1	-1	-1		Szendrőlád	.		0	-2	-2	
Iregszemcse	ny =		-0	-1	-3	0	Tokaj	.		-1	-3	-4	
Lengyel	. ⌴		1	-2	-5		Kisvárda	. ∨		-2	-5	-5	0
Paks	.		2	-1	-1	0	Mátészalka	. ∀		3	-4	-4	
Szekszárd	. =		1	-1	-3		Nyíregyháza	.		-1	-4	-4	0
Árpádtető	ny ✳ ≡	lep.	-1	-2	-4		Nyírlugos	. ≡		-2	-4	-5	
Mohács	--		—	–	–		Pátyod	. ∨		-2	-5	-6	
Pécs	ny ✳ ∀		-1	-2	-2	0	Tiszabecs	–		—	–	–	
Siklós	. ≡		0	-1	-2		Vásárosnamény	. ∀		-2	-4	-5	
Szigetvár	ny ≡ ❟		0	-2	-2		Záhony	. ⌴		-3	-4	-5	
Budaörs	. =		1	-1	-2		Berettyóújfalu	. ≡		-1	-4	-4	
Bp. Lőrinc	. =		0	-1	-2	0	Debrecen	. ≡		-1	-4	-4	0
Bp. Met. Int.	. =		1	-1	–	0	Hajdúdorog	.		-2	-4	-4	
Bp. Szab. hegy	.		-1	-4	-4		Hortobágy	.		-2	-4	-4	
Cegléd	. =		0	-1	-2		Körösszakál	.		-1	-3	-4	
Dobogókő	. ∨		-1	-6	-9		Polgár	–		—	–	–	
Gödöllő	. =		-1	-2	-2	0	Békéscsaba	. =	folt	-1	-3	-3	0
Királyrét	. ⌴		0	-2	-3		Mezőhegyes	.	1	0	-1	-3	–
Monor	. =		-0	-2	-3		Orosháza	. =		-1	-2	-2	
Nagykáta	. =		4	-2	-5		Szarvas	. =		0	-2	-2	0
Szentendre	. =		1	-1	-1		Szeghalom	–		—	–	–	

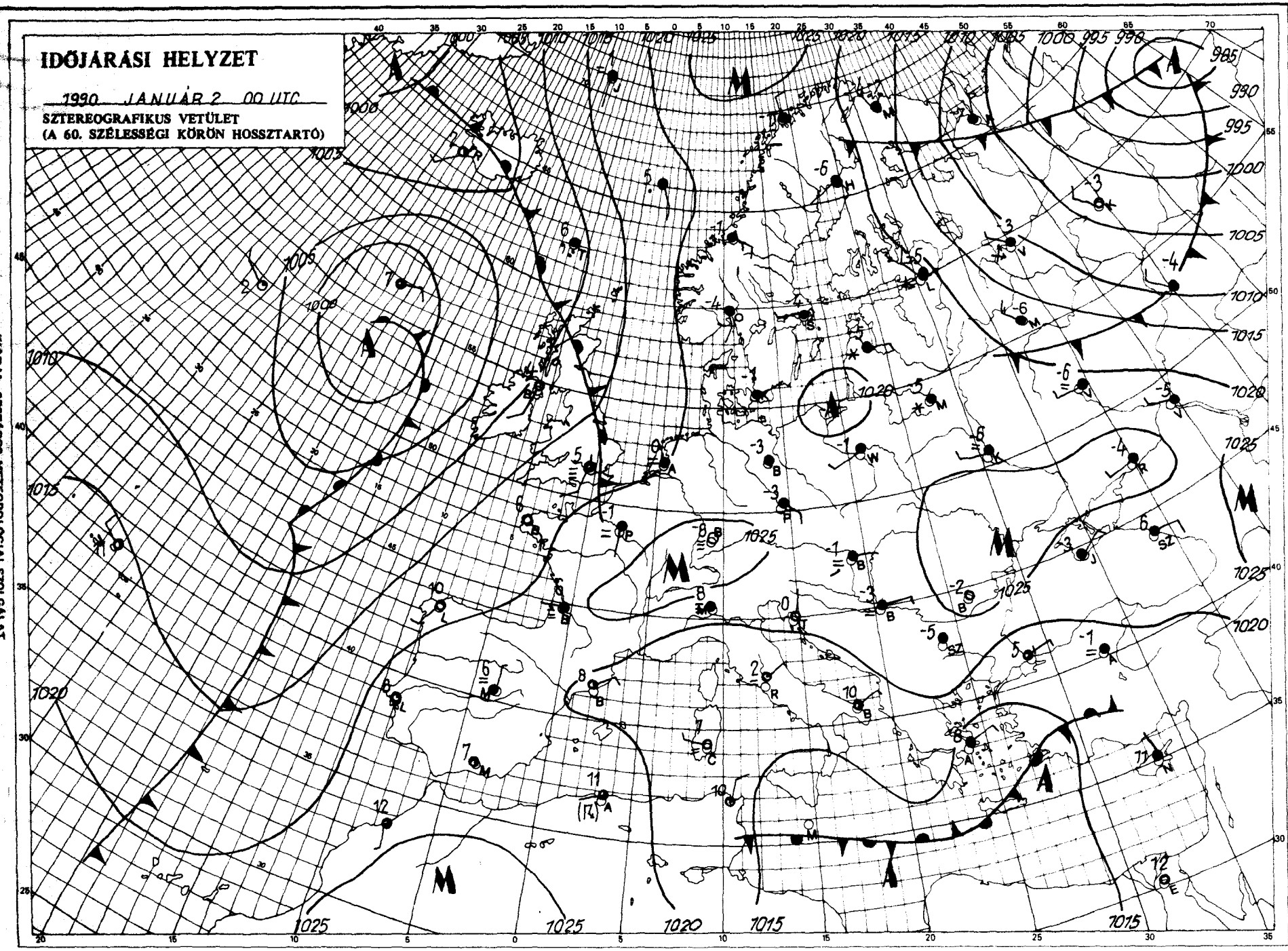

KIADJA: ORSZÁGOS METEOROLÓGIAI SZOLGÁLAT
Kiadásért felel: Barát József, az Országos Meteorológiai Szolgálat elnöke – Készült: az Országos Meteorológiai Szolgálat Nyomdájában, Budapest – Felelős vezető: Mátrai Gyuláné – Munkaszám: 50.012 – Szerkesztésért felel: Kapovits Albert, a Központi Előrejelző Intézet igazgatója

Készült: a KEI Rövidtávú Előrejelző Osztálya – Szakmai felelős: Németh Lajos osztályvezető – Megjelenik naponként
Megrendelhető: KIÓK Budapest, II., Kitaibel Pál utca 1. – Pénzügyi Osztály – Telefon: 353-500
Jelmagyarázat a belső borítólapon

IDŐJÁRÁSI NAPIJELENTÉS

ЕЖЕДНЕВНЫЙ МЕТЕОРОЛОГИЧЕСКИЙ БЮЛЛЕТЕНЬ • DAILY WEATHER REPORT
BULLETIN QUOTIDIEN DE TEMPS • TÄGLICHER WETTERBERICHT

103. évfolyam 3. szám + Budapest + 1990. január 3. szerda

Az időjárási helyzet és a várható időjárás:

A Kelet-Európai-síkságot igen hideg, sarkvidéki eredetű levegő árasztotta el, ott többfelé havazik, hózáporok vannak. Észak- és Közép-Európa időjárását anticiklon alakítja, amelynek hatására az említett területeken változóan felhős az ég, számottevő csapadék nem fordul elő. Ezzel szemben Nyugat-Európát enyhe, páradús léghullám érte el, arrafelé borongós, sokfelé esős az idő. A Kárpát-medence időjárását az Észak- és Kelet-Európa fölött erősödő anticiklon határozza meg, ezért hideg időre számíthatunk.

Magyarországon kedden borult, párás idő volt, több helyről jelentettek ónos szitálást, hószállingózást. A ma reggel 7 óráig lehullott csapadék mennyisége csupán északkeleten érte el az 1 mm-t. A hőmérséklet csúcsértéke fagypont körül alakult. Ma hajnalra általában -1, -5 fok közé csökkent a hőmérséklet. Délelőtt néhol felszakadozott a felhőzet, az ország nagy részén azonban borult maradt az ég és több helyről jelentettek hószállingózást, hózáport. A hőmérséklet 11 órakor -1 és +1 fok között alakult.

Ma 12 órakor Budapesten a hőmérséklet 0 fok, a tengerszintre átszámított légnyomás 1025 hPa, mérsékelten emelkedik.

Várható időjárás csütörtök estig:

Ma (szerda) többnyire erősen felhős idő várható, elszórtan hószállingózással, hózáporral. Holnap (csütörtök) egyre többfelé szakadozik fel a felhőzet, hosszabb-rövidebb időszakokra kisüt a Nap. Csapadék már nem valószínű.
Az északi, majd keleti szél időnként megélénkül.
A legalacsonyabb éjszakai hőmérséklet délnyugaton -3, északkeleten -8 fok körül, a legmagasabb nappali hőmérséklet csütörtökön +1 és -4 fok között alakul.

Nadrai Attila s. k.

A hőmérséklet napi középértéke és eltérése a sokévi átlagtól (Budapest belterületén):

1990. január 2.	-0,5°C	-0,1°C

1871 óta ezen a napon Budapesten előfordult

legmagasabb hőmérséklet:	12,8°C (1984)
legalacsonyabb hőmérséklet:	-21,6°C (1988)

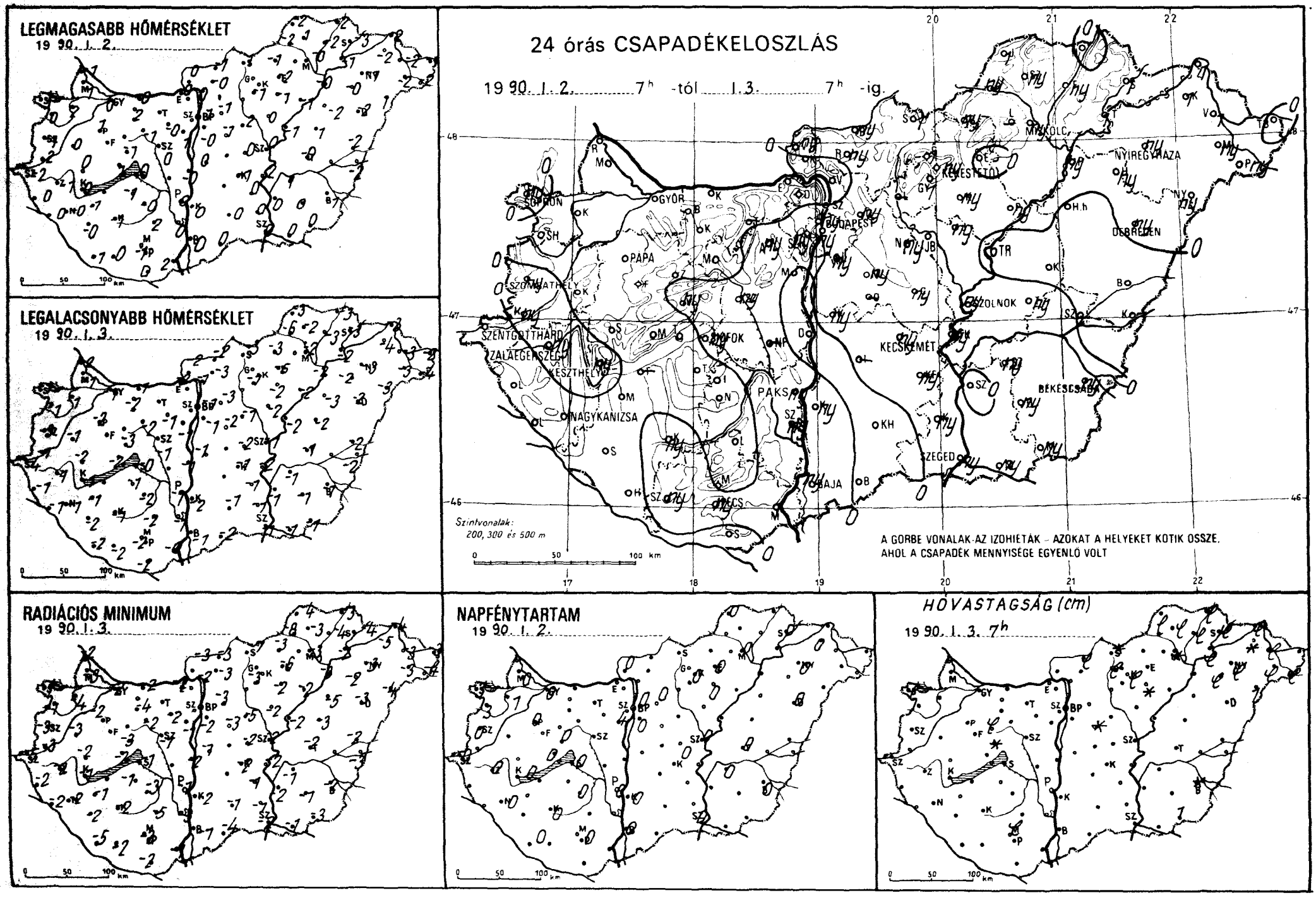
LEGMAGASABB HŐMÉRSÉKLET
19 90. I. 2.
LEGALACSONYABB HŐMÉRSÉKLET
19 90. I. 3.
24 órás CSAPADÉKELOSZLÁS
19 90. I. 2. 7h -tól I. 3. 7h -ig.
Szintvonalak:
200, 300 és 500 m
A GÖRBE VONALAK AZ IZOHIETÁK – AZOKAT A HELYEKET KÖTIK ÖSSZE,
AHOL A CSAPADÉK MENNYISÉGE EGYENLŐ VOLT
RADIÁCIÓS MINIMUM
19 90. I. 3.
NAPFÉNYTARTAM
19 90. I. 2.
HÓVASTAGSÁG (cm)
19 90. I. 3. 7h

1990.1.3. 07 h-ig az utolsó 24 óra adatai						Előző nap napos órái
állomás	csapadék (mm)	Hó cm	max. hőmérséklet	min. hőmérséklet	rad. min.	
Győr	. =		0	-1	-2	0
Kapuvár	. ⌴		2	-1	-4	1
Mosonmagyaróvár	. =		1	-1	-3	0
Rajka	.		-1	-2	-2	
Sopron	ny ✳	lep.	3	-1	-1	3
Sopronhorpács	.		0	-1	-1	3
Káld	. ⌴		0	-1	-3	
Körmend	ny ✳		2	-1	-3	
Szentgotthárd	. =		-2	-4	-5	0
Szombathely	ny ✳		-1	-3	-3	0
Lenti	.		0	-1	-2	
Letenye	.		0	-1	-2	
Nagykanizsa	. =		-0	-1	-2	0
Zalaegerszeg	ny ✳ =		-1	-1	-2	0
Farkasgyepű	.		-2	-2	-4	
Keszthely	ny ✳		0	-1	-1	0
Mencshely	. =		-2	-3	-4	0
Pápa	.		1	-2	-2	0
Sümeg	.		0	-2	-2	
Tihany	. =		1	-2	-2	
Veszprém	ny = ,	folt	-1	-3	-3	0
Zirc	. =	lep.	-2	-3	-4	
Fonyód	—		—	—	—	
Homokszt. györgy	.		-1	-2	-5	0
Kaposvár	ny ✳ =		-1	-1	-2	0
Marcali	. ⌴		1	-1	-1	
Siófok	ny ,		0	-0	-1	0
Somogyszob	.		-0	-2	-2	
Tab	. =		-1	-1	-1	
Bábolna	.		-1	-3	-4	
Esztergom	.		0	-2	-2	
Kisbér	.		2	-2	-4	
Komárom	.		0	-1	-2	
Tatabánya	—		—	—	—	
Alcsútdoboz	ny ✳ =		-0	-1	-2	
Dunaújváros	.		-0	-1	-2	
Martonvásár	.		1	-1	-1	4
Mór	. =		-1	-2	-2	
Sárbogárd	—		—	—	—	
Székesfehérvár	ny ✳ =		0	-1	-1	
Iregszemcse	.		-0	-2	-3	0
Lengyel	.		2	-2	-5	
Paks	ny ✳ =		0	-1	-1	0
Szekszárd	ny ✳ =		0	-1	-3	
Árpádtető	. =	lep.	-2	-3	-3	
Mohács	1 =		2	-0	-1	
Pécs	ny ✳ ∀		-1	-2	-3	0
Siklós	. =		0	-2	-2	
Szigetvár	ny = ,		0	-2	-2	
Budaörs	ny ✳ =		1	-0	-1	
Bp. Lőrinc	ny ✳ =		-0	-1	-2	0
Bp. Met. Int.	ny ✳ =		1	-1	—	0
Bp. Szab. hegy	ny ✳ ∨		-2	-4	-4	
Cegléd	ny ,		0	-2	-2	
Dobogókő	. ∨		-2	-6	—	
Gödöllő	ny ✳ =		-1	-3	-3	0
Királyrét	. ⌴		-1	-2	-3	
Monor	ny ✳ =	folt	-1	-2	-3	
Nagykáta	ny ✳ =		2	-1	-5	
Szentendre	. =		0	-1	-1	

1990.1.3. 07 h-ig az utolsó 24 óra adatai						Előző nap napos órái
állomás	csapadék (mm)	Hó cm	max. hőmérséklet	min. hőmérséklet	rad. min.	
Vác	. =		0	-1	-2	
Vámosmikola	ny ✳ =		0	-2	-3	0
Baja	ny ✳ =		0	-1	-1	0
Bácsalmás	. =		0	-2	-4	
Izsák	— =		—	—	—	
Kalocsa	ny ,		0	-2	-2	0
Kecskemét	ny ✳		-1	-1	-2	0
Kiskunfélegyháza	ny , =		0	-1	-1	
Kiskunhalas	. ⌴		0	-1	-1	
Kunszentmiklós	ny ✳ ⌴		0	-1	-1	
Tiszakécske	ny = ,		2	-2	-2	
Balassagyarmat	ny ✳ =	lep.	-1	-2	-3	
Romhány	ny ✳		-0	-3	-3	
Salgótarján	1 ✳ =	folt	1	-3	-7	
Eger	. =		-2	-5	-6	0
Galyatető	1 ✳ ∨	lep.	-5	-8	-8	
Gyöngyös	1 ✳		-1	-1	-3	
Kékestető	ny ✳ ∀	lep.	-7	-8	-8	0
Kompolt	ny ✳	folt	-1	-2	-2	0
Lőrinci	—		—	—	—	
Poroszló	ny , =		-1	-2	-2	
Jászapáti	ny ✳ =		0	-2	-2	
Jászberény	ny ,		-0	-2	-2	
Karcag	. =		1	-2	-3	
Szolnok	ny ✳		0	-1	-2	0
Tiszaroff	. =		-1	-2	-2	
Túrkeve	ny ✳		-0	-1	-2	0
Kistelek	ny , =		0	-1	-1	
Makó	ny , =		0	-1	-1	
Szeged	ny , =		0	-1	-2	0
Szentes	.		0	-1	-2	
Borsodnádasd	ny ✳ =		-1	-3	-3	
Füged	ny ✳ =	lep.	-2	-3	-4	
Hidasnémeti	. =	lep.	-2	-3	-3	
Jósvafő	1 ∨ ⌴		-2	-3	-4	0
Lillafüred	—		—	—	—	
Miskolc	ny ✳ =	folt	-0	-2	-3	0
Putnok	ny ✳ =	lep.	-2	-6	-8	
Sárospatak	1 ✳ =	lep.	-3	-3	-4	0
Szendrőlád	ny ✳ ⌴	lep.	1	-2	-3	
Tokaj	1 ✳	lep.	-1	-2	-2	
Kisvárda	1 ✳ =	folt	-2	-4	-5	0
Mátészalka	ny ✳ ∀	lep.	-2	-3	-3	
Nyíregyháza	ny ✳ =	lep.	-1	-3	-3	0
Nyírlugos	ny ∨	1	1	-3	-4	
Pátyod	ny ✳	lep.	-2	-4	-4	
Tiszabecs	. ⌴		-1	-2	-3	
Vásárosnamény	1 ✳ =	lep.	-2	-3	-3	
Záhony	1 ✳ =	lep.	-2	-3	-4	
Berettyóújfalu	. =		-2	-2	-2	
Debrecen	ny ✳		-2	-2	-3	0
Hajdúdorog	ny ✳ =	lep.	-0	-2	-2	
Hortobágy	.		-2	-3	-4	
Körösszakál	.		-2	-2	-3	
Polgár	ny ✳ =		-0	-2	-3	
Békéscsaba	ny ✳	folt	-1	-1	-2	0
Mezőhegyes	ny ,	1	0	-1	-3	—
Orosháza	ny , =		0	-1	-1	
Szarvas	ny ✳ ∨		1	-1	-1	0
Szeghalom	—		—	—	—	

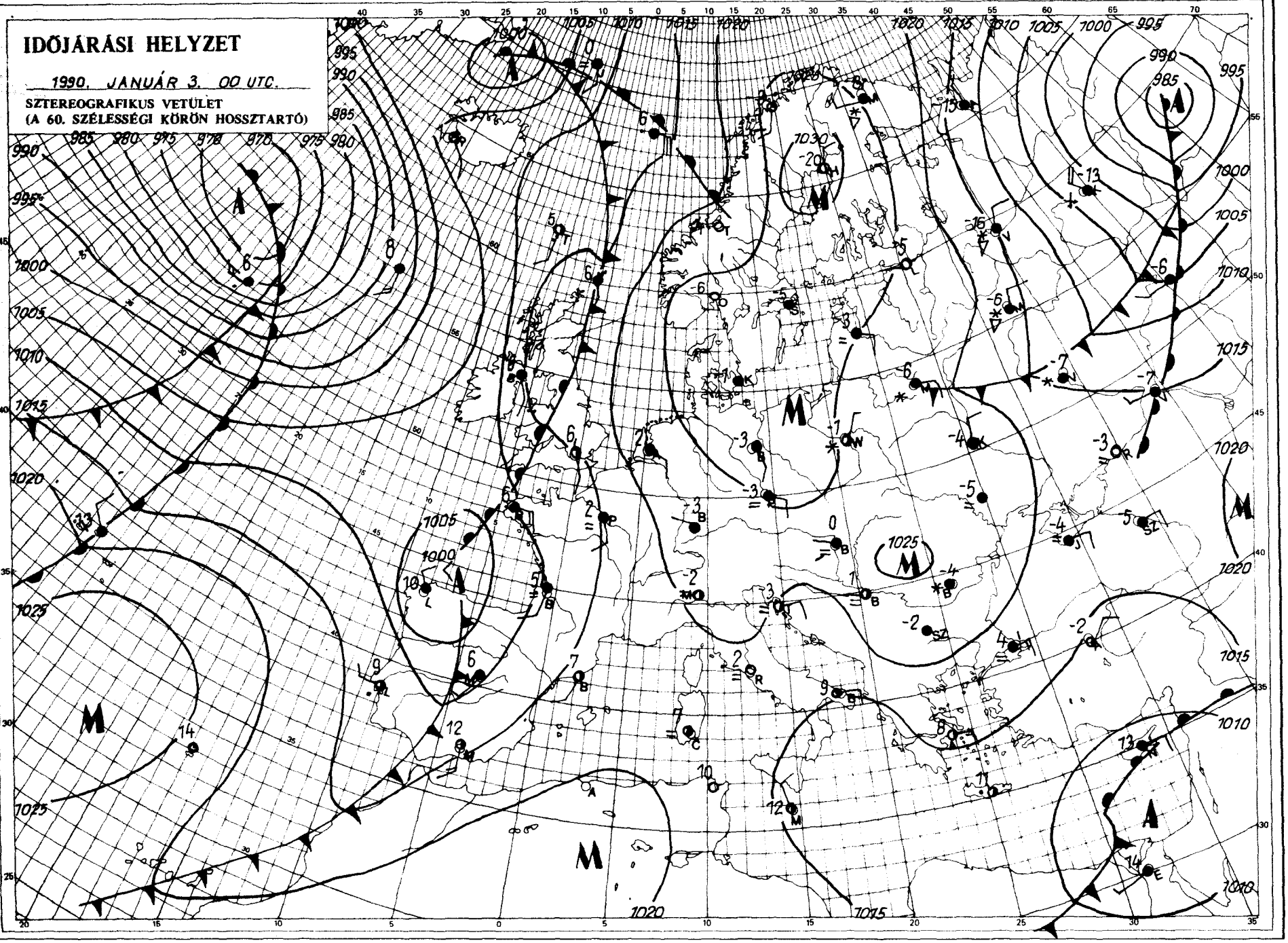

KIADJA: ORSZÁGOS METEOROLÓGIAI SZOLGÁLAT
Kiadásért felel: Bartók József, az Országos Meteorológiai Szolgálat elnöke – Készült: az Országos Meteorológiai Szolgálat Nyomdájában, Budapesten – Felelős vezető: Máthé Gyuláné – Munkaszám: 90./Szerkesztésért felel: Kapovits Albert, a Központi Előrejelző Intézet igazgatója

Készíti: a KEI Rövidtávú Előrejelző Osztálya – Szakmai felelős: Németh Lajos osztályvezető – Megjelenik naponként Megrendelhető: 1024 Budapest, II., Kitaibel Pál utca 1. – Pénzügyi Osztály – Telefon: 353-500

Jelmagyarázat a havi mellékletben

IDŐJÁRÁSI NAPIJELENTÉS

ЕЖЕДНЕВНЫЙ МЕТЕОРОЛОГИЧЕСКИЙ БЮЛЛЕТЕНЬ • DAILY WEATHER REPORT
BULLETIN QUOTIDIEN DE TEMPS • TÄGLICHER WETTERBERICHT

103. évfolyam 4. szám + Budapest + 1990. január 4. csütörtök

Az időjárási helyzet és a várható időjárás:

Az elmúlt napok során Közép- és Kelet-Európa nagy részét sarki levegő árasztotta el. A Kelet-Európai-síkság feletti középponttal egy magas légnyomású öv épült fel. Nagy területen változóan felhős, párás, hideg, a hajnali, reggeli órákban helyenként ködös az idő. A Kárpátokban sokhelyütt havazik. Szintén többfelé esik a hó a Skandináv-félszigeten. Ugyanakkor a kontinens nyugati részén viszonylag enyhe az időjárás. Az óceáni, páradús léghullámok útját az Ibériai-félszigeten, valamint a Brit-szigeteken gyakori esők, záporok jelzik. Valószínű, hogy az elkövetkező időszakban a Kárpát-medencében marad a hideg idő.

Magyarországon szerdán eleinte túlnyomóan borult idő volt többfelé hószállingózással, helyenként ónos szitálással. Később csökkenni kezdett a felhőzet és megszűnt a csapadék. A ma reggelig lehullott csapadék mennyisége nem volt számottevő. Szerdán a hőmérséklet csúcsértéke fagypont körül alakult, csütörtök hajnalra pedig – szeszélyes területi eloszlásban – jobbára -2, -11 fokig hűlt le a levegő. Ma délelőtt az ország nagy részén kevés volt a felhő. A hőmérséklet 11 órakor 0, -3 fok között változott.

Ma 12 órakor Budapesten a hőmérséklet 0 fok, a tengerszintre átszámított légnyomás 1033 hPa, gyengén emelkedik.

Várható időjárás péntek estig:

Valószínű, hogy keleten is csökken a felhőzet, és péntek estig az ország nagy részén túlnyomóan derült idő várható. Csapadék nem lesz. Főként éjszaka és reggel válik párássá a levegő, szórványos köd képződik, helyenként zúzmarával. Mérsékelt marad a légmozgás.
A várható legalacsonyabb éjszakai hőmérséklet -6, -11,
legmagasabb nappali hőmérséklet pénteken -4, +1 fok között alakul.

Bozóki István s. k.

Távolabbi kilátások szombattól – keddig:

Változékonyabb, felhősebb, enyhébb idő várható, kisebb havazás, eső vasárnaptól, főként az ország északi felében valószínű.
Legalacsonyabb hajnali hőmérséklet eleinte -8, -3 majd -5, 0 fok között.
Legmagasabb nappali hőmérséklet eleinte -1, +4 majd +1, +6 fok között várható.
Jelentős mennyiségű (legalább napi 5 mm) csapadék az ország területének 20 százalékán várható.

Középtávú Előrejelző Csoport

A hőmérséklet napi középértéke és eltérése a sokévi átlagtól (Budapest belterületén):

1990. január 3.	-0,5°C	-0,5°C.

1871 óta ezen a napon Budapesten előfordult

legmagasabb hőmérséklet:	11,8°C (1984)
legalacsonyabb hőmérséklet:	-18,3°C (1891)

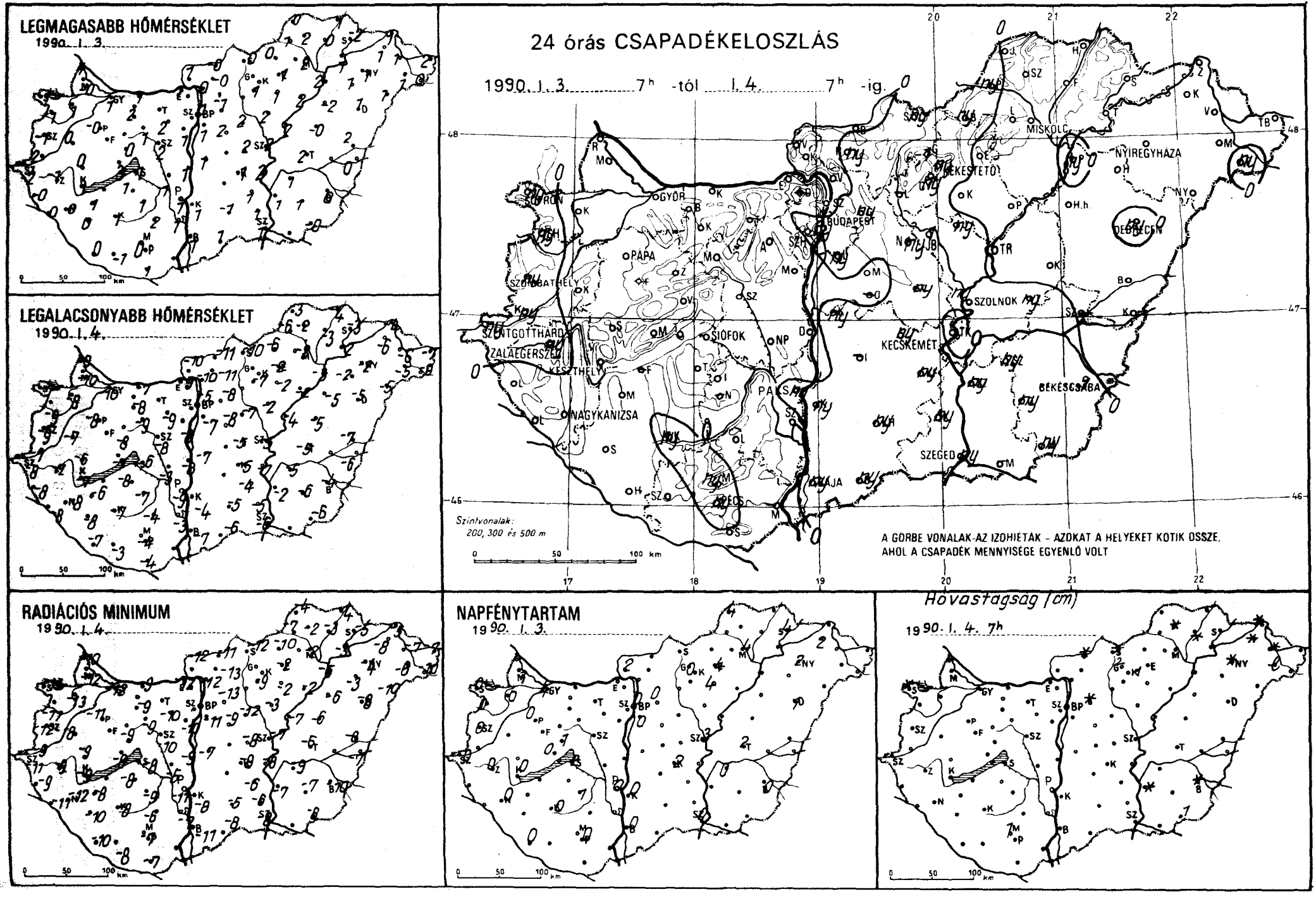
LEGMAGASABB HŐMÉRSÉKLET
1990. I. 3.
LEGALACSONYABB HŐMÉRSÉKLET
1990. I. 4.
24 órás CSAPADÉKELOSZLÁS
1990. I. 3. 7h -tól I. 4. 7h -ig.
Szintvonalak:
200, 300 és 500 m
A GÖRBE VONALAK AZ IZOHIÉTÁK – AZOKAT A HELYEKET KÖTIK ÖSSZE, AHOL A CSAPADÉK MENNYISÉGE EGYENLŐ VOLT
RADIÁCIÓS MINIMUM
1990. I. 4.
NAPFÉNYTARTAM
1990. I. 3.
Hóvastagság (cm)
1990. I. 4. 7h

1990.1.4. 07 h-ig az utolsó 24 óra adatai						Előző nap napos órái
állomás	csapadék (mm)	Hó cm	max. hőmérséklet	min. hőmérséklet	rad. min.	
Győr	. V		1	-10	-12	4
Kapuvár	. ⌴		1	-8	-13	0
Mosonmagyaróvár	. ∀		-0	-10	-12	1
Rajka	. V		1	-9	-10	
Sopron	ny ✳ ⌴	folt	-1	-7	-11	0
Sopronhorpács	ny ✳ ⌴		-1	-9	-11	0
Káld	. ⌴		0	-7	-8	
Körmend	ny ✳ ⌴		2	-7	-9	
Szentgotthárd	ny ✳		-2	-8	-11	0
Szombathely	ny ✳ ⌴		-1	-9	-12	0
Lenti	. ⌴		-0	-8	-9	
Letenye	. ⌴		0	-8	-11	
Nagykanizsa	. ⌴		0	-8	-12	0
Zalaegerszeg	ny ✳ =		-1	-7	-9	0
Farkasgyepű	.		0	-6	-9	
Keszthely	. ⌴		1	-7	-9	0
Mencshely	. =		-1	-7	-10	0
Pápa	. ⌴		-0	-8	-11	0
Sümeg	. ⌴		0	-6	-9	
Tihany	. ⌴		3	-7	-8	
Veszprém	. ⌴		0	-8	-9	1
Zirc	. ≡		-2	-9	-11	
Fonyód	—		—	—	—	
Homokszt. györgy	. ⌴		0	-7	-10	0
Kaposvár	ny ✳ ⌴		1	-7	-8	0
Marcali	. ⌴		1	-6	-8	
Siófok	. ⌴		1	-6	-8	2
Somogyszob	. ⌴		0	-8	-10	
Tab	. ⌴		1	-8	-8	
Bábolna	. V		2	-11	-12	
Esztergom	. ⌴		1	-9	-12	
Kisbér	. ⌴		2	-8	-9	
Komárom	. V		1	-7	-9	
Tatabánya	—		—	—	—	
Alcsútdoboz	. V		2	-9	-10	
Dunaújváros	. V		1	-8	-9	
Martonvásár	. ⌴		1	-8	-10	
Mór	. ⌴		1	-9	-8	
Sárbogárd	. ⌴		1	-3	-5	
Székesfehérvár	. =		2	-8	-10	
Iregszemcse	. ⌴		1	-7	-9	1
Lengyel	.		2	-4	-6	
Paks	ny ✳ ⌴		1	-9	-11	0
Szekszárd	. ⌴		1	-3	-7	
Árpádtető	ny ✳	1	-2	-5	-7	
Mohács	—		—	—	—	
Pécs	ny ✳ =		0	-4	-7	0
Siklós	• . ⌴		1	-4	-7	
Szigetvár	. =		-1	-3	-8	
Budaörs	ny ✳ ⌴		2	-9	-14	
Bp. Lőrinc	ny ✳ ∀		1	-7	-11	0
Bp. Met. Int.	.		1	-5	—	0
Bp. Szab. hegy	. ⌴		-3	-5	-12	
Cegléd	ny ✳ ⌴		2	-5	-8	
Dobogókő	—		—	—	—	
Gödöllő	ny ✳ ∀	folt	-1	-8	-13	0
Királyrét	.		0	-12	-13	
Monor	. ⌴		2	-8	-9	
Nagykáta	ny ✳ ⌴		2	-7	-12	
Szentendre	. V		1	-8	-8	

1990.1.4. 07 h-ig az utolsó 24 óra adatai						Előző nap napos órái
állomás	csapadék (mm)	Hó cm	max. hőmérséklet	min. hőmérséklet	rad. min.	
Vác	. V		0	-10	-12	
Vámosmikola	. ⌴		1	-10	-12	2
Baja	ny ✳ ⌴		1	-7	-11	0
Bácsalmás	ny ✳ ⌴		1	-6	-8	
Izsák	—		—	—	—	
Kalocsa	ny ✳ ⌴		1	-4	-8	0
Kecskemét	ny ✳		1	-5	-9	2
Kiskunfélegyháza	ny ✳ ∀		1	-4	-6	
Kiskunhalas	ny ✳ ⌴		-1	-5	-5	
Kunszentmiklós	ny ✳ V		1	-7	-7	
Tiszakécske	.		2	-7	-8	
Balassagyarmat	. V	folt	-0	-11	-11	
Romhány	ny ✳ V		-0	-11	-13	
Salgótarján	ny ✳ =	folt	0	-10	-12	
Eger	. =		1	-2	-2	4
Galyatető	1 ✳ ∀	2	-7	-10	-14	
Gyöngyös	ny ✳ ⌴		1	-7	-9	
Kékestető	ny ✳ ⌴	1	-7	-9	-10	0
Kompolt	.		1	-2	-2	4
Lőrinci	—		—	—	—	
Poroszló	.		2	-2	-2	
Jászapáti	ny ✳		2	-2	-3	
Jászberény	1 ✳ ⌴		1	-8	-8	
Karcag	. =		-0	-5	-6	
Szolnok	ny ✳ ⌴		2	-5	-7	3
Tiszaroff	. =		2	-4	-7	
Túrkeve	ny ✳		2	-5	-6	2
Kistelek	ny ✳ =		1	-5	-6	
Makó	—		—	—	—	
Szeged	ny ✳ ⌴		1	-6	-8	0
Szentes	ny ✳	folt	1	-2	-7	
Borsodnádasd	ny ✳ ⌴		0	-6	-10	
Füged	.	folt	0	-3	-3	
Hidasnémeti	. =		1	-4	-4	
Jósvafő	. ⌴		0	-3	-4	4
Lillafüred	. ⌴		3	-4	-5	
Miskolc	. =		2	-2	-2	4
Putnok	ny ✳ ⌴		1	-6	-7	
Sárospatak	. =		-2	-3	-5	4
Szendrőlád	. ⌴	folt	2	-2	-2	
Tokaj	.		1	-2	-3	
Kisvárda	.	folt	1	-6	-8	2
Mátészalka	. V	lep.	1	-5	-6	
Nyíregyháza	.	folt	1	-2	-4	2
Nyírlugos	. ⌴		1	-5	-10	
Pátyod	ny ✳ ⌴		0	-8	-10	
Tiszabecs	. ⌴		2	-7	-7	
Vásárosnamény	. ≡	folt	1	-6	-7	
Záhony	. ⌴	folt	1	-4	-5	
Berettyóújfalu	. V		2	-7	-8	
Debrecen	ny ✳ ⌴		1	-5	-8	1
Hajdúdorog	.		1	-2	-3	
Hortobágy	.		-2	-5	-6	
Körösszakál	. ⌴		0	-6	-7	
Polgár	ny ✳ =		2	-3	-5	
Békéscsaba	1 ✳ ⌴	folt	0	-4	-10	0
Mezőhegyes	ny ✳ V	1	-0	-6	-8	—
Orosháza	ny ✳ ⌴		1	-6	-7	
Szarvas	ny ✳ ⌴		1	-5	-9	0
Szeghalom	—		—	—	—	

IDŐJÁRÁSI HELYZET

1990 JANUÁR 4 00 UTC

SZTEREOGRAFIKUS VETÜLET
(A 60. SZÉLESSÉGI KÖRÖN HOSSZTARTÓ)

KIADJA: ORSZÁGOS METEOROLÓGIAI SZOLGÁLAT
Kiadásért felel: Barfit József, az Országos Meteorológiai Szolgálat elnöke – Készült az Országos Meteorológiai Szolgálat Nyomdájában, Budapest – Felelős vezető: Mathé Gyuláné – Munkaszám: – Szerkesztésért felel: Kapovits Albert, a Központi Előrejelző Intézet igazgatója

Készíti: a KEI Rövidtávú Előrejelző Osztálya – Szakmai felelős: Németh Lajos osztályvezető – Mérőelemek naponként
Megrendelhető: 1024 Budapest, II., Kitaibel Pál utca 1. – Pénzügyi Osztály – Telefon: 353-500
Jelmagyarázat a hátsó mellékletben

IDŐJÁRÁSI NAPIJELENTÉS

ЕЖЕДНЕВНЫЙ МЕТЕОРОЛОГИЧЕСКИЙ БЮЛЛЕТЕНЬ • DAILY WEATHER REPORT
BULLETIN QUOTIDIEN DE TEMPS • TÄGLICHER WETTERBERICHT

103. évfolyam 5. szám + Budapest + 1990. január 5. péntek

Az időjárási helyzet és a várható időjárás:

Európa nagy részén továbbra is párás, többfelé ködös, hideg az idő. A kontinens északkeleti részén -25, -30 fok a legalacsonyabb hőmérséklet. A Brit-szigetek és a Skandináv-félsziget fölött ciklonok okoznak változékony időt. A Brit-szigeteken esik az eső, másutt havazik. Csapadék ezenkívül csak a Földközi-tenger déli partvidékén fordul elő. A ködös időjárást okozó anticiklon a következő napokban is megmarad és ez határozza meg alapvetően hazánk időjárását is.

Magyarországon csütörtökön többfelé napos idő volt, csak az ország középső részén maradt egész nap borult az ég. Csapadék nem volt. A legmagasabb nappali hőmérséklet a napos területeken 1 és 3, másutt 0 és -3 fok között alakult. Pénteken hajnalban párás volt a levegő és általában -5 és -10 fokig csökkent a hőmérséklet. Délelőtt változóan felhős, egy-két helyen tartósan ködös idő volt. A hőmérséklet 11 órára -2 és -6 fokig emelkedett.

Ma 12 órakor Budapesten a hőmérséklet -3 fok, a tengerszintre átszámított légnyomás 1035 hPa, alig változik.

Várható időjárás szombat estig:

Eleinte változóan felhős, párás idő lesz. Az esti óráktól főként nyugaton, északnyugaton hószállingózás, gyenge havazás várható.
Szombaton napközben is folytatódik a változóan felhős idő, számottevő csapadék nem valószínű.
A déli, délkeleti szél többnyire mérsékelt marad, csupán a Kisalföldön erősödik meg időnként.
Keleten, délkeleten ködfoltok képződnek.
A legalacsonyabb éjszakai hőmérséklet -3 és -8 fok között.
A legmagasabb nappali hőmérséklet szombaton fagyponi közelében várható.

Gyúró György s. k.

A hőmérséklet napi középértéke és eltérése a sokévi átlagtól (Budapest belterületén):

1990. január 4.	-2,0°C	-1,9°C

1871 óta ezen a napon Budapesten előfordult

legmagasabb hőmérséklet:	14,0°C (1917)
legalacsonyabb hőmérséklet:	-18,1°C (1891)

LEGMAGASABB HŐMÉRSÉKLET

1990. I. 4.

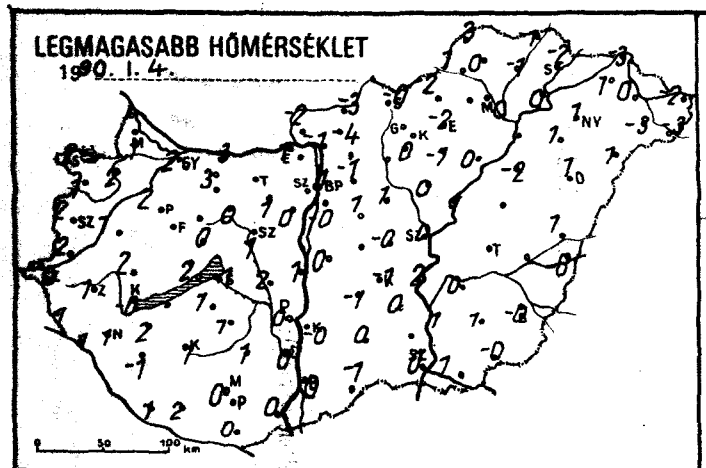

LEGALACSONYABB HŐMÉRSÉKLET

1990. I. 5.

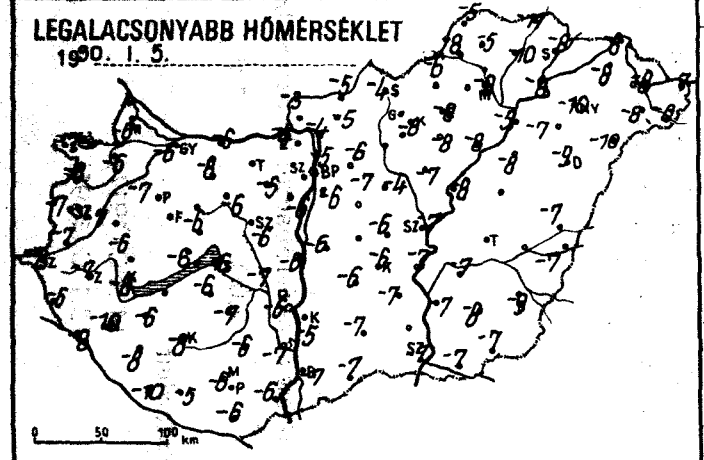

24 órás CSAPADÉKELOSZLÁS

1990. I. 4. 7h -tól I. 5. 7h -ig.

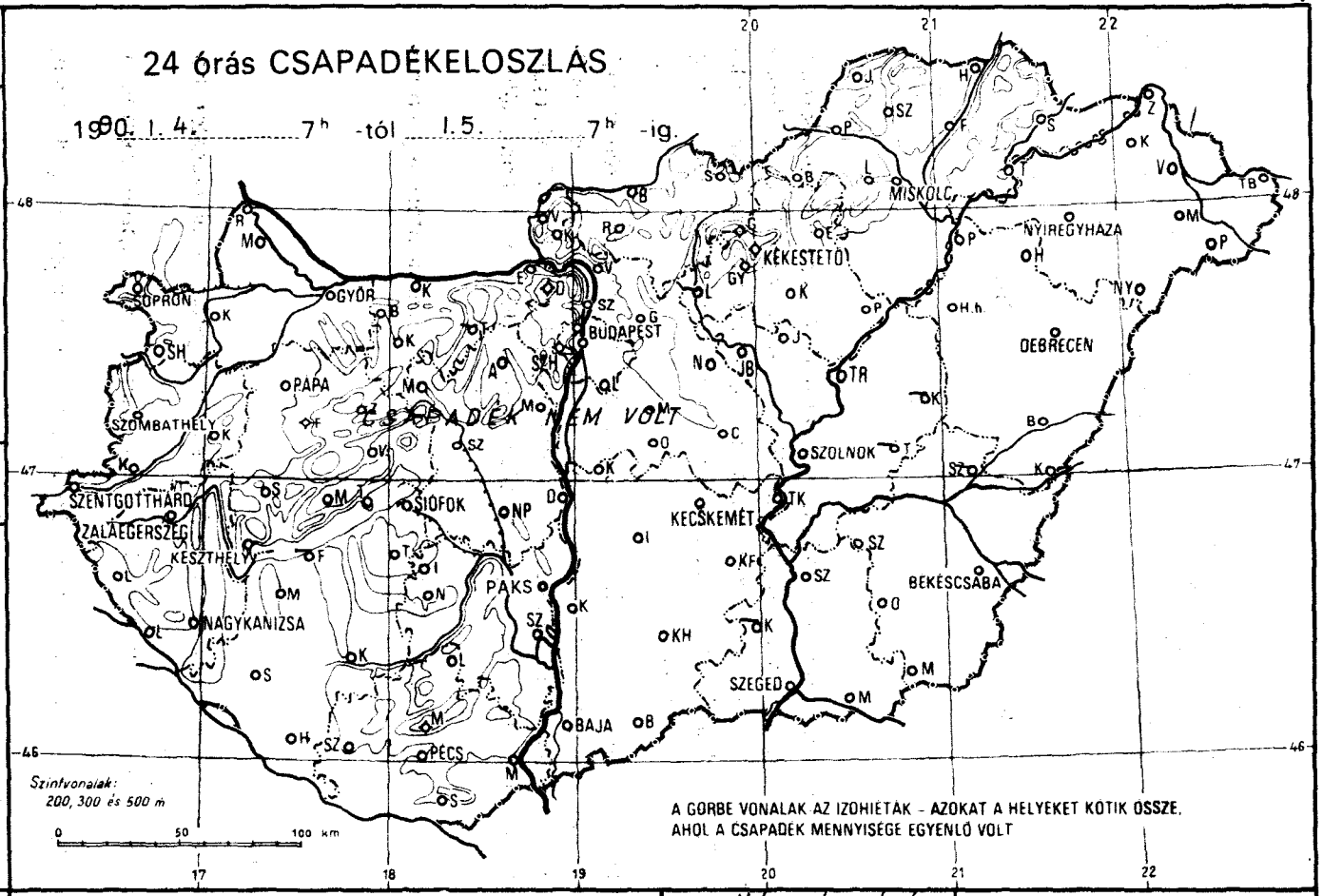

RADIÁCIÓS MINIMUM

1990. I. 5.

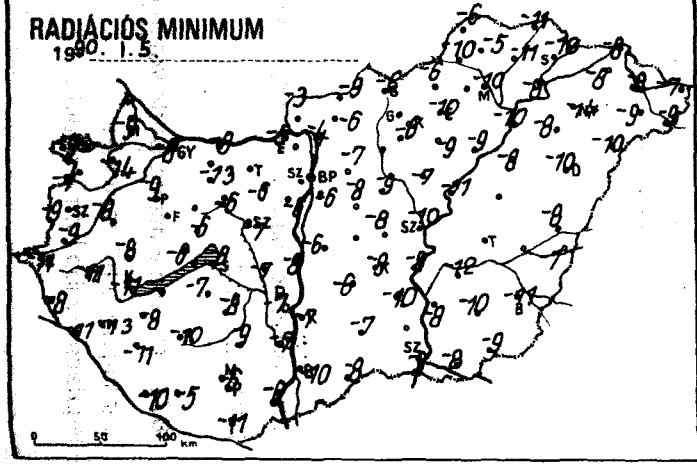

NAPFÉNYTARTAM

1990. I. 4.

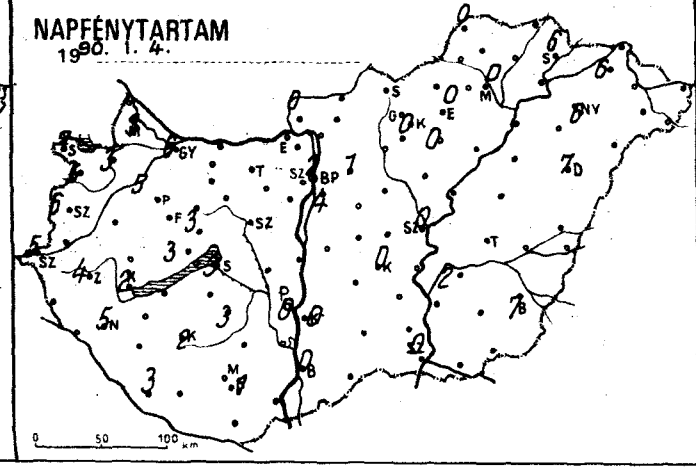

Hóvastagság (cm)

1990. I. 5. 7h

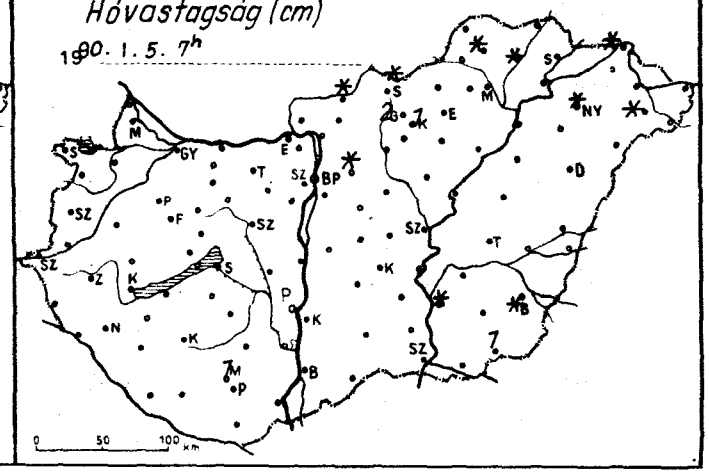

1990.I.5. 07 h-ig az utolsó 24 óra adatai						Előző nap napos órái
állomás	csapadék (mm)	Hó cm	max. hőmérséklet	min. hőmérséklet	rad. min.	
Győr	. V		2	-6	-8	6
Kapuvár	. ⊔		2	-6	-14	3
Mosonmagyaróvár	. ∀		1	-6	-9	3
Rajka	– ⊔		—	–	–	
Sopron	. ⊔		2	-7	-9	7
Sopronhorpács	. ⊔		1	-6	-7	5
Káld	. ⊔		1	-7	-8	
Körmend	. ⊔		2	-7	-9	
Szentgotthárd	. ⊔		0	-8	-11	5
Szombathely	. ⊔		2	-7	-9	6
Lenti	. V		1	-6	-8	
Letenye	. ⊔		1	-8	-11	
Nagykanizsa	. ⊔		1	-10	-13	5
Zalaegerszeg	. V		1	-7	-11	4
Farkasgyepű	.		-2	-6	-9	
Keszthely	. ≡		-0	-8	-11	2
Mencshely	. ≡		1	-6	-8	3
Pápa	. ⊔		2	-7	-9	5
Sümeg	. ≡		2	-6	-8	
Tihany	. ≡		2	-6	-6	
Veszprém	. ≡		0	-6	-6	3
Zirc	. ≡		-1	-6	-8	
Fonyód	–		—	–	–	
Homokszt. györgy	. ⊔		1	-10	-10	3
Kaposvár	. ⊔		1	-8	-10	2
Marcali	. ⊔		2	-6	-8	
Siófok	. ⊔		1	-6	-8	3
Somogyszob	. ⊔		-1	-8	-11	
Tab	. =		1	-6	-7	
Bábolna	. V		3	-8	-9	
Esztergom	.		1	-4	-5	
Kisbér	. ⊔		3	-8	-13	
Komárom	.		3	-6	-8	
Tatabánya	–		—	–	–	
Alcsútdoboz	. ≡		1	-5	-6	
Dunaújváros	.		1	-6	-8	
Martonvásár	.		0	-6	-6	
Mór	. =		0	-6	-6	
Sárbogárd	.		2	-7	-7	
Székesfehérvár	. =		1	-6	-7	
Iregszemcse	. ⊔		1	-7	-8	3
Lengyel	.		1	-6	-9	
Paks	. ⊔		0	-6	-7	0
Szekszárd	. ⊔		0	-7	-7	
Árpádtető	. ≡	1	-2	-7	-9	
Mohács	. ⊔		0	-6	-6	
Pécs	. V		0	-6	-6	1
Siklós	. =		0	-6	-11	
Szigetvár	. =		2	-5	-5	
Budaörs	. ⊔		1	-6	-7	
Bp. Lőrinc	. =		-0	-6	-6	4
Bp. Met. Int.	. =		1	-5	–	2
Bp. Szab. hegy	. ≡		-1	-8	-8	
Cegléd	. ⊔		-0	-6	-8	
Dobogókő	. V		-2	-9	-9	
Gödöllő	. =	folt	-1	-6	-7	1
Királyrét	. ⊔		-0	-4	-5	
Monor	. ≡		1	-7	-8	
Nagykáta	.		1	-4	-9	
Szentendre	. =		0	-4	-5	

1990.I.5. 07 h-ig az utolsó 24 óra adatai						Előző nap napos órái
állomás	csapadék (mm)	Hó cm	max. hőmérséklet	min. hőmérséklet	rad. min.	
Vác	. V		-1	-4	-4	
Vámosmikola	.		-2	-3	-3	0
Baja	. ∀		0	-7	-10	0
Bácsalmás	. ≡		-1	-7	-8	
Izsák	.		-1	-6	-6	
Kalocsa	.		-0	-5	-7	0
Kecskemét	. ⊔		-1	-6	-9	0
Kiskunfélegyháza	.		0	-7	-10	
Kiskunhalas	. ⊔		0	-7	-7	
Kunszentmiklós	. ⊔		0	-6	-6	
Tiszakécske	.		2	-7	-8	
Balassagyarmat	. =	folt	-3	-5	-9	
Romhány	. ⊔		-4	-5	-6	
Salgótarján	. =	folt	-0	-4	-6	
Eger	. =		-2	-8	-10	0
Galyatető	. ∀	2	-6	-10	-10	
Gyöngyös	.		0	-6	-6	
Kékestető	. ≡	1	-7	-10	-10	0
Kompolt	.		-1	-8	-9	0
Lőrinci	–		—	–	–	
Poroszló	. ⊔		0	-8	-9	
Jászapáti	.		0	-7	-7	
Jászberény	.		0	-7	-8	
Karcag	–		—	–	–	
Szolnok	. ⊔		0	-7	-10	0
Tiszaroff	. ⊔		1	-8	-11	
Túrkeve	–		—	–	–	–
Kistelek	–		—	–	–	–
Makó	. ⊔		1	-7	-8	
Szeged	. ≡		0	-7	-9	0
Szentes	.	folt	1	-7	-8	
Borsodnádasd	. =		-2	-6	-6	
Füged	. =	folt	-1	-10	-11	
Hidasnémeti	. ≡		-1	-11	-11	
Jósvafő	. ⊔		3	-5	-6	0
Lillafüred	. ⊔		3	-7	-8	
Miskolc	. ⊔		-0	-8	-10	0
Putnok	. =		1	-8	-10	
Sárospatak	. =		-2	-8	-10	6
Szendrőlád	. ⊔	folt	0	-5	-5	
Tokaj	.		0	-8	-8	
Kisvárda	. =		1	-8	-8	6
Mátészalka	. V	folt	-3	-8	-9	
Nyíregyháza	. =	folt	1	-10	-14	6
Nyírlugos	. ⊔		1	-10	-10	
Pátyod	. ⊔		-3	-8	-9	
Tiszabecs	. ⊔		-2	-7	-7	
Vásárosnamény	. ≡	folt	0	-8	-8	
Záhony	. ⊔	folt	-3	-8	-8	
Berettyóújfalu	. V		1	-7	-8	
Debrecen	. ⊔		1	-9	-10	7
Hajdúdorog	. ⊔		1	-7	-8	
Hortobágy	. ⊔		-2	-8	-8	
Körösszakál	. ⊔		-0	-7	-7	
Polgár	. =		1	-5	-10	
Békéscsaba	. ≡	folt	-0	-9	-11	7
Mezőhegyes	. V		-0	-7	-9	–
Orosháza	. ⊔		1	-8	-10	
Szarvas	. ≡		0	-7	-12	2
Szeghalom	–		—	–	–	

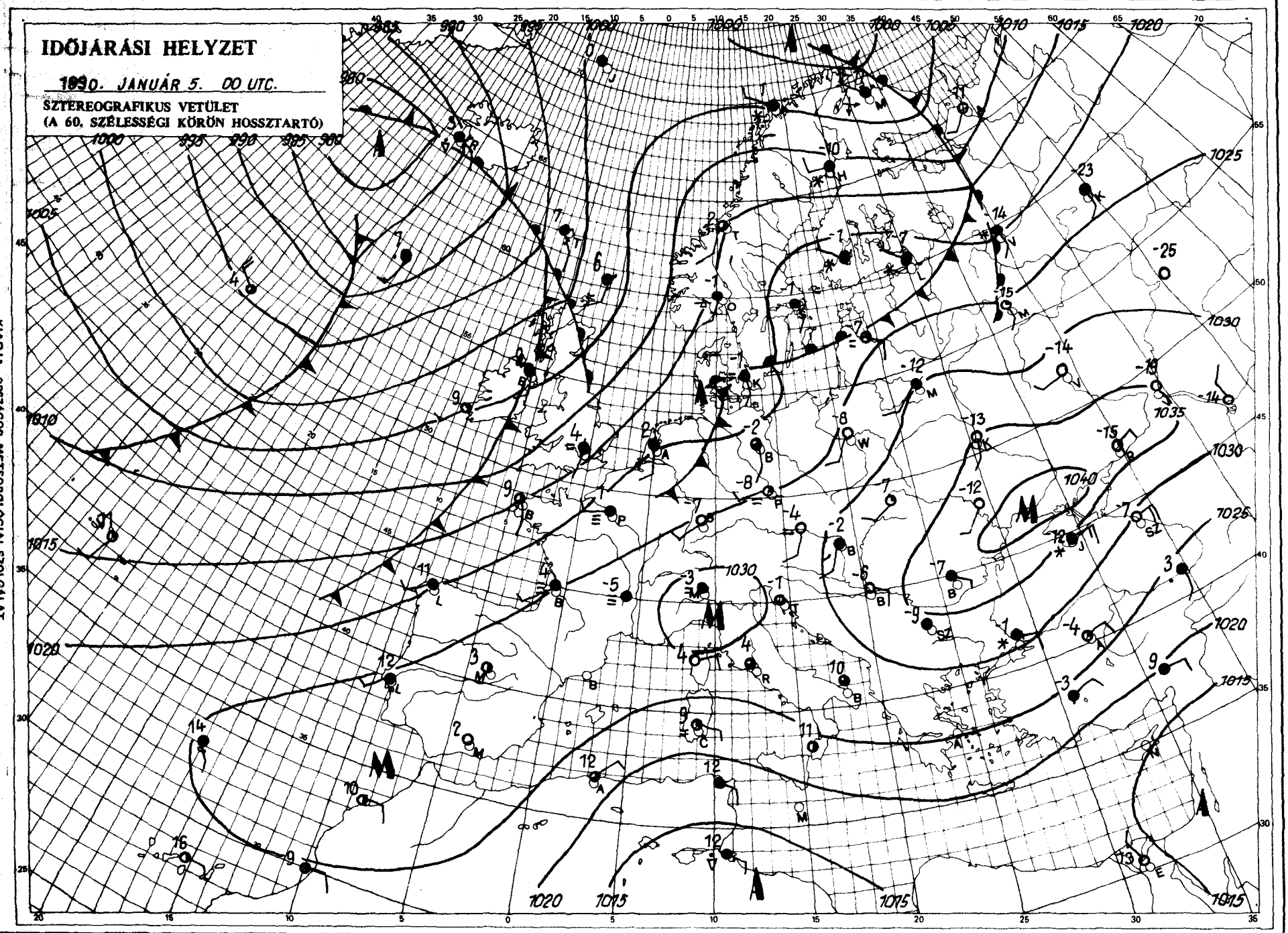

KIADJA: ORSZÁGOS METEOROLÓGIAI SZOLGÁLAT

Kiadásért felel: Barát József, az Országos Meteorológiai Szolgálat elnöke – Készült: az Országos Meteorológiai Szolgálat Nyomdájában, Budapest – Felelős vezető: Máthé Gyuláné – Munkaszám: 90.05. – Szerkesztésért felel: Kapovits Albert, a Központi Előrejelző Intézet igazgatója

Készíti: a KEI Rövidtávú Előrejelző Osztálya – Szakmai felelős: Németh Lajos osztályvezető – Megjelenik naponként Megrendelhető: 1024 Budapest, II., Kitaibel Pál utca 1. – Pénzügyi Osztály – Telefon: 363-500

Jelmagyarázat a havi melléklettben

IDŐJÁRÁSI NAPIJELENTÉS

ЕЖЕДНЕВНЫЙ МЕТЕОРОЛОГИЧЕСКИЙ БЮЛЛЕТЕНЬ • DAILY WEATHER REPORT
BULLETIN QUOTIDIEN DE TEMPS • TÄGLICHER WETTERBERICHT

103. évfolyam 6. szám + Budapest + 1990. január 6. szombat

Az időjárási helyzet és a várható időjárás:

Izland felett ciklon örvénylik. Áramlási rendszerében enyhe, nedves levegő sodródik a kontinens északnyugati partjai fölé, sok helyütt változékony, esős, szeles időt okozva. Ciklon található Északkelet-Európában is, arrafelé zord hideg van, napközben -5, -10, éjszakánként -20, -25 fok alatti hőmérsékleteket mérnek. Több helyről jelentettek havazást. Szárazföldünk középső, illetve délkeleti vidékein többnyire csendes, párás és az évszakhoz képest hideg idő van. A Kárpát-medencében is erre kell számítani a következő 36 órában.

Magyarországon pénteken a nyugati és az északkeleti megyékben többnyire erősen felhős, párás idő volt, számottevő csapadék nem hullott, másutt általában 3 - 7 órán át sütött a Nap. A hőmérséklet csúcsértéke általában +1 és -5 fok között alakult. Ma hajnalra (szombat) a felhősebb nyugati tájakon -5, -9, másutt általában -10, -14 fokig hűlt le a levegő. Délelőtt az ország nagy részén napos idő volt, csupán a nyugati határvidéken fordult elő jelentéktelen hószállingózás. 11 órakor általában -4, -7 fokot mértek.

Ma 12 órakor Budapesten a hőmérséklet -4 fok, a tengerszintre átszámított légnyomás 1037 hPa, alig változik.

Várható időjárás vasárnap estig:

Változóan felhős, sokfelé párás idő várható. Az ország nagy részén több órás napsütésre lehet számítani. Csapadék nem valószínű. Éjszaka többfelé köd képződik. Mérsékelt marad a légmozgás. Hideg idő várható.
A legalacsonyabb éjszakai hőmérséklet általában -7 és -12, a legmagasabb nappali hőmérséklet vasárnap +1 és -4 fok között alakul.

Jenki Szilvia s. k.

A hőmérséklet napi középértéke és eltérése a sokévi átlagtól (Budapest belterületén):

1990. január 5.	-2,5°C	-1,5°C

1871 óta ezen a napon Budapesten előfordult

legmagasabb hőmérséklet:	12,3°C (1982)
legalacsonyabb hőmérséklet:	-19,3°C (1891)

LEGMAGASABB HŐMÉRSÉKLET

19 90.1.5

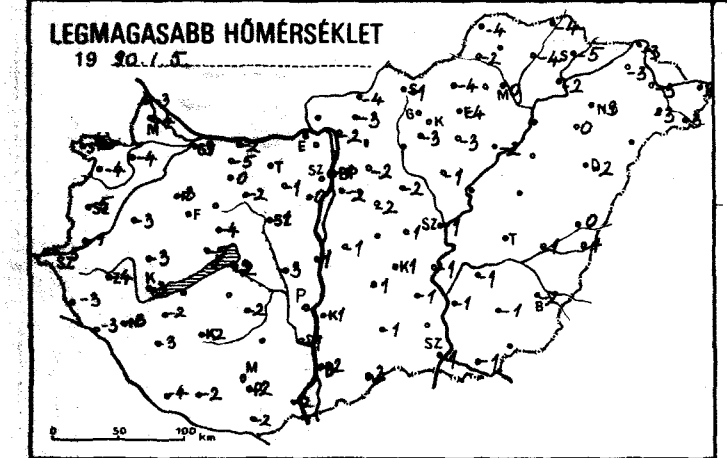

LEGALACSONYABB HŐMÉRSÉKLET

19 90.1.6

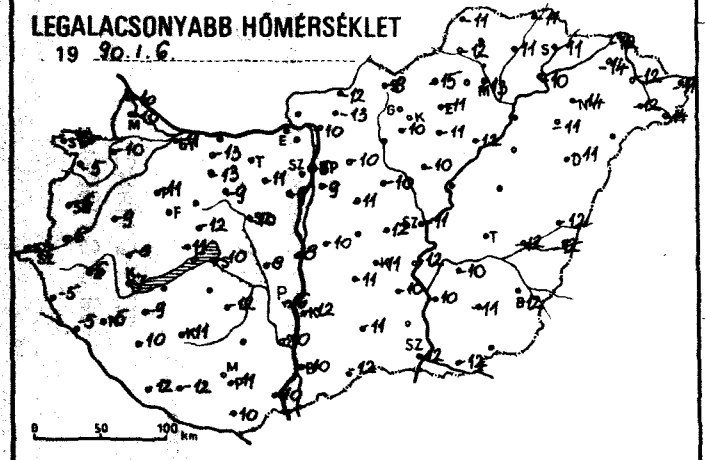

24 órás CSAPADÉKELOSZLÁS

19 90.1.5 ..... 7h -tól 1.6 ..... 7h -ig.

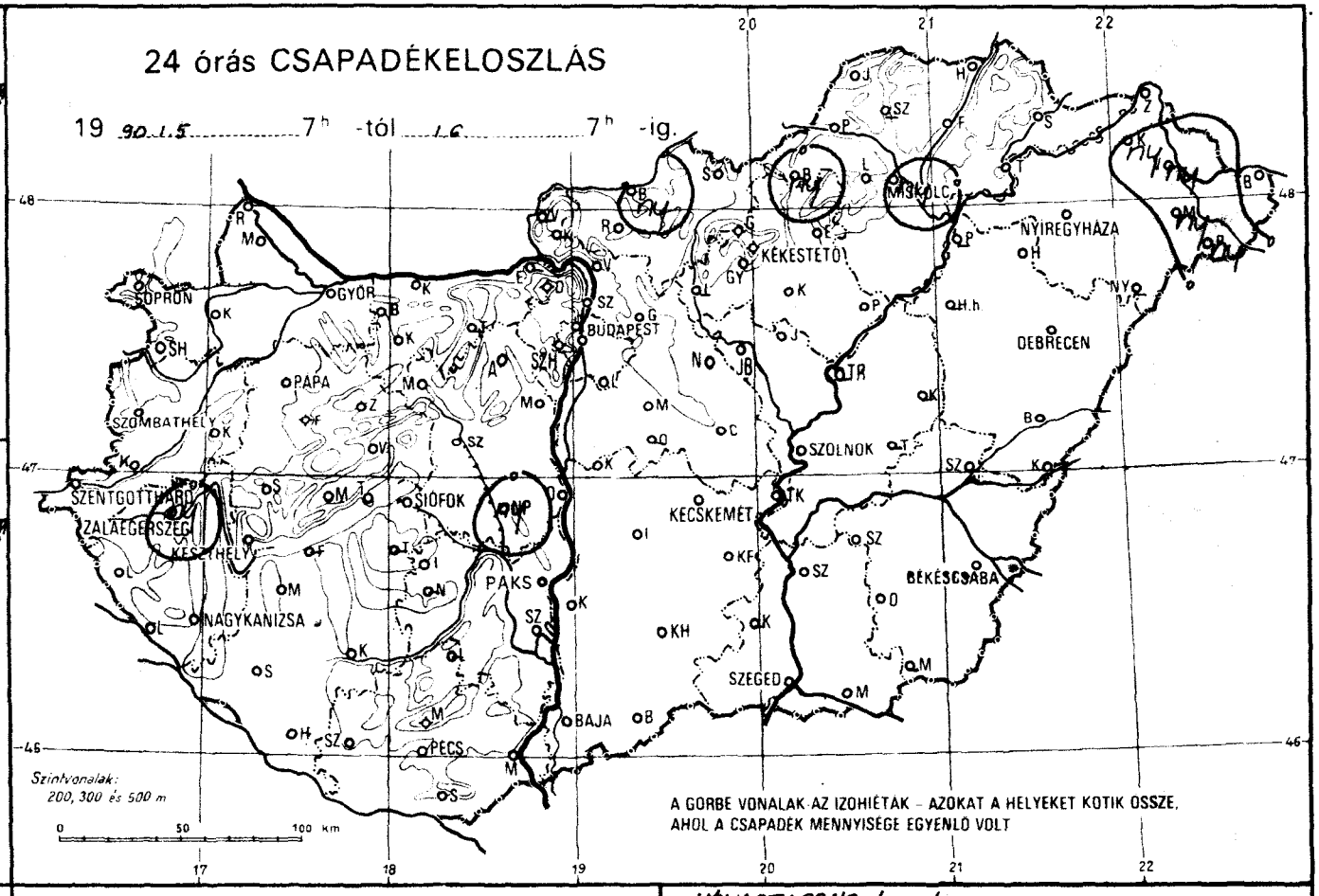

RADIÁCIÓS MINIMUM

19 90.1.6

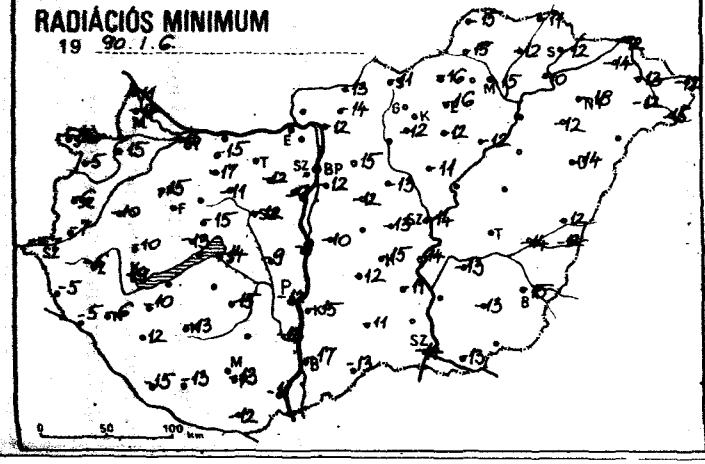

NAPFÉNYTARTAM

19 90.1.5

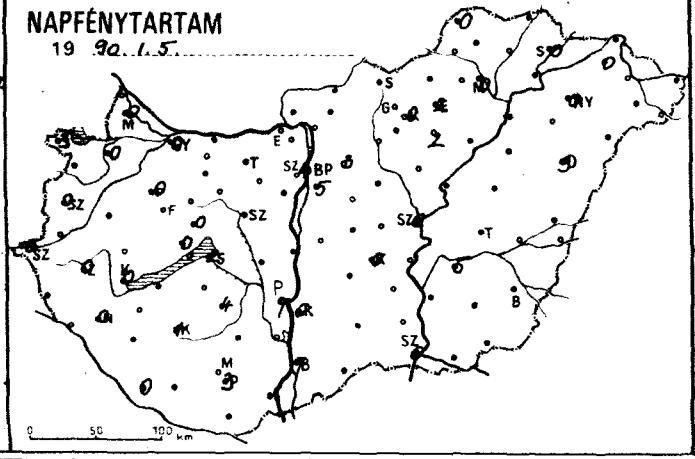

HÓVASTAGSÁG /cm/

19 90.1.6 7h

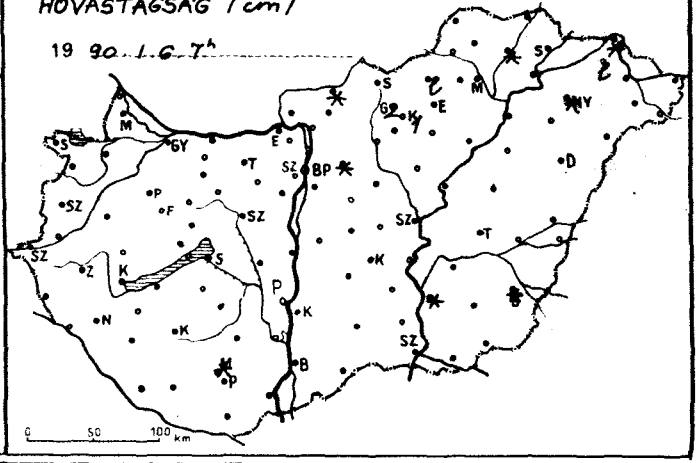

1990.I.6. 07 h-ig az utolsó 24 óra adatai						Előző nap napos órái
állomás	csapadék (mm)	Hó cm	max. hőmérséklet	min. hőmérséklet	rad. min.	
Győr	. ⌴		-3	-11	-15	0
Kapuvár	. ⌴		-4	-10	-15	0
Mosonmagyaróvár	. ∀		-4	-10	-14	0
Rajka	. ⌴		-3	-10	-11	
Sopron	. ⌴		-4	-6	-8	3
Sopronhorpács	. ⌴		-4	-5	-5	0
Káld	. ⌴		-3	-9	-10	
Körmend	.		-1	-6	-7	
Szentgotthárd	. ≡		-5	-7	-7	0
Szombathely	. =		-5	-6	-6	0
Lenti	. ⌴		-3	-5	-5	
Letenye	. ⌴		-3	-5	-5	
Nagykanizsa	. ⌴		-3	-5	-6	0
Zalaegerszeg	ny =		-4	-6	-6	0
Farkasgyepű	. ⌴		-3	-11	-14	
Keszthely	. ≡		-3	-7	-9	0
Mencshely	. =		-5	-11	-13	0
Pápa	. ⌴		-3	-11	-15	0
Sümeg	. ⌴		-3	-8	-10	
Tihany	. V		-3	-9	-10	
Veszprém	. ≡		-4	-12	-15	0
Zirc	. ⌴		-5	-9	-10	
Fonyód	—		—	—	—	
Homokszt. györgy	. ⌴		-4	-12	-15	0
Kaposvár	. ⌴		-2	-11	-13	1
Marcali	. ⌴		-2	-9	-10	
Siófok	. ⌴		-2	-10	-14	2
Somogyszob	. ⌴		-3	-10	-12	
Tab	—		—	—	—	
Bábolna	. V		-5	-13	-15	
Esztergom	—		—	—	—	
Kisbér	. ⌴		0	-13	-17	
Komárom	. V		-2	--	—	
Tatabánya	—		—	—	—	
Alcsútdoboz	. V		-1	-11	-12	
Dunaújváros	.		-1	-8	-9	
Martonvásár	. ⌴		0	-9	-9	
Mór	. =		-2	-9	-11	
Sárbogárd	ny * ≡		-3	-8	-9	
Székesfehérvár	. ⌴		-1	-10	-12	
Iregszemcse	. ⌴		-2	-12	-15	4
Lengyel	—		—	—	—	
Paks	. ⌴		1	-16	-18	7
Szekszárd	. ⌴		-1	-10	-13	
Árpádtető	. ⌴	folt	-5	-11	-13	
Mohács	. ⌴		-2	-10	-11	
Pécs	. V		-2	-11	-13	3
Siklós	. ⌴		-2	-10	-12	
Szigetvár	. ⌴		-2	-12	-13	
Budaörs	. ⌴		-1	-11	-14	
Bp. Lőrinc	. ⌴		-2	-9	-12	5
Bp. Met. Int.	. =		-1	-6	—	4
Bp. Szab. hegy	—		—	—	—	
Cegléd	. ⌴		-1	-12	-13	
Dobogókő	. V		-4	-11	-11	
Gödöllő	. ⌴	folt	-2	-10	-15	3
Királyrét	—		—	—	—	
Monor	. ⌴		-2	-11	-12	
Nagykáta	. V		-2	-10	-13	
Szentendre	. V		-2	-9	-9	

1990.I.6. 07 h-ig az utolsó 24 óra adatai						Előző nap napos órái
állomás	csapadék (mm)	Hó cm	max. hőmérséklet	min. hőmérséklet	rad. min.	
Vác	. ⌴		-2	-10	-12	
Vámosmikola	—		—	—	—	—
Baja	. ⌴		-2	-10	-17	7
Bácsalmás	. ⌴		-2	-12	-13	
Izsák	.		-1	-11	-12	
Kalocsa	. V		-1	-12	-15	6
Kecskemét	. V		-1	-11	-15	6
Kiskunfélegyháza	. ⌴		-1	-10	-11	
Kiskunhalas	. ≡		-1	-11	-11	
Kunszentmiklós	. V		-1	-10	-10	
Tiszakécske	. ⌴		-1	-12	-14	
Balassagyarmat	ny * ⌴	folt	-4	-12	-13	
Romhány	. V		-3	-13	-14	
Salgótarján	. ⌴		-1	-8	-11	
Eger	. =		-4	-11	-16	2
Galyatető	. ∀	2	-8	-12	-16	
Gyöngyös	. ⌴		-3	-10	-12	
Kékestető	. ∀	1	-9	-12	-14	0
Kompolt	. ⌴		-3	-11	-12	2
Lőrinci	—		—	—	—	
Poroszló	. ≡		-2	-12	-12	
Jászapáti	. ⌴		-1	-10	-11	
Jászberény	. V		1	-12	-14	
Karcag	—		—	—	—	
Szolnok	. V		-1	-11	-14	6
Tiszaroff	—		—	—	—	
Túrkeve	—		—	—	—	
Kistelek	—		—	—	—	
Makó	. V		-1	-12	-13	
Szeged	. V		-1	-12	-14	6
Szentes	. ⌴	folt	-1	-10	—	
Borsodnádasd	ny * =	lep.	-4	-15	-16	
Füged	. =	folt	-4	-11	-12	
Hidasnémeti	. ≡		-4	-11	-11	
Jósvafő	. ⌴		-4	-12	-15	0
Lillafüred	. ⌴		-3	-13	-14	
Miskolc	ny * ⌴		0	-13	-15	0
Putnok	. ≡		-2	-12	-15	
Sárospatak	. ≡		-5	-11	-12	0
Szendrőlád	—		—	—	—	
Tokaj	.		-2	-10	-10	
Kisvárda	ny * =	lep.	-3	-14	-14	0
Mátészalka	ny * V		-3	-12	-12	
Nyíregyháza	. ⌴	folt	-3	-14	-18	0
Nyírlugos	—		—	—	—	
Pátyod	ny * ⌴		-3	-14	-15	
Tiszabecs	. ⌴		1	-11	-12	
Vásárosnamény	ny * V		-3	-12	-13	
Záhony	. ⌴	folt	-3	-12	-12	
Berettyóújfalu	. V		0	-12	-12	
Debrecen	. ⌴		-2	-11	-14	3
Hajdúdorog	.		0	-11	-12	
Hortobágy	—		—	—	—	
Körösszakál	. ⌴		-1	-12	-12	
Polgár	—		—	—	—	
Békéscsaba	. V	folt	-2	-12	-15	6
Mezőhegyes	—		—	—	—	—
Orosháza	. ⌴		-1	-11	-13	
Szarvas	. ⌴		-1	-10	-13	5
Szeghalom	.		-1	-12	-14	

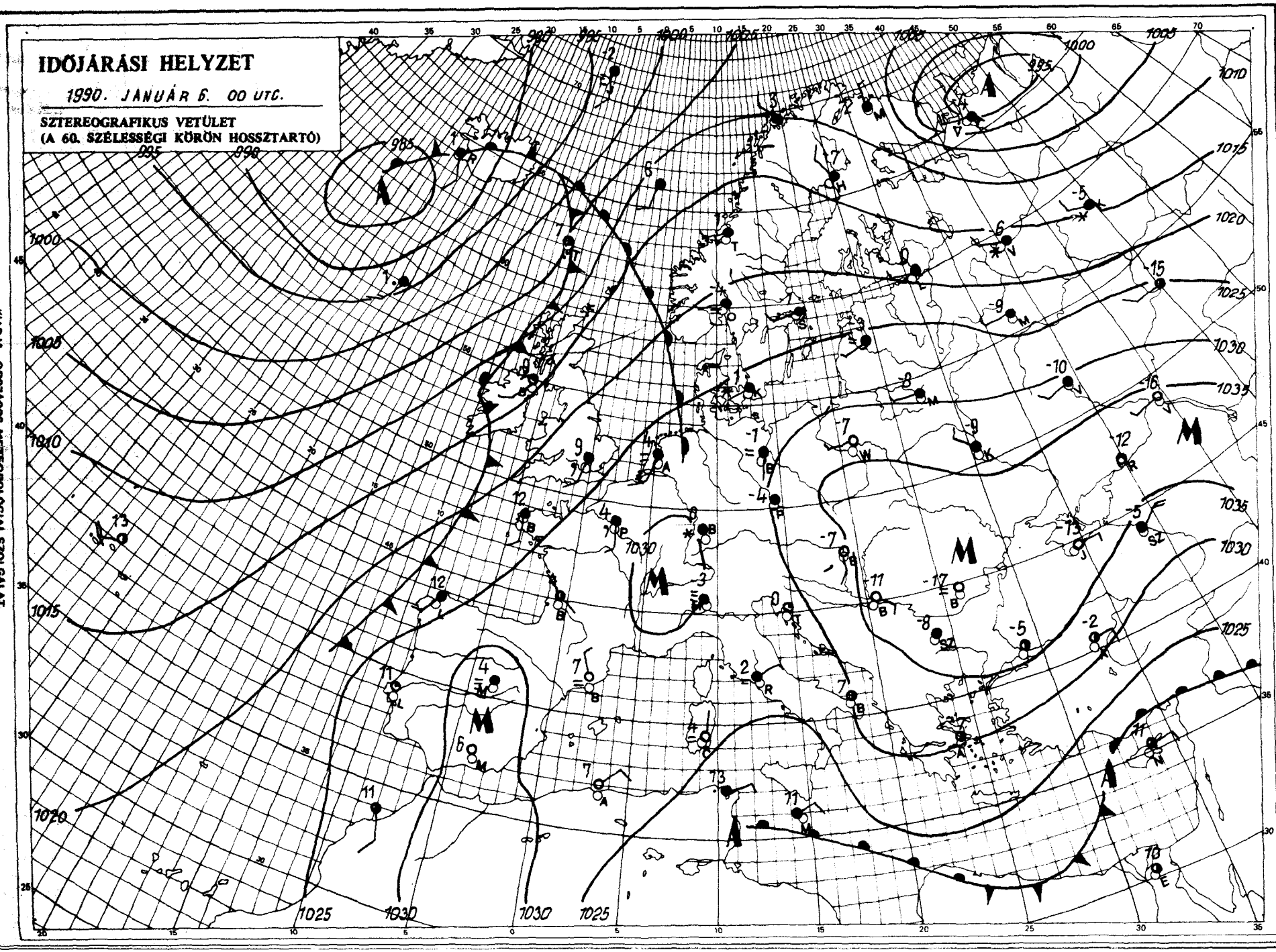

KIADJA: ORSZÁGOS METEOROLÓGIAI SZOLGÁLAT
Kiadásért felel: Barát József, az Országos Meteorológiai Szolgálat elnöke – Készült: az Országos Meteorológiai Szolgálat
Nyomdájában, Budapest – Felelős vezető: Máthé Gyuláné – Munkaszám: 90.08 Szerkesztésért felel: Kapovits Albert,
a Központi Előrejelző Intézet igazgatója
Készíti: a KEI Rövidtávú Előrejelző Osztálya – Szakmai felelős: Németh Lajos osztályvezető – Megjelenik naponként
Megrendelhető: 1024 Budapest, II., Kitaibel Pál utca 1. – Pénzügyi Osztály – Telefon: 353-500
Jelmagyarázat a havi mellékletben

IDŐJÁRÁSI NAPIJELENTÉS

ЕЖЕДНЕВНЫЙ МЕТЕОРОЛОГИЧЕСКИЙ БЮЛЛЕТЕНЬ • DAILY WEATHER REPORT
BULLETIN QUOTIDIEN DE TEMPS • TÄGLICHER WETTERBERICHT

103. évfolyam 7. szám + Budapest + 1990. január 7. vasárnap

Az időjárási helyzet és a várható időjárás:

Közép-Európa időjárását már hosszú ideje magas nyomású képződmény alakítja, amelyet igen hideg levegő tölt ki. Ma hajnalra például nem egy helyen -15 fok alá csökkent a hőmérséklet. Számottevő csapadékot nem jelentenek, de sokfelé van sűrű zúzmarás köd, és néhol hószállingózás is előfordul. Kontinensünk többi részén ugyanakkor igen változatos az időjárás. Észak-Európa fölött több középpontú ciklonrendszer található, amelynek frontjai a Brit-szigeteken, a Skandináv-félszigeten, valamint az Alpok nyugati területein okoznak felhős, többfelé csapadékos időt. A Kárpát-medence időjárását továbbra is az említett anticiklon határozza meg, ezért marad az igen hideg, téli idő.

Magyarországon szombaton változóan felhős idő volt, a nyugati határszélen néhol rövid ideig tartó hószállingózás is előfordult. A hőmérséklet csúcsértéke 0 és -6 fok között alakult. Éjszaka sokfelé képződött sűrű zúzmarás köd és igen erős volt a lehűlés. Hajnalra általában -8, -13 fokig csökkent a hőmérséklet, de helyenként -15, -18 fok is előfordult. Délelőtt csak kevés helyen sütött ki a Nap. Az ország nagy részén borult, ködös idő volt. Északkeleten hószállingózás is előfordult. A hőmérséklet 11 órára -6, -11 fokig emelkedett.

Ma 12 órakor Budapesten a hőmérséklet -9, a tengerszintre átszámított légnyomás 1040 hPa, alig változik.

Várható időjárás hétfő estig:

Az ország nagy részén borult, párás, sokfelé tartósan ködös idő várható, zúzmarával, hószállingózással. Hétfőn napközben csak kevés helyen süt ki a Nap. A változó irányú szél gyenge marad. Folytatódik az igen hideg idő.
A legalacsonyabb éjszakai hőmérséklet általában -8, -13 fok között, a derült helyeken -15 fok közelében, a legmagasabb nappali hőmérséklet hétfőn -2, -7 fok között alakul.

Nadrai Attila s. k.

A hőmérséklet napi középértéke és eltérése a sokévi átlagtól (Budapest belterületén):

1990. január 6.	-4,7°C	-4,0°C

1871 óta ezen a napon Budapesten előfordult

legmagasabb hőmérséklet:	13,7°C (1975)
legalacsonyabb hőmérséklet:	-17,8°C (1938)

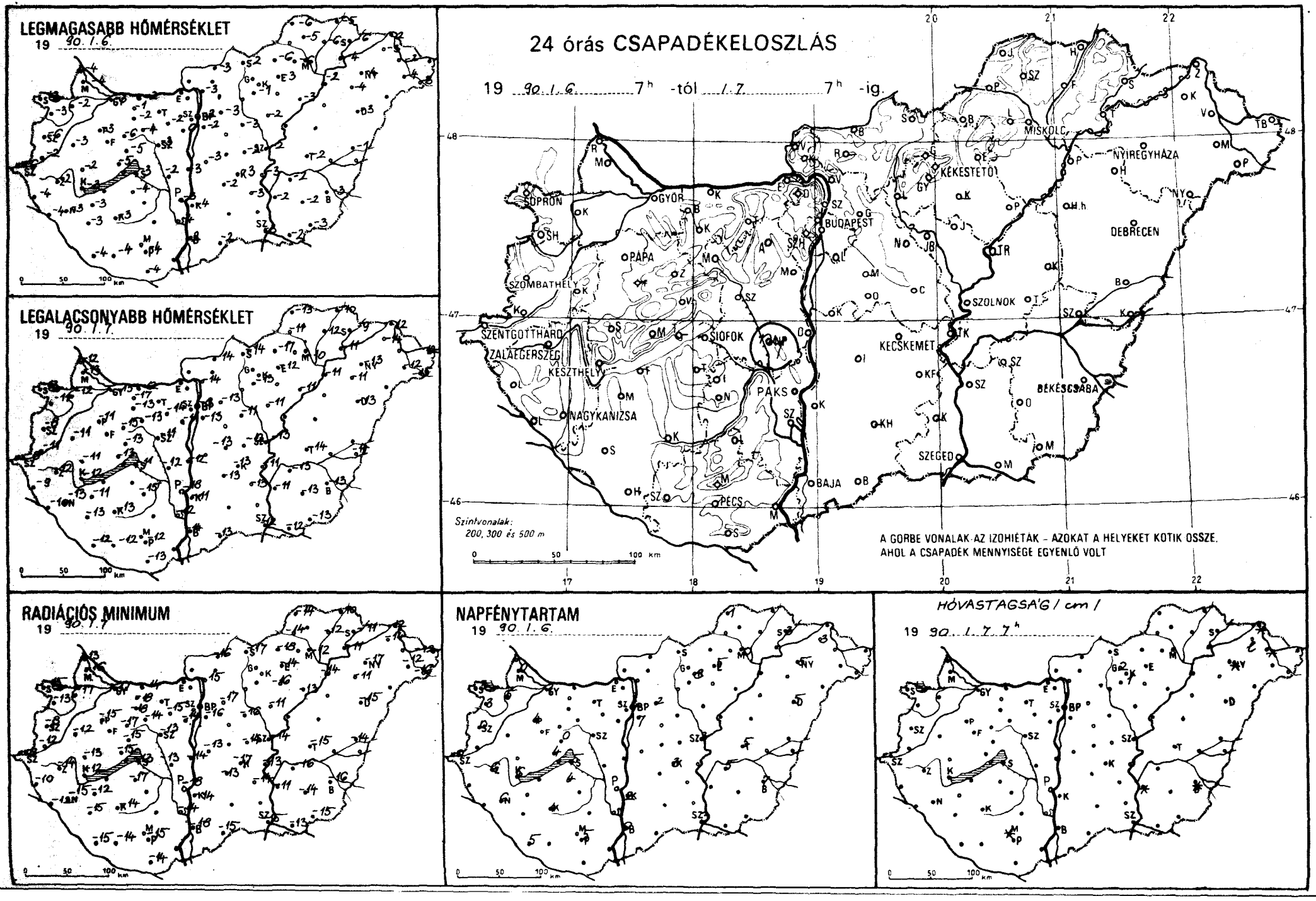
LEGMAGASABB HŐMÉRSÉKLET
19 90. I. 6.
LEGALACSONYABB HŐMÉRSÉKLET
19 90. I. 7.
24 órás CSAPADÉKELOSZLÁS
19 90. I. 6. 7h -tól I. 7. 7h -ig.
SOPRON
GYŐR
BUDAPEST
MISKOLC
NYÍREGYHÁZA
KÉKESTETŐ
DEBRECEN
PAPA
SZOMBATHELY
SZOLNOK
SZENTGOTTHÁRD
ZALAEGERSZEG
KESZTHELY
SIÓFOK
KECSKEMÉT
NAGYKANIZSA
PAKS
BÉKÉSCSABA
SZEGED
BAJA
PÉCS
Szintvonalak: 200, 300 és 500 m
A GÖRBE VONALAK AZ IZOHIÉTÁK – AZOKAT A HELYEKET KÖTIK ÖSSZE, AHOL A CSAPADÉK MENNYISÉGE EGYENLŐ VOLT
RADIÁCIÓS MINIMUM
19 90. I. 7.
NAPFÉNYTARTAM
19 90. I. 6.
HÓVASTAGSÁG / cm /
19 90. I. 7. 7h

1990.1.7. 07 h-ig az utolsó 24 óra adatai						
állomás	csapadék (mm)	Hó cm	max. hőmérséklet	min. hőmérséklet	rad. min.	Előző nap napos órái
Győr	. V		-3	-15	-17	1
Kapuvár	. V		-2	-12	-17	5
Mosonmagyaróvár	. ∀		-4	-13	-16	0
Rajka	. V		-4	-12	-13	
Sopron	. V		-3	-13	-15	3
Sopronhorpács	. ⌴		-3	-11	-13	3
Káld	. ⌴		-3	-11	-12	
Körmend	. ⌴		-2	-11	-12	
Szentgotthárd	. ∀ =		-6	-8	-8	0
Szombathely	. ⌴		-2	-9	-11	3
Lenti	.		-4	-9	-10	
Letenye	. ⌴		-4	-10	-12	
Nagykanizsa	. V		-3	-13	-15	6
Zalaegerszeg	. V		-2	-12	-14	6
Farkasgyepű	–		—	—	—	
Keszthely	. ⌴		-3	-12	-12	6
Mencshely	. ≡		-5	-13	-15	4
Pápa	. ⌴		-3	-11	-15	4
Sümeg	. ⌴		-2	-11	-13	
Tihany	–		—	—	—	
Veszprém	. ∀		-5	-13	-15	0
Zirc	. V		-6	-15	-17	
Fonyód	–		—	—	—	
Homokszt. györgy	. ⌴		-4	-12	-15	5
Kaposvár	. ⌴		-3	-13	-14	4
Marcali	. V		-3	-11	-12	
Siófok	. ≡		-3	-11	-13	5
Somogyszob	. V		-3	-13	-15	
Tab	–		—	—	—	
Bábolna	. V		-1	-17	1-8	
Esztergom	–		—	—	—	
Kisbér	. ⌴		-2	-13	-18	
Komárom	V		-2	-12	-14	
Tatabánya	–		—	—	—	
Alcsútdoboz	. V		2	-14	-15	
Dunaújváros	. V		-3	-12	-14	
Martonvásár	. ⌴		0	-11	-14	
Mór	. ≡		-4	-13	-14	
Sárbogárd	ny ≡, V		-2	-12	-13	
Székesfehérvár	. V		-3	-11	-13	
Iregszemcse	. ∀		-4	-15	-17	4
Lengyel	–		—	—	—	
Paks	. ≡		-3	-18	-18	5
Szekszárd	. V		-4	-12	-14	
Árpádtető	. ⌴	folt	-5	-9	-13	
Mohács	–		—	—	—	
Pécs	. V		-4	-12	-15	5
Siklós	. V		-4	-13	-14	
Szigetvár	. ≡		-4	-12	-14	
Budaörs	. ⌴		0	-12	-17	
Bp. Lőrinc	. ∀		-2	-13	-16	7
Bp. Met. Int.	. =		-2	-8	—	4
Bp. Szab. hegy	. V		-5	-9	-10	
Cegléd	. V		-2	-12	-14	
Dobogókő	. V		-3	-11	-14	
Gödöllő	. ∀	folt	-3	-13	-17	2
Királyrét	–		—	—	—	
Monor	–		—	—	—	
Nagykáta	. V		-3	-11	-16	
Szentendre	. ≡		-2	-13	-13	

1990.1.7. 07 h-ig az utolsó 24 óra adatai						
állomás	csapadék (mm)	Hó cm	max. hőmérséklet	min. hőmérséklet	rad. min.	Előző nap napos órái
Vác	. V		-3	-14	-15	
Vámosmikola	–		—	—	—	—
Baja	. V		-2	-14	-18	6
Bácsalmás	. V		-2	-13	-15	
Izsák	.		-2	-13	-13	
Kalocsa	. ∀		-4	-11	-14	2
Kecskemét	. ∀		-3	-13	-17	3
Kiskunfélegyháza	. V		-3	-13	-14	
Kiskunhalas	–		—	—	—	
Kunszentmiklós	. ∀		-3	-13	-13	
Tiszakécske	. ≡		-3	-11	-13	
Balassagyarmat	. V		-3	-14	-16	
Romhány	–		—	—	—	
Salgótarján	. ⌴		-2	-14	-17	
Eger	. V		-3	-12	-14	5
Galyatető	.	2	-4	-16	1-7	
Gyöngyös	. V		-1	-13	-16	
Kékestető	. ⌴	1	-2	-5	-9	8
Kompolt	–		—	—	—	—
Lőrinci	–		—	—	—	
Poroszló	. V		-3	-12	-13	
Jászapáti	. V		-2	-11	-11	
Jászberény	. ∀		-3	-13	-15	
Karcag	–		—	—	—	
Szolnok	. ∀		-2	-13	-14	3
Tiszaroff	–		—	—	—	
Túrkeve	. ⊀		-2	-14	-15	5
Kistelek	–		—	—	—	
Makó	. V		-2	-12	-13	
Szeged	. V		-3	-12	-15	3
Szentes	. ⌴	folt	-2	-11	-11	
Borsodnádasd	. =		-6	-17	-18	
Füged	. =		-6	-12	-12	
Hidasnémeti	. =		-5	-10	-10	
Jósvafő	. ≡		-6	-13	-14	1
Lillafüred	. V		-4	-15	-16	
Miskolc	. ≡		-6	-10	-10	0
Putnok	. ≡		-5	-11	-14	
Sárospatak	. ≡		-6	-9	-11	3
Szendrőlád	–		—	—	—	
Tokaj	.		-4	-11	-11	
Kisvárda	. ≡	lep.	-3	-14	-14	3
Mátészalka	. ∀		-4	-12	-12	
Nyíregyháza	. ⌴	folt	-4	-13	-17	5
Nyírlugos	–		—	—	—	
Pátyod	. V		-3	-15	-16	
Tiszabecs	–		—	—	—	
Vásárosnamény	. V	folt	-4	-12	-14	
Záhony	. ⌴	folt	-2	-12	-12	
Berettyóújfalu	. ∀		-1	-14	-14	
Debrecen	. V		-3	-13	-15	5
Hajdúdorog	. ⌴		-4	-11	-12	
Hortobágy	–		—	—	—	
Körösszakál	–		—	—	—	
Polgár	. ≡		-2	-11	-14	
Békéscsaba	. V	folt	-3	-13	-16	7
Mezőhegyes	. V		-3	-13	-15	—
Orosháza	. ∀		-2	-13	-14	
Szarvas	. V		-2	-13	-16	5
Szeghalom	–		—	—	—	

IDŐJÁRÁSI HELYZET

1990. JANUÁR 7. 00 UTC.

SZTEREOGRAFIKUS VETÜLET
(A 60. SZÉLESSÉGI KÖRÖN HOSSZTARTÓ)

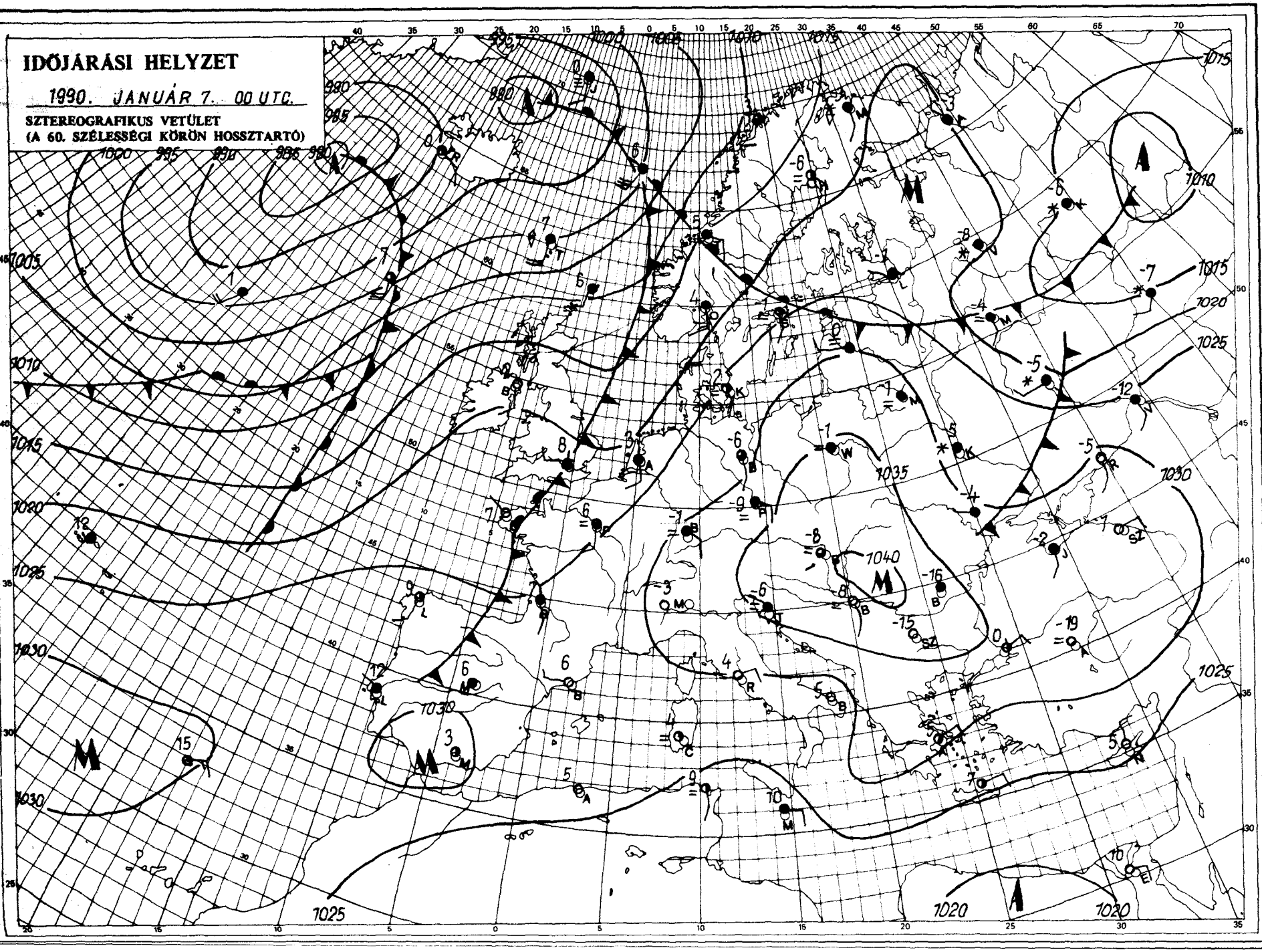

KIADJA: ORSZÁGOS METEOROLÓGIAI SZOLGÁLAT
Kiadásért felel: Barát József, az Országos Meteorológiai Szolgálat elnöke – Készült: az Országos Meteorológiai Szolgálat Nyomdájában, Budapest – Felelős vezető: Máthé Gyuláné – Munkaszám: 90.-05 szerkesztésért felel: Kapovits Albert, a Központi Előrejelző Intézet igazgatója
Készíti: a KEI Rövidtávú Előrejelző Osztálya – Szakmai felelős: Németh Lajos osztályvezető – Megjelenik naponként
Megrendelhető: 1024 Budapest, II., Kitaibel Pál utca 1. – Pénzügyi Osztály – Telefon: 353-500
Jelmagyarázat a havi melléklettben

IDŐJÁRÁSI NAPIJELENTÉS

ЕЖЕДНЕВНЫЙ МЕТЕОРОЛОГИЧЕСКИЙ БЮЛЛЕТЕНЬ • DAILY WEATHER REPORT
BULLETIN QUOTIDIEN DE TEMPS • TÄGLICHER WETTERBERICHT

103. évfolyam 8. szám + Budapest + 1990. január 8. hétfő

Az időjárási helyzet és a várható időjárás:

Kontinensünk középső és déli részének időjárását anticiklon alakítja. Ugyanakkor Európa nyugati, és északi vidékein ciklonok láncolata okoz változékony, gyakran csapadékos időjárását. A Kárpát-medence térségében a következő 36 óra folyamán sem várható számottevő légmozgás, így az itt felhalmozódott nyirkos, hideg levegő határozza meg a holnapi időjárásunkat is.

Hazánkban vasárnap — az ország északnyugati részét kivéve — borult, helyenként tartósan ködös idő volt. Néhol gyenge hószállingózás is előfordult. A Kisalföldön helyenként 6-7 órán át sütött a Nap. A hőmérséklet csúcsértéke -3 és -8 fok között alakult. Hétfő hajnalra általában -8 és -15 fok közé hűlt le a levegő. Ma délelőtt országszerte borult volt az ég, többfelé gyengén szállingózott a hó. A hőmérséklet 11 órára csupán -7 és -10 fok közé emelkedett.

Ma 12 órakor Budapesten a hőmérséklet -9 fok, a tengerszintre átszámított légnyomás 1043 hPa, alig változik.

Várható időjárás kedd estig:

Túlnyomóan borult, párás, néhol tartósan ködös idő várható. Szórványos hószállingózással, zúzmarával.
Gyenge marad a változó irányú szél.
A legalacsonyabb éjszakai hőmérséklet: -10 fok körül, a legmagasabb nappali hőmérséklet: -7 fok körül alakul.

Pálóczi Györgyi s. k.

Távolabbi kilátások szerdától – szombatig:

Folytatódik a felhős, párás, többfelé tartósan ködös idő. Gyenge hószállingózás kialakulhat, de jelentős csapadék sehol sem valószínű.
A legalacsonyabb hajnali hőmérséklet -8, -13 fok között.
A legmagasabb nappali hőmérséklet -4, -9 fok között.
Jelentős mennyiségű (legalább napi 5 mm) csapadék az ország területén nem várható.

Középtávú Előrejelző Csoport

A hőmérséklet napi középértéke és eltérése a sokévi átlagtól (Budapest belterületén):

1990. január 7.	-6,8°C	-6,5°C

1871 óta ezen a napon Budapesten előfordult

legmagasabb hőmérséklet:	10,2°C (1975)
legalacsonyabb hőmérséklet:	-16,5°C (1947)

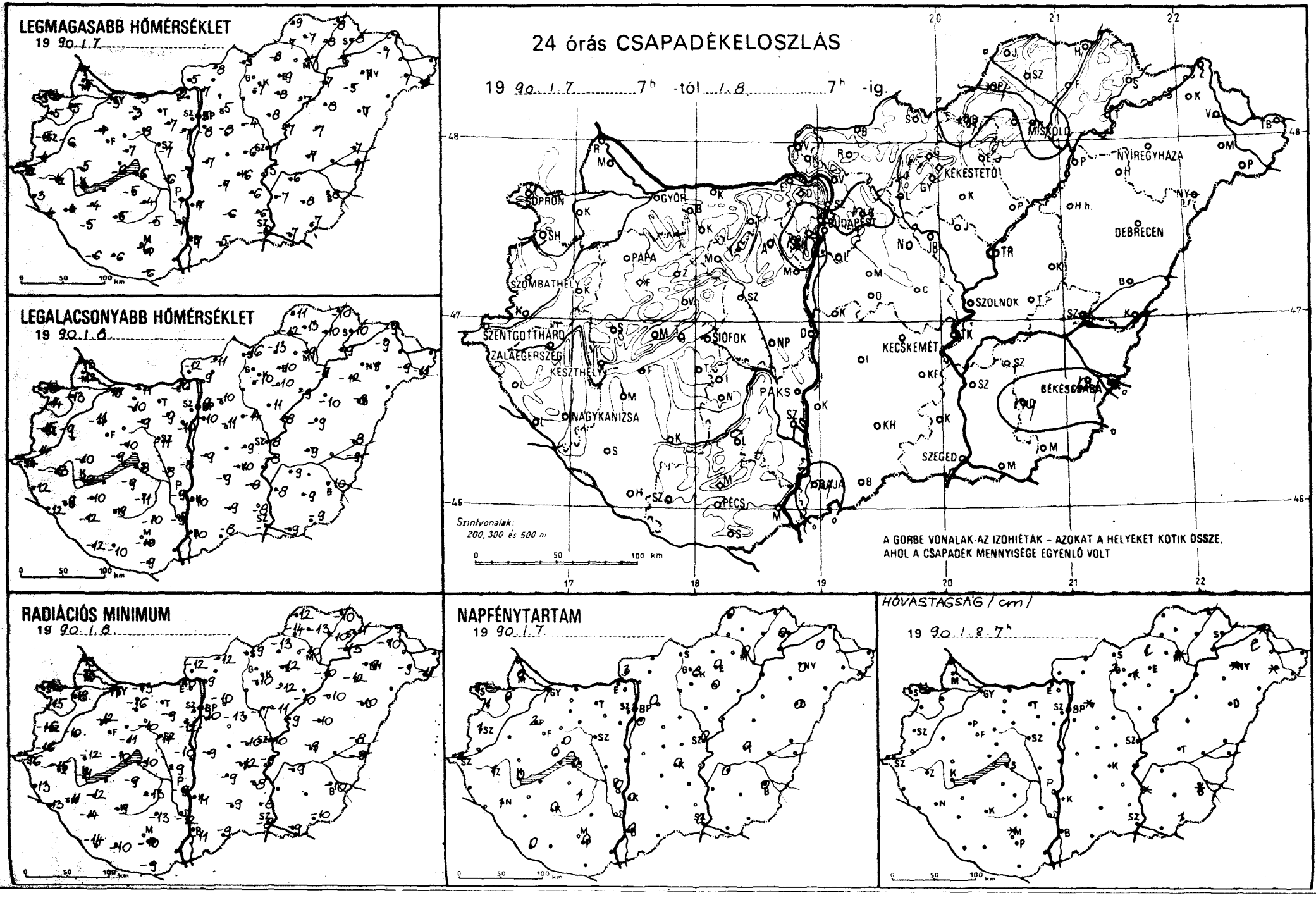
LEGMAGASABB HŐMÉRSÉKLET
19 90.1.7
LEGALACSONYABB HŐMÉRSÉKLET
19 90.1.8
24 órás CSAPADÉKELOSZLÁS
19 90.1.7 7h -tól 1.8 7h -ig.
SOPRON
GYŐR
BUDAPEST
MISKOLC
NYÍREGYHÁZA
KÉKESTETŐ
DEBRECEN
PAPA
SZOMBATHELY
SZOLNOK
SZENTGOTTHÁRD
ZALAEGERSZEG
SIÓFOK
KESZTHELY
KECSKEMÉT
BÉKÉSCSABA
PAKS
NAGYKANIZSA
SZEGED
PÉCS
Szintvonalak:
200, 300 és 500 m
A GÖRBE VONALAK AZ IZOHIÉTÁK – AZOKAT A HELYEKET KÖTIK ÖSSZE,
AHOL A CSAPADÉK MENNYISÉGE EGYENLŐ VOLT
RADIÁCIÓS MINIMUM
19 90.1.8
NAPFÉNYTARTAM
19 90.1.7
HÓVASTAGSÁG / cm /
19 90.1.8 7h

1990.I.8. 07 h-ig az utolsó 24 óra adatai						Előző nap napos órái
állomás	csapadék (mm)	Hó cm	max. hőmérséklet	min. hőmérséklet	rad. min.	
Győr	. V		-3	-15	-17	7
Kapuvár	. V		-5	-13	-18	0
Mosonmagyaróvár	. V		-5	-12	-15	0
Rajka	. V		-7	-13	-13	
Sopron	. V		-5	-10	-14	1
Sopronhorpács	. ⌴		-5	-14	-15	1
Káld	. V		-6	-9	-10	
Körmend	. ⌴		-4	-14	-16	
Szentgotthárd	. V		-5	-14	-16	2
Szombathely	. ⌴		-5	-15	-16	1
Lenti	. V		-3	-12	-13	
Letenye	. ⌴		-4	-12	-13	
Nagykanizsa	. V		-4	-9	-11	1
Zalaegerszeg	. =		-4	-13	-15	1
Farkasgyepű	. ⌴		-4	-11	-14	
Keszthely	. ≡		-4	-10	-11	0
Mencshely	. =		-7	-10	-11	0
Pápa	. ⌴		-4	-11	-12	2
Sümeg	. ≡		-5	-10	-12	
Tihany	. V		-6	-9	-10	
Veszprém	. V		-7	-10	-11	0
Zirc	. V		-6	-11	-13	
Fonyód	—		—	—	—	
Homokszt. györgy	. ⌴		-6	-12	-14	0
Kaposvár	. ⌴		-5	-9	-9	0
Marcali	. V		-4	-10	-12	
Siófok	. V		-6	-8	-10	0
Somogyszob	. V		-5	-12	-14	
Tab	. ⌴		-5	-9	-9	
Bábolna	. V		-1	-17	-18	
Esztergom	. ⌴		-2	-10	-10	
Kisbér	. V		-3	-10	-16	
Komárom	. V		-3	-11	-13	
Tatabánya	—		—	—	—	
Alcsútdoboz	. V		-7	-9	-9	
Dunaújváros	. V		-7	-8	-10	
Martonvásár	. ⌴		-7	-10	-12	
Mór	. ≡		-8	-9	-10	
Sárbogárd	. V		-6	-8	-9	
Székesfehérvár	. V		-7	-11	-11	
Iregszemcse	. ⌴		-4	-11	-13	1
Lengyel	.		-5	-10	-13	
Paks	. V		-7	-9	-9	0
Szekszárd	. ⌴		-7	-9	-12	
Árpádtető	. ≡	folt	-5	-10	-11	
Mohács	—		—	—	—	
Pécs	. V		-6	-10	-10	0
Siklós	. ⌴		-6	-9	-9	
Szigetvár	. ≡		-6	-10	-10	
Budaörs	. V		-6	-8	-12	
Bp. Lőrinc	. V		-8	-10	-10	0
Bp. Met. Int.	ny *		-5	-9	—	1
Bp. Szab. hegy	ny ≡ V		-3	-12	-12	
Cegléd	. V		-6	-9	-10	
Dobogókő	. V		-1	-10	-15	
Gödöllő	ny * V	folt	-5	-10	-10	0
Királyrét	. ⌴		-4	-13	-13	
Monor	. ⌴		-8	-11	-13	
Nagykáta	. V		-4	-14	-17	
Szentendre	. =		-6	-9	-10	

1990.I.8. 07 h-ig az utolsó 24 óra adatai						Előző nap napos órái
állomás	csapadék (mm)	Hó cm	max. hőmérséklet	min. hőmérséklet	rad. min.	
Vác	. V		-7	-9	-9	
Vámosmikola	. ⌴		-5	-12	-12	3
Baja	ny * V		-7	-10	-11	0
Bácsalmás	. ⌴		-5	-8	-9	
Izsák	.		-7	-9	-9	
Kalocsa	. V		-7	-10	-11	0
Kecskemét	. V		-6	-10	-12	0
Kiskunfélegyháza	.		-6	-8	-8	
Kiskunhalas	. ⌴		-6	-9	-9	
Kunszentmiklós	. V		-7	-9	-9	
Tiszakécske	. ⌴		-5	-8	-9	
Balassagyarmat	. V		-8	-11	-12	
Romhány	—		—	—	—	
Salgótarján	. V		-5	-16	-19	
Eger	. V		-9	-10	-12	0
Galyatető	.	2	1	-4	-12	
Gyöngyös	. V		-7	-10	-10	
Kékestető	.	1	0	-5	-7	8
Kompolt	. V		-8	-10	-12	0
Lőrinci	—		—	—	—	
Poroszló	. V		-7	-9	-10	
Jászapáti	. V		-8	-11	-11	
Jászberény	. V		-7	-11	-11	
Karcag	. ⌴		-7	-9	-10	
Szolnok	. V		-7	-8	-10	0
Tiszaroff	. V		-7	-8	-9	
Túrkeve	. V		-7	-9	-9	0
Kistelek	. ⌴		-6	-8	-8	
Makó	. V		-7	-9	-9	
Szeged	. V		-6	-7	-8	0
Szentes	.	folt	-7	-8	—	
Borsodnádasd	ny * =	lep.	-8	-13	-13	
Füged	. =		-8	-10	-10	
Hidasnémeti	. =		-8	-10	-10	
Jósvafő	. ≡		-9	-11	-12	0
Lillafüred	. ≡		-6	-16	-17	
Miskolc	ny * =	folt	-7	-9	-10	0
Putnok	ny * V		-7	-12	-14	
Sárospatak	. =		-8	-10	-11	0
Szendrőlád	. ≡		-7	-13	-13	
Tokaj	.		-6	-9	-13	
Kisvárda	. =	lep.	-7	-9	-10	0
Mátészalka	. V	folt	-7	-9	-9	
Nyíregyháza	. ⌴	folt	-7	-9	-9	0
Nyírlugos	—		—	—	—	
Pátyod	. ⌴		-8	-11	-11	
Tiszabecs	—		—	—	—	
Vásárosnamény	—		—	—	—	
Záhony	. ⌴	folt	-7	-9	-9	
Berettyóújfalu	. V		-7	-8	-8	
Debrecen	. V		-7	-8	-10	0
Hajdúdorog	. ⌴		-5	-12	-12	
Hortobágy	. ≡		-8	-10	-10	
Körösszakál	. V		-7	-9	-9	
Polgár	. =		-7	-9	-10	
Békéscsaba	ny * V	folt	-8	-10	-10	0
Mezőhegyes	. V	1	-7	-9	-10	—
Orosháza	ny * V		-8	-9	-9	
Szarvas	. V		-6	-9	-9	0
Szeghalom	—		—	—	—	

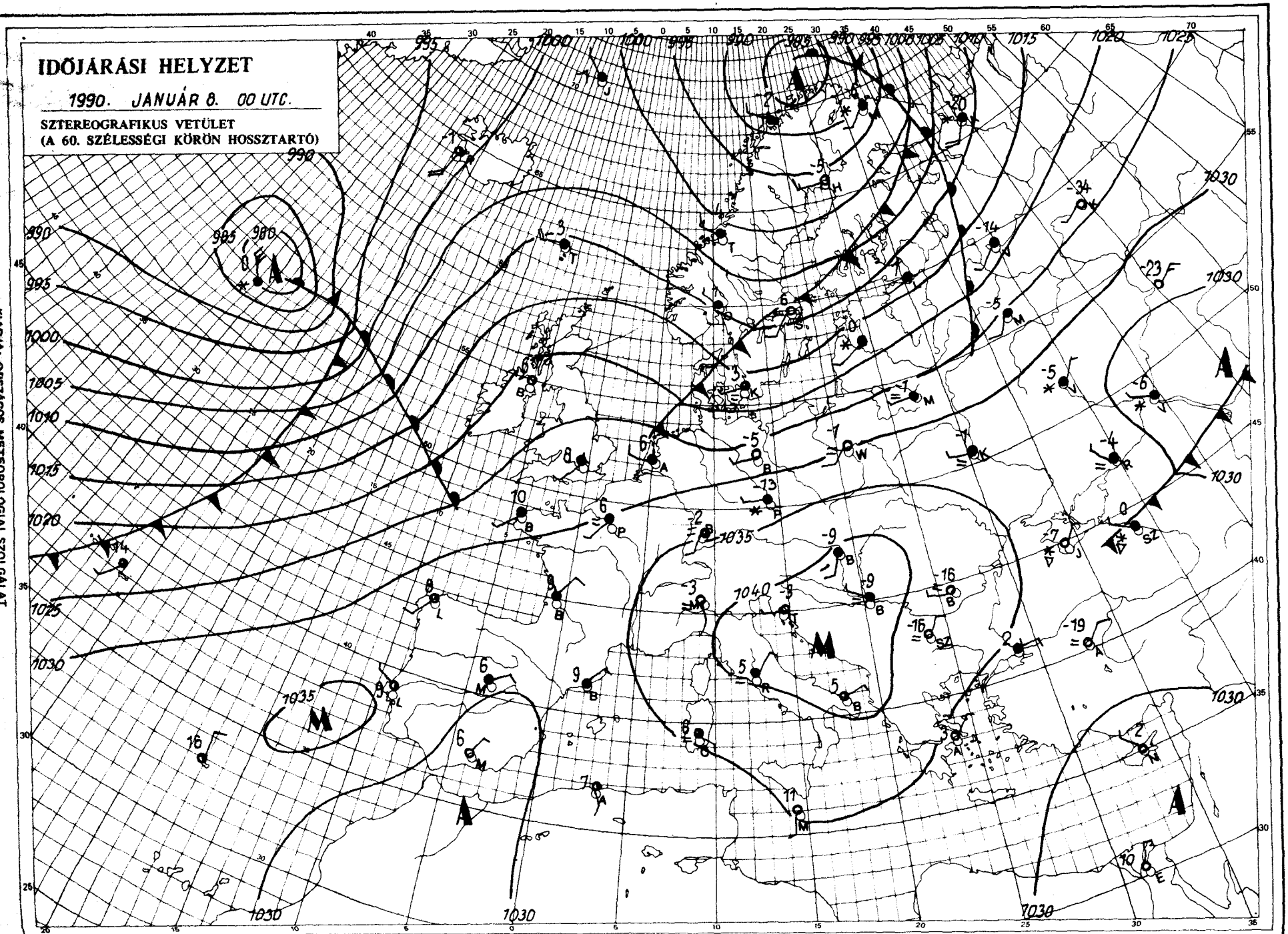

KIADJA: ORSZÁGOS METEOROLÓGIAI SZOLGÁLAT
Kiadásért felel: Barát József, az Országos Meteorológiai Szolgálat elnöke – Készült: az Országos Meteorológiai Szolgálat Nyomdájában, Budapest – Felelős vezető: Máthé Gyuláné – Munkaszám: 90.08 szerkesztésért felel: Kapovits Albert, a Központi Előrejelző Intézet igazgatója
Készíti: a KEI Rövidtávú Előrejelző Osztálya – Szakmai felelős: Németh Lajos osztályvezető – Megjelenik naponként
Megrendelhető: 1024 Budapest, II., Kitaibel Pál utca 1. – Pénzügyi Osztály – Telefon: 353-500
Jelmagyarázat a havi mellékletben

IDŐJÁRÁSI NAPIJELENTÉS

ЕЖЕДНЕВНЫЙ МЕТЕОРОЛОГИЧЕСКИЙ БЮЛЛЕТЕНЬ · DAILY WEATHER REPORT
BULLETIN QUOTIDIEN DE TEMPS · TÄGLICHER WETTERBERICHT

103. évfolyam 9. szám + Budapest + 1990. január 9. kedd

Az időjárási helyzet és a várható időjárás:

Észak-Európában nagy sebességgel, gyors egymásutánban vonulnak az időjárási frontok, s ott igen változékony az idő. A szárazföld déli felén ezzel szemben alig mozdul a levegő, napok óta változatlan az időjárás. Sokfelé van köd, s a napsütés hiányában nagyon gyönge a nappali fölmelegedés.

A Kárpát-medencében is borult, párás idő volt hétfőn egész nap. Zúzmarahullás, hószállingózás többfelé is előfordult. A lehullott csapadék mennyisége sehol sem haladta meg a csapadéknyomot. A hőmérséklet csúcsértéke -5 és -11 fok között alakult. A keddre virradó éjszaka folytatódott a párás, ködös idő, hajnalra csak -8, -12 fokig esett vissza a hőmérséklet. Kedden délelőtt az ország legnagyobb részén borult, párás idő volt, csupán a 600 méter fölött lévő hegycsúcsokon sütött ki a Nap. A hőmérséklet továbbra is alig változott, 11 órakor is -7 és -10 fok között volt.

Ma 12 órakor Budapesten a hőmérséklet -8 fok, a tengerszintre átszámított légnyomás 1041 hPa, nem változik.

Várható időjárás szerda estig:

Tovább tart a borult, párás, néhol tartósan ködös idő. Zúzmarahulláson, hószállingózáson kívül csapadék nem várható. Kevés napsütésre csupán a magasabban fekvő hegyeken lehet számítani.
A változó irányú szél gyönge marad.
A hőmérséklet alig ingadozik, éjszaka és napközben egyaránt -7, -9 fok körül alakul.

Bártfai Erzsébet s. k.

A hőmérséklet napi középértéke és eltérése a sokévi átlagtól (Budapest belterületén):

1990. január 8.	-8,2°C	-7,5°C

1871 óta ezen a napon Budapesten előfordult

legmagasabb hőmérséklet:	13,9°C (1916)
legalacsonyabb hőmérséklet:	-15,8°C (1947)

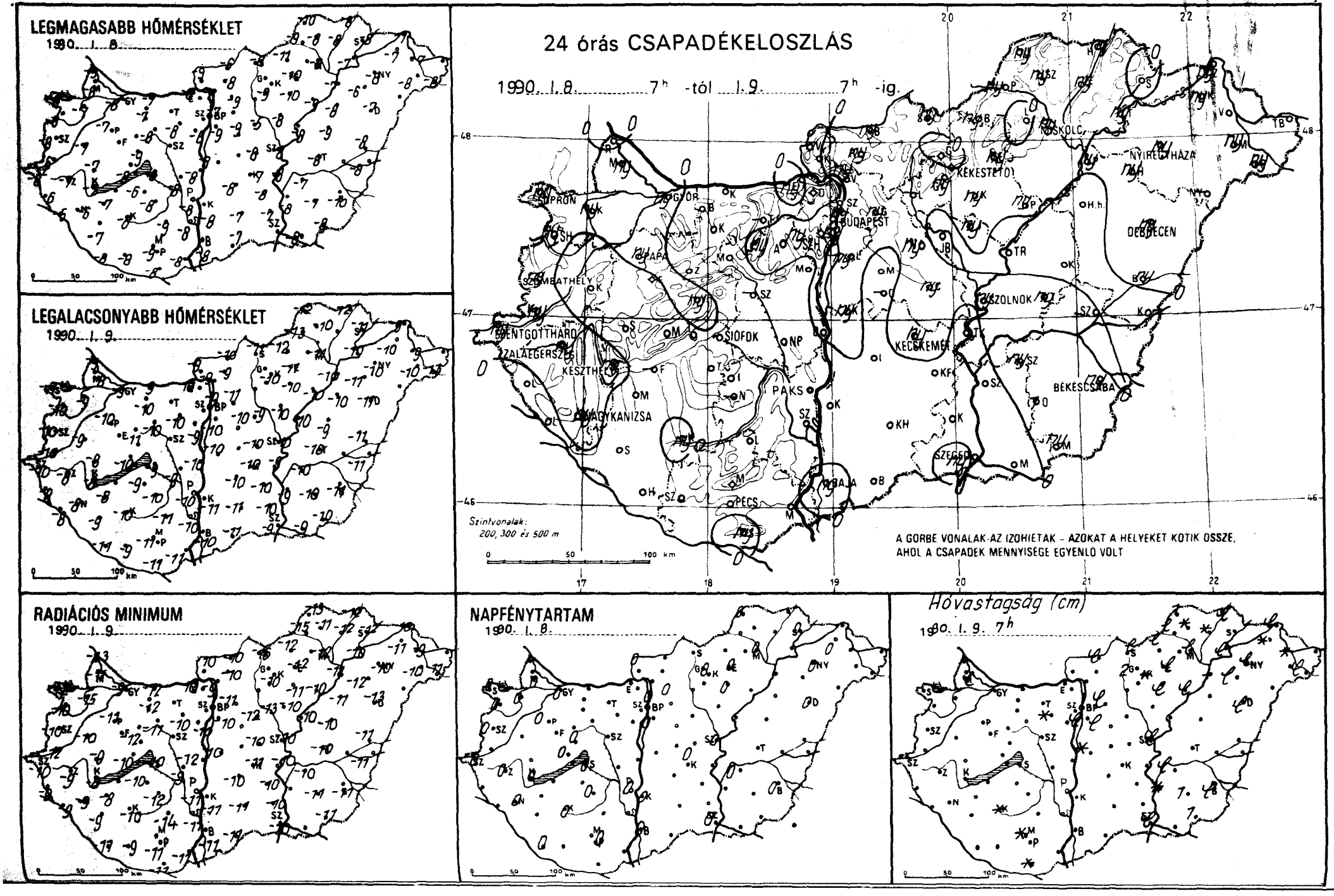
LEGMAGASABB HŐMÉRSÉKLET
1990. I. 8.
LEGALACSONYABB HŐMÉRSÉKLET
1990. I. 9.
24 órás CSAPADÉKELOSZLÁS
1990. I. 8. 7h -tól I. 9. 7h -ig.
Szintvonalak: 200, 300 és 500 m
A GÖRBE VONALAK AZ IZOHIETÁK – AZOKAT A HELYEKET KÖTIK ÖSSZE, AHOL A CSAPADÉK MENNYISÉGE EGYENLŐ VOLT
RADIÁCIÓS MINIMUM
1990. I. 9.
NAPFÉNYTARTAM
1990. I. 8.
Hóvastagság (cm)
1990. I. 9. 7h

1990.I.9. 07 h-ig az utolsó 24 óra adatai						Előző nap napos órái
állomás	csapadék (mm)	Hó cm	max. hőmérséklet	min. hőmérséklet	rad. min.	
Győr	ny ,		-8	-9	-9	0
Kapuvár	ny * V		-7	-9	-15	0
Mosonmagyaróvár	ny * V	lep.	-8	-8	-11	0
Rajka	. V		-9	-9	-13	
Sopron	ny * V		-8	-11	-12	0
Sopronhorpács	ny * V		-8	-10	-10	0
Káld	. V		-7	-9	-10	
Körmend	ny * ⌴		-6	-10	-12	
Szentgotthárd	ny * V		-8	-10	-10	0
Szombathely	ny * ⌴		-8	-10	-10	0
Lenti	. =		-6	-8	-9	
Letenye	. ⌴		-5	-8	-9	
Nagykanizsa	ny * =		-6	-8	-9	0
Zalaegerszeg	ny * =		-7	-8	-9	0
Farkasgyepű	. ≡		-4	-11	-13	
Keszthely	ny * ⌴		-7	-8	-8	0
Mencshely	. ≡		-9	-11	-11	0
Pápa	ny * ⌴		-7	-10	-11	0
Sümeg	. ⌴		-7	-8	-9	
Tihany	. V		-8	-10	-10	
Veszprém	ny * V		-9	-11	-12	0
Zirc	. V		-8	-13	-14	
Fonyód	—		—	—	—	
Homokszt. györgy	. ⌴		-8	-11	-11	0
Kaposvár	ny * =	folt	-8	-10	-10	0
Marcali	. ⌴		-7	-8	-8	
Siófok	. V		-8	-9	-10	0
Somogyszob	. ⌴		-7	-9	-9	
Tab	. ⌴		-6	-9	-10	
Bábolna	. V		-6	-15	-17	
Esztergom	ny * ⌴		-8	-10	-10	
Kisbér	.		-7	-10	-12	
Komárom	. ⌴		-7	-9	-12	
Tatabánya	—		—	—	—	
Alcsútdoboz	ny * ≡	folt	-8	-10	-10	
Dunaújváros	. V		-8	-10	-12	
Martonvásár	. ⌴		-6	-9	-10	
Mór	. ⌴		-8	-10	-11	
Sárbogárd	. ⌴		-8	-9	-9	
Székesfehérvár	—		—	—	—	
Iregszemcse	. =		-8	-10	-12	0
Lengyel	.		-9	-11	-14	
Paks	. =		-8	-10	-11	0
Szekszárd	. =		-8	-10	-11	
Árpádtető	. V	folt	-10	-12	-13	
Mohács	. =		-8	-11	-11	
Pécs	. =		-9	-11	-11	0
Siklós	ny * ≡	folt	-8	-11	-11	
Szigetvár	. =		-8	-9	-9	
Budaörs	ny * V	lep.	-8	-10	-12	
Bp. Lőrinc	ny * V	lep.	-9	-10	-10	0
Bp. Met. Int.	ny * =		-7	-9	—	0
Bp. Szab. hegy	ny * V		-9	-13	-13	
Cegléd	ny * V		-8	-10	-10	
Dobogókő	. V		-5	-15	-16	
Gödöllő	ny * V	lep.	-9	-11	-11	0
Királyrét	. V		-9	-11	-12	
Monor	. ⌴		-9	-10	-12	
Nagykáta	ny * V		-5	-9	-13	
Szentendre	. =		-7	-9	-10	

1990.I.9. 07 h-ig az utolsó 24 óra adatai						Előző nap napos órái
állomás	csapadék (mm)	Hó cm	max. hőmérséklet	min. hőmérséklet	rad. min.	
Vác	ny * V		-8	-9	-9	
Vámosmikola	. =		-9	-9	-10	0
Baja	ny * ≡		-8	-10	-11	0
Bácsalmás	. =		-7	-11	-11	
Izsák	.		-8	-10	-10	
Kalocsa	. V		-8	-11	-11	0
Kecskemét	ny * ⌴		-7	-10	-11	0
Kiskunfélegyháza	.		-8	-10	-10	
Kiskunhalas	. ⌴		-7	-11	-11	
Kunszentmiklós	ny * ⌴	folt	-8	-10	-10	
Tiszakécske	. ⌴		-8	-9	-10	
Balassagyarmat	ny * V	lep.	-6	-10	-10	
Romhány	ny * ⌴		-8	-9	-10	
Salgótarján	ny * V	lep.	-8	-11	-16	
Eger	ny * V	lep.	-10	-11	-12	0
Galyatető	.	2	1	-5	-7	
Gyöngyös	ny * V		-9	-10	-10	
Kékestető	.	folt	-2	-6	-7	8
Kompolt	ny * =	lep.	-10	-10	-11	0
Lőrinci	—		—	—	—	
Poroszló	ny * =	lep.	-9	-10	-10	
Jászapáti	ny * V		-8	-10	-11	
Jászberény	. V		-9	-10	-10	
Karcag	. ⌴		-9	-9	-10	
Szolnok	ny * V	lep.	-8	-10	-10	0
Tiszaroff	. V		-8	-10	-10	
Túrkeve	ny * V		-8	-10	-10	0
Kistelek	. ⌴		-7	-10	-10	
Makó	. V		-8	-9	—	
Szeged	ny * =	lep.	-4	-9	-10	0
Szentes	.	folt	-8	-9	—	
Borsodnádasd	ny * V	lep.	-11	-12	-12	
Füged	ny * =	folt	-8	-11	-12	
Hidasnémeti	ny * =	lep.	-8	-12	-12	
Jósvafő	ny * =	1	-10	-12	-13	0
Lillafüred	. ⌴		-6	-14	-15	
Miskolc	ny * =	lep.	-8	-11	-12	0
Putnok	ny *	lep.	-9	-13	-15	
Sárospatak	. ≡		-8	-11	-12	0
Szendrőlád	ny *	folt	-8	-10	-11	
Tokaj	ny *	lep.	-7	-10	-10	
Kisvárda	ny * =	folt	-7	-10	-11	0
Mátészalka	ny * V		-8	-10	-10	
Nyíregyháza	ny *	lep.	-8	-10	-10	0
Nyírlugos	—		—	—	—	
Pátyod	ny *	lep.	-8	-11	-11	
Tiszabecs	—		—	—	—	
Vásárosnamény	ny * =	folt	-7	-9	-9	
Záhony	ny *	lep.	-7	-9	-10	
Berettyóújfalu	ny * V		-8	-11	-11	
Debrecen	ny * =	lep.	-7	-11	-13	0
Hajdúdorog	ny *	lep.	-6	-11	-12	
Hortobágy	.		-8	-10	-11	
Körösszakál	.		-8	-11	-11	
Polgár	ny * =	1	-7	-10	-11	
Békéscsaba	ny * =	lep.	-10	-11	-11	0
Mezőhegyes	ny * V	1	-8	-10	-11	—
Orosháza	1 * V	1	-7	-10	-11	
Szarvas	ny * V	lep.	-7	-10	-10	0
Szeghalom	—		—	—	—	

IDŐJÁRÁSI HELYZET

1990. JANUÁR 9. 00 UTC.

SZTEREOGRAFIKUS VETÜLET
(A 60. SZÉLESSÉGI KÖRÖN HOSSZTARTÓ)

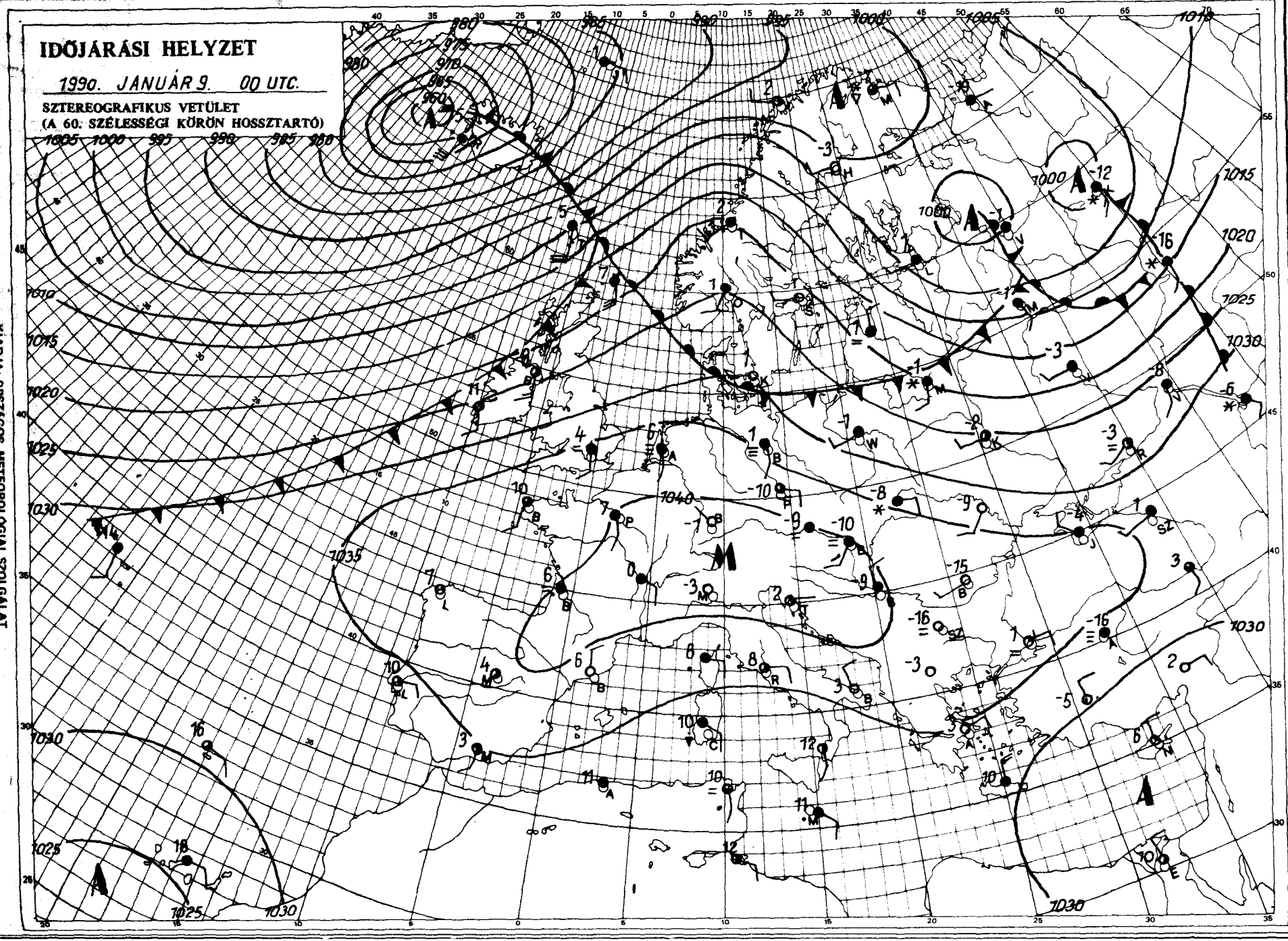

KIADJA: ORSZÁGOS METEOROLÓGIAI SZOLGÁLAT

Kiadásért felel: Barát József, az Országos Meteorológiai Szolgálat elnöke – Készült: az Országos Meteorológiai Szolgálat Nyomdájában, Budapest – Felelős vezető: Máthé Gyuláné – Munkaszám 0.09. – Szerkesztésért felel: Kapovits Albert, a Központi Előrejelző Intézet igazgatója

Készíti: a KEI Rövidtávú Előrejelző Osztálya – Szakmai felelős: Németh Lajos osztályvezető – Megjelenik naponként Megrendelhető: 1024 Budapest, II., Kitaibel Pál utca 1. – Pénzügyi Osztály – Telefon: 353-500

Jelmagyarázat a havi melléklettben

IDŐJÁRÁSI NAPIJELENTÉS

ЕЖЕДНЕВНЫЙ МЕТЕОРОЛОГИЧЕСКИЙ БЮЛЛЕТЕНЬ • DAILY WEATHER REPORT
BULLETIN QUOTIDIEN DE TEMPS • TÄGLICHER WETTERBERICHT

103. évfolyam 10. szám + Budapest + 1990. január 10. szerda

Az időjárási helyzet és a várható időjárás:

Európa északi területei fölött továbbra is ciklonok okoznak változékony időt. Közép-Európa fölött nyugat-keleti tengelyű anticiklon helyezkedik el, hatására sokfelé egész nap borult, párás az idő. A következő 36 óra folyamán hazánk fölé a magasabb légrétegekben pár fokkal enyhébb levegő áramlik, de a gyenge légmozgás miatt a ködhajlam növekedésére kell számítanunk.

Hazánkban tegnap az ország délnyugati részén változóan, másutt borult volt az ég, szórványosan szállingózott a hó. A hőmérséklet csúcsértéke általában -2 és -8 fok között alakult, csupán északkeleten maradt egy-két helyen -10 fok közelében. Szerda hajnalra általában -5, -12 fokig hűlt le a levegő. Ma délelőtt a Dunántúlon többfelé kisütött a Nap, másutt viszont borult maradt az ég, északon, északkeleten néhol szállingózott a hó. A hőmérséklet 11 órára -2, -8 fokig emelkedett.

Ma 12 órakor Budapesten a hőmérséklet -5 fok, a tengerszintre átszámított légnyomás 1039 hPa, alig változik.

Várható időjárás csütörtök estig:

Ma a Dunántúlon változóan, másutt többnyire borult idő lesz, holnap az ország nagy részén felhős idő várható, főként északon lehet jelentéktelen hószállingózás.
Gyenge marad a változó irányú szél.
Az esti óráktól többfelé köd képződik.
A legalacsonyabb éjszakai hőmérséklet -7 és -12 fok között, a legmagasabb nappali hőmérséklet -2 és -7 fok között alakul.

Pálóczi Györgyi s. k.

A hőmérséklet napi középértéke és eltérése a sokévi átlagtól (Budapest belterületén):

1990. január 9.	-7,1°C	-5,9°C

1871 óta ezen a napon Budapesten előfordult

legmagasabb hőmérséklet:	11,7°C (1919)
legalacsonyabb hőmérséklet:	-17,6°C (1893)

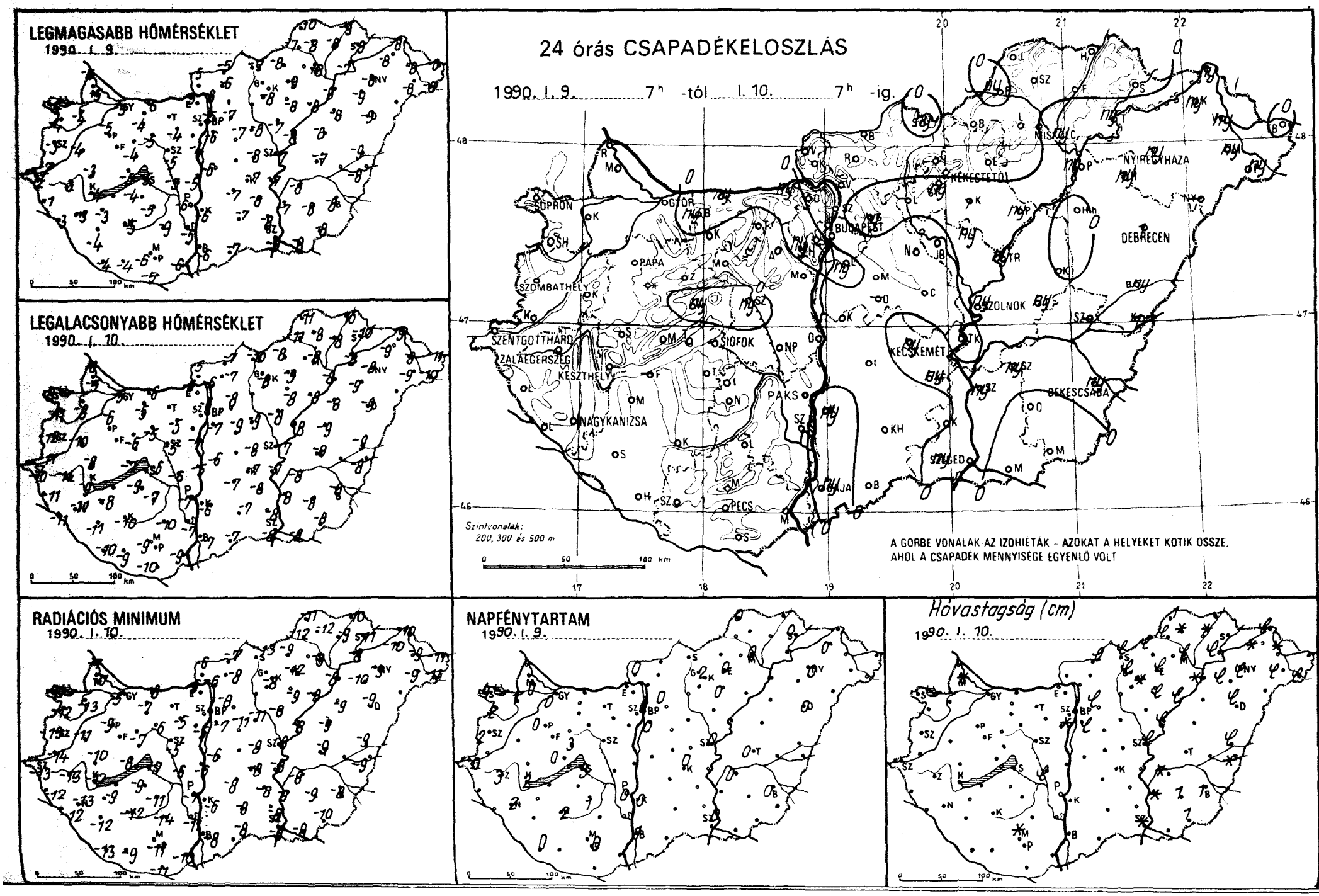
LEGMAGASABB HŐMÉRSÉKLET
1990. I. 9.
LEGALACSONYABB HŐMÉRSÉKLET
1990. I. 10.
24 órás CSAPADÉKELOSZLÁS
1990. I. 9. 7h -tól I. 10. 7h -ig.
SOPRON
GYŐR
BUDAPEST
NYÍREGYHÁZA
DEBRECEN
SZOLNOK
KECSKEMÉT
BÉKÉSCSABA
SZEGED
PAKS
SIÓFOK
NAGYKANIZSA
KESZTHELY
SZOMBATHELY
PAPA
SZENTGOTTHÁRD
ZALAEGERSZEG
PÉCS
Szintvonalak:
200, 300 és 500 m
A GÖRBE VONALAK AZ IZOHIÉTÁK – AZOKAT A HELYEKET KÖTIK ÖSSZE,
AHOL A CSAPADÉK MENNYISÉGE EGYENLŐ VOLT
RADIÁCIÓS MINIMUM
1990. I. 10.
NAPFÉNYTARTAM
1990. I. 9.
Hóvastagság (cm)
1990. I. 10.

1990.I.10. 07 h-ig az utolsó 24 óra adatai						Előző nap napos órái
állomás	csapadék (mm)	Hó cm	max. hőmérséklet	min. hőmérséklet	rad. min.	
Győr	. =		-5	-5	-5	0
Kapuvár	. ⌴		-4	-8	-13	1
Mosonmagyaróvár	.	folt	-5	-5	-7	0
Rajka	. =		-5	-6	-7	
Sopron	. ⌴		-4	-8	-11	4
Sopronhorpács	. V		-4	-11	-12	2
Káld	. ⌴		-4	-10	-11	
Körmend	. ⌴		-2	-11	-14	
Szentgotthárd	. V		-2	-10	-13	0
Szombathely	. ⌴		-3	-12	-13	2
Lenti	. =		-1	-11	-12	
Letenye	. ⌴		-3	-11	-12	
Nagykanizsa	. ⌴		-3	-11	-13	2
Zalaegerszeg	. V		-3	-11	-13	3
Farkasgyepű	. V		-3	-6	-8	
Keszthely	. ⌴		-4	-9	-12	2
Mencshely	. ≡		-7	-9	-10	0
Pápa	. ⌴		-5	-6	-9	0
Sümeg	. ⌴		-3	-8	-10	
Tihany	. ≡		-5	-7	-8	
Veszprém	ny ✱ V		-4	-6	-7	3
Zirc	. ≡		-3	-5	-6	
Fonyód	—		—	—	—	
Homokszt. györgy	. ⌴		-4	-10	-13	0
Kaposvár	. ⌴		-5	-10	-12	2
Marcali	. V		-3	-8	-9	
Siófok	. =		-5	-6	-7	3
Somogyszob	. V		-4	-11	-12	
Tab	. ⌴		-4	-9	-9	
Bábolna	ny ✱ V		-4	-10	-11	
Esztergom	ny ✱		-5	-6	-6	
Kisbér	.		-4	-5	-7	
Komárom	ny ✱ =		-6	-6	-8	
Tatabánya	—		—	—	—	
Alcsútdoboz	. ≡		-4	-5	-5	
Dunaújváros	.		-5	-5	-6	
Martonvásár	. ⌴		-4	-4	-5	
Mór	. =		-5	-5	-6	
Sárbogárd	.	lep.	-5	-6	-6	
Székesfehérvár	ny ✱ =	lep.	-5	-5	-5	
Iregszemcse	. =		-5	-7	-11	1
Lengyel	.		-9	-10	-14	
Paks	.		-6	-7	-7	0
Szekszárd	. ⌴		-5	-7	-11	
Árpádtető	. ⌴	folt	-6	-9	-11	
Mohács	. =		-6	-9	-10	
Pécs	. =		-6	-9	-11	0
Siklós	. ≡		-5	-10	-11	
Szigetvár	. =		-4	-9	-9	
Budaörs	. =	folt	-4	-6	-7	
Bp. Lőrinc	ny ✱ =	lep.	-6	-7	-7	0
Bp. Met. Int.	.		-5	-6	—	0
Bp. Szab. hegy	ny ≡, V		-8	-12	-18	
Cegléd	. =		-8	-8	-8	
Dobogókő	. V		-4	-9	-9	
Gödöllő	ny ✱ V	lep.	-7	-8	-8	0
Királyrét	. V		-8	-8	-8	
Monor	. ⌴		-7	-9	-11	
Nagykáta	. ⌴		-8	-9	-11	
Szentendre	. =		-5	-6	-6	

1990.I.10. 07 h-ig az utolsó 24 óra adatai						Előző nap napos órái
állomás	csapadék (mm)	Hó cm	max. hőmérséklet	min. hőmérséklet	rad. min.	
Vác	. ⌴		-6	-6	-6	
Vámosmikola	.		-5	-5	-6	0
Baja	ny ✱ ≡		-6	-7	-8	1
Bácsalmás	. =		-7	-7	-8	
Izsák	.		-7	-7	-8	
Kalocsa	ny ✱		-6	-6	-6	0
Kecskemét	ny ✱ =	lep.	-7	-7	-8	0
Kiskunfélegyháza	ny ✱ V		-8	-8	-8	
Kiskunhalas	. ⌴		-7	-7	-8	
Kunszentmiklós	. ⌴		-6	-6	-6	
Tiszakécske	.		-7	-7	-8	
Balassagyarmat	. =	lep.	-5	-7	-7	
Romhány	. ⌴		-6	-7	-8	
Salgótarján	ny ✱ V	lep.	-7	-10	-13	
Eger	. ≡	lep.	-9	-9	-12	0
Galyatető	. V	2	-4	-9	-9	
Gyöngyös	ny ✱ V		-8	-8	-8	
Kékestető	. V	folt	-1	-6	-6	2
Kompolt	1 ✱ ≡	lep.	-8	-8	-9	0
Lőrinci	—		—	—	—	
Poroszló	ny ✱ =	lep.	-8	-8	-8	
Jászapáti	ny ✱ ⌴		-7	-8	-8	
Jászberény	. V		-8	-8	-8	
Karcag	. ⌴		-8	-9	-9	
Szolnok	ny ✱ =	lep.	-7	-7	-8	0
Tiszaroff	ny ✱ =	lep.	-8	-8	-8	
Túrkeve	ny ✱		-7	-8	-9	0
Kistelek	. ⌴		-8	-8	-8	
Makó	. ⌴		-8	-8	-8	
Szeged	ny ✱ =	folt	-8	-8	-8	0
Szentes	ny ✱	folt	-7	-8	—	
Borsodnádasd	. ≡	lep.	-8	-8	-9	
Füged	. =	folt	-8	-8	-9	
Hidasnémeti	. ≡		-9	-10	-10	
Jósvafő	. ≡	1	-10	-11	-11	0
Lillafüred	. ⌴		-6	-10	-11	
Miskolc	ny ✱ =	lep.	-8	-8	-9	0
Putnok	ny ✱ ≡	lep.	-7	-11	-12	
Sárospatak	. ≡		-9	-10	-11	0
Szendrőlád	. ≡	folt	-8	-8	-12	
Tokaj	ny ✱ =	lep.	-7	-8	-8	
Kisvárda	ny ✱ =	folt	-8	-9	-10	0
Mátészalka	ny ✱ V	lep.	-8	-9	-9	
Nyíregyháza	ny ✱ ≡	lep.	-8	-8	-9	0
Nyírlugos	—		—	—	—	
Pátyod	ny ✱	lep.	-8	-10	-11	
Tiszabecs	. ⌴		-6	-11	-11	
Vásárosnamény	ny ✱	folt	-8	-8	-9	
Záhony	ny ✱ =	lep.	-8	-9	-10	
Berettyóújfalu	ny ✱ V =	lep.	-9	-9	-9	
Debrecen	1 ✱ ≡	lep.	-9	-9	-9	0
Hajdúdorog	ny ✱	lep.	-9	-9	-10	
Hortobágy	.		-8	-8	-9	
Körösszakál	1 ✱	folt	-8	-8	-9	
Polgár	ny ✱ =	folt	-8	-8	-8	
Békéscsaba	ny ✱ =	1	-8	-8	-8	0
Mezőhegyes	. ⌴	1	-8	-8	-10	—
Orosháza	. V	1	-8	-8	-9	
Szarvas	ny ✱ =	folt	-8	-8	-8	0
Szeghalom	—		—	—	—	

IDŐJÁRÁSI HELYZET

1990. JANUÁR 10. 00 UTC.

SZTEREOGRAFIKUS VETÜLET
(A 60. SZÉLESSÉGI KÖRÖN HOSSZTARTÓ)

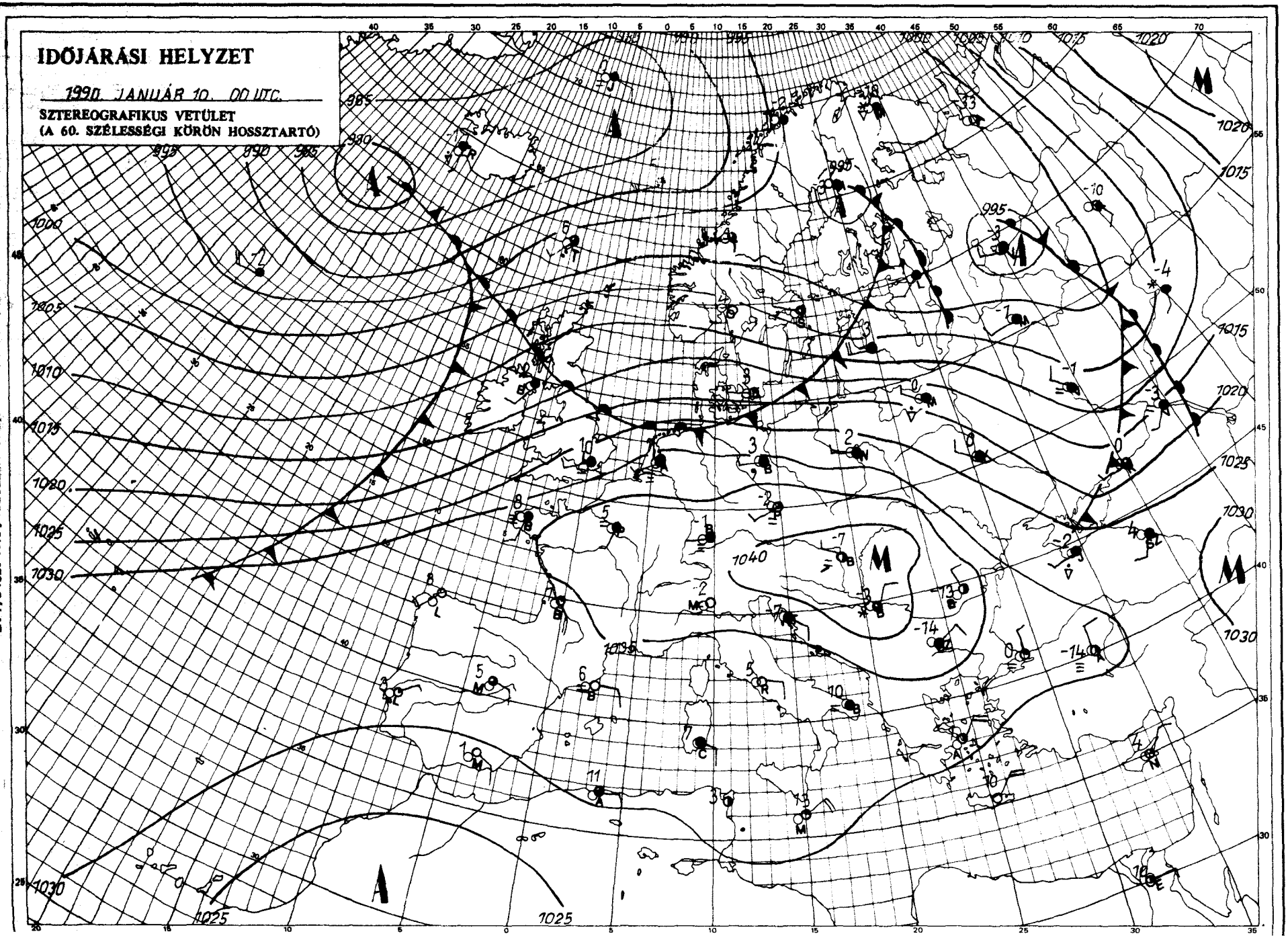

KIADJA: ORSZÁGOS METEOROLÓGIAI SZOLGÁLAT
Kiadásért felel: Barát József, az Országos Meteorológiai Szolgálat elnöke 50 Készült: az Országos Meteorológiai Szolgálat Nyomdájában, Budapest – Felelős vezető: Máthé Gyuláné – Munkaszám: 10 – Szerkesztésért felel: Kapovits Albert, a Központi Előrejelző Intézet igazgatója
Készíti: a KEI Rövidtávú Előrejelző Osztálya – Szakmai felelős: Németh Lajos osztályvezető – Megjelenik naponként
Megrendelhető: 1024 Budapest, II., Kitaibel Pál utca 1. – Pénzügyi Osztály – Telefon: 353-500
Jelmagyarázat a havi melléklethen

IDŐJÁRÁSI NAPIJELENTÉS

ЕЖЕДНЕВНЫЙ МЕТЕОРОЛОГИЧЕСКИЙ БЮЛЛЕТЕНЬ • DAILY WEATHER REPORT
BULLETIN QUOTIDIEN DE TEMPS • TÄGLICHER WETTERBERICHT

103. évfolyam 11. szám + Budapest + 1990. január 11. csütörtök

Az időjárási helyzet és a várható időjárás:

Bár kissé délebbre csúszott a Kárpátok térségének időjárását már napok óta meghatározó anticiklon, az igazi változást hordozó időjárási frontok még mindig túlságosan messzire haladnak el tőlünk. Emiatt egyelőre nem változik időjárásunk, marad a hideg idő.

Hazánkban szerdán a Dunántúlon volt némi napsütés, ezért kora délutánra többfelé fagypont fölé emelkedett a hőmérséklet. Az Alföldön és az Északi-hegyvidék térségében azonban továbbra is borult volt az ég, és a hőmérséklet csúcsértéke általában -2 és -7 fok között alakult. Éjszaka ismét erős volt a lehűlés: a hőmérséklet hajnalban -4 és -12 fok között változott az országban. Akárcsak a korábbi napokban, most sem volt jelentősebb csapadék, csupán néhány helyről jelentettek hószállingózást. Csütörtök délelőtt jobbára borult volt az ég, párás, ködös idő volt a jellemző. A hőmérséklet 11 órakor -4 és -9 fok között alakult.

Ma 12 órakor Budapesten a hőmérséklet -5 fok, a tengerszintre átszámított légnyomás 1037 hPa, alig változik.

Várható időjárás péntek estig:

Az ország nagy részén borult lesz az ég, sokfelé várható köd, néhol deresedés, zúzmara, hószállingózás.
A szél gyenge marad.
A hőmérséklet hajnalban -9, péntek kora délután -5 fok körül alakul.

Rábai Attila s. k.

Távolabbi kilátások szombattól – keddig:

Folytatódik a csendes, párás, az évszakhoz képest hideg idő. Csak néhány helyen várható rövid ideig tartó napsütés.
A legalacsonyabb hajnali hőmérséklet -5, -10 fok között.
A legmagasabb nappali hőmérséklet -1, -6 fok között alakul.
Jelentős mennyiségű (legalább napi 5 mm) csapadék az ország területén nem várható.

Középtávú Előrejelző Csoport

A hőmérséklet napi középértéke és eltérése a sokévi átlagtól (Budapest belterületén):

1990. január 10.	-4,1°C	-2,9°C

1871 óta ezen a napon Budapesten előfordult

legmagasabb hőmérséklet:	13,6°C (1921)
legalacsonyabb hőmérséklet:	-16,9°C (1901)

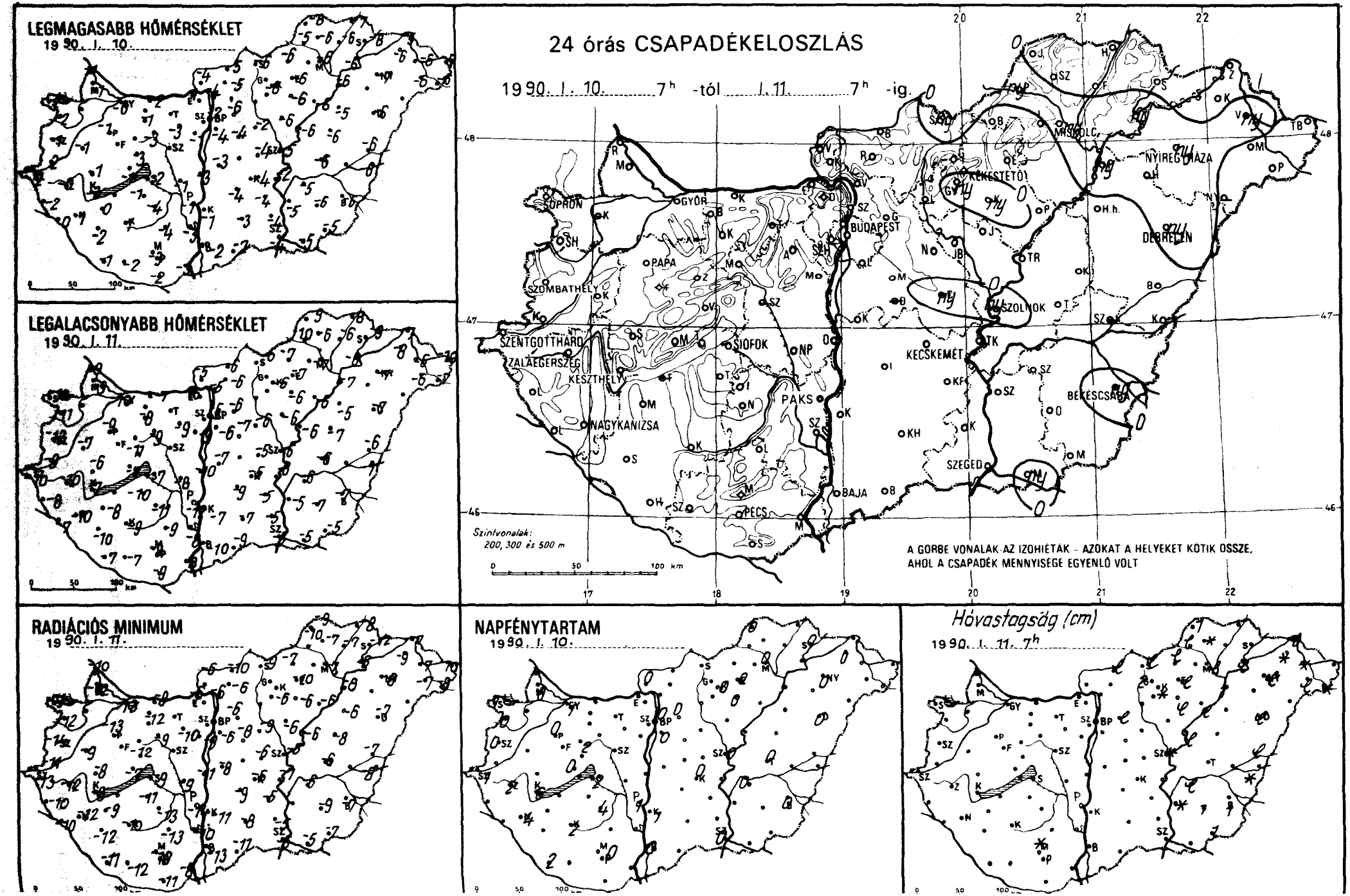
LEGMAGASABB HŐMÉRSÉKLET
1990. I. 10.
LEGALACSONYABB HŐMÉRSÉKLET
1990. I. 11.
24 órás CSAPADÉKELOSZLÁS
1990. I. 10. 7h -tól I. 11. 7h -ig.
SOPRON
GYŐR
BUDAPEST
PAPA
SZOMBATHELY
SZENTGOTTHÁRD
ZALAEGERSZEG
KESZTHELY
SIÓFOK
NAGYKANIZSA
PAKS
KECSKEMÉT
BÉKÉSCSABA
SZEGED
BAJA
PÉCS
KEKESTETŐ
NYÍREGYHÁZA
DEBRECEN
SZOLNOK
Szintvonalak:
200, 300 és 500 m
A GÖRBE VONALAK AZ IZOHIÉTÁK – AZOKAT A HELYEKET KÖTIK ÖSSZE, AHOL A CSAPADÉK MENNYISÉGE EGYENLŐ VOLT
RADIÁCIÓS MINIMUM
1990. I. 11.
NAPFÉNYTARTAM
1990. I. 10.
Hóvastagság (cm)
1990. I. 11. 7h

1990.I.11. 07 h-ig az utolsó 24 óra adatai

állomás	csapadék (mm)	Hó cm	max. hőmérséklet	min. hőmérséklet	rad. min.	Előző nap napos órái
Győr	. V		-0	-10	-13	1
Kapuvár	—		—	—	—	—
Mosonmagyaróvár	. ∀		-1	-9	-12	0
Rajka	. V		-1	-9	-10	
Sopron	. ≡		-2	-10	-11	1
Sopronhorpács	. ⌴		-2	-11	-12	0
Káld	. ≡		-1	-7	-9	
Körmend	. ≡		2	-9	-11	
Szentgotthárd	. V		2	-10	-13	1
Szombathely	. ≡		-1	-12	-14	0
Lenti	. ≡		-2	-8	-10	
Letenye	. ⌴		0	-7	-10	
Nagykanizsa	. ≡		1	-10	-12	4
Zalaegerszeg	. V		-0	-10	-12	2
Farkasgyepű	. ⌴		0	-6	-9	
Keszthely	. ⌴		-3	-7	-8	6
Mencshely	. =		-3	-9	-11	0
Pápa	. ⌴		-1	-9	-13	0
Sümeg	. ≡		-1	-6	-8	
Tihany	. V		-1	-7	-7	
Veszprém	. ∀		-3	-11	-12	2
Zirc	. ≡		-1	-10	-12	
Fonyód	—		—	—	—	
Homokszt. györgy	. ⌴		-1	-7	-11	2
Kaposvár	. ≡		1	-9	-10	2
Marcali	. ⌴		0	-8	-9	
Siófok	. ⌴		-2	-7	-9	2
Somogyszob	. V		-2	-10	-12	
Tab	. ⌴		-1	-10	-11	
Bábolna	. V		0	-11	-13	
Esztergom	.		1	-6	-6	
Kisbér	. ⌴		-1	-8	-12	
Komárom	. ⌴		-2	-7	-8	
Tatabánya	—		—	—	—	
Alcsútdoboz	. V		-3	-9	-10	
Dunaújváros	.		-3	-10	-11	
Martonvásár	. ⌴		-1	-9	-9	
Mór	.		-3	-9	-9	
Sárbogárd	. ⌴ =		-1	-8	-9	
Székesfehérvár	—		—	—	—	
Iregszemcse	. ⌴		-4	-11	-13	4
Lengyel	. ⌴		-4	-9	-13	
Paks	. ⌴		-1	-12	-14	1
Szekszárd	. ⌴		-3	-8	-10	
Árpádtető	. ≡	folt	-2	-7	-9	
Mohács	. ⌴		-3	-8	-8	
Pécs	. =		-3	-9	-10	0
Siklós	. ⌴		-2	-9	-11	
Szigetvár	. ≡		-2	-7	-12	
Budaörs	. =		-2	-4	-5	
Bp. Lőrinc	. =		-4	-6	-6	0
Bp. Met. Int.	. =		-2	-5	—	0
Bp. Szab. hegy	. ≡		-4	-8	-8	
Cegléd	ny ≡,		-4	-5	-6	
Dobogókő	. ⌴		-8	-9	-9	
Gödöllő	. ∀	lep.	-6	-6	-6	0
Királyrét	. V		-5	-6	-6	
Monor	. ⌴		-4	-7	-8	
Nagykáta	. ≡		-2	-6	-9	
Szentendre	. =		-3	-5	-5	

1990.I.11. 07 h-ig az utolsó 24 óra adatai

állomás	csapadék (mm)	Hó cm	max. hőmérséklet	min. hőmérséklet	rad. min.	Előző nap napos órái
Vác	. =		-4	-5	-6	
Vámosmikola	. =		-4	-5	-6	0
Baja	. ∀		-2	-10	-13	0
Bácsalmás	. =		-2	-9	-11	
Izsák	.		-4	-9	-9	
Kalocsa	. ⌴		-1	-7	-11	1
Kecskemét	. ⌴		-4	-5	-6	0
Kiskunfélegyháza	. =		-4	-5	-5	
Kiskunhalas	. ⌴		-3	-7	-8	
Kunszentmiklós	. ⌴		-3	-7	-8	
Tiszakécske	. ≡		-2	-6	-7	
Balassagyarmat	. =	lep.	-5	-6	-10	
Romhány	.		-5	-6	-6	
Salgótarján	ny ✱ V	lep.	-5	-6	-9	
Eger	. ≡	lep.	-6	-7	-10	0
Galyatető	. V	2	-3	-5	-10	
Gyöngyös	ny ✱		-6	-6	-6	
Kékestető	. ∀	folt	-4	-4	-5	0
Kompolt	ny ≡, V	lep.	-6	-6	-6	0
Lőrinci	—		—	—	—	
Poroszló	. ∀	lep.	-6	-6	-6	
Jászapáti	. ≡		-6	-6	-6	
Jászberény	. ⌴		-5	-6	-6	
Karcag	. ⌴		-6	-7	-8	
Szolnok	ny ✱ V	folt	-5	-6	-6	0
Tiszaroff	. =	lep.	-6	-6	-6	
Túrkeve	.		-6	-6	-6	0
Kistelek	. ≡		-4	-5	-5	
Makó	ny ✱		-5	-5	-5	
Szeged	. =		-4	-5	-6	0
Szentes	.	folt	-5	-5	—	
Borsodnádasd	. =	lep.	-6	-7	-7	
Fügöd	. ≡		-6	-6	-7	
Hidasnémeti	. ≡		-7	-8	-8	
Jósvafő	. ≡	1	-8	-9	-9	0
Lillafüred	. ⌴		-6	-8	-9	
Miskolc	ny ✱ ≡	lep.	-6	-7	-7	0
Putnok	ny ✱ =	lep.	-5	-10	-10	
Sárospatak	. ≡		-8	-9	-12	0
Szendrőlád	. V	folt	-6	-6	-7	
Tokaj	ny ✱ =	lep.	-6	-6	-6	
Kisvárda	. =	folt	-6	-8	-9	0
Mátészalka	. V	lep.	-6	-6	-7	
Nyíregyháza	ny ✱ =	lep.	-7	-7	-8	0
Nyírlugos	—		—	—	—	
Pátyod	.	folt	-6	-7	-8	
Tiszabecs	. ⌴		-5	-10	-10	
Vásárosnamény	ny ✱ ≡	folt	-6	-6	-7	
Záhony	. =	lep.	-5	-7	-7	
Berettyóújfalu	. ≡	lep.	-6	-6	-7	
Debrecen	ny ✱ =	lep.	-6	-7	-7	0
Hajdúdorog	—		—	—	—	
Hortobágy	.		-5	-5	-6	
Körösszakál	.	folt	-6	-7	-8	
Polgár	ny ✱ =	1	-6	-7	-8	
Békéscsaba	ny ✱ =	1	-6	-7	-7	0
Mezőhegyes	. =	1	-5	-5	-7	—
Orosháza	. ⌴	1	-6	-7	-9	
Szarvas	. =	lep.	-5	-6	-6	0
Szeghalom	—		—	—	—	

IDŐJÁRÁSI HELYZET

~~1990. JANUÁR 11. 00 UTC.~~

SZTEREOGRAFIKUS VETÜLET
(A 60. SZÉLESSÉGI KÖRÖN HOSSZTARTÓ)

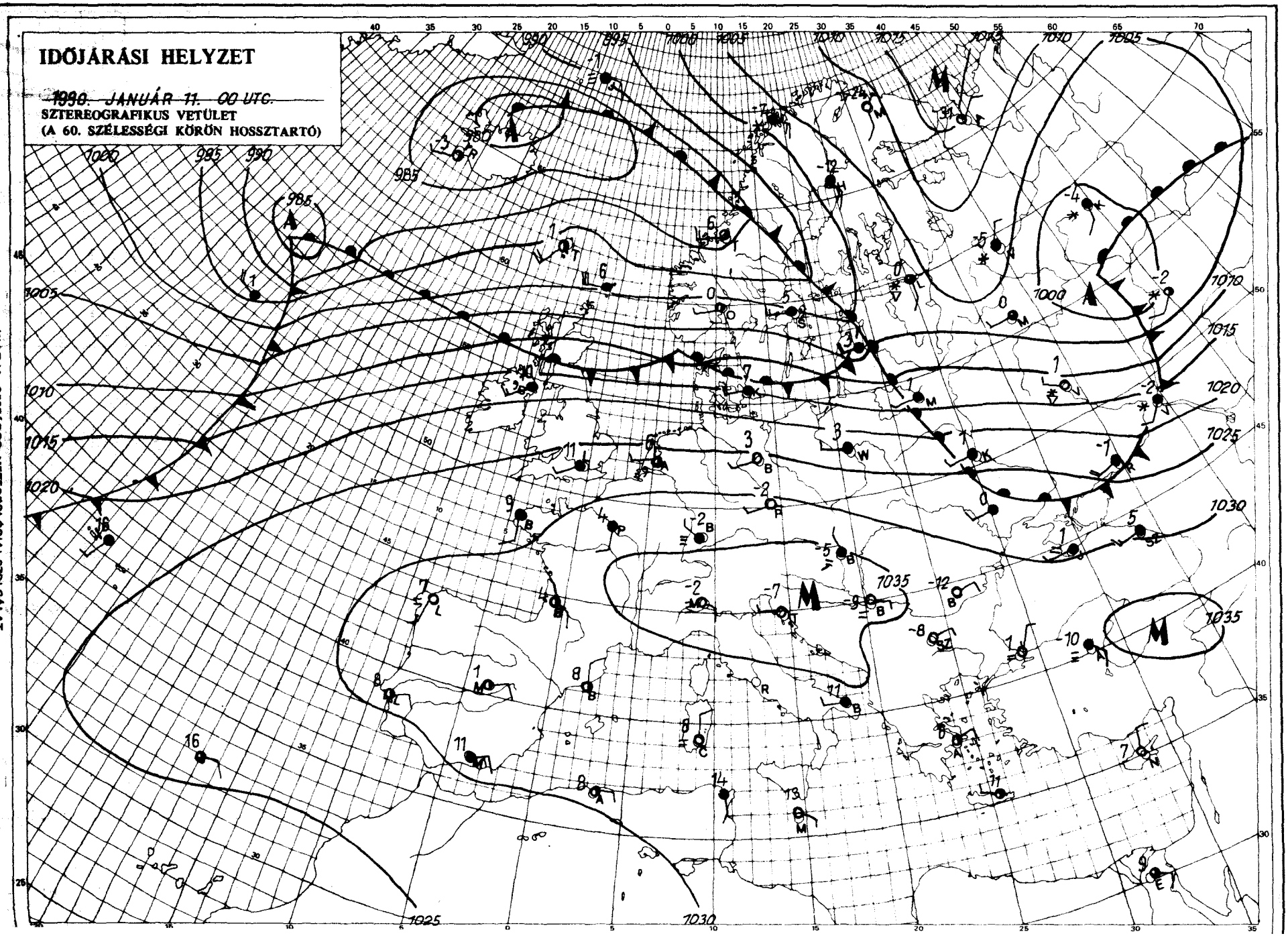

KIADJA: ORSZÁGOS METEOROLÓGIAI SZOLGÁLAT

Kiadásért felel: Barát József, az Országos Meteorológiai Szolgálat elnöke – Készült: az Országos Meteorológiai Szolgálat Nyomdájában, Budapest – Felelős vezető: Máthé Gyuláné – Munkaszám: 90. 11. – Szerkesztésért felel: Kapovits Albert, a Központi Előrejelző Intézet igazgatója

Készíti: a KEI Rövidtávú Előrejelző Osztálya – Szakmai felelős: Németh Lajos osztályvezető – Megjelenik naponként Megrendelhető: 1024 Budapest, II., Kitaibel Pál utca 1. – Pénzügyi Osztály – Telefon: 353-500

Jelmagyarázat a havi melléklettben

IDŐJÁRÁSI NAPIJELENTÉS

ЕЖЕДНЕВНЫЙ МЕТЕОРОЛОГИЧЕСКИЙ БЮЛЛЕТЕНЬ • DAILY WEATHER REPORT
BULLETIN QUOTIDIEN DE TEMPS • TÄGLICHER WETTERBERICHT

103. évfolyam 12. szám + Budapest + 1990. január 12. péntek

Az időjárási helyzet és a várható időjárás:

A kontinensen az 50. szélességi körtől délre továbbra is anticiklon okoz borús, ködös, hideg időt. Szitáláson, gyenge hószállingózáson kívül nincs is más csapadék. Ugyanakkor a Skandináv-félsziget felől egy ciklon frontrendszere változékonnyá teszi az időt. Északról szokatlanul hideg sarki levegő zúdul a Szovjetunió európai területei fölé, sőt a hideghullám rövidesen eléri a Kaspi-tenger térségét, ott igen zord idő várható. Európa nagy részén lényeges átalakulás nem történik, itt a Kárpát-medencében sem lesz említést érdemlő változás.

Országunkban csütörtökön is általában borús, ködös volt az idő, jelentéktelen hódara, hószállingózás is előfordult. A hőmérséklet általában -1, -6 fokig emelkedett, csak az Alpok alján és a Kisalföld egy részén mértek 0, +2 fokot, ahol kisütött a Nap. Péntek hajnalra -5, -11 fokig hűlt le a levegő. Délelőtt folytatódott a borongós, ködös idő. Északkeletről ónos szitálást jelentettek és itt-ott gyenge hószállingózás fordult elő. 11 órakor -4, -7 fokot jegyeztek fel.

Ma 12 órakor Budapesten a hőmérséklet -5 fok, a tengerszintre átszámított légnyomás 1036 hPa, alig változik.

Várható időjárás szombat estig:

Továbbra sem lesz jelentős változás. Az ország nagy részén folytatódik a borús, párás, ködös idő, legfeljebb jelentéktelen hószállingózással, néhol ónos szitálással.
Kevés napsütésre csak északnyugaton és a hegyekben van esély.
Gyenge marad a légmozgás.
A hőmérséklet hajnalban -8, kora délután általában -4 fok körül várható, csupán északnyugaton valószínű 0 fok körül.

Pártai Lucia s. k.

A hőmérséklet napi középértéke és eltérése a sokévi átlagtól (Budapest belterületén):

1990. január 11.	-4,1°C	-2,9°C

1871 óta ezen a napon Budapesten előfordult

legmagasabb hőmérséklet:	13,6°C (1903)
legalacsonyabb hőmérséklet:	-14,5°C (1940)

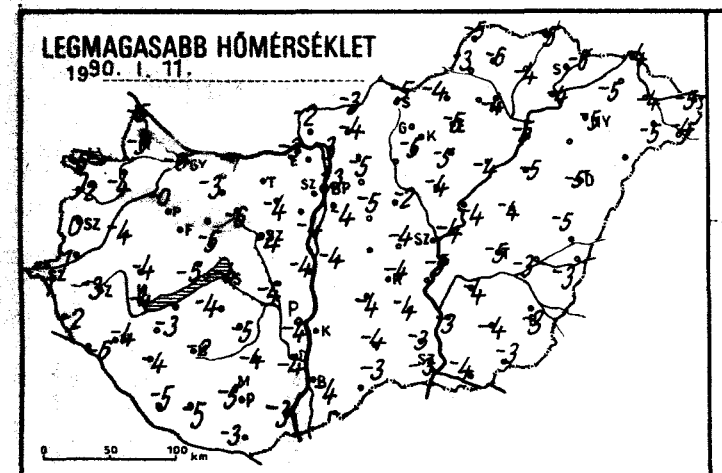
LEGMAGASABB HŐMÉRSÉKLET
1990. I. 11.

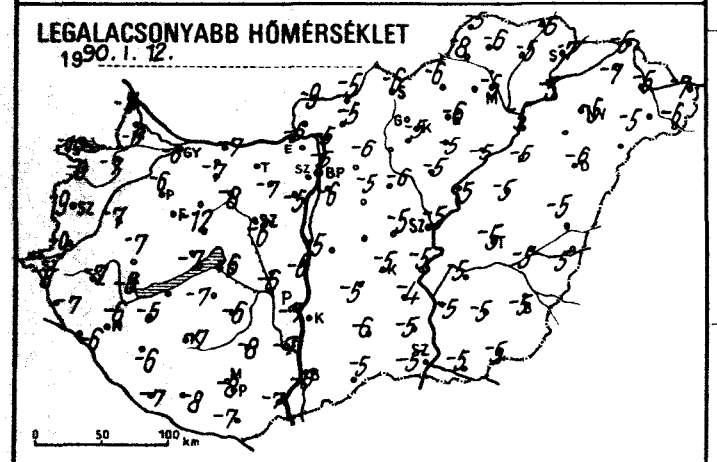
LEGALACSONYABB HŐMÉRSÉKLET
1990. I. 12.

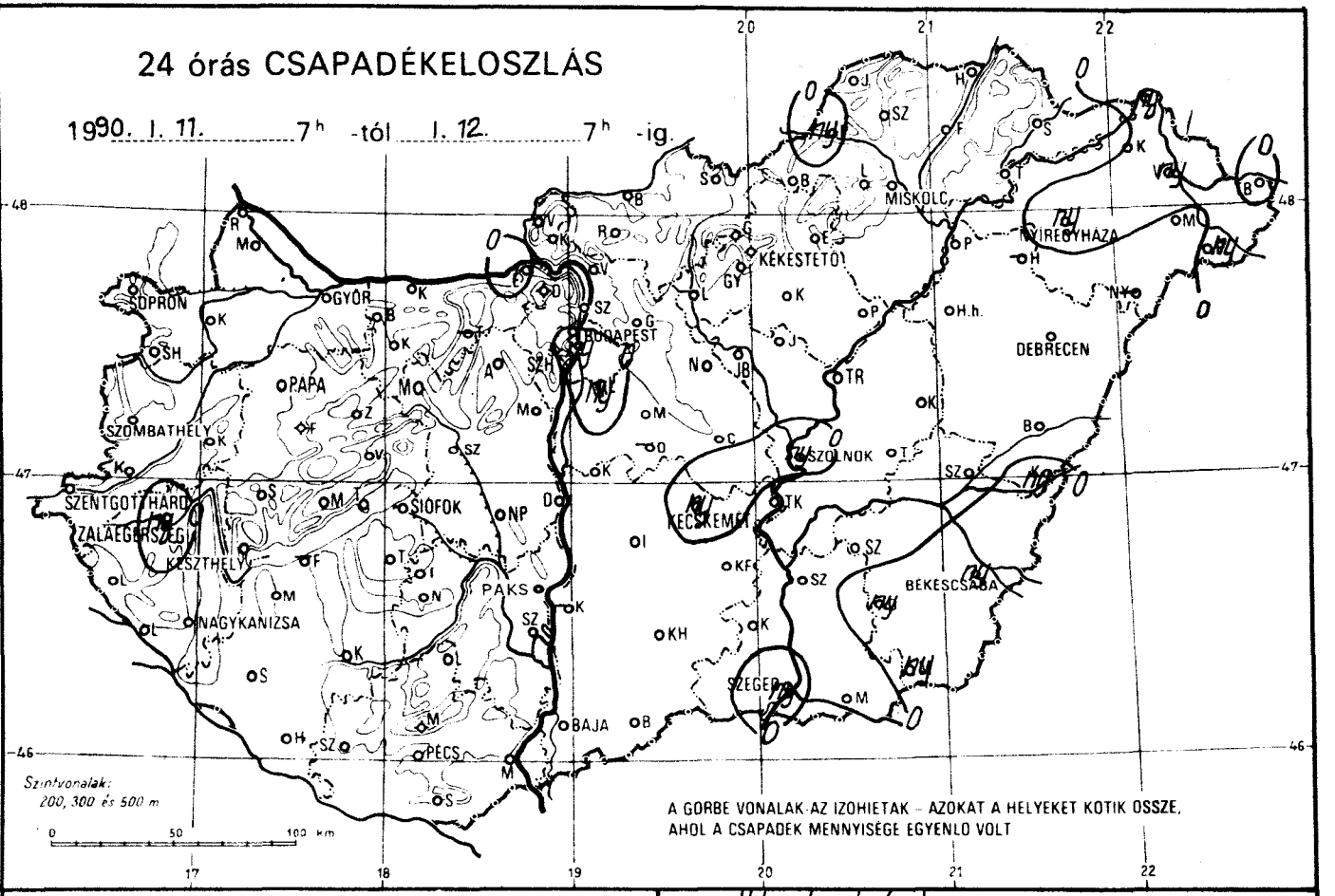
24 órás CSAPADÉKELOSZLÁS
1990. I. 11. 7h -tól I. 12. 7h -ig.
SOPRON
GYŐR
BUDAPEST
MISKOLC
NYÍREGYHÁZA
KÉKESTETŐ
DEBRECEN
PAPA
SZOMBATHELY
SZOLNOK
SZENTGOTTHÁRD
ZALAEGERSZEG
KESZTHELY
SIÓFOK
KECSKEMÉT
PAKS
NAGYKANIZSA
BÉKÉSCSABA
SZEGED
BAJA
PÉCS
Szintvonalak:
200, 300 és 500 m
A GÖRBE VONALAK AZ IZOHIETAK – AZOKAT A HELYEKET KÖTIK ÖSSZE,
AHOL A CSAPADÉK MENNYISÉGE EGYENLŐ VOLT

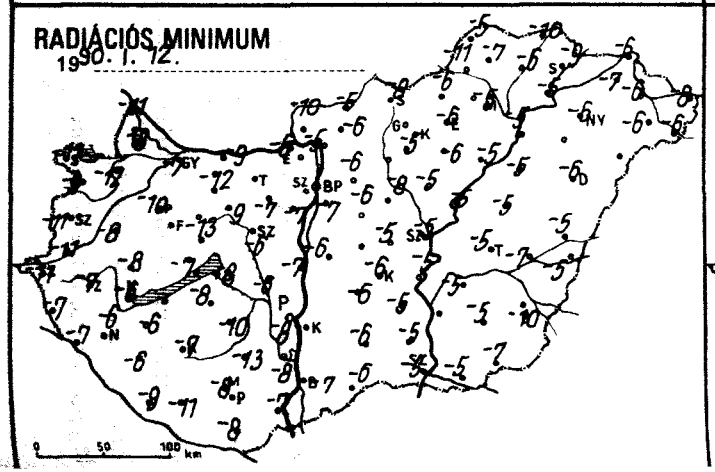
RADIÁCIÓS MINIMUM
1990. I. 12.

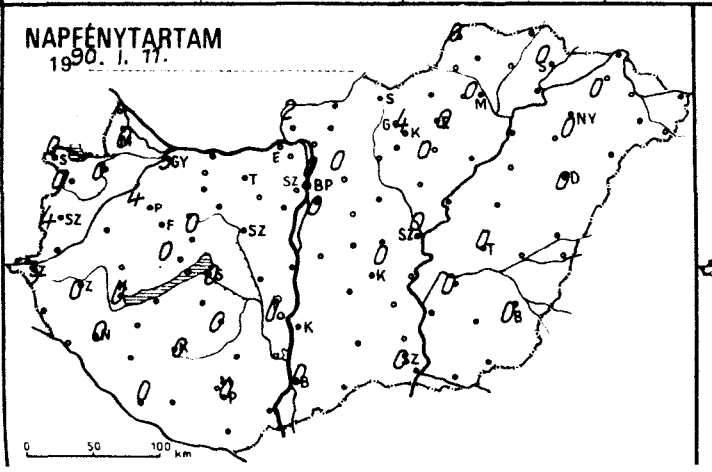
NAPFÉNYTARTAM
1990. I. 11.

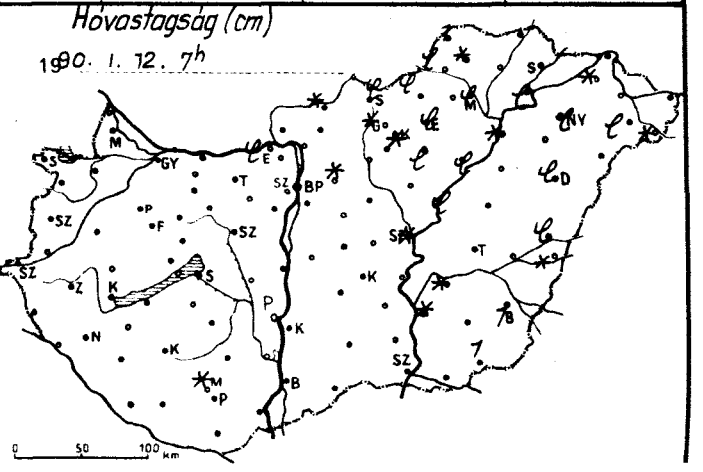
Hóvastagság (cm)
1990. I. 12. 7h

1990.1.12. 07 h-ig az utolsó 24 óra adatai						Előző nap napos órái
állomás	csapadék (mm)	Hó cm	max. hőmérséklet	min. hőmérséklet	rad. min.	
Győr	. ∨		-0	-6	-7	5
Kapuvár	. ∨		-4	-7	-12	0
Mosonmagyaróvár	. ∀		-5	-6	-8	0
Rajka	. ∨		-5	-7	-11	
Sopron	. ∨		-6	-10	-11	0
Sopronhorpács	. ∨		-2	-9	-9	0
Káld	. ∨		-4	-7	-8	
Körmend	. ≡		1	-9	-11	
Szentgotthárd	. ∨		1	-8	-11	3
Szombathely	. ∨		0	-9	-11	4
Lenti	. ≡		-2	-7	-7	
Letenye	. ∨		-6	-6	-7	
Nagykanizsa	. ∨		-4	-6	-6	0
Zalaegerszeg	ny * ∨		-3	-7	-7	0
Farkasgyepű	. ∨		-1	-7	-12	
Keszthely	. ≡		-4	-6	-6	0
Mencshely	. ⌴		-5	-10	-12	0
Pápa	. ∨		-0	-6	-10	4
Sümeg	. ≡		-4	-7	-8	
Tihany	.		-5	-7	-7	
Veszprém	. ∨		-5	-12	-13	0
Zirc	. ∨		-2	-11	-13	
Fonyód	–		–	–	–	
Homokszt. györgy	. ⌴		-5	-7	-9	0
Kaposvár	. ≡		-2	-7	-7	0
Marcali	. ∨		-3	-5	-6	
Siófok	. ∨		-4	-6	-8	0
Somogyszob	. ∀		-4	-6	-6	
Tab	. ≡		-4	-7	-8	
Bábolna	.		-5	-6	-7	
Esztergom	1 *	lep.	-3	-6	-6	
Kisbér	. ≡		-3	-7	-12	
Komárom	. ∨		-1	-7	-9	
Tatabánya	–		–	–	–	
Alcsútdoboz	. ∨		-4	-7	-7	
Dunaújváros	. ∨		-4	-6	-7	
Martonvásár	. ≡		-4	-5	-7	
Mór	. ≡		-6	-8	-9	
Sárbogárd	. ⌴ ≡		-4	-6	-6	
Székesfehérvár	. ∨		-4	-6	-6	
Iregszemcse	. ∀		-5	-6	-10	0
Lengyel	. ≡		-4	-8	-13	
Paks	. ∨		-4	-7	-8	0
Szekszárd	. ∨		-4	-7	-8	
Árpádtető	. ⌴	folt	-4	-10	-11	
Mohács	. ∨		-3	-7	-7	
Pécs	. ∨		-5	-8	-8	0
Siklós	. ∀		-3	-7	-8	
Szigetvár	. ≡		-5	-8	-11	
Budaörs	ny * ≡		-3	-5	-6	
Bp. Lőrinc	ny * ∀		-4	-6	-7	0
Bp. Met. Int.	. =		-3	-5	–	0
Bp. Szab. hegy	. ∀		-5	-8	-9	
Cegléd	. =		-4	-5	-5	
Dobogókő	. ⌴		-1	-7	-7	
Gödöllő	. ∨	folt	-5	-6	-6	0
Királyrét	. ∨		-4	-6	-7	
Monor	. ⌴		-5	-5	-6	
Nagykáta	. ≡		-2	-6	-8	
Szentendre	. =		-2	-5	-5	

1990.1.12. 07 h-ig az utolsó 24 óra adatai						Előző nap napos órái
állomás	csapadék (mm)	Hó cm	max. hőmérséklet	min. hőmérséklet	rad. min.	
Vác	. ≡		-3	-5	-5	
Vámosmikola	. ≡		-2	-9	-10	2
Baja	. ∀		-4	-6	-7	0
Bácsalmás	. ∨		-3	-5	-6	
Izsák	.		-4	-5	-6	
Kalocsa	–		–	–	–	–
Kecskemét	ny * ≡		-4	-5	-6	0
Kiskunfélegyháza	. =		-4	-4	-5	
Kiskunhalas	. ≡		-4	-6	-6	
Kunszentmiklós	. ≡		-4	-5	-6	
Tiszakécske	.		-5	-5	-5	
Balassagyarmat	. =	folt	-3	-5	-5	
Romhány	.		-4	-5	-6	
Salgótarján	. ∨	lep.	-5	-6	-8	
Eger	. ∀	lep.	-5	-6	-6	0
Galyatető	. ∨	folt	-1	-6	-7	
Gyöngyös	. ∀		-5	-5	-5	
Kékestető	. ∀	folt	-3	-6	-7	4
Kompolt	. ∨	lep.	-5	-5	-6	0
Lőrinci	–		–	–	–	
Poroszló	. ⌴	lep.	-4	-5	-5	
Jászapáti	. ⌴		-4	-5	-5	
Jászberény	. ⌴		-4	-5	-5	
Karcag	. =		-4	-5	-5	
Szolnok	ny * =	folt	-4	-5	-5	0
Tiszaroff	. =	lep.	-4	-5	-5	
Túrkeve	.		-5	-5	-5	0
Kistelek	. =		-3	-5	-5	
Makó	. ∨		-4	-5	-5	
Szeged	ny * ∀		-3	-5	-5	0
Szentes	. ≡	folt	-3	-5	–	
Borsodnádasd	. ≡	lep.	-4	-6	-6	
Füged	. =		-4	-5	-6	
Hidasnémeti	. ≡		-5	-6	-10	
Jósvafő	. ≡	1	-5	-5	-5	0
Lillafüred	. ⌴		-4	-6	-7	
Miskolc	. =	lep.	-4	-5	-5	0
Putnok	ny * ≡	lep.	-3	-8	-11	
Sárospatak	. ≡		-6	-7	-9	0
Szendrőlád	. ∨	folt	-6	-6	-7	
Tokaj	.	lep.	-4	-5	-5	
Kisvárda	. =	folt	-5	-7	-7	0
Mátészalka	. ∨	lep.	-5	-5	-6	
Nyíregyháza	ny , =	lep.	-5	-5	-6	0
Nyírlugos	–		–	–	–	
Pátyod	ny ≡ ,	folt	-4	-6	-6	
Tiszabecs	.		-5	-7	-8	
Vásárosnamény	ny * ≡		-4	-5	-6	
Záhony	ny * =		-4	-5	-6	
Berettyóújfalu	. ≡	lep.	-5	-5	-5	
Debrecen	. =	lep.	-5	-6	-6	0
Hajdúdorog	–		–	–	–	
Hortobágy	. ≡		-5	-5	-5	
Körösszakál	ny *	folt	-3	-5	-5	
Polgár	. =	folt	-5	-5	-5	
Békéscsaba	ny * ⌴	1	-3	-5	-10	0
Mezőhegyes	ny ≡ , ∨	1	-3	-5	-7	–
Orosháza	ny * ∨		-4	-5	-5	
Szarvas	. ∀	folt	-4	-5	-5	0
Szeghalom	. =		-3	-5	-7	

IDŐJÁRÁSI HELYZET

1990. JANUÁR 12. 00 UTC.

SZTEREOGRAFIKUS VETÜLET
(A 60. SZÉLESSÉGI KÖRÖN HOSSZTARTÓ)

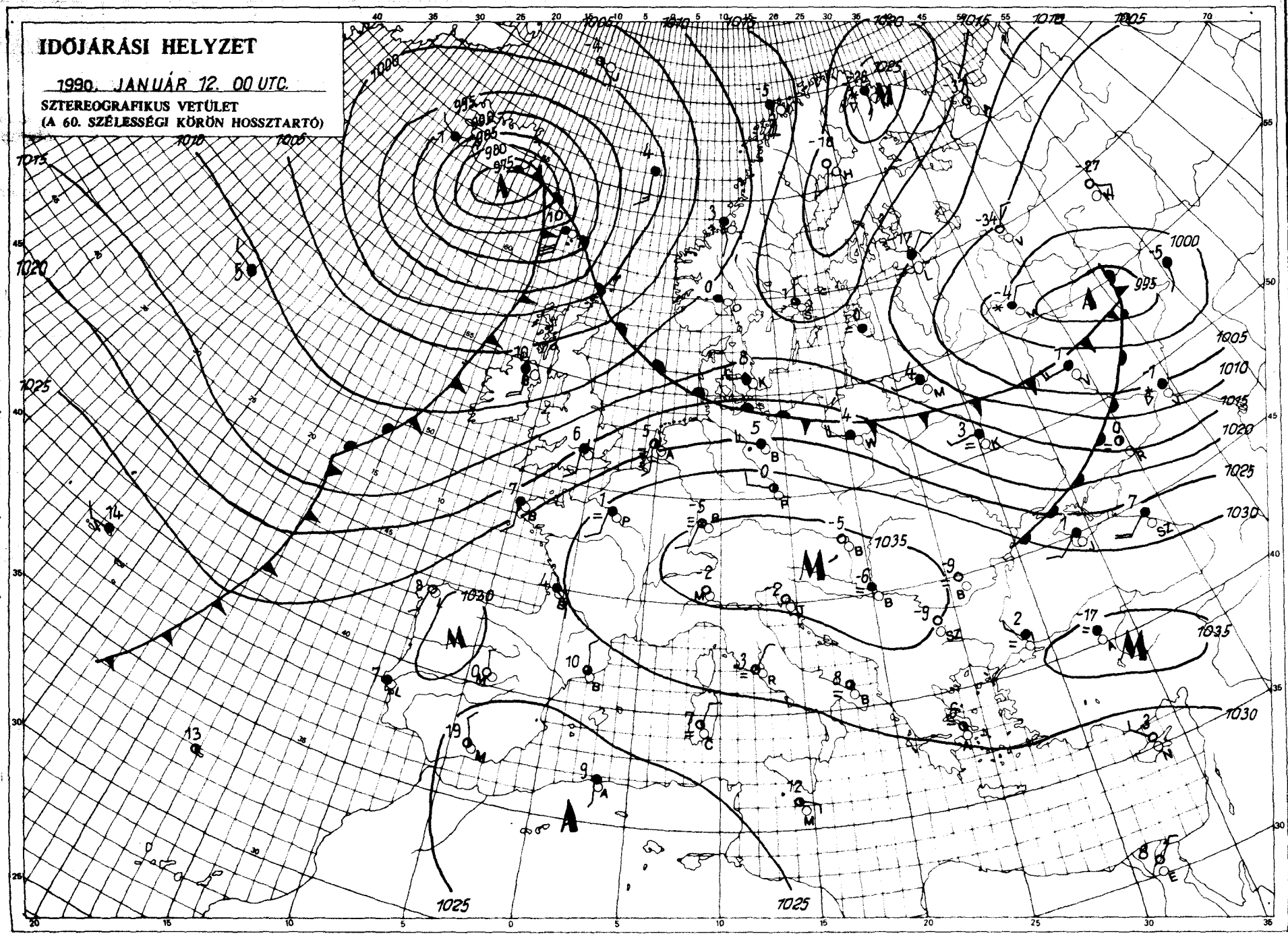

KIADJA: ORSZÁGOS METEOROLÓGIAI SZOLGÁLAT

Kiadásért felel: Barát József, az Országos Meteorológiai Szolgálat elnöke – Készült: az Országos Meteorológiai Szolgálat Nyomdájában, Budapest – Felelős vezető: Mátthé Gyuláné – Munkaszám: 30. I. 12. – Szerkesztésért felel: Kapovits Albert, a Központi Előrejelző Intézet igazgatója

Készíti: a KEI Rövidtávi Előrejelző Osztálya – Szakmai felelős: Németh Lajos osztályvezető – Megjelenik naponként
Megrendelhető: 1024 Budapest, II., Kitaibel Pál utca 1. – Pénzügyi Osztály – Telefon: 353-500
Jelmagyarázat a havi melléklethen

IDŐJÁRÁSI NAPIJELENTÉS

ЕЖЕДНЕВНЫЙ МЕТЕОРОЛОГИЧЕСКИЙ БЮЛЛЕТЕНЬ • DAILY WEATHER REPORT
BULLETIN QUOTIDIEN DE TEMPS • TÄGLICHER WETTERBERICHT

103. évfolyam 13. szám + Budapest + 1990. január 13. szombat

Az időjárási helyzet és a várható időjárás:

Európa északi területein több középpontú ciklonrendszer hatására változékony, többfelé csapadékos az időjárás. Nyugat-Európában az évszakhoz képest enyhe az idő, ezzel szemben a Kelet-Európai-síkságon rendkívül hidegre fordult az időjárás. Arrafelé nem egy helyen még napközben is -20 fok alatt marad a hőmérséklet. Közép-Európában már hetek óta magas nyomású képződmény alakítja az időjárást, sokfelé párás, ködös az idő. Vasárnap északi határainkat egy gyenge hidegfront érinti, ezért arrafelé néhol már felszakadozik a felhőzet.

Magyarországon pénteken az ország nagy részén borult, párás idő volt, nyugaton, északnyugaton azonban időnként felszakadozott a felhőzet. ónos szitálás, hószállingózás többfelé előfordult. A hőmérséklet csúcsértéke -1, -5 fok között alakult. Ma hajnalra általában -4, -9 fokig hűlt le a levegő. Délelőtt országszerte borult, párás, néhol ködös idő volt. Zúzmara, hószállingózás, ónos szitálás egyaránt előfordult. A hőmérséklet 11 órára -1, -7 fokig emelkedett.

Ma 12 órakor Budapesten a hőmérséklet -2 fok, a tengerszintre átszámított légnyomás 1034 hPa, gyengén süllyed.

Várható időjárás vasárnap estig:

Ma (szombat) országszerte borult, párás, helyenként tartósan ködös idő várható, többfelé zúzmarával, ónos szitálással, hószállingózással. Holnap (vasárnap) napközben főként északon néhol már felszakadozik a felhőzet és néhány órára kisüthet a Nap.
A délnyugati, nyugati szél vasárnap kissé megélénkül.
A legalacsonyabb éjszakai hőmérséklet -3, -8, a legmagasabb nappali hőmérséklet +2, -3 fok között alakul.

Nadrai Attila s. k.

A hőmérséklet napi középértéke és eltérése a sokévi átlagtól (Budapest belterületén):

1990. január 12.	-3,6°C	-2,3°C

1871 óta ezen a napon Budapesten előfordult

legmagasabb hőmérséklet:	12,5°C (1976)
legalacsonyabb hőmérséklet:	-17,4°C (1987)

LEGMAGASABB HŐMÉRSÉKLET

19 90. 1. 12.

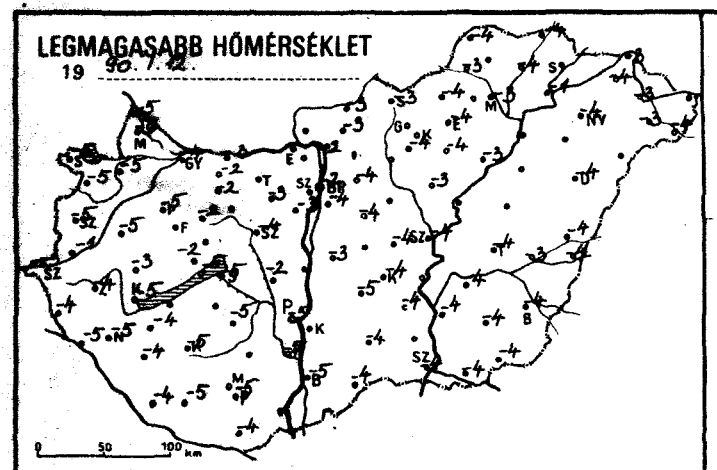

LEGALACSONYABB HŐMÉRSÉKLET

19 90. 1. 13.

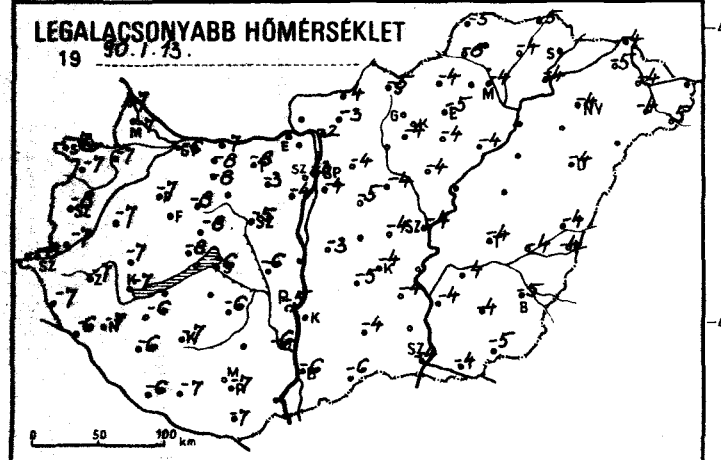

RADIÁCIÓS MINIMUM

19 90. 1. 13.

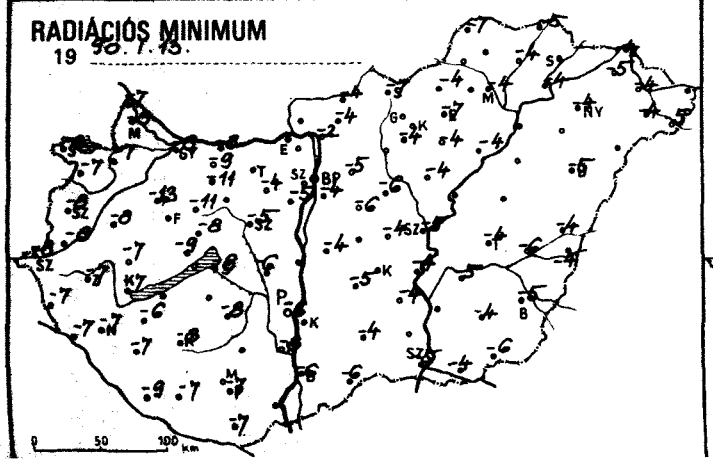

24 órás CSAPADÉKELOSZLÁS

19 90. 1. 12. 7h -tól 1. 13. 7h -ig.

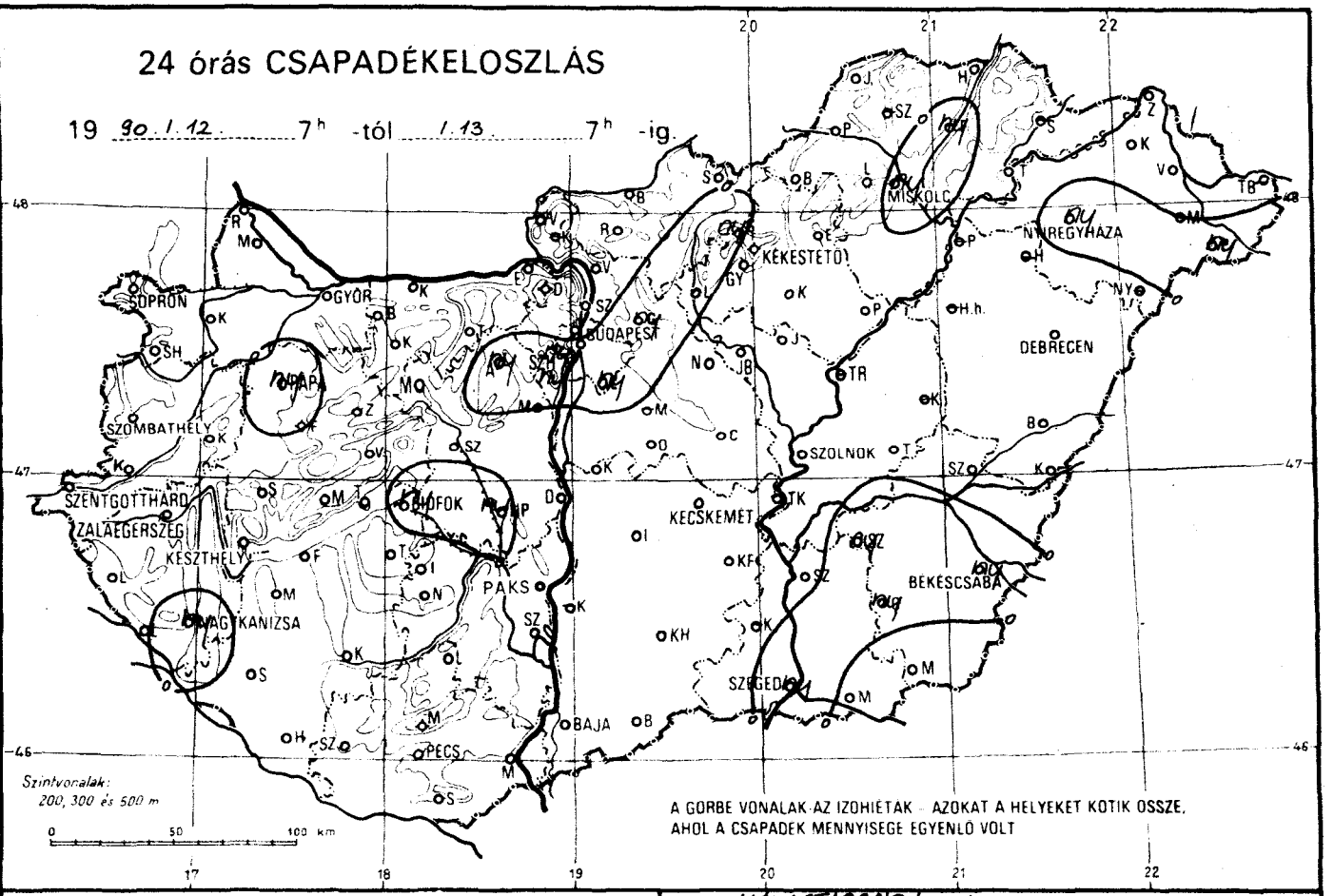

NAPFÉNYTARTAM

19 90. 1. 12.

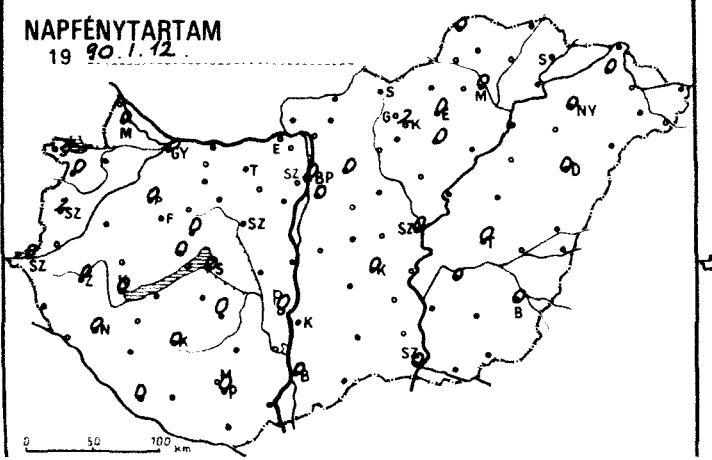

HÓVASTAGSÁG (cm)

19 90. 1. 13. 7h

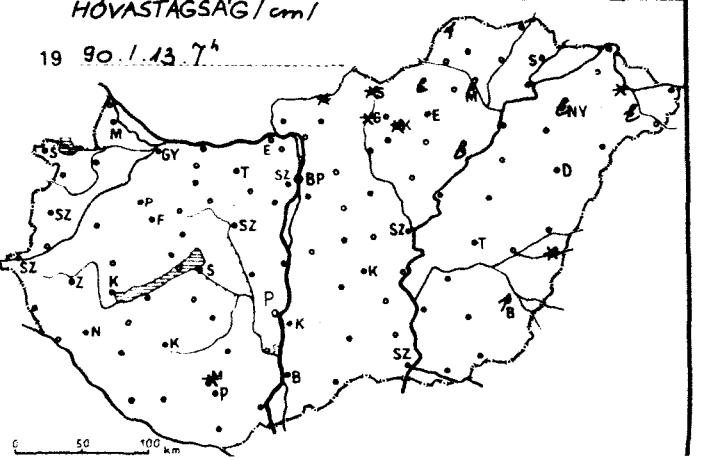

19 90.I.13. 07 h-ig az utolsó 24 óra adatai						Előző nap napos órái
állomás	csapadék (mm)	Hó cm	max. hőmérséklet	min. hőmérséklet	rad. min.	
Győr	. ∨		-4	-6	-8	0
Kapuvár	. ∨		-5	-7	-7	
Mosonmagyaróvár	. ∀		-6	-7	-8	0
Rajka	. ∨		-5	-7	-7	
Sopron	. ∀		-5	-7	-8	3
Sopronhorpács	. ∨		-5	-7	-7	0
Káld	. ∨		-5	-7	-8	
Körmend	. ⌴		-1	-7	-8	
Szentgotthárd	. ∨		-3	-8	-8	0
Szombathely	. ∨		-5	-8	-8	2
Lenti	. ∨		-4	-7	-7	
Letenye	. ≡		-5	-6	-7	
Nagykanizsa	ny ✳ ∨		-5	-7	-7	0
Zalaegerszeg	. ∨		-4	-7	-7	0
Farkasgyepű	. ∨		-1	-10	-12	
Keszthely	. ∨		-5	-7	-7	0
Mencshely	. ≡		-2	-8	-9	0
Pápa	ny ✳ ∨		-5	-7	-13	0
Sümeg	. ≡		-3	-7	-7	
Tihany	. ∨		-4	-7	-7	
Veszprém	. ∨		-5	-8	-8	0
Zirc	. ⌴		-2	-8	-11	
Fonyód	—		—	—	—	
Homokszt. györgy	. ≡		-4	-6	-9	0
Kaposvár	. ∨		-5	-7	-7	0
Marcali	. ∨		-4	-6	-6	
Siófok	ny ✳ ∨		-5	-6	-8	0
Somogyszob	. ∨		-4	-6	-7	
Tab	—		—	—	—	
Bábolna	. ∨		-2	-8	-9	
Esztergom	—		—	—	—	
Kisbér	. ⌴		-2	-8	-11	
Komárom	.		-3	-7	-8	
Tatabánya	—		—	—	—	
Alcsútdoboz	ny ✳ ≡		-3	-3	-4	
Dunaújváros	—		—	—	—	
Martonvásár	. =		-3	-4	-5	
Mór	. =		-4	-5	-6	
Sárbogárd	ny ✳ ∨		-2	-6	-6	
Székesfehérvár	. ∨		-4	-5	-5	
Iregszemcse	. ∀		-5	-6	-8	0
Lengyel	—		—	—	—	
Paks	. ∨		-5	-5	-6	0
Szekszárd	. ∨		-5	-6	-8	
Árpádtető	. ∨	folt	0	-9	-10	
Mohács	—		—	—	—	
Pécs	. ∨		-5	-7	-7	0
Siklós	. ∀		-4	-7	-7	
Szigetvár	. ∨		-5	-7	-7	
Budaörs	ny ≡ ❟ ≡		-2	-5	-5	
Bp. Lőrinc	ny ✳		-4	-4	-4	0
Bp. Met. Int.	. =		-2	-3	—	0
Bp. Szab. hegy	ny ≡ ❟ ∀		-4	-8	-10	
Cegléd	. ∨		-4	-4	-4	
Dobogókő	. ≡		-2	-4	-4	
Gödöllő	ny ≡ ❟ ∨	folt	-4	-4	-5	0
Királyrét	—		—	—	—	
Monor	—		—	—	—	
Nagykáta	. ≡		—	-4	-6	
Szentendre	. =		-2	-3	-3	

19 90.I.13. 07 h-ig az utolsó 24 óra adatai						Előző nap napos órái
állomás	csapadék (mm)	Hó cm	max. hőmérséklet	min. hőmérséklet	rad. min.	
Vác	. ≡		-2	-2	-2	
Vámosmikola	—		—	—	—	—
Baja	. ∨		-5	-6	-6	0
Bácsalmás	. ∀		-4	-6	-6	
Izsák	.		-5	-5	-5	
Kalocsa	—		—	—	—	
Kecskemét	. ∨		-4	-4	-4	0
Kiskunfélegyháza	. ∨		-4	-4	-4	
Kiskunhalas	. ≡		-4	-4	-4	
Kunszentmiklós	. ⌴		-3	-3	-4	
Tiszakécske	—		—	—	—	
Balassagyarmat	. =	folt	-3	-4	-4	
Romhány	.		-3	-3	-4	
Salgótarján	. ∨	folt	-3	-5	-7	
Eger	. ∀		-4	-5	-7	0
Galyatető	ny ∨	folt	-0	-4	-5	
Gyöngyös	. ∀		-4	-4	-4	
Kékestető	. ∀	folt	0	-4	-5	2
Kompolt	. ∨	lep.	-4	-4	-4	0
Lőrinci	—		—	—	—	
Poroszló	. ≡	lep.	-3	-4	-4	
Jászapáti	. ⌴		-3	-4	-4	
Jászberény	. ⌴		-4	-4	-4	
Karcag	—		—	—	—	
Szolnok	. ≡	folt	-4	-4	-5	0
Tiszaroff	—		—	—	—	
Túrkeve	. =		-4	-4	-4	0
Kistelek	—		—	—	—	
Makó	. ∨		-4	-4	-4	
Szeged	—		—	—	—	
Szentes	.		-4	-4	—	
Borsodnádasd	. ≡	lep.	-4	-4	-4	
Füged	ny =		-4	-4	-4	
Hidasnémeti	. ≡		-4	-5	-5	
Jósvafő	. ≡	1	-4	-5	-7	0
Lillafüred	. ≡		-4	-5	-6	
Miskolc	ny	lep.	-3	-4	-4	0
Putnok	. ≡		-3	-8	—	
Sárospatak	—		—	—	—	
Szendrőlád	—		—	—	—	
Tokaj	.	lep.	-1	-4	-4	
Kisvárda	. =	folt	-4	-4	-5	0
Mátészalka	. ∨	lep.	-3	-4	-4	
Nyíregyháza	ny ✳ =	lep.	-4	-4	-4	0
Nyírlugos	—		—	—	—	
Pátyod	ny ❟	folt	-4	-5	-5	
Tiszabecs	—		—	—	—	
Vásárosnamény	. ≡	folt	-3	-4	-4	
Záhony	. =	lep.	-3	-4	-4	
Berettyóújfalu	. =	lep.	-4	-4	-4	
Debrecen	. =	lep.	-4	-4	-5	0
Hajdúdorog	—		—	—	—	
Hortobágy	—		—	—	—	
Körösszakál	.	folt	-4	-4	-4	
Polgár	—		—	—	—	
Békéscsaba	ny ✳ ∀	1	-4	-5	-5	0
Mezőhegyes	. ∨		-4	-5	-6	0
Orosháza	ny ✳ ∨		-4	-4	-4	
Szarvas	ny ❟ ∀	folt	-4	-4	-5	0
Szeghalom	. =		-3	-4	-6	

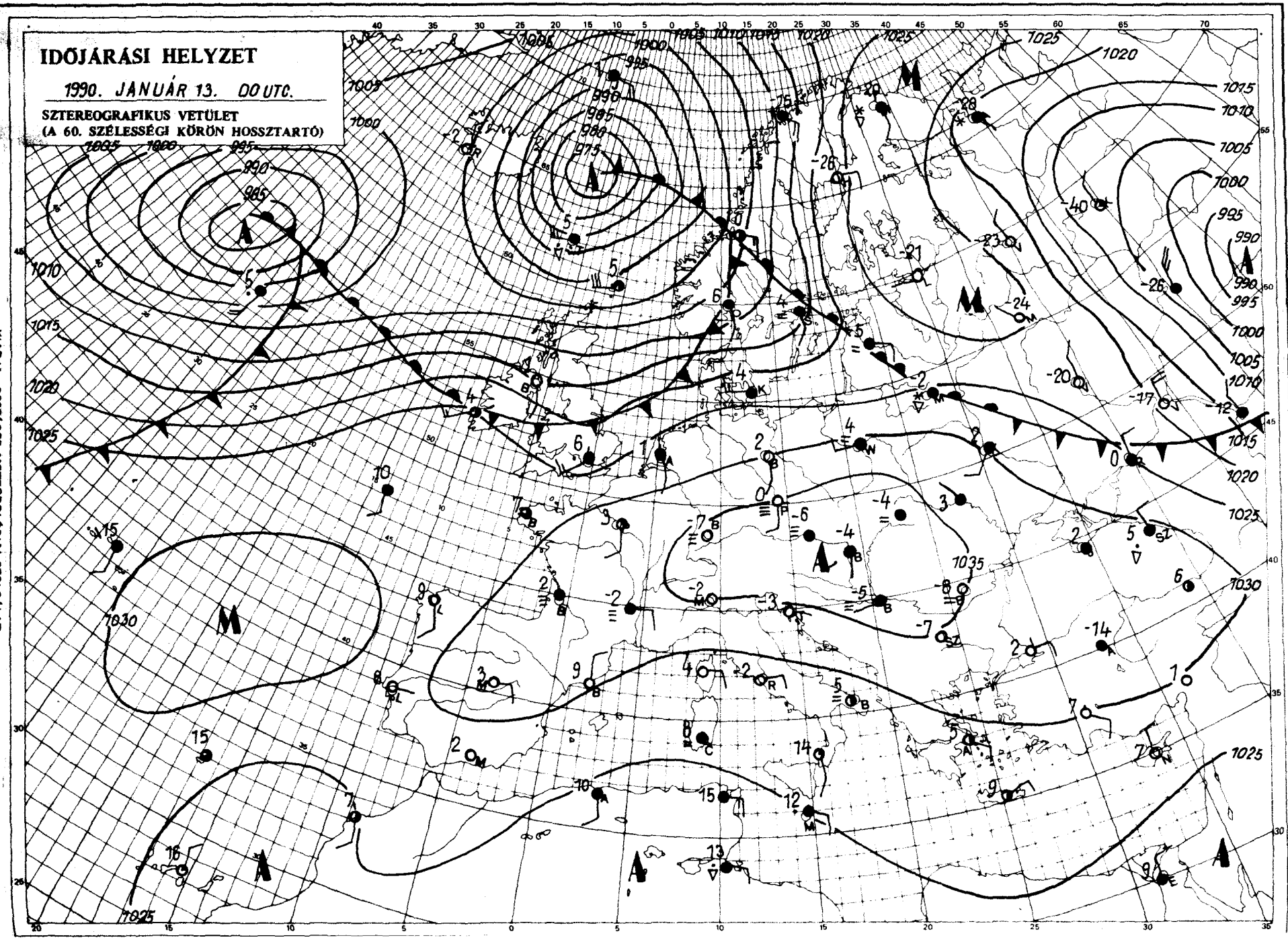

KIADJA: ORSZÁGOS METEOROLÓGIAI SZOLGÁLAT
Kiadásért felel: Barát József, az Országos Meteorológiai Szolgálat elnöke – Készült: az Országos Meteorológiai Szolgálat Nyomdájában, Budapest – Felelős vezető: Mátrai Gyuláné – Munkaszám: 90. 13. – Szerkesztésért felel: Kapovits Albert, a Központi Előrejelző Intézet igazgatója

Készítő: a KEI Rövidtávú Előrejelző Osztálya – Szakmai felelős: Németh Lajos osztályvezető – Megjelenik naponként
Megrendelhető: 1024 Budapest, II., Kitaibel Pál utca 1. – Pénzügyi Osztály – Telefon: 353-500
Jelmagyarázat a hátsó mellékletben

IDŐJÁRÁSI NAPIJELENTÉS

ЕЖЕДНЕВНЫЙ МЕТЕОРОЛОГИЧЕСКИЙ БЮЛЛЕТЕНЬ • DAILY WEATHER REPORT
BULLETIN QUOTIDIEN DE TEMPS • TÄGLICHER WETTERBERICHT

103. évfolyam 14. szám + Budapest + 1990. január 14. vasárnap

Az időjárási helyzet és a várható időjárás:

Európában az 50-edik szélességi körtől délre változatlanul anticiklon okoz felhős, ködös, hideg időt. ónos szitáláson, gyenge hószállingózáson kívül nincs is más csapadék. Ugyanakkor a kontinens északi része fölött egy ciklon frontrendszere továbbra is változékonnyá teszi az időt. Földrészünkön lényeges átalakulás nem történik, a Kárpát-medencében sem lesz említést érdemlő változás.

Országunkban szombaton is folytatódott a borus, ködös idő, többfelé ónos szitálással, hószállingózással. A hőmérséklet +1, -6 fokig emelkedett, vasárnap hajnalra -2, -8 fokig süllyedt. Délelőtt is borongós, ködös idő volt. ónos szitálás, hószállingózás is előfordult. 11 órakor -1, -8 fokot jegyeztek fel.

Ma 12 órakor Budapesten a hőmérséklet -3 fok, a tengerszintre átszámított légnyomás 1030 hPa, alig változik.

Várható időjárás hétfő estig:

Továbbra sem lesz változás. Folytatódik a kellemetlen, borus, ködös idő, ónos szitálással, jelentéktelen hószállingózással, gyenge légmozgással.
A zúzmarás hajnalon -3, -8, korda délután 0, -5 fok között várható a hőmérséklet.

Pártai Lucia s. k.

A hőmérséklet napi középértéke és eltérése a sokévi átlagtól (Budapest belterületén):

1990. január 13.	-1,2°C	0,0°C

1871 óta ezen a napon Budapesten előfordult

legmagasabb hőmérséklet:	15,0°C (1920)
legalacsonyabb hőmérséklet:	-17,8°C (1987)

LEGMAGASABB HŐMÉRSÉKLET

19 90. I. 15.

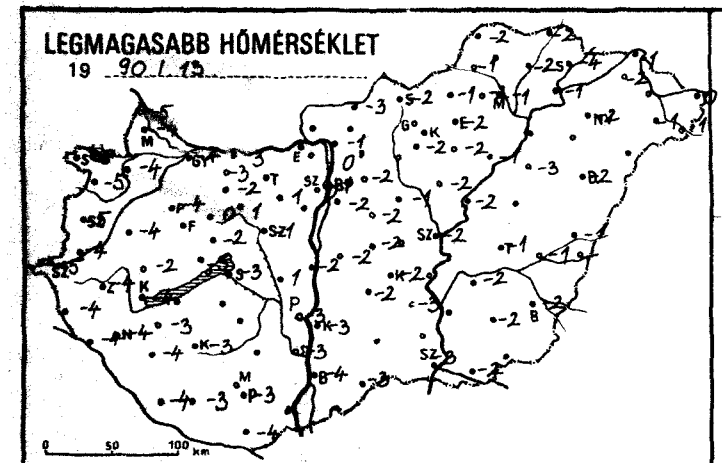

LEGALACSONYABB HŐMÉRSÉKLET

19 90. I. 14.

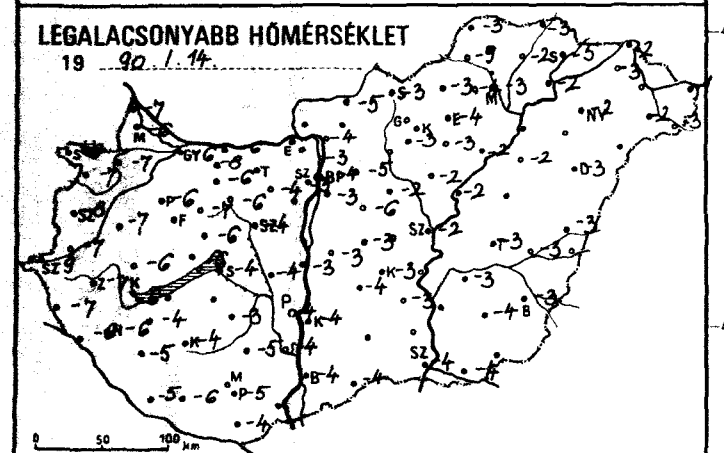

24 órás CSAPADÉKELOSZLÁS

19 90. I. 13. 7h -tól I. 14. 7h -ig.

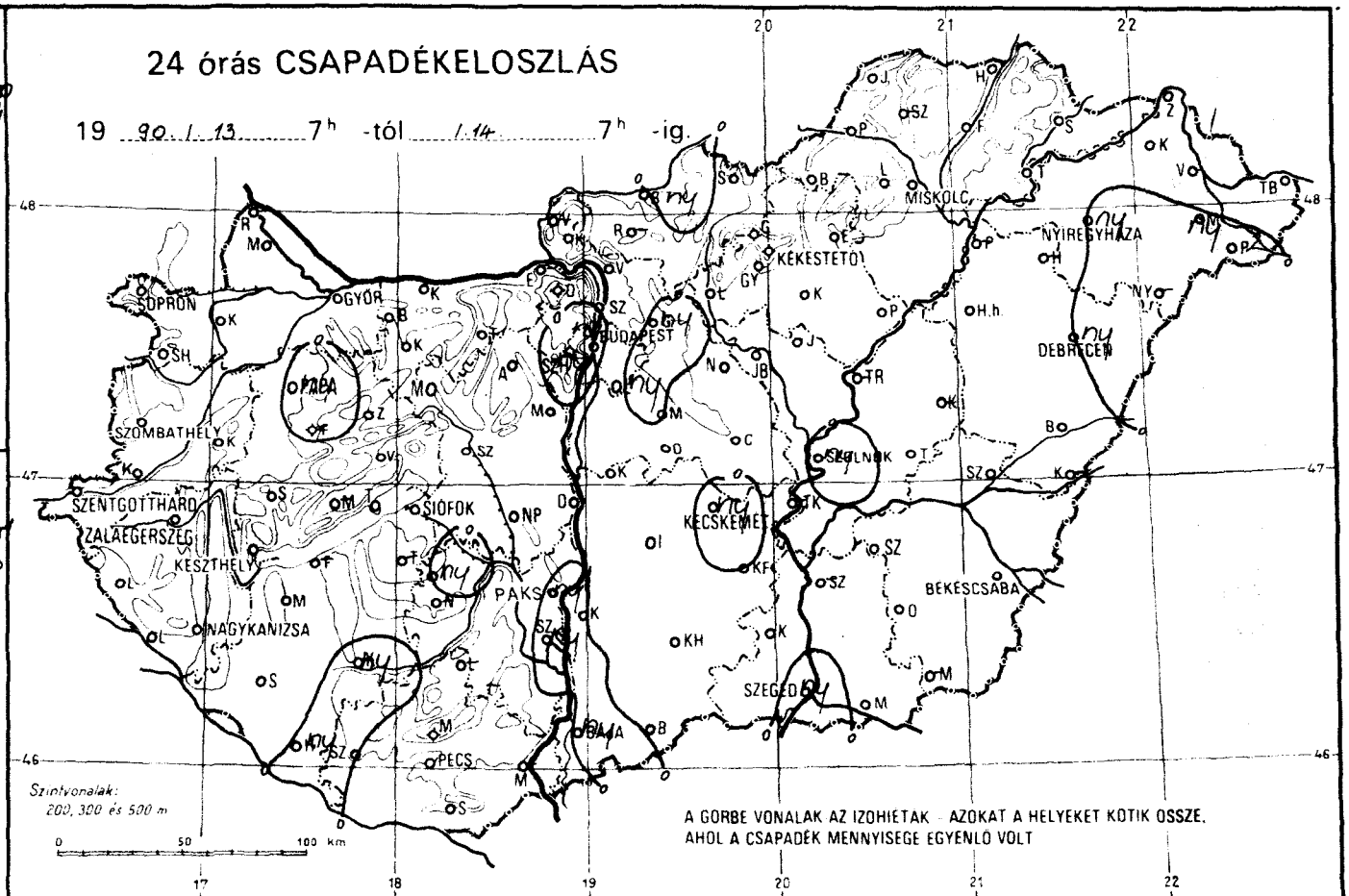

RADIÁCIÓS MINIMUM

19 90. I. 14.

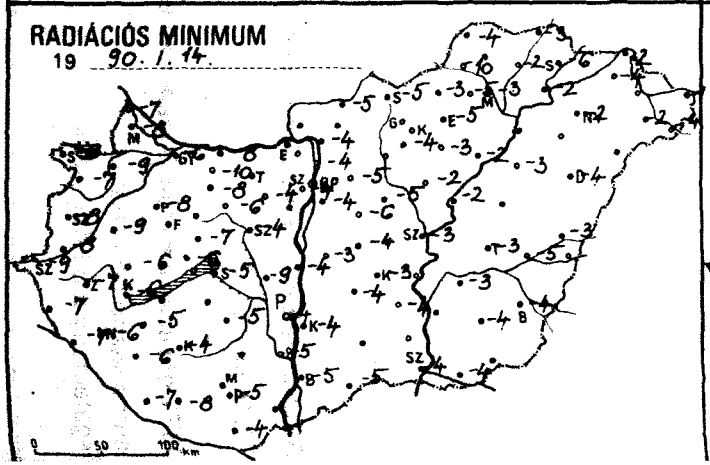

NAPFÉNYTARTAM

19 90. I. 13.

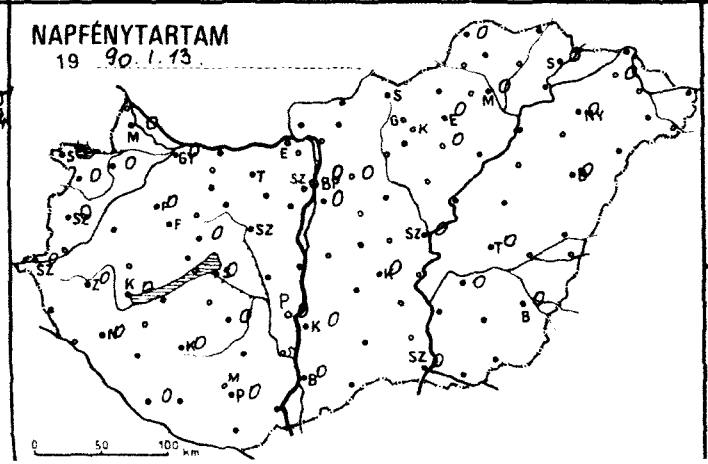

HÓVASTAGSÁG / cm /

19 90. I. 14. 7h

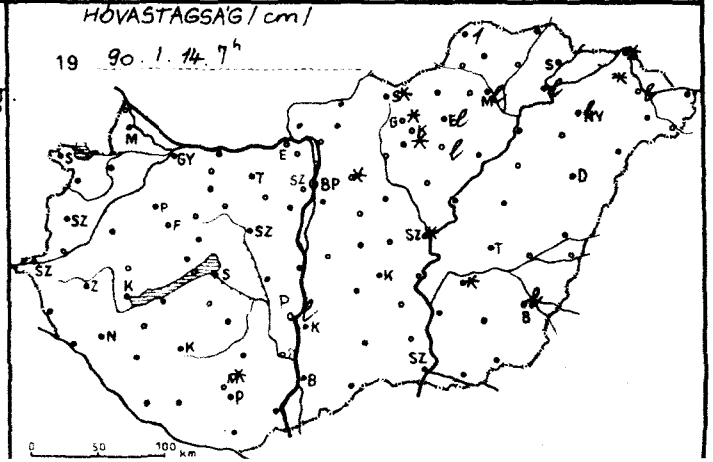

19 90.1.14. 07 h-ig az utolsó 24 óra adatai						Előző nap napos órái
állomás	csapadék (mm)	Hó cm	max. hőmérséklet	min. hőmérséklet	rad. min.	
Győr	. V		-4	-6	-6	0
Kapuvár	. V		1	-7	-9	0
Mosonmagyaróvár	. V		-4	-6	-8	0
Rajka	. V		-5	-7	-7	
Sopron	. V		-6	-8	-8	0
Sopronhorpács	. V		-5	-7	-7	0
Káld	. V		-4	-7	-9	
Körmend	. =		-4	-7	-8	
Szentgotthárd	. V		-5	-9	-9	0
Szombathely	. V		-5	-8	-8	0
Lenti	. V		-4	-7	-7	
Letenye	. =		-4	-6	-7	
Nagykanizsa	. V		-4	-6	-6	0
Zalaegerszeg	. V		-4	-7	-7	0
Farkasgyepű	—		—	—	—	
Keszthely	. V		-4	-6	-6	0
Mencshely	—		—	—	—	
Pápa	ny =, V		-4	-6	-8	0
Sümeg	. =		-2	-6	-6	
Tihany	. V		-3	-6	-6	
Veszprém	. V		-2	-7	-7	0
Zirc	. V		0	-7	-9	
Fonyód	—		—	—	—	
Homokszt. györgy	ny *		-4	-5	-7	0
Kaposvár	ny =,		-3	-4	-4	0
Marcali	. V		-3	-4	-5	
Siófok	. V		-3	-4	-5	0
Somogyszob	. V		-4	-5	-6	
Tab	—		—	—	—	
Bábolna	. V		-3	-8	-10	
Esztergom	—		—	—	—	
Kisbér	. V		-2	-6	-8	
Komárom	. ⊼		-3	-6	-8	
Tatabánya	—		—	—	—	
Alcsútdoboz	. =		1	-4	-4	
Dunaújváros	.		-2	-3	-4	
Martonvásár	—		—	—	—	
Mór	. =		-1	-6	-6	
Sárbogárd	. =		1	-4	-9	
Székesfehérvár	. =		-1	-4	-4	
Iregszemcse	ny =, V		-3	-5	-6	0
Lengyel	—		—	—	—	
Paks	ny * V	lep.	-3	-4	-4	0
Szekszárd	ny,		-3	-4	-5	
Árpádtető	. V	folt	-4	-5	-5	
Mohács	—		—	—	—	
Pécs	. V		-3	-5	-5	0
Siklós	. V		-4	-4	-4	
Szigetvár	. V		-3	-6	-8	
Budaörs	ny =, =		0	-3	-4	
Bp. Lőrinc	ny =, =		-2	-3	-4	0
Bp. Met. Int.	, =		1	-4	—	0
Bp. Szab. hegy	ny =, V		-1	-6	-6	
Cegléd	. V		-2	-3	-4	
Dobogókő	.		1	-9	-9	
Gödöllő	ny =,	folt	-2	-5	-5	0
Királyrét	—		—	—	—	
Monor	. ⊔		-2	-6	-6	
Nagykáta	. =		-1	-2	-5	
Szentendre	. =		0	-3	-4	

19 90.1.14. 07 h-ig az utolsó 24 óra adatai						Előző nap napos órái
állomás	csapadék (mm)	Hó cm	max. hőmérséklet	min. hőmérséklet	rad. min.	
Vác	. =		-1	-4	-4	
Vámosmikola	—		—	—	—	—
Baja	ny =, V		-4	-4	-5	0
Bácsalmás	. V		-3	-4	-5	
Izsák	.		-2	-4	-4	
Kalocsa	. V		-3	-4	-4	0
Kecskemét	ny =,		-2	-3	-3	0
Kiskunfélegyháza	. V		-3	-3	-4	
Kiskunhalas	—		—	—	—	
Kunszentmiklós	. ⊔		-2	-3	-3	
Tiszakécske	—		—	—	—	
Balassagyarmat	ny, =		-3	-5	-5	
Romhány	—		—	—	—	
Salgótarján	. V	folt	-2	-3	-5	
Eger	. V	lep.	-2	-4	-5	0
Galyatető	. V	folt	1	-7	-11	
Gyöngyös	. V		-2	-3	-4	
Kékestető	. V	folt	-2	-7	-9	0
Kompolt	.	lep.	-2	-3	-3	0
Lőrinci	—		—	—	—	
Poroszló	. ⊔		-1	-2	-2	
Jászapáti	. =		-2	-2	-2	
Jászberény	.		-2	-3	-3	
Karcag	—		—	—	—	
Szolnok	ny	folt	-2	-2	-3	0
Tiszaroff	—		—	—	—	
Túrkeve	. =		-1	-3	-3	0
Kistelek	—		—	—	—	
Makó	.		-2	-4	-4	
Szeged	ny *		-3	-4	-4	0
Szentes	—		—	—	—	
Borsodnádasd	. =		-1	-3	-3	
Füzöd	. =		-2	-2	-2	
Hidasnémeti	. =		-2	-3	-3	
Jósvafő	. =	1	-2	-3	-4	0
Lillafüred	.		-2	-4	-5	
Miskolc	. =	lep.	-1	-3	-3	0
Putnok	. =		-1	-0	-10	
Sárospatak	. =		-4	-5	-6	0
Szendrőlád	—		—	—	—	
Tokaj	. =	lep.	-1	-2	-2	
Kisvárda	. =	folt	-2	-3	-4	0
Mátészalka	ny *	lep.	-1	-2	-2	
Nyíregyháza	ny * =	lep.	-2	-2	-2	0
Nyírlugos	—		—	—	—	
Pátyod	2 * =	2	-1	-3	-4	
Tiszabecs	.		0	-1	-1	
Vásárosnamény	—		—	—	—	
Záhony	. =	folt	-1	-2	-2	
Berettyóújfalu	. =		-1	-3	-3	
Debrecen	ny,		-2	-3	-4	0
Hajdúdorog	—		—	—	—	
Hortobágy	.		-3	-2	-3	
Körösszakál	—		—	—	—	
Polgár	—		—	—	—	
Békéscsaba	. ⊔	lep.	-2	-3	-4	0
Mezőhegyes	—		—	—	—	—
Orosháza	. V		-2	-4	-4	
Szarvas	. V	folt	-2	-3	-3	0
Szeghalom	. =		-1	-3	-5	

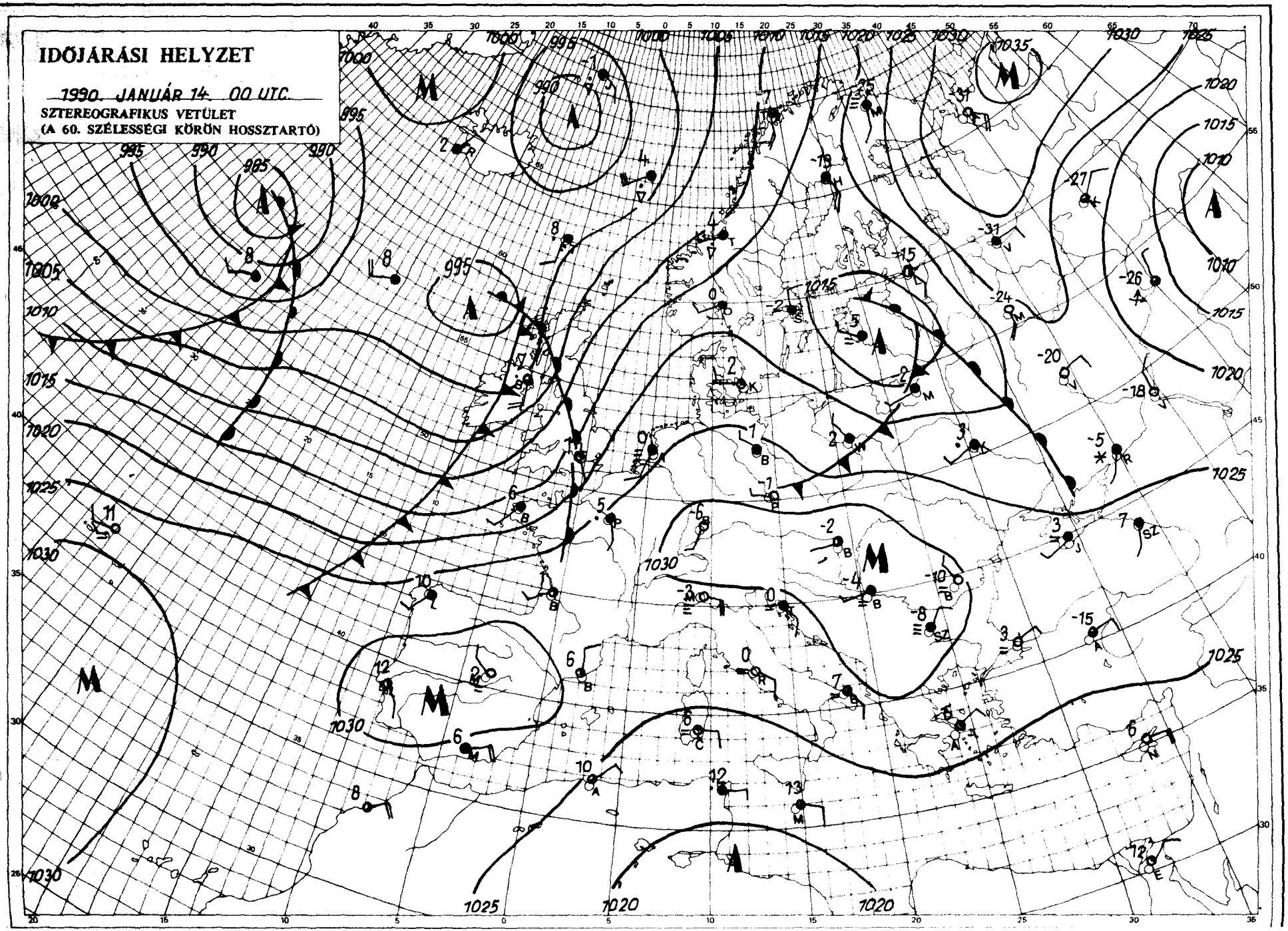

KIADJA: ORSZÁGOS METEOROLÓGIAI SZOLGÁLAT
Kiadásért felel: Barát József, az Országos Meteorológiai Szolgálat elnöke – Készült: az Országos Meteorológiai Szolgálat Nyomdájában, Budapest – Felelős vezető: Máthé Gyuláné – Munkaszám: 90.14. – Szerkesztésért felel: Kapovits Albert, a Központi Előrejelző Intézet igazgatója
Készíti: a KEI Rövidtávú Előrejelző Osztálya – Szakmai felelős: Németh Lajos osztályvezető – Megjelenik naponként
Megrendelhető: 1024 Budapest, II., Kitaibel Pál utca 1. – Pénzügyi Osztály – Telefon: 353-500
Jelmagyarázat a havi mellékletben

IDŐJÁRÁSI NAPIJELENTÉS

ЕЖЕДНЕВНЫЙ МЕТЕОРОЛОГИЧЕСКИЙ БЮЛЛЕТЕНЬ • DAILY WEATHER REPORT
BULLETIN QUOTIDIEN DE TEMPS • TÄGLICHER WETTERBERICHT

103. évfolyam 15. szám + Budapest + 1990. január 15. hétfő

Az időjárási helyzet és a várható időjárás:

Európa északi felén lassanként nyugat-keleti irányú légáramlás alakul ki, miáltal gyakrabban érkeznek térségünk fölé az óceáni-léghullámok. E változással egyidejűleg az is megfigyelhető, hogy a Közép-Európa időjárását már régóta meghatározó anticiklon dél felé helyeződik át. Ez utóbbi azonban rendkívül lassú folyamat, ezért a Kárpátok térségében érzékelhető időjárásváltozás egyelőre nem várható.

Hazánkban vasárnap is csak a hegyekben volt napsütés, az ország lakott területein folytatódott a borult, nyírkos idő; ónos szitálás, hószállingózás ismét többfelé előfordult. A hőmérséklet délután +1 és -5, hétfőre virradóan (mára virradóan) pedig -1 és -8 fok között alakult. Délelőtt országszerte borongós, többfelé ködös idő volt. További ködszitálásról, ónos szitálásról érkeztek jelentések. A hőmérséklet 11 órakor -2 és -7 fok között volt.

Ma 12 órakor Budapesten a hőmérséklet -4 fok, a tengerszintre átszámított légnyomás 1034 hPa, változatlan.

Várható időjárás kedd estig:

Borult, nyírkos idő várható, sokfelé ködöl, hószállingózással, ónos szitálással – főként északon és északkeleten – átmenetileg helyenként ónos esővel is.
A szél gyenge marad.
A legalacsonyabb éjszakai hőmérséklet -3 és -8, a legmagasabb nappali hőmérséklet kedden: +1 és -4 fok között alakul.

Rábai Attila s. k.

Távolabbi kilátások szerdától – szombatig:

Csak kisebb változás várható hazánk időjárásában. Folytatódik a túlnyomóan párás, ködös, mérsékelten hideg idő. ónos szitálás szerdán kialakulhat. Az időszak végén hószállingózás előfordulhat.
Legalacsonyabb hajnali hőmérséklet -7, -2 fok között.
Legmagasabb nappali hőmérséklet -3, +2 fok között alakul.
Jelentős mennyiségű (legalább napi 5 mm) csapadék az ország területén nem várható.

Középtávú Előrejelző Csoport

A hőmérséklet napi középértéke és eltérése a sokévi átlagtól (Budapest belterületén):

1990. január 14.	-2,9°C	-1,7°C

1871 óta ezen a napon Budapesten előfordult

legmagasabb hőmérséklet:	15,1°C (1920)
legalacsonyabb hőmérséklet:	-18,8°C (1893)

LEGMAGASABB HŐMÉRSÉKLET

19 90. I. 14.

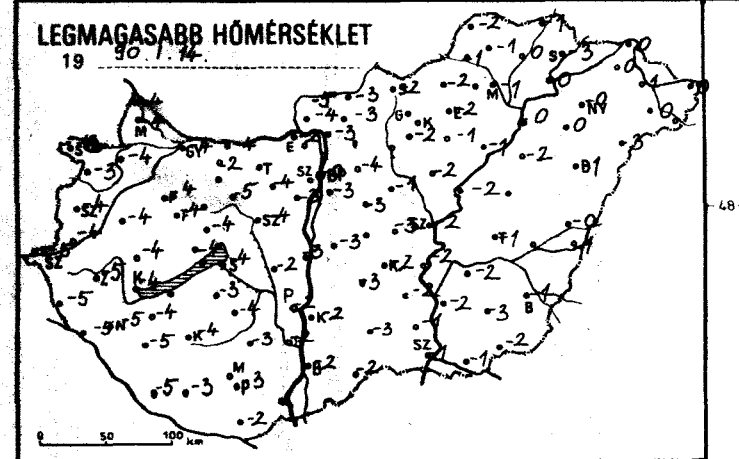

LEGALACSONYABB HŐMÉRSÉKLET

19 90. I. 15.

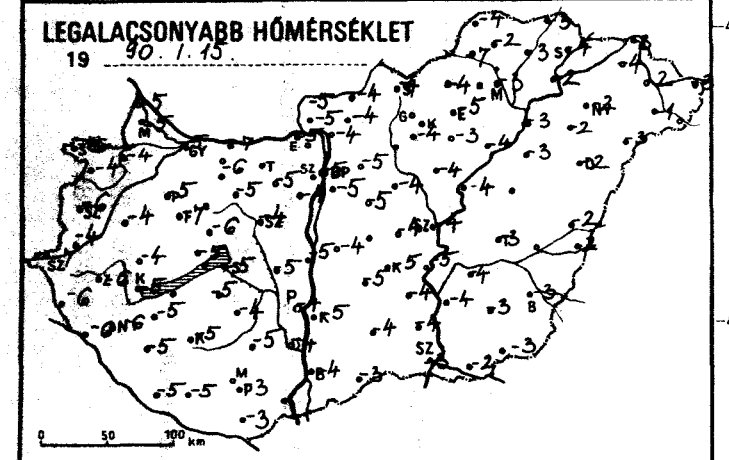

24 órás CSAPADÉKELOSZLÁS

19 90. I. 14. 7h -tól I. 15. 7h -ig.

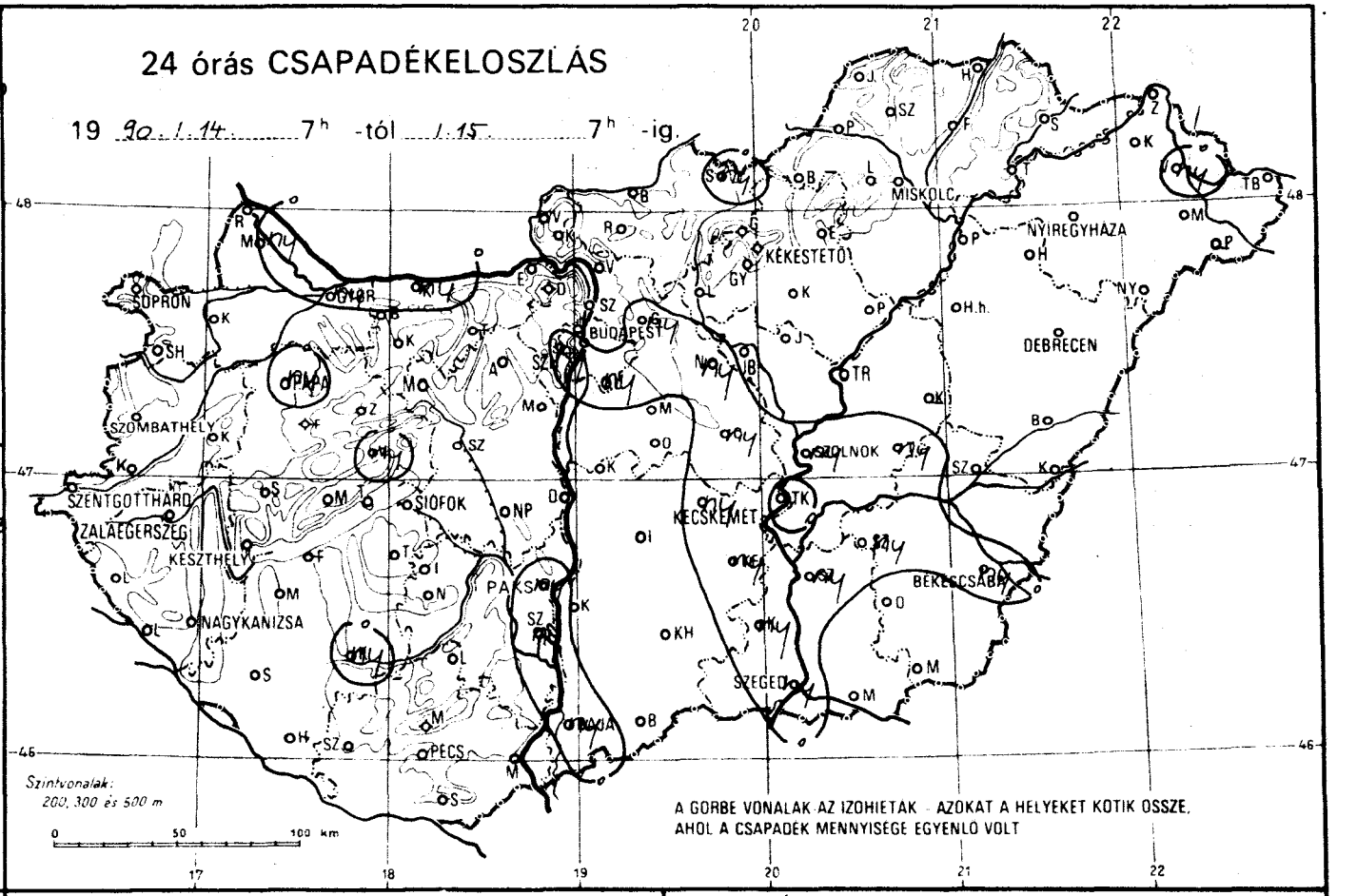

RADIÁCIÓS MINIMUM

19 90. I. 15.

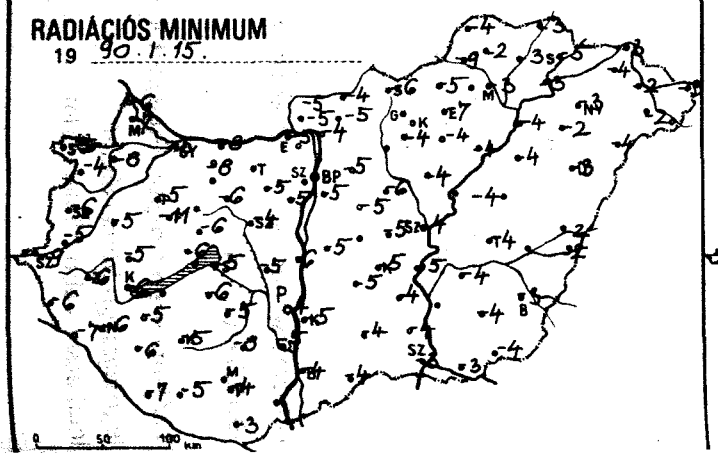

NAPFÉNYTARTAM

19 90. I. 14.

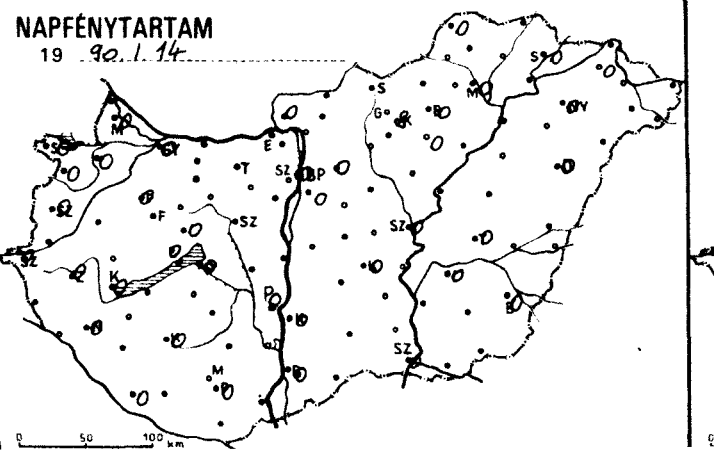

HÓVASTAGSÁG / cm /

19 90. I. 15. 7h

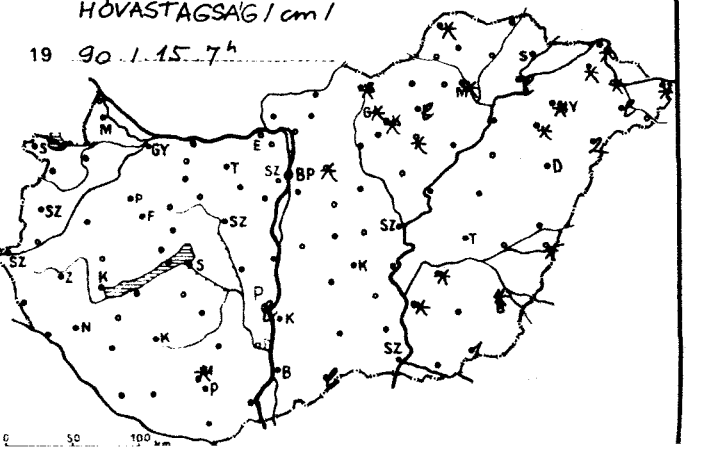

19 90.I.15. 07 h-ig az utolsó 24 óra adatai						Előző nap napos órái
állomás	csapadék (mm)	Hó cm	max. hőmérséklet	min. hőmérséklet	rad. min.	
Győr	ny ⸗ ∀		-4	-5	-5	0
Kapuvár	.		-4	-4	-8	0
Mosonmagyaróvár	ny ⸗ ∀		-4	-5	-7	0
Rajka	. V		-4	-5	-6	
Sopron	. V		-3	-5	-5	0
Sopronhorpács	. V		-3	-4	-4	0
Káld	. V		-4	-4	-5	
Körmend	. ⌴		-4	-4	-5	
Szentgotthárd	. V		-5	-7	-9	0
Szombathely	. V		-4	-6	-6	0
Lenti	. V		-5	-6	-6	
Letenye	. V		-5	-6	-7	
Nagykanizsa	. V		-5	-6	-6	0
Zalaegerszeg	. V		-5	-6	-6	0
Farkasgyepű	. V		-2	-7	-11	
Keszthely	. ≡		-4	-5	-6	0
Mencshely	. =		-5	-6	-8	0
Pápa	ny ≡ ⸗		-4	-5	-5	0
Sümeg	. ≡		-4	-4	-5	
Tihany	. V		-4	-5	-6	
Veszprém	ny ⸗		-4	-6	-6	0
Zirc	. V		-5	-6	-7	
Fonyód	—		—	—	—	
Homokszt. györgy	. ⌴		-5	-5	-7	0
Kaposvár	ny ≡ ⸗		-4	-5	-5	0
Marcali	. V		-4	-5	-5	
Siófok	. V		-4	-5	-5	0
Somogyszob	. ∀		-5	-5	-6	
Tab	. ≡		-3	-5	-6	
Bábolna	. V		-3	-8	-9	
Esztergom	.		-2	-5	-5	
Kisbér	. ∀		-2	-6	-8	
Komárom	ny ✳		-4	-7	-8	
Tatabánya	—		—	—	—	
Alcsútdoboz	. ≡		-4	-5	-5	
Dunaújváros	.		-3	-5	-6	
Martonvásár	. =		-3	-4	-5	
Mór	. =		-5	-5	-6	
Sárbogárd	.		-2	-5	-5	
Székesfehérvár	. =		-4	-4	-4	
Iregszemcse	.		-4	-4	-5	
Lengyel	. ≡		-2	-5	-8	
Paks	ny ⸗	lep.	-2	-4	-4	0
Szekszárd	ny ⸗		-2	-4	-5	
Árpádtető	. V	folt	-4	-4	-5	
Mohács	—		—	—	—	
Pécs	. V		-3	-3	-4	0
Siklós	. ∀		-2	-3	-3	
Szigetvár	. V		-3	-5	-5	
Budaörs	. =		-2	-4	-5	
Bp. Lőrinc	ny ≡ ⸗		-3	-5	-5	0
Bp. Met. Int.	.		-0	-5	—	0
Bp. Szab. hegy	ny ≡ ⸗ ∀		-3	-8	-8	
Cegléd	ny ≡		-3	-4	-5	
Dobogókő	. V		-2	-9	-10	
Gödöllő	ny ≡ ⸗	folt	-4	-5	-5	0
Királyrét	. ⌴		-4	-5	-5	
Monor	. ≡		-3	-5	-6	
Nagykáta	ny ≡		-1	-4	-6	
Szentendre	. =		-3	-4	-5	

19 90.I.15. 07 h-ig az utolsó 24 óra adatai						Előző nap napos órái
állomás	csapadék (mm)	Hó cm	max. hőmérséklet	min. hőmérséklet	rad. min.	
Vác	. =		-3	-4	-4	
Vámosmikola	. =		-5	-5	-5	0
Baja	ny ✳ ≡		-2	-4	-4	0
Bácsalmás	. V	lep.	-2	-3	-4	
Izsák	.		-3	-5	-5	
Kalocsa	. ∀		-2	-5	-5	0
Kecskemét	ny ≡ ⸗		-2	-5	-5	0
Kiskunfélegyháza	ny ≡ ⸗		-2	-4	-4	
Kiskunhalas	. ⌴		-3	-4	-4	
Kunszentmiklós	. ⌴		-3	-4	-5	
Tiszakécske	.		-2	-5	-5	
Balassagyarmat	. =		-3	-4	-4	
Romhány	.		-3	-4	-5	
Salgótarján	ny ≡ ⸗ =	folt	-2	-4	-6	
Eger	. =	lep.	-2	-5	-7	0
Galyatető	.	folt	3	-3	-10	
Gyöngyös	. ∀		-2	-4	-4	
Kékestető	.	folt	2	-3	-5	8
Kompolt	.	folt	-1	-3	-4	0
Lőrinci	—		—	—	—	
Poroszló	.		-1	-4	-4	
Jászapáti	. =		-2	-4	-4	
Jászberény	.		-2	-4	-4	
Karcag	—		—	—	—	
Szolnok	ny ✳ =		-2	-4	-4	0
Tiszaroff	. =		-2	-4	-4	
Túrkeve	ny ⸗ ≡		-1	-3	-4	0
Kistelek	ny ✳ ⌴		-1	-4	-4	
Makó	.		-1	-2	-3	
Szeged	ny ✳ ⌴		-1	-3	-3	0
Szentes	ny ✳	folt	-2	-4	—	
Borsodnádasd	. =		-2	-4	-5	
Füged	. =		-0	-3	-3	
Hidasnémeti	. ≡		-1	-3	-3	
Jósvafő	. ≡	folt	-2	-4	-4	0
Lillafüred	. V		-2	-5	-6	
Miskolc	. =	folt	-1	-3	-3	0
Putnok	. =		-1	-7	-9	
Sárospatak	.		-3	-4	-5	0
Szendrőlád	. V		-1	-2	-2	
Tokaj	.	lep.	0	-2	-3	
Kisvárda	. =	folt	0	-4	-4	0
Mátészalka	. =	lep.	0	-1	-2	
Nyíregyháza	. =	folt	-0	-2	-3	0
Nyírlugos	. ⌴	2	-3	-3	-4	
Pátyod	—		—	—	—	
Tiszabecs	. ≡	folt	0	-3	-3	
Vásárosnamény	ny ✳ ≡	folt	1	-2	-2	
Záhony	. =	folt	0	-3	-3	
Berettyóújfalu	. =		-0	-2	-2	
Debrecen	. =		-1	-2	-3	0
Hajdúdorog	.	folt	0	-2	-2	
Hortobágy	.		-2	-3	-4	
Körösszakál	.	folt	-1	-2	-2	
Polgár	. =		-0	-3	-4	
Békéscsaba	ny ≡ ⸗ V	folt	-1	-3	-3	0
Mezőhegyes	.	1	-2	-3	-4	—
Orosháza	. =		-3	-3	-4	
Szarvas	ny ✳ ∀	folt	-2	-4	-4	0
Szeghalom	—		—	—	—	

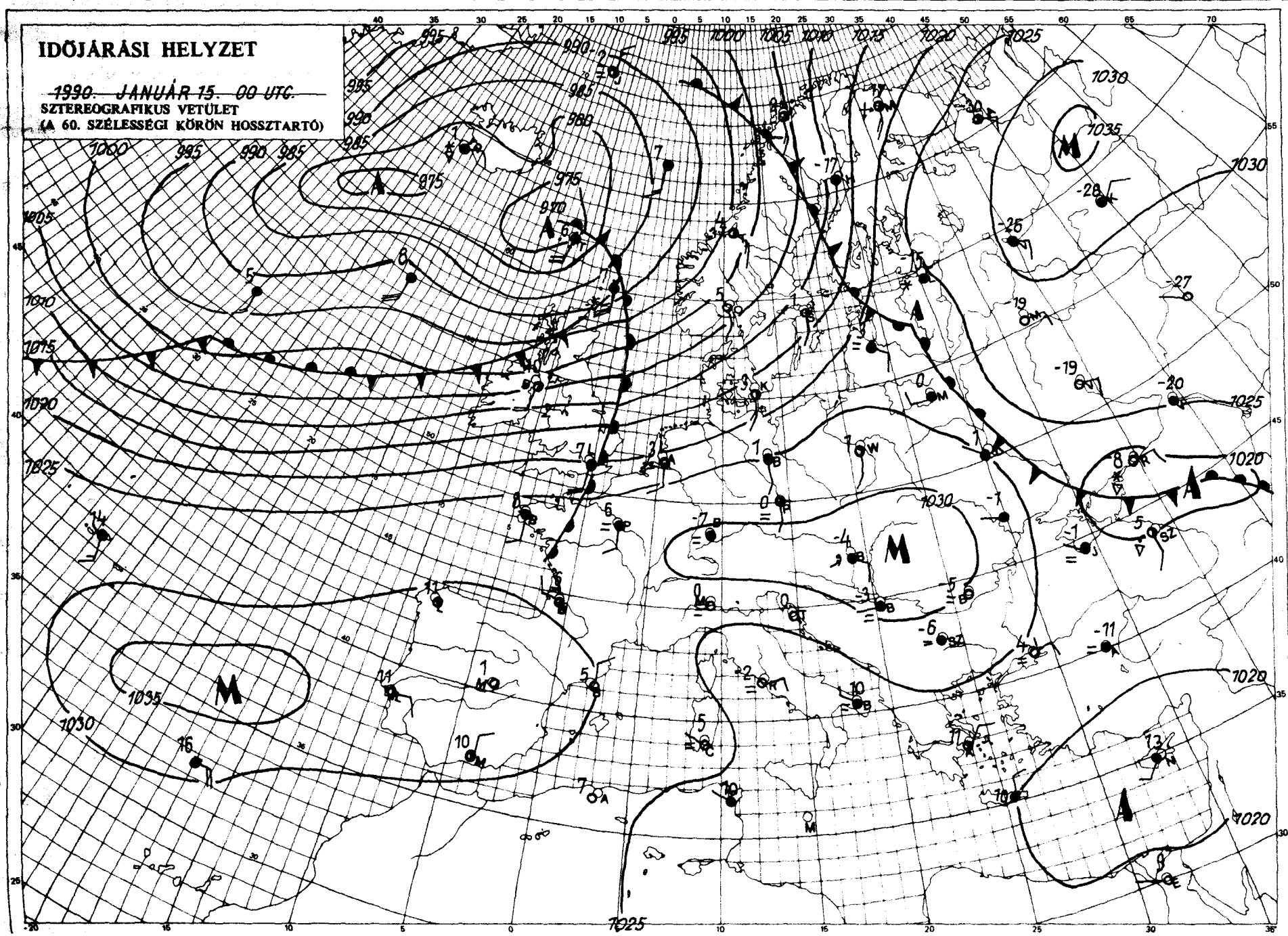

KIADJA: ORSZÁGOS METEOROLÓGIAI SZOLGÁLAT
Kiadásért felel: Bartl József, az Országos Meteorológiai Szolgálat elnöke – Készült: az Országos Meteorológiai Szolgálat Nyomdájában, Budapest – Felelős vezető: Máthé Gyuláné – Munkaszám: 90.19.– Szerkesztésért felel: Kapovits Albert, a Központi Előrejelző Intézet igazgatója
Készült: a KEI Rövidtávú Előrejelző Osztálya – Szakmai felelős: Németh Lajos osztályvezető – Megjelenik naponként
Megrendelhető: 1024 Budapest, II., Kisbéri Pál utca 1. – Pénzügyi Osztály – Telefon: 353-500
Jelmagyarázat a hátsó mellékletben

IDŐJÁRÁSI NAPIJELENTÉS

ЕЖЕДНЕВНЫЙ МЕТЕОРОЛОГИЧЕСКИЙ БЮЛЛЕТЕНЬ • DAILY WEATHER REPORT
BULLETIN QUOTIDIEN DE TEMPS • TÄGLICHER WETTERBERICHT

103. évfolyam 16. szám + Budapest + 1990. január 16. kedd

Az időjárási helyzet és a várható időjárás:

A kontinens déli felében még mindig nincs jelentős átalakulás. Már harmadik hete anticiklon az uralkodó. Északon ugyanakkor továbbra is gyorsan követik egymást az időjárási frontok. Némi változás azonban, hogy útjuk során időnként már érintik a közép-európai térséget. Igy kissé a Kárpát-medencében is megmozdul a levegő, de gyökeres időváltozás még szerdán sem várható.

Országunkban kedden is folytatódott a borús, ködös idő, többfelé ónos szitálással, általában jelentéktelen hószállingózással. A hőmérséklet 0, -6 fokig emelkedett, hétfő hajnalra -2, -9 fokig süllyedt. Délelőtt is nagyrészt borongós, sokfelé ködös idő volt. ónos szitálás, hószállingózás is előfordult. 11 órakor -2, -5 fokot jegyeztek fel.

Ma 12 órakor Budapesten a hőmérséklet -3 fok, a tengerszintre átszámított légnyomás 1028 hPa, mérsékelten süllyed.

Várható időjárás szerda estig:

Nagyrészt borús, párás marad az idő, csak átmenetileg vékonyodik el a felhőzet és itt-ott rövid időre a Nap is kisüt. Jelentéktelen mennyiségű csapadék, ónos szitálás, hószállingózás továbbra is várható.
Szerdán megélénkül a nyugati szél.
Hajnalban -2, -7 fokig süllyed a hőmérséklet és ismét sűrűsödik a köd. Kora délután +3, -2 fok valószínű, de a tartósan ködös területeken -5 fok körül alakul a hőmérséklet.

Pártai Lucia s. k.

A hőmérséklet napi középértéke és eltérése a sokévi átlagtól (Budapest belterületén):

1990. január 15.	-3,7°C	-2,7°C

1871 óta ezen a napon Budapesten előfordult

legmagasabb hőmérséklet:	11,8°C (1873)
legalacsonyabb hőmérséklet:	-16,4°C (1912)

LEGMAGASABB HŐMÉRSÉKLET

1990. I. 15.

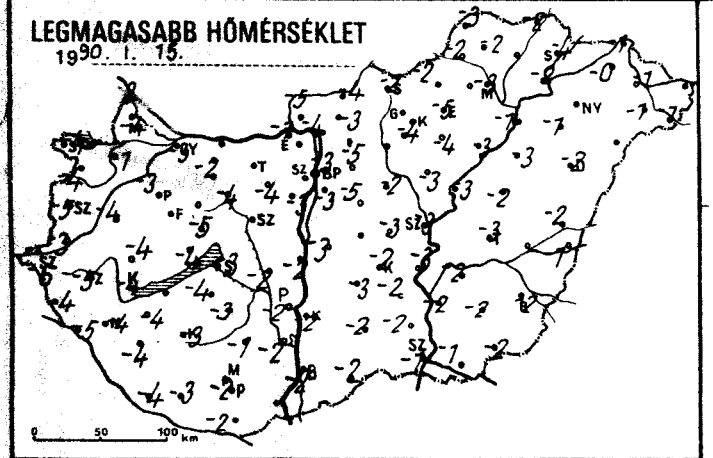

LEGALACSONYABB HŐMÉRSÉKLET

1990. I. 16.

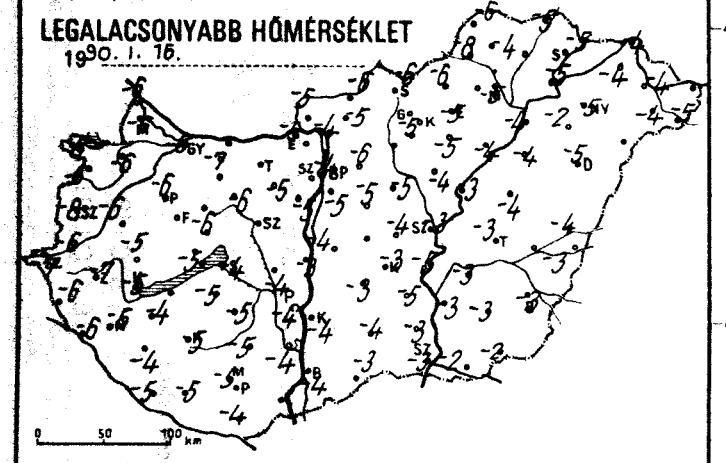

24 órás CSAPADÉKELOSZLÁS

1990. I. 15. 7h -tól I. 16. 7h -ig.

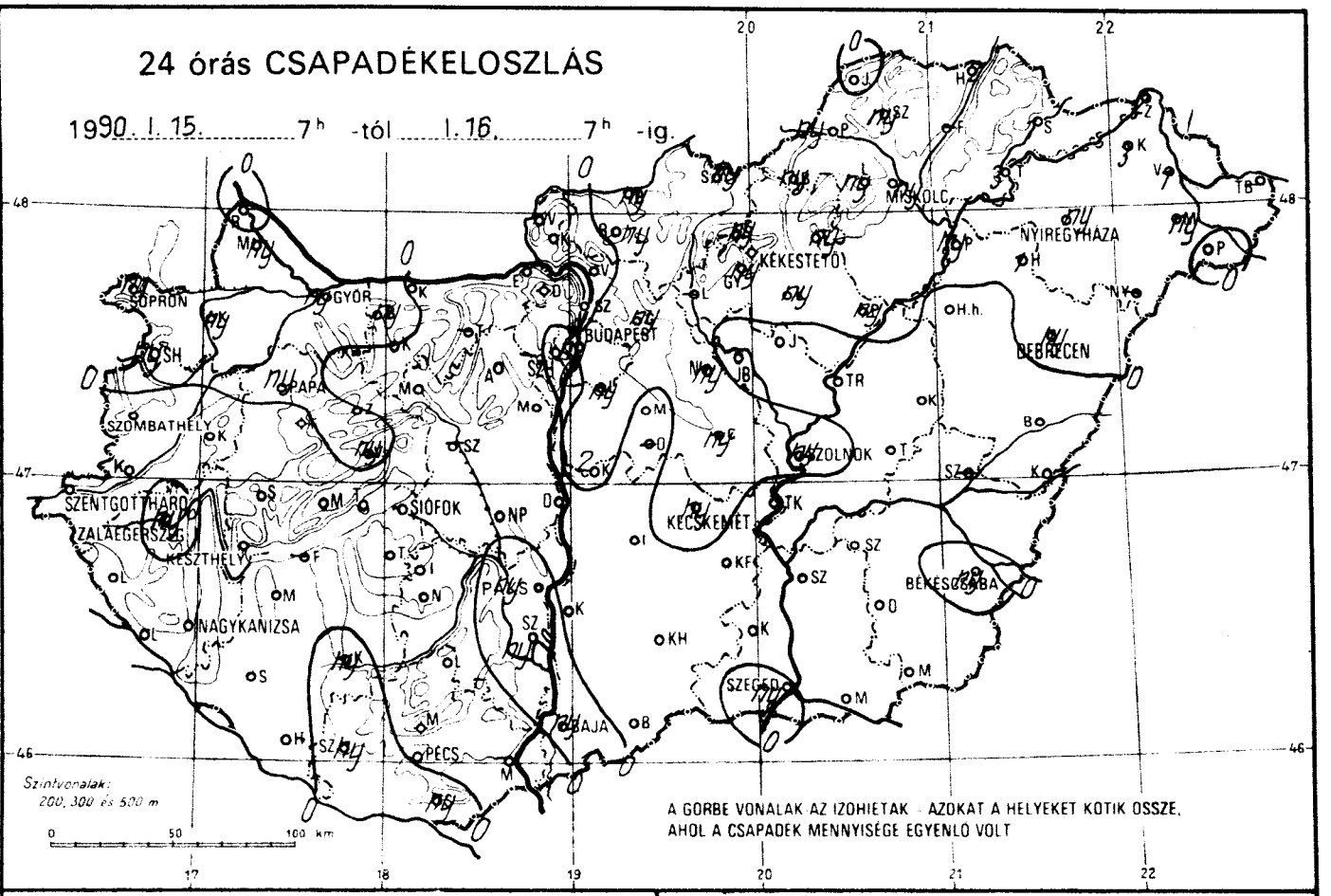

RADIÁCIÓS MINIMUM

1990. I. 16.

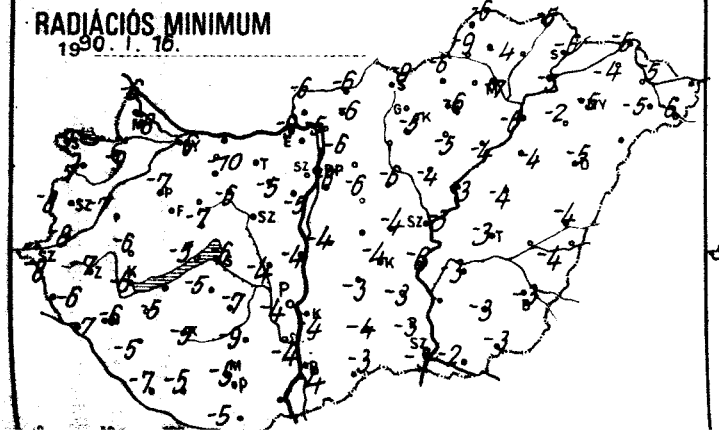

NAPFÉNYTARTAM

1990. 15.

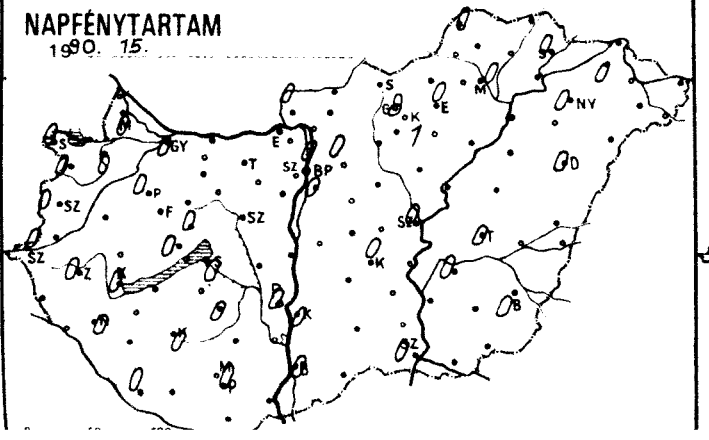

Hóvastagság (cm)

1990. I. 16. 7h

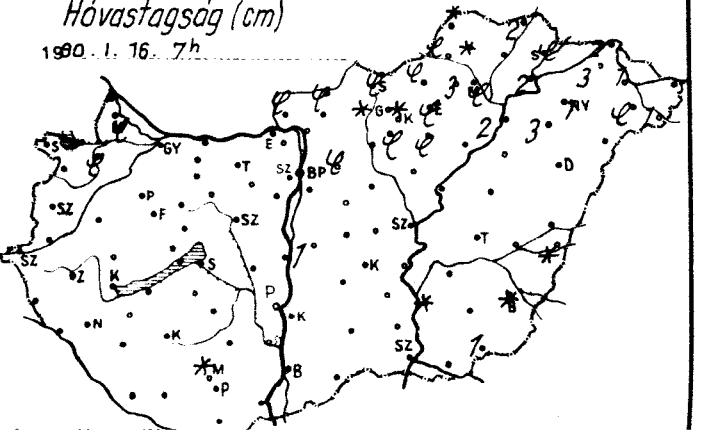

1990.I.16. 07 h-ig az utolsó 24 óra adatai						Előző nap napos órái
állomás	csapadék (mm)	Hó cm	max. hőmérséklet	min. hőmérséklet	rad. min.	
Győr	ny ✱ ∀		-3	-6	-6	0
Kapuvár	ny ✱ ∨	lep.	-1	-6	-9	0
Mosonmagyaróvár	ny ✱ ∀	lep.	-4	-6	-8	0
Rajka	. =		-3	-6	-6	
Sopron	ny ∨		-4	-8	-9	0
Sopronhorpács	ny ✱ ∨		-4	-6	-7	0
Káld	. ⌴		-4	-6	-7	
Körmend	. ⌴		-3	-6	-8	
Szentgotthárd	. ≡		-6	-7	-8	0
Szombathely	. =		-5	-8	-8	0
Lenti	. =		-4	-6	-6	
Letenye	. ⌴		-5	-6	-7	
Nagykanizsa	. ≡		-4	-5	-6	0
Zalaegerszeg	ny ✱ ≡		-5	-7	-7	0
Farkasgyepű	. ∨		-3	-8	-10	
Keszthely	. ⌴		-4	-5	-6	0
Mencshely	. ≡		-5	-6	-7	0
Pápa	ny ,		-3	-6	-7	0
Sümeg	. ≡		-4	-5	-6	
Tihany	. ∨		-4	-5	-5	
Veszprém	ny , ∀		-5	-6	-7	0
Zirc	. ∨		-5	-8	-10	
Fonyód	—		—	—	—	
Homokszt. györgy	.		-4	-5	-7	0
Kaposvár	ny ✱ ∼		-3	-5	-5	0
Marcali	. ∨		-4	-4	-5	
Siófok	. =		-3	-4	-6	0
Somogyszob	. ∀		-4	-4	-5	
Tab	. ≡		-4	-5	-5	
Bábolna	ny ✱ =		-2	-7	-8	
Esztergom	.		-1	-5	-9	
Kisbér	.		-2	-7	-10	
Komárom	—		—	—	—	
Tatabánya	—		—	—	—	
Alcsútdoboz	. ≡		-4	-5	-5	
Dunaújváros	.		-2	-3	-4	
Martonvásár	.		-3	-5	-5	
Mór	. =		-4	-6	-6	
Sárbogárd	.		-2	-4	-4	
Székesfehérvár	—		—	—	—	
Iregszemcse	. =		-3	-5	-7	0
Lengyel	. ⌴		-1	-5	-9	
Paks	ny , ∼		-2	-4	-4	0
Szekszárd	ny ,		-2	-4	-4	
Árpádtető	. ∨	folt	-3	-5	-5	
Mohács	—		—	—	—	
Pécs	. ∨		-2	-5	-5	0
Siklós	ny ≡ , ∼		-2	-4	-5	
Szigetvár	ny ✱ ∨		-3	-5	-5	
Budaörs	ny ✱ =		-2	-4	-5	
Bp. Lőrinc	ny ✱ =		-3	-5	-6	0
Bp. Met. Int.	. =		-3	-4	—	0
Bp. Szab. hegy	—		—	—	—	
Cegléd	ny ∀ =		-3	-4	-4	
Dobogókő	.		-5	-9	-10	
Gödöllő	ny ✱ ∨	lep.	-5	-6	-6	0
Királyrét	. ∨		-3	-6	-7	
Monor	. ≡		-5	-5	-6	
Nagykáta	ny ∼ =		-2	-5	-6	
Szentendre	.		-3	-4	-5	

1990.I.16. 07 h-ig az utolsó 24 óra adatai						Előző nap napos órái
állomás	csapadék (mm)	Hó cm	max. hőmérséklet	min. hőmérséklet	rad. min.	
Vác	. =		-4	-4	-5	
Vámosmikola	. ∀	lep.	-5	-5	-6	0
Baja	ny ✱ ≡		-2	-4	-4	0
Bácsalmás	. =		-2	-3	-3	
Izsák	.		-3	-3	-3	
Kalocsa	. ⌴		-2	-4	-4	0
Kecskemét	ny ✱ ⌴		-2	-3	-4	0
Kiskunfélegyháza	. =		-2	-3	-3	
Kiskunhalas	. ⌴		-2	-4	-4	
Kunszentmiklós	2 ✱ =	1	-3	-3	-4	
Tiszakécske	. ⌴		-3	-5	-6	
Balassagyarmat	ny ✱ =	lep.	-4	-6	-6	
Romhány	ny ✱ =		-3	-5	-6	
Salgótarján	ny ✱ =	lep.	-2	-6	-8	
Eger	ny ✱ =	lep.	-5	-5	-6	0
Galyatető	ny ✱	folt	0	-6	-8	
Gyöngyös	ny ✱ ∨	lep.	-4	-5	-5	
Kékestető	ny ✱	folt	-1	-6	-7	8
Kompolt	ny ✱	lep.	-4	-5	-5	1
Lőrinci	—		—	—	—	
Poroszló	ny ✱ =		-3	-4	-4	
Jászapáti	. =		-3	-4	-4	
Jászberény	.		-3	-4	-5	
Karcag	. =		-2	-4	-4	
Szolnok	ny ✱ =		-3	-3	-3	0
Tiszaroff	. =		-3	-3	-4	
Túrkeve	. =		-3	-3	-3	0
Kistelek	. =		-2	-3	-3	
Makó	.		-1	-2	-2	
Szeged	ny ✱ =		-1	-3	-3	0
Szentes	.	folt	-2	-3	—	
Borsodnádasd	ny ✱ =	lep.	-2	-6	-6	
Függő	—		—	—	—	
Hidasnémeti	2 ✱ =	2	-2	-5	-5	
Jósvafő	. ≡	folt	-3	-6	-6	0
Lillafüred	ny ✱ =	3	-2	-7	-8	
Miskolc	ny ✱ =	lep.	-3	-5	-7	0
Putnok	ny ✱ ∀	lep.	-2	-8	-9	
Sárospatak	1 ✱ =	lep.	-4	-5	-6	0
Szendrőlád	ny ✱ ∨	folt	-2	-4	-4	
Tokaj	3 ✱	2	-2	-5	-5	
Kisvárda	3 ✱ =	3	-0	-4	-4	0
Mátészalka	ny ✱ =	lep.	-1	-4	-5	
Nyíregyháza	ny ✱	1	-3	-5	-5	0
Nyírlugos	—		—	—	—	
Pátyod	. ⌴	1	-1	-5	-6	
Tiszabecs	—		—	—	—	
Vásárosnamény	1 ✱ ≡	1	-1	-4	-5	
Záhony	2 ✱ =	2	-1	-4	-5	
Berettyóújfalu	. =		-2	-4	-4	
Debrecen	ny , =		-2	-5	-5	0
Hajdúdorog	1 ✱ ∀	3	-1	-2	-2	
Hortobágy	.		-3	-4	-4	
Körösszakál	.	folt	-1	-3	-4	
Polgár	ny ✱ =	2	-1	-4	-6	
Békéscsaba	ny ✱ =	folt	-2	-3	-3	0
Mezőhegyes	.	1	-2	-2	-3	—
Orosháza	. ≡		-2	-3	-3	
Szarvas	. =		-2	-3	-3	0
Szeghalom	—		—	—	—	

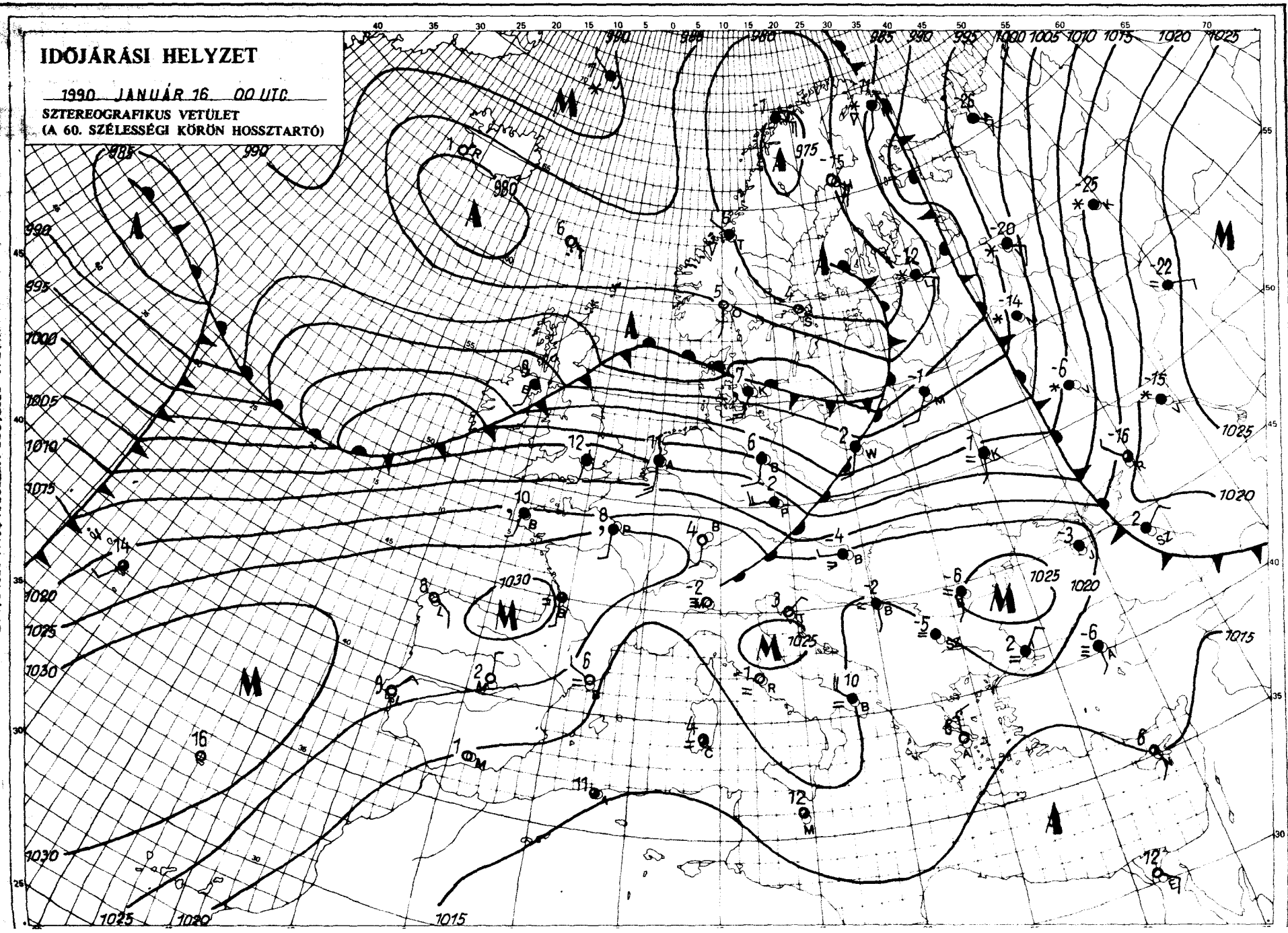

KIADJA: ORSZÁGOS METEOROLÓGIAI SZOLGÁLAT
Kiadásért felel: Barát József, az Országos Meteorológiai Szolgálat elnöke – Készült: az Országos Meteorológiai Szolgálat Nyomdájában, Budapest – Felelős vezető: Máthé Gyuláné – Munkaszám: 90. 16. – Szerkesztésért felel: Kapovits Albert, a Központi Előrejelző Intézet igazgatója
Készíti: a KEI Rövidtávú Előrejelző Osztálya – Szakmai felelős: Németh Lajos osztályvezető – Megjelenik naponként
Megrendelhető: 1024 Budapest, II., Kitaibel Pál utca 1. – Pénzügyi Osztály – Telefon: 353-500
Jelmagyarázat a havi mellékletben

IDŐJÁRÁSI NAPIJELENTÉS

ЕЖЕДНЕВНЫЙ МЕТЕОРОЛОГИЧЕСКИЙ БЮЛЛЕТЕНЬ • DAILY WEATHER REPORT
BULLETIN QUOTIDIEN DE TEMPS • TÄGLICHER WETTERBERICHT

103. évfolyam 17. szám + Budapest + 1990. január 17. szerda

Az időjárási helyzet és a várható időjárás:

Európa nagy területének időjárását hetek óta anticiklon határozta meg. Hatása egyre kisebb területre húzódik vissza délnyugat felé, teret engedve az enyhe óceáni légtömegeknek. A Brit-szigetektől a Skandináv-félszigeten át a Volga vidékéig csapadékos, az évszakhoz képest enyhe az idő. A Kárpát-medence fölött az elkövetkező napokban az óceáni légtömegek hatása érvényesül.

Hazánkban szerdán túlnyomóan borult idő volt, csak a délnyugati országrészben fordult elő néhány órás napsütés. Többfelé volt ónos szitálás, gyenge havazás, északkeleten viszont, ahol a csapadék mennyisége elérte a 2-3 mm-t, a havazásból vékony összefüggő hótakaró alakult ki. A hőmérséklet -3, +5 fokig emelkedett. Szerdán hajnalban szeszélyes területi eloszlásban -6 és +3 fok közötti értékeket mértek. Délelőtt a tartósan ködös helyek kivételével gyorsan emelkedett a hőmérséklet és 11 órára elérte a +3, +8 fokot. A ködös területeken 0, -1 fok volt és ónos szitálás is előfordult.

Ma 12 órakor Budapesten a hőmérséklet 5 fok, a tengerszintre átszámított légnyomás 1025 hPa, gyengén süllyed.

Várható időjárás csütörtök estig:

Ma változóan felhős, északkeleten túlnyomóan borult idő lesz számottevő csapadék nélkül. Éjszaka nyugat felől megnövekszik a felhőzet, majd napközben felhőátvonulások lesznek és szórványos futó záporokra kell számítani.
A szél északnyugatira fordul és megerősödik.
A hőmérséklet hajnalban 2, 7 fok között, csütörtök kora délután 10 fok körül lesz.

Gyuró György s. k.

A hőmérséklet napi középértéke és eltérése a sokévi átlagtól (Budapest belterületén):

1990. január 16.	-2,0°C	-1,0°C

1871 óta ezen a napon Budapesten előfordult

legmagasabb hőmérséklet:	9,8°C (1968)
legalacsonyabb hőmérséklet:	-15,5°C (1893)

LEGMAGASABB HŐMÉRSÉKLET

19 90. I. 16.

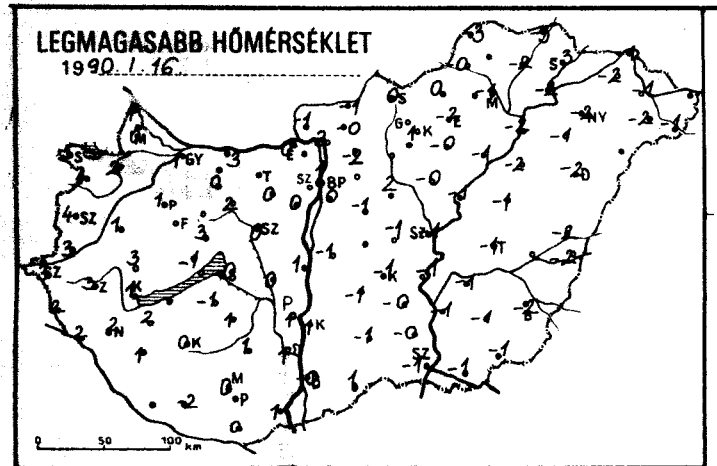

LEGALACSONYABB HŐMÉRSÉKLET

19 90. I. 17.

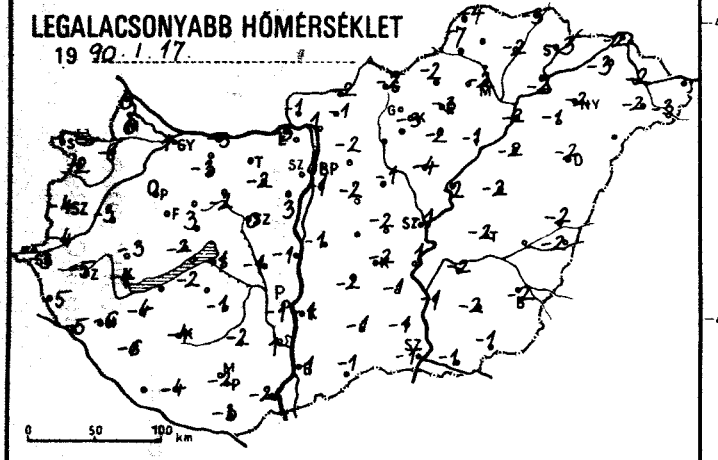

24 órás CSAPADÉKELOSZLÁS

19 90. I. 16. 7h -tól I. 17. 7h -ig.

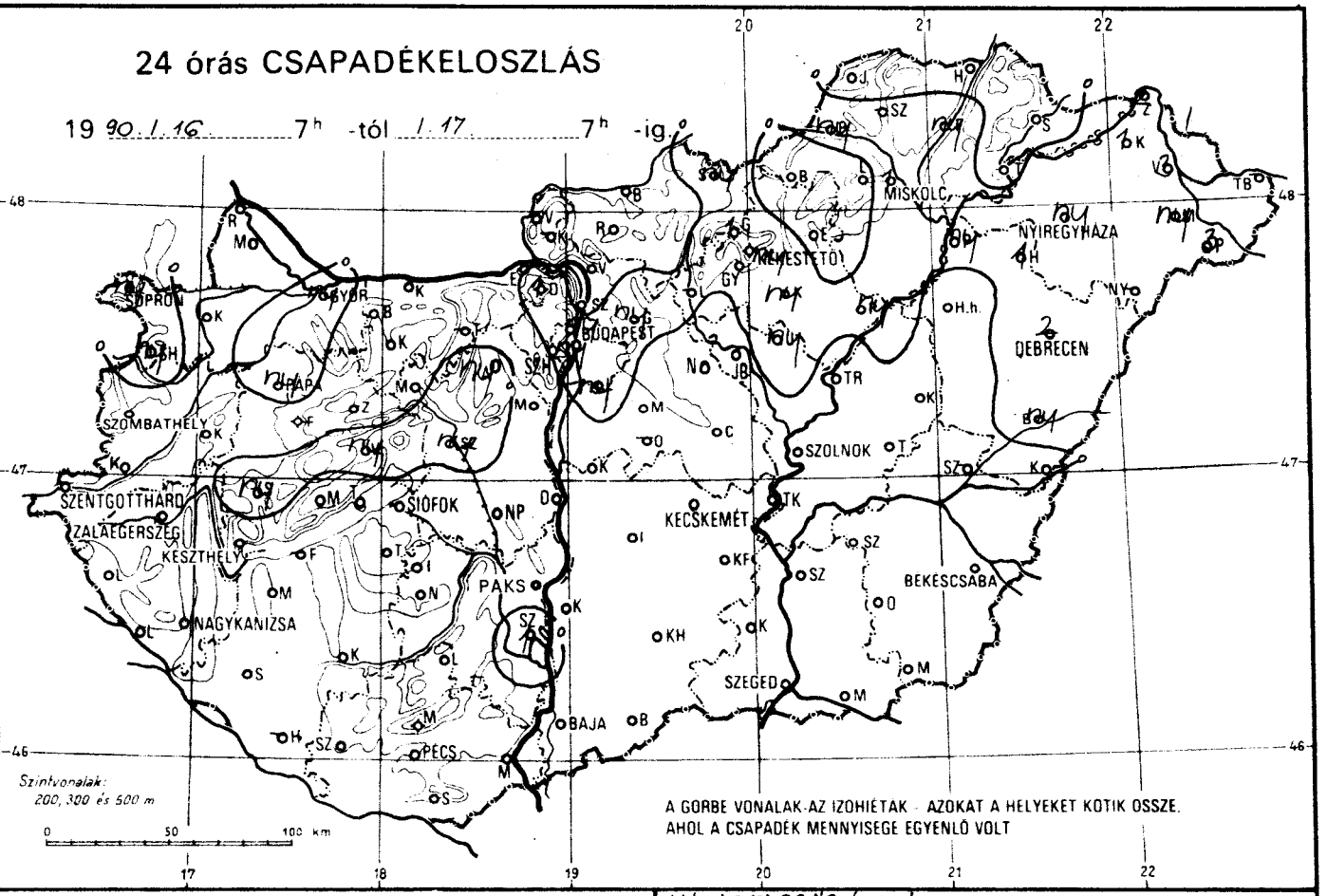

RADIÁCIÓS MINIMUM

19 90. I. 17.

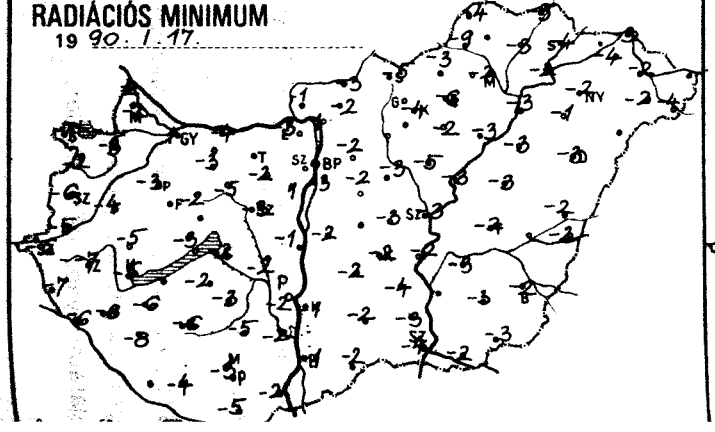

NAPFÉNYTARTAM

19 90. I. 16.

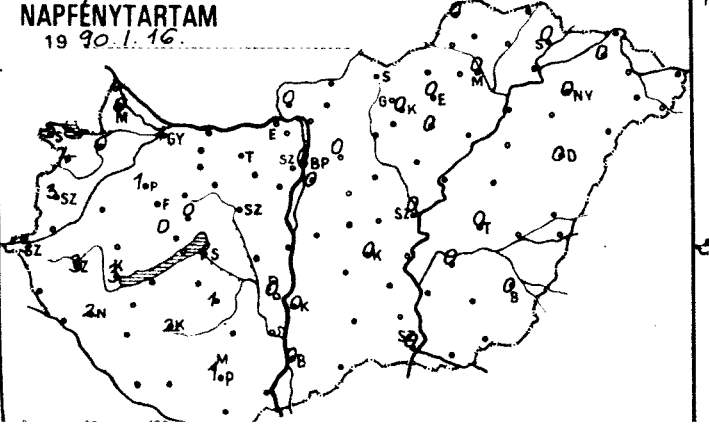

HÓVASTAGSÁG / cm /

19 90. I. 17. 7h

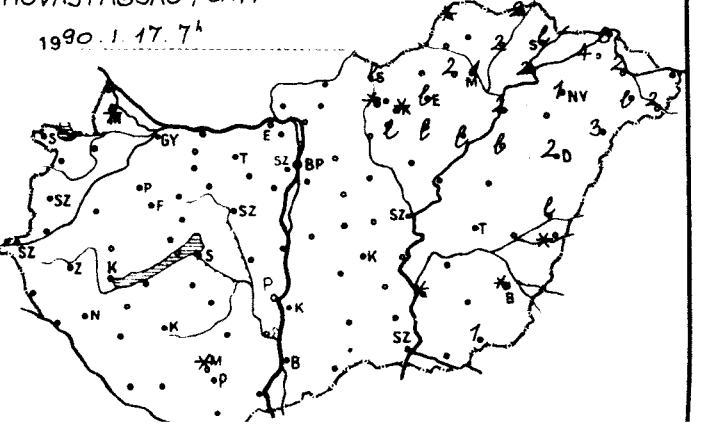

1990.I.17. 07 h-ig az utolsó 24 óra adatai						Előző nap napos órái
állomás	csapadék (mm)	Hó cm	max. hőmérséklet	min. hőmérséklet	rad. min.	
Győr	ny ✳ =		1	1	1	1
Kapuvár	.		2	-1	-3	0
Mosonmagyaróvár	. =	folt	0	0	-2	0
Rajka	.		1	0	-2	
Sopron	ny ✳ V		5	1	-1	3
Sopronhorpács	ny ✳ V		4	-2	-2	4
Káld	. ⌴		1	-3	-4	
Körmend	.		3	-4	-5	
Szentgotthárd	. ≡		3	-3	-6	3
Szombathely	. =		4	-4	-6	3
Lenti	. =		2	-5	-7	
Letenye	. ⌴		2	-5	-6	
Nagykanizsa	. ⌴		2	-6	-8	2
Zalaegerszeg	. ⌴		3	-5	-7	3
Farkasgyepű	.		0	-3	-4	
Keszthely	. ⌴		1	-4	-6	3
Mencshely	.		-2	-3	-4	0
Pápa	ny ❟∼		1	0	-3	1
Sümeg	ny ❟		3	-3	-5	
Tihany	. =		-1	-2	-3	
Veszprém	ny		3	3	2	0
Zirc	. =		8	4	2	
Fonyód	—		—	—	—	
Homokszt. györgy	—		—	—	—	—
Kaposvár	. ⌴		0	-4	-6	2
Marcali	. ⌴		2	-4	-6	
Siófok	. =		-0	-1	-2	1
Somogyszob	. V		1	-6	-8	
Tab	. =		-1	-2	-2	
Bábolna	.		1	-1	-2	
Esztergom	.		0	-3	-3	
Kisbér	.		0	-3	-3	
Komárom	. =		3	-3	-4	
Tatabánya	—		—	—	—	
Alcsútdoboz	ny ✳ =		0	-2	-2	
Dunaújváros	.		1	-1	-1	
Martonvásár	.		0	3	1	
Mór	. =		2	-2	-5	
Sárbogárd	.		0	-1	-2	
Székesfehérvár	ny =		0	0	-3	
Iregszemcse	.		1	-1	-3	1
Lengyel	.		1	-2	-5	
Paks	. =		1	-1	-2	0
Szekszárd	1 =		1	1	-2	
Árpádtető	.	folt	4	4	-0	
Mohács	. =		1	-2	-2	
Pécs	. V		0	-2	-3	1
Siklós	. =		0	-3	-5	
Szigetvár	. ≡		-2	-4	-4	
Budaörs	ny ✳ =		1	-1	-3	
Bp. Lőrinc	ny ✳ =		-0	-1	-3	0
Bp. Met. Int.	ny =		1	1	—	0
Bp. Szab. hegy	. =		2	-6	-6	
Cegléd	. =		-1	-2	-3	
Dobogókő	1		5	0	-3	
Gödöllő	ny ✳ =		-2	-2	-2	0
Királyrét	—		—	—	—	
Monor	. ≡		-1	-2	-2	
Nagykáta	.		2	-1	-3	
Szentendre	. ≡		4	2	1	

1990.I.17. 07 h-ig az utolsó 24 óra adatai						Előző nap napos órái
állomás	csapadék (mm)	Hó cm	max. hőmérséklet	min. hőmérséklet	rad. min.	
Vác	. =		3	1	1	
Vámosmikola	. =		-1	-1	-1	0
Baja	. ≡		-0	-1	-1	0
Bácsalmás	. =		1	-1	-2	
Izsák	.		-1	-2	-2	
Kalocsa	.		1	-1	-1	0
Kecskemét	. ⌴		-1	-2	-2	0
Kiskunfélegyháza	.		-0	-1	-4	
Kiskunhalas	. =		-1	-1	-2	
Kunszentmiklós	. =		-1	-1	-2	
Tiszakécske	.		-1	-1	-2	
Balassagyarmat	. =		-1	-2	-3	
Romhány	. =		-0	-1	-2	
Salgótarján	ny ✳ =	lep.	0	-2	-5	
Eger	. ≡	lep.	-2	-3	-6	0
Galyatető	1 ❟ ≡	folt	1	1	-1	
Gyöngyös	. ⌴	lep.	1	-3	-4	
Kékestető	ny ✳ V	folt	1	1	0	0
Kompolt	ny ✳	lep.	-0	-2	-2	0
Lőrinci	—		—	—	—	
Poroszló	ny ✳	lep.	-1	-1	-3	
Jászapáti	ny ✳ =		-0	-4	-5	
Jászberény	.		-1	-2	-3	
Karcag	. =		-1	-2	-3	
Szolnok	.		-1	-1	-3	0
Tiszaroff	. =		-1	-2	-3	
Túrkeve	.		-1	-2	-2	0
Kistelek	. =		-0	-1	-3	
Makó	.		-1	-1	-2	
Szeged	. =		-1	-1	-4	0
Szentes	.	folt	-1	-1	—	
Borsodnádasd	. ≡		0	-2	-3	
Fügöd	ny ❟ =	2	-2	-2	-3	
Hidasnémeti	. =	2	-3	-3	-3	
Jósvafő	. ≡	folt	-3	-4	-4	0
Lillafüred	. =	2	-1	-3	-4	
Miskolc	1 ✳ ≡	1	-1	-2	-2	0
Putnok	ny ✳ ≡		-0	-7	-9	
Sárospatak	. ≡	lep.	-3	-3	-4	0
Szendrőlád	—		—	—	—	
Tokaj	.	2	-2	-2	-2	
Kisvárda	1 ✳ ≡	4	-2	-3	-4	0
Mátészalka	ny ✳ ≡	lep.	-2	-2	-2	
Nyíregyháza	ny ✳ ≡	1	-2	-2	-2	0
Nyírlugos	—		—	—	—	
Pátyod	3 ✳	2	-1	-3	-4	
Tiszabecs	—		—	—	—	
Vásárosnamény	3 ✳ ≡	2	-1	-2	-2	
Záhony	2 ✳ =	3	-1	-2	-3	
Berettyóújfalu	ny ✱ =	lep.	-2	-2	-2	
Debrecen	2 ✱ =	2	-2	-2	-3	0
Hajdúdorog	1 ✱	3	-1	-1	-1	
Hortobágy	. ≡	lep.	-2	-2	-3	
Körösszakál	.	folt	-2	-2	-2	
Polgár	ny ✳ =	2	-2	-2	-3	
Békéscsaba	. =	folt	-2	-2	-2	0
Mezőhegyes	.	1	-1	-1	-3	—
Orosháza	. =		-1	-2	-3	
Szarvas	. =		-1	-2	-3	0
Szeghalom	—		—	—	—	

IDŐJÁRÁSI HELYZET

1990. JANUÁR 17. 00 UTC.

SZTEREOGRAFIKUS VETÜLET
(A 60. SZÉLESSÉGI KÖRÖN HOSSZTARTÓ)

KIADJA: ORSZÁGOS METEOROLÓGIAI SZOLGÁLAT

Kiadásért felel: Bartfai József, az Országos Meteorológiai Szolgálat elnöke – Készült: az Országos Meteorológiai Szolgálat Nyomdájában, Budapest – Felelős vezető: Máthé Gyuláné – Munkaszám: 90.017. – Szerkesztésért felel: Kapovits Albert, a Központi Előrejelző Intézet igazgatója

Készült: a KEI Rövidtávú Előrejelző Osztálya – Szakmai felelős: Németh Lajos osztályvezető – Megjelenik naponként

Megrendelhető: 1024 Budapest, II., Kitaibel Pál utca 1. – Pénzügyi Osztály – Telefon: 353-500

Jelmagyarázat a hátsó mellékletben

IDŐJÁRÁSI NAPIJELENTÉS

ЕЖЕДНЕВНЫЙ МЕТЕОРОЛОГИЧЕСКИЙ БЮЛЛЕТЕНЬ • DAILY WEATHER REPORT
BULLETIN QUOTIDIEN DE TEMPS • TÄGLICHER WETTERBERICHT

103. évfolyam 18. szám + Budapest + 1990. január 18. csütörtök

Az időjárási helyzet és a várható időjárás:

Dél-Európában – egy magas légnyomású öv hatására – változóan felhős, időnként napos, csendes, enyhe az idő. Ugyanakkor a kontinens nagyobbik részén változékony az időjárás. A Botteni-öböl feletti középponttal ciklon örvénylik. Nagy sebességgel óceáni, páradús léghullámok sodródnak a szárazföld belsejébe. A Skandináv-félszigeten, valamint a Szovjetunió északi vidékein többfelé havazik. A ciklon hidegfrontja ma a hajnali órákra elérte a Kijev – Poprád – Bécs – München – Marseille vonalat. Főleg a Lengyel-síkságon, valamint a Cseh-medencében esik többfelé az eső. Valószínű, hogy az elkövetkező időszakban a Kárpát-medencében is változékonyra fordul az idő.

Magyarországon szerdán a Dunántúlon túlnyomóan derült, másutt jobbára erősen felhős, párás, északkeleten helyenként egész nap ködös idő volt. Néhol ónos ködszitálás is előfordult. Szerdán a hőmérséklet csúcsértéke általában 8 - 13 fok között, a párás, nyírkos vidékeken viszont fagypont közelében alakult. Mára virradóan a minimumhőmérséklet – szeszélyes területi eloszlásban – többnyire +3, -4 fok között váltakozott. Ma hajnaltól észak felől befelhősödött az ég. Délelőtt az ország nagy részén túlnyomóan borult, helyenként párás, ködös idő volt. Az északnyugati szél néhol már megerősödött. A hőmérséklet 11 órakor az országban 0 és +9 fok között alakult.

Ma 12 órakor Budapesten a hőmérséklet 3 fok, a tengerszintre átszámított légnyomás 1023 hPa, alig változik.

Várható időjárás péntek estig:

Eleinte gyakran erősen, később csak időnként lesz felhős az ég. Ma még szórványosan kisebb zápor, a hegyekben futó házápor is valószínű.
Pénteken legfeljebb jelentéktelen csapadék fordulhat elő. Holnap hosszabb-rövidebb időre már kisüt a Nap.
Az északi, északnyugati szél ma átmenetileg sokfelé megerősödik, holnap viszont mérsékelt lesz a légmozgás. Éjszaka délnyugaton, valamint északkeleten foltokban köd képződik.
A várható legalacsonyabb éjszakai hőmérséklet általában -4, +1, a legmagasabb nappali hőmérséklet pénteken 4, 9 fok között alakul.

Bozóki István s. k.

Távolabbi kilátások szombattól – keddig:

A hétvégén a borultságig megnövekszik a felhőzet, és az ország északi, északkeleti részében gyenge havazás is kialakulhat. Másutt csak kisebb hószállingózás lehet. Hétfőtől száraz, mérsékelten hideg idő.
Legalacsonyabb hajnali hőmérséklet eleinte -3, +1, majd -5, 0 fok között.
Legmagasabb nappali hőmérséklet eleinte +3, +8, majd +1, +6 fok között alakul.
Jelentős mennyiségű (legalább napi 5 mm) csapadék az ország területének 20 százalékán várható.

Középtávú Előrejelző Csoport

A hőmérséklet napi középértéke és eltérése a sokévi átlagtól (Budapest belterületén):

1990. január 17.	6,6°C	+7,6°C

1871 óta ezen a napon Budapesten előfordult

legmagasabb hőmérséklet:	12,8°C (1917)
legalacsonyabb hőmérséklet:	-14,8°C (1963)

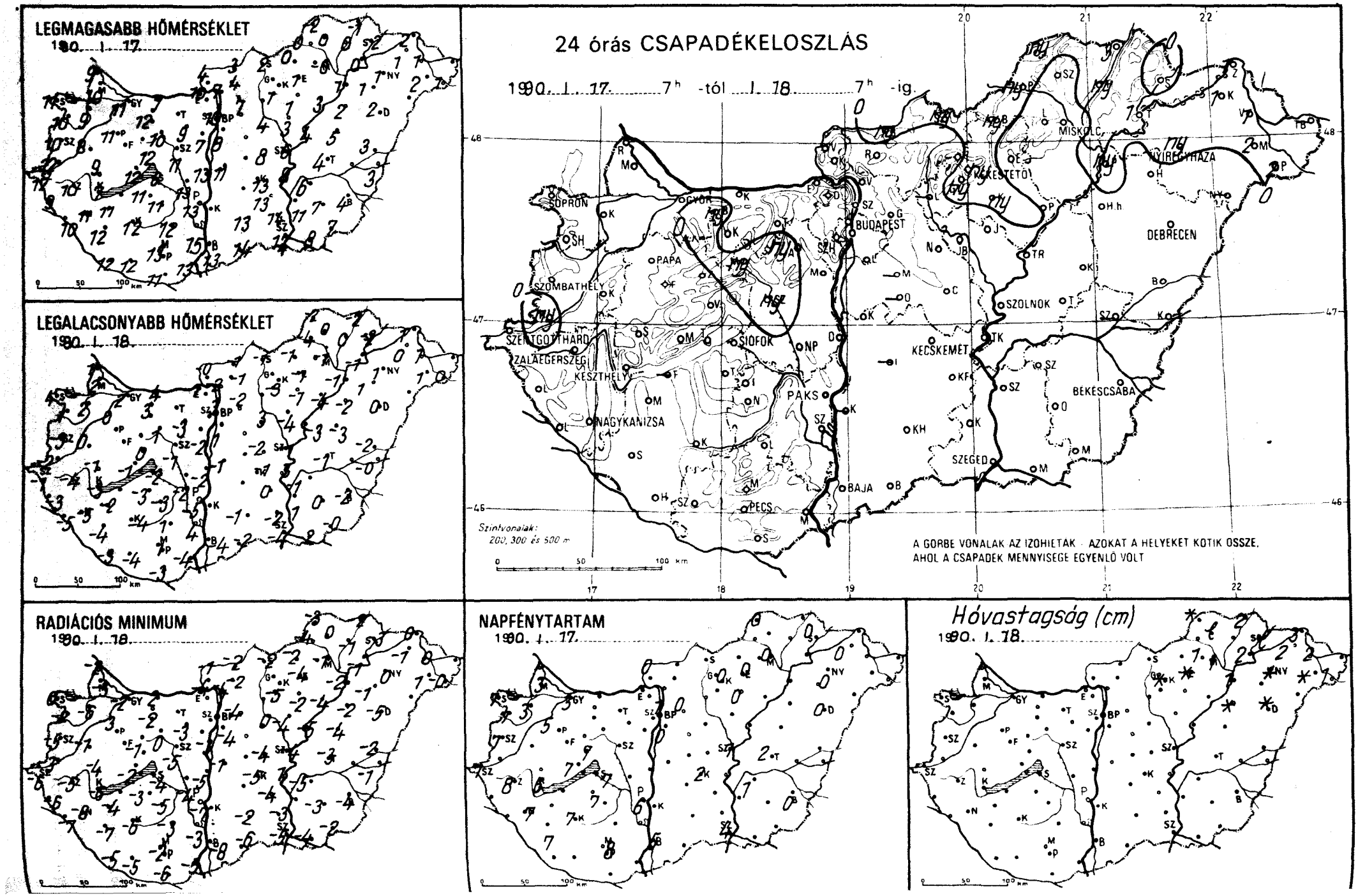
LEGMAGASABB HŐMÉRSÉKLET
1990. I. 17.
LEGALACSONYABB HŐMÉRSÉKLET
1990. I. 18.
RADIÁCIÓS MINIMUM
1990. I. 18.
24 órás CSAPADÉKELOSZLÁS
1990. I. 17. 7h -tól I. 18. 7h -ig.
Szintvonalak: 200, 300 és 500 m
A GÖRBE VONALAK AZ IZOHIETÁK - AZOKAT A HELYEKET KÖTIK ÖSSZE, AHOL A CSAPADÉK MENNYISÉGE EGYENLŐ VOLT
SOPRON
SZOMBATHELY
SZENTGOTTHÁRD
ZALAEGERSZEG
KESZTHELY
NAGYKANIZSA
SIÓFOK
PAPA
BUDAPEST
MISKOLC
NYÍREGYHÁZA
KÉKESTETŐ
DEBRECEN
SZOLNOK
KECSKEMÉT
BÉKÉSCSABA
PAKS
SZEGED
BAJA
PÉCS
NAPFÉNYTARTAM
1990. I. 17.
Hóvastagság (cm)
1990. I. 18.

1990.I.18. 07 h-ig az utolsó 24 óra adatai						Előző nap napos órái
állomás	csapadék (mm)	Hó cm	max. hőmérséklet	min. hőmérséklet	rad. min.	
Győr	. =		11	2	-2	3
Kapuvár	.		9	2	-6	3
Mosonmagyaróvár	.		10	2	-3	3
Rajka	.		9	1	-2	
Sopron	.		11	4	0	7
Sopronhorpács	.		10	1	-2	7
Káld	.		8	0	-1	
Körmend	ny		12	-2	-3	
Szentgotthárd	. ⌴		12	-1	-6	7
Szombathely	. =		10	-3	-5	7
Lenti	. ⌴		9	-3	-6	
Letenye	. ⌴		10	-5	-7	
Nagykanizsa	. ⌴		11	-5	-8	7
Zalaegerszeg	. ⌴		10	-4	-5	8
Farkasgyepű	.		10	3	2	
Keszthely	. ⌴		7	-3	-6	6
Mencshely	. =		8	-1	-4	7
Pápa	.		11	0	-3	5
Sümeg	.		9	-1	-4	
Tihany	.		12	-1	-2	
Veszprém	.		12	0	-1	7
Zirc	. =		12	0	-0	
Fonyód	—		—	—	—	
Homokszt. györgy	.		12	-3	-5	7
Kaposvár	. ⌴		12	-4	-6	7
Marcali	. ⌴		11	-2	-4	
Siófok	.		6	-2	-4	7
Somogyszob	. ⌴		12	-4	-7	
Tab	. =		11	-3	-3	
Bábolna	ny		9	1	1	
Esztergom	.		10	-1	-4	
Kisbér	.		12	3	-2	
Komárom	. =		7	4	2	
Tatabánya	—		—	—	—	
Alcsútdoboz	ny =		9	-3	-3	
Dunaújváros	.		13	-2	-5	
Martonvásár	.		7	-2	-3	
Mór	ny =		10	1	0	
Sárbogárd	.		13	-2	-4	
Székesfehérvár	ny =		11	-1	-5	
Iregszemcse	.		11	-3	-5	7
Lengyel	.		12	1	-3	
Paks	. ⌴		13	-5	-7	6
Szekszárd	. =		15	4	3	
Árpádtető	.		13	4	-1	
Mohács	. =		13	-4	-5	
Pécs	.		13	1	-2	8
Siklós	. ⌴		11	-3	-6	
Szigetvár	. =		12	-4	-5	
Budaörs	. =		10	1	0	0
Bp. Lőrinc	. ⌒		8	1	-4	0
Bp. Met. Int.	. =		10	3	—	1
Bp. Szab. hegy	.		8	5	2	
Cegléd	. =		8	-2	-4	
Dobogókő	.		10	3	0	
Gödöllő	. =		7	-2	-4	0
Királyrét	. =		8	-5	-5	
Monor	—		—	—	—	
Nagykáta	. ≡		4	3	0	
Szentendre	.		7	-1	-1	

1990.I.18. 07 h-ig az utolsó 24 óra adatai						Előző nap napos órái
állomás	csapadék (mm)	Hó cm	max. hőmérséklet	min. hőmérséklet	rad. min.	
Vác	. =		7	-2	-4	
Vámosmikola	. =		4	-0	-1	0
Baja	. ⌴		13	-4	-8	5
Bácsalmás	.		14	-2	-6	
Izsák	—		—	—	—	
Kalocsa	—		—	—	—	—
Kecskemét	. ⌒		13	-1	-5	2
Kiskunfélegyháza	.		13	0	-4	
Kiskunhalas	. ⌴		13	-1	-2	
Kunszentmiklós	. =		11	-1	-1	
Tiszakécske	.		8	3	1	
Balassagyarmat	ny , =		3	-1	-2	
Romhány	. , =		4	-1	-2	
Salgótarján	ny ≡ ,		2	-1	-2	
Eger	. ≡	folt	1	-1	-4	0
Galyatető	. ≡		4	-0	-1	
Gyöngyös	ny , ⌴		1	-3	-5	
Kékestető	ny ≡ ,	folt	3	1	0	0
Kompolt	ny ≡		1	-1	-2	0
Lőrinci	—		—	—	—	
Poroszló	. ≡		3	-4	-4	
Jászapáti	. ⌴		3	-4	-4	
Jászberény	. ⌴		3	-3	-5	
Karcag	. =		5	-3	-4	
Szolnok	. ⌒		6	-1	-4	1
Tiszaroff	. ⌴		4	-3	-5	
Túrkeve	. =		4	-1	-3	2
Kistelek	. ⌴		14	-2	-3	
Makó	. ⌴		8	-2	-4	
Szeged	. ⌴		12	-4	-5	4
Szentes	.		11	1	—	
Borsodnádasd	ny , ≡		0	-1	-2	
Füged	ny , =		0	0	-1	
Hidasnémeti	3 =	2	-1	-2	-2	
Jósvafő	ny ≡ ,	folt	-2	-2	-3	0
Lillafüred	. ≡	1	-1	-2	-2	
Miskolc	. ≡	1	-0	-1	-1	0
Putnok	ny ≡ , =		0	-4	-4	
Sárospatak	. =	lep.	-2	-2	-3	0
Szendrőlád	. ≡	lep.	0	0	0	
Tokaj	1 =	2	0	-1	-1	
Kisvárda	1 , ≡	2	1	0	-1	0
Mátészalka	2 ⁂ ≡	folt	2	1	1	
Nyíregyháza	ny , ≡	folt	1	1	0	0
Nyírlugos	—		—	—	—	
Pátyod	2	1	1	0	-0	
Tiszabecs	—		—	—	—	
Vásárosnamény	1 ≡	2	1	1	0	
Záhony	1 ⁂ =	3	2	1	0	
Berettyóújfalu	. ≡		3	-2	-2	
Debrecen	. ≡	folt	2	0	-5	0
Hajdúdorog	. =		1	1	-1	
Hortobágy	. ≡	folt	2	-2	-2	
Körösszakál	.		3	-0	-1	
Polgár	ny ≡ ,	1	1	-1	-2	
Békéscsaba	. ⌴		4	-2	-4	0
Mezőhegyes	. ⌴		7	-0	-2	—
Orosháza	. =		7	0	-3	
Szarvas	. =		6	-1	-5	1
Szeghalom	—		—	—	—	

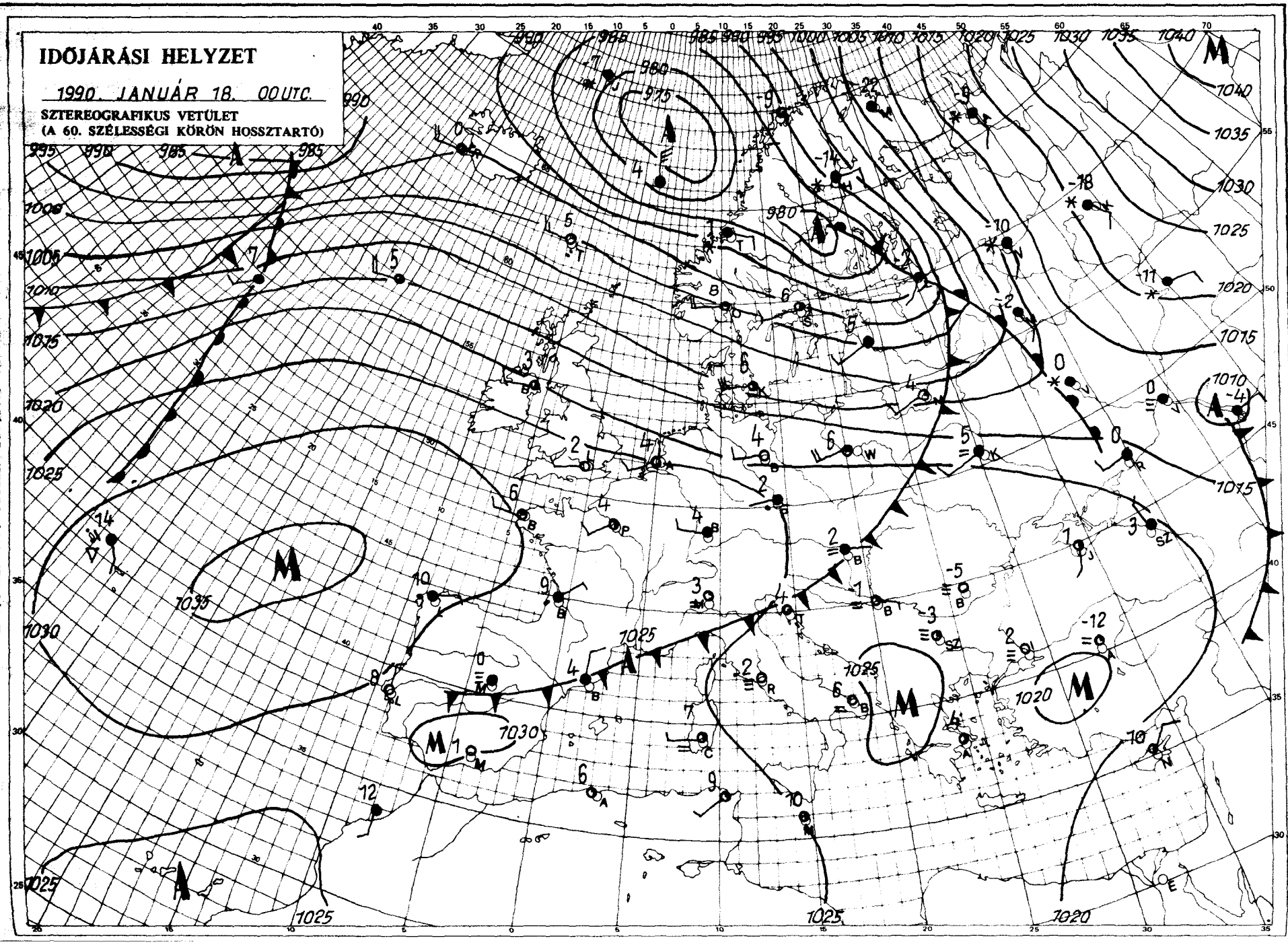

KIADJA: ORSZÁGOS METEOROLÓGIAI SZOLGÁLAT
Kiadásért felel: Bartl József, az Országos Meteorológiai Szolgálat elnöke – Készült: az Országos Meteorológiai Szolgálat Nyomdájában, Budapest – Felelős vezető: Mátrai Gyuláné – Munkaszám: 90. 18. – Szerkesztésért felel: Kapovits Albert, a Központi Előrejelző Intézet igazgatója

Készült: a KEI Rövidtávú Előrejelző Osztálya – Szakmai felelős: Németh Lajos osztályvezető – Megjelenik naponként
Megrendelhető: 1024 Budapest, II., Kitaibel Pál utca 1. – Pénzügyi Osztály – Telefon: 353-500
Jelmagyarázat a hátsó mellékletben

IDŐJÁRÁSI NAPIJELENTÉS

ЕЖЕДНЕВНЫЙ МЕТЕОРОЛОГИЧЕСКИЙ БЮЛЛЕТЕНЬ • DAILY WEATHER REPORT
BULLETIN QUOTIDIEN DE TEMPS • TÄGLICHER WETTERBERICHT

103. évfolyam 19. szám + Budapest + 1990. január 19. péntek

Az időjárási helyzet és a várható időjárás:

Közép-Európa térsége fölött átvonult hidegfront nyomában ismét anticiklon épült föl, azonban eltérően a korábbiaktól, most nem várható tartósan anticiklonális időjárás, azaz a párás, ködös idő nem tér egyelőre vissza. Időjárási front a Kárpát-medencét szombat estig nem érinti, ezért csendes időre számíthatunk, csapadék nem valószínű.

Hazánkban csütörtökön csak néhány helyen volt kevés napsütés, ennek ellenére délutánra 2 és 10 fok közé emelkedett a hőmérséklet. Éjszakára csökkent a felhőzet, helyenként megélénkült a szél. A legalacsonyabb hajnali hőmérséklet -6 és +2 fok között alakult. Péntek délelőtt többnyire napos, néhol szeles idő volt. A hőmérséklet 11 órakor 0 és 6 fok.

Ma 12 órakor Budapesten a hőmérséklet 5 fok, a tengerszintre átszámított légnyomás 1027 hPa, alig változik.

Várható időjárás szombat estig:

Változóan felhős idő várható, több-kevesebb napsütés holnap is valószínű.
A szél mérséklődik.
Hajnalban párásság, néhol átmenetileg köd várható.
A legalacsonyabb éjszakai hőmérséklet -2 és -7, a szombati maximum +1 és +6 fok között várható.

Rábai Attila s. k.

A hőmérséklet napi középértéke és eltérése a sokévi átlagtól (Budapest belterületén):

1990. január 18.	5,5°C	+7,0°C

1871 óta ezen a napon Budapesten előfordult

legmagasabb hőmérséklet:	14,8°C (1983)
legalacsonyabb hőmérséklet:	-17,2°C (1891)

LEGMAGASABB HŐMÉRSÉKLET

1990. I. 18.

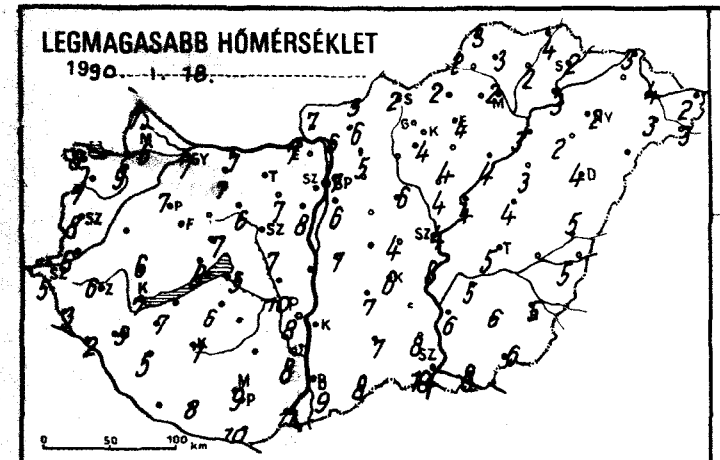

LEGALACSONYABB HŐMÉRSÉKLET

1990. I. 19.

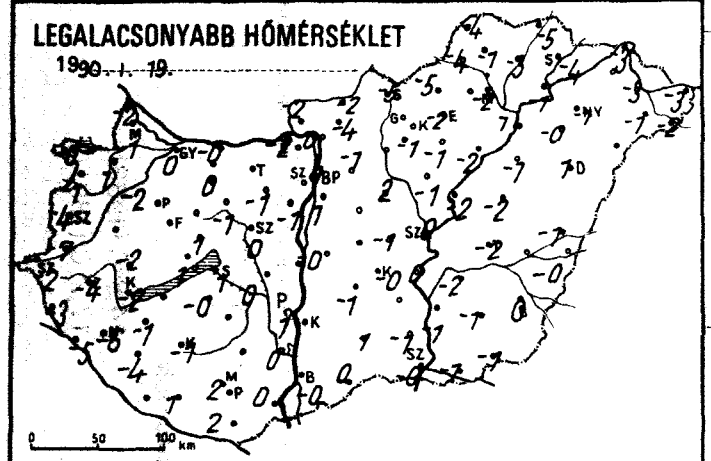

24 órás CSAPADÉKELOSZLÁS

1990. I. 18. 7 h -tól I. 19. 7 h -ig.

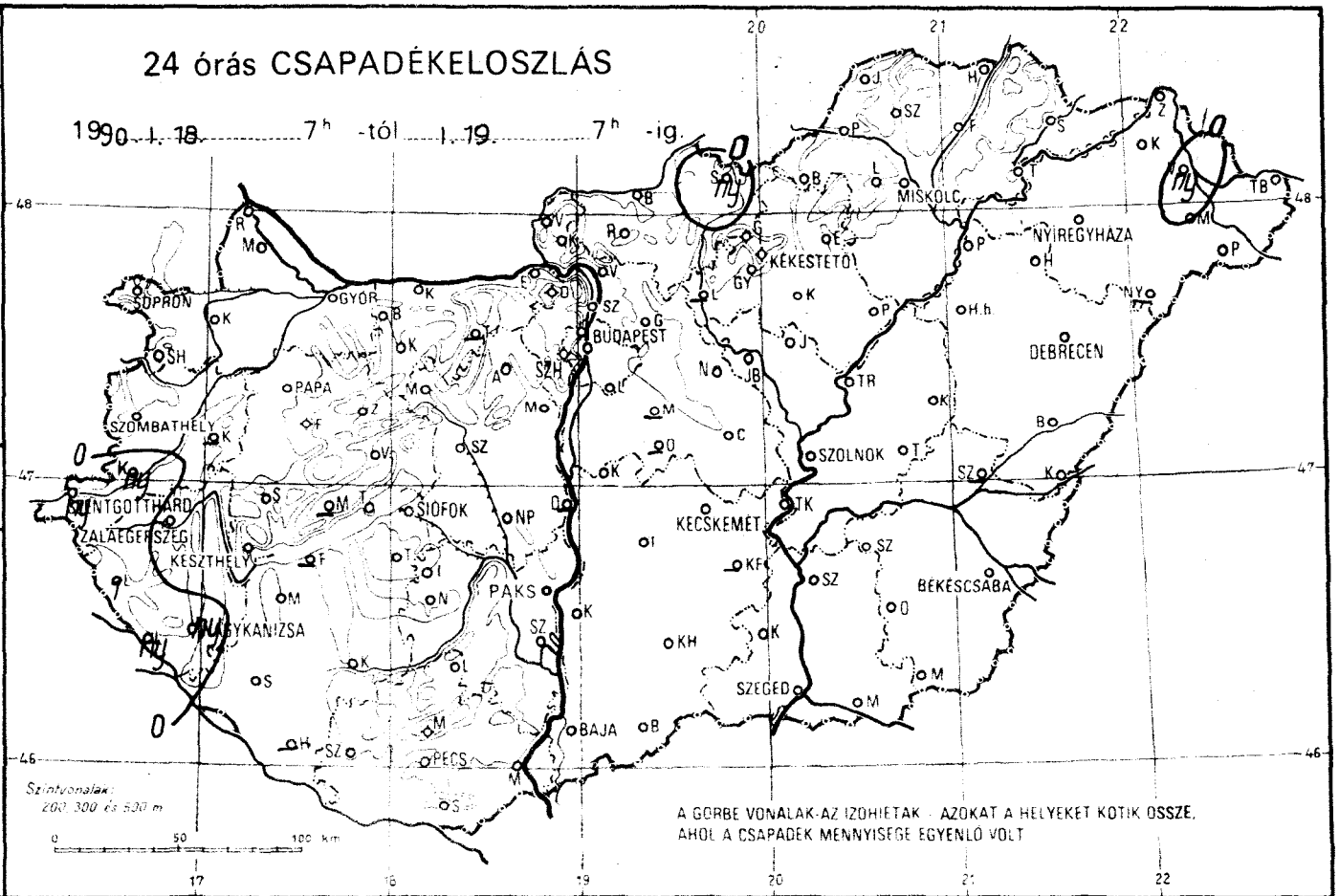

RADIÁCIÓS MINIMUM

1990. I. 19.

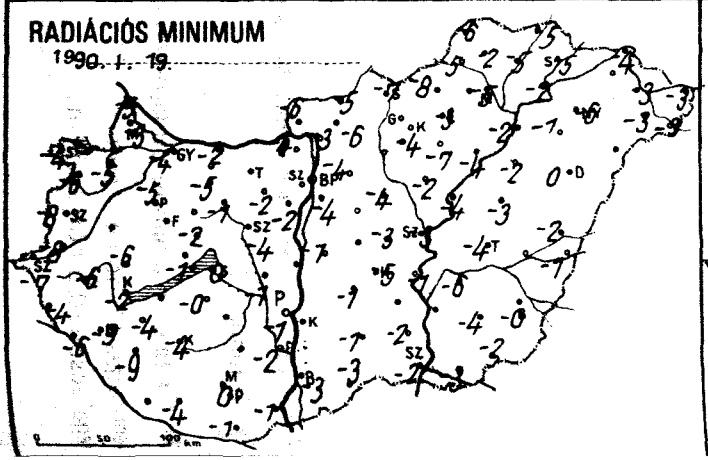

NAPFÉNYTARTAM

1990. I. 19.

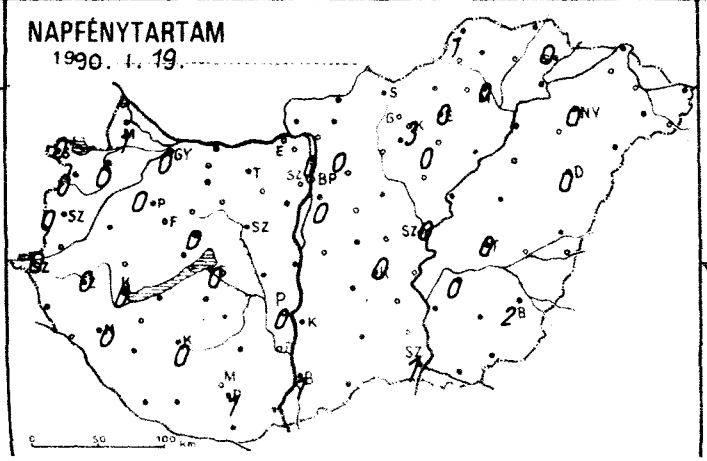

Hóvastagság (cm)

1990. I. 18. 7h

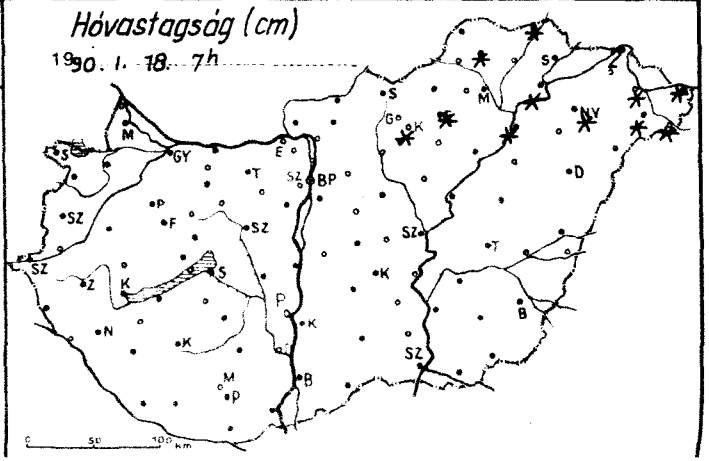

1990.I.19. 07 h-ig az utolsó 24 óra adatai						Előző nap napos órái
állomás	csapadék (mm)	Hó cm	max. hőmérséklet	min. hőmérséklet	rad. min.	
Győr	. ⌴		7	0	-4	0
Kapuvár	.		9	1	-5	0
Mosonmagyaróvár	.		6	1	-3	1
Rajka	.		7	-2	-5	
Sopron	.		8	-0	-4	0
Sopronhorpács	.		7	-1	-6	0
Káld	–		–	–	–	
Körmend	ny ⌴		6	-7	-8	
Szentgotthárd	ny ⌴		5	-2	-7	0
Szombathely	.		8	-4	-8	0
Lenti	1		3	-3	-4	
Letenye	ny ≡		2	-5	-6	
Nagykanizsa	ny ⌴		5	-6	-9	0
Zalaegerszeg	. ⌴		6	-4	-6	0
Farkasgyepű	.		5	-1	-4	
Keszthely	. =		7	-2	-2	0
Mencshely	–		–	–	–	
Pápa	. ⌴		7	-2	-5	0
Sümeg	. ⌴		6	-2	-6	
Tihany	.		8	1	-1	
Veszprém	.		7	1	-2	0
Zirc	.		5	-1	-5	
Fonyód	–		–	–	–	
Homokszt. györgy	–		–	–	–	
Kaposvár	.		7	-1	-4	0
Marcali	. ⌴		7	-1	-4	
Siófok	. =		5	1	0	0
Somogyszob	. ⌴		5	-4	-9	
Tab	. =		6	-0	-0	
Bábolna	.		7	0	-1	
Esztergom	. ⌴		7	-2	-4	
Kisbér	.		7	0	-5	
Komárom	. =		7	-0	-2	
Tatabánya	–		–	–	–	
Alcsútdoboz	. =		7	-1	-2	
Dunaújváros	.		6	0	-2	
Martonvásár	.		8	-1	-2	
Mór	. =		6	-1	-1	
Sárbogárd	.		10	0	-1	
Székesfehérvár	. =		7	0	-4	
Tregszemcse	–		–	–	–	
Lengyel	.		10	-2	-4	
Paks	. ⌴		8	1	-1	0
Szekszárd	. =		8	0	-2	
Árpádtető	.		5	-0	-2	
Mohács	.		11	0	-1	
Pécs	.		9	2	0	1
Siklós	. =		10	2	-1	
Szigetvár	. ≡		8	1	-4	
Budaörs	. =		9	2	-3	
Bp. Lőrinc	. =		6	1	-4	0
Bp. Met. Int.	.		7	1	–	0
Bp. Szab. hegy	.		6	1	0	
Cegléd	. ⌴		4	-1	-3	
Dobogókő	. ⌴		6	-4	-5	
Gödöllő	. ⌴		5	-1	-4	0
Királyrét	. ⌴		8	-4	-5	
Monor	–		–	–	–	
Nagykáta	. ⌴		6	2	-4	
Szentendre	. =		7	1	-1	

1990.I.19. 07 h-ig az utolsó 24 óra adatai						Előző nap napos órái
állomás	csapadék (mm)	Hó cm	max. hőmérséklet	min. hőmérséklet	rad. min.	
Vác	. =		6	0	-3	
Vámosmikola	. ⌴		7	-2	-6	
Baja	. =		9	-0	-3	1
Bácsalmás	.		8	0	-3	
Izsák	.		7	-1	-1	
Kalocsa	–		–	–	–	
Kecskemét	. ⌴		6	-0	-5	0
Kiskunfélegyháza	–		–	–	–	
Kiskunhalas	. ⌴		7	1	-1	
Kunszentmiklós	. ⌴		7	-0	-1	
Tiszakécske	. ⌴		6	0	-1	
Balassagyarmat	. ⌴		3	-2	-5	
Romhány	. ⌴		6	-4	-6	
Salgótarján	ny ≡		2	-5	-7	
Eger	. =	folt	4	-2	-3	0
Galyatető	. ⌴		3	-5	-8	
Gyöngyös	. ⌴		4	-1	-4	
Kékestető	. ⌴	folt	3	-4	-5	3
Kompolt	. ⌴		4	-1	-7	0
Lőrinci	–		–	–	–	
Poroszló	. ⌴		4	-2	-4	
Jászapáti	. ⌴		4	-1	-2	
Jászberény	. ⌴		3	-3	-3	
Karcag	. =		4	-2	-3	
Szolnok	. =		4	0	-3	0
Tiszaroff	. ⌴		4	-2	-4	
Túrkeve	.		5	-2	-4	0
Kistelek	. ⌴		8	-1	-2	
Makó	. ⌴		8	-1	-3	
Szeged	. ⌴		10	-0	-2	1
Szentes	.		6	-1	–	
Borsodnádasd	. ⌴		2	-5	-8	
Fügöd	. ≡		2	-3	-5	
Hidasnémeti	. ≡	folt	4	-5	-5	
Jósvafő	. ≡		3	-4	-6	1
Lillafüred	. ⌴		3	-3	-4	
Miskolc	. ≡		2	-2	-5	0
Putnok	. ≡		2	-4	-5	
Sárospatak	. =		2	-4	-5	0
Szendrőlád	. ⌴	folt	3	-1	-2	
Tokaj	.	folt	3	-1	-2	
Kisvárda	–		–	–	–	
Mátészalka	.	folt	3	-1	-3	
Nyíregyháza	. ≡	folt	2	-1	-6	0
Nyírlugos	–		–	–	–	
Pátyod	. ⌴	folt	3	-2	-3	
Tiszabecs	. ⌴	folt	2	-3	-3	
Vásárosnamény	ny ≡	folt	4	-3	-3	
Záhony	.	2	3	-3	-4	
Berettyóújfalu	. =		5	-1	-2	
Debrecen	.		4	1	0	0
Hajdúdorog	.		2	-0	-1	
Hortobágy	. ≡		3	-1	-2	
Körösszakál	.		5	-0	-1	
Polgár	. =	folt	3	1	-2	
Békéscsaba	. ⌴		5	0	-0	2
Mezőhegyes	. ⌴		6	-1	-2	–
Orosháza	. =		6	-1	-4	
Szarvas	. ⌴		5	-2	-6	0
Szeghalom	–		–	–	–	

IDŐJÁRÁSI HELYZET

1990. JANUÁR 19. 00 UTC.

SZTEREOGRAFIKUS VETÜLET
(A 60. SZÉLESSÉGI KÖRÖN HOSSZTARTÓ)

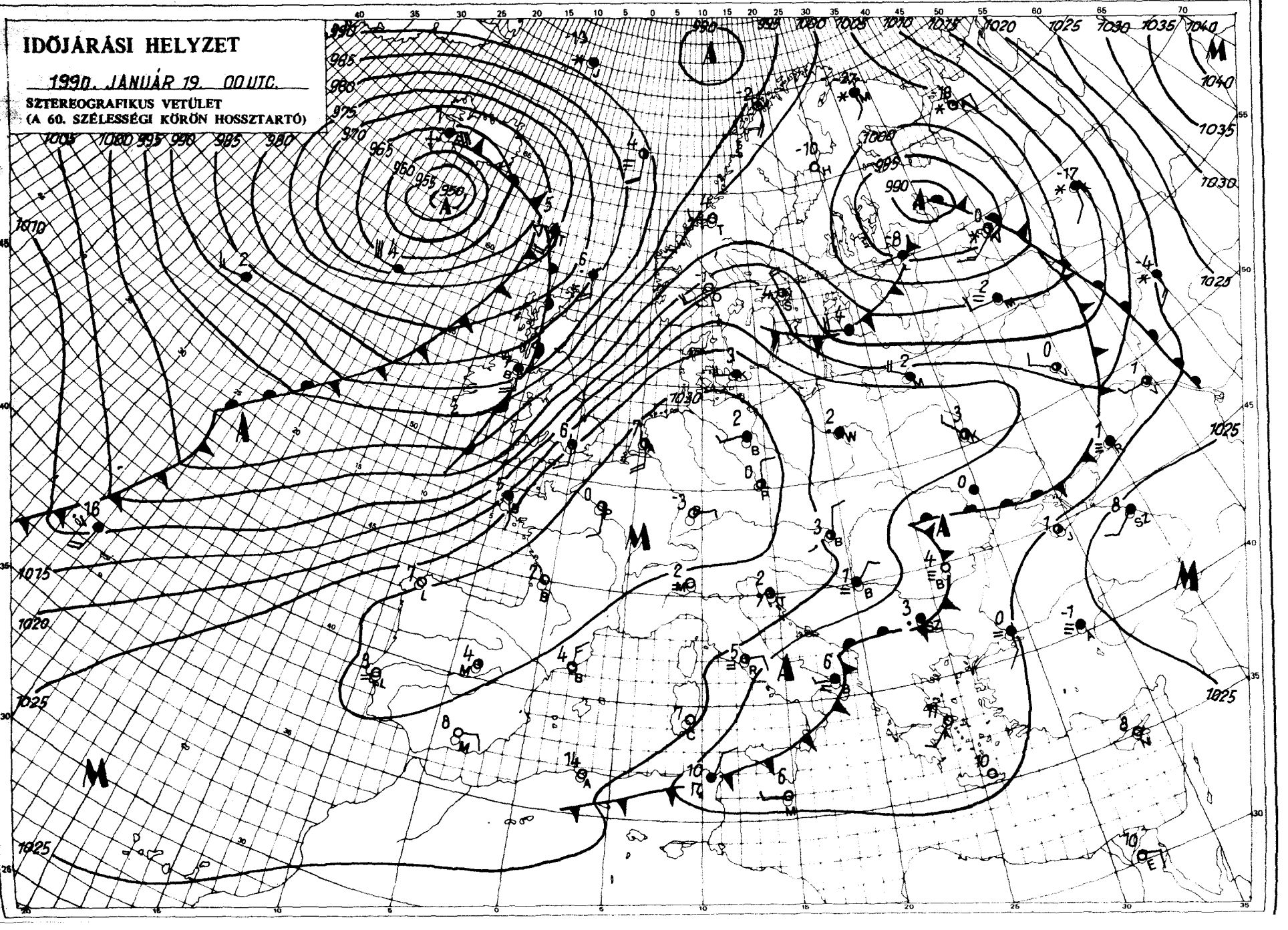

KIADJA: ORSZÁGOS METEOROLÓGIAI SZOLGÁLAT

Kiadásért felel: Barát József, az Országos Meteorológiai Szolgálat elnöke – Készült: az Országos Meteorológiai Szolgálat Nyomdájában, Budapest – Felelős vezető: Máthé Gyuláné – Munkaszám 90. 19. – Szerkesztésért felel: Kapovits Albert, a Központi Előrejelző Intézet igazgatója

Készíti: a KEI Rövidtávú Előrejelző Osztálya – Szakmai felelős: Németh Lajos osztályvezető – Megjelenik naponként Megrendelhető: 1024 Budapest, II., Kitaibel Pál utca 1. – Pénzügyi Osztály – Telefon: 353-500

Jelmagyarázat a havi melléklettben

IDŐJÁRÁSI NAPIJELENTÉS

ЕЖЕДНЕВНЫЙ МЕТЕОРОЛОГИЧЕСКИЙ БЮЛЛЕТЕНЬ • DAILY WEATHER REPORT
BULLETIN QUOTIDIEN DE TEMPS • TÄGLICHER WETTERBERICHT

103. évfolyam 20. szám + Budapest + 1990. január 20. szombat

Az időjárási helyzet és a várható időjárás:

Kontinensünk északi területein ciklonok hatására igen változékony az időjárás. Gyorsan követik egymást a légköri frontok, amelyek felhőzetéből esőt, záport, Kelet-Európából havazást jelentenek. A frontok időnként Közép-Európát is érintik. Ma hajnalban Franciaországtól az Alpok és a Kárpátok vidékéig szakadozott felhőzet húzódott, amelyből többfelé esett az eső. Ez a felhősáv a Kárpát-medencétől északra vonul el, csupán érintőleges hatással lesz időjárásunkra.

Magyarországon pénteken hidegfront vonult át, amelynek felhőzetéből a reggeli órákban keleten néhol hószállingózás is előfordult. A front mögött gyorsan csökkent a felhőzet, és a felhőátvonulások mellett általában 4 - 8 órán át sütött a Nap. Sokfelé fújt élénk, időnként erős északnyugati szél. A hőmérséklet kora délután 3 és 9 fok között alakult. Éjszaka mindenütt mérséklődött a szél, ezért erős volt a lehűlés. Hajnalra -2 és -9 fok közé csökkent a hőmérséklet. Délelőtt változóan felhős, északkeleten néhol párás idő volt. A hőmérséklet 11 órára általában 0, +6 fokig emelkedett, de északkeleten -1, -2 fokot mértek.

Ma 12 órakor Budapesten a hőmérséklet 3 fok, a tengerszintre átszámított légnyomás 1029 hPa, alig változik.

Várható időjárás vasárnap estig:

Változóan felhős lesz az ég, legfeljebb északkeleten fordulhat elő jelentéktelen zápor, hózápor. A nyugati szél időnként megélénkül. Éjszaka foltokban köd képződik és -2, -7 fokig csökken a hőmérséklet. Vasárnap koradélután 1, 6 fok várható.

Nadrai Attila s. k.

A hőmérséklet napi középértéke és eltérése a sokévi átlagtól (Budapest belterületén):

1990. január 19.	2,9°C	+3,9°C

1871 óta ezen a napon Budapesten előfordult

legmagasabb hőmérséklet:	9,8°C (1920)
legalacsonyabb hőmérséklet:	-15,7°C (1942)

LEGMAGASABB HŐMÉRSÉKLET

19 90. 1. 19.

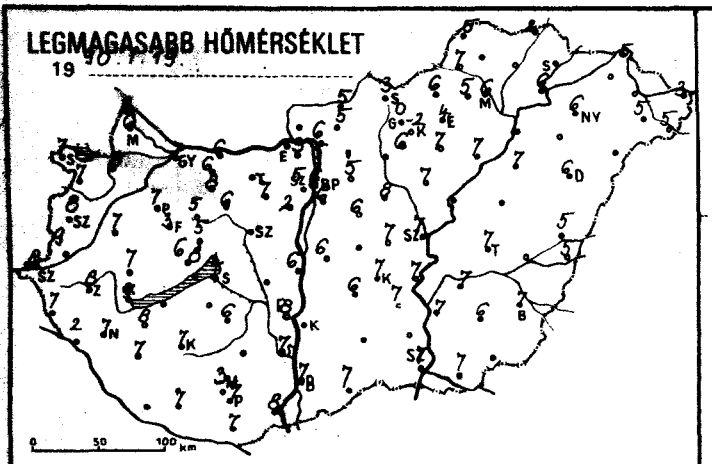

LEGALACSONYABB HŐMÉRSÉKLET

19 90. 1. 20.

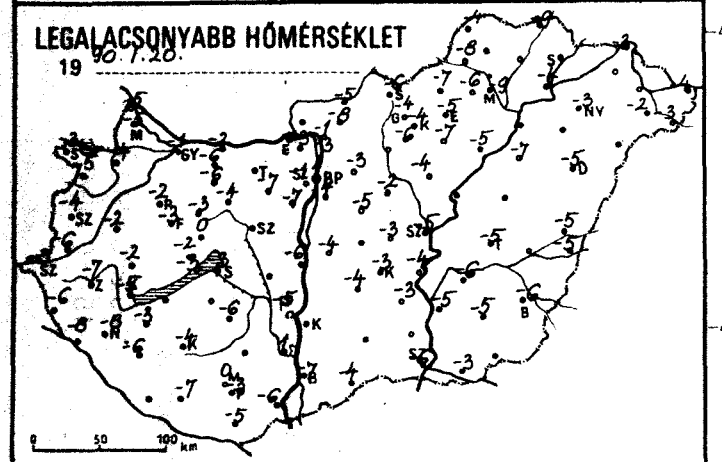

RADIÁCIÓS MINIMUM

19 90. 1. 20.

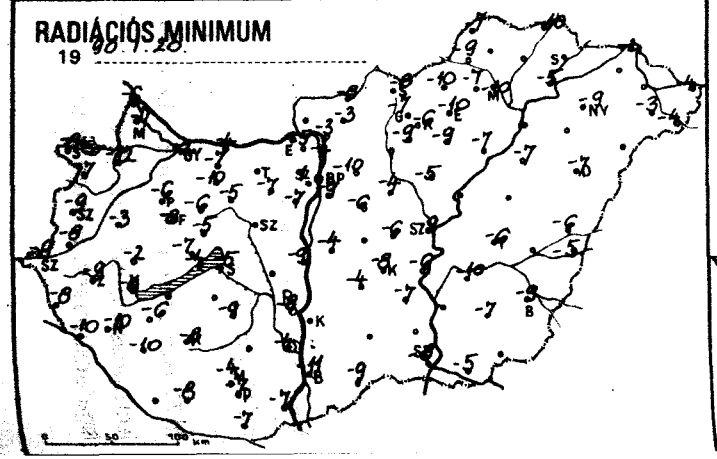

24 órás CSAPADÉKELOSZLÁS

19 90. 1. 19. 7h -tól 1. 20. 7h -ig.

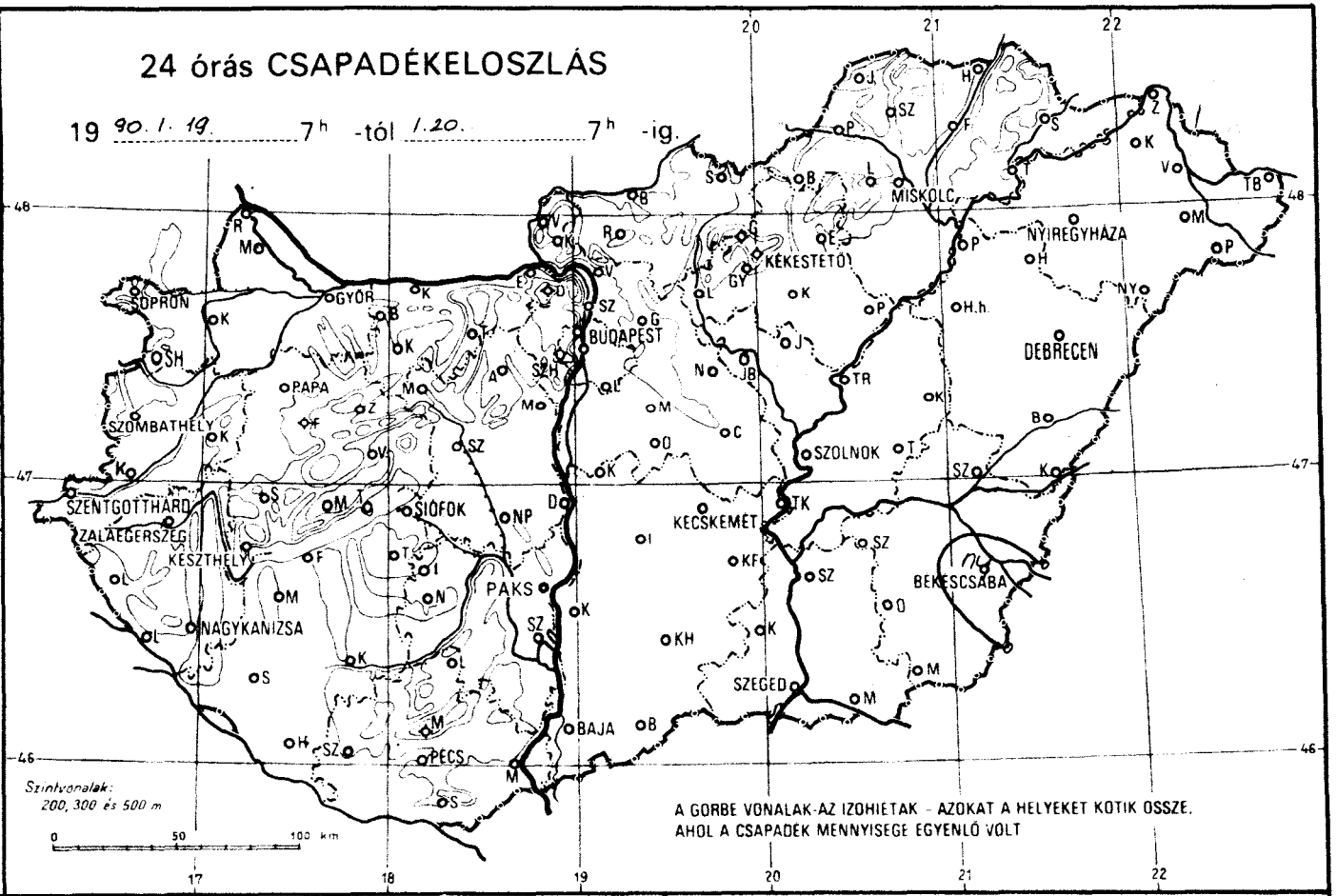

NAPFÉNYTARTAM

19 90. 1. 19.

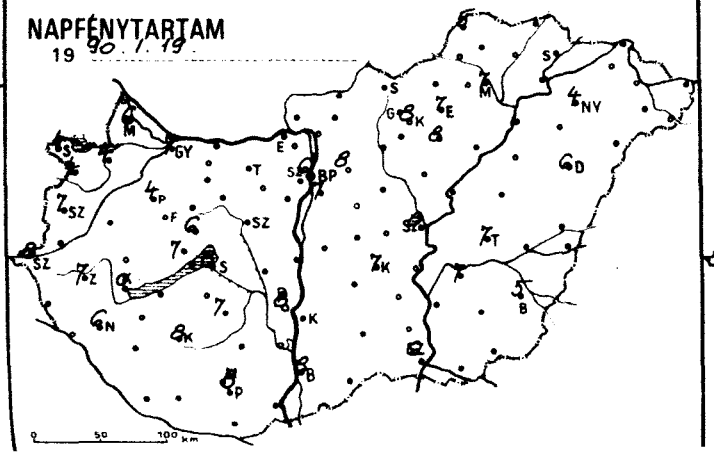

19

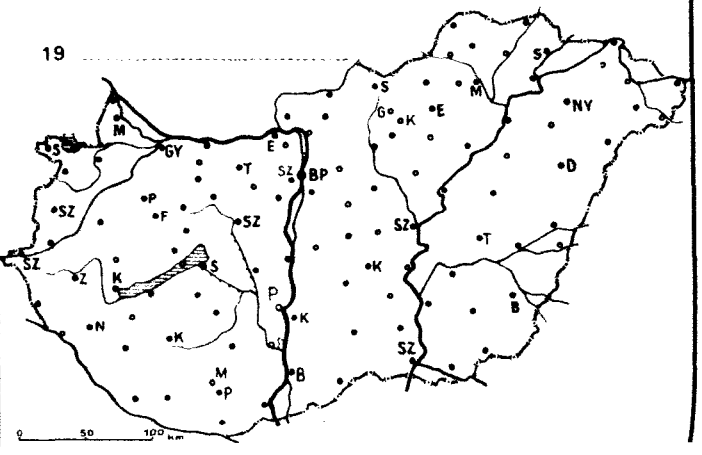

1990.I.20. 07 h-ig az utolsó 24 óra adatai						Előző nap napos órái
állomás	csapadék (mm)	Hó cm	max. hőmérséklet	min. hőmérséklet	rad. min.	
Győr	. ⌴		7	-1	-2	7
Kapuvár	. ⌴		8	-4	-12	4
Mosonmagyaróvár	. ⌴		6	-5	-7	6
Rajka	. ⌴		7	-5	-6	
Sopron	. ⌴		7	-3	-8	4
Sopronhorpács	. ⌴		7	-5	-7	4
Káld	. ⌴		7	-2	-3	
Körmend	. ⌴		9	-6	-8	
Szentgotthárd	. ⌴		8	-3	-9	8
Szombathely	. ⌴		8	-4	-9	7
Lenti	. ⌴		7	-6	-8	
Letenye	. ⌴		2	-8	-10	
Nagykanizsa	. ⌴		7	-8	-10	6
Zalaegerszeg	. ⌴		8	-7	-9	7
Farkasgyepű	.		3	-3	-8	
Keszthely	. ⌴		9	-5	-6	0
Mencshely	.		6	-2	-7	7
Pápa	. ⌴		7	-2	-6	4
Sümeg	. ⌴		7	-2	-2	
Tihany	. ⌴		8	-3	-4	
Veszprém	.		5	0	-5	6
Zirc	.		5	-3	-6	
Fonyód	—		—	—	—	
Homokszt. györgy	—		—	—	—	
Kaposvár	. ⌴		7	-4	-8	8
Marcali	. ⌴		8	-3	-6	
Siófok	.		4	-3	-5	8
Somogyszob	. ⌴		7	-6	-10	
Tab	—		—	—	—	
Bábolna	. V		6	-6	-7	
Esztergom	—		—	—	—	
Kisbér	. ⌴		8	-6	-10	
Komárom	. ⌴		6	-2	-4	
Tatabánya	—		—	—	—	
Alcsútdoboz	. ⌴		7	-7	-7	
Dunaújváros	.		6	-6	-9	
Martonvásár	. ⌴		2	-7	-7	
Mór	. ⌴		6	-4	-5	
Sárbogárd	. ⌴		7	0	-2	
Székesfehérvár	—		—	—	—	
Iregszemcse	. ⌴		6	-6	-9	7
Lengyel	—		—	—	—	
Paks	. ⌴		8	-5	-8	8
Szekszárd	. =		7	1	-4	
Árpádtető	.		3	0	-4	
Mohács	. ⌴		8	-6	-7	
Pécs	. ⌴		7	-3	-7	8
Siklós	. ≡		7	-5	-7	
Szigetvár	. ≡		7	-7	-8	
Budaörs	. ⌴		8	-3	-6	
Bp. Lőrinc	. ⌴		6	-4	-9	7
Bp. Met. Int.	.		6	1	—	6
Bp. Szab. hegy	.		5	-1	-1	
Cegléd	. ⌴		7	-3	-6	
Dobogókő	. ⌴		3	-3	-5	
Gödöllő	. ⌴		5	-3	-10	8
Királyrét	—		—	—	—	
Monor	. ⌴		6	-5	-6	
Nagykáta	. ⌴		8	-2	-4	
Szentendre	.		5	-3	-4	

1990.I.20. 07 h-ig az utolsó 24 óra adatai						Előző nap napos órái
állomás	csapadék (mm)	Hó cm	max. hőmérséklet	min. hőmérséklet	rad. min.	
Vác	. ⌴		6	-1	-9	
Vámosmikola	—		—	—	—	—
Baja	. ⌴		7	-7	-11	8
Bácsalmás	.		7	-4	-9	
Izsák	.		6	-4	-4	
Kalocsa	—		—	—	—	
Kecskemét	. ⌴		7	-3	-8	7
Kiskunfélegyháza	.		7	-3	-7	
Kiskunhalas	—		—	—	—	
Kunszentmiklós	. ⌴		6	-4	-4	
Tiszakécske	. ⌴		7	-4	-6	
Balassagyarmat	. ⌴		5	-5	-8	
Romhány	. ⌴		5	-8	-9	
Salgótarján	.		3	-6	-8	
Eger	. =		4	-5	-10	7
Galyatető	. ⌴		0	-4	-7	
Gyöngyös	. ⌴		6	-6	-9	
Kékestető	. ⌴	folt	-2	-4	-6	8
Kompolt	. ⌴		7	-7	-9	8
Lőrinci	—		—	—	—	
Poroszló	. ⌴		7	-5	-7	
Jászapáti	. ⌴		7	-4	-5	
Jászberény	. ⌴		7	-4	-5	
Karcag	—		—	—	—	
Szolnok	. ⌴		7	-5	-9	8
Tiszaroff	—		—	—	—	
Túrkeve	. ⌴		7	-5	-6	7
Kistelek	—		—	—	—	
Makó	. ⌴		7	-3	-5	
Szeged	. ⌴		7	-6	-8	6
Szentes	. ⌴		7	-5	—	
Borsodnádasd	. ⌴		6	-7	-10	
Füzöd	—		—	—	—	
Hidasnémeti	. =	folt	2	-9	-10	
Jósvafő	. ⌴		5	-4	-7	5
Lillafüred	. ⌴		5	-6	-7	
Miskolc	. ⌴		6	-9	-10	7
Putnok	. =		7	-8	-9	
Sárospatak	—		—	—	—	
Szendrőlád	—		—	—	—	
Tokaj	.	folt	6	-4	-5	
Kisvárda	—		—	—	—	
Mátészalka	. ⌴		5	-2	-3	
Nyíregyháza	. ≡		6	-3	-9	4
Nyírlugos	—		—	—	—	
Pátyod	. ⌴		5	-3	-4	
Tiszabecs	. ⌴		3	-4	-4	
Vásárosnamény	—		—	—	—	
Záhony	.	folt	5	-3	-3	
Berettyóújfalu	. V		5	-5	-6	
Debrecen	. ⌴		6	-5	-7	6
Hajdúdorog	—		—	—	—	
Hortobágy	.		7	-7	-7	
Körösszakál	. ⌴		5	-5	-5	
Polgár	—		—	—	—	
Békéscsaba	ny ⌴		7	-6	-9	5
Mezőhegyes	—		—	—	—	—
Orosháza	. ⌴		6	-5	-7	
Szarvas	. ∀		7	-6	-10	7
Szeghalom	—		—	—	—	

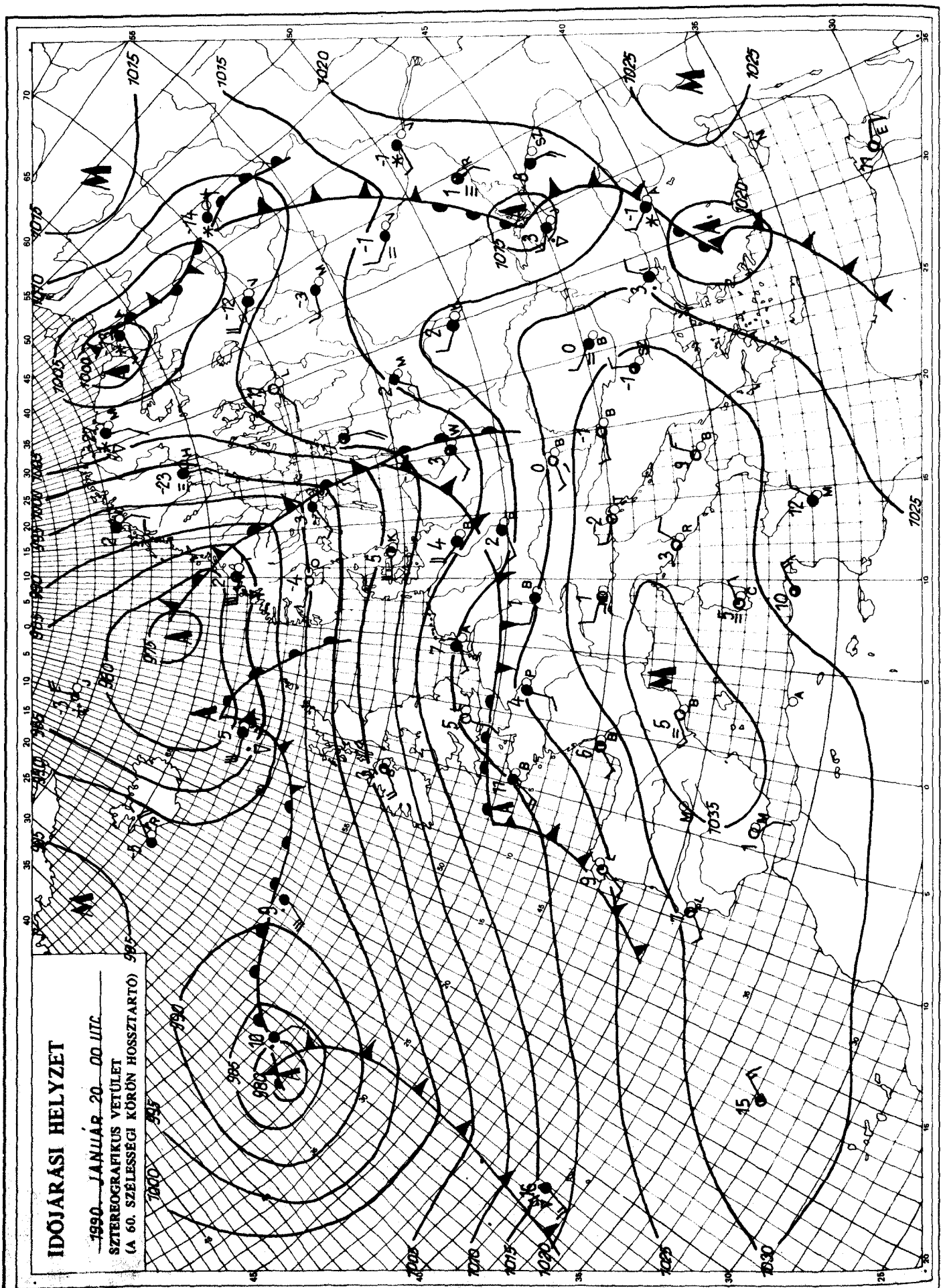

KIADJA: ORSZÁGOS METEOROLÓGIAI SZOLGÁLAT
Kiadásért felel: Barát József, az Országos Meteorológiai Szolgálat elnöke – Készült: az Országos Meteorológiai Szolgálat Nyomdájában, Budapest – Felelős vezető: Máthé Gyuláné – Munkaszám: 90.20. – Szerkesztésért felel: Kapovits Albert, a Központi Előrejelző Intézet igazgatója

Készíti: a KEI Rövidtávú Előrejelző Osztálya – Szakmai felelős: Németh Lajos osztályvezető – Megjelenik naponként
Megrendelhető: 1024 Budapest, II., Kitaibel Pál utca 1. – Pénzügyi Osztály – Telefon: 353-500
Jelmagyarázat a havi melléklethen

IDŐJÁRÁSI NAPIJELENTÉS

ЕЖЕДНЕВНЫЙ МЕТЕОРОЛОГИЧЕСКИЙ БЮЛЛЕТЕНЬ • DAILY WEATHER REPORT
BULLETIN QUOTIDIEN DE TEMPS • TÄGLICHER WETTERBERICHT

103. évfolyam 21. szám + Budapest + 1990. január 21. vasárnap

Az időjárási helyzet és a várható időjárás:

A Pireneusi-félszigettől Délnyugat-, valamint Közép-Európa nagy részén át egészen a Fekete-tengerig magas légnyomású öv húzódik. A hajnali, reggeli pára, köd megszünését sokfelé túlnyomóan derült, napos idő követi. Ugyanakkor az 50-edik szélességi körtől északra ciklonok hatására változékony az időjárás. Nagy sebességgel óceáni, páradús léghullámok haladnak a kontinens fölé. A Brit-szigeteken, a Norvég-, valamint a Balti-tenger partvidékén, továbbá a Német-síkságon többfelé esik az eső, zápor. A Szovjetunió északi vidékein pedig gyakran havazik. Valószínű, hogy az elkövetkező időszakban a Kárpát-medencében kissé változékonyan, de tavasziasan enyhén alakul az időjárás.

Magyarországon szombaton gyakran erősen megnövekedett a felhőzet. Az esti óráktól a keleti, valamint az északi megyékben többfelé esett az eső, helyenként hóesés is előfordult. Az északnyugati szél időnként megerősödött. A vasárnap reggelig lehullott csapadék mennyisége csapadéknyom és 5 mm között volt. Szombaton a legmagasabb nappali hőmérséklet általában 3 és 8 fok között alakult. Vasárnap hajnalra pedig – szeszélyes területi eloszlásban – általában -5 és +3 fokig hűlt le a levegő. Ma délelőtt az északkeleti megyékben borongós, ködös, másutt jobbára gyengén felhős idő volt. A hőmérséklet 11 órakor az országban többnyire 2 és 9 fok között, északkeleten azonban fagypont közelében alakult.

Ma 12 órakor Budapesten a hőmérséklet 7 fok, a tengerszintre átszámított légnyomás 1031 hPa, alig változik.

Várható időjárás hétfő estig:

Hétfő estig az országban változóan felhős idő lesz. Több-kevesebb napsütés szinte mindenütt várható. Inkább csak ma és elsősorban az északi és a keleti megyékben lesz eső, zápor, helyenként hózápor.
Az északnyugati, északi szél ma időnként még megélénkül.
Éjszaka – főként északkeleten – pára-, illetve ködfoltok képződnek.
A várható legalacsonyabb éjszakai hőmérséklet általában -3, 2,
a legmagasabb nappali hőmérséklet hétfőn 5, 10 fok között alakul.

Bozóki István s. k.

A hőmérséklet napi középértéke és eltérése a sokévi átlagtól (Budapest belterületén):

1990. január 20.	3,7°C	+4,4°C

1871 óta ezen a napon Budapesten előfordult

legmagasabb hőmérséklet:	13,6°C (1975)
legalacsonyabb hőmérséklet:	-19,0°C (1893)

LEGMAGASABB HŐMÉRSÉKLET

19 90.1.20.

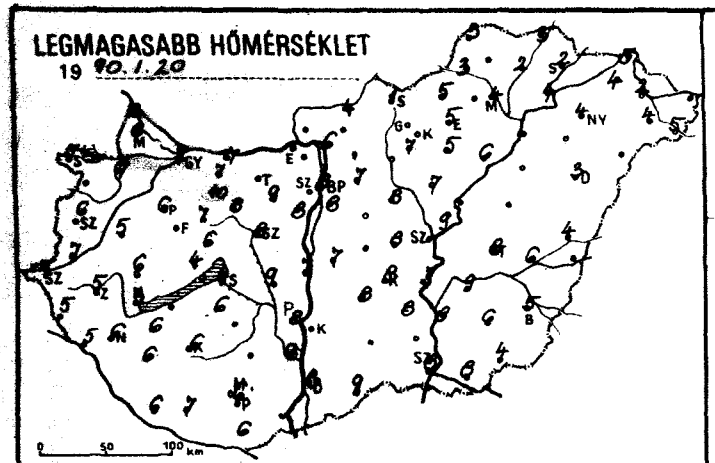

LEGALACSONYABB HŐMÉRSÉKLET

19 90.1.21.

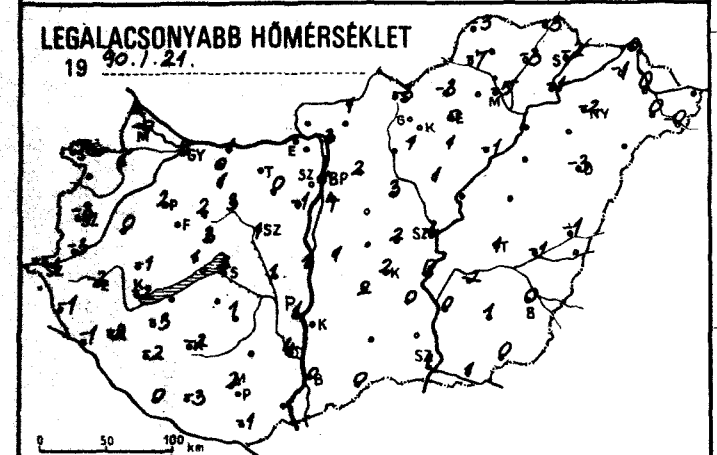

24 órás CSAPADÉKELOSZLÁS

19 90.1.20. 7h -tól 1.21. 7h -ig.

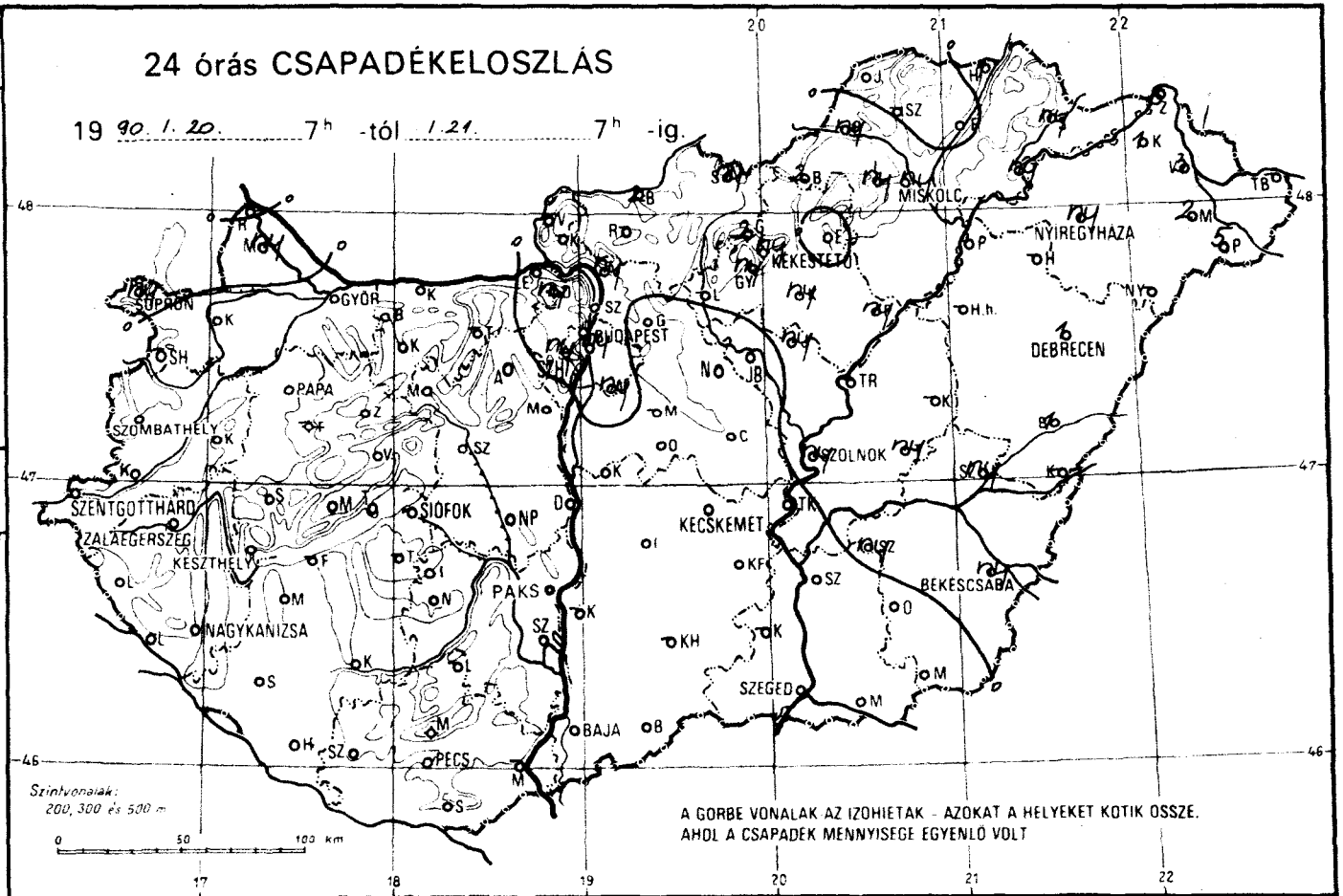

RADIÁCIÓS MINIMUM

19 90.1.21.

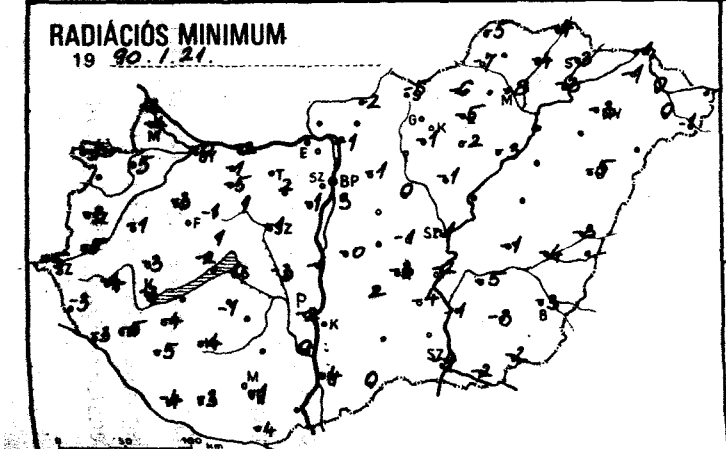

NAPFÉNYTARTAM

19 90.1.20.

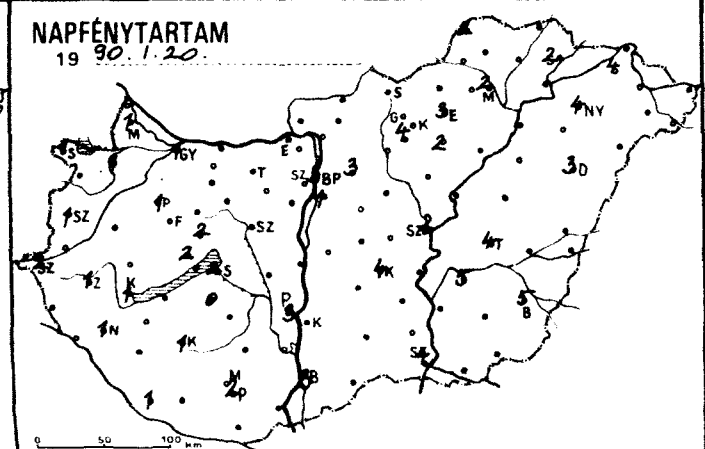

HÓVASTAGSÁG (cm)

19 90.1.21. 7h

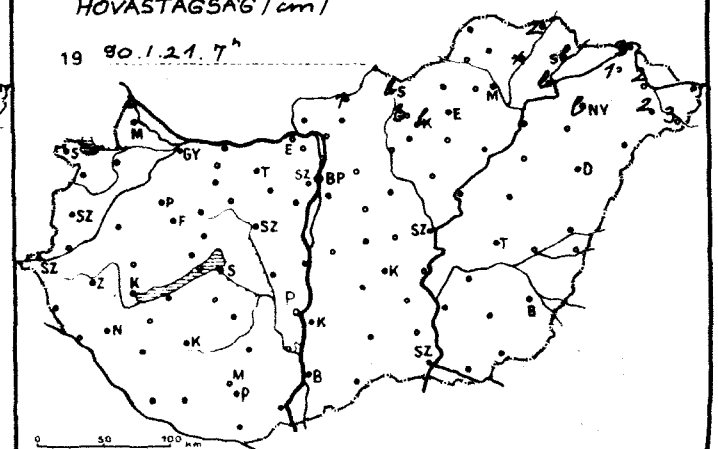

1990.1.21. 07 h-ig az utolsó 24 óra adatai						Előző nap napos órái
állomás	csapadék (mm)	Hó cm	max. hőmérséklet	min. hőmérséklet	rad. min.	
Győr	. ≏		7	3	-0	1
Kapuvár	.		7	1	-5	1
Mosonmagyaróvár	ny ❟ ⌴		6	-0	-4	1
Rajka	.		8	2	-2	
Sopron	ny ▽ ⌴		7	5	-1	1
Sopronhorpács	—		—	—	—	—
Káld	. ⌴		5	0	-1	
Körmend	.		7	-3	-5	
Szentgotthárd	. ⌴		7	-1	-5	2
Szombathely	.		6	-3	-3	1
Lenti	. =		5	-1	-3	
Letenye	. ⌴		5	-1	-3	
Nagykanizsa	. ⌴		6	-2	-5	1
Zalaegerszeg	. ⌴		5	-2	-4	1
Farkasgyepű	—		—	—	—	
Keszthely	. ⌴		3	-2	-3	1
Mencshely	. =		4	1	-2	2
Pápa	.		6	2	-3	1
Sümeg	.		6	-1	-3	
Tihany	.		4	1	-1	
Veszprém	.		6	3	1	2
Zirc	.		7	2	-1	
Fonyód	—		—	—	—	
Homokszt. györgy	.		6	0	-4	1
Kaposvár	ny		6	-2	-4	1
Marcali	. ⌴		6	-3	-4	
Siófok	.		4	2	0	2
Somogyszob	.		6	-2	-5	
Tab	—		—	—	—	
Bábolna	. =		7	0	-1	
Esztergom	—		—	—	—	
Kisbér	.		10	1	-5	
Komárom	. =		7	1	-2	
Tatabánya	—		—	—	—	
Alcsútdoboz	. =		9	0	2	
Dunaújváros	.		7	1	-1	
Martonvásár	.		8	-1	-1	
Mór	. =		8	3	1	
Sárbogárd	.		9	1	-3	
Székesfehérvár	. =		8	1	-1	
Iregszemcse	.		6	1	-1	0
Lengyel	—		—	—	—	
Paks	. ⌴		8	1	-2	3
Szekszárd	. =		9	4	0	
Árpádtető	.		6	3	-0	
Mohács	—		—	—	—	
Pécs	. ⌴		6	2	-1	2
Siklós	. =		6	-1	-4	
Szigetvár	. =		7	-3	-3	
Budaörs	. ⌴		9	2	-1	
Bp. Lőrinc	ny ▽ ⌴		8	4	3	1
Bp. Met. Int.	ny		8	4	—	3
Bp. Szab. hegy	ny ✶		5	1	0	
Cegléd	. =		8	2	-1	
Dobogókő	ny ✶		5	-1	-1	
Gödöllő	.		7	2	-1	3
Királyrét	—		—	—	—	
Monor	—		—	—	—	
Nagykáta	.		8	3	-0	
Szentendre	—		—	—	—	

1990.1.21. 07 h-ig az utolsó 24 óra adatai						Előző nap napos órái
állomás	csapadék (mm)	Hó cm	max. hőmérséklet	min. hőmérséklet	rad. min.	
Vác	ny ⌴		6	3	-1	
Vámosmikola	—		—	—	—	—
Baja	. ⌴		8	0	-4	3
Bácsalmás	.		9	0	0	
Izsák	.		8	2	2	
Kalocsa	—		—	—	—	—
Kecskemét	. ≏		8	2	-3	4
Kiskunfélegyháza	.		8	0	-4	
Kiskunhalas	—		—	—	—	
Kunszentmiklós	. =		7	1	-0	
Tiszakécske	.		7	0	-2	
Balassagyarmat	. ⌴		4	1	-2	
Romhány	—		—	—	—	
Salgótarján	ny ✶	lep.	1	-3	-5	
Eger	1 ❟ =		5	0	-5	3
Galyatető	2 ✶ V	3	2	-3	-4	
Gyöngyös	ny ⌴		7	1	-1	
Kékestető	ny ⁂ ⩛	lep.	-1	-3	-4	4
Kompolt	ny ❟ ⌴		5	1	-2	2
Lőrinci	—		—	—	—	
Poroszló	1 ⌴		6	-1	-3	
Jászapáti	ny =		7	0	-1	
Jászberény	.		8	2	-0	
Karcag	—		—	—	—	
Szolnok	ny ⌴		9	2	-1	2
Tiszaroff	—		—	—	—	
Túrkeve	ny ❟ =		8	1	-1	4
Kistelek	—		—	—	—	
Makó	.		8	1	-2	
Szeged	. ⌴		8	1	-4	4
Szentes	.		8	0	-1	
Borsodnádasd	2 ✶	1	5	-3	-6	
Füged	. ≡	folt	2	-3	-4	
Hidasnémeti	1 ✶ ≡	2	3	-3	-4	
Jósvafő	. ⌴		3	-3	-5	2
Lillafüred	ny ❟ ⌴		7	-3	-4	
Miskolc	ny		4	-5	-8	2
Putnok	ny		8	-7	-7	
Sárospatak	ny ✶ ≡	lep.	2	-2	-3	2
Szendrőlád	—		—	—	—	
Tokaj	ny ✶ ≡	lep.	4	-1	-3	
Kisvárda	1 ✶ ≡	1	4	-1	-1	4
Mátészalka	2 ✶ ≡	2	4	0	-0	
Nyíregyháza	ny ✶ ≡	lep.	4	-2	-3	4
Nyírlugos	—		—	—	—	
Pátyod	5 ✶	3	5	-0	-1	
Tiszabecs	—		—	—	—	
Vásárosnamény	3 ✶ ≡	2	4	0	-0	
Záhony	3 ✶ =	3	5	0	-1	
Berettyóújfalu	1 ✶ =		4	-1	-3	
Debrecen	1 ≡		3	-3	-5	3
Hajdúdorog	—		—	—	—	
Hortobágy	—		—	—	—	
Körösszakál	—		—	—	—	
Polgár	—		—	—	—	
Békéscsaba	ny ⌴		5	0	-3	5
Mezőhegyes	.		4	0	-2	—
Orosháza	. ≏		6	1	-3	
Szarvas	ny ⌴		9	-2	-5	5
Szeghalom	ny		6	-1	-4	

IDŐJÁRÁSI HELYZET

1990. JANUÁR 21. 00 UTC.

SZTEREOGRAFIKUS VETÜLET
(A 60. SZÉLESSÉGI KÖRÖN HOSSZTARTÓ)

KIADJA: ORSZÁGOS METEOROLÓGIAI SZOLGÁLAT
Kiadásért felel: Bartt József, az Országos Meteorológiai Szolgálat elnöke – Készült: az Országos Meteorológiai Szolgálat Nyomdájában, Budapest – Felelős vezető: Máthé Gyuláné – Munkaszám: – Szerkesztésért felel: Kaporits Albert, a Központi Előrejelző Intézet igazgatója.

Készíti: a KEI Rövidtávú Előrejelző Osztálya – Szakmai felelős: Németh Lajos osztályvezető – Megjelenik: naponként
Megrendelhető: 1024 Budapest, II., Kitaibel Pál utca 1. – Pénzügyi Osztály – Telefon: 353-500
Jogmegyedzet a havi mellékletben

IDŐJÁRÁSI NAPIJELENTÉS

ЕЖЕДНЕВНЫЙ МЕТЕОРОЛОГИЧЕСКИЙ БЮЛЛЕТЕНЬ • DAILY WEATHER REPORT
BULLETIN QUOTIDIEN DE TEMPS • TÄGLICHER WETTERBERICHT

103. évfolyam 22. szám + Budapest + 1990. január 22. hétfő

Az időjárási helyzet és a várható időjárás:

Igazi tél, hideg és havazás a kontinensen továbbra is csak Finnországban és a Szovjetunió területén van. Másutt enyhe az idő. Emellett míg Közép- és Dél-Európában napos és ködös tájak egyaránt előfordulnak, addig nyugaton egy hosszan elnyúló felhősáv területén esik az eső. Miközben a felhősáv épp csak érintve a Kárpát-medencét északkelet felé halad, előtte holnap is enyhe levegő érkezik fölénk.

Vasárnap országunk nagyobb részén napos idő volt, de északon helyenként tartósan felhős maradt az ég és kisebb eső, északkeleten rövid ideig ónos szitálás is előfordult. A hőmérséklet csúcsértéke itt csupán 1, 5 fokig emelkedett, másutt általában 6, 11 fokot mértek. Éjszaka hidegfront haladt át fölöttünk, mely délnyugatra nem hozott csspadékot, máshonnan is többnyire csak kisebb esőt jelentettek. A legtöbbet Sopronból, 5 mm-t. Hétfő hajnalra általában csak 2, 6 fokig süllyedt a hőmérséklet, de északkeleten és délnyugaton erősebben lehűlt a levegő, -1, -4 fokig. Hétfőn délelőtt északkeleten tartósan felhős, helyenként ködös idő volt, másutt a napsütés volt a jellemző. A főváros környékén és a Bakonyban gyakran fújt viharos északnyugati szél. 11 órakor általában 5, 12 fokot jegyeztek fel, de a ködös területeken 2, 3 fokot mértek.

Ma 12 órakor Budapesten a hőmérséklet 11fok, a tengerszintre átszámított légnyomás 10291 hPa, alig változik.

Várható időjárás kedd estig:

Ma nagyrészt napos idő várható, de keleten csak lassan vékonyodik a felhőzet és ott maradnak tartósan ködös területek. Holnap (kedden) változóan felhős lesz az ég. Legfeljebb jelentéktelen csapadék lehet.
Mindenütt mérséklődik a légmozgás és kedden csak kissé élénkül meg a nyugati szél.
Hajnalban + 1, -4 fokig süllyed a hőmérséklet és többfelé köd sürűsödik majd.
Kora délután általában 7, 12 fok várható, de a ködös területeken csupán 3 fok körül valószínű a legmagasabb hőmérséklet.

Pártai Lucia s. k.

Távolabbi kilátások szerdától – szombatig:

Változékony, enyhe idő várható. Időnként erősen megnövekszik a felhőzet, gyenge záporok a hét közepén és a hét végén valószínűek.
A legalacsonyabb hajnali hőmérséklet általában 0, +5 fok között lesz.
A legmagasabb nappali hőmérséklet +5, +10 fok között alakul.
Jelentős mennyiségű (legalább napi 5 mm) csapadék az ország területének 10 százalékán várható.

Középtávú Előrejelző Csoport

A hőmérséklet napi középértéke és eltérése a sokévi átlagtól (Budapest belterületén):

1990. január 21.	6,0°C	+6,8°C

1871 óta ezen a napon Budapesten előfordult

legmagasabb hőmérséklet:	12,1°C (1962)
legalacsonyabb hőmérséklet:	-18,9°C (1893)

LEGMAGASABB HŐMÉRSÉKLET

19 90. 1. 21.

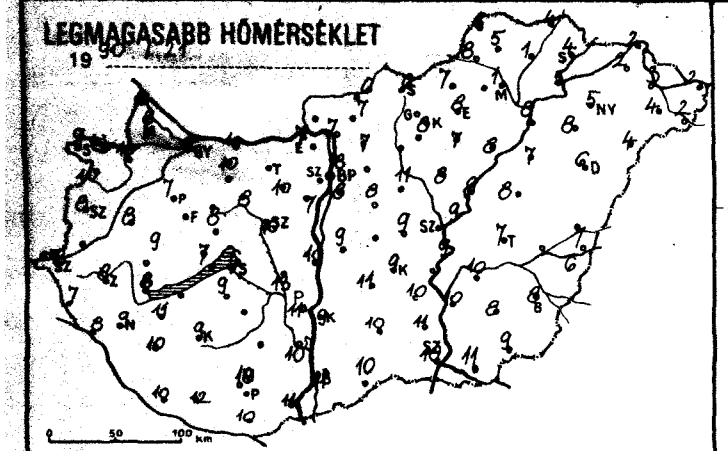

LEGALACSONYABB HŐMÉRSÉKLET

19 90. 1. 22.

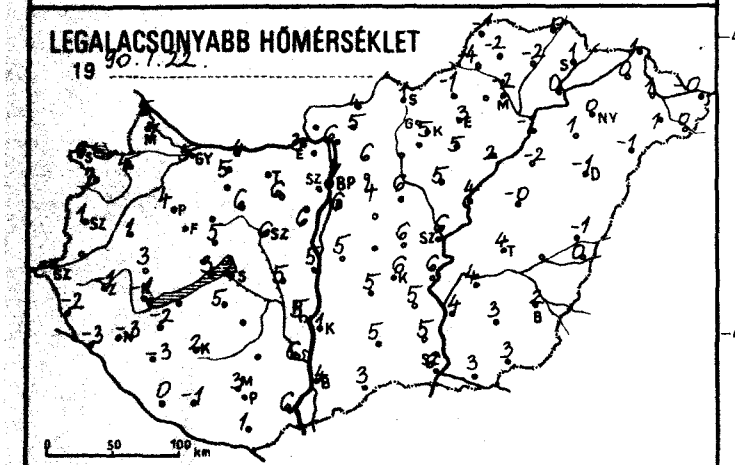

24 órás CSAPADÉKELOSZLÁS

19 90. 1. 21. 7h -tól 1. 22. 7h -ig.

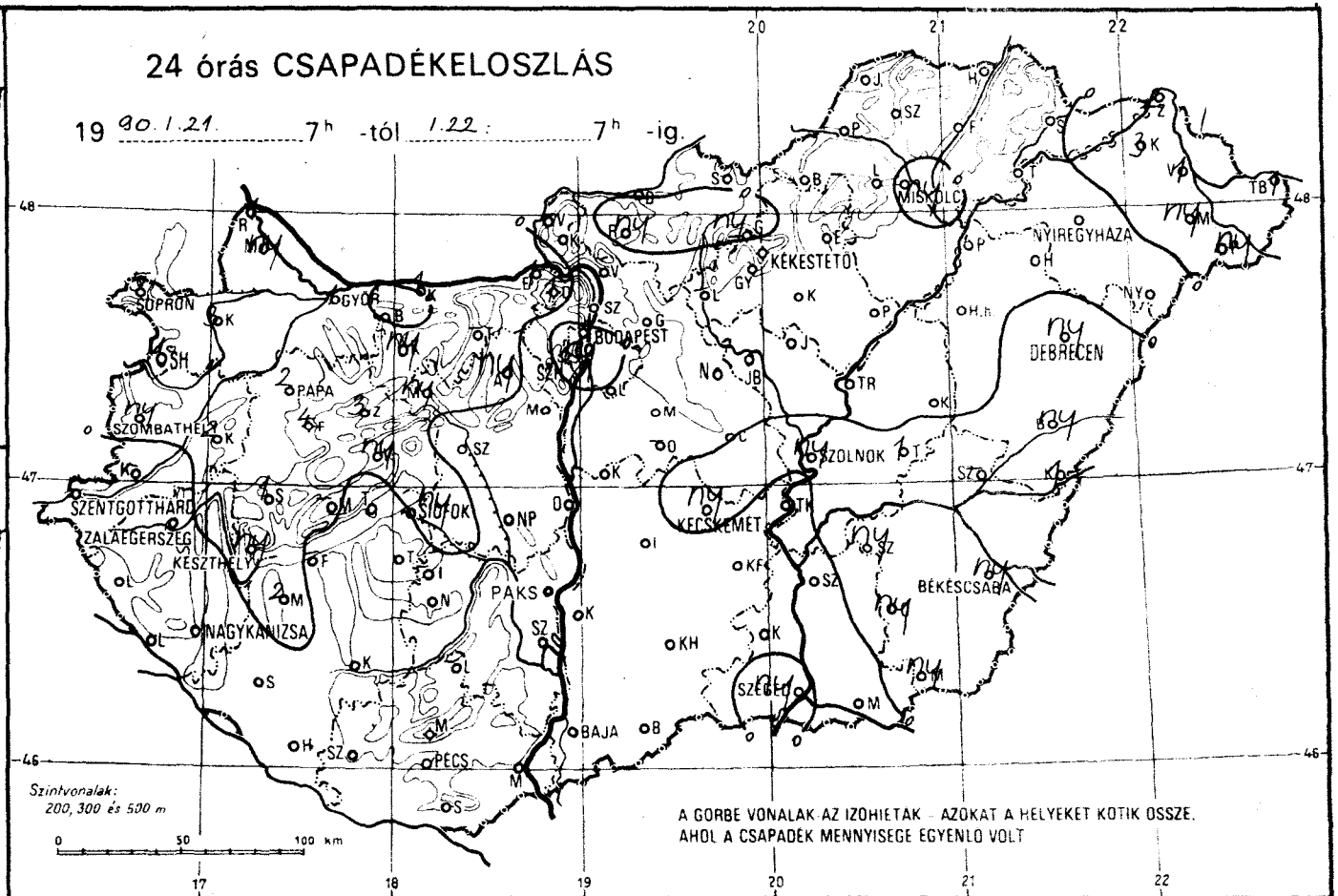

RADIÁCIÓS MINIMUM

19 90. 1. 21.

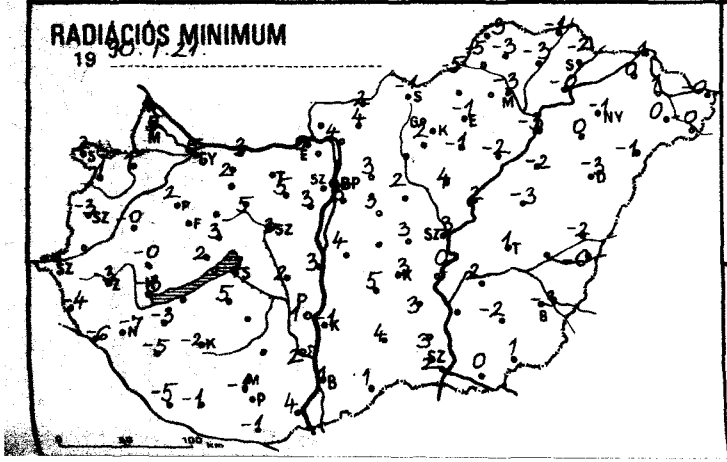

NAPFÉNYTARTAM

19 90. 1. 22.

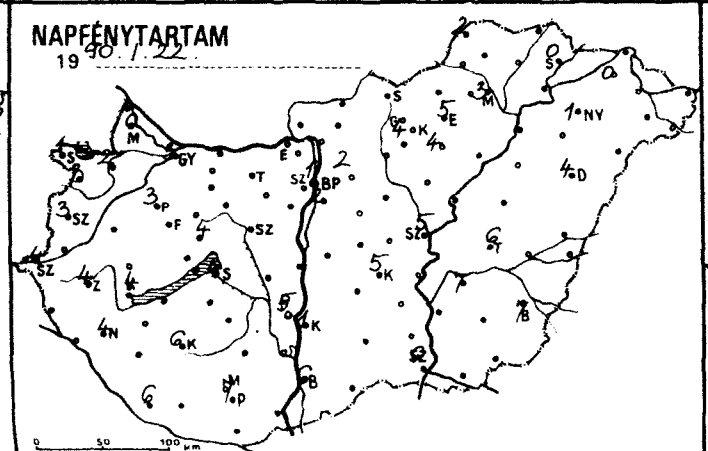

HÓVASTAGSÁG (cm)

19 90. 1. 22. 7h

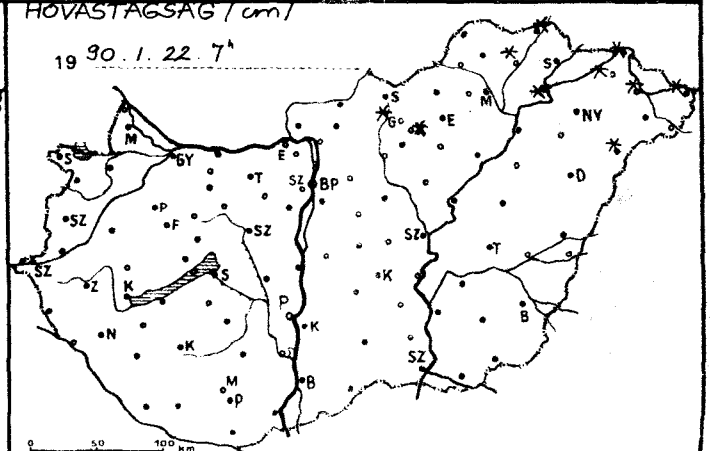

1900.I.22. 07 h-ig az utolsó 24 óra adatai						Előző nap napos órái
állomás	csapadék (mm)	Hó cm	max. hőmérséklet	min. hőmérséklet	rad. min.	
Győr	1 ∴ ⌓		9	5	5	3
Kapuvár	3		10	4	1	2
Mosonmagyaróvár	ny =		8	7	5	0
Rajka	.1 ,		8	5	4	
Sopron	5 ∴		9	6	2	1
Sopronhorpács	1		10	3	-1	3
Káld	2 =		8	1	-0	
Körmend	—		—	—	—	
Szentgotthárd	.		8	1	-1	4
Szombathely	ny		8	1	-3	3
Lenti	. ⌴		7	-2	-4	
Letenye	. ⌴		8	-3	-6	
Nagykanizsa	. ⌴		9	-3	-7	4
Zalaegerszeg	. ⌴		8	-1	-3	3
Farkasgyepű	4		5	2	2	
Keszthely	ny		8	-1	-3	4
Mencshely	—		—	—	—	—
Pápa	2		7	4	2	3
Sümeg	1		9	3	-0	
Tihany	.		7	3	2	
Veszprém	ny		8	5	3	4
Zirc	3		7	5	3	
Fonyód	—		—	—	—	
Homokszt. györgy	.		10	0	-5	6
Kaposvár	.		9	2	-2	6
Marcali	2 ⌴		11	-2	-3	
Siófok	ny ∴		6	2	2	4
Somogyszob	. ⌴		10	-3	-5	
Tab	. =		9	5	5	
Bábolna	.		9	1	0	
Esztergom	1 ,		7	3	0	
Kisbér	ny ,		10	5	2	
Komárom	1 =		10	4	3	
Tatabánya	—		—	—	—	
Alcsútdoboz	ny ∴ =		10	6	5	
Dunaújváros	.		10	5	3	
Martonvásár	.		7	6	3	
Mór	ny =		8	6	5	
Sárbogárd	.		13	5	2	
Székesfehérvár	.		10	6	3	
Iregszemcse	—		—	—	—	—
Lengyel	—		—	—	—	
Paks	.		11	5	1	5
Szekszárd	. =		10	6	2	
Árpádtető	.		8	3	2	
Mohács	.		11	6	4	
Pécs	.		10	3	-1	7
Siklós	. =		10	1	-1	
Szigetvár	. =		12	-1	-1	
Budaörs	ny		9	7	2	
Bp. Lőrinc	.		8	6	5	2
Bp. Met. Int.	.		8	7	—	1
Bp. Szab. hegy	.		4	2	1	
Cegléd	. =		9	6	3	
Dobogókő	1 ✱ ≡		3	2	2	
Gödöllő	. =		7	6	3	2
Királyrét	. ⌴		7	3	2	
Monor	. =		8	4	3	
Nagykáta	.		11	6	2	
Szentendre	.		8	7	6	

1900.I.22. 07 h-ig az utolsó 24 óra adatai						Előző nap napos órái
állomás	csapadék (mm)	Hó cm	max. hőmérséklet	min. hőmérséklet	rad. min.	
Vác	.		7	6	4	
Vámosmikola	—		—	—	—	—
Baja	.		11	4	1	6
Bácsalmás	.		10	3	1	
Izsák	.		11	5	5	
Kalocsa	. ⌴		9	1	-1	1
Kecskemét	ny =		9	6	3	5
Kiskunfélegyháza	.		10	5	3	
Kiskunhalas	. ⌓		10	5	4	
Kunszentmiklós	. =		9	5	4	
Tiszakécske	.		9	6	0	
Balassagyarmat	. =		6	4	2	
Romhány	ny ∴		7	5	4	
Salgótarján	. =		6	1	-1	
Eger	. =		8	3	-1	5
Galyatető	ny , =	folt	1	0	0	
Gyöngyös	.		8	5	2	
Kékestető	. ≡	folt	1	0	-0	4
Kompolt	.		7	5	-1	4
Lőrinci	—		—	—	—	
Poroszló	. ⌴		8	2	-2	
Jászapáti	.		8	5	4	
Jászberény	. ⌓		8	5	2	
Karcag	. ⌴ ≡		8	-0	-3	
Szolnok	ny ⌓		9	6	3	5
Tiszaroff	. =		9	4	2	
Túrkeve	1 , =		7	4	1	6
Kistelek	. =		11	5	3	
Makó	. ⌓		11	3	0	
Szeged	ny		10	6	2	6
Szentes	.		10	4	—	
Borsodnádasd	. ⌴		7	-1	-5	
Füged	. ⌴	folt	1	-2	-3	
Hidasnémeti	. =	folt	4	0	-1	
Jósvafő	. ⌴		6	-1	-3	2
Lillafüred	. ⌴		7	-1	-2	
Miskolc	ny ≡ ,		1	-2	-3	3
Putnok	. =		8	-4	-5	
Sárospatak	. =		4	1	-2	0
Szendrőlád	. ⌴		5	-2	-3	
Tokaj	. ≡	folt	5	0	-0	
Kisvárda	3 ≡	folt	2	0	0	0
Mátészalka	ny ,		4	1	0	
Nyíregyháza	. =		5	0	-1	1
Nyírlugos	. =	folt	4	-1	-1	
Pátyod	ny ✱ ≡		2	0	-0	
Tiszabecs	1 ✱ ≡	folt	2	-0	-0	
Vásárosnamény	1 ≡	folt	3	1	1	
Záhony	2 =	folt	2	1	1	
Berettyóújfalu	ny ≡		7	-1	-2	
Debrecen	ny ≡		6	-1	-3	4
Hajdúdorog	.		8	1	0	
Hortobágy	. ≡		7	-2	-2	
Körösszakál	1		6	0	-0	
Polgár	. ≡		8	-1	-3	
Békéscsaba	ny ⌴		8	2	-3	7
Mezőhegyes	ny		9	3	1	—
Orosháza	ny =		8	3	-2	
Szarvas	ny		10	4	2	7
Szeghalom	—		—	—	—	

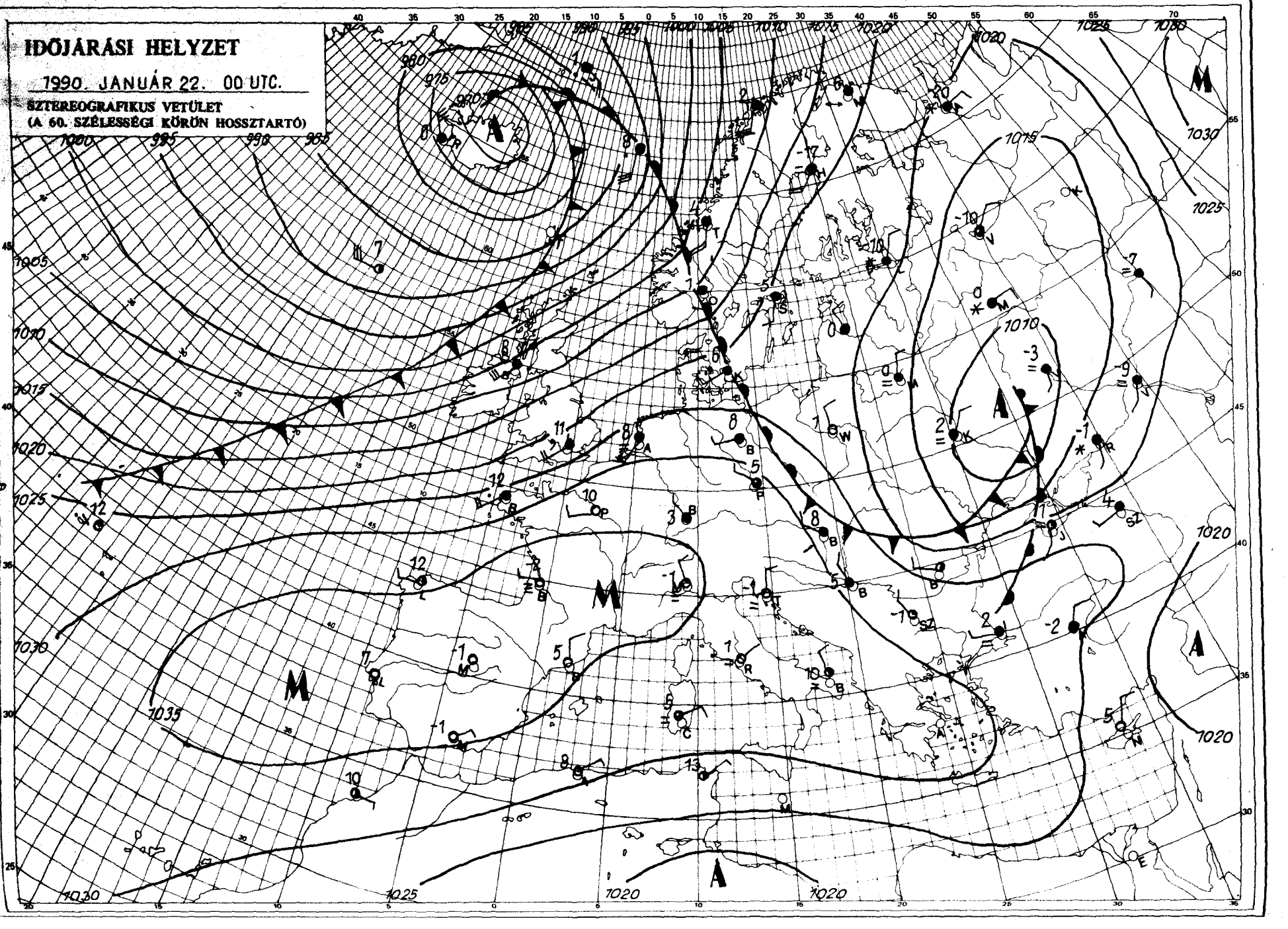

KIADJA: ORSZÁGOS METEOROLÓGIAI SZOLGÁLAT
Kiadásért felel: Barát József, az Országos Meteorológiai Szolgálat elnöke – Készült: az Országos Meteorológiai Szolgálat Nyomdájában, Budapest – Felelős vezető: Máthé Gyuláné – Munkaszám: 90.– Szerkesztésért felel: Kapovits Albert, a Központi Előrejelző Intézet igazgatója
Készíti: a KEI Rövidtávú Előrejelző Osztálya – Szakmai felelős: Németh Lajos osztályvezető – Megjelenik naponként
Megrendelhető: 1024 Budapest, II., Kitaibel Pál utca 1. – Pénzügyi Osztály – Telefon: 363-500
Jelmagyarázat a havi melléklettben

IDŐJÁRÁSI NAPIJELENTÉS

ЕЖЕДНЕВНЫЙ МЕТЕОРОЛОГИЧЕСКИЙ БЮЛЛЕТЕНЬ • DAILY WEATHER REPORT
BULLETIN QUOTIDIEN DE TEMPS • TÄGLICHER WETTERBERICHT

103. évfolyam 23. szám + Budapest + 1990. január 23. kedd

Az időjárási helyzet és a várható időjárás:

Európa nagy részén továbbra is enyhe az idő. Télies időjárás csak a Skandináv-félsziget és a Szovjetunió európai területének északi felén fordul elő. Délnyugati áramlással továbbra is enyhe, óceáni légtömegek áramlanak egyre mélyebben a kontinens belseje fölé. ezért sok helyen borult az ég, esik az eső, január második feléhez képest enyhe az idő. Szerdán a Kárpát-medencét is eléri egy ilyen enyhe légtömeg.

Magyarországon hétfőn az északkeleti megyéket kivéve szeles, napos, enyhe idő volt, 10, 15 fokig emelkedett a hőmérséklet. Északkeleten többfelé megmaradt a köd, emiatt csak 2, 7 fok között volt a legmagasabb hőmérséklet. Kedd hajnalra sokfelé képződött köd, +2, -6 fokig süllyedt a hőmérséklet. Délelőtt az ország keleti felében folytatódott a ködös idő, ónos szitálás is előfordult néhol. A hőmérséklet 11 órakor a ködös helyeken csak -2, +2, a derült dunántúli tájakon 5, 10 fok közötti hőmérsékletet mértek.

Ma 12 órakor Budapesten a hőmérséklet 2 fok, a tengerszintre átszámított légnyomás 1032 hPa, gyengén süllyed.

Várható időjárás szerda estig:

Ma az ország keleti felében még többfelé ködös, máshol derült idő lesz.
Éjszaka elsősorban északkeleten lesz köd, amely szerdán nagyrészt feloszlik.
Napközben nyugat felől megnövekszik a felhőzet és délutántól többfelé várható eső, záporeső.
A déli, délnyugati szél ma még gyenge lesz, holnap azonban egyre több helyen megélénkül, sőt megerősödik.
Várható legalacsonyabb éjszakai hőmérséklet -4, +1,
legmagasabb nappali hőmérséklet szerdán 10, 15 fok között a ködös helyeken 5 fok körül.

Gyuró György s. k.

A hőmérséklet napi középértéke és eltérése a sokévi átlagtól (Budapest belterületén):

1990. január 22.	8,4°C	+9,9°C

1871 óta ezen a napon Budapesten előfordult

legmagasabb hőmérséklet:	12,1°C (1918)
legalacsonyabb hőmérséklet:	-19,4°C (1892)

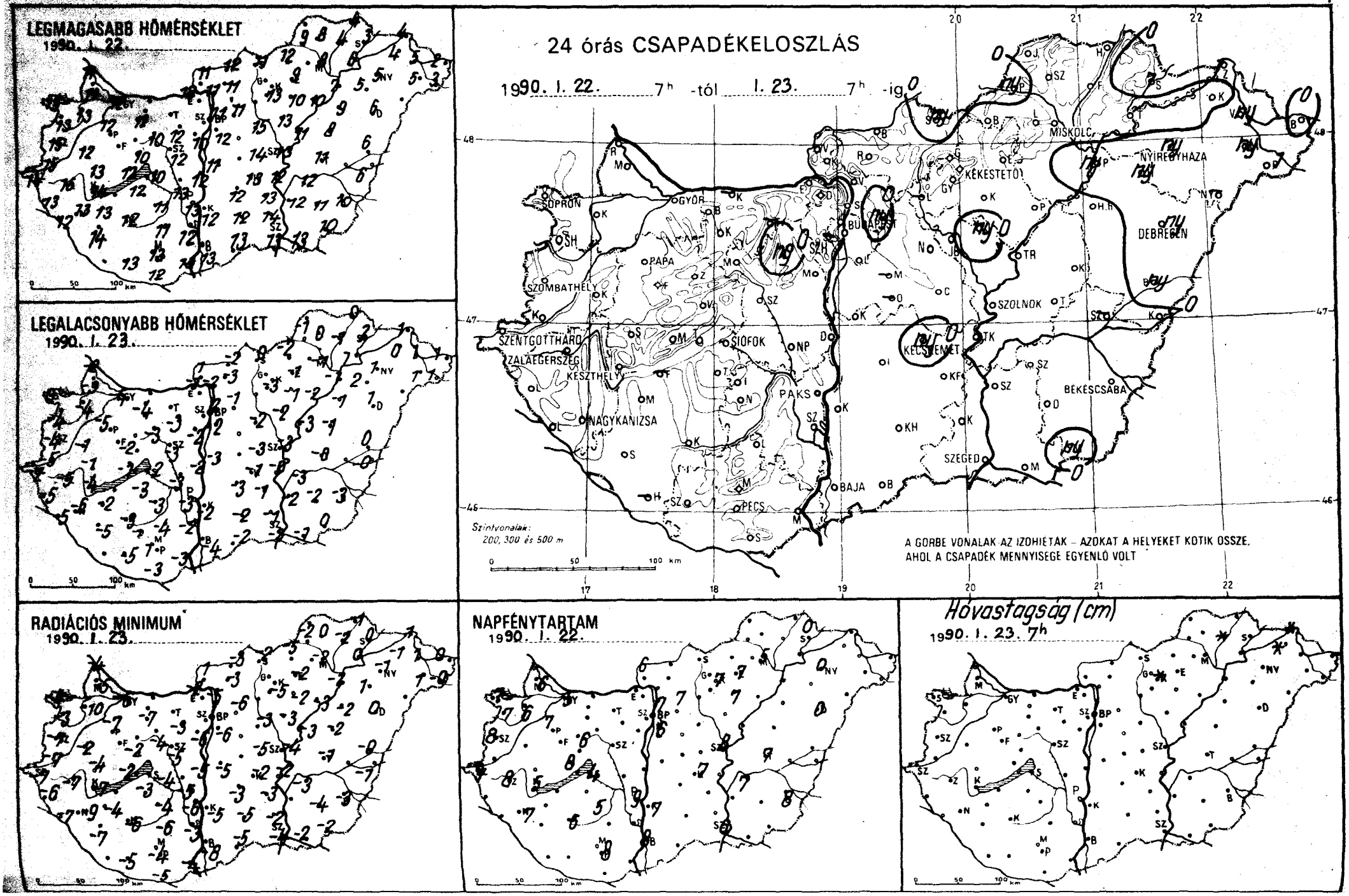
LEGMAGASABB HŐMÉRSÉKLET
1990. I. 22.
LEGALACSONYABB HŐMÉRSÉKLET
1990. I. 23.
24 órás CSAPADÉKELOSZLÁS
1990. I. 22. 7h -tól I. 23. 7h -ig
Szintvonalak: 200, 300 és 500 m
A GÖRBE VONALAK AZ IZOHIÉTÁK – AZOKAT A HELYEKET KÖTIK ÖSSZE, AHOL A CSAPADÉK MENNYISÉGE EGYENLŐ VOLT
RADIÁCIÓS MINIMUM
1990. I. 23.
NAPFÉNYTARTAM
1990. I. 22.
Hóvastagság (cm)
1990. I. 23. 7h
SOPRON
GYŐR
BUDAPEST
MISKOLC
NYÍREGYHÁZA
KÉKESTETŐ
DEBRECEN
SZOMBATHELY
PAPA
SZOLNOK
SZENTGOTTHÁRD
ZALAEGERSZEG
KESZTHELY
SIÓFOK
KECSKEMÉT
BÉKÉSCSABA
NAGYKANIZSA
PAKS
SZEGED
BAJA
PÉCS

1990.1.23. 07 h-ig az utolsó 24 óra adatai						Előző nap napos órái
állomás	csapadék (mm)	Hó cm	max. hőmérséklet	min. hőmérséklet	rad. min.	
Győr	. ≡		12	-4	-6	5
Kapuvár	. ⊔		13	-4	-10	6
Mosonmagyaróvár	. ∀		11	-3	-5	6
Rajka	. ⊔		11	-2	-4	
Sopron	. ⊢		13	0	-4	7
Sopronhorpács	. ⊔		13	-4	-6	7
Káld	. ⊔		12	-1	-2	
Körmend	. ⊔		15	-5	-7	
Szentgotthárd	. ⊔		14	-2	-7	9
Szombathely	. ⊔		15	-4	-7	8
Lenti	.		13	-5	-6	
Letenye	.		12	-5	-7	
Nagykanizsa	. ⊔		13	-6	-9	7
Zalaegerszeg	. ⊔		15	-5	-7	8
Farkasgyepű	.		10	2	-1	
Keszthely	. ⊔		14	-4	-7	5
Mencshely	. ≡		10	-1	-3	8
Pápa	. ≡		12	-5	-7	7
Sümeg	. ⊔		13	-1	-4	
Tihany	. ⊔		12	-1	-2	
Veszprém	. ⊔		10	-2	-2	6
Zirc	. ⊔		9	-3	-5	
Fonyód	—		—	—	—	
Homokszt. györgy	—		—	—	—	—
Kaposvár	. ⊔		12	-3	-6	6
Marcali	. ⊔		13	-2	-4	
Siófok	. ⊔		10	-2	-4	4
Somogyszob	. ⊔		14	-5	-7	
Tab	. ⊔		12	-3	-3	
Bábolna	. ≡		11	-4	-5	
Esztergom	. ≡		12	-1	-2	
Kisbér	. ⊔		12	-4	-7	
Komárom	—		—	—	—	
Tatabánya	—		—	—	—	
Alcsútdoboz	ny ≡,		12	-3	-3	
Dunaújváros	. ≡		12	-2	-5	
Martonvásár	. ≡		10	-2	-6	
Mór	. ⊔		10	-3	-4	
Sárbogárd	. ⊔≡		13	-3	-5	
Székesfehérvár	. ≡		12	-3	-5	
Iregszemcse	. ⊔		11	-3	-4	5
Lengyel	.		11	-4	-6	
Paks	. ⊔		13	-3	-6	9
Szekszárd	. ⊔		12	-2	-3	
Árpádtető	.		11	5	-2	
Mohács	. ⊔		13	-3	-4	
Pécs	.		13	1	-4	8
Siklós	. ≡		12	-3	-5	
Szigetvár	. ⊔		13	-5	-5	
Budaörs	. ≡		13	-1	-3	
Bp. Lőrinc	. ⊃		12	-2	-6	8
Bp. Met. Int.	. ≡		11	2	—	7
Bp. Szab. hegy	—		—	—	—	
Cegléd	. ≡		14	-3	-5	
Dobogókő	. ⊔		6	1	-2	
Gödöllő	ny ≡,		11	-1	-6	7
Királyrét	. ≡		13	-5	-5	
Monor	—		—	—	—	
Nagykáta	. ≡		15	-2	-3	
Szentendre	. ≡		12	-1	-1	

1990.1.23. 07 h-ig az utolsó 24 óra adatai						Előző nap napos órái
állomás	csapadék (mm)	Hó cm	max. hőmérséklet	min. hőmérséklet	rad. min.	
Vác	. ≡		11	-2	-5	
Vámosmikola	. ⊔		11	1	1	6
Baja	. ⊔		13	-4	-8	8
Bácsalmás	. ≡		13	-2	-5	
Izsák	.		12	-3	-3	
Kalocsa	. ∀		12	-2	-5	7
Kecskemét	ny ≡,		13	-1	-2	7
Kiskunfélegyháza	. ≡		13	-1	-3	
Kiskunhalas	. =		12	-2	-5	
Kunszentmiklós	. ≡		11	-3	-5	
Tiszakécske	. ≡		12	-0	-2	
Balassagyarmat	. ≡		12	-2	-3	
Romhány	. ≡		11	-3	-3	
Salgótarján	ny ≡,		11	0	-2	
Eger	. ⊔		9	-1	-2	7
Galyatető	. ⊔		1	1	-6	
Gyöngyös	. ⊔		13	-3	-5	
Kékestető	. ⊢	folt	4	1	-2	7
Kompolt	. ≡		10	-1	-2	7
Lőrinci	—		—	—	—	
Poroszló	. ≡		10	-2	-3	
Jászapáti	ny ≡,		13	-2	-3	
Jászberény	. ⊔		13	-3	-3	
Karcag	. ≡		8	-1	-2	
Szolnok	. ≡		13	-3	-4	8
Tiszaroff	. ≡		11	-3	-3	
Túrkeve	. ≡		11	-0	-1	7
Kistelek	. ≡		14	-1	-2	
Makó	. ≡		13	-1	-2	
Szeged	. ∀		13	-3	-4	6
Szentes	. ≡		12	-2	—	
Borsodnádasd	. ≡		12	-2	-5	
Fügöd	. ≡	folt	4	-1	-2	
Hidasnémeti	. ≡		4	0	-1	
Jósvafő	—		—	—	—	
Lillafüred	. ≡		10	-2	-3	
Miskolc	. ≡		8	-1	-2	5
Putnok	ny ≡,		9	-1	-2	
Sárospatak	7 ≡		3	2	0	0
Szendrőlád	. ≡		8	0	0	
Tokaj	. ≡		6	1	0	
Kisvárda	. ≡	folt	4	0	-1	0
Mátészalka	ny ,		5	1	1	
Nyíregyháza	ny ≡		5	1	-1	0
Nyírlugos	—		—	—	—	
Pátyod	1 ≡		3	1	-0	
Tiszabecs	. ⊔		2	1	0	
Vásárosnamény	ny , ≡		5	1	1	
Záhony	1 , =	folt	4	1	1	
Berettyóújfalu	ny ≡,		6	0	-0	
Debrecen	ny ≡		6	1	0	0
Hajdúdorog	ny ≡,		5	2	1	
Hortobágy	. ≡		9	-1	-2	
Körösszakál	. ≡		6	-0	-1	
Polgár	ny ≡,		7	-1	-2	
Békéscsaba	. ≡		10	-3	-3	8
Mezőhegyes	ny ≡,		10	0	-2	—
Orosháza	. ≡		11	-2	-4	
Szarvas	. ∀		12	-3	-3	7
Szeghalom	—		—	—	—	

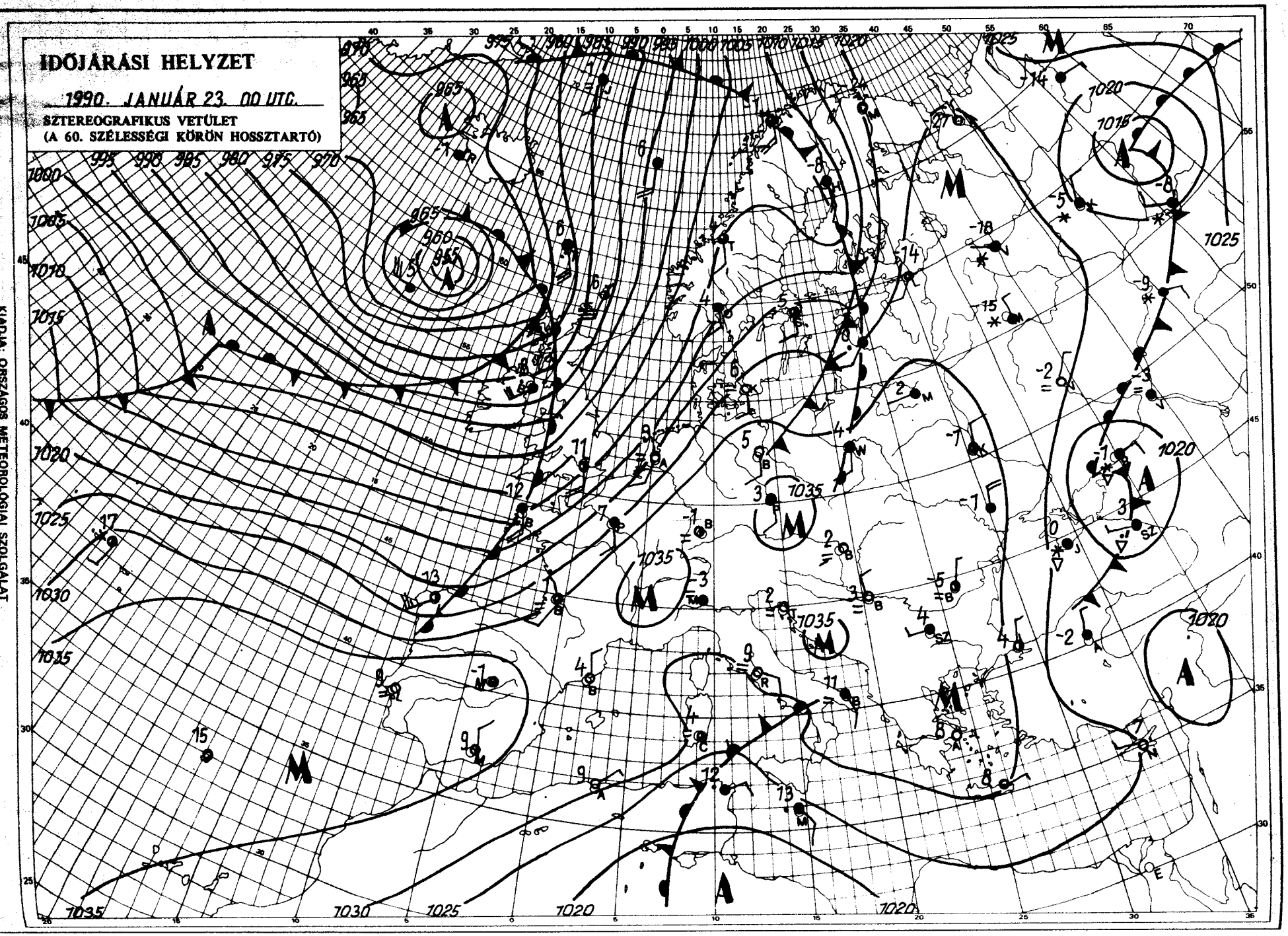

KIADJA: ORSZÁGOS METEOROLÓGIAI SZOLGÁLAT
Kiadásért felel: Barát József, az Országos Meteorológiai Szolgálat elnöke – Készült: az Országos Meteorológiai Szolgálat Nyomdájában, Budapest – Felelős vezető: Máthé Gyuláné – Munkaszám: 90-25 – Sorkeszítésért felel: Kapovits Albert, a Központi Előrejelző Intézet igazgatója
Készíti: a KEI Rövidtávú Előrejelző Osztálya – Szakmai felelős: Németh Lajos osztályvezető – Megjelenik naponként
Megrendelhető: 1024 Budapest, II., Kitaibel Pál utca 1. – Pénzügyi Osztály – Telefon: 363-500
Jelmagyarázat a havi melléklettben

IDŐJÁRÁSI NAPIJELENTÉS

ЕЖЕДНЕВНЫЙ МЕТЕОРОЛОГИЧЕСКИЙ БЮЛЛЕТЕНЬ • DAILY WEATHER REPORT
BULLETIN QUOTIDIEN DE TEMPS • TÄGLICHER WETTERBERICHT

103. évfolyam 24. szám + Budapest + 1990. január 24. szerda

Az időjárási helyzet és a várható időjárás:

Izland középpontú, hatalmas légörvény uralja Európa időjárását. Szinte Európaszerte felgyorsult a különböző hőmérsékletű és nedvességtartalmú légtömegek áramlása, illetve keveredése, így kontinensünk nagy részén az évszakos átlagnál jóval enyhébb az idő. Igazi tél egyelőre csak Észak-Skandináviában és a Kelet-Európai-alföld északi harmadán van. A következő időszakban enyhe, időnként nagy nedvességtartalmú léghullámok érkeznek a Kárpát-medencébe.

Magyarország délnyugati harmadán már kedden is nagyrészt napos, enyhe idő volt, délutánra 10, 13 fok közé melegedett fel a levegő. Az ország nagyobb részén ugyanekkor párás, ködös, nyírkos idő volt és csupán 1, 6 fokig emelkedett a hőmérséklet. Számottevő esőről nem érkezett jelentés. Szerda reggelre általában -4, +1 fok közé csökkent a hőmérséklet. Délelőtt egyre ritkult, majd késő délelőttre csaknem mindenütt meg is szűnt a köd. Északnyugaton felhős idő volt és egy-egy futó zápor is előfordult, másutt sütött a Nap. A délnyugati szél – főként a Dunántúlon – erős, néhol viharos volt. A hőmérséklet 11 órára általában 4, 10 fok közé emelkedett.

Ma 12 órakor Budapesten a hőmérséklet 6 fok, a tengerszintre átszámított légnyomás 1016 hPa, mérsékelten süllyed.

Várható időjárás csütörtök estig:

Változékony, tavasziasan enyhe idő várható. Átmenetileg országszerte beborul az ég, eső, záporeső valószínű. Később a hegyekben, illetve az északkeleti országrészben egy-egy futó hózápor is előfordulhat.
A délnyugati, majd északnyugati szél reggelig gyakorta erős, helyenként viharos lesz, majd lassanként, de csak átmenetileg mérséklődik és ismét délnyugatira fordul.
A legalacsonyabb éjszakai hőmérséklet 2, 7 fok között, a legmagasabb nappali hőmérséklet csütörtökön 12, 17 fok között alakul.

Török Dénes s. k.

A hőmérséklet napi középértéke és eltérése a sokévi átlagtól (Budapest belterületén):

1990. január 23.	3,3°C	+5,0°C

1871 óta ezen a napon Budapesten előfordult

legmagasabb hőmérséklet:	13,5°C (1918)
legalacsonyabb hőmérséklet:	-20,0°C (1881)

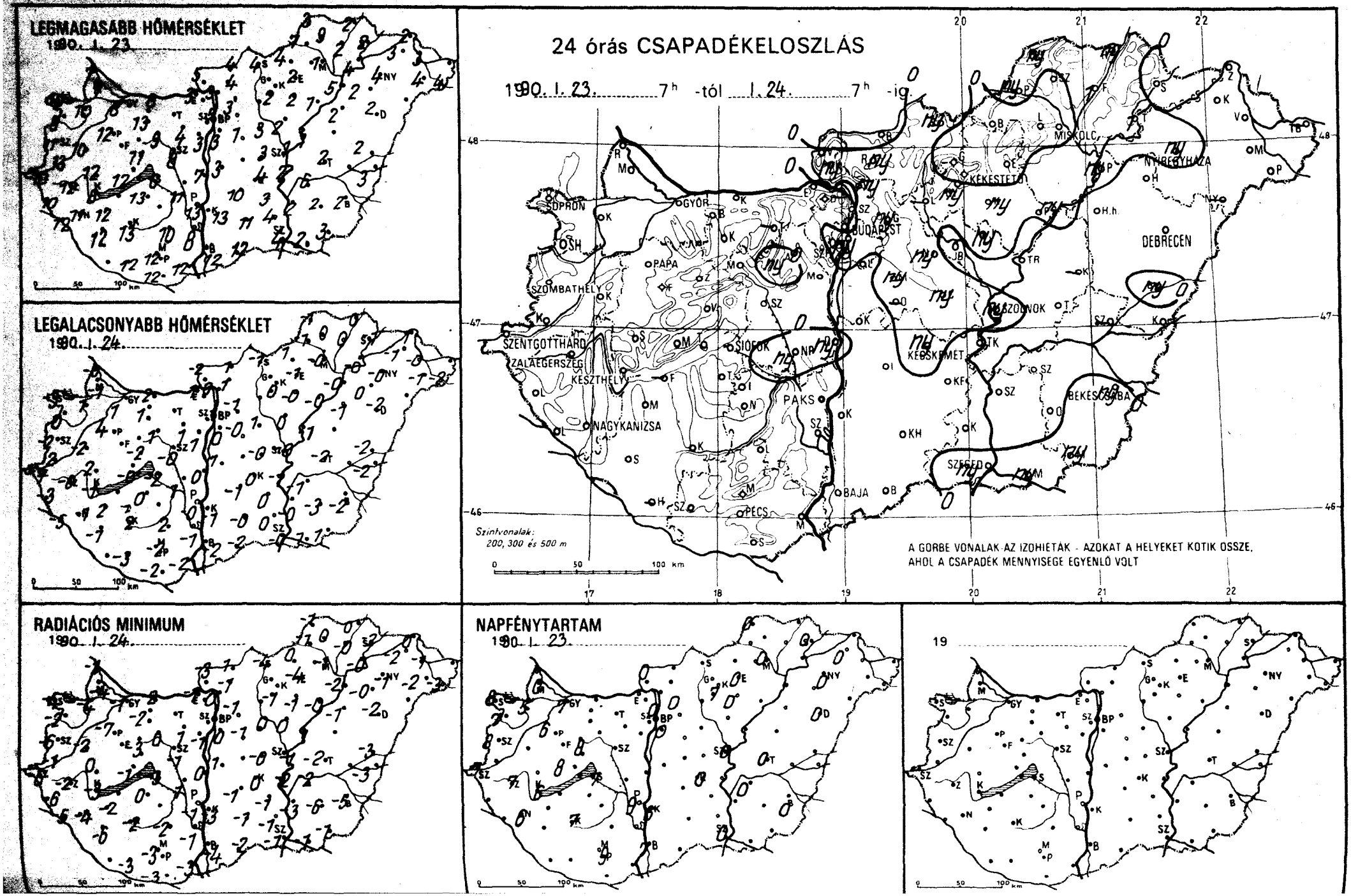
LEGMAGASABB HŐMÉRSÉKLET
1990. I. 23.
LEGALACSONYABB HŐMÉRSÉKLET
1990. I. 24.
24 órás CSAPADÉKELOSZLÁS
1990. I. 23. 7h -tól I. 24. 7h -ig.
Szintvonalak:
200, 300 és 500 m
A GÖRBE VONALAK AZ IZOHIETÁK - AZOKAT A HELYEKET KÖTIK ÖSSZE,
AHOL A CSAPADÉK MENNYISÉGE EGYENLŐ VOLT
RADIÁCIÓS MINIMUM
1990. I. 24.
NAPFÉNYTARTAM
1990. I. 23.
19
SOPRON
GYŐR
BUDAPEST
MISKOLC
NYÍREGYHÁZA
DEBRECEN
PAPA
SZOMBATHELY
SZENTGOTTHÁRD
ZALAEGERSZEG
KESZTHELY
SIÓFOK
KECSKEMÉT
NAGYKANIZSA
PAKS
BÉKÉSCSABA
SZEGED
BAJA
PÉCS

19 90.I.24. 07 h-ig az utolsó 24 óra adatai						Előző nap napos órái
állomás	csapadék (mm)	Hó cm	max. hőmérséklet	min. hőmérséklet	rad. min.	
Győr	. ⌴		8	1	-1	7
Kapuvár	. ⌴		10	1	-4	5
Mosonmagyaróvár	. ⌴		7	-1	-4	0
Rajka	. ⌴		7	-0	-1	
Sopron	. ⌴		10	-3	-4	8
Sopronhorpács	. ⌴		9	0	-2	7
Káld	. ⌴		10	-2	-2	
Körmend	.		13	2	-1	
Szentgotthárd	. ⌴		10	-1	-6	7
Szombathely	. ⌴		11	-2	-6	8
Lenti	.		10	-3	-6	
Letenye	. ⌴		12	-5	-5	
Nagykanizsa	. ≡		11	-1	-4	6
Zalaegerszeg	.		12	-0	-2	7
Farkasgyepű	.		10	1	-2	
Keszthely	. ≡		8	-1	-3	6
Mencshely	. =		10	-1	-2	8
Pápa	. ≡		12	4	-7	6
Sümeg	.		12	2	0	
Tihany	. ≡		12	-0	-1	
Veszprém	. ≡		11	-2	-3	8
Zirc	. ⌴		11	-1	-3	
Fonyód	—		—	—	—	
Homokszt. györgy	—		—	—	—	—
Kaposvár	. ⌓		13	2	-2	7
Marcali	.		12	2	-2	
Siófok	. V		6	-2	-3	7
Somogyszob	. ⌴		12	-1	-6	
Tab	. =		13	0	0	
Bábolna	.		7	-4	-5	
Esztergom	.		3	1	-1	
Kisbér	.		13	1	-2	
Komárom	. ≡		8	2	-2	
Tatabánya	—		—	—	—	
Alcsútdoboz	ny ≡,		4	1	1	
Dunaújváros	ny ≡		7	0	0	
Martonvásár	. ≡		3	1	-1	
Mór	. =		9	1	0	
Sárbogárd	ny ≡,		11	1	1	
Székesfehérvár	. =		8	-0	-1	
Iregszemcse	—		—	—	—	—
Lengyel	.		10	2	-2	
Paks	. ≡		13	-0	-1	9
Szekszárd	. ≡		8	-1	-1	
Árpádtető	. ⌴		11	2	-1	
Mohács	. ≡		12	-2	-3	
Pécs	. V		12	-2	-3	9
Siklós	. ≡		12	-2	-3	
Szigetvár	. ≡		12	-3	-3	
Budaörs	ny , ≡		4	1	0	
Bp. Lőrinc	. ≡		3	0	0	0
Bp. Met. Int.	. =		5	1	—	0
Bp. Szab. hegy	.		9	-1	-2	
Cegléd	ny ≡,		3	-0	-0	
Dobogókő	. V		10	-3	-3	
Gödöllő	ny ≡,		3	-1	-1	0
Királyrét	ny ≡,		3	0	-0	
Monor	ny ≡,		1	-0	-1	
Nagykáta	ny ≡,		3	1	-0	
Szentendre	. ≡		3	1	1	

19 90.I.24. 07 h-ig az utolsó 24 óra adatai						Előző nap napos órái
állomás	csapadék (mm)	Hó cm	max. hőmérséklet	min. hőmérséklet	rad. min.	
Vác	ny ≡		3	0	0	
Vámosmikola	. =		5	-2	-3	0
Baja	. ≡		12	-2	-4	7
Bácsalmás	. ≡		12	-2	-2	
Izsák	.		10	-1	-1	
Kalocsa	. ⌴		13	-1	-3	6
Kecskemét	ny ≡,		4	0	0	0
Kiskunfélegyháza	. ≡		3	0	-1	
Kiskunhalas	. =		11	-0	-1	
Kunszentmiklós	. =		3	1	1	
Tiszakécske	. ≡		2	-1	-2	
Balassagyarmat	. =		4	1	1	
Romhány	ny ≡,		4	1	-1	
Salgótarján	ny ≡,		4	-1	-4	
Eger	. ≡		2	-1	-4	0
Galyatető	. V		5	-3	-3	
Gyöngyös	ny ≡,		2	0	-1	
Kékestető	. ≡	folt	4	-1	-2	7
Kompolt	ny ≡,		2	-0	-1	0
Lőrinci	—		—	—	—	
Poroszló	ny , ≡		1	-0	-0	
Jászapáti	ny ≡,		2	0	0	
Jászberény	. ⌴		1	-0	-1	
Karcag	—		—	—	—	
Szolnok	ny , ≡		1	-0	-1	0
Tiszaroff	. =		1	-1	-1	
Túrkeve	. =		2	-2	-2	0
Kistelek	. ⌴		4	0	-1	
Makó	ny ≡,		2	1	-1	
Szeged	ny ≡,		4	-0	-1	0
Szentes	.		2	-0	-3	
Borsodnádasd	. =		4	1	0	
Füged	1 ≡,	folt	2	0	-0	
Hidasnémeti	ny , =		2	0	0	
Jósvafő	ny ≡,		3	-1	-1	0
Lillafüred	. ≡		9	-1	-2	
Miskolc	. ≡		1	-0	-1	0
Putnok	ny ≡,		7	-1	-1	
Sárospatak	. ≡		2	-1	-2	0
Szendrőlád	. ≡		9	0	0	
Tokaj	1 ≡,		4	-0	-0	
Kisvárda	. =		3	-1	-2	0
Mátészalka	.		4	-1	-2	
Nyíregyháza	ny , ≡		4	-0	-1	0
Nyírlugos	—		—	—	—	
Pátyod	. ⌴ =		4	-2	-3	
Tiszabecs	—		—	—	—	
Vásárosnamény	. ≡		3	-0	-1	
Záhony	. =		2	1	0	
Berettyóújfalu	ny ≡,		2	-2	-3	
Debrecen	. ≡		2	-2	-2	0
Hajdúdorog	. =		2	0	-0	
Hortobágy	. ≡		2	-1	-1	
Körösszakál	.		3	-2	-3	
Polgár	ny ≡,		5	-0	-2	
Békéscsaba	ny ≡,V		2	-2	-5	0
Mezőhegyes	ny ≡,		3	1	-1	—
Orosháza	. ⌴		2	-3	-6	
Szarvas	. V		6	-1	-2	0
Szeghalom	—		—	—	—	

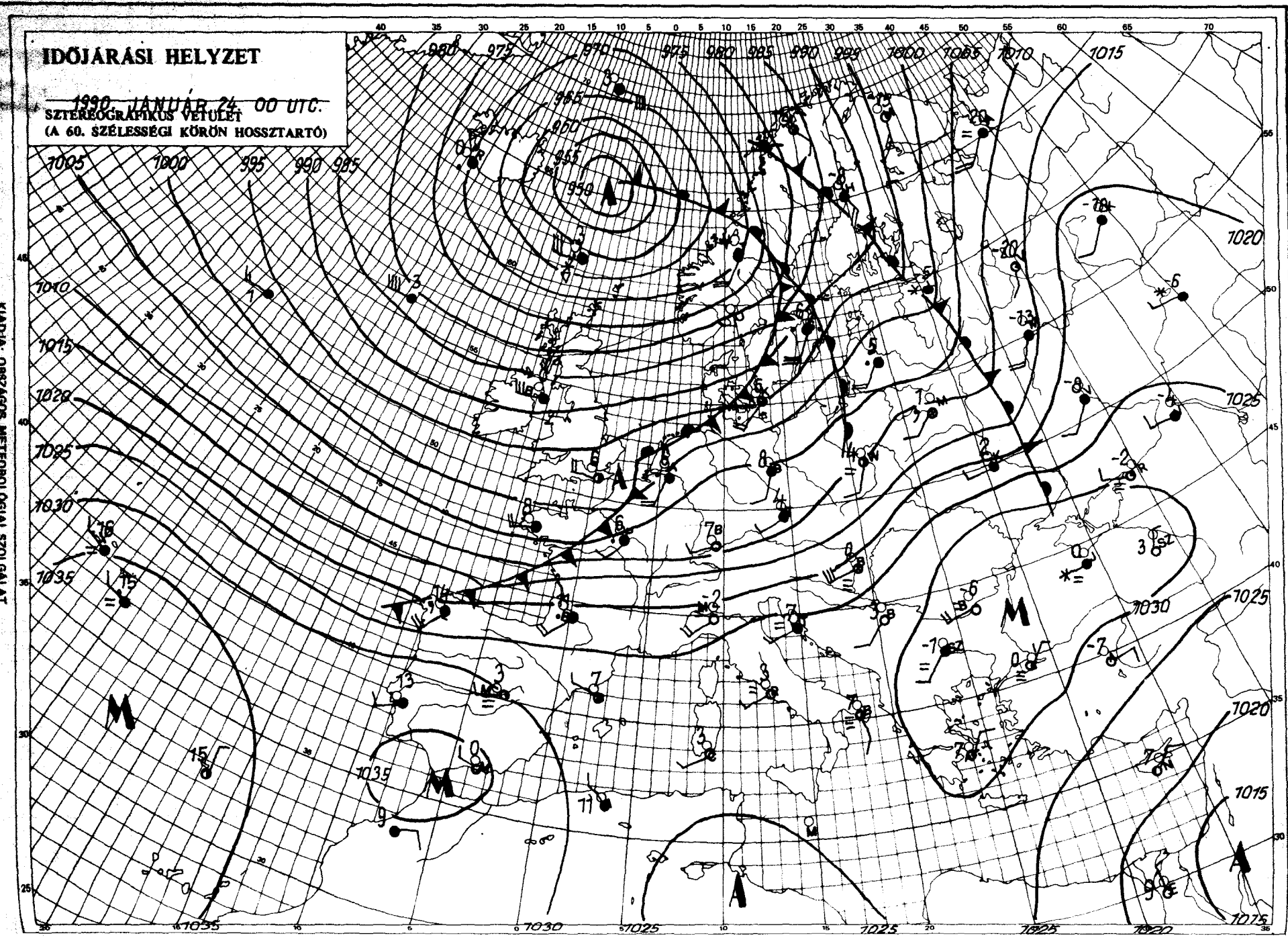

KIADJA: ORSZÁGOS METEOROLÓGIAI SZOLGÁLAT
Kiadásért felel: Barát József, az Országos Meteorológiai Szolgálat elnöke – Készíti: az Országos Meteorológiai Szolgálat Nyomdájában, Budapest – Felelős vezető: Máthé Gyuláné – Munkaszám: 90 Sárkeszteséért felel: Kapovits Albert, a Központi Előrejelző Intézet igazgatója
Készíti: a KEI Rövidtávú Előrejelző Osztálya – Szalamai felelős: Németh Lajos osztályvezető – Megjelenik naponként Megrendelhető: 1024 Budapest, II., Kitaibel Pál utca 1. – Pénzügyi Osztály – Telefon: 363-500
Jelmagyarázat a havi mellékletben

IDŐJÁRÁSI NAPIJELENTÉS

ЕЖЕДНЕВНЫЙ МЕТЕОРОЛОГИЧЕСКИЙ БЮЛЛЕТЕНЬ • DAILY WEATHER REPORT
BULLETIN QUOTIDIEN DE TEMPS • TÄGLICHER WETTERBERICHT

103. évfolyam 25. szám + Budapest + 1990. január 25. csütörtök

Az időjárási helyzet és a várható időjárás:

A kontinensen továbbra is csak a Skandináv-félszigeten és a Szovjetunió területén van igazi tél, havazás. Másutt enyhe az idő. A szárazföld nyugati partvidékén lévő hidegfront fokozatosan közeledik a Kárpát-medence felé, előtte még mindig enyhe levegő érkezik fölénk, de mögötte is csak pár fokkal hűvösebb az idő.

Szerdán is egy hidegfront haladt át országunk fölött, de többnyire csak kisebb eső fordult elő. A legtöbb eső – 7 mm – Jászberény, Tiszaroff és Polgár területén esett. A hőmérséklet csúcsértéke az ország nagy részén 9, 15 fok között alakult, csak északon nem emelkedett 1, 6 fok fölé. Csütörtök hajnalra általában -2, +5 fokig hűlt le a levegő. Délelőtt változóan felhős, nagyrészt napos volt az idő. 11 órakor általában 3, 9 fokot jegyeztek fel.

Ma 12 órakor Budapesten a hőmérséklet 7 fok, a tengerszintre átszámított légnyomás 1018 hPa, mérsékelten süllyed.

Várható időjárás péntek estig:

Éjszaka nyugat felől fokozatosan beborul az ég, elered az eső. Napközben az ország nagy részén ismét kisüt a Nap és már csak futó záporok várhatók. Ugyanakkor délen és keleten felhős marad az idő, itt szűnik meg legkésőbb az eső.
Ma mindinkább megélénkül, a Dunántúlon megerősödik a délnyugati, holnap az északnyugatira forduló szél, sőt a Kisalföldön pénteken viharossá is fokozódik.
A legalacsonyabb éjszakai hőmérséklet keleten 3, nyugaton 6 fok körül alakul,
a hőmérséklet csúcsértéke pedig általában 10, keleten 6 fok körül várható.

Pártai Lucia s. k.

Távolabbi kilátások szombattól – keddig:

A hét végén többször megnövekszik a felhőzet, eső, záporeső sokfelé kialakulhat. A jövő hét elején a hajnali ködök feloszlása után néhány órás napsütés valószínű.
A legalacsonyabb hajnali hőmérséklet +1, +6 fok között, a legmagasabb nappali hőmérséklet +7, +12 fok között alakul.
Jelentős mennyiségű (legalább napi 5 mm) csapadék az ország területének 30 százalékán várható.

Középtávú Előrejelző Csoport

A hőmérséklet napi középértéke és eltérése a sokévi átlagtól (Budapest belterületén):

1990. január 24.	3,3°C	+4,7°C

1871 óta ezen a napon Budapesten előfordult

legmagasabb hőmérséklet:	11,6°C (1918)
legalacsonyabb hőmérséklet:	-21,7°C (1942)

LEGMAGASABB HŐMÉRSÉKLET

1990. I. 24.

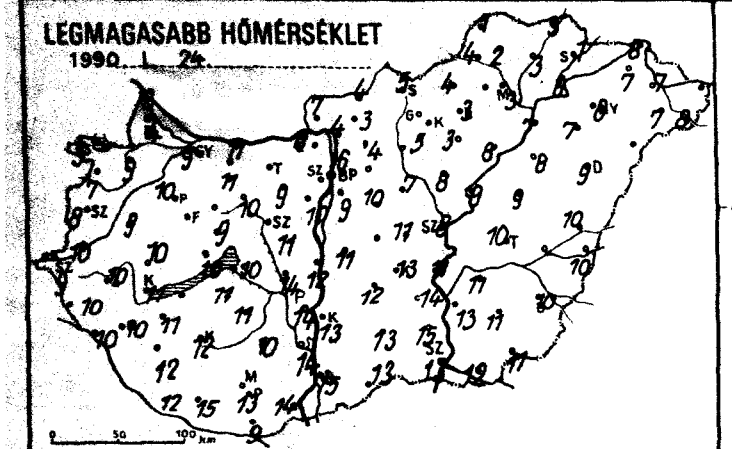

LEGALACSONYABB HŐMÉRSÉKLET

1990. I. 25.

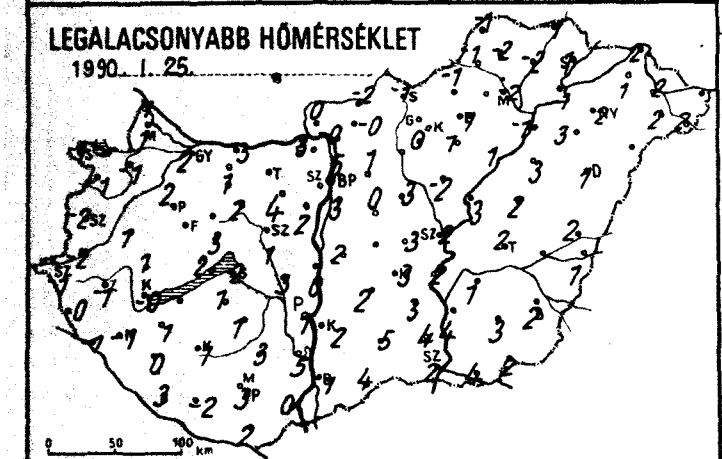

24 órás CSAPADÉKELOSZLÁS

1990. I. 24. 7 h -tól I. 25. 7 h -ig.

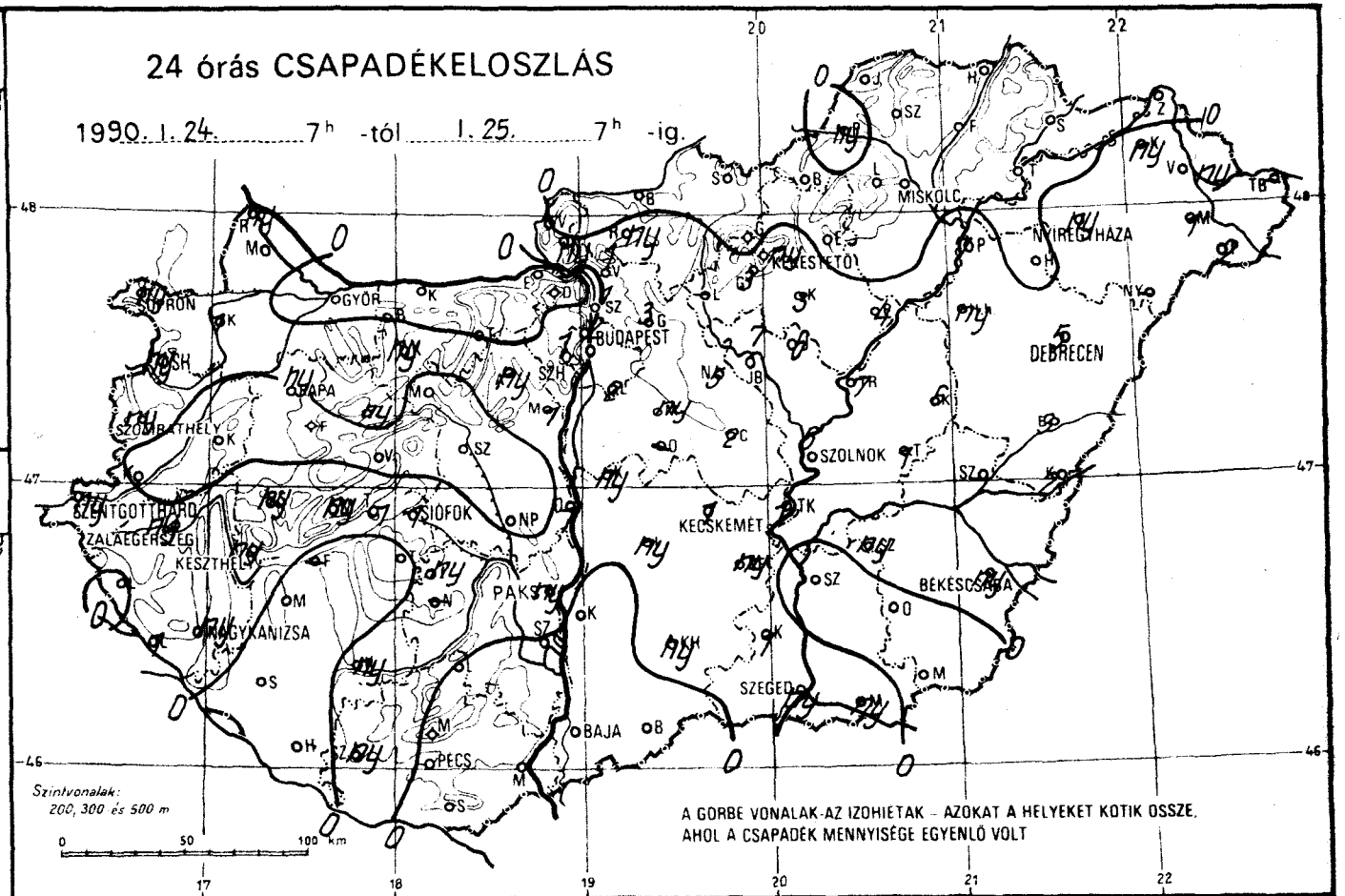

RADIÁCIÓS MINIMUM

1990. I. 25.

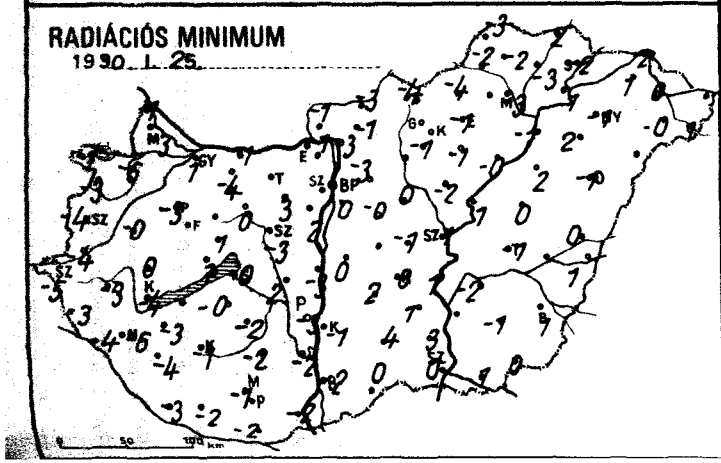

NAPFÉNYTARTAM

1990. I. 24.

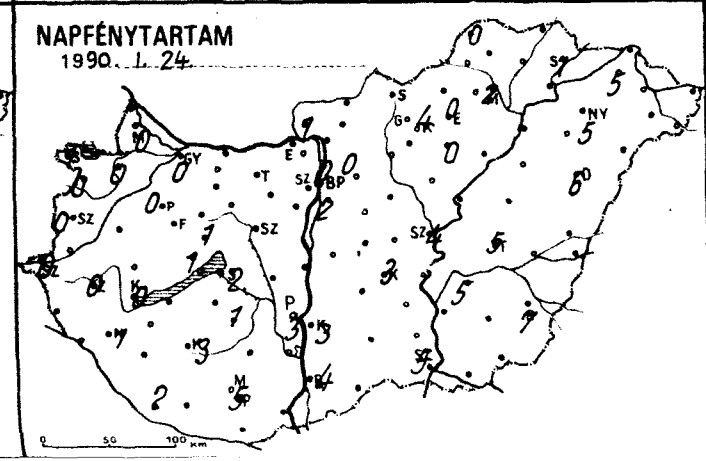

19

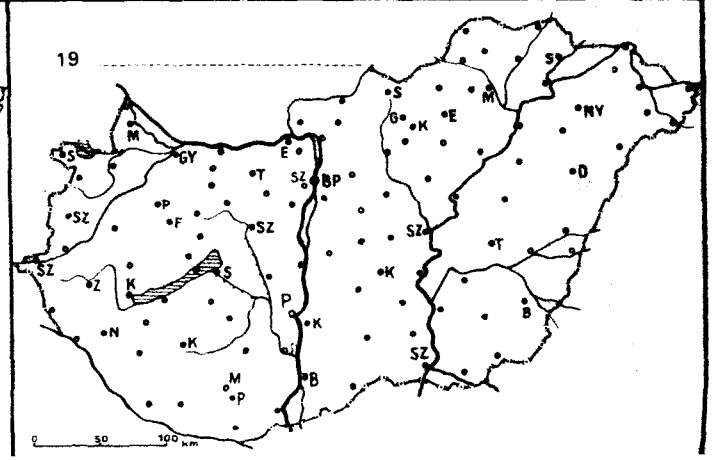

1990.1.25. 07 h-ig az utolsó 24 óra adatai						
állomás	csapadék (mm)	Hó cm	max. hőmérséklet	min. hőmérséklet	rad. min.	Előző nap napos órái
Győr	. ⊔		9	2	1	0
Kapuvár	1		9	-1	-6	0
Mosonmagyaróvár	1		4	1	-3	0
Rajka	ny ❟		3	1	-1	
Sopron	ny ▽̇ ≡		3	1	-1	1
Sopronhorpács	ny ⊔		7	-1	-3	0
Káld	. =		9	1	-0	
Körmend	. ⊔		10	-2	-4	
Szentgotthárd	ny ▽̇ ⊔		9	-1	-5	0
Szombathely	ny ▽̇		8	-2	-4	0
Lenti	.		10	0	-3	
Letenye	1 ▽̇ ⊔		10	-1	-4	
Nagykanizsa	ny ▽̇ ⊔		10	-1	-6	1
Zalaegerszeg	ny ⊔		10	-1	-3	0
Farkasgyepű	.		8	2	-1	
Keszthely	ny =		11	-0	-4	0
Mencshely	ny =		9	1	-3	1
Pápa	ny		10	2	-3	0
Sümeg	ny		10	1	0	
Tihany	1 =		10	2	1	
Veszprém	.		9	3	1	1
Zirc	ny		8	1	-3	
Fonyód	—		—	—	—	
Homokszt. györgy	.		12	3	-3	2
Kaposvár	ny		12	1	-1	3
Marcali	.		11	1	-3	
Siófok	1 ≡		10	2	0	2
Somogyszob	. ⊔		12	0	-4	
Tab	. =		11	1	-0	
Bábolna	.		9	1	0	
Esztergom	.		8	3	-1	
Kisbér	ny ❟		11	1	-4	
Komárom	. =		11	3	1	
Tatabánya	—		—	—	—	
Alcsútdoboz	ny =		9	4	3	
Dunaújváros	1		12	0	-3	
Martonvásár	1 ❟ =		10	2	2	
Mór	. =		10	2	0	
Sárbogárd	. =		14	3	2	
Székesfehérvár	. =		11	1	-3	
Iregszemcse	ny ⊔		11	1	-2	1
Lengyel	.		10	3	-2	
Paks	ny ≡		14	1	-3	3
Szekszárd	. =		14	5	-2	
Árpádtető	.		10	7	3	
Mohács	. =		14	0	-2	
Pécs	.		13	3	-1	5
Siklós	. =		9	2	-2	
Szigetvár	ny ≡ ❟		15	-2	-2	
Budaörs	1 ≡		9	0	-1	
Bp. Lőrinc	2 ≡		9	3	0	2
Bp. Met. Int.	2		6	5	—	0
Bp. Szab. hegy	1		6	1	0	
Cegléd	2 ⊔		11	3	-1	
Dobogókő	.		7	0	-1	
Gödöllő	3		4	1	-3	0
Királyrét	ny ≡ ❟		7	-1	-3	
Monor	ny =		10	0	-0	
Nagykáta	5		7	3	0	
Szentendre	1		5	1	0	

1990.1.25. 07 h-ig az utolsó 24 óra adatai						
állomás	csapadék (mm)	Hó cm	max. hőmérséklet	min. hőmérséklet	rad. min.	Előző nap napos órái
Vác	1 ≡		4	-0	-3	
Vámosmikola	. =		7	0	-1	1
Baja	. ∀		15	1	-2	4
Bácsalmás	.		13	4	0	
Izsák	ny =		12	2	2	
Kalocsa	. ⊢		13	2	-1	3
Kecskemét	1 =		13	3	0	3
Kiskunfélegyháza	ny =		14	3	1	
Kiskunhalas	ny =		13	5	4	
Kunszentmiklós	ny =		11	2	0	
Tiszakécske	1 =		11	2	1	
Balassagyarmat	. ⊔		4	-2	-3	
Romhány	ny ❟		3	-0	-1	
Salgótarján	. =		5	-1	-4	
Eger	. ≡		3	1	-1	0
Galyatető	. ≡		2	-1	-4	
Gyöngyös	3		5	0	-1	
Kékestető	ny ▽̇ ≡		1	-1	-2	4
Kompolt	3 ≡		3	1	-1	0
Lőrinci	—		—	—	—	
Poroszló	4 ≡		8	1	-0	
Jászapáti	6 =		8	-2	-2	
Jászberény	7 =		5	1	-1	
Karcag	6 =		9	2	0	
Szolnok	6 ≡		8	2	-1	4
Tiszaroff	7 =		9	3	1	
Túrkeve	1 =		10	2	-1	5
Kistelek	1 ▽̇ =		15	4	3	
Makó	ny		12	4	1	
Szeged	ny ⊔		13	2	0	5
Szentes	.		13	4	—	
Borsodnádasd	. ⊔		4	-1	-4	
Füged	. ≡	folt	3	-2	-3	
Hidasnémeti	. ≡		3	-1	-2	
Jósvafő	. ⊔		1	-1	-3	0
Lillafüred	. =		5	0	-1	
Miskolc	. ≡		3	-2	-3	2
Putnok	ny ≡ ❟		4	-1	-2	
Sárospatak	.		1	1	-2	1
Szendrőlád	. ⊔		2	-2	-2	
Tokaj	.		6	1	1	
Kisvárda	ny ▽̇ ≡		7	1	1	5
Mátészalka	1		7	2	-0	
Nyíregyháza	ny =		8	2	-1	5
Nyírlugos	—		—	—	—	
Pátyod	2 =		8	2	1	
Tiszabecs	. =		5	2	1	
Vásárosnamény	ny ❟ =		7	2	0	
Záhony	. =		8	2	2	
Berettyóújfalu	3 =		10	2	0	
Debrecen	5 =		9	1	-1	6
Hajdúdorog	. =		7	3	2	
Hortobágy	ny		8	3	2	
Körösszakál	2		10	1	1	
Polgár	7 =		7	-1	-1	
Békéscsaba	ny ⊢		10	2	1	7
Mezőhegyes	.		11	2	0	—
Orosháza	.		11	3	-1	
Szarvas	ny ⊔		11	1	-2	5
Szeghalom	—		—	—	—	

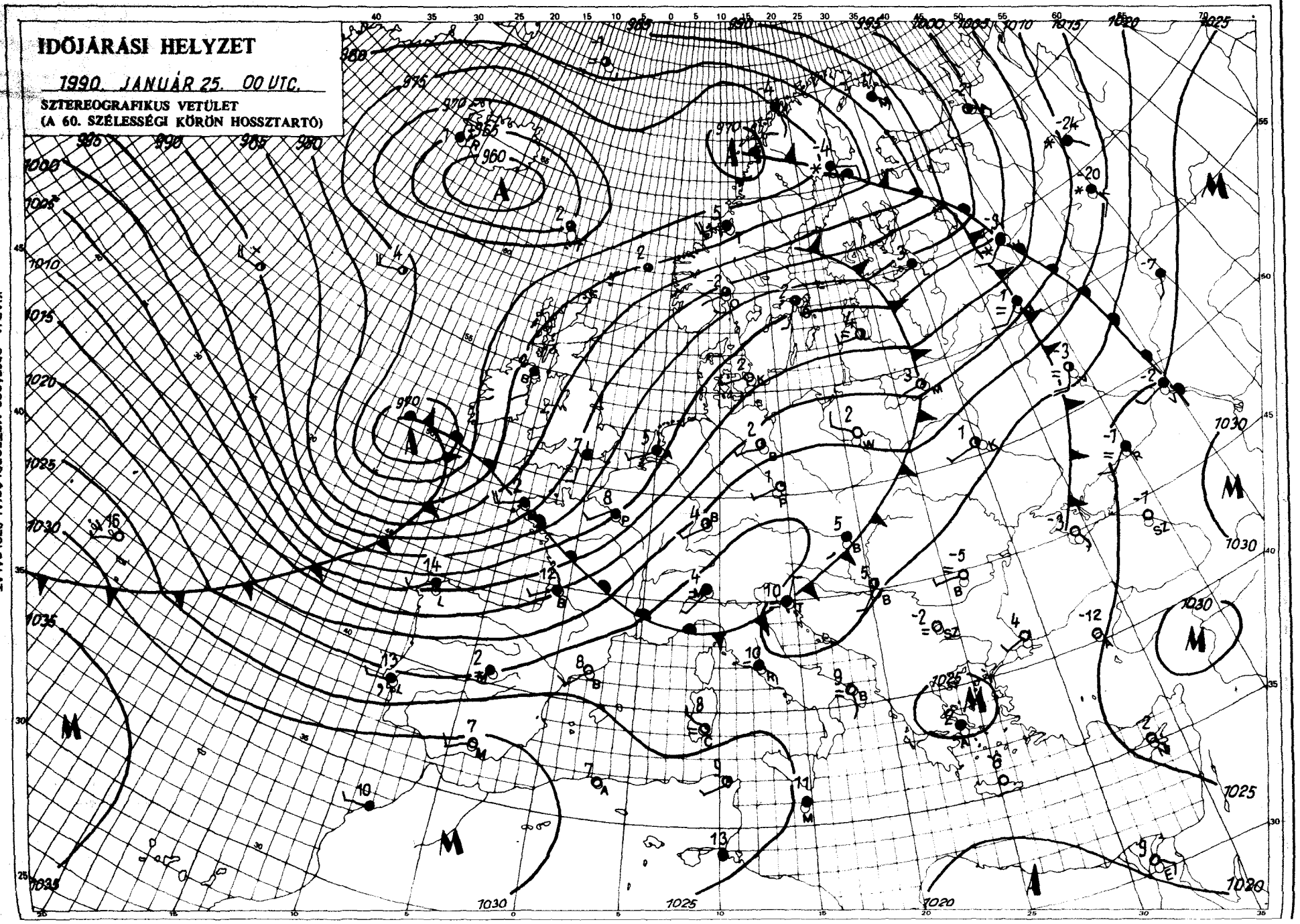

KIADJA: ORSZÁGOS METEOROLÓGIAI SZOLGÁLAT
Kiadásért felel: Barát József, az Országos Meteorológiai Szolgálat elnöke – Készült: az Országos Meteorológiai Szolgálat Nyomdájában, Budapest – Felelős vezető: Máthé Gyuláné – Munkaszám: 90.25 szerkesztésért felel: Kapovits Albert, a Központi Előrejelző Intézet igazgatója
Készíti: a KEI Rövidtávú Előrejelző Osztálya – Szakmai felelős: Németh Lajos osztályvezető – Megjelenik naponként
Megrendelhető: 1024 Budapest, II., Kitaibel Pál utca 1. – Pénzügyi Osztály – Telefon: 353-500
Jelmagyarázat a havi melléklettben

IDŐJÁRÁSI NAPIJELENTÉS

ЕЖЕДНЕВНЫЙ МЕТЕОРОЛОГИЧЕСКИЙ БЮЛЛЕТЕНЬ • DAILY WEATHER REPORT
BULLETIN QUOTIDIEN DE TEMPS • TÄGLICHER WETTERBERICHT

103. évfolyam 27. szám + Budapest + 1990. január 27. szombat

Az időjárási helyzet és a várható időjárás:

Európa időjárására továbbra is a nyugati légáramlás jellemző. Ebből viszont az következik, hogy a kontinens fölé érkező léghullámok az Atlanti-óceán enyhébb, középső része felől érkeznek, ezért a hőmérséklet szinte egész Európában a sokéves átlag fölött van. E megállapítás fokozottan érvényes a Kárpát-medence térségére, ahol az időjárás már-már a tavaszt idézi. Mivel egyelőre nyoma sincs jelentős változásnak a légáramlás irányában, vasárnap is enyhe lesz az idő.

Hazánkban pénteken jobbára borult volt az ég, sokfelé jelentős csapadék fordult elő. Az esőt néhol átmenetileg havas eső, hóesés váltotta fel. A ma reggel 7 óráig lehullott csapadék mennyisége általában 10 és 30 mm között alakult. Északkeleten ennél néhány mm-rel kevesebb, délnyugaton viszont több hullott. A hőmérséklet maximuma szeszélyes területi eloszlásban 5 és 15 fok között alakult. Az éjszaka -- részben a csapadék miatt, részben a felhőzet hatására — enyhe volt: a legalacsonyabb hajnali hőmérséklet -1 és +4 fok között alakult. Szombat reggelre az ország nagy részén jelentősen csökkent a felhőzet, és délelőtt már a napsütés volt időjárásunk jellemzője. A délnyugati szél a Dunántúlon többfelé megerősödött. A hőmérséklet 11 órakor 2 és 8 fok között alakult.

Ma 12 órakor Budapesten a hőmérséklet 8 fok, a tengerszintre átszámított légnyomás 1019 hPa, gyengén emelkedik.

Várható időjárás vasárnap estig:

Eleinte csak időnként valószínű erősebb felhősödés, és legfeljebb egy-egy átfutó zápor fordul elő.
Éjszakára a szél mérséklődik, hajnalban többfelé köd képződik.
Holnap (vasárnap) délelőtt még többfelé valószínű napsütés, a köd csak egy-két helyen lesz tartós.
A szél délire, délnyugatira fordul és a Dunántúlon sokfelé megerősödik.
Délutántól nyugat felől felhősödés kezdődik, estig azonban még nem várható számottevő eső.
A legalacsonyabb éjszakai hőmérséklet 0 és -5,
a legmagasabb nappali hőmérséklet vasárnap általában 10 fok körül, egy-két tartósan ködös helyen kevéssel 5 fok fölött alakul.

Rábai Attila s. k.

A hőmérséklet napi középértéke és eltérése a sokévi átlagtól (Budapest belterületén):

1990. január 26.	7,2°C	+8,1°C

1871 óta ezen a napon Budapesten előfordult

legmagasabb hőmérséklet:	11,4°C (1916)
legalacsonyabb hőmérséklet:	-15,0°C (1881)

LEGMAGASABB HŐMÉRSÉKLET

19 90. 1. 26.

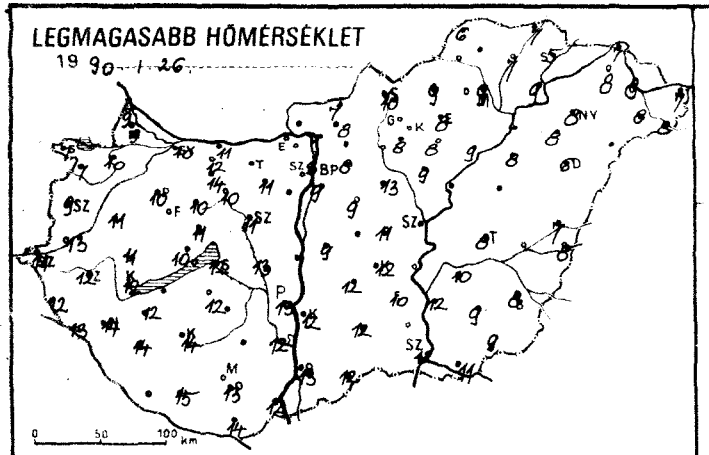

LEGALACSONYABB HŐMÉRSÉKLET

19 90. 1. 27.

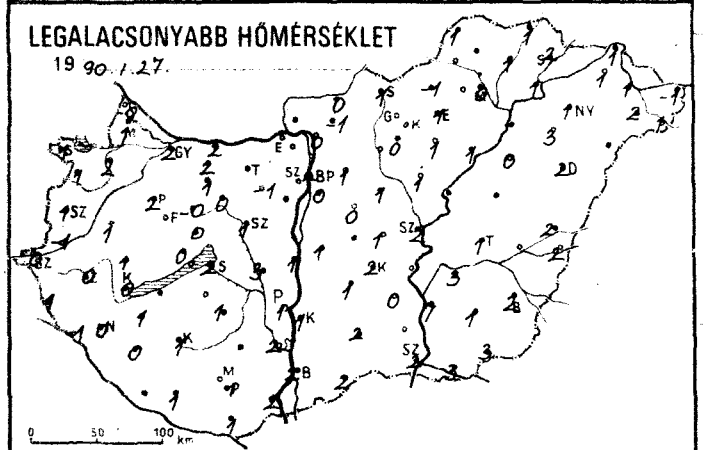

24 órás CSAPADÉKELOSZLÁS

19 90. 1. 26. 7^h -tól 1. 27. 7^h -ig.

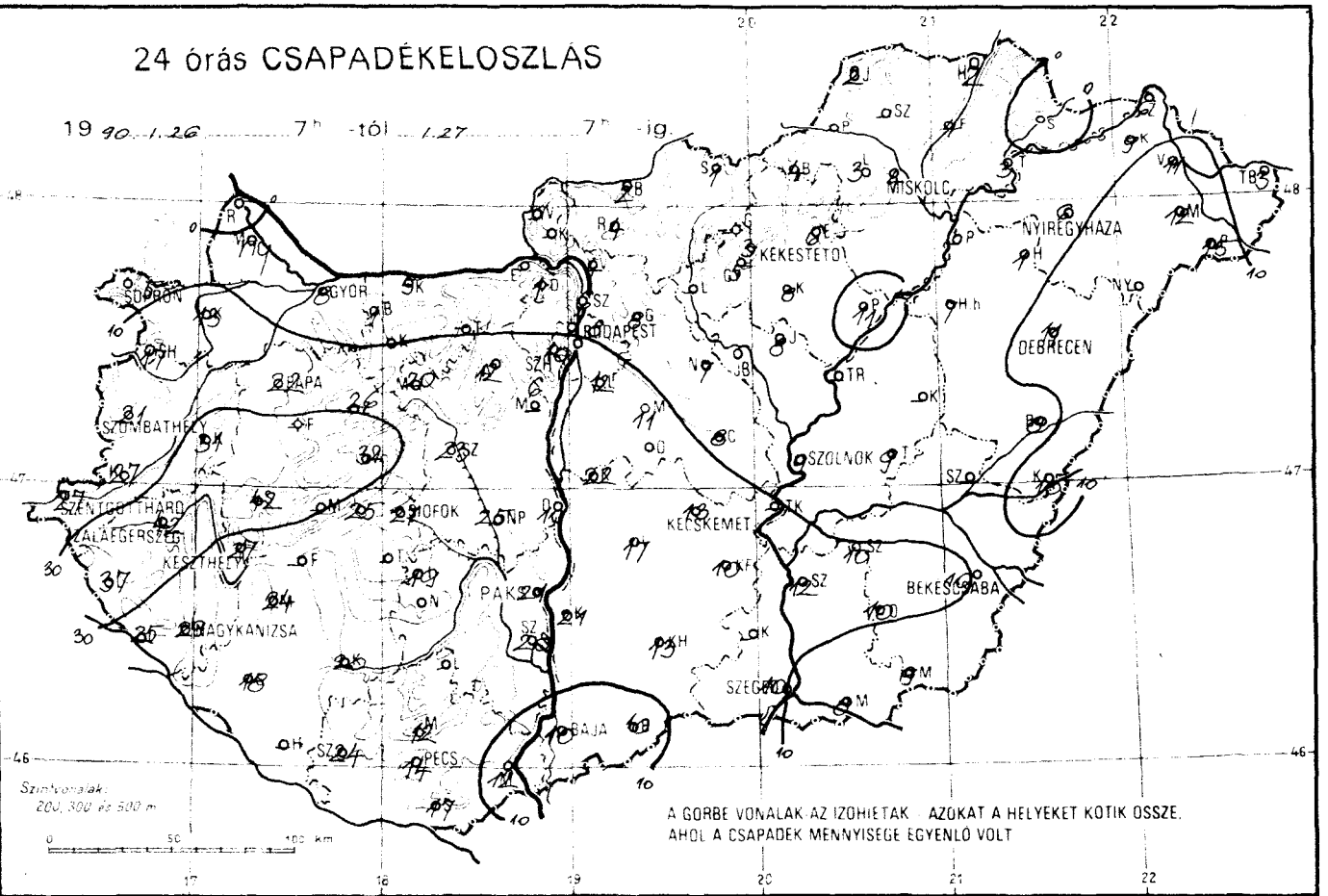

RADIÁCIÓS MINIMUM

19 90. 1. 27.

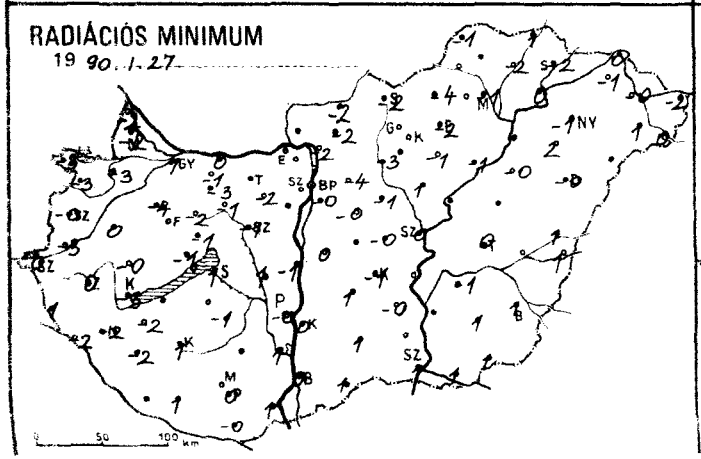

NAPFÉNYTARTAM

19 90. 1. 26.

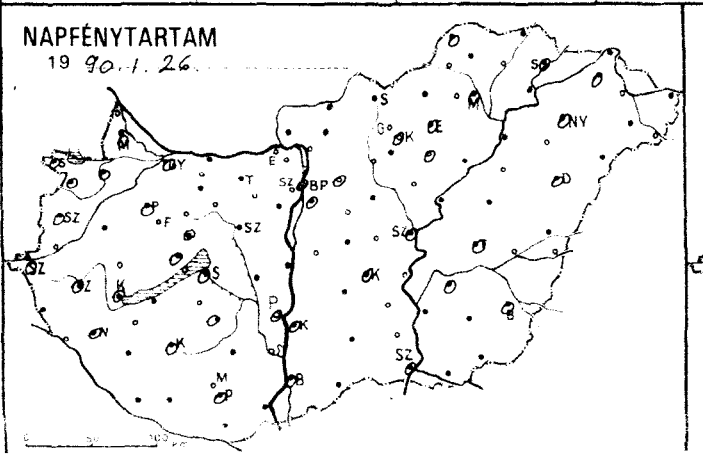

ZIVATARELOSZLÁS

19 90. 1. 26. 7^h - 1. 27. 7^h

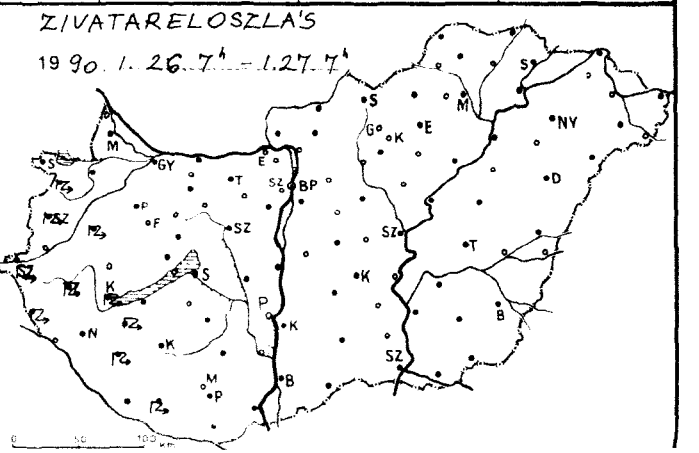

19 90.I.27. 07 h-ig az utolsó 24 óra adatai						Előző nap napos órái
állomás	csapadék (mm)	Hó cm	max. hőmérséklet	min. hőmérséklet	rad. min.	
Győr	8		10	2	1	0
Kapuvár	13		10	2	-3	0
Mosonmagyaróvár	ny ⌴		9	1	-2	0
Rajka	. ⌴		9	-0	-2	
Sopron	5 ⌓		8	1	0	0
Sopronhorpács	17 ⌓ ⌴		7	1	-3	0
Káld	31 ⌓ =		11	1	0	
Körmend	27 ▽ ⌓		13	-1	-3	
Szentgotthárd	27 ⌓	3	11	0	0	0
Szombathely	21 ⌓		9	1	-0	0
Lenti	37 ⌓ =	5	12	1	1	
Letenye	25 ▽		13	-1	-2	
Nagykanizsa	29 ▽	folt	14	0	-2	0
Zalaegerszeg	42 ⌓ =	2	12	0	0	0
Farkasgyepű	–		–	–	–	
Keszthely	27 ⌓		12	0	-3	0
Mencshely	– ≡	lep.	10	0	-1	0
Pápa	22		10	2	-4	0
Sümeg	42 ✳ ≡	folt	11	1	-0	
Tihany	25 ≡		11	-1	-1	
Veszprém	32 ✳ ⌴		11	0	-1	0
Zirc	26 ✳ =	lep.	10	-0	-2	
Fonyód	–		–	–	–	
Homokszt. györgy	–		–	–	–	–
Kaposvár	20		14	1	1	0
Marcali	24 ⌓ ⌴		12	1	-2	
Siófok	27		12	2	2	0
Somogyszob	18 ⌓		14	0	-2	
Tab	–		–	–	–	
Bábolna	1 ▽		12	2	-1	
Esztergom	–		–	–	–	
Kisbér	.		14	1	-3	
Komárom	5 =		11	2	0	
Tatabánya	–		–	–	–	
Alcsútdoboz	12 ⌴		11	-1	-2	
Dunaújváros	10 ▽		–	1	-1	
Martonvásár	–		9	2	2	
Mór	20 =		10	0	-1	
Sárbogárd	25 ▽ =		13	3	1	
Székesfehérvár	23 =		11	1	-1	
Iregszemcse	19 ⌴		12	1	-1	0
Lengyel	–		–	–	–	
Paks	21		13	1	-0	0
Szekszárd	20 ▽		12	2	1	
Árpádtető	12 ✳ .	1	9	1	0	
Mohács	12 =		12	2	1	
Pécs	14		13	1	0	0
Siklós	17 ▽ =		14	1	-0	
Szigetvár	24 ⌓ ⌴		15	1	1	
Budaörs	6 =		9	3	2	
Bp. Lőrinc	12 ▽		9	0	-0	
Bp. Met. Int.	8 ⌒		9	4	–	0
Bp. Szab. hegy	10		8	-0	-2	
Cegléd	8 ⌴		11	1	-0	
Dobogókő	1 ✳		8	-1	-3	
Gödöllő	8		8	1	-4	0
Királyrét	–		–	–	–	
Monor	11 =		9	0	-0	
Nagykáta	7		13	1	-1	
Szentendre	6		–	1	-1	

1990.I.27. 07 h-ig az utolsó 24 óra adatai						Előző nap napos órái
állomás	csapadék (mm)	Hó cm	max. hőmérséklet	min. hőmérséklet	rad. min.	
Vác	4 ⌴		7	0	-2	
Vámosmikola	–		–	–	–	–
Baja	10		13	2	0	0
Bácsalmás	10 =		12	2	1	
Izsák	17 =		12	1	1	
Kalocsa	21		12	1	0	0
Kecskemét	13 =		12	2	-1	0
Kiskunfélegyháza	10		12	0	-0	
Kiskunhalas	13 ⌓		12	2	1	
Kunszentmiklós	22 =		9	1	0	
Tiszakécske	–		–	–	–	
Balassagyarmat	2 =		7	0	-2	
Romhány	4 ⌴		8	-1	-2	
Salgótarján	1		10	1	-2	
Eger	6 =		8	1	-2	0
Galyatető	–		–	–	–	
Gyöngyös	5 ⌴		8	0	-3	
Kékestető	3 ▽ ✳	2	3	-3	-3	0
Kompolt	8		8	1	-1	0
Lőrinci	–		–	–	–	
Poroszló	11 ⌴		9	1	-1	
Jászapáti	8 =		9	1	1	
Jászberény	. ⌴		10	1	-2	
Karcag	–		–	–	–	
Szolnok	9		9	2	0	0
Tiszaroff	–		–	–	–	
Túrkeve	9 ⌒ =		8	1	0	0
Kistelek	-		–	–	–	
Makó	8 ▽		11	3	1	
Szeged	10 =		12	2	1	0
Szentes	12 ▽		12	7	–	
Borsodnádasd	4 ⌴		9	-1	-4	
Füged	4		7	1	-2	
Hidasnémeti	2 =		7	1	1	
Jósvafő	2 ⌴		6	1	-1	0
Lillafüred	3 ⌒ ⌴		9	-1	-2	
Miskolc	4 =		9	0	-1	0
Putnok	–		–	–	–	
Sárospatak	.		5	2	-2	0
Szendrőlád	–		–	–	–	
Tokaj	3		9	1	0	
Kisvarda	9 =		8	1	-1	0
Mátészalka	12 =		8	2	1	
Nyíregyháza	6		8	1	-1	0
Nyírlugos	–		–	–	–	
Pátyod	15 ▽		8	1	0	
Tiszabecs	3 ⌴		7	-1	-2	
Vásárosnamény	11 ≡		8	1	-0	
Záhony	6		7	1	0	
Berettyóújfalu	8 =		7	2	1	
Debrecen	11 =		6	2	-0	0
Hajdúdorog	1		8	3	2	
Hortobágy	7		8	0	-0	
Körösszakál	10		8	2	1	
Polgár	–		–	–	–	
Békéscsaba	10		8	2	1	0
Mezőhegyes	9		9	3	1	–
Orosháza	10 ⌒		9	1	1	
Szarvas	10		10	3	-1	0
Szeghalom	–		–	–	–	

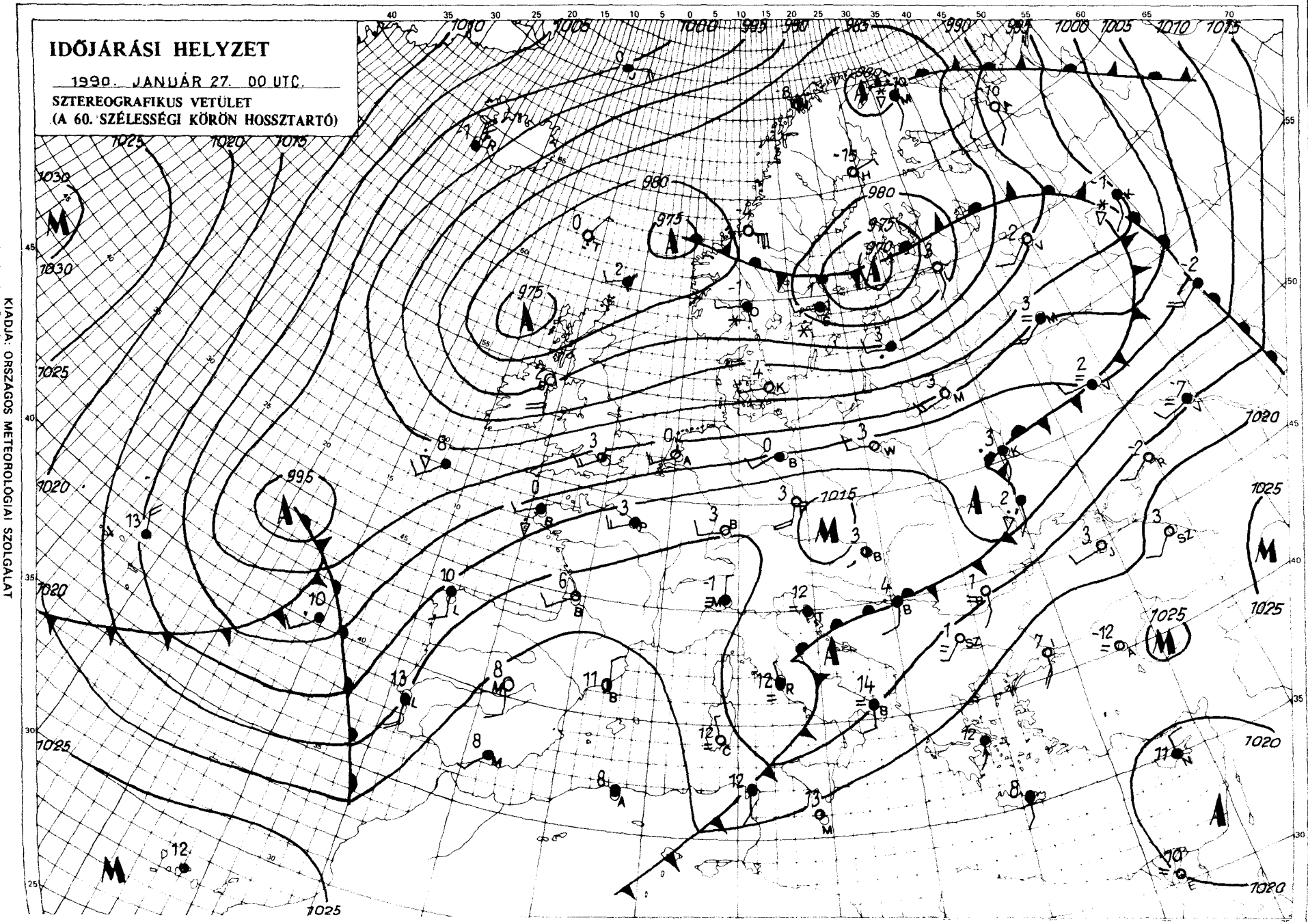

KIADJA: ORSZÁGOS METEOROLÓGIAI SZOLGÁLAT
Kiadásért felel: Barát József, az Országos Meteorológiai Szolgálat elnöke – Készült: az Országos Meteorológiai Szolgálat Nyomdájában, Budapest – Felelős vezető: Máthé Gyuláné – Munkaszám: 90-29
A térkészítésért felel: Kapovits Albert, a Központi Előrejelző Intézet igazgatója
Készíti: a KEI Rövidtávú Előrejelző Osztálya – Szakmai felelős: Németh Lajos osztályvezető – Megjelenik naponként
Megrendelhető: 1024 Budapest, II., Kitaibel Pál utca 1. – Pénzügyi Osztály – Telefon: 353-500
Jelmagyarázat a havi mellékletben

IDŐJÁRÁSI NAPIJELENTÉS

ЕЖЕДНЕВНЫЙ МЕТЕОРОЛОГИЧЕСКИЙ БЮЛЛЕТЕНЬ • DAILY WEATHER REPORT
BULLETIN QUOTIDIEN DE TEMPS • TÄGLICHER WETTERBERICHT

103. évfolyam 28. szám + Budapest + 1990. január 28. vasárnap

Az időjárási helyzet és a várható időjárás:

Továbbra is kontinensünk nyugati partvidéke mentén húzódik annak a ciklonrendszernek a középvonala, amely szinte Európa-szerte az átlagosnál enyhébb, változékony időjárást okoz. A nyugat, délnyugatról, kelet, északkelet felé áramló levegő egy-egy hulláma nagy nedvességtartalmú. Ilyen léghullám hatására vasárnap délelőtt Északkelet-Európában sokfelé havazott, a Fekete-tenger környékén esett az eső, Nyugat-Európában kiadós esők, heves záporok alakultak ki. Ez utóbbi esőzést okozó léghullám valószínűleg hétfőn éri el Közép-Európát, útja során azonban jelentősen veszít nedvességtartalmából.

Magyarországon szombaton napos, kora tavasziasan enyhe idő volt. A hőmérséklet csúcsértéke 7, 13 fok között volt. A nagyobbrészt még gyengén felhős, vasárnapra virradó éjszakán -3, +3 fok közé hűlt le a levegő. Nyugat felől egyre növekedett a felhőzet, a délelőtt második felében már csaknem országszerte borult volt az ég, de csak egy-két helyen fordult elő gyönge eső. A déli, délnyugati szél a Dunántúlon megerősödött. A hőmérséklet 11 órakor általában 4, 9 fok között volt.

Ma 12 órakor Budapesten a hőmérséklet 5 fok, a tengerszintre átszámított légnyomás 1017 hPa, mérsékelten süllyed.

Várható időjárás hétfő estig:

Jobbára erősen felhős lesz az ég, hosszabb napos időszak legföljebb északnyugaton, hétfőn valószínű.
Sokfelé várható — főként hétfőn — eső, záporeső.
A délnyugati, majd átmenetileg északnyugati irányú szél általában élénk, elsősorban a Dunántúlon gyakorta erős, néhol átmenetileg viharos lesz.
Viszonylag enyhe marad az idő.
A legalacsonyabb éjszakai hőmérséklet 1, 6 fok között,
a legmagasabb nappali hőmérséklet hétfőn 6, 11 fok között alakul.

Török Dénes s. k.

A hőmérséklet napi középértéke és eltérése a sokévi átlagtól (Budapest belterületén):

1990. január 27.	5,3°C	+6,5°C

1871 óta ezen a napon Budapesten előfordult

legmagasabb hőmérséklet:	13,0°C (1936)
legalacsonyabb hőmérséklet:	-17,9°C (1954)

LEGMAGASABB HŐMÉRSÉKLET

19 90. 1. 27.

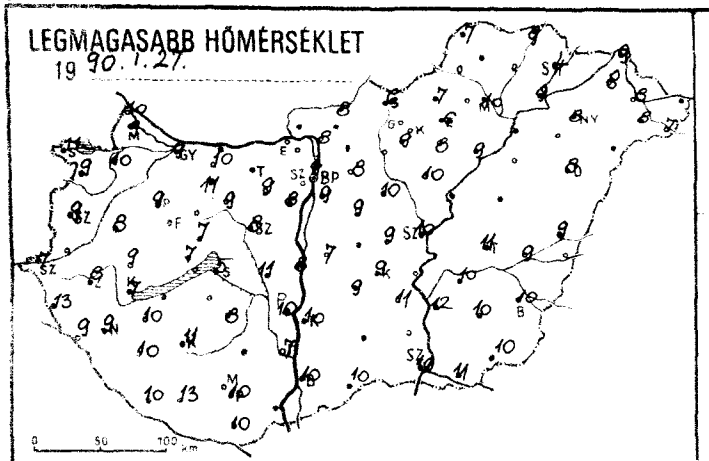

LEGALACSONYABB HŐMÉRSÉKLET

19 90. 1. 28.

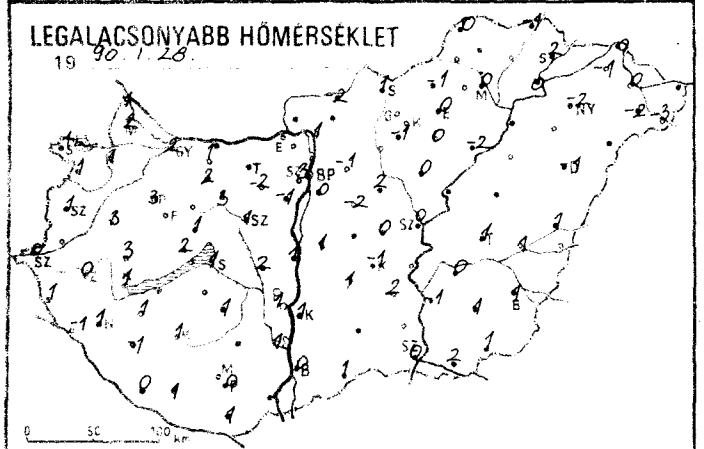

24 órás CSAPADÉKELOSZLÁS

19 90. 1. 27. 7h -tól 1. 28. 7h -ig.

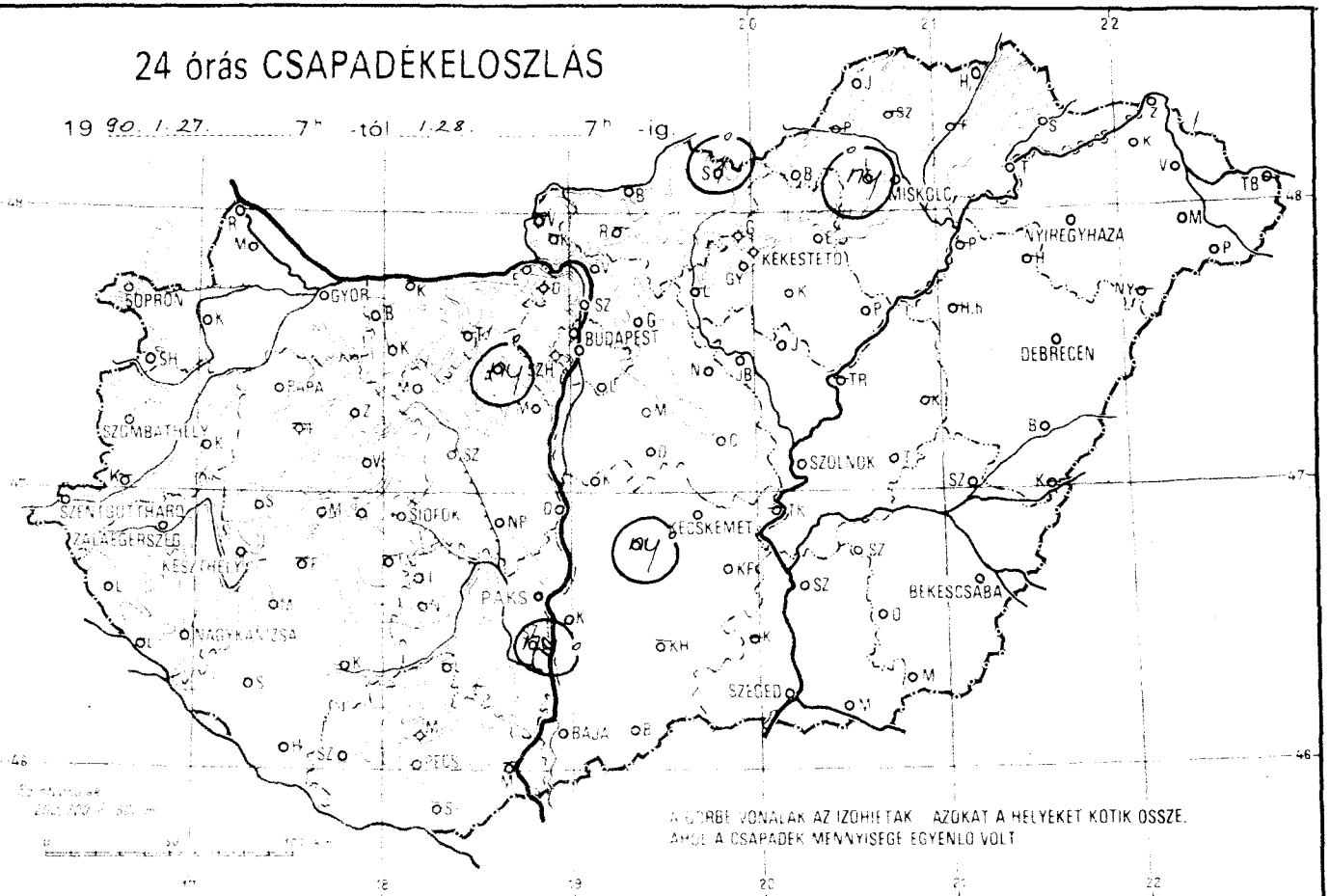

A GÖRBE VONALAK AZ IZOHIETÁK AZOKAT A HELYEKET KÖTIK ÖSSZE, AHOL A CSAPADÉK MENNYISÉGE EGYENLŐ VOLT

RADIÁCIÓS MINIMUM

19 90. 1. 28.

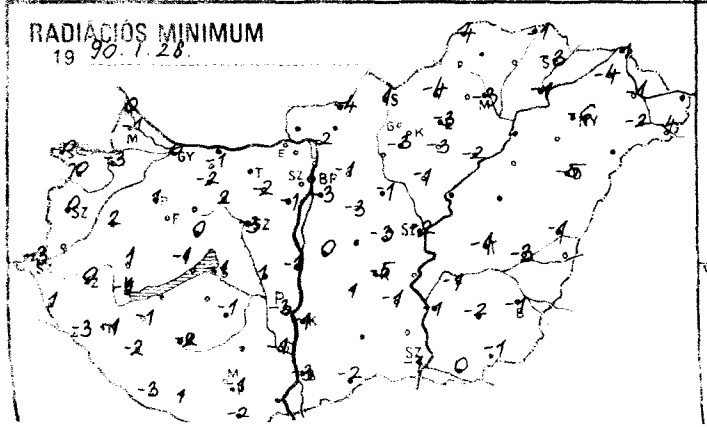

NAPFÉNYTARTAM

19 90. 1. 27.

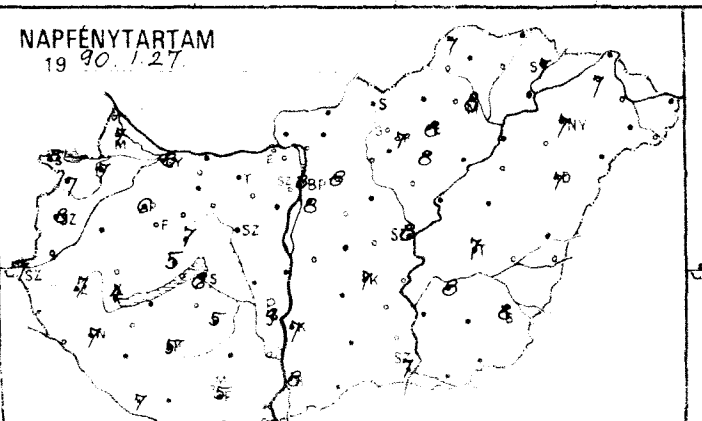

HÓVASTAGSÁG /cm/

19 90. 1. 28. 7h

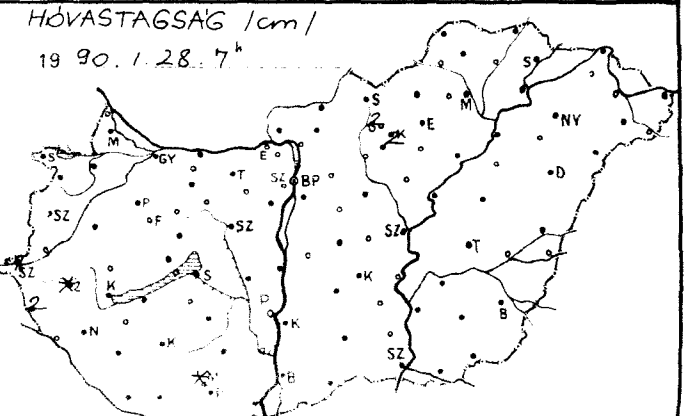

1990.I.28. 07 h-ig az utolsó 24 óra adatai						Előző nap napos órái
állomás	csapadék (mm)	Hó cm	max. hőmérséklet	min. hőmérséklet	rad. min.	
Győr	.		9	2	0	8
Kaposvár	.		10	1	-3	7
Mosonmagyaróvár	. ⌐		9	2	-1	7
Rajka	.		10	1	0	
Sopron	. ⊢		11	1	0	8
Sopronhorpács	. ⌐		9	1	0	7
Káld	. =		8	3	2	
Körmend	—		—	—	—	
Szentgotthárd	.	folt	7	0	-3	7
Szombathely	.		9	1	0	8
Lenti	.	2	13	1	1	
Letenye	. ⌐		9	-1	-3	
Nagykanizsa	. ≡		9	1	-1	7
Zalaegerszeg	. ≡	folt	8	0	0	7
Farkasgyepű	—		—	—	—	
Keszthely	. ≡		7	1	-1	4
Mencshely	. =		7	2	-1	5
Pápa	.		9	3	1	6
Sümeg	.		9	3	1	
Tihany	. ≡		7	1	0	
Veszprém	. ≡		7	1	0	7
Zirc	.		7	2	0	
Fonyód	—		—	—	—	
Homokkomárom gyöngy	.		10	0	-3	7
Kaposvár	. ⊢		11	1	-2	5
Marcali	. ⌐		10	1	-1	
Siófok	. ≡		5	1	-1	6
Somogyszob	. ⌐		10	-1	-2	
Tab	—		—	—	—	
Báboltcs	.		10	1	-1	
Esztergom	—		—	—	—	
Kisbér	.		11	2	-2	
Komárom	—		—	—	—	
Tatabánya	—		—	—	—	
Alcsútdoboz	ny ≡, ≡		9	-2	-2	
Dunaújváros	.		8	1	-1	
Martonvásár	.		8	-1	-1	
Mór	. =		9	3	2	
Sárbogárd	. =		11	3	1	
Székesfehérvár	. =		8	1	-3	
Iregszemcse	. ⌐		8	1	-1	5
Lengyel	—		—	—	—	
Paks	.		10	1	-3	9
Szekszárd	ny =		7	1	-1	
Árpádtető	.	folt	7	3	2	
Mohács	—		—	—	—	
Pécs	. ≡		10	0	-1	5
Siklós	. ⌐		10	1	-2	
Szigetvár	. ≡		13	1	1	
Budaörs	. =		10	0	-3	
Bp. Lőrinc	. ⌐		9	0	-3	8
Bp. Met. Int.	. =		9	3	—	8
Bp. Szabadhegy	. ≡		5	1	0	
Ceglédi	. ⌐		9	0	-3	
Dobogókő	. ≡		7	-1	-1	
Gödöllő	. ≡		8	-1	-1	8
Királyrét	—		—	—	—	
Monor	. ⌐		9	-2	-3	
Nagykáta	. ⌐		10	2	-1	
Szentendre	. =		10	0	-1	

1990.I.28. 07 h-ig az utolsó 24 óra adatai						Előző nap napos órái
állomás	csapadék (mm)	Hó cm	max. hőmérséklet	min. hőmérséklet	rad. min.	
Vác	. =		8	1	-2	
Vámosmikola	—		—	—	—	—
Baja	.		10	0	-3	8
Bácsalmás	. =		10	1	-2	
Izsák	ny =		9	1	1	
Kalocsa	. ⌐		10	1	-1	7
Kecskemét	. ⌐		9	-1	-5	7
Kiskunfélegyháza	. ⊢		11	2	-1	
Kiskunhalas	—		—	—	—	
Kunszentmiklós	. =		7	1	0	
Tiszakécske	—		—	—	—	
Balassagyarmat	. =		8	-2	-4	
Romhány	—		—	—	—	
Salgótarján	1 =		6	1	1	
Eger	. =		6	0	-3	8
Galyatető	. V	2	2	-1	-3	
Gyöngyös	. ≡		9	-1	-3	
Kékestető	. ≡	2	1	-2	-2	7
Kompolt	.		8	0	-3	8
Lőrinci	—		—	—	—	
Poroszló	. ⌐		9	-2	-2	
Jászapáti	. ⌐		10	0	-1	
Jászberény	. ⌐		10	0	-2	
Karcag	—		—	—	—	
Szolnok	. ⊢		10	0	-2	8
Tiszaroff	—		—	—	—	
Túrkeve	. ⌐		11	1	-1	7
Kistelek	—		—	—	—	
Makó	⌐		11	2	0	
Szeged	. ⌐		10	0	-1	7
Szentes	. ⌐		12	-1	-1	
Borsodnádasd	. =		7	-1	-4	
Füged	—		—	—	—	
Hidasnémeti	. =		9	-1	-1	
Jósvafő	. ≡		7	0	-4	7
Lillafüred	ny =		8	2	1	
Miskolc	. =		10	0	-3	8
Putnok	—		—	—	—	
Sárosp[illegible]k	.		4	2	-3	7
Szen[illegible]ád	—		—	—	—	
[illegible]	.		9	0	-1	
[illegible]ta	. =		8	-1	-4	7
Mate[illegible]ka	. ⌐		8	-2	-2	
Nyíregyháza	. ≡		8	-2	-6	7
Nyírlugos	—		—	—	—	
Pátyod	. ⌐		7	-3	-4	
Tiszabecs	—		—	—	—	
Vásárosnamény	. ⌐		8	0	-1	
Záhony	. ⌐		9	0	-1	
Berettyóújfalu	. ⌐		9	1	-1	
Debrecen	. ⊢		8	-1	-5	7
Hajdúdorog	—		—	—	—	
Hortobágy	—		—	—	—	
Körösszakál	—		—	—	—	
Polgár	—		—	—	—	
Békéscsaba	. ⊢		10	1	-1	8
Mezőhegyes	. ⌐		10	1	-1	—
Orosháza	. ⌐		10	1	-2	
Szarvas	. ⌐		10	0	-1	8
Szeghalom	.		9	1	-3	

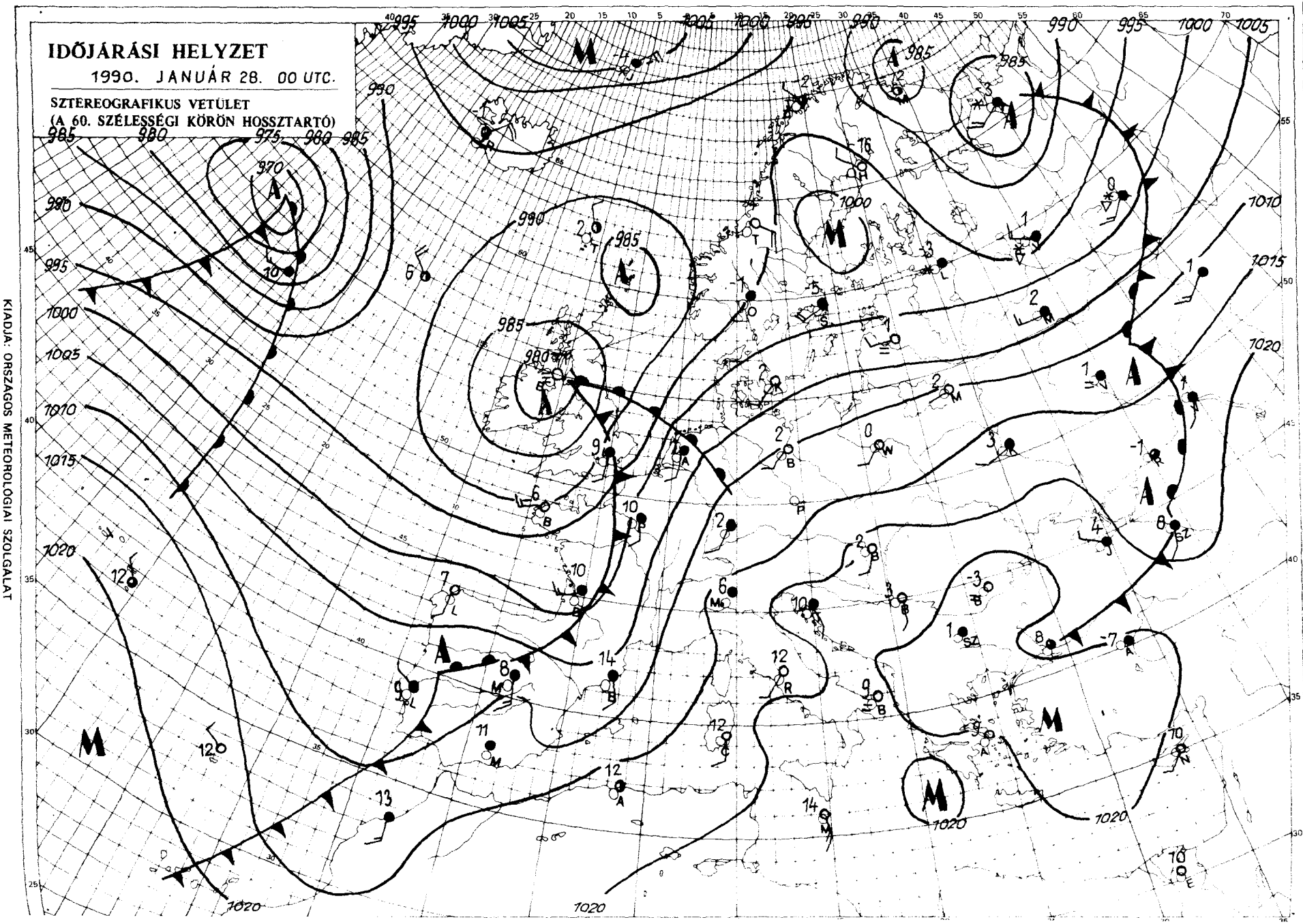

KIADJA: ORSZÁGOS METEOROLÓGIAI SZOLGÁLAT
Kiadásért felel: Baráti József, az Országos Meteorológiai Szolgálat elnöke – Készült az Országos Meteorológiai Szolgálat Nyomdájában, Budapest – Felelős vezető: Máthé Gyuláné – Munkaszám: 90 28 Szerkesztésért felel: Kapovits Albert, a Központi Előrejelző Intézet igazgatója
Készíti: a KEI Rövidtávú Előrejelző Osztálya – Szakmai felelős: Németh Lajos osztályvezető – Megjelenik naponként
Megrendelhető: 1024 Budapest, II., Kitaibel Pál utca 1. – Pénzügyi Osztály – Telefon: 353-500
Jelmagyarázat a havi mellékletben

IDŐJÁRÁSI NAPIJELENTÉS

ЕЖЕДНЕВНЫЙ МЕТЕОРОЛОГИЧЕСКИЙ БЮЛЛЕТЕНЬ • DAILY WEATHER REPORT
BULLETIN QUOTIDIEN DE TEMPS • TÄGLICHER WETTERBERICHT

103. évfolyam 29. szám + Budapest + 1990. január 29. hétfő

Az időjárási helyzet és a várható időjárás:

Tavaszra jellemzően változékony az idő Európában. Az óceán felől egymás után érkeznek a felhősávok. Előttük újra és újra enyhe levegő áramlik a kontinens belsejébe. A hőmérséklet csúcsértéke az északi területeket kivéve általában 5, 10 fok között alakul, sőt a mediterrán térségben kevéssel 15 fok fölé melegszik a levegő. A Skandináv-félszigettől a Kárpát-medencén keresztül az Appennini-félszigetig húzódó frontrendszer lassan keletebbre távolodik, a következő pedig már kedden napközben közelít hozzánk.

Országunkban vasárnap általában felhős volt az ég, a Dunántúlon többfelé viharos déli szél fújt. A hőmérséklet általában 10, 15 fokig, északkeleten 4, 9 fokig emelkedett. Éjszaka az ország nagy részén esett az eső, általában csapadéknyom és 1 mm, de az Északi-Középhegységben 3, 9 mm-t mértek. A legtöbbet Galyatetőről jelentették. A legalacsonyabb éjszakai hőmérséklet általában 2, 9 fok között alakult. Délelőtt helyenként már felszakadozott a felhőzet, de még mindig sokfelé esett az eső. 11 órakor a hőmérséklet az országban 4, 12 fok volt.

Ma 12 órakor Budapesten a hőmérséklet 8 fok, a tengerszintre átszámított légnyomás 1013 hPa, gyengén emelkedik.

Várható időjárás kedd estig:

Eleinte többnyire erősen felhős idő várható, ismétlődő kisebb esővel. Kedden főként délen és keleten felhős ég lesz a jellemző, de az ország nagy részén már hosszabb időre is kisüt a Nap. Kissé megélénkül a légmozgás.
Éjszaka foltokban köd sűrűsödik.
Hajnalban +4, -1, kora délután 8, 13 fok várható.

Pártai Lucia s. k.

Távolabbi kilátások szerdától – szombatig:

Enyhe marad az idő. A felhőzet többször megnövekszik, ilyenkor eső is valószínű. Mindegyik nap várható néhány órás napsütés.
Legalacsonyabb hajnali hőmérséklet általában 0 +5 fok között várható.
Legmagasabb hőmérséklet általában 7, 12 fok között.
Jelentős mennyiségű (legalább napi 5 mm) csapadék az ország területének 25 százalékán várható.

Középtávú Előrejelző Csoport

•

A hőmérséklet napi középértéke és eltérése a sokévi átlagtól (Budapest belterületén):

1990. január 28. 4,9°C +6,0°C

1871 óta ezen a napon Budapesten előfordult

legmagasabb hőmérséklet: 13,7°C (1983)
legalacsonyabb hőmérséklet: -18,9°C (1893)

LEGMAGASABB HŐMÉRSÉKLET

19 90. 1. 28.

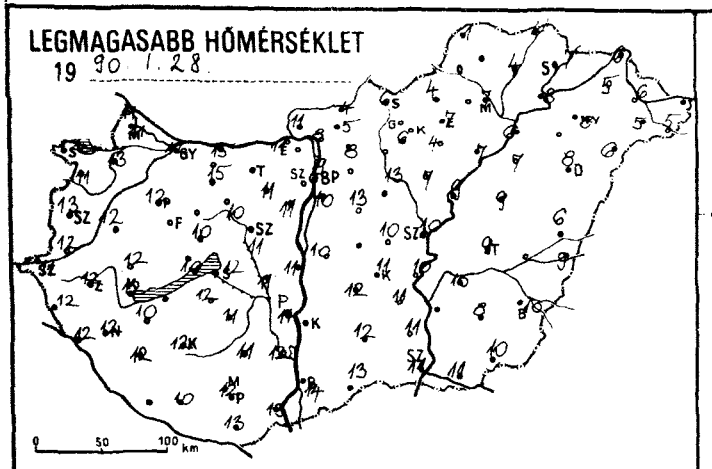

LEGALACSONYABB HŐMÉRSÉKLET

19 90. 1. 29.

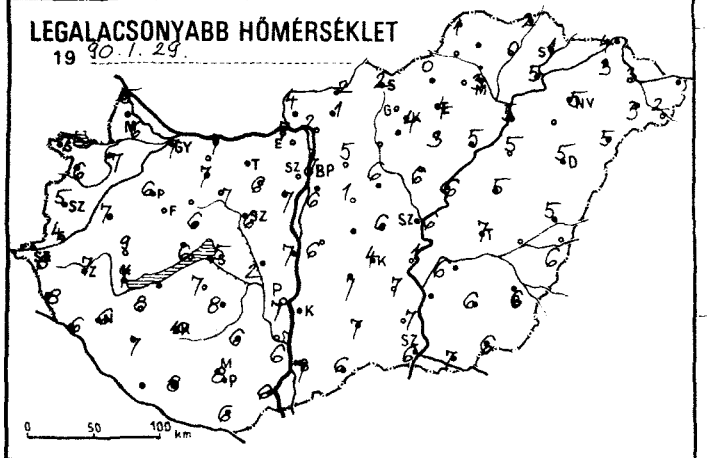

24 órás CSAPADÉKELOSZLÁS

19 90. 1. 28. 7h -tól 1. 29. 7h -ig.

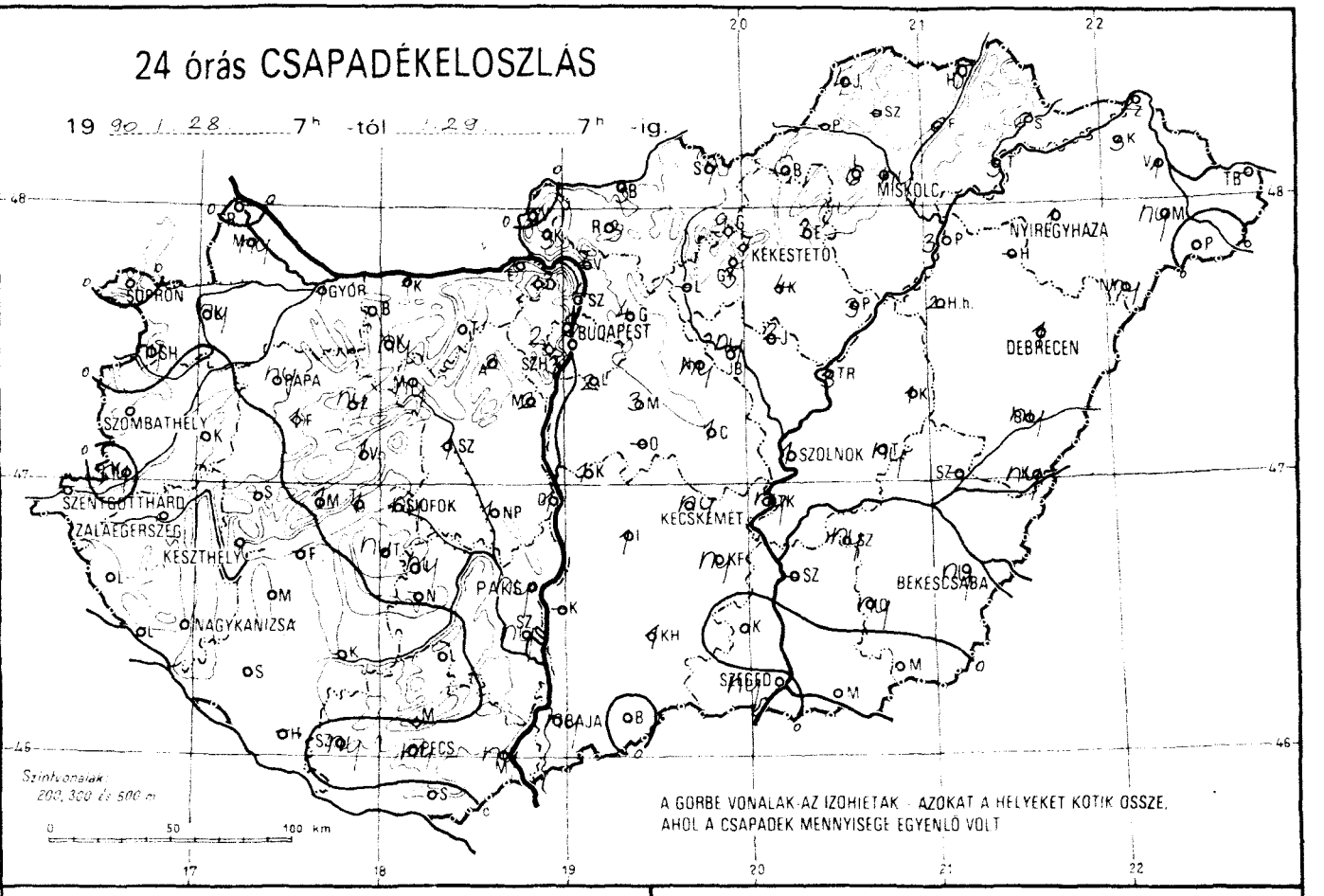

RADIÁCIÓS MINIMUM

19 90. 1. 29.

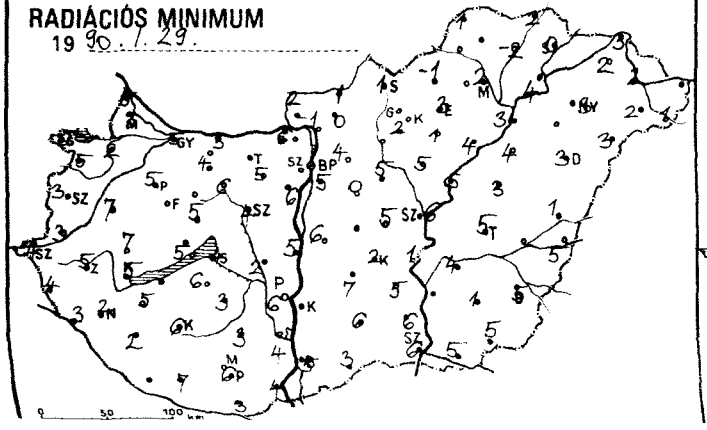

NAPFÉNYTARTAM

19 90. 1. 28.

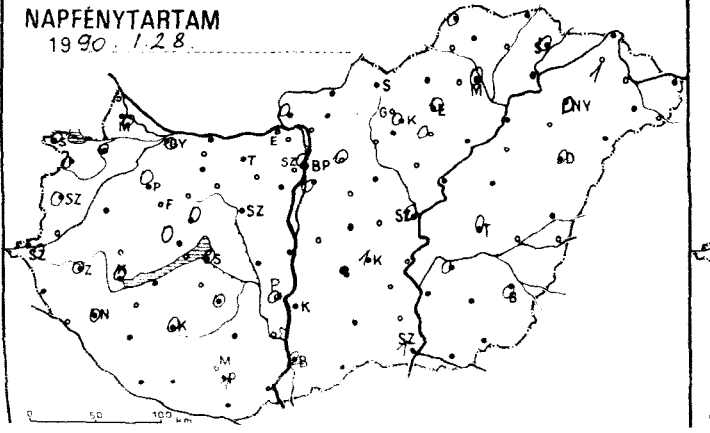

19

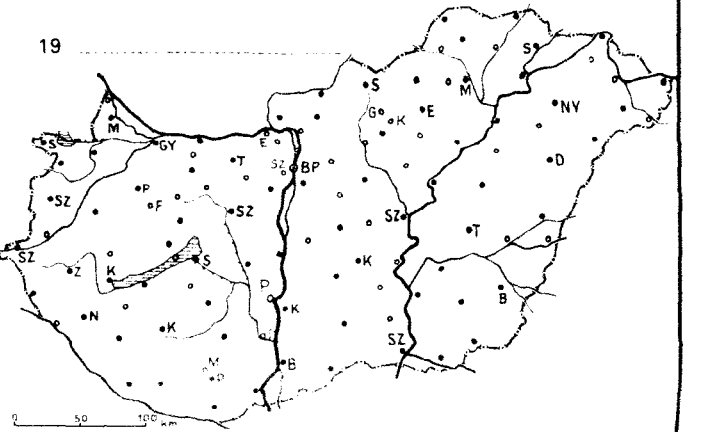

1990.I.29. 07 h-ig az utolsó 24 óra adatai						Előző nap napos órái
állomás	csapadék (mm)		max. hőmérséklet	min. hőmérséklet	rad. min.	
Győr	1		12	7	5	0
Kapuvár	ny		13	7	2	0
Mosonmagyaróvár	ny		11	6	3	0
Rajka	.		11	5	5	
Sopron	.		12	7	6	0
Sopronhorpács	ny		11	6	5	0
Káld	.		12	7	7	
Körmend	ny		12	4	3	
Szentgotthárd	.		11	8	4	0
Szombathely	.		13	5	3	0
Lent	.		12	8	4	
Letenye	.		12	6	3	
Nagykanizsa	.		12	6	2	0
Zalaegerszeg	.		12	7	5	0
Farkasgyepű	1		10	6	5	
Keszthely	.		12	7	5	0
Menesbely	1		10	8	2	0
Pápa	ny		12	6	5	0
Sümeg	.		12	9	7	
Tihany	1		10	6	5	
Veszprém	1		10	6	5	0
Zirc	ny		11	9	5	
Fonyód	—		—	—	—	
Homokszt. györgy	—		—	—	—	—
Kaposvár	.		12	10	6	0
Marcali	.		10	8	5	
Siófok	ny		12	5	4	0
Somogyszob	.		12	7	2	
Tab	ny		12	7	6	
Bábolna	—		—	—	—	
Esztergom	2		11	7	6	
Kisbér	ny		15	7	4	
Komárom	1		15	7	5	
Tatabánya	—		—	—	—	
Alcsútdoboz	2		11	6	5	
Dunaújváros	1		11	7	5	
Martonvásár	2		11	7	6	
Mór	ny		10	7	6	
Sárbogárd	1		11	2	2	
Székesfehérvár	1		11	6	4	
Iregszemcse	ny		11	8	3	0
Lengyel	.		11	6	3	
Paks	ny		11	7	6	0
Szekszárd	ny		12	6	4	
Árpádtető	.		9	9	5	
Mohács	ny		13	6	4	
Pécs	ny		12	8	6	1
Siklós	.		13	6	3	
Szigetvár	ny		10	8	7	
Budaörs	3		11	6	3	
Bp. Lőrinc	2		10	6	5	0
Bp. Met. Int.	3		9	7	—	0
Bp. Szab. hegy	2		10	4	4	
Cegléd	1		10	6	5	
Dobogókő	3		9	4	1	
Gödöllő	4		8	5	4	0
Királyrét	3		5	-2	-3	
Monor	3		13	1	0	
Nagykáta	ny		13	6	5	
Szentendre	4		6	3	3	

1990.I.29. 07 h-ig az utolsó 24 óra adatai						Előző nap napos órái
állomás	csapadék (mm)		max. hőmérséklet	min. hőmérséklet	rad. min.	
Vác	2		8	2	-1	
Vámosmikola	.		11	4	2	0
Baja	ny		14	7	5	2
Bácsalmás	.		13	6	3	
Izsák	1		12	7	7	
Kalocsa	—		—	—	—	—
Kecskemét	ny		11	4	2	1
Kiskunfélegyháza	ny		11	7	5	
Kiskunhalas	1		12	7	6	
Kunszentmiklós	1		10	6	6	
Tiszakécske	ny		10	1	1	
Balassagyarmat	3		4	2	1	
Romhány	3		5	1	0	
Salgótarján	7		6	2	1	
Eger	3		7	4	3	0
Galyatető	9		3	2	1	
Gyöngyös	3		6	4	2	
Kékestető	7		2	2	2	0
Kompolt	4		4	3	1	0
Lőrinci	—		—	—	—	
Poroszló	3		7	5	4	
Jászapáti	2		7	6	5	
Jászberény	ny		8	5	3	
Karcag	1		9	5	3	
Szolnok	1		10	6	6	0
Tiszaroff	3		9	6	5	
Túrkeve	ny		9	7	5	0
Kistelek	.		11	7	6	
Makó			11	7	5	
Szeged	ny		11	6	6	1
Szentes	—		—	—	—	
Borsodnádasd	6		4	0	-1	
Füged	6		4	0	-2	
Hidasnémeti	5		4	2	2	
Jósvafő	4		1	1	1	0
Lillafüred	6		9	6	5	
Miskolc	ny		7	3	2	0
Putnok	—		—	—	—	
Sárospatak	6		7	1	0	0
Szerencsi	—		—	—	—	
Tok	3		8	5	4	
[illegible]a	3		5	3	2	1
Mátészalka	ny		5	3	2	
Nyíregyháza	1		8	5	3	0
Nyírlugos	ny		6	5	3	
Pátyod	.		5	2	1	
Tiszabecs	—		—	—	—	
Vásárosnamény	1		6	3	2	
Záhony	2		6	5	3	
Berettyóújfalu	ny		6	5	1	
Debrecen	1		8	5	3	0
Hajdúdorog	—		—	—	—	
Hortobágy	2		7	5	4	
Körösszakál	ny		9	6	5	
Polgár	3		6	5	3	
Békéscsaba	ny		10	6	5	0
Mezőhegyes	.		10	6	5	—
Orosháza	ny		8	6	1	
Szarvas	ny		10	6	4	0
Szeghalom	—		—	—	—	

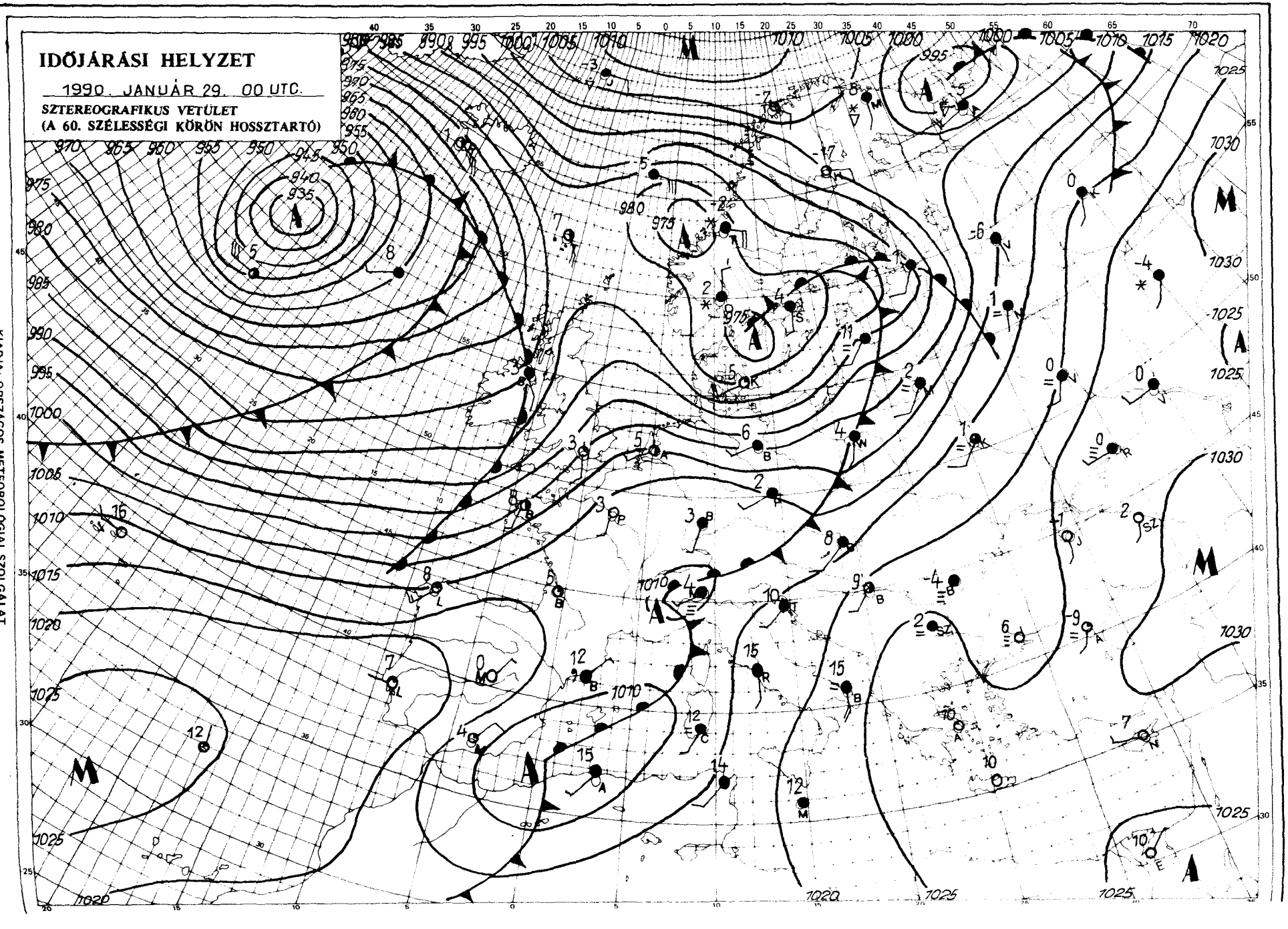

KIADJA: ORSZÁGOS METEOROLÓGIAI SZOLGÁLAT
Kiadásért felel: Baráti József, az Országos Meteorológiai Szolgálat elnöke – Készült: az Országos Meteorológiai Szolgálat Nyomdájában, Budapest – Felelős vezető: Máthé Gyuláné – Munkaszám: 90.29. – Szerkesztésért felel: Kapovits Albert, a Központi Előrejelző Intézet igazgatója
Készítő: a KEI Rövidtávú Előrejelző Osztálya – Szakmai felelős: Németh Lajos osztályvezető – Megjelenik naponként
Megrendelhető: 1024 Budapest, II., Kitaibel Pál utca 1. – Pénzügyi Osztály – Telefon: 353-500
Jelmagyarázat a havi mellékletben

IDŐJÁRÁSI NAPIJELENTÉS

ЕЖЕДНЕВНЫЙ МЕТЕОРОЛОГИЧЕСКИЙ БЮЛЛЕТЕНЬ • DAILY WEATHER REPORT
BULLETIN QUOTIDIEN DE TEMPS • TÄGLICHER WETTERBERICHT

103. évfolyam 30. szám + Budapest + 1990. január 30. kedd

Az időjárási helyzet és a várható időjárás:

Továbbra is enyhe az idő majdnem egész Európában. Az Atlanti-óceán fölött lévő hatalmas ciklon hatására enyhe és hol nedves, hol száraz léghullámok érnek a szárazföld felé. Kisebb-nagyobb felhőzónák keletkeznek, melyekből esik az eső.

Borult idő volt hétfőn Magyarországon. Sokfelé esett az eső. A 24 órás csapadékmennyiség csapadéknyom és 6 mm között volt. A maximum hőmérséklet 6 és 13 fok között alakult. Éjszaka többfelé keletkezett köd, és -1, +6 fokig hűlt le a levegő. Ma délelőtt a köd egy része megszűnt. Voltak napos területek, volt ahol borult maradt az ég. A hőmérséklet 11 órára 4, 12 fokig emelkedett.

Ma 12 órakor Budapesten a hőmérséklet 6 fok, a tengerszintre átszámított légnyomás 1013 hPa, alig változik.

Várható időjárás szerda estig:

Változóan felhős idő lesz több-kevesebb napsütéssel.
Gyönge eső lehet csupán. A köd helyenként megmarad.
Időnként megélénkül a déli, délnyugati szél.
A hőmérséklet éjszaka 0, +5 fokig süllyed, nappal 8, 13 fokig emelkedik.

Pálmási Judit s. k.

A hőmérséklet napi középértéke és eltérése a sokévi átlagtól (Budapest belterületén):

1990. január 29.	7,4°C	+8,4°C

1871 óta ezen a napon Budapesten előfordult

legmagasabb hőmérséklet:	13,1°C (1983)
legalacsonyabb hőmérséklet:	-19,6°C (1893)

LEGMAGASABB HŐMÉRSÉKLET

1990. I. 29.

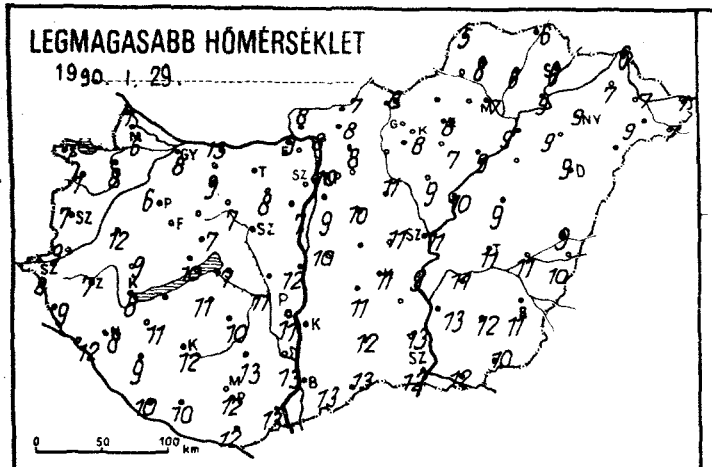

LEGALACSONYABB HŐMÉRSÉKLET

1990. I. 30.

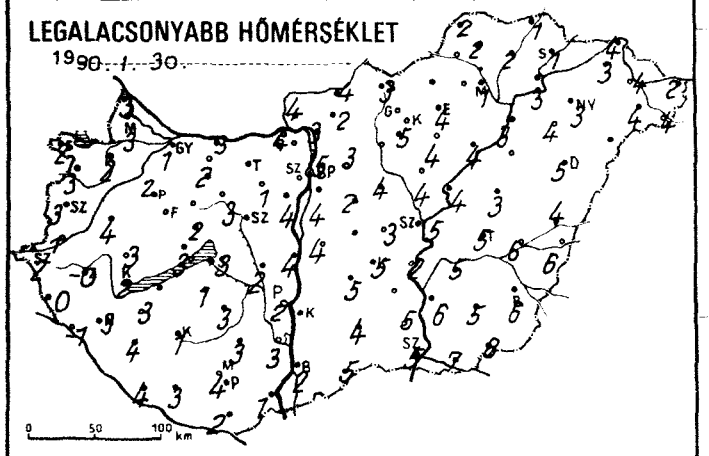

24 órás CSAPADÉKELOSZLÁS

1990. I. 29. 7h -tól I. 30. 7h -ig.

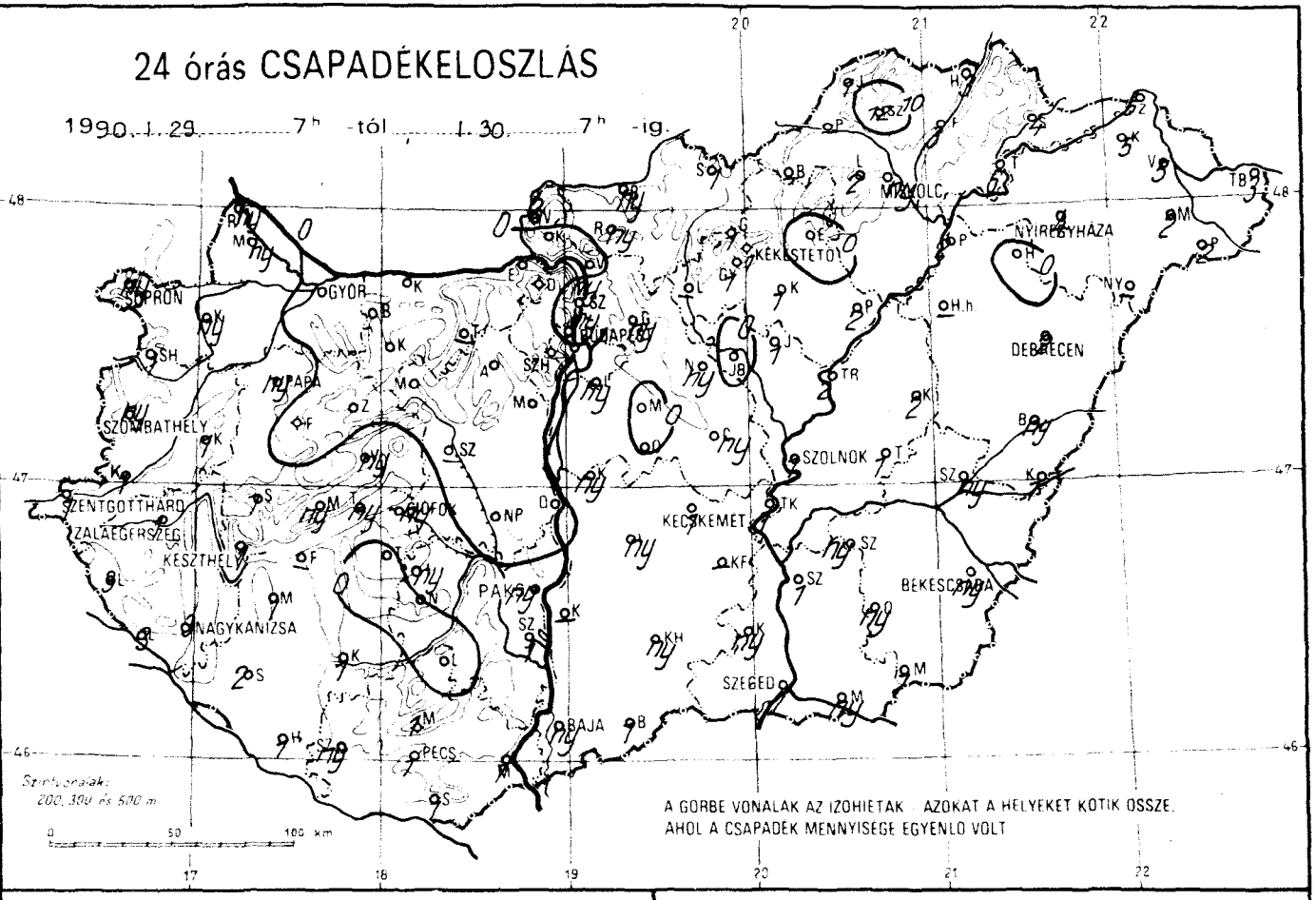

RADIÁCIÓS MINIMUM

1990. I. 30.

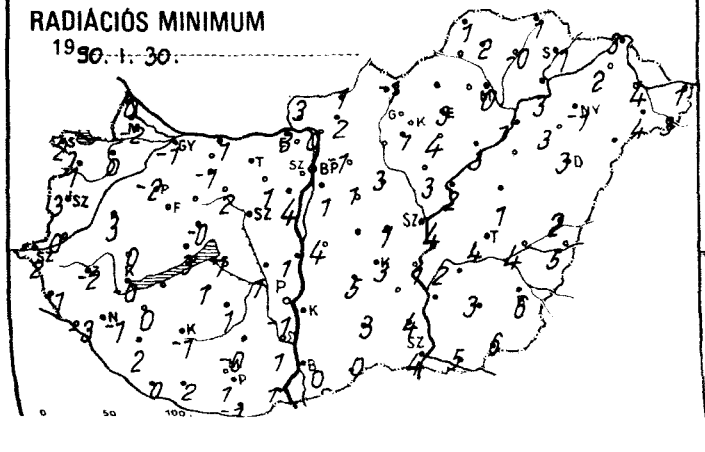

NAPFÉNYTARTAM

1990. I. 29.

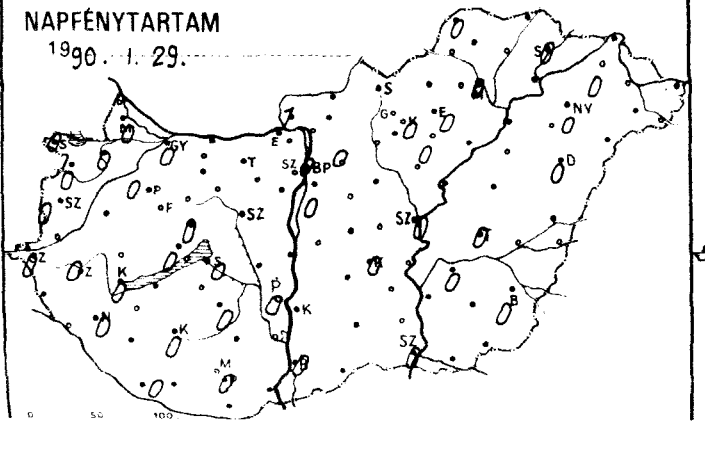

19

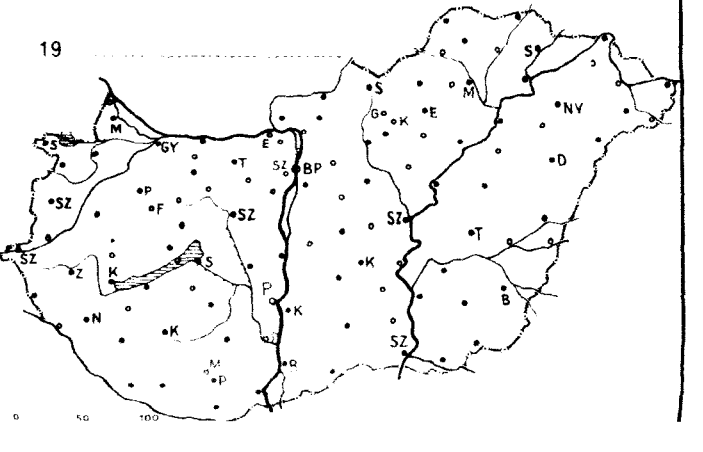

1990.I.30. 07 h-ig az utolsó 24 óra adatai						Előző nap napos órái
állomás	csapadék (mm)		max. hőmérséklet	min. hőmérséklet	rad. min.	
Győr	. =		8	1	-1	0
Kapuvár	ny v̇ =		8	2	0	0
Mosonmagyaróvár	ny , ≡		6	3	-2	0
Rajka	ny , =		7	3	0	
Sopron	ny v̇		7	2	2	0
Sopronhorpács	1		7	3	-1	0
Káld	1 =		12	4	3	
Körmend	1		9	1	-0	
Szentgotthárd	1 =		8	2	2	0
Szombathely	ny		7	3	3	0
Lenti	3 =		9	0	-1	
Letenye	3 =		12	-1	-3	
Nagykanizsa	3 =		8	3	-1	0
Zalaegerszeg	1 =		7	-0	-2	0
Farkasgyepű	.		11	5	-1	
Keszthely	1 ⌓		8	2	-0	0
Meneshely	ny =		8	3	1	0
Pápa	ny ⌓		6	2	-2	0
Sümeg	1 =		9	3	0	
Tihany	ny =		10	3	3	
Veszprém	ny ⌓		7	2	-0	0
Zirc	. =		9	2	-2	
Fonyód	—		—	—	—	
Homokszt. György	1 =		10	4	0	0
Kaposvár	1 =		12	1	-1	0
Marcali	1		11	3	0	
Siófok	ny =		7	3	1	0
Somogyszob	2 =		9	4	2	
Tab	. =		11	1	1	
Bábolna	.		10	2	0	
Esztergom	.		9	4	3	
Kisbér	.		9	2	-1	
Komárom	. =		13	3	1	
Tatabánya	—		—	—	—	
Alcsútdoboz	. =		8	1	1	
Dunaújváros	.		12	4	1	
Martonvásár	. =		7	4	4	
Mór	. =		7	3	2	
Sárbogárd	. =		11	2	1	
Székesfehérvár	—		—	—	—	
Iregszemcse	ny ⌓		10	3	1	0
Lengyel	. =		13	3	-0	
Paks	ny v̇ =		11	2	-1	0
Szekszárd	1 , =		13	3	1	
Árpádtető	1		12	6	1	
Mohács	1 =		13	1	1	
Pécs	1 =		12	4	1	0
Siklós	1 , =		12	2	-1	
Szigetvár	ny , =		10	3	2	
Budaörs	. =		9	5	-0	
Bp. Lőrinc	ny ⌓		9	4	1	0
Bp. Met. Int.	ny =		10	5	—	0
Bp. Szab. hegy	.		8	3	2	
Cegléd	ny =		11	3	1	
Dobogókő	. =		10	2	-1	
Gödöllő	ny =		8	3	-1	0
Királyrét	. =		8	1	-1	
Monor	. =		10	2	1	
Nagykáta	ny =		11	4	3	
Szentendre	ny = ,		9	4	3	

1990.I.30. 07 h-ig az utolsó 24 óra adatai						Előző nap napos órái
állomás	csapadék (mm)		max. hőmérséklet	min. hőmérséklet	rad. min.	
Vác	. =		8	3	0	
Vámosmikola	2 =		8	4	3	1
Baja	ny =		13	2	0	0
Bácsalmás	1 =		13	5	0	
Izsák	ny =		11	5	5	
Kalocsa	—		—	—	—	—
Kecskemét	1 =		11	5	3	0
Kiskunfélegyháza	—		—	—	—	
Kiskunhalas	ny =		12	4	3	
Kunszentmiklós	ny =		10	4	4	
Tiszakécske	1 =		9	2	1	
Balassagyarmat	ny =		7	4	1	
Romhány	ny =		8	2	2	
Salgótarján	1 =		8	3	-1	
Eger	. =		8	4	3	0
Galyatető	1 =		4	2	0	
Gyöngyös	1 ,		8	5	1	
Kékestető	1 v̇ =		3	1	0	0
Kompolt	1 =		7	4	4	0
Lőrinci	—		—	—	—	
Poroszló	2		9	4	3	
Jászapáti	1 =		9	4	3	
Jászberény	. =		10	4	1	
Karcag	2 =		9	3	1	
Szolnok	1 =		11	5	4	0
Tiszaroff	2 =		10	4	2	
Túrkeve	1 , =		11	5	4	0
Kistelek	ny v̇ =		13	5	4	
Makó	ny		12	7	5	
Szeged	1 ⌓		12	5	4	0
Szentes	1		13	6	—	
Borsodnádasd	—		—	—	—	
Füzöd	3 =		6	2	-0	
Hidasnémeti	3 =		6	1	1	
Jósvafő	1 =		5	2	1	0
Lillafüred	2 , =		9	2	1	
Miskolc	ny =		7	1	0	0
Putnok	—		—	—	—	
Sárospatak	4 =		6	1	-1	0
Szerencsi	12 =		8	2	2	
[illegible]	6 =		9	3	3	
[illegible]írda	5 =		7	3	2	0
Ma[illegible]alka	2 =		9	4	4	
Nyíregyháza	4 =		9	3	-1	0
Nyírlugos	—		—	—	—	
Pátyod	2 =		7	4	3	
Tiszabecs	3 =		7	2	1	
Vásárosnamény	5 =		7	4	4	
Záhony	5 =		6	4	3	
Berettyóújfalu	ny , =		9	4	2	
Debrecen	2 =		9	5	3	0
Hajdúdorog	.		9	4	3	
Hortobágy	—		—	—	—	
Körösszakál	1		10	6	5	
Polgár	2 =		9	3	1	
Békéscsaba	ny ⌓		11	6	6	0
Mezőhegyes	1		10	8	6	—
Orosháza	ny		12	5	3	
Szarvas	ny ⌓		11	5	2	0
Szeghalom	ny =		11	6	4	

KIADJA: ORSZÁGOS METEOROLÓGIAI SZOLGÁLAT
Kiadásért felel: Barát József, az Országos Meteorológiai Szolgálat elnöke – Készült: az Országos Meteorológiai Szolgálat Nyomdájában, Budapest – Felelős vezető: Máthé Gyuláné – Munkaszám: – Szerkesztésért felel: Kapovits Albert, a Központi Előrejelző Intézet igazgatója
Készíti: a KEI Rövidtávú Előrejelző Osztálya – Szakmai felelős: Németh Lajos osztályvezető – Megjelenik naponként
Megrendelhető: 1024 Budapest, II., Kitaibel Pál utca 1. – Pénzügyi Osztály – Telefon: 353-500
Jelmagyarázat a havi melléklettben

IDŐJÁRÁSI NAPIJELENTÉS

ЕЖЕДНЕВНЫЙ МЕТЕОРОЛОГИЧЕСКИЙ БЮЛЛЕТЕНЬ • DAILY WEATHER REPORT
BULLETIN QUOTIDIEN DE TEMPS • TÄGLICHER WETTERBERICHT

103. évfolyam 31. szám + Budapest + 1990. január 31. szerda

Az időjárási helyzet és a várható időjárás:

Európa nagy területének időjárását egy nagy kiterjedésű ciklon határozza meg. A ciklon áramlási rendszerében folyamatosan enyhe óceáni légtömegek áramlanak a kontinens belseje felé. Ennek hatására egész Európában mintegy 5 - 8 fokkal magasabb a maximum hőmérséklet, mint a sokéves átlag. Csak a Skandináv-félsziget és a Szovjetunió európai területének északi részén télies az idő, itt napközben sem mérnek - 10 foknál többet.

Hazánkban kedden párás, helyenként napközben is ködös idő volt ködszitálással. A ködös helyeken 6 és 8, máshol 10 és 15 fok közötti legmagasabb hőmérsékletet mértek. Szerdán hajnalban sok helyen képződött köd. A legalacsonyabb hőmérséklet általában 1, 6 fok között, egy-két derült helyen a nyugati határszélen -1 fok körül alakult. A köd a keleti megyék kivételével délelőtt is megmaradt. A hőmérséklet 11 órára 2, 9 fokig emelkedett.

Ma 12 órakor Budapesten a hőmérséklet 7 fok, a tengerszintre átszámított légnyomás 1021 hPa, alig változik.

Várható időjárás csütörtök estig:

Az ország nagy részén borult, tartósan ködös idő várható ködszitálással, gyenge légmozgással.
Ma több, holnap kevesebb helyen süt ki a Nap.
Legalacsonyabb éjszakai hőmérséklet -2 és +3 fok között,
legmagasabb nappali hőmérséklet a ködös helyeken 5, máshol 10 fok körül lesz.

Gyúró György s. k.

A hőmérséklet napi középértéke és eltérése a sokévi átlagtól (Budapest belterületén):

1990. január 30.	6,2°C	+6,2°C

1871 óta ezen a napon Budapesten előfordult

legmagasabb hőmérséklet:	13,8°C (1921)
legalacsonyabb hőmérséklet:	-15,7°C (1947)

LEGMAGASABB HŐMÉRSÉKLET

1990. I. 30.

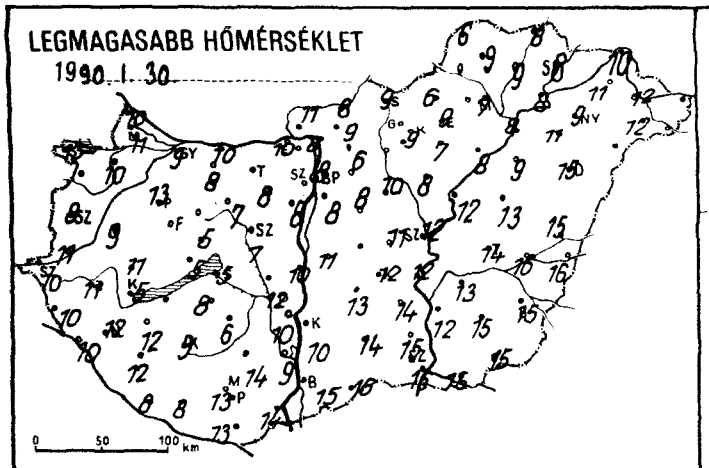

LEGALACSONYABB HŐMÉRSÉKLET

1990. I. 31.

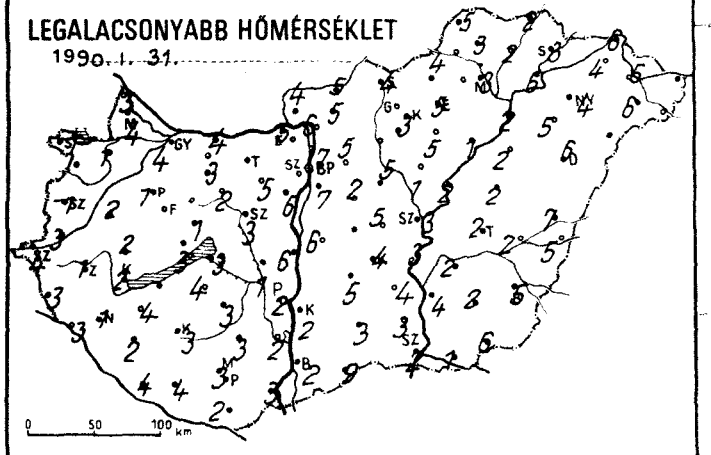

24 órás CSAPADÉKELOSZLÁS

1990. I. 30. 7^{h} -tól ... I. 31. 7^{h} -ig.

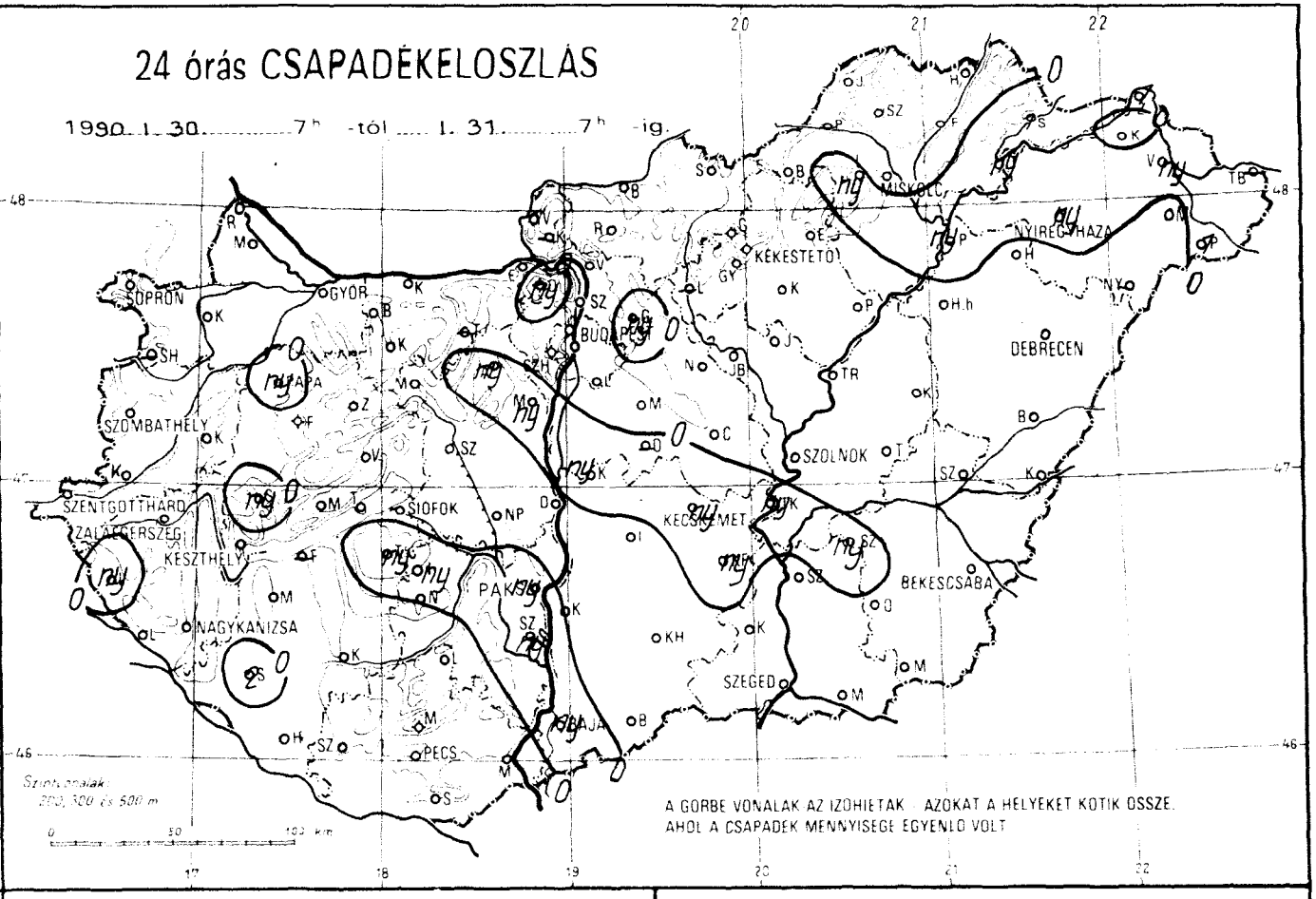

RADIÁCIÓS MINIMUM

1990. I. 31.

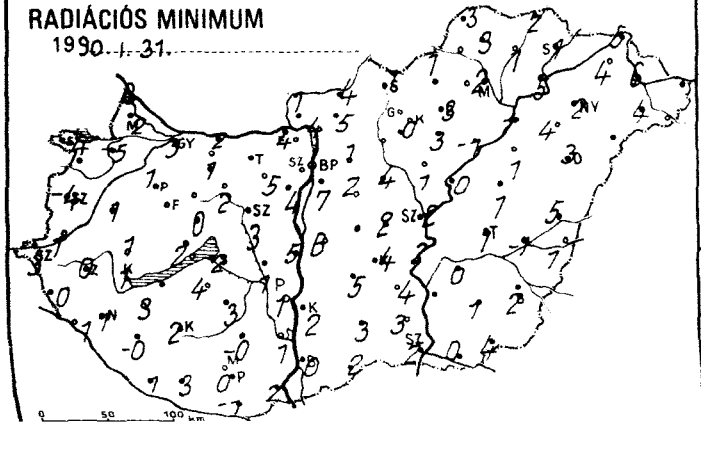

NAPFÉNYTARTAM

1990. I. 30.

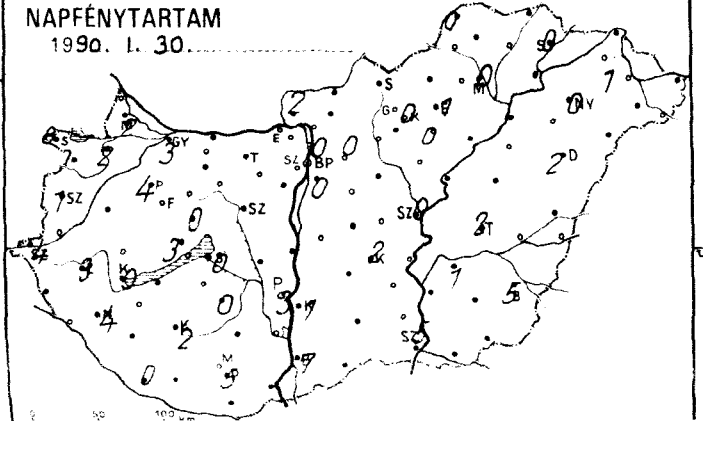

19

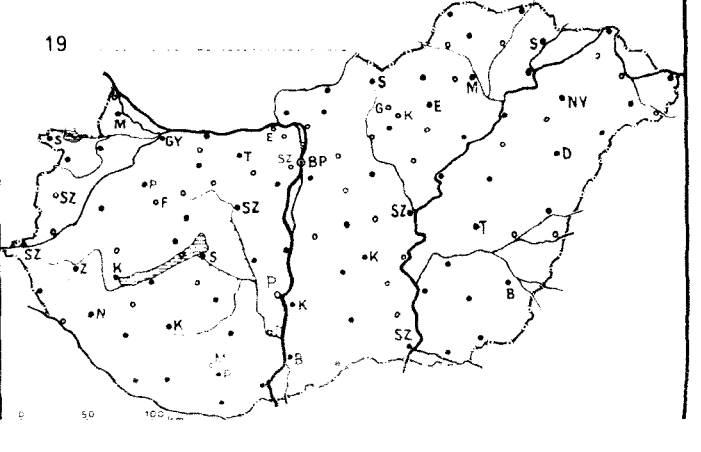

1990.I.31. 07 h-ig az utolsó 24 óra adatai						Előző nap napos órái
állomás	csapadék (mm)		max. hőmérséklet	min. hőmérséklet	rad. min.	
Győr	.		9	4	3	3
Kapuvár	.		10	1	-5	2
Mosonmagyaróvár	.		11	4	2	2
Rajka	.		10	3	3	
Sopron	.		13	-1	-4	8
Sopronhorpács	–		–	–	–	–
Káld	.		9	2	1	
Körmend	.		11	3	1	
Szentgotthárd	.		10	4	3	4
Szombathely	.		8	-1	-4	1
Lenti	ny ,		10	3	0	
Letenye	.		10	3	1	
Nagykanizsa	.		12	1	1	4
Zalaegerszeg	.		11	1	0	3
Farkasgyepű	.		11	4	2	
Keszthely	.		5	2	1	0
Mencshely	.		8	2	-1	3
Pápa	ny ,		13	1	1	4
Sümeg	ny ,		11	2	1	
Tihany	.		5	3	2	
Veszprém	.		5	1	0	0
Zirc	.		6	2	-1	
Fonyód	–		–	–	–	
Homokszt. György	.		8	4	1	0
Kaposvár	.		9	3	2	2
Marcali	.		12	4	3	
Siófok	.		5	3	2	0
Somogyszob	2		12	2	-0	
Tab	ny ,		8	4	4	
Bábolna	.		9	3	1	
Esztergom	.		10	5	4	
Kisbér	.		8	3	1	
Komárom	.		10	4	2	
Tatabánya	–		–	–	–	
Alcsútdoboz	ny ,		8	5	5	
Dunaújváros	.		10	6	5	
Martonvásár	ny ,		8	6	4	
Mór	.		7	2	2	
Sárbogárd	.		12	1	1	
Székesfehérvár	.		7	3	3	
Iregszemcse	ny ,		6	3	3	0
Lengyel	.		14	3	-0	
Paks	ny ,		10	2	1	3
Szekszárd	ny ,		9	2	1	
Árpádtető	.		14	5	2	
Mohács	.		14	3	2	
Pécs	.		13	3	0	5
Siklós	.		13	2	-1	
Szigetvár	.		8	4	3	
Budaörs	.		9	7	2	
Bp. Lőrinc	.		8	7	7	0
Bp. Met. Int.	.		8	7	–	0
Bp. Szab. hegy	.		6	3	2	
Cegléd	.		11	5	2	
Dobogókő	ny ,		10	3	-1	
Gödöllő	ny ,		6	5	1	0
Királyrét	–		–	–	–	
Monor	.		8	2	2	
Nagykáta	.		10	5	4	
Szentendre	.		8	7	7	

1990.I.31. 07 h-ig az utolsó 24 óra adatai						Előző nap napos órái
állomás	csapadék (mm)		max. hőmérséklet	min. hőmérséklet	rad. min.	
Vác	.		8	6	4	
Vámosmikola	.		11	4	1	2
Baja	ny ,		15	2	0	7
Bácsalmás	.		16	9	2	
Izsák	.		13	5	5	
Kalocsa	.		10	2	2	1
Kecskemét	ny ,		12	4	4	2
Kiskunfélegyháza	ny ,		14	4	4	
Kiskunhalas	.		14	3	3	
Kunszentmiklós	ny ,		11	6	6	
Tiszakécske	ny ,		12	3	2	
Balassagyarmat	.		8	5	4	
Rombány	.		9	5	5	
Salgótarján	.		9	4	1	
Eger	.		9	5	3	1
Galyatető	.		7	4	-2	
Gyöngyös	.		9	3	0	
Kékestető	.		5	2	1	0
Kompolt	.		7	5	3	0
Lőrinci	–		–	–	–	
Poroszló	.		8	1	-1	
Jászapáti	.		8	1	1	
Jászberény	.		5	3	1	
Karcag	.		13	2	1	
Szolnok	.		12	3	2	0
Tiszaroff	.		12	2	0	
Túrkeve	.		14	2	1	2
Kistelek	.		15	3	3	
Makó	.		15	1	0	
Szeged			16	2	2	5
Szentes	.		12	4	–	
Borsodnádasd	.		6	4	1	
Fügöd	.		9	2	1	
Hidasnémeti	.		8	2	2	
Jósvafő	.		6	5	3	0
Lillafüred	ny ,		6	3	2	
Miskolc	.		7	3	2	0
Putnok	–		–	–	–	
Sárospatak	1		8	3	1	0
Szerencsi	.		9	3	3	
Tokaj	ny		8	6	5	
Kisvarda	.		11	4	4	1
Mátészalka	.		12	6	4	
Nyíregyháza	ny		9	4	2	0
Nyírlugos	–		–	–	–	
Pátyod	1		12	4	3	
Tiszabecs	–		–	–	–	
Vásárosnamény	ny		12	6	6	
Záhony	1		10	6	5	
Berettyóújfalu	.		15	7	5	
Debrecen	.		15	6	3	2
Hajdúdorog	.		11	5	4	
Hortobágy	.		9	2	1	
Körösszakál	.		16	5	4	
Polgár	ny		8	2	1	
Békéscsaba	.		15	5	2	5
Mezőhegyes	.		15	6	4	–
Orosháza	.		15	2	1	
Szarvas	ny ,		13	2	0	1
Szeghalom	.		16	2	-1	

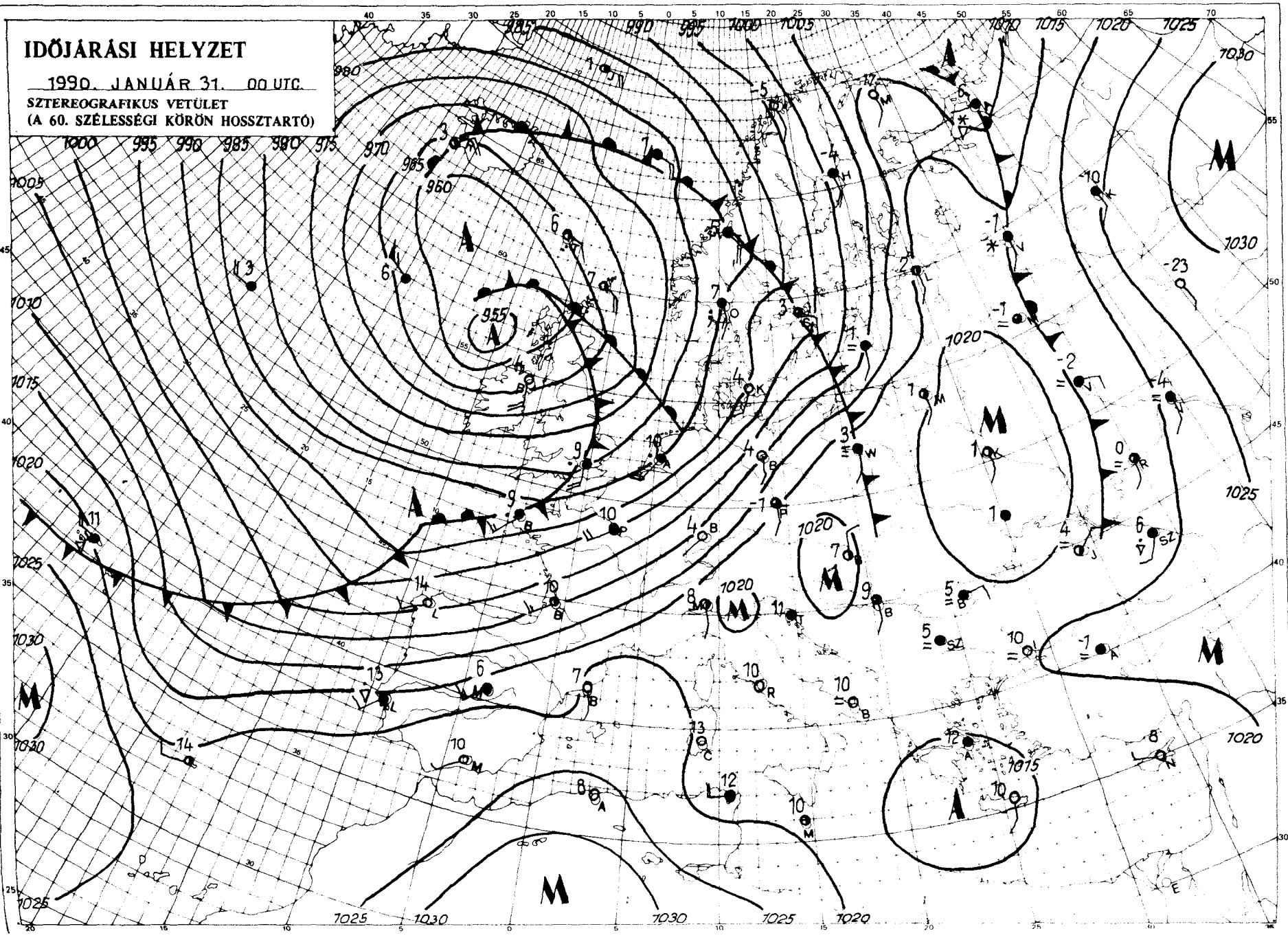

KIADJA: ORSZÁGOS METEOROLÓGIAI SZOLGÁLAT
Kiadásért felel: Baráth József, az Országos Meteorológiai Szolgálat elnöke – Készült: az Országos Meteorológiai Szolgálat Nyomdájában, Budapest – Felelős vezető: Máthé Gyuláné – Munkaszám: 90.31. – Szerkesztésért felel: Kapovits Albert, a Központi Előrejelző Intézet igazgatója

Készíti: a KEI Rövidtávú Előrejelző Osztálya – Szakmai felelős: Németh Lajos osztályvezető – Megjelenik naponként
Megrendelhető: 1024 Budapest, II., Kitaibel Pál utca 1. – Pénzügyi Osztály – Telefon: 353-500
Jelmagyarázat a havi mellékletben

QC989.H9I32

IDŐJÁRÁSI NAPIJELENTÉS

ЕЖЕДНЕВНЫЙ МЕТЕОРОЛОГИЧЕСКИЙ БЮЛЛЕТЕНЬ • DAILY WEATHER REPORT
BULLETIN QUOTIDIEN DE TEMPS • TÄGLICHER WETTERBERICHT

103. évfolyam 32. szám + Budapest + 1990. február 1. csütörtök

Az időjárási helyzet és a várható időjárás:

Kontinensünk nagy részén az évszakos átlagnál továbbra is jóval enyhébb az idő. Az óceánról származó léghullámok hatására csütörtök reggel esett az eső. A Brit-szigetek nyugati partvidéke mentén, Dél-Skandináviában, az Alpok térségében, valamint a Földközi-tenger középső medencéjében. Másutt többnyire kevés volt a felhő, illetve Közép-Európa nagy részét köd borította. Mivel a kelet, északkelet felé tartó léghullámok nedvességtartalmuk nagy részét már Nyugat-Európa fölött elveszítik, így a Kárpát-medencében a következő másfél napon sem lesz lényeges időjárásváltozás.

Szerdán Magyarország keleti és nyugati vidékein több órán át sütött a Nap, így délutánra 9, 15 fok közé emelkedett a hőmérséklet. Az ország nagyobb részén párás, borongós, ködös idő volt, ködszitálással, gyengén szitáló esővel. A hőmérséklet ezeken a területeken délutánra is csak 4, 8 fok közé emelkedett. Csütörtök reggelre -1, +6 fok közé csökkent a hőmérséklet. Délelőtt a keleti országrészben nagyrészt napos, másutt jobbára borult, párás, ködös idő volt. A hőmérséklet 11 órakor 2, 10 fok között volt.

Ma 12 órakor Budapesten a hőmérséklet 5 fok, a tengerszintre átszámított légnyomás 1020 hPa, alig változik.

JUL 2 1990
N.O.A.A.
U.S. Dept. of Commerce

Várható időjárás péntek estig:

Változóan felhős, párás, helyenként tartósan ködös idő szórványos — gyengén szitáló — eső várható.
A déli, délnyugati szél napközben — főként a Dunántúlon — időnként kissé megerősödik.
A legalacsonyabb éjszakai hőmérséklet -1, +4 fok között, a legmagasabb nappali hőmérséklet pénteken általában 10 fok, a néhány tartósan ködös területen 5 fok körül alakul.

Török Dénes s. k.

Távolabbi kilátások szombattól — keddig:

Eleinte felhős, borult idő, kisebb esőkkel, gyenge záporral, hószállingózással, majd kevés felhő, száraz idő várható.
Legalacsonyabb hajnali hőmérséklet eleinte -1, +4 majd -4, +1 fok között,
legmagasabb nappali hőmérséklet 5, 10 fok között várható.
Jelentős mennyiségű (legalább napi 5 mm) csapadék az ország területének 30 százalékán várható.

Középtávú Előrejelző Csoport

A hőmérséklet napi középértéke és eltérése a sokévi átlagtól (Budapest belterületén):

1990. január 31.	7,6°C	+8,2°C

1871 óta ezen a napon Budapesten előfordult

legmagasabb hőmérséklet:	12,3°C (1944)
legalacsonyabb hőmérséklet:	-16,0°C (1947)

LEGMAGASABB HŐMÉRSÉKLET

190. I. 31.

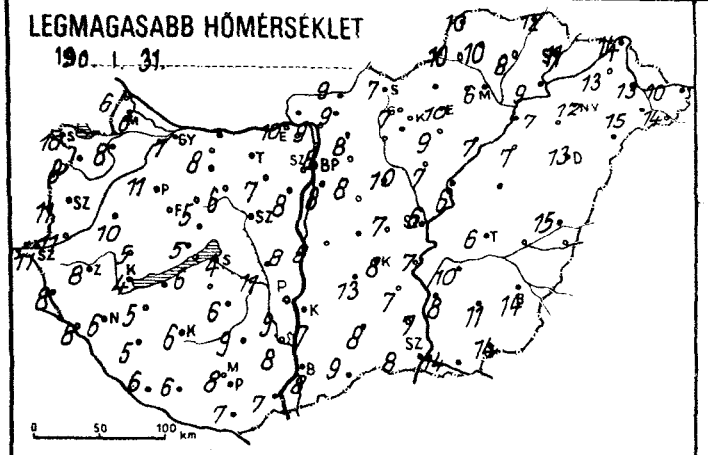

LEGALACSONYABB HŐMÉRSÉKLET

190. II. 1.

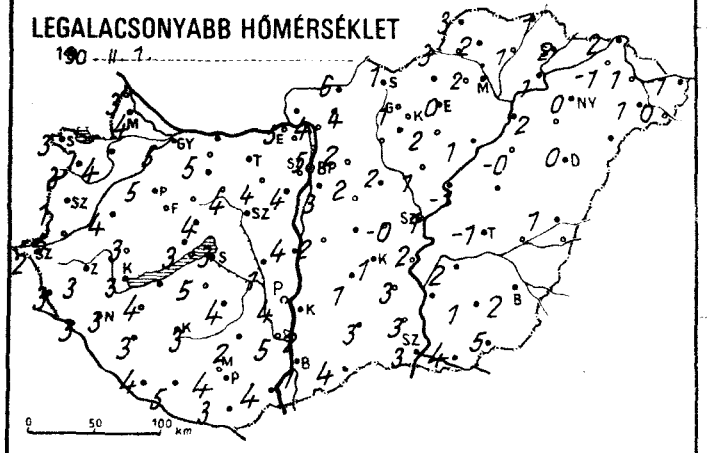

RADIÁCIÓS MINIMUM

190. II. 1.

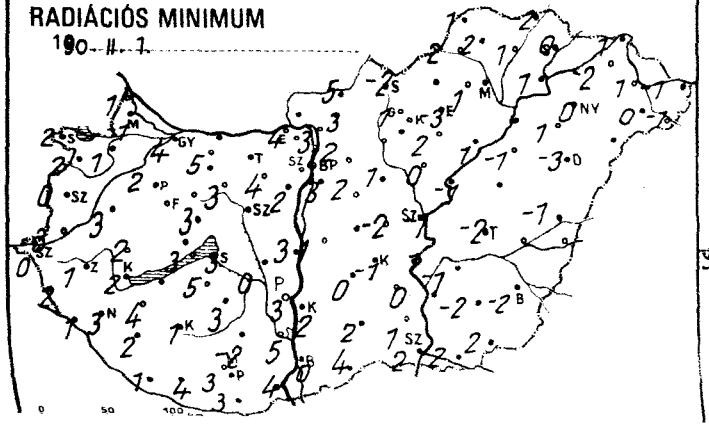

24 órás CSAPADÉKELOSZLÁS

190. I. 31. 7^h -tól II. 1. 7^h -ig.

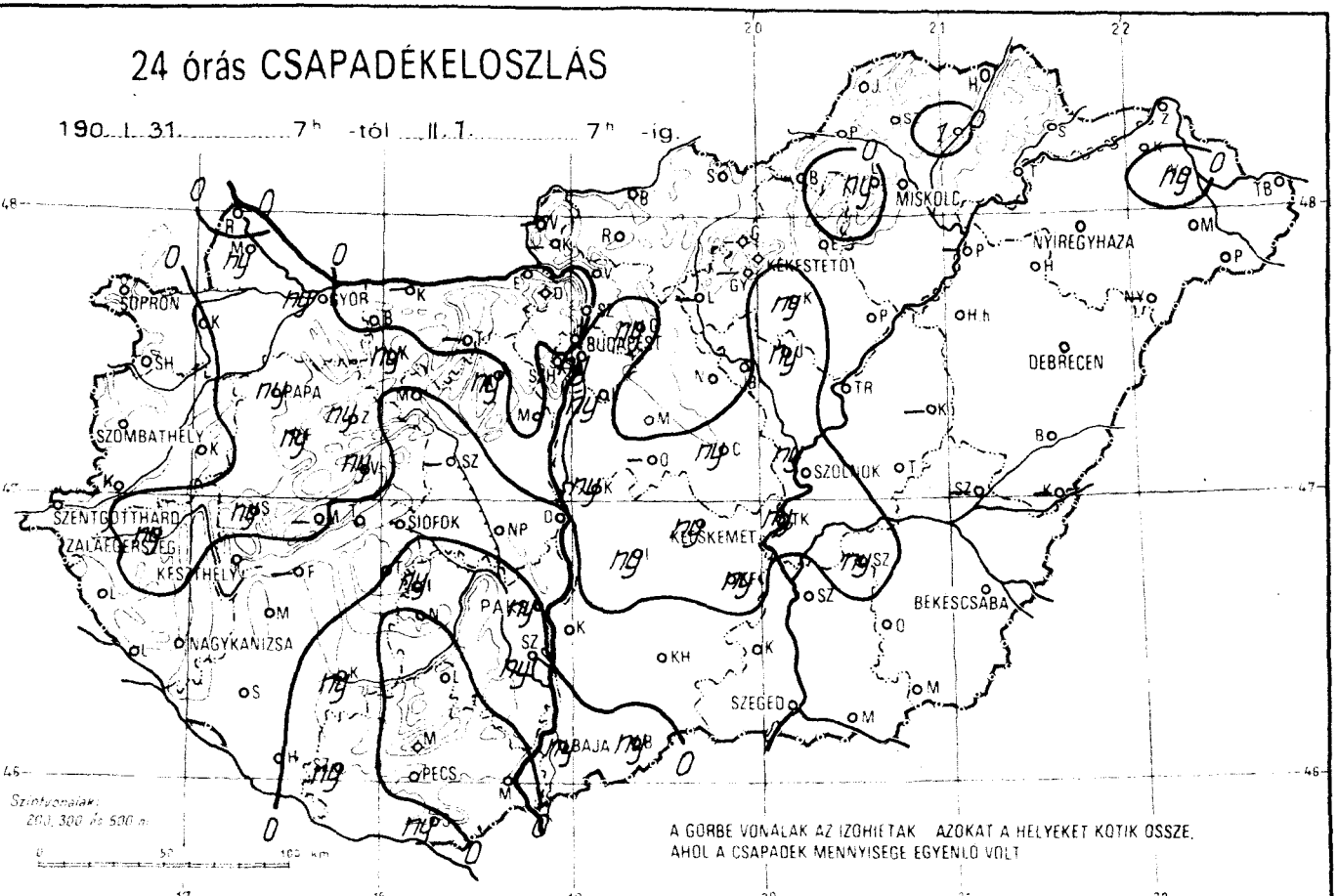

NAPFÉNYTARTAM

190. I. 31.

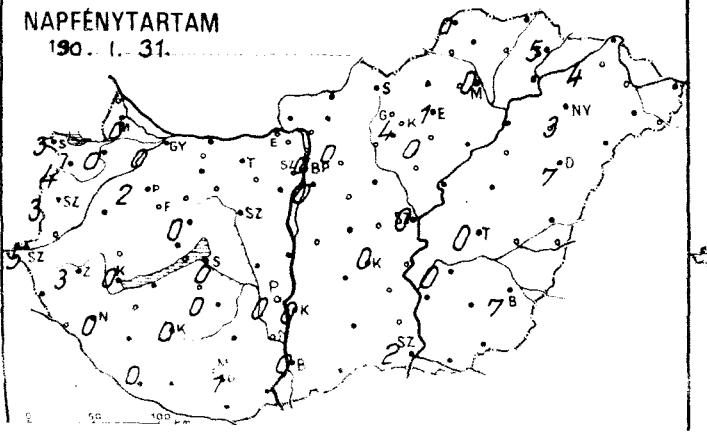

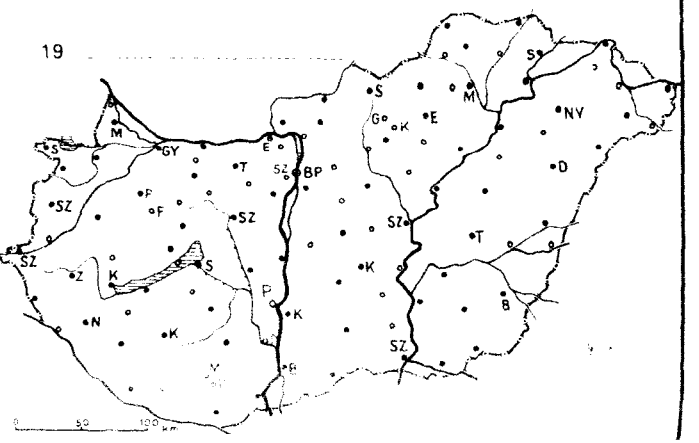

1990. II. 1. 07 h-ig az utolsó 24 óra adatai						Előző nap napos órái
állomás	csapadék (mm)		max. hőmérséklet	min. hőmérséklet	rad. min.	
Győr	ny ≡ ,		7	5	4	0
Kaposvár	⌒		8	4	1	0
Mosonmagyaróvár	ny , ≡		6	4	-1	0
Rajka	. ≡		6	3	1	
Sopron	.		10	3	2	3
Sopronhorpács	. ≡		8	3	2	4
Kálló	. ≡		10	4	3	
Kormend	. ≡		11	5	3	
Szentgotthárd	. ⌣		11	2	0	5
Szombathely	≡		11	1	0	3
Lenti	.		8	3	2	
Lenti	. ≡		8	3	1	
Nagykanizsa	. ≡		6	3	3	0
Zalaegerszeg	ny ,		8	3	1	3
Farkasgepuszta	ny		10	4	2	
Keszthely	. ≡		4	3	2	0
Mezőhely	—		—	—	—	—
Pápa	ny ≡ ,		11	5	2	2
Sümeg	ny ≡ ,		5	3	2	
Tihany	. ≡		5	3	3	
Veszprém	ny ≡ ,		5	4	3	0
Zirc	ny ≡ ,		9	4	4	
Fonyod	—		—	—	—	
Homokszt. györgy	. ≡		6	4	1	0
Kaposvár	ny ≡ ,		6	3	1	0
Marcali	.		5	4	4	
Siófok	. ≡		4	3	3	0
Somogyszob	. ≡		5	3	2	
Tab	. ≡		6	5	5	
Bábonia	.		9	3	1	
Esztergom	.		10	5	4	
Kisbér	ny , ≡		8	5	3	
Komárom	—		—	—	—	
Tatabánya	—		—	—	—	
Alcsútdoboz	ny ≡ ,		7	4	4	
Dunaújváros	. ≡		8	4	3	
Martonvásár	. ≡		8	4	2	
Mór	. ≡		6	4	3	
Sárbogárd	. ≡		11	1	0	
Székesfehérvár	—		—	—	—	
Iregszemcse	ny ≡ ,		6	4	3	0
Lengyel	.		9	2	-2	
Paks	ny , ≡		9	4	3	0
Szekszárd	ny , ≡		8	5	5	
Árpádtető	. ≡		13	3	1	
Mohács	. ≡		7	4	4	
Pécs	. ≡		8	4	3	1
Siklós	ny ≡ ,		7	3	3	
Szigetvár	ny ≡ ,		6	5	4	
Budaörs	ny , ≡		9	5	3	
Bp. Lőrinc	ny , ≡		8	3	3	0
Bp. Met. Int.	. ≡		8	5	—	0
Bp. Szab. hegy	. ≡		7	3	2	
Cegléd	ny ≡ ,		7	0	-2	
Dobogókő	. ≡		7	1	1	
Gödöllő	ny ≡ ,		8	2	2	0
Királyrét	—		—	—	—	
Monor	. ≡		8	2	2	
Nagykáta	. ≡		10	2	1	
Szentendre	≡		9	5	5	

1990. II. 1. 07 h-ig az utolsó 24 óra adatai						Előző nap napos órái
állomás	csapadék (mm)		max. hőmérséklet	min. hőmérséklet	rad. min.	
Vác	. ≡		9	4	3	
Vámosmikola	—		—	—	—	—
Baja	ny , ≡		8	1	0	0
Bácsalmás	ny ≡ ,		9	4	4	
Izsák	ny =		13	1	0	
Kalocsa	. ≡		7	2	2	0
Kecskemét	ny ≡ ,		8	1	-1	0
Kiskunfélegyháza	ny ≡ ,		7	3	0	
Kiskunhalas	. =		8	3	2	
Kunszentmiklós	ny ≡ ,		8	2	1	
Tiszakécske	ny ≡ ,		7	2	1	
Balassagyarmat	. ≡		9	6	5	
Romhány	. ≡		9	4	3	
Salgótarján	. ≡		7	1	-2	
Eger	. ≡		10	0	-3	1
Galyatető	. =		7	1	1	
Gyöngyös	—		—	—	—	
Kékestető	≡		7	2	1	4
Kompolt	ny ≡ ,		9	2	2	0
Lőrinci	—		—	—	—	
Poroszló	≡		7	1	1	
Jászapáti	ny , ≡		7	1	0	
Jászberény	⌒		7	1	1	
Karcag	—		—	—	—	
Szolnok	ny , ≡		6	1	-1	0
Tiszaroff	. ≡		6	-1	-1	
Túrkeve	. ≡		6	-1	-2	0
Kistelek	=		7	3	1	
Makó			14	4	2	
Szeged	. ≡		8	3	2	2
Szentes			8	4	—	
Borsodnádasd	—		—	—	—	
Fügöd	1 , ≡		8	1	1	
Hidasnémeti	. ≡		12	1	-2	
Jósvafő	. ≡		10	3	1	0
Lillafüred	ny ≡ ,		6	1	0	
Miskolc	. ≡		6	2	1	0
Putnok	. ≡		10	3	2	
Sáro[illegible]s	. ≡		11	2	0	5
Sze[illegible]ád	. ≡		10	2	2	
[illegible]	. ≡		9	1	1	
[illegible]da	. ≡		13	-1	-2	4
Mátészalka	. ≡		15	1	0	
Nyíregyháza	. ≡		12	0	0	3
Nyírlugos	—		—	—	—	
Pátyod	. ≡		14	0	-1	
Tiszabecs	. ⌣		10	-1	-1	
Vásárosnamény	ny ≡		13	1		
Záhony	. ≡		14	2	1	
Berettyóújfalu	. ≡		15	1	-1	
Debrecen	. ≡		13	0	-3	7
Hajdúdorog	.		7	2	1	
Hortobágy	. ≡		7	-0	-1	
Körösszakál	—		—	—	—	
Polgár	—		—	—	—	
Békéscsaba	. ⌣		14	2	-2	7
Mezőhegyes	.		14	5	2	—
Orosháza	. ≡		11	1	-2	
Szarvas	ny , ⌒		10	2	-1	0
Szeghalom	—		—	—	—	

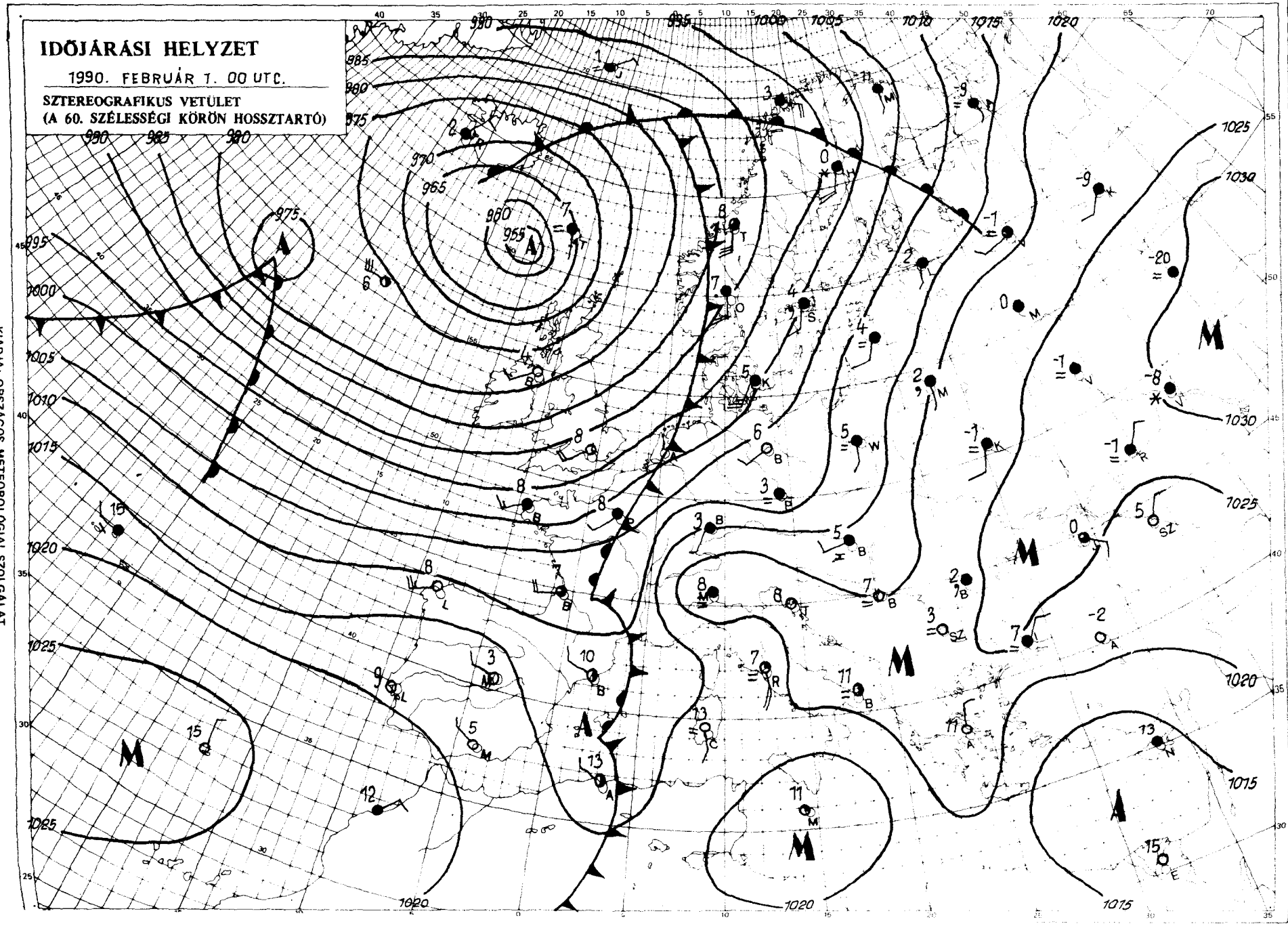

KIADJA: ORSZÁGOS METEOROLÓGIAI SZOLGÁLAT
Kiadásért felel: Barát József, az Országos Meteorológiai Szolgálat elnöke – Készült: az Országos Meteorológiai Szolgálat Nyomdájában, Budapest – Felelős vezető: Máthé Gyuláné – Munkaszám: 0.059. – Szerkesztésért felel: Kapovits Albert, a Központi Előrejelző Intézet igazgatója

Készíti: a KEI Rövidtávú Előrejelző Osztálya – Szakmai felelős: Németh Lajos osztályvezető – Megjelenik naponként
Megrendelhető: 1024 Budapest, II., Kitaibel Pál utca 1. – Pénzügyi Osztály – Telefon: 353-500
Jelmagyarázat a havi melléklletben

IDŐJÁRÁSI NAPIJELENTÉS

ЕЖЕДНЕВНЫЙ МЕТЕОРОЛОГИЧЕСКИЙ БЮЛЛЕТЕНЬ • DAILY WEATHER REPORT
BULLETIN QUOTIDIEN DE TEMPS • TÄGLICHER WETTERBERICHT

103. évfolyam 33. szám + Budapest + 1990. február 2. péntek

Az időjárási helyzet és a várható időjárás:

A kontinens délkeleti harmadában anticiklon, és ebben a köd a meghatározó, másutt viszont egy óriási ciklon, melynek áramlási rendszerében újabb és újabb felhősávok haladnak az óceán felől az északkeleti területek felé. Eközben éppen csak érintik a Kárpát-medencét. Nálunk továbbra is enyhe marad az idő. Átmenetileg megmozdul a levegő és így napközben mind többfelé szűnik meg a köd.

Országunk nagy részén napos idő volt csütörtökön, de főként a középső és az északkeleti országrészben ködös, borongós maradt és jelentéktelen ködszitálás is előfordult. A legmagasabb hőmérséklet többnyire 10, 14 fok között, ahol megmaradt a köd, csak 5 fok körül alakult. Péntek hajnalra általában -2, +5 fokig hűlt le a levegő. Délelőtt változóan felhős idő volt és mind többfelé szűnt meg a köd. 11 órakor 3, 13 fokot mértek az országban.

Ma 12 órakor Budapesten a hőmérséklet 3 fok, a tengerszintre átszámított légnyomás 1020 hPa, alig változik.

Várható időjárás szombat estig:

Folytatódik az enyhe idő, sok napsütéssel és csak átmeneti felhősödéssel. Legfeljebb jelentéktelen eső lehet és csupán néhány ködfolt maradhat.
A délnyugati szél a Dunántúlon ma még gyakran megerősödik.
Hajnalra -1, +4 fokig süllyed, kora délutánra pedig általában 9, 14 fokig emelkedik a hőmérséklet.

Pártai Lucia s. k.

A hőmérséklet napi középértéke és eltérése a sokévi átlagtól (Budapest belterületén):

1990. február 1.	5,5°C	+5,6°C

1871 óta ezen a napon Budapesten előfordult

legmagasabb hőmérséklet:	15,2°C (1944)
legalacsonyabb hőmérséklet:	-18,6°C (1947)

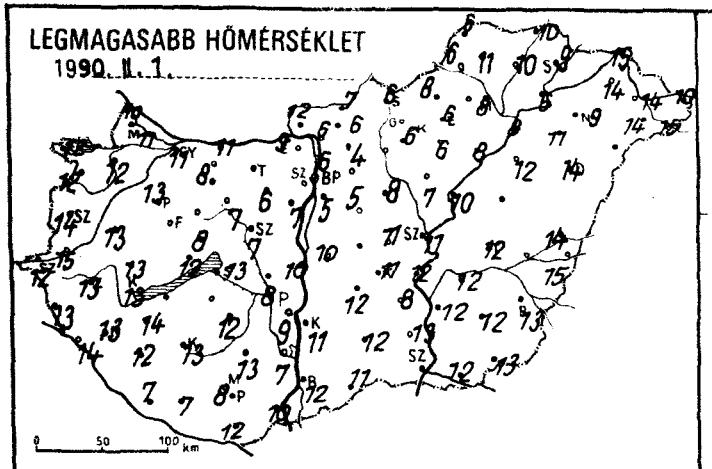
LEGMAGASABB HŐMÉRSÉKLET
1990. II. 1.

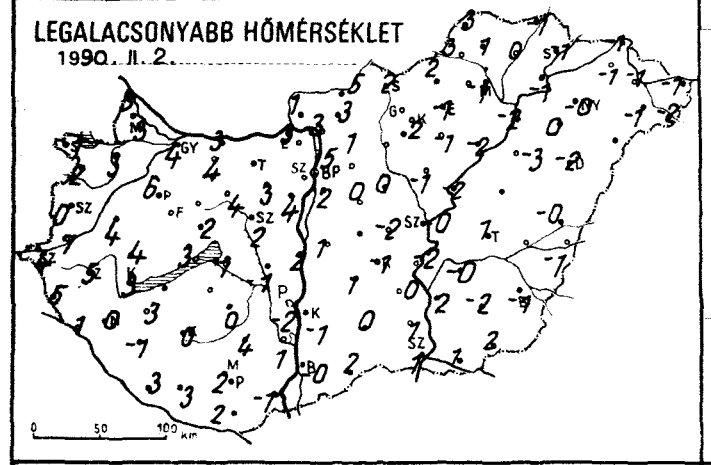
LEGALACSONYABB HŐMÉRSÉKLET
1990. II. 2.

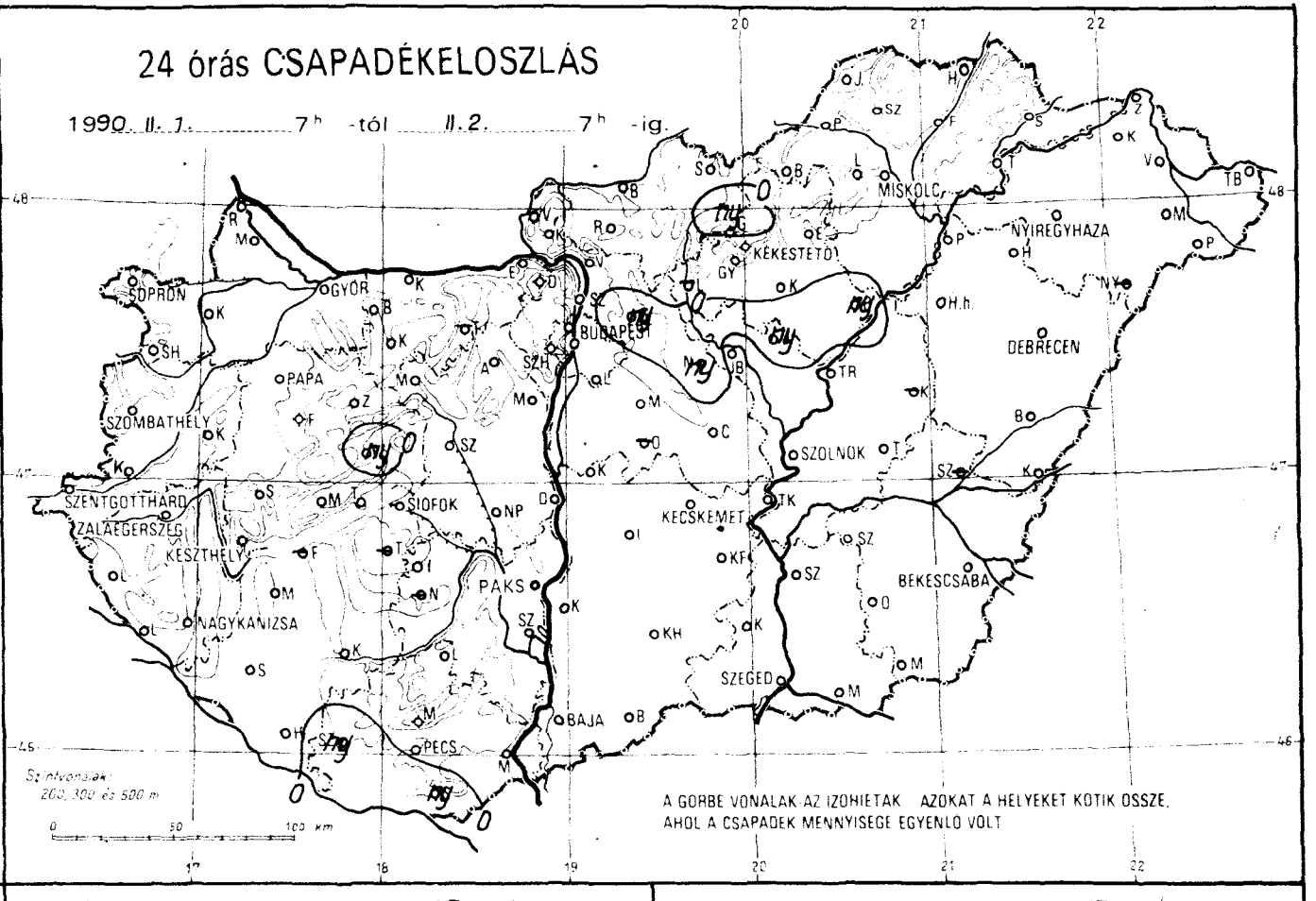
24 órás CSAPADÉKELOSZLÁS
1990. II. 1. 7h -tól II. 2. 7h -ig.
SOPRON
GYŐR
BUDAPEST
MISKOLC
NYÍREGYHÁZA
KÉKESTETŐ
DEBRECEN
SZOMBATHELY
PAPA
SZOLNOK
SZENTGOTTHÁRD
ZALAEGERSZEG
KESZTHELY
SIÓFOK
KECSKEMÉT
BÉKÉSCSABA
PAKS
NAGYKANIZSA
SZEGED
BAJA
PÉCS
Szintvonalak 200, 300 és 500 m
A GÖRBE VONALAK AZ IZOHIETÁK AZOKAT A HELYEKET KÖTIK ÖSSZE, AHOL A CSAPADÉK MENNYISÉGE EGYENLŐ VOLT

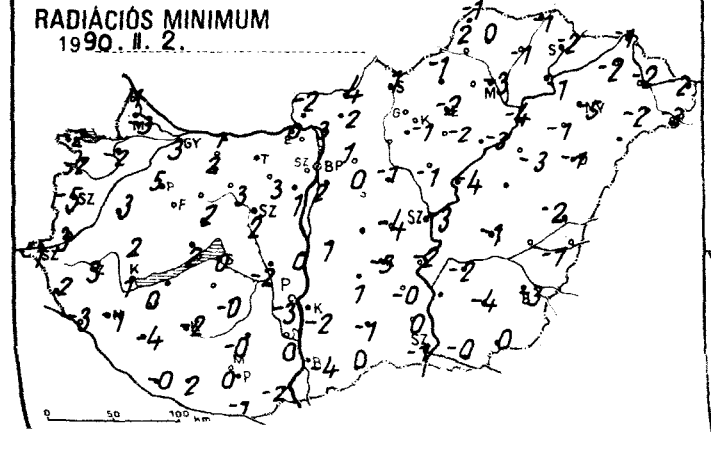
RADIÁCIÓS MINIMUM
1990. II. 2.

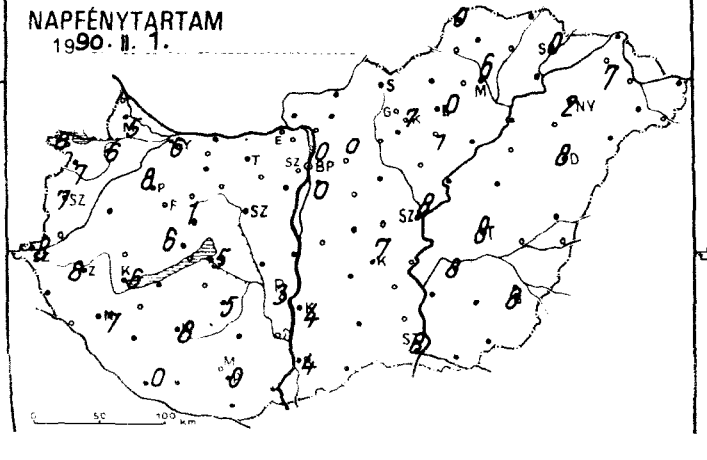
NAPFÉNYTARTAM
1990. II. 1.

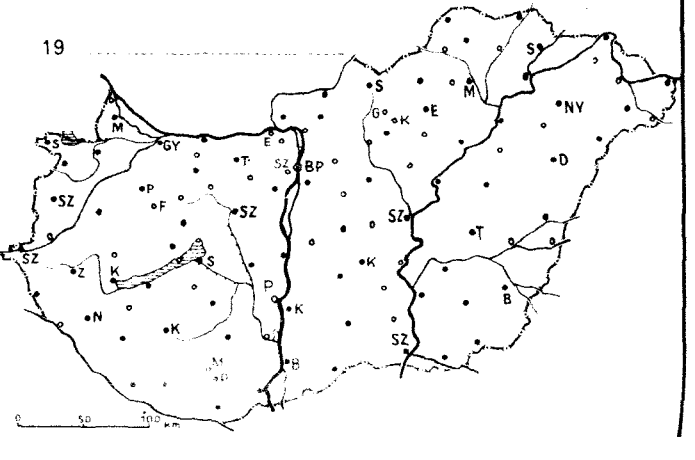
19

1990.II.2. 07 h-ig az utolsó 24 óra adatai						Előző nap napos órái
állomás	csapadék (mm)		max. hőmérséklet	min. hőmérséklet	rad. min.	
Győr	. ⌓		11	4	3	6
Kapuvár	. ⌓		12	3	-2	6
Mosonmagyaróvár	. ⌒		11	3	-3	5
Rajka	. ⌓		10	3	1	
Sopron	. ≡		12	-1	-2	8
Sopronhorpács	. ⌓		12	2	-2	7
Káld	. =		13	4	3	
Körmend	.		15	7	3	
Szentgotthárd	.		12	4	1	8
Szombathely	. ⌒		14	0	-5	7
Lenti	.		13	5	2	
Letenye	. ⌒		14	1	-3	
Nagykanizsa	. ⌒		13	0	-4	7
Zalaegerszeg	. =		13	5	3	8
Farkasgyepű	.		10	3	2	
Keszthely	. ≡		13	3	1	6
Mencshely	. ≡		11	2	-1	6
Pápa	. ⌓		13	6	5	8
Sümeg	. ⌓		13	4	2	
Tihany	. ≡		12	3	2	
Veszprém	ny ≡,		8	2	2	1
Zirc	. ≡		7	3	1	
Fonyód	–		–	–	–	
Homokszt. györgy	. ≡		7	3	-0	0
Kaposvár	. ≡		13	0	-2	8
Marcali	. =		14	3	0	
Siófok	. ≡		13	1	0	5
Somogyszob	. ≡		12	-1	-4	
Tab	–		–	–	–	
Báboina	–		–	–	–	
Esztergom	.		9	3	0	
Kisbér	.		8	4	2	
Komárom	. =		11	3	1	
Tatabánya	–		–	–	–	
Alcsútdoboz	. =		6	3	3	
Dunaújváros	.		10	2	0	
Martonvásár	.		7	4	1	
Mór	. ≡		7	4	3	
Sárbogárd	. =		8	-1	-2	
Székesfehérvár	. ≡		7	2	2	
Iregszemcse	. ≡		12	0	-0	5
Lengyel	.		13	4	-0	
Paks	. ≡		9	-2	-3	3
Szekszárd	. ⌓		7	1	0	
Árpádtető	. ≡		11	4	-1	
Mohács	. ≡		10	-1	-2	
Pécs	. ≡		8	2	0	0
Siklós	ny ≡,		12	2	-1	
Szigetvár	ny ≡,		7	3	2	
Budaörs	. ≡		7	3	0	
Bp. Lőrinc	. ≡		5	2	2	0
Bp. Met. Int.	. =		6	5	–	0
Bp. Szab. hegy	. ≡		5	2	1	
Ceglád	. V		11	-2	-4	
Dobogókő	. ≡		5	2	2	
Gödöllő	ny ≡,		4	1	1	0
Királyrét	. ≡		5	3	3	
Monor	. =		5	0	0	
Nagykáta	ny ≡,		8	0	-1	
Szentendre	. ≡		6	4	4	

1990.II.2. 07 h-ig az utolsó 24 óra adatai						Előző nap napos órái
állomás	csapadék (mm)		max. hőmérséklet	min. hőmérséklet	rad. min.	
Vác	. ≡		6	3	3	
Vámosmikola	. ⌒		12	1	-2	–
Baja	. ≡		12	-0	-4	4
Bácsalmás	. =		11	2	0	
Izsák	.		12	1	1	
Kalocsa	. ⌒		11	-1	-2	4
Kecskemét	. ≡		11	-1	-5	7
Kiskunfélegyháza	. ⌒		8	0	-0	
Kiskunhalas	. =		12	0	-1	
Kunszentmiklós	. =		10	1	1	
Tiszakécske	. ⌒		12	-2	-2	
Balassagyarmat	. =		7	5	4	
Romhány	. =		6	3	2	
Salgótarján	.		6	2	1	
Eger	. ≡		6	-1	-2	0
Galyatető	ny , ≡		6	2	1	
Gyöngyös	. =		6	2	-1	
Kékestető	. ≡		7	3	2	7
Kompolt	. ≡		6	-1	-2	1
Lőrinci	–		–	–	–	
Poroszló	ny ≡,		8	-2	-3	
Jászapáti	ny , ⌒		7	-1	-1	
Jászberény	. ⌒		8	0	-2	
Karcag	–		–	–	–	
Szolnok	. ≡		11	-0	-3	8
Tiszaroff	. ≡		10	-2	-4	
Túrkeve	. ≡		12	1	-1	8
Kistelek	. =		13	1	0	
Makó	. ⌒		12	1	-0	
Szeged	. ⌓		12	1	-1	8
Szentes	. ⌒		12	2	–	
Borsodnádasd	. ≡		8	2	-1	
Füged	. ≡		10	0	-1	
Hidasnémeti	. ≡		10	-1	-1	
Jósvafő	. ≡		6	3	-1	0
Lillafüred	. ≡		9	-1	-1	
Miskolc	. ≡		8	-1	-3	6
Putnok	. ≡		6	3	2	
Sárospatak	. ≡		9	-1	-2	0
Szendrőlád	. ≡		11	1	0	
Tar	. ≡		6	-1	-1	
Sirok	. ≡		14	-1	-2	7
Mátraderecske	. ≡		14	-1	-2	
Nyíregyháza	. ≡		9	-0	-5	2
Nyírlugos	–		–	–	–	
Pátyod	. ≡		15	-2	-3	
Tiszabecs	. ⌒		10	-1	-2	
Vásárosnamény	. ≡		14	-1	-2	
Záhony	. ⌒		15	-1	-1	
Berettyóújfalu	. ≡		14	-0	-2	
Debrecen	. ≡		14	-2	-4	8
Hajdúdorog	.		11	0	-1	
Hortobágy	. ≡		12	-3	-3	
Körösszakál	. ⌒		15	-1	-1	
Polgár	. ≡		8	-2	-4	
Békéscsaba	. ⌒		13	-1	-3	8
Mezőhegyes	. ⌒		13	2	0	–
Orosháza	. ≡		12	-2	-4	
Szarvas	. ⌒		12	-0	-2	8
Szeghalom	–		–	–	–	

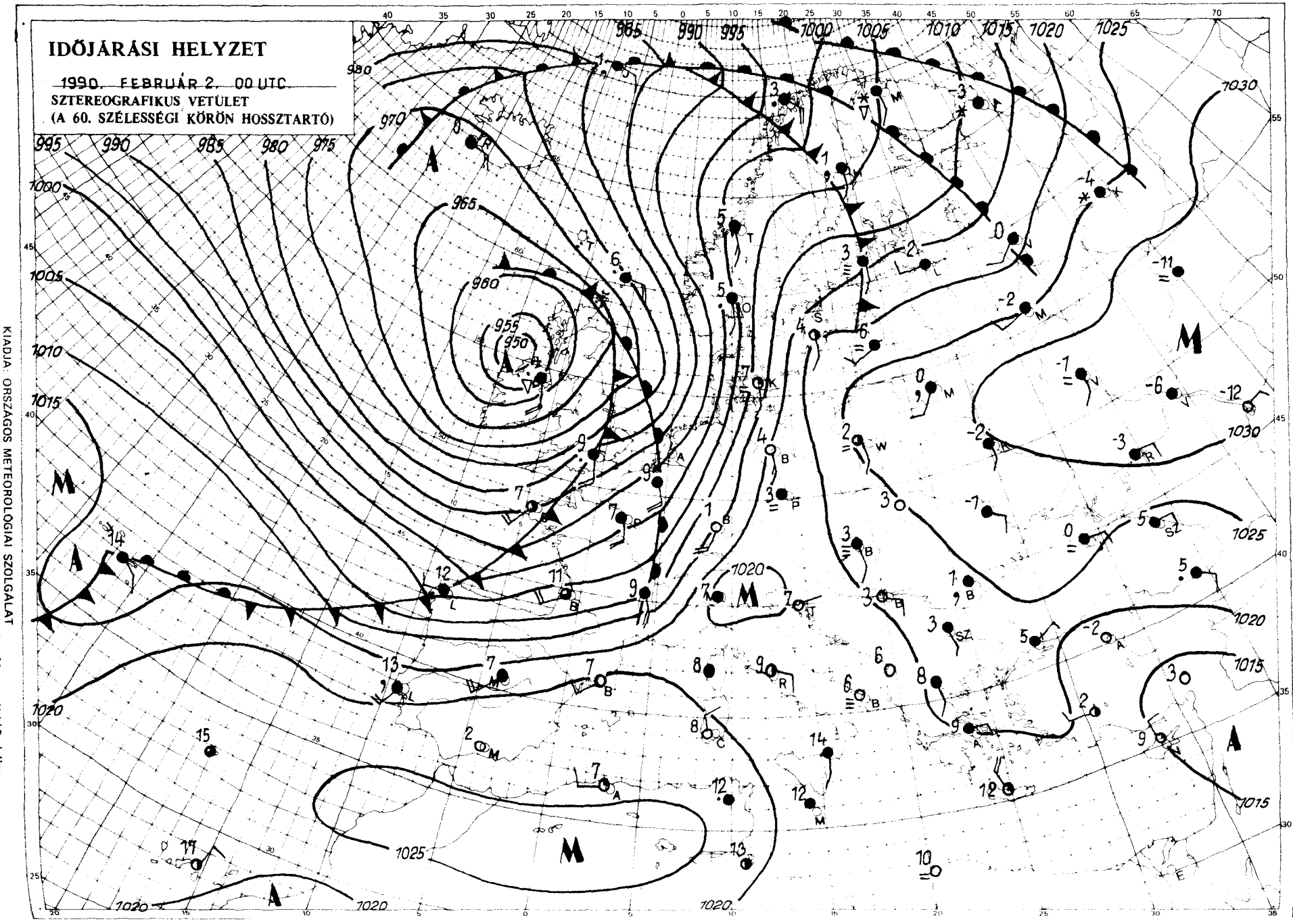

KIADJA: ORSZÁGOS METEOROLÓGIAI SZOLGÁLAT
Kiadásért felel: Baráti József, az Országos Meteorológiai Szolgálat elnöke – Készült: az Országos Meteorológiai Szolgálat Nyomdájában, Budapest – Felelős vezető: Máthé Gyuláné – Munkaszám: 90.069. – Szerkesztésért felel: Kapovits Albert, a Központi Előrejelző Intézet igazgatója.

Készíti: a KEI Rövidtávú Előrejelző Osztálya – Szakmai felelős: Németh Lajos osztályvezető – Megjelenik naponként
Megrendelhető: 1024 Budapest, II., Kitaibel Pál utca 1. – Pénzügyi Osztály – Telefon: 353-500
Jelmagyarázat a havi mellékletben

IDŐJÁRÁSI NAPIJELENTÉS

ЕЖЕДНЕВНЫЙ МЕТЕОРОЛОГИЧЕСКИЙ БЮЛЛЕТЕНЬ • DAILY WEATHER REPORT
BULLETIN QUOTIDIEN DE TEMPS • TÄGLICHER WETTERBERICHT

103. évfolyam 34. szám + Budapest + 1990. február 3. szombat

Az időjárási helyzet és a várható időjárás:

Izlandhoz közeli középponttal már hosszú ideje hatalmas méretű ciklon örvénylik. A légörvény déli, délkeleti oldalán az Atlanti-óceán felől továbbra is enyhe, váltakozó nedvességtartalmú léghullámok haladnak kontinensünk középső területei fölé. A hatalmas központi ciklon délnyugati oldalán, a Lamanche-csatorna fölött markáns peremciklon jött létre, amelynek hatására Spanyolország északi vidékein ma hajnalban viharos, néhol orkán erejű szél fújt. A peremciklon hidegfrontja Közép-Európa felé tart, de mire hozzánk elér, jelentősen legyengül. Átvonulása éjszaka várható, és vasárnap napközben ismét napos, enyhe időre lehet számítani.

Magyarország nagy részén pénteken napos, enyhe idő volt. A hőmérséklet csúcsértéke elérte a 10-15 fokot. Az északi, északkeleti megyékben azonban egész nap tartósan borult, ködös idő volt, ezeken a területeken kora délután 5-8 fokot mértek. Az esti órákban egy gyenge hidegfront felhőzete érte el országunkat, amelyből éjszaka kisebb eső, zápor is előfordult. A ma reggel 7 óráig lehullott csapadék mennyisége csapadéknyom és 5 mm között alakult. Ma hajnalra 0, +7 fokig csökkent a hőmérséklet. Délelőtt változóan felhős, nagyrészt napos idő volt. Csupán északkeleten fordultak elő ködfoltok. A hőmérséklet 11 órakor 4 és 12 fok között alakult az országban.

Ma 12 órakor Budapesten a hőmérséklet 11 fok, a tengerszintre átszámított légnyomás 1026 hPa, alig változik.

Várható időjárás vasárnap estig:

Az esti óráktól főként északon erősen megnövekszik a felhőzet és kisebb eső, zápor is előfordulhat. Vasárnap napközben többnyire napos idő lesz, legfeljebb északkeleten lehet egy-egy jelentéktelen zápor. A déli szél többfelé mérsékelt, majd nyugatira, északnyugatira fordul és időnként megerősödik. A legalacsonyabb éjszakai hőmérséklet nyugaton 5, északkeleten 0 fok közelében, a legmagasabb nappali hőmérséklet vasárnap 9 és 14 fok között alkul.

Nadrai Attila s. k.

A hőmérséklet napi középértéke és eltérése a sokévi átlagtól (Budapest belterületén):

1990. február 2. 5,1°C +5,1°C

1871 óta ezen a napon Budapesten előfordult

legmagasabb hőmérséklet: 12,4°C (1944)
legalacsonyabb hőmérséklet: -14,6°C (1963)

LEGMAGASABB HŐMÉRSÉKLET

19 90. II. 2.

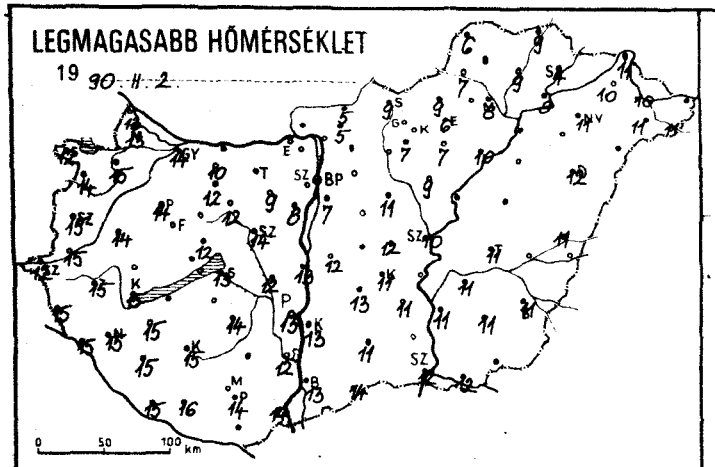

LEGALACSONYABB HŐMÉRSÉKLET

19 90. II. 3.

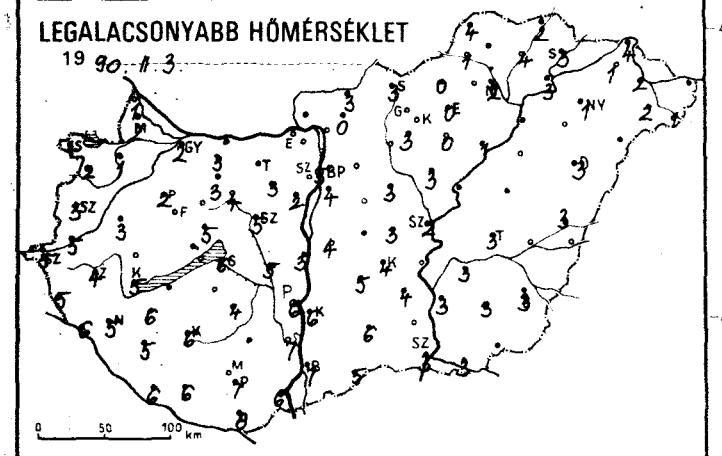

24 órás CSAPADÉKELOSZLÁS

19 90. II. 2. 7h -tól II. 3. 7h -ig.

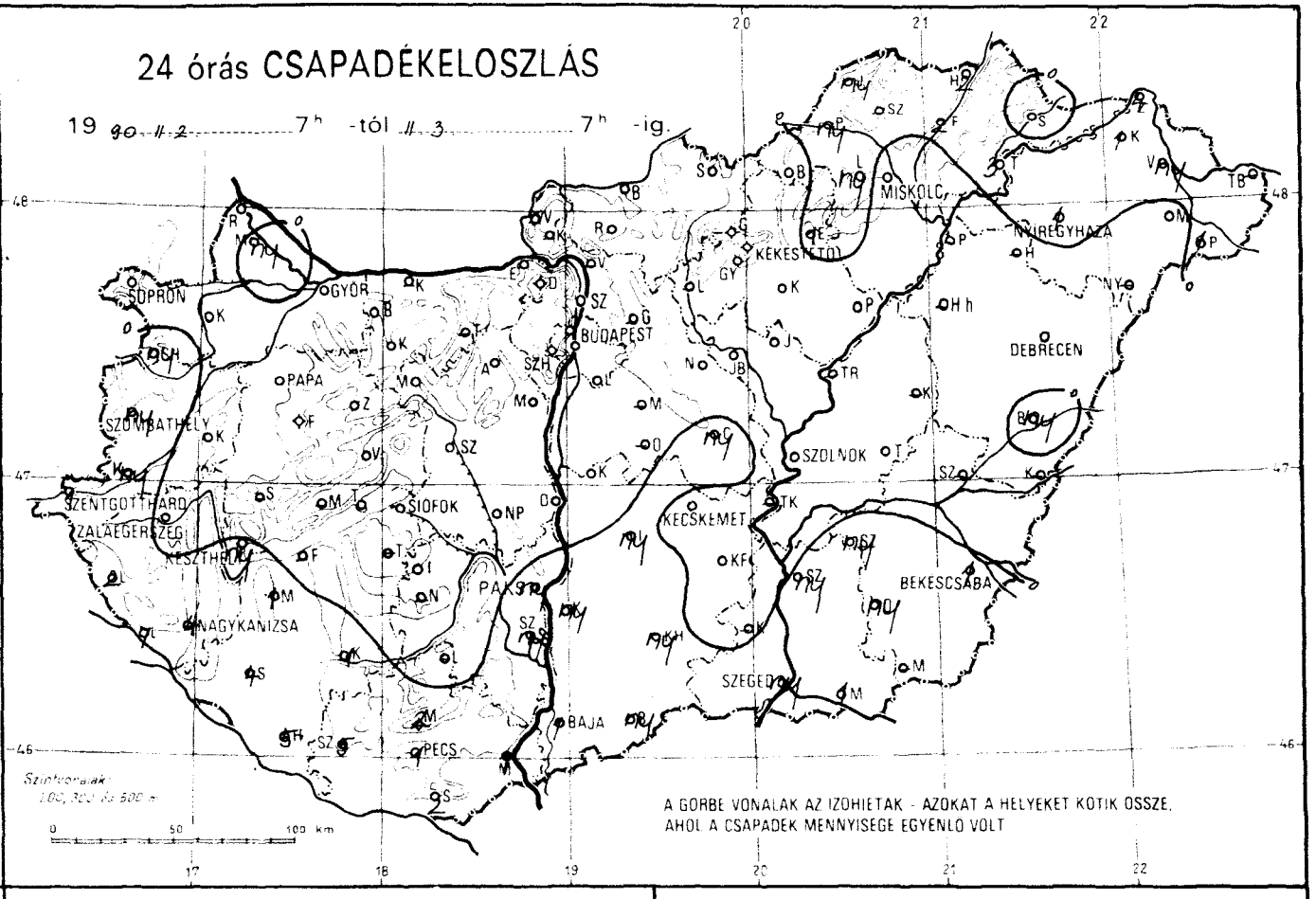

A GÖRBE VONALAK AZ IZOHIETÁK - AZOKAT A HELYEKET KÖTIK ÖSSZE, AHOL A CSAPADÉK MENNYISÉGE EGYENLŐ VOLT

RADIÁCIÓS MINIMUM

19 90. II. 3.

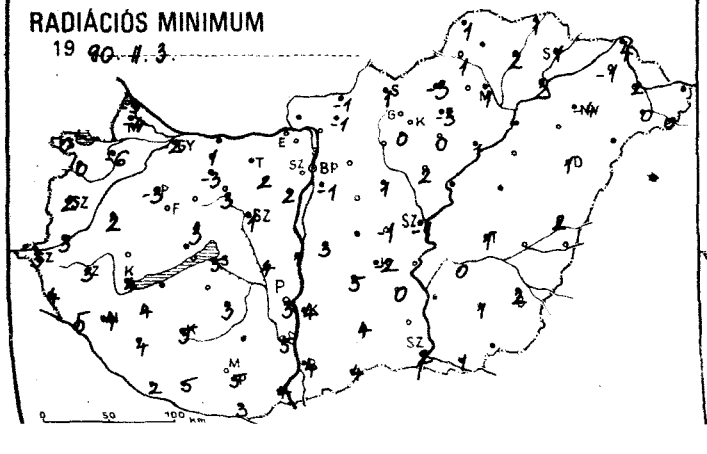

NAPFÉNYTARTAM

19 90. II. 2.

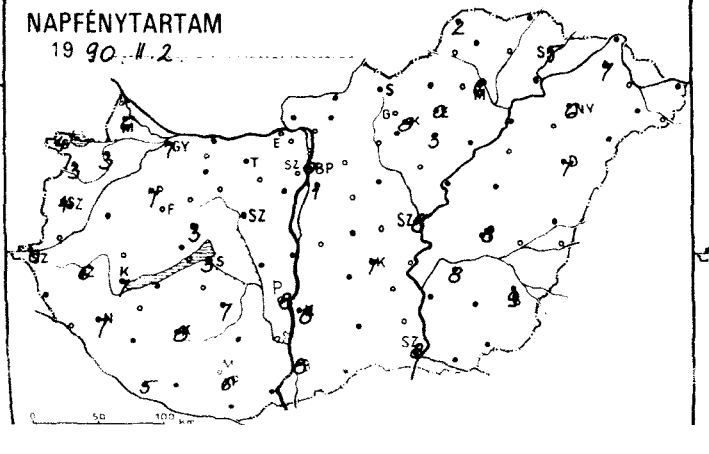

19

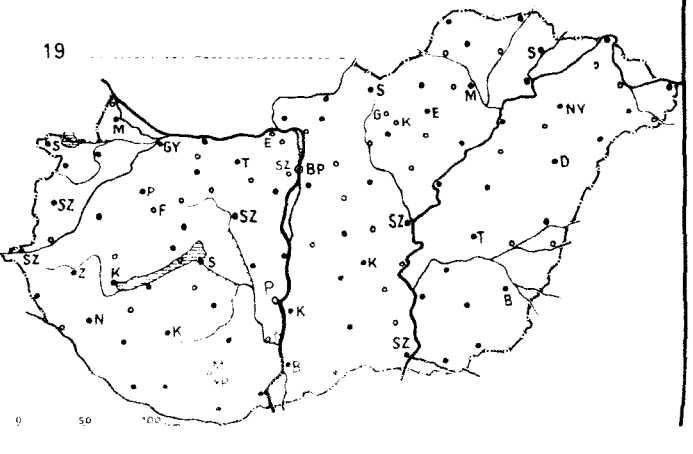

1990.II.3. 07 h-ig az utolsó 24 óra adatai						Előző nap napos órái
állomás	csapadék (mm)		max. hőmérséklet	min. hőmérséklet	rad. min.	
Győr	. ⌓		14	2	-2	7
Kapuvár	. ⌓		15	1	-6	3
Mosonmagyaróvár	ny ⌒		13	2	-4	6
Rajka	. ⌒		13	1	-3	
Sopron	. ⌒		12	4	0	4
Sopronhorpács	ny =		14	2	0	3
Káld	. =		14	3	2	
Körmend	ny		15	5	3	
Szentgotthárd	1		12	5	3	5
Szombathely	ny		15	3	2	4
Lenti	2 =		15	5	4	
Letenye	7		15	6	5	
Nagykanizsa	4 =		15	5	4	7
Zalaegerszeg	.		15	4	3	6
Farkasrepű	.		12	4	-1	
Keszthely	ny ≡		15	5	4	7
Mencshely	—		—	—	—	
Pápa	. ⌓		14	2	-3	7
Sümeg	—		—	—	—	
Tihany	. ⌓		13	5	4	
Veszprém	. ≡		12	5	3	3
Zirc	.		11	5	3	
Fonyód	—		—	—	—	
Homokszt. györgy	5		15	6	2	5
Kaposvár	1 ≡		15	6	5	8
Marcali	1 =		15	6	4	
Siófok	. ≡		13	6	5	3
Somogyszob	4 ≈		15	5	4	
Tab	—		—	—	—	
Bábolna	. =		10	3	1	
Esztergom	—		—	—	—	
Kisbér	.		12	3	-3	
Komárom	—		—	—	—	
Tatabánya	—		—	—	—	
Alcsútdoboz	. ⌓		9	3	2	
Dunaújváros	.		13	3	1	
Martonvásár	. ≡		8	2	2	
Mór	. =		12	4	3	
Sárbogárd	. =		12	5	4	
Székesfehérvár	. =		14	5	1	
Iregszemcse	. ⌓		14	4	3	7
Lengyel	—		—	—	—	
Paks	ny =		13	6	3	8
Szekszárd	ny		12	7	5	
Árpádtető	2		11	5	5	
Mohács	1 =		14	6	4	
Pécs	1 ≡		14	7	5	6
Siklós	2 =		—	8	3	
Szigetvár	5 =		16	6	5	
Budaörs	. ⌓		8	3	2	
Bp. Lőrinc	. ≡		7	4	-1	1
Bp. Met. Int.	. =		7	5	—	0
Bp. Szab. hegy	.		4	1	1	
Ceglédi	ny ≡ ≡		12	3	-1	
Dabrógókő	.		5	1	1	
Gödöllő	—		—	—	—	
Királyrét	—		—	—	—	
Monor	—		—	—	—	
Nagykáta	. ⌒		11	3	1	
Szentendre	. =		6	4	3	

1990.II.3. 07 h-ig az utolsó 24 óra adatai						Előző nap napos órái
állomás	csapadék (mm)		max. hőmérséklet	min. hőmérséklet	rad. min.	
Vác	—		—	—	—	
Vámosmikola	—		—	—	—	—
Baja	1 =		13	7	4	8
Bácsalmás	ny		14	5	4	
Izsák	ny =		13	5	5	
Kalocsa	ny		13	6	4	8
Kecskemét	. ≡		11	4	-2	7
Kiskunfélegyháza	. ⌓		11	4	0	
Kiskunhalas	ny =		11	6	4	
Kunszentmiklós	. =		12	4	3	
Tiszakécske	—		—	—	—	
Balassagyarmat	. =		5	3	-1	
Romhány	. ≡		5	0	-1	
Salgótarján	. ≡		9	3	1	
Eger	1 =		6	0	-3	0
Galyatető	. ≡		5	1	-1	
Gyöngyös	. ⌓		7	3	0	
Kékestető	. ≡		6	2	0	8
Kompolt	. ≡		7	0	0	3
Lőrinci	—		—	—	—	
Poroszló	. ≡		10	1	1	
Jászapáti	. ⌓		9	3	2	
Jászberény	. ⌓		8	3	1	
Karcag	—		—	—	—	
Szolnok	. ≡		10	2	-1	8
Tiszaroff	—		—	—	—	
Túrkeve	. ⌓		11	3	1	8
Kistelek	—		—	—	—	
Makó	[illegible]		12	3	1	
Szeged	ny ⌒		12	3	2	8
Szentes	ny		11	3	—	
Borsodnádasd	. ⌒		9	0	-3	
Füged	2 =		9	4	2	
Hidasnémeti	2 =		9	2	1	
Jósvafő	ny ≡ ≡		6	4	1	2
Lillafüred	ny ≡ ≡		9	0	0	
Miskolc	. ≡		8	2	1	6
Putnok	ny ≡ ≡		7	1	1	
Sárospatak	. ≡		4	3	1	5
Szerencsi	—		—	—	—	
Tokaj	3 ≡		8	3	2	
[illegible]da	1 =		10	1	-1	7
Mátészalka	. ≡		11	2	0	
Nyíregyháza	1		11	1	-4	6
Nyírlugos	—		—	—	—	
Pátyod	1		11	1	0	
Tiszabecs	—		—	—	—	
Vásárosnamény	ny ≡		10	2	2	
Záhony	4 =		11	4	4	
Berettyóújfalu	ny =		11	3	2	
Debrecen	. ≡		12	3	1	7
Hajdúdorog	—		—	—	—	
Hortobágy	—		—	—	—	
Körösszakál	—		—	—	—	
Polgár	—		—	—	—	
Békéscsaba	1 ⌒		11	3	2	9
Mezőhegyes	—		—	—	—	—
Orosháza	ny =		11	3	1	
Szarvas	ny ⌓		11	3	0	8
Szeghalom	—		—	—	—	

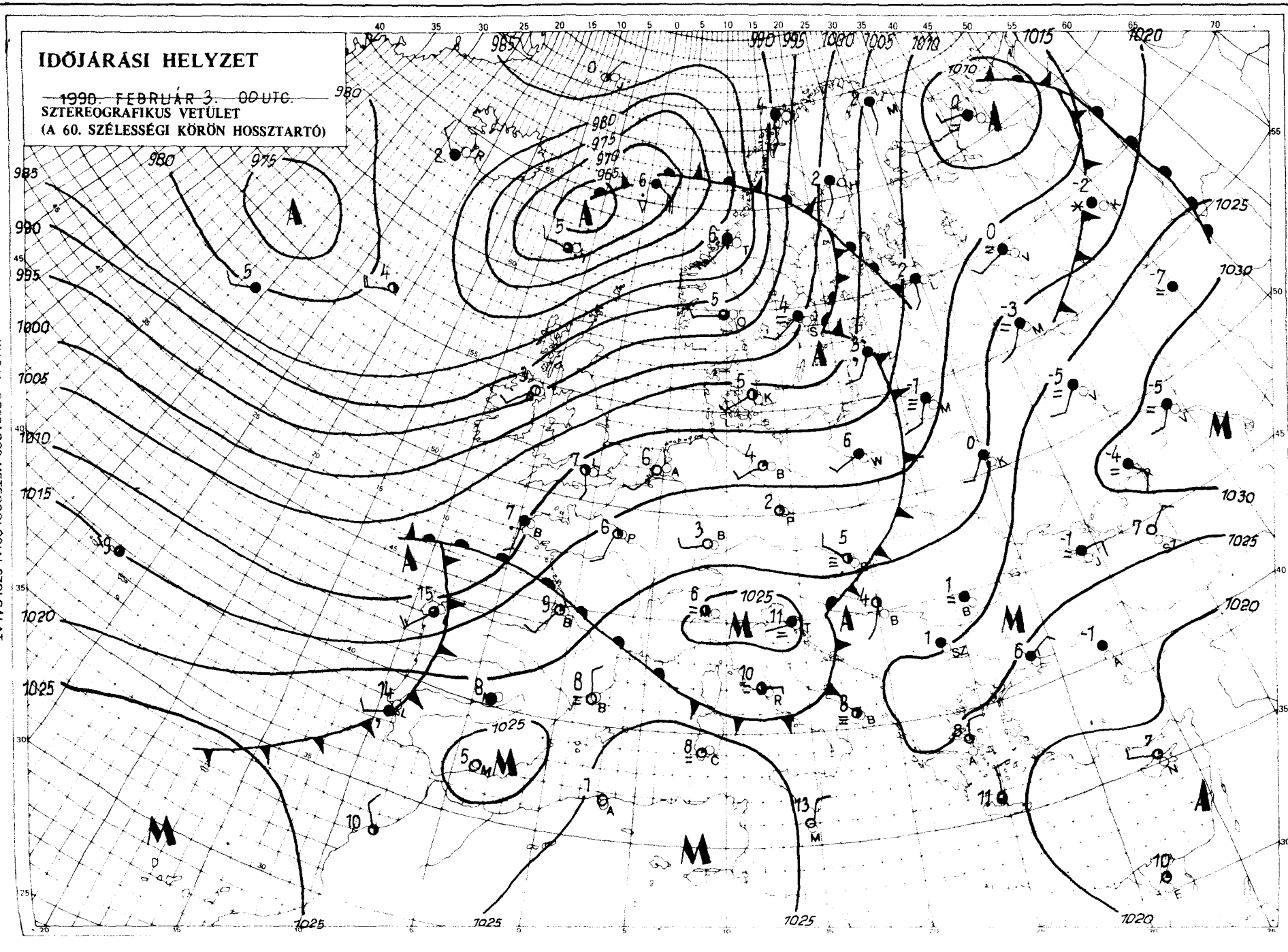

KIADJA: ORSZÁGOS METEOROLÓGIAI SZOLGÁLAT
Kiadásért felel: Barát József, az Országos Meteorológiai Szolgálat elnöke – Készült: az Országos Meteorológiai Szolgálat Nyomdájában, Budapest – Felelős vezető: Máthé Gyuláné – Munkaszám: 90 820. – Szerkesztésért felel: Kapovits Albert.
a Központi Előrejelző Intézet igazgatója
Készítik a KEI Rövidtávú Előrejelző Osztálya – Szakmai felelős: Németh Lajos osztályvezető – Megjelenik naponként
Megrendelhető: 1024 Budapest, II., Kitaibel Pál utca 1. – Pénzügyi Osztály – Telefon: 353-1[illegible]
Jelmagyarázat a havi melléklethen

IDŐJÁRÁSI NAPIJELENTÉS

ЕЖЕДНЕВНЫЙ МЕТЕОРОЛОГИЧЕСКИЙ БЮЛЛЕТЕНЬ • DAILY WEATHER REPORT
BULLETIN QUOTIDIEN DE TEMPS • TÄGLICHER WETTERBERICHT

103. évfolyam 35. szám + Budapest + 1990. február 4. vasárnap

Az időjárási helyzet és a várható időjárás:

Az a markáns légörvény, amely tegnap a nyugat-európai szélviharokat okozta, ma hajnalra a Balti-tenger fölé helyeződött, miközben jelentősen gyengült. Izland környékén egy újabb aktív ciklon alakult ki, amelynek felhő- és csapadékrendszere elérte a Brit-szigeteket. Angliából ma reggel kiterjedt esőket jelentettek. Ezzel szemben Nyugat-Európában az elvonult hidegfront nyomában anticiklon épült fel, ezért ott kevés a felhő, száraz az idő. Közép-Európát az éjszakai órákban érte el az említett hidegfront és hatása rövidesen megszűnik. Hétfőn a Kárpát-medence időjárását is anticiklon határozza meg.

Magyarország nagy részén szombaton napos idő volt, csupán a keleti, északkeleti megyékben maradt erősen felhős az ég. A hőmérséklet csúcsértéke a felhőzettől függően 5 és 15 fok között alakult. Az éjszakai órákban hidegfront felhőzete érte el az országot, amelyből szórványosan kisebb eső, zápor is előfordult. A ma reggel 7 óráig lehullott csapadék mennyisége sehol sem haladta meg az 1 mm-t. Hajnalra általában 0 és +7 fok közé csökkent a hőmérséklet. Délelőtt a Dunántúl nagy részén napos, a déli és keleti megyékben ugyanakkor erősen felhős volt az ég. Néhol kisebb eső is előfordult. Az északnyugati szelet többfelé kísérték erős, illetve viharos széllökések. A hőmérséklet 11 órára 5, 13 fokig emelkedett.

Ma 12 órakor Budapesten a hőmérséklet 11 fok, a tengerszintre átszámított légnyomás 1027 hPa, mérsékelten emelkedik.

Várható időjárás hétfő estig:

Keleten is csökken a felhőzet, majd hétfőn változóan felhős idő várható, több órás napsütéssel. Éjszaka többfelé képződik köd, amelynek egy része napközben is megmaradhat. A gyakran erős, illetve viharos északnyugati szél késő délutántól mindenütt mérséklődik. A legalacsonyabb éjszakai hőmérséklet 0, -5, a legmagasabb nappali hőmérséklet hétfőn 5 és 10 fok között alakul.

Nadrai Attila s. k.

A hőmérséklet napi középértéke és eltérése a sokévi átlagtól (Budapest belterületén):

1990. február 3.	8,4°C	+7,9°C

1871 óta ezen a napon Budapesten előfordult

legmagasabb hőmérséklet:	13,0°C (1990)
legalacsonyabb hőmérséklet:	-17,6°C (1929)

LEGMAGASABB HŐMÉRSÉKLET

19 90. II. 3.

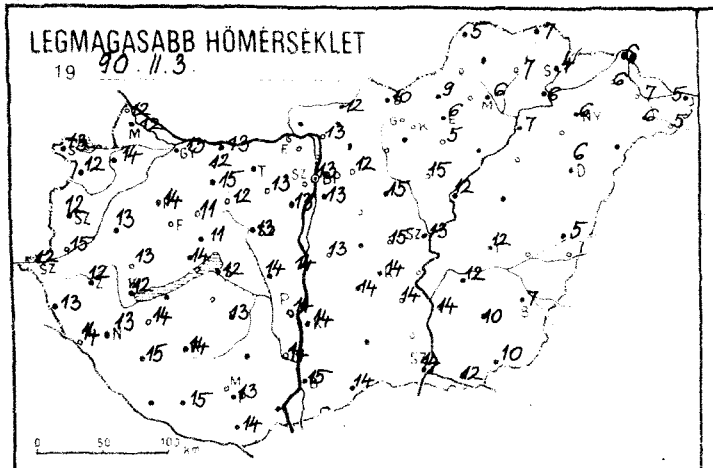

LEGALACSONYABB HŐMÉRSÉKLET

19 90. II. 4.

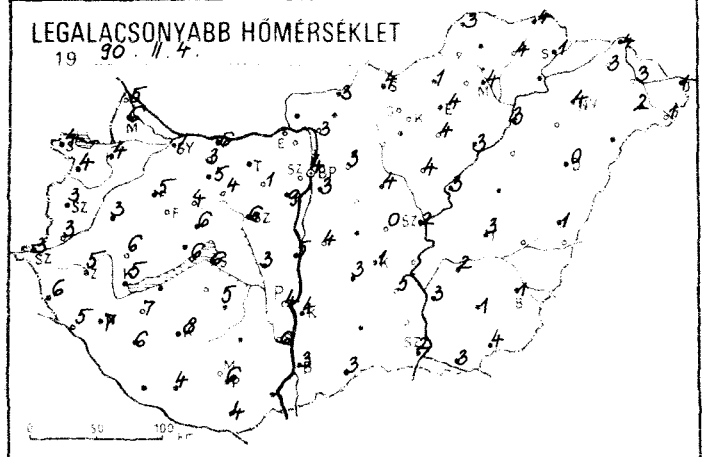

24 órás CSAPADÉKELOSZLÁS

19 90. II. 3. 7h -tól II. 4. 7h -ig.

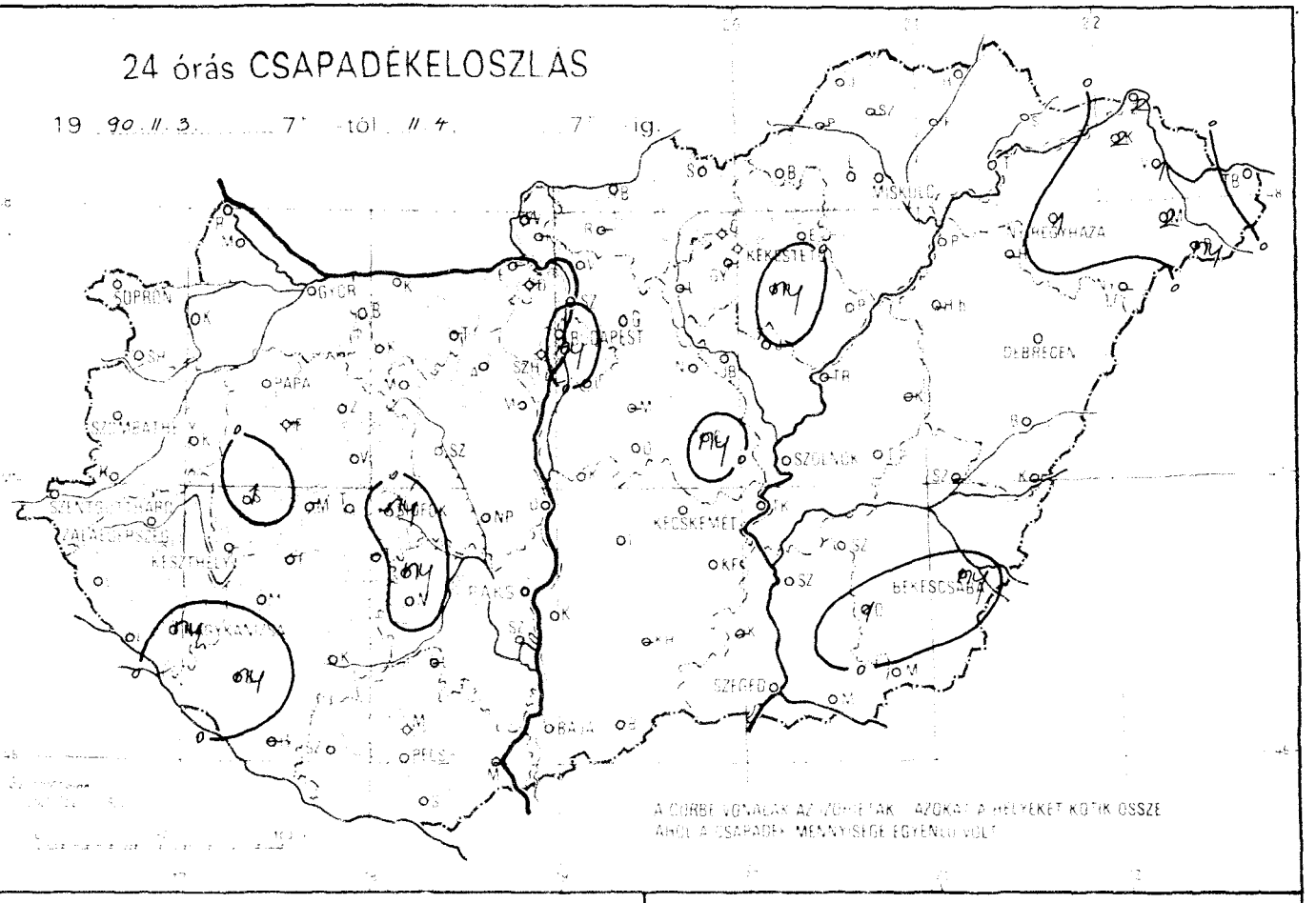

A GÖRBE VONALAK AZ ÖSSZETARTOZÓ AZOKAT A HELYEKET KÖTIK ÖSSZE AHOL A CSAPADÉK MENNYISÉGE EGYENLŐ VOLT

RADIÁCIÓS MINIMUM

19 90. II. 4.

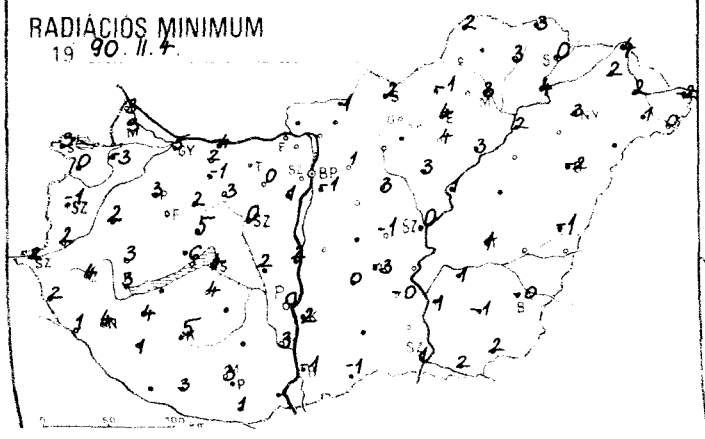

NAPFÉNYTARTAM

19 90. II. 3.

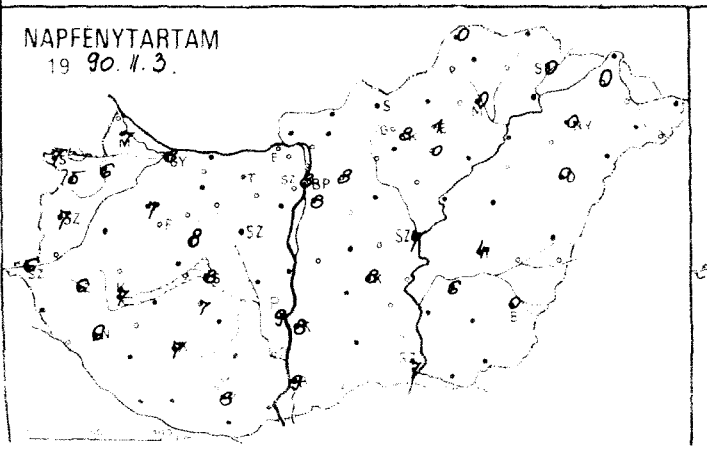

19

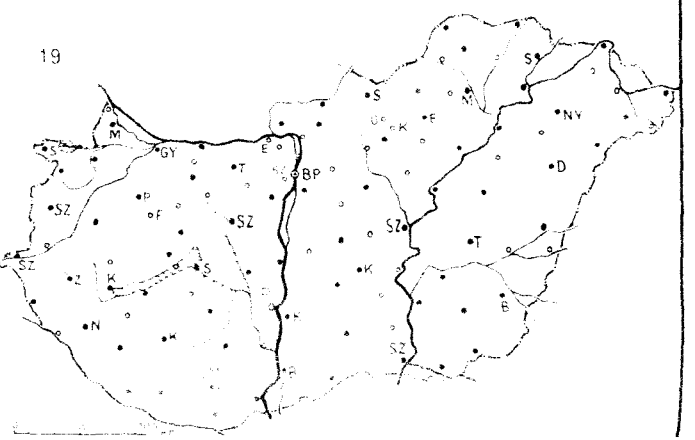

1990.11.4. 07 h-ig az utolsó 24 óra adatai

állomás	csapadék (mm)		max. hőmérséklet	min. hőmérséklet	rad. min.	Előző nap napos órái
Győr	.	⌐	13	7	5	8
Kapuvár	.	⌐	14	4	-3	6
Mosonmagyaróvár	.		12	6	3	7
Rajka	.		12	5	3	
Sopron	.		13	4	3	7
Sopronhorpács	.	=	12	4	0	5
Kaló	.	=	13	3	2	
Kömörő	.		15	3	2	
Szentgotthárd	.		12	3	2	6
Szombathely	.		12	3	-1	7
Celldömölk	.		13	6	2	
Lébény	.		14	5	1	
Nagykanizsa	ny	⌐	13	7	4	6
Zalaegerszeg	.		12	5	4	6
Farkasgyepű	–		–	–	–	
Keszthely	.		12	5	3	7
Mencshely	–		–	–	–	–
Pápa	.		14	5	3	7
Sümeg	1		13	6	3	
Tihany	.	=	14	6	6	
Veszprém	.		11	6	5	8
Zirc	.		11	4	2	
Bonyhád	–		–	–	–	
Hosszúhetény, gyógy	–		–	–	–	–
Kaposvár	.		14	8	5	7
Marcali	.	=	14	7	4	
Siófok	ny		12	6	4	8
Szántód-rév	ny		15	6	1	
Tab	–		–	–	–	
Bábolna	.		12	3	2	
Csákvár	–		–	–	–	
Kisbér	.		15	5	-1	
Komárom	.		13	6	4	
Tatabánya	–		–	–	–	
Alcsútdoboz	.		13	1	0	
Dunaújváros	.		14	5	2	
Martonvásár	.		13	9	1	
Mór	.	=	12	4	3	
Sárbogárd	.	=	14	3	2	
Székesfehérvár	.	=	13	6	0	
Iregszemcse	ny	=	13	5	4	7
Tengőd	–		–	–	–	
Paks	.	⌐	14	4	0	9
Szekszárd	.	=	14	6	3	
Árpádtető	.		10	6	4	
Mohács	–		–	–	–	
Pécs	.		13	6	3	8
Siklós	.	=	14	4	1	
Szigetvár	ny	, =	15	4	3	
Budapest	.	⌐	14	2	-3	
Bp. Lőrinc	.	⌐	13	3	-1	8
Bp. Met. Int.	ny	=	13	4	–	9
Bp. Szab. hegy	.	=	12	5	4	
Cegléd	ny	≡ , ≡	15	0	-1	
Dabogókő	–		–	–	–	
Gödöllő	.	=	12	3	1	8
Királyrét	–		–	–	–	
Monor	–		–	–	–	
Nagykata	.	≡	15	4	3	
Szentendre	.	≡	14	3	2	

1990.11.4. 07 h-ig az utolsó 24 óra adatai

állomás	csapadék (mm)		max. hőmérséklet	min. hőmérséklet	rad. min.	Előző nap napos órái
Vác	.	≡	13	3	–	
Vámosmikola	–		–	–	–	–
Baja	.	=	15	3	-1	9
Bácsalmás	.	=	14	3	-1	
Izsák	.		14	3	0	
Kalocsa	.	≡	14	4	2	8
Kecskemét	.	⌐	14	1	-3	8
Kiskunfélegyháza	.	⌐	14	5	-0	
Kiskunhalas	–		–	–	–	
Kunszentmiklós	.	=	13	4	–	
Tiszakécske	.		12	3	1	
Balassagyarmat	.	⌐	12	3	1	
Romhány	–		–	–	–	
Salgótarján	.	=	10	-4	2	
Eger	.	=	6	4	4	1
Galyatető	.		10	1	1	
Gyöngyös	–		–	–	–	
Kékestető	.	≡	7	1	0	8
Kompolt	ny	≡ , ≡	5	4	4	0
Lőrinci	–		–	–	–	
Poroszló	.	=	–	3	3	
Jászapáti	.		15	4	3	
Jászberény	.	⌐	10	4	3	
Karcag	–		–	–	–	
Szolnok	.	≡	13	2	0	7
Tiszaroff	–		–	–	–	
Fürkeve	.	≡	12	3	1	4
Kistelek	–		–	–	–	
Makó			12	3	2	
Szeged	.	⌐	14	2	1	7
Szentes	.		14	3	1	
Borsodnádasd	.	=	9	1	-1	
Füzöd	.	≡	7	4	3	
Hidasnémeti	.	≡	7	4	3	
Jósvafő	.	≡	5	3	2	0
Lillafüred	.	≡	9	3	2	
Miskolc	.	≡	6	4	3	0
Putnok	–		–	–	–	
Sáro[illegible]k	.	≡	4	1	0	0
Sz[illegible]ád	–		–	–	–	
[illegible]	.		6	–	4	
[illegible]a	2	=	6	3	2	0
Mátraszalka	2	≡	6	2	1	
Nyíregyháza	1	=	6	4	3	0
Nyírlugos	–		–	–	–	
Pátyod	ny		5	1	0	
Tiszabecs	.	⌐	5	1	-2	
Vásárosnamény	1	≡	7	3	2	
Záhony	2	=	6	4	4	
Berettyóújfalu	.	⌐	5	1	-1	
Debrecen	.	⌐	6	0	-2	0
Hajdúdorog	–		–	–	–	
Hortobágy	–		–	–	–	
Körösszakál	–		–	–	–	
Polgár	.	≡	7	3	2	
Békéscsaba	ny	⌐	7	1	-0	0
Mezőhegyes	.		10	4	2	–
Orosháza	1	=	10	1	-1	
Szarvas	.		12	2	1	6
Szeghalom	–		–	–	–	

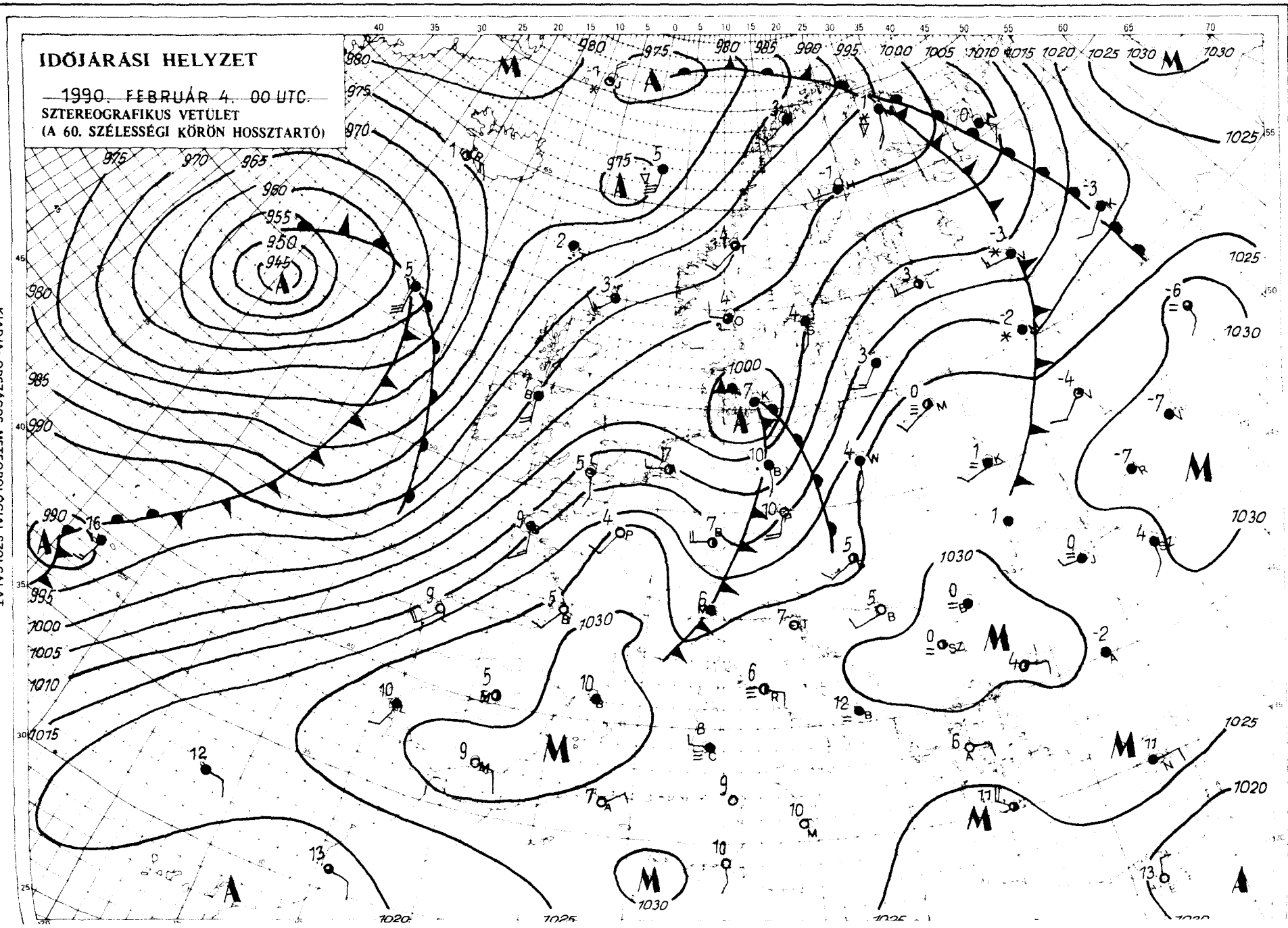

KIADJA: ORSZÁGOS METEOROLÓGIAI SZOLGÁLAT
Kiadásért felel: Barát József, az Országos Meteorológiai Szolgálat elnöke – Készült: az Országos Meteorológiai Szolgálat Nyomdájában, Budapest – Felelős vezető: Máthé Gyuláné – Munkaszám: 90.674 kesztésért felel: Kapovits Albert, a Központi Előrejelző Intézet igazgatója
Készíti: a KEI Rövidtávú Előrejelző Osztálya – Szakmai felelős: Németh Lajos osztályvezető – Megjelenik naponként
Megrendelhető: 1024 Budapest, II., Kitaibel Pál utca 1. – Pénzügyi Osztály – Telefon: 353-500
Jelmagyarázat a havi mellékletben

IDŐJÁRÁSI NAPIJELENTÉS

ЕЖЕДНЕВНЫЙ МЕТЕОРОЛОГИЧЕСКИЙ БЮЛЛЕТЕНЬ • DAILY WEATHER REPORT
BULLETIN QUOTIDIEN DE TEMPS • TÄGLICHER WETTERBERICHT

103. évfolyam 36. szám + Budapest + 1990. február 5. hétfő

Az időjárási helyzet és a várható időjárás:

A légköri frontok pályája egyre északabbra húzódik, így Közép- és Dél-Európa fölött magas nyomású képződmény jött létre. Területén általában kevés a felhő, gyenge a légáramlás, nagyrészt a helyi tényezők formálják az átlagosnál enyhébb időjárást. Kontinensünk nyugati, északnyugati partvidékét újabb, markáns frontrendszer érte el, hatására Nyugat-Európában szeles, esős időjárás uralkodik. Ez a frontrendszer a számítások szerint csak nagyon lassan sodródik kelet felé, így Közép-Európában egyelőre nem lesz számottevő időjárásváltozás.

Magyarországon vasárnap nagyrészt napos, szeles, enyhe idő volt. Csupán Dél-Dunántúlon fordult elő 1-2 mm-nyi eső. A széllökések sebessége néhol elérte az óránkénti 80-85 kilométert. A hőmérséklet csúcsértéke általában 10, 15 fok között alakult. Éjszakára mérséklődött a szél, a hőmérséklet reggelre -4, +5 fok közé csökkent. Hétfőn délelőtt folytatódott a nagyrészt napos, száraz idő. A gyenge légmozgás mellett 11 órára 4, 11 fok közé emelkedett.

Ma 12 órakor Budapesten a hőmérséklet 10 fok, a tengerszintre átszámított légnyomás 1032 hPa, alig változik.

Várható időjárás kedd estig:

Változóan — többnyire gyengén — felhős lesz az ég, számottevő eső sehol sem valószínű.
A változó irányú szél legfőljebb kissé élénkül meg.
Éjszaka többfelé képződik köd, amely azonban napközben valószínűleg mindenütt megszűnik.
A legalacsonyabb éjszakai hőmérséklet -3, +2 fok között, a legmagasabb nappali hőmérséklet kedden általában kevéssel 10 fok fölött alakul.

Török Dénes s. k.

Távolabbi kilátások szerdától — szombatig:

Eleinte párás, túlnyomóan felhős idő, helyenként néhány órás napsütés is lehet. A hét második felében futó záporesők, a hegyekben hószállingózás. A hétvégén erős széllel lehűlés kezdődik.
Legalacsonyabb hajnali hőmérséklet -2, +3 majd 5, 0 fok között.
Legmagasabb nappali hőmérséklet a tartósan ködös helyeken +2, +6, másutt 10 fok körül várható.
Jelentős mennyiségű (legalább napi 5 mm) csapadék az ország területének 20 százalékán várható.

Középtávú Előrejelző Csoport

A hőmérséklet napi középértéke és eltérése a sokévi átlagtól (Budapest belterületén):

1990. február 4.	7,2°C	+6,3°C

1871 óta ezen a napon Budapesten előfordult

legmagasabb hőmérséklet:	13,8°C (1967)
legalacsonyabb hőmérséklet:	-15,8°C (1956)

LEGMAGASABB HŐMÉRSÉKLET

19 90. II. 4.

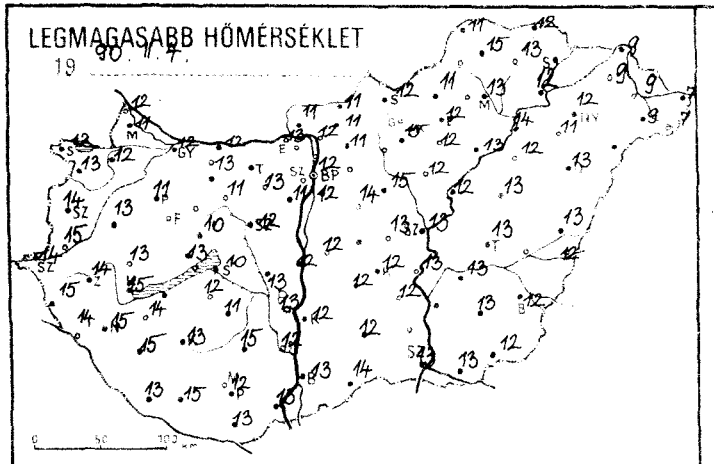

LEGALACSONYABB HŐMÉRSÉKLET

19 90. II. 5.

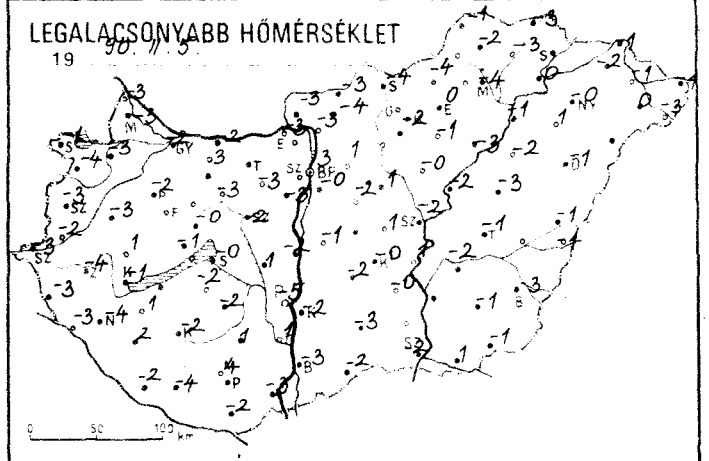

24 órás CSAPADÉKELOSZLÁS

19 90. II. 4. 7h tól II. 5. 7h ig

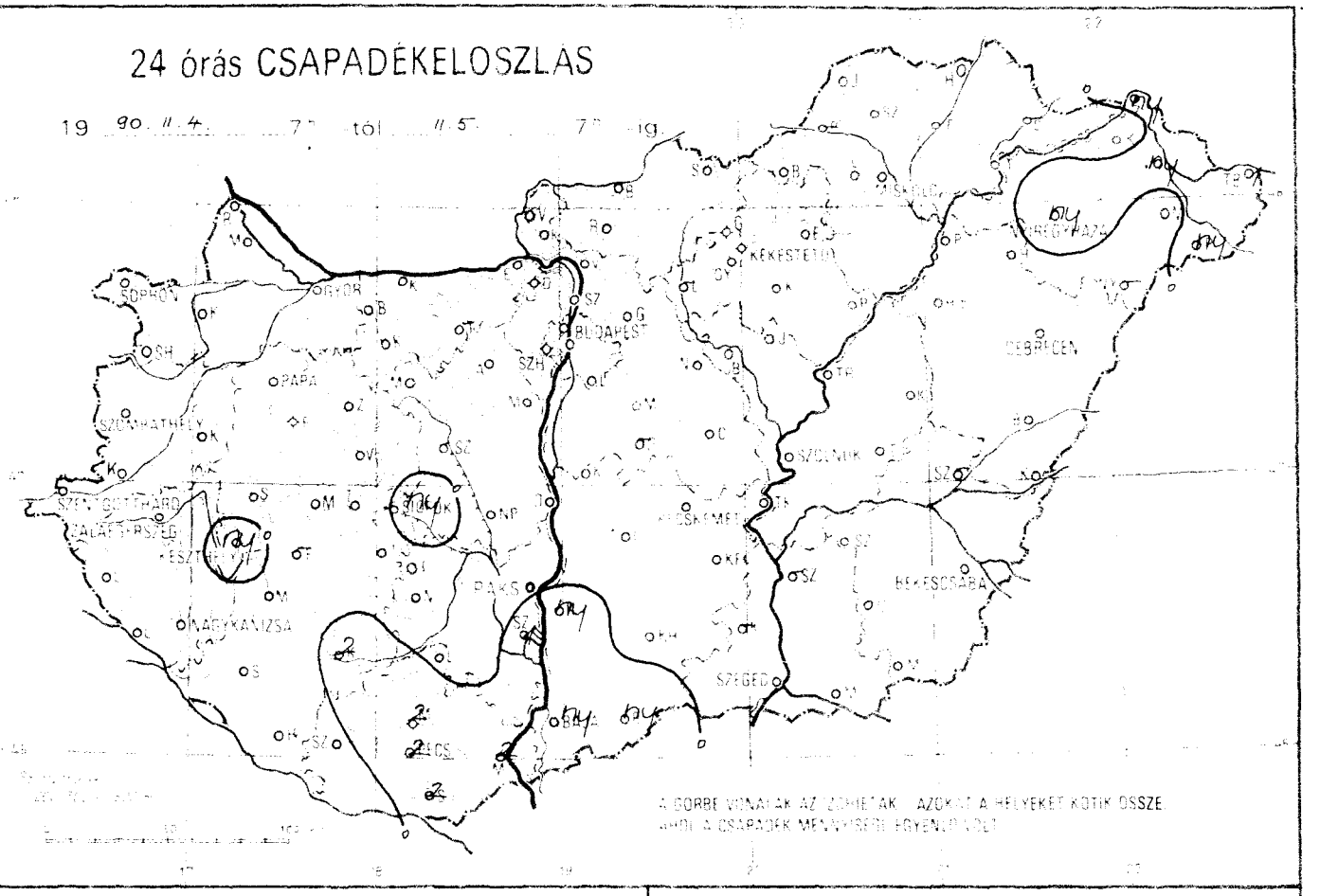

A GÖRBE VONALAK AZ ÖSSZETARTOZÓ AZONOS A HELYEKET KÖTIK ÖSSZE AMELYEKEN A CSAPADÉK MENNYISÉGE EGYENLŐ VOLT

RADIÁCIÓS MINIMUM

19 90. II. 5.

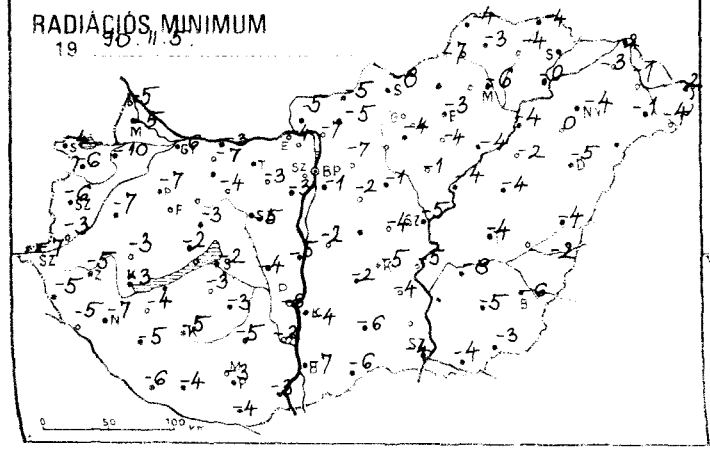

NAPFÉNYTARTAM

19 90. II. 4.

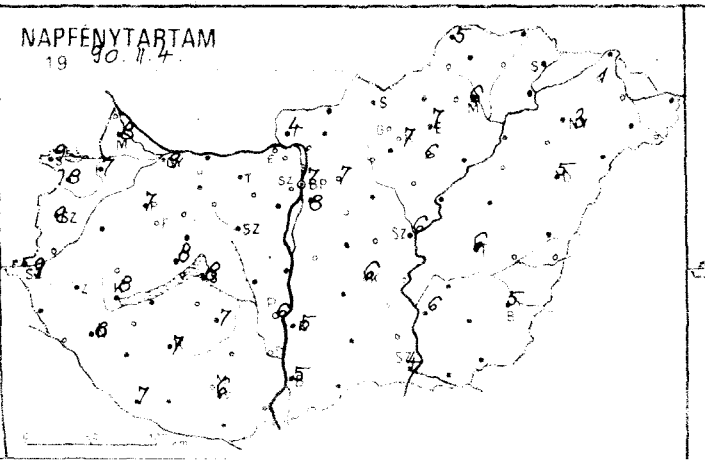

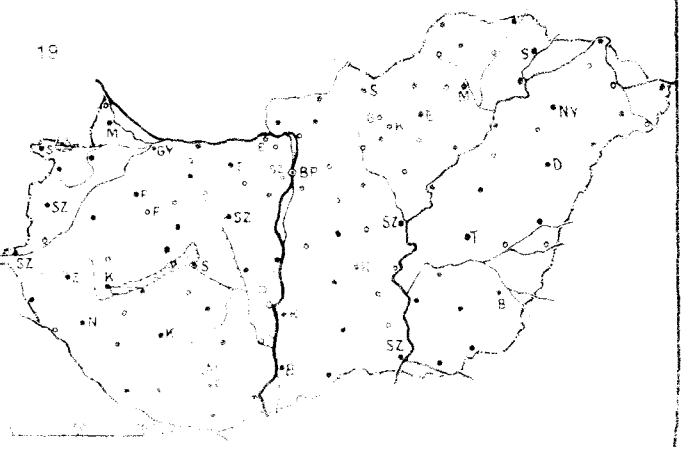

1990.II.5. 07 h-ig az utolsó 24 óra adatai						1990.II.5. 07 h-ig az utolsó 24 óra adatai					
állomás	csapadék (mm)		max. hőmérséklet	min. hőmérséklet	rad. min.	Előző nap napos órái	állomás	csapadék (mm)		max. hőmérséklet	min. hőmérséklet	rad. min.	Előző nap napos órái
[illegible]	.	⊏	12	-2	-6	9	Vác	.	⊏	12	-3	-7	
Kapuvár	.	⊏	12	-3	-10	7	Vámosmikola	.	⊏	11	-3	-5	4
Mosonmagyaróvár	.	⊏	11	-3	-5	8	Baja	ny	∀ ⊏	13	-3	-7	5
[illegible]	.	⊏	12	-3	-5		Bacsalmás	ny	=	14	-2	-6	
[illegible]	.	⊏	12	-1	-4	9	Izsák	.		12	-2	-2	
Sopronhorpács	.	⊏	13	-4	-6	8	Kalocsa	ny	⊏	12	-2	-4	5
[illegible]	.	⊏	13	-3	-7		Kecskemét	.	⊏	12	-0	-5	6
Fertőrákos	.	⊏	15	-2	-3		Kiskunfélegyháza	.	⊏	12	-0	-4	
Sopronkövesd	.	⊏	14	-3	-7	9	Kiskunhalas	.	⊢	12	-3	-6	
Sopronkövesd	.		14	-3	-6	9	Kunszentmiklós	.		12	-1	-2	
[illegible]	.	⊏	15	-3	-5		Tiszakécske	.	⊏	13	1	-5	
[illegible]	.	⊏	14	-3	-5		Balassagyarmat	.	⊏	11	-3	-5	
Szombathely	.	⊏	15	-4	-7	8	Romhány	.	⊢	11	-4	-5	
Zalaegerszeg	.	⊏	14	-4	-5	8	Salgótarján	.	⊏	12	-4	-8	
Farkasgyepű	.		11	-3	-5		Eger	.		12	0	-3	7
Keszthely	ny	⊏	15	-1	-3	8	Galyatető	.		5	-1	-7	
Mosonmagyaróvár	.		10	0	-5	8	Gyöngyös	.	⊏	15	-2	-4	
Pá[illegible]	.	⊏	11	-2	-7		Kékestető	.		4	0	-2	7
Sárvár	.		13	1	-3		Kompolt	.	⊏	12	-1	-4	6
Tihany	.	⊏	13	-1	-2		Lőrinci	—		—	—	—	
Veszprém	.	⊏	10	-0	-3		Poroszló	.	≡	13	-3	-4	
Zirc	.	⊏	9	-2	-6		Jászapáti	.	⊏	12	-0	-1	
Dunaújváros	—		—	—	—		Jászberény	.	⊏	12	-0	-3	
Dunaújv. [illegible]	.	⊏	13	-2	-6	7	Karcag	.	⊏	13	-3	-4	
Kajászó	2	⊏	13	-2	-5	7	Szolnok	.	≡	13	-2	-5	6
Martonvásár	.	⊏	14	1	-4		Tiszaroff	.	≡	12	-2	-4	
Siófok	ny	⊏	10	-0	-2	8	Túrkeve	.	⊢	13	-1	-4	6
Velencefürdő	.		15	2	-5		Kistelek	--		—	—	—	
Tát[illegible]	.	⊏	12	-2	-3		Makó	.	⊏	13	1	-4	
Budaörs	.	⊏	13	-3	-3		Szeged	.	⊏	13	-2	-4	4
Esztergom	.		13	-3	-4		Szentes	—		—	—	—	
Kéked	.		13	-3	-7		Borsodnádasd	.	⊏	11	-4	-7	
Nagykovácsi	.	⊏	12	-2	-3		Fügöd	.	⊏	13	-3	-4	
Tatabánya	—		—	—	—		Hidasnémeti	.	=	12	-3	-4	
Ábrahámhegy	.	⊏	13	-3	-3		Jósvafő	.	⊏	11	-1	-4	5
Dunaújváros	.	⊏	12	-2	-5		Lillafüred	.	⊏	12	-2	-3	
Martonvásár	.	⊏	11	-3	-3		Miskolc	.	=	13	-4	-6	6
Mór	.	⊏	11	-3	-4		Putnok	—		—	—	—	
Sárbogárd	.	⊏	13	1	-4		Sá[illegible]tak	—		—	—	—	
Szabadbattyán	.	⊏	12	-2	-5		[illegible]őlád	.	⊏	15	-2	-3	
Bregyámecse	.	⊏	11	-2	-3	7	[illegible]g	.		12	0	-0	
Fenyve[illegible]	.	⊏	15	1	-5		[illegible]rda	.	⊏	9	-2	-3	1
Pók	.	⊏	13	-5	-8	6	Ma[illegible]szalka	.	⊏	9	0	-1	
Szekszárd	1	=	12	1	-2		Nyíregyháza	ny	⊏	12	-0	[illegible]	3
Ármentető	2	⊏	10	5	-1		Nyírlugos	—		—	—	—	
Mohács	2	=	13	-3	-3		Pátyod	ny	⊏	7	-3	-4	
Pe[illegible]	2		12	4	-3	6	Tiszabecs	1		7	-1	-2	
Siklós	2	⊏	13	-2	-4		Vásárosnamény	ny	≡	9	-1	-1	
Szigetvár	.	⊏	15	-4	-4		Záhony	ny		9	-1	-2	
Budaörs	.	⊢	13	-1	-2		Berettyóújfalu	.	⊏	13	-1	-4	
Bp. Lőrinc	.	⊏	12	-0	-1	8	Debrecen	.	⊢	13	-1	-5	5
Bp. Met. Int.	.		12	3	—	7	Hajdúdorog	.		11	1	0	
Bp. Szab. hegy	.		10	1	—		Hortobágy	.		12	-2	-2	
Cegléd	.	⊏	13	1	-4		Körösszakál	.	⊏	12	-1	-2	
Dabogókő	.		8	2	-0		Polgár	.	≡	14	-1	-4	
Gödöllő	.	⊏	11	1	-7	7	Békéscsaba	.	⊏	12	-3	-6	5
Királyrét	.	⊏	11	-5	-7		Mezőhegyes	.	⊏	12	-1	-3	—
Monor	.	⊏	14	-2	-2		Orosháza	.	⊏	13	-1	-5	
Nagykáta	.	⊏	15	1	-1		Szarvas	.	⊏	13	-2	-8	6
Szentendre	.		13	0	-1		Szeghalom	—		—	—	—	

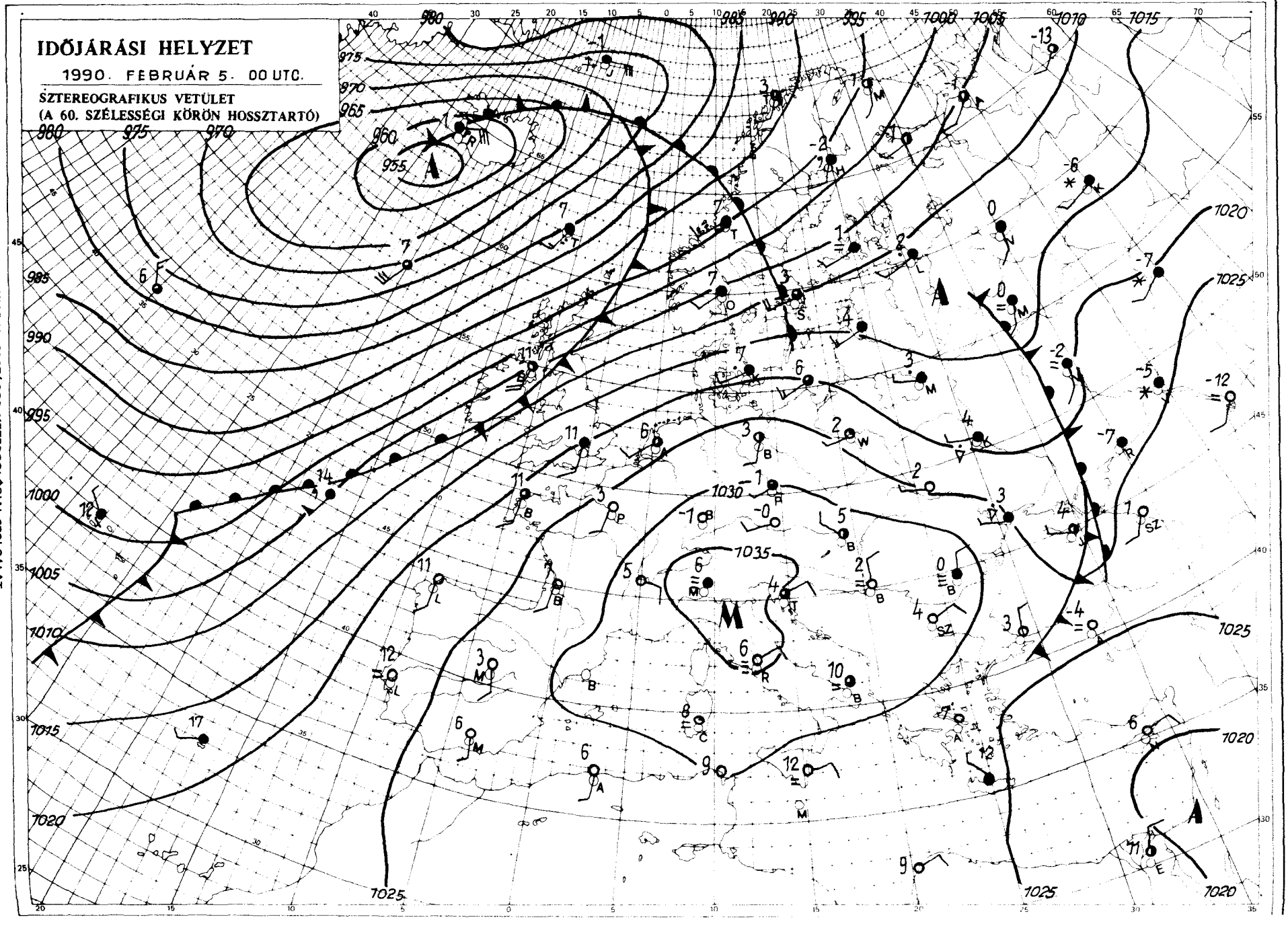

KIADJA: ORSZÁGOS METEOROLÓGIAI SZOLGÁLAT
Kiadásért felel: Bartók József, az Országos Meteorológiai Szolgálat elnöke – Készült: az Országos Meteorológiai Szolgálat Nyomdájában, Budapest – Felelős vezető: Máthé Gyuláné – Munkaszám: 90.715 Szerkesztésért felel: Kapovits Albert, a Központi Előrejelző Intézet igazgatója
Készíti: a KEI Rövidtávú Előrejelző Osztálya – Szakmai felelős: Németh Lajos osztályvezető – Megjelenik naponként
Megrendelhető: 1024 Budapest, II., Kitaibel Pál utca 1. – Pénzügyi Osztály – Telefon: 353-500
Jelmagyarázat a havi mellékletben

IDŐJÁRÁSI NAPIJELENTÉS

ЕЖЕДНЕВНЫЙ МЕТЕОРОЛОГИЧЕСКИЙ БЮЛЛЕТЕНЬ • DAILY WEATHER REPORT
BULLETIN QUOTIDIEN DE TEMPS • TÄGLICHER WETTERBERICHT

103. évfolyam 37. szám + Budapest + 1990. február 6. kedd

Az időjárási helyzet és a várható időjárás:

Továbbra is enyhe, tavaszias az idő a kontinens nagy részén, csak a Kelet-Európai-síkság területén szállingózik a hó és marad 0 fok közelében a csúcshőmérséklet. A szárazföld délnyugati felében ugyanakkor 10 fok fölé melegszik a levegő kora délutánra, sőt a Földközi-tenger medencéje mentén 15, 20 fokig emelkedik a hőmérséklet. E mellett Európa középső részén egy anticiklon területén általában szép napos az idő és csak kisebb ködfoltok fordulnak elő. A nyugatról északkeletre haladó szakadozott felhősáv pedig nem lesz lényeges hatással a Kárpát-medence időjárására.

Magyarországon hétfőn nagyrészt napos idő volt. Keleten ugyanakkor felhős volt az ég, de eső nem esett. Kora délutánra általában 8, 14 fokig melegedett a levegő. Éjszaka elsősorban keleten fordult elő köd. Kedd hajnalra +1, -5 fokig süllyedt a hőmérséklet. Délelőtt csaknem országszerte zavartalanul sütött a Nap, a déli órákra pedig már keleten is megszűnt a köd. 11 órakor az országban 0, +7 fokot jegyeztek fel.

Ma 12 órakor Budapesten a hőmérséklet 8 fok, a tengerszintre átszámított légnyomás 1029 hPa, alig változik.

Várható időjárás szerda estig:

Folytatódik a napsütés, tavaszias idő, eső nélkül.
A légmozgás csak a Dunántúlon élénkül meg kissé.
Éjszaka főként keleten sűrűsödik majd köd.
A hőmérséklet hajnalra +1, -4 fokig süllyed, kora délutánra általában 10, 15 fokig emelkedik, de a ködfoltokban csak 5 fok körül alakul majd.

Pártai Lucia s. k.

A hőmérséklet napi középértéke és eltérése a sokévi átlagtól (Budapest belterületén):

1990. február 5.	7,5°C	+6,6°C

1871 óta ezen a napon Budapesten előfordult

legmagasabb hőmérséklet:	12,4°C (1926)
legalacsonyabb hőmérséklet:	-16,8°C (1956)

LEGMAGASABB HŐMÉRSÉKLET
1990. II. 5.

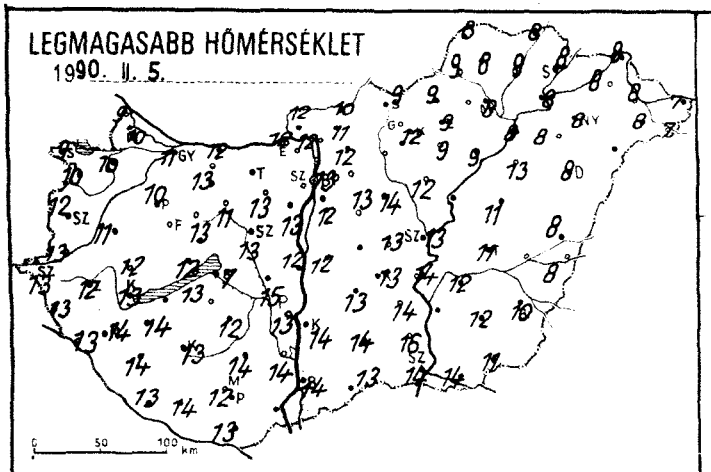

LEGALACSONYABB HŐMÉRSÉKLET
1990. II. 6.

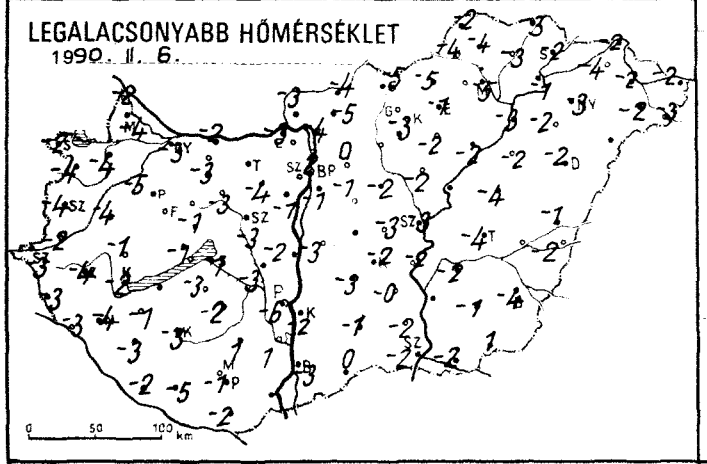

24 órás CSAPADÉKELOSZLÁS

1990. II. 5. 7h -tól II. 6. 7h -ig.

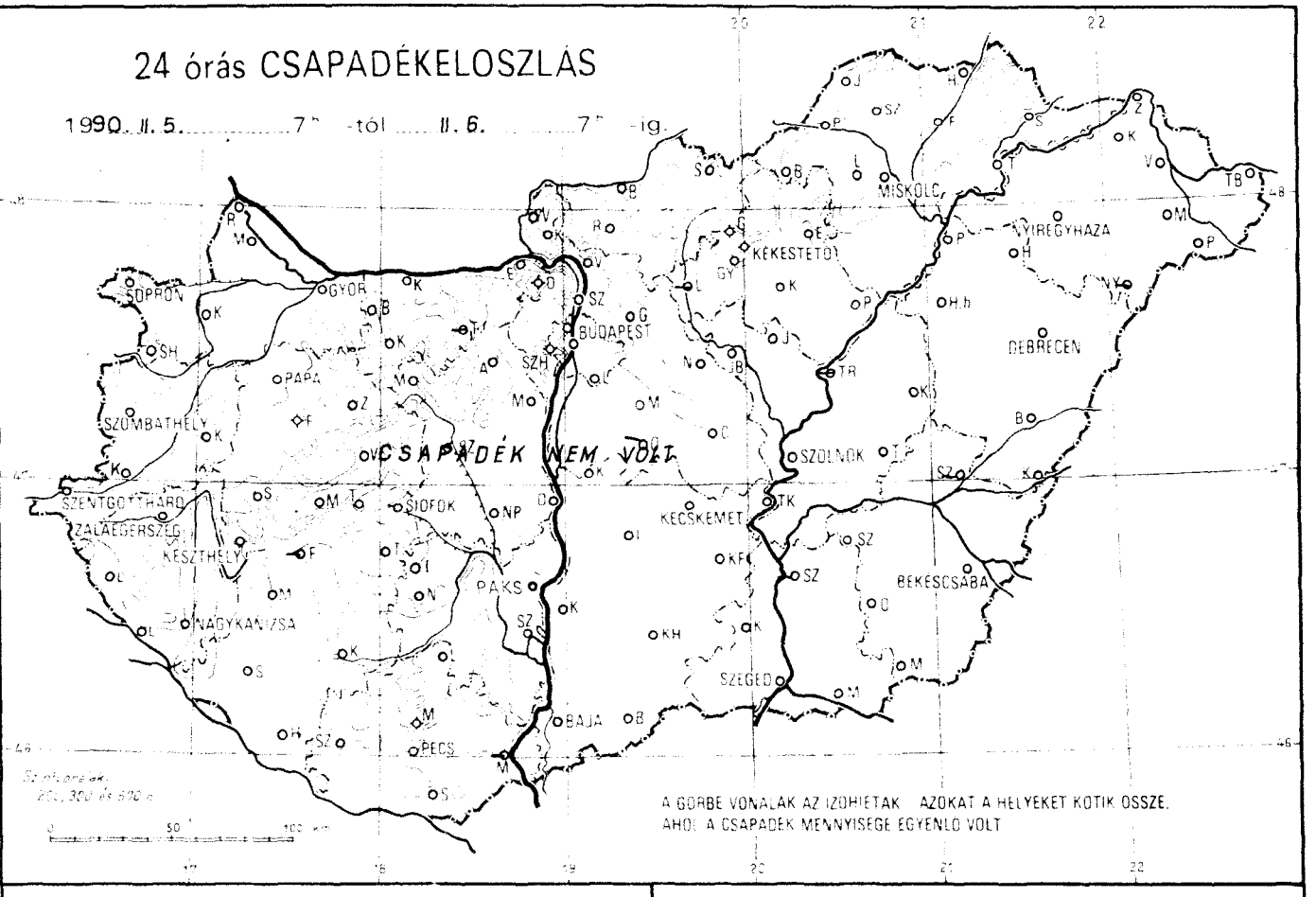

RADIÁCIÓS MINIMUM
1990. II. 6.

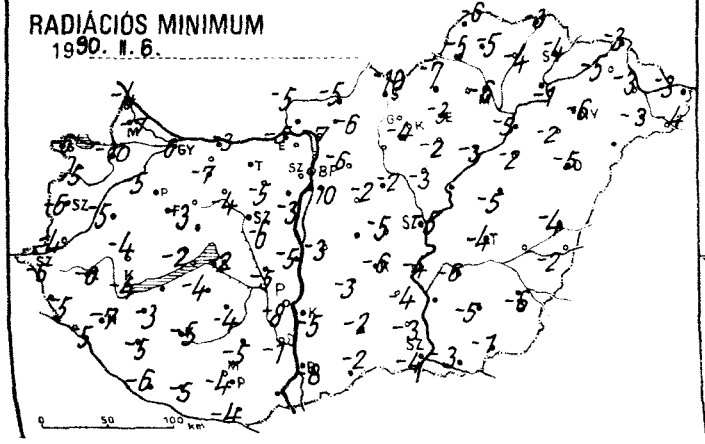

NAPFÉNYTARTAM
1990. II. 5.

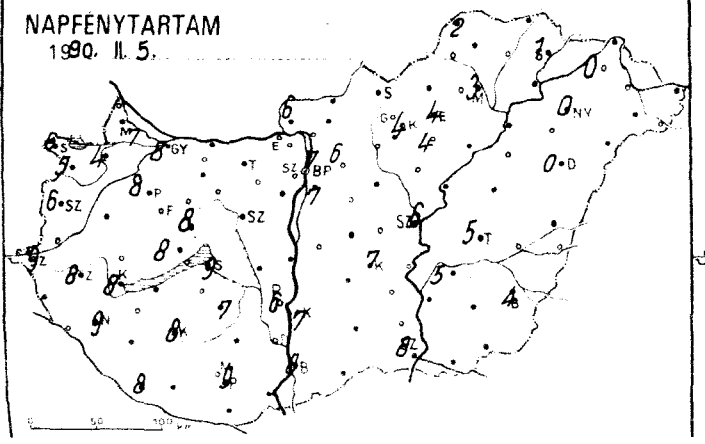

19

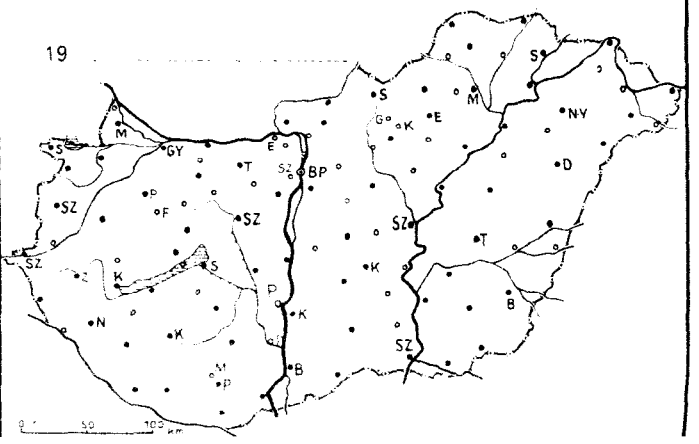

1990.II.6. — 07 h-ig az utolsó 24 óra adatai						
állomás	csapadék (mm)		max. hőmérséklet	min. hőmérséklet	rad. min.	Előző nap napos órái
Győr	. ⊔		11	-3	-6	8
Kapuvár	. ⊔		10	-4	-10	4
Mosonmagyaróvár	.		10	-4	-7	7
Rajka	. ⊔		9	-2	-4	
Sopron	. ⊔		9	-2	-6	6
Sopronhorpács	. ⊔		10	-4	-5	5
Káld	. ⊔		11	-4	-5	
Körmend	. ⊔		13	-2	-4	
Szentgotthárd	. ⊔		13	-3	-6	9
Szombathely	. ⊔		12	-4	-6	6
Lenti	. ⊔		13	-3	-5	
Letenye	. ⊔		13	-3	-5	
Nagykanizsa	. V		14	-4	-7	9
Zalaegerszeg	. ⊔		12	-4	-6	8
Farkasgyepű	.		13	3	-3	
Keszthely	. ⊔		13	-2	-4	8
Mencshely	. ⊔		12	-1	-5	8
Pápa	. ⊔		10	-5	-5	8
Sümeg	. ⊔		12	-1	-4	
Tihany	. ⊔		12	-1	-2	
Veszprém	. ⊔		13	-1	-3	8
Zirc	. ⊔		12	-2	-6	
Fonyód	—		—	—	—	
Homokszt. György	. ⊔		13	-2	-6	8
Kaposvár	. ⊔		13	-3	-5	8
Marcali	. ⊔		14	-1	-3	
Siófok	. ⊔		7	-1	-2	9
Somogyszob	. ⊔		14	-3	-5	
Tab	. ⊔		13	-3	-4	
Báboíta	. ⊔		11	-3	-5	
Esztergom	.		12	-3	-5	
Kisbér	. ⊔		13	-3	-7	
Komárom	. ⊔		12	-2	-3	
Tatabánya	—		—	—	—	
Alcsutdoboz	. ⊔		13	-4	-5	
Dunaújváros	. ⊔		12	-2	-5	
Martonvásár	. ≡		13	-1	-3	
Mór	. ⊔		11	-3	-4	
Sárbogárd	. ⊔		15	-3	-5	
Székesfehérvár	. ⊔		13	-3	-6	
Tregszemcse	. ⊔		12	-2	-4	7
Tengyel	. ⊔		14	-1	-5	
Paks	. ⊔		13	-6	-8	6
Szekszárd	. ⌓		14	1	-1	
Árpádtető	. ⊔		12	1	-2	
Mohács	—		—	—	—	
Pécs	. ⊔		12	-1	-4	9
Siklos	. ⊔		13	-2	-4	
Szigetvár	. ⊔		14	-5	-5	
Budaörs	. ⊔		13	-5	-7	
Bp. Lőrinc	. ⊔		12	-1	-10	7
Bp. Met. Int.	. =		13	2	—	7
Bp. Szab. hegy	.		10	4	-2	
Cegléd	. ⊔		13	-3	-5	
Dobogókő	. ⊔		9	2	-4	
Gödöllő	. ⊔		12	0	-6	6
Királyrét	. ⊔		13	-4	-7	
Monor	. ⊔		13	-1	-2	
Nagykáta	. ⊔		14	-2	-2	
Szentendre	. =		14	-1	-2	

1990.II.6. — 07 h-ig az utolsó 24 óra adatai						
állomás	csapadék (mm)		max. hőmérséklet	min. hőmérséklet	rad. min.	Előző nap napos órái
Vác	. ⊔		12	-4	-7	
Vámosmikola	. ⊔		12	-3	-5	6
Baja	. ≡		14	-3	-8	8
Bácsalmás	.		13	0	-2	
Izsák	.		13	-3	-3	
Kalocsa	.		14	-2	-5	7
Kecskemét	. ≡		13	-2	-6	7
Kiskunfélegyháza	. ⊔		14	-0	-4	
Kiskunhalas	. ⊔		14	-1	-2	
Kunszentmiklós	. ⊔		12	-3	-3	
Tiszakécske	. ⊔		14	-2	-4	
Balassagyarmat	. ⊔		10	-4	-5	
Romhány	. ⊔		11	-5	-6	
Salgótarján	. ⊔		9	-5	-10	
Eger	. ≡		9	-1	-3	4
Galyatető	.		6	1	-6	
Gyöngyös	. ⊔		12	-3	-4	
Kékestető	.		4	1	-2	4
Kompolt	.		9	-2	-2	4
Lőrinci	—		—	—	—	
Poroszló	. =		9	-2	-3	
Jászapáti	. ⊔		12	-2	-3	
Jászberény	. ⊔		13	-2	-5	
Karcag	. ≡		11	-4	-5	
Szolnok	. ≡		13	-3	-5	6
Tiszaroff	—		—	—	—	
Túrkeve	. ≡		11	-4	-4	5
Kistelek	. ⊔		16	-2	-3	
Makó	. ⊔		14	-2	-3	
Szeged	. ⊔		14	-2	-4	8
Szentes	—		—	—	—	
Borsodnádasd	. ⊔		9	-5	-7	
Füzöd	. ⊔		9	-3	-4	
Hidasnémeti	. =		8	-3	-3	
Jósvafő	. ⊔		8	-2	-6	2
Lillafüred	. ⊔		7	-3	-4	
Miskolc	. ≡		8	-5	-6	3
Putnok	. =		9	-4	-5	
Sárospatak	. =		8	-2	-4	1
Szendrőlád	. ⊔		8	-4	-5	
Tokaj	.		8	-1	-1	
Kisvárda	. ≡		8	-4	-5	0
Mátészalka	. ⊔		8	-2	-3	
Nyíregyháza	. ≡		8	-3	-6	0
Nyírlugos	—		—	—	—	
Pátyod	. ≡		7	-3	-4	
Tiszabecs	. ⊔		7	-2	-3	
Vásárosnamény	. V		8	-2	-3	
Záhony	. ⊔		8	-2	-3	
Berettyóújfalu	. ⊔		8	-1	-4	
Debrecen	. ⊔		8	-2	-5	0
Hajdúdorog	. ≡		8	-2	-2	
Hortobágy	. ≡		13	-2	-2	
Körösszakál	. ⊔		8	-2	-2	
Polgár	. ≡		8	-3	-5	
Békéscsaba	. ⊔		10	-4	-6	4
Mezőhegyes	. ⊔		11	1	-1	—
Orosháza	. ⊔		12	-1	-5	
Szarvas	. ≡		12	-2	-6	5
Szeghalom	—		—	—	—	

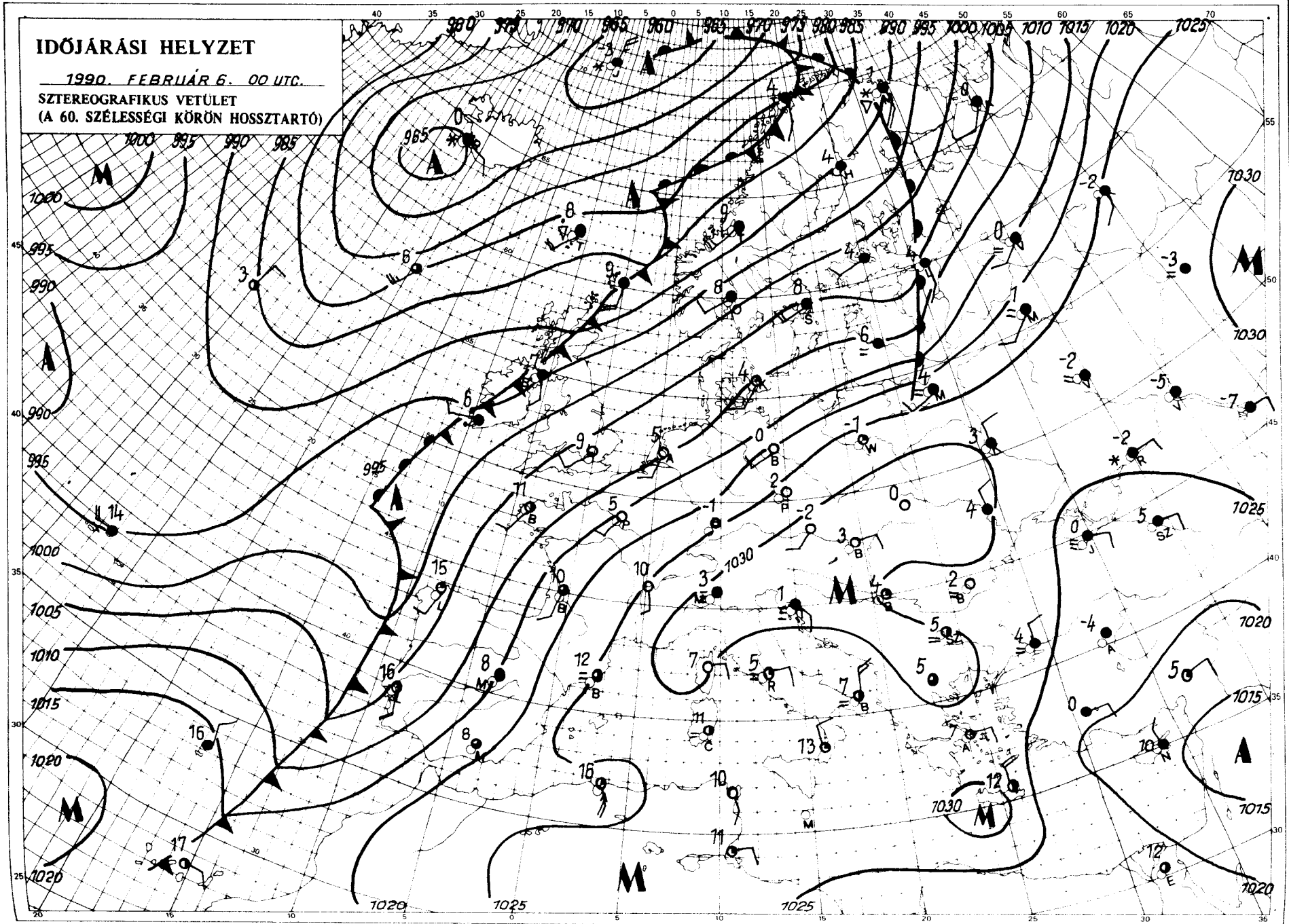

KIADJA: ORSZÁGOS METEOROLÓGIAI SZOLGÁLAT
Kiadásért felel: Baráth József, az Országos Meteorológiai Szolgálat elnöke — Készült az Országos Meteorológiai Szolgálat Nyomdájában, Budapest — Felelős vezető: Máthé Gyuláné — Munkaszám: 98/93. Szerkesztésért felel: Kapovits Albert, a Központi Előrejelző Intézet igazgatója

Készíti: a KEI Rövidtávú Előrejelző Osztálya — Szakmai felelős: Németh Lajos osztályvezető — Megjelenik naponként
Megrendelhető: 1024 Budapest, II., Kitaibel Pál utca 1. — Pénzügyi Osztály — Telefon: 353-500
Jelmagyarázat a havi melléklletben

IDŐJÁRÁSI NAPIJELENTÉS

ЕЖЕДНЕВНЫЙ МЕТЕОРОЛОГИЧЕСКИЙ БЮЛЛЕТЕНЬ · DAILY WEATHER REPORT
BULLETIN QUOTIDIEN DE TEMPS · TÄGLICHER WETTERBERICHT

103. évfolyam 38. szám + Budapest + 1990. február 7. szerda

Az időjárási helyzet és a várható időjárás:

Kontinensünk nagy részén továbbra is tavasziasan enyhe az idő. Igazi tél csak a Szovjetunió európai területének északi részén van. A Brit-szigetek és a Skandináv-félsziget térségében több középpontú ciklon örvénylik, melynek áramlási rendszerében enyhe, nedves léghullámok érkeznek a kontinens belseje fölé. Dél- és Kelet-Európa időjárását anticiklon határozza meg. A Földközi-tenger déli részén ennek hatásaként napközben 15 - 20 fokig emelkedik a hőmérséklet.

Hazánkban kedden napsütéses idő volt, csak egy-két helyen maradt napközben is erősen párás, ködös a levegő. Kora délután 8 és 13 fok közötti hőmérsékleteket mértek. Szerdán hajnalban néhány helyen köd képződött, amely a délelőtt folyamán lassan feloszlott. A -4 és +3 fok közötti legalacsonyabb értékekről 11 órára 2, 10 fokig emelkedett a hőmérséklet.

Ma 12 órakor Budapesten a hőmérséklet 9 fok, a tengerszintre átszámított légnyomás 1030 hPa, alig változik.

Várható időjárás csütörtök estig:

Eleinte derült idő lesz időnként megélénkülő déli-délkeleti széllel. Hajnalban néhány helyen köd képződik. Holnap a déli óráktól nyugat felől megnövekszik a felhőzet, de csapadék még nem valószínű.
A délnyugati szél megerősödik, a Kisalföldön viharossá fokozódik.
Legalacsonyabb éjszakai hőmérséklet nyugaton +3, keleten -3 fok körül, a legmagasabb nappali hőmérséklet általában 9 és 14 fok között, a tartósan ködös helyeken 5 fok közelében várható.

Gyúró György s. k.

A hőmérséklet napi középértéke és eltérése a sokévi átlagtól (Budapest belterületén):

1990. február 6.	5,6°C	+4,8°C

1871 óta ezen a napon Budapesten előfordult

legmagasabb hőmérséklet:	12,5°C (1933)
legalacsonyabb hőmérséklet:	-16,5°C (1954)

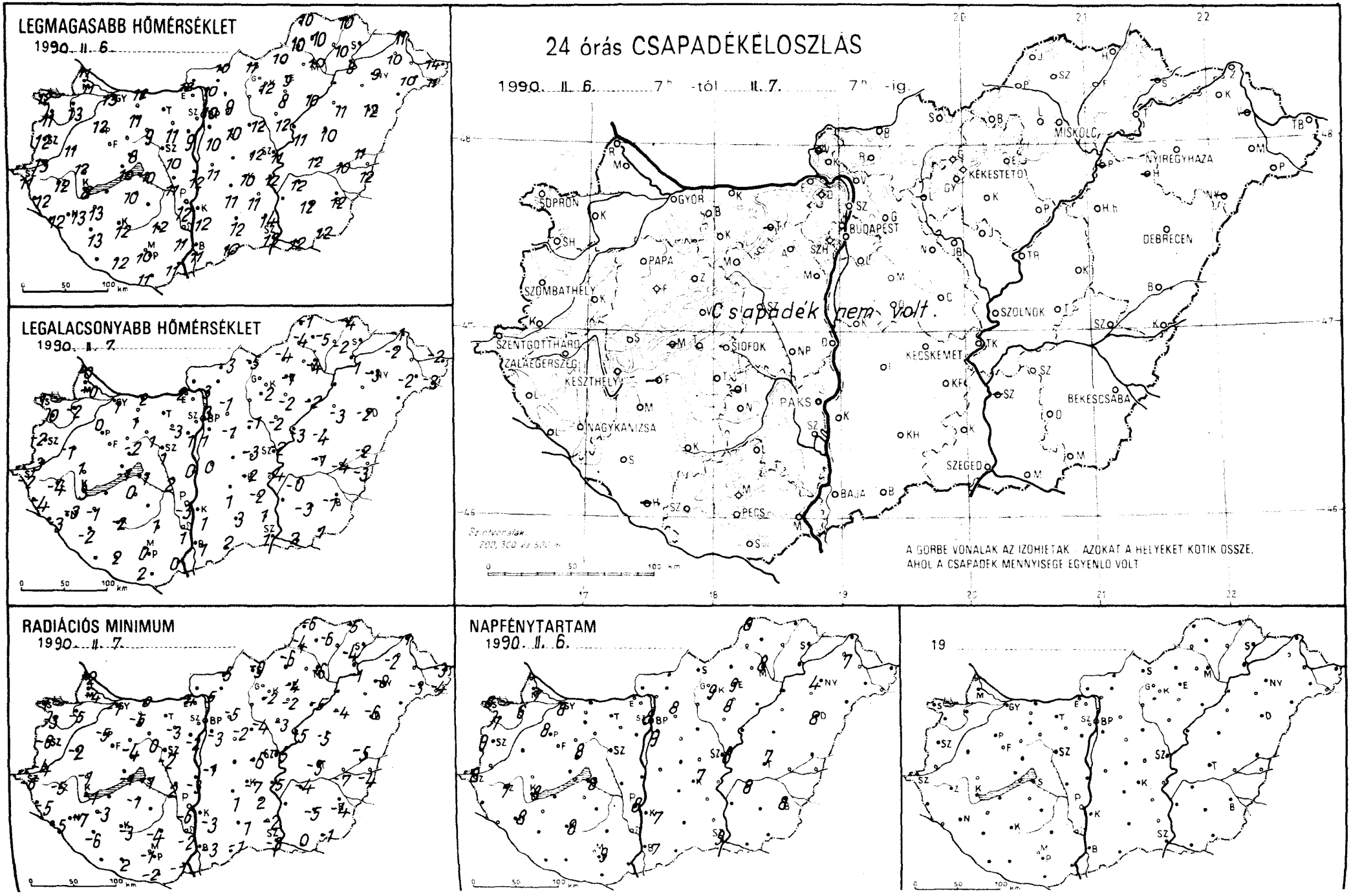
LEGMAGASABB HŐMÉRSÉKLET
1990. II. 6.
LEGALACSONYABB HŐMÉRSÉKLET
1990. II. 7.
RADIÁCIÓS MINIMUM
1990. II. 7.
NAPFÉNYTARTAM
1990. II. 6.
19
24 órás CSAPADÉKELOSZLÁS
1990. II. 6. 7h -tól II. 7. 7h -ig.
Csapadék nem volt.
A GÖRBE VONALAK AZ IZOHIETÁK AZOKAT A HELYEKET KÖTIK ÖSSZE, AHOL A CSAPADÉK MENNYISÉGE EGYENLŐ VOLT
SOPRON
GYŐR
BUDAPEST
MISKOLC
NYÍREGYHÁZA
KÉKESTETŐ
DEBRECEN
SZOMBATHELY
PAPA
SZOLNOK
SZENTGOTTHÁRD
ZALAEGERSZEG
KESZTHELY
SIÓFOK
KECSKEMÉT
BÉKÉSCSABA
PAKS
NAGYKANIZSA
SZEGED
BAJA
PÉCS
0 50 100 km

1990.11.7. 07 h-ig az utolsó 24 óra adatai						Előző nap napos órái
állomás	csapadék (mm)		max. hőmérséklet	min. hőmérséklet	rad. min.	
Győr	. ⌴		13	1	-1	8
Kapuvár	. ⌴		13	-2	-5	6
Mosonmagyaróvár	. ⌴		11	-0	-4	7
Rajka	. ⌴		11	-0	-2	
Sopron	. ≡		12	1	-1	8
Sopronhorpács	. ⌴		11	0	-3	7
Káld	. ⌴		11	-1	-2	
Körmend	. ⌴		13	-3	-4	
Szentgotthárd	. ≡		11	-2	-6	8
Szombathely	. ⌴		12	-2	-6	9
Lenti	. ≡		12	-4	-5	
Letenye	. ≡		12	-3	-5	
Nagykanizsa	. V		13	-3	-7	8
Zalaegerszeg	. ⌴		12	-4	-5	7
Farkasgyepű	.		10	3	-2	
Keszthely	. ⌴		8	3	-1	8
Mencshely	—		—	—	—	—
Pápa	. ⌴		12	0	-5	8
Sümeg	. ⌴		12	1	-1	
Tihany	. ⌓		10	-1	-1	
Veszprém	. ⌴		8	-2	-4	8
Zirc	. ⌴		9	-2	-5	
Fonyód	—		—	—	—	
Homokszt. györgy	—		—	—	—	—
Kaposvar	. ⌴		12	-1	-3	8
Marcali	. ⌴		13	-1	-3	
Siófok	. ⌴		10	1	-1	8
Somogyszob	. ⌴		13	-2	-6	
Tab	. ⌴		10	0	-1	
Bábolna	.		11	1	-1	
Esztergom	.		12	2	-4	
Kisbér	. ⌴		11	1	-5	
Komárom	. =		12	2	0	
Tatabanya	—		—	—	—	
Alcsútdoboz	. ⌴		11	-3	-3	
Dunaújváros	.		12	0	-3	
Martonvásár	. ⌴		9	-1	-2	
Mór	. =		9	1	0	
Sárbogard	.		11	2	2	
Székesfehérvár	. ⌴		10	1	-2	
Iregszemcse	—		—	—	—	—
Lengyel	.		12	1	-4	
Paks	. ⌴		12	-3	-6	8
Szekszárd	. ⌴		11	1	-2	
Árpádtető	.		9	4	-1	
Mohács	.⌴=		11	0	-1	
Pécs	. ⌴		10	0	-1	9
Siklós	. ⌴		11	2	-2	
Szigetvár	. =		12	2	2	
Budaörs	. ⌴		13	-5	-7	
Bp. Lőrinc	. ⌴		10	1	-3	9
Bp. Met. Int.	. =		10	3	—	8
Bp. Szab. hegy	. =		8	1	-1	
Cegléd	. ⌴		12	-3	-6	
Dobogókő	. ⌴		10	-1	-3	
Gödöllő	. ⌴		9	-1	-5	8
Királyrét	. ⌴		10	-5	-7	
Monor	. ⌴		10	-1	-2	
Nagykáta	. ⌴		12	-1	-4	
Szentendre	.		12	-1	-2	

1990.11.7. 07 h-ig az utolsó 24 óra adatai						Előző nap napos órái
állomás	csapadék (mm)		max. hőmérséklet	min. hőmérséklet	rad. min.	
Vác	. ⌴		10	-3	-5	
Vámosmikola	—		—	—	—	—
Baja	. ∀		11	1	-3	7
Bácsalmás	. =		10	2	-1	
Izsák	.		11	1	1	
Kalocsa	. ⌴		12	1	-3	7
Kecskemét	. ⌴		10	-2	-7	7
Kiskunfélegyháza	.		11	-2	-2	
Kiskunhalas	. ⌓		12	3	1	
Kunszentmiklós	. ⌴		11	0	-1	
Tiszakécske	. ⌴		12	-4	-5	
Balassagyarmat	. ⌴		10	-3	-5	
Romhány	. ⌴		11	-4	-5	
Salgótarján	. ⌴		11	-5	-9	
Eger	. =		9	-1	-4	9
Galyatető	.		9	-2	-4	
Gyöngyös	. ⌴		12	2	-2	
Kékestető	.		6	-2	-3	9
Kompolt	. ⌴		8	-2	-2	8
Lőrinci	—		—	—	—	
Poroszló	. =		10	-2	-5	
Jászapáti	. ⌴		12	-2	-3	
Jászberény	. ⌴		10	-1	-4	
Karcag	. ⌴		10	-4	-5	
Szolnok	. ≡		11	-2	-5	8
Tiszaroff	. ≡		11	-3	-5	
Túrkeve	. ≡		12	-1	-3	7
Kistelek	. =		14	1	-2	
Makó	.		12	2	0	
Szeged	. ⌴		13	1	-3	9
Szentes	—		—	—	—	
Borsodnádasd	. ⌴		10	-4	-6	
Füged	. ⌴		10	-2	-4	
Hidasnémeti	. ≡		10	-4	-5	
Jósvafő	. ≡		10	-1	-6	8
Lillafüred	. ⌴		7	-3	-4	
Miskolc	. ≡		10	-4	-6	8
Putnok	. =		10	-4	-4	
Sárospatak	—		—	—	—	—
Szendrőlád	.		10	-5	-6	
Tokaj	.		8	-1	-1	
Kisvárda	. ⌴		10	-2	-2	7
Mátészalka	. V		10	-2	-3	
Nyíregyháza	. ⌴		9	-3	-8	4
Nyírlugos	—		—	—	—	
Pátyod	. ⌴		11	-3	-4	
Tiszabecs	. ⌴		14	-2	-3	
Vásárosnamény	—		—	—	—	
Záhony	. ⌴		11	-1	-1	
Berettyóújfalu	. ⌴		11	-2	-5	
Debrecen	. ⌴		12	-2	-6	8
Hajdúdorog	—		—	—	—	
Hortobágy	.		11	-3	-4	
Körösszakál	. ≡		12	-3	-4	
Polgár	—		—	—	—	
Békéscsaba	. ⌴		12	-1	-4	8
Mezőhegyes	. ⌴		12	1	-1	—
Orosháza	. ⌴		12	-3	-5	
Szarvas	. ⌴		12	-0	-4	8
Szeghalom	. ⌴		10	-4	-7	

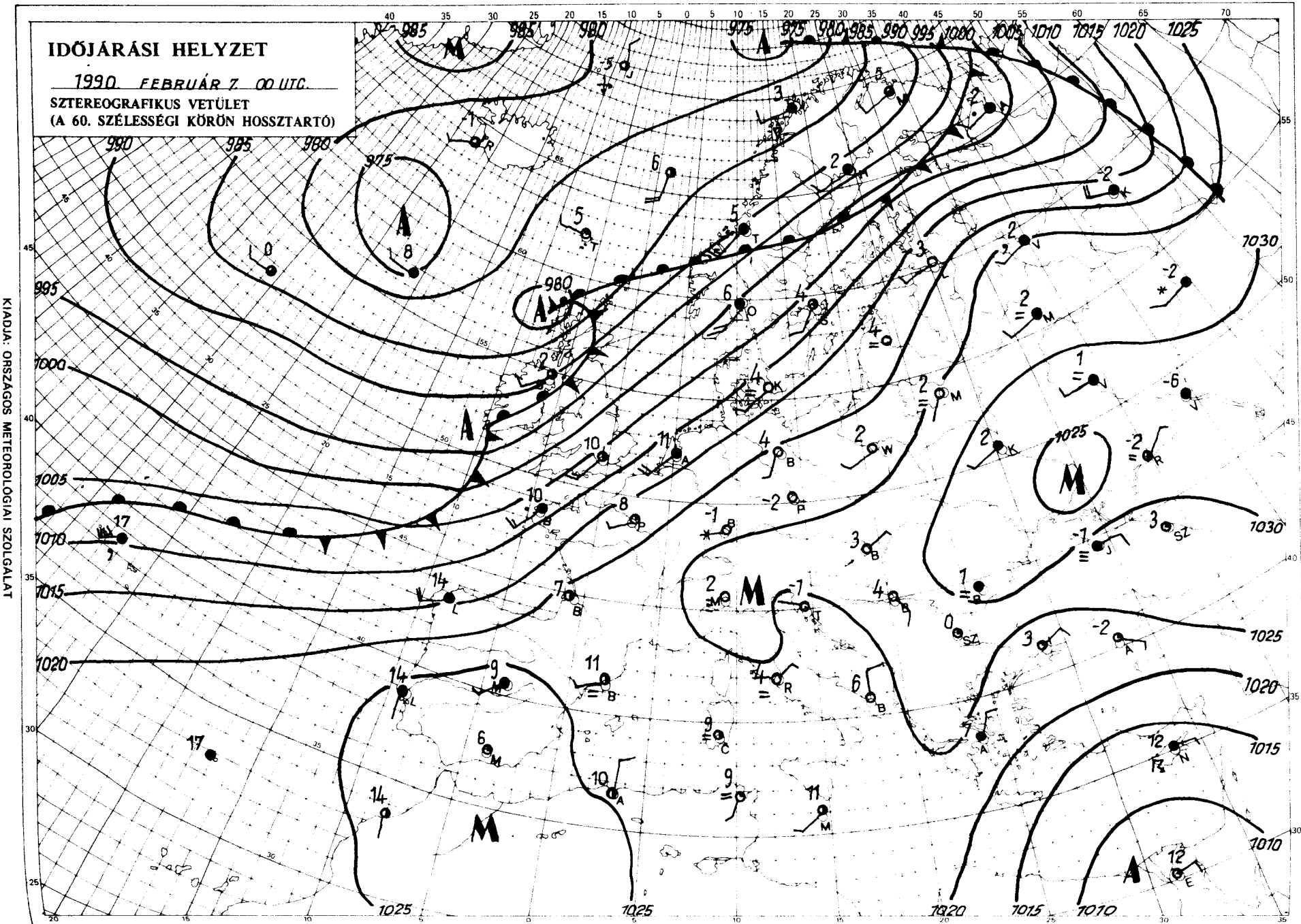

KIADJA: ORSZÁGOS METEOROLÓGIAI SZOLGÁLAT
Kiadásért felel: Barát József, az Országos Meteorológiai Szolgálat elnöke – Készült: az Országos Meteorológiai Szolgálat Nyomdájában, Budapest – Felelős vezető: Máthé Gyuláné – Munkaszám: 90-782
A szerkesztésért felel: Kapovits Albert, a Központi Előrejelző Intézet igazgatója
Készíti: a KEI Rövidtávú Előrejelző Osztálya – Szakmai felelős: Németh Lajos osztályvezető – Megjelenik naponként
Megrendelhető: 1024 Budapest, II., Kitaibel Pál utca 1. – Pénzügyi Osztály – Telefon: 353-500
Jelmagyarázat a havi mellékletben

IDŐJÁRÁSI NAPIJELENTÉS

ЕЖЕДНЕВНЫЙ МЕТЕОРОЛОГИЧЕСКИЙ БЮЛЛЕТЕНЬ • DAILY WEATHER REPORT
BULLETIN QUOTIDIEN DE TEMPS • TÄGLICHER WETTERBERICHT

103. évfolyam 39. szám + Budapest + 1990. február 8. csütörtök

Az időjárási helyzet és a várható időjárás:

Észak-Európa fölötti középponttal hatalmas méretű ciklon örvénylik, amelynek áramlási rendszerében délnyugat felől enyhe levegő áramlik Közép-Európán át a Szovjetunió európai területei irányába. Ugyanakkor a légörvény nyugati oldalán egyre hűvösebb levegő halad délkelet felé. Ma hajnalra Nyugat-Európát hideqfront érte el, amely nagy sebességgel Közép-Európa felé tart. A front várhatóan a késő esti órákban éri el országunkat, és még az éjszaka átvonul fölöttünk.

Magyarországon szerdán napos, száraz, enyhe idő volt. A hőmérséklet csúcsértéke 8 és 13 fok között alakult. Éjszaka elsősorban nyugaton és északkeleten többfelé képződött köd és az országban általában 0, -6 fokig csökkent a hőmérséklet. Délelőtt nyugaton és északkeleten néhol ködös idő volt, másutt szinte zavartalanul sütött a Nap. A hőmérséklet 11 órakor a ködös területeken 0, -2, a napos tájakon 2 és 8 fok között alakult.

Ma 12 órakor Budapesten a hőmérséklet 5 fok, a tengerszintre átszámított légnyomás 1025 hPa, mérsékelten süllyed.

Várható időjárás péntek estig:

Főként északon és nyugaton átmenetileg erősen megnövekszik a felhőzet és kisebb eső, zápor is előfordulhat. Pénteken napközben több órás napsütés várható, a felhőátvonulásokból keleten, északkeleten egy-egy hózápor is lehet. A déli, délnyugati szél megerősödik, majd éjszaka északnyugatira fordul és helyenként viharossá fokozódik. A legalacsonyabb éjszakai hőmérséklet: -2, +3, a legmagasabb nappali hőmérséklet pénteken 4 és 9 fok között alakul.

Nadrai Attila s. k.

Távolabbi kilátások szombattól — keddig:

Eleinte derült, száraz idő várható, majd a jövő hét elején változóan felhős lesz az égbolt, hó, eső egyaránt előfordulhat.
A legalacsonyabb hajnali hőmérséklet eleinte -6, -1, majd -4, +1 fok között várható.
A legmagasabb nappali hőmérséklet eleinte +4, +9, majd +2, +7 fok között várható.
Jelentős mennyiségű (legalább napi 5 mm) csapadék az ország területének 40 százalékán várható.

Középtávú Előrejelző Csoport

A hőmérséklet napi középértéke és eltérése a sokévi átlagtól (Budapest belterületén):

1990. február 7.	6,2°C	+5,9°C

1871 óta ezen a napon Budapesten előfordult

legmagasabb hőmérséklet:	13,1°C (1988)
legalacsonyabb hőmérséklet:	-15,2°C (1911)

LEGMAGASABB HŐMÉRSÉKLET

1990. II. 7.

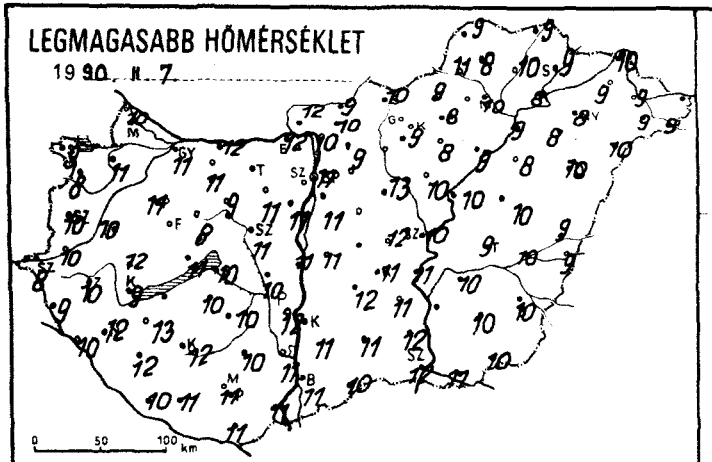

LEGALACSONYABB HŐMÉRSÉKLET

1990. II. 8.

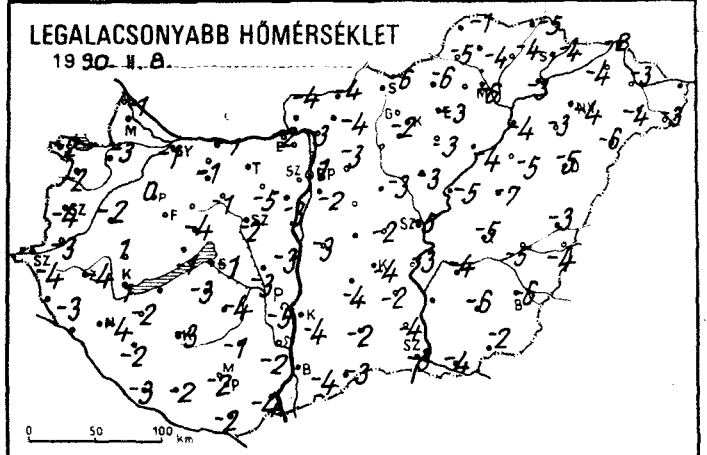

24 órás CSAPADÉKELOSZLÁS

1990. II. 7. 7^h -tól II. 8. 7^h -ig.

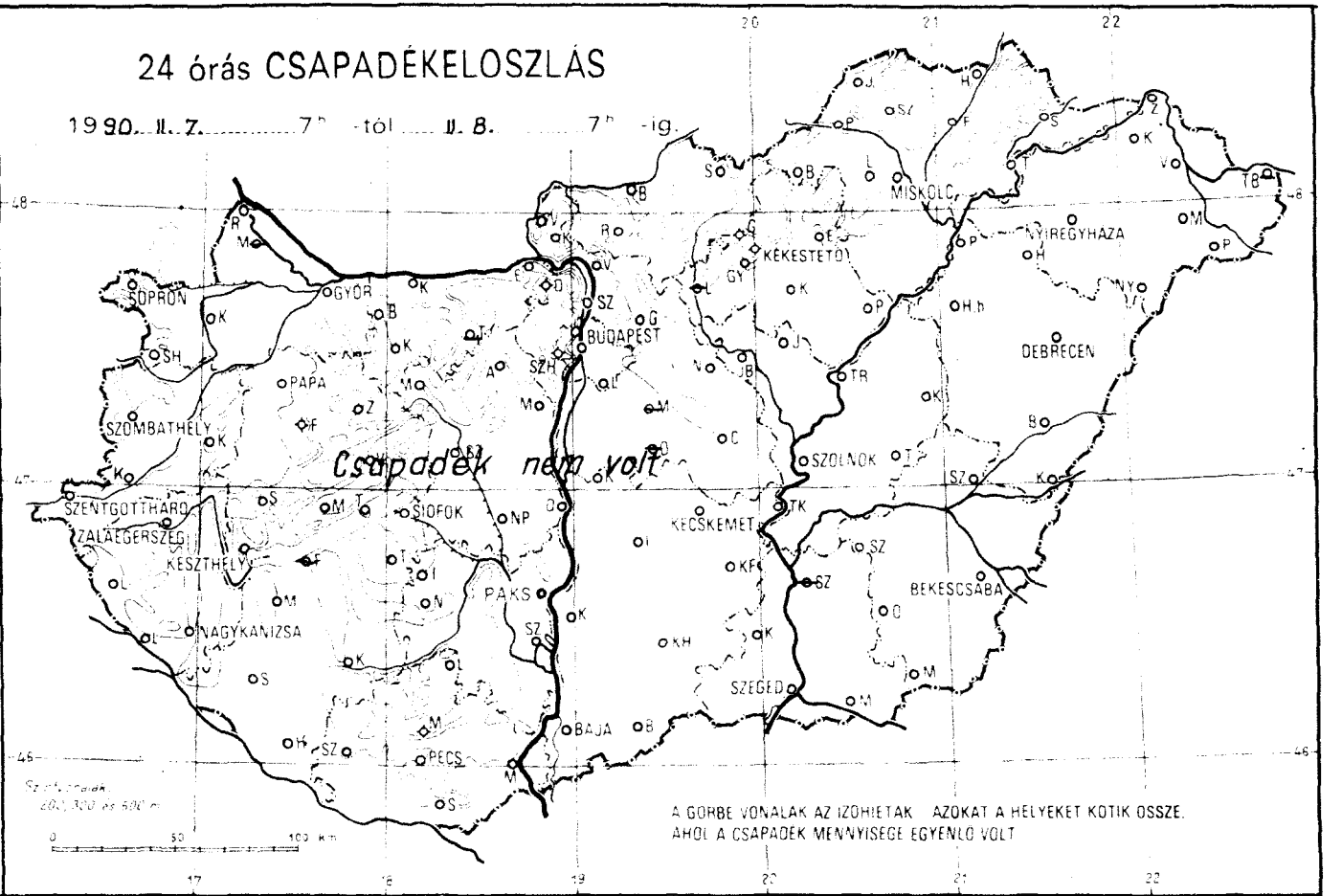

RADIÁCIÓS MINIMUM

1990. II. 8.

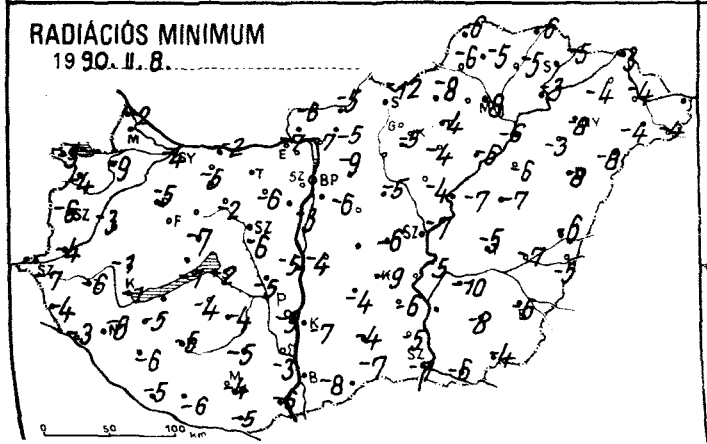

NAPFÉNYTARTAM

1990. II. 7.

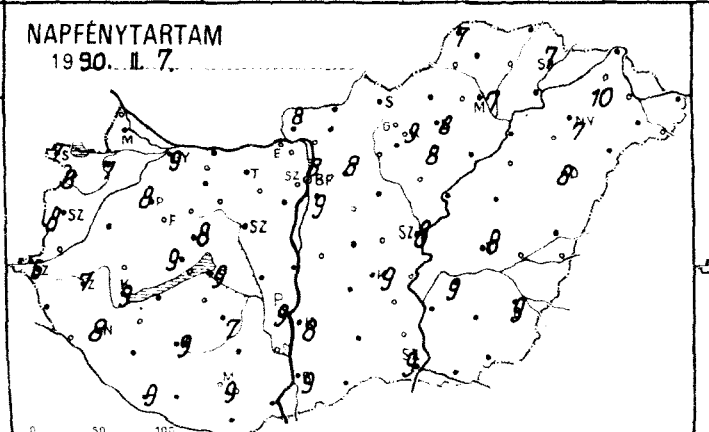

19

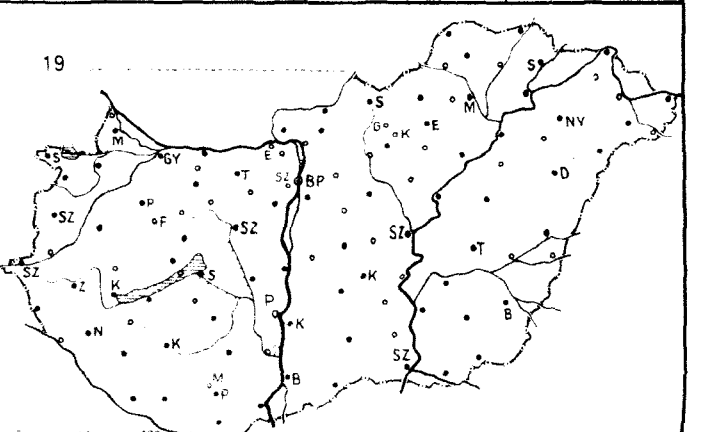

1990.11.8. 07 h-ig az utolsó 24 óra adatai						Előző nap napos órái
állomás	csapadék (mm)		max. hőmérséklet	min. hőmérséklet	rad. min.	
Győr	. ⌊		11	-1	-4	9
Kapuvár	. ⌊		11	-3	-9	7
Mosonmagyaróvár	–		–	–	–	–
Rajka	. ⌊		10	-1	-2	
Sopron	. ≡		9	-2	-3	7
Sopronhorpács	. ⌊		8	-2	-4	8
Káld	. ⌊		10	-2	-3	
Körmend	. ≡		10	-3	-4	
Szentgotthárd	. ≡		8	-4	-7	6
Szombathely	. ≡		10	-4	-6	8
Lenti	. ≡		9	-3	-4	
Letenye	. ⌊		10	-1	-3	
Nagykanizsa	. ⌊		12	-4	-8	8
Zalaegerszeg	. ⌊		10	-4	-6	7
Farkasgyepű	.		9	-1	-4	
Keszthely	. ⌊		9	1	-1	9
Menesh ely	. ⌊		9	-2	-5	9
Pápa	. ⌊		11	0	-5	8
Sümeg	. ⌊		12	1	-1	
Tihany	. ⌊		11	-1	-1	
Veszprém	. ⌊		8	-4	-7	8
Zirc	. ⌊		9	-2	-6	
Fonyód	–		–	–	–	
Homokszt. györgy	. ⌊		10	-3	-5	
Kaposvár	. ⌊		12	-3	-5	0
Marcali	. ⌊		13	-2	-5	
Siófok	. ⌊		10	-1	-2	9
Somogyszob	. ⌊		12	-2	-6	
Tab	. ⌊		10	-3	-4	
Bábonia	. ⌊		11	-3	-6	
Esztergom	.		12	-2	-7	
Kisbér	.		11	-1	-5	
Komárom	. =		12	-1	-2	
Tatabánya	–		–	–	–	
Alcsutdoboz	. ⌊		11	-5	-6	
Dunaújváros	.		11	-3	-5	
Martonvásár	. ⌊		11	-3	-3	
Mór	. =		9	-1	-2	
Sárbogárd	. ⌊		10	-3	-5	
Székesfehérvár	. ⌊		11	-2	-6	
Iregszemcse	. ⌊		10	-4	-4	7
Lengyel	.		10	-1	-5	
Paks	. ⌊		12	-5	-9	9
Szekszárd	. ⌊		11	-2	-3	
Árpádtető	. ⌊		8	3	-3	
Mohács	. ⌊		11	-4	-6	
Pécs	. ⌊		11	-2	-4	9
Siklós	. ⌊		11	-2	-5	
Szigetvár	. =		11	-2	-6	
Budaörs	. ⌊		12	-3	-3	
Bp. Lőrinc	. ⌊		11	-2	-6	9
Bp. Met. Int.	. =		11	1	–	8
Bp. Szab. hegy	.		8	-2	-7	
Cegléd	. ⌊		12	-2	-6	
Dobogókő	. ⌊		7	-3	-4	
Gödöllő	. ⌊		9	-3	-9	8
Királyrét	. ⌊		10	-5	-9	
Monor	–		–	–	–	
Nagykáta	. ⌊		13	-3	-5	
Szentendre	. ⌊		12	-3	-3	

1990.11.8. 07 h-ig az utolsó 24 óra adatai						Előző nap napos órái
állomás	csapadék (mm)		max. hőmérséklet	min. hőmérséklet	rad. min.	
Vác	. ≡		10	-3	-7	
Vámosmikola	. ⌊		12	-4	-6	8
Baja	. ⌊		11	-4	-8	9
Bácsalmás	.		10	-3	-7	
Izsák	.		12	-4	-4	
Kalocsa	. ⌊		11	-4	-7	8
Kecskemét	. ⌊		11	-4	-9	9
Kiskunfélegyháza	. ⌊		11	-2	-6	
Kiskunhalas	. ⌊		11	-2	-4	
Kunszentmiklós	. ⌊		11	-3	-4	
Tiszakécske	. ⌊		11	-3	-5	
Balassagyarmat	. ⌊		9	-4	-5	
Romhány	. ⌊		10	-4	-5	
Salgótarján	. ⌊		10	-6	-12	
Eger	. ⌊		8	-3	-4	8
Galyatető	. ⌊		4	-3	-5	
Gyöngyös	. ⌊		9	-2	-5	
Kékestető	.		4	-2	-3	9
Kompolt	. ⌊		8	-3	-4	8
Lőrinci	–		–	–	–	
Poroszló	. ≡		9	-4	-6	
Jászapáti	. ⌊		10	-3	-4	
Jászberény	. ⌊		10	-3	-5	
Karcag	. ≡		10	-7	-7	
Szolnok	. ⌊		10	-5	-7	8
Tiszaroff	. ≡		10	-5	-7	
Túrkeve	. ⌊		9	-5	-5	8
Kistelek	. ⌊		12	-4	-5	
Makó	. ⌊		11	-4	-6	
Szeged	. ⌊		12	-3	-7	9
Szentes	–		–	–	–	
Borsodnádasd	. ⌊		9	-6	-8	
Füged	. ≡		10	-4	-5	
Hidasnémeti	. =		9	-5	-6	
Jósvafő	. =		9	-1	-6	7
Lillafüred	. ⌊		9	-3	-4	
Miskolc	. ≡		10	-6	-8	7
Putnok	. ≡		11	-5	-6	
Sárospatak	. ≡		9	-4	-5	7
Szendrőlád	.		8	-4	-5	
Tokaj	. ⌊		8	-3	-3	
Kisvárda	. ⌊		9	-4	-4	10
Mátészalka	. ⌊		9	-4	-4	
Nyíregyháza	. V		8	-4	-8	7
Nyírlugos	. ⌊		10	-6	-8	
Pátyod	. ⌊		9	-3	-4	
Tiszabecs	–		–	–	–	
Vásárosnamény	.		9	-3	-4	
Záhony	. ⌊		10	-2	-3	
Berettyóújfalu	. ⌊		9	-3	-6	
Debrecen	. ⌊		10	-5	-8	8
Hajdúdorog	. ⌊		8	-3	-3	
Hortobágy	. ≡		8	-5	-6	
Körösszakál	. ⌊		9	-4	-5	
Polgár	. ≡		9	-4	-6	
Békéscsaba	. ⌊		10	-6	-6	9
Mezőhegyes	. ⌊		10	-2	-4	–
Orosháza	. ⌊		10	-6	-8	
Szarvas	. ⌊		10	-4	-10	9
Szeghalom	. ⌊		10	-5	-7	

KIADJA: ORSZÁGOS METEOROLÓGIAI SZOLGÁLAT
Kiadásért felel: Barát József, az Országos Meteorológiai Szolgálat elnöke — Készült: az Országos Meteorológiai Szolgálat Nyomdájában, Budapest — Felelős vezető: Máthé Gyuláné — Munkaszám: 90.079.
A Központi Előrejelző Intézet igazgatója — Szerkesztésért felel: Kapovits Albert,
Készíti: a KEI Rövidtávú Előrejelző Osztálya — Szakmai felelős: Németh Lajos osztályvezető — Megjelenik naponként
Megrendelhető: 1024 Budapest, II., Kitaibel Pál utca 1. — Pénzügyi Osztály — Telefon: 353-500
Jelmagyarázat a havi mellékletben

IDŐJÁRÁSI NAPIJELENTÉS

ЕЖЕДНЕВНЫЙ МЕТЕОРОЛОГИЧЕСКИЙ БЮЛЛЕТЕНЬ • DAILY WEATHER REPORT
BULLETIN QUOTIDIEN DE TEMPS • TÄGLICHER WETTERBERICHT

103. évfolyam 40. szám + Budapest + 1990. február 9. péntek

Az időjárási helyzet és a várható időjárás:

A Földközi-tenger mentén változóan felhős, túlnyomóan napos, szinte tavaszias enyhe idő van. Karélia felett nagy kiterjedésű ciklon örvénylik. Hatására Európában az 50-edik szélességi körtől északra sokfelé változékonyra fordult az időjárás. A szárazföld belsejébe sodrodó légköri frontok útját a Brit-szigeteken, valamint a Balti-tenger mentén szórványos eső, a Skandináv-félszigeten, továbbra a Szovjetunió északi vidékein gyakori záporok, helyenként hózáporok jelzik. A ciklon hosszan elnyúló hidegfrontja mára virradóan elérte a Kárpát-medencét is. A kelet felé mozgó légköri front nyomában egyre hidegebb levegő árasztja el Közép-Európát.

Magyarországon csütörtökön sokfelé túlnyomóan napos idő volt, helyenként azonban hosszabb ideig megmaradt a köd. Csütörtökön a hőmérséklet csúcsértéke általában 10 - 15 fok között, a tartósan ködös tájakon viszont 6 - 7 fok körül alakult. Az esti óráktól egy hidegfront érte el az országot. Erősen megnövekedett a felhőzet, és ma hajnalban már szórványosan kisebb eső, zápor is kialakult. A vonuló hidegfront nyomában sokfelé megerősödött az északnyugati szél. Ma hajnalban — szeszélyes területi eloszlásban – jobbára 0 és +10 fok között változott a hőmérséklet. Délelőtt az országban túlnyomóan borult, szeles idő volt néhol kisebb esővel. A hőmérséklet 11 órakor az országban 4 és 9 fok között alakult.

Ma 12 órakor Budapesten a hőmérséklet 8 fok, a tengerszintre átszámított légnyomás 1025 hPa, alig változik.

Várható időjárás szombat estig:

Csökken a felhőzet. Eleinte még szórványosan eső, zápor, északkeleten helyenként hózápor is valószínű. Szombaton változóan felhős lesz az ég, rövidebb-hosszabb időre csaknem mindenütt kisüt a Nap. A gyakran erős északnyugati, északi szél ma az esti óráktól mérséklődik.
A várható legalacsonyabb éjszakai hőmérséklet -1, -6,
a legmagasabb nappali hőmérséklet szombaton 3, 8 fok között alakul.

Bozóki István s. k.

A hőmérséklet napi középértéke és eltérése a sokévi átlagtól (Budapest belterületén):

1990. február 8.	4,1°C	+3,8°C

1871 óta ezen a napon Budapesten előfordult

legmagasabb hőmérséklet:	12,5°C (1894)
legalacsonyabb hőmérséklet:	-16,8°C (1929)

LEGMAGASABB HŐMÉRSÉKLET

19 90. II. 8.

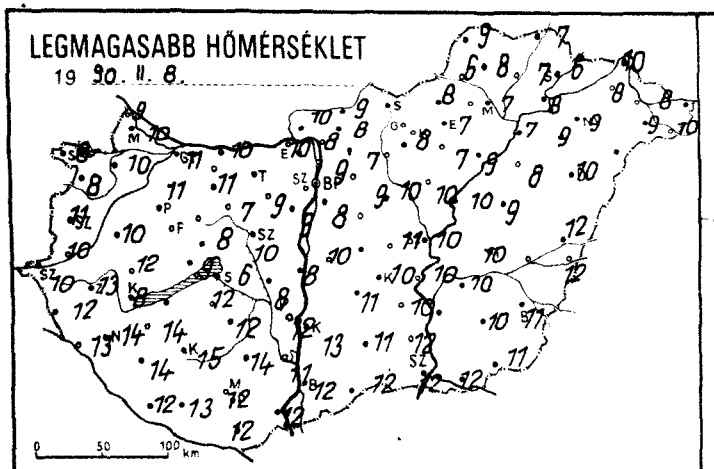

LEGALACSONYABB HŐMÉRSÉKLET

19 90. II. 9.

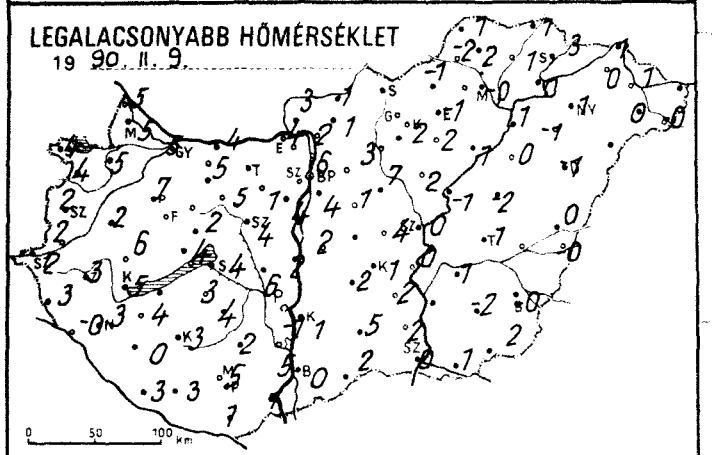

24 órás CSAPADÉKELOSZLÁS

19 90. II. 8. 7h -tól II. 9. 7h -ig

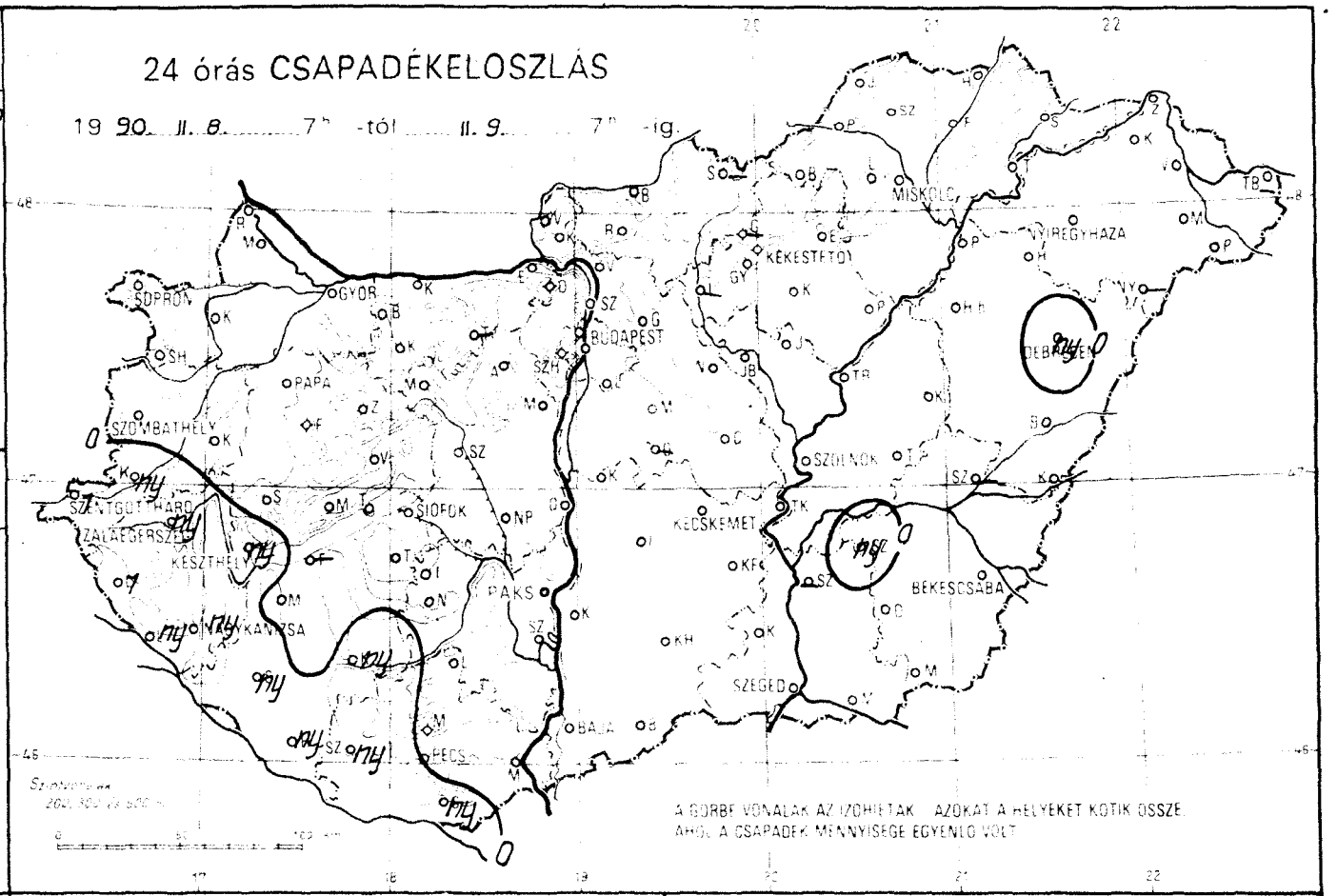

RADIÁCIÓS MINIMUM

19 90. II. 9.

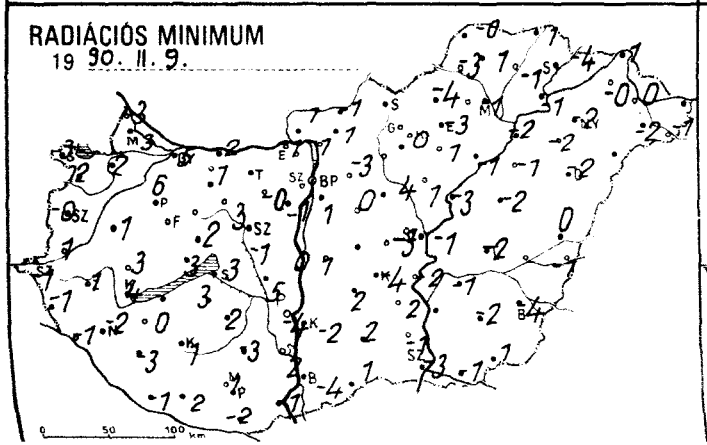

NAPFÉNYTARTAM

19 90. II. 8.

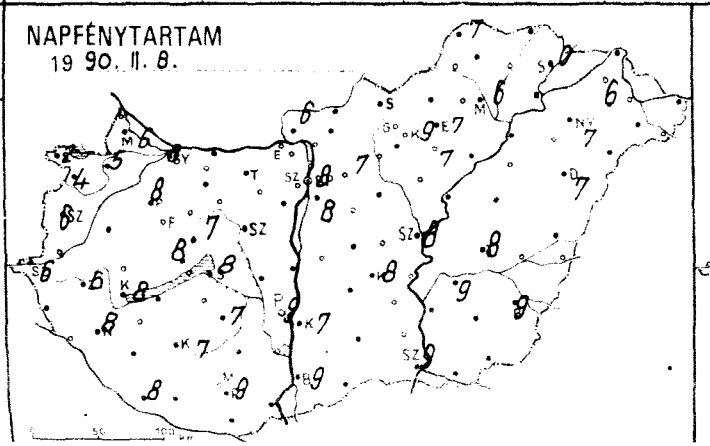

19

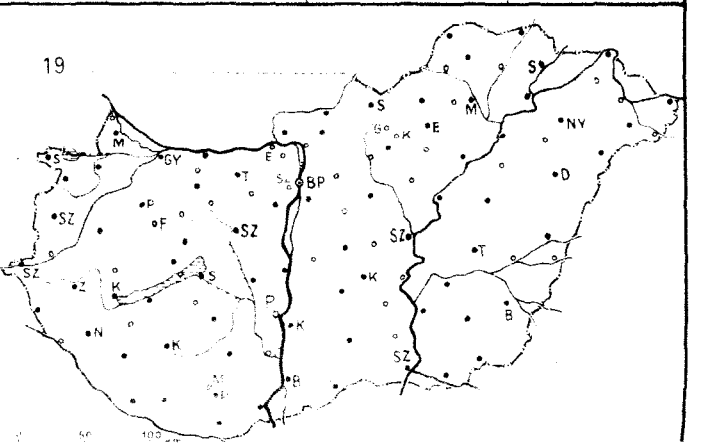

1990.11.9. 07 h-ig az utolsó 24 óra adatai						Előző nap napos órái
állomás	csapadék (mm)		max. hőmérséklet	min. hőmérséklet	rad. min.	
Győr	. ⌴		11	5	5	8
Kaposvár	.		10	5	2	5
Mosonmagyaróvár	. =		10	5	3	6
Rajka	.		9	5	3	
Sopron	. ≡		8	4	3	2
Sopronhorpács	. ≡		8	4	2	4
Kálló	.		10	2	1	
Körmend	ny		10	2	-1	
Szentgotthárd	1 ≡		10	2	-1	6
Szombathely	. ≡		11	2	-0	6
Lenti	1 =		12	3	-1	
Lenti	ny		13	-0	-1	
Nagykanizsa	ny ⌴		14	3	-2	8
Zalaegerszeg	ny =		13	3	1	6
Farkasgyepű	.		10	1	-1	
Keszthely	ny ⌴		8	5	4	8
Mencshely	.		10	4	0	8
Papa	.		11	7	6	8
Siófok	.		12	6	3	
Tihany	.		9	4	3	
Veszprém	. ⌴		8	2	2	7
Zirc	.		11	4	1	
Fonyód	—		—	—	—	
Homokszentgyörgy	ny		12	3	-1	8
Kaposvár	ny ⌴		15	3	1	7
Marcali	.		13	4	0	
Siófok	. ⌴		6	4	3	8
Somogyszob	ny		14	0	-3	
Tab	. =		12	3	3	
babolna	.		13	5	4	
Esztergom	.		10	4	-1	
Kisber	.		11	5	1	
Komarom	. =		10	4	2	
Tatabánya	—		—	—	—	
Alcsúdoboz	. =		9	1	-0	
Dunaújváros	.		8	2	0	
Martonvásár	.		9	4	-1	
Mor	. =		7	5	3	
Sárbogárd	.		8	6	5	
Székesfehérvár	.		10	4	-1	
Iregszemcse	. =		12	4	2	7
Lengyel	.		14	2	-3	
Paks	. ⌴		12	-1	-4	9
Szekszárd	.		11	5	2	
Árpádtető	.		10	6	2	
Mohács	. =		12	1	-1	
Pécs	. ⌴		12	5	1	9
Siklós	ny =		12	1	-2	
Szigetvár	ny , =		13	3	2	
Budaörs	. ⌴		9	4	-0	
Bp. Lőrinc	. =		8	4	1	8
Bp. Met. Int.	. =		9	6	—	8
Bp. Szab. hegy	. =		3	-2	-2	
Cegléd	. =		11	4	-3	
Dobogókő	.		6	2	1	
Gödöllő	.		7	3	-3	7
Királyrét	. ⌴		8	-3	-4	
Monor	. =		8	-3	-4	
Nagykáta	.		10	7	4	
Szentendre	. =		9	3	2	

1990.11.9. 07 h-ig az utolsó 24 óra adatai						Előző nap napos órái
állomás	csapadék (mm)		max. hőmérséklet	min. hőmérséklet	rad. min.	
Vác	. ≡		8	2	-1	
Vámosmikola	.		10	3	1	6
Baja	. =		12	0	-4	9
Bácsalmás	. =		12	2	1	
Izsák	.		11	2	2	
Kalocsa	.		13	1	-2	7
Kecskemét	. ⌴		10	1	-4	8
Kiskunfélegyháza	.		10	2	2	
Kiskunhalas	. ⌴		11	5	2	
Kunszentmiklós	.⌴=		10	2	1	
Tiszakécske	.		10	0	-2	
Balassagyarmat	. =		9	1	-1	
Romhány	.		8	1	1	
Salgótarján	—		—	—	—	
Eger	. =		7	-1	-3	7
Galyatető	—		—	—	—	
Gyöngyös	.		8	2	0	
Kékestető	.		5	1	1	9
Kompolt	. ⌴		7	2	1	7
Lőrinci	—		—	—	—	
Poroszló	. =		9	1	-1	
Jászapáti	.		10	2	1	
Jászberény	.		9	1	-1	
Karcag	. =		9	-2	-2	
Szolnok	. ⌴		10	0	-1	8
Tiszaroff	. =		10	-1	-3	
Túrkeve	. ⌴		10	1	-2	8
Kistelek	. =		12	2	-1	
Makó	.		12	1	-1	
Szeged	. ⌴		12	0	-3	9
Szentes	—		—	—	—	
Borsodnádasd	.		8	-1	-4	
Fügöd	. =		7	1	-1	
Hidasnémeti	. =		7	1	1	
Jósvafő	.		9	1	-0	7
Lillafüred	. =		8	1	0	
Miskolc	. =		7	-0	-1	6
Putnok	. =		6	-2	-3	
Sárospatak	. ≡		6	-3	-4	0
Szendrőlád	. =		8	2	1	
Tokaj	.		8	0	-1	
Kisvárda	. ≡		8	0	-0	6
Mátészalka	. ⌴		9	0	-2	
Nyíregyháza	.		9	-1	-2	7
Nyírlugos	—		—	—	—	
Pátyod	.		10	-0	-1	
Tiszabecs	—		—	—	—	
Vásárosnamény	. ≡		8	1	0	
Záhony	. =		10	1	1	
Berettyóújfalu	. =		12	0	0	
Debrecen	ny =		10	-1	-2	7
Hajdúdorog	.		9	-1	-2	
Hortobágy	. ≡		8	0	-1	
Körösszakál	.		12	-0	-1	
Polgár	. ≡		7	1	-2	
Békéscsaba	. ⌴		11	-0	-4	9
Mezőhegyes	.		11	2	1	—
Orosháza	. =		10	-2	-2	
Szarvas	ny =		10	1	1	9
Szeghalom	—		—	—	—	

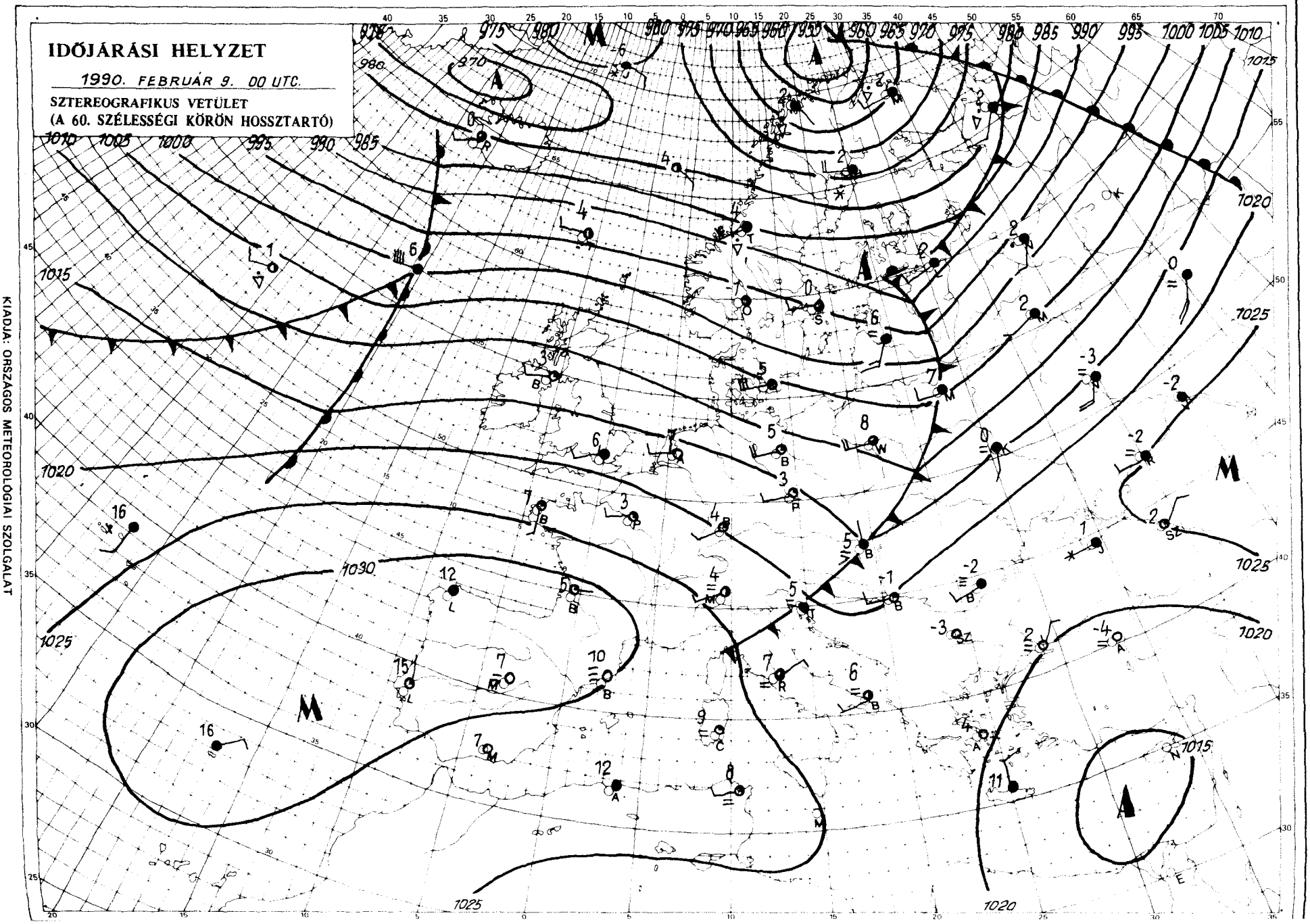

KIADJA: ORSZÁGOS METEOROLÓGIAI SZOLGÁLAT
Kiadásért felel: Barát József, az Országos Meteorológiai Szolgálat elnöke – Készült: az Országos Meteorológiai Szolgálat Nyomdájában, Budapest – Felelős vezető: Máthé Gyuláné – Munkaszám: 90.0[illegible] Szerkesztésért felel: Kapovits Albert, a Központi Előrejelző Intézet igazgatója
Készíti: a KEI Rövidtávú Előrejelző Osztálya – Szakmai felelős: Németh Lajos osztályvezető – Megjelenik naponként
Megrendelhető: 1024 Budapest, II., Kitaibel Pál utca 1. – Pénzügyi Osztály – Telefon: 353-500
Jelmagyarázat a havi mellékletben

IDŐJÁRÁSI NAPIJELENTÉS

ЕЖЕДНЕВНЫЙ МЕТЕОРОЛОГИЧЕСКИЙ БЮЛЛЕТЕНЬ • DAILY WEATHER REPORT
BULLETIN QUOTIDIEN DE TEMPS • TÄGLICHER WETTERBERICHT

103. évfolyam 41. szám + Budapest + 1990. február 10. szombat

Az időjárási helyzet és a várható időjárás:

Kontinensünk északi, északkeleti térsége fölött ciklonok láncolata helyezkedik el. Hatásukra, illetve a légköri frontok hatására a Brit-szigeteken, a Skandináv-félszigeten, valamint Kelet-Európában változékony, csapadékos, gyakran szeles az idő. Ugyanakkor Délnyugat- és Közép-Európa fölött anticiklon található. A hajnali egy-két ködtől eltekintve, folytatódik a nagyrészt napos, tavaszias idő. Hazánk időjárását is ez a képződmény alakítja. Vasárnap estig számottevő időjárás változásra még nem számíthatunk, a nyugatról közeledő nedvesebb léghullám csupán délutántól okozhat felhősödést.

Hazánkban pénteken jobbára erősen felhős idő volt, csak 1, 3 órára sütött ki a Nap. Délen és keleten jelentéktelen eső is előfordult, a csapadékmennyiség az 1 mm-t sem érte el. A legmagasabb nappali hőmérséklet 8 és 13 fok között alakult. Ma hajnalra szeszélyes területi eloszlásban +1 és -7 fokig hűlt le a levegő. Délelőtt jobbára derült, napos idő volt, 11 órára 2 és 8 fokig melegedett fel a levegő.

Ma 12 órakor Budapesten a hőmérséklet 7 fok, a tengerszintre átszámított légnyomás 1026 hPa, alig változik.

Várható időjárás vasárnap estig:

Folytatódik a jobbára derült idő.
Vasárnap délutántól a nyugati országrészben időnként megnövekszik a felhőzet, de estig számottevő eső nem várható.
Eleinte mérsékelt lesz a légmozgás, majd holnap napközben a Dunántúlon időnként megélénkül a délnyugati szél.
Az éjszakai órákban több helyen párás lesz a levegő, északkeleten átmenetileg foltokban köd képződik.
A legalacsonyabb éjszakai hőmérséklet 0 és -5 fok között, a legmagasabb nappali hőmérséklet vasárnap 10 fok körül várható.

Bartha Péterné s. k.

A hőmérséklet napi középértéke és eltérése a sokévi átlagtól (Budapest belterületén):

1990. február 9.	7,1°C	+6,3°C

1871 óta ezen a napon Budapesten előfordult

legmagasabb hőmérséklet:	13,5°C (1928)
legalacsonyabb hőmérséklet:	-19,0°C (1917)

LEGMAGASABB HŐMÉRSÉKLET

19 90. II. 9

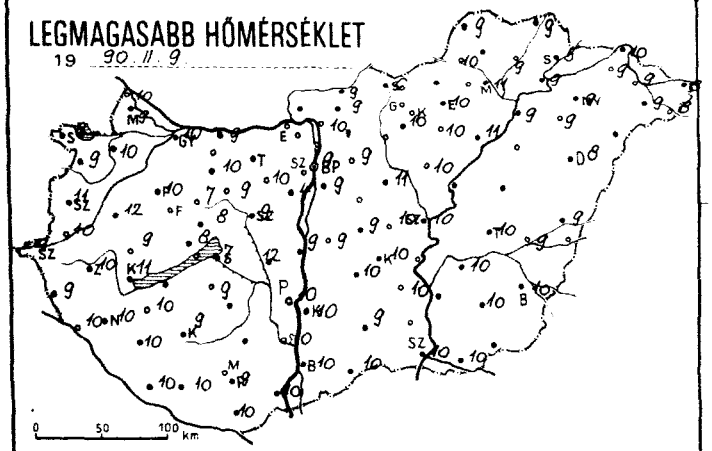

LEGALACSONYABB HŐMÉRSÉKLET

19 90. II. 10

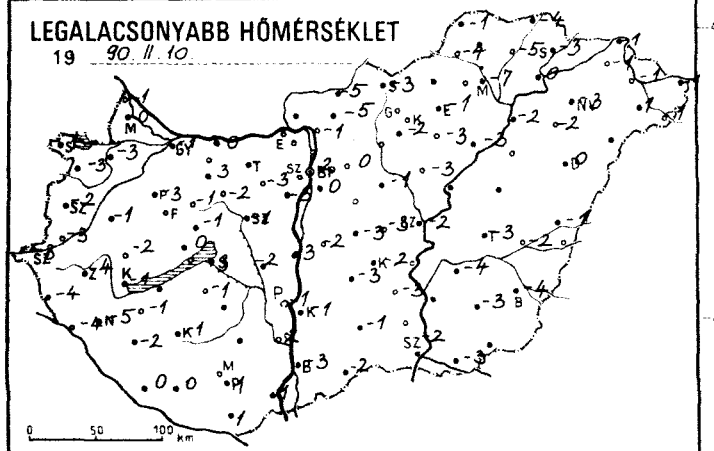

24 órás CSAPADÉKELOSZLÁS

19 90. II. 9 7h -tól II. 10. 7h -ig.

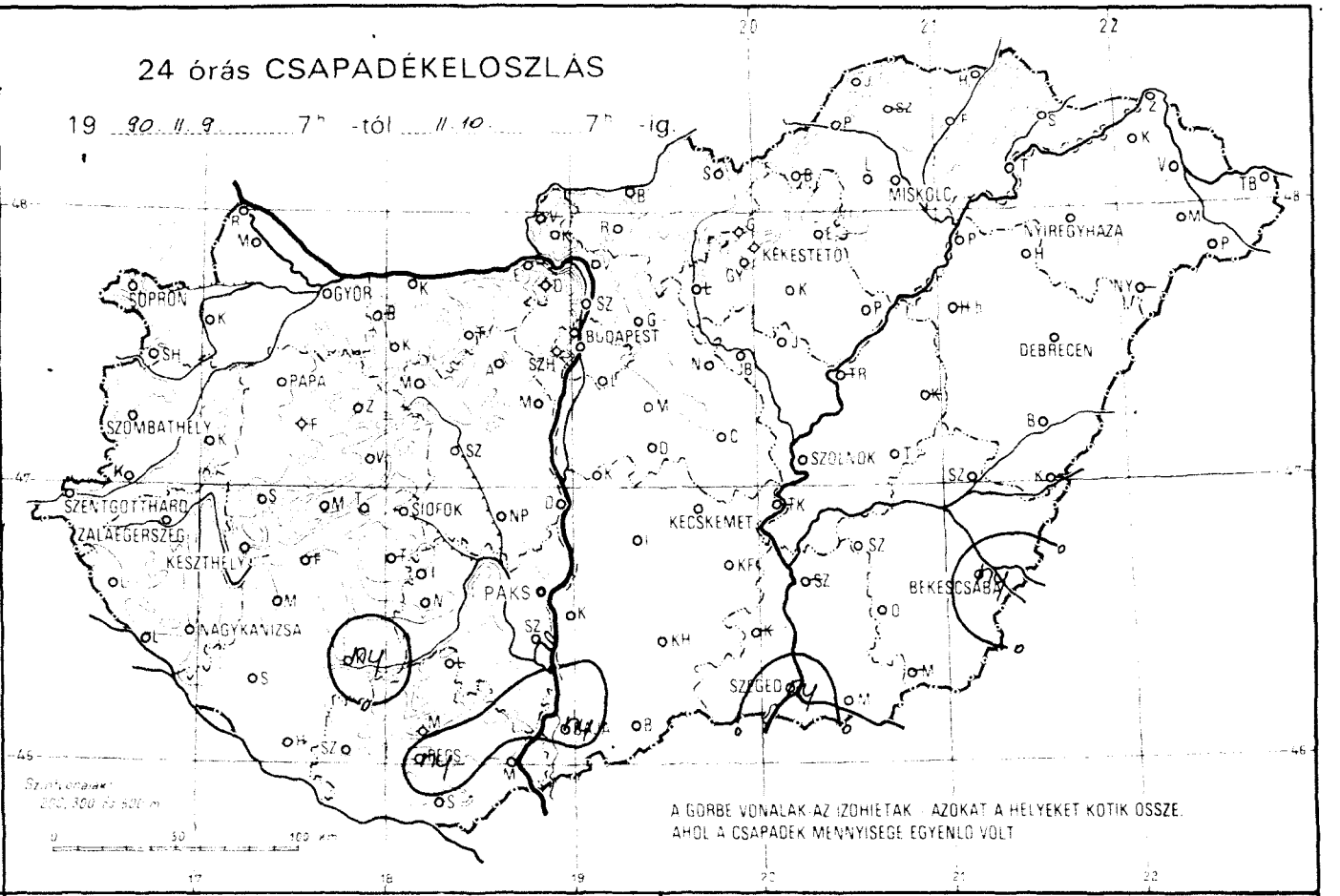

A GÖRBE VONALAK AZ IZOHIETÁK, AZOKAT A HELYEKET KÖTIK ÖSSZE, AHOL A CSAPADÉK MENNYISÉGE EGYENLŐ VOLT

RADIÁCIÓS MINIMUM

19 90. II. 10.

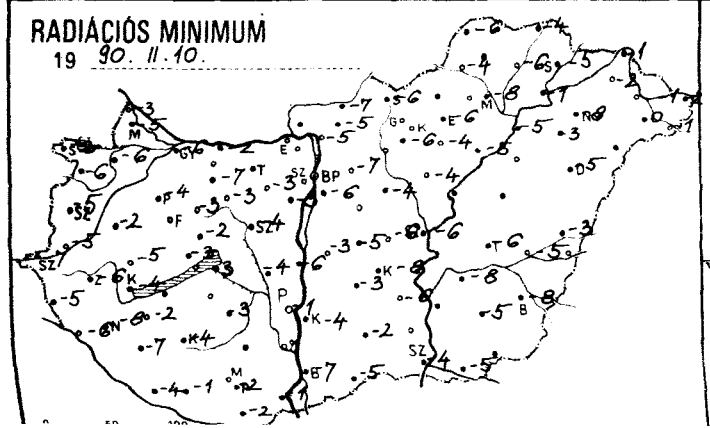

NAPFÉNYTARTAM

19 90. II. 9

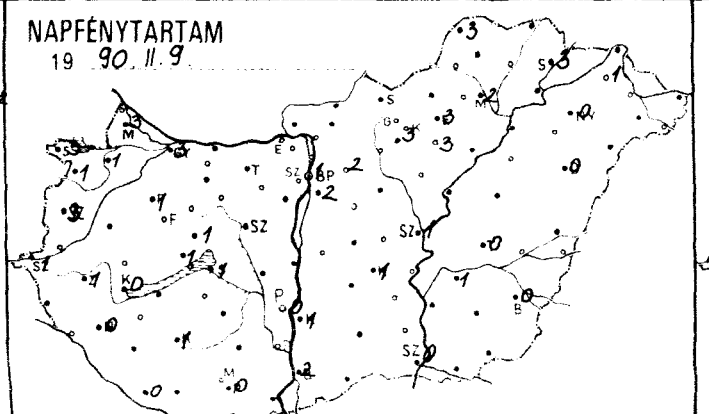

19

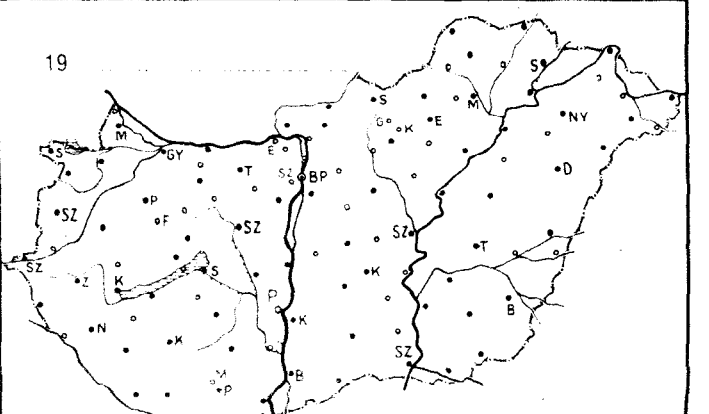

1990.11.10. 07 h-ig az utolsó 24 óra adatai						Előző nap napos órái
állomás	csapadék (mm)		max. hőmérséklet	min. hőmérséklet	rad. min.	
Győr	. ⌴		10	-1	-6	3
Kapuvár	. ¥		10	-3	-6	1
Mosonmagyaróvár	. ⌴		9	0	-5	3
Rajka	. ⌴		10	-1	-3	
Sopron	.		8	1	-2	3
Sopronhorpács	. ⌴		9	-3	-6	1
Káld	.		12	-1	-2	
Körmend	. ⌴		10	-3	-5	
Szentgotthárd	. ⌴		9	-3	-7	1
Szombathely	. ⌴		11	-2	-5	3
Lenti	. ⌴		9	-4	-5	
Letenye	. ⌴		10	-4	-6	
Nagykanizsa	. ⌴		10	-5	-8	0
Zalaegerszeg	. ⌴		10	-4	-6	1
Farkasgyepű	.		11	0	-5	
Keszthely	. ⌴		11	-1	-4	0
Mencshely	. =		8	0	-3	1
Pápa	. ⌴		10	-3	-4	1
Sümeg	. ⌴		9	-2	-5	
Tihany	.		10	1	0	
Veszprém	.		8	-1	-2	1
Zirc	.		7	-1	-3	
Fonyód	—		—	—	—	
Homokszt. György	. ⌴		10	0	-4	0
Kaposvár	ny ⌒		9	-1	-4	1
Marcali	. ⌴		10	1	-2	
Siófok	.		7	3	3	1
Somogyszob	. ⌴		10	-2	-7	
Tab	—		—	—	—	
Bábolna	—		—	—	—	
Esztergom	—		—	—	—	
Kisber	. ⌴		10	3	-7	
Komárom	. =		9	0	-2	
Tatabánya	—		—	—	—	
Alcsútdoboz	. ⌴		10	-3	-3	
Dunaújváros	.		9	-3	-6	
Martonvásár	. ⌴		4	-3	-3	
Mór	. ⌴		9	-2	-3	
Sárbogárd	. ⌴		12	-2	-4	
Székesfehérvár	. ⌴		9	-1	-4	
Iregszemcse	. ⌴		9	-1	-3	
Lengyel	—		—	—	—	
Paks	. ⌴		10	-1	-1	0
Szekszárd	.		10	2	1	
Árpádtető	. ⌴		6	0	-3	
Mohács	. =		10	1	-1	
Pécs	ny		9	1	-2	0
Siklós	. =		10	1	-2	
Szigetvár	. ⌴		10	0	-1	
Budaörs	.		10	1	-3	
Bp. Lőrinc	.		9	0	-6	2
Bp. Met. Int.	.		9	2	—	1
Bp. Szab. hegy	.		11	1	0	
Cegléd	. ⌴		10	-3	-6	
Dabogókő	. ⌴		6	-2	-3	
Gödöllő	. ⌴		9	0	-7	2
Kiralyrét	—		—	—	—	
Monor	. ⌴		9	-3	-5	
Nagykáta	. ⌴		11	-1	-4	
Szentendre	.		10	-1	-2	

1990.11.10. 07 h-ig az utolsó 24 óra adatai						Előző nap napos órái
állomás	csapadék (mm)		max. hőmérséklet	min. hőmérséklet	rad. min.	
Vác	. ⌴		10	-1	-5	
Vámosmikola	—		—	—	—	—
Baja	ny		10	-3	-7	2
Bácsalmás	.		10	-2	-5	
Izsák	.		10	-3	-3	
Kalocsa	. ⌴		10	-1	-4	1
Kecskemét	. ⌴		10	-2	-8	1
Kiskunfélegyháza	. ⌴		10	-3	-6	
Kiskunhalas	. ⌴		9	-1	-2	
Kunszentmiklós	. ⌴		9	-2	-3	
Tiszakécske	—		—	—	—	
Balassagyarmat	. ⌴		9	-5	-7	
Romhány	. ⌴		9	-5	-5	
Salgótarján	. ⌴		6	-3	-6	
Eger	. =		10	-1	-6	3
Galyatető	.		4	-4	-10	
Gyöngyös	.		10	-2	-6	
Kékestető	.		2	-3	-5	3
Kompolt	. ⌴		10	-3	-4	3
Lőrinci	—		—	—	—	
Poroszló	. ≡		11	-3	-5	
Jászapáti	. ⌴		10	-3	-4	
Jászberény	. ⌴		9	-4	-5	
Karcag	—		—	—	—	
Szolnok	. ⌴		10	-2	-6	1
Tiszaroff	—		—	—	—	
Túrkeve	. ⌴		10	-3	-6	0
Kistelek	—		—	—	—	
Makó	. ⌴		10	-3	-5	
Szeged	ny ⌴		10	-2	-4	0
Szentes	—		—	—	—	
Borsodnádasd	—		—	—	—	
Füzöd	. ⌴		9	-5	-6	
Hidasnémeti	. =.		9	-4	-4	
Jósvafő	. ⌴		9	-1	-6	3
Lillafüred	. ⌴		8	-4	-5	
Miskolc	. ⌴		11	-7	-8	2
Putnok	. =		10	-4	-4	
Sárospatak	. ⌴		5	-3	-5	3
Szendrőlád	—		—	—	—	
Tokaj	.		9	0	-1	
Kisvárda	. =		9	-1	-2	1
Mátészalka	. ⌴		9	1	0	
Nyíregyháza	. ⌴		9	-3	-8	0
Nyírlugos	—		—	—	—	
Pátyod	.		8	-1	-1	
Tiszabecs	. =		8	-1	-2	
Vásárosnamény	. ≡		9	-1	-1	
Záhony	. ⌴		10	-1	-1	
Berettyóújfalu	. ⌴		9	-1	-3	
Debrecen	ny ⌴		8	0	-5	0
Hajdúdorog	.		9	-2	-3	
Hortobágy	—		—	—	—	
Körösszakál	—		—	—	—	
Polgár	. =		9	-2	-5	
Békéscsaba	ny ⌴		10	-4	-8	0
Mezőhegyes	—		—	—	—	—
Orosháza	. ⌴		10	-3	-5	
Szarvas	. ⌴		10	-4	-8	1
Szeghalom	. ⌴		9	-2	-5	

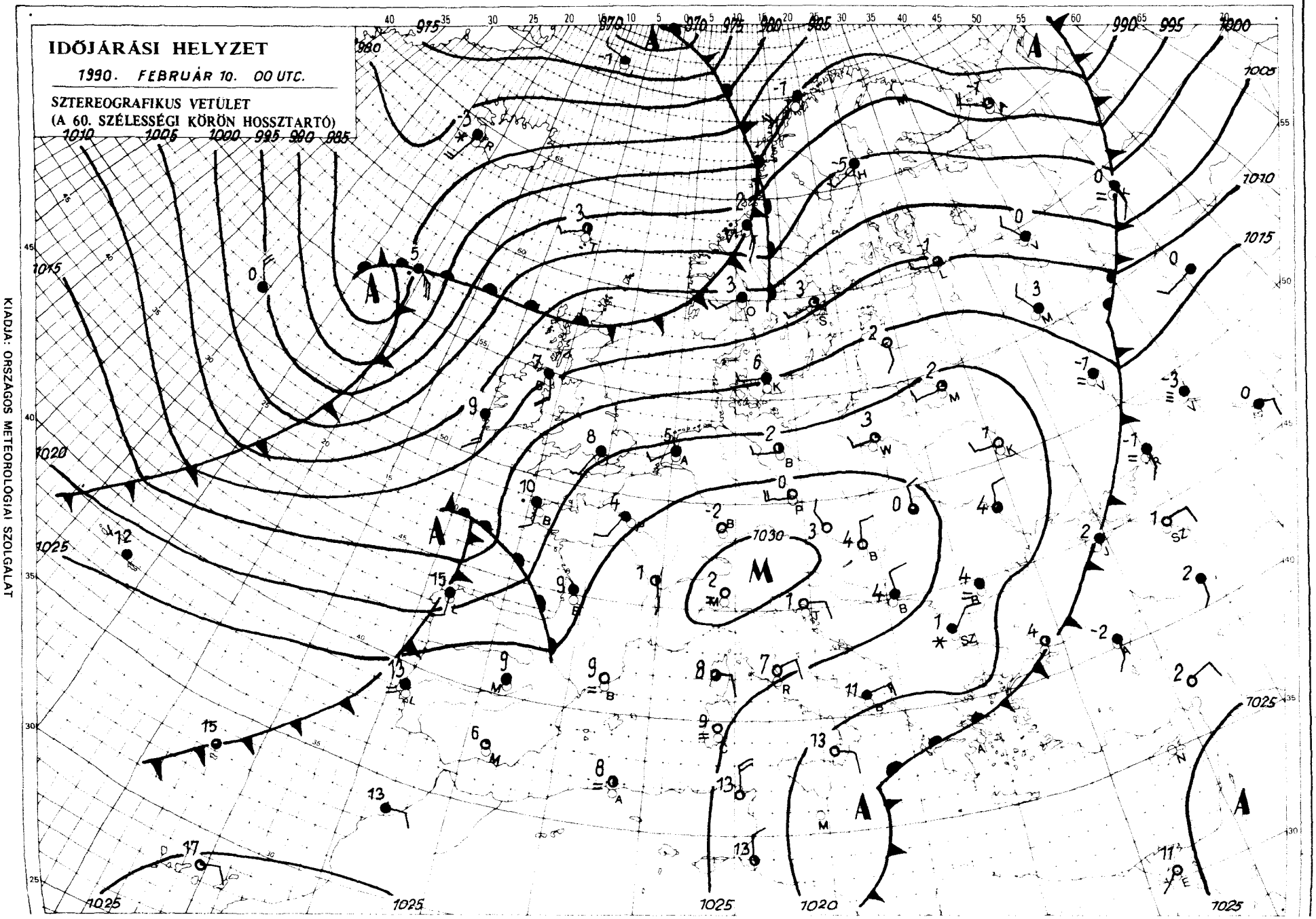

KIADJA: ORSZÁGOS METEOROLÓGIAI SZOLGÁLAT
Kiadásért felel: Barát József, az Országos Meteorológiai Szolgálat elnöke – Készült: az Országos Meteorológiai Szolgálat Nyomdájában, Budapest – Felelős vezető: Máthé Gyuláné – Munkaszám: 90.077. Szerkesztésért felel: Kapovits Albert, a Központi Előrejelző Intézet igazgatója
Készíti: a KEI Rövidtávú Előrejelző Osztálya – Szakmai felelős: Németh Lajos osztályvezető – Megjelenik naponként
Megrendelhető: 1024 Budapest, II., Kitaibel Pál utca 1. – Pénzügyi Osztály – Telefon: 353-500
Jelmagyarázat a havi mellékletben

IDŐJÁRÁSI NAPIJELENTÉS

ЕЖЕДНЕВНЫЙ МЕТЕОРОЛОГИЧЕСКИЙ БЮЛЛЕТЕНЬ • DAILY WEATHER REPORT
BULLETIN QUOTIDIEN DE TEMPS • TÄGLICHER WETTERBERICHT

103. évfolyam 42. szám + Budapest + 1990. február 11. vasárnap

Az időjárási helyzet és a várható időjárás:

Délkelet-Európában anticiklon található, arrafelé csendes, párás idő van. Ugyanakkor a kontinens legnagyobb részén az Izlandtól délkeletre örvénylő markáns ciklon okoz meglehetősen változékony, sokfelé csapadékos, szeles időt. Nyugaton, északnyugaton főként eső, havas eső esik. Északelet-Európából pedig sok helyről havazást jelentenek. A Kárpát-medencében is változékonyra fordul az időjárás.

Magyarországon szombaton jobbára napos, száraz idő volt. A hőmérséklet csúcsértéke általában 7 és 12 fok között alakult. Éjszaka nyugat felől felhősödés kezdődött. Hajnalra a Dunántúlon általában +2, -3, másutt -3, -8 fokig hűlt le a levegő. Délelőtt keleten jobbára napos, a nyugati országrészben sokfelé felhős idő volt és helyenként gyenge eső, havas eső, hószállingózás is előfordult. 11 órára általában 2,6 fokot mértek.

Ma 12 órakor Budapesten a hőmérséklet 7 fok, a tengerszintre átszámított légnyomás 1015 hPa, mérsékelten süllyed.

Várható időjárás hétfő estig:

Nyugat felől lassan tovább növekszik a felhőzet.
Ma a Dunántúlon, hétfőn országszerte várható csapadék. Eső, havas eső, hó egyaránt előfordul.
A délkeleti, déli szél sokfelé megerősödik, helyenként viharos széllökésekre is számítani kell.
A legalacsonyabb éjszakai hőmérséklet nyugaton +3, keleten -2 fok körül, a legmagasabb nappali hőmérséklet hétfőn általában 2 és 6 fok között alakul.

Jenki Szilvia s. k.

A hőmérséklet napi középértéke és eltérése a sokévi átlagtól (Budapest belterületén):

1990. február 10.	4,5°C	+4,0°C

1871 óta ezen a napon Budapesten előfordult

legmagasabb hőmérséklet:	15,4°C (1925)
legalacsonyabb hőmérséklet:	-21,8°C (1929)

LEGMAGASABB HŐMÉRSÉKLET

19 90. II. 10.

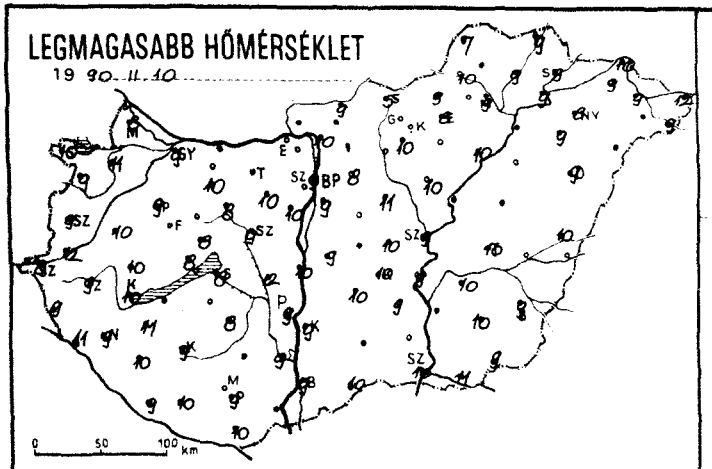

LEGALACSONYABB HŐMÉRSÉKLET

19 90. II. 11.

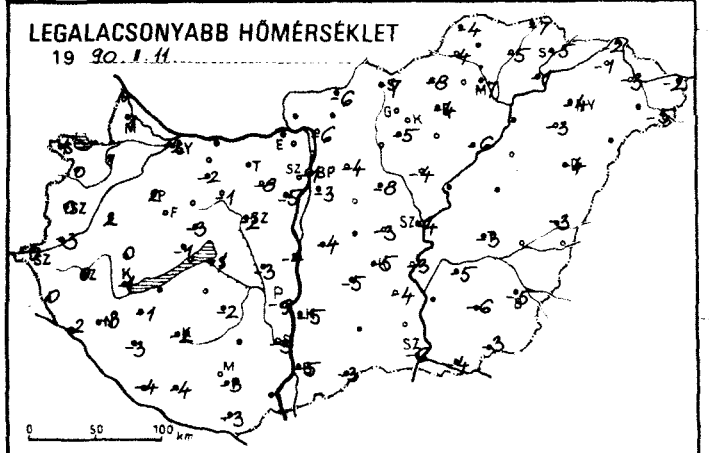

24 órás CSAPADÉKELOSZLÁS

19 90. II. 10. 7h -tól II. 11. 7h -ig

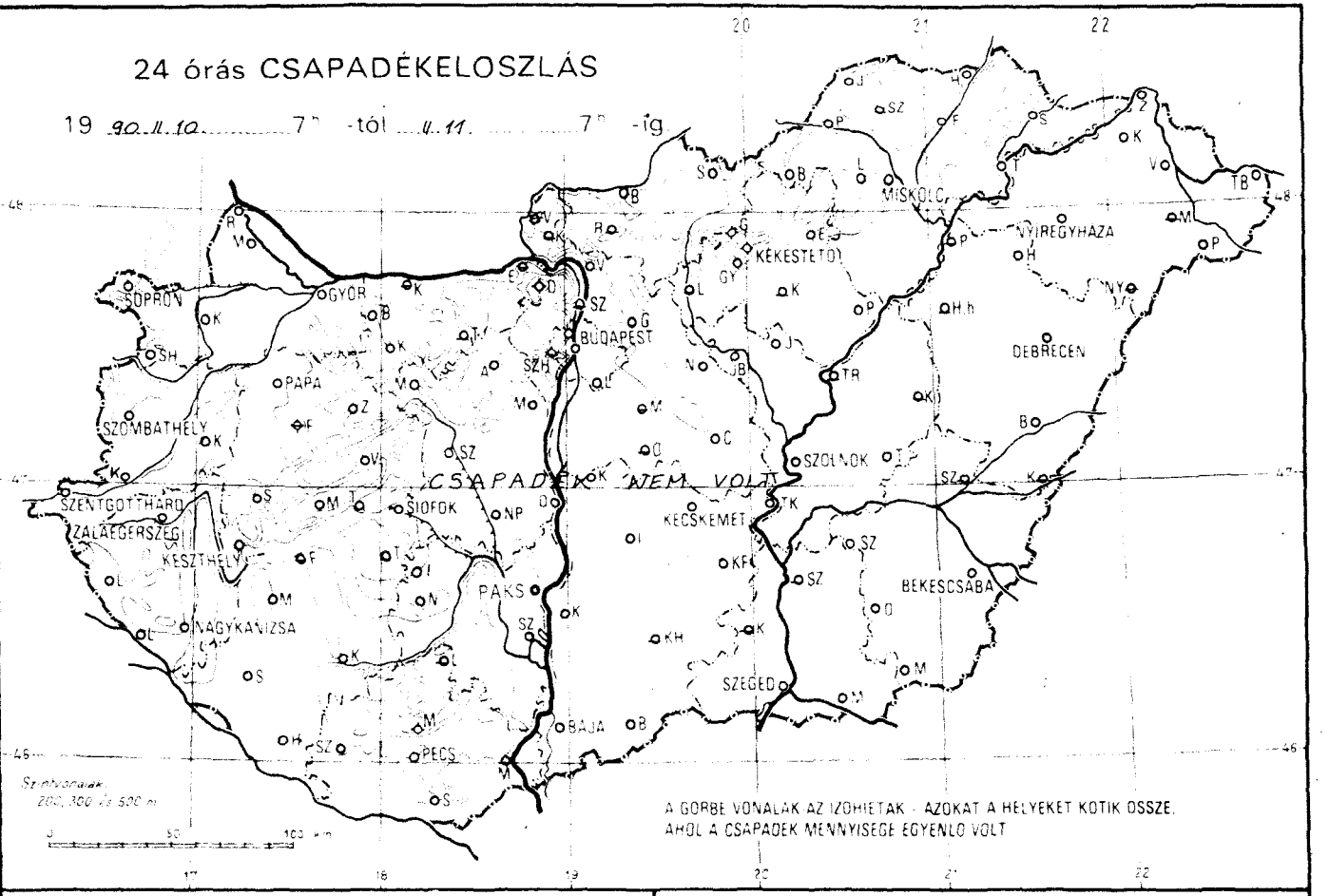

RADIÁCIÓS MINIMUM

19 90. II. 11.

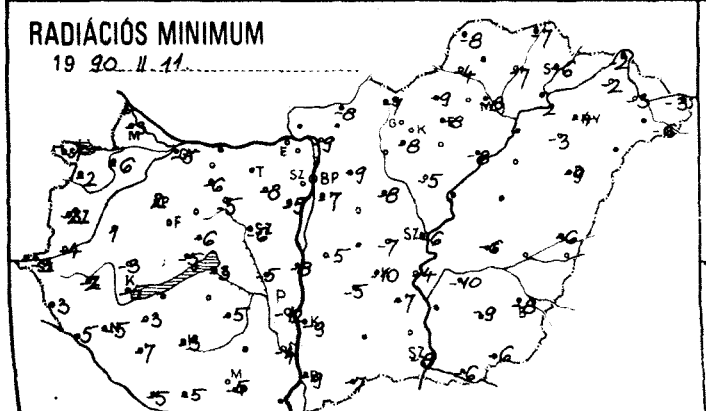

NAPFÉNYTARTAM

19 90. II. 10.

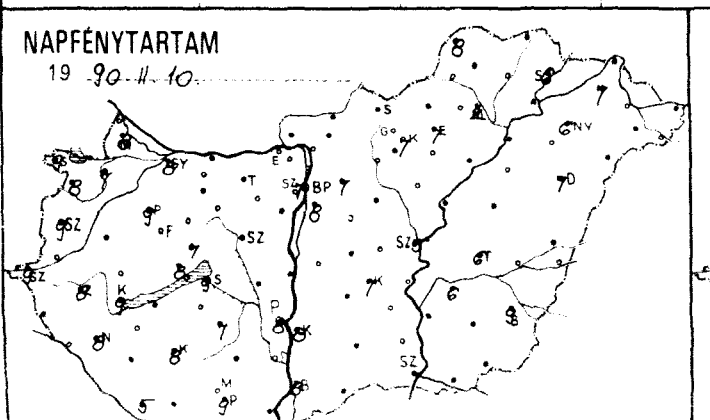

19

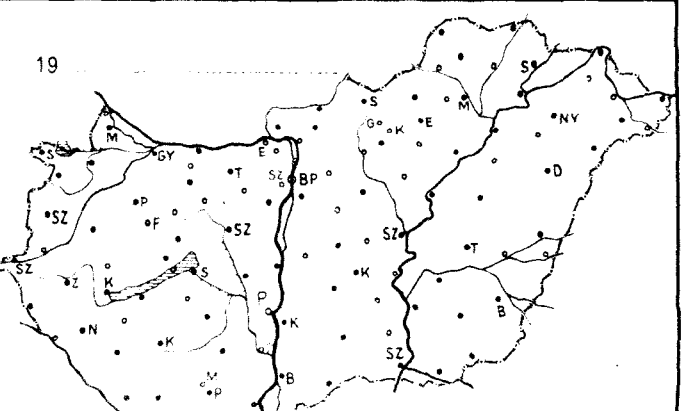

1990.11.11. 07 h-ig az utolsó 24 óra adatai						Előző napnapos órái
állomás	csapadék (mm)		max. hőmérséklet	min. hőmérséklet	rad. min.	
Győr	. ⌴		9	-2	-5	8
Kapuvár	.		11	1	-6	7
Mosonmagyaróvár	. ⌴		8	1	-3	8
Rajka	—		—	—	—	—
Sopron	.		10	1	-1	9
Sopronhorpács	. ⌴		9	0	-1	8
Káld	.		10	2	1	
Körmend	.		12	-3	-4	
Szentgotthárd	.		8	0	-3	9
Szombathely	. ⌴		9	0	-2	9
Lenti	.		9	0	-3	
Letenye	. ⌴		11	-2	-5	
Nagykanizsa	. ⌴		9	-3	-5	8
Zalaegerszeg	. ⌴		9	0	-2	8
Farkosgyepű	—		—	—	—	
Keszthely	. ⌴		10	-1	-5	9
Mencshely	. =		8	-1	-5	8
Papa	. ⌴		9	2	2	9
Sümeg	.		10	0	-3	
Tihany	. ⌴		11	-2	-3	
Veszprém	. ⌴		8	-3	-6	7
Zirc	. ⌴		7	-1	-5	
Fonyód	—		—	—	—	
Homokszt. györgy	. ⌴		9	-4	-5	5
Kaposvár	. ⌴		9	-2	-3	8
Marcali	. ⌴		11	-1	-3	
Siófok	. ⌓		8	-1	-3	9
Somogyszob	. ⌴		10	-3	-7	
Tab	—		—	—	—	
Bábolna	.		14	-2	-3	
Esztergom	—		—	—	—	
Kisbér	.		10	-2	-6	
Komárom	—		—	—	—	
Tatabánya	—		—	—	—	
Alcsutdoboz	. ⌴		10	-8	-8	
Dunaújváros	.		10	-4	-8	
Martonvásár	. ⌴		10	-5	-5	
Mór	. ⌴		8	-1	-2	
Sárbogárd	. ⌴		12	-3	-5	
Székesfehérvár	. ⌴		9	-2	-6	
Iregszemcse	. ⌴		8	-2	-5	7
Lengyel	—		—	—	—	
Paks	. ⌴		9	-9	-12	8
Szekszárd	. ⌴		9	-3	-4	
Árpádtető	. ⌴		6	0	-5	
Mohács	—		—	—	—	
Pécs	. ⌴		9	-3	-5	9
Siklós	. ⌴		10	-3	-6	
Szigetvár	. ⌴		10	-4	-5	
Budaörs	. ⌴		11	-6	-8	
Bp. Lőrinc	. ⌓		9	-3	-7	8
Bp. Met. Int.	. =		9	-1	—	7
Bp. Szab. hegy	—		—	—	—	
Cegléd	. ⌴		10	-3	-7	
Pobogókő	. ⌴		5	-3	-6	
Gödöllő	. ⌴		8	-4	-9	7
Királyrét	—		—	—	—	
Monor	—		—	—	—	
Nagykáta	. ⌴		11	-8	-8	
Szentendre	—		—	—	—	

1990.11.11. 07 h-ig az utolsó 24 óra adatai						Előző napnapos órái
állomás	csapadék (mm)		max. hőmérséklet	min. hőmérséklet	rad. min.	
Vác	. ≡		10	-6	-9	
Vámosmikola	—		—	—	—	—
Baja	. ⌴		9	-5	-9	8
Bácsalmás	.		10	-3	-7	
Izsák	.		10	-5	-5	
Kalocsa	. V		9	-5	-9	8
Kecskemét	. ⌴		10	-5	-10	7
Kiskunfélegyháza	. ⌴		9	-4	-7	
Kiskunhalas	—		—	—	—	
Kunszentmiklós	. ⌴		9	-4	-5	
Tiszakécske	. ⌴		9	-3	-4	
Balassagyarmat	. ⌴		9	-6	-8	
Romhány	—		—	—	—	
Salgótarján	. ⌴		5	-5	-7	
Eger	. =		8	-4	-8	7
Galyatető	. ⌴		4	-6	-6	
Gyöngyös	. ⌴		10	-5	-8	
Kékestető	. ⌴		3	-4	-5	6
Kompolt	. ⌴		8	-5	-7	7
Lőrinci	—		—	—	—	
Poroszló	. ≡		10	-6	-8	
Jászapáti	. ⌴		10	-4	-5	
Jászberény	. ⌴		11	-6	-7	
Karcag	—		—	—	—	
Szolnok	. ⌴		9	-4	-6	5
Tiszaroff	—		—	—	—	
Túrkeve	. ⌴		10	-3	-6	6
Kistelek	—		—	—	—	
Makó	. ≡		11	-4	-6	
Szeged	. ⌴		10	-6	-8	7
Szentes	—		—	—	—	
Borsodnádasd	. ⌴		9	-8	-9	
Füged	. =		9	-5	-7	
Hidasnémeti	. =		9	-7	-7	
Jósvafő	. ⌴		7	-4	-8	8
Lillafüred	. ⌴		8	-6	-7	
Miskolc	. ⌴		9	-7	-8	2
Putnok	. =		10	-4	-4	
Sárospatak	. ⌴		9	-5	-6	6
Szendrőlád	—		—	—	—	
Tokaj	.		9	-1	-2	
Kisvárda	. =		9	-1	-2	7
Mátészalka	—		—	—	—	
Nyíregyháza	. ⌴		8	-4	-4	6
Nyírlugos	—		—	—	—	
Pátyod	. ⌴		9	-5	-6	
Tiszabecs	. ⌴		12	-2	-3	
Vásárosnamény	. ≡		9	-3	-3	
Záhony	. ⌴		10	-2	-2	
Berettyóújfalu	. ⌴		10	-3	-6	
Debrecen	. ⌴		9	-4	-9	7
Hajdúdorog	. ⌴		9	-3	-3	
Hortobágy	—		—	—	—	
Körösszakál	—		—	—	—	
Polgár	—		—	—	—	
Békéscsaba	. ⌴		9	-5	-8	9
Mezőhegyes	. ⌴		9	-3	-6	—
Orosháza	. ≡		10	-6	-9	
Szarvas	. ⌴		10	-5	-10	6
Szeghalom	—		—	—	—	

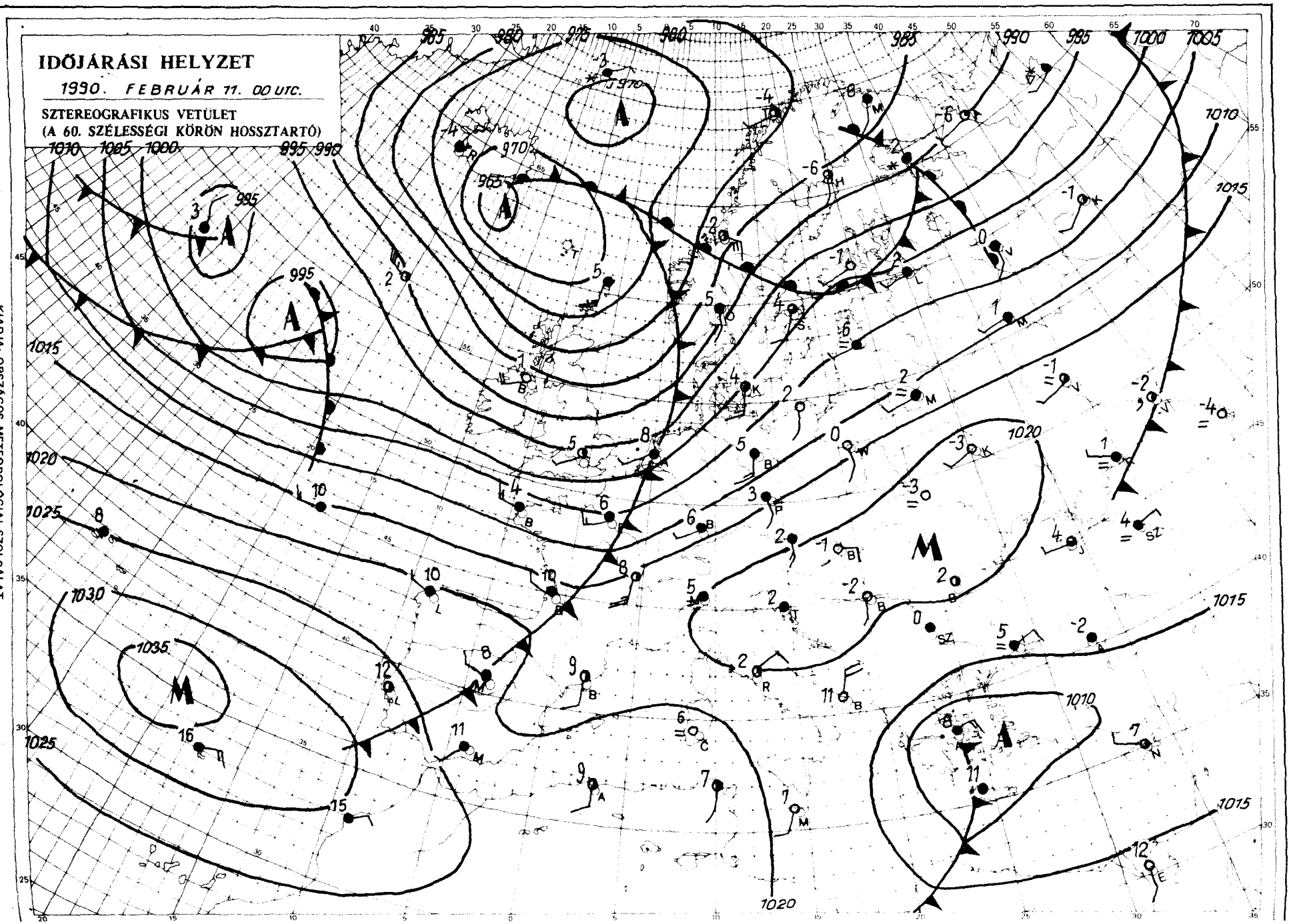

KIADJA: ORSZÁGOS METEOROLÓGIAI SZOLGÁLAT
Kiadásért felel: Barát József, az Országos Meteorológiai Szolgálat elnöke – Készült: az Országos Meteorológiai Szolgálat Nyomdájában, Budapest – Felelős vezető: Máthé Gyuláné – Munkaszám: 90.078 – Kerkesztésért felel: Kapovits Albert, a Központi Előrejelző Intézet igazgatója
Készíti: a KEI Rövidtávú Előrejelző Osztálya – Szakmai felelős: Németh Lajos osztályvezető – Megjelenik naponként
Megrendelhető: 1024 Budapest, II., Kitaibel Pál utca 1. – Pénzügyi Osztály – Telefon: 353-500
Jelmagyarázat a havi mellékletben

IDŐJÁRÁSI NAPIJELENTÉS

ЕЖЕДНЕВНЫЙ МЕТЕОРОЛОГИЧЕСКИЙ БЮЛЛЕТЕНЬ • DAILY WEATHER REPORT
BULLETIN QUOTIDIEN DE TEMPS • TÄGLICHER WETTERBERICHT

103. évfolyam 43. szám + Budapest + 1990. február 12. hétfő

Az időjárási helyzet és a várható időjárás:

Európa nagy részének időjárása igen változatosan alakul. Izlandhoz közeli középponttal hatalmas méretű ciklon örvénylik, amelynek front- és csapadékrendszerei Nyugat-, Közép- és Dél-Európában változékony, sokfelé csapadékos időt okoznak. Többnyire eső esik, de a Kárpát-medence környékéről havazást is jelentenek. Ezzel szemben Kelet-Európa időjárását anticiklon alakítja. Arrafelé nyugodt, csendes az időjárás, és többfelé képződik köd. A Kárpát-medencét rövidesen az újabb csapadékzóna éri el, eső, havas eső, hó egyaránt várható.

Magyarország nyugati területein vasárnap erősen felhős, illetve borult idő volt, többfelé fordult elő eső, havas eső, hó. Ezzel szemben keleten több órán át sütött a Nap. Éjszaka keleten is megnövekedett a felhőzet, és ott is volt kevés csapadék. A ma reggel 7 óráig lehullott csapadék mennyisége csapadéknyom és 8 mm között alakult. A hőmérséklet csúcsértéke 5 és 10 fok között volt. Ma hajnalra általában +1, -5 fok közé csökkent a hőmérséklet. Délelőtt erősen felhős, illetve borult idő volt az országban, néhány helyről esőt, havas esőt, hószállingózást jelentettek. A hőmérséklet 11 órára -1, +5 fok közé emelkedett.

Ma 12 órakor Budapesten a hőmérséklet 2 fok, a tengerszintre átszámított légnyomás 1001 hPa, erősen süllyed.

Várható időjárás kedd estig:

Általában erősen felhős vagy borult lesz az ég, és csak időnként szakadozhat fel a felhőzet. Többfelé várható csapadék: eső, havas eső, hó egyaránt előfordul.
A déli, délkeleti szél gyakran lesz élénk, időnként erős, majd kedden nyugatira fordul.
A legalacsonyabb éjszakai hőmérséklet 0 fok körül, a legmagasabb nappali hőmérséklet kedden 1 és 6 fok között alakul.

Nadrai Attila s. k.

Távolabbi kilátások szerdától – szombatig:

Változékony, gyakran felhős idő. Kisebb havazásra, havas esőre többször lehet számítani. Az általában élénk szél időnként megerősödik.
A legalacsonyabb hajnali hőmérséklet -4, +1 fok között, a legmagasabb nappali hőmérséklet +1, +6 fok között alakul.
Jelentős mennyiségű (legalább napi 5 mm) csapadék az ország területének 60 százalékán várható.

Középtávú Előrejelző Csoport

A hőmérséklet napi középértéke és eltérése a sokévi átlagtól (Budapest belterületén):

1990. február 11. 3,1°C +2,7°C

1871 óta ezen a napon Budapesten előfordult

legmagasabb hőmérséklet: 14,8°C (1918)
legalacsonyabb hőmérséklet: -23,4°C (1929)

LEGMAGASABB HŐMÉRSÉKLET

19 90. II. 11.

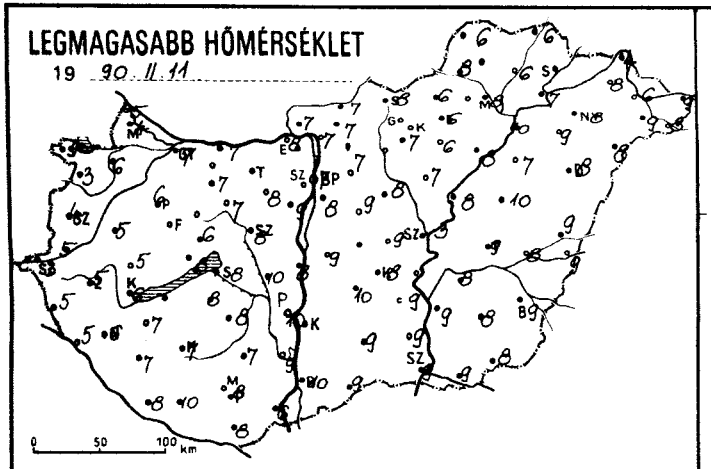

LEGALACSONYABB HŐMÉRSÉKLET

19 90. II. 12.

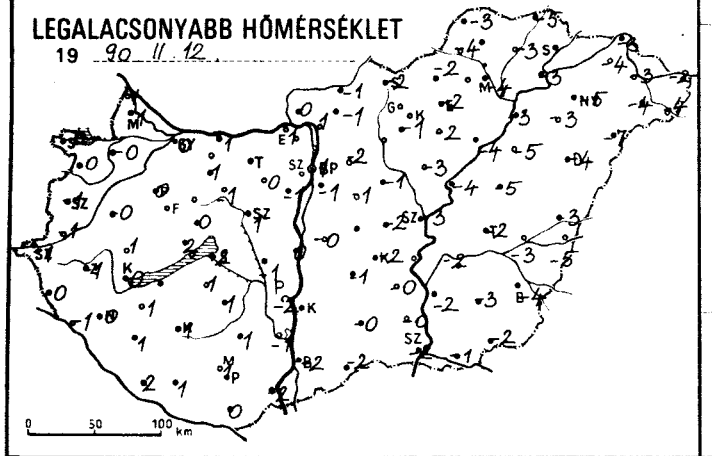

24 órás CSAPADÉKELOSZLÁS

19 90. II. 11. 7h -tól II. 12. 7h -ig.

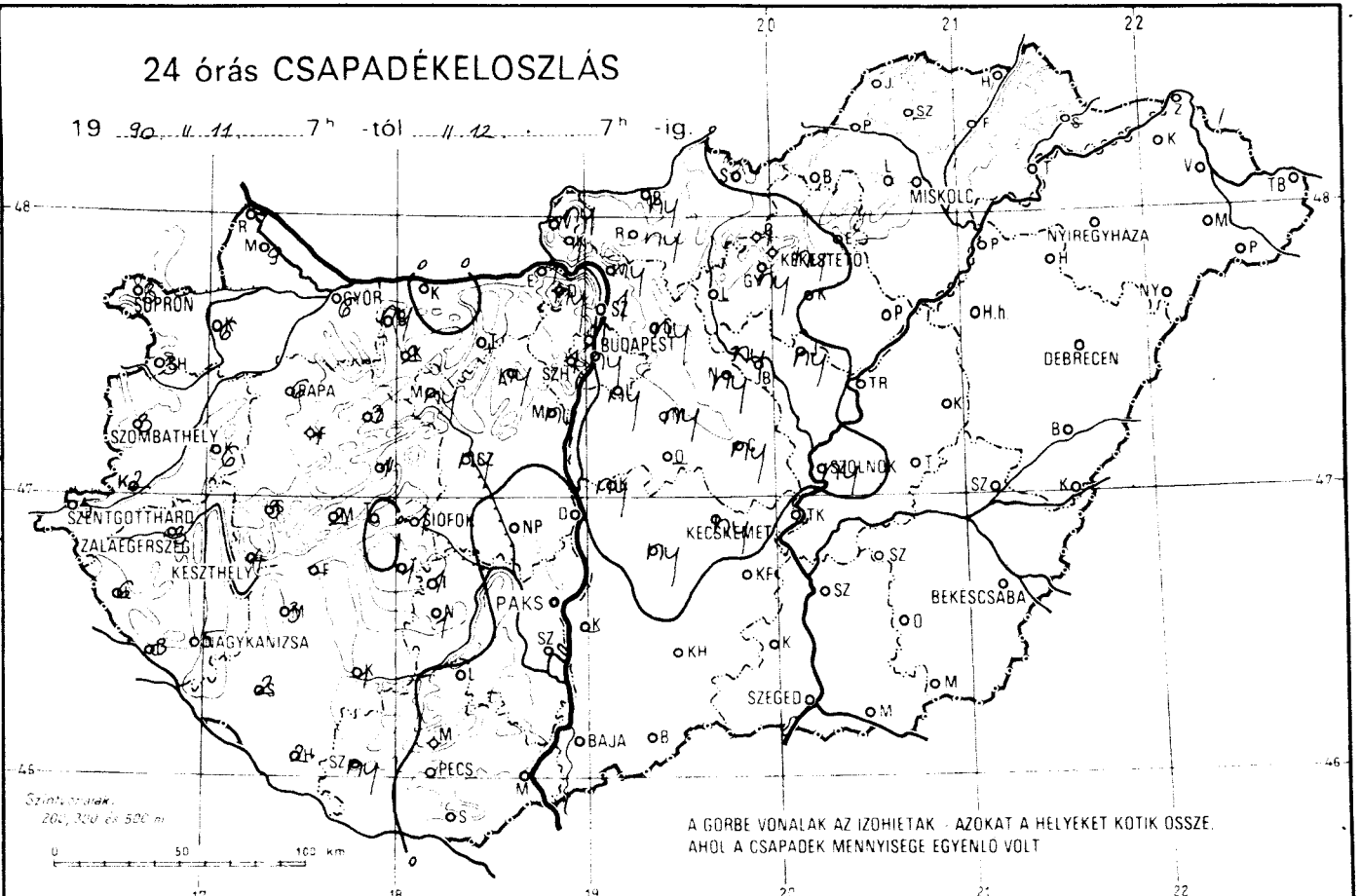

RADIÁCIÓS MINIMUM

19 90. II. 12.

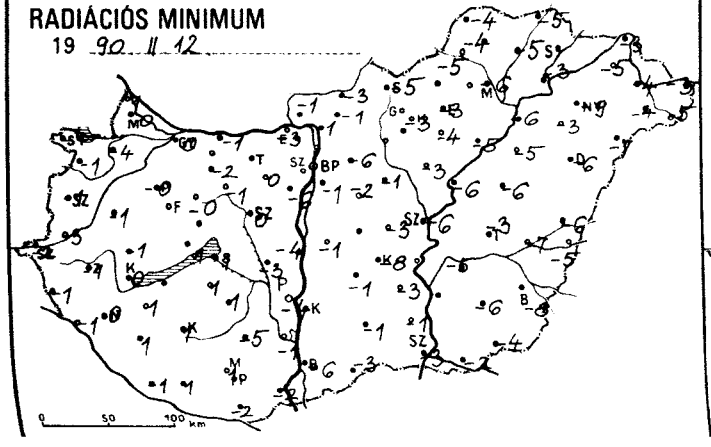

NAPFÉNYTARTAM

19 90. II. 11.

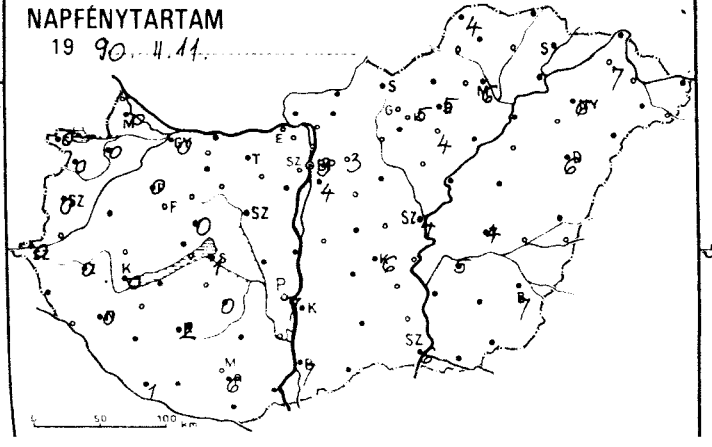

HÓVASTAGSÁG (cm)

19 90. II. 12. 7h

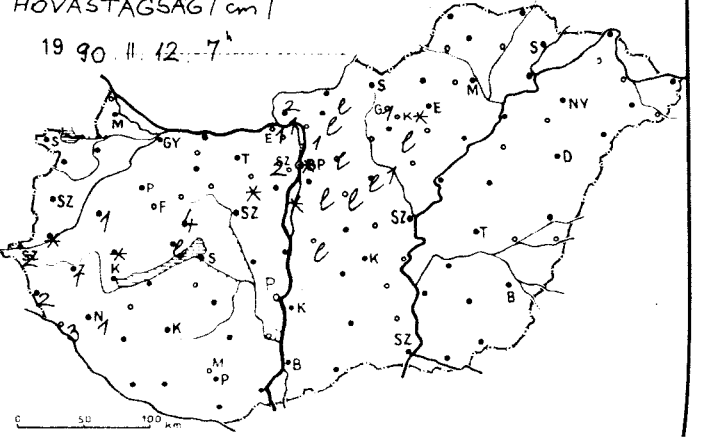

19 90.11.12 07 h-ig az utolsó 24 óra adatai						Előző nap napos órái
állomás	csapadék (mm)	Hó cm	max. hőmérséklet	min. hőmérséklet	rad. min.	
Győr	6 ✶ ⌴		7	0	0	0
Kapuvár	6 =		6	-0	-4	0
Mosonmagyaróvár	9 ✶ =		4	1	0	0
Rajka	7		5	1	1	
Sopron	3 ✶ ≡		4	-0	-1	0
Sopronhorpács	3 ✶ ≡		3	0	-1	0
Káld	6 ✶ =	1	5	-0	-1	
Körmend	2 ✶ =	folt	5	-1	-3	
Szentgotthárd	5 ✶ ≡	2	3	-1	-2	0
Szombathely	3 ✶ =		4	-1	-1	0
Lenti	6 ✶ =	2	5	0	-1	
Letenye	8 ✶ ≡	3	5	-1	-1	
Nagykanizsa	5 ✶ ≡	1	6	0	0	0
Zalaegerszeg	3 ✶ ≡	1	5	-1	-1	0
Farkasgyepű	1 ✶	3	6	0	-1	
Keszthely	4 ✶ ⌴		6	0	0	0
Mencshely	2 ✶ ≡	lep.	6	0	-1	1
Pápa	6 ✶ =		6	0	-0	0
Sümeg	3 ✶ ≡	folt	5	1	-1	
Tihany	. ≡		8	2	1	
Veszprém	1 ✶ =		6	0	-0	0
Zirc	3 ✶ ≡	4	4	-1	-1	
Fonyód	—		—	—	—	
Homokszt. györgy	2		8	2	-1	1
Kaposvár	1 ⌴		7	1	1	2
Marcali	3 ✶ =		7	1	1	
Siófok	1 ⌴		8	2	1	1
Somogyszob	2		7	1	1	
Tab	1 ☽ ≡		8	1	1	
Bábolna	ny		8	1	-1	
Esztergom	1 ✶		8	1	-3	
Kisbér	2		7	1	-2	
Komárom	. =		7	1	-1	
Tatabánya	—		—	—	—	
Alcsútdoboz	ny ✶ ≡	folt	8	0	0	
Dunaújváros	.		8	0	-4	
Martonvásár	ny ✶		9	-1	-6	
Mór	ny =		7	-1	-1	
Sárbogárd	. =		10	-1	-3	
Székesfehérvár	ny =		8	1	0	
Iregszemcse	1 =		8	1	1	0
Lengyel	.		7	1	-5	
Paks	.		10	-2	-4	7
Szekszárd	. =		9	-1	-1	
Árpádtető	. ≡		5	-0	-1	
Mohács	. =		6	-2	-2	
Pécs	. ⌴		8	1	1	6
Siklós	. =		8	0	-2	
Szigetvár	ny ☽ =		10	1	1	
Budaörs	ny ✶ ⌴	folt	9	-0	-1	
Bp. Lőrinc	ny ✶ =	lep.	8	-1	-1	4
Bp. Met. Int.	1 ✶ =	folt	7	1	—	3
Bp. Szab. hegy	1 ✶ ≡	2	3	-3	-6	
Cegléd	ny ✶		9	-2	-3	
Dobogókő	ny ≡		4	-4	-4	
Gödöllő	ny =	lep.	7	-2	-6	3
Királyrét	1 ✶ =	1	6	-3	-5	
Monor	ny ✶ =	lep.	9	-1	-2	
Nagykáta	ny ✶	lep.	8	-1	-1	
Szentendre	1 ✶ ⌴	1	8	-0	-1	

19 90.11.12 07 h-ig az utolsó 24 óra adatai						Előző nap napos órái
állomás	csapadék (mm)	Hó cm	max. hőmérséklet	min. hőmérséklet	rad. min.	
Vác	ny ✶ ⌴	1	7	1	-1	
Vámosmikola	ny ✶ =	2	7	0	-1	
Baja	. =		10	-2	-6	7
Bácsalmás	. =		9	-2	-3	
Izsák	ny =		10	-1	-1	
Kalocsa	—		—	—	—	—
Kecskemét	ny ✶ ⌴		8	-2	-8	6
Kiskunfélegyháza	. ⌴		9	-0	-3	
Kiskunhalas	. ⌴		9	-0	-1	
Kunszentmiklós	ny ✶ =	lep.	9	-0	-1	
Tiszakécske	— =		—	—	—	
Balassagyarmat	ny ✶ =	lep.	7	-1	-3	
Romhány	ny ✶	lep.	7	-1	-1	
Salgótarján	. =		8	-2	-5	
Eger	. =		6	-2	-3	5
Galyatető	1 ✶ ⌴	1	-1	-6	-6	
Gyöngyös	ny ✶	lep.	7	-1	-3	
Kékestető	ny ✶	folt	-1	-6	-7	5
Kompolt	.		6	-2	-4	4
Lőrinci	—		—	—	—	
Poroszló	.		8	-4	-5	
Jászapáti	ny ✶ ⌴		7	-3	-3	
Jászberény	ny ✶	1	7	-2	-3	
Karcag	. ⌴		10	-5	-6	
Szolnok	ny ✶ ⌴		3	-3	-6	4
Tiszaroff	. =		8	-4	-6	
Túrkeve	. ⌴		9	-2	-3	4
Kistelek	. =		9	-0	-1	
Makó	.		9	-1	-2	
Szeged	. ⌴		9	-2	-3	6
Szentes	.		9	-2	—	
Borsodnádasd	. ⌴		6	-2	-5	
Füged	. =		6	-3	-5	
Hidasnémeti	. =		6	-5	-5	
Jósvafő	. ⌴		5	-3	-6	4
Lillafüred	. ⌴		6	-3	-4	
Miskolc	. ⌴		8	-4	-6	6
Putnok	. =		8	-4	-4	
Sárospatak	—		—	—	—	—
Szendrőlád	—		—	—	—	
Tokaj	.		7	-3	-3	
Kisvárda	. ⌴		8	-4	-5	7
Mátészalka	. ⌴		9	-4	-4	
Nyíregyháza	. ⌴		8	-5	-9	6
Nyírlugos	. ⌴		8	-7	-7	
Pátyod	. ⌴		8	-4	-5	
Tiszabecs	. ⌴		9	-2	-3	
Vásárosnamény	.		6	-3	-4	
Záhony	. ⌴		4	-3	-3	
Berettyóújfalu	. ⌴		9	-3	-6	
Debrecen	. ⌴		8	-4	-6	6
Hajdúdorog	.		9	-3	-3	
Hortobágy	.		7	-5	-5	
Körösszakál	. ⌴		9	-5	-5	
Polgár	. =		10	-3	-6	
Békéscsaba	. ⌴		9	-4	-8	7
Mezőhegyes	.		8	-2	-4	—
Orosháza	. ⌴		8	-3	-6	
Szarvas	. ⌴		8	-2	-5	5
Szeghalom	.		8	-3	-7	

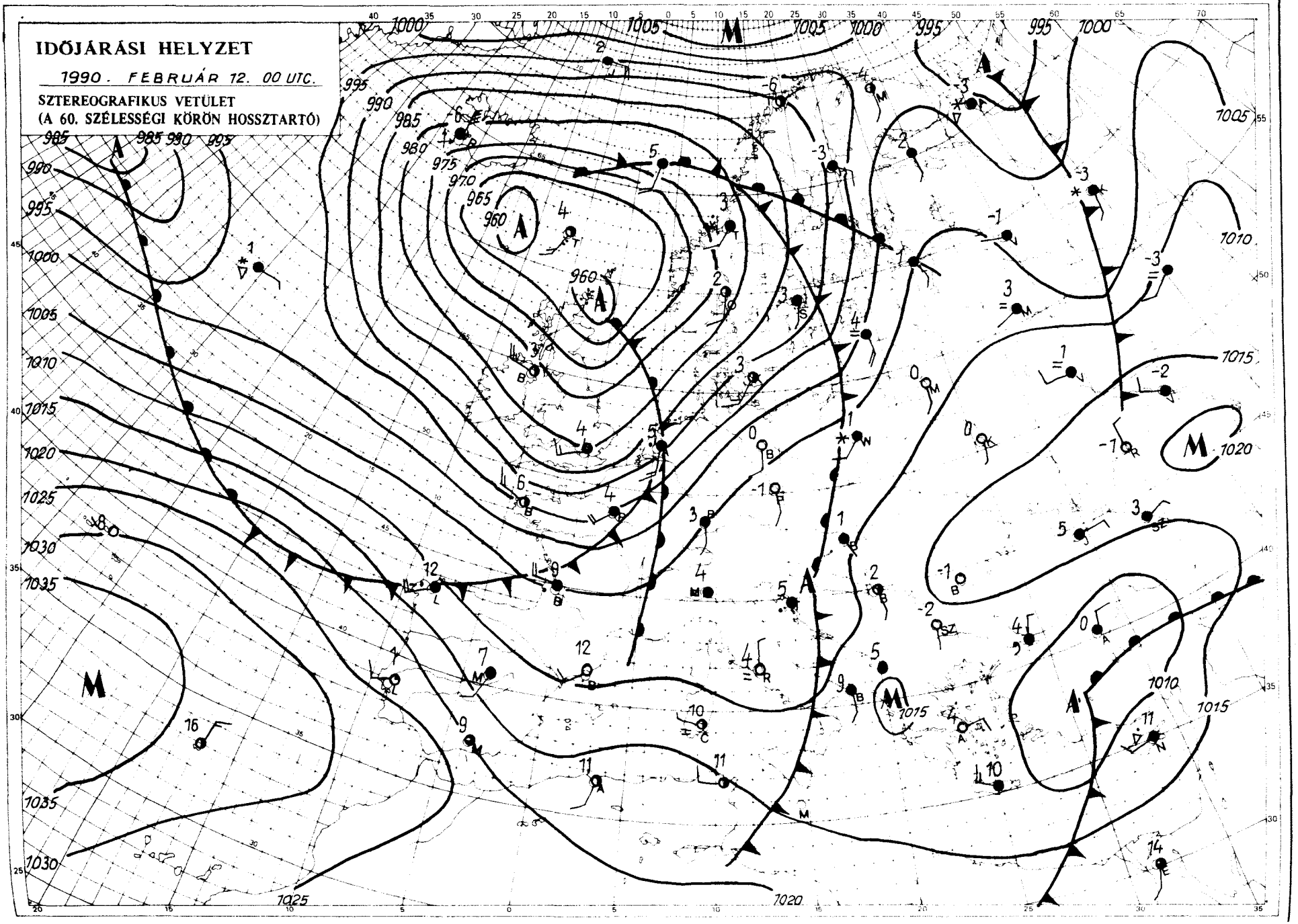

KIADJA: ORSZÁGOS METEOROLÓGIAI SZOLGÁLAT
Kiadásért felel: Baráth József, az Országos Meteorológiai Szolgálat elnöke – Készült: az Országos Meteorológiai Szolgálat
Nyomdájában, Budapest – Felelős vezető: Máthé Gyuláné – Munkaszám: 90.079 – Szerkesztésért felel: Kapovits Albert,
a Központi Előrejelző Intézet igazgatója

Készíti: a KEI Rövidtávú Előrejelző Osztálya – Szakmai felelős: Németh Lajos osztályvezető – Megjelenik naponként
Megrendelhető: 1024 Budapest, II., Kitaibel Pál utca 1. – Pénzügyi Osztály – Telefon: 353-500
Jelmagyarázat a havi mellékletben

IDŐJÁRÁSI NAPIJELENTÉS

ЕЖЕДНЕВНЫЙ МЕТЕОРОЛОГИЧЕСКИЙ БЮЛЛЕТЕНЬ · DAILY WEATHER REPORT
BULLETIN QUOTIDIEN DE TEMPS · TÄGLICHER WETTERBERICHT

103. évfolyam 44. szám + Budapest + 1990. február 13. kedd

Az időjárási helyzet és a várható időjárás:

Európa nagy részén változékonyra fordult az időjárás. Izland feletti középponttal ciklon örvénylik. Az Atlanti-óceán felől páradus levegő sodródik a kontinens belsejébe. A Brit-szigeteken, az Északi-tenger mentén, valamint a Német-síkságon többfelé esik az eső, helyenként havazik. Szintén csapadékos idő van a Kárpát-medencében sokfelé, továbbá az Adriai-tenger mentén. Főként a keletebbre fekvő területeken havazik gyakran. Valószinü, hogy az elkövetkező időszakban a Kárpát-medencében marad a változékony időjárás.

Magyarországon hétfőn jobbára tulnyomóan borult volt az ég. Inkább csak délkeleten sütött ki rövid időre a Nap. Sokfelé esett az eső, hó. A kedd reggelig lehullott csapadék mennyisége általában 1, 7 mm között volt, helyenként azonban jóval többet mértek. Például Turkevén 11, Jósvafőn 13, Galyatetőn pedig 19 mm csapadék esett. Hétfőn a legmagasabb nappali hőmérséklet többnyire 3, 8 fok között alakult. Keddre virradóan pedig fagypont körül volt a minimumhőmérséklet. Ma délelőtt nyugat felől csökkent a felhőzet, főként keleten fordult elő ujabb hóesés, eső. A hőmérséklet 11 órakor az országban 0 és 6 fok között váltakozott.

Ma 12 órakor Budapesten a hőmérséklet 4 fok, a tengerszintre átszámitott légnyomás 996 hPa, alig változik.

Várható időjárás szerda estig:

Ma keleten is csökken a felhőzet, és megszünik a hóesés. Később - még ma az éjszakai óráktól - nyugat felől átmenetileg ujból erős felhősödés kezdődik. Szerdán sokfelé várható csapadék. Főként havazás, majd havas eső, eső is valószinü. A ma helyenként megerősödő északnyugati szél éjszakára leáll. Szerdán megélénkülő déli, majd nyugati szél lesz. Hajnalban, reggel helyenként köd képződik.
A várható legalacsonyabb éjszakai hőmérséklet -1, -6, a legmagasabb nappali hőmérséklet szerdán 1, 6 fok között alakul.

Bozóki István s. k.

A hőmérséklet napi középértéke és eltérése a sokévi átlagtól /Budapest belterületén/:
1990. február 12. 1,8°C _1,0°C

1871 óta ezen a napon Budapesten előfordult
legmagasabb hőmérséklet: 15,5°C /1957/
legalacsonyabb hőmérséklet: -18,3°C /1929/

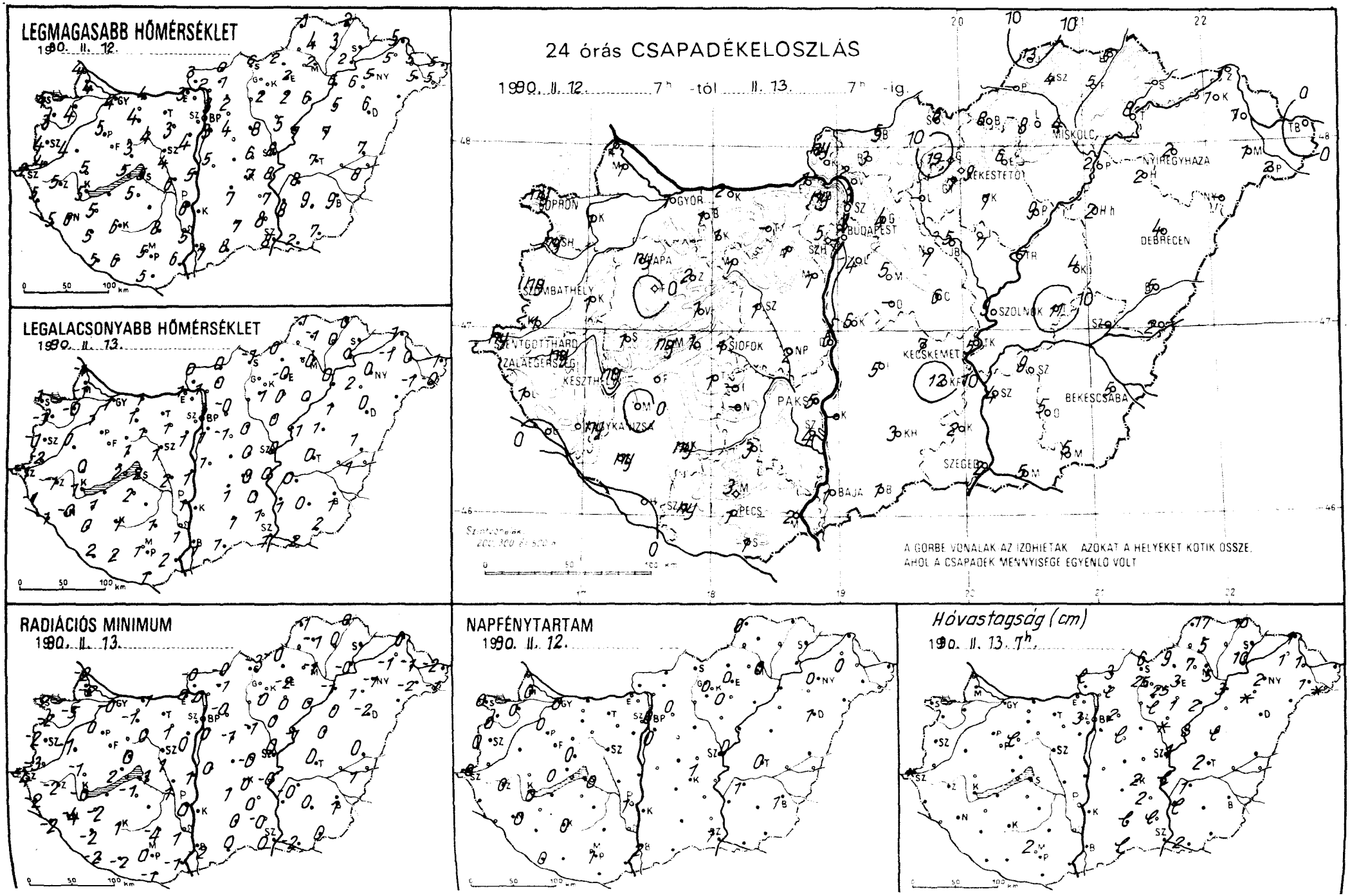
LEGMAGASABB HŐMÉRSÉKLET
1990. II. 12.
LEGALACSONYABB HŐMÉRSÉKLET
1990. II. 13.
24 órás CSAPADÉKELOSZLÁS
1990. II. 12. 7h -tól II. 13. 7h -ig.
A GÖRBE VONALAK AZ IZOHIETÁK AZOKAT A HELYEKET KÖTIK ÖSSZE, AHOL A CSAPADÉK MENNYISÉGE EGYENLŐ VOLT
RADIÁCIÓS MINIMUM
1990. II. 13.
NAPFÉNYTARTAM
1990. II. 12.
Hóvastagság (cm)
1990. II. 13. 7h
0 50 100 km

1990.II.07 h-ig az utolsó 24 óra adatai						Előző nap napos órái
állomás	csapadék (mm)	Hó cm	max. hőmérséklet	min. hőmérséklet	rad. min.	
Győr	1 ≡		4	1	-0	0
Kapuvár	1 ∴ =		4	-0	-5	0
Mosonmagyaróvár	1 ≡		4	-1	-2	0
Rajka	2 ≡		4	-1	-2	
Sopron	ny ∴ ≡		4	1	-2	0
Sopronhorpács	ny ⁎ ≡		3	-1	-2	0
Káld	1 =		4	0	-1	
Körmend	1 ≡		4	-2	-3	
Szentgotthárd	ny ≡	lep.	2	-1	-4	0
Szombathely	ny ≡		4	-1	-2	0
Lenti	1 ≡		5	-1	-2	
Letenye	.	lep.	5	-1	-2	
Nagykanizsa	ny ≡		6	-0	-4	0
Zalaegerszeg	ny ≡		5	-1	-2	0
Farkasgyepű	.		6	1	1	
Keszthely	ny ≡		5	1	-0	0
Mencshely	ny =		5	1	1	0
Pápa	ny =		5	1	0	0
Sümeg	1 =		5	0	-1	
Tihany	1 =		5	2	2	
Veszprém	1 ⁎ ≡		3	1	0	0
Zirc	2 ⁎ =	lep.	2	1	0	
Fonyód	-		-	-	-	
Homokszt. györgy	.		5	2	-2	0
Kaposvár	ny		6	1	1	0
Marcali	. =		5	1	-2	
Siófok	1 =		5	2	1	0
Somogyszob	ny		5	0	-2	
Tab	1 ≡		5	2	1	
Bábolna	1 ≡		4	1	1	
Esztergom	1 ⁎		3	1	0	
Kisbér	1 , ≡		4	1	-1	
Komárom	2 ⁎ . =		4	1	-1	
Tatabánya	-		-	-	-	
Alcsútdoboz	1 ⁎ ≡		3	1	1	
Dunaújváros	6 ⁎ .		5	1	1	
Martonvásár	1 ⁎ =		4	1	0	
Mór	1 =		4	1	0	
Sárbogárd	2 ⁎ =		6	2	1	
Székesfehérvár	1 ⁎ =		4	1	1	
Iregszemcse	-		-	-	-	-
Lengyel	3 =		8	1	-4	
Paks	5 =		6	1	0	1
Szekszárd	4 ⁎ =		5	1	1	
Árpádtető	3 ⁎ =	2	2	-1	-1	
Mohács	2 =		6	2	-1	
Pécs	1		5	1	0	1
Siklós	1 , =		5	1	-1	
Szigetvár	ny , =		6	2	-2	
Budaörs	1 ⁎ =		3	2	1	
Bp. Lőrinc	4 ⁎ ≡		3	1	0	0
Bp. Met. Int.	3 ⁎ .		3	1	-	0
Bp. Szab. hegy	5 ⁎ ≡	3	1	-1	-1	
Cegléd	6 ⁎ =		6	0	-0	
Dobogókő	ny ⁎ =		0	-3	-5	
Gödöllő	4 ⁎ =	2	2	-0	-0	0
Királyrét	-		-	-	-	
Monor	5 ⁎ .	lep.	4	-1	-1	
Nagykáta	7 ⁎ . =		8	0	-1	
Szentendre	3 ≡		2	1	0	

90.II.10 h-ig az utolsó 24 óra adatai						Előző nap napos órái
állomás	csapadék (mm)	Hó cm	max. hőmérséklet	min. hőmérséklet	rad. min.	
Vác	2 , =		2	1	0	
Vámosmikola	ny ⁎ =	lep.	3	0	-0	
Baja	1 ≡		7	1	-2	2
Bácsalmás	1 ⁎ =	lep.	8	1	0	
Izsák	5 =		7	1	1	
Kalocsa	-		-	-	-	-
Kecskemét	7 ⁎ . ≡	2	7	0	0	1
Kiskunfélegyháza	12 ⁎ .	2	7	0	0	
Kiskunhalas	3 ⁎ . =	lep.	7	1	0	
Kunszentmiklós	6 ⁎ . =		5	1	0	
Tiszakécske	5 ⁎ . =	lep.	8	0	-0	
Balassagyarmat	5 ⁎ . =	3	0	0	-0	
Romhány	3 ⁎ .	lep.	1	0	-1	
Salgótarján	6 ⁎ . =	6	6	-1	-3	
Eger	6 ⁎ . =	3	2	-0	-2	0
Galyatető	19 ⁎	25	-2	-3	-3	
Gyöngyös	7 ⁎ .	lep.	2	1	0	
Kékestető	9 ⁎	25	-3	-4	-6	0
Kompolt	7 ⁎ .	1	2	0	0	0
Lőrinci	-		-	-	-	
Poroszló	9 ⁎ =	2	6	0	0	
Jászapáti	7 ⁎ . =	folt	5	0	0	
Jászberény	5 =		4	-1	-2	
Karcag	4 ⁎ . =	lep.	7	1	0	
Szolnok	9 ⁎ . =	1	8	0	0	0
Tiszaroff	7 ⁎ . ≡	3	7	-1	-1	
Túrkeve	11 ⁎ .	2	7	0	0	0
Kistelek	2 ⁎ =	lep.	8	1	-0	
Makó	5 ⁎ .	2	2	-2	-2	
Szeged	2 ⁎ =		8	1	0	1
Szentes	4 ⁎ .	lep.	8	1	-	
Borsodnádasd	8 ⁎ =	9	2	0	-0	
Füged	5 ⁎ =		3	0	0	
Hidasnémeti	5 ⁎ =	10	2	0	0	
Jósvafő	13 ⁎ ≡	17	-1	-1	-1	0
Lillafüred	8 ⁎ ≡	7	6	-1	-2	
Miskolc	4 ⁎ =	5	2	-0	-1	0
Putnok	-		-	-	-	
Sárospatak	-		-	-	-	-
Szendrőlád	4 ⁎	5	4	1	-1	
Tokaj	8 ⁎	10	2	0	-0	
Kisvárda	1 ⁎ ≡	1	5	-1	-1	0
Mátészalka	1 ⁎ =	1	5	-1	-2	
Nyíregyháza	2 ⁎	2	5	0	-1	0
Nyírlugos	-		-	-	-	
Pátyod	2 ⁎	folt	5	-0	-1	
Tiszabecs	. ≡		5	-1	-2	
Vásárosnamény	1 ⁎	1	5	0	-1	
Záhony	1 ⁎	1	5	1	0	
Berettyóújfalu	5 =		7	1	0	
Debrecen	4 ⁎		6	0	-2	1
Hajdúdorog	2 ⁎ =	folt	6	2	1	
Hortobágy	2		5	1	0	
Körösszakál	2		8	1	1	
Polgár	2 ⁎ =	3	6	0	-1	
Békéscsaba	5 ⁎ .		9	1	1	1
Mezőhegyes	5 . ⁎ .		7	2	0	-
Orosháza	5 ⁎ =		9	0	0	
Szarvas	9 ⁎ . =	1	8	0	-0	=
Szeghalom	-		-	-	-	

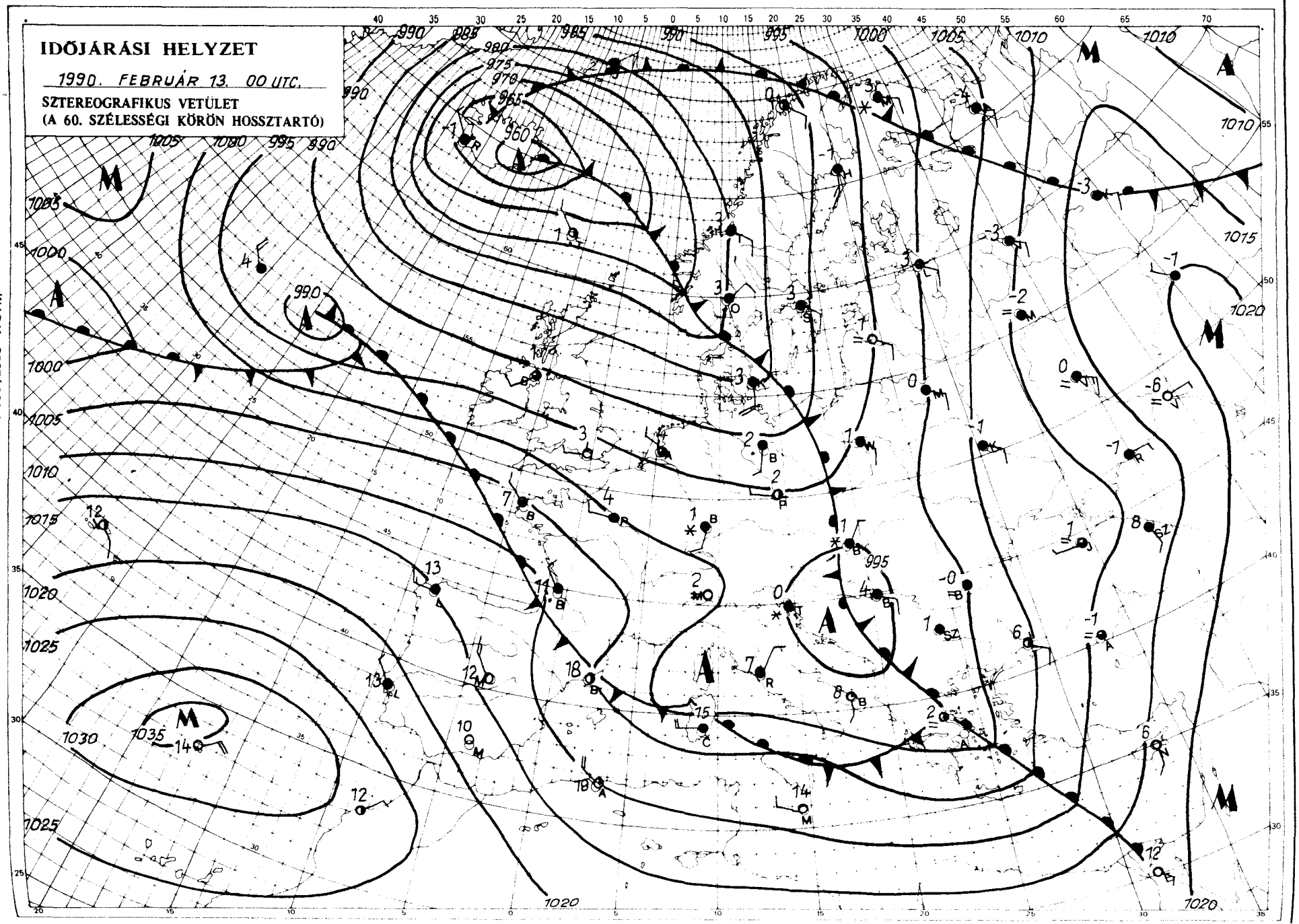

KIADJA: ORSZÁGOS METEOROLÓGIAI SZOLGÁLAT
Kiadásért felel: Baráth József, az Országos Meteorológiai Szolgálat elnöke – Készült: az Országos Meteorológiai Szolgálat Nyomdájában, Budapest – Felelős vezető: Máthé Gyuláné – Munkaszám: 50-0880 – A térkészítésért felel: Kapovits Albert, a Központi Előrejelző Intézet igazgatója

Készíti: a KEI Rövidtávú Előrejelző Osztálya – Szakmai felelős: Németh Lajos osztályvezető – Megjelenik naponként
Megrendelhető: 1024 Budapest, II., Kitaibel Pál utca 1. – Pénzügyi Osztály – Telefon: 353-500
Jelmagyarázat a havi melléklethen

IDŐJÁRÁSI NAPIJELENTÉS

ЕЖЕДНЕВНЫЙ МЕТЕОРОЛОГИЧЕСКИЙ БЮЛЛЕТЕНЬ • DAILY WEATHER REPORT
BULLETIN QUOTIDIEN DE TEMPS • TÄGLICHER WETTERBERICHT

103. évfolyam 45. szám + Budapest + 1990. február 14. szerda

Az időjárási helyzet és a várható időjárás:

Európa nagy részének időjárását továbbra is egy többközéppontú ciklonrendszer határozza meg. Ennek áramlási rendszerében váltakozó nedvességtartalmú légtömegek érkeznek kontinensünk belseje fölé. A Brit-szigetektől Franciaországon és Közép-Európán át Ukrajnáig csapadékos az idő, eső, havas eső, hó egyaránt előfordul. A Földközi-tenger nyugati medencéjében ugyanakkor tavaszias meleg van, a nappali hőmérséklet meghaladja a 20 fokot. A Kárpát-medence fölé egymást követően újabb nedves légtömegek érkeznek így változékony marad az idő.

Hazánkban kedden eleinte borult volt az ég, a keleti országrészben még többfelé havazott, havas eső esett. A csapadék mennyisége csapadéknyom és 5 mm között volt. Napközben nyugat felől csökkent a felhőzet és a Dunántúlon 2, 6 órára a Nap is kisütött. A legmagasabb nappali hőmérséklet keleten 2, 5, másutt 5 és 10 fok között alakult. Ma hajnalban nyugat felől újra beborult az ég és havazás kezdődött. A reggel 7 óráig mért csapadék mennyisége északnyugaton meghaladta az 5 mm-t. A legalacsonyabb éjszakai hőmérséklet általában +1 és -4, északkeleten -4 és -7 fok között volt. Délelőtt a havazás átterjedt a keleti országrészre is, helyenként a havazást eső váltotta fel. 11 órakor - 1 és +6 fok közötti hőmérsékleteket mértek.

Ma 12 órakor Budapesten a hőmérséklet 2 fok, a tengerszintre átszámított légnyomás 988 hPa, erősen süllyed.

Várható időjárás csütörtök estig:

A felhőátvonulásokból már csak elszórtan fordul elő zápor, hózápor.
A nyugati, északnyugati szél erős, a Dunántúlon viharos lesz, majd lassan mérséklődik.
Hajnalban foltokban köd képződik.
Csütörtökön napközben nyugat felől újabb erős felhősödés kezdődik. Elsősorban a Dunántúlon várható csapadék, eső és hó egyaránt előfordul.
A legalacsonyabb éjszakai hőmérséklet 0, -5,
a legmagasabb nappali hőmérséklet csütörtökön 1 és 6 fok között várható.

Gyúró György s. k.

A hőmérséklet napi középértéke és eltérése a sokévi átlagtól (Budapest belterületén):

1990. február 13. 2,2°C +1,4°C

1871 óta ezen a napon Budapesten előfordult

legmagasabb hőmérséklet: 17,2°C (1957)
legalacsonyabb hőmérséklet: -18,3°C (1929)

LEGMAGASABB HŐMÉRSÉKLET

1990. II. 13.

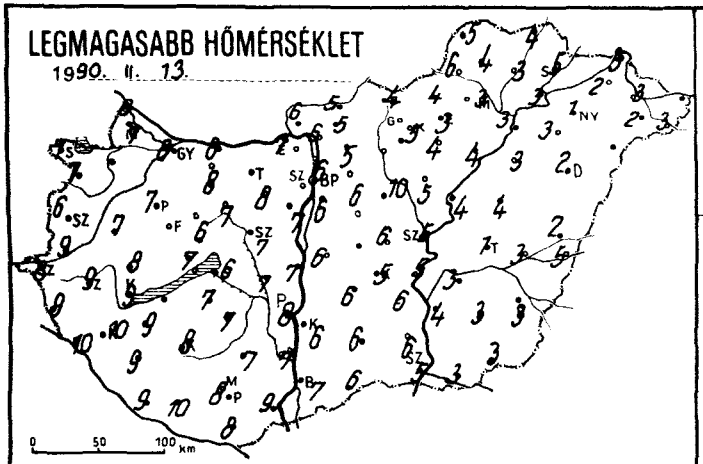

LEGALACSONYABB HŐMÉRSÉKLET

1990. II. 14.

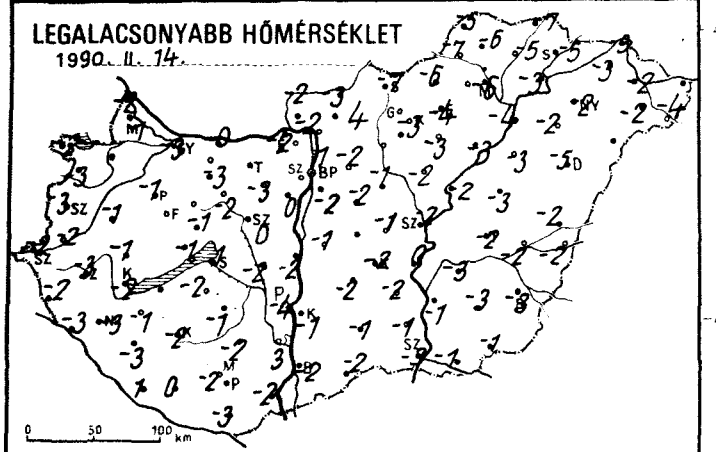

24 órás CSAPADÉKELOSZLÁS

1990. II. 13. 7h -tól II. 14. 7h -ig.

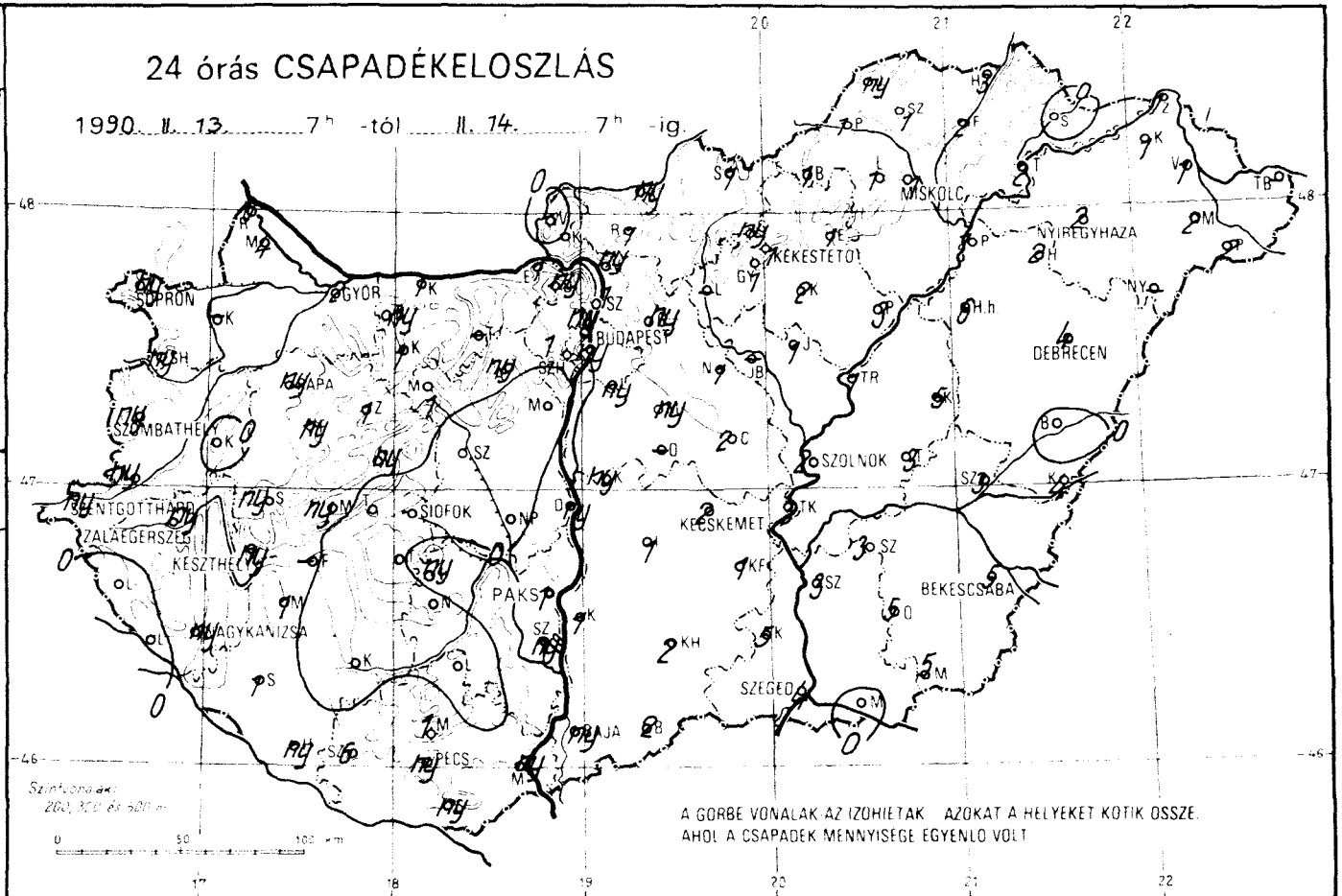

RADIÁCIÓS MINIMUM

1990. II. 14.

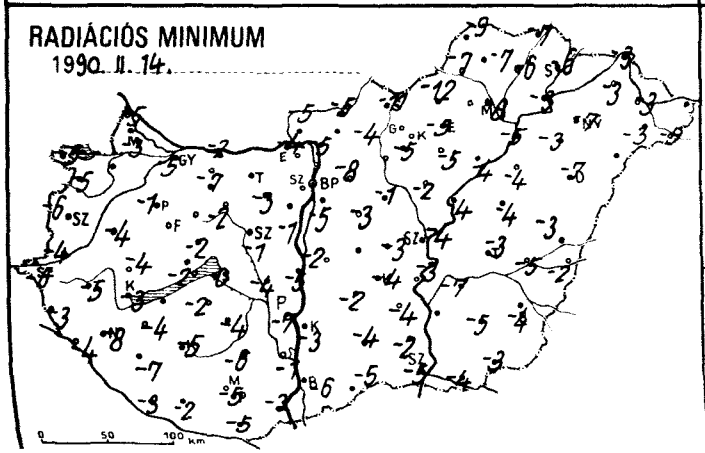

NAPFÉNYTARTAM

1990. II. 13.

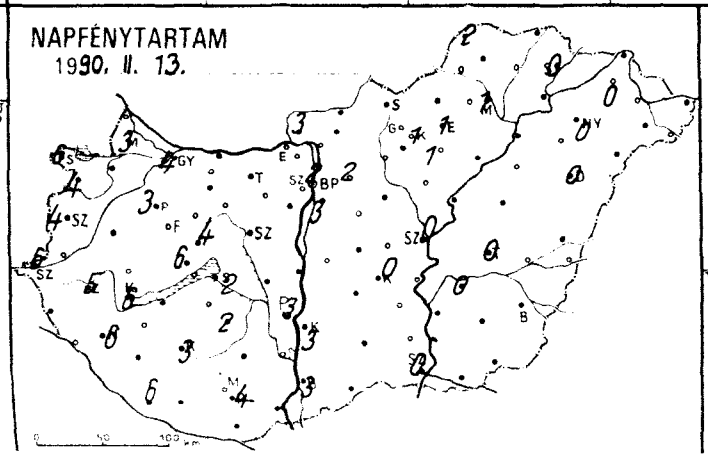

Hóvastagság (cm)

1990. II. 14. 7h

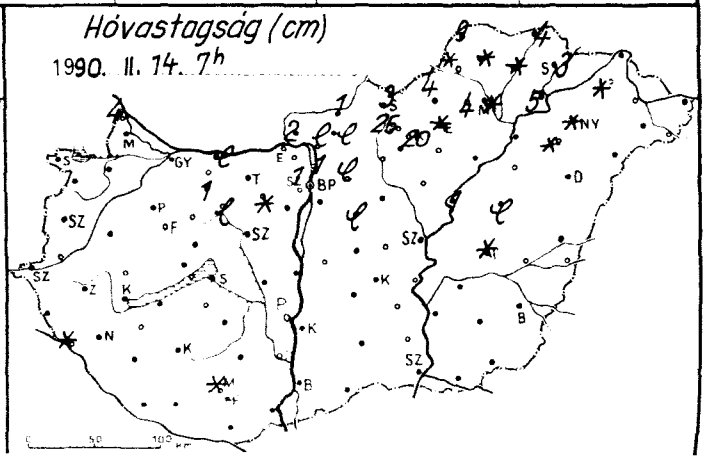

1990.II.14. 07 h-ig az utolsó 24 óra adatai						Előző nap napos órái
állomás	csapadék (mm)	Hó cm	max. hőmérséklet	min. hőmérséklet	rad. min.	
Győr	2 ✱ ▽ ≡		8	-3	-5	4
Kapuvár	–		–	–	–	–
Mosonmagyaróvár	4 ✱ ▽		7	-1	-3	3
Rajka	6 ✱ ⌴	4	8	-2	-5	
Sopron	ny ✱		7	-2	-5	6
Sopronhorpács	ny ✱		7	-3	-5	4
Káld	. =		7	-1	-4	
Körmend	ny ✱		9	-2	-4	
Szentgotthárd	ny ✱ ▽ =		8	-2	-6	6
Szombathely	ny ✱ =		6	-3	-6	4
Lenti	.		9	-2	-3	
Letenye	.	folt	10	-3	-4	
Nagykanizsa	ny ▽ ⌴		10	-3	-8	6
Zalaegerszeg	ny ▽ ⌴		9	-3	-5	5
Farkasgyepű	ny ✱		5	-3	-5	
Keszthely	ny ▽ ⌴		9	-2	-3	6
Mencshely	ny ✱ =		7	-2	-5	6
Pápa	ny ⌓		7	-1	-1	3
Sümeg	ny		8	-1	-4	
Tihany	. ⌴		7	-1	-2	
Veszprém	ny ✱		6	-1	-2	4
Zirc	1 ✱	1	5	-3	-5	
Fonyód	–		–	–	–	
Homokszt. György	ny ✱		9	1	-3	6
Kaposvár	. ⌓		8	-2	-5	3
Marcali	1 ⌐		9	-1	-4	
Siófok	.		6	1	0	2
Somogyszob	1 ⌐ ✱ ▽ ⌴		9	-3	-7	
Tab	. =		7	-2	-2	
Bábolna	ny		8	-2	-3	
Esztergom	1 ✱ ▽	1	7	-2	-4	
Kisbér	1 ✱	1	8	-3	-7	
Komárom	1 ✱ =	lep.	6	-0	-2	
Tatabánya	–		–	–	–	
Alcsútdoboz	ny ✱ =	folt	8	-3	-3	
Dunaújváros	ny		7	-2	-5	
Martonvásár	. ⌴		7	0	-1	
Mór	1 ✱ ▽ =	lep.	7	-2	-2	
Sárbogárd	.		7	-2	-4	
Székesfehérvár	. =		7	0	-1	
Iregszemcse	ny ⌴		7	-1	-4	2
Lengyel	.		7	-2	-6	
Paks	1 ✱ ⌴		8	-4	-7	3
Szekszárd	ny ✱ =		7	3	-1	
Árpádtető	1 ✱	folt	5	-0	-3	
Mohács	ny =		9	-2	-3	
Pécs	ny ▽ ⌴		8	-2	-5	4
Siklós	ny		8	-3	-5	
Szigetvár	6 ✱ ⌴		10	0	-2	
Budaörs	ny ⌴		7	-3	-6	
Bp. Lőrinc	ny ✱		6	-2	-5	3
Bp. Met. Int.	ny ✱		6	1	–	2
Bp. Szab. hegy	1 ✱ ≡	1	3	-2	-5	
Cegléd	2 ✱ ⌴		6	-1	-3	
Dobogókő	ny ✱		2	-4	-7	
Gödöllő	ny ✱ ⌴	lep.	5	-2	-8	2
Királyrét	1 ✱ =	2	2	-5	-6	
Monor	ny ✱ =	lep.	6	-2	-3	
Nagykáta	1 ✱ ⌴		10	1	-1	
Szentendre	1 ✱	1	6	-1	-2	

1990.II.14. 07 h-ig az utolsó 24 óra adatai						Előző nap napos órái
állomás	csapadék (mm)	Hó cm	max. hőmérséklet	min. hőmérséklet	rad. min.	
Vác	ny ✱ ≡	lep.	6	-2	-5	
Vámosmikola	. =		6	-2	-5	3
Baja	ny ✱ ⌴		7	-2	-6	3
Bácsalmás	2 ✱ =		6	-2	-5	
Izsák	1 =		6	-2	-2	
Kalocsa	1 ⌴		6	-1	-3	3
Kecskemét	2 ✱ ⌴		5	-2	-4	0
Kiskunfélegyháza	1 ✱ ⌴		6	-2	-4	
Kiskunhalas	2 ✱ ⌴		6	-1	-2	
Kunszentmiklós	ny ✱ ⌴		6	-1	-2	
Tiszakécske	3 ✱ ⌴		5	0	-3	
Balassagyarmat	ny ✱ =	1	5	-3	-5	
Romhány	1 ✱	lep.	5	-4	-4	
Salgótarján	1 ✱ =	3	4	-7	-11	
Eger	1 ✱ =	folt	3	-4	-5	1
Galyatető	ny ✱ ≡	25	-1	-6	-11	
Gyöngyös	1 ✱ ⌴		5	-3	-5	
Kékestető	1 ✱ ≡	20	-3	-5	-7	1
Kompolt	2 ✱ ⌴		4	-3	-5	1
Lőrinci	–		–	–	–	
Poroszló	3 ✱ ⌴		4	-3	-4	
Jászapáti	1 ✱ ⌴		5	-2	-2	
Jászberény	–		–	–	–	
Karcag	5 ✱ ⌴	lep.	4	-3	-4	
Szolnok	2 ✱ ≡		5	-2	-4	0
Tiszaroff	1 ✱ ⌴	1	4	-2	-4	
Túrkeve	3 ✱ ⌴	folt	1	-2	-3	0
Kistelek	5 ✱ ⌴		6	-1	-2	
Makó	. ⌴		3	-1	-4	
Szeged	4 ✱ ≡		5	-3	-5	0
Szentes	3 ✱		4	-1	–	
Borsodnádasd	1 ✱	4	4	-6	-12	
Füged	2 ✱ =	folt	3	-5	-6	
Hidasnémeti	3 ✱ ≡	4	4	-7	-7	
Jósvafő	ny ✱ =	9	5	-5	-9	2
Lillafüred	1 ✱ ⌴	4	5	-4	-5	
Miskolc	1 ✱ ⌴	folt	3	-6	-8	1
Putnok	1 ✱ =	folt	6	-7	-7	
Sárospatak	.	3	5	-5	-6	0
Szendrőlád	1 ✱	folt	4	-6	-7	
Tokaj	2 ✱	5	3	-3	-3	
Kisvárda	1 ✱ ⌴	folt	2	-3	-3	0
Mátészalka	4 ✱ ⌴		2	-2	-3	
Nyíregyháza	2 ✱ ≡	folt	1	-2	-7	0
Nyírlugos	–		–	–	–	
Pátyod	2 ✱ ⌴		3	-4	-5	
Tiszabecs	–		–	–	–	
Vásárosnamény	1 ≡		3	-2	-3	
Záhony	1 ✱ ⌴		3	-3	-3	
Berettyóújfalu	. ⌴		2	-2	-3	
Debrecen	4 ✱		2	-5	-7	0
Hajdúdorog	2 ✱	folt	3	-2	-3	
Hortobágy	6 ✱		3	-3	-4	
Körösszakál	4 ✱ =		5	-2	-2	
Polgár	1 ✱ =		3	-4	-5	
Békéscsaba	5 ✱ . =		3	-3	-4	0
Mezőhegyes	5 ✱ .		3	-1	-3	–
Orosháza	5 ✱ . ⌴		3	-3	-5	
Szarvas	3 ✱ . ⌴		3	-3	-7	0
Szeghalom	3 ✱ . ⌴		3	-2	-5	

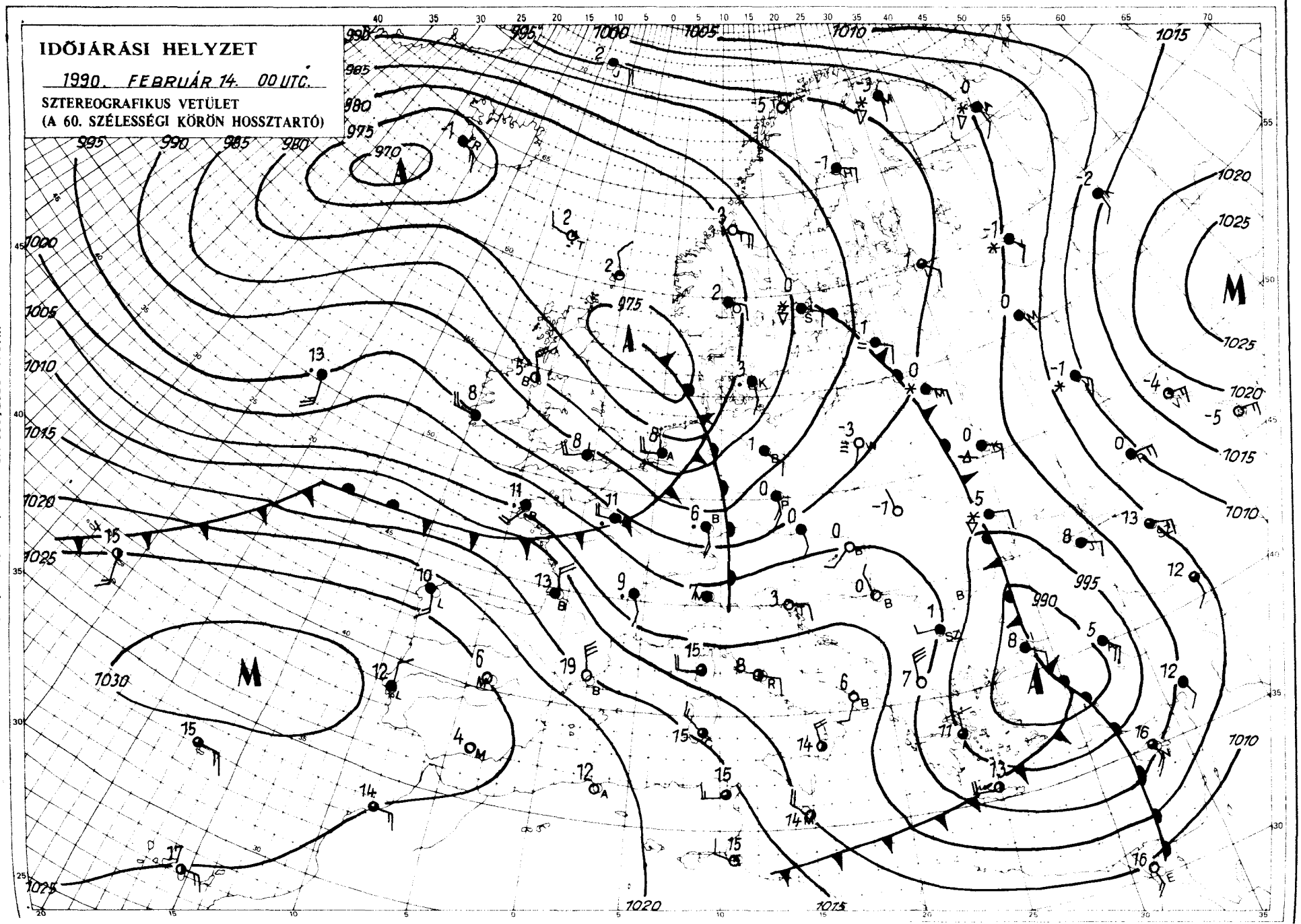

KIADJA: ORSZÁGOS METEOROLÓGIAI SZOLGÁLAT
Kiadásért felel: Barát József, az Országos Meteorológiai Szolgálat elnöke – Készült: az Országos Meteorológiai Szolgálat Nyomdájában, Budapest – Felelős vezető: Mátté Gyuláné – Munkaszám: 90.081. – Szerkesztésért felel: Kapovits Albert, a Központi Előrejelző Intézet igazgatója

Készíti: a KEI Rövidtávú Előrejelző Osztálya – Szakmai felelős: Németh Lajos osztályvezető – Megjelenik naponként
Megrendelhető: 1024 Budapest, II., Kitaibel Pál utca 1. – Pénzügyi Osztály – Telefon: 353-500
Jelmagyarázat a havi mellékletben

IDŐJÁRÁSI NAPIJELENTÉS

ЕЖЕДНЕВНЫЙ МЕТЕОРОЛОГИЧЕСКИЙ БЮЛЛЕТЕНЬ · DAILY WEATHER REPORT
BULLETIN QUOTIDIEN DE TEMPS · TÄGLICHER WETTERBERICHT

103. évfolyam 46. szám + Budapest + 1990. február 15. csütörtök

Az időjárási helyzet és a várható időjárás:

Európában — ciklonok hatására — meglehetősen változékony az időjárás. A Kelet-Európai-síkságon, valamint a Skandináv-félszigeten sokfelé havazik. A kontinens belsejében a felhőátvonulásokat záporok, hózáporok kísérik. Az Atlanti-óceán felől nagy sebességgel páradús levegő halad a szárazföld belsejébe. A Brit-szigeteken, a La Manche csatorna mentén, Franciaország területén, továbbá a Német-síkságon kiterjedt esőzések vannak. Valószínű, hog az elkövetkező időszakban a Kárpát-medencében is változékonyan alakul az időjárás.

Magyarországon szerdán eleinte túlnyomóan borult volt az ég, és sokfelé havazott. Később csökkent a felhőzet, és szórványosan fordult elő eső, havazás. A csütörtök reggelig lehullott csapadék mennyisége általában 1 - 6 mm között volt, helyenként azonban többet mértek. Például Pátyodon 8, Polgáron 11 mm csapadék esett. Napközben főként a Dunántúlon gyakran viharossá fokozódott az északnyugati szél. Szerdán a hőmérséklet csúcsértéke nyugaton 5 - 10, másutt jobbára 2 - 6 fok között alakult. Csütörtök hajnalban pedig — szeszélyes területi eloszlásban — általában -3 és +5 fok között váltakozott a hőmérséklet. Ma délelőtt túlnyomóan borult volt az ég, többfelé esett az eső. 11 órakor az országban 3 és 10 fokot mértek.

Ma 12 órakor Budapesten a hőmérséklet 4 fok, a tengerszintre átszámított légnyomás 989 hPa, erősen süllyed.

Várható időjárás péntek estig:

Holnap estig változékony és országszerte csapadékos idő lesz. Eleinte túlnyomóan borult lesz az ég, és főként eső várható. Később a felhőátvonulásokból gyakori havazás, hózápor elsősorban keleten, északkeleten valószínű. A megélénkülő délkeleti szél északnyugatira, északira fordul megerősödik, gyakran viharossá fokozódik.
Várható legalacsonyabb éjszakai hőmérséklet 0 és -5,
legmagasabb nappali hőmérséklet pénteken 1 és 6 fok között alakul.

Bozóki István s. k.

Távolabbi kilátások szombattól — keddig:

A szél fokozatosan mérséklődik, néhány órás napsütésre lehet számítani. Kisebb esők a jövő hét elején kialakulhatnak, de számottevő csapadék nem valószínű.
A legalacsonyabb hajnali hőmérséklet eleinte -9, -4, majd -1, +4 fok között.
A legmagasabb nappali hőmérséklet eleinte +1, +6, majd +4, +9 fok között várható.
Jelentős mennyiségű (legalább napi 5 mm) csapadék az ország területén nem várható.

Középtávú Előrejelző Csoport

A hőmérséklet napi középértéke és eltérése a sokévi átlagtól (Budapest belterületén):

1990. február 14. 3,7°C +2,7°C

1871 óta ezen a napon Budapesten előfordult

legmagasabb hőmérséklet: 15,6°C (1925)
legalacsonyabb hőmérséklet: -15,6°C (1985)

LEGMAGASABB HŐMÉRSÉKLET

1990. II. 14.

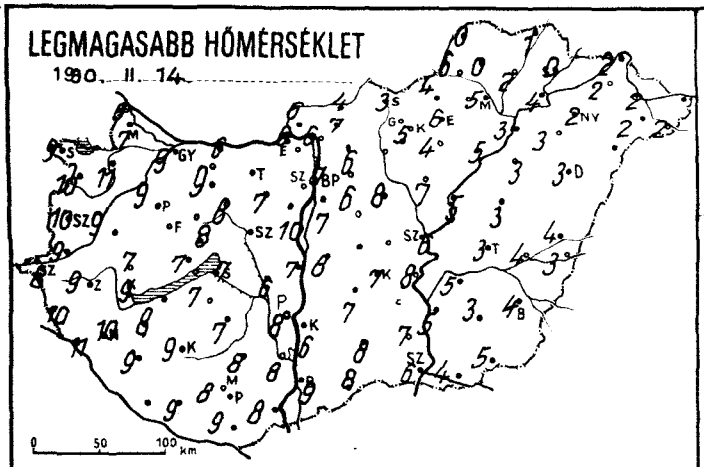

LEGALACSONYABB HŐMÉRSÉKLET

1990. II. 15.

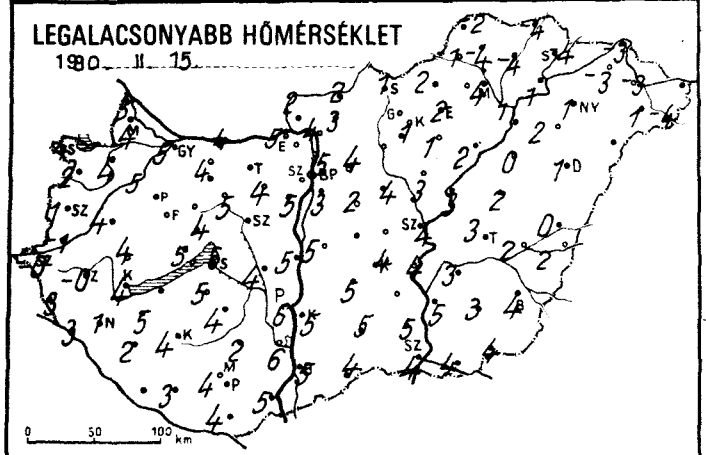

24 órás CSAPADÉKELOSZLÁS

1990. II. 14. 7h -tól II. 15. 7h -ig.

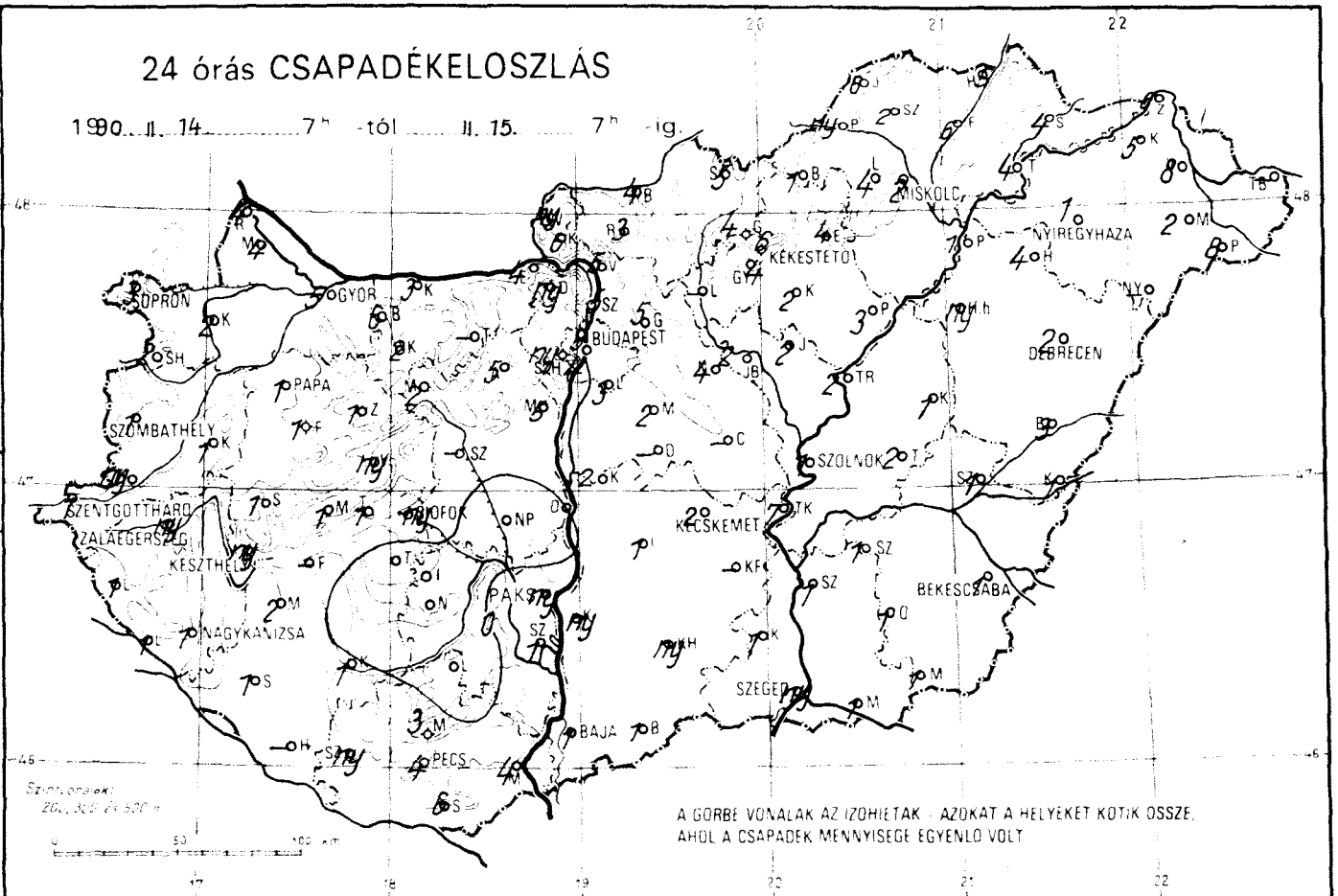

RADIÁCIÓS MINIMUM

1990. II. 15.

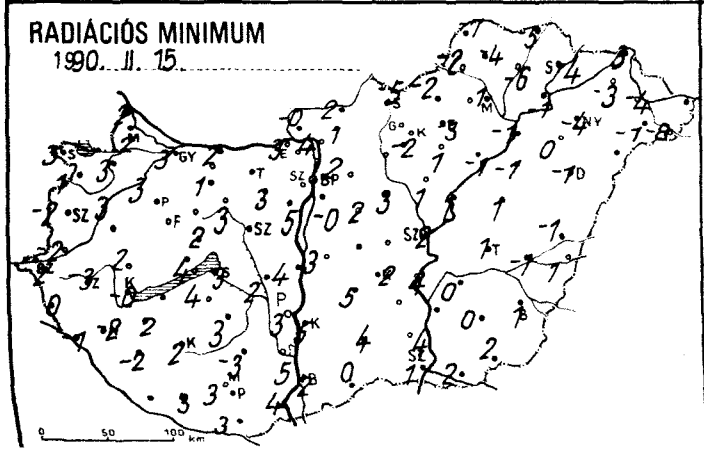

NAPFÉNYTARTAM

1990. II. 14.

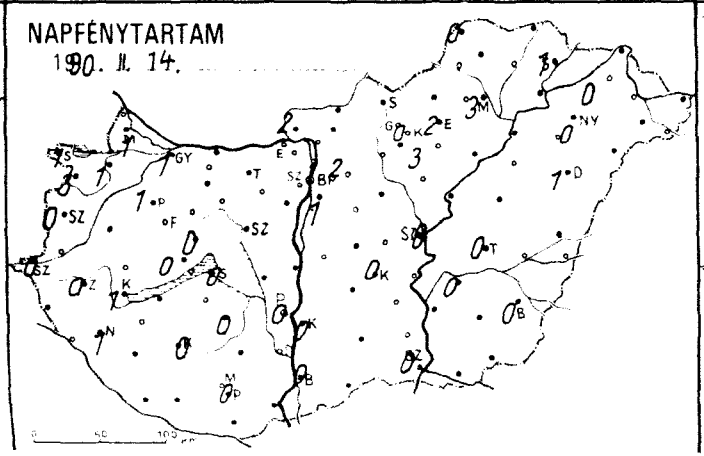

Hóvastagság (cm)

1990. II. 15. 7h

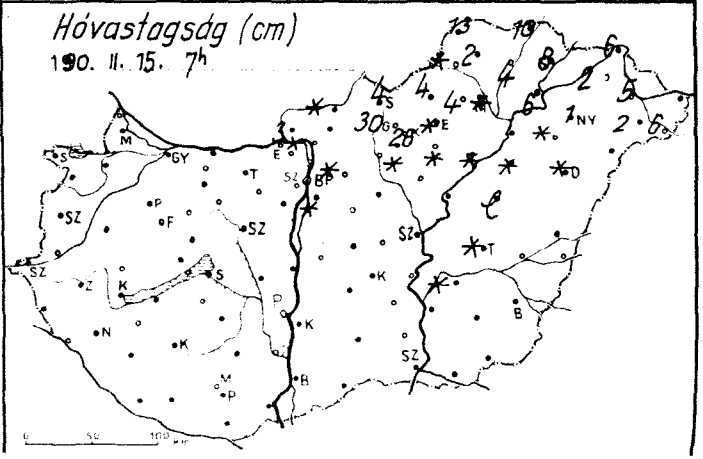

1990.11.15. 07 h-ig az utolsó 24 óra adatai						Előző nap napos órái
állomás	csapadék (mm)	Hó cm	max. hőmérséklet	min. hőmérséklet	rad. min.	
Győr	5 ⍢		9	5	3	1
Kapuvár	2 ⌓		11	4	3	1
Mosonmagyaróvár	4 ✳ =		7	4	2	1
Rajka	4 ✳		6	3	2	
Sopron	3 ⍢		9	4	3	1
Sopronhorpács	2		10	2	1	3
Káld	1 =		9	4	3	
Körmend	ny		9	-1	-2	
Szentgotthárd	1		8	-0	-2	0
Szombathely	1		10	1	-2	0
Lenti	1		10	3	0	
Letenye	1 ⍢		11	3	-1	
Nagykanizsa	1		10	1	-2	1
Zalaegerszeg	ny ⌓		9	-0	-3	0
Farkasgyepű	1 ✳		7	3	0	
Keszthely	ny ⌴		9	4	-0	1
Mencshely	1		6	4	2	0
Pápa	1 ✳		9	5	3	1
Sümeg	1		7	4	2	
Tihany	1		7	5	4	
Veszprém	ny ✳ ⌓		8	4	2	0
Zirc	1 ✳		7	3	2	
Fonyód	–		–	–	–	
Homokszt. György	–		–	–	–	–
Kaposvár	1		9	4	2	0
Marcali	2 =		8	5	2	
Siófok	ny		7	6	3	0
Somogyszob	1		9	2	-2	
Tab	=		7	5	4	
Báholna	6		6	0	0	
Esztergom	4 ✳ ⍢		6	5	3	
Kisber	2		9	4	1	
Komárom	3 ✳ =		6	4	2	
Tatabánya	–		–	–	–	
Alcsútdoboz	5 ⍢		7	4	3	
Dunaújváros			7	5	4	
Martonvásár	5 ✳		10	5	5	
Mór	2 ✳ =		8	5	3	
Sárbogárd			6	4	2	
Székesfehérvár	–		–	–	–	
Iregszemcse			7	4	3	0
Lengyel			8	2	-3	
Paks	ny ✳		8	6	3	0
Szekszárd	1 ✳		8	6	5	
Árpádtető	3		5	4	2	
Mohács	4 =		8	5	4	
Pécs	4 ⌴		8	4	3	0
Siklós	6 =		9	4	3	
Szigetvár	ny ❟ =		9	3	3	
Budaörs	4 ⍢ ≡		7	5	3	
Bp. Lőrinc	3 ✳	folt	7	3	-0	1
Bp. Met. Int.	5 ✳		7	5	–	1
Bp. Szab. hegy	ny ✳	1	0	0	0	
Cegléd	–		–	–	–	
Dobogókő	ny ✳		3	-1	-2	
Gödöllő	5 ✳	folt	6	4	2	2
Királyrét	6 ✳ =	3	5	1	-0	
Monor	2 ✳ =		6	2	2	
Nagykáta	4 ✳		8	4	3	
Szentendre	5 ✳		8	5	4	

1990.11.15. 07 h-ig az utolsó 24 óra adatai						Előző nap napos órái
állomás	csapadék (mm)	Hó cm	max. hőmérséklet	min. hőmérséklet	rad. min.	
Vác	5 ✳ =	folt	6	4	4	
Vámosmikola	ny ✳ =		6	2	-0	2
Baja	1 ⌴		9	5	2	0
Bácsalmás	1 =		8	4	0	
Izsák	1 =		7	5	5	
Kalocsa	ny		6	5	5	0
Kecskemét	2 ✳		7	4	2	0
Kiskunfélegyháza	–		–	–	–	
Kiskunhalas	ny ⌓		8	5	4	
Kunszentmiklós	2 ✳ =		8	5	3	
Tiszakécske	7 ✳ =		8	4	4	
Balassagyarmat	4 ✳	folt	4	2	2	
Romhány	3 ✳		7	3	1	
Salgótarján	5 ✳ =	4	3	1	-5	
Eger	4 ✳ =	folt	6	2	-3	2
Galyatető	4 ✳ ≡	30	-2	-3	-3	
Gyöngyös	4 ✳	folt	5	1	-2	
Kékestető	6 ✳	26	-2	-3	-3	0
Kompolt	2 ✳	folt	4	1	1	3
Lőrinci	–		–	–	–	
Poroszló	3 ✳	folt	5	2	-1	
Jászapáti	2 ✳ ⍢		7	3	1	
Jászberény	2 ✳ =		7	3	0	
Karcag	1 ✳ =	lep.	3	2	1	
Szolnok	1 ✳ ≡		6	4	2	0
Tiszaroff	2 ✳ =		5	3	1	
Túrkeve	2 ✳	folt	3	3	1	0
Kistelek	1 ✳ =		7	5	4	
Makó	1 ✳		4	4	2	
Szeged	ny ✳ ⌴		6	4	1	0
Szentes	1 ✳		5	5	–	
Borsodnádasd	1 ✳	4	4	2	-2	
Füged	6 ✳	4	2	-4	-6	
Hidasnémeti	5 ✳ =	10	1	-4	-5	
Jósvafő	6 ✳ =	13	0	-2	-7	0
Lillafüred	4 ✳	4	7	1	0	
Miskolc	2 ✳	folt	5	4	1	3
Putnok	ny ✳ =	folt	6	-1	-2	
Sárospatak	4 ✳ ≡	8	0	-4	-4	1
Szendrőlád	2 ✳	2	0	-4	-4	
Tokaj	4 ✳	6	4	1	-1	
Kisvárda	5 ✳ =	2	2	-3	-3	0
Mátészalka	2 ✳ =	2	2	1	-1	
Nyíregyháza	1 ✳	1	2	1	-4	0
Nyírlugos	–		–	–	–	
Pátyod	8 ✳	6	2	-4	-8	
Tiszabecs	–		–	–	–	
Vásárosnamény	8 ✳ ≡	5	2	-3	-4	
Záhony	6 ✳ =	6	2	-3	-3	
Berettyóújfalu	3 ✳ =		4	0	-1	
Debrecen	2 ✳ ≡	folt	3	1	-1	1
Hajdúdorog	4 ✳	folt	3	2	0	
Hortobágy	ny ✳	folt	3	0	-1	
Körösszakál	1 ✳		3	2	1	
Polgár	1 ✳ =		3	1	-1	
Békéscsaba	1 ✳ ⌴		4	4	1	0
Mezőhegyes	1 ✳		5	4	2	–
Orosháza	1 ✳		3	3	0	
Szarvas	1 ✳	folt	5	3	0	0
Szeghalom	1 ✳ =		4	2	-1	

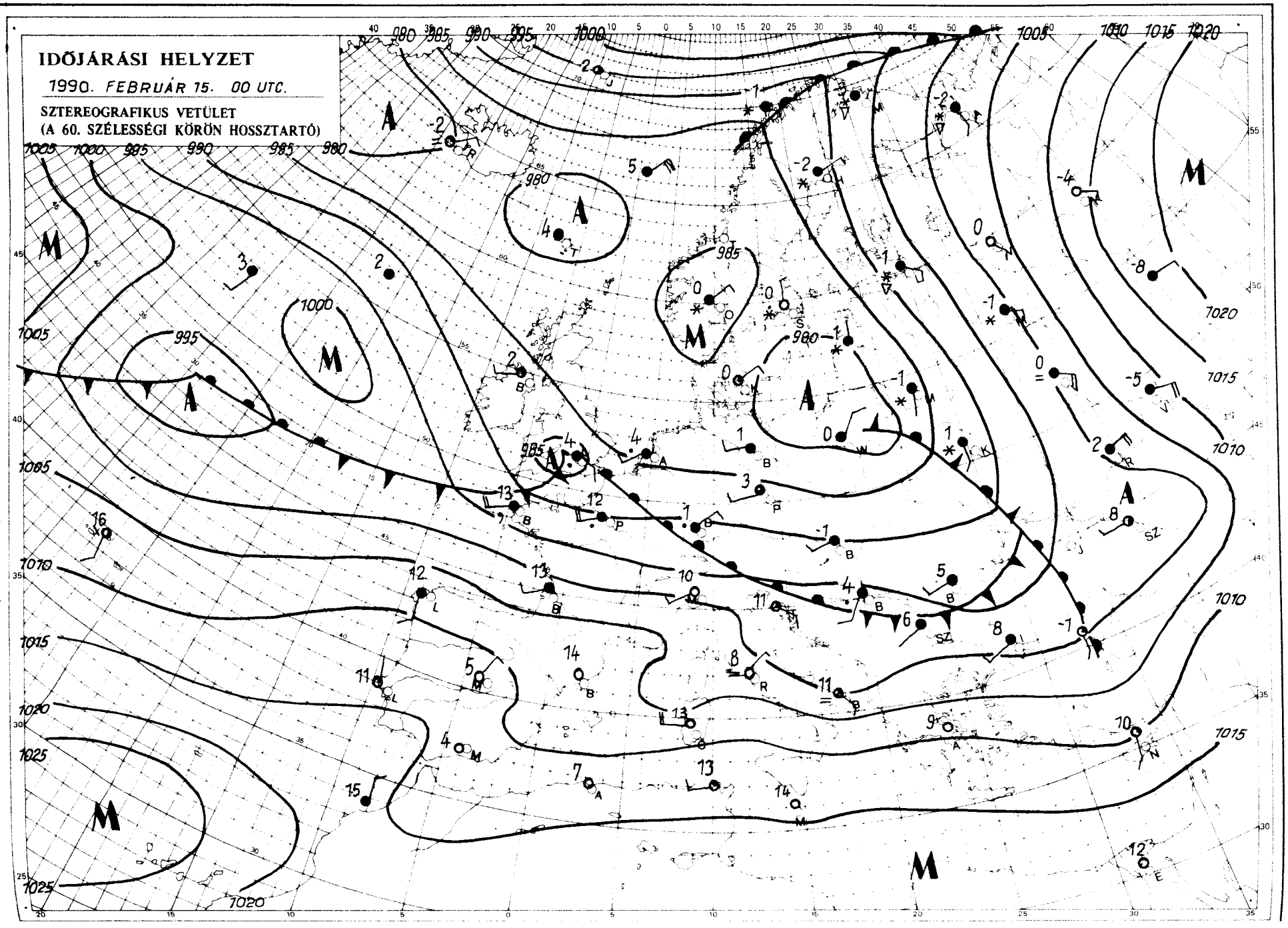

KIADJA: ORSZÁGOS METEOROLÓGIAI SZOLGÁLAT
Kiadásért felel: Baráth József, az Országos Meteorológiai Szolgálat elnöke — Készült: az Országos Meteorológiai Szolgálat Nyomdájában, Budapest — Felelős vezető: Máthé Gyuláné — Munkaszám: 90.082 — Szerkesztésért felel: Kapovits Albert, a Központi Előrejelző Intézet igazgatója.
Készíti: a KEI Rövidtávú Előrejelző Osztálya — Szakmai felelős: Németh Lajos osztályvezető — Megjelenik naponként
Megrendelhető: 1024 Budapest, II., Kitaibel Pál utca 1. — Pénzügyi Osztály — Telefon: 353-500
Jelmagyarázat a havi melléklet

IDŐJÁRÁSI NAPIJELENTÉS

ЕЖЕДНЕВНЫЙ МЕТЕОРОЛОГИЧЕСКИЙ БЮЛЛЕТЕНЬ • DAILY WEATHER REPORT
BULLETIN QUOTIDIEN DE TEMPS • TÄGLICHER WETTERBERICHT

103. évfolyam 47. szám + Budapest + 1990. február 16. péntek

Az időjárási helyzet és a várható időjárás:

Az a markáns légörvény, amely tegnap Közép-Európában a szélviharokat okozta, ma hajnalra a Fekete-tenger északi része fölé helyeződött. A légörvény nyugati, úgynevezett hátoldalán hideg, sarkvidéki eredetű levegő árasztotta el térségünket. A hideg levegő útját erős szél, és hózáporok jelzik. Ezzel szemben Nyugat-Európát enyhe, nedves levegő érte el, ott többfelé esik az eső. Az enyhe levegő kelet felé halad, holnap estig azonban még nem éri el országunkat.

Magyarországon csütörtökön erősen felhős, illetve borult volt az ég, és sokfelé esett az eső, északkeleten havazott. Késő délutántól északnyugat felől gyorsan csökkent a felhőzet, egyúttal viharossá fokozódott az északnyugati szél. Sopronból orkánerejű, óránkénti 150 km-es széllökést jelentettek. A ma reggel 7 óráig lehullott csapadékmennyisége általában csapadéknyom és 5 mm között volt, de északkeleten néhol 10-16 mm csapadék hullott. Ott összefüggő hóréteg alakult ki, amelynek vastagsága a síkterületeken 1 – 8, a hegyvidéki részeken 15-32 cm. A hőmérséklet csúcsértéke a déli és a nyugati megyékben 10, 16, másutt 3 és 8 fok között alakult. Ma hajnalra általában -1, +4 fokig hűlt le a levegő, de északkeleten -2, -8 fok is előfordult. Délelőtt felhőátvonulások voltak, néhol futó zápor, hózápor is előfordult. A hőmérséklet 11 órára 1,8 fokig emelkedett.

Ma 12 órakor Budapesten a hőmérséklet 5 fok, a tengerszintre átszámított légnyomás 1007 hPa, mérsékelten emelkedik.

Várható időjárás péntek estig:

Felhőátvonulások várhatók, ma többfelé, szombaton főként keleten, északkeleten futó hózáporral. A helyenként erős, illetve viharos északnyugati szél estétől egyre többfelé mérséklődik. A legalacsonyabb éjszakai hőmérséklet általában -2, -7 fok között, a hóval borított északkeleten -10 fok körül, a legmagasabb nappali hőmérséklet szombaton +2, +7 fok között alakul.

Nadrai Attila s. k.

A hőmérséklet napi középértéke és eltérése a sokévi átlagtól (Budapest belterületén):

1990. február 15.	4,7°C	+3,5°C

1871 óta ezen a napon Budapesten előfordult

legmagasabb hőmérséklet:	17,7°C (1925)
legalacsonyabb hőmérséklet:	-18,1°C (1940)

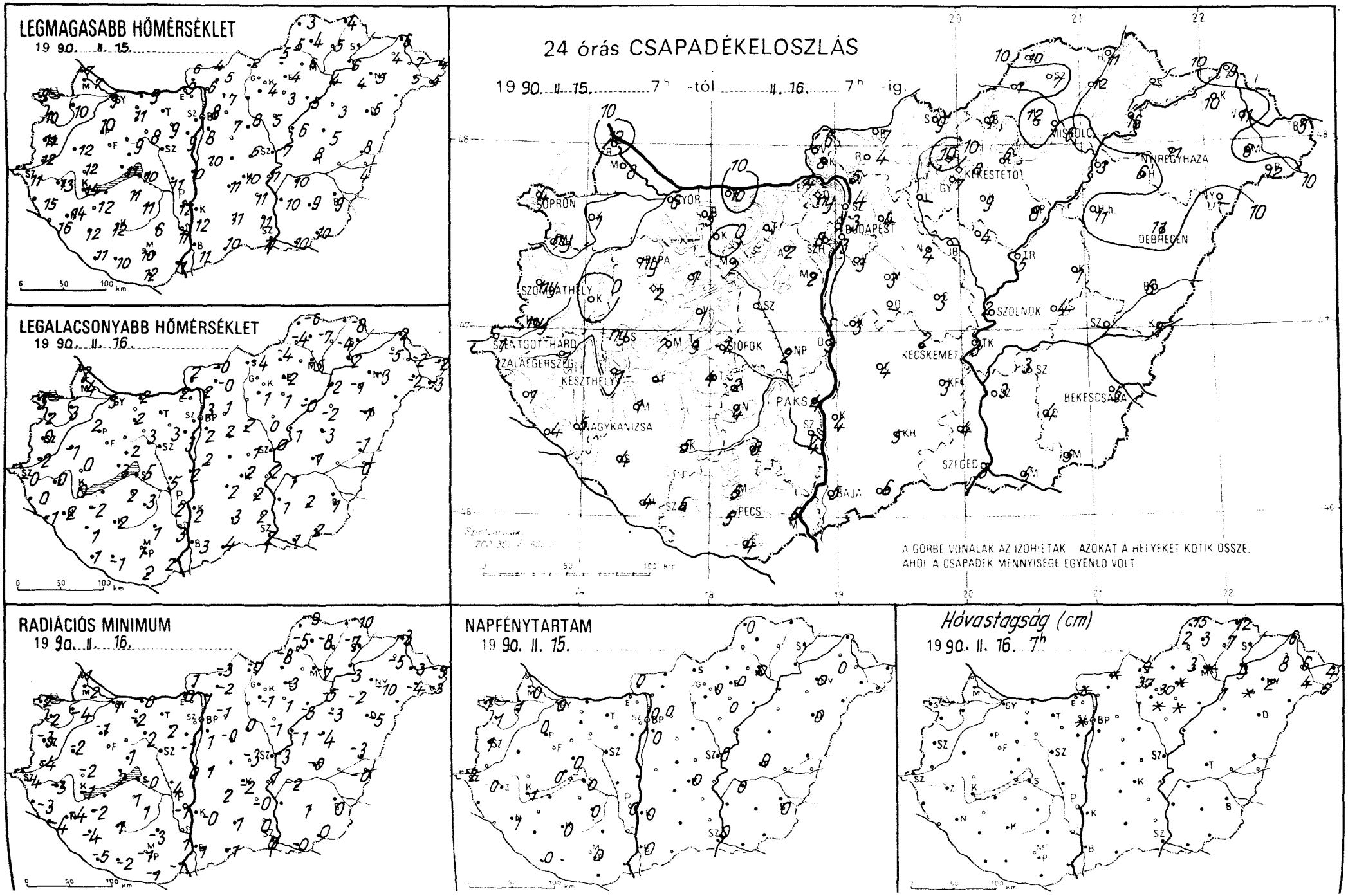
LEGMAGASABB HŐMÉRSÉKLET
19 90. II. 15.
LEGALACSONYABB HŐMÉRSÉKLET
19 90. II. 16.
24 órás CSAPADÉKELOSZLÁS
19 90. II. 15. 7h -tól II. 16. 7h -ig.
SOPRON
GYŐR
BUDAPEST
MISKOLC
NYÍREGYHÁZA
KEREKTETŐ
DEBRECEN
SZOMBATHELY
SZOLNOK
SZENTGOTTHÁRD
ZALAEGERSZEG
SIÓFOK
KECSKEMÉT
KESZTHELY
PAKS
BÉKÉSCSABA
NAGYKANIZSA
SZEGED
BAJA
PÉCS
A GÖRBE VONALAK AZ IZOHIETAK AZOKAT A HELYEKET KÖTIK ÖSSZE,
AHOL A CSAPADÉK MENNYISÉGE EGYENLŐ VOLT
RADIÁCIÓS MINIMUM
19 90. II. 16.
NAPFÉNYTARTAM
19 90. II. 15.
Hóvastagság (cm)
19 90. II. 16. 7h

1990.11.16. 07 h-ig az utolsó 24 óra adatai						
állomás	csapadék (mm)	Hó cm	max. hőmérséklet	min. hőmérséklet	rad. min.	Előző nap napos órái
Győr	6 ▽		9	3	1	0
Kapuvár	1 ▽̇		10	3	-4	1
Mosonmagyaróvár	8		7	4	2	0
Rajka	12 ▽̇ ✳		7	2	1	
Sopron	4 ▽̇ ⌒		9	3	2	1
Sopronhorpács	ny		10	2	-2	1
Káld	.		12	-1	-2	
Körmend	ny ▽̇		12	-2	-4	
Szentgotthárd	1 ▽̇		11	-0	-4	2
Szombathely	ny ▽̇		11	0	-3	1
Lenti	1 ▽		15	0	-3	
Letenye	4 ▽̇		16	-1	-4	
Nagykanizsa	5 ▽̇		14	2	-4	1
Zalaegerszeg	1		13	0	-3	0
Farkasgyepű	2		7	3	1	
Keszthely	1		14	0	-1	1
Menesh ely	2		10	2	-1	0
Pápa	ny		10	2	-1	0
Sümeg	ny		12	0	-2	
Tihany	3		11	3	2	
Veszprém	1 ▽̇		9	2	1	0
Zirc	1		8	2	1	
Fonyod	–		–	–	–	
Homokszt. györgy	4		11	1	-5	0
Kaposvár	5 ▽̇		12	2	1	0
Marcali	1 ⌣		12	-2	-2	
Siófok	1		10	5	-0	0
Somogyszob	4 ▽̇		12	1	-4	
Tab	4 =		11	2	1	
Bábolna	5		8	3	1	
Esztergom	4		9	2	0	
Kisbér	.		11	2	-2	
Komárom	10 ⌐		9	2	0	
Tatabánya	–		–	–	–	
Alcsútdoboz	2		9	3	2	
Dunaújváros	3		10	2	0	
Martonvásár	2		9	3	-1	
Mór	2 =		8	3	2	
Sárbogárd	2 ▽̇ =		11	5	4	
Székesfehérvár	–		–	–	–	
Iregszemcse	2		11	3	1	0
Lengyel	8		6	1	-3	
Paks	4 ▽̇		12	2	-1	0
Szekszárd	4 ▽̇		11	3	1	
Árpádtető	5		11	1	-1	
Mohács	2 =		11	2	-1	
Pécs	5		10	1	-1	0
Siklós	4 ▽̇ =		12	2	-1	
Szigetvár	5 =		10	-1	-2	
Budaörs	3 ▽̇ =		9	3	1	
Bp. Lőrinc	3 ▽̇ =		8	2	1	0
Bp. Met. Int.	3		8	3	–	0
Bp. Szab. hegy	8 ✳ •	folt	10	-0	-0	
Cegléd	3 ⌣		6	1	-3	
Dobogókő	ny ✳		6	-2	-2	
Gödöllő	4 ✳ •		7	1	-1	0
Kiralyrét	8 ✳̇	folt	1	-1	-1	
Monor	3 ✳ =		7	2	-0	
Nagykáta	4		8	2	0	
Szentendre	4		8	3	2	

1990.11.16. 07 h-ig az utolsó 24 óra adatai						
állomás	csapadék (mm)	Hó cm	max. hőmérséklet	min. hőmérséklet	rad. min.	Előző nap napos órái
Vác	5 =		6	2	1	
Vámosmikola	6 =		6	2	1	0
Baja	5		11	3	1	0
Bácsalmás	6 =		10	4	-1	
Izsák	4 =		11	2	2	
Kalocsa	4		12	2	-0	0
Kecskemét	2 ⌒		10	2	-2	0
Kiskunfélegyháza	3		11	2	-0	
Kiskunhalas	5 ⌒		11	3	1	
Kunszentmiklós	3 ✳̇ =		10	2	1	
Tiszakécske	3 =		11	2	1	
Balassagyarmat	7 ✳̇ =	folt	4	-0	-3	
Romhány	4		5	-0	-2	
Salgótarján	9 ✳̇	4	2	-4	-7	
Eger	6 ✳ =	folt	4	-2	-3	0
Galyatető	10 ✳	37	1	-6	-8	
Gyöngyös	7 ✳̇ ⌣	folt	4	1	-1	
Kékestető	8 ▽̇ ∀	30	-1	-6	-7	0
Kompolt	9	folt	3	1	1	0
Lőrinci	–		–	–	–	
Poroszló	8		5	-0	-3	
Jászapáti	4 =		5	0	-1	
Jászberény	–		6	1	-2	
Karcag	1 ⌣		5	-3	-4	
Szolnok	2 ⌣		7	0	-3	0
Tiszaroff	5 ⌣		6	1	-1	
Túrkeve	4 ⌣		8	1	-0	0
Kistelek	4 ▽̇ =		11	2	0	
Makó	5 ▽̇		10	1	-0	
Szeged	3 ▽̇		11	2	0	0
Szentes	3 ▽̇		10	1	–	
Borsodnádasd	5 ✳̇	4	5	-4	-8	
Függöd	12 ✳̇	7	5	-4	-7	
Hidasnémeti	11 ✳ • =	12	4	-8	-10	
Jósvafő	10 ✳ =	15	3	-6	-9	0
Lillafüred	12 ✳ •	3	5	-5	-6	
Miskolc	6 ✳ • ≡	folt	6	-5	-7	0
Putnok	1 ✳	2	3	-4	-5	
Sárospatak	–		–	–	–	–
Szendrőlád	7 ✳ •	3	4	-7	-8	
Tokaj	16 ✳̇	9	6	-2	-3	
Kisvárda	10 ✳̇ =	8	4	-5	-5	0
Mátészalka	8 ✳ •	4	5	-2	-4	
Nyíregyháza	11 ✳̇ •	2	5	-3	-10	0
Nyírlugos	–		–	–	–	
Pátyod	12	6	4	-3	-3	
Tiszabecs	5 ✳ ≡	4	4	-2	-3	
Vásárosnamény	11 ✳̇	6	7	-2	-3	
Záhony	9 ✳̇	6	5	-2	-3	
Berettyóújfalu	6 =		8	-1	-3	
Debrecen	11 ✳ • ≡		5	-1	-5	0
Hajdúdorog	6 ✳̇	folt	4	-1	-2	
Hortobágy	11		3	-2	-3	
Körösszakál	5		4	0	-0	
Polgár	3 ✳ =	1	4	-2	-5	
Békéscsaba	5 ⌣		9	1	0	0
Mezőhegyes	5		10	2	0	–
Orosháza	4 =		9	2	1	
Szarvas	3 ▽̇ ⌣		10	1	-2	0
Szeghalom	–		–	–	–	

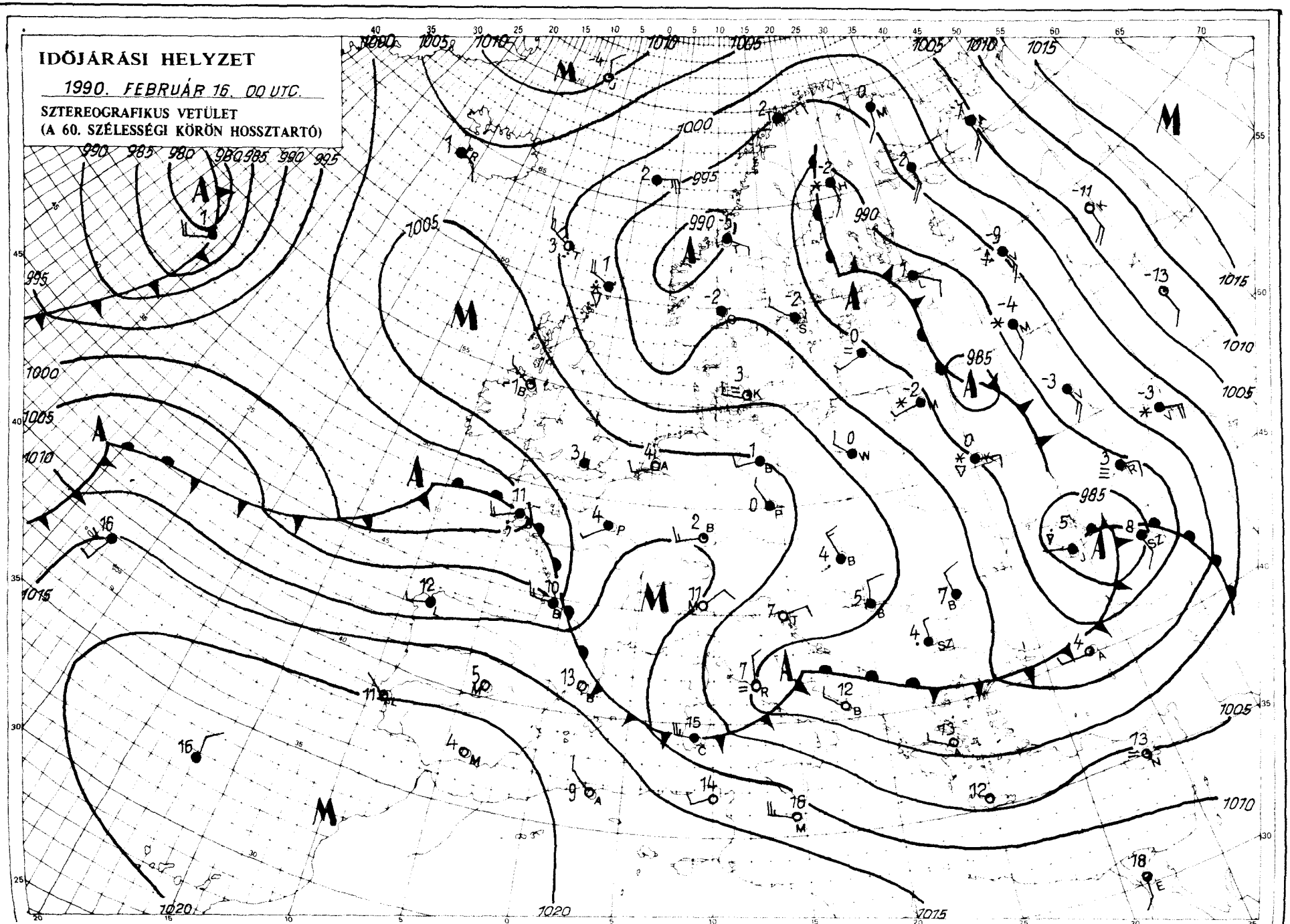

KIADJA: ORSZÁGOS METEOROLÓGIAI SZOLGÁLAT
Kiadásért felel: Barát József, az Országos Meteorológiai Szolgálat elnöke — Készült: az Országos Meteorológiai Szolgálat Nyomdájában, Budapest — Felelős vezető: Máthé Gyuláné — Munkaszám: 80.083. — Szerkesztésért felel: Kapovits Albert, a Központi Előrejelző Intézet igazgatója

Készíti: a KEI Rövidtávú Előrejelző Osztálya — Szakmai felelős: Németh Lajos osztályvezető — Megjelenik naponként
Megrendelhető: 1024 Budapest, II., Kitaibel Pál utca 1. — Pénzügyi Osztály — Telefon: 353 500
Jelmagyarázat a havi melléklet

IDŐJÁRÁSI NAPIJELENTÉS

ЕЖЕДНЕВНЫЙ МЕТЕОРОЛОГИЧЕСКИЙ БЮЛЛЕТЕНЬ · DAILY WEATHER REPORT
BULLETIN QUOTIDIEN DE TEMPS · TÄGLICHER WETTERBERICHT

103. évfolyam 48. szám + Budapest + 1990. február 17. szombat

Az időjárási helyzet és a várható időjárás:

A markáns változást, csapadékos, szeles időt okozó légköri frontok jelenleg a kontinens északnyugati vidékein, illetve Kelet-Európában találhatók. Szárazföldünk déli és középső területein, többek között a Kárpát-medence térségében is magas nyomású légköri képződmény alakítja az időjárást, emiatt hazánkban csendesebbre fordult az idő és lényeges változásra a következő 36 órában nem kell számítani.

Magyarországon pénteken változóan felhős idő volt, főként a középső országrészből jelentettek záporesőt, nyáport. A ma reggel 7 óráig lehullott csapadék mennyisége csapadéknyom és 2 mm között volt. A hőmérséklet csúcsértéke pénteken általában 5 és 10 fok között alakult. Az erős északnyugati szél éjszakára mérséklődött. Hajnalra -1, -7 fokig hűlt le a levegő. Délelőtt többnyire napos idő volt, többfelé fújt élénk északnyugati szél. 11 órakor általában 3 és 7 fok közötti hőmérsékleteket mértek.

Ma 12 órakor Budapesten a hőmérséklet 5 fok, a tengerszintre átszámított légnyomás 1019 hPa, gyengén emelkedik.

Várható időjárás vasárnap estig:

Változóan felhős idő várható, több órás napsütéssel.
A ma sokfelé élénk északnyugati szél holnapra délnyugatira fordul és mérséklődik.
Éjszaka szórványosan köd képződik.
A legalacsonyabb éjszakai hőmérséklet általában -1 és -6 fok között,
a hóval borított északkeleti tájakon -8 fok körül, a legmagasabb nappali hőmérséklet vasárnap 5 és 10 fok között alakul.

Jenki Szilvia s. k.

A hőmérséklet napi középértéke és eltérése a sokévi átlagtól (Budapest belterületén):

1990. február 16.	3,5°C	+1,8°C

1871 óta ezen a napon Budapesten előfordult

legmagasabb hőmérséklet:	16,2°C (1925)
legalacsonyabb hőmérséklet:	-17,9°C (1940)

LEGMAGASABB HŐMÉRSÉKLET

1990. II. 16.

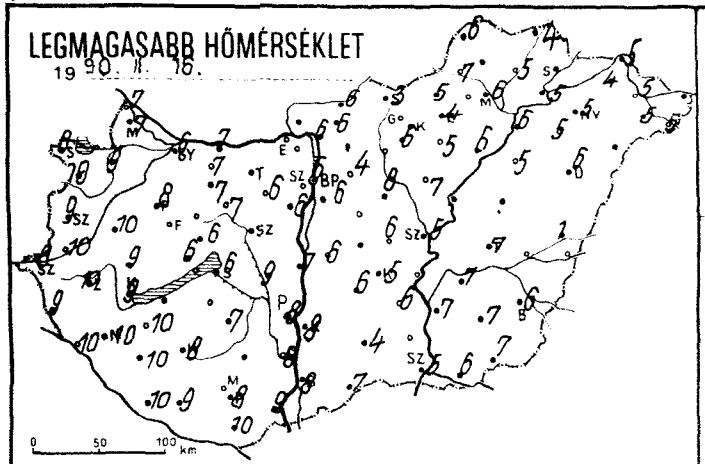

LEGALACSONYABB HŐMÉRSÉKLET

1990. II. 17.

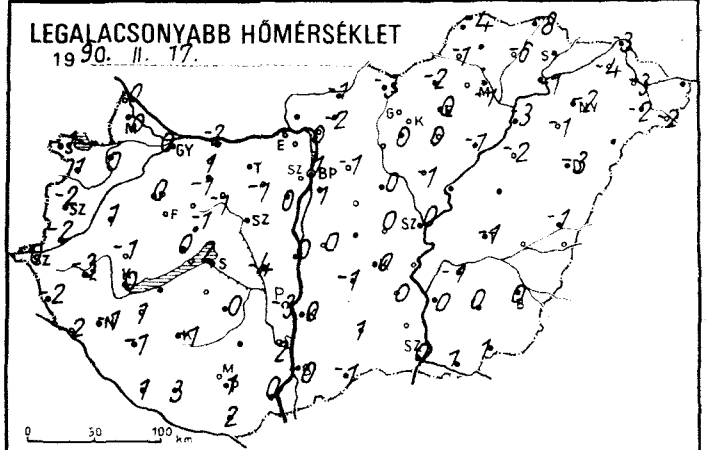

24 órás CSAPADÉKELOSZLÁS

1990. II. 16. 7h -tól II. 17. 7h -ig.

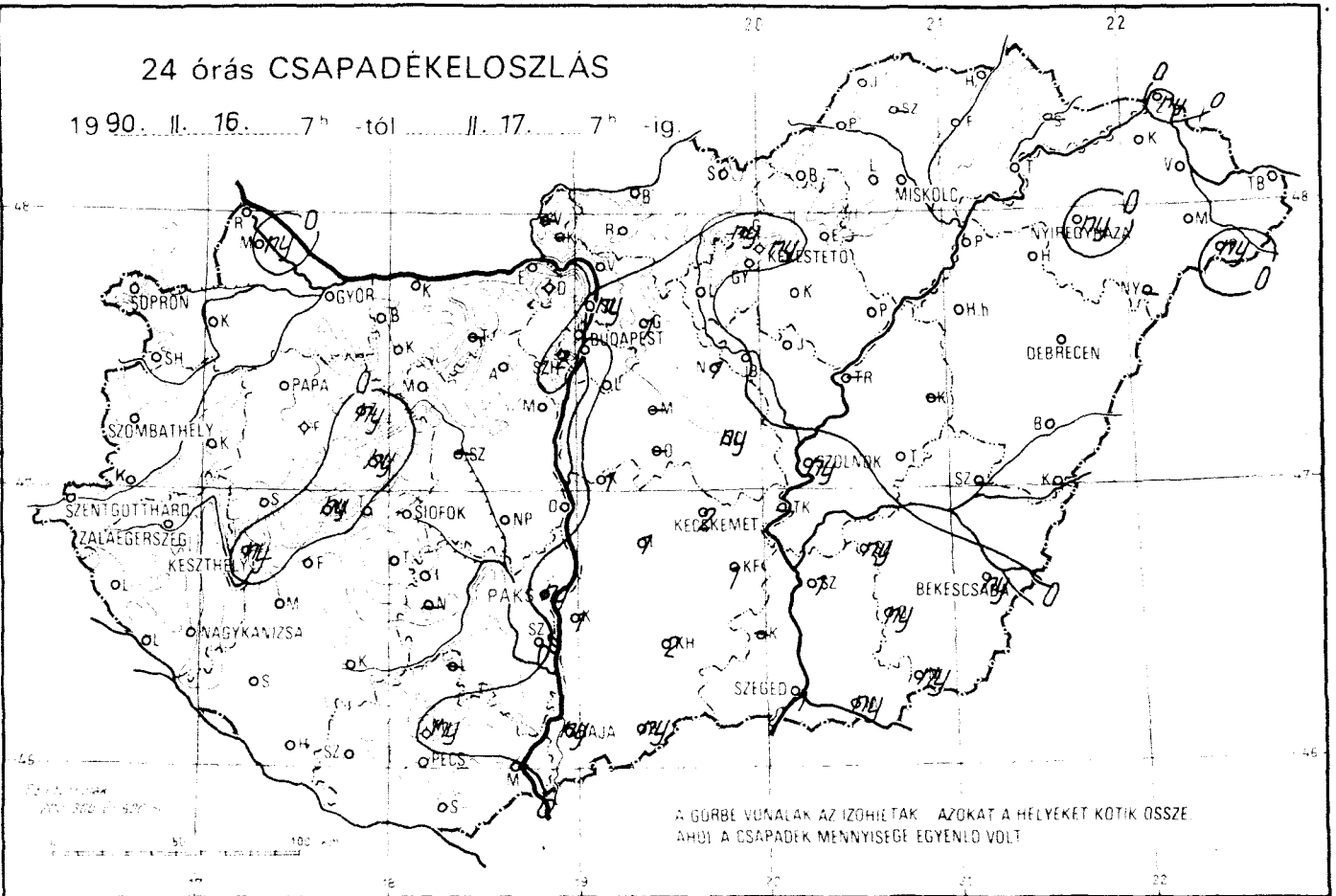

RADIÁCIÓS MINIMUM

1990. II. 17.

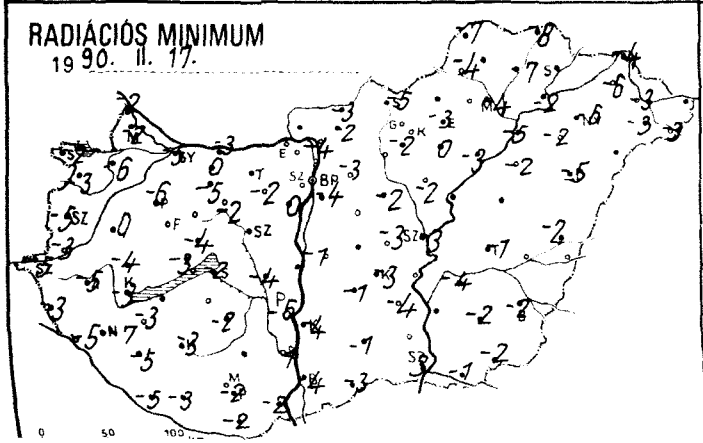

NAPFÉNYTARTAM

1990. II. 16.

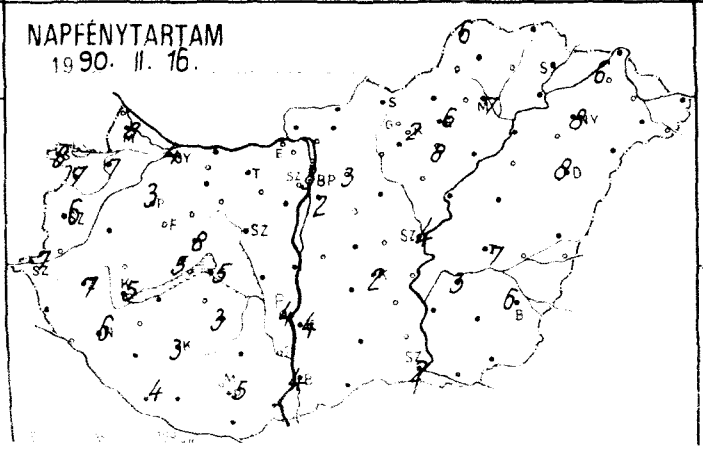

Hóvastagság (cm)

1990. II. 17. 7h

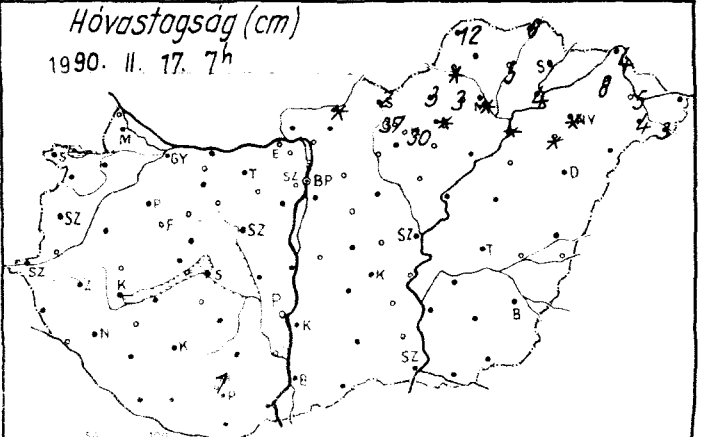

1990.11.17. 07 h-ig az utolsó 24 óra adatai						Előző nap napos órái
állomás	csapadék (mm)	Hó cm	max. hőmérséklet	min. hőmérséklet	rad. min.	
Győr	. ⌴		6	0	-5	4
Kapuvár	.		9	0	-6	7
Mosonmagyaróvár	ny ⌴		7	0	-2	8
Rajka	.		7	0	-2	
Sopron	.		8	1	-2	8
Sopronhorpács	.		9	1	-3	7
Káld	.		10	1	0	
Körmend	.		10	-2	-3	
Szentgotthárd	.		8	0	-5	7
Szombathely	. ⌴		9	-2	-5	6
Lenti	. ⌴		9	-2	-3	
Letenye	. ⌴		10	-2	-5	
Nagykanizsa	.		10	-1	-7	6
Zalaegerszeg	.		10	-3	-5	7
Farkasgyepű	.		6	-2	-6	
Keszthely	ny		9	0	-3	5
Mencshely	ny ✳		6	0	-3	5
Pápa	.		8	0	-6	3
Sümeg	. ⌴		9	-1	-4	
Tihany	. ⌴		8	0	-1	
Veszprém	ny ✳ ▽		6	-1	-4	8
Zirc	ny ✳		5	-1	-3	
Fonyód	–		–	–	–	
Homokszt. György	.		10	1	-5	4
Kaposvár	.		8	-1	-3	3
Marcali	. ⌴		10	1	-3	
Siófok	.		6	2	2	5
Somogyszob	.		10	-1	-5	
Tab	–		–	–	–	
Bábolna	.		7	1	0	
Esztergom	–		–	–	–	
Kisbér	.		7	-1	-5	
Komárom	. ⌴		7	-2	-3	
Tatabánya	–		–	–	–	
Alcsútdoboz	. =		6	-1	-2	
Dunaújváros	.		7	0	–	
Martonvásár	.		6	0	0	
Mór	. =		7	-1	-2	
Sárbogárd	.		9	-4	-4	
Székesfehérvár	–		–	–	–	
Iregszemcse	.		7	0	-2	3
Lengyel	–		–	–	–	
Paks	ny ▽		8	-3	-6	4
Szekszárd	.		8	2	1	
Árpádtető	ny ✳	1	5	-1	-2	
Mohács	. =		9	0	-2	
Pécs	.		8	1	-2	5
Siklós	.		10	2	-2	
Szigetvár	. =		9	3	-3	
Budaörs	.		7	1	0	
Bp. Lőrinc	ny ✳		6	1	-4	2
Bp. Met. Int.	.		6	1	–	3
Bp. Szab. hegy	2 ✳		2	-2	-5	
Cegléd	ny ⌴		6	0	-3	
Dobogókő	.		2	-5	-5	
Gödöllő	1 ✳		4	-1	-3	3
Királyrét	–		–	–	–	
Monor	–		–	–	–	
Nagykáta	1 ⌴		8	0	-2	
Szentendre	ny		6	1,	0	

1990.11.17. 07 h-ig az utolsó 24 óra adatai						Előző nap napos órái
állomás	csapadék (mm)	Hó cm	max. hőmérséklet	min. hőmérséklet	rad. min.	
Vác	. =		6	0	-4	
Vámosmikola	–		–	–	–	–
Baja	ny ▽̇		8	0	-4	4
Bácsalmás	ny =		7	-1	-3	
Izsák	1 =		6	-1	-1	
Kalocsa	1 ✳ ⌴		8	0	-4	4
Kecskemét	2 ▽̇ ⌴		5	0	-3	2
Kiskunfélegyháza	1 ⌴		6	0	-4	
Kiskunhalas	2 ⌴		4	1	-1	
Kunszentmiklós	1 ✳ =		6	0	-1	
Tiszakécske	–		–	–	–	
Balassagyarmat	. ⌴	folt	6	-1	-3	
Romhány	. ⌴		6	-2	-2	
Salgótarján	.	2	3	-3	-5	
Eger	. =	folt	4	0	-3	6
Galyatető	ny ✳	37	-2	-6	-8	
Gyöngyös	.		6	0	-2	
Kékestető	ny ✳ ▽ ≡	30	-2	-5	-7	2
Kompolt	. ⌴		5	0	0	8
Lőrinci	–		–	–	–	
Poroszló	. ⌴		6	-1	-3	
Jászapáti	. ⌴		7	-1	-2	
Jászberény	. ⌴		7	0	-1	
Karcag	–		–	–	–	
Szolnok	ny ✳ ▽ ⌴		5	0	-3	4
Tiszaroff	–		–	–	–	
Túrkeve	. ⌴		7	-1	-1	7
Kistelek	–		–	–	–	
Makó	ny		7	1	-2	
Szeged	1 ✳ ▽ ⌴		5	0	-3	2
Szentes	1 ⌴		7	0	–	
Borsodnádasd	.	3	5	-2	–	
Füged	.	5	5	-6	-7	
Hidasnémeti	. =	8	4	-8	-8	
Jósvafő	.	12	6	-4	-7	6
Lillafüred	. =	3	5	-5	-6	
Miskolc	. =	folt	6	-1	-4	7
Putnok	. =	folt	7	-1	-4	
Sárospatak	–		–	–	–	
Szendrőlád	–		–	–	–	
Tokaj	.	4	5	-1	-2	
Kisvárda	. =	8	4	-4	-6	6
Mátészalka	.	4	5	-2	-3	
Nyíregyháza	ny ✳ ▽ =	folt	5	-2	-6	8
Nyírlugos	–		–	–	–	
Pátyod	ny ✳	3	5	-2	-3	
Tiszabecs	–		–	–	–	
Vásárosnamény	. ≡	5	5	-3	-3	
Záhony	ny ✳ =	4	5	-3	-4	
Berettyóújfalu	. ⌴		1	-1	-2	
Debrecen	. ⌴		6	-3	-5	8
Hajdúdorog	.	folt	5	-1	-2	
Hortobágy	.		5	-2	-2	
Körösszakál	–		–	–	–	
Polgár	. =	folt	6	-3	-5	
Békéscsaba	ny ▽ ⌴		6	0	-2	6
Mezőhegyes	ny		6	1	-1	–
Orosháza	ny ▽ ⌴		7	0	-2	
Szarvas	ny ▽ ⌴		7	-1	-4	3
Szeghalom	–		–	–	–	

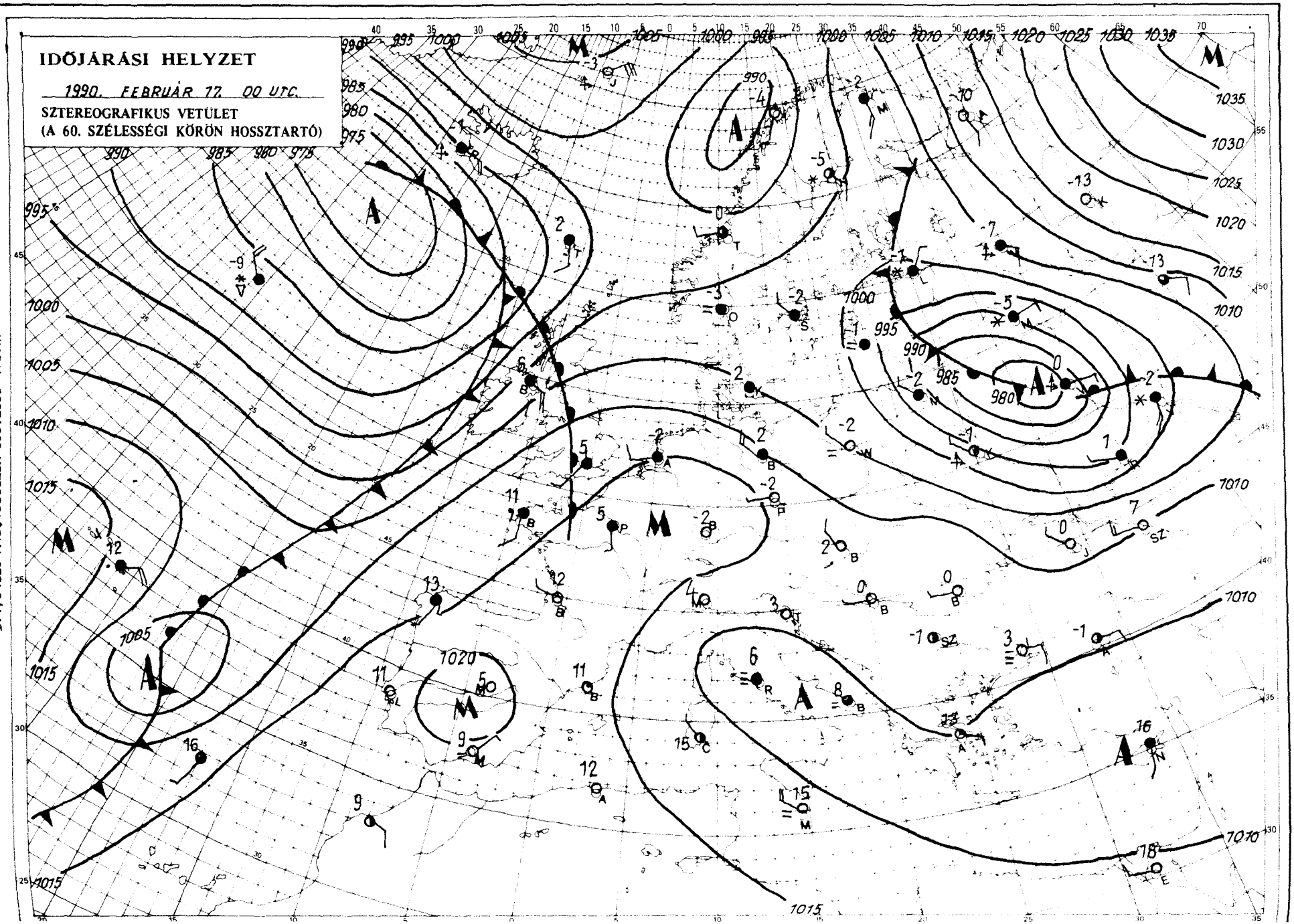

KIADJA: ORSZÁGOS METEOROLÓGIAI SZOLGÁLAT
Kiadásért felel: Baráth József, az Országos Meteorológiai Szolgálat elnöke – Készült: az Országos Meteorológiai Szolgálat Nyomdájában, Budapest – Felelős vezető: Máthé Gyuláné – Munkaszám: 90.084 – Szerkesztésért felel: Kapovits Albert, a Központi Előrejelző Intézet igazgatója

Készíti: a KEI Rövidtávú Előrejelző Osztálya – Szakmai felelős: Németh Lajos osztályvezető – Megjelenik naponként
Megrendelhető: 1024 Budapest, II., Kitaibel Pál utca 1. – Pénzügyi Osztály – Telefon: 353-500

Jelmagyarázat a havi mellékletben

IDŐJÁRÁSI NAPIJELENTÉS

ЕЖЕДНЕВНЫЙ МЕТЕОРОЛОГИЧЕСКИЙ БЮЛЛЕТЕНЬ • DAILY WEATHER REPORT
BULLETIN QUOTIDIEN DE TEMPS • TÄGLICHER WETTERBERICHT

103. évfolyam 49. szám + Budapest + 1990. február 18. vasárnap

Az időjárási helyzet és a várható időjárás:

Középpontjával Izlandtól kissé délre ciklon örvénylik. Egy másik, úgynevezett peremciklon kb. Moszkva térsége fölött található. A ciklon, illetve a hozzájuk kapcsolódó légköri frontok hatására a Brit-szigeteken és a Skandináv-félszigeten szeles, változékony az idő, sokfelé esik az eső. Kelet-Európában több helyen havazik. Délnyugat- és Közép-Európa fölött anticiklon épült fel. Ez a képződmény tovább terjeszkedik észak felé, egyúttal a magasabb légrétegekben délnyugat felől egyre enyhébb levegő szivárog be a Kárpát-medence fölé. Hatására a következő időszakban enyhe időre számíthatunk.

Hazánkban szombaton nagyrészt derült idő volt, 5, 10 órán át sütött a Nap. A legmagasabb nappali hőmérséklet 6 és 12 fok között alakult. Az éjszakai órákban több helyen befelhősödött az ég, kisebb körzetekben párás volt a levegő, északkeleten egy-két helyen hószállingózás előfordult. A lehullott csapadék mennyisége az 1 mm-t sem érte el. A legalacsonyabb éjszakai hőmérséklet általában +1 és -5 fok között alakult, de egy-két helyen -7, -9 fokig is lehűlt a levegő. Ma délelőtt eleinte erősen felhős volt az ég, majd délnyugat felől csökkenni kezdett a felhőzet. A hőmérséklet 11 órára általában 1 és 8 fokig emelkedett.

Ma 12 órakor Budapesten a hőmérséklet 3 fok, a tengerszintre átszámított légnyomás 1023 hPa, alig változik.

Várható időjárás hétfő estig:

Változóan felhős idő lesz, csapadék nem valószínű.
A délnyugati, nyugati szél napközben kissé megélénkül.
Hajnalban és reggel párás lesz a levegő, helyenként köd képződik, amely délelőtt feloszlik.
A legalacsonyabb éjszakai hőmérséklet általában +1 és -4 fok között, északkeleten -7 fok körül, a legmagasabb nappali hőmérséklet hétfőn 5 és 10 fok között várható.

Bartha Péterné s. k.

A hőmérséklet napi középértéke és eltérése a sokévi átlagtól (Budapest belterületén):

1990. február 17.	3,3°C	+1,8°C

1871 óta ezen a napon Budapesten előfordult

legmagasabb hőmérséklet:	13,7°C (1935)
legalacsonyabb hőmérséklet:	-16,6°C (1956)

LEGMAGASABB HŐMÉRSÉKLET

1990. II. 17.

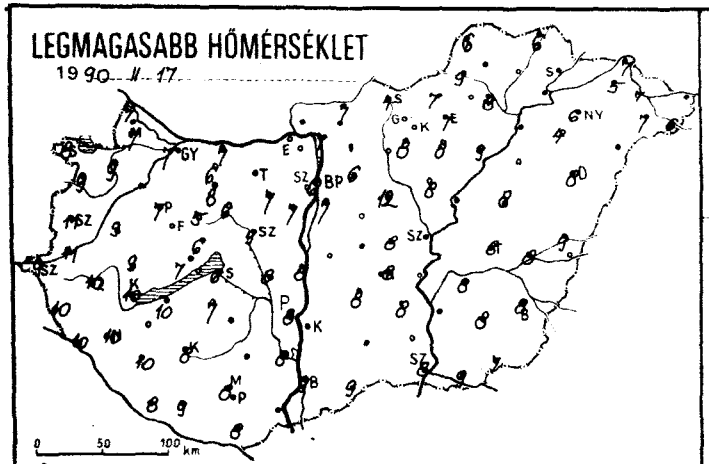

LEGALACSONYABB HŐMÉRSÉKLET

1990. II. 18.

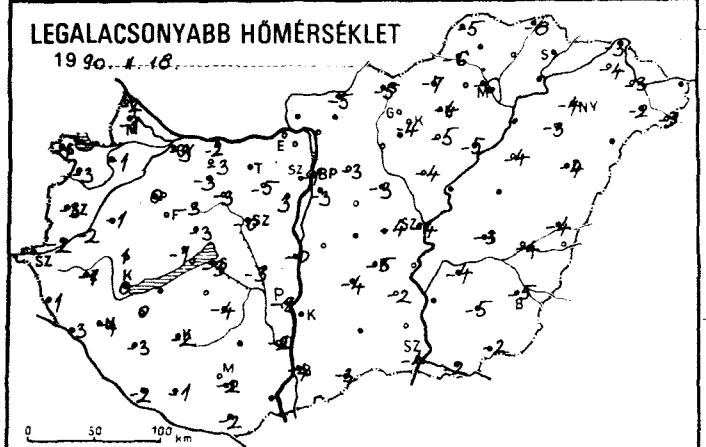

24 órás CSAPADÉKELOSZLÁS

1990. II. 17. 7^h -tól II. 18. 7^h -ig.

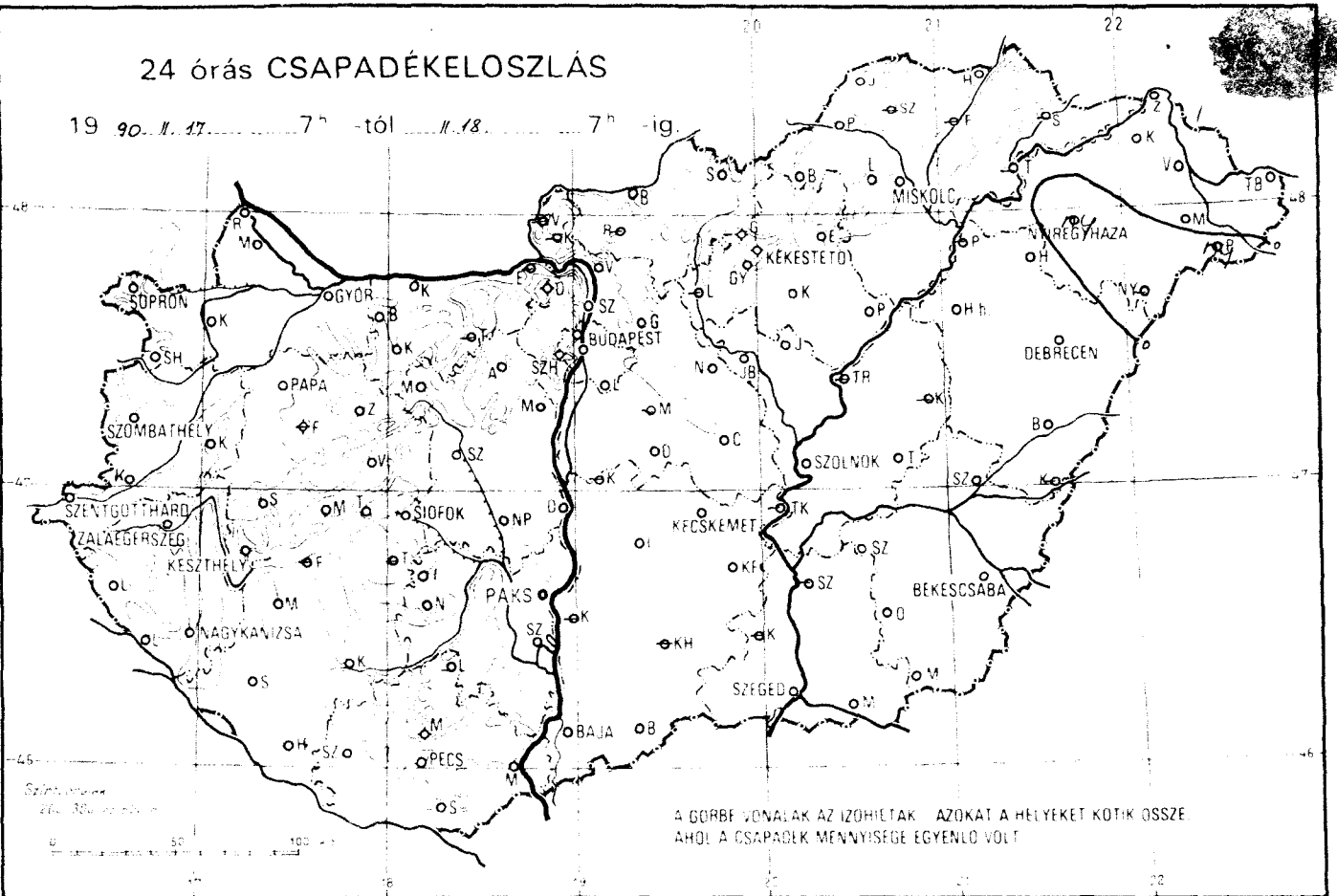

RADIÁCIÓS MINIMUM

1990. II. 18.

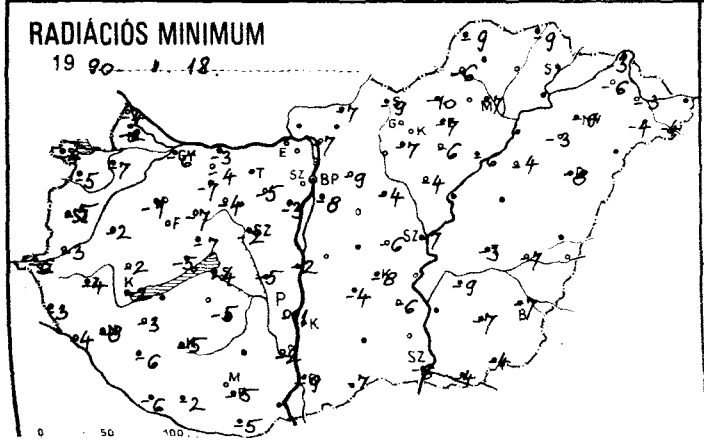

NAPFÉNYTARTAM

1990. II. 17.

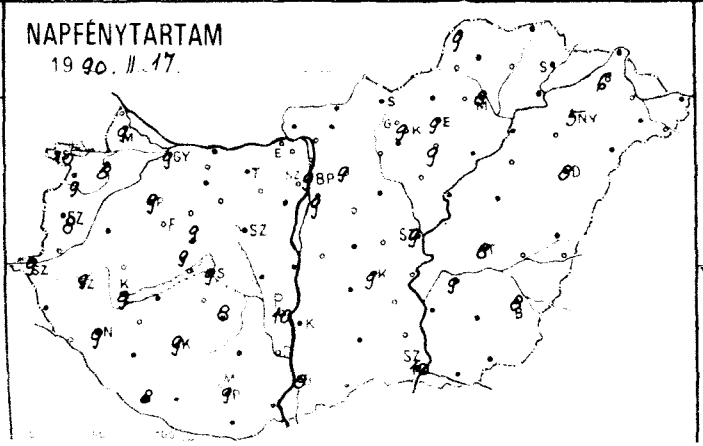

HÓVASTAGSÁG (cm)

1990. II. 18. 7^h

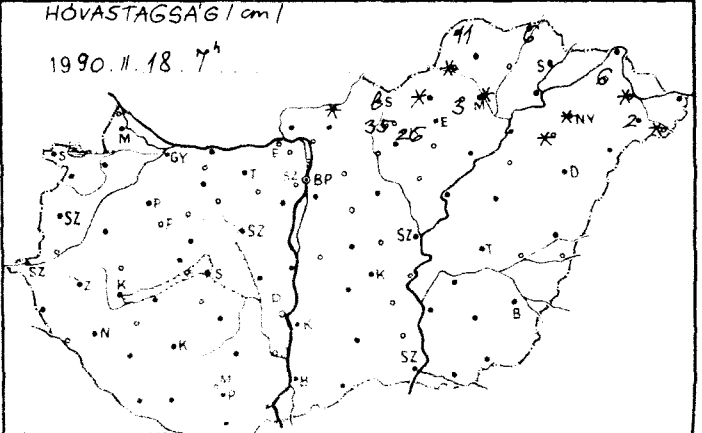

1990.11.18. 07 h-ig az utolsó 24 óra adatai						Előző nap napos órái
állomás	csapadék (mm)	Hó cm	max. hőmérséklet	min. hőmérséklet	rad. min.	
Győr	. ⌴		7	-3	-6	9
Kapuvár	.		9	-1	-7	8
Mosonmagyaróvár	. ⌴		7	-1	-2	9
Rajka	.		7	-2	-4	
Sopron	.		8	-1	-4	10
Sopronhorpács	.		9	-3	-5	4
Káld	. ⌴		9	-1	-2	
Körmend	. ⌴		11	-2	-3	
Szentgotthárd	. ⌴		9	-2	-6	9
Szombathely	.		11	-3	-5	8
Lenti	.		10	-1	-3	
Letenye	. ⌴		10	-3	-4	
Nagykanizsa	. ⌴		10	-4	-8	9
Zalaegerszeg	. ⌴		10	-1	-4	9
Farkasgyepű	–		–	–	–	
Keszthely	. ⌴		10	0	-2	9
Mencshely	.		7	-1	-5	9
Pápa	. ⌴		7	0	-1	9
Sümeg	.		9	1	-2	
Tihany	. ⌴		9	-2	-4	
Veszprém	.		6	-3	-7	9
Zirc	.		5	-3	-7	
Fonyód	–		–	–	–	
Homokszt. györgy	.		8	-2	-6	8
Kaposvár	. ⌴		8	-2	-5	9
Marcali	. ⌴		10	0	-3	
Siófok	. ⌴		6	-3	-4	9
Somogyszob	. ⌴		10	-3	-6	
Tab	–		–	–	–	
Bábolna	.		6	-3	-4	
Esztergom	–		–	–	–	
Kisbér	.		8	-3	-7	
Komárom	. ⌴		7	-2	-3	
Tatabánya	–		–	–	–	
Alcsútdoboz	. ⌴		7	-5	-5	
Dunaújváros	.		8	-0	-7	
Martonvásár	. ⌴		7	3	-3	
Mór	. =		6	-3	-4	
Sárbogárd	. ⌴		8	-3	-5	
Székesfehérvár	. =		9	-0	-2	
Iregszemcse	.		7	-4	-5	8
Lengyel	–		–	–	–	
Paks	. ⌴		8	-9	-11	10
Szekszárd	. ⌴		8	-2	-2	
Árpádtető	. ⌴		4	1	-4	
Mohács	–		–	–	–	
Pécs	. ⌴		8	-2	-5	9
Siklós	. ⌴		8	-2	-5	
Szigetvár	. ⌴		9	-1	-2	
Budaörs	. ⌴		8	-5	-7	
Bp. Lőrinc	.		7	-3	-8	9
Bp. Met. Int.	. =		6	-1	–	9
Bp. Szab. hegy	.		5	-1	-0	
Cegléd	. ⌴		8	-4	-6	
Dohogókő	.		3	-3	-8	
Gödöllő	. ⌴		6	-3	-9	9
Királyrét	–		–	–	–	
Monor	–		–	–	–	
Nagykáta	. ⌴		12	-3	-4	
Szentendre	.		9	-4	-4	

1990.11.18. 07 h-ig az utolsó 24 óra adatai						Előző nap napos órái
állomás	csapadék (mm)	Hó cm	max. hőmérséklet	min. hőmérséklet	rad. min.	
Vác	. ⩛		7	-5	-7	
Vámosmikola	–		–	–	–	–
Baja	. ≡		9	-4	-9	8
Bácsalmás	.		9	-3	-7	
Izsák	.		8	-4	-4	
Kalocsa	–		–	–	–	
Kecskemét	. ⌴		8	-5	-8	9
Kiskunfélegyháza	. ⌴		8	-2	-6	
Kiskunhalas	–		–	–	–	
Kunszentmiklós	–		–	–	–	
Tiszakécske	–		–	–	–	
Balassagyarmat	. ⌴	folt	7	-5	-7	
Romhány	–		–	–	–	
Salgótarján	.	2	4	-5	-9	
Eger	. ⌴		7	-4	-7	9
Galyatető	.	35	2	-5	-8	
Gyöngyös	. ⌴		8	-4	-7	
Kékestető	.	26	-1	-5	-7	9
Kompolt	. ⌴		8	-5	-6	9
Lőrinci	–		–	–	–	
Poroszló	. ⌴		9	-5	-6	
Jászapáti	. ⌴		8	-4	-4	
Jászberény	. ⌴		8	-4	-6	
Karcag	–		–	–	–	
Szolnok	. ⌴		8	-4	-7	9
Tiszaroff	–		–	–	–	
Túrkeve	. ⌴		8	-3	-3	8
Kistelek	–		–	–	–	
Makó	. ⌴		9	-2	-4	
Szeged	. ⌴		8	-4	-6	10
Szentes	–		–	–	–	
Borsodnádasd	.	folt	7	-7	-10	
Füged	–		–	–	–	
Hidasnémeti	. =	6	6	-8	-9	
Jósvafő	. =	11	6	-5	-9	9
Lillafüred	. =	3	8	-5	-6	
Miskolc	. ⩛	folt	8	-6	-7	8
Putnok	. =	folt	9	-6	-6	
Sárospatak	–		–	–	–	–
Szendrőlád	–		–	–	–	
Tokaj	–		–	–	–	
Kisvárda	. =	6	5	-4	-6	6
Mátészalka	. ⌴	2	7	-2	-4	
Nyíregyháza	ny ▽	folt	6	-4	-9	5
Nyírlugos	–		–	–	–	
Pátyod	ny ✳ ⌴	folt	6	-3	-4	
Tiszabecs	. ⌴	13	-2	-2	-2	
Vásárosnamény	. ≡	folt	7	-3	-3	
Záhony	. =	folt	7	-3	-3	
Berettyóújfalu	. ⌴		9	-4	–	
Debrecen	. ⩛		8	-4	-8	8
Hajdúdorog	.	folt	4	-3	-3	
Hortobágy	.		8	-4	-4	
Körösszakál	–		–	–	–	
Polgár	–		–	–	–	
Békéscsaba	. ⌴		8	-5	-7	8
Mezőhegyes	. ⌴		7	-2	-4	–
Orosháza	. ⌴		8	-5	-7	
Szarvas	. ⌴		8	-4	-9	9
Szeghalom	. ⌴		8	-4	-7	

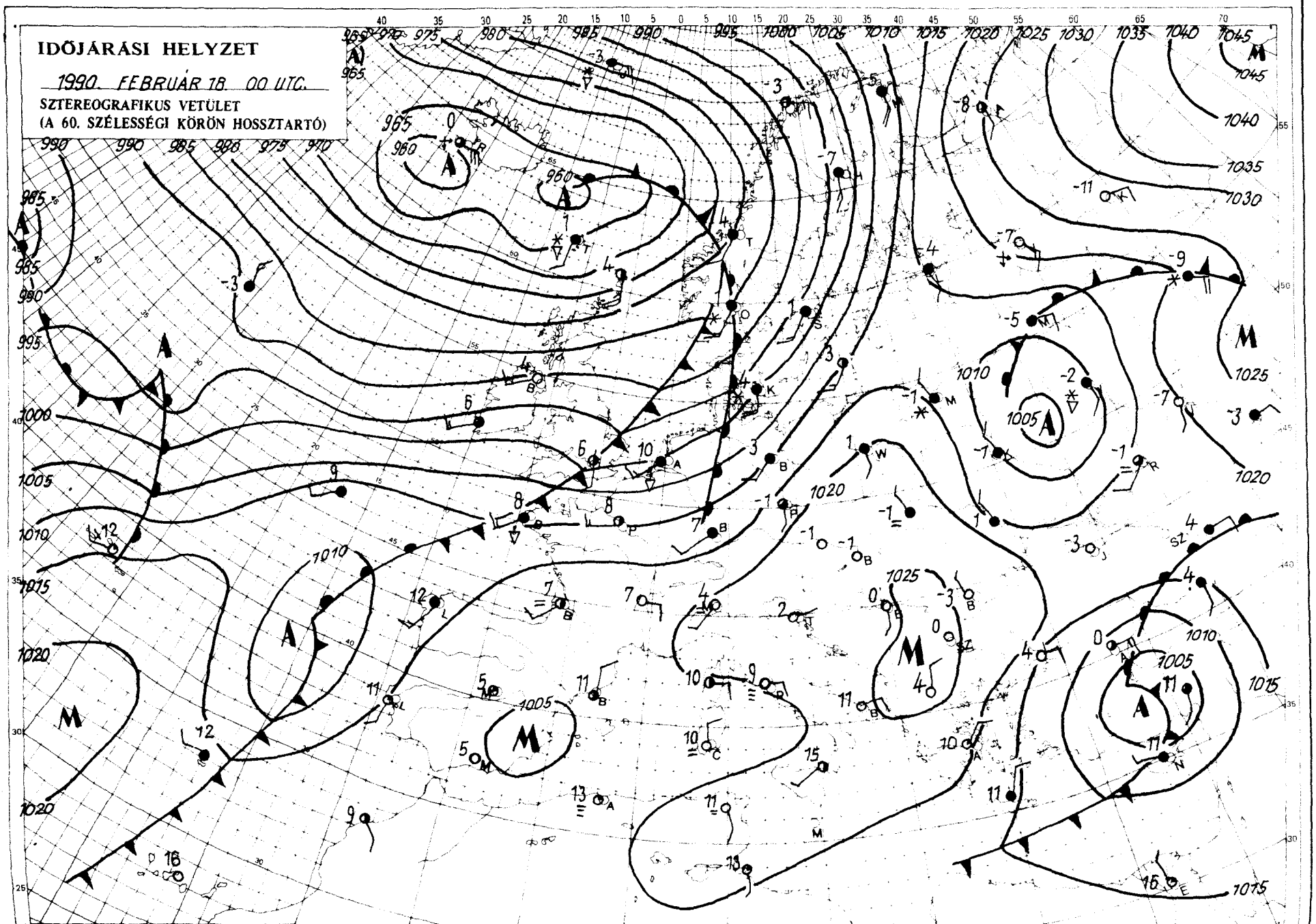

KIADJA: ORSZÁGOS METEOROLÓGIAI SZOLGÁLAT
Kiadásért felel: Barát József az Országos Meteorológiai Szolgálat elnöke – Készült: az Országos Meteorológiai Szolgálat Nyomdájában, Budapest – Felelős vezető: Máthé Gyuláné – Munkaszám: 90 85 – Szerkesztésért felel: Kapovits Albert, a Központi Előrejelző Intézet igazgatója

Készíti: a KEI Rövidtávú Előrejelző Osztálya – Szakmai felelős: Németh Lajos osztályvezető – Megjelenik naponként
Megrendelhető: 1024 Budapest, II., Kitaibel Pál utca 1. – Pénzügyi Osztály – Telefon: 353 500
Jelmagyarázat a havi melléklethen

103. évfolyam 50. szám + Budapest + 1990. február 19. hétfő

A Brit-szigetektől északnyugatra nagy kiterjedésű ciklon örvénylik. Hatására a kontinens északnyugati vidékein meglehetősen változékony, sokfelé esős, szeles az idő. Ugyanakkor Dél- és Közép-Európa időjárását egyre inkább anticiklon alakítja. Emiatt ezeken a területeken általában kevés a felhő, sok a napsütés, tavasziasan enyhe az idő. Mivel a Kárpát-medence fölé a következő 36 órában viszonylag alacsony nedvességtartalmú és továbbra is enyhe levegő áramlik, kissé erősödik a nappali felmelegedés, így a várható csúcshőmérsékletek jóval meghaladják az ilyenkor szokásosat.

Magyarországon vasárnap változóan felhős idő volt, csupán az északkeleti határvidéken fordult elő gyenge eső. A hőmérséklet csúcsértéke a Dunántúlon általában 8 és 13, keleten 4 és 9 fok között alakult. Hajnalra -2, +3 fokig hűlt le a levegő. Délelőtt változóan felhős idő volt. 11 órakor általában 4, 12 fokot mértek.

Ma 12 órakor Budapesten a hőmérséklet 9 fok, a tengerszintre átszámított légnyomás 1023 hPa, gyengén emelkedik.

Várható időjárás kedd estig:

Változóan felhős idő várható, több órás napsütéssel.
Éjszaka helyenként köd képződik.
A nyugati szél többnyire mérsékelt lesz.
A legalacsonyabb éjszakai hőmérséklet -2 és +3,
a legmagasabb nappali hőmérséklet kedden általában 11 és 16 fok között alakul.

Jenki Szilvia s. k.

Távolabbi kilátások szerdától — szombatig:

Enyhe idő várható. A hajnali párásság, köd feloszlása után többórás napsütés kialakulása valószínű. A szél általában gyenge változó irányú lesz.
A legalacsonyabb hajnali hőmérséklet eleinte 0, +5 majd -2, +3 fok között,
a legmagasabb nappali hőmérséklet eleinte 12, 17 majd 8, 13 fok között lesz.
Jelentős mennyiségű (legalább napi 5 mm) csapadék az ország területén nem várható.

Középtávú Előrejelző Csoport

A hőmérséklet napi középértéke és eltérése a sokévi átlagtól (Budapest belterületén):

1990. február 18.	3,2°C	+1,7°C

1871 óta ezen a napon Budapesten előfordult

legmagasabb hőmérséklet:	14,8°C (1919)
legalacsonyabb hőmérséklet:	-18,0°C (1895)

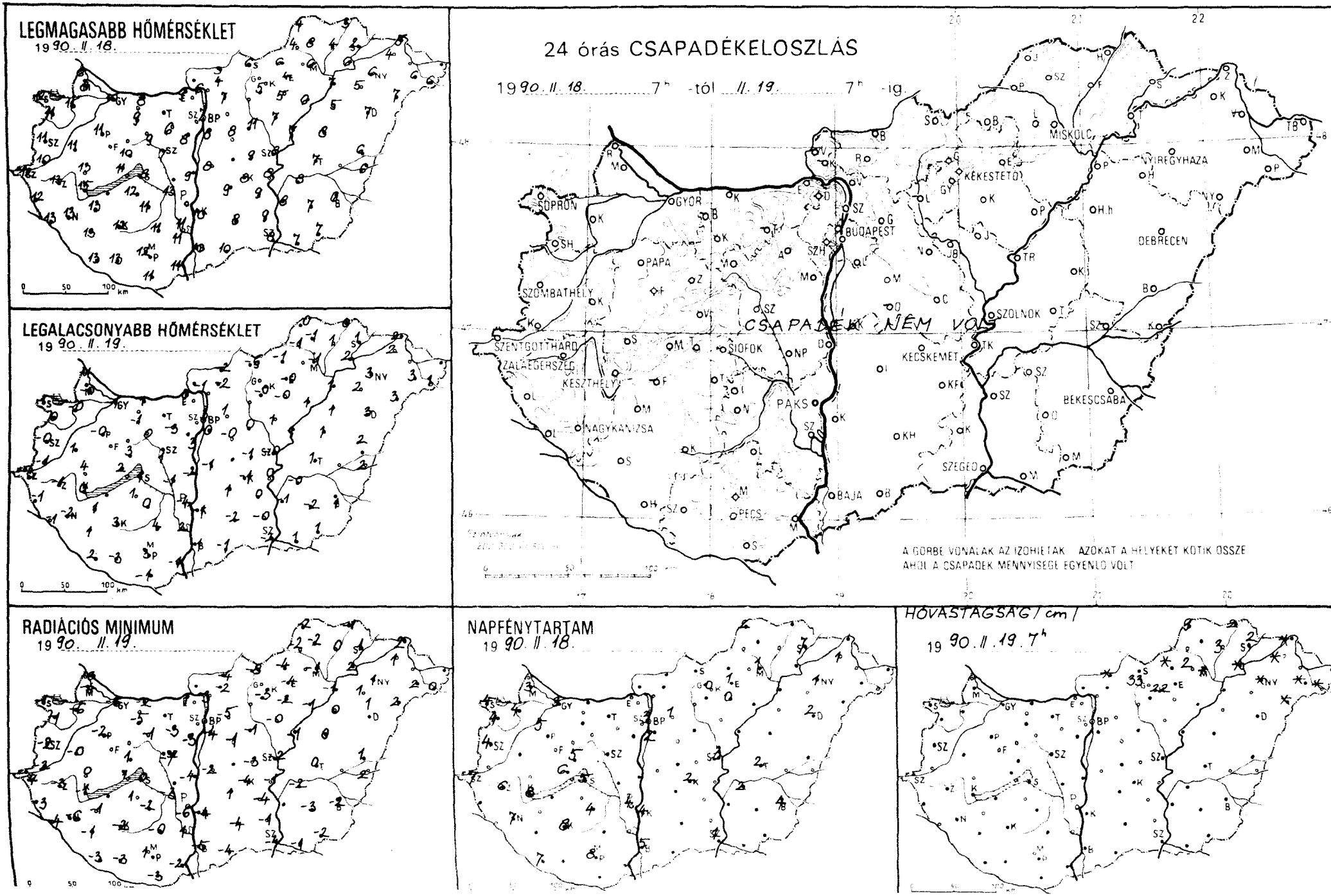
LEGMAGASABB HŐMÉRSÉKLET
1990. II. 18.
LEGALACSONYABB HŐMÉRSÉKLET
1990. II. 19.
24 órás CSAPADÉKELOSZLÁS
1990. II. 18. 7h -tól II. 19. 7h -ig.
CSAPADÉK NEM VOLT
A GÖRBE VONALAK AZ IZOHIETÁK AZOKAT A HELYEKET KÖTIK ÖSSZE AHOL A CSAPADÉK MENNYISÉGE EGYENLŐ VOLT
SOPRON
GYŐR
BUDAPEST
MISKOLC
NYÍREGYHÁZA
KÉKESTETŐ
DEBRECEN
SZOMBATHELY
PAPA
SZENTGOTTHÁRD
ZALAEGERSZEG
KESZTHELY
SIÓFOK
PAKS
NAGYKANIZSA
KECSKEMÉT
SZOLNOK
BÉKÉSCSABA
SZEGED
BAJA
PÉCS
RADIÁCIÓS MINIMUM
1990. II. 19.
NAPFÉNYTARTAM
1990. II. 18.
HÓVASTAGSÁG (cm)
1990. II. 19. 7h

1990.11.19. 07 h-ig az utolsó 24 óra adatai						Előző nap napos órái
állomás	csapadék (mm)	Hó cm	max. hőmérséklet	min. hőmérséklet	rad. min.	
Győr	. ⌴		10	-1	-3	3
Kapuvár	. =		11	-0	-6	4
Mosonmagyaróvár	. =		8	-0	-4	3
Rajka	. =		6	-1	-3	
Sopron	.		12	1	-1	4
Sopronhorpács	. =		11	0	-1	4
Káld	. =		11	1	-0	
Körmend	.		10	-1	-2	
Szentgotthárd	.		12	-3	-4	7
Szombathely	.		11	-0	-2	4
Lenti	. ⌴		12	-1	-3	
Letenye	. ⌴		13	-1	-4	
Nagykanizsa	. ⌴		13	-2	-6	7
Zalaegerszeg	. ⌴		13	-1	-3	6
Farkasgyepű	.		8	2	1	
Keszthely	. ⌴		5	0	-1	8
Mencshely	.		9	2	-2	6
Pápa	.		11	-0	-2	5
Sümeg	.		13	4	0	
Tihany	. ⌓		11	2	1	
Veszprém	.		10	3	1	5
Zirc	. =		10	3	-2	
Fonyod	–		–	–	–	
Homokszt. györgy	.		13	2	-3	7
Kaposvár	. ⌓		12	3	-2	8
Marcali	. ⌴		13	1	-1	
Siófok	.		8	1	0	5
Somogyszob	. ⌴		13	-0	-5	
Tab	. =		12	1	1	
Bábolna	–		–	–	–	
Esztergom	.		9	0	-1	
Kisbér	.		9	-1	-5	
Komarom	. ⌴		8	1	-2	
Tatabánya	–		–	–	–	
Alcsutdoboz	. ⌴		6	-3	-3	
Dunaújváros	.		9	-2	-4	
Martonvásár	. ⌴		8	-3	-3	
Mór	. =		9	0	-1	
Sárbogárd	.		13	-1	-3	
Székesfehérvár	.		7	1	-7	
Iregszemcse	. ⌴		11	0	-2	4
Lengyel	.		11	4	-0	
Paks	. ⌴		11	-4	-6	4
Szekszárd	.		11	2	1	
Árpádtető	.		9	5	0	
Mohács	. =		11	-1	-2	
Pécs	.		12	3	1	8
Siklós	. ⌴		11	-1	-3	
Szigetvár	. ⌴		13	-3	-3	
Budaörs	. ⌴		8	-3	-4	
Bp. Lőrinc	. ⌴		8	0	-4	2
Bp. Met. Int.	. =		7	3	–	3
Bp. Szab. hegy	.		4	3	3	
Cegléd	. =		9	-1	-3	
Dobogókő	.		6	2	-0	
Gödöllő	.		7	1	-5	1
Királyrét	–		–	–	–	
Monor	. =		8	-0	-1	
Nagykáta	. =		11	0	-1	
Szentendre	. =		9	1	-1	

1990.11.19. 07 h-ig az utolsó 24 óra adatai						Előző nap napos órái
állomás	csapadék (mm)	Hó cm	max. hőmérséklet	min. hőmérséklet	rad. min.	
Vác	. =		6	-1	-3	
Vámosmikola	–		–	–	–	–
Baja	. ⌴		10	-1	-5	5
Bácsalmás	.		10	-1	-4	
Izsák	.		9	1	1	
Kalocsa	. ⌴		10	-1	-4	4
Kecskemét	. ⌴		8	-1	-4	2
Kiskunfélegyháza	. ⌓		9	0	-4	
Kiskunhalas	. ⌴		8	-2	-4	
Kunszentmiklós	. ⌴		8	-1	-2	
Tiszakécske	.		8	0	-1	
Balassagyarmat	. =	folt	3	-2	-3	
Romhány	. ⌴		4	-2	-2	
Salgótarján	.		6	-6	-8	
Eger	. =		4	-0	-4	1
Galyatető	.	33	-1	-2	-4	
Gyöngyös	.		5	-0	-3	
Kékestető	.	22	-0	-1	-2	0
Kompolt	.		5	-0	-2	0
Lőrinci	–		–	–	–	
Poroszló	.		6	1	-1	
Jászapáti	. =		7	1	-0	
Jászberény	.		9	0	-3	
Karcag	. =		8	1	0	
Szolnok	. ⌴		8	-0	-2	3
Tiszaroff	. =		7	1	-1	
Túrkeve	. ⌴		7	1	0	2
Kistelek	. =		9	-0	-1	
Makó	.		7	1	-1	
Szeged	. ⌴		8	-2	-4	1
Szentes	.		8	-1	–	
Borsodnádasd	.	folt	6	-1	-4	
Füzöd	.	3	4	1	-0	
Hidasnémeti	. =	2	3	0	-1	
Jósvafő	. =	9	4	0	-2	2
Lillafüred	. =	2	8	0	-1	
Miskolc	. =	folt	6	-1	-1	1
Putnok	. =		4	-1	-2	
Sárospatak	.	2	2	1	1	7
Szendrőlád	. ⌴		8	-1	-2	
Tokaj	.	folt	6	2	2	
Kisvárda	. =	folt	4	2	1	1
Mátészalka	. =	folt	6	3	2	
Nyíregyháza	. =	folt	6	3	1	1
Nyírlugos	. =	folt	7	3	2	
Pátyod	.	folt	6	1	0	
Tiszabecs	–		–	–	–	
Vásárosnamény	–		–	–	–	
Záhony	. =	folt	5	2	2	
Berettyóújfalu	.		6	2	1	
Debrecen	. ⌴		7	3	1	2
Hajdúdorog	. =		5	2	1	
Hortobágy	.		5	1	0	
Körösszakál	.		6	2	2	
Polgár	. =		7	1	-1	
Békéscsaba	. ⌴		6	1	-2	4
Mezőhegyes	.		7	1	-2	–
Orosháza	. ⌴		7	-2	-3	
Szarvas	.		8	-0	-2	2
Szeghalom	–		–	–	–	

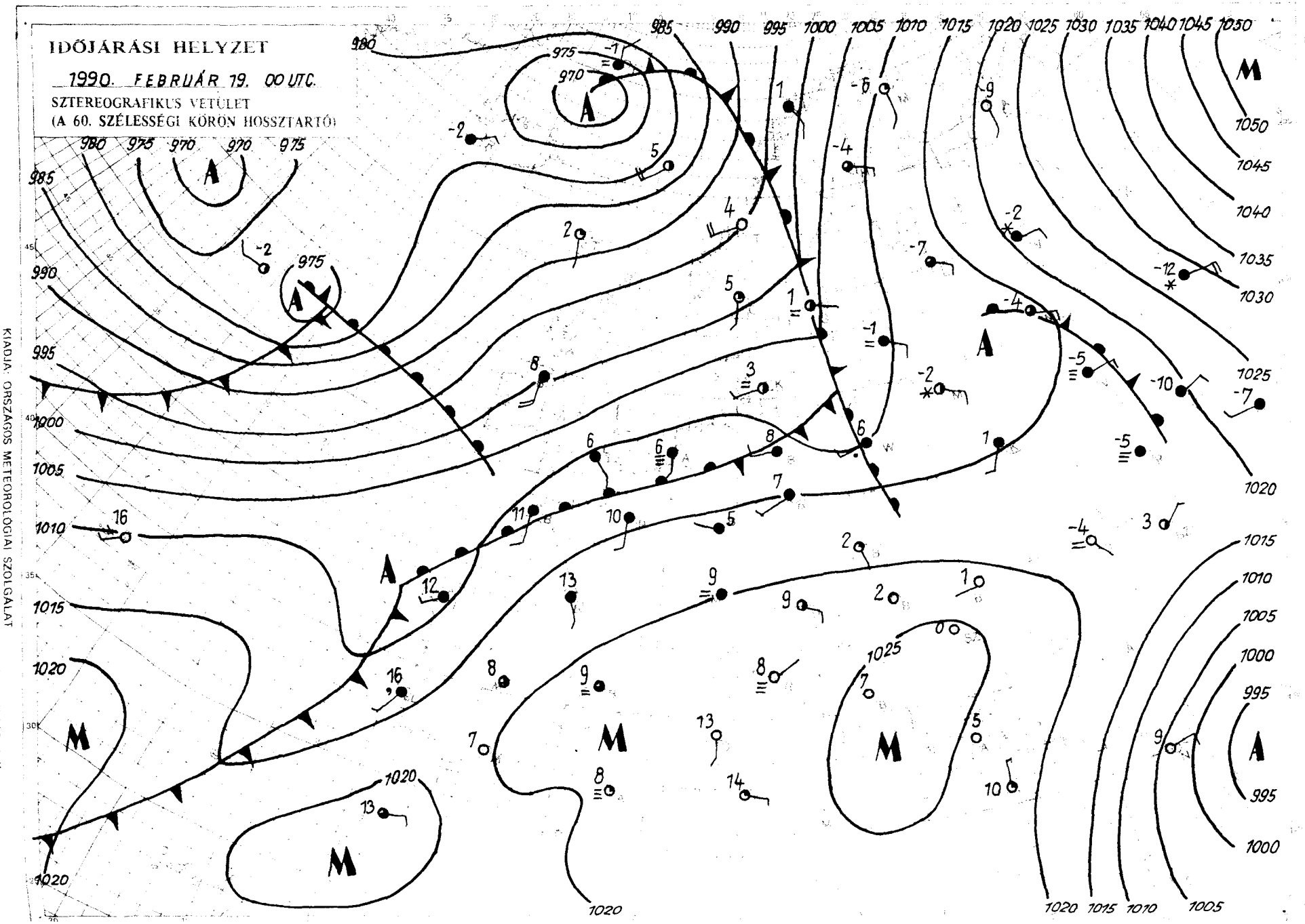

KIADJA: ORSZÁGOS METEOROLÓGIAI SZOLGÁLAT
Kiadásért felel: Barát József, az Országos Meteorológiai Szolgálat elnöke – Készült az Országos Meteorológiai Szolgálat Nyomdájában, Budapest – Felelős vezető: Máthé Gyuláné – Munkaszám: 90 086 – Szerkesztésért felel: Kápovits Albert, a Központi Előrejelző Intézet igazgatója

Készíti: a KEI Rövidtávú Előrejelző Osztálya – Szakmai felelős: Németh Lajos osztályvezető – Megjelenik naponként
Megrendelhető: 1024 Budapest, II., Kitaibel Pál utca 1. – Pénzügyi Osztály – Telefon: 353-603

Jelmagyarázat a havi melléklettben

IDŐJÁRÁSI NAPIJELENTÉS

ЕЖЕДНЕВНЫЙ МЕТЕОРОЛОГИЧЕСКИЙ БЮЛЛЕТЕНЬ • DAILY WEATHER REPORT
BULLETIN QUOTIDIEN DE TEMPS • TÄGLICHER WETTERBERICHT

103. évfolyam 51. szám + Budapest + 1990. február 20. kedd

Az időjárási helyzet és a várható időjárás:

Izlandhoz közeli középponttal hatalmas méretű ciklon örvénylik, amelynek frontrendszerei Észak-, Északnyugat-Európában hoznak változékony, gyakran csapadékos időt. Ezzel szemben kontinensünk többi részén anticiklon hatására nyugodt, csendes időjárás uralkodik. A hajnali pára, illetve köd megszűnését túlnyomórészt napos, száraz idő követi. A Kárpát-medence és környékének időjárását is az említett anticiklon határozza meg, ezért nyugodt, csendes időre számíthatunk. Éjszaka sokfelé képződik köd, amelynek egy része napközben sem szűnik meg.

Magyarországon hétfőn változóan felhős, nagyrészt napos idő volt. Csapadékot sehonnan sem jelentettek. Igen enyhe, tavaszias idő volt, a hőmérséklet csúcsértéke elérte a 10, 16 fokot, csupán északkeleten mértek 6, 8 fokot. Éjszaka foltokban köd képződött, és hajnalra általában -4, +4 fok közé hűlt le a levegő, de Dél-Dunántúlon néhol +7 fok volt a jellemző. Délelőtt az ország nagy részén zavartalanul sütött a Nap, amelynek hatására gyorsan melegedett a levegő. A hőmérséklet 11 órára elérte a 8, 14 fokot, csupán a tartósan ködös vidékeken mértek 3, 5 fokot.

Ma 12 órakor Budapesten a hőmérséklet 11 fok, a tengerszintre átszámított légnyomás 1032 hPa, gyengén emelkedik.

Várható időjárás szerda estig:

Ma országszerte napos idő várható, majd éjszaka egyre többfelé képződik köd, amely helyenként napközben is megmarad.
A változó irányú szél gyenge lesz.
A legalacsonyabb éjszakai hőmérséklet -1, +4, a legmagasabb nappali hőmérséklet általában 11, 16 fok között, a tartósan ködös területeken 5 fok körül alakul.

Nadrai Attila s. k.

A hőmérséklet napi középértéke és eltérése a sokévi átlagtól (Budapest belterületén):

1990. február 19.	7,7°C	+6,2°C

1871 óta ezen a napon Budapesten előfordult

legmagasabb hőmérséklet:	13,6°C (1977)
legalacsonyabb hőmérséklet:	-17,4°C (1895)

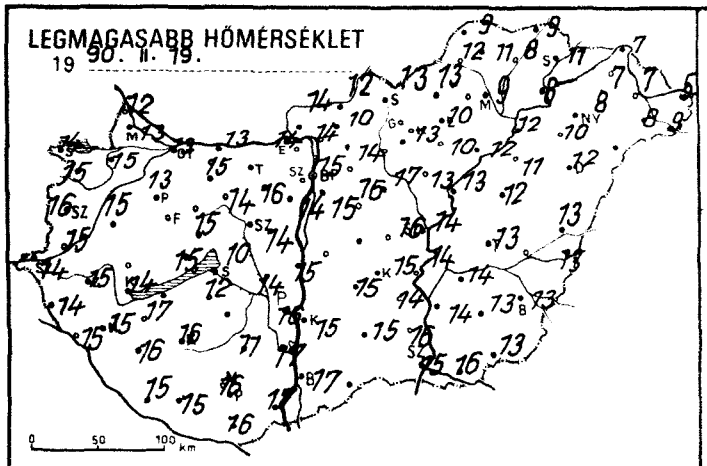
LEGMAGASABB HŐMÉRSÉKLET
1990. II. 19.

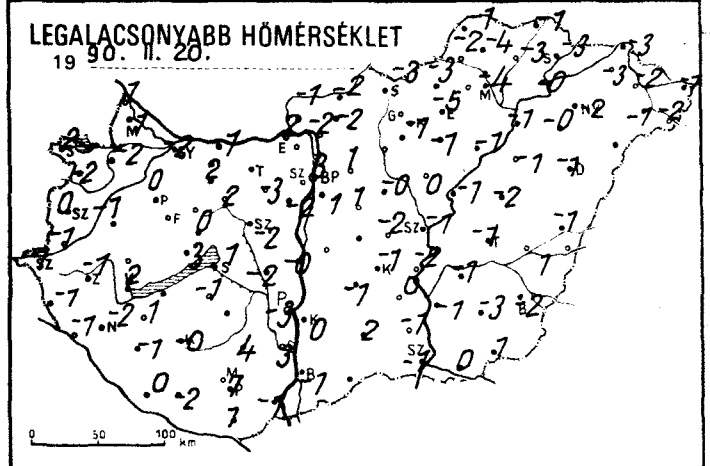
LEGALACSONYABB HŐMÉRSÉKLET
1990. II. 20.

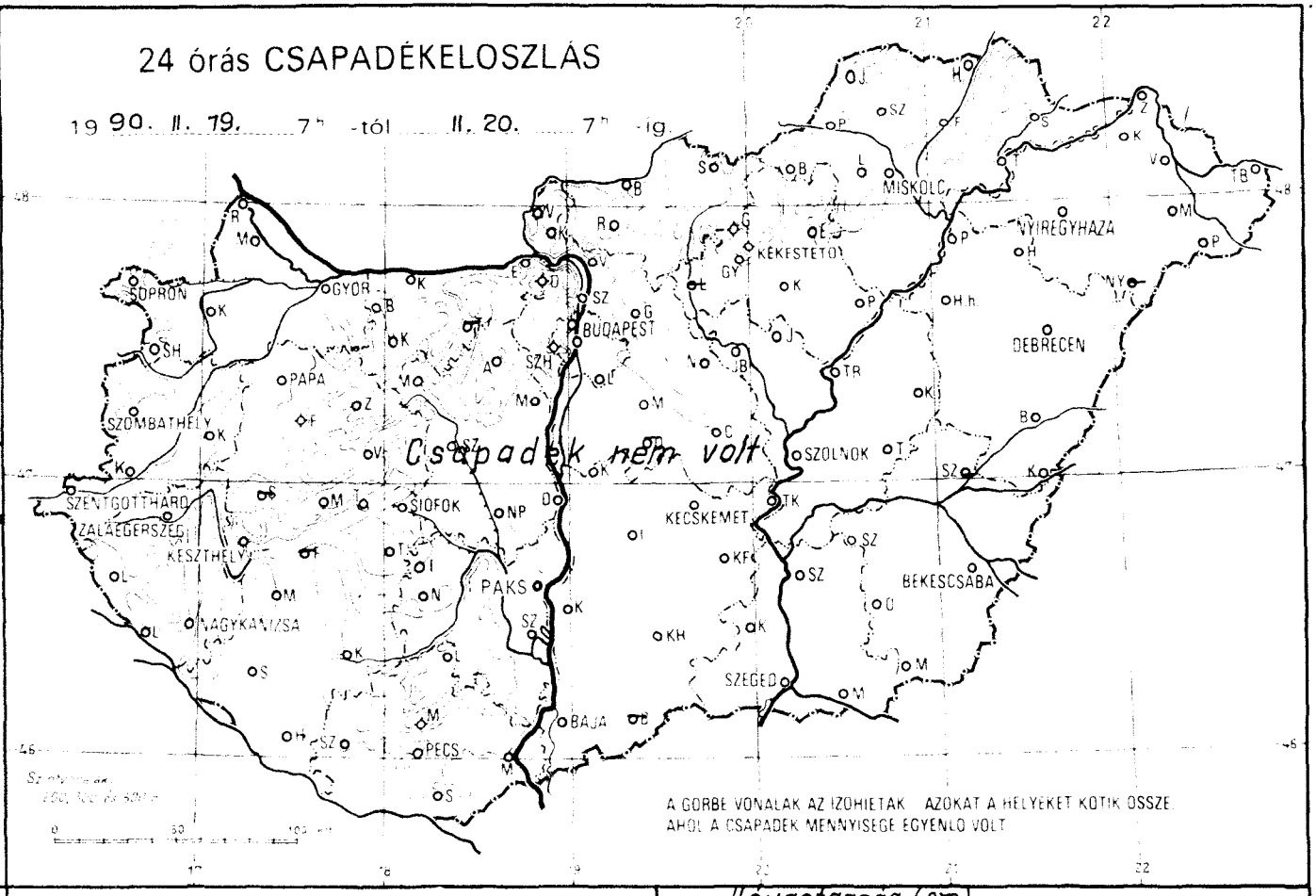
24 órás CSAPADÉKELOSZLÁS
1990. II. 19. 7h -tól II. 20. 7h -ig
Csapadék nem volt
A GÖRBE VONALAK AZ IZOHIETÁK AZOKAT A HELYEKET KÖTIK ÖSSZE AHOL A CSAPADÉK MENNYISÉGE EGYENLŐ VOLT
SOPRON
GYŐR
BUDAPEST
MISKOLC
NYÍREGYHÁZA
DEBRECEN
SZOMBATHELY
PAPA
SZOLNOK
SZENTGOTTHÁRD
ZALAEGERSZEG
KESZTHELY
SIÓFOK
KECSKEMÉT
PAKS
BÉKÉSCSABA
NAGYKANIZSA
SZEGED
BAJA
PÉCS

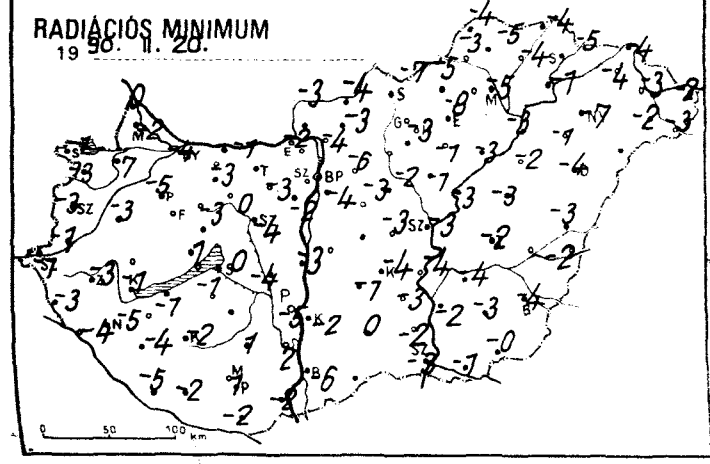
RADIÁCIÓS MINIMUM
1990. II. 20.

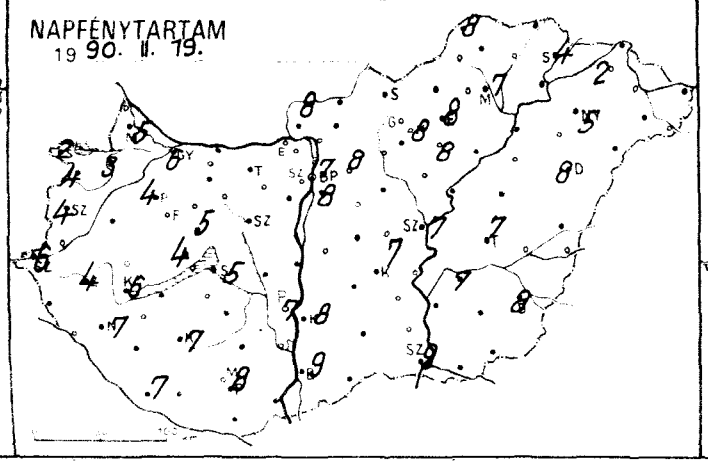
NAPFÉNYTARTAM
1990. II. 19.

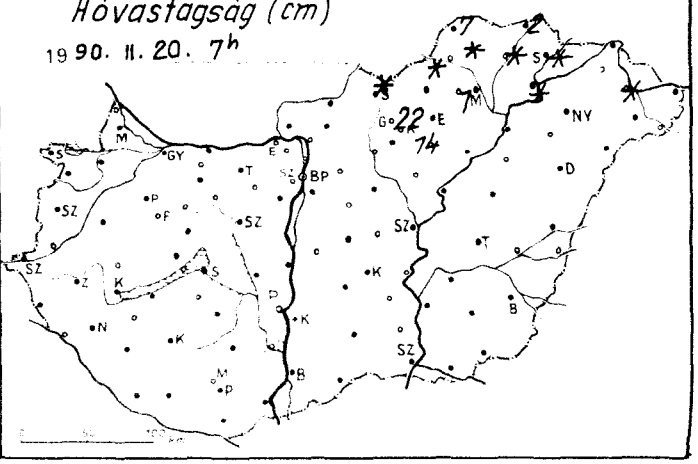
Hóvastagság (cm)
1990. II. 20. 7h

1990.11.20. 07 h-ig az utolsó 24 óra adatai						Előző nap napos órái
állomás	csapadék (mm)	Hó cm	max. hőmérséklet	min. hőmérséklet	rad. min.	
Győr	. ≡		13	-2	-4	6
Kapuvár	. ≡		15	-2	-7	3
Mosonmagyaróvár	. ≡		13	1	-2	5
Rajka	. ≡		12	1	0	
Sopron	. ≡		14	2	-1	2
Sopronhorpács	. ⊔		15	-2	-3	4
Káld	. =		15	-1	-3	
Körmend	.		15	-1	-1	
Szentgotthárd	. ⊔		14	1	-1	6
Szombathely	. ⊔		16	0	-3	4
Lenti	. =		14	-1	-3	
Letenye	. ⊔		15	-1	-4	
Nagykanizsa	. ≡		15	-2	-5	7
Zalaegerszeg	. ⊔		15	-1	-3	4
Farkasgyepű	.		14	3	0	
Keszthely	. ≡		14	2	-1	6
Mencshely	. =		15	3	-1	4
Pápa	. =		13	0	-5	4
Sümeg	—		—	—	—	
Tihany	. ≡		15	3	1	
Veszprém	. ⊔		15	0	-3	5
Zirc	. =		14	0	-4	
Fonyód	—		—	—	—	
Homokszt. györgy	.		15	0	-5	7
Kaposvár	. ⊔		16	-0	-2	7
Marcali	. ⊔		17	1	-1	
Siófok	. ⊔		10	1	0	5
Somogyszob	. ⊔		16	-1	-4	
Tab	. ≡		12	-1	-1	
Báboina	. ≡		12	-0	-3	
Esztergom	.		14	2	-2	
Kisbér	.		15	2	-3	
Komárom	. ⊔		13	1	-1	
Tatabánya	—		—	—	—	
Alcsutdoboz	. ≡		16	-3	-3	
Dunaújváros	.		15	-0	-3	
Martonvásár	. ≡		14	-2	-2	
Mór	. =		14	2	0	
Sárbogárd	. ⊔		14	-2	-4	
Székesfehérvár	.		14	-2	-4	
Iregszemcse	—		—	—	—	—
Lengyel	.		11	4	1	
Paks	. ⊔		16	-3	-5	7
Szekszárd	. ⊔		17	3	2	
Árpádtető	.		15	7	2	
Mohács	. =		17	-1	-2	
Pécs	.		16	7	1	8
Siklós	. ⊔		16	1	-2	
Szigetvár	. ⊔		15	-2	-2	
Budaörs	. ⊔		15	1	0	
Bp. Lőrinc	. ⊔		15	1	-4	8
Bp. Met. Int.	. =		15	3	—	7
Bp. Szab. hegy	.		14	-1	-1	
Cegléd	. ⊔		16	-2	-3	
Dobogókő	.		11	-1	-2	
Gödöllő	. ⊔		14	1	-6	8
Királyrét	. ⊔		15	-4	-5	
Monor	.		16	1	-3	
Nagykáta	. ≡		17	-0	-2	
Szentendre	. =		17	1	-1	

1990.11.20. 07 h-ig az utolsó 24 óra adatai						Előző nap napos órái
állomás	csapadék (mm)	Hó cm	max. hőmérséklet	min. hőmérséklet	rad. min.	
Vác	. ≡		14	-2	-4	
Vámosmikola	. ≡		14	-1	-3	8
Baja	. ≡		17	-1	-6	9
Bácsalmás	—		—	—	—	
Izsák	.		15	-1	-1	
Kalocsa	. ≡		15	0	-2	8
Kecskemét	. ≡		15	-1	-4	7
Kiskunfélegyháza	. =		14	0	-3	
Kiskunhalas	. ≡		15	2	0	
Kunszentmiklós	—		—	—	—	
Tiszakécske	. ≡		14	-2	-4	
Balassagyarmat	. ≡		12	-2	-4	
Romhány	. ≡		10	-2	-3	
Salgótarján	. ≡	folt	13	-3	-7	
Eger	. ⊔		10	-5	-8	8
Galyatető	.	22	10	3	1	
Gyöngyös	.		13	-1	-3	
Kékestető	.	14	7	3	1	8
Kompolt	. ⊔		10	-1	-1	8
Lőrinci	—		—	—	—	
Poroszló	. ⊔		12	-1	-3	
Jászapáti	. ⊔		13	0	-1	
Jászberény	. ⊔		13	-2	-3	
Karcag	. ⊔		12	-2	-3	
Szolnok	.		14	-1	-3	7
Tiszaroff	. ⊔		13	-1	-3	
Túrkeve	. ⊔		13	-1	-2	7
Kistelek	. ≡		16	-1	-2	
Makó	. ⊔		16	0	-1	
Szeged	. ≡		15	-1	-3	9
Szentes	.		14	-1	-2	
Borsodnádasd	. ≡	folt	13	-3	-5	
Füged	. ≡	folt	8	-3	-4	
Hidasnémeti	. ≡	2	9	-1	-4	
Jósvafő	. ≡	7	9	-1	-4	8
Lillafüred	. ≡	1	9	-2	-3	
Miskolc	. ≡		9	-4	-5	7
Putnok	. ≡		12	-2	-3	
Sárospatak	.	folt	11	-3	-5	4
Szendrőlád	.	folt	11	-4	-5	
Tokaj	.	folt	6	-0	-1	
Kisvárda	. ⊔		7	-3	-4	2
Mátészalka	. ⊔		8	-1	-2	
Nyíregyháza	. ⊔		8	-2	-7	5
Nyírlugos	—		—	—	—	
Pátyod	. ≡		9	-2	-3	
Tiszabecs	. ≡	folt	5	-1	-2	
Vásárosnamény	. ≡	folt	7	-2	-3	
Záhony	. ⊔		7	-3	-4	
Berettyóújfalu	. ≡		13	-1	-3	
Debrecen	. ⊔		12	-1	-4	8
Hajdúdorog	. ⊔		10	-0	-1	
Hortobágy	.		11	-1	-2	
Körösszakál	. ⊔		13	1	-2	
Polgár	. =		12	-1	-3	
Békéscsaba	. ≡		13	-2	-4	8
Mezőhegyes	. ⊔		13	1	-0	—
Orosháza	. ≡		13	-3	-3	
Szarvas	. ≡		14	-1	-4	7
Szeghalom	—		—	—	—	

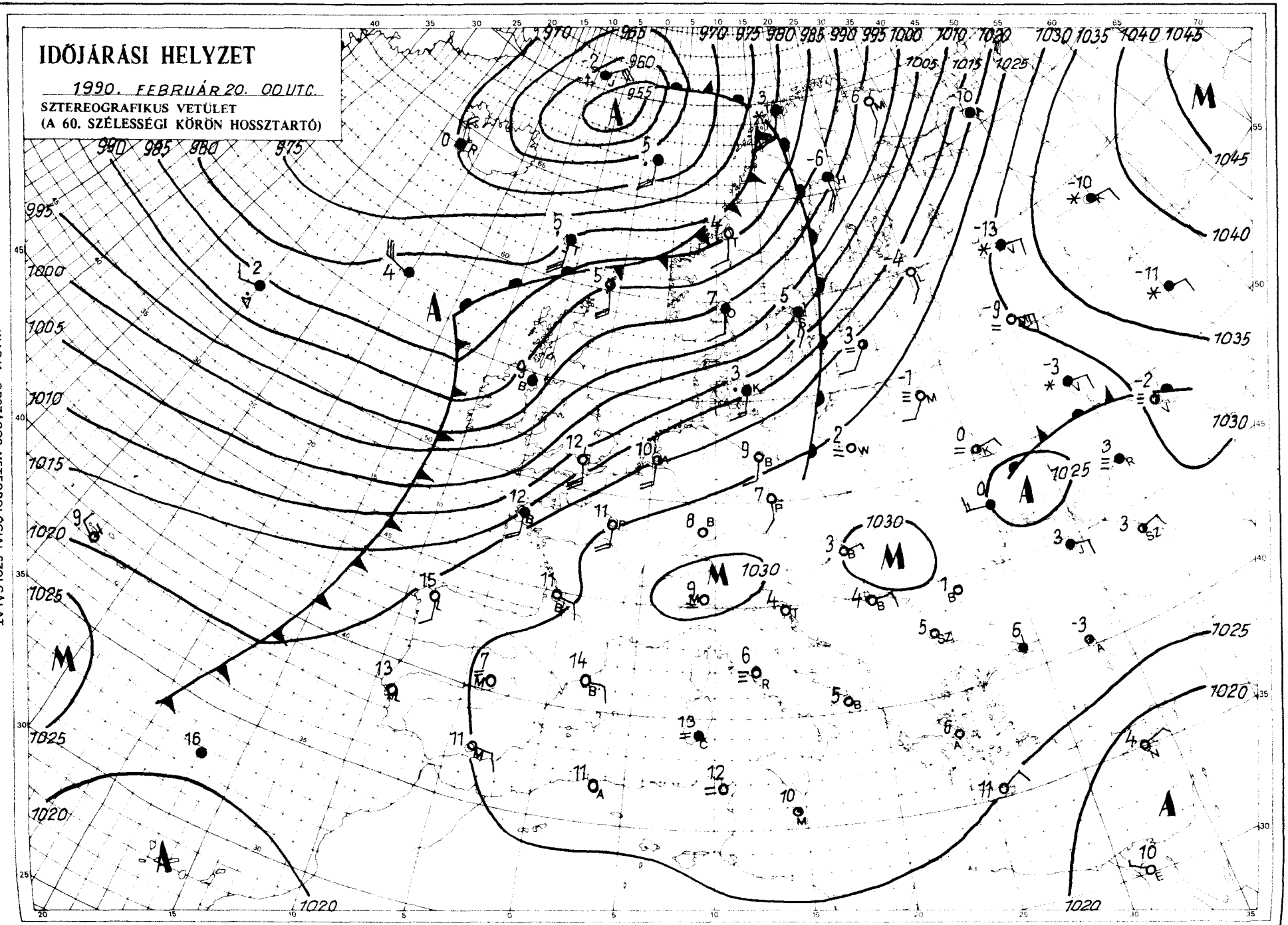

KIADJA: ORSZÁGOS METEOROLÓGIAI SZOLGÁLAT
Kiadásért felel: Baráth József, az Országos Meteorológiai Szolgálat elnöke – Készült: az Országos Meteorológiai Szolgálat Nyomdájában, Budapest – Felelős vezető: Máthé Gyuláné – Munkaszám: 90 087 – Szerkesztésért felel: Kapovits Albert, a Központi Előrejelző Intézet igazgatója

Készíti: a KEI Rövidtávú Előrejelző Osztálya – Szakmai felelős: Németh Lajos osztályvezető – Megjelenik naponként
Megrendelhető: 1024 Budapest, II., Kitaibel Pál utca 1. – Pénzügyi Osztály – Telefon: 353-500
Jelmagyarázat a havi mellékletben

IDŐJÁRÁSI NAPIJELENTÉS

ЕЖЕДНЕВНЫЙ МЕТЕОРОЛОГИЧЕСКИЙ БЮЛЛЕТЕНЬ • DAILY WEATHER REPORT
BULLETIN QUOTIDIEN DE TEMPS • TÄGLICHER WETTERBERICHT

103. évfolyam 52. szám + Budapest + 1990. február 21. szerda

Az időjárási helyzet és a várható időjárás:

Északkelet-Európában igazi hideg tél van, sokfelé havazik, a hőmérséklet csúcsértéke helyenként a -10 fokot sem éri el. Ugyanakkor a kontinens nagyobbik részén enyhe az időjárás. Az óceáni páradús léghullámok útját a Brit-szigeteken, az Északi-tenger partvidékén, valamint a Skandináv-félszigeten gyakori eső, zápor és időnként erős szél jelzi. A Pireneusi-félszigettől a kontinens belsején át a Kelet-Európai-síkságig magas légnyomású öv húzódik. A hajnali, reggeli pára, köd megszűnését nagy területen túlnyomóan napos, szinte tavaszias idő követi.

Magyarország nagy részén kedden túlnyomóan napos idő volt. Csapadék sehol sem esett. A legmagasabb nappali hőmérséklet általában 13 - 18 fok között változott. Szerdára virradóan erősen párássá vált a levegő, sokfelé köd is képződött, amely a késő délelőtti órákra csaknem mindenütt feloszlott. A legalacsonyabb éjszakai hőmérséklet – szeszélyes területi eloszlásban – többnyire -3 és +2 fok között alakult. Ma délelőtt a napos vidékeken gyorsan melegedett a levegő. 11 órakor jobbára 10 - 15, a tartósan párás, ködös tájakon viszont kevéssel fagypont feletti hőmérsékletet mértek.

Ma 12 órakor Budapesten a hőmérséklet 12 fok, a tengerszintre átszámított légnyomás 1034 hPa, alig változik.

Várható időjárás csütörtök estig:

Ma csak néha, csütörtökön időnként erősebben is megnövekszik a felhőzet. Csapadék nem várható. Főként éjszaka és reggel párás lesz a levegő, foltokban köd képződik, amely azonban délelőtt feloszlik.
A délkeleti, majd északnyugati szél megélénkül.
A várható legalacsonyabb éjszakai hőmérséklet általában +2, -3,
legmagasabb nappali hőmérséklet csütörtökön 12, 17 fok között alakul.

Bozóki István s. k.

A hőmérséklet napi középértéke és eltérése a sokévi átlagtól (Budapest belterületén):

1990. február 20.	7,9°C	+6,0°C

1871 óta ezen a napon Budapesten előfordult

legmagasabb hőmérséklet:	17,0°C (1989)
legalacsonyabb hőmérséklet:	-18,2°C (1895)

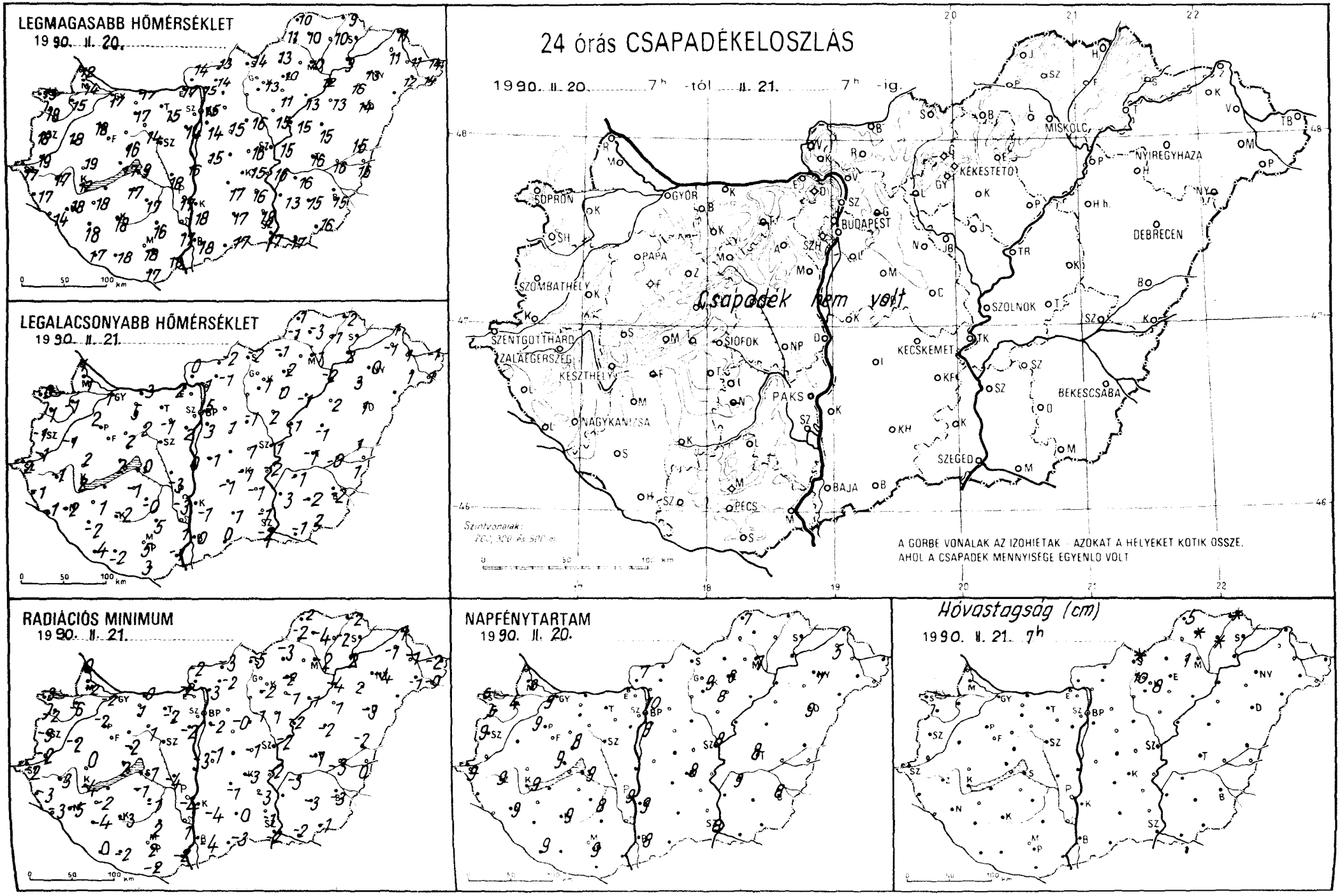
LEGMAGASABB HŐMÉRSÉKLET
1990. II. 20.
LEGALACSONYABB HŐMÉRSÉKLET
1990. II. 21.
RADIÁCIÓS MINIMUM
1990. II. 21.
24 órás CSAPADÉKELOSZLÁS
1990. II. 20. 7h -tól II. 21. 7h -ig.
Csapadék nem volt
A GÖRBE VONALAK AZ IZOHIETÁK - AZOKAT A HELYEKET KÖTIK ÖSSZE, AHOL A CSAPADÉK MENNYISÉGE EGYENLŐ VOLT
Szintvonalak:
NAPFÉNYTARTAM
1990. II. 20.
Hóvastagság (cm)
1990. II. 21. 7h
SOPRON
GYŐR
BUDAPEST
MISKOLC
NYÍREGYHÁZA
KÉKESTETŐ
DEBRECEN
SZOMBATHELY
PAPA
SZOLNOK
SZENTGOTTHÁRD
ZALAEGERSZEG
KESZTHELY
SIÓFOK
KECSKEMÉT
BÉKÉSCSABA
PAKS
NAGYKANIZSA
SZEGED
BAJA
PÉCS

1990.11.21. 07 h-ig az utolsó 24 óra adatai						Előző nap napos órái
állomás	csapadék (mm)	Hó cm	max. hőmérséklet	min. hőmérséklet	rad. min.	
Győr	. ≡		17	1	-2	9
Kapuvár	. ⊔		15	-1	-6	4
Mosonmagyaróvár	. ≡		14	1	-2	8
Rajka	. ≡		12	1	0	
Sopron	. ≡		13	0	-3	6
Sopronhorpács	. ≡		18	1	-2	5
Káld	. =		18	-1	-2	
Körmend	. ⊔		19	-1	-2	
Szentgotthárd	. ⊔		17	2	-2	9
Szombathely	. ⊢		18	-1	-3	9
Lenti	. =		17	-1	-3	
Letenye	. ≡		14	-1	-3	
Nagykanizsa	. ≡		18	-2	-5	9
Zalaegerszeg	.		17	-1	-3	9
Farkasgyepű	.		16	5	0	
Keszthely	. ≡		12	2	-4	9
Meneshely	. =		15	4	-1	9
Pápa	. =		18	2	-2	9
Sümeg	.		19	2	0	
Tihany	. ≡		17	2	2	
Veszprém	. ⊢		16	2	-2	8
Zirc	. ⊔		17	1	-4	
Fonyód	–		–	–	–	
Homokszt. györgy	.		17	4	0	9
Kaposvár	. ≡		18	-2	-3	9
Marcali	. ⊔		18	1	-2	
Siófok	. ≡		9	0	-1	9
Somogyszob	. ≡		18	-2	-4	
Tab	. ≡		17	-1	-1	
Bábolna	. ≡		16	0	-2	
Esztergom	.		17	2	-2	
Kisber	.		17	5	-1	
Komárom	. ⊔		17	3	0	
Tatabánya	–		–	–	–	
Aigsútdoboz	. ≡		15	-1	-2	
Dunaújváros	. ≡		16	0	-3	
Martonvásár	. ≡		14	2	-2	
Mór	. ≡		14	2	1	
Sárbogárd	. ≡		18	-3	-4	
Székesfehérvár	–		–	–	–	
Iregszemcse	. ⊔		17	-0	-1	8
Lengyel	.		16	5	2	
Paks	. ≡		17	-3	-4	9
Szekszárd	. ⊢		17	1	1	
Árpadtető	.		16	8	5	
Mohács	. =		18	-1	-2	
Pécs	. ⊢		18	5	2	9
Siklós	. ⊔		17	3	-2	
Szigetvár	. ⊔		18	-2	-2	
Budaörs	. ⊔		16	-2	-2	
Bp. Lőrinc	. ≡		14	3	-2	9
Bp. Met. Int.	. =		15	5	–	10
Bp. Szab. hegy	.		14	4	2	
Cegléd	. ≡		16	1	-1	
Dobogókő	.		13	6	-1	
Gödöllő	–		–	–	–	–
Kiralyrét	–		–	–	–	
Monor	. ⊔		15	1	-0	
Nagykáta	. ≡		16	-1	-1	
Szentendre	. =		15	1	0	

1990.11.21. 07 h-ig az utolsó 24 óra adatai						Előző nap napos órái
állomás	csapadék (mm)	Hó cm	max. hőmérséklet	min. hőmérséklet	rad. min.	
Vác	. ≡		15	-1	-3	
Vámosmikola	. =		14	0	-2	7
Baja	. ≡		18	0	-4	8
Bácsalmás	. ≡		17	0	-3	
Izsák	.		17	-1	-1	
Kalocsa	. ≡		18	-1	-4	9
Kecskemét	. ≡		15	-1	-3	8
Kiskunfélegyháza	. ≡		16	-1	-3	
Kiskunhalas	. =		17	1	0	
Kunszentmiklós	. ≡		15	-1	-1	
Tiszakécske	. ≡		16	-2	-2	
Balassagyarmat	. ≡		13	-2	-3	
Romhány	. ≡		14	-1	-2	
Salgótarján	. ≡	folt	14	-2	-5	
Eger	. ⊔		10	2	-2	6
Galyatető	.	10	10	6	1	
Gyöngyös	. ≡		13	1	-2	
Kékestető	.	8	9	4	2	9
Kompolt	. ⊢		11	0	-1	8
Lőrinci	–		–	–	–	
Poroszló	. ≡		13	-1	-1	
Jászapáti	. ⊢		15	2	1	
Jászberény	. ⊔		14	-2	-3	
Karcag	. ≡		15	-1	-2	
Szolnok	. ≡		15	-1	-2	8
Tiszaroff	. ≡		15	-1	-2	
Túrkeve	. ≡		16	-1	-1	8
Kistelek	. ≡		18	-1	-1	
Makó	. =		17	-1	-2	
Szeged	. ≡		17	-2	-2	8
Szentes	. ≡		13	3	–	
Borsodnádasd	. ≡		13	-1	-3	
Fügöd	. =	folt	10	-1	-2	
Hidasnémeti	. ≡	folt	9	-2	-2	
Jósvafő	. ≡	5	10	1	-2	7
Lillafüred	. ≡	1	9	0	-1	
Miskolc	. ≡		10	-1	-2	7
Putnok	. ≡		11	-1	-2	
Sárospatak	–		–	–	–	–
Szendrőlád	.	folt	10	-3	-4	
Tokaj	.		9	2	2	
Kisvárda	. ≡		11	-1	-1	5
Mátészalka	. ⊔		12	1	-1	
Nyíregyháza	. ≡		13	0	-4	7
Nyírlugos	–		–	–	–	
Pátyod	. ⊢		14	1	-0	
Tiszabecs	. ≡		14	-1	-2	
Vásárosnamény	. ≡		11	1	-1	
Záhony	. =		11	1	1	
Berettyóújfalu	. ≡		15	1	-2	
Debrecen	. ⊢		14	1	-3	9
Hajdúdorog	.		16	3	2	
Hortobágy	.		13	2	1	
Körösszakál	.		16	1	0	
Polgár	. =		12	-2	-4	
Békéscsaba	. ≡		15	-2	-3	8
Mezőhegyes	. ≡		16	2	-1	–
Orosháza	. ≡		15	-2	-3	
Szarvas	. ≡		16	-1	-3	9
Szeghalom	.		16	-0	-3	

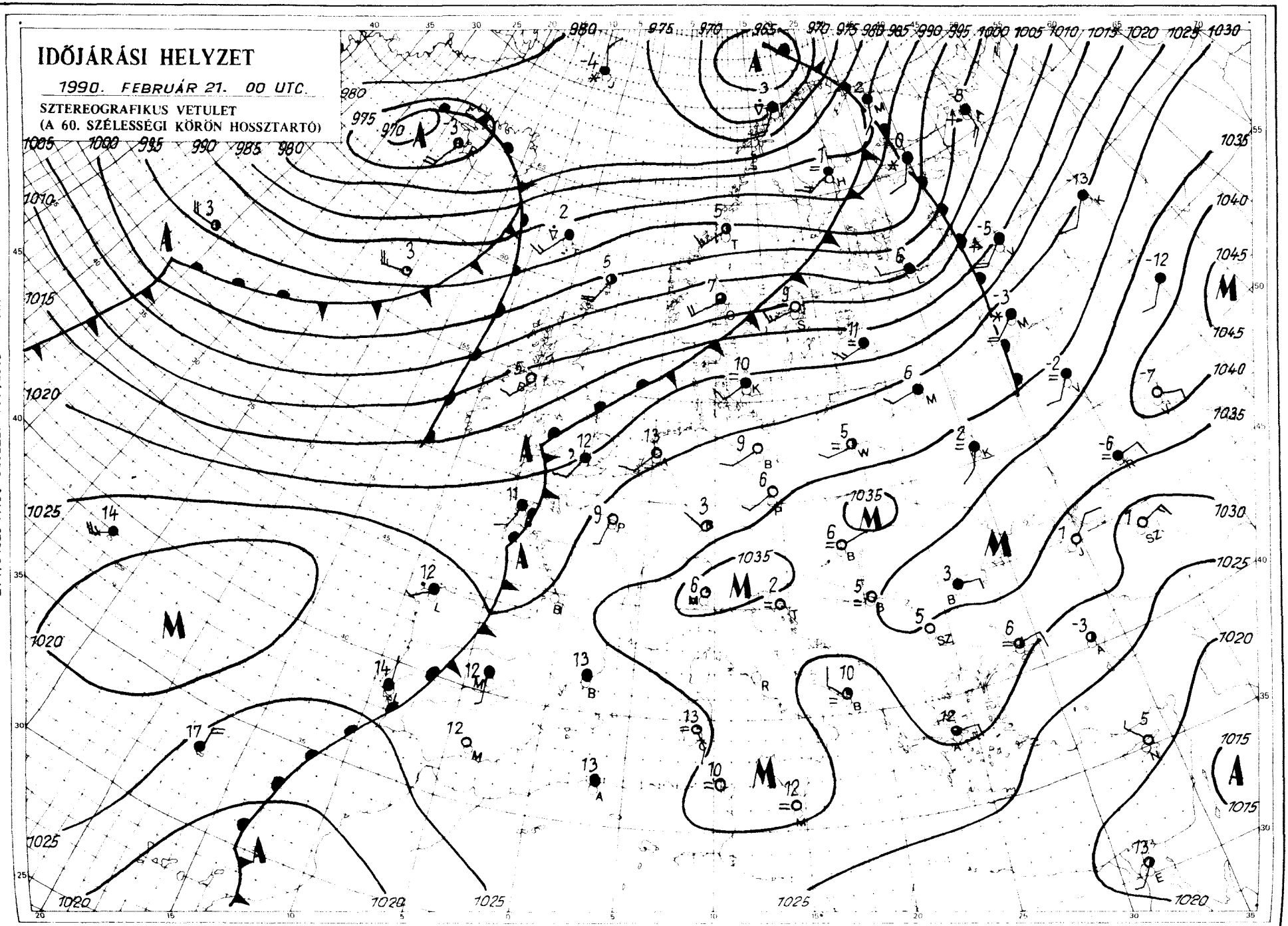

KIADJA: ORSZÁGOS METEOROLÓGIAI SZOLGÁLAT
Kiadásért felel: Baráth József, az Országos Meteorológiai Szolgálat elnöke – Készült: az Országos Meteorológiai Szolgálat Nyomdájában, Budapest – Felelős vezető: Máthé Gyuláné – Munkaszám: 90 083 – Szerkesztésért felel: Kapovits Albert, a Központi Előrejelző Intézet igazgatója
Készíti: a KEI Rövidtávú Előrejelző Osztálya – Szakmai felelős: Németh Lajos osztályvezető – Megjelenik naponként
Megrendelhető: 1024 Budapest, II., Kitaibel Pál utca 1. – Pénzügyi Osztály – Telefon: 353-500
Jelmagyarázat a havi mellékletben

IDŐJÁRÁSI NAPIJELENTÉS

ЕЖЕДНЕВНЫЙ МЕТЕОРОЛОГИЧЕСКИЙ БЮЛЛЕТЕНЬ • DAILY WEATHER REPORT
BULLETIN QUOTIDIEN DE TEMPS • TÄGLICHER WETTERBERICHT

103. évfolyam 53. szám + Budapest + 1990. február 22. csütörtök

Az időjárási helyzet és a várható időjárás:

Az Atlanti-óceántól a Skandináv-félszigeten át Északkelet-Európáig nagy méretű, több középpontú, alacsony légnyomású képződmény helyezkedik el. Hatására, illetve a légköri frontok hatására a Brit-szigeteken, valamint Európa északi térségében az időjárást a gyors változások jellemzik. Gyakran szeles és csapadékos az idő. Kontinensünk többi részén a hajnali-reggeli párától és ködtől eltekintve jobbára napos, igen enyhe az időjárás. A hőmérséklet csúcsértéke sok helyen 9, 14 fokkal haladja meg a sokéves átlagot.

Hazánkban szerdán a hajnali köd nagy része a déli órákra feloszlott, de egy-két helyen tartósan megmaradt. Általában 6 és 10 órán át sütött a Nap, de ott, ahol csak délután oszlott föl, 3, 4 órás napsütést jelentettek. A legmagasabb nappali hőmérséklet általában 15 és 19, de egy-két tartósabban ködös helyen 9, 12 fok között alakult. Az éjszakai órákban ma is erősen párás, többfelé ködös idő volt. A hőmérséklet hajnalra általában -3 és +5 fokig csökkent. Délelőtt a köd nagy része feloszlott, csupán a Tisza környékén maradt meg. A hőmérséklet 11 órakor a ködös helyeken 3 és 7, másutt 10 és 14 fok között alakult.

Ma 12 órakor Budapesten a hőmérséklet 15 fok, a tengerszintre átszámított légnyomás 1038 hPa, gyengén emelkedik.

Várható időjárás péntek estig:

Folytatódik a jobbára derült idő, csapadék nem lesz. Az esti óráktól párás lesz a levegő, éjszaka többfelé képződik köd, amelynek nagy része délelőtt feloszlik.
A helyenként még élénk északnyugati szél estére mérséklődik.
A legalacsonyabb éjszakai hőmérséklet -2 és +3 fok között, a legmagasabb nappali hőmérséklet pénteken általában 15, a tartósabban ködös helyeken 10 fok körül várható.

Bartha Péterné s. k.

Távolabbi kilátások szombattól -- keddig:

Eleinte sok napsütés várható csapadék nélkül. A jövő hét elején gyakran megnövekszik a felhőzet, többfelé lehet kisebb záporeső. Az északnyugati szél az időszak második felében megélénkül, időnként megerősödik.
A legalacsonyabb hajnali hőmérséklet általában -2, +3 fok között,
a legmagasabb nappali hőmérséklet eleinte 12, 17 majd 8, 13 fok között alakul.
Jelentős mennyiségű (legalább napi 5 mm) csapadék az ország területének 10 százalékán várható.

Középtávú Előrejelző Csoport

A hőmérséklet napi középértéke és eltérése a sokévi átlagtól (Budapest belterületén):

1990. február 21.	8,6°C	+7,0°C

1871 óta ezen a napon Budapesten előfordult

legmagasabb hőmérséklet:	15,4°C (1990)
legalacsonyabb hőmérséklet:	-13,3°C (1895)

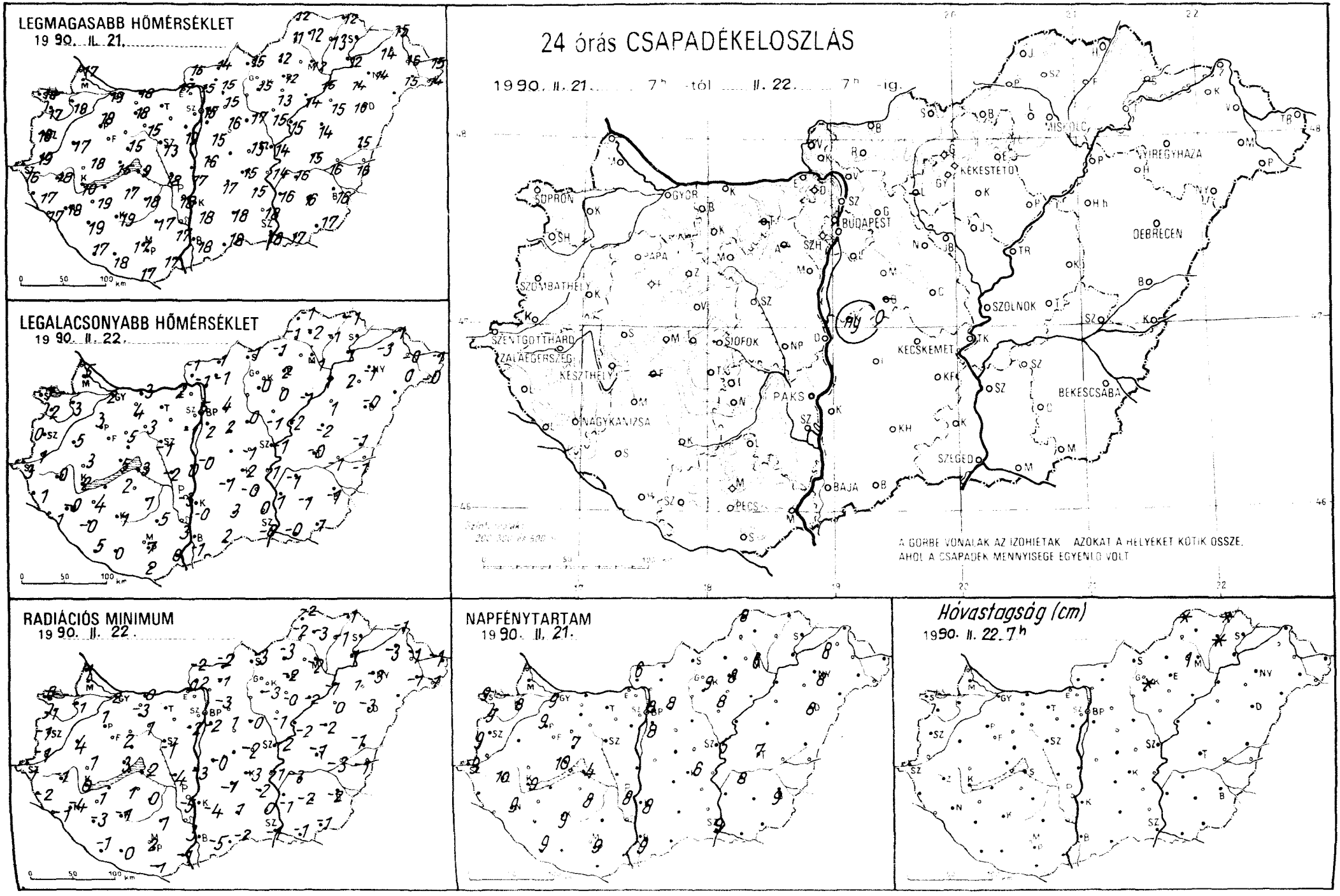
LEGMAGASABB HŐMÉRSÉKLET
1990. II. 21.
LEGALACSONYABB HŐMÉRSÉKLET
1990. II. 22.
24 órás CSAPADÉKELOSZLÁS
1990. II. 21. 7h -tól II. 22. 7h -ig.
A GÖRBE VONALAK AZ IZOHIETÁK AZOKAT A HELYEKET KÖTIK ÖSSZE, AHOL A CSAPADÉK MENNYISÉGE EGYENLŐ VOLT
RADIÁCIÓS MINIMUM
1990. II. 22.
NAPFÉNYTARTAM
1990. II. 21.
Hóvastagság (cm)
1990. II. 22. 7h
SOPRON
GYŐR
BUDAPEST
DEBRECEN
NYÍREGYHÁZA
KÉKESTETŐ
MISKOLC
SZOMBATHELY
SZENTGOTTHÁRD
KESZTHELY
SIÓFOK
PAKS
NAGYKANIZSA
KECSKEMÉT
SZOLNOK
BÉKÉSCSABA
SZEGED
BAJA
PÉCS

1990.11.22. 07 h-ig az utolsó 24 óra adatai						Előző nap napos órái
állomás	csapadék (mm)	Hó cm	max. hőmérséklet	min. hőmérséklet	rad. min.	
Győr	. ⊔		19	2	-2	9
Kaposvár	. =		18	3	-1	8
Mosonmagyaróvár	–		–	–	–	–
Rajka	. =		17	5	1	
Sopron	. ≡		18	7	6	9
Sopronhorpács	. ⊢		17	2	-1	9
Káld	. =		17	5	4	
Körmend	. ⊢		19	1	-1	
Szentgotthárd	. ⊢		16	3	-1	0
Szombathely	. ⊢		18	0	-1	9
Tent	. =		17	1	-2	
Leten	. ≡		17	-1	-1	
Nagykanizsa	. ≡		18	-0	-4	9
Zalaegerszeg	. ⊢		18	0	-1	10
Farkasgyepű	. =		18	7	0	
Kesthely	. ⊢		10	2	0	9
Mesthely	. =		16	4	0	10
Pápa	.		18	3	1	9
Sümeg	. ⊢		18	3	1	
Tihany	. ⊢		15	5	3	
Veszprém	. ≡		15	5	2	7
Zirc	. =		15	3	-1	
Fonyód	–		–	–	–	
Homokszt. György	.		17	5	-1	9
Kápolnár	. ≡		19	1	-1	9
Martonvásár	. ⊢		19	4	1	
Siófok	. ≡		9	3	2	4
Somogyszob	. ⊔		19	-0	-3	
Tab	.		17	2	1	
Baboltna	. ≡		16	2	1	
Esztergom	. ≡		17	2	0	
Kisbér	. ≡		18	4	-3	
Kőszeg	. ≡		18	3	0	
Tatabánya	–		–	–	–	
Alcsútdoboz	–		–	–	–	
Dunaújváros	. ≡		17	0	-3	
Martonvásár	. ≡		19	-1	-2	
Mór	. ≡		15	3	1	
Sárbogárd	. ≡		18	-2	-4	
Székesfehérvár	. =		13	-1	-1	
Iregszemcse	. ⊔		18	1	0	8
Lengyel	.		17	5	1	
Paks	. ≡		18	-3	-5	8
Szekszárd	. ⊢		17	3	3	
Árpádtető	.		16	8	3	
Mohács	. =		17	0	-1	
Pécs	. ⊢		17	7	2	9
Siklós	. ⊔		17	2	-1	
Szigetvár	. =		18	0	0	
Budaörs	. ≡		17	1	-1	
Bp. Lőrinc	. ≡		15	2	-2	8
Bp. Met. Int.	. =		15	5	–	8
Bp. Szab. hegy	. =		18	7	6	
Cegléd	. ≡		15	-1	-2	
Dobogókő	. =		14	5	3	
Gödöllő	. =		15	4	-3	8
Királyrét	. ⊔		14	-3	-3	
Monor	. ≡		16	2	1	
Nagykáta	. ≡		17	0	-0	
Szentendre	. ≡		16	-1	-1	

1990.11.22. 07 h-ig az utolsó 24 óra adatai						Előző nap napos órái
állomás	csapadék (mm)	Hó cm	max. hőmérséklet	min. hőmérséklet	rad. min.	
Vác	. ≡		15	-1	-2	
Vámosmikola	. ⊔		15	-1	-2	6
Baja	. ≡		18	-1	-5	9
Bácsalmás	.		18	2	-2	
Izsák	.		17	-1	-1	
Kalocsa	. ⊔		18	-0	-4	8
Kecskemét	. ⊢		15	-2	-3	6
Kiskunfélegyháza	. ≡		15	-0	-2	
Kiskunhalas	. =		18	3	1	
Kunszentmiklós	ny ≡ ?		16	-0	-0	
Tiszakécske	. ≡		14	-1	-1	
Balassagyarmat	. ≡		14	-1	-2	
Romhány	. ≡		15	-1	-1	
Salgótarján	. ≡		15	-1	-3	
Eger	. ⊔		12	2	-2	8
Galyatető	.		12	4	1	
Gyöngyös	. ≡		15	0	-3	
Kékestető	.	folt	10	4	2	9
Kompolt	. ⊢		13	0	-0	8
Lőrinci	–		–	–	–	
Poroszló	. ≡		14	-1	-2	
Jászapáti	. ≡		15	-1	-1	
Jászberény	. ⊔		14	-1	-3	
Karcag	. ≡		14	-2	-2	
Szolnok	. ≡		14	-1	-2	5
Tiszaroff	. ≡		15	-2	-2	
Túrkeve	. ≡		15	-0	-1	7
Kistelek	. ≡		18	0	0	
Makó	. ≡		17	-0	-1	
Szeged	. ≡		18	-0	-1	9
Szentes	. ≡		16	1	-1	
Borsodnádasd	. ≡		12	-1	-3	
Fügöd	. ≡	folt	13	-1	-1	
Hidasnémeti	. ≡	folt	12	-1	-1	
Jósvafő	. ≡	folt	12	-1	-2	8
Lillafured	. ≡	1	11	0	-1	
Miskolc	. ≡		12	-1	-2	6
Putnok	. ≡		11	-1	-2	
Sárospatak	–		–	–	–	–
Szendrőlád	. ≡		12	-2	-3	
Tokaj	. ≡		12	1	1	
Kisvárda	. ≡		14	-3	-3	8
Mátészalka	. ≡		15	0	-1	
Nyíregyháza	. ≡		14	-1	-3	8
Nyírlugos	–		–	–	–	
Pátyod	. ≡		14	-0	-1	
Tiszabecs	. ≡		15	-1	-1	
Vásárosnamény	. ≡		16	-0	-1	
Záhony	. ≡		15	-1	-1	
Berettyóújfalu	. ≡		15	-1	-1	
Debrecen	. ⊢		16	-0	-3	8
Hajdúdorog	. ≡		14	2	1	
Hortobágy	. ≡		15	1	0	
Körösszakál	.		16	-1	-1	
Polgár	. ≡		15	1	-1	
Békéscsaba	. ≡		16	-1	-2	9
Mezőhegyes	. ≡		17	1	-1	–
Orosháza	. ≡		16	-1	-2	
Szarvas	. ≡		16	-1	-3	8
Szeghalom	. ≡		16	-1	-3	

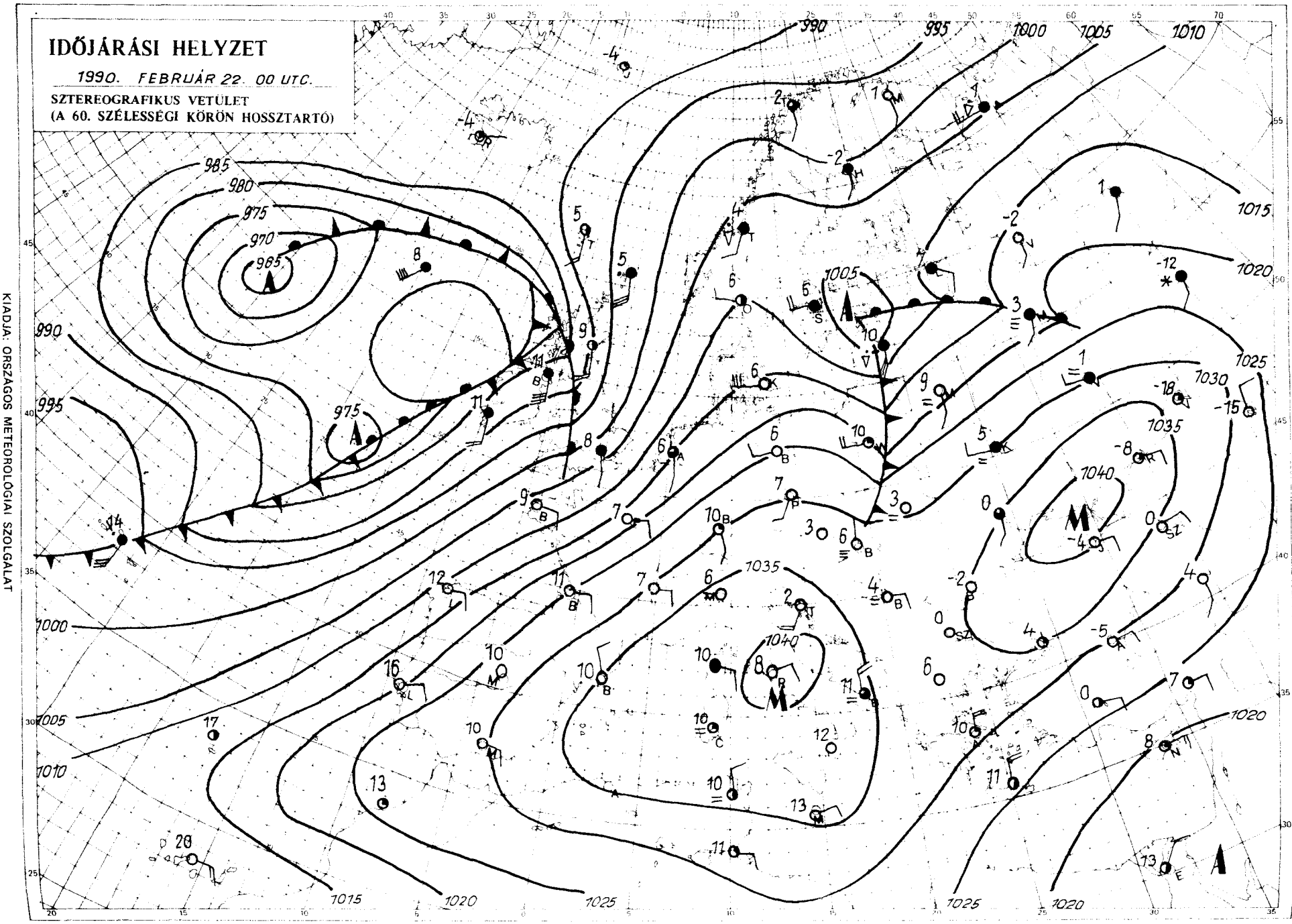

KIADJA: ORSZÁGOS METEOROLÓGIAI SZOLGÁLAT
Kiadásért felel: Barát József, az Országos Meteorológiai Szolgálat elnöke – Készült: az Országos Meteorológiai Szolgálat Nyomdájában, Budapest – Felelős vezető: Máthé Gyuláné – Munkaszám: 90. 0[illegible] – Terkesztésért felel: Kapovits Albert, a Központi Előrejelző Intézet igazgatója

Készíti: a KEI Rövidtávú Előrejelző Osztálya – Szakmai felelős: Németh Lajos osztályvezető – Megjelenik naponként
Megrendelhető: 1024 Budapest, II., Kitaibel Pál utca 1. – Pénzügyi Osztály – Telefon: 353-500
Jelmagyarázat a havi mellékletben

IDŐJÁRÁSI NAPIJELENTÉS

ЕЖЕДНЕВНЫЙ МЕТЕОРОЛОГИЧЕСКИЙ БЮЛЛЕТЕНЬ • DAILY WEATHER REPORT
BULLETIN QUOTIDIEN DE TEMPS • TÄGLICHER WETTERBERICHT

103. évfolyam 54. szám + Budapest + 1990. február 23. péntek

Az időjárási helyzet és a várható időjárás:

A kontinenst koszorúként övezi egy hosszú szakadozott felhősáv. A partvidékek mentén kígyózó frontrendszer csupán vasárnap napközben közeledik a szárazföld belseje felé. Igy a hétvégén a Kárpát-medencében, a ködfoltok megszűnése után, délutánonként áprilisi hőmérséklet, szép tavaszias idő várható.

Magyarországon csütörtökön a napsütésben általában 13, 18 fokig melegedett a levegő. A legtovább az Alföld középső területein maradt ködös az idő. Pénteken hajnalra +4, -4 fok közé süllyedt a hőmérséklet. Délelőtt megszűnt a köd és a napsütéses időben 11 órakor az országban 7, 12 fokot mértek.

Ma 12 órakor Budapesten a hőmérséklet 14 fok, a tengerszintre átszámított légnyomás 1038 hPa, alig változik.

Várható időjárás szombat estig:

Folytatódik a szép napos, tavaszias idő, mérsékelt légmozgással.
Az éjszaka sűrűsödő köd napközben fokozatosan megszűnik.
A hőmérséklet hajnalban 0 fok körül, kora délután 15, 20 fok között várható, a legtovább ködös tájakon 10 fok körül alakul.

Pártai Lucia s. k.

A hőmérséklet napi középértéke és eltérése a sokévi átlagtól (Budapest belterületén):

1990. február 22.	9,6°C	+8,2°C

1871 óta ezen a napon Budapesten előfordult

legmagasabb hőmérséklet:	19,0°C (1966)
legalacsonyabb hőmérséklet:	-17,6°C (1927)

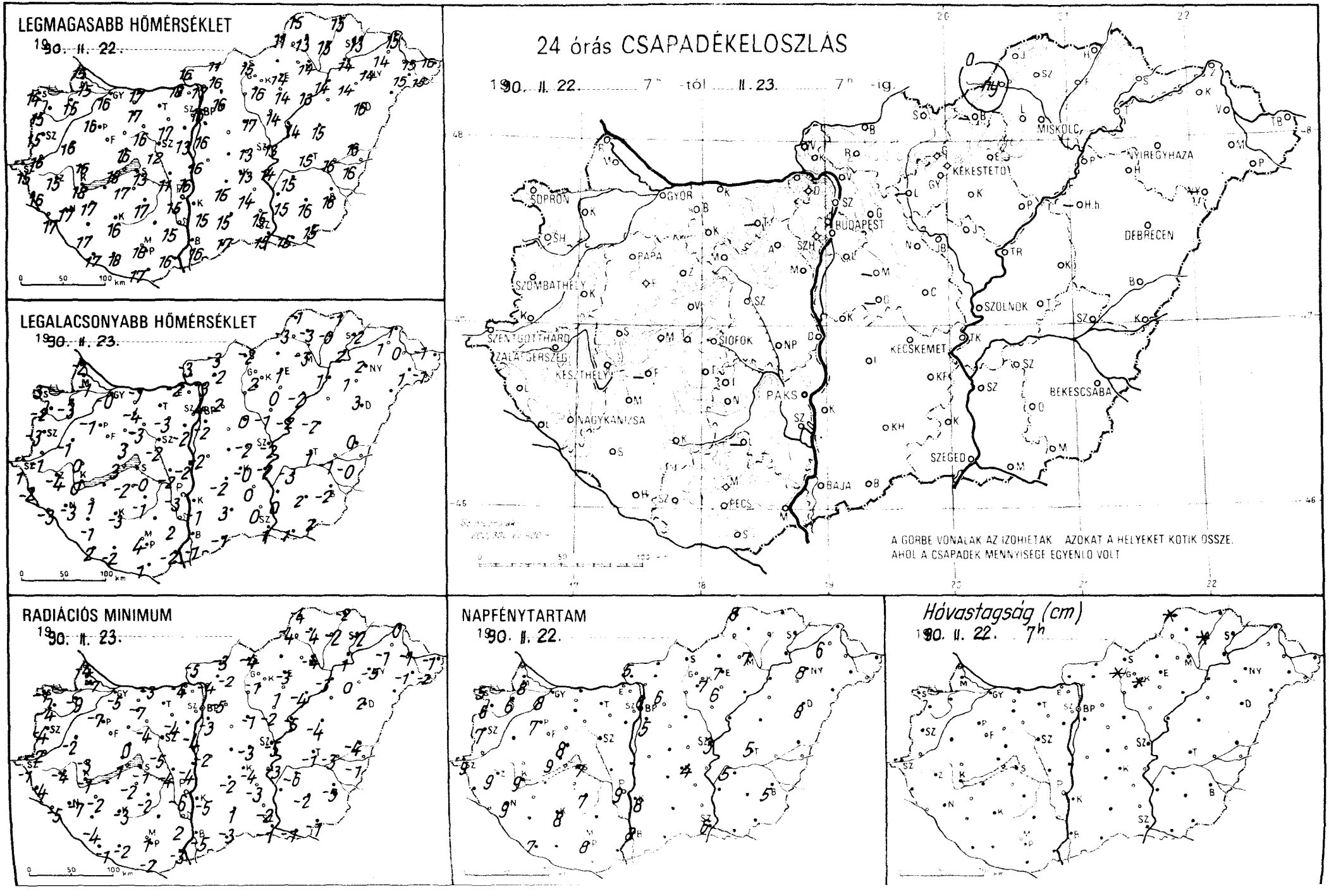
LEGMAGASABB HŐMÉRSÉKLET
1990. II. 22.
LEGALACSONYABB HŐMÉRSÉKLET
1990. II. 23.
24 órás CSAPADÉKELOSZLÁS
1990. II. 22. 7h -tól II. 23. 7h -ig.
SOPRON
GYŐR
BUDAPEST
MISKOLC
NYÍREGYHÁZA
KÉKESTETŐ
DEBRECEN
SZOMBATHELY
PAPA
SZOLNOK
SZENTGOTTHÁRD
ZALAEGERSZEG
KESZTHELY
SIÓFOK
KECSKEMÉT
BÉKÉSCSABA
PAKS
NAGYKANIZSA
SZEGED
BAJA
PÉCS
A GÖRBE VONALAK AZ IZOHIETÁK AZOKAT A HELYEKET KÖTIK ÖSSZE,
AHOL A CSAPADÉK MENNYISÉGE EGYENLŐ VOLT
RADIÁCIÓS MINIMUM
1990. II. 23.
NAPFÉNYTARTAM
1990. II. 22.
Hóvastagság (cm)
1990. II. 22. 7h

1990.11.23. 07 h-ig az utolsó 24 óra adatai						Előző nap napos órái
állomás	csapadék (mm)	Hó. cm	max. hőmérséklet	min. hőmérséklet	rad. min.	
Győr	. ⊔		16	-0	-5	8
Kapuvár	. ⊔		15	-3	-9	6
Mosonmagyaróvár	. ≡		15	-1	-7	8
Rajka	. ⊔		15	-2	-4	
Sopron	. =		14	3	-1	5
Sopronhorpács	. ⊔		15	-2	-4	6
Káld	. =		16	-1	-2	
Körmend	. ≡		16	-1	-2	
Szentgotthárd	. =		15	1	-1	9
Szombathely	. ⊔		15	-3	-4	7
Lenti	. ≡		16	-2	-4	
Lenti v.	. ≡		17	-3	-5	
Nagykanizsa	. ≡		17	-3	-7	9
Zalaegerszeg	. ≡		15	-4	-4	9
Farkasgyepű			15	3	-5	
Keszthely	. ⊔		18	0	-1	9
Mencshely	. =		17	-0	-4	9
Papa	. ⊔		16	-1	-7	7
Sümeg	. ⊔		16	0	-3	
Tihany	. ⊔		18	3	1	
Veszprém	. =		16	3	0	8
Zirc	. ⊔		14	-2	-5	
Fonyód	–		–	–	–	
Hosszúkszt. györgy			17	2	-1	7
Kaposvár	. ⊔		16	-1	-3	8
Marcali	. ⊔		17	1	-2	
Siófok	. ⊔		13	-0	-1	7
Somogyszob	. ⊔		17	-1	-4	
Tab	. ≡		17	-2	-2	
Bábolna	. ⊔		16	2	-4	
Esztergom	. ⊔		18	-2	-4	
Kisber	. ⊔		17	-4	-7	
Komarom	. =		17	-1	-3	
Tatabánya	–		–	–	–	
Alcsútdoboz	. ⊔		17	-3	-4	
Dunaújváros	. ⊔		16	-2	-4	
Martonvásár	. ≡		13	-2	-4	
Mór	. ⊔		16	-3	-4	
Sárbogárd			11	-2	-4	
Székesfehérvár	. ⊔		12	-2	-5	
Iregszemcse	. ⊔		17	-1	-2	7
Lengyel	–		–	–	–	
Paks	. ⊔		15	-3	-6	9
Szekszárd	. ⊔		15	2	2	
Árpádtető	.		13	7	1	
Mohács	. =		16	-2	-3	
Pécs	. ⊔		16	4	1	8
Siklós	. ≡		17	1	-2	
Szigetvár	. ⊔		18	-2	-2	
Budaörs	. ≡		18	-3	-4	
Bp. Lőrinc	. ≡		16	2	-3	5
Bp. Met. Int.	. =		16	4	–	6
Bp. Szab. hegy	. =		15	7	-4	
Cegléd	. ≡		13	-2	-3	
Dobogókő	.		17	5	-2	
Gödöllő	. ⊔		16	2	-5	6
Királyrét	. ⊔		18	-1	-5	
Monor	–		–	–	–	
Nagykáta	. ≡		17	0	-1	
Szentendre	. ≡		18	1	-1	

1990.11.23. 07 h-ig az utolsó 24 óra adatai						Előző nap napos órái
állomás	csapadék (mm)	Hó cm	max. hőmérséklet	min. hőmérséklet	rad. min.	
Vác	. ≡		17	-3	-4	
Vámosmikola	. ⊔		16	-3	-5	5
Baja	. ≡		16	-1	-5	8
Bácsalmás	.		17	-1	-3	
Izsák	.		15	-2	-2	
Kalocsa	.		15	-1	-5	8
Kecskemét	. ⊔		13	-0	-4	4
Kiskunfélegyháza	. ≡		14	0	-3	
Kiskunhalas	. =		15	3	1	
Kunszentmiklós	. ≡		16	-2	-2	
Tiszakécske	. ⊔		14	-2	-3	
Balassagyarmat	. ≡		11	-3	-3	
Romhány	. ≡		16	-2	-2	
Salgótarján	. ≡		15	-2	-4	
Eger	. ⊔		14	1	-3	7
Galyatető	.	folt	12	3	-3	
Gyöngyös	.		16	2	-1	
Kékestető	. ⊔	folt	9	4	-1	7
Kompolt	. ⊔		14	0	-1	6
Lőrinci	–		–	–	–	
Poroszló	. ⊔		13	-2	-4	
Jászapáti	. ⊔		14	-1	-2	
Jászberény	. ⊔		14	-2	-3	
Karcag	. ⊔		15	-2	-3	
Szolnok	. ≡		13	-2	-5	3
Tiszaroff	. ⊔		14	-2	-5	
Túrkeve	. ≡		15	1	-1	5
Kistelek	. ⊔		15	0	-2	
Makó	. ⊔		15	1	-1	
Szeged	. ⊔		15	1	-1	6
Szentes	. ⊔		15	0	–	
Borsodnádasd	–		–	–	–	
Füzöd	.	folt	15	-0	-2	
Hidasnémeti	.		15	-1	-2	
Jósvafő	. ⊔	folt	15	-1	-4	8
Lillafüred	. ⊔		13	-1	-2	
Miskolc	. ≡		14	-3	-4	7
Putnok	ny ≡ ?		11	-3	-4	
Sárospatak	.		13	-2	-2	
Szendrőlád	.		13	-3	-4	
Tokaj	.		14	2	1	
Kisvárda	. ≡		14	1	-1	6
Mátészalka	. ⊔		15	1	-1	
Nyiregyháza	. ≡		14	2	-5	8
Nyírlugos	–		–	–	–	
Pátyod	.		15	-1	-2	
Tiszabecs	. ≡		16	-1	-1	
Vásárosnamény	.		15	0	-1	
Záhony	. ⊔		15	1	0	
Berettyóújfalu	. ⊔		16	0	-4	
Debrecen	.		16	3	2	8
Hajdúdorog	.		14	1	0	
Hortobágy	–		–	–	–	
Körösszakál	.		16	-0	-1	
Polgár	.		14	1	-3	
Békéscsaba	. ≡		16	-2	-5	5
Mezőhegyes	.		15	2	-1	–
Orosháza	. ≡		16	2	-2	
Szarvas	. ≡		15	-3	-6	5
Szeghalom	.		16	-1	-3	

IDŐJÁRÁSI HELYZET

1990. FEBRUÁR 23. 00 UTC.

SZTEREOGRAFIKUS VETÜLET
(A 60. SZÉLESSÉGI KÖRÖN HOSSZTARTÓ)

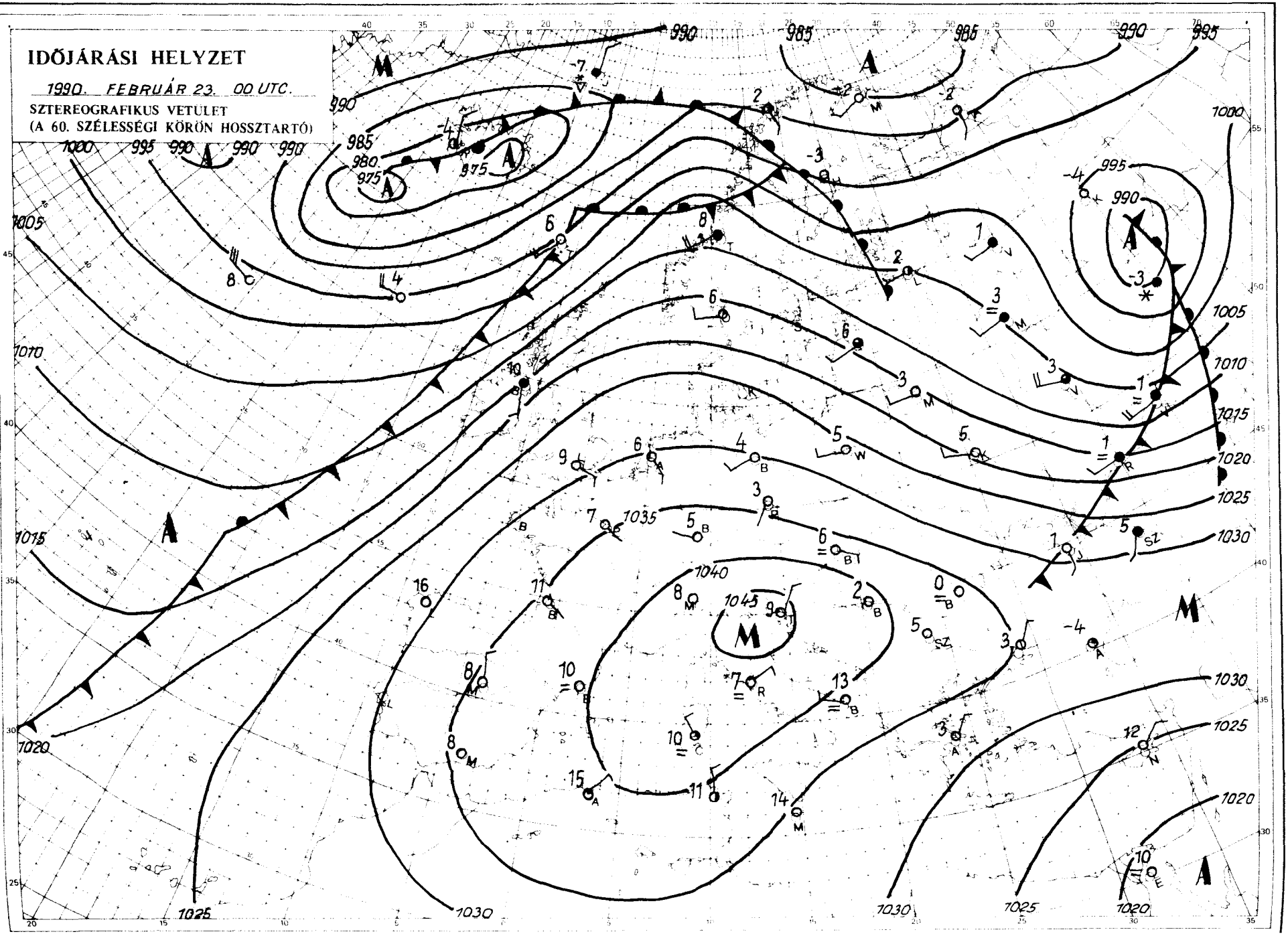

KIADJA: ORSZÁGOS METEOROLÓGIAI SZOLGÁLAT
Kiadásért felel: Barát József, az Országos Meteorológiai Szolgálat elnöke — Készült: az Országos Meteorológiai Szolgálat Nyomdájában, Budapest — Felelős vezető: Máthé Gyuláné — Munkaszám: 90-030. Készítésért felel: Kapovits Albert, a Központi Előrejelző Intézet igazgatója

Készíti: a KEI Rövidtávú Előrejelző Osztálya — Szakmai felelős: Németh Lajos osztályvezető — Megjelenik naponként
Megrendelhető: 1024 Budapest, II., Kitaibel Pál utca 1. — Pénzügyi Osztály — Telefon: 353-500

Jelmagyarázat a havi mellékletben

IDŐJÁRÁSI NAPIJELENTÉS

ЕЖЕДНЕВНЫЙ МЕТЕОРОЛОГИЧЕСКИЙ БЮЛЛЕТЕНЬ • DAILY WEATHER REPORT
BULLETIN QUOTIDIEN DE TEMPS • TÄGLICHER WETTERBERICHT

103. évfolyam 55. szám + Budapest + 1990. február 24. szombat

Az időjárási helyzet és a várható időjárás:

Közép-Európa időjárását változatlanul anticiklon alakítja, ezért az Atlanti-óceán térségéből származó nedves léghullámok a kontinens északi felén vonulnak el. A Kárpát-medencében és környékén egyelőre csendes az idő, a hőmérséklet magasan a sokéves átlag fölött alakul. Lényeges változás vasárnap sem várható, ezért folytatódik a tavaszi idő.

Hazánkban általában pénteken napos, meleg idő volt, a hőmérséklet csúcsértéke 14 és 20 fok között alakult. Derült idő volt éjszaka is, ezért a kisugárzás következtében helyenként köd képződött. A legalacsonyabb éjszakai hőmérséklet -4 és +5 fok között változott. Szombat délelőtt országszerte napos idő volt, a köd nagy része hamar feloszlott. A hőmérséklet 11 órakor 6 és 14 fok között alakult.

Ma 12 órakor Budapesten a hőmérséklet 14 fok, a tengerszintre átszámított légnyomás 1031 hPa, gyengén süllyed.

Várható időjárás vasárnap estig:

Többnyire gyengén felhős lesz az ég, csapdék nem várható.
Hajnalban helyenként köd képződik.
Vasárnap a délnyugati szél többfelé megélénkül.
A legalacsonyabb éjszakai hőmérséklet -1 és +4,
a legmagasabb nappali hőmérséklet vasárnap 16 és 21 fok között alakul.

Rábai Attila s. k.

A hőmérséklet napi középértéke és eltérése a sokévi átlagtól (Budapest belterületén):

1990. február 23.	8,9°C	+6,9°C

1871 óta ezen a napon Budapesten előfordult

legmagasabb hőmérséklet:	18,0°C (1903)
legalacsonyabb hőmérséklet:	-12,8°C (1901)

LEGMAGASABB HŐMÉRSÉKLET

19 90. II. 23.

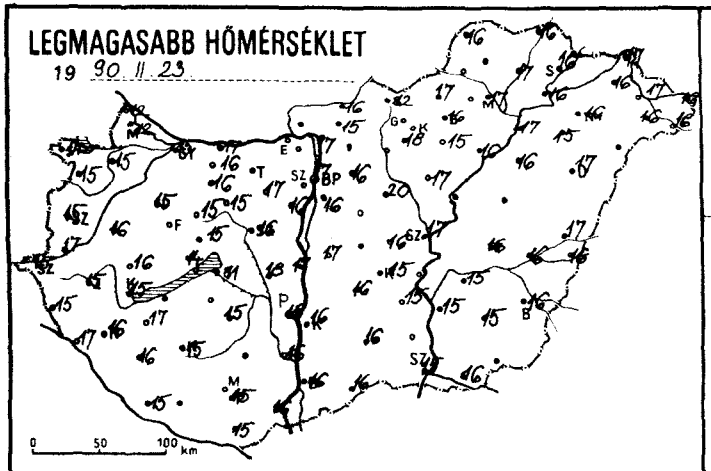

LEGALACSONYABB HŐMÉRSÉKLET

19 90. II. 24.

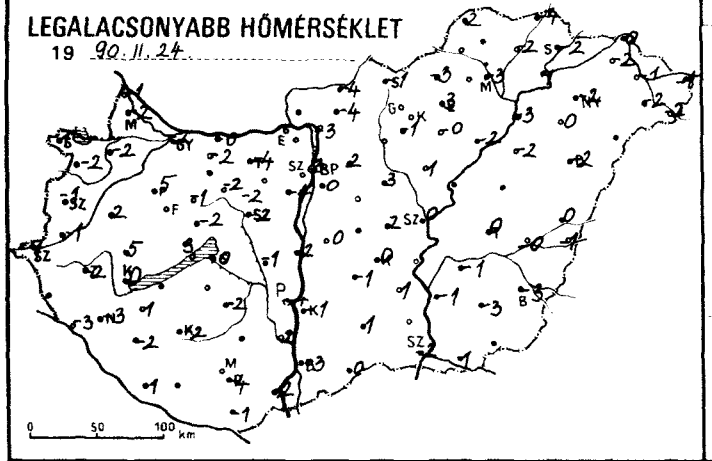

24 órás CSAPADÉKELOSZLÁS

19 90. II. 23. 7h -tól II. 24. 7h -ig.

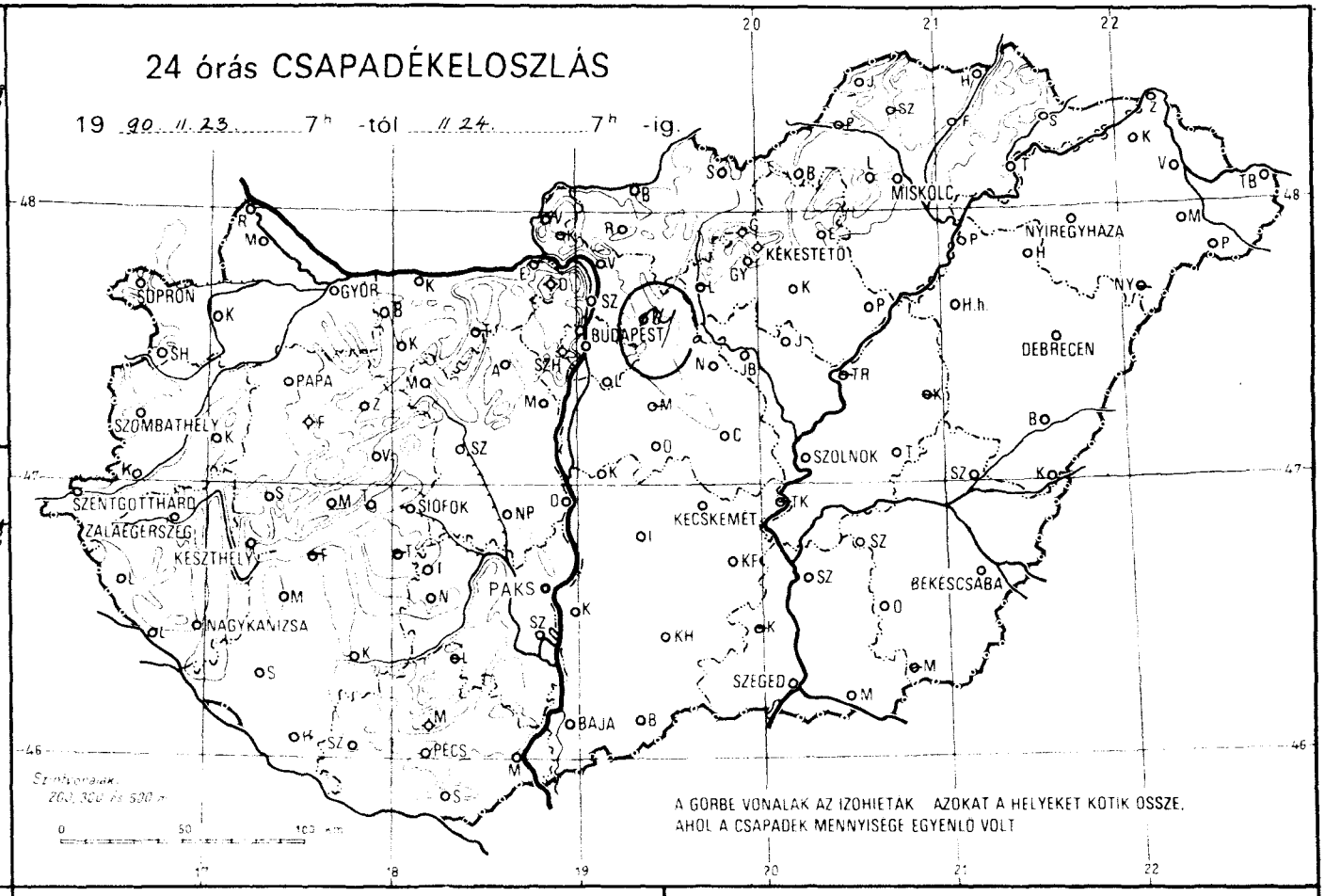

A GÖRBE VONALAK AZ IZOHIETÁK AZOKAT A HELYEKET KÖTIK ÖSSZE, AHOL A CSAPADÉK MENNYISÉGE EGYENLŐ VOLT

RADIÁCIÓS MINIMUM

19 90. II. 24.

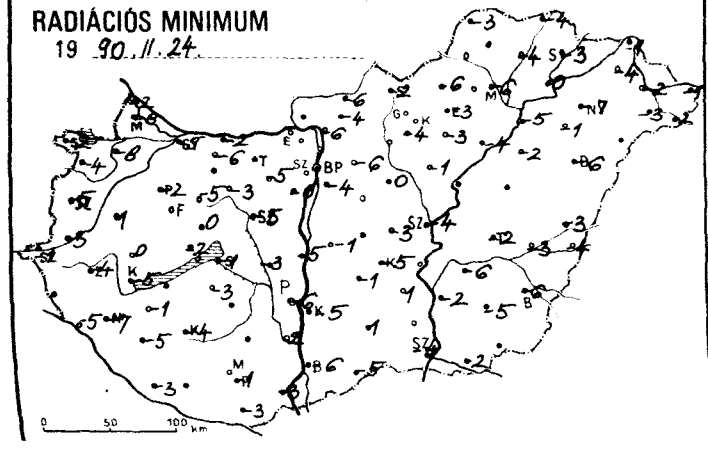

NAPFÉNYTARTAM

19 90. II. 23.

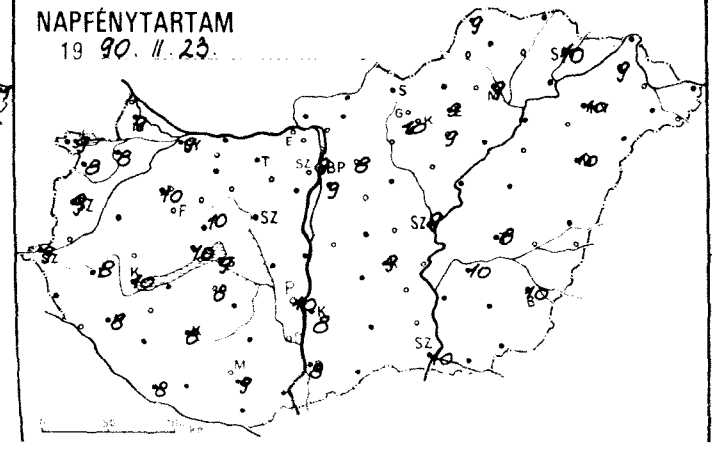

19

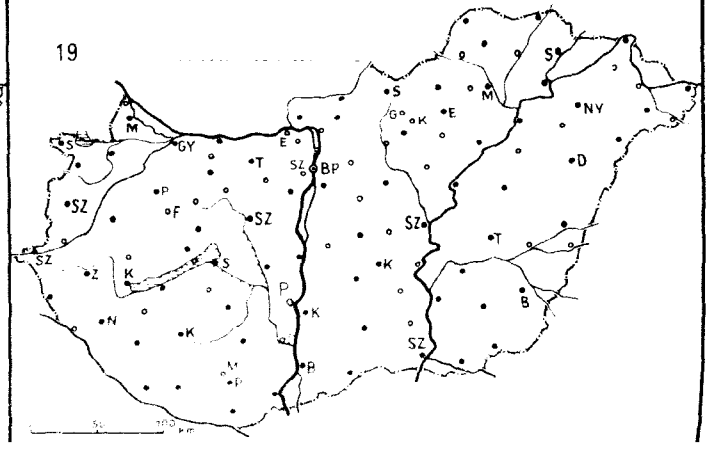

1990.11.24. 07 h-ig az utolsó 24 óra adatai						Előző nap napos órái
állomás	csapadék (mm)	Hó cm	max. hőmérséklet	min. hőmérséklet	rad. min.	
Győr	. ⊔		15	-2	-5	9
Kapuvár	. ⊔		15	-2	-8	8
Mosonmagyaróvár	. ∀		12	-2	-8	9
Rajka	. ⊔		12	-1	-2	
Sopron	. ⊕		14	1	-2	9
Sopronhorpács	. ⊔		15	-2	-4	8
Káld	. =		16	2	1	
Körmend	. ⊔		17	-1	-3	
Szentgotthárd	. ⊔		15	1	-1	9
Szombathely	. ⊔		15	-1	-5	9
Lenti	. ⊔		15	-2	-4	
Letenye	. ⊔		17	-3	-5	
Nagykanizsa	. ≡		16	-3	-7	8
Zalaegerszeg	. ≡		15	-2	-4	8
Farkasgyepű	.		14	2	-2	
Keszthely	. ⊔		15	0	-5	10
Meneshely	. =		14	3	-2	10
Pápa	. ⊔		15	5	-2	10
Sümeg	.		16	5	0	
Tihany	. ⊔		15	2	-1	
Veszprém	.		15	2	0	10
Zirc	. ⊔		15	-1	-5	
Bonyod	–		–	–	–	
Homokszt. györgy	. ⊔		15	1	-3	8
Kaposvár	. ⊕		15	-2	-4	8
Marcali	. ⊔		17	1	-1	
Siófok	. ⊔		11	0	-1	9
Somogyszob	. ⊔		16	-2	-5	
Tab	–		–	–	–	
Bábolna	. ⊔		14	-3	-3	
Esztergom	–		–	–	–	
Kisber	.		16	-2	-6	
Komárom	. ⊔		17	-0	-2	
Tatabánya	–		–	–	–	
Alcsútdoboz	. ⊔		17	-4	-5	
Dunaújváros	. ⊔		17	-2	-5	
Martonvásár	. ⊔		16	0	-4	
Mór	. ⊔		15	-2	-3	
Sárbogárd	. ⊔		18	-1	-3	
Székesfehérvár	. ⊔		16	-2	-5	
Iregszemcse	. ⊔		15	-2	-3	8
Lengyel	–		–	–	–	
Paks	. ⊔		18	-4	-6	10
Szekszárd	. ⊔		16	2	2	
Árpádtető	.		13	7	0	
Mohács	. ⊔		16	-2	-3	
Pécs	. ⊔		15	4	-1	9
Siklós	. ≡		15	-1	-3	
Szigetvár	–		–	–	–	
Budaörs	. ⊔		18	-1	-3	
Bp. Lőrinc	. ⊔		16	0	-4	9
Bp. Met. Int.	. =		17	3	–	9
Bp. Szab. hegy	.		14	6	2	
Cegléd	. ⊔		16	2	-3	
Dabogókő	.		13	6	-1	
Gödöllő	ny ≡ ⊔		16	2	-6	8
Királyrét	–		–	–	–	
Monor	–		–	–	–	
Nagykáta	. ⊔		20	3	0	
Szentendre	.		17	-1	-2	

1990.11.24. 07 h-ig az utolsó 24 óra adatai						Előző nap napos órái
állomás	csapadék (mm)	Hó cm	max. hőmérséklet	min. hőmérséklet	rad. min.	
Vác	. ≡		17	-3	-6	
Vámosmikola	–		–	–	–	–
Baja	. ≡		16	-3	-6	8
Bácsalmás	.		16	0	-5	
Izsák	.		16	-1	-1	
Kalocsa	. V		16	-1	-5	8
Kecskemét	. ⊔		15	0	-5	9
Kiskunfélegyháza	. ⊔		15	1	1	
Kiskunhalas	. =		16	1	1	
Kunszentmiklós	. ⊔		17	0	-1	
Tiszakécske	–		–	–	–	
Balassagyarmat	. =		16	-4	-6	
Romhány	. ⊔		15	-4	-4	
Salgótarján	. ⊔		12	-1	-2	
Eger	. ⊔		16	3	-3	9
Galyatető	.	folt	14	7	-7	
Gyöngyös	.		18	-1	-4	
Kékestető	. ⊔	folt	11	7	4	10
Kompolt	. ⊕		15	-0	-3	9
Lőrinci	–		–	–	–	
Poroszló	. ⊔		16	-2	-4	
Jászapáti	. ⊔		17	1	-1	
Jászberény	. ⊔		18	-1	-4	
Karcag	–		–	–	–	
Szolnok	. ⊔		17	0	-4	9
Tiszaroff	–		–	–	–	
Túrkeve	. ⊔		16	0	-2	8
Kistelek	–		–	–	–	
Makó	. ⊔		16	1	-2	
Szeged	. ≡		15	-2	-4	10
Szentes	. ⊔		15	-1	-2	
Borsodnádasd	. ⊔		17	-3	-6	
Fügöd	. ≡		17	-2	-4	
Hidasnémeti	.		16	-4	-4	
Jósvafő	. ⊔		16	2	-3	9
Lillafüred	–		–	–	–	
Miskolc	. ≡		17	-3	-6	9
Putnok	–		–	–	–	
Sárospatak	.		16	-2	-3	10
Szendrőlád	–		–	–	–	
Tokaj	.		16	1	0	
Kisvárda	. ≡		16	-2	-4	9
Mátészalka	. ⊔		16	-2	-3	
Nyíregyháza	. ⊔		16	-2	-7	10
Nyírlugos	–		–	–	–	
Pátyod	. ⊔		16	-2	-2	
Tiszabecs	. ≡		16	-1	-1	
Vásárosnamény	. ≡		17	-1	-2	
Záhony	. ⊔		17	0	-1	
Berettyóújfalu	. ⊔		17	0	-3	
Debrecen	. ⊕		17	-2	-6	10
Hajdúdorog	. ⊔		15	0	-1	
Hortobágy	.		16	-2	-2	
Körösszakál	.		16	-1	-1	
Polgár	. ⊃		17	-3	-5	
Békéscsaba	. ⊔		16	-3	-6	10
Mezőhegyes	–		–	–	–	–
Orosháza	. ≡		15	-3	-5	
Szarvas	. ⊔		15	-1	-6	10
Szeghalom	.		16	-0	-3	

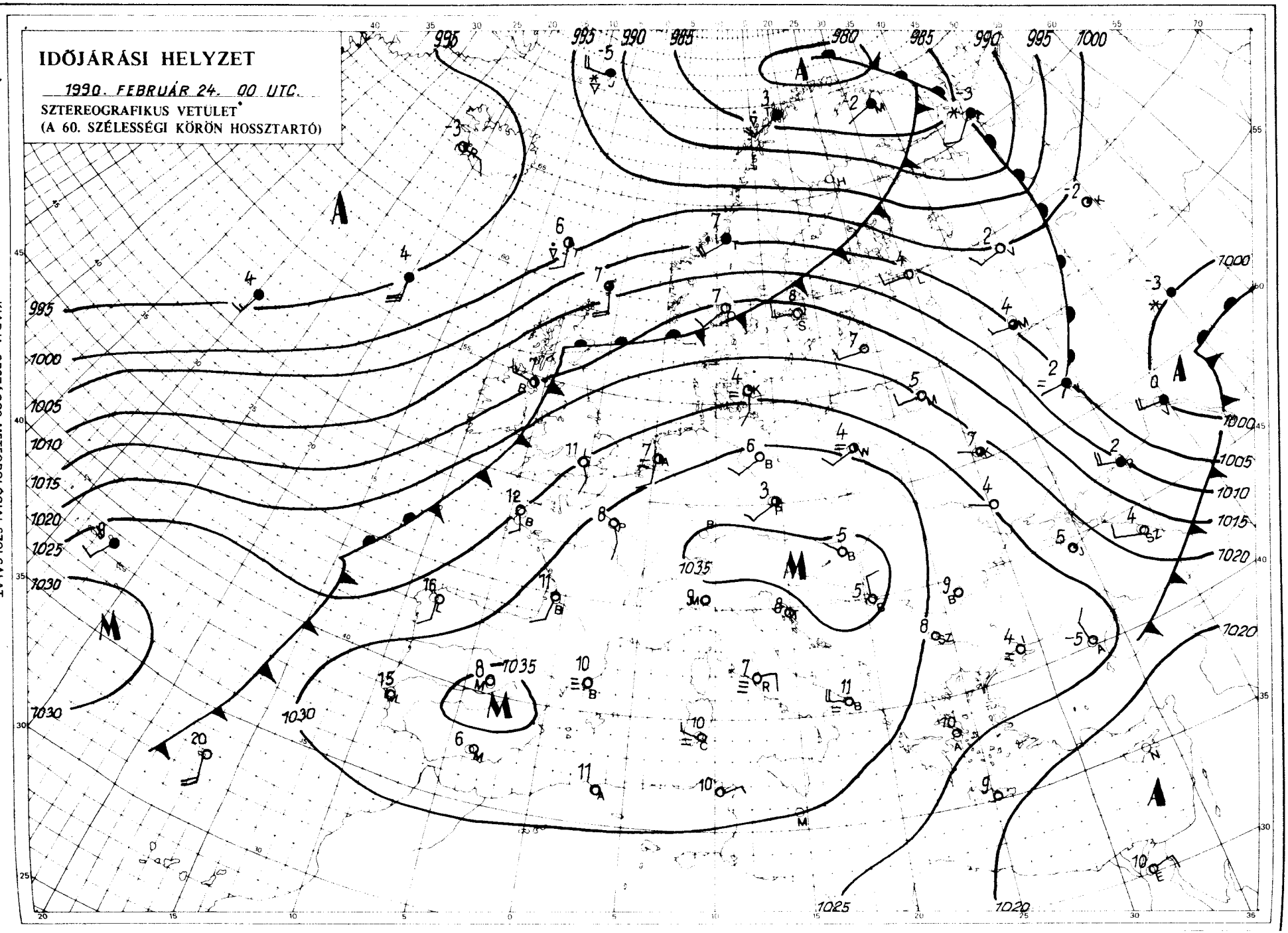

KIADJA: ORSZÁGOS METEOROLÓGIAI SZOLGÁLAT
Kiadásért felel: Baráth József, az Országos Meteorológiai Szolgálat elnöke – Készült: az Országos Meteorológiai Szolgálat Nyomdájában, Budapest – Felelős vezető: Máthé Gyuláné – Munkaszám: 90 – Szerkesztésért felel: Kapovits Albert, a Központi Előrejelző Intézet igazgatója

Készíti: a KEI Rövidtávú Előrejelző Osztálya – Szakmai felelős: Németh Lajos osztályvezető – Megjelenik naponként
Megrendelhető: 1024 Budapest, II., Kitaibel Pál utca 1. – Pénzügyi Osztály – Telefon: 353-500
Jelmagyarázat a havi mellékletben

IDŐJÁRÁSI NAPIJELENTÉS

ЕЖЕДНЕВНЫЙ МЕТЕОРОЛОГИЧЕСКИЙ БЮЛЛЕТЕНЬ · DAILY WEATHER REPORT
BULLETIN QUOTIDIEN DE TEMPS · TÄGLICHER WETTERBERICHT

103. évfolyam 56. szám + Budapest + 1990. február 25. vasárnap

Az időjárási helyzet és a várható időjárás:

Közép- és Dél-Európa időjárását egyelőre még a leszálló, szárító hatású légmozgások alakítják. Ugyanakkor Észak-Európa vidékén gyorsan követik egymást a változékony, gyakran csapadékos időt okozó frontok. Hazánkban a következő 24 - 36 óra folyamán lassú átalakulás kezdődik. A frontok pályája délebbre helyeződik, ezért változékonyabbá válik időjárásunk.

Magyarországon szombaton a párásság, köd megszűnését követően napos, száraz idő volt. A légmozgás is gyenge maradt. A hőmérséklet csúcsértéke általában 16 és 21 fok között alakult. Csupán néhány helyen mértek ennél pár fokkal alacsonyabbat. Az éjszaka folyamán a derült ég alatt általában -3, +2 fokig hűlt le a levegő, de néhány helyen +4, +8 fokot is mértek. Vasárnap délelőtt már mindenütt megszűnt a párásság, és országszerte napos, száraz idő volt. A gyenge légmozgás mellett 7, 16 fokig melegedett fel a levegő.

Ma 12 órakor Budapesten a hőmérséklet 14 fok, a tengerszintre átszámított légnyomás 1022 hPa, gyengén süllyed.

Várható időjárás hétfő estig:

Többnyire derült idő valószínű, csupán holnap a Dunántúlon lesz időnkénti felhősödés, de csapadék még nem várható.
A déli, délnyugati szél megélénkül, hétfőn a Dunántúlon erős széllökések is lesznek.
Hajnalban helyenként köd képződik.
A legalacsonyabb éjszakai hőmérséklet -3 és +2,
a legmagasabb nappali hőmérséklet hétfőn 15 és 20 fok között alakul.

Pálóczi Györgyi s. k.

A hőmérséklet napi középértéke és eltérése a sokévi átlagtól (Budapest belterületén):

1990. február 24.	9,8°C	+7,6°C

1871 óta ezen a napon Budapesten előfordult

legmagasabb hőmérséklet:	18,0°C (1990)
legalacsonyabb hőmérséklet:	-11,0°C (1940)

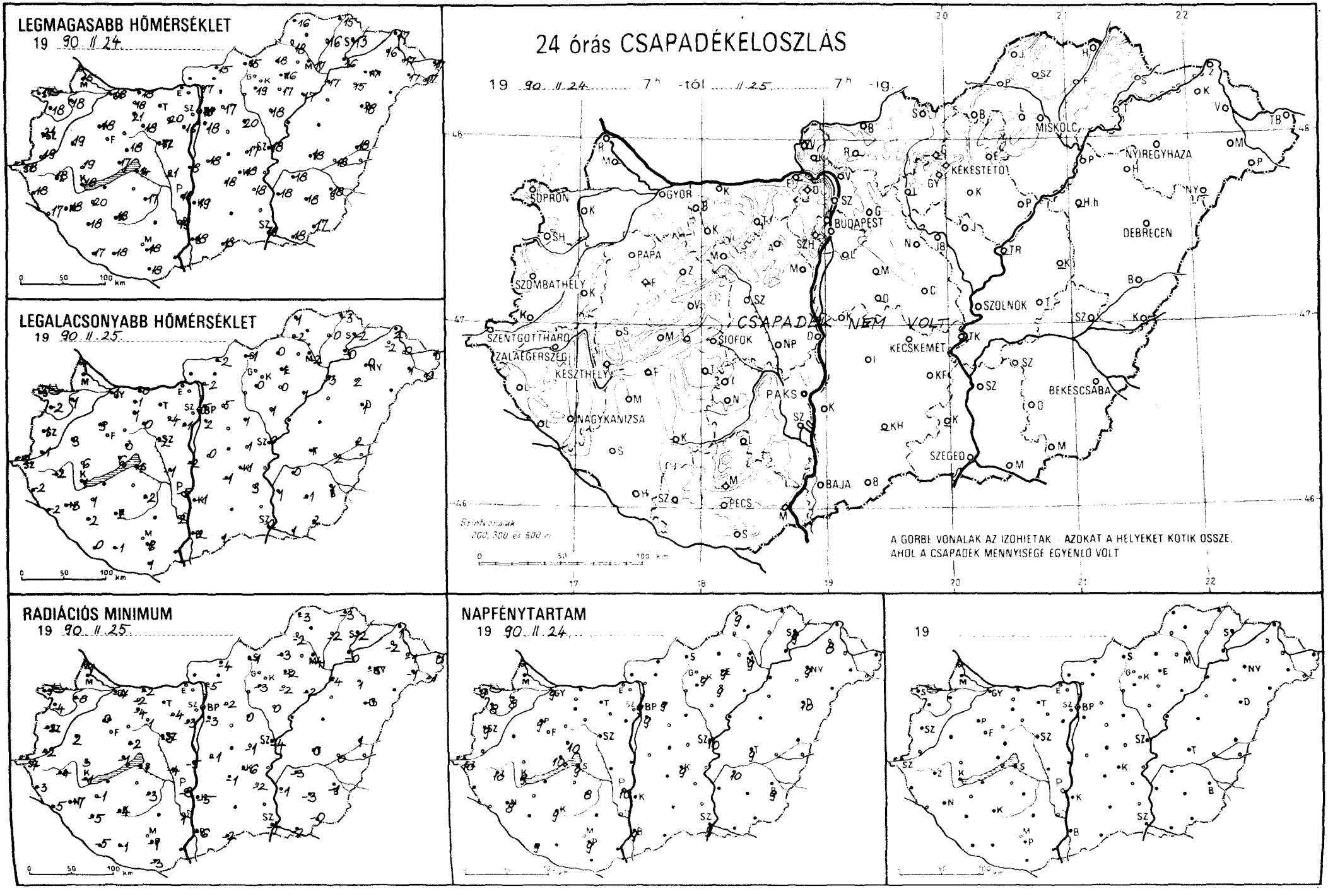
LEGMAGASABB HŐMÉRSÉKLET
19 90 II 24
LEGALACSONYABB HŐMÉRSÉKLET
19 90 II 25
24 órás CSAPADÉKELOSZLÁS
19 90 II 24 7h -tól II 25 7h -ig
CSAPADÉK NEM VOLT
A GÖRBE VONALAK AZ IZOHIETÁK AZOKAT A HELYEKET KÖTIK ÖSSZE, AHOL A CSAPADÉK MENNYISÉGE EGYENLŐ VOLT
Szintvonalak 200, 300 és 500 m
RADIÁCIÓS MINIMUM
19 90 II 25
NAPFÉNYTARTAM
19 90 II 24
19
SOPRON
GYŐR
BUDAPEST
MISKOLC
NYÍREGYHÁZA
KÉKESTETŐ
DEBRECEN
PÁPA
SZOMBATHELY
SZENTGOTTHÁRD
ZALAEGERSZEG
KESZTHELY
SIÓFOK
PAKS
NAGYKANIZSA
KECSKEMÉT
SZOLNOK
BÉKÉSCSABA
SZEGED
BAJA
PÉCS

19 90.11.25 07 h-ig az utolsó 24 óra adatai						Előző nap napos órái
állomás	csapadék (mm)	Hó cm	max. hőmérséklet	min. hőmérséklet	rad. min.	
Győr	. ⌴		18	-1	-4	9
Kapuvár	. ⌴		18	1	-8	8
Mosonmagyaróvár	–		. –	–	–	
Rajka	. ⌴		15	1	-1	
Sopron	. ⌴		17	2	-1	9
Sopronhorpács	. ⌴		18	-2	-4	8
Káld	.		19	3	2	
Körmend	. ⌴		19	-1	-2	
Szentgotthárd	. ⌴		18	2	-4	10
Szombathely	. ⌓		21	1	-2	9
Lenti	. ⌴		18	-2	-3	
Letenye	. ⌴		17	-2	-5	
Nagykanizsa	. ⌴		18	-3	-7	8
Zalaegerszeg	. ⌴		18	-2	-4	10
Farkasgyepű	–		–	–	–	
Keszthely	. ⌴		18	1	-1	9
Mencshely	. =		17	6	-1	10
Pápa	. =		18	3	0	9
Sümeg	.		19	6	3	
Tihany	. ⌴		17	4	3	
Veszprém	.		18	3	-2	10
Zirc	.		18	3	-3	
Fonyód	–		–	–	–	
Homokszt. györgy	. ⌴		17	0	-5	9
Kaposvár	. ⌓		18	-2	-4	9
Marcali	. ⌴		20	1	-1	
Siófok	. ⌴		14	1	-1	9
Somogyszob	. ⌴		18	-2	-5	
Tab	–		–	–	–	
Bábolna	.		18	-1	-2	
Esztergom	–		–	–	–	
Kisbér	.		21	1	-4	
Komarom	. =		18	0	-2	
Tatabánya	–		–	–	–	
Alcsutdoboz	. ⌴		20	-4	-4	
Dunaújváros	. ⌴		18	-2	-5	
Martonvásár	. ⌴		16	-1	-3	
Mór	. =		18	0	-1	
Sárbogárd	. ⌴		21	-1	-4	
Székesfehérvár	. =		17	-2	-5	
Tregszemcse	. ⌴		17	-2	-3	8
Lengyel	–		–	–	–	
Paks	⌴		19	-5	-8	10
Szekszárd	=		19	2	1	
Árpádtető	.		18	8	1	
Mohács	–		–	–	–	
Pécs	⌴		18	6	-1	9
Siklós	⌴		18	1	-3	
Szigetvár	⌴		18	-1	-1	
Budaörs	⌴		20	0	-4	
Bp. Lőrinc	⌓		18	2	-3	9
Bp. Met. Int.	=		18	5	–	9
Bp. Szab. hegy	=		19	9	7	
Cegléd	=		17	1	-1	
Dobogókő	.		15	8	1	
Gödöllő	=		17	5	-2	9
Királyrét	–		–	–	–	
Monor	–		–	–	–	
Nagykáta	⌴		20	1	0	
Szentendre	.		19	0	-1	

19 90.11.25 07 h-ig az utolsó 24 óra adatai						Előző nap napos órái
állomás	csapadék (mm)	Hó cm	max. hőmérséklet	min. hőmérséklet	rad. min.	
Vác	. ⌴		17	-2	-5	
Vámosmikola	–		–	–	–	–
Baja	. ⌴		18	-2	-6	9
Bácsalmás	.		18	1	-2	
Izsák	.		18	-1	-1	
Kalocsa	. ⌴		19	-1	-5	
Kecskemét	. ⌴		18	-1	-6	9
Kiskunfélegyháza	.		18	3	-2	
Kiskunhalas	–		–	–	–	
Kunszentmiklós	. ⌴		18	0	-1	
Tiszakécske	–		–	–	–	
Balassagyarmat	. ⌴		15	-2	-4	
Romhány	–		–	–	–	
Salgótarján	. ⌴		15	-1	-1	
Eger	. ⌴		16	1	-2	9
Galyatető	–		–	–	–	
Gyöngyös	. ⌴		19	0	-3	
Kékestető	.	folt	12	7	5	9
Kompolt	. ⌴		17	0	-2	9
Lőrinci	–		–	–	–	
Poroszló	.		17	1	-2	
Jászapáti	. ⌓		18	1	0	
Jászberény	. ⌴		19	-1	-3	
Karcag	–		–	–	–	
Szolnok	. ⌴		18	0	-4	10
Tiszaroff	–		–	–	–	
Túrkeve	. ⌓		18	1	0	9
Kistelek	–		–	–	–	
Makó	. ⌴		18	1	-2	
Szeged	. ≡		19	-2	-4	9
Szentes	. ⌴		18	-1	-1	
Borsodnádasd	. ⌴		18	0	-3	
Füged	. ⌴		16	-0	-2	
Hidasnémeti	. ≡		15	-3	-3	
Jósvafő	. ≡		16	1	-3	9
Lillafüred	. =		17	1	0	
Miskolc	. =		17	-2	-4	9
Putnok	. =		18	-2	-2	
Sárospatak	. ≡		13	-2	-2	9
Szendrőlád	–		–	–	–	
Tokaj	. ≡		16	-0	-0	
Kisvárda	. ≡		16	-2	-2	8
Mátészalka	. =		17	1	-1	
Nyíregyháza	. =		17	0	-5	9
Nyírlugos	–		–	–	–	
Pátyod	. ⌴		17	0	-1	
Tiszabecs	. ≡		17	1	0	
Vásárosnamény	. ≡		17	0	-1	
Záhony	. ⌴		17	2	1	
Berettyóújfalu	. ⌓		18	2	1	
Debrecen	. ⌓		18	1	-3	10
Hajdúdorog	.		15	2	1	
Hortobágy	–		–	–	–	
Körösszakál	–		–	–	–	
Polgár	. =		17	-3	-4	
Békéscsaba	. ⌴		18	1	-1	9
Mezőhegyes	. ⌴		17	2	-0	–
Orosháza	. ≡		18	-1	-3	
Szarvas	. ⌴		18	0	-3	10
Szeghalom	.		18	2	0	

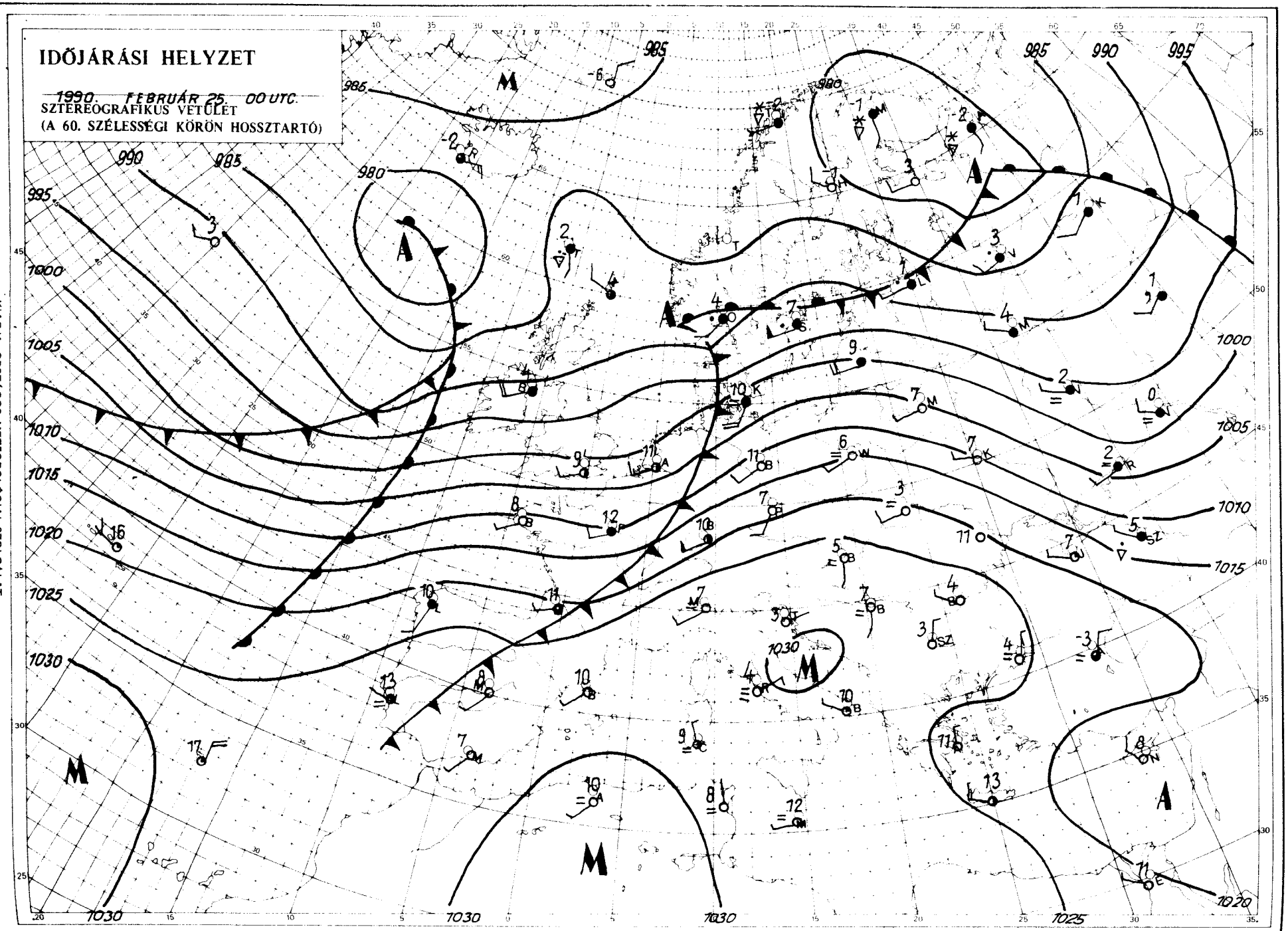

KIADJA: ORSZÁGOS METEOROLÓGIAI SZOLGÁLAT
Kiadásért felel: Barát József, az Országos Meteorológiai Szolgálat elnöke – Készült: az Országos Meteorológiai Szolgálat Nyomdájában, Budapest – Felelős vezető: Máthé Gyuláné – Munkaszám: 90 0 Szerkesztésért felel: Kapovits Albert, a Központi Előrejelző Intézet igazgatója
Készíti: a KEI Rövidtávú Előrejelző Osztálya – Szakmai felelős: Németh Lajos osztályvezető – Megjelenik naponként
Megrendelhető: 1024 Budapest, II., Kitaibel Pál utca 1. – Pénzügyi Osztály – Telefon: 353-500
Jelmagyarázat a havi mellékletben

IDŐJÁRÁSI NAPIJELENTÉS

ЕЖЕДНЕВНЫЙ МЕТЕОРОЛОГИЧЕСКИЙ БЮЛЛЕТЕНЬ • DAILY WEATHER REPORT
BULLETIN QUOTIDIEN DE TEMPS • TÄGLICHER WETTERBERICHT

103. évfolyam 57. szám + Budapest + 1990. február 26. hétfő

Az időjárási helyzet és a várható időjárás:

Közép- és Dél-Európában a hétvégén meleg, igazi tavaszi idő volt, sokfelé 20 fok körüli csúcshőmérséklettel. Ugyanakkor Nyugat-Európában többfelé esett az eső, északon havazott. Az Atlanti-óceán felől igen gyors mozgású frontok indultak el a Kárpát-medencén át a Fekete-tenger irányába. Mögöttük 8-10 fokkal hidegebb levegő közeledik Közép-Európa felé. A keddre virradó éjszaka eléri országunkat is az első ilyen front: viharos széllel lehűlés kezdődik.

Magyarországon vasárnap csaknem mindenütt egész nap zavartalanul sütött a Nap, száraz idő volt. A hőmérséklet kora délután elérte a 15, 21 fokot. A nyugodt, csendes éjszaka után hajnalban többfelé erősen párás, helyenként ködös volt az idő. A legtöbb helyen 0, +9, a ködös helyeken 0, -5 fokig süllyedt a hőmérséklet. Délelőtt sokfelé megélénkült a déli szél, túlnyomóan napos volt az idő. 11 órára 11, 16 fokig emelkedett a hőmérséklet, sokfelé megerősödött a déli szél, viharos széllökések is előfordultak.

Ma 12 órakor Budapesten a hőmérséklet 16 fok, a tengerszintre átszámított légnyomás 1009 hPa, erősen süllyed.

Várható időjárás kedd estig:

Ma még többnyire napos, száraz, enyhe idő lesz. Estétől megnövekszik a felhőzet, sokfelé várható eső, zápor, helyenként zivatar. Holnap felhőátvonulásokra, záporokra, a hegyekben hózáporokra számíthatunk.
A szél tovább erősödik, iránya ma délnyugati, éjszakától északnyugati. Gyakran lesznek viharos széllökések.
Hajnalban és kora délután egyaránt 7, 12 fok közötti hőmérséklet várható.

Gyúró György s. k.

Távolabbi kilátások szerdától – szombatig:

Eleinte gyakran lesz felhős az ég, és több alkalommal várható csapadék. Eső, havas eső, hó egyaránt előfordulhat. A szél a hét folyamán erős lesz. A hét második felében északira fordul, helyenként viharossá fokozódik és további lehűlés várható.
A legalacsonyabb hajnali hőmérséklet eleinte -3, +2 majd -8, -3 fok között várható.
A legmagasabb nappali hőmérséklet eleinte 5, 10 majd +2, +7 fok között alakul.
Jelentős mennyiségű (legalább napi 5 mm) csapadék az ország területének 80 százalékán várható.

Középtávú Előrejelző Csoport

A hőmérséklet napi középértéke és eltérése a sokévi átlagtól (Budapest belterületén):

1990. február 25.	10,6°C	+8,5°C

1871 óta ezen a napon Budapesten előfordult

legmagasabb hőmérséklet:	19,1°C (1990)
legalacsonyabb hőmérséklet:	-13,8°C (1888)

LEGMAGASABB HŐMÉRSÉKLET

19 90. II. 25.

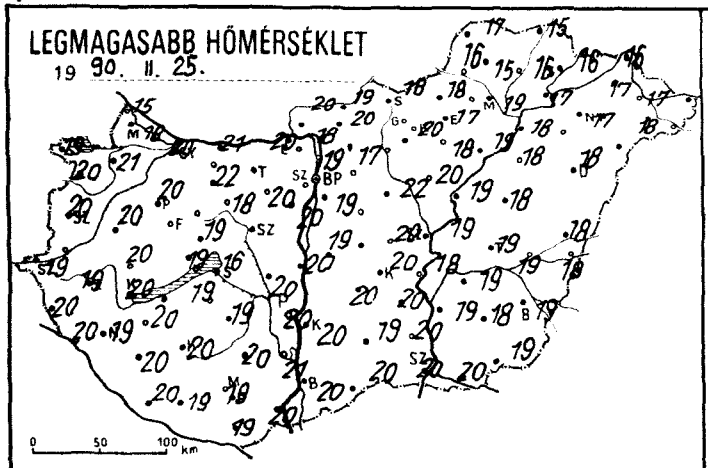

LEGALACSONYABB HŐMÉRSÉKLET

19 90. II. 26.

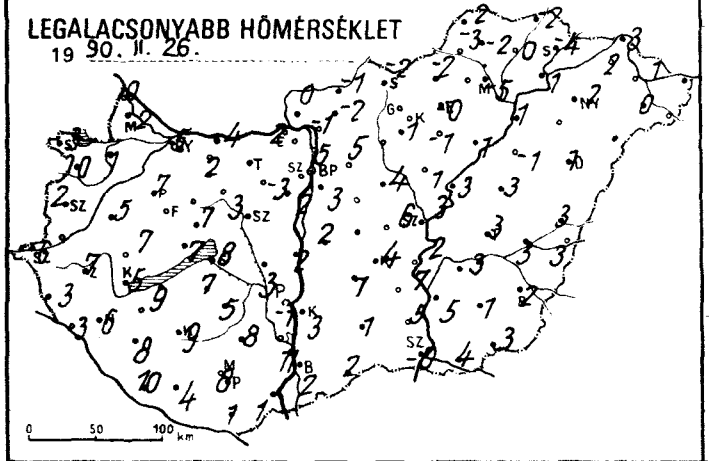

24 órás CSAPADÉKELOSZLÁS

19 90. II. 25. 7h -tól II. 26. 7h -ig.

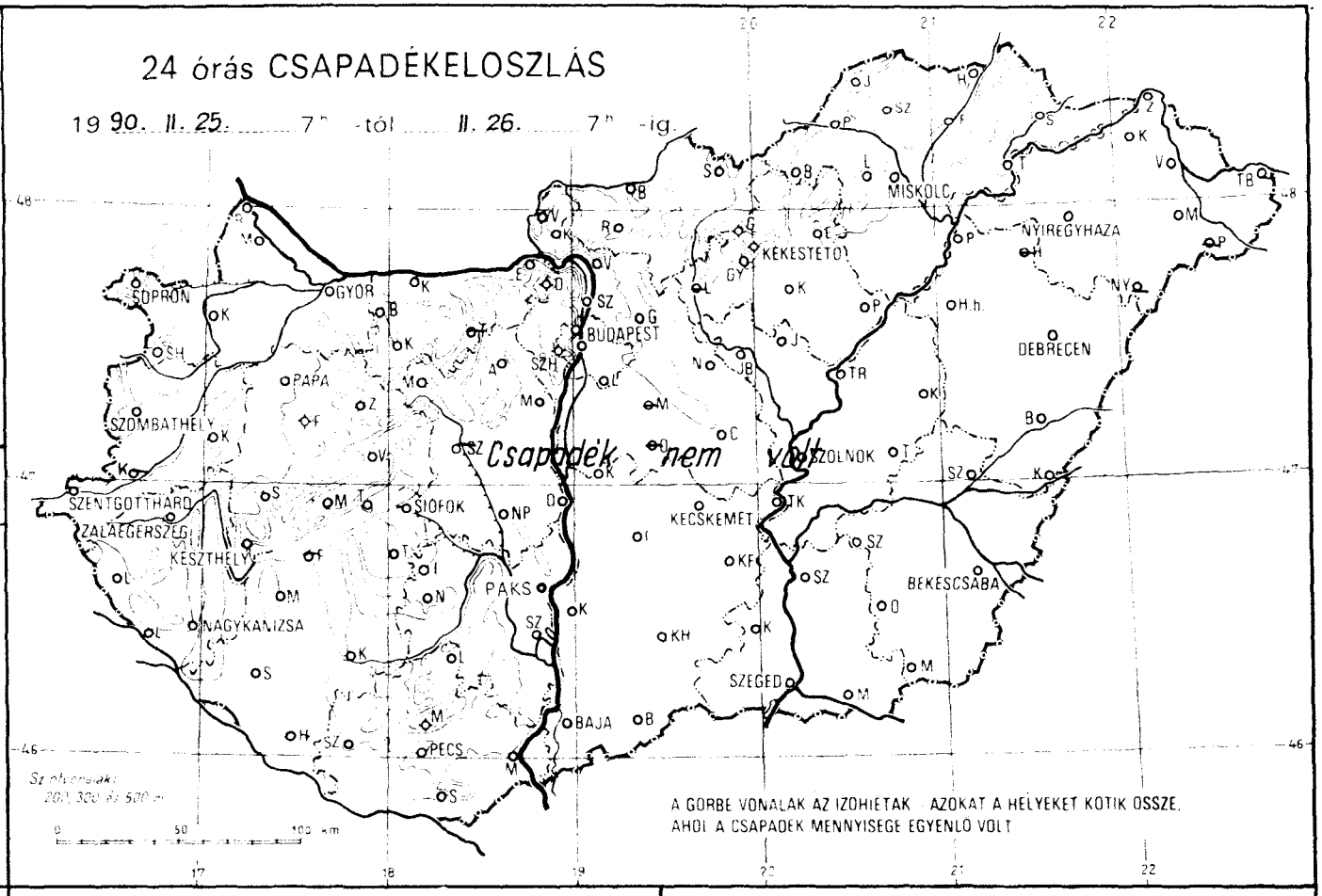

RADIÁCIÓS MINIMUM

19 90. II. 26.

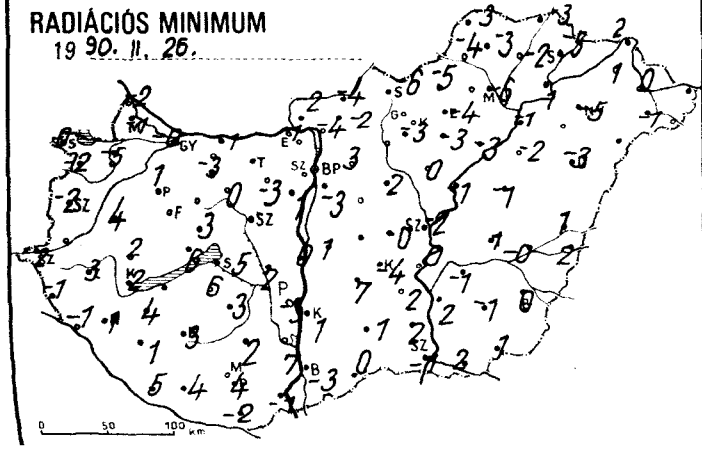

NAPFÉNYTARTAM

19 90. II. 25.

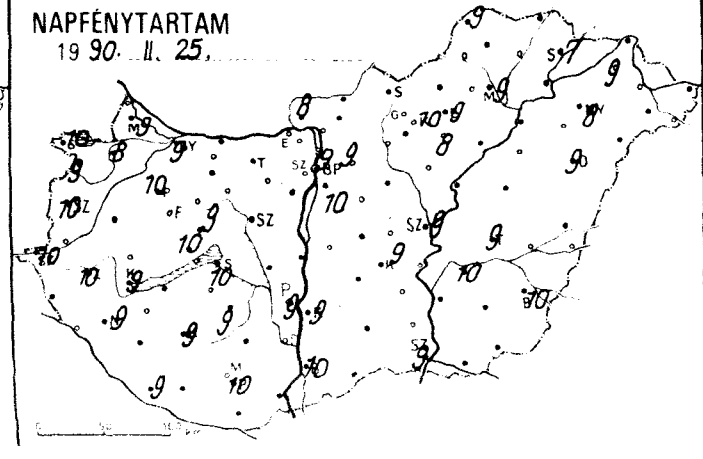

19

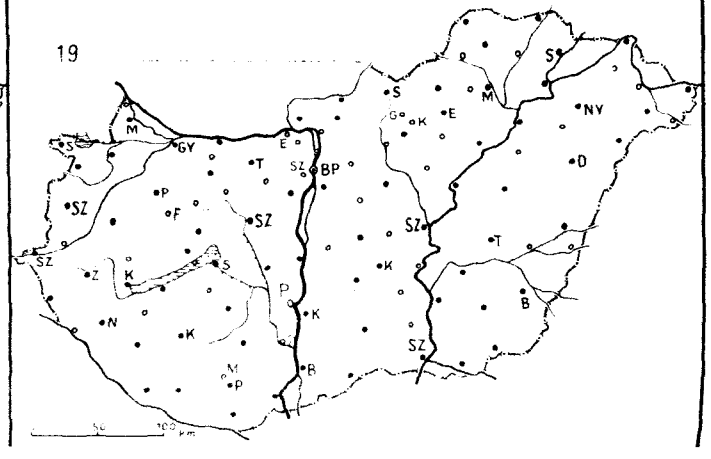

1990.11.26. 07 h-ig az utolsó 24 óra adatai						Előző nap napos órái
állomás	csapadék (mm)	Hó cm	max. hőmérséklet	min. hőmérséklet	rad. min.	
Győr	. ⌴		20	5	-0	9
Kapuvár	.		21	1	-5	8
Mosonmagyaróvár	. ⌴		18	2	-1	9
Rajka	. ⌴		15	0	-2	
Sopron	. ⌓		19	3	0	10
Sopronhorpács	. ⌴		20	0	-2	9
Káld	.		20	5	4	
Körmend	–		–	–	–	
Szentgotthárd	.		19	6	2	10
Szombathely	.		20	2	-2	10
Lenti	. =		19	1	1	
Letenye	.		20	3	-1	
Nagykanizsa	. =		19	6	1	9
Zalaegerszeg	. ⌴		19	7	3	10
Farkasgyepű	.		21	6	1	
Keszthely	. ⌴		20	5	2	9
Mencshely	.		17	5	1	10
Pápa	. =		20	7	1	10
Sümeg	.		20	7	2	
Tihany	. ⌓		19	7	6	
Veszprém	.		19	7	3	9
Zirc	.		20	8	1	
Fonyod	–		–	–	–	
Homokszt. györgy	.		20	10	5	9
Kaposvár	.		20	9	3	9
Marcali	. ⌓		20	9	4	
Siófok	. ⌴		16	8	5	10
Somogyszob	.		20	8	1	
Tab	. =		19	7	6	
Bábolna	.		22	5	0	
Esztergom	.		20	2	1	
Kisbér	.		22	2	-3	
Komárom	. =		21	4	1	
Tatabánya	–		–	–	–	
Alcsútdoboz	. ⌴		20	-3	-3	
Dunaújváros	.		20	2	0	
Martonvásár	. ⌴		20	2	1	
Mór	. =		18	3	0	
Sárbogárd	.		20	3	2	
Székesfehérvár	–		–	–	–	
Iregszemcse	.		19	5	3	9
Lengyel	.		20	8	2	
Paks	. ⌴		20	-1	-3	9
Szekszárd	. =		21	11	7	
Árpádtető	.		19	10	6	
Mohács	. =		20	1	-1	
Pécs	.		19	8	4	10
Siklós	. ⌴		19	1	-2	
Szigetvár	. =		19	4	4	
Budaörs	. ⌴		21	-1	-3	
Bp. Lőrinc	. =		19	3	-3	10
Bp. Met. Int.	. =		19	5	–	9
Bp. Szab. hegy	. =		17	6	4	
Cegléd	. =		20	6	-0	
Dobogókő	.		12	5	1	
Gödöllő	.		17	5	3	9
Királyrét	. ⌴		20	5	4	
Monor	–		–	–	–	
Nagykáta	. =		22	4	2	
Szentendre	. =		19	2	1	

1990.11.26. 07 h-ig az utolsó 24 óra adatai						Előző nap napos órái
állomás	csapadék (mm)	Hó cm	max. hőmérséklet	min. hőmérséklet	rad. min.	
Vác	. ⌴		18	-1	-4	
Vámosmikola	. =		20	0	-2	8
Baja	.		20	2	-3	10
Bácsalmás	.		20	2	0	
Izsák	.		20	7	7	
Kalocsa	.		20	3	1	9
Kecskemét	. ⌓		20	4	-4	9
Kiskunfélegyháza	.		20	7	2	
Kiskunhalas	. ⌓		19	1	1	
Kunszentmiklós	.		19	2	1	
Tiszakécske	.		19	2	0	
Balassagyarmat	. ⌴		19	-1	-4	
Romhány	. ⌴		20	-2	-2	
Salgótarján	. ⌴		18	-2	-6	
Eger	. ⌴		17	-0	-4	9
Galyatető	.	folt	15	5	3	
Gyöngyös	. ⌓		20	1	-3	
Kékestető	.	folt	12	4	3	10
Kompolt	. ⌴		18	-1	-3	8
Lőrinci	–		–	–	–	
Poroszló	. ⌴		19	1	-3	
Jászapáti	. ⌓		20	1	0	
Jászberény	. ⌓		20	-1	-3	
Karcag	. =		18	3	-1	
Szolnok	. ⌓		19	3	-2	9
Tiszaroff	. =		19	3	-1	
Túrkeve	. ⌓		19	3	1	9
Kistelek	. ⌴		20	5	2	
Makó	. ⌓		20	4	2	
Szeged	. ≡		20	-0	-1	9
Szentes	.		19	5	2	
Borsodnádasd	. ⌴		18	-2	-5	
Füged	. ⌴		16	0	-2	
Hidasnémeti	. ≡		15	-2	-3	
Jósvafő	. ⌴		17	2	-3	9
Lillafüred	. =		18	1	0	
Miskolc	. ≡		19	-5	-6	9
Putnok	. =		16	-3	-4	
Sárospatak	. ⌴		16	-4	-5	7
Szendrőlád	. ≡		15	-2	-3	
Tokaj	.		17	1	1	
Kisvárda	. =		17	2	1	9
Mátészalka	. ⌴		18	0	-1	
Nyíregyháza	.		17	2	-5	8
Nyírlugos	–		–	–	–	
Pátyod	–		–	–	–	
Tiszabecs	–		–	–	–	
Vásárosnamény	. ≡		17	1	0	
Záhony	. ⌓		16	3	2	
Berettyóújfalu	. ⌓		18	3	1	
Debrecen	. ⌴		18	1	-3	9
Hajdúdorog	–		–	–	–	
Hortobágy	.		18	-1	-2	
Körösszakál	.		18	3	2	
Polgár	. =		18	1	-1	
Békéscsaba	. =		19	2	0	10
Mezőhegyes	.		19	3	1	–
Orosháza	. ≡		18	1	-1	
Szarvas	.		19	3	-1	10
Szeghalom	.		19	3	-0	

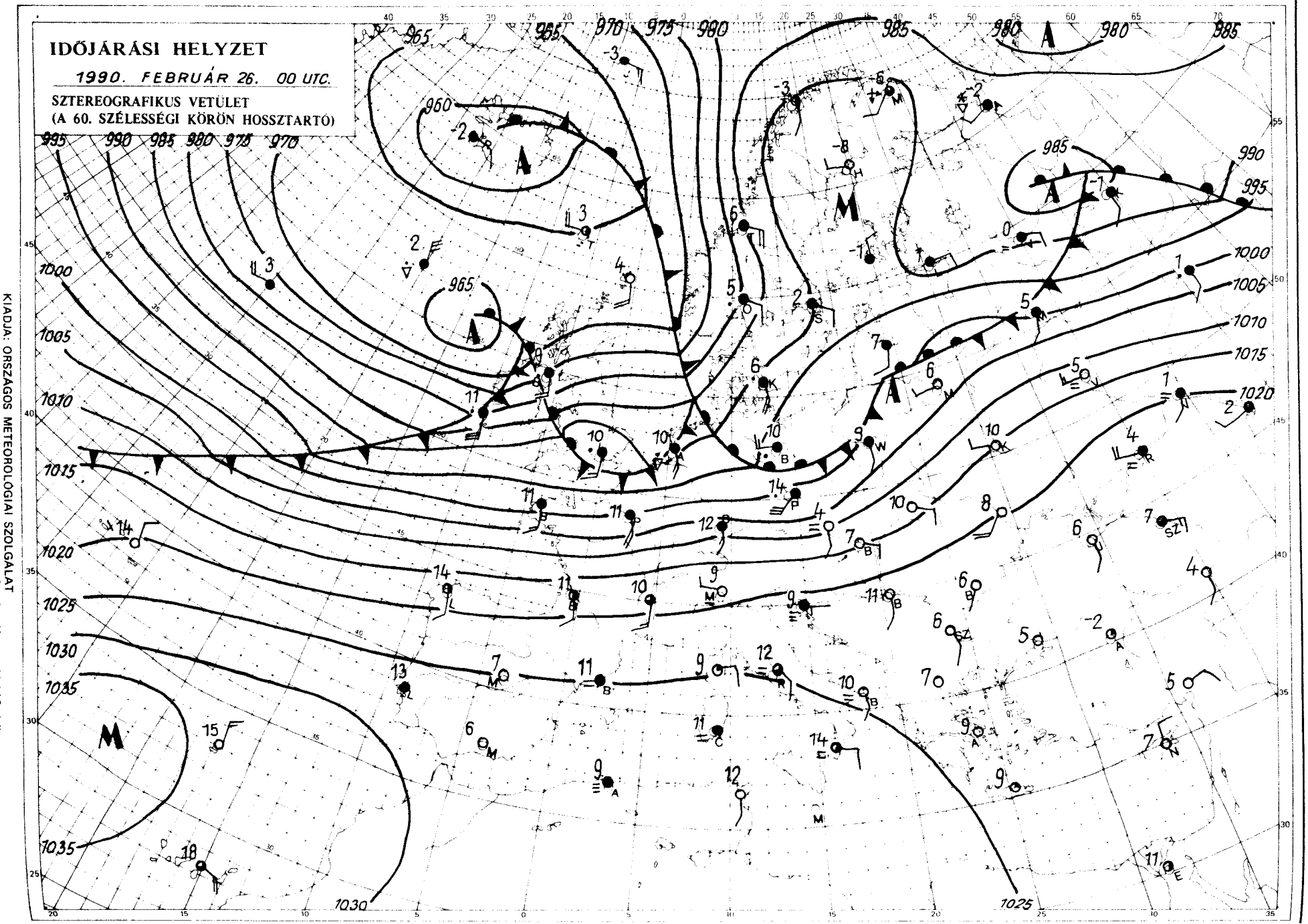

KIADJA: ORSZÁGOS METEOROLÓGIAI SZOLGÁLAT
Kiadásért felel: Barát József, az Országos Meteorológiai Szolgálat elnöke – Készült az Országos Meteorológiai Szolgálat Nyomdájában, Budapest – Felelős vezető: Máthé Gyuláné – Munkaszám: 90.018 – Térkészítésért felel: Kapovits Albert, a Központi Előrejelző Intézet igazgatója

Készíti: a KEI Rövidtávú Előrejelző Osztálya – Szakmai felelős: Németh Lajos osztályvezető – Megjelenik naponként
Megrendelhető: 1024 Budapest, II., Kitaibel Pál utca 1. – Pénzügyi Osztály – Telefon: 353-500
Jelmagyarázat a havi mellékletben

IDŐJÁRÁSI NAPIJELENTÉS

ЕЖЕДНЕВНЫЙ МЕТЕОРОЛОГИЧЕСКИЙ БЮЛЛЕТЕНЬ • DAILY WEATHER REPORT
BULLETIN QUOTIDIEN DE TEMPS • TÄGLICHER WETTERBERICHT

103. évfolyam 58. szám + Budapest + 1990. február 27. kedd

Az időjárási helyzet és a várható időjárás:

Alapvetően megváltozott a légáramlás iránya Európában. Eddig a kontinens nagy részén, többek között a Kárpát-medencében is csendes, szinte zavartalanul napos volt az idő, hétfő délutántól viszont, északnyugat felől egymás után érkeztek az időjárási frontok a szárazföld belsejébe. A meteorológiai tél utolsó óráiban igazi tavaszias, változékony az idő. A viharos széllel érkező hidegfront már messze távolodott a Kárpát-medencétől, ugyakkor sebesen közeledik és még ma áthalad fölöttünk egy meleg-, majd egy újabb gyenge hidegfront is, holnap, azaz szerdán délután pedig ismét közeledik egy felhősáv.

Magyarországon hétfőn szép napos és rendkívülien meleg idő volt. A rendszeres mérések óta ezen a napon eddig még nem jegyeztünk fel 18 foknál melegebbet, most viszont az ország nagy területén 19, 20 fokig emelkedett a hőmérséklet. Délután fokozatosan erősödött, majd az érkező hidegfront környezetében viharossá fokozódott a szél. Az eső mennyisége reggelig általában csapadéknyom és 7 mm között volt. E mellett igen enyhe volt az éjszaka, csupán 2, 8 fokig hűlt a levegő. Kedden délelőtt a felhőátvonulásokból futó záporok alakultak ki és ismét sokfelé fújt viharos szél. 11 órakor pedig 7, 12 fokot mértek az ország területén.

Ma 12 órakor Budapesten a hőmérséklet 10 fok, a tengerszintre átszámított légnyomás 995 hPa, rendkívül erősen süllyed.

Várható időjárás szerda estig:

Többször változik a felhőzet, futó záporok várhatók. A hegyekben egy-egy hózápor is lehet.
Szerdán hosszabb időszakra kisüt a Nap.
A szél iránya és sebessége is többször változik, viharos lökésekre is számítani kell.
Éjszaka 2, 7 fokig süllyed, napközben 9, 14 fokig emelkedik a hőmérséklet.

Pártai Lucia s. k.

A hőmérséklet napi középértéke és eltérése a sokévi átlagtól (Budapest belterületén):

1990. február 26.	10,9°C	+8,9°C

1871 óta ezen a napon Budapesten előfordult

legmagasabb hőmérséklet:	16,6°C (1990)
legalacsonyabb hőmérséklet:	-11,8°C (1888)

LEGMAGASABB HŐMÉRSÉKLET

19 90. II. 26.

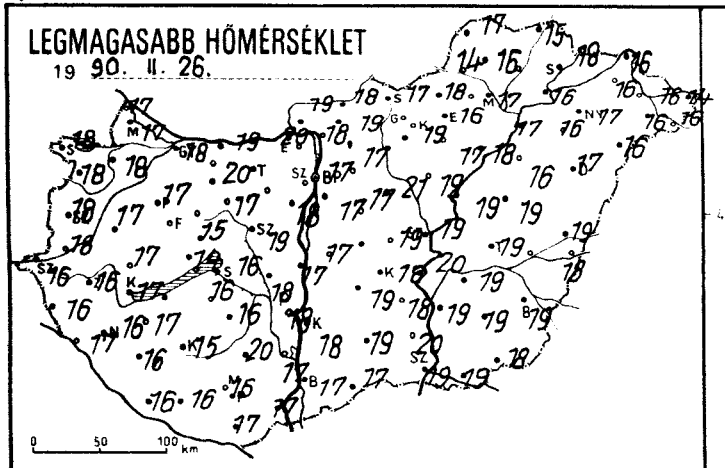

LEGALACSONYABB HŐMÉRSÉKLET

19 90. II. 27.

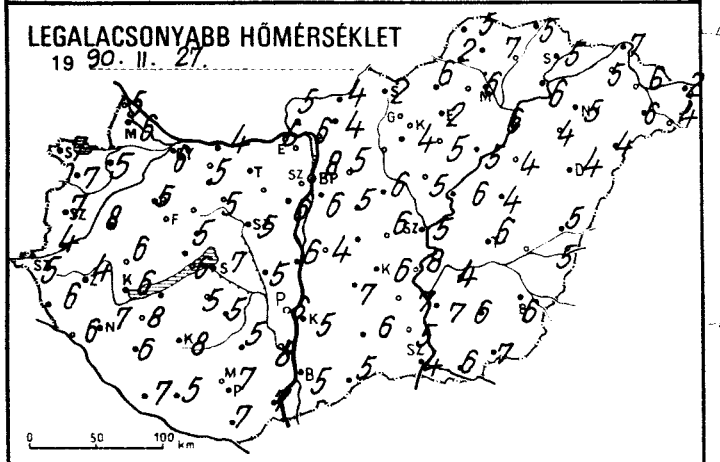

24 órás CSAPADÉKELOSZLÁS

19 90. II. 26. 7h -tól II. 27. 7h -ig

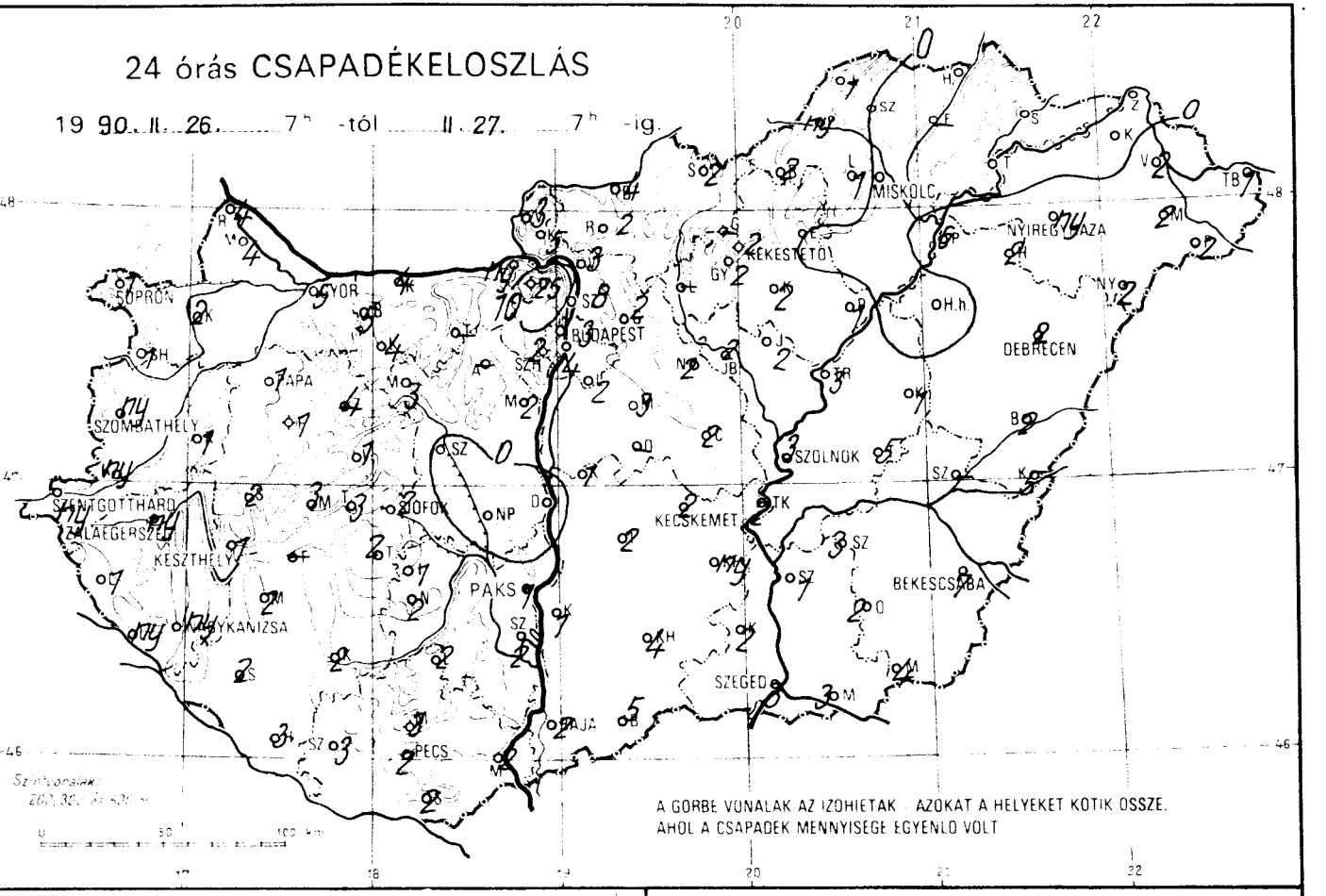

A GÖRBE VONALAK AZ IZOHIETÁK - AZOKAT A HELYEKET KÖTIK ÖSSZE, AHOL A CSAPADÉK MENNYISÉGE EGYENLŐ VOLT

RADIÁCIÓS MINIMUM

19 90. II. 27.

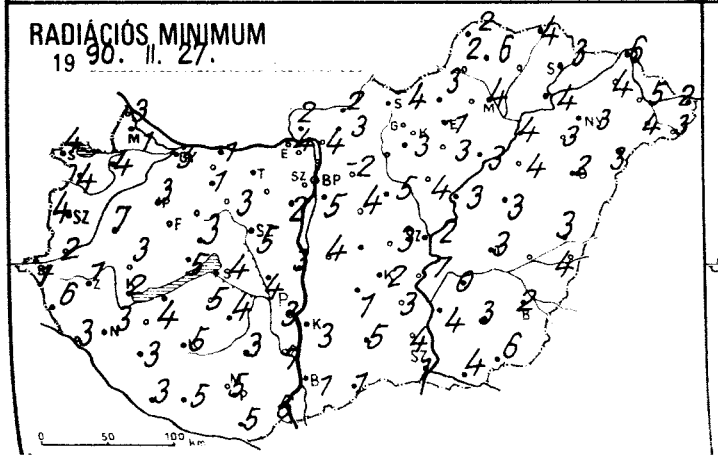

NAPFÉNYTARTAM

19 90. II. 26.

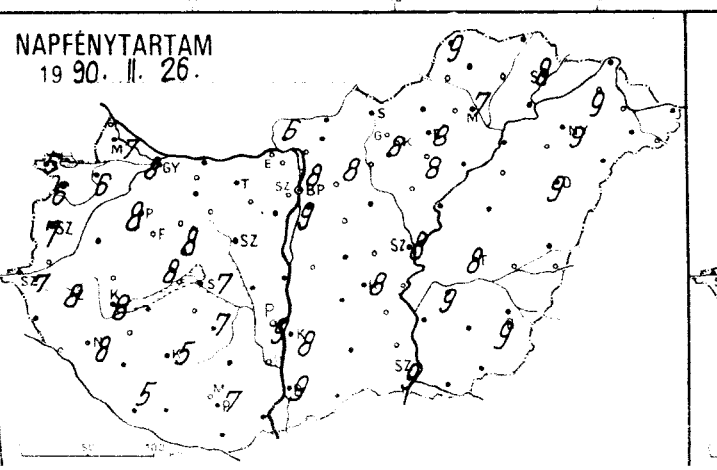

Zivatareloszlás

19 90. II. 26. 7h - II. 27. 7h-ig

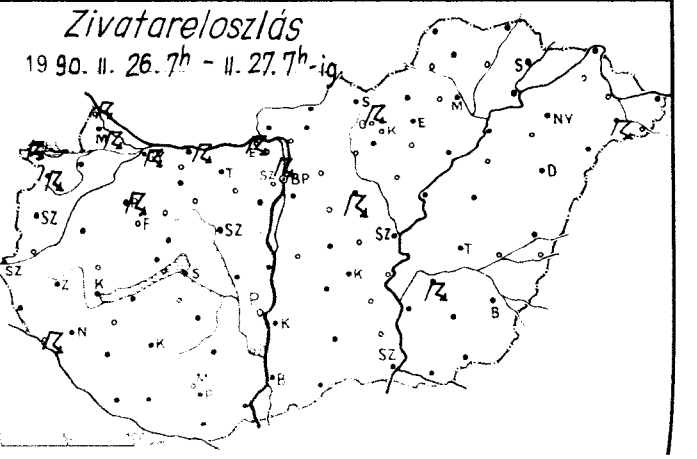

1990.11.27. 07 h-ig az utolsó 24 óra adatai						
állomás	csapadék (mm)	Hó cm	max. hőmérséklet	min. hőmérséklet	rad. min.	Előző nap napos órái
Győr	5		18	6	3	8
Kaposvár	2		18	5	4	6
Mosonmagyaróvár	4		17	6	1	7
Rajka	4		17	5	3	
Sopron	1		18	7	4	5
Sopronhorpács	1		18	7	4	6
Kál	1		17	8	7	
Kőrmend	ny		18	4	2	
Szentgotthárd	ny		16	5	1	7
Szombathely	ny		18	7	4	7
Lenti	1		16	6	6	
Letenye	ny		17	6	3	
Nagykanizsa	ny		16	7	3	8
Zalaegerszeg	ny		16	4	1	8
Farkasgyepű	1		15	6	2	
Keszthely	1		17	6	2	8
Marcalgergelyi	3		15	5	4	8
Pápa	1		17	5	3	8
Sümeg	2		17	6	3	
Tihany	3		14	6	5	
Veszprém	1		15	5	3	8
Zirc	4		15	6	3	
Bonyhád	–		–	–	–	
Dombóvár	3		16	7	3	5
Kaposvár	2		15	8	5	5
Marcali	2		17	8	4	
Siófok	2		16	7	4	7
Somogyszob	2		16	6	2	
Tab	2		16	5	5	
Bátaszék	5		19	5	3	
Dunaföldvár	ny		20	5	4	
Kalocsa	4		20	5	1	
Kunszentmiklós	4		19	4	1	
Tatabánya	–		–	–	–	
Alsónémedi	–		–	–	–	
Dunaújváros	.		17	6	3	
Martonvásár	2		18	6	2	
Mór	3		17	5	3	
Sárbogárd	.		18	5	4	
Székesfehérvár	.		19	5	5	
Tiszaszemcse	1		16	5	4	7
Tengyel	2		20	5	3	
Paks	1		18	6	3	9
Szekszárd	2		17	8	7	
Árpádtető	3		12	6	4	
Mohács	2		17	7	6	
Pécs	2		16	7	5	7
Siklós	2		17	7	5	
Szigetvár	3		16	5	5	
Budaörs	4		18	8	2	
Bp. Lőrinc	2		17	6	5	9
Bp. Met. Int.	3		17	8	–	8
Bp. Szab. hegy	2		10	2	1	
Cegléd	2		19	6	3	
Dobogókő	25		14	1	-1	
Gödöllő	2		17	5	-2	8
Királyrét	5		18	4	-1	
Monor	3		17	5	4	
Nagykáta	2		21	6	5	
Szentendre	8		19	7	5	

1990.11.27. 07 h-ig az utolsó 24 óra adatai						
állomás	csapadék (mm)	Hó cm	max. hőmérséklet	min. hőmérséklet	rad. min.	Előző nap napos órái
Vác	3		18	6	4	
Vámosmikola	3		19	5	2	6
Baja	2		17	5	1	9
Bácsalmás	5		17	5	1	
Izsák	2		19	7	7	
Kalocsa	1		18	5	3	8
Kecskemét	2		18	6	3	8
Kiskunfélegyháza	ny		18	7	3	
Kiskunhalas	4		19	6	5	
Kunszentmiklós	1		17	4	4	
Tiszakécske	2		20	8	7	
Balassagyarmat	4		18	4	2	
Romhány	2		19	4	3	
Salgótarján	2		17	2	-4	
Eger	.		16	2	-1	8
Galyatető	–		–	–	–	
Gyöngyös	2		19	4	3	
Kékestető	2	folt	11	-1	-2	8
Kompolt	2		17	5	3	8
Lőrinci	–		–	–	–	
Poroszló	1		18	5	3	
Jászapáti	2		19	5	4	
Jászberény	2		18	6	4	
Karcag	1		19	4	3	
Szolnok	3		19	5	2	8
Tiszarolf	3		19	6	3	
Túrkeve	5		19	6	3	8
Kistelek	2		20	5	4	
Makó	3		19	6	4	
Szeged	3		19	4	1	9
Szentes	1		19	7	4	
Borsodnádasd	2		18	6	3	
Fügöd	–		–	–	–	
Hidasnémeti	.		15	5	4	
Jósvafő	1		17	5	2	9
Lillafüred	1		18	4	3	
Miskolc	.		17	6	4	7
Putnok	ny		14	2	2	
Sárospatak	.		18	5	3	8
Szendrőlád	.		16	7	6	
Tokaj	.		16	6	4	
Kisvárda	.		16	5	4	9
Mátészalka	2		16	6	4	
Nyíregyháza	ny		17	5	3	9
Nyírlugos	2		16	4	3	
Pátyod	2		16	4	3	
Tiszabecs	1		14	2	2	
Vásárosnamény	2		16	6	5	
Záhony	.		16	7	6	
Berettyóújfalu	2		19	5	3	
Debrecen	2		17	4	2	9
Hajdúdorog	2		16	4	3	
Hortobágy	.		16	4	4	
Körösszakál	5		18	5	4	
Polgár	6		17	6	4	
Békéscsaba	7		19	6	2	9
Mezőhegyes	4		18	7	6	–
Orosháza	2		19	6	3	
Szarvas	3		19	4	0	9
Szeghalom	–		–	–	–	

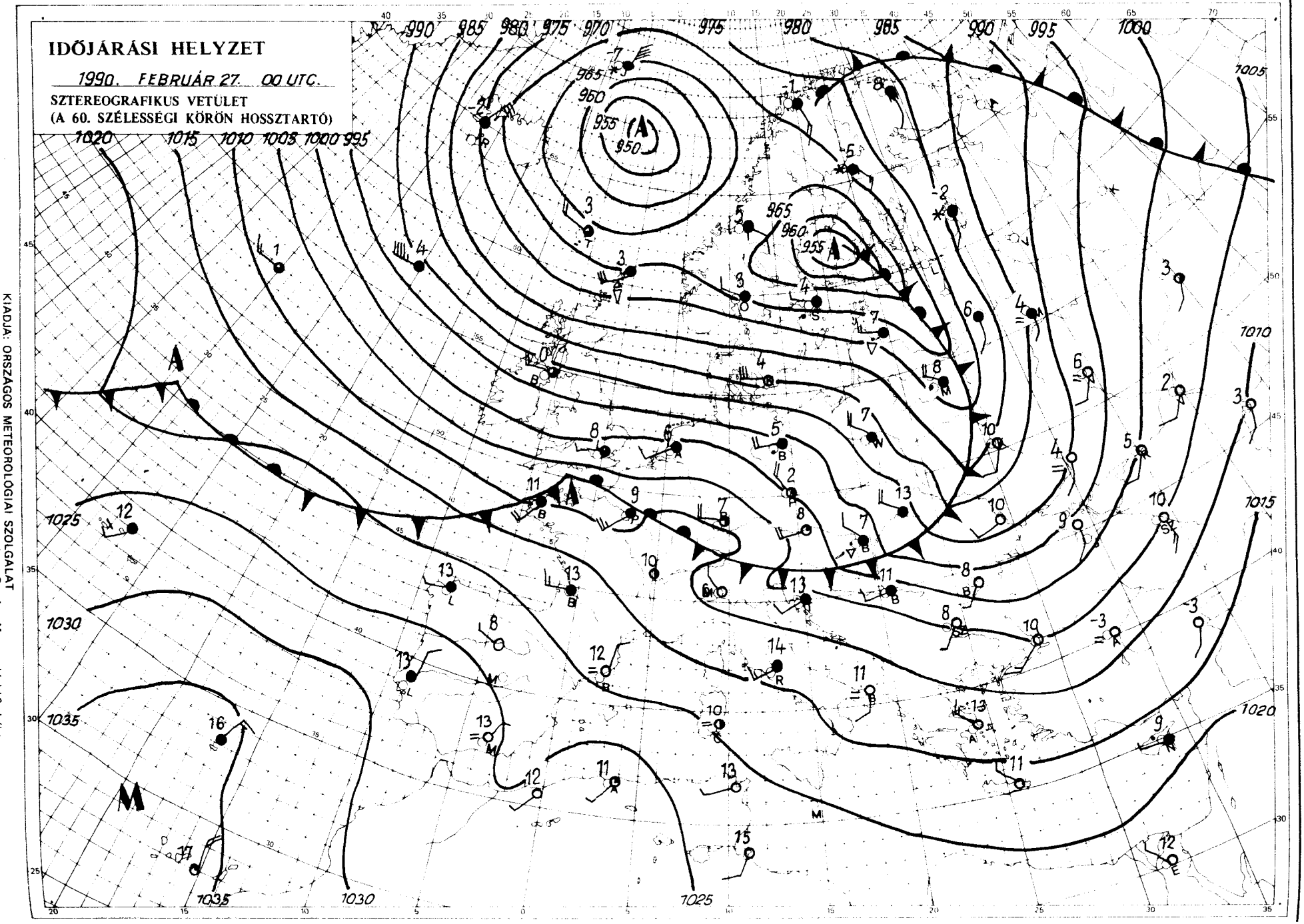

KIADJA: ORSZÁGOS METEOROLÓGIAI SZOLGÁLAT
Kiadásért felel: Barát József, az Országos Meteorológiai Szolgálat elnöke – Készült az Országos Meteorológiai Szolgálat Nyomdájában, Budapest – Felelős vezető: Mátné Gyuláné – Munkaszám: 3001 – Szerkesztésért felel: Kapovits Albert, a Központi Előrejelző Intézet igazgatója

Készítő: a KEI Rövidtávú Előrejelző Osztálya – Szakmai felelős: Németh Lajos osztályvezető – Megjelenik naponként
Megrendelhető: 1024 Budapest, II., Kitaibel Pál utca 1. – Pénzügyi Osztály – Telefon: 353-500
Jelmagyarázat a havi mellékletben

IDŐJÁRÁSI NAPIJELENTÉS

ЕЖЕДНЕВНЫЙ МЕТЕОРОЛОГИЧЕСКИЙ БЮЛЛЕТЕНЬ • DAILY WEATHER REPORT
BULLETIN QUOTIDIEN DE TEMPS • TÄGLICHER WETTERBERICHT

103. évfolyam 59. szám + Budapest + 1990. február 28. szerda

Az időjárási helyzet és a várható időjárás:

Európa északi és középső részén továbbra is rendkívül erős légáramlás a jellemző. A viharos, időnként orkán-erősségű széllel nagy sebességgel követik egymást az Atlanti-óceán felől érkező, egyre északabbról származó léghullámok. A holnap estig átvonuló frontok még nem hozzák vissza a telet, azonban a hét végére már jelentős lehűlés várható.

Hazánkat tegnap helyenként orkán-erejű széllel hideg levegő árasztotta el. A Káprát-medencébe betörő hideg légtömeg többfelé heves zivatart, néhol jégesőt okozott. A hőmérséklet csúcsértéke keleten 9 és 14, másutt 14 és 19 fok között alakult. Csaknem mindenütt volt csapadék, mennyisége azonban csak néhány helyen haladta meg kevéssel a 10 mm-t. Éjszakára a szélviharok megszűntek, átmenetileg többfelé mérséklődött a légmozgás erőssége. A hőmérséklet hajnalban -2 és +5 fok között alakult. Szerda délelőtt felhőátvonulások voltak, már csak elszórtan fordult elő jelentéktelen futó záporeső. A szél viszont többfelé ismét viharossá fokozódott. A hőmérséklet 11 órakor 7 és 10 fok között alakult.

Ma 12 órakor Budapesten a hőmérséklet 8 fok, a tengerszintre átszámított légnyomás 1002 hPa, erősen emelkedik.

Várható időjárás csütörtök estig:

Estétől átmenetileg országszerte erősen megnövekszik a felhőzet és sokfelé várható eső, északkeleten helyenként havas eső.
Holnap ismét felhőátvonulások lesznek, szórványos záporral, délutántól néhol hózáporral. A sokfelé viharos délnyugati, majd északnyugati szél helyenként orkánerejűvé fokozódik.
A legalacsonyabb éjszakai hőmérséklet 1 és +4
a csütörtöki maximumhőmérséklet 7 és 12 fok között várható.

Rábai Attila s. k.

A hőmérséklet napi középértéke és eltérése a sokévi átlagtól (Budapest belterületén):

1990. február 27.	7,9°C	+5,7°C

1871 óta ezen a napon Budapesten előfordult

legmagasabb hőmérséklet:	17,8°C (1914)
legalacsonyabb hőmérséklet:	-11,2°C (1956)

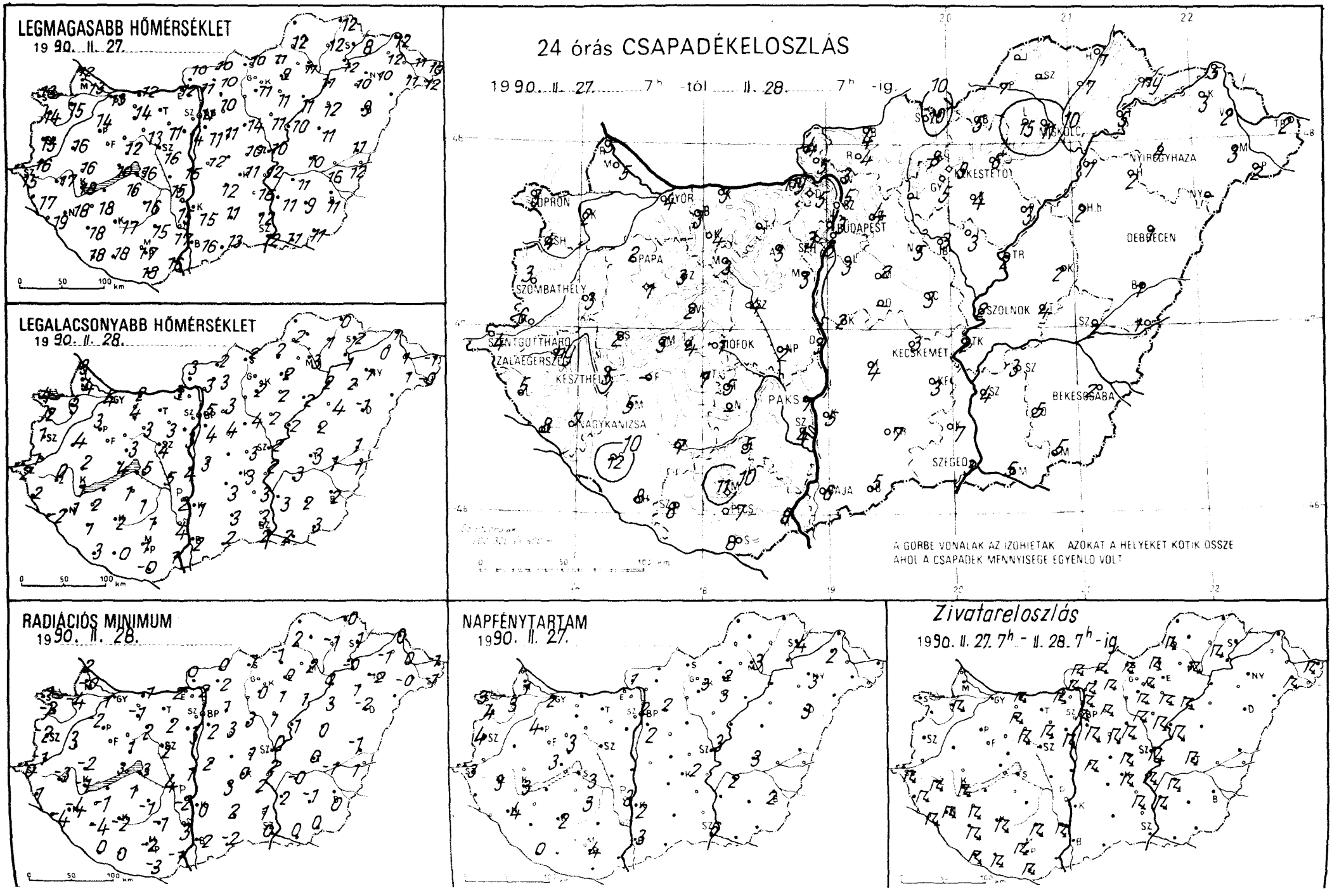
LEGMAGASABB HŐMÉRSÉKLET
1990. II. 27.
LEGALACSONYABB HŐMÉRSÉKLET
1990. II. 28.
24 órás CSAPADÉKELOSZLÁS
1990. II. 27. 7h -tól II. 28. 7h -ig
SOPRON
GYŐR
BUDAPEST
KÖKESTETŐ
NYÍREGYHÁZA
DEBRECEN
SZOMBATHELY
PAPA
SZOLNOK
SZENTGOTTHÁRD
ZALAEGERSZEG
KESZTHELY
SIÓFOK
KECSKEMÉT
PAKS
NAGYKANIZSA
BÉKÉSCSABA
SZEGED
PÉCS
BAJA
A GÖRBE VONALAK AZ IZOHIETÁK AZOKAT A HELYEKET KÖTIK ÖSSZE AHOL A CSAPADÉK MENNYISÉGE EGYENLŐ VOLT
RADIÁCIÓS MINIMUM
1990. II. 28.
NAPFÉNYTARTAM
1990. II. 27.
Zivatareloszlás
1990. II. 27. 7h - II. 28. 7h -ig

1990.11.28 07 h-ig az utolsó 24 óra adatai						Előző nap napos órái
állomás	csapadék (mm)		max. hőmérséklet	min. hőmérséklet	rad. min.	
Győr	4		13	4	1	2
Kapuvár	2		15	3	-4	3
Mosonmagyaróvár	5	=	13	4	-0	1
Rajka	5		12	3	2	
Sopron	3		13	4	1	3
Sopronhorpács	4		14	2	-2	4
Káld	3	=	16	4	3	
Körmend	6		16	1	-1	
Szentgotthárd	4		15	2	0	3
Szombathely	3		15	1	-2	4
Lenti	5		17	2	1	
Letenye	8		19	-2	-4	
Nagykanizsa	7		18	1	-4	4
Zalaegerszeg	ny		17	0	-3	3
Farkasgyepű	1		8	3	1	
Keszthely	5		18	1	-1	3
Mencshely	3		15	2	-1	3
Pápa	2		14	3	-2	4
Sümeg	2		16	2	-2	
Tihany	4		10	4	3	
Veszprém	2	=	12	3	1	3
Zirc	3		11	3	1	
Fonyód	–		–	–	–	
Homokszt. györgy	8		18	3	0	0
Kaposvár	7		17	2	-2	2
Marcali	5		18	2	-1	
Siófok	1		16	5	3	3
Somogyszob	12		18	1	-4	
Tab	7	=	16	1	1	
Bábolna	3		13	3	2	
Esztergom	ny		12	3	2	
Kisbér	4		14	4	-1	
Komárom	3	=	12	2	1	
Tatabánya	–		–	–	–	
Alcsútdoboz	3		11	3	2	
Dunaújváros	3		15	4	1	
Martonvásár	3		14	3	3	
Mór	3	=	13	3	2	
Sárbogárd	2		15	5	4	
Székesfehérvár	4	=	16	4	2	
Iregszemcse	5		16	1	-1	3
Lengyel	5		15	1	-1	
Paks	7		15	2	-2	3
Szekszárd	4		17	4	3	
Árpádtető	11		8	2	-1	
Mohács	8		16	1	-1	
Pécs	7		17	1	-2	4
Siklós	8	=	18	-0	-3	
Szigetvár	8	=	18	0	0	
Budaörs	3		11	5	2	
Bp. Lőrinc	3		11	4	2	2
Bp. Met. Int.	3		11	5	–	2
Bp. Szab. hegy	3		18	1	-2	
Cegléd	3		10	3	1	
Dobogókő	5		8	-2	-2	
Gödöllő	4		10	3	1	2
Királyrét	5	=	14	0	-0	
Monor	2	=	11	4	3	
Nagykáta	5		14	4	3	
Szentendre	5		12	4	3	

1990.11.28. 07 h-ig az utolsó 24 óra adatai						Előző nap napos órái
állomás	csapadék (mm)		max. hőmérséklet	min. hőmérséklet	rad. min.	
Vác	3	=	11	4	2	
Vámosmikola	4		10	3	0	1
Baja	6		16	2	-2	3
Bácsalmás	5	=	13	2	-2	
Izsák	4	=	12	3	3	
Kalocsa	5		15	1	0	2
Kecskemét	3		11	3	0	2
Kiskunfélegyháza	3		16	3	-2	
Kiskunhalas	7		11	3	2	
Kunszentmiklós	2	=	12	3	2	
Tiszakécske	2	=	12	2	2	
Balassagyarmat	4		10	2	0	
Romhány	4		10	3	2	
Salgótarján	10		10	2	1	
Eger	6	=	9	2	0	2
Galyatető	8	*	6	-4	-5	
Gyöngyös	5		11	2	0	
Kékestető	9		3	-4	-6	3
Kompolt	4		11	2	1	3
Lőrinci	–		–	–	–	
Poroszló	3		11	2	1	
Jászapáti	3		11	2	1	
Jászberény	3	=	11	3	1	
Karcag	2	=	11	2	0	
Szolnok	2		10	2	0	3
Tiszaroff	2		10	2	1	
Túrkeve	4		10	3	0	3
Kistelek	7	=	12	3	1	
Makó	5		11	2	0	
Szeged	3		12	2	0	6
Szentes	4		11	3	2	
Borsodnádasd	5		11	2	-1	
Fügöd	7		12	1	-1	
Hidasnémeti	7	=	12	0	-0	
Jósvafő	–		–	–	–	–
Lillafüred	15		12	2	1	
Miskolc	11		11	3	2	3
Putnok	7	=	12	2	2	
Sárospatak	ny		8	2	1	4
Szendrőlád	–		–	–	–	
Tokaj	5		12	1	-0	
Kisvárda	3	=	12	0	-1	2
Mátészalka	3		11	1	-0	
Nyíregyháza	4		10	1	-2	3
Nyírlugos	–		–	–	–	
Pátyod	2		12	-0	-1	
Tiszabecs	2		10	-1	-1	
Vásárosnamény	2	=	11	1	0	
Záhony	5		12	1	0	
Berettyóújfalu	1	=	11	1	-1	
Debrecen	1		9	-1	-2	3
Hajdúdorog	2	=	10	2	1	
Hortobágy	2		12	4	3	
Körösszakál	1		12	1	1	
Polgár	7	=	11	2	0	
Békéscsaba	2		11	2	0	2
Mezőhegyes	5		11	3	0	–
Orosháza	5		9	2	-1	
Szarvas	3		11	2	-0	2
Szeghalom	2		16	1	-1	

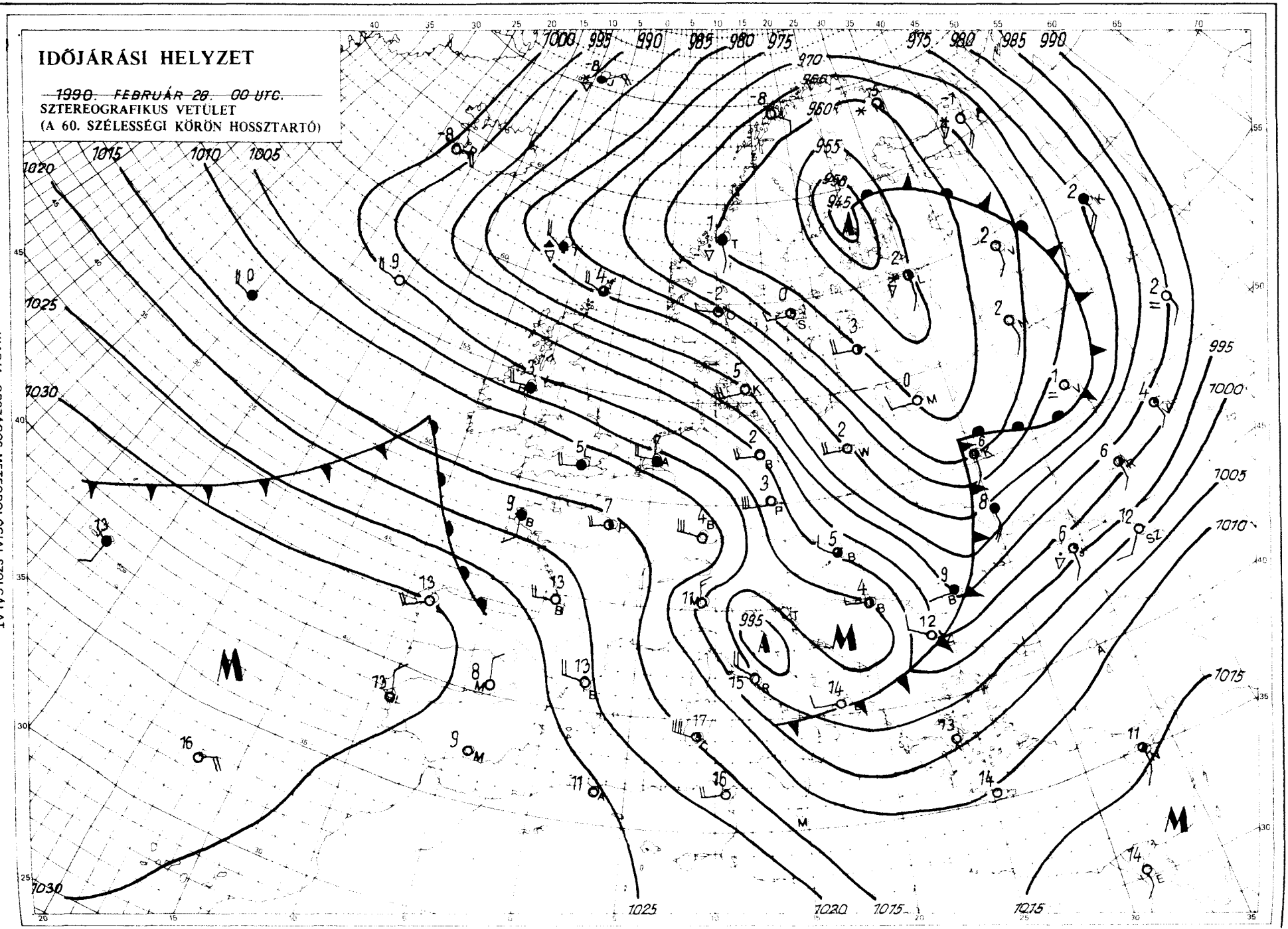

KIADJA: ORSZÁGOS METEOROLÓGIAI SZOLGÁLAT
Kiadásért felel: Barát József, az Országos Meteorológiai Szolgálat elnöke — Készült: az Országos Meteorológiai Szolgálat Nyomdájában, Budapest — Felelős vezető: Máthé Gyuláné — Munkaszám: 90.095. — Szerkesztésért felel: Kapovits Albert, a Központi Előrejelző Intézet igazgatója

Készíti: a KEI Rövidtávú Előrejelző Osztálya — Szakmai felelős: Németh Lajos osztályvezető — Megjelenik: naponként
Megrendelhető: 1024 Budapest, II., Kitaibel Pál utca 1. — Pénzügyi Osztály — Telefon: 353-500

Jelmagyarázat a havi melléklemben

QC989. H9I32

IDŐJÁRÁSI NAPIJELENTÉS

ЕЖЕДНЕВНЫЙ МЕТЕОРОЛОГИЧЕСКИЙ БЮЛЛЕТЕНЬ • DAILY WEATHER REPORT
BULLETIN QUOTIDIEN DE TEMPS • TÄGLICHER WETTERBERICHT

103. évfolyam 60. szám + Budapest + 1990. március 1. csütörtök

Az időjárási helyzet és a várható időjárás:

A meteorológiai tavasz első napján viharos, sőt átmenetileg orkánerejű széllel egy hidegfront halad át a kontinensen. Hajnalban még az óceáni partvidéknél járt, a déli órákra már áthaladt a Kárpátok korszorúján, hamarosan a Fekete-tenger fölé ér. Mögötte a széllökések sebessége nálunk eléri a 100-125 km/órát, a főváros környezetében pedig átmenetileg az óránkénti 150 km-t. A nagy széllel egyelőre újabb hidegfront ugyan nem érkezik hozzánk, de néhány fokkal napról napra alacsonyabb lesz a hőmérséklet.

Magyarországon szerdán változóan felhős, szeles idő volt. A széllökések sebessége általában 60-70, de északnyugaton és Budapest környékén 100-120 km volt óránként. Általában 9, 14 fokig melegedett a levegő. Csütörtökön hajnalban -1, +6 fokot mértek. Az átvonuló hidegfront általában csapadéknyom és 9 mm esőt adott. A front nyomában délelőtt viharossá, helyenként orkánerejűvé fokozódott az északnyugati szél. 11 órakor pedig 7, 12 fokot mértek az ország területén.

Ma 12 órakor Budapesten a hőmérséklet 11 fok, a tengerszintre átszámított légnyomás 996 hPa, rendkívül erősen emelkedik.

Várható időjárás péntek estig:

A viharos, helyenként átmenetileg orkánerejű szélben többször változik a felhőzet, átfutó zápor, majd hózápor várható. E mellett egyre hosszabbak lesznek a napos időszakok.
Az északnyugati szél pénteken keveset ugyan mérséklődik, de időnként még mindig viharossá fokozódik.
A hőmérséklet éjszaka -2, +3 fokig süllyed, napközben 5, 9 fokig emelkedik.

Pártai Lucia s. k.

JUL 2 1990
N.O.A.A.
U.S. Dept. of Commerce

Távolabbi kilátások szombattól — keddig:

Szeles, az évszakhoz képest hűvös idő várható, csapadék nem valószínű.
Legalacsonyabb hajnali hőmérséklet eleinte -8, -3 majd -4, +1 fok között várható.
Legmagasabb nappali hőmérséklet eleinte +3, +8 majd +8, +13 fok között várható.
Jelentős mennyiségű (legalább napi 5 mm) csapadék az ország területén nem várható.

Középtávú Előrejelző Csoport

A hőmérséklet napi középértéke és eltérése a sokévi átlagtól (Budapest belterületén):

1990. február 28. 6,4°C +3,8°C

1871 óta ezen a napon Budapesten előfordult

legmagasabb hőmérséklet: 17,2°C (1927)
legalacsonyabb hőmérséklet: -12,1°C (1963)

LEGMAGASABB HŐMÉRSÉKLET

1990. II. 28.

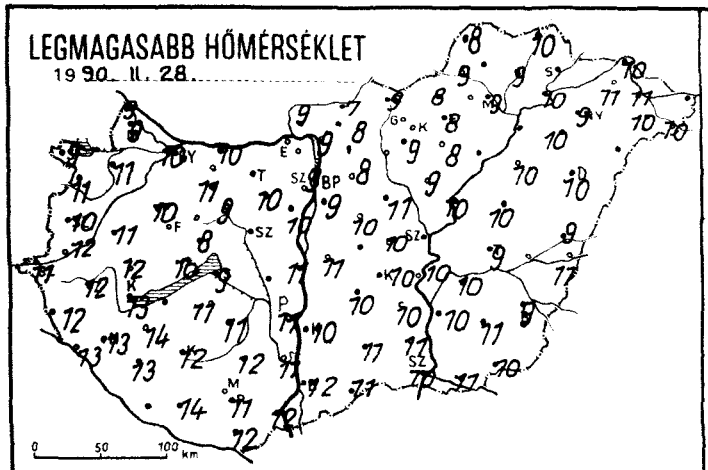

LEGALACSONYABB HŐMÉRSÉKLET

1990. III. 1.

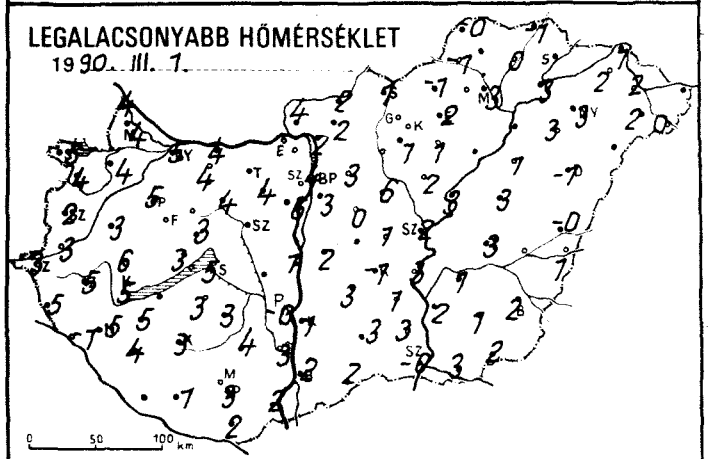

24 órás CSAPADÉKELOSZLÁS

1990. II. 28. 7^{h} -tól III. 1. 7^{h} -ig.

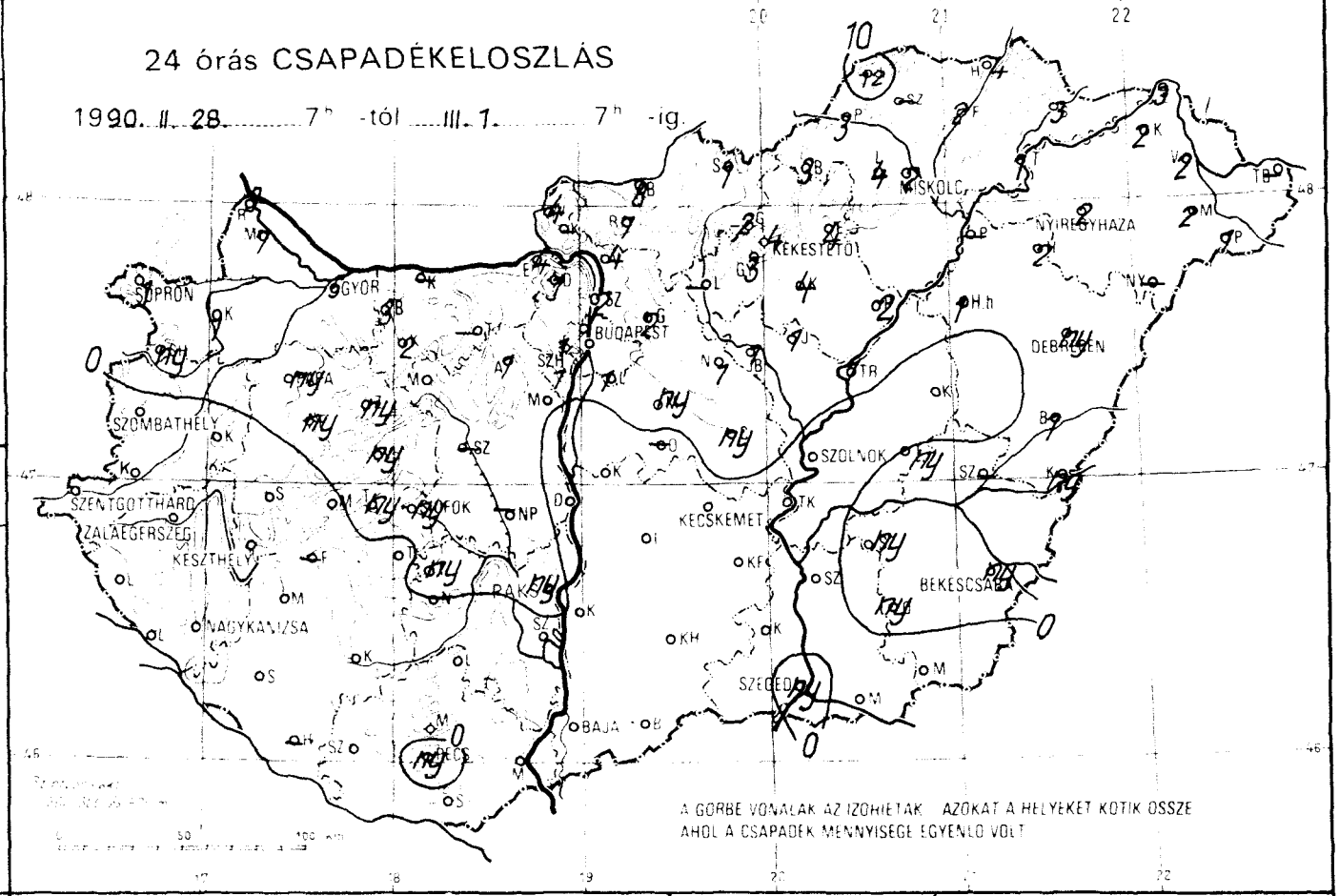

A GÖRBE VONALAK AZ IZOHIETAK AZOKAT A HELYEKET KÖTIK ÖSSZE AHOL A CSAPADÉK MENNYISÉGE EGYENLŐ VOLT

RADIÁCIÓS MINIMUM

1990. III. 1.

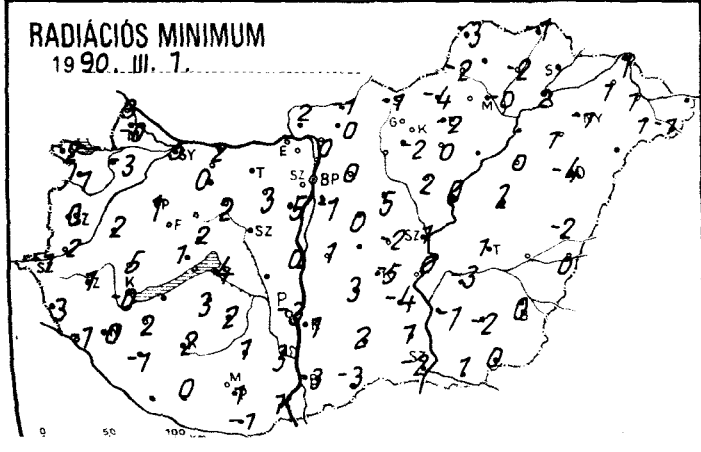

NAPFÉNYTARTAM

1990. II. 28.

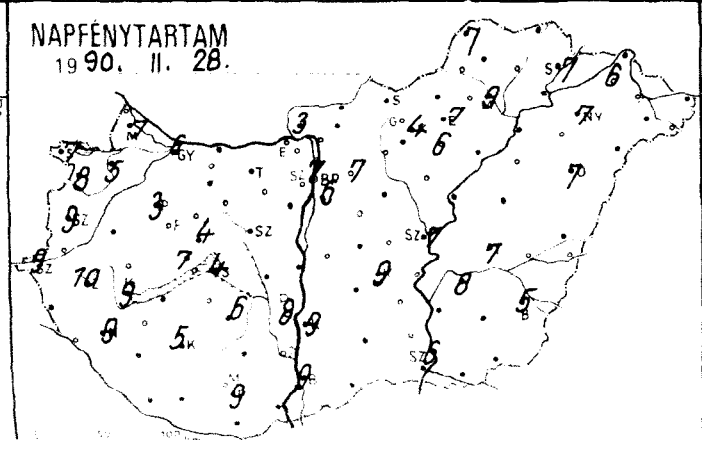

Hóvastagság (cm)

1990. III. 1. 7^{h}

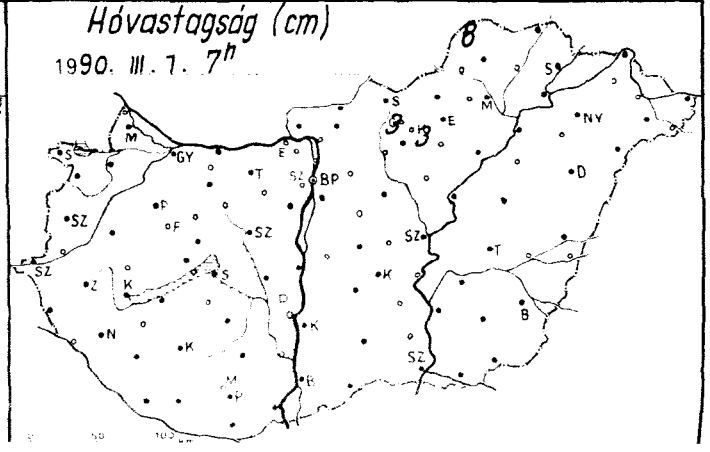

1990.III.1. 07 h-ig az utolsó 24 óra adatai						Előző nap napos órái
állomás	csapadék (mm)	Hó cm	max. hőmérséklet	min. hőmérséklet	rad. min.	
Győr	5 ∴		10	5	5	6
Kaposvár	1 ∴		11	4	-3	5
Mosonmagyaróvár	7 ∴		9	4	-0	7
Rajka	9 ∴		9	4	3	
Sopron	I ⌐		9	5	2	7
Sopronhorpács	ny ∴		11	4	1	8
Káld	. =		11	3	2	
Körmend	.		12	3	2	
Szentgotthárd	.		11	3	-1	9
Szombathely	.		10	2	0	9
Lenti	.		12	5	3	
Letenye	.		13	-1	-1	
Nagykanizsa	.		13	5	0	9
Zalaegerszeg	.		12	5	1	10
Farkasgyepű	ny ✳		8	2	1	
Keszthely	.		13	5	-0	9
Meneshely	.		10	3	1	7
Pápa	ny ∴		10	5	1	3
Sümeg	.		12	6	5	
Tihany	ny •		12	5	3	
Veszprém	ny ∴		8	3	2	4
Zirc	ny •		9	3	-1	
Fonyod	–		–	–	–	
Homokszentgyörgy	–		–	–	–	–
Kaposvár	.		12	3	2	5
Marcali	.		14	5	2	
Siófok	ny ∴		9	5	4	4
Somogyszob	.		13	4	-1	
Tab	. =		11	3	3	
Bábolna	3 ∴		13	5	4	
Esztergom	4 ∴		9	4	3	
Kisbér	2 •		11	4	0	
Komárom	. =		10	4	2	
Tatabánya	–		–	–	–	
Alcsútdoboz	1 ∴		10	4	3	
Dunaújváros	.		11	1	0	
Mattyasvásár	1 ❟ =		10	6	5	
Mór	. =		9	4	2	
Sárbogárd	–		–	–	–	
Székesfehérvár	–		–	–	–	
Iregszemcse	ny •		11	3	2	6
Lengyel	.		12	4	1	
Paks	ny ∴		11	-0	-3	8
Szekszárd	.		11	3	3	
Árpádtető	.		8	2	0	
Mohács	.		12	2	1	
Pécs	ny ∴ =		11	3	1	9
Siklós	. =		12	2	-1	
Szigetvár	. =		14	1	0	
Budaörs	1 ∴		11	3	0	
Bp. Lőrinc	1 •		9	3	-1	6
Bp. Met. Int.	1 ∴		9	4	–	7
Bp. Szab. hegy	1 •		6	1	1	
Cegléd	ny •		10	1	-2	
Dobogókő	1 ✳		6	-1	-2	
Gödöllő	2 •		8	3	0	7
Királyrét	–		–	–	–	
Monor	ny • =		10	0	0	
Nagykáta	1 •		11	6	5	
Szentendre	2 ⌐		9	4	3	

1990.III.1. 07 h-ig az utolsó 24 óra adatai						Előző nap napos órái
állomás	csapadék (mm)	Hó cm	max. hőmérséklet	min. hőmérséklet	rad. min.	
Vác	4 ⌐▲=		9	2	0	
Vámosmikola	4 •		9	4	2	3
Baja	.		12	2	-3	9
Bácsalmás	. =		11	2	-3	
Izsák	.		10	3	3	
Kalocsa	.		10	1	1	9
Kecskemét	.		10	-1	-5	9
Kiskunfélegyháza	.		10	1	-4	
Kiskunhalas	. ⌒		11	3	2	
Kunszentmiklós	. =		11	2	1	
Tiszakécske	.		10	3	-0	
Balassagyarmat	8 ▽ =		7	2	-1	
Romhány	7 ✳		8	2	0	
Salgótarján	1 ∴ =		9	1	-1	
Eger	4 •		8	2	-2	7
Galyatető	2 ✳	3	-0	-3	-4	
Gyöngyös	3 ∴		9	1	-2	
Kékestető	4	3	-1	-3	-4	4
Kompolt	4 •		8	1	0	6
Lőrinci	–		–	–	–	
Poroszló	2 •		10	2	0	
Jászapáti	1 ∴		9	2	2	
Jászberény	1 • =		9	3	0	
Karcag	. =		10	3	2	
Szolnok	.		10	2	1	7
Tiszaroff	1 •		10	3	0	
Túrkeve	ny ∴		9	3	1	7
Kistelek	. =		11	3	1	
Makó	.		11	3	1	
Szeged	ny •		10	-0	-2	6
Szentes	.		10	2	-1	
Borsodnádasd	3 ✳		8	-1	-4	
Füzöd	2 •		9	0	-2	
Hidasnémeti	4 ✳ =		10	-1	-1	
Jósvafő	12 ✳ ≡	8	8	-0	-3	7
Lillafüred	4 • =		12	0	-1	
Miskolc	2 •		9	3	-0	9
Putnok	3 •		9	2	2	
Sárospatak	3 • =		9	-1	-2	7
Szendrőlád	–		–	–	–	
Tokaj	1 ∴		10	3	2	
Kisvárda	2 • =		11	2	1	6
Mátészalka	2 •		10	2	1	
Nyíregyháza	2 •		9	3	-1	7
Nyírlugos	–		–	–	–	–
Pátyod	1 ∴		10	0	-1	
Tiszabecs	–		–	–	–	
Vásárosnamény	2 • =		11	2	1	
Záhony	3 ✳ =		10	1	1	
Berettyóújfalu	1 ∴ ≡		9	-0	-2	
Debrecen	ny • ⌒		10	-1	-4	7
Hajdúdorog	2 • =		10	3	1	
Hortobágy	1 ∴		10	1	0	
Körösszakál	ny •		11	1	0	
Polgár	. –		–	–	–	
Békéscsaba	ny •		9	2	0	5
Mezőhegyes	.		10	2	0	–
Orosháza	ny •		11	1	-2	
Szarvas	ny ∴		10	1	-3	8
Szeghalom	–		–	–	–	

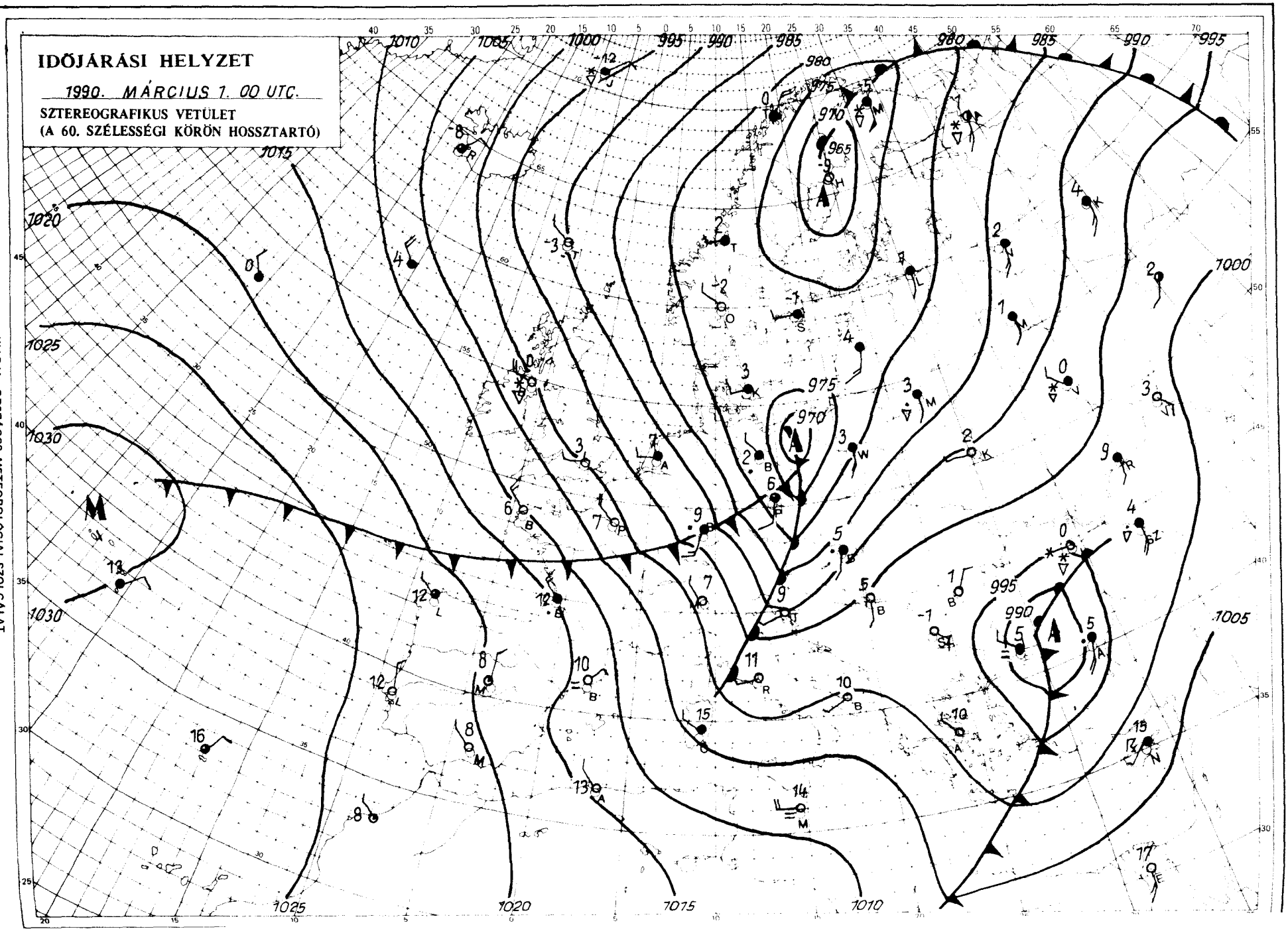

KIADJA: ORSZÁGOS METEOROLÓGIAI SZOLGÁLAT
Kiadásért felel: Barát József, az Országos Meteorológiai Szolgálat elnöke – Készült: az Országos Meteorológiai Szolgálat Nyomdájában, Budapest – Felelős vezető: Máthé Gyuláné – Munkaszám: 90.056. – Szerkesztésért felel: Kapovits Albert, a Központi Előrejelző Intézet igazgatója

Készíti: a KEI Rövidtávú Előrejelző Osztálya – Szakmai felelős: Németh Lajos osztályvezető – Megjelenik naponként
Megrendelhető: 1024 Budapest, II., Kitaibel Pál utca 1. – Pénzügyi Osztály – Telefon: 353-500
Jelmagyarázat a havi melléklethen

IDŐJÁRÁSI NAPIJELENTÉS

ЕЖЕДНЕВНЫЙ МЕТЕОРОЛОГИЧЕСКИЙ БЮЛЛЕТЕНЬ · DAILY WEATHER REPORT
BULLETIN QUOTIDIEN DE TEMPS · TÄGLICHER WETTERBERICHT

103. évfolyam 61. szám + Budapest + 1990. március 2. péntek

Az időjárási helyzet és a várható időjárás:

Észak felől egyre hidegebb légtömegek áramlanak Európa fölé. A lehűlés mélypontja Közép-Európában a hét végére várható. A tartós északi áramlást kiváltó ciklon középpontja péntek délelőtt Moszkvához közel volt. A következő néhány napban ez a ciklon fokozatosan gyengül és északkelet felé elvonul. A Kárpát-medencében szombat estig gyakran szeles, napközben az átlagoshoz közeli, éjszaka azonban az átlagosnál lényegesen hidegebb hőmérséklet várható.

Magyarországon csütörtökön erős hidegfront vonult át. A gyakran változó felhőzetből zápor ok, hózáporok voltak sokfelé, a lehullott csapadék mennyisége azonban az 5 mm-t sehol sem haladta meg. A csúcshőmérséklet 8, 15 fok között alakult. Az északnyugati szél országszerte megerősödött, sokfelé viharossá vált, sőt többfelé orkánerejű volt. A legerősebb széllökést, 150 km/óra értéket budaörsi állomásunk jelentette. Éjszakára a szél jelentősen mérséklődött. A hajnali órákra -3, +3 fokig süllyedt a hőmérséklet. Délelőtt ismét többfelé megerősödött a szél, kisebb felhőátvonulások voltak. Egy-két helyen hózápor is előfordult. 11 órakor 7, 9 fokot mértek.

Ma 12 órakor Budapesten a hőmérséklet 8 fok, a tengerszintre átszámított légnyomás 1016 hPa, mérsékelten emelkedik.

Várható időjárás szombat estig:

Napközben az átvonuló felhőzetből szórványos hózápor valószínű. Többórás napsütés várható. A nappali órákban a nyugati, északnyugati szél sokfelé megerősödik, főként ma helyenként viharos lesz. Éjszakára a szél átmenetileg mérséklődik.
A legalacsonyabb éjszakai hőmérséklet -3, -8 fok között,
a legmagasabb nappali hőmérséklet szombaton: 4 fok körül.

H. Bóna Márta s. k.

A hőmérséklet napi középértéke és eltérése a sokévi átlagtól (Budapest belterületén):

1990. március 1. 6,8°C +3,4°C

1871 óta ezen a napon Budapesten előfordult

legmagasabb hőmérséklet: 16,7°C (1959)
legalacsonyabb hőmérséklet: -14,1°C (1963)

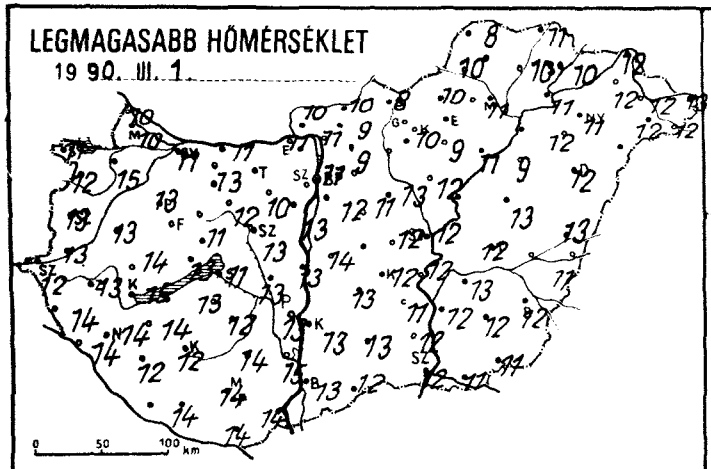
LEGMAGASABB HŐMÉRSÉKLET
1990. III. 1.
0 50 100 km

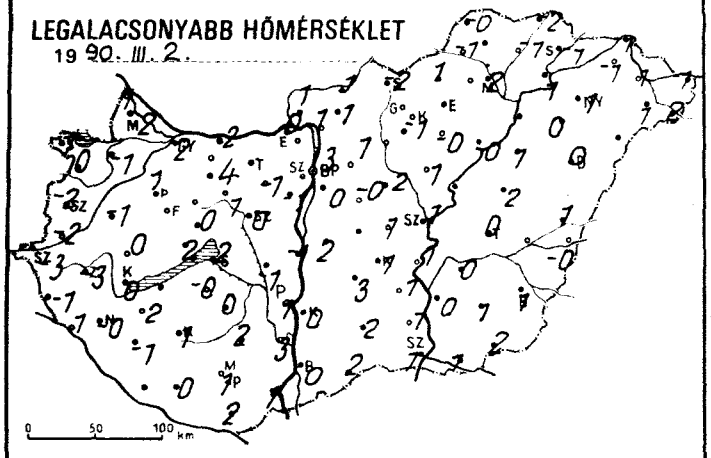
LEGALACSONYABB HŐMÉRSÉKLET
1990. III. 2.
0 50 100 km

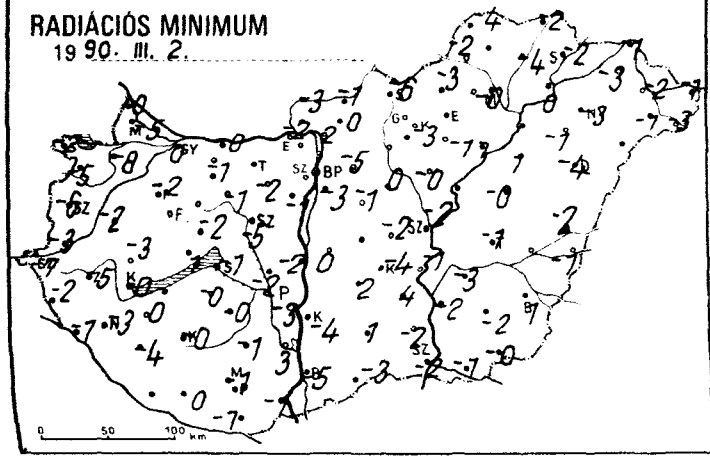
RADIÁCIÓS MINIMUM
1990. III. 2.
0 50 100 km

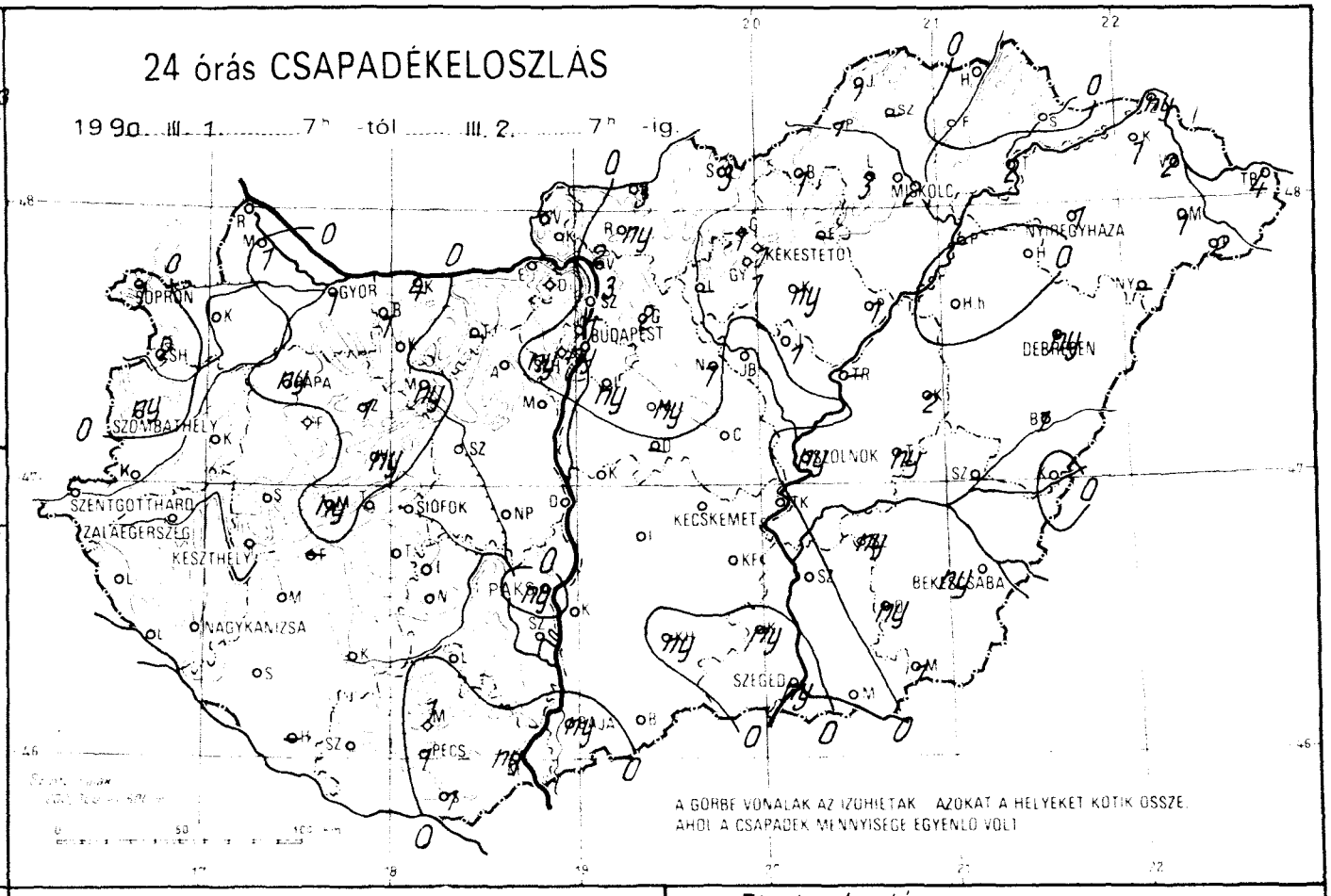
24 órás CSAPADÉKELOSZLÁS
1990. III. 1. 7h -tól III. 2. 7h -ig.
SOPRON
GYOR
BUDAPEST
MISKOLC
NYIREGYHAZA
KEKESTETO
DEBRECEN
SZOMBATHELY
SZENTGOTTHARD
ZALAEGERSZEG
KESZTHELY
SIOFOK
KECSKEMET
BEKESCSABA
NAGYKANIZSA
SZEGED
PECS
A GÖRBE VONALAK AZ IZOHIETAK AZOKAT A HELYEKET KÖTIK ÖSSZE,
AHOL A CSAPADÉK MENNYISÉGE EGYENLŐ VOLT

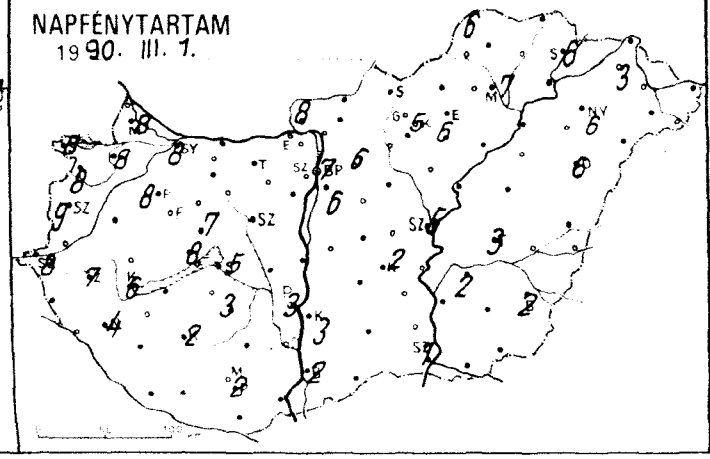
NAPFÉNYTARTAM
1990. III. 1.

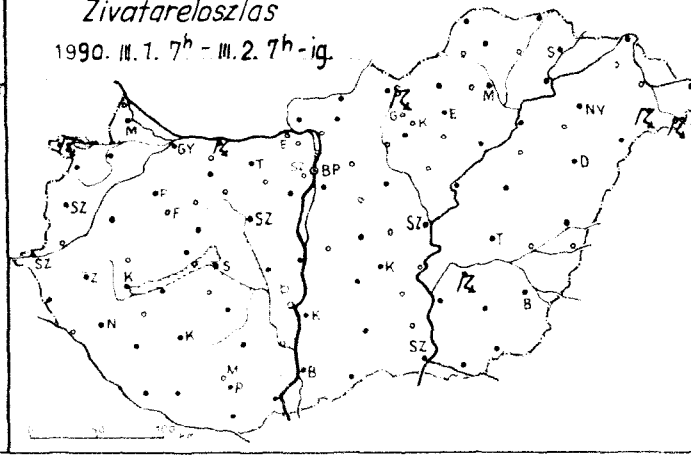
Zivatareloszlás
1990. III. 1. 7h - III. 2. 7h -ig.

1990.III.2. 07 h-ig az utolsó 24 óra adatai						Előző nap napos órái
állomás	csapadék (mm)	Hó cm	max. hőmérséklet	min. hőmérséklet	rad. min.	
Győr	1 ▽		11	2	0	8
Kapuvár	. ⌴		15	-1	-8	8
Mosonmagyaróvár	1		10	2	-5	8
Rajka	.		10	1	-0	
Sopron	1 ⌇		11	1	-2	8
Sopronhorpács	2 ▽		12	0	-5	8
Káld	.		13	-1	-2	
Körmend	.		13	-2	-3	
Szentgotthárd	.		12	-3	-7	8
Szombathely	ny ▽		13	-2	-6	9
Lenti	. ⌴		14	-1	-2	
Letenye	.		14	1	-1	
Nagykanizsa	. ⌴		14	-0	-3	4
Zalaegerszeg	. ⌴		13	-3	-5	7
Farkasgyepű	.		11	3	-2	
Keszthely	.		15	0	-0	6
Menesh ely	ny		12	-0	-2	8
Pápa	ny		13	1	-2	8
Sümeg	.		14	0	-3	
Tihany	. ⌓		13	2	1	
Veszprém	ny ▽		11	0	-2	7
Zirc	1		10	-0	-4	
Fonyód	–		–	–	–	
Homokszt. györgy	–		–	–	–	–
Kaposvár	. ⌓		12	1	-0	2
Marcali	. ⌓		14	2	0	
Siófok	.		11	2	-1	5
Somogyszob	.		12	-1	-4	
Tab	. =		13	-0	-0	
Bábolna	1 ▽		11	2	-1	
Esztergom	.		11	0	-2	
Kisbér	.		13	4	-1	
Komárom	4 ⌇ =		11	2	0	
Tatabánya	–		–	–	–	
Alcsútdoboz	.		10	-1	-2	
Dunaújváros	.		13	-1	-2	
Martonvásár	. ⌴		13	-1	-1	
Mór	ny ▽ =		12	1	-1	
Sárbogárd	.		13	-1	-2	
Székesfehérvár	.		13	0	-5	
Iregszemcse	.		12	0	-0	3
Lengyel	.		14	2	-1	
Paks	ny ▽		13	1	-3	3
Szekszárd	.		15	3	3	
Árpádtető	1		10	1	-0	
Mohács	ny =		14	1	-1	
Pécs	1		14	1	-1	2
Siklós	1 =		14	2	-1	
Szigetvár	. =		14	0	0	
Budaörs	ny ▽		13	1	-3	
Bp. Lőrinc	ny ▽		12	0	-3	6
Bp. Met. Int.	1 ⌘ ▽		11	3	–	7
Bp. Szab. hegy	ny		5	1	0	
Cegléd	.		12	1	-2	
Dobogókő	.		7	-3	-4	
Gödöllő	2		9	1	-5	6
Királyrét	.		12	-2	-3	
Monor	ny =		11	-0	-1	
Nagykáta	1		13	2	0	
Szentendre	3		10	2	1	

1990.III.2. 07 h-ig az utolsó 24 óra adatai						Előző nap napos órái
állomás	csapadék (mm)	Hó cm	max. hőmérséklet	min. hőmérséklet	rad. min.	
Vác	2		11	1	-2	
Vámosmikola	.		10	1	-3	8
Baja	ny ▽		13	0	-5	2
Bácsalmás	. =		12	2	-3	
Izsák	.		13	3	2	
Kalocsa	.		13	0	-4	3
Kecskemét	.		12	1	-4	2
Kiskunfélegyháza	.		11	1	-4	
Kiskunhalas	ny ⌓		13	2	1	
Kunszentmiklós	.		14	2	0	
Tiszakécske	.		12	1	-1	
Balassagyarmat	3 ▽		10	1	-1	
Romhány	ny ✳		9	1	0	
Salgótarján	3 ⌇ ⌴		8	-2	-6	
Eger	–		–	–	–	–
Galyatető	1 ✳ ▽	4	3	-5	-6	
Gyöngyös	1 ▽		10	-1	-3	
Kékestető	1 ✳ ▽ ≡	4	1	-5	-6	5
Kompolt	ny		9	-0	-1	6
Lőrinci	–		–	–	–	
Poroszló	1		11	-0	-1	
Jászapáti	1 ▽		12	1	-0	
Jászberény	.		11	0	-2	
Karcag	2 =		13	2	-0	
Szolnok	ny ▽		12	1	-2	5
Tiszaroff	–		–	–	–	
Túrkeve	ny ▽		12	0	-1	3
Kistelek	ny ▽		12	1	-2	
Makó	.		11	1	-1	
Szeged	ny		12	1	-2	1
Szentes	.		12	0	-2	
Borsodnádasd	1 ✳		10	1	-3	
Füged	.		10	-1	-4	
Hidasnémeti	.		11	-2	-2	
Jósvafő	1 ✳	folt	8	-0	-4	6
Lillafüred	3		13	-1	-2	
Miskolc	2 ▽		11	2	-0	7
Putnok	1		10	-1	-2	
Sárospatak	.		10	-1	-2	6
Szendrőlád	–		–	–	–	
Tokaj	2 ▽		11	1	0	
Kisvárda	1		12	-1	-3	3
Mátészalka	1 ⌇ ▲ ⌓		12	1	-1	
Nyíregyháza	1		11	1	-3	6
Nyírlugos	–		–	–	–	
Pátyod	2 ⌇ ▲		12	-2	-3	
Tiszabecs	4 ✳ ⌴		13	-1	-1	
Vásárosnamény	2 ▽		12	1	-2	
Záhony	ny ✳ ⌴		12	-1	-1	
Berettyóújfalu	1 ▽		13	1	-2	
Debrecen	ny		12	0	-4	6
Hajdúdorog	.		12	0	-1	
Hortobágy	.		9	1	1	
Körösszakál	.		11	-0	-1	
Polgár	–		–	–	–	
Békéscsaba	ny ▽		12	1	1	2
Mezőhegyes	1		11	2	-0	–
Orosháza	ny		12	1	-2	
Szarvas	ny ⌇ ▲		13	0	-3	2
Szeghalom	–		–	–	–	

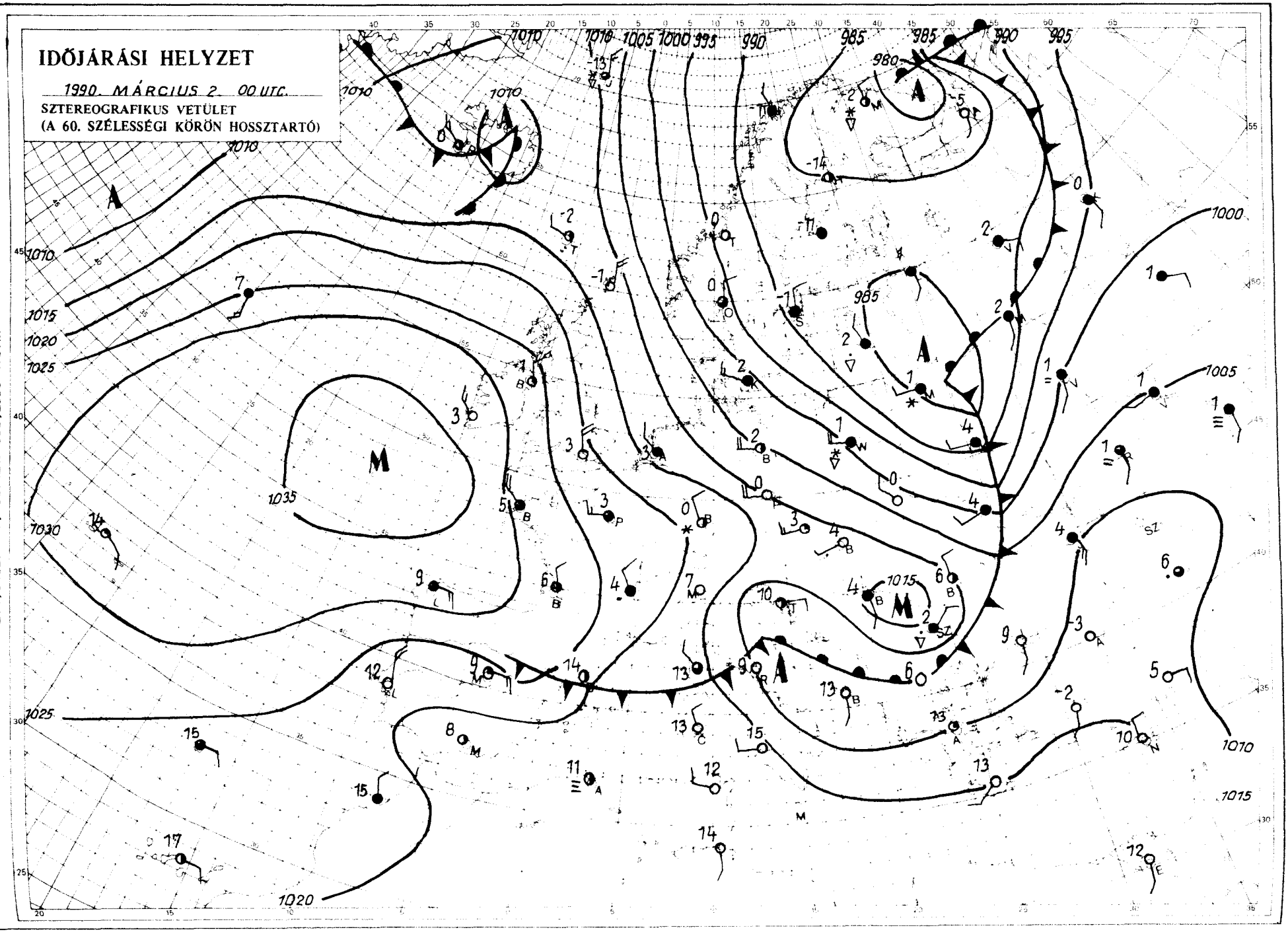

KIADJA: ORSZÁGOS METEOROLÓGIAI SZOLGÁLAT
Kiadásért felel: Baráth József, az Országos Meteorológiai Szolgálat elnöke – Készült: az Országos Meteorológiai Szolgálat Nyomdájában, Budapest – Felelős vezető: Máthé Gyuláné – Munkaszám: 90.097. – Szerkesztésért felel: Kapovits Albert, a Központi Előrejelző Intézet igazgatója

Készíti: a KEI Rövidtávú Előrejelző Osztálya – Szakmai felelős: Németh Lajos osztályvezető – Megjelenik naponként
Megrendelhető: 1024 Budapest, II., Kitaibel Pál utca 1. – Pénzügyi Osztály – Telefon: 353-500
Jelmagyarázat a havi mellékletben

IDŐJÁRÁSI NAPIJELENTÉS

ЕЖЕДНЕВНЫЙ МЕТЕОРОЛОГИЧЕСКИЙ БЮЛЛЕТЕНЬ · DAILY WEATHER REPORT
BULLETIN QUOTIDIEN DE TEMPS · TÄGLICHER WETTERBERICHT

103. évfolyam 62. szám + Budapest + 1990. március 3. szombat

Az időjárási helyzet és a várható időjárás:

Kontinensünk délnyugati részének kivételével csaknem egész Európában változékony az időjárás. Felhős, gyakran csapadékos az idő a Kelet-Európai-síkság, valamint Délkelet-Európa területén. Hazánkat erős északi széllel sarkvidéki eredetű levegő árasztotta el. Várható azonban, hogy a hideg levegő utánpótlása holnapra már megszűnik, és lassan mérséklődik a szél.

Magyarországon pénteken változóan felhős volt az ég, szórványosan alakult ki zápor, a hegyekben hózápor. Az északnyugati szél gyakran erős, néhol viharos volt. A hőmérséklet csúcsértéke általában 7 és 12 fok között alakult. A hajnali órákra általában -6, +1 fokig hűlt le a levegő. Szombaton délelőtt gyengén felhős volt az ég, ismét sokfelé megerősödött, néhol viharossá fokozódott az északnyugati szél. A hőmérséklet 11 órakor 2 és 9 fok között alakult.

Ma 12 órakor Budapesten a hőmérséklet 5 fok, a tengerszintre átszámított légnyomás 1033 hPa, gyengén emelkedik.

Várható időjárás vasárnap estig:

Kevés lesz a felhő, több órás napsütés várható. Főként ma alakulhat ki elszórtan hózápor. Az északi, északnyugati szél ma még sokfelé viharos lesz, holnap inkább csak délelőtt lehetnek erős széllökések.
A legalacsonyabb éjszakai hőmérséklet -5 és -10 fok között,
a legmagasabb nappali hőmérséklet 5 fok körül alakul.

Pálóczi Györgyi s. k.

A hőmérséklet napi középértéke és eltérése a sokévi átlagtól (Budapest belterületén):

1990. március 2.	4,6°C	+1,2°C

1871 óta ezen a napon Budapesten előfordult

legmagasabb hőmérséklet:	16,6°C (1927)
legalacsonyabb hőmérséklet:	-15,1°C (1886)

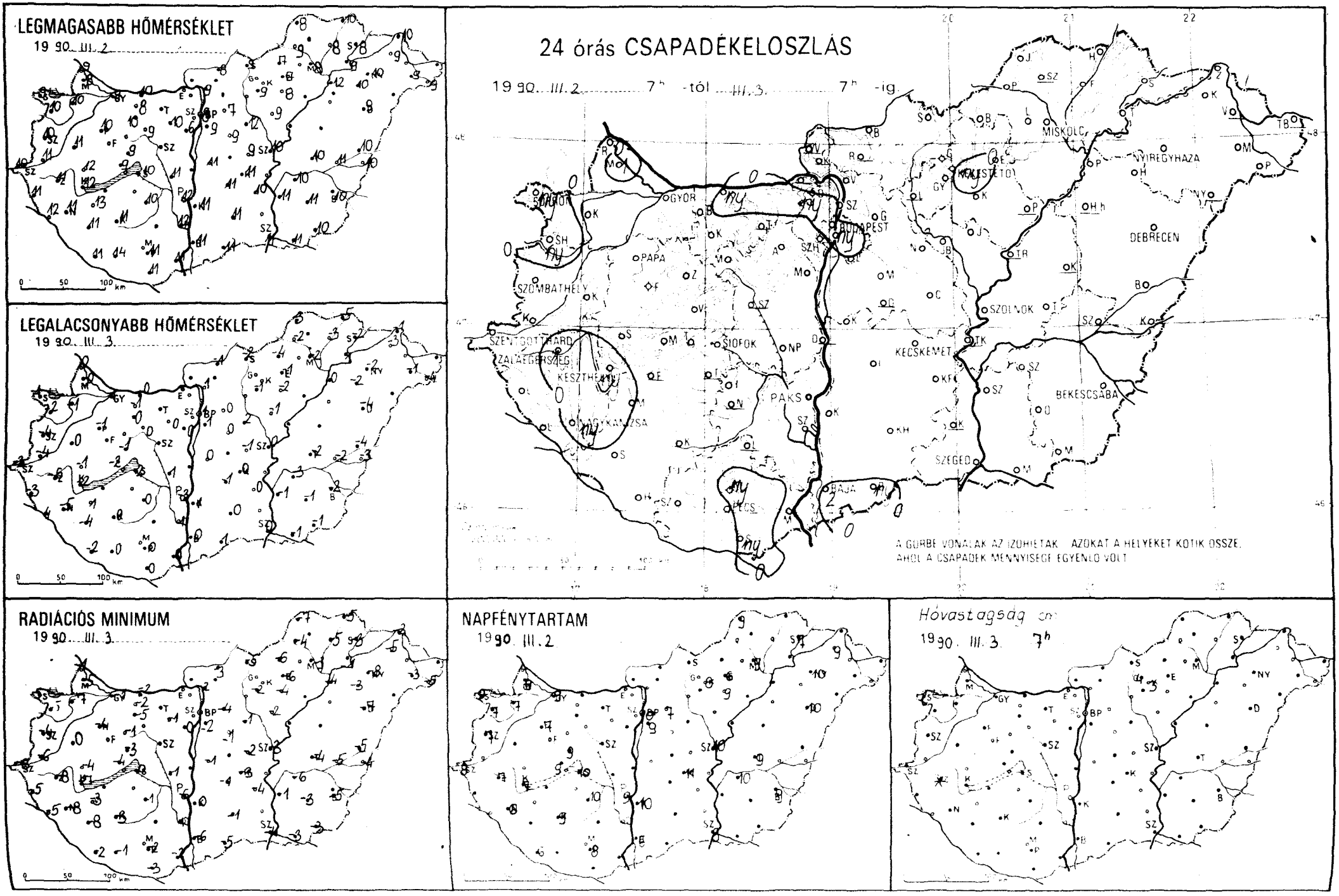
LEGMAGASABB HŐMÉRSÉKLET
1990. III. 2
LEGALACSONYABB HŐMÉRSÉKLET
1990. III. 3
24 órás CSAPADÉKELOSZLÁS
1990. III. 2 7h -tól III. 3. 7h -ig
A GÖRBE VONALAK AZ IZOHIETÁK. AZOKAT A HELYEKET KÖTIK ÖSSZE, AHOL A CSAPADÉK MENNYISÉGE EGYENLŐ VOLT
RADIÁCIÓS MINIMUM
1990. III. 3
NAPFÉNYTARTAM
1990. III. 2
Hóvastagság cm
1990. III. 3. 7h
0 50 100 km
GYŐR
BUDAPEST
MISKOLC
NYIREGYHÁZA
DEBRECEN
SZOLNOK
KECSKEMÉT
SIÓFOK
PAKS
BÉKÉSCSABA
SZEGED
PAPA
SZOMBATHELY
KESZTHELY
BAJA

19 90.III.3 07 h-ig az utolsó 24 óra adatai						Előző nap napos órái
állomás	csapadék (mm)	Hó cm	max. hőmérséklet	min. hőmérséklet	rad. min.	
Győr	.		9	1	-1	9
Kapuvár	.		10	-1	-7	7
Mosonmagyaróvár	1 ▽ ⌴		8	0	-5	9
Rajka	.		9	0	-1	
Sopron	ny ✱ ▽	lep.	9	-1	-5	9
Sopronhorpács	ny ✱ ▽		10	-2	-5	7
Káld	.		11	0	0	
Körmend	.		11	-4	-6	
Szentgotthárd	.		10	-3	-8	8
Szombathely	.		10	-4	-4	7
Lenti	. ⌴		11	-3	-5	
Letenye	. ⌴		12	-4	-5	
Nagykanizsa	ny ✱ ▽ ⌴		11	-5	-8	6
Zalaegerszeg	1 ▽ ⌴	folt	11	-6	-8	7
Farkasgyepű	.		9	3	-3	
Keszthely	ny ▽		12	-2	-7	7
Mencshely	.		9	-2	-4	9
Pápa	.		10	-1	-4	7
Sümeg	.		12	-1	-4	
Tihany	.		12	0	-1	
Veszprém	.		9	-1	-3	9
Zirc	.		7	-2	-4	
Fonyód	—		—	—	—	
Homokszt. György	. ⌴		11	-2	-2	6
Kaposvár	.		11	0	-3	9
Marcali	. ⌴		13	1	-3	
Siófok	.		10	2	0	10
Somogyszob	. ⌴		11	-4	-8	
Tab	—		—	—	—	
Bábolna	.		8	-1	-2	
Esztergom	—		—	—	—	
Kisbér	.		10	0	-5	
Komárom	ny ⌴		10	0	-2	
Tatabánya	—		—	—	—	
Alcsútdoboz	.		10	0	-1	
Dunaújváros	—		—	—	—	
Martonvásár	. ⌴		6	0	0	
Mór	. =		9	0	-1	
Sárbogárd	.		11	1	-1	
Székesfehérvár	—		—	—	—	
Iregszemcse	.		10	0	-1	10
Lengyel	—		—	—	—	
Paks	.		12	-3	-6	9
Szekszárd	.		12	1	1	
Árpádtető	ny ✱ ⌴		7	0	-3	
Mohács	.		11	-0	-2	
Pécs	.		11	0	-1	8
Siklós	ny =		11	0	-3	
Szigetvár	. =		14	0	-1	
Budaörs	ny ▽		10	0	-3	
Bp. Lőrinc	.		9	1	-2	9
Bp. Met. Int.	ny ▽		8	1	—	10
Bp. Szab. hegy	. ⌴		8	-2	-3	
Cegléd	.		9	-1	-2	
Dobogókő	ny ✱		4	-5	-5	
Gödöllő	.		7	0	-4	7
Királyrét	—		—	—	—	
Monor	. ⌴		9	0	-1	
Nagykáta	.		12	2	-1	
Szentendre	.		10	1	0	

19 90.III.3 07 h-ig az utolsó 24 óra adatai						Előző nap napos órái
állomás	csapadék (mm)	Hó cm	max. hőmérséklet	min. hőmérséklet	rad. min.	
Vác	.		9	1	-2	
Vámosmikola	—		—	—	—	—
Baja	2 ▽ ⌓		11	0	-6	6
Bácsalmás	ny		11	1	-5	
Izsák	.		11	-1	-1	
Kalocsa	.		11	1	0	10
Kecskemét	. ⌴		11	0	-3	11
Kiskunfélegyháza	.		10	0	-4	
Kiskunhalas	. ⌴		11	0	-1	
Kunszentmiklós	.		10	0	-1	
Tiszakécske	—		—	—	—	
Balassagyarmat	.		8	-1	-3	
Romhány	—		—	—	—	
Salgótarján	. ⌴		9	-2	-5	
Eger	. =		7	-1	-6	6
Galyatető	.	4	2	-7	-8	
Gyöngyös	. ⌴		9	-1	-2	
Kékestető	ny ✱ ▽	3	0	-6	-7	8
Kompolt	. ⌴		8	-2	-4	9
Lőrinci	—		—	—	—	
Poroszló	—		—	—	—	
Jászapáti	. ⌴		9	-1	-2	
Jászberény	. ⌴		10	0	-3	
Karcag	—		—	—	—	
Szolnok	. ⌴		10	0	-3	10
Tiszaroff	—		—	—	—	
Túrkeve	. ⌴		10	-2	-4	9
Kistelek	—		—	—	—	
Makó	. ⌴		11	-1	-3	
Szeged	. ⌴		11	0	-4	8
Szentes	.		11	-1	-1	
Borsodnádasd	. ⌴		7	-4	-6	
Fügöd	. ⌴		8	-3	-5	
Hidasnémeti	. =		10	-5	-5	
Jósvafő	. ⌴		8	-3	-7	9
Lillafüred	. ⌴		8	-3	-4	
Miskolc	.		8	-2	-3	9
Putnok	.		9	-2	-4	
Sárospatak	.		8	-2	-3	7
Szendrőlád	—		—	—	—	
Tokaj	.		9	1	-1	
Kisvárda	. =		9	-3	-5	9
Mátészalka	. ⌴		9	-1	-3	
Nyíregyháza	. ⌴		10	-2	-8	10
Nyírlugos	—		—	—	—	
Pátyod	. ⌴		9	-4	-5	
Tiszabecs	—		—	—	—	
Vásárosnamény	—		—	—		
Záhony	. ⌴		10	-1	-2	
Berettyóújfalu	. ⌴		10	-4	-5	
Debrecen	. =		9	-4	-7	10
Hajdúdorog	. ⌴		10	-2	-3	
Hortobágy	—		—	—	—	
Körösszakál	.		10	-3	-4	
Polgár	. =		12	0	-4	
Békéscsaba	. ⌴		10	-2	-5	9
Mezőhegyes	. ⌴		10	-1	-3	—
Orosháza	. ⌴		11	-1	-3	
Szarvas	. ⌴		10	-3	-6	10
Szeghalom	.		11	-2	-5	

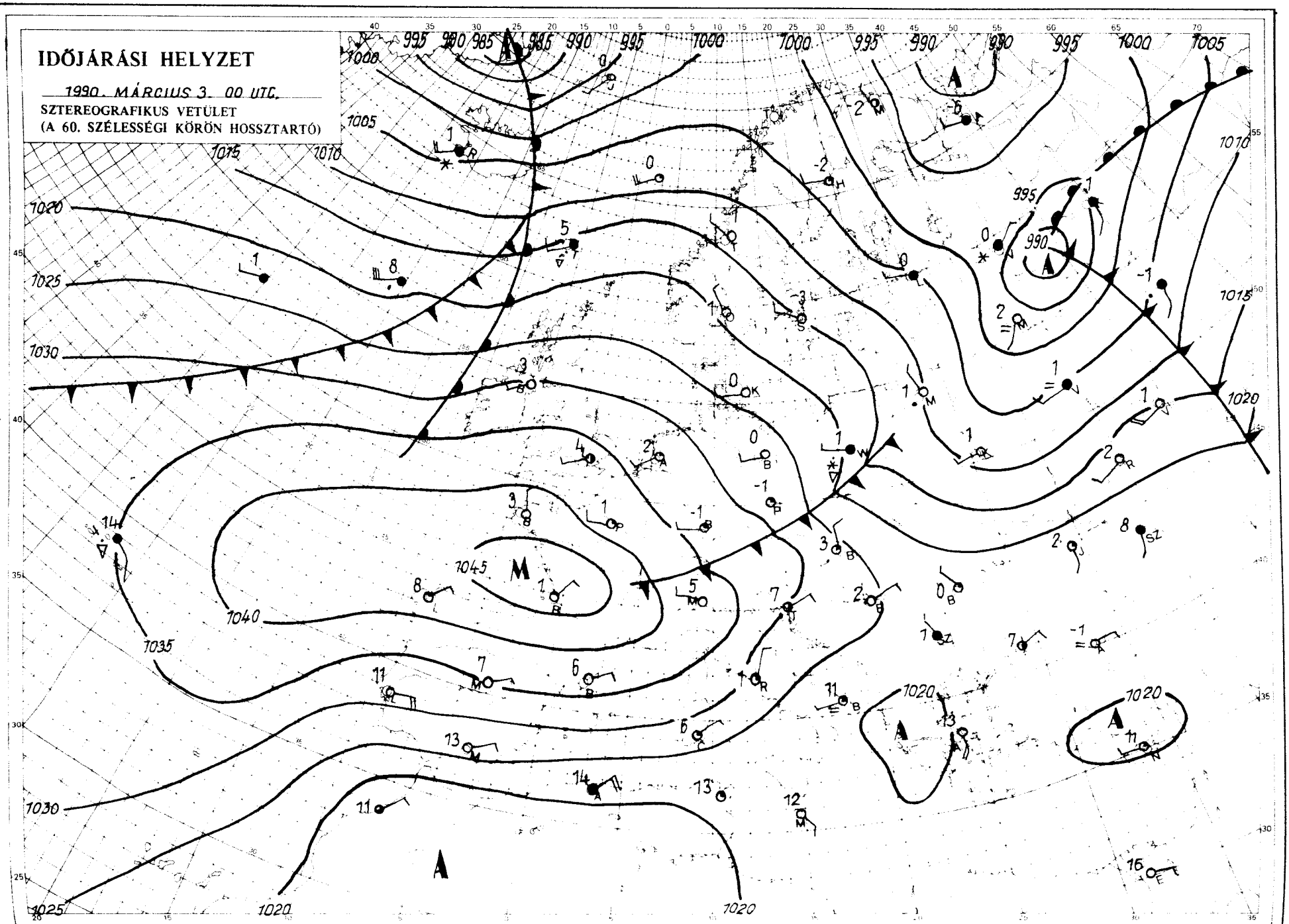

KIADJA: ORSZÁGOS METEOROLÓGIAI SZOLGÁLAT
Kiadásért felel: Bartal József, az Országos Meteorológiai Szolgálat elnöke – Készült: az Országos Meteorológiai Szolgálat Nyomdájában, Budapest – Felelős vezető: Máthé Gyuláné – Munkaszám: 90.098. – Szerkesztésért felel: Kapvits Albert, a Központi Előrejelző Intézet igazgatója

Készíti: a KEI Rövidtávú Előrejelző Osztálya – Szakmai felelős: Németh Lajos osztályvezető – Megjelenik naponként
Megrendelhető: 1024 Budapest, II., Kitaibel Pál utca 1. – Pénzügyi Osztály – Telefon: 355 5000
Jelmagyarázat a havi mellékletben

IDŐJÁRÁSI NAPIJELENTÉS

103. évfolyam 63. szám + Budapest + 1990. március 4. vasárnap

Az időjárási helyzet és a várható időjárás:

Európa középső harmadában egy nyugat-kelet irányban hosszan elnyúló anticiklon alakítja az időjárást. Ezért változóan felhős, párás az idő, számottevő csapadék sehol sem fordul elő. Az időjárási frontok útvonala északra helyeződött, ezáltal a változékonyság a kontinens északi vidékeire korlátozódik. A Kárpát-medencében hétfő estig nem várható számottevő időjárásváltozás.

Hazánkban szombaton felhőátvonulások voltak, elszórtan fordult elő jelentéktelen záporszerű csapadék. A hőmérséklet csúcsértéke általában 4 és 9 fok között alakult. Többfelé fújt erős szél. Éjszaka az ország nagy részén gyengén felhős volt az ég, hajnalra általában 0 és -5 fok közé csökkent a hőmérséklet. Vasárnap délelőtt változóan felhős volt az ég, elszórtan volt kisebb eső, átfutó hózápor. A nyugati, északnyugati szél ismét többfelé megélénkült. A hőmérséklet 11 órakor 3 és 8 fok között alakult.

Ma 12 órakor Budapesten a hőmérséklet 5 fok, a tengerszintre átszámított légnyomás 1039 hPa, gyengén süllyed.

Várható időjárás hétfő estig:

Változóan felhős lesz az ég, több-kevesebb napsütés mindenütt valószínű.
Számottevő csapadék nem várható, szórványosan azonban előfordulhat kisebb eső, jelentéktelen futó hózápor.
A nyugati, északnyugati szél többfelé megélénkül, néhol átmenetileg megerősödik.
A legalacsonyabb éjszakai hőmérséklet -1 és -6,
a legmagasabb nappali hőmérséklet hétfőn 5 és 10 fok között alakul.

Rábai Attila s. k.

A hőmérséklet napi középértéke és eltérése a sokévi átlagtól (Budapest belterületén):

1990. március 3.	2,3°C	-1,0°C

1871 óta ezen a napon Budapesten előfordult

legmagasabb hőmérséklet:	18,3°C (1920)
legalacsonyabb hőmérséklet:	-13,6°C (1929)

LEGMAGASABB HŐMÉRSÉKLET
1990. III. 3.

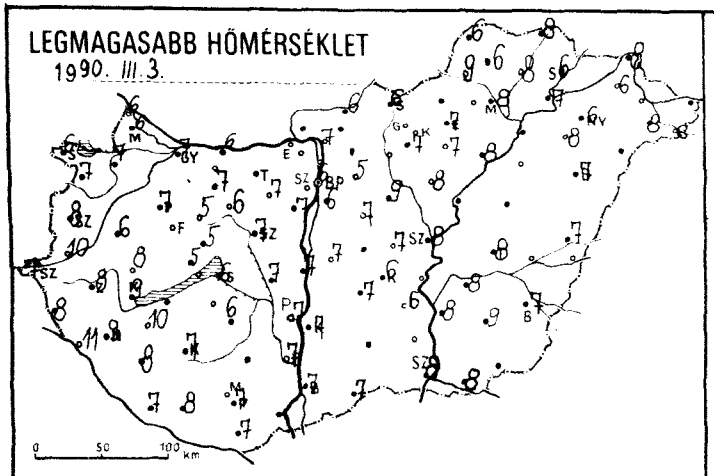

LEGALACSONYABB HŐMÉRSÉKLET
1990. III. 4.

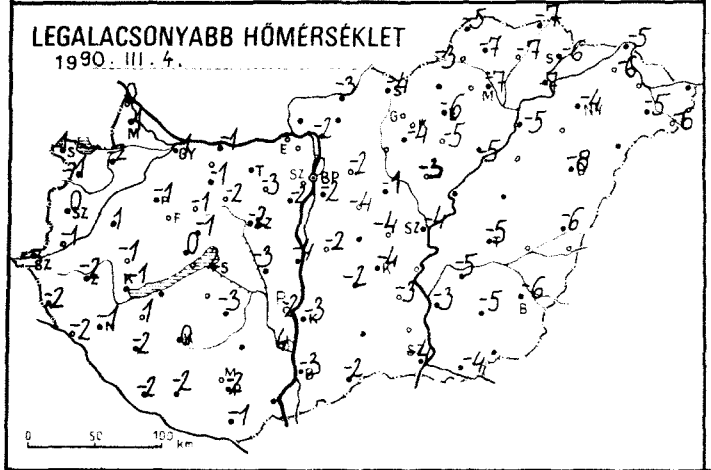

24 órás CSAPADÉKELOSZLÁS

1990. III. 3. 7h tól III. 4. 7h -ig

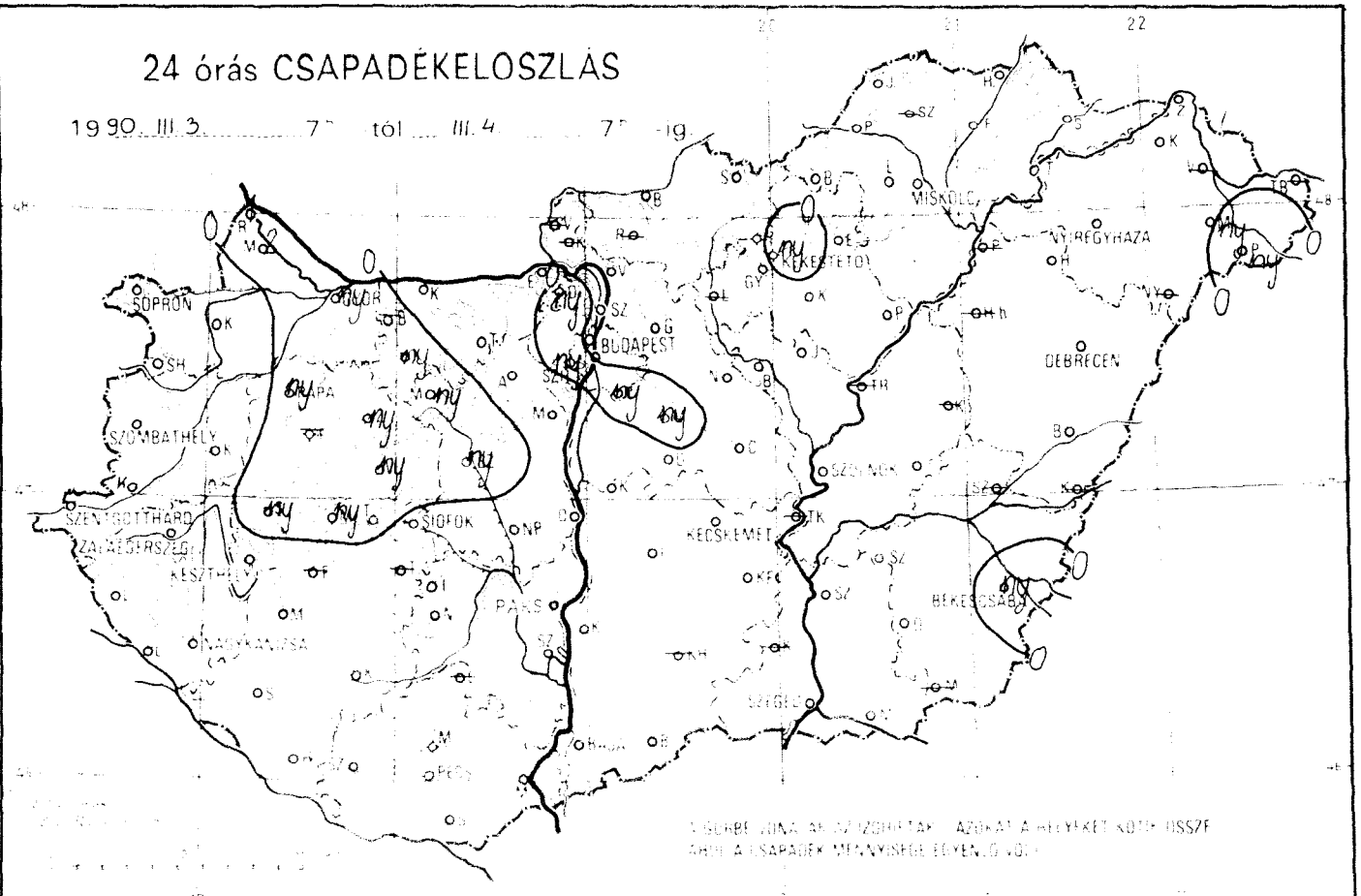

RADIÁCIÓS MINIMUM
1990. III. 4.

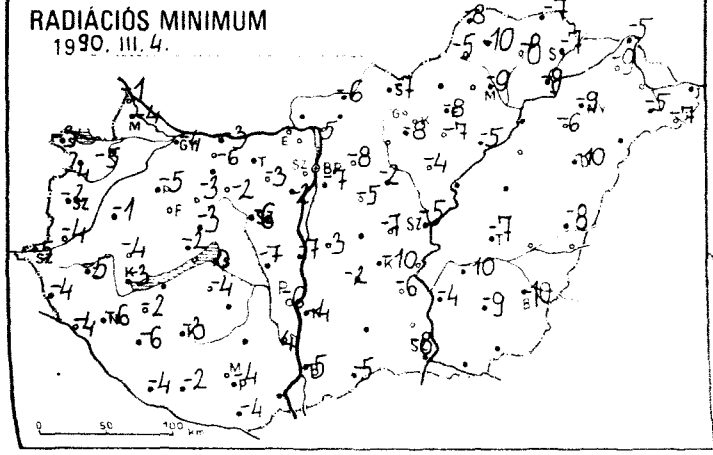

NAPFÉNYTARTAM
1990. III. 3.

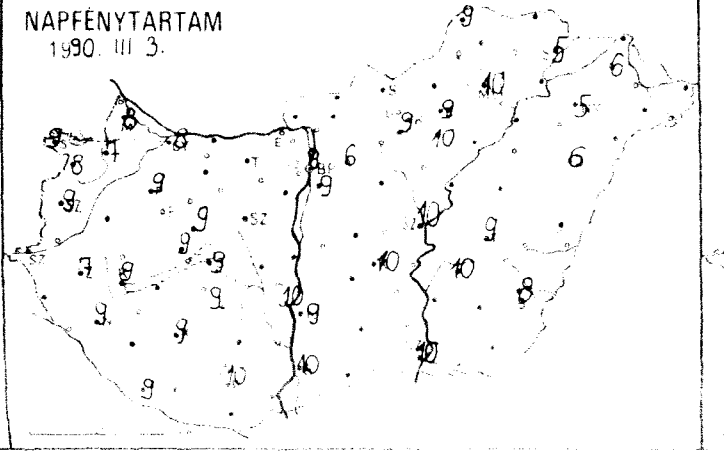

Hó cm
1990. III. 4. 07h

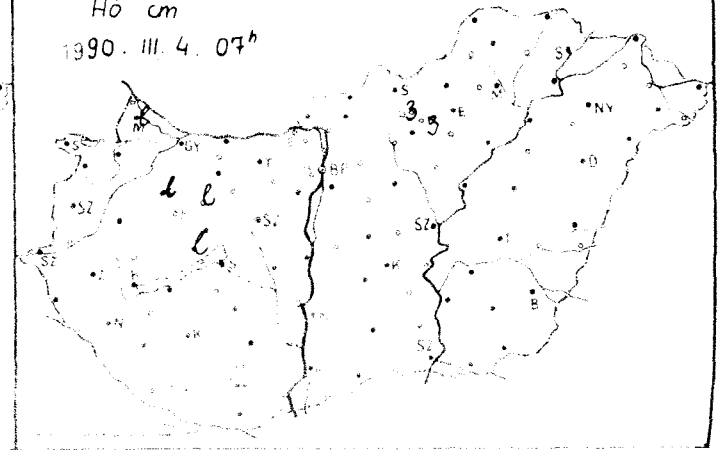

1990.III.4. 07 h-ig az utolsó 24 óra adatai						
állomás	csapadék (mm)	Hó cm	max. hőmérséklet	min. hőmérséklet	rad. min.	Előző nap napos órái
Győr	ny		7	-1	-4	8
Kapuvár	.		7	-2	-10	7
Mosonmagyaróvár	2 ⍢ =	lep.	6	1	-4	8
Rajka	1 ✶		6	0	-1	
Sopron	.		6	1	-3	9
Sopronhorpács	.		7	-1	-4	8
Káli	.		6	1	-5	
Körmend	.		10	-1	-4	
Szentgotthárd	.		7	-3	-5	10
Szombathely	.		8	0	-2	9
Lenti	.		8	-2	-4	
Zalaegerszeg	.		11	-2	-4	
Nagykanizsa	. ⌴		9	-1	-6	9
Zalaszentgrót	.		8	-2	-5	7
Tornyiszentmiklós	–		–	–	–	
Keszthely	.		9	-1	-3	9
Siófok	ny ⍦ =	lep.	5	0	-2	9
Papa	ny ✶ ⍢ ⌴	lep.	7	-1	-5	9
Sümeg	ny		8	-1	-4	
Tihany	–		–	–	–	
Veszprém	ny ✶ ⍢		5	-1	-3	9
Zirc	ny ✶ =	lep.	5	-1	-3	
Csorna	–		–	–	–	
Pápakeszi, György	. ⌴		7	-1	-4	9
Kapuvár	. ⌴		7	0	-3	9
Mátra	. ⌴		10	1	-2	
Siófok	.		6	2	0	9
Szombathely	.		8	-2	-6	
Tét	–		–	–	–	
Balatonfüred	–		–	–	–	
Szentgotthárd	–		–	–	–	
Kisbér	ny ✶		7	-1	-6	
Komárom	. ⌴		6	-1	-3	
Tatabánya	–		–	–	–	
Alcsútdoboz	. ⌴		7	-3	-3	
Budajvaros	.		7	-4	-7	
Martonvásár	. ⌴		7	-2	-2	
Mór	ny ✶ ⍢ =		6	-2	-2	
Sárbogárd	. ⌴		7	-3	-7	
Székesfehérvár	ny ✶ =		7	-2	-6	
Tegyvemcse	. ⌴		6	-3	-4	9
Lengyel	–		–	–	–	
Paks	. ⌴		7	-2	-6	10
Szekszárd	.		7	4	4	
Árpádtető	. ⌴		4	-1	-4	
Mohács	–		–	–	–	
Pécs	.		7	-2	-4	10
Siklós	.		7	-1	-4	
Szigetvár	. ⌴		8	-2	-2	
Budaörs	.		7	1	-4	
Bp. Lőrinc	ny ✶ ⍢ ⌴		6	-2	-7	9
Bp. Met. Int.	ny ✶		6	0	–	9
Bp. Szab. hegy	ny ✶		2	-1	-4	
Cegléd	. ⌴		7	-4	-7	
Dobogókő	ny ✶		2	-5	-6	
Gödöllő	. ⌴		5	-2	-8	6
Kiralyrét	–		–	–	–	
Monor	ny ✶ ⌴		7	-4	-5	
Nagykáta	. ⌴		9	-1	-2	
Szentendre	.		7	-1	-2	

1990.III.4. 07 h-ig az utolsó 24 óra adatai						
állomás	csapadék (mm)	Hó cm	max. hőmérséklet	min. hőmérséklet	rad. min.	Előző nap napos órái
Vác	. =		7	-2	-5	
Vamosmikola	–		–	–	–	–
Baja	. ⌴		7	-3	-5	10
Bácsalmás	. ⌴		7	-2	-5	
Izsák	.		7	-2	-2	
Kalocsa	.		7	-3	-4	9
Kecskemét	. ⌴		6	-4	-10	10
Kiskunfélegyháza	. ⌴		6	-3	-6	
Kiskunhalas	–		–	–	–	
Kunszentmiklós	. ⌴		7	-2	-3	
Tiszakecske	–		–	–	–	
Balassagyarmat	. ⌴		6	-3	-6	
Romhany	–		–	–	–	
Salgotarjan	. ⌴		6	-4	-7	
Eger	. ⌴		7	-6	-8	9
Galvatető	. ⩒	3	1	-8	-10	
Gyöngyös	. ⌴		7	-4	-8	
Kékestető	ny ✶ ⩒	3	-2	-7	-8	9
Kompolt	. ⌴		7	-5	-7	10
Lőrinci	–		–	–	–	
Poroszló	. ⌴		8	-5	-5	
Jászapati	. ⌴		8	-3	-4	
Jászberény	. ⌴		7	-4	-6	
Karcag	–		–	–	–	
Szolnok	. ⌴		8	-4	-5	10
Tiszaroff	–		–	–	–	
Túrkeve	. ⌴		8	-5	-7	9
Kistelek	–		–	–	–	
Makó	. ⌴		8	-4	-6	
Szeged	. ⌴		8	-4	-8	10
Szentes	. ⌴		8	-3	-4	
Borsodnádasd	. ⌴		6	-7	-10	
Fügöd	. ⌴		8	-7	-8	
Hidasnémeti	. =		8	-7	-7	
Jósvafő	. ⌴		6	-5	-8	9
Lillafüred	. ⌴		8	-5	-6	
Miskolc	. ⌴		8	-7	-9	10
Putnok	.		9	-3	-5	
Sárospatak	.		6	-6	-7	5
Szendrőlád	–		–	–	–	
Tokaj	.		7	-7	-9	
Kisvárda	. ✶ =		6	-6	-9	6
Mátészalka	ny ⍢ ⌴		8	-5	-5	
Nyíregyháza	. ⌴		6	-4	-9	5
Nyírlugos	–		–	–	–	
Pátyod	ny ✶		6	-6	-7	
Tiszabecs	–		–	–	–	
Vásárosnamény	–		–	–	–	
Záhony	. ⌴		8	-5	-5	
Berettyóújfalu	. ⌴		7	-6	-8	
Debrecen	. ⌴		7	-8	-10	6
Hajdúdorog	.		8	-5	-6	
Hortobágy	–		–	–	–	
Körösszakál	–		–	–	–	
Polgár	–		–	–	–	
Békéscsaba	ny ✶ ⍢ ⌴		7	-6	-10	8
Mezőhegyes	–		–	–	–	–
Orosháza	. ⌴		9	-5	-9	
Szarvas	. ≡		8	-5	-10	10
Szeghalom	–		–	–	–	

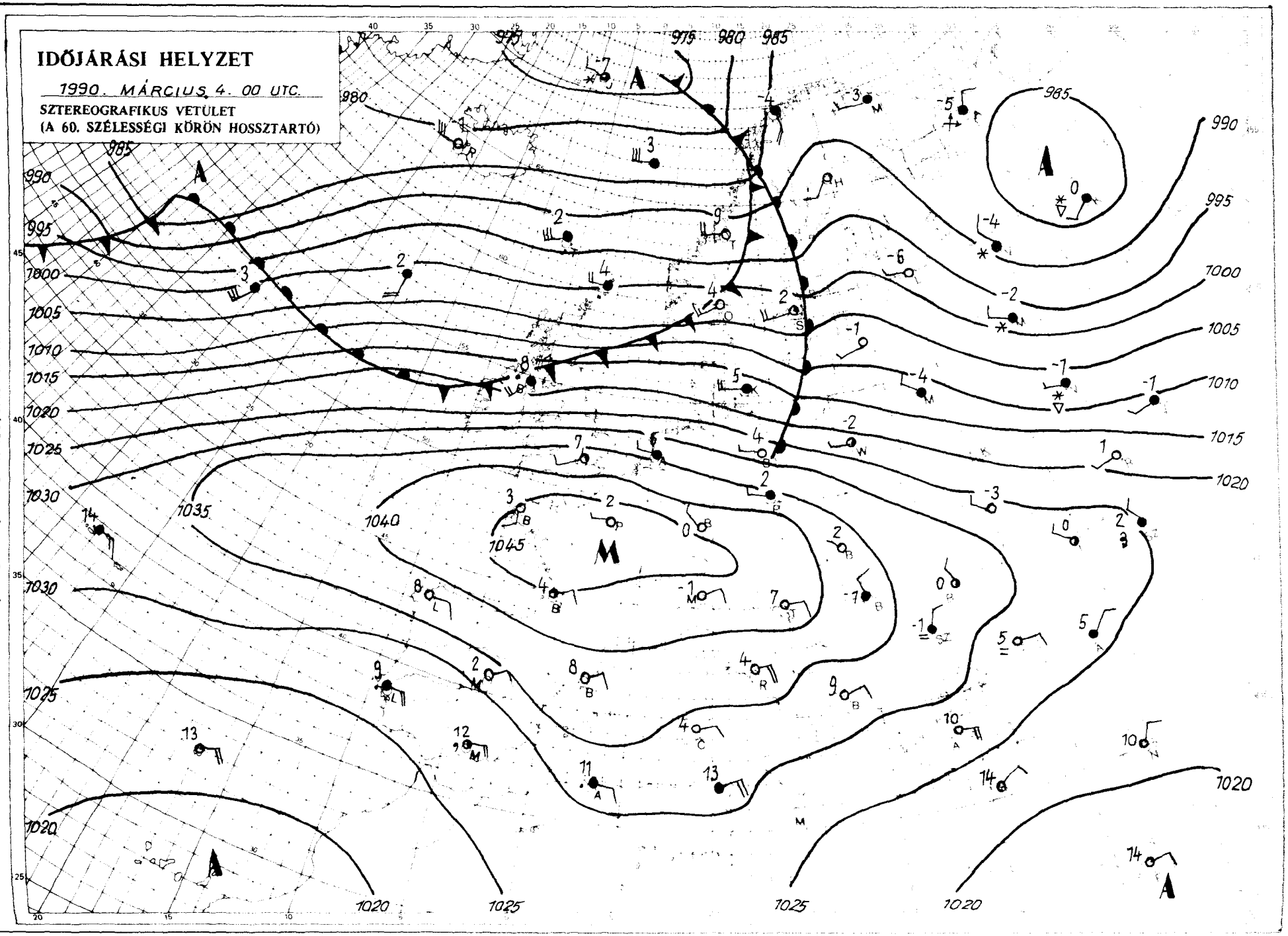

KIADJA: ORSZÁGOS METEOROLÓGIAI SZOLGÁLAT
Kiadásért felel: Baráth József, az Országos Meteorológiai Szolgálat elnöke – Készült: az Országos Meteorológiai Szolgálat Nyomdájában, Budapest – Felelős vezető: Máthé Gyuláné – Munkaszám: 90.099. – Szerkesztésért felel: Kapovits Albert, a Központi Előrejelző Intézet igazgatója

Készíti: a KEI Rövidtávú Előrejelző Osztálya – Szakmai felelős: Németh Lajos osztályvezető – Megjelenik naponként
Megrendelhető: 1024 Budapest, II., Kitaibel Pál utca 1. – Pénzügyi Osztály – Telefon: 353-500
Jelmagyarázat a havi melléklethen

IDŐJÁRÁSI NAPIJELENTÉS

ЕЖЕДНЕВНЫЙ МЕТЕОРОЛОГИЧЕСКИЙ БЮЛЛЕТЕНЬ • DAILY WEATHER REPORT
BULLETIN QUOTIDIEN DE TEMPS • TÄGLICHER WETTERBERICHT

103. évfolyam 64. szám + Budapest + 1990. március 5. hétfő

Az időjárási helyzet és a várható időjárás:

Az 50. szélességi körtől délre egy anticiklon területén egyelőre általában csendes az idő. Ettől északabbra hosszú felhősáv kígyózik az óceán felől az Ural vidékéig. Holnap estig ez a felhőlánc egyre délebbre süllyed, eléri a Kárpát-medencét, miközben keleten hideg-, nyugaton a melegfronti hatás lesz nálunk jellemző.

Magyarországon vasárnap változóan felhős idő volt, nyugaton és délkeleten a több – 6-8 órás – napsütéssel. Csak jelentéktelen hószállingózást, záport jelentettek. 6, 13 fok közé melegedett a levegő, nyugaton volt kellemesebb idő. Hétfőn hajnalban általában -2, +5 fokot mértek. Délelőtt keleten derült, nyugaton felhős volt az ég. 11 órakor pedig 7, 10 fokot mértek az ország területén.

Ma 12 órakor Budapesten a hőmérséklet 9 fok, a tengerszintre átszámított légnyomás 1033 hPa, mérsékelten süllyed.

Várható időjárás kedd estig:

Ma napos, felhős időszakok váltakoznak. Holnap (kedden) észak felől erősen megnövekszik a felhőzet. Általában csak kisebb eső várható.
A kedden viharossá fokozodó szél iránya többször változik.
A hőmérséklet éjszaka 0, +5 fokig süllyed, napközben 9, 14 fokig emelkedik.

Pártai Lucia s. k.

Távolabbi kilátások szerdától – szombatig:

Változékony idő, az élénk szél többször megerősödik. Kisebb esőkre, záporokra főleg csütörtökön és az időszak végén lehet számítani.
A legalacsonyabb hajnali hőmérséklet eleinte -2, +3 majd +1, +6 fok között,
a legmagasabb nappali hőmérséklet általában 10, 15 fok között várható.
Jelentős mennyiségű (legalább napi 5 mm) csapadék az ország területének 20 százalékán várható.

Középtávú Előrejelző Csoport

A hőmérséklet napi középértéke és eltérése a sokévi átlagtól (Budapest belterületén):

1990. március 4.	3,4°C	-0,2°C

1871 óta ezen a napon Budapesten előfordult

legmagasabb hőmérséklet:	18,9°C (1920)
legalacsonyabb hőmérséklet:	-12,0°C (1890)

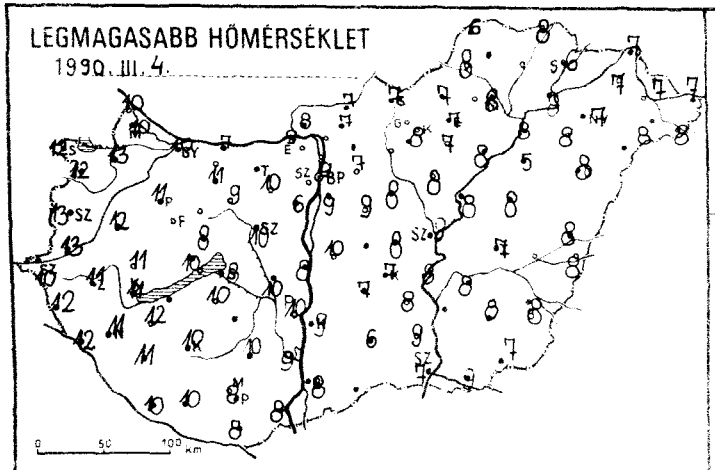
LEGMAGASABB HŐMÉRSÉKLET
1990. III. 4.

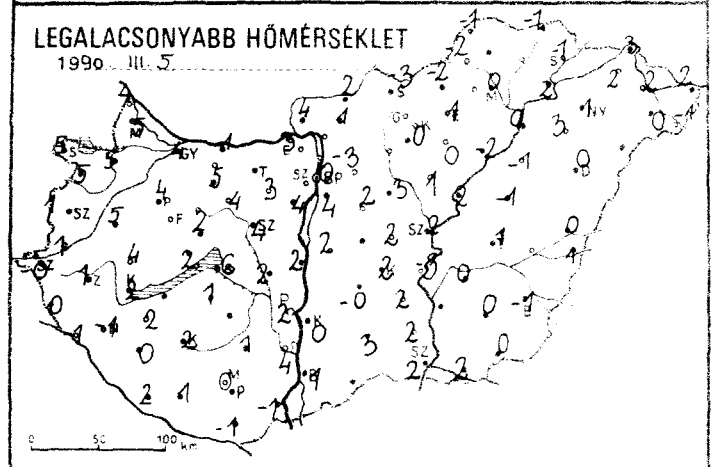
LEGALACSONYABB HŐMÉRSÉKLET
1990. III. 5.

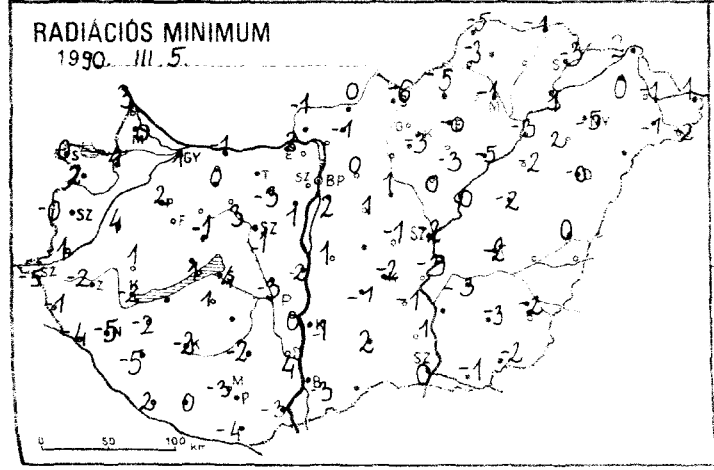
RADIÁCIÓS MINIMUM
1990. III. 5.

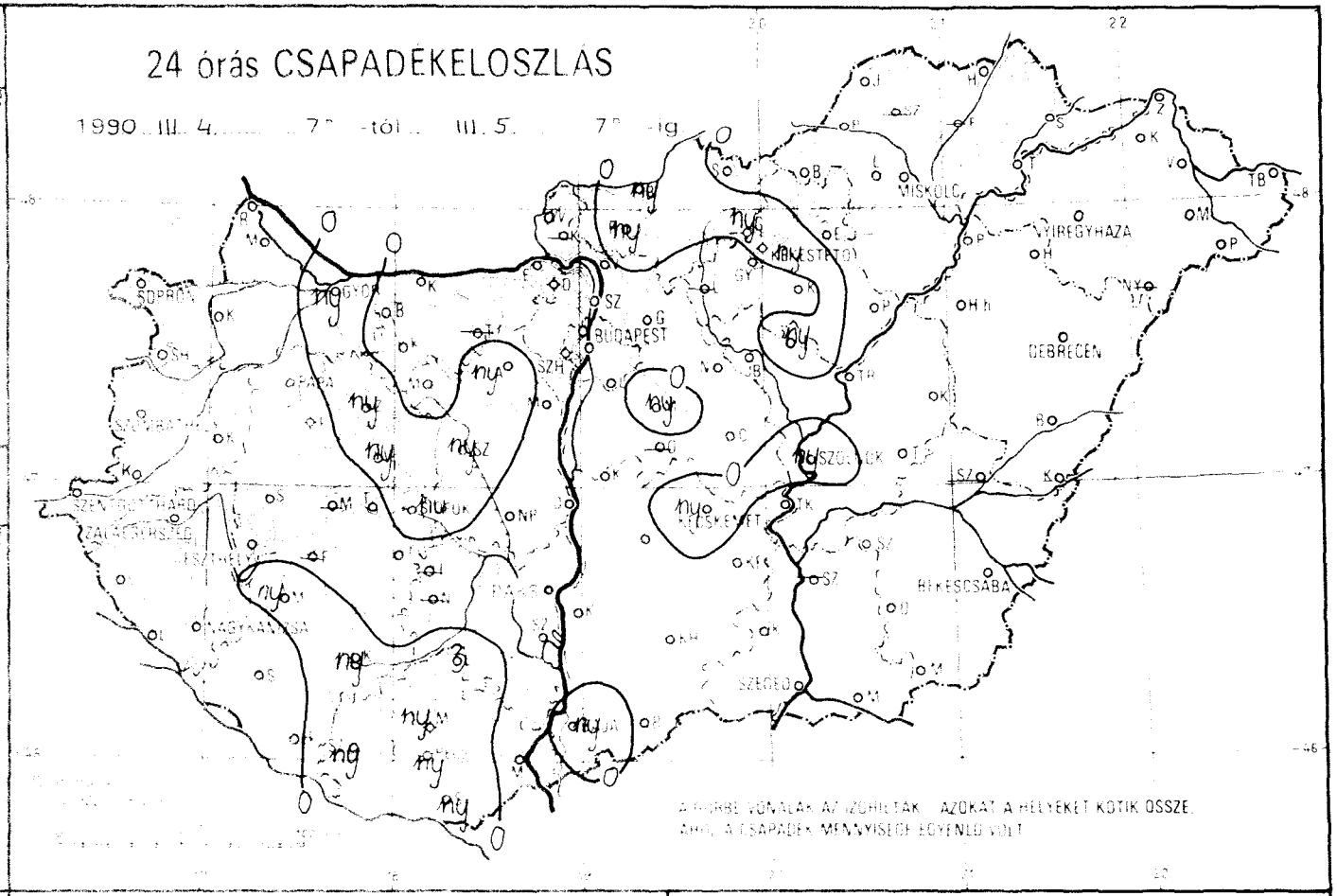
24 órás CSAPADÉKELOSZLÁS
1990. III. 4. 7h -tól III. 5. 7h -ig
BUDAPEST
DEBRECEN
MISKOLC
NYÍREGYHÁZA
BÉKÉSCSABA
SZEGED
A FEKETE VONALAK AZ IZOHIETÁK. AZOKAT A HELYEKET KÖTIK ÖSSZE,
AHOL A CSAPADÉK MENNYISÉGE EGYENLŐ VOLT

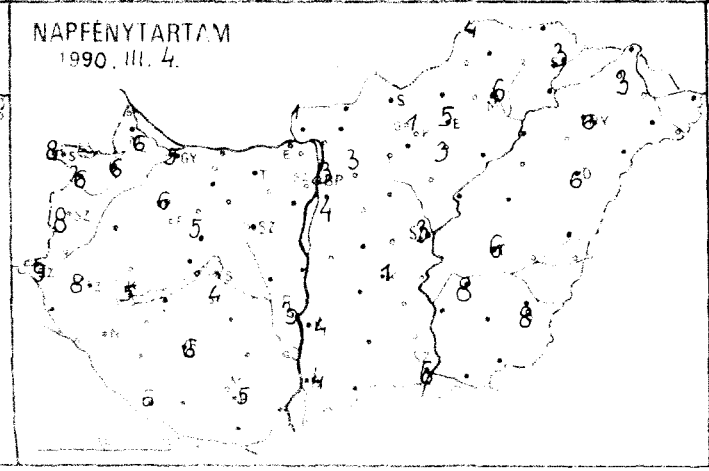
NAPFÉNYTARTAM
1990. III. 4.

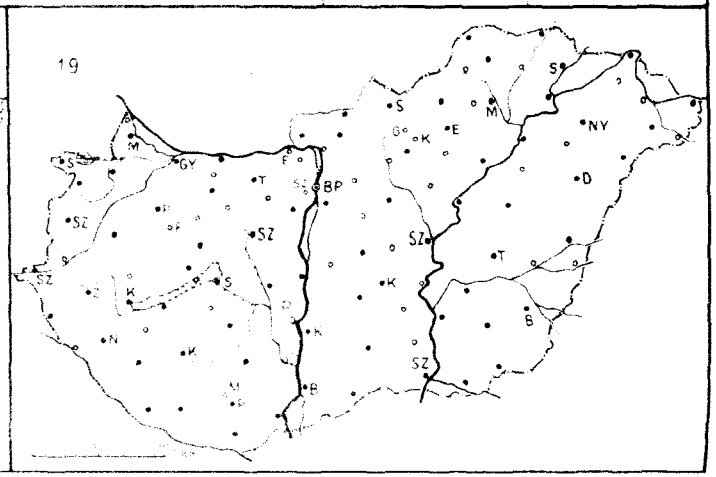
19

1990.III.5. 07 h-ig az utolsó 24 óra adatai						Előző nap napos órái
állomás	csapadék (mm)	Hó cm	max. hőmérséklet	min. hőmérséklet	rad. min.	
Győr	ny		10	4	1	5
Kapuvár	.		13	5	-4	6
Mosonmagyaróvár	. =		10	5	0	6
Rajka	.		10	4	3	
Sopron	.		12	5	0	8
Sopronhorpács	.		12	5	2	6
Káld	.		12	5	4	
Körmend	.		13	1	-1	
Szentgotthárd	.		10	-0	-5	9
Szombathely	.		13	1	-0	8
Lenti	.		12	0	-1	
Letenye	.		12	-1	-4	
Nagykanizsa	.		11	-1	-5	5
Zalaegerszeg	.		11	1	-2	8
Farkasgyepű	.		11	2	1	
Keszthely	.		11	2	-2	5
Mezőhely	–		–	–	–	–
Pápa	.		11	4	2	6
Somlóvásárhely	.		11	4	1	
Tihany	.		10	2	1	
Veszprém	ny *		8	2	-1	5
Zirc	ny *		8	3	1	
Bakonybél	–		–	–	–	
Hegyeshalom gyorg	.		10	2	2	6
Kajárpéc	ny *		10	2	-2	6
Mátrafüred	ny * ⌴		12	2	-2	
Siófok	ny ▽		8	6	4	4
Somogyszob	.		11	0	-5	
Tamási	.		10	1	1	
Bátaszék	.		9	4	3	
Fajszkom	.		9	3	2	
Kisk	.		11	5	0	
Kompolt	.		7	1	-1	
Tatabánya	–		–	–	–	
Ásványráró	ny *		10	3	-3	
Dunaújváros	.		8	2	-2	
Martonvásár	. =		6	4	1	
Mo	. =		9	4	3	
Sárbogárd	.		10	2	-3	
Székesfehérvár	ny * =		10	4	-1	–
Tengelic	–		–	–	–	–
Cegléd	3 *		10	1	-2	
Pilis	. ⌴		10	2	-0	3
Szabadszállás	.		9	4	4	
Árpádtető	ny *		6	-1	-2	
Mohács	.		8	-1	-3	
Pécs	ny *		8	0	-3	5
Siklós	ny ❩		8	-1	-4	
Szigetvár	ny * =		10	1	0	
Budapest	. =		10	5	1	
Bp. Lőrinc	.		9	4	2	4
Bp. Met. Int.	.		9	5	–	3
Bp. Szab. hegy	.		4	3	1	
Cegléd	.		8	2	-1	
Dobogókő	.		4	-1	-1	
Gödöllő	.		7	3	0	3
Királyrét	–		–	–	–	
Monor	ny * =		9	2	1	
Nagykáta	.		8	3	1	
Szentendre	.		10	4	3	

1990.III.5. 07 h-ig az utolsó 24 óra adatai						Előző nap napos órái
állomás	csapadék (mm)	Hó cm	max. hőmérséklet	min. hőmérséklet	rad. min.	
Vác	. =		9	3	2	
Vámosmikola	.		8	4	-1	1
Baja	ny *		8	1	-3	4
Bácsalmás	–		–	–	–	
Izsák	.		7	-0	-1	
Kalocsa	.		9	0	-1	4
Kecskemét	ny * ▽ ⌴		7	2	-2	1
Kiskunfélegyháza	.		8	2	-1	
Kiskunhalas	. ⌒		6	3	2	
Kunszentmiklós	.		10	2	1	
Tiszakécske	.		8	-3	-3	
Balassagyarmat	ny * =		7	2	0	
Romhány	ny *		7	1	-1	
Salgótarján	. ⌴		7	-3	-6	
Eger	. =		7	1	-0	5
Galyatető	ny * =	folt	-1	-3	-5	
Gyöngyös	.		8	0	-3	
Kékestető	ny * ▽ =	3	-1	-2	-4	1
Kompolt	.		7	-0	-3	3
Lőrinci	–		–	–	–	
Poroszlo	. ⌴		8	-2	-5	
Jászapáti	ny *		8	1	0	
Jasberény	. ⌴		9	2	1	
Karcag	. =		8	-1	-2	
Szolnok	ny *		9	2	-2	3
Tiszaroff	. =		8	2	0	
Túrkeve	⌴		7	1	-2	6
Kistelek	. =		9	2	1	
Makó	.		9	2	-1	
Szeged	. ⌴		7	2	0	6
Szentes	–		–	–	–	
Borsodnádasd	. ⌴		7	-2	-5	
Fügöd	–		–	–	–	
Hidasnémeti	. =		8	-1	-1	
Jósvafő	. ⌴		6	-1	-5	4
Lillafüred	. ⌴		8	-2	-3	
Miskolc	.		8	0	-1	6
Putnok	.		8	-2	-3	
Sárospatak	.		6	-1	-3	3
Szendrőlád	–		–	–	–	
Tokaj	.		8	2	1	
Kisvárda	. =		7	2	0	3
Mátészalka	. ⌴		8	0	-1	
Nyíregyháza	.		7	1	-5	6
Nyírlugos	–		–	–	–	
Pátyod	.		8	-1	-2	
Tiszabecs	. =		7	2	1	
Vásárosnamény	. =		7	2	-1	
Záhony	. ⌒		7	3	2	
Berettyóújfalu	. =		8	0	0	
Debrecen	.		8	0	-0	6
Hajdúdorog	.		8	3	2	
Hortobágy	.		5	-1	-2	
Körösszakál	.		8	1	0	
Polgár	. =		8	0	-3	
Békéscsaba	. ⌴		8	-1	-2	8
Mezőhegyes	.		7	0	-2	–
Orosháza	. ⌴		8	0	-3	
Szarvas	. ⌴		8	0	-3	8
Szeghalom	–		–	–	–	

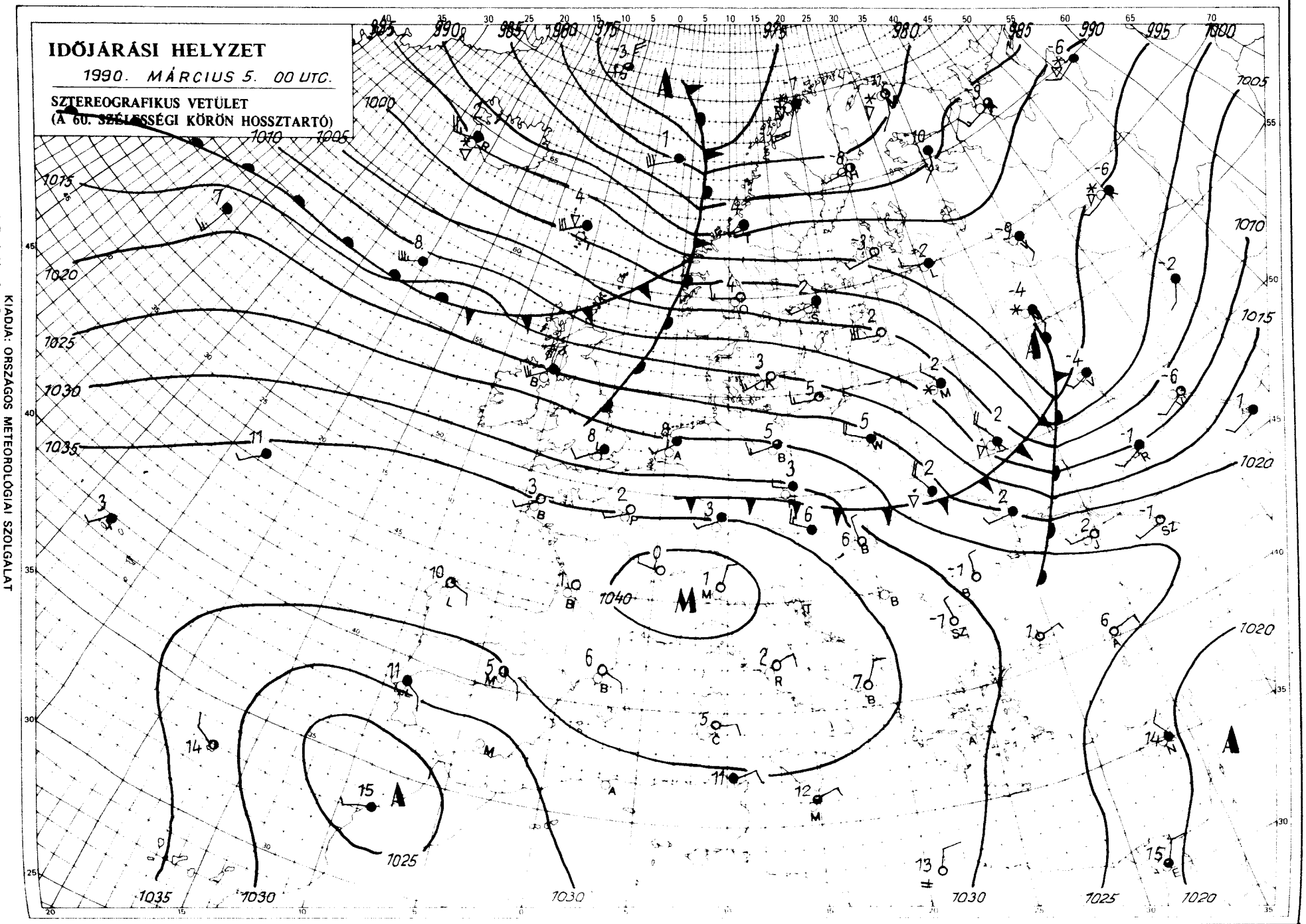

KIADJA: ORSZÁGOS METEOROLÓGIAI SZOLGÁLAT
Kiadásért felel: Barát József, az Országos Meteorológiai Szolgálat elnöke – Készült: az Országos Meteorológiai Szolgálat Nyomdájában, Budapest – Felelős vezető: Máthé Gyuláné – Munkaszám: 90.100 Szerkesztésért felel: Kapovits Albert, a Központi Előrejelző Intézet igazgatója

Készíti: a KEI Rövidtávú Előrejelző Osztálya – Szakmai felelős: Németh Lajos osztályvezető – Megjelenik naponként
Megrendelhető: 1024 Budapest, II., Kitaibel Pál utca 1. – Pénzügyi Osztály – Telefon: 353-500
Jelmagyarázat a havi mellékletben

IDŐJÁRÁSI NAPIJELENTÉS

ЕЖЕДНЕВНЫЙ МЕТЕОРОЛОГИЧЕСКИЙ БЮЛЛЕТЕНЬ • DAILY WEATHER REPORT
BULLETIN QUOTIDIEN DE TEMPS • TAGLICHER WETTERBERICHT

103. évfolyam 65. szám + Budapest + 1990. március 6. kedd

Az időjárási helyzet és a várható időjárás:

Kontinensünk nagy részének időjárását továbbra is ciklonok teszik változékonnyá. Délnyugat-Európában viszont egy nagy kiterjedésű anticiklon hatására derült, száraz az idő. A középpontjával a Skandináv-félsziget fölött örvénylő ciklon frontrendszere az elmúlt órákban elérte Közép-Európát és helyenként eső, zápor hullott. A front felhőzetének távolodtával fokozatosan az anticiklon határozza meg a Kárpát-medence időjárását.

Hazánkban hétfőn túlnyomóan napos idő volt. A délnyugati szél időnként megerősödött, helyenként viharos széllökések is előfordultak. Kora délutánra 10, 15 fokig melegedett a levegő. Az éjszakai órákban gyenge hidegfront felhőzete érte el az országot. Hajnalban szeszélyes területi eloszlásban -5, +3 fokig süllyedt a hőmérséklet. Kedden délelőtt országszerte felhő borította az eget, északkeleten időnként eleredt az eső. 11 órakor 4 és 12 fok közötti hőmérsékleti értékeket mértek.

Ma 12 órakor Budapesten a hőmérséklet 9 fok, a tengerszintre átszámított légnyomás 1020 hPa, mérsékelten süllyed.

Várható időjárás szerda estig:

Ma többször lesz erősen felhős az ég, főként északon és keleten várható eső, zápor. Holnap felhőátvonulásokra, néhány órás napsütésre lehet számítani.
Sokfelé élénk, időnként erős nyugati, északnyugati szél várható.
A legalacsonyabb éjszakai hőmérséklet 0, +5,
a legmagasabb nappali hőmérséklet 12, 17 fok között lesz.

Gyúró György s. k.

A hőmérséklet napi középértéke és eltérése a sokévi átlagtól (Budapest belterületén):

1990. március 5.	7,2°C	+3,2°C

1871 óta ezen a napon Budapesten előfordult

legmagasabb hőmérséklet:	22,2°C (1920)
legalacsonyabb hőmérséklet:	-13,9°C (1890)

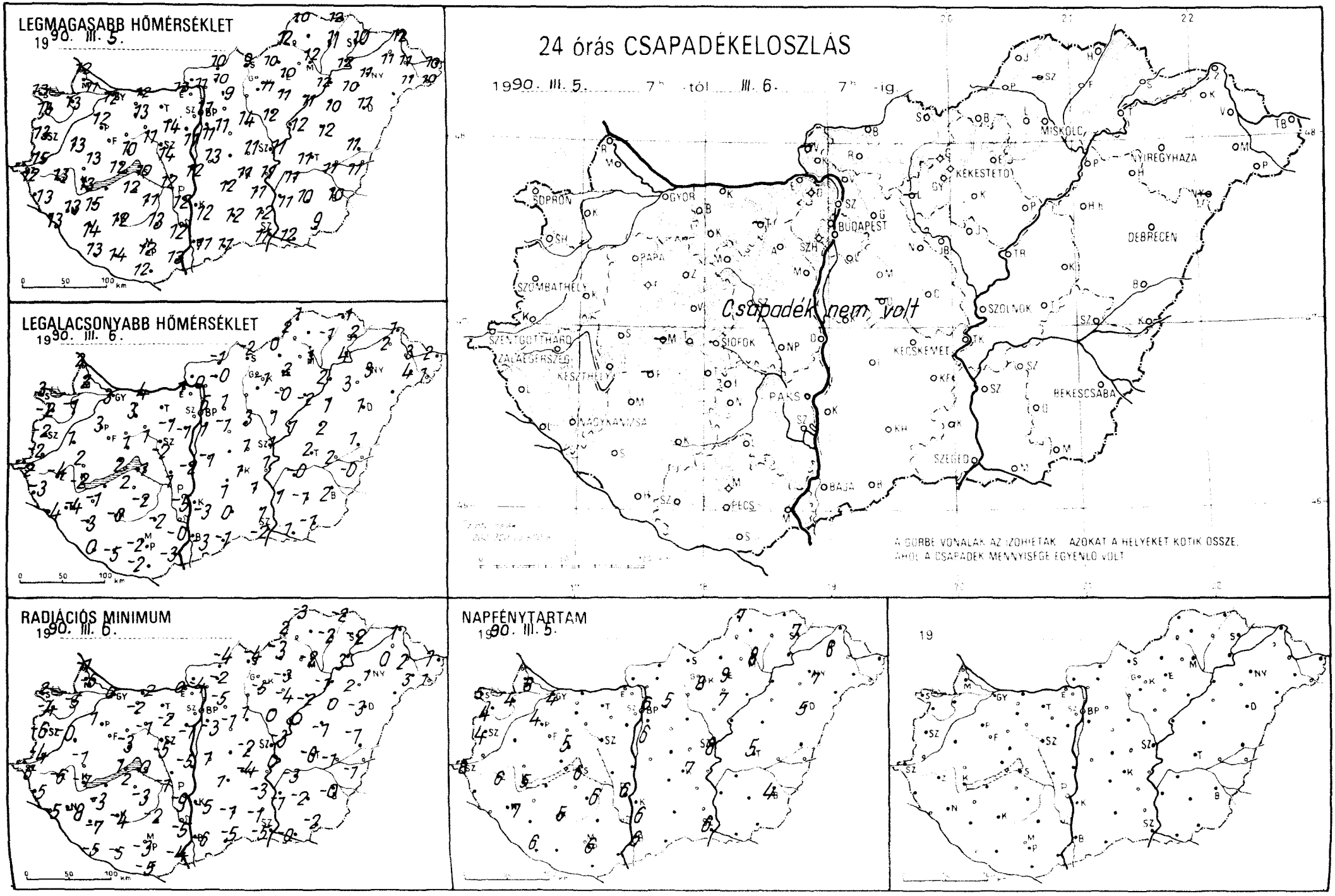
LEGMAGASABB HŐMÉRSÉKLET
1990. III. 5.
LEGALACSONYABB HŐMÉRSÉKLET
1990. III. 6.
RADIÁCIÓS MINIMUM
1990. III. 6.
NAPFÉNYTARTAM
1990. III. 5.
24 órás CSAPADÉKELOSZLÁS
1990. III. 5. 7h -tól III. 6. 7h -ig
Csapadék nem volt
A GÖRBE VONALAK AZ IZOHIETÁK AZOKAT A HELYEKET KÖTIK ÖSSZE, AHOL A CSAPADÉK MENNYISÉGE EGYENLŐ VOLT
SOPRON
GYŐR
BUDAPEST
MISKOLC
NYÍREGYHÁZA
KÉKESTETŐ
DEBRECEN
SZOMBATHELY
SZENTGOTTHÁRD
SIÓFOK
KECSKEMÉT
BÉKÉSCSABA
PAKS
NAGYKANIZSA
SZEGED
BAJA
PÉCS
0 50 100 km

1990.III.6. 07 h-ig az utolsó 24 óra adatai						Előző nap napos órái
állomás	csapadék (mm)	Hó	max. hőmérséklet	min. hőmérséklet	rad. min.	
Győr	.		12	3	0	4
Kapuvár	.		13	-1	-5	4
Mosonmagyaróvár	. =		11	2	-6	8
Rajka	.		12	2	-1	
Sopron	.		13	3	2	5
Sopronhorpács	.		13	-2	-4	4
Káld	.		13	1	-0	
Körmend	.		15	-2	-4	
Szentgotthárd	.		12	-2	-6	8
Szombathely	.		13	-2	-6	4
Lenti	. ⌴		13	-3	-5	
Letenye	. ⌴		13	-4	-5	
Nagykanizsa	. ⌴		13	-4	-8	7
Zalaegerszeg	. ⌴		13	-4	-6	6
Farkosgyepű	.		10	-1	-4	
Keszthely	. ⌴		13	-2	-7	5
Mencshely	–		–	–	–	–
Pápa	.		12	3	1	4
Sümeg	.		13	2	-1	
Tihany	. ⌒		12	2	1	
Veszprém	.		10	1	-3	5
Zirc	. =		10	-0	-3	
Fonyód	–		–	–	–	
Homokszt. György	. ⌴		13	0	-5	6
Kaposvár	. ⌴		12	-0	-4	5
Marcali	. ⌴		15	-1	-3	
Siófok	.		10	1	0	6
Somogyszob	. ⌴		14	-3	-7	
Tab	. =		12	2	2	
Bábolna	.		12	3	2	
Esztergom	.		13	1	0	
Kisbér	.		13	3	-2	
Komárom	. =		12	4	2	
Tatabánya	–		–	–	–	
Alcsutdoboz	. =		14	-1	-2	
Dunaújváros	.		12	-2	-5	
Martonvásár	.		11	-1	-1	
Mór	. =		11	1	-1	
Sárbogárd	.		12	1	-1	
Székesfehérvár	. ⌴		14	-2	-5	
Iregszemcse	. ⌴		11	-2	-3	6
Lengyel	.		13	-2	-2	
Paks	.		12	-5	-9	6
Szekszárd	.		12	-0	-5	
Árpádtető	.		9	4	-0	
Mohács	. ⌴		13	-3	-4	
Pécs	.		12	2	-3	6
Siklós	. ⌴		12	-2	-5	
Szigetvár	. ⌴		14	-5	-5	
Budaörs	.		12	-2	-2	
Bp. Lőrinc	.		11	1	-3	6
Bp. Met. Int.	.		11	5	–	6
Bp. Szab. hegy	.		8	3	0	
Cegléd	. =		11	1	-2	
Dobogókő	.		9	1	-1	
Gödöllő	.		9	1	-5	5
Királyrét	.		10	-4	-5	
Monor	. ⌴		11	-1	-1	
Nagykáta	.		14	3	1	
Szentendre	.		11	1	0	

1990.III.6. 07 h-ig az utolsó 24 óra adatai						Előző nap napos órái
állomás	csapadék (mm)	Hó cm	max. hőmérséklet	min. hőmérséklet	rad. min.	
Vác	. =		11	0	-4	
Vámosmikola	–		–	–	–	–
Baja	. ⌴		11	-3	-6	6
Bácsalmás	.		11	-1	-5	
Izsák	.		12	1	1	
Kalocsa	. ⌴		12	-3	-5	6
Kecskemét	. ⌴		11	1	-4	7
Kiskunfélegyháza	.		11	1	-3	
Kiskunhalas	. ⌒		12	0	-1	
Kunszentmiklós	. ⌴		13	-1	-1	
Tiszakécske	.		11	1	0	
Balassagyarmat	.		10	-1	-4	
Romhány	. ⌒		10	-0	-2	
Salgótarján	.		9	-2	-4	
Eger	. =		10	2	-3	9
Galyatető	.	folt	5	-1	-3	
Gyöngyös	.		11	-1	-5	
Kékestető	. ⌴	folt	2	-1	-2	8
Kompolt	.		11	-0	-4	7
Lőrinci	–		–	–	–	
Poroszló	.		11	-2	-2	
Jászapáti	.		12	1	0	
Jászberény	.		11	2	-0	
Karcag	. =		12	2	-1	
Szolnok	. ⌒		11	1	-3	8
Tiszaroff	. =		12	1	0	
Túrkeve	.		11	2	-0	5
Kistelek	. =		12	1	-1	
Makó	.		12	1	-0	
Szeged	. ⌴		11	-2	-5	6
Szentes	.		11	1	-1	
Borsodnádasd	.		10	0	-3	
Füged	.		11	-1	-2	
Hidasnémeti	. =		12	-1	-2	
Jósvafő	.		10	1	-3	7
Lillafüred	. =		10	-2	-3	
Miskolc	.		12	1	-2	8
Putnok	.		12	2	2	
Sárospatak	. =		10	2	2	7
Szendrőlád	–		–	–	–	
Tokaj	.		12	4	3	
Kisvárda	.		11	2	0	6
Mátészalka	.		11	4	3	
Nyíregyháza	.		11	3	1	7
Nyírlugos	–		–	–	–	
Pátyod	.		10	1	1	
Tiszabecs	. =		10	2	1	
Vásárosnamény	. =		11	3	2	
Záhony	. ⌒		12	1	1	
Berettyóújfalu	. =		11	1	-1	
Debrecen	.		11	1	-3	5
Hajdúdorog	. =		10	3	2	
Hortobágy	.		10	1	0	
Körösszakál	.		11	-0	-1	
Polgár	. =		12	2	-1	
Békéscsaba	.		10	2	-0	4
Mezőhegyes	.		9	-1	-2	–
Orosháza	. ⌴		10	-1	-2	
Szarvas	. ⌴		11	-0	-3	5
Szeghalom	. =		11	2	-1	

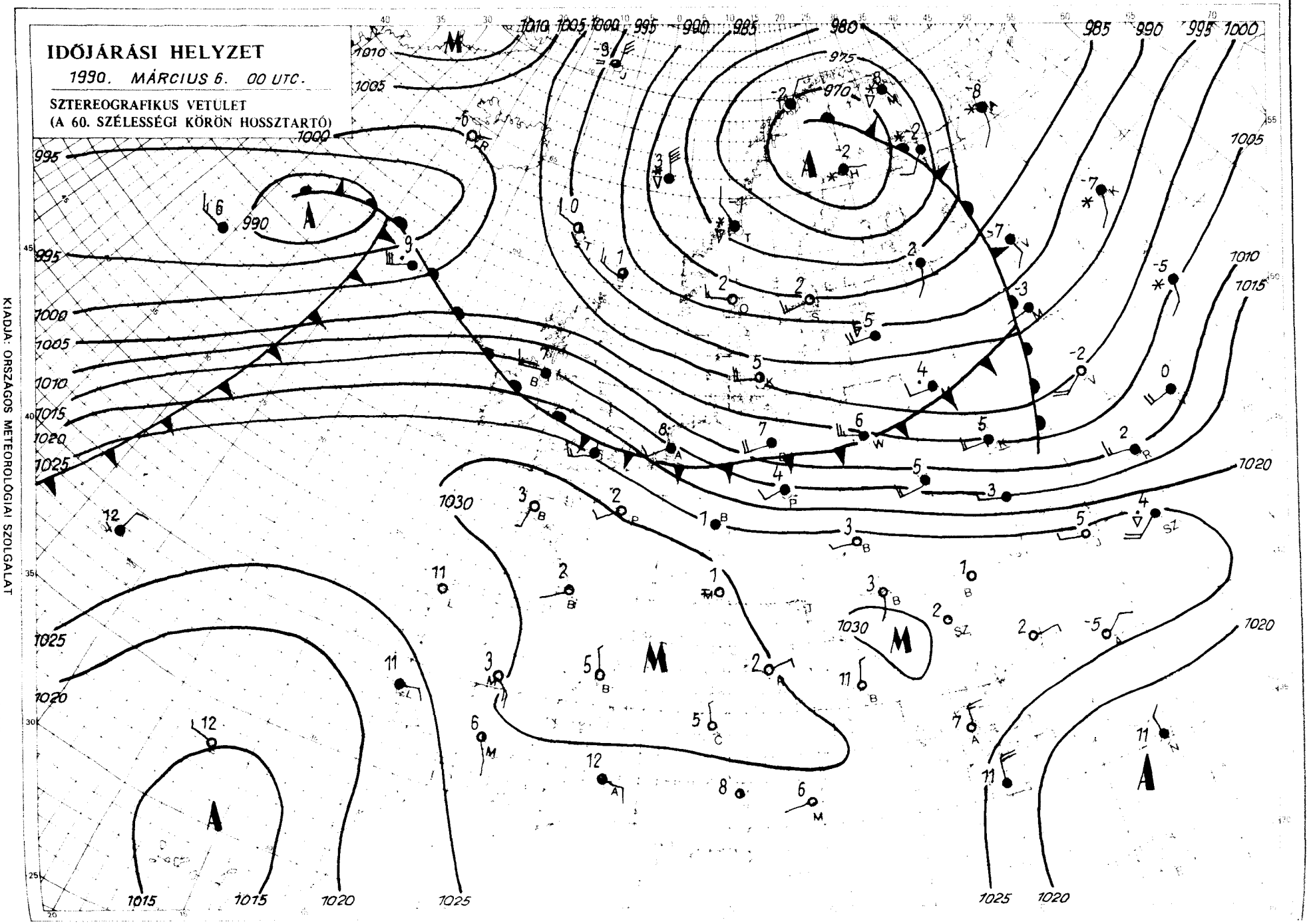

KIADJA: ORSZÁGOS METEOROLÓGIAI SZOLGÁLAT
Kiadásért felel: Baráth József, az Országos Meteorológiai Szolgálat elnöke – Készült: az Országos Meteorológiai Szolgálat Nyomdájában, Budapest – Felelős vezető: Máthé Gyuláné – Munkaszám: 90.128
A térképszerkesztésért felel: Kapovits Albert, a Központi Előrejelző Intézet igazgatója
Készíti: a KEI Rövidtávú Előrejelző Osztálya – Szakmai felelős: Németh Lajos osztályvezető – Megjelenik naponként
Megrendelhető: 1024 Budapest, II., Kitaibel Pál utca 1. – Pénzügyi Osztály – Telefon: 353-500
Jelmagyarázat a havi mellékletben

IDŐJÁRÁSI NAPIJELENTÉS

ЕЖЕДНЕВНЫЙ МЕТЕОРОЛОГИЧЕСКИЙ БЮЛЛЕТЕНЬ • DAILY WEATHER REPORT
BULLETIN QUOTIDIEN DE TEMPS • TÄGLICHER WETTERBERICHT

103. évfolyam 66. szám + Budapest + 1990. március 7. szerda

Az időjárási helyzet és a várható időjárás:

Választóvonal Európa időjárásában az 50. szélességi kör. Ettől északra szeles, hideg, délre viszont napos, meleg az idő. A választóvonal mentén – ez kb. néhány száz kilométer széles sávot jelent – változékony az időjárás: gyakran felhős az ég, időnként esik az eső, általában erős a szél. Az időjárási frontok útja csütörtök estig atmenetileg a Kárpát-medencétől kissé északabbra kerül.

Kedden változóan felhős, száraz idő volt hazánkban. Az északi tájakon 2, 5, délen 4, 9 órán át sütött a Nap. A nyugati, északnyugati szél elsősorban a Dunántúlon erősödött meg többször. A hőmérséklet csúcsértéke elérte a 11, 18 fokot. Éjszakától már többször megnövekedett a felhőzet, de gyönge esőt csak szerdán délelőtt jelentettek. A legalacsonyabb éjszakai hőmérséklet 3 és 10 fok között volt. Szerdán délelőtt délnyugaton erősen felhős maradt az ég, keleten sütött a Nap, többször viharossá fokozódott azonban az északnyugati szél. A hőmérséklet 11 órára 8, 15 fokig emelkedett.

Ma 12 órakor Budapesten a hőmérséklet 13 fok, a tengerszintre átszámított légnyomás 1020 hPa, gyengén emelkedett.

Várható időjárás csütörtök estig:

Ma (szerdán) többször, holnap (csütörtökön) már csak néha növekszik meg a felhőzet. Számottevő eső sehol sem lesz, több órás napsütés főképp holnap várható.
Az északnyugati szelet ma a Tisztántúlon még többször kísérik viharos széllökések. Holnap a délnyugati szél már csak időnként, és főleg a Dunántúlon élénkül meg.
A legalacsonyabb éjszakai hőmérséklet 3 és 8,
a legmagasabb nappali hőmérséklet csütörtökön 15 és 20 fok között várható.

Bártfai Erzsébet s. k.

A hőmérséklet napi középértéke és eltérése a sokévi átlagtól (Budapest belterületén):

1990. március 6.	9,6°C	+5,6°C

1871 óta ezen a napon Budapesten előfordult

legmagasabb hőmérséklet:	18,9°C (1920)
legalacsonyabb hőmérséklet:	-10,2°C (1888)

LEGMAGASABB HŐMÉRSÉKLET

1990. III. 6.

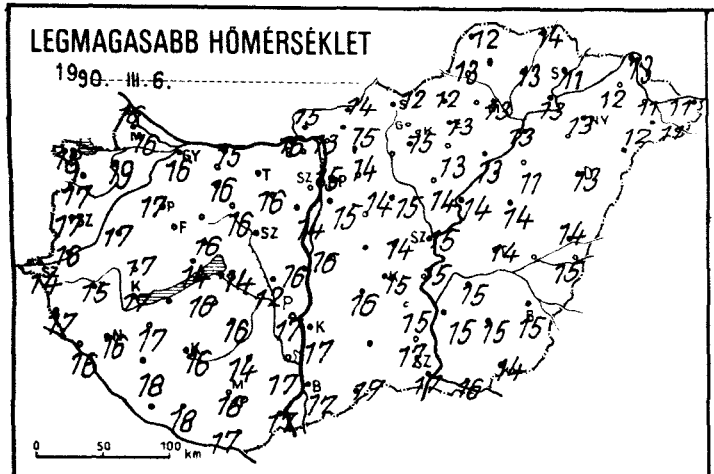

LEGALACSONYABB HŐMÉRSÉKLET

1990. III. 7.

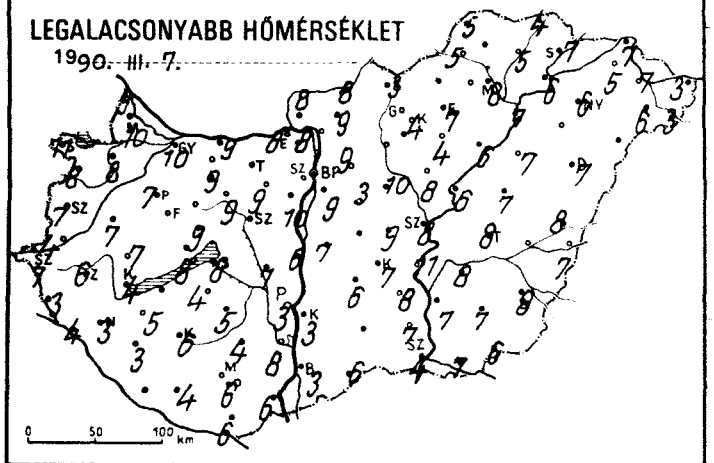

24 órás CSAPADÉKELOSZLÁS

1990. III. 6. 7 h -tól III. 7. 7 h -ig.

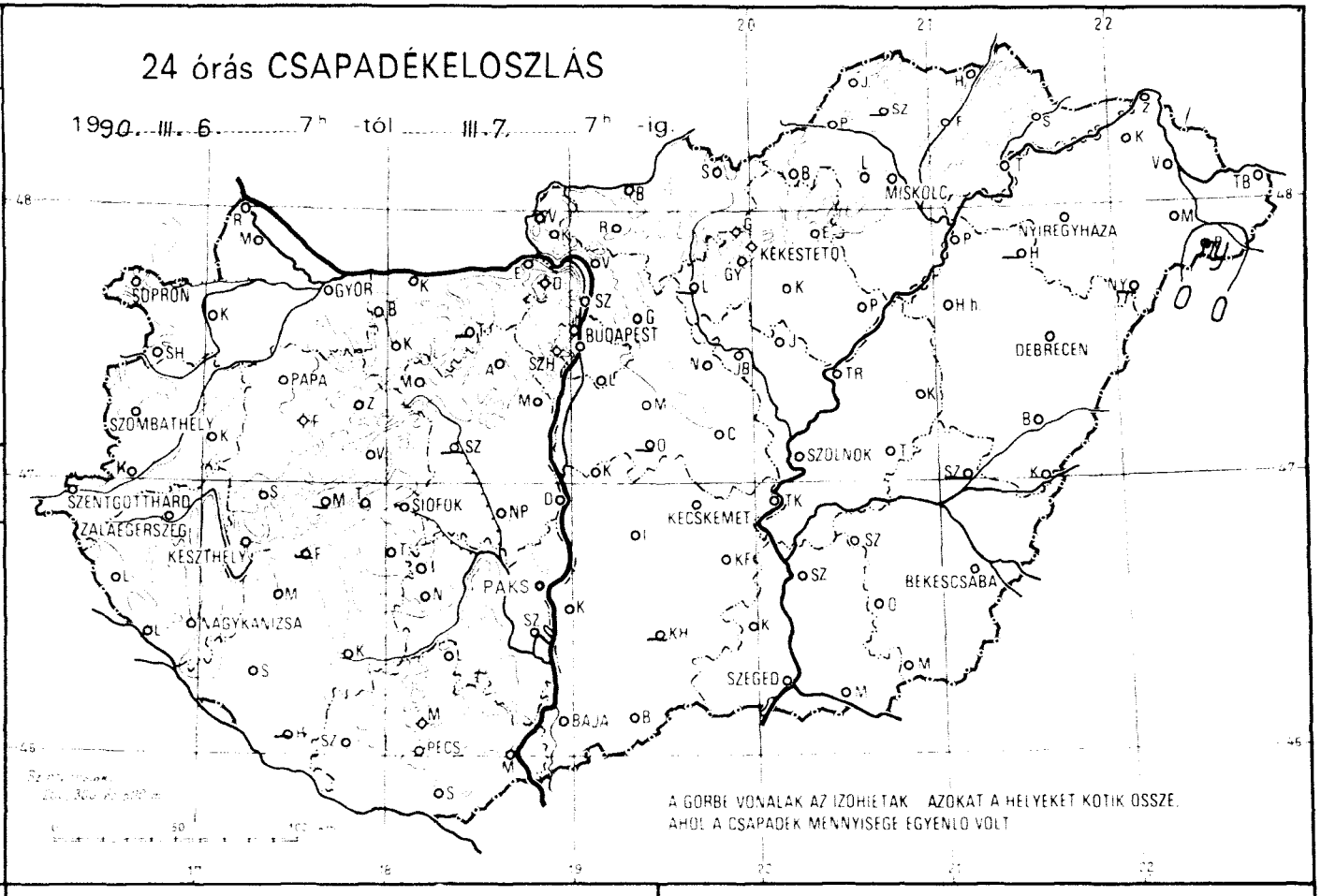

A GÖRBE VONALAK AZ IZOHIETÁK AZOKAT A HELYEKET KÖTIK ÖSSZE, AHOL A CSAPADÉK MENNYISÉGE EGYENLŐ VOLT

RADIÁCIÓS MINIMUM

1990. III. 7.

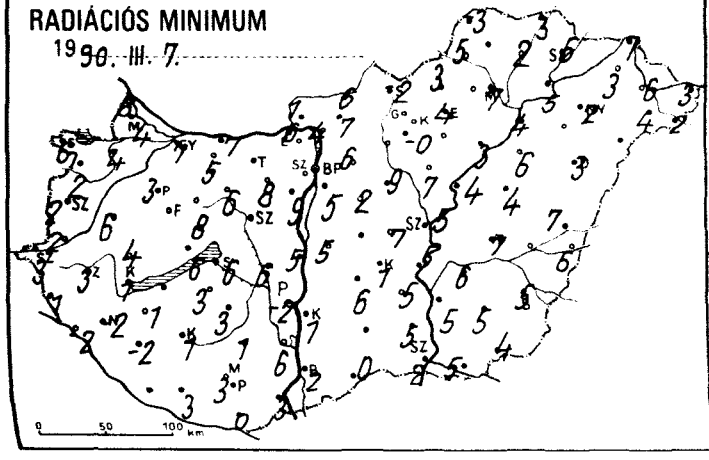

NAPFÉNYTARTAM

1990. III. 6.

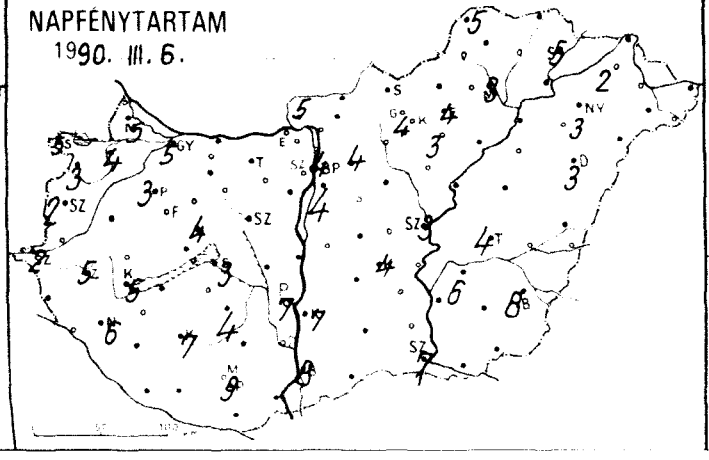

19

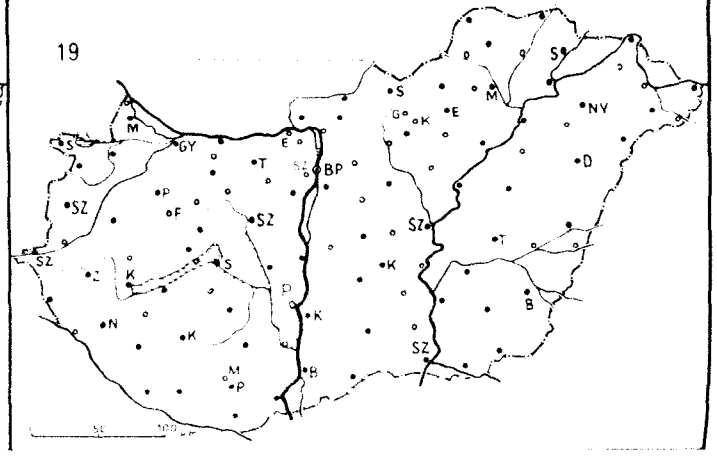

1990.III.7. 07 h-ig az utolsó 24 óra adatai						Előző nap napos órái
állomás	csapadék (mm)	Hó cm	max. hőmérséklet	min. hőmérséklet	rad. min.	
Győr	.		16	10	7	5
Kapuvár	.		19	8	4	4
Mosonmagyaróvár	.		16	10	4	5
Rajka	.		16	9	8	
Sopron	.		18	11	6	5
Sopronhorpács	.		17	8	2	3
Káld	.		17	7	6	
Körmend	.		16	4	2	
Szentgotthárd	.		14	7	3	2
Szombathely	.		17	7	2	2
Lenti	.		17	3	1	
Letenye	.		16	4	-2	
Nagykanizsa	.		16	3	-2	6
Zalaegerszeg	.		15	6	3	5
Farkasgyepű	.		13	5	2	
Keszthely	.		17	4	1	5
Mencshely	—		—	—	—	—
Pápa	.		17	7	3	3
Sümeg	.		17	7	4	
Tihany	.		14	8	6	
Veszprém	.		16	9	8	4
Zirc	.		14	9	6	
Fonyod	—		—	—	—	
Homokszt. György	—		—	—	—	—
Kaposvár	.		16	6	1	7
Marcali	.		17	5	1	
Siófok	.		14	8	6	3
Somogyszob	.		18	3	-2	
Tab	.		16	4	3	
Bábolna	.		16	3	2	
Esztergom	.		16	8	6	
Kisbér	.		16	9	5	
Komárom	.		15	9	7	
Tatabánya	—		—	—	—	
Alcsutdoboz	.		16	9	8	
Dunaújváros	.		16	6	5	
Martonvásár	.		14	10	9	
Mór	.		16	9	6	
Sárbogárd	.		12	7	6	
Székesfehérvár	—		—	—	—	
Iregszemcse	.		16	5	3	4
Lengyel	.		14	4	1	
Paks	.		17	3	-2	7
Szekszárd	.		17	8	6	
Árpádtető	.		14	7	4	
Mohács	.		17	6	3	
Pécs	.		16	6	3	9
Siklós	.		17	6	0	
Szigetvár	.		18	4	3	
Budaörs	.		16	6	2	
Bp. Lőrinc	.		15	9	5	4
Bp. Met. Int.	.		15	11	—	4
Bp. Szab. hegy	.		13	6	6	
Cegléd	.		14	9	7	
Dobogókő	.		12	4	3	
Gödöllő	.		14	9	6	4
Királyrét	.		14	8	4	
Monor	.		14	3	2	
Nagykáta	.		15	10	9	
Szentendre	.		15	10	8	

1990.III.7. 07 h-ig az utolsó 24 óra adatai						Előző nap napos órái
állomás	csapadék (mm)	Hó cm	max. hőmérséklet	min. hőmérséklet	rad. min.	
Vác	.		13	8	4	
Vámosmikola	.		15	8	1	5
Baja	.		17	3	-2	8
Bácsalmás	.		17	6	0	
Izsák	.		16	6	6	
Kalocsa	.		17	3	1	7
Kecskemét	.		15	7	1	4
Kiskunfélegyháza	.		15	8	5	
Kiskunhalas	—		—	—	—	
Kunszentmiklós	.		16	7	5	
Tiszakécske	.		15	11	5	
Balassagyarmat	.		14	8	6	
Romhány	.		15	9	7	
Salgótarján	.		12	3	-2	
Eger	.		13	7	4	4
Galyatető	.	folt	6	2	0	
Gyöngyös	.		15	4	-0	
Kékestető	.	folt	5	1	0	4
Kompolt	.		13	4	1	3
Lőrinci	—		—	—	—	
Poroszló	.		13	6	3	
Jászapáti	.		14	8	7	
Jászberény	.		15	9	5	
Karcag	.		14	7	4	
Szolnok	.		15	8	5	3
Tiszaroff	.		14	6	4	
Túrkeve	.		14	8	7	4
Kistelek	.		17	7	5	
Makó	.		16	7	5	
Szeged	.		17	4	2	7
Szentes	.		15	7	5	
Borsodnádasd	.		12	8	3	
Füged	.		13	5	2	
Hidasnémeti	.		14	4	3	
Jósvafő	.		12	5	-3	5
Lillafüred	.		12	4	3	
Miskolc	.		13	8	7	3
Putnok	.		13	5	5	
Sárospatak	.		11	7	5	5
Szendrőlád	—		—	—	—	
Tokaj	.		13	6	5	
Kisvárda	.		12	5	3	2
Mátészalka	.		12	6	4	
Nyíregyháza	.		13	6	2	3
Nyírlugos	—		—	—	—	
Pátyod	ny		11	3	2	
Tiszabecs	.		11	3	3	
Vásárosnamény	.		11	7	6	
Záhony	.		13	7	7	
Berettyóújfalu	.		14	8	7	
Debrecen	.		13	7	3	3
Hajdúdorog	—		—	—	—	
Hortobágy	.		11	7	6	
Körösszakál	.		15	7	6	
Polgár	.		13	7	4	
Békéscsaba	.		15	8	5	8
Mezőhegyes	.		14	6	4	—
Orosháza	.		15	7	5	
Szarvas	.		15	8	6	6
Szeghalom	—		—	—	—	

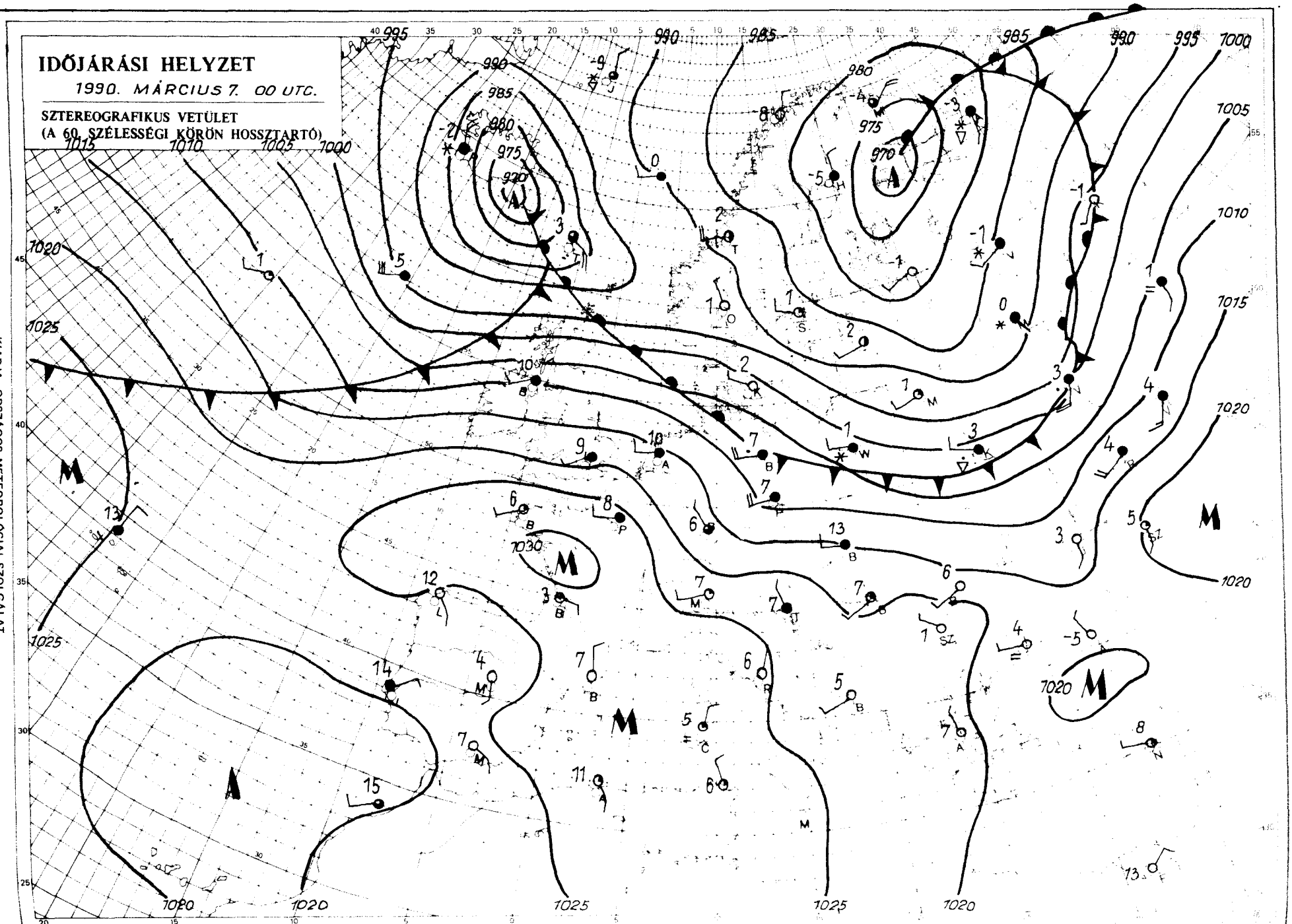

KIADJA: ORSZÁGOS METEOROLÓGIAI SZOLGÁLAT
Kiadásért felel: Barát József, az Országos Meteorológiai Szolgálat elnöke – Készült: az Országos Meteorológiai Szolgálat Nyomdájában, Budapest – Felelős vezető: Máthé Gyuláné – Munkaszám: 90.123. – Szerkesztésért felel: Kapovits Albert, a Központi Előrejelző Intézet igazgatója

Készíti: a KEI Rövidtávú Előrejelző Osztálya – Szakmai felelős: Németh Lajos osztályvezető – Megjelenik naponként
Megrendelhető: 1024 Budapest, II., Kitaibel Pál utca 1. – Pénzügyi Osztály – Telefon: 353-500
Jelmagyarázat a havi mellékletben

IDŐJÁRÁSI NAPIJELENTÉS

ЕЖЕДНЕВНЫЙ МЕТЕОРОЛОГИЧЕСКИЙ БЮЛЛЕТЕНЬ · DAILY WEATHER REPORT
BULLETIN QUOTIDIEN DU TEMPS · TAGLICHER WETTERBERICHT

103. évfolyam 67. szám + Budapest + 1990. március 8. csütörtök

Az időjárási helyzet és a várható időjárás:

Az időjárási frontok Európa északi részén vonulnak el. A Kárpátok térségében anticiklon alakítja az időjárást, ezért nincs számottevő légmozgás, napos, száraz az idő. Mivel térségünk fölé délnyugatról igen enyhe levegő érkezik, a nappali fölmelegedés tovább erősödik.

Hazánkban szerdán az Alföldön 6, 9, másutt 1, 6 órán át sütött a Nap. Csapadék csak nyomokban fordult elő. A hőmérséklet kora délután 10 és 20 fok között alakult. A szél napközben néhol megerősödött. Éjszakára kiderült az ég, a szél leállt, ezért viszonylag erős volt a lehűlés. A hőmérséklet hajnalban általában -3 és +3 fok között alakult. Délelőtt napos, száraz idő volt. A hőmérséklet 11 órakor 12 és 17 fok között alakult.

Ma 12 órakor Budapesten a hőmérséklet 15 fok, a tengerszintre átszámított légnyomás 1023,9 hPa, gyengén süllyed.

Várható időjárás péntek estig:

Derült, száraz idő várható.
A nyugati szél időnként élénk, holnap néhol erős lesz.
A hőmérséklet hajnalban 2 és 7 fok között, pénteken délután 20 fok körül alakul.

Rábai Attila s. k.

Távolabbi kilátások szombattól – keddig:

A hét utolsó napjaiban is folytatódik az enyhe tavaszi idő. A jövő hét elején változékonyabbra fordul az időjárás, időnkénti felhősödésből kisebb esők, záporok lehetnek.
A legalacsonyabb hajnali hőmérséklet +1, +6 fok között,
a legmagasabb nappali hőmérséklet eleinte 13, 18 majd 11, 16 fok között valószínű.
Jelentős mennyiségű (legalább napi 5 mm) csapadék az ország területének 20 százalékán várható.

Középtávú Előrejelző Csoport

A hőmérséklet napi középértéke és eltérése a sokévi átlagtól (Budapest belerületén):

1990. március 7.	12,0°C	+7,9°C

1871 óta ezen a napon Budapesten előfordult

legmagasabb hőmérséklet:	22,9°C (1920)
legalacsonyabb hőmérséklet:	-12,0°C (1894)

LEGMAGASABB HŐMÉRSÉKLET

19 90. III. 7.

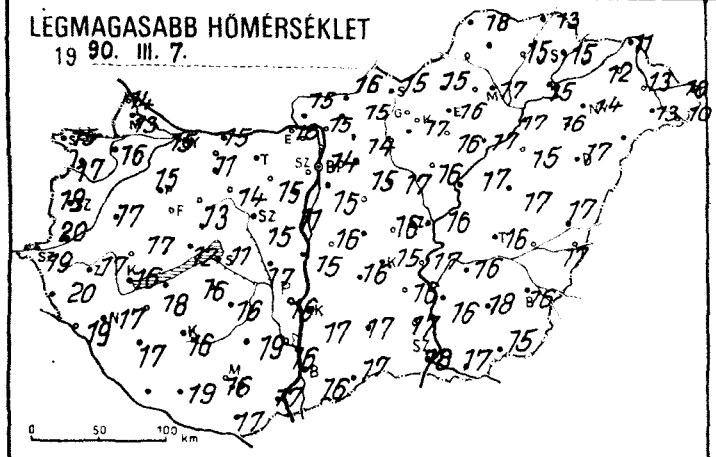

LEGALACSONYABB HŐMÉRSÉKLET

19 90. III. 8.

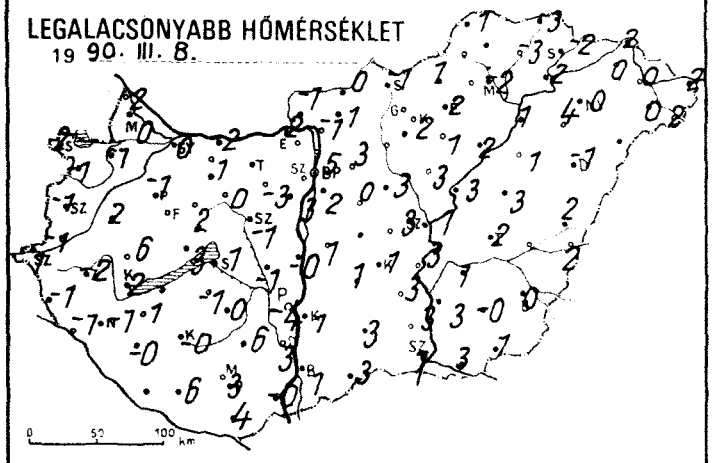

24 órás CSAPADÉKELOSZLÁS

19 90. III. 7. 7h -tól III. 8. 7h -ig

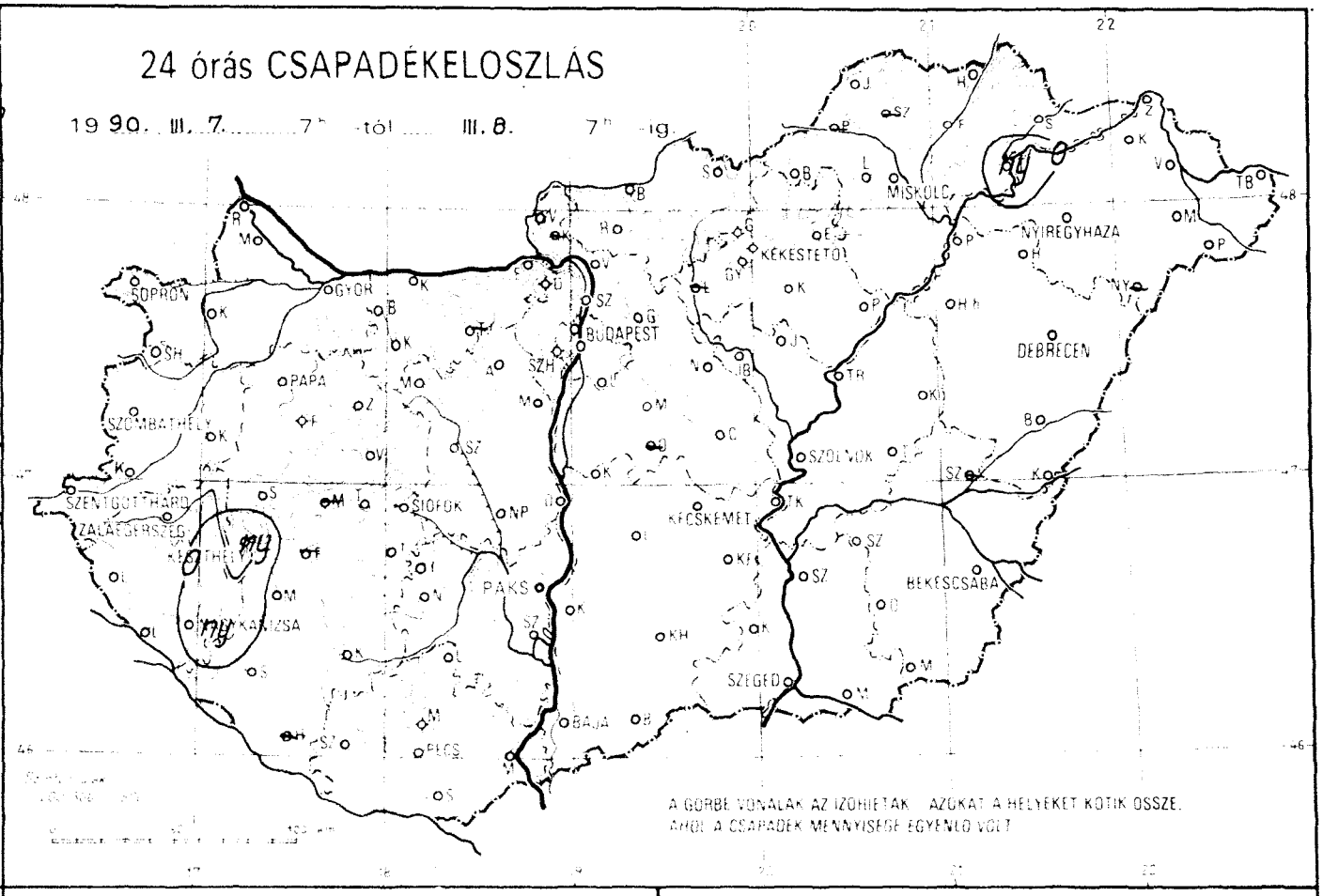

A GÖRBE VONALAK AZ IZOHIETÁK, AZOKAT A HELYEKET KÖTIK ÖSSZE, AHOL A CSAPADÉK MENNYISÉGE EGYENLŐ VOLT

RADIÁCIÓS MINIMUM

19 90. III. 8.

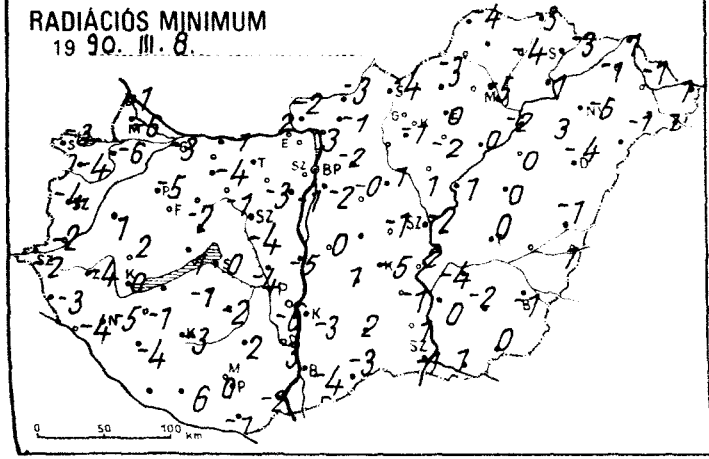

NAPFÉNYTARTAM

19 90. III. 7.

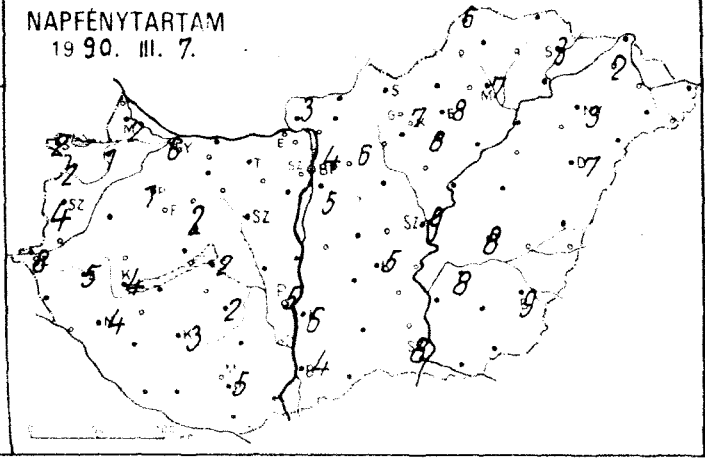

19

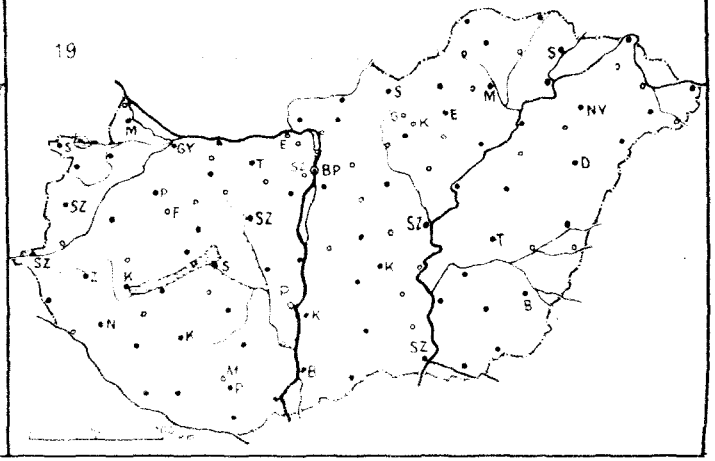

1990.III.8. 07 h-ig az utolsó 24 óra adatai						Előző nap napos órái
állomás	csapadék (mm)	Hó cm	max. hőmérséklet	min. hőmérséklet	rad. min.	
Győr	. ⌓		15	0	-3	6
Kaposvár	. ⌴		16	-1	-6	1
Mosonmagyaróvár	. ⌴		13	0	-6	2
Rajka	. ⌴		14	2	-1	
Sopron	.		15	2	-3	2
Sopronhorpács	. ⌴		17	-1	-4	2
Káld	.		17	2	1	
Körmend	.		20	-1	-2	
Szentgotthárd	.		19	1	-2	8
Szombathely	.		19	-1	-4	4
Lenti	. ⌴		20	-1	-3	
Lenti	.		19	-1	-4	
Nagykanizsa	ny ⌴		17	-1	-5	4
Zalaegerszeg	. ⌴		17	-2	-4	5
Farkasgyepű	.		12	5	3	
Keszthely	ny ⌓		16	2	0	4
Mencshely	—		—	—	—	—
Pápa	. =		15	-1	-5	1
Sümeg	.		17	6	2	
Tihany	. ⌓		12	3	1	
Veszprém	.		13	2	-2	2
Zirc	. ⌓		12	-1	-4	
Fonyód	—		—	—	—	
Homokszt. györgy	—		—	—	—	—
Kaposvár	. ⌓		16	-0	-3	3
Marcali	. =		18	1	-1	
Siófok	.		11	1	0	2
Somogyszob	.		17	-0	-4	
Tab	. =		16	-1	-1	
Bábolna	.		16	0	-1	
Esztergom	.		16	2	2	
Kisber	.		11	1	-4	
Komárom	. ⌴		15	2	-1	
Tatabánya	—		—	—	—	
Alcsútdoboz	. ⌴		15	-3	-3	
Dunaújváros	.		15	-0	-5	
Martonvásár	. ⌴		11	3	-1	
Mór	. =		14	0	-1	
Sárbogárd	.		17	-1	-4	
Székesfehérvár	. ⌴		15	-1	-4	
Tegzsemcse	. ⌴		16	0	-2	2
Tengyel	.		19	6	2	
Paks	. ⌴		16	-4	-6	5
Szekszárd	.		16	3	3	
Árpádtető	.		14	7	2	
Mohács	. =		17	-0	-2	
Pécs	.		16	3	0	5
Siklós	. ⌓		17	4	-1	
Szigetvár	. =		19	6	6	
Budaörs	.		15	1	0	
Bp. Lőrinc	. ⌓		15	2	-2	5
Bp. Met. Int.	.		14	5	—	4
Bp. Szab. hegy	.		13	6	3	
Cegléd	. ⌴		16	3	-1	
Dobogókő	.		11	4	0	
Gödöllő	.		14	3	-2	6
Királyrét	—		—	—	—	
Monor	. =		15	0	-0	
Nagykáta	.		17	3	1	
Szentendre	.		16	2	1	

1990.III.8. 07 h-ig az utolsó 24 óra adatai						Előző nap napos órái
állomás	csapadék (mm)	Hó cm	max. hőmérséklet	min. hőmérséklet	rad. min.	
Vác	. ⌴		15	-1	-3	
Vámosmikola	. =		15	-1	-2	3
Baja	. ⌴		16	1	-4	4
Bácsalmás	.		17	3	-3	
Izsák	.		16	1	1	
Kalocsa	. ⌴		17	1	-3	6
Kecskemét	. ⌴		15	1	-5	5
Kiskunfélegyháza	. =		16	3	-1	
Kiskunhalas	. ⌓		17	3	2	
Kunszentmiklós	. ⌴		16	1	0	
Tiszakécske	.		17	3	2	
Balassagyarmat	. ⌴		16	0	-3	
Romhány	. ⌴		15	1	-1	
Salgótarján	. ⌴		15	-1	-4	
Eger	. =		16	2	0	8
Galyatető	. ⌴	folt	9	3	-0	
Gyöngyös	. ⌴		17	2	-1	
Kékestető	.	folt	7	2	1	7
Kompolt	. ⌴		16	1	-2	8
Lőrinci	—		—	—	—	
Poroszló	.		17	2	0	
Jászapáti	. ⌓		16	3	1	
Jászberény	. ⌓		16	3	-1	
Karcag	. =		17	3	0	
Szolnok	. ⌓		16	1	-2	9
Tiszaroff	. =		17	3	1	
Túrkeve	.		16	2	0	8
Kistelek	. =		17	3	1	
Makó	. ⌓		17	3	1	
Szeged	. ⌐		18	1	-1	8
Szentes	.		16	3	0	
Borsodnádasd	. ⌴		15	1	-3	
Füged	. =		15	-3	-4	
Hidasnémeti	. =		13	-3	-3	
Jósvafő	. ⌴		18	1	-4	6
Lillafüred	. =		15	2	1	
Miskolc	. ≡		17	-2	-5	7
Putnok	—		—	—	—	
Sárospatak	.		15	-2	-3	3
Szendrőlád	—		—	—	—	
Tokaj	ny ▽		15	2	1	
Kisvárda	. =		12	0	-1	2
Mátészalka	. ⌴		15	0	-1	
Nyíregyháza	. ⌴		14	0	-5	3
Nyírlugos	—		—	—	—	
Pátyod	. ⌓		14	-0	-1	
Tiszabecs	. =		10	2	1	
Vásárosnamény	. ⌓		13	0	-1	
Záhony	. ⌴		11	2	1	
Berettyóújfalu	. ⌓		17	2	-1	
Debrecen	. ⌓		17	-1	-4	7
Hajdúdorog	.		16	4	3	
Hortobágy	.		15	1	0	
Körösszakál	.		17	2	1	
Polgár	. =		17	1	-2	
Békéscsaba	. ⌓		16	0	-1	9
Mezőhegyes	. ⌓		15	1	0	—
Orosháza	. ⌴		18	-0	-2	
Szarvas	. ⌴		16	1	-4	8
Szeghalom	—		—	—	—	

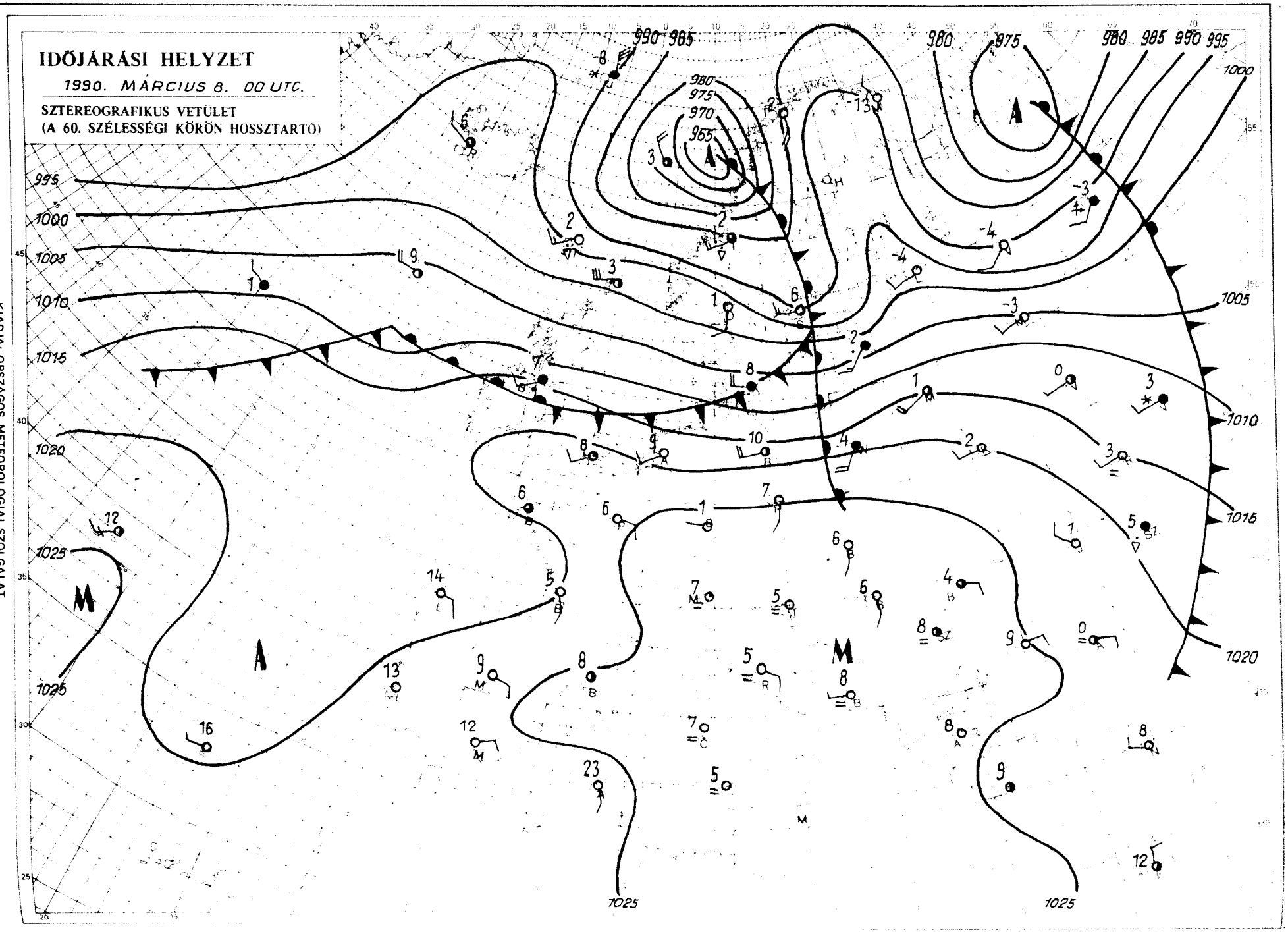

KIADJA: ORSZÁGOS METEOROLÓGIAI SZOLGÁLAT
Kiadásért felel: Barát József, az Országos Meteorológiai Szolgálat elnöke – Készült: az Országos Meteorológiai Szolgálat Nyomdájában, Budapest – Felelős vezető: Máthé Gyuláné – Munkaszám: 90.130 – Szerkesztésért felel: Kapovits Albert, a Központi Előrejelző Intézet igazgatója

Készíti: a KEI Rövidtávú Előrejelző Osztálya – Szakmai felelős: Németh Lajos osztályvezető – Megjelenik naponként
Megrendelhető: 1024 Budapest, II., Kitaibel Pál utca 1. – Pénzügyi Osztály – Telefon: 353-500
Jelmagyarázat a havi mellékletben

IDŐJÁRÁSI NAPIJELENTÉS

ЕЖЕДНЕВНЫЙ МЕТЕОРОЛОГИЧЕСКИЙ БЮЛЛЕТЕНЬ • DAILY WEATHER REPORT
BULLETIN QUOTIDIEN DE TEMPS • TÄGLICHER WETTERBERICHT

103. évfolyam 68. szám + Budapest + 1990. március 9. péntek

Az időjárási helyzet és a várható időjárás:

A Skandináv-félsziget fölött több középpontú ciklon örvénylik. Áramlási rendszerében egymást követően különböző nedvességtartalmú, egyre hűvösebb léghullámok haladnak szárazföldünk belseje fölé. Vonulásukat megerősödő szél, többnyire gyenge csapadék és több fokos hőmérséklet csökkenés kíséri. A következő időszakban a Kárpát-medencét is több fokkal hűvösebb levegő árasztja el.

Hazánkban csütörtökön derült, száraz idő volt, 8, 11 órán át sütött a Nap. A legmagasabb nappali hőmérséklet általában 18 és 24 fok között volt. Ma hajnalra 1 és 9 fokig hűlt le a levegő. Délelőtt változóan felhős idő volt, főként Dél-Dunántúlon helyenként megerősödött a délnyugati, nyugati szél. A hőmérséklet 11 órára általában 13 és 17 fokig emelkedett.

Ma 12 órakor Budapesten a hőmérséklet 16 fok, a tengerszintre átszámított légnyomás 1020 hPa, mérsékelten süllyed.

Várható időjárás szombat estig:

Eleinte többször erősen megnövekszik a felhőzet és szórványosan eső, zápor alakul ki. Később felhőátvonulások lesznek, legfeljebb északon, északkeleten fordulhat elő futó zápor, hózápor.
A nyugati, északnyugati szél gyakran erős, időnként viharos lesz.
A legalacsonyabb éjszakai hőmérséklet 1 és 6,
a legmagasabb nappali hőmérséklet szombaton 8 és 13 fok között várható.

Bartha Péterné s. k.

A hőmérséklet napi középértéke és eltérése a sokévi átlagtól (Budapest belterületén):

1990. március 8.	11,5°C	+7,5°C

1871 óta ezen a napon Budapesten előfordult

legmagasabb hőmérséklet:	23,0°C (1920)
legalacsonyabb hőmérséklet:	-12,4°C (1894)

LEGMAGASABB HŐMÉRSÉKLET

1990. III. 8.

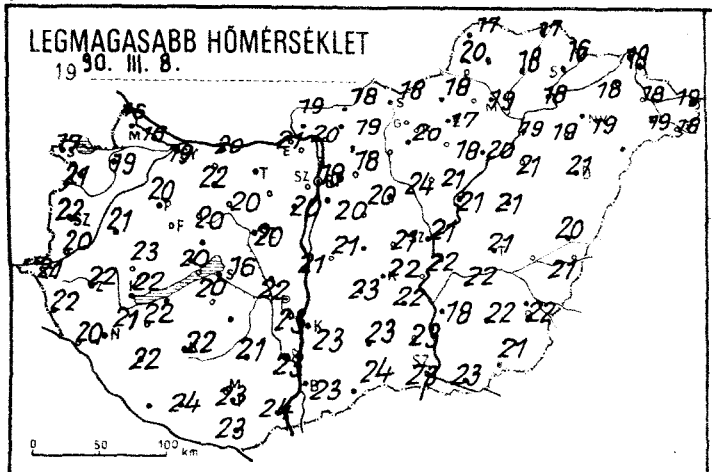

LEGALACSONYABB HŐMÉRSÉKLET

1990. III. 9.

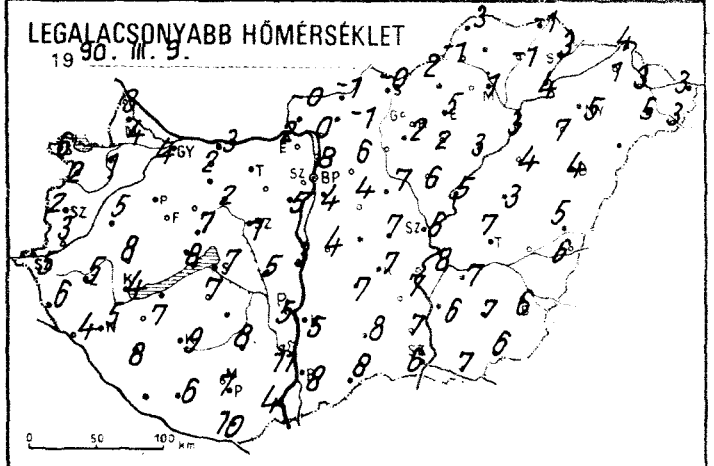

24 órás CSAPADÉKELOSZLÁS

1990. III. 8. 7h -tól III. 9. 7h -ig

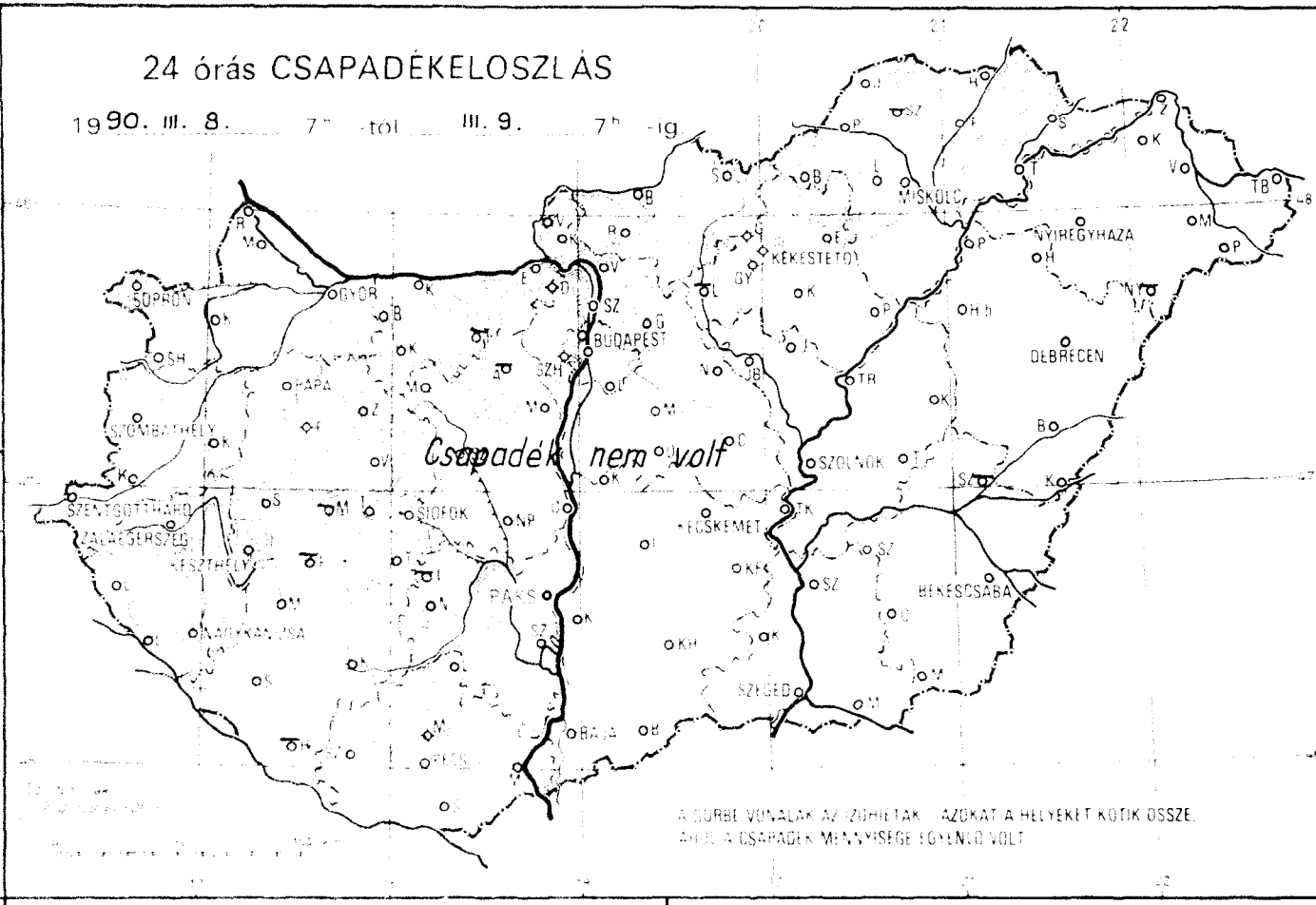

RADIÁCIÓS MINIMUM

1990. III. 9.

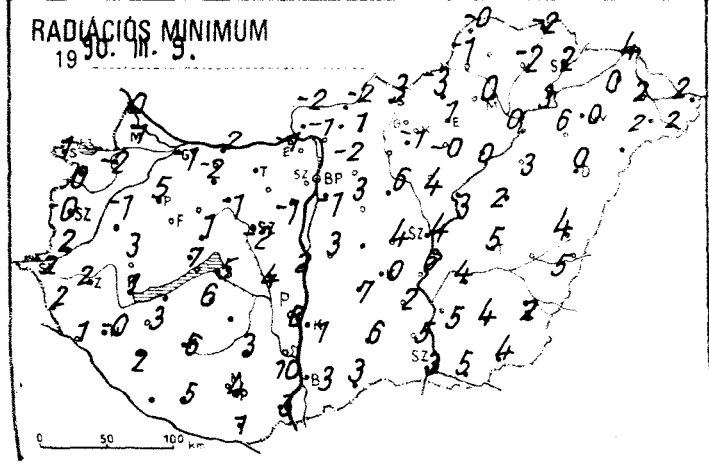

NAPFÉNYTARTAM

1990. III. 8.

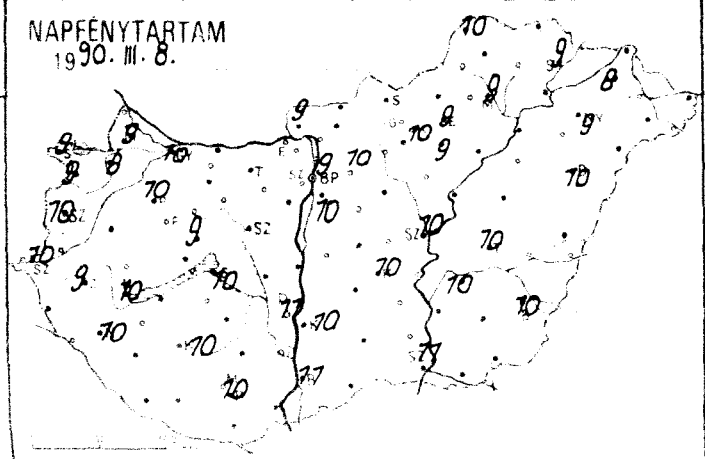

19

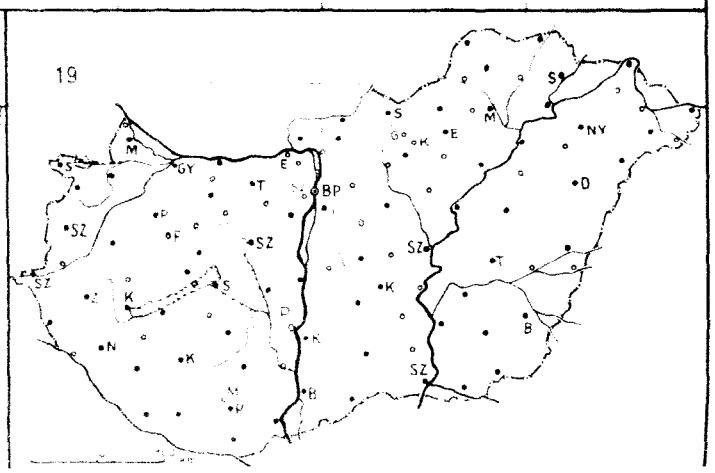

1990.III.9. 07 h-ig az utolsó 24 óra adatai						Előző nap napos órái
állomás	csapadék (mm)	Hó cm	max. hőmérséklet	min. hőmérséklet	rad. min.	
Győr	. ⌓		19	4	-1	10
Kaposvár	. =		19	1	-2	8
Mosonmagyaróvár	. ⌓		16	4	1	9
Rajka	.		16	3	0	
Sopron	.		17	6	1	9
Sopronhorpács	. ⌓		21	2	0	9
Kálá	.		21	5	-1	
Kormend	.		23	3	2	
Szentgotthard	. ⌓		21	5	-2	10
Szombathely	.		22	2	-0	10
Lenti	.		22	6	2	
Letenye	.		20	4	1	
Nagykanizsa	.		21	5	-0	10
Zalaegerszeg	. ⌓		22	5	2	9
Farkasgyepű	.		19	6	3	
Keszthely	. ⌓		22	4	1	10
Mencshely	–		–	–	–	–
Pápa	. ⌓		20	8	5	10
Sumeg	.		23	8	3	
Tihany	.		20	8	7	
Veszprém	.		20	7	1	9
Zirc	. ⌓		18	2	-2	
Tamasi	–		–	–	–	
Honokszt. györgy	–		–	–	–	
Kaposvár	. ⌓		22	9	6	10
Marcali	. ⌓		22	7	3	
Siofok	.		16	7	5	10
Somogyszob	.		22	8	2	
Tab	. =		20	7	6	
Bábolna	.		21	2	1	
Esztergom	.		21	2	-1	
Kisber	.		22	2	-2	
Komarom	.		20	3	2	
Tatabanya	–		–	–	–	
Agostadoboz	–		–	–	–	
Dunaujvaros	.		21	3	2	
Martonvasar	. ⌴		20	5	-1	
Mor	. =		20	2	-1	
Sarbogard	.		22	5	4	
Szekesfehervar	. =		20	1	-2	
Iregszemcse	–		–	–	–	–
Lengyel	.		21	8	3	
Paks	.		23	5	0	11
Szekszard	.		23	11	10	
Arpadtető	.		19	9	7	
Mohacs	.		24	4	3	
Pecs	.		23	7	4	10
Siklós	. ⌓		23	10	1	
Szigetvár	. =		24	6	5	
Budaörs	.		21	2	-0	
Bp. Lőrinc	.		20	4	-1	10
Bp. Met. Int.	. =		19	8	–	9
Bp. Szab. hegy	.		22	10	8	
Cegléd	. =		21	7	4	
Dobogókő	.		11	8	4	
Gödöllő	.		18	6	-2	10
Királyrét	. =		19	2	-2	
Monor	. =		20	4	3	
Nagykáta	.		24	7	6	
Szentendre	.		20	3	2	

1990.III.9. 07 h-ig az utolsó 24 óra adatai						Előző nap napos órái
állomás	csapadék (mm)	Hó cm	max. hőmérséklet	min. hőmérséklet	rad. min.	
Vác	. ⌴		20	0	-1	
Vámosmikola	. =		19	-0	-2	9
Baja	. =		23	8	3	11
Bácsalmás	.		24	8	3	
Izsák	.		23	7	7	
Kalocsa	.		23	5	1	10
Kecskemét	.		22	7	0	10
Kiskunfélegyháza	.		22	7	2	
Kiskunhalas	.		23	8	6	
Kunszentmiklós	.		21	4	3	
Tiszakécske	.		22	8	6	
Balassagyarmat	. =		18	-1	-2	
Romhány	. =		19	-1	-1	
Salgótarján	.		18	-0	-3	
Eger	. =		17	5	1	9
Galyatető	.	folt	14	6	4	
Gyöngyös	.		20	2	-1	
Kékestető	.	folt	11	7	2	10
Kompolt	.		18	2	-0	9
Lőrinci	–		–	–	–	
Poroszló	.		20	3	0	
Jászapáti	.		21	6	4	
Jászberény	.		21	4	1	
Karcag	. =		21	3	2	
Szolnok	.		21	6	4	10
Tiszaroff	. =		21	5	3	
Túrkeve	.		21	7	5	10
Kistelek	. =		23	7	5	
Makó	.		23	7	5	
Szeged	.		23	6	3	11
Szentes	.		18	6	5	
Borsodnádasd	. ⌴		18	2	-3	
Fügöd	. =		18	-1	-2	
Hidasnémeti	. =		17	-1	-2	
Jósvafő	. =		17	3	-0	10
Lillafüred	. =		16	3	2	
Miskolc	. =		19	1	0	9
Putnok	. =		20	-1	-1	
Sárospatak	.		16	3	2	9
Szendrőlád	–		–	–	–	
Tokaj	.		18	4	3	
Kisvárda	. =		18	1	0	8
Mátészalka	. ⌓		19	5	2	
Nyíregyháza	.		19	5	0	9
Nyírlugos	–		–	–	–	
Pátyod	. ⌓		18	3	2	
Tiszabecs	. =		19	3	2	
Vásárosnamény	. ⌓		18	3	2	
Záhony	. ⌓		19	4	4	
Berettyóújfalu	.		20	5	4	
Debrecen	.		21	4	0	10
Hajdúdorog	.		19	7	6	
Hortobágy	.		21	4	3	
Körösszakál	.		21	6	5	
Polgár	.		19	3	0	
Békéscsaba	.		22	6	2	10
Mezőhegyes	.		21	6	4	–
Orosháza	. =		22	7	4	
Szarvas	.		22	7	4	10
Szeghalom	–		–	–	–	

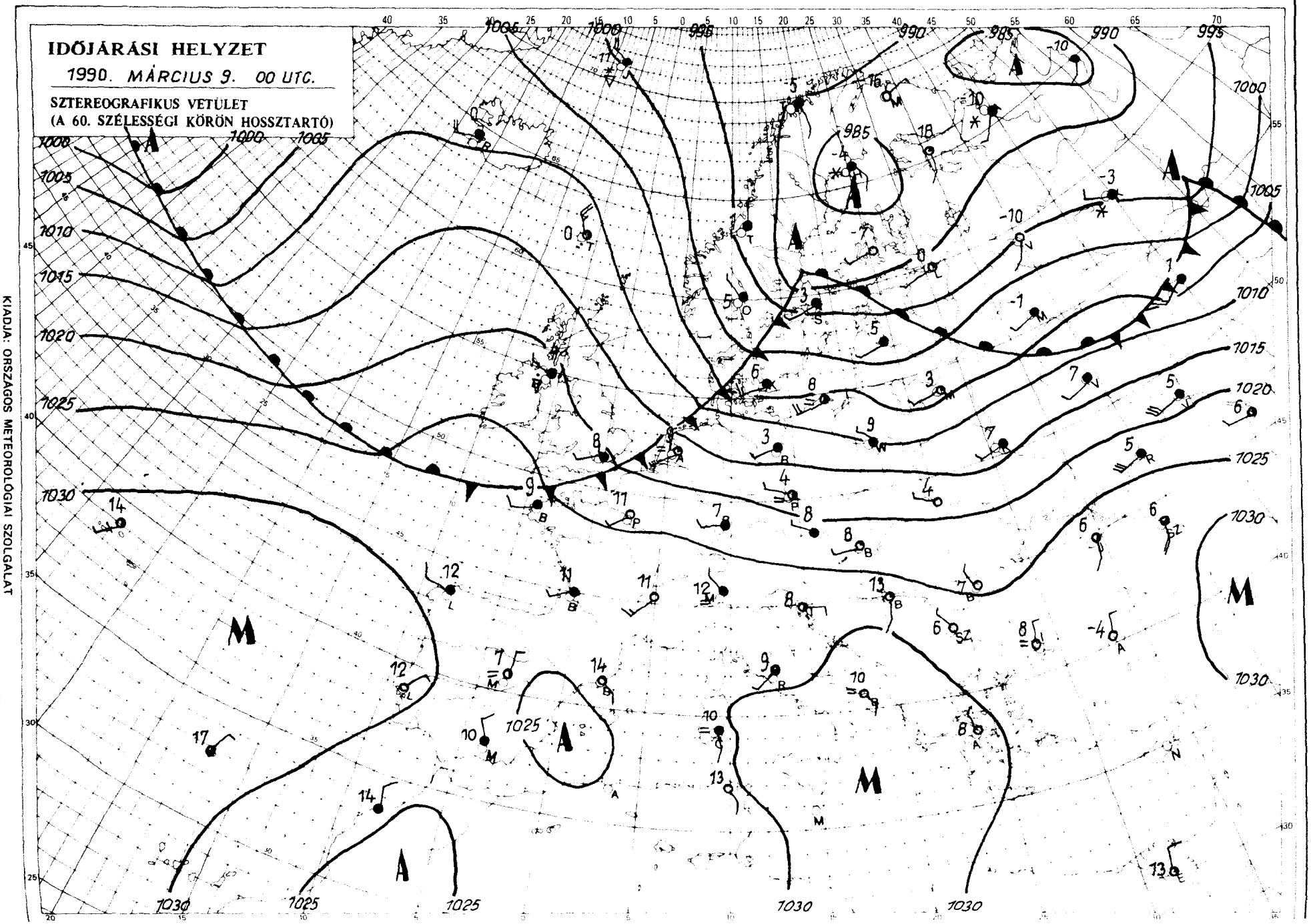

KIADJA: ORSZÁGOS METEOROLÓGIAI SZOLGÁLAT
Kiadásért felel: Barát József, az Országos Meteorológiai Szolgálat elnöke – Készült: az Országos Meteorológiai Szolgálat
Nyomdájában, Budapest – Felelős vezető: Máthé Gyuláné – Munkaszám: 90-131 Szerkesztésért felel: Kapovits Albert,
a Központi Előrejelző Intézet igazgatója

Készíti: a KEI Rövidtávú Előrejelző Osztálya – Szakmai felelős: Németh Lajos osztályvezető – Megjelenik naponként
Megrendelhető: 1024 Budapest, II., Kitaibel Pál utca 1. – Pénzügyi Osztály – Telefon: 353-500
Jelmagyarázat a havi mellékletben

IDŐJÁRÁSI NAPIJELENTÉS

ЕЖЕДНЕВНЫЙ МЕТЕОРОЛОГИЧЕСКИЙ БЮЛЛЕТЕНЬ • DAILY WEATHER REPORT
BULLETIN QUOTIDIEN DE TEMPS • TÄGLICHER WETTERBERICHT

103. évfolyam 69. szám + Budapest + 1990. március 10. szombat

Az időjárási helyzet és a várható időjárás:

A kontinens legnagyobb részén ciklonok okoznak meglehetősen változékony, sokfelé csapadékos és gyakran szeles időt. Inkább csak szárazföldünk délnyugati, déli vidékeiről jelentenek csendes, nyugodt időt és sok napsütést. A Skandináv-félsziget felett örvénylő ciklon áramlási rendszerében a Kárpát-medence fölé is viszonylag nedves, az esti óráktól egyre enyhébb levegő érkezik. E miatt változékony időre lehet számítani a következő 36 órában, az ilyenkor szokásosnál magasabb hőmérsékletekkel.

Magyarországon pénteken változóan, többnyire erősen felhős volt az ég, néhol gyenge eső is előfordult. A hőmérséklet csúcsértéke általában 15 és 20 fok között alakult. Az esti órákban hidegfront érte el a Kárpát-medencét, amely éjszaka át is vonult az országon. Nyomában viharossá fokozódott a szél és szórványos esőt, záporesőt jelentettek. A ma reggel 7 óráig lehullott csapadék mennyisége sehol sem haladta meg a 2 mm-t. A legalacsonyabb éjszakai hőmérséklet általában 3 és 7, északkeleten -1 és +3 fok között alakult. Ma délelőtt a felhőátvonulásokból előfordult helyenként gyenge eső, zápor. Az északnyugati szelet sokfelé kísérték viharos széllökések. 11 órakor általában 5 és 11 fok közötti hőmérsékleteket mértek.

Ma 12 órakor Budapesten a hőmérséklet 10 fok, a tengerszintre átszámított légnyomás 1027 hPa, gyengén emelkedik.

Várható időjárás vasárnap estig:

Éjszaka országszerte beborul az ég és sokfelé lesz kisebb eső, zápor. Holnap (vasárnap) napközben nyugat felől felszakadozik a felhőzet és már inkább csak keleten várható szórványos gyenge eső.
A nyugati, északnyugati szél sok helyütt erős, ma időnként viharos lesz.
A legalacsonyabb éjszakai hőmérséklet általában 1 és 6 fok között alakul.
A legmagasabb nappali hőmérséklet vasárnap nyugaton 15, keleten 10 fok körül várható.

Jenki Szilvia s. k.

A hőmérséklet napi középértéke és eltérése a sokévi átlagtól (Budapest belterületén):

1990. március 9.	12,3°C	+7,9°C

1871 óta ezen a napon Budapesten előfordult

legmagasabb hőmérséklet:	20,8°C (1975)
legalacsonyabb hőmérséklet:	-10,8°C (1895)

LEGMAGASABB HŐMÉRSÉKLET

1990. III. 9.

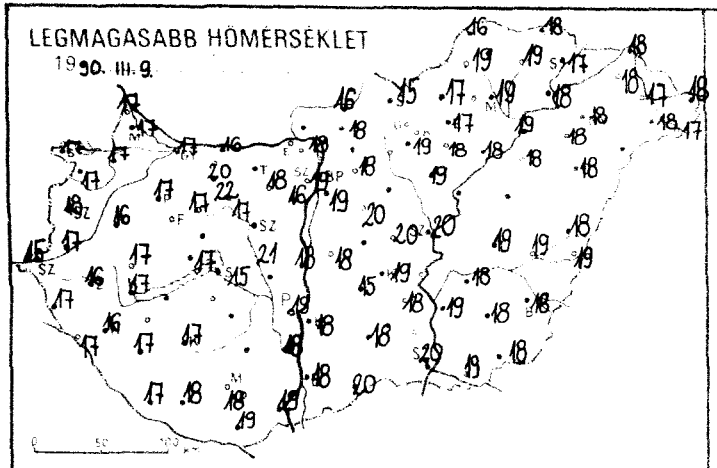

LEGALACSONYABB HŐMÉRSÉKLET

1990. III. 10

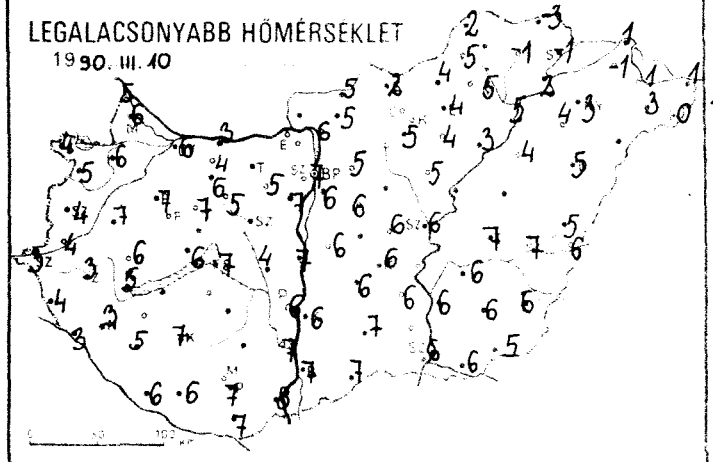

RADIÁCIÓS MINIMUM

1990. III. 10.

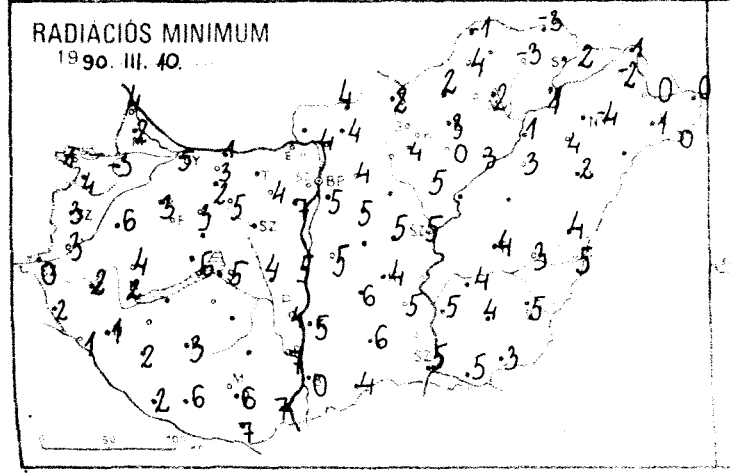

24 órás CSAPADÉKELOSZLÁS

1990. III. 9. 7h 10. III. 10. 7h

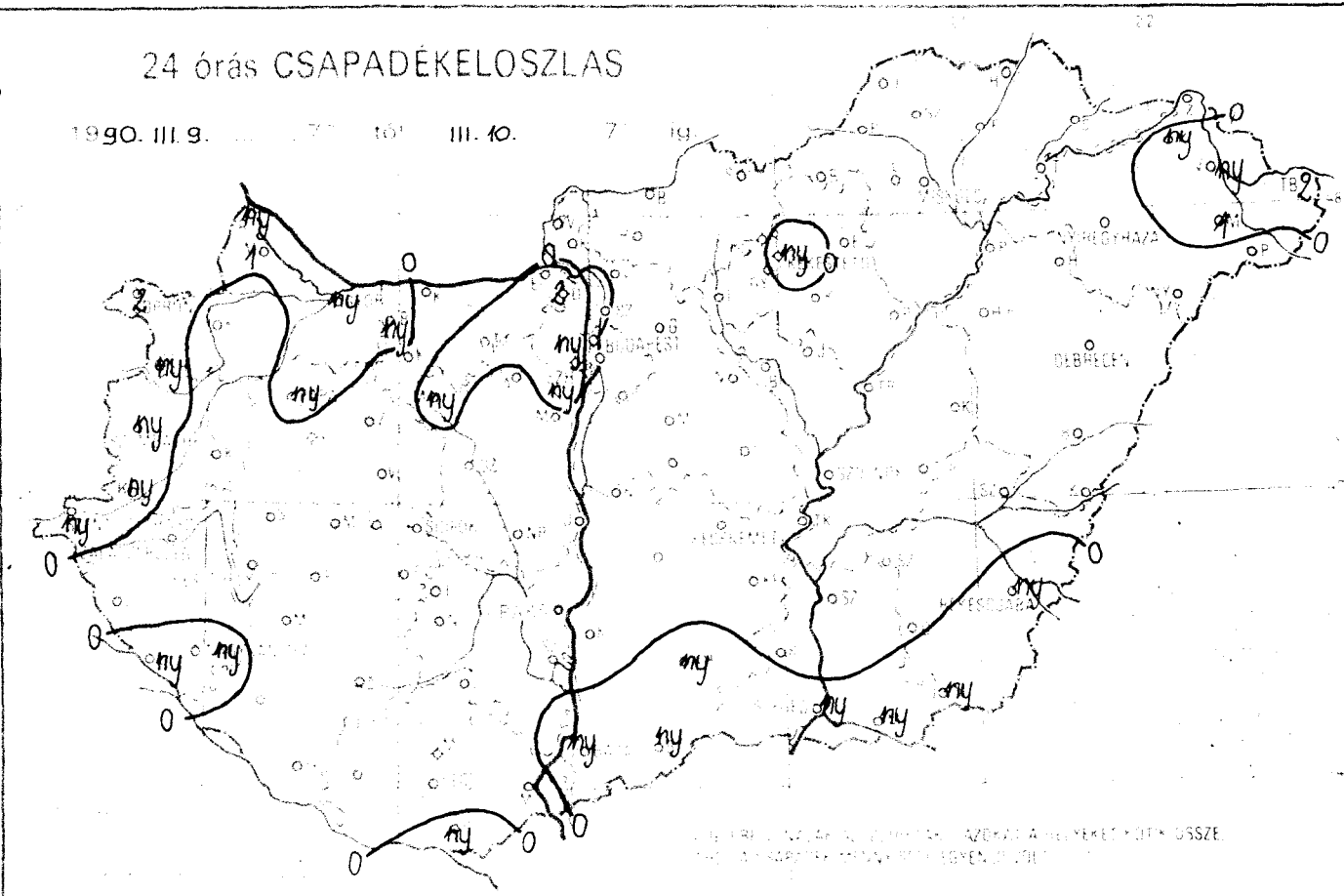

NAPFÉNYTARTAM

1990. III. 9.

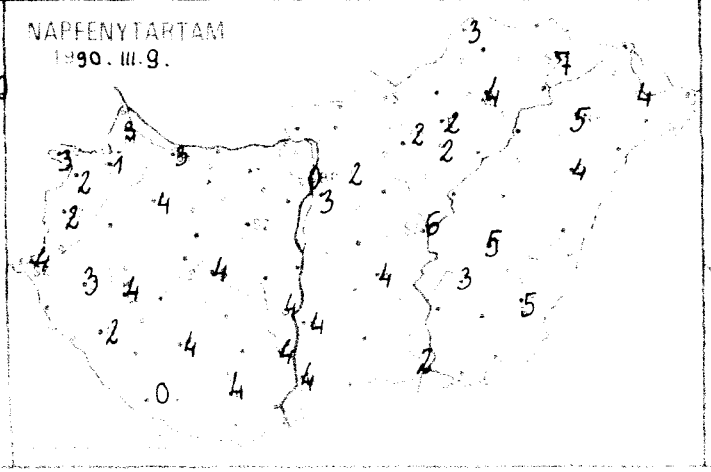

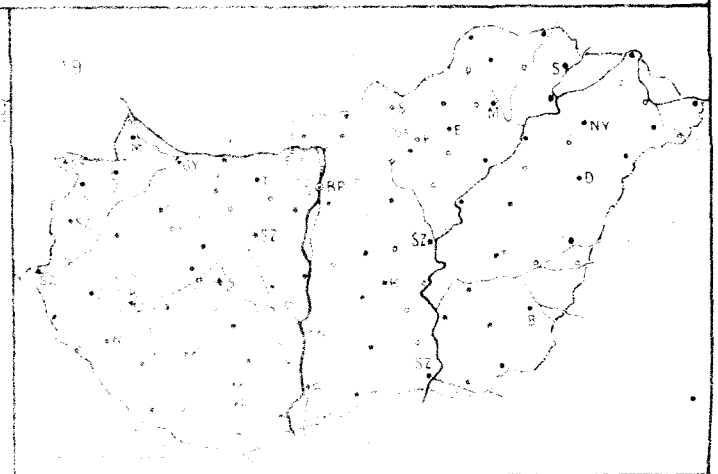

1990.III.10.07 h-ig az utolsó 24 óra adatai						Előző nap napos órái
állomás	csapadék (mm)	Hó cm	max. hőmérséklet	min. hőmérséklet	rad. min.	
Győr	ny ∇̇		17	6	5	3
Kisvárda	.		17	6	-3	1
Nagymagyarország	1 ∇̇ =		17	6	2	3
Sárvár	ny ⊓ ✱ ∀		17	5	4	
Siófok	2 ∇̇		17	4	1	3
Szombathely	ny ⌒		17	5	4	2
Kál	.		16	7	6	
Keszthely	ny		17	4	3	
Kőszeghegyalja	ny ∇̇		15	3	0	3
Sopronhegy	ny ∇̇		18	4	3	2
[illegible]	.		17	4	2	
[illegible]	ny		17	3	1	
Szilvásvárad	ny		16	3	1	2
[illegible]szerszeg	.		16	3	2	3
[illegible]kvége	.		16	4	3	
[illegible]rév	. ⌒		17	5	2	4
[illegible]shely	—		—	—	—	—
[illegible]	ny ∇̇		15	5	3	3
[illegible]	.		17	6	4	
[illegible]	.		17	6	6	
[illegible]prém	—		—	—	—	—
[illegible]	.		18	4	3	
[illegible]	—		—	—	—	
[illegible] kút gőzö	.		17	6	2	0
[illegible]ár	ny		17	7	3	4
[illegible]	—		—	—	—	
[illegible]	.		15	7	5	4
[illegible]szab	.		17	5	2	
[illegible]	—		—	—	—	
[illegible]lóca	ny ∇̇		20	4	3	
[illegible]gyon	—		—	—	—	
[illegible]	.		22	6	2	
[illegible]	.		16	3	1	
[illegible]arva	—		—	—	—	
[illegible]Jobor	.		18	5	4	
[illegible]rcsvár	.		18	7	5	
[illegible]rsvár	.		16	7	7	
[illegible]	ny =		17	5	5	
[illegible]	.		21	4	4	
[illegible]	—		—	—	—	
[illegible]rmajor	—		—	—	—	—
[illegible]gyvár	—		—	—	—	
[illegible]	.		19	6	4	4
[illegible]szárd	.		18	7	7	
[illegible]adtető	.		14	5	4	
Mohács	.		19	8	7	
[illegible]	.		18	7	6	
Siklós	ny		19	7	7	
Segesvár	. =		18	6	6	
Budaörs	ny ∇̇		19	3	1	
hp. Lőrinc	.		19	6	5	3
hp. Met. Int.	.		19	7	—	0
Bp. Szab. hegy	ny =		18	3	2	
Cegléd	.		20	6	5	
Dobogókő	2		—	0	0	
Gödöllő	.		18	5	4	2
Kiralyrét	—		—	—	—	
Monor	. =		20	6	5	
Nagykáta	ny ⊓		22	5	5	
Szentendre	.		21	6	4	

1990.III.10.07 h-ig az utolsó 24 óra adatai						Előző nap napos órái
állomás	csapadék (mm)	Hó cm	max. hőmérséklet	min. hőmérséklet	rad. min.	
Vác	.		18	6	4	
Vámosmikola	—		—	—	—	—
Baja	ny		18	7	0	4
Bácsalmás	ny		20	7	4	
Izsák	.		15	6	6	
Kalocsa	.		18	6	5	4
Kecskemét	.		19	6	4	4
Kiskunfélegyháza	.		18	6	5	
Kiskunhalas	ny ⌒		18	7	6	
Kunszentmiklós	.		18	6	5	
Tiszakécske	—		—	—	—	
Balassagyarmat	.		16	5	4	
Romhány	.		18	5	4	
Salgótarján	.		15	2	2	
Eger	.		17	4	3	2
Galyatető	.		12	-3	-3	
Gyöngyös	.		19	5	4	
Kékestető	ny ✱ ∇	folt	10	-2	-3	2
Kompolt	.		18	4	0	2
Lőrinci	—		—	—	—	
Pétervására	.		12	3	3	
Jászapáti	.		19	5	5	
Jászberény	.		20	6	4	
Kunszáv	—		—	—	—	
Szolnok	.		20	6	5	6
Tiszaroff	—		—	—	—	
Túrkeve	.		19	7	4	5
Kistelek	—		—	—	—	
Makó	ny		19	6	5	
Szeged	ny		20	6	5	2
Szentes	.		19	6	5	
Borsodnádasd	.		17	4	2	
Fugod	.		19	-1	-3	
Hidasnémeti	. =		18	-3	-3	
Jósvafő	. =		16	2	-1	3
Lillafüred	.		17	2	1	
Miskolc	.		19	5	2	4
Putnok	.		19	5	4	
Sárospatak	.		17	-1	-2	7
Szendrőlád	—		—	—	—	
Tokaj	.		18	2	1	
Kisvárda	ny ⊔		18	-1	-2	4
Mátészalka	1 ∇̇		18	3	1	
Nyíregyháza	.		18	3	-4	5
Nyírlugos	—		—	—	—	
Patyod	1 ∇̇		17	0	0	
Tiszabecs	2 ∀ =		18	1	0	
Vásárosnamény	1 ⌒		17	1	0	
Záhony	. ⊔		18	1	1	
Berettyóújfalu	.		18	5	4	
Debrecen	.		18	5	2	4
Hajdúdorog	.		18	4	4	
Hortobágy	.		18	4	3	
Körösszakál	.		19	6	5	
Polgár	.		19	5	1	
Békéscsaba	ny		18	6	5	5
Mezőhegyes	ny		18	5	3	—
Orosháza	.		18	6	4	
Szarvas	.		18	6	4	3
Szeghalom	. =		19	7	3	

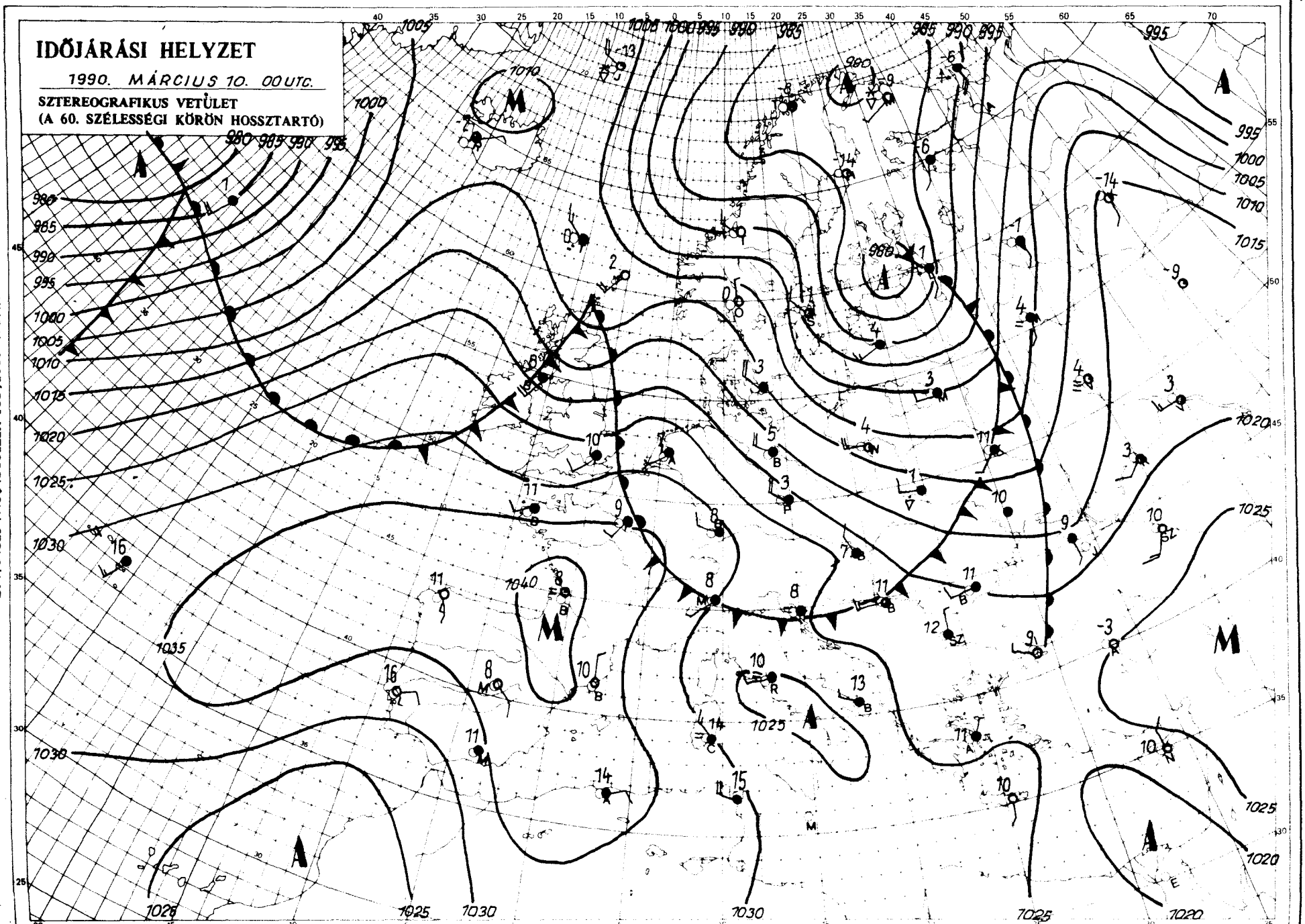

KIADJA: ORSZÁGOS METEOROLÓGIAI SZOLGÁLAT
Kiadásért felel: Bartal József, az Országos Meteorológiai Szolgálat elnöke – Készült az Országos Meteorológiai Szolgálat Nyomdájában, Budapest – Felelős vezető: Máthé Gyuláné – Munkaszám: – Szerkesztésért felel: Kapovits Albert, a Központi Előrejelző Intézet igazgatója

Készíti: a KEI Rövidtávú Előrejelző Osztálya – Szakmai felelős: Németh Lajos osztályvezető – Megjelenik naponként
Megrendelhető: 1024 Budapest, II., Kitaibel Pál utca 1. – Pénzügyi Osztály – Telefon: 353-500
Jelmagyarázat a havi melléklettben

IDŐJÁRÁSI NAPIJELENTÉS

ЕЖЕДНЕВНЫЙ МЕТЕОРОЛОГИЧЕСКИЙ БЮЛЛЕТЕНЬ • DAILY WEATHER REPORT
BULLETIN QUOTIDIEN DE TEMPS • TÄGLICHER WETTERBERICHT

103. évfolyam 70. szám + Budapest + 1990. március 11. vasárnap

Az időjárási helyzet és a várható időjárás:

Kontinensünk délnyugati részének időjárását anticiklon alakítja. Ugyanakkor szárazföldünk más vidékén a gyorsan vonuló frontok hatására igen változékony, gyakran szeles az idő. Közép-Európában mintegy 12-24 órán át váltják egymást a meleg és a hűvösebb léghullámok. Hétfőn nyugat felől eleinte enyhe, szárazabb, majd délutántól hűvös, és nedvesebb léghullámok érik el térségünket, így folytatódik a változékony idő.

Magyarországon szombaton változóan felhős volt az ég, a déli órákban az átvonuló hidegfront hatására sokfelé alakult ki eső, zápores. A ma reggel 7 óráig lehullott csapadék mennyisége általában csapadéknyom és 8 mm között volt, de Mosonmagyaróvár és Rajka térségéből 13-14 mm-t is jelentettek. A hidegfront nyomában sokfelé viharossá fokozódott az északnyugati szél. A hőmérséklet csúcsértéke általában 10 és 16 fok között volt, csupán néhány helyen maradt kevéssel 10 fok alatt. Ma hajnalra általában 1,5 fokig hűlt le a levegő, csupán északkeleten alakult ki gyenge fagy. Vasárnap délelőtt eleinte erősen felhős volt az ég, szórványosan kisebb eső is kialakult. A déli órákra azonban délnyugaton már felszakadozott a felhőzet, kisütött a Nap. A hőmérséklet 11 órára 7, 18 fokig emelkedett.

Ma 12 órakor Budapesten a hőmérséklet 12 fok, a tengerszintre átszámított légnyomás 1026 hPa, alig változik.

Várható időjárás hétfő estig:

Ma a gyakran változó felhőzetből elsősorban északon, északkeleten lehet kisebb eső, zápor. Holnap (hétfőn) országszerte változóan felhős idő lesz, több-kevesebb napsütés mindenütt várható.
A nyugati, északnyugati szél élénk, időnként erős lesz.
A hőmérséklet hajnalban 2 és 7 fok között,
hétfőn kora délután 15 és 20 fok között alakul.

Pálóczi Györgyi s. k.

A hőmérséklet napi középértéke és eltérése a sokévi átlagtól (Budapest belterületén):

1990. március 10.	7,3°C	+2,8°C

1871 óta ezen a napon Budapesten előfordult

legmagasabb hőmérséklet:	20,6°C (1961)
legalacsonyabb hőmérséklet:	-10,2°C (1895)

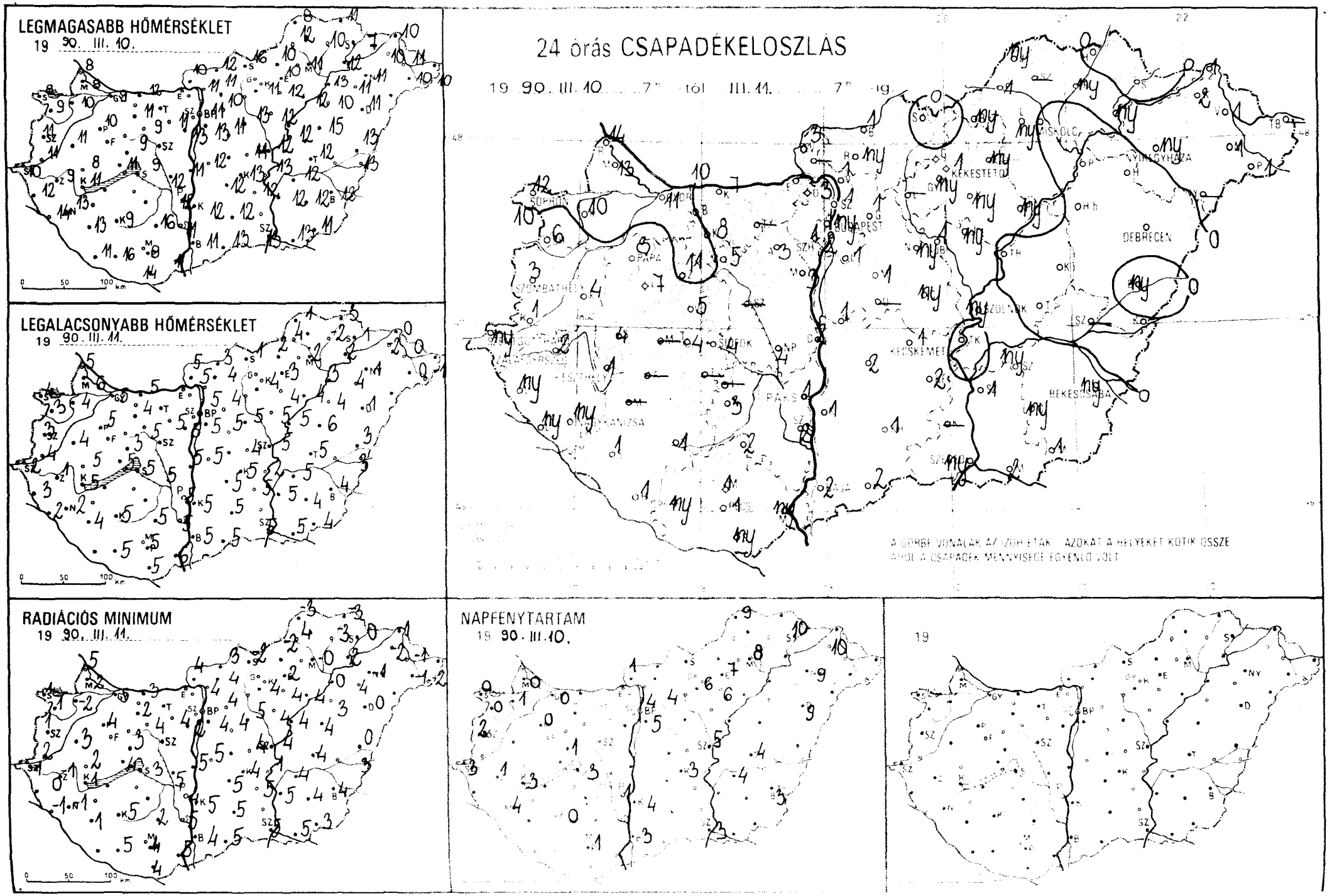
LEGMAGASABB HŐMÉRSÉKLET
19 90. III. 10.
LEGALACSONYABB HŐMÉRSÉKLET
19 90. III. 11.
RADIÁCIÓS MINIMUM
19 90. III. 11.
24 órás CSAPADÉKELOSZLÁS
19 90. III. 10. 7h tól III. 11. 7h ig.
SOPRON
PAPA
SZOMBATHELY
BUDAPEST
KEKESTETŐ
MISKOLC
NYÍREGYHÁZA
DEBRECEN
SZOLNOK
KECSKEMÉT
BÉKÉSCSABA
PAKS
A GÖRBE VONALAK AZ IZOHIETÁK. AZOKAT A HELYEKET KÖTIK ÖSSZE
AHOL A CSAPADÉK MENNYISÉGE EGYENLŐ VOLT
NAPFENYTARTAM
19 90. III. 10.
19

1990.III.11. 07 h-ig az utolsó 24 óra adatai						Előző nap napos órái
állomás	csapadék (mm)	Hó cm	max. hőmérséklet	min. hőmérséklet	rad. min.	
Győr	11 =		9	5	5	0
Kapuvár	10 =		10	4	-2	1
Mosonmagyaróvár	13 =		8	6	2	0
Rajka	14		8	5	5	
Sopron	12 ▽		8	4	1	0
Sopronhorpács	6		9	3	1	0
Kál	4 =		11	4	3	
Kormend	1		11	4	2	
Szentgotthárd	ny		10	2	-1	3
Szombathely	3 ▽		11	3	1	2
Lenti	ny =		12	3	0	
Letenye	ny		14	2	-1	
Nagykanizsa	ny =		13	2	-1	4
Zalaegerszeg	2 =		9	1	-1	1
Farkasgyepü	7		12	4	3	
Keszthely	1 ▽		11	5	1	3
Marcshely	—		—	—	—	—
Pápa	8 =		10	5	4	0
Sümeg	4		8	5	2	
Tihany	4 =		11	5	4	
Veszprém	5 ▽		9	3	3	1
Zirc	11		11	3	2	
Bugyi	—		—	—	—	
Cegléd	1		11	6	0	0
Kalocsa	1		9	5	5	0
Kecskemét	—		—	—	—	
Kiskunhalas	4 ▽		9	5	3	3
Kunszentmiklós	1		13	4	1	
Tass	—		—	—	—	
Bátaszék	—		—	—	—	
Dombóvár	—		—	—	—	
Kaposvár	8		11	4	2	
Komárom	7		12	5	3	
Tatabánya	—		—	—	—	
Abaújszántó	3 =		11	5	4	
Encsencsváros	2		11	5	5	
Mezőkövesd	3		13	5	2	
Mór	5 =		9	5	4	
Sárbogárd	4 =		12	5	5	
Székesfehérvár	—		—	—	—	
Tiszaszentimre	—		—	—	—	—
Lengyel	2 =		16	5	2	
Paks	1 ▽		12	5	4	1
Szekszárd	2 =		11	5	5	
Árpádtető	1		7	3	2	
Mohács	ny =		11	6	5	
Pécs	1		9	5	4	1
Siklós	ny =		14	5	4	
Szigetvár	ny , =		16	5	5	
Budaörs	2 =		12	6	3	
Bp. Lőrinc	1		13	5	4	5
Bp. Met. Int.	ny =		11	5	—	4
Bp. Szab. hegy	1 =		10	4	1	
Cegléd	ny ▽		11	4	4	
Dobogókő	3 ≡		9	-0	-0	
Gödöllő	1 =		10	4	4	4
Királyrét	—		—	—	—	
Monor	1 =		11	5	4	
Nagykáta	ny		13	5	5	
Szentendre	1		11	5	4	

1990.III.11. 07 h-ig az utolsó 24 óra adatai						Előző nap napos órái
állomás	csapadék (mm)	Hó cm	max. hőmérséklet	min. hőmérséklet	rad. min.	
Vác	1 =		11	5	4	
Vámosmikola	3 =		10	5	4	1
Baja	2 ▽		11	5	4	3
Bácsalmás	2 =		13	5	5	
Izsák	2 =		12	5	5	
Kalocsa	1		12	5	5	4
Kecskemét	1		13	5	4	3
Kiskunfélegyháza	2		12	5	5	
Kiskunhalas	1 =		12	5	5	
Kunszentmiklós	1 ▽ =		12	5	5	
Tiszakécske	.		13	2	1	
Balassagyarmat	1 =		12	3	3	
Romhány	ny		11	4	4	
Salgótarján	. ≡		16	1	-2	
Eger	ny ≡		10	3	2	7
Galyatető	—		—	—	—	
Gyöngyös	ny		11	4	4	
Kékestető	1 ✱ ≡	1	2	-2	-2	6
Kompolt	ny		12	4	4	6
Lőrinci	—		—	—	—	
Poroszló	ny		12	4	4	
Jászapáti	ny =		12	5	4	
Jászberény	1 =		14	5	4	
Karcag	. =		15	6	4	
Szolnok	ny		12	5	4	5
Tiszaroff	. =		12	5	4	
Törökeve	.		12	5	4	4
Kisteleki	—		—	—	—	
Makó	2		13	5	5	
Szeged	ny		13	5	5	3
Szentes	1		12	5	5	
Borsodnádasd	ny =		10	2	-2	
Fügöd	ny ▽		10	-2	-3	
Hidasnémeti	. =		11	-3	-3	
Jósvafő	ny , ≡		8	1	-3	9
Lillafüred	ny =		15	2	1	
Miskolc	. =		11	2	-0	8
Putnok	1 =		12	4	4	
Sárospatak	. =		7	1	0	10
Szendrőlád	—		—	—	—	
Tokaj	ny ✱		12	2	2	
Kisvárda	2 =		10	-2	-2	10
Mátészalka	1 ✱		10	0	-1	
Nyíregyháza	ny		11	1	-1	9
Nyírlugos	—		—	—	—	
Pátyod	1 ✱		10	-1	-2	
Tiszabecs	—		—	—	—	
Vásárosnamény	1 =		11	0	-1	
Záhony	1 ✱ =		10	0	-1	
Berettyóújfalu	ny		13	3	0	
Debrecen	.		11	1	0	9
Hajdúdorog	. =		11	4	4	
Hortobágy	.		10	4	3	
Körösszakál	.		13	3	3	
Polgár	. =		13	3	0	
Békéscsaba	ny		12	4	4	3
Mezőhegyes	1		11	4	3	—
Orosháza	ny =		12	4	4	
Szarvas	ny =		12	5	4	4
Szeghalom	—		—	—	—	

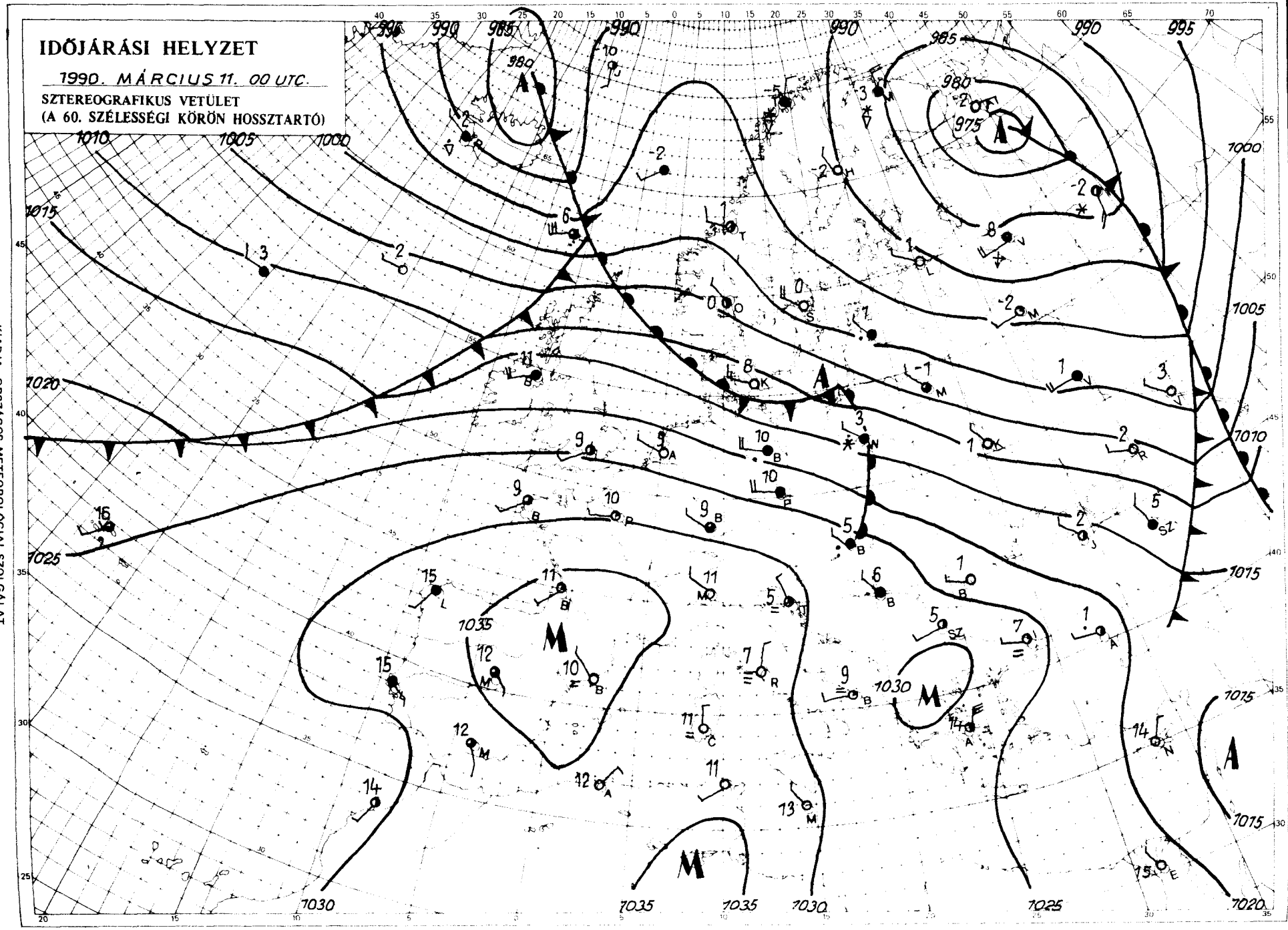

KIADJA: ORSZÁGOS METEOROLÓGIAI SZOLGÁLAT
Kiadásért felel: Barát József, az Országos Meteorológiai Szolgálat elnöke – Készült: az Országos Meteorológiai Szolgálat Nyomdájában, Budapest – Felelős vezető: Mathé Gyuláné – Munkaszám: 90.133. – Szerkesztésért felel: Kapovits Albert, a Központi Előrejelző Intézet igazgatója
Készíti: a KEI Rövidtávú Előrejelző Osztálya – Szakmai felelős: Németh Lajos osztályvezető – Megjelenik naponként
Megrendelhető: 1024 Budapest, II., Kitaibel Pál utca 1. – Pénzügyi Osztály – Telefon: 353-500
Jelmagyarázat a havi mellékletben

IDŐJÁRÁSI NAPIJELENTÉS

ЕЖЕДНЕВНЫЙ МЕТЕОРОЛОГИЧЕСКИЙ БЮЛЛЕТЕНЬ • DAILY WEATHER REPORT
BULLETIN QUOTIDIEN DE TEMPS • TÄGLICHER WETTERBERICHT

103. évfolyam 71. szám + Budapest + 1990. március 12. hétfő

Az időjárási helyzet és a várható időjárás:

Európa nagy részén továbbra is igen enyhe, az átlagosnál 6 - 8 fokkal melegebb az idő. A Szovjetunió európai területének északi részén és Finnországban viszont napközben sem emelkedik nulla fok fölé a hőmérséklet. A Földközi-tenger keleti medencéje fölött ciklon örvénylik. Közép-Európában meleg, napos és felhős, csapadékos periódusok váltják egymást.

Hazánkban vasárnap változóan, a keleti, északkeleti országrészben erősen felhős volt az ég, helyenként esett az eső. A csapadék mennyisége csapadéknyom és 3 mm között volt. Hétfőn hajnalban szeszélyes területi eloszlásban 0, 8 fokig csökkent a hőmérséklet. Északkeleten köd képződött, de az a délelőtti órákban fokozatosan feloszlott. Máshol csaknem zavartalan napsütésben 11 órakor 12 és 21 fok közötti hőmérsékleti értékeket mértek, a ködös helyeken viszont csak 5 - 6 fok volt.

Ma 12 órakor Budapesten a hőmérséklet 19 fok, a tengerszintre átszámított légnyomás 1019 hPa, mérsékelten süllyed.

Várható időjárás kedd estig:

Eleinte változóan, északkeleten erősen felhős lesz az ég, ott gyenge zápor várható. Holnap általában többórás napsütésre, száraz időre számíthatunk, de a déli országrészben csak lassan csökken a felhőzet.
A szél ma a délutáni óráktól megerősödik, de holnap napközben fokozatosan mérséklődik.
A legalacsonyabb éjszakai hőmérséklet 2 és 7,
a legmagasabb nappali hőmérséklet 10 és 15 fok között lesz.

Gyúró György s. k.

Távolabbi kilátások szerdától – szombatig:

Az évszakhoz képest enyhe idő. Általában kevés lesz a felhő, sok a napsütés, átmeneti felhősödés csütörtökön valószínű, ekkor szórványosan gyenge zápor is előfordulhat.
A legalacsonyabb hajnali hőmérséklet +1, +6 fok között,
a legmagasabb nappali hőmérséklet eleinte 11 és 16 majd 14, 19 fok között várható.
Jelentős mennyiségű (legalább napi 5 mm) csapadék az ország területén nem várható.

Középtávú Előrejelző Csoport

A hőmérséklet napi középértéke és eltérése a sokévi átlagtól (Budapest belterületén):

1990. március 11.	10,2°C	+6,0°C

1871 óta ezen a napon Budapesten előfordult

legmagasabb hőmérséklet:	19,9°C (1975)
legalacsonyabb hőmérséklet:	-12,0°C (1886)

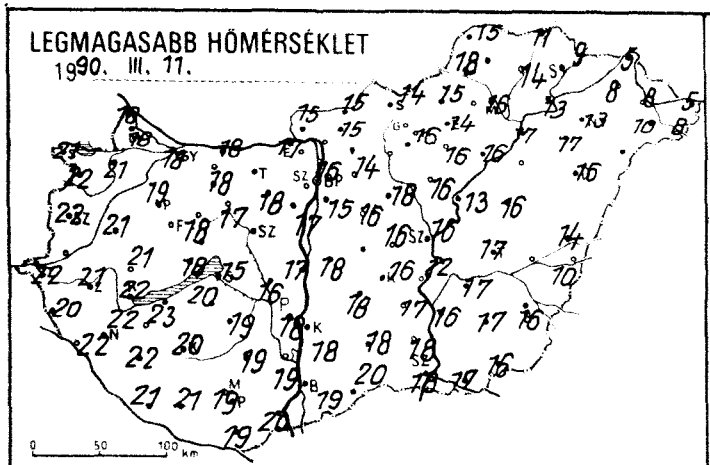
LEGMAGASABB HŐMÉRSÉKLET
1990. III. 11.

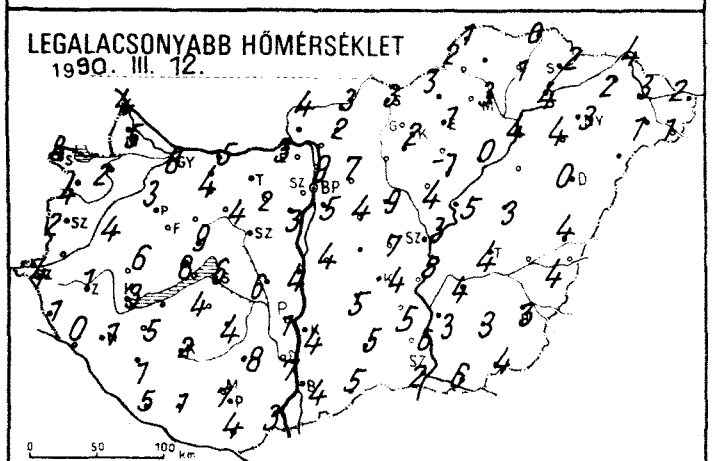
LEGALACSONYABB HŐMÉRSÉKLET
1990. III. 12.

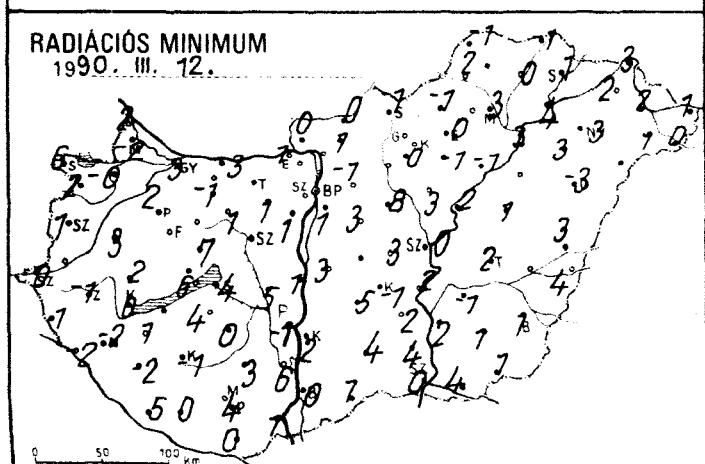
RADIÁCIÓS MINIMUM
1990. III. 12.

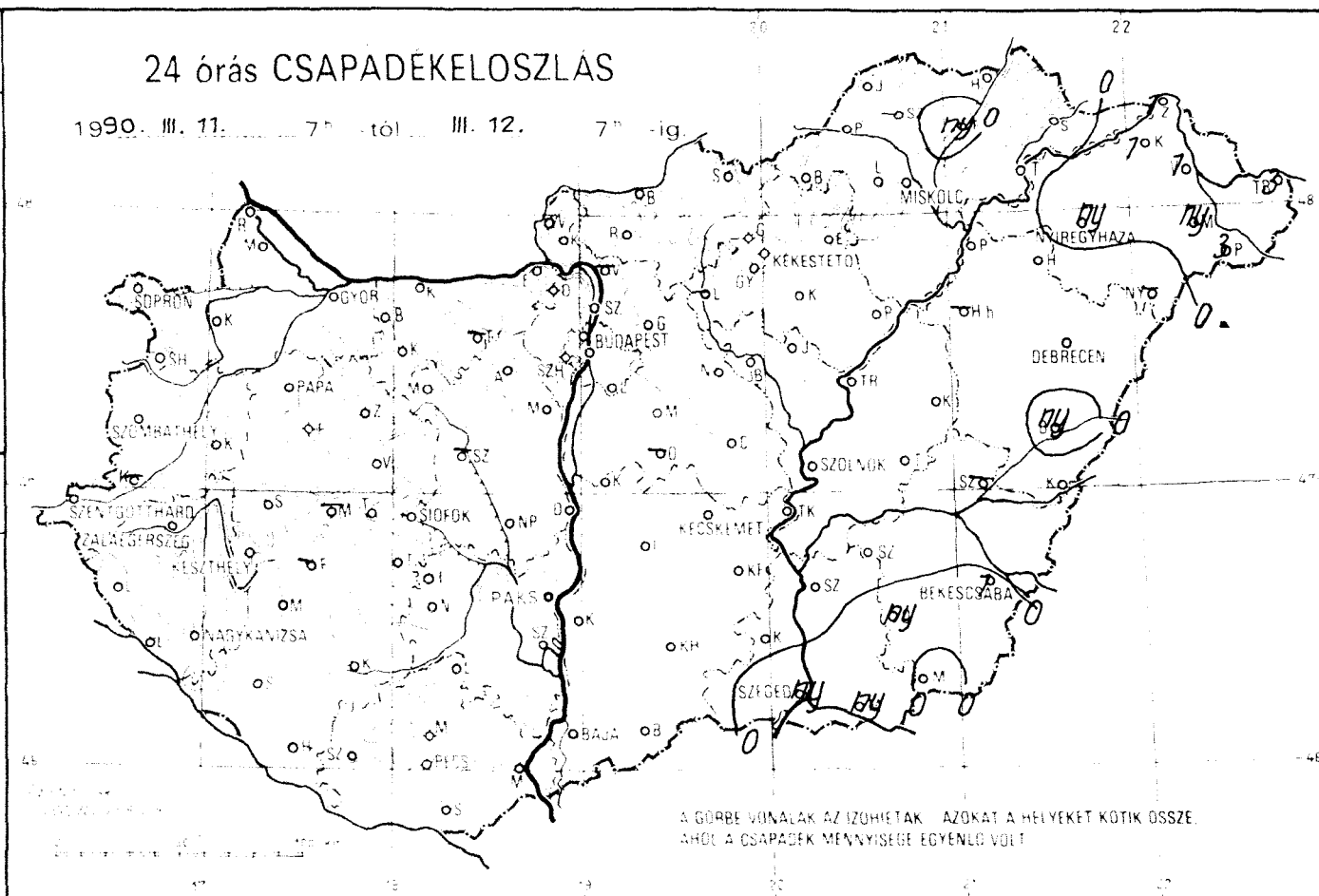
24 órás CSAPADÉKELOSZLÁS
1990. III. 11. 7h -tól III. 12. 7h -ig
A GÖRBE VONALAK AZ IZOHIETÁK AZOKAT A HELYEKET KÖTIK ÖSSZE, AHOL A CSAPADÉK MENNYISÉGE EGYENLŐ VOLT
SOPRON
GYŐR
BUDAPEST
MISKOLC
NYÍREGYHÁZA
DEBRECEN
KECSKEMÉT
SZOLNOK
SZEGED
BÉKÉSCSABA
PÉCS
BAJA
SIÓFOK
PAKS

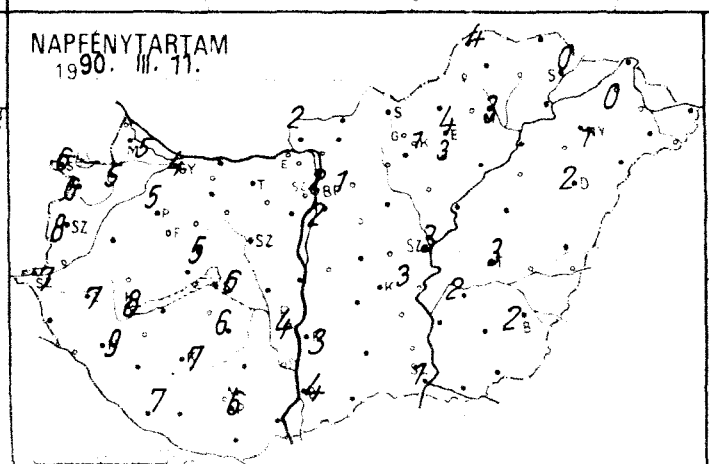
NAPFÉNYTARTAM
1990. III. 11.

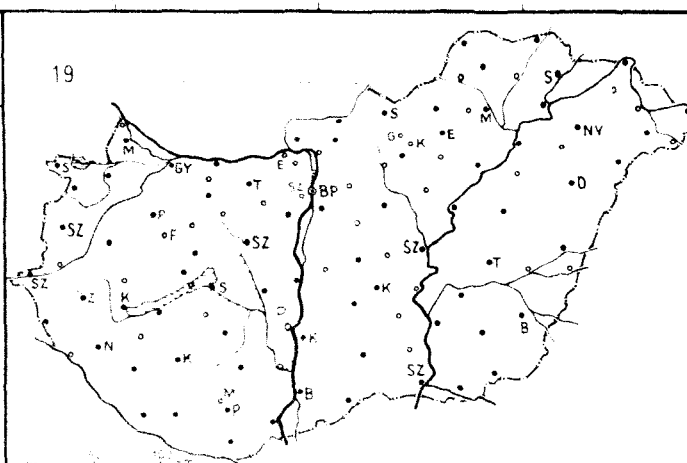
19

1990.III.12. 07 h-ig az utolsó 24 óra adatai						Előző nap napos órái
állomás	csapadék (mm)		max. hőmérséklet	min. hőmérséklet	rad. min.	
Győr	. ⊥		18	8	3	4
Kapuvár	. ⊥		21	2	-0	5
Mosonmagyaróvár	. ⊏		18	5	-2	5
Rajka	.		18	4	2	
Sopron	.		21	8	6	6
Sopronhorpács	. ⊥		22	4	2	6
Kálló	. =		21	4	3	
Körmend	–		–	–	–	
Szentgotthárd	.		22	4	0	7
Szombathely	.		22	2	1	8
Lenti	. ⊥		20	1	1	
Telenye	. ⊥		22	0	-2	
Nagykanizsa	. ⊏		22	1	-2	9
Zalaegerszeg	. ⊥		21	1	-1	7
Farkasgyepű	. ⊥		18	5	5	
Keszthely	. ⊥		22	3	0	8
Mencshely	–		–	–	–	–
Pápa	. ⊥		19	3	2	5
Sümeg	. ⊥		21	6	2	
Tihany	. ⊥		18	8	6	
Veszprém	.		18	9	7	5
Zirc	. ⊥		17	5	0	
Fenyőd	–		–	–	–	
Homokszt. györgy	.		21	5	5	7
Kaposvár	. ⊥		20	2	-1	7
Marcali	. ⊥		23	5	1	
Siófok	. ⊥		15	6	4	6
Somogyszob	. ⊥		22	1	-2	
Tab	. ⊥		20	4	4	
Balassagyarmat	.		17	4	3	
Esztergom	.		17	3	1	
Kisbér	.		18	4	-1	
Komárom	. =		18	5	3	
Tatabánya	–		–	–	–	
Aksútdoboz	. ⊥		18	2	1	
Dunaújváros	.		17	4	1	
Martonvásár	.		17	3	1	
Mór	. ⊥		17	4	1	
Sárbogárd	. ⊥		16	6	5	
Székesfehérvár	–		–	–	–	
Jegyzemcse	. ⊥		19	4	0	6
Lengyel	.		19	8	3	
Paks	.		18	1	-1	4
Szekszárd	. ⊥		19	7	6	
Árpádtető	.		17	7	5	
Mohács	.		20	3	1	
Pécs	.		19	7	4	6
Siklós	. ⊥		19	4	0	
Szigetvár	. =		21	1	0	
Budaörs	. ⊥		17	4	1	
Bp. Lőrinc	. ⊥		15	5	1	2
Bp. Met. Int.	.		16	9	–	2
Bp. Szab. hegy	.		15	10	9	
Cegléd	. ⊥		16	7	3	
Dobogókő	.		11	8	6	
Gödöllő	.		14	7	-1	1
Királyrét	. ≈		15	5	1	
Monor	. =		16	4	3	
Nagykáta	. ⊥		18	9	8	
Szentendre	. =		16	10	4	

1990.III.12. 07 h-ig az utolsó 24 óra adatai						Előző nap napos órái
állomás	csapadék (mm)		max. hőmérséklet	min. hőmérséklet	rad. min.	
Vác	–		–	–	–	
Vámosmikola	. =		15	4	0	2
Baja	. ⊥		19	4	0	4
Bácsalmás	.		20	5	1	
Izsák	.		18	5	5	
Kalocsa	. ⊥		18	4	2	3
Kecskemét	.		16	4	-1	3
Kiskunfélegyháza	. ⊥		17	5	2	
Kiskunhalas	. ⊥		18	5	4	
Kunszentmiklós	. =		18	4	3	
Tiszakécske	.		12	5	2	
Balassagyarmat	. ⊥		15	3	0	
Romhány	. ⊥		15	2	1	
Salgótarján	. ≡		14	3	-1	
Eger	. =		14	1	0	4
Galyatető	.		9	5	4	
Gyöngyös	.		16	2	0	
Kékestető	. =		7	6	5	1
Kompolt	. ≡		16	-1	-1	3
Lőrinci	–		–	–	=	
Poroszló	. ≡		16	0	-1	
Jászapáti	. ⊥		16	4	3	
Jászberény	. ⊥		16	5	1	
Karcag	. =		16	3	1	
Szolnok	. ⊥		16	3	0	3
Tiszaroff	. ⊥		13	5	2	
Túrkeve	. ⊥		17	4	2	3
Kistelek	. =		18	6	4	
Makó	ny ⊥		17	6	4	
Szeged	ny ⊥		18	2	0	1
Szentes	.		16	3	2	
Borsodnádasd	. ≡		15	3	-1	
Füzöd	ny =		14	1	0	
Hidasnémeti	. ≡		11	0	-1	
Jósvafő	. ≡		15	1	-1	4
Lillafüred	. ≡		15	1	0	
Miskolc	. ≡		16	3	3	3
Putnok	. ≡		18	2	2	
Sárospatak	. =		9	2	1	0
Szendrőlád	–		–	–	–	
Tokaj	. ≡		13	4	4	
Kisvárda	1 ≡		8	2	2	0
Mátészalka	ny , ≡		10	1	1	
Nyíregyháza	ny ≡		13	3	3	1
Nyírlugos	–		–	–	–	
Pátyod	3 ≡		8	1	0	
Tiszabecs	3 =		5	2	1	
Vásárosnamény	1 ≡		8	3		
Záhony	1 ≡		5	4	3	
Berettyóújfalu	ny ⊥		14	4	3	
Debrecen	. ⊥		16	0	-3	2
Hajdúdorog	. ≡		17	4	3	
Hortobágy	–		–	–	–	
Körösszakál	.		10	4	4	
Polgár	. ≡		17	4	3	
Békéscsaba	1 ▽⊥		16	3	1	2
Mezőhegyes	. ⊥		16	4	1	–
Orosháza	ny ⊥		17	3	1	
Szarvas	. ⊥		17	4	-1	2
Szeghalom	–		–	–	–	

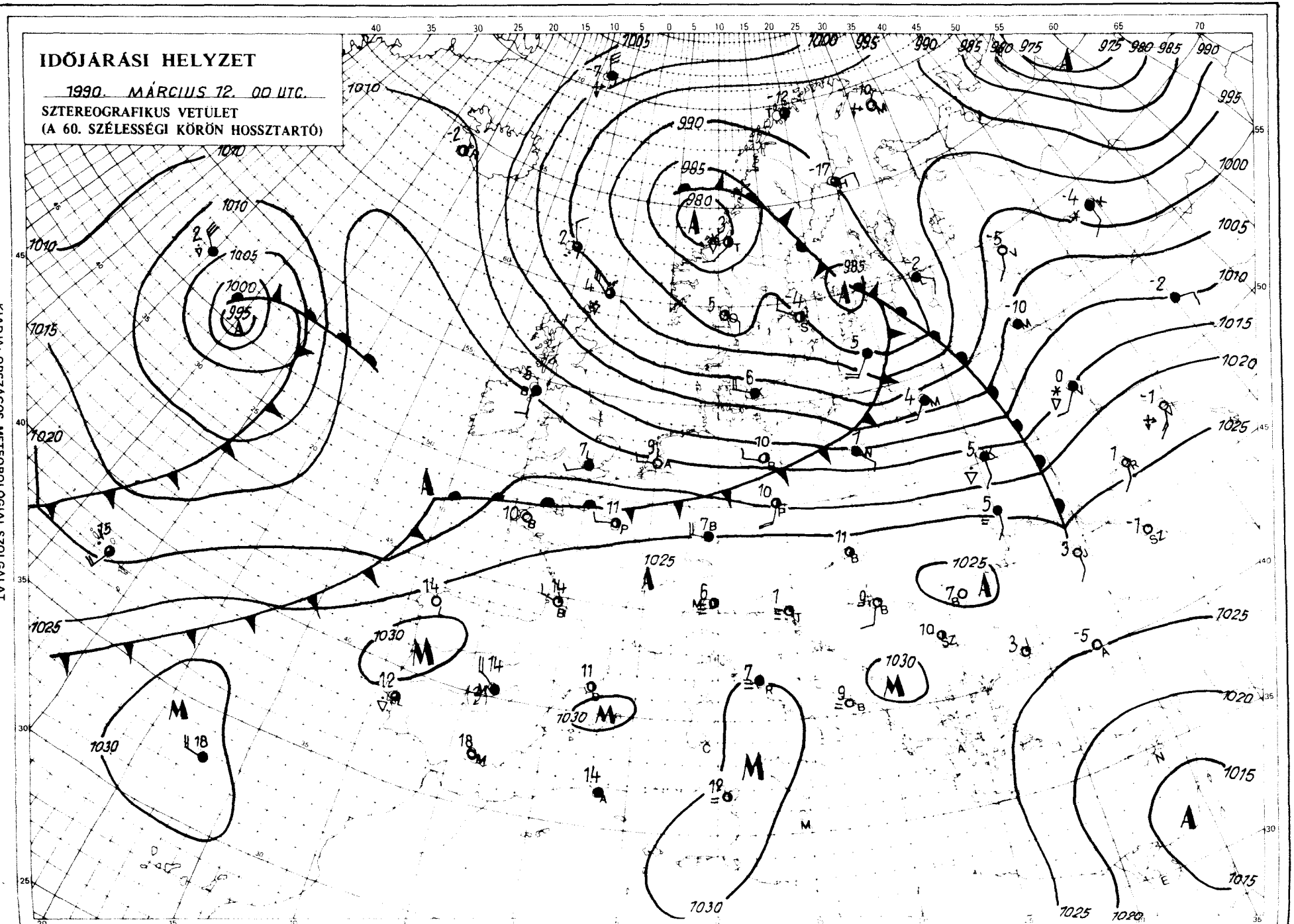

KIADJA: ORSZÁGOS METEOROLÓGIAI SZOLGÁLAT
Kiadásért felel: Barát József, az Országos Meteorológiai Szolgálat elnöke – Készült: az Országos Meteorológiai Szolgálat Nyomdájában, Budapest – Felelős vezető: Máthé Gyuláné – Munkaszám: 90-134 – Szerkesztésért felel: Kapovits Albert, a Központi Előrejelző Intézet igazgatója

Készíti: a KEI Rövidtávú Előrejelző Osztálya – Szakmai felelős: Németh Lajos osztályvezető – Megjelenik naponként
Megrendelhető: 1024 Budapest, II., Kitaibel Pál utca 1. – Pénzügyi Osztály – Telefon: 353-500
Jelmagyarázat a havi mellékletben

IDŐJÁRÁSI NAPIJELENTÉS

ЕЖЕДНЕВНЫЙ МЕТЕОРОЛОГИЧЕСКИЙ БЮЛЛЕТЕНЬ • DAILY WEATHER REPORT
BULLETIN QUOTIDIEN DE TEMPS • TÄGLICHER WETTERBERICHT

103. évfolyam 72. szám + Budapest + 1990. március 13. kedd

Az időjárási helyzet és a várható időjárás:

Mind Kelet-, mind pedig Nyugat-Európa fölött egy-egy hatalmas ciklon található. A kelet-európai ciklon területét hideg levegő tölti ki, Észak-Északkelet-Európában visszatért a tél, heves hózáporok, hófúvások jellemzik az időjárást. Ugyanekkor a nyugat-európai ciklon egyre melegebb levegőt szállít kontinensünk fölé. Ez a meleg levegő kedd reggelre a Dél-Skandinávia-Alpok, Apppennini-félsziget vonalig jutott és várhatóan tovább terjeszkedik kelet felé, így egyre nagyobb szerephez jut Magyarország időjárásában is.

Hétfőn Magyarország északi részén helyenként egész nap borongós, illetve ködös idő volt. A csúcshőmérséklet ezeken a területeken általában 10, 17 fok között alakult. Az ország nagy részén 5-10 órán át sütött a Nap és délutánra 19, 25 fok közé melegedett fel a levegő. Számottevő csapadék sehol sem volt. Kedd reggelre északkeleten -2, +1 fok közé, másutt csak 3, 11 fok közé hűlt le a levegő. Délelőtt kissé szeles, délen eleinte még felhős, másutt napos, száraz idő volt. Északkeleten néhol megmaradt a köd. A hőmérséklet 11 órakor 10, 14 fok között volt.

Ma 12 órakor Budapesten a hőmérséklet 13 fok, a tengerszintre átszámított légnyomás 1026 hPa, alig változik.

Várható időjárás szerda estig:

Hosszabb időn át napos, száraz, illetve éjszaka, reggel helyenként ködös idő várható.
Szerdán délután délnyugat felől kissé megnövekszik a felhőzet, de eső nem valószínű.
A nyugati, északnyugati szél előbb országszerte mérséklődik, majd szerdán napközben időnként megélénkül.
A legalacsonyabb éjszakai hőmérséklet -2, +3 fok között,
a legmagasabb nappali hőmérséklet szerdán 13, 18 fok között alakul.

Török Dénes s. k.

A hőmérséklet napi középértéke és eltérése a sokévi átlagtól (Budapest belterületén):

1990. március 12.	13,6°C	+9,7°C

1871 óta ezen a napon Budapesten előfordult

legmagasabb hőmérséklet:	19,1°C (1990)
legalacsonyabb hőmérséklet:	-12,0°C (1886)

LEGMAGASABB HŐMÉRSÉKLET
1990. III. 12.

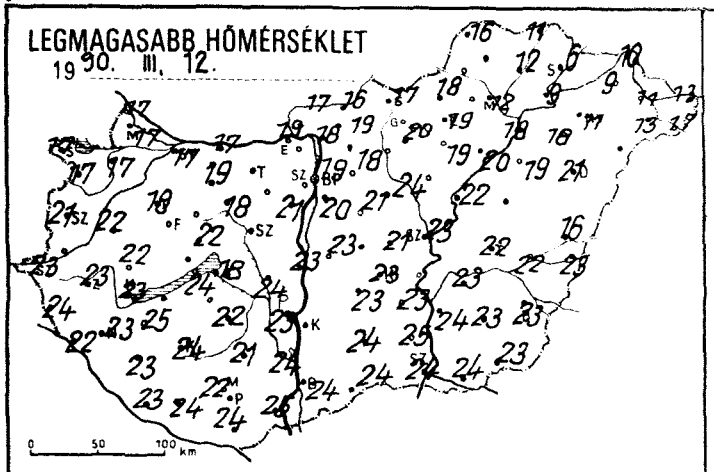

LEGALACSONYABB HŐMÉRSÉKLET
1990. III. 13.

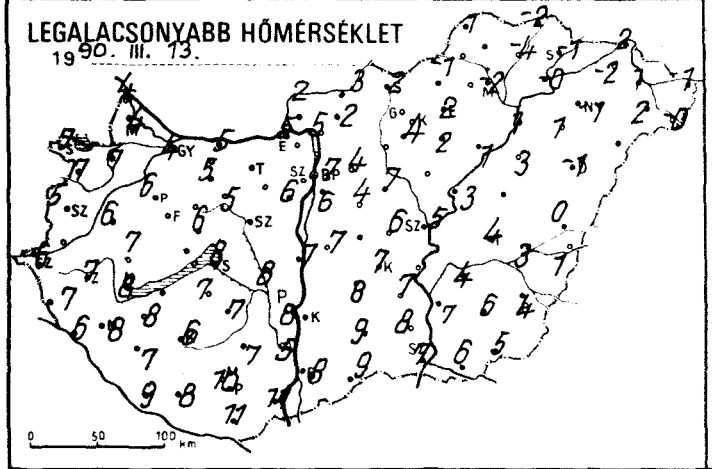

RADIÁCIÓS MINIMUM
1990. III. 13.

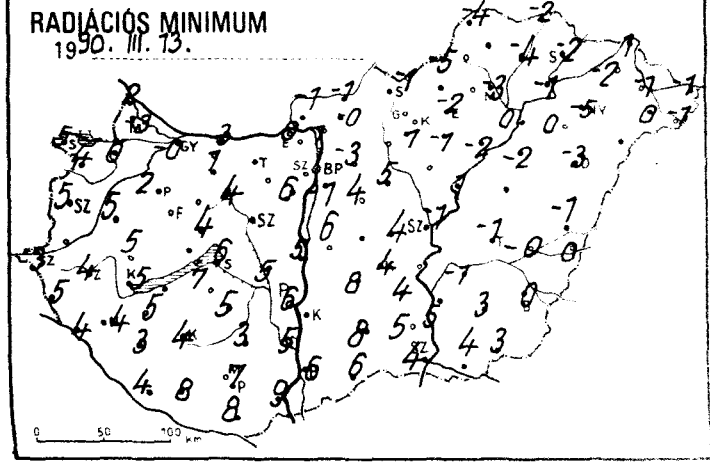

24 órás CSAPADÉKELOSZLÁS

1990. III. 12. 7h -tól III. 13. 7h -ig.

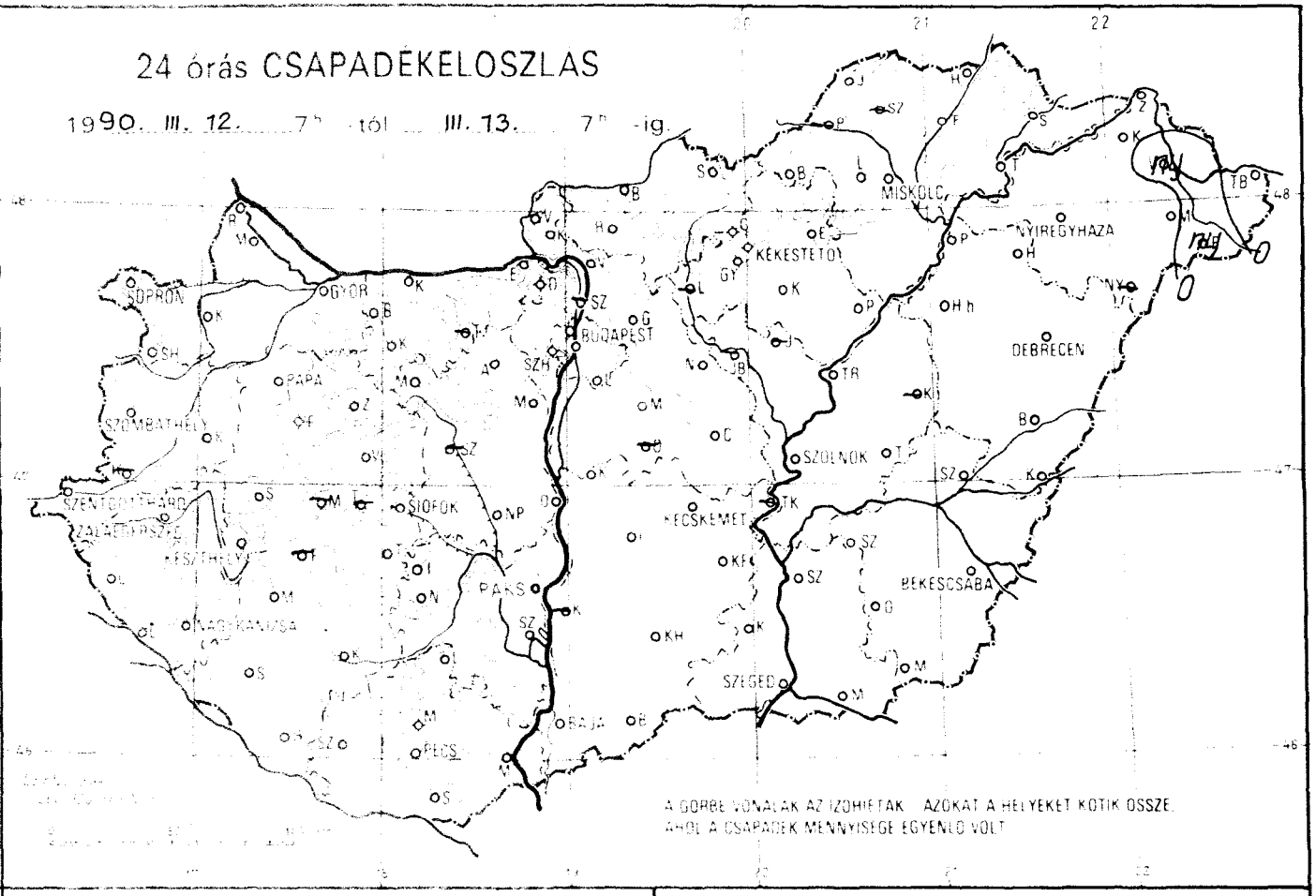

NAPFÉNYTARTAM
1990. III. 12.

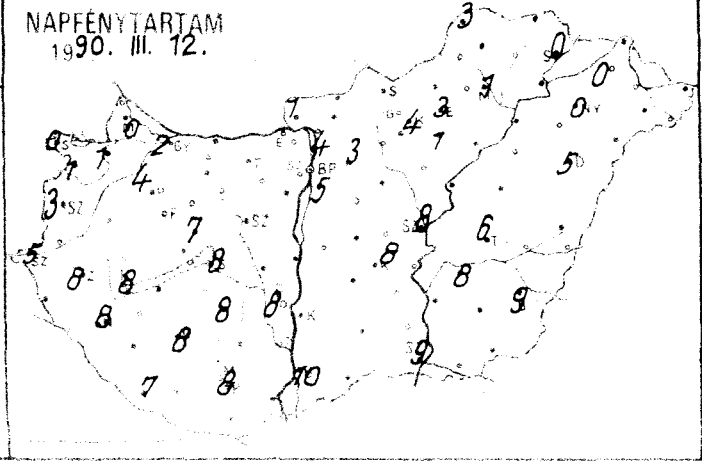

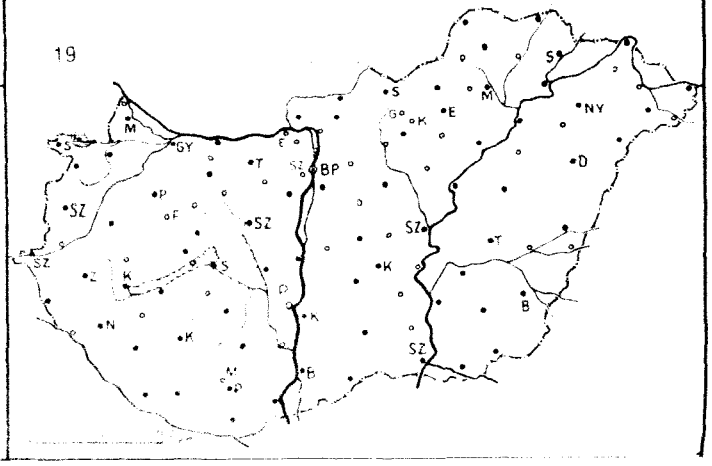

1990.III.13. 07 h-ig az utolsó 24 óra adatai						Előző nap napos órái
állomás	csapadék (mm)		max. hőmérséklet	min. hőmérséklet	rad. min.	
Győr	.		17	4	-0	2
Kapuvár	.		17	7	0	1
Mosonmagyaróvár	.		17	4	-3	0
Rajka	.		17	4	2	
Sopron	.		17	7	5	0
Sopronhorpács	.		17	7	4	1
Káld	.		22	6	5	
Kormend	–		–	–	–	
Szentgotthárd	.		23	6	3	5
Szombathely	.		21	5	5	3
Lenti	.		24	7	5	
Letenye	.		22	6	4	
Nagykanizsa	.		23	8	4	8
Zalaegerszeg	.		23	7	4	8
Farkasgyepű	.		18	5	3	
Keszthely	.		23	8	5	8
Meneshely	–		–	–	–	–
Papa	.		18	6	2	4
Sümeg	.		22	7	5	
Tihany	–		–	–	–	
Veszprém	.		22	6	4	7
Zirc	.		18	5	3	
Dunaújváros	–		–	–	–	
Dunaföldvár	–		–	–	–	
Dunakeszi, György	.		23	9	4	7
Kaposvár	.		24	6	4	8
Marcali	.		25	8	5	
Siófok	.		18	8	6	8
Szentgyörgyvölgy	.		23	7	3	
Tab	.		24	7	7	
Budapest	.		17	5	4	
Esztergom	.		19	5	0	
Kecskemét	.		19	5	1	
Komárom	.		17	5	3	
Szabadbattyán	–		–	–	–	
Budaörs	.		20	6	5	
Budatétény	.		23	7	5	
Martonvásár	.		21	6	6	
Mór	.		18	5	4	
Sárbogárd	.		24	8	5	
Székesfehérvár	–		–	–	–	
Tegszemcse	.		22	7	5	8
Lengyel	.		21	7	3	
Paks	.		23	8	6	8
Szekszárd	.		24	5	5	
Árpádtető	.		22	8	7	
Mohács	.		25	11	9	
Pécs	.		22	10	7	8
Siklós	.		24	11	8	
Szigetvár	.		24	8	8	
Budaörs	.		20	6	2	
Bp. Lőrinc	.		20	6	-1	5
Bp. Met. Int.	.		19	7	–	4
Bp. Szab. hegy	.		17	4	2	
Cegléd	.		21	6	4	
Dobogókő	.		17	1	-0	
Gödöllő	.		18	4	-3	3
Királyrét	.		17	-1	-4	
Monor	.		21	4	4	
Nagykáta	.		24	7	5	
Szentendre	–		–	–	–	

1990.III.13. 07 h-ig az utolsó 24 óra adatai						Előző nap napos órái
állomás	csapadék (mm)		max. hőmérséklet	min. hőmérséklet	rad. min.	
Vác	.		18	5	1	
Vámosmikola	.		17	2	-1	1
Baja	.		24	8	6	10
Bácsalmás	.		24	9	6	
Izsák	.		23	8	8	
Kalocsa	–		–	–	–	–
Kecskemét	.		23	7	4	8
Kiskunfélegyháza	.		23	7	4	
Kiskunhalas	.		24	9	8	
Kunszentmiklós	.		23	7	6	
Tiszakécske	–		–	–	–	
Balassagyarmat	.		16	3	-1	
Romhány	.		19	2	-0	
Salgótarján	.		17	2	-1	
Eger	.		19	2	-2	3
Galyatető	.		13	-1	-5	
Gyöngyös	.		20	4	1	
Kékestető	.		12	0	-2	4
Kompolt	.		19	2	-1	1
Lőrinci	–		–	–	–	
Poroszló	.		20	-1	-2	
Jászapáti	–		–	–	–	
Jászberény	–		–	–	–	
Karcag	.		22	-2	-3	
Szolnok	.		23	5	-1	8
Tiszaroff	.		22	3	-1	
Törökszentmiklós	.		22	4	-1	6
Kistelek	.		25	8	5	
Makó	.		24	6	4	
Szeged	.		24	7	4	9
Szentes	.		24	7	5	
Borsodnádasd	.		18	-1	-5	
Fügöd	.		12	-4	-4	
Hidasnémeti	.		11	-2	-2	
Jósvafő	.		16	1	-4	3
Lillafüred	.		18	1	-1	
Miskolc	.		12	-2	-3	1
Putnok	–		–	–	–	
Sárospatak	.		6	-1	-2	0
Szendrőlád	–		–	–	–	
Tokaj	.		9	-0	-1	
Kisvárda	.		9	-2	-2	0
Mátészalka	.		13	2	0	
Nyíregyháza	.		11	-1	-5	0
Nyírlugos	–		–	–	–	
Pátyod	ny		17	-0	-1	
Tiszabecs	.		13	-1	-1	
Vásárosnamény	ny		11	1	-1	
Záhony	.		10	2	1	
Berettyóújfalu	.		16	0	-1	
Debrecen	.		21	-1	-3	5
Hajdúdorog	.		18	1	0	
Hortobágy	.		19	3	2	
Körösszakál	.		23	1	0	
Polgár	.		18	1	0	
Békéscsaba	.		23	4	0	9
Mezőhegyes	.		23	5	3	–
Orosháza	.		23	6	3	
Szarvas	.		23	4	-1	8
Szeghalom	.		22	3	-0	

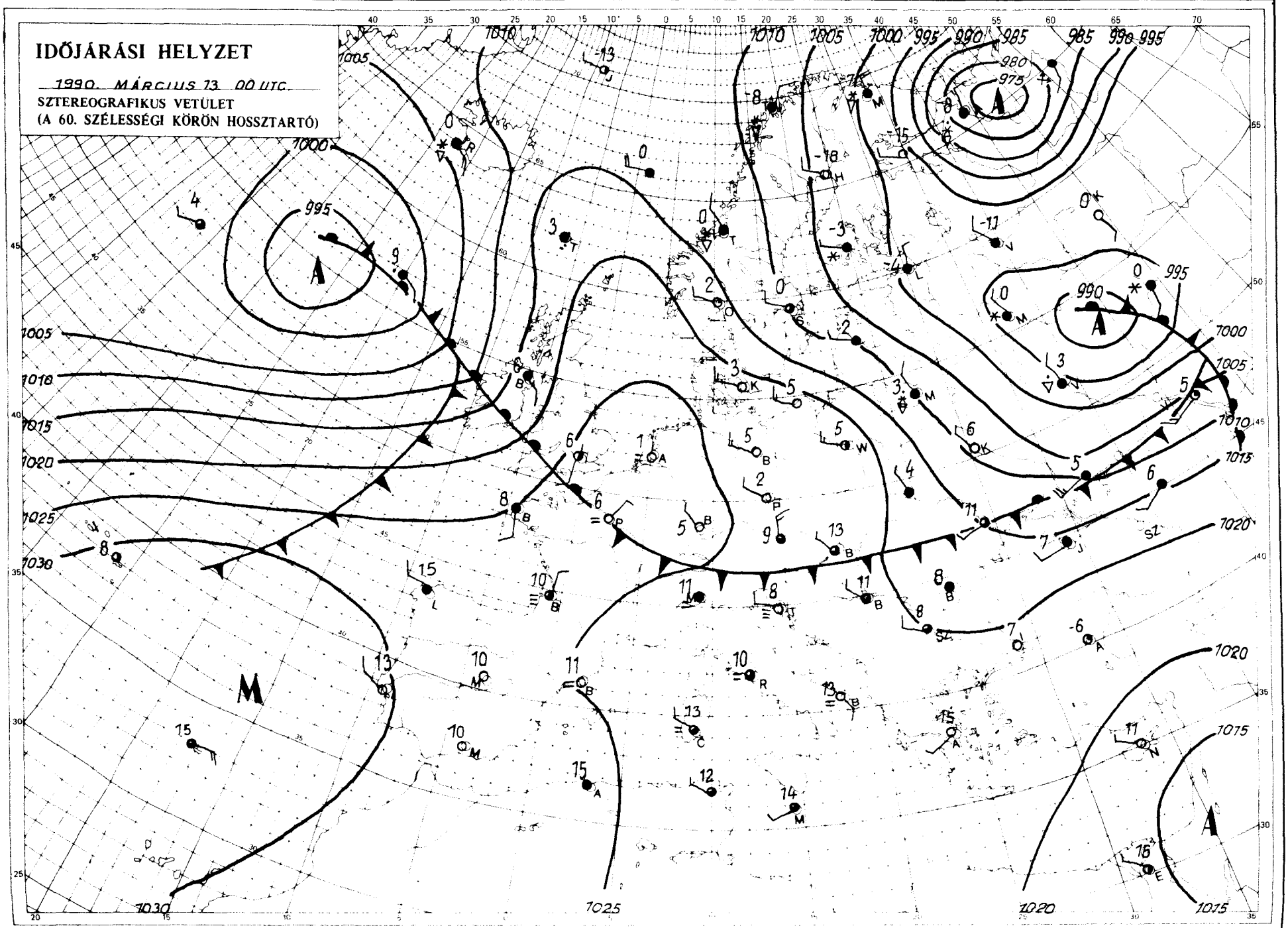

KIADJA: ORSZÁGOS METEOROLÓGIAI SZOLGÁLAT
Kiadásért felel: Barát József, az Országos Meteorológiai Szolgálat elnöke – Készült: az Országos Meteorológiai Szolgálat Nyomdájában, Budapest – Felelős vezető: Máthé Gyuláné – Munkaszám: 90.135. – Szerkesztésért felel: Kapovits Albert, a Központi Előrejelző Intézet igazgatója

Készíti: a KEI Rövidtávú Előrejelző Osztálya – Szakmai felelős: Németh Lajos osztályvezető – Megjelenik naponként
Megrendelhető: 1024 Budapest, II., Kitaibel Pál utca 1. – Pénzügyi Osztály – Telefon: 353-500
Jelmagyarázat a havi mellékletben

IDŐJÁRÁSI NAPIJELENTÉS

ЕЖЕДНЕВНЫЙ МЕТЕОРОЛОГИЧЕСКИЙ БЮЛЛЕТЕНЬ • DAILY WEATHER REPORT
BULLETIN QUOTIDIEN DE TEMPS • TÄGLICHER WETTERBERICHT

103. évfolyam 73. szám + Budapest + 1990. március 14. szerda

Az időjárási helyzet és a várható időjárás:

A kontinens keleti részében hideg van, a hőmérséklet napközben sem emelkedik 0 fok fölé. Ugyanakkor Európa más tájain enyhe, délen nyáriasan meleg az idő és ilyen is marad. Az időjárási frontok nyugaton és északon haladnak majd. Egy gyenge hidegfront megközelíti ugyan a Kárpát-medencét, de időjárásunkra sokkal inkább a tovább erősödő anticiklon lesz hatással. Így a hét második felében napos, napközben kellemes hőmérsékletű, tavaszi idő várható, eső nem lesz.

Hazánkban kedden délelőtt a déli országrészben is csökkent a felhőzet, így országszerte derült, napos idő volt. Kora délutánra általában 13, 17 fokig melegedett a levegő. Szerdán a legalacsonyabb hajnali hőmérséklet többnyire -3, +3 fok között alakult. Délelőtt fátyolfelhős, napsütéses időben mérsékelt maradt a légmozgás. 11 órakor 7, 12 fokot mértek.

Ma 12 órakor Budapesten a hőmérséklet 11 fok, a tengerszintre átszámított légnyomás 1032 hPa, alig változik.

Várható időjárás csütörtök estig:

Napos idő várható, átmeneti kisebb felhősödéssel. Eső nem lesz.
Mérsékelt marad a légmozgás.
Hajnalra párás lesz a levegő és -2, +3 fokig süllyed a hőmérséklet, kora délutánra pedig 14, 19 fokig melegszik az idő.

Pártai Lucia s. k.

Távolabbi kilátások péntektől — keddig:

Enyhe, tavaszi idő. A hajnali órákban helyenként párásság, köd kialakulása valószínű, majd több órás napsütés várható. A szél általában mérsékelt, változó irányú lesz.
A legalacsonyabb hajnali hőmérséklet eleinte -1, +4 majd +1, +6 fok között alakul.
A legmagasabb nappali hőmérséklet eleinte 13, 18 majd 15, 20 fok között valószínű.
Jelentős mennyiségű (legalább napi 5 mm) csapadék az ország területén nem várható.

Középtávú Előrejelző Csoport

A hőmérséklet napi középértéke és eltérése a sokévi átlagtól (Budapest belterületén):

1990. március 13.	10,2°C	+6,0°C

1871 óta ezen a napon Budapesten előfordult

legmagasabb hőmérséklet:	18,3°C (1934)
legalacsonyabb hőmérséklet:	-14,5°C (1887)

LEGMAGASABB HŐMÉRSÉKLET

19 90. III. 14.

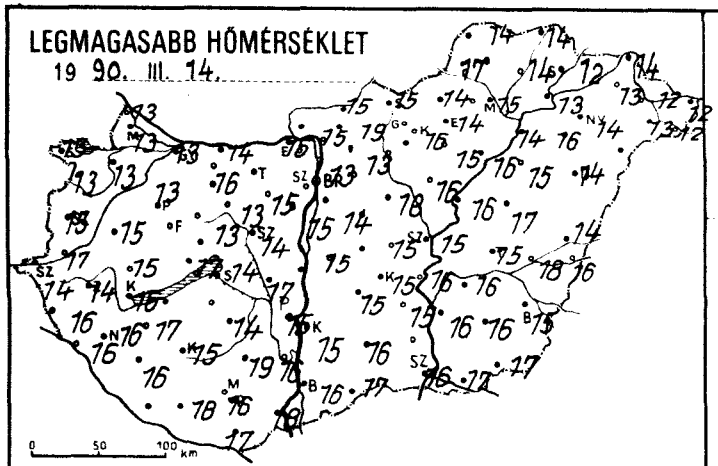

LEGALACSONYABB HŐMÉRSÉKLET

19 90. III. 15.

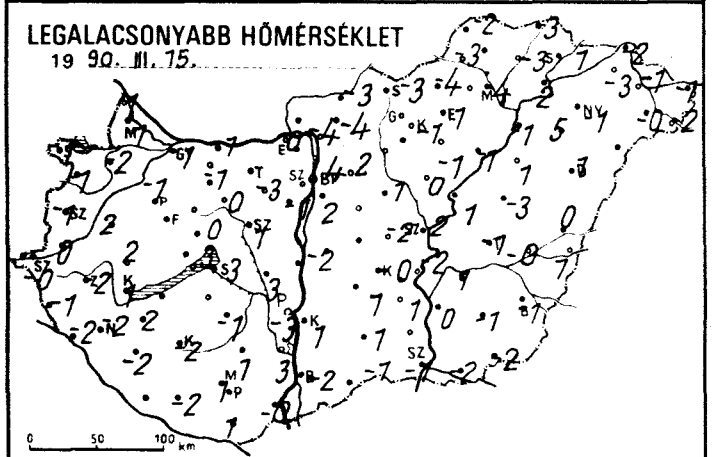

24 órás CSAPADÉKELOSZLÁS

19 90. III. 13. 7h -tól III. 14. 7h -ig

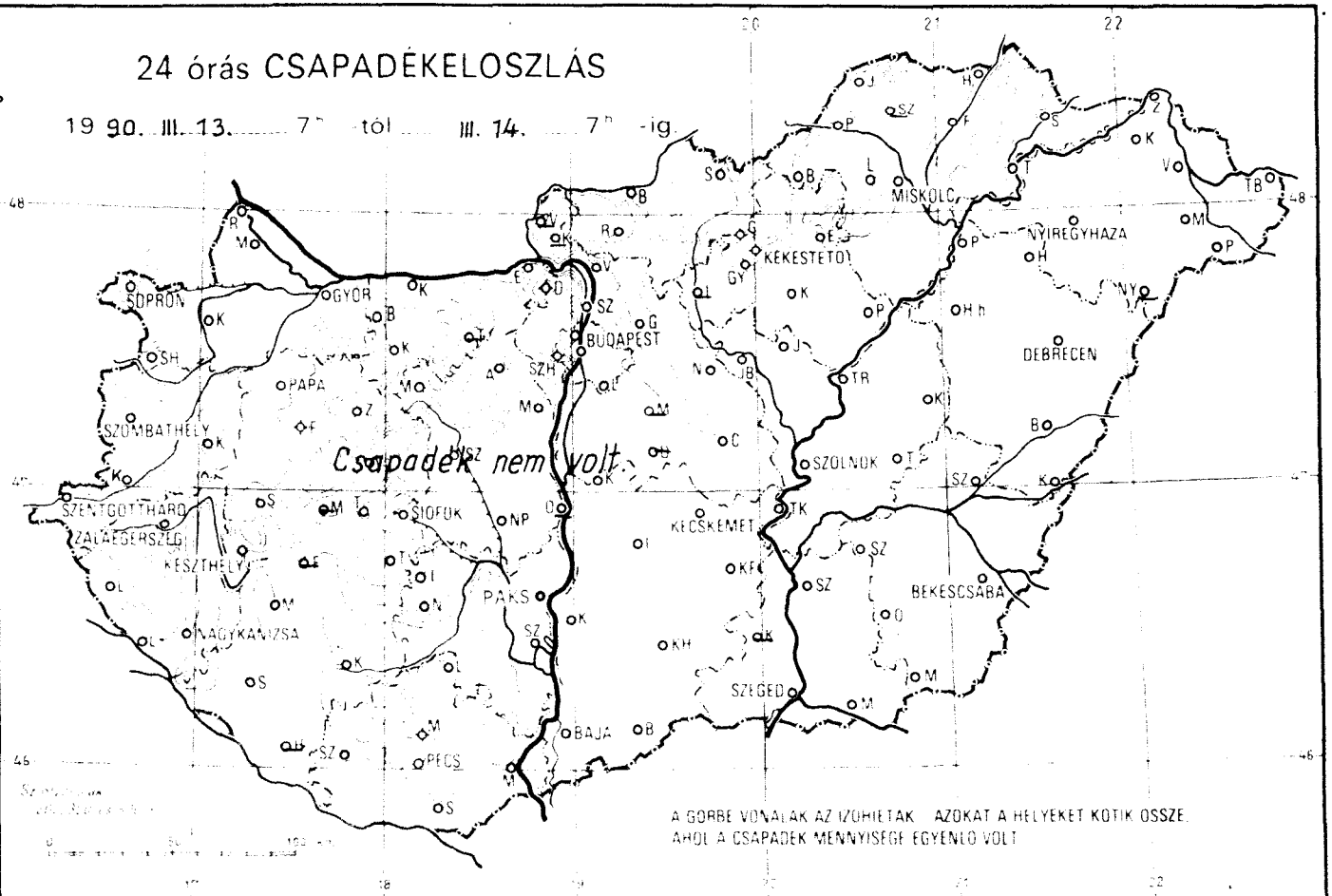

RADIÁCIÓS MINIMUM

19 90. III. 15.

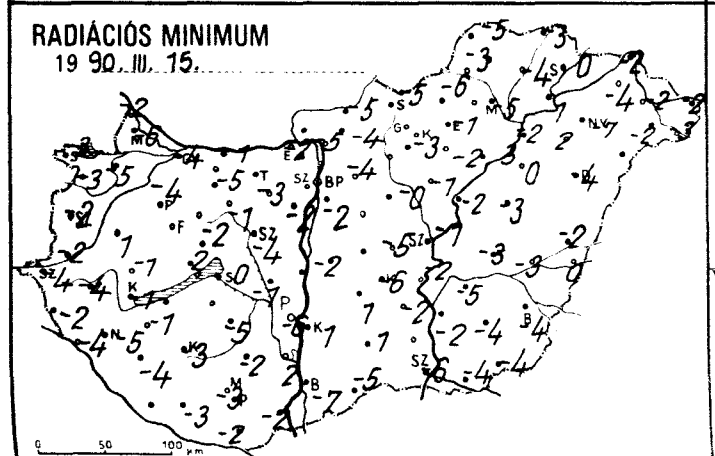

NAPFÉNYTARTAM

19 90. III. 14.

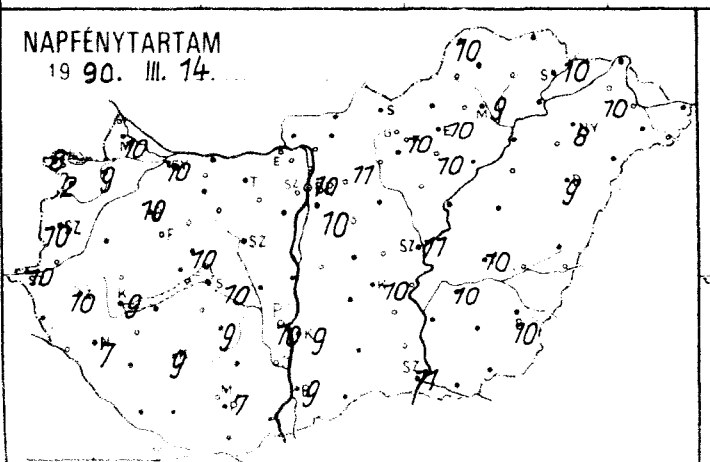

19

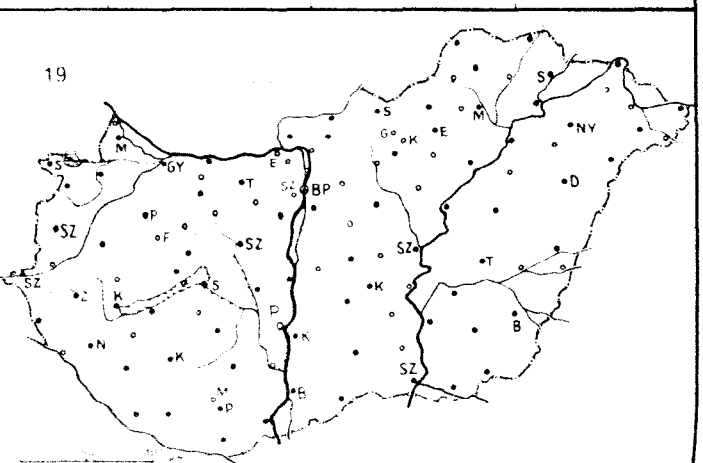

1990.III.14. 07 h-ig az utolsó 24 óra adatai						Előző nap napos órái
állomás	csapadék (mm)		max. hőmérséklet	min. hőmérséklet	rad. min.	
Győr	.		13	-1	-4	10
Kaposvár	.		13	-2	-5	9
Mosonmagyaróvár	.		13	1	-6	10
Rajka	.		13	1	-2	
Sopron	.		13	1	-3	8
Sopronhorpács	.		13	-1	-3	2
Káld	.		15	2	1	
Kormend	.		17	0	-2	
Szentgotthárd	.		14	-0	-4	10
Szombathely	.		15	-1	-2	10
Lenti	.		16	-1	-2	
Letenye	.		16	-2	-4	
Nagykanizsa	.		16	-2	-5	7
Zalaegerszeg	.		14	-2	-4	10
Farkasgyepű	.		14	2	0	
Keszthely	.		16	1	-1	9
Mencshely	—		—	—	—	—
Pápa	.		13	-1	-4	10
Sumeg	.		15	2	-1	
Tihany	.		17	3	2	
Veszprém	.		13	0	-2	10
Zirc	.		12	-1	-4	
Fonyód	—		—	—	—	
Homokszt. györgy	—		—	—	—	
Kaposvár	.		15	-2	-3	9
Marcali	.		17	2	-1	
Siófok	.		14	3	0	10
Somogyszob	.		16	-2	-4	
Tab	—		—	—	—	
Bábolna	.		16	-2	-3	
Esztergom	.		15	0	-2	
Kisber	.		16	-1	-5	
Komárom	.		14	1	-1	
Tatabánya	—		—	—	—	
Alcsutdoboz	.		15	-3	-3	
Dunaujváros	—		—	—	—	
Martonvásar	.		15	-1	-2	
Mor	.		13	0	-1	
Sárbogárd	.		17	3	-1	
Székesfehérvár	.		14	1	-4	
Iregszemcse	.		14	-1	-5	9
Lengyel	.		19	1	-2	
Paks	.		15	-3	-6	10
Szekszárd	.		16	3	2	
Árpádtető	.		15	5	0	
Mohács	.		18	-0	-2	
Pécs	.		16	1	-3	7
Siklós	.		17	1	-2	
Szigetvár	.		18	-2	-3	
Budaörs	.		14	1	-3	
Bp. Lőrinc	.		14	2	-2	10
Bp. Met. Int.	.		13	4	—	10
Bp. Szab. hegy	.		13	5	4	
Cegléd	.		15	-2	-5	
Dobogókő	.		9	-2	-4	
Gödöllő	.		13	2	-4	11
Királyrét	—		—	—	—	
Monor	—		—	—	—	
Nagykáta	.		18	1	-0	
Szentendre	.		16	1	-0	

1990.III.14. 07 h-ig az utolsó 24 óra adatai						Előző nap napos órái
állomás	csapadék (mm)		max. hőmérséklet	min. hőmérséklet	rad. min.	
Vác	.		15	-4	-5	
Vámosmikola	—		—	—	—	—
Baja	.		16	-2	-7	9
Bácsalmás	.		17	-1	-5	
Izsák	.		15	1	1	
Kalocsa	.		15	1	-1	9
Kecskemét	.		15	-0	-6	10
Kiskunfélegyháza	.		15	1	-2	
Kiskunhalas	.		16	1	1	
Kunszentmiklós	.		15	-2	-2	
Tiszakécske	.		16	-2	-2	
Balassagyarmat	.		15	-3	-5	
Romhány	.		19	-4	-4	
Salgótarján	.		15	-3	-5	
Eger	.		14	1	-1	10
Galyatető	.		10	-1	-6	
Gyöngyös	.		16	-1	-3	
Kékestető	.		7	-1	-3	10
Kompolt	.		15	-1	-2	10
Lőrinci	—		—	—	—	
Poroszló	.		16	-1	-3	
Jászapáti	.		16	0	-1	
Jászberény	.		20	5	4	
Karcag	.		17	-3	-3	
Szolnok	.		15	2	-1	11
Tiszaroff	.		16	1	-2	
Túrkeve	.		15	-1	-3	10
Kistelek	—		—	—	—	
Makó	.		17	-2	-4	
Szeged	.		16	-1	-6	11
Szentes	.		16	0	-2	
Borsodnádasd	.		14	-4	-6	
Füged	.		14	-3	-4	
Hidasnémeti	.		14	-3	-3	
Jósvafő	.		14	-2	-5	10
Lillafüred	.		14	-3	-4	
Miskolc	.		15	-4	-5	9
Putnok	.		17	-3	-3	
Sárospatak	.		12	1	0	10
Szendrőlád	—		—	—	—	
Tokaj	.		13	2	1	
Kisvárda	.		13	-3	-4	10
Mátészalka	.		13	-0	-2	
Nyíregyháza	.		14	-1	-7	8
Nyírlugos	.		16	-1	-2	
Pátyod	.		12	-2	-3	
Tiszabecs	.		12	-1	-2	
Vásárosnamény	.		12	-1	-2	
Záhony	.		14	-2	-2	
Berettyóújfalu	.		14	0	-2	
Debrecen	.		14	1	-4	9
Hajdúdorog	.		16	5	2	
Hortobágy	.		15	1	0	
Körösszakál	.		16	1	0	
Polgár	.		14	-1	-2	
Békéscsaba	.		15	-1	-4	10
Mezőhegyes	.		15	-1	-3	—
Orosháza	.		16	-1	-4	
Szarvas	.		16	1	-5	10
Szeghalom	.		18	-0	-3	

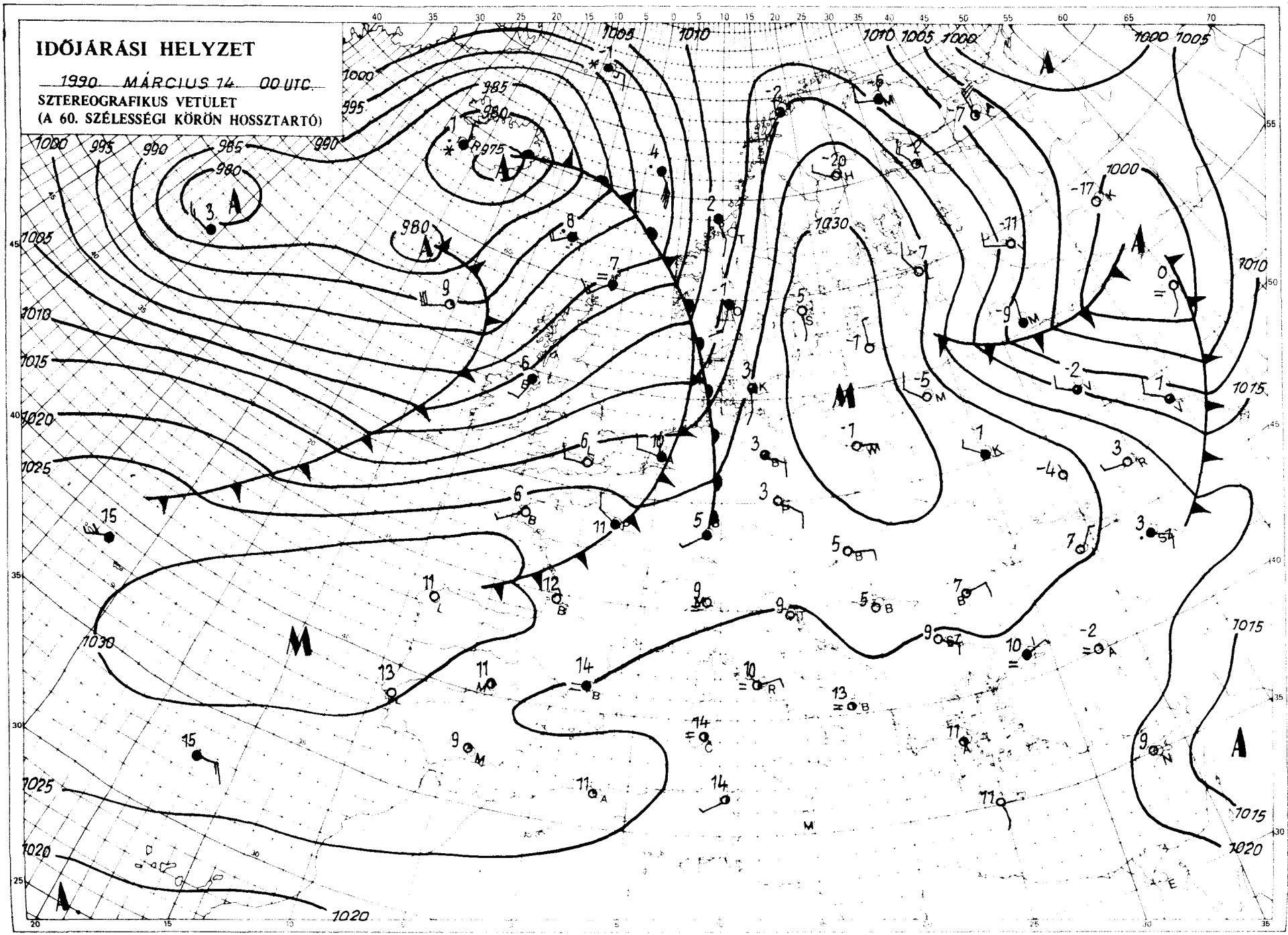

KIADJA: ORSZÁGOS METEOROLÓGIAI SZOLGÁLAT
Kiadásért felel: Baráth József, az Országos Meteorológiai Szolgálat elnöke — Készült: az Országos Meteorológiai Szolgálat Nyomdájában, Budapest — Felelős vezető: Máthé Gyuláné — Munkaszám: 90 136. — Szerkesztésért felel: Kapovits Albert, a Központi Előrejelző Intézet igazgatója

Készíti: a KEI Rövidtávú Előrejelző Osztálya — Szakmai felelős: Németh Lajos osztályvezető — Megjelenik naponként
Megrendelhető: 1024 Budapest, II., Kitaibel Pál utca 1. — Pénzügyi Osztály — Telefon: 353-500
Jelmagyarázat a havi mellékletben

IDŐJÁRÁSI NAPIJELENTÉS

ЕЖЕДНЕВНЫЙ МЕТЕОРОЛОГИЧЕСКИЙ БЮЛЛЕТЕНЬ • DAILY WEATHER REPORT
BULLETIN QUOTIDIEN DE TEMPS • TÄGLICHER WETTERBERICHT

103. évfolyam 74. szám + Budapest + 1990. március 15. csütörtök

Az időjárási helyzet és a várható időjárás:

Észak-, Északnyugat-Európában ciklon okoz változékony, szeles időjárást. Az Északi-tenger partvidékén többfelé esik az eső, zápor, a Skandináv-félszigeten helyenként havazik. A Pireneusi-félszigettől a kontinens belsején át egészen az Ural-hegységig magas nyomású öv húzódik. A hajnali, reggeli pára megszűnését nagy területen túlnyomóan derült, napos idő követi. A Kelet-európai-síkságon télies hideg van, ugyanakkor nyugatabbra tavaszi enyhe az idő. Délkelet felől az Al-Duna völgyén át átmenetileg hűvös levegő áramlik a Kárpát-medencébe.

Magyarországon szerdán száraz, a fátyolfelhőzet ellenére túlnyomóan napos idő volt. A szél időnként megélénkült. Szerdán a hőmérséklet csúcsértéke általában 12-17 fok között alakult. Csütörtök hajnalra pedig — szeszélyes területi eloszlásban — jobbára -3 és +2 fokig hűlt le a levegő. Hajnalban helyenként párássá vált a levegő. Ma délelőtt országszerte változóan felhős volt az ég. Néhol jelentéktelen eső esett. A hőmérséklet 11 órakor az országban 8 és 13 fok között alakult.

Ma 12 órakor Budapesten a hőmérséklet 11 fok, a tengerszintre átszámított légnyomás 1037 hPa, alig változik.

Várható időjárás péntek estig:

Ma még változóan, holnap általában gyengén felhős lesz az ég. Sok napsütés várható. Legfeljebb ma fordulhat elő egy-egy jelentéktelen zápor. Éjszaka, reggel helyenként erősen párássá válik a levegő. A délkeleti, keleti szél megélénkül, időnként meg is erősödik.
Várható legalacsonyabb éjszakai hőmérséklet -3, +2,
legmagasabb nappali hőmérséklet pénteken 12, 17 fok között alakul.

Bozóki István s. k.

A hőmérséklet napi középértéke és eltérése a sokévi átlagtól (Budapest belterületén):

1990. március 14.	8,2°C	+3,4°C

1871 óta ezen a napon Budapesten előfordult

legmagasabb hőmérséklet:	20,8°C (1957)
legalacsonyabb hőmérséklet:	9,5°C (1883)

LEGMAGASABB HŐMÉRSÉKLET

1990. III. 14.

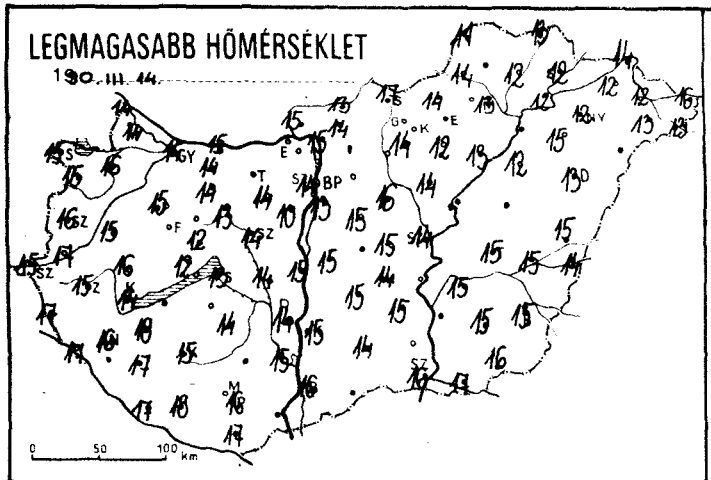

LEGALACSONYABB HŐMÉRSÉKLET

1990. III. 15.

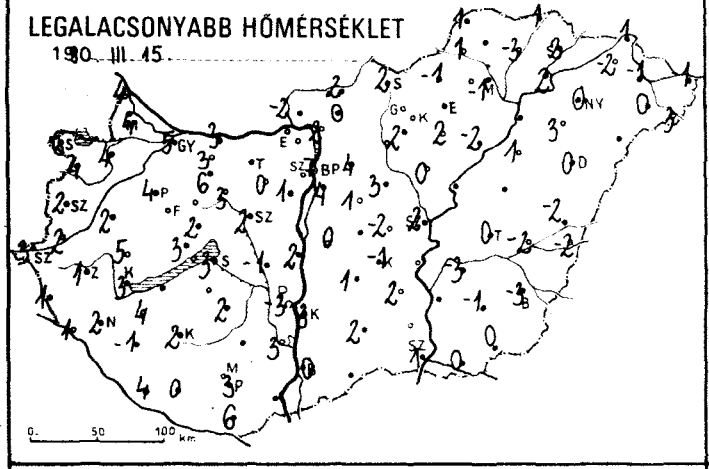

24 órás CSAPADÉKELOSZLÁS

1990. III. 14. 7^h -tól III. 15. 7^h -ig.

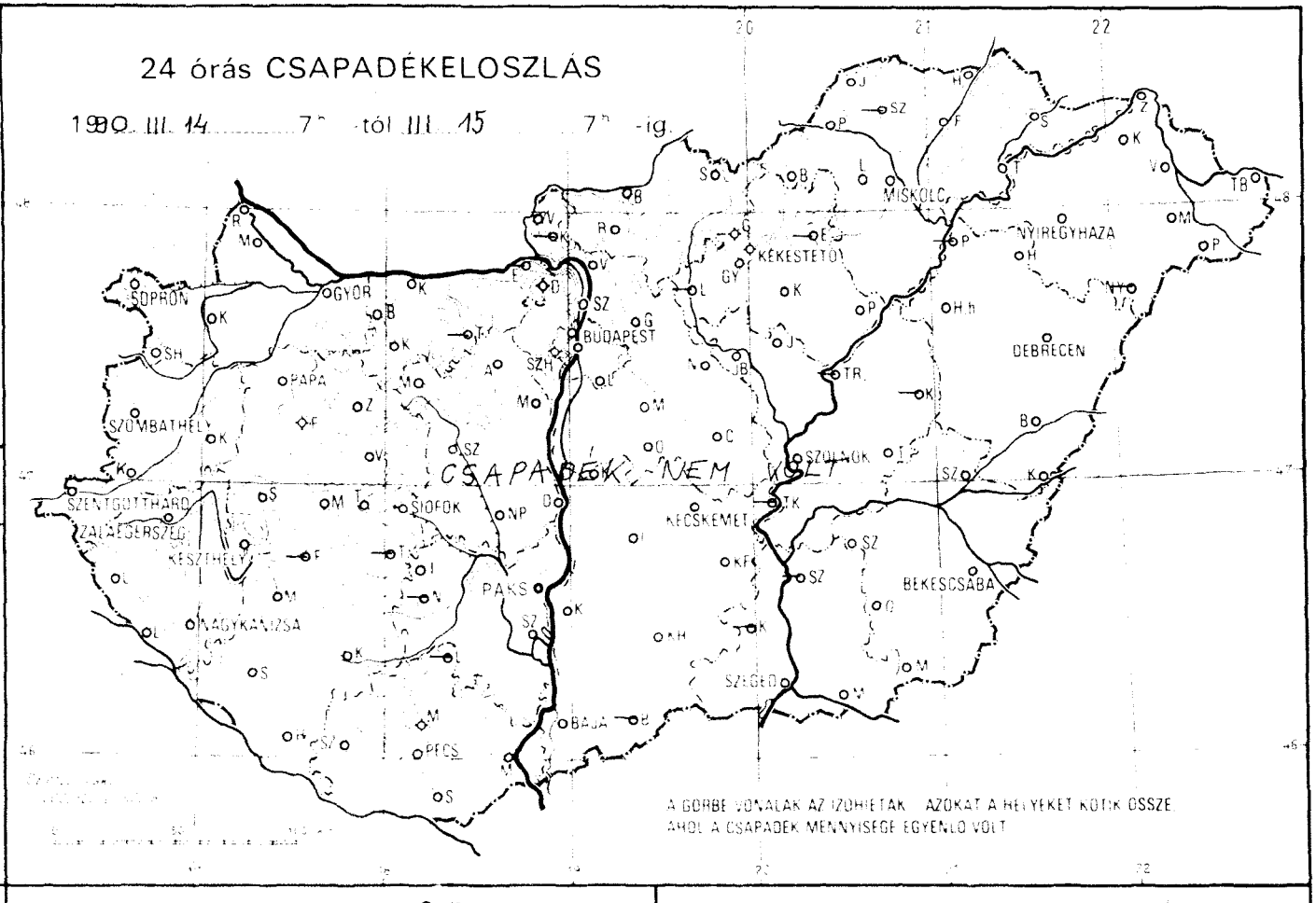

RADIÁCIÓS MINIMUM

1990. III. 15.

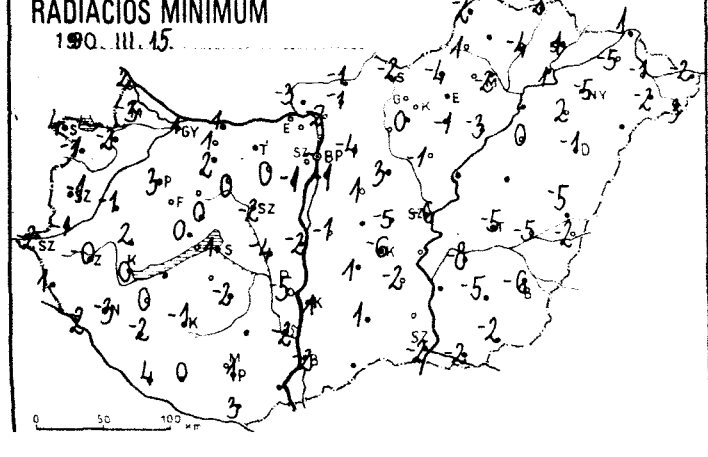

NAPFÉNYTARTAM

1990. III. 14.

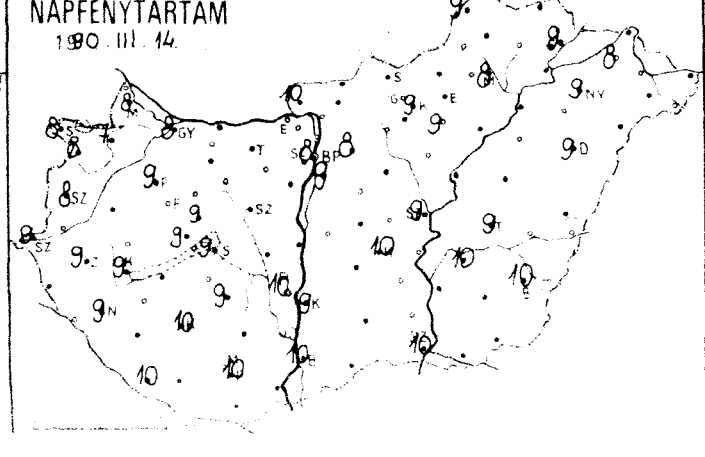

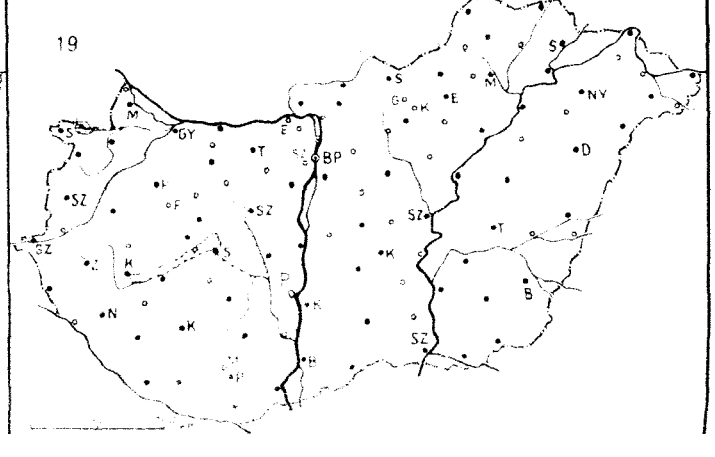

1990.III.15. 07 h-ig az utolsó 24 óra adatai						Előző nap napos órái
állomás	csapadék (mm)	Hó cm	max. hőmérséklet	min. hőmérséklet	rad. min.	
Győr	.		14	5	1	8
Kapuvár	.		16	4	-2	7
Mosonmagyaróvár	.		14	4	-3	8
Rajka	.		14	4	2	
Sopron	.		15	6	4	8
Sopronhorpács	.		15	4	-1	8
Kild	.		15	2	-1	
Körmend	.		17	2	-1	
Szentgotthárd	.		15	3	-2	9
Szombathely	.		16	2	-1	8
Lenti	.		17	1	1	
Letenye	.		17	1	-2	
Nagykanizsa	.		16	2	-3	9
Zalaegerszeg	.		15	1	-0	9
Farkasgyepű	.		16	5	4	
Keszthely	.		14	3	0	9
Mencshely	.		12	3	0	9
Pápa	.		15	4	3	9
Sümeg	.		16	5	2	
Tihany	.		14	5	4	
Veszprém	.		12	2	0	9
Zirc	.		12	3	-2	
Bonyhád	—		—	—	—	
Bonnokszt. györgy	.		17	4	4	10
Kaposvár	.		15	2	-1	10
Marcali	.		18	4	0	
Siótok	.		13	3	1	9
Somogyszob	.		17	-1	-2	
Tab	—		—	—	—	
Baboina	.		14	3	1	
Esztergom	—		—	—	—	
Kisbér	.		15	6	2	
Komárom	.		15	3	1	
Tatabánya	—		—	—	—	
Acsurdoboz	.		14	0	0	
Dunaújváros	.		15	2	-2	
Martonvásár	.		10	1	-1	
Mór	.		13	3	0	
Sárbogard	.		14	-1	-4	
Székesfehérvár	.		14	2	-2	
Begszemcse	.		14	2	-2	9
Lengyel	—		—	—	—	
Paks	.		14	-3	-5	10
Szekszárd	.		15	3	-2	
Árpádtető	.		14	5	1	
Mohács	—		—	—	—	
Pécs	.		16	3	1	10
Siklós	.		17	6	3	
Szigetvár	.		18	0	0	
Budaörs	.		15	1	-3	
Bp. Lőrinc	.		13	4	-1	9
Bp. Met. Int.	.		14	7	—	8
Bp. Szab. hegy	.		11	5	5	
Cegléd	.		15	-2	-5	
Dobogókő	.		10	3	-1	
Gödöllő	.		12	4	-4	8
Királyrét	—		—	—	—	
Monor	.		15	1	1	
Nagykáta	.		16	3	3	
Szentendre	.		16	4	3	

1990.III.15. 07 h-ig az utolsó 24 óra adatai						Előző nap napos órái
állomás	csapadék (mm)	Hó cm	max. hőmérséklet	min. hőmérséklet	rad. min.	
Vác	.		15	-2	-2	
Vámosmikola	.		15	-2	-3	10
Baja	.		16	0	-2	10
Bácsalmás	—		—	—	—	
Izsák	.		15	1	1	
Kalocsa	.		15	3	1	9
Kecskemét	.		14	-1	-6	10
Kiskunfélegyháza	.		15	2	-2	
Kiskunhalas	.		14	2	1	
Kunszentmiklos	.		15	0	-1	
Tiszakécske	—		—	—	—	
Balassagyarmat	.		13	2	-1	
Romhány	.		14	0	-1	
Salgótarján	.		17	2	-2	
Eger	—		—	—	—	
Galyatető	.		10	1	-7	
Gyöngyös	.		14	2	0	
Kékestető	.		7	1	-2	9
Kompolt	.		12	2	-1	9
Lőrinci	—		—	—	—	
Poroszló	.		13	-2	-3	
Jászapáti	.		14	0	-1	
Jászbereny	.		13	-1	-4	
Karcag	—		—	—	—	
Szolnok	.		14	2	-6	9
Tiszaroff	—		—	—	—	
Túrkeve	.		15	0	-5	9
Kistelek	—		—	—	—	
Makó	.		17	0	-2	
Szeged	.		16	1	-2	10
Szentes	—		—	—	—	
Borsodnádasd	.		14	-1	-4	
Fugód	.		12	-3	-4	
Hidasnémeti	.		13	-1	-2	
Jósvafő	.		11	1	-2	9
Lillafüred	.		10	0	-1	
Miskolc	.		13	-1	-2	8
Putnok	.		14	1	1	
Sárospatak	.		12	2	1	9
Szendrőlád	—		—	—	—	
Tokaj	.		12	2	1	
Kisvárda	.		12	-2	-5	8
Mátészalka	.		13	0	-2	
Nyíregyháza	.		12	0	-5	9
Nyírlugos	—		—	—	—	
Pátyod	.		13	-3	-3	
Tiszabecs	.		16	-1	-2	
Vásárosnamény	.		12	-1	-1	
Záhony	.		14	1	1	
Berettyóújfalu	.		15	-2	-5	
Debrecen	.		13	0	-1	9
Hajdúdorog	.		15	3	2	
Hortobágy	.		12	1	0	
Körösszakál	.		14	-2	-2	
Polgár	—		—	—	—	
Békéscsaba	.		15	-3	-6	10
Mezőhegyes	.		16	0	-2	—
Orosháza	.		15	-1	-5	
Szarvas	.		15	-3	-8	10
Szeghalom	.		15	-2	-5	

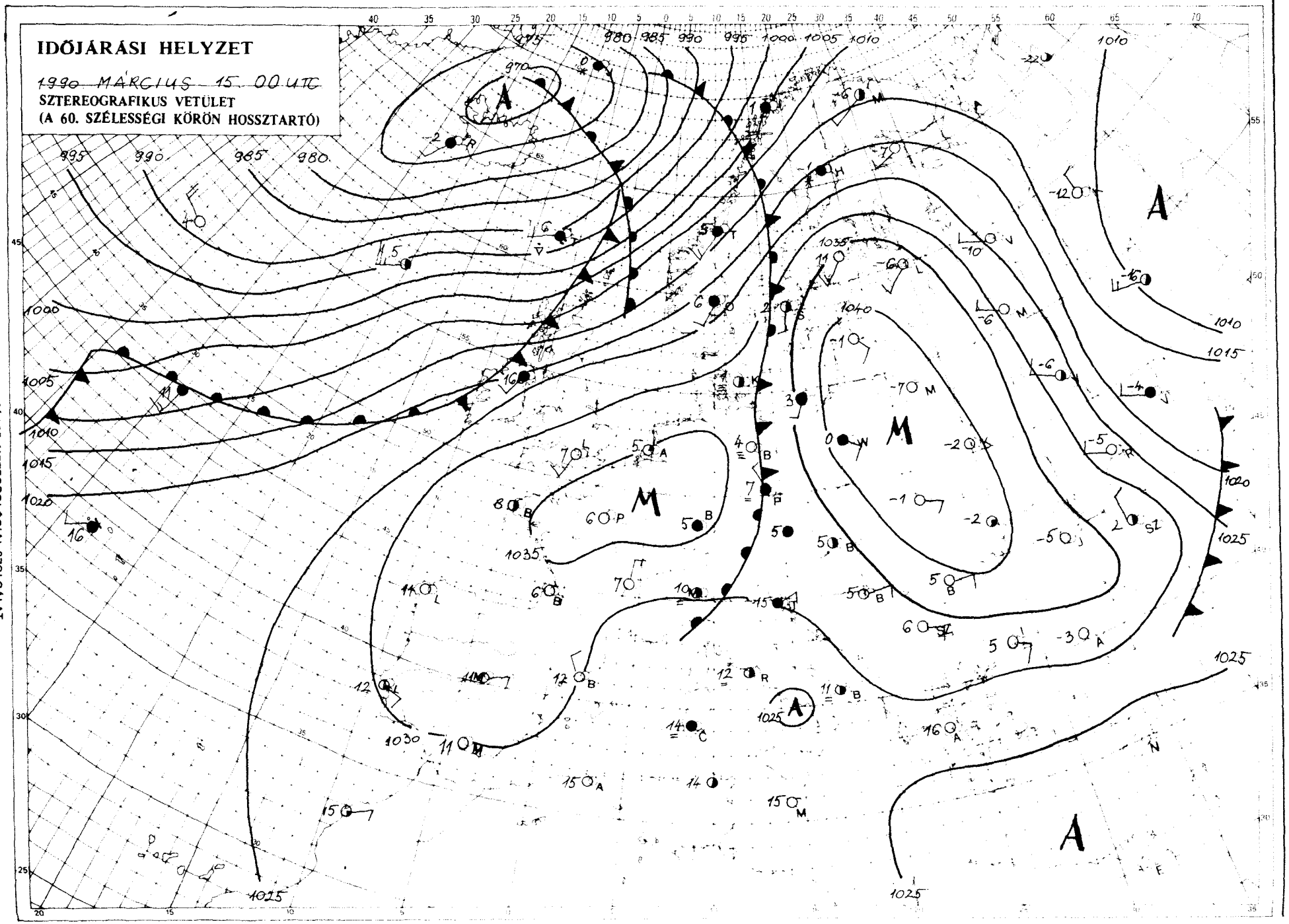

KIADJA: ORSZÁGOS METEOROLÓGIAI SZOLGÁLAT
Kiadásért felel: Barát József, az Országos Meteorológiai Szolgálat elnöke – Készült: az Országos Meteorológiai Szolgálat Nyomdájában, Budapest – Felelős vezető: Máthé Gyuláné – Munkaszám: 90/137 Szerkesztésért felel: Kapovits Albert, a Központi Előrejelző Intézet igazgatója

Készíti: a KEI Rövidtávú Előrejelző Osztálya – Szakmai felelős: Németh Lajos osztályvezető — Megjelenik naponként
Megrendelhető: 1024 Budapest, II., Kitaibel Pál utca 1. – Pénzügyi Osztály – Telefon: 353-500
Jelmagyarázat a havi mellékletben

IDŐJÁRÁSI NAPIJELENTÉS

ЕЖЕДНЕВНЫЙ МЕТЕОРОЛОГИЧЕСКИЙ БЮЛЛЕТЕНЬ • DAILY WEATHER REPORT
BULLETIN QUOTIDIEN DE TEMPS • TÄGLICHER WETTERBERICHT

103. évfolyam 75. szám + Budapest + 1990. március 16. péntek

Az időjárási helyzet és a várható időjárás:

Észak-Európában ciklonok okoznak változékony, szeles időjárást. A Brit-szigeteken, valamint az Északi-tenger partvidékén szórványosan esik az eső, Északkelet-Európában pedig helyenként havazik. A Pireneusi-félszigettől Nyugat- és Közép-Európa nagy részén át egészen az Ural-hegységig magas légnyomású öv húzódik. Hatására a kontinens belsejében a hajnali pára, köd megszűnését túlnyomóan derült, napos idő követi. Valószínű, hogy az elkövetkező időszakban a Kárpát-medencében erősödik a nappali felmelegedés.

Magyarországon csütörtökön helyenként egyész nap erősen felhős volt az ég. Általában 1-5 órára sütött ki a Nap. Néhol szemerkélt az eső, az Északi-Középhegységben egy-egy hózápor is előfordult. A délkeleti szél időnként megélénkült. Csütörtökön a hőmérséklet csúcsértéke jobbára 12, 17 fok között alakult. Péntek hajnalra pedig – szeszélyes területi eloszlásban – általában -3, +4 fokig hűlt le a levegő. Ma délelőtt országszerte túlnyomóan napos, száraz idő volt. A hőmérséklet 11 órakor 11 és 13 fok között váltakozott.

Ma 12 órakor Budapesten a hőmérséklet 11 fok, a tengerszintre átszámított légnyomás 1042 hPa, alig változik.

Várható időjárás szombat estig:

Általában kevés lesz a felhő, túlnyomóan napos idő várható. Eső nem lesz. Éjszaka, reggel helyenként párássá válik a levegő. A keleti, délkeleti szél időnként megélénkül.
Várható legalacsonyabb éjszakai hőmérséklet -2, +3,
legmagasabb nappali hőmérséklet szombaton 13, 18 fok között alakul.

Bozóki István s. k.

A hőmérséklet napi középértéke és eltérése a sokévi átlagtól (Budapest belterületén):

1990. március 15.	8,9°C	+3,6°C

1871 óta ezen a napon Budapesten előfordult

legmagasabb hőmérséklet:	20,0°C (1979)
legalacsonyabb hőmérséklet:	-10,7°C (1883)

LEGMAGASABB HŐMÉRSÉKLET

1990. III. 15.

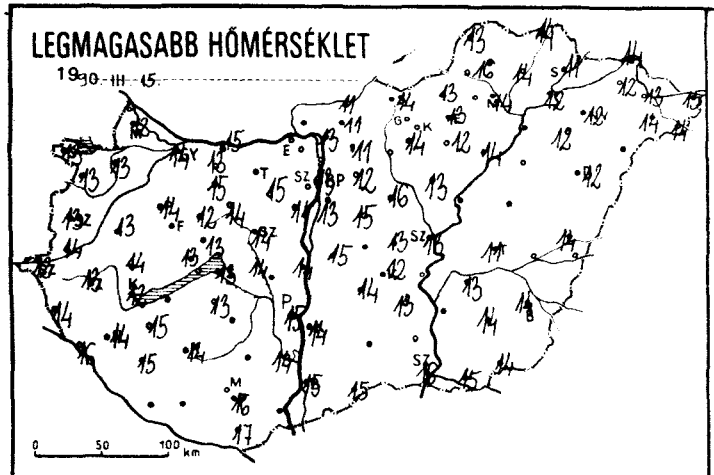

LEGALACSONYABB HŐMÉRSÉKLET

1990. III. 16.

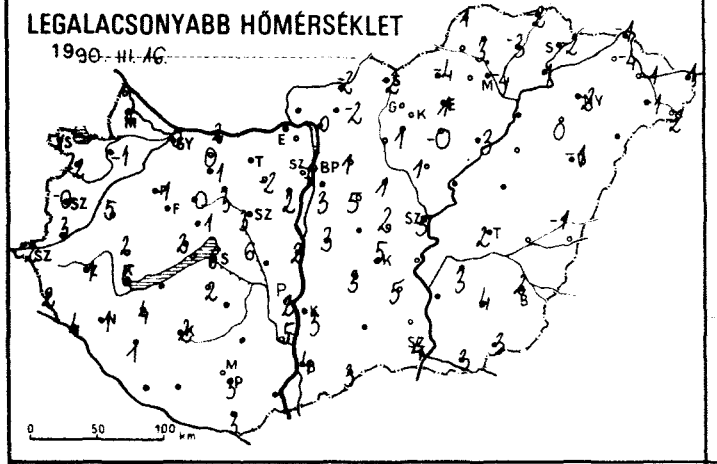

24 órás CSAPADÉKELOSZLÁS

1990. III. 15. 7h -tól III. 16. 7h -ig

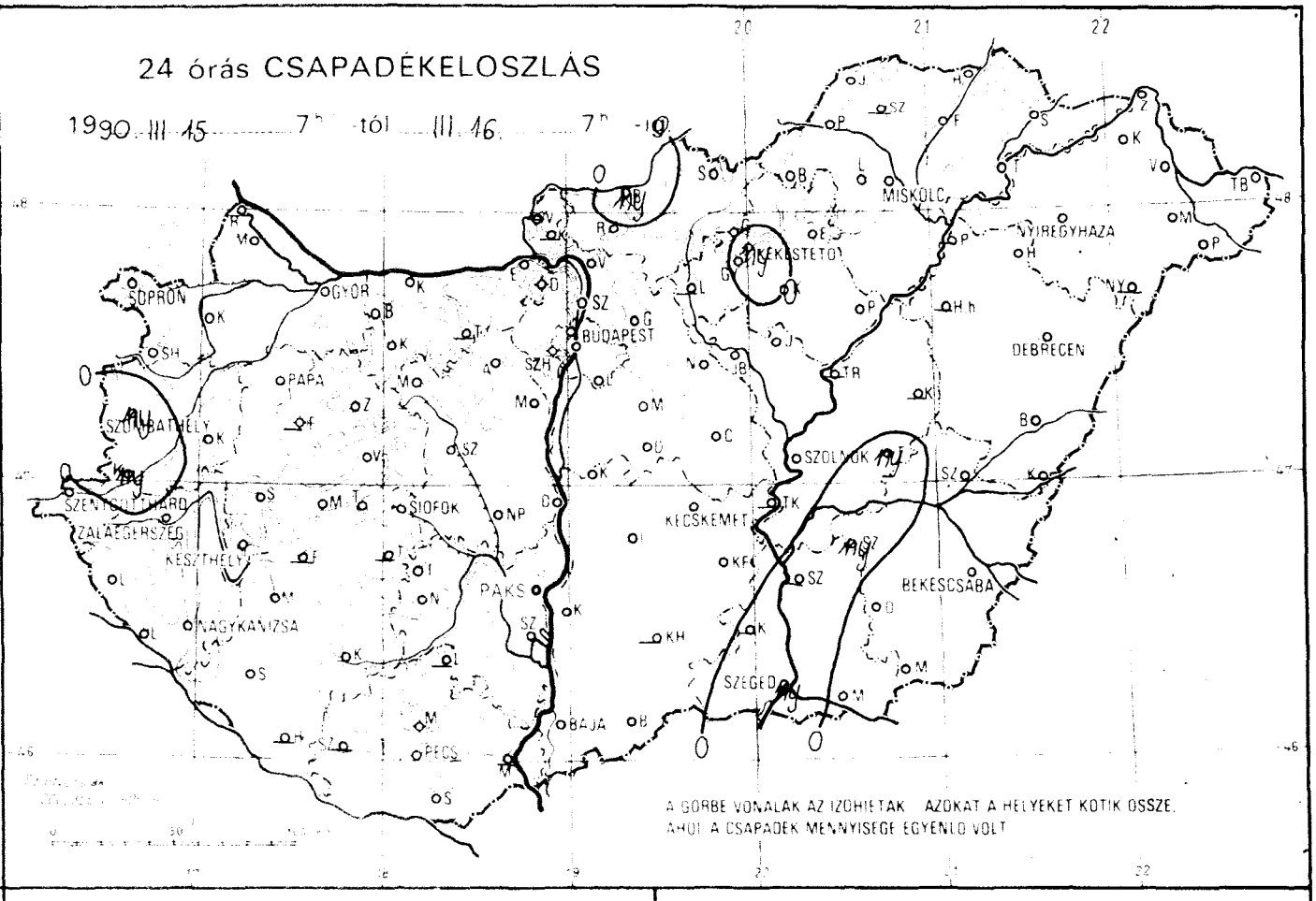

RADIÁCIÓS MINIMUM

1990. III. 16.

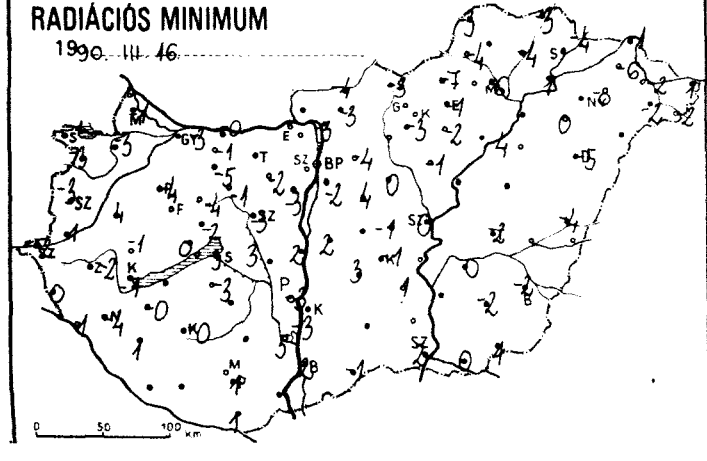

NAPFÉNYTARTAM

1990. III. 15.

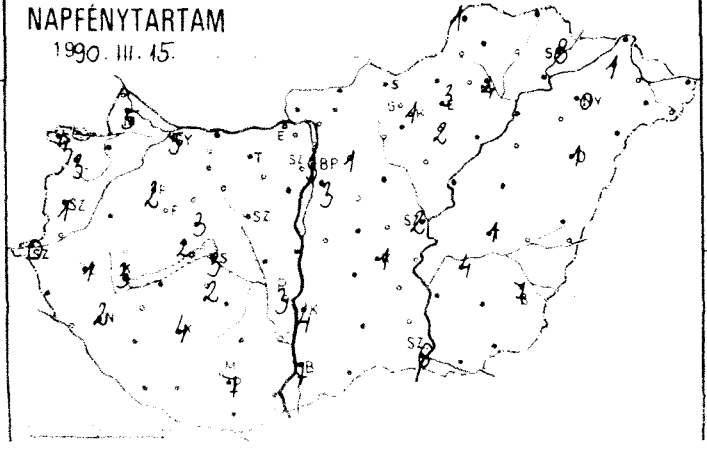

19

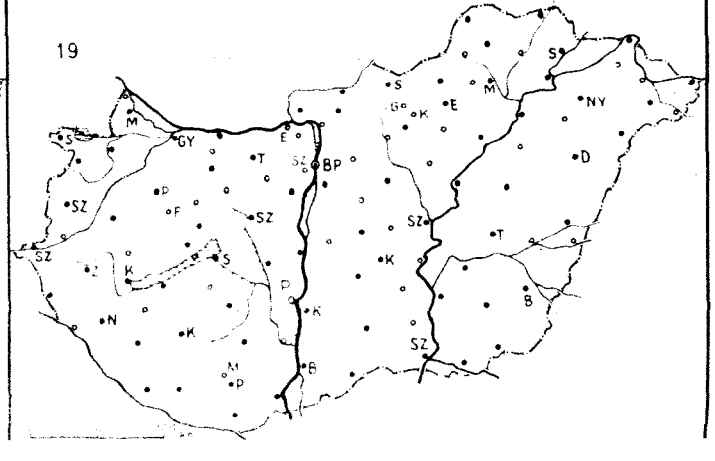

19 90.III.16 07 h-ig az utolsó 24 óra adatai						Előző nap napos órái
állomás	csapadék (mm)		max. hőmérséklet	min. hőmérséklet	rad. min.	
Győr	.	⌴	14	0	-3	5
Kapuvár	.	≡	13	-1	-3	1
Mosonmagyaróvár	.	⌴	12	1	-1	5
Rajka	—		—	—	—	
Sopron	.	⌓	13	1	-1	4
Sopronhorpács	.	⌓	13	-2	-3	3
Káld	.		13	5	4	
Körmend	ny		14	3	1	
Szentgotthárd	.		12	2	-2	0
Szombathely	ny	⌴	13	-0	-3	1
Lenti	.	⌓	14	2	0	
Letenye	.		16	4	1	
Nagykanizsa	.	⌴	14	1	-4	2
Zalaegerszeg	.	⌓	13	1	-2	1
Farkasgyepű	—		—	—	—	
Keszthely	.	⌓	12	6	1	3
Mencshely	.		13	2	0	2
Pápa	.	⌓	14	-1	-4	2
Sümeg	.		14	2	-1	
Tihany	.	⌓	14	6	5	
Veszprém	.	=	13	1	-2	3
Zirc	.	⌴	12	0	-4	
Tényőd	—		—	—	—	
Homokszt. György	—		—	—	—	—
Sárosvár	.		14	2	-0	4
Marcali	.	⌓	15	4	-0	
Siófok	.		13	6	3	3
Somogyszob	.		15	1	1	
Tab	—		—	—	—	
Sárbolna	.	⌓	13	0	-1	
Esztergom	—		—	—	—	
Kisbér	.		15	-1	-5	
Komárom	.	=	15	2	-0	
Tatabánya	—		—	—	—	
Csesztreg	.	⌴	15	-2	-2	
Dunaújváros	.		14	2	2	
Martonvásár	.		14	2	-3	
Mór	.	=	14	3	-1	
Sárbogárd	.		14	6	3	
Székesfehérvár	.	=	14	3	-3	
Tengszemcse	.		13	2	-3	2
Lengyel	—		—	—	—	
Paks	.		15	2	-3	3
Szekszárd	.		14	5	5	
Árpádtető	.		13	3	2	
Mohács	—		—	—	—	
Pécs	.		16	3	1	7
Siklós	.	⌓	17	3	1	
Szigetvár	—		—	—	—	
Budaörs	.		15	4	1	
Bp. Lőrinc	.		13	3	-2	3
Bp. Met. Int.	.		13	7	—	3
Bp. Szab. hegy	.		11	3	1	
Cegléd	.	⌓	13	2	-1	
Dobogókő	.		11	2	-1	
Gödöllő	.		12	1	-4	1
Királyrét	—		—	—	—	
Monor	.	⌓	15	5	4	
Nagykáta	.		16	1	0	
Szentendre	.	=	13	2	1	

19 90.III.16 07 h-ig az utolsó 24 óra adatai						Előző nap napos órái
állomás	csapadék (mm)		max. hőmérséklet	min. hőmérséklet	rad. min.	
Vác	.	=	13	0	-3	
Vámosmikola	—		—	—	—	—
Baja	.		15	4	2	7
Bácsalmás	.		15	3	-1	
Izsák	.		14	3	3	
Kalocsa	.		14	3	3	4
Kecskemét	.		12	5	-1	1
Kiskunfélegyháza	.		13	5	1	
Kiskunhalas	—		—	—	—	
Kunszentmiklós	.	=	15	3	2	
Tiszakécske	—		—	—	—	
Balassagyarmat	ny	⌴	11	-2	-4	
Romhány	.	⌴	11	-2	-3	
Salgótarján	.	⌴	14	-2	-3	
Eger	.	=	13	1	-1	3
Galyatető	—		—	—	—	
Gyöngyös	.	⌓	14	1	-3	
Kékestető	ny	⌴	6	0	-6	1
Kompolt	.	⌴	12	-0	-2	2
Lőrinci	—		—	—	—	
Poroszló	.	⌴	14	-3	-4	
Jászapáti	.	=	13	1	-1	
Jászberény	.		13	-0	-3	
Karcag	—		—	—	—	
Szolnok	.	⌴	13	5	0	2
Tiszaroff	—		—	—	—	
Túrkeve	ny	⌓	11	2	-2	1
Kisteleki	—		—	—	—	
Makó	.		15	3	0	
Szeged	ny		16	4	2	6
Szentes	—		—	—	—	
Borsodnádasd	.	⌴	13	-4	-7	
Encsencs	.	=	14	-3	-4	
Hidasnémeti	.	=	14	-2	-3	
Jósvafő	.	⌴	13	1	-3	1
Lillafüred	.	=	12	1	-1	
Miskolc	.	⌴	14	-4	-6	4
Putnok	.	=	16	-3	-4	
Sárospatak	.		11	-2	-4	8
Szendrőlád	—		—	—	—	
Tokaj	.		12	1	1	
Kisvárda	.	⌴	12	-4	-6	1
Mátészalka	.	⌴	14	-1	-2	
Nyíregyháza	.	⌴	12	-2	-8	0
Nyírlugos	—		—	—	—	
Pátyod	.	⌴	14	-2	-2	
Tiszabecs	.	=	15	1	1	
Vásárosnamény	.	⌓	13	-1	2	
Záhony	.	⌴	14	-1	-1	
Berettyóújfalu	.		14	-1	-4	
Debrecen	.	⌴	12	-1	-5	1
Hajdúdorog	.		12	0	0	
Hortobágy	—		—	—	—	
Körösszakál	—		—	—	—	
Polgár	—		—	—	—	
Békéscsaba	.	⌓	14	2	-2	7
Mezőhegyes	.		14	3	1	—
Orosháza	.	⌴	14	4	-2	
Szarvas	ny	⌓	13	3	0	4
Szeghalom	—		—	—	—	

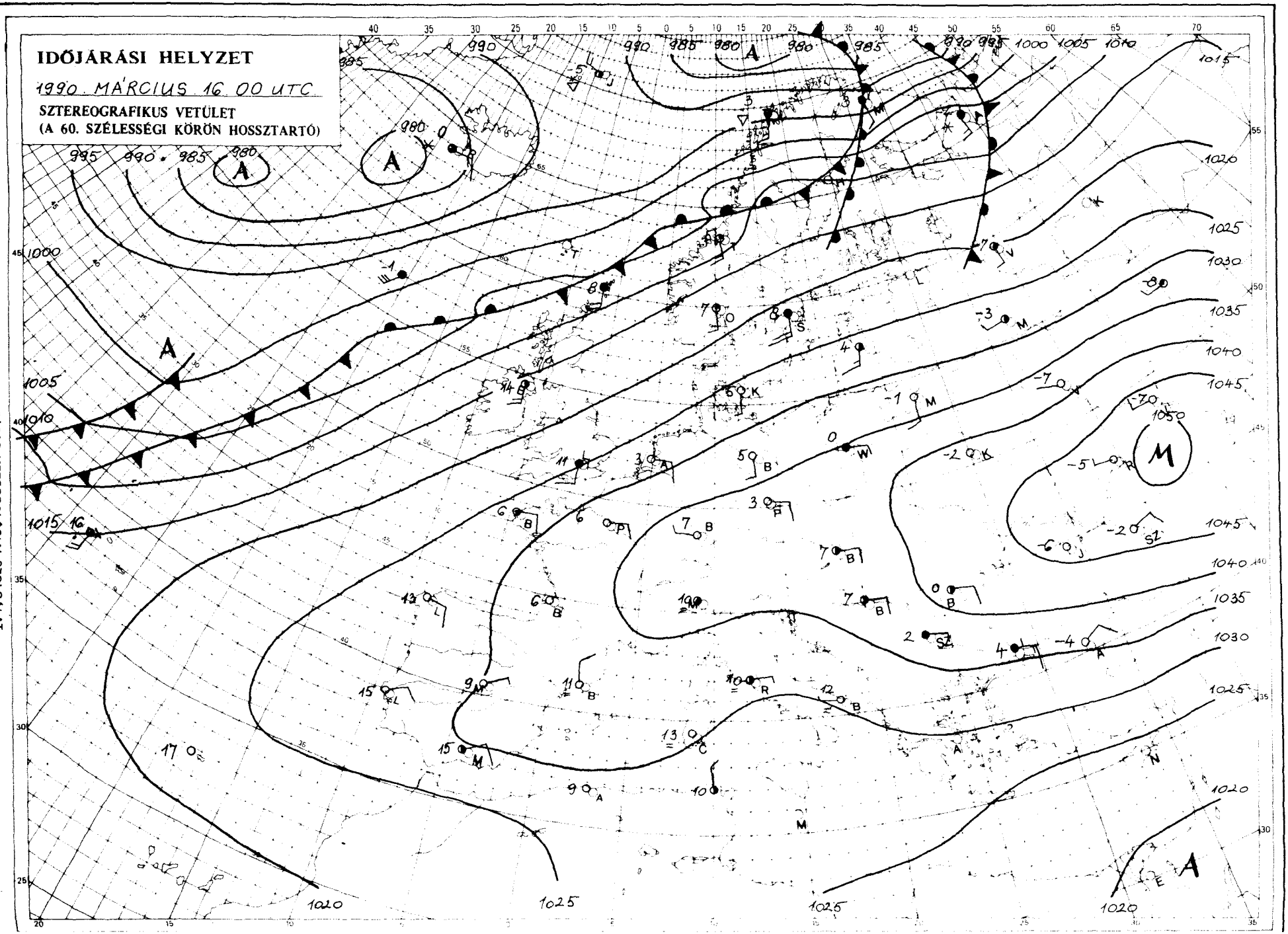

KIADJA: ORSZÁGOS METEOROLÓGIAI SZOLGÁLAT
Kiadásért felel: Barát József, az Országos Meteorológiai Szolgálat elnöke – Készült: az Országos Meteorológiai Szolgálat Nyomdájában, Budapest – Felelős vezető: Máthé Gyuláné – Munkaszám: 90.120 – Szerkesztésért felel: Kapovits Albert, a Központi Előrejelző Intézet igazgatója

Készíti: a KEF Rövidtávú Előrejelző Osztálya – Szakmai felelős: Németh Lajos osztályvezető – Megjelenik naponként
Megrendelhető: 1024 Budapest, II., Kitaibel Pál utca 1. – Pénzügyi Osztály – Telefon: 353-500
Jelmagyarázat a havi mellékletben

IDŐJÁRÁSI NAPIJELENTÉS

ЕЖЕДНЕВНЫЙ МЕТЕОРОЛОГИЧЕСКИЙ БЮЛЛЕТЕНЬ • DAILY WEATHER REPORT
BULLETIN QUOTIDIEN DE TEMPS • TÄGLICHER WETTERBERICHT

103. évfolyam 76. szám + Budapest + 1990. március 17. szombat

Az időjárási helyzet és a várható időjárás:

Az Atlanti-óceán európai partvidékétől a Fekete-tenger térségéig magas nyomású zóna helyezkedik el. Ez a több ezer kilométer hosszú légköri képződmény alakítja Nyugat- és Közép-Európa időjárását. Ennek megfelelően erre a területre a sok napsütés és a derült, száraz idő a jellmező. Az időjárási frontok a magas nyomású zónát megkerülve Észak-Európán át vonulnak kelet felé. A vázolt időjárási helyzetképben vasárnap estig nem várható lényeges átalakulás, e miatt Közép-Európában folytatódik a derült, napközben enyhe tavaszi idő.

Magyarországon pénteken egész nap felhőtlen volt az ég, sokat sütött a Nap. A délutáni órákra általában 12, 17 fokig emelkedett a hőmérséklet. Igen hűvös, sőt hideg volt a szombatra virradó éjszaka. Az ország legnagyobb részén -4, +2 fokig hűlt le a levegő, de egy-két helyen előfordult -5, -8 fokos fagy is. Szombat délelőtt továbbra is derült maradt az ég, a Dunántúlon néha megélénkült a déli szél. 11 órára 8, 12 fokig emelkedett a hőmérséklet.

Ma 12 órakor Budapesten a hőmérséklet 12 fok, a tengerszintre átszámított légnyomás 1042 hPa, alig változik.

Várható időjárás vasárnap estig:

Derült, száraz idő sok napsütéssel.
Mérsékelt, a Dunántúlon néhol megélénkülő déli szél.
A legalacsonyabb éjszakai hőmérséklet -3, +2,
a legmagasabb nappali hőmérséklet vasárnap 15, 20 fok között.

H. Bóna Márta s. k.

A hőmérséklet napi középértéke és eltérése a sokévi átlagtól (Budapest belterületén):

1990. március 16.	9,4°C	+3,9°C

1871 óta ezen a napon Budapesten előfordult

legmagasabb hőmérséklet:	20,6°C (1921)
legalacsonyabb hőmérséklet:	-9,7°C (1889)

LEGMAGASABB HŐMÉRSÉKLET

19 90. III. 16.

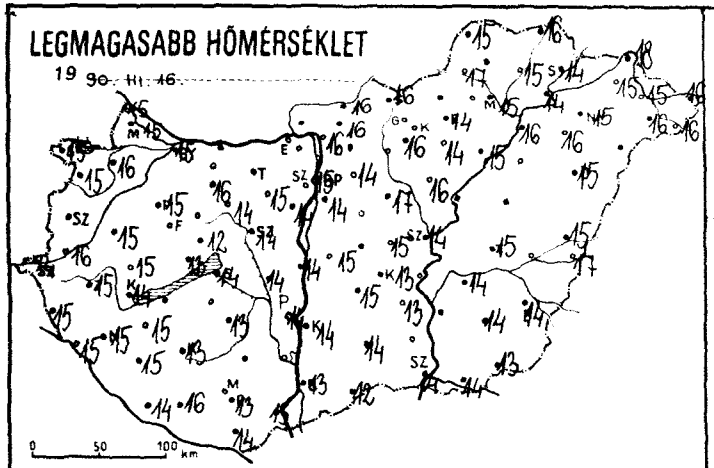

LEGALACSONYABB HŐMÉRSÉKLET

19 90. III. 17.

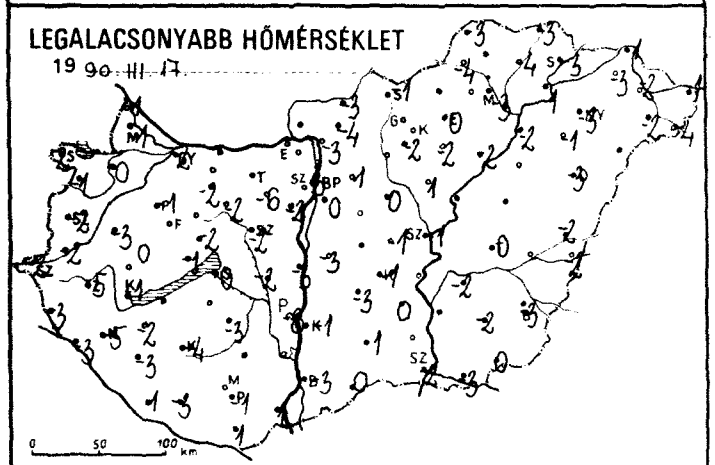

24 órás CSAPADÉKELOSZLÁS

19 90. III. 16. 7h -tól III. 17. 7h -ig.

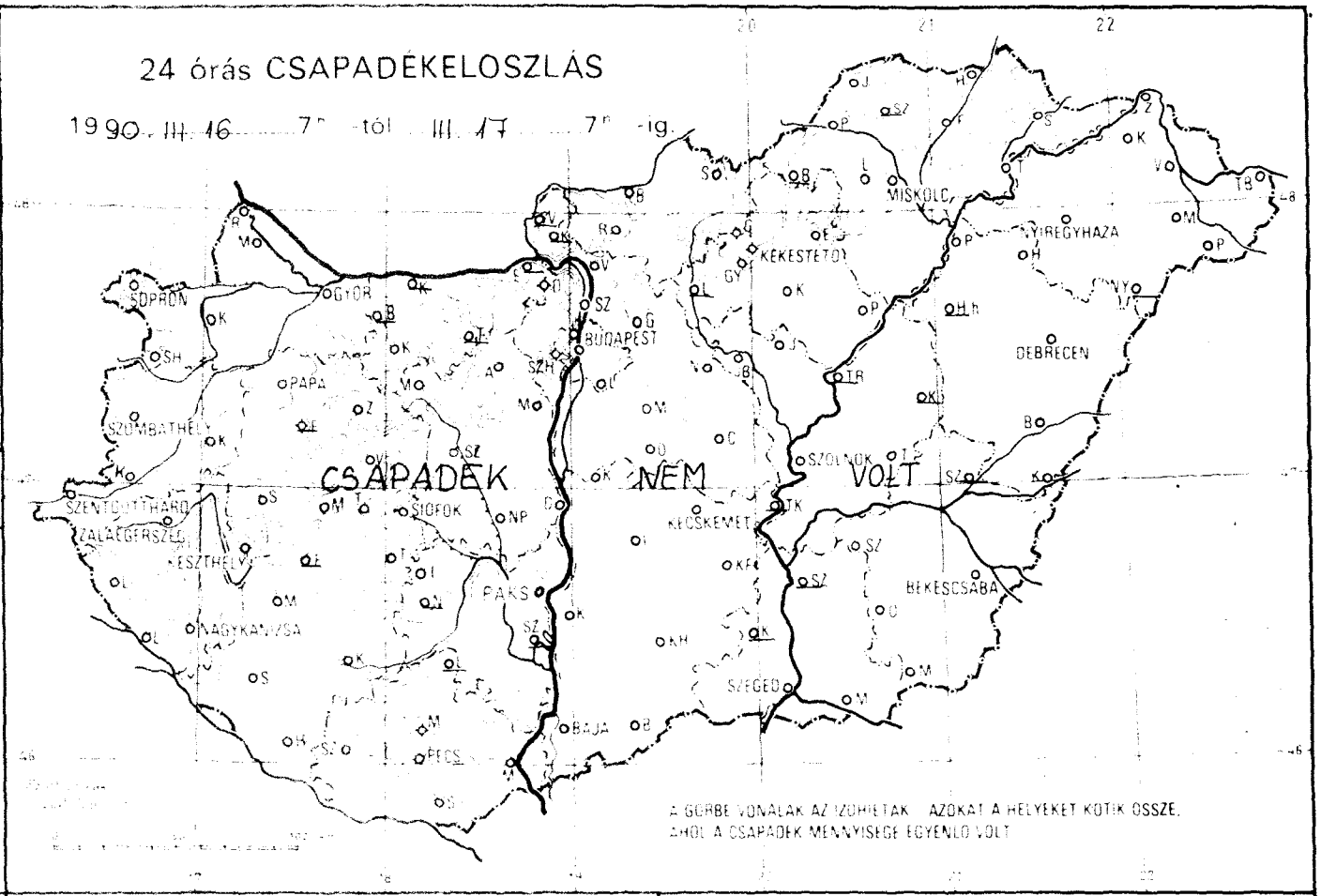

RADIÁCIÓS MINIMUM

19 90. III. 17.

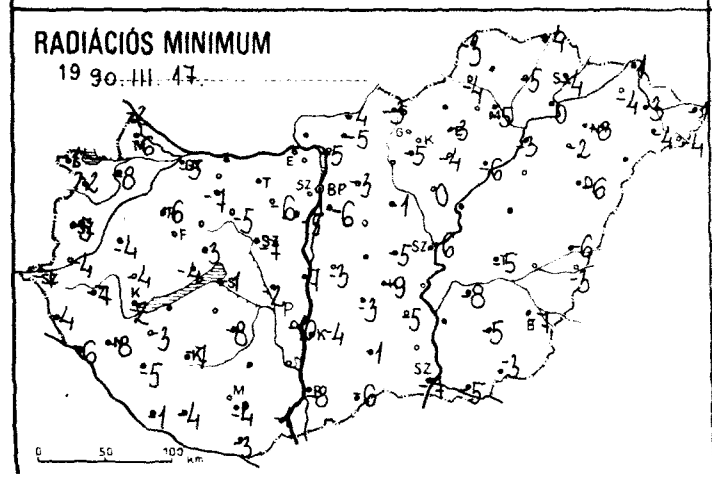

NAPFÉNYTARTAM

19 90. III. 16.

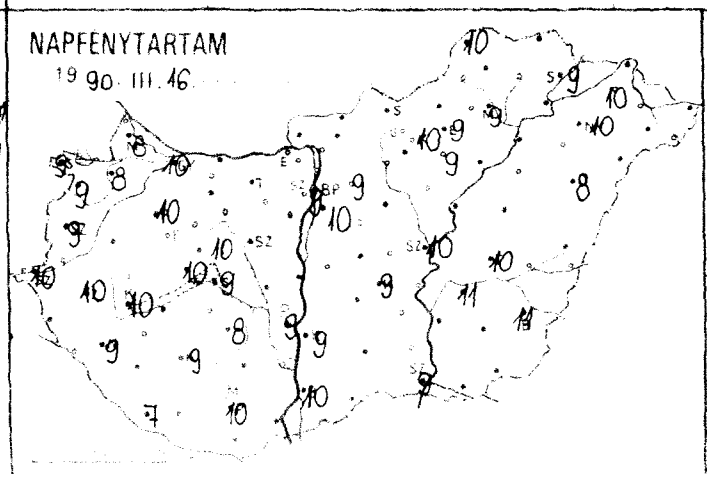

19

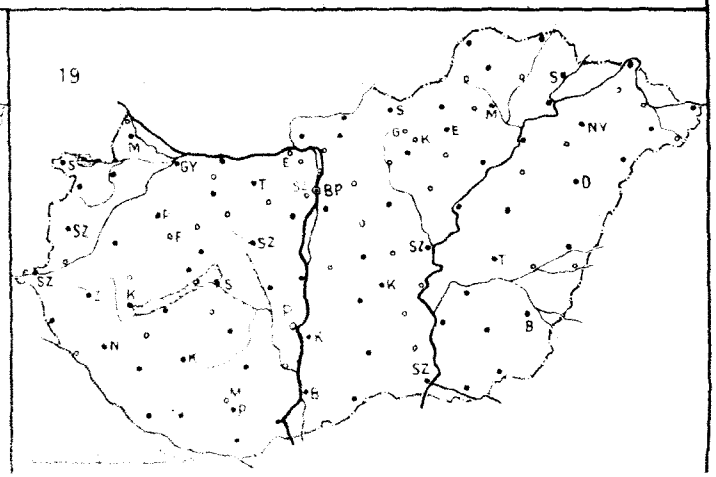

1990.III.17. 07 h-ig az utolsó 24 óra adatai						Előző nap napos órái
állomás	csapadék (mm)		max. hőmérséklet	min. hőmérséklet	rad. min.	
Győr	.	⊏	15	-2	-5	10
Kapuvár	.	⊏	16	0	-8	8
Mosonmagyaróvár	.	⊏	15	1	-6	8
Rajka	.	⊏	15	1	-2	
Sopron	.		15	2	-1	9
Sopronhorpács	.	⊢	15	-1	-2	9
Káld	.	⊏	15	-3	-4	
Kormend	.	⊏	16	-2	-4	
Szentgotthárd	.	⊏	14	-2	-7	10
Szombathely	.	⊏	13	-2	-5	9
Lenti	.		15	-3	-4	
Letenye	.		15	-3	-6	
Nagykanizsa	.	⊏	15	-5	-8	9
Zalaegerszeg	.	⊏	15	-5	-7	10
Barkasgyepű	—		—	—	—	
Keszthely	.		14	-1	-2	10
Mencshely	.		13	-1	-4	10
Pápa	.	⊏	15	-1	-6	10
Sümeg	.	⊏	15	0	-4	
Tihany	.	⊏	15	0	-1	
Veszprém	.	⊏	12	-2	-3	10
Zirc	.	⊏	12	-2	-7	
Dombóvár	—		—	—	—	
Dunaföldvár	.	⊏	14	1	-1	7
Kaposvár	.	⊏	13	-4	-7	9
Marcali	.	⊏	15	-2	-3	
Siófok	.		14	0	-1	9
Tamásegyház	.	⊏	15	-3	-5	
Tab	—		—	—	—	
Bábolna	—		—	—	—	
Esztergom	—		—	—	—	
Kisbér	.	⊏	16	-2	-7	
Komárom	—		—	—	—	
Tatabánya	—		—	—	—	
Biesutdoboz	.	⊏	15	-6	-6	
Dunaújváros	.		14	-3	-7	
Martonvásár	.	⊏	14	-5	-5	
Mor	.	=	14	-2	-5	
Sárbogárd	.	=	14	-2	-2	
Székesfehérvár	.	⊏	14	-2	-7	
Iregszemcse	.	⊏	13	-3	-8	8
Lengyel	—		—	—	—	
Paks	.	⊏	14	-8	-10	9
Szekszárd	—		—	—	—	
Árpádtető	.		9	0	-2	
Mohács	.		13	1	-1	
Pécs	.		13	-1	-4	10
Siklós	.	⊢	14	1	-3	
Szigetvár	.	=	16	-3	-4	
Budaörs	.	⊏	15	-2	-6	
Bp. Lőrinc	.	⊢	14	0	-6	10
Bp. Met. Int.	.		15	3	—	9
Bp. Szab. hegy	.		11	3	-2	
Cegléd	.	⊢	15	-1	-5	
Dobogókő	.	⊏	14	2	-3	
Gödöllő	.	⊏	14	1	-6	9
Királyrét	—		—	—	—	
Monor	—		—	—	—	
Nagykáta	.	⊏	17	0	-1	
Szentendre	.	=	17	0	-1	

1990.III.17. 07 h-ig az utolsó 24 óra adatai						Előző nap napos órái
állomás	csapadék (mm)		max. hőmérséklet	min. hőmérséklet	rad. min.	
Vác	.	⊏	16	-3	-5	
Vámosmikola	—		—	—	—	—
Baja	.		13	-3	-8	10
Bácsalmás	.	⊏	12	0	-6	
Izsák	.		15	-3	-3	
Kalocsa	.	⊏	14	-1	-4	9
Kecskemét	.	⊏	13	-1	-9	9
Kiskunfélegyháza	.		13	0	-5	
Kiskunhalas	.	⊢	14	-1	-1	
Kunszentmiklós	.	⊏	15	-3	-3	
Tiszakécske	—		—	—	—	
Balassagyarmat	.	⊏	16	-3	-4	
Rombány	.	⊏	16	-4	-5	
Salgótarján	.		16	-1	-3	
Eger	.	=	14	0	-3	9
Galyatető	.		11	3	-2	
Gyöngyös	.		16	-2	-5	
Kékestető	.	⊏	9	2	-1	10
Kompolt	.	⊏	14	-2	-4	9
Lőrinci	—		—	—	—	
Poroszlo	.	⊏	15	-2	-6	
Jászapáti	.	=	16	1	0	
Jászberény	.	⊢	15	0	-4	
Karcag	—		—	—	—	
Szolnok	.	⊏	14	-1	-6	10
Tiszaroff	—		—	—	—	
Turkeve	.	⊏	15	0	-5	10
Kiskolek	—		—	—	—	
Makó	.	⊏	14	-3	-5	
Szeged	.	⊏	14	-2	-7	9
Szentes	—		—	—	—	
Borsodnádasd	—		—	—	—	
Fügöd	.	⊏	15	-4	-5	
Hidasnémeti	.	=	16	-3	-4	
Jósvafő	.	⊏	15	-3	-3	10
Lillafüred	.	=	12	1	0	
Miskolc	.	⊏	15	-3	-5	9
Putnok	.		17	-4	-4	
Sárospatak	.		14	-3	-4	9
Szendrőlád	—		—	—	—	
Tokaj	.		14	1	0	
Kisvárda	.	⊏	15	-3	-4	10
Mátészalka	.	⊏	16	-2	-4	
Nyíregyháza	.	⊏	15	-3	-8	10
Nyírlugos	—		—	—	—	
Pátyod	.	⊏	16	-4	-4	
Tiszabecs	.	⊏	16	-1	-1	
Vásárosnamény	.	⊏	15	-2	-3	
Záhony	.	⊏	18	1	1	
Berettyóújfalu	.	⊏	15	-2	-6	
Debrecen	.	⊢	15	-3	-6	8
Hajdúdorog	.		16	-1	-2	
Hortobágy	—		—	—	—	
Körösszakál	.		17	-2	-3	
Polgár	.	=	16	-2	-3	
Békéscsaba	.	⊏	14	-3	-7	11
Mezőhegyes	.	⊏	13	0	-3	—
Orosháza	.	⊏	14	-2	-5	
Szarvas	.	⊏	14	-2	-8	11
Szeghalom	—		—	—	—	

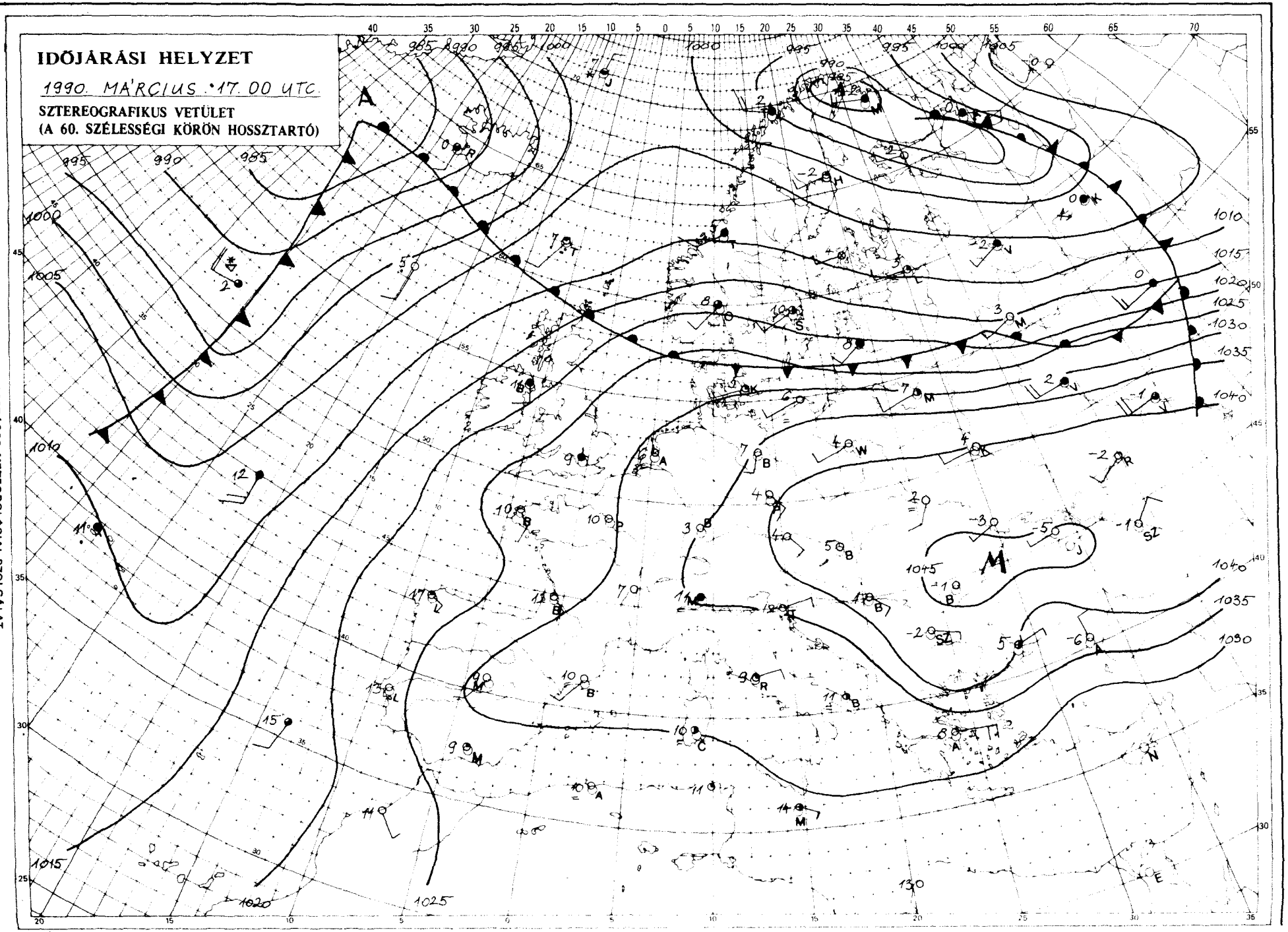

KIADJA: ORSZÁGOS METEOROLÓGIAI SZOLGÁLAT
Kiadásért felel: Baráti József, az Országos Meteorológiai Szolgálat elnöke – Készült: az Országos Meteorológiai Szolgálat Nyomdájában, Budapest – Felelős vezető: Máthé Gyuláné – Munkaszám: 90.139 – Szerkesztésért felel: Kapovits Albert, a Központi Előrejelző Intézet igazgatója
Készíti: a KEI Rövidtávú Előrejelző Osztálya – Szakmai felelős: Németh Lajos osztályvezető – Megjelenik naponként
Megrendelhető: 1024 Budapest, II., Kitaibel Pál utca 1. – Pénzügyi Osztály – Telefon: 353-500
Jelmagyarázat a havi melléklethen

IDŐJÁRÁSI NAPIJELENTÉS

ЕЖЕДНЕВНЫЙ МЕТЕОРОЛОГИЧЕСКИЙ БЮЛЛЕТЕНЬ • DAILY WEATHER REPORT
BULLETIN QUOTIDIEN DE TEMPS • TÄGLICHER WETTERBERICHT

103. évfolyam 77. szám + Budapest + 1990. március 18. vasárnap

Az időjárási helyzet és a várható időjárás:

Időjárási frontok Európában csak a nyugati és északi partvidékek mentén okoznak változékony időt. A kontinens legnagyobb részén egyetlen hatalmas anticiklon alakítja az időjárást, sok a napsütés. A Kárpát-medencében sem változik az idő jellege, felhősáv továbbra sem közeledik felénk. A felhőtlen időben éjszaka ismét erősen lehűl a levegő, de napközben ismét sok lesz a napsütés és kellemes meleg várható.

Hazánkban szombaton is zavartalan volt a napsütés. Kora délutánra általában 14, 19 fokig melegedett a levegő. Éjszaka erősen lehűlt az idő, főként délnyugaton és északkeleten -4, -5 fokig, másutt általában -3 és +3 fok közé. Ma délelőtt ismét zavartalan volt a napsütés. 11 órakor 10, 17 fokot mértek az országban.

Ma 12 órakor Budapesten a hőmérséklet 16 fok, a tengerszintre átszámított légnyomás 1041 hPa, alig változik.

Várható időjárás hétfő estig:

Továbbra is zavartalan lesz a napsütés, és csak a Dunántúlon élénkül a déli szél.
Hajnalra párás lesz a levegő és általában -3, +2 fokig süllyed a hőmérséklet. Kora délutánra pedig 17, 22 fokig melegszik az idő.

Pártai Lucia s. k.

A hőmérséklet napi középértéke és eltérése a sokévi átlagtól (Budapest belterületén):

1990. március 17.	8,9°C	+3,5°C

1871 óta ezen a napon Budapesten előfordult

legmagasabb hőmérséklet:	20,0°C (1972)
legalacsonyabb hőmérséklet:	-5,8°C (1895)

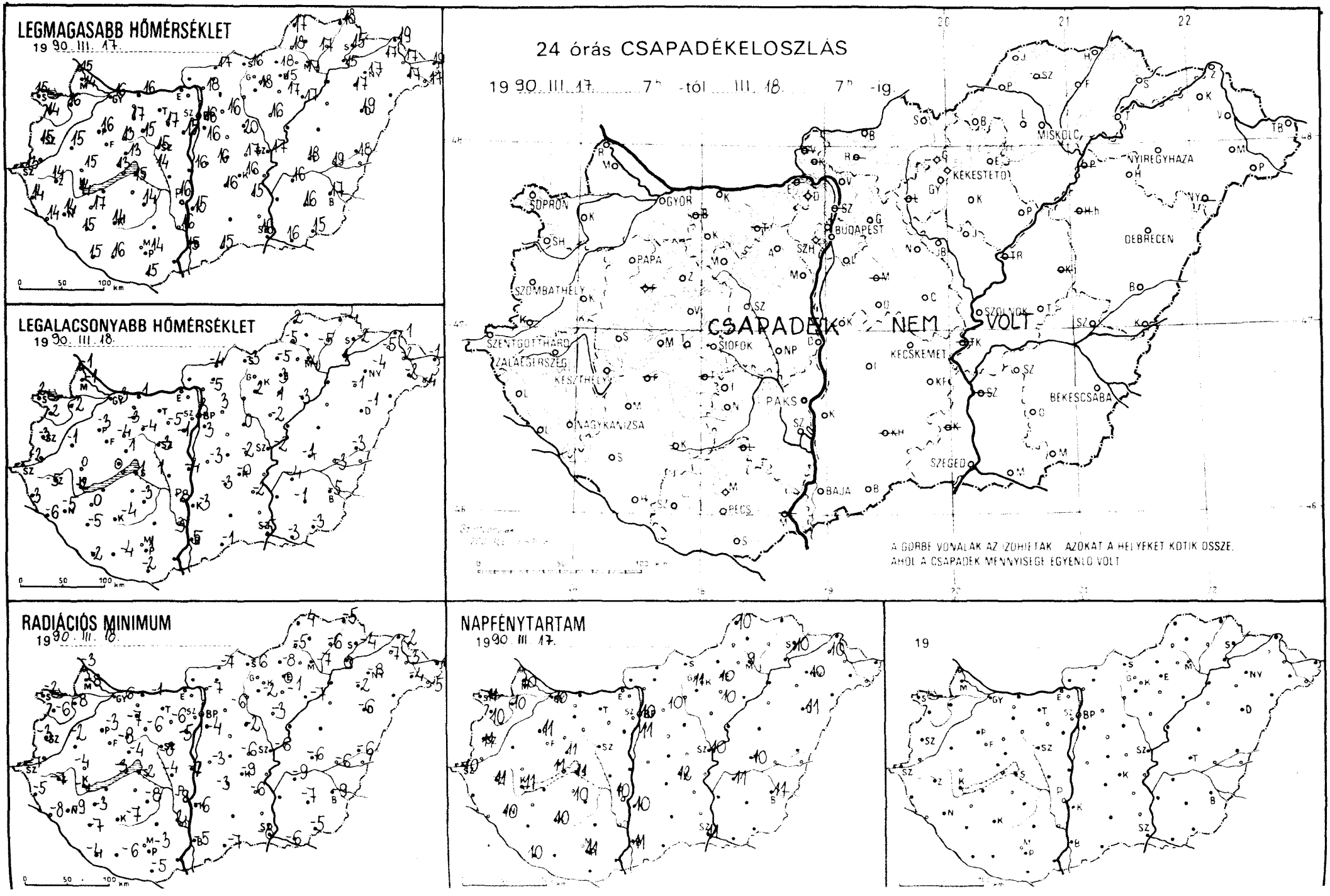
LEGMAGASABB HŐMÉRSÉKLET
19 90. III. 17.
LEGALACSONYABB HŐMÉRSÉKLET
19 90. III. 18.
24 órás CSAPADÉKELOSZLÁS
19 90. III. 17. 7h -tól III. 18. 7h -ig.
CSAPADÉK NEM VOLT
A GÖRBE VONALAK AZ IZOHIETÁK AZOKAT A HELYEKET KÖTIK ÖSSZE, AHOL A CSAPADÉK MENNYISÉGE EGYENLŐ VOLT
SOPRON
GYŐR
BUDAPEST
MISKOLC
NYÍREGYHÁZA
DEBRECEN
SZOMBATHELY
PAPA
SZENTGOTTHÁRD
ZALAEGERSZEG
KESZTHELY
SIÓFOK
KECSKEMÉT
BÉKÉSCSABA
PAKS
NAGYKANIZSA
SZEGED
BAJA
PÉCS
RADIÁCIÓS MINIMUM
19 90. III. 18.
NAPFÉNYTARTAM
19 90. III. 17.
19

1990.III.18. 07 h-ig az utolsó 24 óra adatai						Előző nap napos órái
állomás	csapadék (mm)		max. hőmérséklet	min. hőmérséklet	rad. min.	
Győr	.	⌴	16	-3	-6	10
Kapuvár	.	⌴	16	-2	-8	10
Mosonmagyaróvár	.	⌴	14	-1	-8	10
Rajka	.	⌴	15	-1	-3	
Sopron	.		15	2	-2	11
Sopronhorpács	.	⌴	14	-2	-6	10
Káld	.	⌴	15	-1	-2	
Körmend	--		—	—	—	
Szentgotthárd	.	⌴	13	-2	-7	10
Szombathely	.		15	-3	-3	11
Lenti	.	⌴	14	-3	-5	
Letenye	.	⌴	14	-6	-8	
Nagykanizsa	.	⌴	14	-5	-9	10
Zalaegerszeg	.	⌴	14	-5	-7	11
Farkasgyepű	—		—	—	—	
Keszthely	.	⌴	14	-2	-4	11
Mencshely	.		13	0	-3	11
Pápa	.	⌓	16	-3	-3	11
Sümeg	.		15	0	-4	
Tihany	.	⌴	15	1	-1	
Veszprém	.	⌴	13	1	-4	11
Zirc	.	⌴	13	-4	-8	
Tonyód	—		—	—	—	
Homokszt. györgy	.	⌴	15	-2	-4	10
Kaposvár	.	⌴	14	-4	-7	10
Marcali	.	⌴	17	0	-3	
Siófok	.		15	-1	-2	11
Somogyszob	.	⌴	15	-5	-7	
Tab	—		—	—	—	
Bábolna	—		—	—	—	
Esztergom	—		—	—	—	
Kisbér	.	⌴	17	-3	-7	
Komárom	.	=	16	1	-1	
Tatabánya	—		—	—	—	
Alcsútdoboz	.	⌴	17	-5	-6	
Dunaújváros	.		16	-4	-7	
Martonvásár	.	⌴	15	-1	-5	
Mór	.	⌴	15	-4	-6	
Sárbogárd	.	⌴	14	1	-4	
Székesfehérvár	.	⌴	15	-3	-8	
Iregszemcse	.	⌴	14	-3	-8	10
Lengyel	—		—	—	—	
Paks	.	⌴	16	-8	-9	10
Szekszárd	.	=	16	3	2	
Árpádtető	.		11	6	-0	
Mohács	—		—	—	—	
Pécs	.		14	1	-3	11
Siklós	.	⌴	15	-2	-5	
Szigetvár	.	⌴	16	-4	-6	
Budaörs	.	⌓	17	-4	-9	
Bp. Lőrinc	.	⌓	16	3	-4	11
Bp. Met. Int.	.		16	3	—	10
Bp. Szab. hegy	.		18	7	1	
Cegléd	.	⌴	17	-2	-6	
Dobogókő	.	⌴	15	3	-5	
Gödöllő	.	⌴	16	3	-6	10
Királyrét	—		—	—	—	
Monor	—		—	—	—	
Nagykáta	.	⌴	20	0	-2	
Szentendre	—		—	—	—	

1990.III.18. 07 h-ig az utolsó 24 óra adatai						Előző nap napos órái
állomás	csapadék (mm)		max. hőmérséklet	min. hőmérséklet	rad. min.	
Vác	.	⌴	18	-5	-7	
Vámosmikola	—		—	—	—	—
Baja	.	=	15	-5	-10	11
Bácsalmás	.	⌴	15	-1	-7	
Izsák	.		16	-3	-3	
Kalocsa	.	⌴	15	-3	-6	10
Kecskemét	.	⌴	16	-0	-9	12
Kiskunfélegyháza	.		15	-2	-6	
Kiskunhalas	—		—	—	—	
Kunszentmiklós	.	⌴	16	-3	-3	
Tiszakécske	—		—	—	—	
Balassagyarmat	.	⌴	17	-4	-7	
Romhány	—		—	—	—	
Salgótarján	.	⌴	16	-3	-6	
Eger	.	=	15	3	0	10
Galyatető	.		14	4	-5	
Gyöngyös	.		18	2	-2	
Kékestető	.		11	5	2	11
Kompolt	.		17	1	-1	10
Lőrinci	—		—	—	—	
Poroszló	.	⌴	17	-3	-7	
Jászapáti	.	⌴	16	-2	-3	
Jászberény	.	⌴	17	-2	-4	
Karcag	—		—	—	—	
Szolnok	.	⌴	17	-2	-6	10
Tiszaroff	—		—	—	—	
Túrkeve	.	⌴	18	-1	-6	10
Kistelek	—		—	—	—	
Makó	.	⌴	16	-3	-6	
Szeged	.	⌴	16	-5	-8	11
Szentes	—		—	—	—	
Borsodnádasd	.	⌴	18	-5	-8	
Fügöd	.	=	17	-5	-6	
Hidasnémeti	.	=	18	-4	-5	
Jósvafő	.	⌴	17	2	-4	10
Lillafüred	.	=	15	0	-1	
Miskolc	.	⌴	17	-4	-7	9
Putnok	.	=	18	-5	-5	
Sárospatak	.	⌴	15	-2	-4	10
Szendrőlád	—		—	—	—	
Tokaj	.		19	1	0	
Kisvárda	.	⌴	17	-5	-7	10
Mátészalka	.	⌴	17	-2	-4	
Nyíregyháza	.	⌴	17	-4	-8	10
Nyírlugos	—		—	—	—	
Pátyod	.	⌴	17	-4	-5	
Tiszabecs	.	⌴	19	-1	-1	
Vásárosnamény	.	⌓	17	-2	-3	
Záhony	.	⌴	19	-1	-2	
Berettyóújfalu	.	⌴	18	-3	-6	
Debrecen	.	⌓	19	-1	-6	11
Hajdúdorog	.	=	17	-1	-2	
Hortobágy	—		—	—	—	
Körösszakál	—		—	—	—	
Polgár	—		—	—	—	
Békéscsaba	.	⌴	17	-5	-9	10
Mezőhegyes	.	⌴	15	-3	-5	—
Orosháza	.	⌴	16	-1	-7	
Szarvas	.	⌴	16	-4	-9	11
Szeghalom	.		19	-3	-6	

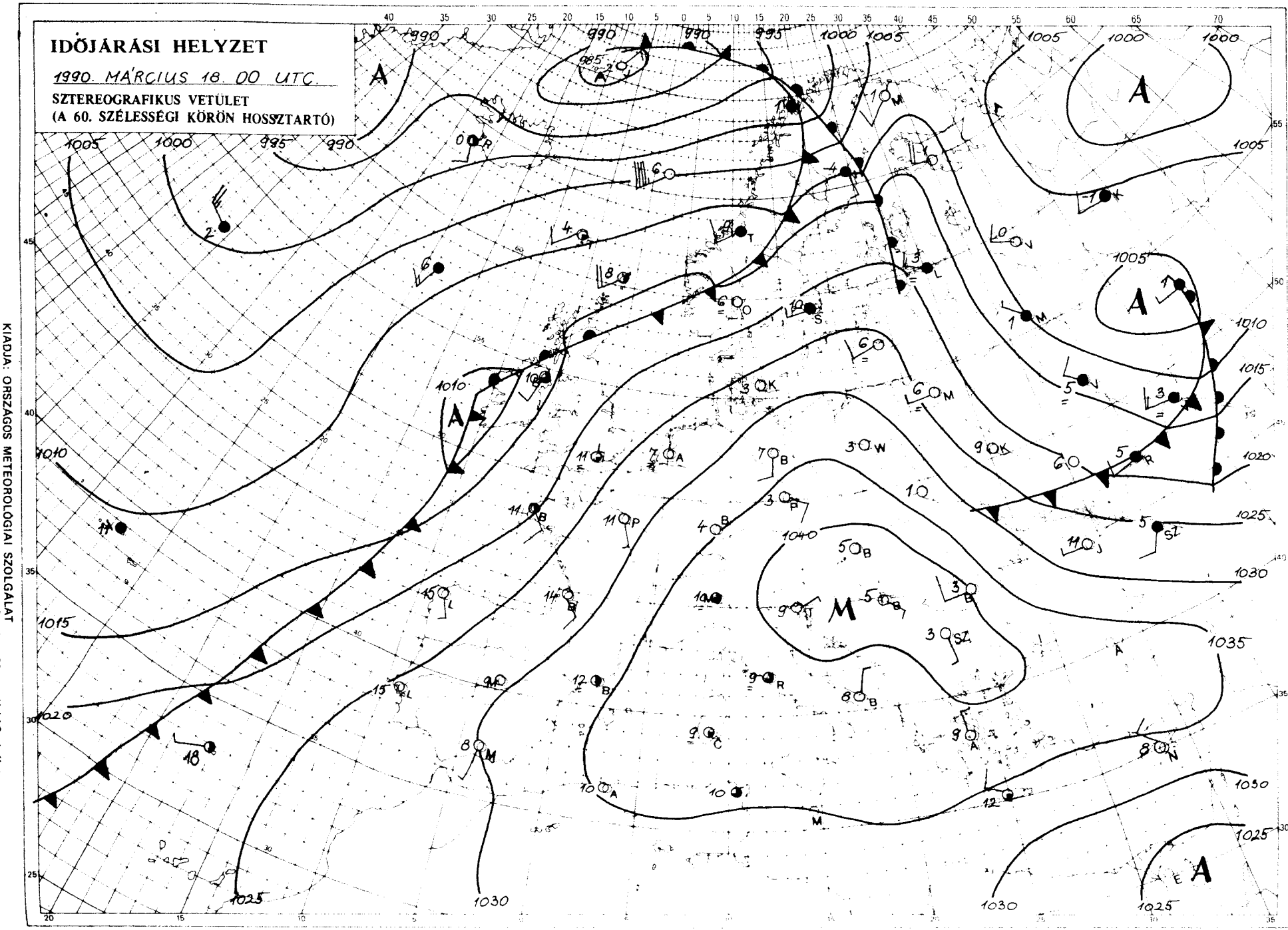

KIADJA: ORSZÁGOS METEOROLÓGIAI SZOLGÁLAT
Kiadásért felel: Barát József, az Országos Meteorológiai Szolgálat elnöke – Készült: az Országos Meteorológiai Szolgálat Nyomdájában, Budapest – Felelős vezető: Máthé Gyuláné – Munkaszám: 90.440. – Szerkesztésért felel: Kapovits Albert, a Központi Előrejelző Intézet igazgatója

Készíti: a KEI Rövidtávú Előrejelző Osztálya – Szakmai felelős: Németh Lajos osztályvezető – Megjelenik naponként
Megrendelhető: 1024 Budapest, II., Kitaibel Pál utca 1. – Pénzügyi Osztály – Telefon: 353-500
Jelmagyarázat a havi mellékletben

IDŐJÁRÁSI NAPIJELENTÉS

ЕЖЕДНЕВНЫЙ МЕТЕОРОЛОГИЧЕСКИЙ БЮЛЛЕТЕНЬ • DAILY WEATHER REPORT
BULLETIN QUOTIDIEN DE TEMPS • TÄGLICHER WETTERBERICHT

103. évfolyam 78. szám + Budapest + 1990. március 19. hétfő

Az időjárási helyzet és a várható időjárás:

Változatlanul változékony és hűvös az idő szárazföldünk északi részén. A Skandináv-félszigeten és a Brit-szigeteken gyakran esik az eső, a hőmérséklet pedig még a kora délutáni órákban sem haladja meg a 10 fokot. A kontinens más tájain ezzel szemben 20 fok körül alakul a hőmérséklet csúcsértéke, igen sok a napsütés, és a kevés hajnali ködtől eltekintve száraz az idő. Az időjárási frontok egyelőre elkerülik a Kárpát-medencét is.

Vasárnap derült, száraz idő volt hazánkban. 9, 11 órán át sütött a Nap, 17, 23 fokra melegedett föl a levegő, általában gyönge volt a légmozgás. A hétfőre virradó éjszaka a felhőtlen időben az ország nagy részén 0, -4 fokig csökkent a hőmérséklet, néhol azonban (főként a nagyvárosokban és a hegyeken) 6, 10 foknál sem volt hidegebb. Hétfőn délelőtt ismét zavartalanul sütött a Nap, 11 órára általában 14, 19 fokra emelkedett a hőmérséklet.

Ma 12 órakor Budapesten a hőmérséklet 19 fok, a tengerszintre átszámított légnyomás 1036 hPa, mérsékelten süllyedt.

Várható időjárás kedd estig:

Még folytatódik a derült, száraz idő.
A változó irányú szél gyönge marad, legfeljebb holnap délután élénkül meg néha a Kisalföldön a délnyugati szél.
A legalacsonyabb éjszakai hőmérséklet általában: -2 és +3,
a legmagasabb nappali hőmérséklet kedden: 18 és 23 fok között várható.

Bártfai Erzsébet s. k.

Távolabbi kilátások szerdától – szombatig:

A hét közepén még száraz, túlnyomóan napos idő várható, majd többször megnövekvő felhőzetből elszórtan zápores, gyenge esők kialakulása valószínű. A hét végén szeles, derült lesz az idő.
A legalacsonyabb hajnali hőmérséklet általában -2, +3, az időszak közepén +1, +6 fok között,
a legmagasabb nappali hőmérséklet eleinte 17, 22 majd 15 fok körül várható.
Jelentős mennyiségű (legalább napi 5 mm) csapadék az ország területén nem várható.

Középtávú Előrejelző Csoport

A hőmérséklet napi középértéke és eltérése a sokévi átlagtól (Budapest belterületén):

1990. március 18.	10,4°C	+4,7°C

1871 óta ezen a napon Budapesten előfordult

legmagasabb hőmérséklet:	22,9°C (1961)
legalacsonyabb hőmérséklet:	-5,8°C (1960)

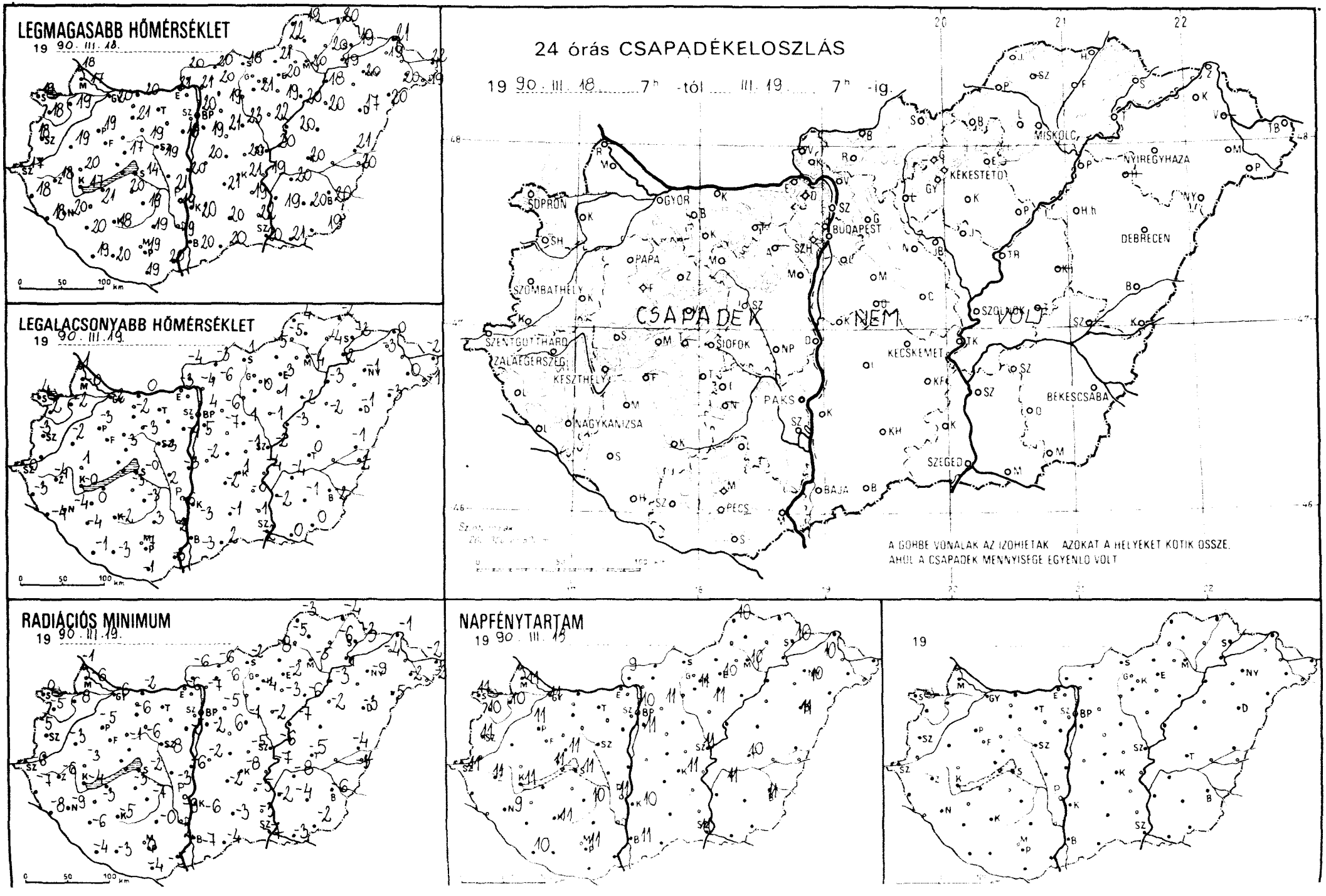
LEGMAGASABB HŐMÉRSÉKLET
19 90. III. 18.
LEGALACSONYABB HŐMÉRSÉKLET
19 90. III. 19.
24 órás CSAPADÉKELOSZLÁS
19 90. III. 18. 7h -tól III. 19. 7h -ig.
CSAPADÉK NEM VOLT
A GÖRBE VONALAK AZ IZOHIETÁK AZOKAT A HELYEKET KÖTIK ÖSSZE,
AHOL A CSAPADÉK MENNYISÉGE EGYENLŐ VOLT
RADIÁCIÓS MINIMUM
19 90. III. 19.
NAPFÉNYTARTAM
19 90. III. 19
19
SOPRON
GYŐR
BUDAPEST
MISKOLC
NYÍREGYHÁZA
KÉKESTETŐ
DEBRECEN
SZOMBATHELY
PAPA
SZENTGOTTHÁRD
ZALAEGERSZEG
KESZTHELY
SIÓFOK
KECSKEMÉT
BÉKÉSCSABA
NAGYKANIZSA
PAKS
SZEGED
BAJA
PÉCS
0 50 100 km

1990.III.19. 07 h-ig az utolsó 24 óra adatai						Előző nap napos órái
állomás	csapadék (mm)		max. hőmérséklet	min. hőmérséklet	rad. min.	
Győr	.	⊔	20	-2	-6	11
Kapuvár	.	⊔	19	-2	-8	10
Mosonmagyaróvár	.	⊔	17	-0	-6	11
Rajka	.	⊔	18	1	-1	
Sopron	.		19	4	0	11
Sopronhorpács	.	⊔	18	-2	-5	10
Káld	.	⊔	19	-2	-3	
Körmend	—		—	—	—	
Szentgotthárd	.		17	-0	-6	11
Szombathely	.	⊔	18	-3	-5	11
Lenti	.	⊔	18	-3	-7	
Letenye	.	=	18	-4	-8	
Nagykanizsa	.	⊔	20	-4	-9	9
Zalaegerszeg	.	⊔	18	-4	-6	11
Farkasgyepű	.		18	1	-2	
Keszthely	.	⊔	17	-0	-4	11
Mencshely	.		17	2	-2	11
Pápa	.	⊔	19	-3	-5	11
Sümeg	.		20	1	-3	
Tihany	—		—	—	—	
Veszprém	.	⊔	17	3	-1	11
Zirc	.	⊔	17	-2	-7	
Fonyod	—		—	—	—	
Hmokszt. györgy	.		19	-1	-4	10
Kaposvár	.	⊔	18	-2	-5	11
Marcali	.	⊔	21	0	-3	
Siófok	.		14	-0	-2	11
Somogyszob	.	⊔	20	-4	-6	
Tab	.	⊔	20	-3	-3	
Bábolna	.	⊔	18	-3	-4	
Esztergom	.		21	-3	-6	
Kisbér	.	⊔	21	-2	-6	
Komárom	.	⊔	20	0	-2	
Tatabánya	—		—	—	—	
Alcsutdoboz	—		—	—	—	
Dunaújváros	.		20	-3	-6	
Martonvásár	.	⊔	16	-4	-5	
Mór	.	⊔	19	-3	-6	
Sárbogárd	.	⊔	21	2	-3	
Székesfehérvár	.	⊔	19	-3	-8	
Iregszemcse	.	⊔	19	-3	-7	10
Lengyel	.		19	3	-0	
Paks	.		19	-6	-9	11
Szekszárd	.	=	19	2	2	
Árpádtető	.		17	8	1	
Mohács	.	⊔	20	-3	-5	
Pécs	.		19	7	0	11
Siklós	.	⊔	19	-1	-4	
Szigetvár	.	⊔	20	-3	-3	
Budaörs	.	⊔	20	-3	-8	
Bp. Lőrinc	.		19	5	-2	11
Bp. Met. Int.	.		20	4	—	10
Bp. Szab. hegy	.		17	1	-4	
Cegléd	.	⊔	20	-1	-5	
Dobogókő	.	⊔	17	7	-2	
Gödöllő	.	⊔	19	6	-5	11
Királyrét	—		—	—	—	
Monor	.	=	21	7	6	
Nagykáta	.	⊔	23	1	-1	
Szentendre	.		22	1	-1	

1990.III.19. 07 h-ig az utolsó 24 óra adatai						Előző nap napos órái
állomás	csapadék (mm)		max. hőmérséklet	min. hőmérséklet	rad. min.	
Vác	.	⊔	21	-4	-7	
Vámosmikola	.	⊔	20	-4	-6	9
Baja	.		20	-3	-7	11
Bácsalmás	.	⊔	20	2	-4	
Izsák	.		21	-2	-2	
Kalocsa	.	⊔	20	-3	-6	10
Kecskemét	.	⊔	21	1	-8	11
Kiskunfélegyháza	.	⊔	19	-0	-5	
Kiskunhalas	.		20	-1	-3	
Kunszentmiklós	.	⊔	20	-2	-2	
Tiszakécske	.		19	-4	-7	
Balassagyarmat	.	⊔	20	-3	-6	
Romhány	.	⊔	20	-6	-6	
Salgótarján	.	⊔	18	1	-2	
Eger	.	=	20	3	-2	10
Galyatető	.		13	8	-3	
Gyöngyös	.		21	0	-4	
Kékestető	.		14	9	4	11
Kompolt	.		19	1	-3	11
Lőrinci	—		—	—	—	
Poroszló	.	⊔	20	-2	-6	
Jászapáti	.		22	-1	-2	
Jászberény	.		20	-2	-4	
Karcag	—		—	—	—	
Szolnok	.	⊔	20	-2	-6	11
Tiszaroff	.	⊔	20	-3	-7	
Túrkeve	.	⊔	20	0	-5	10
Kistelek	.	⊔	22	-1	-3	
Makó	.	⊔	21	0	-3	
Szeged	.	⊔	20	-2	-7	11
Szentes	.		19	-2	-2	
Borsodnádasd	.	⊔	21	-5	-8	
Füged	.	=	20	-4	-6	
Hidasnémeti	.		20	-2	-4	
Jósvafő	.	⊔	19	4	-3	10
Lillafüred	.	=	19	2	0	
Miskolc	.	⊔	20	-4	-5	10
Putnok	.	=	22	-5	-5	
Sárospatak	.	⊔	19	-2	-3	10
Szendrőlád	—		—	—	—	
Tokaj	.		19	2	1	
Kisvárda	.	⊔	19	-3	-4	10
Mátészalka	.	⊔	20	0	-2	
Nyíregyháza	.	⊔	20	-1	-9	10
Nyírlugos	.		20	-3	-5	
Pátyod	.	⊔	19	-1	-2	
Tiszabecs	.	⊔	22	-2	-2	
Vásárosnamény	—		—	—	—	
Záhony	.	⊔	21	0	-1	
Berettyóújfalu	.	⊔	21	-1	-4	
Debrecen	.	⊔	17	-1	-3	11
Hajdúdorog	—		—	—	—	
Hortobágy	.		20	-2	-2	
Körösszakál	.		20	-2	-3	
Polgár	.	=	18	-3	-3	
Békéscsaba	.	⊔	20	-2	-6	11
Mezőhegyes	.		19	0	-2	—
Orosháza	.	⊔	20	-1	-4	
Szarvas	.	⊔	20	-4	-8	11
Szeghalom	—		—	—	—	

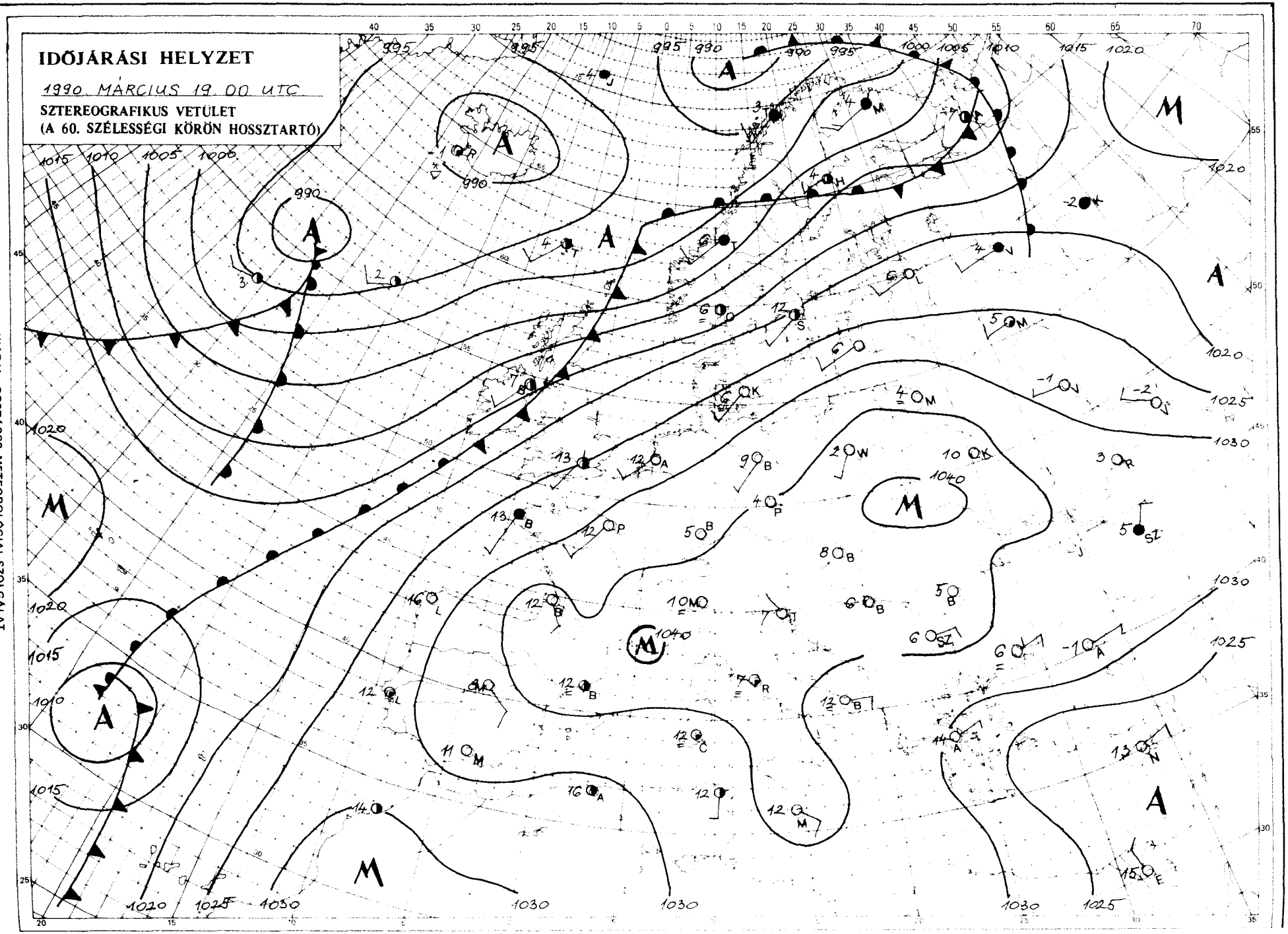

KIADJA: ORSZÁGOS METEOROLÓGIAI SZOLGÁLAT
Kiadásért felel: Baráth József, az Országos Meteorológiai Szolgálat elnöke — Készült: az Országos Meteorológiai Szolgálat Nyomdájában, Budapest — Felelős vezető: Máthé Gyuláné — Munkaszám: 90 144 — Szerkesztésért felel: Kapovits Albert, a Központi Előrejelző Intézet igazgatója

Készíti: a KEI Rövidtávú Előrejelző Osztálya — Szakmai felelős: Németh Lajos osztályvezető — Megjelenik naponként
Megrendelhető: 1024 Budapest, II., Kitaibel Pál utca 1. — Pénzügyi Osztály — Telefon: 353 500
Jelmagyarázat a havi mellékletben

IDŐJÁRÁSI NAPIJELENTÉS

ЕЖЕДНЕВНЫЙ МЕТЕОРОЛОГИЧЕСКИЙ БЮЛЛЕТЕНЬ • DAILY WEATHER REPORT
BULLETIN QUOTIDIEN DE TEMPS • TÄGLICHER WETTERBERICHT

103. évfolyam 79. szám + Budapest + 1990. március 20. kedd

Az időjárási helyzet és a várható időjárás:

Kontinensünk nagy részén továbbra is melegebb van a sokéves átlagnál. A Brit-szigetektől a Kelet-Európai-síkság északi részéig gyakran változékony az idő, sokfelé esik az eső, északon a hó. A Közép- és Dél-Európa területét napok óta uraló anticiklon lassan gyengül, e miatt a következő napokban a Kárpát-medencét is érintik az óceán felől közeledő felhősávok.

Hazánkban hétfőn a zavartalan napsütésben gyorsan melegedett a levegő. A déli órákban 19-24 fokos csúcshőmérsékletet mértek, sok helyen dőlt meg évszázados rekord. A légmozgás gyenge maradt, csak a Kisalföldön élénkült meg időnként a déli szél. Kedden hajnalban a legalacsonyabb hőmérséklet -3, +4 fok volt, de a Dél-Dunántúlon nem mértek 5 foknál hidegebbet. Délelőtt zavartalan volt a napsütés, 11 órára már 15, 20 fokig melegedett a levegő.

Ma 12 órakor Budapesten a hőmérséklet 20 fok, a tengerszintre átszámított légnyomás 1028 hPa, mérsékelten süllyed.

Várható időjárás szerda estig:

Általában derült idő lesz, csak átmenetileg növekszik meg a felhőzet, de csapadék nem várható.
A ma még gyenge szél nyugatira, északnyugatira fordul és kissé megélénkül.
Holnap hajnalban 1, 6 fok lesz, a derült, szélcsendes területeken kevéssel 0 fok alá süllyed a hőmérséklet.
Kora délután 17, 22 fok várható.

Gyúró György s. k.

A hőmérséklet napi középértéke és eltérése a sokévi átlagtól (Budapest belterületén):

1990. március 19.	11,7°C	+5,6°C

1871 óta ezen a napon Budapesten előfordult

legmagasabb hőmérséklet:	22,5°C (1990)
legalacsonyabb hőmérséklet:	-9,7°C (1875)

LEGMAGASABB HŐMÉRSÉKLET

19 90. III. 19.

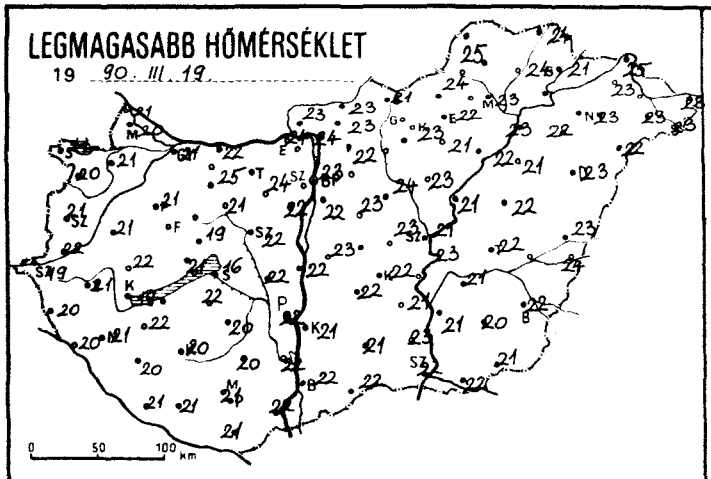

LEGALACSONYABB HŐMÉRSÉKLET

19 90. III. 20.

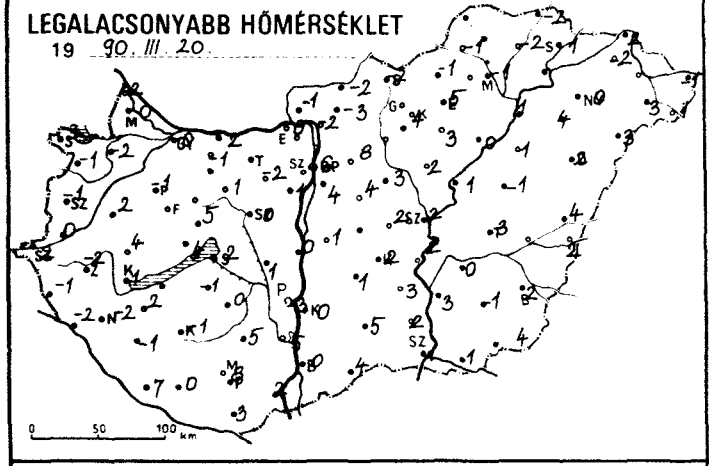

24 órás CSAPADÉKELOSZLÁS

19 90. III. 19. 7h -tól III. 20. 7h -ig.

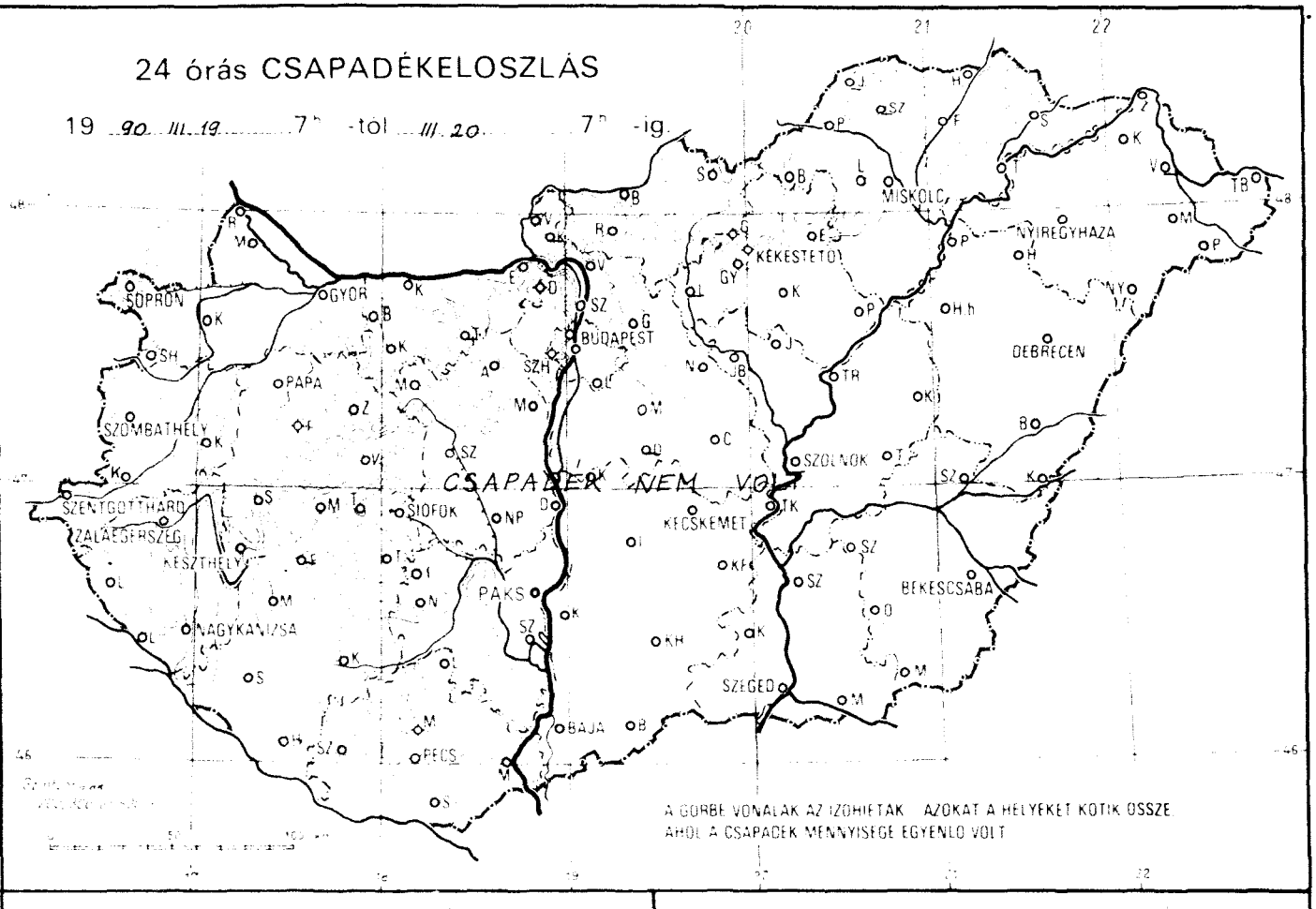

RADIÁCIÓS MINIMUM

19 90. III. 20.

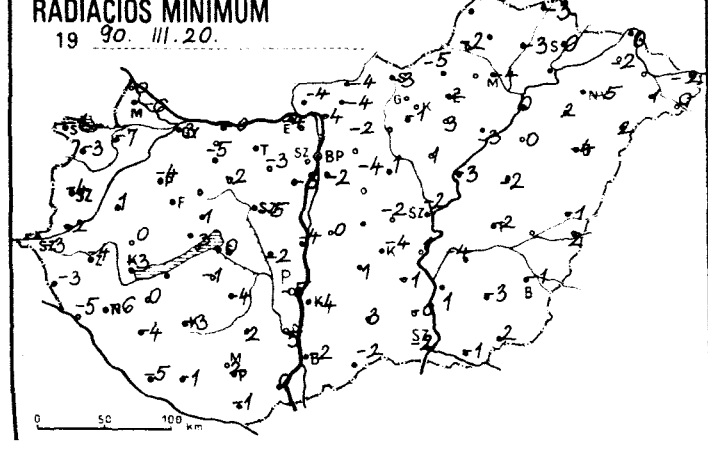

NAPFÉNYTARTAM

19 90. III. 19.

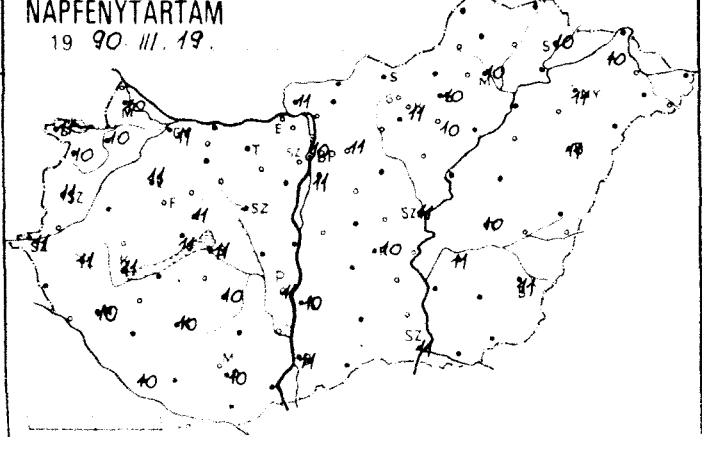

19

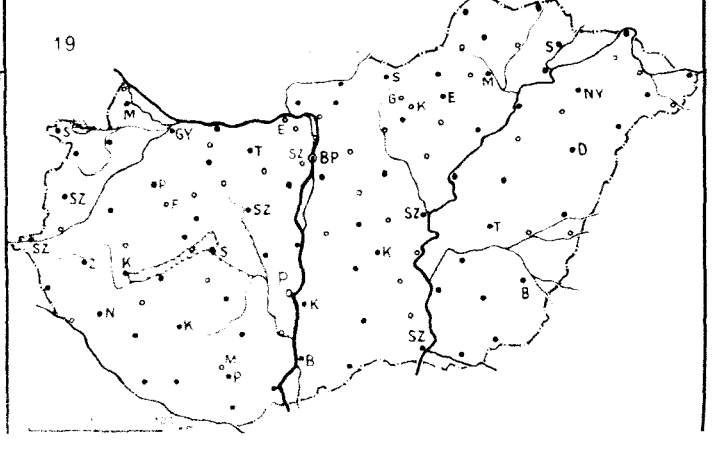

1990.III.20. 07 h-ig az utolsó 24 óra adatai						Előző nap napos órái
állomás	csapadék (mm)		max. hőmérséklet	min. hőmérséklet	rad. min.	
Győr	.	⊔	21	-0	-3	11
Kapuvár	.	⊔	21	-2	-7	10
Mosonmagyaróvár	.	⊔ =	20	0	-6	10
Rajka	.		21	2	0	
Sopron	.		21	3	-1	11
Sopronhorpács	.	⊔	20	-1	-3	10
Káld	.		21	2	1	
Körmend	.		22	0	-2	
Szentgotthárd	.		19	2	-3	11
Szombathely	.		21	-1	-4	11
Lenti	.	⊔	20	-1	-3	
Letenye	.	⊔	20	-2	-5	
Nagykanizsa	.	⊔	21	-2	-6	10
Zalaegerszeg	.	⊔	21	-2	-4	11
Farkasgyepű	.		22	4	3	
Keszthely	.	⊔	19	1	-3	11
Mencshely	.		20	4	-1	11
Papa	.	⊔	21	-1	-4	11
Sümeg	.		22	4	0	
Tihany	.	⊓	21	4	3	
Veszprém	.		19	5	1	11
Zirc	.	⊔	20	-1	-4	
Fonyód	—		—	—	—	
Homokszt. györgy	.		21	7	-5	10
Kaposvár	.	⊓	20	-1	-3	10
Marcali	.	⊔	22	2	0	
Siófok	.		16	2	0	11
Somogyszob	.		20	-1	-4	
Tab	.	=	22	-1	-1	
Bábolna	.	⊔	22	-1	-3	
Esztergom	.		24	0	-4	
Kisbér	.		25	-1	-5	
Komárom	.	=	22	2	-0	
Tatabánya	—		—	—	—	
Alcsútdoboz	.	⊔	24	-2	-3	
Dunaújváros	.		22	0	-4	
Martonvásár	.		22	1	-3	
Mór	.	=	21	1	-2	
Sárbogard	.	=	22	1	-2	
Székesfehérvár	.	⊔	22	0	-5	
Tregszemcse	.	⊔	20	0	-4	10
Lengyel	.		20	5	2	
Paks	.		22	-3	-5	11
Szekszárd	.	=	22	5	5	
Árpádtető	.		20	11	4	
Mohács	.	=	22	2	0	
Pécs	.		21	8	2	10
Siklós	.	⊓	21	3	-1	
Szigetvár	.	⊔	21	0	-1	
Budaörs	.	⊓	22	-0	-5	
Bp. Lőrinc	.		22	4	-2	11
Bp. Met. Int.	.		23	6	—	10
Bp. Szab. hegy	.		20	8	7	
Cegléd	.	⊔	23	2	-2	
Dobogókő	.		22	9	8	
Gödöllő	.	⊓	22	8	-2	11
Királyrét	—		—	—	—	
Monor	.	=	23	4	-4	
Nagykáta	.	=	24	3	1	
Szentendre	.		25	3	1	

1990.III.20. 07 h-ig az utolsó 24 óra adatai						Előző nap napos órái
állomás	csapadék (mm)		max. hőmérséklet	min. hőmérséklet	rad. min.	
Vác	.	⊔	24	-2	-4	
Vámosmikola	.		23	-1	-4	11
Baja	.		22	0	-2	11
Bácsalmás	.		22	4	-2	
Izsák	.		22	1	1	
Kalocsa	.	⊓	21	0	-4	10
Kecskemét	.	⊓	22	2	-4	10
Kiskunfélegyháza	.	⊓	21	3	-1	
Kiskunhalas	.	⊓	21	5	3	
Kunszentmiklós	.		23	1	0	
Tiszakécske	.		23	2	1	
Balassagyarmat	.		23	-2	-4	
Romhány	.	⊓	23	-3	-4	
Salgótarján	.	⊔	21	-2	-3	
Eger	.	=	22	5	2	10
Galyatető	.		19	9	2	
Gyöngyös	.		23	4	-1	
Kékestető	.		16	8	5	11
Kompolt	.	⊓	21	3	3	10
Lőrinci	—		—	—	—	
Poroszló	.		22	0	-3	
Jászapáti	.	=	23	2	1	
Jászberény	.		22	-2	-3	
Karcag	.	⊔	22	-1	-2	
Szolnok	.	⊓	21	2	-2	11
Tiszaroff	.	⊓	21	1	-3	
Túrkeve	.	⊔	22	3	-2	10
Kistelek	.	=	23	2	-0	
Makó	.	⊔	22	1	-1	
Szeged	.	⊓	22	1	-2	11
Szentes	.		21	3	1	
Borsodnádasd	.	⊔	24	-1	-5	
Fügöd	.		24	-2	-3	
Hidasnémeti	.	=	24	-2	-3	
Jósvafő	—		—	—	—	—
Lillafüred	.	=	21	4	3	
Miskolc	.		23	-1	-4	10
Putnok	.	=	25	-1	-2	
Sárospatak	.		21	1	0	10
Szendrőlád	—		—	—	—	
Tokaj	—		—	—	—	
Kisvárda	.		23	-2	-2	10
Mátészalka	.	⊓	23	3	1	
Nyíregyháza	.	⊔	23	0	-5	11
Nyírlugos	.	=	22	3	2	
Pátyod	.	⊓	23	1	0	
Tiszabecs	.		23	-1	-2	
Vásárosnamény	—		—	—	—	
Záhony	.	⊔	25	2	0	
Berettyóújfalu	.	⊓	23	4	-1	
Debrecen	.		23	2	-4	11
Hajdúdorog	.		22	4	2	
Hortobágy	.		21	1	0	
Körösszakál	.		24	2	2	
Polgár	.	=	23	1	0	
Békéscsaba	.	⊓	22	2	-1	11
Mezőhegyes	.	⊓	21	4	2	—
Orosháza	.	⊓	20	-1	-3	
Szarvas	.	⊓	21	0	-4	11
Szeghalom	—		—	—	—	

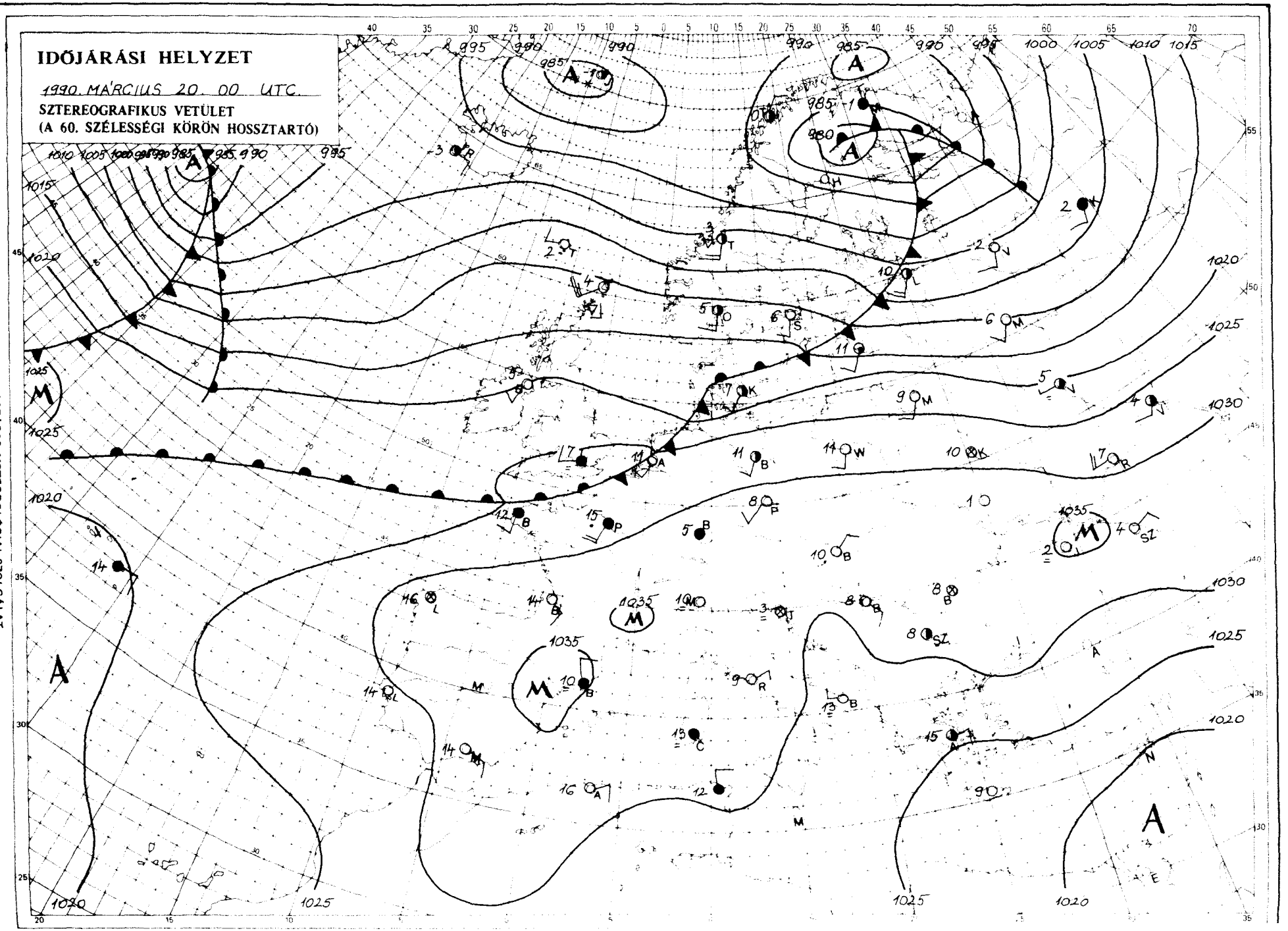

KIADJA: ORSZÁGOS METEOROLÓGIAI SZOLGÁLAT
Kiadásért felel: Barát József, az Országos Meteorológiai Szolgálat elnöke – Készült: az Országos Meteorológiai Szolgálat Nyomdájában, Budapest – Felelős vezető: Máthé Gyuláné – Munkaszám: 90. 1+2. – Szerkesztésért felel: Kapovits Albert, a Központi Előrejelző Intézet igazgatója

Készíti: a KEI Rövidtávú Előrejelző Osztálya – Szakmai felelős: Németh Lajos osztályvezető – Megjelenik naponként
Megrendelhető: 1024 Budapest, II., Kitaibel Pál utca 1. – Pénzügyi Osztály – Telefon: 353 500
Jelmagyarázat a havi mellékletben

IDŐJÁRÁSI NAPIJELENTÉS

ЕЖЕДНЕВНЫЙ МЕТЕОРОЛОГИЧЕСКИЙ БЮЛЛЕТЕНЬ • DAILY WEATHER REPORT
BULLETIN QUOTIDIEN DE TEMPS • TÄGLICHER WETTERBERICHT

103. évfolyam 80. szám + Budapest + 1990. március 21. szerda

Az időjárási helyzet és a várható időjárás:

Kontinensünk északi felén légörvények láncolata okoz változatos, változékony időjárást. A nyugatról kelet felé haladó légköri frontok hatására szerdán délelőtt esős idő volt a Brit-szigetek nagy részén, Dél-Skandináviában. A Kelet-Európai-alföld északi részén kiadós hózáporok voltak. Európa déli felén, harmadán továbbra is leszálló, azaz szárító hatású légmozgás uralkodik, kevés a felhő, kora nyáriasan meleg az idő. Egyelőre ez utóbbi hatás érvényesül a Kárpát-medence időjárásában is.

Magyarországon kedden 9, 10 órán át, azaz csaknem zavartalanul sütött a Nap. Meleg idő volt, a hőmérséklet délutánra 20, 24 fok közé emelkedett. Szerda reggelre általában 2, 10 fok közé, délnyugaton és északkeleten néhol kevéssel 0 fok alá hűlt le a levegő. Délelőtt gyorsan melegedő, nagyrészt napos, északon néha felhős idő volt. A hőmérséklet 11 órára 16, 20 fok közé emelkedett.

Ma 12 órakor Budapesten a hőmérséklet 20 fok, a tengerszintre átszámított légnyomás 1025 hPa, gyengén süllyed.

Várható időjárás csütörtök estig:

Folytatódik a nagyrészt napos, illetve derült idő.
Számottevő felhősödés és egy-egy helyi zápores csak csütörtök délutántól valószínű.
Napközben egyre élénkebb lesz a délnyugati szél.
A legalacsonyabb éjszakai hőmérséklet általában 2, 7 fok között, délnyugaton és északkeleten helyenként 0 fok körül,
a legmagasabb nappali hőmérséklet csütörtökön 20, 25 fok között alakul.

Török Dénes s. k.

A hőmérséklet napi középértéke és eltérése a sokévi átlagtól (Budapest belterületén):

1990. március 20.	13,1°C	+7,1°C

1871 óta ezen a napon Budapesten előfordult

legmagasabb hőmérséklet:	22,1°C (1990, 1957)
legalacsonyabb hőmérséklet:	-6,8°C (1899)

LEGMAGASABB HŐMÉRSÉKLET

19 90. III. 20.

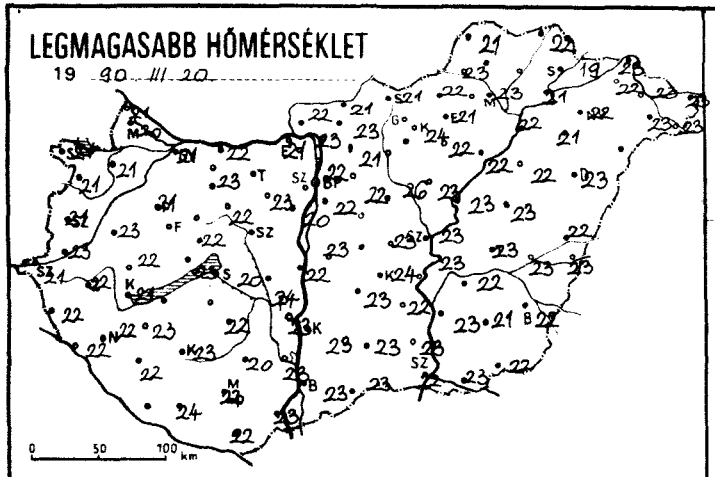

LEGALACSONYABB HŐMÉRSÉKLET

19 90. III. 21.

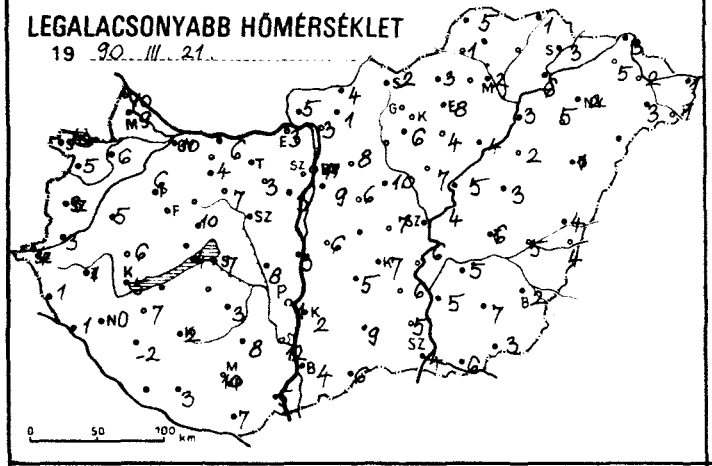

24 órás CSAPADÉKELOSZLÁS

19 90. III. 20. 7h -tól III. 21. 7h -ig.

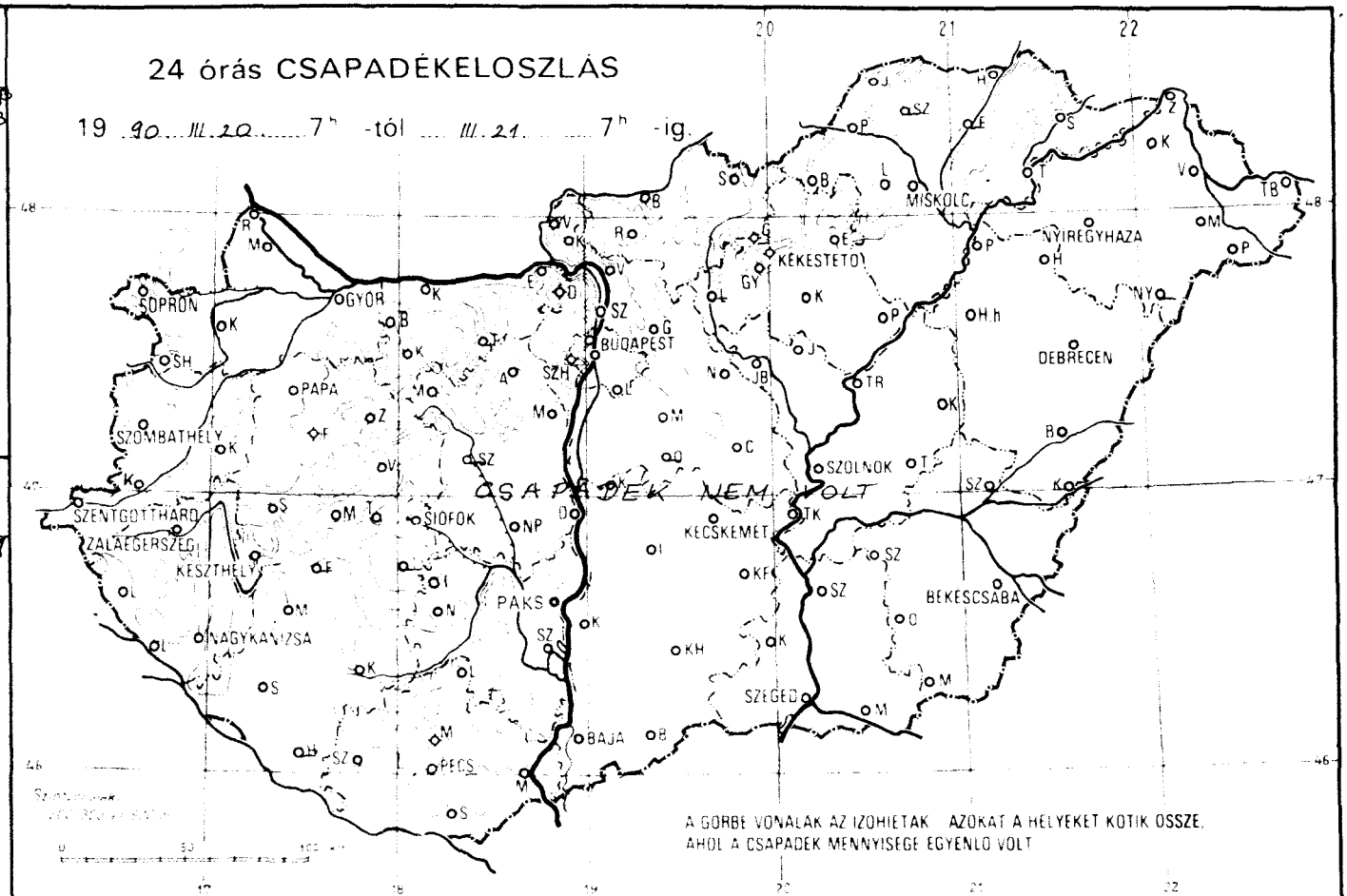

A GÖRBE VONALAK AZ IZOHIETÁK AZOKAT A HELYEKET KÖTIK ÖSSZE, AHOL A CSAPADÉK MENNYISÉGE EGYENLŐ VOLT

RADIÁCIÓS MINIMUM

19 90. III. 21.

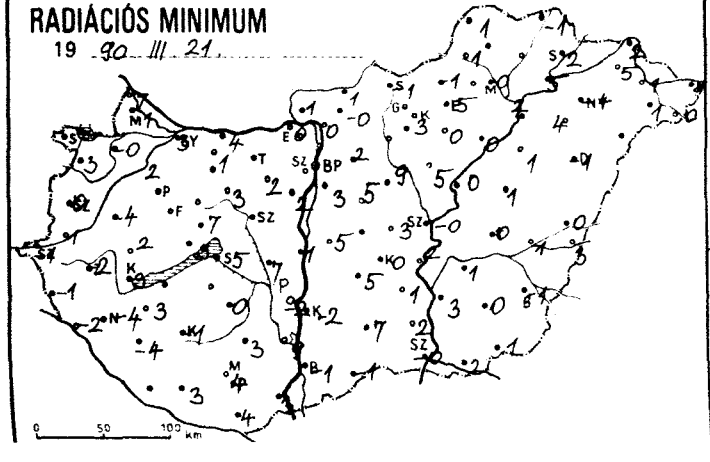

NAPFÉNYTARTAM

19 90. III. 20.

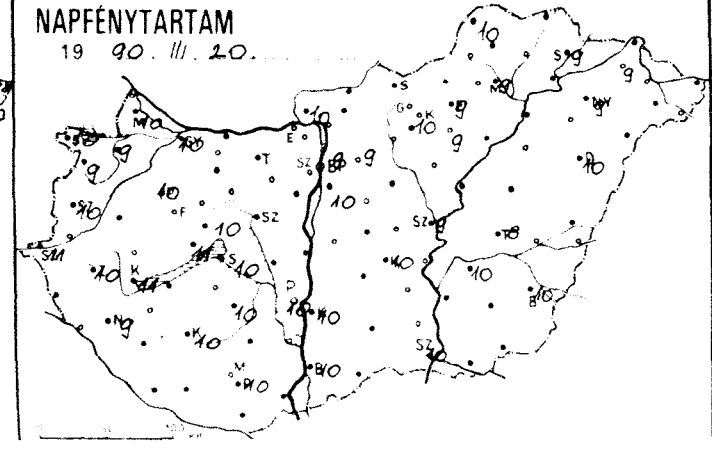

19

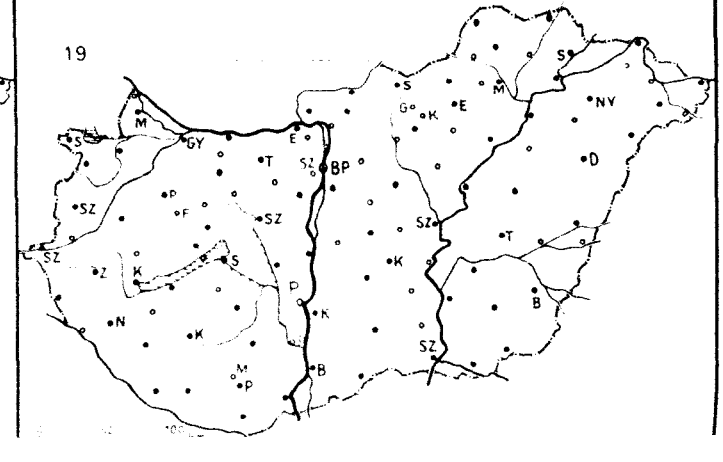

19 90.III.21 07 h-ig az utolsó 24 óra adatai						Előző nap napos órái
állomás	csapadék (mm)		max. hőmérséklet	min. hőmérséklet	rad. min.	
Győr	.	⌴	21	10	3	10
Kapuvár	.	⌒	21	6	-0	9
Mosonmagyaróvár	.	=	20	9	1	10
Rajka	.		21	10	7	
Sopron	.		21	10	7	10
Sopronhorpács	.	⌒	21	5	3	9
Káld	.		23	5	4	
Körmend	.		23	3	1	
Szentgotthárd	.		21	4	-1	11
Szombathely	.		21	3	0	10
Lenti	.	⌒	22	1	-1	
Letenye	.	⌒	22	1	-2	
Nagykanizsa	.	⌒	22	0	-4	9
Zalaegerszeg	.	⌒	22	1	-2	10
Farkasgyepű	.		21	7	4	
Keszthely	.	⌒	21	5	3	11
Mencshely	.		22	10	6	11
Pápa	.	⌒	21	6	2	10
Sümeg	.		22	6	2	
Tihany	.	⌒	23	4	3	
Veszprém	.		22	10	7	10
Zirc	.	⌒	20	7	2	
Fonyód	—		—	—	—	
Homokszt. györgy	—		—	—	—	—
Kaposvár	.	⌒	23	2	-1	10
Marcali	.	⌒	23	7	3	
Siófok	.		20	7	5	10
Somogyszob	.	⌒	22	-2	-4	
Tab	—		—	—	—	
Bábolna	.		21	5	0	
Esztergom	.		21	3	0	
Kisbér	.		23	4	1	
Komárom	.	=	22	6	4	
Tatabánya	—		—	—	—	
Alcsútdoboz	.	⌒	23	3	2	
Dunaújváros	.		22	3	1	
Martonvásár	.		20	3	2	
Mór	.	=	22	7	3	
Sárbogárd	.		24	8	7	
Székesfehérvár	—		—	—	—	
Iregszemcse	.	=	22	3	0	10
Lengyel	.		20	8	3	
Paks	.		23	1	-2	10
Szekszárd	.	=	23	12	9	
Árpádtető	.		21	10	8	
Mohács	.	=	23	5	3	
Pécs	.		22	10	4	10
Siklós	.	⌒	22	7	4	
Szigetvár	.	=	24	3	3	
Budaörs	.		23	6	0	
Bp. Lőrinc	.		22	9	3	10
Bp. Met. Int.	.		22	11	—	9
Bp. Szab. hegy	.		20	12	9	
Cegléd	.	⌒	23	7	3	
Dobogókő	.		21	9	8	
Gödöllő	.		21	8	2	9
Királyrét	.	=	21	3	0	
Monor	.	=	22	6	5	
Nagykáta	.		26	10	9	
Szentendre	.		24	8	7	

19 90.III.21 07 h-ig az utolsó 24 óra adatai						Előző nap napos órái
állomás	csapadék (mm)		max. hőmérséklet	min. hőmérséklet	rad. min.	
Vác	.		23	3	0	
Vámosmikola	.		22	5	1	10
Baja	.		23	4	-1	10
Bácsalmás	.		23	6	-1	
Izsák	.		23	5	5	
Kalocsa	.		23	2	-2	10
Kecskemét	.	⌒	24	7	0	10
Kiskunfélegyháza	.		22	6	1	
Kiskunhalas	.	⌒	23	9	7	
Kunszentmiklós	.		23	6	5	
Tiszakécske	.		23	6	2	
Balassagyarmat	.		21	4	1	
Romhány	.		23	1	-0	
Salgótarján	.	=	21	2	-1	
Eger	.	=	21	8	5	9
Galyatető	—		—	—	—	
Gyöngyös	.		24	6	3	
Kékestető	.		16	7	3	10
Kompolt	.		22	4	0	9
Lőrinci	—		—	—	—	
Poroszló	.		22	4	0	
Jászapáti	.		23	7	5	
Jászberény	.		23	7	4	
Karcag	.	=	23	3	1	
Szolnok	.		23	4	-0	9
Tiszaroff	.	=	23	5	0	
Túrkeve	.	⌒	23	6	0	8.
Kistelek	.	=	23	5	2	
Makó	.	⌒	23	6	2	
Szeged	.	⌒	22	4	-0	10
Szentes	.	⌒	23	5	3	
Borsodnádasd	.	⌒	22	3	-1	
Füged	—		—	—	—	
Hidasnémeti	.		22	1	-1	
Jósvafő	.	=	21	5	1	10
Lillafüred	.	=	22	6	4	
Miskolc	.		23	2	0	9
Putnok	.	=	23	1	1	
Sárospatak	.		19	3	2	9
Szendrőlád	—		—	—	—	
Tokaj	.		21	6	5	
Kisvárda	.	=	22	5	5	9
Mátészalka	.	⌒	23	3	1	
Nyíregyháza	.		22	2	-4	9
Nyírlugos	—		—	—	—	
Pátyod	.	⌒	23	1	0	
Tiszabecs	.	=	23	1	1	
Vásárosnamény	.	⌒	23	2	1	
Záhony	.	⌒	23	3	2	
Berettyóújfalu	.	=	22	4	0	
Debrecen	.	⌒	23	1	-1	10
Hajdúdorog	.		21	5	4	
Hortobágy	.		22	2	1	
Körösszakál	.		23	4	3	
Polgár	.	=	22	3	2	
Békéscsaba	.	⌒	22	2	-1	10
Mezőhegyes	.	⌒	22	3	1	—
Orosháza	.	⌒	21	7	0	
Szarvas	.	⌒	22	5	1	10
Szeghalom	.		23	5	1	

IDŐJÁRÁSI HELYZET

1990 MÁRCIUS 21. 00 UTC

SZTEREOGRAFIKUS VETÜLET
(A 60. SZÉLESSÉGI KÖRÖN HOSSZTARTÓ)

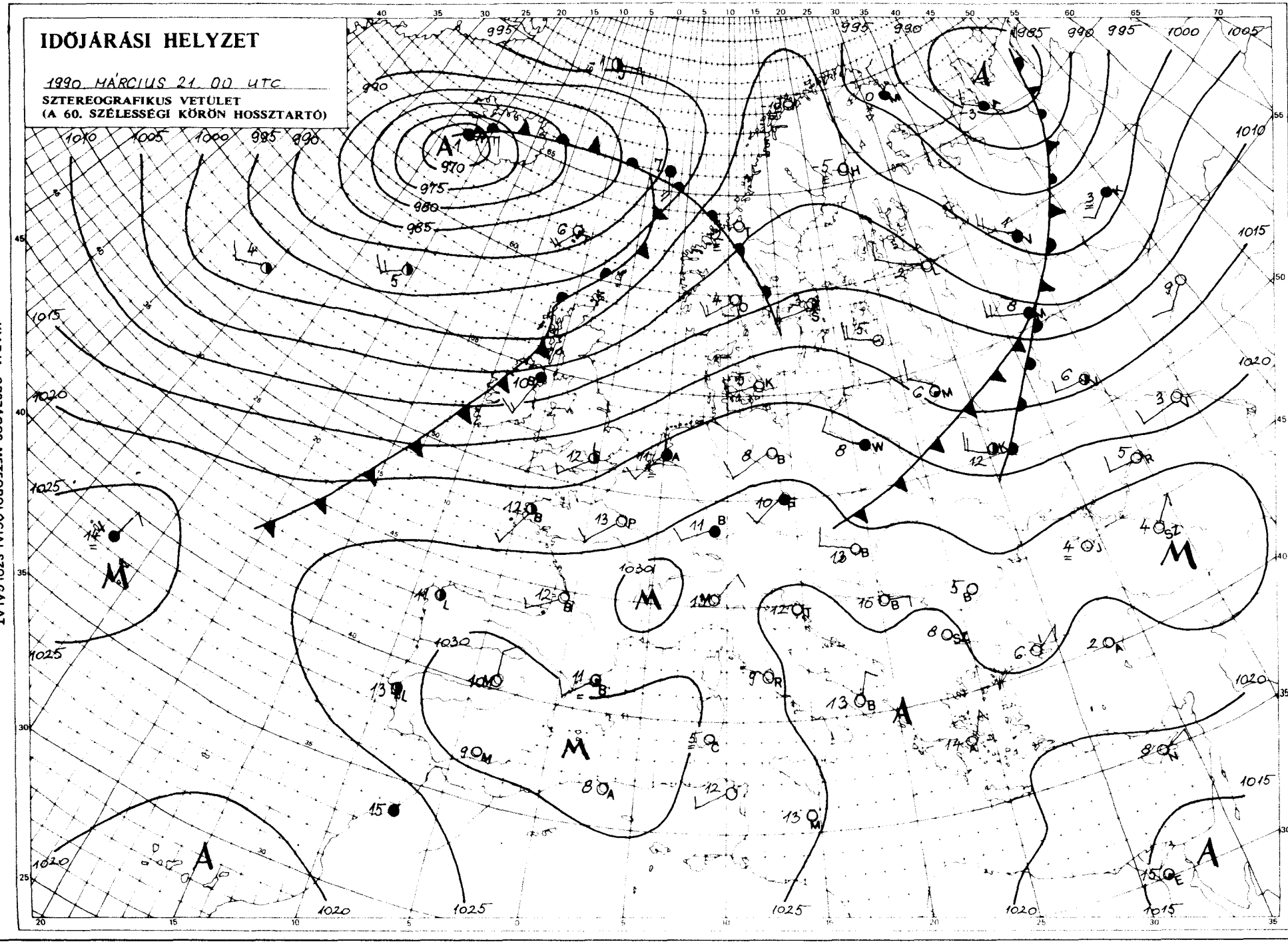

KIADJA: ORSZÁGOS METEOROLÓGIAI SZOLGÁLAT

Kiadásért felel: Barát József, az Országos Meteorológiai Szolgálat elnöke – Készült: az Országos Meteorológiai Szolgálat Nyomdájában, Budapest – Felelős vezető: Máthé Gyuláné – Munkaszám: 90.16.3. – Szerkesztésért felel: Kapovits Albert, a Központi Előrejelző Intézet igazgatója

Készíti: a KEI Rövidtávú Előrejelző Osztálya – Szakmai felelős: Németh Lajos osztályvezető – Megjelenik naponként

Megrendelhető: 1024 Budapest, II., Kitaibel Pál utca 1. – Pénzügyi Osztály – Telefon: 353-500

Jelmagyarázat a havi mellékletben

IDŐJÁRÁSI NAPIJELENTÉS

ЕЖЕДНЕВНЫЙ МЕТЕОРОЛОГИЧЕСКИЙ БЮЛЛЕТЕНЬ • DAILY WEATHER REPORT
BULLETIN QUOTIDIEN DE TEMPS • TÄGLICHER WETTERBERICHT

103. évfolyam 81. szám + Budapest + 1990. március 22. csütörtök

Az időjárási helyzet és a várható időjárás:

Az 50. földrajzi szélesség kör mentén egy gyenge időjárási front halad az óceán felől Európa keleti területei felé. Ettől délre napos, száraz, meleg az idő. A hőmérséklet csúcsértéke meghaladja a 20 fokot. Kismértékben változik az időjárási helyzet, a hidegfront délebbre süllyed. Utja keresztül vezet a Kárpát-medencén. Szakadozott felhőzete az éjszaka első felében éri el országunk északi részét. Napközben gyorsan áthalad fölöttünk, és bár 4, 5 fokkal enyhül a nappali felmelegedés, de ismét sok lesz a napsütés.

Hazánkban szerdán napos, száraz, kellemesen meleg idő volt, 20, 25 fokig emelkedett a hőmérséklet, ma hajnalban pedig délnyugaton 2, 7, másutt általában 7, 12 fokot mértek. Délelőtt napos időben gyorsan melegedett a levegő, 11 órára 17, 22 fokig.

Ma 12 órakor Budapesten a hőmérséklet 21 fok, a tengerszintre átszámított légnyomás 1019 hPa, mérsékelten süllyed.

Várható időjárás péntek estig:

Az éjszakai óráktól észak felől megnövekszik, holnap (pénteken) napközben fokozatosan csökken a felhőzet és sok lesz a napsütés.
Legfeljebb egy-egy átfutó zápor lehet.
Átmenetileg megerősödik az északnyugatira forduló szél.
Hajnalra csak 7 és 12 fok közé csökken, kora délutánra 17, 22 fokig emelkedik a hőmérséklet.

Pártai Lucia s. k.

Távolabbi kilátások szombattól – keddig:

Folytatódik a meleg, túlnyomóan napos idő. Vasárnap a délutáni óráktól felhősödés várható, záporeső, zivatar kialakulása valószínű. A jövő hét elején a hőmérséklet csökken.
Legalacsonyabb hajnali hőmérséklet eleinte +3, +8 majd 0, +5 fok között várható.
A legmagasabb nappali hőmérséklet eleinte 18, 23 majd 11, 16 fok között alakul.
Jelentős mennyiségű (legalább napi 5 mm) csapadék az ország területének 20 százalékán várható.

Középtávú Előrejelző Csoport

A hőmérséklet napi középértéke és eltérése a sokévi átlagtól (Budapest belterületén):

1990. március 21.	15,9°C	+9,3°C

1871 óta ezen a napon Budapesten előfordult

legmagasabb hőmérséklet:	24,7°C (1974)
legalacsonyabb hőmérséklet:	-7,5°C (1884)

LEGMAGASABB HŐMÉRSÉKLET

19 90. III. 21.

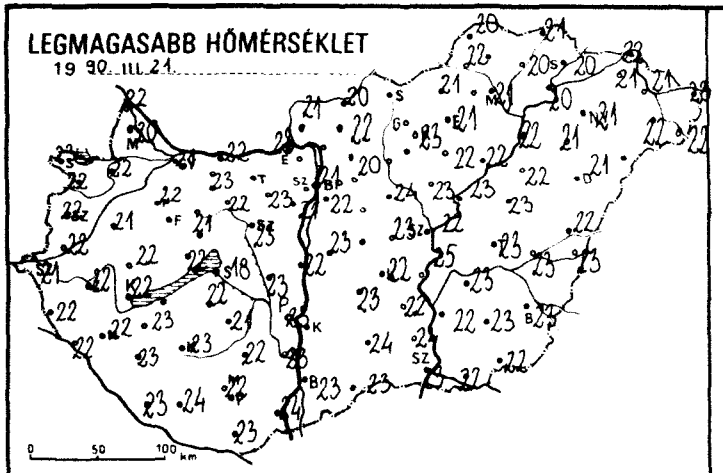

LEGALACSONYABB HŐMÉRSÉKLET

19 90. III. 22.

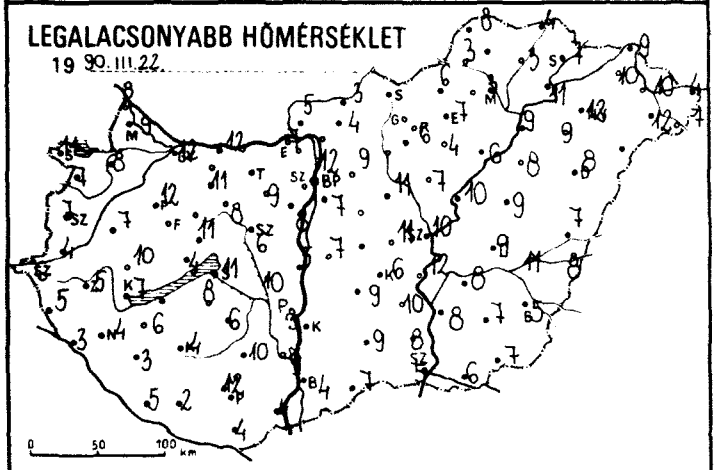

RADIÁCIÓS MINIMUM

19 90. III. 22.

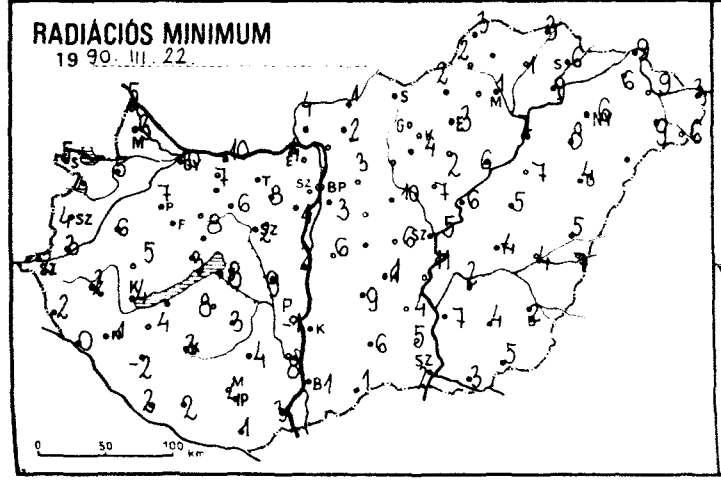

24 órás CSAPADÉKELOSZLÁS

19 90. III. 21. 7h -tól III. 22. 7h -ig.

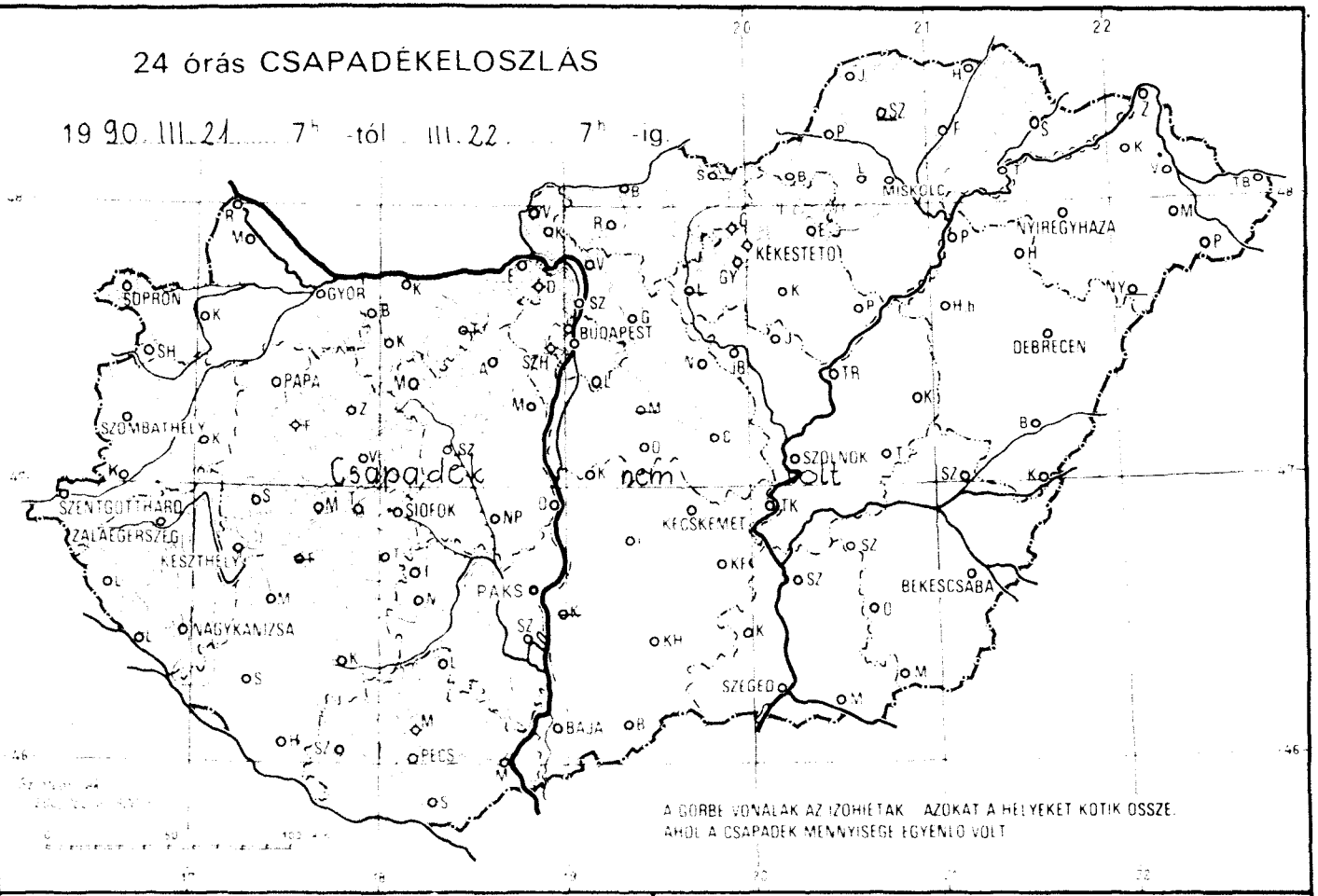

NAPFÉNYTARTAM

19 90. III. 21.

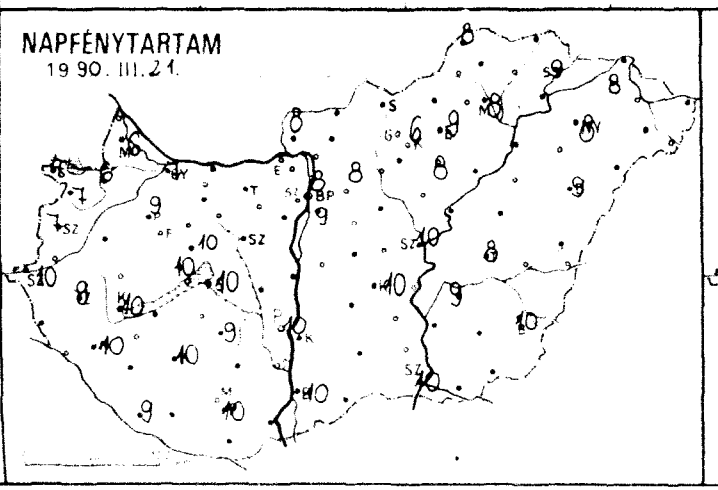

19

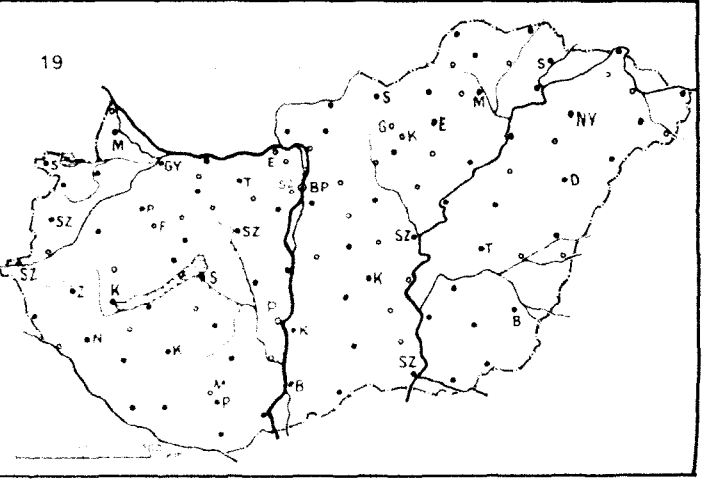

1990.III.22-07 h-ig az utolsó 24 óra adatai						Előző nap napos órái
állomás	csapadék (mm)		max. hőmérséklet	min. hőmérséklet	rad. min.	
Győr	.		21	12	10	7
Kapuvár	.	⌓	22	8	5	6
Mosonmagyaróvár	.	=	20	9	3	6
Rajka	.		22	8	5	
Sopron	.		23	11	5	4
Sopronhorpács	.	⌓	22	7	4	7
Káld	.		21	7	6	
Körmend	.		22	4	3	
Szentgotthárd	.	⌓	21	6	2	10
Szombathely	.		22	7	4	7
Lenti	.	⌓	22	5	2	
Letenye	.		22	3	0	
Nagykanizsa	.	⌓	22	4	1	10
Zalaegerszeg	.		21	5	2	9
Farkasgyepű	.		22	10	5	
Keszthely	.		22	7	4	10
Mencshely	.		20	9	4	10
Pápa	.		22	12	7	9
Sümeg	.		22	10	5	
Tihany	.		22	4	3	
Veszprém	.		21	11	8	10
Zirc	.		20	11	5	
Bonyhád	–		–	–	–	
Homokszt. György	.	⌓	23	5	2	9
Kaposvár	.		23	4	2	10
Marcali	.	⌓	23	6	4	
Siófok	.		18	11	8	10
Somogyszob	.	⌓	23	3	-2	
Tab	.	=	22	8	8	
Bábolna	.		21	13	11	
Esztergom	.		23	7	4	
Kisbér	.		23	11	7	
Komárom	.	=	22	12	10	
Tatabánya	–		–	–	–	
Aiesútdoboz	.	⌓	23	9	8	
Dunaújváros	.		22	5	2	
Martonvásár	.		21	8	4	
Mór	.	=	22	8	6	
Sárbogárd	.		23	10	9	
Székesfehérvár	.	⌓	23	6	2	
Iregszemcse	.		21	6	3	9
Lengyel	.		22	10	4	
Paks	.		23	3	-1	10
Szekszárd	.	=	23	9	8	
Árpádtető	.		20	12	6	
Mohács	.		24	4	3	
Pécs	.		22	12	4	10
Siklós	.	⌓	23	4	1	
Szigetvár	.	≡	24	2	2	
Budaörs	.		22	6	2	
Bp. Lőrinc	.	=	22	7	3	9
Bp. Met. Int.	.	=	21	12	–	8
Bp. Szab. hegy	.		19	13	11	
Cegléd	.	=	23	11	6	
Dobogókő	.		20	10	8	
Gödöllő	.		20	9	3	8
Királyrét	.	=	20	6	2	
Monor	–		–	–	–	
Nagykáta	.		24	11	10	
Szentendre	.		23	7	6	

1990.III.22-07 h-ig az utolsó 24 óra adatai						Előző nap napos órái
állomás	csapadék (mm)		max. hőmérséklet	min. hőmérséklet	rad. min.	
Vác	.		22	5	2	
Vámosmikola	.	=	21	5	4	8
Baja	.	=	23	4	1	10
Bácsalmás	.		23	7	1	
Izsák	.		23	9	9	
Kalocsa	–		–	–	–	–
Kecskemét	.	⌓	22	6	1	10
Kiskunfélegyháza	.		22	10	4	
Kiskunhalas	.	⌓	24	9	6	
Kunszentmiklós	.		23	7	6	
Tiszakécske	.		25	12	11	
Balassagyarmat	.	⌊	20	3	1	
Romhány	.	⌓	22	4	2	
Salgótarján	–		–	–	–	
Eger	.	=	21	7	3	9
Galyatető	.		17	9	6	
Gyöngyös	.		23	6	4	
Kékestető	.		15	8	7	6
Kompolt	.		22	4	2	8
Lőrinci	–		–	–	–	
Poroszló	.		22	6	6	
Jászapáti	.	=	23	7	7	
Jászberény	.		22	6	3	
Karcag	.	=	23	9	5	
Szolnok	.		22	10	5	10
Tiszaroff	.	=	23	10	6	
Túrkeve	.		23	9	4	8
Kistelek	.	=	24	8	5	
Makó	.	⌓	22	6	3	
Szeged	.	⌓	23	5	2	10
Szentes	.		22	8	7	
Borsodnádasd	.	⌓	21	6	2	
Fügöd	.		20	3	1	
Hidasnémeti	.	=	21	4	3	
Jósvafő	.	=	20	8	3	8
Lillafüred	.	=	19	8	7	
Miskolc	.		21	3	1	8
Putnok	.	=	22	3	2	
Sárospatak	.		20	7	6	9
Szendrőlád	–		–	–	–	
Tokaj	.		20	11	9	
Kisvárda	.	=	21	10	6	8
Mátészalka	.	⌓	22	12	9	
Nyíregyháza	.		21	12	6	8
Nyírlugos	–		–	–	–	
Pátyod	.		22	7	6	
Tiszabecs	.	=	23	4	3	
Vásárosnamény	.	=	21	10	9	
Záhony	.	⌓	22	9	9	
Berettyóújfalu	.	=	22	7	5	
Debrecen	.	⌓	21	8	4	9
Hajdúdorog	.		21	9	8	
Hortobágy	.		22	8	7	
Körösszakál	.		23	8	7	
Polgár	.	=	22	9	7	
Békéscsaba	.	⌓	23	5	2	10
Mezőhegyes	.		22	7	5	–
Orosháza	.	⌓	23	7	4	
Szarvas	.		23	8	2	9
Szeghalom	.		24	6	1	

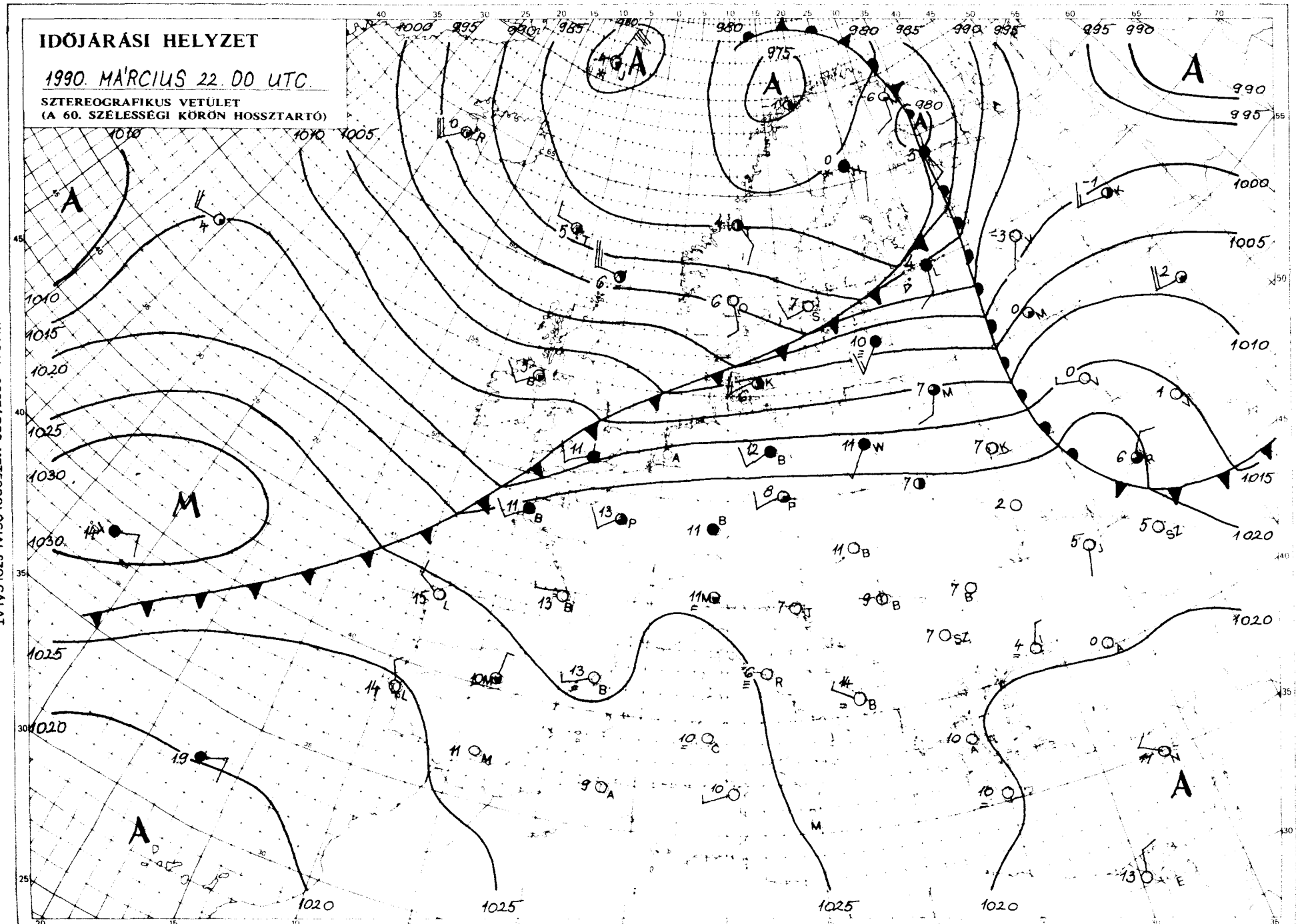

KIADJA: ORSZÁGOS METEOROLÓGIAI SZOLGÁLAT
Kiadásért felel: Baráth József, az Országos Meteorológiai Szolgálat elnöke – Készült: az Országos Meteorológiai Szolgálat Nyomdájában, Budapest – Felelős vezető: Máthé Gyuláné – Munkaszám: 90.144 – Szerkesztésért felel: Karpovits Albert, a Központi Előrejelző Intézet igazgatója

Készíti: a KEI Rövidtávú Előrejelző Osztálya – Szakmai felelős: Németh Lajos osztályvezető – Megjelenik naponként
Megrendelhető: 1024 Budapest, II., Kitaibel Pál utca 1. – Pénzügyi Osztály – Telefon: 353-500
Jelmagyarázat a havi mellékletben

IDŐJÁRÁSI NAPIJELENTÉS

ЕЖЕДНЕВНЫЙ МЕТЕОРОЛОГИЧЕСКИЙ БЮЛЛЕТЕНЬ • DAILY WEATHER REPORT
BULLETIN QUOTIDIEN DE TEMPS • TÄGLICHER WETTERBERICHT

103. évfolyam 82. szám + Budapest + 1990. március 23. péntek

Az időjárási helyzet és a várható időjárás:

Lassanként átalakul Európa időjárása, a frontok azonban – egyelőre – inkább csak északon aktívak. A Brit-szigeteken, a Skandináv-félszigeten és a Kelet-Európai-síkság északi felén gyakran esik az eső, a hőmérséklet csúcsértéke pedig mindenütt 10 fok alatt marad. Dél-Európában az időnkénti felhősödéstől, reggeli ködtől eltekintve száraz, derült az idő, a délutáni órákra többfelé 20, 25 fokra is fölmelegszik a levegő. A kontinens középső részét néha már súrolják az északon vonuló időjárási frontok, gyökeres változást azonban még nem okoznak.

Csütörtökön időnként megnövekedett a felhőzet, a Nap azonban így is 3, 9 órán át sütött. Eső sehol sem esett. A délnyugati szél időnként megerősödött. A hőmérséklet csúcsértéke elérte a 21, 26 fokot. A péntekre virradó éjszaka is kevés volt a felhő, kora reggelre – igen szeszélyes eloszlásban – 3, 15 fokig hűlt le a levegő. Ma délelőtt északnyugaton néha megnövekedett a felhőzet, a szél északira fordult, megerősödött, a Kisalföldön viharossá fokozódott. A hőmérséklet még 11 órakor is „csak" 12, 17 fok között volt. Az ország más tájain folytatódott a napsütéses, meleg idő, 11 órára 18, 23 fokra melegedett föl a levegő.

Ma 12 órakor Budapesten a hőmérséklet 20 fok, a tengerszintre átszámított légnyomás 1017 hPa, gyengén süllyed.

Várható időjárás szombat estig:

Nyugaton és északon eleinte időnként még megnövekszik a felhőzet, néhol zápores is várható, egyébként folytatódik a derült, száraz idő.
Az északnyugati szél kezdetben még többfelé élénk, a Dunántúlon időnként viharos lesz, később jelentősen mérséklődik.
A legalacsonyabb éjszakai hőmérséklet 1 és 6,
a legmagasabb nappali hőmérséklet szombaton: 16 és 20 fok között valószínű.

Bártfai Erzsébet s. k.

A hőmérséklet napi középértéke és eltérése a sokévi átlagtól (Budapest belterületén):

1990. március 22.	17,3°C	+10,0°C

1871 óta ezen a napon Budapesten előfordult

legmagasabb hőmérséklet:	25,4°C (1974)
legalacsonyabb hőmérséklet:	-7,0°C (1883)

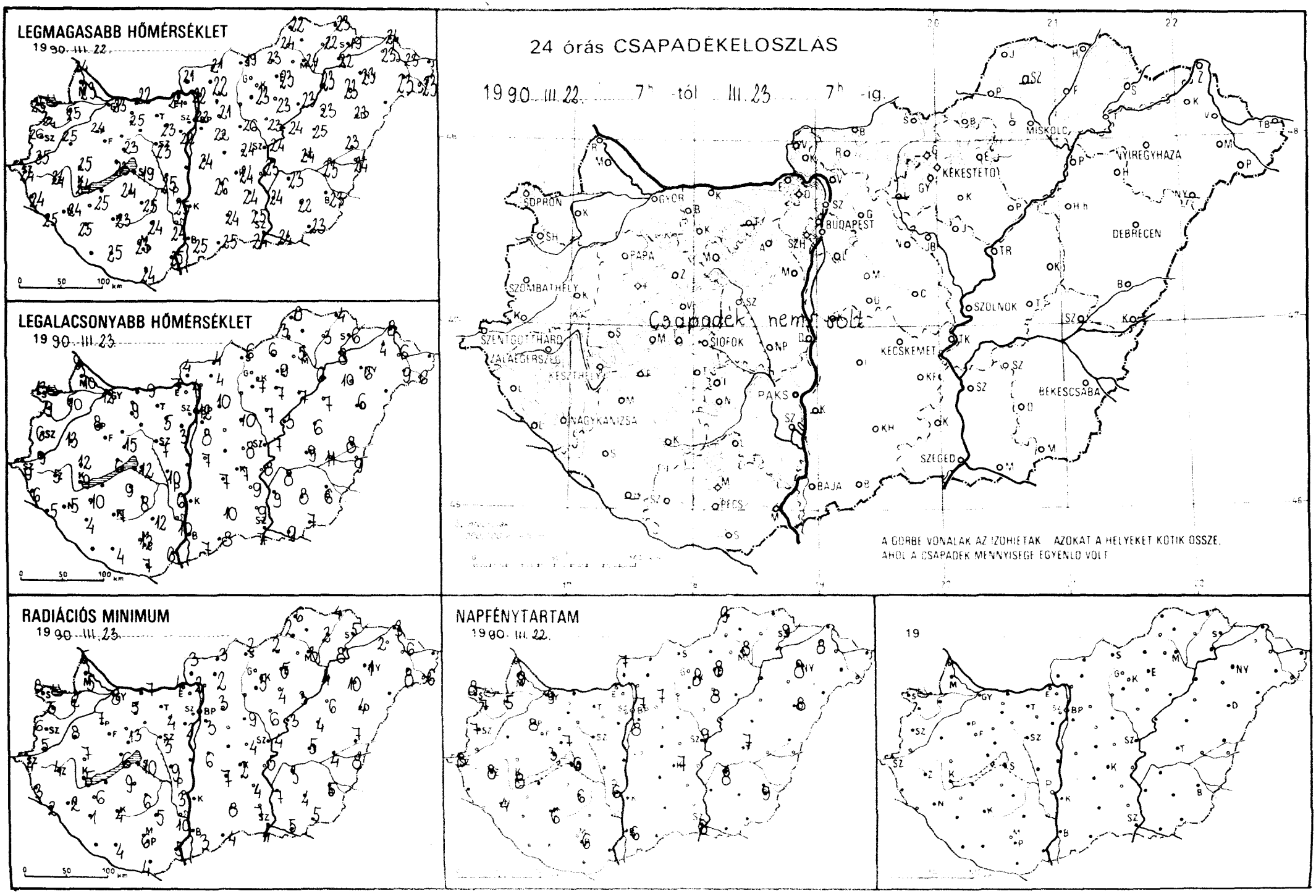
LEGMAGASABB HŐMÉRSÉKLET
1990. III. 22.
LEGALACSONYABB HŐMÉRSÉKLET
1990. III. 23.
RADIÁCIÓS MINIMUM
1990. III. 23.
NAPFÉNYTARTAM
1990. III. 22.
24 órás CSAPADÉKELOSZLÁS
1990. III. 22. 7h -tól III. 23. 7h -ig.
Csapadék nem volt
A GÖRBE VONALAK AZ IZOHIETÁK AZOKAT A HELYEKET KÖTIK ÖSSZE, AHOL A CSAPADÉK MENNYISÉGE EGYENLŐ VOLT
SOPRON
GYŐR
BUDAPEST
PÁPA
SZOMBATHELY
SZENTGOTTHÁRD
ZALAEGERSZEG
KESZTHELY
SIÓFOK
PAKS
NAGYKANIZSA
MISKOLC
NYÍREGYHÁZA
KÉKESTETŐ
DEBRECEN
SZOLNOK
KECSKEMÉT
BÉKÉSCSABA
SZEGED
BAJA
PÉCS

19 90.III.23 07 h-ig az utolsó 24 óra adatai						Előző nap napos órái
állomás	csapadék (mm)		max. hőmérséklet	min. hőmérséklet	rad. min.	
Győr	.		23	12	8	9
Kapuvár	.		25	10	2	5
Mosonmagyaróvár	.	=	23	10	5	9
Rajka	.		24	9	5	
Sopron	.		25	13	8	8
Sopronhorpács	.	⌒	24	9	5	7
Káld	.	=	25	13	8	
Körmend	.		25	9	5	
Szentgotthárd	.		24	9	4	8
Szombathely	.		26	6	6	7
Lenti	.	⌒	24	6	3	
Letenye	.		25	5	2	
Nagykanizsa	.		24	5	2	4
Zalaegerszeg	.	⌒	24	5	4	8
Farkasgyepű	.		23	12	4	
Keszthely	.		24	9	5	8
Menesh ely	.		23	10	6	3
Pápa	.		24	8	7	8
Sümeg	.		25	12	7	
Tihany	.		23	6	6	
Veszprém	.		23	15	13	7
Zirc	.		21	14	7	
Bonyód	—		—	—	—	
Homokszt. György	—		—	—	—	—
Kaposvár	.		23	7	4	6
Marcali	.	⌒	25	10	6	
Siófok	.		19	12	10	6
Somogyszob	.	⌒	25	4	1	
Tab	.	=	24	9	9	
Bábolna	.		23	11	9	
Esztergom	.		24	7	4	
Kisbér	.		25	9	5	
Komárom	.	=	22	9	7	
Tatabánya	—		—	—	—	
Alcsútdoboz	.	=	23	5	4	
Dunaújváros	—		—	—	—	
Martonvásár	.		22	3	2	
Mór	.	=	23	9	6	
Sárbogárd	.		25	10	9	
Székesfehérvár	.	=	23	7	3	
Fregszemcse	.		23	8	6	6
Lengyel	.		24	12	5	
Paks	.		25	6	3	6
Szekszárd	.	=	24	10	10	
Árpádtető	.		21	15	9	
Mohács	.	=	25	6	5	
Pécs	.		23	12	6	6
Siklós	.	⌒	24	7	4	
Szigetvár	.	=	25	4	4	
Budaörs	.		23	7	2	
Bp. Lőrinc	.	⌒	22	8	3	8
Bp. Met. Int.	.	=	22	12	—	7
Bp. Szab. hegy	.		19	8	4	
Cegléd	.	=	24	8	4	
Dobogókő	.		20	11	9	
Gödöllő	.	⌒	21	10	3	7
Királyrét	.	=	20	7	3	
Monor	—		—	—	—	
Nagykáta	.		26	10	9	
Szentendre	.	=	24	8	7	

19 90.III.23 07 h-ig az utolsó 24 óra adatai						Előző nap napos órái
állomás	csapadék (mm)		max. hőmérséklet	min. hőmérséklet	rad. min.	
Vác	.	⌒	22	4	2	
Vámosmikola	.	=	21	4	3	7
Baja	.	=	25	7	3	6
Bácsalmás	.		25	8	4	
Izsák	.		26	7	7	
Kalocsa	—		—	—	—	
Kecskemét	.	⌒	24	7	2	7
Kiskunfélegyháza	.		24	9	4	
Kiskunhalas	.	⌒	24	10	8	
Kunszentmiklós	.		24	7	6	
Tiszakécske	.		26	8	5	
Balassagyarmat	.	⌒	21	4	3	
Romhány	.	⌒	22	4	2	
Salgótarján	.		19	6	2	
Eger	.	=	23	9	5	8
Galyatető	.		18	11	6	
Gyöngyös	.		23	7	5	
Kékestető	.		17	13	9	8
Kompolt	.	⌒	23	7	4	8
Lőrinci	—		—	—	—	
Poroszló	.		23	7	3	
Jászapáti	.		23	7	6	
Jászberény	.	⌒	24	7	4	
Karcag	.	=	25	6	4	
Szolnok	.	⌒	24	7	4	9
Tiszaroff	.	=	24	3	3	
Fürkeve	.	=	24	9	5	7
Kistelek	.	=	25	9	7	
Makó	.	⌒	24	9	5	
Szeged	.	⌒	24	7	4	6
Szentes	.		24	9	7	
Borsodnádasd	.	⌒	23	6	2	
Fügöd	.		22	3	2	
Hidasnémeti	.	=	23	4	4	
Jósvafő	.	=	22	8	6	9
Lillafüred	.	=	21	9	8	
Miskolc	.		24	5	3	8
Putnok	.	=	24	3	2	
Sárospatak	.		19	6	5	9
Szendrőlád	—		—	—	—	
Tokaj	.		22	8	8	
Kisvárda	.	=	23	4	2	8
Mátészalka	.	⌒	23	9	8	
Nyíregyháza	.		23	6	1	8
Nyírlugos	—		—	—	—	
Pátyod	.	⌒	23	6	6	
Tiszabecs	—		—	—	—	
Vásárosnamény	.	⌒	23	6	6	
Záhony	.	⌒	24	8	8	
Berettyóújfalu	.	=	23	8	7	
Debrecen	.		23	6	4	8
Hajdúdorog	.		23	10	10	
Hortobágy	.		23	7	6	
Körösszakál	.		24	9	8	
Polgár	.	=	23	6	4	
Békéscsaba	.	⌒	23	6	5	9
Mezőhegyes	.	⌒	23	7	5	—
Orosháza	.	⌒	22	8	4	
Szarvas	.		23	8	3	8
Szeghalom	.		23	11	4	

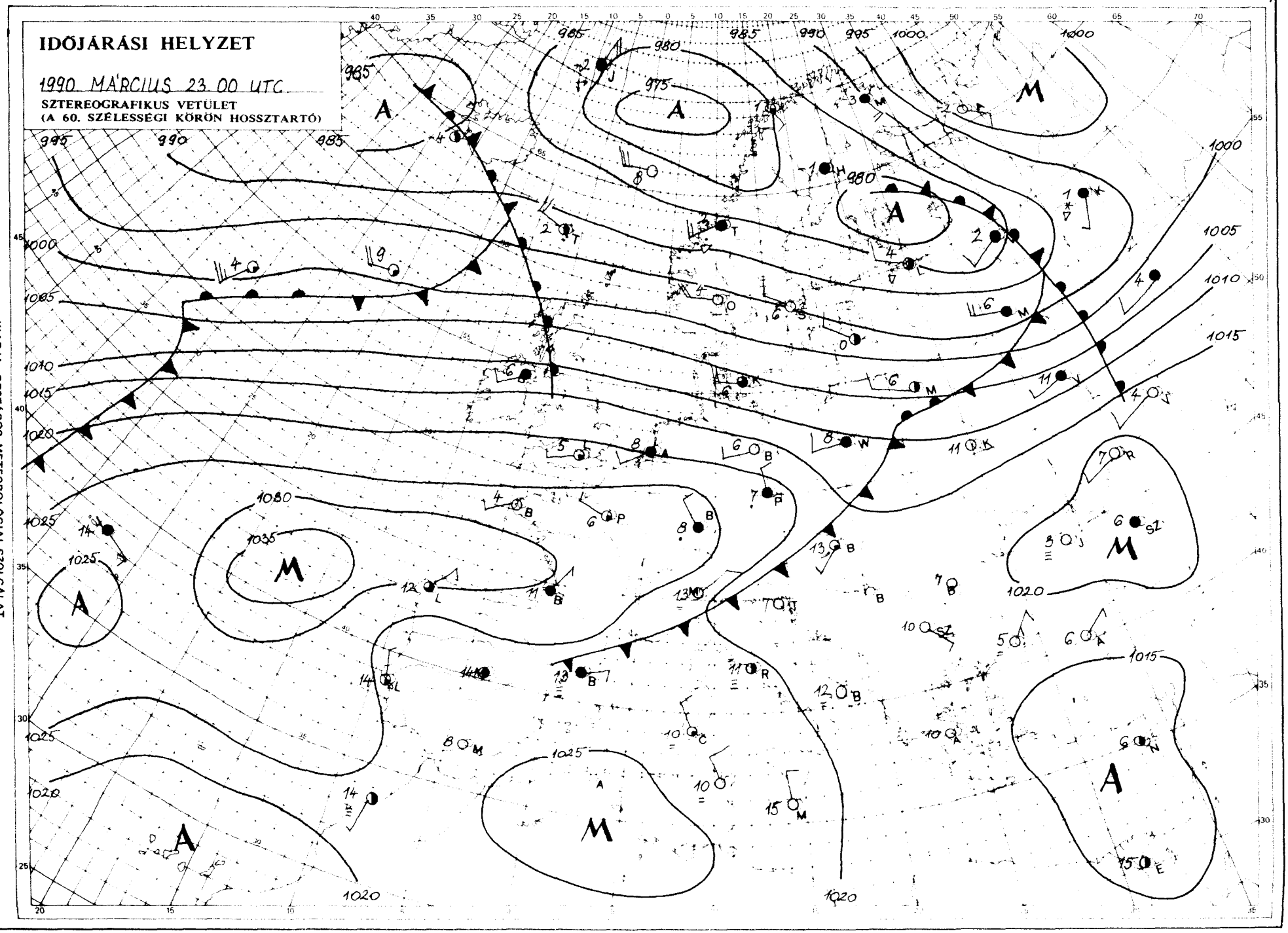

KIADJA: ORSZÁGOS METEOROLÓGIAI SZOLGÁLAT
Kiadásért felel: Barát József, az Országos Meteorológiai Szolgálat elnöke – Készült: az Országos Meteorológiai Szolgálat
Nyomdájában, Budapest – Felelős vezető: Mátháné Gyuláné – Munkaszám: 90 145 – Szerkesztéséért felel: Kapovits Albert,
a Központi Előrejelző Intézet igazgatója
Készíti: a KEI Rövidtávú Előrejelző Osztálya – Szakmai felelős: Németh Lajos osztályvezető – Megjelenik naponként
Megrendelhető: 1024 Budapest, II., Kitaibel Pál utca 1. – Pénzügyi Osztály – Telefon: 353-500
Jelmagyarázat a havi mellékletben

IDŐJÁRÁSI NAPIJELENTÉS

ЕЖЕДНЕВНЫЙ МЕТЕОРОЛОГИЧЕСКИЙ БЮЛЛЕТЕНЬ • DAILY WEATHER REPORT
BULLETIN QUOTIDIEN DE TEMPS • TÄGLICHER WETTERBERICHT

103. évfolyam 83. szám + Budapest + 1990. március 24. szombat

Az időjárási helyzet és a várható időjárás:

A Norvég-partoktól nyugatra mérsékeltövi ciklon örvénylik. Ennek nyugati oldalán hideg levegő indult el nagy sebességgel a szárazföld felé. A hideg levegő gyors mozgása miatt a Kárpát-medencébe már vasárnap megérkezik, ezért — főként hétfőtől — az eddiginél több fokkal hűvösebb idő várható. Vasárnap a közeledő hidegfront előtt délnyugat felől még enyhe, nedves levegő áramlik Magyarország fölé. Ennek köszönhetően eső is többfelé lesz.

Tegnap országunk északnyugati részén erősen, másutt változóan felhős volt az ég, szemerkélő esőt, gyenge záport csak kevés helyről jelentettek. A csapadék mennyisége a 2 mm-t sehol sem haladta meg. A legmagasabb nappali hőmérséklet az erősen felhős északnyugati, északi megyékben csak 13, 17, másutt 18, 23 fok között volt. Szombat hajnalban a felhős délnyugati megyékben 7, 10, a derült helyeken 0, 5 fokig süllyedt a hőmérséklet. Délelőtt általában kevés volt a felhő, 11 órára 12, 15 fokig emelkedett a hőmérséklet.

Ma 12 órakor Budapesten a hőmérséklet 15 fok, a tengerszintre átszámított légnyomás 1022 hPa, mérsékelten süllyed.

Várható időjárás vasárnap estig:

Ma túlnyomóan derült, száraz idő lesz, holnap nyugat felől növekszik a felhőzet, többfelé várható eső, zivatar. A déli szél vasárnap megélénkül, délután a Dunántúlon északnyugatira fordul és tovább erősödik, viharos széllökések is előfordulnak.
Hajnalban 4, 9 fok között,
vasárnap kora délután általában 15 fok körül, keleten még 20 fok közelében lesz a hőmérséklet.

H. Bóna Márta s. k.

A hőmérséklet napi középértéke és eltérése a sokévi átlagtól (Budapest belterületén):

1990. március 23.	13,8°C	+6,3°C

1871 óta ezen a napon Budapesten előfordult

legmagasabb hőmérséklet:	24,8°C (1977)
legalacsonyabb hőmérséklet:	-9,3°C (1883)

LEGMAGASABB HŐMÉRSÉKLET

19 90. III. 23.

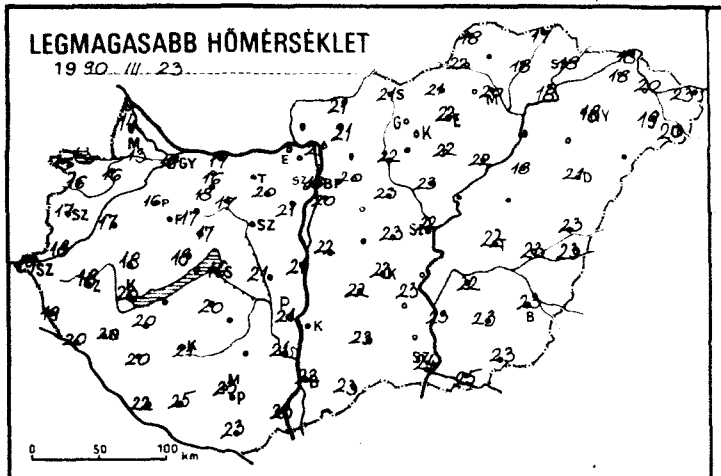

LEGALACSONYABB HŐMÉRSÉKLET

19 90. III. 24.

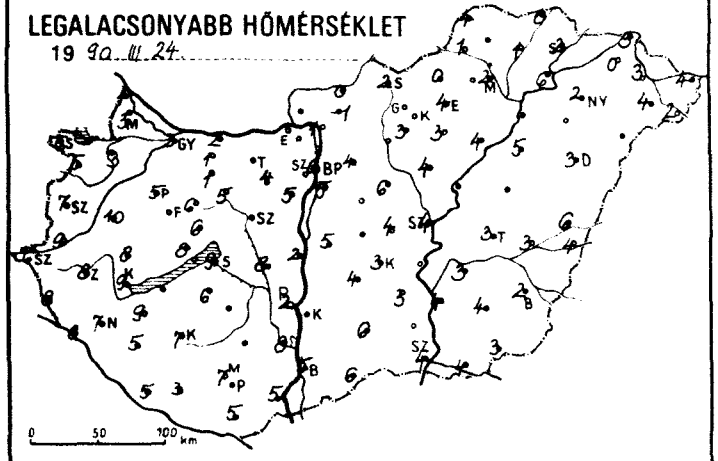

24 órás CSAPADÉKELOSZLÁS

19 90. III. 23. 7h -tól III. 24. 7h -ig.

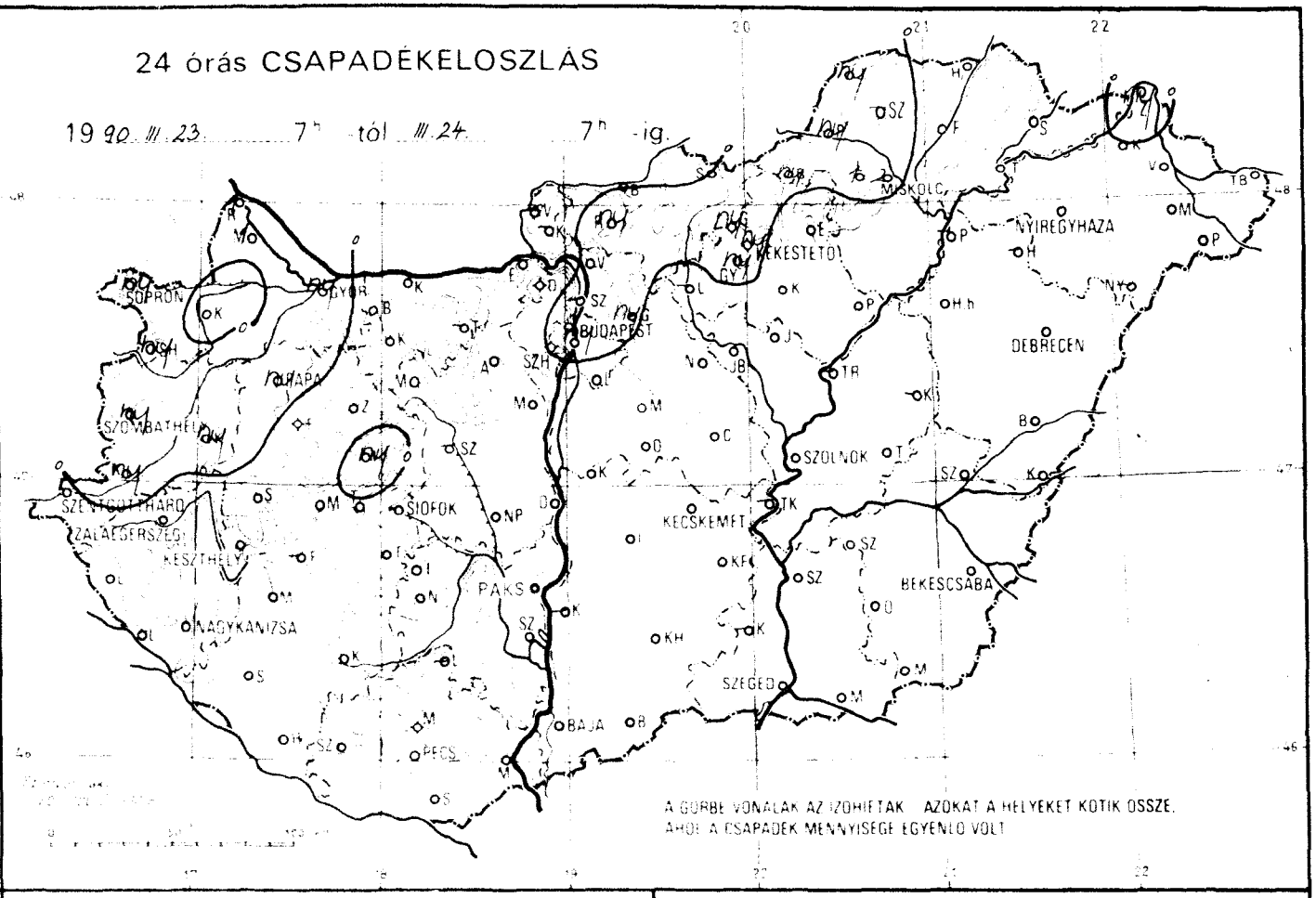

A GÖRBE VONALAK AZOKHOZ A HELYEKHEZ KÖTIK ÖSSZE, AHOL A CSAPADÉK MENNYISÉGE EGYENLŐ VOLT

RADIÁCIÓS MINIMUM

1990. III. 24.

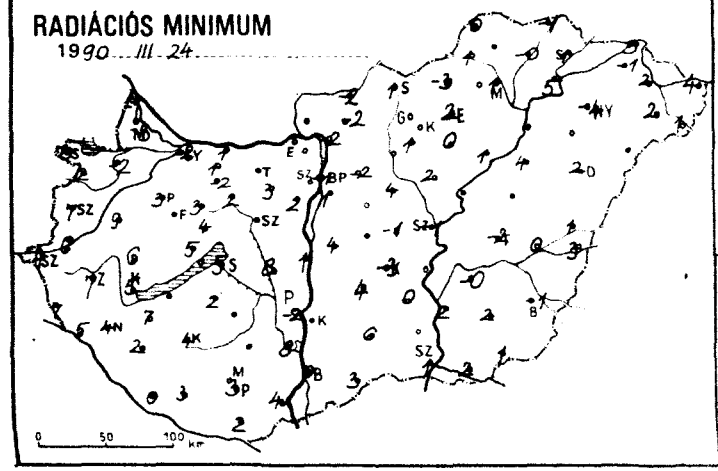

NAPFÉNYTARTAM

19 90. III. 23.

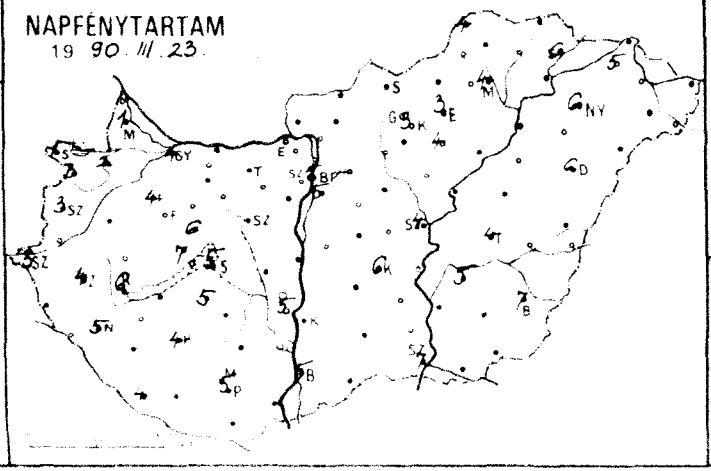

19

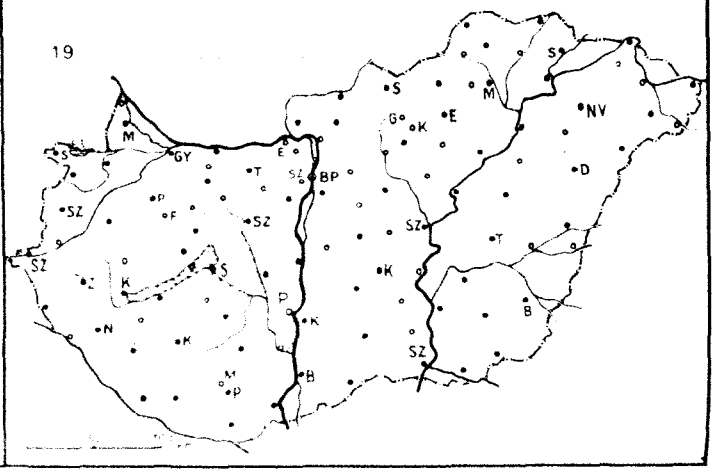

1990.III.24. 07 h-ig az utolsó 24 óra adatai						Előző nap napos órái
állomás	csapadék (mm)		max. hőmérséklet	min. hőmérséklet	rad. min.	
Győr	ny	▽ ⌓	16	3	-2	4
Kapuvár	.	⌓	16	3	-2	2
Mosonmagyaróvár	1	=	13	3	-3	1
Rajka	1	❟ ⌓	14	1	-1	
Sopron	ny	▽ ⌓	16	6	0	1
Sopronhorpács	ny	⌓	16	5	2	3
Káld	ny	=	17	10	9	
Körmend	ny	❟	18	9	6	
Szentgotthárd	.		19	6	4	3
Szombathely	ny	▽	17	7	7	3
Lenti	.		19	8	7	
Letenye	.	⌓	20	8	5	
Nagykanizsa	.	=	20	7	4	5
Zalaegerszeg	.		18	8	7	4
Farkasgyepű	.		15	7	3	
Keszthely	.		20	9	5	6
Mencshely	.		18	8	5	7
Papa	ny	=	16	5	3	4
Sümeg	.		18	8	6	
Tihany	.	⌓	21	3	3	
Veszprém	ny	▽	17	6	4	6
Zirc	.	⌓	17	6	3	
Bonyód	—		—	—	—	
Dömökszt. györgy	.	⌓	22	5	0	4
Kaposvár	.		21	7	4	4
Marcali	.	⌓	20	9	7	
Siófok	.		16	9	5	5
Somogyszob	.	⌓	20	5	2	
Tab	—		—	—	—	
Gyöngyös	.	=	16	1	1	
Esztergom	—		—	—	—	
Kisbér	.		18	1	-2	
Komárom	.	⌓	17	2	1	
Tatabánya	—		—	—	—	
Vecsutdoboz	.	⌓	20	4	3	
Dunaújváros	.		21	2	1	
Martonvásár	.	=	21	5	2	
Mór	.	=	17	5	2	
Sárbogárd	.		21	8	8	
Székesfehérvár	—		—	—	—	
Tregszemcse	.		20	6	2	5
Lengyel	—		—	—	—	
Paks	.		21	2	-2	5
Szekszárd	.	=	21	8	8	
Árpádtető	.		18	3	2	
Mohács	.		23	5	4	
Pécs	.		23	7	3	5
Siklós	.		23	5	2	
Szigetvár	.	=	25	3	3	
Budaörs	.		21	6	5	
Bp. Lőrinc	.		20	5	1	5
Bp. Met. Int.	ny	=	18	0	-1	5
Bp. Szab. hegy	.		21	5	5	
Cegléd	.	=	23	4	-1	
Dobogókő	.		16	3	2	
Gödöllő	ny	⌓	20	4	-2	4
Királyrét	—		—	—	—	
Monor	—		—	—	—	
Nagykáta	.	=	23	6	4	
Szentendre	—		—	—	—	

1990.III.24. 07 h-ig az utolsó 24 óra adatai						Előző nap napos órái
állomás	csapadék (mm)		max. hőmérséklet	min. hőmérséklet	rad. min.	
Vác	.	⌓	21	1	-2	
Vámosmikola	—		—	—	—	—
Baja	.	=	22	5	0	5
Bácsalmás	.		23	6	3	
Izsák	.		22	4	4	
Kalocsa	—		—	—	—	—
Kecskemét	.	⌓	23	3	-3	6
Kiskunfélegyháza	.		23	3	0	
Kiskunhalas	.	⌓	23	6	6	
Kunszentmiklós	.		22	5	4	
Tiszakécske	—		—	—	—	
Balassagyarmat	.	⌴	21	0	-2	
Romhány	ny	▽ ⌴	21	-1	-2	
Salgótarján	.		21	2	1	
Eger	.	=	22	4	2	3
Galyatető	ny		17	2	-4	
Gyöngyös	ny		22	3	1	
Kékestető	ny	▽ ⌴	14	2	-1	3
Kompolt	.	⌴	22	3	0	4
Lőrinci	—		—	—	—	
Poroszló	.		22	4	1	
Jászapáti	.	=	23	4	2	
Jászberény	.	⌓	23	3	0	
Karcag	—		—	—	—	
Szolnok	.	⌓	22	4	-2	5
Tiszaroff	—		—	—	—	
Túrkeve	.	⌓	22	3	-2	4
Kistelek	—		—	—	—	
Makó	.	⌓	25	4	2	
Szeged	.	⌓	24	4	1	7
Szentes	.		23	4	2	
Borsodnádasd	ny	▽	21	0	-3	
Füged	.	=	18	1	-0	
Hidasnémeti	.	=	17	0	-1	
Jósvafő	ny	▽ =	18	4	0	4
Lillafüred	1	=	18	4	3	
Miskolc	2	▽ =	20	2	1	4
Putnok	ny	=	22	1	1	
Sárospatak	.		18	2	1	6
Szendrőlád	—		—	—	—	
Tokaj	.		18	6	5	
Kisvárda	.	=	18	0	-1	5
Mátészalka	.	⌓	19	4	2	
Nyíregyháza	.	⌓	18	2	-4	6
Nyírlugos	—		—	—	—	
Pátyod	.	⌓	20	2	1	
Tiszabecs	.	⌴	23	4	4	
Vásárosnamény	.	⌓	20	3		
Záhony	ny		18	3	3	
Berettyóújfalu	.	=	23	6	1	
Debrecen	.		21	3	2	6
Hajdúdorog	—		—	—	—	
Hortobágy	.		18	5	4	
Körösszakál	.		23	4	3	
Polgár	—		—	—	—	
Békéscsaba	.	⌓	23	2	-1	7
Mezőhegyes	.	⌓	23	3	1	—
Orosháza	.	⌓	23	4	2	
Szarvas	.		22	3	-0	5
Szeghalom	.		23	3	0	

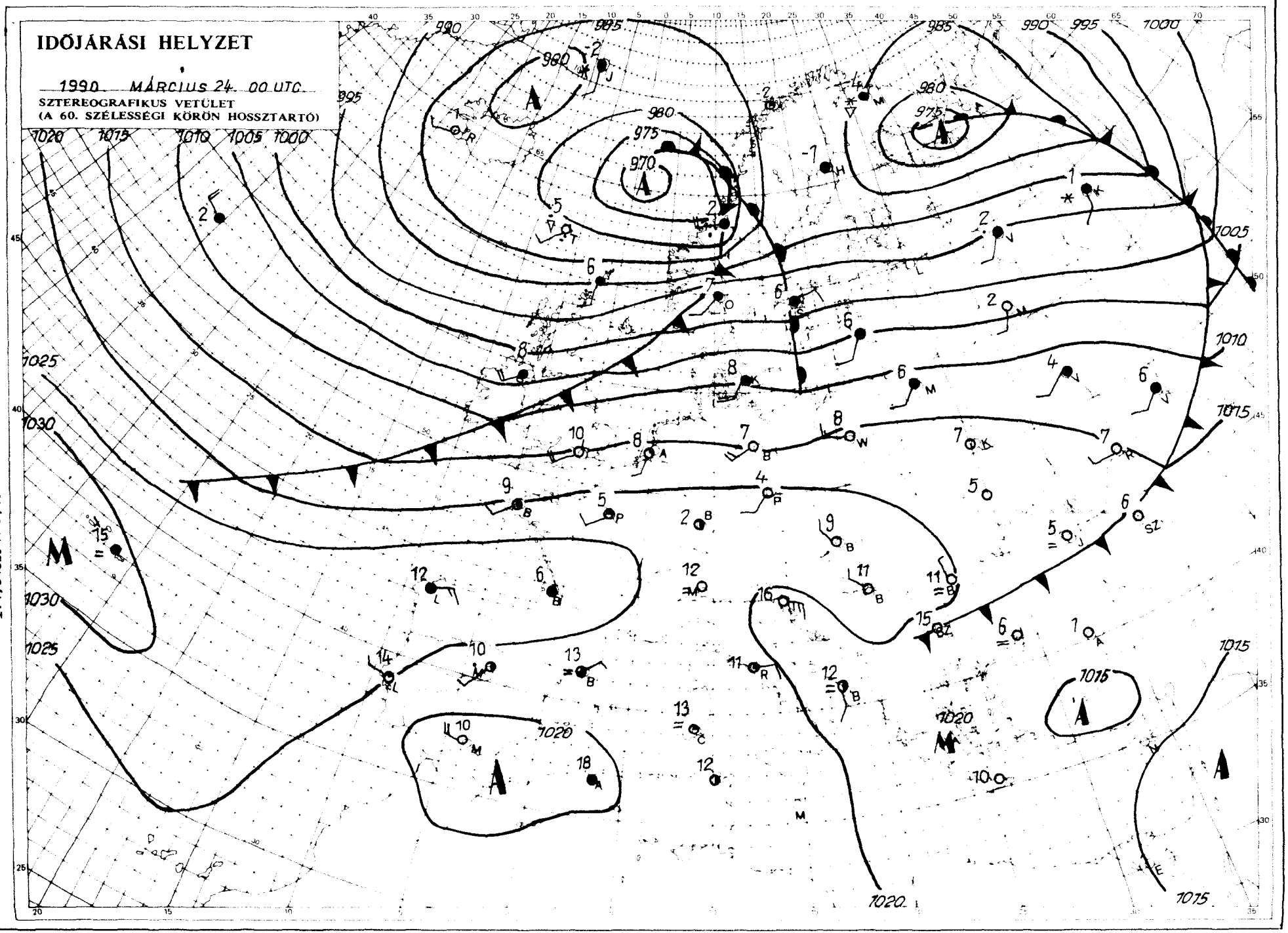

KIADJA: ORSZÁGOS METEOROLÓGIAI SZOLGÁLAT
Kiadásért felel: Barát József, az Országos Meteorológiai Szolgálat elnöke – Készült: az Országos Meteorológiai Szolgálat Nyomdájában, Budapest – Felelős vezető: Máthé Gyuláné – Munkaszám: 90.146.– Szerkesztésért felel: Kapovits Albert, a Központi Előrejelző Intézet igazgatója

Készíti: a KEI Rövidtávú Előrejelző Osztálya – Szakmai felelős: Németh Lajos osztályvezető – Megjelenik naponként
Megrendelhető: 1024 Budapest, II., Kitaibel Pál utca 1. – Pénzügyi Osztály – Telefon: 353-500
Jelmagyarázat a havi melléklethen

IDŐJÁRÁSI NAPIJELENTÉS

ЕЖЕДНЕВНЫЙ МЕТЕОРОЛОГИЧЕСКИЙ БЮЛЛЕТЕНЬ • DAILY WEATHER REPORT
BULLETIN QUOTIDIEN DE TEMPS • TÄGLICHER WETTERBERICHT

103. évfolyam 84. szám + Budapest + 1990. március 25. vasárnap

Az időjárási helyzet és a várható időjárás:

Észak-Európa középpontú légörvényrendszer hidegfrontja érte el vasárnap reggelre az Alpok északnyugati oldalát, illetve Észak-Ibériát. Az eddig gyors mozgású hidegfront Közép-Európa fölött várhatóan lelassul, így a Kárpát-medence időjárásába gyökeres fordulatot hoz. Az említett légövényrendszer hatására Észak-Skandináviába és a Kelet-Európai-alföld északi részére visszatért a tél, sokfelé havazik. Ugyanezen légörvény Nyugat-Európában viharos időjárást okoz.

Magyarországon szombaton 7, 11 órán át sütött a Nap. Enyhe idő volt, a hőmérséklet délutánra 16, 21 fok közé emelkedett. Reggelre, miközben nyugaton, délnyugaton már gyönge eső is előfordult, általában 6, 11 fokig, északkeleten 1, 5 fokig hűlt le a levegő. Délelőtt lassanként csaknem országszerte megnövekedett a felhőzet, a Dunántúlon egyre többfelé eredt el az eső, a keleti országrészben egy-egy futó zápor alakult ki. A hőmérséklet 11 órakor az esős nyugati országrészben 8, 12 fok, keleten 14, 18 fok között volt.

Ma 12 órakor Budapesten a hőmérséklet 13 fok, a tengerszintre átszámított légnyomás 1014 hPa, alig változik.

Várható időjárás hétfő estig:

Jobbára borult idő lesz, országszerte várható eső, zápores, helyenként zivatar is valószínű.
Az északnyugati országrészben hétfőn az átvonuló felhőzet mellett időnként már kisüt a Nap.
A Dunántúlon gyakran viharos északnyugati, másutt időnként erős délnyugati szél várható.
Lényegesen hűvösebbre fordul az idő.
A legalacsonyabb éjszakai hőmérséklet 3, 8 fok között,
a legmagasabb nappali hőmérséklet hétfőn 8, 13 fok között alakul.

Török Dénes s. k.

A hőmérséklet napi középértéke és eltérése a sokévi átlagtól (Budapest belterületén):

1990. március 24.	12,1°C	+4,3°C

1871 óta ezen a napon Budapesten előfordult

legmagasabb hőmérséklet:	23,7°C (1977)
legalacsonyabb hőmérséklet:	-11,0°C (1883)

LEGMAGASABB HŐMÉRSÉKLET

1990. III. 24.

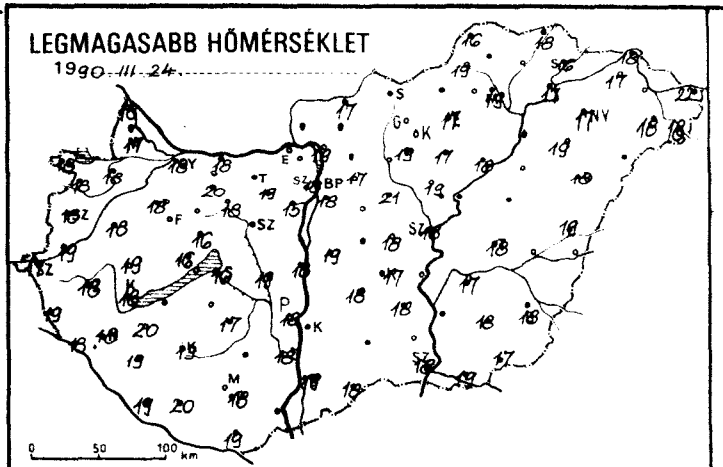

LEGALACSONYABB HŐMÉRSÉKLET

1990. III. 25.

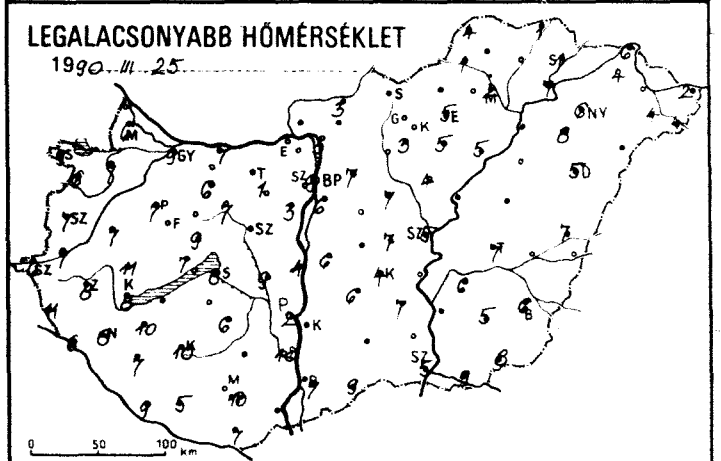

24 órás CSAPADÉKELOSZLAS

1990. III. 24. 7h -tól III. 25. 7h -ig

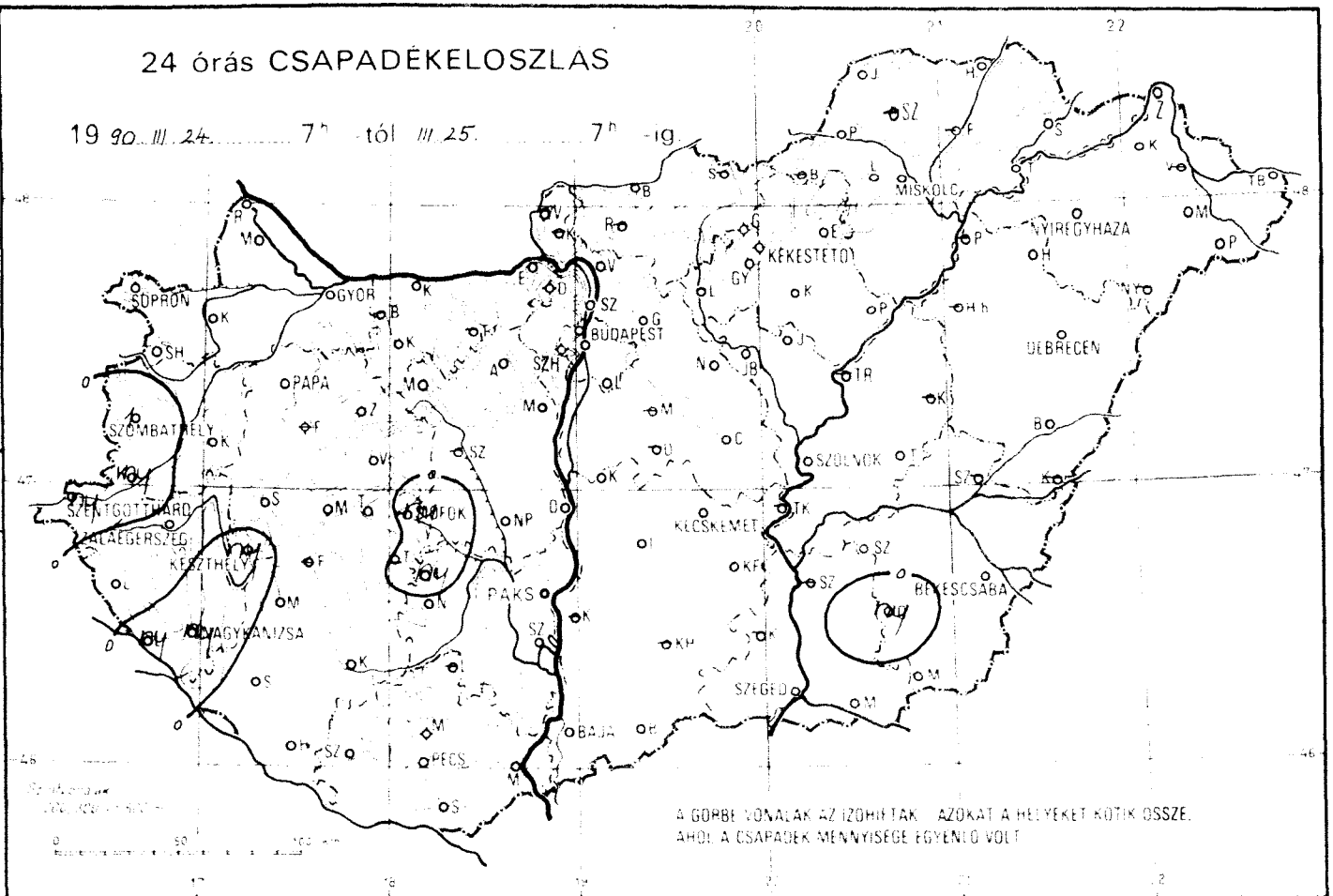

A GÖRBE VONALAK AZ IZOHIETAK AZOKAT A HELYEKET KÖTIK ÖSSZE, AHOL A CSAPADÉK MENNYISÉGE EGYENLŐ VOLT

RADIÁCIÓS MINIMUM

1990. III. 25.

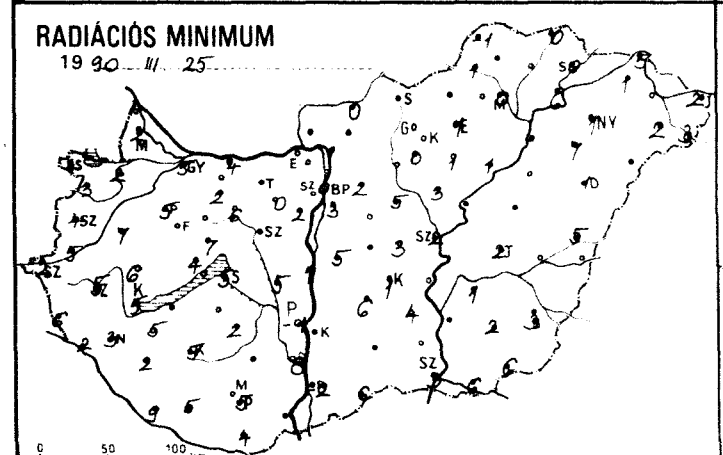

NAPFÉNYTARTAM

1990. III. 24.

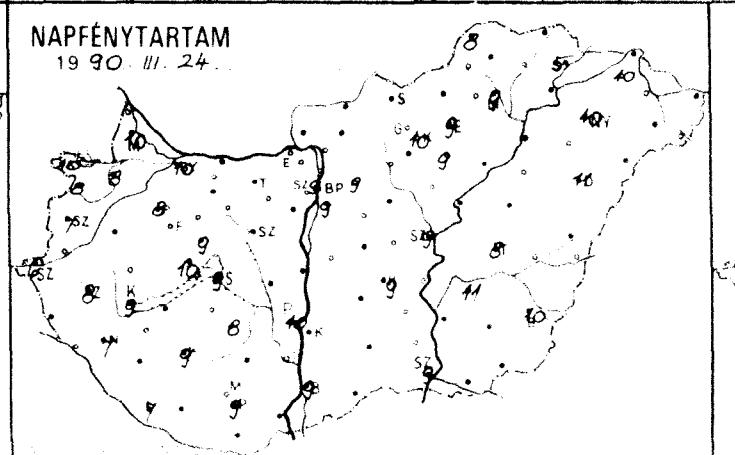

19

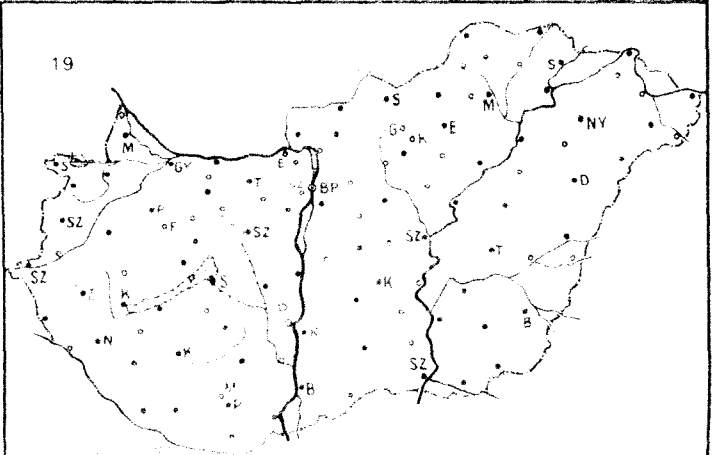

1990.III.25. 07 h-ig az utolsó 24 óra adatai						Előző nap napos órái
állomás	csapadék (mm)		max. hőmérséklet	min. hőmérséklet	rad. min.	
Győr	.	⌒	18	9	5	10
Kapuvár	.	⌒	18	7	2	8
Mosonmagyaróvár	.	⌒	17	6	2	10
Rajka	.		18	4	1	
Sopron	.		18	9	4	10
Sopronhorpacs	.	⌒	18	6	3	8
Kald	.	=	18	7	7	
Körmend	ny		19	7	5	
Szentgotthard	ny	⌒	17	6	2	6
Szombathely	1		18	7	4	7
Genti	.		19	11	6	
Fertenye	ny		18	6	2	
Nagykanizsa	ny		18	8	3	7
Zalaegerszeg	.		18	8	5	8
Farkasgyepű	—		—	—	—	
Keszthely	ny	⌒	18	8	5	9
Mencshely	.		16	7	4	10
Pápa	.		18	7	5	8
Sümeg	.		19	11	6	
Tihany	.	⌒	19	3	3	
Veszprém	.		16	9	7	9
Zirc	.		17	8	4	
Bonyod	—		—	—	—	
Homokszt. gyorgy	.		19	9	9	7
Kaposvár	.		19	10	5	9
Marcali	.	⌒	20	10	5	
Siófok	ny		16	8	5	9
Somogyszob	.	⌒	19	7	2	
Tab	—		—	—	—	
Bábolna	—		—	—	—	
Esztergom	—		—	—	—	
Kisbér	.		20	6	2	
Komárom	.	⌒	18	7	4	
Tatabánya	—		—	—	—	
Alcsútdoboz	.	⌒	19	1	0	
Dunaújváros	.		18	4	1	
Martonvásár	.		15	3	2	
Mór	.	=	18	7	6	
Sárbogárd	.		19	9	5	
Székesfehérvár	—		—	—	—	
Iregszemcse	ny	=	17	6	2	8
Lengyel	—		—	—	—	
Paks	.		18	2	-1	10
Szekszárd	.	=	18	10	8	
Árpádtető	.		17	9	7	
Mohács	—		—	—	—	
Pécs	.		18	10	5	9
Siklós	.	⌒	19	7	4	
Szigetvár	.	=	20	5	5	
Budaörs	.	⌒	19	3	0	
Bp. Lőrinc	.		18	6	3	9
Bp. Met. Int.	.		18	9	0	9
Bp. Szab. hegy	—		—	—	—	
Cegléd	.	=	18	7	3	
Dobogókő	.		14	7	5	
Gödöllő	.		17	7	2	9
Királyrét	—		—	—	—	
Monor	—		—	—	—	
Nagykáta	.		21	7	5	
Szentendre	.		20	6	5	

1990.III.25. 07 h-ig az utolsó 24 óra adatai						Előző nap napos órái
állomás	csapadék (mm)		max. hőmérséklet	min. hőmérséklet	rad. min.	
Vác	.	⌒	19	3	1	
Vámosmikola	—		—	—	—	—
Baja	.		19	7	-2	9
Bácsalmás	.		18	9	6	
Izsák	.		18	6	6	
Kalocsa	—		—	—	—	
Kecskemét	.	⌒	17	4	1	9
Kiskunfélegyháza	.		18	7	4	
Kiskunhalas	—		—	—	—	
Kunszentmiklós	.		19	6	5	
Tiszakécske	—		—	—	—	
Balassagyarmat	.		17	3	0	
Romhány	—		—	—	—	
Salgótarján	—		—	—	—	
Eger	.	=	17	5	1	9
Galyatető	.		15	6	4	
Gyöngyös	.		19	3	0	
Kékestető	.		11	5	4	10
Kompolt	.	⌒	17	5	1	9
Lőrinci	—		—	—	—	
Poroszló	.		18	5	1	
Jászapáti	.	=	19	4	3	
Jászberény	.	⌒	19	2	1	
Karcag	—		—	—	—	
Szolnok	.	⌒	18	5	2	9
Tiszaroff	—		—	—	—	
Túrkeve	.		18	7	2	8
Kistelek	—		—	—	—	
Makó	.		19	9	6	
Szeged	.	⌒	18	5	3	9
Szentes	—		—	—	—	
Borsodnádasd	—		—	—	—	
Füzöd	—		—	—	—	
Hidasnémeti	.	=	18	1	0	
Jósvafő	.	⌒	16	4	-1	8
Lillafüred	.	=	17	5	4	
Miskolc	.	=	19	2	0	9
Putnok	.	=	19	1	1	
Sárospatak	.		16	1	0	5
Szendrőlád	—		—	—	—	
Tokaj	.		17	7	6	
Kisvárda	.	=	17	4	1	10
Mátészalka	.	⌒	18	4	2	
Nyíregyháza	.		17	6	1	10
Nyírlugos	—		—	—	—	
Pátyod	.	⌒	18	4	3	
Tiszabecs	.	⌣	22	2	2	
Vásárosnamény	—		—	—	-	
Záhony	.	⌒	18	6	5	
Berettyóújfalu	.	=	19	7	5	
Debrecen	.	⌒	18	5	1	11
Hajdúdorog	.		19	8	7	
Hortobágy	—		—	—	—	
Körösszakál	—		—	—	—	
Polgár	—		—	—	—	
Békéscsaba	.	⌒	18	6	3	10
Mezőhegyes	.		17	8	6	—
Orosháza	ny	⌒	18	5	2	
Szarvas	.	=	17	6	1	11
Szeghalom	—		—	—	—	

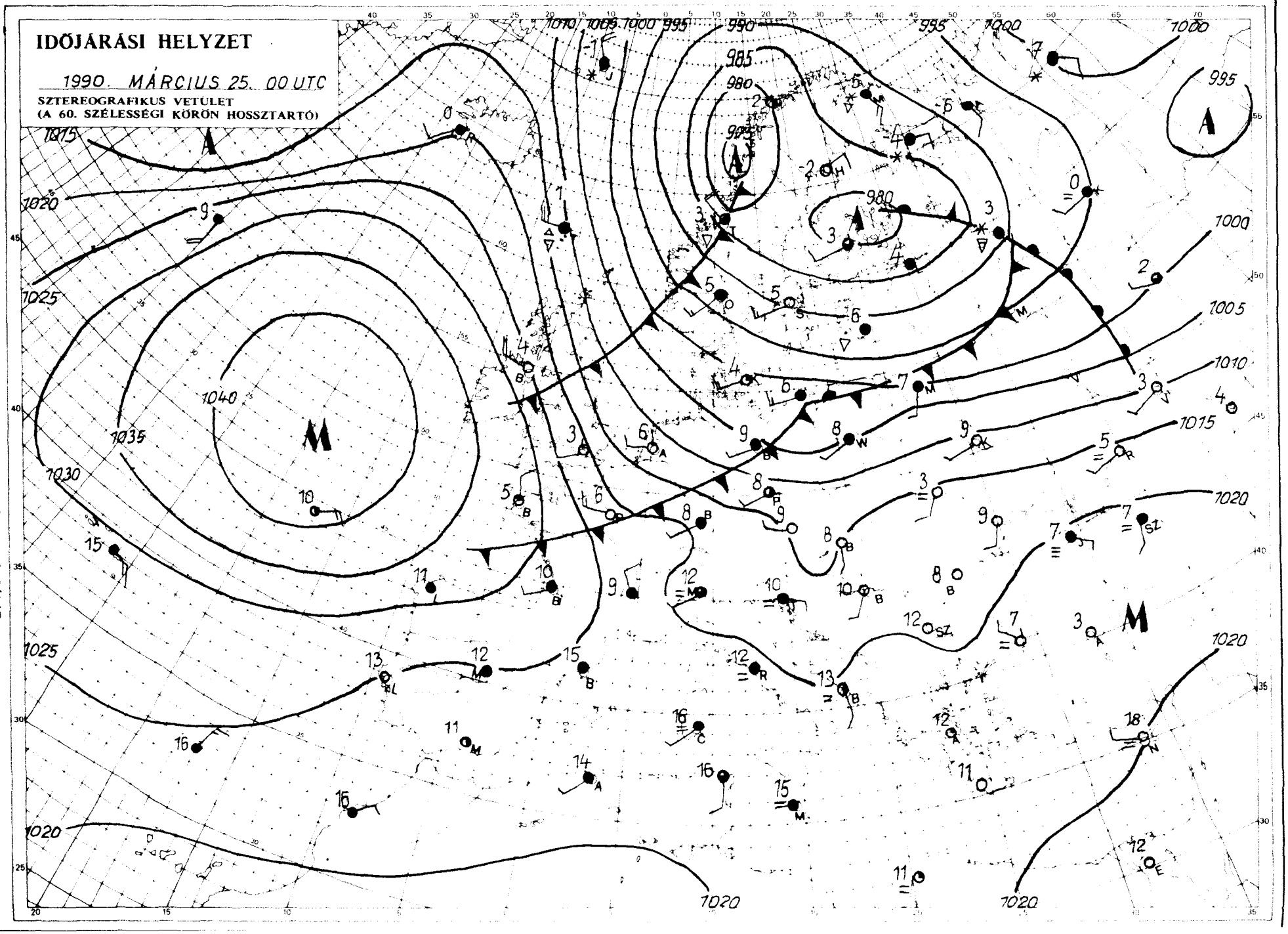

KIADJA: ORSZÁGOS METEOROLÓGIAI SZOLGÁLAT
Kiadásért felel: Barát József, az Országos Meteorológiai Szolgálat elnöke – Készült: az Országos Meteorológiai Szolgálat Nyomdájában, Budapest – Felelős vezető: Máthé Gyuláné – Munkaszám: 90.147. – Szerkesztésért felel: Kapovits Albert, a Központi Előrejelző Intézet igazgatója
Készíti: a KEI Rövidtávú Előrejelző Osztálya – Szakmai felelős: Németh Lajos osztályvezető – Megjelenik naponként
Megrendelhető: 1024 Budapest, II., Kitaibel Pál utca 1. – Pénzügyi Osztály – Telefon: 353-500
Jelmagyarázat a havi mellékletben

IDŐJÁRÁSI NAPIJELENTÉS

ЕЖЕДНЕВНЫЙ МЕТЕОРОЛОГИЧЕСКИЙ БЮЛЛЕТЕНЬ • DAILY WEATHER REPORT
BULLETIN QUOTIDIEN DE TEMPS • TÄGLICHER WETTERBERICHT

103. évfolyam 85. szám + Budapest + 1990. március 26. hétfő

Az időjárási helyzet és a várható időjárás:

Észak-Olaszország fölötti középponttal ciklon örvénylik. Áramlási rendszerében a Földközi-tenger felől továbbra is nedves levegő érkezik a Kárpát-medencébe, ahol folytatódik a túlnyomóan borult, hűvös idő. Eső is várható, Magyarország délnyugati felében jelentős mennyiségű. A változó felhőzet mellett a kontinens más részein is hűvösebbre fordult az idő, a hőmérséklet csúcsértéke már csak az Ibériai-félszigeten haladja meg a 10 fokot.

Hazánkban vasárnap az ország keleti felében még 1, 6 órán keresztül sütött a Nap. Nyugaton nagyrészt borult volt az ég. Délnyugaton jelentős mennyiségű esőt 7, 17 mm-t mértek, Siklósról pedig 21 mm-t jelentettek. Az ország más részein ma reggel 7 óráig csupán csapadéknyom és 3 mm közötti eső esett. A legmagasabb nappali hőmérséklet nyugaton 13 fok körül, keleten általában 15, 20 fok között alakult, ma hajnalra pedig 2, 7 fokig süllyedt a hőmérséklet. Délelőtt csak kevés helyen szakadozott fel a felhőzet, kisebb esőt több helyről is jelentettek. 11 órakor 5, 9 fokot mértek.

Ma 12 órakor Budapesten a hőmérséklet 7 fok, a tengerszintre átszámított légnyomás 1018 hPa, gyengén emelkedik.

Várható időjárás kedd estig:

Túlnyomóan borult lesz az ég, csak rövid időre szakadozhat fel a felhőzet. Ismétlődő eső várható, a jelentős mennyiség kedden. A Dunántúlon időnként erős lesz az északi, keleten élénk a délkeleti szél.
Hajnalban 3, 8 fok, napközben pedig hűvös idő, délután 6, 11 fok várható.

Pártai Lucia s. k.

Távolabbi kilátások szerdától – szombatig:

A hét közepén túlnyomóan felhős idő várható, eső, zápor többször valószínű. Az időszak végén már derült idő várható, csapadék nélkül.
Legalacsonyabb hajnali hőmérséklet eleinte +3, +8 majd 0, +5 fok között.
Legmagasabb nappali hőmérséklet eleinte 7, 12 majd 12, 17 fok között.
Jelentős mennyiségű (legalább napi 5 mm) csapadék az ország területének 65 százalékán várható.

Középtávú Előrejelző Csoport

A hőmérséklet napi középértéke és eltérése a sokévi átlagtól (Budapest belterületén):

1990. március 25.	10,0°C	+1,8°C

1871 óta ezen a napon Budapesten előfordult

legmagasabb hőmérséklet:	25,4°C (1921)
legalacsonyabb hőmérséklet:	-11,0°C (1883)

LEGMAGASABB HŐMÉRSÉKLET

19 90. III. 25.

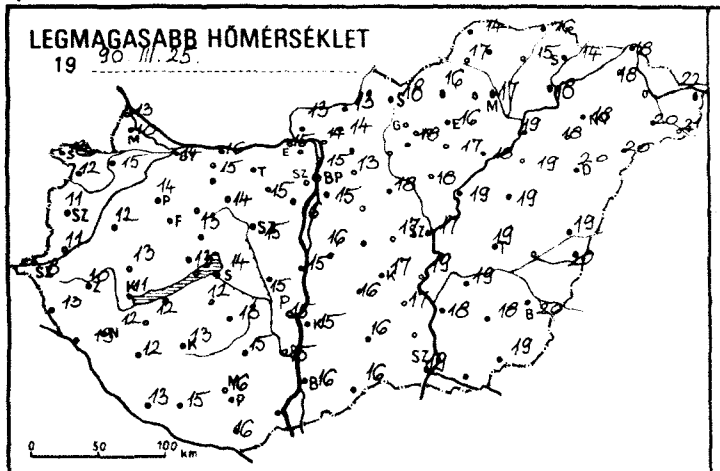

LEGALACSONYABB HŐMÉRSÉKLET

19 90. III. 26.

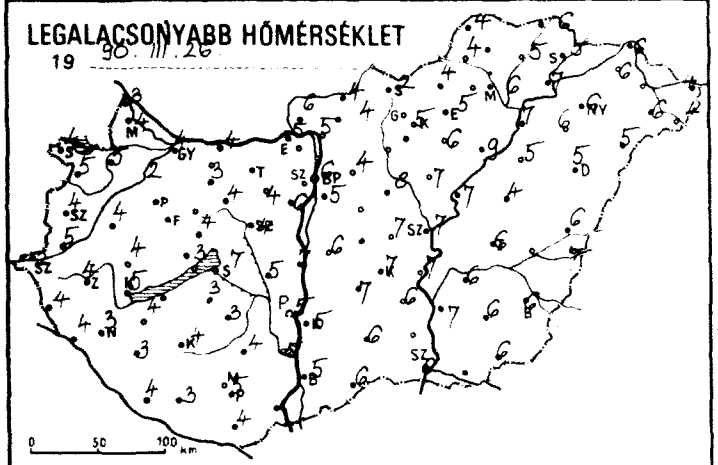

RADIÁCIÓS MINIMUM

19 90. III. 26.

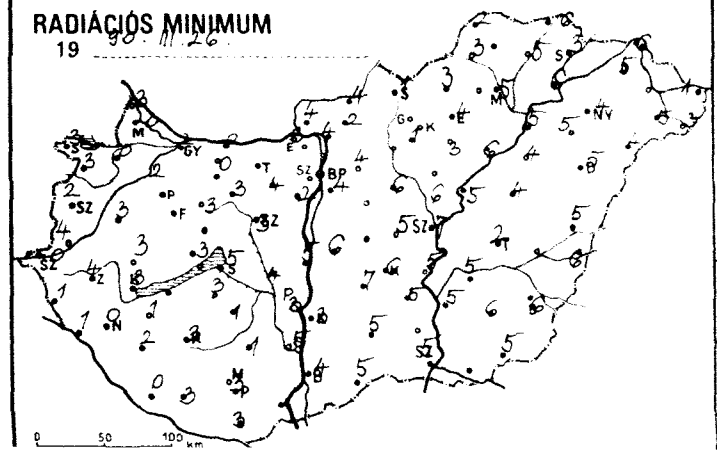

24 órás CSAPADÉKELOSZLÁS

19 90. III. 25. 7h tól III. 26. 7h -ig

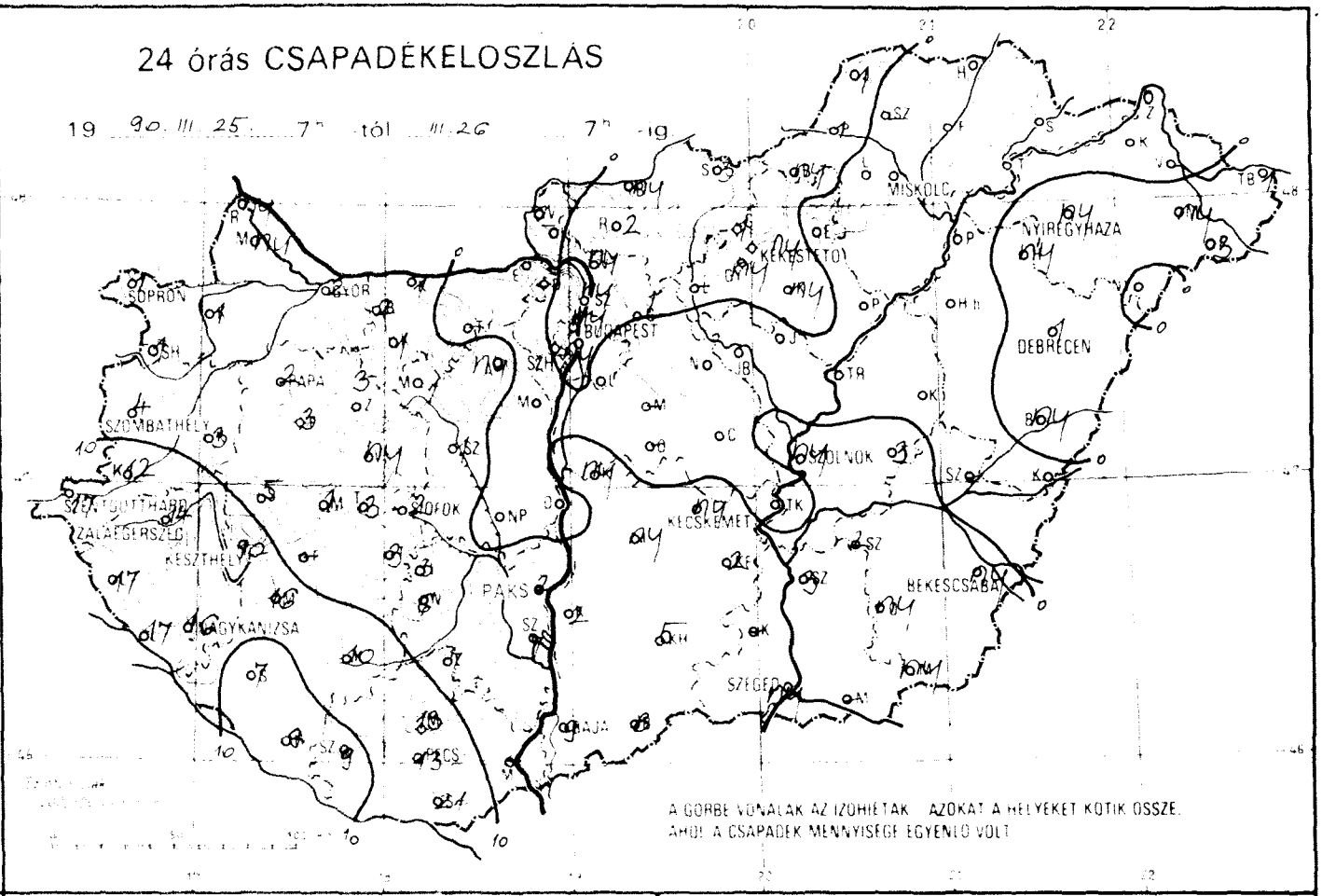

NAPFÉNYTARTAM

19 90. III. 25.

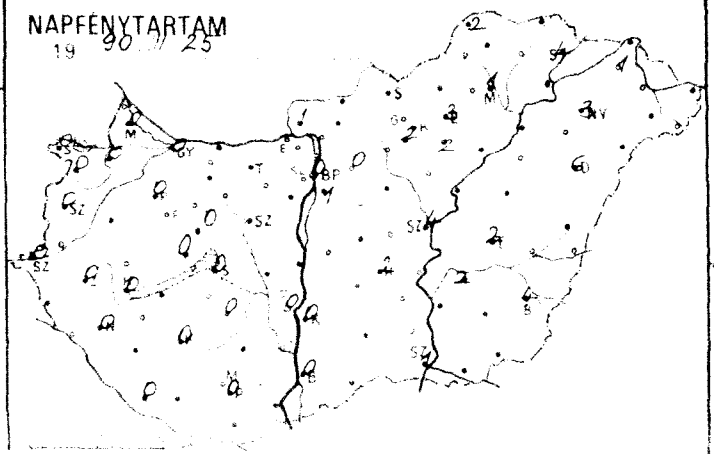

19

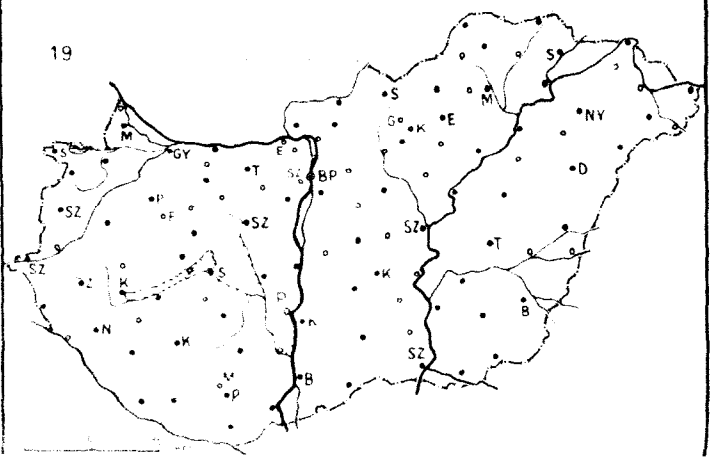

1990.III.26.07 h-ig az utolsó 24 óra adatai						Előző nap napos órái
állomás	csapadék (mm)		max. hőmérséklet	min. hőmérséklet	rad. min.	
Győr	2		14	4	2	0
Kapuvár	1 ▽̇		15	5	0	0
Mosonmagyaróvár	ny =		10	4	0	0
Rajka	ny ,		13	3	3	
Sopron	1 ▽̇		13	4	3	0
Sopronhorpács	1 ⌒		12	5	3	0
Káld	3 =		12	4	3	
Körmend	12		11	5	4	
Szentgotthárd	17		8	2	-0	0
Szombathely	4		11	4	2	0
Lenti	17		13	4	1	
Letenye	17 ▽̇		13	4	1	
Nagykanizsa	16		12	3	0	0
Zalaegerszeg	14		10	4	4	0
Farkasgyepű	3		14	3	2	
Keszthely	10		5	3	0	
Mencshely	1		12	3	1	0
Pápa	2 ⌒		14	2	2	0
Sumeg	5		13	4	3	
Tihany	3 ⌒		13	3	3	
Veszprém	ny		13	4	3	0
Zirc	3		11	2	1	
Bonyód	–		–	–	–	
Bomokszt. györgy	9		13	4	0	0
Kaposvár	10		13	4	3	0
Marcali	16		12	4	1	
Siófok	2		14	7	5	0
Somogyszob	7		12	3	-3	
Tab	3 =		12	3	3	
Baboina	2		14	0	-2	
Esztergom	.		15	5	3	
Kisber	1		15	3	0	
Komárom	1 =		16	4	2	
Tatabánya	–		–	–	–	
Acsutdoboz	ny , =		15	4	4	
Dunaujváros	.		15	7	5	
Martonvásár	.		16	6	2	
Mór	1 =		14	4	3	
Sárbogárd	.		15	5	4	
Székesfehérvár	1 =		15	4	3	
Iregszemcse	3		13	3	1	0
Lengyel	7 , =		15	4	1	
Paks	2		15	5	3	0
Szekszárd	7		15	5	5	
Árpádtető	13		12	2	2	
Mohács	–		–	–	–	
Pécs	13 =		16	5	3	0
Siklós	21 =		16	4	3	
Szigetvár	9 ▽̇ ⌒		15	3	3	
Budaörs	ny		16	5	4	
Bp. Lőrinc	.		15	5	4	1
Bp. Met. Int.	ny		15	6	–	0
Bp. Szab. hegy	.		12	4	3	
Cegléd	. =		17	7	5	
Dobogókő	–		–	–	–	
Gödöllő	1 =		13	4	4	0
Királyrét	–		–	–	–	
Monor	–		–	–	–	
Nagykáta	.		18	8	6	
Szentendre	ny ,		15	6	5	

1990.III.26.07 h-ig az utolsó 24 óra adatai						Előző nap napos órái
állomás	csapadék (mm)		max. hőmérséklet	min. hőmérséklet	rad. min.	
Vác	ny ⌒		14	5	4	
Vámosmikola	. –		13	6	4	1
Baja	9 =		16	5	4	0
Bácsalmás	8 =		16	6	5	
Izsák	ny =		16	7	7	
Kalocsa	2		15	5	3	0
Kecskemét	ny		17	7	6	2
Kiskunfélegyháza	2		17	6	5	
Kiskunhalas	5 ⌒		16	6	5	
Kunszentmiklós	ny =		16	6	6	
Tiszakécske	.		19	7	5	
Balassagyarmat	ny =		13	4	4	
Romhány	2		14	4	2	
Salgótarján	3 –		18	2	1	
Eger	. =		16	5	4	3
Galyatető	1 ✱ =		11	-1	-1	
Gyöngyös	ny		18	5	1	
Kékestető	ny ✱ =		11	-1	-1	2
Kompolt	ny ,		17	6	3	2
Lőrinci	–		–	–	–	
Poroszló	.		18	9	6	
Jászapáti	.		18	7	6	
Jászberény	.		17	7	5	
Karcag	. =		19	4	4	
Szolnok	ny		17	7	7	4
Tiszaroff	. =		19	7	5	
Túrkeve	3		19	6	2	2
Kistelek	–		–	–	–	
Makó	–		–	–	–	
Szeged	ny =		19	6	5	1
Szentes	3		18	7	5	
Borsodnádasd	ny		16	4	3	
Fügöd	.		15	5	5	
Hidasnémeti	. =		16	6	6	
Jósvafő	1 =		14	4	2	2
Lillafüred	. =		17	7	5	
Miskolc	. =		17	6	5	1
Putnok	1		17	4	3	
Sárospatak	.		14	5	3	4
Szendrőlád	–		–	–	–	
Tokaj	.		18	7	6	
Kisvárda	. =		18	6	5	1
Mátészalka	ny ,		20	6	5	
Nyíregyháza	ny		18	6	4	3
Nyírlugos	. =		20	5	4	
Pátyod	3		21	4	3	
Tiszabecs	1 =		22	4	1	
Vásárosnamény	–		–	–	–	
Záhony	. ⌒		18	6	6	
Berettyóújfalu	ny =		19	6	5	
Debrecen	1		20	5	5	6
Hajdúdorog	ny , =		18	6	5	
Hortobágy	.		19	5	4	
Körösszakál	.		20	7	6	
Polgár	. –		19	7	5	
Békéscsaba	ny ▽̇		20	6	6	4
Mezőhegyes	ny ,		19	6	5	–
Orosháza	ny =		18	6	6	
Szarvas	2 =		19	6	5	2
Szeghalom	–		–	–	–	

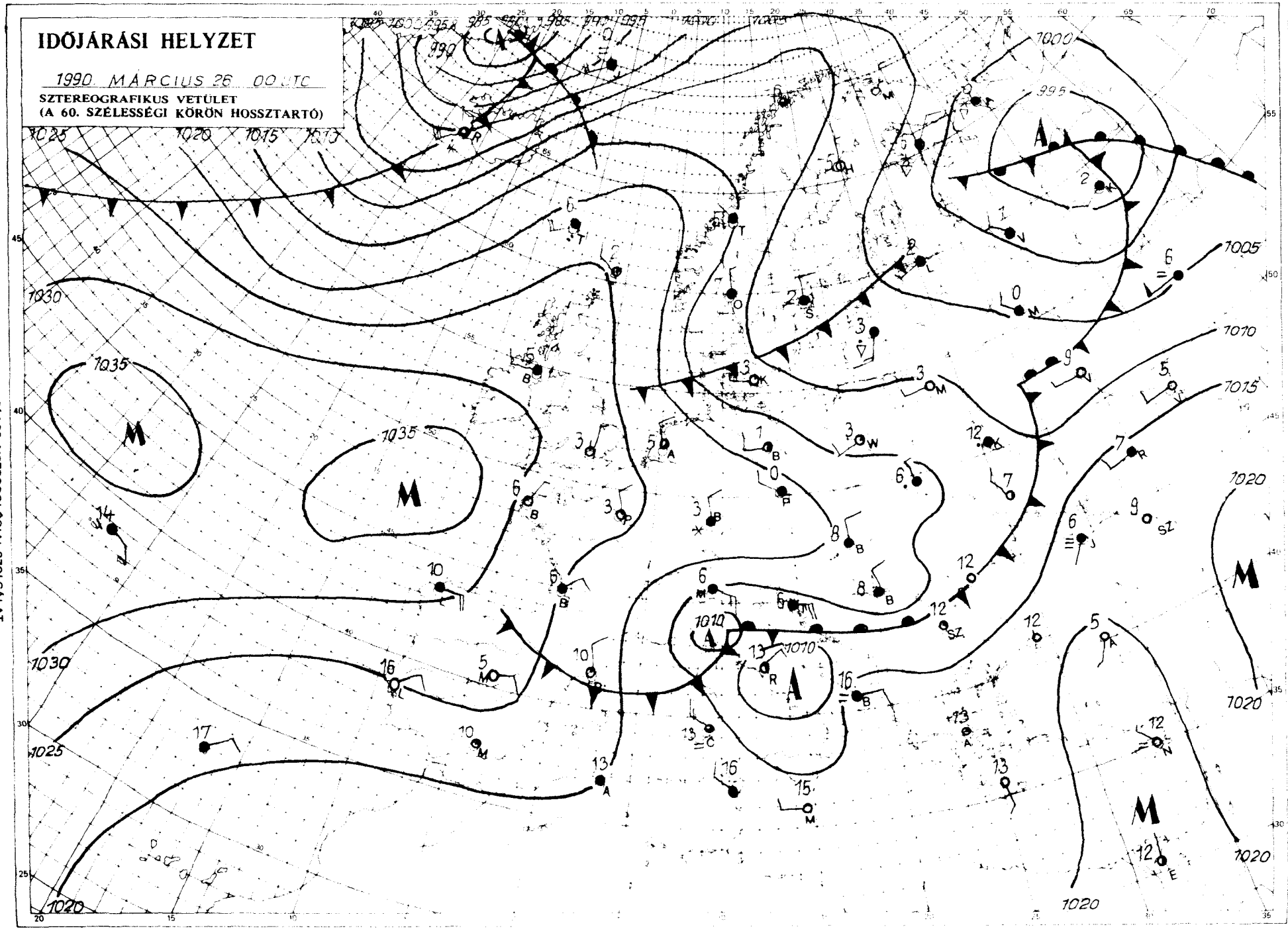

KIADJA: ORSZÁGOS METEOROLÓGIAI SZOLGÁLAT
Kiadásért felel: Baráth József, az Országos Meteorológiai Szolgálat elnöke – Készült: az Országos Meteorológiai Szolgálat Nyomdájában, Budapest – Felelős vezető: Máthé Gyuláné – Munkaszám: 90. 146 – Szerkesztésért felel: Kapovits Albert, a Központi Előrejelző Intézet igazgatója

Készíti: a KEI Rövidtávú Előrejelző Osztálya – Szakmai felelős: Németh Lajos osztályvezető – Megjelenik naponként
Megrendelhető: 1024 Budapest, II., Kitaibel Pál utca 1. – Pénzügyi Osztály – Telefon: 353-500
Jelmagyarázat a havi mellékletben

IDŐJÁRÁSI NAPIJELENTÉS

ЕЖЕДНЕВНЫЙ МЕТЕОРОЛОГИЧЕСКИЙ БЮЛЛЕТЕНЬ • DAILY WEATHER REPORT
BULLETIN QUOTIDIEN DE TEMPS • TÄGLICHER WETTERBERICHT

103. évfolyam 86. szám + Budapest + 1990. március 27. kedd

Az időjárási helyzet és a várható időjárás:

Európa nagy részén változékony az idő. Messze északon hideg léghullámok vonulnak, ott gyakran esik az eső, illetve a hó, a hőmérséklet csúcsértéke sokfelé fagypont alatt marad. Közép-Európában az északkelet felől áramló hűvös, és a délnyugat felől érkező meleg levegő keveredése okoz sokfelé esőt, záporesőt. E miatt a Kárpát-medencében is várható újabb eső.

Hétfőn hazánk legnagyobb részén borult idő volt, csupán északnyugaton, valamint az északkeleti határvidéken sütött ki 1, 3 órára a Nap. Az északnyugati országrész kivételével mindenütt esett az eső. A ma reggel 8 óráig lehullott csapadék mennyisége csapadéknyom és 5 mm között volt, de a déli országrészben meghaladta a 10 mm-t, sőt Szegeden 17 mm-t mértek. Hétfőn általában 6, 12 fokig melegedett fel a levegő, északkeleten azonban 15 fok körül alakult a legmagasabb hőmérséklet. Ma hajnalban 2, 7 fok volt. Délelőtt folytatódott a borult, sokfelé esős idő. 11 órára csak 5, 9 fokig emelkedett a hőmérséklet.

Ma 12 órakor Budapesten a hőmérséklet 7 fok, a tengerszintre átszámított légnyomás 1019 hPa, gyengén emelkedik.

Várható időjárás szerda estig:

Folytatódik a túlnyomóan borult idő, legfeljebb délkeleten szakadozik fel a felhőzet. Ismétlődő eső várható.
A keleti, délkeleti szél megélénkül, időnként megerősödik.
A legalacsonyabb éjszakai hőmérséklet 4 és 9, a legmagasabb nappali hőmérséklet szerdán általában 6 és 11 fok között, délkeleten 13 fok körül alakul.

Gyúró György s. k.

A hőmérséklet napi középértéke és eltérése a sokévi átlagtól (Budapest belterületén):

1990. március 26.	6,8°C	-1,7°C

1871 óta ezen a napon Budapesten előfordult

legmagasabb hőmérséklet:	24,1°C (1921)
legalacsonyabb hőmérséklet:	-4,6°C (1899)

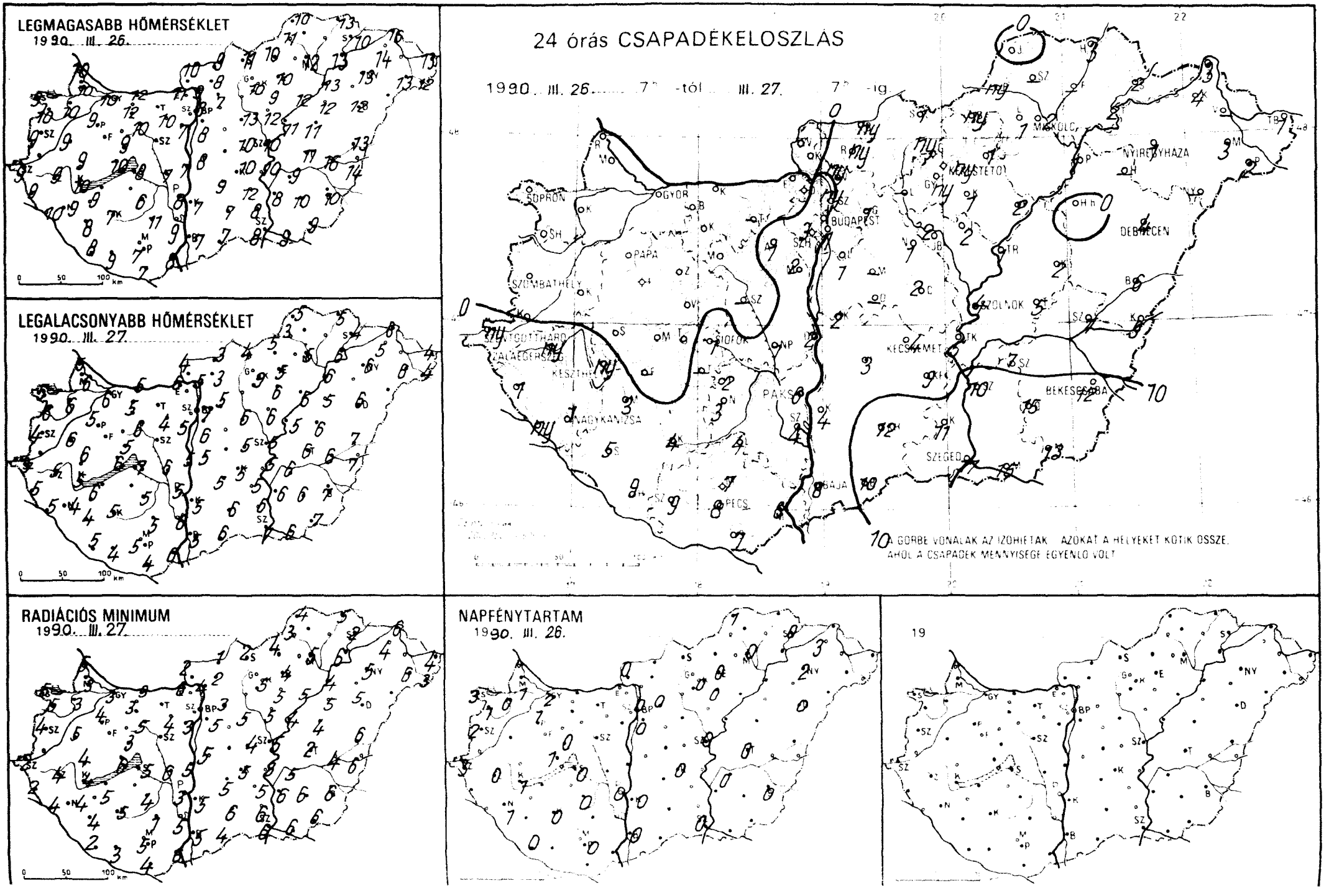
LEGMAGASABB HŐMÉRSÉKLET
1990. III. 26.
LEGALACSONYABB HŐMÉRSÉKLET
1990. III. 27.
RADIÁCIÓS MINIMUM
1990. III. 27.
24 órás CSAPADÉKELOSZLÁS
1990. III. 26. 7h -tól III. 27. 7h -ig
A GÖRBE VONALAK AZ IZOHIETÁK AZOKAT A HELYEKET KÖTIK ÖSSZE, AHOL A CSAPADÉK MENNYISÉGE EGYENLŐ VOLT
NAPFÉNYTARTAM
1990. III. 26.
0 50 100 km

1990.III.27. 07 h-ig az utolsó 24 óra adatai						Előző nap napos órái
állomás	csapadék (mm)		max. hőmérséklet	min. hőmérséklet	rad. min.	
Győr	.		10	6	3	2
Kapuvár	.		10	6	3	0
Mosonmagyaróvár	.	=	10	6	3	1
Rajka	.		10	5	5	
Sopron	.		9	5	5	3
Sopronhorpács	.		10	6	5	1
Káld	.		9	6	5	
Körmend	—		—	—	—	
Szentgotthárd	ny		9	3	2	3
Szombathely	.		9	4	4	2
Lenti	1	=	9	5	2	
Letenye	ny		10	5	4	
Nagykanizsa	1		9	4	4	1
Zalaegerszeg	ny		9	5	4	0
Farkasgyepű	.		10	4	3	
Keszthely	ny		10	5	4	1
Meneshely		=	8	4	3	1
Pápa	.		9	5	4	1
Sümeg	.		9	6	4	
Tihany	.	⌓	10	6	6	
Veszprém	.		9	5	3	0
Zirc	.	⌓	8	5	3	
Fonyód	—		—	—	—	
Homokszt. györgy	9		8	5	2	0
Kaposvár	4		7	5	5	0
Marcali	3	=	9	6	5	
Siófok	1		8	7	5	0
Somogyszob	5		8	4	4	
Tab	—		—	—	—	
Bábolna	.		10	4	2	
Esztergom	.		11	6	6	
Kisbér	.		12	5	3	
Komárom	.	=	12	5	3	
Tatabánya	—		—	—	—	
Alcsutdoboz	1	=	10	4	4	
Dunaújváros	2		7	5	5	
Martonvásár	2		7	5	3	
Mór	.	=	10	6	5	
Sárbogárd	1		7	6	6	
Székesfehérvár	—		—	—	—	
Iregszemcse	2	=	6	5	4	0
Lengyel	4	=	11	5	1	
Paks	6		8	5	3	0
Szekszárd	4	=	9	6	5	
Árpádtető	7	=	4	3	3	
Mohács	6	=	8	6	6	
Pécs	8	=	7	5	5	0
Siklós	7	=	7	4	4	
Szigetvár	9		9	4	3	
Budaörs	1		9	7	5	
Bp. Lőrinc	1	=	8	6	5	0
Bp. Met. Int.	1	=	8	7	—	0
Bp. Szab. hegy	3		4	4	3	
Cegléd	2	=	10	5	4	
Dobogókő	.		12	2	0	
Gödöllő	1		7	5	3	0
Királyrét	.	=	8	2	-1	
Monor	—		—	—	—	
Nagykáta	1		13	6	5	
Szentendre	ny	, =	9	6	6	

1990.III.27. 07 h-ig az utolsó 24 óra adatai						Előző nap napos órái
állomás	csapadék (mm)		max. hőmérséklet	min. hőmérséklet	rad. min.	
Vác	ny	, =	9	5	4	
Vámosmikola	.	=	10	4	2	0
Baja	8	=	7	5	5	0
Bácsalmás	10	=	7	6	4	
Izsák	3	=	9	5	5	
Kalocsa	4		7	5	5	0
Kecskemét	4	=	10	5	5	0
Kiskunfélegyháza	9		12	5	5	
Kiskunhalas	12	=	7	6	6	
Kunszentmiklós	2	=	8	5	5	
Tiszakécske	5	=	10	5	3	
Balassagyarmat	ny	=	9	3	1	
Rombány	ny	,	8	3	2	
Salgótarján	1	=	11	4	2	
Eger	1	=	10	5	4	0
Galyatető	ny	✳	4	-1	-1	
Gyöngyös	ny	,	10	9	5	
Kékestető	ny	✳	2	-1	-1	0
Kompolt	1		9	6	5	0
Lőrinci	—		—	—	—	
Poroszló	2		12	6	5	
Jászapáti	2	=	12	6	5	
Jászberény	2	=	10	6	4	
Karcag	2	=	11	6	4	
Szolnok	4		10	5	5	0
Tiszaroff	1	=	11	5	4	
Túrkeve	5		11	6	2	0
Kistelek	11	=	8	6	6	
Makó	15		9	6	6	
Szeged	17		8	7	6	0
Szentes	10		8	6	6	
Borsodnádasd	ny		10	5	4	
Fügöd	—		—	—	—	
Hidasnémeti	3	=	13	5	5	
Jósvafő	.	⌓	10	5	4	1
Lillafüred	1	=	12	6	5	
Miskolc	2	=	12	5	5	0
Putnok	ny		11	3	3	
Sárospatak	2	=	10	4	2	0
Szendrőlád	—		—	—	—	
Tokaj	2		13	6	6	
Kisvárda	4	=	14	5	4	3
Mátészalka	3		13	6	6	
Nyíregyháza	1		13	6	5	2
Nyírlugos	—		—	—	—	
Pátyod	2		12	4	3	
Tiszabecs	1	=	13	4	4	
Vásárosnamény	—		—	—	—	
Záhony	3	=	16	6	6	
Berettyóújfalu	6	=	13	7	6	
Debrecen	4		12	6	5	0
Hajdúdorog	—		—	—	—	
Hortobágy	.		12	5	5	
Körösszakál	9		14	7	6	
Polgár	1		13	6	4	
Békéscsaba	12	=	10	7	6	0
Mezőhegyes	13		9	7	6	—
Orosháza	15	=	10	6	6	
Szarvas	7	=	9	6	5	0
Szeghalom	7	=	16	6	4	

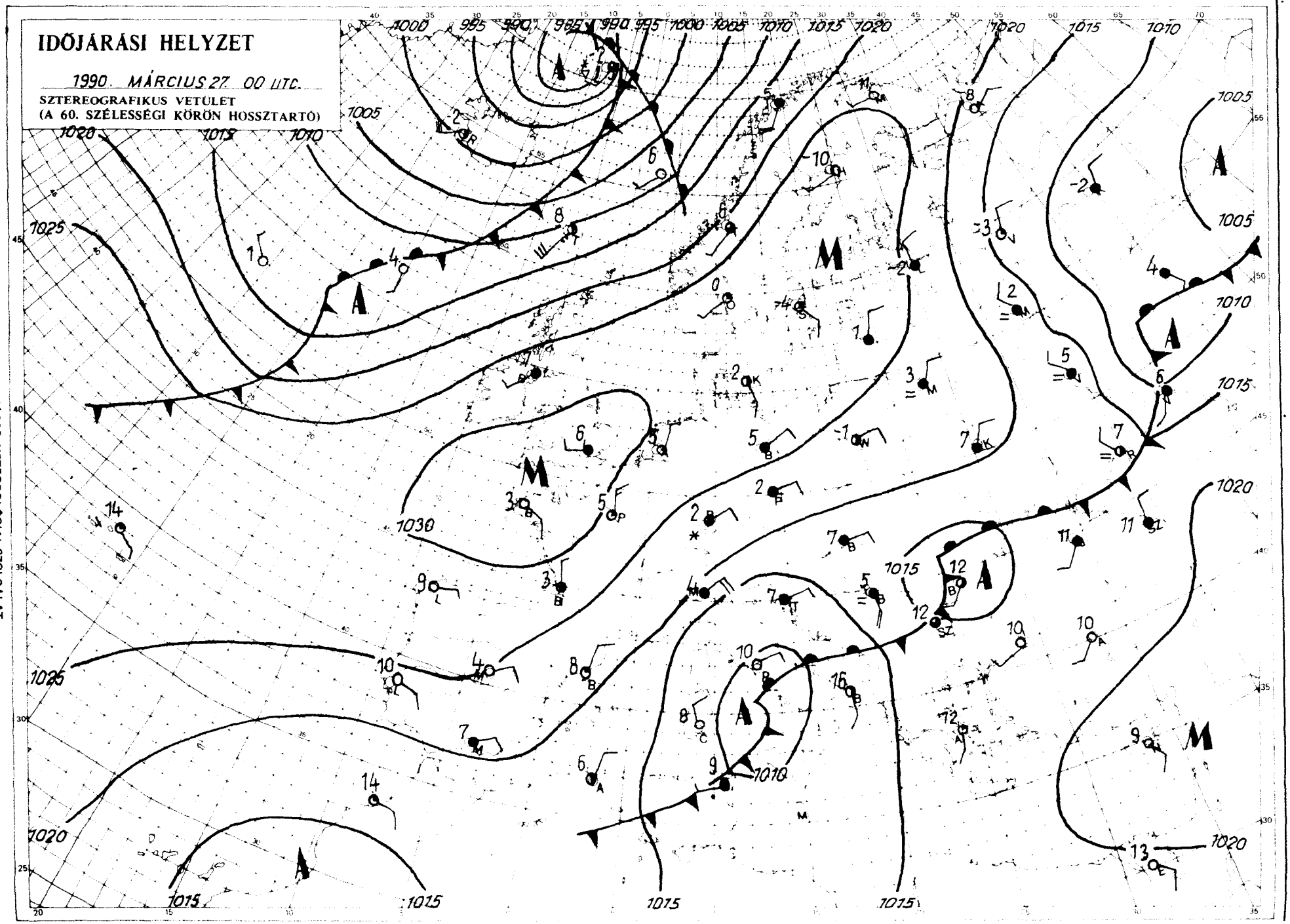

KIADJA: ORSZÁGOS METEOROLÓGIAI SZOLGÁLAT
Kiadásért felel: Barát József, az Országos Meteorológiai Szolgálat elnöke — Készült: az Országos Meteorológiai Szolgálat Nyomdájában, Budapest — Felelős vezető: Máthé Gyuláné — Munkaszám: 90.149.— Szerkesztésért felel: Kapovits Albert, a Központi Előrejelző Intézet igazgatója

Készíti: a KEI Rövidtávú Előrejelző Osztálya — Szakmai felelős: Németh Lajos osztályvezető — Megjelenik naponként
Megrendelhető: 1024 Budapest, II., Kitaibel Pál utca 1. — Pénzügyi Osztály — Telefon: 353-500
Jelmagyarázat a havi melléklerben

IDŐJÁRÁSI NAPIJELENTÉS

ЕЖЕДНЕВНЫЙ МЕТЕОРОЛОГИЧЕСКИЙ БЮЛЛЕТЕНЬ • DAILY WEATHER REPORT
BULLETIN QUOTIDIEN DE TEMPS • TÄGLICHER WETTERBERICHT

103. évfolyam 87. szám + Budapest + 1990. március 28. szerda

Az időjárási helyzet és a várható időjárás:

A Genovai-öböl térségében a hét elején önálló, alacsony légnyomású örvény alakult ki. Hatására az Appennini-félszigeten és Közép-Európában felhős, csapadékos idő alakult ki. A következő 36 óra folyamán – egyre gyengülő mértékben ugyan – de még ennek a légörvénynek a hatásával kell számolnunk. Holnap a felhős időszakokat egyre hosszabb napos időszakok váltják fel.

Kedden csaknem országszerte erősen felhős, vagy borult volt az ég, sokfelé hullott eső, délnyugaton zivatar is kialakult. A ma reggelig lehullott csapadék mennyisége általában csapadéknyom és 6 mm között volt, de Körmend és Szombathely térségében 14 - 16 mm-t is mértek. A hőmérséklet csúcsértéke általában 7 és 12 fok között alakult, csupán keleten érte el a 13, 15 fokot. Szerda hajnalra általában 3, 8 fokig hűlt le a levegő. Ma délelőtt az ország nagy részén még erősen felhős, vagy borult volt az ég, csupán keleten szakadozott fel a felhőzet. Szórványosan esett az eső. Az északkeleti szél hajnalban néhol viharos volt, a déli órákra azonban jelentősen mérséklődött. A hőmérséklet 11 órakor nyugaton 6 és 11 fok között, másutt 12 és 15 fok között volt.

Ma 12 órakor Budapesten a hőmérséklet 13 fok, a tengerszintre átszámított légnyomás 1015 hPa, gyengén emelkedik.

Várható időjárás csütörtök estig:

Eleinte gyakran lesz erősen felhős az ég, szórványosan lehet eső, zápor, néhol zivatar is kialakul. Csütörtökön már több-kevesebb napsütésre mindenütt számítani lehet.
A keleti, délkeleti szél élénk, néhol erős lesz.
Hajnalban sokfelé párássá válik a levegő, foltokban köd képződik.
A legalacsonyabb éjszakai hőmérséklet 4 és 9 fok között, a legmagasabb nappali hőmérséklet csütörtökön 11 és 16 fok között alakul.

Pálóczi Györgyi s. k.

A hőmérséklet napi középértéke és eltérése a sokévi átlagtól (Budapest belterületén):

1990. március 27.	7,9°C	-1,0°C

1871 óta ezen a napon Budapesten előfordult

legmagasabb hőmérséklet:	22,8°C (1921)
legalacsonyabb hőmérséklet:	-6,4°C (1899)

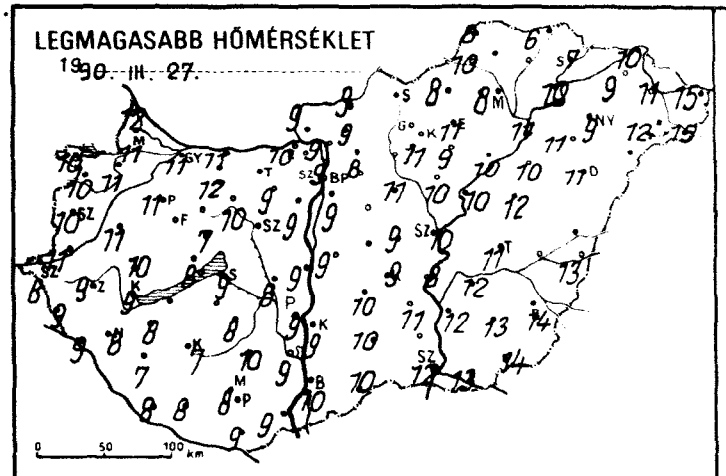
LEGMAGASABB HŐMÉRSÉKLET
1990. III. 27.
0 50 100 km

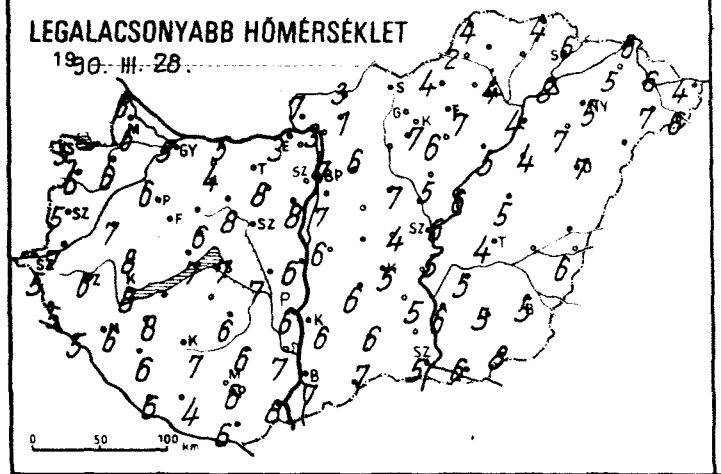
LEGALACSONYABB HŐMÉRSÉKLET
1990. III. 28.
0 50 100 km

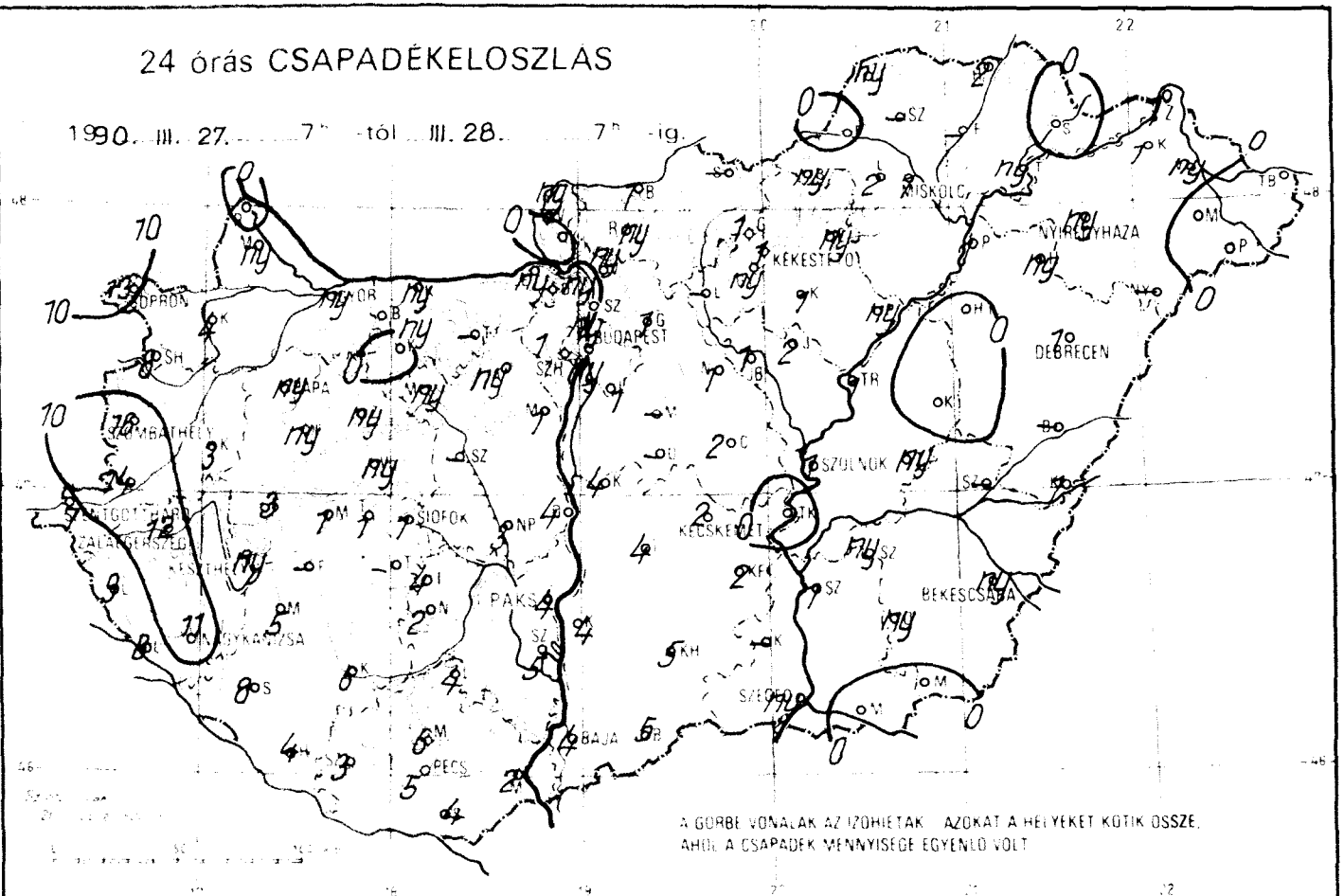
24 órás CSAPADÉKELOSZLÁS
1990. III. 27. 7h -tól III. 28. 7h -ig.
A GÖRBE VONALAK AZ IZOHIETÁK AZOKAT A HELYEKET KÖTIK ÖSSZE, AHOL A CSAPADÉK MENNYISÉGE EGYENLŐ VOLT
MISKOLC
NYÍREGYHÁZA
DEBRECEN
BUDAPEST
SZOLNOK
KECSKEMÉT
BÉKÉSCSABA
SZEGED
SIÓFOK
PÉCS
BAJA
PAKS

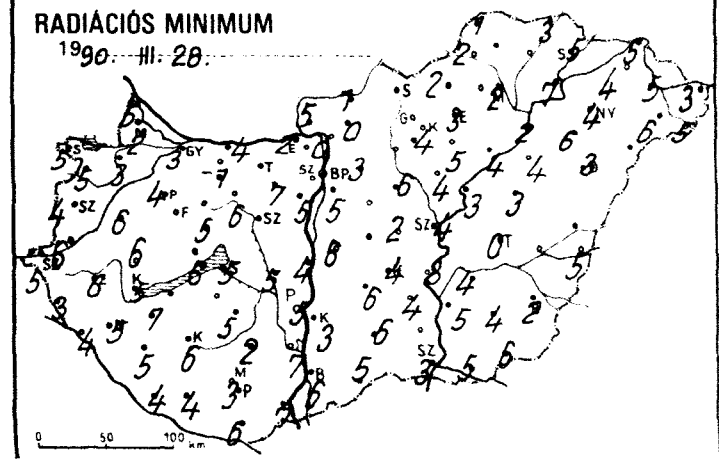
RADIÁCIÓS MINIMUM
1990. III. 28.
0 50 100 km

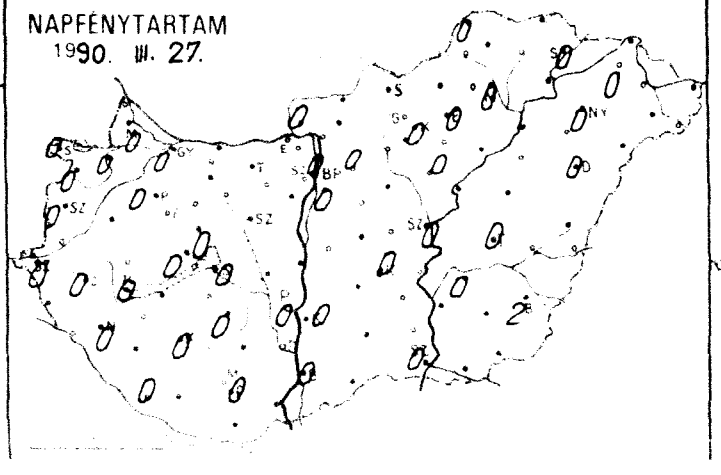
NAPFÉNYTARTAM
1990. III. 27.

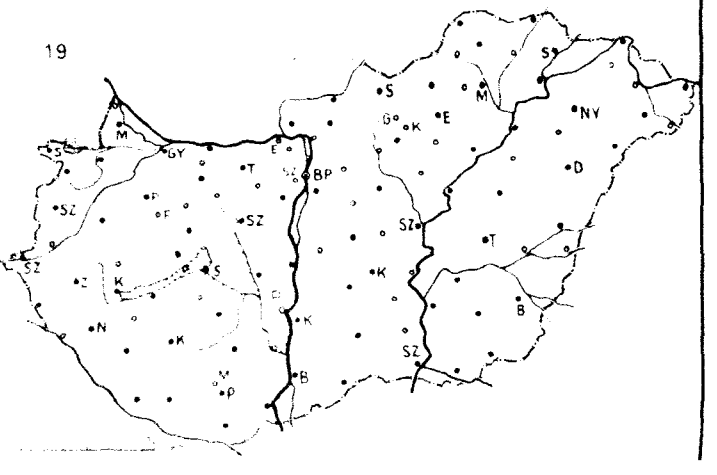
19

1990.III.28. 07 h-ig az utolsó 24 óra adatai						Előző nap napos órái
állomás	csapadék (mm)		max. hőmérséklet	min. hőmérséklet	rad. min.	
Győr	ny		11	5	3	0
Kapuvár	4	⛆ =	11	6	3	0
Mosonmagyaróvár	ny		11	6	2	0
Rajka	.		12	6	5	
Sopron	13		10	5	5	0
Sopronhorpács	8	=	10	6	5	0
Káld	3	=	11	7	6	
Körmend	14	⛆	11	7	6	
Szentgotthárd	7	=	8	5	5	0
Szombathely	16	⛆ =	10	5	4	0
Lenti	9	=	9	5	3	
Letenye	8		9	5	4	
Nagykanizsa	11	⛆ =	8	6	5	0
Zalaegerszeg	12	⛆ =	9	6	6	0
Farkasgyepű	ny		9	5	4	
Keszthely	ny		9	8	5	0
Mencshely	1	=	7	6	5	0
Pápa	ny	=	11	6	4	0
Sümeg	3		10	8	6	
Tihany	1	=	8	7	6	
Veszprém	ny	=	7	6	5	0
Zirc	ny	=	8	6	5	
Bonyhád	–		–	–	–	
Dombóvár	4		8	6	4	0
Kaposvár	6	=	7	7	6	0
Marcali	5	=	8	8	7	
Siófok	1	=	9	7	5	0
Somogyszob	8	⛆	7	6	5	
Tab	–		–	–	–	
Gyöngyös	ny	❜	10	5	2	
Esztergom	ny		10	3	2	
Kisbér	.		12	4	1	
Komárom	ny	=	11	5	4	
Tatabánya	.		–	–	–	
Cegléd	ny	=	9	8	7	
Dunaújváros	4		9	6	4	
Martonvásár	1	❜ =	9	8	5	
Mór	ny	=	10	8	6	
Sárbogárd	3		8	7	5	
Székesfehérvár	–		–	–	–	
Tegszemcse	4	=	8	6	5	0
Lengyel	4	=	10	6	2	
Paks	4	=	9	6	5	0
Szekszárd	5	=	9	7	7	
Árpádtető	6	=	6	5	5	
Mohács	2	=	9	8	7	
Pécs	5	=	8	6	3	0
Siklós	4	≡	9	6	6	
Szigetvár	3	=	8	4	4	
Budaörs	ny		10	9	6	
Bp. Lőrinc	1	=	9	7	5	0
Bp. Met. Int.	ny	=	9	7	–	0
Bp. Szab. hegy	1	❜ =	6	5	4	
Cegléd	2	⛆	9	4	2	
Dobogókő	ny	=	7	3	3	
Gödöllő	1	⛆	8	6	3	0
Királyrét	.		9	6	3	
Monor	–		–	–	–	
Nagykáta	1		11	7	6	
Szentendre	1	❜ =	9	7	5	

1990.III.28. 07 h-ig az utolsó 24 óra adatai						Előző nap napos órái
állomás	csapadék (mm)		max. hőmérséklet	min. hőmérséklet	rad. min.	
Vác	ny	❜ ⛆	9	3	0	
Vámosmikola	ny	=	9	7	5	0
Baja	4	≡	10	7	6	0
Bácsalmás	5	=	10	7	5	
Izsák	4	=	10	6	6	
Kalocsa	4	⛆	9	6	3	0
Kecskemét	2	=	9	5	4	0
Kiskunfélegyháza	2	⛆	11	5	4	
Kiskunhalas	5	⛆	10	6	6	
Kunszentmiklós	4	=	9	6	6	
Tiszakécske	.		8	5	3	
Balassagyarmat	1	=	9	3	1	
Romhány	ny	❜ =	9	1	0	
Salgótarján	–		–	–	–	
Eger	ny	=	11	7	3	0
Galyatető	1	✕ ≡	4	2	2	
Gyöngyös	ny		11	7	4	
Kékestető	1	✕ ≡	4	3	3	0
Kompolt	1	⌊	9	6	5	0
Lőrinci	–		–	–	–	
Poroszló	ny	⛆	10	5	4	
Jászapáti	2		10	5	4	
Jászberény	1	⛆	9	6	4	
Karcag	.	=	12	5	3	
Szolnok	1	⛆	10	6	4	0
Tiszaroff	1	=	10	6	3	
Törökszentmiklós	ny	⛆	11	4	0	0
Kunfehértó	–		–	–	–	
Makó		⛆	13	6	5	
Szeged	ny	⛆	12	5	3	0
Szentes	1		12	6	5	
Borsodnádasd	ny	⛆	8	4	2	
Fügöd	–		–	–	–	
Hidasnémeti	2	=	6	5	3	
Jósvafő	ny	❜ ⛆	8	4	1	0
Lillafüred	2	≡	6	3	2	
Miskolc	1	=	8	4	2	0
Putnok			10	2	2	
Sárospatak	.		7	6	5	0
Szendrőlád	–		–	–	–	
Tokaj	ny		10	8	7	
Kisvárda	1	=	9	5	4	0
Mátészalka	.	⛆	12	7	6	
Nyíregyháza	ny		9	5	4	0
Nyírlugos	–		–	–	–	
Pátyod	.	⛆	15	6	5	
Tiszabecs	.	⌊	15	4	3	
Vásárosnamény	ny	=	11	6	5	
Záhony	1	=	10	6	5	
Berettyóújfalu	–		–	–	–	
Debrecen	1	⛆	11	7	3	0
Hajdúdorog	ny	❜	11	7	6	
Hortobágy	.		10	4	4	
Körösszakál	1		13	6	5	
Polgár	1	=	11	4	2	
Békéscsaba	ny	⛆	14	5	2	2
Mezőhegyes	.	⛆	14	8	6	–
Orosháza	ny	⛆	13	5	4	
Szarvas	ny	=	12	5	4	0
Szeghalom	–		–	–	–	

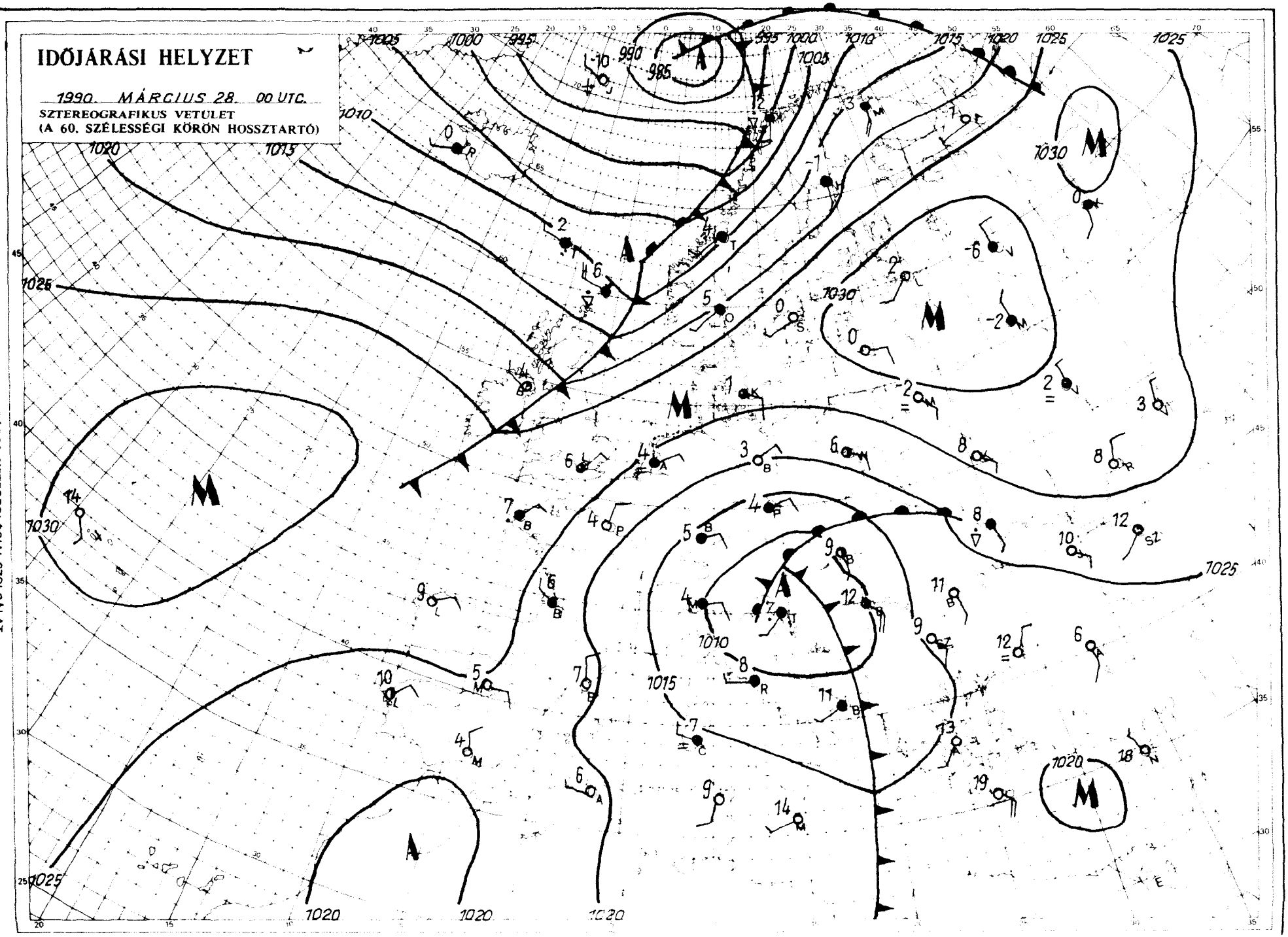

KIADJA: ORSZÁGOS METEOROLÓGIAI SZOLGÁLAT
Kiadásért felel: Barát József, az Országos Meteorológiai Szolgálat elnöke – Készült: az Országos Meteorológiai Szolgálat Nyomdájában, Budapest – Felelős vezető: Máthé Gyuláné – Munkaszám: 80.150. – Szerkesztésért felel: Kapovits Albert, a Központi Előrejelző Intézet igazgatója

Készíti: a KEI Rövidtávú Előrejelző Osztálya – Szakmai felelős: Németh Lajos osztályvezető – Megjelenik naponként
Megrendelhető: 1024 Budapest, II., Kitaibel Pál utca 1. – Pénzügyi Osztály – Telefon: 353-500
Jelmagyarázat a havi mellékletben

IDŐJÁRÁSI NAPIJELENTÉS

ЕЖЕДНЕВНЫЙ МЕТЕОРОЛОГИЧЕСКИЙ БЮЛЛЕТЕНЬ • DAILY WEATHER REPORT
BULLETIN QUOTIDIEN DE TEMPS • TÄGLICHER WETTERBERICHT

103. évfolyam 88. szám • Budapest • 1990. március 29. csütörtök

Az időjárási helyzet és a várható időjárás:

Az a sekély ciklon, amely már napok óta Dél–Európa fölött örvénylik, és amelynek felhőzete a Kárpát–medence fölé is benyúlik, az elkövetkező 24–36 órában tovább gyengül és egyre inkább a nyugat felől erősödő anticiklon hatása lesz az uralkodó. Átmenetileg tehát szárazabbra fordul időjárásunk, és egyre hosszabb időszakokra süt ki a nap.

Magyarországon szerdán változóan felhős volt, sokfelé esett az eső, majd az esti óráktól a keleti, délkeleti megyékben záporok, zivatarok alakultak ki. A ma reggel 7 óráig lehullott csapadék mennyisége általában csapadéknyom és 2 mm között volt, de keleten a zivatargócokban 5 – 10, helyenként 15, 19 mm is előfordult. A hőmérséklet csúcsértéke 13, és 20 fok között alakult. Ma hajnalban foltokban köd képződött ös többnyire 3, 9 fokig hűlt le a levegő. Délelőtt változóan felhős volt az ég, néhol kisebb eső, zápor is előfordult. A hőmérséklet 11 órakor 7 és 15 fok között alakult az országban.

Ma 12 órakor Budapesten 14 fokot mértek, a tengerszintre átszámított légnyomás 1019 hPa, mérsékelten emelkedik.

Várható időjárás péntek estig:

Ma változóan, többnyire erősen felhős lesz az ég, elszórtan záporral, főként keleten, északkeleten néhol zivatarral.
Pénteken számottevő csapadék már nem valószínű, több órás napsütésre csaknem mindenütt lehet számítani. Az északi, északkeleti szél megélénkül, a Dunántúlon időnként megerősödik.
Hajnalban foltokban köd képződik és általában 2, 7 fokig csökken a hőmérséklet.
Pénteken délután 13, 18 fok várható.

Nadrai Attila s.k.

Távolabbi kilátások szombattól – keddig:

Sok lesz a napsütés, csapadék nem várható. Eleinte még időnként megélénkül a szél.

A legalacsonyabb hajnali hőmérséklet +1, +6 fok között,
a legmagasabb nappali hőmérséklet 16, 21 fok között alakul. Jelentős mennyiségű csapadék nem várható.

A hőmérséklet napi középértéke és eltérese a sokévi átlagtól (Budapest belterületén)

1990. március 28. 11,0 °C +2,3 °C

1871 óta ezen a napon Budapesten előfordult

legmagasabb hőmérséklet: 22,8°C (1888, 1949)
legalacsonyabb hőmérséklet: -6,5°C (1918)

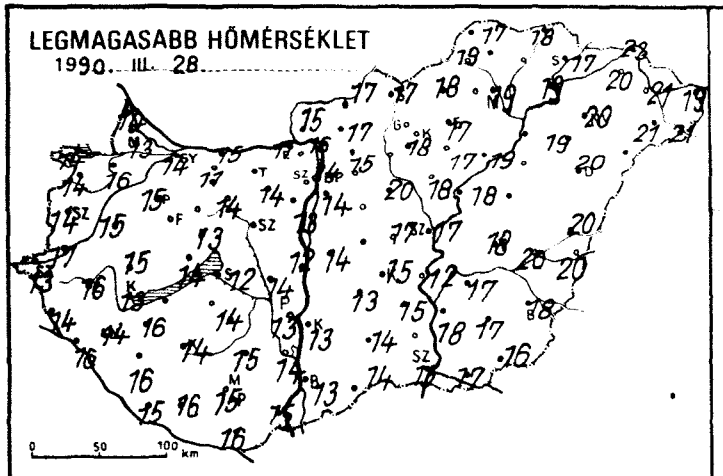
LEGMAGASABB HŐMÉRSÉKLET
1990. III. 28.
0 50 100 km

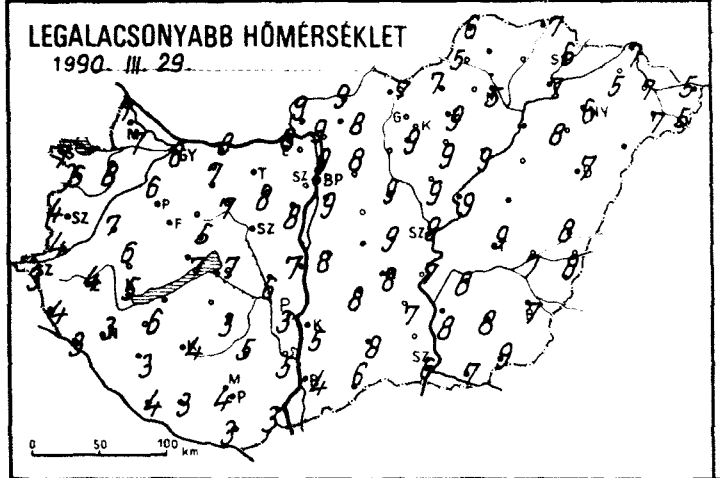
LEGALACSONYABB HŐMÉRSÉKLET
1990. III. 29.
0 50 100 km

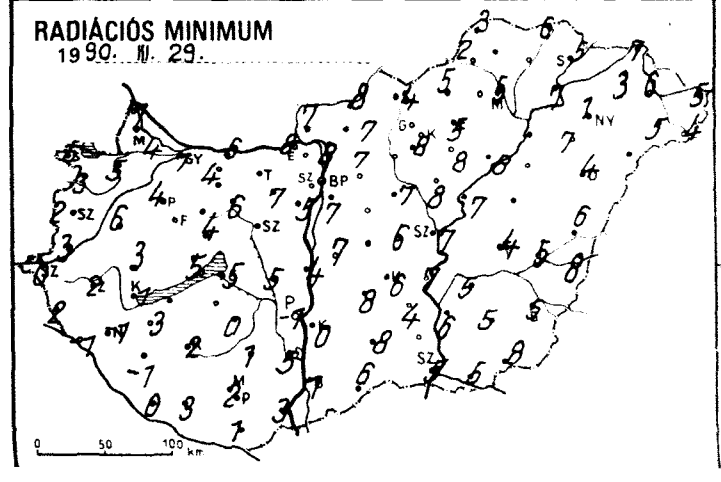
RADIÁCIÓS MINIMUM
1990. III. 29.
0 50 100 km

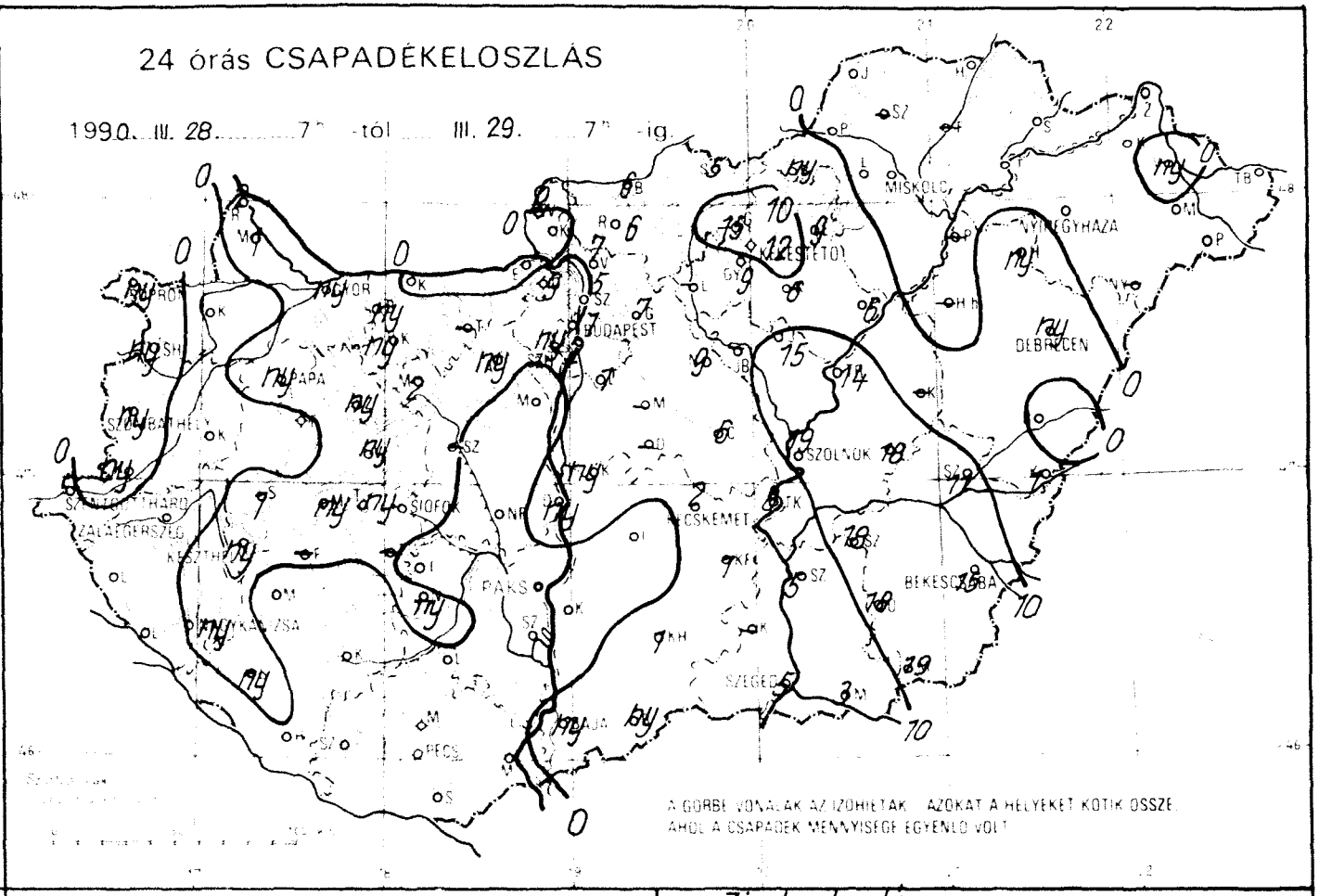
24 órás CSAPADÉKELOSZLÁS
1990. III. 28. 7h -tól III. 29. 7h -ig.
A GÖRBE VONALAK AZ IZOHIETÁK, AZOKAT A HELYEKET KÖTIK ÖSSZE, AHOL A CSAPADÉK MENNYISÉGE EGYENLŐ VOLT
BUDAPEST
DEBRECEN
MISKOLC
SZOLNOK
SZEGED
PÉCS
PAKS
SIÓFOK
BÉKÉSCSABA

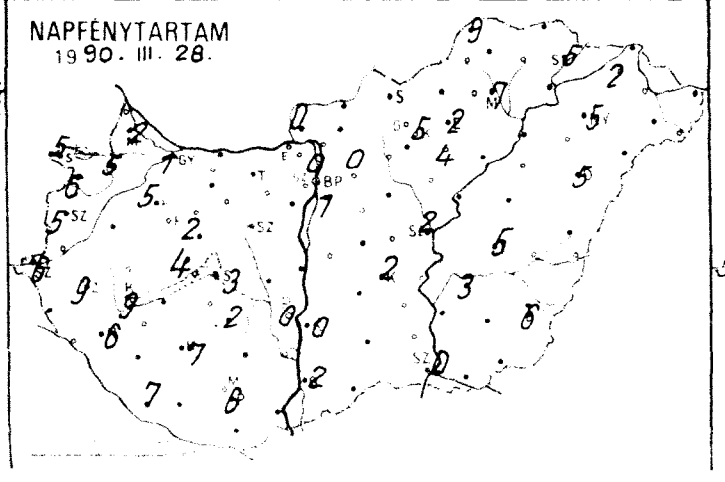
NAPFÉNYTARTAM
1990. III. 28.

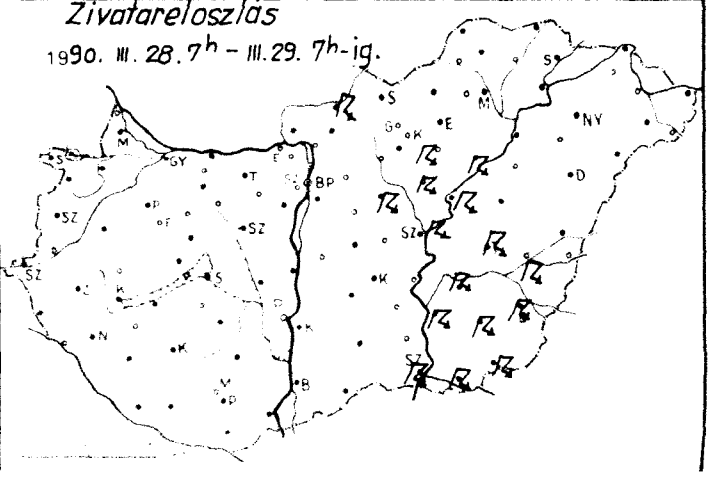
Zivatareloszlás
1990. III. 28. 7h – III. 29. 7h-ig.

1980. III. 29. 07 h-ig az utolsó 24 óra adatai						Előző nap napos órái
állomás	csapadék (mm)		max. hőmérséklet	min. hőmérséklet	rad. min.	
Győr	ny =		14	8	7	1
Kapuvár	. ⌓		16	8	5	5
Mosonmagyaróvár	1		13	7	4	2
Rajka	2		14	7	7	
Sopron	ny		14	7	5	5
Sopronhorpács	ny ⌓		14	5	3	6
Káld	. =		15	7	6	
Kormend	ny		17	4	3	
Szentgotthárd	. ⌓		13	3	0	6
Szombathely	ny ⌓		14	4	2	5
Lenti	. ⌓		14	4	2	
Letenye	. ⌓		16	3	-1	
Nagykanizsa	ny =		14	3	-1	6
Zalaegerszeg	. ⌓		16	4	2	9
Farkasgyepű	. ≡		11	6	4	
Keszthely	ny =		13	5	1	9
Meneshely	ny =		14	5	2	4
Pápa	ny ⌓		15	6	4	5
Sümeg	1 , =		15	6	3	
Tihany	ny ≡		14	7	5	
Veszprém	ny ≡ ,		13	5	4	2
Zirc	ny , ≡		13	5	2	
Bonyód						
Homokszt. györgy	. ⌓		15	4	0	7
Kaposvár	.		14	4	2	7
Marcali	. ⌓		16	6	3	
Siófok	ny =		12	7	5	3
Somogyszob	ny ▽		16	3	-1	
Tab						
Bábolna	ny =		14	8	7	
Esztergom	.		11	8	8	
Kisbér	ny ,		11	7	4	
Komárom	. =		15	8	6	
Tatabánya						
Átcsútdoboz	ny ▽ ⌓		14	8	7	
Dunaújváros	ny		12	7	4	
Martonvásár	. =		13	8	5	
Mór	2 =		14	7	6	
Sárbogárd	.		14	6	5	
Székesfehérvár						
Iregszemcse	. ⌓		14	3	0	2
Lengyel	.		15	5	1	
Paks	.		13	3	-1	0
Szekszárd	. ⌓		14	5	5	
Árpádtető	.		12	5	2	
Mohács	. ≡		15	3	3	
Pécs	. ⌓		15	4	2	6
Siklós	. ⌓		16	3	1	0
Szigetvár	. ≡		16	3	3	
Budaörs	2 ▽ =		15	10	4	
Bp. Lőrinc	1 ▽ =		14	9	7	1
Bp. Met. Int.	1		14	9	--	0
Bp. Szab. hegy	ny , ≡		9	6	2	
Cegléd	6 =		17	9	6	
Dobogókő	9 ≡		13	5	5	
Gödöllő	7 =		15	8	7	0
Királyrét	. ≡		15	8	7	
Monor	—		—	—	—	
Nagykáta	9 ⌐		20	9	7	
Szentendre	5 =		16	10	9	

1980. III. 29. 07 h-ig az utolsó 24 óra adatai						Előző nap napos órái
állomás	csapadék (mm)		max. hőmérséklet	min. hőmérséklet	rad. min.	
Vác	7 ⌓		16	9	8	
Vámosmikola	6 =		15	9	7	0
Baja	ny ▽ ≡		13	4	1	2
Bácsalmás	ny =		14	6	6	
Izsák	.		13	8	8	
Kalocsa	. ⌓		13	5	0	0
Kecskemét	2 ▽ ⌓		15	8	6	2
Kiskunfélegyháza	1		15	7	4	
Kiskunhalas	1 ⌓		14	8	8	
Kunszentmiklós	ny , =		14	8	7	
Tiszakécske	8 =		12	7	7	
Balassagyarmat	6 ⌐ =		17	9	8	
Rombány	6 ▽ =		17	8	7	
Salgótarján	5 =		17	7	4	
Eger	9 =		17	9	5	2
Galyatető	15 ▽ ≡		12	5	4	
Gyöngyös	9		18	9	8	
Kékestető	12 ▽ =		11	4	4	5
Kompolt	6 ⌐ ⌓		17	9	8	4
Lőrinci	—		—	—	—	
Poroszló	6 ⌐		19	9	8	
Jászapáti	15 ⌐ =		18	9	8	
Jászberény	—		—	—	—	
Karcag	—		—	—	—	
Szolnok	19 ⌐ =		17	9	7	2
Tiszaroff	14 ⌐ =		18	9	7	
Túrkeve	18 ⌐ ⌓		18	9	4	5
Kistelek	—		—	—	—	
Makó	3 ⌐		17	7	5	
Szeged	5 ⌐ ≡		15	6	5	0
Szentes	5 ⌐		18	8	6	
Borsodnádasd	ny =		18	7	5	
Füged	—		—	—	—	
Hidasnémeti	. =		18	7	6	
Jósvafő	. ⌓		17	6	3	9
Lillafüred	.		15	7	5	
Miskolc	. =		19	5	5	7
Putnok	. =		19	5	2	
Sárospatak	.		17	6	5	5
Szendrőlád	—		—	—	—	
Tokaj	.		19	7	7	
Kisvárda	. ≡		20	5	3	2
Mátészalka	. ⌓		21	7	5	
Nyíregyháza	. ⌓		20	6	1	5
Nyírlugos	—		—	—	—	
Pátyod	. ≡		21	5	4	
Tiszabecs	. ⌴		19	5	5	
Vásárosnamény	ny =		21	7	6	
Záhony	. ⌓		23	7	7	
Berettyóújfalu	. =		20	8	6	
Debrecen	ny ▽ ⌓		20	7	4	5
Hajdúdorog	ny , =		19	8	7	
Hortobágy	—		—	—	—	
Körösszakál	1		20	8	8	
Polgár	—		—	—	—	
Békéscsaba	15 ⌐ =		18	7	4	6
Mezőhegyes	19 ⌐		16	9	8	—
Orosháza	18 ⌐ =		17	8	5	
Szarvas	18 ⌐ =		17	8	5	3
Szeghalom	11 ⌐ =		20	7	5	

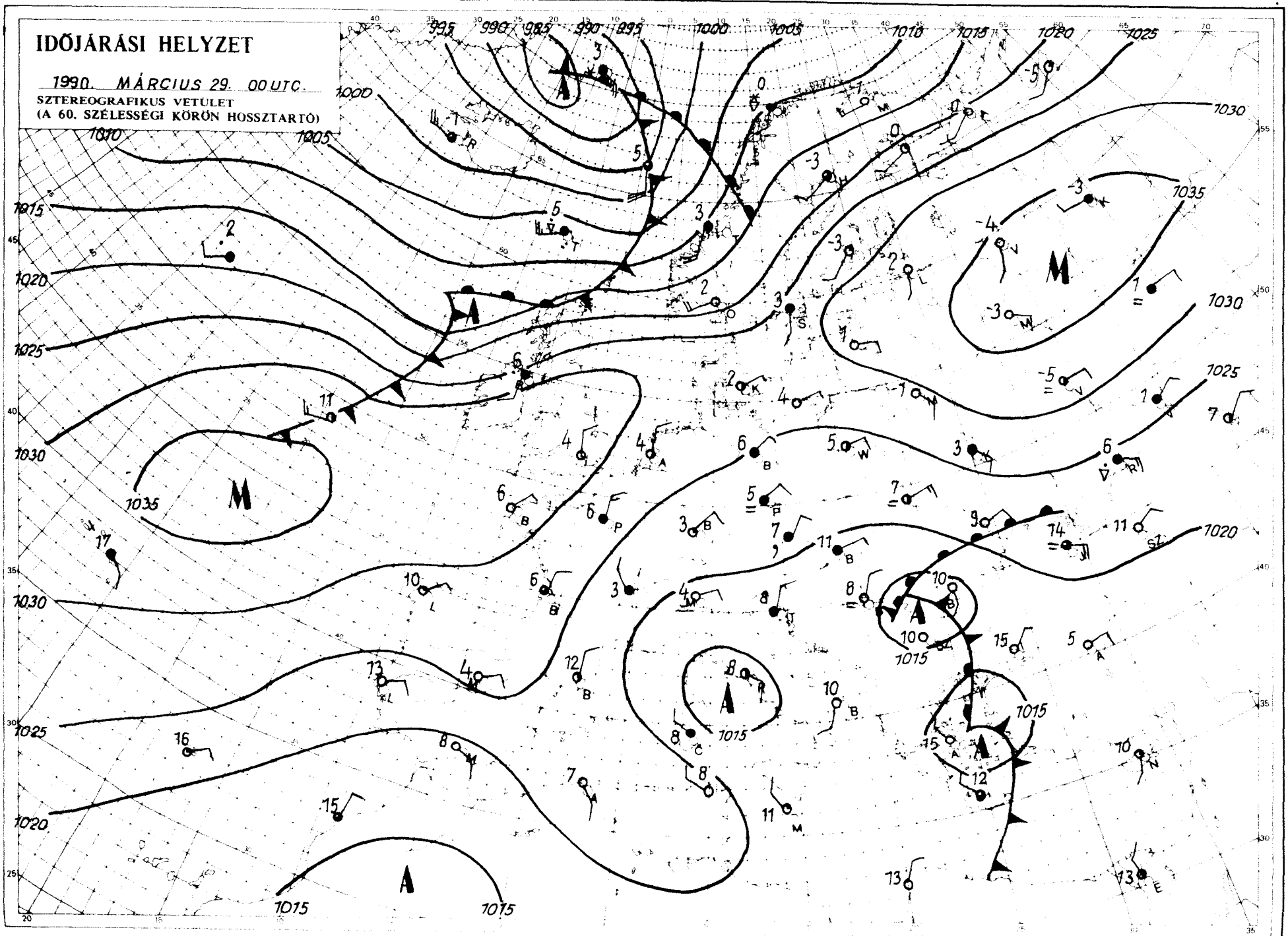

KIADJA: ORSZÁGOS METEOROLÓGIAI SZOLGÁLAT
Kiadásért felel: Barát József, az Országos Meteorológiai Szolgálat elnöke – Készült: az Országos Meteorológiai Szolgálat Nyomdájában, Budapest – Felelős vezető: Máthé Gyuláné – Munkaszám: 90 151 – Szerkesztésért felel: Kapovits Albert, a Központi Előrejelző Intézet igazgatója.
Készíti: a KEI Rövidtávú Előrejelző Osztálya – Szakmai felelős: Németh Lajos osztályvezető – Megjelenik naponként
Megrendelhető: 1024 Budapest, II., Kitaibel Pál utca 1. – Pénzügyi Osztály – Telefon: 353-500
Jelmagyarázat a havi melléklettben

IDŐJÁRÁSI NAPIJELENTÉS

ЕЖЕДНЕВНЫЙ МЕТЕОРОЛОГИЧЕСКИЙ БЮЛЛЕТЕНЬ • DAILY WEATHER REPORT
BULLETIN QUOTIDIEN DE TEMPS • TÄGLICHER WETTERBERICHT

103. évfolyam 89. szám + Budapeat + 1990. március 30. péntek

Az időjárási helyzet és a várható időjárás:

A La–Manche csatorna feletti középponttal magaslégnyomású öv húzódik Nyugat–Európában sokfelé derült időt okozva. Ugyancsak napos, száraz az időjárás a Kelet–Európai síkságon. Észak–Európa felett ciklon örvénylik. Az óceáni páradús léghullámok útját a Norvég–tenger mentén, továbbá a Skandináv–félsziget déli vidékein esők, záporok, az északabbra fekvő területeken hózáporok jelzik. Ma a reggeli órákban a Balkán–félszigeten, az Appennini–félsziget északi részén, valamint az Alpokban többfelé, a Kárpát–medencében pedig szórványosan esett az eső. Valószínű, hogy az elkövetkező időszakban Közép–Európát alacsony nedvességtartalmú levegő árasztja el.

Magyarországon csütörtökön változóan felhős idő volt. többfelé esett az eső, főként keleten és délen zivatar is előfordult. A péntek reggelig lehullott csapadék mennyisége általában 2 és 7 mm között volt, helyenként azonban jóval többet mértek. Tiszabecsről pl. 23, Szigetvárról pedig 26 mm-ert jelentettek. Csütörtökön a hőmérséklet csúcsértéke északnyugaton 10 fok körül, másutt általában 14 és 20 fok között alakult. Péntek hajnalra jobbára 1, 8 fokig hűlt le a levegő. Ma délelőtt párás, többfelé ködös idő volt, néhol szemerkélt az eső. A hőmérséklet 11 órakor az országban 7 és 14 fok között váltakozott.

Ma 12 órakor Budapesten 13 fokot mértek, a tengerszintre átszámított légnyomás 1027 hPa, gyengén emelkedik.

Várható időjárás szombat estig:

Változóan felhős, túlnyomóan napos, az éjszakai, reggeli órákban szórványosan párás, ködös idő lesz. Ma még egy-egy zápor lehet. Az északnyugati, északi szél többfelé megélénkül néhol megerősödik.
A várható legalacsonyabb éjszakai hőmérséklet 2 és 7,
legmagasabb nappali hőmérséklet szombaton 14 és 19 fok között alakul.

Bozóki István s.k.

A hőmérséklet napi középértéke és eltérése a sokévi átlagtól (Budapest belterületén):

1990. március 29.	12.2 °C	+3.8 °C

1871 óta ezen a napon Budapesten előfordult

legmagasabb hőmérséklet:	23.2 °C (1989–1890)
legalacsonyabb hőmérséklet:	-5.7 °C (1918)

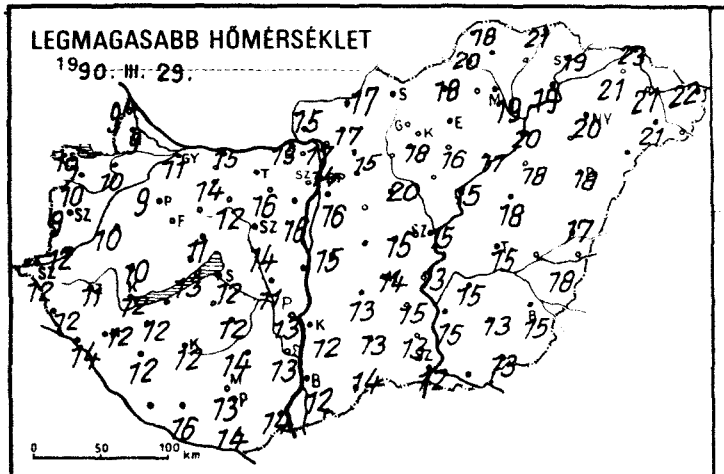
LEGMAGASABB HŐMÉRSÉKLET
1990. III. 29.

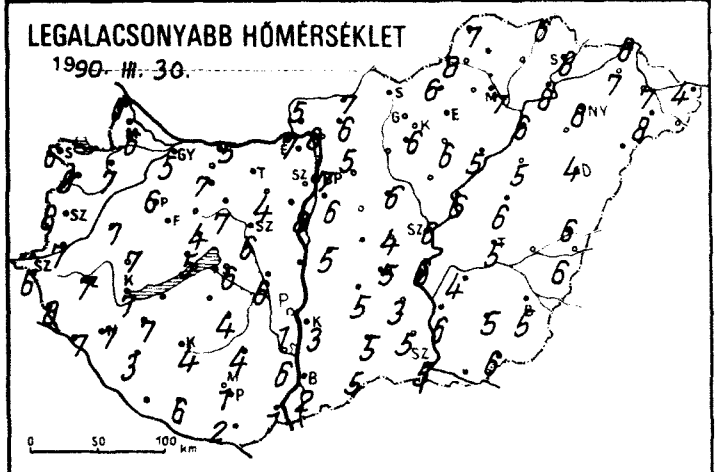
LEGALACSONYABB HŐMÉRSÉKLET
1990. III. 30.

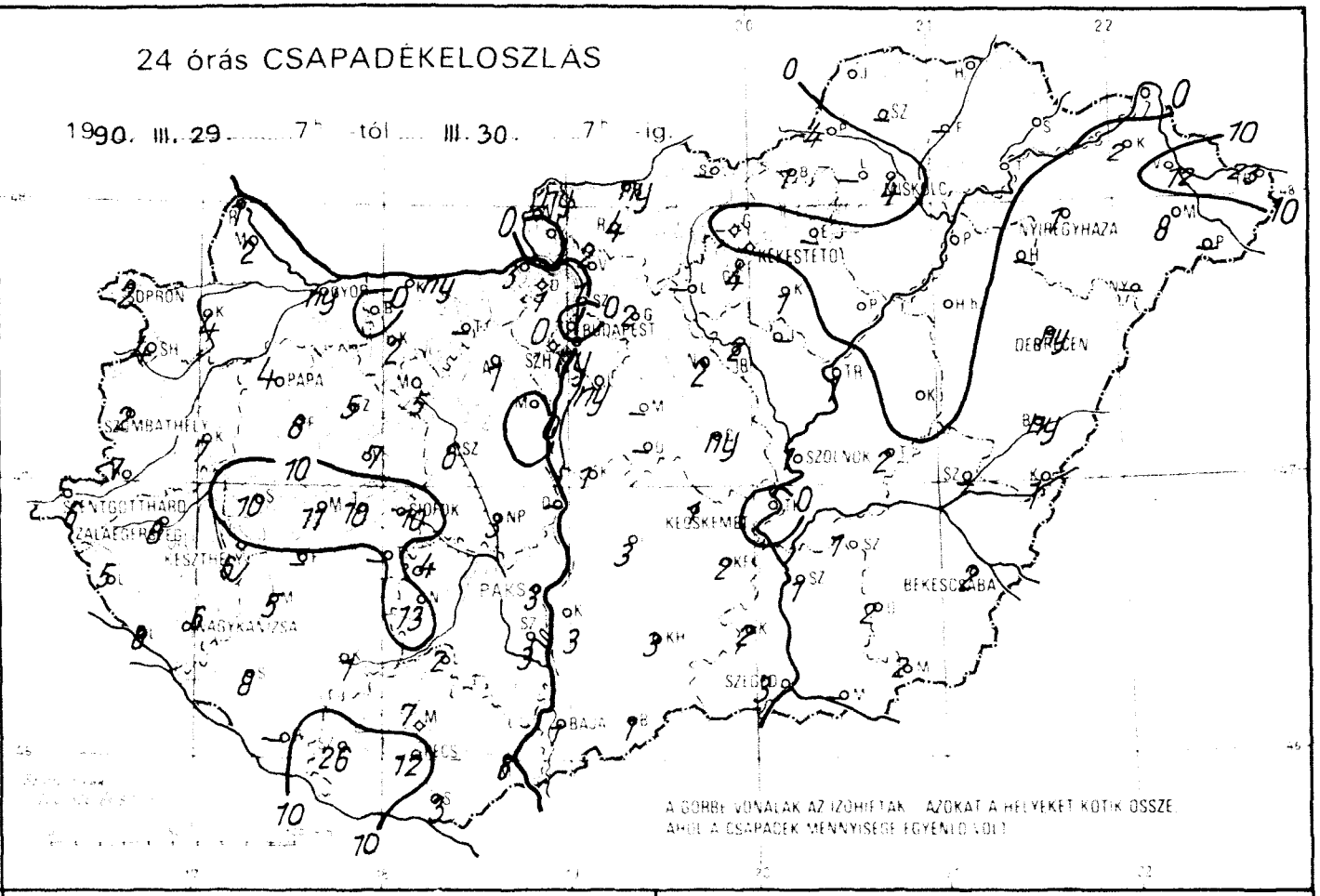
24 órás CSAPADÉKELOSZLÁS
1990. III. 29. 7h -tól III. 30. 7h -ig.
A GÖRBE VONALAK AZ IZOHIETÁK, AZOKAT A HELYEKET KÖTIK ÖSSZE, AHOL A CSAPADÉK MENNYISÉGE EGYENLŐ VOLT.

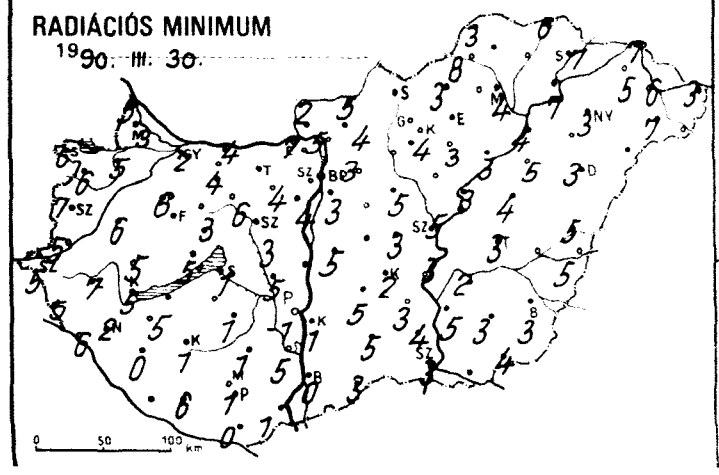
RADIÁCIÓS MINIMUM
1990. III. 30.

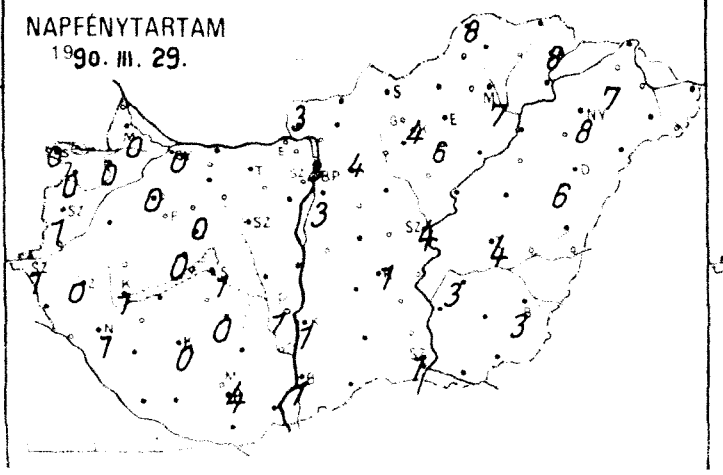
NAPFÉNYTARTAM
1990. III. 29.

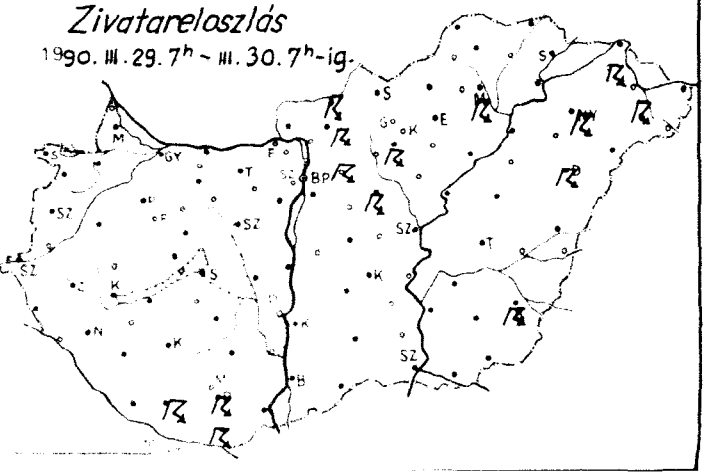
Zivatareloszlás
1990. III. 29. 7h - III. 30. 7h-ig.

1990. III. 30. 07 ^{h}-ig az utolsó 24 óra adatai

állomás	csapadék (mm)		max. hőmérséklet	min. hőmérséklet	rad. min.	Előző nap napos órái
Győr	ny		11	5	2	0
Kapuvár	4		10	7	5	0
Mosonmagyaróvár	2		9	6	3	0
Rajka	1		9	6	5	
Sopron	2		10	6	6	0
Sopronhorpács	4		10	8	6	0
Káld	7		10	7	6	
Körmend	7		12	7	5	
Szentgotthárd	6		12	6	5	1
Szombathely	2		9	8	7	1
Lenti	5		12	8	5	
Letenye	8		14	7	6	
Nagykanizsa	6		12	7	2	1
Zalaegerszeg	8		11	7	7	
Farkasgyepű	8		10	5	3	
Keszthely	6		12	7	5	1
Meneshely	11		11	4	2	0
Tapa	4		9	6	6	0
Sümeg	10		10	7	5	
Tihany	10		13	5	5	
Veszprém	7		11	4	3	0
Zirc	5		8	6	5	
Tonyód						
Homokszt. györgy						
Kaposvár	1		12	4	1	0
Marcali	5		12	7	5	
Siófok	10		12	6	1	1
Somogyszob	8		12	3	0	
Tab						
Bábolna			13	3	1	
Esztergom	3		13	7	7	
Kisbér	2		14	7	4	
Komárom	ny		15	5	4	
Tatabánya						
Alcsútdoboz	1		16	4	4	
Dunaújváros						
Martonvásár			16	8	4	
Mór	5		12	7	6	
Sárbogárd	3		11	6	5	
Székesfehérvár	6		14	6	3	
Fregszemcse	4		12	4	1	0
Lengyel	2		14	4	1	
Paks	3		13	1	-1	1
Szekszárd	3		13	6	5	
Árpádtető	7		11	2	1	
Mohács	6		14	1	1	
Pécs	12		13	1	1	4
Siklós	3		14	2	0	
Szigetvár	26		16	6	6	
Budaörs	ny		17	6	2	
Bp. Lőrinc	ny		16	6	3	3
Bp. Met. Int.			14	7		3
Bp. Szab. hegy						
Cegléd	ny		15	4	3	
Dobogókő	1		13	6	2	
Gödöllő	2		15	5	3	4
Királyrét			15	5	4	
Monor						
Nagykáta	2		20	6	5	
Szentendre	1		17	7	6	

1990. III. 30. 07 ^{h}-ig az utolsó 24 óra adatai

állomás	csapadék (mm)		max. hőmérséklet	min. hőmérséklet	rad. min.	Előző nap napos órái
Vác	2		17	8	5	
Vámosmikola	ny		15	5	2	3
Baja	1		12	2	0	1
Bácsalmás	1		14	5	3	
Izsák	3		13	5	5	
Kalocsa	3		12	3	1	1
Kecskemét	1		14	5	2	1
Kiskunfélegyháza	2		15	3	3	
Kiskunhalas	3		13	5	5	
Kunszentmiklós	1		15	5	5	
Tiszakécske			13	6	3	
Balassagyarmat	ny		17	7	5	
Rombány	4		17	6	4	
Salgótarján						
Eger						
Galyatető			12	6	2	
Gyöngyös	4		18	6	4	
Kékestető			10	5	3	4
Kompolt	1		16	6	3	6
Lőrinci						
Poroszló			17	5	3	
Jászapáti						
Jászberény	2		18	5	4	
Karcag			18	6	4	
Szolnok	1		15	6	5	4
Tiszaroff	1		16	5	3	
Túrkeve	2		15	5	3	4
Kistelek	2		13	5	4	
Makó						
Szeged	3		12	5	3	1
Szentes	1		15	6	5	
Borsodnadasd	1		18	6	3	
Fügöd						
Hidasnémeti			21	6	6	
Jósvafő			18	7	3	8
Lillafüred						
Miskolc	4		19	7	4	7
Putnok	4		20	8	8	
Sárospatak			19	8	7	8
Szendrőlád						
Tokaj			19	8	7	
Kisvárda	2		21	7	5	7
Mátészalka	8		21	8	7	
Nyíregyháza	1		20	8	3	8
Nyírlugos						
Pátyod						
Tiszabecs	23		22	4	3	
Vásárosnamény	12		21	7	6	
Záhony			23	8	7	
Berettyóújfalu	ny		17	6	5	
Debrecen	ny		18	4	3	6
Hajdúdorog						
Hortobágy			18	5	5	
Körösszakál	1		18	6	5	
Polgár			20	6	4	
Békéscsaba	2		15	5	3	3
Mezőhegyes	2		13	6	4	
Orosháza	2		13	5	3	
Szarvas	1		15	4	2	3
Szeghalom						

IDŐJÁRÁSI HELYZET

1990. MÁRCIUS 30. 00 UTC.

SZTEREOGRAFIKUS VETÜLET
(A 60. SZÉLESSÉGI KÖRÖN HOSSZTARTÓ)

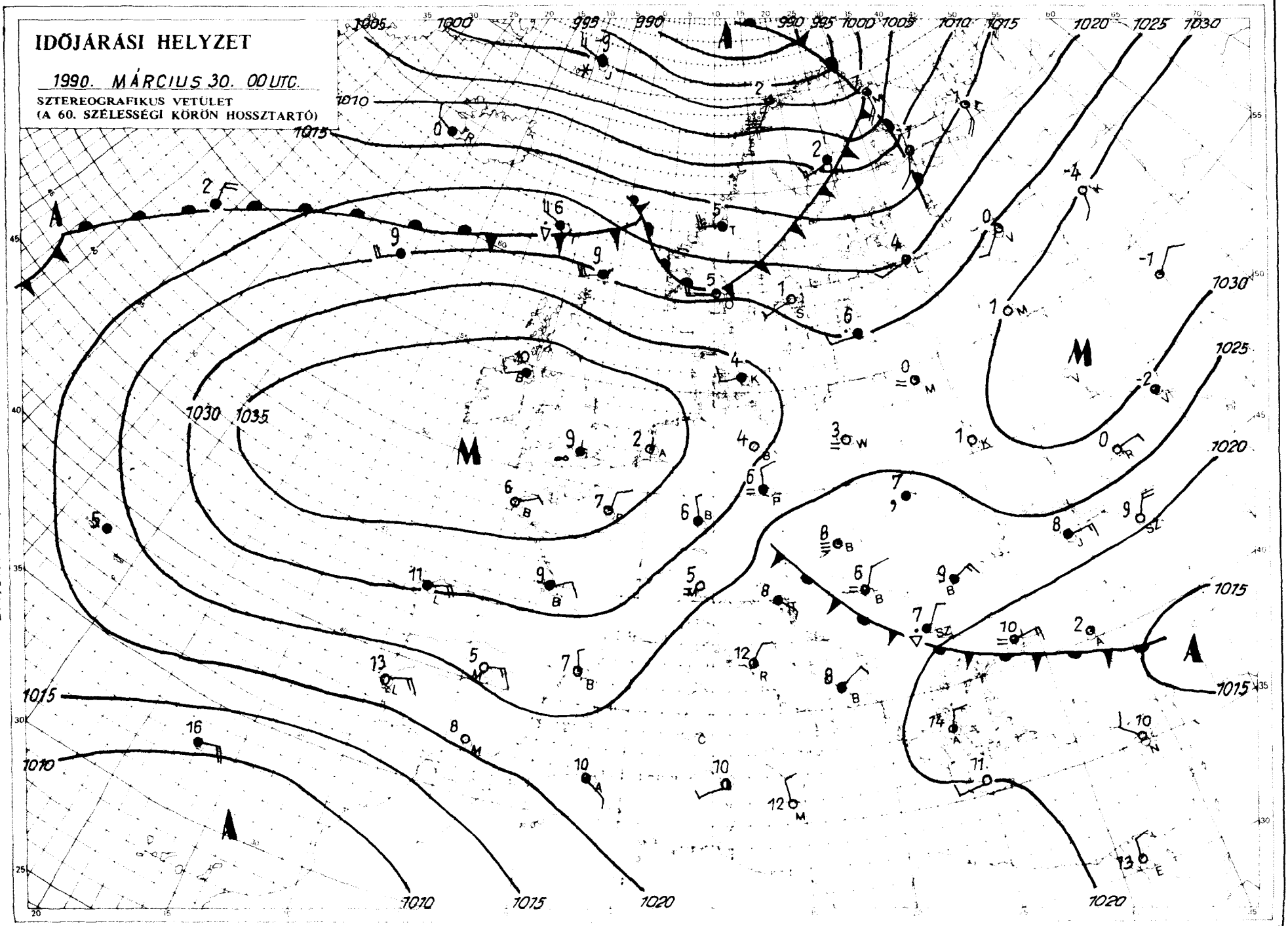

KIADJA: ORSZÁGOS METEOROLÓGIAI SZOLGÁLAT
Kiadásért felel: Baráti József, az Országos Meteorológiai Szolgálat elnöke – Készült: az Országos Meteorológiai Szolgálat Nyomdájában, Budapest – Felelős vezető: Máthé Gyuláné – Munkaszám: 30 152 – Szerkesztésért felel: Kapovits Albert, a Központi Előrejelző Intézet igazgatója.

Készíti: a KEI Rövidtávú Előrejelző Osztálya – Szakmai felelős: Németh Lajos osztályvezető – Megjelenik naponként
Megrendelhető: 1024 Budapest, II., Kitaibel Pál utca 1. – Pénzügyi Osztály – Telefon: 353-500

Jelmagyarázat a havi mellékletben

IDŐJÁRÁSI NAPIJELENTÉS

ЕЖЕДНЕВНЫЙ МЕТЕОРОЛОГИЧЕСКИЙ БЮЛЛЕТЕНЬ · DAILY WEATHER REPORT
BULLETIN QUOTIDIEN DE TEMPS · TÄGLICHER WETTERBERICHT

103.évfolyam 90.szám +Budapest+ 1990.március 31.szombat

Az időjárási helyzet és a várható időjárás:

Északkelet-Európában markáns ciklon okoz meglehetősen változékony, szeles, sokfelé csapadékos időt. Esőt, záporokat, sőt hózáporokat jelentenek. Az Ibériai- illetve a Balkán-félszigeten is esik szórványosan az eső. Ugyanakkor a kontinens legnagyobb, középső részén anticiklon alakitja az időjárást, emiatt általában kevés a felhő, többnyire napos, a hajnali párásságtól eltekintve száraz az idő.Mivel a légköri frontok a hét végén elkerülik a Kárpát-medence térségét, kellemes kiránduló időre számithatunk.

Magyarországon pénteken változóan felhős, többfelé egész nap párás, néhol ködös idő volt. A középső és déli megyékben helyenként jelentéktelen eső is előfordult. A hőmérséklet csúcsértéke általában 12 és 17fok között alakult. Ma hajnalra az ország nagy részén 3, 8 fokig hült le a levegő. Délelőtt helyenként még párás, felhős, de többnyire napos idő volt. 11 órakor általában 10, 14 fokot mértek.

Ma 12 órakor Budapesten 15 fokot mértek, a tengerszintre átszámitott légnyomás 1029 hPa, változatlan.

Várható időjárás vasárnap estig:

Többnyire kevés felhő, száraz idő várható, sok napsütéssel.
Ma többfelé élénk lesz az északi szél.
A legalacsonyabb éjszakai hőmérséklet általában 0 és +5,
a legmagasabb nappali hőmérséklet vasárnap 15 és 20 fok között alakul.

Jenki Szilvia s.k.

A hőmérséklet napi középértéke és eltérése a sokévi átlagtól /Budapest belterületén/:

1990. március 30.	11,4 °C	+2,8 °C

1871 óta ezen a napon Budapesten előfordult

legmagasabb hőmérséklet	24,1 °C/1926/
legalacsonyabb hőmérséklet	-4,5 °C/1918/.

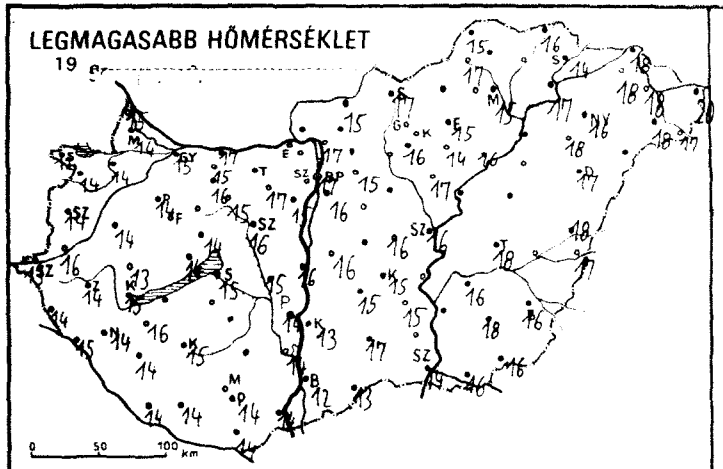
LEGMAGASABB HŐMÉRSÉKLET
19
0 50 100 km

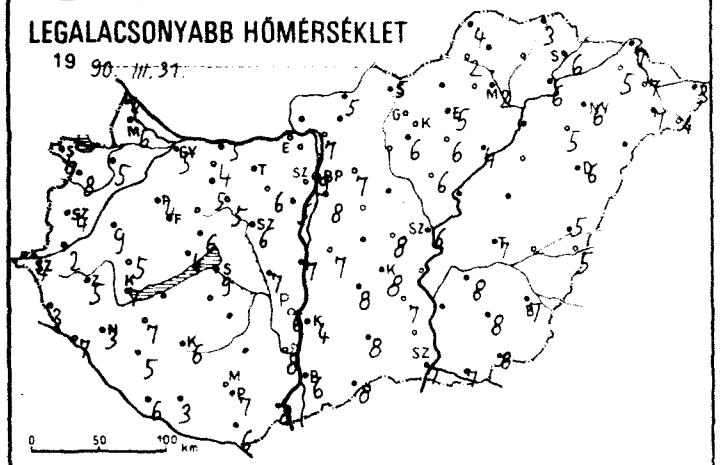
LEGALACSONYABB HŐMÉRSÉKLET
19 90. III. 31.
0 50 100 km

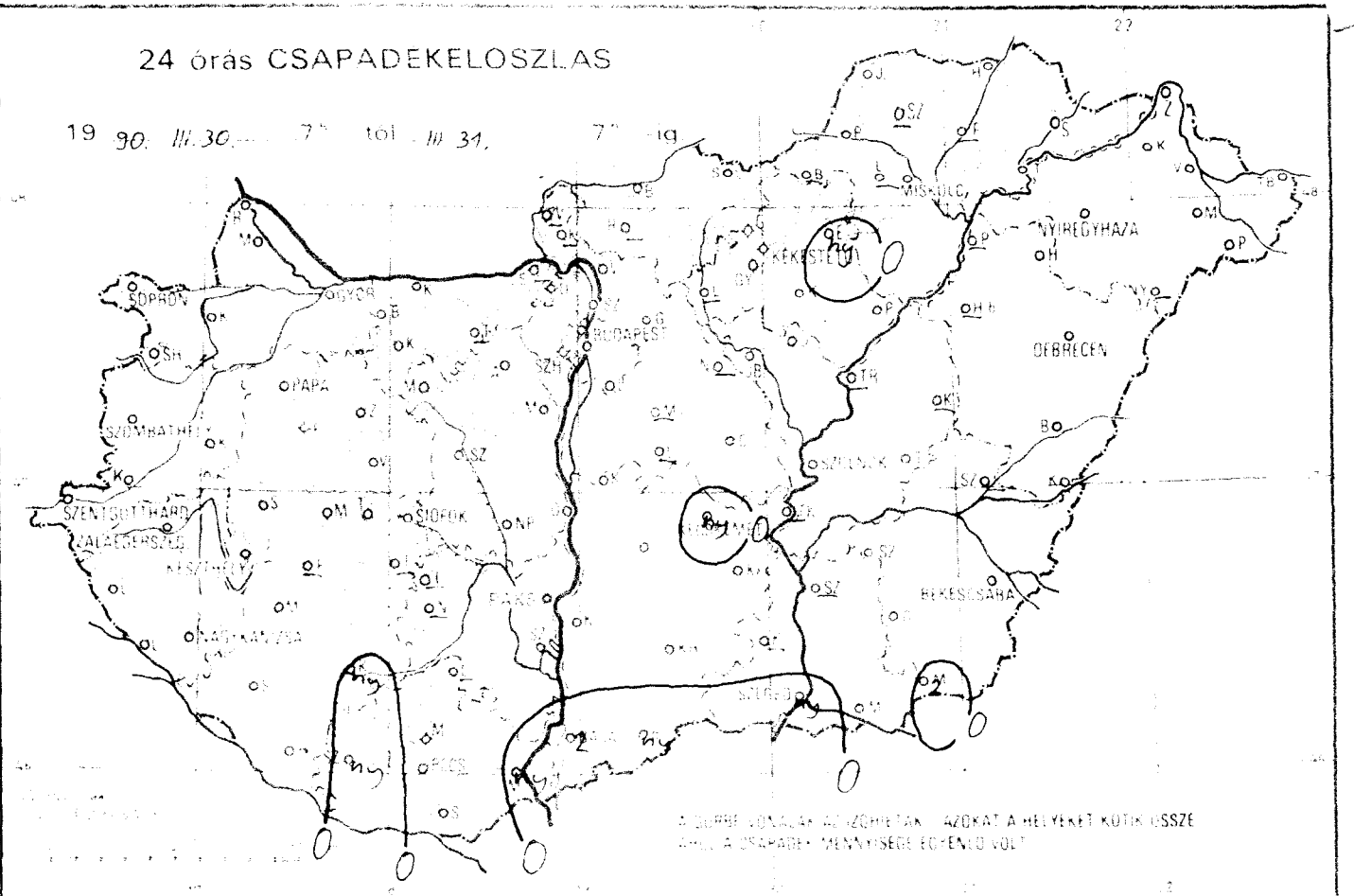
24 órás CSAPADEKELOSZLAS
19 90. III. 30. 7° tól III. 31. 7° ig.
SOPRON
GYŐR
PAPA
SZOMBATHELY
SZENTGOTTHARD
ZALAEGERSZEG
KESZTHELY
NAGYKANIZSA
SIÓFOK
PÁKÓ
BUDAPEST
KÉKESTETŐ
MISKOLC
NYIREGYHAZA
DEBRECEN
SZOLNOK
BÉKÉSCSABA
SZEGED
A GÖRBE VONALAK AZ IZOHIETAK. AZOKAT A HELYEKET KÖTIK ÖSSZE AHOL A CSAPADÉK MENNYISÉGE EGYENLŐ VOLT

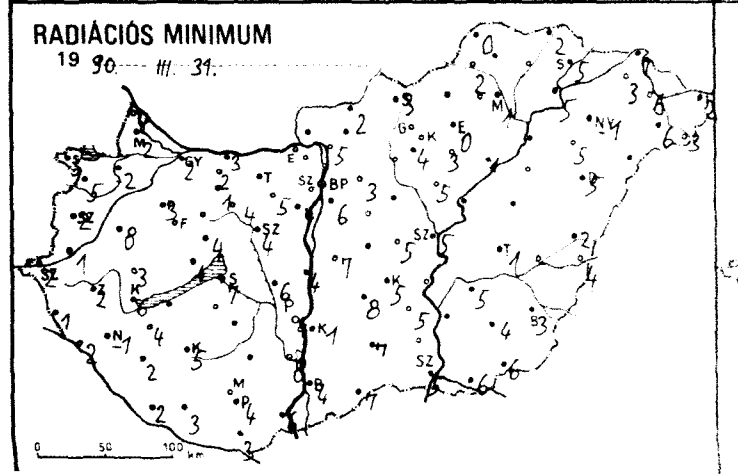
RADIÁCIÓS MINIMUM
19 90. III. 31.
0 50 100 km

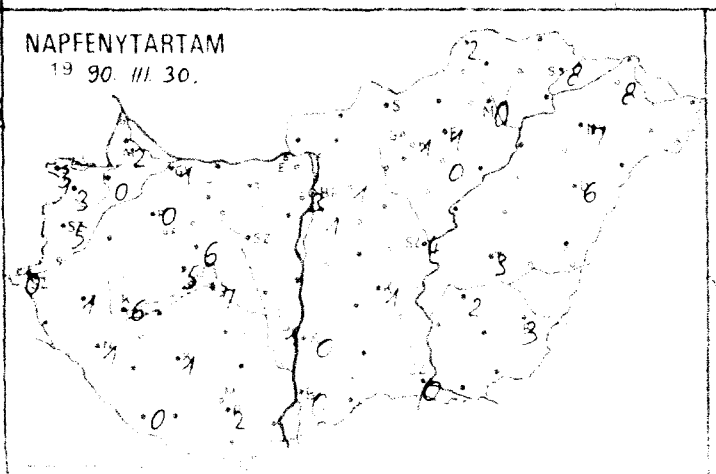
NAPFENYTARTAM
19 90. III. 30.

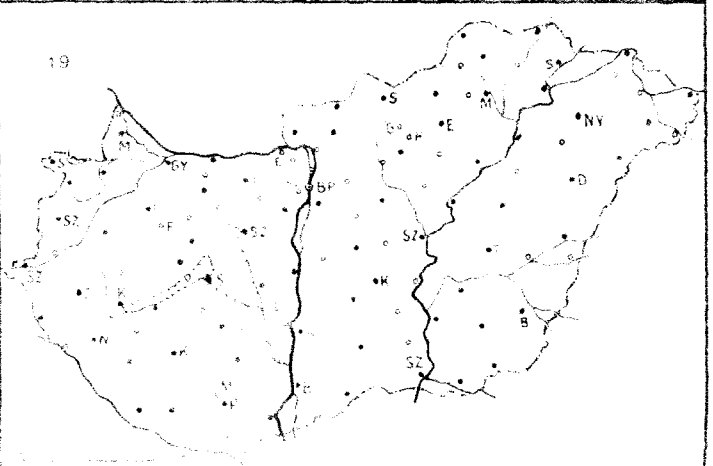
19

19 90. III 31 07 h-ig az utolsó 24 óra adatai						Előző nap napos órái
állomás	csapadék (mm)		max. hőmérséklet	min. hőmérséklet	rad. min.	
Győr	•	⌒	15	5	2	1
Kapuvár	•	⌒	14	5	2	0
Mosonmagyaróvár	•	⌒	14	6	2	2
Rajka	•		15	4	4	
Sopron	•	⌒	13	6	5	3
Sopronhorpács	•	⌒	14	8	5	3
Káld	•		14	9	8	
Kormend	•		16	2	1	
Szentgotthárd	•	⌒	13	4	2	0
Szombathely	•		14	4	2	5
Lenti	•	⌒	14	3	1	
Letenye	•	⌒	15	7	2	
Nagykanizsa	•	⌒	14	3	-1	1
Zalaegerszeg	•	=	14	5	2	1
Farkasgyepű	•	⌒	11	4	0	
Keszthely	•	⌒	15	7	6	6
Nagyhely	•		14	4	1	5
Pápa	•	⌒	14	4	3	0
Somlóvásárhely	•	⌒	13	5	3	
Tihany	•	⌒	16	7	6	
Veszprém	•		14	6	4	6
Zirc	•	⌒	11	5	3	
Dunaföldvár	—		—	—	—	
Dunakeszi gyógyint.	•	⌒	14	6	2	0
Kaposvár	ny	⌒	15	6	5	1
Marcali	•	⌒	16	7	4	
Siófok	•	=	15	9	7	7
Somogyszob	•	⌒	14	5	2	
Tab	—		—	—	—	
Fábolna	•	⌒	15	4	2	
Esztergom	—		—	—	—	
Gesber	•		16	5	1	
Komárom	•		17	5	3	
Tatabánya	—		—	—	—	
Alcsútdoboz	•	⌒	17	6	5	
Dunaújváros	•		16	7	4	
Martonvásár	•		15	5	4	
Mór	•	=	15	5	4	
Sárbogárd	•	=	15	7	6	
Székesfehérvár	•		16	6	4	
Fregszemcse	—		—	—	—	
Lengyel	—		—	—	—	
Paks	•	=	14	6	4	1
Szekszárd	•	⌒	14	8	8	
Árpádtető	•	=	11	5	4	
Mohács	ny	=	14	8	6	
Pécs	•	=	14	7	4	2
Siklós	•	=	14	6	3	
Szigetvár	ny	? =	14	3	3	
Budaörs	•	=	18	8	5	
Bp. Lőrinc	•	=	16	8	6	1
Bp. Met. Int.	•		17	9	—	3
Bp. Szab. hegy	—		—	—	—	
Cegléd	•	⌒	16	8	5	
Dobogókő	•	=	13	4	3	
Gödöllő	•	⌒	15	7	3	1
Királyrét	—		—	—	—	
Monor	—		—	—	—	
Nagykáta	•		18	9	8	
Szentendre	•		18	8	7	

19 90. III 31 07 h-ig az utolsó 24 óra adatai						Előző nap napos órái
állomás	csapadék (mm)		max. hőmérséklet	min. hőmérséklet	rad. min.	
Vác	•	=	17	7	5	
Vámosmikola	—		—	—	—	
Baja	2	≡	12	6	4	0
Bácsalmás	ny	? =	13	8	7	
Izsák	•		15	8	8	
Kalocsa	•	⌒	13	4	1	0
Kecskemet	ny	≡	15	8	5	1
Kiskunfélegyháza	•	⌒	15	7	5	
Kiskunhalas	•	=	17	8	7	
Kunszentmiklós	•	=	16	7	7	
Tiszakécske	—		—	—	—	
Balassagyarmat	•	=	15	5	2	
Bomhány	—		—	—	—	
Salgótarján	•	=	17	5	3	
Eger	•	≡	18	7	3	1
Galyatető	•		9	4	0	
Gyöngyös	•	⌒	16	6	4	
Kékestető	•	≡	8	4	2	1
Kompolt	•		14	6	3	0
Lőrinci	—		—	—	—	
Poroszló	•	⌒	16	4	1	
Jászapáti	•	⌒	17	6	5	
Jászberény	•	⌒	18	8	6	
Karcag	—		—	—	—	
Szolnok	•	=	16	6	5	4
Tiszaroff	—		—	—	—	
Törkeve	•	≡	18	7	1	3
Kefelek	—		—	—	—	
Mako	•	⌒	16	7	6	
Szeged	ny	≡	14	7	5	0
Szentes	—		—	—	—	
Borsodnadasd	—		—	—	—	
Fügöd	—		—	—	—	
Hidasnémeti	•	=	16	3	2	
Josvafő	•	⌒	15	4	0	2
Lillafured	•	=	13	7	6	
Miskolc	•	=	15	2	1	0
Putnok	•	=	17	2	2	
Sarospatak	•		14	6	5	8
Szendrőlád	—		—	—	—	
Tokaj	•		17	6	5	
Kisvárda	•	=	18	5	3	8
Mátészalka	•	⌒	18	7	6	
Nyíregyháza	•		16	6	-1	7
Nyírlugos	—		—	—	—	
Pátyod	•	⌒	17	4	3	
Tiszabecs	•	⌒	20	3	2	
Vásárosnamény	•	=	18	7	6	
Záhony	•	⌒	18	7	7	
Berettyóújfalu	•	=	18	5	2	
Debrecen	•	=	17	6	5	6
Hajdúdorog	•		18	5	5	
Hortobágy	—		—	—	—	
Körösszakál	•		17	5	4	
Polgár	—		—	—	—	
Békéscsaba	•	≡	16	7	3	3
Mezőhegyes	2	∀ =	16	8	6	
Orosháza	•	≡	18	8	4	
Szarvas	•	≡	16	3	5	2
Szeghalom	—		—	—	—	

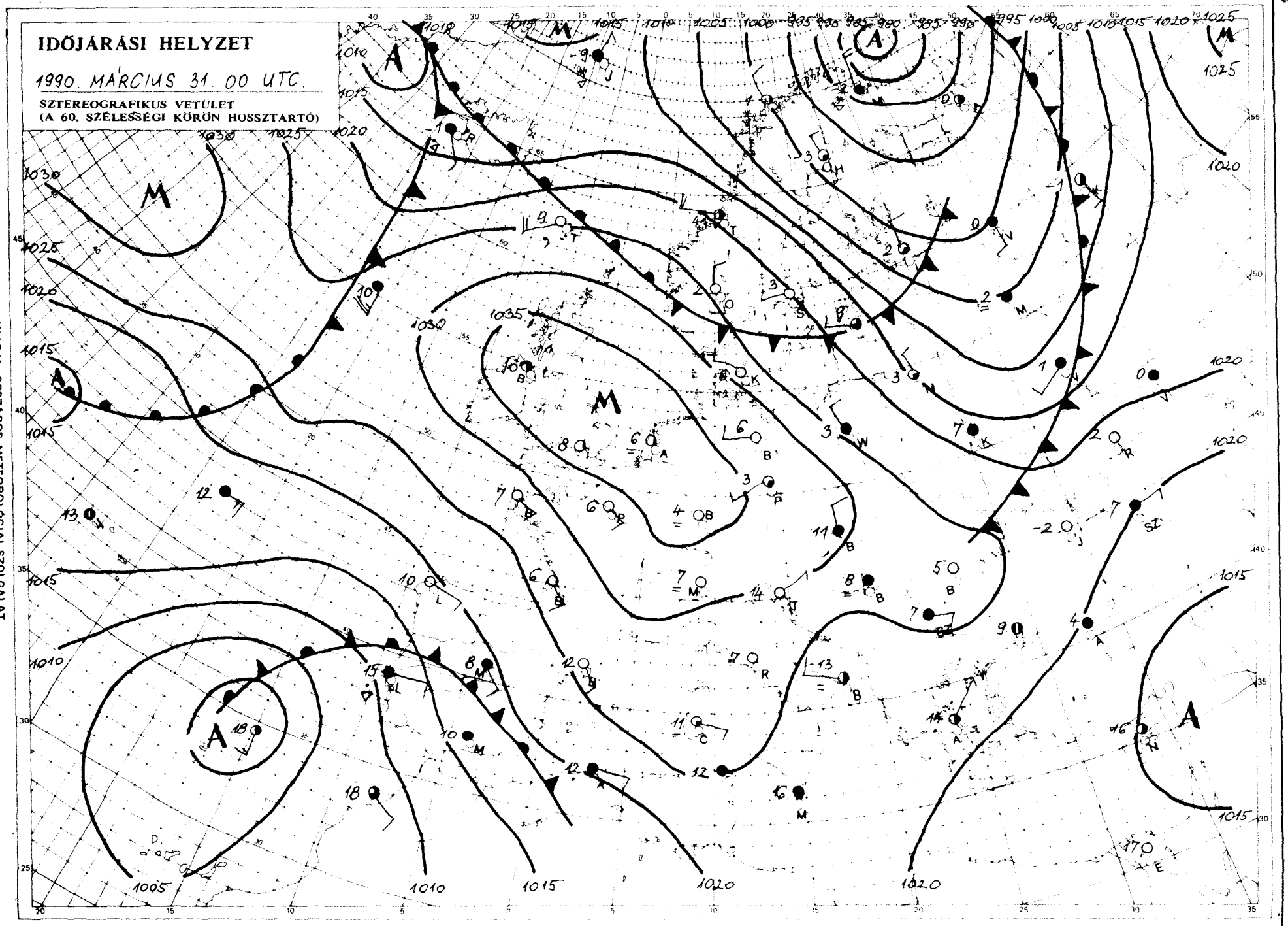

KIADJA: ORSZÁGOS METEOROLÓGIAI SZOLGÁLAT
Kiadásért felel: Barát József, az Országos Meteorológiai Szolgálat elnöke – Készült: az Országos Meteorológiai Szolgálat Nyomdájában, Budapest – Felelős vezető: Máthé Gyuláné – Munkaszám: 40 153. – Szerkesztésért felel: Kapovits Albert, a Központi Előrejelző Intézet igazgatója

Készíti: a KEI Rövidtávú Előrejelző Osztálya – Szakmai felelős: Németh Lajos osztályvezető – Megjelenik: naponként
Megrendelhető: 1024 Budapest, II., Kitaibel Pál utca 1. – Pénzügyi Osztály – Telefon: 353-500
Jelmagyarázat a havi melléklerben