IDŐJÁRÁSI NAPIJELENTÉS

ЕЖЕДНЕВНЫЙ МЕТЕОРОЛОГИЧЕСКИЙ БЮЛЛЕТЕНЬ • DAILY WEATHER REPORT
BULLETIN QUOTIDIEN DE TEMPS • TÄGLICHER WETTERBERICHT

101. évfolyam 245. szám + Budapest + 1988. szeptember 1. csütörtök

LIBRARY
NOV 1 8 1988
N.O.A.A.
U.S. Dept. of Commerce

Az időjárási helyzet és a várható időjárás:

Nyugat-Európát 500-800 km széles felhősávval, heves záporokkal, helyi zivatarokkal hidegfront érte el és kelet felé mozog. Magyarországot valamikor pénteken délután közeliti meg a nálunk is lehülést okozó front. A kontinens északi felén változékony, őszeleji, Dél-Európában meleg, nyári idő van.

Magyarországon szerdán és csütörtökön délelőtt is napos, száraz, kellemesen meleg idő volt. Éjszaka viszont kisebb ködfoltok képződtek és 9-16 fok közé süllyedt a hőmérséklet. Szerdán délután, a legmelegebb időszakban 25-30, csütörtökön 11 órakor pedig 19-26 fokot mutattak a hőmérők.

A Balaton vizének hőmérséklete Siófoknál 11 órakor 20 fok volt.

Ma 12 órakor Budapesten a hőmérséklet 24 fok, a tengerszintre átszámitott légnyomás 1016 hPa, gyengén süllyed.

Várható időjárás péntek estig:

Holnap délelőttig túlnyomóan derült, száraz, nyári, meleg idő várható. Ma /csütörtökön/ mérsékelt, holnap /pénteken/ fokozatosan erősödő déli széllel. Hajnalra 13, 18 fokig csökken a hőmérséklet. Később nyugat felől erősen növekszik a felhőzet, a Dunántúlon viharos széllökések kiséretében főként délután egyre többfelé lesz zápor, zivatar, helyenként felhőszakadás, jégeső is.
A legmagasabb nappali hőmérséklet 27, 32 fok között várható.

H. Bóna Márta s.k.

TÁVOLABBI KILÁTÁSOK SZOMBATTÓL-KEDDIG:

Eleinte még lesznek záporok, esők. A hőmérséklet jelentősen csökken.
A frontzóna elvonulása után napos, szeles, hüvös idő várható.
A legalacsonyabb éjszakai hőmérséklet eleinte 11, 16, később 7, 12 fok között várható.
A legmagasabb nappali hőmérséklet általában 20 fok körül, az esős helyeken 15 fok közelében.
Jelentős mennyiségü /legalább napi 5 mm/ csapadék az ország területének 80 százalékán várható.

KÖZÉPTÁVÚ ELŐREJELZŐ CSOPORT

LIBRARY
N.O.A.A.
U.S. Dept. of Commerce

QC
989
.H9
I32
1988
Sep.-Dec

A hőmérséklet napi középértéke és eltérése a sokévi átlagtól /Budapest belterületén/:

1988. augusztus 31. 18,9°C +0,8°C

1871 óta ezen a napon Budapesten előfordult

legmagasabb hőmérséklet: 34,1°C /1942/
legalacsonyabb hőmérséklet: 29,8°C /1926/

88.539.

National Oceanic and Atmospheric Administration

Environmental Data Rescue Program

ERRATA NOTICE

One or more conditions of the original document may affect the quality of the image, such as:

Discolored pages
Faded or light ink
Binding intrudes into the text

This document has been imaged through the NOAA Environmental Data Rescue Program. To view the original document, please contact the NOAA Central Library in Silver Spring, MD at (301) 713-2607 x124 or www.reference@nodc.noaa.gov.

Information Manufacturing Corporation
Imaging Subcontractor
Rocket Center, West Virginia
September 14, 1999

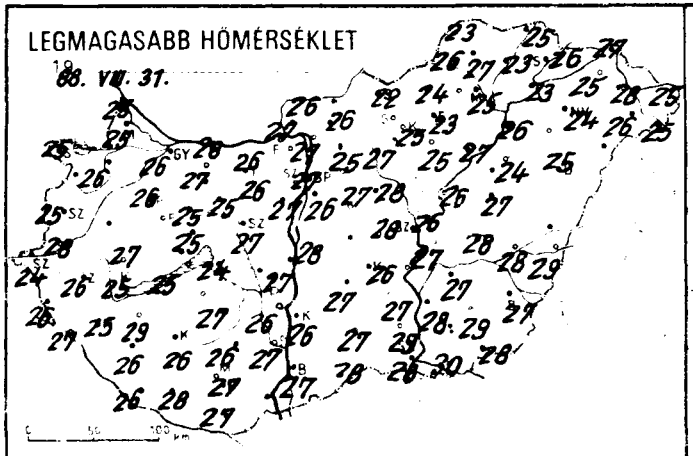
LEGMAGASABB HŐMÉRSÉKLET
19 88. VIII. 31.

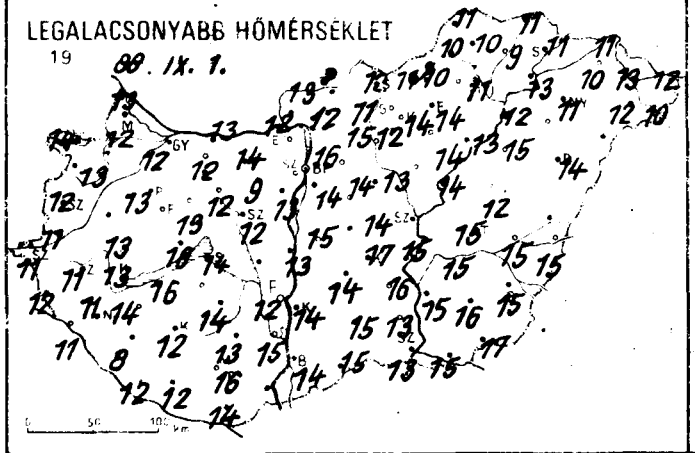
LEGALACSONYABB HŐMÉRSÉKLET
19 88. IX. 1.

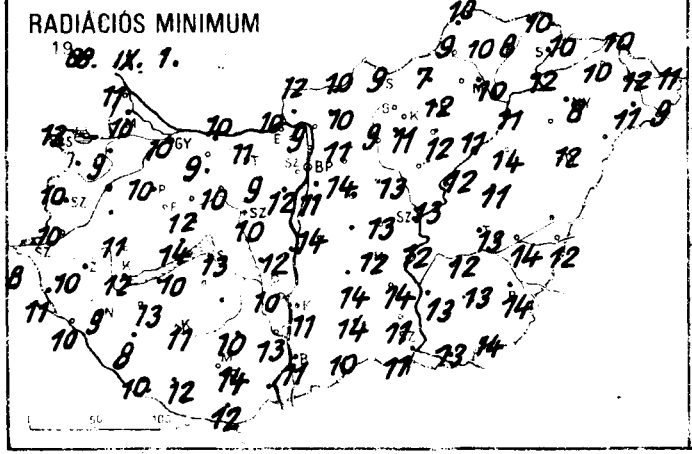
RADIÁCIÓS MINIMUM
19 88. IX. 1.

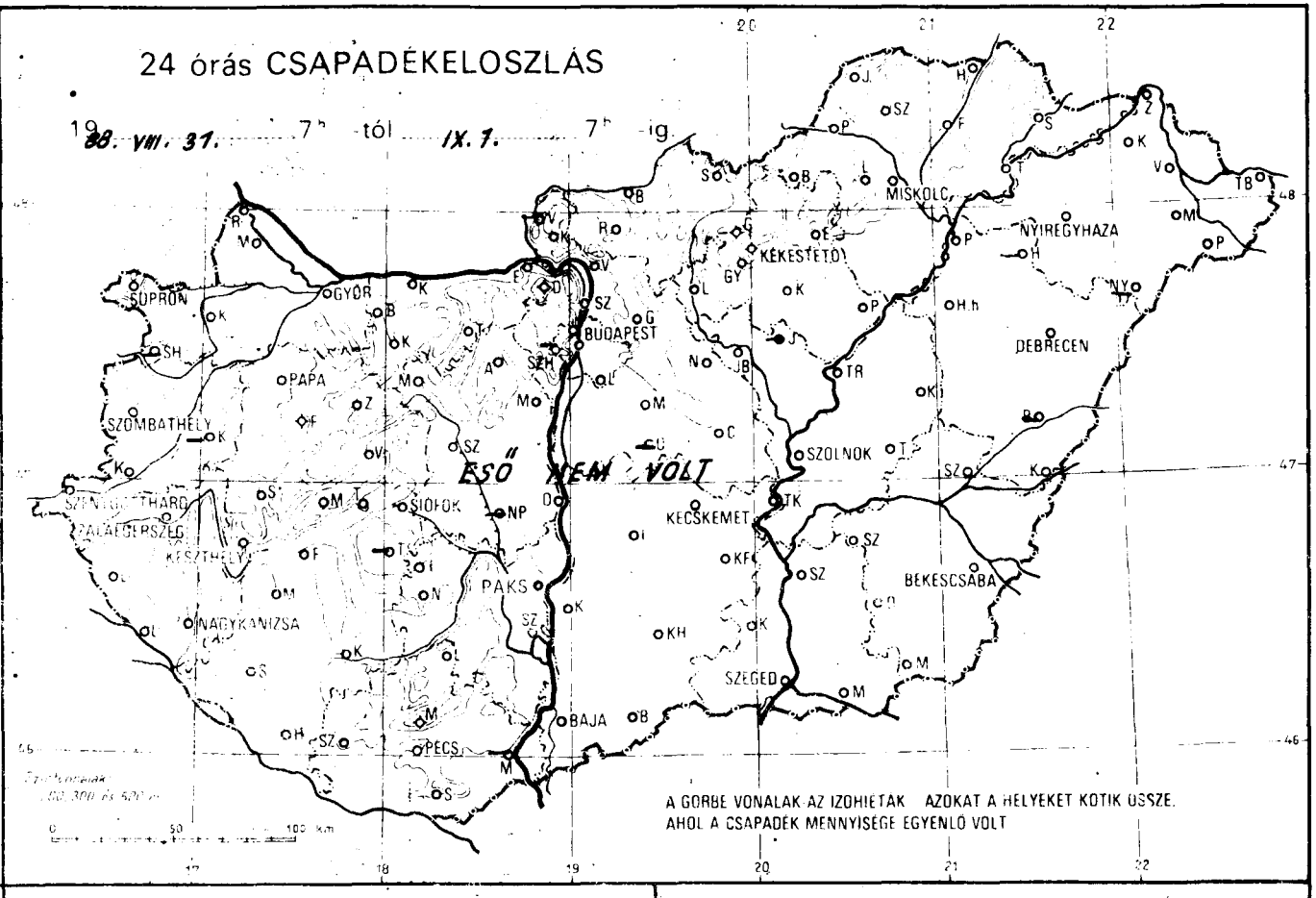
24 órás CSAPADÉKELOSZLÁS
19 88. VIII. 31. 7h tól IX. 1. 7h ig
ESŐ NEM VOLT
A GÖRBE VONALAK AZ IZOHIETÁK AZOKAT A HELYEKET KÖTIK ÖSSZE, AHOL A CSAPADÉK MENNYISÉGE EGYENLŐ VOLT
MISKOLC
NYÍREGYHÁZA
DEBRECEN
BUDAPEST
GYŐR
SOPRON
PAPA
SZOMBATHELY
SZOLNOK
KECSKEMÉT
BÉKÉSCSABA
SZEGED
PAKS
SIÓFOK
NAGYKANIZSA
PÉCS
BAJA

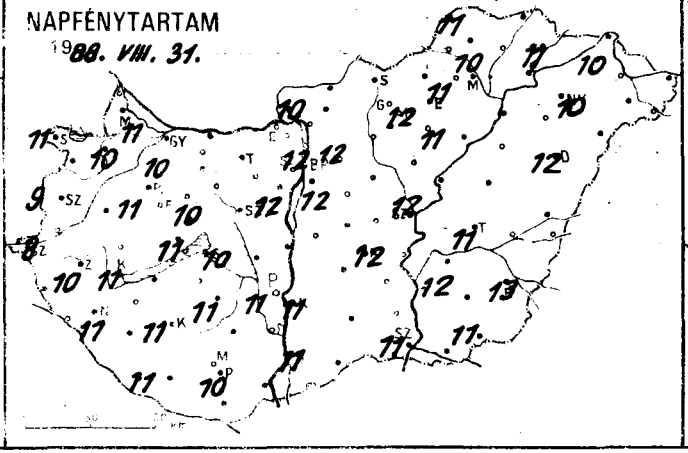
NAPFÉNYTARTAM
19 88. VIII. 31.

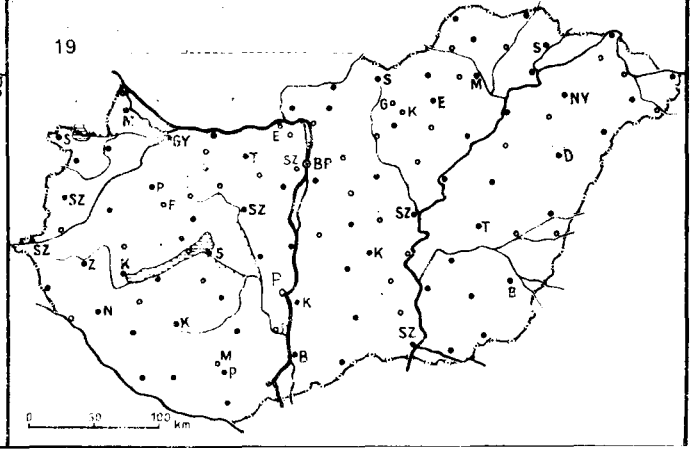
19

1988.IX.1. 07^h-ig az utolsó 24 óra adatai

állomás	csapadék (mm)		max. hőmérséklet	min. hőmérséklet	rad. min.	Előző nap napos órái
Győr	.	⊥	26	12	10	10
Kaposvár	.	⊥	26	13	9	10
Mosonmagyaróvár	.	⊥	25	12	10	11
Rajka	.	=	25	13	11	
Sopron	.	⊥	25	14	12	11
Sopronhorpács	–		–	–	–	–
Káld	–		–	–	–	
Körmend	.	≡	28	11	10	
Szentgotthárd	.	⊥	24	11	8	8
Szombathely	.	⊥	25	12	10	9
Lenti	.	=	26	12	11	
Letenye	.	⊥	27	11	10	
Nagykanizsa	.	≡	25	11	9	11
Zalaegerszeg	.	⊥	26	11	10	10
Farkasgyepű	.		26	14	10	
Keszthely	.	⊥	25	13	12	11
Mencshely	.	⊥	25	12	10	11
Pápa	.	⊥	26	13	10	11
Sümeg	.	⊥	27	13	11	
Tihany	.		25	16	14	
Veszprém	.	⊥	25	13	12	10
Zirc	.	⊥	24	10	7	
Fonyód	.	⊥	25	16	10	
Homokszt. györgy	.	⊥	26	12	10	11
Kaposvár	.	⊥	26	12	11	11
Marcali	.	⊥	29	14	13	
Siófok	.	⊥	24	14	13	10
Somogyszob	.	⊥	26	8	8	
Tab	–		–	–	–	
Bábolna	.	⊥	26	11	9	
Esztergom	.		27	12	10	
Kisbér	.		27	12	9	
Komárom	.	⊥	28	13	10	
Tatabánya	.		26	14	11	
Alcsútdoboz	.	⊥	26	9	9	
Dunaújváros	.	⊥	27	13	12	
Martonvásár	.	⊥	27	13	12	12
Mór	.	⊥	25	12	10	
Sárbogárd	–		–	–	–	
Szabadbattyán	.	=	27	12	10	
Tétszemcse	.	⊥	27	14	–	11
Tengyel	.		26	13	10	
Paks	.	⊥	26	12	10	11
Szekszárd	.	⊥	27	15	13	
Árpádtető	.		24	16	14	
Mohács	–		–	–	–	
Pécs	.		27	16	14	10
Siklós	.	⊥	27	14	12	
Szigetvár	.	⊥	28	12	12	
Budaörs	.	⊥	26	13	11	
Bp. Lőrinc	.	⊥	26	14	11	12
Bp. Met. Int.	.		27	16	–	12
Bp. Szab. hegy	–		–	–	–	
Cegléd	.	⊥	28	14	13	
Dobogókő	.		22	15	13	
Gödöllő	.	⊥	25	15	11	12
Királyrét	.	⊥	20	10	8	
Mátrafüred	.	=	27	14	14	
Nagykáta	.	⊥	28	13	13	
Szentendre	.	=	28	14	13	

1988.IX.1. 07^h-ig az utolsó 24 óra adatai

állomás	csapadék (mm)		max. hőmérséklet	min. hőmérséklet	rad. min.	Előző nap napos órái
Vác	.	⊥	27	12	9	
Vámosmikola	.	=	26	13	12	10
Baja	.	⊥	27	14	11	11
Bácsalmás	.	⊥	28	15	10	
Izsák	.		27	14	14	
Kalocsa	.	⊥	26	14	11	11
Kecskemét	.	⊥	26	17	12	12
Kiskunfélegyháza	.		27	16	14	
Kiskunhalas	.	⊥	27	15	14	
Kunszentmiklós	.		28	15	14	
Tiszakécske	.	⊥	27	15	12	
Balassagyarmat	.	⊥	26	12	10	
Romhány	.	⊥	26	11	10	
Salgótarján	.		22	11	9	
Eger	.	=	23	14	12	11
Galyatető	.		21	13	9	
Gyöngyös	.	⊥	25	14	11	
Kékestető	.	⊥	17	13	11	12
Kompolt	.	⊥	25	14	12	11
Lőrinci	.	⊥	27	12	9	
Poroszló	.	⊥	27	13	11	
Jászapáti	–		–	–	–	
Jászberény	.	⊥	26	13	11	
Karcag	.	=	27	12	11	
Szolnok	.		26	15	13	12
Tiszaroff	.	=	26	14	12	
Túrkeve	.		28	15	13	11
Kistelek	.	=	29	13	11	
Makó	.		30	15	13	
Szeged	.	⊥	28	13	11	11
Szentes	.		28	15	13	
Borsodnádasd	.	⊥	24	10	7	
Füzesabony	.	=	23	9	8	
Hidasnémeti	.	=	25	11	10	
Jósvafő	.	⊥	23	11	10	11
Lillafüred	.	⊥	22	12	10	
Miskolc	.	=	25	11	10	10
Putnok	.	=	26	10	9	
Sárospatak	.	⊥	26	11	10	11
Szendrőlád	.	⊥	27	10	10	
Tokaj	.		23	13	12	
Kisvarda	.	=	25	10	10	10
Mátészalka	.	⊥	26	12	11	
Nyíregyháza	.	⊥	24	11	8	10
Nyírlugos	–		–	–	–	
Pátyod	.	⊥	25	10	9	
Tiszabecs	.	⊥	25	12	11	
Vásárosnamény	.	⊥	28	13	12	
Záhony	.	⊥	27	11	10	
Berettyóújfalu	–		–	–	–	
Debrecen	.		25	14	12	12
Hajdúdorog	–		–	–	–	
Hortobágy	.		24	15	14	
Kormicsakal	.	⊥	29	15	12	
Polgár	.	=	26	12	11	
Békéscsaba	.	⊥	27	15	14	13
Mezőhegyes	.		28	17	14	11
Orosháza	.	⊥	29	16	13	
Szarvas	.		27	15	12	12
Szeghalom	.		28	15	14	

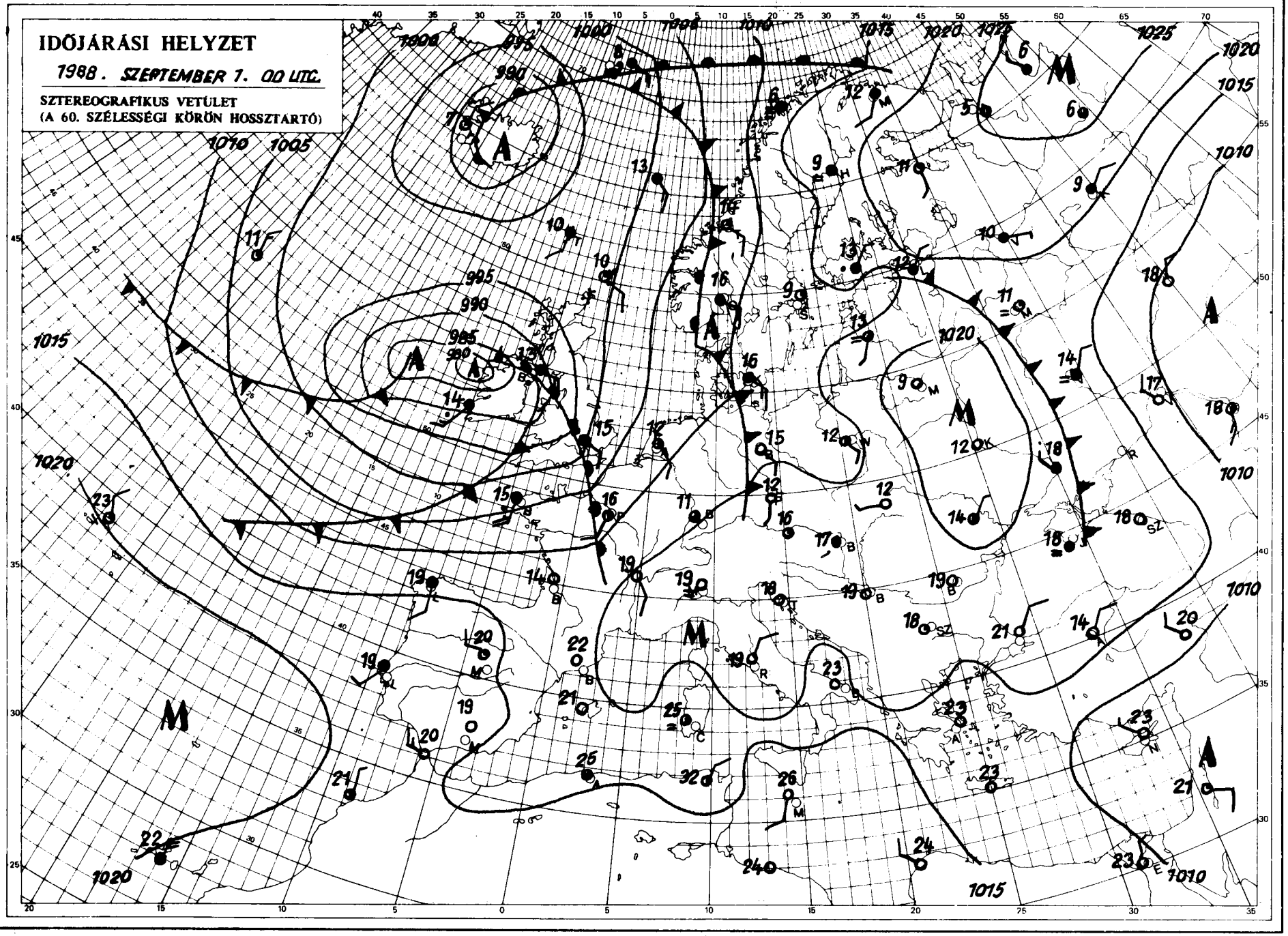

KIADJA: ORSZÁGOS METEOROLÓGIAI SZOLGÁLAT
Kiadásért felel: Barát József, az Országos Meteorológiai Szolgálat elnöke – Készült: az Országos Meteorológiai Szolgálat Nyomdájában, Budapest – Felelős vezető: Máthé Gyuláné – Munk[illegible] – Szerkesztésért felel: Kapovits Albert, a Központi Előrejelző Intézet igazgatója

Készíti: a KEI Rövidtávú Előrejelző Osztálya – Szakmai felelős: Németh Lajos osztályvezető – Megjelenik naponként Megrendelhető: 1024 Budapest, II., Kitaibel Pál utca 1. – Pénzügyi Osztály – Telefon: 353-500
Jelmagyarázat a havi mellékletben

IDŐJÁRÁSI NAPIJELENTÉS

ЕЖЕДНЕВНЫЙ МЕТЕОРОЛОГИЧЕСКИЙ БЮЛЛЕТЕНЬ · DAILY WEATHER REPORT
BULLETIN QUOTIDIEN DE TEMPS · TÄGLICHER WETTERBERICHT

101 évfolyam 246. szám 1988. szeptember 2. péntek

Az időjárási helyzet és a várható időjárás:

Hatalmas ciklon örvénylik középpontjával a Brit-szigetek felett. A ciklon áramlási rendszeréhez tartozik kontinensünk nyugati területének csaknem a fele. A ciklon több ezer km hosszú frontrendszerének egyes szakaszai nem azonos sebességgel haladnak. Jelenleg a déli része kissé gyorsabban, az északi, felénk közeledő szakasz átmenetileg lassabban vonul kelet felé. Arra lehet számitani, hogy a front, valamint a vele járó lehülés, eső és erős szél a péntek esti órákban éri el a Kárpát-medence nyugati felét. A hét végére megszünik a nyári meleg idő Magyarországon.

Csütörtökön túlnyomórészt napos, száraz, nyári meleg idő volt országunkban. A délutáni órákra általában 25, 31 fokig melegedett fel a levegő. Péntek éjszaka enyhe volt az idő, a hőmérséklet mélypontja 9, 18 fok között alakult. Éjszaka nyugat felől szakaszosan növekedett a felhőzet. Péntek délelőtt változóan felhős idő volt. 11 órakor 20, 26 fok közötti hőmérsékletet mértek.

A Balaton vizének hőmérséklete Siófoknál 11 órakor 20 fok volt.

Ma 12 órakor Budapesten a hőmérséklet 23 fok volt, a tengerszintre átszámitott légnyomás 1003 hPa, mérsékelten süllyed.

Várható időjárás szombat estig:

Nyugat felől egyre több helyen várható eső, zápor és zivatar.
Néhol jégeső is lehet.
Szombaton felszakad a felhőzet és záporok alakulnak ki.
A déli szél sokfelé megerősödik, majd északnyugatira fordul és tovább erősödik. Helyenként viharos széllökések is lesznek.
Lehülés várható.
A hőmérséklet éjszaka 10, 15 fokig csökken, szombaton napközben 17, 22 fokig emelkedik.

Pálmási Judit s.k.

A hőmérséklet napi középértéke és eltérése a sokévi átlagtól /Budapest belterületén:

1988. IX. 1.	20,4°C	+1,5°C

1871 óta ezen a napon Budapesten előfordult

legmagasabb hőmérséklet	34,1°C /1942/	
legalacsonyabb hőmérséklet	7,8°C /1926/	

LEGMAGASABB HŐMÉRSÉKLET

1988. IX. 1.

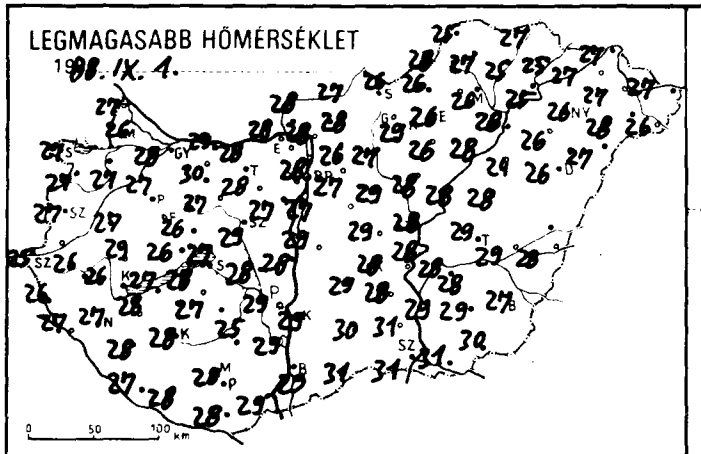

LEGALACSONYABB HŐMÉRSÉKLET

1988. IX. 2.

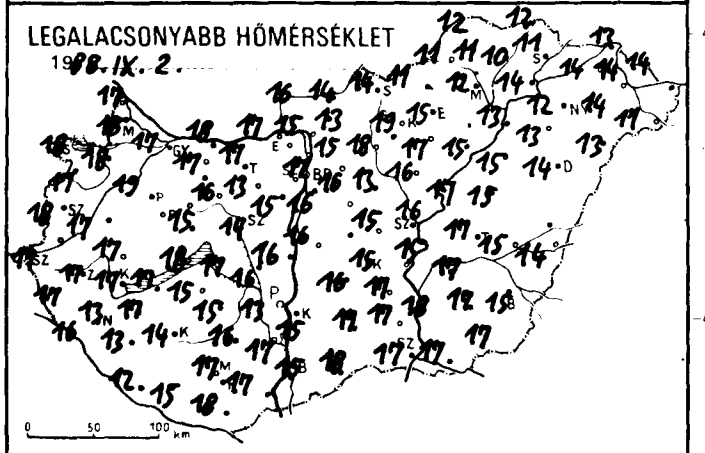

24 órás CSAPADÉKELOSZLÁS

1988. IX. 1. 7h -tól IX. 2. 7h -ig.

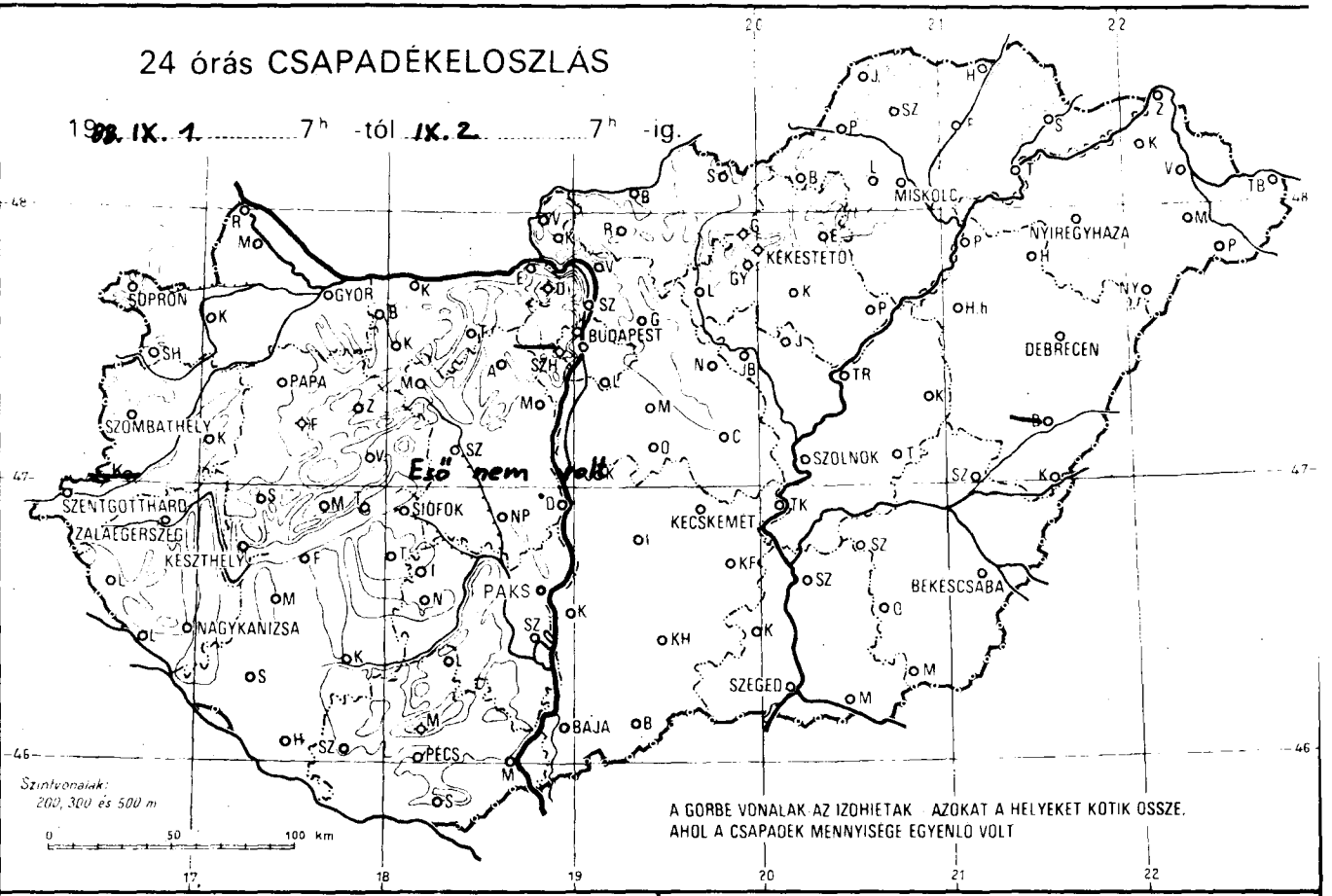

RADIÁCIÓS MINIMUM

1988. IX. 2.

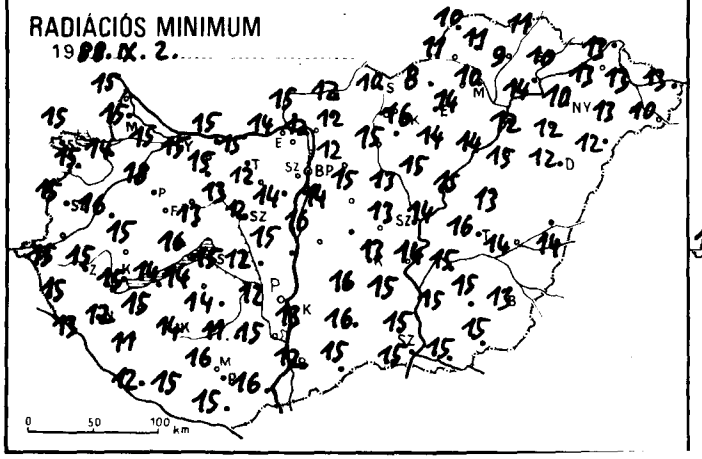

NAPFÉNYTARTAM

1988. IX. 1.

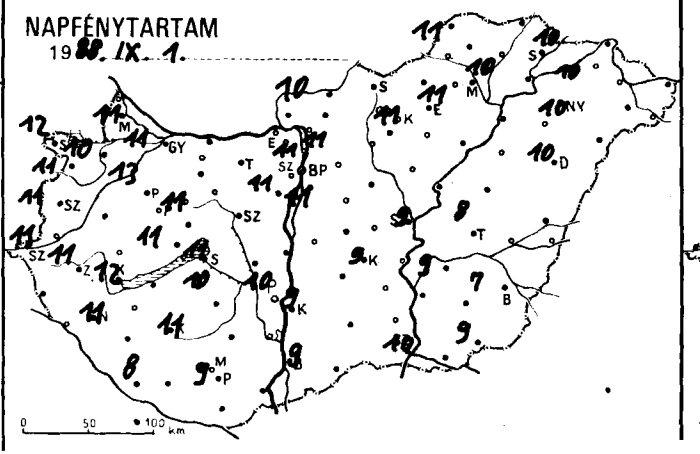

19

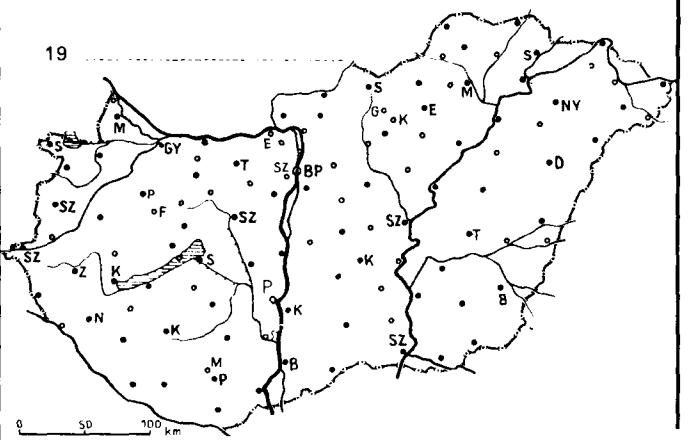

1988. IX. 07 h-ig az utolsó 24 óra adatai						Előző nap napos órái
állomás	csapadék (mm)		max. hőmérséklet	min. hőmérséklet	rad. min.	
Győr	•	⌓	28	17	15	11
Kapuvár	•	=	27	18	14	10
Mosonmagyaróvár	•	=	26	18	15	11
Rajka	•		27	17	15	
Sopron	•	⌓	27	18	15	12
Sopronhorpács	•	⌓	27	17	15	11
Káld	•	⌓	27	17	16	
Körmend	–		–	–	–	
Szentgotthárd	•	⌓	25	17	15	11
Szombathely	•	⌓	27	18	15	11
Lenti	•		26	17	15	
Letenye	•	⌓	27	16	13	
Nagykanizsa	•	≡	27	13	12	11
Zalaegerszeg	•	⌓	26	17	15	11
Farkasgyepű	•		27	14	11	
Keszthely	•	=	26	17	15	12
Mencshely	•	⌓	26	17	14	11
Pápa	•	⌓	27	19	18	13
Sümeg	•		29	17	15	
Tihany	•		26	18	16	
Veszprém	•	⌓	26	15	13	11
Zirc	•	⌓	25	14	12	
Fonyód	•	⌓	27	17	14	
Homokszt. györgy	•	⌓	27	12	12	8
Kaposvár	•	⌓	28	14	14	11
Marcali	•	⌓	28	17	15	
Siófok	•	⌓	27	17	15	11
Somogyszob	•	⌓	28	13	11	
Tab	•	⌓	28	15	14	
Bábolna	•		30	11	11	
Esztergom	•		28	17	14	
Kisbér	•		30	17	15	
Komárom	•		29	18	15	
Tatabánya	•		28	17	15	
Alcsútdoboz	•	⌓	28	13	12	
Dunaújváros	•	⌓	28	16	15	
Martonvásár	•	⌓	27	15	14	11
Mór	•	=	27	16	13	
Sárbogárd	•	⌓	28	16	12	
Szabadbattyán	•	⌓	29	14	12	
Iregszemcse	•	⌓	27	15	14	10
Lengyel	•		25	16	11	
Paks	•	⌓	29	13	12	10
Szekszárd	•	=	29	17	15	
Árpádtető	•		25	16	15	
Mohács	•		29	17	16	
Pécs	•		28	17	16	9
Siklós	•	⌓	29	18	15	
Szigetvár	•	⌓	28	15	15	
Budaörs	•	=	27	17	14	
Bp. Lőrinc	•	⌓	27	16	14	11
Bp. Met. Int.	•		28	17	–	11
Bp. Szab. hegy	–		–	–	–	
Cegléd	•	⌓	29	15	13	
Dobogókő	•		23	15	12	
Gödöllő	•	⌓	26	15	12	11
Királyrét	•	⌓	26	11	9	
Monor	•	=	27	16	15	
Nagykáta	•	⌓	29	13	13	
Szentendre	•	=	29	15	14	

1988. IX. 07 h-ig az utolsó 24 óra adatai						Előző nap napos órái
állomás	csapadék (mm)		max. hőmérséklet	min. hőmérséklet	rad. min.	
Vác	•	⌓	28	15	12	
Vámosmikola	•		28	16	15	10
Baja	•	⌓	29	15	12	9
Bácsalmás	•	⌓	31	18	15	
Izsák	•		29	16	16	
Kalocsa	•	⌓	29	15	13	9
Kecskemét	•	⌓	28	15	13	9
Kiskunfélegyháza	•		28	17	15	
Kiskunhalas	•	⌓	30	17	16	
Kunszentmiklós	•		29	16	16	
Tiszakécske	•	=	28	15	14	
Balassagyarmat	•	⌓	27	14	12	
Romhány	•	⌓	28	13	12	
Salgótarján	•		26	14	10	
Eger	•	=	26	15	14	11
Galyatető	•	≡	22	13	12	
Gyöngyös	•		29	19	16	
Kékestető	•	⌓	19	13	11	11
Kompolt	•	⌓	26	17	14	
Lőrinci	•	⌓	27	18	15	
Poroszló	•	⌓	28	15	14	
Jászapáti	•	=	28	16	15	
Jászberény	•	⌓	27	15	13	
Karcag	•	≡	28	15	13	
Szolnok	•		28	16	14	9
Tiszaroff	•	=	28	17	15	
Túrkeve	•		29	17	16	8
Kistelek	•		31	17	15	
Makó	•		31	17	15	
Szeged	•		31	17	15	10
Szentes	•		29	18	15	
Borsodnádasd	•	⌓	26	11	8	
Füged	•	=	25	10	9	
Hidasnémeti	•	=	27	12	11	
Jósvafő	•	⌓	25	12	10	11
Lillafüred	•	⌓	24	12	10	
Miskolc	•	⌓	26	12	10	10
Putnok	•	=	28	11	11	
Sárospatak	•	⌓	25	11	10	10
Szendrőlád	•	⌓	27	11	11	
Tokaj	•		25	14	14	
Kisvárda	•	⌓	27	14	13	10
Mátészalka	•	⌓	28	14	13	
Nyíregyháza	•	⌓	26	12	10	10
Nyírlugos	•	⌓	27	13	12	
Pátyod	•	≡	26	11	10	
Tiszabecs	•	⌓	27	14	13	
Vásárosnamény	•	⌓	27	14	13	
Záhony	•	⌓	27	13	13	
Berettyóújfalu	–		–	–	–	
Debrecen	•	⌓	26	14	12	10
Hajdúdorog	•		26	13	12	
Hortobágy	•		24	15	15	
Körösszakál	•	⌓	28	14	14	
Polgár	•	=	28	13	12	
Békéscsaba	•	⌓	27	15	13	7
Mezőhegyes	•	⌓	30	17	15	9
Orosháza	•	⌓	29	17	15	
Szarvas	•		28	17	15	9
Szeghalom	•	=	29	15	14	

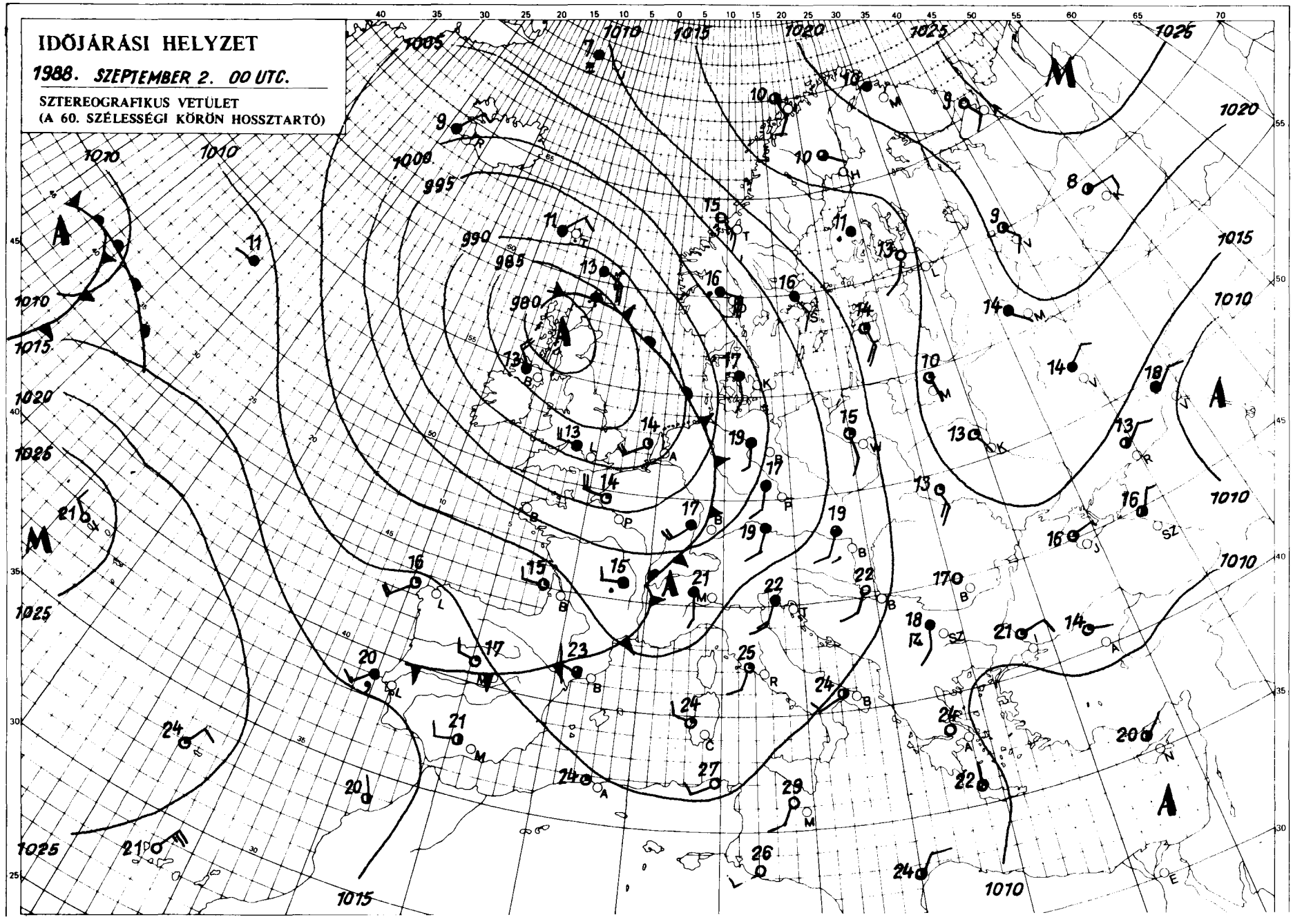

KIADJA: ORSZÁGOS METEOROLÓGIAI SZOLGÁLAT
Kiadásért felel: Barát József, az Országos Meteorológiai Szolgálat elnöke – Készült: az Országos Meteorológiai Szolgálat Nyomdájában, Budapest – Felelős vezető: Máthé Gyuláné – Munkaszám: – Szerkesztésért felel: Kapovits Albert, a Központi Előrejelző Intézet főosztályvezetője

Készíti: a KEI Rövidtávú Előrejelző Osztálya – Szakmai felelős: Németh Lajos osztályvezető – Megjelenik naponként
Megrendelhető: 1024 Budapest, II., Kitaibel Pál utca 1. – Pénzügyi Osztály – Telefon: 353-500
Jelmagyarázat a havi melléklletben

IDŐJÁRÁSI NAPIJELENTÉS

ЕЖЕДНЕВНЫЙ МЕТЕОРОЛОГИЧЕСКИЙ БЮЛЛЕТЕНЬ · DAILY WEATHER REPORT
BULLETIN QUOTIDIEN DE TEMPS · TÄGLICHER WETTERBERICHT

101. évfolyam 247. szám + Budapest + 1988.szeptember 3.szombat

Az időjárási helyzet és a várható időjárás:

A középpontjával már napok óta Észak-Skócia fölött tartózkodó hatalmas légörvény hidegfrontja pénteken az esti órákban érte el a Kárpát-medence térségét. A front éjszaka viharos széllel heves zivatarok kíséretében átrohant a medencén, és szombaton délelőtt már elérte a Fekete-tenger nyugati partvidékét. A front nyomában átmenetileg anticiklon alakult ki, ezért gyorsan csökkent a felhőzet, és többfelé a szél is jelentősen mérséklődött. Ez a változás nem lesz tartós, ugyanis időközben az emlitett légörvény délnyugati peremén az Irszigettől délre egy kis méretü ún. peremciklon alakult ki. Ez utóbbi légörvény nagy sebességgel kelet felé halad, ezért vasárnap estig hatással lesz időjárásunkra.

Hazánkban pénteken a közeledő hidegfront előtt már a reggeli, délelőtti órákban sokfelé megnövekedett a felhőzet, azonban számottevő csapadékot a késő délutáni órákig sehonnan sem jelentettek. Estefelé viszont már egyre többfelé tornyos gomolyfelhők képződtek és heves záporok, zivatarok alakultak ki. A gyakorta erős szél a zivatarok idején többfelé viharossá fokozódott, majd a hidegfront nyomában északnyugatira fordult. Sokfelé volt csapadék, amelynek mennyisége a Nyugat-Dunántúlon általában 20 és 40 mm között, másutt zömmel csapadéknyom és 10 mm között alakult. A legmagasabb nappali hőmérséklet 23 és 31, a ma hajnali minimum pedig 9 és 15 fok között volt. Szombat délelőtt már csak északkeleten volt tartósan erősen felhős az ég, és csupán elszórtan alakult ki záporeső. Az északnyugati szél a Dunántúlon többfelé jelentősen mérséklődött. 11 órakor északkeleten 13 és 16, másutt 17 és 21 fok között alakult.

A Balaton vizének hőmérséklete 11 órakor Sifoknál 17 fok volt.

Ma 12 órakor Budapesten a hőmérséklet 18 fok, a tengerszintre átszámitott légnyomás 1011 hPa, erősen emelkedik.

Várható időjárás vasárnap estig:

Ma a felhőátvonulásokból inkább már csak északkeleten alakulhat ki átfutó zápor. Holnap az ország nagy részén túlnyomóan napos idő lesz, a nyugati és északi országrészben azonban a gyakran megnövekvő felhőzettől elszórtan kisebb eső, zápor várható. Az eleinte még többfelé viharos északnyugati szél estére jelentősen gyengül. A legalacsonyabb éjszakai hőmérséklet 7, 12, a legmagasabb nappali hőmérséklet vasárnap 20 és 24 fok között alakul.

Nadrai Attila s.k.

A hőmérséklet napi középértéke és eltérése a sokévi átlagtól / Budapest belterületén/:

1988. szeptember 2.	22,3°C	+3,3°C

1871 óta ezen a napon Budapesten előfordult

legmagasabb hőmérséklet:	34,3°C /1939/
legalacsonyabb hőmérséklet:	6,8°C /1893/

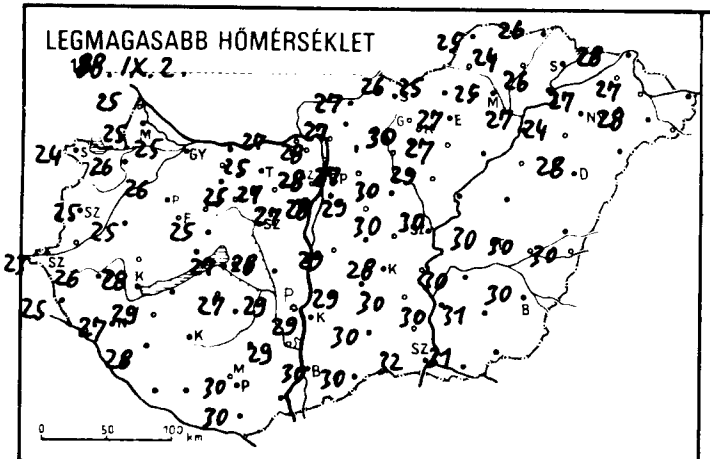
LEGMAGASABB HŐMÉRSÉKLET
1988. IX. 2.

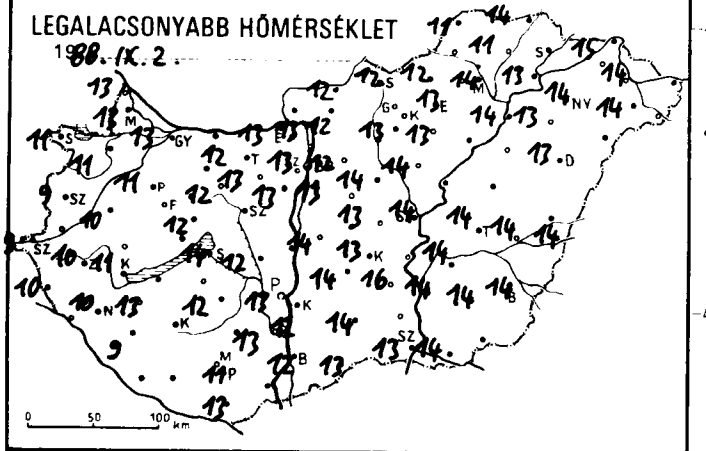
LEGALACSONYABB HŐMÉRSÉKLET
1988. IX. 2.

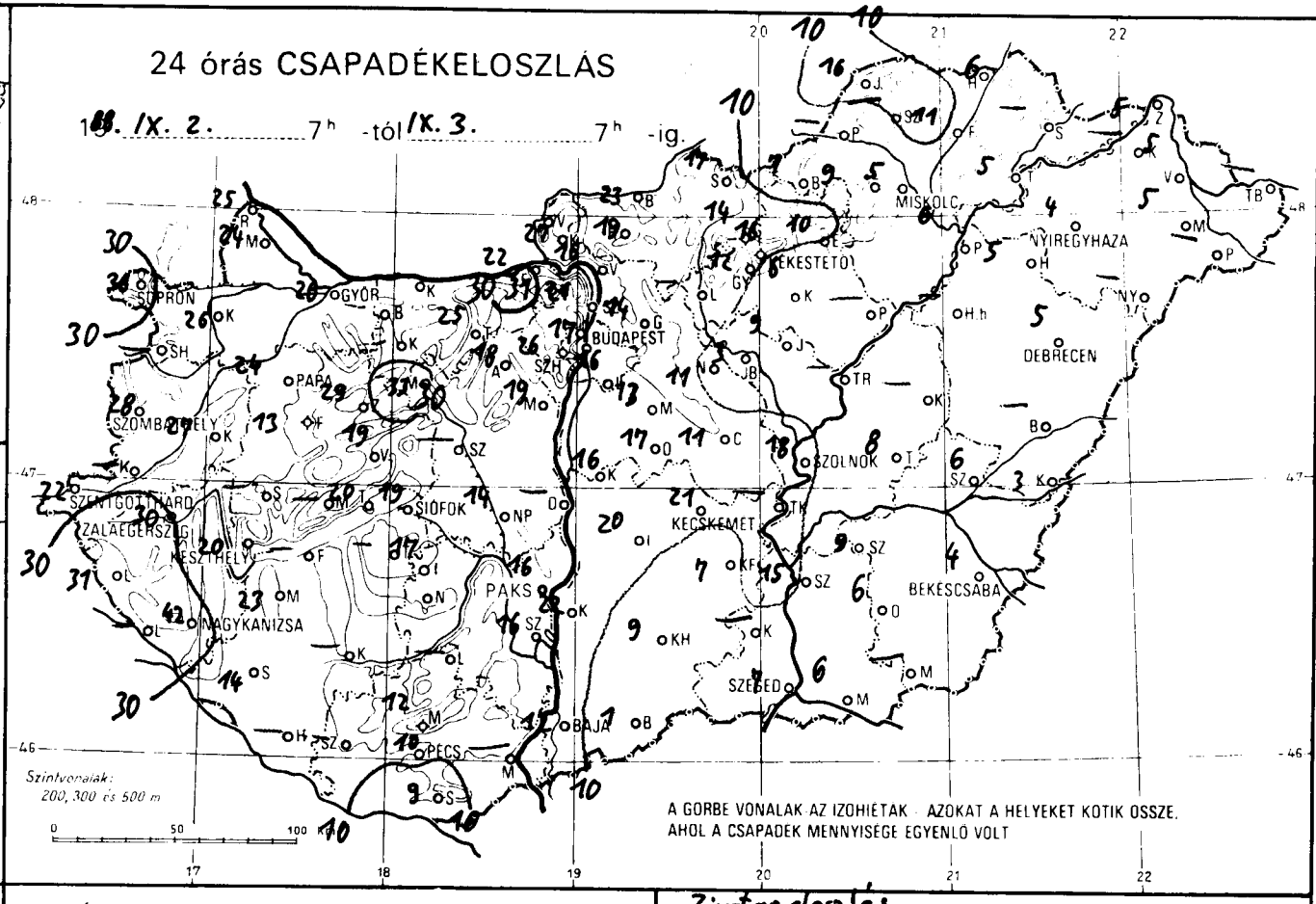
24 órás CSAPADÉKELOSZLÁS
1988. IX. 2. 7h -tól IX. 3. 7h -ig.
Szintvonalak: 200, 300 és 500 m
A GÖRBE VONALAK AZ IZOHIÉTÁK - AZOKAT A HELYEKET KÖTIK ÖSSZE, AHOL A CSAPADÉK MENNYISÉGE EGYENLŐ VOLT

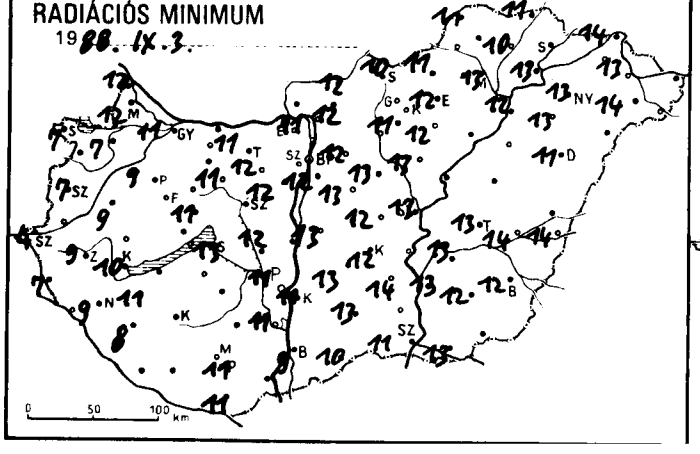
RADIÁCIÓS MINIMUM
1988. IX. 3.

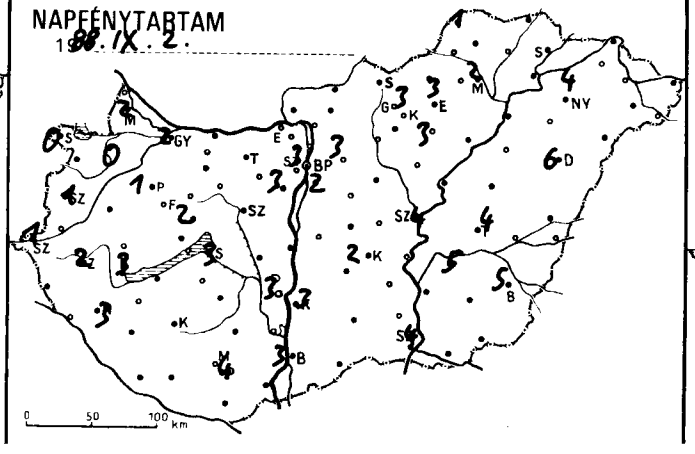
NAPFÉNYTARTAM
1988. IX. 2.

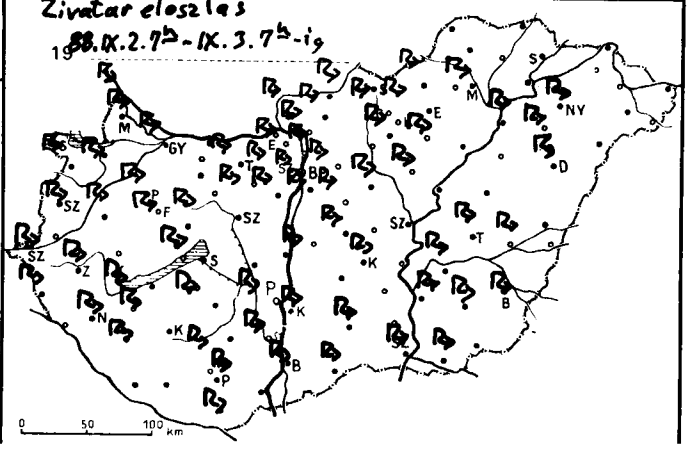
Zivatar eloszlás
1988. IX. 2. 7h - IX. 3. 7h -ig

1988. IX. 6. 7^h-ig az utolsó 24 óra adatai						Előző nap napos órái
állomás	csapadék (mm)		max. hőmérséklet	min. hőmérséklet	rad. min.	
Győr	26	R	25	13	11	2
Kapuvár	26	R	26	11	7	0
Mosonmagyaróvár	24	R	25	13	12	2
Rajka	25	R	25	13	12	
Sopron	36	R	24	11	7	0
Sopronhorpács	–		–	–	–	
Káld	27	R ≈	25	10	9	
Körmend	–		–	–	–	
Szentgotthárd	22	R	23	9	4	1
Szombathely	28	R	25	9	7	1
Lenti	31	R ≈	25	10	7	
Letenye	–		–	–	–	
Nagykanizsa	42	R	27	10	9	3
Zalaegerszeg	30	R	26	10	9	2
Farkasgyepű	13	R	28	10	8	
Keszthely	20	R ≈	28	11	10	3
Mencshely	–		–	–	–	
Pápa	24	R	26	11	9	1
Sümeg	–		–	–	–	
Tihany	20	R	29	13	12	
Veszprém	19	R =	25	12	11	2
Zirc	29	=	24	11	9	
Fonyód	–		–	–	–	
Homokszt. györgy	–		–	–	–	
Kaposvár	–		–	–	–	
Marcali	23	R ≈	29	13	11	
Siófok	19	R	27	14	13	3
Somogyszob	14	R ≈	28	9	8	
Tab	–		–	–	–	
Bábolna	–		–	–	–	
Esztergom	22	R	27	13	–	
Kisbér	–		–	–	–	
Komárom	–		–	–	–	
Tatabánya	25	R	25	12	11	
Alcsútdoboz	18	R	27	13	12	
Dunaújváros	–		–	–	–	
Martonvásár	19	R =	27	13	12	3
Mór	33	R ≈	25	12	11	
Sárbogárd	14		28	12	12	
Szabadbattyán	–		–	–	–	
Iregszemcse	17	R	27	12	–	
Lengyel	–		–	–	–	
Paks	16	R =	29	13	11	3
Szekszárd	16	R =	29	13	11	
Árpádtető	12	R =	25	11	9	
Mohács	–		–	–	–	
Pécs	10	R	30	11	11	4
Siklós	9	R =	30	13	11	
Szigetvár	–		–	–	–	
Budaörs	19	R =	27	14	13	
Bp. Lőrinc	16	R =	28	13	12	2
Bp. Met. Int.	17	R	28	13	–	3
Bp. Szab. hegy	26	R =	23	10	8	
Cegléd	11	R	30	13	12	
Dobogókő	31	R =	21	10	8	
Gödöllő	14	R	27	12	12	3
Királyrét	27	R =	25	12	11	
Monor	13	R =	29	13	13	
Nagykáta	11	R	30	19	18	
Szentendre	21	R	29	13	12	

1988. IX. 7. 7^h-ig az utolsó 24 óra adatai						Előző nap napos órái
állomás	csapadék (mm)		max. hőmérséklet	min. hőmérséklet	rad. min.	
Vác	16	R =	28	13	11	
Vámosmikola	–		–	–	–	
Baja	12	R	30	12	9	3
Bácsalmás	1	R	30	13	10	
Izsák	20	≈	29	14	13	
Kalocsa	22	R	29	12	11	3
Kecskemét	21	R	28	13	12	2
Kiskunfélegyháza	7	▽	30	16	14	
Kiskunhalas	9	R ≈	30	14	13	
Kunszentmiklós	16	R =	29	14	13	
Tiszakécske	–		–	–	–	
Balassagyarmat	23	R	27	12	12	
Romhány	19	R	27	12	12	
Salgótarján	17	≈	26	12	10	
Eger	10	▽ =	27	13	12	3
Galyatető	14	R ≈	21	7	7	
Gyöngyös	12	R	30	13	11	
Kékestető	16	R =	19	7	7	3
Kompolt	6	R	27	13	12	3
Lőrinci	–		–	–	–	
Poroszló	–		–	–	–	
Jászapáti	9	R	29	14	13	
Jászberény	3	▽ ≈	28	13	12	
Karcag	–		–	–	–	
Szolnok	18	R	30	14	13	4
Tiszaroff	–		–	–	–	
Túrkeve	8	R	30	14	13	4
Kistelek	–		–	–	–	
Makó	6	R	31	14	13	
Szeged	7	R	32	13	11	4
Szentes	15	R	30	14	13	
Borsodnádasd	7	R	25	12	11	
Függő	11		24	11	10	
Hidasnémeti	6	▽ ≈	26	14	14	
Jósvafő	16	▽ ≈	25	11	11	1
Lillafüred	9	▽	24	12	11	
Miskolc	5	R =	25	14	13	2
Putnok	–		–	–	–	
Sárospatak	–		–	–	–	
Szendrőlád	–		–	–	–	
Tokaj	5		26	13	13	
Kisvárda	–		–	–	–	
Mátészalka	5		28	14	14	
Nyíregyháza	4	R	27	14	13	4
Nyírlugos	–		–	–	–	
Pátyod	–		–	–	–	
Tiszabecs	–		–	–	–	
Vásárosnamény	5	=	27	14	13	
Záhony	5		28	15	14	
Berettyóújfalu	–		–	–	–	
Debrecen	5	R ≈	28	14	11	6
Hajdúdorog	5	=	24	13	13	
Hortobágy	–		–	–	–	
Körösszakál	3	▽	30	14	14	
Polgár	6	R =	27	14	12	
Békéscsaba	4	R ≈	30	14	12	5
Mezőhegyes	–		–	–	–	
Orosháza	6	R ≈	31	14	12	
Szarvas	9	R	30	14	13	5
Szeghalom	6	R =	30	14	14	

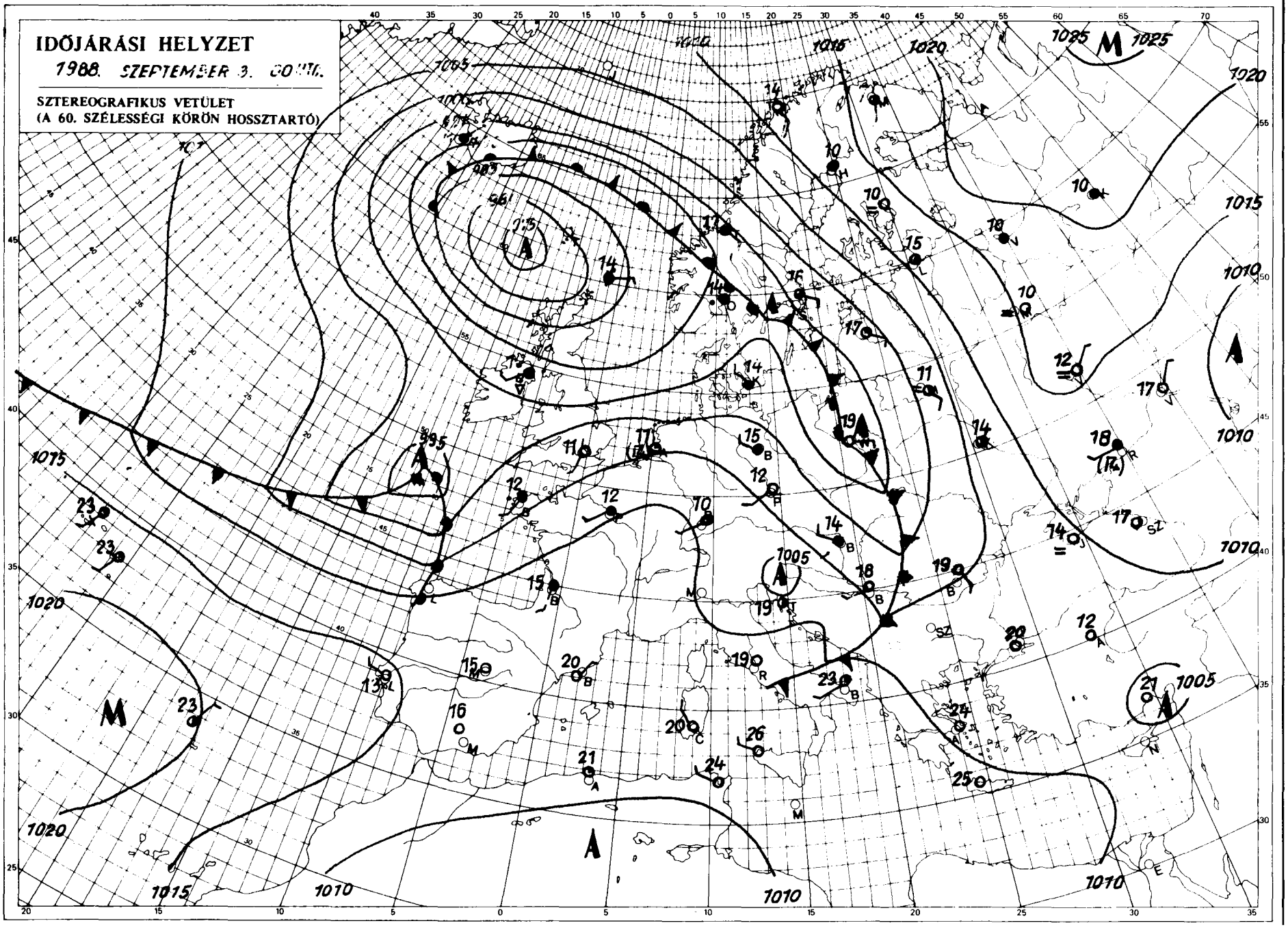

KIADJA: ORSZÁGOS METEOROLÓGIAI SZOLGÁLAT
Kiadásért felel: Barát József, az Országos Meteorológiai Szolgálat főigazgatója — Készült: az Országos Meteorológiai Szolgálat Nyomdájában, Budapest — Felelős vezető: Máthé Gyuláné — Munkaszám: 17. — Szerkesztésért felel: Kapovits Albert, a Központi Előrejelző Intézet igazgatója

Készítő: a KEI Rövidtávú Előrejelző Osztálya — Szakmai felelős: Németh Lajos osztályvezető — Megjelenik naponként
Megrendelhető: 1024 Budapest, II., Kitaibel Pál utca 1. — Pénzügyi Osztály — Telefon: 353-500
Jelmagyarázat a havi mellékletben

IDŐJÁRÁSI NAPIJELENTÉS

ЕЖЕДНЕВНЫЙ МЕТЕОРОЛОГИЧЕСКИЙ БЮЛЛЕТЕНЬ • DAILY WEATHER REPORT
BULLETIN QUOTIDIEN DE TEMPS • TÄGLICHER WETTERBERICHT

101. évfolyam 248. szám + Budapest + 1988.szeptember 4.vasárnap

Az időjárási helyzet és a várható időjárás:

A Norvég-tenger fölött egy hatalmas méretü ciklon hatására kontinensünk nyugati és északi területein változékony, gyakran csapadékos, hüvös az idő. Az Ibériai-félszigettől az Appennini-félszigeten át a Fekete-tengerig ugyanakkor magas nyomású terület található, ezeken a helyeken kevés a felhő. A sok napsütés hatására a délutáni órákban 25, 30 fok közötti hőmérékleteket mérnek. A Kárpát-medence térsége az észak-európai ciklon és a dél-európai anticiklon közös áramlási zónájában helyezkedik el. A tőlünk északra vonuló időjárási frontok csak érintik országunkat. Lényeges időjárásváltozást nem okoznak.

Magyarországon szombaton felhőátvonulások voltak, csupán északkeleten volt tartósabban felhős az ég. Ott eső, zápor is előfordult. A vasárnap reggel 7 óráig lehullott csapadék mennyisége csapadéknyom és 13 mm között volt. Sokfelé fújt erős, helyenként viharos északnyugati szél, majd a szél a délutáni órákra jelentősen gyengült. A hőmérséklet csúcsértéke 20 és 25 fok között alakult. Vasárnap hajnalra általában 8, 13 fok közé csökkent a hőmérséklet. Délelőtt a nyugati, valamint az északi országrészben erősen felhős volt az ég, elszórtan fordult elő kisebb eső, zápor. Másutt több órán át sütött a nap. A hőmérséklet 11 órára a felhős területeken csak 14, 17, másutt 18, 24 fok közé emelkedett.

A Balaton vizének hőmérséklete Siófoknál 11 órakor 19 fok volt.

Ma 12 órakor Budapesten 20 fokot mértek, a tengerszintre átszámitott légnyomás 1017 hPa, mérsékelten emelkedik.

Várható időjárás hétfő estig:

A nyugati és az északi országrészben a többször erősen megnövekvő felhőzetből elszórtan kisebb eső, zápor várható. Másutt a napsütést csak időnként zavarja meg felhősödés. A nyugati, északnyugati szél időnként megélénkül. A legalacsonyabb éjszakai hőmérséklet általában 9 és 14, a legmagasabb nappali hőmérséklet hétfőn 20 és 25 fok között alakul.

Jenki Szilvia s.k.

A hőmérséklet napi középértéke és eltérése a sokévi átlagtól / Budapest belterületén/:

1988. szeptember 3.	16,4°C	-2,7°C

1871 óta ezen a napon Budapesten előfordult:

legmagasabb hőmérséklet:	34,2°C /1929/
legalacsonyabb hőmérséklet:	5,8°C /1885/

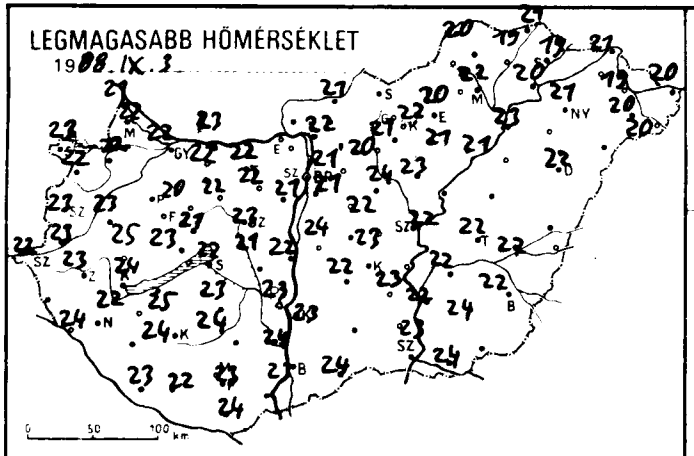
LEGMAGASABB HŐMÉRSÉKLET
1988. IX. 3.

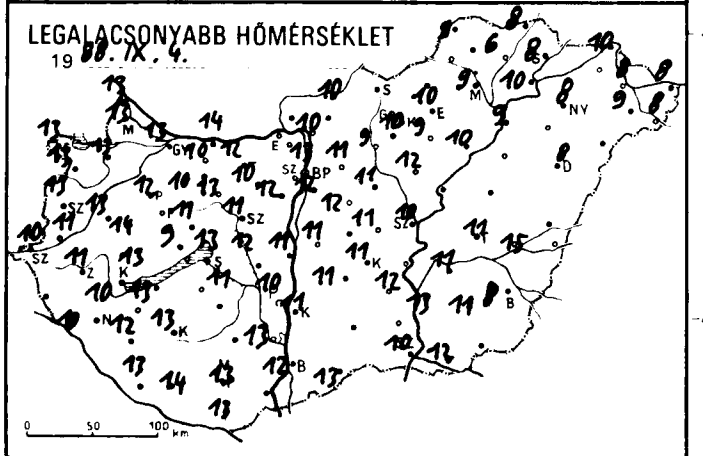
LEGALACSONYABB HŐMÉRSÉKLET
1988. IX. 4.

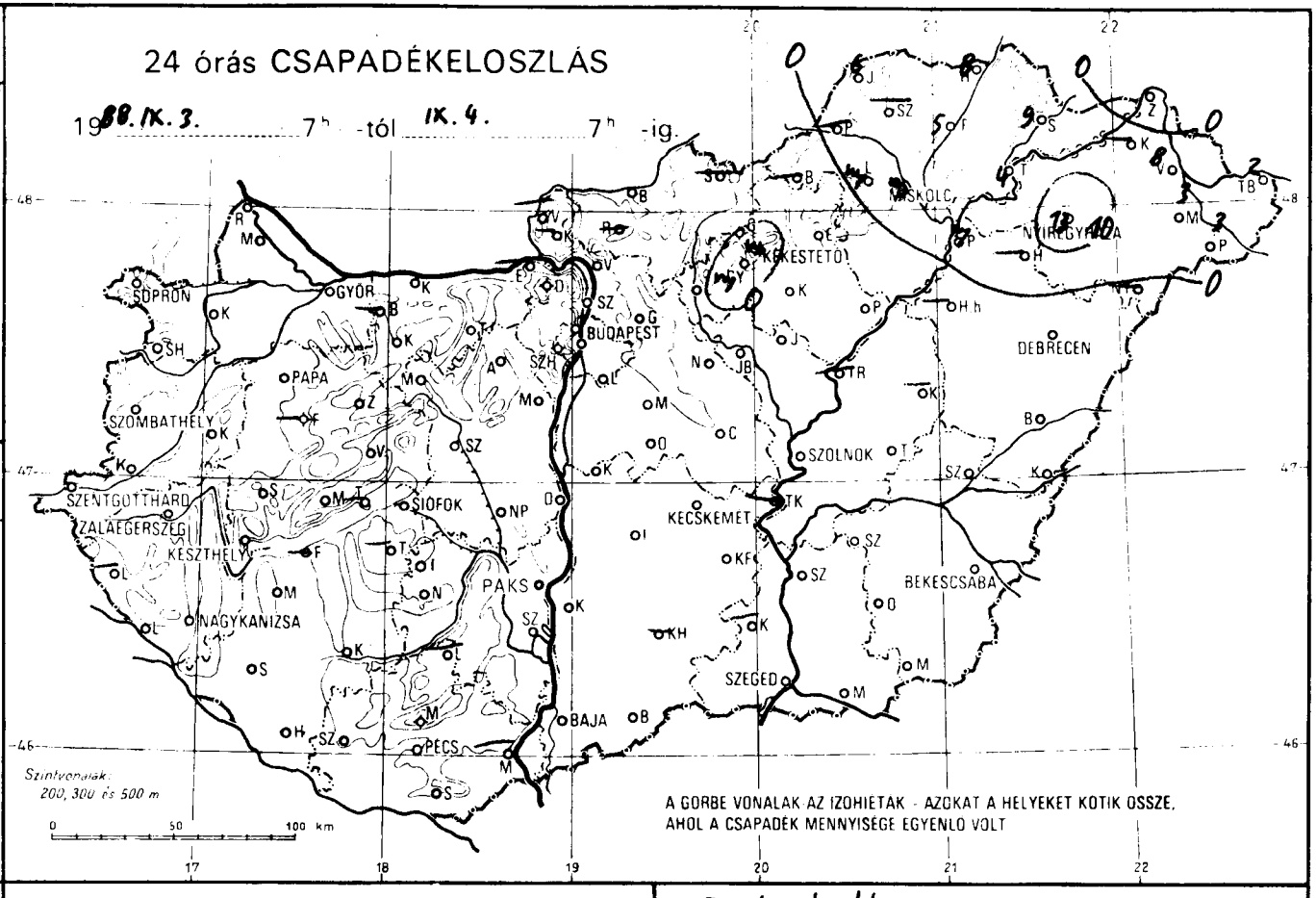
24 órás CSAPADÉKELOSZLÁS
1988. IX. 3. 7h -tól IX. 4. 7h -ig.
SOPRON
GYŐR
BUDAPEST
KÉKESTETŐ
MISKOLC
NYÍREGYHÁZA
DEBRECEN
SZOMBATHELY
PAPA
SZOLNOK
SZENTGOTTHÁRD
ZALAEGERSZEG
KESZTHELY
SIÓFOK
KECSKEMÉT
BÉKÉSCSABA
PAKS
NAGYKANIZSA
SZEGED
BAJA
PÉCS
Szintvonalak: 200, 300 és 500 m
A GÖRBE VONALAK AZ IZOHIETÁK - AZOKAT A HELYEKET KÖTIK ÖSSZE, AHOL A CSAPADÉK MENNYISÉGE EGYENLŐ VOLT

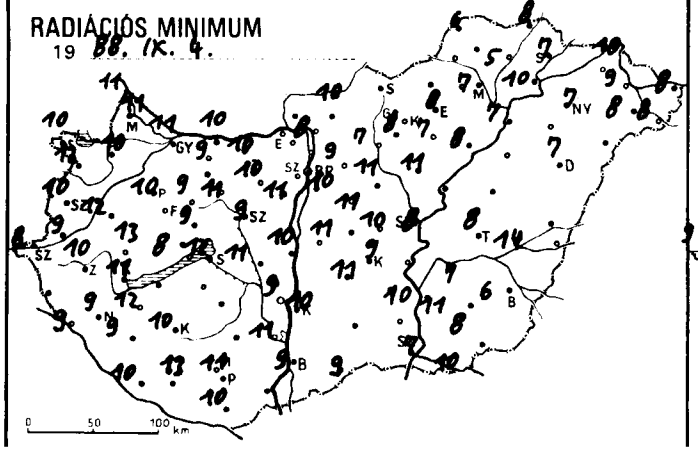
RADIÁCIÓS MINIMUM
1988. IX. 4.

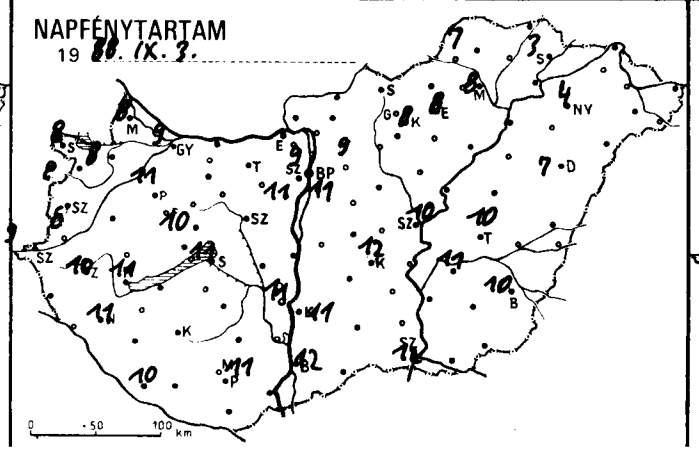
NAPFÉNYTARTAM
1988. IX. 3.

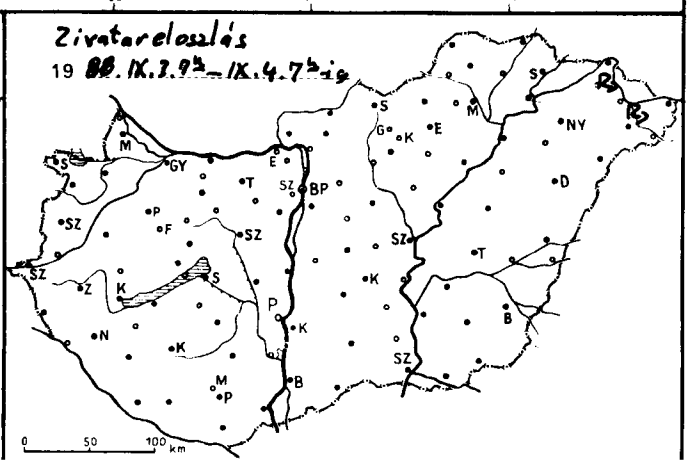
Zivatareloszlás
1988. IX. 3. 7h - IX. 4. 7h-ig

1988.IX.07.h-ig az utolsó 24 óra adatai						Előző nap napos órái
állomás	csapadék (mm)		max. hőmérséklet	min. hőmérséklet	rad. min.	
Győr	•		22	13	11	9
Kapuvár	•		22	13	10	8
Mosonmagyaróvár	•		22	13	11	8
Rajka	•		21	13	11	
Sopron	•		23	13	10	8
Sopronhorpács	•		22	13	12	8
Káld	•		23	13	12	
Körmend	•		23	11	9	
Szentgotthárd	•		22	10	8	9
Szombathely	•		23	13	10	8
Lenti	–		–	–	–	
Letenye	•		24	10	9	
Nagykanizsa	•		22	10	9	11
Zalaegerszeg	•		23	11	10	10
Farkasgyepű	–		–	–	–	
Keszthely	•		24	13	11	11
Mencshely	•		23	19	8	
Pápa	•		22	12	10	11
Sümeg	•		25	14	13	
Tihany	–		–	–	–	
Veszprém	•		21	11	9	10
Zirc	•		20	10	9	
Fonyód	–		–	–	–	
Homokszt. györgy	•		23	13	10	10
Kaposvár	•		24	13	10	
Marcali	•		25	13	12	
Siófok	•		22	13	12	11
Somogyszob	•		24	12	9	
Tab	–		–	–	–	
Bábolna	–		–	–	–	
Esztergom	–		–	–	–	
Kisbér	•		22	10	9	
Komárom	•		23	14	10	
Tatabánya	•		22	12	10	
Alcsútdoboz	•		22	10	10	
Dunaújváros	•		22	11	10	
Martonvásár	•		21	12	11	11
Mór	•		22	13	11	
Sárbogárd	•		21	12	11	
Szabadbattyán	•		23	11	9	
Iregszemcse	•		23	11	–	–
Lengyel	–		–	–	–	
Paks	•		23	10	9	11
Szekszárd	•		24	13	11	
Árpádtető	•		20	14	11	
Mohács	–		–	–	–	
Pécs	•		23	13	11	11
Siklós	•		24	13	10	
Szigetvár	•		22	14	13	
Budaörs	•		21	12	8	
Bp. Lőrinc	•		21	12	10	11
Bp. Met. Int.	•		21	13	–	9
Bp. Szab. hegy	•		16	13	11	
Cegléd	•		23	11	10	
Dobogókő	•		16	11	10	
Gödöllő	•		20	11	9	9
Királyrét	–		–	–	–	
Monor	•		22	12	11	
Nagykáta	•		24	11	11	
Szentendre	•		23	12	11	

1988.IX.07.h-ig az utolsó 24 óra adatai						Előző nap napos órái
állomás	csapadék (mm)		max. hőmérséklet	min. hőmérséklet	rad. min.	
Vác	•		22	10	8	
Vámosmikola	–		–	–	–	–
Baja	•		23	12	9	12
Bácsalmás	•		24	13	9	
Izsák	•		22	11	11	
Kalocsa	•		23	11	10	11
Kecskemét	•		23	11	9	12
Kiskunfélegyháza	•		23	12	10	
Kiskunhalas	–		–	–	–	
Kunszentmiklós	•		24	11	11	
Tiszakécske	–		–	–	–	
Balassagyarmat	•		21	10	10	
Romhány	–		–	–	–	
Salgótarján	–		–	–	–	
Eger	•		20	10	8	8
Galyatető	•		14	9	6	
Gyöngyös	ny		22	10	8	
Kékestető	ny		12	9	8	8
Kompolt	•		21	9	7	9
Lőrinci	•		21	9	7	
Poroszló	•		21	10	8	
Jászapáti	•		23	12	11	
Jászberény	•		22	10	9	
Karcag	–		–	–	–	
Szolnok	•		22	10	8	10
Tiszaroff	–		–	–	–	
Túrkeve	•		22	11	8	10
Kistelek	–		–	–	–	
Makó	•		24	12	10	
Szeged	•		23	10	7	12
Szentes	•		22	13	11	
Borsodnádasd	–		–	–	–	
Füged	5		19	6	5	
Hidasnémeti	8		21	8	8	
Jósvafő	6		20	9	6	7
Lillafüred	ny		20	8	7	
Miskolc	ny		22	9	7	8
Putnok	–		–	–	–	
Sárospatak	5		21	12	11	4
Szendrőlád	–		–	–	–	
Tokaj	11		20	10	10	
Kisvárda	4		19	9	7	1
Mátészalka	3		20	9	9	
Nyíregyháza	13		21	8	7	4
Nyírlugos	–		–	–	–	
Pátyod	3		18	5	4	
Tiszabecs	2		20	8	8	
Vásárosnamény	8		19	8	8	
Záhony	2		21	10	10	
Berettyóújfalu	–		–	–	–	
Debrecen	•		22	8	7	7
Hajdúdorog	–		–	–	–	
Hortobágy	–		–	–	–	
Körösszakál	–		–	–	–	
Polgár	ny		23	9	7	
Békéscsaba	•		22	8	6	10
Mezőhegyes	•		23	11	10	11
Orosháza	•		24	11	8	
Szarvas	•		22	11	7	11
Szeghalom	•		22	15	14	

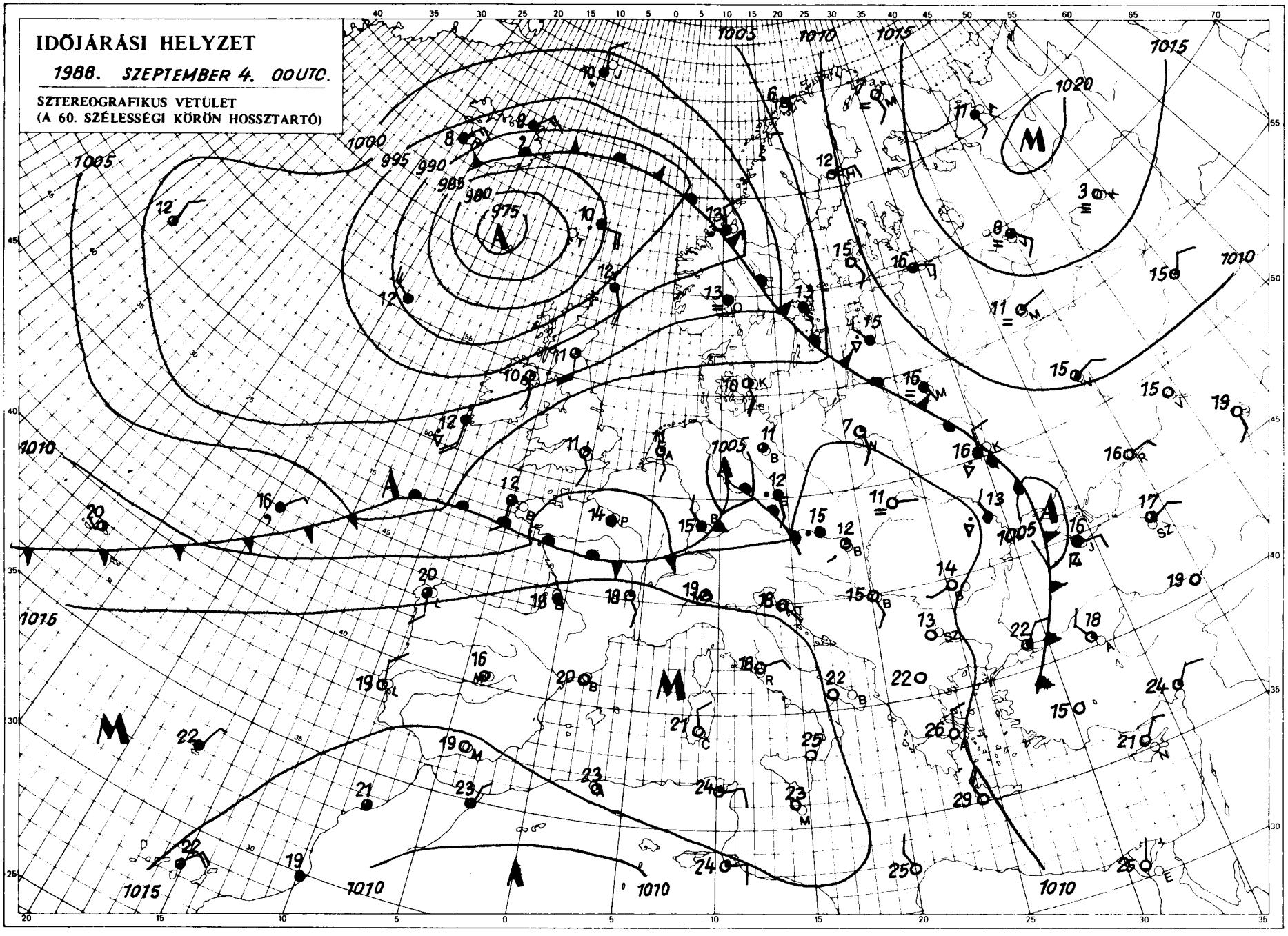

KIADJA: ORSZÁGOS METEOROLÓGIAI SZOLGÁLAT
Kiadásért felel: Barát József, az Országos Meteorológiai Szolgálat elnöke – Készült: az Országos Meteorológiai Szolgálat
Nyomdájában, Budapest – Felelős vezető: Máthé Gyuláné – Munka[illegible] – Szerkesztésért felel: Kapovits Albert,
a Központi Előrejelző Intézet igazgatója
Készíti: a KEI Rövidítővi Előrejelző Osztálya – Szakmai felelős: Németh Lajos osztályvezető – Megjelenik naponként
Megrendelhető: 1024 Budapest, II., Kitaibel Pál utca 1. – Pénzügyi Osztály – Telefon: 353-500
Jelmagyarázat a havi mellékletben

IDŐJÁRÁSI NAPIJELENTÉS

ЕЖЕДНЕВНЫЙ МЕТЕОРОЛОГИЧЕСКИЙ БЮЛЛЕТЕНЬ • DAILY WEATHER REPORT
BULLETIN QUOTIDIEN DE TEMPS • TÄGLICHER WETTERBERICHT

101. évfolyam 249. szám + Budapest + 1988.szeptember 5.hétfő

Az időjárási helyzet és a várható időjárás:

Európa déli részén nagy kiterjedésü anticiklon helyezkedik el. Ennek a magas nyomású légköri képződménynek az északi peremén kelet-nyugati irányban hosszan elnyúlt időjárási frontláncolat húzódik. Izland feletti középponttal ciklon örvénylik. A szárazföld középső részén erősen szakadozott a felhőzet, összefüggő felhőtakaró csak a Brit-szigeteket és Nyugat-Európát boritja. Ott sokfelé esik az eső, helyenként záporeső hullik. Fokozatosan északira fordul az áramlás a Kárpát-medence térségében, jelentős lehülés azonban nem várható.

Vasárnap Magyarországon az északi és a nyugati országrészben eső, záporeső fordult elő. Az északkeleti országrészben számottevő csapadék nem hullott, a nyugati határvidéken azonban hétfő reggel 7 óráig lehullott csapadék mennyisége 1 és 6 mm között alakul. A délnyugati, nyugati szél időnként megélénkült. A legmagasabb nappali hőmérséklet vasárnap északon 20, délen 25 fok körül volt. Hétfő hajnalra 8 és 16 fok közé süllyedt a hőmérséklet. Délelőtt a Dunántúl nyugati részén erősen megnövekvő felhőzetből eső, záporeső hullott, másutt jobbára napos volt az idő. A hőmérséklet 11 órakor 16 és 23 fok között volt.

A Balaton vizének hőmérséklete 11 órakor Siófoknál 19 fok volt.

Ma 12 órakor Budapesten a hőmérséklet 23 fok, a tengerszintre átszámitott légnyomás 10022 hPa, alig változik.

Várható időjárás kedd estig:

Időnként erősen megnövekszik a felhőzet, hétfőn szórványos eső, zápor-eső várható. Kedden elsősorban a keleti országrészben valószinü csapadék, sokfelé záporeső, helyenként heves zivatar. Az északira forduló szél kedden gyakorta erős, időnként viharos lesz. A legalacsonyabb éjszakai hőmérséklet 10, 15 fok között, a legmagasabb nappali hőmérséklet kedden 20, 25 fok között alakul.

Török Dénes s.k.

TÁVOLABBI KILÁTÁSOK SZERDÁTÓL-SZOMBATIG:

Eleinte gyakran megerősödik, majd mérséklődik az északi, északkeleti szél. Az időszak végén főleg az ország északi vidékein lehetnek záporok. A legalacsonyabb hajnali hőmérséklet eleinte 10, 15, majd 7, 12 fok között várható. A legmagasabb nappali hőmérséklet 19, 24 fok között lesz. Jelentős mennyiségü / legalább 5 mm napi / csapadék az ország területének 20 százalékán várható.

KÖZÉPTÁVÚ ELŐREJELZŐ CSOPORT

A hőmérséklet napi középértéke és eltérése a sokévi átlagtól / Budapest belterületén/:

1988. szeptember 4.	17,5°C	-1,5°C

1871 óta ezen a napon Budapesten előfordult

legmagasabb hőmérséklet:	32,5°C /1897/
legalacsonyabb hőmérséklet:	8.[illegible]°C /19[illegible]8/

LEGMAGASABB HŐMÉRSÉKLET

19 88. IX. 4.

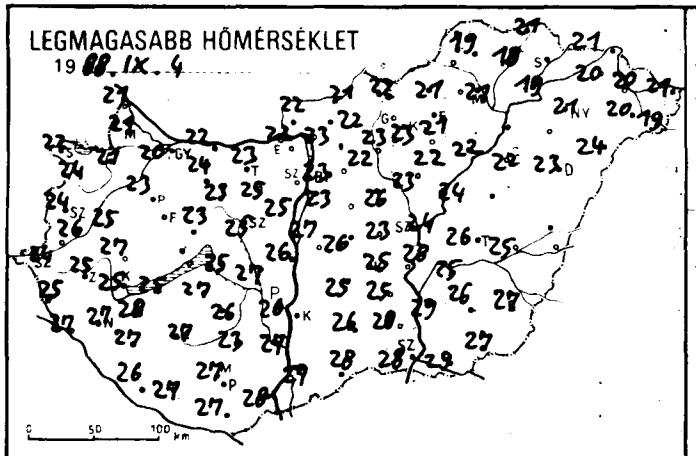

LEGALACSONYABB HŐMÉRSÉKLET

19 88. IX. 5.

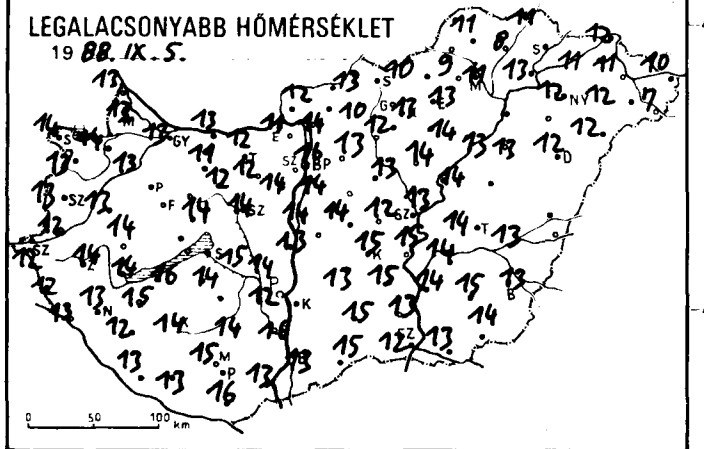

RADIÁCIÓS MINIMUM

19 88. IX. 5.

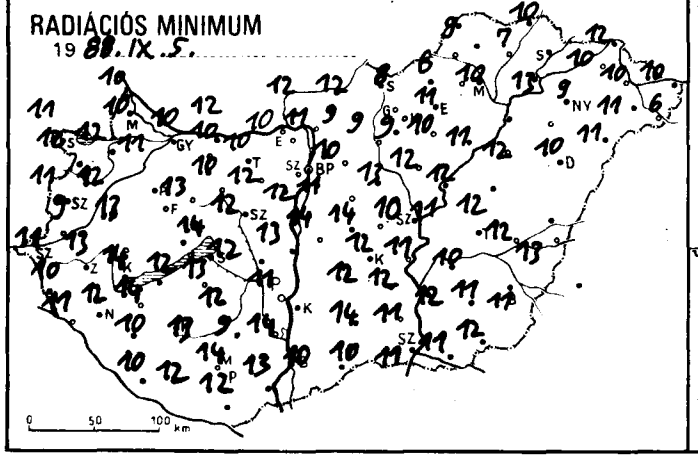

24 órás CSAPADÉKELOSZLÁS

19 88. IX. 4. 7h -tól IX. 5. 7h -ig.

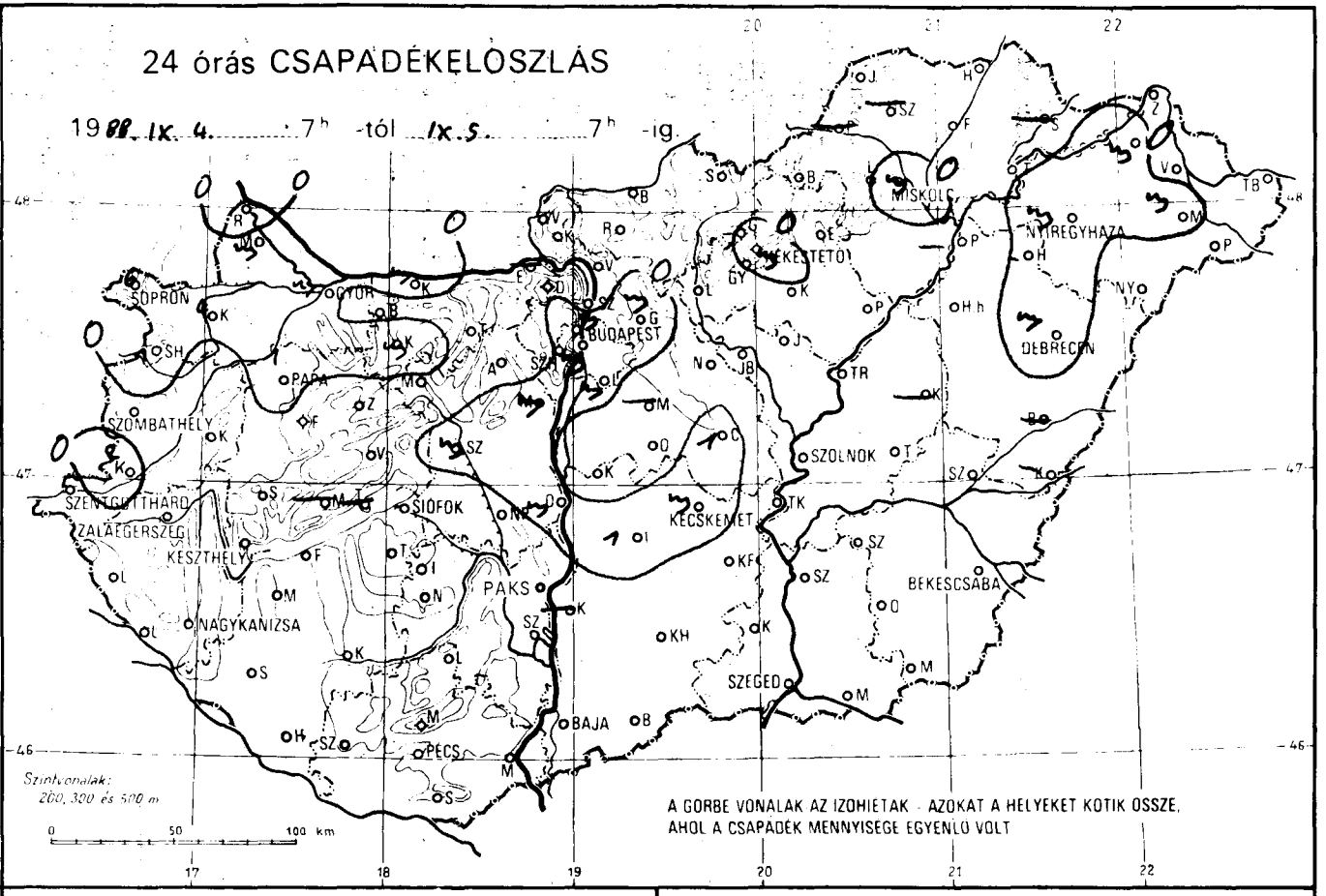

NAPFÉNYTARTAM

19 88. IX. 4.

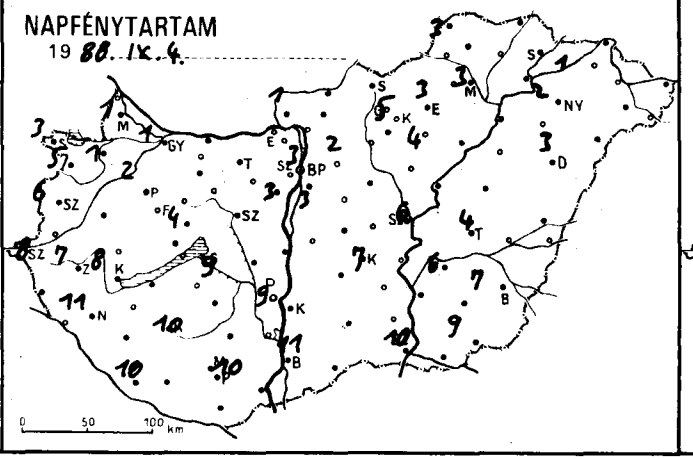

19 .....

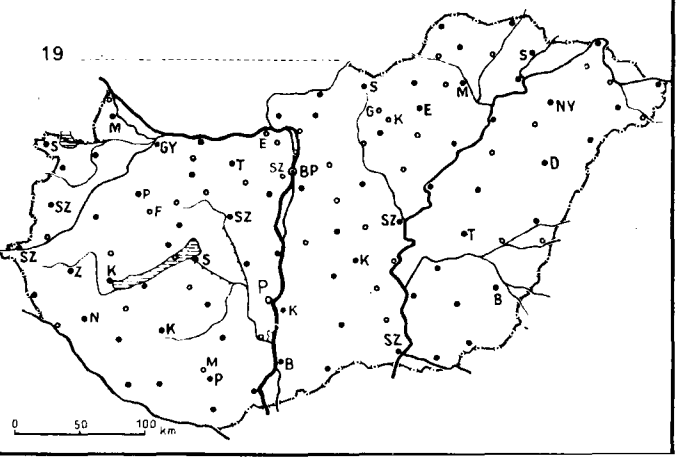

19 88.IX.5 h -ig az utolsó 24 óra adatai

állomás	csapadék (mm)		max. hőmérséklet	min. hőmérséklet	rad. min.	Előző nap napos órái
yőr	ny		20	13	10	1
apuvár	4		21	14	12	1
osonmagyaróvár	ny	=	21	13	10	1
ajka	•	=	21	13	10	
pron	6		22	14	11	3
pronhorpács	1		24	13	12	5
áld	•		25	13	12	
örmend	2	≡	26	12	9	
entgotthárd	•		24	12	11	8
zombathely	•		24	13	11	6
enti	•		25	12	10	
etenye	•		27	13	11	
agykanizsa	•		27	13	12	11
alaegerszeg	•		25	14	13	7
arkasgyepű	•		26	15	10	
eszthely	•		25	14	14	8
lencshely	–		–	–	–	–
ápa	1		23	13	11	2
ümeg	•		27	14	13	
ihany	–		–	–	–	
eszprém	•		23	14	13	4
irc	–		–	–		
onyód	•		25	16	12	
omokszt. györgy	•		26	13	10	10
aposvár	•		27	14	13	10
arcali	•		28	15	14	
iófok	•		25	15	14	9
omogyszob	•		27	12	10	
ab	•		27	14	13	
ábolna	•		22	11	10	
sztergom	–		–	–	–	
isbér	ny		24	11	10	
omárom	ny		22	13	12	
atabánya	•		23	12	10	
lesútdoboz	•		25	12	12	
unaújváros	ny		26	13	13	
artonvásár	ny		25	14	12	3
ór	•	=	23	12	10	
árbogárd	•		27	14	12	
zabadbattyán	ny		25	14	12	
regszemcse	•		26	14	12	
engyel	•		23	14	9	
aks	•		26	12	11	9
zekszárd	•		27	16	14	
rpádtető	•		25	15	13	
ohács	•		28	13	13	
ecs	•		27	15	14	10
iklós	•		27	16	12	
zigetvár	•		27	13	12	
udaörs	ny		23	14	12	
Bp. Lőrinc	ny		23	14	11	3
Bp. Met. Int.	ny		23	16	–	3
Bp. Szab. hegy	•		18	14	13	
egléd	1	=	23	12	10	
obogókő	•		18	13	10	
ödöllő	ny		22	13	10	2
Királyrét	•		19	9	7	
Monor	–		–	–	–	
Nagykáta	•		26	13	13	
Szentendre	•	=	24	14	13	

19 88.IX.5 h -ig az utolsó 24 óra adatai

állomás	csapadék (mm)		max. hőmérséklet	min. hőmérséklet	rad. min.	Előző nap napos órái
Vác	•		23	14	11	
Vámosmikola	•	=	22	12	12	1
Baja	•		27	13	10	11
Bácsalmás	•		28	15	10	
Izsák	1	=	25	13	12	
Kalocsa	–		–	–	–	–
Kecskemét	ny		25	15	12	7
Kiskunfélegyháza	•		25	15	12	
Kiskunhalas	•		26	15	14	
Kunszentmiklós	•		27	14	14	
Tiszakécske	•	=	26	15	11	
Balassagyarmat	•		21	13	12	
Romhány	•		22	10	9	
Salgótarján	•		22	10	8	
Eger	•		21	13	11	3
Galyatető	•		11	10	6	
Gyöngyös	•		23	13	9	
Kékestető	ny		15	11	9	5
Kompolt	•		22	14	10	4
Lőrinci	•		23	12	9	
Poroszló	•		22	13	11	
Jászapáti	•		23	14	12	
Jászberény	•		23	13	12	
Karcag	–		–	–	–	
Szolnok	•		24	13	11	6
Tiszaroff	•		24	14	12	
Túrkeve	•		26	14	12	4
Kistelek	•	=	28	13	11	
Makó	•		29	13	11	
Szeged	•		28	12	11	10
Szentes	•		29	14	12	
Borsodnádasd	•		21	9	6	
Füged	•	=	18	8	7	
Hidasnémeti	•	=	21	11	10	
Jósvafő	•		19	11	9	3
Lillafüred	•		20	11	10	
Miskolc	ny		21	11	10	3
Putnok	–		–	–	–	
Sárospatak	–		–	–	–	–
Szendrőlád	–		–	–	–	
Tokaj	•		19	13	13	
Kisvárda	ny	=	20	11	10	1
Mátészalka	ny		20	12	11	
Nyíregyháza	ny	=	21	12	9	2
Nyírlugos	•		24	12	11	
Pátyod	•		19	7	6	
Tiszabecs	•		21	10	10	
Vásárosnamény	•	=	20	11	10	
Záhony	•		21	12	12	
Berettyóújfalu	–		–	–	–	
Debrecen	ny		23	12	10	3
Hajdúdorog	–		–	–	–	
Hortobágy	•		22	13	12	
Körösszakál	–		–	–	–	
Polgár	–		–	–	–	
Békéscsaba	•		27	13	11	7
Mezőhegyes	•		27	14	12	9
Orosháza	•		26	15	11	
Szarvas	•		25	14	10	6
Szeghalom	•		25	13	13	

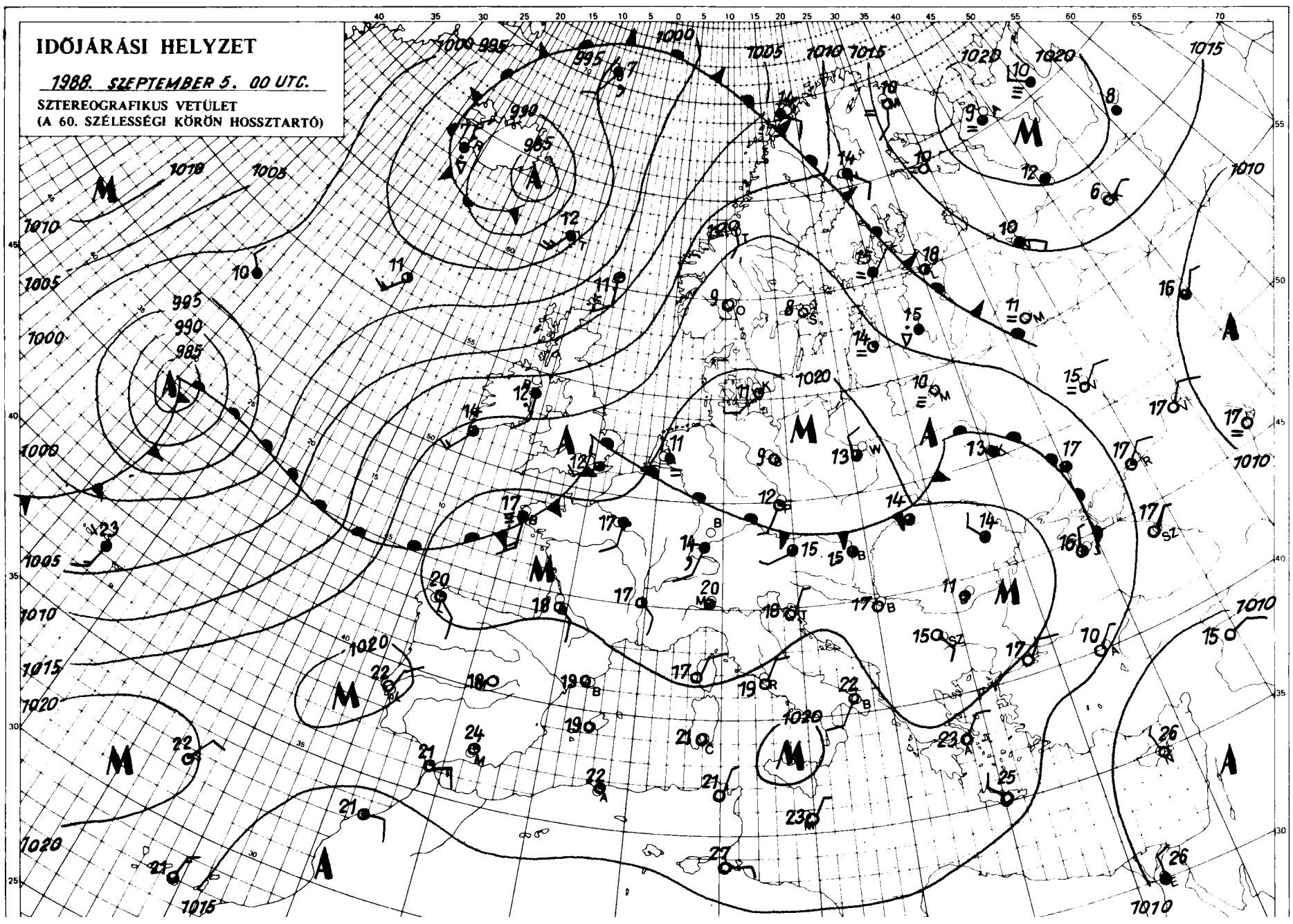

KIADJA: ORSZÁGOS METEOROLÓGIAI SZOLGÁLAT
Kiadásért felel: Barát József, az Országos Meteorológiai Szolgálat elnöke – Készült: az Országos Meteorológiai Szolgálat Nyomdájában, Budapest – Felelős vezető: Máthé Gyuláné – Munkaszám: 543. – Szerkesztésért felel: Kapovits Albert, a Központi Előrejelző Intézet igazgatója

Készítő: a KEI Rövidtávú Előrejelző Osztálya – Szakmai felelős: Németh Lajos osztályvezető – Megjelenik naponként
Megrendelhető: 1024 Budapest, II., Kitaibel Pál utca 1. – Pénzügyi Osztály – Telefon: 353-500
Jelmagyarázat a havi melléklettben

IDŐJÁRÁSI NAPIJELENTÉS

ЕЖЕДНЕВНЫЙ МЕТЕОРОЛОГИЧЕСКИЙ БЮЛЛЕТЕНЬ · DAILY WEATHER REPORT
BULLETIN QUOTIDIEN DE TEMPS · TÄGLICHER WETTERBERICHT

101. évfolyam 250. szám + Budapest + 1988. szeptember 6. kedd

Az időjárási helyzet és a várható időjárás:

Kettős arculatú kontinensünk időjárása. Miközben a Földközi-tenger mentén folytatódik a kánikula, a kontinens északi harmadán késő ősziesen hüvös az idő, a hőmérséklet csúcsértéke néhol a 15 fokot sem éri el. E kettősség oka az a kelet-nyugati irányban hosszan elnyúló időjárási frontrendszer, amely gyökeres fordulatot okozott a Kárpát-medencében is, és amely kedden hajnalban nagyjából az Odessza-Budapest-Frankfurt-London-Dublin-vonal mentén húzódott. A frontrendszer mentén változékony, csapadékos, helyenként viharos időjárás uralkodik. Az észak-déli irányban mérsékelten hullámzú időjárási frontrendszer átmenetileg a Kárpát-medencétől délre helyeződik, mögötte hüvösebb, de egyre szárazabb levegő árasztja el Magyarországot.

Hazánkban hétfőn nagyrészt napos, meleg idő volt. Mérsékelten meleg, felhős, időnként esős idő volt az északnyugati országrészben, ahol délutánra csupán 20, 22 fokig, míg másutt 23, 28 fokig emelkedett a hőmérséklet. Éjszaka országszerte beborult az ég, csaknem mindenütt hullott csapadék, az északi országrészben, különösen a főváros környékén, valamint az Alföld középső és délkeleti térségében heves záporok, zivatarok alakultak ki. Kedd reggelig a legtöbb csapadékot, 42 mm-t Nagykovácsiban mérték. A hőmérséklet hajnalban általában 11, 16 fok között volt. Kedden délelőtt északnyugat felől felszakadozott, majd csökkent a felhőzet, egyre kevesebb helyen fordult elő eső. Egyuttal egyre többfelé erősödött meg az északnyugati szél. A hőmérséklet 11 órakor északkeleten csupán 15, 18 fok között, másutt 18, 22 fok között volt.

A Balaton vizének hőmérséklete Siófoknál 11 órakor 20 fok volt.

Ma 12 órakor Budapesten a hőmérséklet 20 fok, a tengerszintre átszámított légnyomás 1017 hPa, mérsékelten emelkedik.

Várható időjárás szerda estig:

Felhőátvonulásoktól ma többfelé, holnap egyre kevesebb helyen lesz futó eső, zápor. Fokozatosan tovább erősödő, majd főként holnap többfelé gyakran viharos északi szél. A legalacsonyabb hőmérséklet 9, 14, a legmagasabb nappali hőmérséklet szerdán 17, 21 fok között.

H. Bóna Márta s.k.

A hőmérséklet napi középértéke és eltérése a sokévi átlagtól / Budapest belterületén/:

1988. szeptember 5.	19,0°C	+0,1°C

1871 óta ezen a napon Budapesten előfordult:

legmagasabb hőmérséklet:	33,8°C /1942/
legalacsonyabb hőmérséklet:	7,5°C /1901/

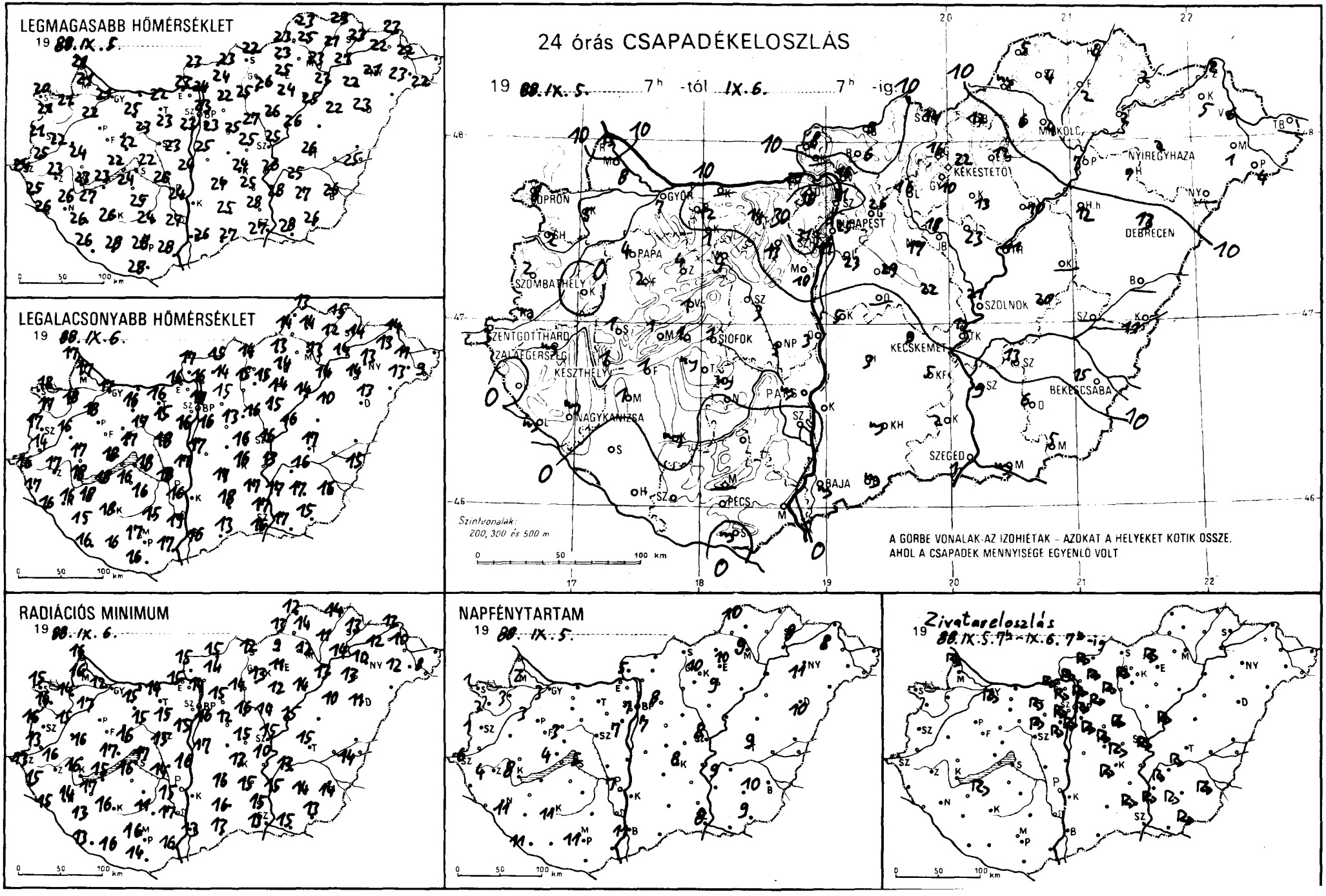
LEGMAGASABB HŐMÉRSÉKLET
19 88. IX. 5.
LEGALACSONYABB HŐMÉRSÉKLET
19 88. IX. 6.
24 órás CSAPADÉKELOSZLÁS
19 88. IX. 5. 7h -tól IX. 6. 7h -ig
SOPRON
GYŐR
BUDAPEST
MISKOLC
NYÍREGYHÁZA
KÉKESTETŐ
DEBRECEN
PAPA
SZOMBATHELY
SZOLNOK
SZENTGOTTHÁRD
ZALAEGERSZEG
KESZTHELY
SIÓFOK
KECSKEMÉT
BÉKÉSCSABA
NAGYKANIZSA
PÁCS
SZEGED
BAJA
PÉCS
Szintvonalak: 200, 300 és 500 m
A GÖRBE VONALAK AZ IZOHIÉTÁK – AZOKAT A HELYEKET KÖTIK ÖSSZE, AHOL A CSAPADÉK MENNYISÉGE EGYENLŐ VOLT
RADIÁCIÓS MINIMUM
19 88. IX. 6.
NAPFÉNYTARTAM
19 88. IX. 5.
Zivatareloszlás
19 88. IX. 5. 7h - IX. 6. 7h -ig

19 88.IX.6h -ig az utolsó 24 óra adatai

állomás	csapadék (mm)		max. hőmérséklet	min. hőmérséklet	rad. min.	Előző nap napos órái
Győr	7		21	17	12	3
Kapuvár	5		21	18	14	3
Mosonmagyaróvár	8		21	17	16	2
Rajka	13		21	17	16	
Sopron	8		20	18	15	1
Sopronhorpács	2		21	17	16	2
Káld	•		22	16	15	
Körmend	ny		25	14	13	
Szentgotthárd	3		24	16	13	6
Szombathely	2		21	17	16	1
Lenti	•		25	17	15	
Letenye	ny		26	16	15	
Nagykanizsa	ny		26	16	14	11
Zalaegerszeg	ny		23	17	16	4
Farkasgyepű	2		22	14	10	
Keszthely	1		23	18	16	8
Mencshely	1		22	17	15	4
Pápa	4		22	18	17	3
Sümeg	1		24	17	16	
Tihany	1		22	18	17	
Veszprém	1		22	17	16	3
Zirc	4		21	15	14	
Tonyód	1		23	18	15	
Homokszt. györgy	•		26	16	13	11
Kaposvár	ny		26	18	16	11
Marcali	1		27	18	17	
Siófok	1		22	18	17	5
Somogyszob	•		26	15	13	
Tab	ny		24	16	16	
Bábolna	12		23	11	9	
Esztergom	29		23	16	15	
Kisbér	1		25	16	15	
Komárom	–		–	–	–	
Tatabánya	14		22	16	14	
Alcsútdoboz	13		23	15	15	
Dunaújváros	3		24	17	16	
Martonvásár	10		23	16	15	7
Mór	4		23	17	15	
Párbogárd	3		26	18	14	
Szabadbattyán	3		23	18	15	
Fregszemcse	ny		25	16	–	–
Lengyel	•		24	15	11	
Paks	ny		24	16	15	7
Szekszárd	•		27	19	17	
Arpádtető	–		–	–	–	
Mohács	•		28	17	16	
Pécs	•		28	17	16	11
Siklós	ny		28	16	14	
Szigetvár	•		28	16	16	
Budaörs	11		22	16	14	
Kp. Lőrinc	23		23	16	16	7
Kp. Met. Int.	25		23	17	–	7
Kp. Szab. hegy	31		20	14	12	
Tegléd	22		25	16	15	
Tobogókő	38		19	14	13	
Vödöllő	26		22	15	15	8
Királyrét	–		–	–	–	
Nonor	29		25	13	12	
Nagykáta	17		27	16	16	
Szentendre	31		25	16	15	

19 88.IX.6h -ig az utolsó 24 óra adatai

állomás	csapadék (mm)		max. hőmérséklet	min. hőmérséklet	rad. min.	Előző nap napos órái
Vác	16		24	16	14	
Vámosmikola	8		23	17	15	5
Baja	ny		26	16	13	11
Bácsalmás	ny		27	13	13	
Izsák	3		24	17	16	
Kalocsa	–		–	–	–	–
Kecskemét	9		24	16	13	8
Kiskunfélegyháza	5		25	17	15	
Kiskunhalas	ny		25	18	16	
Kunszentmiklós	5		25	17	17	
Tiszakécske	12		26	13	10	
Balassagyarmat	9		23	15	15	
Romhány	6		24	14	14	
Salgótarján	14		22	14	12	
Eger	12		25	14	11	10
Galyatető	16		19	10	9	
Gyöngyös	10		26	15	13	
Kékestető	22		16	11	10	10
Kompolt	13		24	14	12	9
Lőrinci	16		25	15	14	
Poroszló	10		25	14	14	
Jászapáti	23		26	15	14	
Jászberény	18		26	15	15	
Karcag	–		–	–	–	
Szolnok	21		25	16	15	8
Tiszaroff	11		26	16	15	
Túrkeve	20		26	17	15	9
Kistelek	2		28	17	15	
Makó	ny		28	17	15	
Szeged	1		27	16	13	8
Szentes	9		28	17	15	
Borsodnádasd	12		23	13	9	
Füged	2		21	12	11	
Hidasnémeti	4		23	15	14	
Jósvafő	5		23	13	12	10
Lillafüred	6		21	14	12	
Miskolc	4		23	13	12	9
Putnok	ny		23	14	13	
Sárospatak	2		23	14	13	8
Szendrőlád	4		25	14	14	
Tokaj	2		21	14	14	
Kisvárda	5		22	13	12	8
Mátészalka	1		23	13	12	
Nyíregyháza	2		21	13	10	11
Nyírlugos	–		–	–	–	
Pátyod	4		22	9	8	
Tiszabecs	–		–	–	–	
Vásárosnamény	6		22	11	10	
Záhony	2		23	14	13	
Berettyóújfalu	–		–	–	–	
Debrecen	13		23	13	11	10
Hajdúdorog	7		22	14	13	
Hortobágy	12		22	10	10	
Körösszakál	11		25	15	14	
Polgár	7		23	14	13	
Békéscsaba	15		26	16	14	10
Mezőhegyes	5		26	15	13	9
Orosháza	6		27	17	14	
Szarvas	13		25	16	13	9
Szeghalom	–		–	–	–	

KIADJA: ORSZÁGOS METEOROLÓGIAI SZOLGÁLAT
Kiadásért felel: Barát József, az Országos Meteorológiai Szolgálat elnöke – Készült: az Országos Meteorológiai Szolgálat Nyomdájában, Budapest – Felelős vezető: Máthé Gyuláné – Munka[illegible]44 – Szerkesztésért felel: Kapovits Albert, a Központi Előrejelző Intézet igazgatója

Készíti: a KEI Rövidtávú Előrejelző Osztálya – Szakmai felelős: Németh Lajos osztályvezető – Megjelenik naponként
Megrendelhető: 1024 Budapest, II., Kitaibel Pál utca 1. – Pénzügyi Osztály – Telefon: 353-500
Jelmagyarázat a havi mellékletben

IDŐJÁRÁSI NAPIJELENTÉS

ЕЖЕДНЕВНЫЙ МЕТЕОРОЛОГИЧЕСКИЙ БЮЛЛЕТЕНЬ • DAILY WEATHER REPORT
BULLETIN QUOTIDIEN DE TEMPS • TÄGLICHER WETTERBERICHT

101. évfolyam 251. szám + Budapest + 1988.szeptember 7.szerda

Az időjárási helyzet és a várható időjárás:

Az Ibériai-félszigettől Nyugat-Európán át a Skandináv-félszigeten keresztül egészen a sarkvidéki tájakig nyúló, több ezer km hosszú magas nyomású zóna keletkezett. Ennek a zónának a délkeleti peremén több hullámban egyre hüvösebb - egyelőre még nedves levegő áramlik dél-délnyugat felé. A Kárpát-medencét is elérte a hüvös levegő első hulláma. Az utánpótlás azonban egyelőre még bőséges, ezért Európának ezen a részén is marad a szeles, kissé hüvös idő. Az emlitett hatalmas méretü magas nyomású zóna másik oldalán viszont egyre melegebb levegő áramlik kontinensünk óceáni partvidéki tájaira. Ott többnyire napos, kellemesen meleg az idő.

Magyarországon kedden változóan, az ország keleti részén erősen felhős volt az ég. Elszórtan - főként keleten esett eső, zápor, zivatar is előfordult. A lehullott csapadék mennyisége általában 5 mm alatt maradt, de Szeghalomról 10, Lillafüredről 19 mm-t jelentettek szerda reggel 7 óráig. Kedd napközben egyre többfelé erősödött meg az északi szél. Átmeneti éjszakai mérséklődés után szerdán is szeles idő volt. A hőmérséklet csúcsértéke kedden 17, 25 fok között alakult. Az alacsonyabb hőmérsékleteket északkeleten mérték. Szerda hajnalra 9, 15 fokig hült le a levegő. Délelőtt északkelet felől egyre nagyobb terület felett borult be az ég, esőt, záport jelentettek a borult helyekről. A hőmérséklet 11 órakor 14, 19 fok között volt.

A Balaton vizének hőmérséklete Siófoknál 11 órakor 17 fok volt.

Ma 12 órakor Budapesten a hőmérséklet 18 fok, a tengerszintre átszámitott légnyomás 1020 hPa, alig változik.

Várható időjárás csütörtök estig:

Az ország északkeleti felén gyakran, máshol csak időnként lesz erősen felhős az ég. Csütörtök reggelig sokfelé, azután már csak északkeleten várható záporeső és tartós eső. Az erős, helyenként viharos északi szél éjszaka átmenetileg mérséklődik. A legalacsonyabb éjszakai hőmérséklet 7 és 12 fok között lesz. A legmagasabb nappali hőmérséklet csütörtökön 15, 20 fok között lesz.

Pálmási Judit s.k.

A hőmérséklet napi középértéke és eltérése a sokévi átlagtól / Budapest belterületén/:

1988. szeptember 6.	18,3 °C	-0,5 °C

1871 óta ezen a napon Budapesten előfordult

legmagasabb hőmérséklet:	33,1 °C /1982/
legalacsonyabb hőmérséklet:	5,7 °C /1925/

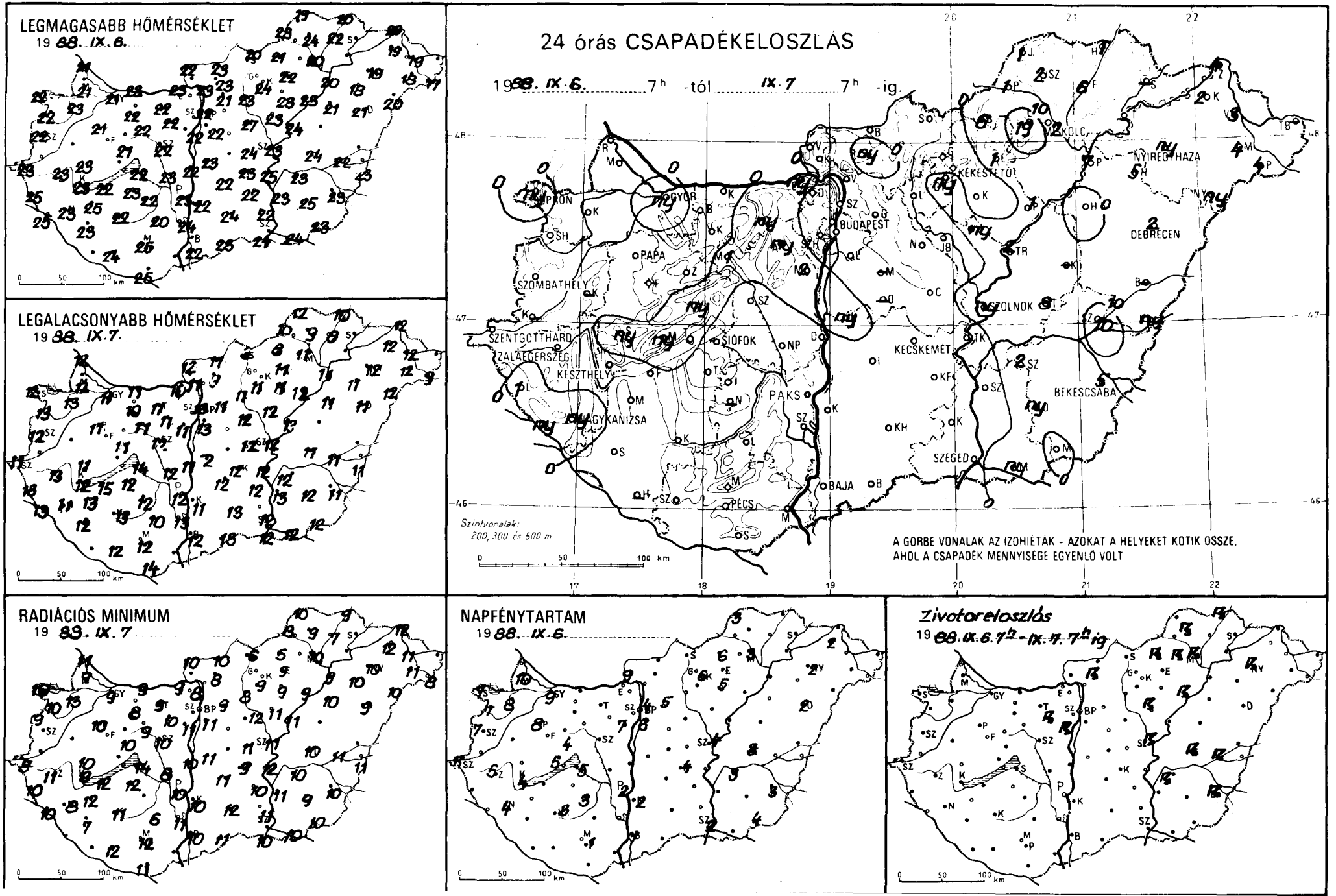
LEGMAGASABB HŐMÉRSÉKLET
19 88. IX. 6.
LEGALACSONYABB HŐMÉRSÉKLET
19 88. IX. 7.
RADIÁCIÓS MINIMUM
19 88. IX. 7.
24 órás CSAPADÉKELOSZLÁS
19 88. IX. 6. 7h -tól IX. 7 7h -ig.
Szintvonalak: 200, 300 és 500 m
A GÖRBE VONALAK AZ IZOHIÉTÁK - AZOKAT A HELYEKET KÖTIK ÖSSZE, AHOL A CSAPADÉK MENNYISÉGE EGYENLŐ VOLT
NAPFÉNYTARTAM
19 88. IX. 6.
Zivatoreloszlás
19 88. IX. 6. 7h - IX. 7. 7h ig
BUDAPEST
DEBRECEN
NYÍREGYHÁZA
KÉKESTETŐ
SZOMBATHELY
PAPA
GYŐR
SIÓFOK
SZENTGOTTHÁRD
ZALAEGERSZEG
KESZTHELY
KECSKEMÉT
SZOLNOK
BÉKÉSCSABA
PAKS
MAGYKANIZSA
SZEGED
BAJA
PÉCS

19 88.IX.07h-ig az utolsó 24 óra adatai						Előző nap napos órái
állomás	csapadék (mm)		max. hőmérséklet	min. hőmérséklet	rad. min.	
Győr	ny	▽ ⌓	21	11	9	9
Kapuvár	.	=	23	13	13	8
Mosonmagyaróvár	.	⌓	21	12	9	10
Rajka	.	=	21	12	11	
Sopron	ny	▽	22	12	10	7
Sopronhorpács	.	⌓	22	13	10	7
Káld	–		–	–	–	
Körmend	–		–	–	–	
Szentgotthárd	.		23	11	8	5
Szombathely	.	⌓	22	12	9	7
Lenti	1		25	13	10	
Letenye	ny		25	13	10	
Nagykanizsa	ny	=	23	11	8	4
Zalaegerszeg	.	⌓	23	13	11	5
Farkasgyepű	.	=	21	10	8	
Keszthely	.	⌓	23	12	9	4
Mencshely	ny		20	10	10	5
Pápa	.	⌓	21	11	10	8
Sümeg	ny	⌓	23	11	10	
Tihany	–		–	–	–	
Veszprém	ny	▽	21	11	10	4
Zirc	.	⌓	20	9	9	
Fonyód	.		22	15	12	
Homokszt. györgy	–		–	–	–	–
Kaposvár	.	⌓	22	13	11	3
Marcali	.		23	13	12	
Siófok	.		22	14	14	5
Somogyszob	.		23	12	7	
Tab	.	⌓	23	12	12	
Bábolna	.	⌓	20	11	10	
Esztergom	ny	▽	23	10	9	
Kisbér	.	=	22	10	8	
Komárom	.		23	11	9	
Tatabánya	ny	=	22	11	9	
Alcsútdoboz	ny	⌓	22	11	10	
Dunaújváros	.	⌓	22	11	10	
Martonvásár	2	⌓	22	11	11	7
Mór	1	▽ =	22	11	9	
Sárbogárd	.	⌓	23	12	8	
Szabadbattyán	.		22	12	10	
Iregszemcse	.		22	12	–	3
Lengyel	.		20	10	6	
Paks	.		23	12	10	2
Szekszárd	.		24	13	11	
Árpádtető	.	=	19	9	9	
Mohács	–		–	–	–	
Pécs	.		25	12	12	1
Siklós	.	=	25	14	11	
Szigetvár	.	⌓	24	12	12	
Budaörs	.		21	13	10	
Bp. Lőrinc	.		22	13	11	6
Bp. Met. Int.	.		22	13	–	4
Bp. Szab. hegy	.		20	11	10	
Cegléd	.		24	12	11	
Dobogókő	.		17	10	8	
Gödöllő	.		21	11	9	5
Királyrét	.	⌓	21	12	9	
Monor	–		–	–	–	
Nagykáta	.	⌓	27	12	12	
Szentendre	.		24	12	11	

19 88.IX.07h-ig az utolsó 24 óra adatai						Előző nap napos órái
állomás	csapadék (mm)		max. hőmérséklet	min. hőmérséklet	rad. min.	
Vác	.	⌓	23	11	8	
Vámosmikola	.		22	12	10	9
Baja	.		22	12	10	1
Bácsalmás	.	⌓	23	13	11	
Izsák	.		22	12	11	
Kalocsa	.	⌓	22	11	10	2
Kecskemét	.	⌓	23	12	9	4
Kiskunfélegyháza	.		22	12	10	
Kiskunhalas	.	⌓	24	13	12	
Kunszentmiklós	ny	=	23	12	11	
Tiszakécske	.	⌓	25	12	12	
Balassagyarmat	.	⌓	23	11	10	
Romhány	ny	⌓	23	9	8	
Salgótarján	.		20	8	6	
Eger	1	⌓	22	11	9	6
Galyatető	.		17	6	5	
Gyöngyös	ny	⌓	24	11	9	
Kékestető	.	=	14	6	6	6
Kompolt	.	⌓	23	11	9	5
Lőrinci	.	⌓	23	11	8	
Poroszló	1	⌓	23	12	9	
Jászapáti	ny	⌓	23	12	11	
Jászberény	.	=	23	12	11	
Karcag	–		–	–	–	
Szolnok	ny	⌓	23	12	11	4
Tiszaroff	2	=	24	13	11	
Túrkeve	8	⌓	24	11	10	3
Kistelek	.	=	22	12	11	
Makó	ny		24	12	10	
Szeged	.	⌓	24	12	10	2
Szentes	.		23	13	11	
Borsodnádasd	6	⌓	21	8	5	
Füged	6	▽	22	8	7	
Hidasnémeti	1	⌓ =	20	10	9	
Jósvafő	1	⌓	19	12	10	3
Lillafüred	19	⌓	19	9	8	
Miskolc	2	⌓	20	11	10	3
Putnok	1		23	10	8	
Sárospatak	–		–	–	–	–
Szendrőlád	2	⌓	24	9	9	
Tokaj	–		–	–	–	
Kisvárda	2	=	19	12	12	2
Mátészalka	4		18	12	11	
Nyíregyháza	ny	⌓	18	12	10	2
Nyírlugos	ny	⌓	20	12	10	
Pátyod	4	▽	17	9	8	
Tiszabecs	–		–	–	–	
Vásárosnamény	3	=	19	12	11	
Záhony	4	=	20	12	12	
Berettyóújfalu	–		–	–	–	
Debrecen	2	▽ =	21	11	9	2
Hajdúdorog	5	▽	18	11	10	
Hortobágy	.		21	11	10	
Körösszakál	ny		23	11	11	
Polgár	7	=	20	11	9	
Békéscsaba	5	⌓	23	11	10	3
Mezőhegyes	.		23	12	10	4
Orosháza	ny	⌓	25	12	9	
Szarvas	2	⌓	23	12	10	3
Szeghalom	10	⌓ =	22	11	11	

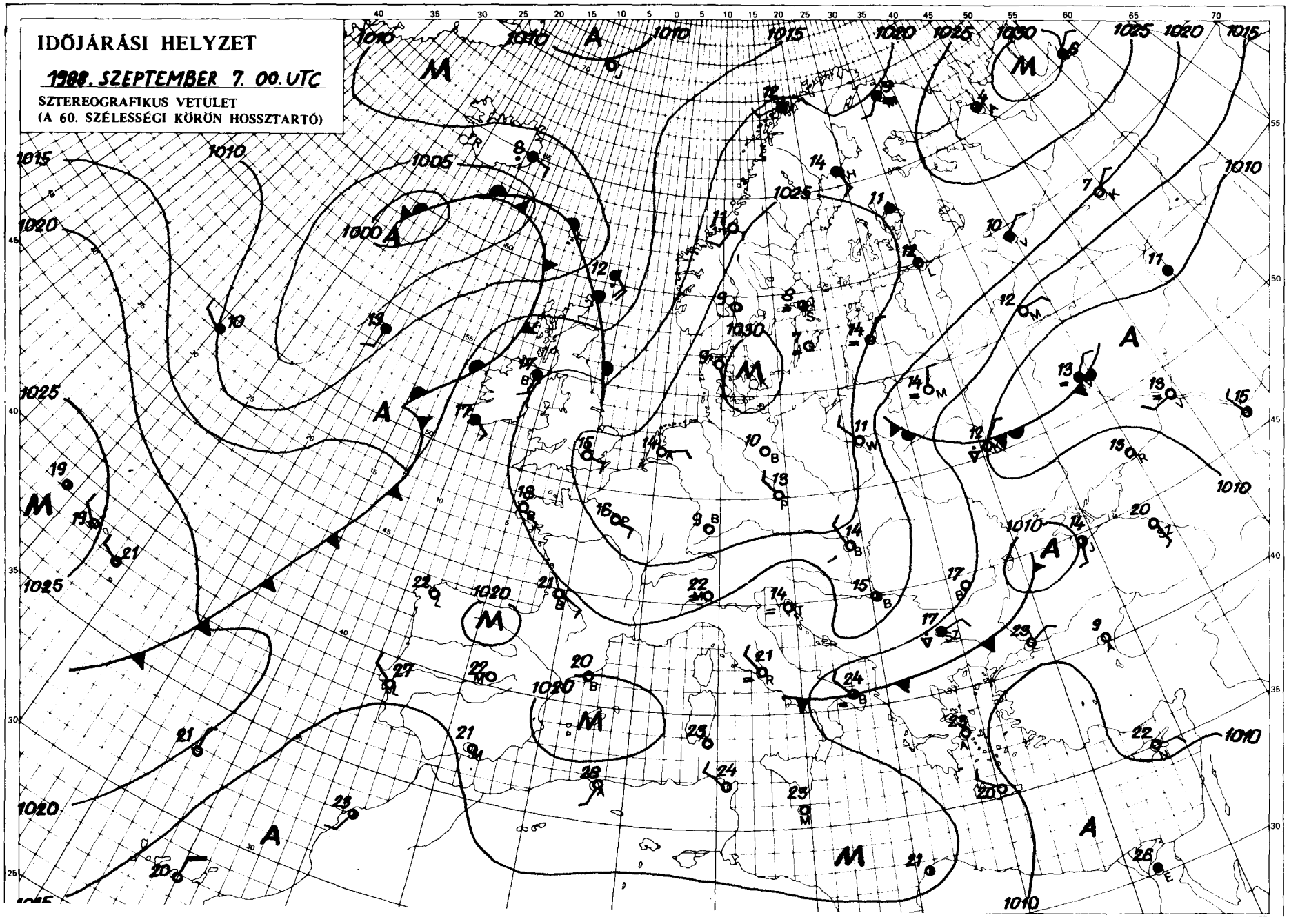

KIADJA: ORSZÁGOS METEOROLÓGIAI SZOLGÁLAT
Kiadásért felel: Barát József, az Országos Meteorológiai Szolgálat elnöke – Készült: az Országos Meteorológiai Szolgálat Nyomdájában, Budapest – Felelős vezető: Máthé Gyuláné – Munkaszám: 0545 – Szerkesztésért felel: Kapovits Albert, a Központi Előrejelző Intézet igazgatója

Készíti: a KEI Rövidtávú Előrejelző Osztálya – Szakmai felelős: Németh Lajos osztályvezető – Megjelenik naponként
Megrendelhető: 1024 Budapest, II., Kitaibel Pál utca 1. – Pénzügyi Osztály – Telefon: 353-500
Jelmagyarázat a havi mellékletben

IDŐJÁRÁSI NAPIJELENTÉS

ЕЖЕДНЕВНЫЙ МЕТЕОРОЛОГИЧЕСКИЙ БЮЛЛЕТЕНЬ · DAILY WEATHER REPORT
BULLETIN QUOTIDIEN DE TEMPS · TÄGLICHER WETTERBERICHT

101. évfolyam 252. szám + Budapest + 1988.szeptember 8.csütörtök

Az időjárási helyzet és a várható időjárás:

Szokatlanul meleg levegő áramlik Afrika térségéből az Ibériai-félszigeten és Franciaországon át a Brit-szigetek felé. Spanyolországban van a legmelegebb, ahol a hőmérséklet eléri a 35, 40 fokot. Nyárias, kellemes meleg az idő Olaszországban és Görögországban. Ugyanakkor szárazföldünk nagy részén ősz van. A hőmérséklet napközben sem sok helyen emelkedik 20 fok fölé. Kontinensünk fölött általában kevés a felhő. Az Atlanti-óceán nyugati partvidékénél húzódó hidegfront a Brit-szigeteken okoz esőket. Esőzést jelentenek még a Fekete-tenger környékéről. Az ott örvénylő ciklon széles felhőzete benyúlik a Kárpátok vidékére is, és kisebb esőket okoz. Még holnap sem távolodik el jelentősen tőlünk.

Hazánkban szerdán a Dunántúlon 5-10, az ország keleti felén általában 2-3 órát sütött csak a nap, sőt északkelten volt, ahol borult maradt az ég. Főként keleten esett az eső. 1-2 helyen zivatar is kialakult. A lehullott csapadék mennyisége általában 1 és 6 mm között volt. Szerdán sokfelé fújt erős, helyenként viharos északi szél. A hőmérséklet csúcsértéke általában 15 és 22 fok között volt. Ma éjszaka 7, 15 fokig hült le a levegő. Délelőtt a Dunántúl nagy részén napos, máshol változóan, gyakran erősen felhős idő volt. Ismét sokfelé fújt erős, néhol viharos északi szél. A hőmérséklet 11 órakor 16 és 20 fok között volt.

A Balaton vizének hőmérséklete 11 órakor Siófokon 15 fok volt.

Ma 12 órakor Budapesten 20 fokot mértek, a tengerszintre átszámitott légnyomás 1018 hPa, alig változik.

Várható időjárás péntek estig:

Keleten, északkeleten a változóan felhős égből elszórtan valószinü kisebb eső, futó zápor. Másutt túlnyomóan napos idő várható. Az erős, helyenként viharos északi szél éjszakára átmenetileg mérséklődik. A legalacsonyabb éjszakai hőmérséklet általában 7, 12 fok között, a szélvédett helyeken kevéssel 7 fok alatt, a legmagasabb nappali hőmérséklet pénteken 16 és 21 fok között alakul.

Nadrai Attila s.k.

TÁVOLABBI KILÁTÁSOK SZOMBATTÓL-KEDDIG:

Túlnyomóan napos idő várható. Az időszak legvégén időnként megnövekszik a felhőzet, főleg nyugaton lehet kisebb zápor. Eleinte erős lesz az éjszakai lehülés. A legalacsonyabb hajnali hőmérséklet eleinte 4, 9, az időszak legvégén 9, 14 fok között várható. A legmagasabb nappali hőmérséklet eleinte 23, majd 20, 25 fok között lesz. Jelentős mennyiségü / legalább 5 mm napi / csapadék az ország területének 10 százalékán várható.

KÖZÉPTÁVÚ ELŐREJELZŐ CSOPORT

A hőmérséklet napi középértéke és eltérése a sokévi átlagtól / Budapest belterületén/:

1988. szeptember 7.	15,5°C	-3,1°C

1871 óta ezen a napon Budapesten előfordult:

legmagasabb hőmérséklet:	33,1°C /1928/
legalacsonyabb hőmérséklet:	6,4°C /1925/

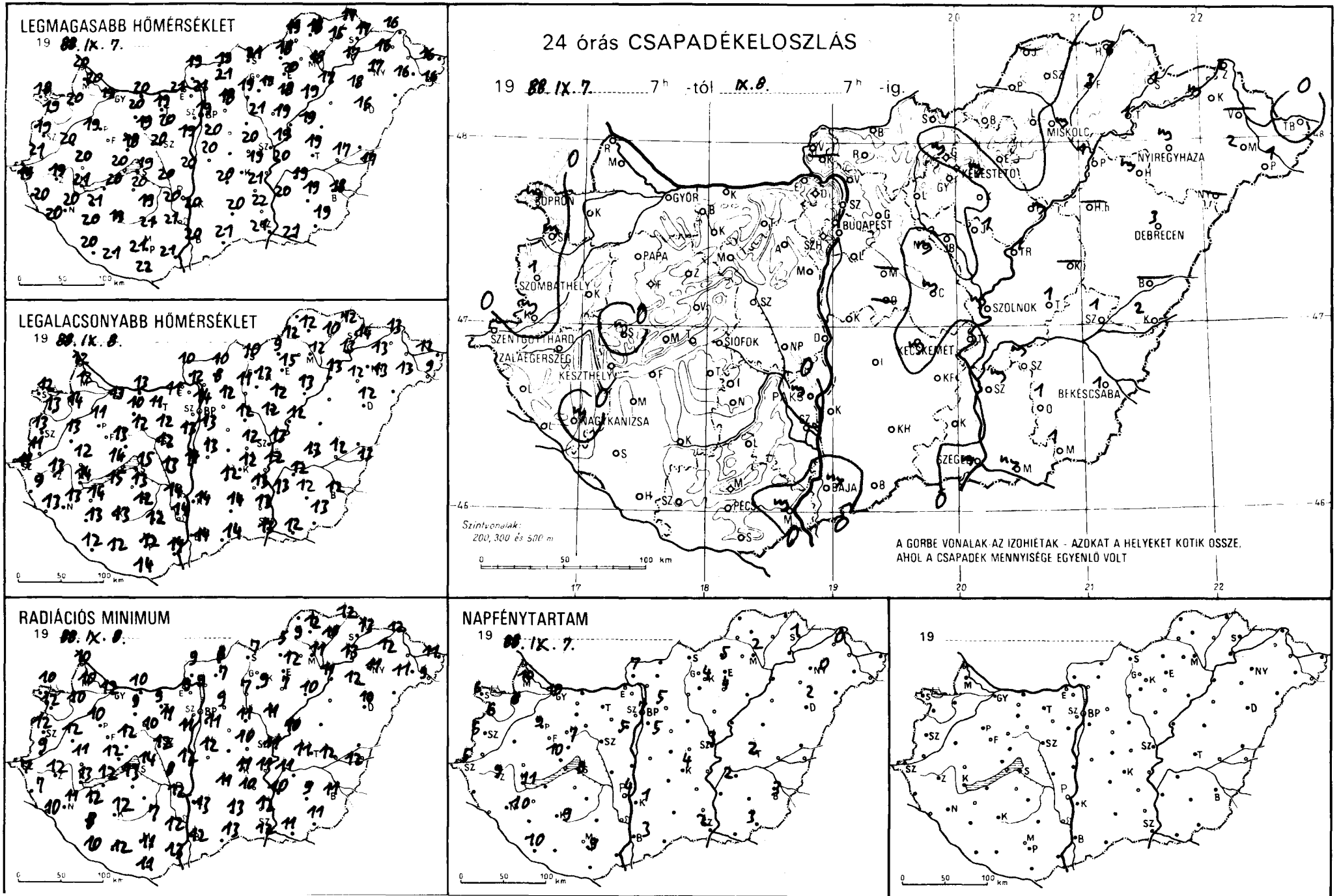
LEGMAGASABB HŐMÉRSÉKLET
19 88. IX. 7.
LEGALACSONYABB HŐMÉRSÉKLET
19 88. IX. 8.
RADIÁCIÓS MINIMUM
19 88. IX. 8.
24 órás CSAPADÉKELOSZLÁS
19 88. IX. 7. 7h -tól IX. 8. 7h -ig.
SOPRON
GYŐR
BUDAPEST
MISKOLC
NYÍREGYHÁZA
KESZTHELY
DEBRECEN
PAPA
SZOMBATHELY
SZOLNOK
SZENTGOTTHÁRD
ZALAEGERSZEG
SIÓFOK
KECSKEMÉT
BÉKÉSCSABA
NAGYKANIZSA
PÉCS
SZEGED
BAJA
Szintvonalak:
200, 300 és 500 m
A GÖRBE VONALAK AZ IZOHIÉTÁK - AZOKAT A HELYEKET KÖTIK ÖSSZE, AHOL A CSAPADÉK MENNYISÉGE EGYENLŐ VOLT
NAPFÉNYTARTAM
19 88. IX. 7.
19

19 88.IX.8.-ig az utolsó 24 óra adatai						Előző nap napos órái
állomás	csapadék (mm)		max. hőmérséklet	min. hőmérséklet	rad. min.	
Győr	•		19	13	12	10
Kapuvár	•		20	13	10	8
Mosonmagyaróvár	•		20	12	10	10
Rajka	•		20	12	10	
Sopron	ny		18	12	10	6
Sopronhorpács	ny		19	13	12	6
Káld	•		20	13	12	
Körmend	ny		21	11	9	
Szentgotthárd	•		19	11	7	5
Szombathely	1		19	13	12	6
Lenti	•		20	9	7	
Letenye	•		20	13	10	
Nagykanizsa	ny		20	13	11	10
Zalaegerszeg	•		19	13	12	9
Farkasgyepű	•		17	10	8	
Keszthely	•		21	14	13	11
Mencshely	•		18	12	11	10
Pápa	•		19	11	10	9
Sümeg	ny		20	12	11	
Tihany	•		20	14	12	
Veszprém	•		18	13	12	7
Zirc	•		17	11	10	
Fonyód	•		20	15	12	
Homokszt. györgy	•		20	12	10	10
Kaposvár	•		19	13	12	9
Marcali	•		21	14	12	
Siófok	•		19	15	14	9
Somogyszob	•		20	13	8	
Tab	•		20	13	13	
Bábolna	•		22	11	10	
Esztergom	•		21	11	9	
Kisbér	•		20	10	9	
Komárom	•		20	13	10	
Tatabánya	•		19	11	9	
Alcsútdoboz	•		20	12	11	
Dunaújváros	•		20	14	12	
Martonvásár	•		19	13	11	5
Mór	•		19	12	10	
Sárbogárd	•		20	13	8	
Szabadbattyán	•		20	12	12	
Iregszemcse	•		19	12	–	–
Lengyel	•		21	12	7	
Paks	ny		20	14	12	4
Szekszárd	•		21	14	12	
Árpádtető	•		15	10	9	
Mohács	ny		21	14	13	
Pécs	•		21	12	11	9
Siklós	•		22	14	11	
Szigetvár	•		21	12	12	
Budaörs	•		19	13	10	
Bp. Lőrinc	•		20	13	11	5
Bp. Met. Int.	•		19	14	–	7
Bp. Szab. hegy	•		16	11	9	
Cegléd	ny		20	12	10	
Dobogókő	•		16	10	8	
Gödöllő	•		18	12	9	5
Királyrét	–		–	–	–	
Monor	–		–	–	–	
Nagykáta	ny		21	12	11	
Szentendre	•		21	13	11	

19 88.IX.8.-ig az utolsó 24 óra adatai						Előző nap napos órái
állomás	csapadék (mm)		max. hőmérséklet	min. hőmérséklet	rad. min.	
Vác	•		21	12	9	
Vámosmikola	•		19	10	9	7
Baja	ny		20	14	12	3
Bácsalmás	•		21	14	13	
Izsák	•		20	12	11	
Kalocsa	•		20	14	13	1
Kecskemét	ny		19	12	11	4
Kiskunfélegyháza	•		21	13	10	
Kiskunhalas	•		20	14	13	
Kunszentmiklós	•		20	13	12	
Tiszakécske	•		20	12	11	
Balassagyarmat	•		19	10	8	
Romhány	•		21	8	7	
Salgótarján	•		21	10	7	
Eger	•		20	15	12	5
Galyatető	ny		12	7	6	
Gyöngyös	•		19	13	9	
Kékestető	ny		9	7	7	4
Kompolt	•		18	12	7	4
Lőrinci	•		19	11	7	
Poroszló	ny		19	13	10	
Jászapáti	1		19	12	11	
Jászberény	•		19	12	11	
Karcag	–		–	–	–	
Szolnok	ny		19	13	11	3
Tiszaroff	1		19	12	10	
Túrkeve	1		19	13	11	2
Kistelek	•		22	13	10	
Makó	ny		21	12	11	
Szeged	ny		21	13	12	2
Szentes	ny		20	13	10	
Borsodnádasd	•		18	9	5	
Füged	3		15	10	10	
Hidasnémeti	6		17	12	12	
Jósvafő	–		–	–	–	
Lillafüred	•		16	13	11	
Miskolc	ny		18	12	11	2
Putnok	•		19	12	9	
Sárospatak	1		17	14	13	1
Szendrőlád	•		18	12	12	
Tokaj	1		17	13	13	
Kisvárda	ny		16	13	12	0
Mátészalka	2		16	13	11	
Nyíregyháza	ny		17	13	11	0
Nyírlugos	–		–	–	–	
Pátyod	1		16	9	9	
Tiszabecs	•		19	12	11	
Vásárosnamény	–		–	–	–	
Záhony	2		16	13	12	
Berettyóújfalu	–		–	–	–	
Debrecen	3		16	12	10	2
Hajdúdorog	ny		18	12	12	
Hortobágy	–		–	–	–	
Körösszakál	2		17	13	12	
Polgár	1		17	13	11	
Békéscsaba	1		18	12	11	3
Mezőhegyes	1		19	13	11	3
Orosháza	1		19	12	9	
Szarvas	ny		19	12	11	2
Szeghalom	1		17	12	12	

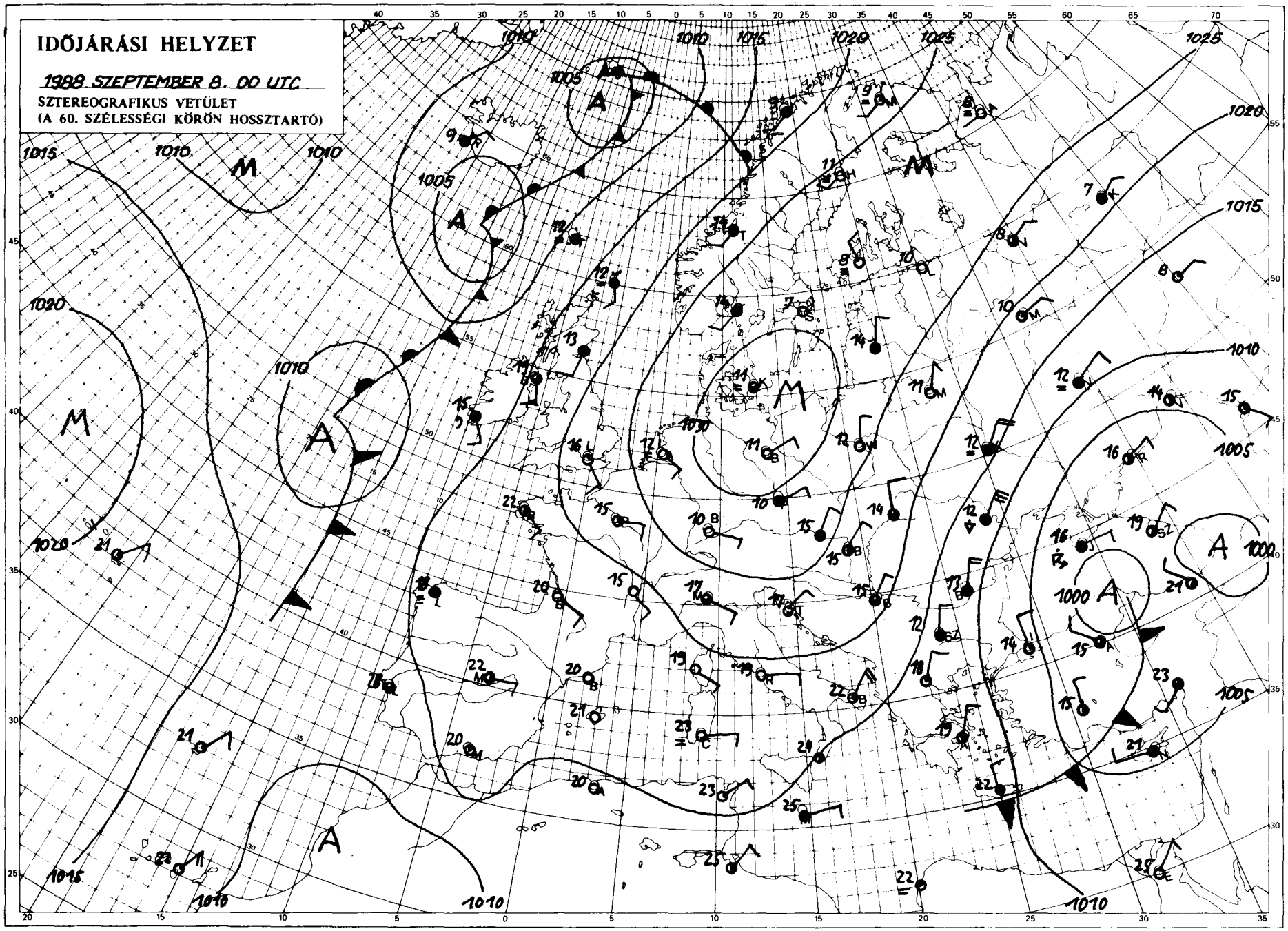

KIADJA: ORSZÁGOS METEOROLÓGIAI SZOLGÁLAT
Kiadásért felel: Barát József, az Országos Meteorológiai Szolgálat elnöke – Készült: az Országos Meteorológiai Szolgálat Nyomdájában, Budapest – Felelős vezető: Máthé Gyuláné – Munkaszám: – Szerkesztésért felel: Kapovits Albert, a Központi Előrejelző Intézet igazgatója
Készíti: a KEI Rövidtávú Előrejelző Osztálya – Szakmai felelős: Németh Lajos osztályvezető – Megjelenik naponként
Megrendelhető: 1024 Budapest, II., Kitaibel Pál utca 1. – Pénzügyi Osztály – Telefon: 353-500
Jelmagyarázat a havi mellékletben

IDŐJÁRÁSI NAPIJELENTÉS

ЕЖЕДНЕВНЫЙ МЕТЕОРОЛОГИЧЕСКИЙ БЮЛЛЕТЕНЬ · DAILY WEATHER REPORT
BULLETIN QUOTIDIEN DE TEMPS · TÄGLICHER WETTERBERICHT

101. évfolyam 253. szám + Budapest + 1988.szeptember 9.péntek

Az időjárási helyzet és a várható időjárás:

Kontinensünk északi területein ciklonok okoznak változékony, többfelé felhős, csapadékos időt. Ugyancsak ciklon található a Fekete-tenger környékén, ott is sokfelé esik az eső, és hüvös van. Az észak-európai légörvényláncolat és a fekete-tengeri ciklon között az Uraltól Közép-Európán át az Appennini-félszigetig hosszan elnyúló magas nyomású zóna húzódik. Területén kevés a felhő, a hajnali, reggeli párától, ködtől eltekintve száraz az idő. Meleg, nyári időt csupán Dél, Délnyugat-Európából jelentenek, ahol a délutáni órákban sokfelé 30 fokig is felmelegszik a levegő. Sőt csütörtökön Spanyolország egyes területeiről 40-44 fokot jelentettek. A Kárpát-medence időjárást az elkövetkező 36 órában anticiklon határozza meg, ezért sok napsütés várható.

Magyarország északkeleti, keleti részén csütörtökön változóan felhős, másutt túlnyomóan napos idő volt. Jelentéktelen zápor csak néhány helyen fordult elő. Sokfelé fújt erős, helyenként viharos északi szél. A legmagasabb nappali hőmérséklet csütörtökön általában 18 és 23 fok között alakult. Az éjszakai órákra a szél mindenütt mérséklődött és a jobbára derült egbolt mellett jelentősen lehült a levegő, a hajnali órákban pénteken általában 7 és 12 fokot mutattak a hőmérők. Ma délelőtt a Dunántúlon és a Tiszántúlon napos idő volt. Az ország középső része fölött átmenetileg erősen megnövekedett a felhőzet, amely délre lassanként feloszlott. A hőmérséklet 11 órára 15, 18 fokig emelkedett.

A Balaton vizének hőmérséklete Siófoknál 11 órakor 17 fok volt.

Ma 12 órakor Budapesten a hőmérséklet 17 fok, a tengerszintre átszámított légnyomás 1020 hPa, alig változik.

Várható időjárás szombat estig:

Túlnyomóan napos lesz az idő. Legfeljebb csak északkeleten növekszik meg időnként a felhőzet, de számottevő csapadék nem várható. A hajnali órákban helyenként köd képződik. Az északnyugati szél gyenge lesz. A legalacsonyabb éjszakai hőmérséklet 5 és 10, a legmagasabb nappali hőmérséklet szombaton 20 és 25 fok között alakul.

Wantuch Ferenc s.k.

A hőmérséklet napi középértéke és eltérése a sokévi átlagtól / Budapest be. - területér./:

1988. szeptember 8.	17,1°C	-1,1°C

1871 óta ezen a napon Budapesten előfordult

legmagasabb hőmérséklet:	33,1°C /1928/
legalacsonyabb hőmérséklet:	6,6°C /1914/

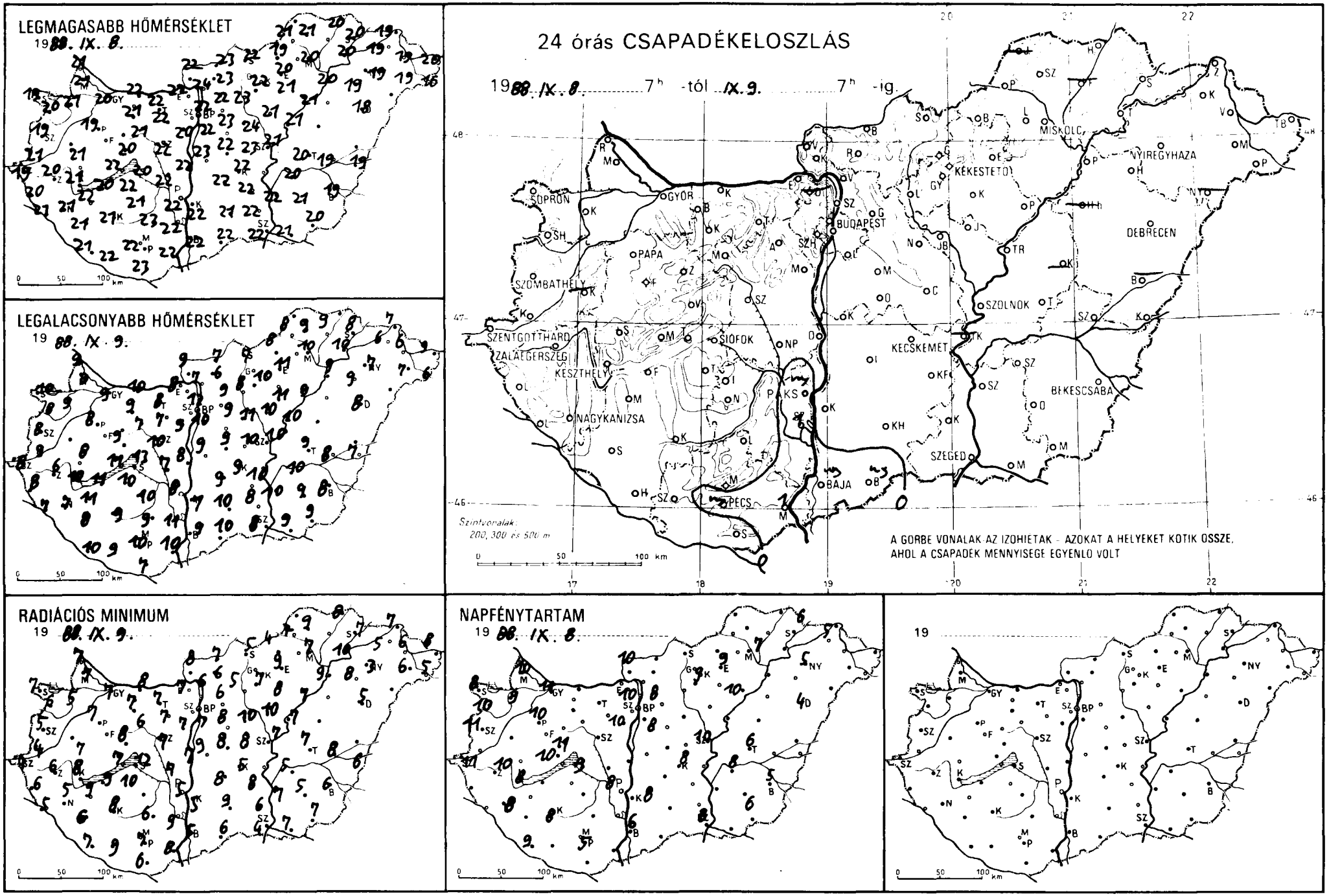
LEGMAGASABB HŐMÉRSÉKLET
19 88. IX. 8.
LEGALACSONYABB HŐMÉRSÉKLET
19 88. IX. 9.
24 órás CSAPADÉKELOSZLÁS
19 88. IX. 8. 7h -tól IX. 9. 7h -ig.
SOPRON
GYŐR
BUDAPEST
MISKOLC
NYÍREGYHÁZA
KÉKESTETŐ
DEBRECEN
PAPA
SZOMBATHELY
SZOLNOK
SZENTGOTTHÁRD
ZALAEGERSZEG
KESZTHELY
SIÓFOK
KECSKEMÉT
BÉKÉSCSABA
NAGYKANIZSA
SZEGED
BAJA
PÉCS
Szintvonalak: 200, 300 és 500 m
A GÖRBE VONALAK AZ IZOHIETÁK - AZOKAT A HELYEKET KÖTIK ÖSSZE, AHOL A CSAPADÉK MENNYISÉGE EGYENLŐ VOLT
RADIÁCIÓS MINIMUM
19 88. IX. 9.
NAPFÉNYTARTAM
19 88. IX. 8.
19

19 88.IX.9.h-ig az utolsó 24 óra adatai						Előző nap napos órái
állomás	csapadék (mm)		max. hőmérséklet	min. hőmérséklet	rad. min.	
Győr	.		20	9	7	11
Kapuvár	.		21	9	5	9
Mosonmagyaróvár	.		21	9	7	10
Rajka	.		21	9	7	
Sopron	.		19	10	7	8
Sopronhorpács	.		20	8	6	10
Káld	–		–	–	–	
Körmend	.		21	9	4	
Szentgotthárd	.		19	8	4	11
Szombathely	.		19	8	5	11
Lenti	.		20	8	6	
Letenye	.		21	7	5	
Nagykanizsa	.		21	7	5	8
Zalaegerszeg	.		20	6	6	10
Farkasgyepű	.		19	8	6	
Keszthely	.		21	10	8	8
Mencshely	.		20	8	7	10
Pápa	.		19	8	7	10
Sümeg	.		21	8	7	
Tihany	.		22	11	7	
Veszprém	.		20	9	8	11
Zirc	.		18	7	5	
Fonyód	.		20	11	9	
Homokszt. györgy	.		21	10	7	9
Kaposvár	.		21	9	7	8
Marcali	.		22	11	9	
Siófok	.		20	13	12	9
Somogyszob	.		21	8	6	
Tab	.		22	10	10	
Bábolna	.		21	9	7	
Esztergom	.		22	8	7	
Kisbér	.		21	9	7	
Komárom	.		22	10	8	
Tatabánya	.		22	8	7	
Alcsútdoboz	.		22	7	7	
Dunaújváros	.		22	8	7	
Martonvásár	.		20	9	7	10
Mór	.		21	7	6	
Sárbogárd	.		22	7	7	
Szabadbattyán	.		22	10	7	
Iregszemcse	.		21	10	–	–
Lengyel	.		23	9	6	
Paks	ny		22	8	5	8
Szekszárd	1		22	11	9	
Árpádtető	.		17	9	9	
Mohács	1		22	10	8	
Pécs	ny		22	10	7	5
Siklós	.		23	7	6	
Szigetvár	.		22	9	9	
Budaörs	.		22	10	8	
Bp. Lőrinc	.		22	10	7	8
Bp. Met. Int.	.		22	12	–	10
Bp. Szab. hegy	.		16	12	8	
Cegléd	.		23	10	8	
Dobogókő	–		–	–	–	
Gödöllő	.		22	9	6	8
Királyrét	.		22	6	4	
Monor	.		23	9	8	
Nagykáta	.		24	11	10	
Szentendre	.		20	9	8	

19 88.IX.9.h-ig az utolsó 24 óra adatai						Előző nap napos órái
állomás	csapadék (mm)		max. hőmérséklet	min. hőmérséklet	rad. min.	
Vác	.		24	7	6	
Vámosmikola	.		22	9	8	10
Baja	ny		22	9	5	6
Bácsalmás	ny		22	10	6	
Izsák	.		22	9	8	
Kalocsa	.		22	7	5	8
Kecskemét	.		22	9	5	8
Kiskunfélegyháza	.		22	10	8	
Kiskunhalas	.		21	10	9	
Kunszentmiklós	.		23	9	9	
Tiszakécske	–		–	–	–	
Balassagyarmat	.		23	7	7	
Romhány	.		23	6	6	
Salgótarján	.		22	7	5	
Eger	.		20	11	9	9
Galyatető	.		15	7	5	
Gyöngyös	.		22	10	7	
Kékestető	.		12	8	6	9
Kompolt	.		21	11	8	10
Lőrinci	.		23	8	5	
Poroszló	.		21	9	7	
Jászapáti	.		21	10	10	
Jászberény	.		23	10	8	
Karcag	–		–	–	–	
Szolnok	.		21	10	7	10
Tiszaroff	.		21	10	7	
Túrkeve	.		20	9	7	6
Kistelek	.		22	8	6	
Makó	.		21	9	7	
Szeged	.		22	8	4	8
Szentes	.		22	10	7	
Borsodnádasd	.		19	8	4	
Füged	–		–	–	–	
Hidasnémeti	.		20	9	8	
Jósvafő	–		–	–	–	
Lillafüred	.		18	9	7	
Miskolc	.		20	10	7	7
Putnok	.		21	8	7	
Sárospatak	.		20	8	7	6
Szendrőlád	.		21	9	9	
Tokaj	.		20	10	10	
Kisvárda	.		19	6	5	5
Mátészalka	.		19	7	6	
Nyíregyháza	.		19	7	3	5
Nyírlugos	–		–	–	–	
Pátyod	.		16	6	5	
Tiszabecs	.		20	9	8	
Vásárosnamény	.		19	6	6	
Záhony	.		19	7	7	
Berettyóújfalu	–		–	–	–	
Debrecen	.		18	8	5	4
Hajdúdorog	.		19	9	8	
Hortobágy	–		–	–	–	
Körösszakál	.		19	7	6	
Polgár	.		20	9	9	
Békéscsaba	.		19	8	6	5
Mezőhegyes	.		20	9	7	6
Orosháza	.		21	9	5	
Szarvas	.		20	10	5	8
Szeghalom	.		19	8	8	

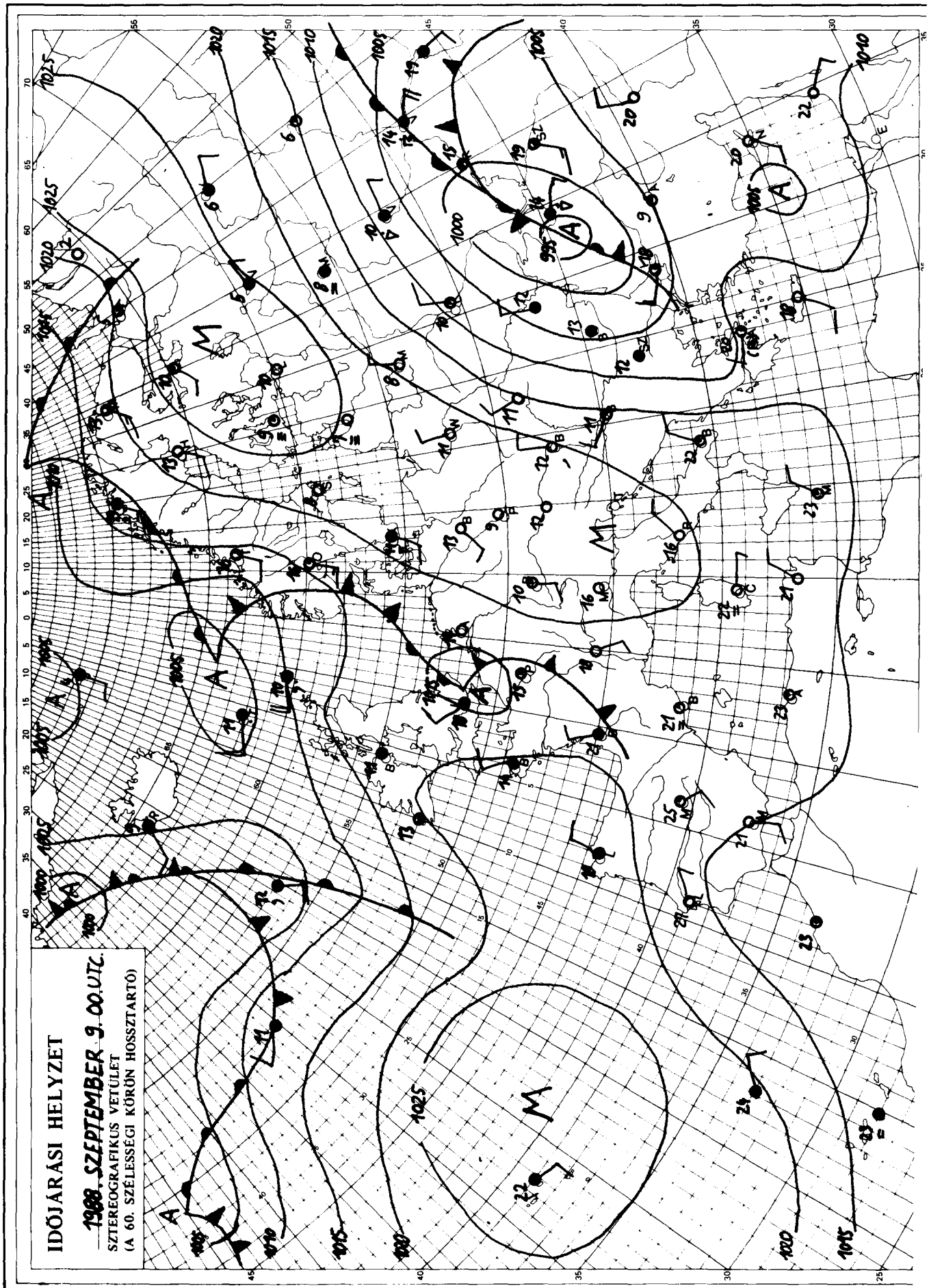

KIADJA: ORSZÁGOS METEOROLÓGIAI SZOLGÁLAT
Kiadásért felel: Barát József, az Országos Meteorológiai Szolgálat elnöke — Készült: az Országos Meteorológiai Szolgálat Nyomdájában, Budapest — Felelős vezető: Máthé Gyuláné — Munkaszám: 4547 — Szerkesztésért felel: Kapovits Albert, a Központi Előrejelző Intézet igazgatója

Készíti: a KEI Rövidtávú Előrejelző Osztálya — Szakmai felelős: Németh Lajos osztályvezető — Megjelenik naponként
Megrendelhető: 1024 Budapest, II., Kitaibel Pál utca 1. — Pénzügyi Osztály — Telefon: 353-500
Jelmagyarázat a havi mellékletben

IDŐJÁRÁSI NAPIJELENTÉS

ЕЖЕДНЕВНЫЙ МЕТЕОРОЛОГИЧЕСКИЙ БЮЛЛЕТЕНЬ · DAILY WEATHER REPORT
BULLETIN QUOTIDIEN DE TEMPS · TÄGLICHER WETTERBERICHT

101. évfolyam 254. szám + Budapest + 1988.szeptember 10.szombat

Az időjárási helyzet és a várható időjárás:

Továbbra is kettős arculatú kontinensünk időjárása, mig északon már késő ősziesen hüvös, hideg az idő, addig a Földközi-tenger mentén még mindig kánikula van, pl. az Ibériai-félszigeten éjszaka is 20 fok fölött marad a hőmérséklet, délután pedig nem ritka a 38, 39 fok sem. A másik véglet - Karélia térségében az elmúlt éjszakán -1, -4 fok közé hült le a levegő. A változékony, csapadékos időjárást okozó légköri frontok láncolata Észak-Nyugat-Európa, illetve a Kelet-Európai-alföld fölött húzódik. Kontinensünk többi részén, igy a Kárpát-medence fölött is - szárító hatású, leszálló légmozgás uralkodik, ill. várhatóan továbbra is az időjárás fő meghatározója marad.

Pénteken Magyarország nagy részén napos, száraz idő volt. Az Északi-középhegységben, a Duna-Tisza-köz nagy részén, és a Dunántúl délkeleti részén csupán 3-6 órán át sütött a nap, de számottevő csapadékról nem érkezett jelentés. A hőmérséklet csúcsértéke általában 18, 23 fok között alakult. Szombat hajnalra átmenetileg többfelé befelhősödött az ég, erősen bepárásodott a levegő, a hőmérséklet általában 7, 12 fok közé csökkent. Délelőtt a kisebb, átmeneti esőt nem adó felhősödéstől eltekintve napos idő volt. A hőmérséklet 11 órára 16, 21 fok közé emelkedett.

A Balaton vizének hőmérséklete Siófoknál 11 órakor 18 fok volt.

Ma 12 órakor Budapesten a hőmérséklet 19 fok, a tengerszintre átszámitott légnyomás 1023 hPa, gyengén emelkedik.

Várható időjárás vasárnap estig:

Nagyrészt napos, száraz, őszies őszi idő várható. Reggel, kora délelőtt átmenetileg erősen párás, felhős idő lesz. A légmozgás többnyire gyenge, vasárnap délutántól délnyugat felől időnként kissé élénk lesz. A legalacsonyabb éjszakai hőmérséklet 7, 12 fok között, a legmagasabb nappali hőmérséklet vasárnap 21, 26 fok között alakul.

Török Dénes s.k.

A hőmérséklet napi középértéke és eltérése a sokévi átlagtól / Budapest belterületén/:

1988. szeptember 9.	15,7°C	-2,3°C

1871. óta ezen a napon Budapesten előfordult

legmagasabb hőmérséklet:	34,7°C /1938/
legalacsonyabb hőmérséklet:	6,..°C /1933/

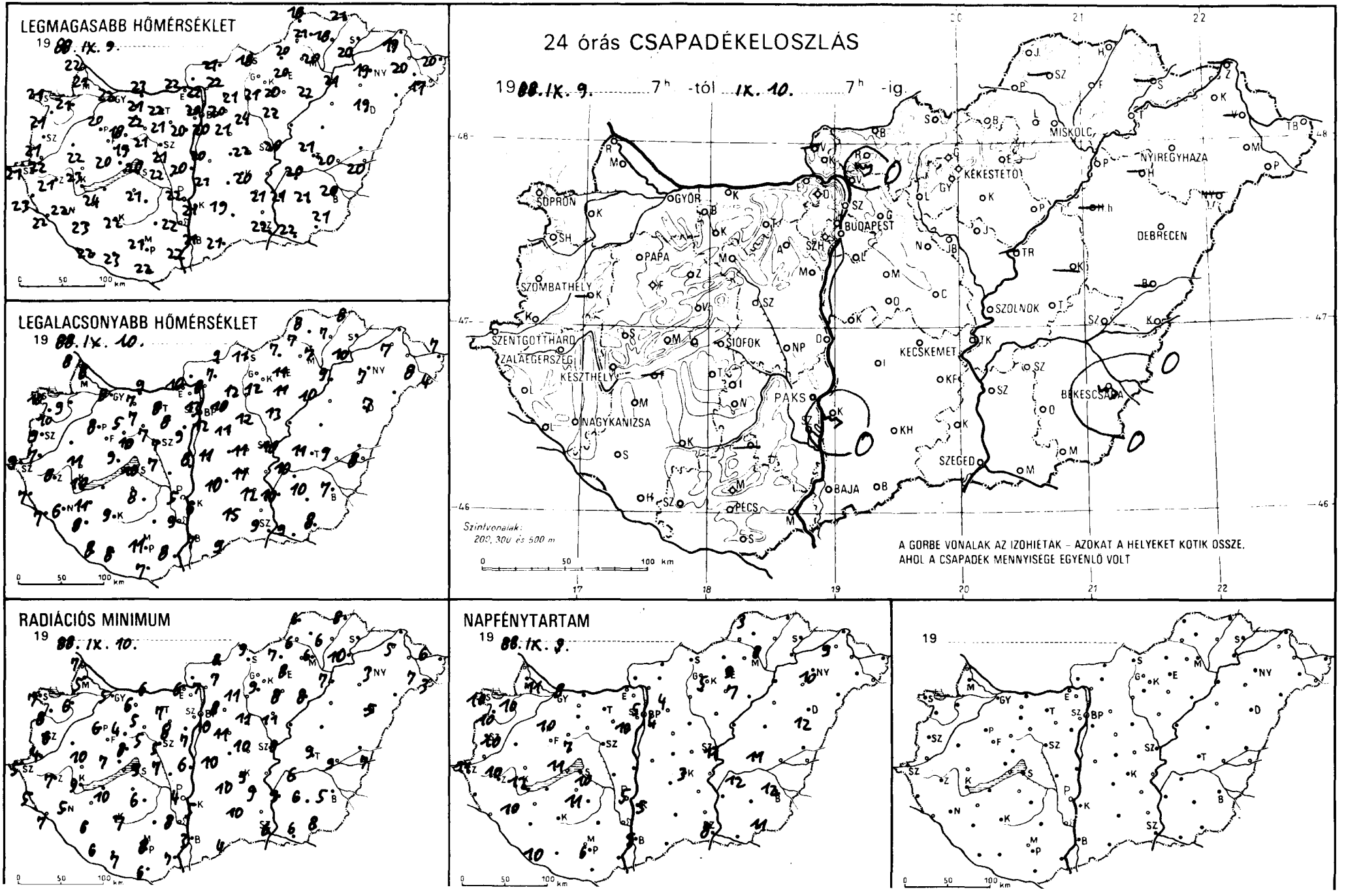
LEGMAGASABB HŐMÉRSÉKLET
19 88. IX. 9.
LEGALACSONYABB HŐMÉRSÉKLET
19 88. IX. 10.
RADIÁCIÓS MINIMUM
19 88. IX. 10.
24 órás CSAPADÉKELOSZLÁS
19 88. IX. 9. 7h -tól IX. 10. 7h -ig.
SOPRON
GYŐR
BUDAPEST
MISKOLC
NYIREGYHAZA
KÉKESTETŐ
DEBRECEN
SZOMBATHELY
PAPA
SZOLNOK
SZENTGOTTHÁRD
ZALAEGERSZEG
KESZTHELY
SIÓFOK
KECSKEMÉT
BÉKÉSCSABA
PAKS
NAGYKANIZSA
SZEGED
BAJA
PÉCS
Szintvonalak: 200, 300 és 500 m
A GÖRBE VONALAK AZ IZOHIETÁK – AZOKAT A HELYEKET KÖTIK ÖSSZE, AHOL A CSAPADÉK MENNYISÉGE EGYENLŐ VOLT
NAPFÉNYTARTAM
19 88. IX. 9.
19

19 88.IX.10. 07-ig az utolsó 24 óra adatai						Előző nap napos órái
állomás	csapadék (mm)		max. hőmérséklet	min. hőmérséklet	rad. min.	
Győr	•		22	8	5	8
Kapuvár	•		21	9	6	10
Mosonmagyaróvár	••		21	8	5	11
Rajka	•		22	8	7	
Sopron	•		21	10	7	10
Sopronhorpács	•		21	10	8	10
Káld	–		–	–	–	
Körmend	•		22	7	4	
Szentgotthárd	•		21	9	5	11
Szombathely	•		21	9	6	10
Lenti	•		23	7	5	
Letenye	•		22	7	7	
Nagykanizsa	•		22	6	5	10
Zalaegerszeg	•		21	8	7	10
Farkasgyepű	•		20	8	6	
Keszthely	•		23	10	9	12
Mencshely	•		20	9	7	11
Pápa	•		20	8	6	10
Sümeg	•		22	11	10	
Tihany	•		22	11	11	
Veszprém	•		19	10	8	7
Zirc	•		18	5	4	
Fonyód	–		–	–	–	
Homokszt. györgy	•		22	8	6	10
Kaposvár	•		22	9	7	
Marcali	•		24	11	10	
Siófok	•		20	10	9	10
Somogyszob	•		23	8	6	
Tab	–		–	–	–	
Bábolna	•		21	7	6	
Esztergom	•		22	10	6	
Kisbér	•		22	7	5	
Komárom	•		23	9	6	
Tatabánya	•		22	8	7	
Alcsútdoboz	•		21	8	8	
Dunaújváros	•		20	8	6	
Martonvásár	•		20	9	7	10
Mór	•		21	7	5	
Sárbogárd	•		22	7	7	
Szabadbattyán	•		21	7	5	
Iregszemcse	•		21	8	6	11
Lengyel	•		–	–	–	
Paks	•		22	5	4	5
Szekszárd	•		22	9	8	
Árpádtető	•		17	10	9	
Mohács	•		22	8	7	
Pécs	•		21	11	8	6
Siklós	•		22	7	6	
Szigetvár	•		23	8	7	
Budaörs	•		20	11	8	
Bp. Lőrinc	•		20	12	10	4
Bp. Met. Int.	•		20	13	–	5
Bp. Szab. hegy	•		16	13	12	
Cegléd	•		22	11	10	
Dobogókő	•		16	11	10	
Gödöllő	•		20	10	8	4
Királyrét	•		18	7	5	
Monor	•		21	11	11	
Nagykáta	•		24	12	11	
Szentendre	•		22	11	10	

19 88.IX.10. 07-ig az utolsó 24 óra adatai						Előző nap napos órái
állomás	csapadék (mm)		max. hőmérséklet	min. hőmérséklet	rad. min.	
Vác	•		22	8	7	
Vámosmikola	–		–	–	–	–
Baja	•		21	7	3	5
Bácsalmás	•		21	9	4	
Izsák	•		21	10	10	
Kalocsa	ny		21	6	5	5
Kecskemét	•		20	11	9	3
Kiskunfélegyháza	•		21	12	9	
Kiskunhalas	•		19	15	10	
Kunszentmiklós	•		20	11	10	
Tiszakécske	–		–	–	–	
Balassagyarmat	•		21	9	8	
Romhány	ny		22	7	7	
Salgótarján	•		18	11	9	
Eger	•		20	11	8	9
Galyatető	•		10	8	5	
Gyöngyös	•		21	12	9	
Kékestető	•		12	8	7	5
Kompolt	•		20	11	8	7
Lőrinci	•		21	12	11	
Poroszló	•		22	10	8	
Jászapáti	•		22	13	11	
Jászberény	•		22	12	10	
Karcag	–		–	–	–	
Szolnok	•		20	10	9	11
Tiszaroff	–		–	–	–	
Túrkeve	•		21	11	9	11
Kistelek	–		–	–	–	
Makó	•		22	9	6	
Szeged	•		22	9	6	8
Szentes	•		21	10	9	
Borsodnádasd	•		20	7	7	
Füged	•		18	7	6	
Hidasnémeti	•		21	8	8	
Jósvafő	•		18	8	6	3
Lillafüred	•		18	8	6	
Miskolc	•		20	7	6	8
Putnok	•		21	7	6	
Sárospatak	–		–	–	–	
Szendrőlád	–		–	–	–	
Tokaj	•		20	10	10	
Kisvárda	•		19	7	5	9
Mátészalka	•		20	8	7	
Nyíregyháza	•		19	7	3	10
Nyírlugos	–		–	–	–	
Pátyod	•		17	4	3	
Tiszabecs	•		20	7	6	
Vásárosnamény	–		–	–	–	
Záhony	–		–	–	–	
Berettyóújfalu	–		–	–	–	
Debrecen	•		19	7	5	12
Hajdúdorog	–		–	–	–	
Hortobágy	–		–	–	–	
Körösszakál	•		20	8	7	
Polgár	•		21	9	7	
Békéscsaba	ny		20	7	5	12
Mezőhegyes	•		21	8	8	11
Orosháza	•		21	10	6	
Szarvas	•		20	10	6	
Szeghalom	•		20	9	9	

IDŐJÁRÁSI HELYZET

1988. SZEPTEMBER 10. 00UTC.

SZTEREOGRAFIKUS VETÜLET
(A 60. SZÉLESSÉGI KÖRÖN HOSSZTARTÓ)

KIADJA: ORSZÁGOS METEOROLÓGIAI SZOLGÁLAT

Kiadásért felel: Barát József, az Országos Meteorológiai Szolgálat elnöke — Készült: az Országos Meteorológiai Szolgálat Nyomdájában, Budapest – Felelős vezető: Máthé Gyuláné – Munkaszám: [illegible] – Szerkesztésért felel: Kapovits Albert, a Központi Előrejelző Intézet igazgatója

Készíti: a KEI Rövidtávú Előrejelző Osztálya – Szakmai felelős: Németh Lajos osztályvezető – Megjelenik naponként
Megrendelhető: 1024 Budapest, II., Kitaibel Pál utca 1. – Pénzügyi Osztály – Telefon: 353-500
Jelmagyarázat a havi mellékletben

IDŐJÁRÁSI NAPIJELENTÉS

ЕЖЕДНЕВНЫЙ МЕТЕОРОЛОГИЧЕСКИЙ БЮЛЛЕТЕНЬ · DAILY WEATHER REPORT
BULLETIN QUOTIDIEN DE TEMPS · TÄGLICHER WETTERBERICHT

101. évfolyam 255. szám + Budapest + 1988.szeptember 11.vasárnap

Az időjárási helyzet és a várható időjárás:

Miközben kontinensünk északi, északnyugati harmadán továbbra is változékony, csapadékos. szeles időjárás uralkodik - egyre nagyobb területeket vesz birtokba a kontinens nagyobb részét boritó, magas nyomású légköri képződmény. A képződmény területén csendes, kora őszi idő van. Hajnalonként erősen párás a levegő, a nap nagy részében csaknem zavartalanul süt a nap. A viszonylag erős éjszakai lehülést sokfelé késő nyáriasan meleg nappal követi. A Földközi-tenger nyugati medencéjében még tart az igazi kánikula. Közép-Európa időjárásában hétfő esitg lényeges változás még nem lesz.

Magyarországon szombaton nagyrészt napos, száraz idő volt. Általában 10-11 órán át, al Alföld középső és északi vidékein 3-6 órán át sütött a nap. A hőmérséklet csúcsértéke általában 20, 24 fok között alakult. Vasárnap hajnalra általában 7, 12 fokig, északon helyenként 5 fokig csökkent a hőmérséklet, néhol ködfolt is kialakult. Délelőtt csaknem zavartalanul sütött a nap, gyorsan melegedett az idő, a hőmérséklet 11 órára elérte a 18, 22 fokot.

A Balaton vizének hőmérséklete Siófoknál 11 órakor 18 fok volt.

Ma 12 órakor Budapesten a hőmérséklet 21 fok, a tengerszintre átszámitott légnyomás 1023 hPa, gyengén süllyed.

Várható időjárás hétfő estig:

Ma napos, meleg, száraz idő lesz. Holnap elsősorban északnyugaton, északon időnként megnövekszik a felhőzet és ott elszórtan futó eső is lehet. Délen folytatódik a túlnyomóan napos, száraz, meleg idő. A gyenge változó irányú szél elsősorban holnap délire fordul és többfelé megélénkül. Hajnalban 6, 11, délután 22, 27 fok között lesz a hőmérséklet.

H. Bóna Márta s.k.

A hőmérséklet napi középértéke és eltérése a sokévi átlagtól / Budapest be területén/:

1988. szeptember 10.	16,3°C	-1,7°C

1871 óta ezen a napon Budapesten előfordult

legmagasabb hőmérséklet:	34,6°C	/1928/
legalacsonyabb hőmérséklet:	5,5°C	/1920/

LEGMAGASABB HŐMÉRSÉKLET

19 88. IX. 10.

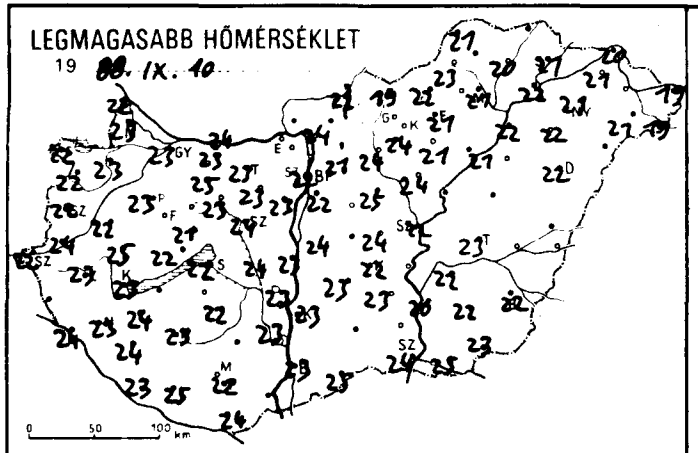

LEGALACSONYABB HŐMÉRSÉKLET

19 88. IX. 11.

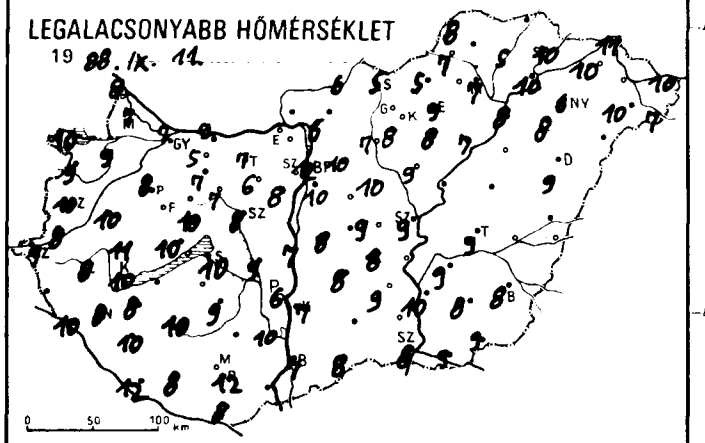

24 órás CSAPADÉKELOSZLÁS

19 88. IX. 10. 7h -tól IX. 11. 7h -ig.

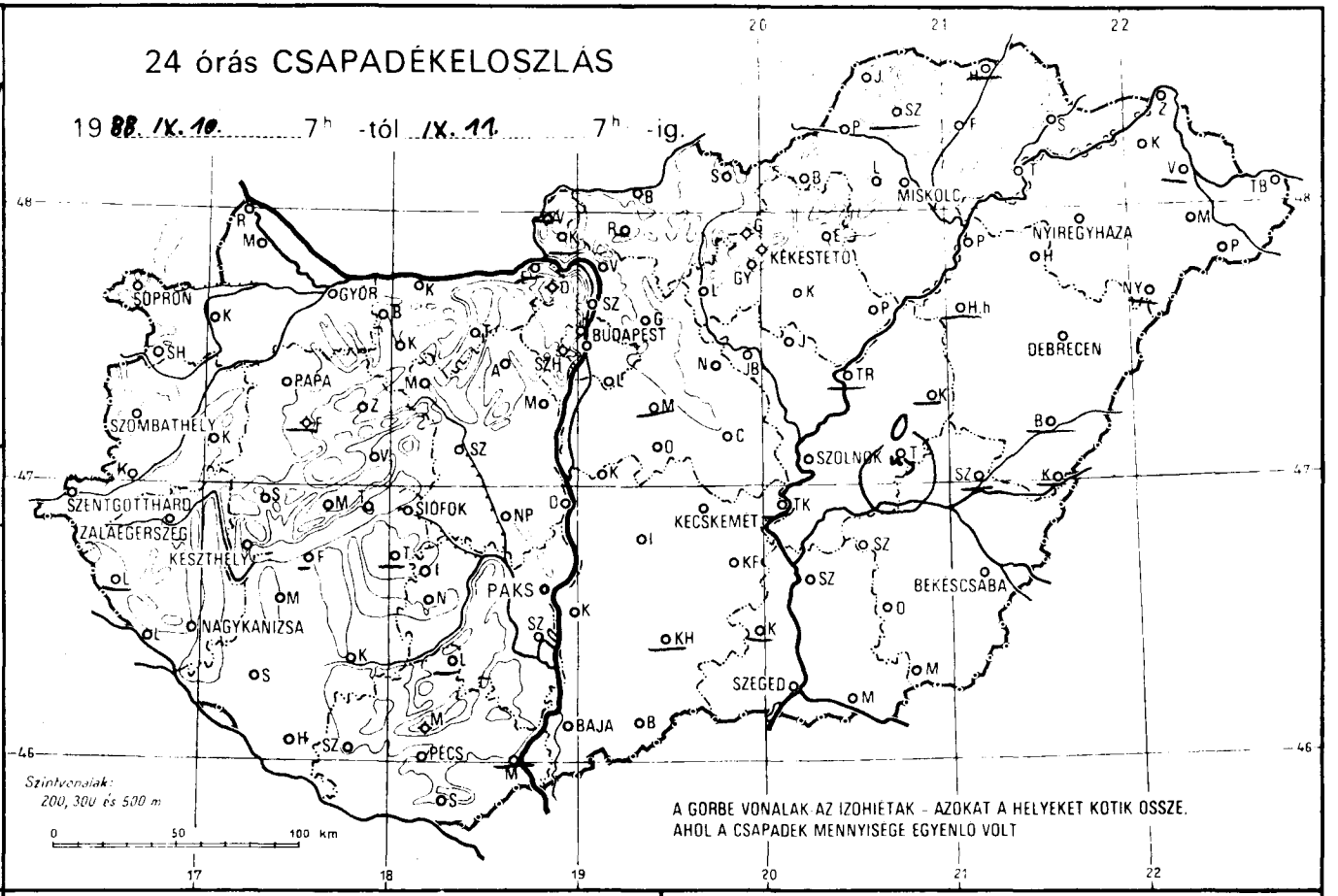

RADIÁCIÓS MINIMUM

19 88. IX. 11.

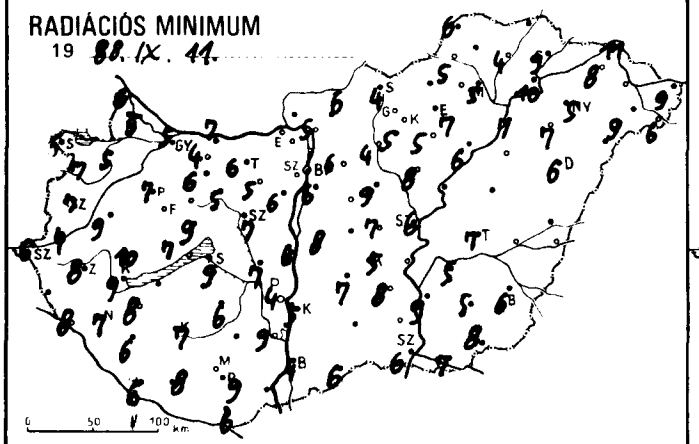

NAPFÉNYTARTAM

19 88. IX. 10.

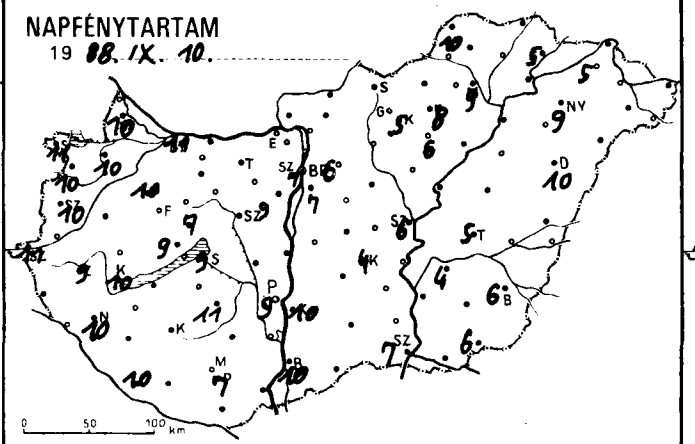

19 .....

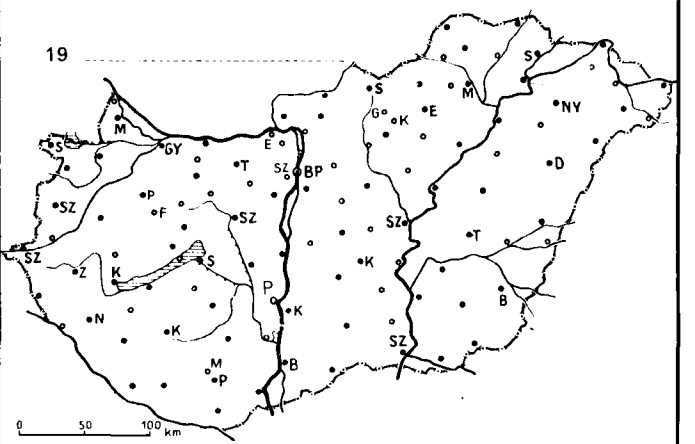

19 88.IX.11 07 h-ig az utolsó 24 óra adatai

állomás	csapadék (mm)		max. hőmérséklet	min. hőmérséklet	rad. min.	Előző nap napos órái
Győr	•		23	7	5	11
Kapuvár	•		23	9	5	10
Mosonmagyaróvár	•		23	7	5	10
Rajka	•		22	8	6	
Sopron	•		22	10	5	11
Sopronhorpács	•		22	9	7	10
Káld	•		22	10	9	
Körmend	•		24	8	4	
Szentgotthárd	•		22	9	6	11
Szombathely	•		22	10	7	10
Lenti	–		–	–	–	
Letenye	•		24	10	8	
Nagykanizsa	•		23	8	7	10
Zalaegerszeg	•		23	8	8	9
Farkasgyepű	–		–	–	–	
Keszthely	•		23	10	9	10
Mencshely	•		22	10	7	9
Pápa	•		23	8	7	10
Sümeg	•		25	11	10	
Tihany	•		24	11	10	
Veszprém	•		21	10	9	7
Zirc	•		20	6	4	
Fonyód	–		–	–	–	
Homokszt. györgy	•		23	12	6	10
Kaposvár	•		23	10	7	
Marcali	•		24	8	8	
Siófok	•		24	10	9	9
Somogyszob	•		24	10	6	
Tab	–		–	–	–	
Bábolna	•		23	5	4	
Esztergom	–		–	–	–	
Kisbér	•		25	7	6	
Komárom	•		24	9	7	
Tatabánya	•		23	7	6	
Alcsútdoboz	•		23	6	5	
Dunaújváros	•		23	7	6	
Martonvásár	•		23	8	6	9
Mór	•		23	7	5	
Sárbogárd	•		24	10	7	
Szabadbattyán	•		24	8	7	
Iregszemcse	•		22	9	6	11
Lengyel	–		–	–	–	
Paks	•		23	6	4	9
Szekszárd	•		23	10	9	
Árpádtető	•		19	12	11	
Mohács	–		–	–	–	
Pécs	•		22	12	9	7
Siklós	•		24	8	6	
Szigetvár	•		25	8	8	
Budaörs	•		22	8	5	
Bp. Lőrinc	•		22	10	6	7
Bp. Met. Int.	•		22	12	–	7
Bp. Szab. hegy	•		16	13	11	
Cegléd	•		24	9	7	
Dobogókő	•		18	11	11	
Gödöllő	•		21	10	6	6
Királyrét	–		–	–	–	
Monor	–		–	–	–	
Nagykáta	•		25	10	9	
Szentendre	•		25	8	8	

19 88.IX.11 07 h-ig az utolsó 24 óra adatai

állomás	csapadék (mm)		max. hőmérséklet	min. hőmérséklet	rad. min.	Előző nap napos órái
Vác	•		24	6	5	
Vámosmikola	–		–	–	–	
Baja	•		23	7	4	10
Bácsalmás	•		25	8	6	
Izsák	•		23	8	7	
Kalocsa	•		23	7	5	10
Kecskemét	•		22	8	5	4
Kiskunfélegyháza	•		23	9	8	
Kiskunhalas	–		–	–	–	
Kunszentmiklós	•		24	8	8	
Tiszakécske	–		–	–	–	
Balassagyarmat	•		22	6	6	
Romhány	–		–	–	–	
Salgótarján	•		19	5	4	
Eger	•		21	9	7	8
Galyatető	•		16	9	4	
Gyöngyös	•		24	8	5	
Kékestető	•		14	9	7	5
Kompolt	•		21	8	5	6
Lőrinci	•		24	7	4	
Poroszló	•		21	7	6	
Jászapáti	•		24	9	8	
Jászberény	•		24	9	7	
Karcag	–		–	–	–	
Szolnok	•		22	9	6	6
Tiszaroff	–		–	–	–	
Túrkeve	ny		23	9	7	5
Kistelek	–		–	–	–	
Makó	•		25	9	7	
Szeged	•		24	8	6	7
Szentes	•		20	10	9	
Borsodnádasd	•		22	5	–	
Füged	•		20	5	4	
Hidasnémeti	–		–	–	–	
Jósvafő	•		21	8	6	10
Lillafüred	•		19	8	6	
Miskolc	•		21	7	5	9
Putnok	•		23	7	5	
Sárospatak	•		21	10	9	5
Szendrőlád	–		–	–	–	
Tokaj	•		22	10	10	
Kisvárda	•		21	10	8	5
Mátészalka	•		21	10	9	
Nyíregyháza	•		21	6	5	9
Nyírlugos	–		–	–	–	
Pátyod	•		19	7	6	
Tiszabecs	•		24	9	8	
Vásárosnamény	–		–	–	–	
Záhony	•		20	11	11	
Berettyóújfalu	–		–	–	–	
Debrecen	•		22	9	6	10
Hajdúdorog	•		22	8	7	
Hortobágy	–		–	–	–	
Körösszakál	–		–	–	–	
Polgár	•		22	8	7	
Békéscsaba	•		22	8	6	6
Mezőhegyes	•		23	9	8	6
Orosháza	•		22	8	5	
Szarvas	•		22	9	5	4
Szeghalom	–		–	–	–	

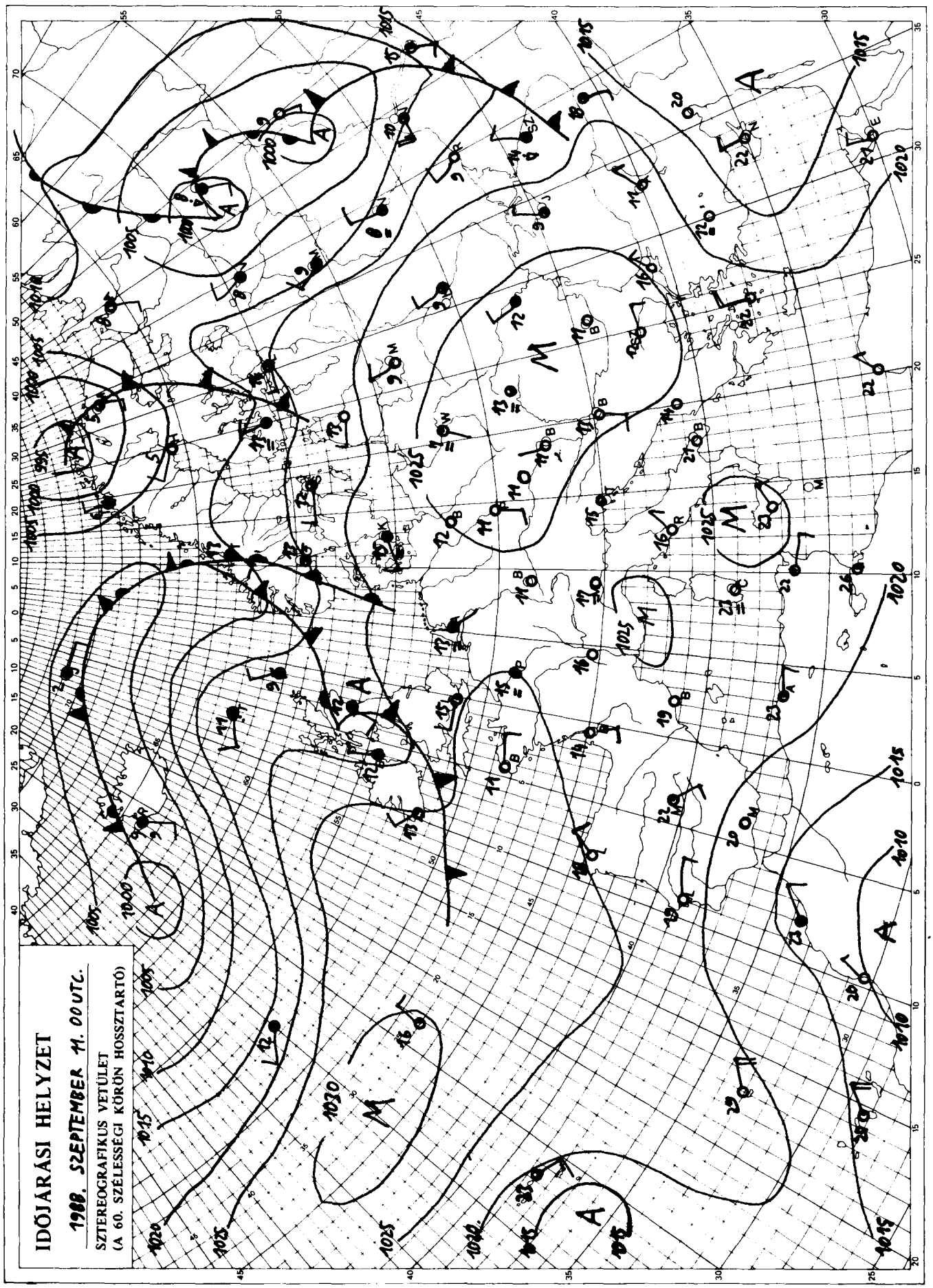

KIADJA: ORSZÁGOS METEOROLÓGIAI SZOLGÁLAT
Kiadásért felel: Barát József, az Országos Meteorológiai Szolgálat elnöke – Készült: az Országos Meteorológiai Szolgálat Nyomdájában, Budapest – Felelős vezető: Máthé Gyuláné – Munkaszám: – Szerkesztésért felel: Kapovits Albert, a Központi Előrejelző Intézet igazgatója

Készíti: a KEI Rövidtávú Előrejelző Osztálya – Szakmai felelős: Németh Lajos osztályvezető – Megjelenik naponként
Megrendelhető: 1024 Budapest, II., Kitaibel Pál utca 1. – Pénzügyi Osztály – Telefon: 353-500
Jelmagyarázat a havi mellékletben

IDŐJÁRÁSI NAPIJELENTÉS

ЕЖЕДНЕВНЫЙ МЕТЕОРОЛОГИЧЕСКИЙ БЮЛЛЕТЕНЬ · DAILY WEATHER REPORT
BULLETIN QUOTIDIEN DE TEMPS · TÄGLICHER WETTERBERICHT

101. évfolyam 256. szám + Budapest + 1988.szeptember 12.hétfő

Az időjárási helyzet és a várható időjárás:

Európa időjárását egy többközéppontú ciklonrendszer határozza meg. Az Észak-Ural feletti középpontnak már nincs hatása Európában. A másik középpont hétfő reggel a Skandináv-félsziget déli része felett helyezkedett el. Ennek a ciklonnak a gyenge hidegfrontja vonul át hétfőn a Kárpát-medence felett. Az újabb, legfiatalabb örvény dinamikus, gyors mozgással halad a Brit-szigeteken át kontinensünk középső területei felé. Ez a peremciklon jelentős átalakulást hoz Közép-Európa időjárásában: lehülés kezdődik sokfelé esővel.

Magyarországon vasárnap napos, kellemes, meleg idő volt. Délutánra általában 20, 27 fokig melegedett fel a levegő. Este nyugat felől növekedni kezdett a felhőzet, viszonylag enyhe volt az éjszaka. A legalacsonyabb hőmérséklet, 7, 16 fok között alakult. A kora reggeli órákban északnyugaton, később északon egy-két helyen előfordult gyenge eső. A lehullott csapadék mennyisége nem volt számottevő. Délelőtt északon felhős, délen többnyire napos volt az idő. 11 órakor általában 18, 23 fok közötti hőmérsékletet mértek, csupán az Északi-hegyvidéken fordult elő 16, 17 fok.

A Balaton vizének hőmérséklete Siófoknál 11 órakor 18 fok volt.

Ma 12 órakor Budapesten a hőmérséklet 21 fok, a tengerszintre átszámított légnyomás 1016 hPa, mérsékelten süllyed.

Várható időjárás kedd estig:

Gyakran lesz erősen felhős az ég, és sokfelé várható eső, és zivatar. Napközben megélénkül a nyugati, délnyugati szél. A hőmérséklet hajnalban 10 és 15, kedden délután általában 17 és 22 fok között, délkeleten 25 fok közelében lesz.

Pálmási Judit s.k.

TÁVOLABBI KILÁTÁSOK SZERDÁTÓL-SZOMBATIG:

A hét közepén sokfelé várható eső, záporeső. Később a csapadékhajlam csökken. Péntektől néhány órára a nap is kisüt. A legalacsonyabb hajnali hőmérséklet eleinte 9, 14 fok, majd 7, 12 fok között várható, a legmagasabb nappali hőmérséklet szerdán 13, 18 fok, majd 15, 20 fok között lesz.

KÖZÉPTÁVÚ ELŐREJELZŐ CSOPORT

A hőmérséklet napi középértéke és eltérése a sokévi átlagtól / Budapest belterületén/:

1988. szeptember 11.	17,1 °C	-0,8 °C

1871 óta ezen a napon Budapesten előfordult

legmagasabb hőmérséklet:	32,7 °C /1928/
legalacsonyabb hőmérséklet:	6,5 °C /1885/

LEGMAGASABB HŐMÉRSÉKLET

19 88. IX. 11.

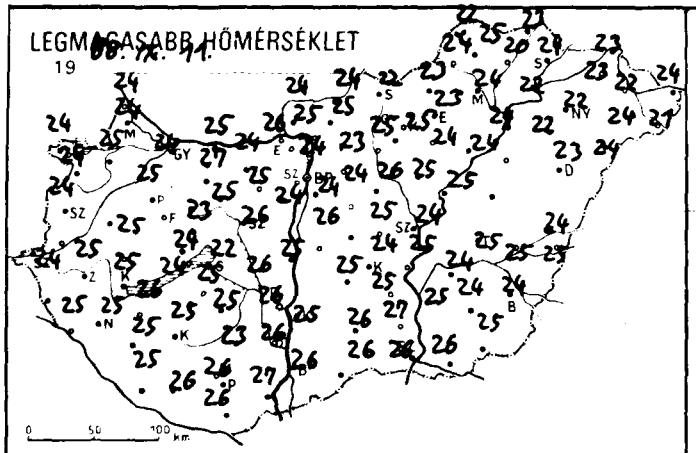

LEGALACSONYABB HŐMÉRSÉKLET

19 88. IX. 12.

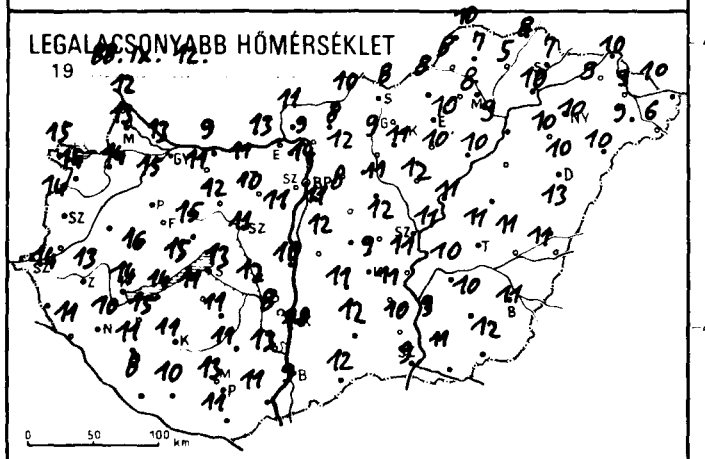

24 órás CSAPADÉKELOSZLÁS

19 88. IX. 11. 7h -tól IX. 12. 7h -ig.

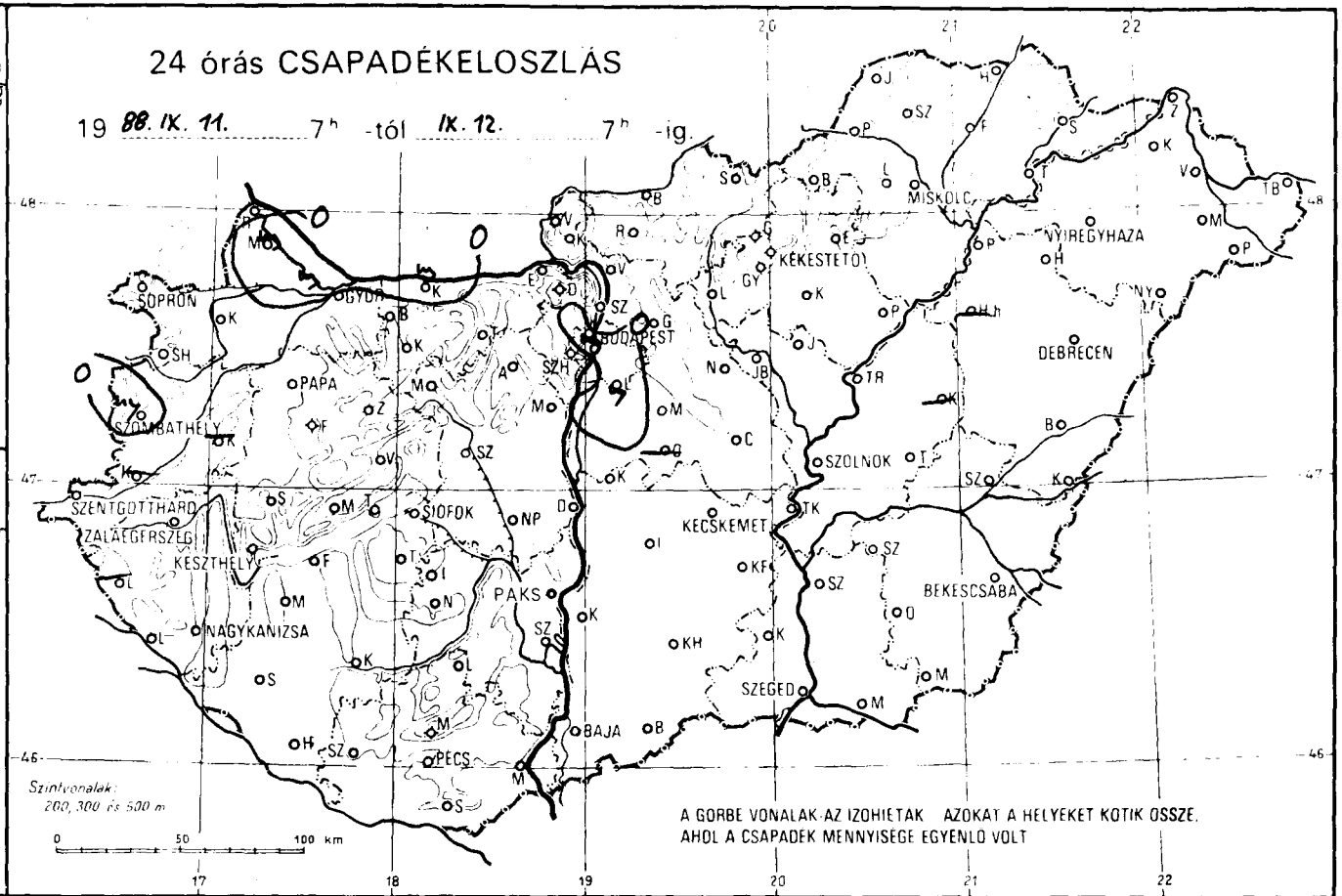

RADIÁCIÓS MINIMUM

19 88. IX. 12.

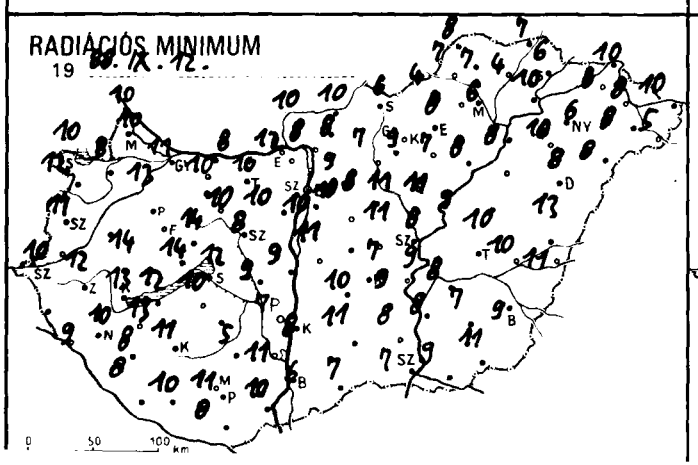

NAPFÉNYTARTAM

19 88. IX. 11.

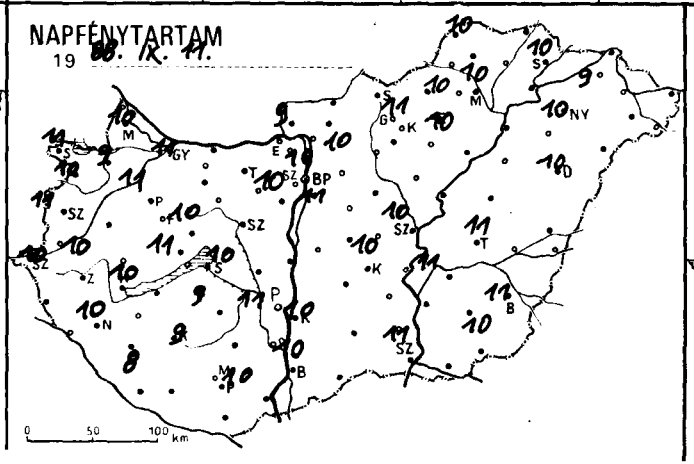

19

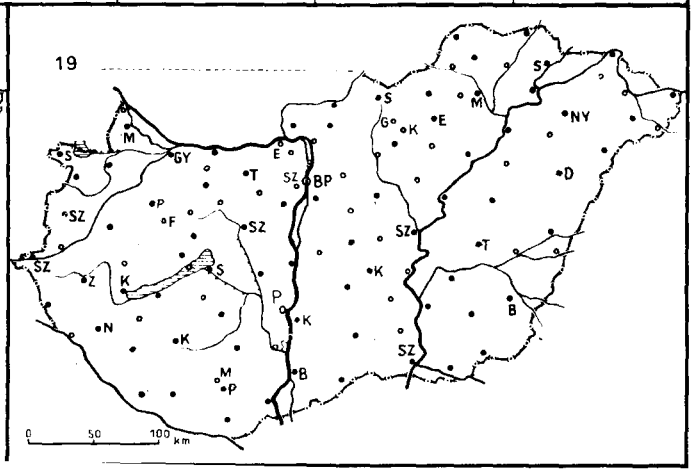

1988. IX. 12-ig az utolsó 24 óra adatai						Előző nap napos órái
állomás	csapadék (mm)		max. hőmérséklet	min. hőmérséklet	rad. min.	
Győr	ny		24	13	11	11
Kapuvár	.		25	14	8	9
Mosonmagyaróvár	ny		24	13	10	10
Rajka	.		24	12	10	
Sopron	.		24	15	10	11
Sopronhorpács	.		24	14	12	10
Káld	–		–	–	–	
Körmend	–		–	–	–	
Szentgotthárd	.		24	14	10	10
Szombathely	ny		24	14	11	11
Lenti	–		–	–	–	
Letenye	.		25	11	9	
Nagykanizsa	.		25	10	10	10
Zalaegerszeg	.		25	13	12	10
Farkasgyepű	.		25	13	10	
Keszthely	.		25	14	13	10
Mencshely	.		23	13	10	11
Pápa	.		25	15	13	11
Sümeg	.		25	16	14	
Tihany	.		24	15	14	
Veszprém	.		23	15	14	10
Zirc	.		23	11	9	
Fonyód	.		24	14	12	
Homokszt. györgy	.		25	8	8	8
Kaposvár	.		25	11	11	9
Marcali	.		26	15	13	
Siófok	.		22	13	12	10
Somogyszob	.		25	11	8	
Tab	.		25	11	10	
Bábolna	.		25	11	9	
Esztergom	.		26	13	12	
Kisbér	.		27	11	10	
Komárom	ny		25	9	8	
Tatabánya	.		24	11	10	
Alcsútdoboz	.		25	10	10	
Dunaújváros	.		25	10	9	
Martonvásár	.		24	11	10	10
Mór	.		25	12	10	
Sárbogárd	.		26	12	9	
Szabadbattyán	.		26	11	8	
Iregszemcse	.		25	11	–	9
Lengyel	.		23	11	5	
Paks	.		26	8	7	11
Szekszárd	.		26	13	11	
Árpádtető	.		22	15	13	
Mohács	.		27	11	10	
Pécs	.		26	13	11	10
Siklós	.		26	11	8	
Szigetvár	.		26	10	10	
Budaörs	.		24	11	9	
Bp. Lőrinc	ny		24	11	10	11
Bp. Met. Int.	ny		24	14	–	10
Bp. Szab. hegy	.		21	14	12	
Cegléd	.		25	12	11	
Dobogókő	.		20	13	11	
Gödöllő	.		23	12	9	10
Királyrét	.		23	9	7	
Monor	.		24	8	8	
Nagykáta	.		26	11	11	
Szentendre	.		26	11	11	

1988. IX. 12-ig az utolsó 24 óra adatai						Előző nap napos órái
állomás	csapadék (mm)		max. hőmérséklet	min. hőmérséklet	rad. min.	
Vác	.		25	9	8	
Vámosmikola	.		24	11	10	9
Baja	.		26	9	6	10
Bácsalmás	.		26	12	7	
Izsák	.		25	11	10	
Kalocsa	.		25	10	8	10
Kecskemét	.		24	9	7	10
Kiskunfélegyháza	.		25	11	9	
Kiskunhalas	.		26	12	11	
Kunszentmiklós	.		26	12	11	
Tiszakécske	.		25	11	9	
Balassagyarmat	.		24	10	10	
Romhány	.		25	8	8	
Salgótarján	.		22	8	6	
Eger	.		23	10	8	10
Galyatető	.		19	11	7	
Gyöngyös	.		25	11	9	
Kékestető	.		16	11	10	11
Kompolt	.		24	10	7	10
Lőrinci	.		25	9	7	
Poroszló	.		24	10	8	
Jászapáti	.		25	12	11	
Jászberény	.		25	10	9	
Karcag	–		–	–	–	
Szolnok	.		24	11	8	10
Tiszaroff	.		25	11	9	
Túrkeve	.		25	11	10	11
Kistelek	.		27	10	8	
Makó	.		26	11	9	
Szeged	.		26	9	7	11
Szentes	.		25	9	8	
Borsodnádasd	.		23	8	4	
Füged	.		20	5	4	
Hidasnémeti	.		23	8	7	
Jósvafő	.		22	10	8	10
Lillafüred	.		21	10	8	
Miskolc	.		24	8	6	10
Putnok	.		24	8	7	
Sárospatak	.		24	7	6	10
Szendrőlád	.		25	7	7	
Tokaj	.		22	10	10	
Kisvárda	.		23	9	8	9
Mátészalka	.		24	9	8	
Nyíregyháza	.		22	10	6	10
Nyírlugos	.		24	10	8	
Pátyod	.		21	6	5	
Tiszabecs	.		24	10	10	
Vásárosnamény	.		22	9	8	
Záhony	.		23	10	10	
Berettyóújfalu	.		24	13	13	
Debrecen	.		23	10	8	10
Hajdúdorog	.		22	10	10	
Hortobágy	–		–	–	–	
Körösszakál	.		25	11	11	
Polgár	.		24	9	8	
Békéscsaba	.		24	11	9	11
Mezőhegyes	.		25	12	11	10
Orosháza	.		24	10	7	
Szarvas	.		24	10	8	11
Szeghalom	.		25	11	10	

IDŐJÁRÁSI HELYZET

1988. SZEPTEMBER 12. 00.UTC

SZTEREOGRAFIKUS VETÜLET
(A 60. SZÉLESSÉGI KÖRÖN HOSSZTARTÓ)

KIADJA: ORSZÁGOS METEOROLÓGIAI SZOLGÁLAT
Kiadásért felel: Baráth József, az Országos Meteorológiai Szolgálat elnöke – Készült: az Országos Meteorológiai Szolgálat Nyomdájában, Budapest – Felelős vezető: Máthé Gyuláné – Munkaszám: 550 – Szerkesztésért felel: Kapovits Albert, a Központi Előrejelző Intézet igazgatója

Készíti: a KEI Rövidtávú Előrejelző Osztálya – Szakmai felelős: Németh Lajos osztályvezető – Megjelenik naponként
Megrendelhető: 1024 Budapest, II., Kisrókus Pál utca 1. – Pénzügyi Osztály – Telefon: 353-500
Jelmagyarázat a havi mellékletben

IDŐJÁRÁSI NAPIJELENTÉS

ЕЖЕДНЕВНЫЙ МЕТЕОРОЛОГИЧЕСКИЙ БЮЛЛЕТЕНЬ · DAILY WEATHER REPORT
BULLETIN QUOTIDIEN DE TEMPS · TÄGLICHER WETTERBERICHT

101. évfolyam 257. szám + Budapest + 1988. szeptember 13.kedd

Az időjárási helyzet és a várható időjárás:

A Földközi-tenger környékén még meleg, napos nyár van. A hőmérséklet 25, 30 fokig emelkedik. Ugyanakkor szárazföldünk nagy részén hatalmas méretü ciklon okoz huvös, felhős, esős időt. A légörvény hatására a sarkvidék felől hideg légtömeg zúdul a Skandináv-félszigeten át a Brit-szigetek fölé. A hideg légtömeg - Nyugat- és Közép-Európa felé tart. Határán széles felhőzóna alakult ki, amely éjszaka a Balti-tengertől a Lengyel-Alföldön át az Alpok vidékéig húzódott és elérte Magyarországot is. Egyre jobban fölénk húzódik és jelentős csapadékot okoz a következő napokban.

Hétfőn is megnövekedett a felhőzet Magyarország fölött. Általában 3-8 órás napfénytartamot mértek. Északnyugaton alig sütött a nap. Az esti órákig csak kisebb eső fordult elő, helyenként zivatar alakult ki. Éjszaka viszont sokfelé esett jelentősebb mennyiségü eső. A ma reggel 7 óráig mért 24 órás csapadékmennyiség általában 1 és 10 mm között volt, de a Dunántúl északi részén, a Börzsönyben és a Mátrában 15-20 mm is előfordult, sőt Sopronhorpácsról 26, Sopronból 34 mm-t jelentettek. A hőmérséklet csúcsértéke hétfőn 21 és 29 fok között volt, ma éjszaka 10, 16 fokig hült le a levegő. Délelőtt a déli, délkeleti megyékben még többfelé sütött a nap, máshol borult, esős idő volt. A hőmérséklet 11 órakor általában 13 és 18 fok között volt, a Dél-Alföldön 20 és 23 fok között.

A Balaton vizének hőmérséklete Siófoknál 11 órakor 19 fok volt.

Ma 12 órakor Budapesten a hőmérséklet 16 fok, a tengerszintre átszámitott légnyomás 1010 hPa, alig változik.

Várható időjárás szerda estig:

Túlnyomóan borult lesz az ég, országszerte jelentős mennyiségü eső várható, helyenként zivatar is kialakul. Az északi, északnyugati szél megélénkül, a Dunántúlon időnként megerősödik. A legalacsonyabb éjszakai hőmérséklet 10, 15 fok között, a legmagasabb nappali hőmérséklet szerdán északnyugaton 13, délkeleten 18 fok körül alakul.

Nadrai Attila s.k.

A hőmérséklet napi középértéke és eltérése a sokévi átlagtól / Budapest belterületén/:

1988. szeptember 12.	18,2°C	+0,6°C

1871 óta ezen a napon Budapesten előfordult

legmagasabb hőmérséklet:	32,6°C /1947/
legalacsonyabb hőmérséklet:	5,7°C /191[illegible]/

LEGMAGASABB HŐMÉRSÉKLET

19 88. IX. 12.

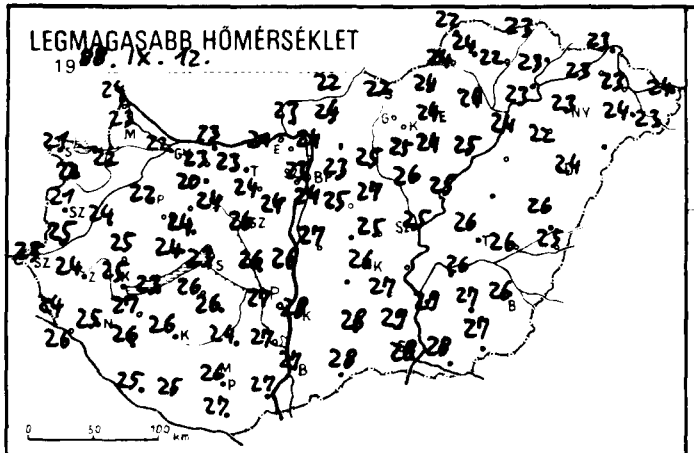

LEGALACSONYABB HŐMÉRSÉKLET

19 88. IX. 13.

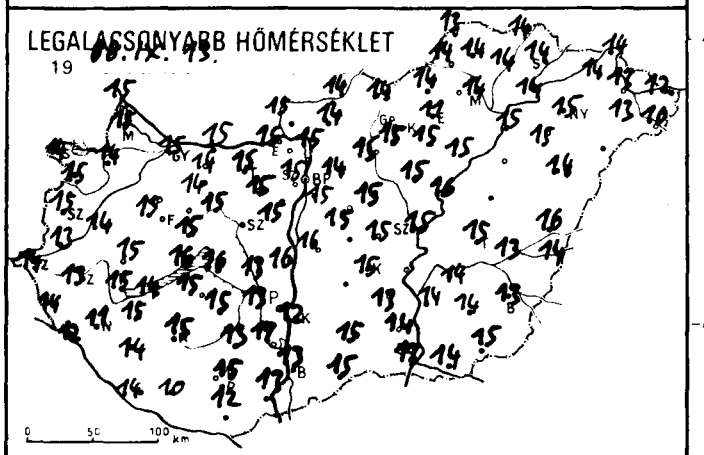

RADIÁCIÓS MINIMUM

19 88. IX. 13.

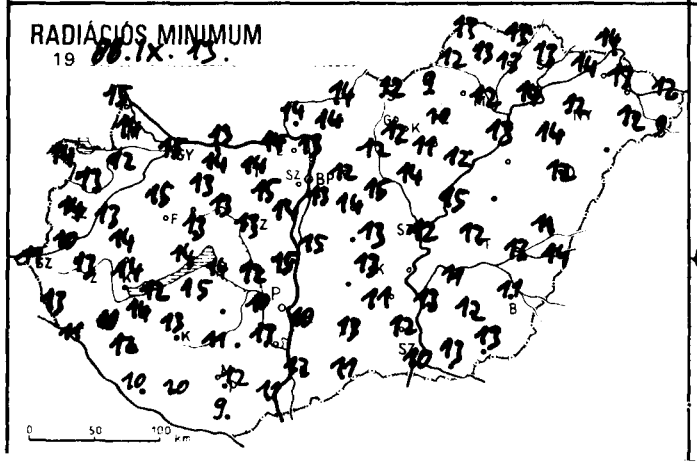

24 órás CSAPADÉKELOSZLÁS

19 88. IX. 12. 7h -tól IX. 13. 7h -ig.

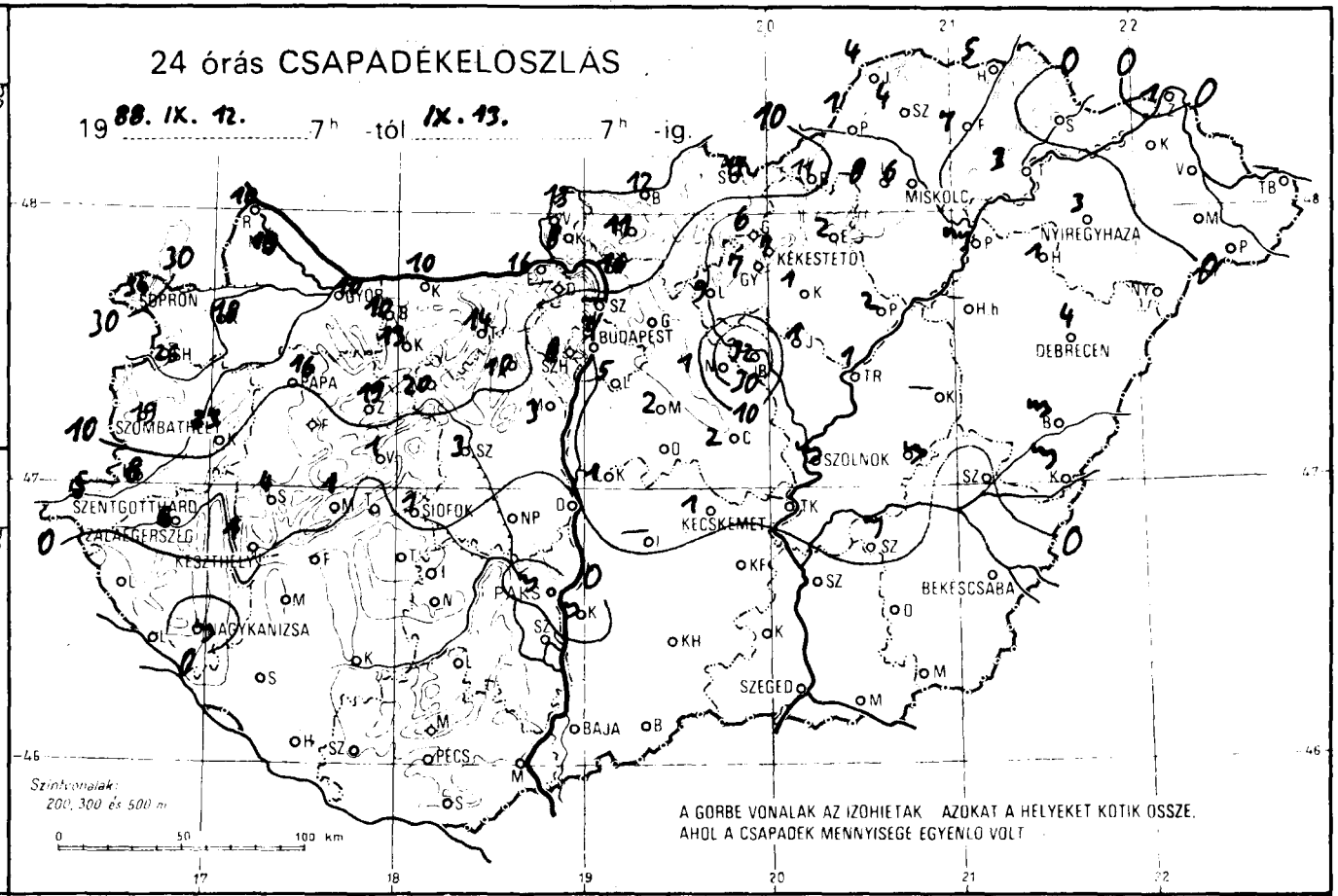

NAPFÉNYTARTAM

19 88. IX. 12.

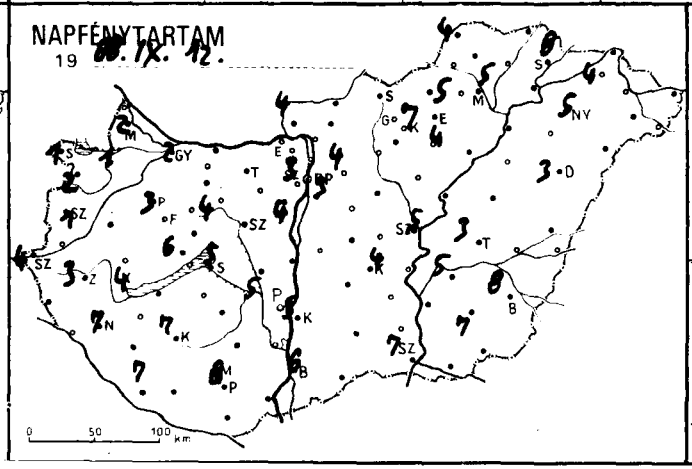

Zivatareloszlás

19 88. IX. 12. 7h - IX. 13. 7h -ig

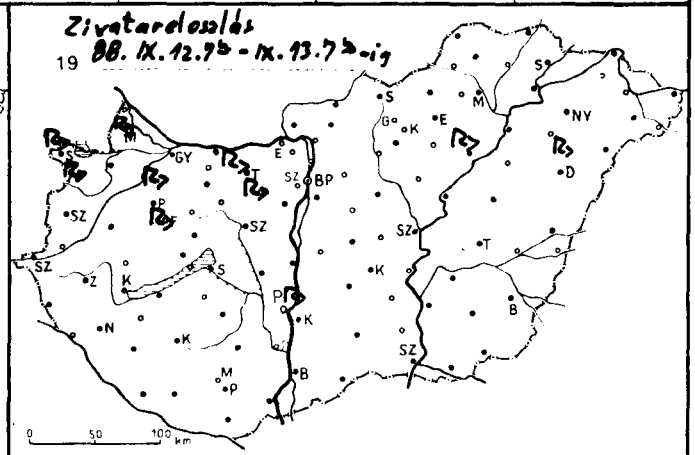

88.IX.13.

19 _____ 07 h-ig az utolsó 24 óra adatai

állomás	csapadék (mm)		max. hőmérséklet	min. hőmérséklet	rad. min.	Előző nap napos órái
Győr	10	=	22	15	15	2
Kapuvár	18		22	14	12	1
Mosonmagyaróvár	19		23	15	14	2
Rajka	10		24	15	15	
Sopron	34		21	14	14	1
Sopronhorpács	26		22	15	13	2
Káld	23		24	14	13	
Körmend	8		25	13	10	
Szentgotthárd	5	=	23	14	11	4
Szombathely	19		21	15	14	1
Lenti	•		24	14	13	
Letenye	•		26	12	11	
Nagykanizsa	ny		25	11	10	7
Zalaegerszeg	6		26	13	13	3
Farkasgyepű	6		26	13	11	
Keszthely	1		25	15	14	4
Mencshely	1		23	14	13	6
Pápa	16		22	15	15	3
Sümeg	4		25	15	14	
Tihany	•		24	16	14	
Veszprém	1		24	15	13	4
Zirc	19		22	13	13	
Fonyód	•		23	14	12	
Homokszt. györgy	•		25	14	10	7
Kaposvár	•		26	15	13	7
Marcali	•		27	15	14	
Siófok	1		23	16	14	5
Somogyszob	•		26	14	12	
Tab	•	=	26	15	15	
Bábolna	10		23	14	14	
Esztergom	16		21	15	14	
Kisbér	13		20	14	13	
Komárom	1		23	15	13	
Tatabánya	14		23	15	14	
Alcsútdoboz	10		24	15	15	
Dunaújváros	•		26	16	15	
Martonvásár	3		24	15	14	4
Mór	20		24	15	13	
Sárbogárd	•		26	13	12	
Szabadbattyán	3		26	16	13	
Iregszemcse	•		26	15	–	–
Lengyel	•		24	13	11	
Paks	ny		27	13	10	5
Szekszárd	•	=	27	17	13	
Árpádtető	•		26	16	14	
Mohács	•	=	27	13	11	
Pécs	•		26	15	12	8
Siklós	•		27	12	9	
Szigetvár	•		25	10	10	
Budaörs	4		24	16	14	
Bp. Lőrinc	5		24	15	13	3
Bp. Met. Int.	7		23	15	–	3
Bp. Szab. hegy	8		19	13	10	
Cegléd	2		25	15	13	
Dobogókő	–		–	–	–	
Gödöllő	7		23	14	12	4
Királyrét	8		22	10	9	
Monor	2		25	15	14	
Nagykáta	1		27	15	15	
Szentendre	–		–	–	–	

88.IX.13.

19 _____ 07 h-ig az utolsó 24 óra adatai

állomás	csapadék (mm)		max. hőmérséklet	min. hőmérséklet	rad. min.	Előző nap napos órái
Vác	16		24	15	13	
Vámosmikola	13		23	15	14	4
Baja	•		27	13	12	6
Bácsalmás	•		28	15	11	
Izsák	–		–	–	–	
Kalocsa	ny		28	12	10	5
Kecskemét	1		26	15	13	4
Kiskunfélegyháza	•		27	13	11	
Kiskunhalas	•		28	15	13	
Kunszentmiklós	1		27	16	15	
Tiszakécske	–		–	–	–	
Balassagyarmat	12		22	14	14	
Romhány	11		24	14	14	
Salgótarján	17		22	14	12	
Eger	2	=	24	11	10	5
Galyatető	6		19	10	9	
Gyöngyös	7		25	15	12	
Kékestető	7	=	17	9	9	7
Kompolt	1		24	15	11	4
Lőrinci	9		25	15	12	
Poroszló	2		25	15	12	
Jászapáti	1	=	26	15	14	
Jászberény	32		26	15	13	
Karcag	–		–	–	–	
Szolnok	ny		25	15	12	5
Tiszaroff	1		25	16	15	
Túrkeve	ny		26	15	12	3
Kistelek	•	=	29	14	12	
Makó	•		28	14	13	
Szeged	•		28	13	10	7
Szentes	•		29	14	13	
Borsodnádasd	11		24	14	9	
Fügöd	7	=	22	14	13	
Hidasnémeti	5	=	23	14	13	
Jósvafő	4	=	22	13	13	4
Lillafüred	8	=	24	13	11	
Miskolc	6		24	14	12	5
Putnok	1		24	14	12	
Sárospatak	•	=	23	14	13	8
Szendrőlád	4		24	14	13	
Tokaj	3		23	14	14	
Kisvárda	•	=	23	14	14	4
Mátészalka	•		24	13	12	
Nyíregyháza	3		23	15	12	5
Nyírlugos	–		–	–	–	
Pátyod	•		23	10	9	
Tiszabecs	•		24	12	12	
Vásárosnamény	•		23	13	13	
Záhony	1	=	23	14	14	
Berettyóújfalu	ny	=	26	16	11	
Debrecen	4		24	14	12	3
Hajdúdorog	1	=	22	15	14	
Hortobágy	–		–	–	–	
Körösszakál	ny		25	14	14	
Polgár	ny		24	15	13	
Békéscsaba	•		26	13	11	8
Mezőhegyes	•		27	15	13	–
Orosháza	•		27	14	12	
Szarvas	ny		26	14	11	5
Szeghalom	•	=	26	13	13	

IDŐJÁRÁSI HELYZET

1988. SZEPTEMBER 13. 00.UTC.

SZTEREOGRAFIKUS VETÜLET
(A 60. SZÉLESSÉGI KÖRÖN HOSSZTARTÓ)

KIADJA: ORSZÁGOS METEOROLÓGIAI SZOLGÁLAT

Kiadásért felel: Barát József, az Országos Meteorológiai Szolgálat elnöke – Készült: az Országos Meteorológiai Szolgálat Nyomdájában, Budapest – Felelős vezető: Máthé Gyuláné – Munkaszám: 4539 – Szerkesztésért felel: Kapovits Albert, a Központi Előrejelző Intézet igazgatója

Készíti: a KEI Rövidtávú Előrejelző Osztálya – Szakmai felelős: Németh Lajos osztályvezető – Megjelenik naponként

Megrendelhető: 1024 Budapest, II., Kitaibel Pál utca 1. – Pénzügyi Osztály – Telefon: 353-500

Jelmagyarázat a havi mellékletben

IDŐJÁRÁSI NAPIJELENTÉS

ЕЖЕДНЕВНЫЙ МЕТЕОРОЛОГИЧЕСКИЙ БЮЛЛЕТЕНЬ • DAILY WEATHER REPORT
BULLETIN QUOTIDIEN DE TEMPS • TÄGLICHER WETTERBERICHT

101. évfolyam 258. szám + Budapest + 1988.szeptember 14.szerda

Az időjárási helyzet és a várható időjárás:

Szinte egész Európában mozgalmas, változékony idő uralkodik. Az Uraltól, a Német-Lengyel-síkságon át az Appennini-félszigetig több középpontú ciklon rendszer húzódik. Hatására sokfelé esik az eső, Közép-Európában helyenként zivatarok alakulnak ki. A légörvényláncolat nyugati oldalán viharos északi széllel hideg léghullámok haladnak Nyugat-Európán át a Földközi-tenger nyugati medencéje felé. A hüvös levegő egyre délebbre nyomul, ezért a meleg, nyári idő Dél-Európában is mind kisebb területre korlátozódik.

Magyarországot kedden az éjszakai órákban széles felhőzetü időjárási front érte el, amely országszerte jelentős mennyiségü esőt okozott. Délkeleten helyenként zivatar is kialakult. A ma reggel 7 óráig lehullott csapadék mennyisége délkeleten, keleten 7-7, másutt 15 és 25 mm között volt, de a délnyugati megyékben helyenként 40 mm-t meghaladó eső hullott, Letenyéről pl. 49 mm-t jelentettek. A hőmérséklet napközben nem sokat emelkedett, csúcsértéke általában 14, 19 fok között alakult, de délkeleten, ahol több órán át sütött a nap, 20-27 fokig melegedett fel a levegő. Ma hajnalra 9, 14 fokig csökkent a hőmérséklet. Délelőtt országszerte borult, esős idő volt. A hőmérséklet 11 órára 10 és 15 fok között volt.

A Balaton vizének hőmérséklete Siófoknál 11 órakor 17 fok volt.

Ma 12 órakor Budapesten 14 fokot mértek, a tengerszintre átszámitott légnyomás 1011 hPa, gyengén emelkedik.

Várható időjárás csütörtök estig:

Továbbra is borult marad az ég. Eső, záporeső sokfelé várható, helyenként zivatar is kialakul. A mérsékelt északnyugati szél a keleti országrészben délkeletire fordul. A szél zivatarok idején jelentősen megerősödik. A legalacsonyabb éjszakai hőmérséklet 9 és 14, a legmagasabb nappali hőmérséklet csütörtökön 13 és 18 fok között alakul.

Wantuch Ferenc s.k.

A hőmérséklet napi középértéke és eltérse a sokévi átlagtól / Budapest területén/:

1988. szeptember 13.	16,1°C	-1,1°C

1871 óta ezen a napon Budapesten előfordult

legmagasabb hőmérséklet:	33,9°C /1947/
legalacsonyabb hőmérséklet:	4,8°C /1913/

LEGMAGASABB HŐMÉRSÉKLET

19 88. IX. 17.

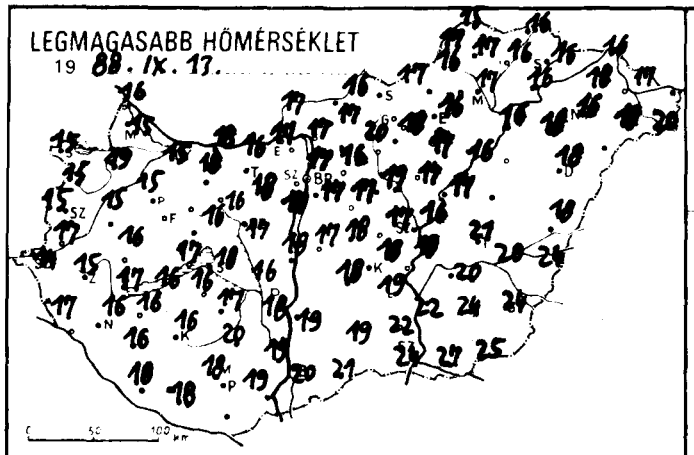

LEGALACSONYABB HŐMÉRSÉKLET

19 88. IX. 14.

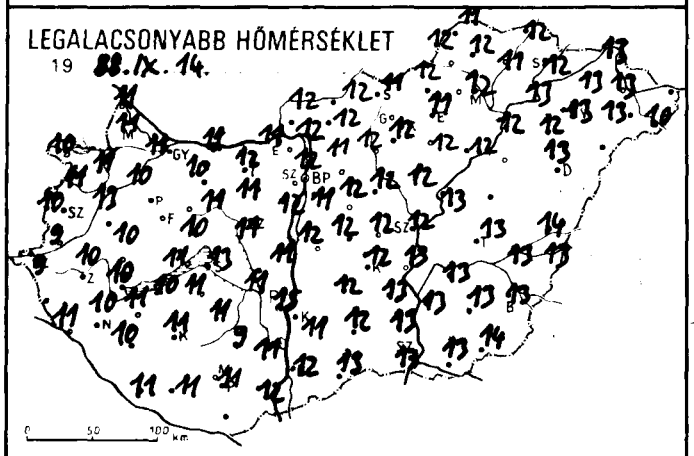

24 órás CSAPADÉKELOSZLÁS

19 88. IX. 13. 7h -tól IX. 14. 7h -ig.

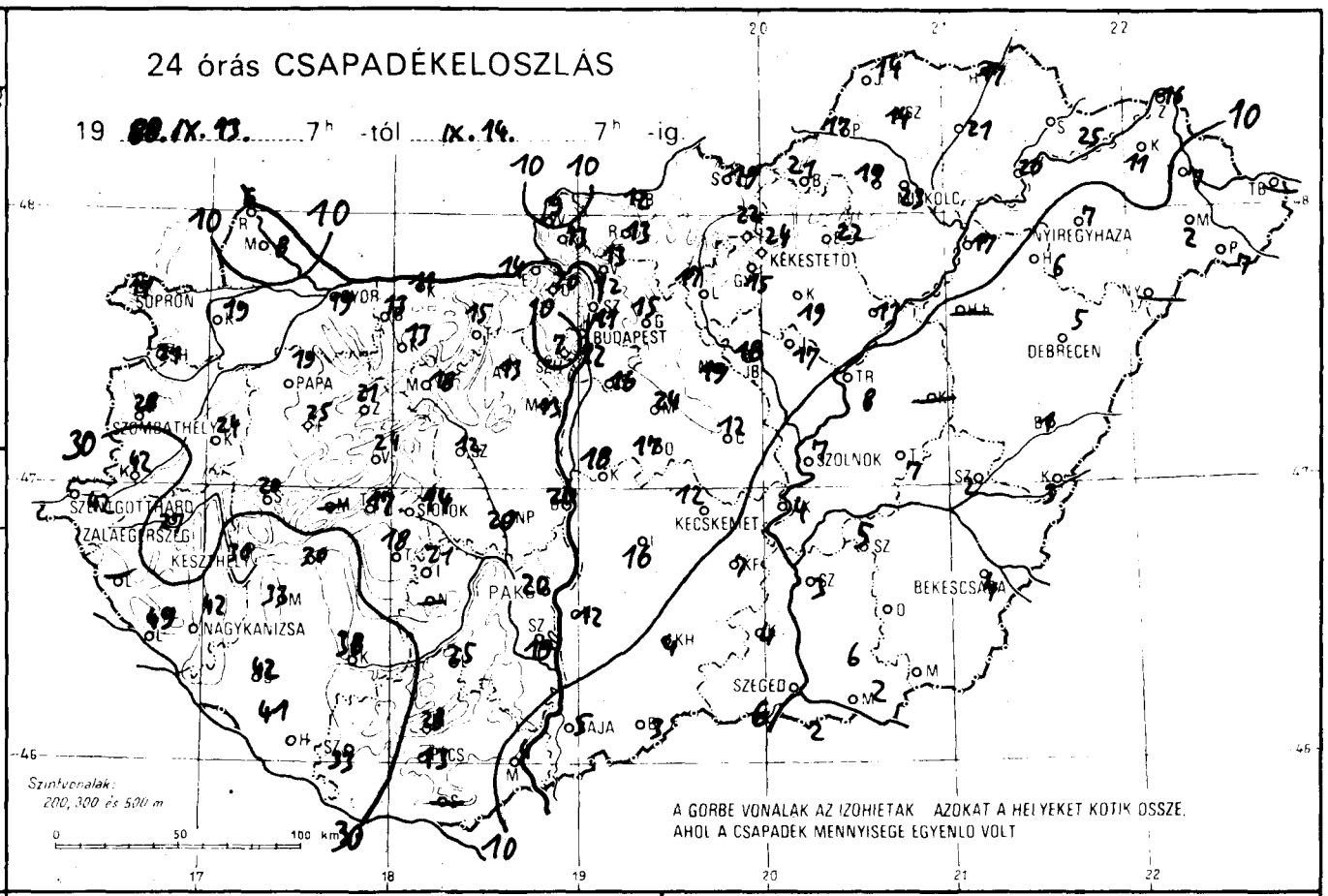

RADIÁCIÓS MINIMUM

19 88. IX. 14.

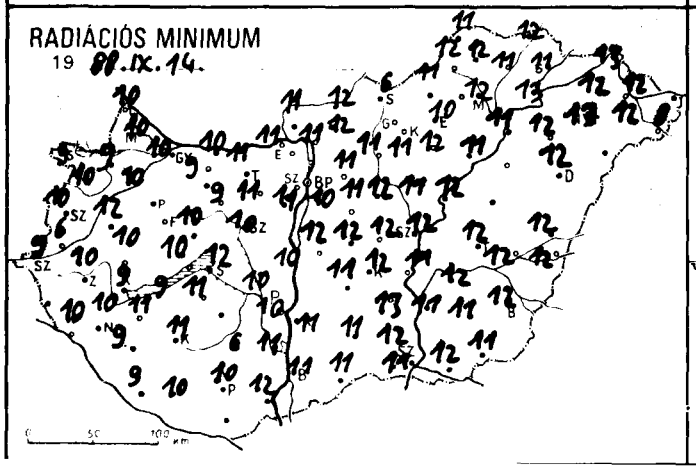

NAPFÉNYTARTAM

19 88. IX. 13.

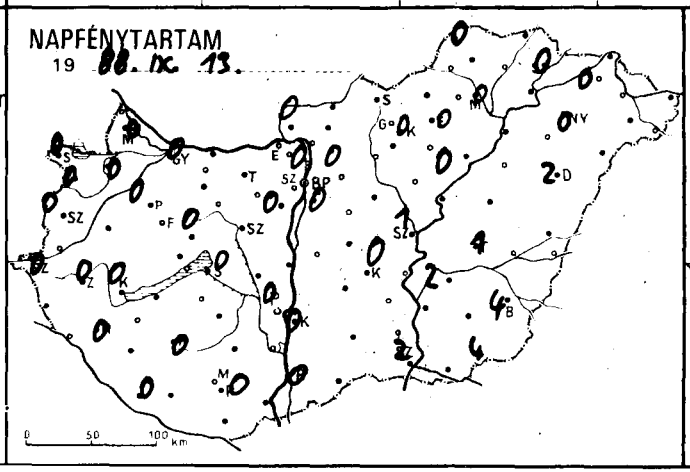

Zivatareloszlás

19 88. IX. 13. 7h - IX. 14. 7h-ig

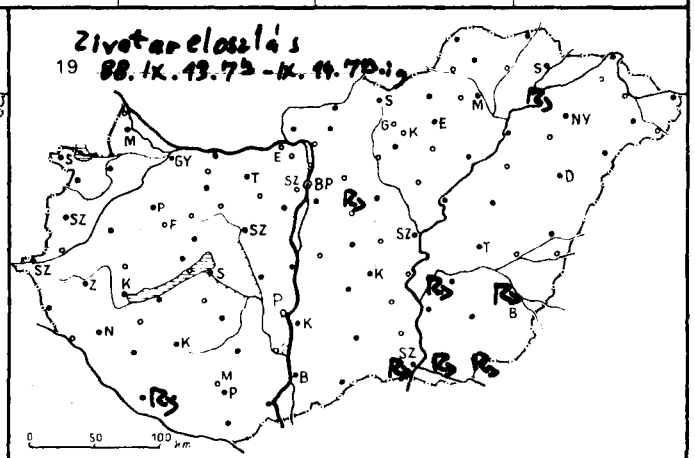

19 88.IX.14-ig az utolsó 24 óra adatai

állomás	csapadék (mm)		max. hőmérséklet	min. hőmérséklet	rad. min.	Előző nap napos órái
Győr	19	=	15	11	10	0
Kapuvár	19		19	11	9	0
Mosonmagyaróvár	8		15	11	10	0
Rajka	6		16	11	10	
Sopron	17		15	10	9	0
Sopronhorpács	21	=	15	11	10	0
Káld	24	⛆	15	13	12	
Körmend	42		17	9	6	
Szentgotthárd	42	=	14	9	9	0
Szombathely	28		15	10	10	0
Lenti	–		–	–	–	
Letenye	49	⛆	17	11	10	
Nagykanizsa	42	=	16	10	10	0
Zalaegerszeg	27		15	10	10	0
Farkasgyepű	25		16	10	9	
Keszthely	30		17	10	9	0
Mencshely	–		–	–	–	–
Pápa	19	=	15	10	10	0
Sümeg	20		16	10	10	
Tihany	17	=	17	11	10	
Veszprém	24		16	10	10	0
Zirc	21	=	14	9	9	
Fonyód	30		16	10	9	
Homokszt. györgy	41		18	11	9	0
Kaposvár	38		16	11	11	0
Marcali	33		16	11	11	
Siófok	14		18	13	12	0
Somogyszob	42	⛆	16	10	9	
Tab	18	=	16	11	11	
Bábolna	13		16	10	10	
Esztergom	14		17	11	11	
Kisbér	13	=	18	10	9	
Komárom	11	=	18	11	10	
Tatabánya	15	=	16	12	11	
Alcsútdoboz	13	=	18	11	11	
Dunaújváros	20		18	11	10	
Martonvásár	13	=	17	12	11	0
Mór	18	⛆ =	16	11	9	
Sárbogárd	20		16	11	10	
Szabadbattyán	12	=	17	11	10	
Iregszemcse	21	=	17	11	–	–
Lengyel	25	=	20	9	6	
Paks	20	⛆	18	15	10	0
Szekszárd	19	=	19	11	11	
Árpádtető	28		17	9	8	
Mohács	4	=	19	12	12	
Pécs	13	=	18	11	10	0
Siklós	–		–	–	–	
Szigetvár	33	☂ =	18	11	10	
Budaörs	12	⛆ =	18	12	12	
Bp. Lőrinc	16	⛆ =	17	11	10	0
Bp. Met. Int.	11	=	17	12	–	0
Bp. Szab. hegy	7	≡	17	13	10	
Cegléd	12		17	12	12	
Dobogókő	20	≡	12	8	8	
Gödöllő	15	=	16	11	11	0
Királyrét	13	=	16	11	10	
Monor	24	☂ =	17	12	11	
Nagykáta	19		19	12	12	
Szentendre	12	=	17	12	11	

19 88.IX.14-ig az utolsó 24 óra adatai

állomás	csapadék (mm)		max. hőmérséklet	min. hőmérséklet	rad. min.	Előző nap napos órái
Vác	13	☂	17	12	11	
Vámosmikola	9	=	17	12	11	0
Baja	5	=	20	12	11	0
Bácsalmás	3	=	21	13	11	
Izsák	16	=	18	12	11	
Kalocsa	12		19	11	11	0
Kecskemét	12	⛆ =	18	12	12	0
Kiskunfélegyháza	7		19	13	13	
Kiskunhalas	4	=	19	12	11	
Kunszentmiklós	18	⛆ =	17	12	12	
Tiszakécske	4	=	18	13	11	
Balassagyarmat	12	⛆ =	16	12	12	
Romhány	13		17	12	12	
Salgótarján	19	=	17	11	6	
Eger	22	=	16	11	10	0
Galyatető	22	⛆ =	10	6	6	
Gyöngyös	15		18	12	11	
Kékestető	24	=	10	6	6	0
Kompolt	19		17	12	12	0
Lőrinci	17	=	20	12	11	
Poroszló	13	=	16	12	11	
Jászapáti	17	⛆ =	17	12	11	
Jászberény	18	⛆ =	17	12	11	
Karcag	–		–	–	–	
Szolnok	7	=	16	12	12	1
Tiszaroff	8	=	17	13	12	
Túrkeve	7	⛆	21	13	12	
Kistelek	4	⛆ =	22	13	12	
Makó	2	☂ =	27	13	12	
Szeged	6	☂ =	24	13	11	
Szentes	3		22	13	11	
Borsodnádasd	21	⛆ =	16	12	11	
Fügöd	21	=	16	11	11	
Hidasnémeti	17	⛆ =	16	12	12	
Jósvafő	14	⛆ =	15	11	11	0
Lillafüred	19	=	15	11	10	
Miskolc	23	⛆ =	17	12	12	0
Putnok	17	=	17	12	12	
Sárospatak	25	=	16	12	11	0
Szendrőlád	14		17	12	12	
Tokaj	20	☂	16	13	13	
Kisvárda	11	=	18	13	12	0
Mátészalka	2		18	13	12	
Nyíregyháza	7		16	13	13	0
Nyírlugos	–		–	–	–	
Pátyod	7	⛆	20	10	8	
Tiszabecs	–		–	–	–	
Vásárosnamény	7	=	17	13	12	
Záhony	16	=	13	13	13	
Berettyóújfalu	1	☂ =	18	14	12	
Debrecen	5		18	13	12	7
Hajdúdorog	6		18	12	12	
Hortobágy	–		–	–	–	
Körösszakál	3	⛆ =	24	13	12	
Polgár	17	=	16	12	11	
Békéscsaba	4	☂	24	13	12	4
Mezőhegyes	2	☂	25	14	11	4
Orosháza	6		24	13	11	
Szarvas	5	☂	20	13	12	2
Szeghalom	2	=	20	13	12	

IDŐJÁRÁSI HELYZET

1980. SZEPTEMBER 14. 00 UTC.

SZTEREOGRAFIKUS VETÜLET
(A 60. SZÉLESSÉGI KÖRÖN HOSSZTARTÓ)

KIADJA: ORSZÁGOS METEOROLÓGIAI SZOLGÁLAT
Kiadásért felel: Barát József, az Országos Meteorológiai Szolgálat elnöke – [illegible] az Országos Meteorológiai Szolgálat Nyomdájában, Budapest – Felelős vezető: Máthé Gyuláné – Munkaszám: – Szerkesztésért felel: Kapovits Albert, a Központi Előrejelző Intézet igazgatója

Készíti: a KEI Rövidtávú Előrejelző Osztálya – Szakmai felelős: Németh Lajos osztályvezető – Megjelenik naponként
Megrendelhető: 1024 Budapest, II., Kitaibel Pál utca 1. – Pénzügyi Osztály – Telefon: 353-500
Jelmagyarázat a havi mellékletben

IDŐJÁRÁSI NAPIJELENTÉS

ЕЖЕДНЕВНЫЙ МЕТЕОРОЛОГИЧЕСКИЙ БЮЛЛЕТЕНЬ · DAILY WEATHER REPORT
BULLETIN QUOTIDIEN DE TEMPS · TÄGLICHER WETTERBERICHT

101. évfolyam 259. szám + Budapest + 1988.szeptember 15.csütörtök

Az időjárási helyzet és a várható időjárás:

A Brit-szigetek felett anticiklon helyezkedik el, ott kevés a felhő, száraz az idő. Az óceán felől nedves léghullámok haladnak a Skandináv-félsziget felé ezért Észak-Európában egyre változékonyabbra fordul az idő. A kontinens középső részén északkelet-délnyugati irányban hosszan elnyúlt időjárási frontláncolat húzódik. Ennek a frontláncolatnak a széles, összefüggő felhőtakarója beboritja az Alpok és a Kárpátok vidékét, valamint az Adriai-tenger térségét. Ezeken a területeken több napja esős az idő, helyenként záporok, zivatarok is kialakulnak. Az emlitett légörvényláncolat mozgása lelassult. A Kárpát-medencében csak fokozatosan szakadozik a felhőzet, országunk nagy részén folytatódik a csapadékos őszi időjárás.

Szerdán Magyarországon túlnyomóan borult volt az idő, esők, záporesők sokfelé kialakultak. A reggel 7 óráig lehullott csapadék mennyisége általában 5 és 10 mm között alakult, de Letenyéről 20 mm, Szigetvárról 23 mm-t jelentettek Az északnyugati szél gyenge maradt. A hőmérséklet a kora délutáni órákra 11 és 19 fok közé emelkedett. Ma hajnalban 6 és 14 fok között alakult a hőmérséklet. Délelőtt országszerte borult, esős idő volt. Mérsékelt északnyugati szél mellett 11 órakor 11 és 14 fok közötti értékeket mutattak a hőmérők.

A Balaton vizének hőmérséklete Siófoknál 11 órakor 16 fok volt.

Ma 12 órakor Budapesten 13 fokot mértek, a tengerszintre átszámitott légnyomás 1015 hPa, alig változik.

Várható időjárás péntek estig:

Csütörtökön - kisebb, nagyobb megszakitásokkal, - folytatódik az országos esőzés, keleten néhol zivatar is valószinü. Pénteken északnyugat felől kissé felszakadozik a felhőzet, egyre többfelé, de nem mindenütt áll el az eső, keleten, délkeleten továbbra is gyakorta ismétlődik. Az északnyugati országrészben már némi napsütés is várható és ott átmenetileg megerősödik az északnyugati szél. A legalacsonyabb éjszakai hőmérséklet 8, 13 fok között, a legmagasabb nappali hőmérséklet pénteken általában 15 fok körül, nyugaton, északnyugaton 18 fok körül alakul.

Török Dénes s.k.

TÁVOLABBI KILÁTÁSOK SZOMBATTÓL-KEDDIG:

A csapadékhajlam tovább csökken, egyre több napsütésre lehet számitani. Az éjszakai és hajnali órákban sokfelé várható párásság, köd. A hét végén gyakran erős lesz az északi szél. A legalacsonyabb hajnali hőmérséklet eleinte 7, 12, majd 5, 10 fok között várható. A legmagasabb nappali hőmérséklet eleinte 15, 19, majd 16, 21 fok között lesz. Jelentős mennyiségü / legalább 5 mm napi / csapadék az ország területének 20 százalékán várható.

KÖZÉPTÁVÚ ELŐREJELZŐ CSOPORT

A hőmérséklet napi középértéke és eltérése a sokévi átlagtól / Budapest belterületén/:

1988. szeptember 14. 13,6°C -3,1°C

1871 óta ezen a napon Budapesten előfordult

legmagasabb hőmérséklet: 33,9°C /1947/

legalacsonyabb hőmérséklet: 5,0°C /1896/

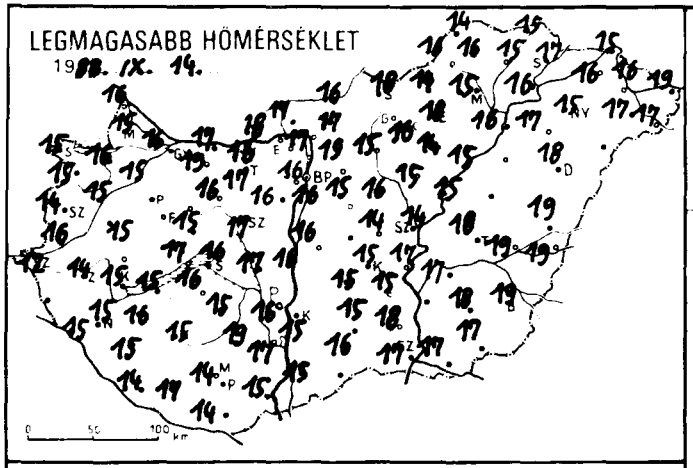
LEGMAGASABB HŐMÉRSÉKLET
19 88. IX. 14.

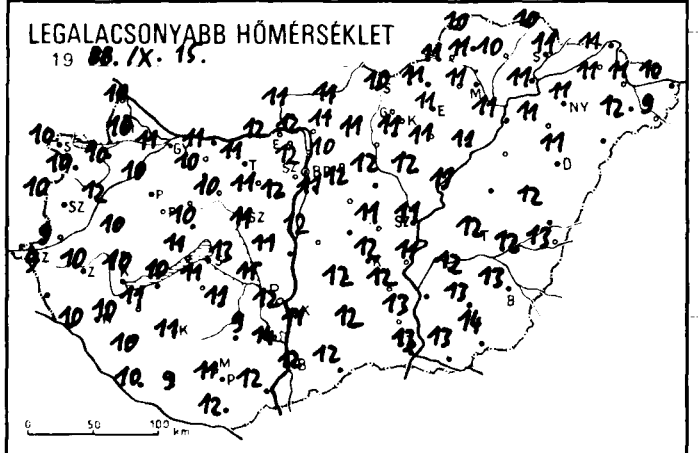
LEGALACSONYABB HŐMÉRSÉKLET
19 88. IX. 15.

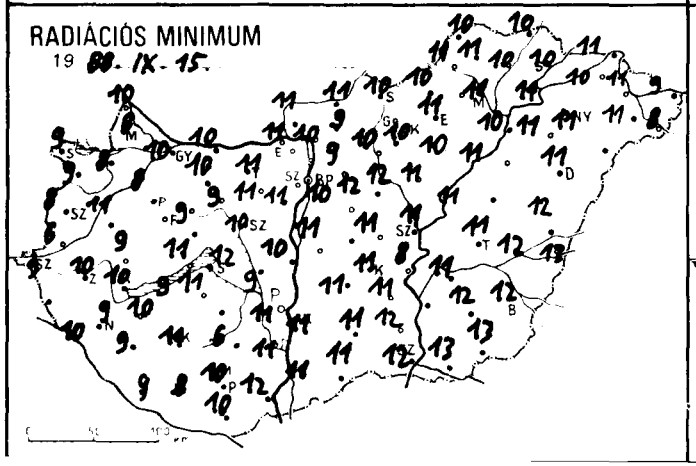
RADIÁCIÓS MINIMUM
19 88. IX. 15.

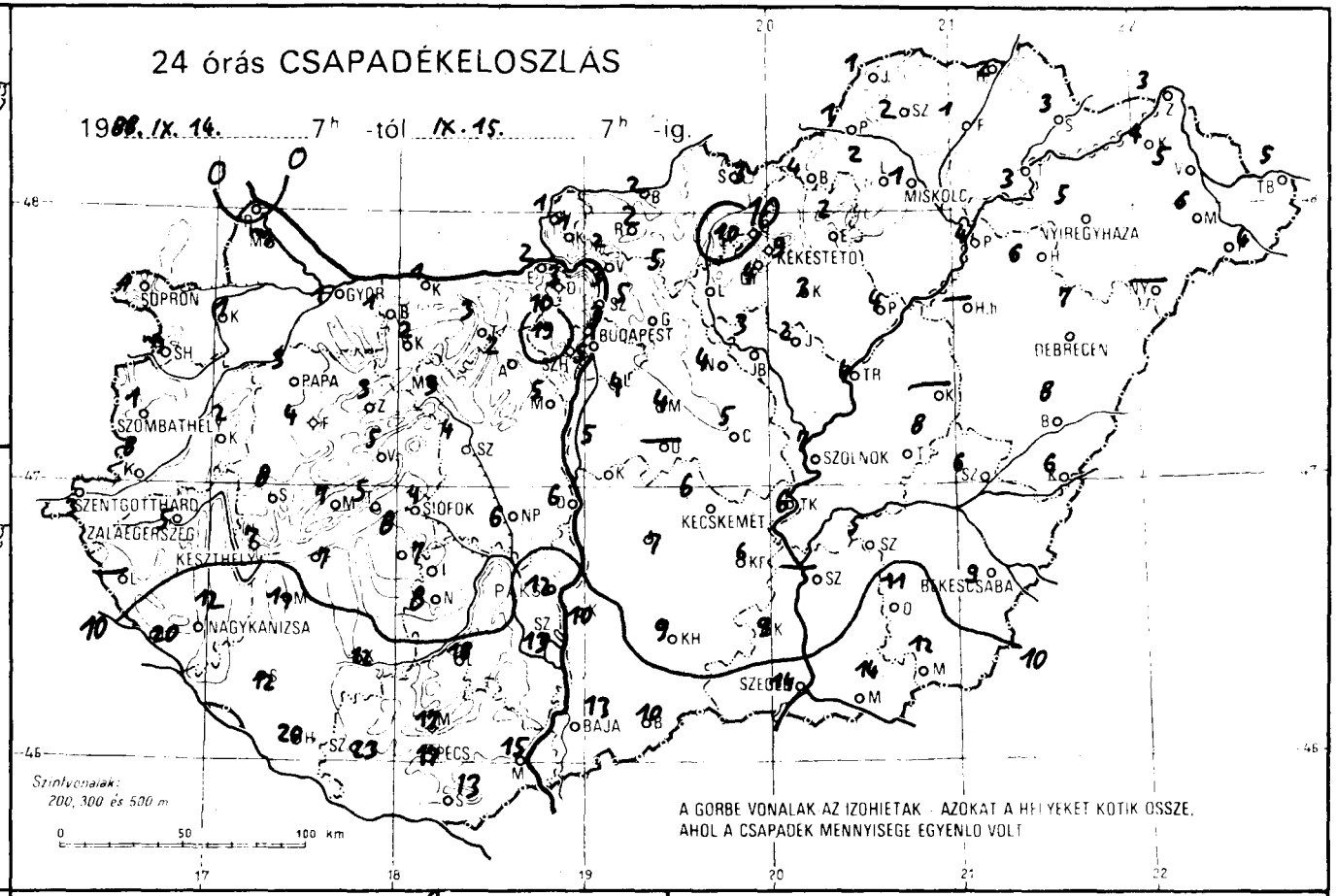
24 órás CSAPADÉKELOSZLÁS
19 88. IX. 14. 7h -tól IX. 15. 7h -ig.
SOPRON
GYŐR
BUDAPEST
MISKOLC
NYÍREGYHÁZA
KÉKESTETŐ
DEBRECEN
PAPA
SZOMBATHELY
SZOLNOK
SZENTGOTTHÁRD
ZALAEGERSZEG
SIÓFOK
KECSKEMÉT
KESZTHELY
BÉKÉSCSABA
NAGYKANIZSA
BAJA
PÉCS
Szintvonalak: 200, 300 és 500 m
A GÖRBE VONALAK AZ IZOHIETÁK - AZOKAT A HELYEKET KÖTIK ÖSSZE, AHOL A CSAPADÉK MENNYISÉGE EGYENLŐ VOLT

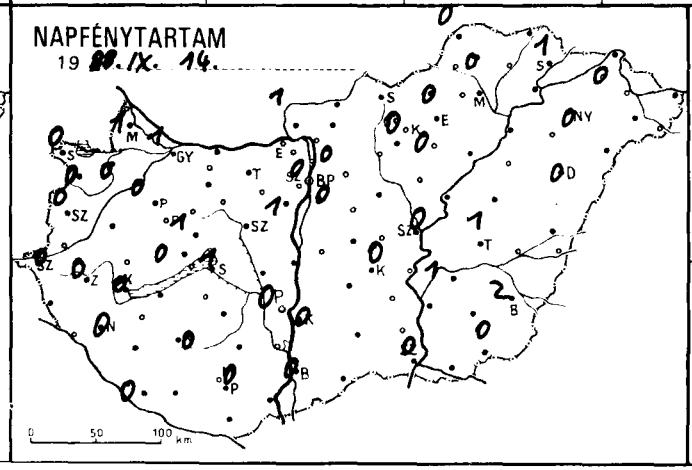
NAPFÉNYTARTAM
19 88. IX. 14.

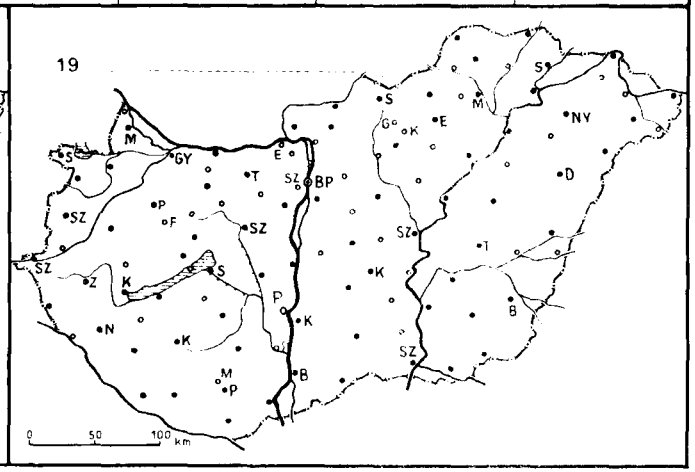
19

19 88.IX.14. 07-ig az utolsó 24 óra adatai						
állomás	csapadék (mm)		max. hőmérséklet	min. hőmérséklet	rad. min.	Előző nap napos órái
Győr	1	≡	16	11	10	1
Kapuvár	1		16	10	8	0
Mosonmagyaróvár	ny	▬	15	10	8	1
Rajka	•	≡	16	10	10	
Sopron	1		15	10	9	0
Sopronhorpács	ny		15	10	9	0
Káld	2	▲	15	12	11	
Körmend	8		16	9	6	
Szentgotthárd	3	≡	12	9	9	0
Szombathely	1		14	10	8	0
Lenti	–		–	–	–	
Letenye	20	≡	15	10	10	
Nagykanizsa	12	▬	15	10	9	0
Zalaegerszeg	5		14	10	10	0
Farkasgyepű	4	▽	15	8	8	
Keszthely	7	▬	15	10	10	0
Mencshely	7	▬	14	9	9	0
Pápa	3		15	10	8	0
Sümeg	8		15	10	9	
Tihany	5	▬	17	11	11	
Veszprém	5		15	10	9	1
Zirc	3	▬	14	9	9	
Fonyód	7		15	10	9	
Homokszt. györgy	20	▲	14	10	9	0
Kaposvár	12		15	11	11	0
Marcali	11		16	11	10	
Siófok	4		16	13	12	1
Somogyszob	12		15	10	9	
Tab	8	=	16	11	11	
Bábolna	1	▬	17	10	10	
Esztergom	2		18	12	11	
Kisbér	2	=	19	10	10	
Komárom	1	▬	17	11	10	
Tatabánya	3	≡	16	11	11	
Alcsútdoboz	2	≡	17	11	11	
Dunaújváros	6		16	11	10	
Martonvásár	5	≡	16	12	11	1
Mór	3	▽ ≡	16	10	9	
Sárbogárd	6		17	11	9	
Szabadbattyán	4	≡	17	11	10	
Iregszemcse	7	≡	15	11	–	–
Lengyel	18	=	19	9	6	
Paks	12		16	12	11	0
Szekszárd	13	=	17	14	11	
Árpádtető	17		12	9	8	
Mohács	15	=	15	12	12	
Pécs	17	=	14	11	10	0
Siklós	13	≡	14	12	10	
Szigetvár	23	≡	17	9	8	
Budaörs	5	≡	16	13	12	
Bp. Lőrinc	4	▽ ≡	16	11	10	0
Bp. Met. Int.	3		16	12	–	0
Bp. Szab. hegy	19	≡	13	10	9	
Cegléd	5	≡	14	11	11	
Dobogókő	3	≡	11	9	9	
Gödöllő	5	≡	15	10	9	0
Királyrét	1	=	16	9	8	
Monor	4	≡	15	12	12	
Nagykáta	4		16	12	12	
Szentendre	3	≡	17	12	11	

19 88.IX.15. 07-ig az utolsó 24 óra adatai						
állomás	csapadék (mm)		max. hőmérséklet	min. hőmérséklet	rad. min.	Előző nap napos órái
Vác	2	▬	17	12	10	
Vámosmikola	1	▬	17	11	11	1
Baja	13	▽ ≡	15	12	11	0
Bácsalmás	10	▽ ≡	16	12	11	
Izsák	7	≡	15	12	11	
Kalocsa	10		15	11	11	0
Kecskemét	6	≡	15	12	11	0
Kiskunfélegyháza	6		15	12	11	
Kiskunhalas	9	▬	15	12	11	
Kunszentmiklós	5	▽ ≡	16	12	12	
Tiszakécske	6	▬	17	11	8	
Balassagyarmat	2	▽ ≡	16	11	11	
Romhány	2		17	11	9	
Salgótarján	3	▬	18	10	10	
Eger	2	≡	18	11	11	0
Galyatető	10	▽ ≡	10	6	4	
Gyöngyös	4	=	16	11	10	
Kékestető	9	≡	8	6	5	0
Kompolt	3		14	11	10	0
Lőrinci	5	≡	15	11	10	
Poroszló	4	=	15	11	11	
Jászapáti	2	▬	15	12	11	
Jászberény	3	▬	14	12	11	
Karcag	–		–	–	–	
Szolnok	7	▬	14	11	11	0
Tiszaroff	4	▬	15	11	11	
Túrkeve	8	=	18	12	11	1
Kistelek	9	▬	18	13	12	
Makó	14	▽	17	13	13	
Szeged	14	▬	17	13	12	0
Szentes	–		–	–	–	
Borsodnádasd	4	▬	14	11	10	
Füged	1	▬	15	10	10	
Hidasnémeti	2	=	15	10	10	
Jósvafő	1	≡	14	10	10	0
Lillafüred	2	≡	13	10	9	
Miskolc	1	▬	15	11	11	0
Putnok	1	▬	16	11	11	
Sárospatak	3	=	17	11	10	1
Szendrőlád	2	▲	16	11	11	
Tokaj	3	=	16	11	11	
Kisvárda	4	≡	16	11	10	0
Mátészalka	6		17	12	11	
Nyíregyháza	5		15	11	11	0
Nyírlugos	–		–	–	–	
Pátyod	4	▽ ▬	17	9	8	
Tiszabecs	5	=	19	10	9	
Vásárosnamény	5	▬	16	11	11	
Záhony	3	▬	15	11	11	
Berettyóújfalu	8		19	12	12	
Debrecen	7		18	11	11	0
Hajdúdorog	6	▬	17	11	11	
Hortobágy	–		–	–	–	
Körösszakál	6		19	13	13	
Polgár	4	▬	16	11	10	
Békéscsaba	9	▲	19	13	12	?
Mezőhegyes	12		17	14	13	0
Orosháza	11	▲	18	13	12	
Szarvas	5		17	12	11	
Szeghalom	6	▬	19	12	12	

KIADJA: ORSZÁGOS METEOROLÓGIAI SZOLGÁLAT
Kiadásért felel: Barát József, az Országos Meteorológiai Szolgálat elnöke — [redacted]: az Országos Meteorológiai Szolgálat Nyomdájában, Budapest — Felelős vezető: Máthé Gyuláné — Munkaszám: — Szerkesztésért felel: Kapovits Albert, a Központi Előrejelző Intézet igazgatója
Készíti: a KEI Rövidtávú Előrejelző Osztálya — Szakmai felelős: Németh Lajos osztályvezető — Megjelenik naponként
Megrendelhető: 1024 Budapest, II., Kitaibel Pál utca 1. — Pénzügyi Osztály — Telefon: 363-500
Jelmagyarázat a havi melléklketben

IDŐJÁRÁSI NAPIJELENTÉS

ЕЖЕДНЕВНЫЙ МЕТЕОРОЛОГИЧЕСКИЙ БЮЛЛЕТЕНЬ · DAILY WEATHER REPORT
BULLETIN QUOTIDIEN DE TEMPS · TÄGLICHER WETTERBERICHT

101. évfolyam 260. szám + Budapest + 1988.szeptember 16.péntek

Az időjárási helyzet és a várható időjárás:

Kontinensünk nagy részén a változékonyság az időjárás legfőbb jellemzője. Miközben Dél,-Délkelet-Európában még tart a nyáriasan meleg, napos idő, Észak-Európában egyre hüvösebb, hidegebb az időjárás, ugyanis a sarkvidéki eredetü levegő érkezik, több hullámban a térség fölé. Csütörtökön északkelet Skandináviában napközben is 5 fok alatt maradt a hőmérséklet, területén péntek hajnalra helyenként -4, -5 fokig hült le a levegő. A sarkvidéki eredetü léghullámok vonulását kiadós esők, heves záporok jelzik. A Közép-Európát boritó légörvény csak lassanként gyengül, ill. sodródik kelet felé, igy a Kárpát-medencében csupán lassú, mérsékelt időjárás-változásra számithatunk, hüvös marad az idő.

Magyarországon csütörtökön borult, esős idő volt. Általában 5, 15 mm közötti, a Tiszántúl nagy részén 20, 30 mm-nyi, a Tiszántúl északi peremvidékén 40 mm fölötti mennyiség hullott. A legtöbbet 57 mm-t Vásárosnaményban mértek. Hüvös idő volt, a hőmérséklet csúcsértéke általában 12, 17 fok között alakult. Péntek hajnalra 8, 13 fok közé hült le a levegő. Délelőtt nagyrészt borult, sokfelé esős idő volt, csupán a Dunántúl déli, délnyugati vidékein szakadozott fel a felhőzet. A hőmérséklet 11 órakor 11, 15 fok között volt.

A Balaton vizének hőmérséklete Siófoknál 11 órakor 14 fok volt.

Ma 12 órakor Budapesten a hőmérséklet 13 fok, a tengerszintre átszámitott légnyomás 1013 hPa, gyengén emelkedik.

Várható időjárás szombat estig:

Ma főként délen, holnap már többfelé felszakadozik időnként a felhőzet és kevés napsütés is lesz. Egyre kevesebb helyen várható eső, zápor, mennyisége már nem számottevő. A nyugati, északnyugati szél mérsékelt, a Dunántúlon időnként élénk lesz. A hajnali órákban 7, 12, szombat délután 14, 19 fok között lesz a hőmérséklet.

H. Bóna Márta s.k.

A hőmérséklet napi középértéke és eltérése a sokévi átlagtól / Budapest belterületén/:

1988. szeptember 15.	13,2°C	-3,6°C

1871 óta ezen a napon Budapesten előfordult

legmagasabb hőmérséklet:	34,9°C /1947/
legalacsonyabb hőmérséklet:	4,7°C /1894/

LEGMAGASABB HŐMÉRSÉKLET

19 88. IX. 15.

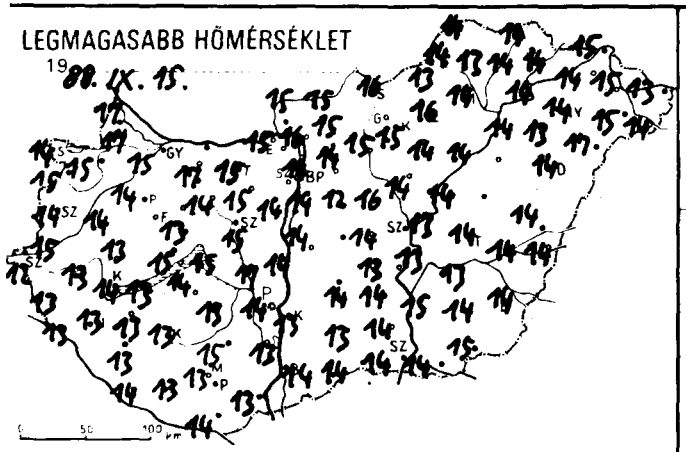

LEGALACSONYABB HŐMÉRSÉKLET

19 88. IX. 16.

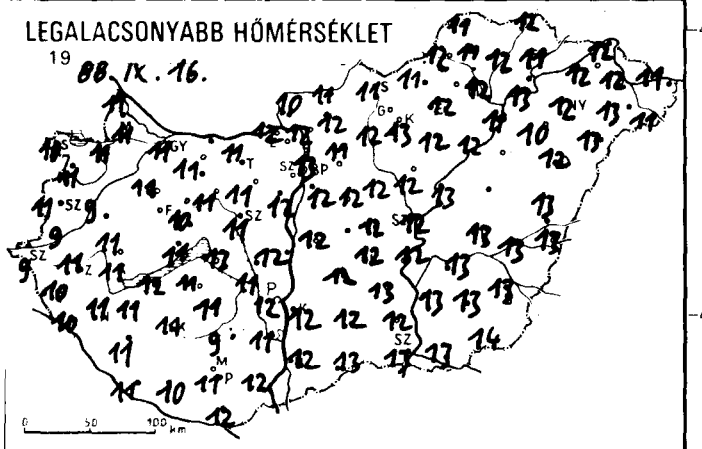

RADIÁCIÓS MINIMUM

19 88. IX. 16.

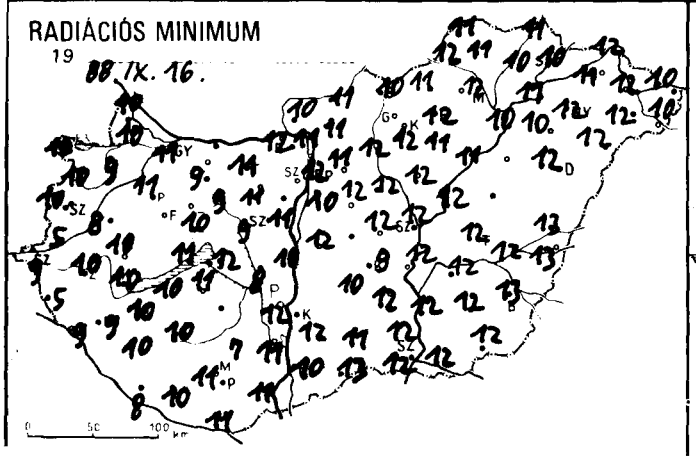

24 órás CSAPADÉKELOSZLÁS

19 88. IX. 15. 7h -tól IX. 16. 7h -ig.

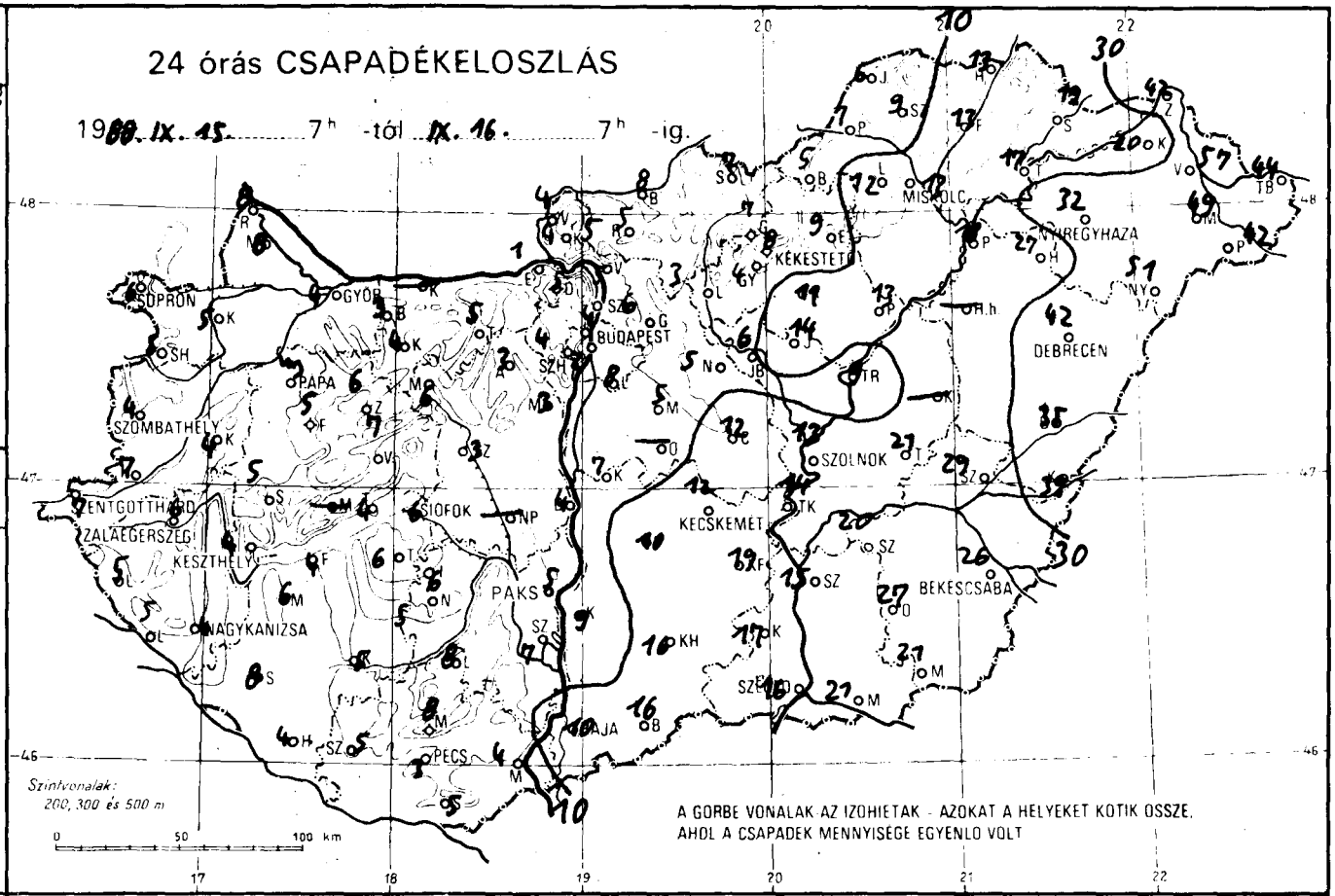

NAPFÉNYTARTAM

19 88. IX. 15.

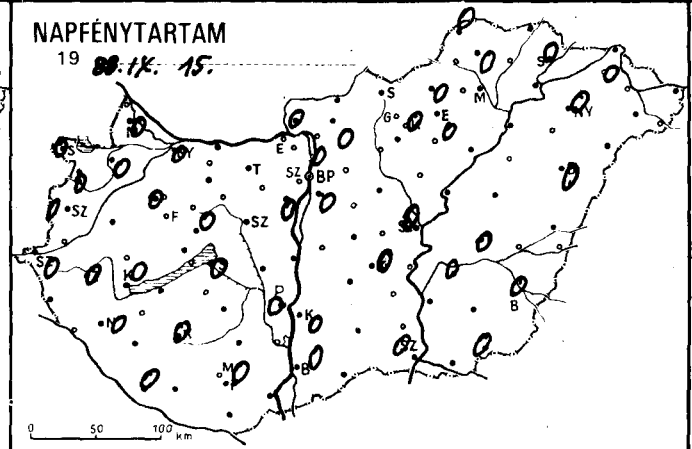

19

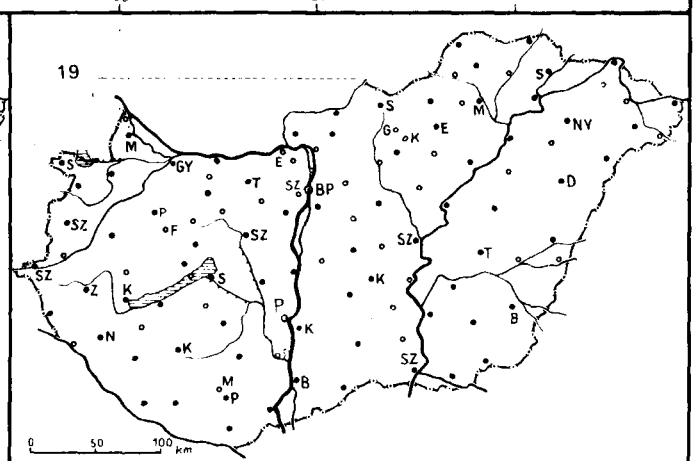

19 88.IX.16. 07 -ig az utolsó 24 óra adatai

állomás	csapadék (mm)		max. hőmérséklet	min. hőmérséklet	rad. min.	Előző nap napos órái
Győr	4		15	11	11	0
Kapuvár	5		15	11	9	0
Mosonmagyaróvár	8		17	11	10	0
Rajka	8		17	11	10	
Sopron	6		14	10	10	0
Sopronhorpács	5		15	11	10	0
Káld	4		14	9	8	
Körmend	7		15	9	5	
Szentgotthárd	7		12	9	9	0
Szombathely	4		14	11	10	0
Lenti	5		13	10	5	
Letenye	5		13	10	9	
Nagykanizsa	4		13	11	9	0
Zalaegerszeg	6		13	11	10	0
Farkasgyepű	5		14	8	8	
Keszthely	4		14	11	10	0
Mencshely	–		–	–	–	–
Pápa	ny		14	11	11	0
Sümeg	5		13	11	10	
Tihany	4		15	11	11	
Veszprém	7		13	10	10	0
Zirc	6		12	9	9	
Fonyód	4		13	12	10	
Homokszt. györgy	4		14	11	8	0
Kaposvár	5		13	11	10	0
Marcali	6		13	11	10	
Siófok	6		15	13	12	0
Somogyszob	8		13	11	10	
Tab	6		14	11	11	
Bábolna	3		15	10	10	
Esztergom	1		15	12	12	
Kisbér	4		17	11	9	
Komárom	–		–	–	–	
Tatabánya	5		15	11	11	
Alcsútdoboz	3		15	11	11	
Dunaújváros	4		14	12	10	
Martonvásár	3		14	12	11	0
Mór	6		14	11	9	
Sárbogárd	–		17	11	8	
Szabadbattyán	3		15	11	9	
Iregszemcse	6		13	11	–	–
Lengyel	8		15	9	7	
Paks	5		14	12	12	0
Szekszárd	7		13	11	11	
Árpádtető	8		11	9	9	
Mohács	4		13	12	11	
Pécs	3		13	11	11	0
Siklós	5		14	12	11	
Szigetvár	5		13	10	10	
Budaörs	2		15	12	11	
Bp. Lőrinc	8		14	12	10	0
Bp. Met. Int.	4		14	13	12	0
Bp. Szab. hegy	4		11	10	7	
Cegléd	12		14	12	12	
Dobogókő	5		10	8	8	
Gödöllő	6		14	11	11	0
Királyrét	4		14	11	11	
Monor	5		12	12	12	
Nagykáta	5		16	12	12	
Szentendre	5		15	12	11	

19 88.IX.16. 07 -ig az utolsó 24 óra adatai

állomás	csapadék (mm)		max. hőmérséklet	min. hőmérséklet	rad. min.	Előző nap napos órái
Vác	5		16	12	11	
Vámosmikola	4		15	10	10	0
Baja	10		14	12	10	0
Bácsalmás	16		14	13	13	
Izsák	10		14	12	10	
Kalocsa	9		13	12	12	0
Kecskemét	12		13	12	9	0
Kiskunfélegyháza	19		14	13	12	
Kiskunhalas	16		13	12	11	
Kunszentmiklós	7		14	12	12	
Tiszakécske	14		13	12	12	
Balassagyarmat	8		15	11	11	
Romhány	5		15	12	11	
Salgótarján	7		16	11	10	
Eger	9		16	12	12	0
Galyatető	7		9	7	6	
Gyöngyös	4		15	13	12	
Kékestető	8		7	7	6	0
Kompolt	11		14	12	11	0
Lőrinci	3		15	12	12	
Poroszló	13		14	12	11	
Jászapáti	14		14	12	12	
Jászberény	6		14	14	11	
Karcag	–		–	–	–	
Szolnok	13		13	12	12	0
Tiszaroff	9		14	13	12	
Túrkeve	21		14	13	12	0
Kistelek	17		14	12	12	
Makó	21		14	13	12	
Szeged	16		14	13	12	0
Szentes	15		15	13	12	
Borsodnádasd	5		13	11	11	
Füged	13		14	12	10	
Hidasnémeti	13		14	12	11	
Jósvafő	6		14	11	11	0
Lillafüred	12		13	12	11	
Miskolc	13		14	12	12	0
Putnok	7		14	12	12	
Sárospatak	19		14	11	10	0
Szendrőlád	9		13	11	11	
Tokaj	17		14	13	11	
Kisvárda	20		14	12	11	0
Mátészalka	49		15	13	12	
Nyíregyháza	32		14	12	12	0
Nyírlugos	51		17	13	12	
Pátyod	42		14	11	10	
Tiszabecs	44		13	11	10	
Vásárosnamény	57		15	12	12	
Záhony	42		15	12	12	
Berettyóújfalu	35		14	13	13	
Debrecen	42		14	12	12	0
Hajdúdorog	27		13	10	10	
Hortobágy	–		–	–	–	
Körösszakál	39		14	13	13	
Polgár	18		14	11	10	
Békéscsaba	26		14	13	13	0
Mezőhegyes	21		15	14	12	0
Orosháza	27		14	13	12	
Szarvas	20		13	13	12	0
Szeghalom	29		14	13	12	

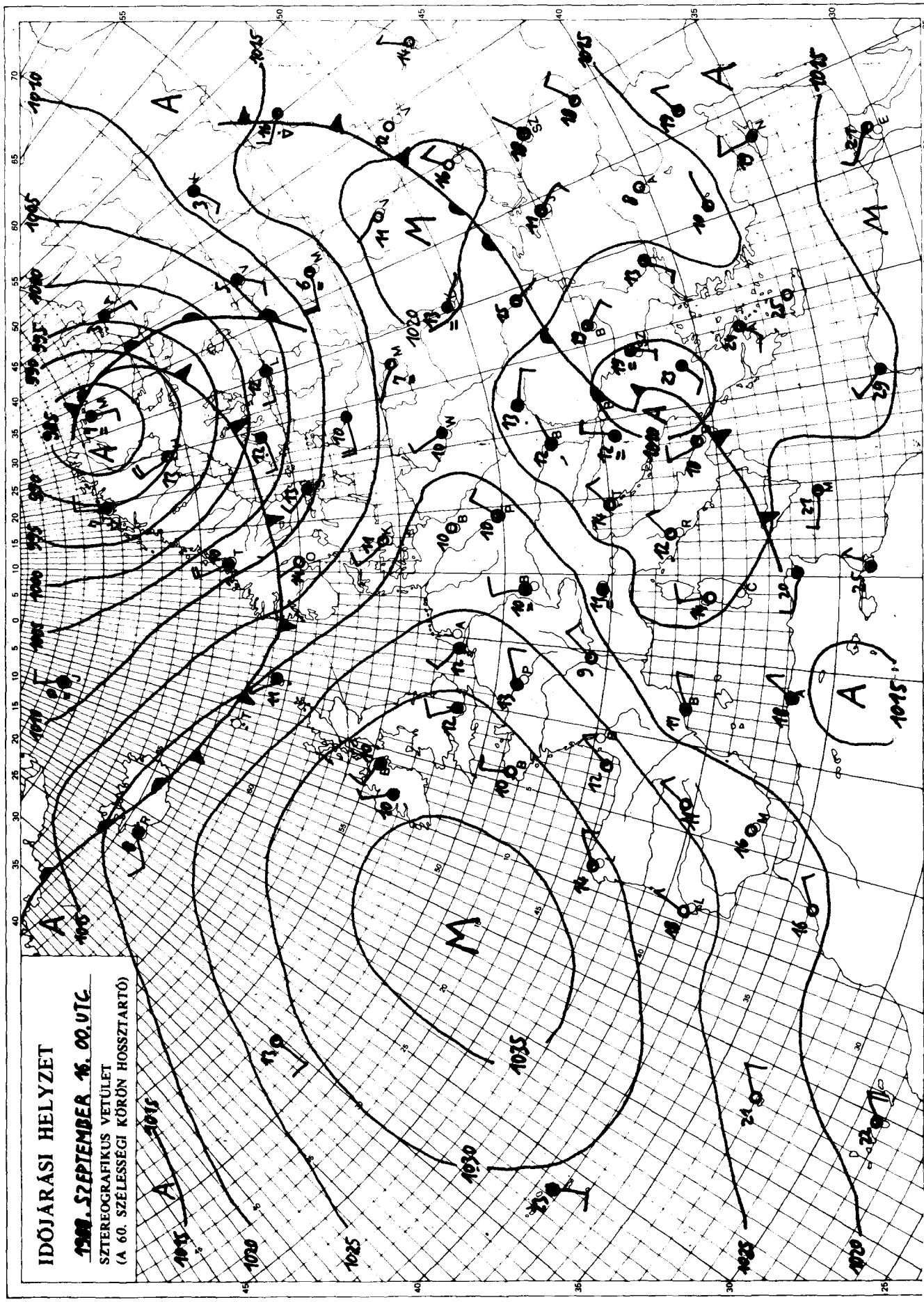

KIADJA: ORSZÁGOS METEOROLÓGIAI SZOLGÁLAT
Kiadásért felel: Barát József, az Országos Meteorológiai Szolgálat elnöke – Készült: az Országos Meteorológiai Szolgálat Nyomdájában, Budapest – Felelős vezető: Máthé Gyuláné – Munkaszám: 00 339 – Szerkesztésért felel: Kapovits Albert, a Központi Előrejelző Intézet igazgatója

Készíti: a KEI Rövidtávú Előrejelző Osztálya – Szakmai felelős: Németh Lajos osztályvezető – Megjelenik naponként
Megrendelhető: 1024 Budapest, II., Kitaibel Pál utca 1. – Pénzügyi Osztály – Telefon: 353-500
Jelmagyarázat a havi mellékletben

IDŐJÁRÁSI NAPIJELENTÉS

ЕЖЕДНЕВНЫЙ МЕТЕОРОЛОГИЧЕСКИЙ БЮЛЛЕТЕНЬ • DAILY WEATHER REPORT
BULLETIN QUOTIDIEN DE TEMPS • TÄGLICHER WETTERBERICHT

101. évfolyam 261. szám + Budapest + 1988. szeptember 17. szombat

Az időjárási helyzet és a várható időjárás:

Északkelet-Európa fölött egy hatalmas méretü ciklon helyezkedik el, amely a Skandináv félszigeten, a Szovjetunió északi felén, és a Német-Lengyel síkságon okoz borult, esős időt. A légörvény hatására a hüvös, nedves léghullámok Közép-Európán át dél felé tartanak. Azokon a területeken is megnövekszik a felhőzet, és kisebb eső fordul elő több helyen. Szárazföldünk nagy részén hüvös ősz van. 20 fok fölötti hőmérsékletet márcak a Földközi-tenger környékén mérnek. Az Appennini-félsziget fölött is ciklon alakult ki, melynek széles felhőzetéből az Appennini- és a Balkán-félszigeten esik az eső.

Magyarországot az északnyugat felől érkező hüvös, és nedves léghullámok érik el, ezért eléggé változékony és még hüvös időre kell számitani. Pénteken országunk nagyobb részén erősen felhős vagy borult idő volt. Csak a déli megyékben sütött ki 4-5 órára a nap. Az északi megyékben többfelé esett az eső. A lehullott csapadék mennyisége általában csapadéknyom és 3 mm között volt, de északnyugaton 5-8 mm is előfordult. A hőmérséklet csúcsértéke pénteken általában 12 és 18 fok között volt. Többfelé megerősödött az északnyugati szél, amely éjszaka mérséklődött. Hajnalra 4 és 12 fok közé hült le a levegő. Ma délelőtt változóan felhős, helyenként napos, máshol felhős idő volt. A hőmérséklet 11 órára 12, 16 fokig emelkedett.

A Balaton vizének hőmérséklete Siófoknál 11 órakor 14 fok volt.

Ma 12 órakor Budapesten a hőmérséklet 16 fok, a tengerszintre átszámitott légnyomás 1016 hPa, mérsékelten süllyed.

Várható időjárás vasárnap estig:

Változóan felhős idő lesz, hol több, hol kevesebb napsütéssel. Átfutó gyenge zápor bárhol kialakulhat. Napközben többfelé megélénkül az északnyugati szél. Hajnalban ködfoltok keletkeznek, és 4, 9 fokig lehül a levegő Vasárnap délutánra pedig 14, 19 fokig emelkedik a hőmérséklet.

Pálmási Judit s.k.

A hőmérséklet napi középértéke és eltérése a sokévi átlagtól /Budapest belterületén/:

1988. szeptember 16.	12,3°C	-4,2°C

1871 óta ezen a napon Budapesten előfordult

legmagasabb hőmérséklet:	32,7°C /1947/
legalacsonyabb hőmérséklet:	4,2°C /1889/

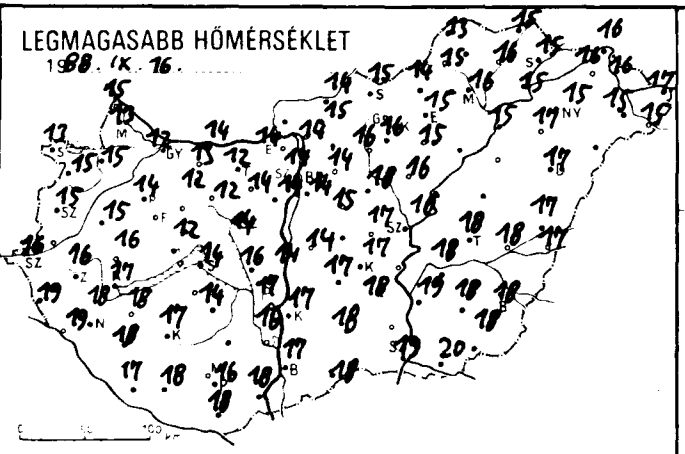
LEGMAGASABB HŐMÉRSÉKLET
1988. IX. 16.

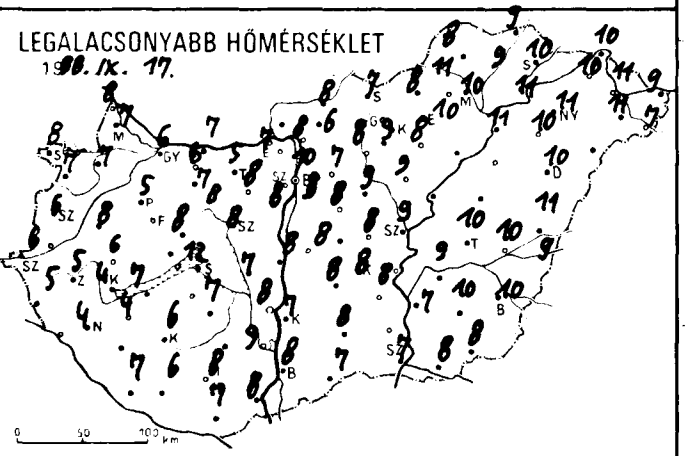
LEGALACSONYABB HŐMÉRSÉKLET
1988. IX. 17.

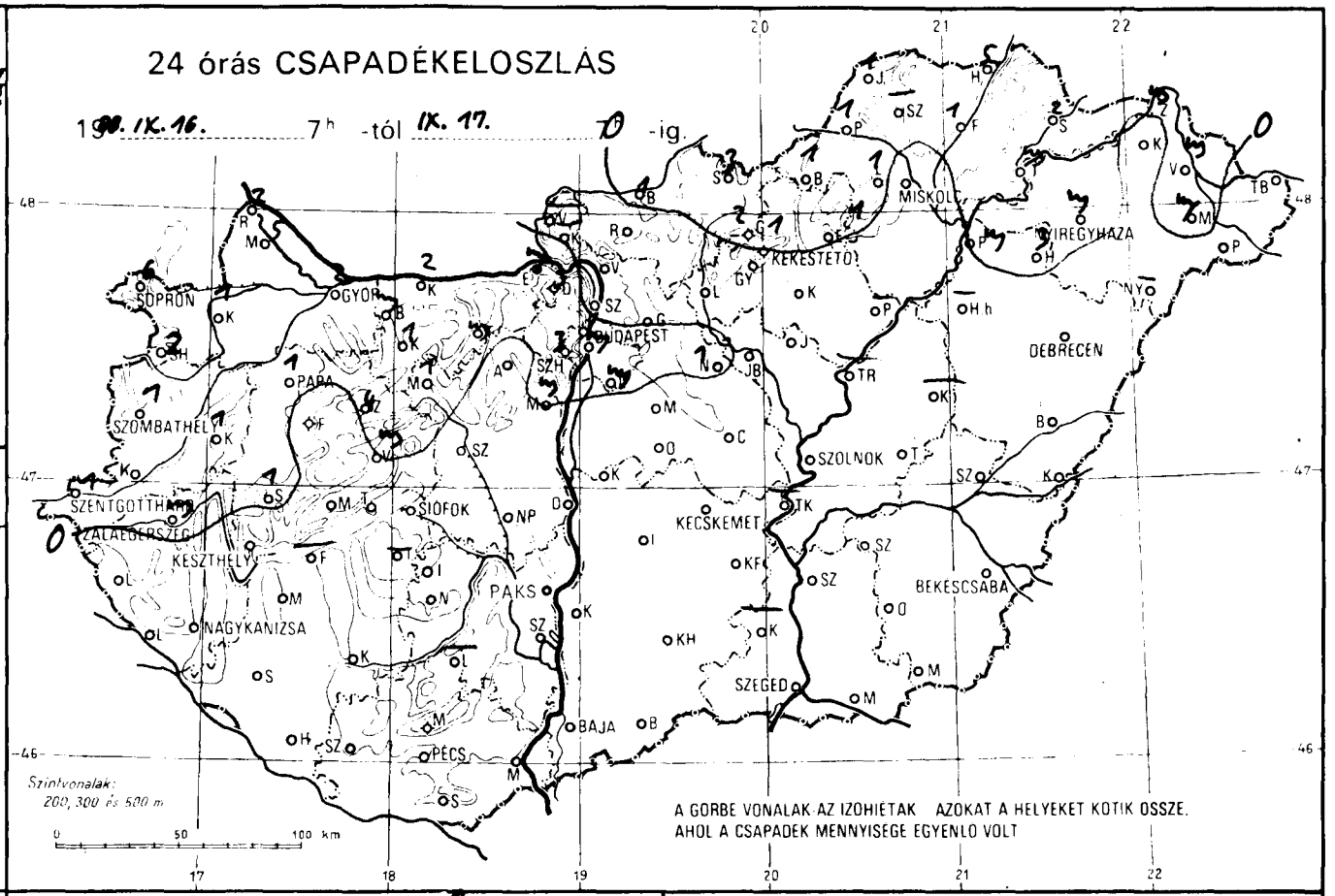
24 órás CSAPADÉKELOSZLÁS
1988. IX. 16. 7h -tól IX. 17. 7h -ig.
SOPRON
GYŐR
BUDAPEST
MISKOLC
NYÍREGYHÁZA
DEBRECEN
SZOMBATHELY
PÁPA
SZOLNOK
SZENTGOTTHÁRD
ZALAEGERSZEG
SIÓFOK
KECSKEMÉT
KESZTHELY
PAKS
BÉKÉSCSABA
NAGYKANIZSA
SZEGED
BAJA
PÉCS
Szintvonalak:
200, 300 és 500 m
A GÖRBE VONALAK AZ IZOHIETÁK AZOKAT A HELYEKET KÖTIK ÖSSZE.
AHOL A CSAPADÉK MENNYISÉGE EGYENLŐ VOLT

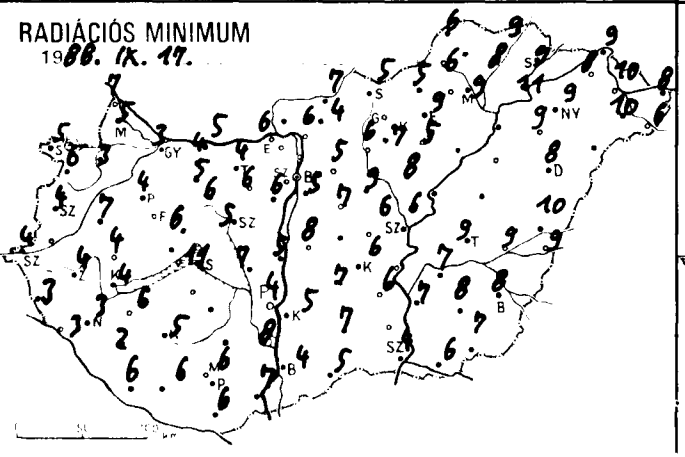
RADIÁCIÓS MINIMUM
1988. IX. 17.

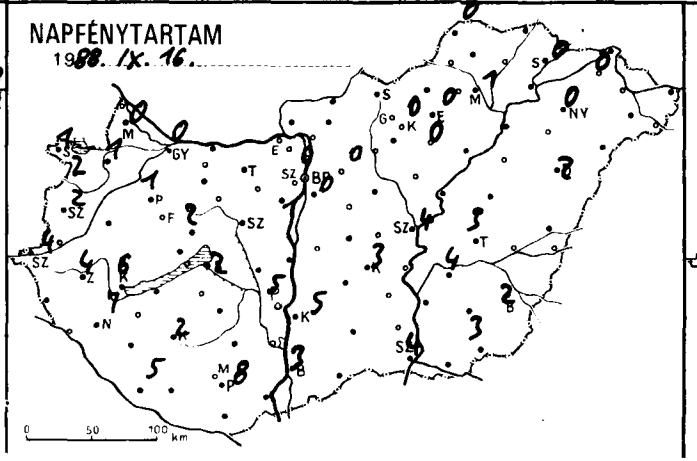
NAPFÉNYTARTAM
1988. IX. 16.

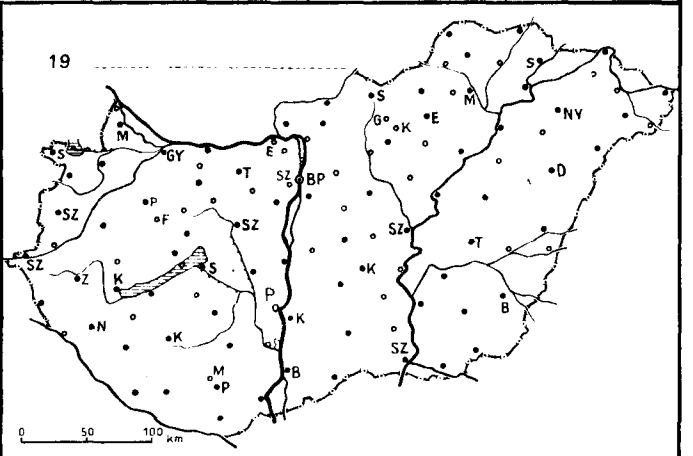
19

1988.IX.17-ig az utolsó 24 óra adatai						Előző nap napos órái
állomás	csapadék (mm)		max. hőmérséklet	min. hőmérséklet	rad. min.	
Győr	2		12	6	3	0
Kapuvár	1		15	7	3	1
Mosonmagyaróvár	5		13	7	5	0
Rajka	8		15	8	7	
Sopron	6		13	8	5	1
Sopronhorpács	2		15	7	6	2
Káld	1		15	8	7	
Körmend	–		–	–	–	
Szentgotthárd	1		16	6	4	4
Szombathely	1		15	6	4	2
Lenti	.		19	5	3	
Letenye	.		19	4	3	
Nagykanizsa	.		18	4	3	7
Zalaegerszeg	ny		16	5	4	4
Farkasgyepű	.		12	6	4	
Keszthely	.		17	6	4	6
Mencshely	–		–	–	–	
Pápa	1		14	5	4	1
Sümeg	1		16	6	4	
Tihany	.		16	9	8	
Veszprém	ny		12	8	6	2
Zirc	4		10	7	6	
Fonyód	–		–	–	–	
Homokszt. györgy	.		17	7	6	5
Kaposvár	.		17	6	5	2
Marcali	.		18	7	6	
Siófok	.		14	12	11	2
Somogyszob	.		18	4	2	
Tab	–		–	–	–	
Bábolna	ny		13	6	4	
Esztergom	ny		14	7	6	
Kisbér	1		12	7	5	
Komárom	2		14	7	5	
Tatabánya	ny		12	5	4	
Alcsútdoboz	.		14	8	6	
Dunaújváros	.		14	8	5	
Martonvásár	ny		14	8	6	1
Mór	1		12	8	6	
Sárbogárd	.		16	7	7	
Szabadbattyán	.		14	8	5	
Fregszemcse	.		14	7	–	–
Fengyel	–		–	–	–	
Faks	.		17	8	4	5
Székszárd	.		16	9	8	
Árpádtető	.		13	6	6	
Mohács	.		18	8	7	
Pécs	.		16	8	6	8
Siklós	.		18	7	6	
Szigetvár	.		18	6	6	
Udaörs	.		15	9	7	
[illegible] Lőrinc	ny		14	8	5	0
[illegible] Met. Int.	ny		14	10	–	0
[illegible] Szab. hegy	3		11	9	8	
[illegible]egléd	.		17	8	6	
[illegible]bogókő	3		9	5	5	
[illegible]dollő	.		14	7	5	0
[illegible]alyrét	–		–	–	–	
[illegible]nor	.		15	8	7	
[illegible]eykáta	1		18	9	9	
[illegible]ntendre	.		15	9	8	

1988.IX.17-ig az utolsó 24 óra adatai						Előző nap napos órái
állomás	csapadék (mm)		max. hőmérséklet	min. hőmérséklet	rad. min.	
Vác	.		14	8	6	
Vámosmikola	–		–	–	–	
Baja	.		17	8	4	3
Bácsalmás	.		18	7	5	
Izsák	.		17	8	7	
Kalocsa	.		17	7	5	5
Kecskemét	.		17	8	6	3
Kiskunfélegyháza	.		18	8	6	
Kiskunhalas	.		18	8	7	
Kunszentmiklós	.		14	8	8	
Tiszakécske	–		–	–	–	
Balassagyarmat	1		14	8	7	
Romhány	.		15	6	4	
Salgótarján	3		15	7	5	
Eger	1		15	10	9	0
Galyatető	2		8	6	5	
Gyöngyös	.		16	9	7	
Kékestető	1		8	6	6	0
Kompolt	.		15	8	5	0
Lőrinci	.		16	8	6	
Poroszló	–		–	–	–	
Jászapáti	.		16	9	8	
Jászberény	.		16	8	8	
Karcag	–		–	–	–	
Szolnok	.		16	9	6	4
Tiszaroff	–		–	–	–	
Túrkeve	.		18	10	9	3
Kistelek	–		–	–	–	
Makó	.		20	8	6	
Szeged	.		19	7	4	4
Szentes	.		19	7	7	
Borsodnádasd	1		14	8	5	
Füged	1		16	9	8	
Hidasnémeti	5		15	9	9	
Jósvafő	1		13	8	9	0
Lillafüred	1		13	10	8	
Miskolc	.		16	10	9	1
Putnok	1		15	11	6	
Sárospatak	2		15	10	9	0
Szendrőlád	–		–	–	–	
Tokaj	ny		15	11	11	
Kisvárda	.		16	10	8	0
Mátészalka	ny		15	11	10	
Nyíregyháza	ny		15	11	9	0
Nyírlugos	–		–	–	–	
Pátyod	ny		15	7	6	
Tiszabecs	.		17	9	8	
Vásárosnamény	ny		16	11	10	
Záhony	ny		16	10	9	
Berettyóújfalu	.		17	11	10	
Debrecen	.		17	10	8	?
Hajdúdorog	3		17	10	9	
Hortobágy	–		–	–	–	
Körösszakál	.		17	9	9	
Polgár	ny		15	11	9	
Békéscsaba	.		18	10	8	2
Mezőhegyes	.		18	8	7	3
Orosháza	.		18	10	8	
Szarvas	.		18	9	7	4
Szeghalom	.		18	10	9	

KIADJA: ORSZÁGOS METEOROLÓGIAI SZOLGÁLAT
Kiadásért felel: Barát József, az Országos Meteorológiai Szolgálat elnöke – Készült: az Országos Meteorológiai Szolgálat Nyomdájában, Budapest – Felelős vezető: Máthé Gyuláné – Munkaszám: 89.555 Szerkesztésért felel: Kapovits Albert, a Központi Előrejelző Intézet igazgatója

Készíti: a KEI Rövidtávú Előrejelző Osztálya – Szakmai felelős: Németh Lajos osztályvezető – Megjelenik naponként
Megrendelhető: 1024 Budapest, II., Kitaibel Pál utca 1. – Pénzügyi Osztály – Telefon: 353-500
Jelmagyarázat a havi mellékletben

IDŐJÁRÁSI NAPIJELENTÉS

ЕЖЕДНЕВНЫЙ МЕТЕОРОЛОГИЧЕСКИЙ БЮЛЛЕТЕНЬ • DAILY WEATHER REPORT
BULLETIN QUOTIDIEN DE TEMPS • TÄGLICHER WETTERBERICHT

101. évfolyam 262. szám + Budapest + 1988. szeptember 18. vasárnap

Az időjárási helyzet és a várható időjárás:

Európa legnagyobb részén hüvös, őszi időjárás uralkodik. A Finnország felett örvénylő ciklon nyugati oldalán több hullámban hideg levegő halad a szárazföld belseje felé. A hüvös levegő útját erős szél és átfutó záporok jelzik. Kellemes meleg idő csupán a Földközi-tengert övező országokban van, ahol délután 20-25 fokig melegszik fel a levegő. Nyugat-Európában nagy méretü anticiklon található, területén kevés a felhő, száraz ugyanakkor hüvös az idő. A Kárpát-medence időjárására ez utóbbi anticiklon lesz egyre nagyobb hatással.

Magyarországon szombaton változóan felhős volt az ég, eső, zápor a déli és a nyugati megyékben fordult elő. A ma reggel hét óráig lehullott csapadék mennyisége általában csapadéknyom és 4 mm között volt. A hőmérséklet csúcsértéke 14 és 20 fok között alakult. Ma hajnalra általában 6-11 fokig csökkent a hőmérséklet és az Északi-hegyvidék völgyeiben helyenként sürü köd képződött, amely a délelőtt folyamán is megmaradt. Délelőtt egyébként a déli megyékben több, másutt kevesebb volt a felhő. Sokfelé fújt élénk, a Dunántúlon időnként erős északi szél. A hőmérséklet 11 órára 12-17 fok közé emelkedett.

A Balaton vizének hőmérséklete Siófoknál 11 órakor 14 fok volt.

Ma 12 órakor Budapesten a hőmérséklet 17 fok, a tengerszintre átszámitott légnyomás 1017 hPa, gyengén emelkedik.

Várható időjárás hétfő estig:

Változóan felhős ég mellett több órás napsütés várható. Legfelejebb egy-egy jelentéktelen zápor fordulhat elő. Az élénk, helyenként erős északi szél éjszakára átmenetileg mérséklődik. Hajnalban foltokban köd képződik.
Várható legalacsonyabb éjszakai hőmérséklet 6 és 11,
legmagasabb nappali hőmérséklet hétfőn 16 és 20 fok között alakul.

Wantuch Ferenc s.k.

A hőmérséklet napi középértéke és eltérése a sokévi átlagtól /Budapest belterületén/:

1988. szeptember 17. 13,2°C -3,0°C

1871 óta ezen a napon Budapesten előfordult

legmagasabb hőmérséklet: 34,1°C /1947/
legalacsonyabb hőmérséklet: 2,5°C /1889/

LEGMAGASABB HŐMÉRSÉKLET

19 88. IX. 17.

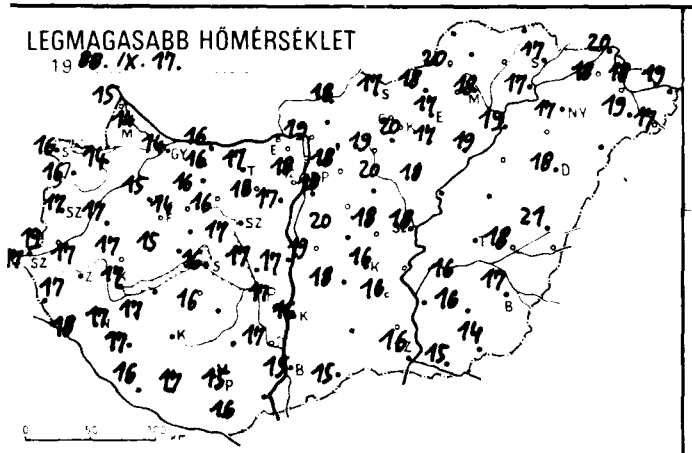

LEGALACSONYABB HŐMÉRSÉKLET

19 88. IX. 18.

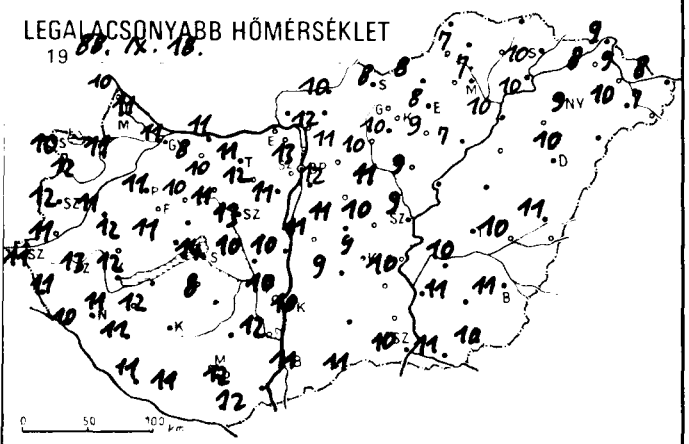

RADIÁCIÓS MINIMUM

19 88. IX. 18.

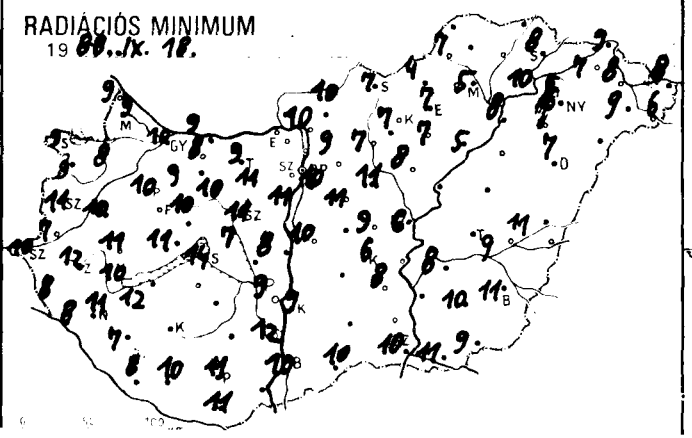

24 órás CSAPADÉKELOSZLÁS

19 88. IX. 17. 7 h -tól IX. 18. 7 h -ig.

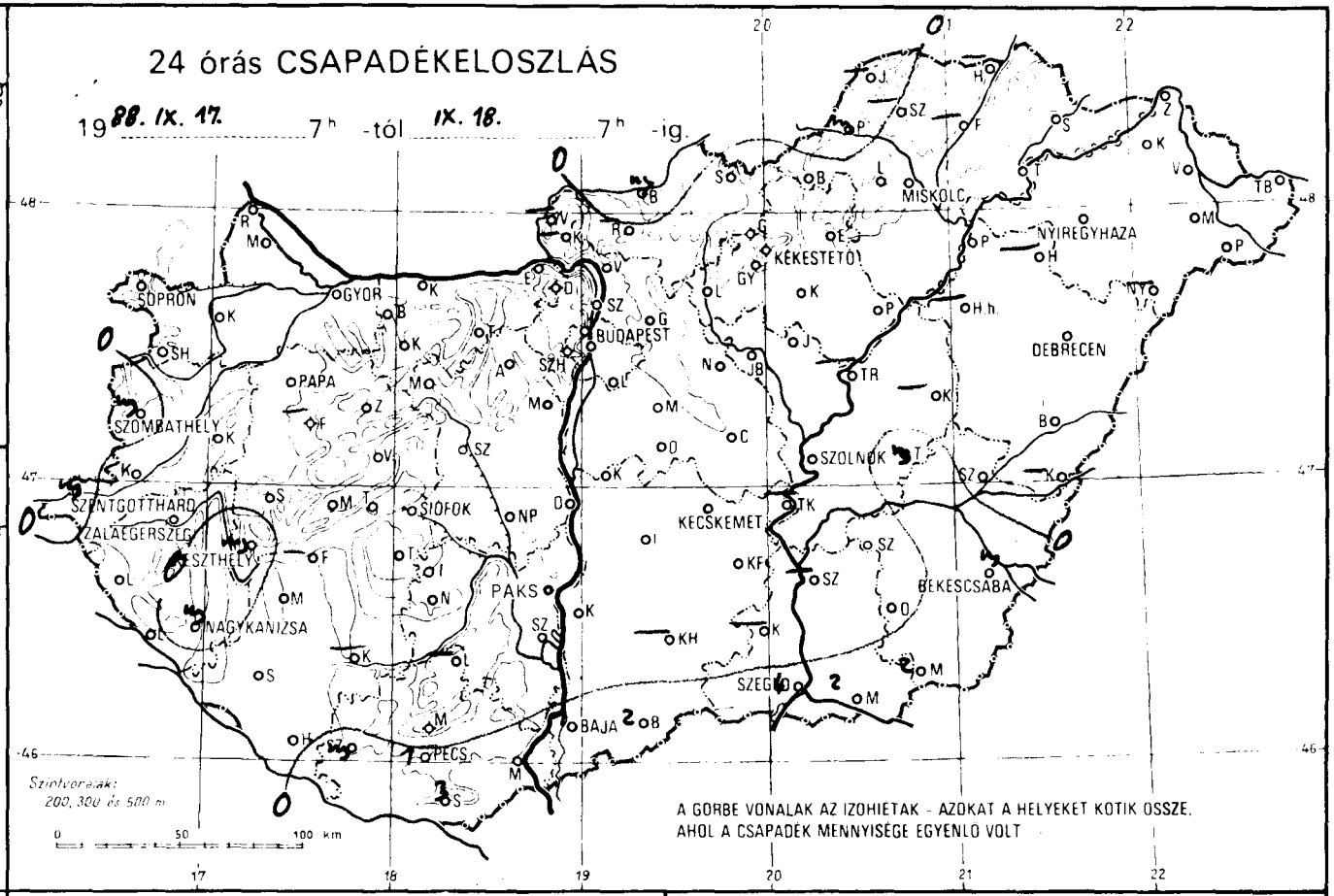

NAPFÉNYTARTAM

19 88. IX. 17.

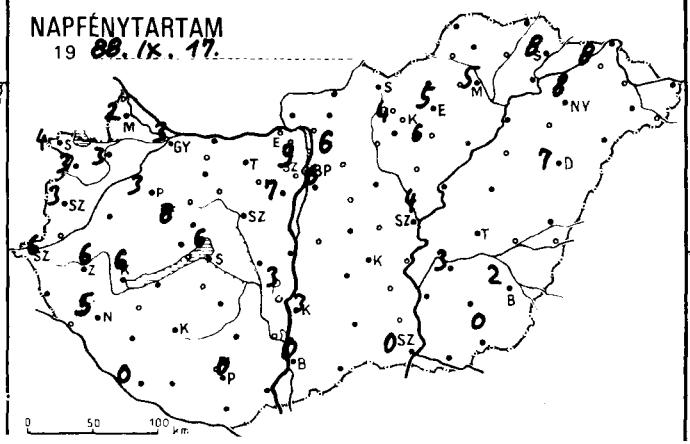

19 .....

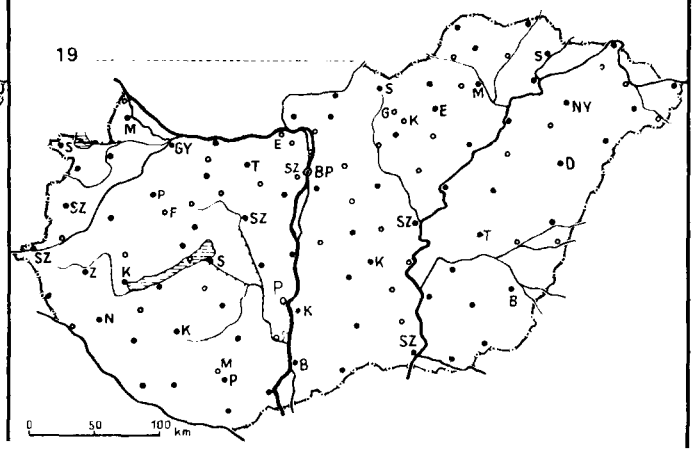

88.IX.18-án

19 ——— 07 -ig az utolsó 24 óra adatai

állomás	csapadék (mm)		max. hőmérséklet	min. hőmérséklet	rad. min.	Előző nap napos órái
Győr	.		14	11	10	3
Kapuvár	.		14	11	8	3
Mosonmagyaróvár	.		14	11	9	2
Rajka	.		15	10	9	
Sopron	.		16	10	9	4
Sopronhorpács	.		16	12	9	3
Káld	.		17	11	10	
Körmend	ny		19	11	7	
Szentgotthárd	ny		17	11	10	6
Szombathely	ny		17	12	11	3
Lenti	.		17	11	8	
Letenye	.		18	10	8	
Nagykanizsa	ny		17	11	11	5
Zalaegerszeg	.		17	13	12	6
Farkasgyepű	–		–	–	–	
Keszthely	ny		17	12	10	6
Mencshely	.		15	11	11	8
Pápa	.		15	11	10	3
Sümeg	.		17	12	11	
Tihany	.		17	10	4	
Veszprém	.		15	12	11	7
Zirc	ny		14	10	10	
Fonyód	–		–	–	–	
Homokszt. györgy	.		16	11	8	0
Kaposvár	–		–	–	–	
Marcali	.		17	12	12	
Siófok	.		16	14	14	6
Somogyszob	.		17	11	7	
Tab	–		–	–	–	
Bábolna	.		16	8	8	
Esztergom	–		–	–	–	
Kisbér	.		16	10	9	
Komárom	.		16	11	9	
Tatabánya	.		17	11	9	
Alcsútdoboz	.		18	12	11	
Dunaújváros	.		17	10	8	
Martonvásár	.		17	11	11	7
Mór	.		16	11	10	
Sárbogárd	.		17	10	7	
Szabadbattyán	.		17	13	11	
Fregszemcse	.		16	8	–	–
Lengyel	–		–	–	–	
Paks	.		17	10	9	3
Szekszárd	.		17	12	12	
Árpádtető	.		13	10	9	
Mohács	–		–	–	–	
Pécs	1		15	12	11	0
Siklós	3		16	12	11	
Szigetvár	ny		17	11	10	
Budaörs	.		18	12	10	
Bp. Lőrinc	.		18	12	10	6
Bp. Met. Int.	.		18	13	–	9
Bp. Szab. hegy	.		14	10	8	
Cegléd	.		18	10	9	
Dabogókő	.		13	8	7	
Godollő	.		18	11	9	6
Irályrét	–		–	–	–	
Nagy	–		–	–	–	
Nagykáta	.		20	11	11	
Szentendre	.		21	12	11	

88.IX.18-án

19 ——— 07 -ig az utolsó 24 óra adatai

állomás	csapadék (mm)		max. hőmérséklet	min. hőmérséklet	rad. min.	Előző nap napos órái
Vác	.		19	12	10	
Vámosmikola	–		–	–	–	–
Baja	1		15	11	10	0
Bácsalmás	2		15	11	10	
Izsák	.		18	9	8	
Kalocsa	.		16	10	9	3
Kecskemét	.		16	9	6	3
Kiskunfélegyháza	.		16	10	8	
Kiskunhalas	–		–	–	–	
Kunszentmiklós	.		19	11	10	
Tiszakécske	–		–	–	–	
Balassagyarmat	ny		18	10	10	
Romhány	–		–	–	–	
Salgótarján	.		17	8	7	
Eger	.		17	8	7	5
Galyatető	.		12	6	3	
Gyöngyös	.		20	10	7	
Kékestető	.		9	7	6	4
Kompolt	.		17	9	7	6
Lőrinci	.		19	10	7	
Poroszló	.		19	7	5	
Jászapáti	.		18	9	8	
Jászberény	.		19	10	8	
Karcag	–		–	–	–	
Szolnok	.		18	9	6	4
Tiszaroff	–		–	–	–	
Túrkeve	ny		20	10	8	3
Kistelek	–		–	–	–	
Makó	2		15	11	11	
Szeged	4		16	10	10	0
Szentes	–		–	–	–	
Borsodnádasd	.		18	8	4	
Füged	–		–	–	–	
Hidasnémeti	–		–	–	–	
Jósvafő	–		–	–	–	–
Lillafüred	.		16	7	5	
Miskolc	.		18	7	5	5
Putnok	ny		20	7	7	
Sárospatak	.		17	10	8	8
Szendrőlád	–		–	–	–	
Tokaj	.		17	10	10	
Kisvárda	.		18	8	7	8
Mátészalka	.		19	10	9	
Nyíregyháza	.		17	9	6	8
Nyírlugos	–		–	–	–	
Pátyod	.		17	7	6	
Tiszabecs	.		19	8	8	
Vásárosnamény	.		18	9	8	
Záhony	.		20	9	9	
Berettyoujfalu	.		21	11	11	
Debrecen	.		18	10	7	7
Hajdúdorog	–		–	–	–	
Hortobágy	–		–	–	–	
Körösszakál	–		–	–	–	
Polgár	.		19	10	8	
Békéscsaba	ny		17	11	11	2
Mezőhegyes	2		14	10	9	0
Orosháza	.		16	11	10	
Szarvas	.		16	10	8	3
Szeghalom	.		18	10	9	

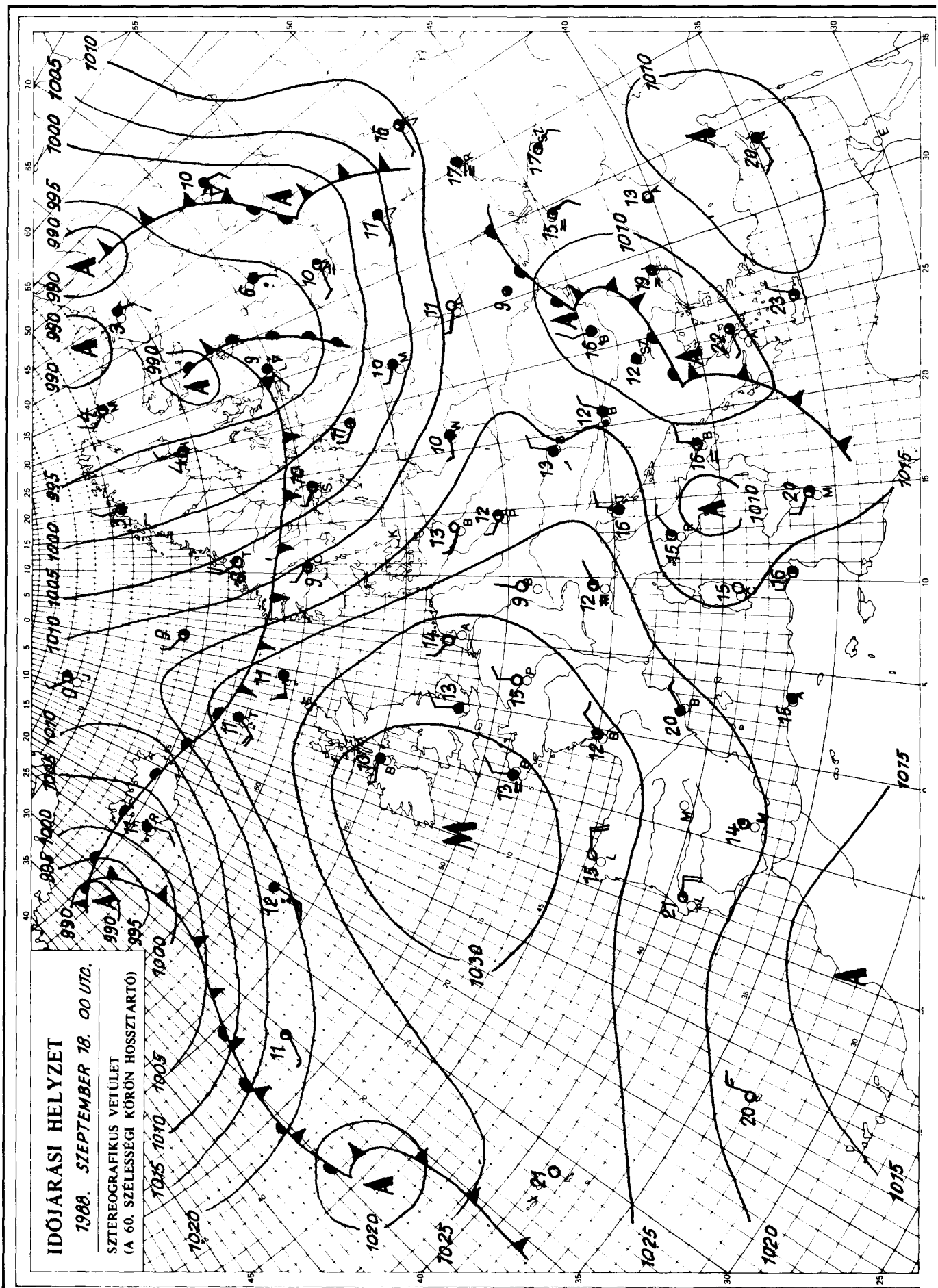

KIADJA: ORSZÁGOS METEOROLÓGIAI SZOLGÁLAT
Kiadásért felel: Barát József, az Országos Meteorológiai Szolgálat elnöke – Készült: az Országos Meteorológiai Szolgálat Nyomdájában, Budapest – Felelős vezető: Máthé Gyuláné – Munkaszám: 89.336 – Szerkesztésért felel: Kapovits Albert, a Központi Előrejelző Intézet igazgatója

Készíti: a KEI Rövidtávú Előrejelző Osztálya – Szakmai felelős: Németh Lajos osztályvezető – Megjelenik naponként
Megrendelhető: 1024 Budapest, II., Kitaibel Pál utca 1. – Pénzügyi Osztály – Telefon: 353-500
Jelmagyarázat a havi mellékletben

IDŐJÁRÁSI NAPIJELENTÉS

ЕЖЕДНЕВНЫЙ МЕТЕОРОЛОГИЧЕСКИЙ БЮЛЛЕТЕНЬ • DAILY WEATHER REPORT
BULLETIN QUOTIDIEN DE TEMPS • TÄGLICHER WETTERBERICHT

101. évfolyam 263. szám + Budapest + 1988. szeptember 19. hétfő

Az időjárási helyzet és a várható időjárás:

Nagyjából az 50-edik szélességi kör mentén, az Atlanti-óceántól Nyugat- és Közép-Európa nagy részén át egészen a Balkán-félszigetig magas légnyomású öv húzódik. Az anticiklon területén a hajnali pára-köd megszünését változóan felhős, időnként napos idő követi. A kontinens többi részén változékony az időjárás. Nagy sebességgel óceáni, nedves léghullámok haladnak Észak-Európában nyugatról kelet felé. A Skandináv-félszigeten, valamint a Kelet-Európai-síkságon többfelé esik az eső, zápor. Valószinü, hogy az elkövetkező időszakban a Kárpát-medencében kissé erősödik a nappali felmelegedés.

Magyarországon vasárnap változóan felhős volt az ég. Szórványosan fordult elő kisebb eső, zápor. A gyakran élénk északnyugati szelet - főként a Dunántúlon - helyenként erős széllökések kisérték. Vasárnap a hőmérséklet csúcsértéke az ország nagy részén 15 és 20 fok között alakult. Hétfő hajnalra pedig többnyire 6-11 fokig hült le a levegő. Elszórtan párafoltok képződtek. Ma délelőtt időnként megnövekedett a felhőzet. A Dunántúlon néha megélénkült az északnyugati szél. A hőmérséklet 11 órakor az országban 16-18 fok között alakult.

A Balaton vizének hőmérséklete Siófoknál 11 órakor 14 fok volt.

Ma 12 órakor Budapesten a hőmérséklet 18 fok, a tengerszintre átszámitott légnyomás 1027 hPa, gyengén emelkedik.

Várható időjárás kedd estig:

Változóan felhős lesz az ég, több órás napsütés mindenütt várható. Legfeljebb egy-egy jelentéktelen zápor fordulhat elő. A többfelé élénk, a Dunántúlon időnként erős északi, északnyugati szél éjszakára mérséklődik. Hajnalban foltokban köd képződik. A legalacsonyabb éjszakai hőmérséklet 5-10, a legmagasabb nappali hőmérséklet kedden 17 és 22 fok között alakul.

Nadrai Attila s.k.

TÁVOLABBI KILÁTÁSOK SZERDÁTÓL - SZOMBATIG:

Sok lesz a napsütés, az időszak nagyrészében csapadék nem valószinü. Hajnali párásság, helyenként köd várható. Az időszak legvégén többfelé kialakulhat zápor.
Legalacsonyabb hajnali hőmérséklet eleinte 7, 12 fok, majd 9, 14 fok között várható.
Legmagasabb nappali hőmérséklet 19, 24 fok között lesz.
Jelentős mennyiségü /legalább 5 mm napi/ csapadék az ország területének 10 százalékán várható.

KÖZÉPTÁVÚ ELŐREJELZŐ CSOPORT

A hőmérséklet napi középértéke és eltérése a sokévi átlagtól /Budapest belterületén/:

1988. szeptember 18.	14,1°C	-2,2°C

1871 óta ezen a napon Budapesten előfordult

legmagasabb hőmérséklet:	34,3°C /1947/
legalacsonyabb hőmérséklet:	4,0°C /1886/

LEGMAGASABB HŐMÉRSÉKLET

19 88. IX. 18.

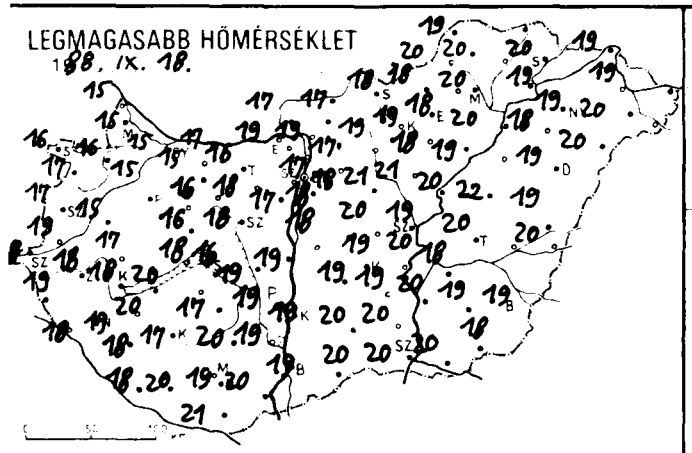

LEGALACSONYABB HŐMÉRSÉKLET

19 88. IX. 19.

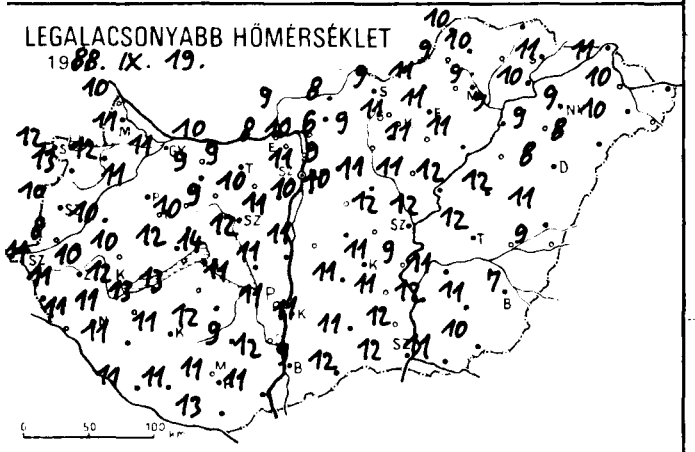

24 órás CSAPADÉKELOSZLÁS

19 88. IX. 18. 7 h -tól IX. 19. 7 h -ig.

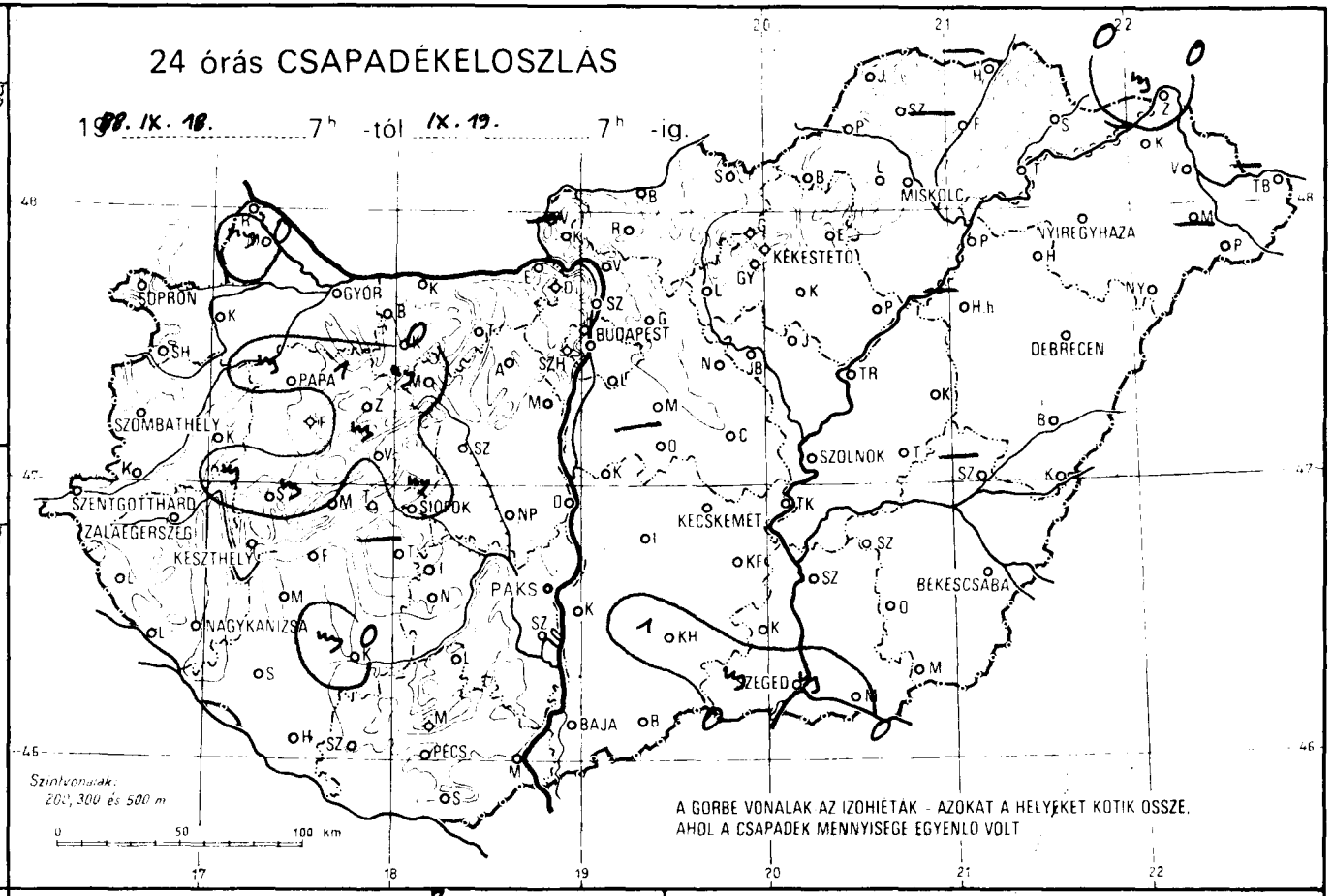

RADIÁCIÓS MINIMUM

19 88. IX. 19.

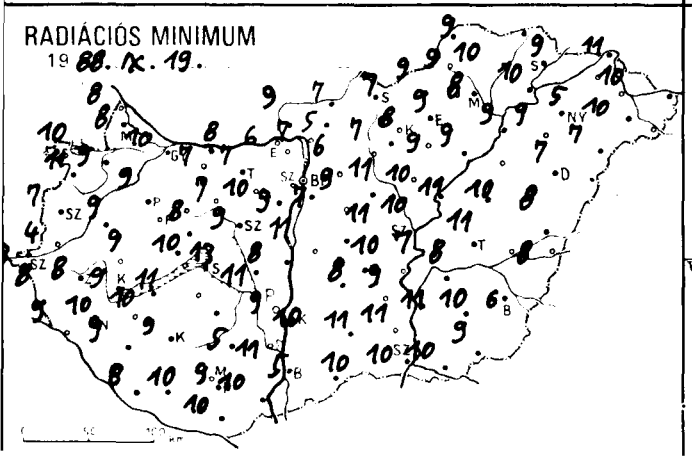

NAPFÉNYTARTAM

19 88. IX. 18.

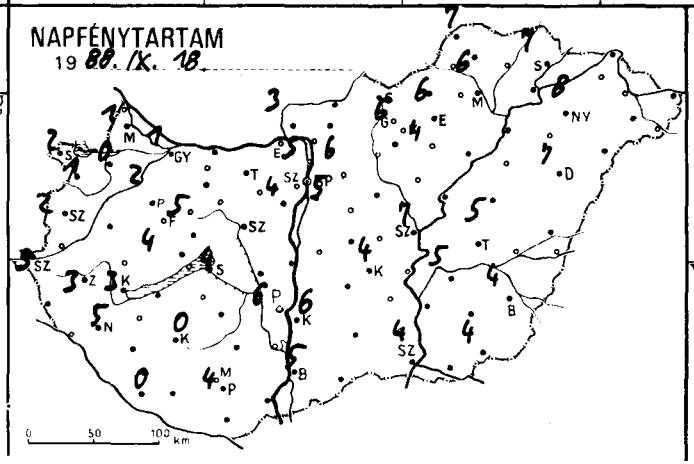

19

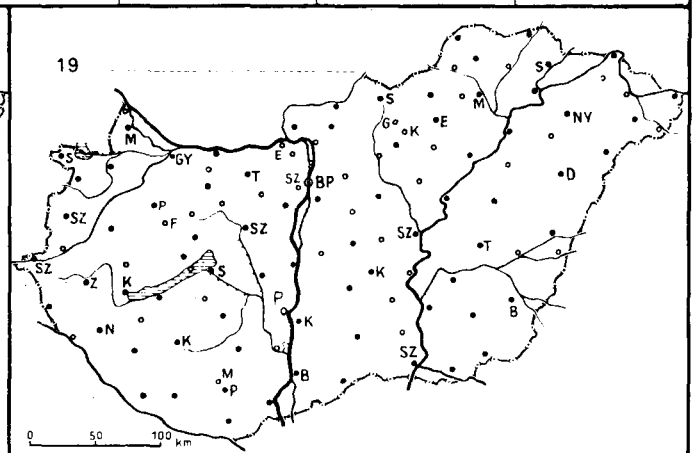

1988. IX. 10^{h}-ig az utolsó 24 óra adatai

állomás	csapadék (mm)		max. hőmérséklet	min. hőmérséklet	rad. min.	Előző nap napos órái
Győr	.		15	11	10	1
Kapuvár	.		16	12	9	0
Mosonmagyaróvár	ny		15	11	8	1
Rajka	.		15	10	8	
Sopron	.		16	12	10	2
Sopronhorpács	.		17	13	11	1
Káld	.		15	10	9	
Körmend	.		19	8	4	
Szentgotthárd	.		18	11	8	3
Szombathely	.		17	10	7	2
Lenti	.		19	11	8	
Letenye	.		18	11	9	
Nagykanizsa	.		19	11	10	5
Zalaegerszeg	.		18	10	8	3
Farkasgyepű	.		15	10	7	
Keszthely	.		18	12	9	3
Mencshely	ny		15	10	9	4
Pápa	ny		15	11	9	2
Sümeg	ny		17	10	9	
Tihany	.		18	12	10	
Veszprém	ny		16	10	8	5
Zirc	1		14	9	8	
Fonyód	.		20	13	11	
Homokszt. györgy	.		18	11	8	0
Kaposvár	ny		17	11	9	0
Marcali	.		20	13	10	
Siófok	ny		16	14	13	4
Somogyszob	.		18	11	9	
Tab	–		–	–	–	
Bábolna	.		16	12	11	
Esztergom	.		19	8	6	
Kisbér	.		15	9	7	
Komárom	.		17	10	8	
Tatabánya	.		16	9	7	
Alcsútdoboz	.		18	10	10	
Dunaújváros	.		19	11	8	
Martonvásár	.		17	11	9	4
Mór	ny		16	9	7	
Sárbogárd	.		19	11	11	
Szabadbattyán	.		18	12	9	
Fregszemcse	.		17	12	–	–
Lengyel	.		20	9	5	
Paks	.		19	11	9	6
Szekszárd	.		19	12	11	
Árpádtető	.		17	11	9	
Mohács	.		20	11	10	
Pécs	.		19	11	9	4
Siklós	.		21	13	10	
Szigetvár	.		20	11	10	
Budaörs	.		17	10	7	
Bp. Lőrinc	.		18	10	7	5
Bp. Met. Int.	.		17	11	–	5
Bp. Szab. hegy	.		13	10	7	
Cegléd	.		20	12	11	
Harkabogókő	.		11	8	8	
Kecskemétdonát	.		17	9	6	6
Kiskunhalom	–		–	–	–	
Kunfehértó	.		19	10	9	
Nagykáta	.		21	11	11	
Szentendre	.		20	9	9	

1988. IX. 09^{h}-ig az utolsó 24 óra adatai

állomás	csapadék (mm)		max. hőmérséklet	min. hőmérséklet	rad. min.	Előző nap napos órái
Vác	.		19	10	7	
Vámosmikola	.		17	9	9	3
Baja	.		19	9	5	5
Bácsalmás	.		20	12	10	
Izsák	.		19	11	8	
Kalocsa	.		19	11	10	6
Kecskemét	.		19	11	10	4
Kiskunfélegyháza	.		19	11	9	
Kiskunhalas	1		20	11	11	
Kunszentmiklós	.		18	11	11	
Tiszakécske	.		20	9	7	
Balassagyarmat	.		17	8	7	
Romhány	.		19	6	5	
Salgótarján	.		18	9	7	
Eger	.		18	11	9	6
Galyatető	.		13	7	4	
Gyöngyös	.		19	11	8	
Kékestető	.		11	7	6	6
Kompolt	.		18	11	9	4
Lőrinci	.		19	9	7	
Poroszló	.		19	11	9	
Jászapáti	.		21	11	10	
Jászberény	.		18	10	9	
Karcag	.		22	12	10	
Szolnok	.		19	12	10	7
Tiszaroff	.		20	12	11	
Túrkeve	.		20	12	11	5
Kistelek	.		20	12	11	
Makó	ny		20	11	10	
Szeged	ny		20	12	10	4
Szentes	.		20	12	11	
Borsodnádasd	.		18	11	9	
Fügöd	–		–	–	–	
Hidasnémeti	–		–	–	–	
Jósvafő	.		19	10	9	7
Lillafüred	.		17	10	10	
Miskolc	.		20	9	8	6
Putnok	.		20	9	9	
Sárospatak	.		20	11	9	7
Szendrőlád	.		20	10	10	
Tokaj	.		19	10	10	
Kisvárda	–		–	–	–	–
Mátészalka	.		20	10	10	
Nyíregyháza	.		19	9	5	8
Nyírlugos	.		20	8	7	
Pátyod	–		–	–	–	
Tiszabecs	–		–	–	–	
Vásárosnamény	.		19	10	10	
Záhony	ny		19	11	11	
Berettyóújfalu	.		19	11	8	
Debrecen	.		19	8	7	7
Hajdúdorog	.		18	9	8	
Hortobágy	–		–	–	–	
Körösszakál	.		20	9	8	
Polgár	.		20	9	9	
Békéscsaba	.		19	7	6	4
Mezőhegyes	.		18	10	9	4
Orosháza	.		19	11	10	
Szarvas	.		18	11	8	5
Szeghalom	–		–	–	–	

KIADJA: ORSZÁGOS METEOROLÓGIAI SZOLGÁLAT
Kiadásért felel: Barát József, az Országos Meteorológiai Szolgálat elnöke
Nyomdájában, Budapest – Felelős vezető: Máthé Gyuláné – Munkaszám: 3537 – Készült: az Országos Meteorológiai Szolgálat
a Központi Előrejelző Intézet igazgatója
Készíti: a KEI Rövidtávú Előrejelző Osztálya – Szakmai felelős: Németh Lajos osztályvezető – Megjelenik naponként
Megrendelhető: 1024 Budapest, II., Kitaibel Pál utca 1. – Pénzügyi Osztály – Telefon: 353-500
Jelmagyarázat a havi mellékletben

IDŐJÁRÁSI NAPIJELENTÉS

ЕЖЕДНЕВНЫЙ МЕТЕОРОЛОГИЧЕСКИЙ БЮЛЛЕТЕНЬ · DAILY WEATHER REPORT
BULLETIN QUOTIDIEN DE TEMPS · TÄGLICHER WETTERBERICHT

101. évfolyam 264. szám + Budapest + 1988. szeptember 20. kedd

Az időjárási helyzet és a várható időjárás:

Az Atlanti-óceántól Nyugat- és Közép-Európa nagy részén át egészen a Fekete-tengerig magas légnyomású öv húzódik. Az érintett területen - a hajnali, reggeli pára, köd megszünését változóan felhős, túlnyomóan napos, száraz idő követi. A hőmérséklet csúcsértéke azonban néhány fokkal elmarad a szeptember közepén szokásostól. Észak- és Kelet-Európában meglehetősen változékony az időjárás. Nagy sebességgel óceáni nedves, hüvös léghullámok haladnak a szárazföld belsejébe. A Skandináv-félszigeten, valamint a Kelet-Európai-alföldön többfelé esik az eső. Valószinü, hogy az elkövetkező időszakban a Kárpát-medencében erősödik a nappali felmelegedés.

Magyarországon hétfőn változóan felhős volt az ég, esőről nem érkezett jelentés. Általában 5-10 órán keresztül sütött a nap. Az északnyugati, északi szelet a Dunántúlon gyakran élénk, helyenként erős széllökések kisérték. Hétfőn a hőmérséklet csúcsértéke többnyire 17-22 fok között alakult. Kedd hajnalra pedig - szeszélyes területi eloszlásban - jobbára 6-11 fokig hült le a levegő. Ma délelőtt országszerte folytatódott a változóan felhős idő. A hőmérséklet 11 órakor az országban 14-18 fok között alakult.

A Balaton vizének hőmérséklete Siófoknál 11 órakor 15 fok volt.

Ma 12 órakor Budapesten a hőmérséklet 16 fok, a tengerszintre átszámitott légnyomás 1026 hPa, alig változik.

Várható időjárás szerda estig:

Körülbelül kora délelőttig nagyobbrészt felhős, párás, ettől eltekintve azonban száraz, majd túlnyomóan napos idő lesz.
A változó irányú szél legföljebb kissé élénkül meg.
Várható legalacsonyabb éjszakai hőmérséklet 10 fok körül,
legmagasabb nappali hőmérséklet szerdán 20 fok körül alakul.

Török Dénes s. k.

A hőmérséklet napi középértéke és eltérése a sokévi átlagtól /Budapest belterületén/:

1988. szeptember 19.	14,6°C	-1,6°C

1871 óta ezen a napon Budapesten előfordult

legmagasabb hőmérséklet:	33,3°C /1947/
legalacsonyabb hőmérséklet:	4,2°C /1894/

LEGMAGASABB HŐMÉRSÉKLET

1988. IX. 19.

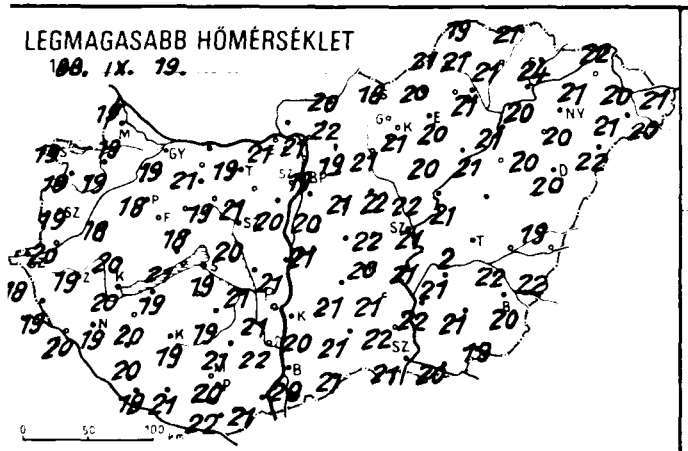

LEGALACSONYABB HŐMÉRSÉKLET

1988. IX. 20.

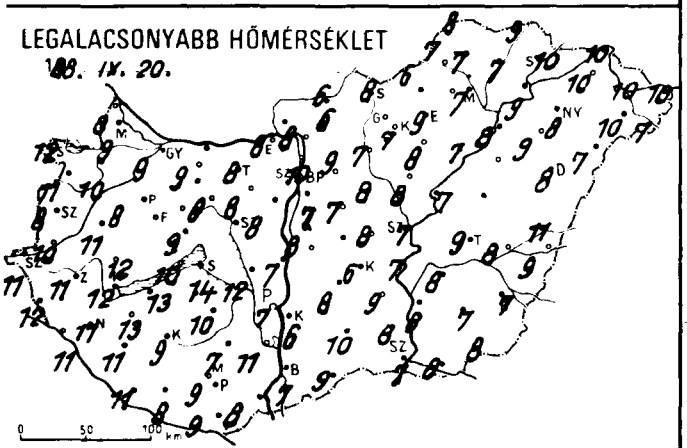

24 órás CSAPADÉKELOSZLÁS

1988. IX. 19. 7h -tól IX. 20. 7h -ig.

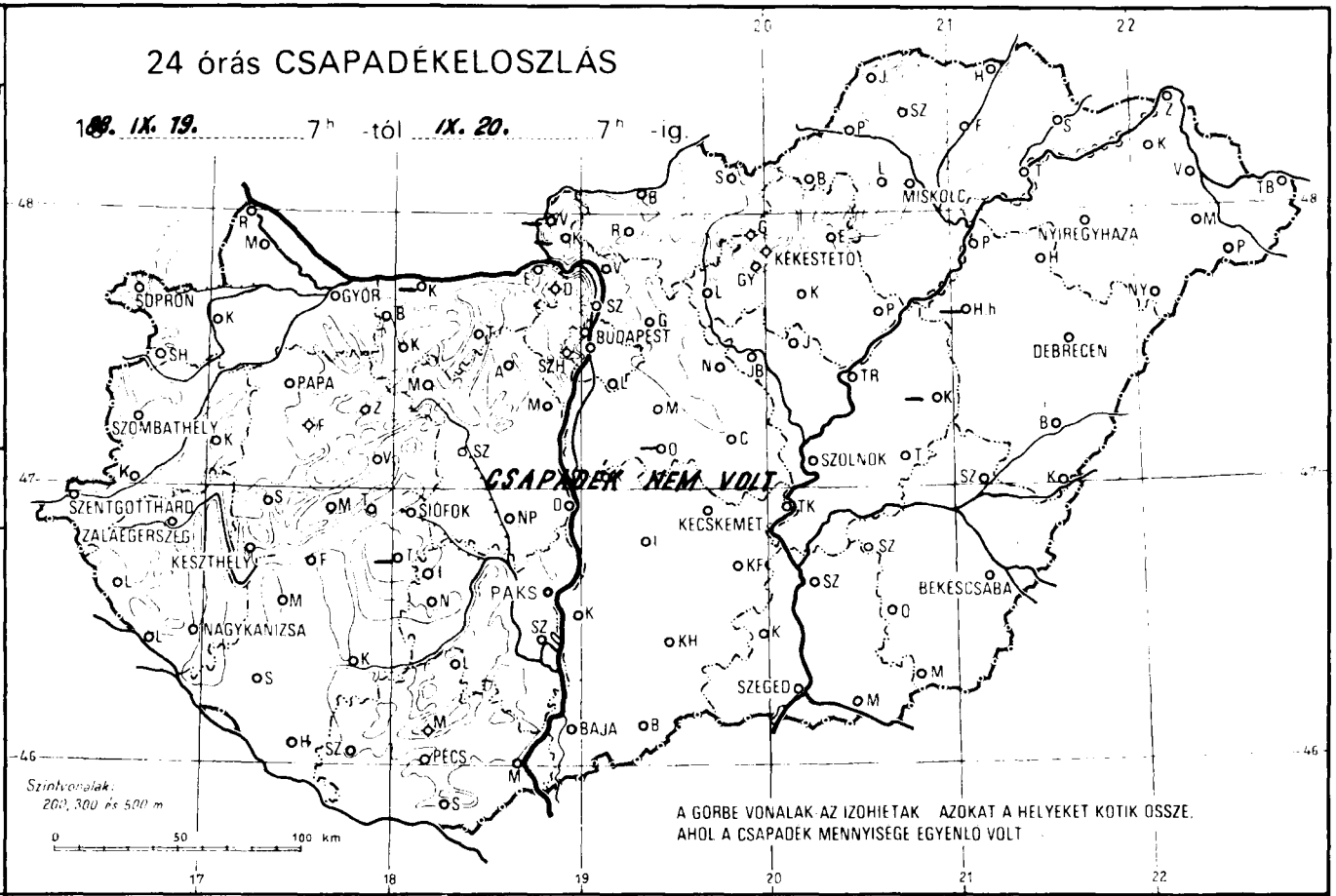

RADIÁCIÓS MINIMUM

1988. IX. 20.

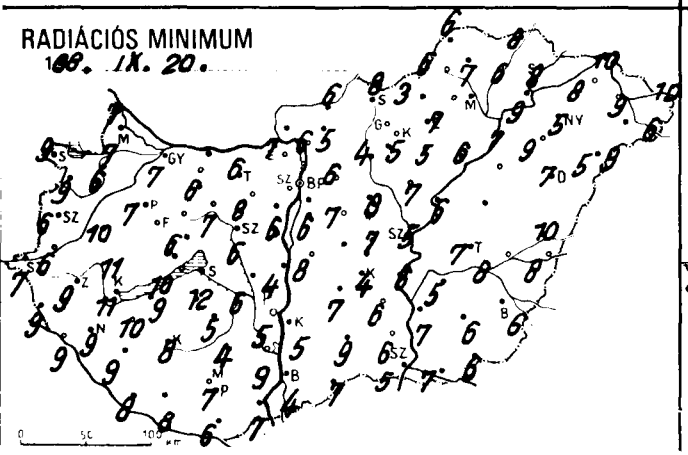

NAPFÉNYTARTAM

1988. IX. 19.

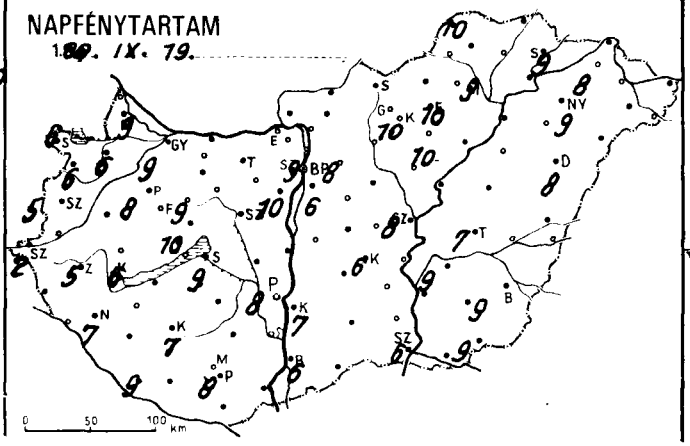

19

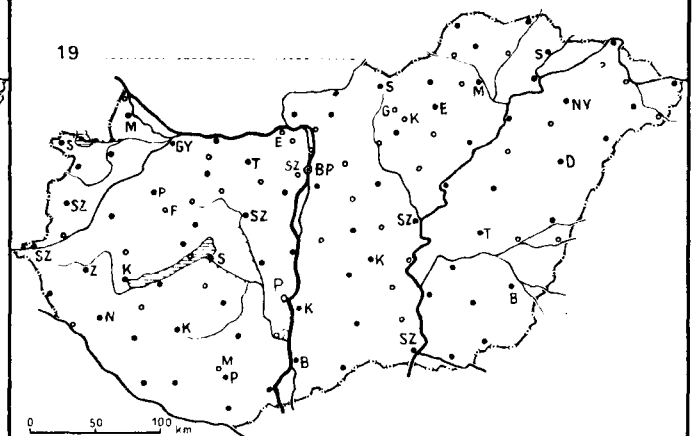

19 88. IX. 20-ig az utolsó 24 óra adatai						Előző nap napos órái
állomás	csapadék (mm)		max. hőmérséklet	min. hőmérséklet	rad. min.	
Győr	.		19	9	7	9
Kapuvár	.		19	10	6	6
Mosonmagyaróvár	.		19	9	7	9
Rajka	.		19	8	7	
Sopron	.		19	12	9	6
Sopronhorpács	.		19	11	9	6
Káld	.		18	11	10	
Körmend	.		20	10	6	
Szentgotthárd	.		18	11	7	2
Szombathely	.		19	8	6	5
Lenti	.		19	12	9	
Letenye	.		20	11	9	
Nagykanizsa	.		19	11	9	7
Zalaegerszeg	.		19	11	9	5
Farkasgyepű	.		17	8	7	
Keszthely	.		20	12	11	6
Mencshely	.		18	9	7	10
Pápa	.		18	8	7	8
Sümeg	.		20	12	11	
Tihany	.		21	10	10	
Veszprém	.		18	9	6	9
Zirc	.		17	9	7	
Fonyód	.		19	13	9	
Homokszt. györgy	.		19	11	8	9
Kaposvár	.		19	9	8	10
Marcali	.		20	13	10	
Siófok	.		19	14	12	9
Somogyszob	.		20	11	9	
Tab	–		–	–	–	
Bábolna	.		20	9	6	
Esztergom	.		21	8	7	
Kisbér	.		21	9	6	
Komárom	–		–	–	–	
Tatabánya	.		19	8	6	
Alcsútdoboz	.		21	8	8	
Dunaújváros	.		21	7	4	
Martonvásár	.		20	8	6	10
Mór	.		19	8	7	
Sárbogárd	.		21	12	6	
Szabadbattyán	.		20	8	6	
Tregszemcse	.		19	10	5	
Lengyel	.		21	7	4	
Paks	.		21	7	5	8
Szekszárd	.		22	11	9	
Arpádtető	.		20	9	8	
Mohács	.		21	8	7	
Pécs	.		20	9	7	8
Siklós	.		22	9	6	
Szigetvár	.		21	8	8	
Budaörs	.		19	8	6	
Bp. Lőrinc	.		20	7	6	6
Bp. Met. Int.	.		19	10	–	9
Bp. Szab. hegy	.		15	10	9	
Cegléd	.		22	8	7	
Dobogókő	.		15	8	7	
Gödöllő	.		19	9	6	8
Királyrét	–		–	–	–	
Monor	.		21	7	7	
Nagykáta	.		22	8	8	
Szentendre	.		22	9	8	

19 88. IX. 20-ig az utolsó 24 óra adatai						Előző nap napos órái
állomás	csapadék (mm)		max. hőmérséklet	min. hőmérséklet	rad. min.	
Vác	.		21	8	6	
Vámosmikola	–		–	–	–	–
Baja	.		20	7	4	6
Bácsalmás	.		21	9	7	
Izsák	.		21	8	7	
Kalocsa	.		20	6	5	7
Kecskemét	.		20	6	4	6
Kiskunfélegyháza	.		21	9	6	
Kiskunhalas	.		21	10	9	
Kunszentmiklós	.		21	8	8	
Tiszakécske	.		21	7	6	
Balassagyarmat	.		20	6	6	
Romhány	.		22	6	5	
Salgótarján	.		18	8	8	
Eger	.		20	9	7	10
Galyatető	.		15	8	4	
Gyöngyös	.		21	7	5	
Kékestető	.		13	8	6	10
Kompolt	.		20	8	5	10
Lőrinci	.		21	7	4	
Poroszló	.		21	7	6	
Jászapáti	.		22	8	7	
Jászberény	.		22	7	6	
Karcag	–		–	–	–	
Szolnok	.		21	7	5	8
Tiszaroff	.		21	7	6	
Túrkeve	.		22	9	7	7
Kistelek	.		22	8	6	
Makó	.		20	8	7	
Szeged	.		21	7	5	6
Szentes	.		22	8	7	
Borsodnádasd	.		20	6	3	
Füged	.		21	7	6	
Hidasnémeti	.		21	9	8	
Jósvafő	.		19	8	6	10
Lillafüred	.		19	12	7	
Miskolc	.		21	7	6	9
Putnok	.		21	7	6	
Sárospatak	.		24	10	8	9
Szendrőlád	.		21	7	7	
Tokaj	.		20	9	9	
Kisvárda	.		21	10	8	8
Mátészalka	.		21	10	9	
Nyíregyháza	.		20	8	5	9
Nyírlugos	.		22	7	5	
Pátyod	.		20	7	6	
Tiszabecs	.		21	10	10	
Vásárosnamény	.		20	10	9	
Záhony	.		22	10	10	
Berettyóújfalu	.		19	11	10	
Debrecen	.		20	8	7	8
Hajdúdorog	.		20	9	9	
Hortobágy	–		–	–	–	
Körösszakál	.		22	9	8	
Polgár	.		21	8	7	
Békéscsaba	.		20	7	6	9
Mezőhegyes	.		19	8	6	9
Orosháza	.		21	7	6	
Szarvas	.		21	8	5	9
Szeghalom	.		22	8	8	

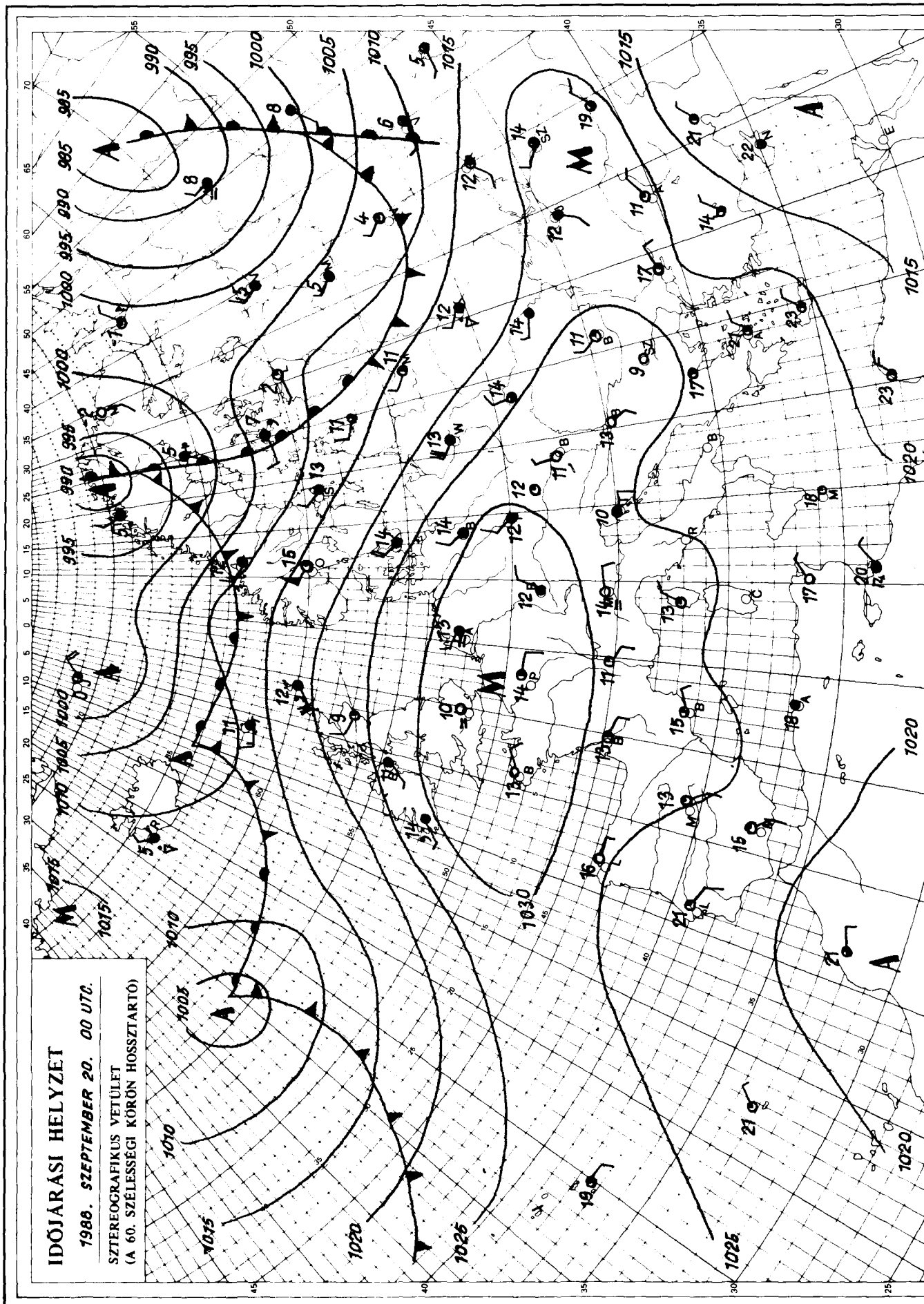

KIADJA: ORSZÁGOS METEOROLÓGIAI SZOLGÁLAT
Kiadásért felel: Barát József, az Országos Meteorológiai Szolgálat elnöke – Készült: az Országos Meteorológiai Szolgálat Nyomdájában, Budapest – Felelős vezető: Máthé Gyuláné – Munkaszám: 88.359. – Szerkesztésért felel: Kapovits Albert, a Központi Előrejelző Intézet igazgatója

Készíti: a KEI Rövidtávú Előrejelző Osztálya – Szakmai felelős: Németh Lajos osztályvezető – Megjelenik naponként
Megrendelhető: 1024 Budapest, II., Kitaibel Pál utca 1. – Pénzügyi Osztály – Telefon: 353-500
Jelmagyarázat a havi mellékletben

IDŐJÁRÁSI NAPIJELENTÉS

ЕЖЕДНЕВНЫЙ МЕТЕОРОЛОГИЧЕСКИЙ БЮЛЛЕТЕНЬ • DAILY WEATHER REPORT
BULLETIN QUOTIDIEN DE TEMPS • TÄGLICHER WETTERBERICHT

101. évfolyam 265. szám + Budapest + 1988. szeptember 21. szerda

Az időjárási helyzet és a várható időjárás:

Kontinensünk nagy részén a változékonyság az időjárás legfőbb jellemzője. Az Észak-Európában csapadékos, szeles, meglehetősen hüvös időt okozó légörvényláncolat középvonala a 65-ödik szélességi kör mentén húzódik, légköri frontjai körülbelül a Brit szigetek - Tátra- Fekete-tenger vonaltól északra eső területeken határozzák meg az időjárást. A Földközi-tenger középső medencéje fölött is légörvény okoz borongós, esős időt. A légörvény közvetett hatására borongós az idő a Kárpát-medencében is. A kontinens többi részén igazi kora ősz van. Reggelenként párás, ködös, ezt eltekintve száraz az idő, sok a napsütés. A Kárpát-medencében egyelőre nem várható számottevő időjárásváltozás.

Magyarországon kedden nagyrészt borult idő volt, rövid időre is csak néhol sütött ki a nap. A kivétel az Északi-középhegység, ott a csúcsokon 5-7 órán át sütött a nap. A hőmérséklet csúcsértéke általában 17, 22 fok között alakult. Délutántól kissé megvastagodott a felhőzet és az ország északkeleti harmadán többfelé eredt el az eső. Általában jelentéktelen, néhol számottevő mennyiség hullott. A kiugróan legtöbbet, 13 mm-t Fügöd térségében mérték. Szerda hajnalra 7, 13 fok közé hült le a levegő, rövid időre köd is képződött többfelé. Délelőtt a déli országrészben kisütött a nap, másutt folytatódott a borongós idő. A hőmérséklet 11 órakor 13, 18 fok között volt.

A Balaton vizének hőmérséklete Siófoknál 11 órakor 15 fok volt.

Ma 12 órakor Budapesten a hőmérséklet 14 fok, a tengerszintre átszámitott légnyomás 1020 hPa, nem változik.

Várható időjárás csütörtök estig:

Általában erősen felhős idő várható, főként északon jelentéktelen esővel. Délen hosszabb időszakokra kisüt a nap.
Gyenge, változó irányú, csütörtökön délire forduló és kissé már megélénkülő szél.
Éjszaka erősen párás lesz a levegő, többfelé képződik köd, amely csak délelőttre oszlik fel.
A legalacsonyabb éjszakai hőmérséklet 7, 12;
A legmagasabb nappali hőmérséklet csütörtökön 16, 21 fok között.

H. Bóna Márta s. k.

A hőmérséklet napi középértéke és eltérése a sokévi átlagtól /Budapest belterületén/:

1988. szeptember 20.	14,1°C	-1,9°C

1871 óta ezen a napon Budapesten előfordult

legmagasabb hőmérséklet:	35,2°C /1912/
legalacsonyabb hőmérséklet:	2,8°C /1922/

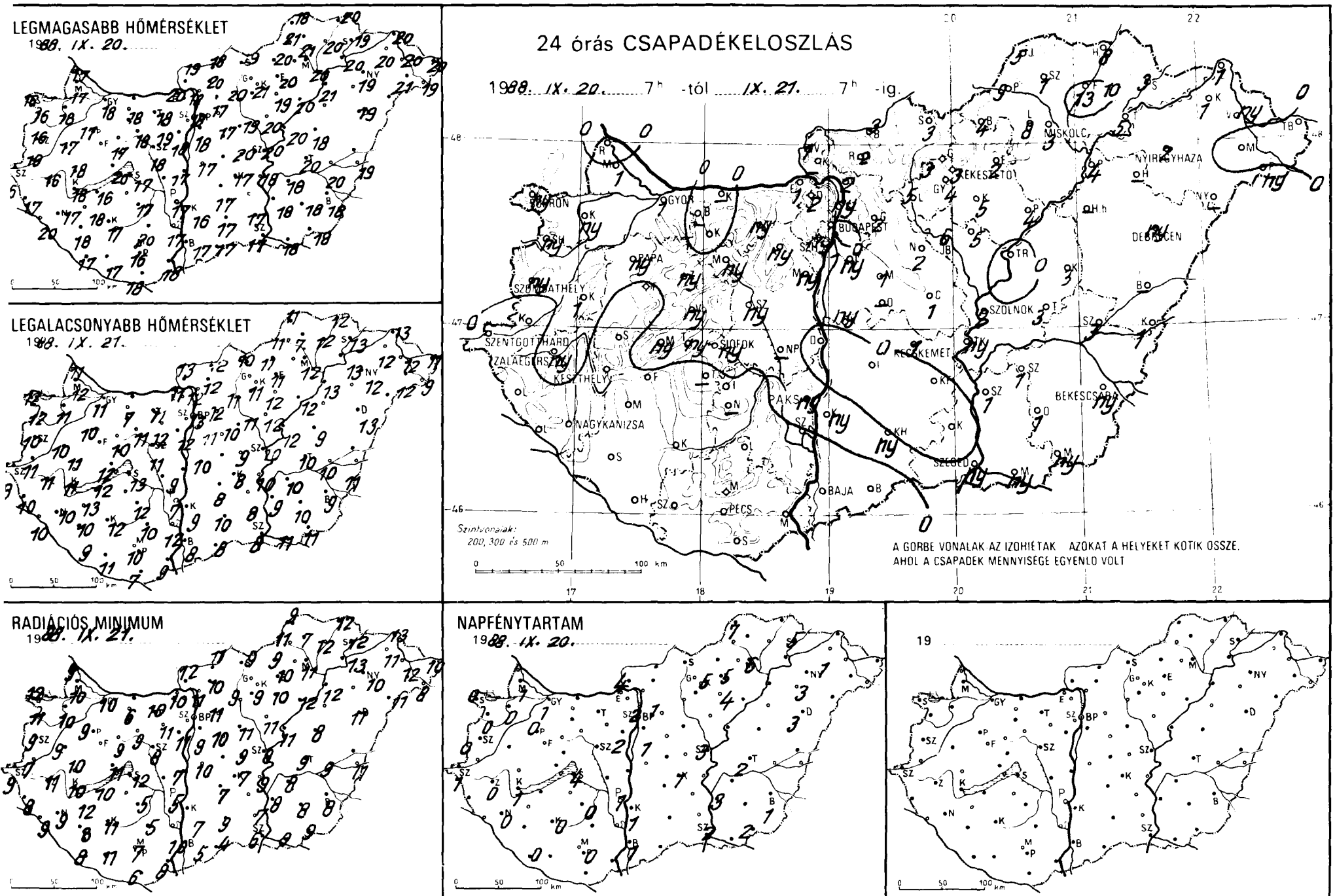
LEGMAGASABB HŐMÉRSÉKLET
1988. IX. 20.
LEGALACSONYABB HŐMÉRSÉKLET
1988. IX. 21.
24 órás CSAPADÉKELOSZLÁS
1988. IX. 20. 7h -tól IX. 21. 7h -ig.
Szintvonalak: 200, 300 és 500 m
A GÖRBE VONALAK AZ IZOHIÉTÁK AZOKAT A HELYEKET KÖTIK ÖSSZE, AHOL A CSAPADÉK MENNYISÉGE EGYENLŐ VOLT
RADIÁCIÓS MINIMUM
1988. IX. 21.
NAPFÉNYTARTAM
1988. IX. 20.
19
GYŐR
BUDAPEST
MISKOLC
NYÍREGYHÁZA
DEBRECEN
SZOLNOK
SZOMBATHELY
SZENTGOTTHÁRD
KESZTHELY
SIÓFOK
PAKS
KECSKEMÉT
BÉKÉSCSABA
NAGYKANIZSA
SZEGED
BAJA
PÉCS

19 88.IX.21-ig az utolsó 24 óra adatai						Előző nap napos órái
állomás	csapadék (mm)		max. hőmérséklet	min. hőmérséklet	rad. min.	
Győr	1	⌓	18	11	10	1
Kapuvár	ny	▽ ≈	18	11	10	0
Mosonmagyaróvár	1	=	17	12	10	1
Rajka	.	=	17	11	9	
Sopron	ny	⌓	16	12	12	0
Sopronhorpács	ny	⌓	16	12	11	0
Káld	1	⌓	17	10	9	
Körmend	.	⌓	19	11	7	
Szentgotthárd	.	⌓	16	9	9	1
Szombathely	ny	⌓	16	10	9	0
Lenti	.	≡	17	10	8	
Letenye	.	⌓	20	10	9	
Nagykanizsa	.	⌓	17	10	9	0
Zalaegerszeg	ny	⌓	16	11	11	0
Farkasgyepű	.		16	8	7	
Keszthely	.	⌓	18	11	10	1
Mencshely	ny	⌓	17	11	9	3
Pápa	ny	▽ ⌓	17	10	9	0
Sümeg	.	⌓	18	11	10	
Tihany	ny	=	20	12	11	
Veszprém	ny	▽ ⌓	17	10	9	3
Zirc	ny	≈	15	10	9	
Fonyód	.	⌓	16	12	10	
Homokszt. györgy	.	≡	17	9	8	0
Kaposvár	.	⌓	17	12	11	0
Marcali	.	⌓	18	13	12	
Siófok	ny		17	13	12	4
Somogyszob	.	≡	18	10	8	
Tab	–		–	–	–	
Bábolna	–		–	–	–	
Esztergom	1	▽	20	11	10	
Kisbér	.	=	18	7	6	
Komárom	–		–	–	–	
Tatabánya	ny	, =	18	11	10	
Alcsútdoboz	ny	▽ ≡	19	12	11	
Dunaújváros	.	≡	17	9	7	
Martonvásár	ny	⌓	18	12	11	2
Mór	ny	=	18	11	9	
Sárbogárd	–		–	–	–	
Szabadbattyán	ny	⌓	18	11	8	
Iregszemcse	.	⌓	17	12	5	0
Lengyel	.		20	10	5	
Paks	ny	▽ ≡	17	7	5	1
Szekszárd	.	≡	17	12	10	
Árpádtető	.	=	14	10	8	
Mohács	.	≡	18	9	8	
Pécs	.	≡	16	10	7	0
Siklós	.	≡	18	7	6	
Szigetvár	.	≡	17	11	11	
Budaörs	1	▽ ≡	19	11	9	
Bp. Lőrinc	ny	=	18	11	9	1
Bp. Met. Int.	.	≈	18	13	–	2
Bp. Szab. hegy	ny	, ⌓	15	11	9	
Cegléd	1	⌓	20	9	9	
Dobogókő	2	=	14	9	8	
Gödöllő	2	=	17	12	11	1
Királyrét	–		–	–	–	
Monor	1	≡	17	10	10	
Nagykáta	2	≡	19	11	11	
Szentendre	ny	=	19	13	12	

19 88.IX.21-ig az utolsó 24 óra adatai						Előző nap napos órái
állomás	csapadék (mm)		max. hőmérséklet	min. hőmérséklet	rad. min.	
Vác	2	≡	18	12	11	
Vámosmikola	1	=	19	13	12	4
Baja	.	≡	17	8	5	1
Bácsalmás	.	⌓	17	8	4	
Izsák	.	⌓	17	8	7	
Kalocsa	ny	⌓	16	9	7	1
Kecskemét	1	⌓	17	8	7	1
Kiskunfélegyháza	–		–	–	–	
Kiskunhalas	ny	≡	17	10	9	
Kunszentmiklós	ny	, =	17	10	10	
Tiszakécske	ny	⌓	18	10	9	
Balassagyarmat	3	≡	18	12	11	
Romhány	2		20	12	10	
Salgótarján	3	≡	19	10	9	
Eger	2	=	20	11	10	5
Galyatető	3		16	7	7	
Gyöngyös	4		21	11	9	
Kékestető	3	▽ ≡	13	7	7	5
Kompolt	5		19	12	10	4
Lőrinci	5	≡	20	11	9	
Poroszló	4	⌓	20	12	12	
Jászapáti	5	▽ =	20	12	11	
Jászberény	6	=	20	11	9	
Karcag	3	≡	18	9	8	
Szolnok	2	≡	20	10	8	3
Tiszaroff	.	≡	20	12	11	
Túrkeve	3	⌓	20	10	9	2
Kistelek	.	=	17	8	7	
Makó	ny	⌓	18	11	8	
Szeged	ny	≡	17	8	6	2
Szentes	1		18	9	8	
Borsodnádasd	4	▽ =	20	11	9	
Füged	13	≡	20	12	12	
Hidasnémeti	8	≡	20	12	12	
Jósvafő	5	▽ ≡	18	11	9	7
Lillafüred	8	=	19	11	10	
Miskolc	3	=	20	12	11	6
Putnok	9		21	11	11	
Sárospatak	3	=	19	13	12	5
Szendrőlád	1	≡	21	7	7	
Tokaj	5		20	13	13	
Kisvárda	1	≡	20	12	11	1
Mátészalka	.	⌓	21	12	11	
Nyíregyháza	2	≡	19	12	10	3
Nyírlugos	–		–	–	–	
Pátyod	ny	=	19	9	8	
Tiszabecs	.	⌓	20	11	10	
Vásárosnamény	ny	=	20	12	12	
Záhony	1	=	20	13	13	
Berettyóújfalu	–		–	–	–	
Debrecen	ny	≡	19	13	11	3
Hajdúdorog	–		–	–	–	
Hortobágy	–		–	–	–	
Körösszakál	1	≡	19	11	11	
Polgár	4	=	21	13	12	
Békéscsaba	ny	≡	18	9	8	1
Mezőhegyes	ny	, ≡	18	11	9	2
Orosháza	1	≡	18	10	8	
Szarvas	1	≡	18	10	8	3
Szeghalom	3	≡	20	10	9	

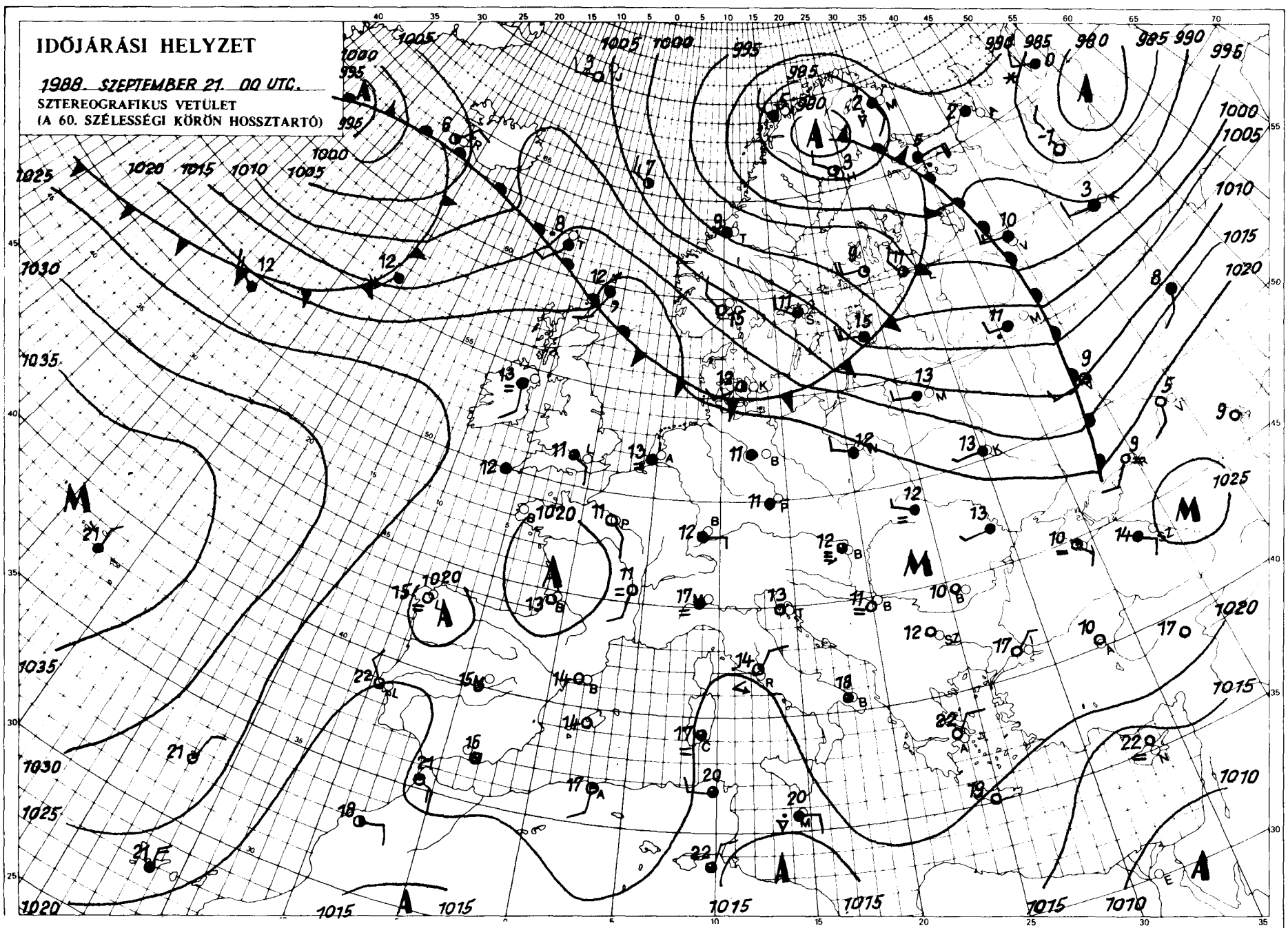

KIADJA: ORSZÁGOS METEOROLÓGIAI SZOLGÁLAT
Kiadásért felel: Barát József, az Országos Meteorológiai Szolgálat elnöke – Készült: az Országos Meteorológiai Szolgálat Nyomdájában, Budapest – Felelős vezető: Máthé Gyuláné – Munkaszám: 88.559. Szerkesztésért felel: Kapovits Albert, a Központi Előrejelző Intézet igazgatója.

Készíti: a KEI Rövidtávú Előrejelző Osztálya – Szakmai felelős: Németh Lajos osztályvezető – Megjelenik naponként
Megrendelhető: 1024 Budapest, II., Kitaibel Pál utca 1. – Pénzügyi Osztály – Telefon: 353-500
Jelmagyarázat a havi mellékletben

IDŐJÁRÁSI NAPIJELENTÉS

ЕЖЕДНЕВНЫЙ МЕТЕОРОЛОГИЧЕСКИЙ БЮЛЛЕТЕНЬ • DAILY WEATHER REPORT
BULLETIN QUOTIDIEN DE TEMPS • TÄGLICHER WETTERBERICHT

101. évfolyam 266. szám + Budapest + 1988.szeptember 22.csütörtök

Az időjárási helyzet és a várható időjárás:

Európa északi felének időjárását két, hatalmas mérsékeltövi ciklon alakitja. Az egyiknek az ún. hátoldalán hideg levegő vonul a Szovjetunió európai területére. A másik ciklon középpontja Izland felett van. Ennek a ciklonnak egyelőre még alig, a hét vége felé azonban mindinkább erősödő hatása lesz Közép-Európa időjárására. Közép-Európa felett egyre kisebb területen érényesül a leszálló légmozgás, lassanként a másodiknak emlitett ciklon áramlási rendszerébe kerül ez a terület is. Holnap estig azonban lényeges változás még nem kezdődik az itteni időjárásban.

Magyarországon szerdán csak a déli megyékben sütött hosszabb ideig a nap, másutt túlnyomóan borult idő volt. A szerda délelőtti órákban északkeleten még esett az eső. A legtöbbet, 6 mm-t, Szendrőládról jelentettek. Később esőről nem érkezett jelentés. A legmagasabb nappali hőmérséklet 15, 22 fok között volt. Csütörtök reggelre 7, 12 fokig csökkent a hőmérséklet. Délelőtt a csütörtökinél nagyobb területek felett szakadozott fel a felhőzet, a hajnalban keletkezett köd feloszlott. 11 órára 13 és 18 fok közé emelkedett a hőmérséklet.

A Balaton vizének hőmérséklete Siófoknál 11 órakor 15 fok volt.

Ma 12 órakor Budapesten 17 fokot mértek, a tengerszintre átszámitott légnyomás 1017 hPa, változatlan.

Várható időjárás péntek estig:

Változóan felhős idő lesz, számottevő eső nélkül. Ma általában gyenge változó irányú, holnap a Dunántúlon megélénkülő déli, délkeleti szél várható. A hajnali órákban foltokban köd képződik. A legalacsonyabb éjszakai hőmérséklet 8 és 13, a legmagasabb nappali hőmérséklet pénteken 17 és 22 fok között alakul.

Wantuch Ferenc s.k.

TÁVOLABBI KILÁTÁSOK SZOMBATTÓL-KEDDIG:

Eleinte változóan felhős idő, elszórtan eső, záporeső kialakulhat. Vasárnap szeles lesz az idő. A jövő hét elején általában kevés felhő, reggelente párás lesz a levegő. A legalacsonyabb hajnali hőmérséklet eleinte 9, 14 fok, majd +4, +9 fok között várható, a legmagasabb nappali hőmérséklet eleinte 19, 24 fok, majd 16, 21 fok között lesz. Jelentős mennyiségü / legalább 5 mm napi/ csapadék az ország területének 10 százalékán várható.

KÖZÉPTÁVÚ ELŐREJELZŐ CSOPORT

A hőmérséklet napi középértéke és eltérése a sokévi átlagtól / Budapest belterületén/:

1988. szeptember 21.	14,4°C	-1,3°C

1871 óta ezen a napon Budapesten előfordult

legmagasabb hőmérséklet:	31,1°C /1917/
legalacsonyabb hőmérséklet:	4,0°C /1921/

LEGMAGASABB HŐMÉRSÉKLET

1988. IX. 21.

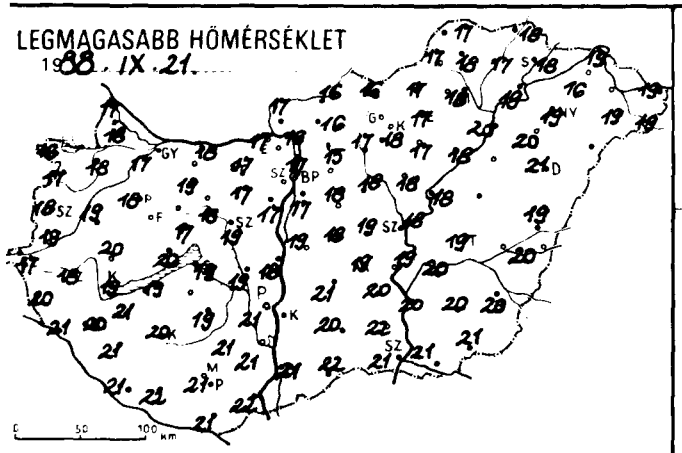

LEGALACSONYABB HŐMÉRSÉKLET

1988. IX. 22.

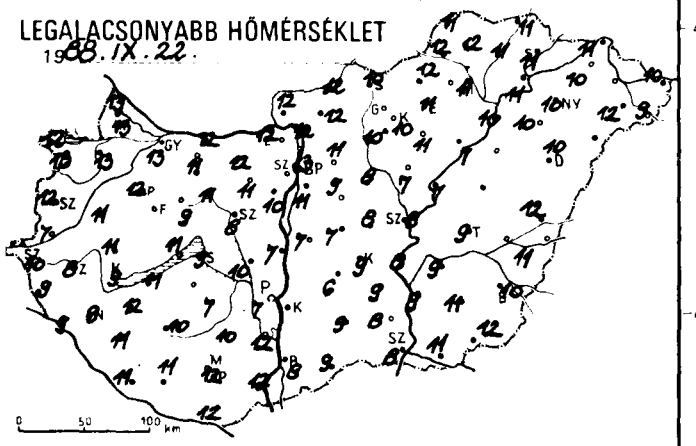

RADIÁCIÓS MINIMUM

1988. IX. 22.

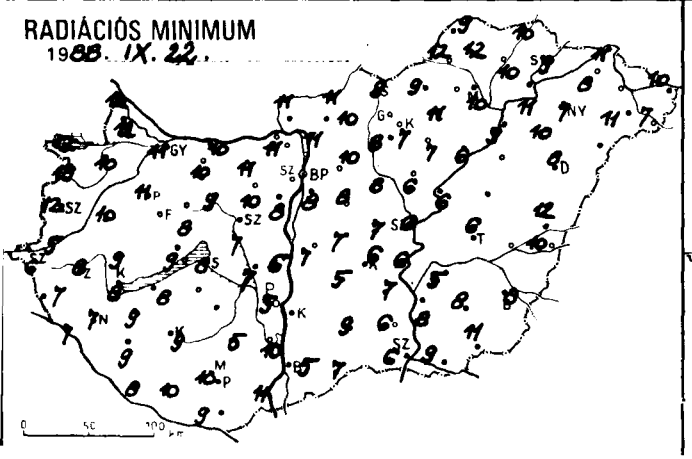

24 órás CSAPADÉKELOSZLÁS

1988. IX. 21. 7h -tól IX. 22. 7h -ig.

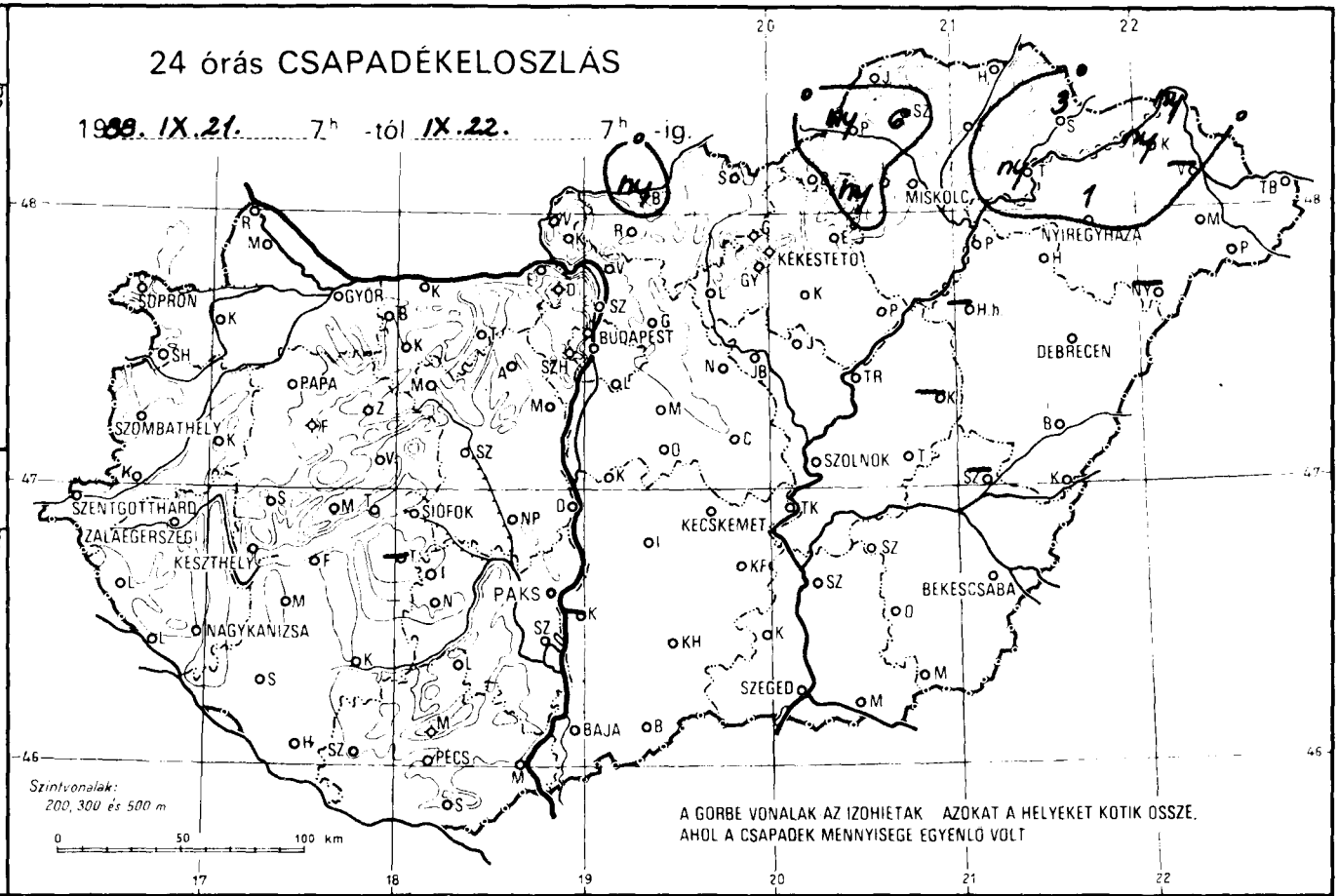

NAPFÉNYTARTAM

1988. IX. 21.

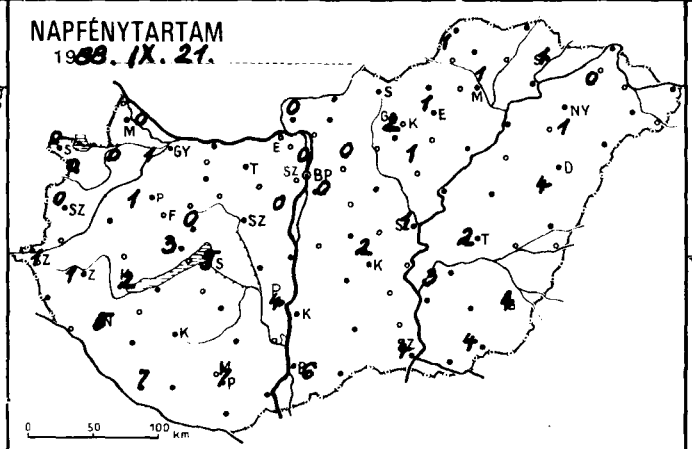

19

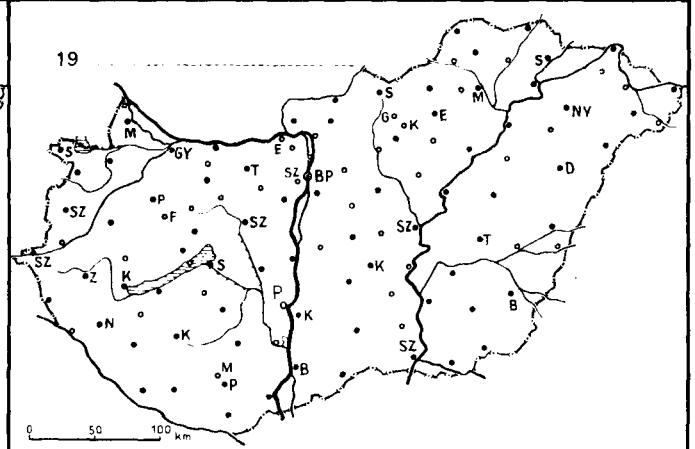

1988. IX. 07. ^{h}-ig az utolsó 24 óra adatai						Előző nap napos órái
állomás	csapadék (mm)		max. hőmérséklet	min. hőmérséklet	rad. min.	
Győr	.		17	13	11	1
Kapuvár	.		18	13	10	0
Mosonmagyaróvár	.		18	13	12	0
Rajka	.		17	13	12	
Sopron	.		16	12	12	0
Sopronhorpács	.		17	13	13	0
Káld	.		19	11	10	
Körmend	.		19	7	5	
Szentgotthárd	.		17	10	6	1
Szombathely	.		18	12	12	0
Lenti	.		20	9	7	
Letenye	.		21	9	7	
Nagykanizsa	.		20	9	7	5
Zalaegerszeg	.		18	8	8	1
Farkasgyepű	.		17	10	8	
Keszthely	.		19	9	8	2
Mencshely	.		18	8	7	3
Pápa	.		18	12	11	1
Sümeg	.		20	11	9	
Tihany	.		20	11	9	
Veszprém	.		17	9	8	0
Zirc	.		15	9	8	
Fonyód	.		19	11	8	
Homokszt. györgy	.		21	11	8	7
Kaposvár	.		20	10	9	–
Marcali	.		21	12	9	
Siófok	.		19	9	8	5
Somogyszob	.		21	11	9	
Tab	–		–	–	–	
Bábolna	.		18	10	9	
Esztergom	.		17	12	11	
Kisbér	.		19	11	10	
Komárom	.		18	12	10	
Tatabánya	.		17	12	11	
Alcsútdoboz	.		17	11	10	
Dunaújváros	.		18	7	6	
Martonvásár	.		17	10	8	0
Mór	.		18	11	9	
Sárbogárd	.		19	10	7	
Szabadbattyán	.		19	8	7	
Iregszemcse	.		19	7	–	–
Lengyel	.		21	10	5	
Paks	.		21	7	5	4
Szekszárd	.		21	12	10	
Árpádtető	.		16	15	10	
Mohács	.		22	12	11	
Pécs	.		21	12	10	7
Siklós	.		21	12	9	
Szigetvár	.		22	11	10	
Budaörs	.		18	10	8	
Bp. Lőrinc	.		17	11	8	0
Bp. Met. Int.	.		17	13	–	0
Bp. Szab. hegy	.		15	11	7	
Cegléd	.		19	8	7	
Dobogókő	.		11	10	8	
Gödöllő	.		15	11	10	0
Királyrét	.		15	10	9	
Monor	.		18	9	8	
Nagykáta	.		18	8	8	
Szentendre	.		16	12	12	

1988. IX. 07. ^{h}-ig az utolsó 24 óra adatai						Előző nap napos órái
állomás	csapadék (mm)		max. hőmérséklet	min. hőmérséklet	rad. min.	
Vác	.		16	12	11	
Vámosmikola	.		17	12	11	0
Baja	.		21	8	5	6
Bácsalmás	.		22	9	7	
Izsák	.		21	6	5	
Kalocsa	–		–	–	–	–
Kecskemét	.		19	9	6	2
Kiskunfélegyháza	.		20	9	7	
Kiskunhalas	.		20	9	9	
Kunszentmiklós	.		19	7	7	
Tiszakécske	.		19	8	6	
Balassagyarmat	ny		16	12	11	
Romhány	.		16	12	10	
Salgótarján	.		16	10	9	
Eger	.		17	11	11	1
Galyatető	.		12	7	4	
Gyöngyös	.		18	10	7	
Kékestető	.		10	7	5	2
Kompolt	.		17	11	7	1
Lőrinci	.		17	10	8	
Poroszló	.		18	7	6	
Jászapáti	.		18	7	6	
Jászberény	.		17	8	7	
Karcag	–		–	–	–	
Szolnok	.		18	8	6	1
Tiszaroff	.		18	7	6	
Túrkeve	.		19	9	6	2
Kistelek	.		22	8	6	
Makó	.		21	11	9	
Szeged	.		21	8	6	4
Szentes	.		20	9	8	
Borsodnádasd	.		17	12	9	
Füged	.		17	11	10	
Hidasnémeti	.		18	11	10	
Jósvafő	.		17	11	9	1
Lillafüred	ny		17	9	8	
Miskolc	.		18	11	10	1
Putnok	ny		17	12	12	
Sárospatak	3		18	11	9	1
Szendrőlád	6		18	12	12	
Tokaj	ny		19	11	11	
Kisvárda	ny		16	10	8	0
Mátészalka	.		19	12	11	
Nyíregyháza	1		19	10	7	1
Nyírlugos	–		–	–	–	
Pátyod	.		19	9	7	
Tiszabecs	.		19	10	10	
Vásárosnamény	–		–	–	–	
Záhony	ny		19	11	11	
Berettyóújfalu	.		19	12	12	
Debrecen	.		21	10	8	4
Hajdúdorog	.		20	10	10	
Hortobágy	–		–	–	–	
Körösszakál	.		20	11	10	
Polgár	.		20	10	9	
Békéscsaba	.		20	10	8	4
Mezőhegyes	.		21	12	11	4
Orosháza	.		20	11	8	
Szarvas	.		20	9	9	4
Szeghalom	–		–	–	–	

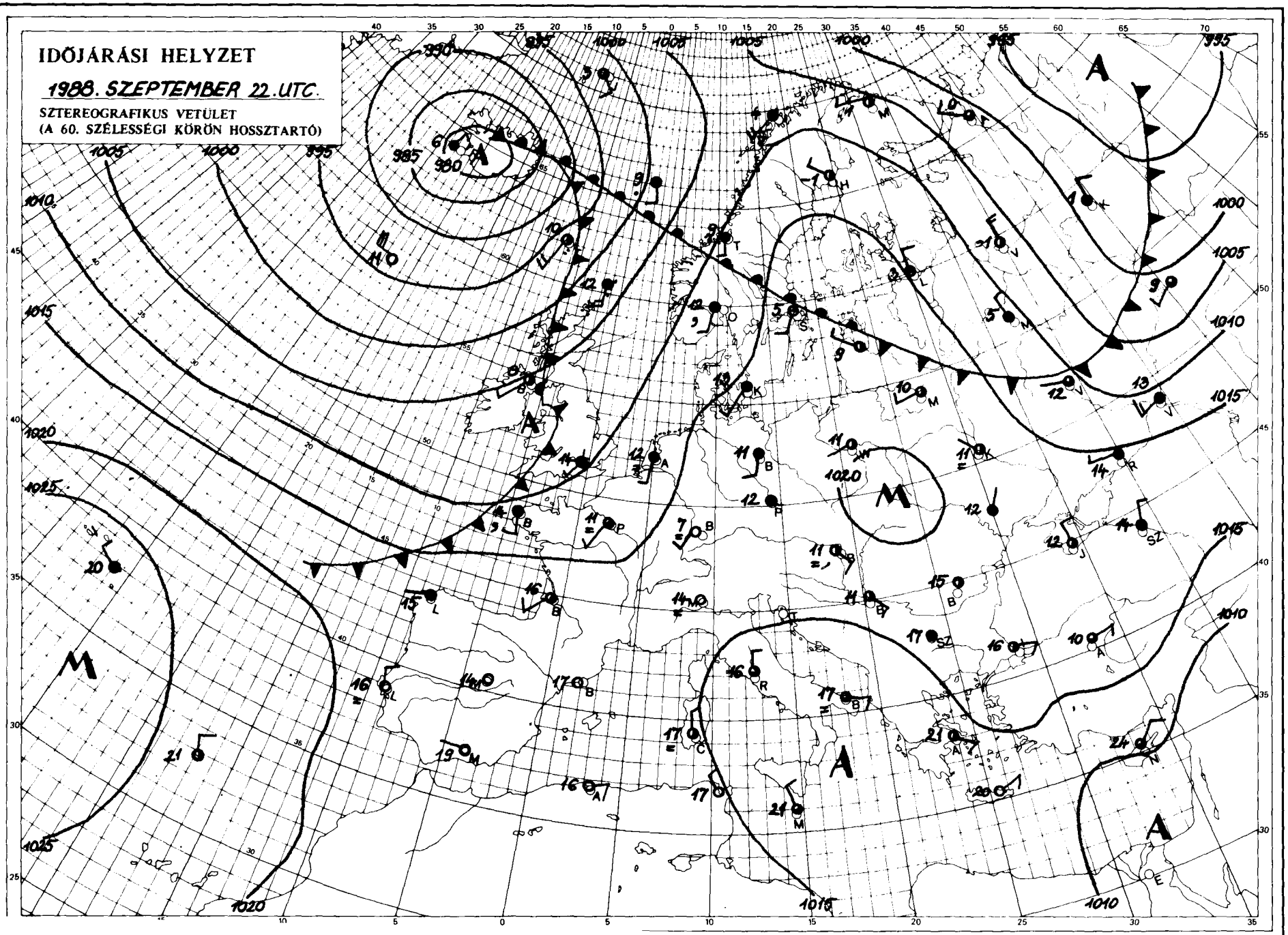

KIADJA: ORSZÁGOS METEOROLÓGIAI SZOLGÁLAT
Kiadásért felel: Barát József, az Országos Meteorológiai Szolgálat elnöke – Készült: az Országos Meteorológiai Szolgálat Nyomdájában, Budapest – Felelős vezető: Máthé Gyuláné – Munkaszám: 88 560 – Szerkesztésért felel: Kapovits Albert, a Központi Előrejelző Intézet igazgatója

Készíti: a KEI Rövidtávú Előrejelző Osztálya – Szakmai felelős: Németh Lajos osztályvezető – Megjelenik naponként
Megrendelhető: 1024 Budapest, II., Kitaibel Pál utca 1. – Pénzügyi Osztály – Telefon: 353-500
Jelmagyarázat a havi mellékletben

IDŐJÁRÁSI NAPIJELENTÉS

ЕЖЕДНЕВНЫЙ МЕТЕОРОЛОГИЧЕСКИЙ БЮЛЛЕТЕНЬ · DAILY WEATHER REPORT
BULLETIN QUOTIDIEN DE TEMPS · TÄGLICHER WETTERBERICHT

101. évfolyam 267. szám + Budapest + 1988.szeptember 23 .péntek

Az időjárási helyzet és a várható időjárás:

Majdnem egész Európában hüvösebb az idő a szeptember végén megszokottnál, de a Földközi-tenger környékén még jóval 20 fok fölé emelkedik a hőmérséklet. A kontinens nagy részén felhős az idő, Közép-, és Kelet-Európában többfelé köd is kialakul. A Balkán-félszigeten egy ciklon felhőzetéből sokfelé esik az eső. Esőt jelentenek még a Brit- szigetekről és a Skandináv-félszigetről is. Egy hidegfront érte el ma éjszaka a Benelux-államokat és Franciaországot. A front kelet felé halad és a hét végén Magyarországon is lehülést, szelet és esőket okoz.

Országunkban csütörtökön változóan felhős idő volt, kisebb területeken szinte nem is sütött a nap, volt ahol 3-4 órát, de mértek 7-9 órás napfénytartamot is. Helyenként kisebb eső is előfordult. A hőmérséklet csúcsértéke elérte a 17, 23 fokot. Ma éjszaka többfelé keletkezett köd, és 6, 15 fokig hült le a levegő. Délelőtt borult, változóan felhős és napos területek voltak az országban. Délkeleten eső is előfordult, a köd helyenként megmaradt. A hőmérséklet 11 órakor 14 és 19 fok között volt.

A Balaton vizének hőmérséklete Siófoknál 11 órakor 15 fok volt.

Ma 12 órakor Budapesten a hőmérséklet 16 fok, a tengerszintre ászámitott légnyomás 1016 hPa, alig változik.

Várható időjárás szombat estig:

Hosszabb-rövidebb időre a korábban ködmentes helyeken is megnövekszik a felhőzet, és -főképp éjszaka - szórványos kisebb eső, futó zápor is valószinü. Hajnalban néhol ismét köd képződik. Szombaton már kevésbé felhős idő várható, legalább néhány órás napsütés mindenütt valószinü. A déli, délnyugati szél többfelé megélénkül, a Dunántúlon erős szellökések is lehetnek. A legalacsonyabb éjszakai hőmérséklet: 6 és 11, a legmagasabb nappali hőmérséklet szombaton: 19 és 24 fok között alakul.

Rábai Attila s.k.

A hőmérséklet napi középértéke és eltérése a sokévi átlagtól / Budapest belterületén:/

1988. szeptember 22.	14,9°C	-1,0°C

1871 óta ezen a napon Budapesten előfordult

legmagasabb hőmérséklet:	30,7°C /1981/
legalacsonyabb hőmérséklet:	3,1°C /1915/

LEGMAGASABB HŐMÉRSÉKLET

19 88. IX. 22.

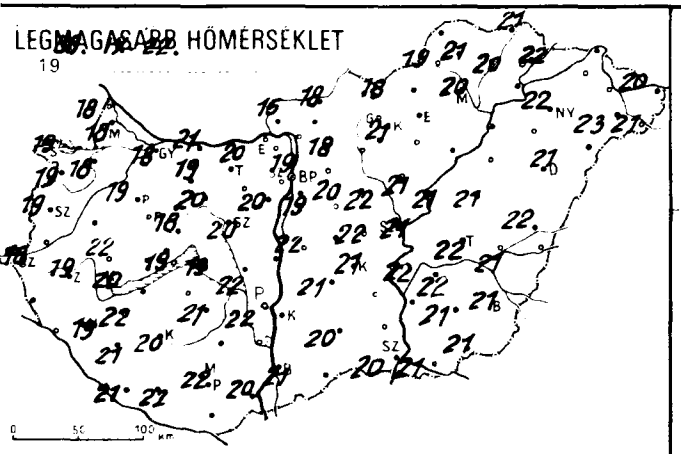

LEGALACSONYABB HŐMÉRSÉKLET

19 88. IX. 23.

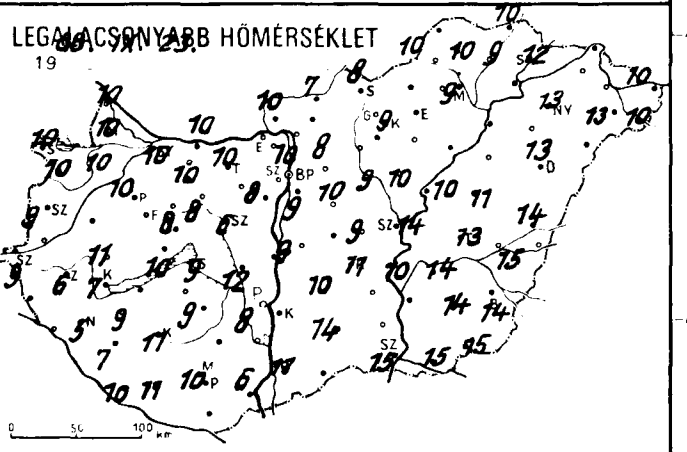

24 órás CSAPADÉKELOSZLÁS

19 88. IX. 22. 7h -tól IX. 23. 7h -ig.

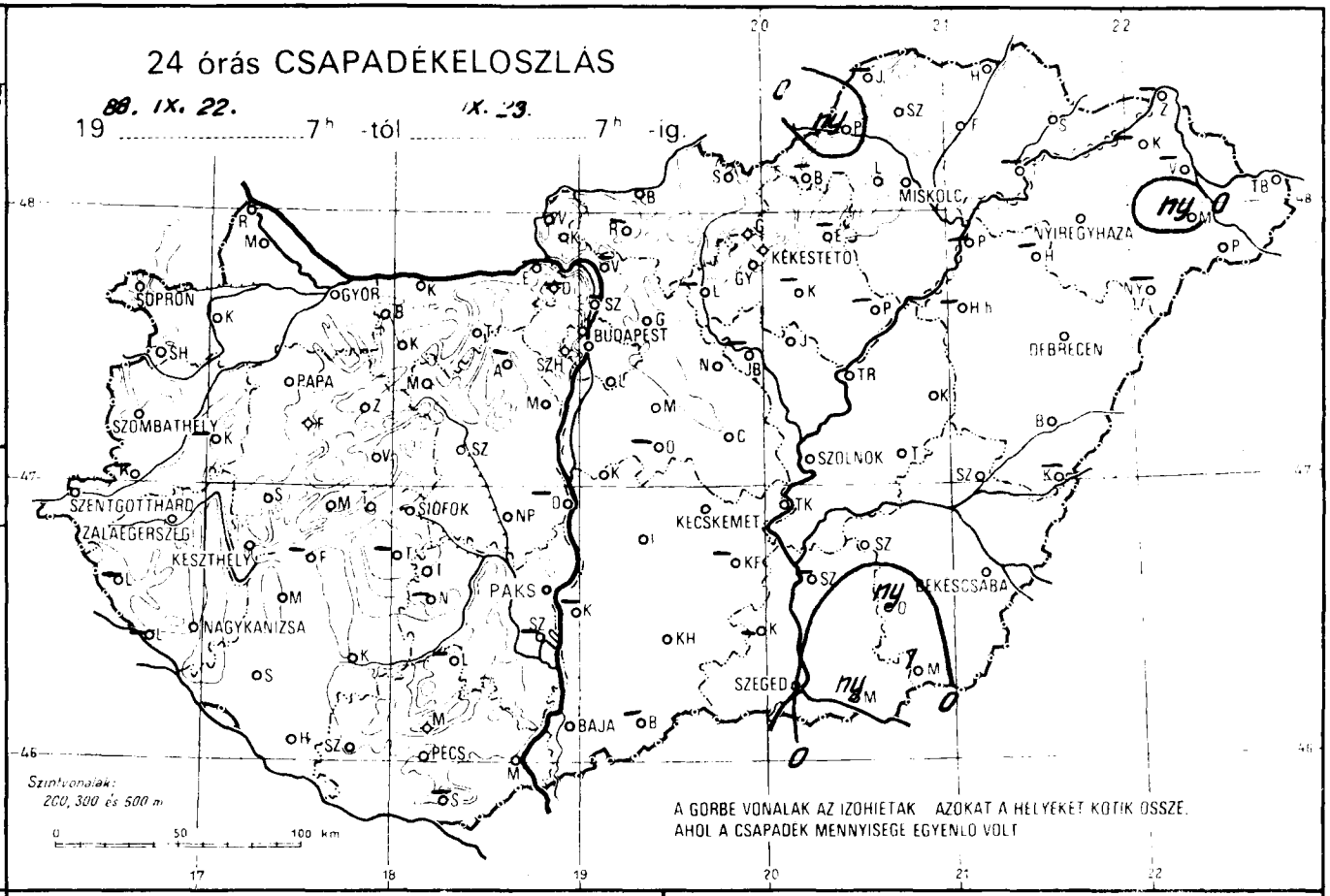

A GÖRBE VONALAK AZ IZOHIETÁK AZOKAT A HELYEKET KÖTIK ÖSSZE, AHOL A CSAPADÉK MENNYISÉGE EGYENLŐ VOLT

RADIÁCIÓS MINIMUM

19 88. IX. 23.

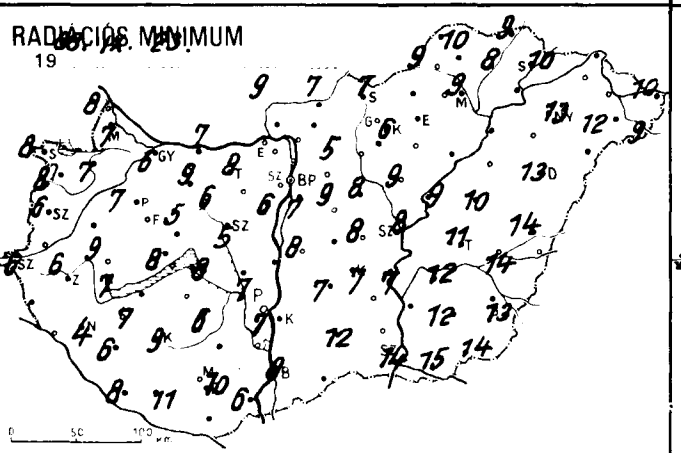

NAPFÉNYTARTAM

19 88. IX. 22.

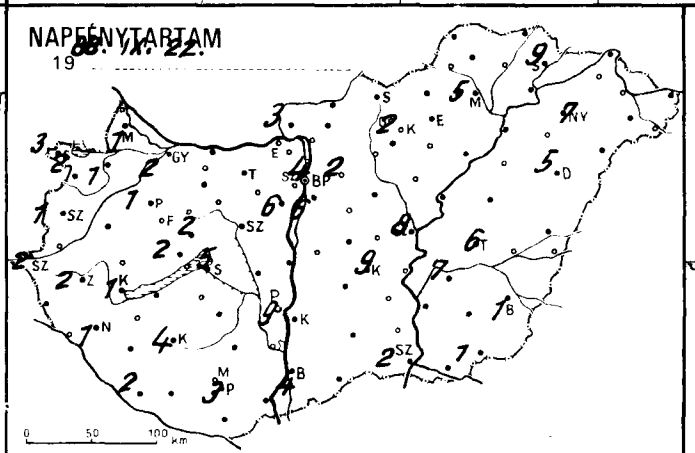

19

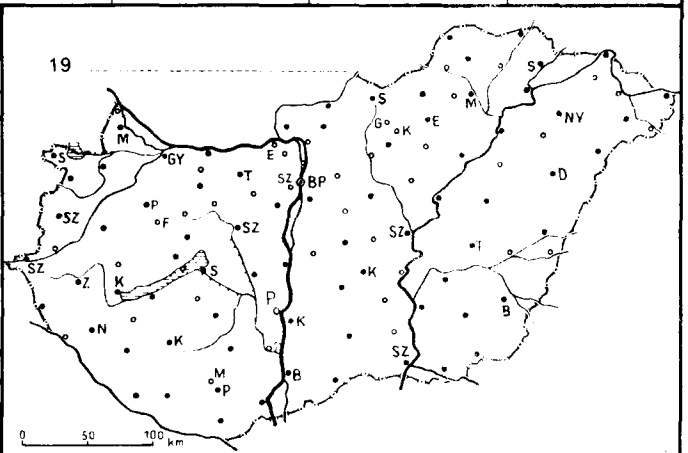

1988.IX.23.^{h}-ig az utolsó 24 óra adatai						Előző nap napos órái
állomás	csapadék (mm)		max. hőmérséklet	min. hőmérséklet	rad. min.	
Győr	.		18	10	6	2
Kapuvár	.		18	10	7	1
Mosonmagyaróvár	.		18	10	7	1
Rajka	.		18	10	8	
Sopron	.		19	10	8	3
Sopronhorpács	.		19	10	8	2
Káld	–		–	–	–	
Körmend	–		–	–	–	
Szentgotthárd	.		18	9	6	2
Szombathely	.		19	9	6	1
Lenti	–		–	–	–	
Letenye	–		–	–	–	
Nagykanizsa	.		19	5	4	1
Zalaegerszeg	.		19	6	6	2
Farkasgyepű	.		18	10	9	
Keszthely	.		20	7	7	1
Mencshely	.		18	9	6	2
Pápa	.		19	10	7	1
Sümeg	.		22	11	9	
Tihany	.		19	10	8	
Veszprém	.		18	8	5	2
Zirc	.		16	6	4	
Fonyód	–		–	–	–	
Homokszt. györgy	.		21	10	8	2
Kaposvár	.		20	11	9	4
Marcali	.		22	9	7	
Siófok	.		19	9	8	5
Somogyszob	.		21	7	6	
Tab	–		–	–	–	
Bábolna	.		19	9	6	
Esztergom	–		–	–	–	
Kisbér	.		19	10	9	
Komárom	.		21	10	7	
Tatabánya	.		20	10	8	
Alcsútdoboz	–		–	–	–	
Dunaújváros	–		–	–	–	
Martonvásár	.		20	8	6	6
Mór	.		20	8	6	
Sárbogárd	.		22	12	7	
Szabadbattyán	.		20	6	5	
Tregszemcse	.		21	9	6	
Tengyel	–		–	–	–	
Paks	.		22	8	7	9
Szekszárd	.		21	12	10	
Árpádtető	.		16	12	10	
Mohács	.		20	6	6	
Pécs	.		22	10	10	3
Siklós	–		–	–	–	
Szigetvár	.		22	11	11	
Budaörs	.		19	9	4	
Bp. Lőrinc	.		19	9	7	6
Bp. Met. Int.	.		19	10	–	4
Bp. Szab. hegy	.		16	10	9	
Cegléd	.		22	9	8	
Dabogókő	–		–	–	–	
Godollő	.		18	8	5	2
Királyrét	.		19	7	5	
Monor	.		20	10	9	
Nagykáta	.		22	9	8	
Szentendre	–		–	–	–	

1988.IX.23.^{h}-ig az utolsó 24 óra adatai						Előző nap napos órái
állomás	csapadék (mm)		max. hőmérséklet	min. hőmérséklet	rad. min.	
Vác	–		–	–	–	
Vámosmikola	.		15	10	9	3
Baja	.		21	11	8	4
Bácsalmás	–		–	–	–	
Izsák	.		21	10	7	
Kalocsa	–		–	–	–	
Kecskemét	.		21	11	7	9
Kiskunfélegyháza	–		–	–	–	
Kiskunhalas	.		20	14	12	
Kunszentmiklós	.		22	9	8	
Tiszakécske	.		22	10	7	
Balassagyarmat	.		18	7	7	
Romhány	–		–	–	–	
Salgótarján	.		18	8	7	
Eger	–		–	–	–	–
Galyatető	.		12	8	5	
Gyöngyös	.		21	9	6	
Kékestető	.		12	7	6	2
Kompolt	–		–	–	–	
Lőrinci	–		–	–	–	
Poroszló	–		–	–	–	
Jászapáti	.		21	10	9	
Jászberény	.		22	8	7	
Karcag	.		21	11	10	
Szolnok	.		21	14	8	8
Tiszaroff	.		21	10	9	
Túrkeve	.		22	13	11	6
Kistelek	–		–	–	–	
Makó	ny		21	15	15	
Szeged	.		20	15	14	2
Szentes	–		–	–	–	
Borsodnádasd	–		–	–	–	
Füged	.		20	9	8	
Hidasnémeti	.		21	10	9	
Jósvafő	–		–	–	–	–
Lillafüred	.		17	8	7	
Miskolc	.		20	9	9	5
Putnok	ny		19	10	9	
Sárospatak	.		22	12	10	9
Szendrőlád	.		21	10	10	
Tokaj	–		–	–	–	
Kisvárda	–		–	–	–	
Mátészalka	ny		23	13	12	
Nyíregyháza	.		22	13	13	7
Nyírlugos	–		–	–	–	
Pátyod	.		21	10	9	
Tiszabecs	.		20	10	10	
Vásárosnamény	–		–	–	–	
Záhony	–		–	–	–	
Berettyóújfalu	.		22	14	14	
Debrecen	.		21	13	13	5
Hajdúdorog	–		–	–	–	
Hortobágy	–		–	–	–	
Körösszakál	–		–	–	–	
Polgár	–		–	–	–	
Békéscsaba	.		21	14	13	1
Mezőhegyes	1		21	15	14	1
Orosháza	ny		21	14	12	
Szarvas	.		22	14	12	7
Szeghalom	.		21	15	14	

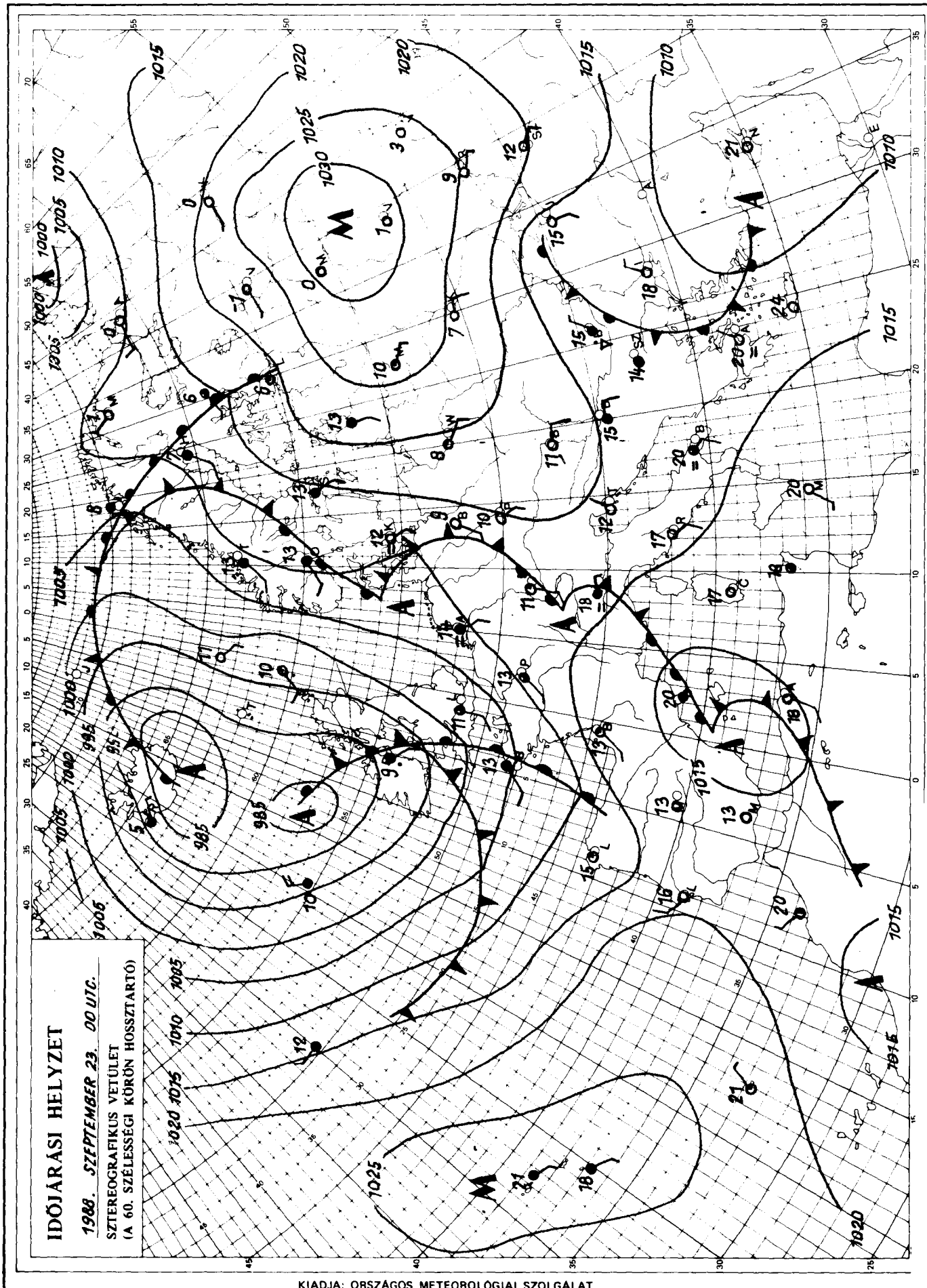

KIADJA: ORSZÁGOS METEOROLÓGIAI SZOLGÁLAT
Kiadásért felel: Barát József, az Országos Meteorológiai Szolgálat elnöke – Készült: az Országos Meteorológiai Szolgálat Nyomdájában, Budapest – Felelős vezető: Máthé Gyuláné – Munkaszám: 88.587 Szerkesztésért felel: Kapovits Albert, a Központi Előrejelző Intézet igazgatója

Készíti: a KEI Rövidtávú Előrejelző Osztálya – Szakmai felelős: Németh Lajos osztályvezető – Megjelenik naponként
Megrendelhető: 1024 Budapest, II., Kitaibel Pál utca 1. – Pénzügyi Osztály – Telefon: 353-500

IDŐJÁRÁSI NAPIJELENTÉS

ЕЖЕДНЕВНЫЙ МЕТЕОРОЛОГИЧЕСКИЙ БЮЛЛЕТЕНЬ · DAILY WEATHER REPORT
BULLETIN QUOTIDIEN DE TEMPS · TÄGLICHER WETTERBERICHT

101. évfolyam 268. szám + Budapest + 1988.szeptember 24.szombat

Az időjárási helyzet és a várható időjárás:

A Földközi-tenger partvidékén még nyárias meleg idő van, a hőmérséklet csúcsértéke sokfelé meghaladja a 25 fokot. Ugyanakkor Közép-Európaszerte - a hajnali, reggeli pára köd megszünését - változóan felhős idő követi. Északnyugat-Európa felett többközéppontú ciklonrendszer örvénylik. Nagy sebességgel - több hullámban - óceáni, nedves levegő halad a szárazföld belsejébe, egyre többfelé változékony időt okozva. A Brit- szigeteken, az Északi-tenger partvidékén, a Balti-tenger mentén, valamint a Skandináv-félszigeten sokhelyütt esik az eső, és gyakran fúj erős szél. Valószinü, hogy az elkövetkező időszakban a Kárpát-medencében is kissé változékonyra fordul az idő.

Magyarországon pénteken változóan felhős, főként a hajnali, reggeli órákban helyenként párás, ködös idő volt. Néhol kisebb eső is előfordult. Pénteken a hőmérséklet csúcsértéke 17, 22 fok között alakult. Szombat hajnalra pedig - szeszélyes területi eloszlásban - 8, 14 fokig hült le a levegő. Éjszaka erősen párássá vált a levegő, sokfelé köd is képződött, amely helyenként csak késő délelőtt oszlott fel. A változóan felhős időben ma 11 órára a hőmérséklet az országban 14, 20 fokig emelkedett.

A Balaton vizének hőmérséklete Siófoknál 11 órakor 16 fok volt.

Ma 12 órakor Budapesten 16 fokot mértek, a tengerszintre átszámitott légnyomás 1017 hPa, gyengén emelkedik.

Várható időjárás vasárnap estig:

Vasárnap estig az országban változóan felhős, párás, főként a hajnali, reggeli órákban helyenként ködös idő várható. Szórványosan kisebb eső, futó zápor valószinü. A délnyugati, majd nyugati szél időnként megélénkül. A várható legalacsonyabb éjszakai hőmérséklet 8, 13, a legmagasabb nappali hőmérséklet vasárnap általában 17, 22 fok között alakul.

Bozóki István s.k.

A hőmérséklet napi középértéke és eltérése a sokévi átlagtól / Budapest belterületén/:

1988. szeptember 23.	14,3°C	-1,6°C

1871 óta ezen a napon Budapesten előfordult

legmagasabb hőmérséklet:	30,8°C /1920/
legalacsonyabb hőmérséklet:	1,2°C /1915/

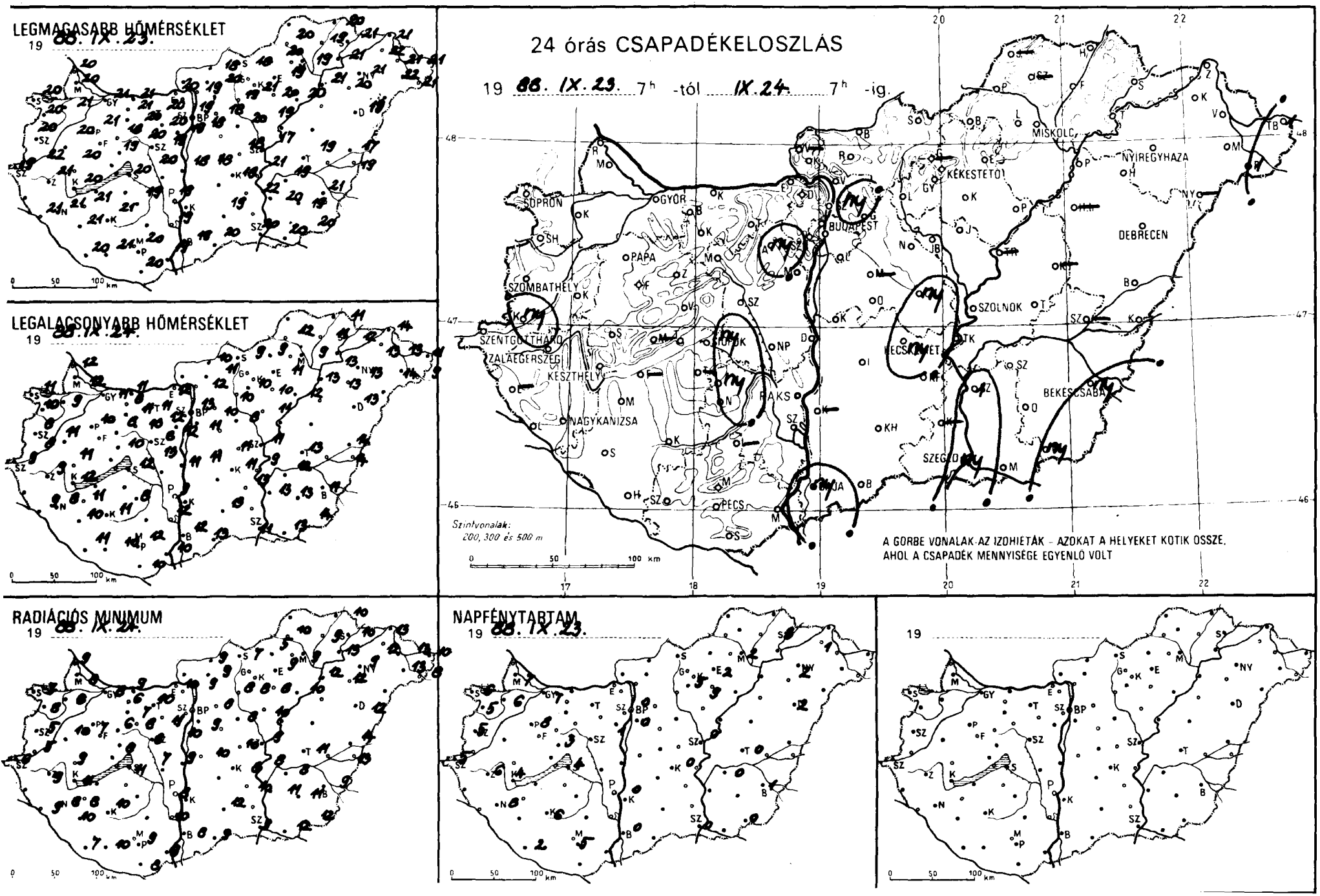
LEGMAGASABB HŐMÉRSÉKLET
19 88. IX. 23.
LEGALACSONYABB HŐMÉRSÉKLET
19 88. IX. 24.
24 órás CSAPADÉKELOSZLÁS
19 88. IX. 23. 7h -tól IX. 24. 7h -ig.
SOPRON
GYŐR
BUDAPEST
MISKOLC
NYIREGYHAZA
KÉKESTETŐ
DEBRECEN
PAPA
SZOMBATHELY
SZOLNOK
SZENTGOTTHÁRD
ZALAEGERSZEG
KESZTHELY
NAGYKANIZSA
PAKS
BÉKÉSCSABA
SZEGED
PÉCS
Szintvonalak:
200, 300 és 500 m
A GÖRBE VONALAK AZ IZOHIETÁK - AZOKAT A HELYEKET KÖTIK ÖSSZE,
AHOL A CSAPADÉK MENNYISÉGE EGYENLŐ VOLT
RADIÁCIÓS MINIMUM
19 88. IX. 24.
NAPFÉNYTARTAM
19 88. IX. 23.
19

19 88.IX.24-ig az utolsó 24 óra adatai						Előző nap napos órái
állomás	csapadék (mm)		max. hőmérséklet	min. hőmérséklet	rad. min.	
Győr	•		21	11	8	7
Kapuvár	•		21	9	6	6
Mosonmagyaróvár	•		20	12	8	7
Rajka	•		20	12	9	
Sopron	•		20	11	7	6
Sopronhorpács	•		20	10	8	5
Káld	•		20	11	10	
Körmend	•		22	8	5	
Szentgotthárd	•		19	9	6	5
Szombathely	•		20	8	5	5
Lenti	–		–	–	–	
Letenye	•		21	9	9	
Nagykanizsa	•		21	8	8	8
Zalaegerszeg	•		21	9	9	6
Farkasgyepű	•		19	10	6	
Keszthely	•		20	12	11	4
Mencshely	–		–	–	–	
Pápa	•		21	10	7	8
Sümeg	•		20	11	9	
Tihany	•		20	12	10	
Veszprém	•		19	10	8	3
Zirc	•		18	8	6	
Fonyód	–		–	–	–	
Homokszt. györgy	•		20	11	7	2
Kaposvár	•		21	11	10	6
Marcali	•		21	11	8	
Siófok	ny		20	12	11	4
Somogyszob	•		21	10	10	
Tab	–		–	–	–	
Bábolna	•		21	8	6	
Esztergom	•		20	12	10	
Kisbér	•		20	11	7	
Komárom	•		21	11	9	
Tatabánya	•		20	11	10	
Alcsútdoboz	ny		20	12	11	
Dunaújváros	•		18	11	9	
Martonvásár	•		19	12	10	1
Mór	•		20	10	8	
Sárbogárd	•		20	13	2	
Szabadbattyán	•		19	8	8	
Iregszemcse	ny		19	8	–	
Lengyel	–		–	–	–	
Paks	•		19	9	8	0
Szekszárd	•		19	12	10	
Árpádtető	•		16	12	10	
Mohács	•		19	10	9	
Pécs	•		20	12	9	5
Siklós	•		20	10	8	
Szigetvár	•		21	10	10	
Budaörs	•		19	10	9	
Bp. Lőrinc	•		18	11	9	0
Bp. Met. Int.	•		19	13	–	0
Bp. Szab. hegy	•		15	12	9	
Cegléd	ny		18	11	10	
Dobogókő	•		15	10	9	
Gödöllő	•		18	10	8	2
Királyrét	•		19	8	6	
Monor	–		–	–	–	
Nagykáta	•		20	8	8	
Szentendre	ny		20	13	12	

19 88.IX.24-ig az utolsó 24 óra adatai						Előző nap napos órái
állomás	csapadék (mm)		max. hőmérséklet	min. hőmérséklet	rad. min.	
Vác	•		19	12	9	
Vámosmikola	–		–	–	–	
Baja	ny		19	12	8	0
Bácsalmás	•		20	13	9	
Izsák	•		18	10	9	
Kalocsa	–		–	–	–	
Kecskemét	ny		18	11	8	0
Kiskunfélegyháza	•		22	13	10	
Kiskunhalas	•		19	13	12	
Kunszentmiklós	•		18	11	10	
Tiszakécske	•		21	9	8	
Balassagyarmat	•		18	10	9	
Romhány	•		20	11	9	
Salgótarján	•		18	9	7	
Eger	•		19	11	9	2
Galyatető	–		–	–	–	
Gyöngyös	•		21	10	8	
Kékestető	•		13	9	9	5
Kompolt	•		20	10	8	5
Lőrinci	•		19	10	8	
Poroszló	•		20	12	10	
Jászapáti	•		19	11	10	
Jászberény	•		19	11	10	
Karcag	–		–	–	–	
Szolnok	•		17	11	9	0
Tiszaroff	–		–	–	–	
Túrkeve	•		19	13	11	0
Kistelek	–		–	–	–	
Makó	•		20	13	12	
Szeged	ny		20	11	9	0
Szentes	1		20	13	11	
Borsodnádasd	•		20	9	5	
Füged	•		19	11	9	
Hidasnémeti	•		20	11	10	
Jósvafő	–		–	–	–	–
Lillafüred	•		18	9	8	
Miskolc	•		19	9	9	2
Putnok	•		20	12	10	
Sárospatak	•		21	12	10	3
Szendrőlád	–		–	–	–	
Tokaj	•		21	13	13	
Kisvárda	•		22	8	7	1
Mátészalka	•		22	14	13	
Nyíregyháza	•		21	13	9	2
Nyírlugos	–		–	–	–	
Pátyod	1		21	9	8	
Tiszabecs	1		21	11	10	
Vásárosnamény	•		21	13	13	
Záhony	•		21	14	13	
Berettyóújfalu	•		17	14	14	
Debrecen	•		19	13	12	2
Hajdúdorog	•		20	13	12	
Hortobágy	–		–	–	–	
Körösszakál	•		19	14	13	
Polgár	•		21	13	12	
Békéscsaba	ny		21	11	9	1
Mezőhegyes	ny		20	14	12	0
Orosháza	•		19	13	11	
Szarvas	•		19	12	8	0
Szeghalom	–		–	–	–	

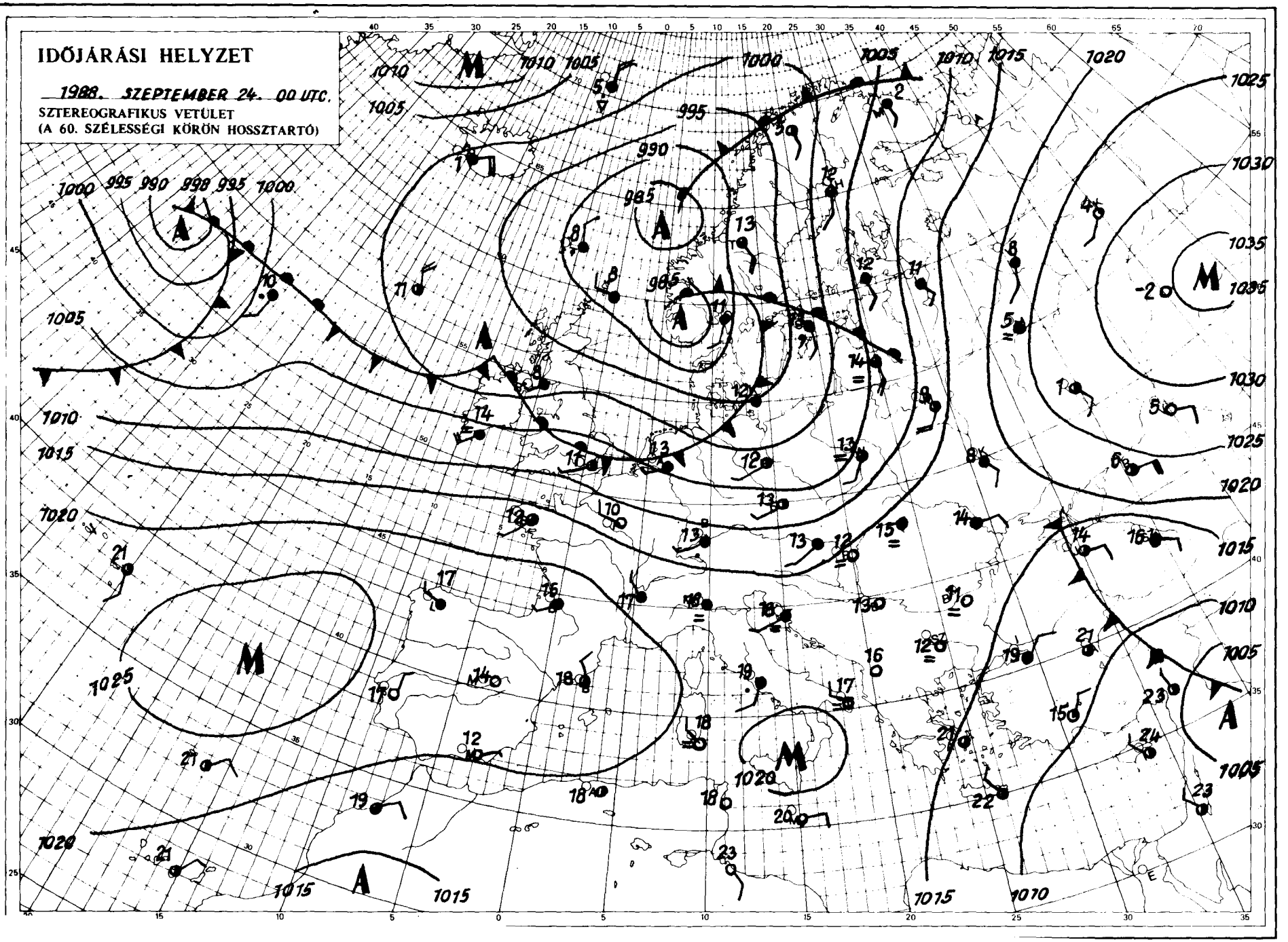

KIADJA: ORSZÁGOS METEOROLÓGIAI SZOLGÁLAT
Kiadásért felel: Barát József, az Országos Meteorológiai Szolgálat elnöke – [illegible] Az Országos Meteorológiai Szolgálat Nyomdájában, Budapest – Felelős vezető: Mátrai Gyuláné – Munkaszám: – Szerkesztésért felel: Kapovits Albert, a Központi Előrejelző Intézet igazgatója

Készíti: a KEI Rövidtávú Előrejelző Osztálya – Szakmai felelős: Németh Lajos osztályvezető – Megjelenik naponként
Megrendelhető: 1024 Budapest, II., Kitaibel Pál utca 1. – Pénzügyi Osztály – Telefon: 353-500
Előfizetés a havi melléklettel

IDŐJÁRÁSI NAPIJELENTÉS

ЕЖЕДНЕВНЫЙ МЕТЕОРОЛОГИЧЕСКИЙ БЮЛЛЕТЕНЬ · DAILY WEATHER REPORT
BULLETIN QUOTIDIEN DE TEMPS · TÄGLICHER WETTERBERICHT

101. évfolyam 269. szám + Budapest + 1988.szeptember 25.vasárnap

Az időjárási helyzet és a várható időjárás:

Dél-Európában a Földközi-tenger mentén nyárias meleg van, a hőmérséklet csúcsértéke sokhelyütt meghaladja a 25 fokot. A kontinens középső részén a hajnali pára megszünését változóan felhős, túlnyomóan napos, mérsékelten meleg idő követi. A Skandináv - félsziget feletti középponttal nagy kiterjedésü ciklon örvénylik. Nyugati széllel óceáni, hüvös, nedves léghullámok haladnak a szárazföld belsejébe, egyre többfelé változékony időjárást okozva. A Brit- szigeteken, az Északi-, valamint a Balti-tenger mentén, a Német-síkságon, továbbá a Skandináv-félszigeten gyakran esik az eső, és időnként erős szél fúj. Valószinü, hogy az elkövetkező időszakban a Kárpát-medencében mérsékelten melegek lesznek a nappalok.

Magyarországon szombaton délelőtt még sokfelé párás, ködös, később azonban csaknem országszerte túlnyomóan napos idő volt. Általában 5-9 órán át sütött a nap. Szombaton a hőmérséklet csúcsértéke 21, 25 fok között alakult. Vasárnap pedig - szeszélyes területi eloszlásban - jobbára 8, 13 fokig hült le a levegő. Éjszaka néhány helyen ködfoltok képződtek, Ma délelőtt az országban időnként megnövekedett a felhőzet. Folytatódott a jobbára derült és száraz idő. Az északnyugati szél a főváros környékén gyakran megerősödött. A hőmérséklet 11 órakor az országban 15, 23 fok között váltakozott.

A Balaton vizének hőmérséklete Siófoknál 11 órakor 16 fok volt.

Ma 12 órakor Budapesten a hőmérséklet 20 fok, a tengerszintre átszámitott légnyomás 1021 hPa, alig változik.

Várható időjárás hétfő estig:

Vasárnap - főként északon és nyugaton - többszöri, átmeneti erős felhősödés, helyenként futó zápor várható. Hétfőn országszerte folytatódik a napos, száraz idő. A nyugati, északnyugati szél átmenetileg megerősödik. A legalacsonyabb éjszakai hőmérséklet 10 fok körül, a legmagasabb nappali hőmérséklet hétfőn 20 fok körül alakul.

Török Dénes s.k.

A hőmérséklet napi középértéke és eltérése a sokévi átlagtól / Budapest belterületén/:

1988. szeptember 24.	16,3°C	-0,7°C

1871 óta ezen a napon Budapesten előfordult

legmagasabb hőmérséklet:	31,7°C /1918/
legalacsonyabb hőmérséklet:	1.2°C /1915/

LEGMAGASABB HŐMÉRSÉKLET

19 88. IX. 24.

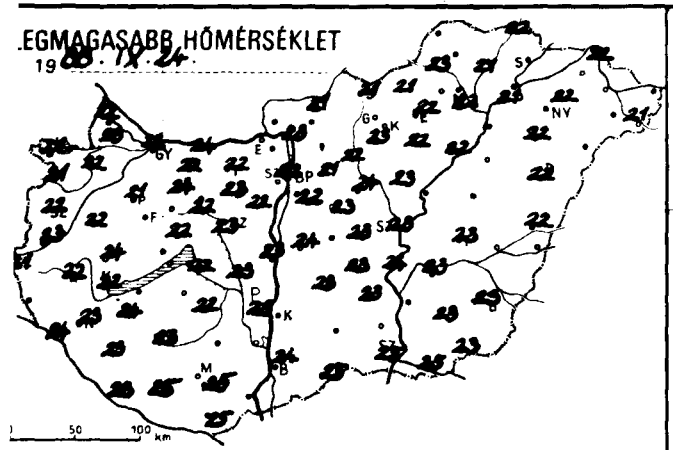

LEGALACSONYABB HŐMÉRSÉKLET

19 88. IX. 25.

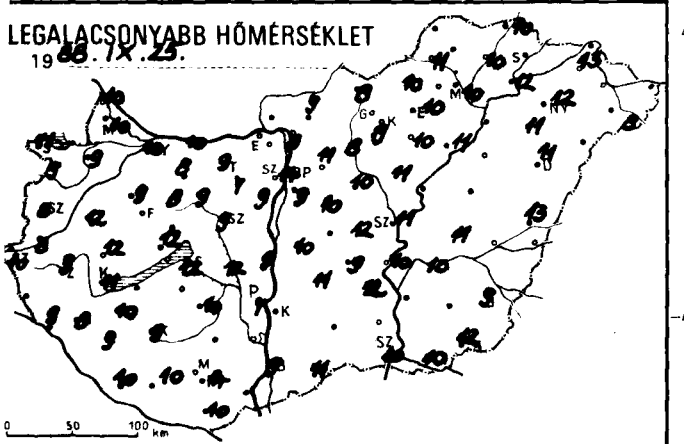

24 órás CSAPADÉKELOSZLÁS

19 88. IX. 24. 7^h -tól IX. 25. 7^h -ig.

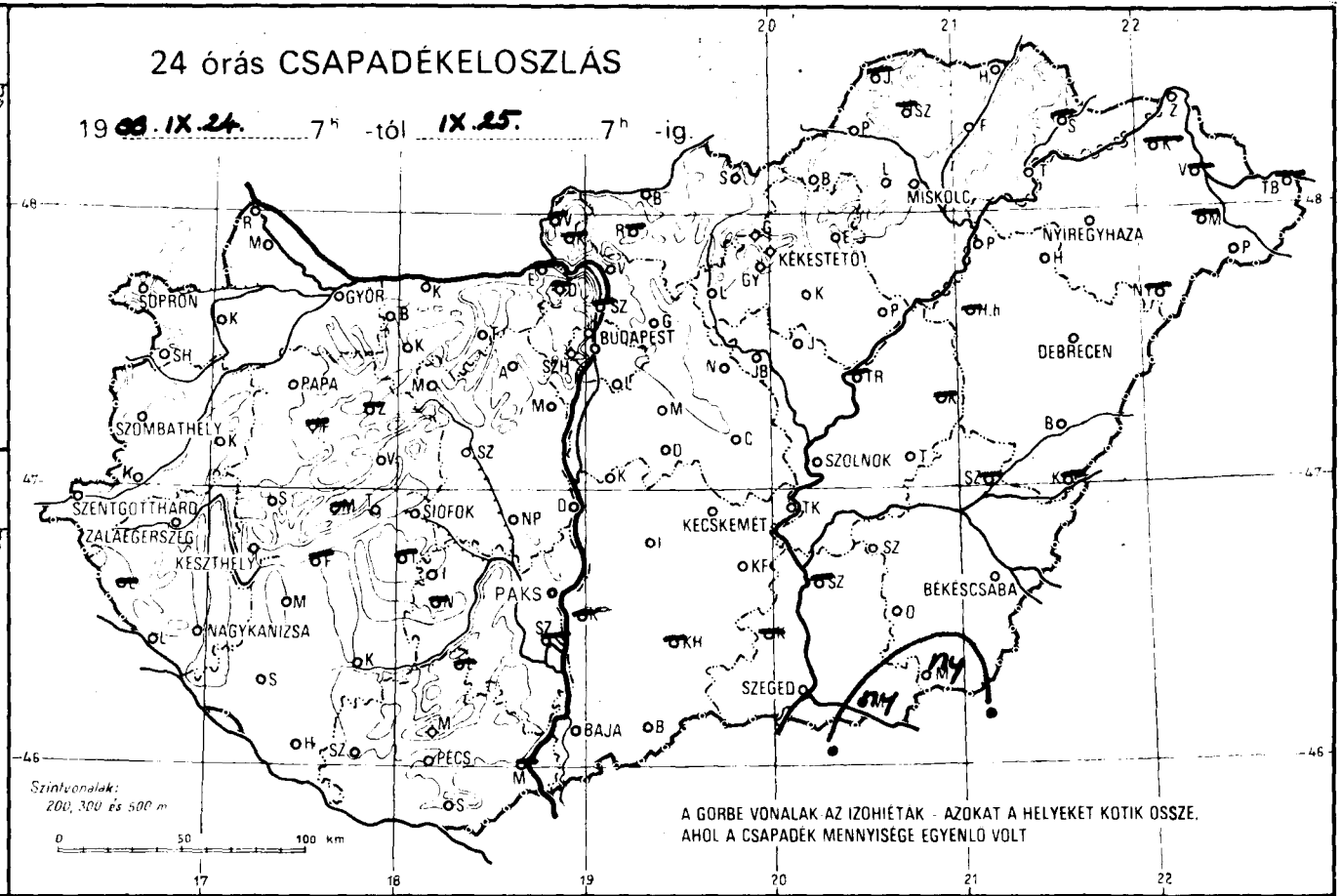

RADIÁCIÓS MINIMUM

19 88. IX. 25.

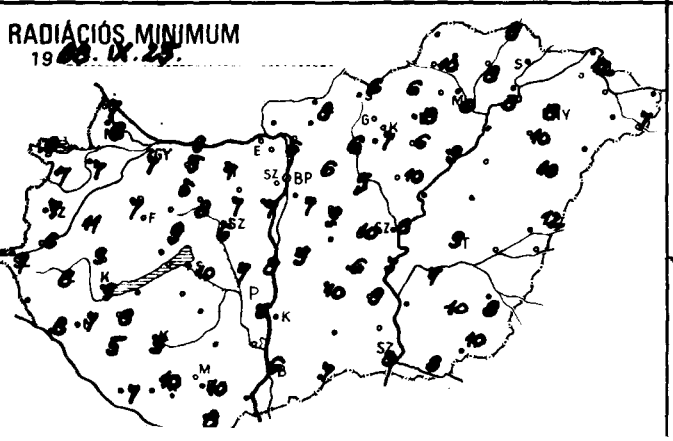

NAPFÉNYTARTAM

19 88. IX. 24.

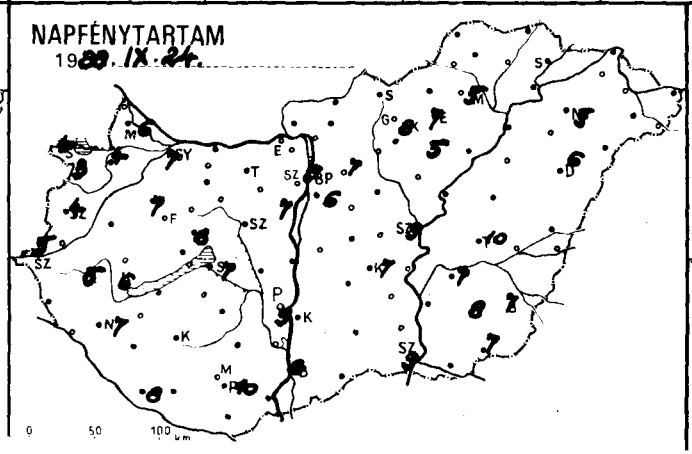

19

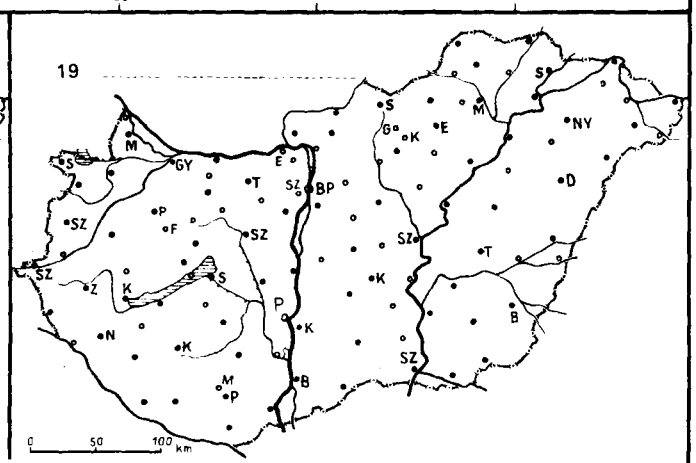

1988.XI.25 $\frac{7}{19}$ h-ig az utolsó 24 óra adatai

állomás	csapadék (mm)	hó cm	max. hőmérséklet	min. hőmérséklet	rad. min.	Előző nap napos órái
Győr	ny ✱ ⌴	8	-3	-3	-3	2
Kapuvár	.	4	-1	-2	-9	1
Mosonmagyaróvár	ny ✱	8	-3	-3	-4	0
Rajka	ny ✱	7	-1	-3	-4	
Sopron	. =	13	0	-1	-6	0
Sopronhorpács	.	7	0	-2	-2	1
Káld	.	8	1	-5	-6	
Körmend	.	-	-2	-3	-4	
Szentgotthárd	.	15	0	-3	-5	4
Szombathely	.	4	0	-2	-3	3
Lenti	-	-	-	-	-	
Letenye	. V	8	-1	-4	-4	
Nagykanizsa	ny ✱ =	14	-3	-5	-5	0
Zalaegerszeg	ny ✱ V	5	-1	-4	-4	3
Farkasgyepű	ny ✱	16	-4	-5	-7	
Keszthely	ny ✱	12	-2	-4	-4	0
Mencshely	ny ✱ =	14	-2	-5	-9	3
Pápa	ny ⸗ =	5	-2	-2	-3	1
Sümeg	ny ✱	11	-2	-3	-3	
Tihany	-	-	-	-	-	
Veszprém	ny ✱ =	5	-1	-4	-4	5
Zirc	ny ✱ =	19	-1	-3	-3	
Fonyód	ny ✱	9	-3	-4	-5	
Homokszt. györgy	.	10	-2	-11	-11	4
Kaposvár	ny ✱ V	14	-3	-11	-11	3
Marcali	. =	13	0	-3	-4	
Siófok	ny ✱ =	8	-3	-7	-9	4
Somogyszob	.	10	0	-9	-10	
Tab	. ≡	15	-1	-11	-11	
Bábolna	.	10	-3	-4	-4	
Esztergom	.	-	-3	-5	-5	
Kisbér	.	6	-0	-5	-5	
Komárom	. =	7	-3	-5	-6	
Tatabánya	. ≡	11	-3	-5	-5	
Alcsútdoboz	. ≡	12	-3	-8	-8	
Dunaújváros	.	15	-5	-16	-17	
Martonvásár	-	-	-	-	-	
Mór	. =	20	-3	-7	-7	
Sárbogárd	.	-	-5	-13	-21	
Szabadbattyán	. ≡	12	-4	-8	-12	
Iregszemcse	. ⌴	15	-6	-13	-16	3
Lengyel	.	20	-2	-9	-18	
Paks	. V	15	-6	-20	-20	5
Szekszárd	. =	22	-4	-14	-18	
Árpádtető	.	25	-3	-9	-13	
Mohács	. ≡	13	-7	-10	-19	
Pécs	. =	15	-5	-11	-17	4
Siklós	. V	13	-8	-17	-20	
Szigetvár	.	10	-5	-11	-11	
Budaörs	. V	6	-2	-7	-8	
Bp. Lőrinc	. V	6	-5	-11	-14	6
Bp. Met. Int.	. =	8	-2	-5	-	6
Bp. Szab. hegy	. ≡	8	-5	-7	-10	
Cegléd	ny ✱	8	-5	-13	-17	
Dobogókő	-	-	-	-	-	
Gödöllő	-	-	-	-	-	
Királyrét	.	2	-2	-6	-6	
Monor	. ≡	7	-3	-13	-17	
Nagykáta	.	4	-6	-6	-8	
Szentendre	. ≡	2	-3	-6	-7	

1988.XI.25 $\frac{7}{19}$ h-ig az utolsó 24 óra adatai

állomás	csapadék (mm)	hó cm	max. hőmérséklet	min. hőmérséklet	rad. min.	Előző nap napos órái
Vác	. V ≡	3	-3	-7	-7	
Vámosmikola	. =	6	-5	-5	-5	1
Baja	. V	20	-5	-20	-23	7
Bácsalmás	. =	15	-6	-16	-17	
Izsák	.	17	-8	-19	-19	
Kalocsa	-	-	-	-	-	-
Kecskemét	. V	12	-7	-20	-22	3
Kiskunfélegyháza	. V	18	-8	-19	-20	
Kiskunhalas	. =	24	-5	-16	-17	
Kunszentmiklós	. V	12	-6	-15	-16	
Tiszakécske	. ⌴	15	-7	-16	-22	
Balassagyarmat	-	-	-	-	-	
Romhány	. =	3	-3	-5	-5	
Salgótarján	.	2	-5	-6	-6	
Eger	. ≡	folt	-4	-12	-13	7
Galyatető	. V	16	-4	-7	-10	
Gyöngyös	. ⌴		-3	-10	-12	
Kékestető	ny ✱ V	5	-5	-8	-8	8
Kompolt	.	folt	-5	-13	-16	4
Lőrinci	-	-	-	-	-	
Poroszló	. =		-5	-15	-16	
Jászapáti	. =	5	-6	-12	-13	
Jászberény	. =	-	-4	-11	-13	
Karcag	. V	8	-7	-18	-20	
Szolnok	. V	14	-9	-17	-20	5
Tiszaroff	. =	5	-8	-15	-16	
Túrkeve	. V	12	-10	-18	-20	3
Kistelek	. V	17	-5	-18	-21	
Makó	. V	4	-8	-14	-14	
Szeged	. V	10	-7	-15	-18	2
Szentes	. =	10	-8	-17	-18	
Borsodnádasd	. =	4	-2	-9	-11	
Füged	. =	2	-4	-10	-12	
Hidasnémeti	. =	folt	-5	-12	-13	
Jósvafő	. =		-2	-10	-12	7
Lillafüred	. ≡	7	-5	-10	-11	
Miskolc	. ≡	5	-4	-12	-15	7
Putnok	. ≡	1	-3	-8	-11	
Sárospatak	. =	folt	-6	-12	-13	6
Szendrőlád	. ⌴	folt	-3	-10	-10	
Tokaj	. ≡	folt	-5	-10	-10	
Kisvárda	. ⌴	folt	-7	-13	-13	2
Mátészalka	. V	5	-8	-14	-14	
Nyíregyháza	ny ✱ =	folt	-4	-12	-17	7
Nyírlugos	-	-	-	-	-	
Pátyod	. ⌴	5	-4	-15	-15	
Tiszabecs	. V	6	-6	-12	-13	
Vásárosnamény	. V	5	-7	-12	-13	
Záhony	. V	2	-7	-12	-13	
Berettyóújfalu	. V	6	-7	-13	-13	
Debrecen	. V	8	-7	-13	-14	2
Hajdúdorog	-	-	-	-	-	
Hortobágy	-	-	-	-	-	
Körösszakál	. V	7	-9	-11	-12	
Polgár	. ≡	2	-5	-14	-14	
Békéscsaba	. V	5	-8	-12	-12	0
Mezőhegyes	. V	3	-6	-12	-14	0
Orosháza	. V	12	-6	-17	-18	
Szarvas	. V	11	-10	-21	-24	2
Szeghalom	-	-	-	-	-	

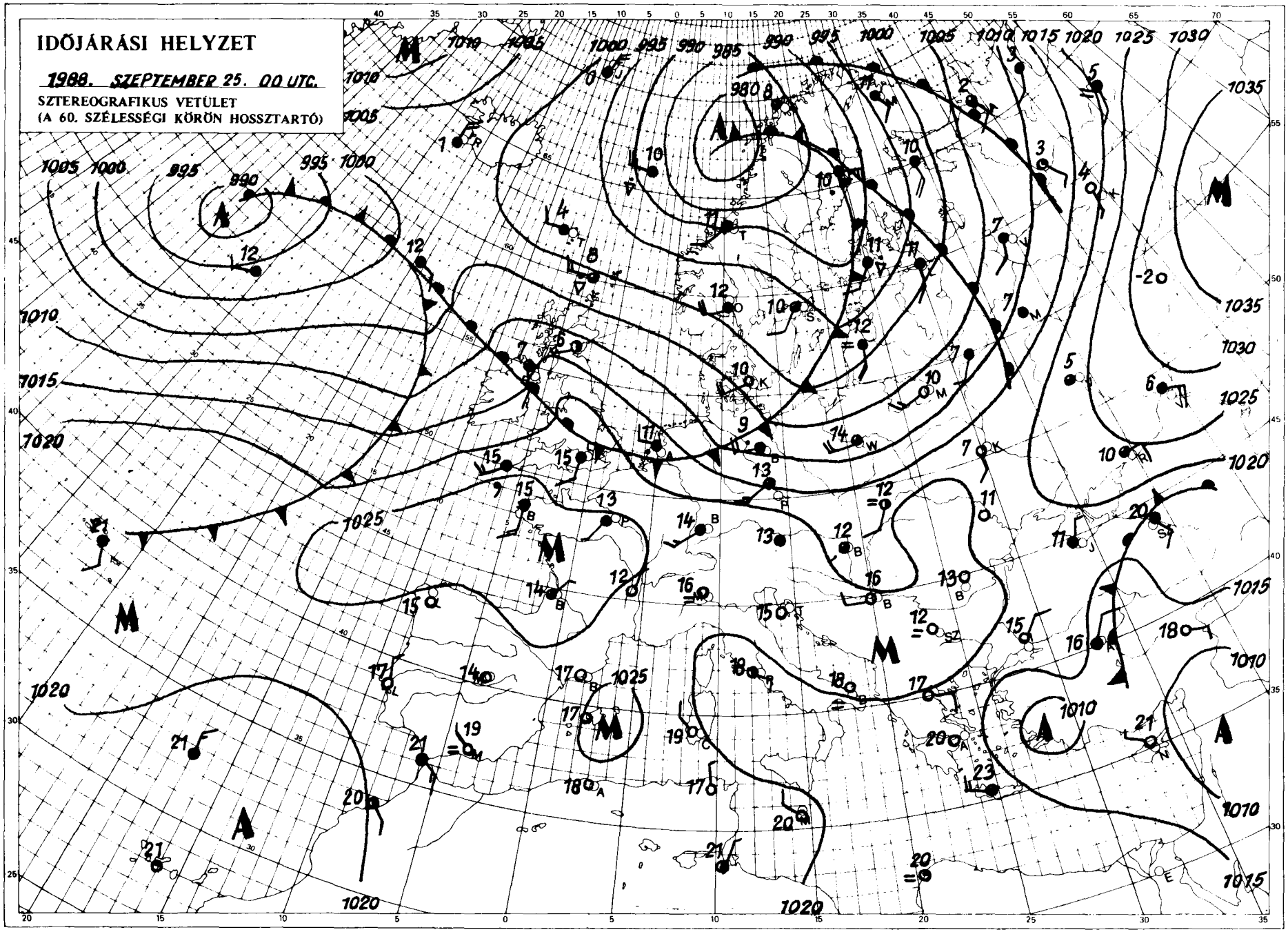

KIADJA: ORSZÁGOS METEOROLÓGIAI SZOLGÁLAT
Kiadásért felel: Barát József, az Országos Meteorológiai Szolgálat elnöke – Készült: az Országos Meteorológiai Szolgálat Nyomdájában, Budapest – Felelős vezető: Máthé Gyuláné – Munkaszám: [illegible] Szerkesztésért felel: Kapovits Albert, a Központi Előrejelző Intézet igazgatója

Készíti: a KEI Rövidtávú Előrejelző Osztálya – Szakmai felelős: Németh Lajos osztályvezető – Megjelenik naponként
Megrendelhető: 1024 Budapest, II., Kitaibel Pál utca 1. – Pénzügyi Osztály – Telefon: 353-500
Jelmagyarázat a havi mellékletben

IDŐJÁRÁSI NAPIJELENTÉS

ЕЖЕДНЕВНЫЙ МЕТЕОРОЛОГИЧЕСКИЙ БЮЛЛЕТЕНЬ · DAILY WEATHER REPORT
BULLETIN QUOTIDIEN DE TEMPS · TÄGLICHER WETTERBERICHT

101. évfolyam 270. szám + Budapest + 1988.szeptember 26.hétfő

Az időjárási helyzet és a várható időjárás:

Északnyugat Európa fölött hatalmas légörvényláncolat jött létre. Az egymást követő légörvények délnyugat-északkeleti irányú pályán, középpontjaikkal nagyjából a Hebridák- Barents-tenger vonal mentén haladnak. A légörvények déli peremén létrejött, nagy sebességü áramlási rendszer a Flandria, Észak-oroszhátság vonal menti, több száz kilométer átlagos szélességü sávban helyezkedik el. Az emlitett sávban, az egymást követő légköri frontok hatására változékony, szeles, gyakorta csapadékos és emiatt helyenként meglehetősen hüvös időjárás uralkodik. Az emlitett nagy sebességü áramlási rendszer éppen csak érinti Közép-Európát, ahová emiatt a légköri frontok hatásai csak jelentősen gyengitetten jutnak el.A nagy sebességü áramlási rendszer várhatóan kissé északabbra húzódik, igy a Kárpát-medencében egyre inkább a magas nyomású légköri képződmény lesz az időjárás meghatározója.

Magyarország északnyugati felén vasárnap jobbára borult idő volt, másutt még 6, 8 órán át sütött a nap, majd átmenetileg erősen megnövekedett a felhőzet. A helyenként tartósan borult idő ellenére csupán néhol hullott, jelentéktelen mennyiségü eső. A hőmérséklet csúcsértéke a borongós északnyugaton 18, 22 fok között, másutt 22, 26 fok között alakult. Hétfő hajnalra általában 7, 13 fok közé hült le a levegő és számottevően csökkent a felhőzet. Délelőtt északon, északnyugaton rövidebb, másutt hosszabb időszakokra sütött ki a nap. A változó irányú szél kissé megélénkült. Viszonylag gyorsan melegedett az idő, a hőmérséklet 11 órára elérte a 17, 22 fokot.

A Balaton vizének hőmérséklete Siófoknál 11 órakor 16 fok volt.

Ma 12 órakor Budapesten a hőmérséklet 20 fok, a tengerszintre átszámitott légnyomás 1026 hPa, változatlan.

Várható időjárás kedd estig:

Többnyire napos, száraz idő várható. Legfeljebb átmenetileg növekszik meg néha a felhőzet. A délnyugati, nyugati szél napközben megélénkül. A legalacsonyabb éjszakai hőmérséklet 8 és 13, a legmagasabb nappali hőmérséklet 19 és 24 fok között alakul.

Wantuch Ferenc s.k.

TÁVOLABBI KILÁTÁSOK SZERDÁTÓL-SZOMBATIG:

Párás idő, az időszak elején és végén több órás napsütéssel. Közben felhősebb lesz az égbolt, kisebb eső csak szórványosan valószinü. A legalacsonyabb hajnali hőmérséklet általában 8, 13 fok között várható, a legmagasabb nappali hőmérséklet eleinte 20, 25 fok, majd 17, 22 fok között lesz. Jelentős mennyiségű / legalább 5 mm napi / csapadék az ország területén nem valószinü.

KÖZÉPTÁVÚ ELŐREJELZŐ CSOPORT

A hőmérséklet napi középértéke és eltérése a sokévi átlagtól / Budapest belterületén/:

1988. szeptember 25.	17,0°C	+1,6°C

1871 óta ezen a napon Budapesten előfordult

legmagasabb hőmérséklet:	32,9°C /1918/
legalacsonyabb hőmérséklet:	2,3°C /1915/

LEGMAGASABB HŐMÉRSÉKLET

19 80. IX. 26.

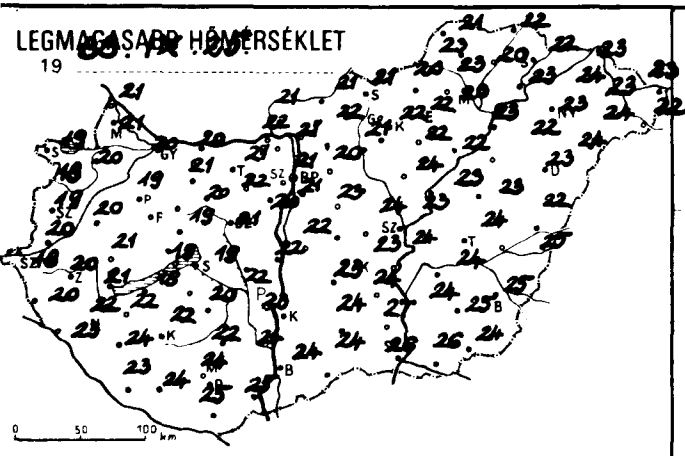

LEGALACSONYABB HŐMÉRSÉKLET

19 80. IX. 26.

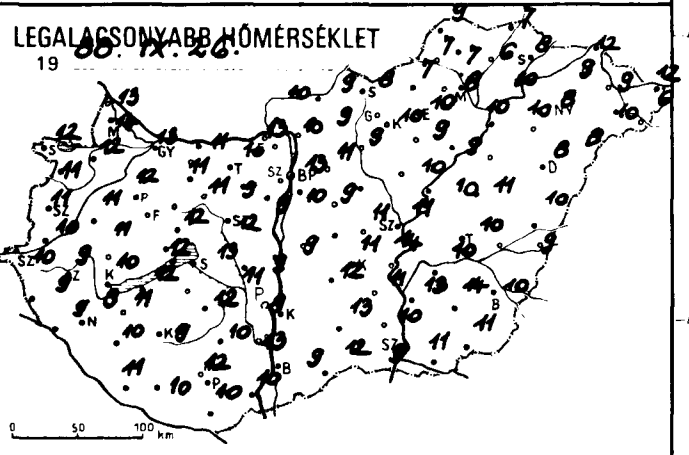

RADIÁCIÓS MINIMUM

19 80. IX. 26.

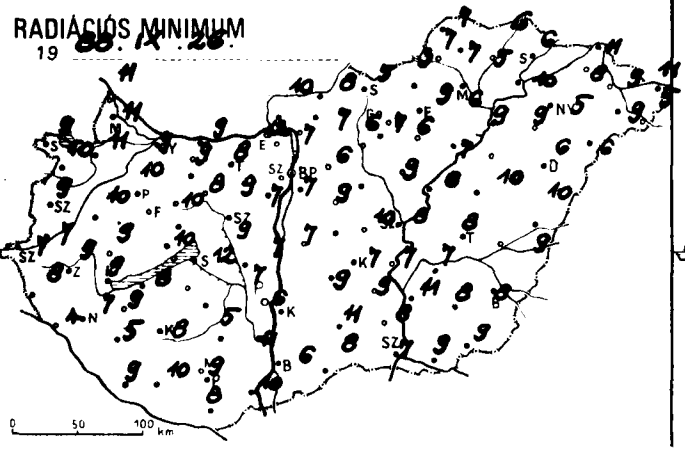

24 órás CSAPADÉKELOSZLÁS

19 80. IX. 25. 7h -tól IX. 26. 7h -ig.

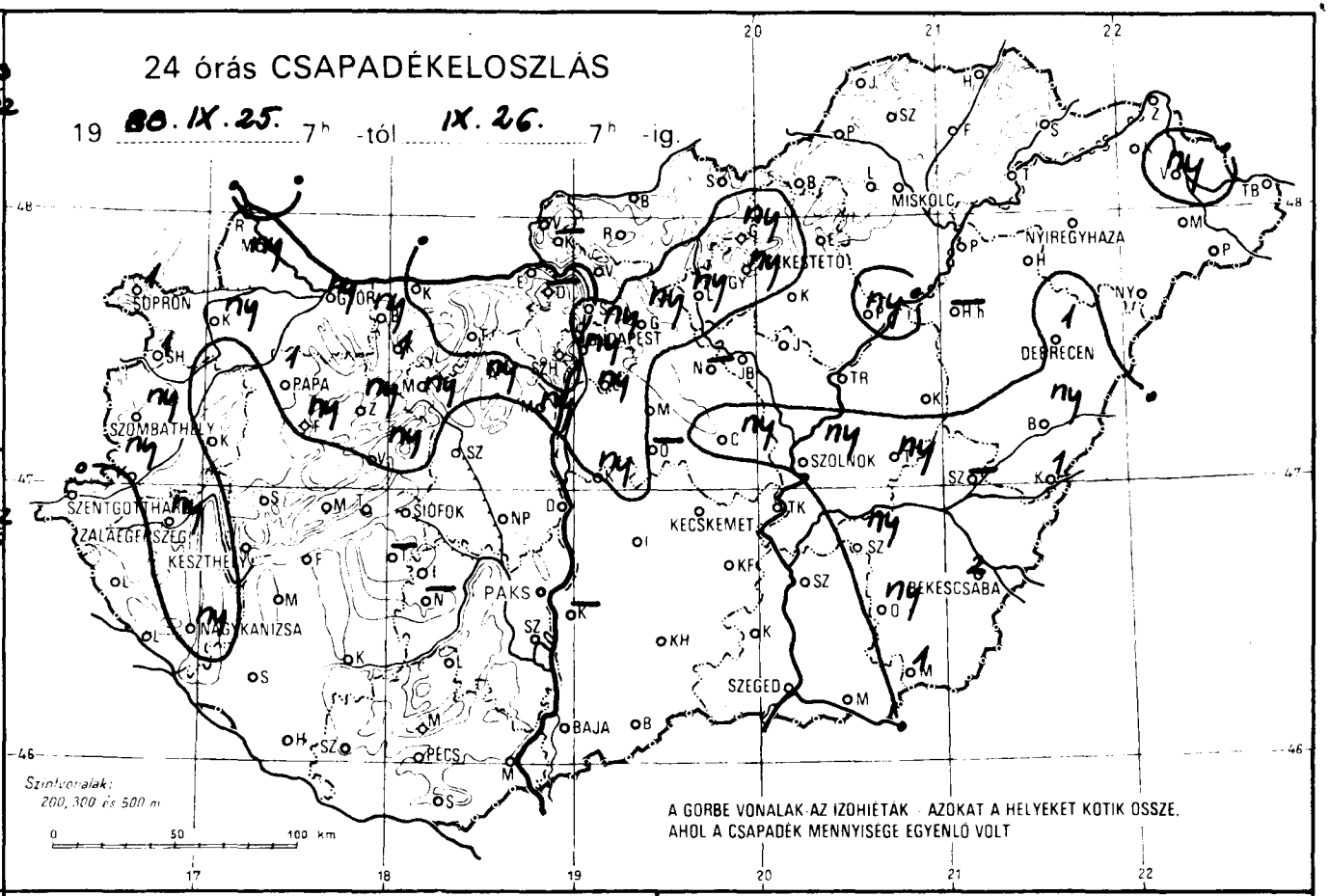

NAPFÉNYTARTAM

19 80. IX. 25.

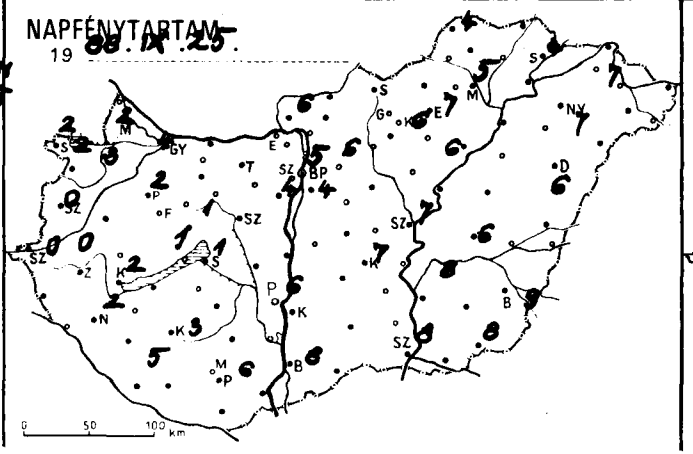

19

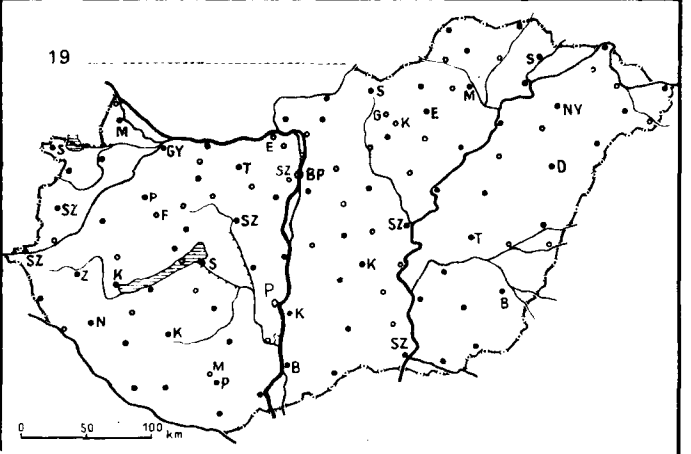

1988. IX. 26 h-ig az utolsó 24 óra adatai

állomás	csapadék (mm)		max. hőmérséklet	min. hőmérséklet	rad. min.	Előző nap napos órái
Győr	ny		20	13	9	4
Kapuvár	ny		20	12	11	3
Mosonmagyaróvár	ny		21	14	11	2
Rajka	.		21	13	11	
Sopron	1		19	12	9	2
Sopronhorpács	1		18	11	10	2
Káld	.		20	11	10	
Körmend	ny		20	10	7	
Szentgotthárd	.		18	10	7	0
Szombathely	ny		19	11	9	0
Lenti	.		20	9	8	
Letenye	.		23	9	4	
Nagykanizsa	ny		22	8	7	2
Zalaegerszeg	ny		20	9	9	0
Farkasgyepű	ny		19	11	8	
Keszthely	.		21	10	9	2
Mencshely	.		19	10	9	1
Pápa	1		19	12	10	2
Sümeg	.		21	11	9	
Tihany	.		19	12	10	
Veszprém	ny		19	12	10	1
Zirc	ny		18	11	8	
Fonyód	.		18	12	8	
Homokszt. györgy	.		23	11	9	5
Kaposvár	.		22	9	8	3
Marcali	.		22	11	9	
Siófok	.		19	13	12	1
Somogyszob	.		24	10	5	
Tab	–		–	–	–	
Bábolna	ny		24	11	7	
Esztergom	.		22	13	12	
Kisbér	1		21	11	9	
Komárom	.		20	11	9	
Tatabánya	.		21	10	8	
Alcsútdoboz	ny		22	9	9	
Dunaújváros	.		22	9	7	
Martonvásár	ny		20	9	7	4
Mór	ny		20	11	8	
Sárbogárd	.		22	11	7	
Szabadbattyán	.		21	12	9	
Iregszemcse	.		20	12	–	–
Lengyel	.		22	10	5	
Paks	.		23	8	6	6
Szekszárd	.		24	13	11	
Árpádtető	.		20	13	10	
Mohács	.		25	10	10	
Pécs	.		24	12	9	6
Siklós	.		25	10	8	
Szigetvár	.		24	10	10	
Budaörs	ny		21	9	6	
Bp. Lőrinc	ny		21	10	7	4
Bp. Met. Int.	ny		21	13	–	5
Bp. Szab. hegy	.		15	11	9	
Cegléd	ny		24	11	10	
Dobogókő	.		–	–	–	
Gödöllő	ny		20	11	6	6
Királyrét	–		–	–	–	
Monor	.		23	9	9	
Nagykáta	–		–	–	–	
Szentendre	.		22	11	10	

1988. IX. 26 h-ig az utolsó 24 óra adatai

állomás	csapadék (mm)		max. hőmérséklet	min. hőmérséklet	rad. min.	Előző nap napos órái
Vác	.		21	10	7	
Vámosmikola	.		21	10	10	6
Baja	.		24	9	6	8
Bácsalmás	.		24	12	8	
Izsák	.		23	12	9	
Kalocsa	–		–	–	–	
Kecskemét	.		23	11	7	7
Kiskunfélegyháza	.		24	11	9	
Kiskunhalas	.		24	10	11	
Kunszentmiklós	ny		22	9	7	
Tiszakécske	.		24	14	7	
Balassagyarmat	.		21	9	8	
Romhány	.		22	9	7	
Salgótarján	.		21	8	5	
Eger	.		22	10	9	7
Galyatető	ny		14	8	6	
Gyöngyös	ny		22	10	7	
Kékestető	.		14	9	8	6
Kompolt	.		22	9	6	6
Lőrinci	ny		21	9	6	
Poroszló	ny		22	9	7	
Jászapáti	.		24	10	9	
Jászberény	.		22	10	8	
Karcag	.		23	11	10	
Szolnok	ny		23	11	8	7
Tiszaroff	.		23	10	8	
Túrkeve	ny		24	10	8	6
Kistelek	.		27	10	8	
Makó	.		26	11	9	
Szeged	.		26	9	7	8
Szentes	.		24	13	11	
Borsodnádasd	.		20	7	3	
Füged	.		20	6	5	
Hidasnémeti	.		22	7	6	
Jósvafő	.		21	9	7	4
Lillafüred	.		21	8	7	
Miskolc	.		20	8	6	5
Putnok	.		23	7	7	
Sárospatak	.		22	8	6	4
Szendrőlád	.		23	7	7	
Tokaj	.		23	10	10	
Kisvárda	.		24	9	8	7
Mátészalka	.		24	10	9	
Nyíregyháza	.		23	8	5	7
Nyírlugos	.		24	8	6	
Pátyod	.		22	6	5	
Tiszabecs	.		23	12	11	
Vásárosnamény	ny		23	9	9	
Záhony	.		23	12	11	
Berettyóújfalu	ny		22	10	10	
Debrecen	1		23	8	6	6
Hajdúdorog	.		22	10	9	
Hortobágy	–		–	–	–	
Körösszakál	1		25	9	9	
Polgár	.		23	10	9	
Békéscsaba	2		25	10	8	9
Mezőhegyes	1		24	11	9	8
Orosháza	ny		25	14	8	
Szarvas	ny		24	10	7	8
Szeghalom	–		–	–	–	

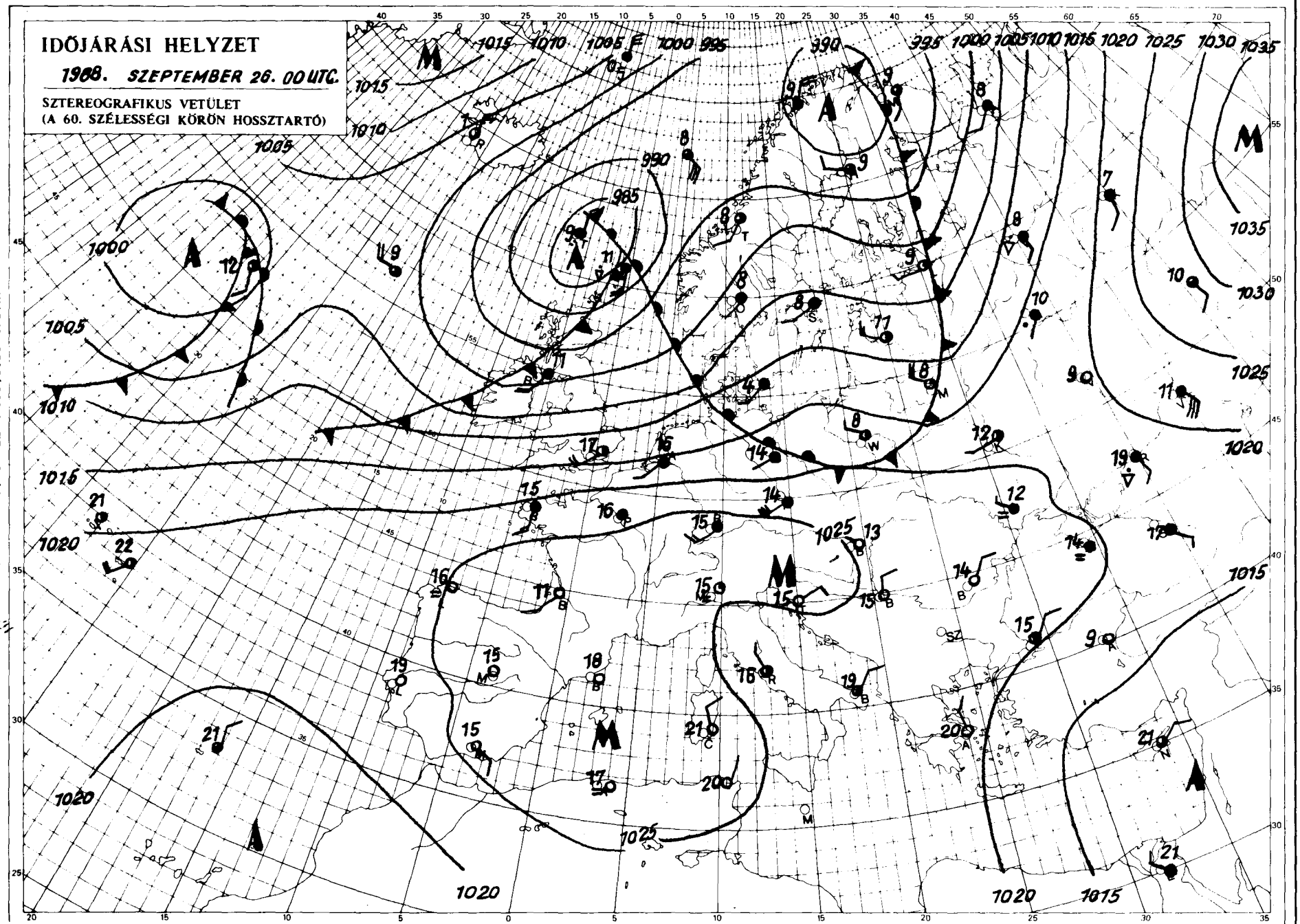

KIADJA: ORSZÁGOS METEOROLÓGIAI SZOLGÁLAT
Kiadásért felel: Barát József, az Országos Meteorológiai Szolgálat elnöke — Készült: az Országos Meteorológiai Szolgálat Nyomdájában, Budapest — Felelős vezető: Máthé Gyuláné — Munkaszám: 89.3674. — Szerkesztésért felel: Kapovits Albert, a Központi Előrejelző Intézet igazgatója

Készíti: a KEI Rövidtávú Előrejelző Osztálya — Szakmai felelős: Németh Lajos osztályvezető — Megjelenik naponként
Megrendelhető: 1024 Budapest, II., Kitaibel Pál utca 1. — Pénzügyi Osztály — Telefon: 353-500
Jelmagyarázat a havi mellékletben

IDŐJÁRÁSI NAPIJELENTÉS

ЕЖЕДНЕВНЫЙ МЕТЕОРОЛОГИЧЕСКИЙ БЮЛЛЕТЕНЬ · DAILY WEATHER REPORT
BULLETIN QUOTIDIEN DE TEMPS · TÄGLICHER WETTERBERICHT

101. évfolyam 271. szám + Budapest + 1988.szeptember 27.kedd

Az időjárási helyzet és a várható időjárás:

Nyugat és Észak-Európa nagy részén ciklonok okoznak változékony, szeles, gyakran esős időt. Az Atlanti-óceán felől a frontok észak, északkelet felé haladnak, egy ideig nem érik el Magyarországot. Franciaországtól az Alpok és a Kárpátok vidékén át a Földközi-tengerig anticiklon helyezkedik el, amelynek területén kevés a felhő, száraz az idő. A hajnali órákban többfelé köd képződik. Azokon a területeken erős a nappali felmelegedés. A hőmérséklet 20 fok fölé emelkedik, sőt a Földközi-tenger környékén 25 és 30 fok közötti hőmérséklet van kora délután. Hazánk időjárásában lényeges változás nem várható, kevés lesz a felhő, továbbra is nyáriasan meleg marad az idő.

Hétfőn Magyarországon változóan felhős, száraz idő volt. A leghosszabb ideig a délkeleti országrészben sütött a nap. A délnyugati, nyugati szél napközben megélénkült. A hőmérséklet a kora délutáni órákra 20 és 25 fok közé emelkedett. Derült volt az éjszaka, helyenként köd képződött. A hőmérséklet hajnalban általában 8 és 13 fok között alakult. Ma délelőtt országszerte túlnyomóan napos idő volt. 11 órakor 20 és 25 fok közötti hőmérsékletet mértek.

A Balaton vizének hőmérséklete Siófoknál 11 órakor 17 fok volt.

Ma 12 órakor Budapesten 22 fokot mértek, a tengerszintre átszámitott légnyomás 1024 hPa, alig változik.

Várható időjárás szerda estig:

Általában kevés lesz a felhő, eső nem várható. Éjszaka sokfelé képződik köd, amely délelőtt megszünik. Napközben kissé megélénkül a délnyugati,nyugati szél. A hőmérséklet éjszaka 9, 14 fokig csökken, szerdán napközben 22, 27 fokig emelkedik.

Pálmási Judit s.k.

A hőmérséklet napi középértéke és eltérése a sokévi átlagtól / Budapest belterületén/:

1988. szeptember 26.	16,7°C	+1,5°C

1871 óta ezen a napon Budapesten előfordult

legmagasabb hőmérséklet:	31,1°C /1942/
legalacsonyabb hőmérséklet:	1,9°C /1908/

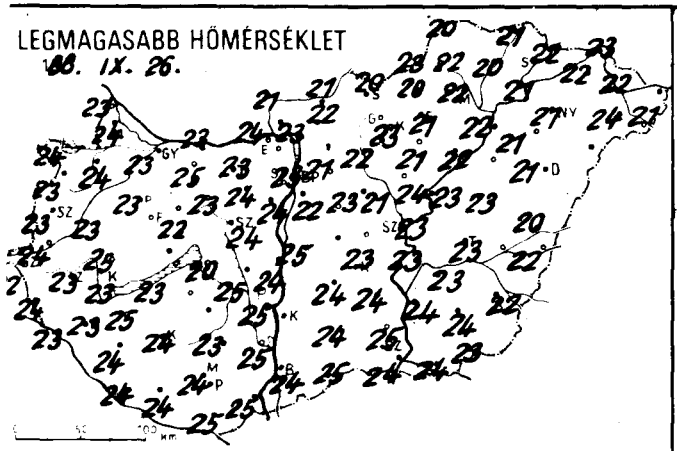
LEGMAGASABB HŐMÉRSÉKLET
1988. IX. 26.

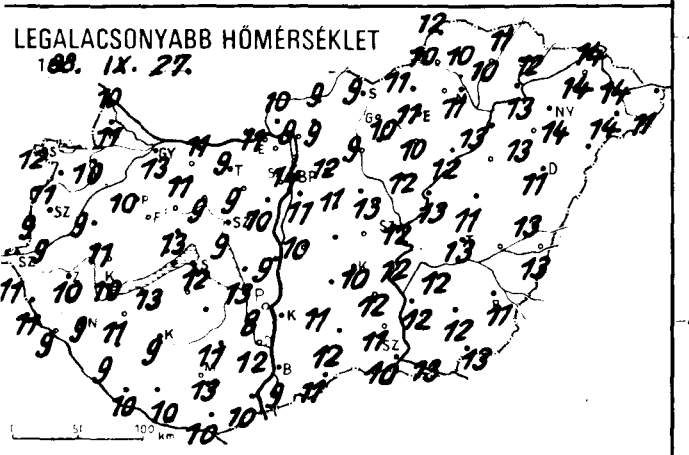
LEGALACSONYABB HŐMÉRSÉKLET
1988. IX. 27.

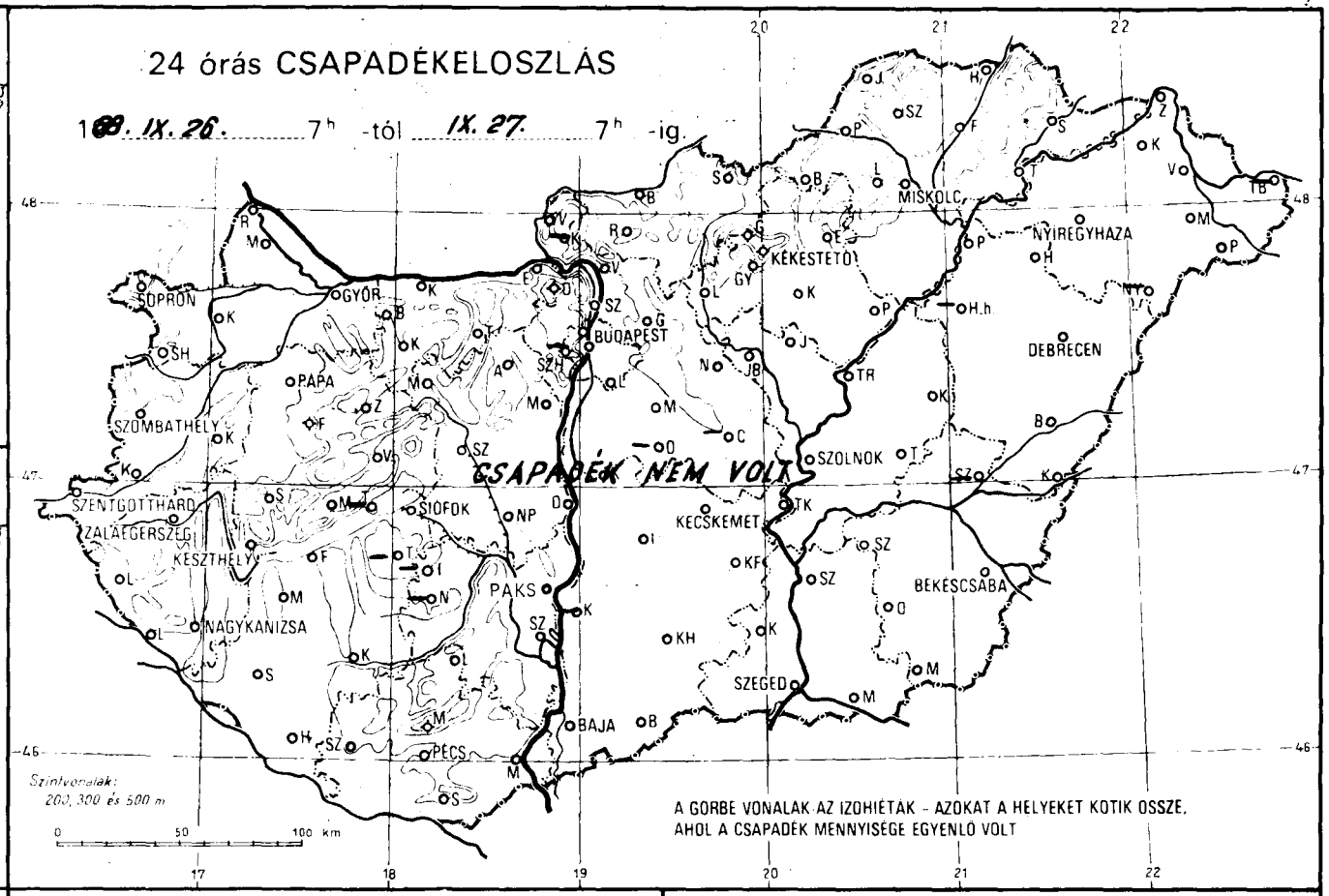
24 órás CSAPADÉKELOSZLÁS
1988. IX. 26. 7h -tól IX. 27. 7h -ig.
CSAPADÉK NEM VOLT
SOPRON
GYŐR
BUDAPEST
MISKOLC
NYIREGYHAZA
KÉKESTETŐ
DEBRECEN
PAPA
SZOMBATHELY
SZOLNOK
SZENTGOTTHÁRD
ZALAEGERSZEG
KESZTHELY
SIÓFOK
KECSKEMÉT
PAKS
NAGYKANIZSA
BÉKÉSCSABA
SZEGED
BAJA
PÉCS
Szintvonalak:
200, 300 és 500 m
A GÖRBE VONALAK AZ IZOHIÉTÁK - AZOKAT A HELYEKET KÖTIK ÖSSZE,
AHOL A CSAPADÉK MENNYISÉGE EGYENLŐ VOLT

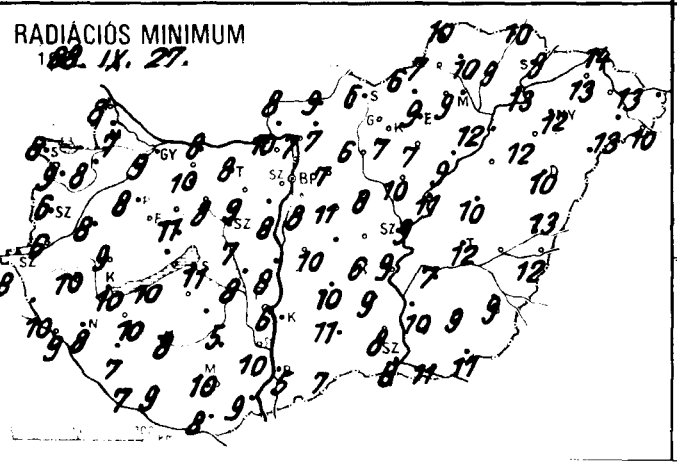
RADIÁCIÓS MINIMUM
1988. IX. 27.

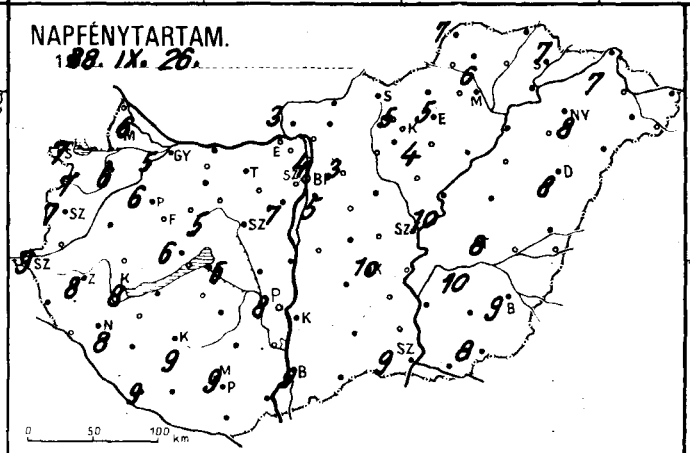
NAPFÉNYTARTAM.
1988. IX. 26.

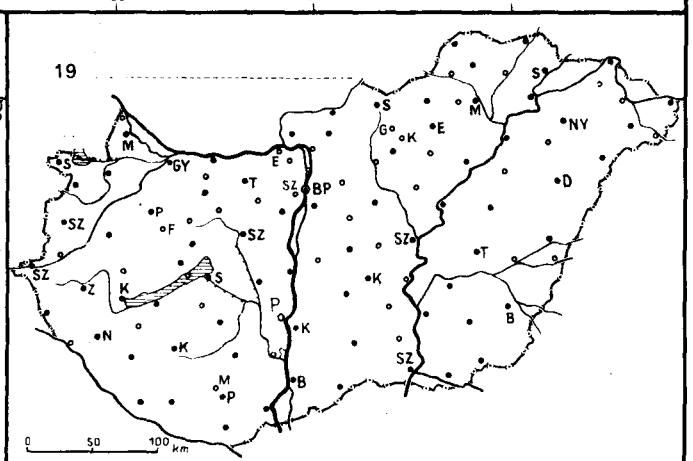
19

1988.IX.27-ig az utolsó 24 óra adatai						Előző nap napos órái
állomás	csapadék (mm)		max. hőmérséklet	min. hőmérséklet	rad. min.	
Győr	.	⚊	23	13	9	5
Kapuvár	.	⚊	24	10	8	6
Mosonmagyaróvár	.	=	24	11	7	6
Rajka	.	≡	23	10	8	
Sopron	.	⚊	24	12	8	7
Sopronhorpács	.	⚊	23	11	9	7
Káld	.	⚊	23	9	8	
Körmend	.	≡	24	9	6	
Szentgotthárd	.	≡	22	11	8	9
Szombathely	.	⚊	23	9	6	7
Lenti	.	≡	24	11	10	
Letenye	.	≡	23	9	9	
Nagykanizsa	.	≡	23	9	8	8
Zalaegerszeg	.	≡	23	10	10	8
Farkasgyepű	.	⚊	22	11	7	
Keszthely	.	≡	23	10	10	8
Mencshely	.	⚊	22	11	11	6
Pápa	.	≡	23	10	8	6
Sümeg	.	⚊	25	11	9	
Tihany	–		–	–	–	
Veszprém	.	⚊	22	13	11	5
Zirc	.	⚊	21	11	7	
Fonyód	.	⚊	23	13	10	
Homokszt. György	.	⚊	24	10	7	9
Kaposvár	.	⚊	24	9	8	9
Marcali	.	⚊	25	11	10	
Siófok	.	⚊	20	12	11	6
Somogyszob	.	⚊	24	9	7	
Tab	–		–	–	–	
Bábolna	–		–	–	–	
Esztergom	.		24	11	10	
Kisbér	.	=	25	11	10	
Komárom	.	⚊	23	11	8	
Tatabánya	.	⚊	23	9	8	
Alcsútdoboz	.	≡	24	9	9	
Dunaújváros	.	⚊	24	9	8	
Martonvásár	.	≡	24	10	8	7
Mór	.	⚊	23	9	8	
Sárbogárd	.	⚊	25	13	8	
Szabadbattyán	.	≡	24	9	7	
Fegszemcse	–		–	–	–	
Fengyel	.		23	11	5	
Paks	.	⚊	25	8	6	8
Szekszárd	.		25	12	10	
Árpádtető	.		23	15	11	
Mohács	.		25	10	9	
Pécs	.		24	13	10	9
Siklós	.	⚊	25	10	8	
Szigetvár	.	⚊	24	10	9	
Budaörs	.	⚊	23	11	5	
Bp. Lőrinc	.	⚊	22	11	8	5
Bp. Met. Int.	.		23	14	–	4
Bp. Szab. hegy	–		–	–	–	
Cegléd	–		–	–	–	
Dabogökő	.		19	13	11	
Gödöllő	.	⚊	21	12	7	3
Halvrét	–		–	–	–	
Hubor	.	⚊	23	11	11	
Jászkáta	.	⚊	21	13	8	
Martendre	.	=	25	11	10	

1988.IX.27-ig az utolsó 24 óra adatai						Előző nap napos órái
állomás	csapadék (mm)		max. hőmérséklet	min. hőmérséklet	rad. min.	
Vác	.	=	23	9	7	
Vámosmikola	.	=	21	10	8	3
Baja	.	⚊	24	9	5	9
Bácsalmás	.	⚊	25	11	7	
Izsák	.		24	11	10	
Kalocsa	–		–	–	–	–
Kecskemét	.	⚊	23	10	6	10
Kiskunfélegyháza	.	⚊	24	12	9	
Kiskunhalas	.	⚊	24	12	11	
Kunszentmiklós	.	≡	25	10	10	
Tiszakécske	.	⚊	23	12	9	
Balassagyarmat	.	⚊	21	9	9	
Romhány	.	⚊	22	9	7	
Salgótarján	.	≡	20	9	6	
Eger	.	=	21	11	9	5
Galyatető	.	⚊	16	11	9	
Gyöngyös	.	⚊	23	10	7	
Kékestető	.	⚊	14	11	9	5
Kompolt	.	⚊	21	10	7	4
Lőrinci	.	⚊	22	9	6	
Poroszló	.	⚊	22	12	9	
Jászapáti	.	⚊	24	12	10	
Jászberény	.	⚊	24	11	9	
Karcag	.	⚊	23	11	10	
Szolnok	.	⚊	23	12	9	10
Tiszaroff	.	⚊	23	13	11	
Túrkeve	.	⚊	23	13	12	8
Kistelek	.	=	25	11	8	
Makó	.	⚊	24	13	11	
Szeged	.	⚊	24	10	8	9
Szentes	.	⚊	24	12	10	
Borsodnádasd	.	⚊	20	11	6	
Fügöd	.	≡	20	10	9	
Hidasnémeti	.	=	21	11	10	
Jósvafő	.	⚊	20	12	10	7
Lillafüred	.	⚊	20	11	10	
Miskolc	.	⚊	22	11	9	6
Putnok	.	≡	23	10	7	
Sárospatak	.	⚊	22	12	9	7
Szendrőlád	.	⚊	22	10	10	
Tokaj	.		21	13	13	
Kisvárda	.	=	22	14	13	7
Mátészalka	.	⚊	24	14	13	
Nyíregyháza	.	⚊	21	14	12	8
Nyírlugos	–		–	–	–	
Pátyod	.	⚊	21	11	10	
Tiszabecs	–		–	–	–	
Vásárosnamény	.	⚊	22	14	13	
Záhony	.	⚊	23	14	14	
Berettyóújfalu	.	⚊	20	13	13	
Debrecen	.	⚊	21	11	10	8
Hajdúdorog	.		21	13	12	
Hortobágy	–		–	–	–	
Körösszakál	.	⚊	22	13	12	
Polgár	.	⚊	22	13	12	
Békéscsaba	.	⚊	22	11	9	9
Mezőhegyes	.	⚊	23	13	11	8
Orosháza	.	⚊	24	12	9	
Szarvas	.	⚊	23	12	7	10
Szeghalom	–		–	–	–	

IDŐJÁRÁSI HELYZET

1988. SZEPTEMBER 27. 00 UTC.

SZTEREOGRAFIKUS VETÜLET
(A 60. SZÉLESSÉGI KÖRÖN HOSSZTARTÓ)

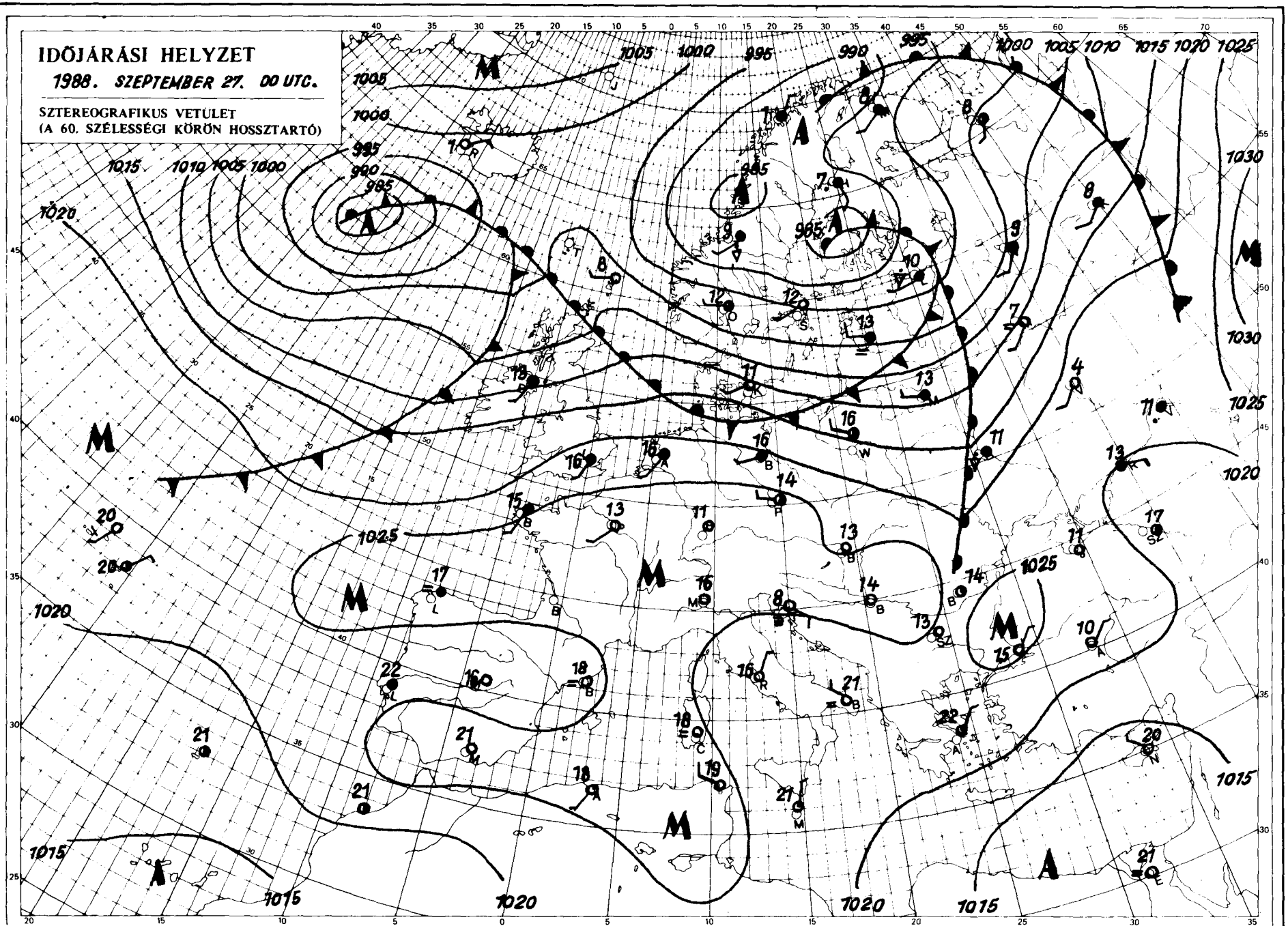

KIADJA: ORSZÁGOS METEOROLÓGIAI SZOLGÁLAT
Kiadásért felel: Barát József, az Országos Meteorológiai Szolgálat elnöke
Nyomdajában, Budapest – Felelős vezető: Máthé Gyuláné – Munkaszám: [illegible] – Készült: az Országos Meteorológiai Szolgálat
a Központi Előrejelző Intézet igazgatója – Szerkesztésért felel: Kapovits Albert.

Készíti: a KEI Rövidtávú Előrejelző Osztálya – Szakmai felelős: Németh Lajos osztályvezető – Megjelenik naponként
Megrendelhető: 1024 Budapest, II., Kitaibel Pál utca 1. – Pénzügyi Osztály – Telefon: 353-500
Jelmagyarázat a havi mellékletben

IDŐJÁRÁSI NAPIJELENTÉS

ЕЖЕДНЕВНЫЙ МЕТЕОРОЛОГИЧЕСКИЙ БЮЛЛЕТЕНЬ · DAILY WEATHER REPORT
BULLETIN QUOTIDIEN DE TEMPS · TÄGLICHER WETTERBERICHT

101. évfolyam 272. szám + Budapest + 1988.szeptember 28.szerda

Az időjárási helyzet és a várható időjárás:

Szárazföldünk jelentős részén, azaz Közép- és Dél-Európában, valamint az Alpok vidékén és a Fekete-tenger környékén csöndes, nyáriasan meleg az idő. Kevés a felhő, de reggel többfelé van köd. A kontinens nyugati és északi területein felhős, szeles és gyakran esős az időjárás. Az Atlanti-óceán felől nedves, enyhe, illetve hüvös léghullámok követik egymást, és Nyugat-Európát érintve észak felé haladnak. Egy hosszan elnyúló hidegfront ma éjszaka a Skandinávfélszigete, a Benelux- államok és Franciaország fölött húzódik. A front és felhőzete nagyon lassan mozog a szárazföld belseje felé, és csütörtök estig nem is éri el Magyarországot. Meleg, száraz levegő áramlik fölénk.

Országunkban kedden is meleg idő volt. A hőmérséklet csúcsértéke elérte a 22, 28 fokot. Napos idő volt, csak kisebb felhősödést jelentettek. Ma éjszaka 7, 14 fokig hült le a levegő. Főként északkeleten köd képződött. Délelőtt a köd nagyrésze megszünt. Napos idő volt. A hőmérséklet 11 órakor általában 19 és 25 fok között volt, csak a tartósan ködös helyeken mértek, 13, 15 fokot.

A Balaton vizének hőmérséklete Siófoknál 11 órakor 18 fok volt.

Ma 12 órakor Budapesten 23 fok, a tengerszintre átszámitott légnyomás 1021 hPa, gyengén süllyed.

Várható időjárás csütörtök estig:

Átmeneti hajnali, reggeli felhősödéstől eltekintve gyengén felhős lesz az ég, eső nem valószinü. Éjszaka többfelé erős párásság, hajnalban néhol ködképződés várható. A szél délnyugatira fordul, többfelé megélénkül, a Dunántúlon helyenként megerősödik.
A legalacsonyabb éjszakai hőmérséklet: 7 és 12 fok között, a legmagasabb nappali hőmérséklet csütörtökön: 25 fok körül alakul.

Rábai Attila s.k.

A hőmérséklet napi középértéke és eltérése a sokévi átlagtól / Budapest belterületén/:

1988. szeptember 27.	17,9°C	+3,4°C

1871 óta ezen a napon Budapesten előfordult

legmagasabb hőmérséklet:	30,9°C /1942/

LEGMAGASABB HŐMÉRSÉKLET

19 88. IX. 27.

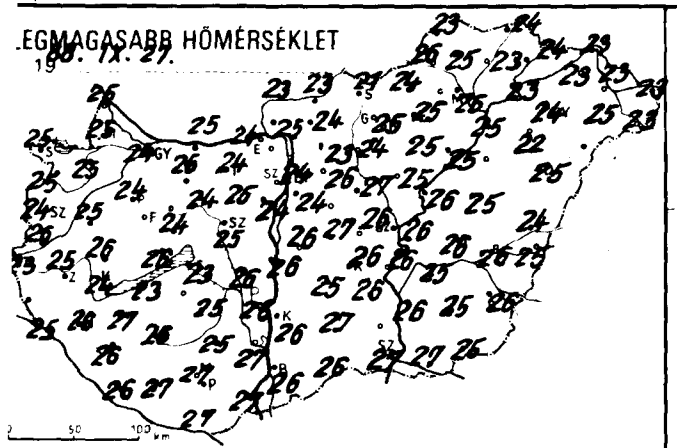

LEGALACSONYABB HŐMÉRSÉKLET

19 88. IX. 28.

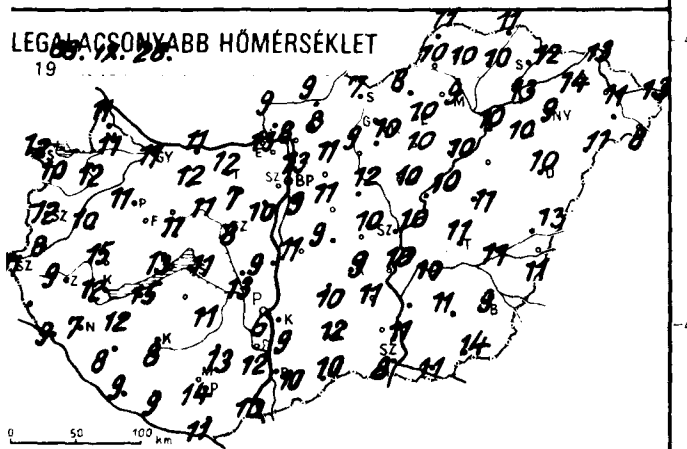

RADIÁCIÓS MINIMUM

19 88. IX. 28.

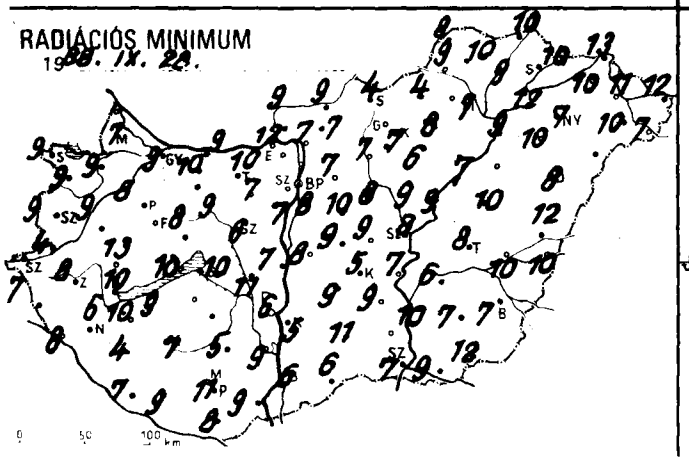

24 órás CSAPADÉKELOSZLÁS

19 88. IX. 27. 7h -tól IX. 28. 7h -ig.

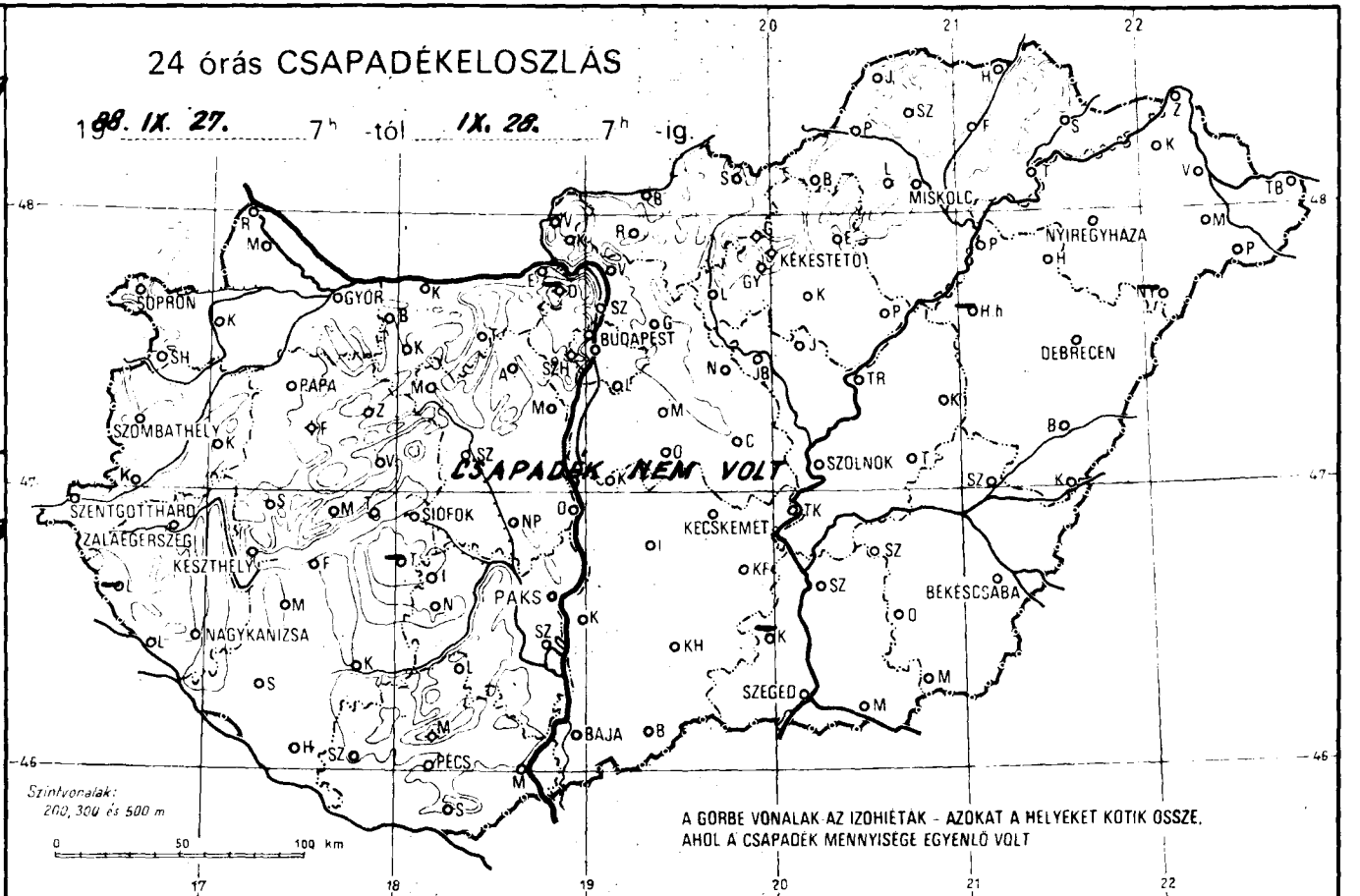

NAPFÉNYTARTAM

19 88. IX. 27.

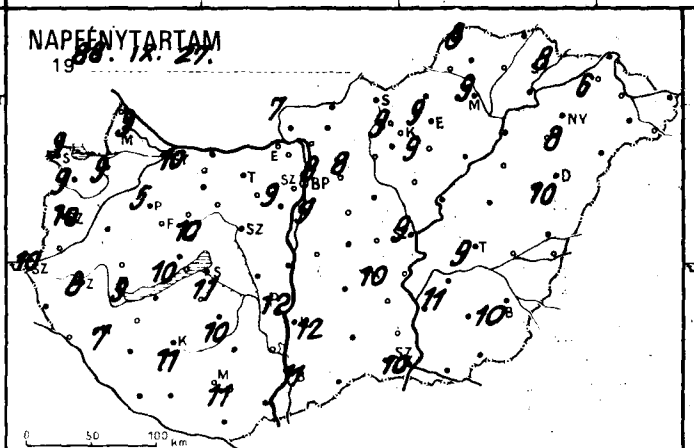

19

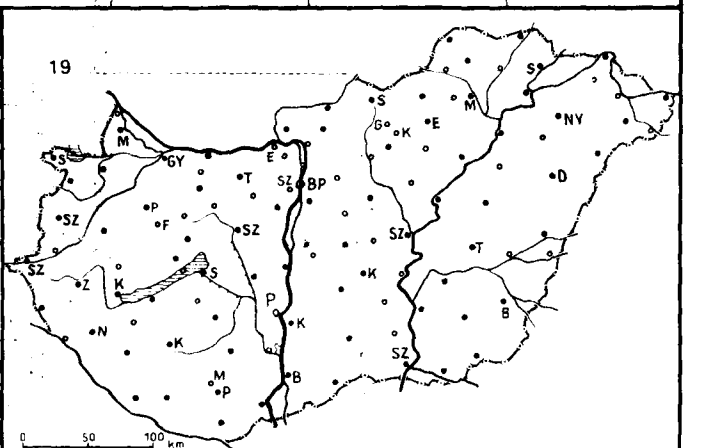

1888.IX.28.^{h}-ig az utolsó 24 óra adatai						Előző nap napos órái
állomás	csapadék (mm)		max. hőmérséklet	min. hőmérséklet	rad. min.	
Győr	•		24	11	9	10
Kapuvár	•		25	12	9	9
Mosonmagyaróvár	•		25	11	7	9
Rajka	•		25	11	10	
Sopron	•		25	12	9	9
Sopronhorpács	•		25	10	9	9
Káld	•		25	10	9	
Körmend	•		26	8	4	
Szentgotthárd	•		23	11	7	10
Szombathely	•		24	12	9	10
Lenti	–		–	–	–	
Letenye	•		25	9	8	
Nagykanizsa	•		26	7	6	7
Zalaegerszeg	•		25	9	8	8
Farkasgyepű	•		24	12	7	
Keszthely	•		24	12	10	9
Mencshely	•		23	13	9	10
Pápa	•		24	11	8	5
Sümeg	•		26	15	13	
Tihany	•		26	13	10	
Veszprém	•		24	11	8	10
Zirc	•		22	11	7	
Fonyód	•		23	15	9	
Homokszt. györgy	•		26	9	7	9
Kaposvár	•		26	8	7	11
Marcali	•		27	12	10	
Siófok	•		23	11	10	11
Somogyszob	•		26	8	4	
Tab	–		–	–	–	
Bábolna	•		24	9	7	
Esztergom	•		24	13	12	
Kisbér	•		26	12	10	
Komárom	•		25	11	9	
Tatabánya	•		24	12	10	
Alcsútdoboz	•		25	7	7	
Dunaújváros	•		26	9	7	
Martonvásár	•		24	10	7	9
Mór	•		24	11	9	
Sárbogárd	•		26	13	11	
Szabadbattyán	•		25	8	6	
Iregszemcse	•		25	11	–	10
Lengyel	•		25	13	5	
Paks	•		26	6	6	12
Szekszárd	•		27	12	9	
Árpádtető	•		25	16	12	
Mohács	•		27	10	9	
Pécs	•		27	14	11	11
Siklós	•		27	11	8	
Szigetvár	•		27	9	9	
Budaörs	•		24	9	5	
Bp. Lőrinc	•		24	9	8	9
Bp. Met. Int.	•		24	13	–	8
Bp. Szab. hegy	•		20	15	12	
Cegléd	•		26	10	9	
Dobogókő	–		–	–	–	
Gödöllő	•		23	11	7	8
Királyrét	•		22	9	6	
Monor	•		26	11	10	
Nagykáta	•		27	12	8	
Szentendre	•		26	10	10	

1888.IX.28.^{h}-ig az utolsó 24 óra adatai						Előző nap napos órái
állomás	csapadék (mm)		max. hőmérséklet	min. hőmérséklet	rad. min.	
Vác	•		25	8	7	
Vámosmikola	•		23	9	9	7
Baja	•		26	10	6	11
Bácsalmás	•		26	10	6	
Izsák	•		25	10	9	
Kalocsa	•		26	9	5	12
Kecskemét	•		26	9	5	10
Kiskunfélegyháza	•		26	11	9	
Kiskunhalas	•		27	12	11	
Kunszentmiklós	•		26	11	8	
Tiszakécske	•		26	10	7	
Balassagyarmat	•		23	9	9	
Romhány	•		24	8	7	
Salgótarján	•		21	7	4	
Eger	•		25	10	8	9
Galyatető	•		19	13	8	
Gyöngyös	•		25	10	7	
Kékestető	•		18	12	9	9
Kompolt	•		25	10	6	9
Lőrinci	•		24	9	7	
Poroszló	•		25	10	7	
Jászapáti	•		25	10	9	
Jászberény	•		25	10	8	
Karcag	•		25	11	10	
Szolnok	•		26	10	8	9
Tiszaroff	•		26	10	9	
Túrkeve	•		26	11	8	9
Kistelek	–		–	–	–	
Makó	•		27	11	9	
Szeged	•		27	8	6	10
Szentes	•		26	11	10	
Borsodnádasd	•		24	8	4	
Fügöd	•		23	10	9	
Hidasnémeti	•		24	11	10	
Jósvafő	•		23	11	8	8
Lillafüred	•		21	10	9	
Miskolc	•		25	9	7	9
Putnok	•		26	10	9	
Sárospatak	•		24	12	10	8
Szendrőlád	•		25	10	10	
Tokaj	•		23	13	12	
Kisvárda	•		23	14	10	6
Mátészalka	•		25	11	10	
Nyíregyháza	•		24	9	7	8
Nyírlugos	–		–	–	–	
Pátyod	•		23	8	7	
Tiszabecs	•		23	13	12	
Vásárosnamény	•		23	11	11	
Záhony	•		23	13	13	
Berettyóújfalu	•		24	13	12	
Debrecen	•		25	10	8	10
Hajdúdorog	•		22	10	10	
Hortobágy	–		–	–	–	
Körösszakál	•		25	11	10	
Polgár	•		25	10	9	
Békéscsaba	•		26	9	7	10
Mezőhegyes	•		25	14	12	9
Orosháza	•		25	11	7	
Szarvas	•		25	10	6	11
Szeghalom	•		26	11	10	

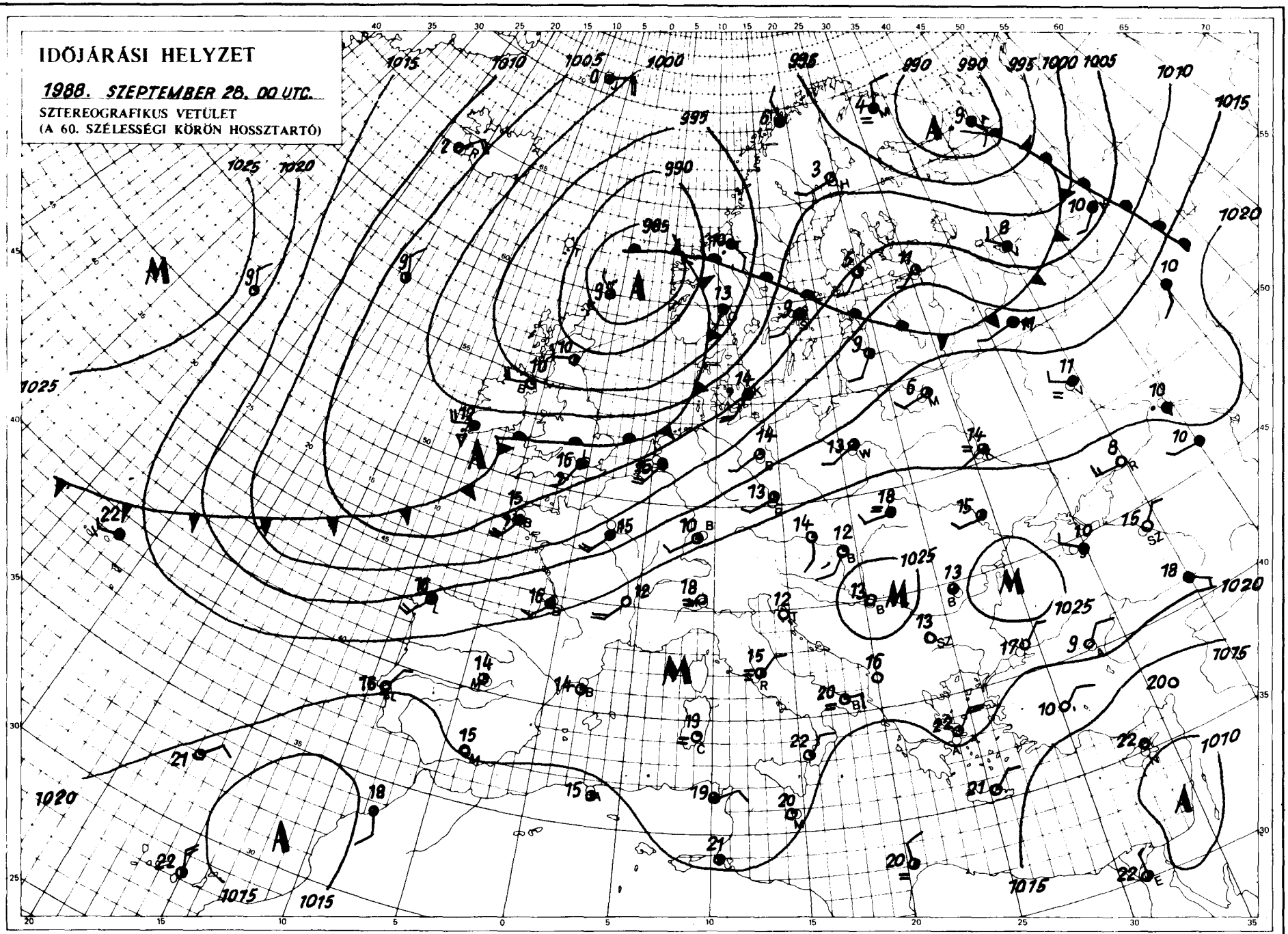

KIADJA: ORSZÁGOS METEOROLÓGIAI SZOLGÁLAT
Kiadásért felel: Bartai József, az Országos Meteorológiai Szolgálat elnöke — Készült: az Országos Meteorológiai Szolgálat Nyomdájában, Budapest — Felelős vezető: Mathé Gyuláné — Munkaszám: — Szerkesztésért felel: Kapovits Albert, a Központi Előrejelző Intézet igazgatója. 88.65.

Készíti a KEI Rövidtávú Előrejelző Osztálya — Szakmai felelős: Németh Lajos osztályvezető — Megjelenik naponként
Megrendelhető 1024 Budapest, II., Kitaibel Pál utca 1. — Pénzügyi Osztály — Telefon: 353-500
Jelmagyarázat a havi mellékletben

IDŐJÁRÁSI NAPIJELENTÉS

ЕЖЕДНЕВНЫЙ МЕТЕОРОЛОГИЧЕСКИЙ БЮЛЛЕТЕНЬ · DAILY WEATHER REPORT
BULLETIN QUOTIDIEN DE TEMPS · TÄGLICHER WETTERBERICHT

101. évfolyam 273. szám + Budapest + 1988.szeptember 29.csütörtök

Az időjárási helyzet és a várható időjárás:

Jelentősen eltér kontinensünk déli és északi felének időjárása. Dél-, és Közép-Európa nagy részén a leszálló, szárító hatású légmozgások következtében ezeken a területeken napos, száraz az idő. Ugyanakkor a Brit-szigetek, a Skandináv-félsziget térségében ciklonok okoznak változékony, gyakran csapadékos időt. Magyarországot nyugat felől egy légköri front éri el, ezért nyugaton és északon változékonyra fordítja az időjárást.

Hazánkban szerdán nagyrészt napos, száraz idő volt. A hőmérséklet csúcsértéke általában 22 és 27 fok között alakult. Átlagosan 10 órán át sütött a nap. Ma éjszaka 7, 15 fokig hült le a levegő. Főként a Dunántúlon és északon képződött köd, amely pár óra alatt feloszlott. Csütörtökön délelőtt a nyugati országrészben már megnövekedett a felhőzet, másutt napos idő volt. A hőmérséklet 11 órakor 16, 25 fok között alakult.

A Balaton vizének hőmérséklete Siófoknál 11 órakor 17 fok volt.

Ma 12 órakor Budapesten a hőmérséklet 22 fok, a tengerszintre átszámított légnyomás 1015 hPa, alig változik.

Várható időjárás péntek estig:

Péntek estig a nyugati, valamint az északi megyékben egyre gyakrabban növekszik meg a felhőzet. Éjféltől már szórványosan gyenge eső, zápor is valószinü. Másutt marad a túlnyomóan derült idő. Éjszaka helyenként köd képződik. A déli, délnyugati szél megélénkül, holnap a Dunántúlon fokozatosan északnyugatira fordul és időnként megerősödik. A várható legalacsonyabb éjszakai hőmérséklet 9, 14 fok között, a legmagasabb nappali hőmérséklet pénteken északnyugaton 19, délkeleten viszont 25 fok körül alakul.

Bozóki István s.k.

TÁVOLABBI KILÁTÁSOK SZOMBATTÓL-KEDDIG:

Az eleinte élénk szél fokozatosan mérséklődik. Több órás napsütés várható. Csapadékra szombaton a délnyugati országrészben és az időszak legvégén lehet számitani.
A legalacsonyabb hajnali hőmérséklet eleinte 7, 12 fok, majd +4, +9 fok között várható, a legmagasabb nappali hőmérséklet eleinte 17, 22 fok, majd 15, 20 fok között lesz. Jelentős mennyiségü / legalább 5 m napi / csapadék az ország területének 10 százalékán várható.

KÖZÉPTÁVÚ ELŐREJELZŐ CSOPORT

A hőmérséklet napi középértéke és eltérése a sokévi átlagtól / Budapest belterületén/:

1988. szeptember 28.	17,9°C	+3,8°C

1871 óta ezen a napon Budapesten előfordult

legmagasabb hőmérséklet:	30,6°C /1932/
legalacsonyabb hőmérséklet:	2,6°C /1887/

LEGMAGASABB HŐMÉRSÉKLET

19 88. IX. 28.

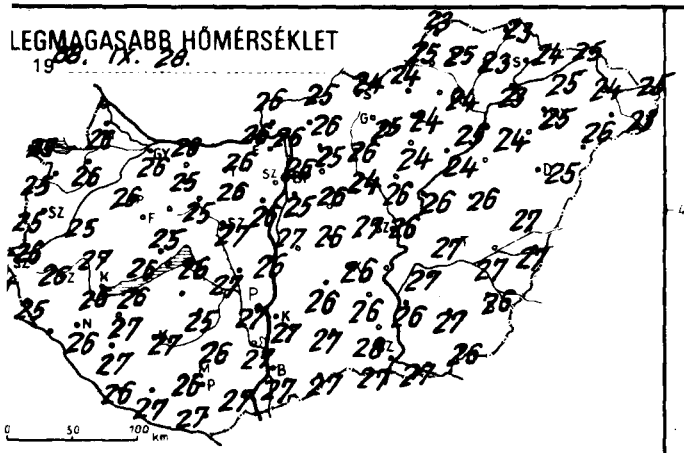

LEGALACSONYABB HŐMÉRSÉKLET

19 88. IX. 29.

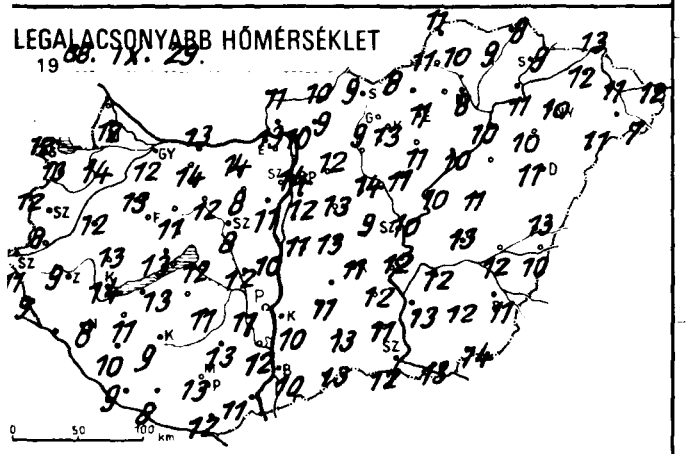

RADIÁCIÓS MINIMUM

19 88. IX. 29.

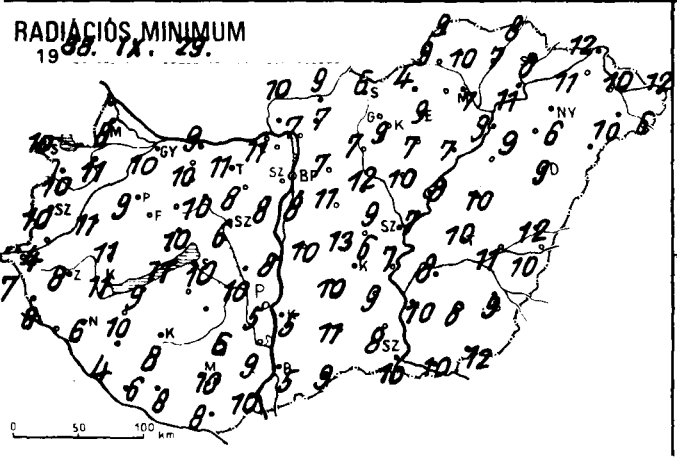

24 órás CSAPADÉKELOSZLÁS

19 88. IX. 28. 7 h -tól IX. 29. 7 h -ig.

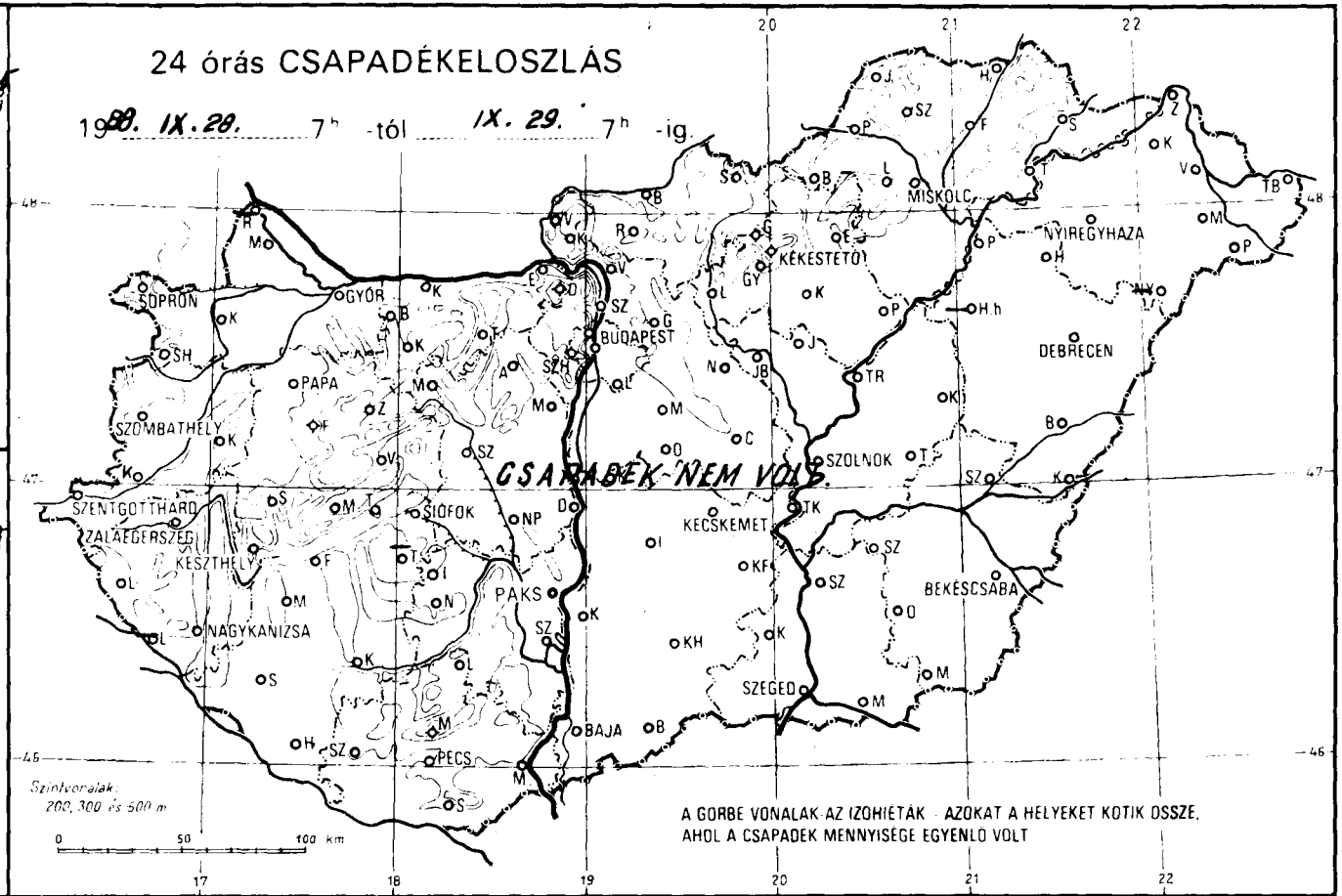

NAPFÉNYTARTAM

19 88. IX. 28.

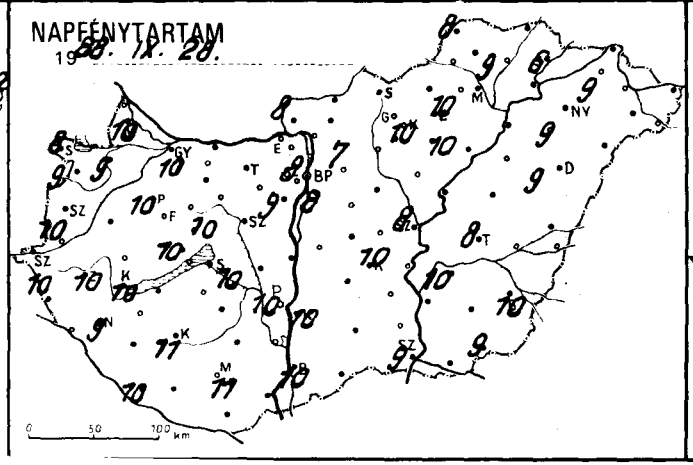

19

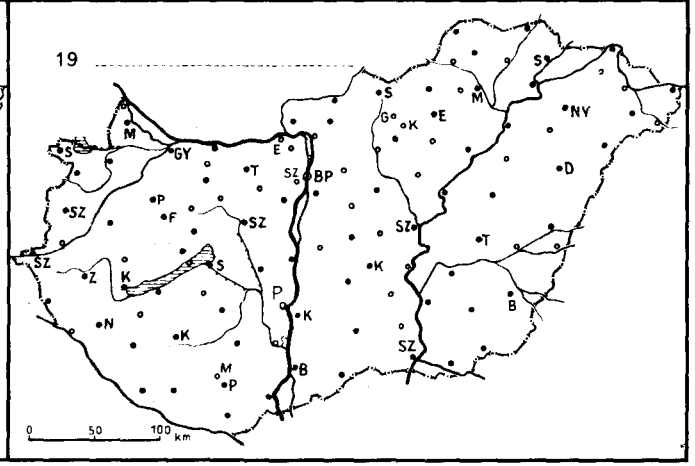

1988.IX.29-ig az utolsó 24 óra adatai						Előző nap napos órái
állomás	csapadék (mm)		max. hőmérséklet	min. hőmérséklet	rad. min.	
Győr	.	≡	26	12	10	10
Kapuvár	.	≡	26	14	11	9
Mosonmagyaróvár	.	=	26	12	8	10
Rajka	–		–	–	–	
Sopron	.	=	25	12	10	8
Sopronhorpács	.	=	25	13	10	9
Káld	.	≡	25	12	11	
Körmend	.	≡	26	8	4	
Szentgotthárd	.	=	24	11	7	10
Szombathely	.	≡	25	12	10	10
Lenti	.		25	9	8	
Letenye	–		–	–	–	
Nagykanizsa	.	=	26	8	6	9
Zalaegerszeg	.	=	26	9	8	10
Farkasgyepű	.		25	14	10	
Keszthely	.	≡	26	14	11	10
Mencshely	.	≡	24	10	9	10
Pápa	.	=	26	13	9	10
Sümeg	.		27	15	13	
Tihany	.	=	26	13	11	
Veszprém	.	≡	25	11	10	10
Zirc	.	≡	23	11	8	
Fonyód	.	≡	26	13	9	
Homokszt. györgy	.	≡	26	9	6	10
Kaposvár	.	=	27	9	8	11
Marcali	.	≡	27	11	10	
Siófok	.	≡	26	12	10	10
Somogyszob	.	≡	27	10	4	
Tab	–		–	–	–	
Bábolna	.	=	26	8	7	
Esztergom	.		26	13	11	
Kisbér	.		25	14	10	
Komárom	.	≡	26	13	9	
Tatabánya	.		26	14	11	
Alcsútdoboz	.	≡	26	8	8	
Dunaújváros	.	≡	26	10	8	
Martonvásár	.	≡	26	11	8	9
Mór	.	≡	25	12	10	
Sárbogárd	.	≡	27	12	10	
Szabadbattyán	.	≡	27	8	6	
Iregszemcse	.	≡	25	11	–	–
Lengyel	.		26	13	6	
Paks	.	=	27	7	5	10
Szekszárd	.	≡	27	12	9	
Árpádtető	.		24	15	12	
Mohács	.	=	27	11	10	
Pécs	.	≡	26	13	10	11
Siklós	.	≡	27	12	8	
Szigetvár	.	≡	27	8	8	
Budaörs	.	≡	26	10	8	
Bp. Lőrinc	.	≡	25	12	8	9
Bp. Met. Int.	.	=	26	14	–	8
Bp. Szab. hegy	.		19	14	11	
Cegléd	.	≡	27	9	9	
Dobogókő	.		22	13	7	
Gödöllő	.	≡	25	12	7	7
Királyrét	.	=	24	8	6	
Monor	.	≡	26	13	11	
Nagykáta	.	=	24	14	12	
Szentendre	.		27	11	10	

1988.IX.29-ig az utolsó 24 óra adatai						Előző nap napos órái
állomás	csapadék (mm)		max. hőmérséklet	min. hőmérséklet	rad. min.	
Vác	.	=	26	10	7	
Vámosmikola	.	=	26	11	10	8
Baja	.	≡	27	10	5	10
Bácsalmás	.	≡	27	13	9	
Izsák	.		26	11	10	
Kalocsa	.		27	10	5	10
Kecskemét	.	≡	26	11	6	10
Kiskunfélegyháza	.		26	12	9	
Kiskunhalas	.	≡	27	13	11	
Kunszentmiklós	.	=	27	11	10	
Tiszakécske	.	≡	27	12	7	
Balassagyarmat	.	≡	25	10	9	
Romhány	.	≡	26	9	7	
Salgótarján	.	≡	24	9	6	
Eger	.	≡	24	11	9	10
Galyatető	.		18	12	10	
Gyöngyös	.	≡	25	13	9	
Kékestető	.		27	11	11	10
Kompolt	.	≡	24	11	7	10
Lőrinci	.	≡	26	9	7	
Poroszló	.	≡	24	10	7	
Jászapáti	.	≡	26	11	10	
Jászberény	.	≡	26	10	7	
Karcag	.	≡	26	11	10	
Szolnok	.	≡	26	10	7	8
Tiszaroff	.	=	26	10	8	
Túrkeve	.	≡	27	13	10	8
Kistelek	.	=	28	11	8	
Makó	.	≡	27	13	10	
Szeged	.	≡	27	12	10	9
Szentes	.	≡	26	13	10	
Borsodnádasd	.	=	24	8	4	
Füged	.	=	23	9	7	
Hidasnémeti	.	=	23	8	8	
Jósvafő	.	≡	23	11	9	8
Lillafüred	.	≡	22	10	9	
Miskolc	.	=	24	8	7	9
Putnok	.	=	25	11	9	
Sárospatak	.	=	24	9	8	6
Szendrőlád	.		25	10	10	
Tokaj	.		23	11	11	
Kisvárda	.	=	25	12	11	9
Mátészalka	.	≡	26	11	10	
Nyíregyháza	.	≡	25	10	6	9
Nyírlugos	–		–	–	–	
Pátyod	.	=	23	7	6	
Tiszabecs	.	≡	25	12	12	
Vásárosnamény	.	≡	24	11	15	
Záhony	.	≡	25	13	12	
Berettyóújfalu	.	≡	27	13	12	
Debrecen	.	≡	25	11	9	9
Hajdúdorog	.		24	10	9	
Hortobágy	–		–	–	–	
Körösszakál	.	≡	27	10	10	
Polgár	.	≡	25	10	9	
Békéscsaba	.	≡	26	11	9	10
Mezőhegyes	.	≡	26	14	12	9
Orosháza	.	≡	27	14	8	
Szarvas	.	=	27	12	8	10
Szeghalom	.	≡	27	12	11	

IDŐJÁRÁSI HELYZET

1988. SZEPTEMBER 29. 00 UTC.

SZTEREOGRAFIKUS VETÜLET
(A 60. SZÉLESSÉGI KÖRÖN HOSSZTARTÓ)

KIADJA: ORSZÁGOS METEOROLÓGIAI SZOLGÁLAT

Kiadásért felel: Barát József, az Országos Meteorológiai Szolgálat elnöke

Nyomdájában: Budapest – Felelős vezető: Máthé Gyuláné – Munkaszám: 86/1987 – Szerkesztésért felel: Kapovits Albert, a Központi Előrejelző Intézet igazgatója

Készíti: a KEI Rövidtávú Előrejelző Osztálya – Szakmai felelős: Németh Lajos osztályvezető – Megjelenik naponként

Megrendelhető: 1024 Budapest, II., Kitaibel Pál utca 1. – Pénzügyi Osztály – Telefon: 353-500

Jelmagyarázat a havi mellékletben

IDŐJÁRÁSI NAPIJELENTÉS

ЕЖЕДНЕВНЫЙ МЕТЕОРОЛОГИЧЕСКИЙ БЮЛЛЕТЕНЬ · DAILY WEATHER REPORT
BULLETIN QUOTIDIEN DE TEMPS · TÄGLICHER WETTERBERICHT

101. évfolyam 274. szám + Budapest + 1988.szeptember 30 .péntek

Az időjárási helyzet és a várható időjárás:

Dél-Európában a Földközi-tenger mentén nyárias meleg van, a hőmérséklet csúcsértéke sokfelé meghaladja a 25 fokot. Észak-Skandinávia feletti középponttal nagy kiterjedésü ciklon örvénylik. Ennek hidegfrontja ma a hajnali órákban a Murmanszk-Minszk-Varsó-Bécs-Marseille-Madrid-vonal mentén húzódott. A légköri front déli része csak lassan halad a szárazföld belsejébe. Az Alpok nyugati oldalán, a Cseh-medencében, valamint a Lengyel-síkságon többfelé esik az eső, és időnként erős szél fúj. Valószinü, hogy az elkövetkező időszakban a Kárpát-medencében is kissé változékonyra fordul az idő.

Magyarországon csütörtökön országszerte nyárias meleg idő volt, Inkább csak északnyugaton növekedett meg időnként erősen a felhőzet. Esőről nem érkezett jelentés. Csütörtökön a hőmérséklet csúcsértéke 22, 28 fok között alakult. Péntek hajnalra pedig többnyire 9, 14 fokig hült le a levegő. Főként északkeleten, valamint a délnyugati megyékben párássá vált a levegő, éjszaka helyenként ködfoltok is képződtek. Ma délelőtt általában kevés volt a felhő az országban, a túlnyomóan napos időben gyorsan emelkedett a hőmérséklet 11 órakor az országban 17, 24 fokot mértek.

A Balaton vizének hőmérséklete Siófoknál 11 órakor 18 fok volt.

Ma 12 órakor Budapesten a hőmérséklet 23 fok, a tengerszintre átszámitott légnyomás 1020 hPa, alig változik.

Várható időjárás szombat estig:

Nyugaton és északon is csak átmeneti felhősödés, egy-egy zápor, zivatar valószinü. Ettől eltekintve, illetve másutt folytatódik a napos, száraz, kora őszi idő. A délnyugati, majd északi, északkeleti szél napközben gyakorta élénk lesz. A legalacsonyabb éjszakai hőmérséklet 10 fok körül, a legmagasabb nappali hőmérséklet szombaton északnyugaton 20 fok, másutt 24 fok körül alakul.

Török Dénes s.k.

A hőmérséklet napi középértéke és eltérése a sokévi átlagtól / Budapest belterületén/:

1988. szeptember 29.	18,7°C	+5,0°C

1871 óta ezen a napon Budapesten előfordult

legmagasabb hőmérséklet:	29,7°C /1917/
legalacsonyabb hőmérséklet:	1,3°C /1977/

LEGMAGASABB HŐMÉRSÉKLET

19 88. IX. 29.

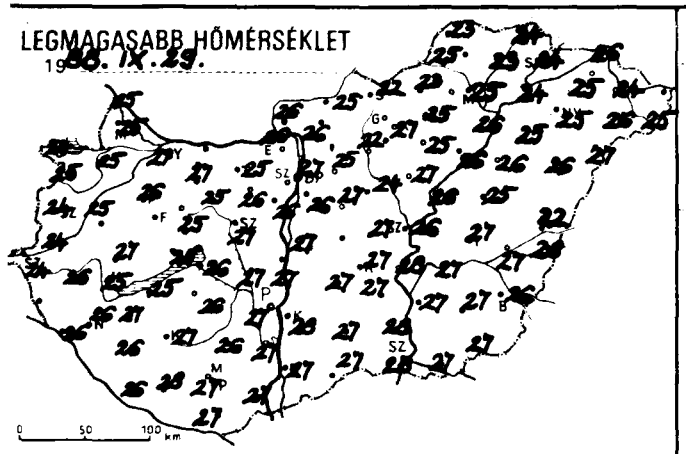

LEGALACSONYABB HŐMÉRSÉKLET

19 88. IX. 30.

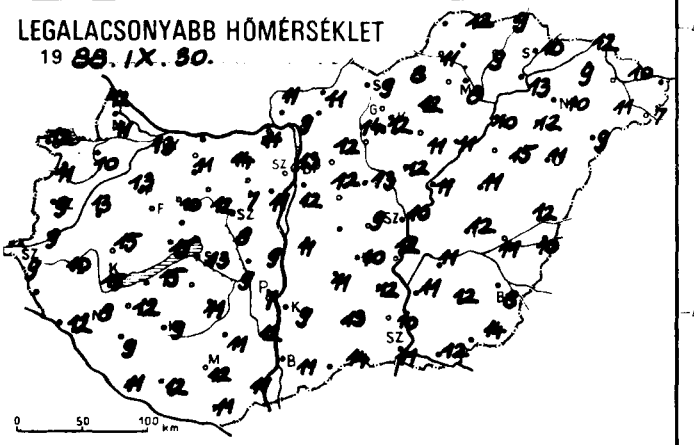

RADIÁCIÓS MINIMUM

19 88. IX. 30.

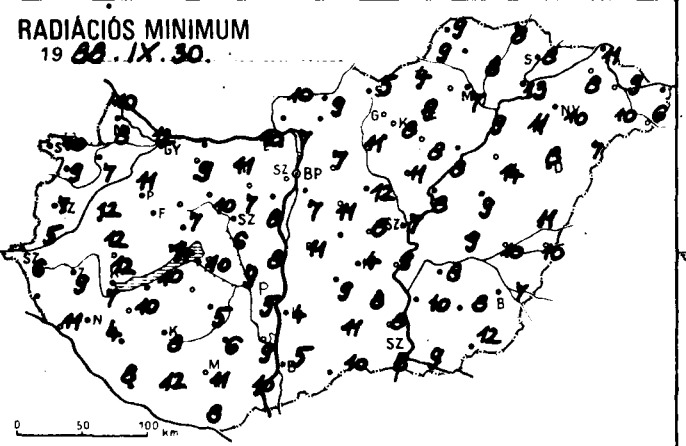

NAPFÉNYTARTAM

19 88. IX. 29.

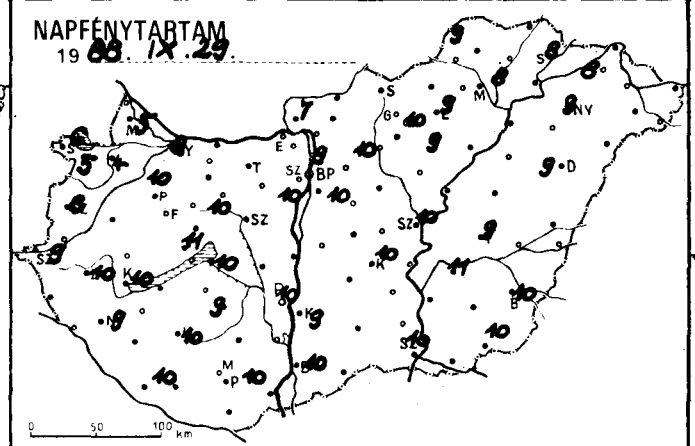

19 .....

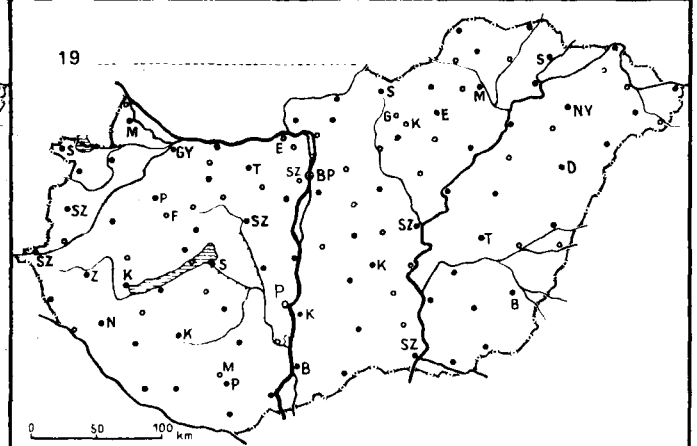

24 órás CSAPADÉKELOSZLÁS

19 88. IX. 29. 7h -tól IX. 30. 7h -ig.

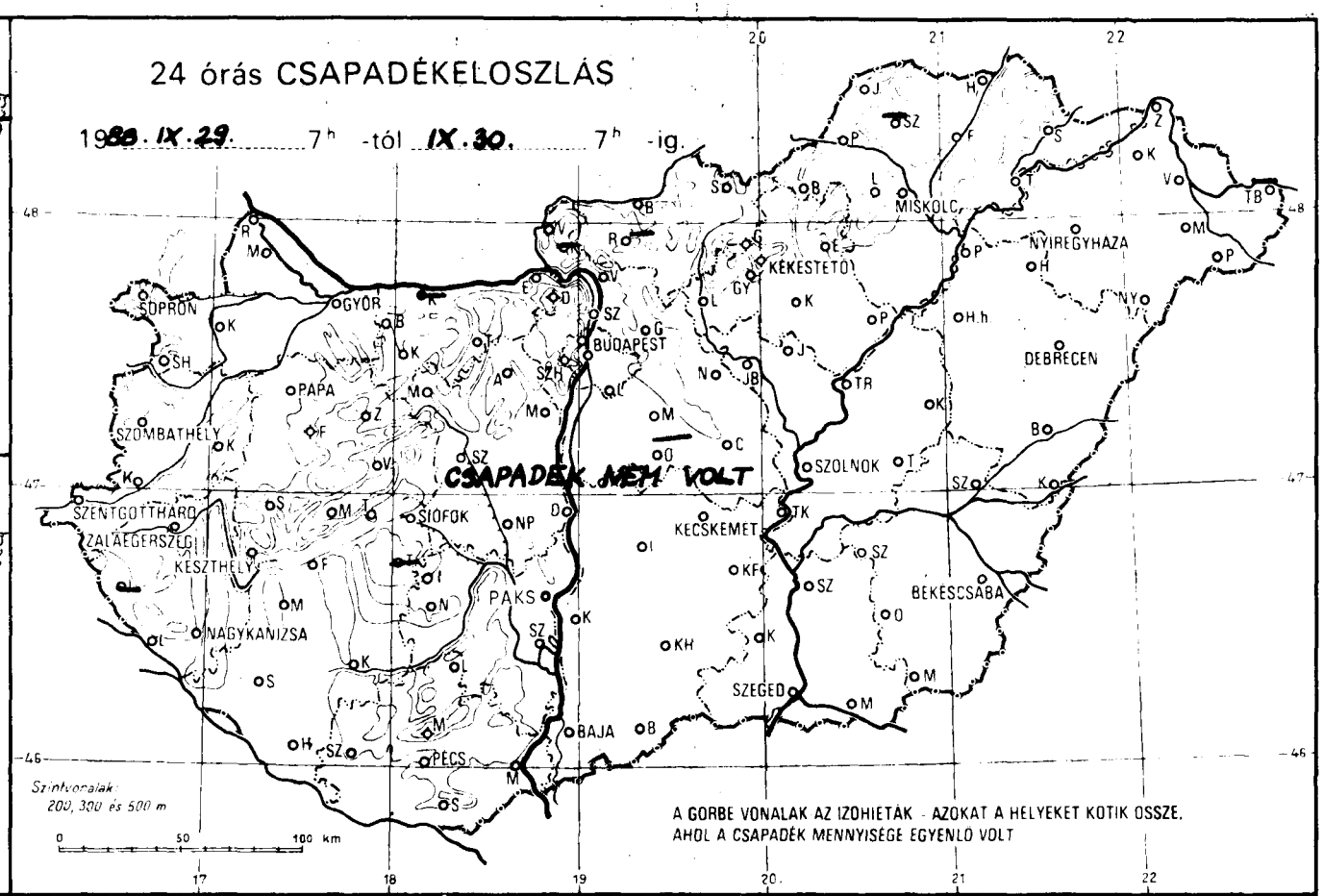

1988.IX.30-ig az utolsó 24 óra adatai						Előző nap napos órái
állomás	csapadék (mm)		max. hőmérséklet	min. hőmérséklet	rad. min.	
Győr	.		27	13	12	8
Kapuvár	.		25	10	7	4
Mosonmagyaróvár	.		25	11	8	5
Rajka	.		25	12	10	
Sopron	.		24	12	10	6
Sopronhorpács	.		25	11	9	5
Kőld	.		25	13	12	
Körmend	.		24	9	5	
Szentgotthárd	.		24	9	6	9
Szombathely	.		24	9	7	8
Lenti	–		–	–	–	
Letenye	.		26	12	11	
Nagykanizsa	.		26	8	7	9
Zalaegerszeg	.		26	10	9	10
Farkasgyepű	.		26	15	8	
Keszthely	.		25	15	12	10
Mencshely	.		25	13	9	11
Pápa	.		26	13	11	10
Sümeg	.		27	15	12	
Tihany	.		25	15	14	
Veszprém	.		25	10	7	10
Zirc	.		23	9	7	
Fonyód	.		25	15	10	
Homokszt. györgy	.		26	11	8	10
Kaposvár	.		27	9	8	10
Marcali	.		27	12	10	
Siófok	.		26	13	10	10
Somogyszob	.		26	9	4	
Tab	–		–	–	–	
Bábolna	.		26	10	8	
Esztergom	.		26	11	10	
Kisbér	.		27	11	9	
Komárom	–		–	–	–	
Tatabánya	.		25	14	11	
Alcsútdoboz	.		26	7	7	
Dunaújváros	.		27	9	8	
Martonvásár	.		26	11	8	10
Mór	.		25	12	10	
Sárbogárd	.		27	9	9	
Szabadbattyán	.		27	8	6	
Iregszemcse	.		26	11	5	9
Lengyel	.		26	11	6	
Paks	.		27	7	5	10
Szekszárd	.		27	12	9	
Árpádtető	.		24	13	12	
Mohács	.		27	11	10	
Pécs	.		27	12	11	10
Siklós	.		27	11	8	
Szigetvár	.		28	12	12	
Budaörs	.		26	9	6	
Bp. Lőrinc	.		26	12	7	10
Bp. Met. Int.	.		27	13	–	9
Bp. Szab. hegy	.		23	19	10	
Cegléd	.		27	9	8	
Dobogókő	.		21	12	11	
Gödöllő	.		25	12	7	10
Királyrét	–		–	–	–	
Monor	.		27	12	11	
Nagykáta	.		24	13	12	
Szentendre	.		27	11	9	

1988.IX.30-ig az utolsó 24 óra adatai						Előző nap napos órái
állomás	csapadék (mm)		max. hőmérséklet	min. hőmérséklet	rad. min.	
Vác	.		26	9	7	
Vámosmikola	.		26	11	10	7
Baja	.		27	11	5	10
Bácsalmás	.		27	14	10	
Izsák	.		27	11	9	
Kalocsa	.		28	9	4	9
Kecskemét	.		27	10	4	10
Kiskunfélegyháza	.		27	12	8	
Kiskunhalas	.		27	13	11	
Kunszentmiklós	.		27	11	11	
Tiszakécske	.		28	12	9	
Balassagyarmat	.		25	11	9	
Romhány	–		–	–	–	
Salgótarján	.		22	9	5	
Eger	.		25	12	9	9
Galyatető	.		19	12	10	
Gyöngyös	.		27	12	8	
Kékestető	.		18	12	11	10
Kompolt	.		25	11	8	9
Lőrinci	.		22	14	11	
Poroszló	.		26	11	8	
Jászapáti	.		27	12	11	
Jászberény	.		26	11	8	
Karcag	.		25	11	9	
Szolnok	.		26	10	7	10
Tiszaroff	.		26	11	8	
Túrkeve	.		27	12	9	9
Kistelek	.		28	10	8	
Makó	.		27	12	9	
Szeged	.		28	11	8	10
Szentes	.		27	11	10	
Borsodnádasd	.		23	8	4	
Füged	.		23	9	8	
Hidasnémeti	.		24	9	8	
Jósvafő	.		23	12	9	9
Lillafüred	.		23	11	10	
Miskolc	.		25	8	7	8
Putnok	.		25	11	9	
Sárospatak	.		24	10	8	8
Szendrőlád	–		–	–	–	
Tokaj	.		24	13	13	
Kisvárda	.		25	9	8	8
Mátészalka	.		26	11	10	
Nyíregyháza	.		25	10	10	9
Nyírlugos	.		27	9	7	
Pátyod	.		25	7	6	
Tiszabecs	–		–	–	–	
Vásárosnamény	.		24	10	9	
Záhony	.		26	12	11	
Berettyóújfalu	.		22	12	11	
Debrecen	.		26	11	8	9
Hajdúdorog	.		25	12	11	
Hortobágy	.		26	15	14	
Körösszakál	.		28	10	10	
Polgár	.		26	10	9	
Békéscsaba	.		26	8	7	10
Mezőhegyes	.		27	14	12	10
Orosháza	.		27	12	8	
Szarvas	.		27	11	8	11
Szeghalom	.		27	11	10	

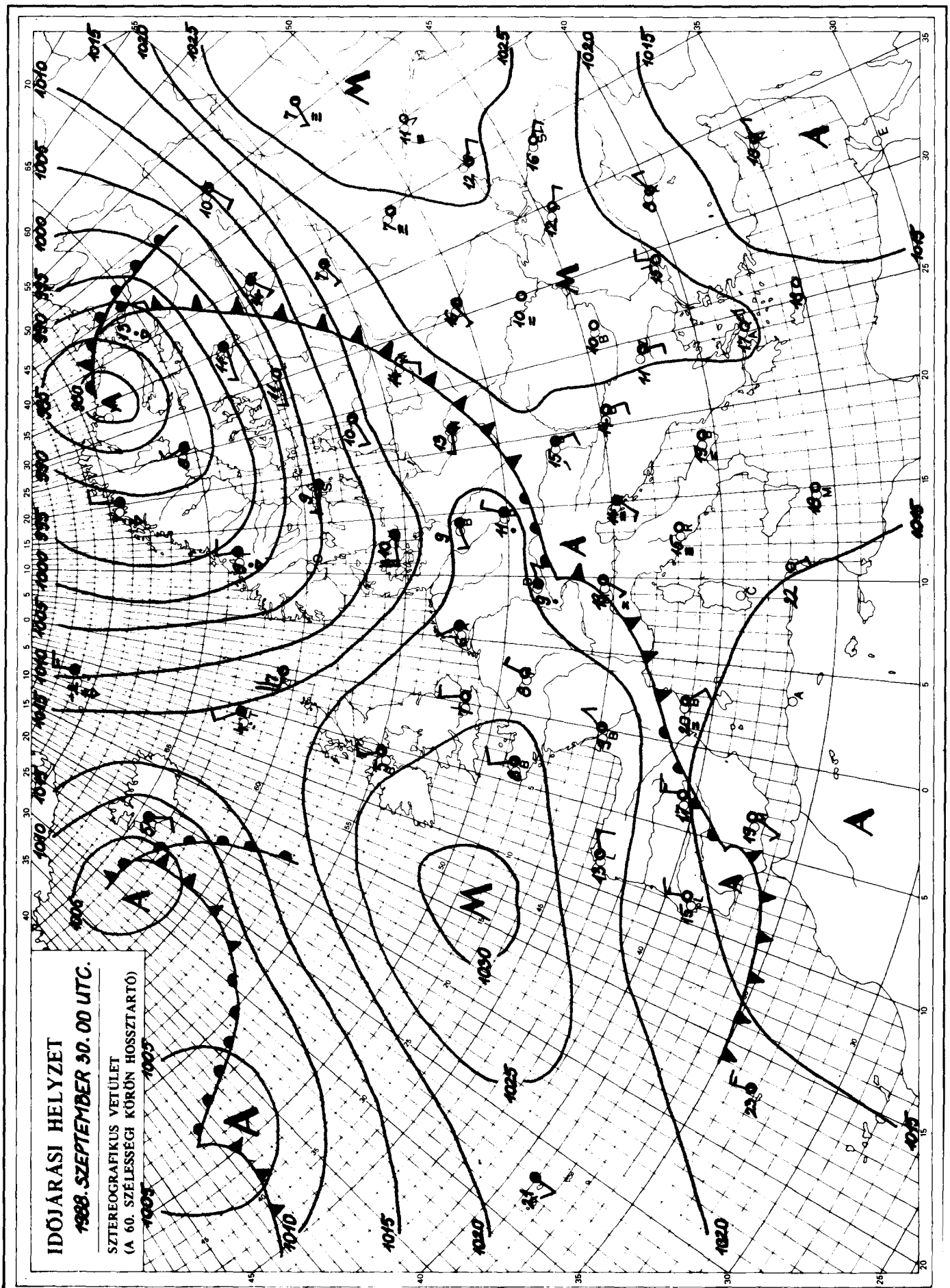

KIADJA: ORSZÁGOS METEOROLÓGIAI SZOLGALAT
Kiadásért felel: Barát József, az Országos Meteorológiai Szolgálat elnöke — Készült: az Országos Meteorológiai Szolgálat Nyomdájában, Budapest — Felelős vezető: Máthé Gyuláné — Munkaszám: — Szerkesztésért felel: Kapovits Albert, a Központi Előrejelző Intézet igazgatója

Készíti: a KEI Rövidtávú Előrejelző Osztálya — Szakmai felelős: Németh Lajos osztályvezető — Megjelenik naponként
Megrendelhető: 1024 Budapest, II., Kitaibel Pál utca 1. — Pénzügyi Osztály — Telefon: 353-500
Jelmagyarázat a havi mellékletben

H QC989.H9I32

IDŐJÁRÁSI NAPIJELENTÉS

ЕЖЕДНЕВНЫЙ МЕТЕОРОЛОГИЧЕСКИЙ БЮЛЛЕТЕНЬ · DAILY WEATHER REPORT
BULLETIN QUOTIDIEN DE TEMPS · TÄGLICHER WETTERBERICHT

101. évfolyam 275. szám + Budapest + 1988.október 1.szombat

Az időjárási helyzet és a várható időjárás:

Igen hideg levegő árasztotta el Észak-Európát. Hideg hullámok Nyugat-Európába is eljutnak. Ott a hőmérséklet csúcsértéke a 15 fokot sem nagyon éri el. Ugyanakkor szárazföldünk déli, középső és keleti vidékein meleg van, A hőmérséklet délután 20 fok fölé emelkedik. A hideg és meleg levegőtömeg határán, azaz Ukrajnán, a Kárpátok- és az Alpok vidékén át az Ibériai-félszigetig néhány száz kilométer széles felhőzóna húzódik, amelyből sokfelé esik az eső. Felhős és gyakran esős az idő a Skandináv-félszigeten is. Szárazföldünk nagyobb részén azonban kevés a felhő, sok a napsütés. Az emlitett hidegfront sokat gyengül, ezért nem okoz lényeges változást Magyarország időjárásában.

Országunkban pénteken reggel többfelé ködös, aztán mindenütt zavartalanul napos idő volt. A hőmérséklet csúcsértéke elérte a 21, 27 fokot. Ma éjszaka 8, 14 fokig hült le a levegő, és többfelé képződött köd. A nyugati megyékben befelhősödött az ég, és néhány helyen gyönge zápor is kialakult. Szentgotthárdról zivatart és 5 mm csapadékot jelentettek. Ma délelőtt a köd megszünt, általában napos, északnyugaton felhős idő volt. A hőmérséklet 11 órakor elérte a 15, 21 fokot

Ma 12 órakor Budapesten 22 fokot mértek, a tengerszintre átszámitott légnyomás 1026 hPa, alig változik.

Várható időjárás vasárnap estig:

Általában kevés lesz a felhő, eső nem várható. Éjszaka többfelé képződik köd, amely délelőtt megszünik. Napközben megélénkül az északi, északkeleti szél. A hőmérséklet hajnalban 7 és 12, vasárnap kora délután 18 és 23 fok között lesz.

Pálmási Judit s.k.

A hőmérséklet napi középértéke és eltérése a sokévi átlagtól / Budapest belterületén/:

1988. szeptember 30.	17,9°C	+4,0

1871 óta ezen a napon Budapesten előfordult

legmagasabb hőmérséklet:	31,5°C /1932/
legalacsonyabb hőmérséklet:	1,9°C /1921/

LEGMAGASABB HŐMÉRSÉKLET

19 88. IX. 30.

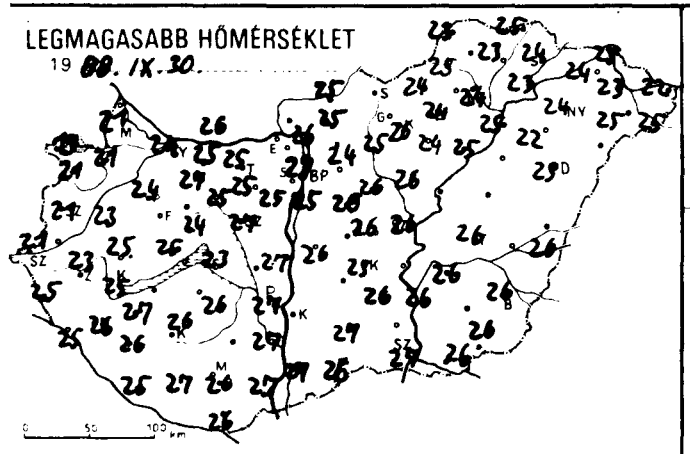

LEGALACSONYABB HŐMÉRSÉKLET

19 88. X. 1.

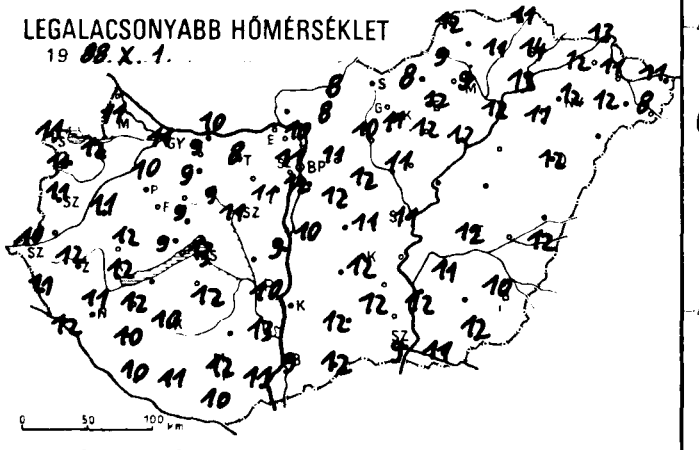

24 órás CSAPADÉKELOSZLÁS

19 88. IX. 30. 7h -tól X. 1. 7h -ig.

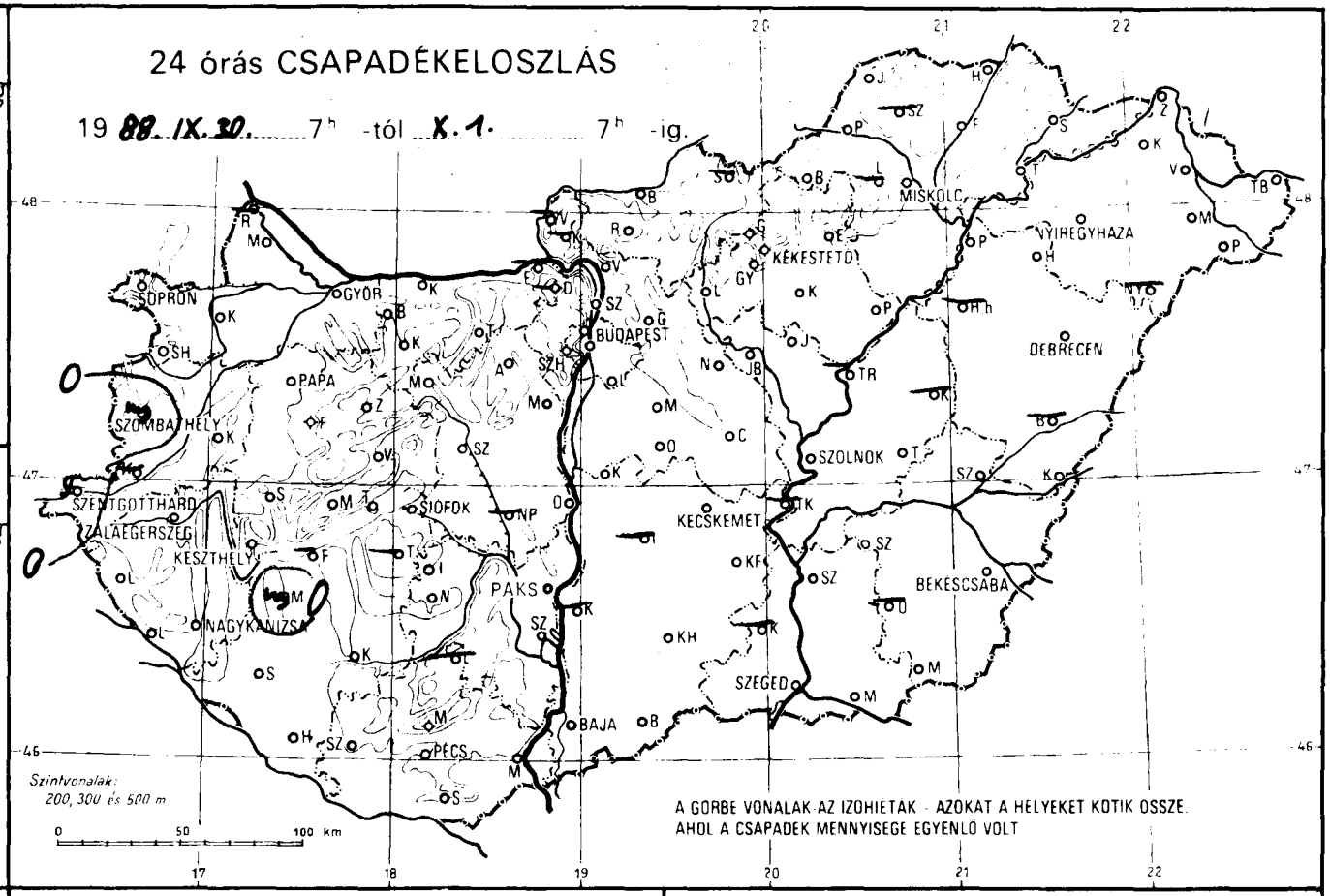

RADIÁCIÓS MINIMUM

19 88. X. 1.

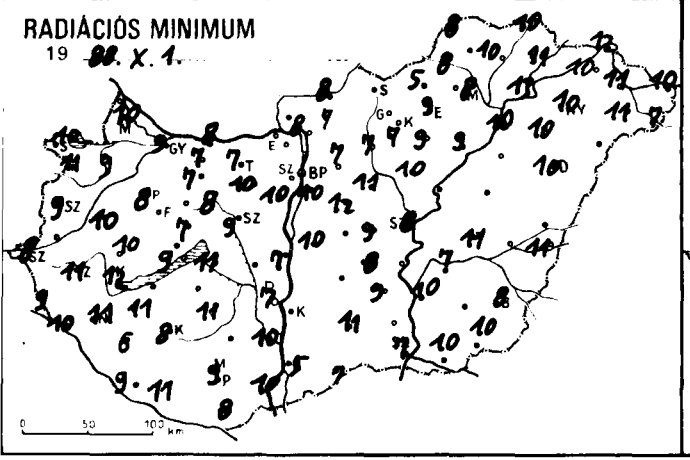

NAPFÉNYTARTAM

19 88. IX. 30.

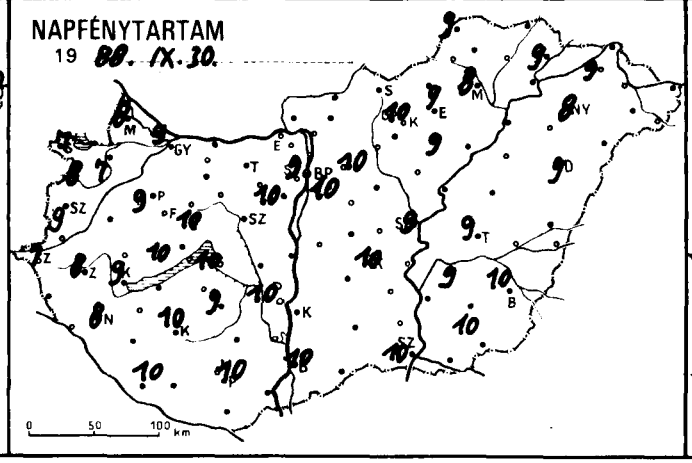

19

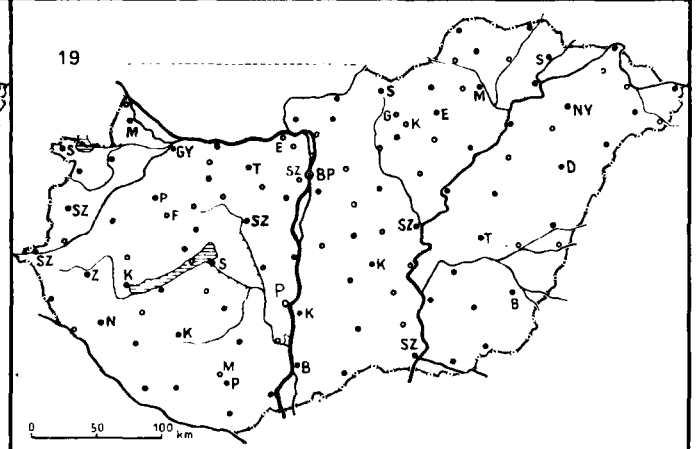

1988. X. 1. 07 h-ig az utolsó 24 óra adatai						Előző nap napos órái
állomás	csapadék (mm)		max. hőmérséklet	min. hőmérséklet	rad. min.	
Győr	.		24	11	9	9
Kapuvár	.		21	12	9	7
Mosonmagyaróvár	.		21	11	10	8
Rajka	–		–	–	–	
Sopron	.		19	11	10	7
Sopronhorpács	.		21	11	11	8
Káld	.		23	11	10	
Körmend	.		–	–	–	
Szentgotthárd	5		21	10	8	7
Szombathely	ny		21	11	9	9
Lenti	.		25	11	9	
Letenye	.		25	12	10	
Nagykanizsa	.		26	11	11	8
Zalaegerszeg	.		23	12	11	8
Farkasgyepű	.		24	10	9	
Keszthely	.		25	12	12	9
Mencshely	.		25	9	9	10
Pápa	.		24	10	8	9
Sümeg	.		25	12	10	
Tihany	.		25	11	10	
Veszprém	.		24	9	7	10
Zirc	.		23	11	8	
Fonyód	–		–	–	–	
Homokszt. györgy	.		25	10	9	10
Kaposvár	.		26	10	8	10
Marcali	ny		27	12	11	
Siófok	.		23	13	11	10
Somogyszob	.		26	10	6	
Tab	–		–	–	–	
Bábolna	.		25	9	7	
Esztergom	–		–	–	–	
Kisbér	.		27	9	7	
Komárom	.		26	10	8	
Tatabánya	.		25	8	7	
Alcsútdoboz	.		25	10	10	
Dunaújváros	.		27	9	7	
Martonvásár	.		25	11	10	10
Mór	.		25	9	8	
Sárbogárd	–		–	–	–	
Szabadbattyán	.		27	11	9	
Iregszemcse	.		26	12	11	9
Lengyel	–		–	–	–	
Paks	.		27	10	7	10
Szekszárd	.		27	13	10	
Árpádtető	.		23	11	10	
Mohács	.		27	11	10	
Pécs	.		26	12	9	10
Siklós	.		26	10	8	
Szigetvár	.		27	11	11	
Budaörs	.		26	10	5	
Bp. Lőrinc	.		25	12	10	10
Bp. Met. Int.	.		27	11	–	9
Bp. Szab. hegy	.		23	15	12	
Cegléd	.		26	11	9	
Dobogókő	–		–	–	–	
Godollő	.		24	11	7	10
Királyrét	–		–	–	–	
Monor	.		26	12	12	
Nagykáta	.		26	12	11	
Szentendre	.		27	11	10	

1988. X. 1. 07 h-ig az utolsó 24 óra adatai						Előző nap napos órái
állomás	csapadék (mm)		max. hőmérséklet	min. hőmérséklet	rad. min.	
Vác	.		26	10	8	
Vámosmikola	–		–	–	–	
Baja	.		27	9	5	10
Bácsalmás	.		26	12	7	
Izsák	–		–	–	–	
Kalocsa	–		–	–	–	
Kecskemét	.		25	12	8	10
Kiskunfélegyháza	.		26	12	9	
Kiskunhalas	.		27	12	11	
Kunszentmiklós	.		26	10	10	
Tiszakécske	–		–	–	–	
Balassagyarmat	.		25	8	8	
Romhány	.		25	8	7	
Salgótarján	.		–	–	–	
Eger	.		24	12	9	9
Galyatető	.		19	11	6	
Gyöngyös	.		26	11	7	
Kékestető	.		18	11	8	10
Kompolt	.		24	12	9	9
Lőrinci	.		25	10	7	
Poroszló	.		25	12	9	
Jászapáti	.		26	11	10	
Jászberény	.		25	10	8	
Karcag	–		–	–	–	
Szolnok	.		26	11	8	9
Tiszaroff	–		–	–	–	
Túrkeve	.		26	12	10	9
Kistelek	–		–	–	–	
Makó	.		26	11	10	
Szeged	.		27	9	7	10
Szentes	.		26	12	10	
Borsodnádasd	.		24	8	5	
Füged	.		23	11	10	
Hidasnémeti	.		25	11	10	
Jósvafő	.		23	12	8	8
Lillafüred	.		–	–	–	
Miskolc	.		24	9	8	8
Putnok	.		25	9	8	
Sárospatak	.		24	13	11	9
Szendrőlád	.		–	–	–	
Tokaj	.		23	13	13	
Kisvárda	.		24	12	10	9
Mátészalka	.		25	12	11	
Nyíregyháza	.		24	12	10	8
Nyírlugos	–		–	–	–	
Pátyod	.		25	8	7	
Tiszabecs	.		22	11	10	
Vásárosnamény	.		23	11	11	
Záhony	.		25	13	12	
Berettyóújfalu	–		–	–	–	
Debrecen	.		25	12	10	9
Hajdúdorog	.		22	11	10	
Hortobágy	–		–	–	–	
Körösszakál	.		26	12	11	
Polgár	.		25	12	10	
Békéscsaba	.		26	10	8	10
Mezőhegyes	.		26	12	10	10
Orosháza	–		–	–	–	
Szarvas	.		26	11	7	9
Szeghalom	–		–	–	–	

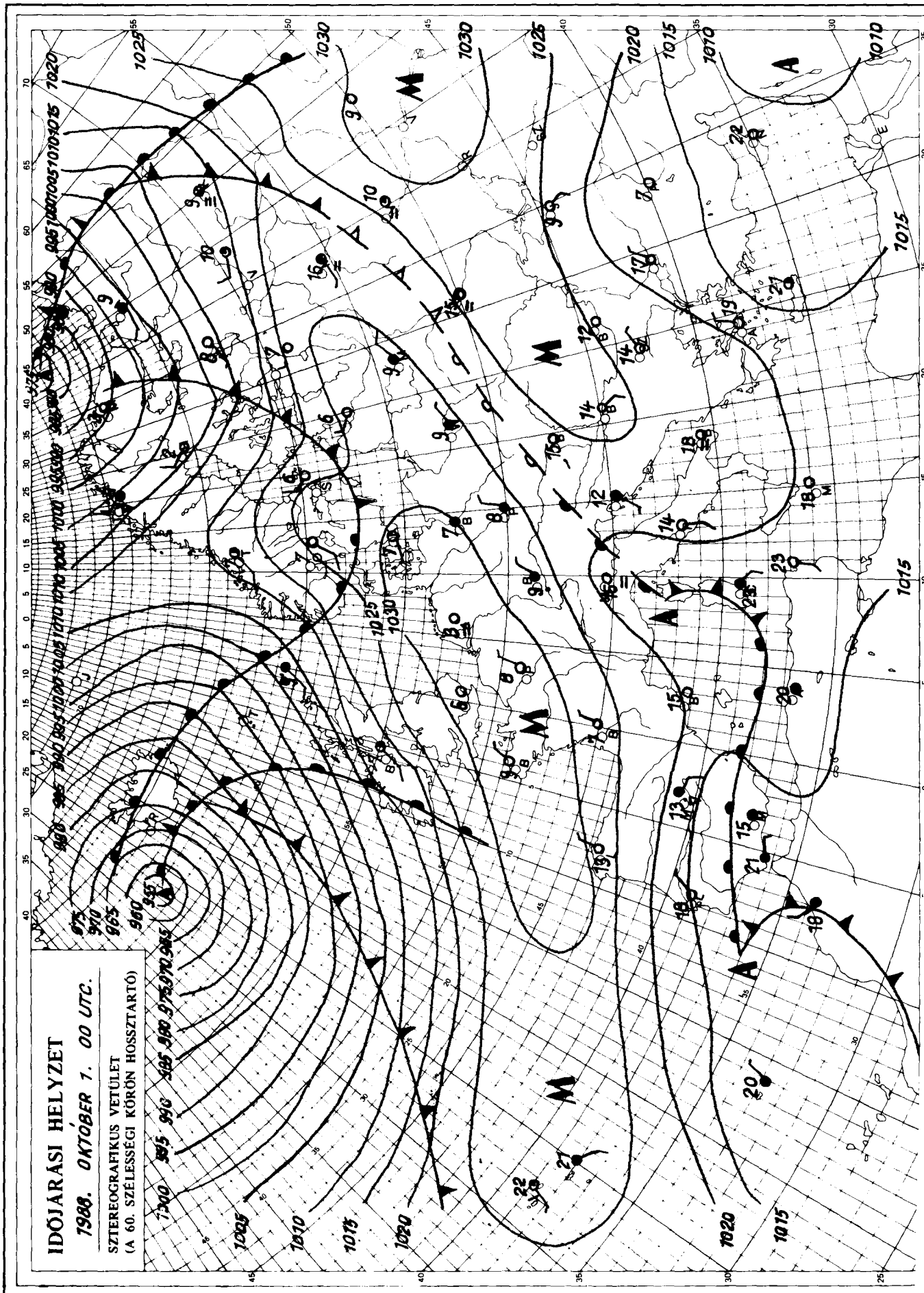

KIADJA: ORSZÁGOS METEOROLÓGIAI SZOLGÁLAT
Kiadásért felel: Barát József, az Országos Meteorológiai Szolgálat elnöke. Készült: az Országos Meteorológiai Szolgálat Nyomdájában, Budapest – Felelős vezető: Máthé Gyuláné – Munkaszám: 38600. – Szerkesztésért felel: Kapovits Albert, a Központi Előrejelző Intézet igazgatója

Készíti: a KEI Rövidtávú Előrejelző Osztálya – Szakmai felelős: Németh Lajos osztályvezető – Megjelenik naponként
Megrendelhető: 1024 Budapest, II., Kitaibel Pál utca 1. – Pénzügyi Osztály – Telefon: 353-500
Jelmagyarázat a havi mellékletben

IDŐJÁRÁSI NAPIJELENTÉS

ЕЖЕДНЕВНЫЙ МЕТЕОРОЛОГИЧЕСКИЙ БЮЛЛЕТЕНЬ · DAILY WEATHER REPORT
BULLETIN QUOTIDIEN DE TEMPS · TÄGLICHER WETTERBERICHT

101. évfolyam 276. szám + Budapest + 1988.október 2.vasárnap

Az időjárási helyzet és a várható időjárás:

Izland feletti középponttal nagy kiterjedésü ciklon örvénylik, nedves, hüvös léghullámok haladnak az óceán felől Európa északi, területei felé. A Skandináv-félszigeten és a Brit-szigeteken sokfelé esős az idő. Az időjárási frontok pályájától délre Közép-és Dél-Európa felett anticiklon helyezkedik el, területén általában kevés a felhő, a hajnali órákban párás, helyenként ködös az idő. A Kárpát-medence időjárását elsősorban a helyi hatások alakitják, lényeges változásra továbbra sem számithatunk.

Magyarországon szombaton változóan felhős idő volt. A leghosszabb ideig a délkeleti országrészben sütött a nap. Számottevő csapadék sehol sem hullott. A hőmérséklet csúcsértéke 17 és 26 fok között alakult, a magasabb hőmérsékleteket délkeleten, az alacsonyabbakat a nyugati határszélen mértek. Vasárnap hajnalban párás, helyenként ködös idő volt, a hőmérséklet 6 és 13 fok között alakult. Délelőtt változóan felhős idő volt. Az északi, északkeleti szél megélénkült. A hőmérséklet 11 órára 13 és 18 fok közé emelkedett.

Ma 12 órakor Budapesten 17 fokot mértek, a tengerszintre átszámitott légnyomás 1031 hPa, alig változik.

Várható időjárás hétfő estig:

Változóan felhős idő várható, számottevő csapadék nélkül. A hajnali órákban helyenként köd képződik. Az északkeleti szél időnként megélénkül.
A legalacsonyabb éjszakai hőmérséklet 6 és 11, a legmagasabb nappali hőmérséklet hétfőn 15 és 20 fok között alakul.

Wantuch Ferenc s.k.

A hőmérséklet napi középértéke és eltérése a sokévi átlagtól / Budapest belterületén:/

1988. október 01.	16,7°C	+2,5°C

1871 óta ezen a napon Budapesten előfordult

legmagasabb hőmérséklet:	30,8°C /1932/
legalacsonyabb hőmérséklet:	1,3°C /1959/

LEGMAGASABB HŐMÉRSÉKLET

19 88. X. 1.

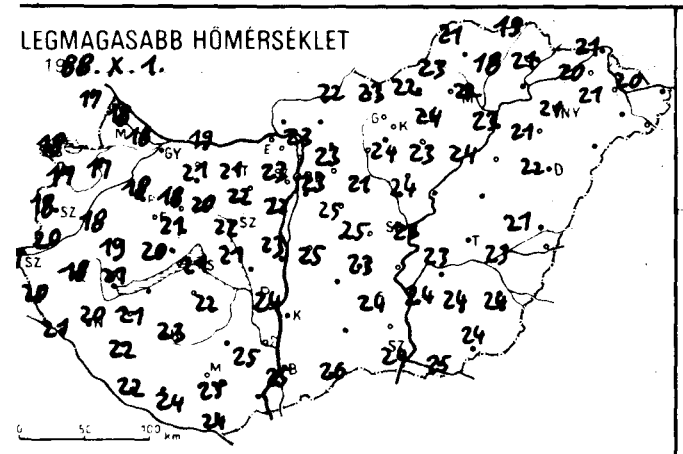

LEGALACSONYABB HŐMÉRSÉKLET

19 88. X. 2.

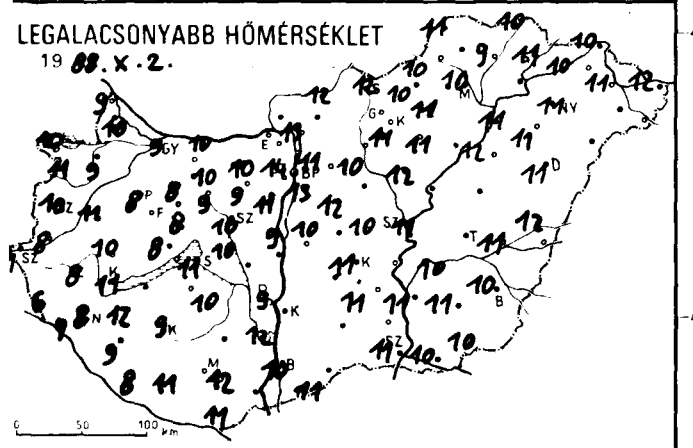

24 órás CSAPADÉKELOSZLÁS

19 88. X. 1. 7h -tól X. 2. 7h -ig.

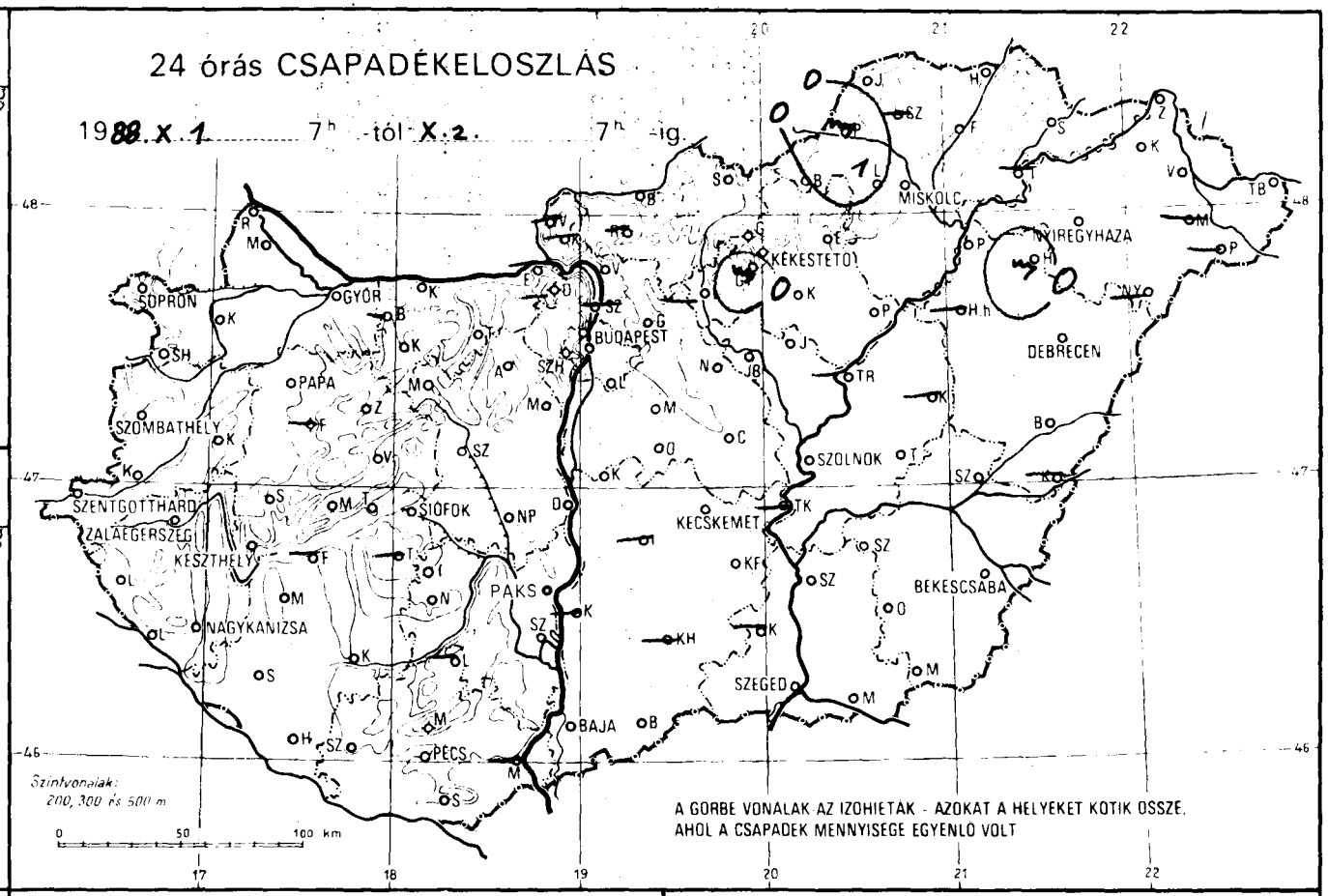

RADIÁCIÓS MINIMUM

19 88. X. 2.

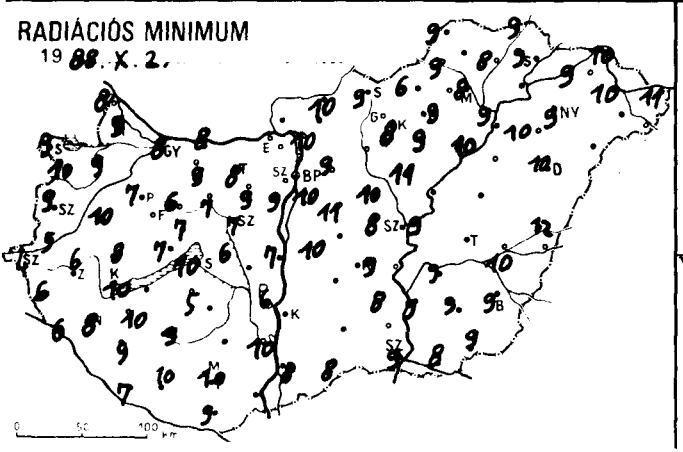

NAPFÉNYTARTAM

19 88. X. 1.

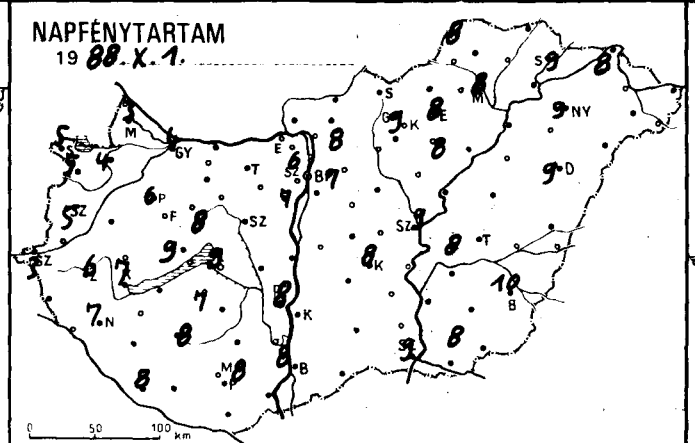

19

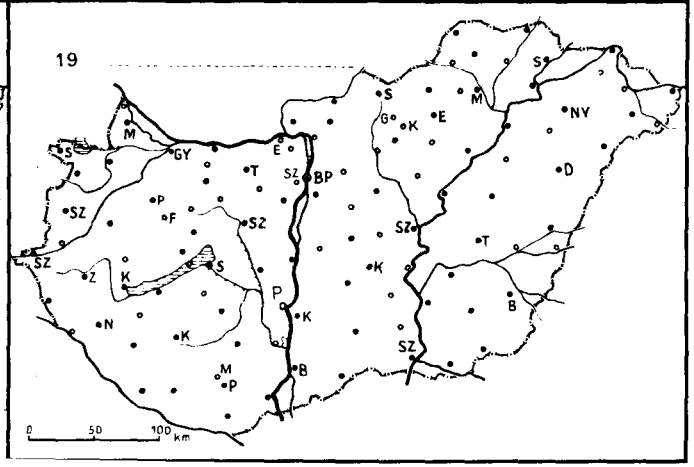

1988.X.27 (07) h-ig az utolsó 24 óra adatai						Előző nap napos órái
állomás	csapadék (mm)		max. hőmérséklet	min. hőmérséklet	rad. min.	
Győr	•		18	9	8	4
Kapuvár	•		17	9	9	4
Mosonmagyaróvár	•		18	10	9	3
Rajka	•		17	9	8	
Sopron	•		18	10	9	5
Sopronhorpács	•		17	11	10	5
Káld	•		18	11	10	
Körmend	•		20	8	5	
Szentgotthárd	•		17	7	4	3
Szombathely	•		18	10	9	5
Lenti	•		20	6	6	
Letenye	•		21	7	6	
Nagykanizsa	•		20	8	8	7
Zalaegerszeg	•		18	8	6	6
Farkasgyepű	–		–	–	–	
Keszthely	•		21	11	10	7
Mencshely	•		20	8	7	9
Pápa	•		18	8	7	6
Sümeg	•		19	10	8	
Tihany	•		21	10	9	
Veszprém	•		21	8	7	8
Zirc	•		18	8	6	
Fonyód	–		–	–	–	
Homokszt. györgy	•		22	8	7	8
Kaposvár	•		23	9	9	8
Marcali	ny		21	12	10	
Siófok	•		21	11	10	8
Somogyszob	•		22	9	9	
Tab	–		–	–	–	
Bábolna	–		–	–	–	
Esztergom	–		–	–	–	
Kisbér	•		21	10	9	
Komárom	•		19	10	8	
Tatabánya	•		21	10	8	
Alcsútdoboz	•		22	9	9	
Dunaújváros	•		23	9	7	
Martonvásár	•		22	11	9	7
Mór	•		20	9	7	
Sárbogárd	•		21	10	6	
Szabadbattyán	•		22	10	7	
Iregszemcse	•		22	10	5	7
Lengyel	–		–	–	–	
Paks	•		24	9	6	8
Szekszárd	•		25	12	10	
Árpádtető	•		20	9	9	
Mohács	–		–	–	–	
Pécs	•		25	12	10	8
Siklós	•		24	11	9	
Szigetvár	•		24	11	10	
Budaörs	•		23	13	9	
Bp. Lőrinc	•		23	13	10	7
Bp. Met. Int.	•		23	14	–	
Bp. Szab. hegy	•		18	14	13	6
Cegléd	•		25	10	8	
Dobogókő	–		–	–	–	
Gödöllő	•		23	11	9	8
Királyrét	–		–	–	–	
Monor	•		25	12	11	
Nagykáta	•		21	5	5	
Szentendre	–		–	–	–	

1988.X.27 (07) h-ig az utolsó 24 óra adatai						Előző nap napos órái
állomás	csapadék (mm)		max. hőmérséklet	min. hőmérséklet	rad. min.	
Vác	•		23	13	11	
Vámosmikola	–		–	–	–	–
Baja	•		25	10	8	8
Bácsalmás	•		26	11	8	
Izsák	–		–	–	–	
Kalocsa	–		–	–	–	
Kecskemét	•		23	11	9	8
Kiskunfélegyháza	•		24	11	8	
Kiskunhalas	–		–	–	–	
Kunszentmiklós	•		25	10	10	
Tiszakécske	–		–	–	–	
Balassagyarmat	•		22	12	10	
Romhány	–		–	–	–	
Salgótarján	•		23	12	9	
Eger	•		24	11	9	8
Galyatető	•		13	8	6	
Gyöngyös	ny		24	11	8	
Kékestető	•		17	7	6	9
Kompolt	•		23	11	9	8
Lőrinci	–		–	–	–	
Poroszló	•		24	12	10	
Jászapáti	•		24	12	11	
Jászberény	•		23	11	10	
Karcag	–		–	–	–	
Szolnok	•		23	11	9	9
Tiszaroff	–		–	–	–	
Túrkeve	•		24	11	9	9
Kistelek	–		–	–	–	
Makó	•		25	10	8	
Szeged	•		24	11	9	9
Szentes	•		24	11	9	
Borsodnádasd	•		22	10	6	
Füged	•		18	9	8	
Hidasnémeti	•		19	10	9	
Jósvafő	•		21	11	9	8
Lillafüred	1		19	9	7	
Miskolc	•		22	10	8	8
Putnok	ny		23	10	9	
Sárospatak	•		21	11	9	9
Szendrőlád	–		–	–	–	
Tokaj	–		–	–	–	
Kisvárda	•		20	10	9	8
Mátészalka	–		–	–	–	
Nyíregyháza	•		21	11	9	9
Nyírlugos	–		–	–	–	
Pátyod	–		–	–	–	
Tiszabecs	•		20	12	11	
Vásárosnamény	•		21	11	10	
Záhony	•		21	10	10	
Berettyóújfalu	•		16	12	12	
Debrecen	•		22	11	10	9
Hajdúdorog	ny		21	11	10	
Hortobágy	–		–	–	–	
Körösszakál	–		–	–	–	
Polgár	•		23	11	9	
Békéscsaba	•		24	10	9	10
Mezőhegyes	•		24	10	9	8
Orosháza	•		24	11	9	
Szarvas	•		23	10	9	8
Szeghalom	•		23	11	10	

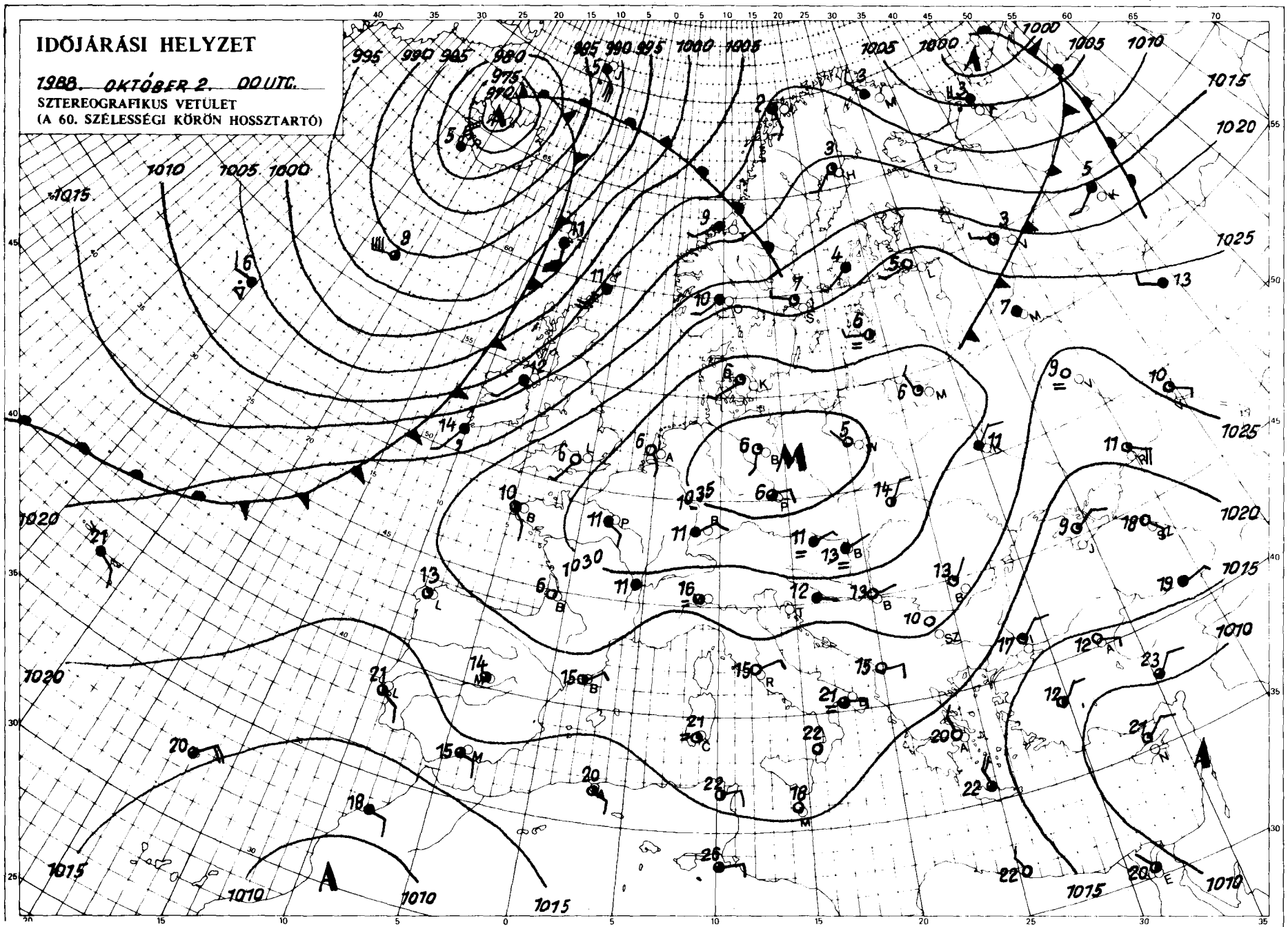

KIADJA: ORSZÁGOS METEOROLÓGIAI SZOLGÁLAT
Kiadásért felel: Barát József, az Országos Meteorológiai Szolgálat elnöke – Készült: az Országos Meteorológiai Szolgálat Nyomdájában, Budapest – Felelős vezető: Máthé Gyuláné – Munkaszám: [illegible] – Szerkesztésért felel: Kapovits Albert, a Központi Előrejelző Intézet [illegible] osztálya

Készíti: a KEI Rövidtávú Előrejelző Osztálya – Szakmai felelős: Németh Lajos osztályvezető – Megjelenik naponként
Megrendelhető: 1024 Budapest, II., Kitaibel Pál utca 1. – Pénzügyi Osztály – Telefon: 353-500
Ismertetőjét a havi mellékletben

IDŐJÁRÁSI NAPIJELENTÉS

ЕЖЕДНЕВНЫЙ МЕТЕОРОЛОГИЧЕСКИЙ БЮЛЛЕТЕНЬ · DAILY WEATHER REPORT
BULLETIN QUOTIDIEN DE TEMPS · TÄGLICHER WETTERBERICHT

101. évfolyam 277. szám + Budapest + 1988.október 3.hétfő

Az időjárási helyzet és a várható időjárás:

Az Atlanti-óceán fölött hatalmas méretü ciklonok keletkeznek, de csak a Brit-szigeteket és a Skandináv-félszigetet érik el. Ott felhős, szeles az idő és sokfelé esik az eső. Egy kisebb felhőtömb okoz esőket Franciaországban, egy másik pedig a Balkán-félszigeten. Máshol, azaz szárazföldünk nagy részén kevés a felhő, reggel többfelé ködös az idő. A Földközi-tenger környékén még nyári meleg van, máshol átlagos október eleji hőmérsékletet mérnek. Magyarország időjárásában nem lesz lényeges változás a következő 36 órában.

Országunkban vasárnap általában 3-9 órát sütött a nap. A változó felhőzetből sehol sem esett az eső. A hőmérséklet csúcsértéke 17 és 22 fok között volt. Ma éjszaka 3 és 10 fok közé hült le a levegő. Délelőtt általában napos idő volt. A hőmérséklet 11 órakor elérte a 13, 17 fokot.

Ma 12 órakor Budapesten 16 fokot mértek, a tengerszintre átszámitott légnyomás 1029 hPa, alig változik.

Várható időjárás kedd estig:

Túlnyomóan napos idő lesz. Átmeneti felhősödés csak a déli és a nyugati országrészben valószinü. Eső nem várható. A hajnali órákban helyenként köd képződik. Az északkeleti szél megélénkül. A legalacsonyabb éjszakai hőmérséklet 4 és 9, a legmagasabb nappali hőmérséklet kedden 15 és 20 fok között alakul.

Wantuch Ferenc s.k.

TÁVOLABBI KILÁTÁSOK SZERDÁTÓL-SZOMBATIG:

Szerdán még folytatódik a napos idő, legfeljebb az ország nyugati részén növekszik meg a felhőzet. A hét második felében országszerte gyakran lesz felhős az ég, és kisebb záporeső is kialakulhat.
A legalacsonyabb hajnali hőmérséklet eleinte +3, +8, majd 5, 10 fok között várható, a legmagasabb nappali hőmérséklet eleinte 16, 20, majd 15, 18 fok között lesz. Jelentős mennyiségü / legalább 5 mm napi / csapadék az ország területének 40 százalékán várható.

KÖZÉPTÁVÚ ELŐREJELZŐ CSOPORT

A hőmérséklet napi középértéke és eltérése a sokévi átlagtól / Budapest belterületén/:

1988. október 2.	16,2°C	+2,0°C

1871 óta ezen a napon Budapesten előfordult

Legmagasabb hőmérséklet:	28,4°C /1942/
Legalacsonyabb hőmérséklet:	2,8°C /1916/

LEGMAGASABB HŐMÉRSÉKLET

19 88. X. 2.

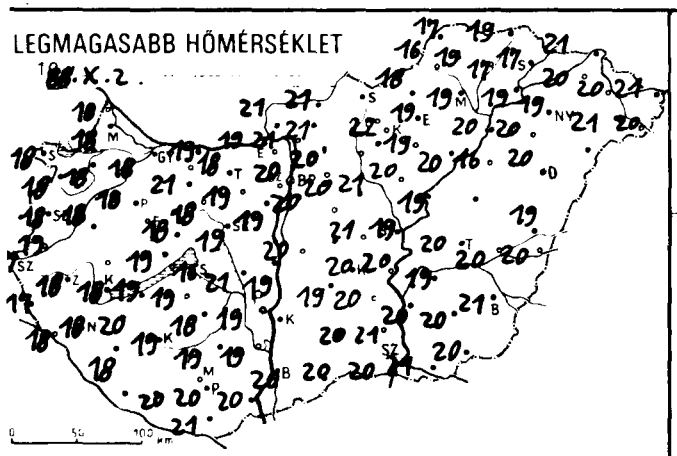

LEGALACSONYABB HŐMÉRSÉKLET

19 88. X. 3.

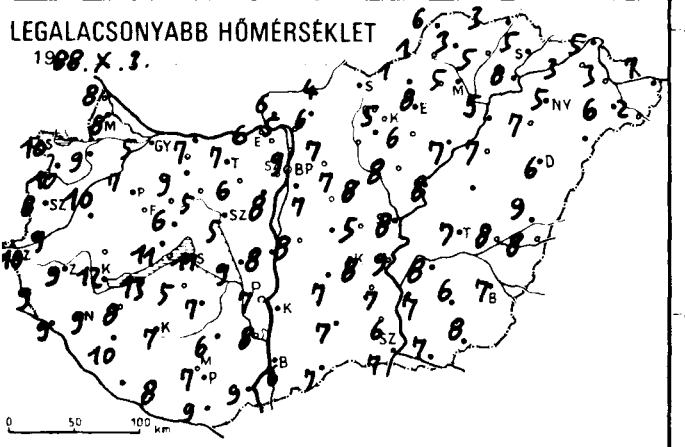

24 órás CSAPADÉKELOSZLÁS

19 88. X. 2. 7 h -tól X. 3. 7 h -ig.



RADIÁCIÓS MINIMUM

19 88. X. 3.

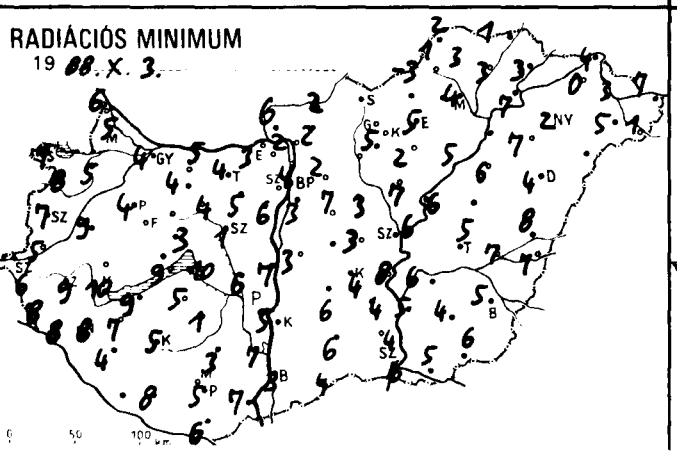

NAPFÉNYTARTAM

19 88. X. 2.

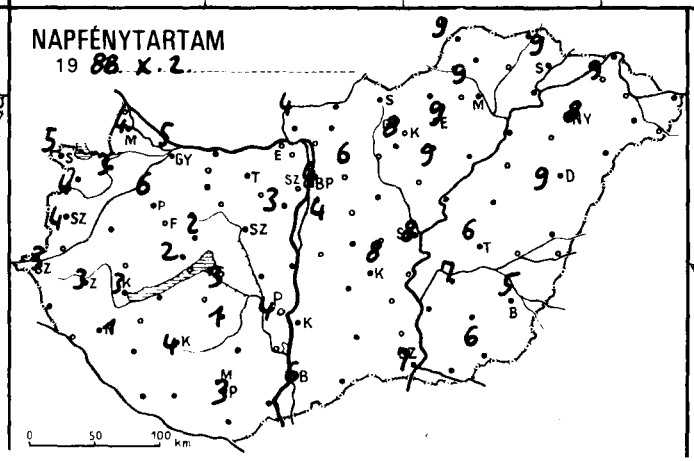

19 .....

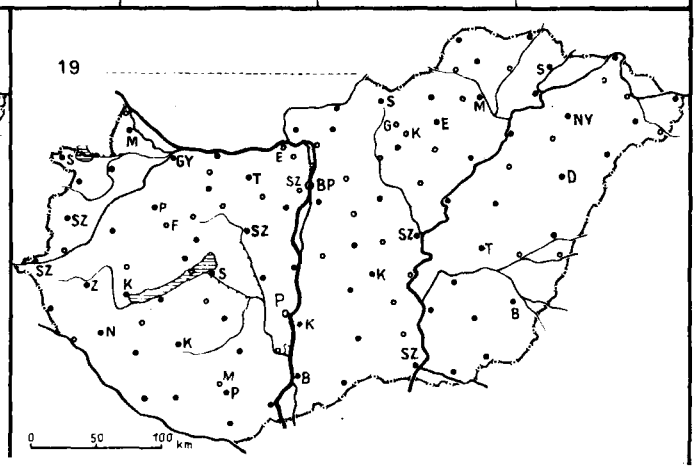

1988. X. 30 7 h-ig az utolsó 24 óra adatai						Előző nap napos órái
állomás	csapadék (mm)		max. hőmérséklet	min. hőmérséklet	rad. min.	
Győr	.	=	18	5	4	5
Kapuvár	.	⌐	18	9	5	3
Mosonmagyaróvár	.	=	18	8	5	4
Rajka	.	=	18	8	6	
Sopron	.	⌐	18	10	7	5
Sopronhorpács	.	⌐	18	10	8	4
Káld	.	⌐	18	10	9	
Körmend	.	=	19	9	5	
Szentgotthárd	.	=	17	10	6	3
Szombathely	.	⌐	18	8	7	4
Lenti	.		17	9	8	
Letenye	.	⌐	18	9	8	
Nagykanizsa	.	⌐	18	9	8	1
Zalaegerszeg	.	=	18	9	9	3
Farkasgyepű	.	⌐	15	8	5	
Keszthely	.	⌐	18	12	10	3
Mencshely	.		18	8	6	2
Pápa	.	⌐	18	7	4	6
Sümeg	–		–	–	–	
Tihany	.		19	11	9	
Veszprém	.	⌐	18	6	3	2
Zirc	.	⌐	17	4	2	
Fonyód	.	⌐	19	13	9	
Homokszt. györgy	–		–	–	–	–
Kaposvár	.	⌐	19	7	5	4
Marcali	.	⌐	20	8	7	
Siófok	.	⌐	16	11	10	3
Somogyszob	.		18	10	4	
Tab	.	⌐	19	5	5	
Bábolna	.	=	18	3	3	
Esztergom	.		19	6	3	
Kisbér	.	=	21	9	4	
Komárom	.	⌐	19	7	5	
Tatabánya	.		18	7	4	
Alcsútdoboz	.	⌐	19	6	5	
Dunaújváros	.		19	8	7	
Martonvásár	.	⌐	19	8	6	3
Mór	.	⌐	18	5	4	
Sárbogárd	.		21	9	6	
Szabadbattyán	.	⌐	19	5	1	
Tregszemcse	.	⌐	18	7	1	1
Lengyel	.		19	6	3	
Paks	.	⌐	19	7	5	4
Szekszárd	.		19	8	7	
Árpádtető	.		16	6	4	
Mohács	.		20	9	7	
Pécs	.		20	7	5	3
Siklós	.	⌐	21	9	6	
Szigetvár	.	⌐	20	8	8	
Budaörs	.	⌐	20	8	5	
Bp. Lőrinc	.	=	20	7	3	4
Bp. Met. Int.	.		20	9	–	4
Bp. Szab. hegy	.		15	7	3	
Cegléd	.	⌐	21	5	3	
Dobogókő	.		16	4	4	
Gödöllő	.	⌐	20	7	2	6
Királyrét	.	⌐	19	4	0	
Monor	.	=	20	7	7	
Nagykáta	.		21	8	3	
Szentendre	–		–	–	–	

1988. X. 30 7 h-ig az utolsó 24 óra adatai						Előző nap napos órái
állomás	csapadék (mm)		max. hőmérséklet	min. hőmérséklet	rad. min.	
Vác	.	⌐	21	5	2	
Vámosmikola	.		21	6	6	4
Baja	.	⌐	20	6	3	6
Bácsalmás	.		20	7	4	
Izsák	.		19	7	6	
Kalocsa	–		–	–	–	–
Kecskemét	.	⌐	20	8	4	8
Kiskunfélegyháza	.	⌐	20	7	4	
Kiskunhalas	.	⌐	20	7	6	
Kunszentmiklós	.		20	8	3	
Tiszakécske	.	⌐	20	9	8	
Balassagyarmat	.	⌐	21	4	2	
Romhány	.	⌐	21	6	2	
Salgótarján	–		–	–	–	
Eger	.		19	8	5	9
Galyatető	.		15	2	1	
Gyöngyös	.	⌐	22	5	5	
Kékestető	.	⌐	12	2	2	8
Kompolt	.	⌐	19	6	2	9
Lőrinci	–		–	–	–	
Poroszló	.		20	7	5	
Jászapáti	.		20	8	7	
Jászberény	.	⌐	20	8	6	
Karcag	–		–	–	–	
Szolnok	.	⌐	19	8	6	8
Tiszaroff	.		19	8	6	
Túrkeve	.		20	7	5	6
Kistelek	.	=	21	6	4	
Makó	.		21	7	5	
Szeged	.	⌐	20	7	6	7
Szentes	.		20	7	5	
Borsodnádasd	.	⌐	18	1	-3	
Füged	.		17	5	3	
Hidasnémeti	.	=	19	3	1	
Jósvafő	.	⌐	17	6	2	9
Lillafüred	.	⌐	15	2	1	
Miskolc	.		19	5	4	9
Putnok	.	=	16	1	1	
Sárospatak	.	⌐	17	5	3	9
Szendrőlád	.	⌐	19	3	3	
Tokaj	.		19	8	7	
Kisvárda	.	⌐	20	3	0	9
Mátészalka	.	⌐	21	6	5	
Nyíregyháza	.		19	5	2	8
Nyírlugos	–		–	–	–	
Pátyod	.	⌐	20	2	1	
Tiszabecs	.	⌐	21	7	7	
Vásárosnamény	.	⌐	20	3	3	
Záhony	.	⌐	21	5	4	
Berettyóújfalu	.	⌐	20	9	8	
Debrecen	.		20	6	4	9
Hajdúdorog	.		20	7	7	
Hortobágy	.		16	7	6	
Körösszakál	.		20	8	7	
Polgár	.		20	5	4	
Békéscsaba	.		21	7	5	5
Mezőhegyes	.	⌐	20	8	6	6
Orosháza	.	⌐	20	6	4	
Szarvas	.		19	8	6	7
Szeghalom	.		20	8	7	

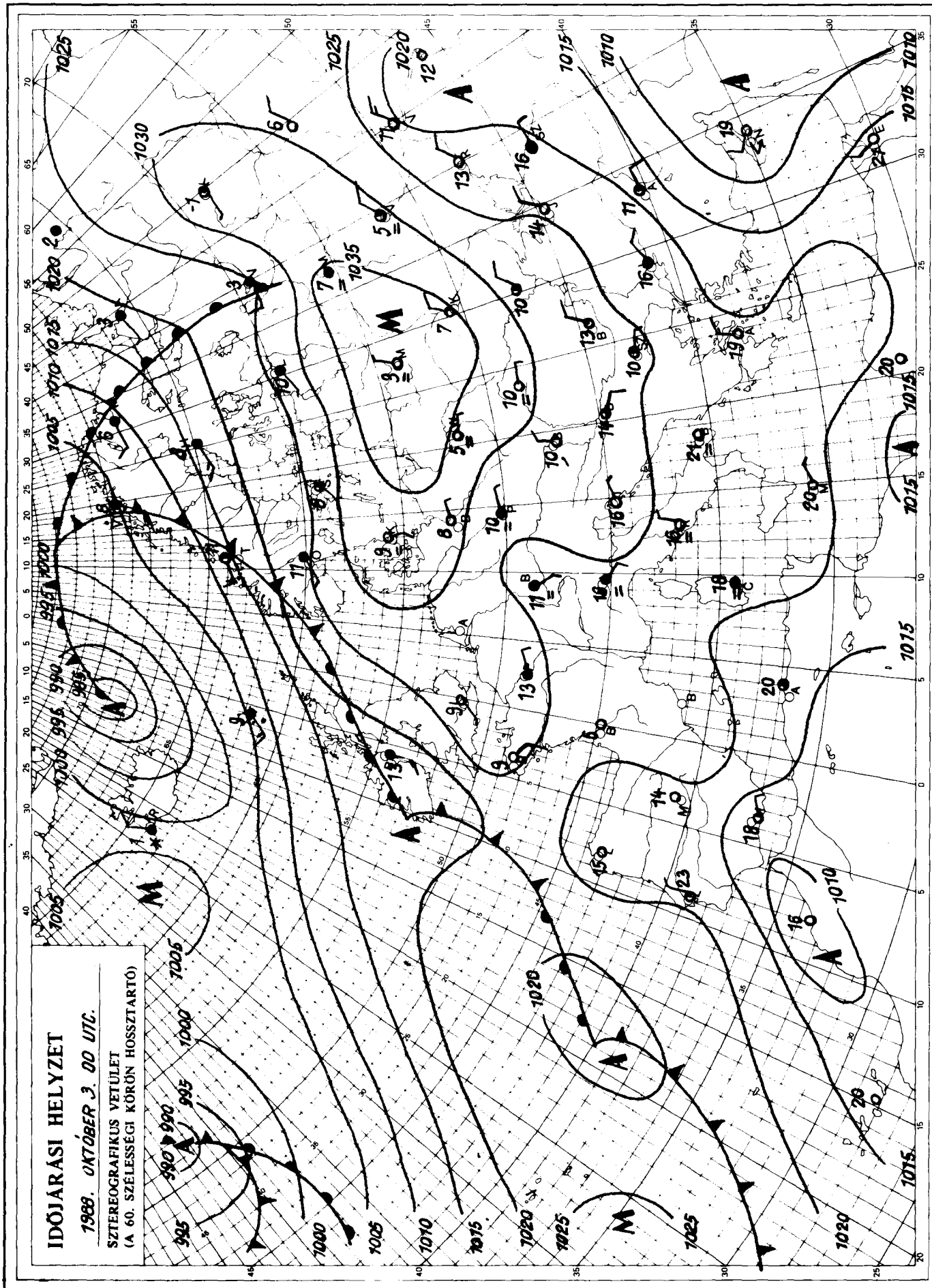

KIADJA: ORSZÁGOS METEOROLÓGIAI SZOLGÁLAT
Kiadásért felel: Barát József, az Országos Meteorológiai Szolgálat elnöke – Készült: az Országos Meteorológiai Szolgálat Nyomdájában, Budapest – Felelős vezető: Máthé Gyuláné – Munkás[illegible] – Szerkesztésért felel: Kapovits Albert, a Központi Előrejelző Intézet igazgatója

Készíti: a KEI Rövidtávú Előrejelző Osztálya – Szakmai felelős: Németh Lajos osztályvezető – Megjelenik naponként
Megrendelhető: 1024 Budapest, II., Kitaibel Pál utca 1. – Pénzügyi Osztály – Telefon: 353-500
Jelmagyarázat a havi mellékletben

IDŐJÁRÁSI NAPIJELENTÉS

ЕЖЕДНЕВНЫЙ МЕТЕОРОЛОГИЧЕСКИЙ БЮЛЛЕТЕНЬ · DAILY WEATHER REPORT
BULLETIN QUOTIDIEN DE TEMPS · TÄGLICHER WETTERBERICHT

101. évfolyam 278. szám + Budapest + 1988.október 4.kedd

Az időjárási helyzet és a várható időjárás:

A változékony időt okozó időjárási frontok továbbra is messze elkerülik Közép-Európa térségét. Kontinensünk nagy részén a szárító hatású, leszálló légmozgások alakitják az időjárást. A hajnali pára, illetve köd megszünését túlnyomóan napos, száraz idő követi. Ugyanakkor a Brit-szigeteken, valamint a Skandináv-félszigeten az ott örvénylő ciklonok hatására erősen felhős, többfelé esős az idő. A Kárpát-medence térségét délnyugat felől ugyan kissé nedvesebb levegő közeliti meg, de ez szerda estig lényeges időjárásváltozást nálunk még nem okoz.

Magyarországon hétfőn túlnyomóan napos, száraz idő volt. A hőmérséklet csúcsértéke 16 és 20 fok között alakult. Többfelé fújt élénk, délelőtt az Alföldön helyenként erős keleti szél, majd estétől jelentősen gyengült. Erős volt az éjszakai lehülés, általában 3 és 7 fok közötti hőmérsékleteket mértek, de az északi megyékben néhol talajmenti fagy is előfordult. Hajnalban foltokban köd képződött, amely délelőtt mindenütt megszünt. Ezt követően országszerte napos, száraz idő volt. A hőmérséklet 11 órára 15 és 19 fok közé emelkedett.

Ma 12 órakor Budapesten 17 fokot mértek, a tengerszintre átszámitott légnyomás 1025 hPa, mérsékelten süllyed.

Várható időjárás szerda estig:

Szerda estig az ország nagy részén túlnyomóan napos idő várható. Inkább csak délen, délkeleten növekszik meg átmenetileg a felhőzet, eső azonban ott sem lesz. Éjszaka, reggel szórványosan ködfoltok képződnek. Az egyre gyakrabban megélénkülő délkeleti szelet a Kisalföldön időnként erős széllökések kisérik.
A várható legalacsonyabb éjszakai hőmérséklet általában 2, 7 fok között alakul, főként északkeleten helyenként gyenge fagy is lesz, a legmagasabb nappali hőmérséklet szerdán 16, 21 fok között alakul.

Bozóki István s.k.

A hőmérséklet napi középértéke és eltérése a sokévi átlagtól / Budapest belterületén/:

1988. október 3.	12,8°C	-1,1°C

1871 óta ezen a napon Budapesten előfordult

legmagasabb hőmérséklet:	27,6°C /1900/
legalacsonyabb hőmérséklet:	1,6°C /1957/

LEGMAGASABB HŐMÉRSÉKLET

19 88. X. 3.

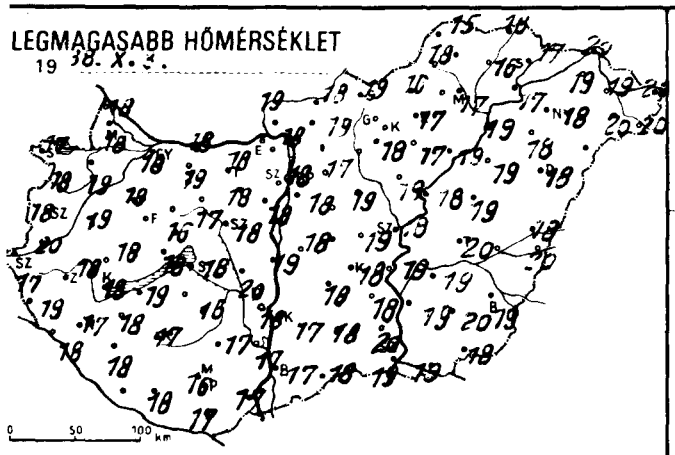

LEGALACSONYABB HŐMÉRSÉKLET

19 88. X. 4.

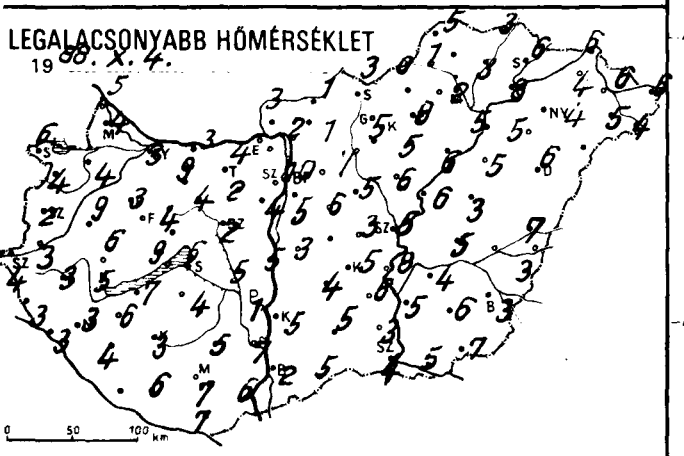

RADIÁCIÓS MINIMUM

19 88. X. 4.

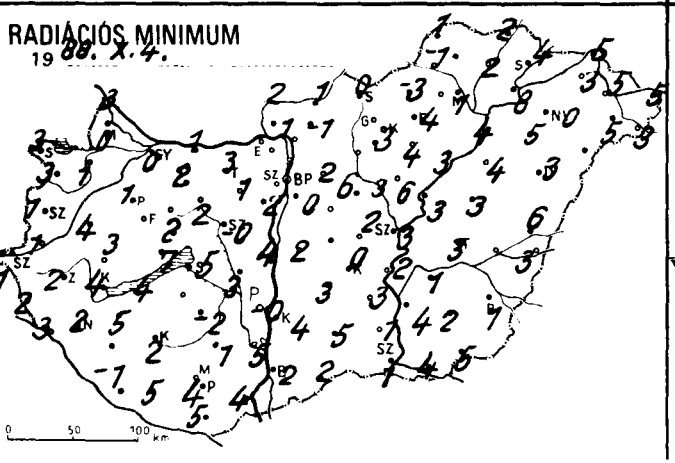

24 órás CSAPADÉKELOSZLÁS

19 88. X. 6. 7h -tól X. 7. 7h -ig.

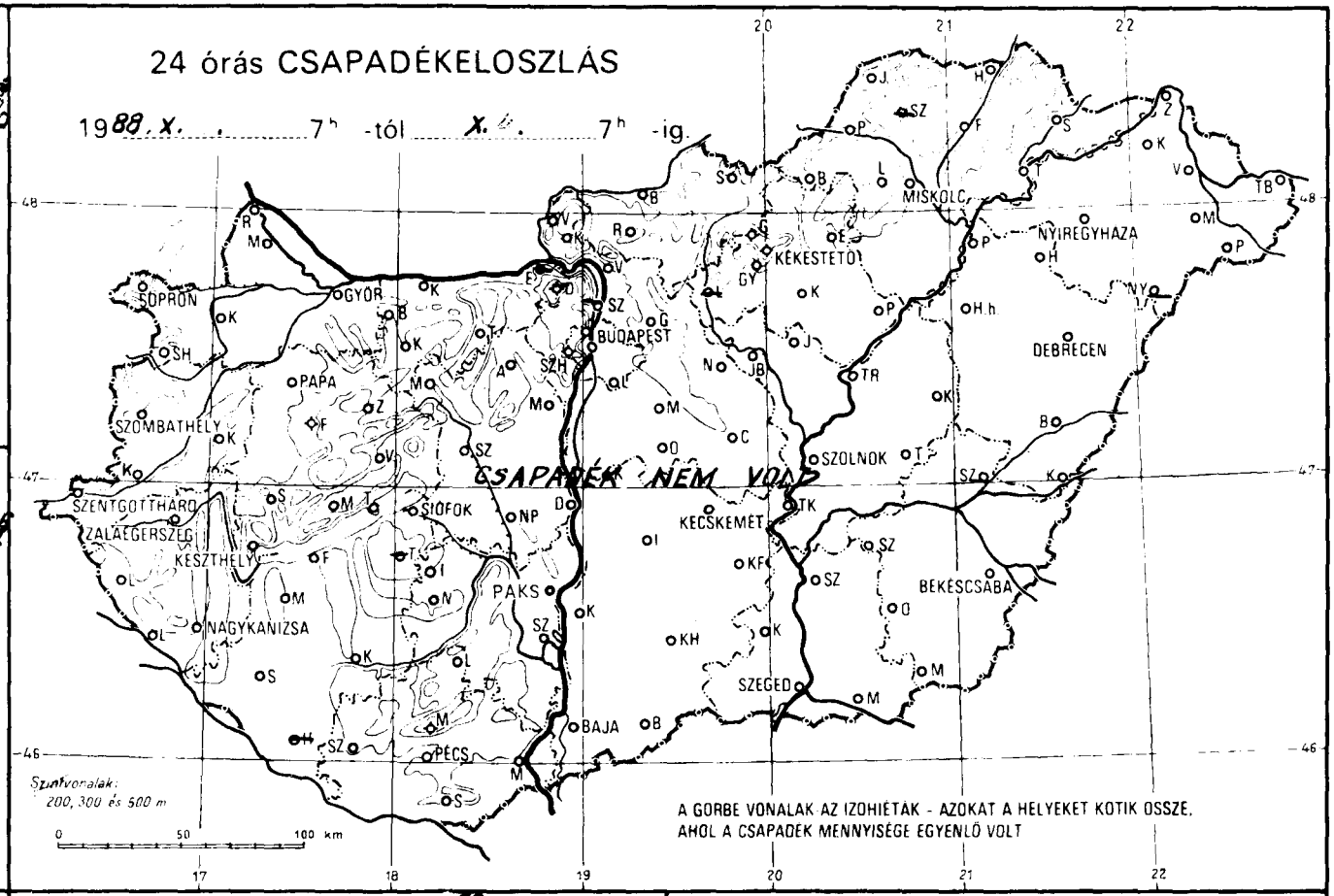

NAPFÉNYTARTAM

19 88. X. 3.

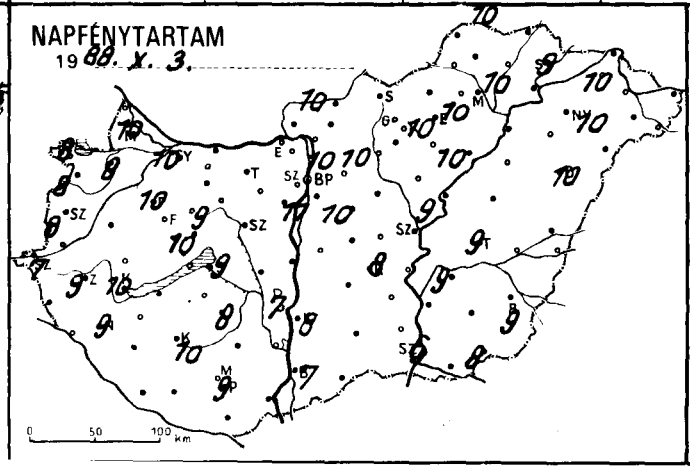

19 .....

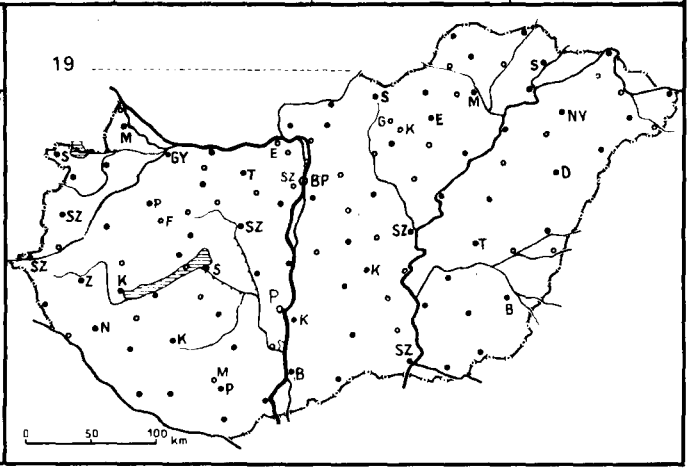

19 88.X.4. 07 h-ig az utolsó 24 óra adatai						Előző nap napos órái
állomás	csapadék (mm)		max. hőmérséklet	min. hőmérséklet	rad. min.	
Győr	•	⛆	18	3	0	10
Kapuvár	•	⛆	19	4	1	8
Mosonmagyaróvár	•	〓	18	4	0	10
Rajka	•	〓	18	5	3	
Sopron	•	⛆	17	6	3	8
Sopronhorpács	•	⛆	18	4	3	8
Káld	•	〓	19	9	4	
Körmend	•	⛆	20	3	-1	
Szentgotthárd	•	⛆	17	4	1	7
Szombathely	•	〓	18	2	1	8
Lenti	•	〓	19	3	2	
Letenye	•	⛆	18	3	3	
Nagykanizsa	•	〓	17	3	2	9
Zalaegerszeg	•	〓	18	3	2	9
Farkasgyepű	•	⛆	17	6	4	
Keszthely	•	⛆	18	6	4	10
Mencshely	•	⛆	16	4	3	10
Pápa	•	⛆	18	3	1	10
Sümeg	•	⛆	18	6	3	
Tihany	•		18	9	7	
Veszprém	•	⛆	16	4	2	9
Zirc	•	⛆	16	2	1	
Fonyód	•	⛆	19	7	4	
Homokszt. györgy	–		–	–	–	–
Kaposvár	•	〓	17	3	2	10
Marcali	•	⛆	18	6	5	
Siófok	•	⛆	18	6	5	9
Somogyszob	•	⛆	18	4	-1	
Tab	–		–	–	–	
Bábolna	•	⛆	18	1	-1	
Esztergom	–		–	–	–	
Kisbér	•		19	9	2	
Komárom	•	⛆	18	3	1	
Tatabánya	•		18	4	3	
Alcsútdoboz	•	⛆	18	2	1	
Dunaújváros	•	⛆	19	5	4	
Martonvásár	•	⛆	18	4	2	11
Mór	•	⛆	17	4	2	
Sárbogárd	•	⛆	20	5	3	
Szabadbattyán	•	⛆	18	2	-0	
Tegzemcse	•	⛆	16	4	-2	8
Tengyel	•		17	5	1	
Paks	•	⛆	18	1	-0	7
Szekszárd	•	⛆	17	7	5	
Árpádtető	•		13	7	6	
Mohács	•	〓	17	6	4	
Pécs	•		16	7	4	9
Siklós	•	⛆	17	7	5	
Szigetvár	•	⛆	18	6	5	
Budaörs	•	⛆	18	2	0	
Bp. Lőrinc	•	⛆	18	5	0	10
Bp. Met. Int.	•		18	10	–	10
Bp. Szab. hegy	•		14	8	3	
Cegléd	•	⛆	19	3	2	
Dobogókő	–		–	–	–	
Gödöllő	•	⛆	17	7	2	10
Királyrét	•	⛆	16	0	-0	
Monor	•	〓	19	6	6	
Nagykáta	•		18	5	3	
Szentendre	–		–	–	–	

19 88.X.4. 07 h-ig az utolsó 24 óra adatai						Előző nap napos órái
állomás	csapadék (mm)		max. hőmérséklet	min. hőmérséklet	rad. min.	
Vác	•	⛆	18	2	1	
Vámosmikola	•	〓	19	3	2	10
Baja	•	⛆	17	2	2	7
Bácsalmás	•	⛆	18	5	2	
Izsák	•		18	4	3	
Kalocsa	•	⛆	17	5	4	8
Kecskemét	•	⛆	18	5	0	8
Kiskunfélegyháza	•	⛆	18	6	3	
Kiskunhalas	•	⛆	18	5	5	
Kunszentmiklós	•	〓	18	3	2	
Tiszakécske	•		19	8	2	
Balassagyarmat	•	⛆	18	1	1	
Romhány	•	⛆	19	1	-1	
Salgótarján	•	⛆	19	3	0	
Eger	•		17	8	4	10
Galyatető	•		12	6	5	
Gyöngyös	•		18	5	3	
Kékestető	•	⛆	9	5	4	10
Kompolt	•	⛆	17	5	4	10
Lőrinci	–		–	–	–	
Poroszló	•	⛆	19	6	3	
Jászapáti	•		19	6	3	
Jászberény	•	⛆	17	3	2	
Karcag	•	〓	19	3	3	
Szolnok	•	⛆	18	5	3	9
Tiszaroff	•	⛆	18	6	3	
Túrkeve	•	⛆	20	5	3	9
Kistelek	•	〓	20	3	1	
Makó	•	⛆	19	5	4	
Szeged	•	⛆	19	4	1	6
Szentes	•	⛆	19	5	4	
Borsodnádasd	•	⛆	16	0	-3	
Füged	•	〓	16	3	2	
Hidasnémeti	•		18	3	2	
Jósvafő	•	⛆	15	5	1	10
Lillafüred	•	⛆	14	3	2	
Miskolc	•	⛆	17	2	1	10
Putnok	•	〓	18	1	-1	
Sárospatak	•		17	6	4	9
Szendrőlád	–		–	–	–	
Tokaj	•		17	8	8	
Kisvárda	•	⛆	19	4	3	10
Mátészalka	•	⛆	20	5	5	
Nyíregyháza	•	⛆	18	4	0	10
Nyírlugos	–		–	–	–	
Pátyod	•	⛆	20	4	3	
Tiszabecs	•	⛆	20	6	5	
Vásárosnamény	•	⛆	19	6	5	
Záhony	•	⛆	20	6	5	
Berettyóújfalu	•	〓	18	7	6	
Debrecen	•	⛆	18	6	3	10
Hajdúdorog	•		18	5	5	
Hortobágy	•		19	5	4	
Körösszakál	•	⛆	20	3	3	
Polgár	•	⛆	19	5	4	
Békéscsaba	•	⛆	19	3	1	9
Mezőhegyes	•	⛆	18	7	5	8
Orosháza	•	⛆	20	6	2	
Szarvas	•	⛆	19	4	1	9
Szeghalom	–		–	–	–	

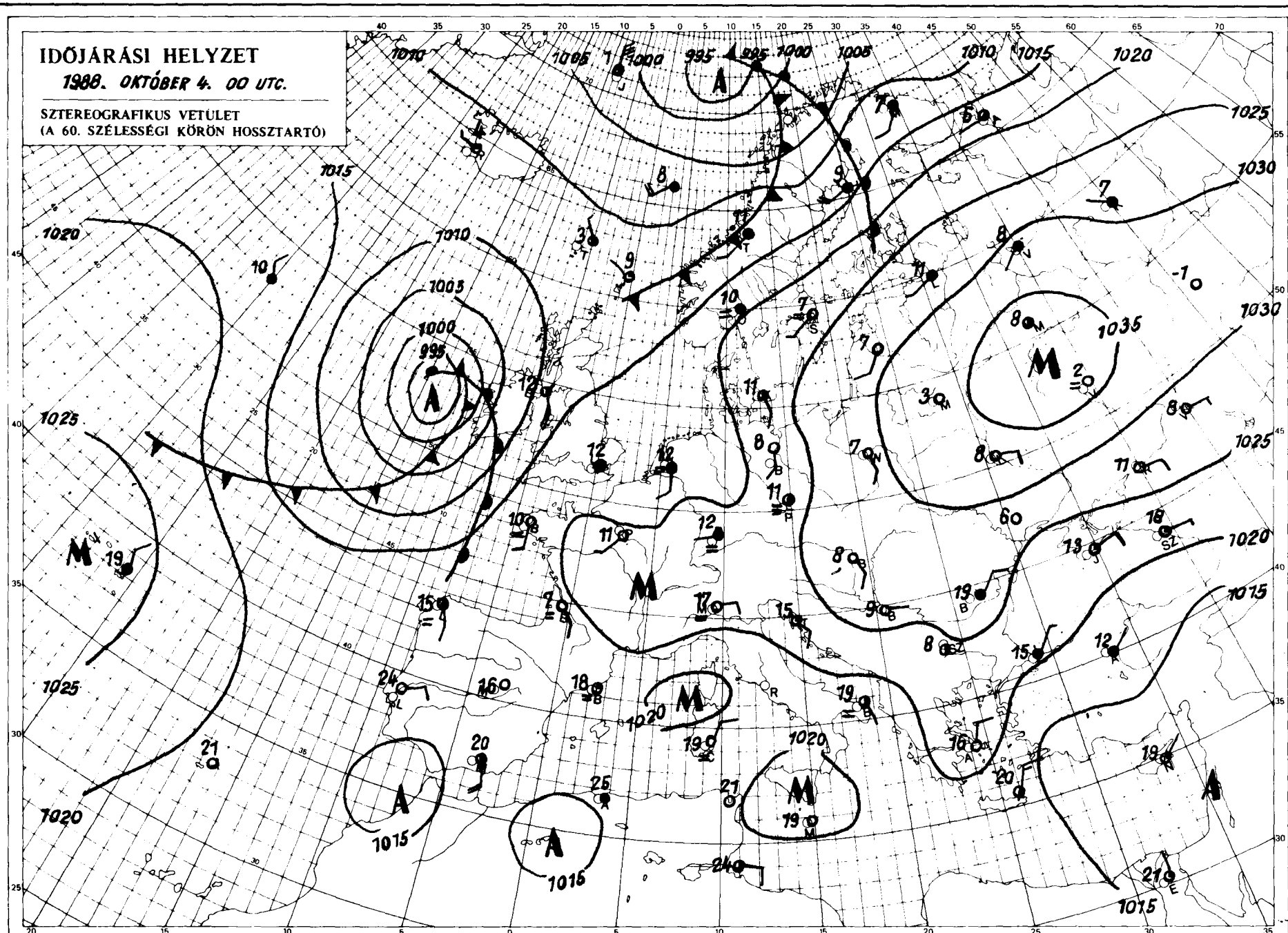

KIADJA: ORSZÁGOS METEOROLÓGIAI SZOLGÁLAT
Kiadásért felel: Baráth József, az Országos Meteorológiai Szolgálat elnöke
Nyomdájában, Budapest – Felelős vezető: Máthé Gyuláné – Munkaszám:
Szerkesztésért felel: Kapovits Albert, a Központi Előrejelző Intézet igazgatója
Készült: a KEI Rövidtávú Előrejelző Osztálya – Szakmai felelős: Németh Lajos osztályvezető – Megjelenik naponként
Megrendelhető: 1024 Budapest, II., Kitaibel Pál utca 1. – Pénzügyi Osztály – Telefon: 353-500

IDŐJÁRÁSI NAPIJELENTÉS

ЕЖЕДНЕВНЫЙ МЕТЕОРОЛОГИЧЕСКИЙ БЮЛЛЕТЕНЬ · DAILY WEATHER REPORT
BULLETIN QUOTIDIEN DE TEMPS · TÄGLICHER WETTERBERICHT

101. évfolyam 279. szám + Budapest + 1988.október 5.szerda

Az időjárási helyzet és a várható időjárás:

A Kelet-Európai-alföld feletti középponttal magas légnyomású öv helyezkedik el. Hatására Közép-és Kelet-Európa nagy részén - a hajnali, reggeli pára, köd megszünését - változóan felhős, túlnyomóan napos idő követi. Ugyancsak napsütéses és nyárias meleg idő van a Földközi-tenger partvidékén, a kontinens más vidékein azonban változékony az időjárás. A Brit-szigetek feletti középponttal ciklon örvénylik. Nyugat-Európában sokfelé felhős az ég, és szórványosan alakulnak ki esők. Valószinü, hogy az elkövetkező időszakban az óceáni, párádús léghullámok elérik a Kárpát-medencét is.

Magyarországon kedden országszerte túlnyomóan napos idő volt. Csupán a délkeleti megyékben növekedett meg időnként a felhőzet, eső azonban ott sem volt. Napközben gyakran megélénkült, a Kisalföldön helyenként meg is erősödött a délkeleti szél. Kedden a hőmérséklet csúcsértéke többnyire 16, 21 fok között alakult. Szerda hajnalra pedig - szeszélyes területi eloszlásban - általában 2, 7 fokig hült le a levegő. Néhol gyenge talajmenti fagy is előfordult. Éjszaka kisebb körzetekben pára, illetve ködfoltok képződtek. Ma délelőtt országszerte folytatódott a túlnyomóan napos idő. A hőmérséklet 11 órakor 14, 19 fok között váltakozott.

Ma 12 órakor Budapesten a hőmérséklet 18 fok, a tengerszintre átszámitott légnyomás 1020 hPa, erősen süllyed.

Várható időjárás csütörtök estig:

Szerdán folytatódik a napos, száraz idő. Éjszakától időnként már megnövekszik a felhőzet, főként csütörtök délután, elsősorban nyugaton, délnyugaton, helyi zápor, zivatar valószinü. Hajnalra viszonylag kevés helyen, inkább csak keleten képződik - átmenetileg - köd. A nyugati, délnyugati szél csütörtökön napközben megélénkül, a Dunántúlon gyakorta megerősödik.
A várható legalacsonyabbb éjszakai hőmérséklet 5, 10 fok között, a legmagasabb nappali hőmérséklet csütörtökön 18, 23 fok között alakul.

Török Dénes s.k.

A hőmérséklet napi középértéke és eltérése a sokévi átlagtól / Budapest belterületén/:

1988. október 4.	12,9°C	-0,6°C

1871 óta ezen a napon Budapesten előfordult

legmagasabb hőmérséklet:	27,0°C /1985/
legalacsonyabb hőmérséklet:	0,5°C /1930/

LEGMAGASABB HŐMÉRSÉKLET

19 88. X. 4.

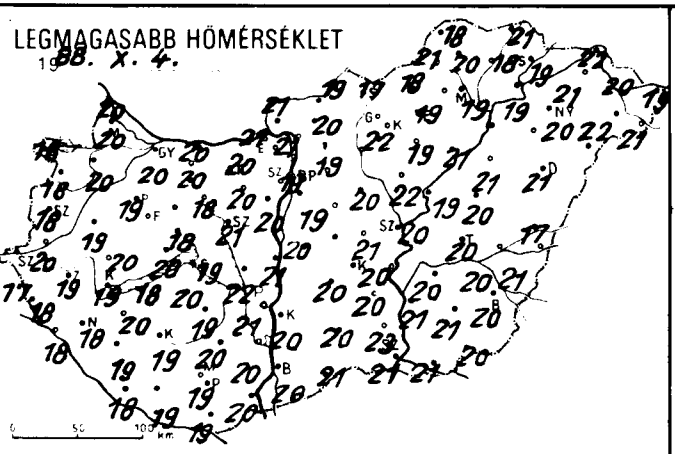

LEGALACSONYABB HŐMÉRSÉKLET

19 88. X. 5.

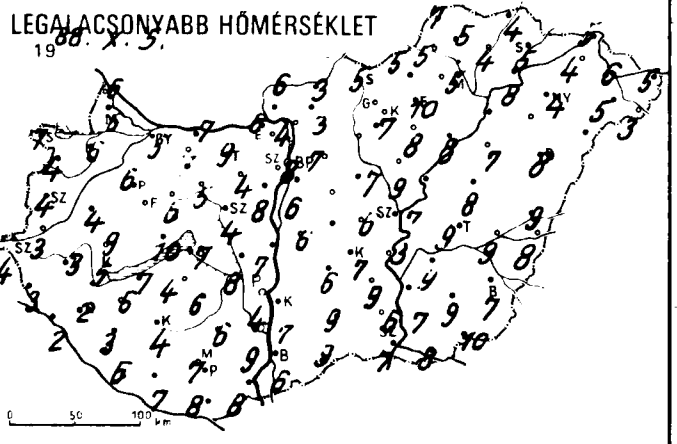

24 órás CSAPADÉKELOSZLÁS

19 88. X. 4. 7h -tól X. 5. 7h -ig.

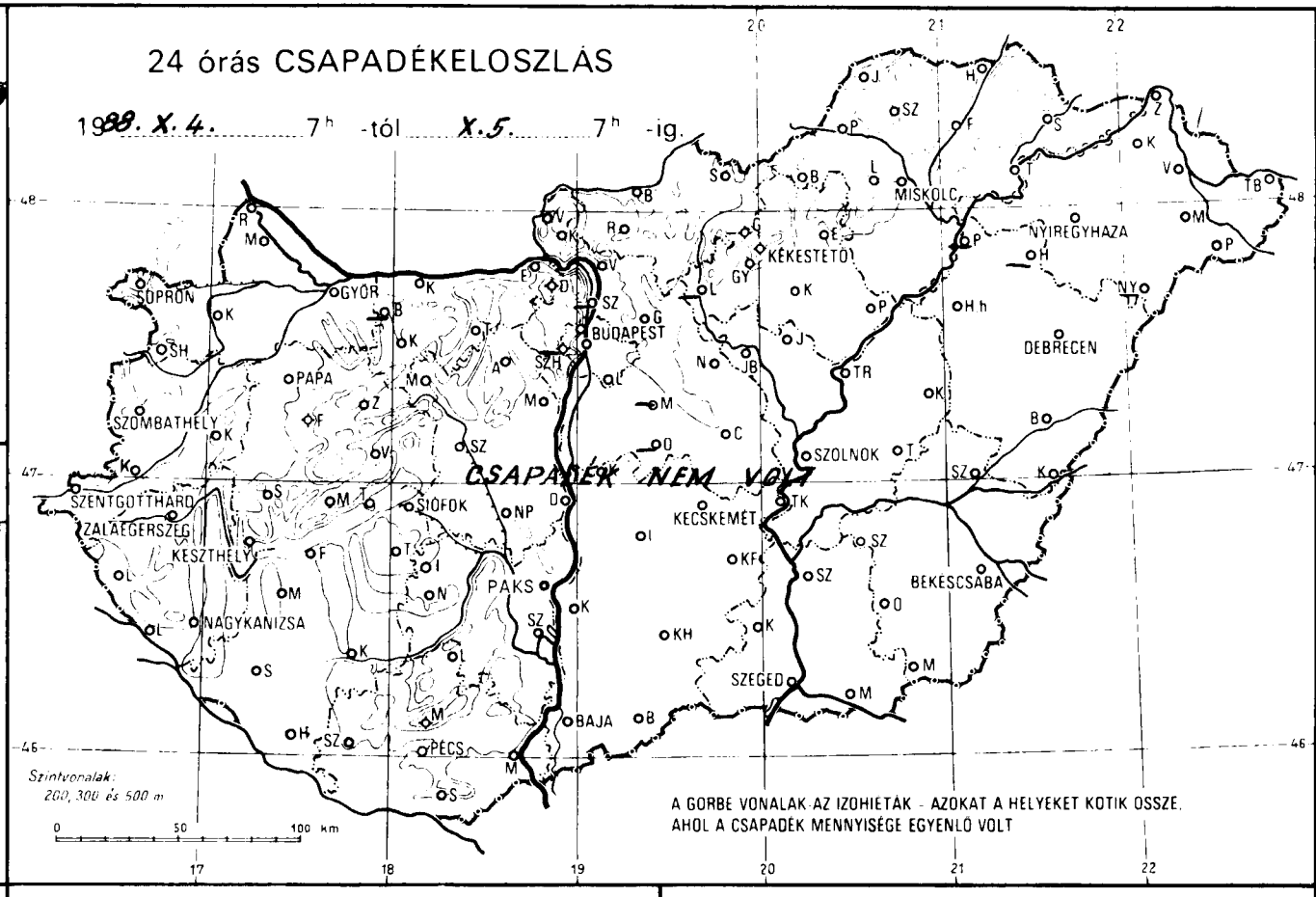

RADIÁCIÓS MINIMUM

19 88. X. 5.

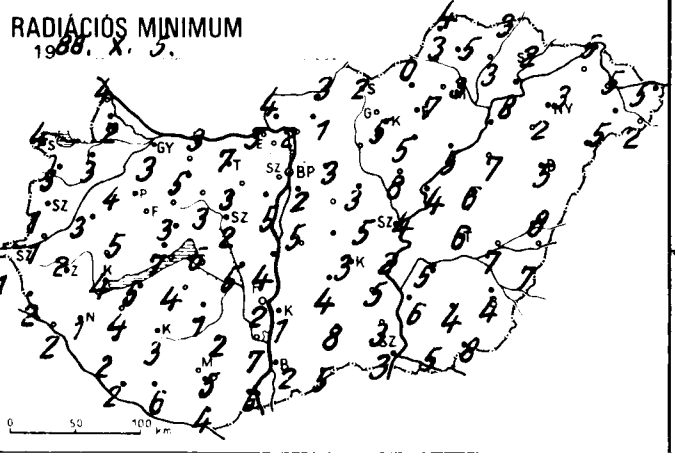

NAPFÉNYTARTAM

19 88. X. 4.

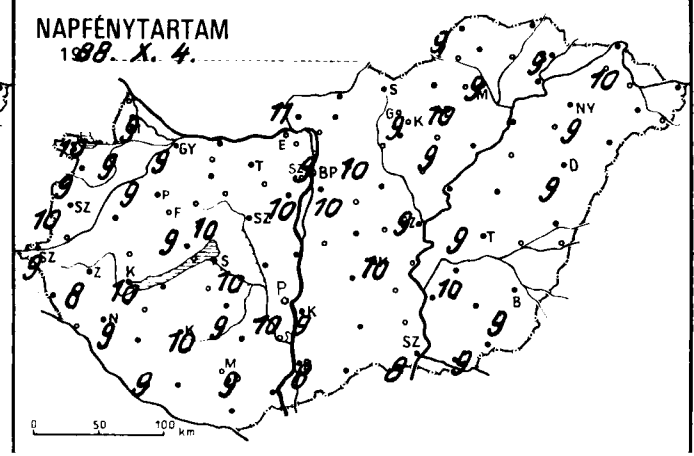

19 .....

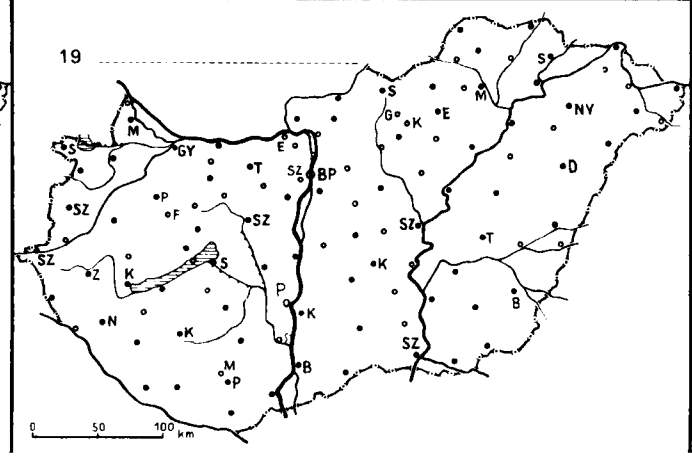

1988. X. 5. 07 h-ig az utolsó 24 óra adatai						Előző nap napos órái
állomás	csapadék (mm)		max. hőmérséklet	min. hőmérséklet	rad. min.	
Győr	•		20	5	3	9
Kapuvár	•		20	6	3	9
Mosonmagyaróvár	•		20	6	2	9
Rajka	•		20	6	4	
Sopron	•		18	7	4	10
Sopronhorpács	•		18	4	3	9
Káld	•		19	4	3	
Körmend	•		20	3	-1	
Szentgotthárd	•		17	4	1	9
Szombathely	•		18	4	1	10
Lenti	•		18	3	2	
Letenye	•		18	2	2	
Nagykanizsa	•		18	2	1	9
Zalaegerszeg	•		19	3	2	8
Farkasgyepű	•		18	6	5	
Keszthely	•		19	5	4	10
Mencshely	•		18	7	3	9
Pápa	•		19	6	4	9
Sümeg	•		20	9	5	
Tihany	•		20	10	7	
Veszprém	•		18	6	3	10
Zirc	•		17	4	2	
Fonyód	•		18	7	5	
Homokszt. györgy	•		18	6	2	9
Kaposvár	•		19	4	3	10
Marcali	•		20	6	4	
Siófok	•		19	7	5	10
Somogyszob	•		19	3	2	
Tab	•		20	4	4	
Bábolna	–		–	–	–	
Esztergom	•		21	6	3	
Kisbér	•		20	7	5	
Komárom	•		20	7	3	
Tatabánya	•		20	9	7	
Alcsútdoboz	•		20	4	3	
Dunaújváros	•		21	7	4	
Martonvásár	•		20	8	5	10
Mór	•		18	5	3	
Sárbogárd	•		22	8	5	
Szabadbattyán	•		21	4	2	
Tregszemcse	•		19	6	1	9
Lengyel	•		20	6	2	
Paks	•		21	4	2	10
Szekszárd	•		20	9	7	
Árpádtető	•		15	7	5	
Mohács	•		20	8	6	
Pécs	•		19	7	5	9
Siklós	•		19	8	4	
Szigetvár	•		19	7	6	
Budaörs	•		20	4	2	
Bp. Lőrinc	•		19	6	2	10
Bp. Met. Int.	•		19	8	–	9
Bp. Szab. hegy	–		–	–	–	
Cegléd	•		21	6	5	
Dabogókő	•		16	7	5	
Fodóllő	•		19	7	3	10
Kiralyrét	•		19	3	1	
Mónor	–		–	–	–	
Nagykáta	•		20	7	3	
Szentendre	–		–	–	–	

19 88. X. 07 h-ig az utolsó 24 óra adatai						Előző nap napos órái
állomás	csapadék (mm)		max. hőmérséklet	min. hőmérséklet	rad. min.	
Vác	•		21	4	2	
Vámosmikola	•		21	6	4	11
Baja	•		20	6	2	8
Bácsalmás	•		21	9	5	
Izsák	•		20	6	4	
Kalocsa	•		20	7	1	9
Kecskemét	•		20	7	3	10
Kiskunfélegyháza	•		20	9	5	
Kiskunhalas	•		20	9	8	
Kunszentmiklós	•		20	6	5	
Tiszakécske	•		21	3	2	
Balassagyarmat	•		19	3	3	
Romhány	•		20	3	1	
Salgótarján	•		17	5	2	
Eger	•		19	10	7	10
Galyatető	•		15	8	6	
Gyöngyös	•		22	7	5	
Kékestető	•		11	7	6	9
Kompolt	•		19	8	5	9
Lőrinci	–		–	–	–	
Poroszló	•		21	8	5	
Jászapáti	•		22	9	8	
Jászberény	•		20	7	5	
Karcag	•		20	8	6	
Szolnok	•		20	7	4	9
Tiszaroff	•		19	7	4	
Túrkeve	•		20	9	6	9
Kistelek	•		23	6	3	
Makó	•		21	8	5	
Szeged	•		21	7	3	8
Szentes	•		21	7	6	
Borsodnádasd	•		18	5	0	
Füged	•		18	4	3	
Hidasnémeti	•		21	4	3	
Jósvafő	•		18	7	4	9
Lillafüred	•		16	5	4	
Miskolc	•		19	5	3	9
Putnok	•		21	5	3	
Sárospatak	•		19	5	2	9
Szendrőlád	•		20	5	5	
Tokaj	•		19	8	8	
Kisvárda	•		21	4	3	10
Mátészalka	•		22	5	5	
Nyíregyháza	•		20	4	2	9
Nyírlugos	∓		–	–	–	
Pátyod	•		21	3	2	
Tiszabecs	•		19	5	5	
Vásárosnamény	•		20	6	5	
Záhony	•		22	5	5	
Berettyóújfalu	•		17	9	8	
Debrecen	•		21	8	5	9
Hajdúdorog	∓		–	–	–	
Hortobágy	•		21	7	7	
Körösszakál	•		21	8	7	
Polgár	–		–	–	–	
Békéscsaba	•		20	17	4	9
Mezőhegyes	•		20	10	8	9
Orosháza	•		21	9	4	
Szarvas	•		20	9	5	10
Szeghalom	•		20	9	7	

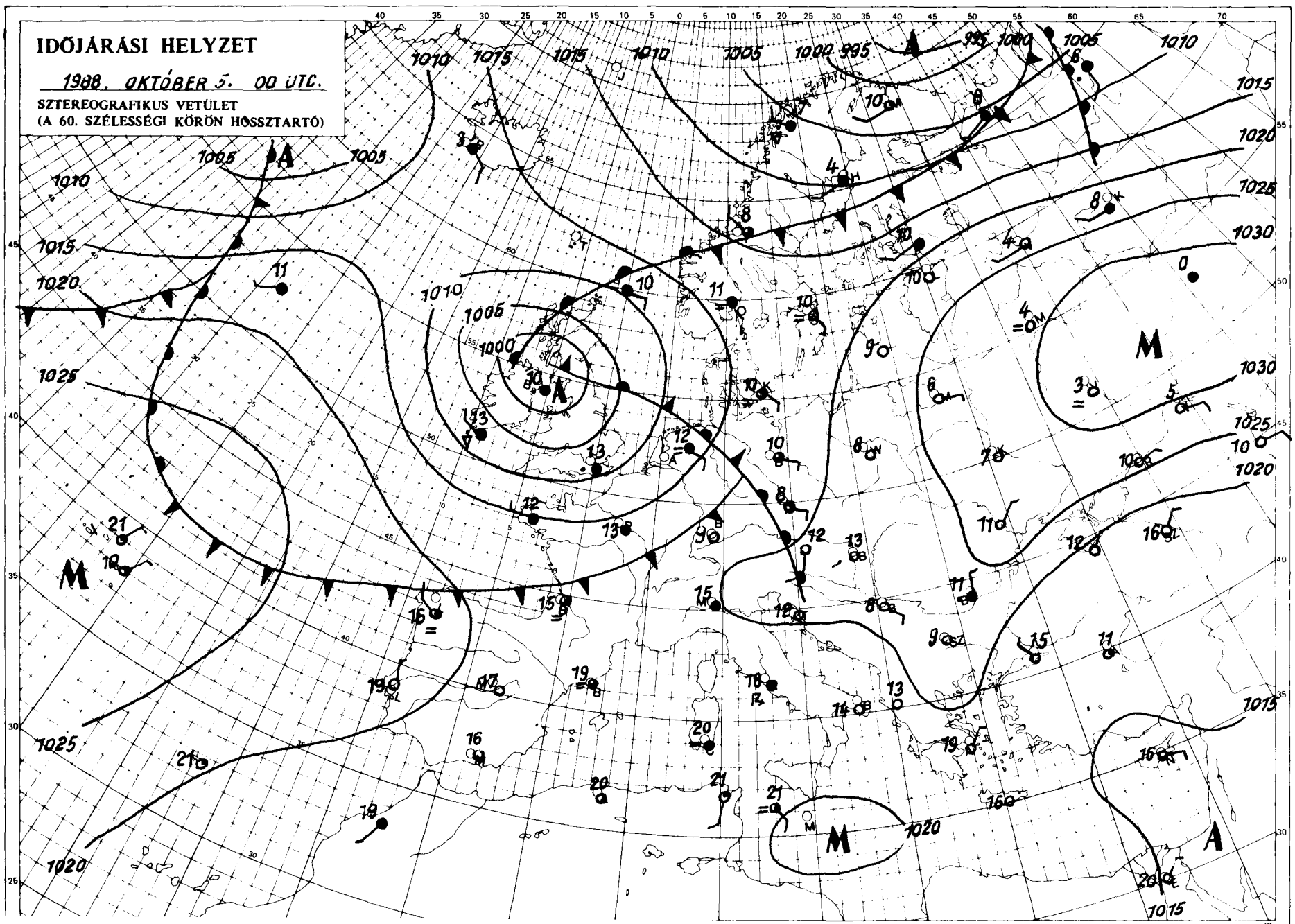

KIADJA: ORSZÁGOS METEOROLÓGIAI SZOLGÁLAT
Kiadásért felel: Barát József, az Országos Meteorológiai Szolgálat elnöke. Készült: az Országos Meteorológiai Szolgálat Nyomdájában, Budapest — Felelős vezető: Máthé Gyuláné — Munkaszám: 7004. — Szerkesztésért felel: Kapovits Albert, a Központi Előrejelző Intézet igazgatója

Készíti: a KEI Rövidtávú Előrejelző Osztálya — Szakmai felelős: Németh Lajos osztályvezető — Megjelenik naponként
Megrendelhető: 1024 Budapest, II., Kitaibel Pál utca 1. — Pénzügyi Osztály — Telefon: 353-500
Jelmagyarázat a havi mellékletben

IDŐJÁRÁSI NAPIJELENTÉS

ЕЖЕДНЕВНЫЙ МЕТЕОРОЛОГИЧЕСКИЙ БЮЛЛЕТЕНЬ · DAILY WEATHER REPORT
BULLETIN QUOTIDIEN DE TEMPS · TÄGLICHER WETTERBERICHT

101. évfolyam 280. szám + Budapest + 1988.október 6.csütörtök

Az időjárási helyzet és a várható időjárás:

Középpontjával a Brit-szigetek és Izland között nagyjából félután - hatalmas légörvény jött létre. Nagy sebességü áramlási rendszere a kontinens egyre nagyobb részét veszi birtokába. Ebben az áramlási rendszerben egy-egy terület fölött egy-másfél naponként váltják egymást a különböző hőmérsékletü és nedvességtartalmú léghullámok. A léghullámokat elválasztó időjárási frontok a kontinens keleti vidékei felé haladva általában gyöngülnek, lelassulnak és igy jóval kevésbé jelentős időjárási fordulatot okoznak, mint az óceáni partvidék mentén, Az emlitett légörvény várhatóan tovább terebélyesedik, azaz Közép-Európa időjárásának hosszabb időn át meghatározója marad.

Magyarországon szerdán még csaknem zavartalanul napos, a kora délelőtti ködtől eltekintve száraz idő volt. A hőmérséklet csúcsértéke 16, 23 fok között alakult. Éjszaka 4, 10 fok közé hült le a levegő és nyugat felől az ország egyre nagyobb részén növekedett meg a felhőzet. A nyugati országhatár mentén reggel 7 óráig már 1-4 mm-nyi eső is hullott. Délelőtt lassanként országszerte beborult az ég, és egyre többfelé eredt el az eső. A hőmérséklet 11 órakor az esős területen 10 fok közelében, másutt 13, 18 fok között volt.

Ma 12 órakor Budapesten a hőmérséklet 11 fok volt, a tengerszintre átszámitott légnyomás 1013 hPa, alig változik.

Várható időjárás péntek estig:

Ma keleten is egyre több helyen elered, a Dunántúlon viszont lassanként megszünik az eső. Holnap általában erősen felhős lesz az ég, főként északon fordul elő szórványosan eső. A délnyugati, nyugati szél csak kevés helyen élénkül meg. Az esti óráktól többfelé képződik köd, amely csak lassan oszlik fel.
A legalacsonyabb éjszakai hőmérséklet 6, 11, a legmagasabb nappali hőmérséklet pénteken 13, 18 fok között várható.

H. Bóna Márta s.k.

TÁVOLABBI KILÁTÁSOK SZOMBATTÓL-KEDDIG:

A hét végn felhős, időnként borult lesz az idő és több alkalommal elered az eső. Hajnalonként erős párásság, helyenként köd is kialakulhat. A csapadéktevékenység valószinüleg keddre mérséklődik. A legalacsonyabb hajnali hőmérséklet eleinte 6, 11 majd +3, +8 fok között várható, a legmagasabb nappali hőmérséklet 13, 18 fok között lesz. Jelentős mennyiségü / legalább 5 mm napi / csapadék az ország területének 80 százalékán várható.

KÖZÉPTÁVU ELŐREJELZŐ CSOPORT

A hőmérséklet napi középértéke és eltérése a sokévi átlagtól / Budapest belterületén/:

1988. október 5.	13,0°C	+0,1°C

1871 óta ezen a napon Budapesten előfordult

legmagasabb hőmérséklet:	29,5°C /1935/
legalacsonyabb hőmérséklet:	0,1°C /1916/

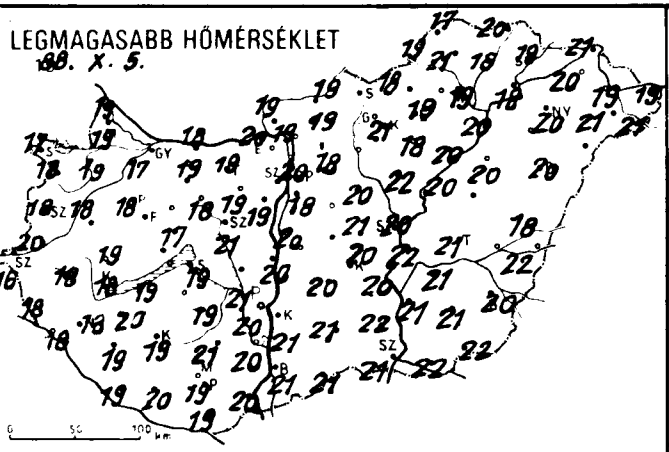
LEGMAGASABB HŐMÉRSÉKLET
19 88. X. 5.

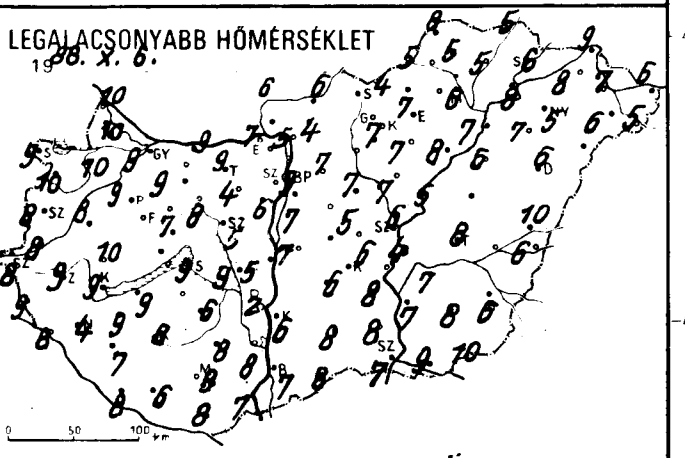
LEGALACSONYABB HŐMÉRSÉKLET
19 88. X. 6.

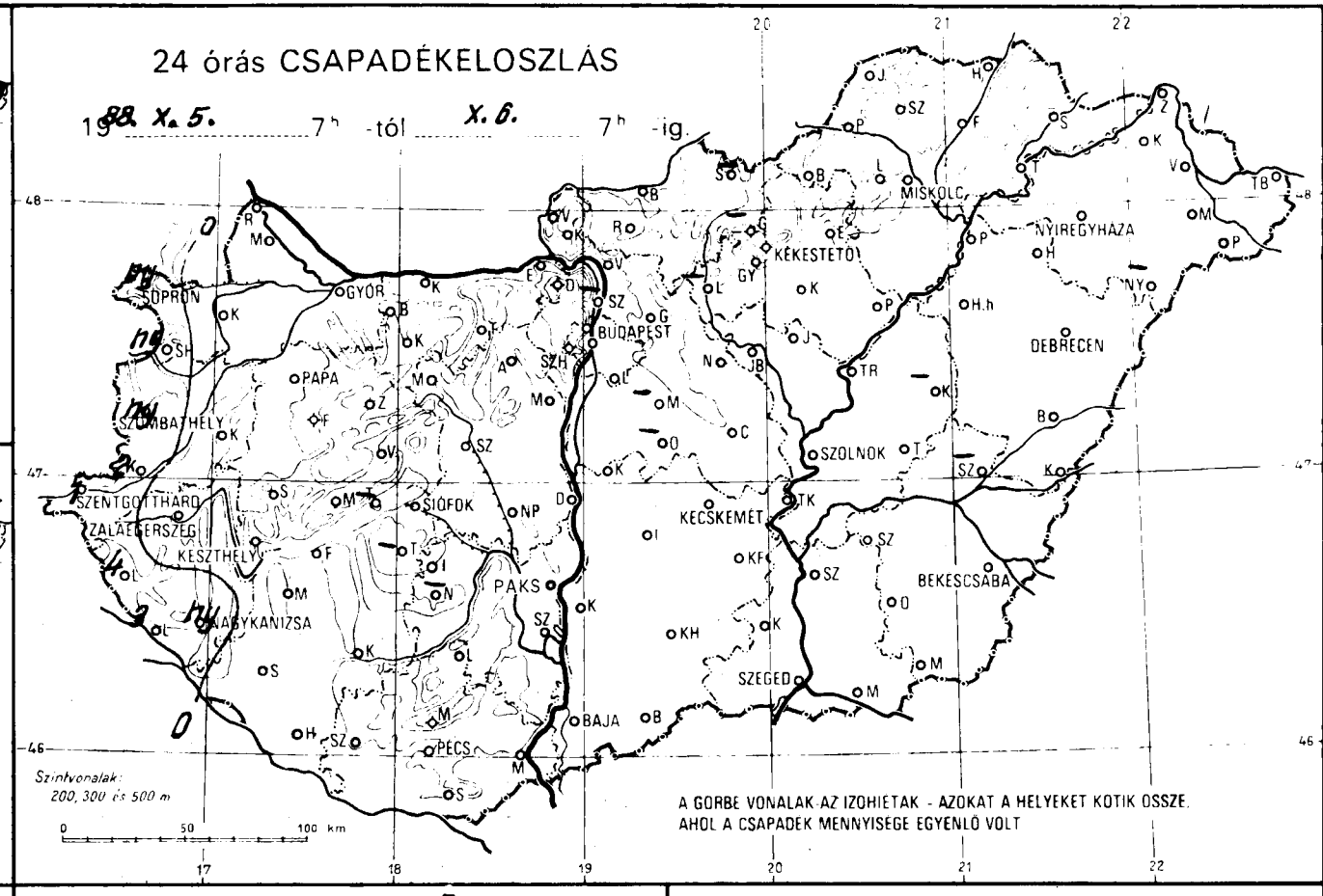
24 órás CSAPADÉKELOSZLÁS
19 88. X. 5. 7h -tól X. 6. 7h -ig.
SOPRON
GYŐR
BUDAPEST
MISKOLC
NYÍREGYHÁZA
KÉKESTETŐ
DEBRECEN
SZOLNOK
SZOMBATHELY
PAPA
SZENTGOTTHÁRD
ZALAEGERSZEG
KESZTHELY
SIÓFOK
PAKS
KECSKEMÉT
BÉKÉSCSABA
NAGYKANIZSA
SZEGED
BAJA
PÉCS
Szintvonalak: 200, 300 és 500 m
A GÖRBE VONALAK AZ IZOHIETÁK - AZOKAT A HELYEKET KÖTIK ÖSSZE, AHOL A CSAPADÉK MENNYISÉGE EGYENLŐ VOLT

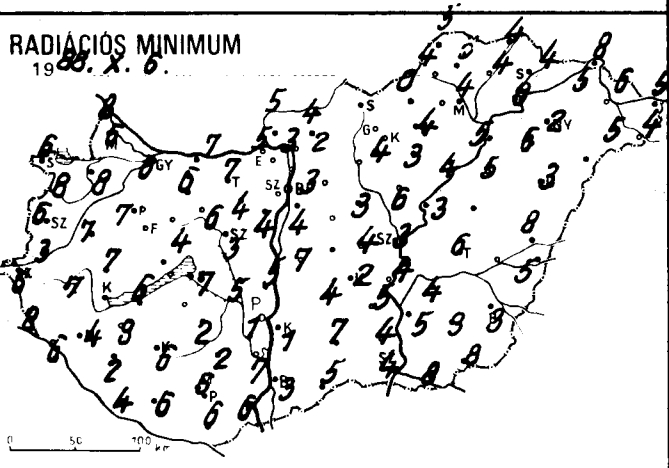
RADIÁCIÓS MINIMUM
19 88. X. 6.

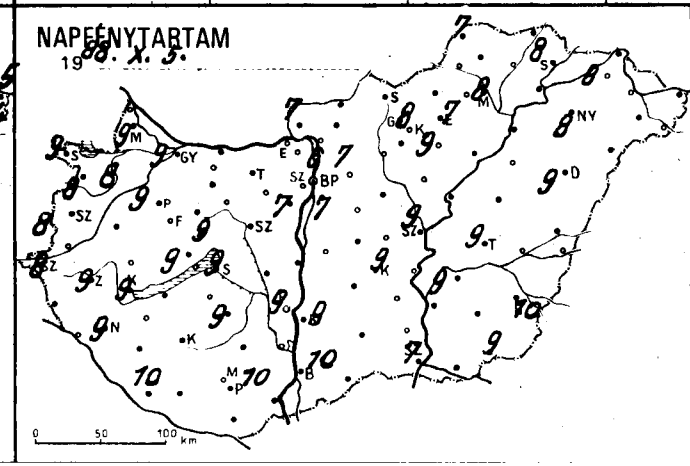
NAPFÉNYTARTAM
19 88. X. 5.

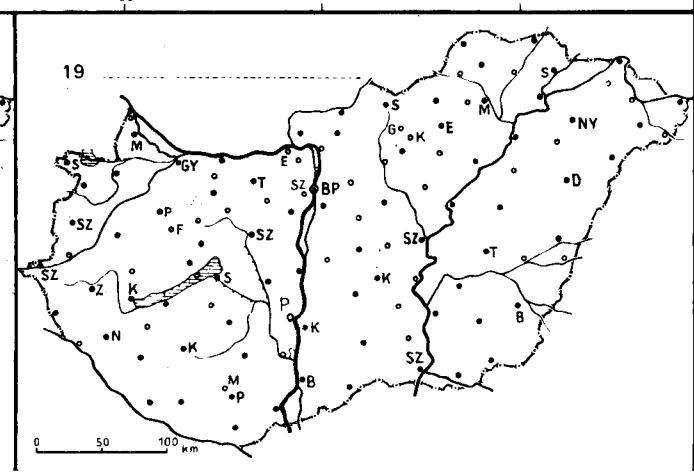
19

19 88.X.6. 07 h-ig az utolsó 24 óra adatai

állomás	csapadék (mm)		max. hőmérséklet	min. hőmérséklet	rad. min.	Előző nap napos órái
Győr	.	⊥	17	9	6	9
Kapuvár	.	⊥	19	10	8	8
Mosonmagyaróvár	.	=	19	10	6	9
Rajka	.	=	19	10	8	
Sopron	ny	▽ ⊥	17	9	6	9
Sopronhorpács	ny	⊥	18	10	8	8
Káld	.	⊥	18	8	7	
Körmend	2		20	8	3	
Szentgotthárd	1	=	16	8	6	8
Szombathely	ny	≡	18	8	6	8
Lenti	4	=	18	9	8	
Letenye	3		18	8	6	
Nagykanizsa	ny	▽ ≡	18	4	4	9
Zalaegerszeg	.	≡	18	9	7	9
Farkasgyepű	.		18	9	6	
Keszthely	.	⊥	18	9	7	9
Mencshely	.	≡	17	8	5	9
Pápa	.	⊥	18	9	7	9
Sümeg	.	=	19	10	7	
Tihany	–		–	–	–	
Veszprém	.	⊥	17	7	4	9
Zirc	.	⊥	16	8	3	
Fonyód	.	⊥	19	9	6	
Homokszt. györgy	.	⊥	19	8	4	10
Kaposvár	.	⊥	19	8	6	9
Marcali	.	⊥	20	9	8	
Siófok	.	⊥	19	9	7	9
Somogyszob	.	⊥	19	7	2	
Tab	–		–	–	–	
Bábolna	.	=	18	5	3	
Esztergom	.		20	7	5	
Kisbér	.	=	19	9	6	
Komárom	.	⊥	18	9	7	
Tatabánya	.	=	19	9	7	
Alcsútdoboz	.	⊥	19	4	4	
Dunaújváros	.	⊥	20	5	5	
Martonvásár	.	⊥	19	6	4	7
Mór	.	=	18	8	6	
Sárbogárd	.	⊥	21	9	5	
Szabadbattyán	.	⊥	21	5	3	
Tregszemcse	.	⊥	19	6	2	9
Lengyel	.		21	8	2	
Paks	.	⊥	20	2	1	9
Szekszárd	.	=	20	8	7	
Árpádtető	.		16	10	7	
Mohács	.	=	20	7	6	
Pécs	.		19	9	6	10
Siklós	.	⊥	19	8	6	
Szigetvár	.	⊥	20	6	6	
Budaörs	.	⊥	19	6	2	
Bp. Lőrinc	.	⊥	18	7	4	7
Bp. Met. Int.	.	=	20	9	–	6
Bp. Szab. hegy	.	=	13	10	5	
Tegléd	.	⊥	21	5	4	
Bubogókő	.		15	9	7	
Godollő	.	⊥	18	7	3	7
Irályrét	.	≡	17	4	1	
Kómor	...		–	–	–	
Nagykáta	.		20	7	3	
Szentendre	–		–	–	–	

19 88.X.6. 07 h-ig az utolsó 24 óra adatai

állomás	csapadék (mm)		max. hőmérséklet	min. hőmérséklet	rad. min.	Előző nap napos órái
Vác	.	⊥	19	5	3	
Vámosmikola	.	=	19	6	5	7
Baja	.	⊥	21	7	3	10
Bácsalmás	.	⊥	21	8	5	
Izsák	.		20	6	4	
Kalocsa	.	⊥	21	6	1	9
Kecskemét	.	⊥	20	6	2	9
Kiskunfélegyháza	.		20	8	5	
Kiskunhalas	.	⊥	21	8	7	
Kunszentmiklós	.	=	20	7	7	
Tiszakécske	.	⊥	22	4	4	
Balassagyarmat	.	⊥	19	6	4	
Romhány	.	⊥	19	4	2	
Salgótarján	–		–	–	–	
Eger	.	=	19	7	4	7
Galyatető	▽		–	–	–	
Gyöngyös	.	⊥	21	7	4	
Kékestető	.	⊥	12	6	6	8
Kompolt	.	⊥	18	7	3	9
Lőrinci	–		–	–	–	
Poroszló	.	⊥	20	8	4	
Jászapáti	.	=	22	7	6	
Jászberény	.	⊥	20	6	4	
Karcag	–		–	–	–	
Szolnok	.	⊥	20	6	3	9
Tiszaroff	.	⊥	20	5	3	
Túrkeve	.	⊥	21	8	6	9
Kistelek	.	=	22	8	4	
Makó	.		22	9	8	
Szeged	.	⊥	21	7	4	7
Szentes	.		21	7	5	
Borsodnádasd	.	⊥	18	4	–0	
Fügöd	.	=	18	5	4	
Hidasnémeti	.	=	20	5	4	
Jósvafő	.	⊥	17	8	5	7
Lillafüred	.	⊥	16	5	4	
Miskolc	.	⊥	19	6	4	8
Putnok	.	≡	19	5	4	
Sárospatak	.	⊥	19	6	4	8
Szendrőlád	.	⊥	21	5	5	
Tokaj	.		18	8	8	
Kisvárda	.	=	20	8	5	8
Mátészalka	.	⊥	21	6	5	
Nyíregyháza	.	⊥	20	5	2	8
Nyírlugos	–		–	–	–	
Pátyod	.	⊥	21	5	4	
Tiszabecs	.	=	19	6	5	
Vásárosnamény	.	⊥	19	7	6	
Záhony	.	⊥	21	9	8	
Berettyóújfalu	.	⊥	18	10	8	
Debrecen	.	⊥	20	6	3	9
Hajdúdorog	.		19	7	6	
Hortobágy	.		20	6	5	
Körösszakál	.	⊥	22	6	5	
Polgár	.	⊥	20	7	5	
Békéscsaba	.	⊥	20	6	3	10
Mezőhegyes	.	⊥	22	10	8	9
Orosháza	.	⊥	21	8	3	
Szarvas	.	⊥	21	7	4	9
Szeghalom	–		–	–	–	

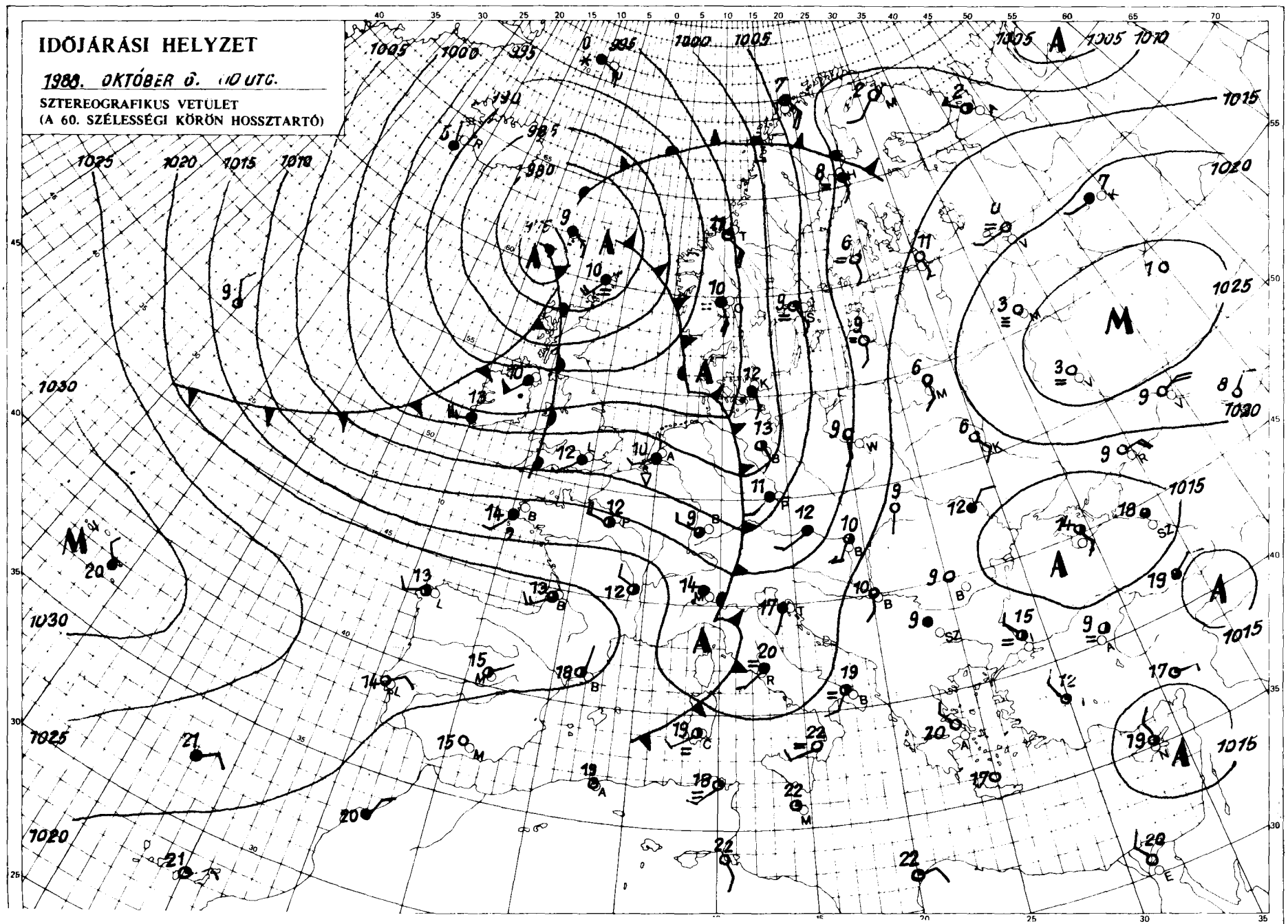

KIADJA: ORSZÁGOS METEOROLÓGIAI SZOLGÁLAT
Kiadásért felel: Barát József, az Országos Meteorológiai Szolgálat elnöke – Készült: az Országos Meteorológiai Szolgálat Nyomdájában, Budapest – Felelős vezető: Máthé Gyuláné – Munkaszám: 1605 – Szerkesztésért felel: Kapovits Albert, a Központi Előrejelző Intézet igazgatója

Készíti: a KEI Rövidtávú Előrejelző Osztálya – Szakmai felelős: Németh Lajos osztályvezető – Megjelenik naponként
Megrendelhető: 1024 Budapest, II., Kitaibel Pál utca 1. – Pénzügyi Osztály – Telefon: 353-500
Jelmagyarázat a havi mellékletben

IDŐJÁRÁSI NAPIJELENTÉS

ЕЖЕДНЕВНЫЙ МЕТЕОРОЛОГИЧЕСКИЙ БЮЛЛЕТЕНЬ · DAILY WEATHER REPORT
BULLETIN QUOTIDIEN DE TEMPS · TÄGLICHER WETTERBERICHT

101. évfolyam 281. szám + Budapest + 1988.október 7.péntek

Az időjárási helyzet és a várható időjárás:

Európa legnagyobb részének időjárását egyetlen, hatalmas méretü ciklon alakitja. A ciklon középpontja péntek reggel Norvégia déli része felett volt. A középpont körül igen nagy sebességgel, enyhébb és hüvös légtömegek követik egymást. Magyarország péntek délelőtt a ciklon délkeleti peremén helyezkedett el. A terület fölé egyelőre még nem túl hüvös, az esti, éjszakai óráktól kezdve azonban egyre alacsonyabb hőmérsékletü levegő áramlik. A hüvösebb levegő eleinte még nagy nedvességtartalmú, ezért esőt is okoz átvonulása során. A következő másfél nap időjárása tehát igen változékony, szeles, egyre hüvsebb lesz.

Magyarország időjárása csütörtökön nagyon változó volt. Délelőtt a Dunántúlon esett az eső, keleten napos idő volt. A csapadékzóna lassan áthelyeződött keletre, nyugaton délutánra kisütött a nap. A napos keleti megyéket kivéve igen hüvös idő volt, a csúcshőmérséklet 12, 17 fok között alakult, ugyanakkor a napos területekn 19, 21 fok közötti maximumhőmérsékletet mértek. Mindenütt esett az eső, a legtöbb a délnyugati megyékben. Általában 3, 10 mm közötti értékeket jelentettek, de délnyugaton 10, 20mm-t, sőt Somogyszobon 23 mm-t jegyeztek fel. Péntek hajnalra 4, 11 fokig csökkent a hőmérséklet. Délelőtt általában erősen felhős volt az ég, északon és nyugaton elszórtan esett az eső. 11 órára 10 és 17 fok közé emelkedett a hőmérséklet.

Ma 12 órakor Budapesten 11 fokot mértek, a tengerszintre átszámitott légnyomás 1006 hPa, erősen süllyed.

Várható időjárás szombat estig:

Eleinte túlnyomóan borult idő várható ismétlődő esővel, záporral. Szombaton napközben nyugat felől felszakadozik a felhőzet, elszórt záporok alakulnak ki. Az élénk, helyenként erős délnyugati szél északnyugatira fordul és tovább erősödik.
A legalacsonyabb éjszakai hőmérséklet 6 és 11, a legmagasabb nappali hőmérséklet szombaton 11 és 16 fok között alakul.

Wantuch Ferenc s.k.

A hőmérséklet napi középértéke és eltérése a sokévi átlagtól / Budapest belterületén/:

1988. október. 6.	10,6°C	-1,8°C

1871 óta ezen a napon Budapesten előfordult

legmagasabb hőmérséklet:	28,7°C /1935/
	0,5°C /1957/

LEGMAGASABB HŐMÉRSÉKLET

19 88. X. 6.

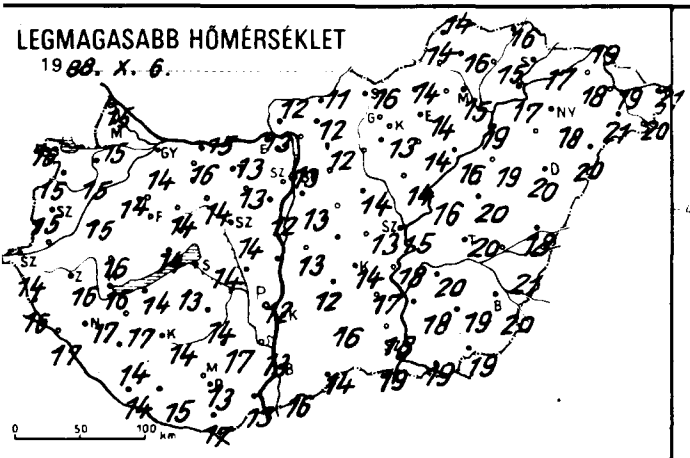

LEGALACSONYABB HŐMÉRSÉKLET

19 88. X. 7.

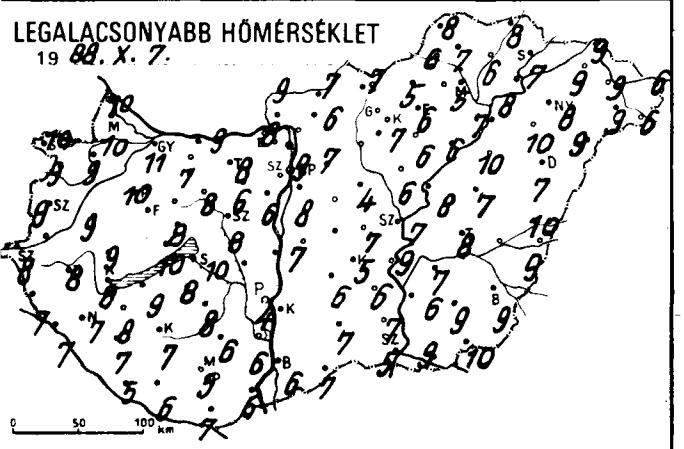

24 órás CSAPADÉKELOSZLÁS

19 88. X. 6. 7h -tól X. 7. 7h -ig.

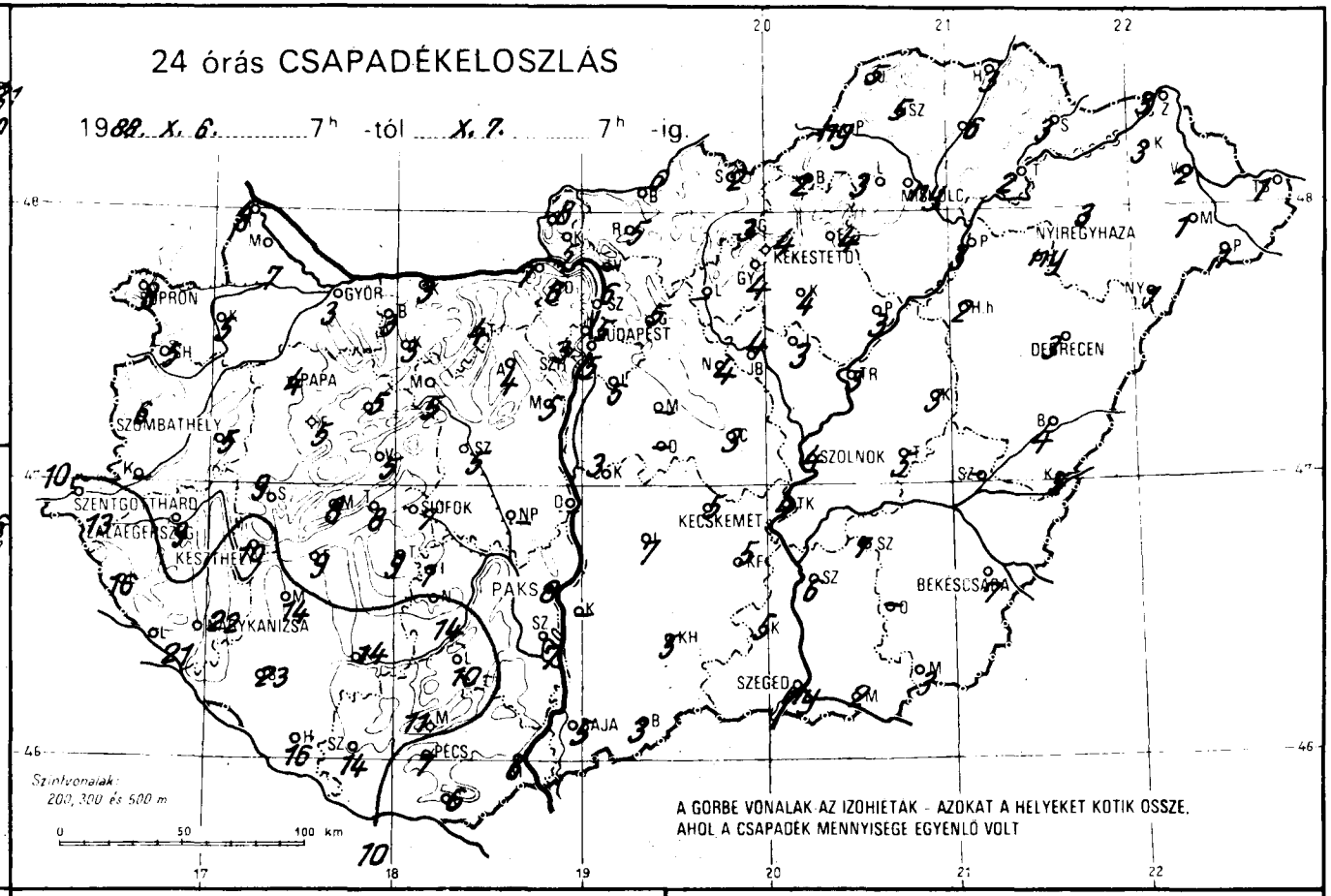

RADIÁCIÓS MINIMUM

19 88. X. 7.

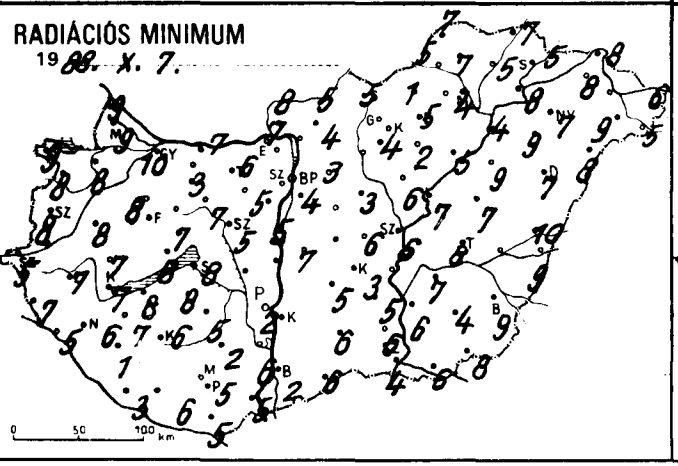

NAPFÉNYTARTAM

19 88. X. 6.

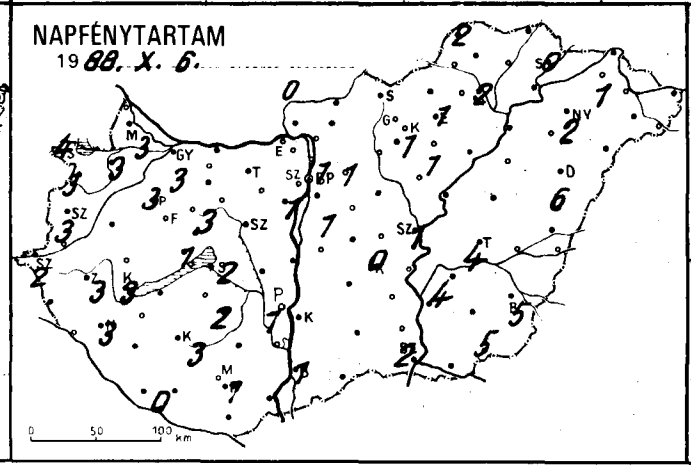

19

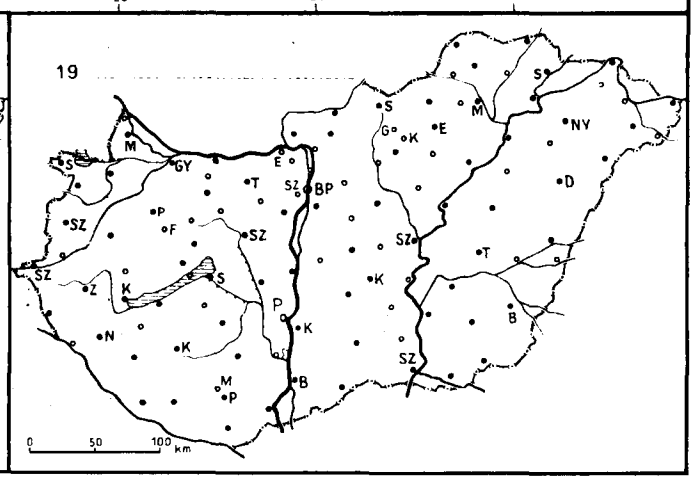

1988.X.7 07 h-ig az utolsó 24 óra adatai						Előző nap napos órái
állomás	csapadék (mm)		max. hőmérséklet	min. hőmérséklet	rad. min.	
Győr	3	⊢	14	11	10	3
Kapuvár	5		15	9	8	3
Mosonmagyaróvár	7		15	10	9	3
Rajka	8		15	10	9	
Sopron	8	∨̇	16	10	9	4
Sopronhorpács	5	⊢	15	9	9	3
Káld	5	⊢	15	9	8	
Körmend	–		–	–	–	
Szentgotthárd	13		14	8	5	2
Szombathely	6	≡	15	9	8	3
Lenti	16		16	7	7	
Letenye	21	⊢	17	7	5	
Nagykanizsa	22	∨̇ ⊢	17	7	6	3
Zalaegerszeg	9	∨̇ ⊢	16	8	7	3
Farkasgyepű	5		18	8	5	
Keszthely	10	⊢	16	8	7	3
Mencshely	8	=	14	8	6	1
Pápa	4	⊢	14	10	8	3
Sümeg	9		16	9	7	
Tihany	8	=	14	10	8	
Veszprém	5	⊢	14	8	7	3
Zirc	5	≡	12	8	5	
Fonyód	9	⊢	14	9	8	
Homokszt. györgy	16	⊢	14	5	3	0
Kaposvár	14	⊢	14	7	6	3
Marcali	14	⊢	17	8	7	
Siófok	7	⊢	14	10	8	2
Somogyszob	23	⊢	14	7	1	
Tab	9	=	13	8	8	
Bábolna	3	=	19	6	3	
Esztergom	7	∨̇	13	8	7	
Kisbér	3	=	16	7	3	
Komárom	3	≡	15	9	7	
Tatabánya	4	≡	13	8	6	
Alcsútdoboz	4	=	13	6	5	
Dunaújváros	–		–	–	–	
Martonvásár	5	⊢	12	6	5	1
Mór	5	=	14	8	7	
Sárbogárd	–		–	–	–	
Szabadbattyán	5	=	14	8	5	
Tegzemcse	1	⊢	14	8	5	2
Tengyel	10		17	6	2	
Paks	8	∨̇ ≡	12	4	2	1
Szekszárd	7	=	13	6	6	
Árpádtető	11	≡	11	5	6	
Mohács	6	≡	13	6	5	
Pécs	7	≡	13	5	5	1
Siklós	6	≡	17	7	5	
Szigetvár	14	≡	15	6	6	
Budaörs	5	≡	14	8	2	
Bp. Lőrinc	6	≡	13	8	4	1
Bp. Met. Int.	5		13	9	–	1
Bp. Szab. hegy	3	≡	13	9	5	
Cegléd	3	≡	13	7	6	
Dabogókő	6	=	10	7	6	
Godollő	5	⊢	12	7	3	1
Kiralyrét	5	=	11	6	4	
Monor	–		–	–	–	
Nagykáta	4	=	14	4	3	
Szentendre	6	=	13	8	7	

1988.X.7 07 h-ig az utolsó 24 óra adatai						Előző nap napos órái
állomás	csapadék (mm)		max. hőmérséklet	min. hőmérséklet	rad. min.	
Vác	T		–	–	–	
Vámosmikola	8	≡	12	9	8	0
Baja	5	≡	16	6	2	1
Bácsalmás	3	≡	14	7	6	
Izsák	7	=	12	6	5	
Kalocsa	–		–	–	–	
Kecskemét	5	≡	14	5	3	0
Kiskunfélegyháza	5	≡	17	6	5	
Kiskunhalas	5	=	16	7	6	
Kunszentmiklós	3	=	13	7	7	
Tiszakécske	4	=	18	9	5	
Balassagyarmat	6	=	11	7	5	
Romhány	5	∨̇	12	6	4	
Salgótarján	2	⊢	16	7	5	
Eger	4	≡	14	6	5	1
Galyatető	3	≡	10	5	4	
Gyöngyös	4	≡	13	7	4	
Kékestető	4	∨̇ ≡	9	5	4	1
Kompolt	4	⊢	14	6	2	1
Lőrinci	–		–	–	–	
Poroszló	3	=	16	6	5	
Jászapáti	3	⊢	14	6	6	
Jászberény	4	=	12	7	6	
Karcag	3	≡	20	7	7	
Szolnok	4	≡	15	7	6	1
Tiszaroff	3	≡	16	8	7	
Túrkeve	5	≡	20	8	8	4
Kistelek	5	∨̇ =	18	7	6	
Makó	2		19	9	6	
Szeged	ny	≡	19	5	4	2
Szentes	6	∨̇ ≡	18	6	6	
Borsodnádasd	2	⊢ ≡	14	5	1	
Füzöd	6	=	15	6	5	
Hidasnémeti	3	=	16	8	7	
Jósvafő	5	≡	14	8	7	2
Lillafüred	3	⊢	15	6	5	
Miskolc	ny		15	5	4	2
Putnok	ny	≡	14	6	5	
Sárospatak	3	≡	17	7	5	0
Szendrőlád	5	⊢	16	7	7	
Tokaj	2	≡	17	8	8	
Kisvárda	3	=	18	9	8	1
Mátészalka	1	,	21	9	9	
Nyíregyháza	3	=	18	8	7	2
Nyírlugos	1	⊢	20	9	8	
Pátyod	1	∨̇	20	6	5	
Tiszabecs	1	=	21	6	6	
Vásárosnamény	2	=	19	9	8	
Záhony	3	=	19	9	8	
Berettyóújfalu	4	≡	18	10	10	
Debrecen	3	∨̇ ⊢	20	7	7	6
Hajdúdorog	ny	, =	19	10	9	
Hortobágy	2		19	10	9	
Körösszakál	5		21	9	9	
Polgár	3	=	19	7	4	
Békéscsaba	7	⊢	20	9	9	5
Mezőhegyes	3		19	10	8	5
Orosháza	–	⊢ =	19	9	4	
Szarvas	7	=	20	7	7	4
Szeghalom	–		–	–	–	

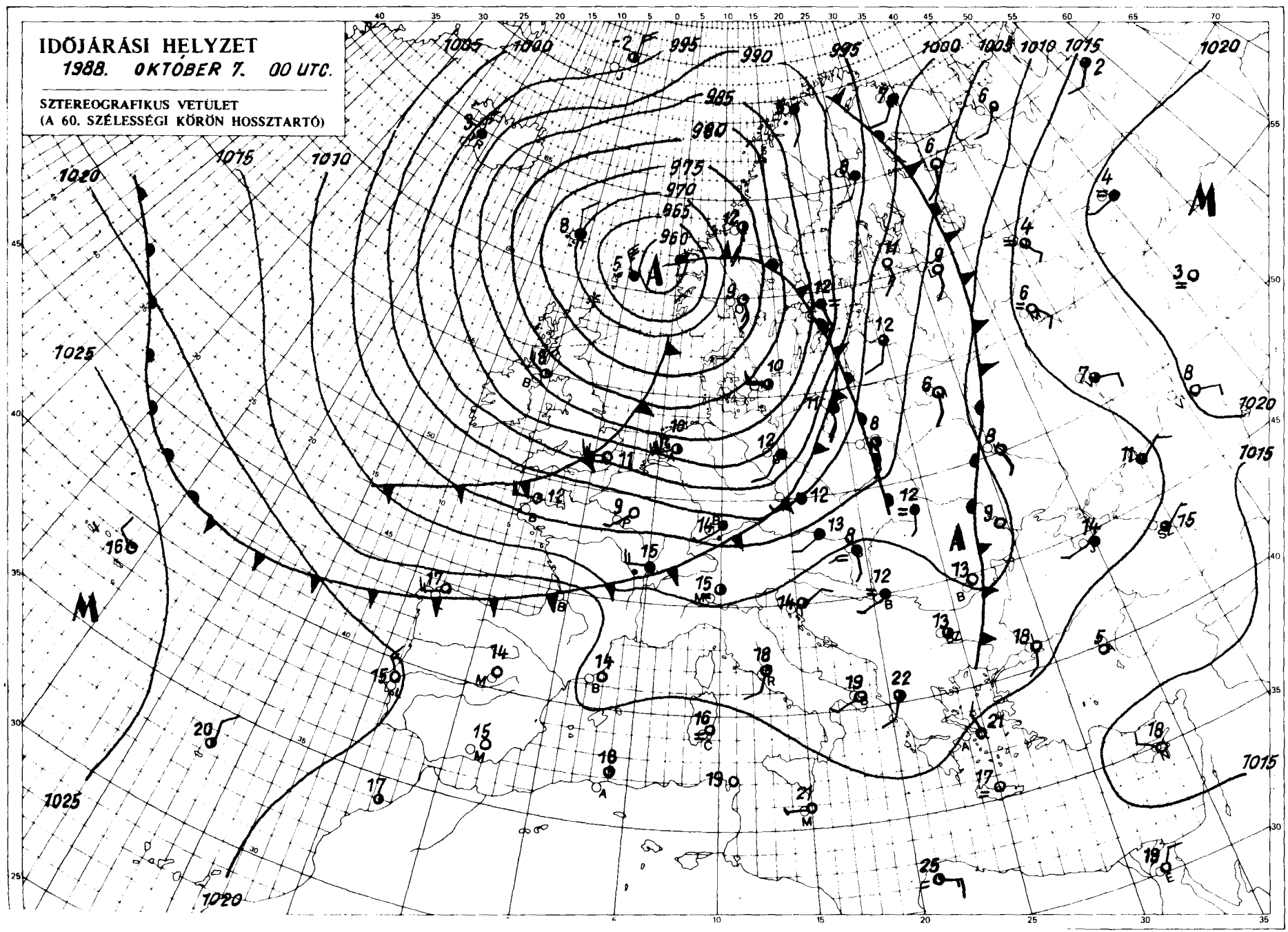

KIADJA: ORSZÁGOS METEOROLÓGIAI SZOLGÁLAT
Kiadásért felel: Baráth József, az Országos Meteorológiai Szolgálat elnöke. Nyomdai munkálatok: az Országos Meteorológiai Szolgálat Nyomdájában, Budapest – Felelős vezető: Máthé Gyuláné – Munkaszám: 88/000. Szerkesztésért felel: Kapovits Albert, a Központi Előrejelző Intézet igazgatója

Készíti: a KEI Rövidtávú Előrejelző Osztálya – Szakmai felelős: Németh Lajos osztályvezető – Megjelenik naponként
Megrendelhető: 1024 Budapest, II., Kitaibel Pál utca 1. – Pénzügyi Osztály – Telefon: 353-500

IDŐJÁRÁSI NAPIJELENTÉS

ЕЖЕДНЕВНЫЙ МЕТЕОРОЛОГИЧЕСКИЙ БЮЛЛЕТЕНЬ · DAILY WEATHER REPORT
BULLETIN QUOTIDIEN DE TEMPS · TÄGLICHER WETTERBERICHT

101. évfolyam 282. szám + Budapest + 1988.október 8.szombat

Az időjárási helyzet és a várható időjárás:

A Skandináv-félsziget fölött több középpontú, hatalmas méretü ciklon örvénylik. Áramlási rendszerében több hullámban hüvös levegő áramlik az Atlanti-óceán felől a szárazföld belseje felé. Sokfelé esik az eső, a Brit-szigeteken, Észak-Európában, valamint az Alpok és a Kárpátok vidékén. Meleg, nyári időt jelentenek ugyanakkor az Ibériai-félszigetről, ahol délutánra többfelé a 30 fokot is eléri a hőmérséklet. Az éjszakai órákban hidegfront érte el Magyarországot, amely az elkövetkező 24 órában el is hagyja térségünket. Délnyugat felől egyre melegebb, szárazabb levegő áramlik fölénk, amelynek hatására vasárnap erősödik a nappali felmelegedés.

Magyarországon pénteken országszerte erősen felhős, vagy borult volt az ég, sokfelé esett az eső. Az éjszakai órákban nyugaton, délnyugaton zivatarok alakultak ki. A ma reggel 7 óráig lehullott csapadék mennyisége általában 2 és 10 mm között volt, de a Dunántúlon helyenként 24-45, sőt Nagykanizsán 46, Szigetváron 48, Körmenden 56 mm fordult elő. A hőmérséklet csúcsértéke 11 és 19 fok között alakult. Ma hajnalra 6 és 13 fok közé csökkent a hőmérséklet. Délelőtt erősen felhős, vagy borult volt az ég, és főként délen, délnyugaton fordult elő újabb, gyenge eső. Sokfelé fújt élénk, helyenként erős északnyugati szél. A hőmérséklet 11 órakor 8 és 14 fok között alakult.

Ma 12 órakor Budapesten 12 fokot mértek, a tengerszintre átszámitott légnyomás 1010 hPa, mérsékelten emelkedik.

Várható időjárás vasárnap estig:

Ma északnyugat felől tovább csökken a felhőzet, és már csak délen, délnyugaton várható kisebb eső, holnap több órás napsütésre lehet számitani és csak időnként növekszik meg a felhőzet. Számottevő eső már sehol sem lesz. Az élénk, sokfelé erős északnyugati szél éjszakára mérséklődik, majd napközben délnyugatira fordul és megélénkül. Hajnalban foltokban köd képződik.
A várható legalacsonyabb éjszakai hőmérséklet 2, 7, a legmagasabb nappali hőmérséklet vasárnap 14 és 19 fok között alakul.

Nadrai Attila s.k.

A hőmérséklet napi középértéke és eltérése a sokévi átlagtól / Budapest belterületén:/

1988. október 7.	11,0°C	-1,4°C

1871 óta ezen a napon Budapesten előfordult

legmagasabb hőmérséklet:	27,5°C /1942/
legalacsonyabb hőmérséklet:	1,1°C /1921/

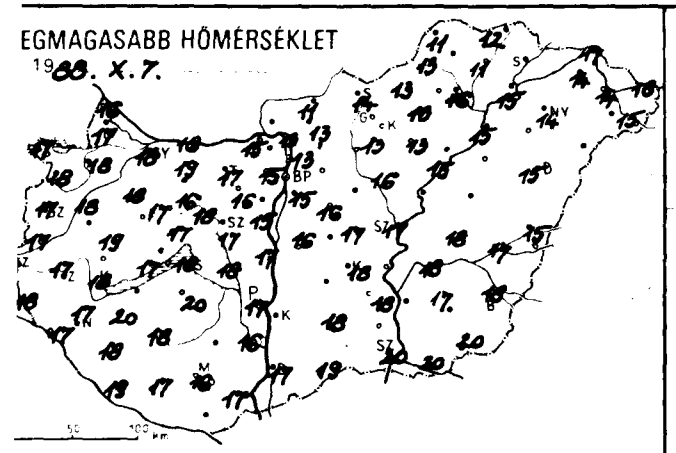
EGMAGASABB HŐMÉRSÉKLET
1988. X. 7.

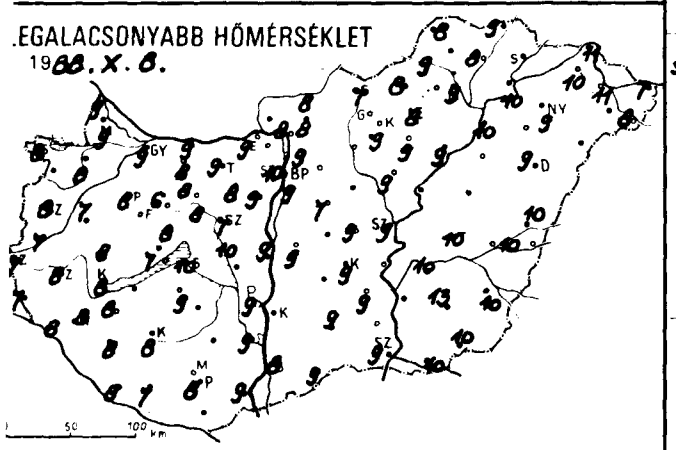
.EGALACSONYABB HŐMÉRSÉKLET
1988. X. 8.

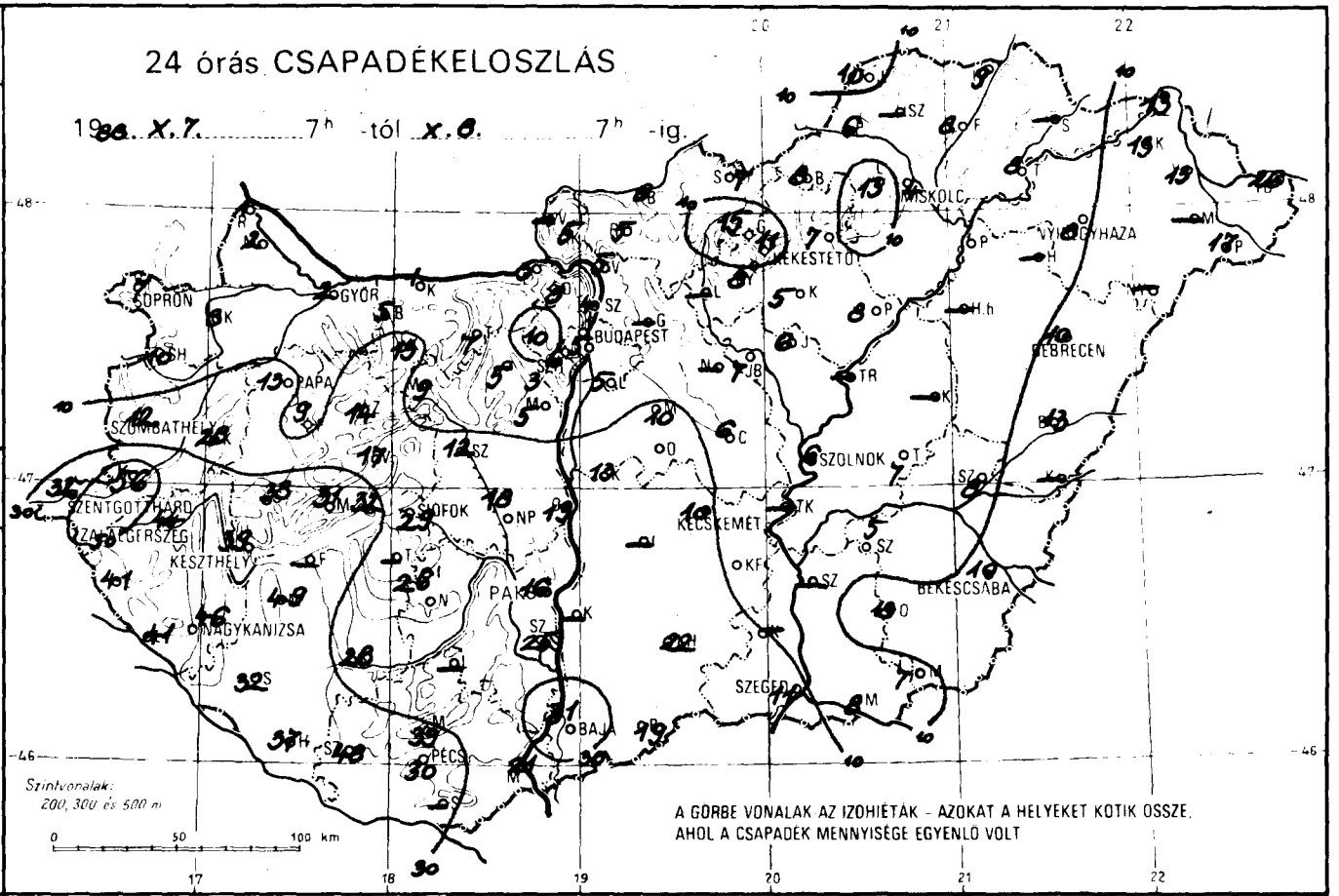
24 órás CSAPADÉKELOSZLÁS
1988. X. 7. 7h -tól X. 8. 7h -ig.
SOPRON
GYŐR
BUDAPEST
MISKOLC
DEBRECEN
PAPA
SZOMBATHELY
SZENTGOTTHÁRD
KESZTHELY
SZOLNOK
KECSKEMÉT
BÉKÉSCSABA
NAGYKANIZSA
SZEGED
PÉCS
BAJA
Szintvonalak:
200, 300 és 500 m
A GÖRBE VONALAK AZ IZOHIÉTÁK - AZOKAT A HELYEKET KÖTIK ÖSSZE,
AHOL A CSAPADÉK MENNYISÉGE EGYENLŐ VOLT

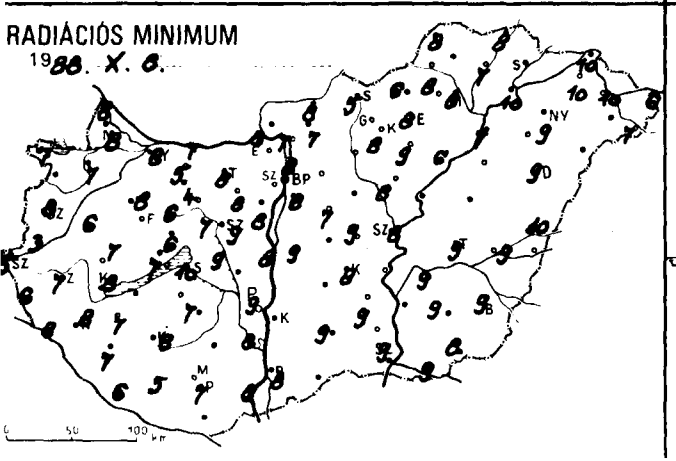
RADIÁCIÓS MINIMUM
1988. X. 8.

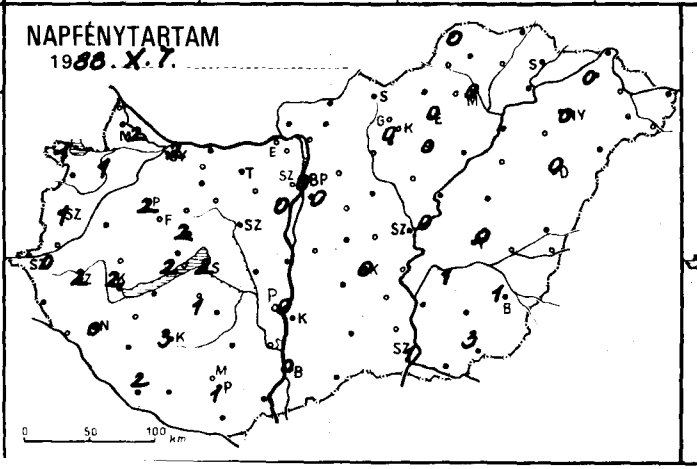
NAPFÉNYTARTAM
1988. X. 7.

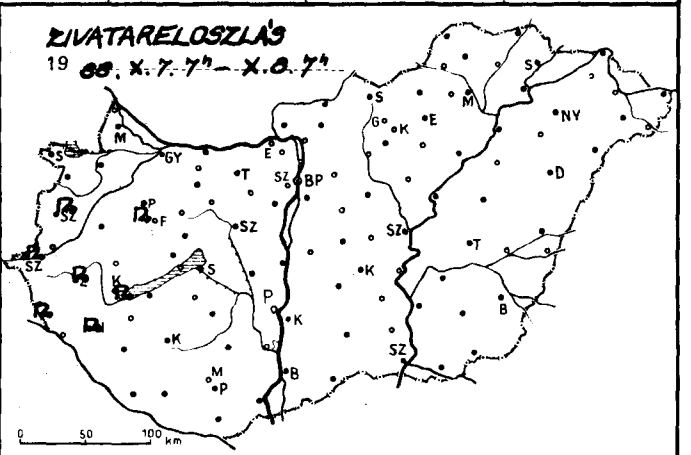
SZÍVATÁRELOSZLÁS
1988. X. 7. 7h - X. 8. 7h

1988.X.8.7.h-ig az utolsó 24 óra adatai						Előző nap napos órái
állomás	csapadék (mm)		max. hőmérséklet	min. hőmérséklet	rad. min.	
Győr	2	⚡ ≡	18	9	8	2
Kapuvár	8		18	8	7	1
Mosonmagyaróvár	2		17	9	8	2
Rajka	1		16	9	8	
Sopron	7	⚡	17	8	7	1
Sopronhorpács	10		17	8	8	2
Káld	28	⚡ ≡	18	7	6	
Körmend	56	⚡	17	7	3	
Szentgotthárd	32	⛈	16	7	5	0
Szombathely	12	⛈	17	8	8	1
Lenti	41	⛈	18	7	6	
Letenye	41	⚡	17	8	8	
Nagykanizsa	46	⛈	17	8	8	0
Zalaegerszeg	44	⛈	17	8	7	2
Farkasgyepű	9		18	7	5	
Keszthely	39	⛈	18	8	8	2
Mencshely	31	≡	17	7	7	2
Pápa	13	⛈	18	8	8	2
Sümeg	38		19	8	7	
Tihany	32	⚡ ≡	19	8	8	
Veszprém	17	☁	17	8	6	2
Zirc	14	≡	17	6	6	
Fonyód	–		–	–	–	
Homokszt. györgy	37		19	8	6	2
Kaposvár	28	☁	18	8	8	3
Marcali	49		20	8	7	
Siófok	29	☁	18	10	10	2
Somogyszob	32	⚡	18	8	7	
Tab	–		–	–	–	
Bábolna	5	☁	19	8	5	
Esztergom	3	⚡	15	9	8	
Kisbér	13	≡	16	8	4	
Komárom	1	≡	18	9	7	
Tatabánya	7	≡	17	9	8	
Alcsútdoboz	5		16	8	8	
Dunaújváros	13		17	9	8	
Martonvásár	5	≡	15	9	8	0
Mór	9	⚡ ≡	18	8	7	
Sárbogárd	18		18	10	9	
Szabadbattyán	12		17	7	9	
Iregszemcse	26	≡	20	9	7	1
Lengyel	–		–	–	–	
Paks	16	≡	17	9	9	0
Szekszárd	25	≡	16	9	8	
Árpádtető	39		15	9	5	
Mohács	21	≡	17	9	8	
Pécs	30	≡	16	8	7	1
Siklós	–		–	–	–	
Szigetvár	48	≡	17	7	5	
Budaörs	3	≡	16	9	8	
Bp. Lőrinc	5	≡	15	9	8	0
Bp. Met. Int.	5		15	10	–	0
Bp. Szab. hegy	10	≡	10	7	4	
Cegléd	6		17	9	9	
Dobogókő	8	≡	11	5	4	
Gödöllő	–		–	–	–	–
Királyrét	5	≡	11	7	6	
Monor	10	≡	16	7	7	
Nagykáta	–		–	–	–	
Szentendre	4	≡	13	9	8	

1988.X.8.7.h-ig az utolsó 24 óra adatai						Előző nap napos órái
állomás	csapadék (mm)		max. hőmérséklet	min. hőmérséklet	rad. min.	
Vác	5	☁	13	8	7	
Vámosmikola	–		–	–	–	–
Baja	31	≡	17	8	8	0
Bácsalmás	19	≡	19	9	9	
Izsák	–		–	–	–	
Kalocsa	–		–	–	–	
Kecskemét	10	≡	18	9	8	0
Kiskunfélegyháza	7		18	9	9	
Kiskunhalas	22	≡	18	9	9	
Kunszentmiklós	13	≡	16	9	9	
Tiszakécske	–		–	–	–	
Balassagyarmat	8	≡	11	8	8	
Romhány	5		13	8	7	
Salgótarján	7		14	7	5	
Eger	7	≡	13	8	8	
Galyatető	15	⚡	10	4	3	
Gyöngyös	8	≡	13	9	8	
Kékestető	11	⚡ ≡	9	4	4	0
Kompolt	5		13	9	9	0
Lőrinci	–		–	–	–	
Poroszló	8	≡	15	9	6	
Jászapáti	6	≡	16	9	8	
Jászberény	7	≡	13	9	8	
Karcag	–		–	–	–	
Szolnok	6	≡	17	9	8	0
Tiszaroff	–		–	–	–	
Túrkeve	7	≡	18	10	9	0
Kistelek	–		–	–	–	
Makó	8		20	10	9	
Szeged	11	☁	20	9	9	1
Szentes	–		–	–	–	
Borsodnádasd	8		13	8	6	
Füged	8		11	8	7	
Hidasnémeti	9	≡	12	9	8	
Jósvafő	10	≡	11	8	8	0
Lillafüred	13	☁	12	8	7	
Miskolc	4	≡	16	9	8	0
Putnok	6	⊔	13	9	8	
Sárospatak	–		–	–	–	–
Szendrőlád	–		–	–	–	
Tokaj	8	≡	15	10	10	
Kisvárda	13	≡	14	10	10	0
Mátészalka	–		–	–	–	
Nyíregyháza	8		14	9	9	0
Nyírlugos	–		–	–	–	
Pátyod	17	⚡	15	8	7	
Tiszabecs	26	⚡ ≡	18	7	6	
Vásárosnamény	13	≡	14	11	10	
Záhony	13	≡	17	11	10	
Berettyóújfalu	8		15	10	10	
Debrecen	10	⚡ ☁	15	9	9	0
Hajdúdorog	–		–	–	–	
Hortobágy	–		–	–	–	
Körösszakál	–		–	–	–	
Polgár	5	≡	15	10	7	
Békéscsaba	10	≡	18	10	9	1
Mezőhegyes	7		20	10	8	3
Orosháza	18	☁	17	13	9	
Szarvas	5	≡	18	10	9	1
Szeghalom	8	≡	17	10	9	

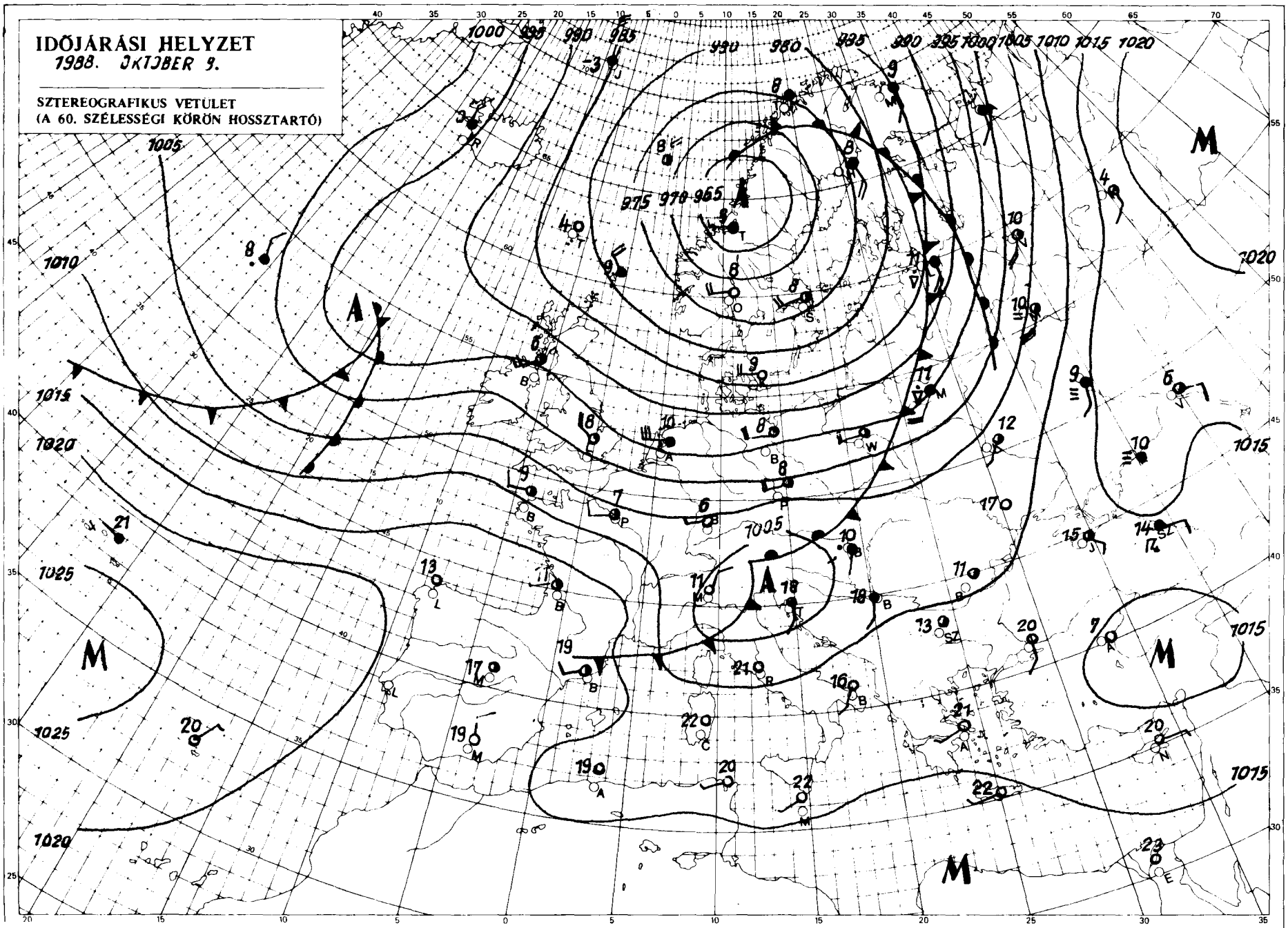

KIADJA: ORSZÁGOS METEOROLÓGIAI SZOLGÁLAT
Kiadásért felel: Barát József, az Országos Meteorológiai Szolgálat elnöke – Készült: az Országos Meteorológiai Szolgálat Nyomdájában, Budapest – Felelős vezető: Máthé Gyuláné – Munkaszám: [illegible] – Szerkesztésért felel: Kapovits Albert, a Központi Előrejelző Intézet igazgatója

Készíti: a KEI Rövidtávú Előrejelző Osztálya – Szakmai felelős: Németh Lajos osztályvezető – Megjelenik naponként
Megrendelhető: 1024 Budapest, II., Kitaibel Pál utca 1. – Pénzügyi Osztály – Telefon: 353 500

IDŐJÁRÁSI NAPIJELENTÉS

ЕЖЕДНЕВНЫЙ МЕТЕОРОЛОГИЧЕСКИЙ БЮЛЛЕТЕНЬ • DAILY WEATHER REPORT
BULLETIN QUOTIDIEN DE TEMPS • TÄGLICHER WETTERBERICHT

101. évfolyam 283. szám + Budapest + 1988.október 9.vasárnap

Az időjárási helyzet és a várható időjárás:

A Skandináv-félsziget északi részétől a Brit-szigetekig többközéppontú ciklonrendszer húzódik. A légörvényláncolathoz tartozó időjárási frontok nagy sebességgel haladnak nyugatról kelet felé, amelynek hatására Európa nagy részén változékony, hüvös az idő. Főként Nyugat-és Észak-Európában esik többfelé az eső. Sok napsütést, meleg, nyárias időt jelentenek, ugyanakkor az Ibériai-félszigetről ahol többfelé 30 fokra is felmelegszik délutánra a levegő. Egyelőre még sok a napsütés az Alpok és Kárpátok vidékén is. Az elkövetkező 36 órában nyugat felől kissé nedvesebb levegő éri el a Kárpát-medencét, amely elsősorban északon és nyugaton okoz kisebb esőt.

Magyarországon szombaton eleinte országszerte erősen felhős, vagy borult volt az ég, sokfelé esett az eső, majd a déli óráktól északnyugat felől csökkenni kezdett a felhőzet. A ma reggel 7 óráig lehullott csapadék mennyisége általában csapadéknyom és 4 mm között volt, de a Dél-Dunántúlon helyenként 5-11 mm-t mértek. Sokfelé fújt erős, néhol viharos északnyugati szél, amellyel egyre hüvösebb levegő árasztotta el az országot. A hőmérséklet csúcsértéke 11 és 18 fok között alakult. A szél éjszakára jelentősen gyengült, ezért erős volt a lehülés. A hőmérséklet mélypontja -1 és +6 fok között volt. Délelőtt országszerte túlnyomóan napos idő volt, a hőmérséklet 11 órára 12, 15 fok közé emelkedett.

Ma 12 órakor Budapesten 15 fokot mértek, a tengerszintre átszámitott légnyomás 1019 hPa, alig változik.

Várható időjárás hétfő estig:

Eleinte mér országszerte derült, napos idő lesz. Később - főként nyugaton és északon - megnövekszik a felhőzet, és szórványos eső, zápor valószinü. Éjszaka, reggel erősen párás, többfelé ködös lesz a levegő. Napközben gyakran megélénkül a déli, délnyugati szél.
A várható legalacsonyabb éjszakai hőmérséklet általában 2, 7 fok között lesz, északkeleten helyenként gyenge fagy is valószinü. A legmagasabb nappali hőmérséklet hétfőn többnyire 14, 18 fok között, délkeleten viszont 20 fok körül alakul.

Bozóki István s.k.

A hőmérséklet napi középértéke és eltérése a sokévi átlagtól / Budapest belterületén/:

1988. október 8.	11,1°C	-1,8°C

1871 óta ezen a napon Budapesten előfordult

legmagasabb hőmérséklet:	27,2°C /1942/

EGMAGASABB HŐMÉRSÉKLET

19 88. X. 8.

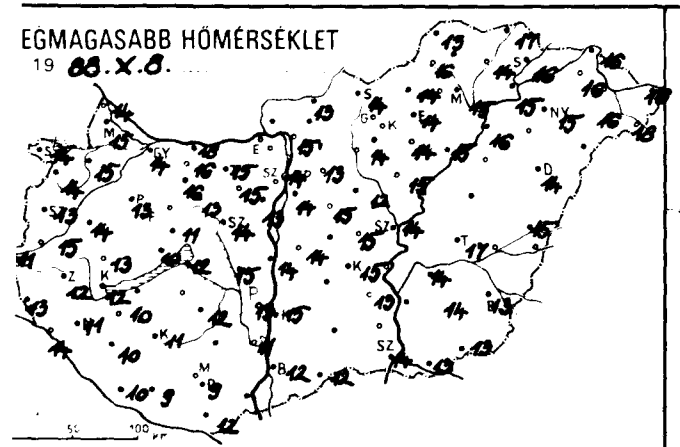

EGALACSONYABB HŐMÉRSÉKLET

19 88. X. 9.

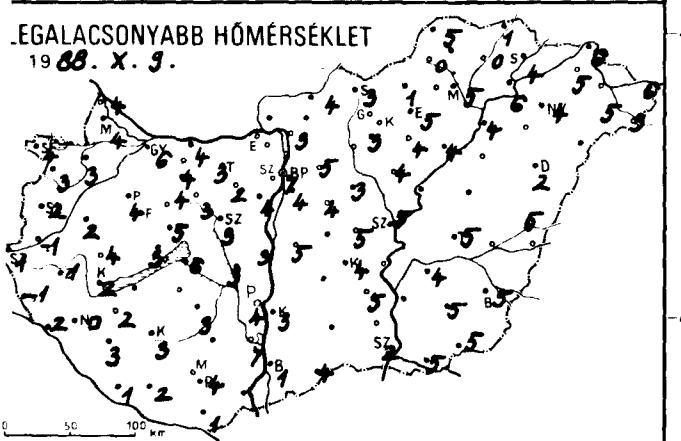

24 órás CSAPADÉKELOSZLÁS

19 88. X. 8. ..... 7^h -tól ... X. 9. ..... 7^h -ig.

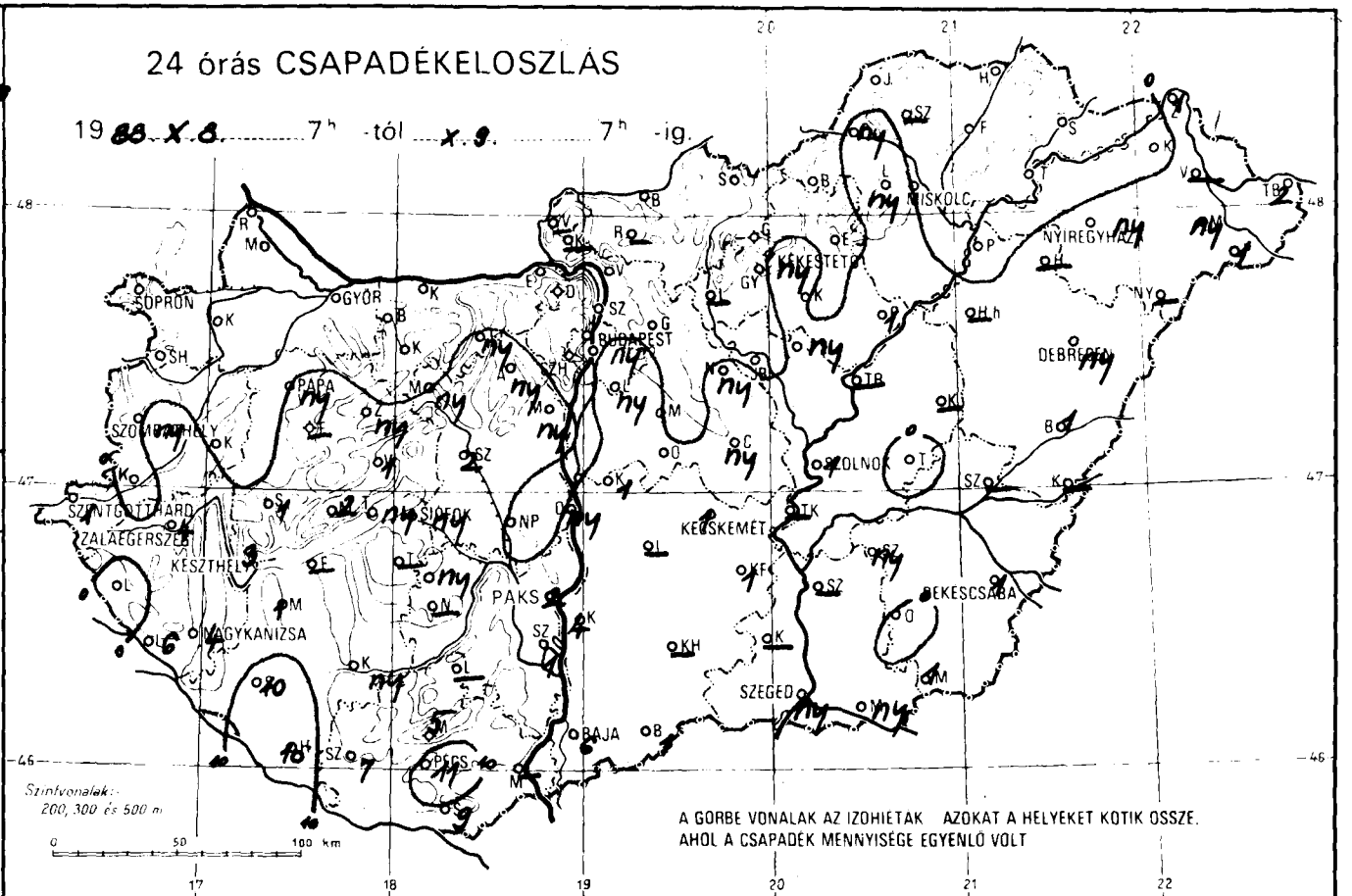

RADIÁCIÓS MINIMUM

19 88. X. 9.

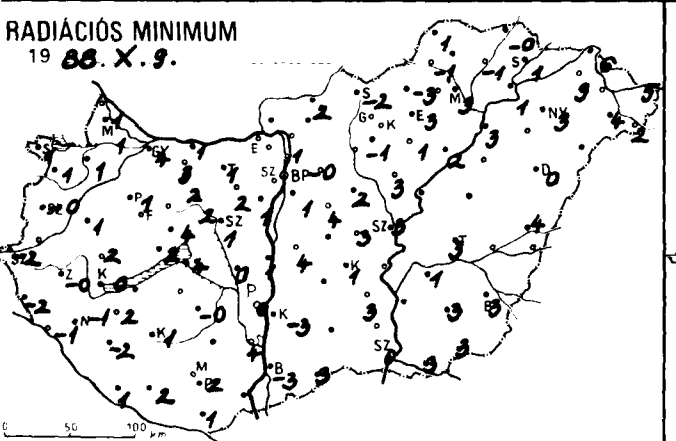

NAPFÉNYTARTAM

19 88. X. 8.

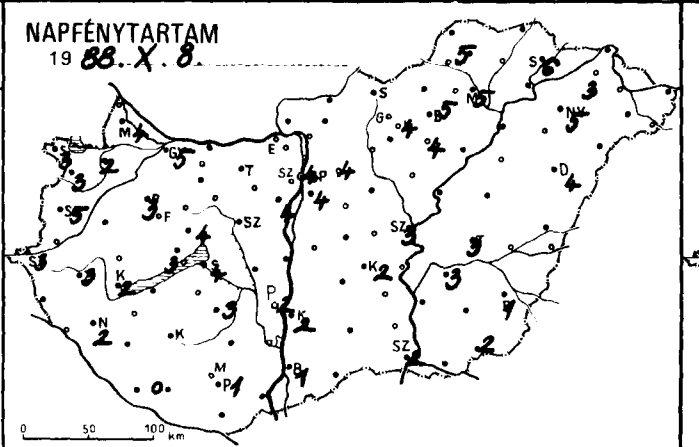

19 .....

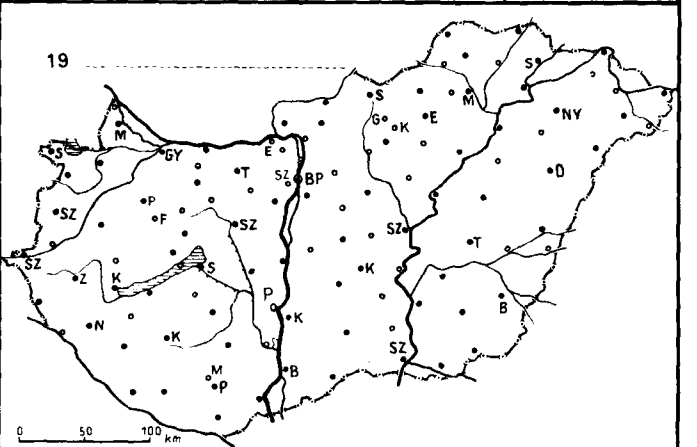

1988. X. 07. h-ig az utolsó 24 óra adatai						Előző nap napos órái
állomás	csapadék (mm)		max. hőmérséklet	min. hőmérséklet	rad. min.	
Győr	.		14	6	4	5
Kapuvár	.		15	3	1	2
Mosonmagyaróvár	.	=	15	4	1	4
Rajka	.		14	4	1	
Sopron	.	≡	14	4	1	3
Sopronhorpács	.		14	3	1	3
Káld	.		14	2	1	
Körmend	.		15	-1	–	
Szentgotthárd	1		11	1	-2	3
Szombathely	ny		13	2	-0	5
Lenti	.		13	-1	-1	
Letenye	6		14	2	-1	
Nagykanizsa	4		11	0	-1	2
Zalaegerszeg	4		12	1	-0	3
Farkasgyepű	–		–	–	–	
Keszthely	3	=	12	2	0	2
Mencshely	2	≡	10	3	2	3
Pápa	ny		13	4	1	3
Sümeg	1		13	4	2	
Tihany	ny		12	6	5	
Veszprém	1		11	5	4	4
Zirc	ny		11	2	0	
Fonyód	–		–	–	–	
Homokszt. györgy	10		10	1	1	0
Kaposvár	ny		11	3	1	
Marcali	1		10	2	2	
Siófok	ny		12	6	4	4
Somogyszob	10		10	3	-2	
Tab	–		–	–	–	
Bábolna	.		16	4	3	
Esztergom	–		–	–	–	
Kisbér	.	=	16	4	2	
Komárom	.		18	4	1	
Tatabánya	ny		15	3	1	
Alcsútdoboz	ny		15	2	2	
Dunaújváros	ny		14	3	1	
Martonvásár	ny	=	13	4	1	2
Mór	ny	=	13	3	2	
Sárbogárd	.		15	8	0	
Szabadbattyán	2	=	14	3	1	
Iregszemcse	ny		12	3	-0	3
Lengyel	–		–	–	–	
Paks	2		13	4	0	2
Szekszárd	1		11	7	4	
Árpádtető	5		7	4	4	
Mohács	–		–	–	–	
Pécs	11		9	4	2	1
Siklós	9	≡	12	1	1	
Szigetvár	7	=	9	2	2	
Budaörs	.		14	1	-0	
Bp. Lőrinc	ny		14	4	1	4
Bp. Met. Int.	ny	=	14	7	–	4
Bp. Szab. hegy	.		11	5	3	
Cegléd	ny		15	5	3	
Dobogókő	.		9	4	4	
Gödöllő	.		13	5	-0	4
Királyrét	–		–	–	–	
Monor	.	=	15	4	3	
Nagykáta	ny	=	12	3	2	
Szentendre	.	=	16	5	4	

1988. X. 07. h-ig az utolsó 24 óra adatai						Előző nap napos órái
állomás	csapadék (mm)		max. hőmérséklet	min. hőmérséklet	rad. min.	
Vác	.		15	3	1	
Vámosmikola	–		–	–	–	
Baja	6		12	1	-3	1
Bácsalmás	1		12	4	3	
Izsák	–		–	–	–	
Kalocsa	4		15	3	-3	2
Kecskemét	1		15	4	1	2
Kiskunfélegyháza	1		13	5	3	
Kiskunhalas	–		–	–	–	
Kunszentmiklós	1	=	14	5	4	
Tiszakécske	–		–	–	–	
Balassagyarmat	.		13	4	2	
Romhány	–		–	–	–	
Salgótarján	.		14	3	-2	
Eger	.		14	5	3	5
Galyatető	.		7	2	0	
Gyöngyös	.		13	3	-1	
Kékestető	ny		6	2	1	4
Kompolt	.		14	4	1	4
Lőrinci	–		–	–	–	
Poroszló	1		15	4	2	
Jászapáti	ny		15	4	3	
Jászberény	.		14	4	3	
Karcag	–		–	–	–	
Szolnok	1		14	5	3	3
Tiszaroff	–		–	–	–	
Túrkeve	.		17	5	3	3
Kistelek	–		–	–	–	
Makó	ny		13	5	3	
Szeged	ny		14	2	0	2
Szentes	–		–	–	–	
Borsodnádasd	.		14	1	-3	
Füged	.		14	0	-1	
Hidasnémeti	.	=	17	1	-0	
Jósvafő	.		13	5	1	5
Lillafüred	ny		13	3	1	
Miskolc	.		15	5	3	5
Putnok	ny		16	0	-1	
Sárospatak	.		16	4	1	6
Szendrőlád	–		–	–	–	
Tokaj	.		15	6	1	
Kisvárda	.		16	5	3	3
Mátészalka	ny		16	5	4	
Nyíregyháza	ny		15	4	3	5
Nyírlugos	–		–	–	–	
Pátyod	1		18	3	2	
Tiszabecs	2	=	16	6	5	
Vásárosnamény	–		–	–	–	
Záhony	1		16	6	6	
Berettyóújfalu	1		15	5	4	
Debrecen	ny		14	2	0	4
Hajdúdorog	–		–	–	–	
Hortobágy	–		–	–	–	
Körösszakál	–		–	–	–	
Polgár	.		16	4	3	
Békéscsaba	1		13	5	3	1
Mezőhegyes	1		13	5	3	2
Orosháza	.		14	5	3	
Szarvas	ny		14	4	1	3
Szeghalom	–		–	–	–	

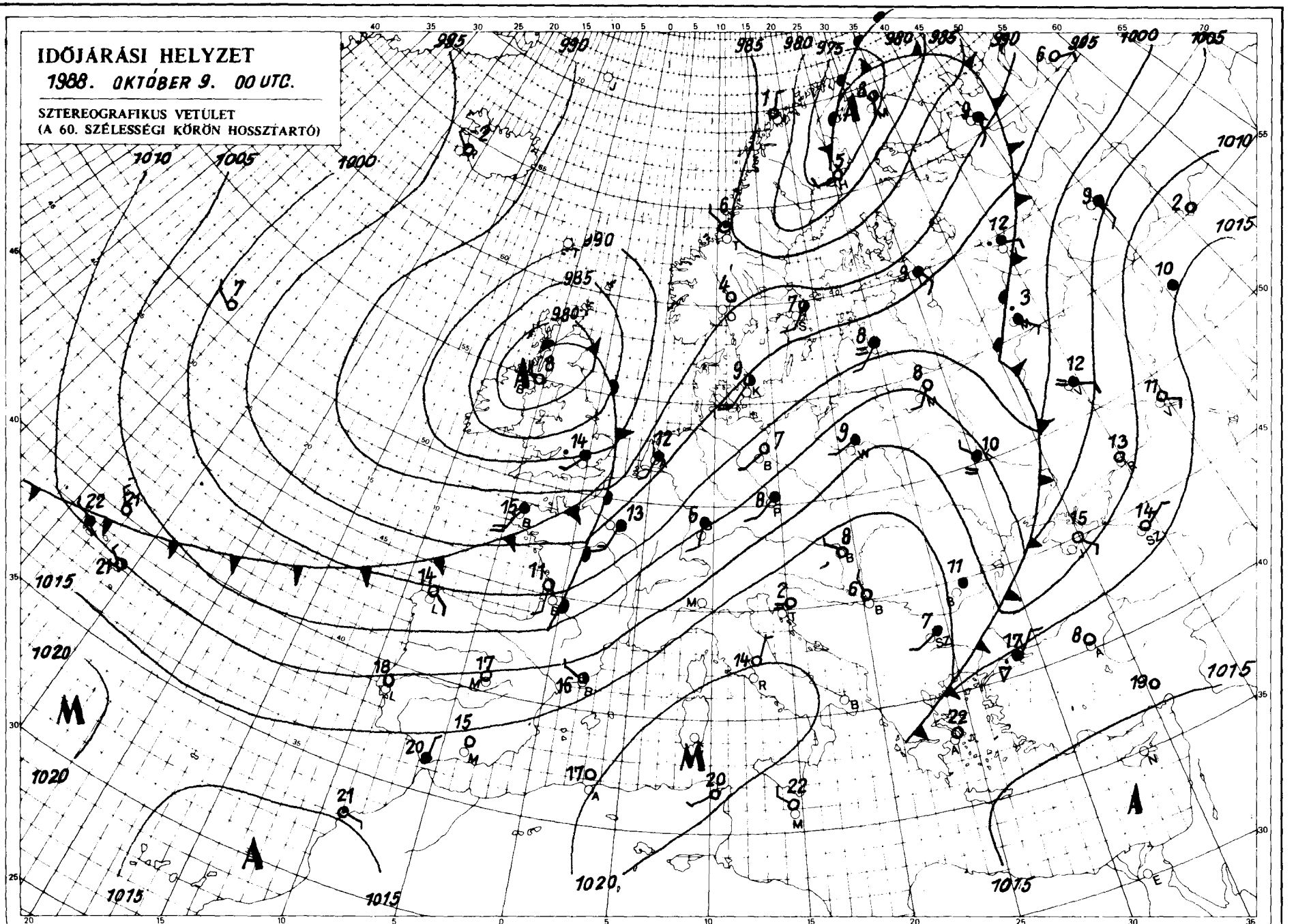

KIADJA: ORSZÁGOS METEOROLÓGIAI SZOLGÁLAT
Kiadásért felel: Barát József, az Országos Meteorológiai Szolgálat elnöke — Készült: az Országos Meteorológiai Szolgálat Nyomdájában, Budapest — Felelős vezető: Máthé Gyuláné — Munka[illegible] — Szerkesztésért felel: Kapovits Albert, a Központi Előrejelző Intézet igazgatója
Készítő: a KEI Rövidtávú Előrejelző Osztálya — Szakmai felelős: Németh Lajos osztályvezető — Megjelenik naponként
Megrendelhető: 1024 Budapest, II., Kitaibel Pál utca 1. — Pénzügyi Osztály — Telefon: 353-500

IDŐJÁRÁSI NAPIJELENTÉS

ЕЖЕДНЕВНЫЙ МЕТЕОРОЛОГИЧЕСКИЙ БЮЛЛЕТЕНЬ · DAILY WEATHER REPORT
BULLETIN QUOTIDIEN DE TEMPS · TÄGLICHER WETTERBERICHT

101. évfolyam 284. szám + Budapest + 1988.október 10 .hétfő

Az időjárási helyzet és a várható időjárás:

A Balkán-félszigeten, valamint Közép-Európa nagy részén a hajnali, reggeli pára, köd megszünését egyelőre túlnyomóan napos, száraz, tiszta mérsékelten meleg idő követi. Ugyanakkor a kontinens többi részén változékony az időjárás. A Skandináv-félsziget feletti középponttal ciklon örvénylik. Nagy sebességgel óceáni nedves levegő halad a szárazföld belsejébe. Ma a hajnali órákban kiterjedt felhősáv húzódott a Stockholm-Berlin-Zürich-Marseille vonal mentén. A Kelet, északkelet felé sodródó légköri front hatására Nyugat-, Északnyugat-, Európában sokfelé esik az eső, és gyakran fúj erős szél. Valószinü, hogy az elkövetkező időszakban a Kárpát-medencében is változékonyra fordul az idő.

Magyarországon vasárnap napos, kristálytiszta idő volt. Zápor sehol sem hullott. Napközben gyakran megélénkült, a Dunántúlon helyenként megerősödött a déli, délnyugati szél. Vasárnap a hőmérséklet csúcsértéke többnyire 14, 19 fok között alakult. Hétfő hajnalra pedig jobbára 2, 7 fokig hült le a levegő, helyenként gyenge talajmenti fagy is előfordult. Ma délelőtt a Dunántúlon felhősödés kezdődött, másutt viszont maradt a derült idő. A hőmérséklet 11 órakor az országban 11, 19 fok között váltakozott.

Ma 12 órakor Budapesten a hőmérséklet 15 fok, a tengerszintre átszámitott légnyomás 1017 hPa, alig változik.

Várható időjárás kedd estig:

Átmenetileg - csaknem országszerte - megnövekszik a felhőzet, de csupán szórványos zápor, zivatar várható. Kedden jobbára napos, csak néha felhős idő lesz, legfeljebb délutáni helyi zápor valószinü. A nyugati, délnyugati, majd déli szél általában élénk lesz, a Dunántúlon átmenetileg megerősödik.
A várható legalacsonyabb éjszakai hőmérséklet 7, 12 fok között, a legmagasabb nappali hőmérséklet kedden 20, 25 fok között alakul.

Török Dénes s.k.

TÁVOLABBI KILÁTÁSOK SZERDÁTÓL-SZOMBATIG:

Eleinte időnként megnövekszik a felhőzet, de csak nyugaton lehet elszórtan zápor, Később hajnalonként párás, helyenként ködös idő várható, majd országszerte több órás napsütés valószinü.
A várható legalacsonyabb hajnali hőmérséklet 7, 12 fok között, a legmagasabb nappali hőmérséklet 20, 25 fok között lesz. Jelentős mennyiségü / legalább 5 mm napi / csapadék az ország területének 10 százalékán várható.

KÖZÉPTÁVÚ ELŐREJELZŐ CSOPORT

A hőmérséklet napi középértéke és eltérése a sokévi átlagtól / Budapest belterületén/:

1988. október 9.	11,7°C	-1,2°C

1871 óta ezen a napon Budapesten előfordult

legmagasabb hőmérséklet:	27,5°C /1936/
legalacsonyabb hőmérséklet:	1,0°C /1890/

LEGMAGASABB HŐMÉRSÉKLET

19 88. X. 9.

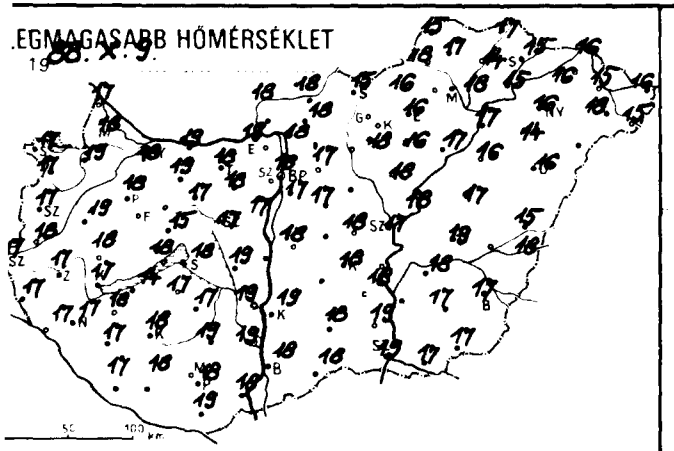

LEGALACSONYABB HŐMÉRSÉKLET

19 88. X. 10.

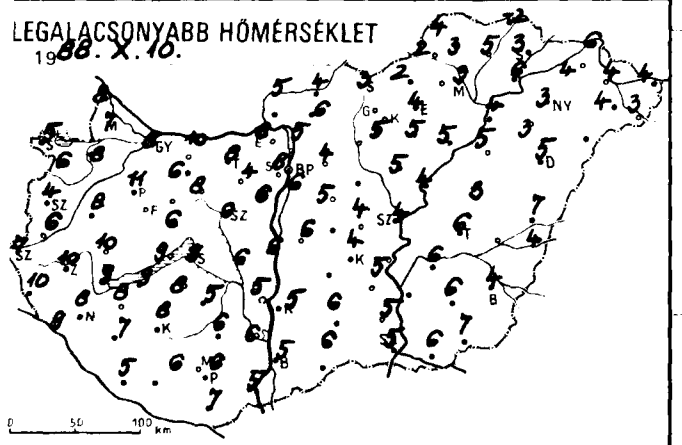

RADIÁCIÓS MINIMUM

19 88. X. 10.

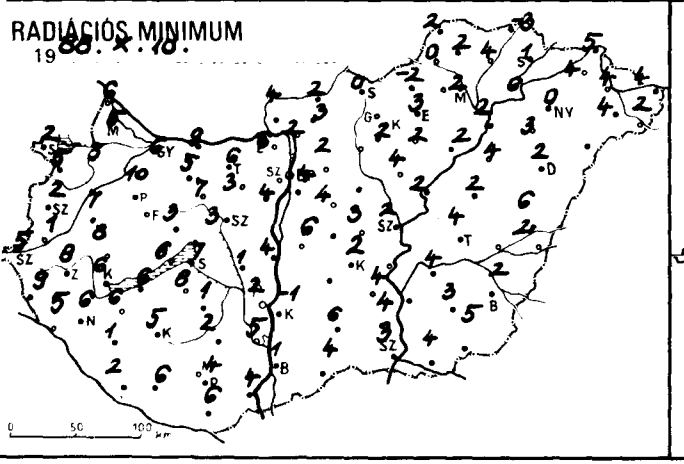

24 órás CSAPADÉKELOSZLÁS

19 88. X. 9. 7^h -tól X. 10. 7^h -ig.

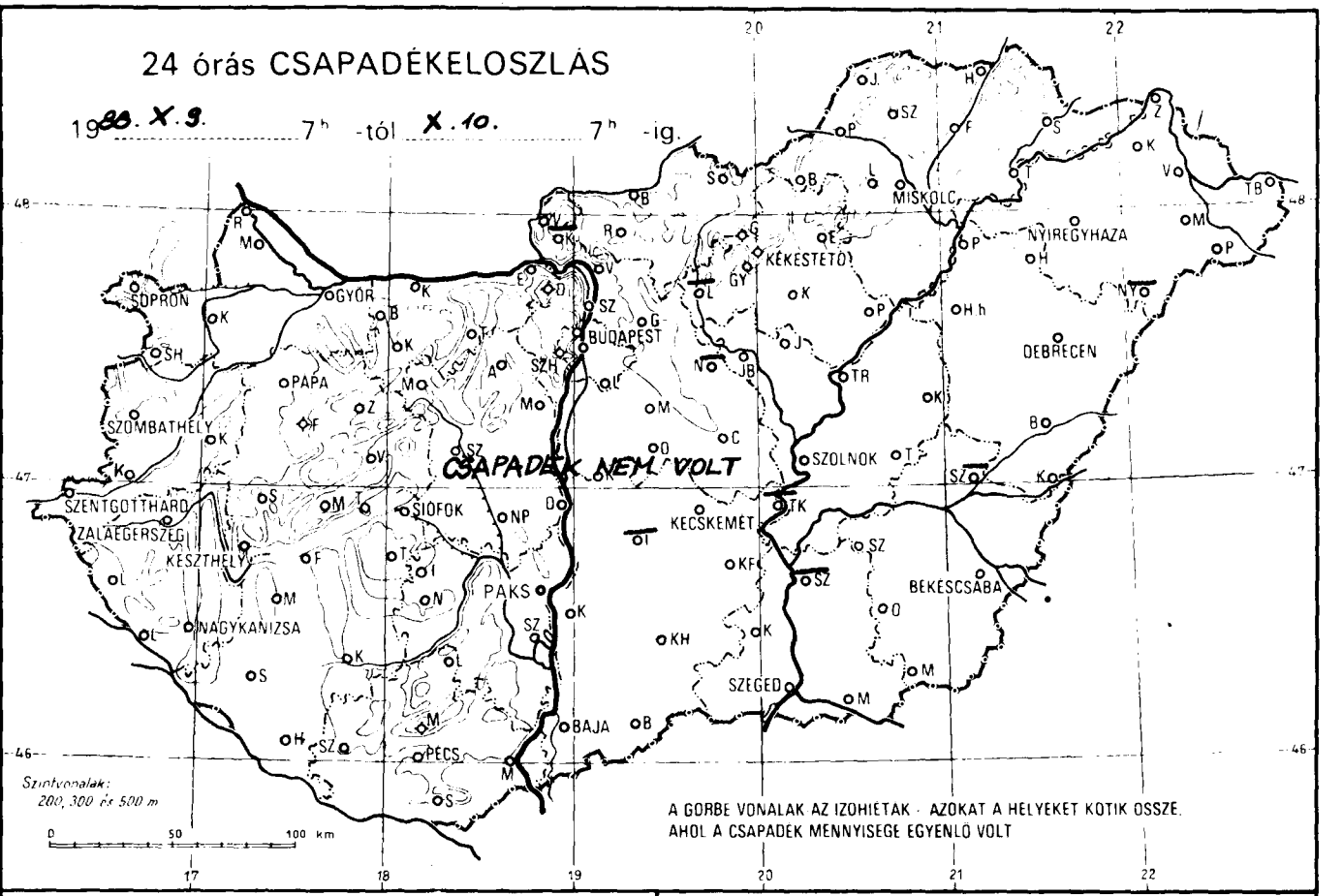

A GÖRBE VONALAK AZ IZOHIÉTÁK - AZOKAT A HELYEKET KÖTIK ÖSSZE, AHOL A CSAPADÉK MENNYISÉGE EGYENLŐ VOLT

NAPFÉNYTARTAM

19 88. X. 9.

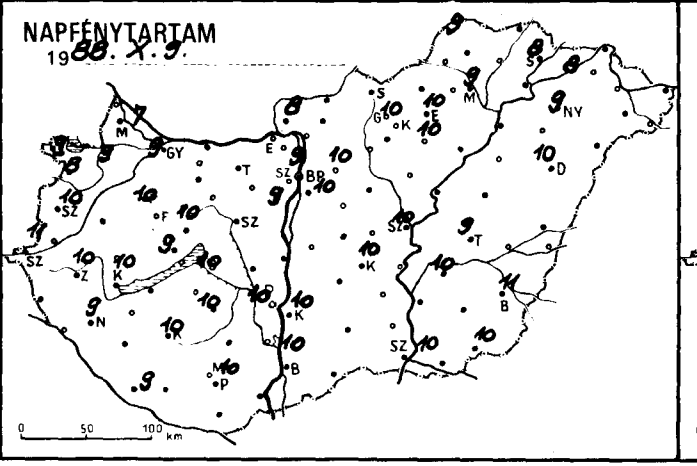

19

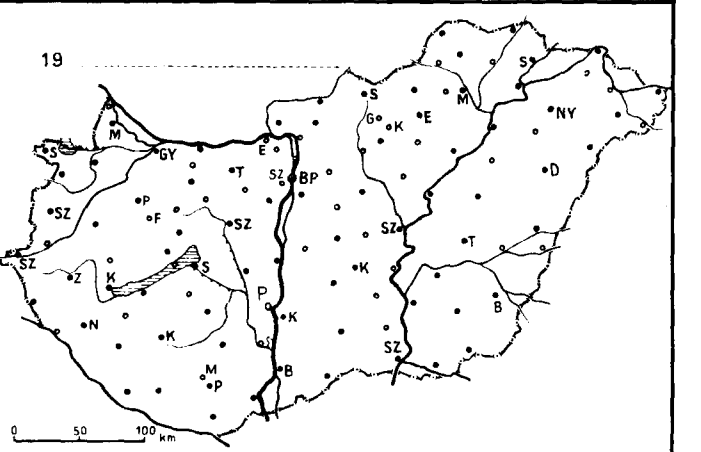

1988.X.10.h-ig az utolsó 24 óra adatai						Előző nap napos órái
állomás	csapadék (mm)		max. hőmérséklet	min. hőmérséklet	rad. min.	
Győr	•		18	8	6	9
Kapuvár	•		19	8	3	9
Mosonmagyaróvár	•		18	7	5	7
Rajka	•		17	8	6	
Sopron	•		17	5	2	9
Sopronhorpács	•		17	6	5	8
Káld	•		19	8	7	
Körmend	•		18	6	1	
Szentgotthárd	•		17	7	5	11
Szombathely	•		17	4	2	10
Lenti	•		17	10	9	
Letenye	•		17	9	5	
Nagykanizsa	•		17	8	6	9
Zalaegerszeg	•		17	10	8	10
Farkasgyepű	•		16	7	5	
Keszthely	•		17	9	6	10
Mencshely	•		15	9	5	9
Pápa	•		18	11	10	10
Sümeg	•		18	10	8	
Tihany	•		18	9	6	
Veszprém	•		15	6	3	10
Zirc	•		15	7	4	
Fonyód	•		14	9	6	
Homokszt. györgy	•		17	5	2	9
Kaposvár	•		18	8	5	10
Marcali	•		18	8	6	
Siófok	•		18	9	7	10
Somogyszob	•		17	7	1	
Tab	•		17	8	8	
Bábolna	•		19	6	4	
Esztergom	•		19	8	6	
Kisbér	•		19	6	5	
Komárom	•		19	10	9	
Tatabánya	•		18	8	6	
Alcsútdoboz	•		18	4	3	
Dunaújváros	•		19	6	4	
Martonvásár	•		17	6	4	9
Mór	•		17	8	7	
Sárbogárd	•		19	6	1	
Szabadbattyán	•		17	6	3	
Iregszemcse	•		17	5	1	10
Lengyel	•		19	6	2	
Paks	•		19	5	2	10
Szekszárd	•		19	6	5	
Árpádtető	•		14	9	5	
Mohács	•		18	5	4	
Pécs	•		18	6	4	10
Siklós	•		19	7	6	
Szigetvár	•		18	6	6	
Budaörs	•		18	6	2	
Bp. Lőrinc	•		17	6	4	10
Bp. Met. Int.	•		18	8	–	9
Bp. Szab. hegy	•		14	6	4	
Cegléd	•		18	4	3	
Dobogókő	•		14	4	4	
Gödöllő	•		17	4	2	10
Királyrét	–		–	–	–	
Monor	•		17	5	4	
Nagykáta	–		–	–	–	
Szentendre	•		19	5	4	

1988.X.10.h-ig az utolsó 24 óra adatai						Előző nap napos órái
állomás	csapadék (mm)		max. hőmérséklet	min. hőmérséklet	rad. min.	
Vác	•		18	5	2	
Vámosmikola	•		18	5	4	8
Baja	•		18	5	1	10
Bácsalmás	•		18	6	4	
Izsák	–		–	–	–	
Kalocsa	•		19	5	-1	10
Kecskemét	•		18	4	2	10
Kiskunfélegyháza	•		18	5	4	
Kiskunhalas	•		18	6	6	
Kunszentmiklós	•		18	6	6	
Tiszakécske	–		–	–	–	
Balassagyarmat	•		18	4	2	
Romhány	•		18	6	3	
Salgótarján	•		15	3	0	
Eger	•		16	4	3	10
Galyatető	•		11	5	3	
Gyöngyös	•		18	5	2	
Kékestető	•		10	5	4	10
Kompolt	•		16	5	2	10
Lőrinci	–		–	–	–	
Poroszló	•		17	5	2	
Jászapáti	•		18	5	4	
Jászberény	•		18	5	3	
Karcag	•		17	3	2	
Szolnok	•		17	4	2	10
Tiszaroff	•		18	4	2	
Túrkeve	•		19	6	4	9
Kistelek	•		19	5	4	
Makó	•		17	6	4	
Szeged	•		19	5	3	10
Szentes	–		–	–	–	
Borsodnádasd	•		16	2	-2	
Füged	•		14	5	4	
Hidasnémeti	•		17	2	-3	
Jósvafő	•		15	4	2	9
Lillafüred	•		15	4	3	
Miskolc	•		18	3	2	9
Putnok	•		18	2	0	
Sárospatak	•		15	3	1	8
Szendrőlád	•		17	3	2	
Tokaj	•		15	6	6	
Kisvárda	•		16	4	4	8
Mátészalka	•		18	4	4	
Nyíregyháza	•		16	3	0	9
Nyírlugos	–		–	–	–	
Pátyod	•		15	3	2	
Tiszabecs	•		16	4	4	
Vásárosnamény	•		15	4	4	
Záhony	•		16	6	5	
Berettyóújfalu	•		15	7	6	
Debrecen	•		16	5	2	10
Hajdúdorog	•		14	3	3	
Hortobágy	•		16	5	4	
Körösszakál	•		18	4	4	
Polgár	•		17	4	2	
Békéscsaba	•		17	4	2	11
Mezőhegyes	•		17	7	5	10
Orosháza	•		17	6	3	
Szarvas	•		18	6	4	10
Szeghalom	–		–	–	–	

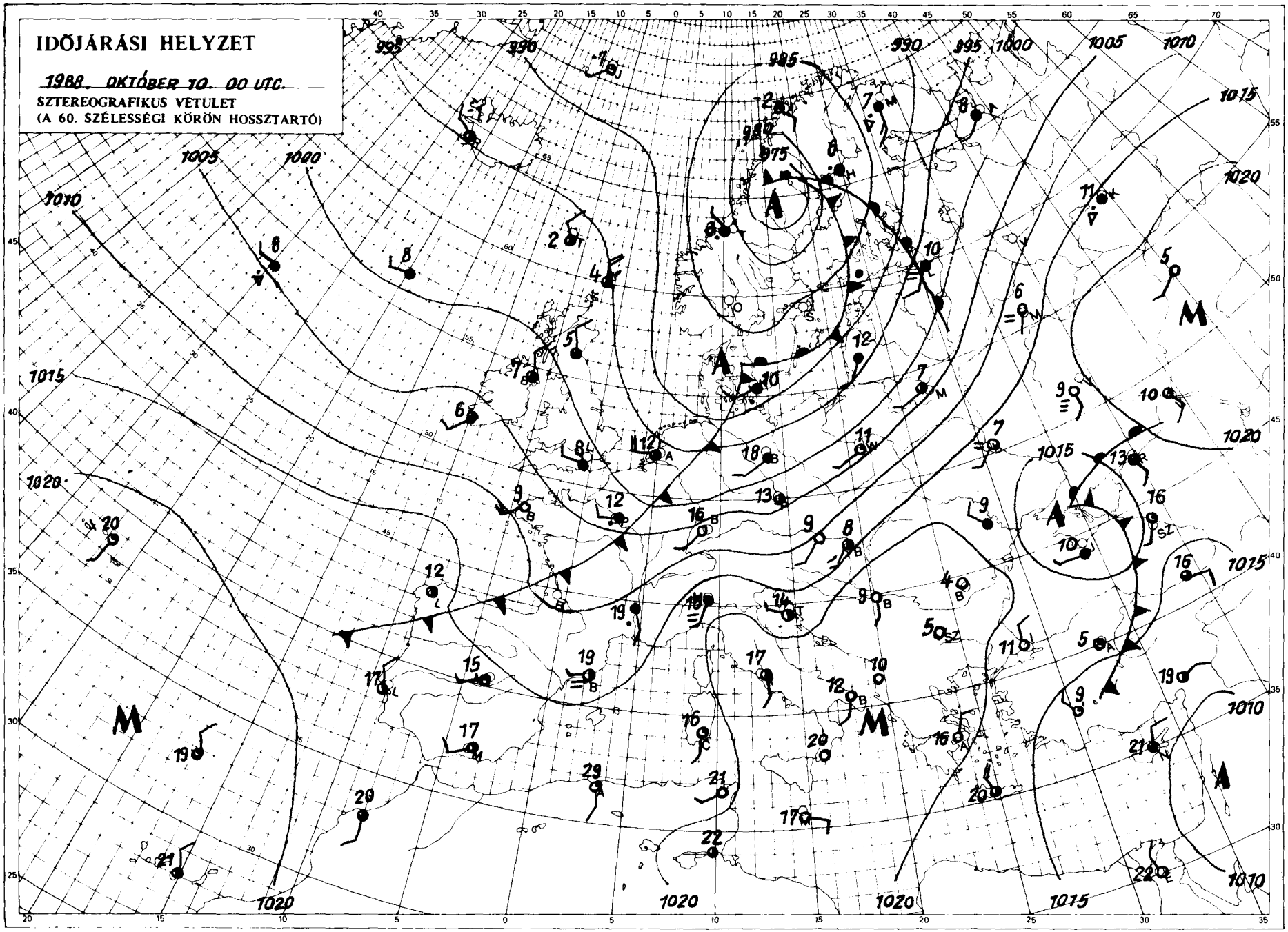

KIADJA: ORSZÁGOS METEOROLÓGIAI SZOLGÁLAT
Kiadásért felel: Barát József, az Országos Meteorológiai Szolgálat elnöke – Készült: az Országos Meteorológiai Szolgálat Nyomdájában, Budapest – Felelős vezető: Máthé Gyuláné – Munkaszám: 609. – Szerkesztésért felel: Kapovits Albert, a Központi Előrejelző Intézet igazgatója

Készíti: a KEI Rövidtávú Előrejelző Osztálya – Szakmai felelős: Németh Lajos osztályvezető – Megjelenik naponként
Megrendelhető: 1024 Budapest, II., Kitaibel Pál utca 1. – Pénzügyi Osztály – Telefon: 353-500

IDŐJÁRÁSI NAPIJELENTÉS

ЕЖЕДНЕВНЫЙ МЕТЕОРОЛОГИЧЕСКИЙ БЮЛЛЕТЕНЬ · DAILY WEATHER REPORT
BULLETIN QUOTIDIEN DE TEMPS · TÄGLICHER WETTERBERICHT

101. évfolyam 285. szám + Budapest + 1988.október 11.kedd

Az időjárási helyzet és a várható időjárás:

Európa keleti részén egy északi déli irányban hosszan elnyúló magas nyomású légköri képződmény határozza meg az időjárást. A képződmény területén csendes, hajnalonként többfelé párás, néhol ködös, ettől eltekintve száraz az idő. Eközben - középpontjával a Viscayai-öböl térsége fölött - egyre nagyobb kiterjedésü, markáns légörvény helyezkedik el. A légörvény keleti, délkeleti peremvidékén kialakult nagy sebességü áramlási rendszerben egyre melegebb, egyelőre száraz levegő érkezik Közép-Európa térségébe. Az emlitett áramlásnak köszönhetően a Földközi-tenger vidékére visszatért a nyár, délutánonként közel 30 fokig emelkedik a hőmérséklet. Várhatóan Közép-Európát is egyre melegebb, nagyrészt még száraz léghullámok árasztják el, igy már-már késő nyáriasan meleg időre számithatunk.

Magyarországon hétfőn változóan felhős idő volt, általában 5-8 órán át sütött a nap, számottevő csapadékról nem érkezett jelentés. A hőmérséklet csúcsértéke általában 17, 22 fok között alakult. Kedd hajnalra jelentősen csökkent a felhőzet, csak néhol képződött ködfolt, a hőmérséklet általában 7, 12 fok közé süllyedt, délnyugaton mértek ennél melegebbet is, mig északon néhol 4, 5 fok is előfordult. Délelőtt jobbára napos, száraz, gyorsan melegedő idő volt. A hőmérséklet 11 órára elérte a 14, 19 fokot.

Ma 12 órakor Budapesten a hőmérséklet 18 fok, a tengerszintre átszámitott légnyomás 1020 hPa, változatlan.

Várható időjárás szerda estig:

Az ország legnagyobb részén általában kevés lesz a felhő, csupán a nyugai és az északi megyékben növekszik meg néha a felhőzet, de számottevő csapadék ott sem várható. A déli szél napközben megélénkül.
A legalacsonyabb éjszakai hőmérséklet 8 és 13, a
legmagasabb nappali hőmérséklet szerdán 21 és 26 fok között alakul.

Wantuch Ferenc s.k.

A hőmérséklet napi középértéke és eltérése a sokévi átlagtól / Budapest belterületén/:

1988. október 10.	12,1°C	-0,3°C

1871 óta ezen a napon Budapesten előfordult

legmagasabb hőmérséklet:	25,9°C /1932/
	-0,8°C /1899/

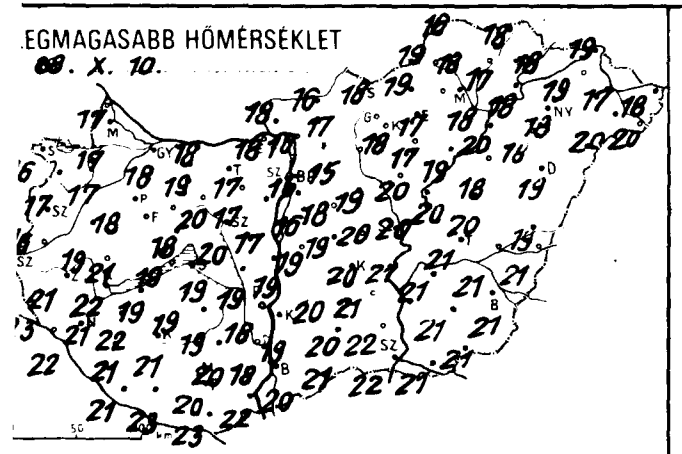
EGMAGASABB HŐMÉRSÉKLET
88. X. 10.

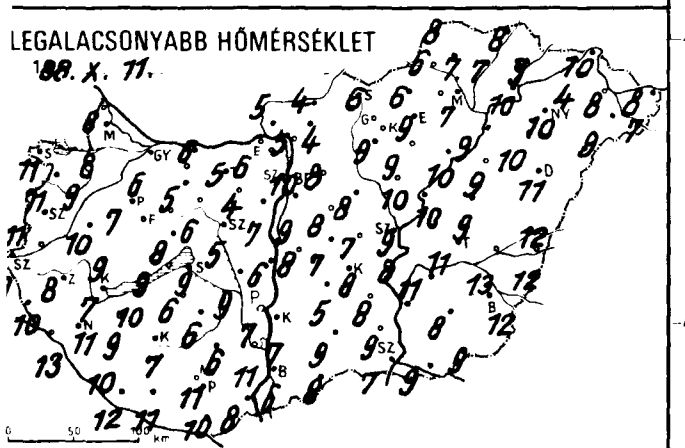
LEGALACSONYABB HŐMÉRSÉKLET
88. X. 11.

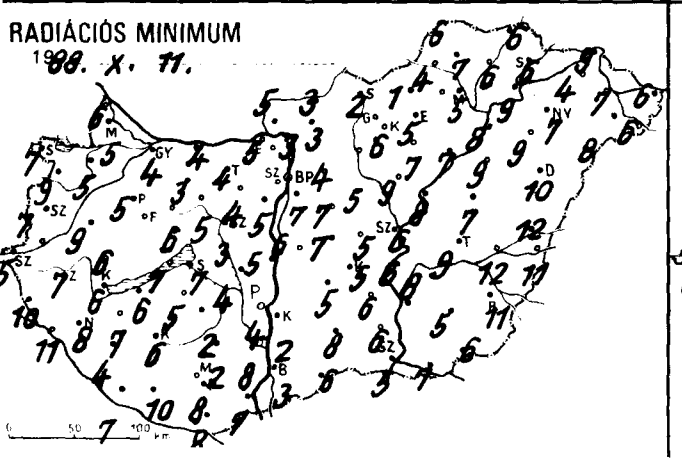
RADIÁCIÓS MINIMUM
88. X. 11.

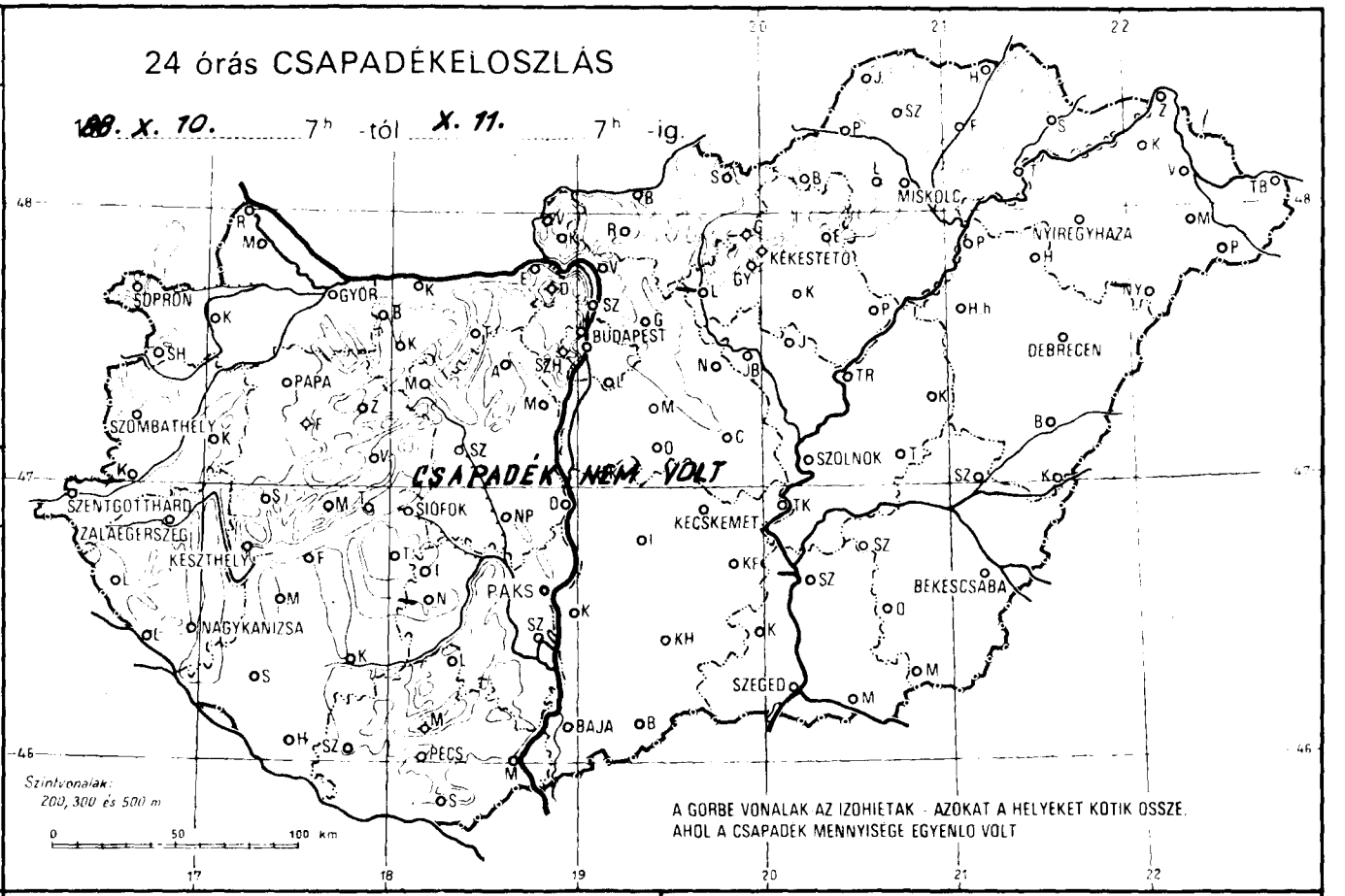
24 órás CSAPADÉKELOSZLÁS
88. X. 10. 7h -tól X. 11. 7h -ig.
CSAPADÉK NEM VOLT
A GÖRBE VONALAK AZ IZOHIETÁK - AZOKAT A HELYEKET KÖTIK ÖSSZE, AHOL A CSAPADÉK MENNYISÉGE EGYENLŐ VOLT
Szintvonalak: 200, 300 és 500 m
SOPRON
GYŐR
BUDAPEST
MISKOLC
NYÍREGYHÁZA
KÉKESTETŐ
DEBRECEN
PAPA
SZOMBATHELY
SZOLNOK
SZENTGOTTHÁRD
ZALAEGERSZEG
KESZTHELY
SIÓFOK
KECSKEMÉT
PAKS
NAGYKANIZSA
BÉKÉSCSABA
SZEGED
BAJA
PÉCS

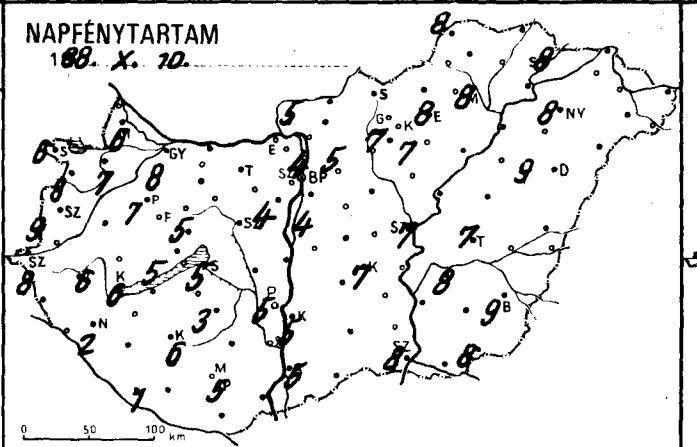
NAPFÉNYTARTAM
88. X. 10.

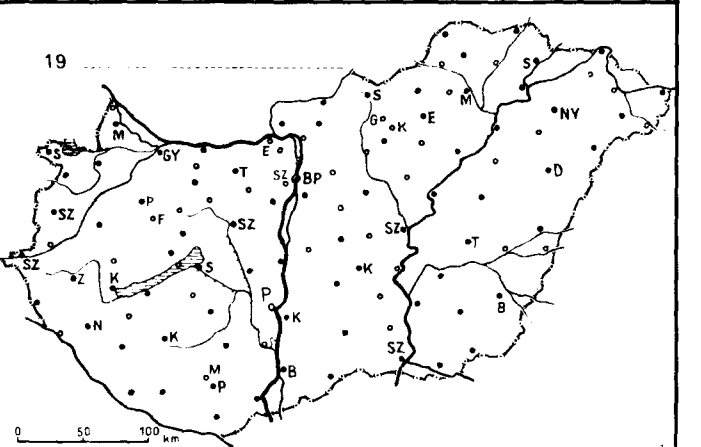
19

1988.X.11. 07 h-ig az utolsó 24 óra adatai						Előző nap napos órái
állomás	csapadék (mm)		max. hőmérséklet	min. hőmérséklet	rad. min.	
Győr	•		18	6	4	8
Kapuvár	•		17	9	5	7
Mosonmagyaróvár	•	=	17	8	5	6
Rajka	•		17	8	6	
Sopron	•		16	11	7	6
Sopronhorpács	•		17	11	9	8
Káld	•		19	10	9	
Körmend	–		–	–	–	
Szentgotthárd	•		20	9	5	8
Szombathely	•		16	11	7	9
Lenti	•		23	10	10	
Letenye	•		22	13	11	
Nagykanizsa	•		21	11	8	2
Zalaegerszeg	•		21	8	7	6
Farkasgyepű	•		18	8	5	
Keszthely	•		22	7	6	6
Mencshely	•		18	7	5	5
Pápa	•		18	7	5	7
Sümeg	•		21	9	6	
Tihany	•	=	19	9	7	
Veszprém	•		18	8	6	5
Zirc	•		17	5	3	
Fonyód	•		19	10	6	
Homokszt. györgy	•		21	12	7	1
Kaposvár	•		21	7	6	6
Marcali	•		22	9	7	
Siófok	•		19	9	7	5
Somogyszob	•		21	10	4	
Tab	•		19	6	5	
Bábolna	•		19	5	2	
Esztergom	•		18	6	5	
Kisbér	•	=	19	5	3	
Komárom	•	=	18	6	4	
Tatabánya	•	=	17	5	4	
Alcsútdoboz	•		17	4	4	
Dunaújváros	•		19	6	5	
Martonvásár	•		17	7	5	4
Mór	•	=	20	6	5	
Sárbogárd	•		19	9	4	
Szabadbattyán	•		20	5	3	
Iregszemcse	•		19	6	2	3
Lengyel	•		20	6	2	
Paks	•		18	7	4	5
Szekszárd	•		18	11	8	
Árpádtető	•		16	10	8	
Mohács	•	=	22	8	7	
Pécs	•		20	11	8	5
Siklós	•		23	10	8	
Szigetvár	•		23	11	10	
Budaörs	•		16	6	2	
Bp. Lőrinc	•		16	9	7	4
Bp. Met. Int.	•		16	10	–	4
Bp. Szab. hegy	•		14	11	8	
Cegléd	•		20	7	5	
Dabogókő	•		12	8	7	
Dédolló	•		15	8	4	5
Fuvalyrét	•		14	4	2	
Gyömor	•	=	18	8	7	
Hegykáta	•		19	8	5	
Jeventendre	•	=	15	8	6	

1988.X.11. 07 h-ig az utolsó 24 óra adatai						Előző nap napos órái
állomás	csapadék (mm)		max. hőmérséklet	min. hőmérséklet	rad. min.	
Vác	•		16	5	3	
Vámosmikola	•	=	18	5	5	5
Baja	•	=	20	6	3	5
Bácsalmás	•		21	8	6	
Izsák	•		20	5	5	
Kalocsa	•		19	7	2	5
Kecskemét	•		20	8	5	7
Kiskunfélegyháza	•		21	8	6	
Kiskunhalas	•		20	9	8	
Kunszentmiklós	•	=	19	8	6	
Tiszakécske	•		21	8	6	
Balassagyarmat	•		16	4	3	
Romhány	•		17	4	3	
Salgótarján	•	=	18	6	2	
Eger	•	=	17	9	5	8
Galyatető	•		13	9	6	
Gyöngyös	•		18	9	6	
Kékestető	•		14	8	5	7
Kompolt	•		17	9	7	7
Lőrinci	₮		–	₮	–	
Poroszló	•		19	10	7	
Jászapáti	•		20	10	9	
Jászberény	•		18	6	5	
Karcag	•		20	9	7	
Szolnok	•		20	9	6	7
Tiszaroff	•		19	10	8	
Túrkeve	•		21	11	9	7
Kistelek	•	=	22	9	6	
Makó	•		21	9	7	
Szeged	•		22	7	5	8
Szentes	₮		–	–	–	
Borsodnádasd	•		19	6	1	
Fügöd	•		17	7	6	
Hidasnémeti	•	=	18	8	6	
Jósvafő	•		16	8	6	8
Lillafüred	•		17	6	5	
Miskolc	•		18	7	5	8
Putnok	•	=	19	6	4	
Sárospatak	•		18	9	6	8
Szendrőlád	•		18	7	7	
Tokaj	•		18	10	9	
Kisvárda	•	=	19	4	4	–
Mátészalka	•		20	9	8	
Nyíregyháza	•		18	10	7	8
Nyírlugos	–		–	–	–	
Pátyod	•		20	7	6	
Tiszabecs	•		18	8	6	
Vásárosnamény	•		17	8	7	
Záhony	•		19	10	9	
Berettyóújfalu	•		19	12	12	
Debrecen	•		19	11	10	9
Hajdúdorog	•		18	10	9	
Hortobágy	•		18	9	9	
Körösszakál	•		21	12	11	
Polgár	•		20	9	8	
Békéscsaba	•		21	12	11	9
Mezőhegyes	•	=	21	9	6	8
Orosháza	•		21	8	6	
Szarvas	•		21	11	8	8
Szeghalom	•	=	21	13	12	

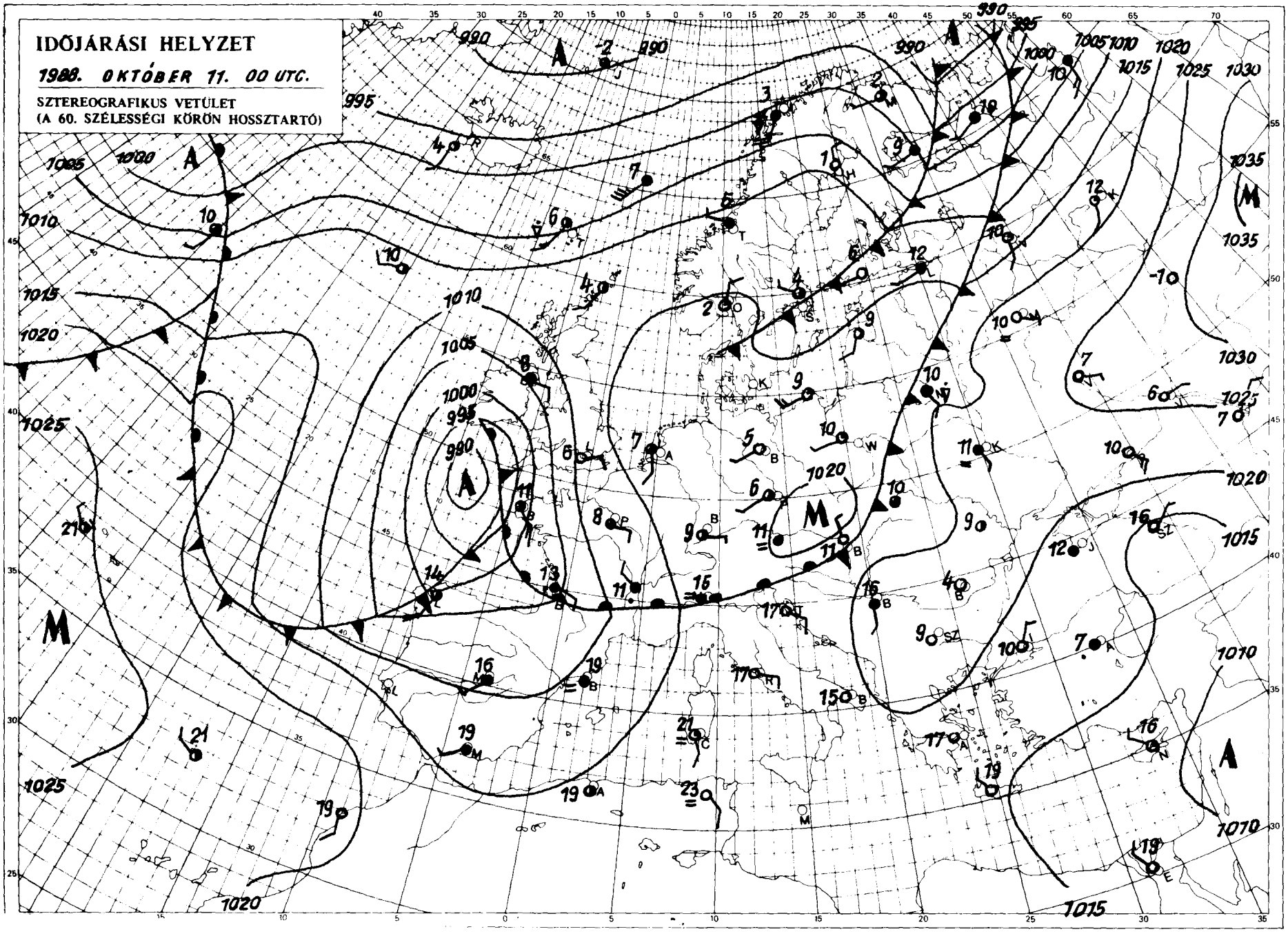

KIADJA: ORSZÁGOS METEOROLÓGIAI SZOLGÁLAT
Kiadásért felel: Barát József, az Országos Meteorológiai Szolgálat elnöke – Készült: az Országos Meteorológiai Szolgálat Nyomdájában, Budapest – Felelős vezető: Máthé Gyuláné – Munkaszám: – Szerkesztésért felel: Kapovits Albert, a Központi Előrejelző Intézet főnöke

Készíti: a KEI Rövidtávú Előrejelző Osztálya – Szakmai felelős: Németh Lajos osztályvezető – Megjelenik naponként
Megrendelhető: 1024 Budapest, II., Kitaibel Pál utca 1. – Pénzügyi Osztály – Telefon: 353 500

IDŐJÁRÁSI NAPIJELENTÉS

ЕЖЕДНЕВНЫЙ МЕТЕОРОЛОГИЧЕСКИЙ БЮЛЛЕТЕНЬ · DAILY WEATHER REPORT
BULLETIN QUOTIDIEN DE TEMPS · TÄGLICHER WETTERBERICHT

101. évfolyam 286. szám + Budapest + 1988.október 12. szerda

Az időjárási helyzet és a várható időjárás:

Nyugat-, és részben Közép-Európa időjárását az a ciklon alakitja, amelynek középpontja a Brit-szigetek déli része felett található. A ciklon áramlási rendszerében Nyugat-Európa fölé enyhe, nedves, Közép-Európa fölé szárazabb, meleg levegő áramlik. Valószinü, hogy a nedves levegő továbbra is a nyugat-európai időjárás alakitója marad, mig itt Közép-Európában egyre inkább a dél-délkelet felől érkező, mindinkább száraz levegő határozza meg az időjárást. A hőmérséklet továbbra is az évszaknak megfelelő felett marad.

Magyarországon kedden napos, kellemesen meleg idő volt. A délutáni órákra 18, 24 fokig melegedett fel a levegő. Viszonylag enyhe volt a szerdára virradó éjszaka. A legtöbb helyen 7, 14 fokig süllyedt a hőmérséklet, északkeleten azonban 4, 7 fok közötti minimum hőmérséklet is előfordult. Szerda délelőtt a Dunántúlon néha megnövekedett a fátyolfelhőzet, másutt napos idő volt. Többfelé megélénkült, sőt néhol megerősödött a déli szél. 11 órára 15, 21 fokig emelkedett a hőmérséklet.

Ma 12 órakor Budapesten 18 fokot mértek, a tengerszintre átszámitott légnyomás 1018 hPa, gyengén süllyed.

Várható időjárás csütörtök estig:

Általában marad a napos, száraz idő. Csak a nyugati megyékben lesz időnként erős felhősödés, valamint lehet futó záporeső. Napközben megélénkül, néhol megerősödik a déli, délkeleti szél. Hajnalban kisebb ködfoltok képződnek.
A legalacsonyabb éjszakai hőmérséklet 7 és 12, a
legmagasabb nappali hőmérséklet: 19 és 24 fok között várható.

Pálmási Judit s.k.

A hőmérséklet napi középértéke és eltérése a sokévi átlagtól / Budapest belterületén/:

1988. október 11.	14,6°C	+2,5°C

1871 óta ezen a napon Budapesten előfordult

legmagasabb hőmérséklet:	27,0°C /1935/
legalacsonyabb hőmérséklet:	0,9°C /1925/

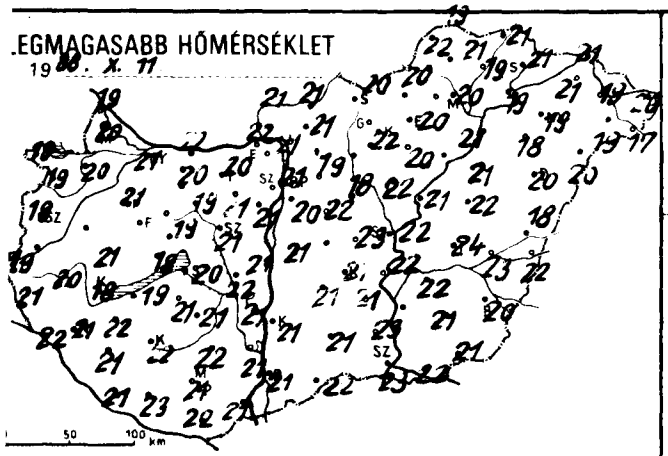
LEGMAGASABB HŐMÉRSÉKLET
1988. X. 11
0 50 100 km

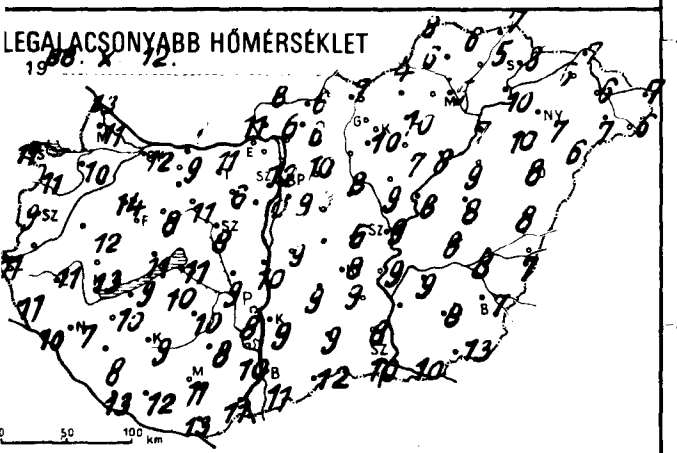
LEGALACSONYABB HŐMÉRSÉKLET
1988. X. 12.
0 50 100 km

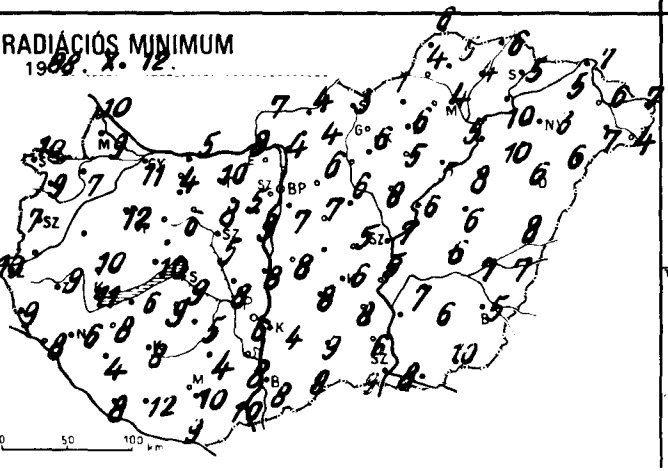
RADIÁCIÓS MINIMUM
1988. X. 12.
0 50 100 km

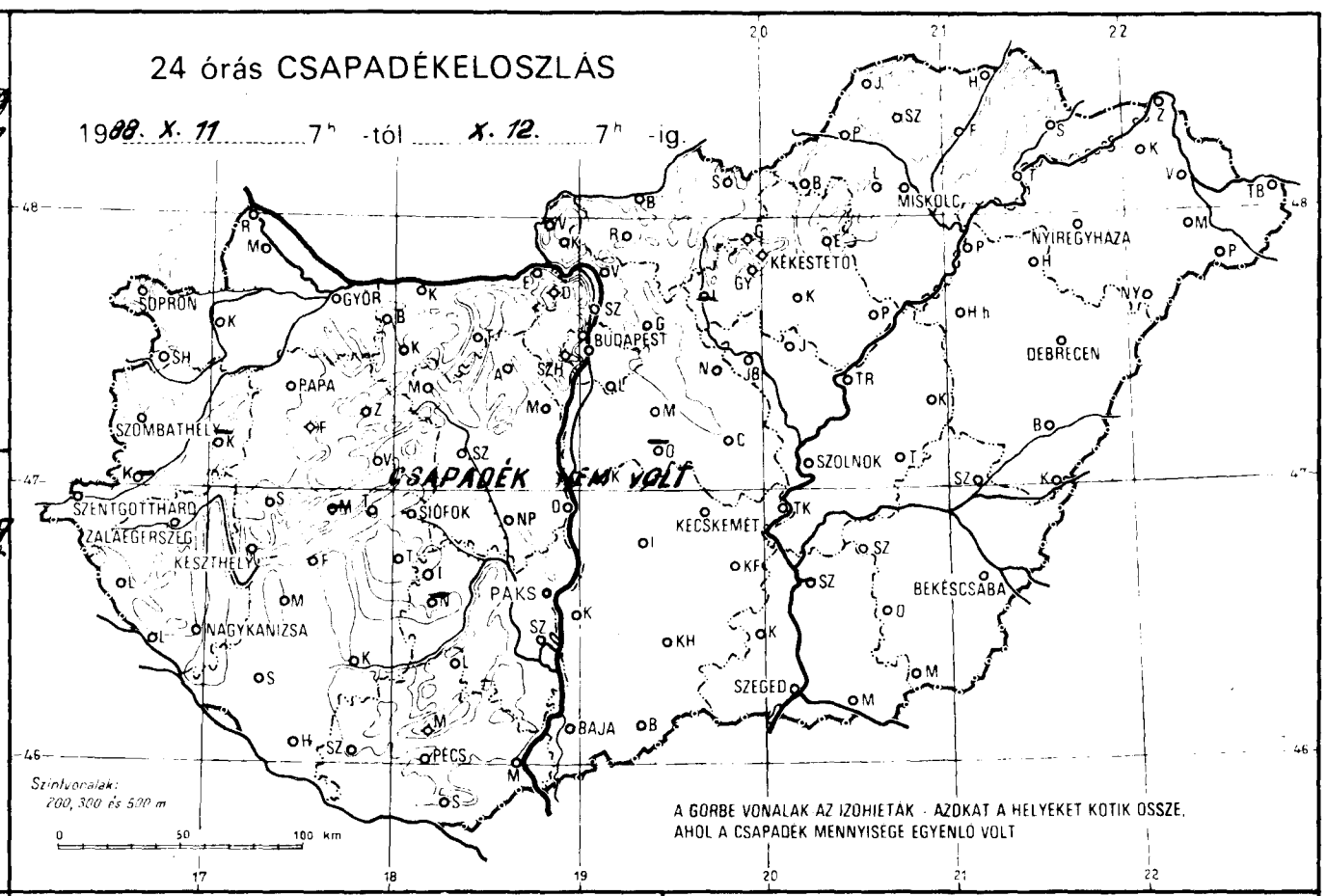
24 órás CSAPADÉKELOSZLÁS
1988. X. 11 7h -tól X. 12. 7h -ig.
CSAPADÉK NEM VOLT
SOPRON
GYŐR
PAPA
SZOMBATHELY
SZENTGOTTHARD
ZALAEGERSZEG
KESZTHELY
NAGYKANIZSA
SIÓFOK
PAKS
PÉCS
BAJA
BUDAPEST
KÉKESTETŐ
MISKOLC
NYIREGYHAZA
DEBRECEN
SZOLNOK
KECSKEMÉT
BÉKÉSCSABA
SZEGED
Szintvonalak:
200, 300 és 500 m
0 50 100 km
A GÖRBE VONALAK AZ IZOHIÉTÁK - AZOKAT A HELYEKET KÖTIK ÖSSZE,
AHOL A CSAPADÉK MENNYISÉGE EGYENLŐ VOLT

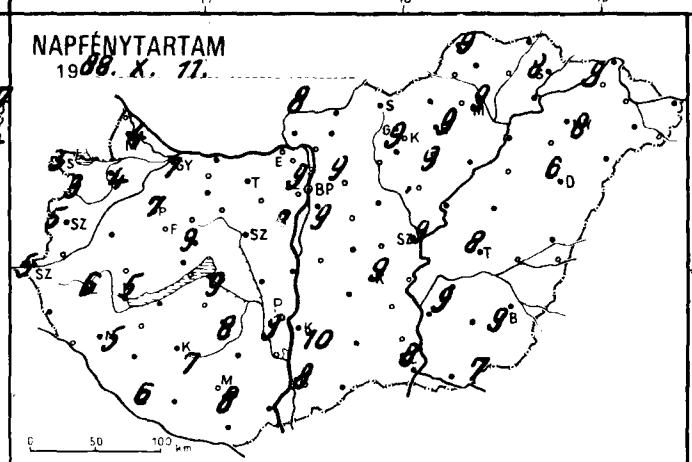
NAPFÉNYTARTAM
1988. X. 11.
0 50 100 km

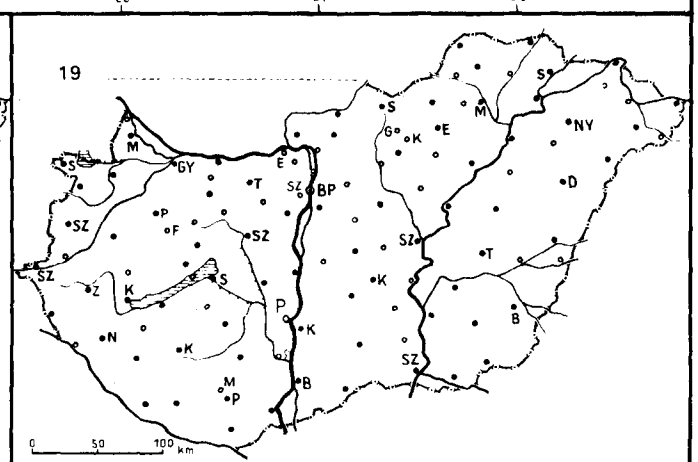
19
0 50 100 km

1988.X.12.h-ig az utolsó 24 óra adatai						Előző nap napos órái
állomás	csapadék (mm)		max. hőmérséklet	min. hőmérséklet	rad. min.	
Győr	•		21	12	11	7
Kapuvár	•		20	10	7	4
Mosonmagyaróvár	•		20	11	9	4
Rajka	•		19	13	10	
Sopron	•		19	11	10	3
Sopronhorpács	•		19	11	9	3
Káld	–		–	–	–	
Körmend	–		–	–	–	
Szentgotthárd	•		19	11	10	5
Szombathely	•		19	9	7	5
Lenti	•		21	11	9	
Letenye	•		22	10	8	
Nagykanizsa	•		21	7	6	5
Zalaegerszeg	•		20	11	9	6
Farkasgyepű	•		20	9	8	
Keszthely	•		18	13	11	5
Mencshely	–		–	–	–	–
Pápa	•		21	14	12	7
Sümeg	•		21	12	10	
Tihany	•		18	11	10	
Veszprém	•		19	8	6	9
Zirc	•		18	9	5	
Fonyód	•		19	9	6	
Homokszt. györgy	•		21	13	9	6
Kaposvár	•		22	9	8	7
Marcali	•		22	10	8	
Siófok	•		20	11	9	9
Somogyszob	•		21	8	4	
Tab	•		21	10	9	
Bábolna	•		21	10	7	
Esztergom	•		22	11	9	
Kisbér	•		20	9	4	
Komárom	•		22	6	5	
Tatabánya	•		20	11	10	
Alcsútdoboz	•		21	6	5	
Dunaújváros	•		21	10	8	
Martonvásár	•		21	10	9	8
Mór	•		19	11	8	
Sárbogárd	•		22	9	8	
Szabadbattyán	•		21	8	5	
Tregszemcse	•		21	10	5	8
Lengyel	•		22	8	4	
Paks	•		21	8	6	9
Szekszárd	•		21	10	8	
Árpádtető	•		18	13	11	
Mohács	•		21	11	10	
Pécs	•		21	11	10	8
Siklós	•		22	13	9	
Szigetvár	•		23	12	12	
Budaörs	•		21	9	7	
Bp. Lőrinc	•		20	9	7	9
Bp. Met. Int.	•		21	12	–	9
Bp. Szab. hegy	•		17	10	6	
Cegléd	•		23	6	5	
Dobogókő	•		17	8	7	
Gödöllő	•		19	10	6	9
Királyrét	•		19	6	3	
Monor	•		22	8	7	
Nagykáta	•		18	8	6	
Szentendre	•		23	8	7	

1988.X.12.h-ig az utolsó 24 óra adatai						Előző nap napos órái
állomás	csapadék (mm)		max. hőmérséklet	min. hőmérséklet	rad. min.	
Vác	•		21	6	4	
Vámosmikola	•		21	8	7	8
Baja	•		21	11	8	8
Bácsalmás	•		22	12	9	
Izsák	•		21	9	8	
Kalocsa	•		21	9	4	10
Kecskemét	•		21	8	6	9
Kiskunfélegyháza	•		21	9	8	
Kiskunhalas	•		21	9	9	
Kunszentmiklós	•		21	9	8	
Tiszakécske	•		22	9	5	
Balassagyarmat	•		21	6	4	
Romhány	•		21	6	4	
Salgótarján	•		20	7	3	
Eger	•		20	10	6	9
Galyatető	•		15	10	7	
Gyöngyös	•		22	10	6	
Kékestető	•		14	8	7	9
Kompolt	•		20	7	5	9
Lőrinci	–		–	–	–	
Poroszló	•		22	8	5	
Jászapáti	•		22	9	8	
Jászberény	•		20	8	6	
Karcag	•		22	8	6	
Szolnok	•		22	9	7	9
Tiszaroff	•		21	8	6	
Túrkeve	•		24	8	6	8
Kistelek	•		23	8	6	
Makó	•		22	10	8	
Szeged	•		23	10	9	8
Szentes	–		–	–	–	
Borsodnádasd	•		20	4	1	
Füged	•		19	5	4	
Hidasnémeti	•		21	7	6	
Jósvafő	•		19	8	6	9
Lillafüred	•		17	7	6	
Miskolc	•		20	5	4	9
Putnok	•		22	6	4	
Sárospatak	•		21	8	5	8
Szendrőlád	•		21	6	5	
Tokaj	•		19	10	10	
Kisvárda	•		21	6	5	9
Mátészalka	•		19	7	7	
Nyíregyháza	•		19	7	3	8
Nyírlugos	•		20	6	6	
Pátyod	•		17	6	4	
Tiszabecs	•		20	7	7	
Vásárosnamény	•		19	6	6	
Záhony	•		21	7	7	
Berettyóújfalu	•		18	8	8	
Debrecen	•		20	8	6	6
Hajdúdorog	•		18	10	10	
Hortobágy	•		21	9	8	
Körösszakál	•		22	7	7	
Polgár	•		21	7	5	
Békéscsaba	•		20	7	5	9
Mezőhegyes	•		21	13	10	7
Orosháza	•		21	8	6	
Szarvas	•		22	9	7	9
Szeghalom	•		23	8	7	

IDŐJÁRÁSI HELYZET

1988. OKTÓBER 12. 00 UTC.

SZTEREOGRAFIKUS VETÜLET
(A 60. SZÉLESSÉGI KÖRÖN HOSSZTARTÓ)

KIADJA: ORSZÁGOS METEOROLÓGIAI SZOLGÁLAT
Kiadásért felel: Barát József, az Országos Meteorológiai Szolgálat elnöke – Készült az Országos Meteorológiai Szolgálat Nyomdájában, Budapest – Felelős vezető: Máthé Gyuláné – Munkaszám: 88.611 Szerkesztésért felel: Kapovits Albert, a Központi Előrejelző Intézet igazgatója

Készíti: a KEI Rövidtávú Előrejelző Osztálya – Szakmai felelős: Németh Lajos osztályvezető – Megjelenik naponként
Magyarországon: 1024 Budapest, II., Kitaibel Pál utca 1. – Pénzügyi Osztály – Telefon: 353-500

IDŐJÁRÁSI NAPIJELENTÉS

ЕЖЕДНЕВНЫЙ МЕТЕОРОЛОГИЧЕСКИЙ БЮЛЛЕТЕНЬ · DAILY WEATHER REPORT
BULLETIN QUOTIDIEN DE TEMPS · TÄGLICHER WETTERBERICHT

101. évfolyam 287. szám + Budapest + 1988.október 13.csütörtök

Az időjárási helyzet és a várható időjárás:

Nyugat-Európa fölött egy hatalmas méretü ciklon örvénylik. Területén több száz kilométer széles felhőzónák keletkeztek, melyek észak felé haladnak. Ma reggel egy hosszan elnyúló felhősáv húzódott az Appennini-félszigettől az Alpok vidékén és a Német-alföldön át a Skandináv-félszigetig. Egy másik kiterjedt felhőtömb a Brit-szigeteket és Franciaországot boritotta be. Az emlitett területekről esőket és zivatarokat jelentenek. Szárazföldünk keleti részén ugyanakkor kevés a felhő, de sokfelé ködös az idő. Meleg van a Földközi-tenger környékén. Ott napközben jóval 20 fok fölé emelkedik a hőmérséklet. Közép-Európában az ilyenkor szokásosnál melegebb az idő, máshol átlagos, vagy annál alacsonyabb hőmérsékleteket mérnek. Magyarország időjárását egyrészt a kelet felől érkező, kisebb hüvösebb, száraz levegő, másrészt a nyugati határunkban lévő felhőzóna határozza meg.

Országunk nagy részén szerdán 6-10 órát sütött a nap, csak a nyugati, délnyugati megyékben volt tartósan borult az ég. Esőt azonban onnan sem jelentettek. A hőmérséklet csúcsértéke elérte a 19, 25 fokot. Ma éjszaka általában 8, 13 fokig hült le a levegő, de északkeleten mértek 5, 7 fokot is. Többfelé keletkezett köd. Reggel délnyugaton eleredt az eső, és délelőtt azon a vidéken egyre több helyen esett. Keleten napos idő volt, az ország középső területein változóan felhős volt az ég. A hőmérséklet 11 órakor nyugaton csak 13, 16, másutt 18 és 21 fok között alakult.

Ma 12 órakor Budapesten 17 fokot mértek, a tengerszintre átszámitott légnyomás 1021 hPa, alig változik.

Várható időjárás péntek estig:

A nyugati megyékben gyakran lesz erősen felhős az ég, de csak néhány helyen lehet kisebb eső. Másutt általában kevés felhőre lehet számitani. A délkeleti, keleti szél holnap többfelé megélénkül. Hajnalban foltokban köd képződik. A legalacsonyabb éjszakai hőmérséklet 6, 11, a legmagasabb nappali hőmérséklet pénteken 16 és 21 fok között alakul.

Nadrai Attila s.k.

TÁVOLABBI KILÁTÁSOK SZOMBATTÓL-KEDDIG:

Kevés felhő, csapadék nem valószinü. Hajnalban párás lesz a levegő, helyenként köd is várható. A legalacsonyabb hajnali hőmérséklet eleinte 6, 11 fok, majd 3, 8 fok között várható, a legmagasabb nappali hőmérséklet eleinte 16, 21 fok, majd 13, 18 fok között alakul. Jelentős mennyiségü / legalább 5 mm napi / csapadék az ország területén nem várható.

KÖZÉPTÁVU ELŐREJELZŐ CSOPORT

A hőmérséklet napi középértéke és eltérése a sokévi átlagtól / Budapest belterületén/:

1988. október 12.	15,0°C	+3,0°C

1871 óta ezen a napon Budapesten előfordult

legmagasabb hőmérséklet:	25,2°C /1976/
legalacsonyabb hőmérséklet:	0,9°C /1936/

LEGMAGASABB HŐMÉRSÉKLET
1988. X. 12.

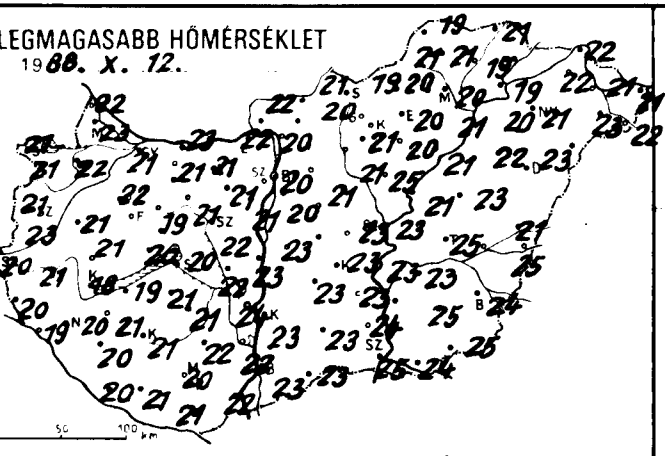

LEGALACSONYABB HŐMÉRSÉKLET
1988. X. 13.

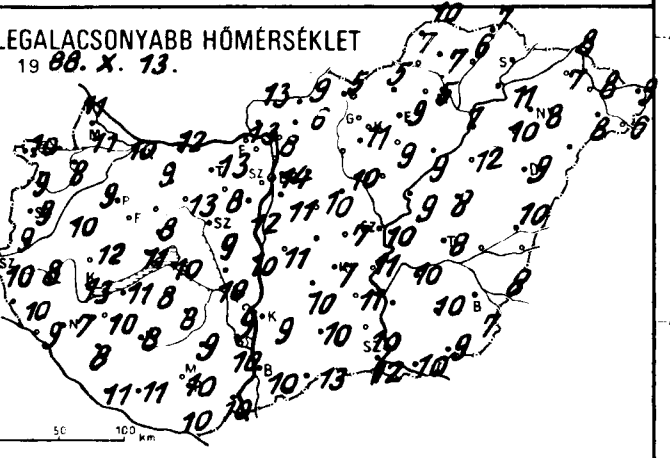

24 órás CSAPADÉKELOSZLÁS

1988. X. 12. 7h -tól X. 13. 7h -ig.



RADIÁCIÓS MINIMUM
1988. X. 13.

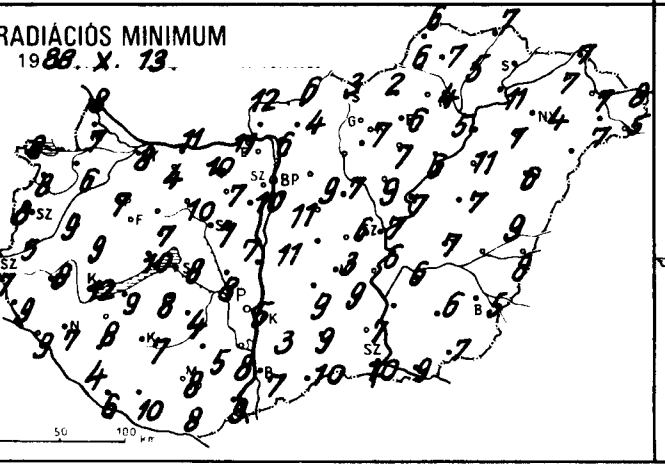

NAPFÉNYTARTAM
1988. X. 12.

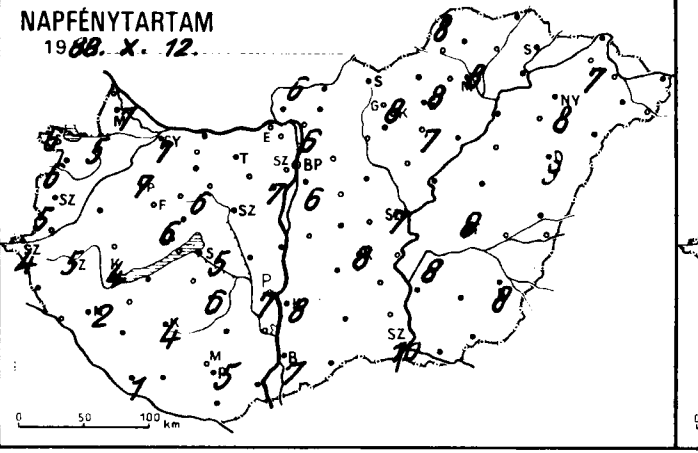

19

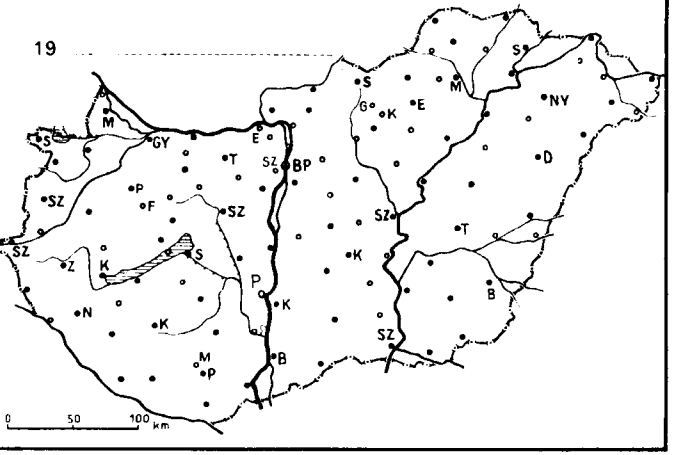

19 88.X.07-ig az utolsó 24 óra adatai						Előző nap napos órái
állomás	csapadék (mm)		max. hőmérséklet	min. hőmérséklet	rad. min.	
Győr	•	⊅	21	10	8	7
Kapuvár	•	⊅	22	8	6	5
Mosonmagyaróvár	•	=	23	11	7	7
Rajka	•	⊅	22	11	8	
Sopron	•	≡	21	10	8	6
Sopronhorpács	•	⊅	21	9	8	6
Káld	•	⊅	21	10	9	
Körmend	•	⊅	23	9	5	
Szentgotthárd	•	≡	20	10	7	4
Szombathely	•	≡	21	9	8	5
Lenti	•	=	20	10	9	
Letenye	•	⊅	19	9	9	
Nagykanizsa	•	≡	20	7	7	2
Zalaegerszeg	•	≡	21	8	8	5
Farkasgyepű	•	⊅	20	12	8	
Keszthely	•	⊅	18	13	12	4
Mencshely	•	⊅	19	10	7	6
Pápa	•	≡	22	9	7	7
Sümeg	•	⊅	21	12	9	
Tihany	•	=	20	11	10	
Veszprém	•	≡	19	8	7	6
Zirc	•	⊅	17	7	6	
Fonyód	•	⊅	19	11	9	
Homokszt. györgy	•	⊅	20	11	6	1
Kaposvár	•	⊅	21	8	7	4
Marcali	•	⊅	21	10	8	
Siófok	•	⊅	20	10	8	5
Somogyszob	•	≡	20	8	4	
Tab	•	⊅	21	8	8	
Bábolna	•	⊅	22	9	6	
Esztergom	•		22	13	11	
Kisbér	•		21	9	4	
Komárom	•		23	12	11	
Tatabánya	•		21	13	10	
Alcsútdoboz	•	⊅	21	8	7	
Dunaújváros	•	⊅	23	10	7	
Martonvásár	•	⊅	21	12	10	7
Mór	•	≡	21	13	10	
Sárbogárd	•	⊅	22	10	8	
Szabadbattyán	•	⊅	22	9	7	
Tregszemcse	•	⊅	21	8	4	6
Lengyel	•		22	9	5	
Paks	•	⊅	24	9	5	7
Szekszárd	•	⊅	22	10	8	
Árpádtető	•		17	11	10	
Mohács	•	=	22	10	9	
Pécs	•	⊅	20	10	8	5
Siklós	•	⊅	21	10	8	
Szigetvár	•	⊅	21	11	10	
Budaörs	•	⊅	20	10	8	
Bp. Lőrinc	•	⊅	20	11	11	6
Bp. Met. Int.	•	≡	20	14	–	6
Bp. Szab. hegy	•		17	11	8	
Cegléd	•		23	7	6	
Dobogókő	•	=	17	10	8	
Godollő	₸		–	–	–	–
Királyrét	–		–	–	–	
Monor	•	=	21	10	9	
Nagykáta	•	⊅	21	10	7	
			21	11	9	

19 88.X.07-ig az utolsó 24 óra adatai						Előző nap napos órái
állomás	csapadék (mm)		max. hőmérséklet	min. hőmérséklet	rad. min.	
Vác	•	⊅	20	8	6	
Vámosmikola	•	=	22	13	12	6
Baja	•	⊅	23	10	7	7
Bácsalmás	•	⊅	23	13	10	
Izsák	•		23	10	9	
Kalocsa	•	⊅	23	9	3	8
Kecskemét	•	⊅	23	7	3	8
Kiskunfélegyháza	•	⊅	23	11	9	
Kiskunhalas	•	⊅	23	10	9	
Kunszentmiklós	•	=	23	11	11	
Tiszakécske	•	⊅	23	11	6	
Balassagyarmat	•	⊅	21	9	6	
Romhány	•	⊅	20	6	4	
Salgótarján	•	⊅	19	5	3	
Eger	•	⊅	20	9	6	8
Galyatető	•		16	11	9	
Gyöngyös	•	⊅	21	11	7	
Kékestető	•		16	10	10	8
Kompolt	•	⊅	20	9	7	7
Lőrinci	–		–	–	–	
Poroszló	•	⊅	21	9	6	
Jászapáti	•		25	10	9	
Jászberény	•	⊅	20	10	9	
Karcag	•	⊅	23	8	7	
Szolnok	•	⊅	23	10	7	7
Tiszaroff	•	⊅	21	9	7	
Túrkeve	•	⊅	25	8	7	8
Kistelek	•	=	24	10	7	
Makó	•	⊅	24	10	9	
Szeged	•	⊅	25	12	10	10
Szentes	–		–	–	–	
Borsodnádasd	•	=	20	5	2	
Füged	•	=	19	6	5	
Hidasnémeti	•	=	21	7	7	
Jósvafő	•	=	19	10	6	8
Lillafüred	•	⊅	17	7	5	
Miskolc	•	=	20	5	4	8
Putnok	•	=	21	7	6	
Sárospatak	₸		–	–	–	
Szendrőlád	•	=	21	7	7	
Tokaj	•		19	11	11	
Kisvárda	•	=	22	7	7	7
Mátészalka	•	⊅	23	8	7	
Nyíregyháza	•	⊅	21	8	4	8
Nyírlugos	–		–	–	–	
Pátyod	•	⊅	22	6	5	
Tiszabecs	•	⊅	21	9	8	
Vásárosnamény	•	⊅	21	8	7	
Záhony	•	⊅	22	8	7	
Berettyóújfalu	•	=	21	10	9	
Debrecen	•	⊅	23	9	6	9
Hajdúdorog	•		20	10	7	
Hortobágy	•		22	12	11	
Körösszakál	•	⊅	25	8	8	
Polgár	•	⊅	21	7	5	
Békéscsaba	•	⊅	24	7	5	8
Mezőhegyes	•	⊅	25	9	7	8
Orosháza	•	⊅	25	10	6	
Szarvas	•	=	23	10	6	8
Szeghalom	–		–	–	–	

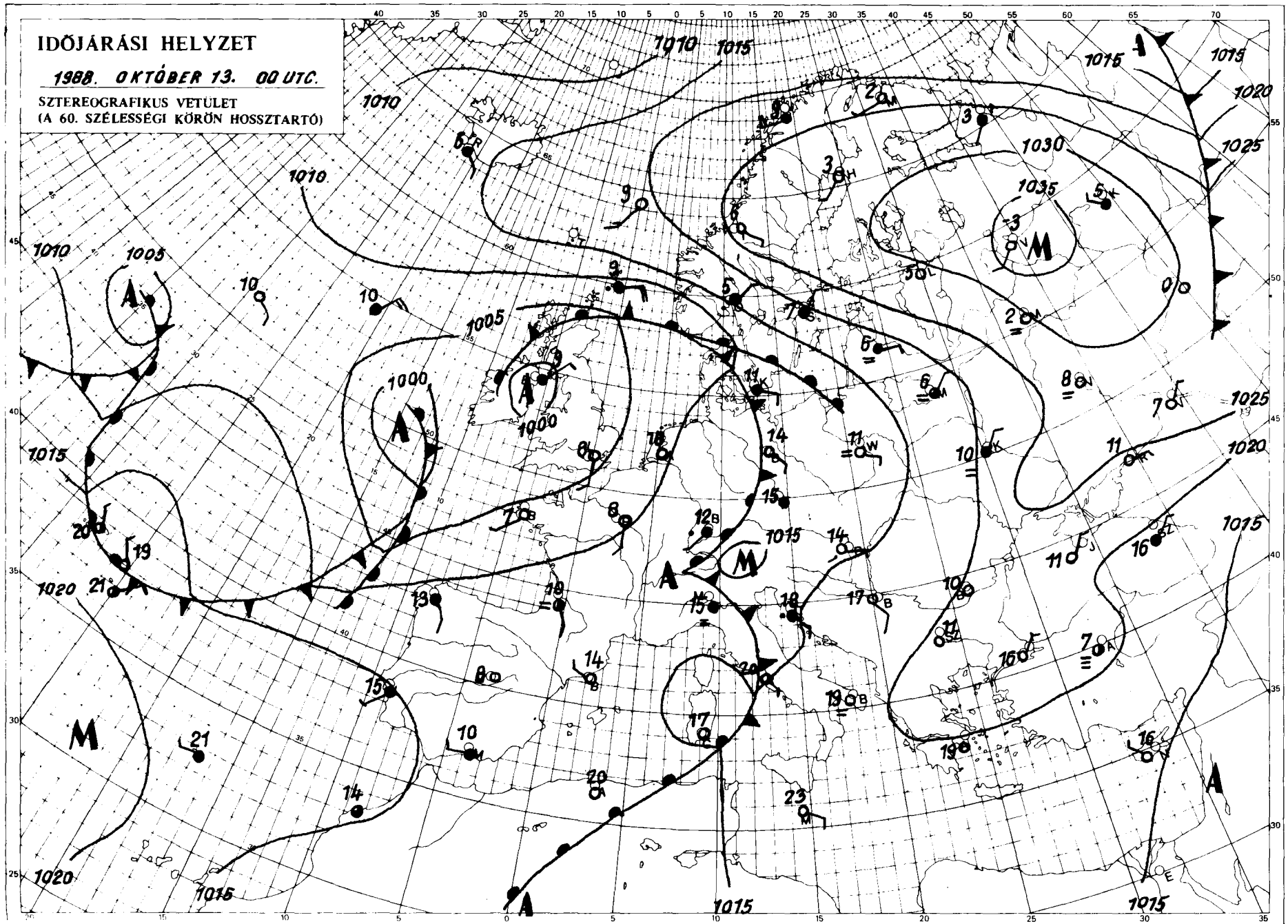

KIADJA: ORSZÁGOS METEOROLÓGIAI SZOLGÁLAT
Kiadásért felel: Barát József, az Országos Meteorológiai Szolgálat elnöke – Készült: az Országos Meteorológiai Szolgálat Nyomdájában, Budapest – Felelős vezető: Máthé Gyuláné – Munkaszám: 6672 – Szerkesztésért felel: Kapovits Albert, a Központi Előrejelző Intézet igazgatója

Készíti: a KEI Rövidtávú Előrejelző Osztálya – Szakmai felelős: Németh Lajos osztályvezető – Megjelenik naponként
Megrendelhető: 1024 Budapest, II., Kitaibel Pál utca 1. – Pénzügyi Osztály – Telefon: 353 500

IDŐJÁRÁSI NAPIJELENTÉS

ЕЖЕДНЕВНЫЙ МЕТЕОРОЛОГИЧЕСКИЙ БЮЛЛЕТЕНЬ · DAILY WEATHER REPORT
BULLETIN QUOTIDIEN DE TEMPS · TÄGLICHER WETTERBERICHT

101. évfolyam 288. szám + Budapest + 1988.október 14.péntek

Az időjárási helyzet és a várható időjárás:

Nyugat- és Észak-Európában ciklonok okoznak többfelé felhős, gyakran esős időt. Ma hajnalban széles felhőzet boritotta a Skandináv-félsziget nagy részét, az Alpok vidékét, valamint az Ibériai-félsziget jelentős területét. A Kelet-Európai-sikság fölött ugyanakkor nagy méretü anticiklon található, amelyben a reggeli pára, illetve köd megszünését túlnyomóan napos, ennek ellenére hüvös idő követi. Az anticiklon délkeleti peremén egyre hüvösebb száraz levegő áramlik a Balkán-félsziget térségébe, ezért ott is jelentősen gyengül a nappali felmelegedés, az elmúlt napokhoz képest. A Kárpát-medence időjárását az előbb emlitett magas nyomású képződmény határozza meg, ezért szombaton folytatódik a száraz, napos, kora őszi idő.

Magyarországon csütörtökön változóan felhős volt az ég, a Dunántúlon néhány helyen jelentéktelen eső is előfordult. A hőmérséklet csúcsértéke 19 és 25 fok között alakult. Éjszaka többfelé képződött köd és 6, 13 fokig csökkent a hőmérséklet. Délelőtt általában napos idő volt, csak kisebb körzetekben maradt, felhős, ködös az idő. Helyenként megélénkült a délkeleti szél. A hőmérséklet 11 órára 15, 21 fok közé emelkedett.

Ma 12 órakor Budapesten 21 fok volt, a tengerszintre átszámitott légnyomás 1024 hPa, alig változik.

Várható időjárás szombat estig:

Szép napsütéses, a reggeli, délelőtti párásságtól, kisebb ködfoltoktól eltekintve, száraz idő lesz. Napközben megélénkül a délkeleti, déli szél. Hajnalra 5 és 10 fok közé hül le a levegő, szombaton kora délután pedig a 20 fok körüli hőmérséklet lesz a jellemző.

Pártai Lucia s.k.

A hőmérséklet napi középértéke és eltérése a sokévi átlagtól / Budapest belterületén/:

1988. október 13.	15,8°C	+4,0°C

1871 óta ezen a napon Budapesten előfordult

legmagasabb hőmérséklet:	25,5°C /1916/
legalacsonyabb hőmérséklet:	-0,4°C /1973/

LEGMAGASABB HŐMÉRSÉKLET

19 88. X. 13.

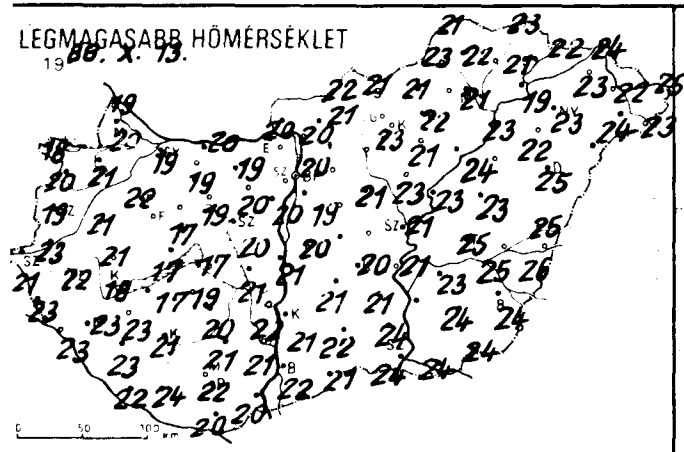

LEGALACSONYABB HŐMÉRSÉKLET

19 88. X. 14.

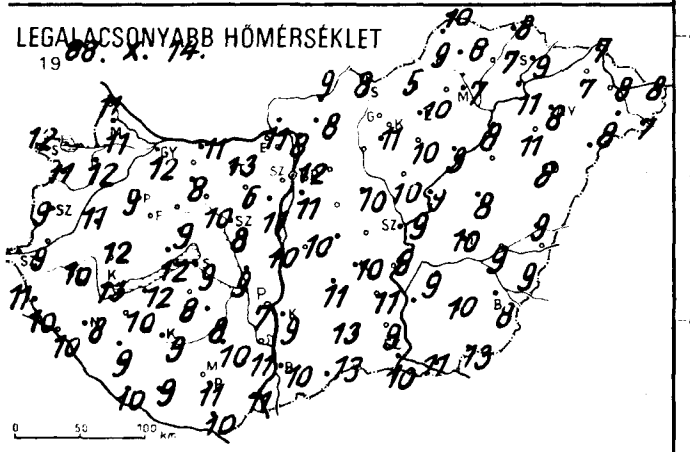

RADIÁCIÓS MINIMUM

19 88. X. 14.

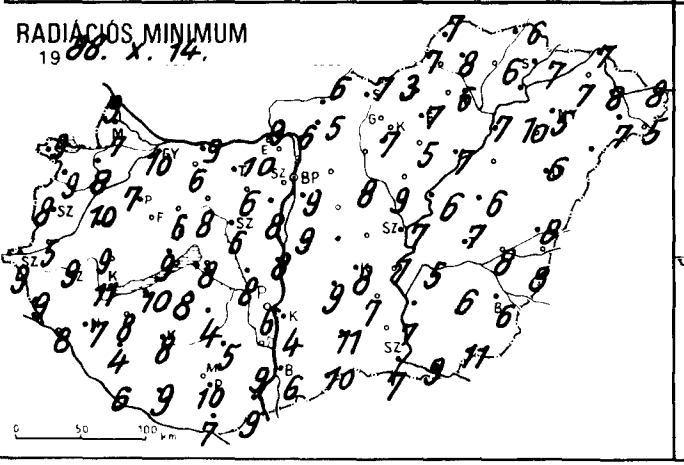

24 órás CSAPADÉKELOSZLÁS

19 88. X. 13. 7h -tól X. 14. 7h -ig.

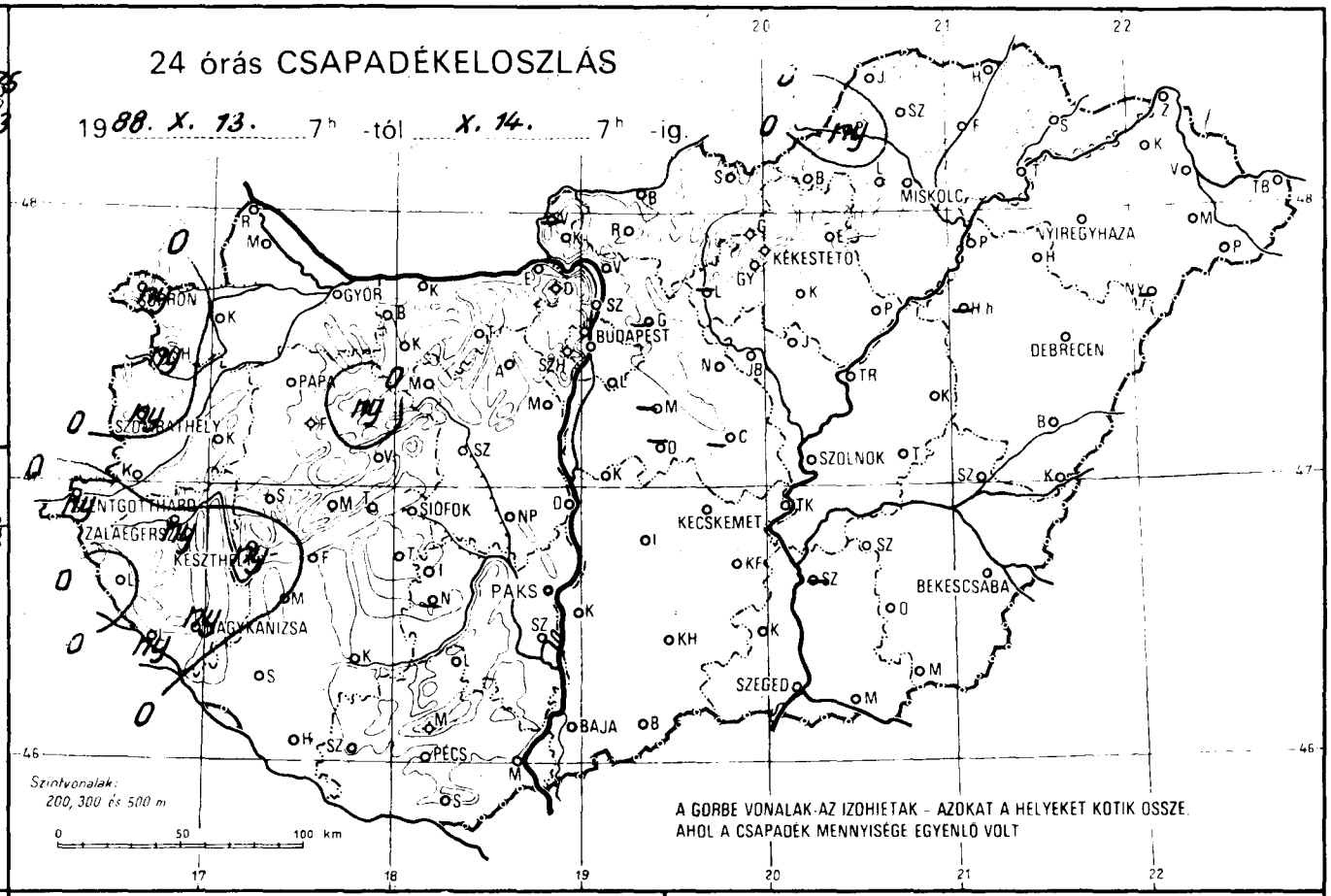

NAPFÉNYTARTAM

19 88. X. 13.

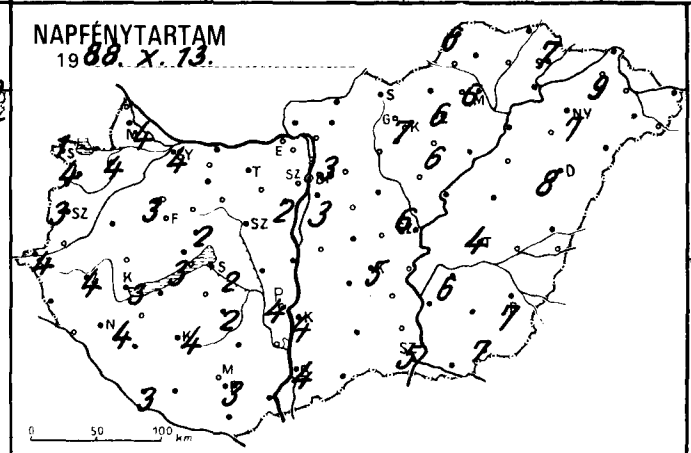

19

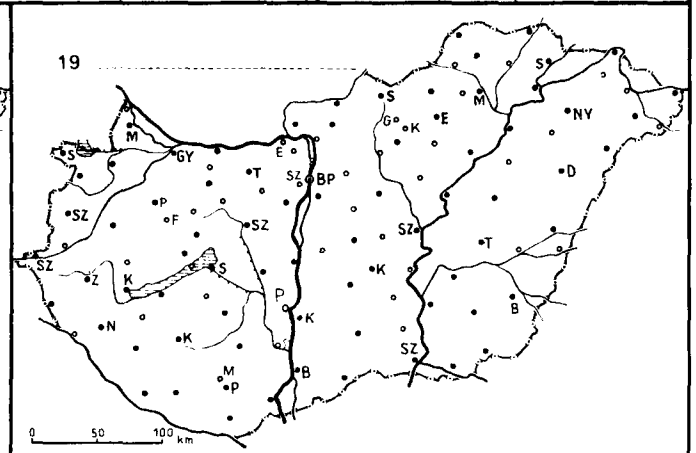

1988.X.14. 07.h-ig az utolsó 24 óra adatai						Előző nap napos órái
állomás	csapadék (mm)		max. hőmérséklet	min. hőmérséklet	rad. min.	
Győr	.		19	12	10	4
Kapuvár	.		21	12	8	4
Mosonmagyaróvár	.		20	11	7	4
Rajka	.		19	11	9	
Sopron	ny		18	12	9	1
Sopronhorpács	ny		20	11	9	4
Káld	.		21	11	10	
Körmend	.		23	9	5	
Szentgotthárd	ny		21	11	9	4
Szombathely	ny		19	9	8	3
Lenti	.		23	10	9	
Letenye	ny		23	10	8	
Nagykanizsa	ny		23	8	7	4
Zalaegerszeg	ny		22	10	9	4
Farkasgyepű	.		19	12	9	
Keszthely	ny		18	13	11	3
Mencshely	.		20	11	8	3
Pápa	.		22	9	7	3
Sümeg	.		21	12	9	
Tihany	.		17	12	9	
Veszprém	.		17	9	6	2
Zirc	ny		17	9	5	
Fonyód	.		17	12	10	
Homokszt. györgy	.		22	10	6	3
Kaposvár	.		21	9	8	4
Marcali	.		23	10	8	
Siófok	.		17	9	8	2
Somogyszob	.		23	9	4	
Tab	.		19	8	8	
Bábolna	.		22	9	5	
Esztergom	.		20	11	9	
Kisbér	.		19	8	6	
Komárom	.		20	11	9	
Tatabánya	.		19	13	10	
Alcsútdoboz	.		20	6	6	
Dunaújváros	.		21	10	8	
Martonvásár	.		20	11	8	2
Mór	.		19	10	8	
Sárbogárd	.		21	9	8	
Szabadbattyán	.		20	8	6	
Iregszemcse	.		20	8	4	2
Lengyel	.		21	10	5	
Paks	.		22	7	6	4
Szekszárd	.		21	11	9	
Árpádtető	.		20	12	11	
Mohács	.		20	11	9	
Pécs	.		22	11	10	3
Siklós	.		20	10	7	
Szigetvár	.		24	9	9	
Budaörs	.		19	9	7	
Bp. Lőrinc	.		19	11	9	3
Bp. Met. Int.	.		20	12	-	3
Bp. Szab. hegy	.		16	11	10	
Cegléd	-		-	-	-	
Dabogókő	.		23	6	4	
Dodóllő	-		-	-	-	-
Királyrét	.		19	8	5	
Monor	-		-	-	-	
Nagykáta	.		21	10	8	
Szentendre	.		21	10	10	

1988.X.14. 07.h-ig az utolsó 24 óra adatai						Előző nap napos órái
állomás	csapadék (mm)		max. hőmérséklet	min. hőmérséklet	rad. min.	
Vác	.		20	8	6	
Vámosmikola	-		-	-	-	-
Baja	.		22	10	6	4
Bácsalmás	.		21	13	10	
Izsák	.		21	11	9	
Kalocsa	.		21	9	4	4
Kecskemét	.		20	10	8	5
Kiskunfélegyháza	.		21	11	7	
Kiskunhalas	.		22	13	11	
Kunszentmiklós	.		20	10	9	
Tiszakécske	.		21	8	7	
Balassagyarmat	.		22	9	6	
Romhány	.		21	8	5	
Salgótarján	.		21	8	7	
Eger	.		22	10	7	6
Galyatető	.		16	10	8	
Gyöngyös	.		23	11	7	
Kékestető	.		15	10	9	7
Kompolt	.		21	10	5	6
Lőrinci	-		-	-	-	
Poroszló	.		24	9	7	
Jászapáti	.		23	10	9	
Jászberény	.		21	9	7	
Karcag	.		23	8	6	
Szolnok	.		21	9	7	6
Tiszaroff	.		23	9	6	
Túrkeve	.		25	10	7	4
Kistelek	.		24	9	7	
Makó	.		24	11	9	
Szeged	.		24	10	7	5
Szentes	.		-	-	-	
Borsodnádasd	.		21	5	3	
Fügöd	.		21	7	6	
Hidasnémeti	.		23	8	6	
Jósvafő	.		21	10	7	6
Lillafüred	.		20	9	7	
Miskolc	.		21	7	6	6
Putnok	ny		23	9	7	
Sárospatak	.		22	9	7	7
Szendrőlád	.		22	8	8	
Tokaj	.		19	11	11	
Kisvárda	.		23	7	7	9
Mátészalka	.		24	8	7	
Nyíregyháza	.		23	8	5	7
Nyírlugos	-		-	-	-	
Pátyod	.		23	7	5	
Tiszabecs	.		21	8	8	
Vásárosnamény	.		22	8	8	
Záhony	.		24	7	7	
Berettyóújfalu	.		25	9	8	
Debrecen	.		25	8	6	8
Hajdúdorog	.		22	11	10	
Hortobágy	-		-	-	-	
Körösszakál	.		26	9	8	
Polgár	.		23	8	7	
Békéscsaba	.		24	8	6	7
Mezőhegyes	.		24	13	11	7
Orosháza	.		24	10	6	
Szarvas	.		23	9	5	6
Szeghalom	.		25	9	8	

IDŐJÁRÁSI HELYZET

1988. OKTÓBER 14. 00 UTC.

SZTEREOGRAFIKUS VETÜLET
(A 60. SZÉLESSÉGI KÖRÖN HOSSZTARTÓ)

KIADJA: ORSZÁGOS METEOROLÓGIAI SZOLGÁLAT
Kiadásért felel: Barát József, az Országos Meteorológiai Szolgálat elnöke – Készült: az Országos Meteorológiai Szolgálat Nyomdájában, Budapest – Felelős vezető: Mathé Gyuláné – Munkaszám: 88.613. – Szerkesztésért felel: Kapovits Albert, a Központi Előrejelző Intézet igazgatója

Készíti: a KEI Rövidtávú Előrejelző Osztálya – Szakmai felelős: Németh Lajos osztályvezető – Megjelenik naponként
Megrendelhető: 1024 Budapest, II., Kitaibel Pál utca 1. – Pénzügyi Osztály – Telefon: 353 500

IDŐJÁRÁSI NAPIJELENTÉS

ЕЖЕДНЕВНЫЙ МЕТЕОРОЛОГИЧЕСКИЙ БЮЛЛЕТЕНЬ · DAILY WEATHER REPORT
BULLETIN QUOTIDIEN DE TEMPS · TÄGLICHER WETTERBERICHT

101. évfolyam 289. szám + Budapest + 1988.október 15.szombat

Az időjárási helyzet és a várható időjárás:

Európa időjárása már régóta ugyanazt a megosztottságot mutatja. Keleten anticiklon található, ennek területén általában a leszálló légmozgások uralkodnak, általában csendes az idő, csapadék legfeljebb ködszitálásból fordul elő. Ugyanakkor Nyugat-Európa fölött több középpontú ciklonrendszer található. Mivel ezek a légörvények alig mozdulnak kelet felé, a Kárpát-medence időjárására nincsenek lényeges befolyással. Egyetlen lényeges hatásuk, hogy délnyugatról enyhe léghullámokat sodornak az Alpok és a Kárpátok térsége fölé. Mindezekből következik, hogy egyelőre nem változik számottevő mértékben időjárásunk, folytatódik a csendes, őszi idő.

Hazánkban pénteken nagyobbrészt napos idő volt, a hőmérséklet csúcsértéke 18 és 24 fok között alakult. Éjszaka többfelé párássá vált a levegő, helyenként köd is kialakult. A legalacsonyabb hőmérséklet - szeszélyes területi eloszlásban 4 és 13 fok között volt. Szombaton délelőtt általában derült, vagy gyengén felhős volt az ég, a köd egy-két kivétellel 11 óráig feloszlott. A hőmérséklet ugyanekkor 11 és 20 fok között volt az országban.

Ma 12 órakor Budapesten a hőmérséklet 19 fok, a tengerszintre átszámitott légnyomás 1028 hPa, alig változik.

Várható időjárás vasárnap estig:

Folytatódik a csendes, nagyrészt napos, őszi idő. Átmeneti felhősödés, valamint egy-egy átfutó zápor legföljebb a déli, délnyugati országrészben fordult elő. Köd éjszaka sokfelé képződik, majd napközben lassanként mindenütt megszünik.
A várható legalacsonyabb éjszakai hőmérséklet 4, 9 fok között, a legmagasabb nappali hőmérséklet vasárnap 20 fok körül alakul.

Török Dénes s.k.

A hőmérséklet napi középértéke és eltérése a sokévi átlagtól / Budapest belterületén:/

1988. október 14.	15,7°C	+4,1°C

1871 óta ezer a napon Budapesten előfordult

legmagasabb hőmérséklet:	25,0°C /1968/
legalacsonyabb hőmérséklet:	1.4°C /1887/

LEGMAGASABB HŐMÉRSÉKLET

19 88. X. 14.

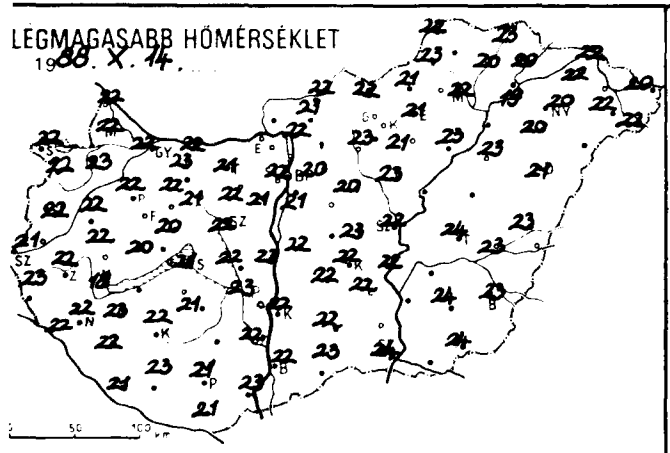

LEGALACSONYABB HŐMÉRSÉKLET

19 88. X. 15.

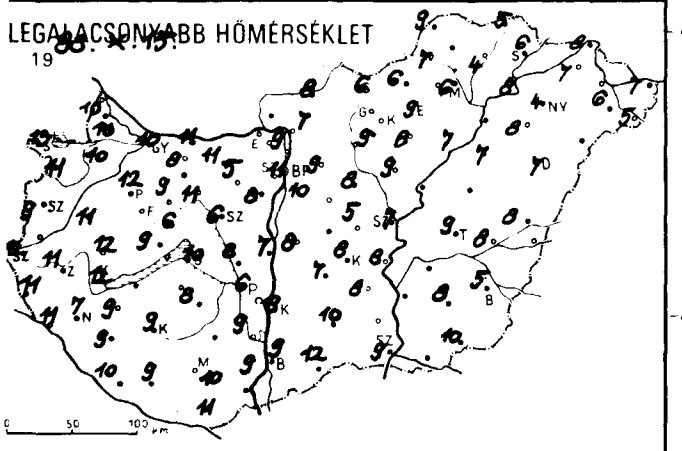

24 órás CSAPADÉKELOSZLÁS

19 88. X. 14. 7h -tól X. 15. 7h -ig.

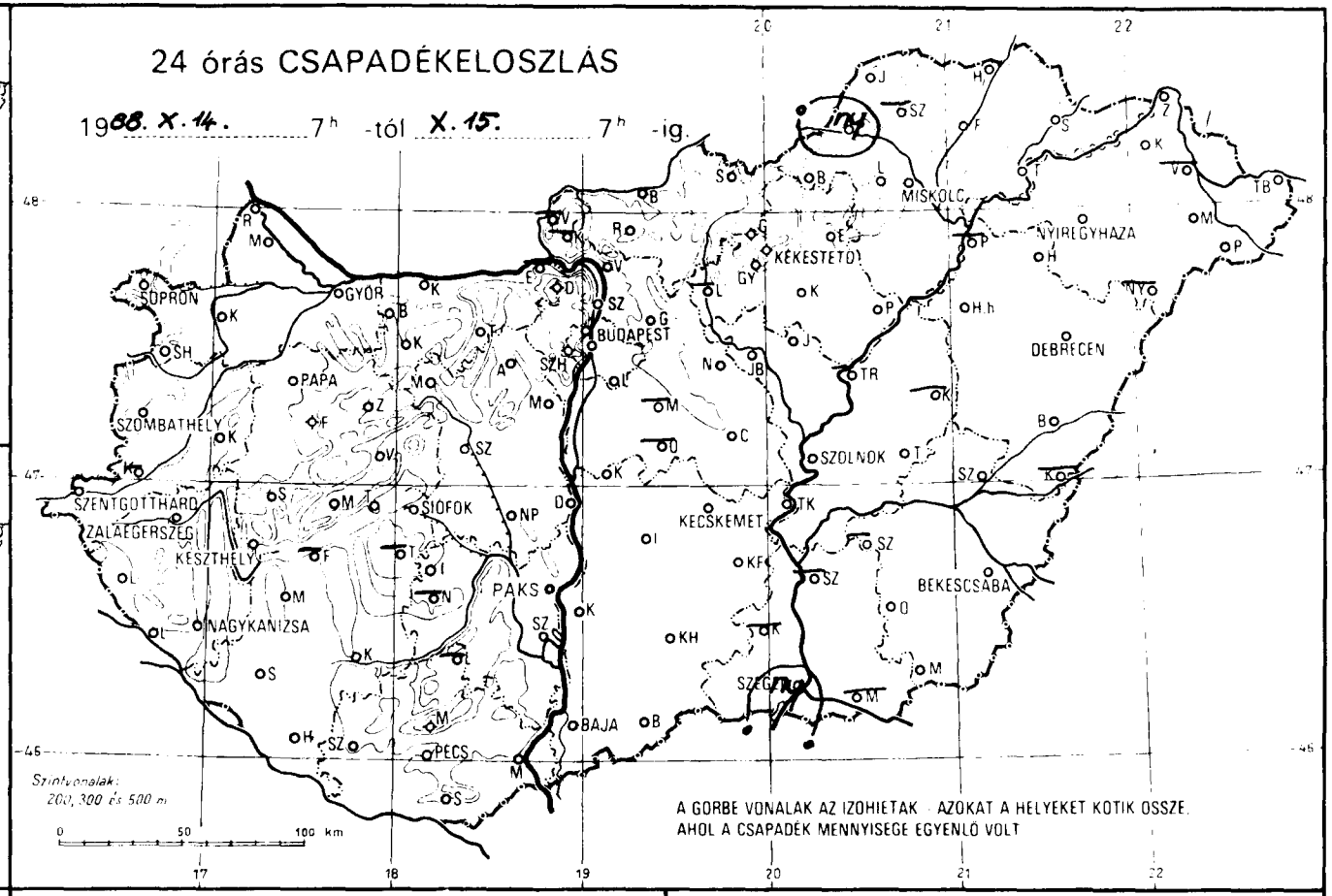

RADIÁCIÓS MINIMUM

19 88. X. 15.

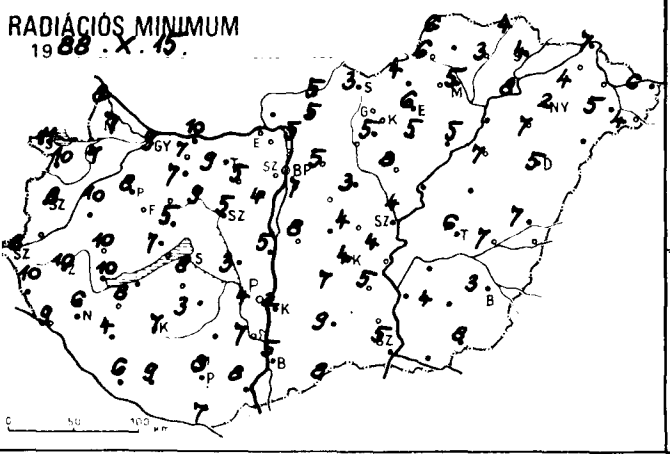

NAPFÉNYTARTAM

19 88. X. 14.

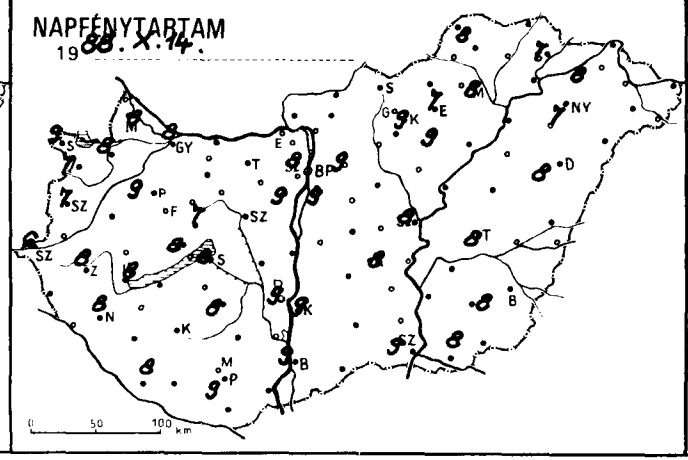

19

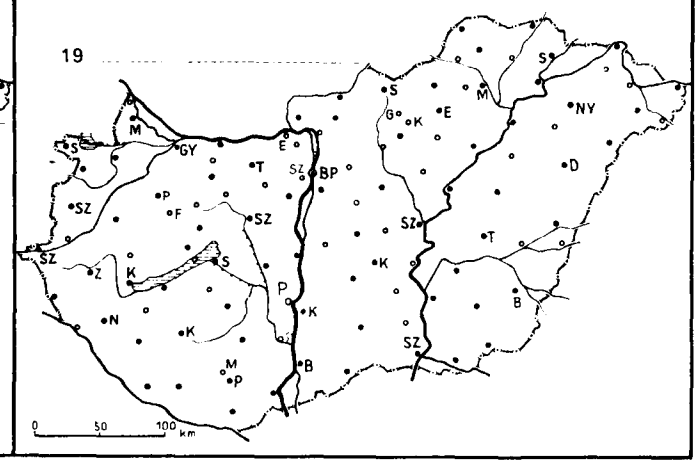

1988. X. 07.^{h}-ig az utolsó 24 óra adatai						Előző nap napos órái
állomás	csapadék (mm)		max. hőmérséklet	min. hőmérséklet	rad. min.	
Győr	.		22	11	9	8
Kapuvár	.		23	10	7	8
Mosonmagyaróvár	.		22	10	7	8
Rajka	.		22	10	8	
Sopron	.		22	13	11	9
Sopronhorpács	.		22	11	10	7
Káld	.		22	11	10	
Körmend	–		–	–	–	
Szentgotthárd	.		21	12	8	6
Szombathely	.		22	9	8	7
Lenti	.		23	11	10	
Letenye	.		22	11	9	
Nagykanizsa	.		22	7	6	8
Zalaegerszeg	.		22	11	10	8
Farkasgyepű	.		20	10	8	
Keszthely	.		18	12	10	8
Mencshely	.		20	9	7	8
Pápa	.		22	12	8	9
Sümeg	.		22	12	10	
Tihany	.		19	11	10	
Veszprém	.		20	6	5	7
Zirc	.		18	7	5	
Fonyód	–		–	–	–	
Homokszt. györgy	.		21	10	6	8
Kaposvár	.		20	6	5	7
Marcali	.		23	9	8	
Siófok	.		21	10	8	8
Somogyszob	.		22	9	4	
Tab	–		–	–	–	
Bábolna	.		23	8	7	
Esztergom	–		–	–	–	
Kisbér	.		22	9	7	
Komárom	.		22	11	10	
Tatabánya	.		21	11	9	
Alcsútdoboz	.		22	5	5	
Dunaújváros	.		23	7	5	
Martonvásár	.		21	8	4	9
Mór	.		21	11	9	
Sárbogárd	.		22	8	3	
Szabadbattyán	.		22	6	5	
Tregszemcse	.		21	8	3	8
Lengyel	–		–	–	–	
Paks	.		23	6	4	9
Szekszárd	.		22	9	7	
Árpádtető	.		17	12	9	
Mohács	.		23	9	8	
Pécs	.		21	10	8	9
Siklós	.		21	11	7	
Szigetvár	.		23	9	9	
Budaörs	.		22	9	6	
Bp. Lőrinc	.		21	10	7	9
Bp. Met. Int.	.		22	11	–	8
Bp. Szab. hegy	.		18	10	6	
Cegléd	.		23	5	4	
Dabogókő	.		18	8	7	
Godollő	.		20	9	5	9
Királyrét	–		–	–	–	
Monor	–		–	–	–	
Nagykáta	.		20	8	3	
Szentendre			23	8	8	

1988. X. 07.^{h}-ig az utolsó 24 óra adatai						Előző nap napos órái
állomás	csapadék (mm)		max. hőmérséklet	min. hőmérséklet	rad. min.	
Vác	.		22	9	5	
Vámosmikola	–		–	–	–	
Baja	.		22	9	5	9
Bácsalmás	.		23	12	8	
Izsák	.		22	7	7	
Kalocsa	.		22	8	9	9
Kecskemét	.		22	8	4	8
Kiskunfélegyháza	.		22	8	5	
Kiskunhalas	.		22	10	9	
Kunszentmiklós	.		22	8	8	
Tiszakécske	.		22	8	4	
Balassagyarmat	.		22	8	5	
Romhány	.		21	7	5	
Salgótarján	.		22	6	3	
Eger	.		21	9	6	7
Galyatető	.		19	8	6	
Gyöngyös	.		23	9	5	
Kékestető	.		17	8	8	9
Kompolt	.		21	8	5	9
Lőrinci	–		–	–	–	
Poroszló	.		23	7	5	
Jászapáti	.		23	9	8	
Jászberény	–		–	–	–	
Karcag	–		–	–	–	
Szolnok	.		22	7	4	8
Tiszaroff	.		–	–	–	
Túrkeve	.		24	9	6	8
Kistelek	–		–	–	–	
Makó	–		–	–	–	
Szeged	ny		24	9	5	9
Szentes	–		–	–	–	
Borsodnádasd	.		21	6	4	
Fügöd	.		20	4	3	
Hidasnémeti	.		23	5	4	
Jósvafő	.		22	9	6	8
Lillafüred	.		19	8	6	
Miskolc	.		22	6	5	8
Putnok	ny		23	7	6	
Sárospatak	.		20	6	4	7
Szendrőlád	–		–	–	–	
Tokaj	.		19	8	8	
Kisvárda	.		22	7	4	8
Mátészalka	.		22	6	5	
Nyíregyháza	.		20	4	2	7
Nyírlugos	–		–	–	–	
Pátyod	.		22	5	4	
Tiszabecs	.		20	7	6	
Vásárosnamény	–		–	–	–	
Záhony	.		22	8	7	
Berettyóújfalu	.		23	8	7	
Debrecen	.		21	7	5	8
Hajdúdorog	.		20	8	7	
Hortobágy	.		23	7	7	
Körösszakál	–		–	–	–	
Polgár	–		–	–	–	
Békéscsaba	.		23	5	3	8
Mezőhegyes	.		24	10	8	8
Orosháza	.		24	8	4	
Szarvas	–		–	–	–	
Szeghalom	.		23	8	7	

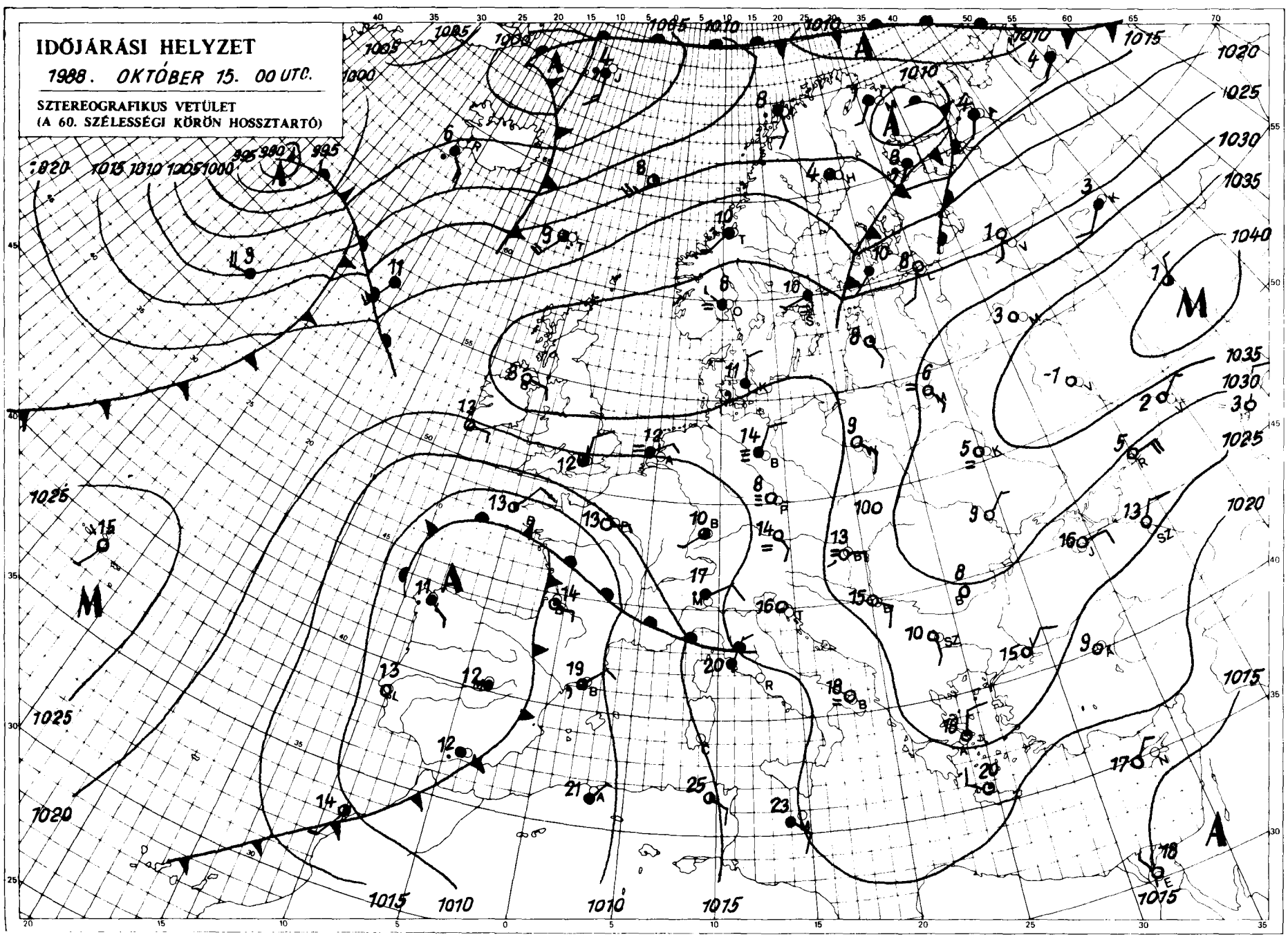

KIADJA: ORSZÁGOS METEOROLÓGIAI SZOLGÁLAT
Kiadásért felel: Barát József, az Országos Meteorológiai Szolgálat elnöke – Készült: az Országos Meteorológiai Szolgálat Nyomdájában, Budapest – Felelős vezető: Mátrai Gyuláné – Munkaszám: 614. – Szerkesztésért felel: Kapovits Albert, a Központi Előrejelző Intézet igazgatója

Készíti: a KEI Rövidtávú Előrejelző Osztálya – Szakmai felelős: Németh Lajos osztályvezető – Megjelenik naponként
Megrendelhető: 1024 Budapest, II., Kitaibel Pál utca 1. – Pénzügyi Osztály – Telefon: 353-500

IDŐJÁRÁSI NAPIJELENTÉS

ЕЖЕДНЕВНЫЙ МЕТЕОРОЛОГИЧЕСКИЙ БЮЛЛЕТЕНЬ • DAILY WEATHER REPORT
BULLETIN QUOTIDIEN DE TEMPS • TÄGLICHER WETTERBERICHT

101. évfolyam 290. szám + Budapest + 1988. október 16. vasárnap

Az időjárási helyzet és a várható időjárás:

A különböző időjárások területi elhelyezkedésében az elmúlt 24 órában sem történt lényeges változás. A kontinens északi peremvidékén továbbra is időjárási frontok váltják egymást, változékony, szeles, gyakorta csapadékos, és már meglehetősen hüvös az idő. A hatvanadik szélességi körtől északra eső területeken már hózápor is előfordult. Mérsékelten változékony, jóval enyhébb idő van Délnyugat-Európában, ahol többfelé esik az eső, helyenként nyáriasn, zivatarok alakulnak ki, Kontinensünk többi részén - igy Közép-Európa térségében is - gyenge, leszálló légmozgás uralkodik. Hatására igazi, csöndes őszi idő van. Hajnalonként párás, ködös, majd napos az idő, gyorsan melegszik a levegő, a hőmérséklet csúcsértéke - pl. Közép-Európában - több fokkal meghaladja az évszaknak megfelelő átlagosat. A Kárpát-medencében a következő 36 órában sem lesz lényeges időjárás-változás.

Magyarországon szombaton jobbára napos, száraz, enyhe idő volt, a hőmérséklet csúcsértéke általában 20 fok körül alakult, néhol 24 fokot is mértek. Vasárnapra virradó éjszaka csupán helyenként képződött köd. A levegő általában 4, 10 fokig hült le, délen előfordult 11 fok is, miközben északkeleten 3 fokot is mértek. Délelőtt napos, száraz idő volt, a köd lassanként mindenütt megszünt. A hőmérséklet 11 órára 14, 19 fokig emelkedett.

Ma 12 órakor Budapesten a hőmérséklet 16 fok volt, a tengerszintre átszámitott légnyomás 1029 hPa, alig változik.

Várható időjárás hétfő estig:

Túlnyomóan napos idő lesz. Nyugaton időnként megnövekszik a felhőzet, de eső ott sem várható. A hajnali órákban többfelé képződik köd, amely a délelőtt folyamán feloszlik. Mérsékelt, néha élénk, délkeleti szél várható.
A várható legalacsonyabb éjszakai hőmérséklet 3 és 8, a legmagasabb nappali hőmérséklet hétfőn 15 és 20 fok között alakul.

Wantuch Ferenc s.k.

A hőmérséklet napi középértéke és eltérése a sokévi átlagtól / Budapest belterületén/:

1988. október 15.	14,9°C	+3,8°C

1871 óta ezen a napon Budapesten előfordult

legmagasabb hőmérséklet:	26,0°C /1916/
legalacsonyabb hőmérséklet:	-1,1°C /1913/

LEGMAGASABB HŐMÉRSÉKLET

1988. X. 15.

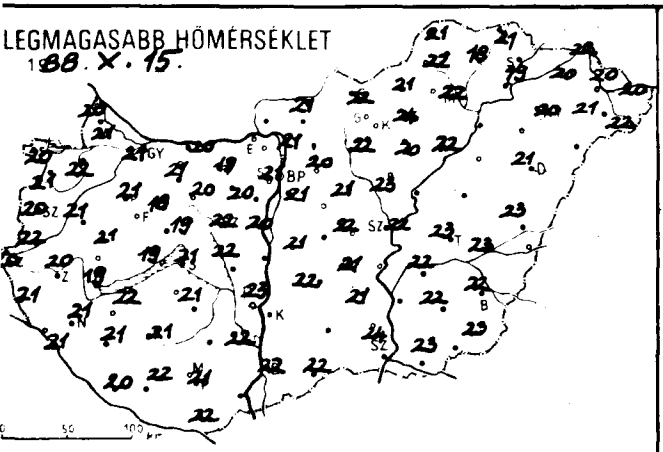

LEGALACSONYABB HŐMÉRSÉKLET

1988. X. 16.

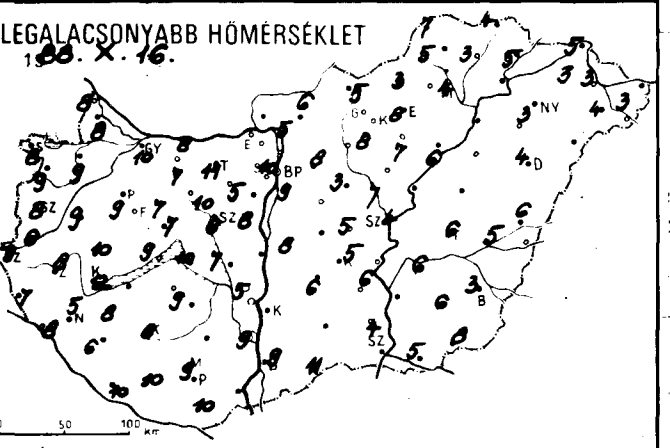

24 órás CSAPADÉKELOSZLÁS

1988. X. 15. 7h -tól X. 16. 7h -ig.

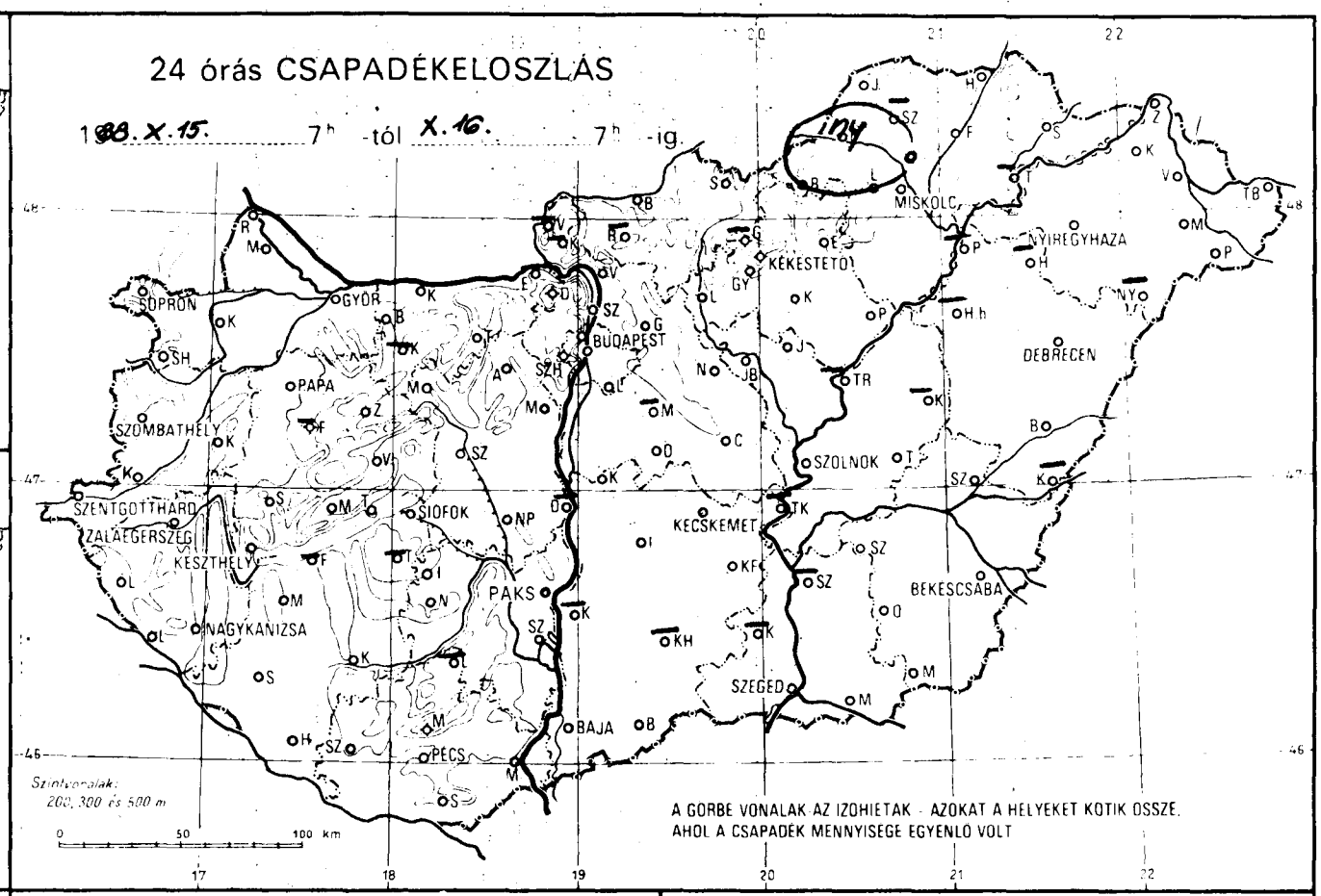

RADIÁCIÓS MINIMUM

1988. X. 16.

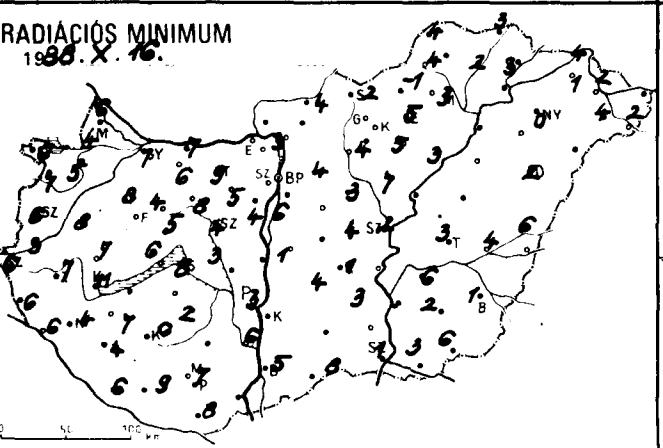

NAPFÉNYTARTAM

1988. X. 15.

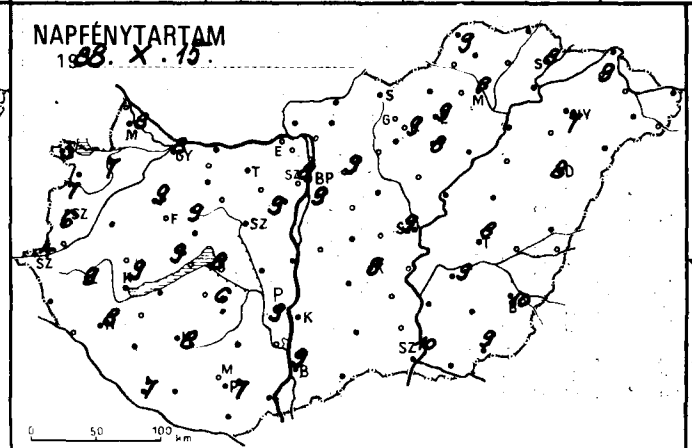

19

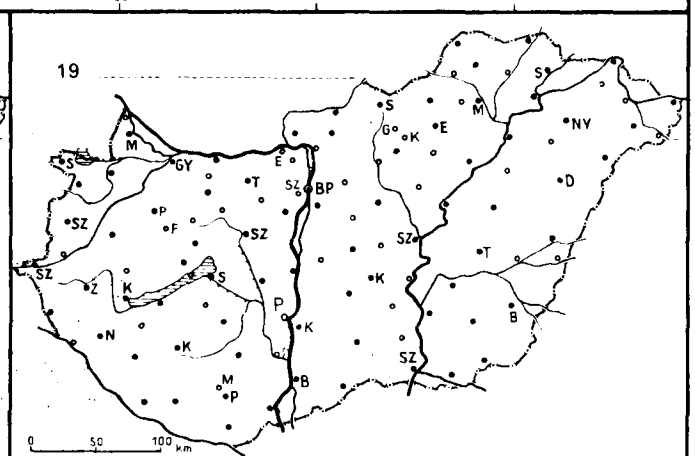

1988.X.16.^{h}-ig az utolsó 24 óra adatai						Előző nap napos órái
állomás	csapadék (mm)		max. hőmérséklet	min. hőmérséklet	rad. min.	
Győr	.		21	10	7	8
Kapuvár	.		22	9	5	7
Mosonmagyaróvár	.		21	8	4	8
Rajka	.		20	8	6	
Sopron	.		20	8	6	3
Sopronhorpács	.		21	9	7	7
Káld	.		21	9	8	
Körmend	.		22	6	3	
Szentgotthárd	.		20	9	6	4
Szombathely	.		20	8	6	6
Lenti	.		21	7	6	
Letenye	.		21	8	6	
Nagykanizsa	.		21	5	4	8
Zalaegerszeg	.		20	8	7	8
Farkasgyepű	–		–	–	–	
Keszthely	.		19	12	11	9
Mencshely	.		19	9	6	9
Pápa	.		21	9	8	9
Sümeg	.		21	10	7	
Tihany	.		20	11	9	
Veszprém	.		19	7	5	9
Zirc	.		18	7	4	
Fonyód	–		–	–	–	
Homokszt. györgy	.		20	10	6	7
Kaposvár	.		21	8	6	8
Marcali	.		22	8	7	
Siófok	.		21	10	8	8
Somogyszob	.		21	6	4	
Tab	–		–	–	–	
Bábolna	.		21	7	6	
Esztergom	–		–	–	–	
Kisbér	–		–	–	–	
Komárom	.		20	8	7	
Tatabánya	.		19	11	9	
Alcsútdoboz	.		20	5	5	
Dunaújváros	–		–	–	–	
Martonvásár	.		20	8	4	9
Mór	.		20	10	8	
Sárbogárd	.		22	7	3	
Szabadbattyán	.		22	6	4	
Iregszemcse	.		21	9	2	6
Lengyel	–		–	–	–	
Paks	.		23	5	3	9
Szekszárd	.		22	9	6	
Árpádtető	.		16	11	8	
Mohács	–		–	–	–	
Pécs	.		21	9	7	7
Siklós	.		22	10	8	
Szigetvár	.		22	10	9	
Budaörs	.		22	5	3	
Bp. Lőrinc	.		21	9	6	9
Bp. Met. Int.	.		21	10	–	8
Bp. Szab. hegy	.		17	9	6	
Cegléd	.		22	5	4	
Dobogókő	.		17	8	7	
Gödöllő	.		20	8	4	9
Királyrét	–		–	–	–	
Mónor	–		–	–	–	
Nagykáta	.		11	3	3	
Szentendre			–	7	6	

1988.X.16.^{h}-ig az utolsó 24 óra adatai						Előző nap napos órái
állomás	csapadék (mm)		max. hőmérséklet	min. hőmérséklet	rad. min.	
Vác	.		21	5	3	
Vámosmikola	–		–	–	–	–
Baja	.		22	9	5	9
Bácsalmás	.		22	11	8	
Izsák	.		22	6	4	
Kalocsa	–		–	–	–	–
Kecskemét	.		21	5	1	9
Kiskunfélegyháza	.		21	6	5	
Kiskunhalas	–		–	–	–	
Kunszentmiklós	.		21	8	1	
Tiszakécske	–		–	–	–	
Balassagyarmat	.		21	6	4	
Romhány	–		–	–	–	
Salgótarján	.		22	5	2	
Eger	.		24	8	5	9
Galyatető	–		–	–	–	
Gyöngyös	.		22	8	4	
Kékestető	.		17	8	6	9
Kompolt	.		20	7	5	8
Lőrinci	–		–	–	–	
Poroszló	.		22	6	3	
Jászapáti	.		23	7	7	
Jászberény	.		21	5	3	
Karcag	–		–	–	–	
Szolnok	.		22	4	2	9
Tiszaroff	–		–	–	–	
Túrkeve	.		23	6	3	8
Kistelek	–		–	–	–	
Makó	.		23	5	3	
Szeged	.		24	4	1	10
Szentes	–		–	–	–	
Borsodnádasd	.		21	3	-1	
Füzöd	.		18	3	2	
Hidasnémeti	.		21	4	3	
Jósvafő	.		21	7	4	9
Lillafüred	.		17	6	5	
Miskolc	.		22	4	3	8
Putnok	ny		22	5	4	
Sárospatak	.		19	5	3	8
Szendrőlád	–		–	–	–	
Tokaj	–		–	–	–	
Kisvárda	.		20	3	1	9
Mátészalka	.		21	4	4	
Nyíregyháza	.		20	3	0	7
Nyírlugos	–		–	–	–	
Pátyod	.		22	3	2	
Tiszabecs	.		20	–	–	
Vásárosnamény	.		20	3	2	
Záhony	.		22	5	4	
Berettyóújfalu	.		23	6	6	
Debrecen	.		21	4	2	8
Hajdúdorog	–		–	–	–	
Hortobágy	–		–	–	–	
Körösszakál	–		–	–	–	
Polgár	–		–	–	–	
Békéscsaba	.		22	3	1	10
Mezőhegyes	.		23	8	6	9
Orosháza	.		22	6	2	
Szarvas	.		22	6	0	9
Szeghalom	.		23	5	4	

IDŐJÁRÁSI HELYZET

1988. OKTÓBER 16. 00 UTC.

SZTEREOGRAFIKUS VETÜLET
(A 60. SZÉLESSÉGI KÖRÖN HOSSZTARTÓ)

KIADJA: ORSZÁGOS METEOROLÓGIAI SZOLGÁLAT
Kiadásért felel: Baráth József, az Országos Meteorológiai Szolgálat elnöke – Készült: az Országos Meteorológiai Szolgálat Nyomdájában, Budapest – Felelős vezető: Máthé Gyuláné – Munkaszám: 675. – Szerkesztésért felel: Kapovits Albert, a Központi Előrejelző Intézet igazgatója

Készíti: a KEI Rövidtávú Előrejelző Osztálya – Szakmai felelős: Németh Lajos osztályvezető – Megjelenik naponként
Megrendelhető: 1024 Budapest, II., Kitaibel Pál utca 1. – Pénzügyi Osztály – Telefon: 353-600

IDŐJÁRÁSI NAPIJELENTÉS

ЕЖЕДНЕВНЫЙ МЕТЕОРОЛОГИЧЕСКИЙ БЮЛЛЕТЕНЬ · DAILY WEATHER REPORT
BULLETIN QUOTIDIEN DE TEMPS · TÄGLICHER WETTERBERICHT

101. évfolyam 291. szám + Budapest + 1988.október 17.hétfő

Az időjárási helyzet és a várható időjárás:

A Brit-szigeteket és a Skandináv-félszigetet az óceán felől időjárási frontok érik el, ott felhős, szeles esős az idő. Az Ibériai-félsziget felett ciklon örvénylik, melynek széles felhőrendszere takarja Spanyolország és Franciaország nagy részét, ahol többfelé esik az eső. Szárazföldünk jelentős részén nagy kiterjedésü anticiklon helyezkedik el, területén általában kevés a felhő, párás, a hajnali órákban sokfelé ködös az idő. A Kelet-Európai-síkságon 10 fok körül, Közép- és Nyugat-Európában 15 és 20 fok között alakul a hőmérséklet csúcsértéke. A Földközi-tenger medencéjében pedig még nyári meleg van. A Kárpát-medence vidékét továbbra is elkerülik a frontok, folytatódik a csendes őszi idő.

Vasárnap napos idő volt, a délkeleti szél időnként megélénkült. A legmagasabb nappali hőmérséklet 17 és 23 fok között alakult. Éjszaka derült volt az ég és erős volt a lehülés. Többfelé köd képződött. A hőmérséklet hétfő hajnalra általában 3 és 9 fok közé süllyedt a hőmérséklet. A délkeleti országrészben azonban helyenként fagypontig hült le a levegő. Délelőtt a köd csaknem mindenütt feloszlott, napos idő volt. A hőmérséklet 11 órára általában 12 és 17 fok közé emelkedett.

Ma 12 órakor Budapesten 17 fokot mértek, a tengerszintre átszámitott légnyomás 1027 hPa, mérsékelten süllyed.

Várható időjárás kedd estig:

Csak időnként lesz felhős az ég, eső nem várható. Éjszaka többfelé köd képződik, amely délelőtt megszünik. Napközben kissé megélénkül a keleti, délkeleti szél. Hideg lesz az éjszaka, 2, 7 fokig hül le a levegő, de hajnalban helyenként talajmenti fagy is várható. A legmagasabb hőmérséklet kedden 15 és 20 fok között valószinü.

Pálmási Judit s.k.

TÁVOLABBI KILÁTÁSOK SZERDÁTÓL-SZOMBATIG:

Folytatódik a csendes, őszi idő. Az éjszakai és hajnali órákban kis alakult ködök feloszlása után napos időre lehet számitani. A legalacsonyabb hajnali hőmérséklet +2, +7 fok között várható, a legmagasabb nappali hőmérséklet eleinte 15, 20, majd 12, 17 fok között lesz. Jelentős mennyiségü / legalább 5 mm napi / csapadék nem várható.

KÖZÉPTÁVÚ ELŐREJELZŐ CSOPORT

A hőmérséklet napi középértéke és eltérése a sokévi átlagtól / Budapest belterületén:/

1988. október 16.	13,7°C	+2,9°C

1871 óta ezen a napon Budapesten előfordult

legmagasabb hőmérséklet:	25,2°C	/1953/
legalacsonyabb hőmérséklet:	-0,3°C	/1925/

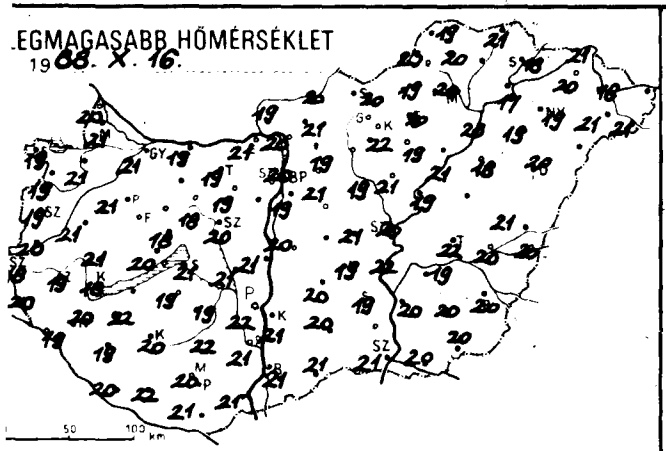
LEGMAGASABB HŐMÉRSÉKLET
1988. X. 16.

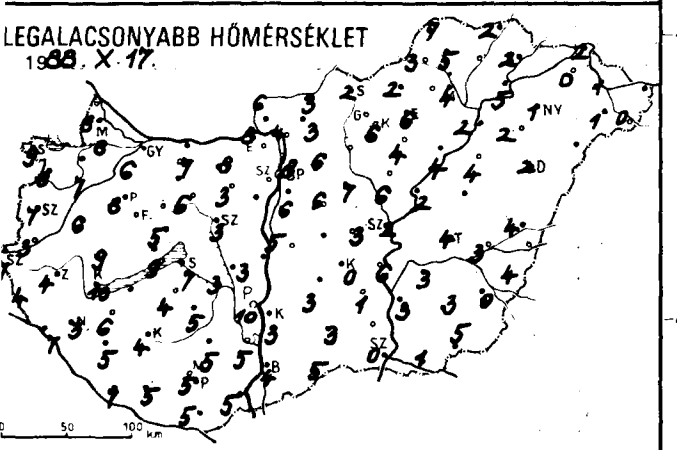
LEGALACSONYABB HŐMÉRSÉKLET
1988. X. 17.

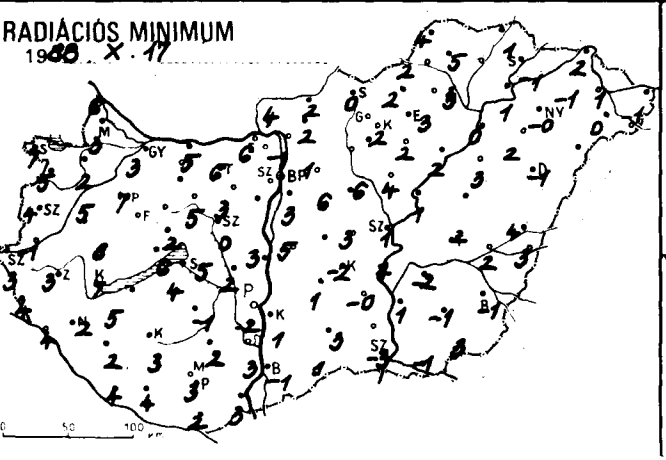
RADIÁCIÓS MINIMUM
1988. X. 17.


24 órás CSAPADÉKELOSZLÁS
1988. X. 16. 7h -tól X. 17. 7h -ig.
CSAPADÉK NEM VOLT
SOPRON
GYŐR
BUDAPEST
MISKOLC
NYÍREGYHÁZA
KEKESTETŐ
DEBRECEN
PAPA
SZOMBATHELY
SZOLNOK
SZENTGOTTHÁRD
ZALAEGERSZEG
KESZTHELY
SIÓFOK
KECSKEMÉT
PAKS
NAGYKANIZSA
BÉKÉSCSABA
SZEGED
BAJA
PÉCS
Szintvonalak: 200, 300 és 500 m
A GÖRBE VONALAK AZ IZOHIETÁK - AZOKAT A HELYEKET KÖTIK ÖSSZE, AHOL A CSAPADÉK MENNYISÉGE EGYENLŐ VOLT

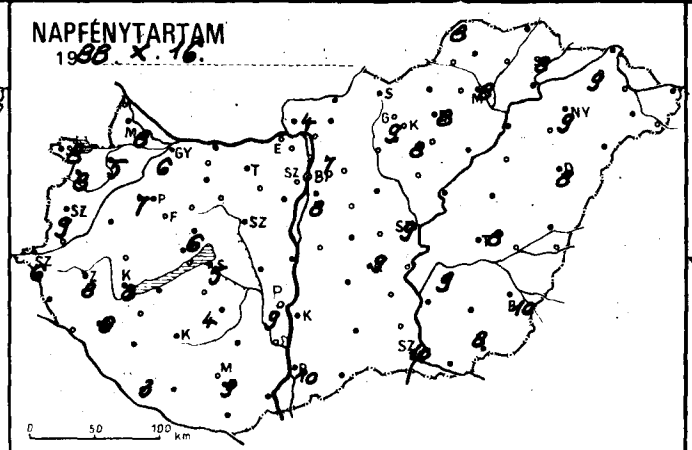
NAPFÉNYTARTAM
1988. X. 16.

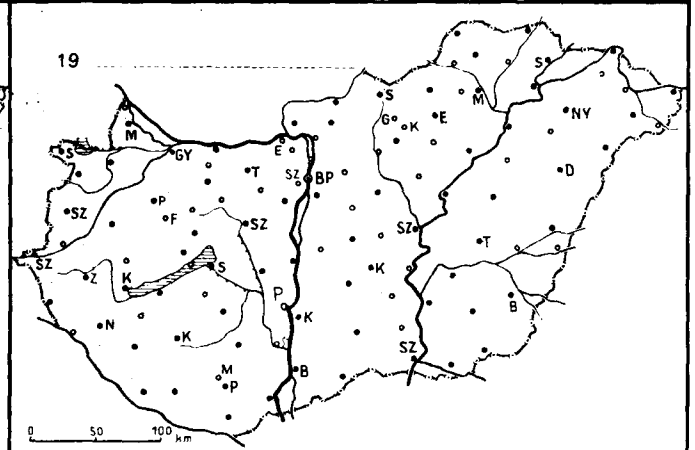
19

19 88.X.17. 07h-ig az utolsó 24 óra adatai						Előző nap napos órái
állomás	csapadék (mm)		max. hőmérséklet	min. hőmérséklet	rad. min.	
Győr	•		21	6	3	6
Kapuvár	•		21	7	2	5
Mosonmagyaróvár	•		21	8	3	8
Rajka	•		20	8	6	
Sopron	•		19	9	7	8
Sopronhorpács	•		19	8	5	8
Káld	•		21	6	5	
Körmend	•		20	3	-1	
Szentgotthárd	•		18	7	3	6
Szombathely	•		19	7	4	9
Lenti	•		20	4	4	
Letenye	•		19	7	4	
Nagykanizsa	•		20	3	2	6
Zalaegerszeg	•		19	4	3	8
Farkasgyepű	•		18	8	5	
Keszthely	•		18	10	7	8
Mencshely	–		–	–	–	–
Pápa	•		21	8	7	7
Sümeg	•		21	9	8	
Tihany	•		20	9	6	
Veszprém	•		18	5	2	6
Zirc	•		16	6	3	
Fonyód	–		–	–	–	
Homokszt. györgy	•		20	7	4	3
Kaposvár	•		20	4	3	6
Marcali	•		22	6	5	
Siófok	•		21	7	5	5
Somogyszob	•		19	5	2	
Tab	•		19	4	4	
Bábolna	•		21	4	1	
Esztergom	•		21	8	6	
Kisbér	–		–	–	–	
Komárom	•		19	7	5	
Tatabánya	•		19	8	6	
Alcsútdoboz	•		19	3	3	
Dunaújváros	•		21	3	3	
Martonvásár	–		–	–	–	–
Mór	•		18	6	5	
Sárbogárd	•		21	3	2	
Szabadbattyán	•		20	3	0	
Iregszemcse	•		19	5	-1	4
Lengyel	•		22	5	2	
Paks	•		22	10	-2	9
Szekszárd	•		21	5	3	
Árpádtető	•		17	9	5	
Mohács	•		21	5	3	
Pécs	•		20	5	3	9
Siklós	•		21	5	2	
Szigetvár	•		22	5	4	
Budaörs	•		20	1	-0	
Bp. Lőrinc	•		19	6	3	8
Bp. Met. Int.	•		20	8	–	7
Bp. Szab. hegy	•		17	9	7	
Cegléd	•		21	3	3	
Dobogókő	•		16	7	7	
Gödöllő	•		19	6	1	8
Királyrét	–		–	–	–	
Monor	•		21	6	6	
Nagykáta	•		19	7	6	
Szentendre	•		21	6	5	

19 88.X.17. 07h-ig az utolsó 24 óra adatai						Előző nap napos órái
állomás	csapadék (mm)		max. hőmérséklet	min. hőmérséklet	rad. min.	
Vác	•		20	4	-1	
Vámosmikola	•		19	6	4	4
Baja	•		21	4	-1	10
Bácsalmás	•		21	5	1	
Izsák	•		20	3	1	
Kalocsa	•		21	3	-4	8
Kecskemét	•		19	0	-2	9
Kiskunfélegyháza	•		19	1	-0	
Kiskunhalas	•		20	3	3	
Kunszentmiklós	•		20	5	5	
Tiszakécske	•		22	6	4	
Balassagyarmat	•		20	3	2	
Romhány	•		21	3	2	
Salgótarján	•		20	2	0	
Eger	•		20	6	3	8
Galyatető	•		16	8	4	
Gyöngyös	•		22	6	2	
Kékestető	•		14	8	6	9
Kompolt	•		19	4	2	8
Lőrinci	–		–	–	–	
Poroszló	•		21	4	2	
Jászapáti	•		21	6	4	
Jászberény	•		21	3	2	
Karcag	–		–	–	–	
Szolnok	•		20	2	1	9
Tiszaroff	•		19	2	1	
Túrkeve	•		22	4	2	8
Kistelek	–		–	–	–	
Makó	•		20	1	-1	
Szeged	•		21	0	-3	10
Szentes	•		20	3	1	
Borsodnádasd	•		19	2	2	
Füged	–		–	–	–	
Hidasnémeti	•		21	2	1	
Jósvafő	•		19	7	4	8
Lillafüred	–		–	–	–	
Miskolc	•		20	4	3	8
Putnok	•		23	3	2	
Sárospatak	•		18	2	-1	8
Szendrőlád	•		20	5	5	
Tokaj	•		17	5	1	
Kisvárda	•		20	0	-1	9
Mátészalka	•		21	1	0	
Nyíregyháza	•		19	1	-0	9
Nyírlugos	–		–	–	–	
Pátyod	•		21	0	-1	
Tiszabecs	–		–	–	–	
Vásárosnamény	•		18	1	1	
Záhony	•		21	2	2	
Berettyóújfalu	•		21	4	4	
Debrecen	•		20	2	-1	8
Hajdúdorog	•		19	2	2	
Hortobágy	•		18	4	3	
Körösszakál	•		20	4	3	
Polgár	•		20	2	0	
Békéscsaba	•		20	0	-1	10
Mezőhegyes	•		20	5	3	8
Orosháza	•		20	3	-1	
Szarvas	•		19	3	-2	9
Szeghalom	•		20	3	2	

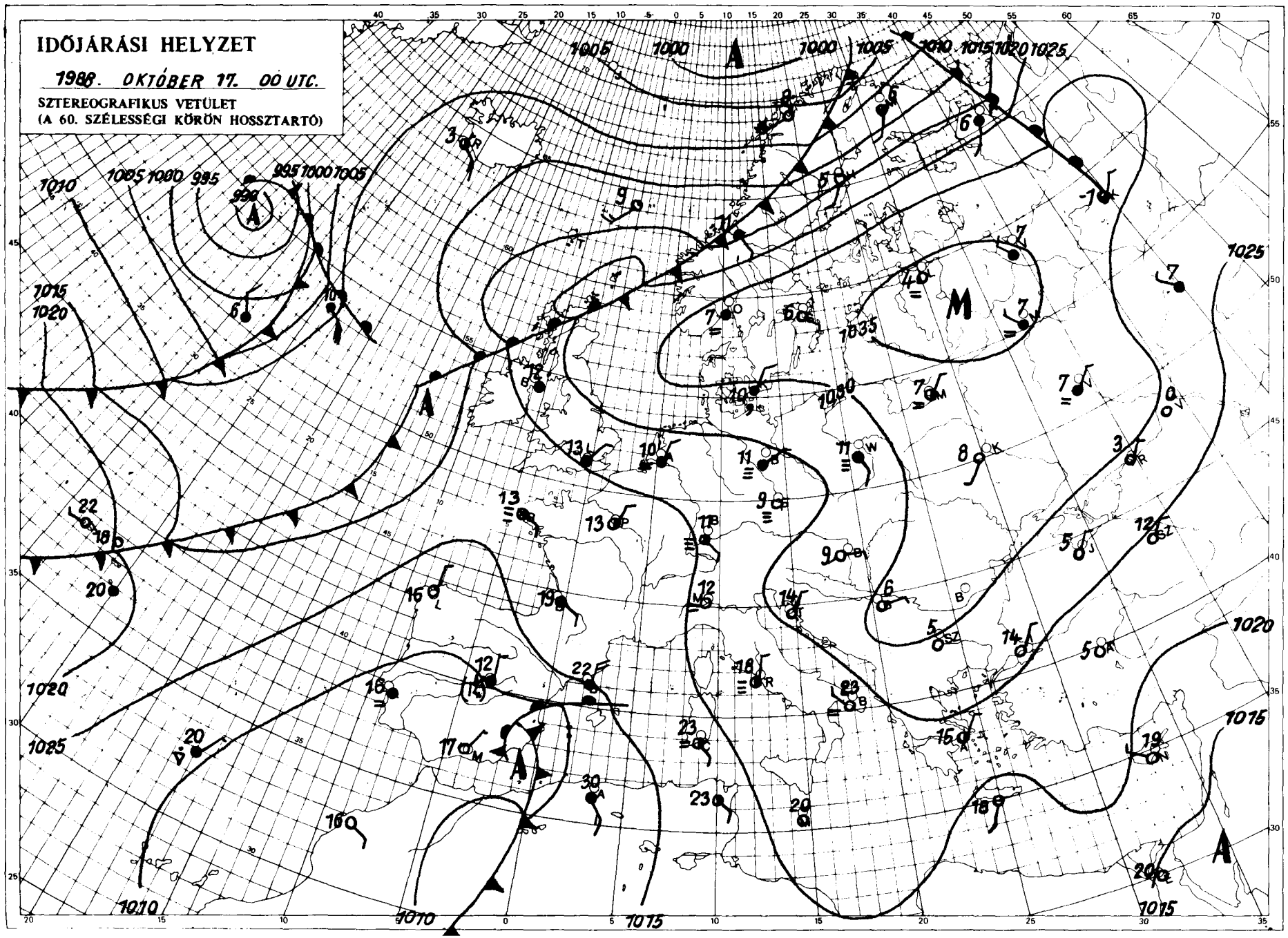

KIADJA: ORSZÁGOS METEOROLÓGIAI SZOLGÁLAT
Kiadásért felel: Barát József, az Országos Meteorológiai Szolgálat elnöke – Készült: az Országos Meteorológiai Szolgálat Nyomdájában, Budapest – Felelős vezető: Máthé Gyuláné – Munkaszám: 675. – Szerkesztésért felel: Kapovits Albert, a Központi Előrejelző Intézet igazgatója

Készíti: a KEI Rövidtávú Előrejelző Osztálya – Szakmai felelős: Németh Lajos osztályvezető – Megjelenik naponként
Megrendelhető: 1024 Budapest, II., Kitaibel Pál utca 1. – Pénzügyi Osztály – Telefon: 353-500
Jelmagyarázat a havi mellékletben

IDŐJÁRÁSI NAPIJELENTÉS

ЕЖЕДНЕВНЫЙ МЕТЕОРОЛОГИЧЕСКИЙ БЮЛЛЕТЕНЬ · DAILY WEATHER REPORT
BULLETIN QUOTIDIEN DE TEMPS · TÄGLICHER WETTERBERICHT

101. évfolyam 292. szám + Budapest + 1988.október 18.kedd

Az időjárási helyzet és a várható időjárás:

Közép-és Kelet-Európa nagy része fölött kevés a felhő, de éjszaka többfelé keletkezik köd. Hatalmas felhőtömb boritja Nyugat-Európát. Oda dél felől nedves meleg levegő áramlik. A felhőtömb kelet felé mozog, és érinti Magyarországot is. Ugyanakkor egy másik felhőzet is érkezik északkelet felől. Kissé felhősebb és valamivel hüvösebb lesz az idő. A Földközi-tenger környékén még mindig a nyarat idézi az időjárás.

Hazánkban hétfőn napos idő volt. Északnyugaton rövid időre befelhősödött az ég, és Sopronból gyönge záport is jelentettek. A hőmérséklet csúcsértéke elérte a 17, 21 fokot. Ma éjszaka megint erősen lehült a levegő, 2, 8 fokig, sőt Szabolcs-Szatmár megyében többfelé fagypontig. Több helyen keletkezett köd, amelynek nagy része délelőtt feloszlott. Kisebb körzetekben befelhősödött az ég, és néhány helyről gyönge záport is jelentettek. A hőmérséklet 11 órakor általában 13 és 17 fok között volt, csak a ködös helyeken mértek 8, 11 fokot.

Ma 12 órakor Budapesten a hőmérséklet 17 fok, a tengerszintre átszámitott légnyomás 1018 hPa, mérsékelten süllyed.

Várható időjárás szerda estig:

Az időnként megnövekvő felhőzetből főként keleten lehet egy-egy átfutó zápor. A keleti, északkeleti szél holnap napközben időnként megélénkül. Éjszaka többfelé képződik köd, amelynek nagyrésze a délelőtt folyamán megszünik. A legalacsonyabb éjszakai hőmérséklet 3, 8, a legmagasabb nappali hőmérséklet szerdán 13, 18 fok között, a tartósan ködös helyeken 10 fok körül alakul.

Nadrai Attila s.k.

A hőmérséklet napi középértéke és eltérése a sokévi átlagtól / Budapest belterületén/:

1988. október 17.	12,2°C	+1,7°C

1871 óta ezen a napon Budapesten előfordult

legmagasabb hőmérséklet:	35,8°C /1953/
legalacsonyabb hőmérséklet:	-0,1°C /1899/

LEGMAGASABB HŐMÉRSÉKLET

19 88. X. 17.

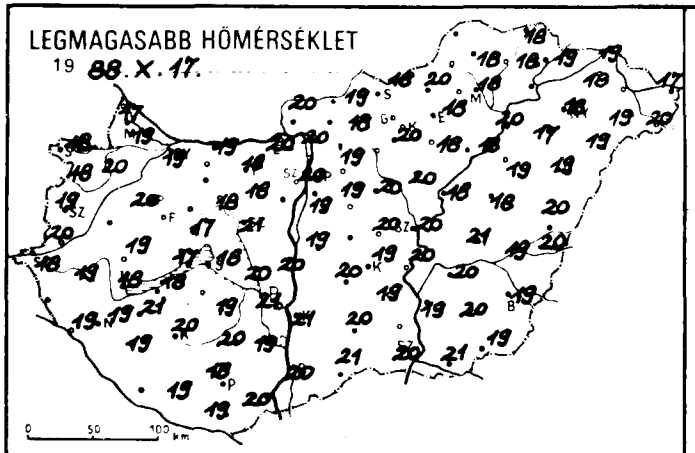

LEGALACSONYABB HŐMÉRSÉKLET

19 88. X. 18.

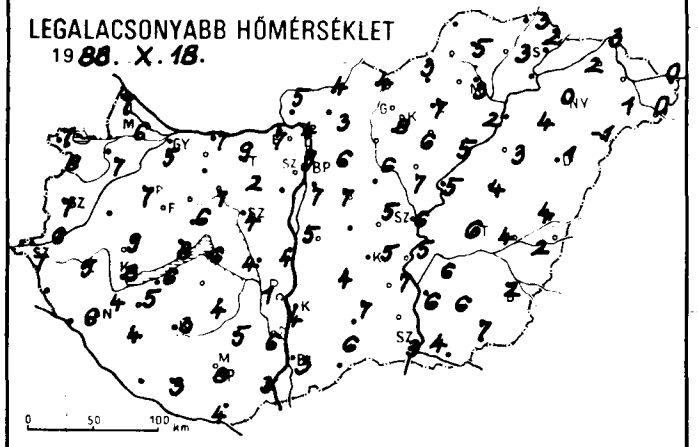

24 órás CSAPADÉKELOSZLÁS

19 88. X. 17. 7h -tól X. 18. 7h -ig.

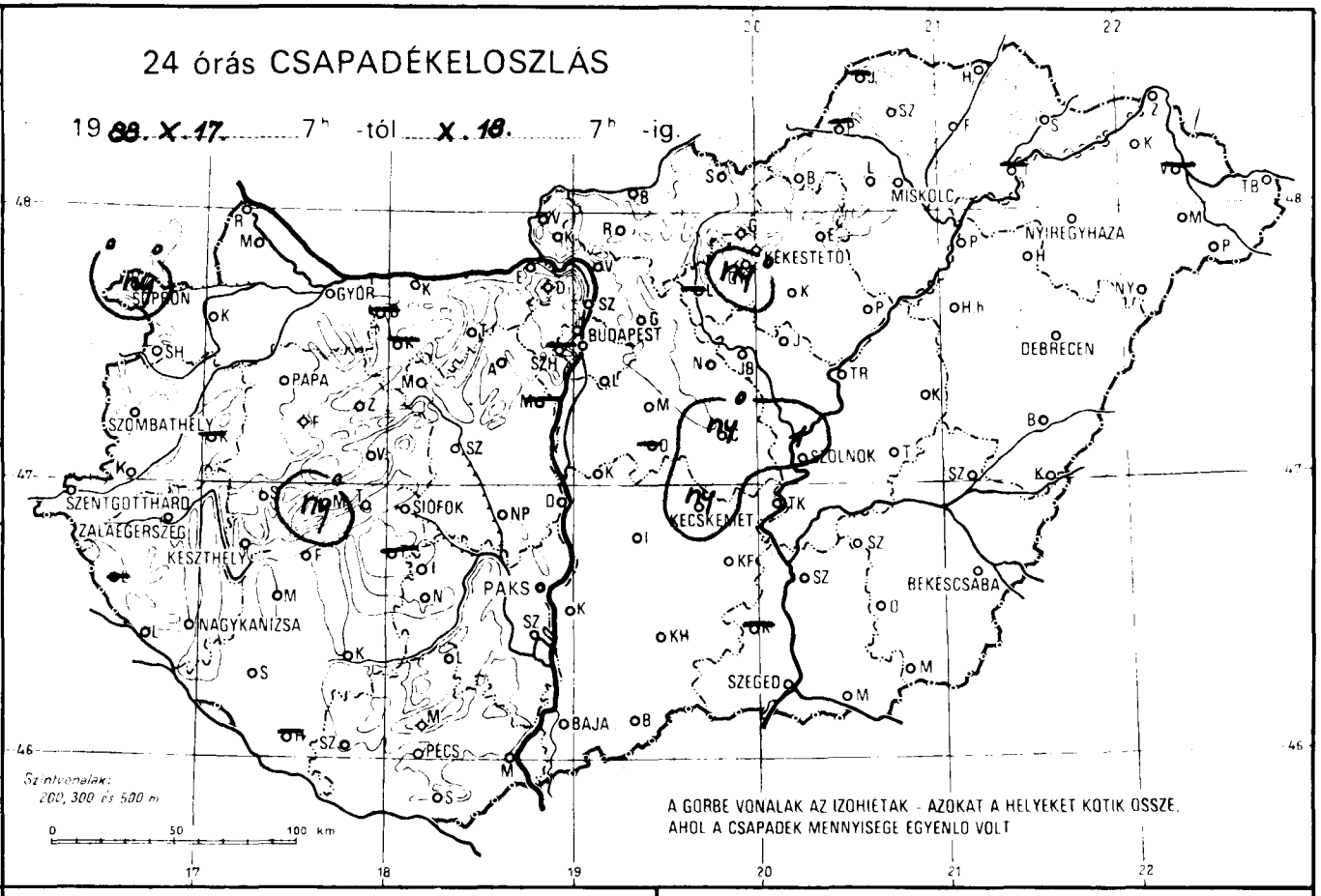

RADIÁCIÓS MINIMUM

19 88. X. 18.

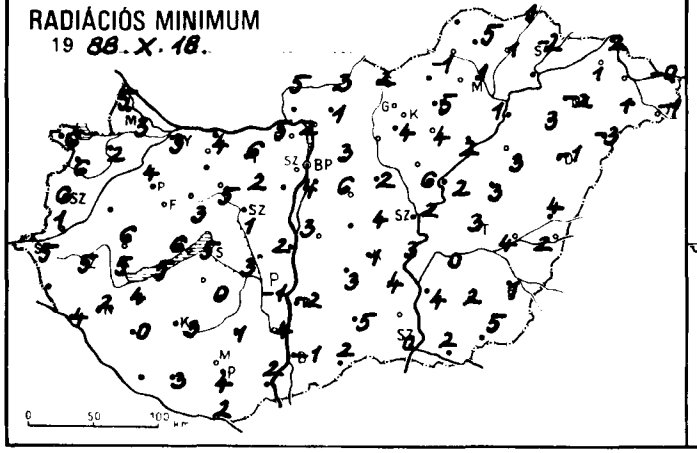

NAPFÉNYTARTAM

19 88. X. 17.

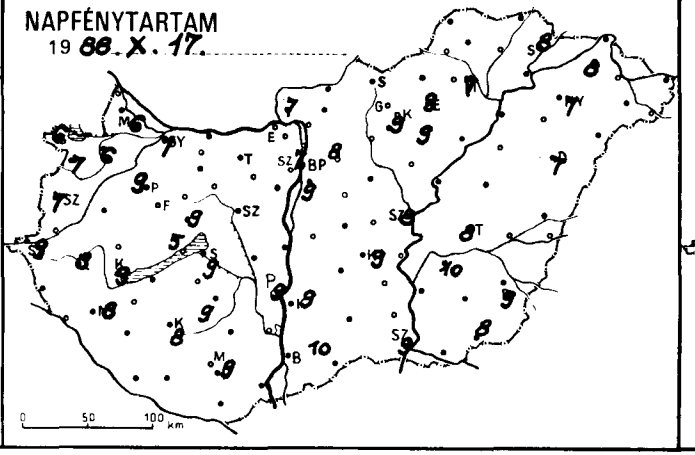

19 .....

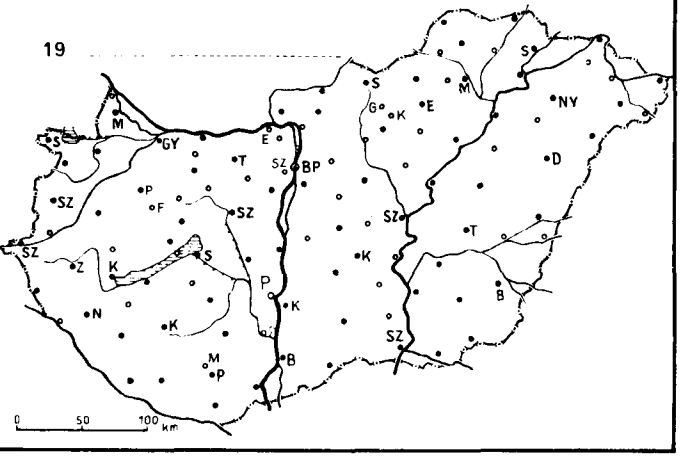

1988.X.10. 7.h-ig az utolsó 24 óra adatai						Előző nap napos órái
állomás	csapadék (mm)		max. hőmérséklet	min. hőmérséklet	rad. min.	
Győr	.		19	5	3	7
Kapuvár	.		20	7	2	6
Mosonmagyaróvár	.		19	6	3	6
Rajka	.		17	7	5	
Sopron	ny		18	7	6	6
Sopronhorpács	.		18	8	6	7
Káld	–		–	–	–	
Körmend	.		20	6	1	
Szentgotthárd	.		18	7	5	9
Szombathely	.		19	7	6	7
Lenti	–		–	–	–	
Letenye	.		19	6	4	
Nagykanizsa	.		19	4	2	8
Zalaegerszeg	.		19	5	5	8
Farkasgyepű	.		17	8	5	
Keszthely	.		18	8	5	9
Mencshely	ny		18	6	4	5
Pápa	.		20	7	4	9
Sümeg	.		19	9	6	
Tihany	.		17	8	6	
Veszprém	.		17	6	3	9
Zirc	.		16	5	3	
Fonyód	.		18	6	5	
Homokszt. györgy	–		–	–	–	–
Kaposvár	.		20	3	3	8
Marcali	.		21	5	4	
Siófok	.		18	6	5	9
Somogyszob	.		19	4	0	
Tab	–		–	–	–	
Bábolna	–		–	–	–	
Esztergom	.		20	7	5	
Kisbér	–		–	–	–	
Komárom	.		19	7	4	
Tatabánya	.		18	9	6	
Alcsútdoboz	.		18	2	2	
Dunaújváros	.		20	4	2	
Martonvásár	–		–	–	–	–
Mór	.		18	7	5	
Sárbogárd	.		20	4	3	
Szabadbattyán	.		21	4	1	
Iregszemcse	.		19	4	0	9
Lengyel	.		20	5	1	
Paks	.		21	1	–1	9
Szekszárd	.		19	6	4	
Árpádtető	.		16	11	8	
Mohács	.		20	3	2	
Pécs	.		18	8	4	9
Siklós	.		19	4	2	
Szigetvár	.		19	3	3	
Budaörs	.		20	5	2	
Bp. Lőrinc	.		19	7	4	9
Bp. Met. Int.	.		20	9	–	7
Bp. Szab. hegy	–		–	–	–	
Cegléd	ny		20	5	4	
Dobogókő	.		15	8	7	
Gödöllő	.		19	6	3	8
Kiralyrét	.		18	3	1	
Monor	.		19	7	6	
Nagykáta	.		20	6	2	
Szentendre	.		21	6	5	

1988.X.10. 7.h-ig az utolsó 24 óra adatai						Előző nap napos órái
állomás	csapadék (mm)		max. hőmérséklet	min. hőmérséklet	rad. min.	
Vác	.		20	4	2	
Vámosmikola	.		20	5	5	7
Baja	.		20	3	–1	10
Bácsalmás	.		21	6	2	
Izsák	.		20	4	3	
Kalocsa	.		21	4	–2	9
Kecskemét	ny		19	5	1	9
Kiskunfélegyháza	.		19	7	4	
Kiskunhalas	.		20	7	5	
Kunszentmiklós	.		19	5	3	
Tiszakécske	.		20	5	3	
Balassagyarmat	.		19	4	3	
Romhány	.		18	3	1	
Salgótarján	.		18	4	2	
Eger	.		18	7	5	9
Galyatető	.		16	8	4	
Gyöngyös	ny		20	8	4	
Kékestető	.		14	8	7	9
Kompolt	.		18	6	4	9
Lőrinci	–		–	–	–	
Poroszló	.		18	5	2	
Jászapáti	.		20	7	6	
Jászberény	.		19	5	5	
Karcag	.		18	4	3	
Szolnok	1		20	6	2	8
Tiszaroff	.		18	5	2	
Túrkeve	.		21	6	3	8
Kistelek	–		–	–	–	
Makó	.		21	4	2	
Szeged	.		20	3	0	9
Szentes	.		19	6	4	
Borsodnádasd	.		20	3	–1	
Füged	.		18	3	1	
Hidasnémeti	.		18	3	1	
Jósvafő	–		–	–	–	
Lillafüred	.		16	4	3	
Miskolc	.		18	3	1	7
Putnok	–		–	–	–	
Sárospatak	.		19	2	–2	8
Szendrőlád	.		18	5	5	
Tokaj	–		–	–	–	
Kisvárda	.		18	2	1	8
Mátészalka	.		19	1	1	
Nyíregyháza	.		18	0	–2	7
Nyírlugos	.		19	–1	–3	
Pátyod	.		20	0	–1	
Tiszabecs	.		17	0	–0	
Vásárosnamény	–		–	–	–	
Záhony	.		19	3	2	
Berettyóújfalu	.		20	4	4	
Debrecen	.		19	1	–1	7
Hajdúdorog	.		17	4	3	
Hortobágy	.		19	3	3	
Kőrösszakál	.		20	2	2	
Polgár	.		20	2	1	
Békéscsaba	.		19	2	1	9
Mezőhegyes	.		19	7	5	8
Orosháza	.		20	6	2	
Szarvas	.		20	6	0	10
Szeghalom	.		19	4	4	

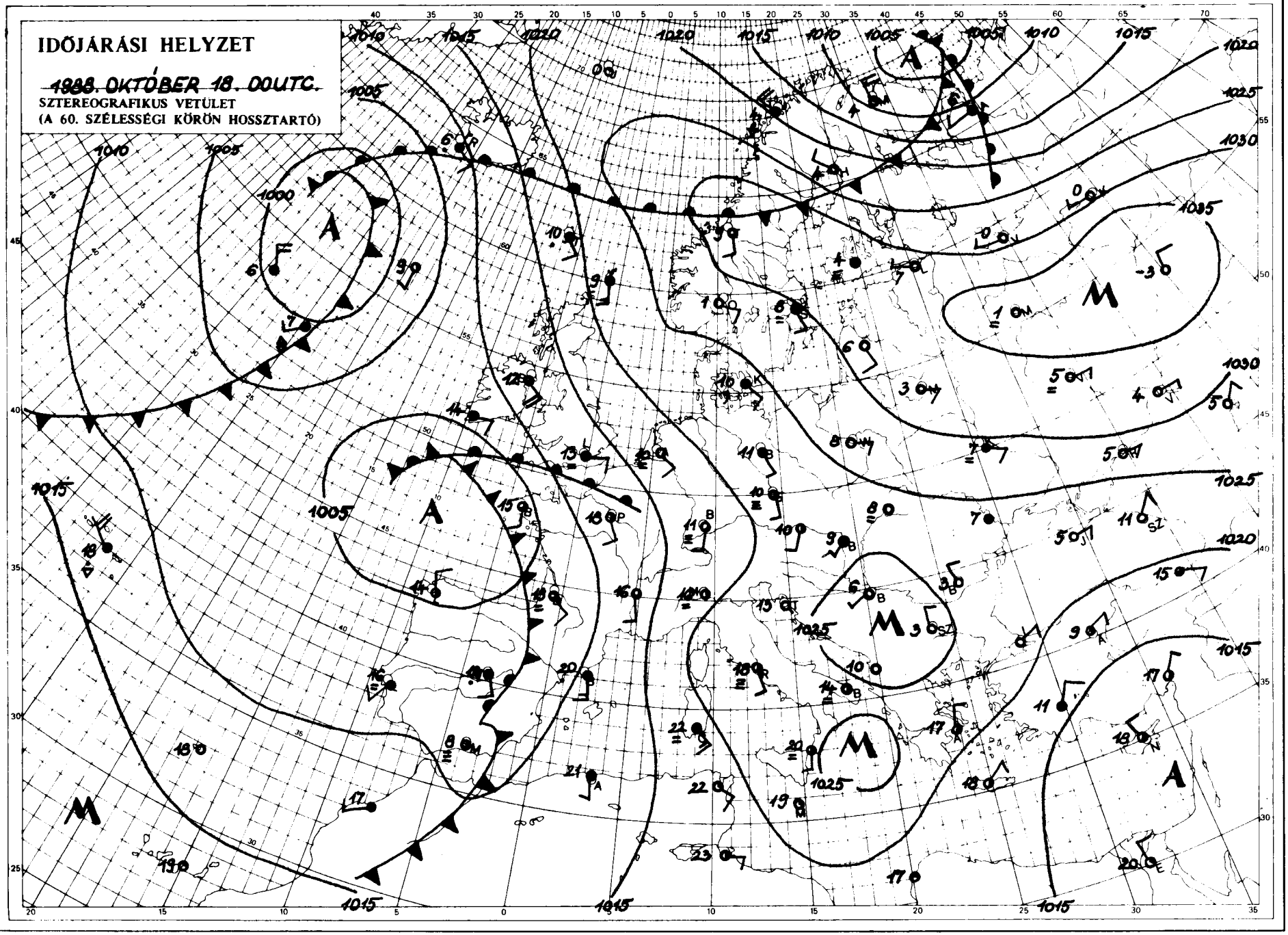

KIADJA: ORSZÁGOS METEOROLÓGIAI SZOLGÁLAT
Kiadásért felel: Barát József, az Országos Meteorológiai Szolgálat elnöke. Készült az Országos Meteorológiai Szolgálat Nyomdájában, Budapest – Felelős vezető: Máthé Gyuláné – Munkaszám: – Szerkesztésért felel: Kapovits Albert, a Központi Előrejelző Intézet igazgatója
Készíti: a KEI Rövidtávú Előrejelző Osztálya – Szakmai felelős: Németh Lajos osztályvezető – Megjelenik naponként
Megrendelhető: 1024 Budapest, II., Kitaibel Pál utca 1. – Pénzügyi Osztály – Telefon: 353-500
Jelmagyarázat a havi mellékletben

IDŐJÁRÁSI NAPIJELENTÉS

ЕЖЕДНЕВНЫЙ МЕТЕОРОЛОГИЧЕСКИЙ БЮЛЛЕТЕНЬ • DAILY WEATHER REPORT
BULLETIN QUOTIDIEN DE TEMPS • TÄGLICHER WETTERBERICHT

101. évfolyam 293. szám + Budapest + 1988.október 19.szerda

Az időjárási helyzet és a várható időjárás:

Európa időjárását két nagy nyomási képződmény alakitja. Az egyik Irország fölötti középponttal rendelkező ciklon, amelynek hatására egész Nyugat-Európában változékony, gyakran csapadékos az idő. A másik képződmény a Kelet-Európai-sikság fölött lévő anticiklon, amely egészen a Skandináv-félszigetig terjed. Területén kevés a felhő, a reggeli párától, ködtől eltekintve száraz az idő. Kellemes, nyáriasan meleg időt jelentenek a Földközi-tengert övező országokból, ahol többfelé 25 fok fölé melegszik fel kora délutánra a levegő. A Kárpát-medence időjárását egyre inkább a kelet-európai anticiklon határozza meg, amelynek déli peremén mind hüvösebb levegő beáramlása várható.

Magyarországon kedden a napsütést főként a keleti megyékben zavarta meg felhősödés, és ott egy-egy futó zápor is kialakult. Az éjszakai órákban főként az ország középső részén erősen megnövekedett a felhőzet és elszórtan záporok alakultak ki. A ma reggel 7 óráig lehullott csapadék mennyisége csapadéknyom és 2 mm között volt. A hőmérséklet csúcsértéke 14 és 20 fok között alakult. Hajnalra ismét a nyugati megyékben képződött sokfelé köd, amelynek egy része a délelőtt folyamán is megmaradt. A hőmérsékleti minimumok általában 3 és 9 fok között alakultak. Délelőtt változóan felhős volt az ég, a Duna-Tisza-közén néhol záporeső esett. A hőmérséklet 11 órára 10 és 15 fok közé emelkedett.

Ma 12 órakor Budapesten 10 fokot mértek, a tengerszintre átszámitott légnyomás 1018 hPa, mérsékelten emelkedik.

Várható időjárás csütörtök estig:

Csütörtök estig nyugaton, délnyugaton gyakran lesz erősen felhős az ég, és szórványos eső, zápor valószinü. Másutt változóan felhős idő lesz, időnként napsütéssel és eleinte még néhol kisebb záporral. Éjszaka és reggel - főként a nyugati megyékben - pára, ill. ködfoltok megjelenése valószinü. Az északkeleti, majd keleti, délkeleti szél időnként megélénkül.
A várható legalacsonyabb éjszakai hőmérséklet délnyugaton 5, keleten, északkeleten többnyire +1 fok körül lesz, északkeleten helyenként gyenge fagy várható, a legmagasabb nappali hőmérséklet csütörtökön jobbára 12, 17 fok között alakul.

Bozóki István s.k.

A hőmérséklet napi középértéke és eltérése a sokévi átlagtól / Budapest belterületén/:
1988. október 18. 12,5°C +2,0°C

1871 óta ezen a napon Budapesten előfordult
legmagasabb hőmérséklet: 27,0°C /1953/
legalacsonyabb hőmérséklet: 0,2°C /1911, 1970/

LEGMAGASABB HŐMÉRSÉKLET

19 88. X. 18.

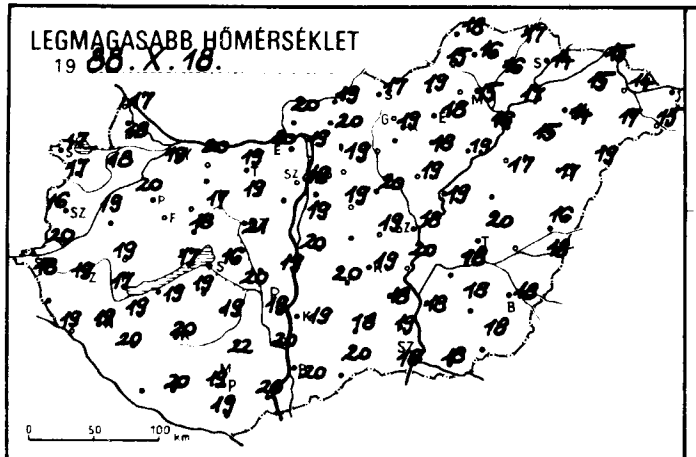

LEGALACSONYABB HŐMÉRSÉKLET

19 88. X. 19.

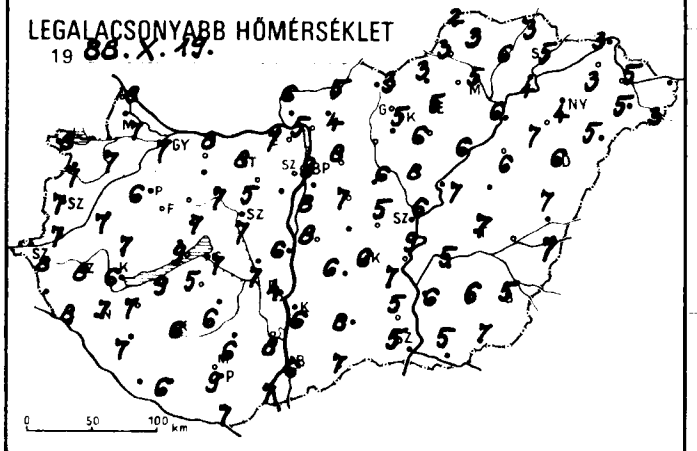

24 órás CSAPADÉKELOSZLÁS

19 88. X. 18. 7h -tól X. 19. 7h -ig.

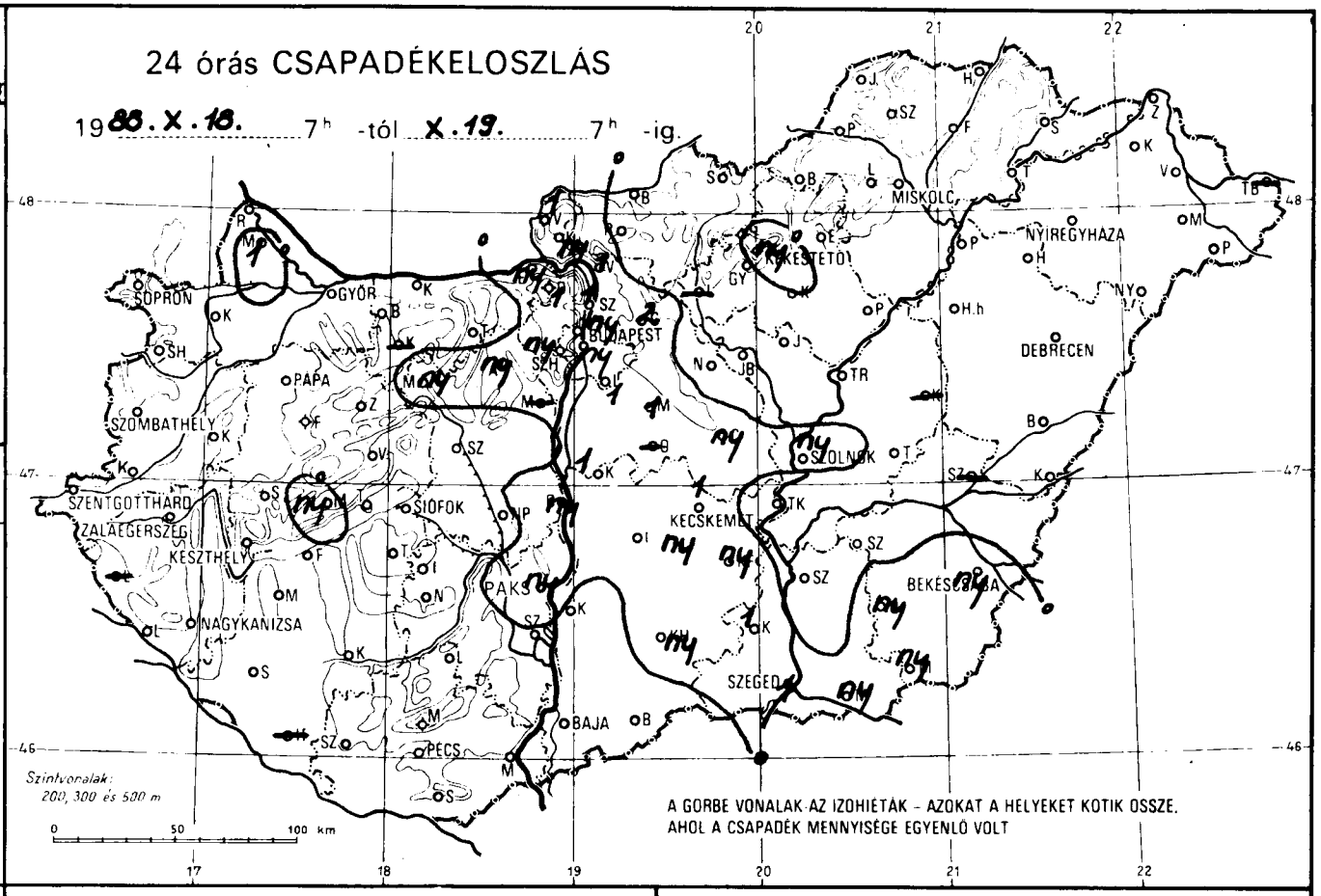

RADIÁCIÓS MINIMUM

19 88. X. 19.

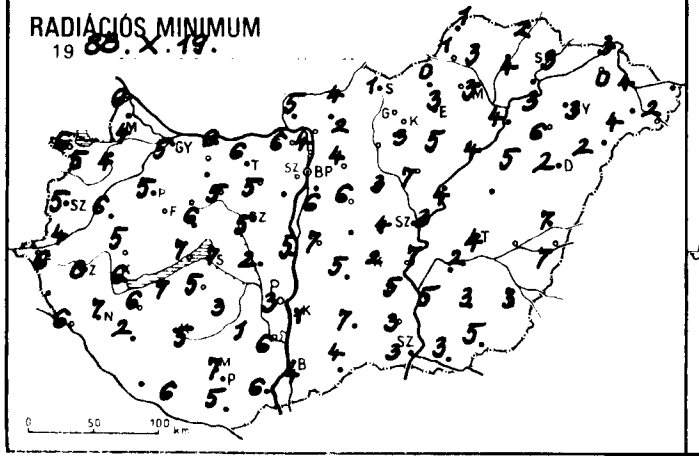

NAPFÉNYTARTAM

19 88. X. 18.

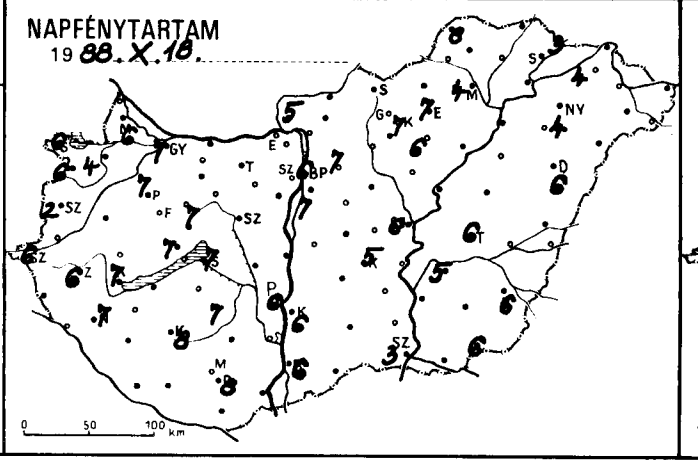

19 .....

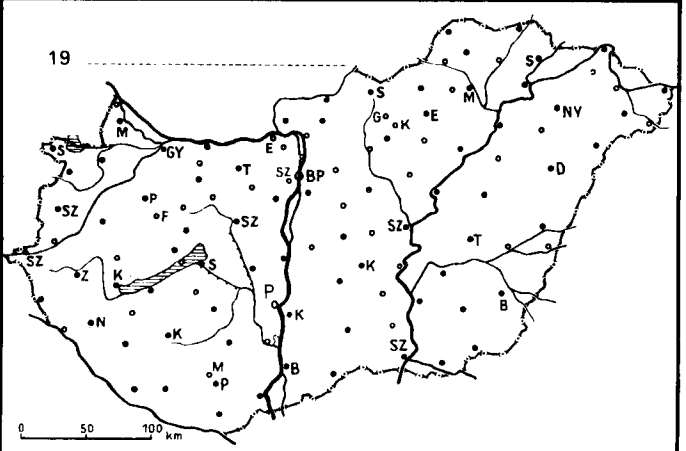

1988.X.09h-ig az utolsó 24 óra adatai						Előző nap napos órái
állomás	csapadék (mm)		max. hőmérséklet	min. hőmérséklet	rad. min.	
Győr	•		19	7	5	7
Kapuvár	•		18	7	4	4
Mosonmagyaróvár	1		18	7	4	6
Rajka	•		17	8	6	
Sopron	•		17	8	6	6
Sopronhorpács	•		17	7	5	6
Káld	•		19	7	6	
Körmend	•		20	7	4	
Szentgotthárd	•		18	8	6	6
Szombathely	•		16	7	5	2
Lenti	–		–	–	–	
Letenye	•		19	8	6	
Nagykanizsa	•		19	7	7	7
Zalaegerszeg	•		19	8	8	6
Farkasgyepű	•		19	9	5	
Keszthely	•		17	6	6	7
Mencshely	ny		17	8	6	7
Pápa	•		20	6	5	7
Sümeg	•		19	7	5	
Tihany	•		17	9	7	
Veszprém	•		18	7	6	7
Zirc	•		17	6	3	
Fonyód	•		19	9	7	
Homokszt. györgy	–		–	–	–	–
Kaposvár	•		20	6	5	8
Marcali	•		19	7	6	
Siófok	•		16	7	7	7
Somogyszob	•		20	7	2	
Tab	•		19	5	5	
Bábolna	•		19	5	4	
Esztergom	ny		20	7	6	
Kisbér	–		–	–	–	
Komárom	•		20	8	6	
Tatabánya	•		19	8	6	
Alcsútdoboz	ny		19	5	5	
Dunaújváros	ny		19	6	5	
Martonvásár	–		–	–	–	–
Mór	ny		17	7	5	
Sárbogárd	•		20	7	2	
Szabadbattyán	•		21	7	5	
Iregszemcse	•		19	6	3	7
Lengyel	•		22	6	1	
Paks	ny		19	4	3	6
Szekszárd	•		20	8	6	
Árpádtető	•		15	12	8	
Mohács	•		20	7	6	
Pécs	•		19	9	7	8
Siklós	•		19	7	5	
Szigetvár	•		20	6	6	
Budaörs	ny		19	5	4	
Bp. Lőrinc	1		19	8	6	7
Bp. Met. Int.	ny		19	9	–	6
Bp. Szab. hegy	ny		16	7	4	
Cegléd	ny		19	5	4	
Dobogókő	1		16	6	6	
Gödöllő	2		19	8	4	7
Királyrét	ny		18	5	3	
Monor	1		19	7	6	
Nagykáta	•		20	6	3	
Szentendre	1		19	7	6	

1988.X.09h-ig az utolsó 24 óra adatai						Előző nap napos órái
állomás	csapadék (mm)		max. hőmérséklet	min. hőmérséklet	rad. min.	
Vác	1		19	5	4	
Vámosmikola	1		20	6	5	5
Baja	•		20	6	4	6
Bácsalmás	•		20	7	4	
Izsák	ny		20	6	5	
Kalocsa	•		19	6	1	6
Kecskemét	1		19	6	2	5
Kiskunfélegyháza	ny		18	7	5	
Kiskunhalas	ny		18	8	7	
Kunszentmiklós	1		20	8	7	
Tiszakécske	•		20	9	7	
Balassagyarmat	•		19	5	4	
Romhány	•		20	4	2	
Salgótarján	•		17	3	1	
Eger	•		18	5	3	7
Galyatető	•		16	5	1	
Gyöngyös	•		19	5	3	
Kékestető	ny		13	6	5	7
Kompolt	•		18	6	5	6
Lőrinci	–		–	–	–	
Poroszló	•		19	6	4	
Jászapáti	•		19	8	7	
Jászberény	•		20	5	4	
Karcag	–		–	–	–	
Szolnok	ny		18	6	3	6
Tiszaroff	•		19	7	4	
Túrkeve	•		20	7	4	6
Kistelek	1		19	5	3	
Makó	ny		18	5	3	
Szeged	1		18	5	3	3
Szentes	•		18	6	5	
Borsodnádasd	•		19	3	0	
Füged	•		16	6	4	
Hidasnémeti	•		17	3	2	
Jósvafő	•		18	2	1	8
Lillafüred	•		14	3	2	
Miskolc	•		15	5	3	4
Putnok	•		15	3	1	
Sárospatak	•		14	5	3	3
Szendrőlád	•		16	3	3	
Tokaj	•		17	4	3	
Kisvárda	•		15	3	0	4
Mátészalka	•		17	5	4	
Nyíregyháza	•		14	4	3	4
Nyírlugos	•		19	5	2	
Pátyod	•		15	3	2	
Tiszabecs	–		–	–	–	
Vásárosnamény	•		14	5	4	
Záhony	•		15	3	3	
Berettyóújfalu	•		16	7	7	
Debrecen	•		17	6	2	6
Hajdúdorog	•		15	7	6	
Hortobágy	•		17	6	5	
Körösszakál	•		18	7	7	
Polgár	•		16	6	4	
Békéscsaba	ny		18	5	3	6
Mezőhegyes	ny		18	7	5	6
Orosháza	ny		18	6	3	
Szarvas	•		18	5	2	5
Szeghalom	–		–	–	–	

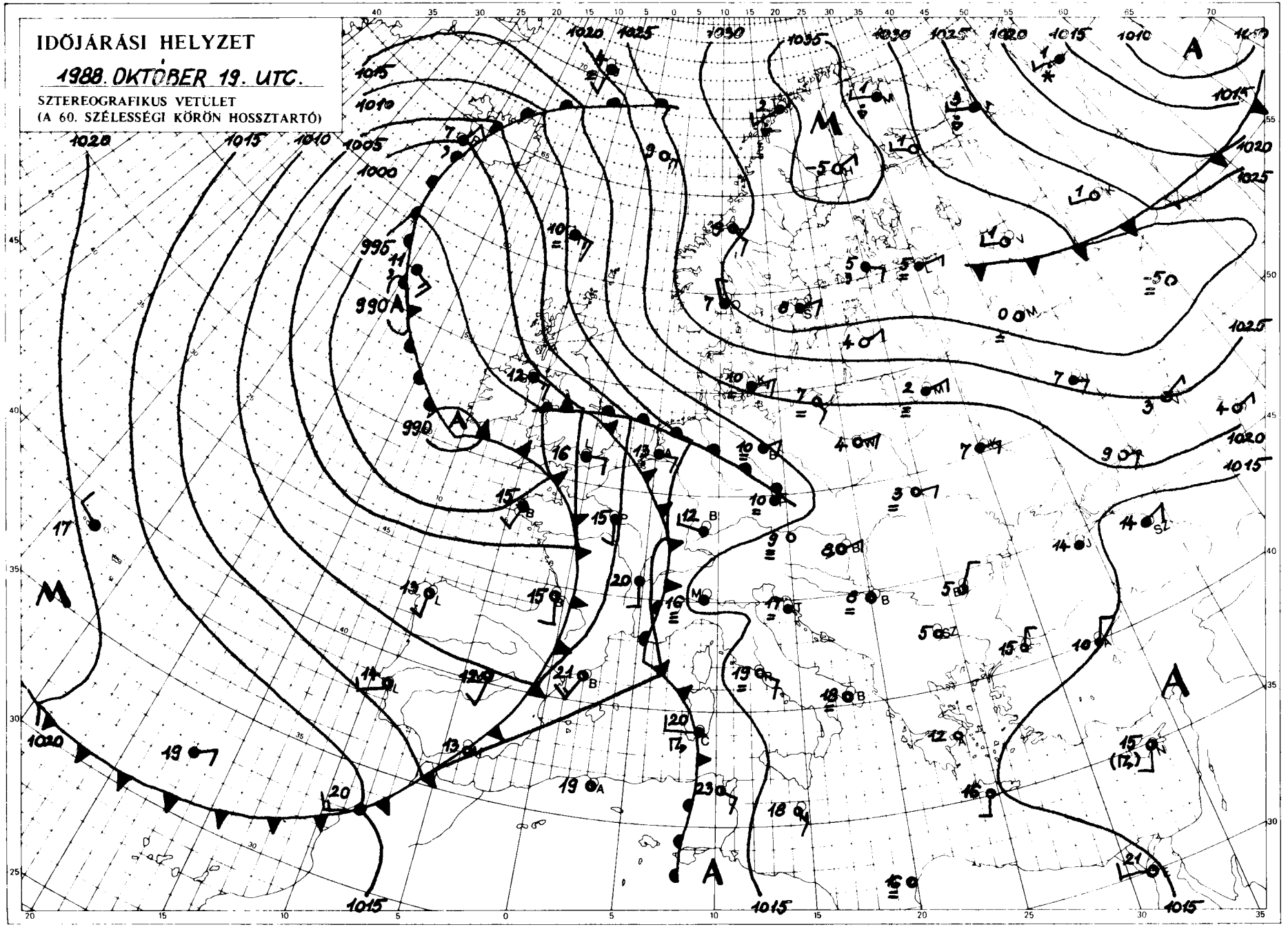

KIADJA: ORSZÁGOS METEOROLÓGIAI SZOLGÁLAT
Kiadásért felel: Barát József, az Országos Meteorológiai Szolgálat elnöke
Nyomdájában: Budapest – Felelős vezető: Máthé Gyuláné – Munkaszám:
– Szerkesztésért felel: Kapovits Albert,
a Központi Előrejelző Intézet igazgatója

Készíti: a KEI Rövidtávú Előrejelző Osztálya – Szakmai felelős: Németh Lajos osztályvezető – Megjelenik naponként
Megrendelhető: 1024 Budapest, II., Kitaibel Pál utca 1. – Pénzügyi Osztály – Telefon: 353-500
Jelmagyarázat a havi melléklettben

IDŐJÁRÁSI NAPIJELENTÉS

ЕЖЕДНЕВНЫЙ МЕТЕОРОЛОГИЧЕСКИЙ БЮЛЛЕТЕНЬ · DAILY WEATHER REPORT
BULLETIN QUOTIDIEN DE TEMPS · TÄGLICHER WETTERBERICHT

101. évfolyam 294. szám + Budapest + 1988.október 20 .csütörtök

Az időjárási helyzet és a várható időjárás:

A Keleti-Kárpátoktól a Kelet-Európai-síkságon át egészen a Botteni-öböl északi részéig magas légnyomású öv húzódik. A hajnali, reggeli pára, köd megszünését változóan felhős, jobbára napos idő követi. A hideg levegővel elárasztott területeken - főként a Kelet-Európai-alföldön - éjszaka sokfelé fagypont alá süllyed a hőmérséklet. A kontinens többi részén változékony az időjárás. Az Atlanti-óceáni feletti középponttal örvénylik az a ciklon, amely páradús levegőt szállit a kontinens fölé. A Brit-szigeteken, a Német-alföldön, valamint az Alpok nyugati oldalán többfelé esik az eső, helyenként zivatarok is kialakulnak. Valószinü, hogy az elkövetkező időszakban a Kárpát-medencének elsősorban a délnyugati részén lesznek esők, záporok.

Magyarországon szerdán változóan felhős, főként nyugaton helyenként hosszabb ideig ködös idő volt. Elsősorban a déli megyékben, valamint a főváros környékén fordult elő kisebb eső, zápor. Napközben az ország középső részét takaró felhősáv lassan délnyugat felé mozdult. A csütörtök reggelig lehullott csapadék mennyisége jobbára 1-4 mm között volt. Szerdán a legmagasabb nappali hőmérséklet általában 12, 17 fok között váltakozott. Csütörtök hajnalra pedig többnyire 2, 8 fokig hült le a levegő, északkeleten helyenként gyenge fagy is előfordult. Ma délelőtt a Dunántúlon erősen felhős volt az ég, helyenként kisebb eső is esett. Másutt folytatódott a túlnyomóan derült idő. A hőmérséklet 11 órakor az országban 7, 14 fok között alakul.

Ma 12 órakor Budapesten 13 fokot mértek, a tengerszintre átszámitott légnyomás 1022 hPa, nem változik.

Várható időjárás péntek estig:

Az ország nyugati, délnyugati felén gyakorta lesz borult az ég. Főként csütörtökön és éjszaka - ismétlődő eső, záporeső, helyenként jelentős mennyiségü - várható. Keleten, északkeleten csak átmenetileg növekszik meg a felhőzet, egy-egy helyi záportól eltekintve - számottevő csapadék nem lesz. Köd éjszaka főként keleten képződik, majd késő délelőttre meg is szünik. A délkeleti szél napközben gyakorta megélénkül. A legalacsonyabb éjszakai hőmérséklet keleten 0, +5 között, nyugaton kevéssel 5 fok fölött, a legmagasabb nappali hőmérséklet pénteken nyugaton, délnyugaton 10 fok körül, másutt 15 fok körül várható.

Török Dénes s.k.

TÁVOLABBI KILÁTÁSOK SZOMBATTÓL-KEDDIG:

A hét végén időnként megnövekszik a felhőzet, de számottevő csapadék nem várható. A jövő hét elejétől gyakran lesz felhős az ég, kisebb záporok előfordulhatnak. A legalacsonyabb hajnali hőmérséklet eleinte 0, +5, majd +2, +7 fok között várható, a legmagasabb nappali hőmérséklet eleinte 12, 17, az időszak végén 10, 15 fok között lesz. Jelentős mennyiségü / legalább 5 mm napi / csapadék az ország területének 20 százalékán várható.

KÖZÉPTÁVÚ ELŐREJELZŐ CSOPORT

A hőmérséklet napi középértéke és eltérése a sokévi átlagtól / Budapest belterületén/:

1988. október 19.	10,1°C	-0,2°C

1871 óta ezen a napon Budapesten előfordult

legmagasabb hőmérséklet:	25,2°C /1954/
legalacsonyabb hőmérséklet:	-0,7°C /1911/

LEGMAGASABB HŐMÉRSÉKLET

1988. X. 19.

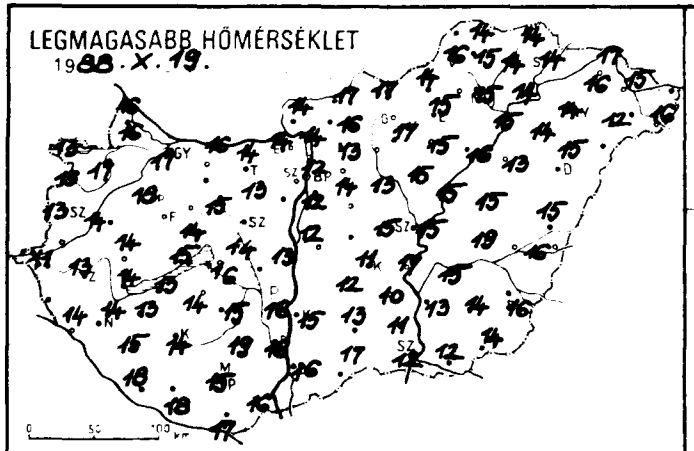

LEGALACSONYABB HŐMÉRSÉKLET

1988. X. 20.

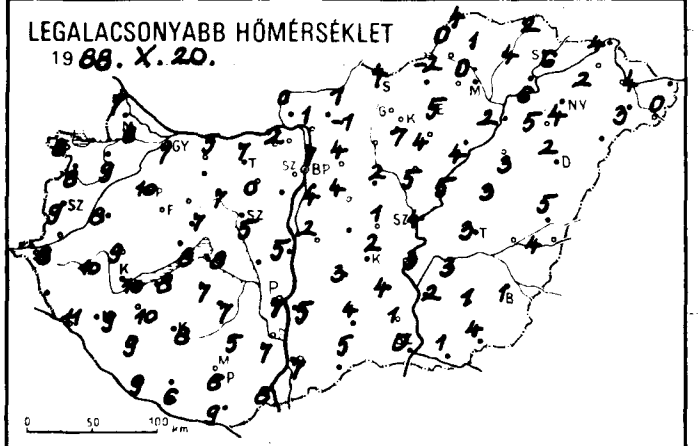

24 órás CSAPADÉKELOSZLÁS

1988. X. 19. 7h -tól X. 20. 7h -ig

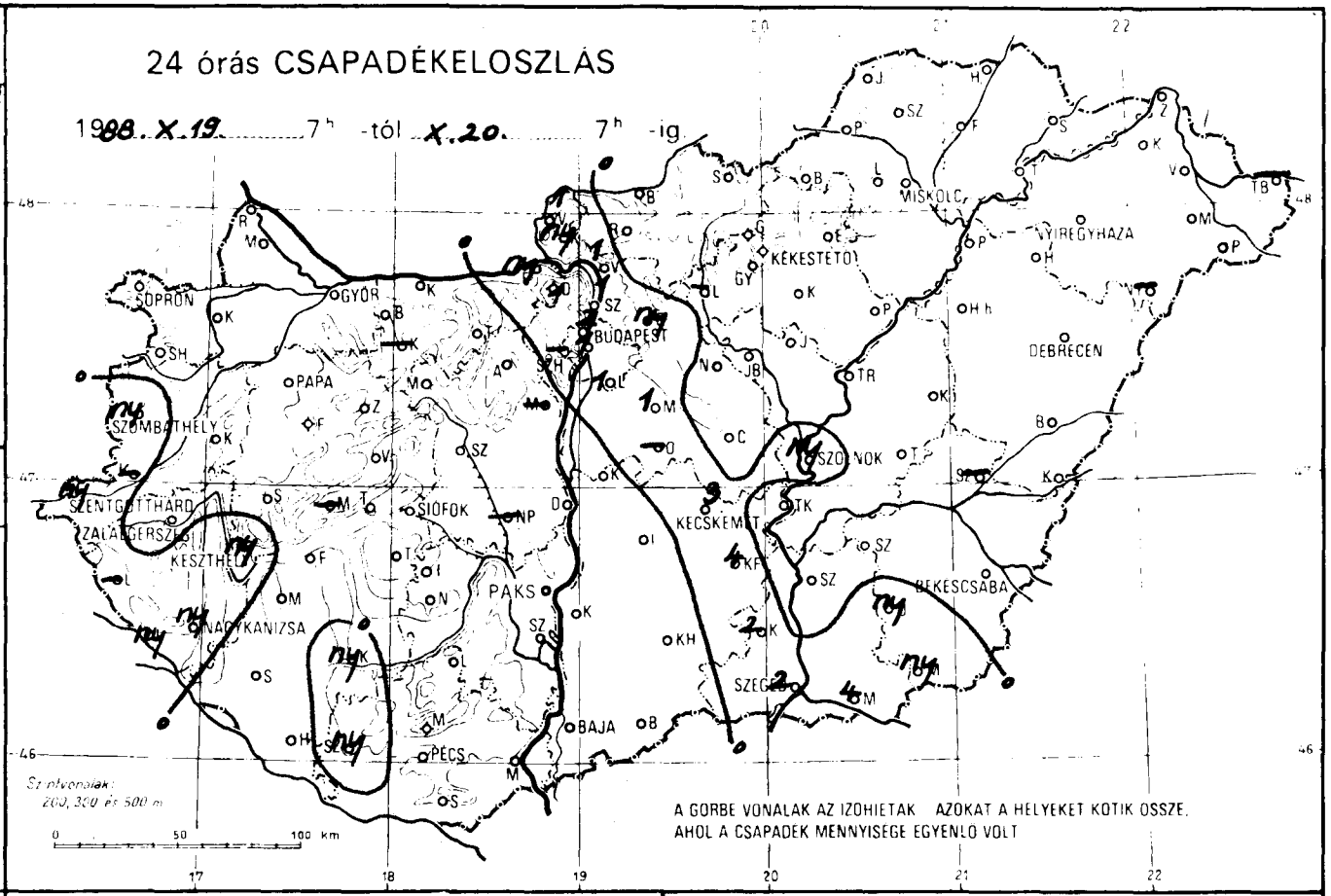

RADIÁCIÓS MINIMUM

1988. X. 20.

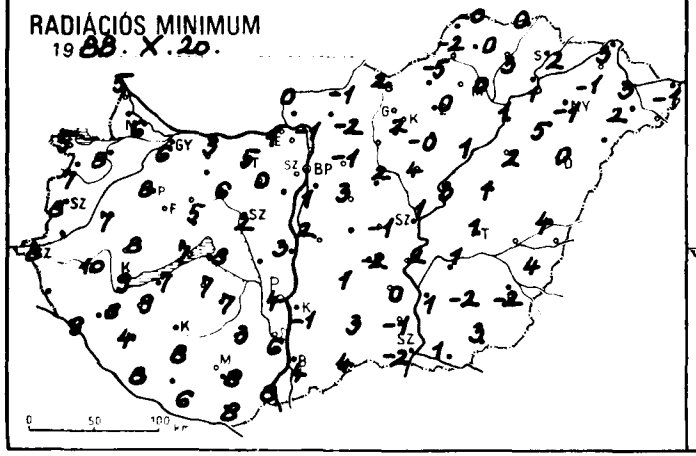

NAPFÉNYTARTAM

1988. X. 19.

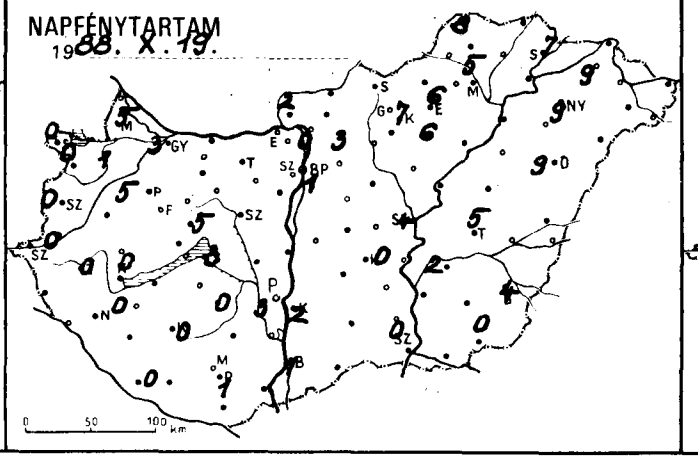

19

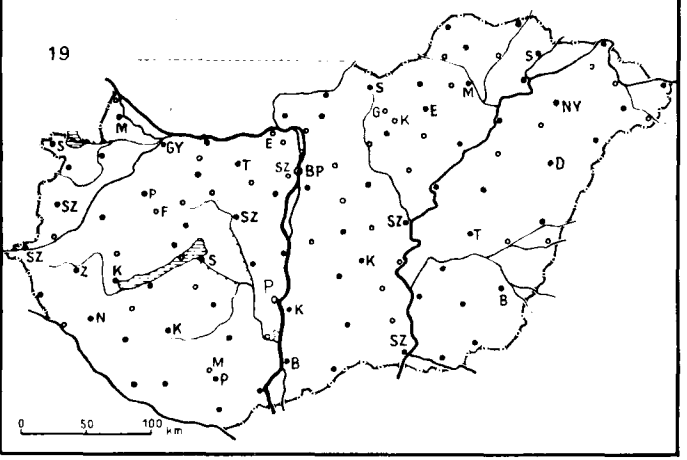

1988.X.20. ^{h}-ig az utolsó 24 óra adatai						Előző nap napos órái
állomás	csapadék (mm)		max. hőmérséklet	min. hőmérséklet	rad. min.	
Győr	.		17	7	6	3
Kapuvár	.		17	9	8	1
Mosonmagyaróvár	.		16	8	6	5
Rajka	.		17	7	5	
Sopron	.		13	8	5	0
Sopronhorpács	.		13	8	7	0
Káld	.		14	8	7	
Körmend	–		–	–	–	
Szentgotthárd	ny		11	8	8	0
Szombathely	ny		13	9	8	0
Lenti	–		–	–	–	
Letenye	ny		14	11	9	
Nagykanizsa	ny		14	9	8	0
Zalaegerszeg	.		13	10	10	0
Farkasgyepű	.		15	7	4	
Keszthely	ny		14	10	9	0
Mencshely	–		–	–	–	–
Pápa	.		18	10	8	5
Sümeg	.		14	9	8	
Tihany	.		15	8	7	
Veszprém	.		14	7	5	5
Zirc	.		14	6	4	
Fonyód	.		13	8	7	
Homokszt. györgy	.		18	9	8	0
Kaposvár	ny		14	8	8	0
Marcali	.		13	10	9	
Siófok	.		16	8	8	3
Somogyszob	.		15	9	4	
Tab	.		14	7	7	
Bábolna	.		16	4	3	
Esztergom	ny		14	2	1	
Kisbér	–		–	–	–	
Komárom	.		16	5	3	
Tatabánya	.		14	7	5	
Alcsútdoboz	.		13	0	0	
Dunaújváros	.		13	5	3	
Martonvásár	–		–	–	–	–
Mór	.		15	7	6	
Sárbogárd	–		–	–	–	
Szabadbattyán	.		14	5	2	
Iregszemcse	.		15	7	7	0
Lengyel	.		19	5	3	
Paks	.		16	7	4	3
Szekszárd	.		16	7	6	
Árpádtető	.		12	8	6	
Mohács	.		16	8	8	
Pécs	.		15	8	8	1
Siklós	.		17	9	8	
Szigetvár	ny		18	6	6	
Budaörs	1		13	4	0	
Bp. Lőrinc	1		12	4	1	1
Bp. Met. Int.	2		12	7	–	0
Bp. Szab. hegy	–		–	–	–	
Cegléd	.		15	1	-1	
Dobogókő	1		11	5	4	
Gödöllő	ny		13	4	-1	3
Királyrét	ny		12	2	-0	
Monor	1		14	4	3	
Nagykáta	.		13	2	2	
Szentendre	1		13	2	2	

1988.X.20. ^{h}-ig az utolsó 24 óra adatai						Előző nap napos órái
állomás	csapadék (mm)		max. hőmérséklet	min. hőmérséklet	rad. min.	
Vác	1		14	1	-1	
Vámosmikola	1		14	0	0	2
Baja	.		16	7	4	1
Bácsalmás	.		17	5	4	
Izsák	.		12	3	1	
Kalocsa	.		15	5	-1	2
Kecskemét	3		11	2	-2	0
Kiskunfélegyháza	4		10	4	0	
Kiskunhalas	.		13	4	3	
Kunszentmiklós	.		12	2	2	
Tiszakécske	.		17	3	2	
Balassagyarmat	.		17	1	-1	
Romhány	.		16	-1	-2	
Salgótarján	.		17	4	2	
Eger	.		15	5	0	6
Galyatető	.		11	3	0	
Gyöngyös	.		17	7	2	
Kékestető	.		10	3	1	7
Kompolt	.		15	4	-0	6
Lőrinci	–		–	–	–	
Poroszló	.		16	4	1	
Jászapáti	.		15	5	4	
Jászberény	.		15	3	1	
Karcag	.		15	3	1	
Szolnok	ny		15	4	1	4
Tiszaroff	.		15	5	3	
Túrkeve	.		19	3	1	5
Kistelek	2		11	1	-1	
Makó	4		12	1	1	
Szeged	2		12	0	-2	0
Szentes	.		13	2	1	
Borsodnádasd	.		14	-2	-5	
Függöd	.		14	4	3	
Hidasnémeti	.		14	2	0	
Jósvafő	.		14	4	-0	8
Lillafüred	.		15	1	-0	
Miskolc	.		15	0	0	5
Putnok	.		16	0	-2	
Sárospatak	.		14	6	2	7
Szendrőlád	.		15	1	0	
Tokaj	.		14	6	1	
Kisvárda	.		16	2	-1	9
Mátészalka	.		12	3	2	
Nyíregyháza	–		14	4	-1	9
Nyírlugos	–		–	–	–	
Pátyod	.		16	0	-1	
Tiszabecs	–		–	–	–	
Vásárosnamény	.		15	4	3	
Záhony	.		17	4	3	
Berettyóújfalu	.		15	5	4	
Debrecen	.		15	2	0	9
Hajdúdorog	.		14	5	5	
Hortobágy	.		13	3	2	
Körösszakál	.		16	4	4	
Polgár	.		15	2	1	
Békéscsaba	.		16	1	-2	4
Mezőhegyes	ny		14	4	3	0
Orosháza	ny		14	1	-2	
Szarvas	.		15	3	1	2
Szeghalom	–		–	–	–	

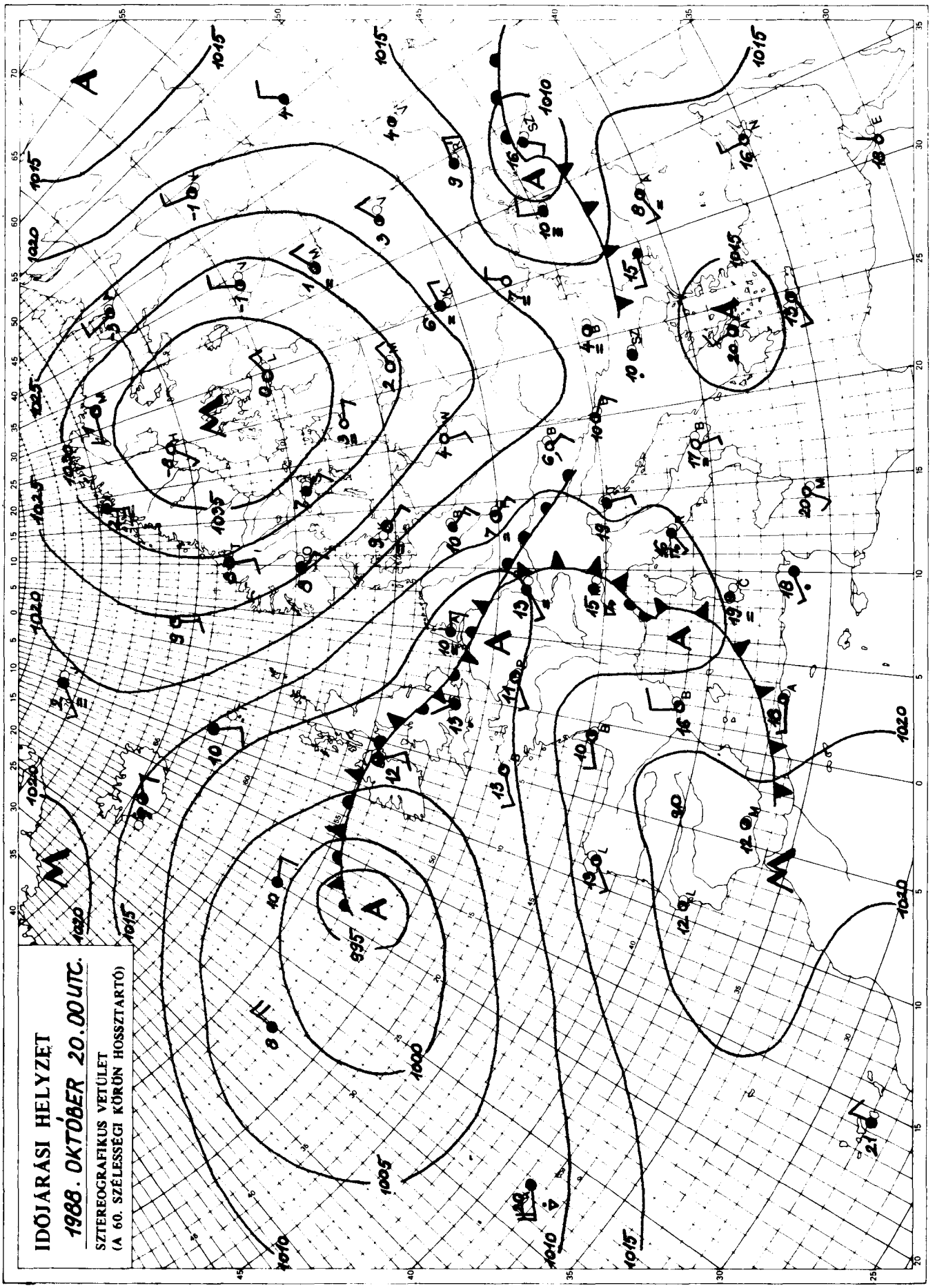

KIADJA: ORSZÁGOS METEOROLÓGIAI SZOLGÁLAT
Kiadásért felel: Barát József, az Országos Meteorológiai Szolgálat elnöke – Készült: az Országos Meteorológiai Szolgálat Nyomdájában, Budapest – Felelős vezető: Máthé Gyuláné – Munkaszám: 63. – Szerkesztésért felel: Kapovits Albert, a Központi Előrejelző Intézet igazgatója

Készíti: a KEI Rövidtávú Előrejelző Osztálya – Szakmai felelős: Németh Lajos osztályvezető – Megjelenik naponként
Megrendelhető: 1024 Budapest, II., Kitaibel Pál utca 1. – Pénzügyi Osztály – Telefon: 353-500
Jelmagyarázat a havi mellékletben

IDŐJÁRÁSI NAPIJELENTÉS

ЕЖЕДНЕВНЫЙ МЕТЕОРОЛОГИЧЕСКИЙ БЮЛЛЕТЕНЬ · DAILY WEATHER REPORT
BULLETIN QUOTIDIEN DE TEMPS · TÄGLICHER WETTERBERICHT

101. évfolyam 295. szám + Budapest + 1988.október 21.péntek

Az időjárási helyzet és a várható időjárás:

Kontinensünk északi peremvidékére beköszöntött a télies idő. Gyakori hózáporok, erős, viharos szél és egész nap 0 fok körüli hőmérséklet jellemzi az időjárást. Az átlagosnál hüvösebb - hidegebb az idő Délkelet-Európában is, ahol a gyakori záporesők miatt a hőmérséklet jó néhány fokkal elmarad az átlagostól. Kontinensünk délnyugati harmadán viszonylag enyhe az idő, az óceáni partvidék mentén pl. az átlagosnál több mint 5 fokkal magasabb a hőmérséklet. A Kelet-Európai-alföld nagy részén gyenge, leszálló légmozgás uralkodik, hatására csendes, párás, nagyrészt napos idő van. A Közép-Európát érintő, a Délnyugat-Magyarországon néhol jelentős esőt okozó légköri frontrendszer fokozatosan gyengül, ill. délnyugat felé húzódik, mögötte néhány fokkal hüvösebb-hidegebb, nagyrészt száraz levegő érkezik majd a Kárpát-medencébe.

Csütörtökön - miközben Magyarország keleti felén 6-9 órán át sütött a nap, a Dunántúlon borult volt az ég és egyre többfelé eredt el az eső. A Dunántúl délnyugati felén számottevő, helyenként jelentős mennyiségü eső hullott. Péntek reggel 7 óráig többek között pl. Nagykanizsán 17, Szentgotthárdon 26, Vasegerszegen 32 mm-nyi csapadékot regisztráltak a müszerek. A hőmérséklet csúcsértéke csütörtökön az esős területeken csak 10 fok körül, másutt 13, 19 fok között alakult. Péntek hajnalra az ország nagyobb részén 5, 10 fok közé, a tartósan derült keleti, északkeleti országrészben 0, +5 fok közé hült le a levegő. Délelőtt délnyugat felé egyre csökkent a felhőzet, az ország egyre nagyobb hányadán sütött ki a nap, miközben a nyugati, délnyugati megyékben időnként még esett az eső. A hőmérséklet 11 órakor az esős területeken 8, 9 fok körül, másutt 11, 14 fok között volt.

Ma 12 órakor Budapesten a hőmérséklet 14 fok, a tengerszintre átszámitott légnyomás 1025 hPa, alig változik.

Várható időjárás szombat estig:

Keleten, északkeleten általában kevés lesz a felhő. Másutt lassan csökken a felhőzet. Gyenge eső, futó zápor főként a déli, délnyugati országrészben fordul elő. A mérsékelt keleti szelet időnként élénk széllökések kisérik.
A legalacsonyabb éjszakai hőmérséklet délnyugaton 5 és 10, másutt 0 és 5 fok között alakul. A legmagasabb nappali hőmérséklet szombaton 12 és 17 fok között lesz.

Wantuch Ferenc s.k.

A hőmérséklet napi középértéke és eltérése a sokévi átlagtól / Budapest belterületén/:

1988. október 20.	10,7°C	+0,9°C

1871 óta ezen a napon Budapesten előfordult

legmagasabb hőmérséklet:	23,5°C /1943/
legalacsonyabb hőmérséklet:	-1,4°C /1972/

LEGMAGASABB HŐMÉRSÉKLET

19 88. X. 20.

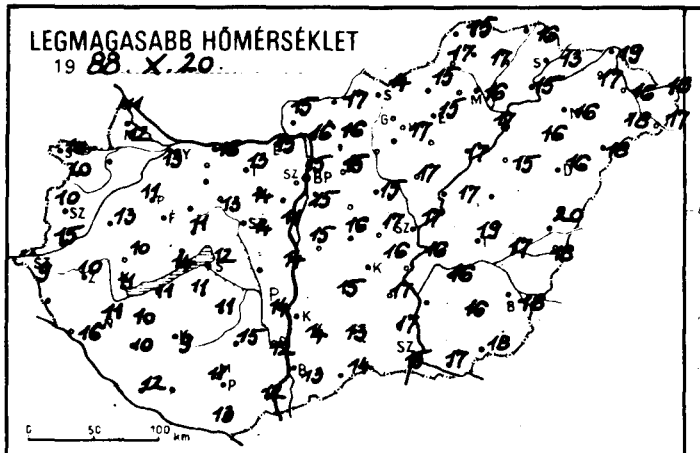

LEGALACSONYABB HŐMÉRSÉKLET

19 88. X. 21.

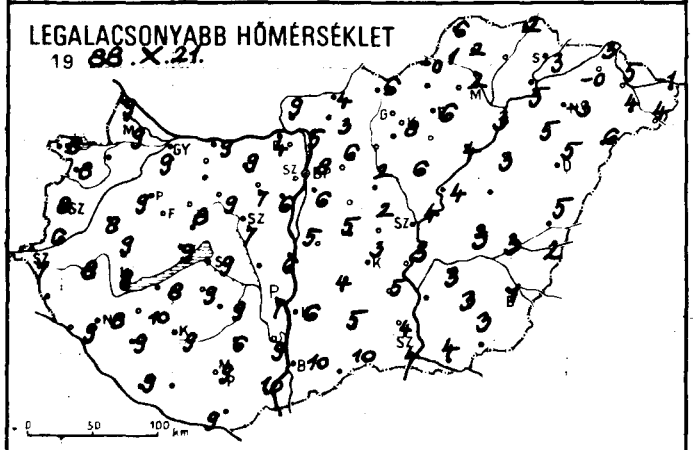

RADIÁCIÓS MINIMUM

19 88. X. 21.

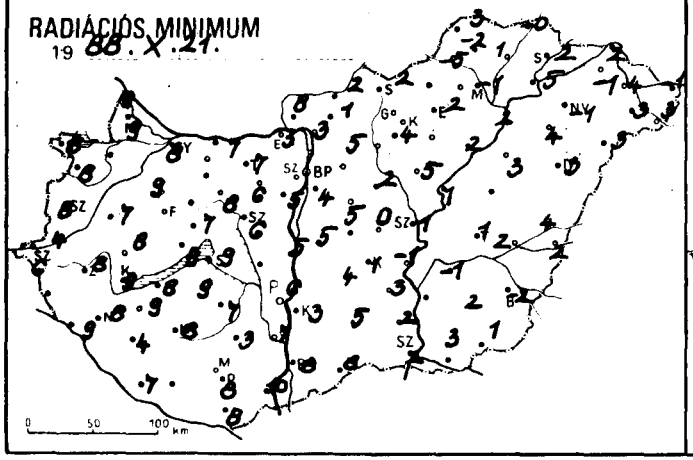

24 órás CSAPADÉKELOSZLÁS

19 88. X. 20. 7h -tól X. 21. 7h -ig

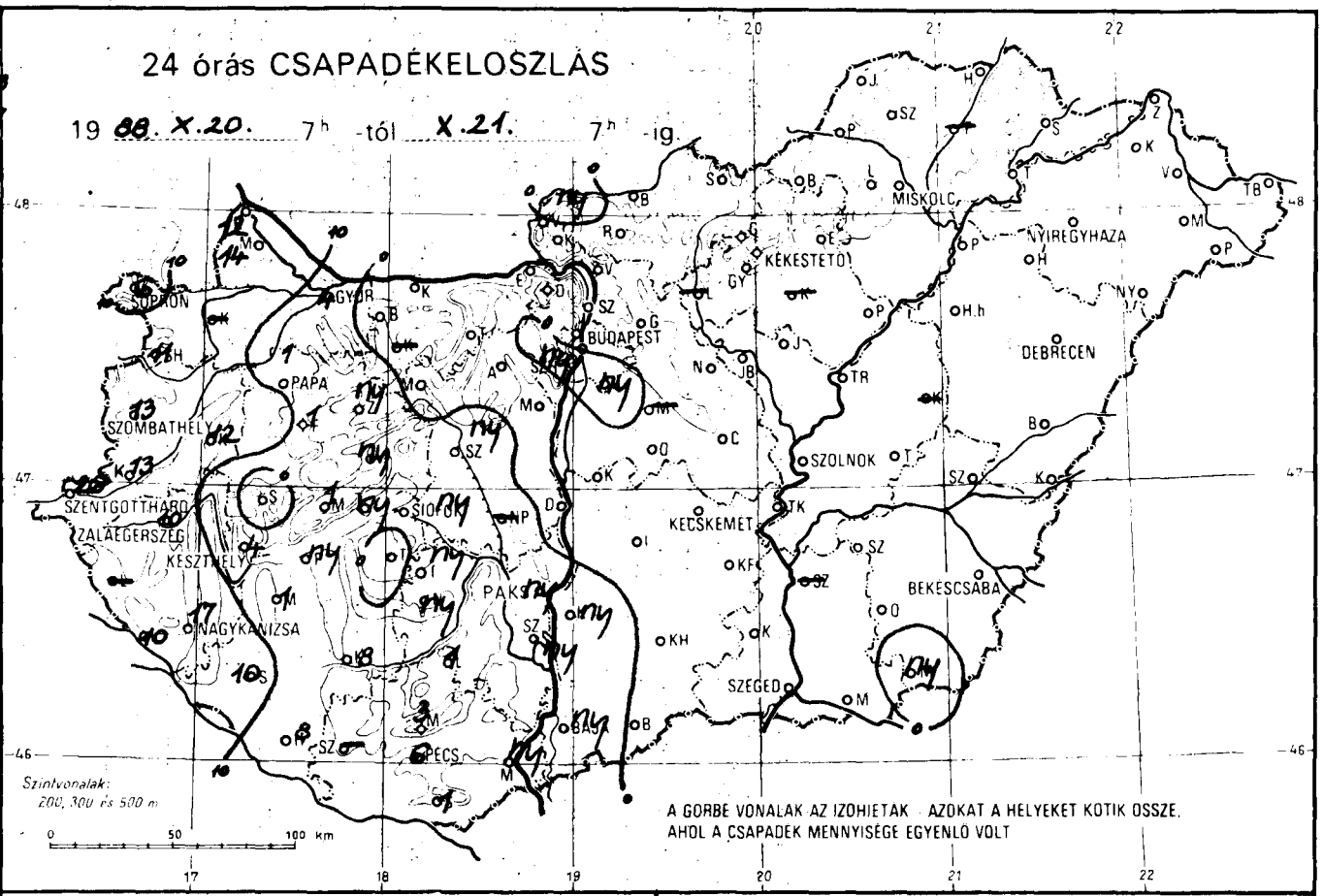

NAPFÉNYTARTAM

19 88. X. 20.

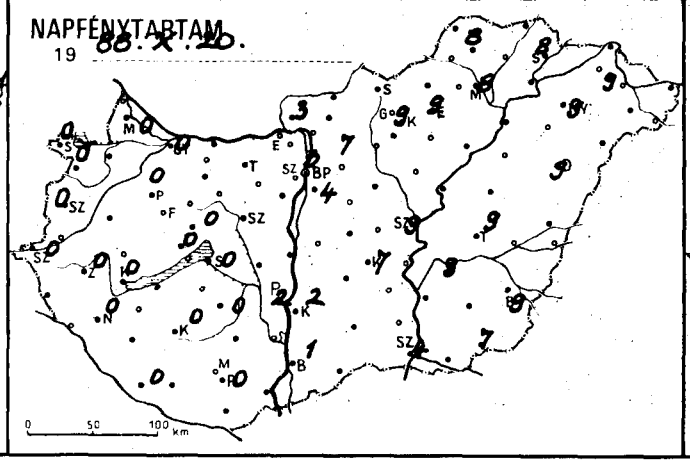

19

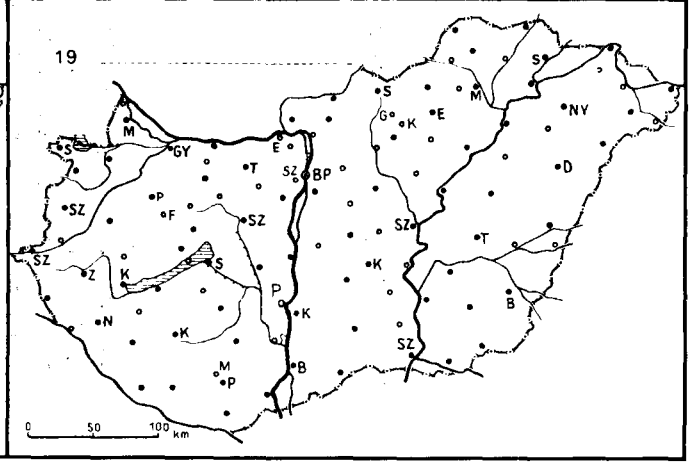

19 88.X.21. 07h-ig az utolsó 24 óra adatai

állomás	csapadék (mm)		max. hőmérséklet	min. hőmérséklet	rad. min.	Előző nap napos órái
Győr	4	=	13	9	8	0
Kapuvár	–		–	–	–	–
Mosonmagyaróvár	14	=	12	9	9	0
Rajka	12		11	9	9	
Sopron	6	=	10	8	8	0
Sopronhorpács	11	≏	10	8	8	0
Káld	12	=	13	8	7	
Körmend	13		15	6	4	
Szentgotthárd	26	≡	9	7	6	0
Szombathely	13	=	10	8	8	0
Lenti	–		–	–	–	
Letenye	10		16	9	6	
Nagykanizsa	17	=	11	8	8	0
Zalaegerszeg	10	⌙	10	8	8	0
Farkasgyepű	1		13	7	5	
Keszthely	4	=	11	9	9	0
Mencshely	1		10	8	6	0
Pápa	1	=	11	9	9	0
Sümeg	•	≏	10	9	8	
Tihany	ny		14	9	9	
Veszprém	ny	≏	11	8	7	0
Zirc	ny		10	6	6	
Fonyód	ny	❜	11	8	8	
Homokszt. györgy	8		12	9	7	0
Kaposvár	8	=	9	9	8	0
Marcali	1	≏	10	10	9	
Siófok	ny	=	12	9	9	0
Somogyszob	10		10	9	4	
Tab	•	≡	11	9	9	
Bábolna	•		18	4	3	
Esztergom	•		15	4	3	
Kisbér	–		–	–	–	
Komárom	•	≏	16	9	7	
Tatabánya	•		13	9	7	
Alcsútdoboz	•	=	14	7	6	
Dunaújváros	•		14	6	5	
Martonvásár	•	=	11	6	5	–
Mór	•	=	13	9	8	
Sárbogárd	–		–	–	–	
Szabadbattyán	ny	=	14	7	6	
Iregszemcse	ny		11	9	7	0
Lengyel	1		15	6	3	
Paks	ny		15	7	6	2
Szekszárd	ny	≡	12	9	7	
Árpádtető	3		8	7	6	
Mohács	ny	=	12	10	10	
Pécs	6	=	11	9	8	0
Siklós	1	❜ =	13	9	8	
Szigetvár	–		–	–	–	
Budaörs	•	≏	15	6	1	
Bp. Lőrinc	ny	=	15	6	4	4
Bp. Met. Int.	•		15	8	–	3
Bp. Szab. hegy	ny	⌇	10	10	5	
Cegléd	•	≏	17	2	0	
Dobogókő	•		10	5	4	
Gödöllő	•		15	6	5	7
Királyrét	•	≏	14	5	2	
Monor	–		–	–	–	
Nagykáta	•	≏	15	2	2	
Szentendre	•	≡	13	7	5	

19 88.X.21. 07h-ig az utolsó 24 óra adatai

állomás	csapadék (mm)		max. hőmérséklet	min. hőmérséklet	rad. min.	Előző nap napos órái
Vác	•	≏	16	5	3	
Vámosmikola	ny		15	9	8	3
Baja	ny	=	13	10	8	1
Bácsalmás	•	≡	14	10	8	
Izsák	•		15	4	4	
Kalocsa	ny		14	6	3	2
Kecskemét	•	≏	16	3	1	7
Kiskunfélegyháza	•	≏	17	5	3	
Kiskunhalas	•	≏	13	5	5	
Kunszentmiklós	•	=	15	5	5	
Tiszakécske	•	≏	16	3	-1	
Balassagyarmat	•	≏	17	4	2	
Romhány	•	≏	16	3	1	
Salgótarján	•	=	14	6	2	
Eger	•	≏	15	6	2	9
Galyatető	•		10	4	2	
Gyöngyös	•		17	8	4	
Kékestető	•		8	4	1	9
Kompolt	–		–	–	–	–
Lőrinci	–		–	–	–	
Poroszló	•	≏	17	4	2	
Jászapáti	•		17	6	5	
Jászberény	•	≏	15	5	3	
Karcag	–		–	–	–	
Szolnok	•	≏	17	4	1	9
Tiszaroff	•	≏	17	4	1	
Túrkeve	•	≏	19	3	1	9
Kistelek	•	=	17	4	2	
Makó	•		17	4	3	
Szeged	•	≡	15	4	2	4
Szentes	•		17	4	2	
Borsodnádasd	•	⌙	15	-0	-5	
Füged	–		–	–	–	
Hidasnémeti	•	=	16	2	-0	
Jósvafő	•	≏	15	6	3	8
Lillafüred	•	≏	13	1	-0	
Miskolc	•	⌙	16	2	-1	8
Putnok	•	≡	17	1	-2	
Sárospatak	•	≏	13	3	2	8
Szendrőlád	•	≏	17	2	1	
Tokaj	•		15	5	5	
Kisvárda	•	⌙	17	-0	-1	9
Mátészalka	•	≏	18	4	3	
Nyíregyháza	•	⌙	16	3	-1	9
Nyírlugos	•	≏	18	6	3	
Pátyod	•	≏	17	4	3	
Tiszabecs	•	⌙	18	-1	-1	
Vásárosnamény	•	≏	16	5	4	
Záhony	•	≏	19	3	2	
Berettyóújfalu	•	≡	20	5	4	
Debrecen	•		16	5	3	9
Hajdúdorog	•		16	5	4	
Hortobágy	•		15	3	3	
Körösszakál	•	≏	18	2	2	
Polgár	•	⌙	17	3	2	
Békéscsaba	•	⌙	18	1	-2	9
Mezőhegyes	ny	≡≏	18	3	1	7
Orosháza	•		16	3	2	
Szarvas	•	⌙	16	3	-	9
Szeghalom	•		17	3	2	

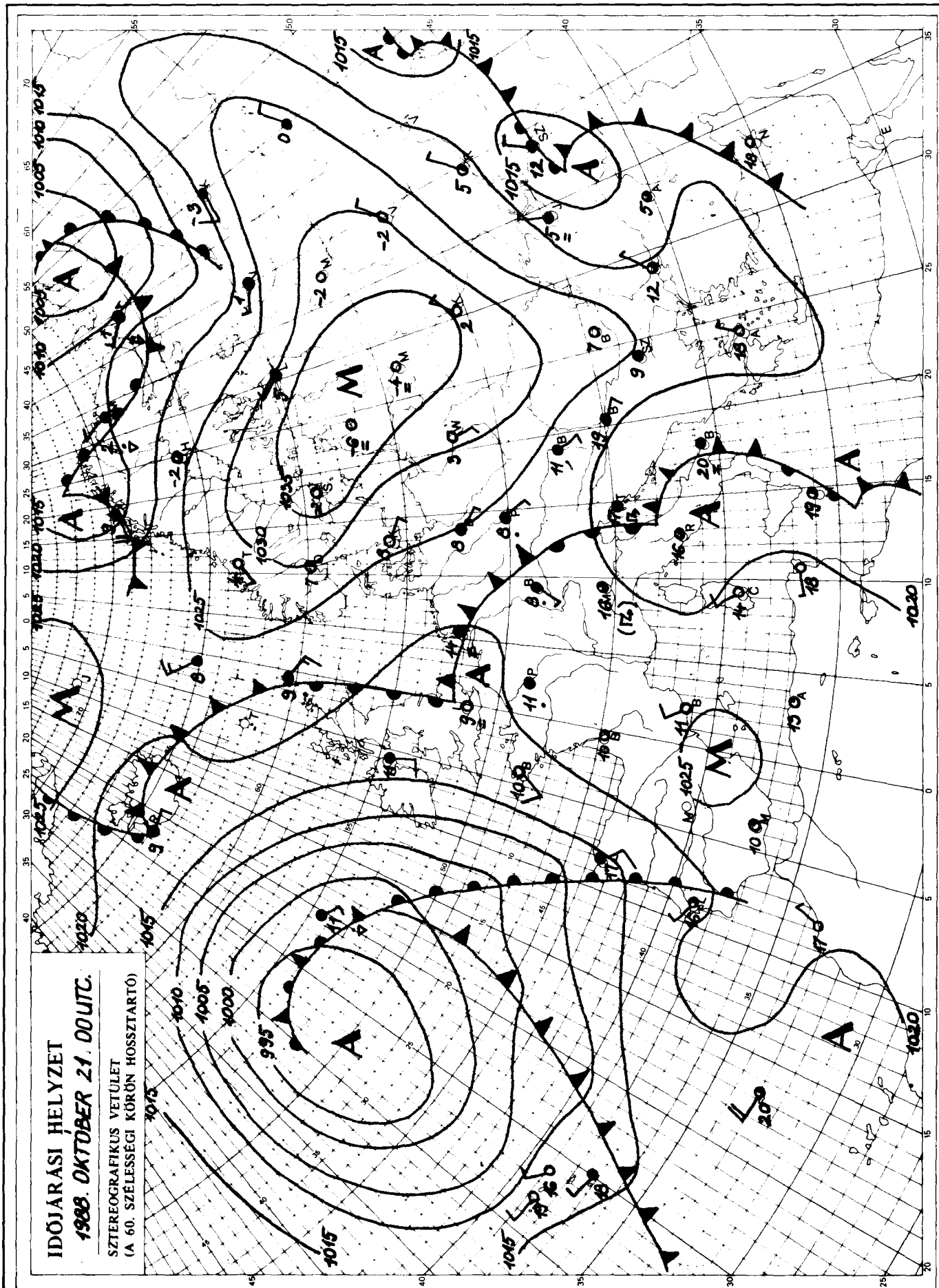

KIADJA: ORSZÁGOS METEOROLÓGIAI SZOLGÁLAT
Kiadásért felel: Barát József, az Országos Meteorológiai Szolgálat elnöke – [illegible]; az Országos Meteorológiai Szolgálat Nyomdájában, Budapest – Felelős vezető: Máthé Gyuláné – Munkaszám: – Szerkesztésért felel: Kapovits Albert, a Központi Előrejelző Intézet igazgatója

Készíti: a KEI Rövidtávú Előrejelző Osztálya – Szakmai felelős: Németh Lajos osztályvezető – Megjelenik naponként
Megrendelhető: 1024 Budapest, II., Kitaibel Pál utca 1. – Pénzügyi Osztály – Telefon: 353-500
Jelmagyarázat a havi mellékletben

IDŐJÁRÁSI NAPIJELENTÉS

ЕЖЕДНЕВНЫЙ МЕТЕОРОЛОГИЧЕСКИЙ БЮЛЛЕТЕНЬ · DAILY WEATHER REPORT
BULLETIN QUOTIDIEN DE TEMPS · TÄGLICHER WETTERBERICHT

101. évfolyam 296. szám + Budapest + 1988.október 22.szombat

Az időjárási helyzet és a várható időjárás:

A sarkvidék térségéből hideg levegő áramlik egyelőre a Skandináv-félsziget és a Szovjetunió-európai területének északi része fölé. Ott felhős, szeles az idő, és az eső mellett hózáporok is előfordulnak. A hideg légtömeg lassan dél felé nyomul. Nyugat-,Közép-,és Kelet-Európa nagy részén nincsen csapadék, változóan felhős az ég, és többfelé ködös az idő. A nappali fölmelegedés az október végefelé megszokott. Az Atlanti-óceán fölött lévő ciklonok felhőzónái elérték a nyugati partvidéket. Ma reggel a Brit-szigetekről és Portugáliából jelentettek esőket. Sokfelé esik az eső a Balkán-félszigeten és az Appennini-félszigeten is. Az ott örvénylő ciklon széles felhőzete elérte Magyarországot is. Sokat nem mozdul, északnyugat felől pedig újabb felhők érkeznek fölénk, ezért vasárnap már sehol sem lesz zavartalan a napsütés.

Hazánkban pénteken a Dunántúl nyugati és déli részén többnyire borult volt az ég, máshol 5-9 órán át sütött a nap. Délnyugaton az eső is esett. A ma reggel 7 óráig lehullott csapadék mennyisége általában csapadéknyom és 6 mm között volt, de helyenként 10-14 mm-t is mértek. A hőmérséklet csúcsértéke pénteken 10 és 18 fok között volt, a borult vidékeken maradt 10 fok közelében. Ma éjszaka nyugaton, délen 6, 9, máshol -2, +5 fokig csökkent a hőmérséklet. Délelőtt a Dunántúl déli felén és a Dél-Alföldön borult, máshol napos idő volt. A hőmérséklet 11 órakor 8 és 13 fok között volt.

Ma 12 órakor Budapesten 12 fokot mértek, a tengerszintre átszámitott légnyomás 1026 hPa, gyengén emelkedik.

Várható időjárás vasárnap estig:

Délen többnyire borult idő lesz és kisebb eső is előfordulhat, máshol időnként megnövekszik a felhőzet, eső nélkül. Gyönge, vagy mérsékelt lesz a délkeleti szél. A legalacsonyabb éjszakai hőmérséklet a borult déli megyékben 5 fok fölött, az ország nagy részén 0 és 5 fok között. A legmagasabb nappali hőmérséklet vasárnap 10 és 15 fok között várható.

Pálmási Judit s.k.

A hőmérséklet napi középértéke és eltérése a sokévi átlagtól / Budapest belterületén:/

1988. október 21.	11,5°C	+1,8°C

1871 óta ezen a napon Budapesten előfordult

legmagasabb hőmérséklet	23,8°C /1943/
legalacsonyabb hőmérséklet:	-2,6°C /1877/

LEGMAGASABB HŐMÉRSÉKLET

19 88. X. 21.

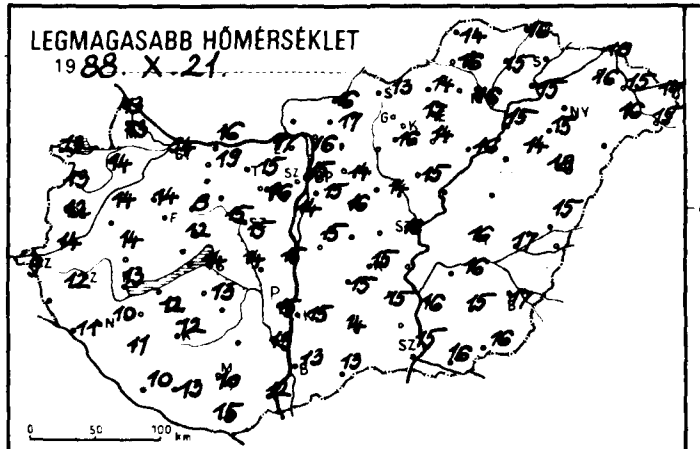

LEGALACSONYABB HŐMÉRSÉKLET

19 88. X. 22.

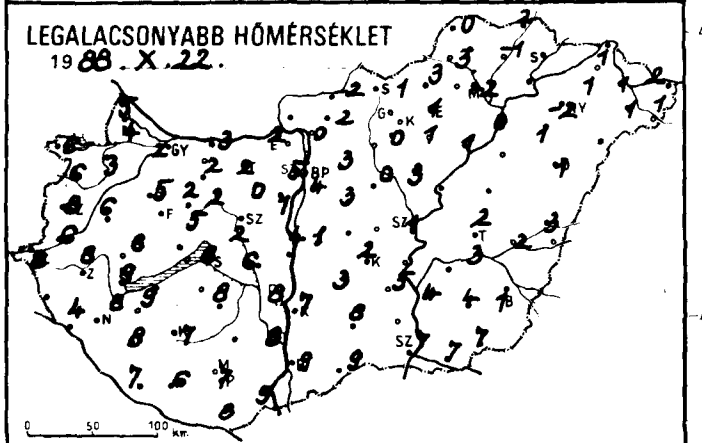

24 órás CSAPADÉKELOSZLÁS

19 88. X. 21. 7h -tól X. 22. 7h -ig.

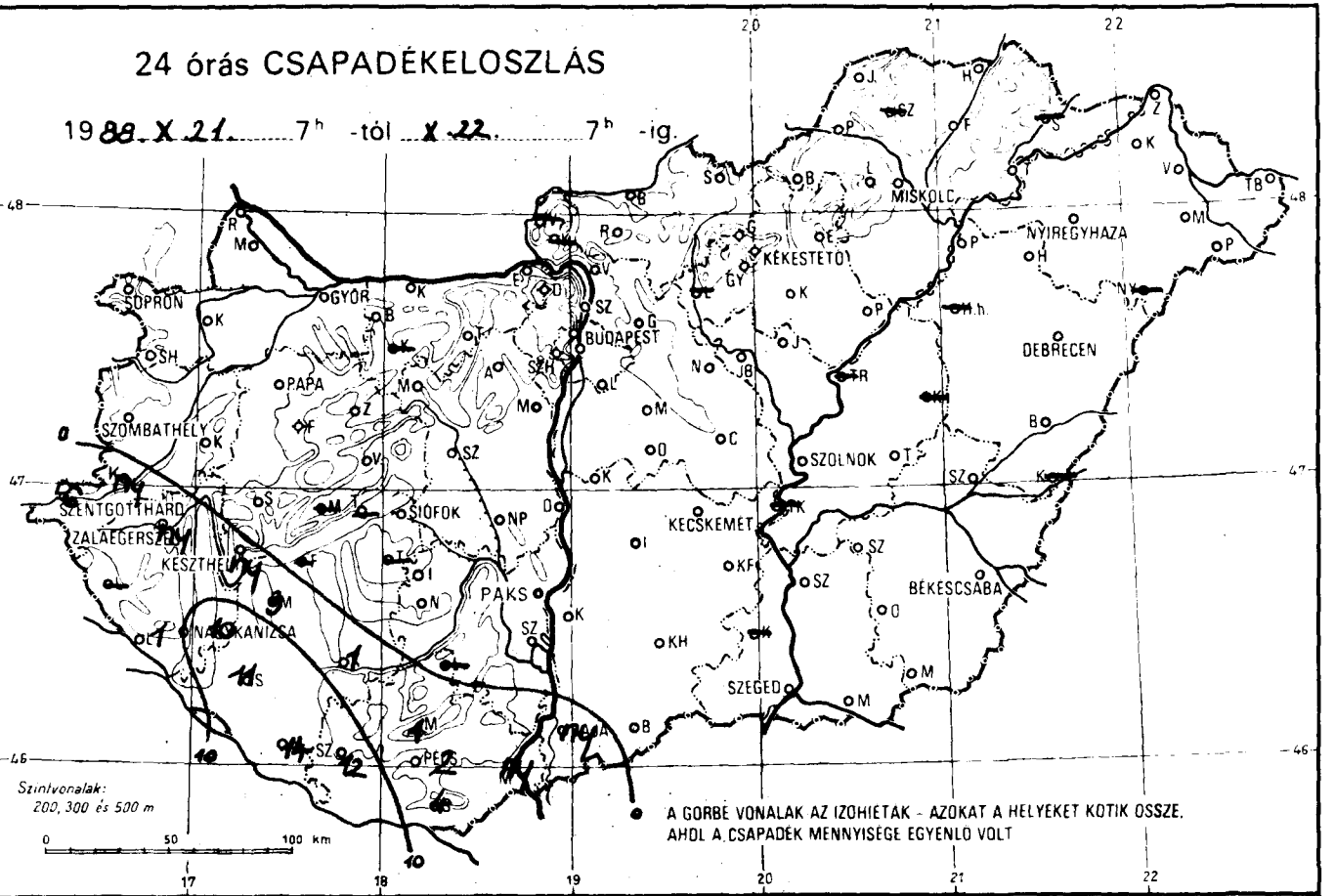

RADIÁCIÓS MINIMUM

19 88. X. 22.

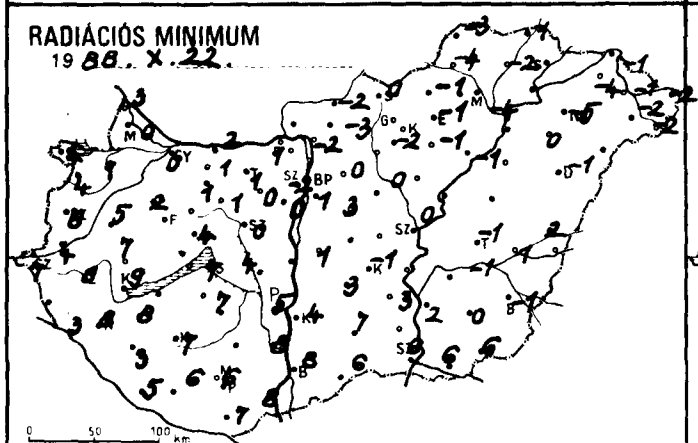

NAPFÉNYTARTAM

19 88. X. 21.

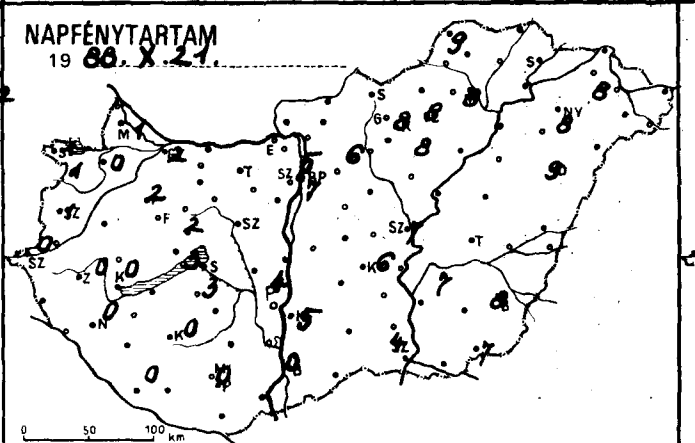

19 .....

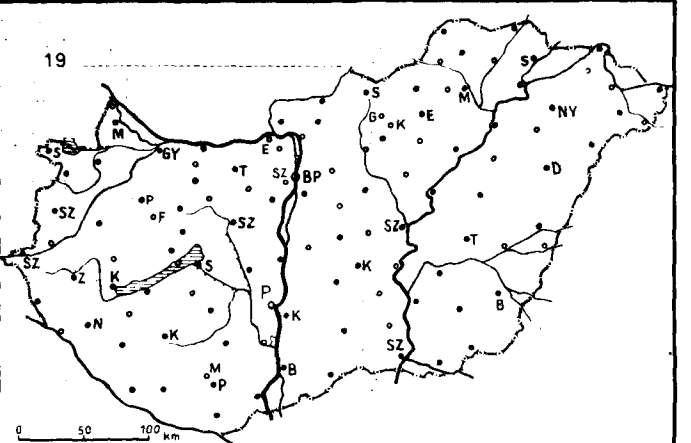

19 88.X.22^{h}-ig az utolsó 24 óra adatai

állomás	csapadék (mm)		max. hőmérséklet	min. hőmérséklet	rad. min.	Előző nap napos órái
Győr	.	≡	14	2	0	2
Kapuvár	.	≡	14	3	1	0
Mosonmagyaróvár	.	⌐	13	4	0	1
Rajka	.	⌐	13	5	3	
Sopron	.	⌐	13	6	4	1
Sopronhorpács	.	⌐	13	6	4	1
Káld	.	⌐	14	6	5	
Körmend	ny		14	6	4	
Szentgotthárd	6	≡	9	8	7	0
Szombathely	.	=	12	8	8	1
Lenti	–		–	–	–	
Letenye	1		11	4	3	
Nagykanizsa	10	=	10	8	8	0
Zalaegerszeg	ny	≡	12	8	8	0
Farkasgyepű	.		15	4	3	
Keszthely	ny		13	9	9	0
Mencshely	–		–	–	–	
Pápa	.	⌐	14	5	2	2
Sümeg	.	⌐	14	8	7	
Tihany	–		–	–	–	
Veszprém	.	⌐	12	5	4	2
Zirc	.	⌐	8	2	1	
Fonyód	–		–	–	–	
Homokszt. györgy	14	⌐	10	7	5	0
Kaposvár	1	⌐	12	7	7	0
Marcali	3	⌐	12	9	8	
Siófok	.	⌐	14	8	7	3
Somogyszob	11	⌐	11	8	3	
Tab	–		–	–	–	
Bábolna	.	⌐	19	2	1	
Esztergom	.		17	2	1	
Kisbér	–		–	–	–	
Komárom	.	≡	16	3	2	
Tatabánya	.	=	15	2	1	
Alcsútdoboz	.	⌐	16	0	0	
Dunaújváros	.		15	4	–	
Martonvásár	.	=	14	1	0	
Mór	.	≡	15	2	1	
Sárbogárd	.		14	6	4	
Szabadbattyán	.	⌐	15	2	0	
Iregszemcse	.	=	13	8	7	3
Lengyel	–		–	–	–	
Paks	.		15	8	5	4
Szekszárd	.	=	13	8	8	
Árpádtető	1		8	5	4	
Mohács	ny	=	12	9	8	
Pécs	2	=	10	7	6	0
Siklós	4	=	15	8	7	
Szigetvár	12	=	13	6	6	
Budaörs	.	⌐	15	2	-2	
Bp. Lőrinc	.	⌐	15	4	1	7
Bp. Met. Int.	.		15	5	–	5
Bp. Szab. hegy	.		12	9	5	
Cegléd	.	⌐	–	–	-1	
Dobogókő	.		12	4	3	
Gödöllő	.	⌐	14	3	0	6
Királyrét	–		–	–	–	
Monor	.	=	16	3	3	
Nagykáta	.	⌐	14	0	0	
Szentendre	.	=	18	3	2	

19 88.X.22^{h}-ig az utolsó 24 óra adatai

állomás	csapadék (mm)		max. hőmérséklet	min. hőmérséklet	rad. min.	Előző nap napos órái
Vác	.	⌐	16	0	-2	
Vámosmikola	–		–	–	–	
Baja	ny		13	9	8	0
Bácsalmás	.		13	9	6	
Izsák	.		15	3	3	
Kalocsa	.		15	7	4	5
Kecskemét	.	=	15	2	-1	6
Kiskunfélegyháza	.		15	5	3	
Kiskunhalas	.	⌐	14	8	7	
Kunszentmiklós	.	=	15	1	1	
Tiszakécske	–		–	–	–	
Balassagyarmat	.	⌐	16	-2	-2	
Romhány	.	⌐	17	2	-3	
Salgótarján	.	⌐	13	1	0	
Eger	.	⌐	17	1	-1	8
Galyatető	.		10	3	-1	
Gyöngyös	.		16	0	-2	
Kékestető	.		7	3	0	8
Kompolt	.	⌐	14	1	-1	8
Lőrinci	–		–	–	–	
Poroszló	.	⌐	16	2	-1	
Jászapáti	.	⌐	15	3	3	
Jászberény	.	⌐	15	0	-1	
Karcag	–		–	–	–	
Szolnok	.	⌐	16	1	0	7
Tiszaroff	–		–	–	–	
Túrkeve	.	⌐	16	2	-1	7
Kistelek	–		–	–	–	
Makó	.		16	7	6	
Szeged	.	⌐	15	7	6	4
Szentes	.	⌐	16	4	2	
Borsodnádasd	.	⌐	14	3	-1	
Füged	.	⌐	15	-1	-2	
Hidasnémeti	.	=	16	2	1	
Jósvafő	.	⌐	14	0	-3	9
Lillafüred	.	⌐	12	0	-2	
Miskolc	.	⌐	16	-2	-4	8
Putnok	.	≡	16	3	-4	
Sárospatak	–		–	–	–	
Szendrőlád	–		–	–	–	
Tokaj	.		15	3	2	
Kisvárda	.	⌐	16	1	-4	8
Mátészalka	.	⌐	16	1	-2	
Nyíregyháza	.	⌐	15	-2	-5	8
Nyírlugos	–		–	–	–	
Pátyod	.	⌐	15	1	-2	
Tiszabecs	.	⌐	17	2	-2	
Vásárosnamény	.	⌐	15	1	-1	
Záhony	.	⌐	18	1	-1	
Berettyóújfalu	.	⌐	15	3	2	
Debrecen	.	⌐	18	1	-1	9
Hajdúdorog	.		14	1	0	
Hortobágy	–		–	–	–	
Körösszakál	–		–	–	–	
Polgár	.	⌐	15	0	–	
Békéscsaba	.	⌐	17	1	-1	8
Mezőhegyes	.		16	7	6	7
Orosháza	.	⌐	15	4	0	
Szarvas	.	≡	16	3	-1	7
Szeghalom	.		17	2	1	

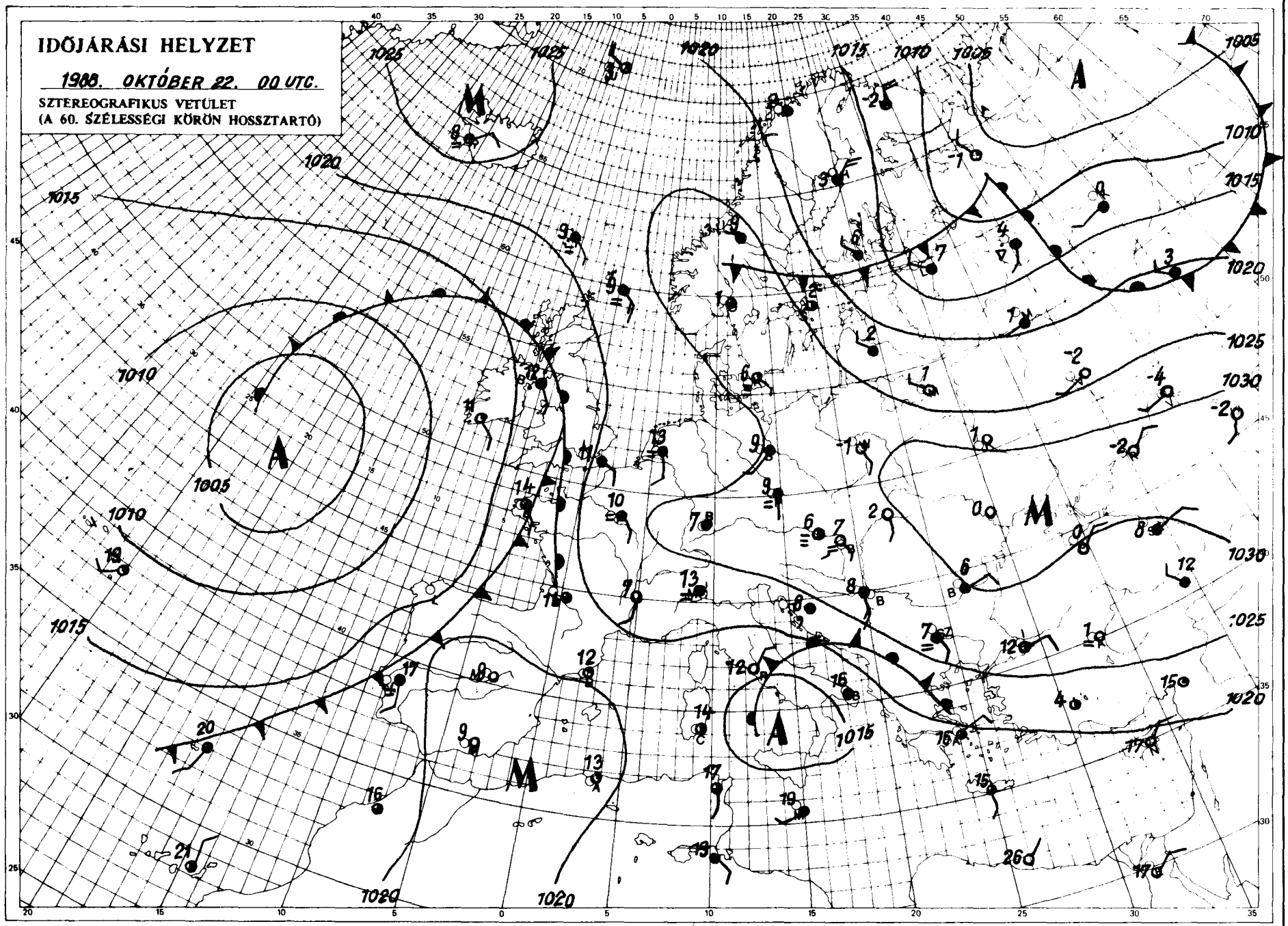

KIADJA: ORSZÁGOS METEOROLÓGIAI SZOLGÁLAT
Kiadásért felel: Barát József, az Országos Meteorológiai Szolgálat elnöke – Az Országos Meteorológiai Szolgálat Nyomdájában, Budapest – Felelős vezető: Mathé Gyuláné – Munkaszám: – Szerkesztésért felel: Kapovits Albert, a Központi Előrejelző Intézet igazgatója

Készíti: a KEI Rövidtávú Előrejelző Osztálya – Szakmai felelős: Németh Lajos osztályvezető – Megjelenik naponként
Megrendelhető: 1024 Budapest, II., Kitaibel Pál utca 1. – Pénzügyi Osztály – Telefon: 363-500
Jelmagyarázat a havi mellékletben

IDŐJÁRÁSI NAPIJELENTÉS

ЕЖЕДНЕВНЫЙ МЕТЕОРОЛОГИЧЕСКИЙ БЮЛЛЕТЕНЬ · DAILY WEATHER REPORT
BULLETIN QUOTIDIEN DE TEMPS · TÄGLICHER WETTERBERICHT

101. évfolyam 297. szám + Budapest + 1988.október 23.vasárnap

Az időjárási helyzet és a várható időjárás:

A Földközi-tenger környékén még enyhe az idő, a hőmérséklet napközben 20 fok fölé emelkedik. Ezzel szemben Észak-Európában már az 5 fokot sem éri el a hőmérséklet csúcsértéke, onnan a hideg levegő egyre délebbre húzódik, de hétfő estig még nem éri el országunkat. Franciaországtól Közép-Európán át a Földközi-tengerig terjedő területén, hasonló az időjárás, csöndes, ködös sokfelé felhős. A hőmérséklet pedig az október végének megfelelő.

Magyarország fölé nedvesebb, enyhébb levegő áramlik a magas légrétegekben, s az kedvező a felhősödéshez. Szombaton északi és keleti megyéinkben 3-8 órát sütött a nap. Máshol borult idő volt, de esőt nem jelentettek. A hőmérséklet 9, 15 fokig emelkedett. Ma éjszaka az ország nagy részén borult volt az ég, és csak 4, 9 fokig hült le a levegő, északkeleten, keleten azonban +2 és -4 fok közötti hőmérsékleteket mértek ma hajnalban. Foltokban köd keletkezett. Délelőtt a köd nem mindenütt szünt meg, északkeleten napos, máshol borult idő volt. A hőmérséklet 11 órakor általában 9 és 12 fok között volt.

Ma 12 órakor Budapesten 9 fokot mértek, a tengerszintre átszámitott légnyomás 1022 hPa, gyengén süllyed.

Várható időjárás hétfő estig:

Általában borult, helyenként ködös idő lesz, csak kissé szakadozik föl a felhőzet. Gyönge délkeleti szél várható.
A legalacsonyabb éjszakai hőmérséklet 3 és 8 fok között lesz, északkeleten lehet gyönge fagy, a legmagasabb nappali hőmérséklet hétfőn 8 és 13 fok között várható.

Pálmási Judit s.k.

A hőmérséklet napi középértéke és eltérése a sokévi átlagtól / Budapest belterületén:/

1988. október 22.	9,3°C	-0,4°C

1871 óta ezen a napon Budapesten előfordult

legmagasabb hőmérséklet:	23,8°C /1943/
legalacsonyabb hőmérséklet:	-4,0°C /1908/

LEGMAGASABB HŐMÉRSÉKLET

19 88. X. 22.

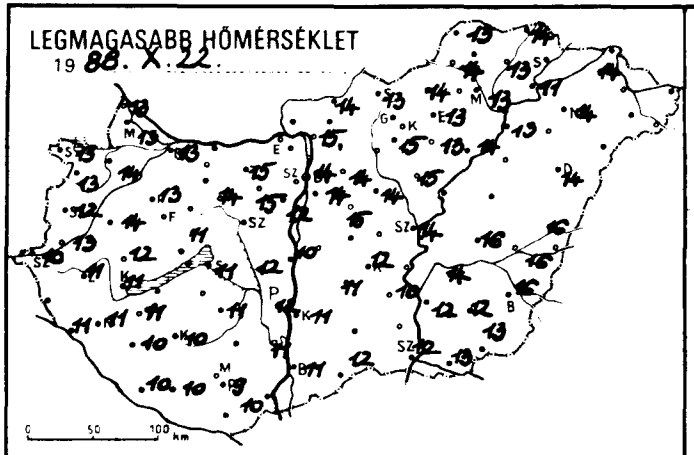

LEGALACSONYABB HŐMÉRSÉKLET

19 88. X. 23.

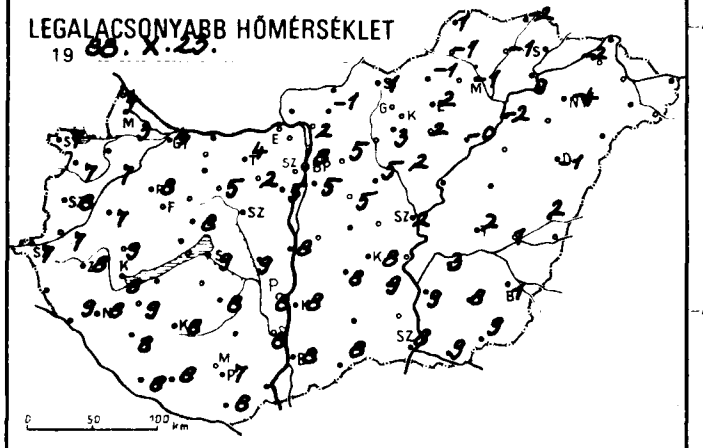

24 órás CSAPADÉKELOSZLÁS

19 88. X. 22. 7 h -tól X. 23. 7 h -ig.

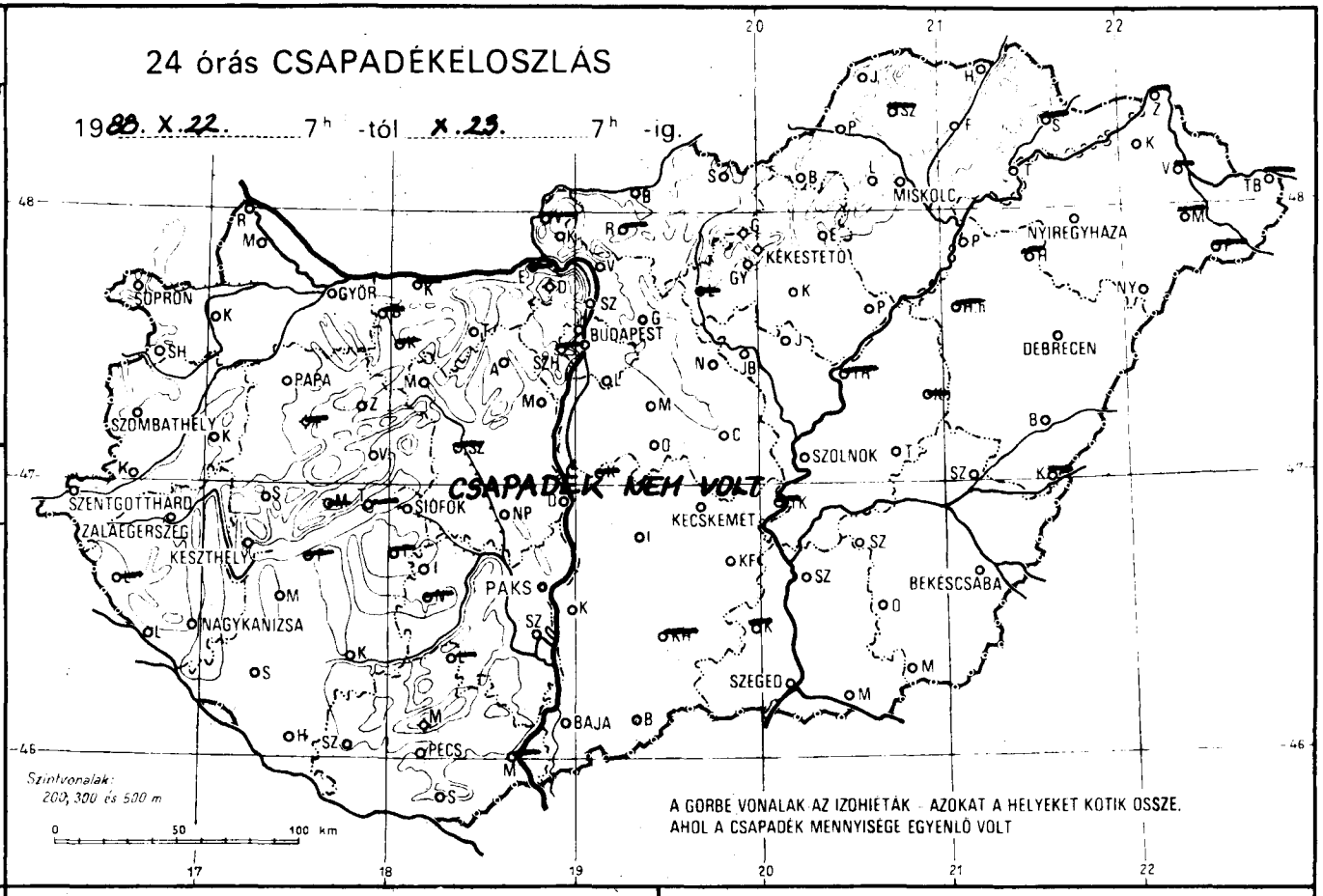

RADIÁCIÓS MINIMUM

19 88. X. 23.

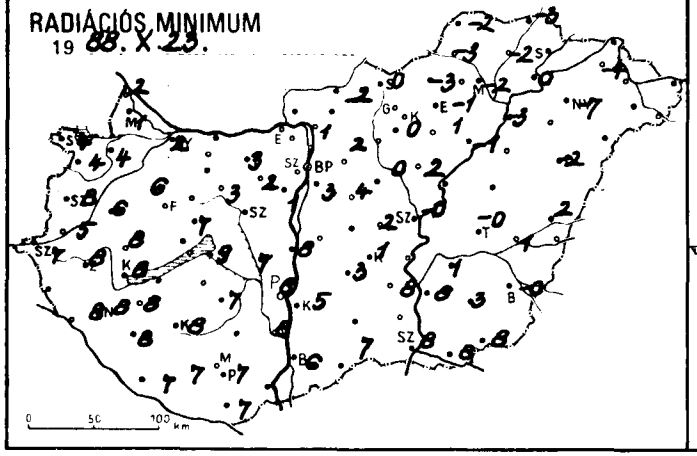

NAPFÉNYTARTAM

19 88. X. 22.

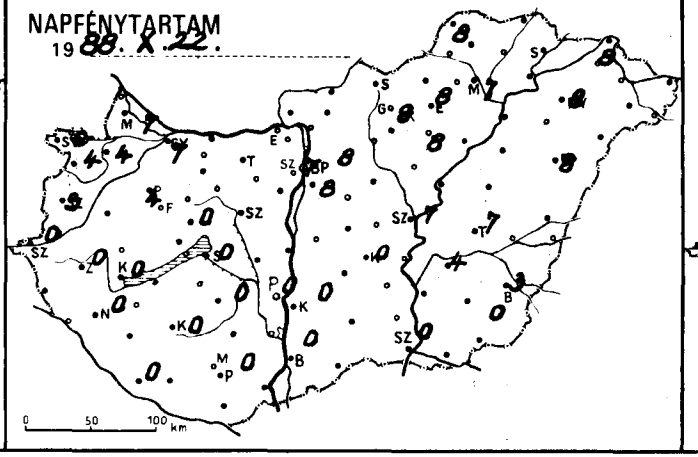

19 .....

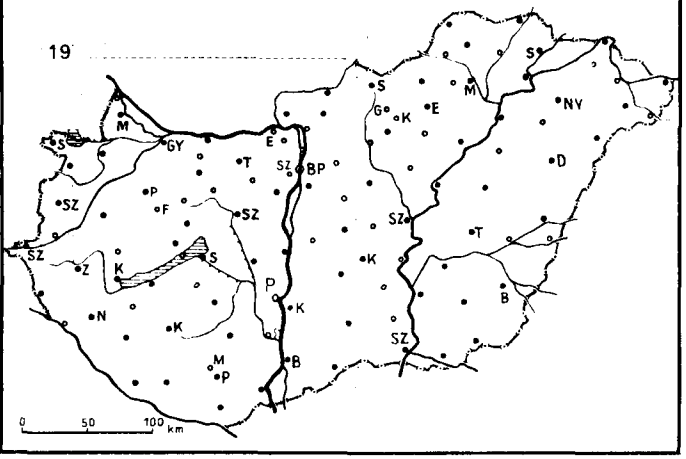

1988.X.20. 8 h-ig az utolsó 24 óra adatai						Előző nap napos órái
állomás	csapadék (mm)		max. hőmérséklet	min. hőmérséklet	rad. min.	
Győr	.	≡	13	4	2	7
Kapuvár	.	⌂	14	7	4	4
Mosonmagyaróvár	.	≡	13	3	1	7
Rajka	.	≡	13	4	2	
Sopron	.	⌂	13	7	4	6
Sopronhorpács	.	⌂	13	7	4	4
Káld	.	⌂	14	7	6	
Körmend	.	≡	13	7	5	
Szentgotthárd	.	=	10	7	7	0
Szombathely	.	≈	12	8	8	3
Lenti	–		–	–	–	
Letenye	.	⌂	11	9	8	
Nagykanizsa	.	⌂	11	8	8	0
Zalaegerszeg	.	=	11	8	8	0
Farkasgyepű	–		–	–	–	
Keszthely	.	⌂	11	8	8	0
Mencshely	–		–	–	–	
Pápa	.	⌂	13	8	6	4
Sümeg	.	≡	12	9	8	
Tihany	–		–	–	–	
Veszprém	.	⌂	11	8	7	0
Zirc	.	⌂	12	7	5	
Fonyód	–		–	–	–	
Homokszt. györgy	.	⌂	10	8	7	0
Kaposvár	.	⌂	10	8	8	0
Marcali	.	⌂	11	9	8	
Siófok	.	⌂	11	9	9	0
Somogyszob	.	⌂	10	8	8	
Tab	–		–	–	–	
Bábolna	–		–	–	–	
Esztergom	–		–	–	–	
Kisbér	–		–	–	–	
Komárom	–		–	–	–	
Tatabánya	.		15	4	3	
Alcsútdoboz	.	≡	15	2	2	
Dunaújváros	.		10	8	8	
Martonvásár	.	≡	12	5	1	
Mór	.	≡	14	5	3	
Sárbogárd	.		12	9	7	
Szabadbattyán	–		–	–	–	
Iregszemcse	.	⌂	11	8	7	0
Lengyel	–		–	–	–	
Paks	.		12	8	8	0
Szekszárd	.	≈	11	8	8	
Árpádtető	.		6	5	5	
Mohács	–		–	–	–	
Pécs	.	=	9	7	7	0
Siklós	.	=	10	8	7	
Szigetvár	.	⌂	10	8	7	
Budaörs	.	⌂	15	3	1	
Bp. Lőrinc	.	⌂	14	5	3	8
Bp. Met. Int.	.	=	14	8	–	7
Bp. Szab. hegy	–		–	–	–	
Cegléd	.	⌂	–	–	2	
Dobogókő	.		11	5	4	
Gödöllő	.	=	14	5	2	8
Királyrét	–		–	–	–	
Monor	.	=	15	5	4	
Nagykáta	.	⌂	14	5	0	
Szentendre	.	≡	15	5	4	

1988.X.21. 8 h-ig az utolsó 24 óra adatai						Előző nap napos órái
állomás	csapadék (mm)		max. hőmérséklet	min. hőmérséklet	rad. min.	
Vác	.	≡	15	2	1	
Vámosmikola	–		–	–	–	
Baja	.	=	11	8	6	0
Bácsalmás	.	=	12	8	7	
Izsák	.		12	8	3	
Kalocsa	.		11	8	5	0
Kecskemét	.	⌂	12	8	1	0
Kiskunfélegyháza	–		–	–	–	
Kiskunhalas	–		–	–	–	
Kunszentmiklós	–		–	–	–	
Tiszakécske	–		–	–	–	
Balassagyarmat	.	⌂	14	-1	-2	
Romhány	–		–	–	–	
Salgótarján	.	⌴	13	1	0	
Eger	.	⌴	13	2	-1	8
Galyatető	.		11	3	-3	
Gyöngyös	.	≈	15	3	0	
Kékestető	.		9	3	1	9
Kompolt	.	⌴	13	2	-1	8
Lőrinci	–		–	–	–	
Poroszló	.	≡	14	-0	-1	
Jászapáti	.	≡	15	2	2	
Jászberény	.	⌂	13	4	3	
Karcag	–		–	–	–	
Szolnok	.	≡	14	2	-0	7
Tiszaroff	–		–	–	–	
Túrkeve	.	⌂	16	2	-0	7
Kistelek	–		–	–	–	
Makó	.		13	9	8	
Szeged	.	⌂	12	8	8	0
Szentes	.		12	9	8	
Borsodnádasd	.	≡	14	-1	-3	
Füged	.	≡	13	-1	-2	
Hidasnémeti	.	≡	14	-2	-3	
Jósvafő	.		13	1	-2	8
Lillafüred	.	⌂	10	1	0	
Miskolc	.	≡	13	-1	-2	7
Putnok	.	≡	14	-1	-3	
Sárospatak	–		–	–	–	
Szendrőlád	–		–	–	–	
Tokaj	.		11	0	0	
Kisvárda	.	⌴	14	-2	-4	8
Mátészalka	–		–	–	–	
Nyíregyháza	.	⌴	14	-4	-7	8
Nyírlugos	–		–	–	–	
Pátyod	–		–	–	–	
Tiszabecs	–		–	–	–	
Vásárosnamény	–		–	–	–	
Záhony	–		–	–	–	
Berettyóújfalu	.	⌂	16	2	2	
Debrecen	.	⌂	14	-1	-2	8
Hajdúdorog	–		–	–	–	
Hortobágy	–		–	–	–	
Körösszakál	–		–	–	–	
Polgár	.	≡	13	-2	-3	
Békéscsaba	.	⌂	13	1	-0	3
Mezőhegyes	.		13	9	8	0
Orosháza	.	⌂	12	8	3	
Szarvas	.	≡	14	3	1	4
Szeghalom	.	⌂	16	1	1	

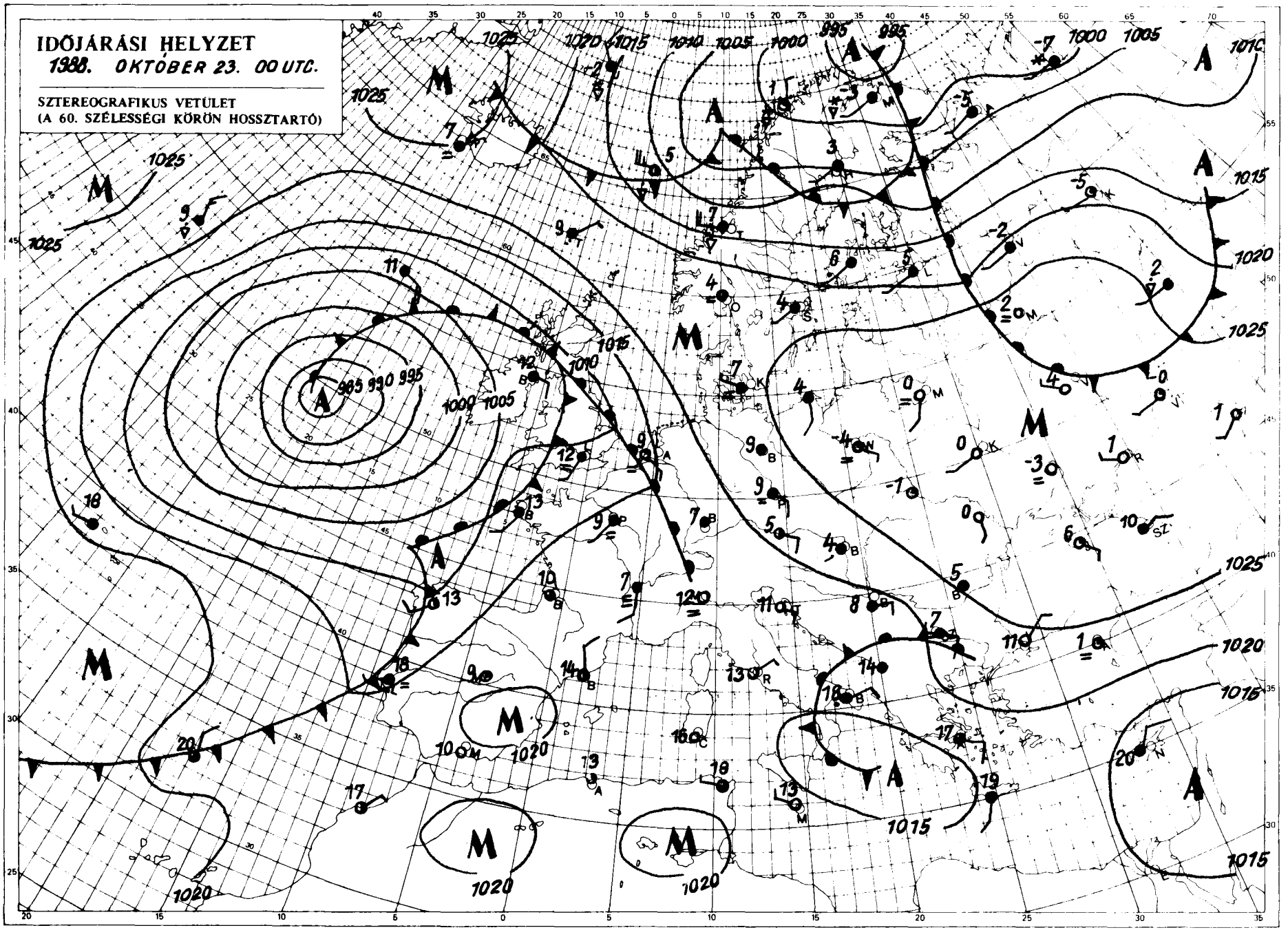

KIADJA: ORSZÁGOS METEOROLÓGIAI SZOLGÁLAT
Kiadásért felel: Barát József, az Országos Meteorológiai Szolgálat elnöke – Készült: az Országos Meteorológiai Szolgálat Nyomdájában, Budapest – Felelős vezető: Máthé Gyuláné – Munkaszám: 89.622. Szerkesztésért felel: Kapovits Albert, a Központi Előrejelző Intézet igazgatója

Készíti: a KEI Rövidtávú Előrejelző Osztálya – Szakmai felelős: Németh Lajos osztályvezető – Megjelenik naponként
Megrendelhető: 1024 Budapest, II., Kitaibel Pál utca 1. – Pénzügyi Osztály – Telefon: 353-500
Jelmagyarázat a havi mellékletben

IDŐJÁRÁSI NAPIJELENTÉS

ЕЖЕДНЕВНЫЙ МЕТЕОРОЛОГИЧЕСКИЙ БЮЛЛЕТЕНЬ · DAILY WEATHER REPORT
BULLETIN QUOTIDIEN DE TEMPS · TÄGLICHER WETTERBERICHT

101. évfolyam 298. szám + Budapest + 1988.október 24.hétfő

Az időjárási helyzet és a várható időjárás:

A Brit-szigetek nyugati partjaihoz közel ciklon örvénylik, amely ott többfelé okoz esőt. Egy másik, nagyméretü alacsony nyomású légörvény található a Kelet-Európai-sikság északi része fölött, amelynek nyugati oldalán viharos északi széllel hideg, sarkvidéki eredetü levegő közeledik Közép-Európa irányába. A hideg levegő útját jelentős hőmérsékletcsökkenés és elszórt hózápor kiséri. Nyugodt, csendes, őszi időt jelentenek Dél-és Közép-Európából, ahol a hajnali párától, ködtől eltekintve, száraz az idő. A Kárpát-medence időjárásában átalakulás kezdődik, az Észak-Európában felhalmozódott hideg levegő rövidesen elárasztja országunkat.

Magyarországon vasárnap eleinte országszerte borult, párás, helyenként tartósan ködös idő volt. A délutáni órákban főként a délkeleti megyékben szakadozott fel a felhőzet és sütött ki a nap. Ma reggel 7 óráig csupán jelentéktelen ködszitálás fordult elő néhány helyen. A hőmérséklet csúcsértéke 10 és 15 fok között alakult. Ma hajnalra -1, +8 fokig csökkent a hőmérséklet, az alacsonyabb értékek északkeleten voltak. Délelőtt eleinte borult, párás, többfelé ködös idő volt, majd egyre többfelé szünt meg a köd, szakadozott fel a felhőzet. A hőmérséklet 11 órára 8, 13 fokig emelkedett.

Ma 12 órakor Budapesten 12 fokot mértek, a tengerszintre átszámitott légnyomás 1018 hPa, változatlan.

Várható időjárás kedd estig:

Keleten is csökken a felhőzet, tovább tisztul az idő, majdnem mindenütt megszünnek a ködök. A felhőátvonulásokból szórványos zápor, ma az éjféli óráktól a hegyekben már kisebb hózápor is várható. A mind többhelyütt északnyugatira, északira forduló szél megerősödik, gyakran lesznek viharos széllökések. A várható legalacsonyabb éjszakai hőmérséklet általában 1, 6 fok között alakul, néhány szélcsendes helyen gyenge talajmenti fagy is lehet, kedd kora délutánra pedig 6, 11 fok várható.

Bozóki István s.k.

TÁVOLABBI KILÁTÁSOK SZERDÁTÓL-SZOMBATIG:

A hét közepén derült, száraz idő, erős éjszakai lehüléssel. A hét végén párás, ködös, felhős idő, az éjszakai lehülés mérséklődik. A legalacsonyabb hajnali hőmérséklet eleinte -6, -1, a hét végén -1, +4 fok között várható, a legmagasabb nappali hőmérséklet általában +5, +10 fok között lesz. Jelentős mennyiségü / legalább 5 mm napi / csapadék nem várható.

KÖZÉPTÁVÚ ELŐREJELZŐ CSOPORT

A hőmérséklet napi középértéke és eltérése a sokévi átlagtól / Budapest belterületén/:

1988. október 23.	9,5°C	-0,3°C

1871 óta ezen a napon Budapesten előfordult

legmagasabb hőmérséklet:	23,2°C /1943/
legalacsonyabb hőmérséklet:	-3,2°C /1890/

LEGMAGASABB HŐMÉRSÉKLET

19 88. X. 23.

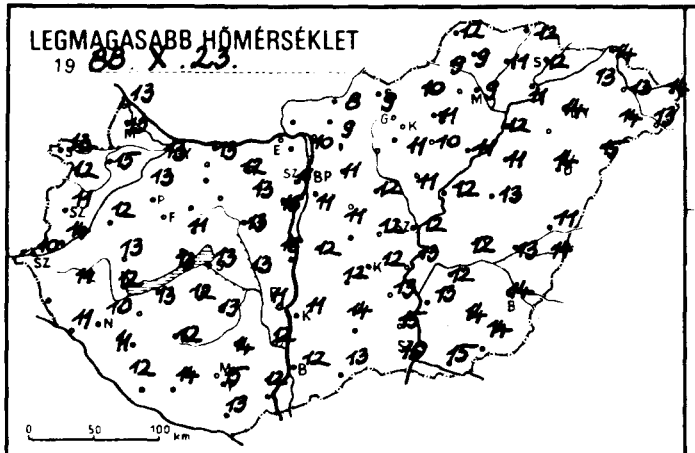

LEGALACSONYABB HŐMÉRSÉKLET

19 88. X. 24.

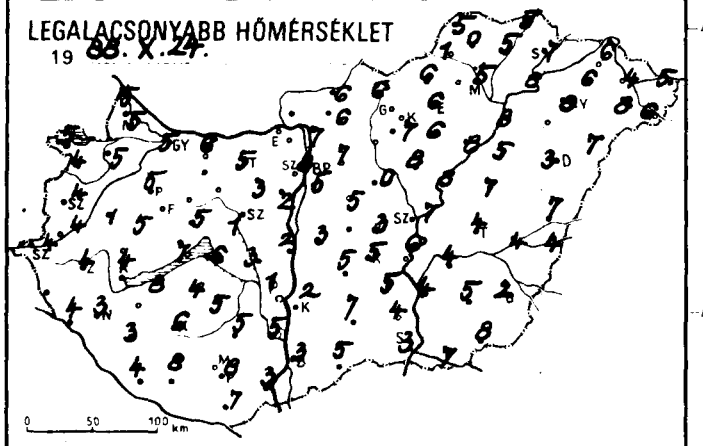

24 órás CSAPADÉKELOSZLÁS

19 88. X. 23. 7h -tól X. 24. 7h -ig.

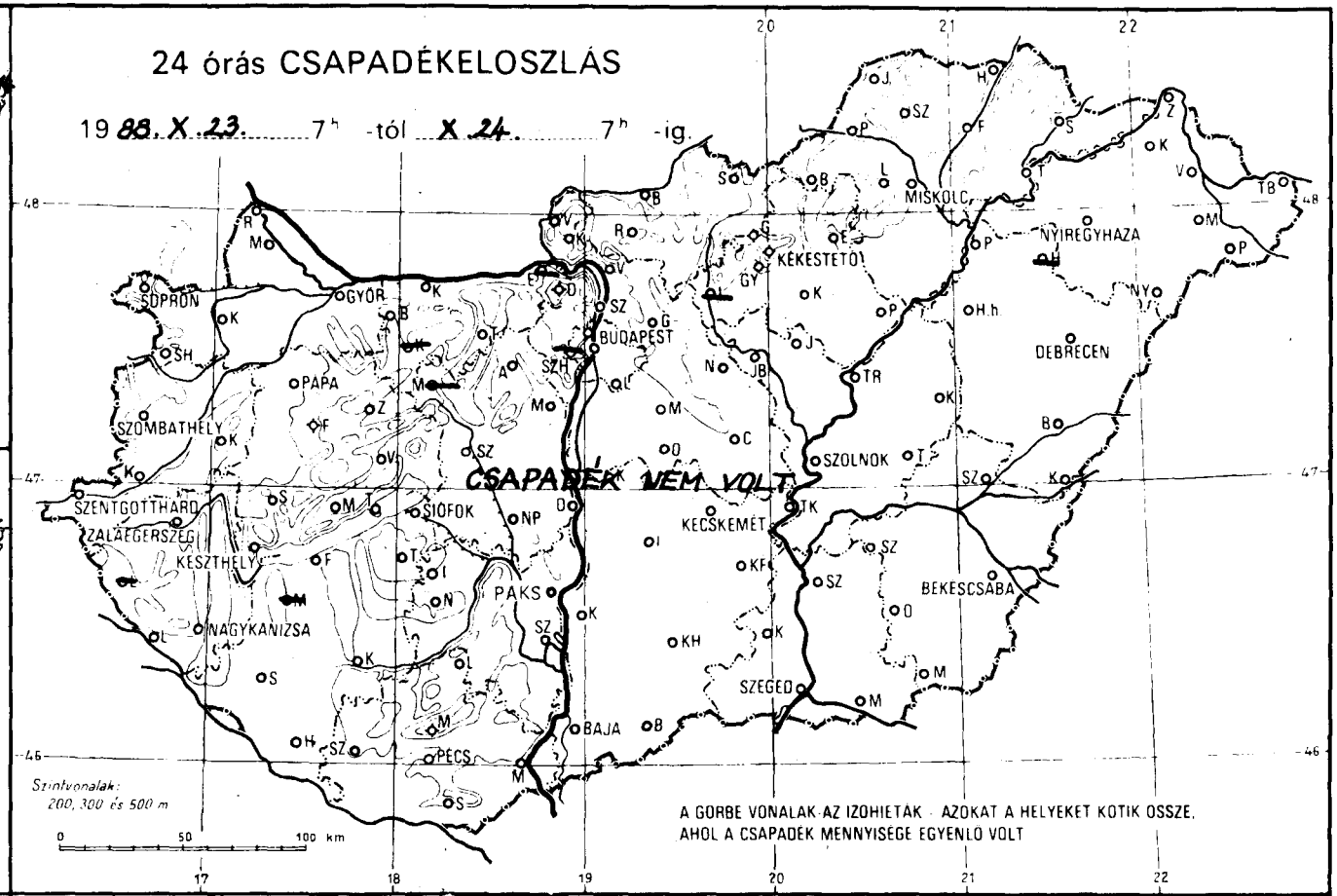

RADIÁCIÓS MINIMUM

19 88. X. 24.

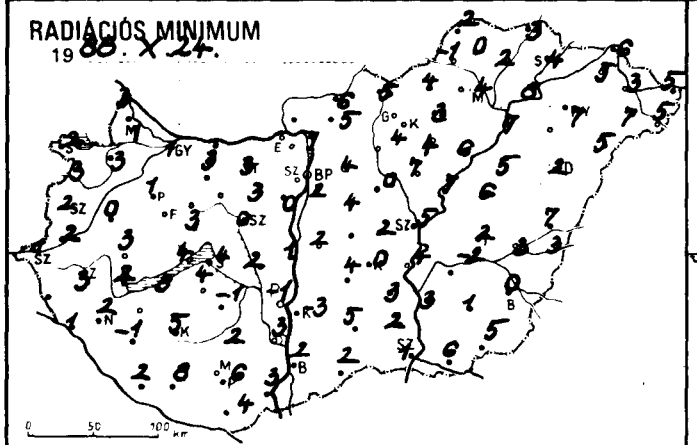

NAPFÉNYTARTAM

19 88. X. 23.

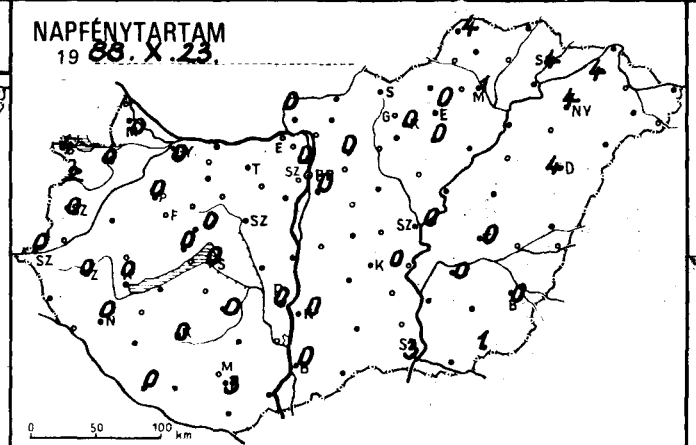

19

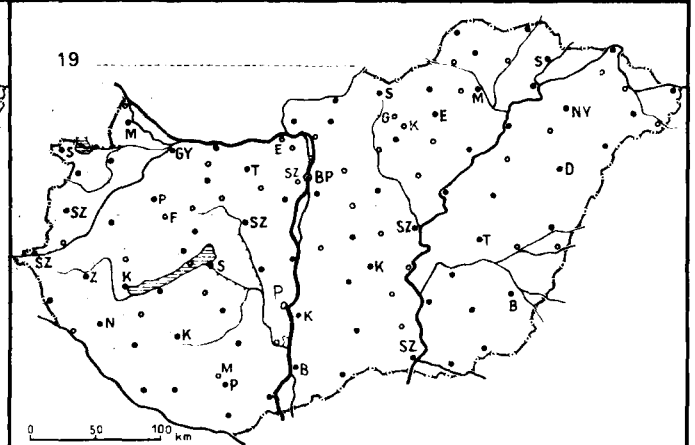

1988.X.24 h-ig az utolsó 24 óra adatai						Előző nap napos órái
állomás	csapadék (mm)		max. hőmérséklet	min. hőmérséklet	rad. min.	
Győr	.		13	5	1	0
Kapuvár	.		15	5	3	0
Mosonmagyaróvár	.		13	5	1	0
Rajka	.		13	5	3	
Sopron	.		13	5	2	4
Sopronhorpács	.		12	4	3	2
Káld	.		12	1	0	
Körmend	.		14	4	2	
Szentgotthárd	.		10	4	1	0
Szombathely	.		11	4	2	0
Lenti	–		–	–	–	
Letenye	.		11	4	1	
Nagykanizsa	.		10	3	2	0
Zalaegerszeg	.		11	4	3	0
Farkasgyepű	.		13	4	4	
Keszthely	.		12	4	2	0
Mencshely	.		11	4	2	0
Pápa	.		13	5	1	0
Sümeg	.		13	5	3	
Tihany	.		13	7	4	
Veszprém	.		11	5	3	0
Zirc	.		10	3	1	
Fonyód	.		13	8	8	
Homokszt. györgy	.		12	4	2	0
Kaposvár	.		12	6	5	0
Marcali	–		–	–	–	
Siófok	.		13	6	4	0
Somogyszob	.		11	3	-1	
Tab	.		12	4	4	
Bábolna	.		12	5	2	
Esztergom	–		–	–	–	
Kisbér	–		–	–	–	
Komárom	.		13	6	3	
Tatabánya	.		12	5	3	
Alcsútdoboz	.		13	3	3	
Dunaújváros	.		16	2	1	
Martonvásár	.		16	2	0	
Mór	–		–	–	–	
Sárbogárd	.		13	3	2	
Szabadbattyán	.		13	1	0	
Iregszemcse	.		13	5	-1	0
Lengyel	.		14	5	2	
Paks	.		11	1	-1	0
Szekszárd	.		12	5	3	
Árpádtető	.		10	6	5	
Mohács	.		12	3	3	
Pécs	.		13	8	6	3
Siklós	.		13	7	4	
Szigetvár	.		14	8	8	
Budaörs	.		12	3	1	
Bp. Lőrinc	.		11	5	2	0
Bp. Met. Int.	.		11	8	–	0
Bp. Szab. hegy	–		–	–	–	
Cegléd	.		12	3	2	
Dobogókő	.		8	4	4	
Gödöllő	.		11	7	4	0
Királyrét	.		9	6	4	
Monor	.		11	5	4	
Nagykáta	.		12	0	0	
Szentendre	.		11	7	6	

1988.X.24 h-ig az utolsó 24 óra adatai						Előző nap napos órái
állomás	csapadék (mm)		max. hőmérséklet	min. hőmérséklet	rad. min.	
Vác	.		10	7	7	
Vámosmikola	.		9	7	6	0
Baja	.		13	3	2	0
Bácsalmás	.		13	5	2	
Izsák	.		12	5	4	
Kalocsa	.		11	2	-3	0
Kecskemét	.		12	5	0	0
Kiskunfélegyháza	.		13	5	3	
Kiskunhalas	.		14	7	5	
Kunszentmiklós	.		12	3	2	
Tiszakécske	.		13	6	4	
Balassagyarmat	.		8	6	6	
Romhány	.		9	6	5	
Salgótarján	.		9	6	5	
Eger	.		11	6	3	0
Galyatető	.		7	3	2	
Gyöngyös	.		11	7	4	
Kékestető	.		6	3	3	0
Kompolt	.		10	6	4	0
Lőrinci	–		–	–	–	
Poroszló	.		11	8	6	
Jászapáti	.		11	8	7	
Jászberény	.		10	7	6	
Karcag	.		13	7	6	
Szolnok	.		12	7	5	0
Tiszaroff	.		12	8	7	
Túrkeve	.		12	4	2	0
Kistelek	.		15	4	2	
Makó	.		15	7	6	
Szeged	.		16	3	1	3
Szentes	.		13	4	3	
Borsodnádasd	.		10	6	4	
Füged	.		11	5	2	
Hidasnémeti	.		12	5	3	
Jósvafő	.		12	5	2	4
Lillafüred	.		10	5	3	
Miskolc	.		9	5	4	1
Putnok	.		9	1	-1	
Sárospatak	.		12	7	4	4
Szendrőlád	.		9	0	0	
Tokaj	.		11	8	8	
Kisvárda	.		13	6	5	4
Mátészalka	.		14	8	7	
Nyíregyháza	.		14	8	7	4
Nyírlugos	.		15	7	5	
Pátyod	.		13	6	5	
Tiszabecs	.		14	5	5	
Vásárosnamény	.		13	4	3	
Záhony	.		14	6	6	
Berettyóújfalu	.		11	7	7	
Debrecen	.		14	3	2	4
Hajdúdorog	.		–	–	–	
Hortobágy	.		11	5	5	
Körösszakál	.		14	4	3	
Polgár	.		12	8	7	
Békéscsaba	.		14	2	0	0
Mezőhegyes	.		14	8	5	1
Orosháza	.		14	5	1	
Szarvas	.		12	4	-2	0
Szeghalom	.		13	4	3	

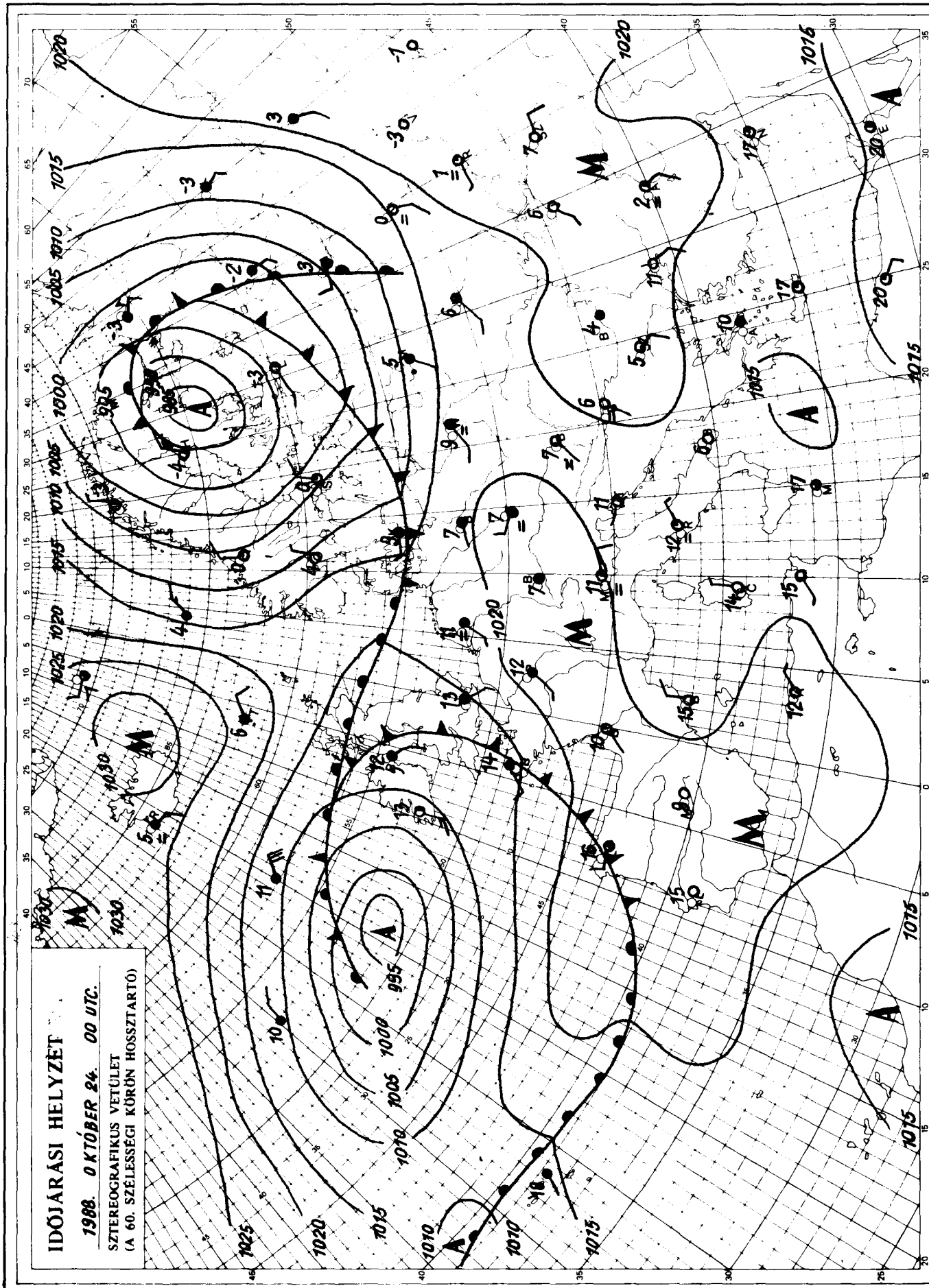

KIADJA: ORSZÁGOS METEOROLÓGIAI SZOLGÁLAT
Kiadásért felel: Barát József, az Országos Meteorológiai Szolgálat elnöke – Készült az Országos Meteorológiai Szolgálat Nyomdájában, Budapest – Felelős vezető: Máthé Gyuláné – Munkaszám: 68.821 – Szerkesztésért felel: Kapovits Albert, a Központi Előrejelző Intézet igazgatója

Készíti: a KEI Rövidtávú Előrejelző Osztálya – Szakmai felelős: Németh Lajos osztályvezető – Megjelenik naponként
Megrendelhető: 1024 Budapest, II., Kitaibel Pál utca 1. – Pénzügyi Osztály – Telefon: 353-500
Jelmagyarázat a havi mellékletben

IDŐJÁRÁSI NAPIJELENTÉS

ЕЖЕДНЕВНЫЙ МЕТЕОРОЛОГИЧЕСКИЙ БЮЛЛЕТЕНЬ • DAILY WEATHER REPORT
BULLETIN QUOTIDIEN DE TEMPS • TÄGLICHER WETTERBERICHT

101. évfolyam 299. szám + Budapest + 1988.október 25 .kedd

Az időjárási helyzet és a várható időjárás:

Dél-Európában, a Földközi-tenger partvidékén a hajnali, reggeli pára, köd megszünését többnyire derült, napos, mérsékelten meleg idő követi. Ugyanakkor a kontinens nagyobbik részén változékony az időjárás. Az Észak-orosz-hátság feletti középponttal örvénylik az a ciklon, amely sarki hideg levegőt szállit a kontinens belsejébe. Hatására Észak-Európában többfelé fordulnak elő hózáporok, és gyakran erős az északi szél. Ma a hajnali órákra a hideg levegő első hulláma elérte az Északi-Kárpátokat: Valószinü, hogy az elkövetkező időszakban a Kárpát-medencében szintén változékonyra fordul az időjárás.

Magyarországon hétfőn előbb a délnyugati megyékben, később másutt is felszakadozott időnként a felhőzet. Sokfelé párás, a Dunántúlon helyenként hosszabb ideig ködös idő volt. Szórványosan fordult elő kisebb eső, zápor. A kedd reggelig lehullott csapadék mennyisége csapadéknyom és 2 mm között alakult. Hétfőn a hőmérséklet csúcsértéke az ország nagy részén 9, 14 fok között váltakozott. Kedd hajnalra pedig jobbára 3, 8 fokig hült le a levegő. Északkeleten helyenként gyenge talajmenti fagy is előfordult. Ma délelőtt az országban túlnyomóan borult, párás idő volt. Néhány helyen gyenge eső esett. A szél mérsékelt maradt. A hőmérséklet 11 órakor az országban 7, 13 fok között alakult.

Ma 12 órakor Budapesten a hőmérséklet 10 fok, a tengerszintre átszámitott légnyomás 1022 hPa, gyengén emelkedik.

Várható időjárás szerda estig:

Eleinte jobbára erősen felhős idő, majd felhőátvonulás, szerdán már az ország nagy részén napos, a nyugati, délnyugati megyékben még felhős idő várható. Kedden helyenként kisebb eső, futó zápor valószinü, az Északi-Középhegységben futó hózápor is előfordulhat. Az északkeleti szél csak átmenetileg erősödik meg.
A legalacsonyabb éjszakai hőmérséklet északkeleten -1, -5 fok között, másutt 0, +5 fok között, a legmagasabb nappali hőmérséklet szerdán 5, 10 fok között alakul.

Török Dénes s.k.

A hőmérséklet napi középértéke és eltérése a sokévi átlagtól / Budapest belterületén/:

1988. október 24.	10,1°C	+0,4°C

1871 óta ezen a napon Budapesten előfordult

legmagasabb hőmérséklet:	23,2°C	/1923/
legalacsonyabb hőmérséklet:	-4,6°C	/1890/

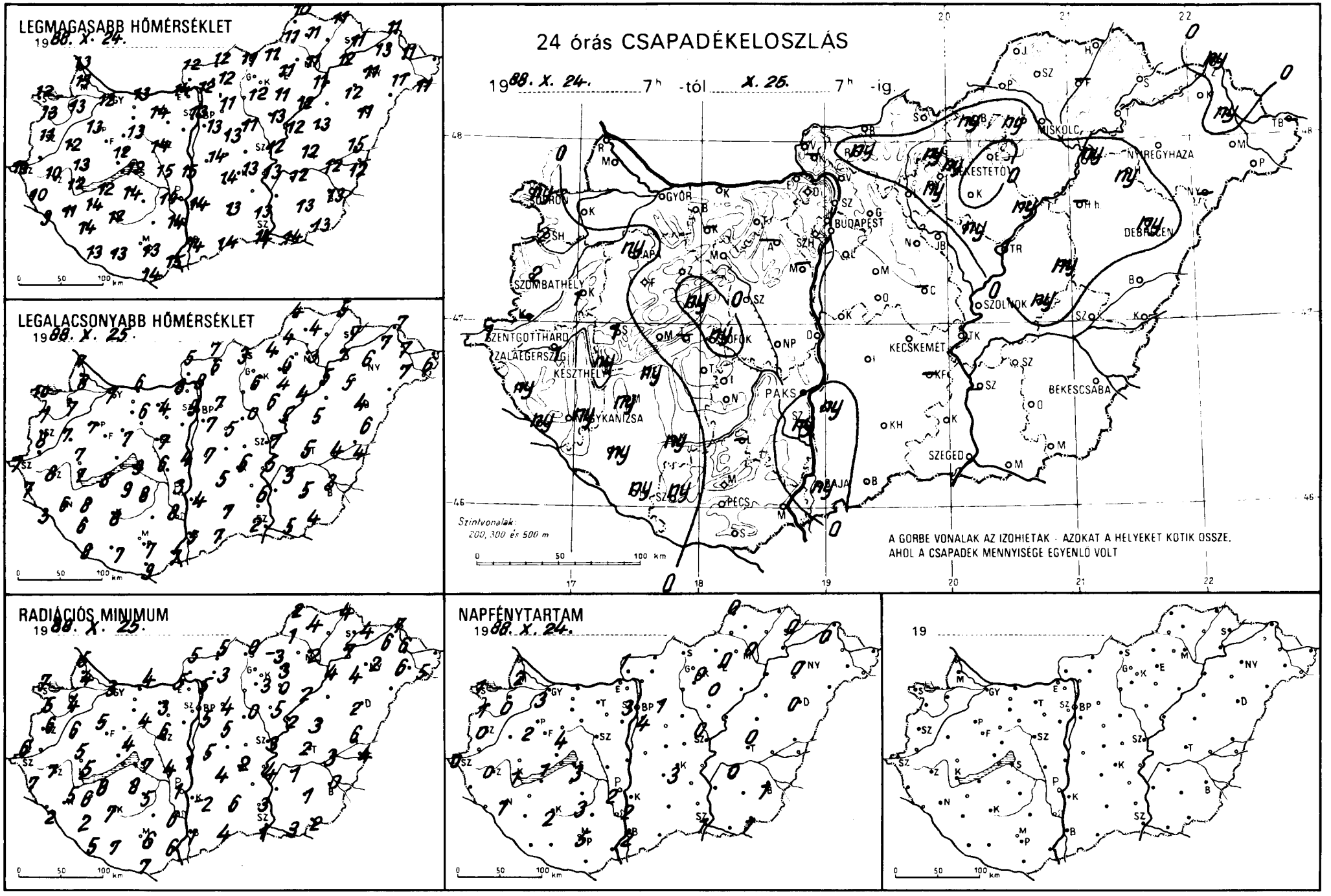
LEGMAGASABB HŐMÉRSÉKLET
1988. X. 24.
LEGALACSONYABB HŐMÉRSÉKLET
1988. X. 25.
24 órás CSAPADÉKELOSZLÁS
1988. X. 24. 7h -tól X. 25. 7h -ig.
Szintvonalak: 200, 300 és 500 m
A GÖRBE VONALAK AZ IZOHIETÁK - AZOKAT A HELYEKET KÖTIK ÖSSZE, AHOL A CSAPADÉK MENNYISÉGE EGYENLŐ VOLT
RADIÁCIÓS MINIMUM
1988. X. 25.
NAPFÉNYTARTAM
1988. X. 24.
19
0 50 100 km

1988. X. 25. 07^{h}-ig az utolsó 24 óra adatai						Előző nap napos órái
állomás	csapadék (mm)		max. hőmérséklet	min. hőmérséklet	rad. min.	
Győr	•	⌐	12	7	3	3
Kapuvár	•	=	13	7	4	0
Mosonmagyaróvár	•	⌐	13	8	4	2
Rajka	•	⌐	13	7	5	
Sopron	ny	⌐	12	10	7	1
Sopronhorpács	2	⌐	13	7	5	1
Káld	1	=	12	7	6	
Körmend	–		–	–	–	
Szentgotthárd	1	≡	10	7	6	0
Szombathely	2	≡	11	8	6	0
Lenti	ny	=	10	7	7	
Letenye	ny		9	3	2	
Nagykanizsa	ny	≡	11	6	5	1
Zalaegerszeg	1	≡	10	8	7	0
Farkasgyepű	•	≡	13	6	4	
Keszthely	ny	≡	12	7	5	1
Mencshely	•	=	11	6	4	1
Pápa	ny	⌐	13	7	5	2
Sümeg	1	,≡	13	7	5	
Tihany	–		–	–	–	
Veszprém	ny	∨⌐	12	7	4	4
Zirc	•	⌐	11	6	2	
Fonyód	ny		12	8	8	
Homokszt. györgy	ny		13	8	5	0
Kaposvár	ny	⌐	12	8	7	2
Marcali	ny	,⌐	14	8	6	
Siófok	ny	=	12	9	7	3
Somogyszob	ny	,≡	14	6	2	
Tab	•	=	14	9	8	
Bábolna	•		13	4	1	
Esztergom	•		14	8	5	
Kisbér	–		–	–	–	
Komárom	•	⌐	13	6	4	
Tatabánya	•	=	14	4	3	
Alcsútdoboz	–		–	–	–	
Dunaújváros	•	⌐	15	4	1	
Martonvásár	–		–	–	–	
Mór	•	≡	13	6	4	
Sárbogárd	•	⌐	15	6	4	
Szabadbattyán	•	⌐	14	7	6	
Iregszemcse	•	⌐	10	8	5	3
Lengyel	–		–	–	–	
Paks	•	=	14	3	1	2
Szekszárd	ny	=	14	8	6	
Árpádtető	•	=	14	8	6	
Mohács	•	≡	15	7	6	
Pécs	•	⌐	13	7	6	5
Siklós	•	=	14	9	7	
Szigetvár	ny	,=	13	7	7	
Budaörs	•	⌐	14	6	0	
Bp. Lőrinc	•	=	13	7	5	4
Bp. Met. Int.	•	=	13	9	–	3
Bp. Szab. hegy	•		8	7	5	
Cegléd	–		–	–	–	
Dobogókő	•	=	7	5	5	
Gödöllő	•	=	11	7	4	1
Királyrét	–		–	–	–	
Monor	•	≡	13	5	5	
Nagykáta	•	⌐	11	0	0	
Szentendre	•	=	13	8	7	

1988. X. 25. 07^{h}-ig az utolsó 24 óra adatai						Előző nap napos órái
állomás	csapadék (mm)		max. hőmérséklet	min. hőmérséklet	rad. min.	
Vác	•	≡	12	8	5	
Vámosmikola	•	=	12	5	5	1
Baja	ny	≡	14	5	1	2
Bácsalmás	•	=	14	7	4	
Izsák	•		14	5	4	
Kalocsa	ny	≡	14	4	-2	2
Kecskemét	•	⌐	13	6	2	3
Kiskunfélegyháza	–		–	–	–	
Kiskunhalas	•	≡	13	7	6	
Kunszentmiklós	•	=	14	7	5	
Tiszakécske	•	⌐	13	5	4	
Balassagyarmat	•	⌐	12	7	5	
Romhány	ny	,=	12	6	3	
Salgótarján	•	≡	11	3	0	
Eger	•	=	11	6	3	0
Galyatető	ny		7	3	1	
Gyöngyös	ny	,	12	6	3	
Kékestető	ny	∨≡	6	4	2	0
Kompolt	•	⌐	11	4	0	0
Lőrinci	–		–	–	–	
Poroszló	ny	,=	12	4	2	
Jászapáti	ny	=	13	6	5	
Jászberény	•	=	12	6	4	
Karcag	ny	≡	13	5	3	
Szolnok	•	≡	12	7	3	0
Tiszaroff	1	=	12	5	2	
Túrkeve	ny		12	5	2	0
Kistelek	•	=	13	6	3	
Makó	•	≡	14	5	3	
Szeged	•	≡	14	2	1	1
Szentes	–		–	–	–	
Borsodnádasd	ny	=	11	4	-3	
Füged	–		–	–	–	
Hidasnémeti	•	=	11	5	4	
Jósvafő	•	≡	10	4	2	0
Lillafüred	ny	≡,⌐	10	4	3	
Miskolc	•	≡	11	3	2	0
Putnok	•	=	11	4	1	
Sárospatak	•		11	7	4	0
Szendrőlád	•	⌐	11	4	4	
Tokaj	•		12	7	7	
Kisvárda	•	=	13	7	6	0
Mátészalka	•	≡	11	7	6	
Nyíregyháza	•	=	11	6	2	0
Nyírlugos	–		–	–	–	
Pátyod	•	≡	11	6	5	
Tiszabecs	–		–	–	–	
Vásárosnamény	ny		11	7	6	
Záhony	ny	=	11	7	7	
Berettyóújfalu	•	≡	15	6	6	
Debrecen	ny	⌐	11	4	2	0
Hajdúdorog	ny	,=	12	5	4	
Hortobágy	–		–	–	–	
Körösszakál	•		12	4	4	
Polgár	ny	=	11	5	4	
Békéscsaba	•	⌐	13	3	0	1
Mezőhegyes	•	≡	13	4	?	1
Orosháza	•	≡	13	5	1	
Szarvas	•	≡	12	3	1	0
Szeghalom	•	=	12	4	3	

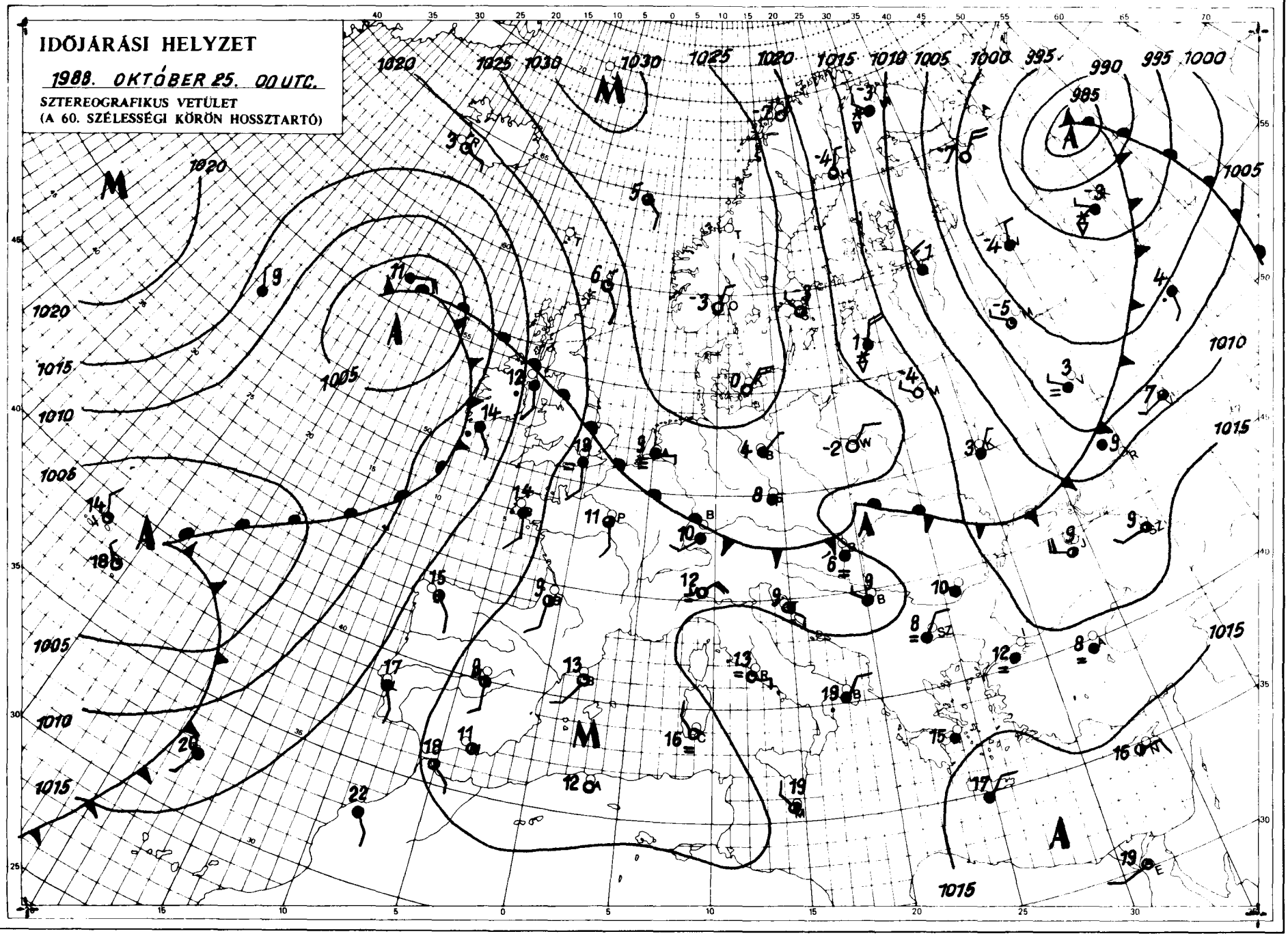

KIADJA: ORSZÁGOS METEOROLÓGIAI SZOLGÁLAT
Kiadásért felel: Barát József, az Országos Meteorológiai Szolgálat elnöke – Készült az Országos Meteorológiai Szolgálat Nyomdájában, Budapest – Felelős vezető: Máthé Gyuláné – Munkaszám: 60.020 Szerkesztésért felel: Kapovits Albert, a Központi Előrejelző Intézet igazgatója
Készíti: a KEI Rövidtávú Előrejelző Osztálya – Szakmai felelős: Németh Lajos osztályvezető – Megjelenik naponként
Megrendelhető: 1024 Budapest, II., Kitaibel Pál utca 1. – Pénzügyi Osztály – Telefon: 363-500
Jelmagyarázat a havi mellékletben

IDŐJÁRÁSI NAPIJELENTÉS

ЕЖЕДНЕВНЫЙ МЕТЕОРОЛОГИЧЕСКИЙ БЮЛЛЕТЕНЬ · DAILY WEATHER REPORT
BULLETIN QUOTIDIEN DE TEMPS · TÄGLICHER WETTERBERICHT

101. évfolyam 300. szám + Budapest + 1988.október 26 .szerda

Az időjárási helyzet és a várható időjárás:

Európa középső és keleti része felett nagy kiterjedésü anticiklon helyezkedik el. Területén általában kevés a felhő, gyenge a légmozgás és erős az éjszakai lehülés. A Kárpátok hegyláncolatától északra -7, -9 fokig hült le a levegő kora hajnalra. A hideg légtömeg határa a Balkán-félsziget északi részén húzódik. Az időjárási frontok pályája továbbra is szárazföldünk északi és nyugati partvidékén húzódik, ezért lényeges időjárásváltozásra továbbra sem számithatunk a Kárpát-medencében.

Magyarországon kedden túlnyomóan borult idő volt. Gyenge eső, futó hózápor az Északi-Középhegységben és a nyugati határvidéken fordult elő. A ma reggel 7 óráig lehullott csapadék mennyisége az emlitett területeken általában 1 és 5 mm között volt. Az élénk északkeleti szelet néhol erős széllökések kisérték. A legmagasabb nappali hőmérséklet kedden általában 5 és 15 fok között alakult. Szerda hajnalra 4 és -7 fok közé hült le a hőmérséklet. Ma délelőtt a délnyugati és a délkeleti országrészben volt felhős az ég, az ország legnagyobb részén azonban derült volt az idő. Az élénk északi szelet sokfelé kisérte erős széllökés. A hőmérséklet 11 órára 3 és 6 fok közé emelkedett.

Ma 12 órakor Budapesten 6 fokot mértek, a tengerszintre átszámitott légnyomás 1032 hPa, változatlan.

Várható időjárás csütörtök estig:

Az ország legnagyobb részén derült, száraz idő várható. A mérsékelt, délkeleti szelet napközben élénk széllökések kisérik. Hideg lesz az éjszaka. A hőmérséklet hajnalban -3 és -8 fok között, csütörtökön kora délután keleten 5, nyugaton 12 fok körül alakul a hőmérséklet.

Wantuch Ferenc s.k.

A hőmérséklet napi középértéke és eltérése a sokévi átlagtól / Budapest belterületén/:

1988. október 25.	9,7°C	+0,1°C

1871 óta ezen a napon Budapesten előfordult

legmagasabb hőmérséklet:	26,4°C	/1923/
legalacsonyabb hőmérséklet:	-4,8°C	/1890/

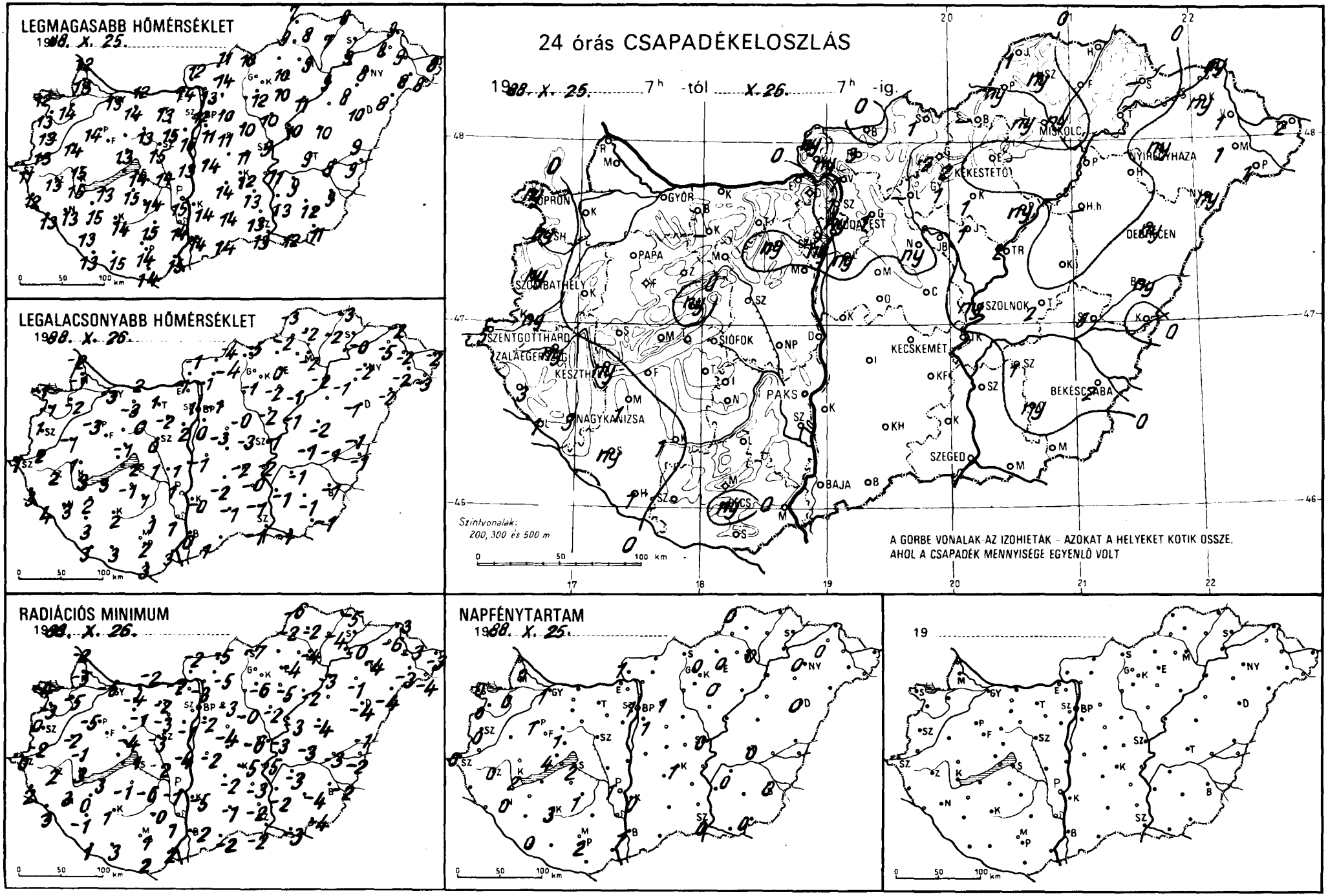
LEGMAGASABB HŐMÉRSÉKLET
1988. X. 25.
LEGALACSONYABB HŐMÉRSÉKLET
1988. X. 26.
24 órás CSAPADÉKELOSZLÁS
1988. X. 25. 7h -tól X. 26. 7h -ig.
Szintvonalak:
200, 300 és 500 m
A GÖRBE VONALAK AZ IZOHIETÁK - AZOKAT A HELYEKET KOTIK ÖSSZE,
AHOL A CSAPADÉK MENNYISÉGE EGYENLŐ VOLT
RADIÁCIÓS MINIMUM
1988. X. 26.
NAPFÉNYTARTAM
1988. X. 25.
19
0 50 100 km

1988.X.26 ^{h}-ig az utolsó 24 óra adatai						Előző nap napos órái
állomás	csapadék (mm)		max. hőmérséklet	min. hőmérséklet	rad. min.	
Győr	.	⌴	13	-3	-6	1
Kapuvár	.	⌴	14	-2	-5	0
Mosonmagyaróvár	.	⌴	13	-1	-5	0
Rajka	.		12	-2	-2	
Sopron	ny	⍒ =	12	-1	-4	0
Sopronhorpács	ny	⌴	13	-1	-3	0
Káld	.		14	-1	-2	
Körmend	ny		13	2	-2	
Szentgotthárd	5	* ≡	11	1	0	0
Szombathely	ny	⍒ =	13	1	0	0
Lenti	3		12	3	2	
Letenye	1		13	4	3	
Nagykanizsa	3	⍒ ⌓	13	3	3	0
Zalaegerszeg	ny	=	13	2	2	0
Farkasgyepű	.		12	-3	-4	
Keszthely	ny	=	15	3	3	2
Mencshely	.	⌴	13	-1	-3	4
Pápa	.	⌴	14	-3	-5	1
Sümeg	.		15	1	-1	
Tihany	.		15	3	1	
Veszprém	ny	* ⌴	13	-1	-4	1
Zirc	.	⌴	11	-1	-3	
Fonyód	.		13	3	3	
Homokszt. györgy	1		13	3	1	0
Kaposvár	1	⌓	14	2	1	3
Marcali	1	, ⌓	15	2	0	
Siófok	.	=	14	2	1	2
Somogyszob	ny		13	3	-1	
Tab	.	=	15	-1	-1	
Bábolna	.		14	-3	-4	
Esztergom	.		14	-1	-2	
Kisbér	–		–	–	–	
Komárom	.	⌓	12	2	-2	
Tatabánya	.		13	1	-2	
Alcsútdoboz	ny	⌴	15	-2	-3	
Dunaújváros	.		13	1	-4	
Martonvásár	.	≡	16	2	-1	
Mór	.	=	13	0	-1	
Sárbogárd	.		14	1	-2	
Szabadbattyán	.	=	15	0	-3	
Iregszemcse	.	⌴	14	1	-6	1
Lengyel	.		15	1	-0	
Paks	.	=	15	1	-1	1
Szekszárd	.		14	1	1	
Árpádtető	.		13	1	-1	
Mohács	.		15	3	2	
Pécs	ny	⌓	14	2	1	2
Siklós	.	=	14	3	2	
Szigetvár	.	⌓	15	3	3	
Budaörs	ny	⍒	13	1	-3	
Bp. Lőrinc	ny	≡	11	0	-2	1
Bp. Met. Int.	ny	,	12	1	–	1
Bp. Szab. hegy	.		13	-1	-2	
Cegléd	ny	, ⌴	11	-3	-6	
Dobogókő	.		8	-3	-5	
Gödöllő	1		10	-1	-3	1
Királyrét	ny	≡ , ⌴	12	-2	-7	
Monor	.	⌴	11	-3	-4	
Nagykáta	ny		10	-0	-0	
Szentendre	1	,	13	1	-1	

1988.X.26 ^{07h}-ig az utolsó 24 óra adatai						Előző nap napos órái
állomás	csapadék (mm)		max. hőmérséklet	min. hőmérséklet	rad. min.	
Vác	1	≡	13	-1	-3	
Vámosmikola	ny	=	12	-1	-2	1
Baja	.	≡	14	0	-2	1
Bácsalmás	.	=	14	1	-2	
Izsák	.		14	-2	-2	
Kalocsa	.		14	-0	-5	0
Kecskemét	.		12	-2	-5	1
Kiskunfélegyháza	.		13	-0	-3	
Kiskunhalas	.	⌴	14	-1	-1	
Kunszentmiklós	.	⌴	14	-1	-2	
Tiszakécske	.	⌴	11	-2	-5	
Balassagyarmat	.	⌴	11	-4	-2	
Romhány	3	≡	14	-4	-5	
Salgótarján	1	⌴	10	-5	-7	
Eger	.		10	0	-4	0
Galyatető	2	* ⌴	6	-7	-8	
Gyöngyös	1	*	12	-1	-6	
Kékestető	2	⍒ ≡	5	-7	-8	0
Kompolt	1		10	-2	-5	0
Lőrinci	–		–	–	–	
Poroszló	ny	⌴	11	-1	-2	
Jászapáti	1		10	-2	-2	
Jászberény	.		10	-2	-3	
Karcag	.	≡	10	-2	-4	
Szolnok	ny		9	-1	-3	0
Tiszaroff	2	=	10	-1	-3	
Túrkeve	2		9	-1	-3	0
Kistelek	.	=	13	-1	-2	
Makó	.		12	-1	-3	
Szeged	.	≡	13	-1	-2	0
Szentes	.		13	-1	-2	
Borsodnádasd	–		–	–	–	
Füged	.		7	-2	-4	
Hidasnémeti	.	=	8	-3	-5	
Jósvafő	1	⌴	7	-3	-6	0
Lillafüred	ny	, ⌴	7	-4	-6	
Miskolc	ny		9	-2	-4	0
Putnok	ny	, ≡	9	-2	-2	
Sárospatak	–		–	–	–	
Szendrőlád	ny	⌴	8	-2	-2	
Tokaj	.		9	-0	-0	
Kisvárda	ny	⌴	8	-5	-6	0
Mátészalka	1	, ⌴	8	-2	-3	
Nyíregyháza	ny		8	-2	-4	0
Nyírlugos	ny	≡	8	-2	-4	
Pátyod	1	⌴	8	-3	-4	
Tiszabecs	2	⌴	8	-2	-3	
Vásárosnamény	1	⌴	9	-2	-3	
Záhony	ny	⌴	9	-2	-3	
Berettyóújfalu	ny	, ⌴	9	-1	-1	
Debrecen	ny	≡	10	-1	-4	0
Hajdúdorog	.		8	-1	-1	
Hortobágy	–		–	–	–	
Körösszakál	.		9	-1	-2	
Polgár	.	=	9	-2	-3	
Békéscsaba	2	⌴	9	-1	-2	0
Mezőhegyes	.		11	-1	-2	0
Orosháza	ny	=	12	-1	-4	
Szarvas	1	≡	9	-1	-3	0
Szeghalom	5		8	-1	-3	

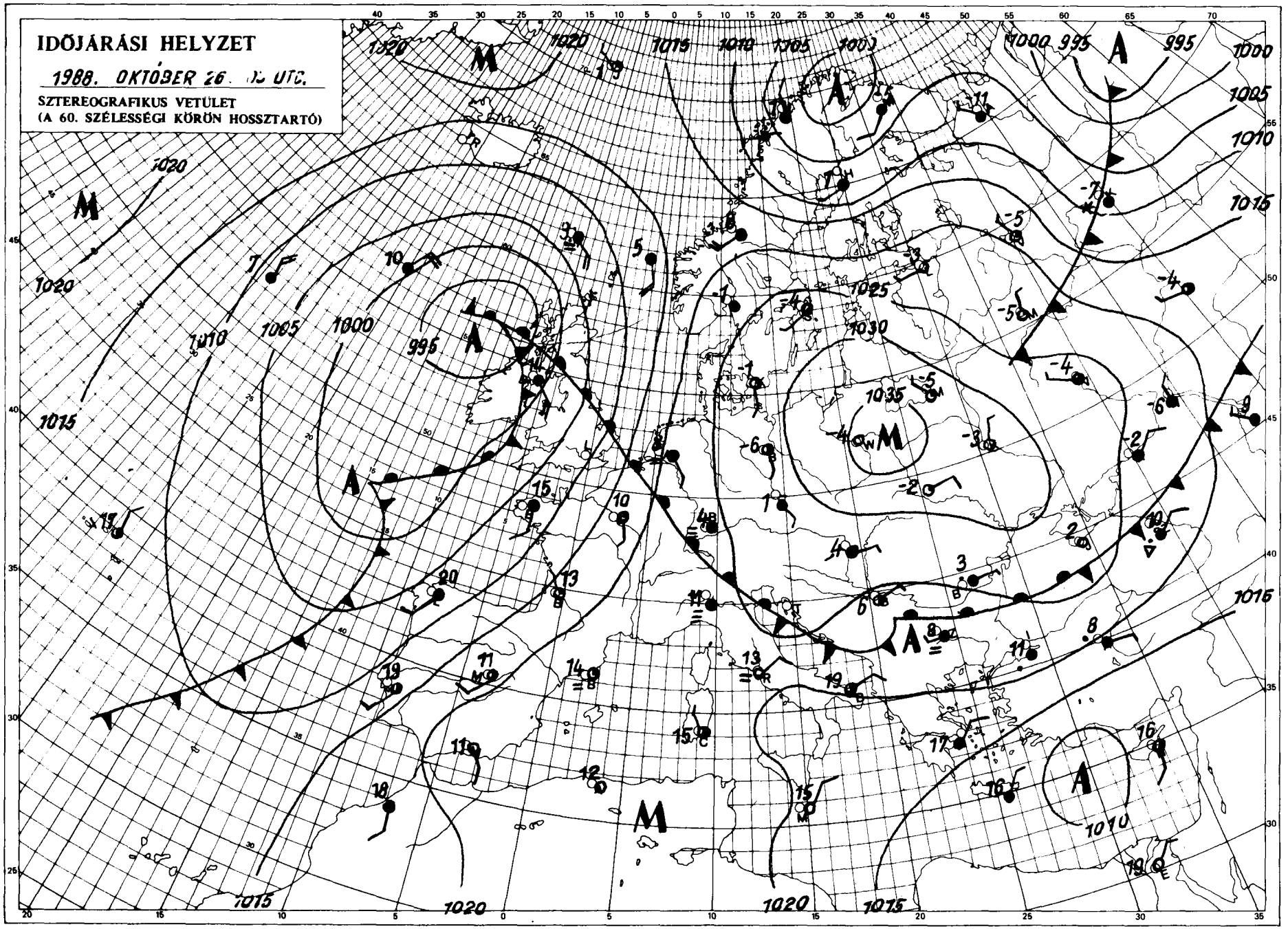

KIADJA: ORSZÁGOS METEOROLÓGIAI SZOLGÁLAT
Kiadásért felel: Bérdi József, az Országos Meteorológiai Szolgálat elnöke – Készült az Országos Meteorológiai Szolgálat Nyomdájában, Budapest – Felelős vezető: Mátrai Gyuláné – Munkaszám: [illegible] Szerkesztésért felel: Kapovits Albert, a Központi Előrejelző Intézet igazgatója

Készíti: a KEI Rövidtávú Előrejelző Osztálya – Szakmai felelős: Németh Lajos osztályvezető – Megjelenik naponként
Megrendelhető: 1024 Budapest, II., Kitaibel Pál utca 1. – Pénzügyi Osztály – Telefon: 363-500
Jelmagyarázat a havi mellékletben

IDŐJÁRÁSI NAPIJELENTÉS

ЕЖЕДНЕВНЫЙ МЕТЕОРОЛОГИЧЕСКИЙ БЮЛЛЕТЕНЬ · DAILY WEATHER REPORT
BULLETIN QUOTIDIEN DE TEMPS · TÄGLICHER WETTERBERICHT

101. évfolyam 301. szám + Budapest + 1988.október 27.csütörtök

Az időjárási helyzet és a várható időjárás:

Észak-Európában és a Brit-szigetek térségében délnyugat, északkelet irányban időjárási frontok haladnak. Az emlitett területeken felhős az ég, sokfelé esik az eső, a Szovjetunió területének északi felén havazik. A kontinens középső és keleti vidékei felett nagy kiterjedésü anticiklon helyezkedik el. Hatására kevés a felhő, erős az éjszakai lehülés, hajnalban jóval fagypont alá süllyed a hőmérséklet. Enyhe az idő Franciaországban és a Földközi-tenger környékén, ahol még mindig 20 fok fölé emelkedik a hőmérséklet. Magyarország időjárásában lényeges változás nem lesz.

Hazánkban szerdán a nyugati határvidéken felhős, másutt túlnyomóan napos volt az idő. A mérsékelt északkeleti szelet időnként erős széllökések kisérték. A hőmérséklet csúcsértéke általában 5 és 10 fok között alakult. Hideg volt az éjszaka, a hőmérséklet hajnalban 0 és -8 fok közé süllyedt. Ma délelőtt az ország legnagyobb részén derült, száraz idő volt. A gyakran élénk délkeleti szelet helyenként erős széllökések kisérték. A hőmérséklet 11 órára 3 és 6 fok közé emelkedett.

Ma 12 órakor Budapesten 7 fokot mértek, a tengerszintre átszámitott légnyomás 1032 hPa, gyengén süllyed.

Várható időjárás péntek estig:

Időnként befelhősödik az ég, de eső nem lesz. Az élénk, helyenként erős délkeleti szél este mérséklődik. Ismét hideg éjszaka várható, -1, -6 fokig hül le a levegő. Pénteken kora délutánra pedig 7, 12 fokig emelkedik a hőmérséklet.

Pálmási Judit s.k.

TÁVOLABBI KILÁTÁSOK SZOMBATTÓL-KEDDIG:

Kevés felhő, csapadék nem valószinü. Az időszak elején párás, helyenként ködös lesz a levegő.
A legalacsonyabb hajnali hőmérséklet eleinte -2, +3, majd -5,0 fok között várható. A legmagasabb nappali hőmérséklet eleinte 9, 14, majd 5, 10 fok között lesz. Jelentős mennyiségü / legalább 5 mm napi / csapadék nem várható.

KÖZÉPTÁVU ELŐREJELZŐ CSOPORT

A hőmérséklet napi középértéke és eltérése a sokévi átlagtól / Budapest belterületén/:

1988. október 26.	4,4°C	-4,9°C

1871 óta ezen a napon Budapesten előfordult

legmagasabb hőmérséklet:	23,5°C /1949/
legalacsonyabb hőmérséklet:	-4,9°C /1946/

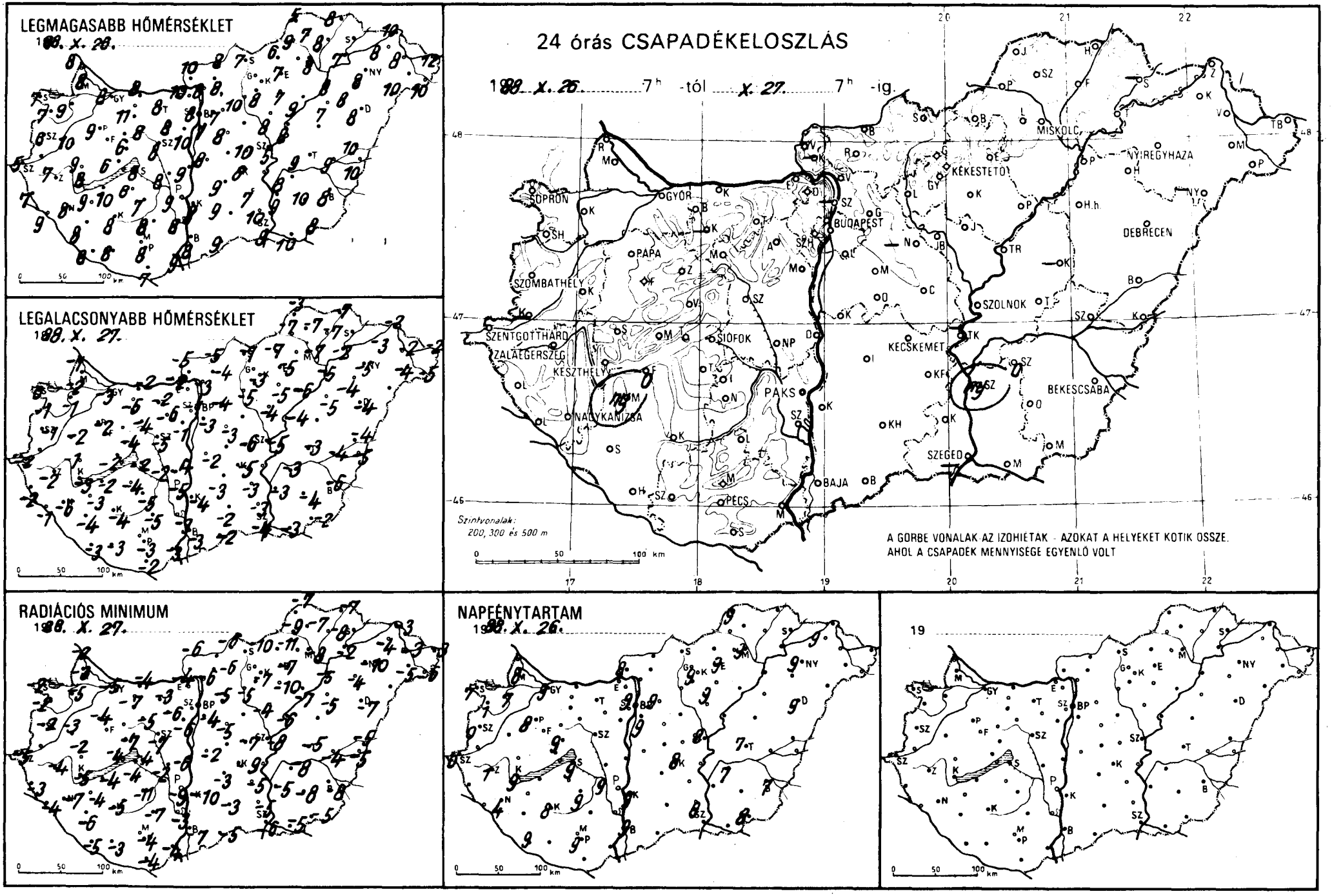
LEGMAGASABB HŐMÉRSÉKLET
1988. X. 28.
LEGALACSONYABB HŐMÉRSÉKLET
1988. X. 27.
24 órás CSAPADÉKELOSZLÁS
1988. X. 26. 7h -tól X. 27. 7h -ig.
SOPRON
GYŐR
BUDAPEST
MISKOLC
NYÍREGYHÁZA
KÉKESTETŐ
DEBRECEN
SZOMBATHELY
PAPA
SZOLNOK
SZENTGOTTHÁRD
ZALAEGERSZEG
KESZTHELY
SIÓFOK
KECSKEMÉT
PAKS
NAGYKANIZSA
BÉKÉSCSABA
SZEGED
BAJA
PÉCS
Szintvonalak:
200, 300 és 500 m
A GÖRBE VONALAK AZ IZOHIÉTÁK - AZOKAT A HELYEKET KÖTIK ÖSSZE,
AHOL A CSAPADÉK MENNYISÉGE EGYENLŐ VOLT
RADIÁCIÓS MINIMUM
1988. X. 27.
NAPFÉNYTARTAM
1988. X. 26.
19
0 50 100 km

1988. X. 27.^{h}-ig az utolsó 24 óra adatai						Előző nap napos órái
állomás	csapadék (mm)		max. hőmérséklet	min. hőmérséklet	rad. min. ?	
Győr	.	⊔	8	-3	-5	9
Kapuvár	.	⊔	9	-1	-5	7
Mosonmagyaróvár	.	⊔	8	-2	-3	8
Rajka	.		8	-1	-2	
Sopron	.		7	0	-2	7
Sopronhorpács	.	⊔	7	-1	-2	1
Káld	.	⊔	10	-2	-3	
Körmend	–		–	–	–	
Szentgotthárd	.	⊔	5	-2	-5	0
Szombathely	.		6	-1	-2	0
Lenti	.		7	-2	-3	
Letenye	.	⊔	9	-1	-4	
Nagykanizsa	.	V	8	-6	-7	4
Zalaegerszeg	.	⊔	7	-2	-4	1
Farkasgyepű	.	≡	8	-3	-4	
Keszthely	.	⊔	8	-3	-5	9
Mencshely	.	⊔	6	-2	-4	9
Pápa	.	⊔	9	-2	-4	8
Sümeg	.	⊔	9	-1	-2	
Tihany	.	⊔	8	-1	-3	
Veszprém	.	⊔	6	-4	-7	9
Zirc	.	≡	5	-4	-7	
Fonyód	.	⊔	10	-2	-4	
Homokszt. györgy	.	⊔	8	-3	-5	9
Kaposvár	.	⊔	8	-4	-5	8
Marcali	ny	V⊔	9	-3	-4	
Siófok	.	⊔	8	-2	-4	9
Somogyszob	.	⊔	8	-4	-6	
Tab	.	⊔	8	-4	-4	
Bábolna	.		11	-5	-7	
Esztergom	.		10	-2	-4	
Kisbér	–		–	–	–	
Komárom	.	⊔	8	-2	-4	
Tatabánya	.	⊔	8	-2	-3	
Alcsútdoboz	.	⊔	8	-6	-6	
Dunaújváros	.	⊔	9	-4	-6	
Martonvásár	.	⊔	10	-1	-6	
Mór	.	⊔	8	-4	-5	
Sárbogárd	.	⊔	8	-2	-2	
Szabadbattyán	.	⊔	8	-5	-7	
Iregszemcse	.	⊔	7	-5	-11	9
Lengyel	.	⊔	8	-5	-7	
Paks	.	⊔	9	-5	-9	9
Szekszárd	.	⊔	8	-3	-3	
Árpádtető	.	⊔	3	-4	-5	
Mohács	.	⊔	9	-3	-4	
Pécs	.	⊔	8	-3	-4	9
Siklós	.	⊔	7	-2	-4	
Szigetvár	.	⊔	8	-3	-3	
Budaörs	.	V	8	-2	-6	
Bp. Lőrinc	.	⊔	7	-3	-4	9
Bp. Met. Int.	.		8	-1	–	9
Bp. Szab. hegy	.	V	3	-2	-4	
Cegléd	.	⊔	10	-6	-7	
Dobogókő	.	⊔	5	-5	-5	
Gödöllő	.	⊔	7	-4	-5	9
Királyrét	–		–	–	–	
Monor	.	⊔	8	-3	-5	
Nagykáta	–		–	–	–	
Szentendre	–		–	–	–	

1988. X. 27.^{h}-ig az utolsó 24 óra adatai						Előző nap napos órái
állomás	csapadék (mm)		max. hőmérséklet	min. hőmérséklet	rad. min.	
Vác	.	⊔	8	-3	-6	
Vámosmikola	.	⊔	10	-5	-6	8
Baja	.	⊔	8	-3	-7	9
Bácsalmás	.	⊔	9	-2	-5	
Izsák	.		9	-3	-3	
Kalocsa	.	⊔	8	-4	-10	9
Kecskemét	.	⊔	8	-5	-9	8
Kiskunfélegyháza	.	⊔	7	-3	-5	
Kiskunhalas	.	⊔	9	-2	-3	
Kunszentmiklós	.	⊔	8	-2	-2	
Tiszakécske	–		–	–	–	
Balassagyarmat	.	⊔	8	-5	-6	
Romhány	.	⊔	8	-4	-6	
Salgótarján	.	≡	7	-7	-10	
Eger	.	⊔	7	-5	-7	9
Galyatető	.	⊔	2	-7	-8	
Gyöngyös	.	⊔	8	-3	-7	
Kékestető	.	V	-1	-6	-7	9
Kompolt	.	⊔	7	-5	-10	9
Lőrinci	.	⊔	10	-5	-5	
Poroszló	.	⊔	9	-6	-7	
Jászapáti	.	⊔	8	-4	-4	
Jászberény	.	⊔	7	-4	-6	
Karcag	–		–	–	–	
Szolnok	.	⊔	5	-5	-8	8
Tiszaroff	.	⊔	8	-4	-6	
Túrkeve	.	⊔	9	-3	-5	7
Kistelek	.	⊔	10	-3	-5	
Makó	.	⊔	10	-3	-5	
Szeged	.	⊔	9	-4	-6	8
Szentes	ny	V⊔	9	-3	-5	
Borsodnádasd	.	⊔	6	-7	-11	
Füged	.	⊔	8	-7	-8	
Hidasnémeti	.	⊔	8	-7	-1	
Jósvafő	.	⊔	5	-3	-7	9
Lillafüred	.	⊔	7	-4	-5	
Miskolc	.	⊔	8	-7	-8	9
Putnok	.	⊔	9	-7	-9	
Sárospatak	–		–	–	–	
Szendrőlád	.	⊔	7	-7	-7	
Tokaj	.		7	-2	-2	
Kisvárda	.	⊔	8	-3	-4	9
Mátészalka	.	⊔	10	-4	-5	
Nyíregyháza	.	⊔	8	-5	-10	9
Nyírlugos	–		–	–	–	
Pátyod	.	⊔	10	-5	-6	
Tiszabecs	.	⊔	12	-2	-3	
Vásárosnamény	.	⊔	8	-2	-3	
Záhony	.	⊔	10	-2	-3	
Berettyóújfalu	.	⊔	10	-4	-5	
Debrecen	.	⊔	8	-4	-7	9
Hajdúdorog	.	⊔	8	-4	-4	
Hortobágy	.		7	-5	-5	
Körösszakál	.	⊔	10	-5	-5	
Polgár	.	⊔	8	-5	-5	
Békéscsaba	.	⊔	8	-6	-8	7
Mezőhegyes	.	⊔	8	-2	-5	8
Orosháza	.	⊔	10	-4	-8	
Szarvas	.	⊔	8	-3	-8	7
Szeghalom	.	⊔	9	-4	-4	

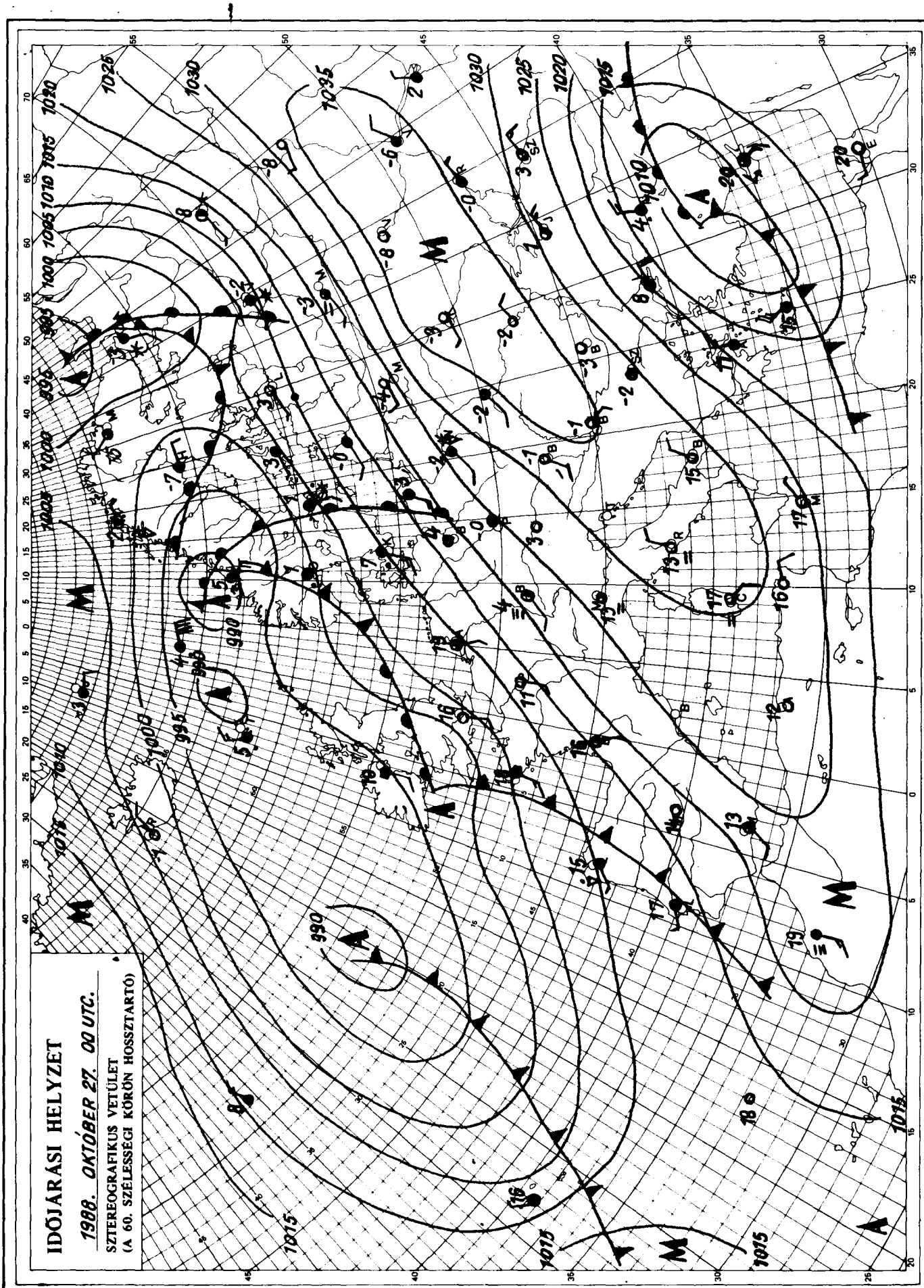

KIADJA: ORSZÁGOS METEOROLÓGIAI SZOLGÁLAT
Kiadásért felel: Barát József, az Országos Meteorológiai Szolgálat elnöke – Készült: az Országos Meteorológiai Szolgálat Nyomdájában, Budapest – Felelős vezető: Máthé Gyuláné – Munkaszám: 89.626. – Szerkesztésért felel: Kapovits Albert, a Központi Előrejelző Intézet igazgatója

Készíti: a KEI Rövidtávú Előrejelző Osztálya – Szakmai felelős: Németh Lajos osztályvezető – Megjelenik naponként
Megrendelhető: 1024 Budapest, II., Kitaibel Pál utca 1. – Pénzügyi Osztály – Telefon: 353-500
Jelmagyarázat a havi mellékletben

IDŐJÁRÁSI NAPIJELENTÉS

ЕЖЕДНЕВНЫЙ МЕТЕОРОЛОГИЧЕСКИЙ БЮЛЛЕТЕНЬ · DAILY WEATHER REPORT
BULLETIN QUOTIDIEN DE TEMPS · TÄGLICHER WETTERBERICHT

101. évfolyam 302. szám + Budapest + 1988. október 28 .péntek

Az időjárási helyzet és a várható időjárás:

Hatalmas méretü ciklon helyezkedik el Észak-Európa fölött. Ott erősen szeles, hideg téli az idő, sokfelé havazik. A hideg légtömeg egyre délebbre nyomul. Egy hulláma elérte a Brit-szigeteket és a Benelux-államokat, ahol záporokat is okozott. A Szovjetunió területének déli részén, valamint az Alpok és a Kárpátok vidékén csöndes az időjárás, kevés a felhő, és meglehetősen hideg van. A Földközi-tenger környékén viszont még kellemesen enyhe az idő. Kora délután 20 fok körül van a hőmérséklet. Magyarország időjárásában változás lesz a hét végén. Az Észak-Európa fölött lévő hideg levegő eléri térségünket.

Csütörtökön országunkban napos, száraz idő volt. Többfelé megélénkült, helyenként megerősödött a délkeleti szél. A hőmérséklet csúcsértéke 6 és 11 fok között volt. Ma éjszaka ismét igen erősen lehült a levegő, csak a nyugati határszélen volt 0 fok körüli a hőmérséklet, általában -2, -7 fokig süllyedt a hőmérséklet. Délelőtt az ország nagy részén derült, száraz idő volt. A nyugati megyékből azonban erős felhősödést jelentettek. A hőmérséklet 11 órakor 3 és 9 fok között volt.

Ma 12 órakor Budapesten 7 fokot mértek, a tengerszintre átszámitott légnyomás 1028 hPa, alig változik.

Várható időjárás szombat estig:

Eleinte a nyugati megyékben, holnap már másutt is gyakran lesz erősen felhős az ég, és szombaton napközben főként északon és nyugaton lesz kisebb eső, zápor. Általában mérsékelt délnyugati, holnap délutántól a Dunántúlon időnként erős északnyugati szél várható.
A legalacsonyabb éjszakai hőmérséklet nyugaton, 0, +3, keleten -2, -6, a legmagasabb nappali hőmérséklet szombaton 8 és 13 fok között alakul.

Nadrai Attila s.k.

A hőmérséklet napi középértéke és eltérés e a sokévi átlagtól / Budapest belterületén/:

1988. október 27.	3,3°C	-5,4°C

1871 óta ezen a napon Budapesten előfordult

legmagasabb hőmérséklet:	23,2°C /1923/
legalacsonyabb hőmérséklet:	-3,0°C /1946/

LEGMAGASABB HŐMÉRSÉKLET

19 88. X. 27.

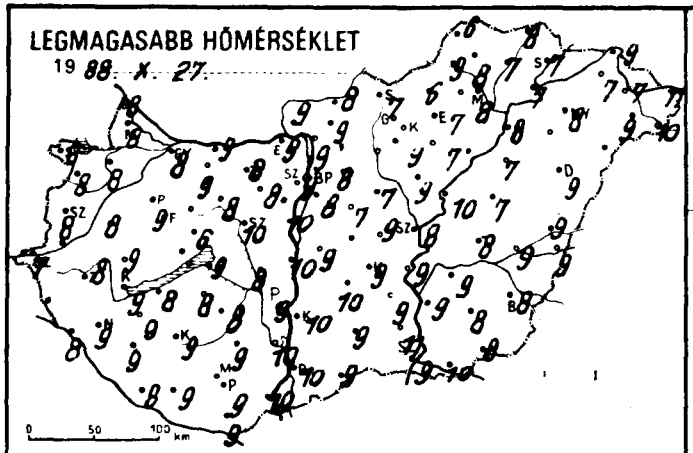

LEGALACSONYABB HŐMÉRSÉKLET

19 88. X. 28.

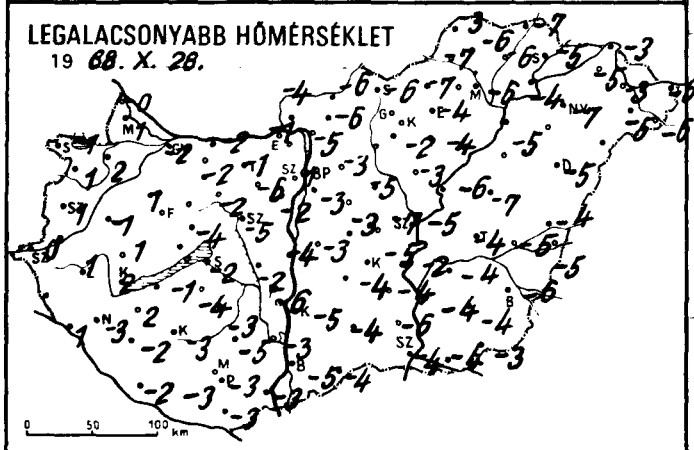

RADIÁCIÓS MINIMUM

19 88. X. 28.

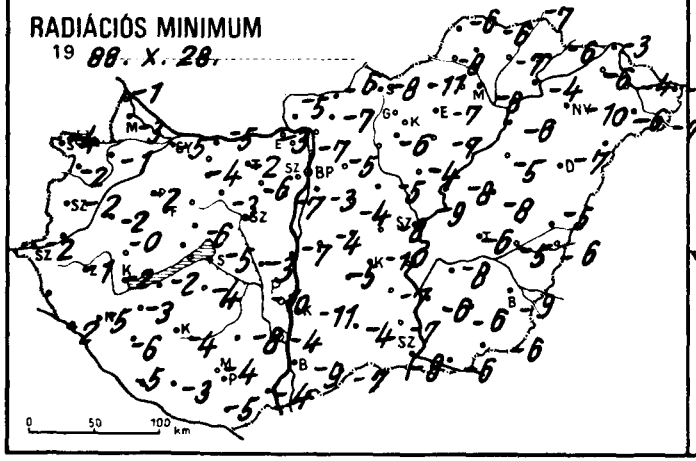

24 órás CSAPADÉKELOSZLÁS

19 88. X. 27. 7h -tól X. 28. 7h -ig.

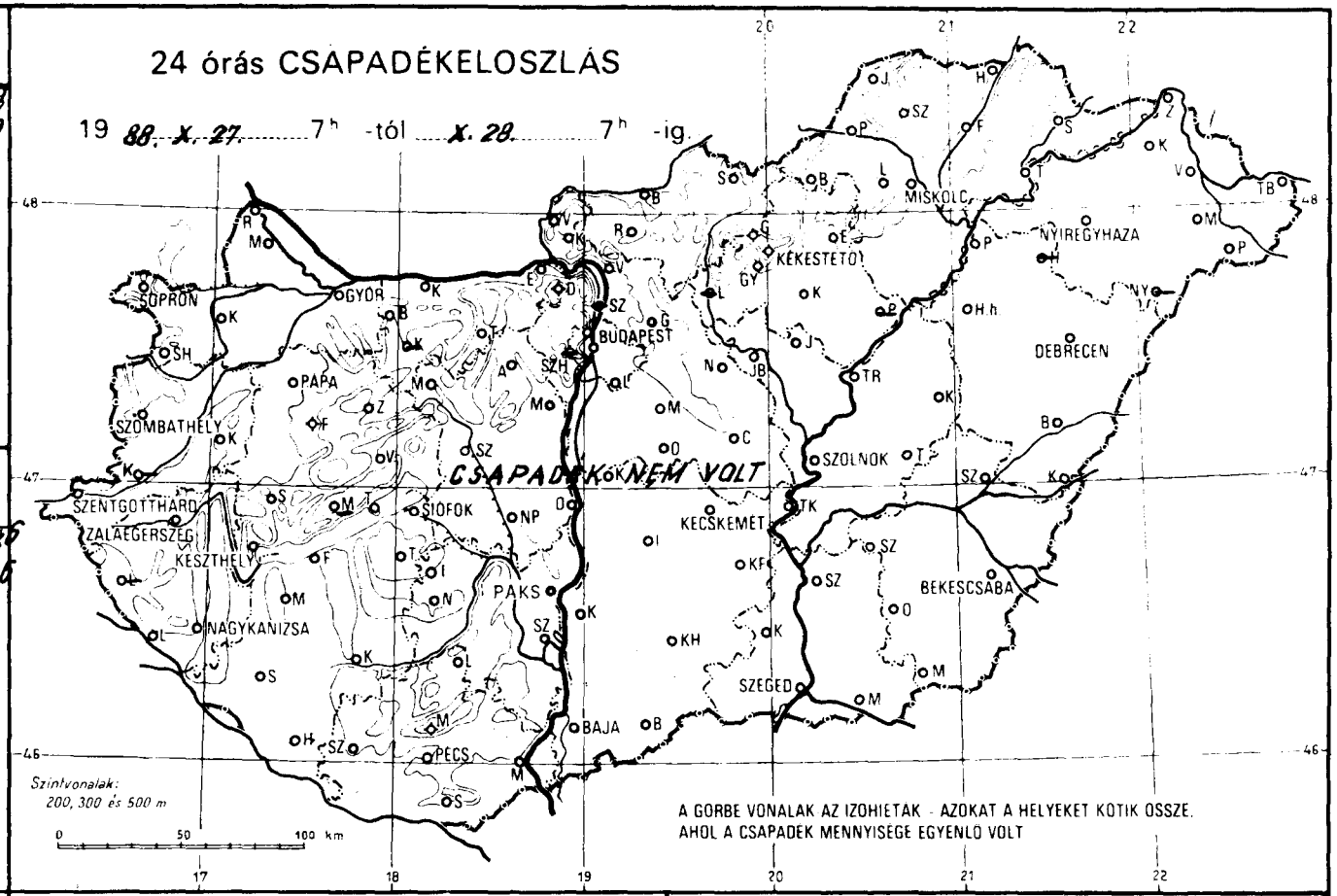

NAPFÉNYTARTAM

19 88. X. 27.

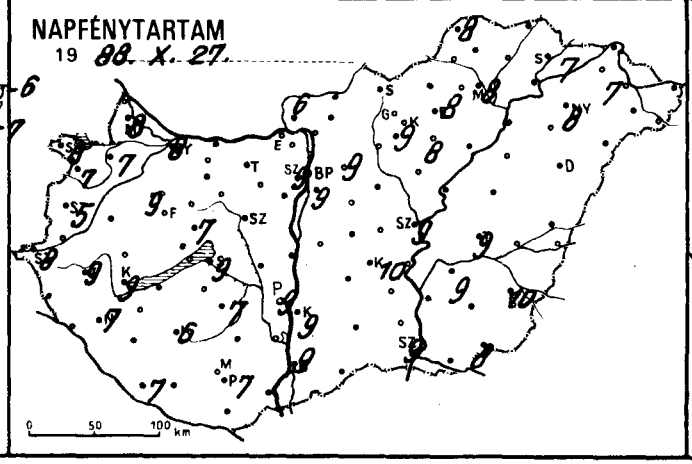

19 .....

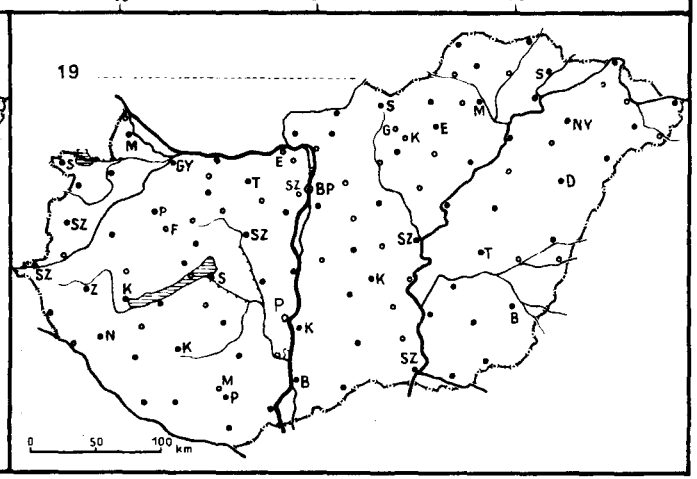

19 88.X.08h-ig az utolsó 24 óra adatai						Előző nap napos órái
állomás	csapadék (mm)		max. hőmérséklet	min. hőmérséklet	rad. min.	
Győr	•		8	-2	-5	8
Kapuvár	•		8	2	-1	7
Mosonmagyaróvár	•		8	1	-3	8
Rajka	•		8	-0	-1	
Sopron	•		8	-1	-4	8
Sopronhorpács	•		8	1	-2	7
Káld	•		8	-1	-2	
Körmend	–		–	–	–	
Szentgotthárd	•		7	0	-2	8
Szombathely	•		8	1	-2	5
Lenti	–		–	–	–	
Letenye	•		8	1	-2	
Nagykanizsa	•		9	-3	-5	7
Zalaegerszeg	•		8	1	-1	9
Farkasgyepű	•		7	-1	-2	
Keszthely	•		9	2	-2	9
Mencshely	–		–	–	–	
Pápa	•		9	1	-2	9
Sümeg	•		9	1	-0	
Tihany	•		9	-0	-2	
Veszprém	•		6	-4	-6	7
Zirc	•		5	-4	-5	
Fonyód	•		8	-1	-2	
Homokszt. györgy	•		8	-2	-5	7
Kaposvár	•		9	-3	-4	6
Marcali	•		9	2	-3	
Siófok	•		9	-2	-5	9
Somogyszob	•		9	-2	-6	
Tab	•		8	-4	-4	
Bábolna	•		9	-2	-4	
Esztergom	•		9	-1	-3	
Kisbér	–		–	–	–	
Komárom	•		9	-2	-5	
Tatabánya	•		8	-1	-2	
Alcsútdoboz	•		8	-6	-6	
Dunaújváros	•		10	-4	-7	
Martonvásár	•		10	-2	-7	
Mór	•		8	-2	-3	
Sárbogárd	•		8	-2	-3	
Szabadbattyán	•		10	-5	-9	
Iregszemcse	•		8	-3	-9	7
Lengyel	•		9	-5	-8	
Paks	•		9	-6	-10	9
Szekszárd	•		10	-3	-4	
Árpádtető	•		6	-0	-3	
Mohács	•		10	-3	-4	
Pécs	•		9	-3	-4	7
Siklós	•		9	-3	-5	
Szigetvár	•		9	-3	-3	
Budaörs	•		10	-3	-7	
Bp. Lőrinc	•		8	-3	-3	9
Bp. Met. Int.	•		9	1	–	9
Bp. Szab. hegy	–		–	–	–	
Cegléd	•		9	-7	-8	
Dobogókő	•		4	-3	-4	
Gödöllő	•		8	-3	-5	9
Királyrét	•		7	-6	-9	
Monor	•		7	-3	-4	
Nagykáta	•		7	-5	-5	
Szentendre	–		–	–	–	

19 88.X.08h-ig az utolsó 24 óra adatai						Előző nap napos órái
állomás	csapadék (mm)		max. hőmérséklet	min. hőmérséklet	rad. min.	
Vác	•		9	-5	-7	
Vámosmikola	•		9	-4	-5	6
Baja	•		10	-5	-9	9
Bácsalmás	•		9	-4	-7	
Izsák	•		10	-4	-5	
Kalocsa	•		10	-5	-11	9
Kecskemét	•		9	-5	-10	10
Kiskunfélegyháza	•		9	-4	-7	
Kiskunhalas	•		9	-4	-4	
Kunszentmiklós	•		9	-3	-4	
Tiszakécske	•		9	-2	-8	
Balassagyarmat	•		8	-6	-6	
Romhány	•		9	-6	-7	
Salgótarján	•		7	-6	-8	
Eger	•		7	-4	-7	8
Galyatető	•		1	-3	-6	
Gyöngyös	•		9	-2	-6	
Kékestető	•		1	-3	-4	9
Kompolt	•		7	-4	-7	8
Lőrinci	–		–	–	–	
Poroszló	–		–	–	–	
Jászapáti	•		9	-3	-4	
Jászberény	•		8	-5	-6	
Karcag	•		7	-7	-8	
Szolnok	•		8	-5	-9	9
Tiszaroff	•		10	-6	-8	
Túrkeve	•		8	-4	-6	9
Kistelek	•		11	-6	-7	
Makó	•		10	-4	-6	
Szeged	•		9	-4	-8	9
Szentes	•		9	-4	-6	
Borsodnádasd	•		6	-7	-11	
Füged	•		7	-6	-7	
Hidasnémeti	•		8	-7	-7	
Jósvafő	•		6	-3	-6	8
Lillafüred	•		8	-4	-5	
Miskolc	•		8	-6	-8	8
Putnok	•		9	-7	-8	
Sárospatak	•		7	-5	-6	7
Szendrőlád	•		8	-6	-6	
Tokaj	•		7	-4	-4	
Kisvárda	•		9	-5	-6	7
Mátészalka	•		9	-5	-6	
Nyíregyháza	•		8	-7	-10	8
Nyírlugos	–		–	–	–	
Pátyod	•		10	-6	-7	
Tiszabecs	•		11	-6	-6	
Vásárosnamény	•		7	-3	-4	
Záhony	•		9	-3	-3	
Berettyóújfalu	•		9	-4	-5	
Debrecen	•		9	-5	-7	8
Hajdúdorog	–		–	–	–	
Hortobágy	•		7	-4	-5	
Körösszakál	•		9	-5	-6	
Polgár	•		8	-5	-6	
Békéscsaba	•		8	-6	-9	10
Mezőhegyes	•		8	-3	-6	8
Orosháza	•		8	-3	-6	
Szarvas	•		9	-4	-8	9
Szeghalom	•		9	-5	-5	

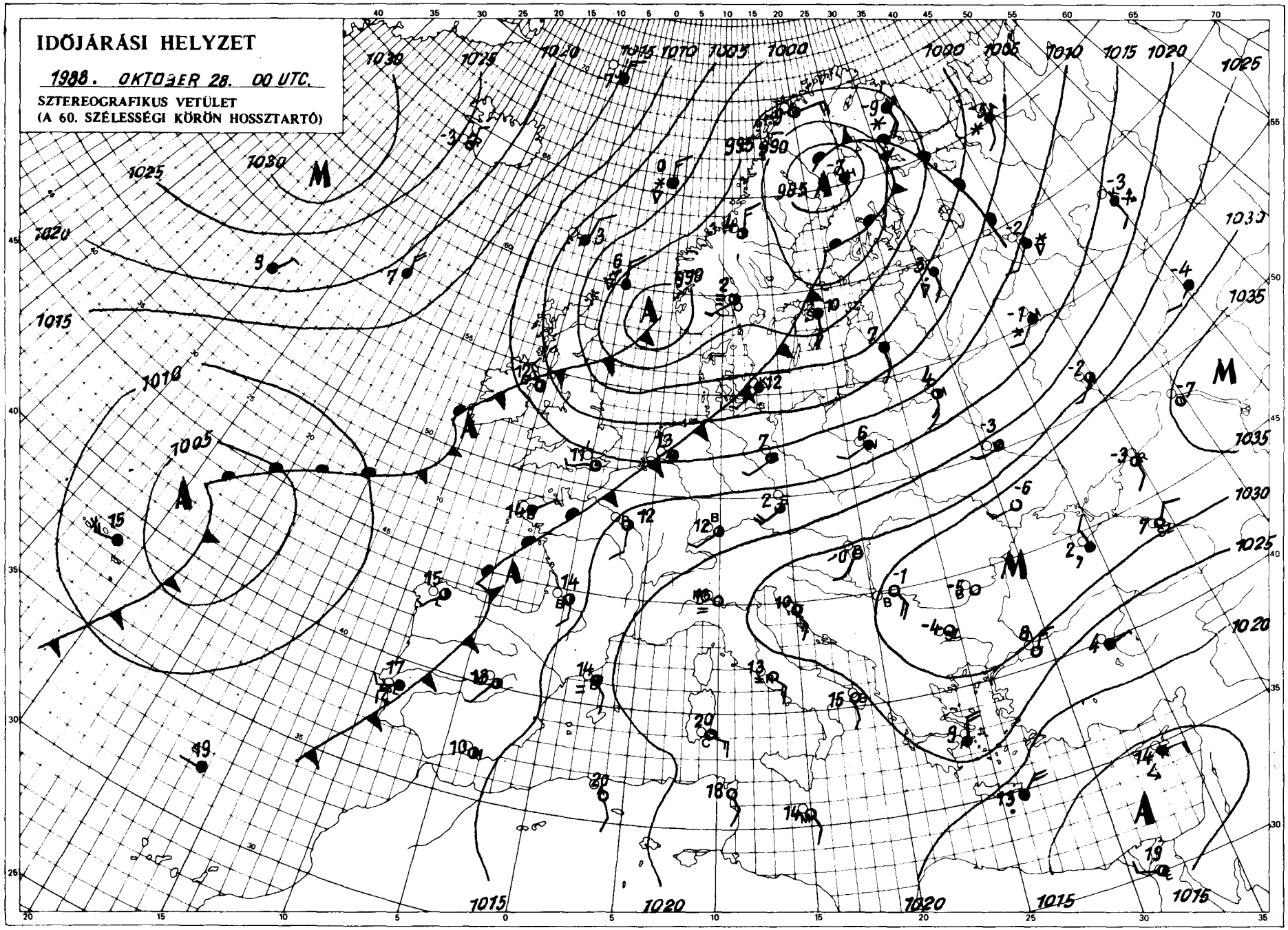

KIADJA: ORSZÁGOS METEOROLÓGIAI SZOLGÁLAT
Kiadásért felel: Bartal József, az Országos Meteorológiai Szolgálat elnöke. Készült: az Országos Meteorológiai Szolgálat Nyomdájában, Budapest – Felelős vezető: Máthé Gyuláné – Munkaszám: 6620. – Szerkesztésért felel: Kapovits Albert, a Központi Előrejelző Intézet igazgatója

Készíti: a KEI Rövidtávú Előrejelző Osztálya – Szakmai felelős: Németh Lajos osztályvezető – Megjelenik naponként
Megrendelhető: 1024 Budapest, II., Kitaibel Pál utca 1. – Pénzügyi Osztály – Telefon: 353-500
Jelmagyarázat a havi mellékletben

IDŐJÁRÁSI NAPIJELENTÉS

ЕЖЕДНЕВНЫЙ МЕТЕОРОЛОГИЧЕСКИЙ БЮЛЛЕТЕНЬ · DAILY WEATHER REPORT
BULLETIN QUOTIDIEN DE TEMPS · TÄGLICHER WETTERBERICHT

101. évfolyam 303. szám + Budapest + 1988.október 29 .szombat

Az időjárási helyzet és a várható időjárás:

Dél-Európában a Földközi-tenger partvidékén enyhe őszi idő van. A hajnali, reggeli pára, köd megszünését tálnyomóan napos, száraz idő követi. A hőmérséklet csúcsértéke sokfelé meghaladja a 20 fokot. Ugyanakkor a kontinens nagyobbik részén mind változékonyabb az időjárás. A Finn-öböl- feletti középponttal örvénylik az a ciklon, amely erős északnyugati széllel sarki, hideg levegőt sodor a szárazföld belsejébe. A Skandináv-félszigeten, a Szovjetunió északi vidékein szórványosan fordulnak elő hózáporok. Valószinü, hogy az elkövetkező időszakban a Kárpát-medencében is szelesre, változékonyra fordul az időjárás.

Hazánkban pénteken a Dunántúl északi felében gyakran erősen megnövekedett a felhőzet, igy csak 1-2 órára sütött ki a nap. Másutt az országban jobbára napos idő volt, általában 7-9 órán át sütött a nap. A legmagasabb nappali hőmérséklet a felhősebb helyeken 7, 10, máshol 10, 14 fok között alakult. Az elmúlt 24 órában eső sehol sem esett. Ma hajnalra főként a Kisalföldön foltokban köd képződött és általában +1, -5 fokig hült le a levegő. Ma délelőtt északnyugat, észak felől erős felhősödés kezdődött és a Kisalföldön egyre több helyen eleredt az eső. A hőmérséklet 11 órakor az esős helyeken 4 és 7, másutt 8 és 12 fok között volt.

Ma 12 órakor Budapesten a hőmérséklet 8 fok, a tengerszintre átszámitott légnyomás 1021 hPa, alig változik.

Várható időjárás vasárnap estig:

Észak felől átmenetileg tovább növekszik a felhőzet, és szórványos eső, zápor várható. Vasárnap felhőátvonulások lesznek, elszórtan hózáporral. A megélénkülő szél éjszakától egyre többfelé fordul északnyugatira, északira, gyakran megerősödik, helyenként viharossá fokozódik.
A várható legalacsonyabb éjszakai hőmérséklet -1, +4, a legmagasabb nappali hőmérséklet vasárnap 5, 10 fok között alakul.

Bozóki István s.k.

A hőmérséklet napi középértéke és eltérése a sokévi átlagtól / Budapest belterületén/:

1988. október 28.	3,1°C	-5,4°C

1871 óta ezen a napon Budapesten előfordult

legmagasabb hőmérséklet:	24,7°C /1923/
legalacsonyabb hőmérséklet:	-2.8°C /1979/

LEGMAGASABB HŐMÉRSÉKLET

19 88. X. 28.

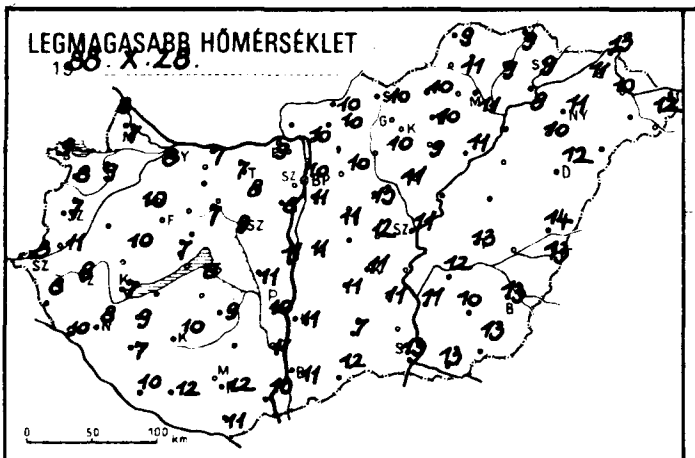

LEGALACSONYABB HŐMÉRSÉKLET

19 88. X. 29.

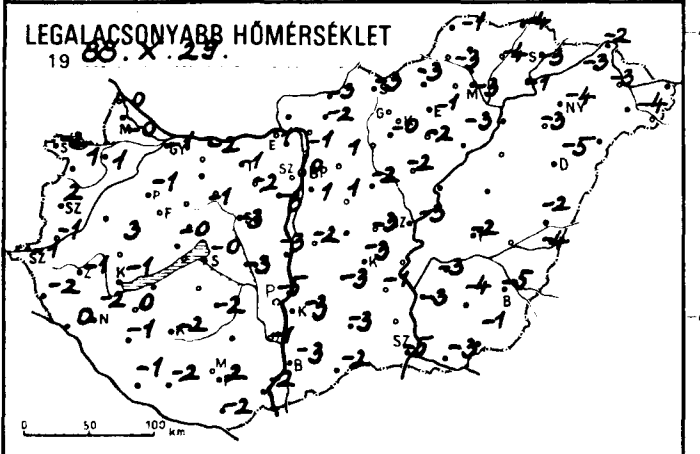

24 órás CSAPADÉKELOSZLÁS

19 88. X. 28. 7h -tól X. 29. 7h -ig.

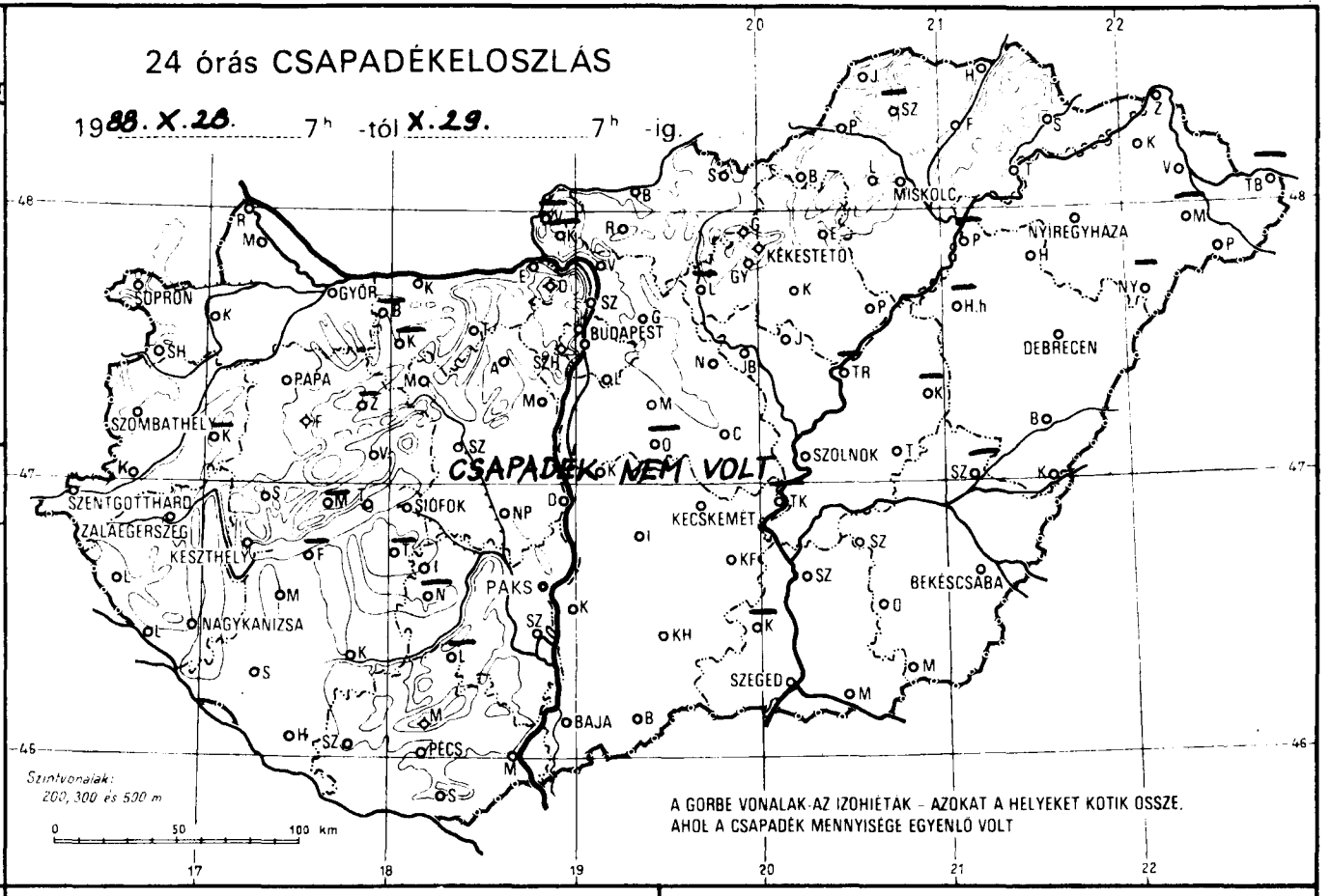

RADIÁCIÓS MINIMUM

19 88. X. 29.

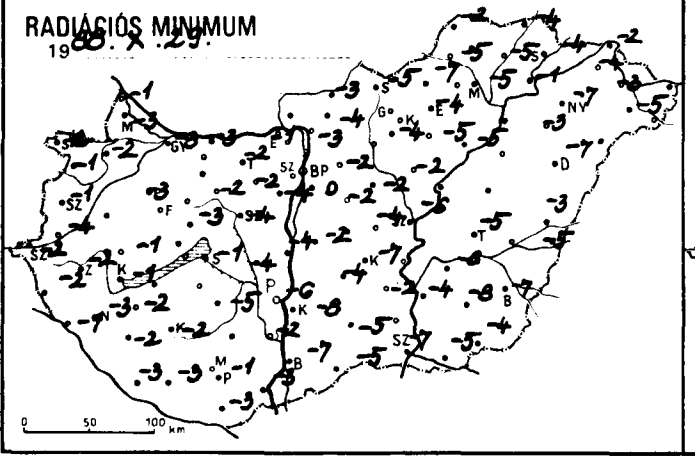

NAPFÉNYTARTAM

19 88. X. 28.

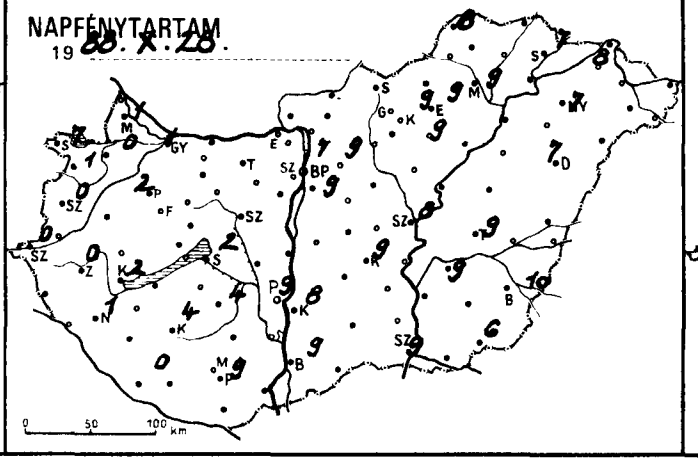

19 .....

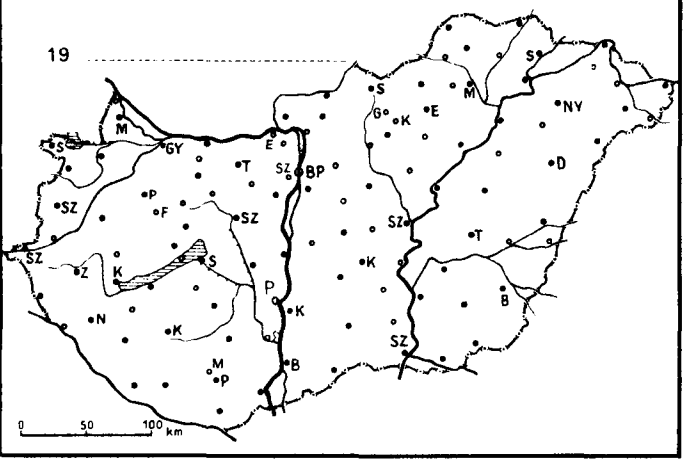

1988. X. 29. 7 h-ig az utolsó 24 óra adatai						Előző nap napos órái
állomás	csapadék (mm)		max. hőmérséklet	min. hőmérséklet	rad. min.	
Győr	.	⌊	8	−1	−3	1
Kapuvár	.	≡	9	1	−2	0
Mosonmagyaróvár	.	⌊	7	−0	−3	1
Rajka	.	≡	8	0	−1	
Sopron	.	≡	9	−2	−2	7
Sopronhorpács	.	≡	8	−1	−1	1
Káld	–		–	–	–	
Körmend	.	≡	11	−1	−4	
Szentgotthárd	.	≡	8	−1	−2	0
Szombathely	.	≡	7	2	−1	0
Lenti	.	≡	8	−2	−2	
Letenye	.	⌊	10	0	−1	
Nagykanizsa	.	⌊	8	−2	−3	1
Zalaegerszeg	.	≡	8	−1	−2	0
Farkasgyepű	.	⌊	10	1	−1	
Keszthely	.	⌊	7	−1	−1	2
Mencshely	–		–	–	–	
Pápa	.	⌊	10	−1	−3	2
Sümeg	.		10	3	−1	
Tihany	.	⌊	7	1	−1	
Veszprém	.	⌊	7	−0	−3	2
Zirc	.	⌊	8	−1	−3	
Fonyód	–		–	–	–	
Homokszt. györgy	.	⌊	10	−1	−3	0
Kaposvár	.	⌊	10	−2	−2	4
Marcali	.	⌊	9	0	−2	
Siófok	.	≈	8	−0	−1	2
Somogyszob	.	⌊	7	−1	−2	
Tab	–		–	–	–	
Bábolna	–		–	–	–	
Esztergom	.		9	−1	−1	
Kisbér	–		–	–	–	
Komárom	.	⌊	7	−2	−3	
Tatabánya	.		7	−1	−2	
Alcsútdoboz	.	⌊	8	−2	−2	
Dunaújváros	.	⌊	11	−3	−4	
Martonvásár	.	≈	8	−3	−4	
Mór	.	⌊	7	−1	−2	
Sárbogárd	.	⌊	11	−3	−4	
Szabadbattyán	.	⌊	9	−3	−4	
Iregszemcse	.	⌊	9	−2	−5	4
Lengyel	–		–	–	–	
Paks	.	⌊	10	−5	−6	9
Szekszárd	.	⌊	11	−1	−2	
Árpádtető	.		10	4	−0	
Mohács	.	≈	10	−2	−3	
Pécs	.	⌊	12	2	−1	9
Siklós	.	⌊	11	−2	−3	
Szigetvár	.	⌊	12	−2	−3	
Budaörs	.	⌊	10	0	−4	
Bp. Lőrinc	.		11	1	0	9
Bp. Met. Int.	.		10	0	–	7
Bp. Szab. hegy	.	V	1	−3	−4	
Cegléd	.	⌊	12	−3	−4	
Dobogókő	.		7	1	1	
Gödöllő	.		10	1	−2	9
Királyrét	–		–	–	–	
Monor	.	⌊	11	1	−2	
Nagykáta	.	⌊	13	−2	−2	
Szentendre	.		10	1	1	

1988. X. 29. 7 h-ig az utolsó 24 óra adatai						Előző nap napos órái
állomás	csapadék (mm)		max. hőmérséklet	min. hőmérséklet	rad. min.	
Vác	.	⌊	10	−1	−3	
Vámosmikola	–		–	–	–	
Baja	.	⌊	11	−3	−7	9
Bácsalmás	.	⌊	12	−2	−5	
Izsák	.		11	−3	−4	
Kalocsa	.	⌊	11	−3	−8	8
Kecskemét	.	⌊	11	−3	−7	9
Kiskunfélegyháza	.	⌊	7	−3	−5	
Kiskunhalas	.	⌊	11	−1	−2	
Kunszentmiklós	.	⌊	11	−2	−2	
Tiszakécske	–		–	–	–	
Balassagyarmat	.	⌊	10	−3	−3	
Romhány	.	⌊	10	−2	−4	
Salgótarján	.	⌊	10	−3	−5	
Eger	.	⌊	10	−1	−4	9
Galyatető	.		7	–	–	
Gyöngyös	.		10	−0	−4	
Kékestető	.	⌊	8	1	−1	9
Kompolt	.		9	−2	−5	9
Lőrinci	–		–	–	–	
Poroszló	.	⌊	11	−3	−5	
Jászapáti	.	⌊	11	−2	−2	
Jászberény	.	⌊	11	−2	−3	
Karcag	–		–	–	–	
Szolnok	.	⌊	11	−3	−6	8
Tiszaroff	–		–	–	–	
Túrkeve	.	⌊	13	−2	−5	9
Kistelek	–		–	–	–	
Makó	.	⌊	13	−3	−5	
Szeged	.	⌊	13	−5	−7	9
Szentes	.	⌊	11	−3	−4	
Borsodnádasd	.	⌊	10	−3	−7	
Füged	.	≈	9	−4	−5	
Hidasnémeti	.	≈	9	−4	−4	
Jósvafő	.	⌊	9	−1	−2	
Lillafüred	.		8	−2	−3	
Miskolc	.	⌊	11	−3	−5	9
Putnok	.	⌊	11	−3	−5	
Sárospatak	.	≈	9	−3	−4	7
Szendrőlád	–		–	–	–	
Tokaj	.		8	−1	−1	
Kisvárda	.	⌊	11	−3	−4	8
Mátészalka	–		–	–	–	
Nyíregyháza	.	⌊	11	−4	−7	7
Nyírlugos	–		–	–	–	
Pátyod	.	⌊	12	−4	−5	
Tiszabecs	–		–	–	–	
Vásárosnamény	.	⌊	10	−3	−3	
Záhony	.	⌊	13	−2	−2	
Berettyóújfalu	.	⌊	14	−2	−3	
Debrecen	.	⌊	12	−5	−7	7
Hajdúdorog	.		10	−3	−3	
Hortobágy	–		–	–	–	
Körösszakál	.	⌊	13	−4	−5	
Polgár	–		–	–	–	
Békéscsaba	.	⌊	13	−5	−7	10
Mezőhegyes	.	⌊	13	−1	−4	6
Orosháza	.	⌊	10	−4	−8	
Szarvas	.	⌊	12	−3	−8	9
Szeghalom	–		–	–	–	

KIADJA: ORSZÁGOS METEOROLÓGIAI SZOLGÁLAT
Kiadásért felel: Bartát József, az Országos Meteorológiai Szolgálat elnöke
Nyomdaüzem, Budapest – Felelős vezető: Máthé Gyuláné – Munkaszám: 88.022 – Szerkesztésért felel: Kapovits Albert, az Országos Meteorológiai Szolgálat Központi Előrejelző Intézet igazgatója

Készítő: a KEI Rövidtávú Előrejelző Osztálya – Szakmai felelős: Németh Lajos osztályvezető – Megjelenik naponként
Megrendelhető: 1024 Budapest, II., Kitaibel Pál utca 1. – Pénzügyi Osztály – Telefon: 353-500
Jelmagyarázat a havi mellékletben

IDŐJÁRÁSI NAPIJELENTÉS

ЕЖЕДНЕВНЫЙ МЕТЕОРОЛОГИЧЕСКИЙ БЮЛЛЕТЕНЬ · DAILY WEATHER REPORT
BULLETIN QUOTIDIEN DE TEMPS · TÄGLICHER WETTERBERICHT

101. évfolyam 304. szám + Budapest + 1988.október 30 .vasárnap

Az időjárási helyzet és a várható időjárás:

Dél-Európában, a Földközi-tenger partvidékén- a hajnali, reggeli pára, köd megszünését - változóan felhős, túlnyomóan napos, mérsékelten meleg idő követi. A Kelet-Európai-alföld felett ciklon örvénylik. Áramlási rendszerében sarki, hideg léghullámok haladnak a szárazföld belsejébe. A Finn-öböl mentén, valamint a Szovjetunió északi vidékein szórványosan havazik, ugyanakkor délebbre többfelé esik az eső. A dél felé sodródó hidegfront ma a hajnali órákra elérte a Balkán-félszigetet. Valószinü, hogy az elkövetkező időszakban a Kárpát-medencében is hideg lesz az idő.

Hazánkban szombaton gyakran erősen megnövekedett a felhőzet. Többfelé fordult elő eső, zápor. A vasárnap reggelig lehullott csapadék mennyisége általában 1-3 mm között volt. Szombaton a hőmérséklet csúcsértéke többnyire 8, 13 fok között, a déli megyékben azonban 15 fok körül alakult. Vasárnap hajnalra pedig északon, északkeleten jobbára -1, -4, másutt viszont +1, +5 fokig hült le a levegő. Ma délelőtt az országban gyakran volt erősen felhős az ég. Szórványosan gyenge eső esett. Helyenként megélénkült az északnyugati szél. A hőmérséklet 11 órakor 5 és 8 fok között váltakozott.

Ma 12 órakor Budapesten 7 fokot mértek, a tengerszintre átszámitott légnyomás 1024 hPa, gyengén süllyed.

Várható időjárás hétfő estig:

Vasárnap a többnyire kisebb felhőátvonulásból délen egy-egy futó eső, másutt néhol gyönge hózápor valószinü, hétfőn nagyrészt napos idő lesz. Délután nyugat felől időnként megnövekszik a felhőzet, de számottevő csapadék még nem valószinü. Az északi, majd nyugati irányú szél vasárnap időnként erős, hétfőn legföljebb kissé élénk lesz. Hideg idő várható.
A legalacsonyabb éjszakai hőmérséklet -3, -8 fok között, a legmagasabb nappali hőmérséklet hétfőn 4, 9 fok között alakul.

Török Dénes s.k.

A hőmérséklet napi középértéke és eltérése a sokévi átlagtól / Budapest belterületén:

1988. október 29.	5,7°C	-3,0°C

1871 óta ezen a napon Budapesten előfordult

legmagasabb hőmérséklet:	23,5°C /1928/
legalacsonyabb hőmérséklet:	-5,0°C /1920/

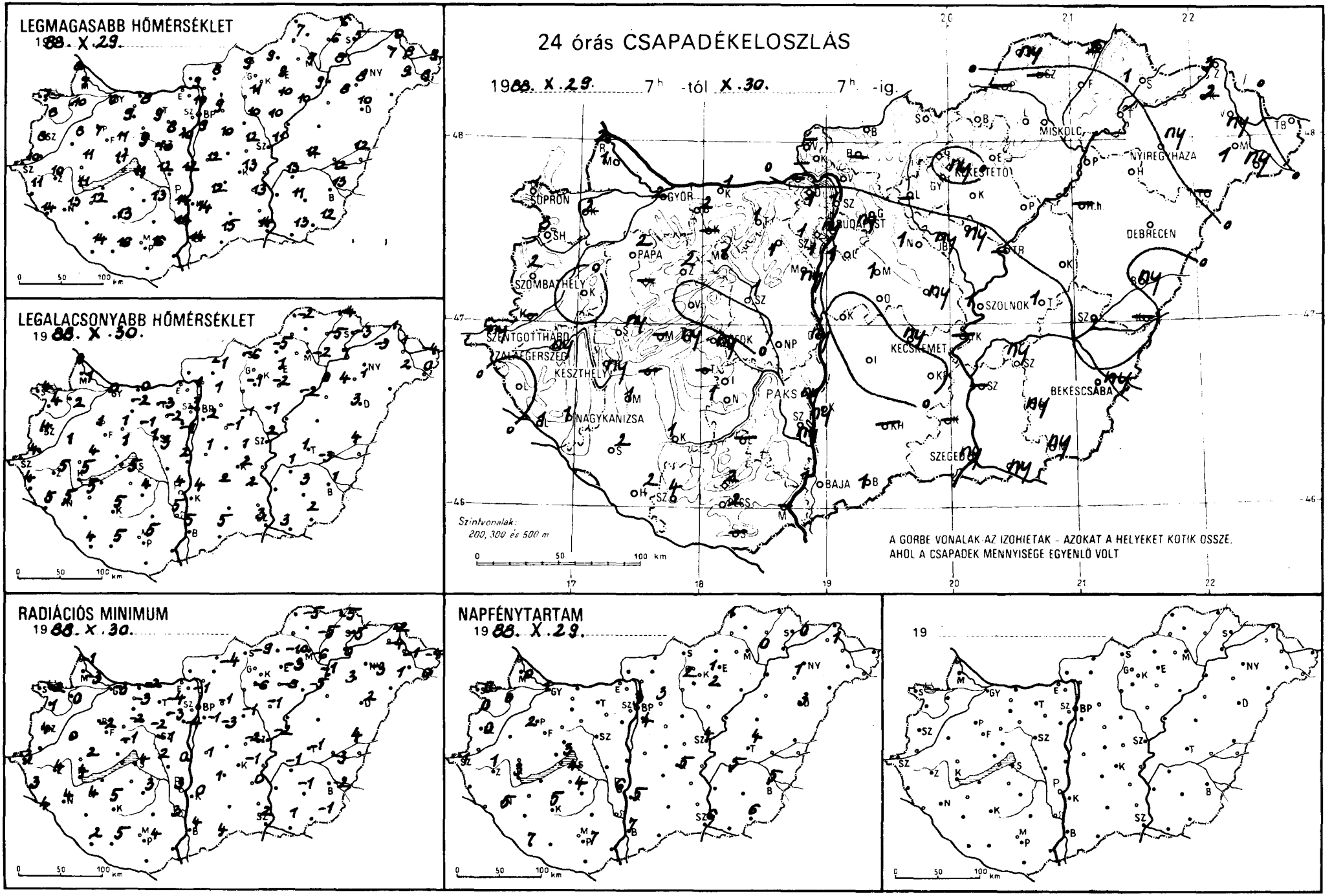
LEGMAGASABB HŐMÉRSÉKLET
1988. X.29.
LEGALACSONYABB HŐMÉRSÉKLET
1988. X.30.
24 órás CSAPADÉKELOSZLÁS
1988. X.29. 7h -tól X.30. 7h -ig.
Szintvonalak:
200, 300 és 500 m
A GÖRBE VONALAK AZ IZOHIÉTÁK - AZOKAT A HELYEKET KÖTIK ÖSSZE,
AHOL A CSAPADÉK MENNYISÉGE EGYENLŐ VOLT
RADIÁCIÓS MINIMUM
1988. X.30.
NAPFÉNYTARTAM
1988. X.29.
19
0 50 100 km

1988.X.30.$^{07^h}$-ig az utolsó 24 óra adatai						Előző nap napos órái
állomás	csapadék (mm)		max. hőmérséklet	min. hőmérséklet	rad. min.	
Győr	2	⌴	6	0	-3	1
Kapuvár	2	⩛	10	2	0	0
Mosonmagyaróvár	1	⌴	7	1	-3	0
Rajka	2	⌴	8	0	-1	
Sopron	1	≡	7	4	-2	0
Sopronhorpács	3	≡	8	4	1	0
Káld	•		8	1	0	
Körmend	–		–	–	–	
Szentgotthárd	ny	⩛ ≡	10	4	3	1
Szombathely	2	≡	8	4	4	0
Lenti	•		11	4	3	
Letenye	1		14	5	4	
Nagykanizsa	1	⩛ ⌴	13	5	4	5
Zalaegerszeg	ny	≡	10	5	4	1
Farkasgyepű	–		–	–	–	
Keszthely	ny	⌴	11	5	4	3
Mencshely	–		–	–	–	–
Pápa	2	⌴	7	1	-2	2
Sümeg	ny		11	4	2	
Tihany	ny		12	4	3	
Veszprém	•	⌓	11	1	-1	3
Zirc	2	⌴	11	1	-2	
Fonyód	–		–	–	–	
Homokszt. györgy	2		14	4	2	7
Kaposvár	1	=	13	5	5	5
Marcali	1	⌓	12	5	4	
Siófok	ny	⩛ =	11	5	4	4
Somogyszob	2		14	4	2	
Tab	–		–	–	–	
Bábolna	2	=	9	-2	-3	
Esztergom	–		–	–	–	
Kisbér	–		–	–	–	
Komárom	1	⌴	8	0	-2	
Tatabánya	1	=	9	-3	-4	
Alcsútdoboz	1	⌴	8	-2	-3	
Dunaújváros	ny		12	2	0	
Martonvásár	ny	=	10	-1	-4	
Mór	1	⩛ =	9	-1	-2	
Sárbogárd	•		12	3	2	
Szabadbattyán	1	=	10	1	-1	
Iregszemcse	1		13	4	3	4
Lengyel	–		–	–	–	
Paks	ny	⩛ ⌴	14	4	3	6
Szekszárd	ny	≡	14	5	3	
Árpádtető	2	⩛	13	4	1	
Mohács	–		–	–	–	
Pécs	2	⌴	16	5	4	7
Siklós	–		–	–	–	
Szigetvár	4	=	16	5	5	
Budaörs	1	⌴	11	1	-1	
Bp. Lőrinc	1	⌴	9	2	-1	4
Bp. Met. Int.	ny		10	3	–	3
Bp. Szab. hegy	1		8	1	0	
Cegléd	ny	⌴	12	1	-2	
Dobogókő	1	=	7	-2	-2	
Gödöllő	ny		9	1	-1	3
Királyrét	–		–	–	–	
Monor	1	⌴	10	-1	-3	
Nagykáta	1	⌴	12	-1	-1	
Szentendre	1		10	3	1	

1988.X.30.$^{07^h}$-ig az utolsó 24 óra adatai						Előző nap napos órái
állomás	csapadék (mm)		max. hőmérséklet	min. hőmérséklet	rad. min.	
Vác	•	⌴	9	1	-1	
Vámosmikola	–		–	–	–	–
Baja	1	=	14	5	4	7
Bácsalmás	1	=	15	5	4	
Izsák	•		12	2	1	
Kalocsa	ny		14	4	0	5
Kecskemét	ny	⌴	13	2	-1	5
Kiskunfélegyháza	•		13	2	0	
Kiskunhalas	–		–	–	–	
Kunszentmiklós	•	=	12	1	1	
Tiszakécske	–		–	–	–	
Balassagyarmat	•	⌴	8	-1	-4	
Romhány	–		–	–	–	
Salgótarján	•	⌴	9	-6	-9	
Eger	•	⌴	9	1	-3	1
Galyatető	•	⌴	8	-4	-8	
Gyöngyös	•	⌴	11	-1	-6	
Kékestető	ny	⩛ ⌴	8	-4	-4	2
Kompolt	•	⌴	10	-2	-8	2
Lőrinci	–		–	–	–	
Poroszló	•	⌴	10	-2	-5	
Jászapáti	ny	⌴	10	-1	-1	
Jászberény	ny	⌴	10	-1	-2	
Karcag	–		–	–	–	
Szolnok	1		11	2	-2	4
Tiszaroff	–		–	–	–	
Túrkeve	1	⌓	12	1	-1	4
Kistelek	–		–	–	–	
Makó	ny		13	3	1	
Szeged	ny	⌴	14	3	2	6
Szentes	–		–	–	–	
Borsodnádasd	•	⌴	9	-5	-10	
Füged	ny	=	8	1	-1	
Hidasnémeti	2	=	6	-4	-5	
Jósvafő	ny	⌴	7	-2	-5	1
Lillafüred	•	⌴	8	-3	-5	
Miskolc	•	⌴	7	-2	-6	0
Putnok	–		–	–	–	
Sárospatak	1	⌴	5	-3	-5	0
Szendrőlád	–		–	–	–	
Tokaj	•		8	1	0	
Kisvárda	2	⌴	7	-3	-4	1
Mátészalka	1	⌓	9	2	1	
Nyíregyháza	ny		8	1	-3	1
Nyírlugos	–		–	–	–	
Pátyod	ny		8	0	0	
Tiszabecs	•	⌴	9	-4	-4	
Vásárosnamény	ny		8	1	-1	
Záhony	3	⌴	6	-1	-2	
Berettyóújfalu	ny	⩛ =	12	4	4	
Debrecen	•	⌓	10	3	2	3
Hajdúdorog	•	=	8	4	3	
Hortobágy	–		–	–	–	
Körösszakál	–		–	–	–	
Polgár	•	⌓	9	0	-1	
Békéscsaba	ny	⌓	13	1	-2	5
Mezőhegyes	ny	⌓	12	2	-1	6
Orosháza	ny	⌓	11	3	-1	
Szarvas	ny	⩛ ⌴	13	1	-1	5
Szeghalom	•	⌴	12	-3	-3	

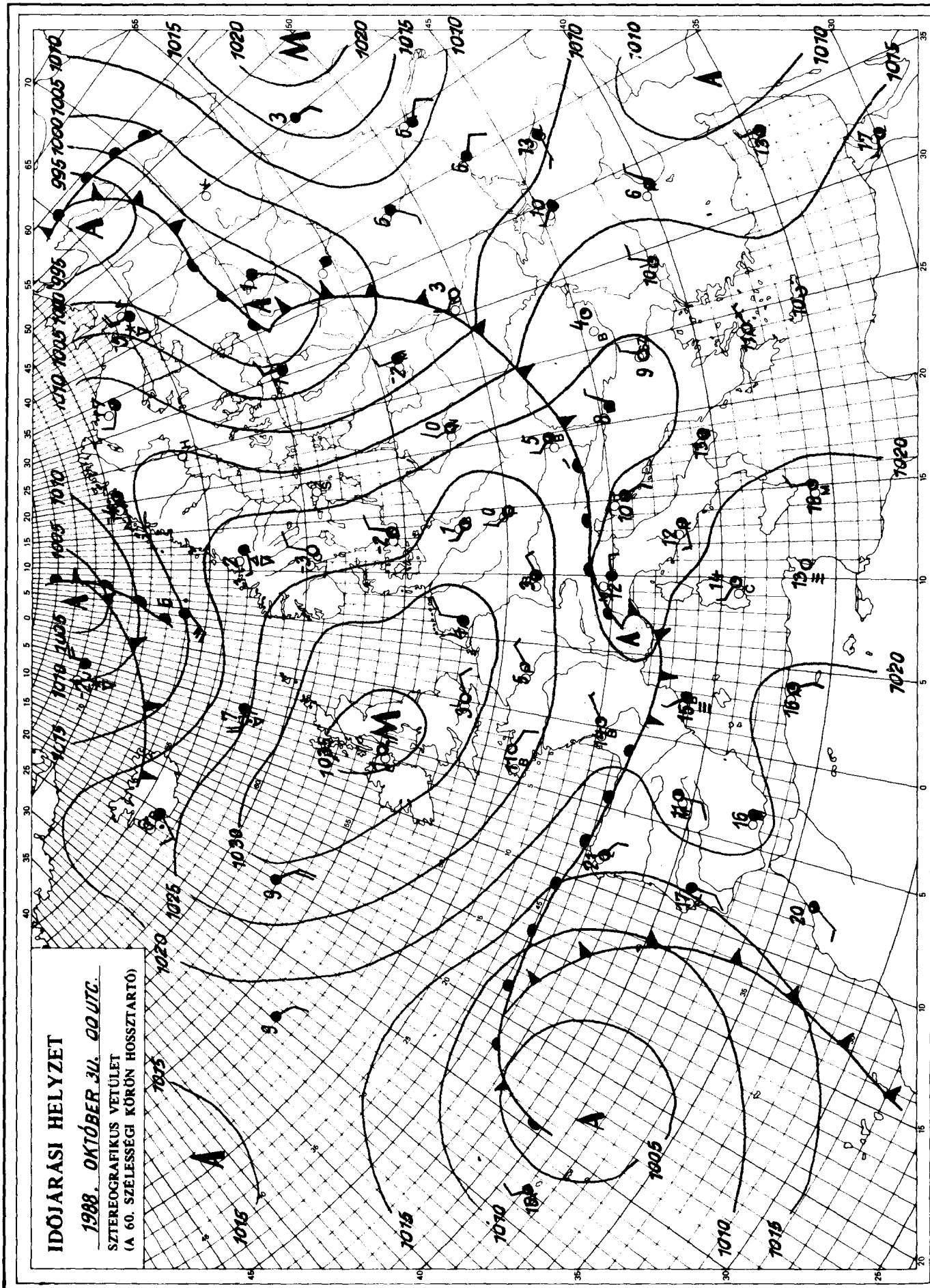

KIADJA: ORSZÁGOS METEOROLÓGIAI SZOLGÁLAT
Kiadásért felel: Barát József, az Országos Meteorológiai Szolgálat elnöke – Készült: az Országos Meteorológiai Szolgálat Nyomdájában, Budapest – Felelős vezető: Máthé Gyuláné – Munkaszám: 823. – Szerkesztésért felel: Kapovits Albert, a Központi Előrejelző Intézet igazgatója

Készíti: a KEI Rövidtávú Előrejelző Osztálya – Szakmai felelős: Németh Lajos osztályvezető – Megjelenik naponként
Megrendelhető: 1024 Budapest, II., Kitaibel Pál utca 1. – Pénzügyi Osztály – Telefon: 353-500
Jelmagyarázat a havi mellékletben

IDŐJÁRÁSI NAPIJELENTÉS

ЕЖЕДНЕВНЫЙ МЕТЕОРОЛОГИЧЕСКИЙ БЮЛЛЕТЕНЬ • DAILY WEATHER REPORT
BULLETIN QUOTIDIEN DE TEMPS • TÄGLICHER WETTERBERICHT

101. évfolyam 305. szám + Budapest + 1988.október 31.hétfő

Az időjárási helyzet és a várható időjárás:

A Brit-szigetektől Nyugat-és Közép-Európán át egészen a Fekete-tenger nyugati medencéig anticiklon helyezkedik el. Ezeken a területeken jobbára csendes, csapadékszegény, az évszakhoz képest hideg az idő. A hőmérséklet csúcsértéke 2, 7 fokkal marad el az ilyenkor megszokottól. Szárazföldünk északi és keleti térsége fölött több középpontú alacsony légnyomású zóna található. Áramlási rendszerében különböző nedvességtartalmú és hőmérsékletü léghullámok haladnak északról kelet felé. Egyelőre még a Skandináv-félsziget déli része fölött található ez a nedves léghullám, amely valószinüleg kedden éjjel közeliti meg hazánkat.

Magyarországon vasárnap változóan felhős volt az ég. Záporeső, hózápor főként az északi országrészben fordult elő. A ma reggel 7 óráig lehullott csapadék mennyisége az emlitett területen általában 1 és 6 mm között alakult. Az északnyugati szél élénk, sokfelé erős volt. A hőmérséklet a kora délutáni órákra 7 és 13 fok közé emelkedett. Hideg volt az éjszaka, a hőmérséklet hétfő hajnalban általában 0 és -6 fok között alakult. Ma délelőtt északon, északkeleten erősen, másutt változóan felhős volt az ég. Az északkeleti országrészben futó hózápor is előfordult. A mérsékelt északnyugati szelet élénk, a Dunántúlon helyenként erős széllökések kisérték. A hőmérséklet 11 órára 2 és 5 fok közé emelkedett.

Ma 12 órakor Budapesten 3 fokot mértek, a tengerszintre átszámitott légnyomás 1023 hPa, alig változik.

Várható időjárás kedd estig:

Átmeneti felhősödés futó zápor, hózápor főként az északi és a keleti országrészben fordul elő. Másutt változóan felhős lesz az ég. Az északnyugati szél napközben megélénkül, a Dunántúlon sokfelé megerősödik. A legalacsonyabb éjszakai hőmérséklet nyugaton +1 és -3 fok között, keleten -4 fok körül alakul. A legmagasabb nappali hőmérséklet kedden 5 és 10 fok között várható.

Wantuch Ferenc s.k.

TÁVOLABBI KILÁTÁSOK SZERDÁTÓL-SZOMBATIG:

Szerdán változóan felhős idő, elszórtan záporeső, a hegyekben hózápor. Csütörtöktől napos, szeles idő. A hőmérséklet csökken.
A legalacsonyabb hajnali hőmérséklet eleinte -3, +2 fok, majd -8, -3 fok között várható, a legmagasabb nappali hőmérséklet +4, +9 fok között lesz.
Jelentős mennyiségü / legalább 5 mm napi / csapadék az ország területének 20 százalékán várható.

KÖZÉPTÁVÚ ELŐREJELZŐ CSOPORT

A hőmérséklet napi középértéke és eltérése a sokévi átlagtól / Budapest belterületén/:

1988. október 30.	4,8°C	-4,8°C

1871 óta ezen a napon Budapesten előfordult

legmagasabb hőmérséklet:	21,0°C /1926/
legalacsonyabb hőmérséklet:	-8,9°C /1920/

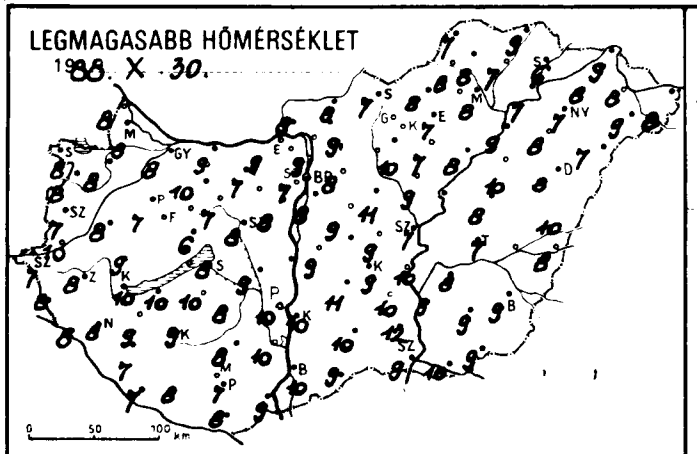
LEGMAGASABB HŐMÉRSÉKLET
1988. X. 30.
0 50 100 km

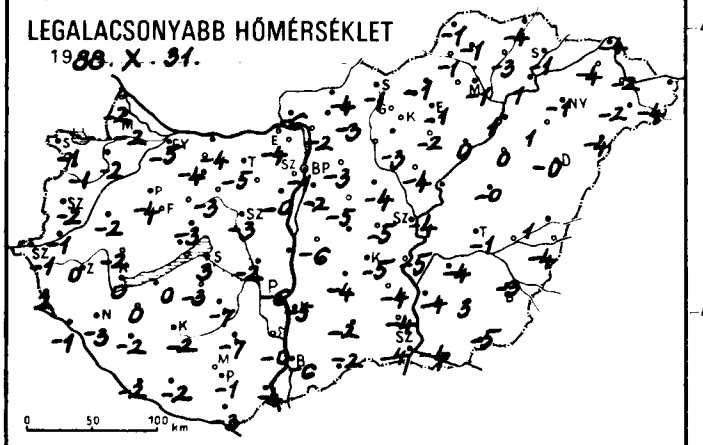
LEGALACSONYABB HŐMÉRSÉKLET
1988. X. 31.
0 50 100 km

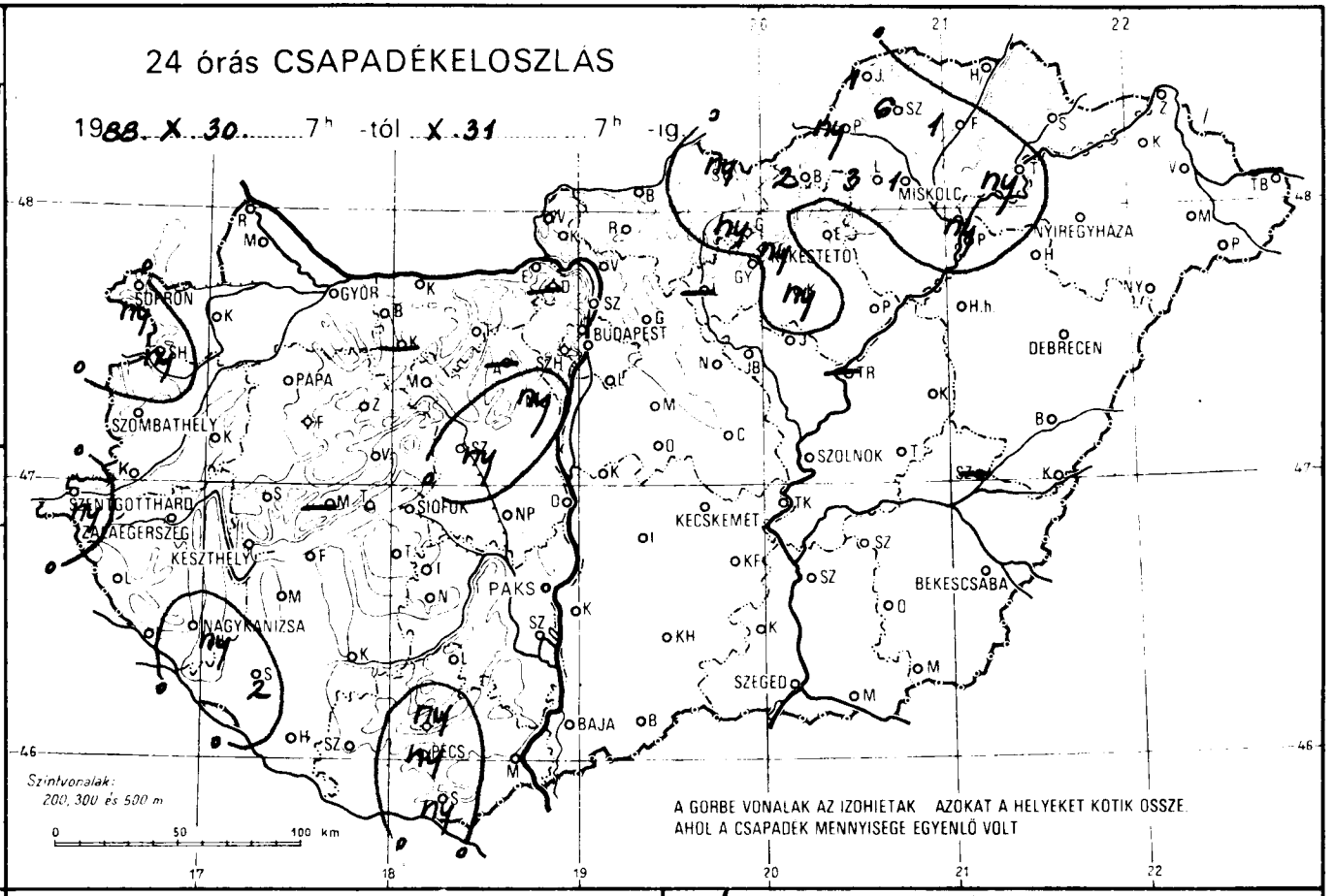
24 órás CSAPADÉKELOSZLÁS
1988. X. 30. 7h -tól X. 31. 7h -ig
SOPRON
GYŐR
PAPA
SZOMBATHELY
SZENTGOTTHARD
ZALAEGERSZEG
KESZTHELY
NAGYKANIZSA
SIÓFOK
PÉCS
PAKS
BUDAPEST
KECSKEMÉT
SZOLNOK
MISKOLC
NYIREGYHÁZA
DEBRECEN
BEKESCSABA
SZEGED
BAJA
Szintvonalak: 200, 300 és 500 m
0 50 100 km
A GÖRBE VONALAK AZ IZOHIETAK AZOKAT A HELYEKET KÖTIK ÖSSZE, AHOL A CSAPADÉK MENNYISÉGE EGYENLŐ VOLT

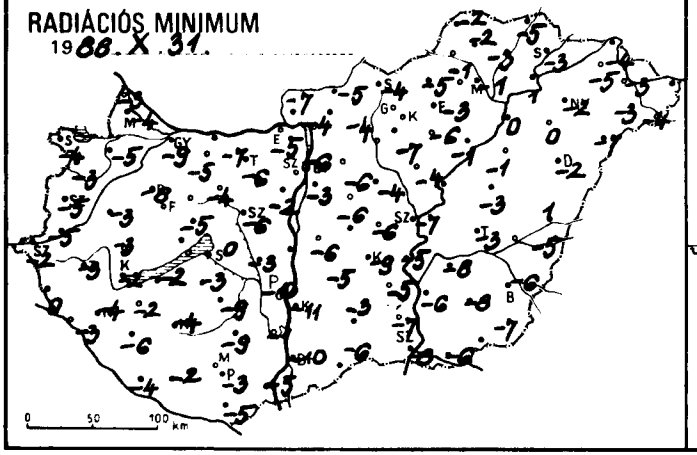
RADIÁCIÓS MINIMUM
1988. X. 31.
0 50 100 km

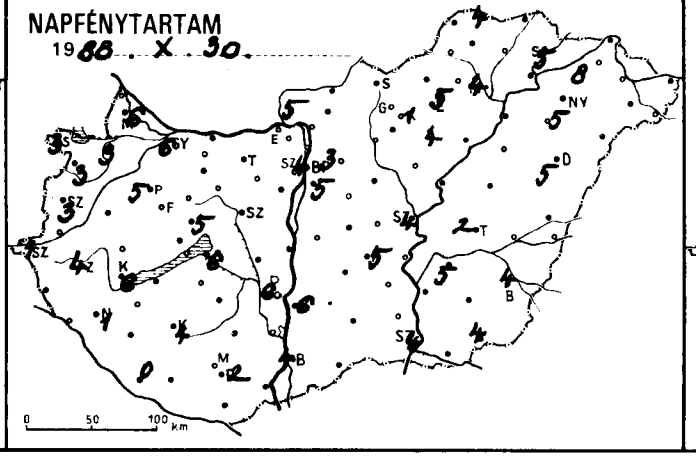
NAPFÉNYTARTAM
1988. X. 30.
0 50 100 km

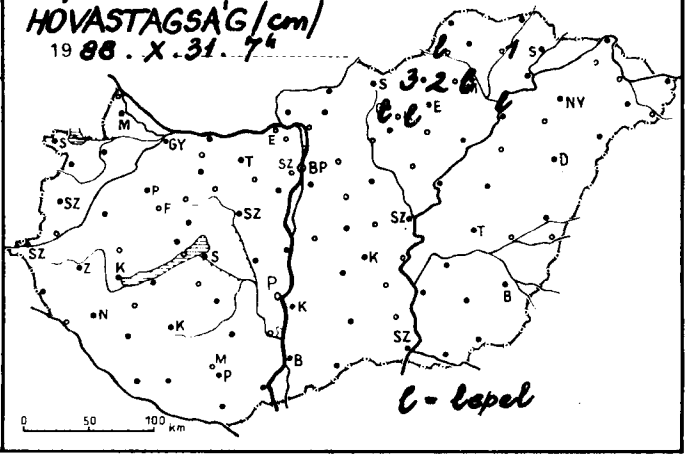
HÓVASTAGSÁG/cm/
1988. X. 31. 7h
l - lepel
0 50 100 km

1988. X. 30. 7 h-ig az utolsó 24 óra adatai						Előző nap napos órái
állomás	csapadék (mm)		max. hőmérséklet	min. hőmérséklet	rad. min.	
Győr	.		8	-5	-9	6
Kapuvár	.		8	-2	-5	3
Mosonmagyaróvár	.		8	-2	-4	6
Rajka	.		8	-2	-3	
Sopron	ny		8	-1	-4	3
Sopronhorpács	ny		8	-1	-3	3
Káld	.		8	-2	-3	
Körmend	.		10	-1	-5	
Szentgotthárd	ny		7	-1	-2	1
Szombathely	.		7	-2	-5	3
Lenti	.		8	2	0	
Letenye	.		8	-1	-3	
Nagykanizsa	ny		8	-3	-4	1
Zalaegerszeg	.		8	0	-3	4
Farkasgyepű	.		7	-2	-5	
Keszthely	.		10	0	-2	6
Mencshely	–		–	–	–	
Pápa	.		7	-4	-8	5
Sümeg	.		9	-2	-3	
Tihany	.		9	-0	-3	
Veszprém	.		6	-3	-5	5
Zirc	.		5	-2	-5	
Fonyód	.		10	0	-2	
Homokszt. györgy	.		7	-2	-4	0
Kaposvár	.		9	-2	-4	4
Marcali	.		9	0	-2	
Siófok	.		8	3	0	6
Somogyszob	2.		7	-2	-6	
Tab	.		10	-3	-3	
Bábolna	.		10	-4	-5	
Esztergom	.		9	-4	-5	
Kisbér	–		–	–	–	
Komárom	.		9	-4	-7	
Tatabánya	.		7	-5	-6	
Alcsútdoboz	–		–	–	–	
Dunaújváros	.		9	-5	-7	
Martonvásár	ny		8	-0	-2	
Mór	.		7	-3	-4	
Sárbogárd	.		9	-2	-3	
Szabadbattyán	ny		8	-4	-4	
Iregszemcse	.		8	-2	-10	6
Lengyel	.		8	-7	-9	
Paks	.		10	-6	-10	6
Szekszárd	.		10	-0	-1	
Árpádtető	ny		7	-1	-3	
Mohács	.		9	-4	-5	
Pécs	ny		7	-1	-3	2
Siklós	ny		8	-3	-5	
Szigetvár	.		8	-2	-2	
Budaörs	.		8	-5	-8	
Bp. Lőrinc	.		8	-2	-3	5
Bp. Met. Int.	.		7	-1	–	4
Bp. Szab. hegy	.		3	-4	-4	
Cegléd	.		9	-5	-6	
Dobogókő	–		–	–	–	
Gödöllő	.		8	-3	-6	3
Királyrét	.		8	-7	-10	
Monor	.		9	-5	-6	
Nagykáta	.		11	-4	-4	
Szentendre	.		9	-2	-3	

1988. X. 30. 7 h-ig az utolsó 24 óra adatai						Előző nap napos órái
állomás	csapadék (mm)		max. hőmérséklet	min. hőmérséklet	rad. min.	
Vác	.		9	-2	-5	
Vámosmikola	.		8	-6	-7	5
Baja	.		10	-6	-10	4
Bácsalmás	.		9	-6	-6	
Izsák	.		11	-4	-5	
Kalocsa	.		10	-5	-11	6
Kecskemét	.		9	-5	-9	5
Kiskunfélegyháza	.		10	-4	-5	
Kiskunhalas	.		10	-2	-3	
Kunszentmiklós	.		9	-6	-6	
Tiszakécske	.		10	-5	-5	
Balassagyarmat	.		8	-4	-5	
Romhány	.		9	-3	-4	
Salgótarján	ny		7	-1	-4	
Eger	.		7	-1	-3	5
Galyatető	ny		3	-6	-10	
Gyöngyös	.		10	-3	-7	
Kékestető	ny		-0	-6	-7	1
Kompolt	ny		7	-2	-6	4
Lőrinci	–		–	–	–	
Poroszló	.		8	0	-1	
Jászapáti	.		9	-4	-4	
Jászberény	.		8	-5	-6	
Karcag	.		8	-0	-3	
Szolnok	.		7	-4	-7	4
Tiszaroff	–		–	–	–	
Túrkeve	.		7	-1	-3	2
Kistelek	.		12	-4	-7	
Makó	.		10	-4	-6	
Szeged	.		9	-4	-8	4
Szentes	.		9	-4	-6	
Borsodnádasd	2		8	-1	-5	
Füged	1		7	-3	-3	
Hidasnémeti	.		9	-4	-5	
Jósvafő	1		7	-1	-2	4
Lillafüred	3		8	-2	-2	
Miskolc	1		8	-1	-1	4
Putnok	ny		8	-1	-1	
Sárospatak	.		6	-1	-3	5
Szendrőlád	6		8	-1	-2	
Tokaj	ny		7	1	1	
Kisvárda	.		8	-4	-5	8
Mátészalka	.		9	-2	-3	
Nyíregyháza	.		7	-1	-2	5
Nyírlugos	.		7	-4	-7	
Pátyod	.		8	-4	-4	
Tiszabecs	–		–	–	–	
Vásárosnamény	.		8	-2	-3	
Záhony	.		9	-4	-4	
Berettyóújfalu	.		10	1	1	
Debrecen	.		8	-0	-2	5
Hajdúdorog	.		8	1	0	
Hortobágy	.		10	0	-1	
Körösszakál	.		8	-4	-5	
Polgár	ny		9	-1	0	
Békéscsaba	.		9	-3	-6	4
Mezőhegyes	.		9	-5	-7	4
Orosháza	.		9	-3	-8	
Szarvas	.		8	-4	-8	5
Szeghalom	–		–	–	–	

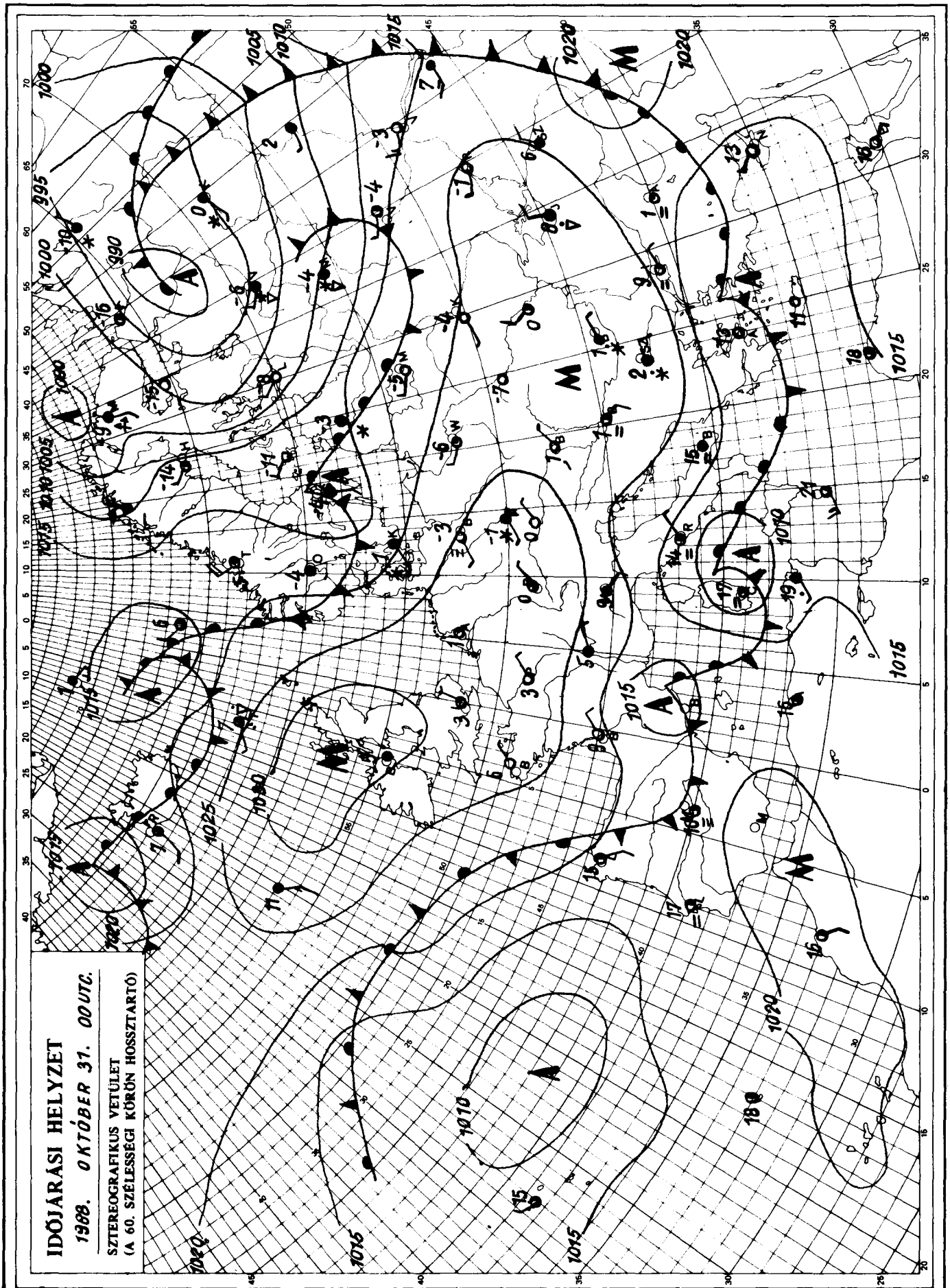

KIADJA: ORSZÁGOS METEOROLÓGIAI SZOLGÁLAT
Kiadásért felel: Barát József, az Országos Meteorológiai Szolgálat elnöke. Készült az Országos Meteorológiai Szolgálat Nyomdájában, Budapest – Felelős vezető: Máthé Gyuláné – Munkaszám: 172. – Szerkesztésért felel: Kapovits Albert, a Központi Előrejelző Intézet igazgatója

Készíti: a KEI Rövidtávú Előrejelző Osztálya – Szakmai felelős: Németh Lajos osztályvezető – Megjelenik naponként
Megrendelhető: 1024 Budapest, II., Kitaibel Pál utca 1. – Pénzügyi Osztály – Telefon: 353-500
Jelmagyarázat a havi mellékletben

IDŐJÁRÁSI NAPIJELENTÉS

ЕЖЕДНЕВНЫЙ МЕТЕОРОЛОГИЧЕСКИЙ БЮЛЛЕТЕНЬ · DAILY WEATHER REPORT
BULLETIN QUOTIDIEN DE TEMPS · TÄGLICHER WETTERBERICHT

101. évfolyam 306. szám + Budapest + 1988.november 1.kedd

Az időjárási helyzet és a várható időjárás:

Európa északi felén ciklonok uralják az időjárást, aminek egyenes következménye a változékonyság. Ez abban nyilvánul meg, hogy az Atlanti-óceán északi térségéből egyre-másra újabb és újabb hideg léghullámok indulnak el dél, délkelet felé. Utjuk során átmeneti felhősödést, szélerősödést, futó záporokat, hózáporokat okoznak. Mivel az eddigiekhez képest a magassági légáramlás környékünkön nem változik, a Kárpát-medencében és térségében marad a változékony időjárás.

Hazánkban tegnap folytatódott a kissé hideg idő, bár több-kevesebb ideig mindenütt sütött a nap, a hőmérséklet csúcsértéke ennek ellenére csupán 4 és 9 fok között volt az ország nagy részén. Átmenetileg több helyen megnövekedett a felhőzet és futó hózáporok is előfordultak. Az északi-hegyvidék térségében néhol pár centiméteres hótakaró is kialakult. Hideg volt az éjszaka: a legalacsonyabb hőmérséklet északnyugaton +1 és -3, másutt általában -1 és -6 fok között alakult. Kedden délelőtt az ország nagy részén napos idő volt, a hőmérséklet 11 órakor 3 és 8 fok között volt.

Ma 12 órakor Budapesten a hőmérséklet 8 fok, a tengerszintre átszámitott légnyomás 1023 hPa, alig változik.

Várható időjárás az ország területén szerda estig:

Az esti óráktól északnyugat felől átmenetileg többfelé megnövekszik a felhőzet, azonban inkább csak északon valószinü elszórtan kisebb eső. A hegyekben hószállingózás. A szél délnyugatira fordul és megélénkül. A legalacsonyabb éjszakai hőmérséklet nyugaton 0 és +3, másutt -1 és -4 fok között várható. Holnap csökken a felhőzet, majd az egyre többfelé megerősödő északnyugati széllel felhőátvonulások várhatók. Délután előfordulhat egy-egy átfutó zápor, a hegyekben hózápor. A legmagasabb nappali hőmérséklet 7 és 12 fok között alakul.

Rábai Attila s.k.

A hőmérséklet napi középértéke és eltérése a sokévi átlagtól / Budapest belterületén/:

1988. október 31.	1,5°C	-7,5°C

1871 óta ezen a napon Budapesten előfordult

legmagasabb hőmérséklet:	29,7°C /1926/
legalacsonyabb hőmérséklet:	-9,5°C /1920/

LEGMAGASABB HŐMÉRSÉKLET

1988. X. 31.

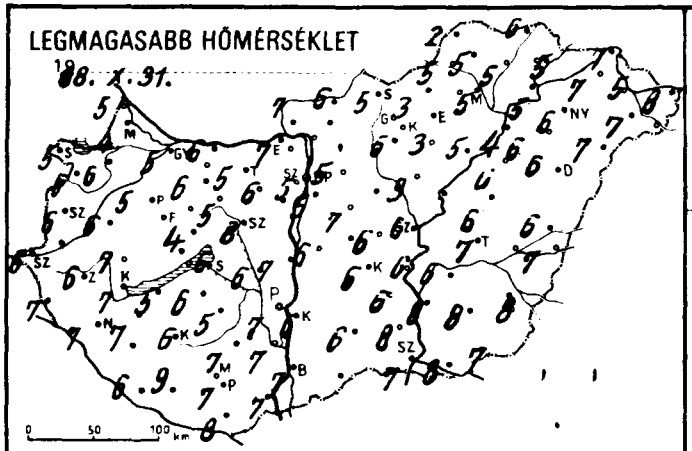

LEGALACSONYABB HŐMÉRSÉKLET

1988. XI. 1.

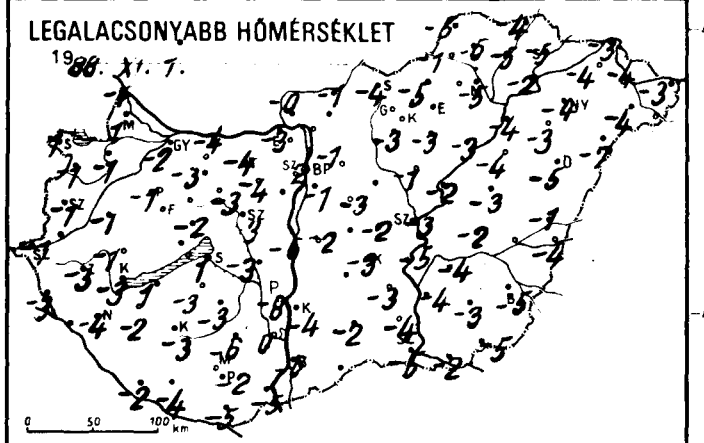

24 órás CSAPADÉKELOSZLÁS

1988. X. 31. 7h -tól XI. 1. 7h -ig.

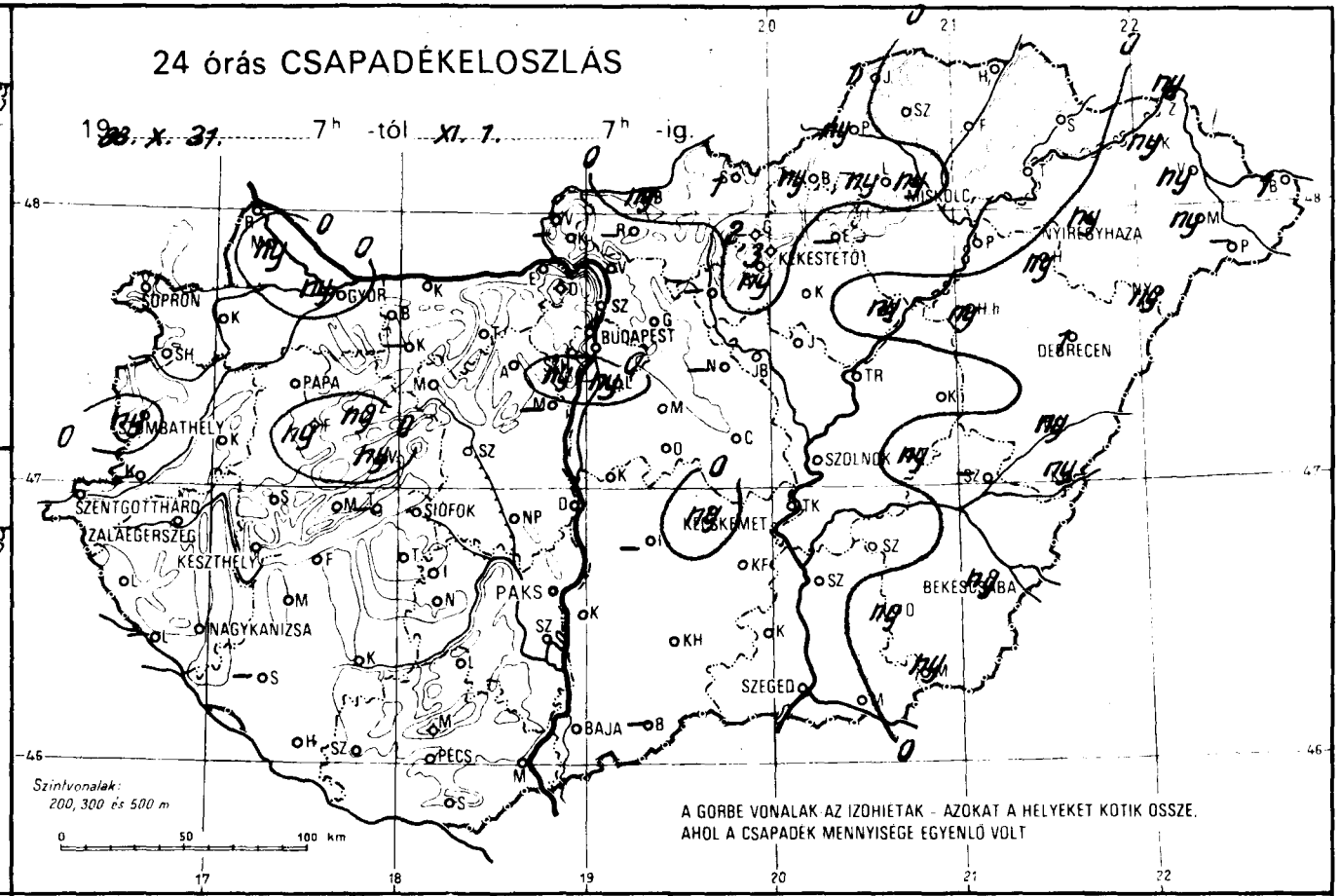

RADIÁCIÓS MINIMUM

1988. XI. 1.

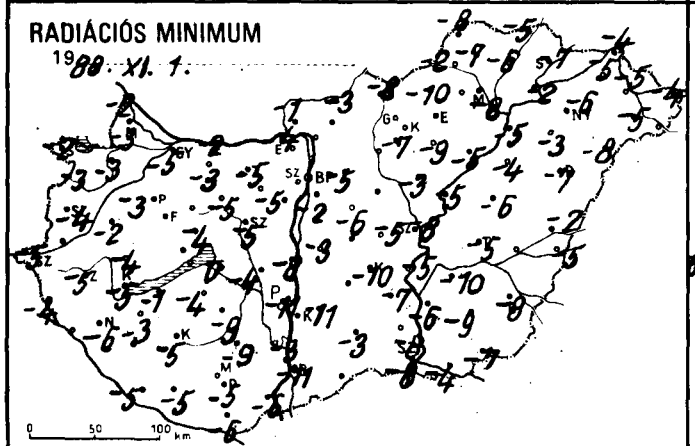

NAPFÉNYTARTAM

1988. X. 31.

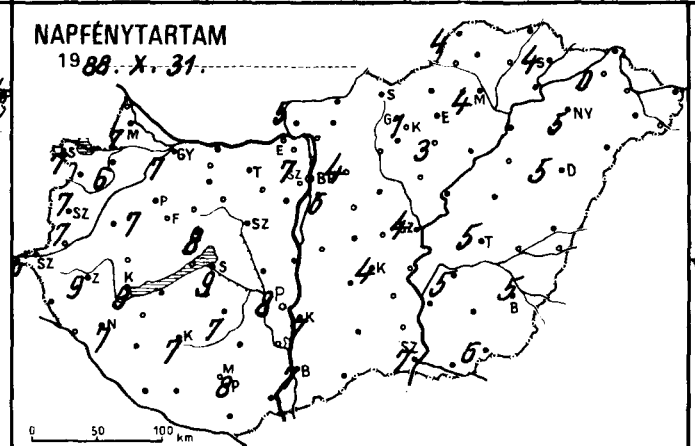

HÓVASTAGSÁG (cm.)

1988. XI. 1. 7h

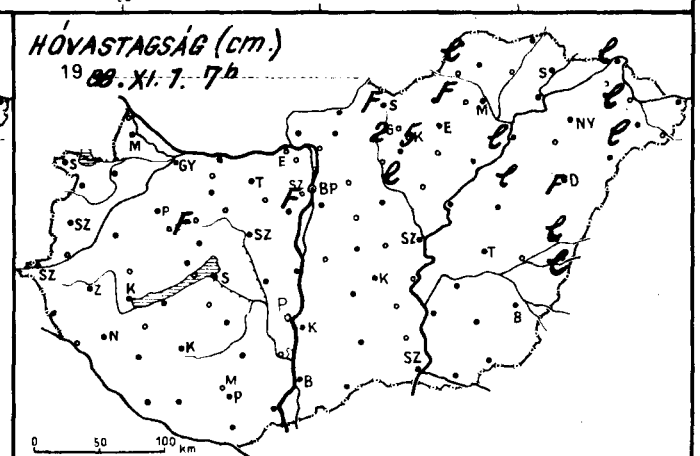

1988.XI.07.^{h}-ig az utolsó 24 óra adatai						Előző nap napos órái
állomás	csapadék (mm)		max. hőmérséklet	min. hőmérséklet	rad. min.	
Győr	ny	* ⌴	5	-2	-5	7
Kapuvár	•	⌴	6	-1	-3	6
Mosonmagyaróvár	ny	* ⌴	4	1	-3	7
Rajka	•		5	-1	-2	
Sopron	•	⌴	5	1	-2	7
Sopronhorpács	•	⌴	6	-1	-3	7
Káld	•	⌴	6	-1	-2	
Körmend	–		–	–	–	
Szentgotthárd	•	=	6	-1	-5	6
Szombathely	ny	* ⌴	6	-1	-4	7
Lenti	•		7	-3	-4	
Letenye	–		–	–	–	
Nagykanizsa	•	⌴	7	-4	-6	7
Zalaegerszeg	•	⌴	6	-3	-5	9
Farkasgyepű	ny	*	5	-2	-4	
Keszthely	•	⌴	7	-3	-5	9
Mencshely	•		4	-2	-5	
Pápa	•	⌴	5	-1	-3	7
Sümeg	•		7	-1	-4	
Tihany	–		–	–	–	
Veszprém	ny	* ⌴	4	-2	-4	8
Zirc	ny	* =	3	-3	-6	
Fonyód	•	⌴	5	1	-1	
Homokszt. györgy	•	⌴	6	-2	-5	8
Kaposvár	•	≡	6	-3	-5	7
Marcali	•	⌴	7	-2	-3	
Siófok	•		6	1	0	9
Somogyszob	–		–	–	–	
Tab	•	=	6	-3	-4	
Bábolna	•		6	-3	-3	
Esztergom	•		7	-3	-4	
Kisbér	–		–	–	–	
Komárom	•	⌴	6	-4	-2	
Tatabánya	•	=	5	-4	-5	
Alcsútdoboz	•	⌴	6	-4	-5	
Dunaújváros	•	⌴	7	-6	-8	
Martonvásár	–		–	–	–	
Mór	•	⌴	5	-3	-5	
Sárbogárd	•		6	-3	-4	
Szabadbattyán	•	⌴	8	-3	-5	
Iregszemcse	•	⌴	5	-3	-9	7
Lengyel	•	⌴	7	-6	-9	
Paks	•	⌴	7	-8	-11	8
Szekszárd	•	=	7	0	-3	
Árpádtető	•		4	-1	-2	
Mohács	•	⌴	7	-5	-6	
Pécs	•	⌴	7	-2	-5	8
Siklós	•	⌴	8	-5	-6	
Szigetvár	•	⌴	9	-4	-5	
Budaörs	ny	* ≡	7	-4	-8	
Bp. Lőrinc	ny	* ⌴	5	-1	-2	6
Bp. Met. Int.	•		5	2	–	7
Bp. Szab. hegy	•		1	-4	-5	
Cegléd	•	⌴	6	-2	-5	
Jobogókő	•		1	-2	-3	
Gödöllő	•	⌴	5	-1	-5	4
Királyrét	–		–	–	–	
Monor	•	⌴	7	-3	-6	
Nagykáta	–		–	–	–	
Szentendre	•		8	-1	-2	

1988.XI.07.^{h}-ig az utolsó 24 óra adatai						Előző nap napos órái
állomás	csapadék (mm)		max. hőmérséklet	min. hőmérséklet	rad. min.	
Vác	–		–	–	–	
Vámosmikola	•	⌴	7	-0	-1	5
Baja	•	⌴	7	-6	-11	7
Bácsalmás	–		–	–	–	
Izsák	–		–	–	–	
Kalocsa	•	⌴	6	-4	-11	7
Kecskemét	ny	* ⌴	6	-3	-10	4
Kiskunfélegyháza	•	⌴	6	-3	-7	
Kiskunhalas	•	⌴	6	-2	-3	
Kunszentmiklós	•	⌴	6	-2	-3	
Tiszakécske	•	⌴	6	-6	-5	
Balassagyarmat	ny	* =	6	-1	-3	
Romhány	–		–	–	–	
Salgótarján	1	*	5	-4	-8	
Eger	–		–	–	–	
Galyatető	2	* V	-0	-5	-8	
Gyöngyös	ny	*	6	-3	-7	
Kékestető	3	* V	-3	-6	-7	1
Kompolt	•	V	3	-3	-9	3
Lőrinci	–		–	–	–	
Poroszló	ny	*	5	-3	-5	
Jászapáti	•	⌴	9	-1	-3	
Jászberény	•	⌴	6	-2	-4	
Karcag	•	=	6	-3	-6	
Szolnok	•	⌴	6	-3	-8	4
Tiszaroff	•	⌴	6	-2	-5	
Túrkeve	ny	*	7	-2	-5	5
Kistelek	•	=	8	-4	-8	
Makó	•	⌴	8	-2	-4	
Szeged	•	⌴	7	-5	-8	7
Szentes	•	⌴	8	-4	-6	
Borsodnádasd	ny	* =	3	-5	-10	
Füged	•	⌴	5	-5	-6	
Hidasnémeti	•	=	6	-4	-5	
Jósvafő	1	* ≡	2	-5	-8	4
Lillafüred	ny	*	8	-5	-6	
Miskolc	ny	*	5	-5	-8	4
Putnok	ny	* ≡	5	-1	-2	
Sárospatak	•	=	5	-5	-7	4
Szendrőlád	•	⌴	5	-6	-7	
Tokaj	•		5	-2	-2	
Kisvárda	ny	* =	7	-4	-5	0
Mátészalka	ny	*	7	-4	-5	
Nyíregyháza	ny	*	6	-4	-6	5
Nyírlugos	ny	* ⌴	7	-7	-8	
Pátyod	–		–	–	–	
Tiszabecs	1	* ≡	8	-3	-4	
Vásárosnamény	ny	* =	5	-4	-5	
Záhony	ny	* =	7	-3	-4	
Berettyóújfalu	ny	*	6	-1	-2	
Debrecen	1	* =	6	-5	-7	5
Hajdúdorog	ny	*	6	-3	-3	
Hortobágy	ny	*	6	-4	-4	
Körösszakál	ny	*	7	-4	-5	
Polgár	•	=	4	-4	-5	
Békéscsaba	ny	* ⌴	8	-5	-8	5
Mezőhegyes	ny	*	7	-5	-7	6
Orosháza	ny	* ⌴	8	-3	-9	
Szarvas	•	⌴	6	-4	-10	5
Szeghalom	–		–	–	–	

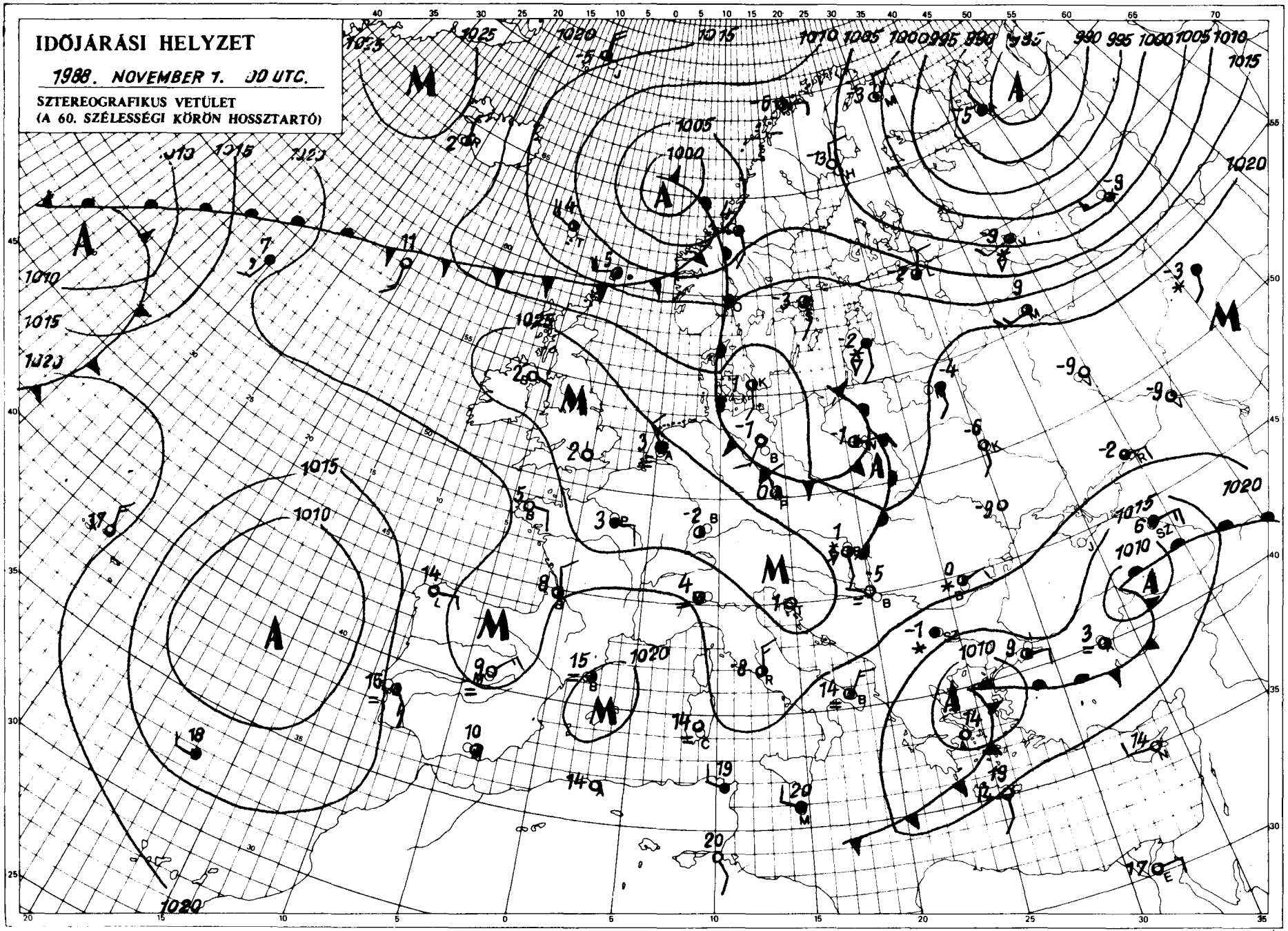

KIADJA: ORSZÁGOS METEOROLÓGIAI SZOLGÁLAT
Kiadásért felel: Barát József, az Országos Meteorológiai Szolgálat elnöke – Készült: az Országos Meteorológiai Szolgálat Nyomdájában, Budapest – Felelős vezető: Máthé Gyuláné – Munkaszám: 668. – Szerkesztésért felel: Kapovits Albert, a Központi Előrejelző Intézet igazgatója

Készíti: a KEI Rövidtávú Előrejelző Osztálya – Szakmai felelős: Németh Lajos osztályvezető – Megjelenik naponként
Megrendelhető: 1024 Budapest, II., Kitaibel Pál utca 1. – Pénzügyi Osztály – Telefon: 353-500
Jelmagyarázat a havi mellékletben

IDŐJÁRÁSI NAPIJELENTÉS

ЕЖЕДНЕВНЫЙ МЕТЕОРОЛОГИЧЕСКИЙ БЮЛЛЕТЕНЬ • DAILY WEATHER REPORT
BULLETIN QUOTIDIEN DE TEMPS • TÄGLICHER WETTERBERICHT

101. évfolyam 307. szám + Budapest + 1988.november 2.szerda

Az időjárási helyzet és a várható időjárás:

Európa északi területein már igazi tél van. Napközben is fagy és sokfelé havazik. Ma reggel a Balti-tengernél örvénylett egy ciklon, melynek hatására észak felől egyre hidegebb levegő áramlik dél felé. A hidegfront felhősödést és csapadékot is okoz. A hideg levegő rövidesen Magyarországot is eléri, ezért ismét hideg, télies idő lesz nálunk is. Most azonban még Franciaországtól az Alpok és a Kárpátok vidékén át a Fekete-tengerig, valamint Dél-Európában csöndes idő van, kevés a felhő és a hőmérséklet az ilyenkor szokásosnak mondható napközben. A Földközi-tenger környékén pedig még mindig kellemes 20 fok körüli hőmérséklet van délután.

Kedden országunkban általában napos idő volt, csak kevés helyen felhősödött be az ég. Csapadék nem fordult elő. A hőmérséklet csúcsértéke 6 és 12 fok között volt. Ma éjszaka 0, -5 fokig hült le a levegő. Délelőtt napos, száraz idő volt. A hőmérséklet 11 órára 6, 10 fokig emelkedett.

Ma 12 órakor Budapesten 9 fokot mértek, a tengerszintre átszámitott légnyomás 1018 hPa, erősen süllyed.

Várható időjárás csütörtök estig:

Lassan mindenütt beborul az ég, és sokfelé várható eső, majd havaseső, hó, csütörtökön napközben pedig hózáporok, akkor észak felől már fölszakad a felhőzet. Egyre több helyen erősödik meg a délnyugati szél, majd északnyugatira fordul és tovább erősödik.
A legalacsonyabb éjszakai hőmérséklet 0 és +5 fok között várható, a Csütörtökön hideg idő lesz, csak 2, 7 fokig emelkedik a hőmérséklet.

Pálmási Judit s.k.

A hőmérséklet napi középértéke és eltérése a sokévi átlagtól / Budapest belterületére/:

1988. november 1.	5,2°C	-3,2°C

1871 óta ezen a napon Budapesten előfordult

legmagasabb hőmérséklet:	21,5°C /1926/
legalacsonyabb hőmérséklet:	-8,3°C /1900/

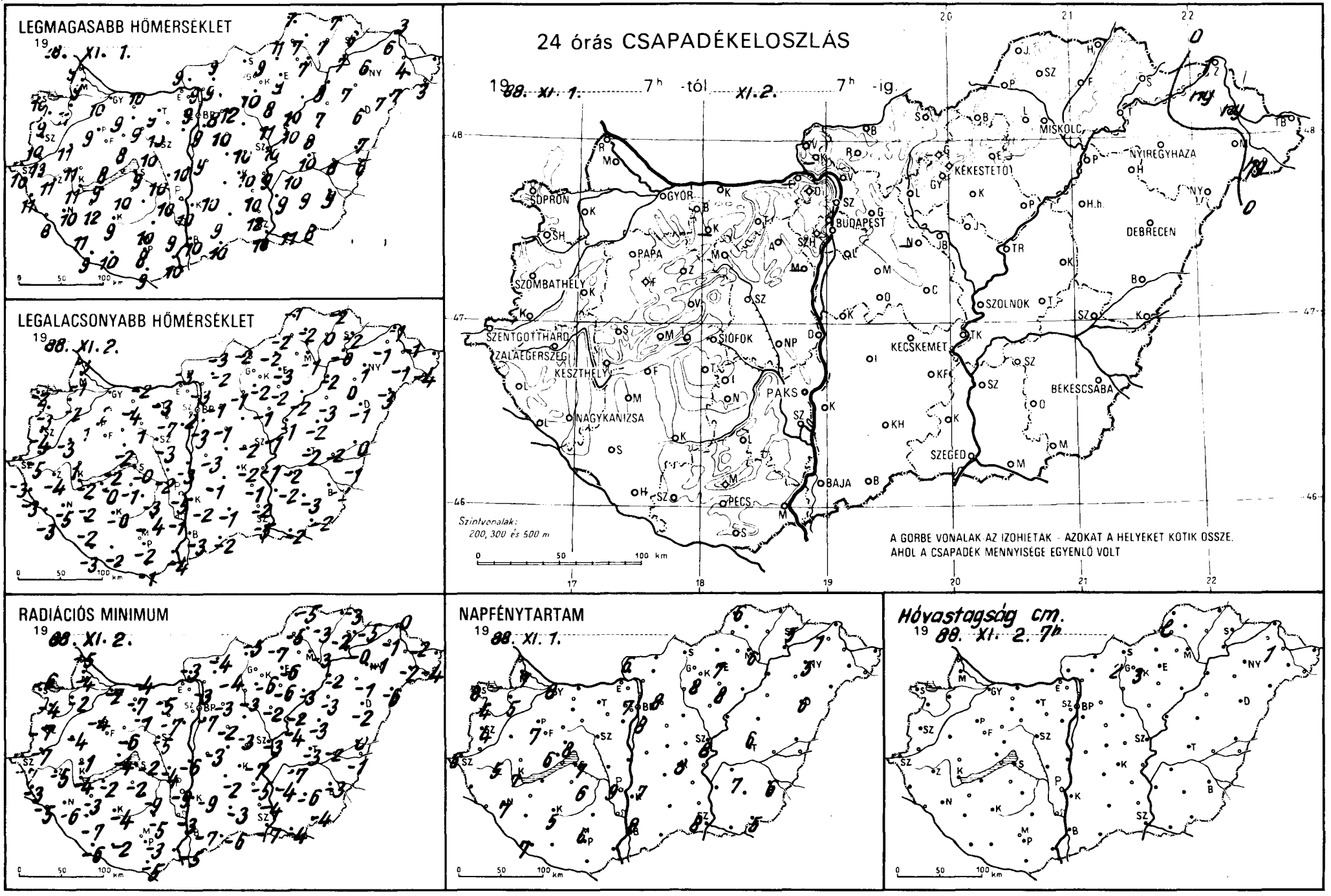
LEGMAGASABB HŐMÉRSÉKLET
19 88. XI. 1.
LEGALACSONYABB HŐMÉRSÉKLET
19 88. XI. 2.
24 órás CSAPADÉKELOSZLÁS
19 88. XI. 1. 7h -tól XI. 2. 7h -ig.
SOPRON
GYOR
BUDAPEST
KÉKESTETŐ
MISKOLC
NYIREGYHAZA
DEBRECEN
SZOMBATHELY
PAPA
SZENTGOTTHARD
ZALAEGERSZEG
KESZTHELY
SIÓFOK
PAKS
KECSKEMÉT
SZOLNOK
BÉKÉSCSABA
NAGYKANIZSA
SZEGED
BAJA
PECS
Szintvonalak: 200, 300 és 500 m
A GÖRBE VONALAK AZ IZOHIETÁK - AZOKAT A HELYEKET KÖTIK ÖSSZE, AHOL A CSAPADÉK MENNYISÉGE EGYENLŐ VOLT
RADIÁCIÓS MINIMUM
19 88. XI. 2.
NAPFÉNYTARTAM
19 88. XI. 1.
Hóvastagság cm.
19 88. XI. 2. 7h

1988.XI.27.^{h}-ig az utolsó 24 óra adatai

állomás	csapadék (mm)		max. hőmérséklet	min. hőmérséklet	rad. min.	Előző nap napos órái
Győr	.		10	2	-2	8
Kapuvár	.		11	-2	-2	5
Mosonmagyaróvár	.		9	-1	-4	7
Rajka	.		9	-3	-5	
Sopron	.		10	-2	-6	8
Sopronhorpács	.		9	-3	-4	4
Káld	.		11	-3	-4	
Körmend	.		13	-5	-7	
Szentgotthárd	.		10	-3	-7	6
Szombathely	.		10	-4	-7	4
Lenti	.		11	-3	-3	
Letenye	.		8	-3	-5	
Nagykanizsa	.		10	-5	-6	7
Zalaegerszeg	.		11	-4	-5	5
Farkasgyepű	.		8	-1	-4	
Keszthely	.		11	-0	-4	7
Mencshely	.		8	-2	-4	6
Pápa	.		9	1	-4	7
Sümeg	.		11	1	-1	
Tihany	–		–	–	–	
Veszprém	.		8	-2	-6	8
Zirc	.		7	-2	-6	
Fonyód	.		9	-0	-2	
Homokszt. györgy	.		9	-3	-6	7
Kaposvár	.		9	-0	-4	5
Marcali	.		12	-2	-3	
Siófok	.		9	-0	-2	7
Somogyszob	.		11	-2	-7	
Tab	.		10	-1	-2	
Bábolna	.		9	-4	-7	
Esztergom	–		–	–	–	
Kisbér	–		–	–	–	
Komárom	.		10	-2	-4	
Tatabánya	.		9	-3	-5	
Alcsútdoboz	.		10	-7	-7	
Dunaújváros	.		10	-3	-6	
Martonvásár	–		–	–	–	
Mór	.		9	1	-1	
Sárbogárd	.		10	-2	-4	
Szabadbattyán	.		10	-3	-5	
Iregszemcse	.		9	-3	-9	6
Lengyel	.		10	-4	-5	
Paks	.		10	-5	-9	9
Szekszárd	.		9	-1	-3	
Árpádtető	.		6	1	-0	
Mohács	.		10	-4	-5	
Pécs	.		8	-2	-3	6
Siklós	.		9	-1	-5	
Szigetvár	.		10	-2	-2	
Budaörs	.		9	-6	-7	
Bp. Lőrinc	.		9	-3	-7	8
Bp. Met. Int.	.		9	-2	–	7
Bp. Szab. hegy	.		6	2	-1	
Cegléd	.		10	-2	-3	
Dobogókő	.		5	0	-2	
Gödöllő	.		8	-1	-3	8
Királyrét	–		–	–	–	
Monor	.		10	-1	-2	
Nagykáta	–		–	–	–	
Szentendre	.		10	1	-2	

1988.XI.02.^{h}-ig az utolsó 24 óra adatai

állomás	csapadék (mm)		max. hőmérséklet	min. hőmérséklet	rad. min.	Előző nap napos órái
Vác	.		9	0	-3	
Vámosmikola	.		9	-3	-3	6
Baja	.		10	-3	-7	8
Bácsalmás	.		10	-2	-6	
Izsák	.		10	-1	-2	
Kalocsa	.		10	-2	-9	7
Kecskemét	.		10	-2	-7	8
Kiskunfélegyháza	.		10	-1	-5	
Kiskunhalas	.		9	-1	-3	
Kunszentmiklós	.		9	-3	-3	
Tiszakécske	.		9	-1	-2	
Balassagyarmat	.		9	-3	-4	
Romhány	.		9	-2	-4	
Salgótarján	.		9	-2	-5	
Eger	.		9	-3	-6	7
Galyatető	.		3	-3	-5	
Gyöngyös	.		10	-2	-6	
Kékestető	.		1	-4	-4	8
Kompolt	.		8	-2	-6	8
Lőrinci	.		12	-1	-3	
Poroszló	.		10	-2	-3	
Jászapáti	.		11	-1	-2	
Jászberény	.		10	-2	-4	
Karcag	.		8	-2	-3	
Szolnok	.		10	-1	-4	8
Tiszaroff	.		10	-1	-2	
Túrkeve	.		10	-2	-3	6
Kistelek	.		12	-2	-4	
Makó	.		11	-2	-4	
Szeged	.		10	-5	-7	8
Szentes	.		9	-2	-4	
Borsodnádasd	.		9	-2	-7	
Füged	.		7	0	-2	
Hidasnémeti	.		7	-2	-3	
Jósvafő	.		7	-1	-5	6
Lillafüred	.		7	1	-3	
Miskolc	.		7	-1	-3	6
Putnok	.		11	-2	-5	
Sárospatak	.		6	-2	-5	5
Szendrőlád	.		7	-2	-3	
Tokaj	.		7	-0	-0	
Kisvárda	ny		6	-1	-1	1
Mátészalka	.		7	-1	-2	
Nyíregyháza	.		6	1	-1	5
Nyírlugos	.		7	-3	-6	
Pátyod	ny		3	-4	-4	
Tiszabecs	–		–	–	–	
Vásárosnamény	ny		4	-1	-2	
Záhony	1		3	1	0	
Berettyóújfalu	.		7	0	0	
Debrecen	.		6	-1	-2	
Hajdúdorog	.		7	0	-1	
Hortobágy	.		7	-3	-3	
Körösszakál	.		6	-1	-1	
Polgár	.		8	-2	-2	
Békéscsaba	.		9	-2	-3	6
Mezőhegyes	.		8	-2	-4	5
Orosháza	.		9	-3	-6	
Szarvas	.		10	-2	-7	7
Szeghalom	.		8	-2	-2	

KIADJA: ORSZÁGOS METEOROLÓGIAI SZOLGÁLAT
Kiadásért felel: Barát József, az Országos Meteorológiai Szolgálat elnöke – Készült: az Országos Meteorológiai Szolgálat Nyomdájában, Budapest – Felelős vezető: Máthé Gyuláné – Munkaszám: 669. – Szerkesztésért felel: Kapovits Albert, a Központi Előrejelző Intézet igazgatója

Készíti: a KEI Rövidtávú Előrejelző Osztálya – Szakmai felelős: Németh Lajos osztályvezető – Megjelenik naponként
Megrendelhető: 1024 Budapest, II., Kitaibel Pál utca 1. – Pénzügyi Osztály – Telefon: 353-500
Jelmagyarázat a havi mellékletben

IDŐJÁRÁSI NAPIJELENTÉS

ЕЖЕДНЕВНЫЙ МЕТЕОРОЛОГИЧЕСКИЙ БЮЛЛЕТЕНЬ · DAILY WEATHER REPORT
BULLETIN QUOTIDIEN DE TEMPS · TÄGLICHER WETTERBERICHT

101. évfolyam 308. szám + Budapest + 1988.november 3.csütörtök

Az időjárási helyzet és a várható időjárás:

Európa nyugati partvidéke felett nagy kiterjedésü anticiklon helyezkedik el. Az emlitett anticiklon déli peremén hideg, nedves levegő áramlik a Földközi-tenger medencéje felé, a hideg léghullámot esők, záporok, helyenként hózáporok kisérik. Ugyancsak havazik a Kelet-Európai-sikság nagy részén is. Ott már télies az időjárás, a legalacsonyabb éjszakai hőmérséklet -5 és -15 fok között alakulnak. A Kárpát-medencét elhagyó hidegfront nyomában egyre alacsonyabb hőmérsékletü levegő áramlik országunkba.

Szerdán Magyarországon eleinte változóan felhős volt az ég, az esti órákban azonban hidegfront érte el országunkat, eső, záporeső, helyenként havazás hózápor fordult elő. A ma reggel 7 óráig lehullott csapadék mennyisége csapadéknyom és 4 mm között alakult. Az északnyugati szél sokfelé erős volt. A hőmérséklet csütörtök hajnalra általában 0 és 5 fok közé süllyedt. Ma délelőtt, északnyugat felől csökkent a felhőzet. Kisebb eső, hózápor többfelé előfordult. Az északnyugati szél gyakran erős, időnként viharos volt.A hőmérséklet 11 órára 1 és 7 fok közé emelkedett.

Ma 12 órakor Budapesten 2 fokot mértek, a tengerszintre átszámitott légnyomás 1025 hPa, mérsékelten emelkedik.

Várható időjárás péntek estig:

Ma észak felől tovább csökken a felhőzet, szórványos zápor, hózápor kialakul. Pénteken változóan felhős lesz az ég, csapadék már sehol sem valószinü. Az északkeleti szél gyakran erős, időnként viharos lesz. A hőmérséklet hajnalban -2 és -7 fok között, péntek délután 1 és 6 fok között alakul.

Wantuch Ferenc s.k.

TÁVOLABBI KILÁTÁSOK SZOMBATTÓL-KEDDIG:

Szombaton az ország északi részében időnként megnövekszik a felhőzet, de csak elszórtan alakulhat ki egy-egy zápor. Általában sok lesz a napsütés, csak hajnalban és kora reggel alakulhat ki erős párásság, köd. A jövő hét elején melegszik az idő. A legalacsonyabb hajnali hőmérséklet eleinte -8, -3 fok, majd -3, +2 fok között várható. A legmagasabb nappali hőmérséklet +3, +7 fok, majd +6, 11 fok között lesz. Jelentős mennyiségü / legalább 5 mm napi / csapadék az ország területének 10 százalékán várható.

KÖZÉPTÁVÚ ELŐREJELZŐ CSOPORT

A hőmérséklet napi középértéke és eltérése a sokévi átlagtól / Budapest belterületén/:

1988. november 2.	6,3°C	-2,1°C

1871 óta ezen a napon Budapesten előfordult

legmagasabb hőmérséklet:	22,2°C /1928/
legalacsonyabb hőmérséklet:	-8,9°C /1920/

LEGMAGASABB HŐMÉRSÉKLET

19 88. XI. 2.

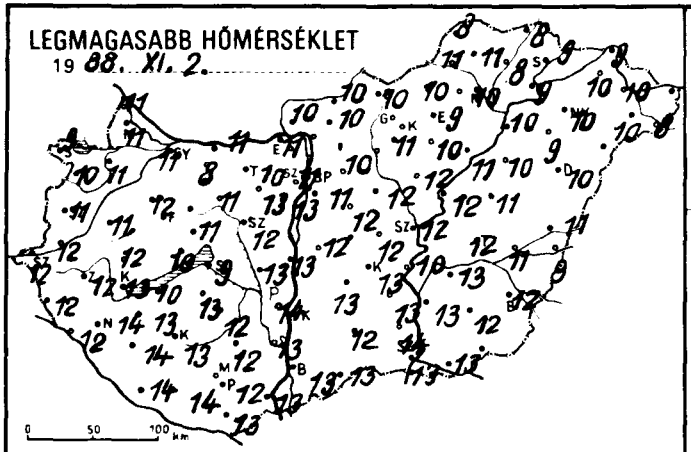

LEGALACSONYABB HŐMÉRSÉKLET

19 88. XI. 3.

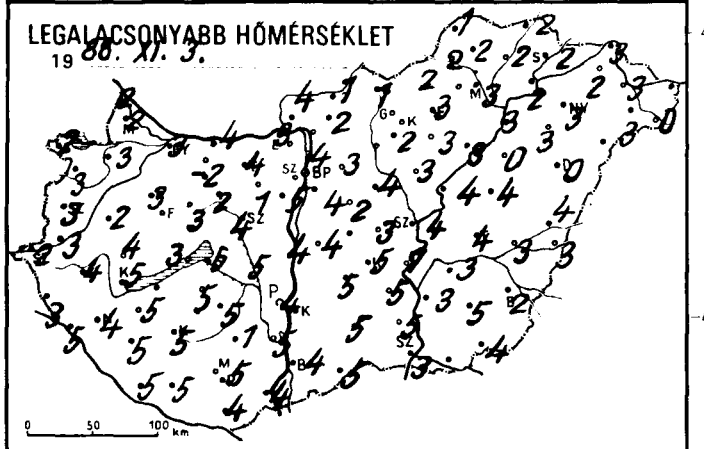

24 órás CSAPADÉKELOSZLÁS

19 88. XI. 2. 7h -tól XI. 3. 7h -ig.

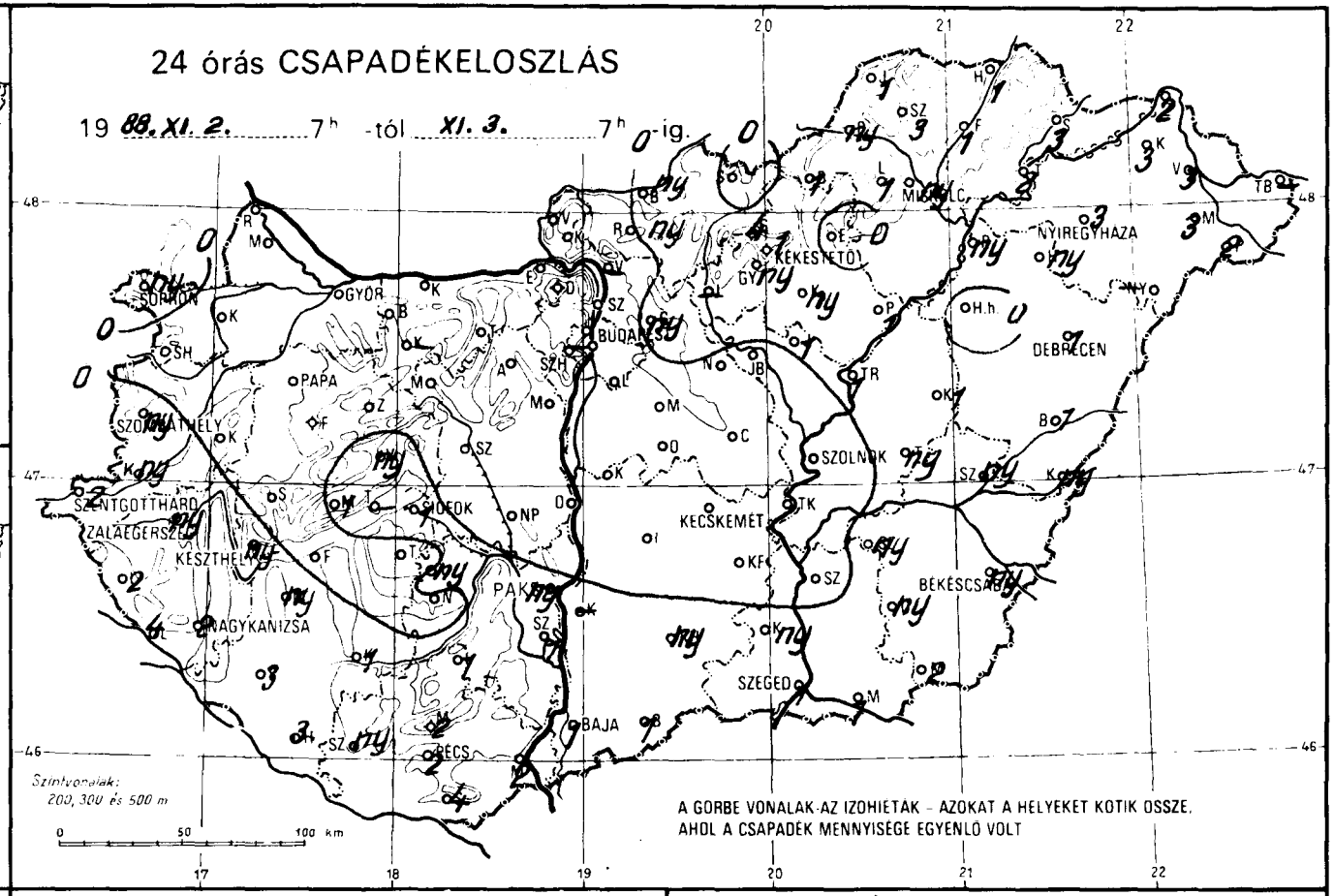

A GÖRBE VONALAK AZ IZOHIETÁK – AZOKAT A HELYEKET KÖTIK ÖSSZE, AHOL A CSAPADÉK MENNYISÉGE EGYENLŐ VOLT

RADIÁCIÓS MINIMUM

19 88. XI. 3.

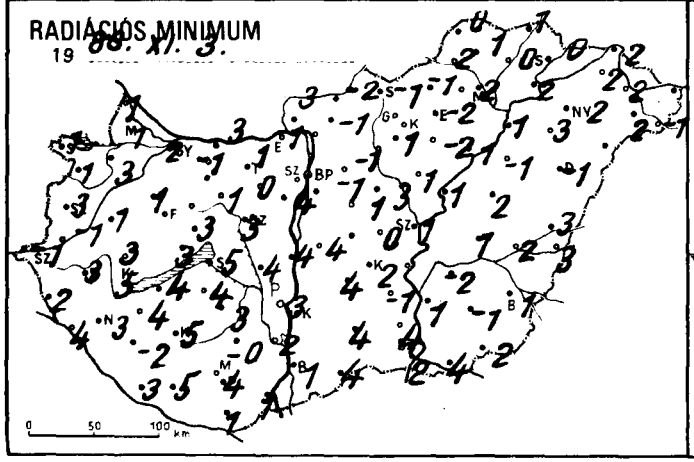

NAPFÉNYTARTAM

19 88. XI. 2.

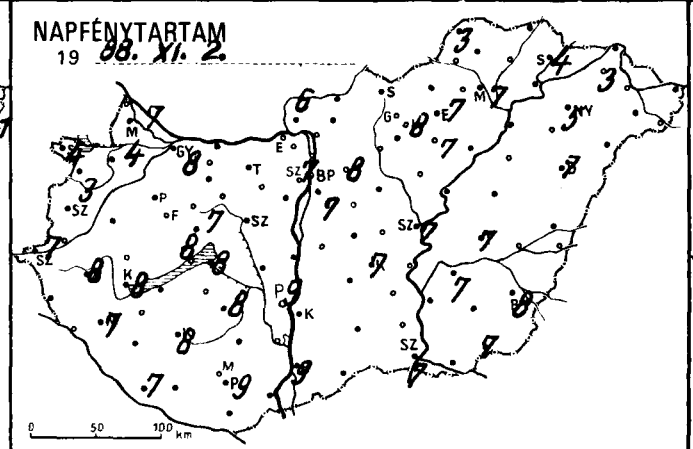

HÓVASTAGSÁG (cm)

19 88. XI. 3. 7h

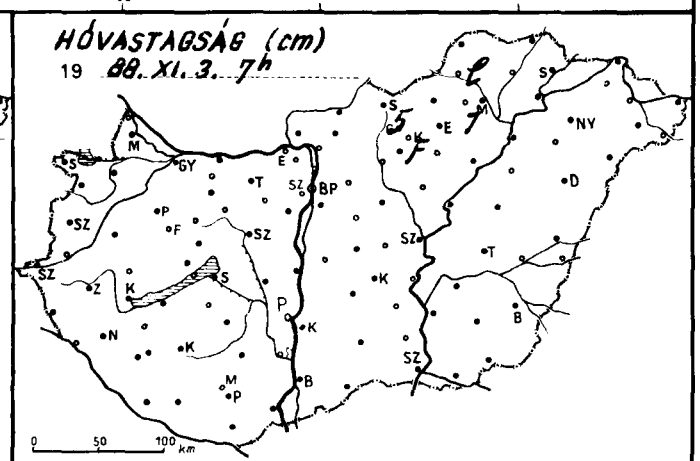

1988.X.30 7 h-ig az utolsó 24 óra adatai						Előző nap napos órái
állomás	csapadék (mm)		max. hőmérséklet	min. hőmérséklet	rad. min.	
Győr	•		11	3	2	8
Kapuvár	•		11	3	3	4
Mosonmagyaróvár	•	⌓	11	2	1	7
Rajka	•		11	2	1	
Sopron	ny	∨ ⌴	9	2	1	4
Sopronhorpács	•	⌴	10	3	1	3
Káld	•	⌓	11	2	1	
Körmend	ny		12	3	-1	
Szentgotthárd	2	∨	12	2	-1	7
Szombathely	ny	∨ ⌴	11	3	3	7
Lenti	2		12	3	2	
Letenye	4		12	5	4	
Nagykanizsa	2	⌴	14	4	3	7
Zalaegerszeg	ny		12	4	3	8
Farkasgyepű	•		11	4	2	
Keszthely	ny	⌴	13	5	5	8
Mencshely	1		10	3	3	8
Pápa	•		12	3	1	8
Sümeg	•		12	4	3	
Tihany	–		–	–	–	
Veszprém	ny	⌴	11	3	3	7
Zirc	•		11	2	1	
Fonyód	•		10	5	4	
Homokszt. györgy	3		14	5	3	7
Kaposvár	1	✱ ⌴	13	5	5	8
Marcali	ny	⌓	13	5	4	
Siófok	1	∨ ⌴	9	6	5	8
Somogyszob	3		14	5	-2	
Tab	•	=	13	5	4	
Bábolna	•	≡	8	-2	-1	
Esztergom	•		11	3	1	
Kisbér	–		–	–	–	
Komárom	•		11	4	3	
Tatabánya	•		10	4	1	
Alcsútdoboz	•	≡	13	1	0	
Dunaújváros	•		13	4	4	
Martonvásár	•	⌓	13	5	4	
Mór	•	=	11	2	1	
Sárbogárd	•		13	5	4	
Szabadbattyán	•	=	12	4	3	
Iregszemcse	ny		12	5	3	8
Lengyel	1	⌓ =	12	1	-0	
Paks	ny	⌴	14	4	3	9
Szekszárd	1	=	13	5	2	
Árpádtető	2	≡	10	3	1	
Mohács	2	=	13	4	1	
Pécs	2	⌴	12	5	4	9
Siklós	4	=	13	4	1	
Szigetvár	ny	⌓ =	14	4	4	
Budaörs	•	=	11	4	0	
Bp. Lőrinc	•		11	4	-1	7
Bp. Met. Int.	•		11	4	–	7
Bp. Szab. hegy	–		–	–	–	
Cegléd	•		12	3	0	
Dobogókő	•		6	-1	-2	
Gödöllő	ny		10	3	-1	8
Királyrét	•		9	1	-2	
Monor	•	=	12	2	1	
Nagykáta	•	=	12	4	3	
Szentendre	•		13	4	3	

1988.X.30 7 h-ig az utolsó 24 óra adatai						Előző nap napos órái
állomás	csapadék (mm)		max. hőmérséklet	min. hőmérséklet	rad. min.	
Vác	–		–	–	–	
Vámosmikola	•		10	4	3	6
Baja	1	≡	13	4	1	9
Bácsalmás	1	≡	13	5	4	
Izsák	•		13	5	4	
Kalocsa	–		–	–	–	
Kecskemét	•	≡	13	5	2	7
Kiskunfélegyháza	•		13	5	-1	
Kiskunhalas	ny	⌓	12	5	4	
Kunszentmiklós	•		12	4	4	
Tiszakécske	•		10	7	5	
Balassagyarmat	ny		10	1	-2	
Romhány	ny	,	10	2	-1	
Salgótarján	•		10	1	-1	
Eger	•	=	9	3	-2	7
Galyatető	4	✱ ≡	6	-2	-4	
Gyöngyös	ny		11	2	1	
Kékestető	1	∨ ≡	3	-1	-1	8
Kompolt	ny		10	3	-2	7
Lőrinci	–		–	–	–	
Poroszló	1	≡	11	3	1	
Jászapáti	1	≡	12	3	1	
Jászberény	•	=	12	2	0	
Karcag	1	=	11	4	2	
Szolnok	•		12	4	1	7
Tiszaroff	1	=	12	4	1	
Túrkeve	ny	⌴	12	4	1	7
Kistelek	ny	∨ =	14	5	4	
Makó	1		13	5	4	
Szeged	1	⌴	13	3	2	7
Szentes	•		13	3	1	
Borsodnádasd	1	∨ =	10	2	-1	
Füged	1		8	2	0	
Hidasnémeti	1	=	8	2	1	
Jósvafő	1	✱ ≡	8	1	0	3
Lillafüred	1	✱ =	9	-0	-0	
Miskolc	ny	=	10	3	2	7
Putnok	ny	⌴	11	2	2	
Sárospatak	3		9	2	0	4
Szendrőlád	3	⌓	11	2	1	
Tokaj	2	✱	9	2	2	
Kisvárda	3	≡	10	2	2	3
Mátészalka	3		10	3	2	
Nyíregyháza	3		10	3	2	5
Nyírlugos	–		–	–	–	
Pátyod	2	∨	8	0	-1	
Tiszabecs	–		–	–	–	
Vásárosnamény	3	≡	10	3	2	
Záhony	2	=	9	3	2	
Berettyóújfalu	1		11	4	3	
Debrecen	1	⌴	10	0	-1	7
Hajdúdorog	ny	✱ =	9	3	3	
Hortobágy	•		10	0	-1	
Körösszakál	ny		9	3	3	
Polgár	ny	≡	10	3	1	
Békéscsaba	ny	≡	12	2	1	8
Mezőhegyes	2		12	4	2	7
Orosháza	ny		12	5	-1	
Szarvas	ny	⌴	13	3	-2	7
Szeghalom	ny	=	11	3	2	

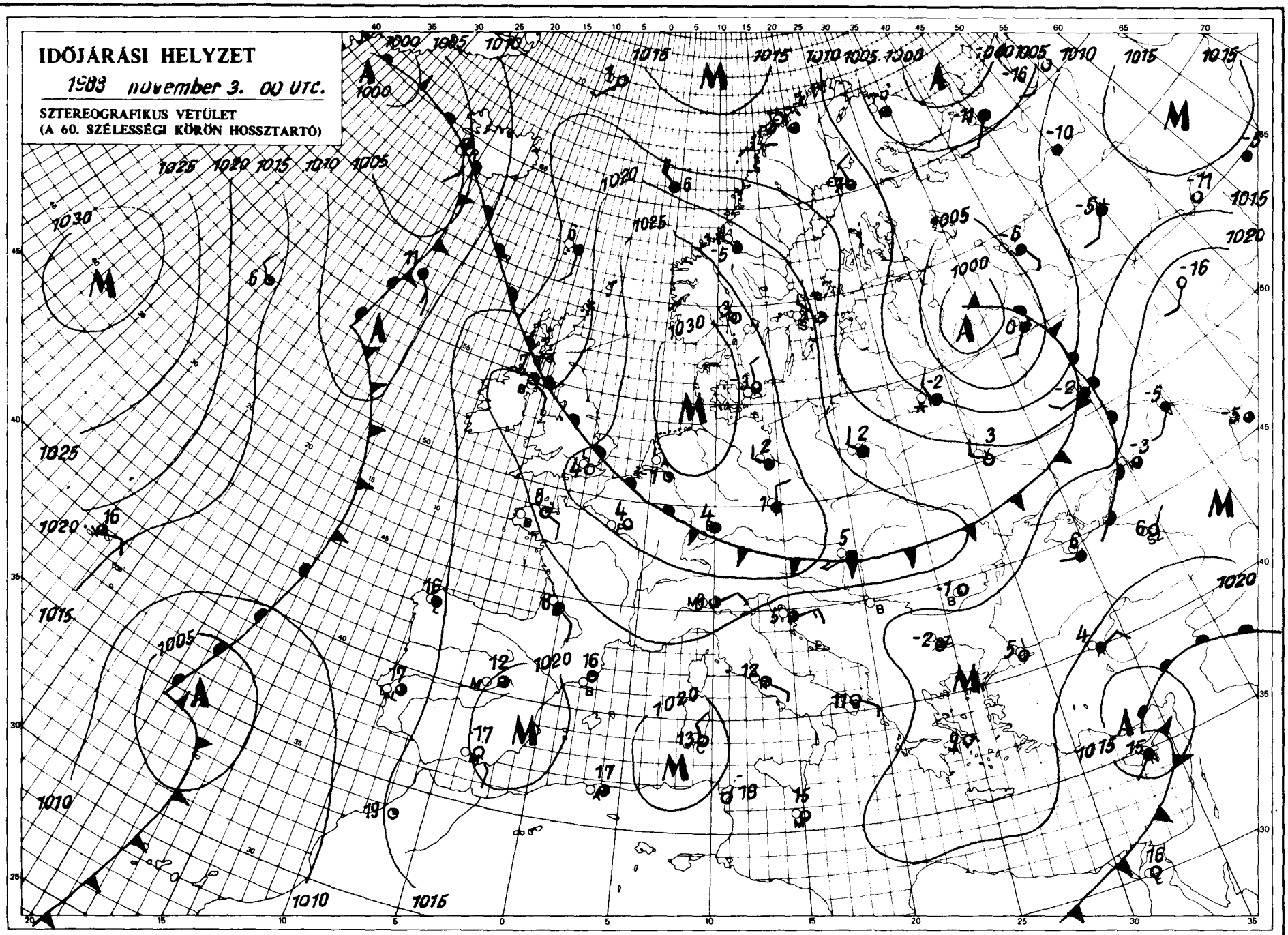

KIADJA: ORSZÁGOS METEOROLÓGIAI SZOLGÁLAT
Kiadásért felel: Barát József, az Országos Meteorológiai Szolgálat elnöke
Nyomdájában, Budapest – Felelős vezető: Máthé Gyuláné – Munkaszám: – Szerkesztésért felel: Kapovits Albert,
a Központi Előrejelző Intézet igazgatója
Készíti: a KEI Rövidtávú Előrejelző Osztálya – Szakmai felelős: Németh Lajos osztályvezető – Megjelenik naponként
Megrendelhető: 1024 Budapest, II., Kitaibel Pál utca 1. – Pénzügyi Osztály – Telefon: 363-500
Jelmagyarázat a havi mellékletben

IDŐJÁRÁSI NAPIJELENTÉS

ЕЖЕДНЕВНЫЙ МЕТЕОРОЛОГИЧЕСКИЙ БЮЛЛЕТЕНЬ • DAILY WEATHER REPORT
BULLETIN QUOTIDIEN DE TEMPS • TÄGLICHER WETTERBERICHT

101. évfolyam 309. szám + Budapest + 1988.november 4.péntek

Az időjárási helyzet és a várható időjárás:

Nyugat-és Közép-Európa fölött nagy kiterjedésü anticiklon húzódik. Keleti peremén száraz, hideg levegő áramlik a kontinens belseje felé. A Szovjetunió európai területén a legmelegebb kora délutáni órákban is csupán -1, -4 fokot mutatnak a hőmérők. Egész Európában az ilyenkor megszokottnál mintegy 4, 7 fokkal van hidegebb. Igazán változékony, gyakran csapadékos idő Észak- és Dél-Európában található. Hazánk időjárását az elkövetkezendő 36 órában az emlitett anticiklon határozza meg. Hatására erősödik az éjszakai lehülés, de napközben napos, száraz idő várható.

Csütörtökön Magyarország fölött hidegfront vonult át, felszakadozott a felhőzet, szórványosan jelentettek esőt, hózáporokat. Az északi szél több helyen megerősödött. A ma reggel 7 óráig lehullott csapadék mennyisége csapadéknyom és 6 mm között volt. A levegő hőmérséklete péntek hajnalra általában -2, -6 fokig süllyedt, de északon - 10 fokot is mértek. Ma délelőtt túlnyomóan napos volt az idő, csupán Szentgotthárd térségéből jelentettek erős felhősödést, gyenge havazást, de a déli órára itt is csökkent a felhőzet. Az északi, északkeleti szél főként a keleti megyékben erősödött meg. A hőmérséklet 11 órakor 0 és +4 fok között alakult.

Ma 12 órakor Budapesten 3 fokot mértek, a tengerszintre átszámitott légnyomás 1034 hPa, alig változik.

Várható időjárás szombat estig:

Országszerte napos, száraz idő várható. Az északi, északkeleti szél ma még főként keleten lesz erős, estétől azonban jelentősen gyengül, erős éjszakai lehülésre kell számitani, -4 és -9 fok között valószinü a legalacsonyabb hőmérséklet. Szombaton délután is csupán 5 fok körül alakul a hőmérséklet.

Pálóczi Györgyi s.k.

A hőmérséklet napi középértéke és eltérése a sokévi átlagtól / Budapest belterület/:

1988. november 3.	4,8°C	-3,7°C

1871 óta ezen a napon Budapesten előfordult:

legmagasabb hőmérséklet:	20,5°C /1928/
legalacsonyabb hőmérséklet:	-5.5°C /1920/

LEGMAGASABB HŐMÉRSÉKLET

1988. XI. 3.

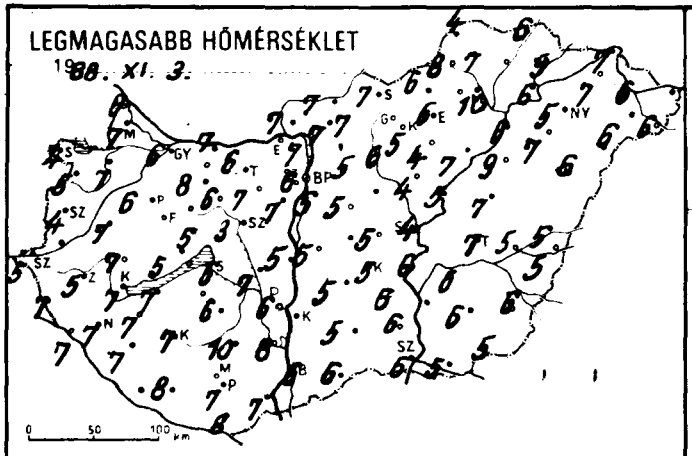

LEGALACSONYABB HŐMÉRSÉKLET

1988. XI. 4.

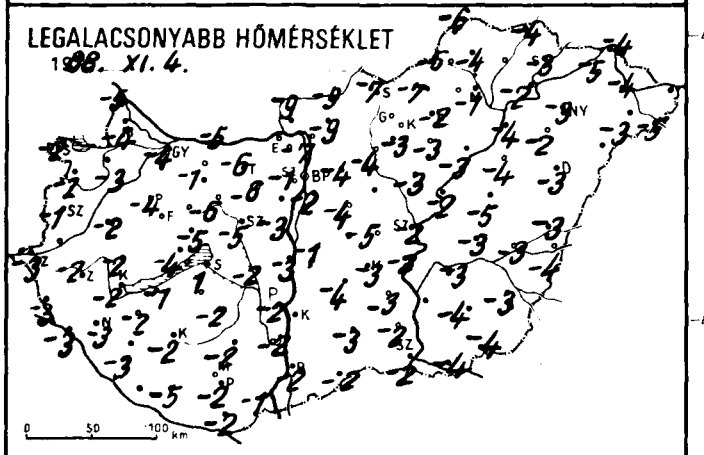

24 órás CSAPADÉKELOSZLÁS

1988. XI. 3. 7h -tól XI. 4. 7h -ig.

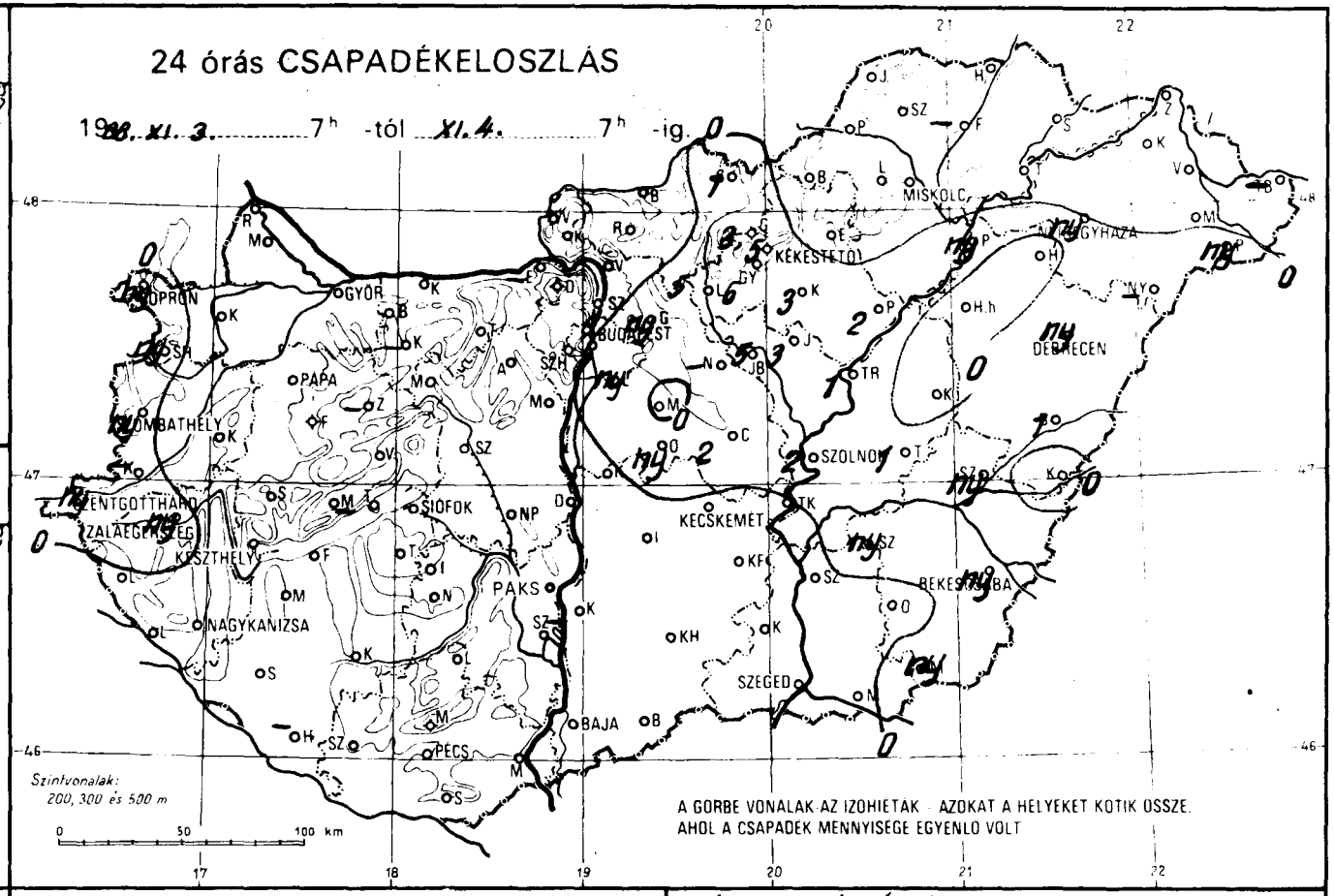

RADIÁCIÓS MINIMUM

1988. XI. 4.

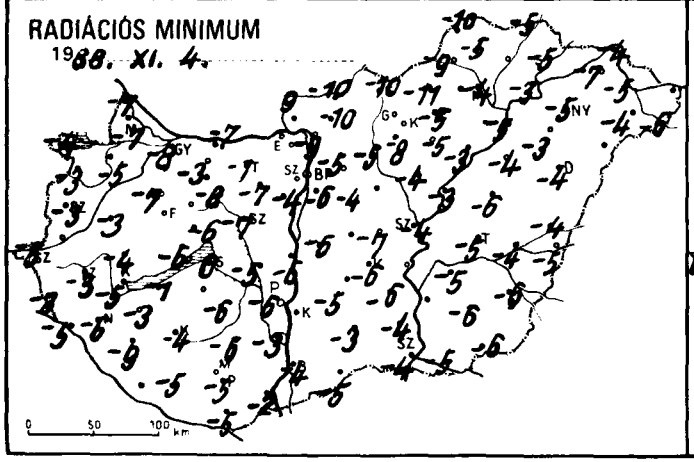

NAPFÉNYTARTAM

1988. XI. 3.

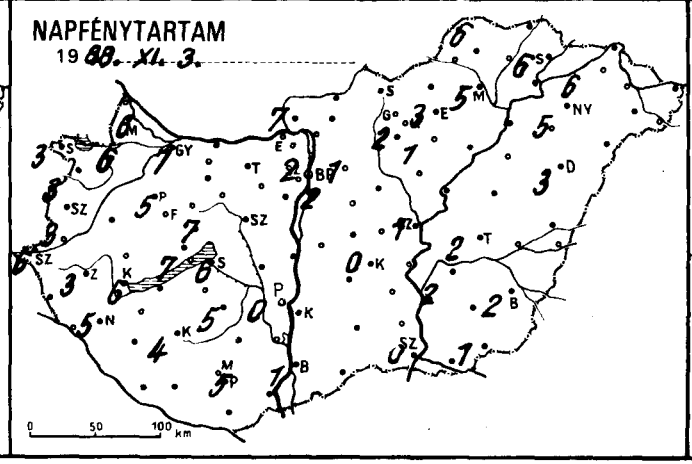

HÓVASTAGSÁG (cm.)

1988. XI. 4. 7h

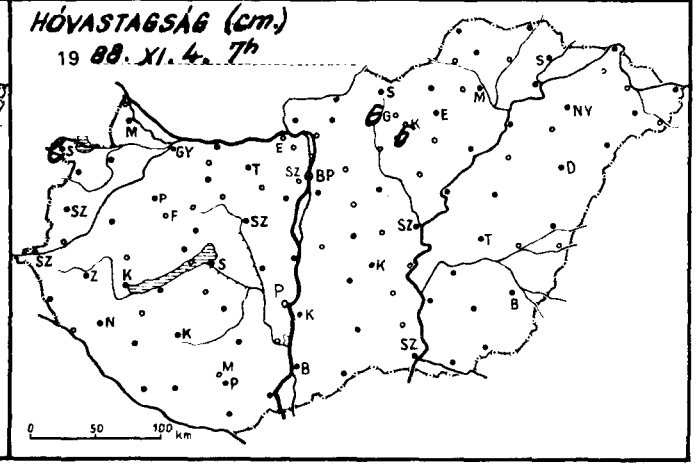

1988.XI.4. 07^h-ig az utolsó 24 óra adatai

állomás	csapadék (mm)		max. hőmérséklet	min. hőmérséklet	rad. min.	Előző nap napos órái
Győr	•	⌴	6	-4	-8	7
Kapuvár	•	⌴	7	-3	-5	6
Mosonmagyaróvár	•	∀	7	-4	-7	6
Rajka	•	⌴	6	-5	-7	
Sopron	ny	∀	4	-2	-4	3
Sopronhorpács	ny	∀⌴	5	-2	-3	3
Káld	•	⌴	7	-2	-3	
Körmend	–		–	–	–	
Szentgotthárd	ny	*	5	-3	-5	6
Szombathely	ny	∀	4	-1	-3	3
Lenti	•	⌴	7	-3	-3	
Letenye	•		7	-3	-5	
Nagykanizsa	•	⌴	7	-3	-6	5
Zalaegerszeg	ny	⌴	5	-2	-3	3
Farkasgyepű	•	⌴	5	-5	-7	
Keszthely	•	⌴	7	-2	-5	6
Mencshely	•	⌴	5	-4	-6	7
Pápa	•	⌴	6	-4	-7	5
Sümeg	•	⌴	7	-2	-4	
Tihany	–		–	–	–	
Veszprém	•	⌴	5	-5	-6	7
Zirc	ny	∀=	4	-5	-8	
Tonyód	•	⌴	7	-1	-1	
Homokszt. györgy	–		–	–	–	
Kaposvár	•	⌴	7	-2	-5	4
Marcali	•	⌴	7	-2	-3	
Siófok	•		6	1	0	6
Somogyszob	•	⌴	7	-3	-9	
Tab	•	⌴	7	-4	-4	
Bábolna	•	≡	8	-1	-3	
Esztergom	–		–	–	–	
Kisbér	–		–	–	–	
Komárom	•	⌴	7	-5	-7	
Tatabánya	•		6	-6	-7	
Alcsútdoboz	•	⌴	7	-6	-7	
Dunaújváros	•		5	-3	-6	
Martonvásár	•	=	7	-3	-4	
Mór	•	⌴	6	-6	-8	
Sárbogárd	•		7	-2	-5	
Szabadbattyán	•	=	3	-5	-7	
Tregszemcse	•	⌴	6	-2	-6	5
Lengyel	•	⌴	10	-2	-6	
Paks	•		6	-2	-6	0
Szekszárd	•	=	8	-2	-3	
Árpádtető	•		5	-3	-5	
Mohács	•		7	-1	-2	
Pécs	•		7	-2	-5	5
Siklós	•	⌴	8	-2	-5	
Szigetvár	•	⌴	8	-5	-5	
Budaörs	•	⌴	6	-1	-5	
Bp. Lőrinc	ny	∀	5	-2	-6	2
Bp. Met. Int.	•		6	-1	–	2
Bp. Szab. hegy	•		4	-2	-3	
Cegléd	2	*⌴	5	-5	-7	
Dobogókő	•		3	-6	-8	
Gödöllő	ny	⌴	5	-4	-5	1
Királyrét	•	⌴	7	-8	-10	
Monor	•	⌴	5	-4	-4	
Nagykáta	–		–	–	–	
Szentendre	•		7	-2	-3	

1988.XI.4. 07^h-ig az utolsó 24 óra adatai

állomás	csapadék (mm)		max. hőmérséklet	min. hőmérséklet	rad. min.	Előző nap napos órái
Vác	•	⌴	7	-7	-10	
Vámosmikola	•	⌴	7	-9	-9	7
Baja	•		6	-2	-4	1
Bácsalmás	•	⌴	6	-2	-5	
Izsák	•		5	-4	-5	
Kalocsa	–		–	–	–	
Kecskemét	•	⌴	5	-3	-6	0
Kiskunfélegyháza	•		6	-3	-8	
Kiskunhalas	•	⌴	5	-3	-3	
Kunszentmiklós	•	⌴	5	-1	-6	
Tiszakécske	•	⌴	6	-2	-3	
Balassagyarmat	•	⌴	7	-9	-10	
Romhány	•	⌴	7	-9	-10	
Salgótarján	1	⌴	10	-7	-10	
Eger	•	=	6	-2	-5	3
Galyatető	3	*=	0	-9	-11	
Gyöngyös	6	*⌴	5	-3	-8	
Kékestető	5	∀∀	-1	-10	-10	2
Kompolt	3	*⌴	4	-3	-5	1
Lőrinci	5	*⌴	6	-4	-5	
Poroszló	2	*⌴	7	-3	-3	
Jászapáti	3	*≡	4	-3	-4	
Jászberény	5	*⌴	4	-4	-6	
Karcag	•	⌴	7	-5	-6	
Szolnok	2	*⌴	4	-2	-4	1
Tiszaroff	1	*	5	-2	-3	
Túrkeve	1	*⌴	7	-3	-5	2
Kistelek	•	=	6	-2	-4	
Makó	•	⌴	5	-4	-5	
Szeged	•	⌴	6	-2	-4	0
Szentes	•	⌴	9	-3	-4	
Borsodnádasd	•	⌴	6	-7	-11	
Füged	–		–	–	–	
Hidasnémeti	•		6	-4	-5	
Jósvafő	•	⌴	4	-6	-10	6
Lillafüred	•	⌴	9	-5	-7	
Miskolc	•	⌴	10	-1	-4	5
Putnok	•	=	8	-6	-9	
Sárospatak	•		5	-3	-5	6
Szendrőlád	•	⌴	7	-4	-5	
Tokaj	•		6	-2	-3	
Kisvárda	•	⌴	7	-5	-7	6
Mátészalka	•	⌴	6	-3	-4	
Nyíregyháza	ny	∀⌴	5	-3	-5	5
Nyírlugos	–		–	–	–	
Pátyod	ny	⌴	6	-5	-6	
Tiszabecs	–		–	–	–	
Vásárosnamény	•	⌴	6	-4	-5	
Záhony	•	⌴	7	-4	-4	
Berettyóújfalu	1	⌴	5	-3	-4	
Debrecen	ny	∀⌴	6	-3	-4	3
Hajdúdorog	•		7	-2	-3	
Hortobágy	•		9	-4	-4	
Körösszakál	•	⌴	5	-4	-5	
Polgár	ny	*=	6	-4	-5	
Békéscsaba	ny	∀⌴	6	-3	-6	2
Mezőhegyes	ny	⌴	5	-4	-6	1
Orosháza	•	⌴	6	-4	-5	
Szarvas	ny	⌴	6	-3	-5	2
Szeghalom	ny	*	5	-3	-4	

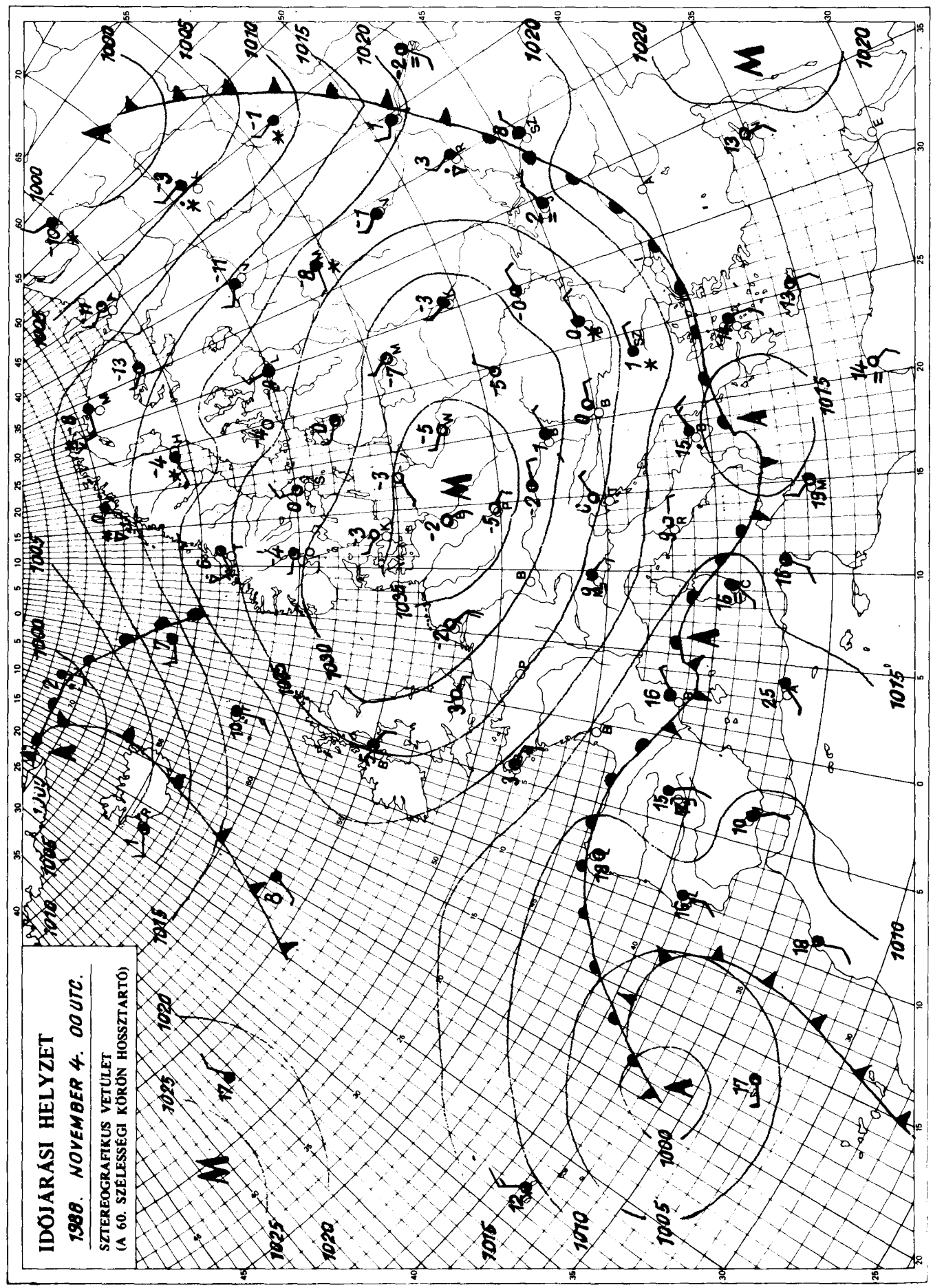

KIADJA: ORSZÁGOS METEOROLÓGIAI SZOLGÁLAT
Kiadásért felel: Barát József, az Országos Meteorológiai Szolgálat elnöke — Készült: az Országos Meteorológiai Szolgálat Nyomdájában, Budapest — Felelős vezető: Máthé Gyuláné — Munkaszám: 6677. — Szerkesztésért felel: Kapovits Albert, a Központi Előrejelző Intézet igazgatója

Készíti: a KEI Rövidtávú Előrejelző Osztálya — Szakmai felelős: Németh Lajos osztályvezető — Megjelenik naponként
Megrendelhető: 1024 Budapest, II., Kitaibel Pál utca 1. — Pénzügyi Osztály — Telefon: 353-500
Jelmagyarázat a havi mellékletben

IDŐJÁRÁSI NAPIJELENTÉS

ЕЖЕДНЕВНЫЙ МЕТЕОРОЛОГИЧЕСКИЙ БЮЛЛЕТЕНЬ • DAILY WEATHER REPORT
BULLETIN QUOTIDIEN DE TEMPS • TÄGLICHER WETTERBERICHT

101. évfolyam 310. szám + Budapest + 1988.november 5.szombat

Az időjárási helyzet és a várható időjárás:

Európa középső harmadában egy nyugat-kelet irányban hosszan elnyúló anticiklon határozza meg az időjárást. Ennek területén az elmúlt napokban nagy mennyiségü hideg levegő halmozódott fel, általában kevés a felhő, a légmozgások mérsékeltek. Az éjszakák hidegek. A ciklonok mozgási területe valamelyest északabbra tolódott, ezért frontjaik nem lesznek lényeges hatással időjárásunkra: holnap is folytatódik a hideg idő.

Hazánkban pénteken jobbára derült volt az ég, általában 5-9 órán át sütött a nap. A hőmérséklet csúcsértéke 2 és 7 fok között alakult. Éjszakára teljesen leállt a szél, ezért igen erős volt a lehülés. A legalacsonyabb hajnali hőmérséklet -2 és -12 fok között alakult. Délelőtt többnyire napos idő volt. Az északkeleti szél néhol kissé megélénkült. A hőmérséklet 11 órakor -1 és +2 fok között alakult.

Ma 12 órakor Budapesten a hőmérséklet +1 fok, a tengerszintre átszámitott légnyomás 1032 hPa, mérsékelten süllyed.

Várható időjárás vasárnap estig:

Az ország nagy részén derült, száraz idő várható, csapadék az átmenetileg felhős helyeken sem valószinü. A szél éjszakára gyengül és holnap napközben is mérsékelt marad. A legalacsonyabb éjszakai hőmérséklet -5 és -10, a legmagasabb nappali hőmérséklet vasárnap: 4 és 9 fok között alakul.

Rábai Attila s.k.

A hőmérséklet napi középértéke és eltérése a sokévi átlagtól / Budapest belterületén/:

1988. november 4.	1,4°C	-7,3°C

1871 óta ezen a napon Budapesten előfordult

legmagasabb hőmérséklet:	22,6°C /1927/
legalacsonyabb hőmérséklet:	-3,2°C/1894/

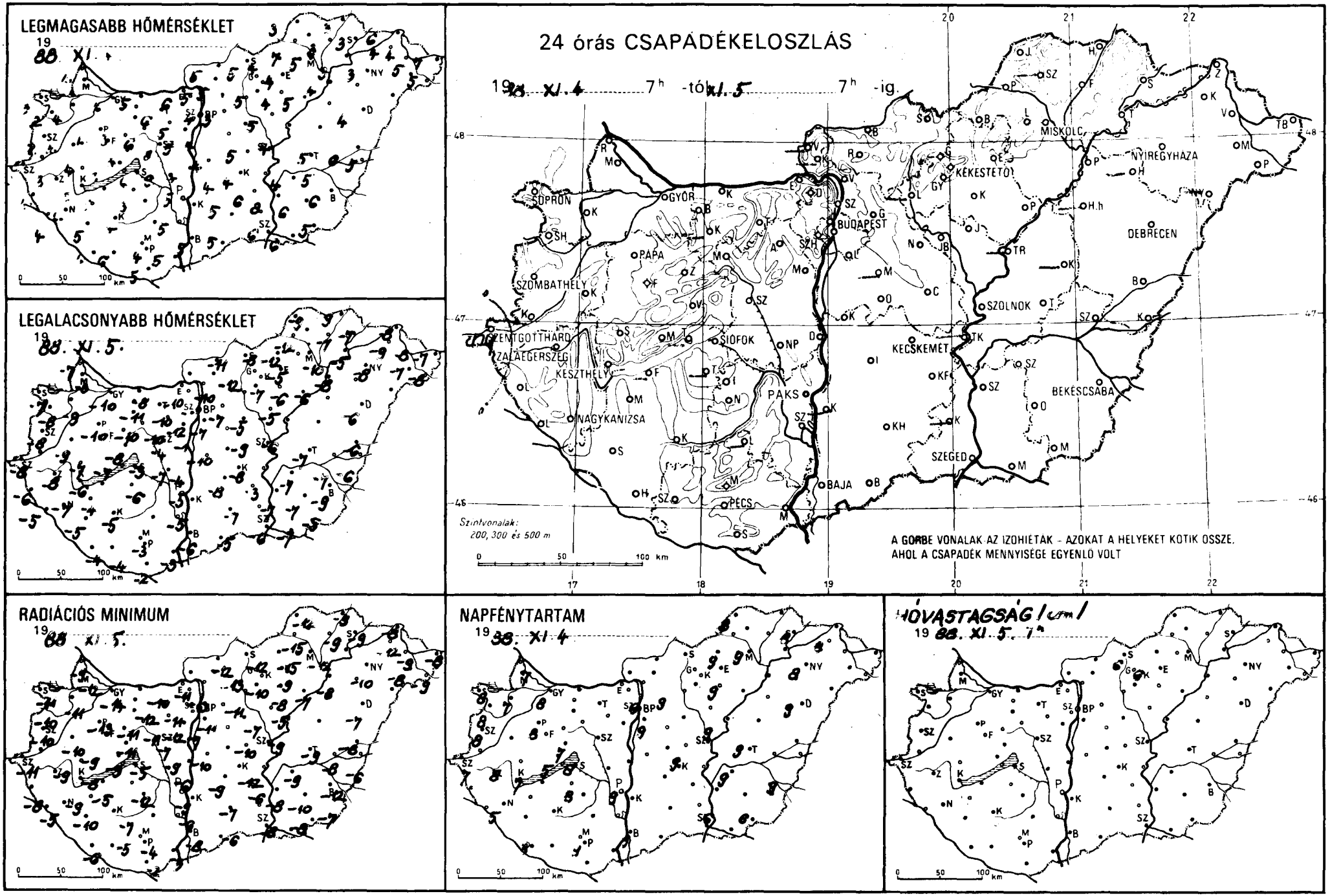
LEGMAGASABB HŐMÉRSÉKLET
19 88. XI. 4.
LEGALACSONYABB HŐMÉRSÉKLET
19 88. XI. 5.
24 órás CSAPADÉKELOSZLÁS
19 88. XI. 4. 7h -tól XI. 5. 7h -ig.
SOPRON
GYŐR
BUDAPEST
MISKOLC
NYIREGYHAZA
KÉKESTETŐ
DEBRECEN
PAPA
SZOMBATHELY
SZENTGOTTHARD
ZALAEGERSZEG
KESZTHELY
SIÓFOK
PAKS
NAGYKANIZSA
KECSKEMÉT
BEKÉSCSABA
SZOLNOK
SZEGED
BAJA
PÉCS
Szintvonalak: 200, 300 és 500 m
A GÖRBE VONALAK AZ IZOHIETÁK - AZOKAT A HELYEKET KÖTIK ÖSSZE, AHOL A CSAPADÉK MENNYISÉGE EGYENLŐ VOLT
RADIÁCIÓS MINIMUM
19 88. XI. 5.
NAPFÉNYTARTAM
19 88. XI. 4.
HÓVASTAGSÁG (cm)
19 88. XI. 5. 7h
0 50 100 km

1988.XI.05.^{h}-ig az utolsó 24 óra adatai						1988.XI.07.^{h}-ig az utolsó 24 óra adatai						
állomás	csapadék (mm)	hó cm	max. hőmérséklet	min. hőmérséklet	rad. min.	Előző nap napos órái	állomás	csapadék (mm)	hó cm	max. hőmérséklet	min. hőmérséklet	rad. min.	Előző nap napos órái
Győr	V		4	-10	-14	8	Vác			5	-10	-13	
Kapuvár			4	-9	-11	7	Vámosmikola	–		–	–	–	–
Mosonmagyaróvár			4	-8	-12	7	Baja			5	-6	-8	9
Rajka			4	-7	-9		Bácsalmás			5	-5	-6	
Sopron			3	-7	-11	8	Izsák			4	-8	-9	
Sopronhorpács			3	-8	-10	8	Kalocsa	–		–	–	–	
Káld			4	-9	-10		Kecskemét			4	-8	-12	9
Körmend	–		–	–	–		Kiskunfélegyháza			6	-3	-6	
Szentgotthárd	ny		3	-8	-11	7	Kiskunhalas			5	-7	-7	
Szombathely			2	-8	-10	8	Kunszentmiklós			4	-10	-10	
Lenti			4	-6	-8		Tiszakécske	–		–	–	–	
Letenye			4	-5	-5		Balassagyarmat			5	-11	-12	
Nagykanizsa			4	-7	-9	5	Romhány			5	-12	-13	
Zalaegerszeg	V		3	-8	-9	8	Salgótarján			5	-8	-12	
Farkasgyepű			5	-7	-9		Eger			4	-5	-9	9
Keszthely			5	-6	-8	7	Galyatető		6	-3	-8	-10	
Mencshely			3	-7	-9	5	Gyöngyös			5	-7	-10	
Pápa			4	-10	-13	8	Kékestető			-6	-8	-11	8
Sümeg			4	-7	-9		Kompolt			4	-6	-8	9
Tihany	–		–	–	–		Lőrinci	–		–	–	–	
Veszprém			4	-8	-11	7	Poroszló			5	-6	-7	
Zirc			3	-10	-11		Jászapáti			5	-5	-5	
Fonyód	–		–	–	–		Jászberény			3	-7	-9	
Homokszt. györgy			4	-4	-6	8	Karcag	–		–	–	–	
Kaposvár			4	-5	-7		Szolnok			4	-6	-9	9
Marcali			5	-4	-5		Tiszaroff	–		–	–	–	
Siófok			4	-3	-5	8	Túrkeve			5	-7	-9	9
Somogyszob			5	-5	-10		Kistelek	–		–	–	–	
Tab	–		–	–	–		Makó			6	-7	-8	
Bábolna			–	-11	-12		Szeged			6	-6	-8	6
Esztergom			6	-10	-11		Szentes			8	-7	-8	
Kisbér	–		–	–	–		Borsodnádasd			4	-12	-15	
Komárom			5	-8	-10		Füged			3	-7	-9	
Tatabánya			6	-10	-11		Hidasnémeti			3	-9	-9	
Alcsútdoboz			5	-12	-12		Jósvafő			3	-9	-12	8
Dunaújváros			4	-4	-6		Lillafüred			7	-10	-10	
Martonvásár	ny		5	-1	-7		Miskolc			5	-10	-12	9
Mór			6	-10	-11		Putnok			7	-12	-15	
Sárbogárd			9	-7	-9		Sárospatak			3	-7	-9	8
Szabadbattyán			8	-4	-7		Szendrőlád	–		–	–	–	
Iregszemcse			3	-6	-12	8	Tokaj			3	-5	–	
Lengyel	–		–	–	–		Kisvárda			4	-9	-12	8
Paks			5	-5	-9	9	Mátészalka			5	-7	-8	
Szekszárd			5	-5	-6		Nyíregyháza			3	-8	-10	8
Árpádtető			-1	-6	-8		Nyírlugos	–		–	–	–	
Mohács			5	-3	-3		Pátyod			5	-8	-9	
Pécs			4	-3	-4	9	Tiszabecs			7	-7	-8	
Siklós			5	-2	-2		Vásárosnamény			4	-8	-9	
Szigetvár			6	-4	-5		Záhony			6	-8	-8	
Budaörs	V		5	-9	-14		Berettyóújfalu			6	-6	-8	
Bp. Lőrinc			4	-7	-11	9	Debrecen			4	-6	-7	9
Bp. Met. Int.			4	-3	–	8	Hajdúdorog	–		–	–	–	
Bp. Szab. hegy			1	-4	-6		Hortobágy	–		–	–	–	
Cegléd			5	-9	-10		Körösszakál			5	-6	-6	
Dobogókő			1	-6	-9		Polgár			4	-8	-8	
Gödöllő			3	-7	-11	9	Békéscsaba			6	-9	-12	9
Királyrét	–		–	–	–		Mezőhegyes			5	-5	-7	6
Monor	–		–	–	–		Orosháza			6	-7	-10	
Nagykáta			9	-5	-7		Szarvas			4	-7	-9	9
Szentendre			7	-6	-8		Szeghalom			5	-7	-8	

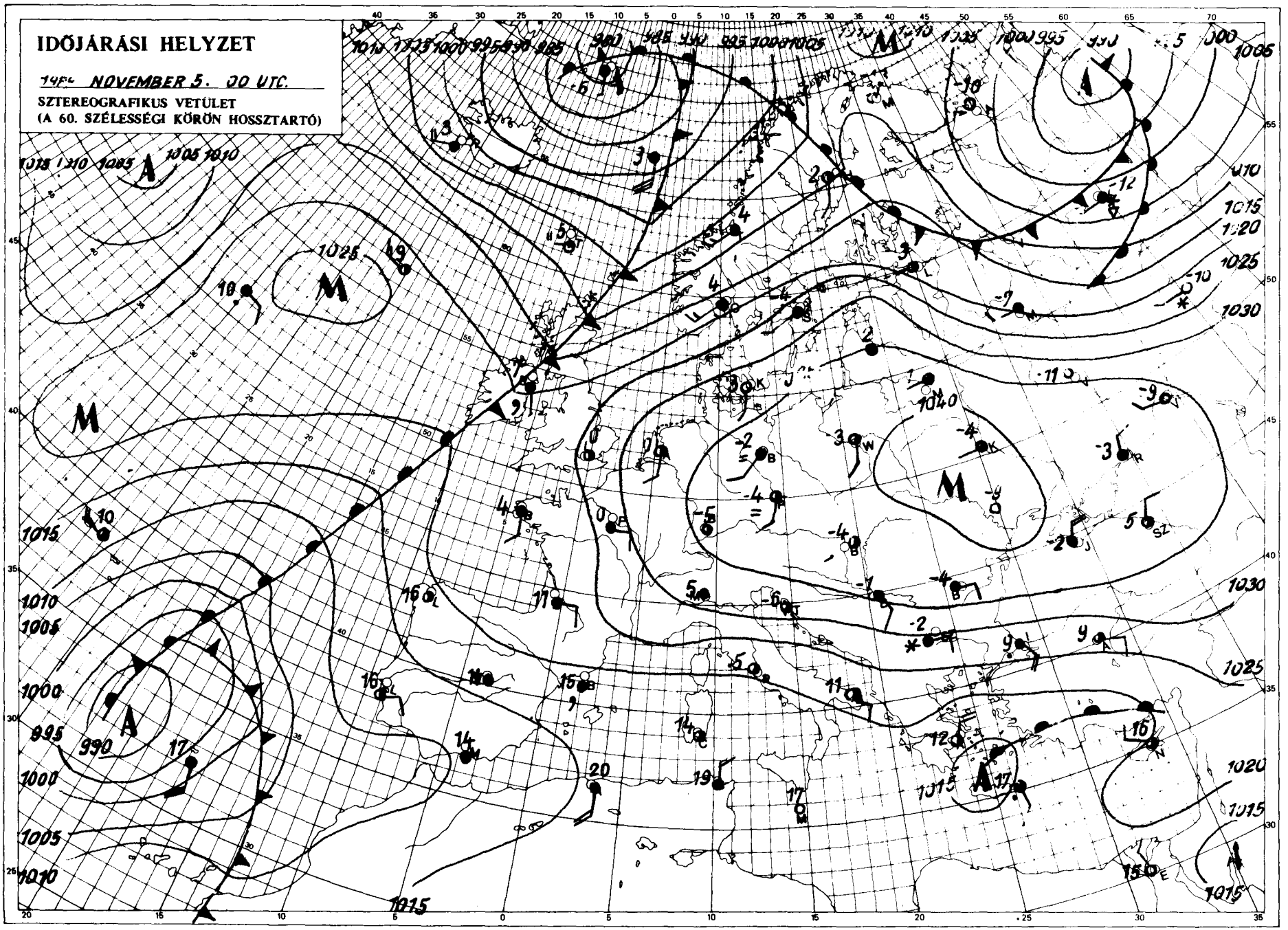

KIADJA: ORSZÁGOS METEOROLÓGIAI SZOLGÁLAT
Kiadásért felel: Barát József, az Országos Meteorológiai Szolgálat elnöke – Készült: az Országos Meteorológiai Szolgálat Nyomdájában, Budapest – Felelős vezető: Máthé Gyuláné – Munkaszám: 30.675 Szerkesztésért felel: Kapovits Albert, a Központi Előrejelző Intézet igazgatója
Készíti: a KEI Rövidtávú Előrejelző Osztálya – Szakmai felelős: Németh Lajos osztályvezető – Megjelenik naponként
Megrendelhető: 1024 Budapest, II., Kitaibel Pál utca 1. – Pénzügyi Osztály – Telefon: 353-500
Jelmagyarázat a havi mellékletben

IDŐJÁRÁSI NAPIJELENTÉS

ЕЖЕДНЕВНЫЙ МЕТЕОРОЛОГИЧЕСКИЙ БЮЛЛЕТЕНЬ • DAILY WEATHER REPORT
BULLETIN QUOTIDIEN DE TEMPS • TÄGLICHER WETTERBERICHT

101. évfolyam 311. szám + Budapest + 1988.november 6.vasárnap

Az időjárási helyzet és a várható időjárás:

Észak-Európa fölött egy nagy méretü ciklon örvénylik. Ott erősen felhős, szeles az idő és sokfelé esik a hó. Sok a felhő a Balkán-félsziget fölött is, ahol szintén lehült a levegő, ezért hózáporok fordulnak elő. A Brit-szigetektől Közép-Európán át Ukrajnáig hasonló jellegü az időjárás. Kevés a felhő, nincsen csapadék és többfelé van köd. Az óceán partvidékén 10 fok körüli a legmagasabb hőmérséklet, másutt még az 5 fokot sem éri el. Lehült az idő az Appennini-félszigeten is. Kellemes meleg már csak az Ibériai-félszigeten van, ahol még 20, 23 fokot is mérnek. Északnyugat felől a magasban enyhébb, és nedvesebb levegő éri el országunkat, emiatt felhősödés várható, de hideg marad az idő.

Szombaton Magyarországon többnyire napos idő volt, csak a déli megyékből jelentettek felhősödést és 1-2 helyen hószállingózás is előfordult. Többfelé fújt a szél. A hőmérséklet csúcsértéke általában 2 és 6 fok között volt. Ma éjszaka -4, -13 fokig hült le a levegő. Délelőtt napos, száraz idő volt. A hőmérséklet 11 órakor -2 és +4 fok között volt.

Ma 12 órakor Budapesten 2 fokot mértek, a tengerszintre átszámitott légnyomás 1028 hPa, gyengén süllyed.

Várható időjárás hétfő estig:

Eleinte derült idő lesz. Éjszaka többfelé keletkezik köd és hajnalra -5, -10 fokig hül le a levegő. Hétfőn északnyugat felől felhősödés várható és hószállingózás is lehet. A köd néhol tartósan megmarad. Napközben helyenként megélénkül a nyugati, északnyugati szél. Hideg idő várható továbbra is, csak 0, +5 fokig emelkedik a hőmérséklet.

Pálmási Judit s.k.

A hőmérséklet napi középértéke és eltérése a sokévi átlagtól / Budapest belterületén/:

1988. november 5.-	-0,4°C	-8,9°C

1871 óta ezen a napon Budapesten előfordult

legmagasabb hőmérséklet:	21,2°C /1963/
legalacsonyabb hőmérséklet:	-7,1°C /1881/

LEGMAGASABB HŐMÉRSÉKLET

19 88. XI. 5.

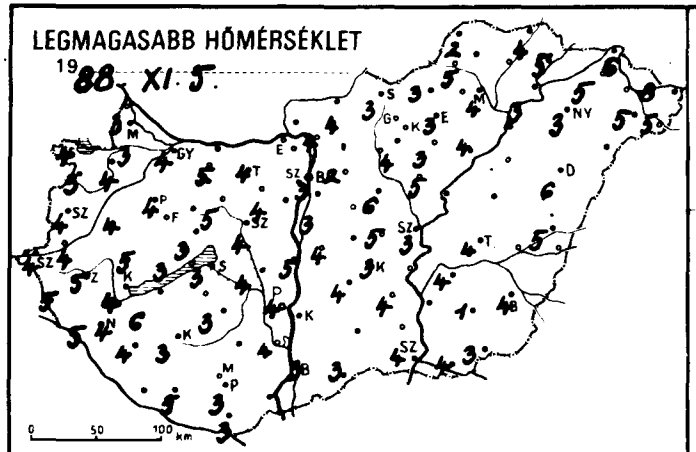

LEGALACSONYABB HŐMÉRSÉKLET

19 88. XI. 6.

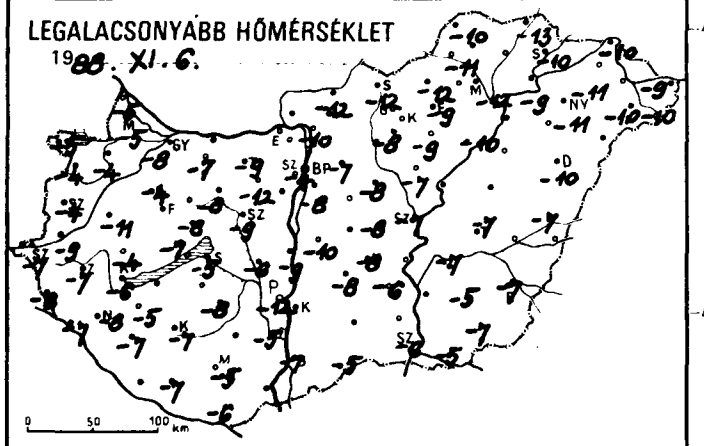

24 órás CSAPADÉKELOSZLÁS

19 88. XI. 5. 7 h -tól XI. 6. 7 h -ig.

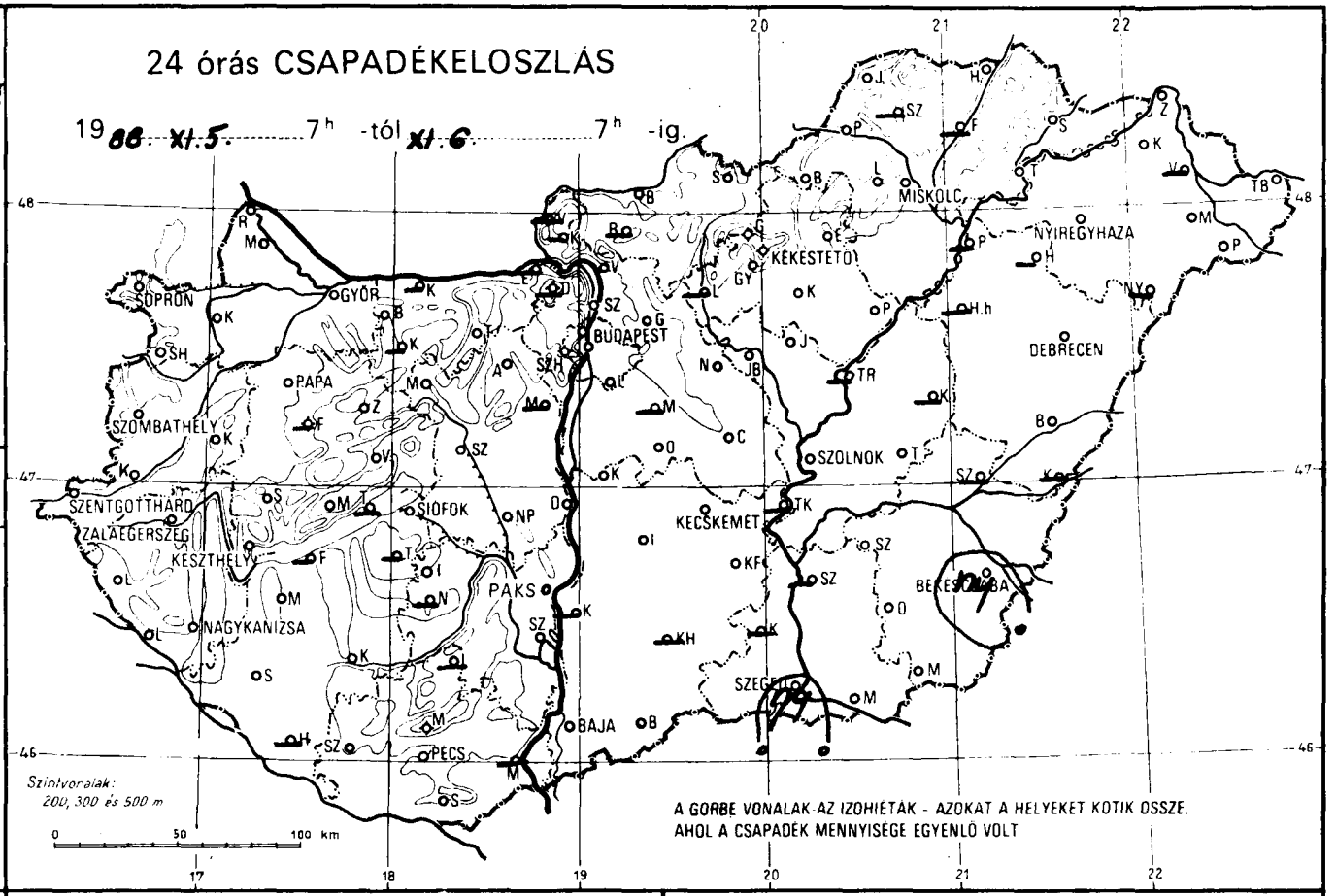

RADIÁCIÓS MINIMUM

19 88. XI. 6.

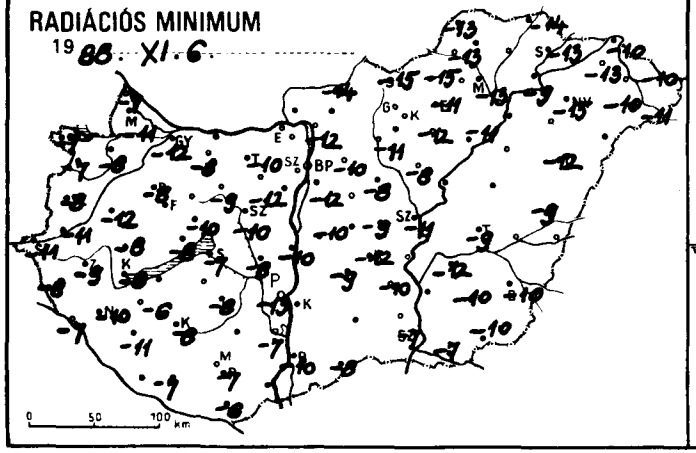

NAPFÉNYTARTAM

19 88. XI. 5.

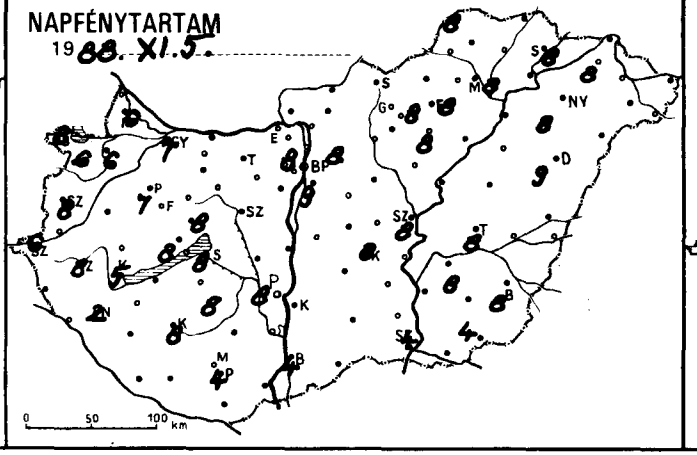

HÓVASTAGSÁG (cm)

19 88. XI. 6. 7 h

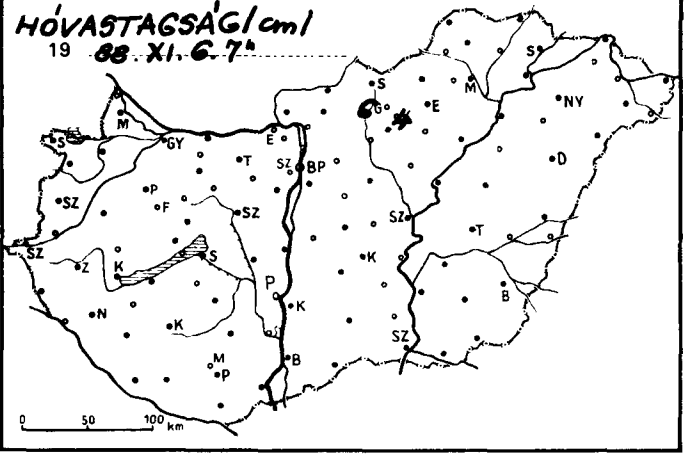

1988.XI.06.^{h}-ig az utolsó 24 óra adatai						Előző nap napos órái
állomás	csapadék (mm)	hó cm	max. hőmérséklet	min. hőmérséklet	rad. min.	
Győr	•		4	-8	-12	7
Kapuvár	•		4	-4	-8	6
Mosonmagyaróvár	•		3	-5	-11	6
Rajka	•		3	-5	-7	
Sopron	•		4	-5	-7	8
Sopronhorpács	•		3	-4	-7	6
Káld	•		4	-11	-12	
Körmend	•		4	-9	-11	
Szentgotthárd	•		4	-7	-11	6
Szombathely	•		4	-4	-8	8
Lenti	•		5	-8	-8	
Letenye	•		5	-7	-7	
Nagykanizsa	•		4	-8	-10	2
Zalaegerszeg	•		5	-7	-9	8
Farkasgyepű	–		–	–	–	
Keszthely	•		4	-6	-8	5
Mencshely	•		3	-7	-8	8
Pápa	•		4	-4	-8	7
Sümeg	•		5	-4	-8	
Tihany	–		–	–	–	
Veszprém	•		3	-8	-10	8
Zirc	•		2	-9	-10	
Fonyód	–		–	–	–	
Homokszt. györgy	–		–	–	–	
Kaposvár	•		3	-7	-8	8
Marcali	•		6	-5	-6	
Siófok	•		3	-5	-7	8
Somogyszob	•		4	-7	-11	
Tab	–		–	–	–	
Bábolna	•		5	-7	-8	
Esztergom	–		–	–	–	
Kisbér	–		–	–	–	
Komárom	•		5	-7	-10	
Tatabánya	•		4	-9	-10	
Alcsútdoboz	•		4	-12	-12	
Dunaújváros	•		5	-9	-10	
Martonvásár	–		–	–	–	
Mór	•		5	-8	-9	
Sárbogárd	•		4	-6	-8	
Szabadbattyán	•		4	-9	-10	
Iregszemcse	•		3	-8	-8	8
Lengyel	–		–	–	–	
Paks	•		4	-12	-13	8
Szekszárd	•		4	-5	-7	
Árpádtető	•		2	-4	-7	
Mohács	–		–	–	–	
Pécs	•		3	-5	-7	4
Siklós	•		3	-5	-6	
Szigetvár	•		5	-7	-7	
Budaörs	•		3	-9	-12	
Bp. Lőrinc	•		3	-8	-12	9
Bp. Met. Int.	•		3	-4	–	8
Bp. Szab. hegy	•		0	-4	-6	
Cegléd	•		5	-8	-9	
Dobogókő	–		–	–	–	
Gödöllő	•		2	-7	-10	8
Királyrét	–		–	–	–	
Monor	–		–	–	–	
Nagykáta	•		6	-8	-8	
Szentendre	•		7	-6	-8	

1988.XI.07.^{h}-ig az utolsó 24 óra adatai						Előző nap napos órái
állomás	csapadék (mm)	hó cm	max. hőmérséklet	min. hőmérséklet	rad. min.	
Vác	•		4	-10	-12	
Vámosmikola	–		–	–	–	
Baja	•		3	-7	-10	4
Bácsalmás	•		3	-5	-8	
Izsák	•		4	-8	-9	
Kalocsa	–		–	–	–	
Kecskemét	•		3	-8	-12	8
Kiskunfélegyháza	•		4	-6	-10	
Kiskunhalas	–		–	–	–	
Kunszentmiklós	•		4	-10	-10	
Tiszakécske	–		–	–	–	
Balassagyarmat	•		4	-12	-14	
Romhány	–		–	–	–	
Salgótarján	•		3	-12	-15	
Eger	•		3	-9	-11	8
Galyatető	•	6	-1	-8	-14	
Gyöngyös	•		4	-8	-11	
Kékestető	•	4	-5	-8	-10	8
Kompolt	•		3	-9	-12	8
Lőrinci	–		–	–	–	
Poroszló	•		4	-10	-11	
Jászapáti	•		5	-7	-8	
Jászberény	•		3	-8	-9	
Karcag	–		–	–	–	
Szolnok	•		3	-7	-11	8
Tiszaroff	–		–	–	–	
Túrkeve	•		4	-7	-9	8
Kistelek	–		–	–	–	
Makó	•		4	-5	-7	
Szeged	ny *		4	-6	-7	4
Szentes	–		–	–	–	
Borsodnádasd	•		3	-12	-15	
Füged	–		–	–	–	
Hidasnémeti	•		4	-13	-14	
Jósvafő	•		2	-10	-13	8
Lillafüred	•		0	-9	-10	
Miskolc	•		4	-12	-13	8
Putnok	•		5	-11	-13	
Sárospatak	•		5	-10	-13	8
Szendrőlád	–		–	–	–	
Tokaj	•		3	-9	-9	
Kisvárda	•		5	-11	-13	8
Mátészalka	•		5	-10	-10	
Nyíregyháza	•		3	-11	-15	8
Nyírlugos	–		–	–	–	
Pátyod	•		5	-10	-11	
Tiszabecs	•		8	-9	-10	
Vásárosnamény	–		–	–	–	
Záhony	•		6	-10	-10	
Berettyóújfalu	•		5	-7	-9	
Debrecen	•		6	-10	-12	9
Hajdúdorog	–		–	–	–	
Hortobágy	–		–	–	–	
Körösszakál	–		–	–	–	
Polgár	–		–	–	–	
Békéscsaba	ny *		4	-7	-10	8
Mezőhegyes	•		3	-7	-10	4
Orosháza	•		1	-5	-10	
Szarvas	•		4	-7	-12	8
Szeghalom	–		–	–	–	

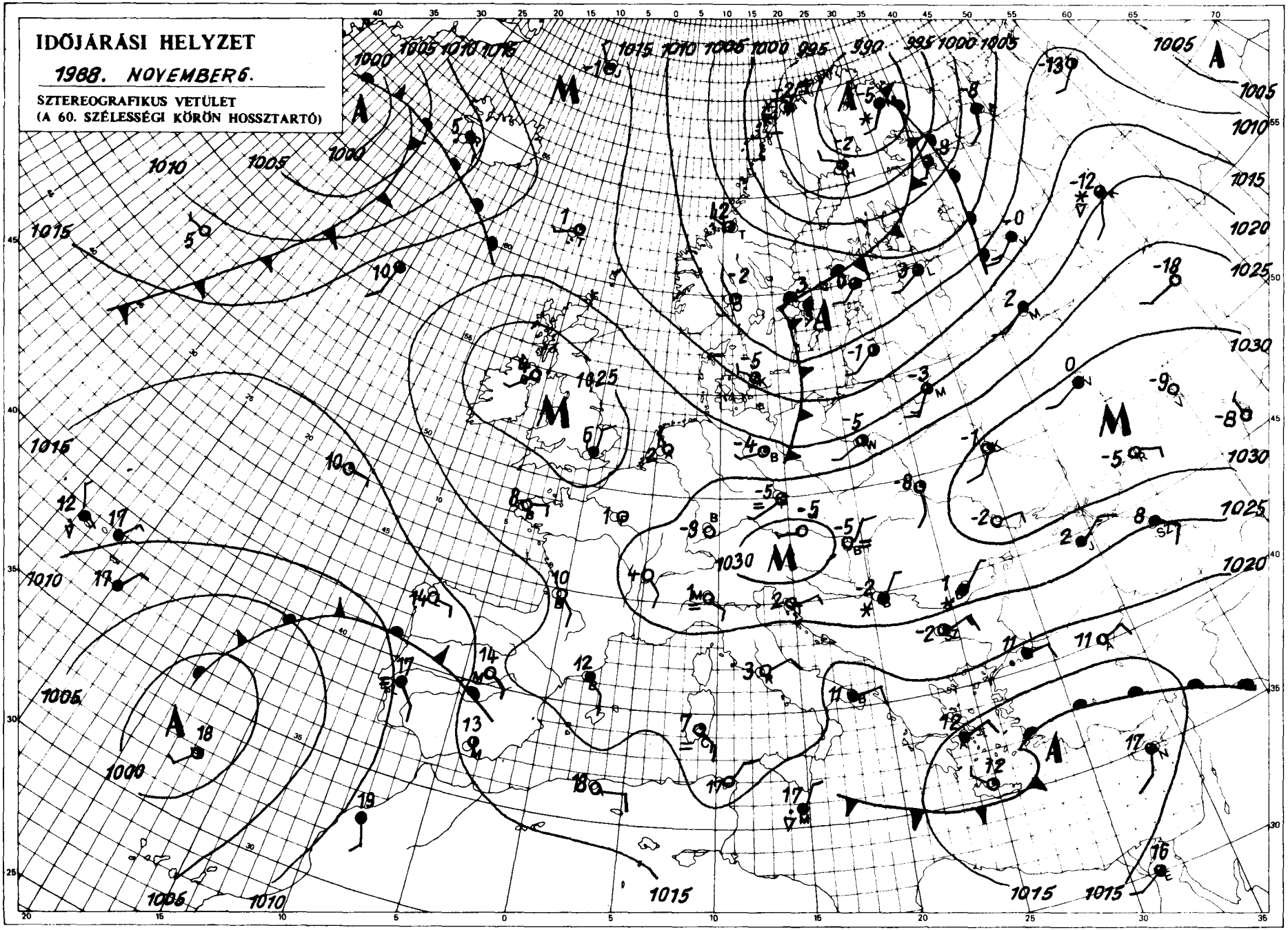

KIADJA: ORSZÁGOS METEOROLÓGIAI SZOLGÁLAT
Kiadásért felel: Barát József, az Országos Meteorológiai Szolgálat elnöke – Készült: az Országos Meteorológiai Szolgálat Nyomdájában, Budapest – Felelős vezető: Máthé Gyuláné – Munkaszám: 88.673 Szerkesztésért felel: Kapovits Albert, a Központi Előrejelző Intézet igazgatója
Készíti: a KEI Rövidtávú Előrejelző Osztálya – Szakmai felelős: Németh Lajos osztályvezető – Megjelenik naponként
Megrendelhető: 1024 Budapest, II., Kitaibel Pál utca 1. – Pénzügyi Osztály – Telefon: 363-500
Jelmagyarázat a havi mellékletben

IDŐJÁRÁSI NAPIJELENTÉS

ЕЖЕДНЕВНЫЙ МЕТЕОРОЛОГИЧЕСКИЙ БЮЛЛЕТЕНЬ • DAILY WEATHER REPORT
BULLETIN QUOTIDIEN DE TEMPS • TÄGLICHER WETTERBERICHT

101. évfolyam 312. szám + Budapest + 1988.november 7.hétfő

Az időjárási helyzet és a várható időjárás:

Észak-Európa és a Fekete-tenger medencéje felett ciklon örvénylik. A Balti-tenger partvidékén, valamint a Balkán-félsziget északi területein sokfelé záporok, hózáporok, havazások alakulnak ki. Európa középső és nyugati részén általában kevés a felhő, főként Nyugat-Európában, valamint a Brit-szigetek térségében képződhet a hajnali órákra sürü köd. A Kárpát-medence felett magas nyomású öv húzódik lényeges változásra az ország időjárásában továbbra sem számithatunk.

Magyarországon vasárnap túlnyomóan derült, száraz idő volt. A mérsékelt délnyugati szelet időnként élénk széllökések kisérték. A kora délutáni órákra 3 és 6 fok közé emelkedett a hőmérséklet. A hajnali órákra megnövekedett a felhőzet és általában -2 és -7 fok közé hült le a levegő, északkeleten azonban néhol -8, -10 fokot mértek. Délelőtt nyugat felől felszakadozott a felhőzet. Az északi, északnyugati szél csak kissé élénkült meg. A hőmérséklet 11 órára -1, +6 fokig emelkedett.

Ma 12 órakor Budapesten 4 fokot mértek, a tengerszintre átszámitott légnyomás 1022 hPa, gyengén süllyed.

Várható időjárás kedd estig:

Ma északkeleten az átmenetileg megnövekvő felhőzetből hószállingózás fordul elő, másutt túlnyomóan derült marad az idő. Holnap kevés lesz a felhő, csapadék már nem várható. Az északnyugati, északi szél mérsékelt, helyenként élénk lesz. A legalacsonyabb éjszakai hőmérséklet -2 és -7 fok között, a legmagasabb nappali hőmérséklet kedden 5 fok körül alakul.

Wantuch Ferenc s.k.

A hőmérséklet napi középértéke és eltérése a sokévi átlagtól / Budapest belterületén/:

1988. november 6.	-0,2°C	-8,4°C

1871 óta ezen a napon Budapesten előfordult

legmagasabb hőmérséklet:	19,5°C /1963/
legalacsonyabb hőmérséklet:	-4,4°C /1891/

LEGMAGASABB HŐMÉRSÉKLET

19 88. XI. 6.

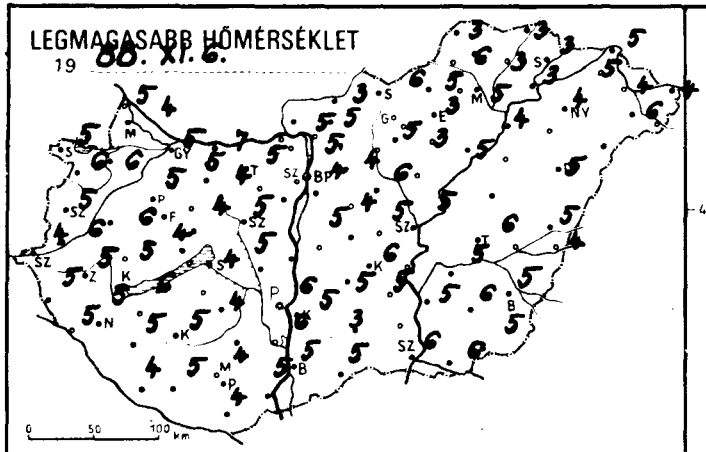

LEGALACSONYABB HŐMÉRSÉKLET

19 88. XI. 7.

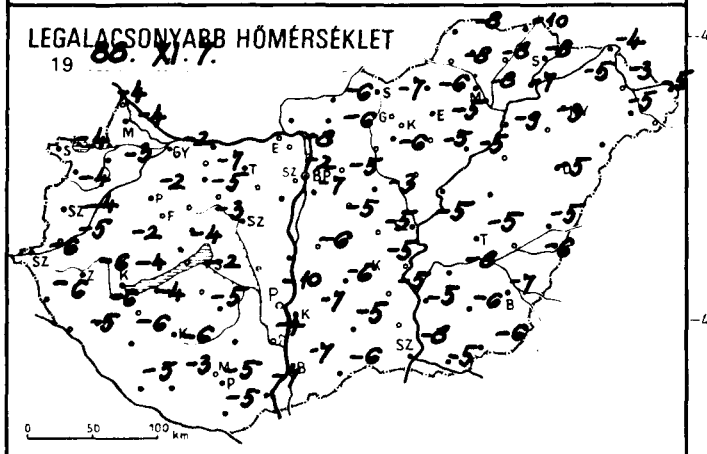

24 órás CSAPADÉKELOSZLÁS

19 88. XI. 6. 7h -tól XI. 7. 7h -ig.

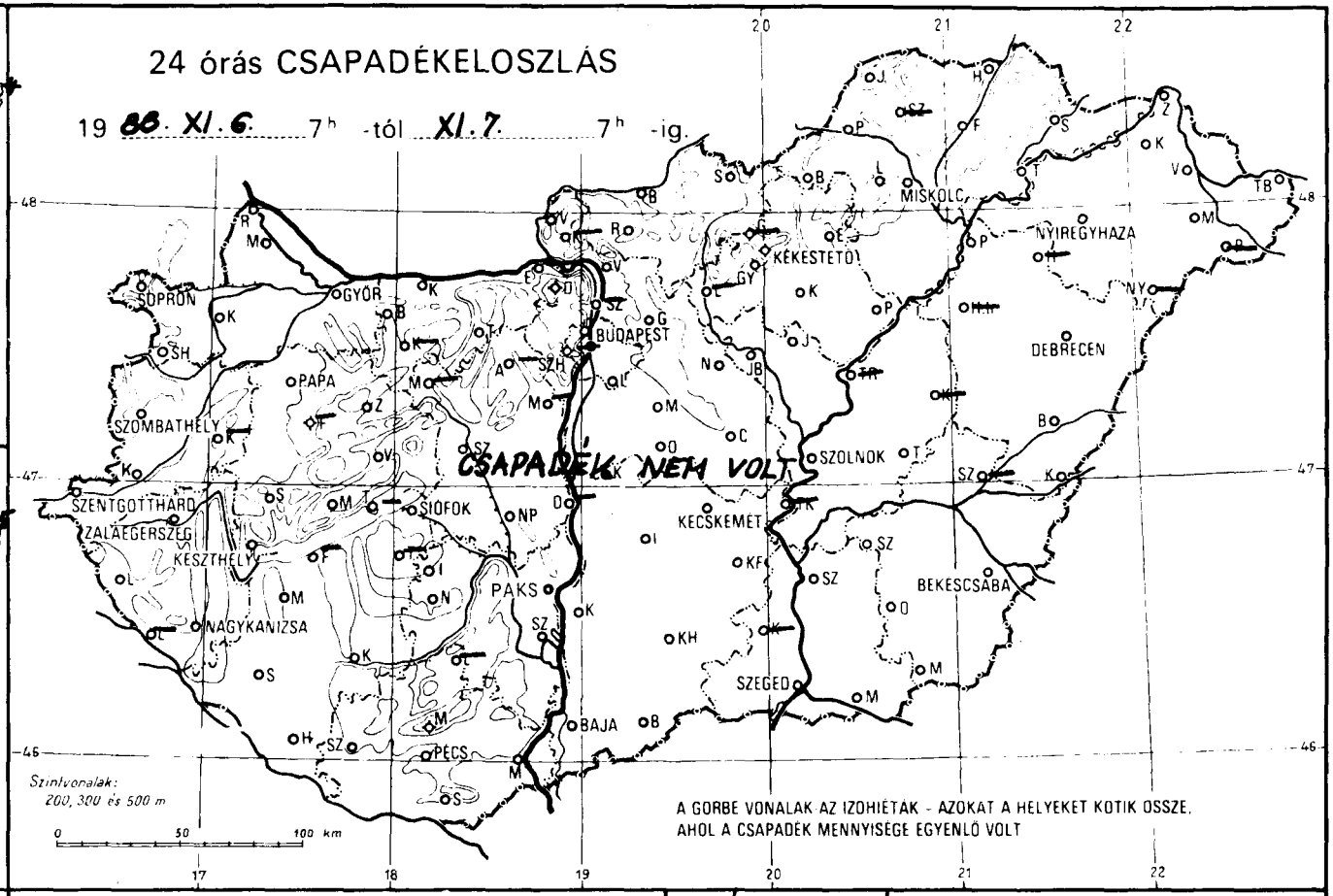

RADIÁCIÓS MINIMUM

19 88. XI. 7.

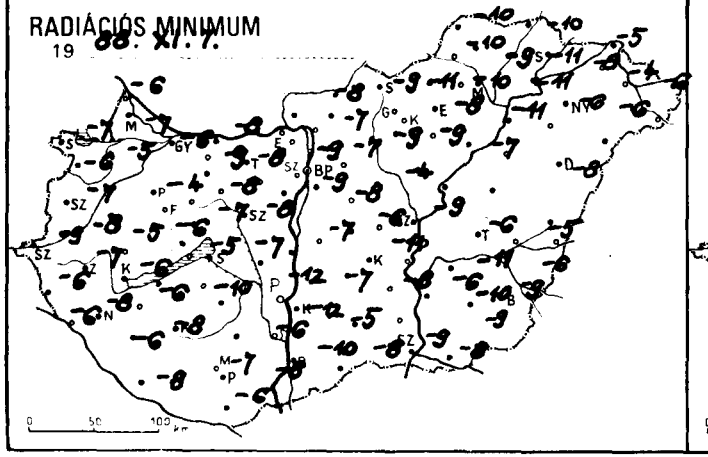

NAPFÉNYTARTAM

19 88. XI. 6.

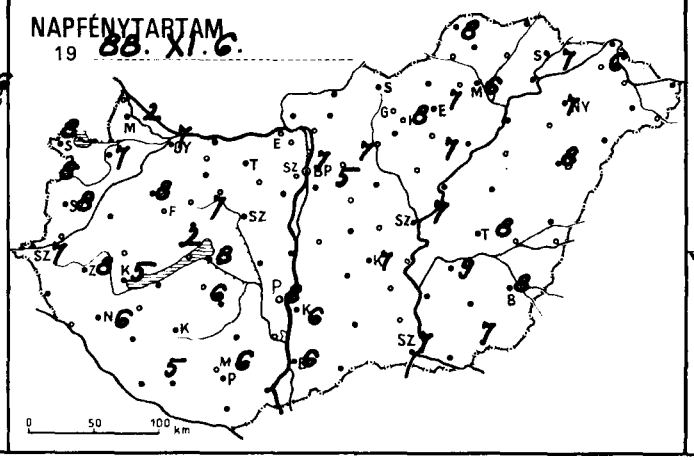

HÓVASTAGSÁG/cm/

19 88. XI. 7. 7h

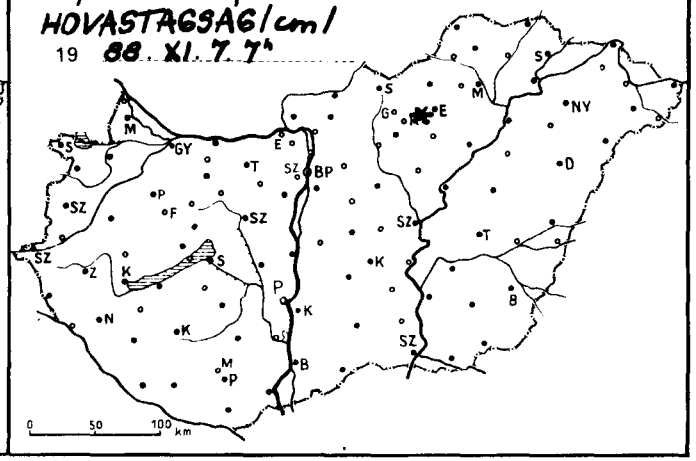

1988. XI. 07.h-ig az utolsó 24 óra adatai						Előző nap napos órái
állomás	csapadék (mm)	hó cm	max. hőmérséklet	min. hőmérséklet	rad. min.	
Győr	.		5	-2	-6	7
Kapuvár	.		6	-3	-5	7
Mosonmagyaróvár	.		4	-4	-7	2
Rajka	.		5	-4	-6	
Sopron	.		5	-4	-7	8
Sopronhorpács	.		6	-4	-6	8
Káld	.		5	-4	-5	
Körmend	.		6	-5	-8	
Szentgotthárd	.		4	-6	-9	7
Szombathely	.		5	-4	-7	8
Lenti	.		5	-6	-6	
Letenye	.		5	-5	-6	
Nagykanizsa	.		5	-6	-8	6
Zalaegerszeg	.		5	-6	-7	8
Farkasgyepű	–		–	–	–	
Keszthely	.		5	-4	-6	5
Mencshely	.		4	-4	-6	2
Pápa	.		5	-2	-4	8
Sümeg	.		6	-2	-5	
Tihany	–		–	–	–	
Veszprém	.		4	-3	-7	7
Zirc	.		4	-5	-8	
Fonyód	–		–	–	–	
Homokszt. györgy	.		4	-5	-9	5
Kaposvár	.		5	-6	-8	
Marcali	.		6	-4	-6	
Siófok	.		4	-2	-5	8
Somogyszob	.		5	-6	-6	
Tab	–		–	–	–	
Bábolna	.		5	-7	-9	
Esztergom	–		–	–	–	
Kisbér	–		–	–	–	
Komárom	.		7	-6	-8	
Tatabánya	.		5	-7	-8	
Alcsútdoboz	–		–	–	–	
Dunaújváros	–		–	–	–	
Martonvásár	–		–	–	–	
Mór	–		–	–	–	
Sárbogárd	.		5	-4	-7	
Szabadbattyán	.		5	-5	-8	
Iregszemcse	.		4	-5	-10	6
Lengyel	–		–	–	–	
Paks	.		6	-10	-12	8
Szekszárd	.		6	-4	-6	
Árpádtető	.		3	-2	-3	
Mohács	.		5	-7	-8	
Pécs	.		4	-5	-7	6
Siklós	.		4	-5	-6	
Szigetvár	.		5	-3	–	
Budaörs	.		5	-5	-9	
Bp. Lőrinc	.		4	-7	-9	5
Bp. Met. Int.	.		5	-9	–	7
Bp. Szab. hegy	–		–	–	–	
Cegléd	.		5	-5	-6	
Dobogókő	.		1	-4	-5	
Gödöllő	.		4	-5	-7	7
Királyrét	–		–	–	–	
Mónor	.		4	-5	-8	
Nagykáta	.		6	-3	-4	
Szentendre	.		6	-4	-6	

1988. XI. 07.h-ig az utolsó 24 óra adatai						Előző nap napos órái
állomás	csapadék (mm)	hó cm	max. hőmérséklet	min. hőmérséklet	rad. min.	
Vác	.		5	-8	-9	
Vámosmikola	–		–	–	–	–
Baja	.		5	-7	-10	6
Bácsalmás	.		5	-6	-8	
Izsák	.		5	-6	-7	
Kalocsa	.		5	-7	-12	6
Kecskemét	.		6	-5	-11	7
Kiskunfélegyháza	.		5	-5	-8	
Kiskunhalas	.		3	-5	-5	
Kunszentmiklós	.		5	-6	-7	
Tiszakécske	–		–	–	–	
Balassagyarmat	.		3	-6	-8	
Romhány	.		6	-6	-7	
Salgótarján	.		6	-7	-9	
Eger	.		3	-5	-8	7
Galyatető	–		–	–	–	
Gyöngyös	.		5	-6	-9	
Kékestető	.	folt	-1	-6	-7	8
Kompolt	.		3	-5	-9	7
Lőrinci	–		–	–	–	
Poroszló	.		5	-5	-7	
Jászapáti	.		5	-4	-5	
Jászberény	.		5	-4	-5	
Karcag	–		–	–	–	
Szolnok	.		5	-5	-9	7
Tiszaroff	–		–	–	–	
Túrkeve	.		6	-5	-6	8
Kistelek	–		–	–	–	
Makó	.		6	-5	-8	
Szeged	.		6	-8	-9	7
Szentes	.		5	-5	-6	
Borsodnádasd	.		5	-6	-11	
Füged	.		3	-8	-9	
Hidasnémeti	.		3	-10	-10	
Jósvafő	.		3	-8	-10	8
Lillafüred	.		4	-5	-6	
Miskolc	.		5	-8	-10	6
Putnok	.		6	-8	-10	
Sárospatak	.		3	-8	-11	7
Szendrőlád	–		–	–	–	
Tokaj	.		3	-7	-11	
Kisvárda	.		5	-5	-8	6
Mátészalka	.		6	-5	-6	
Nyíregyháza	.		4	-3	-6	7
Nyírlugos	–		–	–	–	
Pátyod	–		–	–	–	
Tiszabecs	.		4	-5	-6	
Vásárosnamény	.		4	-3	-4	
Záhony	.		5	-4	-5	
Berettyóújfalu	.		5	-5	-5	–
Debrecen	.		5	-5	-8	8
Hajdúdorog	–		–	–	–	
Hortobágy	–		–	–	–	
Körösszakál	.		4	-6	-6	
Polgár	.		4	-9	-11	
Békéscsaba	.		5	-7	-9	8
Mezőhegyes	.		5	-6	-9	7
Orosháza	.		6	-6	-10	
Szarvas	.		5	-8	-11	9
Szeghalom	–		–	–	–	

KIADJA: ORSZÁGOS METEOROLÓGIAI SZOLGÁLAT
Kiadásért felel: Barát József, az Országos Meteorológiai Szolgálat elnöke
Nyomdájában, Budapest – Felelős vezető: Máthé Gyuláné – Munkaszám: – Szerkesztésért felel: Kapovits Albert,
a Központi Előrejelző Intézet igazgatója
Készíti: a KEI Rövidtávú Előrejelző Osztálya – Szakmai felelős: Németh Lajos osztályvezető – Megjelenik naponként
Megrendelhető: 1024 Budapest, II., Kitaibel Pál utca 1. – Pénzügyi Osztály – Telefon: 353-500
Jelmagyarázat a havi mellékletben

IDŐJÁRÁSI NAPIJELENTÉS

ЕЖЕДНЕВНЫЙ МЕТЕОРОЛОГИЧЕСКИЙ БЮЛЛЕТЕНЬ · DAILY WEATHER REPORT
BULLETIN QUOTIDIEN DE TEMPS · TÄGLICHER WETTERBERICHT

101. évfolyam 313. szám + Budapest + 1988.november 8.kedd

Az időjárási helyzet és a várható időjárás:

Európa fázik. Legalábbis a kontinens keleti háromnegyede, ahol a november első dekádjában 2-10 fokkal alcsonyabb volt és most is alacsonyabb az átlagosnál a hőmérséklet. Jelenleg a Balkán-félsziget földrészünk leghidegebb része a Jeges-tengeri szigetek kivételével. Magyarország is a hideg területen fekszik. Nálunk 5-7 fokkal van az átlagosnál hidegebb. Az ilyen mértékü eltérés általánosan minden 5-6. évben fordul elő, tehát nem rendkivüli.

Hétfőn Északkelet-Magyarországon felhős, párás, délután is csak +3 fok körüli idő volt. Ugyanakkor az ország többi részén napos, száraz időben 5, 8 fokig melegedett fel a levegő. Kedd reggelre ködfoltok mellett derült éjszakán északkeleten -7, északnyugaton 0, -3 fokig süllyedt a hőmérséklet. Kedden délelőtt napos és ködös, néhol mérsékelten felhős idő volt. Már 11 órakor 2, 7 fokot, a ködfoltokban 0, -3 fokot mértek.

Ma 12 órakor Budapesten a hőmérséklet +5 fok, a tengerszintre átszámitott légnyomás 1026 hPa, nem változik.

Várható időjárás szerda estig:

Szerda estig nagyrészt derult, de északkeleten, illetve délnyugaton mérsékelten felhős, tartósabban ködfoltos idő várható.
Szél, csapadék nem lesz.
A hőmérséklet északkeleten, reggel -7, kora délután +3, délnyugaton reggel -3, kora délután +7 fok körül valószinü.

Aigner Szilárd s.k.

TÁVOLABBI KILÁTÁSOK SZERDÁTÓL - SZOMBATIG:

Csapadék nem várható. Az éjszakai köd egyre nagyobb területeken tartósan megmarad.
A legalacsonyabb hajnali hőmérsékletek, eleinte -7, -2, majd -4, +1,
A legmagasabb nappali hőmérsékletek általában 4, 9, a tartósan ködös helyeken kevéssel 4 fok alatt várható.

KÖZÉPTÁVU ELŐREJELZŐ CSOPORT

A hőmérséklet napi középértéke és eltérése a sokévi átlagtól /Budapest belterületén/:

1988. november 7.	+1,7°C	-6,3°C

1871 óta ezen a napon Budapesten előfrodult

legmagasabb hőmérséklet:	20,5°C /1928/
legalacsonyabb hőmérséklet:	-3,2°C /1891/

LEGMAGASABB HŐMÉRSÉKLET

19 88. XI. 7.

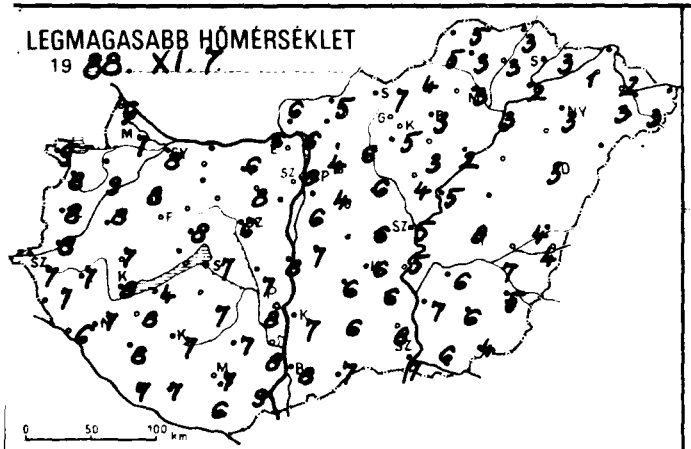

LEGALACSONYABB HŐMÉRSÉKLET

19 88. XI. 8.

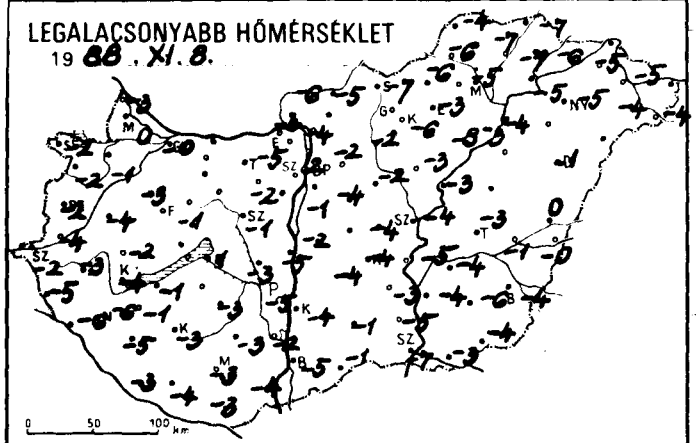

24 órás CSAPADÉKELOSZLÁS

19 88. XI. 7. 7h -tól XI. 8. 7h -ig.



RADIÁCIÓS MINIMUM

19 88. XI. 8.

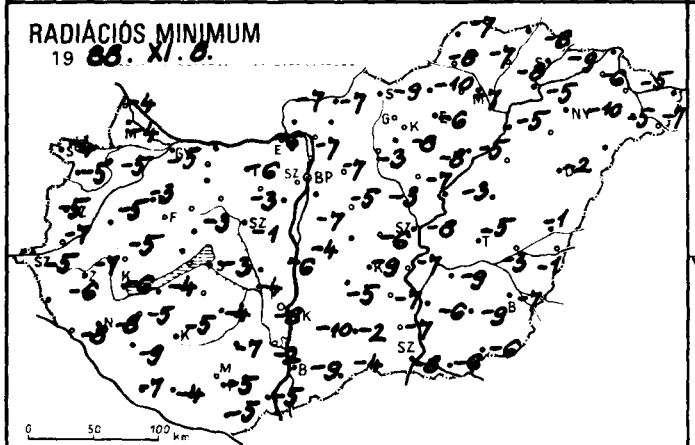

NAPFÉNYTARTAM

19 88. XI. 7.

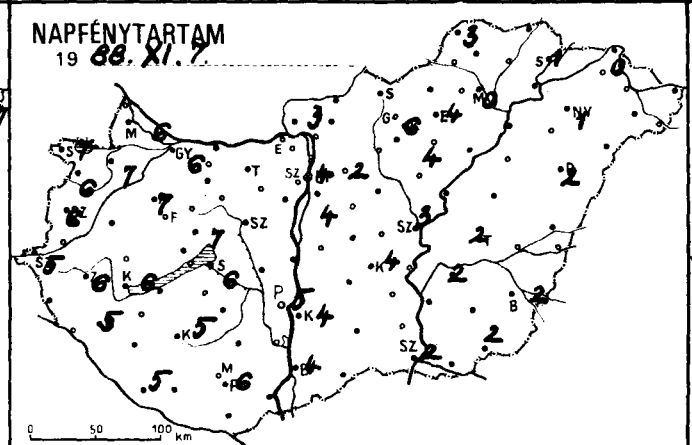

HÓVASTAGSÁG (cm)

19 88. XI. 8. 7h

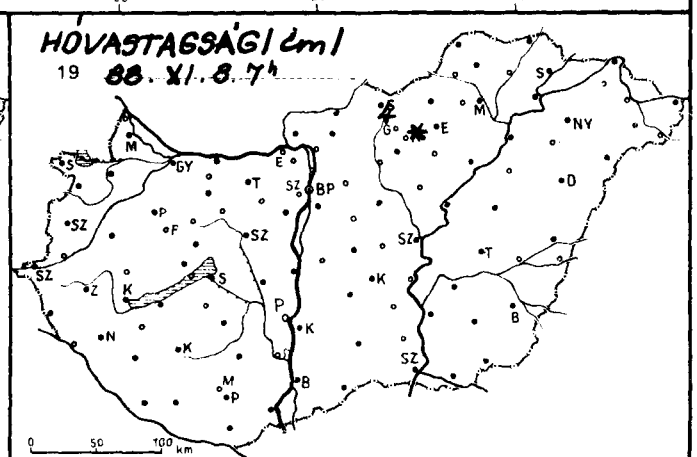

1988. XI. 08. 8 h-ig az utolsó 24 óra adatai						Előző nap napos órái
állomás	csapadék (mm)		max. hőmérséklet	min. hőmérséklet	rad. min.	
Győr	.		8	-0	-5	6
Kapuvár	.		9	-1	-5	7
Mosonmagyaróvár	.		7	0	-4	6
Rajka	.		6	-3	-4	
Sopron	.		9	2	-4	7
Sopronhorpács	.		8	-2	-5	6
Káld	.		8	-4	-5	
Körmend	.		8	-4	-7	
Szentgotthárd	.		7	-2	-5	5
Szombathely	.		8	-2	-5	6
Lenti	.		7	-5	-6	
Letenye	.		6	-6	-8	
Nagykanizsa	.		7	-6	-8	5
Zalaegerszeg	.		7	-3	-7	6
Farkasgyepű	.		5	-3	-4	
Keszthely	.		8	-4	-6	6
Mencshely	–		–	–	–	–
Pápa	.		8	-3	-3	7
Sümeg	.		7	-2	-5	
Tihany	–		–	–	–	
Veszprém	.		8	-1	-3	7
Zirc	.		5	-2	-4	
Fonyód	.		4	-1	-4	
Homokszt. györgy	.		7	-3	-7	5
Kaposvár	.		7	-3	-5	5
Marcali	○		8	-1	-5	
Siófok	○		7	1	-3	6
Somogyszob	.		8	-5	-9	
Tab	.		8	-3	-4	
Bábolna	.		10	-2	-6	
Esztergom	.		6	-4	-6	
Kisbér	–		–	–	–	
Komárom	–		–	–	–	
Tatabánya	.		6	-5	-6	
Alcsútdoboz	.		8	-2	-3	
Dunaújváros	.		8	-5	-6	
Martonvásár	–		–	–	–	
Mór	–		–	–	–	
Sárbogárd	.		7	-3	-4	
Szabadbattyán	ny		6	-1	-1	
Iregszemcse	.		7	-3	-4	5
Lengyel	.		7	-3	-7	
Paks	.		8	-5	-8	5
Szekszárd	.		8	2	-2	
Árpádtető	.		7	0	-1	
Mohács	.		9	-4	-5	
Pécs	.		7	-3	-5	6
Siklós	.		6	-3	-5	
Szigetvár	.		7	-4	-4	
Budaörs	.		8	-1	-5	
Bp. Lőrinc	.		6	-1	-7	4
Bp. Met. Int.	.		6	2	–	4
Bp. Szab. hegy	.		5	-0	-1	
Cegléd	.		6	-4	-6	
Dobogókő	.		2	-3	-4	
Gödöllő	.		4	-2	-7	2
Királyrét	–		–	–	–	
Monor	.		4	-4	-5	
Nagykáta	.		6	-2	-3	
Szentendre	–		–	–	–	

1988. XI. 08. 8 h-ig az utolsó 24 óra adatai						Előző nap napos órái
állomás	csapadék (mm)		max. hőmérséklet	min. hőmérséklet	rad. min.	
Vác	.		6	-4	-7	
Vámosmikola	.		6	-6	-7	3
Baja	.		8	-5	-9	4
Bácsalmás	.		7	-1	-4	
Izsák	.		6	-4	-5	
Kalocsa	.		7	-4	-10	4
Kecskemét	.		6	-4	-9	4
Kiskunfélegyháza	.		6	-3	-7	
Kiskunhalas	.		6	-1	-2	
Kunszentmiklós	.		7	-2	-4	
Tiszakécske	.		5	-5	-7	
Balassagyarmat	.		5	-5	-7	
Romhány	–		–	–	–	
Salgótarján	.		7	-7	-9	
Eger	.		3	-3	-6	4
Galyatető	.		3	-3	-5	
Gyöngyös	.		5	-6	-8	
Kékestető	.		-0	-3	-4	6
Kompolt	.		3	-8	-8	4
Lőrinci	.		6	-2	-3	
Poroszló	.		2	-3	-5	
Jászapáti	.		4	-3	-7	
Jászberény	.		5	-4	-5	
Karcag	–		–	–	–	
Szolnok	.		5	-4	-8	3
Tiszaroff	.		5	-3	-3	
Túrkeve	.		8	-3	-5	2
Kistelek	.		8	-5	-7	
Makó	.		6	-3	-6	
Szeged	.		7	-7	-8	2
Szentes	.		7	-4	-6	
Borsodnádasd	.		4	-6	-10	
Füged	.		3	-7	-8	
Hidasnémeti	.		3	-7	-8	
Jósvafő	.		5	-4	-7	3
Lillafüred	.		4	-4	-5	
Miskolc	.		3	-5	-7	0
Putnok	.		5	-6	-8	
Sárospatak	.		3	-6	-9	1
Szendrőlád	.		3	-7	-7	
Tokaj	.		2	-5	-5	
Kisvárda	.		1	-5	-6	0
Mátészalka	.		3	-4	-5	
Nyíregyháza	.		3	-5	-10	1
Nyírlugos	–		–	–	–	
Pátyod	.		3	-4	-7	
Tiszabecs	–		–	–	–	
Vásárosnamény	.		2	-5	-5	
Záhony	–		–	–	–	
Berettyóújfalu	.		4	0	-1	
Debrecen	.		3	-1	-2	2
Hajdúdorog	–		–	–	–	
Hortobágy	–		–	–	–	
Körösszakál	.		4	-0	-1	
Polgár	.		3	-4	-5	
Békéscsaba	.		5	-4	-7	2
Mezőhegyes	.		4	-4	-6	2
Orosháza	.		6	-6	-9	
Szarvas	.		6	-4	-9	2
Szeghalom	.		7	-1	-3	

KIADJA: ORSZÁGOS METEOROLÓGIAI SZOLGÁLAT
Kiadásért felel: Barát József, az Országos Meteorológiai Szolgálat elnöke – Készült az Országos Meteorológiai Szolgálat Nyomdájában, Budapest – Felelős vezető: Máthé Gyuláné – Munkaszám: [illegible] – Szerkesztésért felel: Kapovits Albert, a Központi Előrejelző intézet igazgatója
Készíti: a KEI Rövidtávú Előrejelző Osztálya – Szakmai felelős: Németh Lajos osztályvezető – Megjelenik naponként
Megrendelhető: 1024 Budapest, II., Kitaibel Pál utca 1. – Pénzügyi Osztály – Telefon: 353-500
Jelmagyarázat a havi mellékletben

IDŐJÁRÁSI NAPIJELENTÉS

ЕЖЕДНЕВНЫЙ МЕТЕОРОЛОГИЧЕСКИЙ БЮЛЛЕТЕНЬ · DAILY WEATHER REPORT
BULLETIN QUOTIDIEN DE TEMPS · TÄGLICHER WETTERBERICHT

101. évfolyam 314. szám + Budapest + 1988.november 9.szerda

Az időjárási helyzet és a várható időjárás:

Lappföldtől le egészen a Szaharáig egy magas nyomású légköri képződmény húzódik. Ennek szélessége átlagosan 1000-1500 km. területén gyenge a légmozgás, a függőleges légrétegződés stabil, a talajközeli néhány száz méter vastag légréteg viszonylagos nedvessége általában magas. Mindezek együttesen kedvező körülményeket jelentenek a ködképződéshez. Mivel az emlitett anticiklon alig változtatja helyzetét, a Kárpát-medence időjárása sem változik számottevő mértékben.

Hazánkban kedden északkeleten és a Nyugat-Dunántúlon volt helyenként tartósan felhős az ég, másutt általában 3-7 órán át sütött a nap. A legmagasabb nappali hőmérséklet 1 és 9 fok között alakult, az éjszakai valamelyest gyengült: hajnalban 0 és minusz 10 fok között változott a hőmérséklet. Többfelé keletkezett köd, amelynek egy része délelőtt is megmaradt. A hőmérséklet 11 órakor 0 és plusz 5 fok között alakult.

Ma 12 órakor Budapesten a hőmérséklet 5 fok, a tengerszintre átszámitott légnyomás 1031 hPa, alig változik.

Várható időjárás csütörtök estig:

Az esti óráktól egyre több helyen képződik köd, amelynek egy része holnap is megmarad. Több-kevesebb napsütés az ország középső és keleti részén valószinü. Hulló csapadék nem várható, deresedés, zúzmaraképződés, ónos szitálás azonban többfelé valószinü. A légmozgás mérsékelt marad. A legalacsonyabb éjszakai hőmérséklet: általában minusz 3 és minusz 3 fok között, a legmagasabb nappali hőmérséklet: 5, néhány tartósan ködös helyen 0 fok körül alakul.

Rábai Attila s.k.

A hőmérséklet napi középértéke és eltérése a sokévi átlagtól / Budapest belterületén/:

1988. november 8.	3,3°C	-4,1°C

1871 óta ezen a napon Budapesten előfordult

legmagasabb hőmérséklet:	19,9°C /1886/
legalacsonyabb hőmérséklet:	-6,9°C /1888/

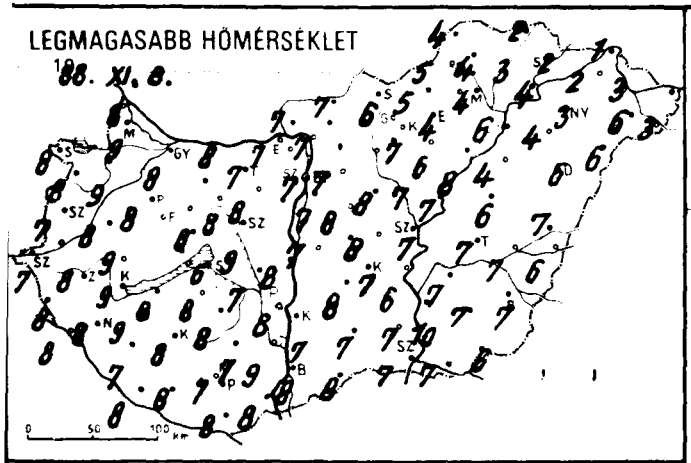
LEGMAGASABB HŐMÉRSÉKLET
1988. XI. 8.

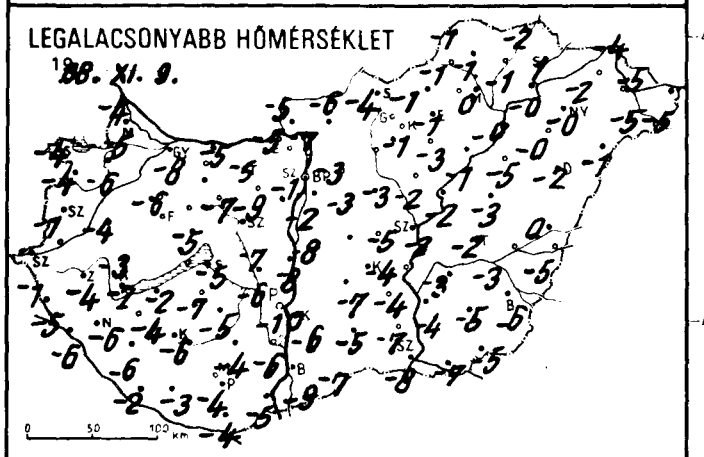
LEGALACSONYABB HŐMÉRSÉKLET
1988. XI. 9.

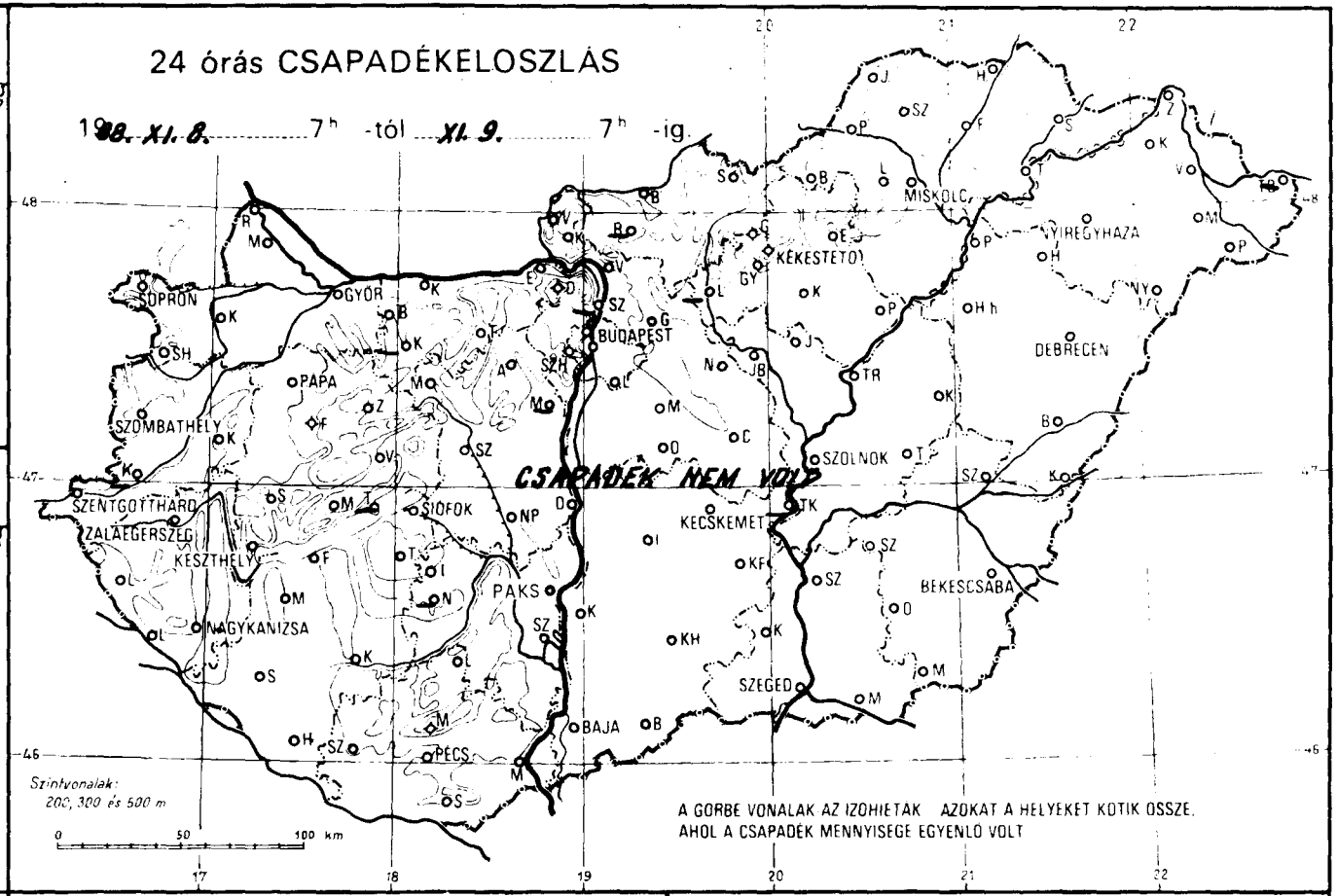
24 órás CSAPADÉKELOSZLÁS
1988. XI. 8. 7h -tól XI. 9. 7h -ig.
CSAPADÉK NEM VOLT
A GÖRBE VONALAK AZ IZOHIETÁK AZOKAT A HELYEKET KÖTIK ÖSSZE, AHOL A CSAPADÉK MENNYISÉGE EGYENLŐ VOLT
Szintvonalak: 200, 300 és 500 m
MISKOLC
NYÍREGYHÁZA
KÉKESTETŐ
DEBRECEN
BUDAPEST
GYŐR
SOPRON
PAPA
SZOMBATHELY
SZOLNOK
SZENTGOTTHÁRD
ZALAEGERSZEG
KESZTHELY
SIÓFOK
KECSKEMÉT
BÉKÉSCSABA
PAKS
NAGYKANIZSA
SZEGED
BAJA
PÉCS

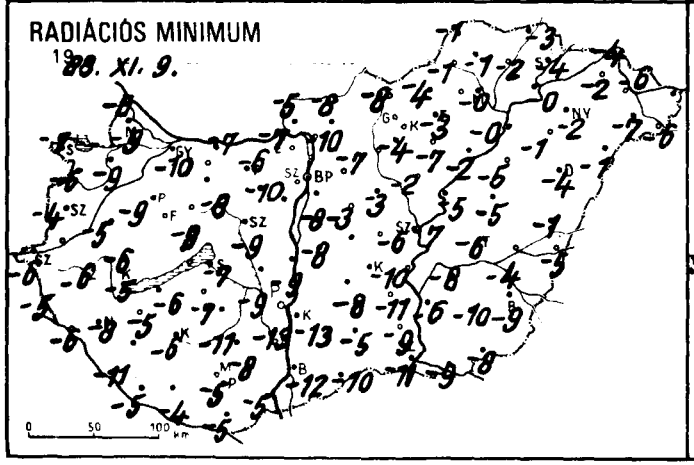
RADIÁCIÓS MINIMUM
1988. XI. 9.

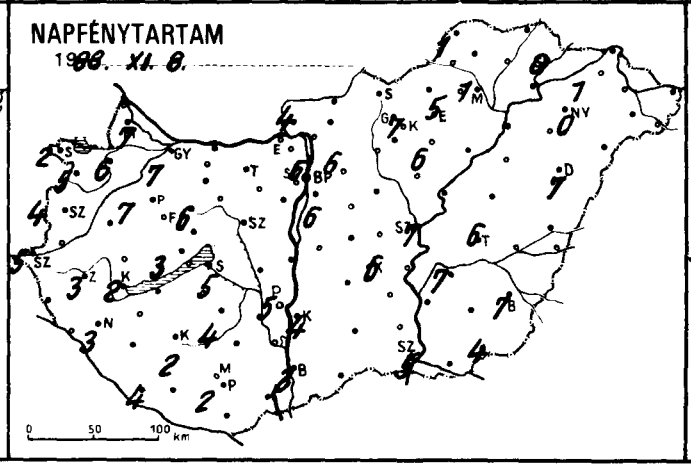
NAPFÉNYTARTAM
1988. XI. 8.

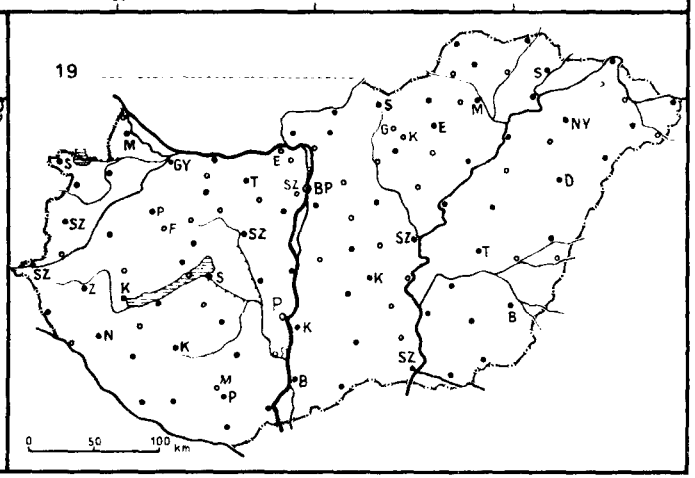
19

1988.XI.09h-ig az utolsó 24 óra adatai						Előző nap napos órái
állomás	csapadék (mm)	hó cm	max. hőmérséklet	min. hőmérséklet	rad. min.	
Győr	•	V	8	-8	-10	7
Kapuvár	•	⊔	9	-6	-9	6
Mosonmagyaróvár	•	V	9	-5	-9	7
Rajka	•	≡	8	-4	-6	
Sopron	•	⊔	8	-4	-7	2
Sopronhorpács	•	⊔	8	-4	-6	5
Káld	•	⊔	8	-4	-5	
Körmend	–		–	–	–	
Szentgotthárd	•	⊔	7	-1	-6	5
Szombathely	•	⊔	7	-1	-4	4
Lenti	•	V	8	-5	-5	
Letenye	•	⊔	8	-6	-6	
Nagykanizsa	•	V	8	-6	-8	3
Zalaegerszeg	•	≡	8	-4	-6	3
Farkasgyepű	•	⊔	7	-7	-9	
Keszthely	•	≡	9	-2	-5	2
Mencshely	•	=	9	-4	-7	3
Pápa	•	⊔	8	-6	-9	7
Sümeg	•	≡	9	-3	-6	
Tihany	–		–	–	–	
Veszprém	•	≡	8	-5	-9	6
Zirc	•	≡	6	-7	-7	
Fonyód	•	⊔	8	-2	-6	
Homokszt. györgy	•	⊔	8	-2	-5	4
Kaposvár	•	V	8	-6	-6	2
Marcali	•	V	9	-4	-5	
Siófok	•	⊔	6	-5	-7	5
Somogyszob	•	⊔	7	-6	-11	
Tab	•	⊔	8	-7	-7	
Bábolna	•	⊔	7	-7	-10	
Esztergom	•		7	-5	-7	
Kisbér	–		–	–	–	
Komárom	•	V	8	-5	-7	
Tatabánya	•	≡	7	-5	-6	
Alcsútdoboz	•	V	8	-9	-10	
Dunaújváros	•	V	8	-8	-9	
Martonvásár	–		–	–	–	–
Mór	•	≡	8	-7	-8	
Sárbogárd	•	⊔	7	-6	-9	
Szabadbattyán	•	⊔	9	-7	-9	
Iregszemcse	•	≡	8	-5	-11	4
Lengyel	•	⊔	7	-4	-8	
Paks	•	V	8	-10	-13	5
Szekszárd	•	≡	9	-6	–	
Árpádtető	•	⊔	5	-2	-4	
Mohács	•	≡	8	-5	-5	
Pécs	•	≡	7	-4	-5	2
Siklós	•	≡	8	-4	-5	
Szigetvár	•	⊔	8	-3	-4	
Budaörs	•	V	8	-7	-10	
bp. Lőrinc	•	⊔	7	-2	-8	6
Bp. Met. Int.	•		7	-1	–	6
Bp. Szab. hegy	•	⊔	1	-2	-3	
Cegléd	•	⊔	8	-5	-6	
Dobogókő	•	⊔	4	-4	-5	
Gödöllő	•	⊔	7	-3	-7	6
Királyrét	•	⊔	7	-6	-8	
Monor	•	⊔	8	-3	-3	
Nagykáta	•	⊔	8	-3	-3	
Szentendre	–		–	–	–	

1988.XI.09h-ig az utolsó 24 óra adatai						Előző nap napos órái
állomás	csapadék (mm)	hó cm	max. hőmérséklet	min. hőmérséklet	rad. min.	
Vác	•	V	7	-7	-10	
Vámosmikola	•	⊔	7	-5	-5	4
Baja	•	V	8	-9	-12	3
Bácsalmás	•	V	8	-7	-10	
Izsák	•		8	-7	-8	
Kalocsa	•	V	7	-6	-13	4
Kecskemét	•	⊔	7	-4	-10	6
Kiskunfélegyháza	•	≡	6	-4	-11	
Kiskunhalas	•	⊔	7	-5	-5	
Kunszentmiklós	•	⊔	7	-8	-8	
Tiszakécske	–		–	–	–	
Balassagyarmat	•	⊔	7	-6	-8	
Romhány	–		–	–	–	
Salgótarján	•	≡	6	-4	-8	
Eger	•	≡	1	-1	-3	5
Galyatető	•	folt	2	-4	-6	
Gyöngyös	•		7	-1	-4	
Kékestető	•	folt	1	-5	-5	7
Kompolt	•	⊔	6	-3	-7	6
Lőrinci	–		–	–	–	
Poroszló	•		8	-1	-2	
Jászapáti	•	–	7	-2	-2	
Jászberény	•	⊔	6	-3	-4	
Karcag	•	≡	6	-3	-5	
Szolnok	•	⊔	7	-2	-7	7
Tiszaroff	•	≡	7	-2	-5	
Túrkeve	•	⊔	7	-2	-6	6
Kistelek	•	⊔	7	-7	-9	
Makó	•	⊔	7	-7	-9	
Szeged	•	≡	7	-8	-11	5
Szentes	•	≡	10	-4	-6	
Borsodnádasd	•	⊔	5	-1	-4	
Fügöd	•		3	-1	-2	
Hidasnémeti	•	=	2	-2	-3	
Jósvafő	•	⊔	4	-1	-1	1
Lillafüred	•	⊔	3	-1	-2	
Miskolc	•	=	4	-0	-0	1
Putnok	•	⊔	5	-1	-1	
Sárospatak	•		2	-1	-4	0
Szendrőlád	•	=	4	-1	-1	
Tokaj	•	=	4	-0	-0	
Kisvárda	•	=	2	-2	-2	1
Mátészalka	•	⊔	6	-5	-7	
Nyíregyháza	•	≡	3	-0	-2	0
Nyírlugos	•	≡	6	-1	-1	
Pátyod	•	V	3	-5	-6	
Tiszabecs	–		–	–	–	
Vásárosnamény	•	≡	3	-5	-6	
Záhony	•	⊔	1	-4	-4	
Berettyóújfalu	•	≡	7	0	-1	
Debrecen	•	≡	6	-2	-4	7
Hajdúdorog	•		4	-0	-1	
Hortobágy	•		4	-5	-5	
Körösszakál	•		6	-5	-5	
Polgár	•	=	6	-0	-0	
Békéscsaba	•	⊔	7	-6	-9	7
Mezőhegyes	•	⊔	6	-5	-8	4
Orosháza	•	⊔	7	-5	-10	
Szarvas	•	⊔	7	-3	-8	7
Szeghalom	•	≡	7	-3	-4	

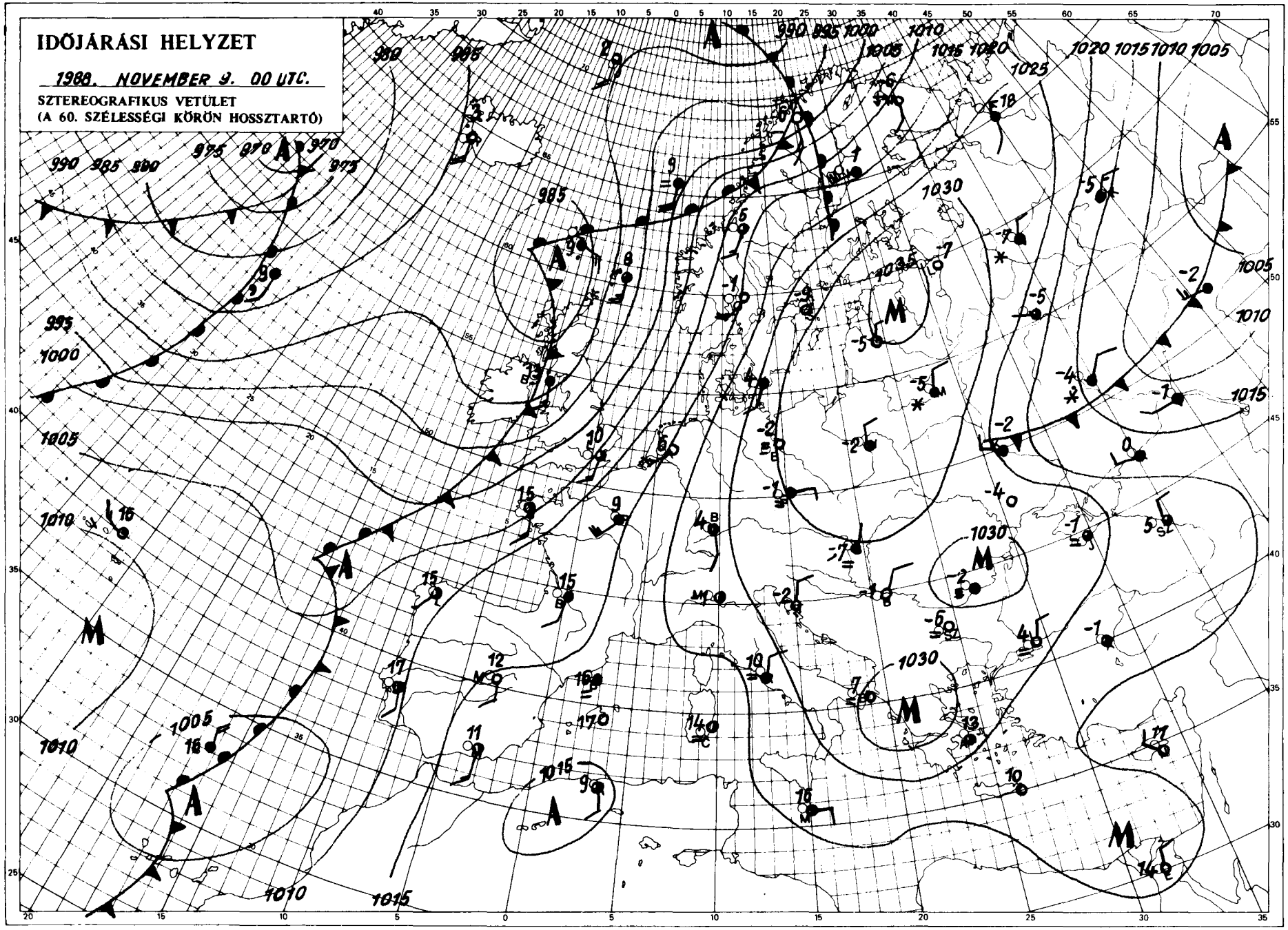

KIADJA: ORSZÁGOS METEOROLÓGIAI SZOLGÁLAT
Kiadásért felel: Bartt József, az Országos Meteorológiai Szolgálat elnöke — Készült: az Országos Meteorológiai Szolgálat Nyomdájában, Budapest — Felelős vezető: Máthé Gyuláné — Munkaszám: — Szerkesztésért felel: Kapovits Albert, a Központi Előrejelző Intézet igazgatója

Készíti: a KEI Rövidtávú Előrejelző Osztálya — Szakmai felelős: Németh Lajos osztályvezető — Megjelenik naponként
Megrendelhető: 1024 Budapest, II., Kitaibel Pál utca 1. — Pénzügyi Osztály — Telefon: 353-500
Jelmagyarázat a havi mellékletben

IDŐJÁRÁSI NAPIJELENTÉS

ЕЖЕДНЕВНЫЙ МЕТЕОРОЛОГИЧЕСКИЙ БЮЛЛЕТЕНЬ · DAILY WEATHER REPORT
BULLETIN QUOTIDIEN DE TEMPS · TÄGLICHER WETTERBERICHT

101. évfolyam 315. szám + Budapest + 1988.november 10.csütörtök

Az időjárási helyzet és a várható időjárás:

Felhős, szeles, csapadékos időt csak a Brit-szigetekről, Észak-Európából, valamint a Szovjetunió területéről jelentenek. Hatalmas méretü ciklon alakult ki az Atlanti-óceán fölött, közel a sarkvidékhez. A légörvény hatására viszonylag enyhe, nedves légtömeg áramlik a Brit-szigeteken át a szárazföld északi vidékei felé. Azokat a területeket vastag felhőzet boritja és sokfelé esik az eső. A Szovjetunió déli és keleti térségében ahol nagyon hideg van ugyancsak ciklon okoz gyakori hózáporokat. Közép-és Dél-Európában, valamint Nyugat-Európa nagy részén ugyanakkor kevés a felhő, de többfelé ködös az idő. Általában télies hőmérsékleteket mérnek, csak a Földközi-tenger környékén van még enyhe idő.Az Ibériai-félszigeten 20 fok fölé is emelkedik a hőmérséklet. Magyarország időjárásában lényeges változás nem lesz holnap estig sem.

Szerdán országunk nagy részén 3-6 órát sütött a nap, de főleg északnyugaton és északkeleten volt, ahol egész nap borult maradt az ég. Csapadékot azonban nem jelentettek. A hőmérséklet csúcsértéke 3 és 8 fok között volt. Ma éjszaka -2, -11 fokig csökkent a hőmérséklet, az ország keleti felén volt hidegebb. Helyenként köd keletkezett, amely délelőtt lassan megszünt. Általában napos idő volt. 11 órakor -2 és +4 fok közötti hőmérsékleteket mértek.

Ma 12 órakor Budapesten +2 fok volt, a tengerszintre átszámitott légnyomás 1034 hPa, alig változik.

Várható időjárás péntek estig:

Általában kevés felhő várható, csak kisebb körzetekben lesz átmenetileg felhős az ég. Csapadékra nem kell számitani. Éjszaka többfelé keletkezik köd, amely néhol egész nap megmarad. Többnyire gyönge, vagy mérsékelt lesz a délkeleti szél. Hideg idő várható. Éjszaka -5, -10 fokig csökken, napközben 1, 6 fokig emelkedik a hőmérséklet.

Pálmási Judit s.k.

TÁVOLABBI KILÁTÁSOK SZOMBATTÓL-KEDDIG:

Eleinte derült idő, majd vasárnap, hétfőn átmenetileg felhősebb időre, elszórtan kisebb esővel, a hegyekben hóval. A legalacsonyabb hajnali hőmérséklet szombaton -7, -2, majd -3, +2, kedden -5, 0 fok között várható. A legmagasabb nappali hőmérséklet +4, +9 fok között lesz. Jelentős mennyiségü / legalább 5 mm napi / csapadék nem valószinü.

KÖZÉPTÁVÚ ELŐREJELZŐ CSOPORT

A hőmérséklet napi középértéke és eltérése a sokévi átlagtól / Budapest belterületén/:

1988. november 9.	1,4°C	-5,7°C

1871 óta ezen a napon Budapesten előfordult

legmagasabb hőmérséklet:	20,9°C /1927/
legalacsonyabb hőmérséklet:	-6,5°C /1888/

LEGMAGASABB HŐMÉRSÉKLET

1988. XI. 9.

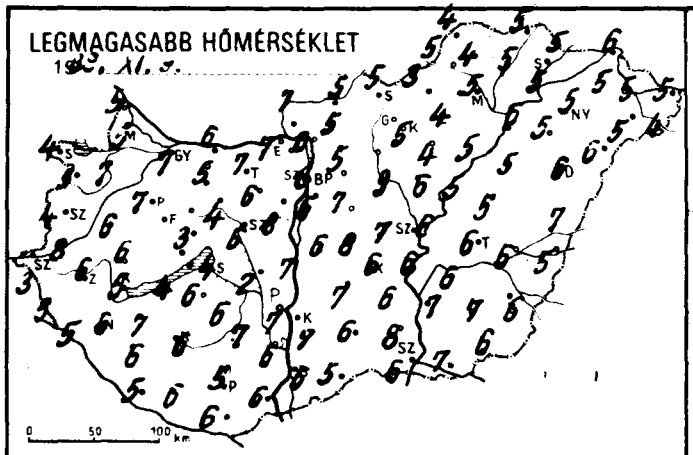

LEGALACSONYABB HŐMÉRSÉKLET

1988. XI. 10.

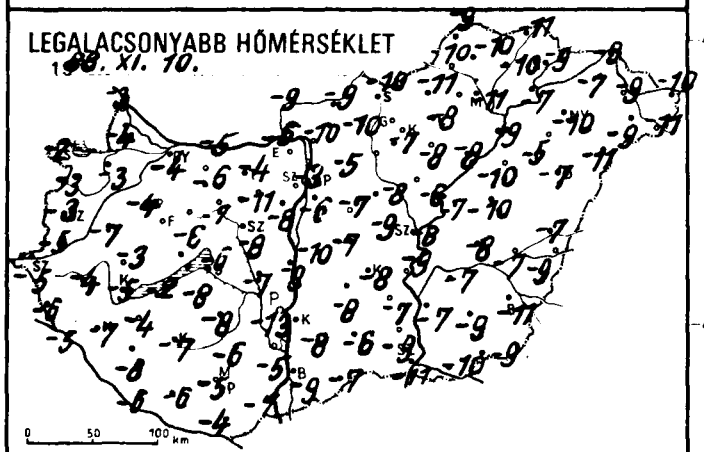

24 órás CSAPADÉKELOSZLÁS

1988. XI. 9. 7h -tól XI. 10. 7h -ig.

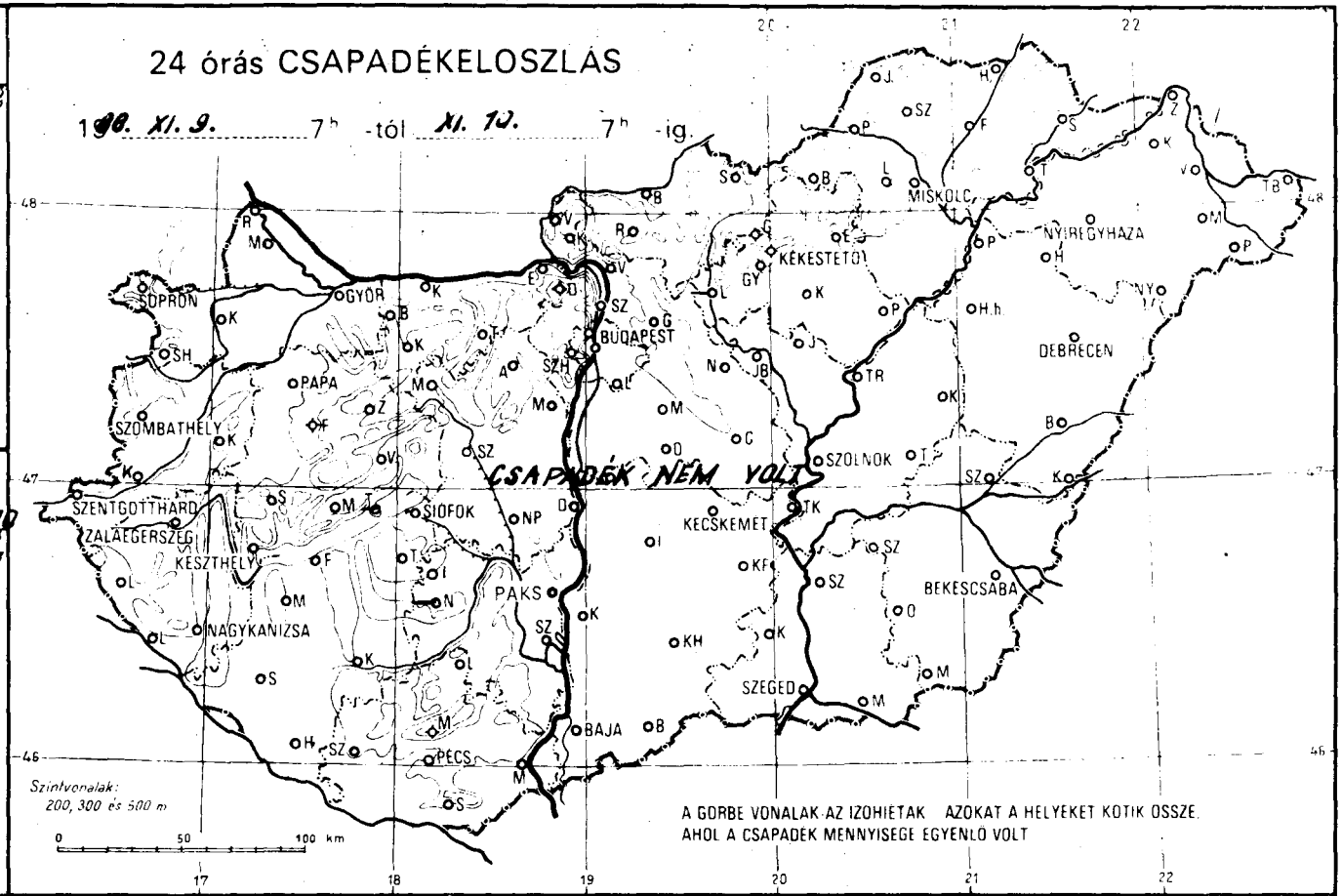

RADIÁCIÓS MINIMUM

1988. XI. 10.

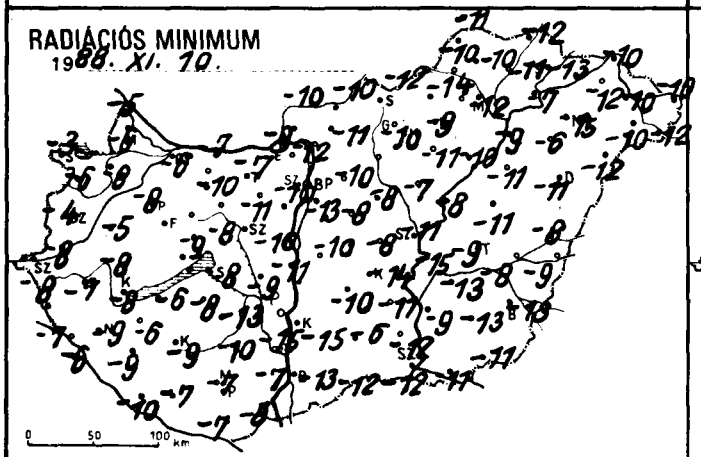

NAPFÉNYTARTAM

1988. XI. 9.

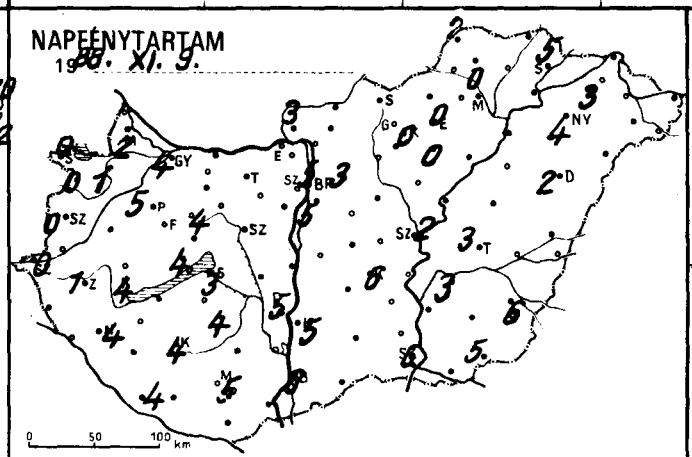

19 /

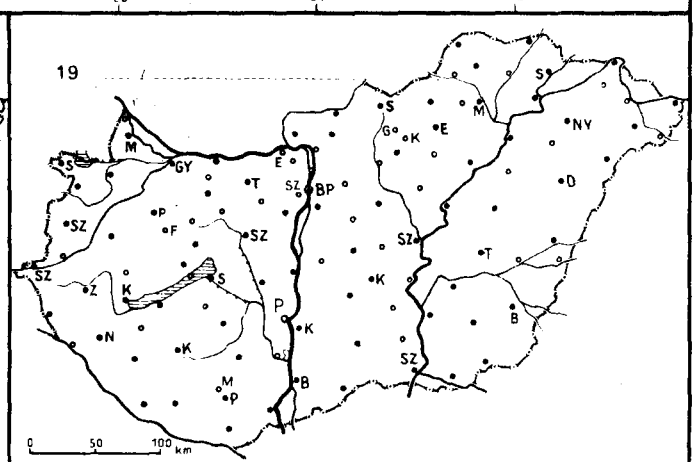

1988.XI.10. 07-ig az utolsó 24 óra adatai						Előző nap napos órái
állomás	csapadék (mm)	hó cm	max. hőmérséklet	min. hőmérséklet	rad. min.	
Győr	.		7	-4	-6	4
Kapuvár	.		7	-3	-8	1
Mosonmagyaróvár	.		5	-4	-6	2
Rajka	.		5	-3	-5	
Sopron	.		4	-2	-3	0
Sopronhorpács	.		5	-3	-6	0
Káld	.		6	-7	-8	
Körmend	.		8	-5	-8	
Szentgotthárd	.		3	-5	-8	0
Szombathely	.		4	-3	-4	0
Lenti	.		5	-6	-7	
Letenye	.		5	-5	-6	
Nagykanizsa	.		6	-7	-9	4
Zalaegerszeg	.		6	-4	-7	1
Farkasgyepű	.		7	-5	-8	
Keszthely	.		5	-5	-8	4
Mencshely	.		4	-4	-8	4
Pápa	.		7	-4	-8	5
Sümeg	.		6	-3	-5	
Tihany	–		–	–	–	
Veszprém	.		3	-6	-9	4
Zirc	.		3	-8	-9	
Fonyód	.		4	-2	-6	
Homokszt. györgy	.		5	-6	-10	4
Kaposvár	.		6	-7	-9	4
Marcali	.		7	-4	-6	
Siófok	.		4	-6	-8	3
Somogyszob	.		6	-8	-9	
Tab	.		6	-8	-8	
Bábolna	.		6	-8	-10	
Esztergom	.		7	-6	-9	
Kisbér	.		5	-6	-10	
Komárom	.		6	-5	-7	
Tatabánya	.		7	-4	-7	
Alcsútdoboz	.		6	-11	-11	
Dunaújváros	.		7	-8	-11	
Martonvásár	.		8	-8	-10	–
Mór	.		4	-7	-8	
Sárbogárd	.		2	-7	-9	
Szabadbattyán	.		6	-8	-10	
Iregszemcse	.		6	-8	-13	4
Lengyel	.		7	-6	-10	
Paks	.		7	-13	-13	5
Szekszárd	.		6	-5	-7	
Árpádtető	.		4	-4	-6	
Mohács	.		6	-7	-8	
Pécs	.		5	-5	-7	5
Siklós	.		6	-4	-7	
Szigetvár	.		6	-6	-7	
Budaörs	.		6	-11	-12	
Bp. Lőrinc	.		6	-6	-13	5
Bp. Met. Int.	.		6	-3	–	5
Bp. Szab. hegy	.		4	-2	-4	
Cegléd	.		7	-9	-10	
Dobogókő	.		2	-7	-9	
Gödöllő	.		5	-5	-10	3
Királyrét	.		5	-10	-12	
Monor	.		7	-7	-8	
Nagykáta	.		9	-8	-8	
Szentendre	.		7	-5	-7	

1988.XI.10. 07-ig az utolsó 24 óra adatai						Előző nap napos órái
állomás	csapadék (mm)	hó cm	max. hőmérséklet	min. hőmérséklet	rad. min.	
Vác	.		6	-10	-12	
Vámosmikola	.		7	-9	-10	3
Baja	.		6	-9	-13	6
Bácsalmás	.		5	-7	-12	
Izsák	.		7	-8	-10	
Kalocsa	.		7	-8	-15	5
Kecskemét	.		6	-8	-14	6
Kiskunfélegyháza	.		6	-7	-11	
Kiskunhalas	.		6	-6	-6	
Kunszentmiklós	.		6	-10	-10	
Tiszakécske	.		6	-9	-15	
Balassagyarmat	.		5	-9	-10	
Romhány	.		5	-10	-11	
Salgótarján	.		5	-10	-12	
Eger	.		4	-8	-9	0
Galyatető	.	folt	-3	-8	-15	
Gyöngyös	.		5	-7	-10	
Kékestető	.	folt	3	-8	-10	0
Kompolt	.		4	-8	-11	0
Lőrinci	–		–	–	–	
Poroszló	.		5	-8	-10	
Jászapáti	.		6	-6	-7	
Jászberény	.		5	-8	-11	
Karcag	.		5	-10	-11	
Szolnok	.		6	-8	-11	2
Tiszaroff	.		5	-7	-8	
Túrkeve	.		6	-8	-9	3
Kistelek	.		8	-9	-12	
Makó	.		7	-10	-11	
Szeged	.		6	-11	-12	6
Szentes	.		7	-7	-9	
Borsodnádasd	.		3	-11	-14	
Füged	.		5	-10	-11	
Hidasnémeti	.		5	-11	-12	
Jósvafő	.		4	-9	-11	2
Lillafüred	.		3	-9	-9	
Miskolc	.		5	-11	-12	0
Putnok	.		5	-10	-10	
Sárospatak	.		5	-9	-13	5
Szendrőlád	.		4	-10	-10	
Tokaj	.		5	-7	-7	
Kisvárda	.		5	-7	-12	3
Mátészalka	.		5	-9	-10	
Nyíregyháza	.		5	-10	-15	4
Nyírlugos	.		6	-11	-12	
Pátyod	.		4	-11	-12	
Tiszabecs	.		5	-10	-10	
Vásárosnamény	.		5	-9	-10	
Záhony	.		6	-9	-10	
Berettyóújfalu	.		7	-7	-8	
Debrecen	.		6	-7	-11	2
Hajdúdorog	.		5	-5	-6	
Hortobágy	.		5	-10	-11	
Körösszakál	.		5	-9	-9	
Polgár	.		6	-9	-9	
Békéscsaba	.		6	-11	-13	6
Mezőhegyes	.		6	-9	-11	5
Orosháza	.		7	-9	-13	
Szarvas	.		6	-7	-13	3
Szeghalom	.		6	-7	-8	

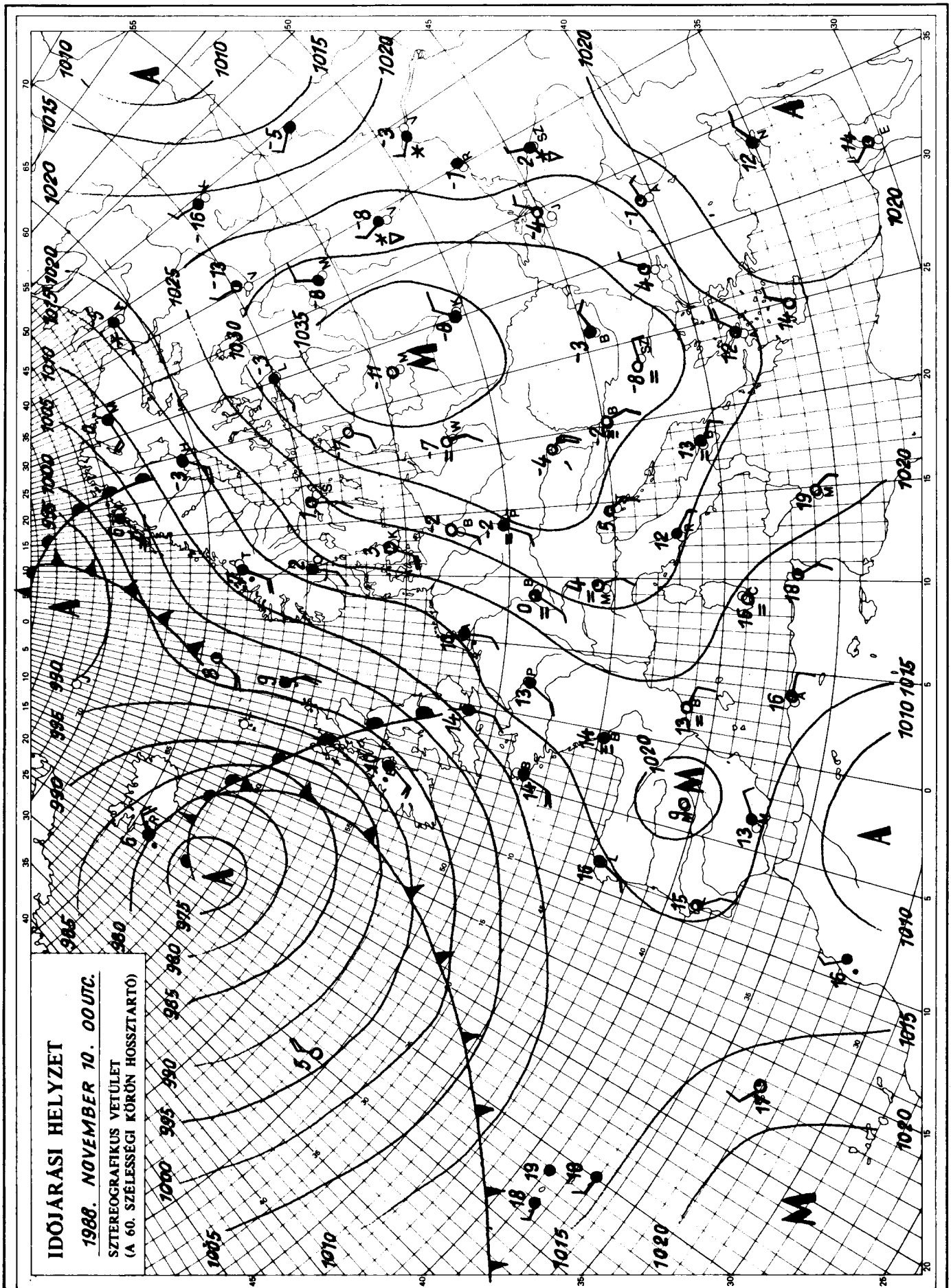

KIADJA: ORSZÁGOS METEOROLÓGIAI SZOLGÁLAT
Kiadásért felel: Barát József, az Országos Meteorológiai Szolgálat elnöke – Készült: az Országos Meteorológiai Szolgálat Nyomdájában, Budapest – Felelős vezető: Máthé Gyuláné – Munkaszám: 6099. – Szerkesztésért felel: Kapovits Albert, a Központi Előrejelző Intézet igazgatója

Készíti: a KEI Rövidtávú Előrejelző Osztálya – Szakmai felelős: Németh Lajos osztályvezető – Megjelenik naponként
Megrendelhető: 1024 Budapest, II., Kitaibel Pál utca 1. – Pénzügyi Osztály – Telefon: 353-500
Jelmagyarázat a havi mellékletben

IDŐJÁRÁSI NAPIJELENTÉS

ЕЖЕДНЕВНЫЙ МЕТЕОРОЛОГИЧЕСКИЙ БЮЛЛЕТЕНЬ · DAILY WEATHER REPORT
BULLETIN QUOTIDIEN DE TEMPS · TÄGLICHER WETTERBERICHT

101. évfolyam 316. szám + Budapest + 1988.november.11 péntek

Az időjárási helyzet és a várható időjárás:

A Kelet-Európai-síkság, Közép-Európa, valamint a Földközi-tenger keleti medencéje felett anticiklon helyezkedik el, területén általában kevés a felhő, helyenként tartósan ködös az idő. A hajnali órákra többfelé -10 fok alá süllyed a hőmérséklet. Izland feletti középponttal ciklon örvénylik. A jelentős időjárásváltozást okozó léghullámok Európa északi területét érték el. A Skandináv-félszigeten, valamint az Északi-tenger térségében esik az eső, erős délnyugati szél fúj. A Kárpát-medence időjárását a helyi hatások befolyásolják, ezért továbbra is az évszakhoz képest hideg marad az idő és sokfelé képződik köd.

Csütörtökön Magyarországon kevés volt a felhő. Gyenge légmozgás mellett a hőmérséklet csúcsértéke 2 és 7 fok között alakult. A déli országrész tartósan ködös tájain azonban nem érte el a 0 fokot sem. Az éjszakai órákban többfelé képződött köd, ami napközben sem oszlott fel. A hőmérséklet hajnalban -3 és -12 fok között volt. Délelőtt főként a Dunántúlon maradt ködös az idő. A hőmérséklet gyenge déli szél mellett 11 órára +1 és -4 fok közé emelkedett.

Ma 12 órakor Budapesten 2 fokot mértek, a tengerszintre átszámitott légnyomás 1036 hPa, gyengén süllyed.

Várható időjárás szombat estig:

A ködös területek kivételével általában kevés lesz a felhő. Párás, helyenként tartósan ködös idő várható. A délnyugati szél csak kissé élénkül meg. A legalacsonyabb éjszakai hőmérséklet délnyugaton -5, északkeleten -10 fok körül valószinü. A legmagasabb nappali hőmérséklet szombaton a tartósan ködös helyeken 0 fok, másutt +4 fok körül alakul.

Wantuch Ferenc s.k.

A hőmérséklet napi középértéke és eltérése a sokévi átlagtól / Budapest belterületén/:

1988. november 10.	-0,3°C	-7,6°C

1871 óta ezen a napon Budapesten előfordult

legmagasabb hőmérséklet:	21,7°C /1927/
legalacsonyabb hőmérséklet:	-5,7°C /1888/

LEGMAGASABB HŐMÉRSÉKLET

19[illegible]. XI. 10.

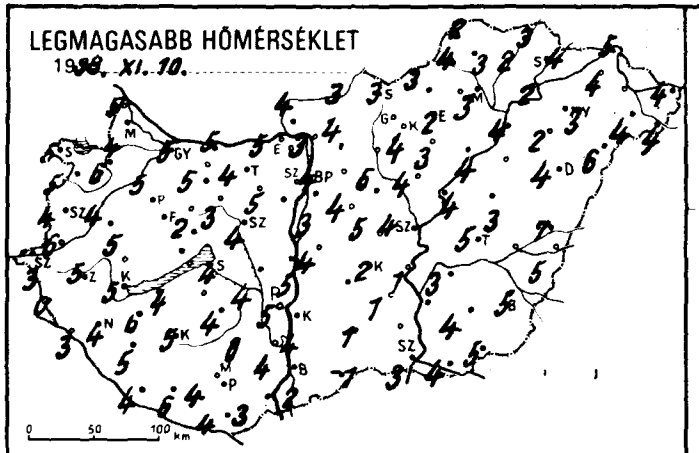

LEGALACSONYABB HŐMÉRSÉKLET

19[illegible]. XI. 11.

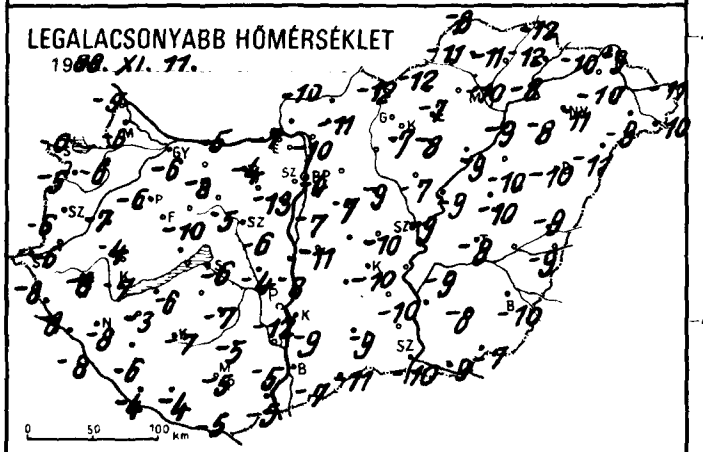

24 órás CSAPADÉKELOSZLÁS

19[illegible]. XI. 10. ..... 7[h] -tól ..... XI. 11. ..... 7[h] -ig.

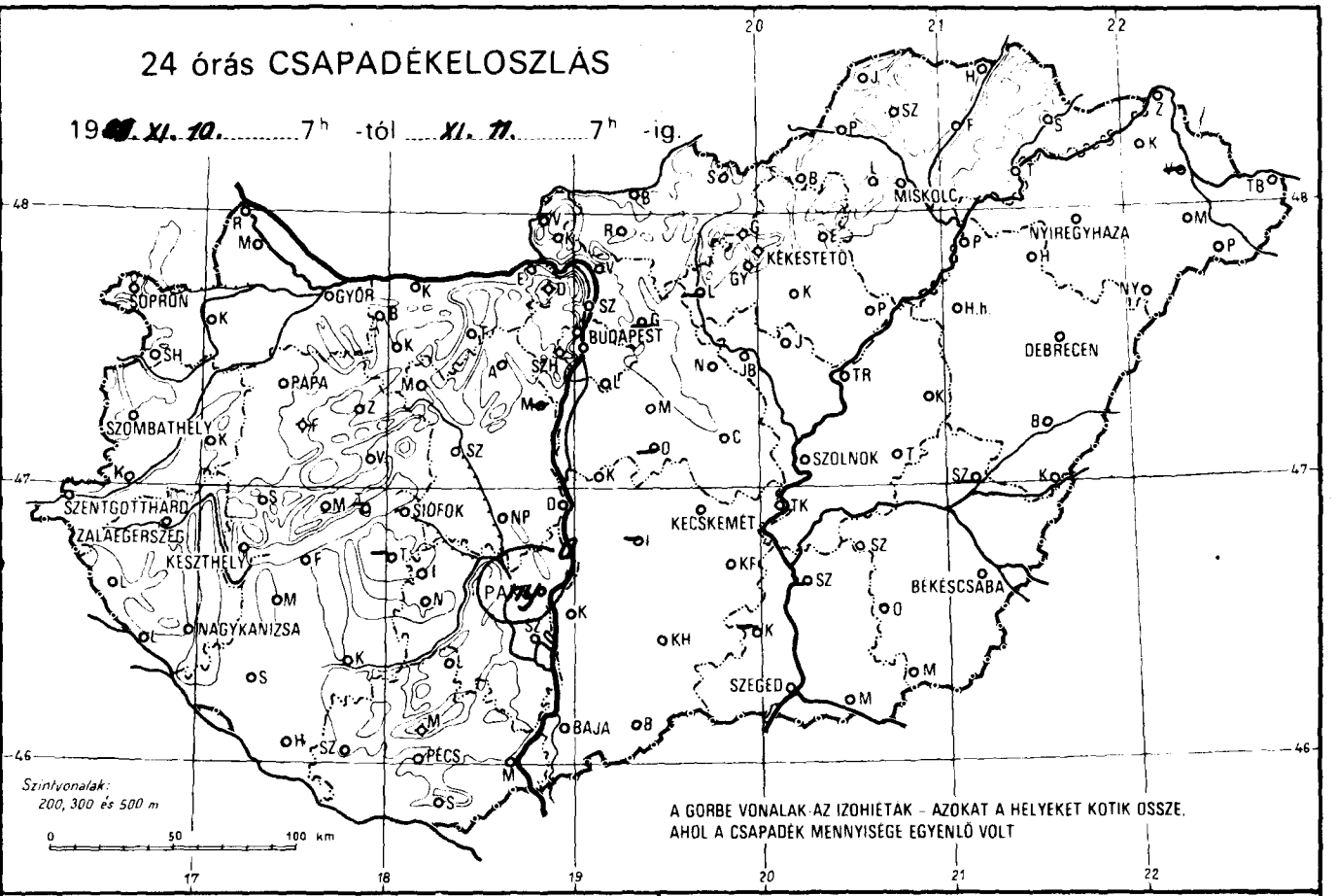

RADIÁCIÓS MINIMUM

19[illegible]. XI. 11.

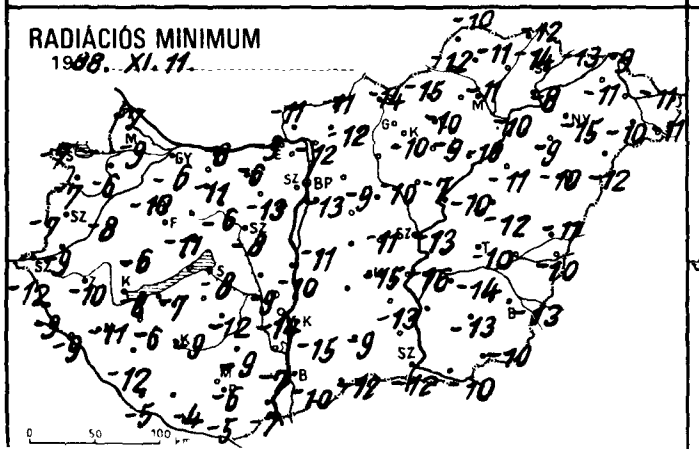

NAPFÉNYTARTAM

19[illegible]. XI. 10.

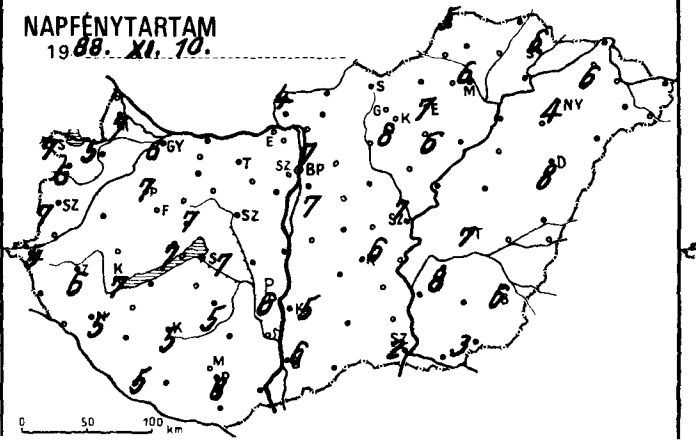

19 .....

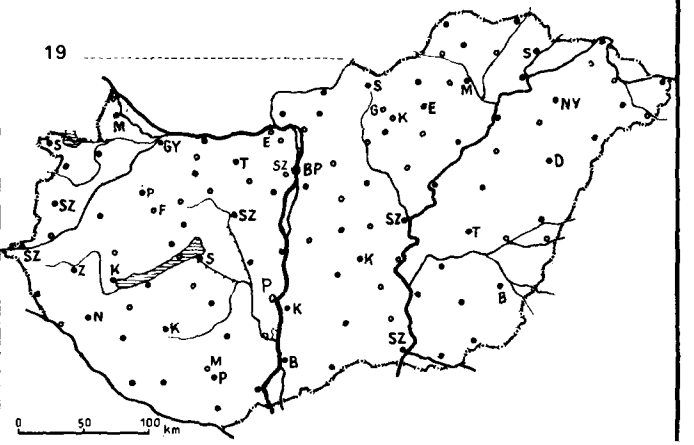

1988.XI.07h-ig az utolsó 24 óra adatai						Előző nap napos órái
állomás	csapadék (mm)	hó cm	max. hőmérséklet	min. hőmérséklet	rad. min.	
Győr	•		5	-6	-6	6
Kapuvár	•		6	-6	-6	5
Mosonmagyaróvár	•		4	-6	-9	7
Rajka	•		5	-5	-7	
Sopron	•		5	-0	-7	7
Sopronhorpács	•		5	-5	-7	6
Káld	•		4	-7	-8	
Körmend	•		6	-6	-9	
Szentgotthárd	•		3	-8	-12	5
Szombathely	•		4	-6	-7	7
Lenti	•		0	-8	-9	
Letenye	•		3	-8	-9	
Nagykanizsa	•		4	-8	-11	5
Zalaegerszeg	•		5	-8	-10	6
Farkasgyepű	•		7	-6	-7	
Keszthely	•		5	-7	-8	7
Mencshely	•		3	-5	-8	7
Pápa	•		5	-6	-10	7
Sümeg	•		5	-4	-6	
Tihany	–		–	–	–	
Veszprém	•		2	-10	-11	7
Zirc	•		2	-8	-9	
Fonyód	•		4	-6	-7	
Homokszt. györgy	•		4	-4	-5	5
Kaposvár	•		5	-7	-9	5
Marcali	•		6	-3	-6	
Siófok	•		4	-6	-8	7
Somogyszob	•		5	-6	-12	
Tab	–		–	–	–	
Bábolna	–		–	–	–	
Esztergom	•		5	-7	-9	
Kisbér	•		5	-8	-11	
Komárom	•		5	-5	-8	
Tatabánya	•		4	-4	-6	
Alcsútdoboz	•		5	-13	-13	
Dunaújváros	•		5	-8	-10	
Martonvásár	–		–	–	–	
Mór	•		3	-5	-6	
Sárbogárd	•		4	-4	-9	
Szabadbattyán	•		4	-6	-8	
Iregszemcse	•		4	-7	-12	5
Lengyel	•		6	-5	-9	
Paks	ny *	lep.	5	-12	-14	6
Szekszárd	•		4	-5	-7	
Árpádtető	•		1	-6	-6	
Mohács	•		3	-5	-7	
Pécs	•		4	-5	-6	8
Siklós	•		4	-5	-5	
Szigetvár	•		6	-4	-4	
Budaörs	•		4	-9	-14	
Bp. Lőrinc	•		3	-7	-13	7
Bp. Met. Int.	•		4	-4	–	7
Bp. Szab. hegy	•		-0	-5	-6	
Cegléd	•		5	-10	-11	
Dobogókő	•		1	-7	-9	
Gödöllő	–		–	–	–	–
Királyrét	•		3	-11	-13	
Monor	•		4	-7	-9	
Nagykáta	•		6	-9	-10	
Szentendre	•		4	-6	-8	

1988.XI.07h-ig az utolsó 24 óra adatai						Előző nap napos órái
állomás	csapadék (mm)	hó cm	max. hőmérséklet	min. hőmérséklet	rad. min.	
Vác	•		3	-10	-12	
Vámosmikola	•		4	-10	-11	4
Baja	•		2	-7	-10	6
Bácsalmás	•		-1	-11	-12	
Izsák	–		–	–	–	
Kalocsa	•		4	-9	-15	5
Kecskemét	•		2	-10	-15	6
Kiskunfélegyháza	•		1	-10	-13	
Kiskunhalas	•		-1	-9	-9	
Kunszentmiklós	•		4	-11	-11	
Tiszakécske	•		1	-11	-16	
Balassagyarmat	•		3	-10	-11	
Romhány	•		4	-11	-12	
Salgótarján	•		3	-12	-14	
Eger	•		2	-7	-10	7
Galyatető	•	folt	-1	-7	-10	
Gyöngyös	•		4	-7	-10	
Kékestető	•	folt	-3	-7	-8	8
Kompolt	•		3	-8	-9	6
Lőrinci	–		–	–	–	
Poroszló	•		4	-9	-10	
Jászapáti	•		4	-7	-7	
Jászberény	•		3	-9	-11	
Karcag	•		3	-10	-12	
Szolnok	•		4	-9	-13	7
Tiszaroff	•		4	-9	-10	
Túrkeve	•		5	-8	-10	7
Kistelek	–		–	–	–	
Makó	•		4	-9	-10	
Szeged	•		3	-10	-12	2
Szentes	–		–	–	–	
Borsodnádasd	•		3	-12	-15	
Füged	•		2	-12	-14	
Hidasnémeti	•		3	-12	-12	
Jósvafő	•		2	-8	-10	5
Lillafüred	•		3	-9	-9	
Miskolc	•		3	-10	-11	6
Putnok	•		4	-11	-12	
Sárospatak	•		4	-10	-13	6
Szendrőlád	•		3	-11	-11	
Tokaj	•		2	-8	-8	
Kisvárda	•		4	-10	-11	6
Mátészalka	•		4	-9	-10	
Nyíregyháza	•		3	-11	-15	4
Nyírlugos	•		6	-11	-12	
Pátyod	•		4	-10	-11	
Tiszabecs	•		4	-11	-11	
Vásárosnamény	–		–	–	–	
Záhony	•		5	-9	-9	
Berettyóújfalu	•		7	-9	-11	
Debrecen	•		4	-10	-10	8
Hajdúdorog	•		2	-8	-9	
Hortobágy	•		1	-10	-11	
Körösszakál	•		5	-9	-10	
Polgár	•		4	-9	-10	
Békéscsaba	•		5	-10	-13	6
Mezőhegyes	•		5	-7	-10	3
Orosháza	•		4	-8	-13	
Szarvas	•		3	-9	-14	8
Szeghalom	–		–	–	–	

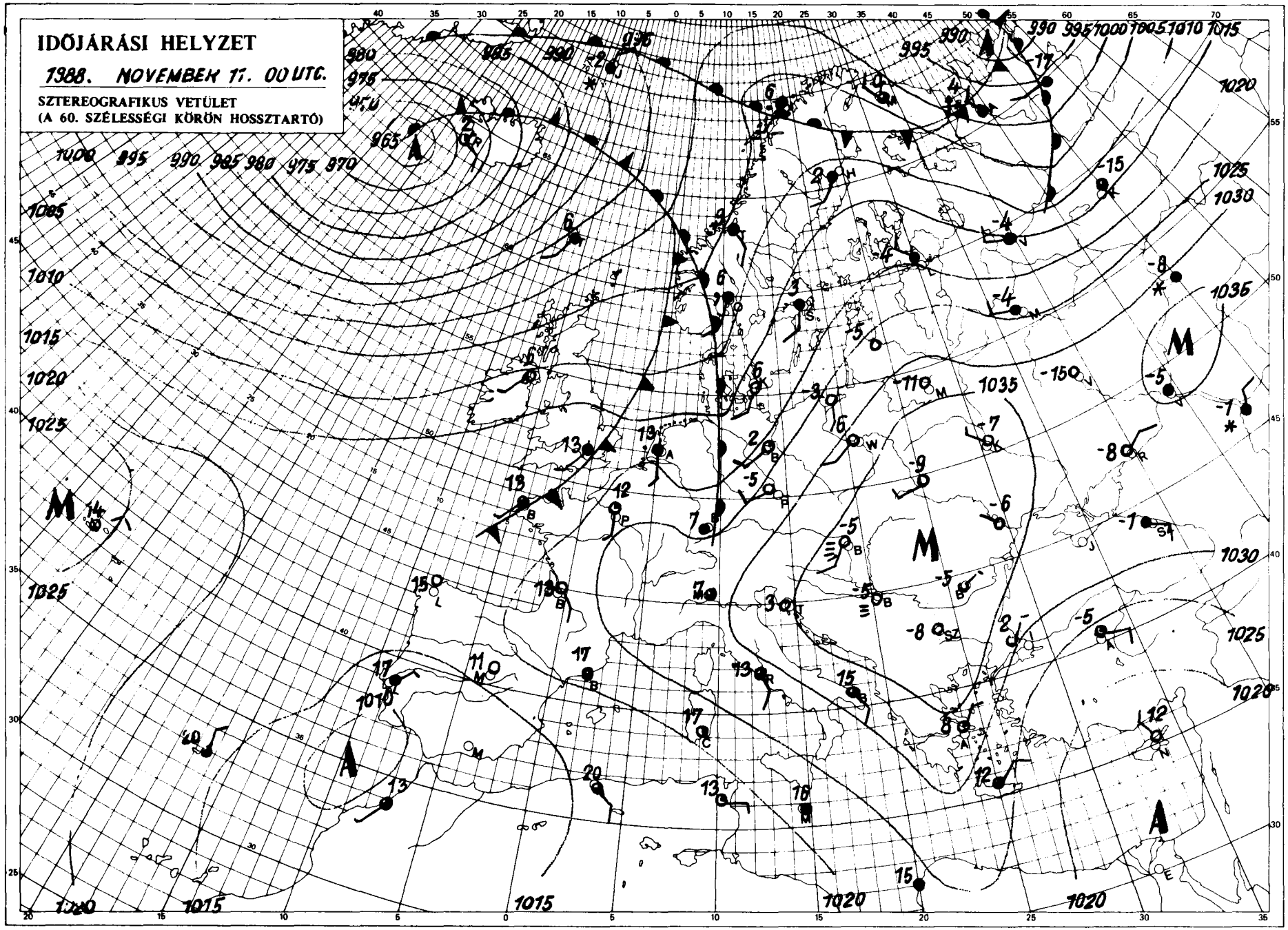

KIADJA: ORSZÁGOS METEOROLÓGIAI SZOLGÁLAT
Kiadásért felel: Barát József, az Országos Meteorológiai Szolgálat elnöke – Készült: az Országos Meteorológiai Szolgálat Nyomdájában, Budapest – Felelős vezető: Mathé Gyuláné – Munkaszám: 1078. – Szerkesztésért felel: Kapovits Albert, a Központi Előrejelző Intézet igazgatója
Készíti: a KEI Rövidtávú Előrejelző Osztálya – Szaknai felelős: Németh Lajos osztályvezető – Megjelenik naponként
Megrendelhető: 1024 Budapest, II., Kitaibel Pál utca 1. – Pénzügyi Osztály – Telefon: 353-500
Jelmagyarázat a havi melléklatban

IDŐJÁRÁSI NAPIJELENTÉS

ЕЖЕДНЕВНЫЙ МЕТЕОРОЛОГИЧЕСКИЙ БЮЛЛЕТЕНЬ · DAILY WEATHER REPORT
BULLETIN QUOTIDIEN DE TEMPS · TÄGLICHER WETTERBERICHT

101. évfolyam 317. szám + Budapest + 1988.november 12 .szombat

Az időjárási helyzet és a várható időjárás:

Közép,-és Kelet-Európában továbbra is igen hideg az idő. Az ilyenkor megszokottnál mintegy 4, 10 fokkal alacsonyabbak a napi középhőmérsékletek. Ugyanakkor az Atlanti-óceán térségéből enyhe, páradús léghullámok áramlanak a kontinens északi területei fölé. Ezeken a területeken gyakran szeles, csapadékos az idő. Magyarország időjárását ma még anticiklon határozza meg. Vasárnap napközben azonban északnyugat felől hidegfront felhőzete éri el az országot. Hatására főként az északi tájakon kell havazásra, hózáporra számitani.

Pénteken hazánkban a keleti, északkeleti megyékben sütött több órán át a nap, a Dunántúlon felhős, párás idő volt. A hőmérséklet csúcsértéke keleten 2, 6, másutt -2, +4 fok között alakult. Sok helyen napközben is megmaradt a köd. A hőmérséklet hajnalban általában -3 és - 11 fok között volt. Szombaton délelőtt a Dunántúlon borult volt az ég, az északi területek fölött ködös idő volt. A hőmérséklet 11 órakor +2, -5 fok között alakult.

Ma 12 órakor Budapesten -5 fokot mértek, a tengerszintre átszámitott légnyomás 1035 hPa, gyengén süllyed.

Várható időjárás vasárnap estig:

Folytatódik a párás, ködös, hideg idő. Keleten is megnövekszik a felhőzet, számottevő csapadék nem valószinü, de szórványosan ónos szitálásra, hószállingózásra kell számitani. Többnyire gyenge, változó irányú szél lesz.
A legalacsonyabb éjszakai hőmérséklet délnyugaton -4, másutt -8 fok körül alakul. A legmagasabb nappali hőmérséklet a tartósan ködös területeken 0, -2, másutt 4 fok közelében várható.

Pálóczi Györgyi s.k.

A hőmérséklet napi középértéke és eltérése a sokévi átlagtól / Budapest belterületén/:

1988. november 11.	-0,8°C	-7,5°C

1871 óta ezen a napon Budapesten előfordult

legmagasabb hőmérséklet:	18,2°C /1944/
legalacsonyabb hőmérséklet:	-8,9°C /1888/

LEGMAGASABB HŐMÉRSÉKLET

19 88. XI. 11.

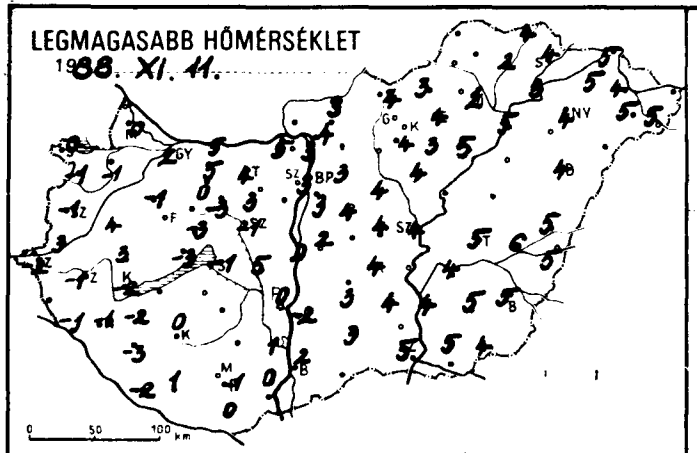

LEGALACSONYABB HŐMÉRSÉKLET

19 88. XI. 12.

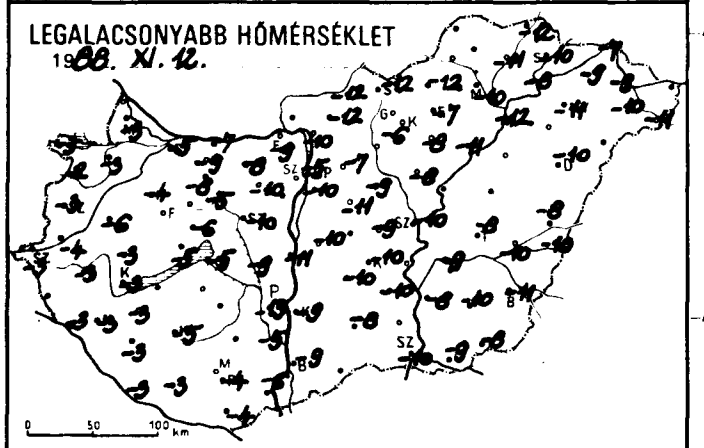

24 órás CSAPADÉKELOSZLÁS

19 88. XI. 11. 7^h -tól XI. 12. 7^h -ig.

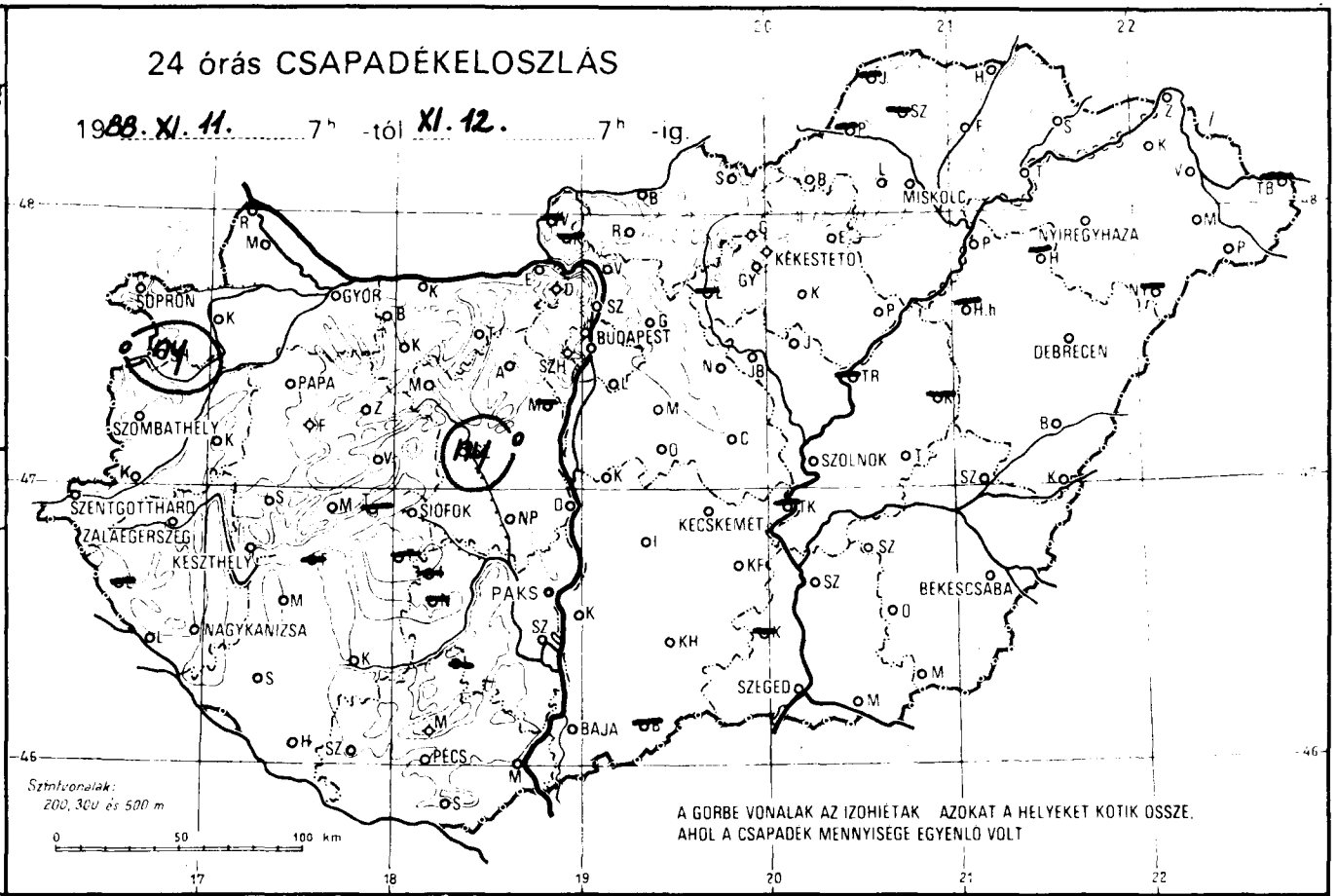

A GÖRBE VONALAK AZ IZOHIÉTÁK AZOKAT A HELYEKET KÖTIK ÖSSZE, AHOL A CSAPADÉK MENNYISÉGE EGYENLŐ VOLT

RADIÁCIÓS MINIMUM

19 88. XI. 12.

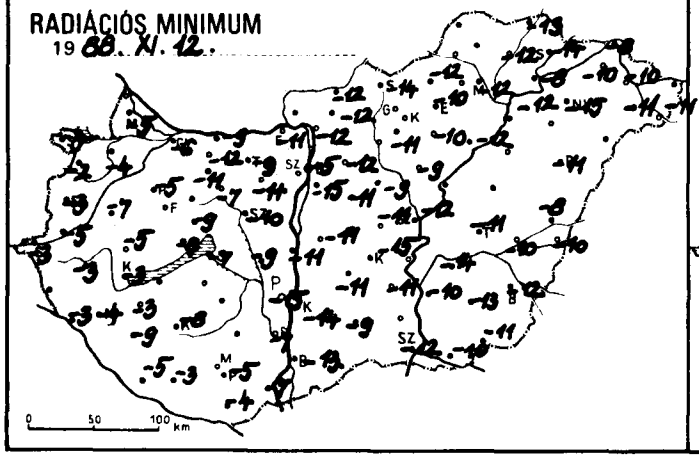

NAPFÉNYTARTAM

19 88. XI. 11.

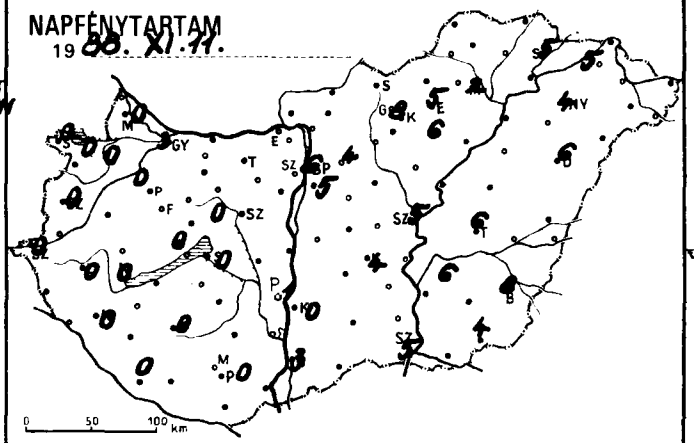

19

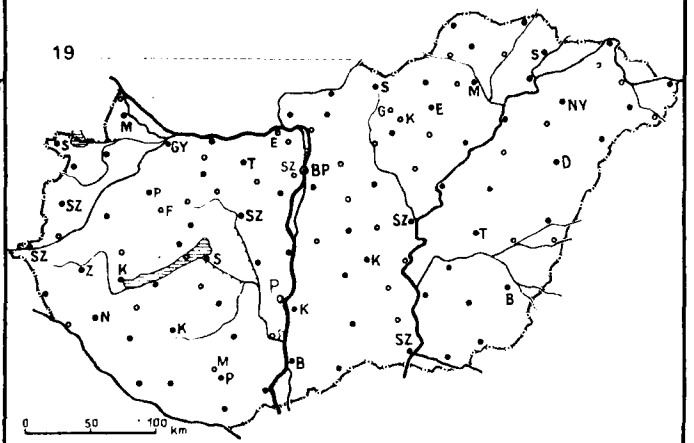

1988.XI.10.^{h}-ig az utolsó 24 óra adatai						Előző nap napos órái
állomás	csapadék (mm)	hó cm	max. hőmérséklet	min. hőmérséklet	rad. min.	
Győr	. ⊔		2	−5	−6	3
Kapuvár	. ≈		−1	−3	−4	0
Mosonmagyaróvár	. ⊔		0	−3	−5	0
Rajka	–		–	–	–	
Sopron	. ≡		0	−3	−3	0
Sopronhorpács	ny . ⊔		−1	−2	−2	0
Káld	. ⊔		4	−6	−7	
Körmend	.		3	−4	−5	
Szentgotthárd	. ≡		−2	−3	−3	0
Szombathely	. V		−1	−3	−3	0
Lenti	–		–	–		
Letenye	. ⊔		−1	−3	−3	
Nagykanizsa	. V		−1	−3	−4	0
Zalaegerszeg	. ≡		−1	−3	−3	0
Farkasgyepű	. ⊔		4	−4	−7	
Keszthely	. ≡		−2	−3	−3	0
Mencshely	. ≡		−3	−5	−8	0
Pápa	. ⊔		−1	−4	−5	0
Sümeg	. ≡		3	−3	−5	
Tihany	–		–	–	–	
Veszprém	. V		−3	−6	−9	0
Zirc	. ≡		−3	−6	−8	
Fonyód	–		–	–	–	
Homokszt. györgy	.		−2	−3	−5	0
Kaposvár	. ⊔		0	−5	−8	0
Marcali	. ⊔		−2	−3	−3	
Siófok	. ⊔		−1	−5	−7	0
Somogyszob	.		−3	−3	−9	
Tab	–		–	–	–	
Bábolna	. ⊔		5	−9	−12	
Esztergom	.		5	−9	−11	
Kisbér	. ⊔		0	−8	−11	
Komárom	. V		5	−7	−9	
Tatabánya	. V		4	−8	−9	
Alcsútdoboz	. V		3	−10	−11	
Dunaújváros	. V		0	−11	−11	
Martonvásár	–		–	–	–	
Mór	. ≡		−3	−5	−7	
Sárbogárd	. ⊔		5	−9	−9	
Szabadbattyán	ny ✱ ≡		−1	−10	−10	
Iregszemcse	–		–	–	–	
Lengyel	–		–	–	–	
Paks	. V		0	−13	−15	1
Szekszárd	. ⊔		1	−5	−7	
Árpádtető	. V		−3	−6	−6	
Mohács	. ≈		0	−6	−7	
Pécs	. ≈		−1	−4	−5	0
Siklós	.		0	−4	−4	
Szigetvár	. ⊔		1	−3	−3	
Budaörs	. ⊀		4	−10	−13	
Bp. Lőrinc	. V		3	−10	−15	5
Bp. Met. Int.	. ≈		3	−5	−5	6
Bp. Szab. hegy	. ⊔		−1	−6	−7	
Cegléd	. ≡		4	−9	−11	
Dobogókő	. V		−2	−7	−7	
Gödöllő	. V		3	−7	−12	4
Királyrét	–		–	–	–	
Monor	. ≡		4	−11	−11	
Nagykáta	. ⊔		4	−9	−9	
Szentendre	. ⊔		3	−7	−9	

1988.XI.01.^{h}-ig az utolsó 24 óra adatai						Előző nap napos órái
állomás	csapadék (mm)	hó cm	max. hőmérséklet	min. hőmérséklet	rad. min.	
Vác	. V		3	−10	−12	
Vámosmikola	–		–	–	–	
Baja	. ⊀		2	−9	−13	3
Bácsalmás	–		–	–	–	
Izsák	.		3	−10	−11	
Kalocsa	. V		−2	−9	−14	0
Kecskemét	. V		4	−10	−15	4
Kiskunfélegyháza	. V		4	−10	−11	
Kiskunhalas	. V		3	−8	−9	
Kunszentmiklós	. ⊀		2	−10	−11	
Tiszakécske	–		–	–	–	
Balassagyarmat	. V		3	−12	−12	
Romhány	. V		4	−12	−12	
Salgótarján	. ≡		4	−12	−14	
Eger	. ⊔		4	−7	−10	5
Galyatető	. V	folt	1	−4	−9	
Gyöngyös	. ⊔		4	−6	−11	
Kékestető	.	folt	−1	−4	−5	8
Kompolt	. ⊔		3	−8	−10	6
Lőrinci	–		–	–	–	
Poroszló	. ≡		5	−11	−12	
Jászapáti	. ≡		4	−8	−9	
Jászberény	. ⊔		3	−9	−11	
Karcag	–		–	–	–	
Szolnok	. V		4	−10	−12	5
Tiszaroff	–		–	–	–	
Túrkeve	. ≡		5	−8	−11	6
Kistelek	–		–	–	–	
Makó	. V		5	−9	−10	
Szeged	. ⊀		5	−10	−12	5
Szentes	. ≡		4	−8	−10	
Borsodnádasd	. ⊔		3	−12	−12	
Füged	. ⊔		2	−11	−12	
Hidasnémeti	. ≡		4	−12	−13	
Jósvafő	–		–	–	–	
Lillafüred	. ⊔		3	−12	−12	
Miskolc	. V		2	−10	−12	2
Putnok	–		–	–	–	
Sárospatak	. ≡		4	−10	−14	5
Szendrőlád	–		–	–	–	
Tokaj	. ≈		3	−8	−8	
Kisvárda	. ⊔		5	−9	−10	5
Mátészalka	. V		5	−10	−11	
Nyíregyháza	. V		4	−11	−15	4
Nyírlugos	–		–	–	–	
Pátyod	. ⊔		5	−11	−11	
Tiszabecs	–		–	–	–	
Vásárosnamény	. V		4	−9	−10	
Záhony	. ⊔		5	−7	−8	
Berettyóújfalu	. ≡		5	−8	−8	
Debrecen	. ≡		4	−10	−11	6
Hajdúdorog	–		–	–	–	
Hortobágy	–		–	–	–	
Körösszakál	. ⊔		5	−10	−10	
Polgár	. V		5	−12	−12	
Békéscsaba	. V		5	−11	−12	8
Mezőhegyes	. V		4	−8	−11	4
Orosháza	. V		5	−10	−13	
Szarvas	. V		4	−9	−14	6
Szeghalom	. ≡		6	−10	−10	

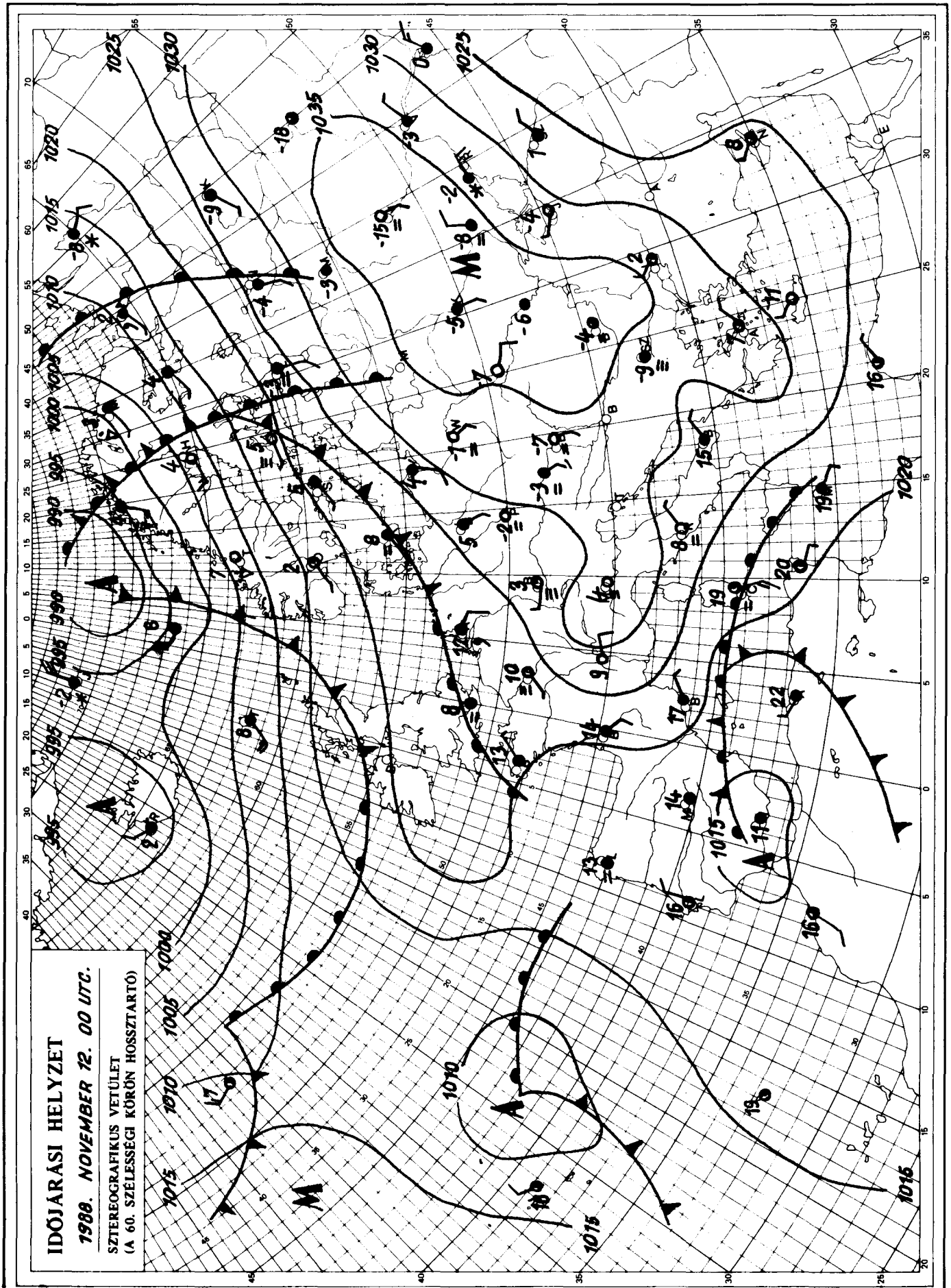

KIADJA: ORSZÁGOS METEOROLÓGIAI SZOLGÁLAT
Kiadásért felel: Barát József, az Országos Meteorológiai Szolgálat elnöke. Készült: az Országos Meteorológiai Szolgálat
Nyomdájában, Budapest – Felelős vezető: Máthé Gyuláné – Munkaszám: 89.879. – Szerkesztésért felel: Kapovits Albert,
a Központi Előrejelző Intézet igazgatója

Készíti: a KEI Rövidtávú Előrejelző Osztálya – Szakmai felelős: Németh Lajos osztályvezető – Megjelenik naponként
Megrendelhető: 1024 Budapest, II., Kitaibel Pál utca 1. – Pénzügyi Osztály – Telefon: 353-500
Jelmagyarázat a havi mellékletben

IDŐJÁRÁSI NAPIJELENTÉS

ЕЖЕДНЕВНЫЙ МЕТЕОРОЛОГИЧЕСКИЙ БЮЛЛЕТЕНЬ · DAILY WEATHER REPORT
BULLETIN QUOTIDIEN DE TEMPS · TÄGLICHER WETTERBERICHT

101. évfolyam 318. szám + Budapest + 1988.november 13.vasárnap

Az időjárási helyzet és a várható időjárás:

A közép-európai időjárást napokig meghatározó magas nyomású légköri képződmény lassanként kelet felé mozdul el, ezáltal a következő időszakban már nem lesz akadálya annak, hogy a kontinens északi részén vonuló időjárási frontok a Kárpátok térségébe is eljuthassanak. Emiatt várhatóan felerősödnek a légmozgások, azaz a magasban található melegebb levegő eljut a talaj közelébe is, mivel ezt az átkeverést egy hidegfront végzi el, az a furcsa helyzet áll elő, hogy hidegfront hozza az enyhülést.

Hazánkban szombaton párás, sokfelé tartósan ködös idő volt. Több-kevesebb napsütést a keleti országrészből jelentettek. A legmagasabb nappali hőmérséklet a felhőzettől függően -4 és +5 fok között alakult. Számottevő csapadék sehol sem volt, azonban ködszitálás, ónos szitálás többfelé előfordult. A legalacsonyabb hajnali hőmérséklet általában -2 és -7 fok között alakult. Vasárnap délelőtt folytatódott a borult, párás idő, néhány helyről szitálást, ónos szitálást jelentettek. A hőmérséklet 11 órakor -1 és -4 fok között volt.

Ma 12 órakor Budapesten a hőmérséklet -4 fok, a tengerszintre átszámitott légnyomás 1026 hPa, mérsékelten süllyed.

Várható időjárás hétfő estig:

Lassanként tovább vastagszik a felhőzet, a szitálást, ónos szitálást egyre többfelé folyamatos eső, néhol átmenetileg ónos eső váltja fel. A szél fokozatosan északnyugatira, északira fordul és megerősödik. Holnap - valószinüleg már hajnalban - fölszakadozik a felhőzet, a folyamatos csapadék megszünik. Napközben felhőátvonulások lesznek, jelentéktelen futó záporokkal. Az északi szél gyakran viharossá fokozódik. A legalacsonyabb éjszakai hőmérséklet fagypont körül, a legmagasabb nappali hőmérséklet hétfőn 5 és 10 fok között várható.

Rábai Attila s.k.

A hőmérséklet napi középértéke és eltérése a sokévi átlagtól / Budapest belterületén/:

1988. november 12.	-3,2°C	-9,8°C

1871 óta ezen a napon Budapesten előfordult

legmagasabb hőmérséklet:	21,0°C /1951/
legalacsonyabb hőmérséklet:	-10,1°C /1897/

LEGMAGASABB HŐMÉRSÉKLET

1988. XI. 12.

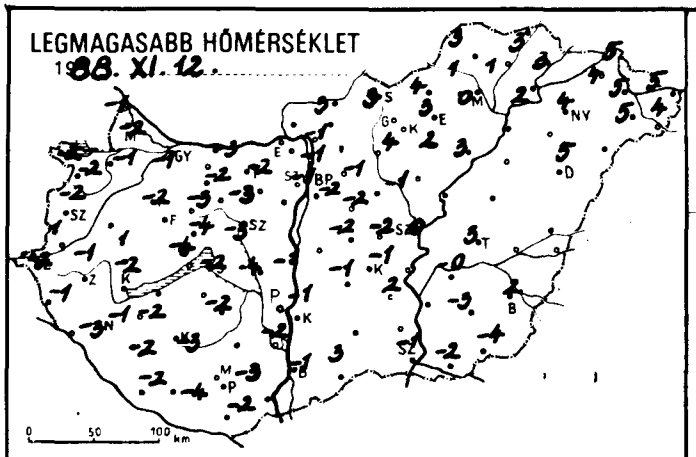

LEGALACSONYABB HŐMÉRSÉKLET

1988. XI. 13.

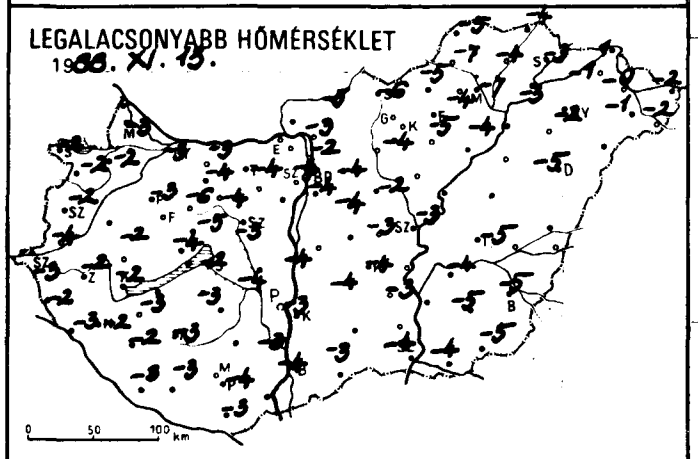

24 órás CSAPADÉKELOSZLÁS

1988. XI. 12. 7^h -tól XI. 13. 7^h -ig.

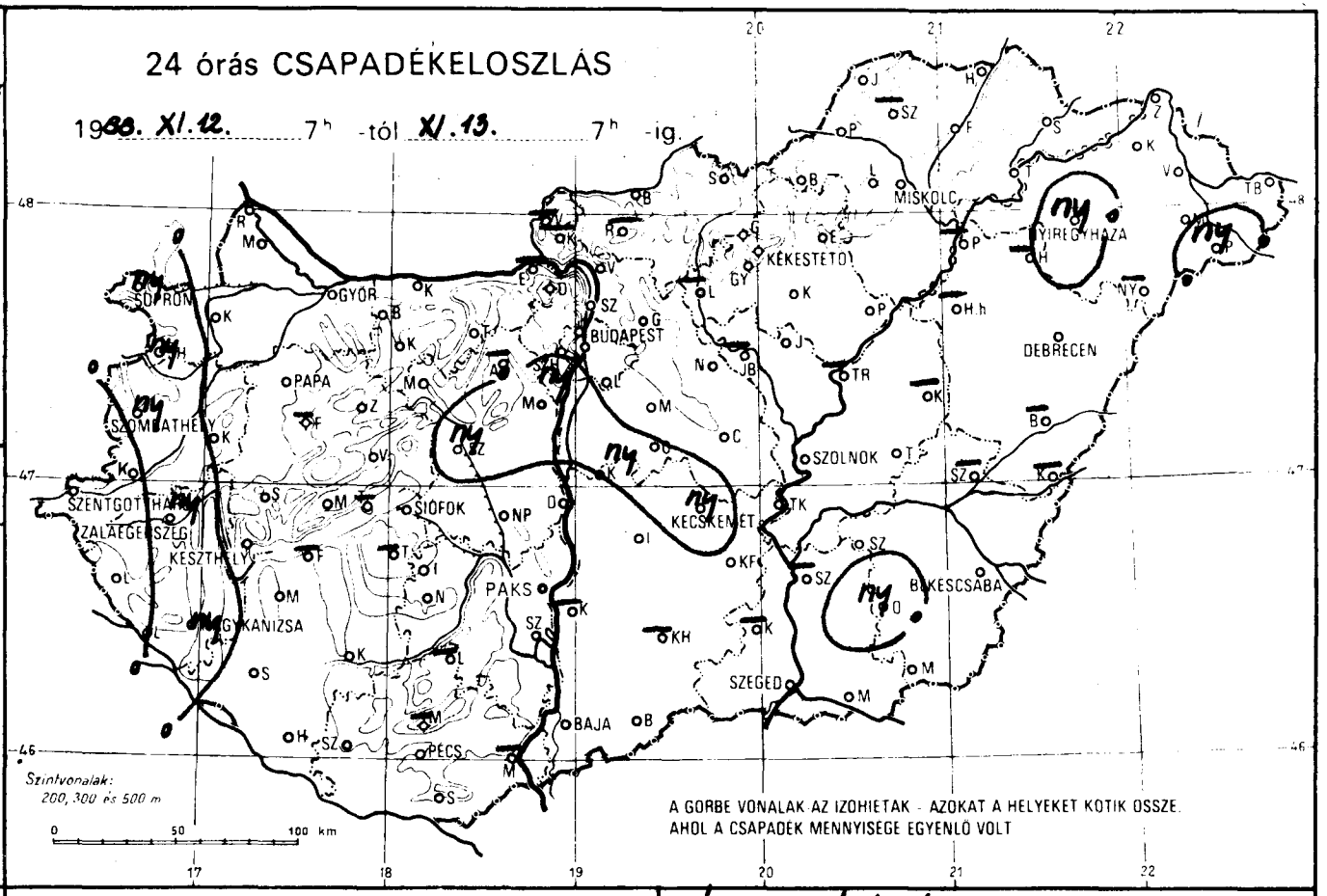

RADIÁCIÓS MINIMUM

1988. XI. 13.

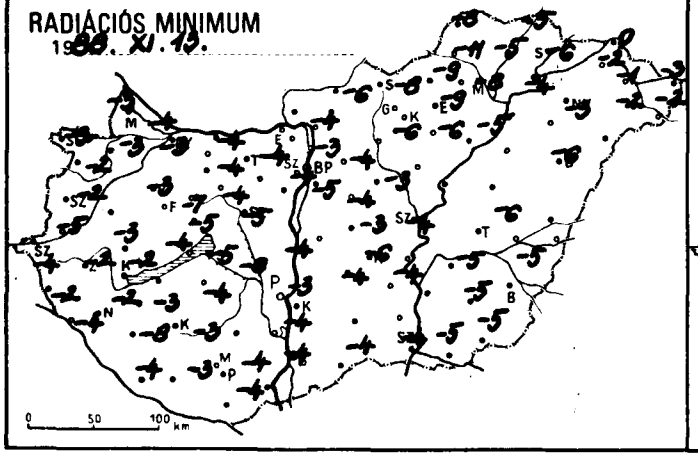

NAPFÉNYTARTAM

1988. XI. 12.

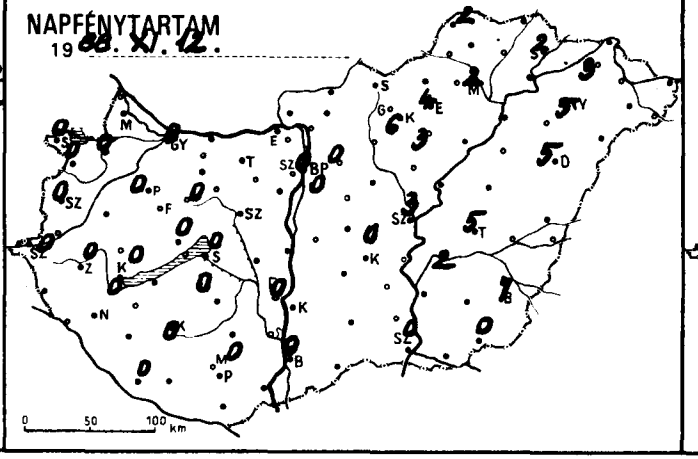

HÓVASTAGSÁG (cm)

1988. XI. 13. 7^h

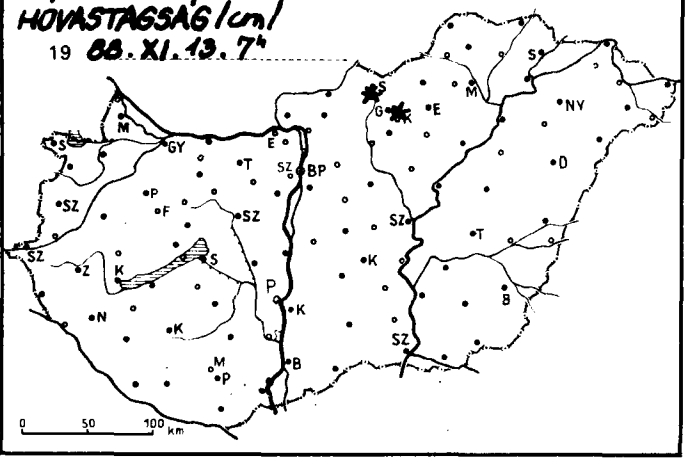

1988. XI. 07^{h}-ig az utolsó 24 óra adatai						Előző nap napos órái
állomás	csapadék (mm)	hó cm	max. hőmérséklet	min. hőmérséklet	rad. min.	
Győr	. ≈		-1	-3	-3	0
Kapuvár	. =		-1	-2	-3	0
Mosonmagyaróvár	. ⌴		-2	-3	-4	0
Rajka	.		-1	-2	-3	
Sopron	. ≡,		-2	-2	-3	0
Sopronhorpács	ny ≡, ≡		-2	-2	-2	0
Káld	–		–	–	–	
Körmend	.		1	-4	-5	
Szentgotthárd	. ≈		-2	-3	-4	0
Szombathely	ny ,		-2	-2	-2	0
Lenti	. ≡		-1	-2	-2	
Letenye	. ≡		-3	-3	-4	
Nagykanizsa	ny * ≡		-1	-2	-2	0
Zalaegerszeg	ny ,		-1	-2	-2	0
Farkasgyepű	–		–	–	–	
Keszthely	ny , ≈		-2	-2	-3	0
Mencshely	. ≡		-4	-4	-4	0
Pápa	. =		-2	-3	-3	0
Sümeg	. ⌴		1	-2	-3	
Tihany	–		–	–	–	
Veszprém	. =		-4	-5	-5	0
Zirc	. =		-3	-6	-7	
Fonyód	–		–	–	–	
Homokszt. györgy	.		-2	-3	-4	0
Kaposvár	.		-3	-3	-3	
Marcali	. ⌴		-2	-3	-3	
Siófok	. ⌴		-2	-3	-5	0
Somogyszob	.		-2	-2	-8	
Tab	–		–	–	–	
Bábolna	.		–	-3	–	
Esztergom	–		–	–	–	
Kisbér	.		-2	-4	-4	
Komárom	.		-3	-3	-4	
Tatabánya	.		-2	-4	-4	
Alcsútdoboz	–		–	–	–	
Dunaújváros	.		-1	-4	-4	
Martonvásár	–		–	–	–	
Mór	. ≡		-3	-4	-4	
Sárbogárd	.		-4	-4	-8	
Szabadbattyán	ny V =		-3	-3	-5	
Iregszemcse	.		-2	-3	-4	0
Lengyel	–		–	–	–	
Paks	. =		-1	-3	-3	0
Szekszárd	. ≡		-2	-3	-4	
Árpádtető	–		–	–	–	
Mohács	–		–	–	–	
Pécs	. ≡		-3	-4	-4	0
Siklós	. =		-2	-3	-4	
Szigetvár	. ≡		-4	-3	-3	
Budaörs	ny V		-1	-4	-4	
Bp. Lőrinc	. V		-2	-4	-5	0
Bp. Met. Int.	. =		-1	-4	-4	0
Bp. Szab. hegy	.		1	-4	-6	
Cegléd	. ≡		-2	-3	-3	
Dobogókő	. =		1	-9	-9	
Gödöllő	. =		-1	-4	-4	0
Királyrét	–		–	–	–	
Monor	. =		-2	-4	-4	
Nagykáta	. ⌴		-1	-2	-3	
Szentendre	. =		-1	-2	-3	

1988. XI. 07^{h}-ig az utolsó 24 óra adatai						Előző nap napos órái
állomás	csapadék (mm)	hó cm	max. hőmérséklet	min. hőmérséklet	rad. min.	
Vác	. V		-1	-3	-4	
Vámosmikola	–		–	–	–	–
Baja	. ≡		-1	-4	-4	0
Bácsalmás	. ≡		3	-3	-4	
Izsák	.		-1	-4	-4	
Kalocsa	–		–	–	–	
Kecskemét	ny * =		-1	-4	-6	0
Kiskunfélegyháza	. =		2	-4	-7	
Kiskunhalas	–		–	–	–	
Kunszentmiklós	ny *		2	-10	-11	
Tiszakécske	–		–	–	–	
Balassagyarmat	. ı ı		3	-5	-6	
Romhány	–		–	–	–	
Salgótarján	. ≡		3	-6	-8	
Eger	. =		3	-4	-9	4
Galyatető	.	folt	1	-2	-4	
Gyöngyös	. ⌴		4	-4	-6	
Kékestető	.	folt	0	-2	-3	6
Kompolt	. ⌴		2	-5	-6	3
Lőrinci	–		–	–	–	
Poroszló	. ⌴		3	-4	-5	
Jászapáti	. =		3	-3	-4	
Jászberény	–		–	–	–	
Karcag	–		–	–	–	
Szolnok	. ≡		0	-3	-4	3
Tiszaroff	–		–	–	–	
Túrkeve	. * ≡		-3	-5	-6	5
Kistelek	–		–	–	–	
Makó	. ≡		-2	-4	-5	
Szeged	. V		-1	-4	-4	0
Szentes	–		–	–	–	
Borsodnádasd	. =		4	-5	-9	
Füged	. =		1	-4	-5	
Hidasnémeti	. =		3	-4	-5	
Jósvafő	. =		3	-5	-8	2
Lillafüred	. ⌴		3	-8	-8	
Miskolc	. ≡		0	-7	-8	2
Putnok	. ≡		1	-7	-11	
Sárospatak	. ≡		3	-3	-6	2
Szendrőlád	–		–	–	–	
Tokaj	.		2	-3	-4	
Kisvárda	. ⌴		4	-1	-2	3
Mátészalka	. ⌴		5	-1	-2	
Nyíregyháza	ny * ≡		4	-2	-3	5
Nyírlugos	–		–	–	–	
Pátyod	ny ≡		4	-2	-2	
Tiszabecs	. =		5	-2	-3	
Vásárosnamény	. ≡		3	-0	-1	
Záhony	. =		5	1	0	
Berettyóújfalu	–		–	–	–	
Debrecen	. ≡		5	-5	-6	5
Hajdúdorog	–		–	–	–	
Hortobágy	–		–	–	–	
Körösszakál	–		–	–	–	
Polgár	–		–	–	–	
Békéscsaba	. ≡		2	-5	-5	7
Mezőhegyes	. V		-4	-5	-5	0
Orosháza	ny * V		-3	-5	-5	
Szarvas	. V		-0	-4	-5	2
Szeghalom	–		–	–	–	

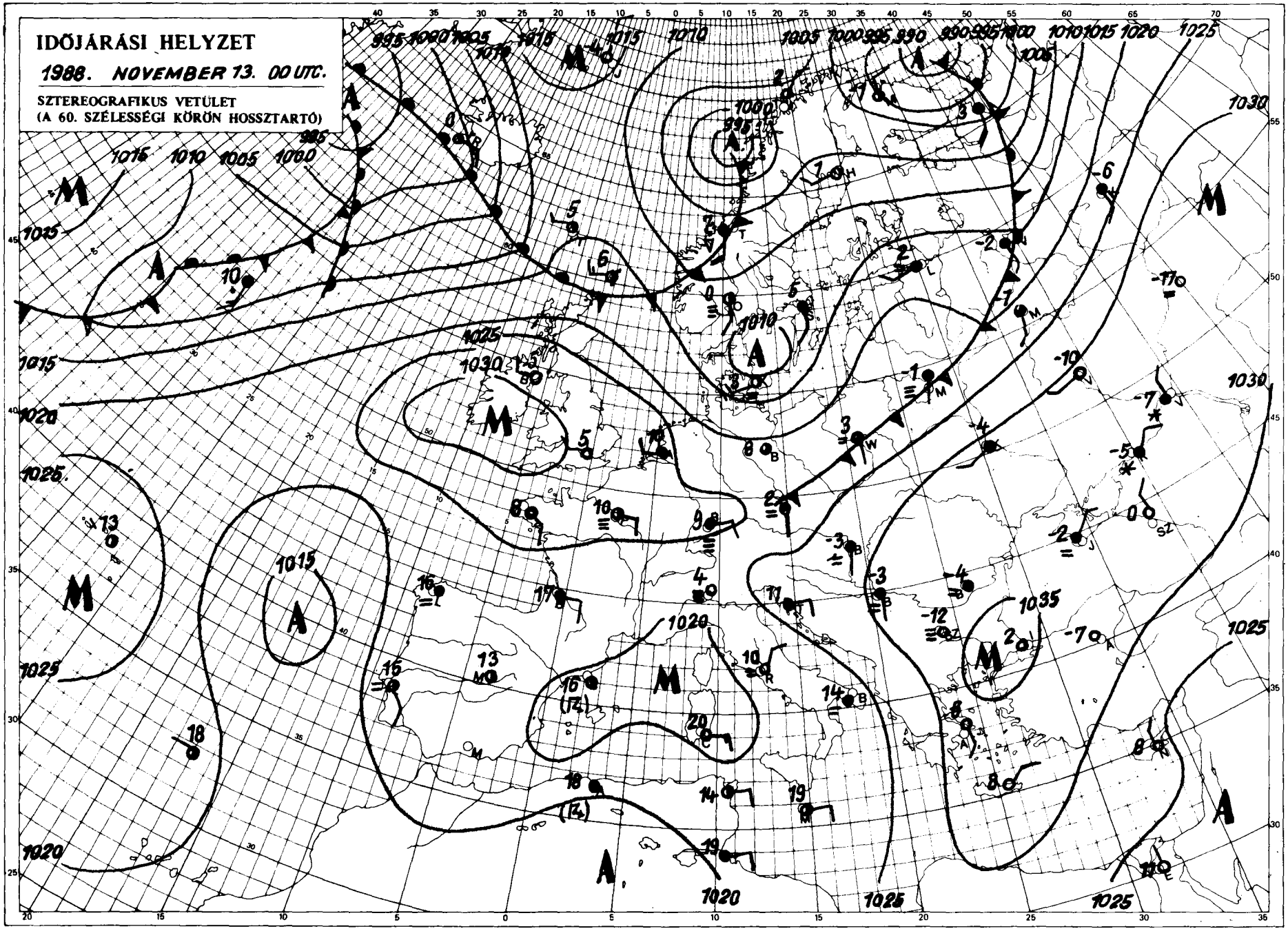

KIADJA: ORSZÁGOS METEOROLÓGIAI SZOLGÁLAT
Kiadásért felel: Barát József, az Országos Meteorológiai Szolgálat elnöke – Készült: az Országos Meteorológiai Szolgálat Nyomdájában, Budapest – Felelős vezető: Máthé Gyuláné – Munkaszám: 2.650. – Szerkesztésért felel: Kapovits Albert, a Központi Előrejelző Intézet igazgatója

Készíti: a KEI Rövidtávú Előrejelző Osztálya – Szakmai felelős: Németh Lajos osztályvezető – Megjelenik naponként
Megrendelhető: 1024 Budapest, II., Kitaibel Pál utca 1. – Pénzügyi Osztály – Telefon: 353-500
Jelmagyarázat a havi mellékletben

IDŐJÁRÁSI NAPIJELENTÉS

ЕЖЕДНЕВНЫЙ МЕТЕОРОЛОГИЧЕСКИЙ БЮЛЛЕТЕНЬ · DAILY WEATHER REPORT
BULLETIN QUOTIDIEN DE TEMPS · TÄGLICHER WETTERBERICHT

101. évfolyam 319. szám + Budapest + 1988.november 14 .hétfő

Az időjárási helyzet és a várható időjárás:

Szárazföldünk nagy részén felhős az idő és sok helyről jelentenek csapadékot. Esik a hó Észak-Skandináviában és a Szovjetunió területének északi részén, valamint a Kárpátokban. A Német-Lengyel-alföldön, az Appennini- és a Balkán-félszigeten pedig az eső esik. Az Ukrajna fölött kialakult ciklon hatására egyre hidegebb levegő áramlik Közép-Európán át a Földközi-tenger felé. A hideg légtömegben felhőzónák keletkeznek, melyek záporokat, hózáporokat okoznak. Télies az idő majdnem az egész kontinensen. Az Ibériai-félszigeten azonban még 20, 22 fokot is mérnek. Nálunk hidegebb, szeles, felhősebb idő várható.

Vasárnap országunkban borult maradt az ég, volt, ahol megmaradt a köd. A hőmérséklet csúcsértéke -3 és +6 fok között volt, de az ország nagy részén fagyott. Ma éjszaka egy hidegfront érte el térségünket, a nyirkos, hideg levegőt az erős szél kisöpörte majdnem mindenhonnan, csak északkeleten maradt meg a köd, és felhőzet. A hőmérséklet a front érkezésével emelkedett. A legalacsonyabb, amit éjszaka mértek 0 és -6 fok között volt. A hidegfront csapadékot is okozott. Már vasárnap délután esett sokfelé ónos eső, hó és eső, aztán a csapadék éjszaka lassan megszünt. Ma reggel 7 óráig csapadéknyom és 8 mm közötti mennyiséget mértek. Délelőtt az ország jelentős részén sütött a nap, de volt ahol befelhősödött az ég. Többfelé fújt erős, vagy viharos északnyugati szél. 11 órakor általában 4 és 10 fok között volt a hőmérséklet, a ködös északkeleten fagypont körül.

Ma 12 órakor Budapesten 8 fokot mértek, a tengerszintre átszámitott légnyomás 1017 hPa, gyengén süllyed.

Várható időjárás kedd estig:

Gyakran lesz erősen felhős az ég. Futó záporeső és hózápor várható. Sokfelé erős, helyenként viharos lesz az északnyugati, északi szél. A hőmérséklet éjszaka +3, -3 fokig csökken, kedden kora délután pedig 5 fok körül várható.

Pálmási Judit s.k.

TÁVOLABBI KILÁTÁSOK SZERDÁTÓL-SZOMBATIG:

Eleinte derült, száraz idő, az éjszakai lehülés erősödik. A hét végén párás, felhős, többfelé ködös idő várható. A legalacsonyabb hajnali hőmérséklet eleinte -3, -8 fok, majd -1, -6 fok között várható, a legmagasabb nappali hőmérséklet eleinte +2, +7 fok, majd 0, +5 fok között lesz. Jelentős mennyiségü / legalább 5 mm napi / csapadék az ország területén nem várható.

KÖZÉPTÁVÚ ELŐREJELZŐ CSOPORT

A hőmérséklet napi középértéke és eltérése a sokévi átlagtól / Budapest belterületén/:

1988. november 13.	-2,6°C	-9,1°C

1871 óta ezen a napon Budapesten előfordult

legmagasabb hőmérséklet:	17,7°C /1969/
legalacsonyabb hőmérséklet:	-10,5°C /1876/

LEGMAGASABB HŐMÉRSÉKLET

1988. XI. 13.

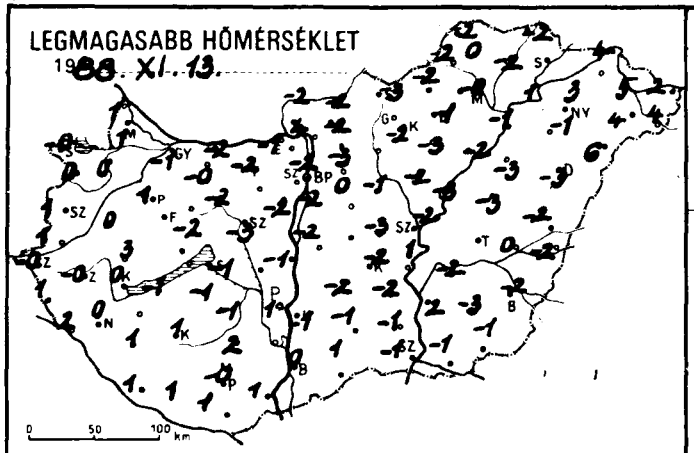

LEGALACSONYABB HŐMÉRSÉKLET

1988. XI. 14.

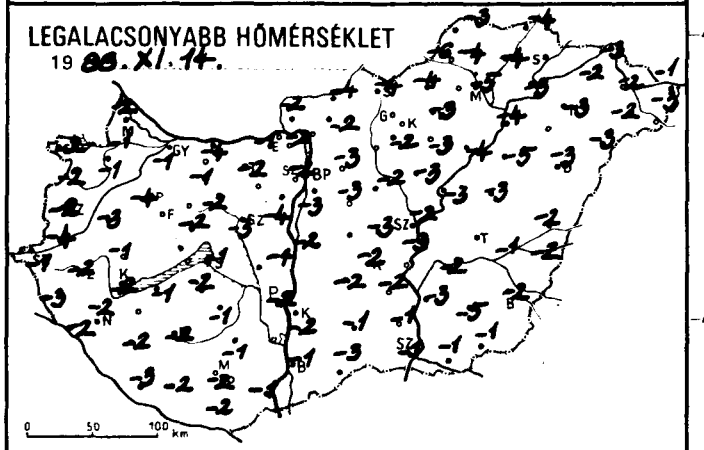

24 órás CSAPADÉKELOSZLÁS

1988. XI. 13. 7h -tól XI. 14. 7h -ig.

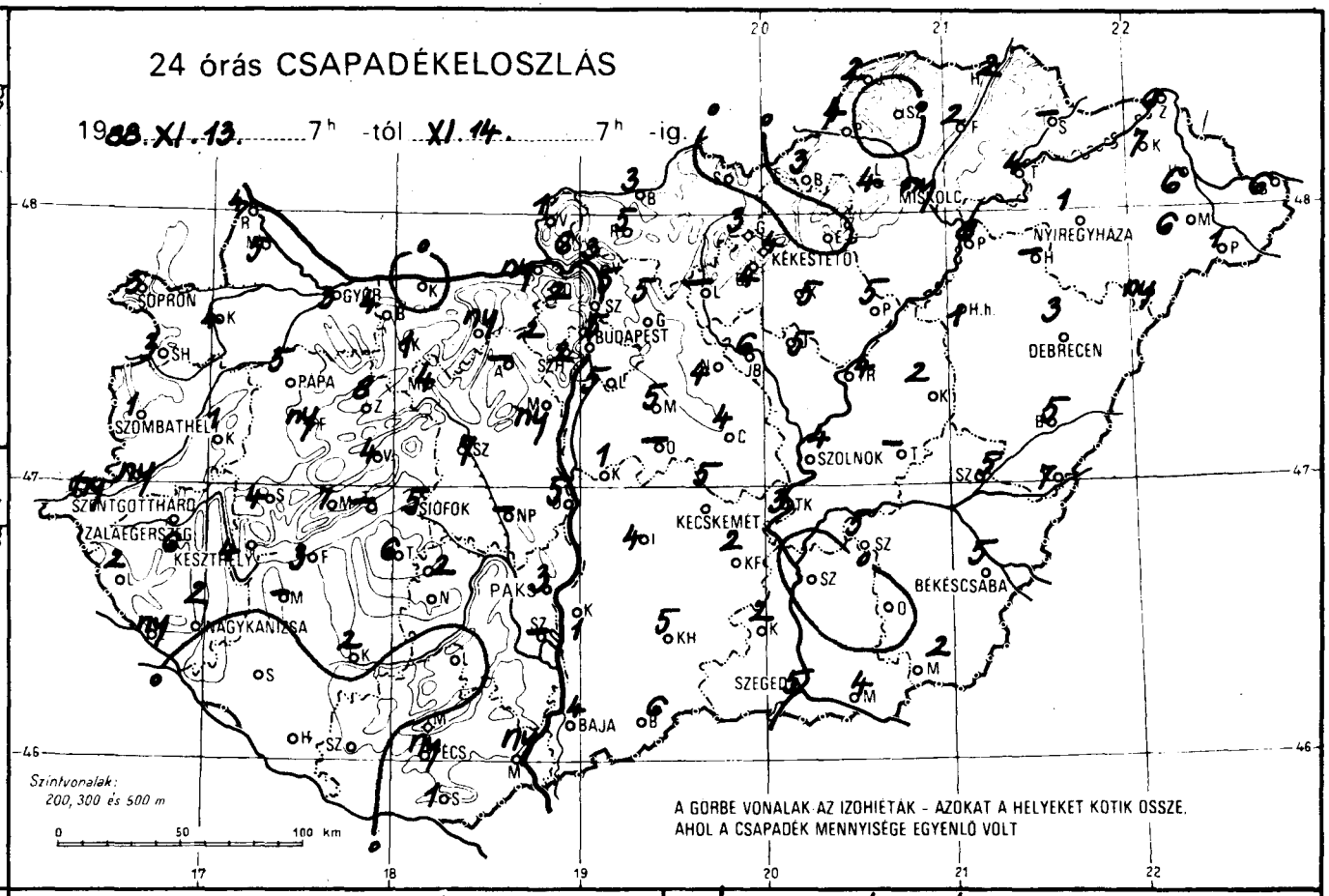

RADIÁCIÓS MINIMUM

1988. XI. 14.

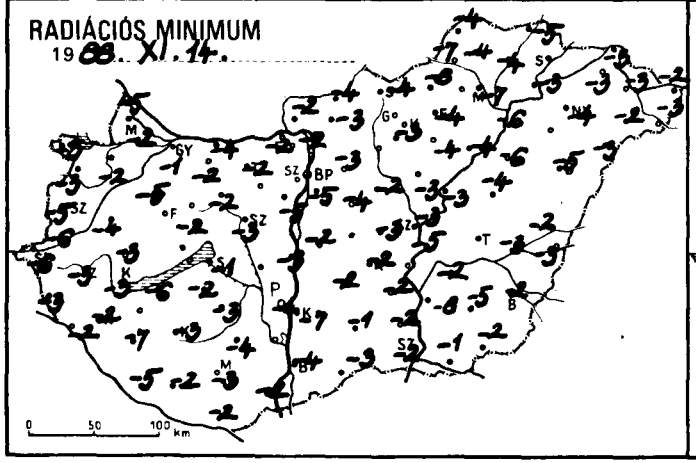

NAPFÉNYTARTAM

1988. XI. 13.

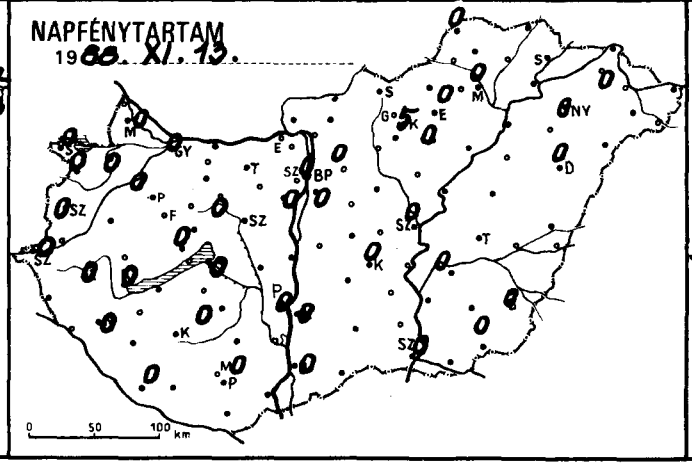

HÓVASTAGSÁG (cm)

1988. XI. 14. 7h

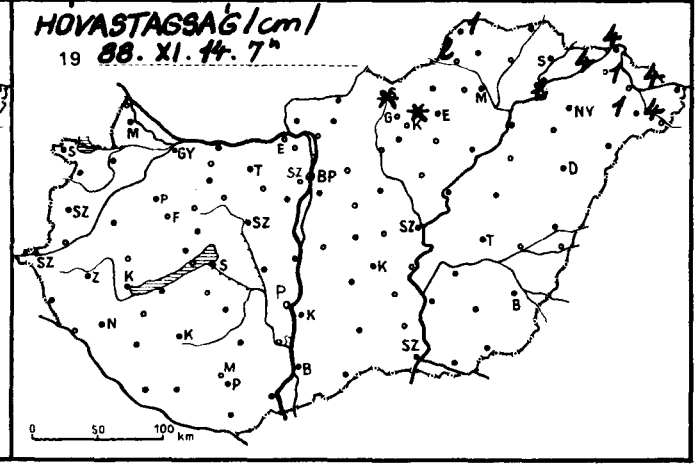

1988. XI. 07h-ig az utolsó 24 óra adatai						Előző nap napos órái
állomás	csapadék (mm)	hó cm	max. hőmérséklet	min. hőmérséklet	rad. min.	
Győr	3 ≡		-1	-1	-1	0
Kapuvár	4		0	-1	-2	0
Mosonmagyaróvár	5 =		1	-1	-2	0
Rajka	4		-1	-2	-5	
Sopron	3 ∀		-0	-2	-3	0
Sopronhorpács	3 ≡		0	-2	-3	0
Káld	1 * ⌴		0	-3	-4	
Körmend	ny ∾		1	-4	-6	
Szentgotthárd	ny ≡		-0	-1	-6	0
Szombathely	1		1	-2	-5	0
Lenti	2 =		1	-3	-3	
Letenye	ny ≡		2	-2	-2	
Nagykanizsa	2 ≡		0	-2	-2	0
Zalaegerszeg	6		-0	-2	-3	0
Farkasgyepű	ny ,		-0	-1	-2	
Keszthely	4 ≡		-0	-2	-3	0
Mencshely	7		-0	-2	-4	0
Pápa	5 * ∾		1	-4	-5	0
Sümeg	4		3	-1	-3	
Tihany	-		-	-	-	
Veszprém	4 ∾		-2	-2	-2	0
Zirc	8		-2	-2	-6	
Fonyód	3 * ∾		-1	-1	-6	
Homokszt. györgy	. ≡		1	-3	-5	0
Kaposvár	2 =		1	-2	-3	0
Marcali	-		-	-	-	
Siófok	5 ≡		-1	-1	-1	0
Somogyszob	. ⌴		1	-2	-7	
Tab	6 =		-1	-2	-2	
Bábolna	4		-2	-4	-4	
Esztergom	ny ∀		-1	-1	-2	
Kisbér	1 ,		-0	-1	-2	
Komárom	.		-2	-4	-4	
Tatabánya	ny		-2	-2	-2	
Alcsútdoboz	-		-	-	-	
Dunaújváros	5		-1	-1	-3	
Martonvásár	ny ≡		-2	-4	-5	0
Mór	4 ∾		-2	-2	-2	
Sárbogárd	-		-	-	-	
Szabadbattyán	7 ∾		-3	-3	-3	
Iregszemcse	2		-1	-1	-3	0
Lengyel	. ⌴		2	-1	-4	
Paks	3 =		1	-2	-4	0
Szekszárd	-		-	-	-	
Árpádtető	.		-1	-1	-2	
Mohács	ny ∾		1	-1	-2	
Pécs	ny ≡		-0	-2	-3	0
Siklós	1 ≡		1	-2	-2	
Szigetvár	. ≡		1	-2	-2	
Budaörs	2 =		-1	-1	-2	
Bp. Lőrinc	5 =		-2	-3	-5	0
Bp. Met. Int.	5 ∾		-2	-2	-	0
Bp. Szab. hegy	2		-5	-5	-7	
Cegléd	4 * ∾		-3	-3	-3	
Dobogókő	2		-4	-4	-4	
Gödöllő	5 ∾ =		-3	-3	-3	0
Királyrét	6 * ∾		-4	-4	-4	
Monor	5 =		0	-3	-4	
Nagykáta	4		-1	-2	-2	
Szentendre	5		-2	-2	-2	

1988. XI. 07h-ig az utolsó 24 óra adatai						Előző nap napos órái
állomás	csapadék (mm)	hó cm	max. hőmérséklet	min. hőmérséklet	rad. min.	
Vác	3 ≡		4	-2	-2	
Vámosmikola	1 ∾		-2	-2	-2	0
Baja	4 ≡		0	-1	-4	0
Bácsalmás	6 =		1	-3	-3	
Izsák	4 =		-2	-2	-2	
Kalocsa	1		-1	-2	-7	0
Kecskemét	5 ∾		-2	-2	-2	0
Kiskunfélegyháza	2 ∾		-2	-2	-2	
Kiskunhalas	5 ∾		-1	-1	-1	
Kunszentmiklós	1 , ∾		-2	-2	-2	
Tiszakécske	3 * ∾		1	-3	-5	
Balassagyarmat	3 =		-2	-4	-4	
Romhány	5 ∀		-2	-2	-3	
Salgótarján	. ∀		-3	-4	-4	
Eger	.		-1	-3	-4	0
Galyatető	3 ∾ folt		5	-4	-4	
Gyöngyös	4 *		-2	-2	-3	
Kékestető	4 ∾ folt		5	-3	-3	5
Kompolt	5 * ∾		-3	-3	-4	0
Lőrinci	-		-	-	-	
Poroszló	5 * ∾		-2	-4	-4	
Jászapáti	5 =		-2	-3	-3	
Jászberény	6 * ∾		-1	-3	-3	
Karcag	2 =		-3	-3	-4	
Szolnok	4		-2	-2	-3	0
Tiszaroff	4 =		-3	-3	-3	
Túrkeve	-		-	-	-	-
Kistelek	2 ∾		-1	-1	-2	
Makó	4		-1	-1	-1	
Szeged	5 ≡		-1	-1	-2	0
Szentes	. ≡		2	-3	-8	
Borsodnádasd	3 * ∾		-2	-4	-8	
Füged	2 * ∾ =		-2	-4	-4	
Hidasnémeti	2 * =		-2	-4	-5	
Jósvafő	2 *	1	-2	-3	-4	0
Lillafüred	4 * ∾		3	-5	-8	
Miskolc	ny * ≡		-0	-5	-7	0
Putnok	4 * ∾ lep.		-2	-6	-7	
Sárospatak	-		-	-	-	-
Szendrőlád	. ⌴		0	-4	-4	
Tokaj	4 ∾ * = lep.		1	-3	-3	
Kisvárda	7 * =	4	3	-2	-3	0
Mátészalka	6 * ∾	1	4	-2	-2	
Nyíregyháza	1 * =		-1	-3	-4	0
Nyírlugos	ny * ∾		6	-3	-3	
Pátyod	1 *	4	4	-3	-3	
Tiszabecs	6 * ≡	4	2	-1	-2	
Vásárosnamény	6 * ∾ =	1	5	-2	-3	
Záhony	6 * =	4	4	-3	-3	
Berettyóújfalu	5 ∾		-2	-2	-2	
Debrecen	3 ∾		-3	-3	-5	0
Hajdúdorog	-		-	-	-	
Hortobágy	1 *		-3	-5	-6	
Körösszakál	7		-2	-2	-3	
Polgár	8 ∾ ≡		-1	-4	-6	
Békéscsaba	5 ∾		-2	-2	-2	0
Mezőhegyes	2 ≡		-1	-1	-2	0
Orosháza	.		-3	-5	-5	
Szarvas	5 ∾		-2	-2	-2	0
Szeghalom	5 =		0	-1	-3	

KIADJA: ORSZÁGOS METEOROLÓGIAI SZOLGÁLAT
Kiadásért felel: Bartl József, az Országos Meteorológiai Szolgálat elnöke – Készült: az Országos Meteorológiai Szolgálat Nyomdájában, Budapest – Felelős vezető: Mathé Gyuláné – Munkaszám: 60. – Szerkesztésért felel: Kapovits Albert, a Központi Előrejelző Intézet igazgatója

Készíti: a KEI Rövidtávú Előrejelző Osztálya – Szaknmai felelős: Németh Lajos osztályvezető – Megjelenik naponként
Megrendelhető: 1024 Budapest, II., Kitaibel Pál utca 1. – Pénzügyi Osztály – Telefon: 353-500
Jelmagyarázat a havi mellékletben

IDŐJÁRÁSI NAPIJELENTÉS

ЕЖЕДНЕВНЫЙ МЕТЕОРОЛОГИЧЕСКИЙ БЮЛЛЕТЕНЬ • DAILY WEATHER REPORT
BULLETIN QUOTIDIEN DE TEMPS • TÄGLICHER WETTERBERICHT

101. évfolyam 320. szám + Budapest + 1988.november 15.kedd

Az időjárási helyzet és a várható időjárás:

Európa nyugati része felett anticiklon helyezkedik el, területén kevés a felhő, a hajnali órákban sokfelé ködös az idő. Az emlitett anticiklon keleti peremén hideg levegő áramlik az Appennini-félsziget irányába. Az Alpok területén esik az eső, néhol havazik. Ukrajna feletti középponttal ciklon örvénylik. A Fekete-tenger medencéjéből esőket, a Kelet-Európai-síkságról havas esőket, havazásokat jelentenek. A Kárpát-medence időjárását egyre inkább a nyugat-európai anticiklon határozza meg, ezért a felhőzet további csökkenésére lehet számitani.

Magyarországon hétfőn változóan, gyakran erősen felhős volt az ég. Eső, záporeső sokfelé előfordult a keleti országrészben helyenként havazott. A ma reggel 7 óráig lehullott csapadék mennyisége a nyugati határvidéken 5 és 8 mm között, keleten 1 mm körül alakult. Az északnyugati szelet gyakran viharos széllökések kisérték. A hőmérséklet csúcsértéke 1 és 11 fok között volt. Az alacsonyabb hőmérsékleteket az északkeleti, a magasabbakat pedig a délnyugati országrészben mértek. Ma hajnalra általában -3 és +3 fok közé süllyedt a hőmérséklet. Délelőtt az ország középső részén túlnyomóan napos, száraz idő volt. Másutt többnyire erősen felhős volt az ég. Gyenge eső a keleti országrészben fordult elő. Az északnyugati szél többfelé viharossá fokozódott. A hőmérséklet 11 órára 3 és 7 fok közé emelkedett.

Ma 12 órakor Budapesten 6 fokot mértek, a tengerszintre átszámitott légnyomás 1019 hPa, alig változik.

Várható időjárás szerda estig:

Ma az ország középső részén folytatódik a túlnyomóan derült, száraz idő. A keleti és a nyugati határvidéken gyakran lesz erősen felhős az ég, futó zápor, keleten hózápor valószinü. Szerdán jobbára napos, száraz idő várható. A viharos északnyugati szél mérséklődik, de erős széllökésekre továbbra is számitani lehet.
A legalacsonyabb éjszakai hőmérséklet +1 -s -4 fok között, a legmagasabb nappali hőmérséklet szerdán 4 és 8 fok között alakul.

Wantuch Ferenc s.k.

A hőmérséklet napi középértéke és eltérése a sokévi átlagtól / Budapest belterületén/:

1988. november 14.	5,2°C	-4,1°C

1871 óta ezen a napon Budapesten előfordult

legmagasabb hőmérséklet:	19,6°C /1969/
legalacsonyabb hőmérséklet:	-8,0°C /1888/

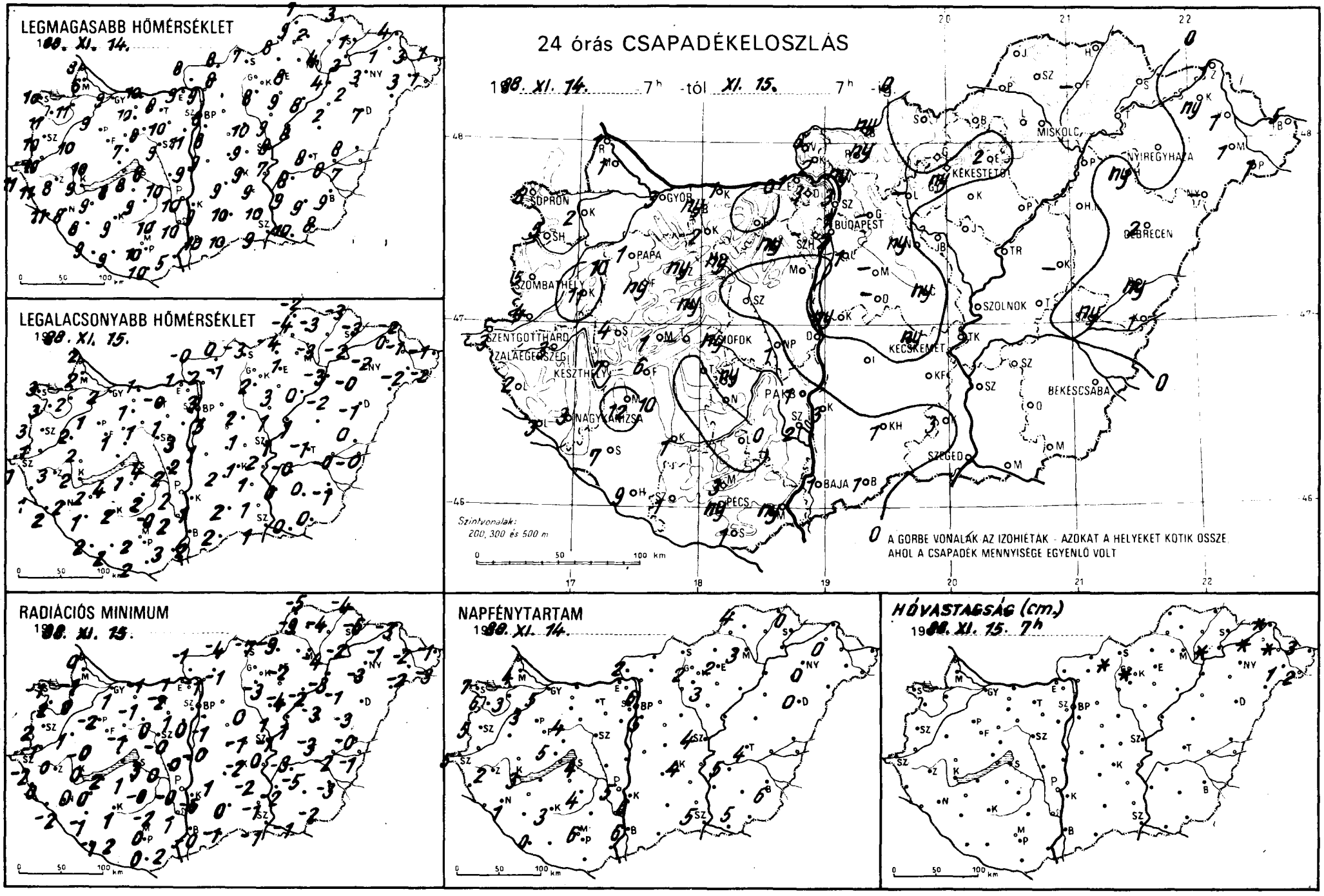
LEGMAGASABB HŐMÉRSÉKLET
1988. XI. 14.
LEGALACSONYABB HŐMÉRSÉKLET
1988. XI. 15.
24 órás CSAPADÉKELOSZLÁS
1988. XI. 14. 7h -tól XI. 15. 7h -ig.
SOPRON
GYŐR
BUDAPEST
MISKOLC
NYÍREGYHÁZA
KÉKESTETŐ
DEBRECEN
PAPA
SZOMBATHELY
SZOLNOK
SZENTGOTTHÁRD
ZALAEGERSZEG
KESZTHELY
SIÓFOK
KECSKEMÉT
BÉKÉSCSABA
NAGYKANIZSA
PÉCS
SZEGED
BAJA
Szintvonalak:
200, 300 és 500 m
A GÖRBE VONALAK AZ IZOHIÉTÁK - AZOKAT A HELYEKET KÖTIK ÖSSZE, AHOL A CSAPADÉK MENNYISÉGE EGYENLŐ VOLT
RADIÁCIÓS MINIMUM
1988. XI. 15.
NAPFÉNYTARTAM
1988. XI. 14.
HÓVASTAGSÁG (cm.)
1988. XI. 15. 7h

19 88. XI. 07 h-ig az utolsó 24 óra adatai						Előző nap napos órái
állomás	csapadék (mm)	hó cm	max. hőmérséklet	min. hőmérséklet	rad. min.	
Győr	3 ∴		9	2	1	5
Kapuvár	2 ∴		11	2	0	3
Mosonmagyaróvár	1 ⌴		8	2	-1	4
Rajka	1 ,		8	2	0	
Sopron	8 ∴		10	3	-1	7
Sopronhorpács	5		11	3	2	6
Káld	11		10	2	1	
Körmend	4		10	1	-1	
Szentgotthárd	3		11	1	-2	5
Szombathely	5		10	3	2	5
Lenti	2		11	1	0	
Letenye	3		11	2	-2	
Nagykanizsa	3 ∴ =		8	2	0	1
Zalaegerszeg	3 =		8	3	0	2
Farkasgyepű	ny		8	2	-0	
Keszthely	7 ≡		9	2	0	3
Mencshely	1		8	1	-0	-5
Pápa	1 ⌴		9	1	-2	3
Sümeg	4		10	2	-0	
Tihany	–		–	–	–	
Veszprém	ny ∴		7	1	-1	4
Zirc	ny		6	0	-1	
Fonyód	6		8	4	2	
Homokszt. györgy	9		9	2	-1	0
Kaposvár	1 ✱ ∴ ∓		9	2	1	3
Marcali	12 ∴		9	2	0	
Siófok	ny ∴		8	4	3	4
Somogyszob	7		8	1	-1	
Tab	. ≃		8	1	1	
Bábolna	ny ⌴		9	2	0	
Esztergom	1 ,		9	1	-1	
Kisbér	2 =		10	1	-1	
Komárom	1 , ⌴		10	1	-1	
Tatabánya	.		8	-0	-2	
Alcsútdoboz	ny ∴ =		10	1	1	
Dunaújváros	.		9	2	0	
Martonvásár	. =		11	3	0	
Mór	ny ∴ =		8	1	0	
Sárbogárd	1		10	2	0	
Szabadbattyán	. =		9	2	-0	
Iregszemcse	ny ⌴		9	2	-0	4
Lengyel	. ⌴		10	-0	-2	
Paks	1 ∴		10	2	-0	5
Szekszárd	2		10	2	-1	
Árpádtető	3 ≃		9	0	-2	
Mohács	ny ≃		5	3	2	
Pécs	ny ∴		10	2	0	6
Siklós	1 , =		10	2	0	
Szigetvár	1 =		9	2	2	
Budaörs	2 ∴ ⌴		9	2	-2	
Bp. Lőrinc	1 ∴		8	3	-1	5
Bp. Met. Int.	1		8	3	–	6
Bp. Szab. hegy	–		–	–	–	
Cegléd	ny , ⌴		9	1	-1	
Dobogókő	3 ✱ .		3	-2	-2	
Gödöllő	–		–	–	–	–
Királyrét	2		8	2	-1	
Monor	–		–	–	–	
Nagykáta	ny		10	2	0	
Szentendre	3		9	2	2	

19 88. XI. 07 h-ig az utolsó 24 óra adatai						Előző nap napos órái
állomás	csapadék (mm)	hó cm	max. hőmérséklet	min. hőmérséklet	rad. min.	
Vác	ny =		9	2	-1	
Vámosmikola	6 ≃		8	-0	-1	2
Baja	1 ∴		10	2	-0	6
Bácsalmás	1 =		10	2	-1	
Izsák	.		9	2	1	
Kalocsa	3 ⌴		9	1	-5	6
Kecskemét	ny ∴ ⌴		9	1	-2	4
Kiskunfélegyháza	.		9	1	-2	
Kiskunhalas	1 ⌴		10	2	0	
Kunszentmiklós	ny ,		9	1	-0	
Tiszakécske	.		7	2	0	
Balassagyarmat	ny ⌴		8	0	-4	
Romhány	ny		8	-1	-1	
Salgótarján	. ⌴		7	-3	-7	
Eger	2 ✱ ⌴		8	1	-2	2
Galyatető	.	fólt	1	-4	-5	
Gyöngyös	ny		8	2	-3	
Kékestető	.	fólt	0	-3	-4	2
Kompolt	.		9	3	-4	3
Lőrinci	–		–	–	–	
Poroszló	. ⌴		8	0	-2	
Jászapáti	.		9	1	1	
Jászberény	. ⌴		8	1	-1	
Karcag	–		–	–	–	
Szolnok	. ⌴		9	1	-1	4
Tiszaroff	. =		8	1	1	
Túrkeve	. ⌴		8	-1	-3	4
Kistelek	3 ∴ =		10	1	-1	
Makó	. ⌴		10	0	-1	
Szeged	. ⌴		9	1	-1	5
Szentes	.		9	0	-2	
Borsodnádasd	. ⌴		8	-4	-9	
Fügöd	–		–	–	–	
Hidasnémeti	. =		3	-3	-4	
Jósvafő	. ⌴		7	-2	-5	4
Lillafüred	. ⌴		8	-3	-5	
Miskolc	. ≡		4	-3	-4	3
Putnok	. =		9	-4	-9	
Sárospatak	.		1	-3	-6	0
Szendrőlád	. ⌴		2	-3	-4	
Tokaj	.	fólt	3	-2	-2	
Kisvárda	ny ✱ ≡	fólt	1	0	-1	0
Mátészalka	1 ✱ ≡	1	3	-2	-2	
Nyíregyháza	.		3	-2	-3	0
Nyírlugos	–		–	–	–	
Pátyod	1 ✱	2	1	-2	-3	
Tiszabecs	5 ✱ ≡	3	1	-1	-1	
Vásárosnamény	1 ✱ =	fólt	3	-1	-2	
Záhony	1 ✱ ≡	fólt	4	-2	-3	
Berettyóújfalu	ny		8	0	-0	
Debrecen	2		7	-1	-3	3
Hajdúdorog	ny ✱ ≃		2	-0	-1	
Hortobágy	.		2	-2	-3	
Körösszakál	1 ,		7	-0	-1	
Polgár	. ≃		4	-3	-3	
Békéscsaba	. ⌴		9	-1	-3	6
Mezőhegyes	. ⌴		8	0	-2	5
Orosháza	. ⌴		9	0	-5	
Szarvas	.		8	-0	-3	5
Szeghalom	ny ✱ ≡		8	-0	-2	

IDŐJÁRÁSI HELYZET

1988. NOVEMBER 15. 00 UTC.

SZTEREOGRAFIKUS VETÜLET
(A 60. SZÉLESSÉGI KÖRÖN HOSSZTARTÓ)

KIADJA: ORSZÁGOS METEOROLÓGIAI SZOLGÁLAT

Kiadásért felel: Barát József, az Országos Meteorológiai Szolgálat elnöke – Készült: az Országos Meteorológiai Szolgálat Nyomdájában, Budapest – Felelős vezető: Máthé Gyuláné – Munkaszám: 602. – Szerkesztésért felel: Kapovits Albert, a Központi Előrejelző Intézet igazgatója

Készítli: a KEI Rövidtávú Előrejelző Osztálya – Szakmai felelős: Németh Lajos osztályvezető – Megjelenik naponként
Megrendelhető: 1024 Budapest, II., Kitaibel Pál utca 1. – Pénzügyi Osztály – Telefon: 356-500

Jelmagyarázat a havi mellékletben

IDŐJÁRÁSI NAPIJELENTÉS

ЕЖЕДНЕВНЫЙ МЕТЕОРОЛОГИЧЕСКИЙ БЮЛЛЕТЕНЬ · DAILY WEATHER REPORT
BULLETIN QUOTIDIEN DE TEMPS · TÄGLICHER WETTERBERICHT

101. évfolyam 321. szám + Budapest + 1988.november 16.szerda

Az időjárási helyzet és a várható időjárás:

Közép-és Dél-Európa fölött anticiklon található. Hatására ezeken a területen hajnalban gyakran képződik köd, és helyenként napközben is megmarad. A változékonyságot okozó légköri frontok Észak-Európában okoznak gyakran esős, szeles időt. Dél-Európában továbbra is igen enyhe az idő, a kora délutáni órákban nem ritka a 18, 20 fok sem. Országunk időjárását továbbra is az emlitett magas nyomású képződmény határozza meg. A magasabb légrétegekben nedvesebb, enyhe levegő áramlik fölénk, ezért főként északon lesz kevesebb napsütés.

Kedden Magyarországon változóan felhős volt az ég, a több felhőt a nyugati, és az északkeleti megyékből jelentették. Számottevő csapadék nem volt, csupán keleten hullott gyenge eső, a csapadék mennyisége csapadéknyom és 2 mm között alakult. Napközben még számos helyen erős, időnként viharos volt az északnyugati szél. A legerősebb széllökéseket Sopronból és a főváros térségéből jelentették. A hőmérséklet csúcsértéke általában 5 és 10 fok között alakult. Hajnalra -5, +2 fokig hült le a levegő. Szerdán délelőtt az ország nagy részén derült volt az ég, csupán nyugaton és keleten volt erősen felhős idő, Nyiregyházáról jelentéktelen hószállingózást jelentettek. Az északnyugati szél jelentősen mérséklődött. A hőmérséklet 11 órára 3, 7 fokig emelkedett.

Ma 12 órakor Budapesten 5 fokot mértek, a tengerszintre átszámitott légnyomás 1026 hPa, alig változik.

Várható időjárás csütörtök estig:

Ma még főként nyugaton és északkeleten, holnap északon lesz többször erősen felhős az ég, de számottevő csapadék sehol sem várható. Az északnyugati szél holnapra tovább gyengül. A hajnali órákban számos helyen erősen párás lesz a levegő, néhol köd képződik.
A legalacsonyabb éjszakai hőmérséklet: -2, -7, a
legmagasabb nappali hőmérséklet: 4, 9 fok között alakul.

Pálóczi Györgyi s.k.

A hőmérséklet napi középértéke és eltérése a sokévi átlagtól / Budapest belterületén/:

1988. november 15.	4,3°C	-1,5°C

1871 óta ezen a napon Budapesten előfordult

legmagasabb hőmérséklet:	19,9°C /1940/
legalacsonyabb hőmérséklet:	-8,5°C /1983/

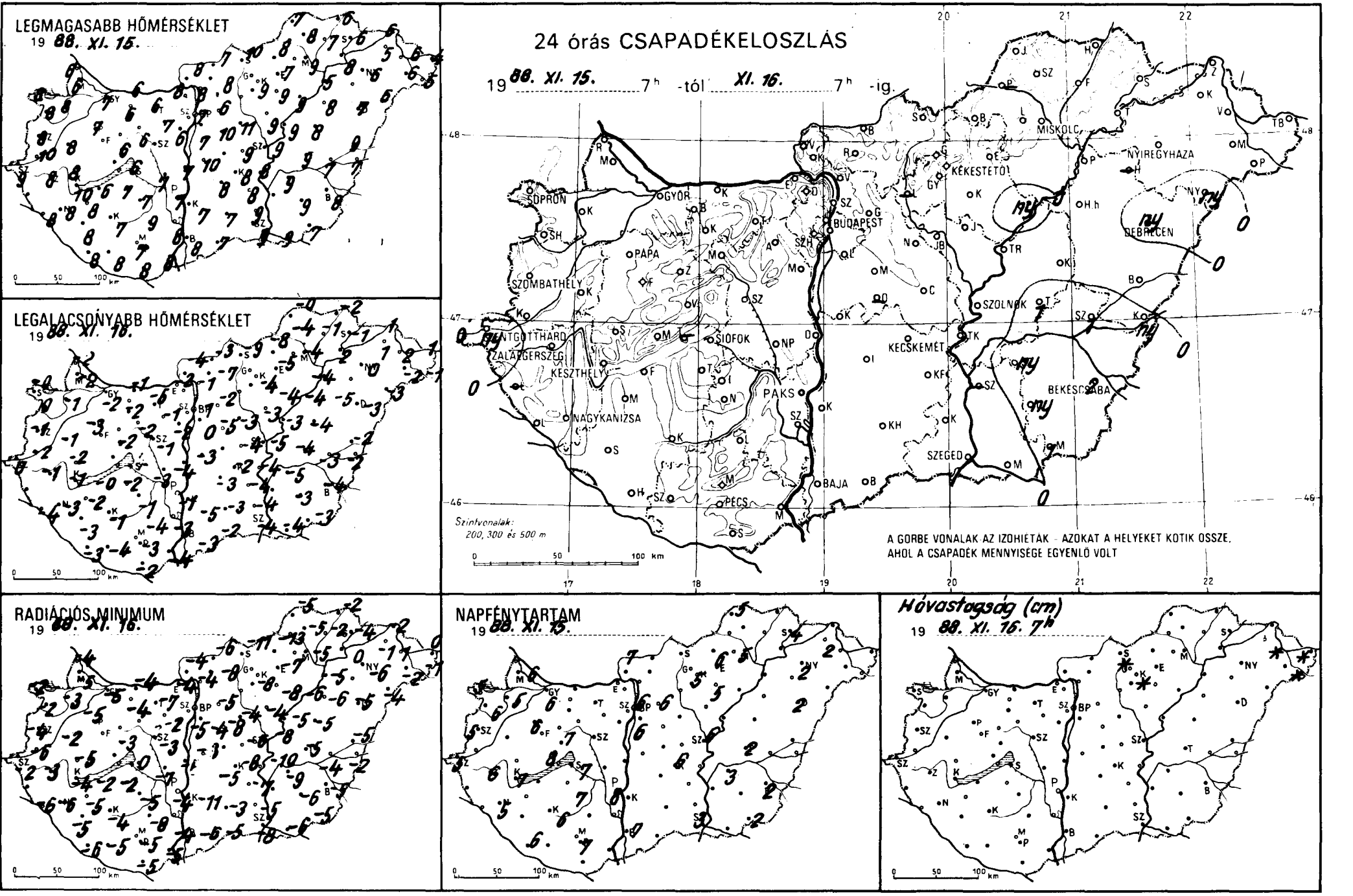
LEGMAGASABB HŐMÉRSÉKLET
19 88. XI. 15.
LEGALACSONYABB HŐMÉRSÉKLET
19 88. XI. 16.
RADIÁCIÓS MINIMUM
19 88. XI. 16.
24 órás CSAPADÉKELOSZLÁS
19 88. XI. 15. 7h -tól XI. 16. 7h -ig.
SOPRON
GYŐR
BUDAPEST
MISKOLC
NYÍREGYHÁZA
KÉKESTETŐ
DEBRECEN
PÁPA
SZOMBATHELY
SZOLNOK
SIÓFOK
KESZTHELY
KECSKEMÉT
BÉKÉSCSABA
PAKS
NAGYKANIZSA
SZEGED
BAJA
PÉCS
Szintvonalak:
200, 300 és 500 m
A GÖRBE VONALAK AZ IZOHIETÁK - AZOKAT A HELYEKET KÖTIK ÖSSZE,
AHOL A CSAPADÉK MENNYISÉGE EGYENLŐ VOLT
NAPFÉNYTARTAM
19 88. XI. 15.
Hóvastagság (cm)
19 88. XI. 16. 7h

1988.XI.16^{h}-ig az utolsó 24 óra adatai

állomás	csapadék (mm)	hó cm	max. hőmérséklet	min. hőmérséklet	rad. min.	Előző nap napos órái
Győr	• ⊔		7	−2	−5	6
Kapuvár	• ⊔		8	−1	−3	5
Mosonmagyaróvár	• ⊔		6	−2	−5	6
Rajka	• ⊔		6	−2	−4	
Sopron	•		8	−0	−2	5
Sopronhorpács	• ⊔		8	0	−2	6
Káld	•		8	−1	−2	
Körmend	•		10	−2	−6	
Szentgotthárd	ny		9	0	−2	5
Szombathely	• ⊔		8	−1	−4	5
Lenti	−		−	−	−	
Letenye	•		8	−4	−6	
Nagykanizsa	• ⊔		8	−3	−6	5
Zalaegerszeg	• ⊔		8	−1	−3	6
Farkasgyepű	• ⊔		6	−5	−7	
Keszthely	• ⊔		10	−1	−4	7
Mencshely	• ⊔		6	−2	−5	8
Pápa	• ⊔		7	−3	−5	6
Sümeg	• ⊔		8	−2	−5	
Tihany	−		−	−	−	
Veszprém	• ⊔		6	−2	−3	7
Zirc	• ⊔		4	−3	−4	
Fonyód	• ⊔		6	−0	−2	
Homokszt. györgy	• ⊔		8	−3	−6	6
Kaposvár	• ⊔		7	−1	−4	6
Marcali	• ⊔		8	−2	−5	
Siófok	•		6	4	0	7
Somogyszob	• ⊔		8	−3	−5	
Tab	• ⊔		7	−2	−2	
Bábolna	• ⊔		7	−1	−3	
Esztergom	•		8	−2	−4	
Kisbér	•		6	−2	−4	
Komárom	• ⊔		6	−1	−4	
Tatabánya	• ⊔		6	−5	−7	
Alcsútdoboz	• ⊔		7	−1	−2	
Dunaújváros	• ⊔		7	−4	−6	
Martonvásár	•		6	−2	−5	−
Mór	• ⊔		6	−2	−3	
Sárbogárd	• ⊔		7	−3	−7	
Szabadbattyán	• ≡		7	−1	−3	
Iregszemcse	• ⊔		7	−1	−5	7
Lengyel	• ⊔		9	−4	−8	
Paks	• ⊔		7	−1	−4	8
Szekszárd	•		8	−3	−4	
Árpádtető	• ⊔		6	−2	−4	
Mohács	• ⊔		8	−4	−5	
Pécs	•		7	−3	−5	7
Siklós	• =		8	−2	−5	
Szigetvár	• ⊔		8	−4	−5	
Budaörs	• ⊔		7	1	−1	
Bp. Lőrinc	• ⊔		7	0	−4	6
Bp. Met. Int.	•		7	1	−	6
Bp. Szab. hegy	•		−1	−1	−2	
Cegléd	• ⊔		9	−4	−6	
Dobogókő	•		2	−4	−4	
Gödöllő	• ⊔		6	−2	−5	6
Királyrét	• ⊔		7	−4	−7	
Monor	• ⊔		10	−5	−8	
Nagykáta	• ⊔		11	−3	−4	
Szentendre	•		8	0	−0	

1988.XI.16^{h}-ig az utolsó 24 óra adatai

állomás	csapadék (mm)	hó cm	max. hőmérséklet	min. hőmérséklet	rad. min.	Előző nap napos órái
Vác	• ⊔		8	−1	−4	
Vámosmikola	• ⊔		8	−4	−4	7
Baja	• ⊔		8	−3	−6	7
Bácsalmás	• ⊔		7	−2	−5	
Izsák	•		8	−3	−5	
Kalocsa	• ⊔		7	−5	−11	7
Kecskemét	• ⊔		8	−2	−8	6
Kiskunfélegyháza	•		8	−4	−7	
Kiskunhalas	• ⊔		7	−3	−3	
Kunszentmiklós	• ⊔		10	−3	−3	
Tiszakécske	• ⊔		8	−4	−10	
Balassagyarmat	• ⊔		7	−3	−6	
Romhány	• ⊔		8	−7	−8	
Salgótarján	• ⊔		10	−9	−11	
Eger	• =		7	−5	−7	6
Galyatető	• ⊔	fólt	1	−6	−12	
Gyöngyös	• ⊔		9	−4	−8	
Kékestető	•	fólt	−0	−5	−6	5
Kompolt	• ⊔		9	−4	−8	5
Lőrinci	−		−	−	−	
Poroszló	ny ⊔		9	−4	−6	
Jászapáti	• ≡		9	−3	−4	
Jászberény	• ⊔		8	−3	−5	
Karcag	• ⊔		8	−4	−5	
Szolnok	• ⊔		9	−5	−8	6
Tiszaroff	• =		9	−3	−5	
Túrkeve	1 ⊔		9	−4	−5	2
Kistelek	• ⊔		9	−4	−5	
Makó	• ⊔		9	−4	−6	
Szeged	• ⊔		9	−4	−8	3
Szentes	−		−	−	−	
Borsodnádasd	• ⊔		8	−8	−13	
Füged	•		7	−1	−2	
Hidasnémeti	• =		6	−2	−2	
Jósvafő	• ⊔		7	−0	−5	5
Lillafüred	• ⊔		7	−5	−7	
Miskolc	• ≡		9	−4	−5	5
Putnok	−		−	−	−	
Sárospatak	•		6	−1	−4	4
Szendrőlád	• ⊔		8	−4	−5	
Tokaj	•		8	2	0	
Kisvárda	• =		5	1	−1	2
Mátészalka	• =		6	−2	−2	
Nyíregyháza	•		6	0	−6	2
Nyírlugos	ny ≡		6	−3	−4	
Pátyod	•	fólt	5	−1	−1	
Tiszabecs	• ≡	fólt	4	1	0	
Vásárosnamény	• =	fólt	6	2	1	
Záhony	• =		6	1	−2	
Berettyóújfalu	• ⊔		9	−2	−5	
Debrecen	ny ⊔		7	−3	−5	2
Hajdúdorog	−/		−	−	−	
Hortobágy	•		8	−5	−6	
Körösszakál	ny		7	−2	−2	
Polgár	• =		5	−4	−5	
Békéscsaba	2 ⊔		8	−4	−5	2
Mezőhegyes	1 ⊔		7	−3	−5	2
Orosháza	ny ⊔		9	−3	−6	
Szarvas	ny ⊔		9	−5	−9	3
Szeghalom	1		7	−3	−4	

IDŐJÁRÁSI HELYZET

1988. NOVEMBER 16. 00 UTC.

SZTEREOGRAFIKUS VETÜLET
(A 60. SZÉLESSÉGI KÖRÖN HOSSZTARTÓ)

KIADJA: ORSZÁGOS METEOROLÓGIAI SZOLGÁLAT

Kiadásért felel: Barát József, az Országos Meteorológiai Szolgálat elnöke. Készült: az Országos Meteorológiai Szolgálat Nyomdájában, Budapest – Felelős vezető: Máthé Gyuláné – Munkaszám: 6500. – Szerkesztésért felel: Kapovits Albert, a Központi Előrejelző Intézet igazgatója

Készíti: a KEI Rövidtávú Előrejelző Osztálya – Szakmai felelős: Németh Lajos osztályvezető – Megjelenik naponként

Megrendelhető: 1024 Budapest, II., Kitaibel Pál utca 1. – Pénzügyi Osztály – Telefon: 353-500

Jelmagyarázat a havi mellékletben

IDŐJÁRÁSI NAPIJELENTÉS

ЕЖЕДНЕВНЫЙ МЕТЕОРОЛОГИЧЕСКИЙ БЮЛЛЕТЕНЬ • DAILY WEATHER REPORT
BULLETIN QUOTIDIEN DE TEMPS • TÄGLICHER WETTERBERICHT

101. évfolyam 322. szám + Budapest + 1988.november 17.csütörtök

Az időjárási helyzet és a várható időjárás:

Szerdán Európa legnagyobb részén anticiklon határozta meg az időjárást. Ennek megfelelően nagy területen /Nyugat-és Közép-Európában / képződött éjszaka köd, amelynek egy része nappalra is megmaradt. Gyenge a légmozgás, csendes, eseménytelen az időjárás. Kelet-Európában erősen lehült az idő, a viharos szél azonban ma ott is mérséklődött. Kontinensünk legészakabbi területe felett szokatlanul mély ciklon fejlődött ki, ugyanakkor a Brit-szigetekhez közeli középponttal is mélyülőben van egy ciklon. Várható, hogy a két ciklon hatása összegződik, és a hét végére igen nagyot változik a mostani csendes, ködös, párás középeurópai idő. A változás azonban péntek estig még nem kezdődik el, ill. csak kis mértékü lesz.

Szerdán Magyarország legnagyobb részén napos, száraz idő volt. A nyugati megyékben csak keveset sütött a nap, és ott csütörtökre virradóra néhány helyen jelentéktelen eső is előfordult. A napos területeken 5, 8 órán át sütött a nap. A szerdai legmagasabb hőmérséklet 4, 9 fok között alakult, csütörtök hajnalra a felhővel boritott nyugati megyékben csak +2, +4, az ország nagyobb részén azonban -2, -10 fokig hült le a levegő. Az alacsonyabb értékeket az Északi-hegyvidéken jegyezték fel. Csütörtök délelőtt a Dunántúlon erősen felhős, másutt többnyire derült volt az ég, 11 órakor -1 és +8 fok közötti hőmérsékletet mértek.

Ma 12 órakor Budapesten a hőmérséklet 1 fok, a tengerszintre átszámitott légnyomás 1029 hPa, alig változik.

Várható időjárás péntek estig:

Ma a keleti megyékben többnyire derült idő, az ország nagy részén változóan felhős idő lesz csapadék nélkül. Éjszaka sokfelé képződik zuzmarás köd, amely főként délnyugaton és északkeleten nappalra is tartósan megmarad. Máshol többször változik a felhőzet, délutántól északnyugaton szórványos eső is előfordulhat. A ködös helyeken ónos ködszitálás várható. Az időszak nagy részében gyenge légmozgásra, pénteken lassanként élénkülő déli, délnyugati szélre számithatunk. A legalacsonyabb éjszakai hőmérséklet, -2, -7, a legmagasabb nappali hőmérséklet pénteken 5, 10 fok között, a ködös helyeken 0 fok körül várható.

H. Bóna Márta s.k.

TÁVOLABBI KILÁTÁSOK SZOMBATTÓL-KEDDIG:

Eleinte lehetnek kisebb esők, majd szeles idő várható erőteljes lehüléssel, futó hózáporok kialakulhat. Az időszak végére a szél mérséklődik. A legalacsonyabb hajnali hőmérséklet eleinte -4, +1 fok, majd -11, -6 fok között várható, a legmagasabb nappali hőmérséklet eleinte +2, +7 fok, majd -1, +4 fok között lesz. Jelentős mennyiségü / legalább 5 mm napi / csapadék az ország területén nem várható.

KÖZÉPTÁVÚ ELŐREJELZŐ CSOPORT

A hőmérséklet napi középértéke és eltérése a sokévi átlagtól / Budapest belterületén/:

1988. november 16.	2,6°C	-3.0°C

1871 óta ezen a napon Budapesten előfordult

legmagasabb hőmérséklet: 18.8°C /1926/

LEGMAGASABB HŐMÉRSÉKLET

19 88. XI. 16.

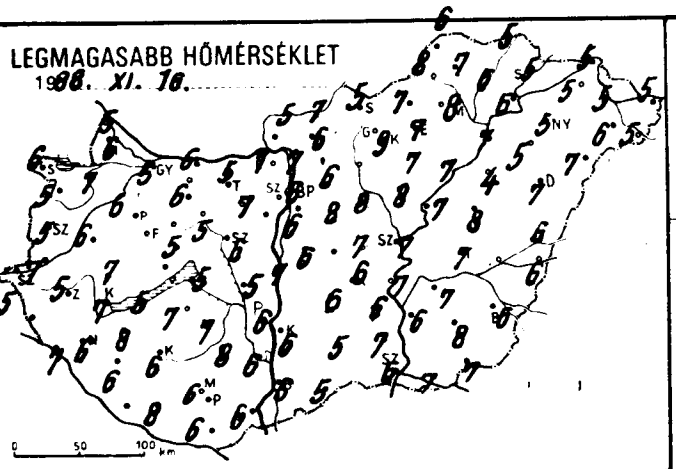

LEGALACSONYABB HŐMÉRSÉKLET

19 88. XI. 17.

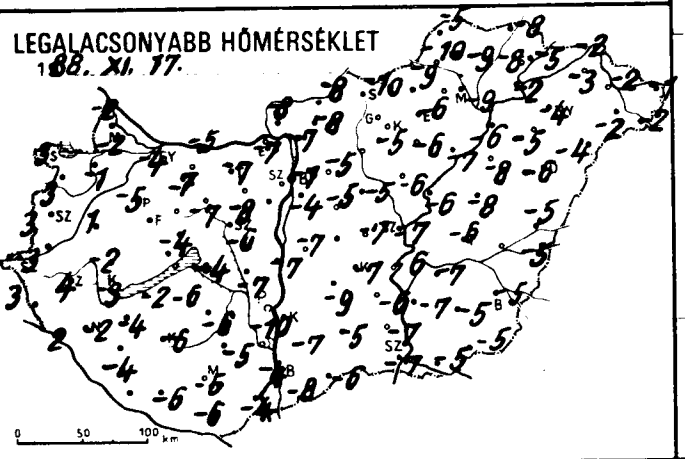

24 órás CSAPADÉKELOSZLÁS

19 88. XI. 16. 7 h -tól XI. 17. 7 h -ig.

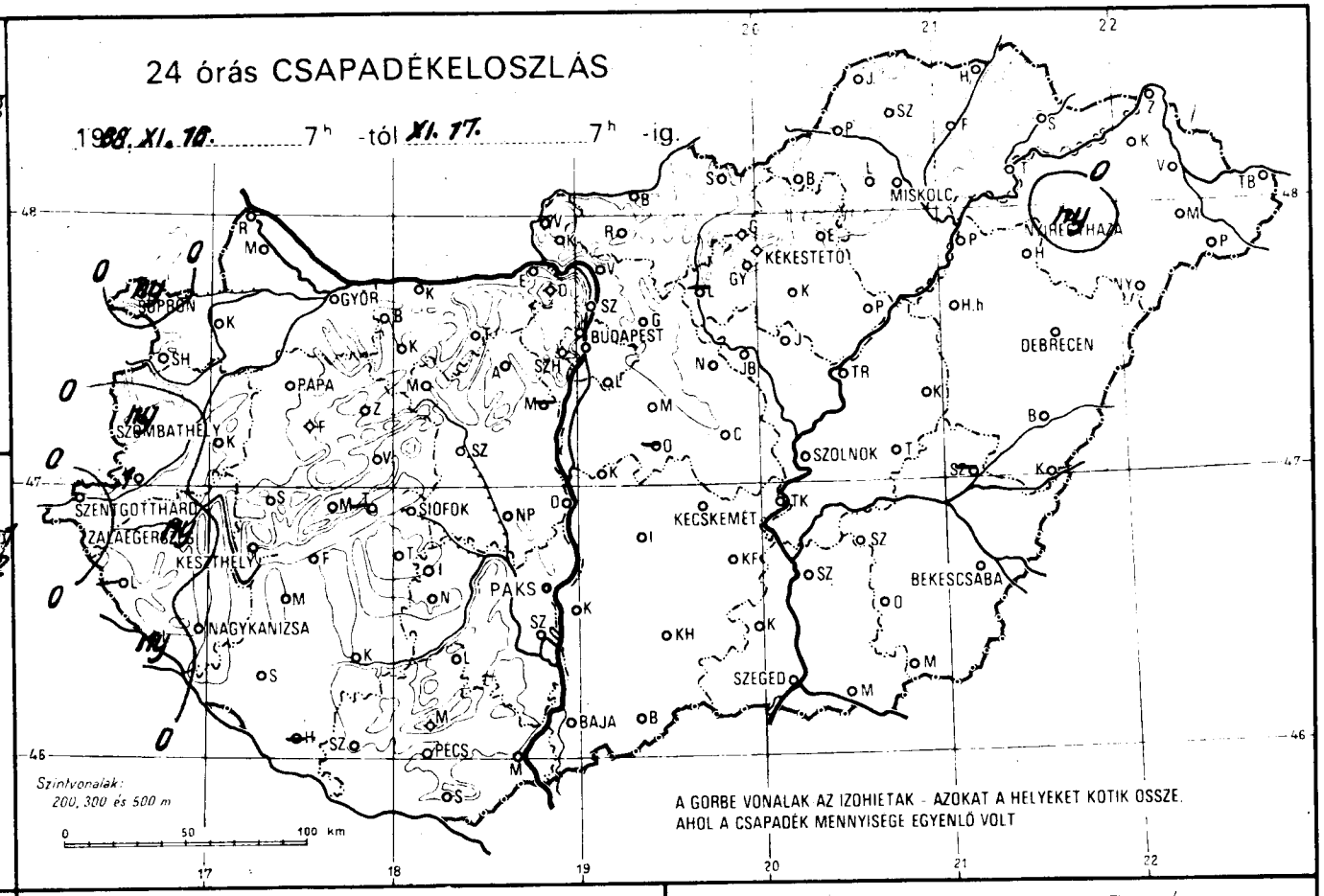

RADIÁCIÓS MINIMUM

19 88. XI. 17.

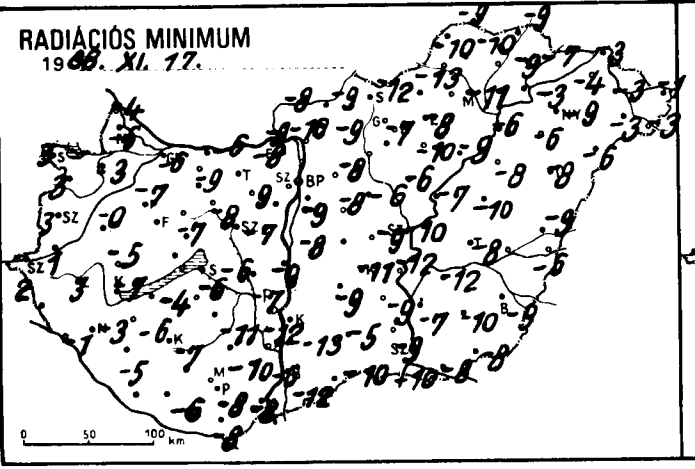

NAPFÉNYTARTAM

19 88. XI. 16.

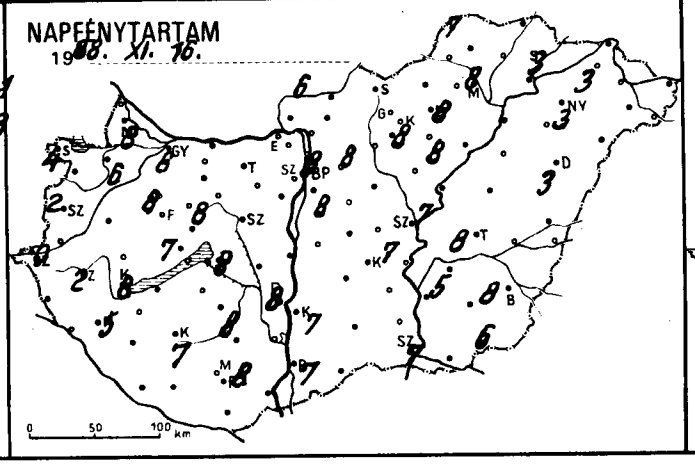

19

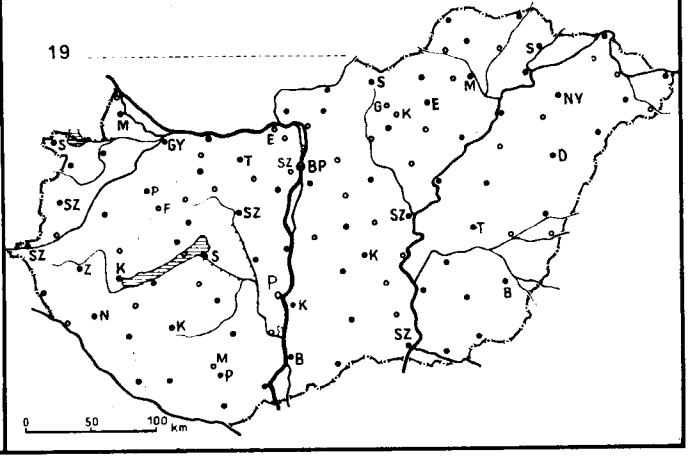

1988.XI.17.$^{07^h}$-ig az utolsó 24 óra adatai

állomás	csapadék (mm)	hó cm	max. hőmérséklet	min. hőmérséklet	rad. min.	Előző nap napos órái
Győr	. ⊔		5	-4	-6	8
Kapuvár	. =		7	-1	-3	6
Mosonmagyaróvár	. ⊔		6	-2	-6	8
Rajka	.		5	-2	-4	
Sopron	ny =		6	3	3	4
Sopronhorpács	. ⊔		5	3	3	4
Káld	.		6	1	-0	
Körmend	1		7	3	1	
Szentgotthárd	.		5	3	2	0
Szombathely	ny ⊔		5	3	3	2
Lenti	–		–	–	–	
Letenye	ny		7	2	-1	
Nagykanizsa	. ⊔		6	-2	-3	5
Zalaegerszeg	ny =		5	4	3	2
Farkasgyepű	. ⊔		4	-3	-5	
Keszthely	. ⊔		7	-3	-7	8
Mencshely	. =		4	-5	-7	7
Pápa	. ⊔		6	-5	-7	8
Sümeg	. =		7	-2	-5	
Tihany	–		–	–	–	
Veszprém	. ⊔		5	-4	-7	8
Zirc	. =		4	-5	-6	
Fonyód	. ⊔		5	-2	-4	
Homokszt. györgy	–		–	–	–	–
Kaposvár	. V		6	-6	-7	7
Marcali	. ⊔		8	-4	-6	
Siófok	. ⊔		5	-4	-6	8
Somogyszob	. ⊔		6	-4	-5	
Tab	. ⊔		7	-6	-6	
Bábolna	. ⊔		5	-6	-9	
Esztergom	.		7	-7	-9	
Kisbér	. ⊔		6	-7	-9	
Komárom	. ⊔		6	-5	-6	
Tatabánya	. ⊔		5	-7	-8	
Alcsútdoboz	. ⊔		7	-8	-9	
Dunaújváros	. =		7	-7	-9	
Martonvásár	–		–	–	–	–
Mór	. =		5	-7	-8	
Sárbogárd	. ⊔		5	-7	-7	
Szabadbattyán	. ⊔		6	-6	-7	
Iregszemcse	. ⊔		7	-6	-11	8
Lengyel	. ⊔		8	-5	-10	
Paks	. ⊔		6	-10	-12	8
Szekszárd	. ⊔		6	-4	-6	
Árpádtető	. ⊔		4	-3	-4	
Mohács	. ⊔		6	-4	-8	
Pécs	. ⊔		6	-5	-8	8
Siklós	. =		6	-6	-8	
Szigetvár	. ⊔		8	-6	-6	
Budaörs	. V		7	-7	-10	
Bp. Lőrinc	. ⊔		6	-4	-9	8
Bp. Met. Int.	. =		6	-1	-	8
Bp. Szab. hegy	. ⊔		4	-1	-2	
Cegléd	. V		7	-7	-9	
Dobogókő	.		2	-4	-4	
Gödöllő	. ⊔		6	-5	-8	8
Királyrét	. ⊔		6	-7	-10	
Monor	. ⊔		8	-5	-8	
Nagykáta	. ⊔		8	-5	-6	
Szentendre	. ⊔		7	-4	-5	

1988.XI.17.$^{07^h}$-ig az utolsó 24 óra adatai

állomás	csapadék (mm)	hó cm	max. hőmérséklet	min. hőmérséklet	rad. min.	Előző nap napos órái
Vác	. ⊔		7	-7	-10	
Vámosmikola	. ⊔		5	-8	-8	6
Baja	. ⊔		6	-8	-12	7
Bácsalmás	. ⊔		5	-6	-10	
Izsák	.		6	-9	-9	
Kalocsa	. V		6	-7	-13	7
Kecskemét	. ⊔		6	-7	-11	7
Kiskunfélegyháza	. ⊔		6	-6	-9	
Kiskunhalas	. ⊔		5	-5	-5	
Kunszentmiklós	. ⊔		6	-7	-8	
Tiszakécske	. ⊔		7	-6	-12	
Balassagyarmat	. ⊔		7	-8	-9	
Romhány	. V		6	-8	-9	
Salgótarján	. \		5	-10	-12	
Eger	. ⊔		7	-6	-8	8
Galyatető	. ⊔	folt	3	-6	-10	
Gyöngyös	. ⊔		9	-5	-7	
Kékestető	. ⊔	folt	-2	-6	-7	8
Kompolt	. ⊔		7	-6	-10	8
Lőrinci	. ⊔		8	-8	-10	
Poroszló	. ⊔		7	-7	-9	
Jászapáti	. =		8	-6	-6	
Jászberény	. ⊔		7	-7	-8	
Karcag	. ⊔		8	-8	-10	
Szolnok	. ⊔		7	-7	-10	7
Tiszaroff	. ⊔		7	-6	-7	
Túrkeve	. ⊔		7	-6	-8	8
Kistelek	. ⊔		7	-7	-9	
Makó	. V		7	-5	-8	
Szeged	. ⊔		6	-7	-10	7
Szentes	. ⊔		6	-7	-7	
Borsodnádasd	. ⊔		7	-9	-13	
Fügöd	. ⊔		6	-8	-9	
Hídasnémeti	. =		5	-8	-9	
Jósvafő	. ⊔		6	-5	-9	7
Lillafüred	. ⊔		5	-7	-8	
Miskolc	. ⊔		8	-9	-11	8
Putnok	. =		8	-10	-10	
Sárospatak	. ⊔		5	-5	-7	3
Szendrőlád	. ⊔		7	-9	-10	
Tokaj	.		6	-2	-3	
Kisvárda	. =		5	-3	-4	3
Mátészalka	. ⊔		6	-2	-3	
Nyíregyháza	ny * ⊔		5	-4	-9	3
Nyírlugos	. =		7	-4	-6	
Pátyod	. =		5	-2	-3	
Tiszabecs	. =		5	-1	-1	
Vásárosnamény	. =		5	-2	-3	
Záhony	. ⊔		5	-2	-3	
Berettyóújfalu	. ⊔		6	-5	-9	
Debrecen	. ⊔		7	-6	-8	3
Hajdúdorog	. ⊔		5	-5	-6	
Hortobágy	.		4	-8	-8	
Körösszakál	. ⊔		6	-5	-6	
Polgár	. =		7	-6	-6	
Békéscsaba	. ⊔		6	-5	-9	8
Mezőhegyes	. ⊔		7	-5	-8	6
Orosháza	. ⊔		8	-5	-10	
Szarvas	. ⊔		7	-7	-12	5
Szeghalom	–		–	–	–	

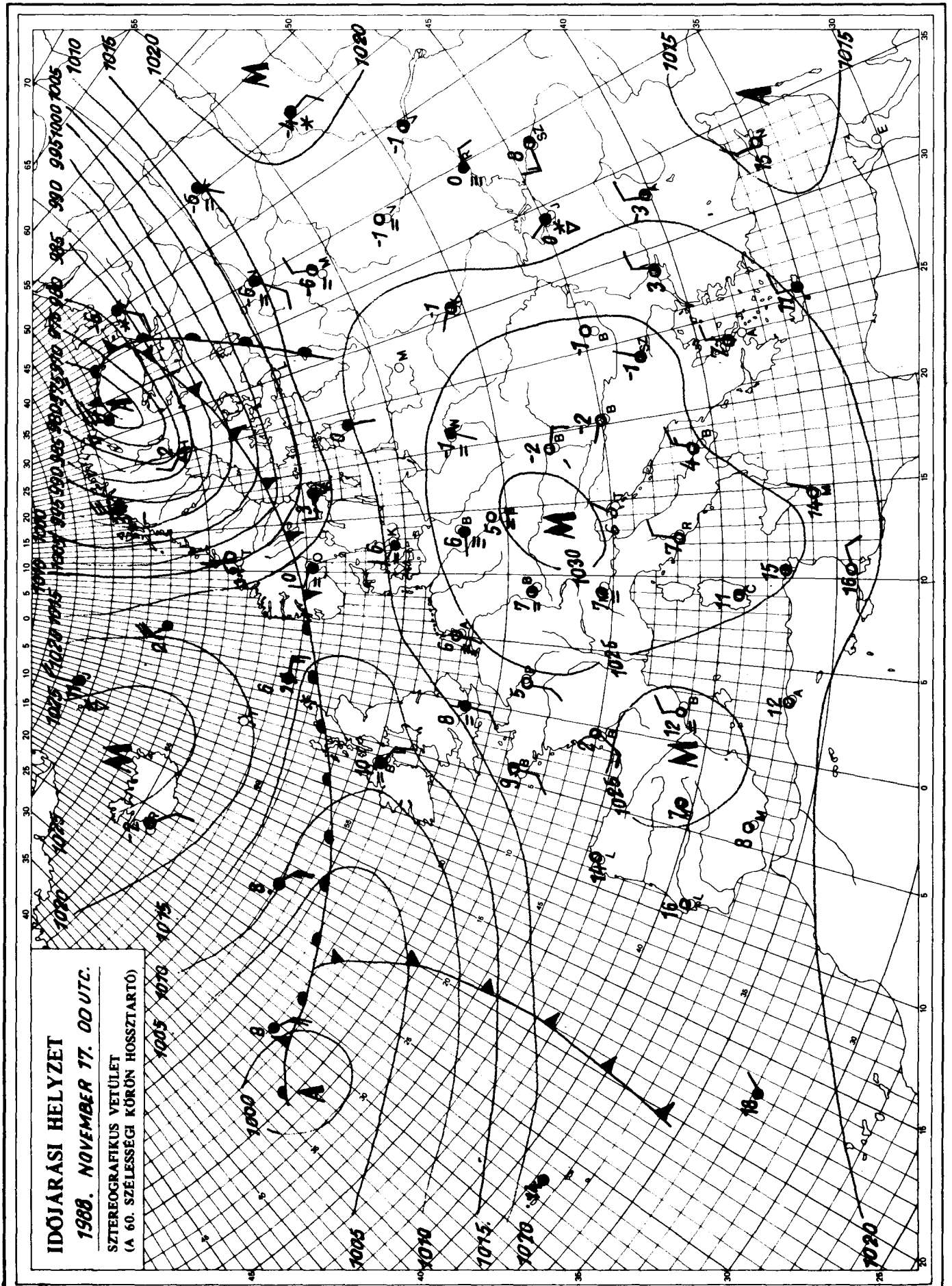

KIADJA: ORSZÁGOS METEOROLÓGIAI SZOLGÁLAT
Kiadásért felel: Barát József, az Országos Meteorológiai Szolgálat elnöke. Készült: az Országos Meteorológiai Szolgálat Nyomdájában, Budapest — Felelős vezető: Máthé Gyuláné — Munkaszám: — Szerkesztésért felel: Kapovits Albert, a Központi Előrejelző Intézet igazgatója

Készíti: a KEI Rövidtávú Előrejelző Osztálya — Szakmai felelős: Németh Lajos osztályvezető — Megjelenik naponként
Megrendelhető: 1024 Budapest, II., Kitaibel Pál utca 1. — Pénzügyi Osztály — Telefon: 353-500
Jelmagyarázat a havi mellékletben

IDŐJÁRÁSI NAPIJELENTÉS

ЕЖЕДНЕВНЫЙ МЕТЕОРОЛОГИЧЕСКИЙ БЮЛЛЕТЕНЬ · DAILY WEATHER REPORT
BULLETIN QUOTIDIEN DE TEMPS · TÄGLICHER WETTERBERICHT

101. évfolyam 323. szám + Budapest + 1988.november 18.péntek

Az időjárási helyzet és a várható időjárás:

A Moszkva-Koppenhága-London vonal mentén húzódott pénteken kora reggel az az időjárási frontrendszer, amely a hét végére valószinüleg a Kárpát-medencébe is gyökeres időjárási fordulatot hoz. A frontrendszer északi oldalán nagy mennyiségü hideg levegő halmozódott fel, miközben déli oldalán viszonylag enyhe levegő áramlik. A frontrendszeren képződött légörvények kelet, délkelet felé haladnak, igy a kontinens egyre nagyobb hányadát árasztja el a sarkvidéki eredetü, hideg levegő. Pénteken délelőtt a Kelet-Európai-alföldön és Dél-Skandináviában sokfelé havazott. A Brit-szigeteken viharos északi szél fújt, és helyenként hózápor alakult ki. Közép-Európában még viszonylag csendes, helyenként párás idő volt.

Magyarországon csütörtökön változóan felhős, helyenként párás, hosszabb időn át ködös idő volt. A legtöbb napsütés 5-8 órányi az Alföld déli és középső vidékein volt. Számottevő csapadék sehol sem fordult elő. A hőmérséklet csúcsértéke általában 5, 11 fok között, a tartósan borult területeken 5 fok alatt alakult. Péntek reggelre szeszélyes területi eloszlásban általában +1, -5 fok közé, az Északi-középhegységben helyenként -7, -8 fokig hült le a levegő. Délelőtt helyenként ködös, ill. felhős, az ország nagyobb részén jobbára napos idő volt. A hőmérséklet 11 órakor a még ködös területeken 0 fok körül, másutt 3, 8 fok között volt.

Ma 12 órakor Budapesten a hőmérséklet 1 fok, a tengerszintre átszámitott légnyomás 1021 hPa, erősen süllyed.

Várható időjárás szombat estig:

Pénteken néhol még megmarad a köd. Egyre gyakrabban lesz erősen felhős az ég, kb. késő délutántól többfelé várható eső, záporeső, eleinte néhol ónos eső is előfordulhat. Szombaton mindenütt megszünik a köd, észak felől felszakadozik, egyre kevesebb lesz a felhőzet, délután már jobbára napos idő lesz. Előbb szórványos záporesők, majd hózáporok, helyenként heves hózápor várható. Egyuttal viharossá fokozódik az északi szél. A hőmérséklet eleinte sokfelé 0 fok alá csökken, a kora reggel azonban általában 5, 10 fok között, keleten 0 fok közelében lesz, majd ismét csökken, kora délután kevéssel 0 fok fölött várható.

Török Dénes s.k.

A hőmérséklet napi középértéke és eltérése a sokévi átlagtól / Budapest belterületén/:

1988. november 17.	1,7°C	-3,8°C

1871 óta ezen a napon Budapesten előfordult

legmagasabb hőmérséklet:	17,7°C /1934/
legalacsonyabb hőmérséklet:	-10.4°C /1908/

LEGMAGASABB HŐMÉRSÉKLET

19 88. XI. 17.

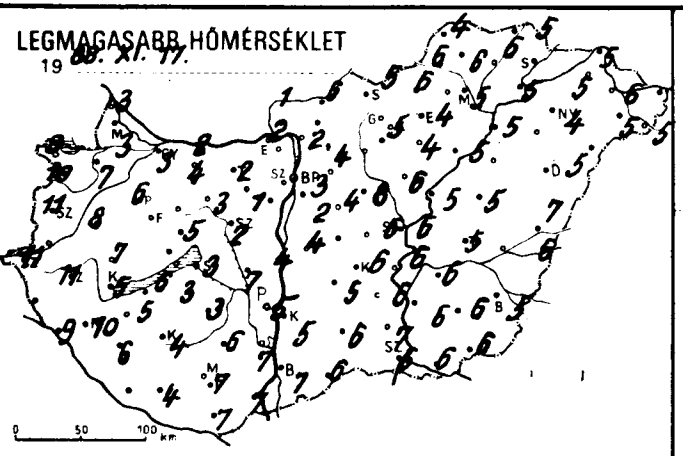

LEGALACSONYABB HŐMÉRSÉKLET

19 88. XI. 18.

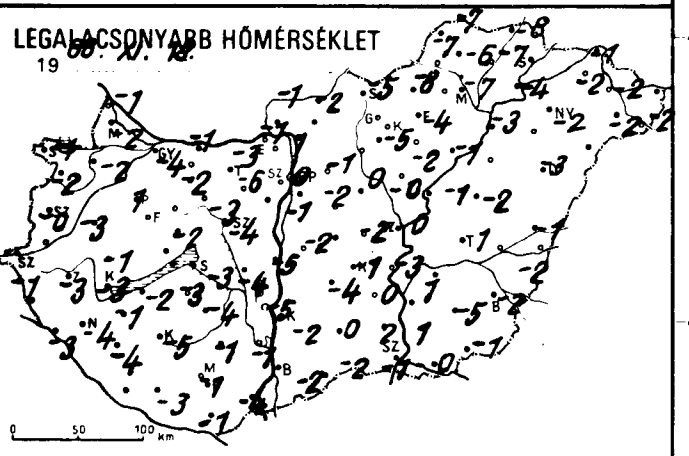

RADIÁCIÓS MINIMUM

19 88. XI. 18.

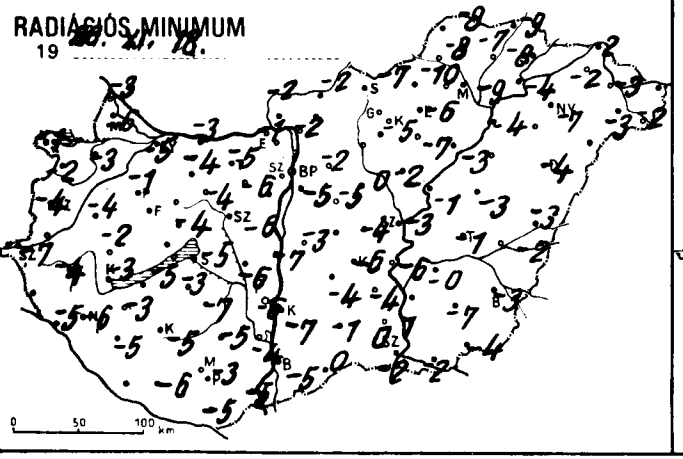

24 órás CSAPADÉKELOSZLÁS

19 88. XI. 17. 7h -tól XI. 18. 7h -ig.

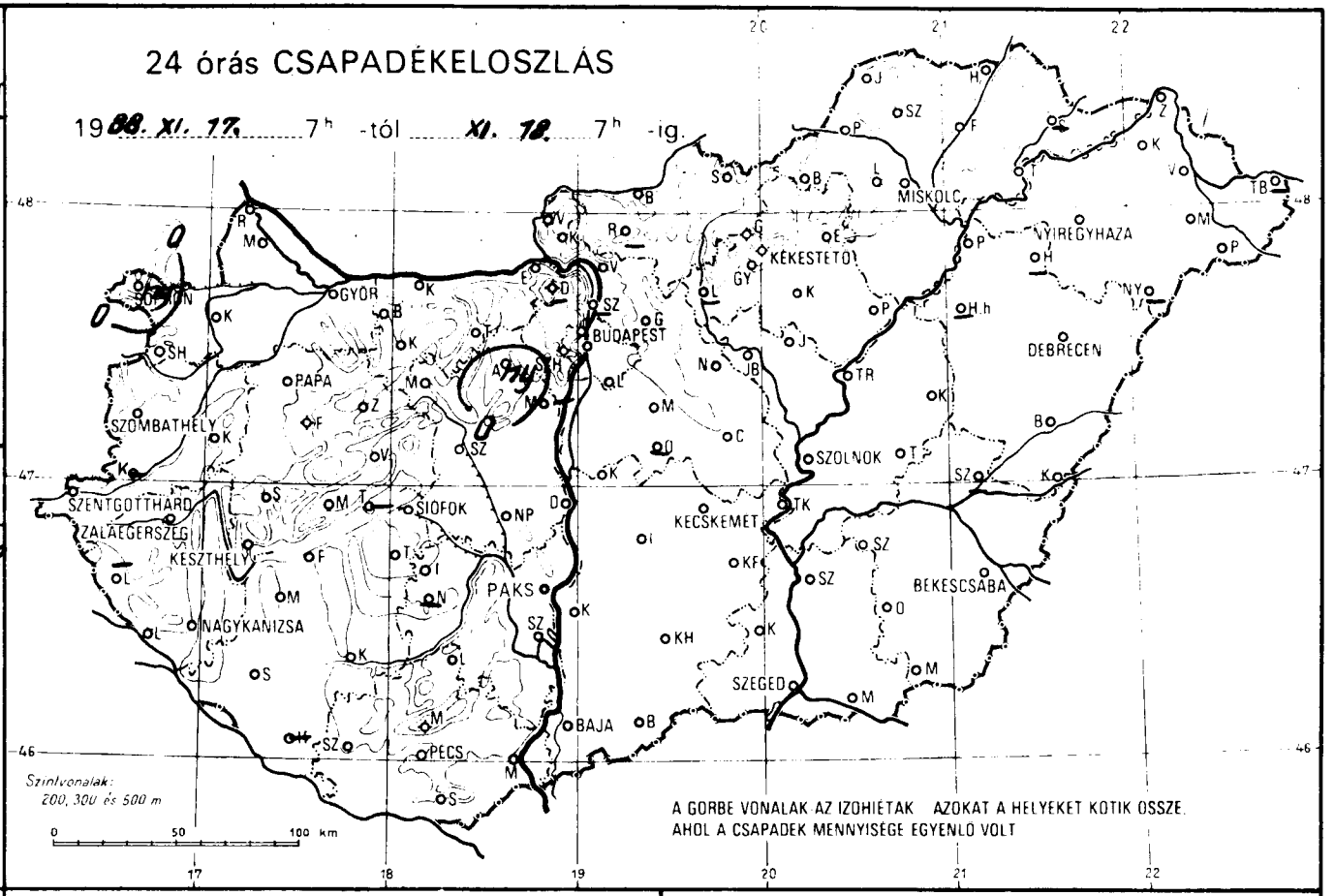

NAPFÉNYTARTAM

19 88. XI. 17.

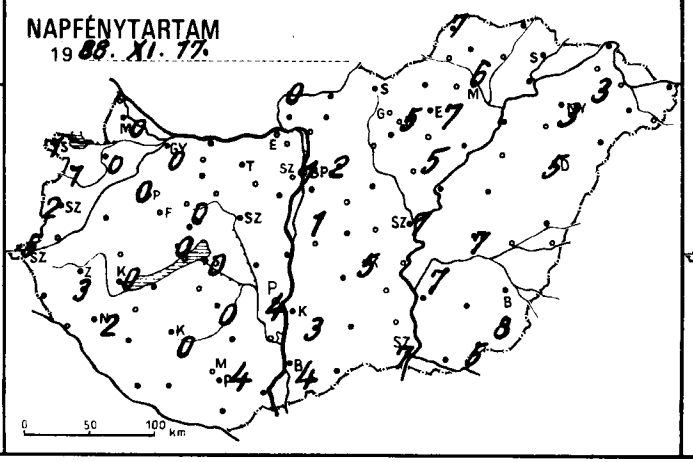

19

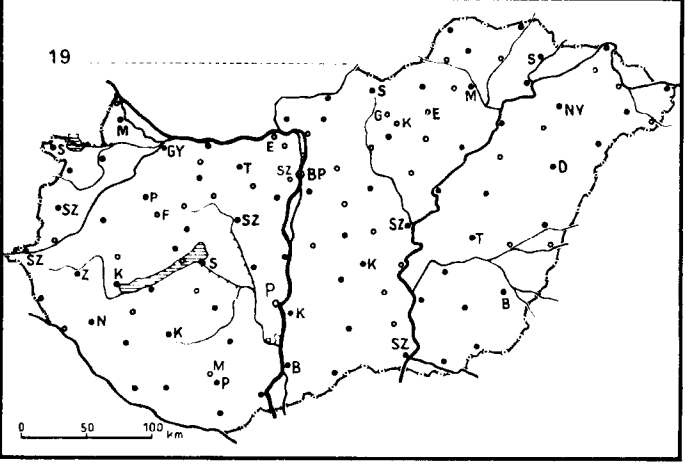

19 88. XI. 07 h-ig az utolsó 24 óra adatai						Előző nap napos órái
állomás	csapadék (mm)	hó cm	max. hőmérséklet	min. hőmérséklet	rad. min.	
Győr	.		3	-4	-5	0
Kapuvár	.		7	-2	-3	0
Mosonmagyaróvár	.		3	-2	-6	0
Rajka	.		3	-1	-3	
Sopron	ny		8	-1	-1	1
Sopronhorpács	.		10	-2	-2	1
Káld	.		8	-3	-4	
Körmend	–		–	–	–	
Szentgotthárd	.		11	-1	-7	5
Szombathely	.		11	-0	-4	2
Lenti	–		–	–	–	
Letenye	.		9	-3	-5	
Nagykanizsa	.		10	-4	-6	2
Zalaegerszeg	.		11	-3	-4	3
Farkasgyepű	.		6	-1	-3	
Keszthely	.		5	-3	-3	0
Mencshely	.		5	0	-3	0
Pápa	.		6	1	-1	0
Sümeg	.		7	-1	-2	
Tihany	–		–	–	–	
Veszprém	.		5	-2	-4	0
Zirc	.		5	-2	-4	
Fonyód	.		6	-2	-5	
Homokszt. györgy	–		–	–	–	–
Kaposvár	.		4	-5	-5	0
Marcali	.		5	-1	-3	
Siófok	.		3	-3	-5	0
Somogyszob	.		6	-4	-5	
Tab	.		3	-3	-3	
Bábolna	.		8	-8	-9	
Esztergom	.		2	-1	-1	
Kisbér	.		4	-2	-4	
Komárom	.		2	-1	-3	
Tatabánya	.		2	-3	-5	
Alcsútdoboz	ny		1	-6	-6	
Dunaújváros	.		4	-5	-7	
Martonvásár	–		–	–	–	
Mór	.		3	-3	-4	
Sárbogárd	.		7	-4	-6	
Szabadbattyán	.		2	-4	-6	
Iregszemcse	.		3	-4	-7	0
Lengyel	.		6	-1	-5	
Paks	.		5	-5	-6	4
Szekszárd	.		7	-1	-4	
Árpádtető	.		4	1	-2	
Mohács	.		7	-4	-5	
Pécs	.		7	-1	-3	4
Siklós	.		7	-1	-5	
Szigetvár	.		4	-3	-6	
Budaörs	.		3	-4	-6	
Bp. Lőrinc	.		2	-1	-5	1
Bp. Met. Int.	.		3	0	–	1
Bp. Szab. hegy	.		2	1	-1	
Cegléd	.		6	-2	-4	
Dobogókő	–		–	–	–	
Gödöllő	.		4	-1	-2	2
Királyrét	.		2	-1	-1	
Monor	.		4	-2	-5	
Nagykáta	.		8	0	0	
Szentendre						

19 88. XI. 07 h-ig az utolsó 24 óra adatai						Előző nap napos órái
állomás	csapadék (mm)	hó cm	max. hőmérséklet	min. hőmérséklet	rad. min.	
Vác	.		2	1	-2	
Vámosmikola	.		1	-1	-2	0
Baja	.		7	-2	-5	4
Bácsalmás	.		6	2	0	
Izsák	.		5	-4	-4	
Kalocsa	.		5	-2	-7	3
Kecskemét	.		6	-1	-6	5
Kiskunfélegyháza	.		6	-0	-4	
Kiskunhalas	.		6	0	-1	
Kunszentmiklós	.		4	-2	-3	
Tiszakécske	.		6	-3	-6	
Balassagyarmat	.		6	-2	-2	
Romhány	–		–	–	–	
Salgótarján	.		5	-5	-7	
Eger	.		4	-4	-6	7
Galyatető	.	folt	1	-2	-4	
Gyöngyös	.		5	-5	-5	
Kékestető	.	folt	0	-2	-2	5
Kompolt	.		4	-2	-7	5
Lőrinci	–		–	–	–	
Poroszló	.		5	-1	-3	
Jászapáti	.		6	-0	-2	
Jászberény	.		6	0	-2	
Karcag	.		5	-2	-3	
Szolnok	.		6	0	-3	7
Tiszaroff	.		5	-1	-1	
Túrkeve	.		5	-1	-1	7
Kistelek	.		7	2	0	
Makó	.		6	-0	-2	
Szeged	.		6	-1	-2	7
Szentes	.		6	1	1	
Borsodnádasd	.		6	-8	-10	
Füged	.		6	-7	-8	
Hidasnémeti	.		5	-8	-9	
Jósvafő	.		4	-7	-8	7
Lillafüred	.		5	-6	-7	
Miskolc	.		5	-7	-9	6
Putnok	.		6	-7	-8	
Sárospatak	–		–	–	–	–
Szendrőlád	.		6	-6	-7	
Tokaj	.		5	-4	-4	
Kisvárda	.		5	-2	-2	3
Mátészalka	.		5	-2	-3	
Nyíregyháza	.		4	-2	-7	3
Nyírlugos	.		5	-2	-4	
Pátyod	.		5	-2	-2	
Tiszabecs	–		–	–	–	
Vásárosnamény	.		6	-2	-3	
Záhony	.		5	-1	-2	
Berettyóújfalu	.		7	-1	-3	
Debrecen	.		5	-3	-4	5
Hajdúdorog	–		–	–	–	
Hortobágy	–		–	–	–	
Körösszakál	.		6	-2	-2	
Polgár	.		5	-3	-4	
Békéscsaba	.		5	-2	-3	8
Mezőhegyes	.		6	-1	-4	5
Orosháza	.		6	-5	-7	
Szarvas	.		6	1	-0	7
Szeghalom						

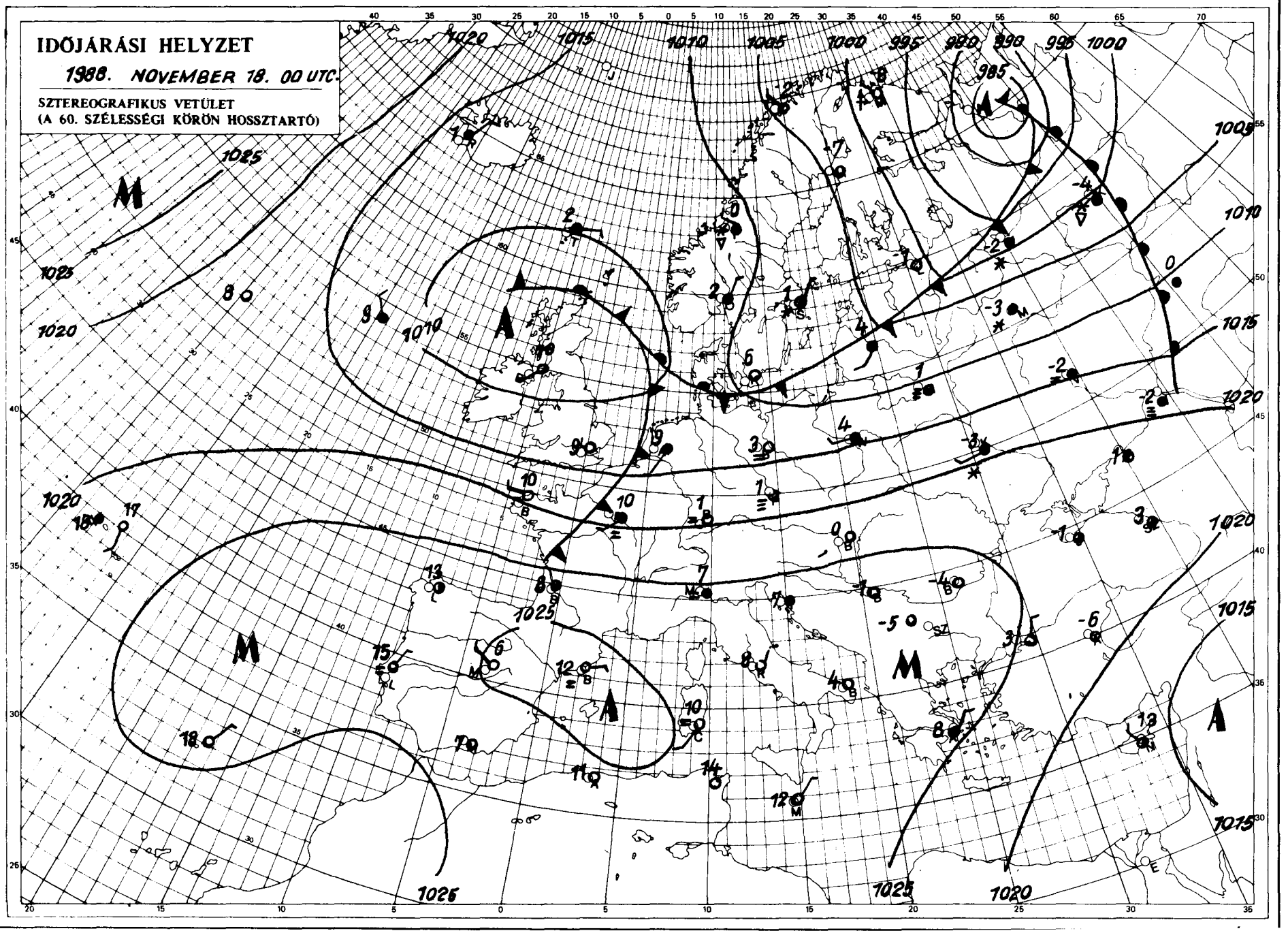

KIADJA: ORSZÁGOS METEOROLÓGIAI SZOLGÁLAT
Kiadásért felel: Bartl József, az Országos Meteorológiai Szolgálat főigazgatója
Nyomdájában, Budapest – Felelős vezető: Mathé Gyuláné – Munkaszám:
– Szerkesztésért felel: Kapovits Albert,
a Központi Előrejelző Intézet igazgatója
Készíti: a KEI Rövidtávú Előrejelző Osztálya – Szakmai felelős: Németh Lajos osztályvezető – Megjelenik naponként
Megrendelhető: 1024 Budapest, II., Kitaibel Pál utca 1. – Pénzügyi Osztály – Telefon: 353-500
Jelmagyarázat a havi mellékletben

ORSZÁGOS METEOROLÓGIAI SZOLGÁLAT

KÖZPONTI ELŐREJELZŐ INTÉZETE

IDŐJÁRÁSI ESEMÉNYEK NAPTÁRA

CALENDAR OF WEATHER PHENOMENA

1988. szeptember

Az Időjárási Napijelentés havi melléklete

IDŐJÁRÁSI ESEMÉNYEK NAPTÁRA

Dátum — *Date*	Az időjárási jelenség leírása *Description of the weather phenomena*	Az időjárási esemény előidézője *Caused by*	Érkező légtömeg *Air-masses arriving*
2- 3.	Záporok, zivatarok, esők	Hidegfront belép: 2-án 19^h-kor NW-en kilép: 3-án 06^h-kor E-en	Mm
4- 6.	Zivatarok, záporok, esők	A Kárpát-medence felett hullámzó frontzóna	N : Mm S : Tm
6.	A Dunántúlon viharos szél, keleten zivatarok	Hidegfront belép: 08^h-kor NW-en kilép: 19^h-kor SE-en	Mm
13.	Országszerte eső, helyenként zivatar	Konvergencia-tevékenység a Kárpát-medencében	NW : Mm SE : Tm
14-15.	Esők, záporok, néhol zivatar	Hullámzó fronttá erősödő konvergencia	NW : Mm SE : Tm
16.	Esők, záporok	Postfrontális konvergencia-tevékenység	Mm
23-29.	A szokásosnál átlagosan 5 fokkal melegebb idő	Az Északi-tenger fölött örvénylő ciklon előoldalán folyamatos melegadvekció	Mm
30- 1.	Egy-két zápor, zivatar, a Dunántúlon szélerősödés	Hidegfront belép: 30-án 14^h-kor NW-en kilép: 1-én 07^h-kor SE-en	Am

Arktikus szárazföldi és tengeri (Ac és Am); mérsékeltövi szárazföldi és tengeri (Mc és Mm); szubtrópusi szárazföldi és tengeri (Tc és Tm); helyi vagy lokális (H).

CALENDAR OF WEATHER PHENOMENA

SEPTEMBER, 1988

Az időjárási esemény budapesti jellemzői — *Characteristics of weather phenomena observed at Budapest*

Időpont — *Time in MEZ*	Változások — *Changes in*			Maximális széllökés (m/s) és időpontja *Maximum gusts observed (m/s) at*	Csapadék mennyisége (mm) és alakja *Amount and form of precipitation*	Megjegyzés — *Remarks*
	Hőmérséklet (fok/idő) *Temperature (degrees/period)*	Légnedvesség (%/idő) *Humidity (%/period)*	Szélirány *Wind-direction*			
19^{50}	-6 / 5 p	+40 / 20 p	SE / SW	16,5 / 3-án 00^{05}	16 R	
–	–	–	–	–	25 R	
⊞	⊞	⊞	⊞	15,9 / 14^{23}	–	⊞ elmosódott
–	–	–	–	–	12 ▽	
–	–	–	–	–	9 ▽	
					ny ▽	
⊞	⊞	⊞	SE / NW	–	–	⊞ elmosódott

Arctic maritime (Am); Arctic continental (Ac); Polar maritime (Mm); Polar continental (Mc); Tropical maritime (Tm); Tropical continental (Tc); Local air mass (H); o: hour: p: minute .

Msz.: 88.704.

AZ IDŐJÁRÁSI NAPIJELENTÉS TÉRKÉPEIN ÉS TÁBLÁZATÁN ALKALMAZOTT METEOROLÓGIAI JELEK MAGYARÁZATAI:

- száraz légköri homály
- párás levegő
- köd
- finom, kristályos zuzmara
- durva, szemcsés zuzmara
- harmat
- dér
- szitálás
- eső
- záporeső
- ónos szitálás, vagy ónos eső
- jégeső
- havas eső
- havazás /hótérképen hófoltok/
- hózápor
- villámlás
- zivatar
- zivatar jégesővel
- porvihar
- hófuvás talajon
- hófuvás magasban is

ny csapadéknyom /0,4 vagy ennél kisebb mennyiségü eső vagy hó/

l vagy *lep.* hólepel /0,5 cm-nél vékonyabb hóréteg/

b hóbucka /egyenetlen vastagságu összefüggő hóréteg/

AZ ÁLLOMÁS HELYÉN LÉVŐ KARIKÁK JELENTÉSEI:

○ felhőtlen ég, ◔ derült ég, ◑ közepesen felhős ég, ● borult ég

2,5 m/s, gyenge — 5 m/s, mérsékelt — 10 m/s, élénk — 15 m/s, erős — 20 m/s viharos

33 m/s, vagy annál erősebb szél /orkán/

a szél abból az irányból fúj, amerre a szélzászló rúdja mutat.

" A " alacsony nyomásu légköri képződmény /ciklon/.

" M " magas nyomásu légköri képződmény /anticiklon/.

Az egyenlő légnyomásu helyeket összekötő folytonos vonalak az *izobárok*, ezek végén lévő szám a nyomásértéket jelöli mbar-ban.

hideg front, okluziós front

meleg front, stacionér front /nem mozog/

A frontok abban az irányban mozognak, amerre a fogak mutatnak.

IDŐJÁRÁSI NAPIJELENTÉS

ЕЖЕДНЕВНЫЙ МЕТЕОРОЛОГИЧЕСКИЙ БЮЛЛЕТЕНЬ · DAILY WEATHER REPORT
BULLETIN QUOTIDIEN DE TEMPS · TÄGLICHER WETTERBERICHT

101. évfolyam 324. szám + Budapest + 1988.november 19.szombat

Az időjárási helyzet és a várható időjárás:

Európa nagy részének időjárása átalakulóban van. A Rigai-öbölhöz közel van annak a ciklonnak a centruma, amelyik sokfelé okoz változékony időt. A Kelet-Európai-alföldön kiterjedt havazás van, a Német-Lengyel-síkságon gyakran esik az eső, a Skandináv-félszigeten, valamint a Balti-tenger mentén pedig hózáporok fordulnak elő. Erős északnyugati széllel sarki, hideg levegő áramlik a szárazföld belsejébe. Ma a hajnali órákban a Leningrád-Varsó-Prága-Stuttgart-vonal mentén húzódott az a hidegfront, amely délelőtt Magyarországot is elérte.

Magyarországon pénteken helyenként tartósan ködös, párás, hűvös, az ország nagyobbik részén viszont gyengén felhős, túlnyomóan napos, száraz idő volt. A hőmérséklet a tartósan ködös területeken 0 fok közelében maradt, másutt kora délutánra többnyire 6, 11 fokig melegedett az idő. Ma hajnal felé erős felhősödés kezdődött, és egyre több helyütt alakultak ki záporok. A reggelig lehullott csapadék mennyisége csapadéknyom és 2 mm között alakult. Ma délelőtt felhőátvonulások voltak. A szél a Dunántúlon, valamint a középső országrészben északnyugatira fordult, megerősödött, helyenként viharossá fokozódott. A hőmérséklet 11 órakor az országban 2 és 9 fok között alakult.

Ma 12 órakor Budapesten 7 fokot mértek, a tengerszintre átszámitott légnyomás 1011 hPa, alig változik.

Várható időjárás vasárnap estig:

Ma a felhőátvonulásokból záporeső, majd egyre többfelé hózápor várható. Éjszaka átmenetileg csökken a felhőzet. Holnap eleinte még derült, napos, száraz idő lesz. Később - a déli, valamint a nyugati megyékben - újabb erős felhősödés kezdődik, és hóesés is valószinü. Az északnyugati, északi szél ma erős, többször viharos lesz, és északkeleten is kitisztitja az időt. Holnap időnként élénk változó irányú szél várható. Erős lehülés lesz.
A várható legalacsonyabb éjszakai hőmérséklet -4, -9, a legmagasabb nappali hőmérséklet vasárnap -3, +2 fok között alakul.

Bozóki István s.k.

A hőmérséklet napi középértéke és eltérése a sokévi átlagtól / Budapest belterületén/:

1988. november 18.	3,0°C	-1,8°C

1871 óta ezen a napon Budapesten előfordult
legmagasabb hőmérséklet: 15,5°C /1972/

LEGMAGASABB HŐMÉRSÉKLET

19 88. XI. 18.

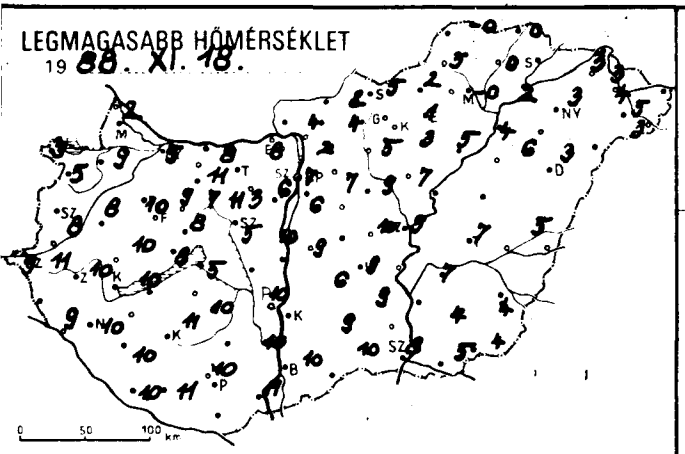

LEGALACSONYABB HŐMÉRSÉKLET

19 88. XI. 19.

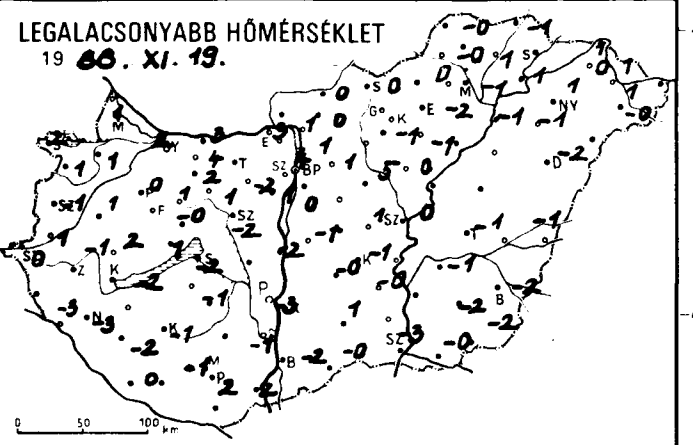

RADIÁCIÓS MINIMUM

19 88. XI. 19.

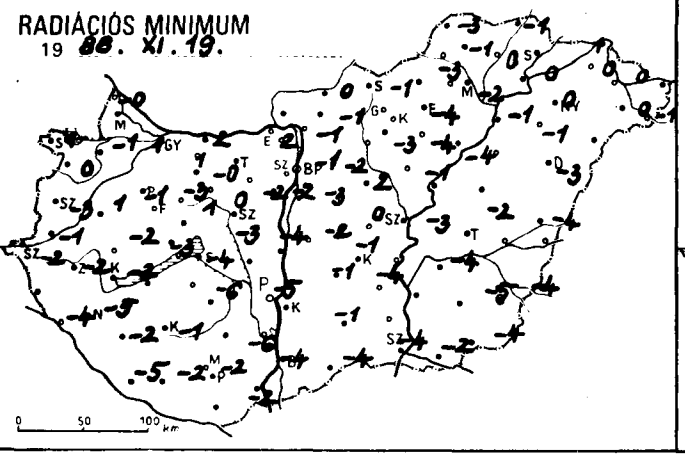

24 órás CSAPADÉKELOSZLÁS

19 88. XI. 18. 7h -tól XI. 19. 7h -ig.

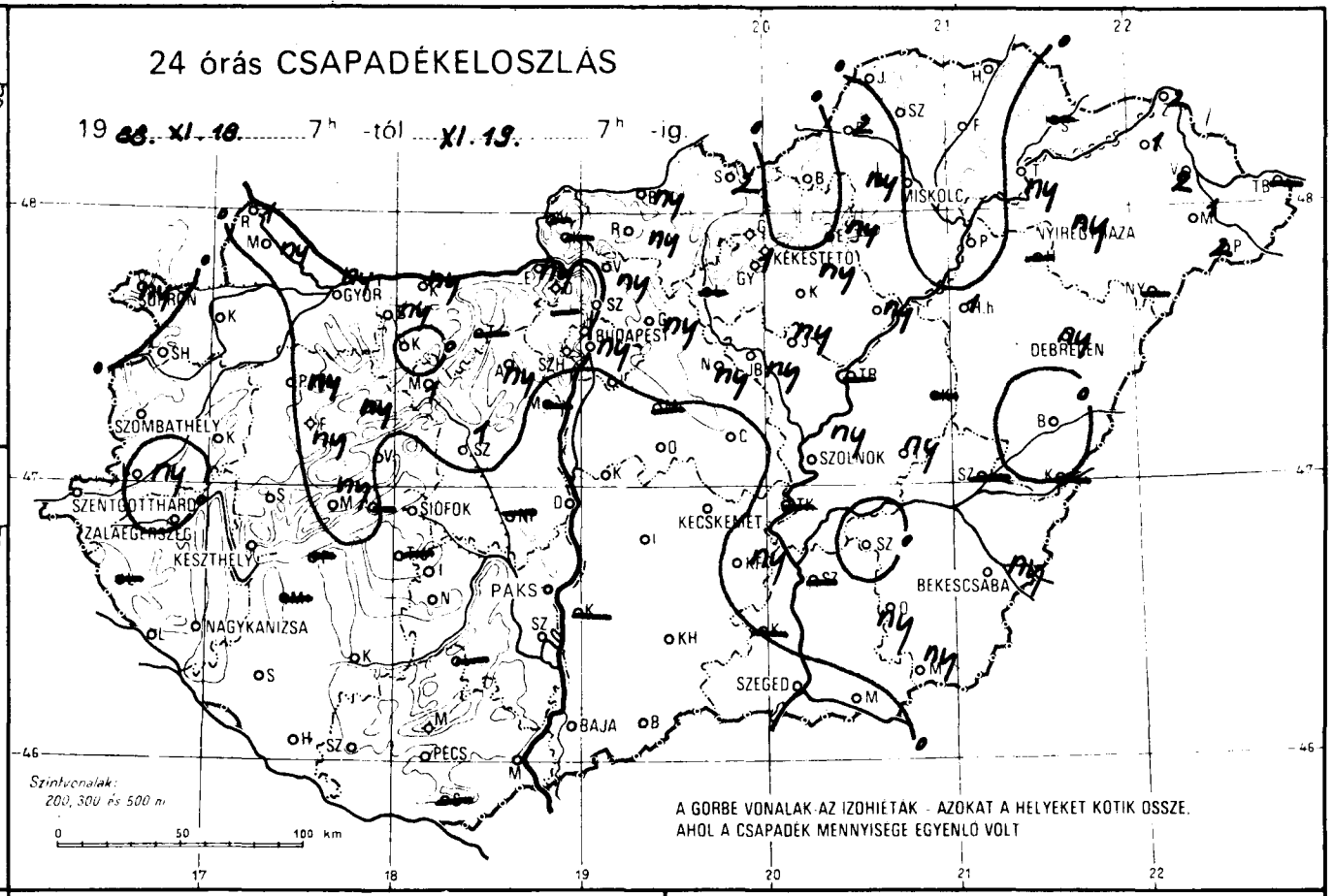

NAPFÉNYTARTAM

19 88. XI. 18.

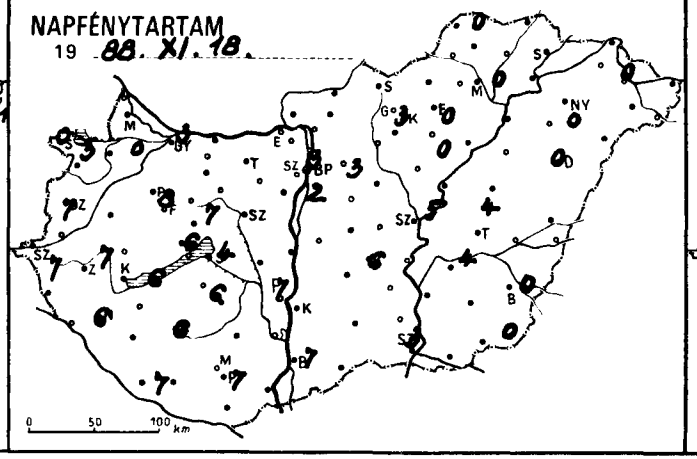

HÓVASTAGSÁG / cm /

19 88. XI. 19. 7h

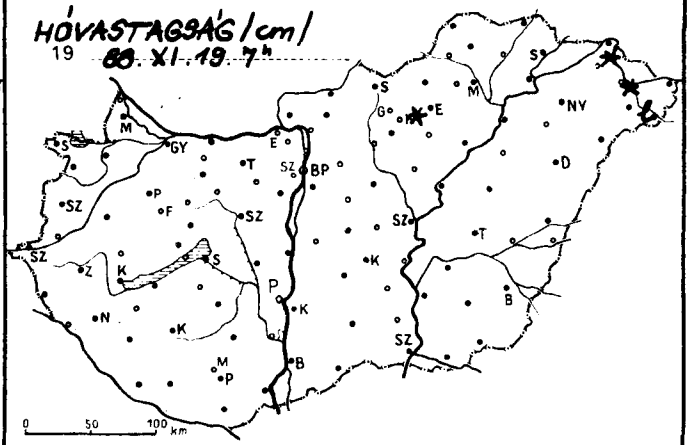

19 88. XI. 07h-ig az utolsó 24 óra adatai						Előző nap napos órái
állomás	csapadék (mm)	hó cm	max. hőmérséklet	min. hőmérséklet	rad. min.	
Győr	ny		5	2	1	3
Kapuvár	•		9	1	-1	4
Mosonmagyaróvár	ny		12	2	-1	0
Rajka	1		2	1	-0	
Sopron	ny		3	2	1	0
Sopronhorpács	•		5	1	0	3
Káld	•		0	2	1	
Körmend	ny		11	1	-1	
Szentgotthárd	•		9	0	-2	7
Szombathely	•		8	-1	-2	7
Lenti	–		–	–	–	
Letenye	•		9	-3	-4	
Nagykanizsa	•		10	-3	-5	6
Zalaegerszeg	•		10	-1	-2	7
Farkasgyepű	ny		7	0	-3	
Keszthely	•		10	-2	-2	6
Mencshely	ny		8	1	-3	6
Pápa	ny		10	0	-1	8
Sümeg	•		10	2	-2	
Tihany	–		–	–	–	
Veszprém	•		8	-0	-1	7
Zirc	ny		9	1	-3	
Fonyód	–		–	–	–	
Homokszt. györgy	•		10	0	-5	7
Kaposvár	•		11	-1	-1	6
Marcali	–		–	–	–	
Siófok	•		5	-2	-4	4
Somogyszob	•		10	-2	-2	
Tab	–		–	–	–	
Bábolna	ny		11	5	1	
Esztergom	ny		8	3	2	
Kisbér	•		7	2	-8	
Komárom	ny		8	3	2	
Tatabánya	–		–	–	–	
Alcsútdoboz	ny		3	-2	-2	
Dunaújváros	•		10	-2	-4	
Martonvásár	–		–	–	–	
Mór	1		11	1	0	
Sárbogárd	–		–	–	–	
Szabadbattyán	1		5	-2	-3	
Iregszemcse	•		10	-1	-6	6
Lengyel	–		–	–	–	
Paks	•		10	-3	-5	7
Szekszárd	•		10	1	-2	
Árpádtető	•		8	3	2	
Mohács	•		11	2	1	
Pécs	•		10	2	-2	7
Siklós	–		–	–	–	
Szigetvár	•		11	-1	-2	
Budaörs	•		6	1	-2	
Bp. Lőrinc	•		6	-0	-3	2
Bp. Met. Int.	ny		7	4	–	3
Bp. Szab. hegy	1		2	1	0	
Cegléd	•		10	1	0	
Dobogókő	–		–	–	–	
Gödöllő	ny		7	1	-2	3
Királyrét	–		–	–	–	
Monor	–		–	–	–	
Nagykáta	ny		9	5	2	
Szentendre			2	1	-1	

19 88. XI. 07h-ig az utolsó 24 óra adatai						Előző nap napos órái
állomás	csapadék (mm)	hó cm	max. hőmérséklet	min. hőmérséklet	rad. min.	
Vác	ny		4	1	-1	
Vámosmikola	–		–	–	–	
Baja	•		10	-2	-6	7
Bácsalmás	•		10	-0	-4	
Izsák	•		6	-0	-1	
Kalocsa	–		–	–	–	
Kecskemét	•		9	-1	-1	6
Kiskunfélegyháza	ny		9	-0	-4	
Kiskunhalas	•		9	1	-1	
Kunszentmiklós	•		9	-1	-2	
Tiszakécske	–		–	–	–	
Balassagyarmat	ny		2	0	0	
Romhány	ny		4	0	-1	
Salgótarján	2		5	0	-1	
Eger	ny		1	-2	-4	0
Galyatető	–		–	–	–	
Gyöngyös	1		5	-1	-3	
Kékestető	ny	folt	1	-2	-2	3
Kompolt	ny		3	-1	-4	0
Lőrinci	–		–	–	–	
Poroszló	ny		5	-3	–	
Jászapáti	ny		7	0	-1	
Jászberény	ny		6	-0	-2	
Karcag	–		–	–	–	
Szolnok	ny		9	0	-3	5
Tiszaroff	–		–	–	–	
Túrkeve	ny		7	-1	-2	4
Kistelek	–		–	–	–	
Makó	•		5	-0	-2	
Szeged	•		8	-3	-4	3
Szentes	–		–	–	–	
Borsodnádasd	•		2	0	-3	
Füged	•		1	0	0	
Hidasnémeti	•		1	-1	-1	
Jósvafő	•		-0	-1	-3	0
Lillafüred	ny		2	-1	-2	
Miskolc	•		-0	-1	-2	0
Putnok	–		–	–	–	
Sárospatak	–		–	–	–	
Szendrőlád	–		–	–	–	
Tokaj	ny		2	1	0	
Kisvárda	1		3	0	0	0
Mátészalka	1		5	1	0	
Nyíregyháza	ny		3	1	0	0
Nyírlugos	–		–	–	–	
Pátyod	2	lep.	3	-0	-1	
Tiszabecs	–		–	–	–	
Vásárosnamény	2	folt	4	1	0	
Záhony	2	folt	3	1	0	
Berettyóújfalu	•		5	-1	-4	
Debrecen	ny		3	-2	-3	0
Hajdúdorog	–		–	–	–	
Hortobágy	1		6	-1	-1	
Körösszakál	–		–	–	–	
Polgár	•		4	-1	-1	
Békéscsaba	ny		4	-2	-4	0
Mezőhegyes	ny		4	-2	-3	0
Orosháza	ny		4	-2	-5	
Szarvas	•		7	-1	-4	4
Szeghalom	–					

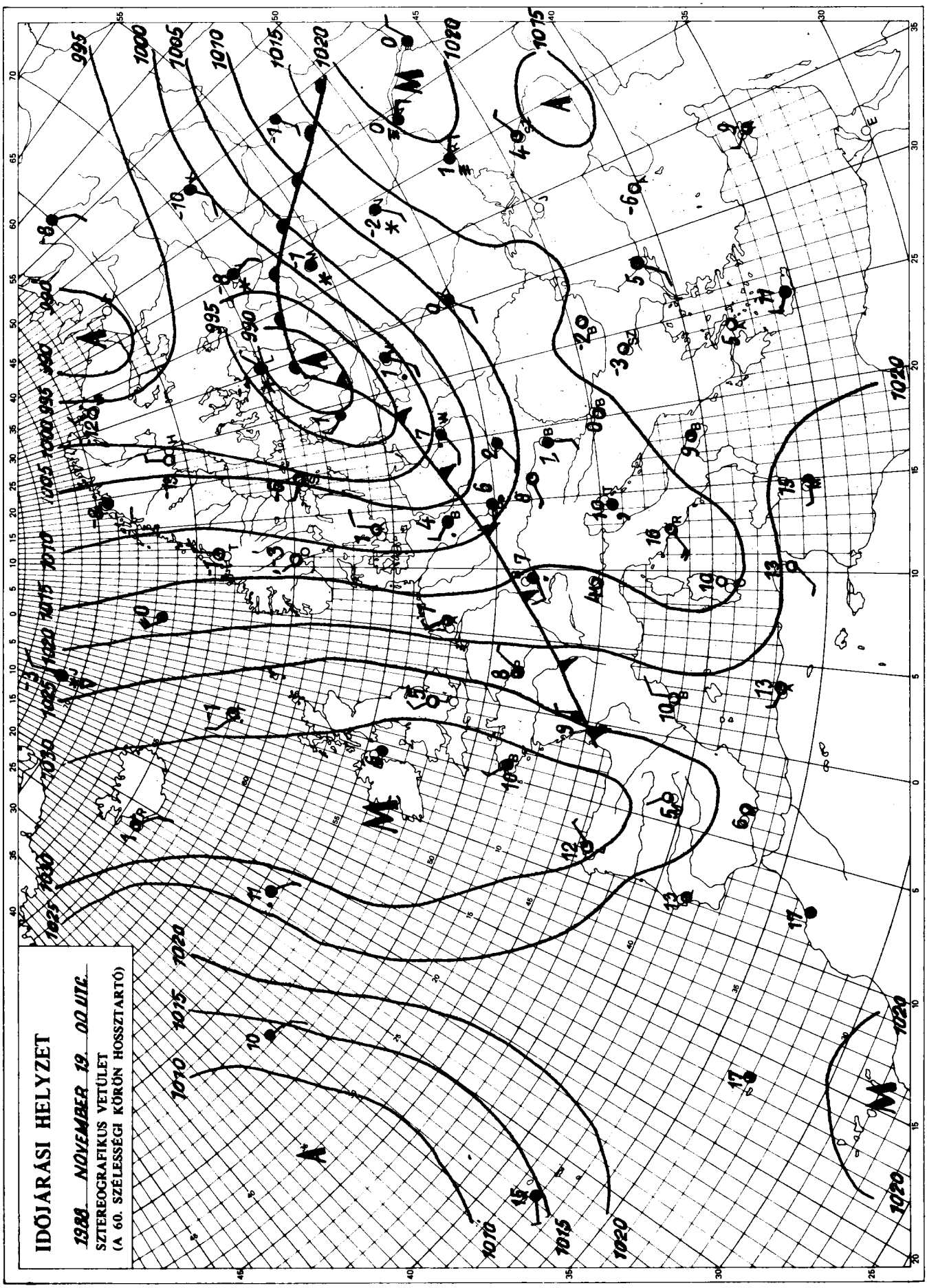

KIADJA: ORSZÁGOS METEOROLÓGIAI SZOLGÁLAT
Kiadásért felel: Barát József, az Országos Meteorológiai Szolgálat elnöke – Készült: az Országos Meteorológiai Szolgálat Nyomdájában, Budapest – Felelős vezető: Máthé Gyuláné – Munkaszám: 656. – Szerkesztésért felel: Kapovits Albert, a Központi Előrejelző Intézet igazgatója

Készíti: a KEI Rövidtávú Előrejelző Osztálya – Szakmai felelős: Németh Lajos osztályvezető – Megjelenik naponként
Megrendelhető: 1024 Budapest, II., Kitaibel Pál utca 1. – Pénzügyi Osztály – Telefon: 353-500
Jelmagyarázat a havi mellékletben

IDŐJÁRÁSI NAPIJELENTÉS

ЕЖЕДНЕВНЫЙ МЕТЕОРОЛОГИЧЕСКИЙ БЮЛЛЕТЕНЬ · DAILY WEATHER REPORT
BULLETIN QUOTIDIEN DE TEMPS · TÄGLICHER WETTERBERICHT

101. évfolyam 325. szám + Budapest + 1988.november 20 .vasárnap

Az időjárási helyzet és a várható időjárás:

Kontinensünk legnagyobb részén gyors változások jellemik az időjárást. Középpontjával a Szovjetunió európai területének északkeleti része fölött nagy kiterjedésü ciklon örvénylik. Hatására a Skandináv-félszigeten, a Német-Lengyel-alföldön és Kelet-Európában változékony, szeles, hideg az idő, sokfelé havazik, hózáporok vannak, ezeken a területeken a hőmérséklet csúcsértéke általában 2,7 fokkal marad el a sok éves átlagértéktől. Az Appennini-félsziget fölött is ciklon örvénylik. Ott és a Balkán-félszigeten is borongós, helyenként esős az idő. Az emlitett ciklon a következő időszakban észak, északkelet felé helyeződik át és egyre nagyobb hatással lesz hazánk időjárására is.

Hazánkban szombaton a Dunántúlon gyengén, vagy közepesen felhős volt az ég, 3-6 órán át sütött a nap. A Duna vonalától keletre csak a déli óráktól csökkent a felhőzet, ezért ott csupán 1-3 órás napsütést mértek. Többfelé volt eső, zápor, egy-két helyen hózápor is előfordult. A ma reggel 7 óráig lehullott csapadék mennyisége csapadéknyom és 3 mm között alakult. A legmagasabb nappali hőmérséklet északkeleten 2 és 5, másutt 6 és 11 fok között volt. Ma hajnalra általában -2, -7 fokig hült le a levegő. Délelőtt változóan felhős idő volt. Csapadék nem hullott. A hőmérséklet 11 órára 0 és 5 fokig emelkedett.

Ma 12 órakor Budapesten 2 fokot mértek, a tengerszintre átszámitott légnyomás 1015 hPa, mérsékelten süllyed.

Várható időjárás hétfő estig:

Vasárnap napközben még változóan felhős idő lesz, csapadék nem valószinü. A késő esti óráktól dél, délnyugat felől beborul az ég és előbb a Dél-Dunántúlon, hétfőn napközben már országszerte várható havazás. A délkeleti, keleti szél a hajnali óráktól megélénkül, hétfőn napközben a Dunántúlon északnyugatira fordul, megerősödik, néhol viharossá fokozódik. Késő délután, estefelé nyugaton már hófúvás várható.
A legalacsonyabb éjszakai hőmérséklet általában -2, -7, a legmagasabb nappali hőmérséklet hétfőn 0 és -3 fok között alakul.

Bartha Péterné s.k.

A hőmérséklet napi középértéke és eltérése a sokévi átlagtól / Budapest belterületén/:

1988. november 19.	3,6°C	-1,2°C

1871 óta ezen a napon Budapesten előfordult

legmagasabb hőmérséklet:	16,4°C /1970/
legalacsonyabb hőmérséklet:	-5,6°C /1902/

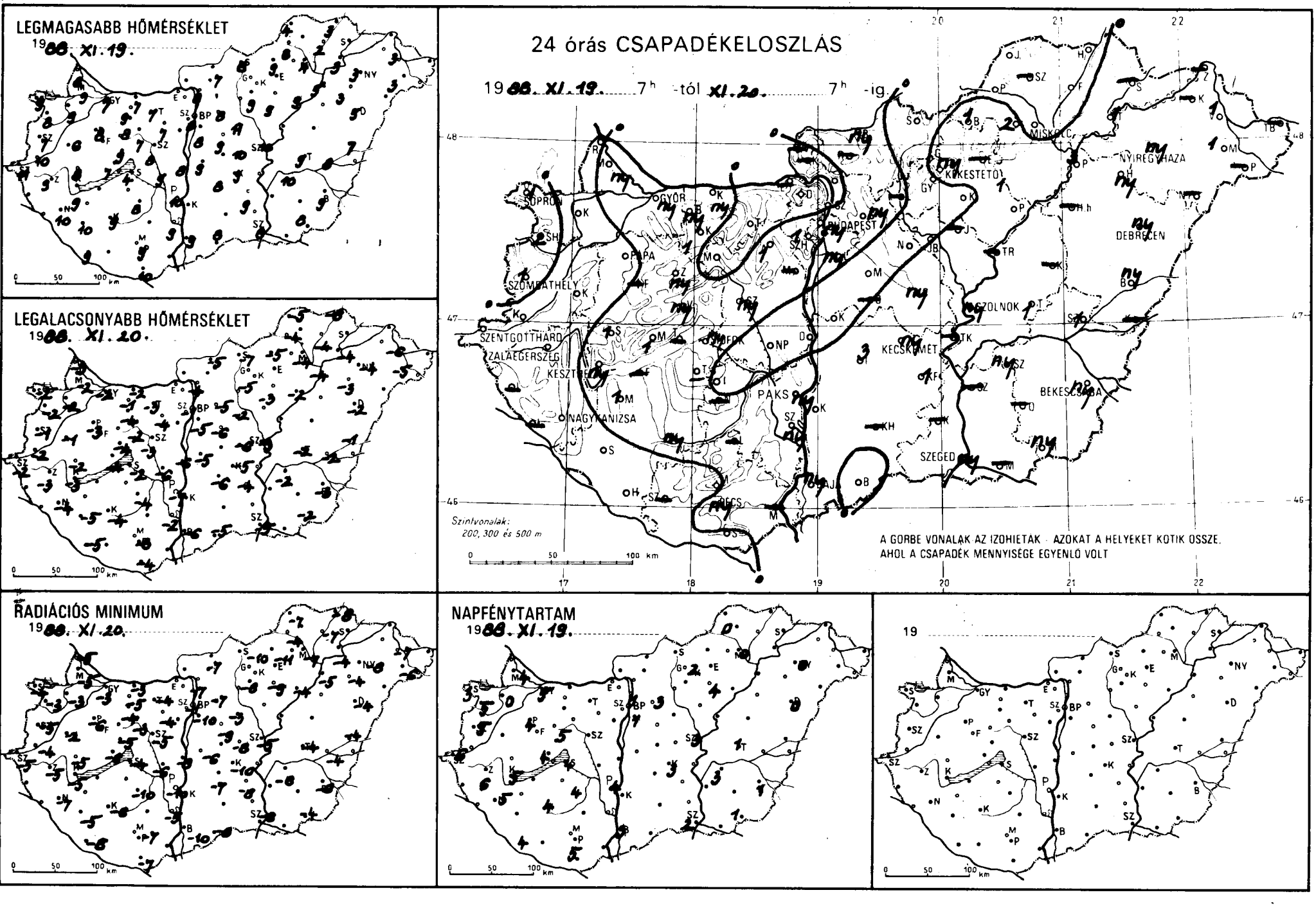
LEGMAGASABB HŐMÉRSÉKLET
19 88. XI. 19.
LEGALACSONYABB HŐMÉRSÉKLET
19 88. XI. 20.
24 órás CSAPADÉKELOSZLÁS
19 88. XI. 19. 7h -tól XI. 20. 7h -ig.
SOPRON
GYŐR
BUDAPEST
MISKOLC
NYÍREGYHÁZA
KÖKESTETŐ
DEBRECEN
SZOMBATHELY
PAPA
SZOLNOK
SZENTGOTTHÁRD
ZALAEGERSZEG
KESZTHELY
KECSKEMÉT
BÉKÉSCSABA
PAKS
NAGYKANIZSA
SZEGED
PÉCS
Szintvonalak: 200, 300 és 500 m
A GÖRBE VONALAK AZ IZOHIETÁK - AZOKAT A HELYEKET KÖTIK ÖSSZE, AHOL A CSAPADÉK MENNYISÉGE EGYENLŐ VOLT
RADIÁCIÓS MINIMUM
19 88. XI. 20.
NAPFÉNYTARTAM
19 88. XI. 19.
19

1988.XI.20. 07 -ig az utolsó 24 óra adatai

állomás	csapadék (mm)	hó cm	max. hőmérséklet	min. hőmérséklet	rad. min.	Előző nap napos órái
Győr	ny		7	-2	-3	5
Kapuvár	.		9	-2	-3	0
Mosonmagyaróvár	ny		9	-2	-5	4
Rajka	.		8	-3	-5	
Sopron	1		9	-2	-4	3
Sopronhorpács	2		8	-2	-3	5
Káld	.		6	-1	-2	
Körmend	.		10	-2	-4	
Szentgotthárd	.		11	-2	-5	6
Szombathely	1		7	-1	-5	5
Lenti	-		-	-	-	
Letenye	-		-	-	-	
Nagykanizsa	.		10	-4	-7	5
Zalaegerszeg	.		9	-3	-5	6
Farkasgyepű	-		-	-	-	
Keszthely	ny		9	-3	-5	5
Mencshely	1		7	-4	-6	4
Pápa	.		8	-3	-6	4
Sümeg	1		8	-2	-5	
Tihany	-		-	-	-	
Veszprém	ny		9	-4	-5	5
Zirc	ny		5	-4	-4	
Fonyód	-		-	-	-	
Homokszt. györgy	.		9	-5	-8	4
Kaposvár	ny		9	-4	-6	4
Marcali	1		9	-3	-6	
Siófok	ny		4	-2	-4	4
Somogyszob	.		10	-5	-5	
Tab	-		-	-	-	
Bábolna	ny		9	-1	-5	
Esztergom	-		-	-	-	
Kisbér	1		8	-4	-4	
Komárom	my		7	-2	-3	
Tatabánya	.		7	-3	-4	
Alcsútdoboz	1		7	-4	-4	
Dunaújváros	.		8	-6	-8	
Martonvásár	-		-	-	-	
Mór	.		7	-2	-3	
Sárbogárd	.		9	-6	-6	
Szabadbattyán	ny		8	-3	-5	
Iregszemcse	.		8	-4	-10	4
Lengyel	-		-	-	-	
Paks	ny		10	-7	-10	4
Szekszárd	ny		9	-2	-5	
Árpádtető	.		7	-3	-5	
Mohács	-		-	-	-	
Pécs	ny		9	-3	-7	5
Siklós	.		10	-4	-7	
Szigetvár	-		-	-	-	
Budaörs	1		8	-4	-8	
Bp. Lőrinc	ny		8	-5	-10	1
Bp. Met. Int.	ny		8	-1	-	1
Bp. Szab. hegy	1		3	-3	-5	
Cegléd	ny		10	-6	-8	
Dobogókő	.		4	-5	-7	
Gödöllő	ny		8	-5	-7	3
Királyrét	-		-	-	-	
Monor	.		9	-6	-9	
Nagykáta	.		11	-2	-3	
Szentendre			8	1	-1	

1988.XI.20. 07 -ig az utolsó 24 óra adatai

állomás	csapadék (mm)	hó cm	max. hőmérséklet	min. hőmérséklet	rad. min.	Előző nap napos órái
Vác	.		8	-4	-7	
Vámosmikola	-		-	-	-	
Baja	ny		9	-6	-10	3
Bácsalmás	.		8	-5	-8	
Izsák	3		8	-6	-7	
Kalocsa	-		-	-	-	
Kecskemét	ny		9	-5	-10	3
Kiskunfélegyháza	1		9	-4	-8	
Kiskunhalas	-		-	-	-	
Kunszentmiklós	.		9	-5	-6	
Tiszakécske	-		-	-	-	
Balassagyarmat	ny		7	-5	-7	
Romhány	-		-	-	-	
Salgótarján	.		8	-7	-10	
Eger	-		-	-	-	
Galyatető	.		3	-8	-10	
Gyöngyös	.		9	-5	-8	
Kékestető	ny		2	-8	-10	2
Kompolt	.		9	-3	-9	4
Lőrinci	-		-	-	-	
Poroszló	1		9	-2	-4	
Jászapáti	-		-	-	-	
Jászberény	.		10	-6	-7	
Karcag	-		-	-	-	
Szolnok	ny		10	-3	-5	3
Tiszaroff	-		-	-	-	
Túrkeve	1		9	-2	-4	1
Kistelek	-		-	-	-	
Makó	-		-	-	-	
Szeged	ny		8	-5	-8	2
Szentes	-		-	-	-	
Borsodnádasd	1		9	-5	-11	
Füged	.		2	-4	-7	
Hidasnémeti	.		3	-8	-8	
Jósvafő	.		4	-5	-7	0
Lillafüred	2		8	-6	-7	
Miskolc	.		4	-4	-7	0
Putnok	.		8	-4	-4	
Sárospatak	-		-	-	-	
Szendrőlád	-		-	-	-	
Tokaj	1		3	-4	-4	
Kisvárda	-		-	-	-	
Mátészalka	1		3	-5	-6	
Nyíregyháza	ny		3	-4	-8	0
Nyírlugos	-		-	-	-	
Pátyod	-		-	-	-	
Tiszabecs	-		-	-	-	
Vásárosnamény	1		3	-6	-7	
Záhony	-		-	-	-	
Berettyóújfalu	ny		7	-1	-4	
Debrecen	ny		5	-2	-4	0
Hajdúdorog	ny		3	-3	-4	
Hortobágy	-		-	-	-	
Körösszakál	-		-	-	-	
Polgár	3		5	-4	-5	
Békéscsaba	ny		9	-3	-6	1
Mezőhegyes	ny		8	-2	-4	1
Orosháza	-		-	-	-	
Szarvas	ny		10	-2	-8	3
Szeghalom	1		8	2	-4	

KIADJA: ORSZÁGOS METEOROLÓGIAI SZOLGÁLAT
Kiadásért felel: Barát József, az Országos Meteorológiai Szolgálat elnöke – Készült: az Országos Meteorológiai Szolgálat Nyomdájában, Budapest – Felelős vezető: Máthé Gyuláné – Munkaszám: – Szerkesztéséért felel: Kapovits Albert, a Központi Előrejelző Intézet igazgatója
Készíti: a KEI Rövidtávú Előrejelző Osztálya – Szakmai felelős: Németh Lajos osztályvezető – Megjelenik naponként
Megrendelhető: 1024 Budapest, II., Kitaibel Pál utca 1. – Pénzügyi Osztály – Telefon: 353-500
Jelmagyarázat a havi mellékletben

IDŐJÁRÁSI NAPIJELENTÉS

ЕЖЕДНЕВНЫЙ МЕТЕОРОЛОГИЧЕСКИЙ БЮЛЛЕТЕНЬ · DAILY WEATHER REPORT
BULLETIN QUOTIDIEN DE TEMPS · TÄGLICHER WETTERBERICHT

101. évfolyam 326. szám + Budapest + 1988.november 21 .hétfő

Az időjárási helyzet és a várható időjárás:

Középpontjával Észak-Olaszország felett mély ciklon alakult ki. A ciklon keleti oldalán enyhébb, nedves, nyugati oldalán viszont igen hideg levegő áramlik. A ciklon a következő másfél nap alatt nagy utat tesz meg, középpontja kedd este a Keleti-Kárpátok felett lesz. Áthelyeződése során jelentős időváltozást, igen erős lehülést okoz a Kárpát-medencében. Egyébként Európa legnagyobb részén szokatlanul hideg az idő. A Szovjetunió európai területéről nagy havazásokat, hófúvásokat, Közép-, és Nyugat-Európából viharos északi szelet jelentettek hétfő délelőtt. A Kárpát- medencében a következő 36 órában kemény téli idő várható.

Magyarországon vasárnap többnyire napos idő volt, csapadékot sehonnan sem jelentettek. Általában 4-6 órán át sütött a nap. A legmagasabb nappali hőmérséklet 1 és 7 fok között volt. Hétfő hajnalra délnyugat-nyugat felől megnövekedett a felhőzet. Az ország nyugati felében -1, -4, másutt -4, -8 fokig csökkent a hőmérséklet. A reggeli óráktól kezdve egyre több helyen esni kezdett a hó. 11 órakor +1, -4 fok közötti hőmérsékletet jelentettek.

Ma 12 órakor Budapesten a hőmérséklet -2 fok, a tengerszintre átszámitott légnyomás 1005 hPa, gyengén süllyed.

Várható időjárás kedd estig:

Ma borult idő lesz, keletre is átterjed a havazás. Nagyobb mennyiségü hó a déli megyékben várható. Holnap már felszakadozhat a felhőzet, a felhőátvonulásokból hózáporok még előfordulnak. Az északi, északkeleti szél fokozatosan megerősödik, estétől gyakran lesznek viharos széllökések. Eleinte a Dunántúlon, éjszakától másutt is hófúvások lesznek. Szeles, igen hideg téli időre számithatunk. A hőmérséklet kedd kora reggel és napközben egyaránt -1 és -6 fok között várható.

H. Bóna Márta s.k.

TÁVOLABBI KILÁTÁSOK SZERDÁTÓL-SZOMBATIG:

Hideg idő várható. A szél mérséklődik. A hét közepétől legfeljebb gyenge hószállingózás valószinü, a keleti országrészben futó záporok lehetnek. A legalacsonyabb hajnali hőmérséklet eleinte -13, -8, majd -9, -4 fok között várható, a legmagasabb nappali hőmérséklet eleinte -6, -1, majd -3, +1 fok között lesz. Jelentős mennyiségü / legalább 5 mm napi / csapadék az ország területének 10 százalékán várható.

KÖZÉPTÁVÚ ELŐREJELZŐ CSOPORT

A hőmérséklet napi középértéke és eltérése a sokévi átlagtól / Budapest belterületén/:

1988. november 20.	1,3°C	-3,5°C

1871 óta ezen a napon Budapesten előfordult

legmagasabb hőmérséklet:	16,2°C /1926/

LEGMAGASABB HŐMÉRSÉKLET

19 88. XI. 20.

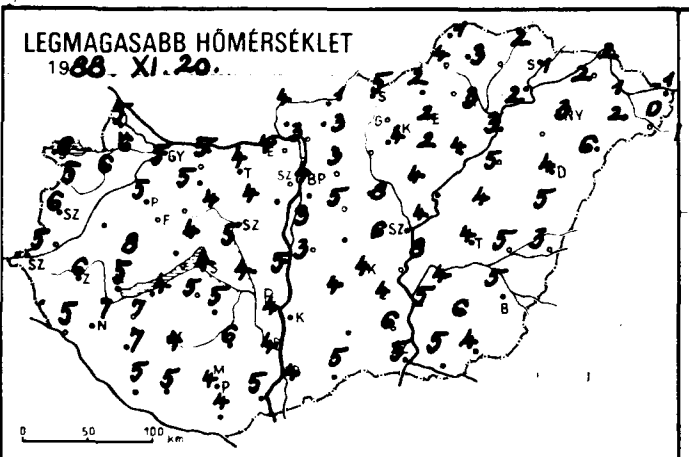

LEGALACSONYABB HŐMÉRSÉKLET

19 88. XI. 21.

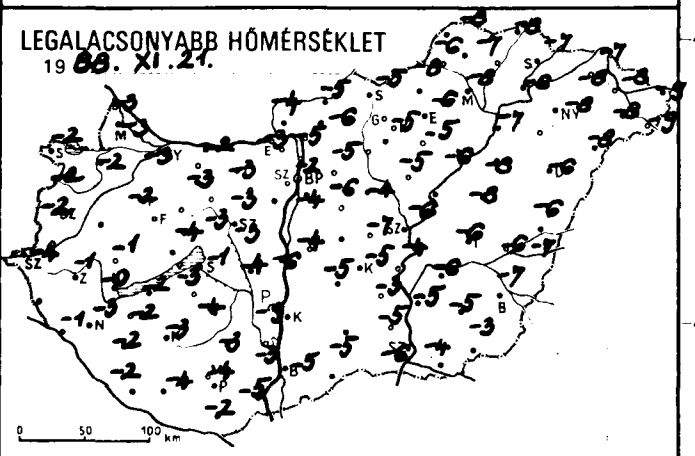

24 órás CSAPADÉKELOSZLÁS

19 88. XI. 20. 7h -tól XI. 21. 7h -ig.

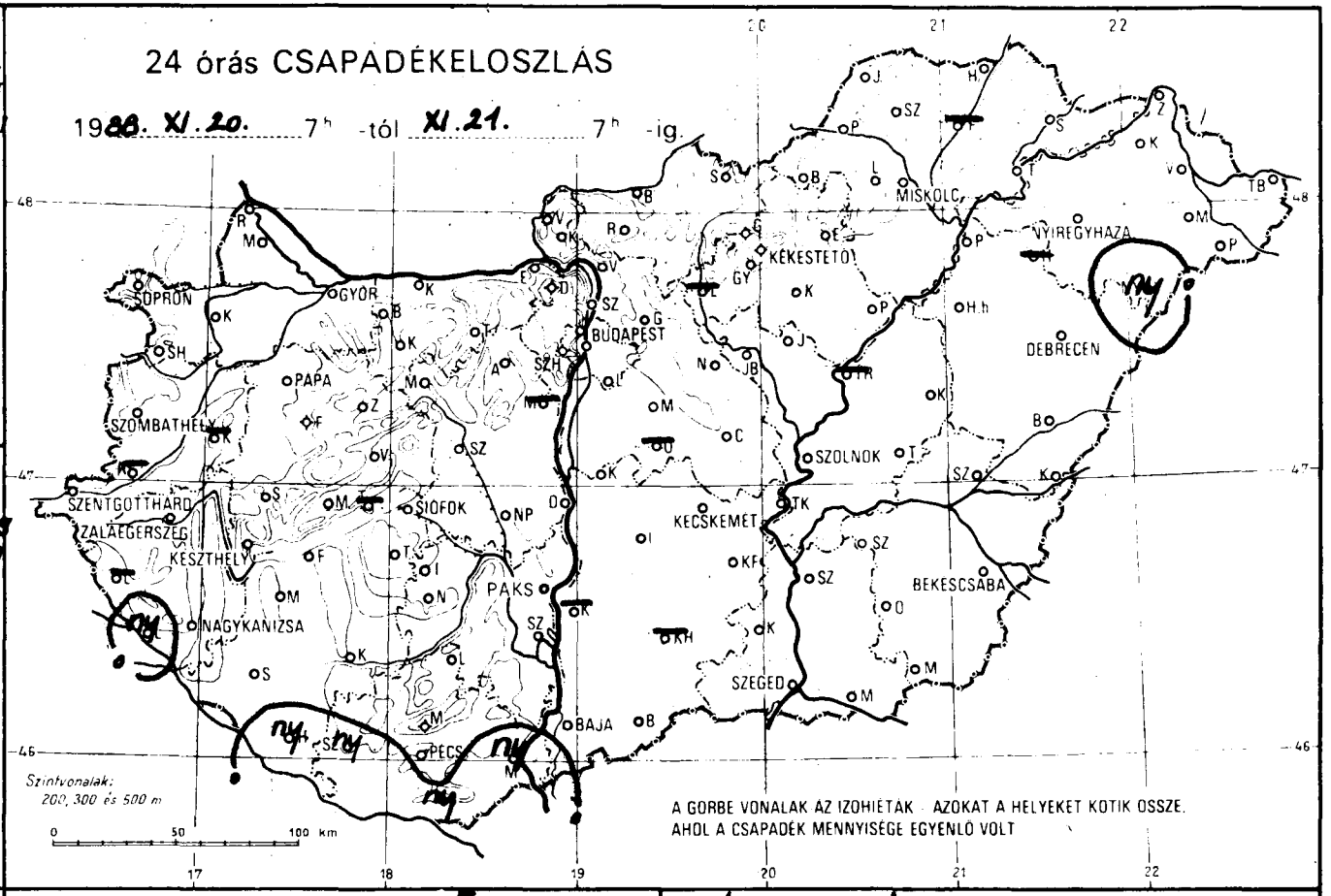

A GÖRBE VONALAK AZ IZOHIETÁK - AZOKAT A HELYEKET KÖTIK ÖSSZE, AHOL A CSAPADÉK MENNYISÉGE EGYENLŐ VOLT

RADIÁCIÓS MINIMUM

19 88. XI. 21.

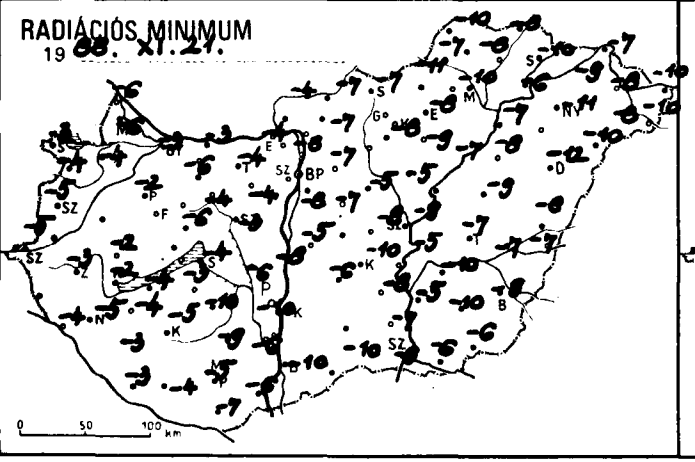

NAPFÉNYTARTAM

19 88. XI. 20.

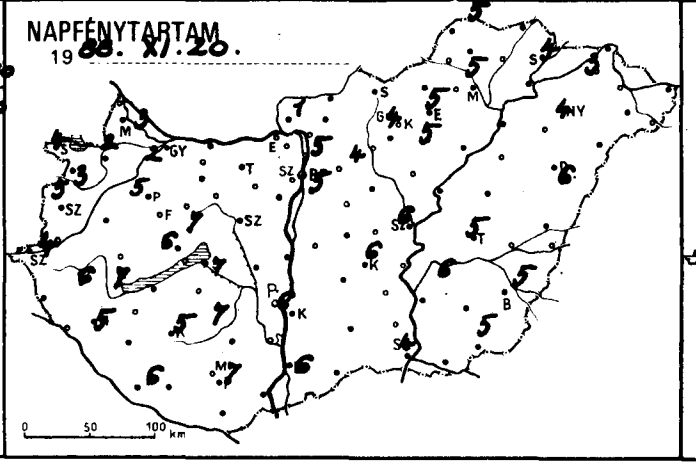

HÓVASTAGSÁG (cm)

19 88. XI. 21. 7h

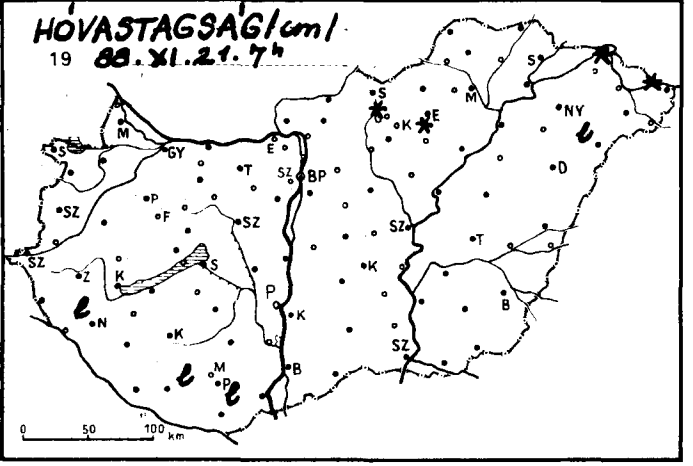

1988.XI.21.^{h}-ig az utolsó 24 óra adatai						Előző nap napos órái
állomás	csapadék (mm)	hó cm	max. hőmérséklet	min. hőmérséklet	rad. min.	
Győr	.		5	-3	-3	2
Kapuvár	..		6	-2	-4	2
Mosonmagyaróvár	. ⌊		6	-3	-6	3
Rajka	.		5	-3	-6	
Sopron	.		6	-2	-3	4
Sopronhorpács	.		5	-2	-4	3
Káld	–		–	–	–	
Körmend	–		–	–	–	
Szentgotthárd	.		5	-4	-5	4
Szombathely	.		6	-2	-5	5
Lenti	–		–	–	–	
Letenye	ny *	lep.	5	-1	-4	
Nagykanizsa	. ⌊		7	-3	-5	5
Zalaegerszeg	.		6	-1	-3	6
Farkasgyepű	.		4	-4	-6	
Keszthely	. ⌊		5	-0	-2	7
Mencshely	.		3	-3	-5	6
Pápa	.		5	-2	-2	5
Sümeg	.		8	-1	-2	
Tihany	–		–	–	–	
Veszprém	. ⌊		4	-4	-6	7
Zirc	.		3	-4	-6	
Fonyód	. ⌊		4	-2	-4	
Homokszt. györgy	ny *		5	-2	-3	6
Kaposvár	. ⌊		4	-3	-5	5
Marcali	. ⌊		7	-2	-4	
Siófok	. ⌊		4	-1	-4	7
Somogyszob	. ⌊		7	-2	-3	
Tab	. ≡		5	-3	-3	
Bábolna	.		5	-3	-7	
Esztergom	.		4	-3	-4	
Kisbér	.		5	-3	-6	
Komárom	.		5	-2	-3	
Tatabánya	.		4	-3	-4	
Alcsútdoboz	. ≡		4	-3	-4	
Dunaújváros	. ≡		5	-6	-8	
Martonvásár	–		–	–	–	
Mór	. ⌊		4	-3	-4	
Sárbogárd	.		4	-4	-6	
Szabadbattyán	. ≡		5	-3	-3	
Iregszemcse	.		5	-4	-10	7
Lengyel	. ⌊		6	-3	-9	
Paks	. ⌊		4	-9	-10	6
Szekszárd	. ⌊		4	-3	-6	
Árpádtető	.		3	-3	-5	
Mohács	ny * ≡		5	-5	-6	
Pécs	. ≡		4	-4	-5	7
Siklós	ny * ≡	lep.	4	-2	-7	
Szigetvár	ny *	lep.	5	-4	-4	
Budaörs	.		5	-5	-9	
Bp. Lőrinc	.		3	-4	-8	5
Bp. Met. Int.	.		4	-2	–	5
Bp. Szab. hegy	.		1	-5	-6	
Cegléd	. ⌊		6	-7	-8	
Dobogókő	.		-1	-7	-8	
Gödöllő	. ⌊		3	-5	-7	4
Királyrét	. ⌊		1	-4	-9	
Monor	. ⌊		5	-6	-7	
Nagykáta	. ⌊		8	-4	-5	
Szentendre			3	-4	-4	

1988.XI.21.^{h}-ig az utolsó 24 óra adatai						Előző nap napos órái
állomás	csapadék (mm)	hó cm	max. hőmérséklet	min. hőmérséklet	rad. min.	
Vác	.		3	-5	-8	
Vámosmikola	.		4	-4	-4	1
Baja	. ⌊		4	-5	-10	6
Bácsalmás	. ≡		5	-5	-10	
Izsák	.		4	-5	-6	
Kalocsa	–		–	–	–	
Kecskemét	. ⌊		4	-5	-10	6
Kiskunfélegyháza	.		4	-3	-8	
Kiskunhalas	–		–	–	–	
Kunszentmiklós	. ⌊		3	-4	-5	
Tiszakécske	. ⌊		8	-4	-5	
Balassagyarmat	. ⌊		1	-5	-7	
Romhány	. ≡		3	-6	-7	
Salgótarján	.		5	-5	-7	
Eger	. ≡		2	-6	-8	5
Galyatető	.	folt	-2	-9	-10	
Gyöngyös	. ⌊		4	-5	-8	
Kékestető	.	folt	-5	-9	-10	4
Kompolt	. ⌊		2	-5	-9	5
Lőrinci	–		–	–	–	
Poroszló	. ⌊		4	-6	-7	
Jászapáti	. ≡		4	-5	-5	
Jászberény	. ⌊		4	-6	-7	
Karcag	. ⌊		4	-8	-9	
Szolnok	. ⌊		4	-6	-9	6
Tiszaroff	–		–	–	–	
Túrkeve	. ≡		4	-6	-7	5
Kistelek	. ⌊		6	-5	-7	
Makó	. ⌊		5	-4	-6	
Szeged	. ⌊		5	-6	-9	4
Szentes	.		5	-5	-5	
Borsodnádasd	. ⌊		2	-8	-11	
Füged	–		–	–	–	
Hidasnémeti	. ≡		2	-8	-8	
Jósvafő	. ≡		1	-8	-10	5
Lillafüred	. ⌊		3	-7	-8	
Miskolc	. ≡		3	-8	-10	5
Putnok	. ≡		4	-6	-7	
Sárospatak	. ⌊		1	-7	-10	4
Szendrőlád	. ⌊		3	-7	-8	
Tokaj	. ⌊		2	-6	-6	
Kisvárda	. ⌊		2	-8	-9	3
Mátészalka	. ⌊		2	-8	-8	
Nyíregyháza	. ⌊		3	-8	-11	4
Nyírlugos	ny * ≡	lep.	6	-8	-10	
Pátyod	. ⌊		0	-9	-10	
Tiszabecs	. ≡	folt	-1	-9	-10	
Vásárosnamény	. ⌊		1	-8	-8	
Záhony	. ⌊	folt	2	-7	-7	
Berettyóújfalu	. ⌊		5	-6	-8	
Debrecen	. ⌊		4	-6	-12	6
Hajdúdorog	–		–	–	–	
Hortobágy	.		5	-8	-8	
Körösszakál	. ⌊		3	-7	-7	
Polgár	. ≡		3	-7	-7	
Békéscsaba	. ⌊		5	-7	-9	5
Mezőhegyes	. ⌊		4	-3	-6	5
Orosháza	. ⌊		6	-5	-10	
Szarvas	. ⌊		4	-6	-10	6
Szeghalom	. ⌊		5	-6	-7	

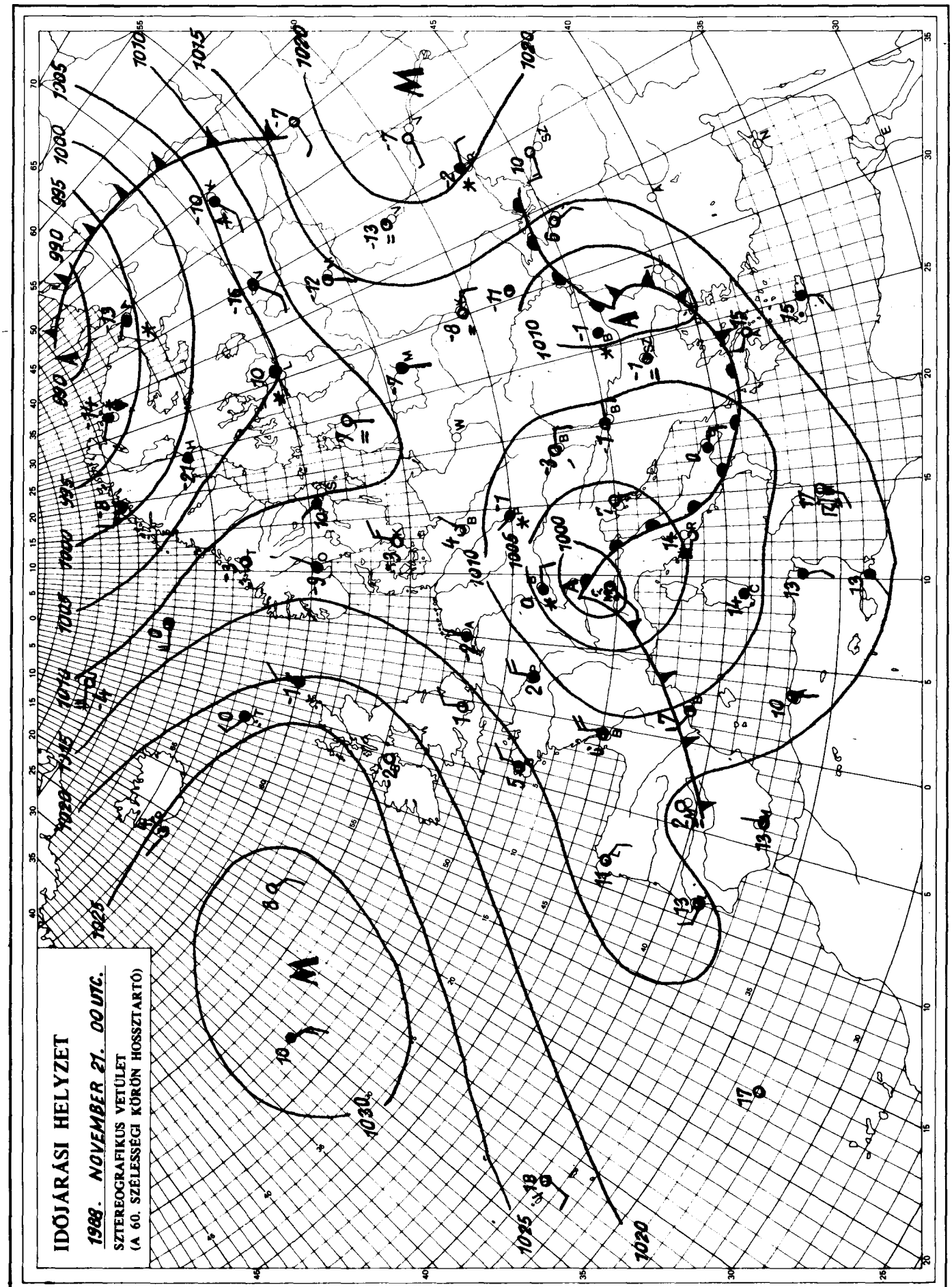

KIADJA: ORSZÁGOS METEOROLÓGIAI SZOLGÁLAT
Kiadásért felel: Barát József, az Országos Meteorológiai Szolgálat elnöke – Készült: az Országos Meteorológiai Szolgálat Nyomdájában, Budapest – Felelős vezető: Máthé Gyuláné – Munka[illegible] – Szerkesztésért felel: Kapovits Albert, a Központi Előrejelző Intézet igazgatója

Készíti: a KEI Rövidtávú Előrejelző Osztálya – Szakmai felelős: Németh Lajos osztályvezető – Megjelenik naponként
Megrendelhető: 1024 Budapest, II., Kitaibel Pál utca 1. – Pénzügyi Osztály – Telefon: 353-500
Jelmagyarázat a havi mellékletben

IDŐJÁRÁSI NAPIJELENTÉS

ЕЖЕДНЕВНЫЙ МЕТЕОРОЛОГИЧЕСКИЙ БЮЛЛЕТЕНЬ · DAILY WEATHER REPORT
BULLETIN QUOTIDIEN DE TEMPS · TÄGLICHER WETTERBERICHT

101. évfolyam 327. szám + Budapest + 1988. november 22. kedd

Az időjárási helyzet és a várható időjárás:

Közép- és Dél-, illetve Észak-Európa fölött egy-egy nagy kiterjedésü légörvény található. Mindkettő területén változékony, szeles, téliesen hideg időjárás uralkodik. Sokfelé havazik, a viharos szél hóakadályokat épit, a hőmérséklet napközben is 0 fok alatt marad. Ugyanakkor Nyugat-, illetve Kelet-Európa nagy részén jobbára napos, száraz idő van. A Közép- és Dél-Európa fölötti légörvény lassanként dél-délkelet felé sodródik, igy Közép-Európába egyre hidegebb, egyúttal egyre kisebb nedvességtartalmú levegő áramlik. Igy a Kárpát-medencében téliesen hideg marad, de egyre szárazabbá válik az időjárás.

Magyarországon hétfőn jobbára borult idő volt, előbb nyugaton és délen, majd országszerte havazás kezdődött, a délkeleti országrészben rövid ideig havas eső is előfordult. A hőmérséklet csúcsértéke általában 0 fok körül alakult. Az ismétlődő, gyakorta erős havazás eredményeképpen kedd reggelre általában 10-20 cm-nyi, az északkeleti országrészt még ennél kevesebb, helyenként azonban már több összefüggő hótakaró boritotta az országot. A legalacsonyabb éjszakai hőmérséklet általában -1, -8 fok között alakult. Kedden délelőtt az északnyugati országrészben felszakadozott a felhőzet, másutt borult maradt az ég, kisebb-nagyobb megszakitásokkal - többnyire gyengén - havazott. Az erős, időnként viharos északi szél főként a Dunántúlon okozott sokfelé hófúvást. A hőmérséklet 11 órakor 0, -4 fok között volt.

Ma 12 órakor Budapesten a hőmérséklet -1 fok, a tengerszintre átszámitott légnyomás 1015 hPa, mérsékelten emelkedik.

Várható időjárás szerda estig:

Az északi, északnyugati országrészben lassanként mindenütt elál a havazás, felszakadozik a felhőzet, az erős szél továbbra is hófúvást okoz. Az ország déli és különösen délnyugati részén kedden még további - többnyire gyönge - havazás várható, szerdán is csak kissé szakadozik fel a felhőzet. Az északi, északkeleti szél kedden még gyakorta erős lesz, sokfelé okoz hófúvást, majd szerdára számottevően mérséklődik.
A legalacsonyabb éjszakai hőmérséklet általában -3, -8 fok között, északon, északnyugaton -10 fok körül, a legmagasabb nappali hőmérséklet szerdán kevéssel 0 fok alatt alakul.

Török Dénes s. k.

A hőmérséklet napi középértéke és eltérése a sokévi átlagtól /Budapest belterületén/:

1988. november 21. -1,1°C -5,7°C

1871 óta ezen a napon Budapesten előfordult

legmagasabb hőmérséklet: 19,8°C /1926/

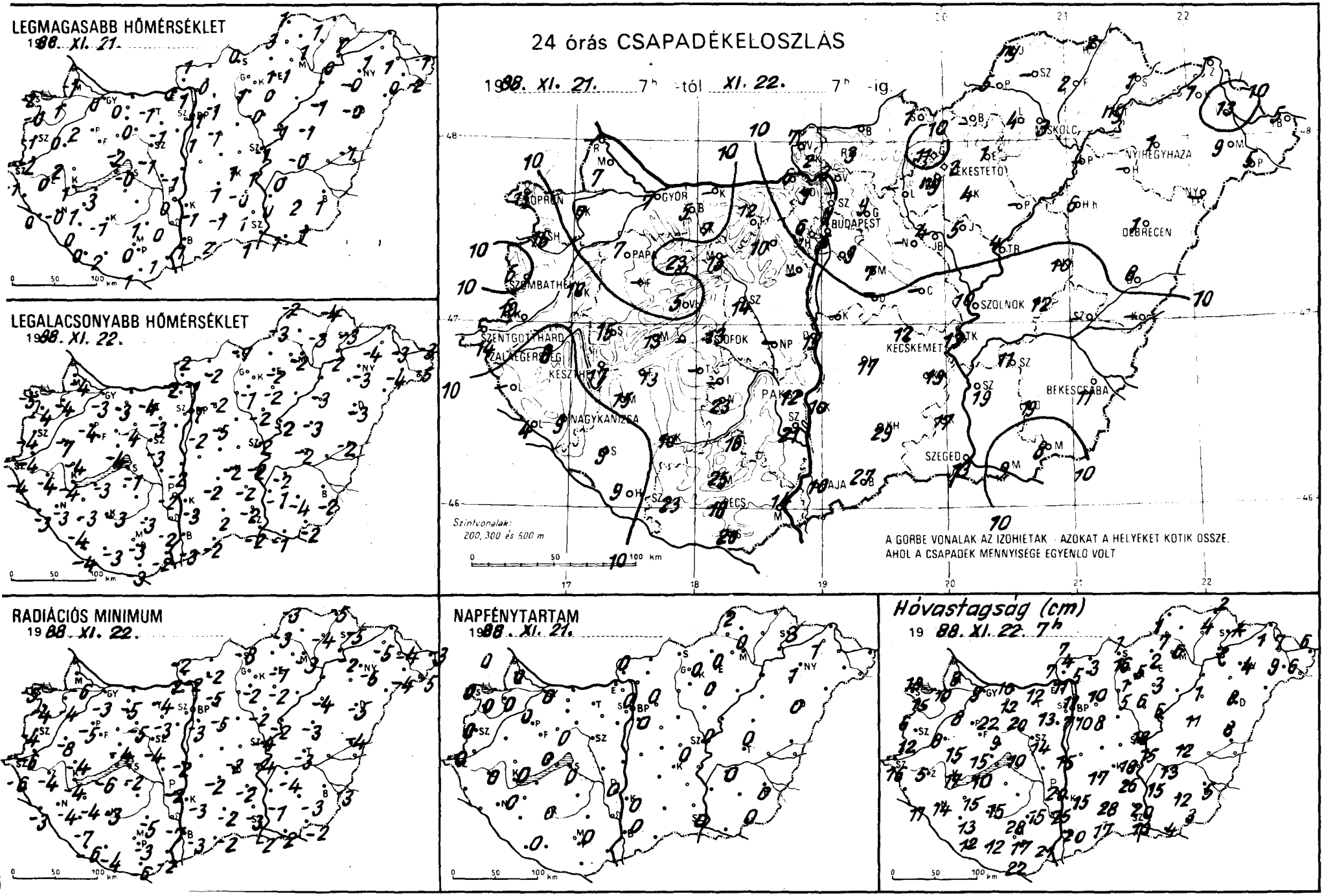
LEGMAGASABB HŐMÉRSÉKLET
1988. XI. 21.
LEGALACSONYABB HŐMÉRSÉKLET
1988. XI. 22.
24 órás CSAPADÉKELOSZLÁS
1988. XI. 21. 7h -tól XI. 22. 7h -ig.
Szintvonalak: 200, 300 és 500 m
A GÖRBE VONALAK AZ IZOHIETÁK - AZOKAT A HELYEKET KÖTIK ÖSSZE, AHOL A CSAPADÉK MENNYISÉGE EGYENLŐ VOLT
RADIÁCIÓS MINIMUM
1988. XI. 22.
NAPFÉNYTARTAM
1988. XI. 21.
Hóvastagság (cm)
1988. XI. 22. 7h
GYŐR
BUDAPEST
DEBRECEN
NYÍREGYHÁZA
MISKOLC
SZOLNOK
KECSKEMÉT
SZEGED
BÉKÉSCSABA
PÉCS
SZOMBATHELY
SOPRON
PAPA
NAGYKANIZSA
SZENTGOTTHÁRD
KESZTHELY
SIÓFOK
BAJA
0 50 100 km

1988.XI.07h-ig az utolsó 24 óra adatai						Előző nap napos órái
állomás	csapadék (mm)	hó cm	max. hőmérséklet	min. hőmérséklet	rad. min.	
Győr	7 * ⛈	9	0	-3	-3	0
Kapuvár	7 * ⛈	10	1	-4	-4	0
Mosonmagyaróvár	7 * =	8	-1	-4	-6	0
Rajka	-	-	-	-	-	
Sopron	15 * ⛈	18	-2	-5	-5	0
Sopronhorpács	16 * ⛈	15	-0	-4	-4	0
Káld	10 * ⛈	8	0	-7	-8	
Körmend	10 * ⛈	12	-2	-4	-6	
Szentgotthárd	14 * ⛈	16	-1	-4	-6	0
Szombathely	5 * ⛈	6	-1	-4	-4	0
Lenti	-	-	-	-	-	
Letenye	4 *	11	0	-3	-3	
Nagykanizsa	9 * ⛈	14	-0	-3	-4	0
Zalaegerszeg	8 * ⛈	5	0	-4	-4	0
Farkasgyepű	-	-	-	-	-	
Keszthely	17 * ⛈	17	1	-4	-4	0
Mencshely	13 * =	15	-2	-5	-5	0
Pápa	7 * ⛈	8	2	-4	-5	0
Sümeg	15 * ⛈	15	2	-4	-4	
Tihany	-	-	-	-	-	
Veszprém	5 * ⛈	9	-2	-4	-4	0
Zirc	23 * =	22	2	-2	-6	
Fonyód	13 * ⛈	10	3	-3	-6	
Homokszt. györgy	9 *	12	0	-4	-6	0
Kaposvár	10 * ⛈	15	-1	-3	-3	0
Marcali	15 * ⛈	15	1	-3	-4	
Siófok	13 * ⛈	10	-0	-1	-2	0
Somogyszob	9 *	13	0	-4	-7	
Tab	-	-	-	-	-	
Bábolna	5 *	10	2	-4	-4	
Esztergom	6 *	7	0	-2	-2	
Kisbér	7 *	12	0	-3	-5	
Komárom	-	-	-	-	-	
Tatabánya	12 * ⛈	12	-1	-4	-4	
Alcsútdoboz	10 * =	13	-1	-3	-3	
Dunaújváros	15 * ⛈	15	-1	-2	-2	
Martonvásár	-	-	-	-	-	
Mór	15 * =	20	0	-4	-5	
Sárbogárd	-	-	-	-	-	
Szabadbattyán	14 * =	14	-1	-3	-4	
Iregszemcse	-	-	-	-	-	
Lengyel	16 * =	15	1	-3	-5	
Paks	12 * ⛈	20	0	-2	-2	0
Szekszárd	21 * =	25	0	-2	-7	
Árpádtető	25 *	28	-0	-4	-5	
Mohács	14 * ⛈	21	1	-2	-2	
Pécs	18 * =	17	0	-3	-3	0
Siklós	20 * ⛈	22	1	-3	-6	
Szigetvár	23 * ⛈	12	2	-3	-4	
Budaörs	6 * =	7	0	-2	-2	
Bp. Lőrinc	9 * =	10	1	-2	-3	0
Bp. Met. Int.	5 *	11	-1	-1	-	0
Bp. Szab. hegy	6 * ≡	-	-4	-5	-7	
Cegléd	-	-	-	-	-	
Dobogókő	7 *	11	-3	-7	-8	
Gödöllő	9 *	10	-1	-2	-5	0
Királyrét	2 *	4	-1	-2	-2	
Monor	7 * =	8	-1	-5	-5	
Nagykáta	-	-	-	-	-	
Szentendre	-	-	-	-	-	

1988.XI.07h-ig az utolsó 24 óra adatai						Előző nap napos órái
állomás	csapadék (mm)	hó cm	max. hőmérséklet	min. hőmérséklet	rad. min.	
Vác	3 * =	5	1	-1	-2	
Vámosmikola	7 * =	7	-1	-2	-2	0
Baja	10 * ⛈	20	1	-3	-3	0
Bácsalmás	27 * =	17	2	-2	-2	
Izsák	17 *	17	-1	-2	-2	
Kalocsa	10 *	15	-1	-3	-3	0
Kecskemét	12 * =	18	-1	-2	-2	0
Kiskunfélegyháza	19 * ⛈	26	-0	-2	-2	
Kiskunhalas	29 * =	28	-1	-2	-2	
Kunszentmiklós	-	-	-	-	-	
Tiszakécske	13 *	15	1	-2	-4	
Balassagyarmat	-	-	-	-	-	
Romhány	3 *	3	0	-2	-2	
Salgótarján	1 *	1	0	-7	-8	
Eger	1 * =	2	1	-2	-7	0
Galyatető	11 * ≡	16	-6	-8	-12	
Gyöngyös	ny *	1	1	-1	-2	
Kékestető	2 *	5	-5	-8	-8	0
Kompolt	4 *	3	0	-2	-2	0
Lőrinci	-	-	-	-	-	
Poroszló	-	-	-	-	-	
Jászapáti	5 *	6	-0	-2	-2	
Jászberény	4 *	5	-0	-2	-3	
Karcag	10 * =	11	-1	-3	-3	
Szolnok	10 *	18	-1	-2	-4	0
Tiszaroff	4 * =	6	-1	-2	-2	
Túrkeve	12 *	12	-0	-2	-3	0
Kistelek	17 * =	20	1	-2	-3	
Makó	9 *	4	1	-1	-2	
Szeged	13 *	10	1	-2	-2	0
Szentes	19 *	15	0	-1	-1	
Borsodnádasd	-	-	-	-	-	
Füged	2 *	4	1	-3	-4	
Hidasnémeti	2 ⛈ =	2	1	-4	-5	
Jósvafő	ny *		1	-2	-3	2
Lillafüred	4 ⛈ =	7	-2	-4	-4	
Miskolc	3 * =	6	1	-2	-3	0
Putnok	5 *	1	3	-3	-3	
Sárospatak	1 * =	folt	1	-3	-5	3
Szendrőlád	-	-	-	-	-	
Tokaj	ny *	lep.	0	-2	-2	
Kisvárda	1 * =	1	1	-4	-5	1
Mátészalka	9 ⛈	9	0	-4	-4	
Nyíregyháza	1 *	4	-0	-3	-5	1
Nyírlugos	-	-	-	-	-	
Pátyod	5 *	6	-2	-5	-5	
Tiszabecs	5 *	6	-1	-3	-3	
Vásárosnamény	13 * =	7	1	-3	-4	
Záhony	-	-	-	-	-	
Berettyóújfalu	8 *	8	-1	-2	-4	
Debrecen	1 * ⛈	8	-0	-3	-5	0
Hajdúdorog	-	-	-	-	-	
Hortobágy	6 *	1	-1	-3	-4	
Körösszakál	-	-	-	-	-	
Polgár	-	-	-	-	-	
Békéscsaba	11 *	5	1	-2	-3	0
Mezőhegyes	8 *	3	1	-2	-2	0
Orosháza	19 * ⛈	12	2	-4	-3	
Szarvas	11 *	13	0	-2	-4	0
Szeghalom	-	-	-	-	-	

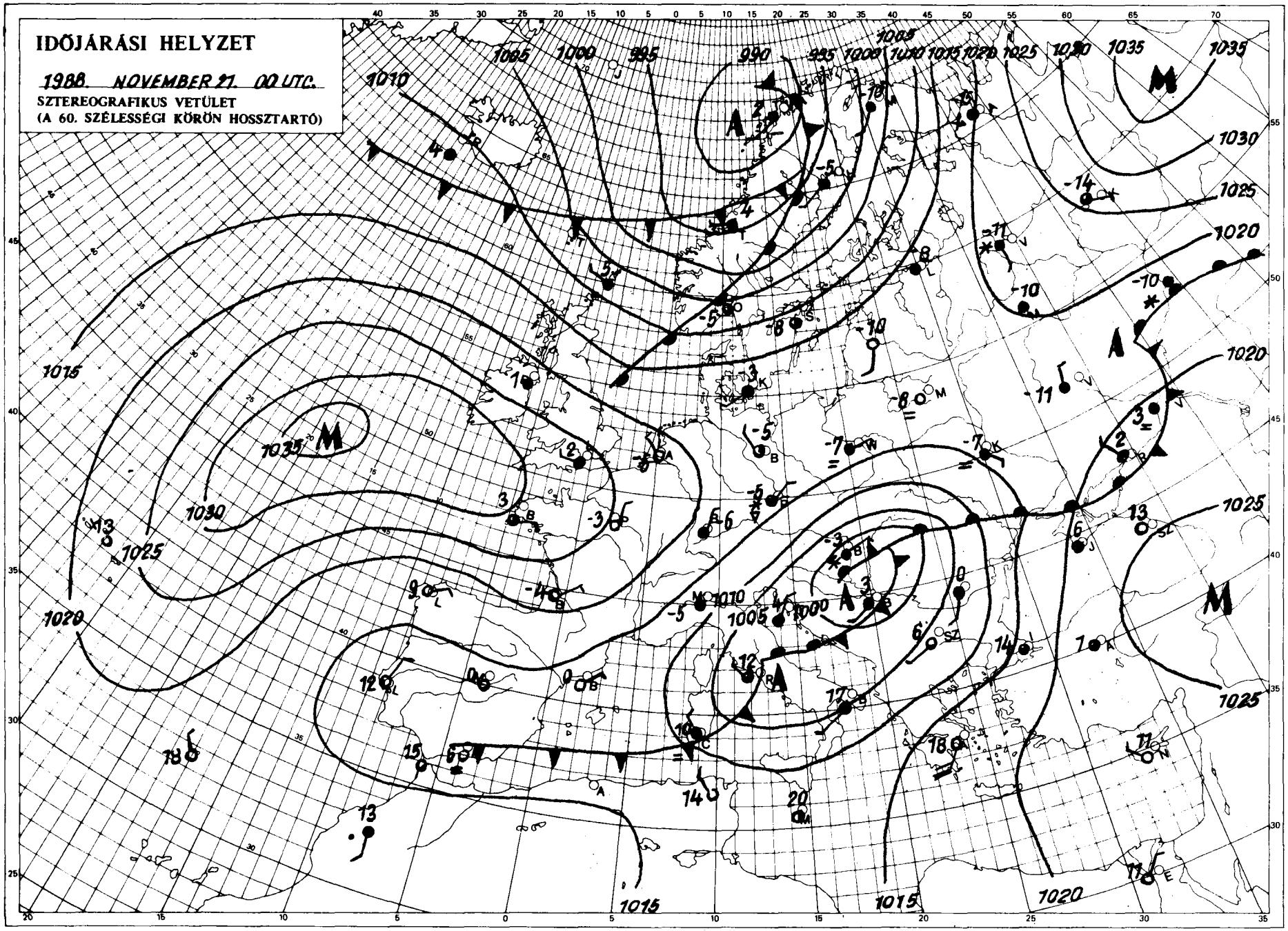

KIADJA: ORSZÁGOS METEOROLÓGIAI SZOLGÁLAT
Kiadásért felel: Barát József, az Országos Meteorológiai Szolgálat elnöke – Készült: az Országos Meteorológiai Szolgálat Nyomdájában, Budapest – Felelős vezető: Máthé Gyuláné – Munkaszám: 600 – Szerkesztésért felel: Kapovits Albert, a Központi Előrejelző Intézet igazgatója
Készíti: a KEI Rövidítávú Előrejelző Osztálya – Szakmai felelős: Németh Lajos osztályvezető – Megjelenik naponként Megrendelhető: 1024 Budapest, II., Kitaibel Pál utca 1. – Pénzügyi Osztály – Telefon: 353-500
Jelmagyarázat a havi mellékletben

IDŐJÁRÁSI NAPIJELENTÉS

ЕЖЕДНЕВНЫЙ МЕТЕОРОЛОГИЧЕСКИЙ БЮЛЛЕТЕНЬ · DAILY WEATHER REPORT
BULLETIN QUOTIDIEN DE TEMPS · TÄGLICHER WETTERBERICHT

101. évfolyam 328. szám + Budapest + 1988. november 23. szerda

Az időjárási helyzet és a várható időjárás:

Dél-, Délkelet-Európa kivételével kontinensünkön téli hideg van. Nemcsak éjszaka, hajnalban van jóval fagypont alatt a hőmérséklet, de sokfelé napközben sem emelkedik 0 fok fölé. A Skandináv-félszigeten, a Szovjetunió észak-európai területén sok a felhő és többfelé havazik. Ugyancsak sok felhő van a Földközi-tenger középső és keleti medencéje felett örvénylő ciklon területén és elsősorban a Appennini-félszigeten és a Balkán-félszigeten okoz csapadékos időt. A ciklon felhőzete időnként még a Kárpát-medence déli, délkeleti tájait is érinti. Ugyanakkor a Nyugat-Európa fölött lévő anticiklon területén többnyire derült az idő és hazánk idójárását is nagyrészt az anticiklon hatása alakitja majd, de ma még délkeleten a déli ciklon felhőzete, csütörtökön pedig északnyugaton a tőlünk északabbra elvonuló front felhőzete okoz átmeneti felhősödést.

Magyarországon kedden délelőtt még sokfelé fordult elő kisebb havazás, azonban északnyugat felől fokozatosan felszakadozott a felhőzet, és már csak néhol, főként délen volt gyenge hószállingózás. A ma reggel 7 óráig lehullott hó mennyisége általában csapadéknyom és 1-2 cm volt, csak néhány kisebb körzetben mértek 4 cm-t. Kedden az időnként viharos északi szél a Dunántúlon és az Északi-középhegység területén sokfelé okozott hófúvást. Egész nap téli hideg volt, a hőmérséklet csúcsértéke általában csak +2, -6 fok között alakult. Szerda hajnalra erősen, -6, -15 fok közé hült le a levegő. Délelőtt inkább csak délen, délkeleten volt még felhős az ég, de hószállingózásról már nem érkezett jelentés. Kisebb hófúvás a Bakony térségében még előfordult, de ott is mérséklődik a szél. 11 órakor -3, -8 fokot mértek az országban.

Ma 12 órakor Budapesten a hőmérséklet -2 fok, a tengerszintre átszámitott légnyomás 1026 hPa, alig változik.

Várható időjárás csütörtök estig:

Többnyire kevés lesz a felhő, de ma délkeleten, csütörtökön északnyugaton időnkénti felhősödésből gyenge hószállingózás előfordulhat. Az északi, északnyugati szél tovább mérséklődik.
Hideg marad az idő. A legalacsonyabb éjszakai hőmérséklet -10, -15, a legmagasabb nappali hőmérséklet -1, -6 fok között alakul.

Pártai Lucia s. k.

A hőmérséklet napi középértéke és eltérése a sokévi átlagtól /Budapest belterületén/:

1988. november 22.	-1,0°C	-5,3°C

1871 óta ezen a napon Budapesten előfordult

legmagasabb hőmérséklet:	18,5°C /1911/
legalacsonyabb hőmérséklet:	-9,9°C /1884/

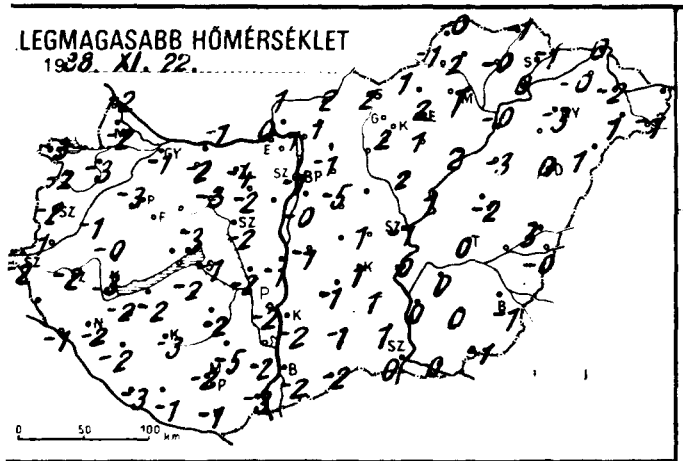
LEGMAGASABB HŐMÉRSÉKLET
1988. XI. 22.
0 50 100 km

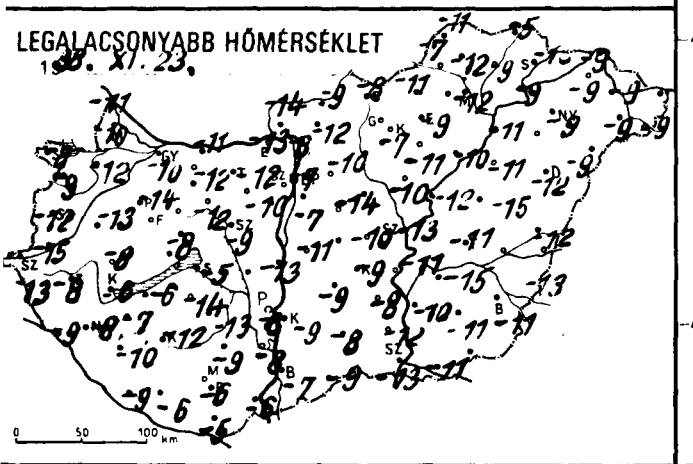
LEGALACSONYABB HŐMÉRSÉKLET
1988. XI. 23.
0 50 100 km

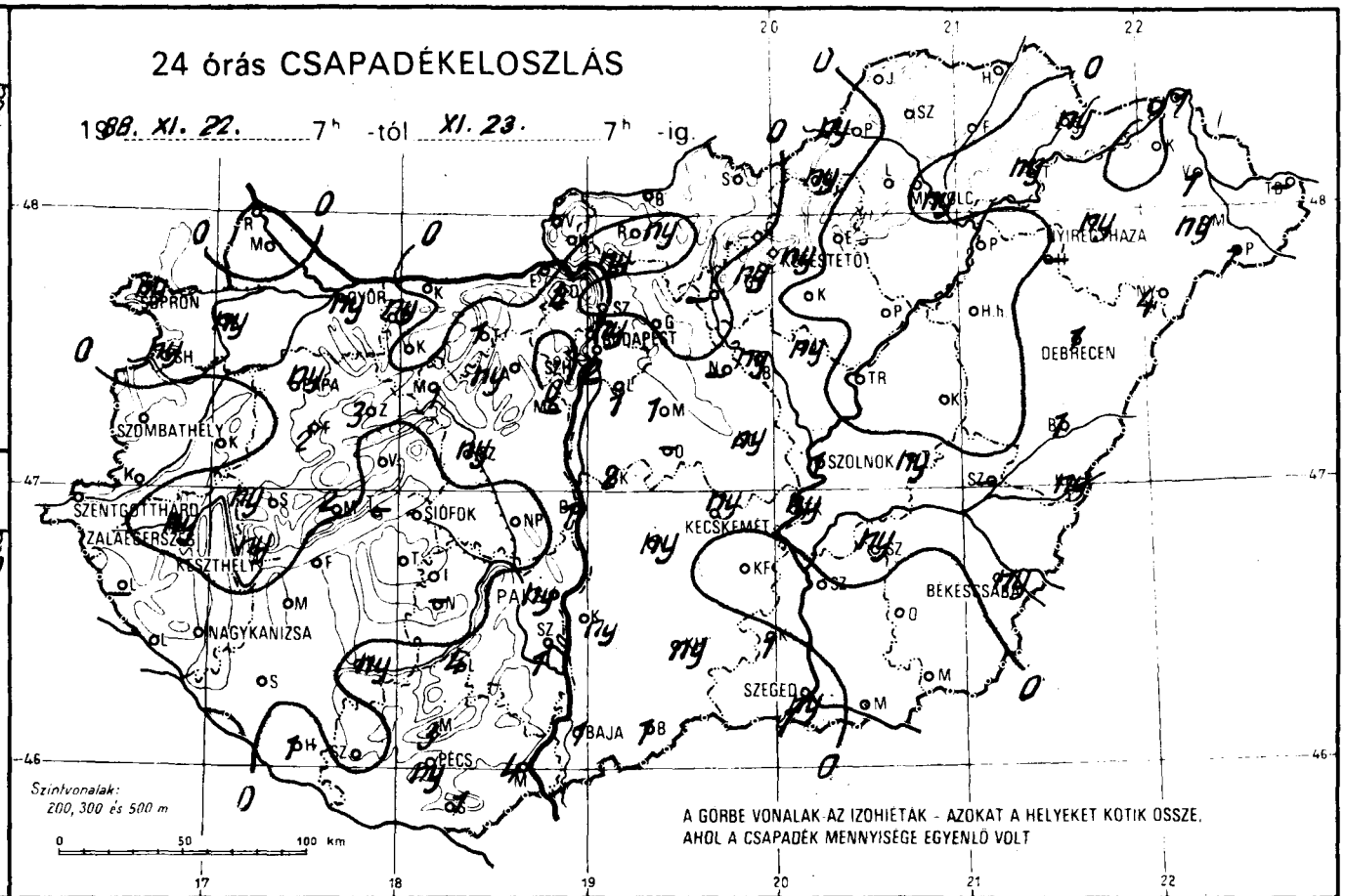
24 órás CSAPADÉKELOSZLÁS
1988. XI. 22. 7h -tól XI. 23. 7h -ig.
SOPRON
GYŐR
BUDAPEST
SZOMBATHELY
SZENTGOTTHÁRD
ZALAEGERSZEG
KESZTHELY
SIÓFOK
NAGYKANIZSA
PÁKA
PÉCS
BAJA
KECSKEMÉT
SZOLNOK
DEBRECEN
NYÍREGYHÁZA
SZEGED
BÉKÉSCSABA
Szintvonalak:
200, 300 és 500 m
0 50 100 km
A GÖRBE VONALAK AZ IZOHIÉTÁK - AZOKAT A HELYEKET KÖTIK ÖSSZE,
AHOL A CSAPADÉK MENNYISÉGE EGYENLŐ VOLT

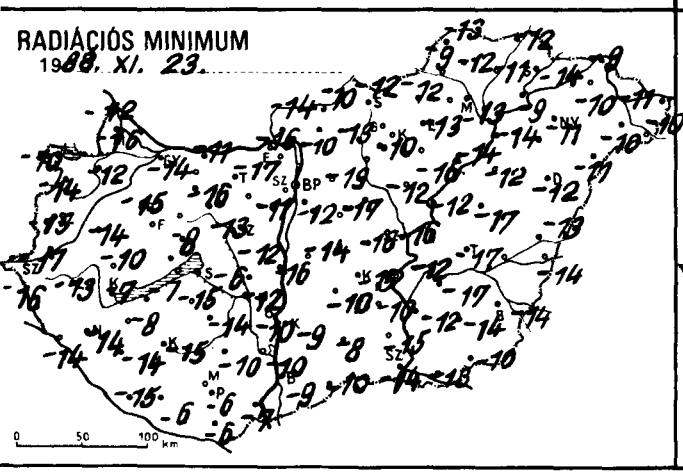
RADIÁCIÓS MINIMUM
1988. XI. 23.
0 50 100 km

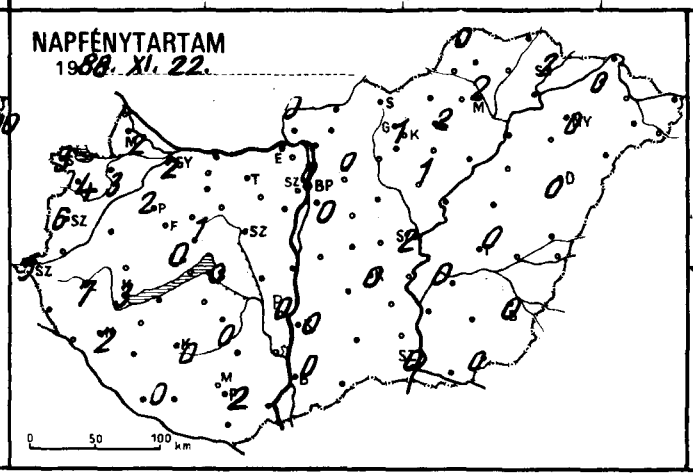
NAPFÉNYTARTAM
1988. XI. 22.
0 50 100 km

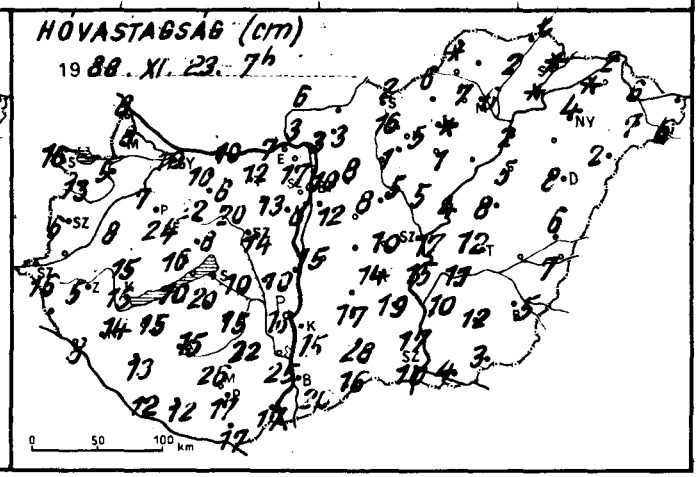
HÓVASTAGSÁG (cm)
1988. XI. 23. 7h
0 50 100 km

1988.XI.07h-ig az utolsó 24 óra adatai						Előző nap napos órái
állomás	csapadék (mm)	hó cm	max. hőmérséklet	min. hőmérséklet	rad. min.	
Győr	ny * ⊥	10	-1	-10	-14	2
Kapuvár	ny *	5	-3	-12	-12	3
Mosonmagyaróvár	. V	8	-2	-10	-16	2
Rajka	.	8	-2	-11	-12	
Sopron	ny * ⊥	16	-3	-8	-10	3
Sopronhorpács	ny * ⊥	13	-2	-9	-14	4
Káld	.	8	-1	-13	-14	
Körmend	.	-	1	-15	-17	
Szentgotthárd	. ⊥	16	-2	-13	-16	5
Szombathely	. ⊥	6	-2	-12	-15	6
Lenti	-	-	-	-	-	
Letenye	. ⊥	8	-1	-9	-14	
Nagykanizsa	. ⊥	14	-2	-8	-14	2
Zalaegerszeg	ny * ⊥	5	-2	-8	-13	7
Farkasgyepű	2 *	24	-3	-10	-12	
Keszthely	ny * ⊥	15	-3	-6	-7	3
Mencshely	2 *	16	-2	-9	-10	0
Pápa	ny * ⊥	7	-3	-14	-15	2
Sümeg	ny *	15	-0	-8	-10	
Tihany	-	-	-	-	-	
Veszprém	. ⊥	8	-3	-8	-8	1
Zirc	3 *	22	-4	-10	-13	
Fonyód	.	10	-2	-6	-7	
Homokszt. györgy	1 *	12	-3	-9	-15	0
Kaposvár	ny * ⊥	15	-3	-12	-15	0
Marcali	.	15	-2	-7	-8	
Siófok	. ⊥	10	-1	-5	-6	0
Somogyszob	.	13	-2	-10	-14	
Tab	1 *	20	-2	-14	-15	
Bábolna	ny *	10	-2	-11	-14	
Esztergom	.	7	0	-13	-16	
Kisbér	.	8	-2	-12	-16	
Komárom	.	10	-1	-11	-11	
Tatabánya	1 *	12	-4	-12	-17	
Alcsútdoboz	ny * =	13	-2	-10	-11	
Dunaújváros	1 *	15	-1	-13	-16	
Martonvásár	-	-	-	-	-	
Mór	1 * =	20	-3	-12	-13	
Sárbogárd	. =	10	-2	-11	-12	
Szabadbattyán	ny * =	14	-2	-9	-12	
Iregszemcse	.	15	-2	-13	-14	0
Lengyel	4 * =	22	-5	-9	-10	
Paks	ny * =	16	-2	-8	-10	0
Szekszárd	1 * =	25	-2	-8	-10	
Árpádtető	3 *	26	-6	-8	-9	
Mohács	4 *	17	-3	-6	-7	
Pécs	ny * ⊥	17	-2	-6	-6	2
Siklós	1 * ⊥	17	-1	-5	-6	
Szigetvár	.	12	-1	-6	-6	
Budaörs	2 * =	8	-0	-8	-10	
Bp. Lőrinc	1 * =	12	-0	-7	-12	0
Bp. Met. Int.	ny *	10	-1	-7	-	0
Bp. Szab. hegy	.	-	-5	-9	-11	
Cegléd	ny *	10	1	-10	-16	
Dobogókő	4 *	17	-5	-13	-14	
Gödöllő	. ⊔	8	-1	-10	-19	0
Királyrét	.	3	0	-14	-16	
Monor	1 * =	8	-5	-14	-17	
Nagykáta	-	-	-	-	-	
Szentendre						

1988.XI.07h-ig az utolsó 24 óra adatai						Előző nap napos órái
állomás	csapadék (mm)	hó cm	max. hőmérséklet	min. hőmérséklet	rad. min.	
Vác	ny * =	3	1	-8	-10	
Vámosmikola	.	6	1	-14	-14	0
Baja	1 * =	20	-2	-7	-9	0
Bácsalmás	1 * =	16	-2	-9	-10	
Izsák	ny * =	17	-1	-9	-10	
Kalocsa	ny *	15	-2	-9	-9	0
Kecskemét	ny * =	14	1	-9	-15	0
Kiskunfélegyháza	.	19	1	-8	-10	
Kiskunhalas	ny * =	28	-1	-8	-8	
Kunszentmiklós	2 *	12	-1	-11	-14	
Tiszakécske	ny *	15	0	-11	-12	
Balassagyarmat	. ⊔	-	2	-9	-10	
Romhány	ny * =	3	1	-12	-13	
Salgótarján	.	2	2	-8	-12	
Eger	. =	folt	2	-9	-13	2
Galyatető	.	16	-4	-10	-11	
Gyöngyös	ny *	1	2	-7	-10	
Kékestető	ny * V	5	-7	-10	-13	1
Kompolt	. =	1	1	-11	-16	1
Lőrinci	-	-	-	-	-	
Poroszló	.		2	-10	-14	
Jászapáti	ny *	5	2	-10	-12	
Jászberény	ny * V	5	1	-9	-10	
Karcag	. ⊔	8	-2	-15	-17	
Szolnok	1 * ⊔	17	-1	-13	-16	2
Tiszaroff	. =	4	1	-12	-12	
Túrkeve	ny *	12	0	-11	-17	0
Kistelek	1 * =	17	1	-12	-15	
Makó	.	4	0	-11	-13	
Szeged	ny * =	10	0	-13	-14	0
Szentes	.	10	0	-10	-12	
Borsodnádasd	ny * =	6	1	-11	-12	
Függöd	.	2	-0	-9	-11	
Hidasnémeti	. =	lep.	-1	-5	-12	
Jósvafő	. ⊔		-0	-11	-13	0
Lillafüred	. =	7	-0	-13	-15	
Miskolc	ny * =	6	1	-12	-13	2
Putnok	ny *	folt	-1	-7	-9	
Sárospatak	ny *	folt	-1	-10	-14	2
Szendrőlád	. ⊔	-	2	-12	-12	
Tokaj	ny *	folt	0	-9	-9	
Kisvárda	. =	folt	-0	-9	-10	0
Mátészalka	ny *	7	1	-9	-10	
Nyíregyháza	ny *	4	-3	-9	-11	0
Nyírlugos	4 * =	2	1	-9	-11	
Pátyod	1 *	6	-1	-9	-10	
Tiszabecs	-	-	-	-	-	
Vásárosnamény	1 *	6	-2	-9	-11	
Záhony	1 *	2	0	-9	-9	
Berettyóújfalu	1 *	6	3	-12	-13	
Debrecen	1 * =	8	0	-12	-12	0
Hajdúdorog	-	-	-	-	-	
Hortobágy	.	5	-3	-11	-12	
Körösszakál	ny *	7	-0	-13	-14	
Polgár	. =	2	-0	-11	-14	
Békéscsaba	ny * ⊔	5	-1	-11	-14	0
Mezőhegyes	.	3	-1	-8	-10	0
Orosháza	. ⊔	12	0	-11	-14	
Szarvas	ny * ⊔	11	0	-15	-17	0
Szeghalom						

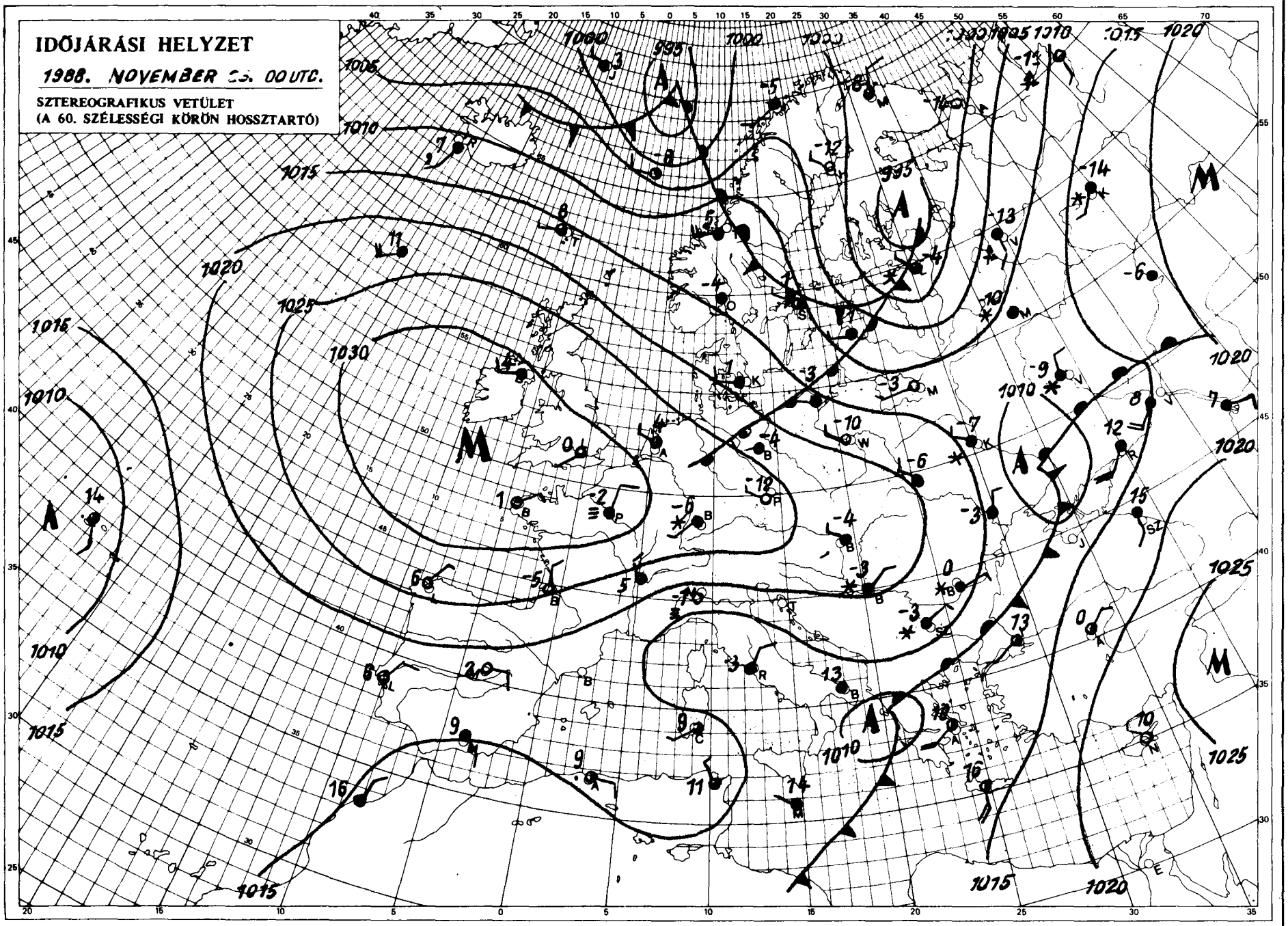

KIADJA: ORSZÁGOS METEOROLÓGIAI SZOLGÁLAT
Kiadásért felel: Barát József, az Országos Meteorológiai Szolgálat elnöke – Készült: az Országos Meteorológiai Szolgálat Nyomdájában, Budapest – Felelős vezető: Máthé Gyuláné – Munkaszám 1990 – Szerkesztésért felel: Kapovits Albert, a Központi Előrejelző Intézet igazgatója
Készíti: a KEI Rövidtávú Előrejelző Osztálya – Szakmai felelős: Németh Lajos osztályvezető – Megjelenik naponként
Megrendelhető: 1024 Budapest, II., Kitaibel Pál utca 1. – Pénzügyi Osztály – Telefon: 353-500
Jelmagyarázat a havi mellékletben

IDŐJÁRÁSI NAPIJELENTÉS

ЕЖЕДНЕВНЫЙ МЕТЕОРОЛОГИЧЕСКИЙ БЮЛЛЕТЕНЬ · DAILY WEATHER REPORT
BULLETIN QUOTIDIEN DE TEMPS · TÄGLICHER WETTERBERICHT

101. évfolyam 329. szám + Budapest + 1988. november 24. csütörtök

Az időjárási helyzet és a várható időjárás:

Kontinensünkön szokatlanul hideg, téli időjárás uralkodik. A hőmérséklet csúcsértéke csaknem egész Európában 2, 8, a Kárpát-medencében és környékén pedig 10 fokkal marad el a sokéves átlagtól. Hatalmas méretü ciklonok helyezkednek el az Atlanti-óceán, valamint Északkelet- és Kelet-Európa fölött. Ugyancsak alacsony légnyomású mező található Délkelet-Európa és a Földközi-tenger medencéje fölött. A légköri frontok hatására a Skandináv-félszigeten, a Baltitenger térségében és Kelet-Európában sokfelé van csapadék: Dél-Skandináviában esik az eső, másutt hullik a hó. A Balkán-félsziget déli részén és a Fekete-tenger déli partvidékén is esős az idő, ugyanakkor Bulgáriában és Észak-Jugoszláviában havazik. A Brit-szigetektől Nyugat- és Közép-Európán át egészen a Fekete-tenger térségéig anticiklon helyezkedik el. Ezeken a területeken a reggeli ködtől eltekintve, jobbára száraz az idő.

Hazánkban szerdán jobbára derült volt az ég, sokfelé 6, 8 órán át sütött a nap. Havazás nem volt. A legmagasabb nappali hőmérséklet +1 és -6 fok között alakult. Országunkat csaknem összefüggő hótakaró fedi, ennek vastagsága általában 2 és 12, de helyenként 15 és 21 cm között váltakozik. A derült ég mellett erős volt az éjszakai lehülés, hajnalra északnyugaton minusz 7, minusz 13, másutt általában minusz 15, minusz 20, sőt délen helyenként minusz 20, minusz 23 fokig hült le a levegő. Délelőtt nagyrészt napos, de néhol felhős, ködös idő volt. A hőmérséklet 11 órakor szeszélyes területi eloszlásban 1 és minusz 13 fok között volt.

Ma 12 órakor Budapesten a hőmérséklet -6 fok, a tengerszintre átszámitott légnyomás 1027 hPa, gyengén süllyed.

Várható időjárás péntek estig:

Időnként erősen megnövekszik a felhőzet és pénteken főként nyugaton és északon várható hószállingózás, kisebb havazás. A gyenge változó irányú szél holnap napközben északnyugati irányú lesz, megélénkül. Éjszaka és délelőtt többfelé lesz zuzmarás köd.
A legalacsonyabb éjszakai hőmérséklet általában -13 és -18, a derültebb helyeken -20 és -22, a legmagasabb nappali hőmérséklet -2 és -7 fok között várható, de egy-egy tartósan ködös helyen -10 fok is lehet.

Bartha Péterné s. k.

TÁVOLABBI KILÁTÁSOK SZOMBATTÓL-KEDDIG:

Folytatódik a hideg, téli idő. Többfelé várható párásság, köd. A szél általában mérsékelt, változó irányú lesz.
Néhány órás napsütés kialakulása várható.
Legalacsonyabb hajnali hőmérséklet általában -10, -15 fok, az időszak végén -10 fok körül várható.
A legmagasabb nappali hőmérséklet -5, 0 fok között lesz.
Jelentős mennyiségü /legalább 5 mm/napi/ csapadék az ország területén nem várható.

KÖZÉPTÁVU ELŐREJELZŐ CSOPORT

A hőmérséklet napi középértéke és eltérése a sokévi átlagtól /Budapest belterületén/:

1988. november 23.	-5,3°C	-9,5°C

1871 óta ezen a napon Budapesten előfordult

legmagasabb hőmérséklet:	18,1°C /1926/
	-8,7°C /1918/

LEGMAGASABB HŐMÉRSÉKLET

19 88. XI. 23.

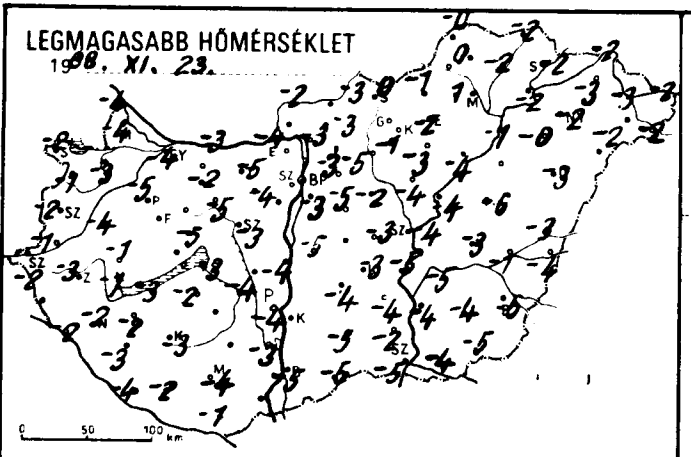

LEGALACSONYABB HŐMÉRSÉKLET

19 88. XI. 24.

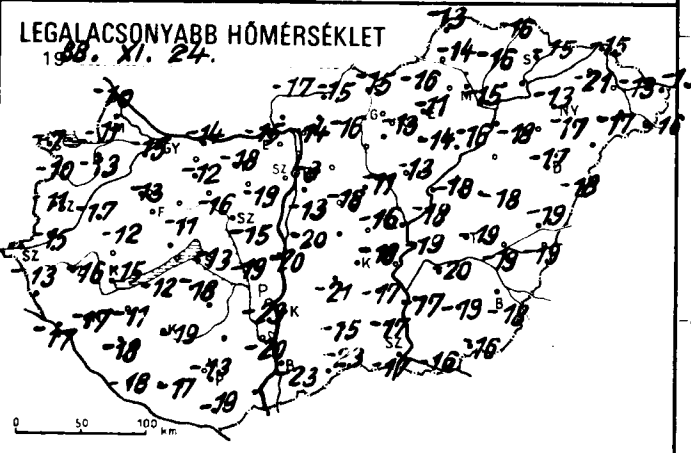

RADIÁCIÓS MINIMUM

19 88. XI. 24.

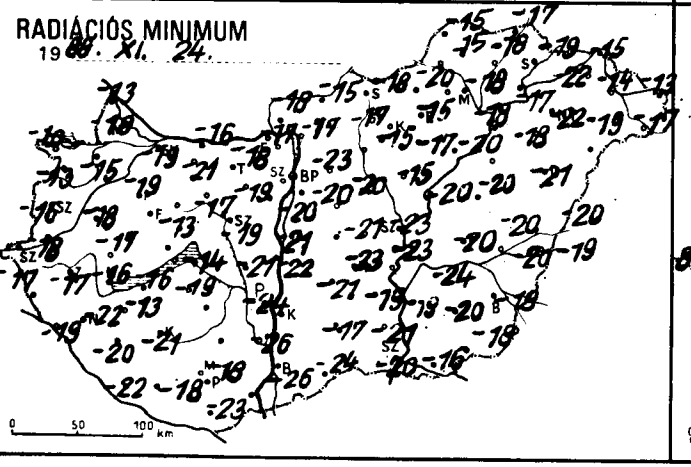

24 órás CSAPADÉKELOSZLÁS

19 88. XI. 23. 7 h -tól XI. 24. 7 h -ig.

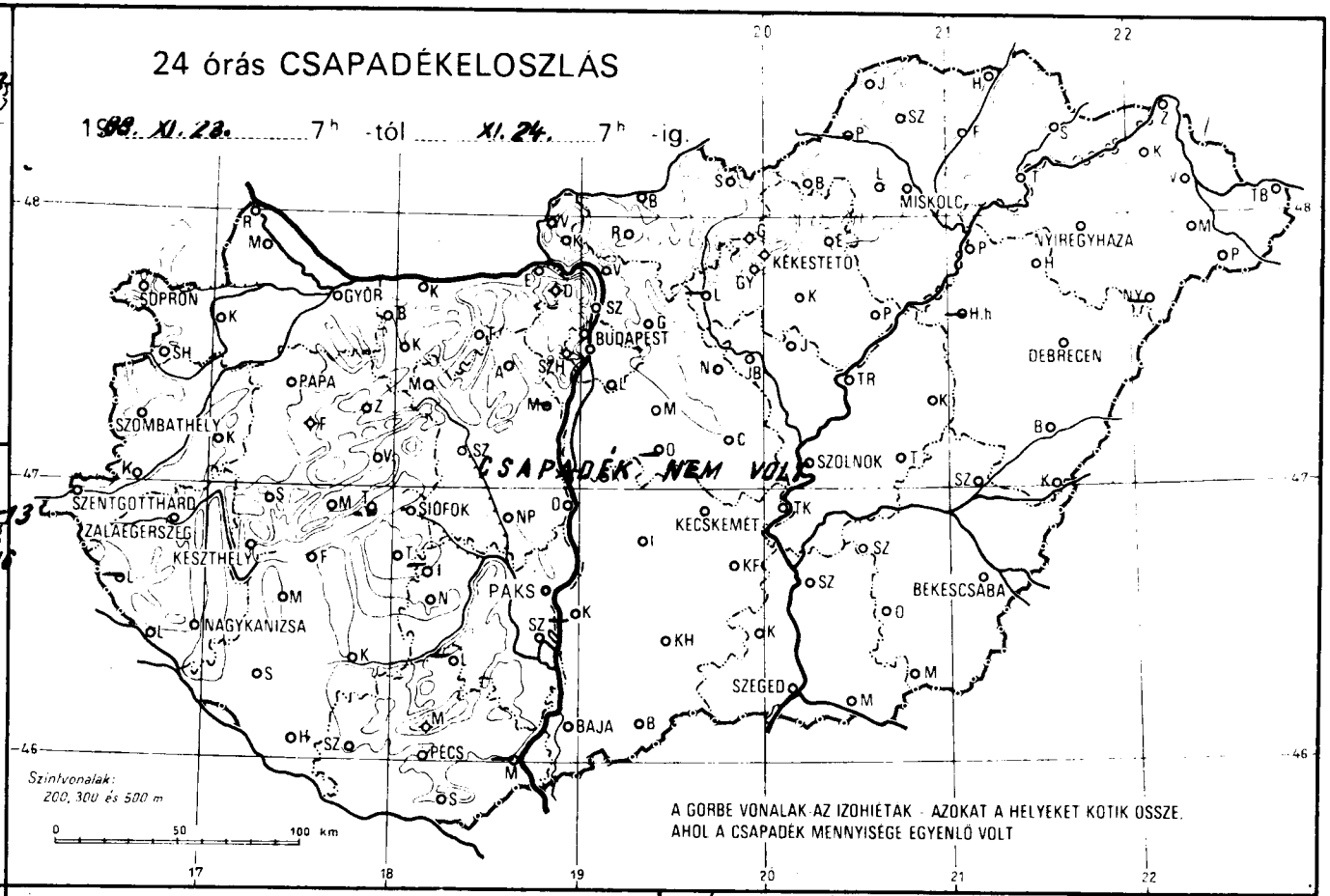

NAPFÉNYTARTAM

19 88. XI. 23.

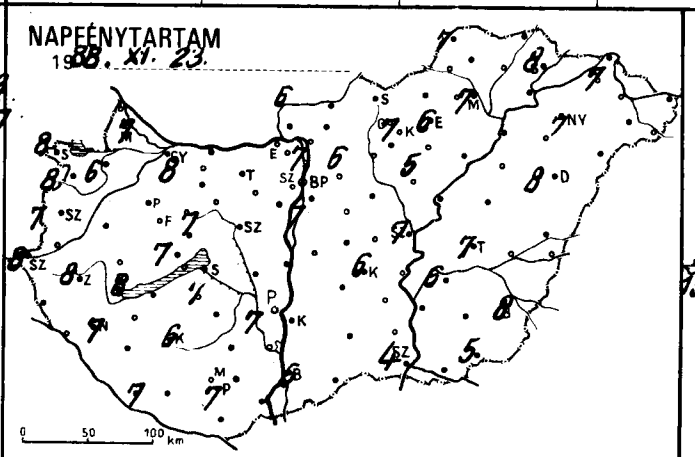

HÓVASTAGSÁG (cm)

19 88. XI. 24. 7h

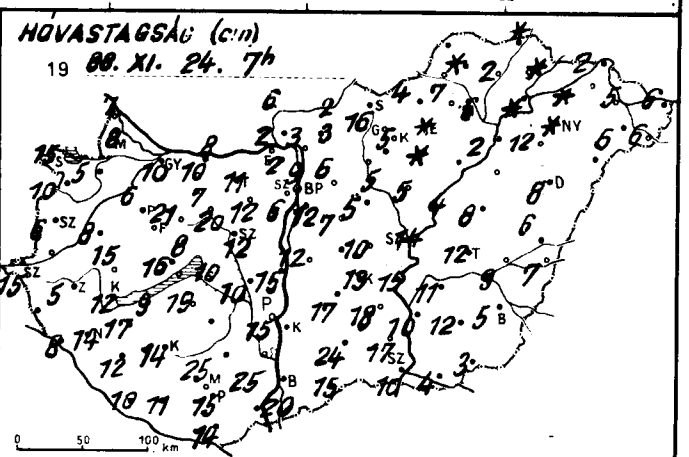

1988.XI.24 h-ig az utolsó 24 óra adatai						Előző nap napos órái
állomás	csapadék (mm)	hó cm	max. hőmérséklet	min. hőmérséklet	rad. min.	
Győr	. ⊔	10	-4	-15	-19	8
Kapuvár	. =	5	-3	-13	-15	6
Mosonmagyaróvár	. ∨	8	-4	-11	-18	7
Rajka	. ≡	7	-4	-10	-13	
Sopron	.	15	-2	-7	-10	8
Sopronhorpács	.	10	-1	-10	-13	8
Káld	.	8	-4	-17	-18	
Körmend	.	-	-1	-15	-18	
Szentgotthárd	.	15	-2	-13	-17	8
Szombathely	. ⊔	6	-2	-11	-16	7
Lenti	-	-	-	-	-	
Letenye	. ∨	8	-2	-17	-19	
Nagykanizsa	. ∨	14	-2	-17	-22	7
Zalaegerszeg	. ∨	5	-3	-16	-17	8
Farkasgyepű	.	19	-5	-11	-13	
Keszthely	.	12	-1	-15	-16	8
Mencshely	. =	16	-4	-12	-16	7
Pápa	.	6	-5	-13	-19	8
Sümeg	.	15	-1	-12	-17	
Tihany	-	-	-	-	-	
Veszprém	. ⊥	8	-5	-11	-13	7
Zirc	. =	21	-6	-13	-14	
Fonyód	. ⊔	9	-3	-12	-16	
Homokszt. györgy	.	10	-4	-18	-22	7
Kaposvár	. ∨	14	-3	-19	-21	6
Marcali	. ∨	17	-2	-11	-13	
Siófok	.	10	-3	-13	-14	7
Somogyszob	. ⊔	12	-3	-18	-20	
Tab	. ⊔	19	-2	-18	-19	
Bábolna	. ≈	10	-4	-17	-18	
Esztergom	.	-	-4	-15	-17	
Kisbér	.	7	-2	-12	-21	
Komárom	.	8	-3	-14	-16	
Tatabánya	. ∨	11	-5	-18	-18	
Alcsútdoboz	. ∨	12	-4	-19	-19	
Dunaújváros	.	15	-4	-20	-22	
Martonvásár	-	-	-	-	-	
Mór	. ≈	20	-5	-16	-17	
Sárbogárd	.	10	-4	-19	-21	
Szabadbattyán	. ≈	12	-3	-15	-19	
Iregszemcse	-	-	-	-	-	
Lengyel	-	-	-	-	-	
Paks	.	15	-4	-23	-24	7
Szekszárd	. ⊔	25	-3	-20	-26	
Árpádtető	. ≈	25	-5	-10	-12	
Mohács	-	-	-	-	-	
Pécs	.	15	-4	-13	-18	7
Siklós	. ∨	14	-1	-19	-23	
Szigetvár	.	11	-2	-17	-18	
Budaörs	. ∨	6	-3	-15	-19	
Bp. Lőrinc	. ∨	12	-3	-13	-20	7
Bp. Met. Int.	.	9	-3	-8	-	7
Bp. Szab. hegy	.	8	-6	-8	-9	
Cegléd	.	10	-3	-16	-21	
Dobogókő	.	17	-7	-12	-14	
Gödöllő	. =	6	-5	-12	-23	6
Királyrét	.	2	-2	-16	-18	
Monor	. ≡	7	-5	-18	-20	
Nagykáta	.	5	-2	-11	-15	
Szentendre						

1988.XI.24 h-ig az utolsó 24 óra adatai						Előző nap napos órái
állomás	csapadék (mm)	hó cm	max. hőmérséklet	min. hőmérséklet	rad. min.	
Vác	. ∨	3	-3	-14	-17	
Vámosmikola	. ≈	6	-2	-17	-18	6
Baja	. ∨	20	-5	-23	-26	6
Bácsalmás	. ∨	15	-5	-23	-24	
Izsák	.	17	-4	-21	-21	
Kalocsa	-	-	-	-	-	-
Kecskemét	. ∨	13	-3	-18	-23	6
Kiskunfélegyháza	.	18	-4	-17	-19	
Kiskunhalas	. ≡	24	-5	-15	-17	
Kunszentmiklós	. ∨	12	-5	-20	-21	
Tiszakécske	. ⊔	15	-5	-19	-23	
Balassagyarmat	. ⊔	-	-3	-15	-15	
Romhány	. ∨	3	-3	-16	-17	
Salgótarján	.	2	0	-15	-18	
Eger	. ⊔	folt	-2	-11	-15	6
Galyatető	.	16	-4	-11	-21	
Gyöngyös	. ⊔		-1	-13	-15	
Kékestető	.	5	-6	-11	-14	7
Kompolt	.	folt	-3	-14	-17	5
Lőrinci	-	-	-	-	-	
Poroszló	. ⊔		-4	-16	-20	
Jászapáti	. ≈	5	-4	-13	-15	
Jászberény	. ∨	5	-4	-15	-16	
Karcag	. ∨	8	-6	-18	-20	
Szolnok	. =	14	-4	-18	-23	7
Tiszaroff	. ≡	4	-4	-18	-20	
Túrkeve	. ∨	12	-3	-19	-20	7
Kistelek	. ∨	17	-2	-17	-21	
Makó	. ∨	4	-4	-16	-16	
Szeged	. ∨	10	-5	-17	-20	4
Szentes	. ≡	10	-4	-17	-19	
Borsodnádasd	. ≈	4	-1	-16	-20	
Fügöd	.	2	-2	-16	-18	
Hidasnémeti	. =	folt	-2	-16	-17	
Jósvafő	. ⊔		-0	-13	-15	7
Lillafüred	.	7	-0	-14	-16	
Miskolc	. ⊔	6	1	-15	-18	7
Putnok	-	-	-	-	-	
Sárospatak	. ⊔	folt	-2	-15	-19	8
Szendrőlád	. ⊔	folt	0	-14	-15	
Tokaj	.	folt	-2	-13	-17	
Kisvárda	. ≈	folt	-3	-21	-22	7
Mátészalka	. ∨	6	-2	-17	-19	
Nyíregyháza	. ≈	folt	-2	-17	-22	7
Nyírlugos	-	-	-	-	-	
Pátyod	. ∨	6	-2	-16	-17	
Tiszabecs	. ∨	6	-2	-13	-13	
Vásárosnamény	. ∨	5	-3	-13	-14	
Záhony	. ∨	2	-2	-15	-15	
Berettyóújfalu	. ∨	6	-3	-19	-20	
Debrecen	. ∨	8	-3	-18	-21	8
Hajdúdorog	. ∨	12	-0	-17	-18	
Hortobágy	-	-	-	-	-	
Körösszakál	. ≈	7	-4	-19	-19	
Polgár	. ≈	2	-1	-18	-18	
Békéscsaba	. ∨	5	-6	-18	-19	8
Mezőhegyes	. ≡	3	-5	-16	-18	5
Orosháza	. ∨	12	-4	-19	-20	
Szarvas	. ∨	11	-5	-20	-24	6

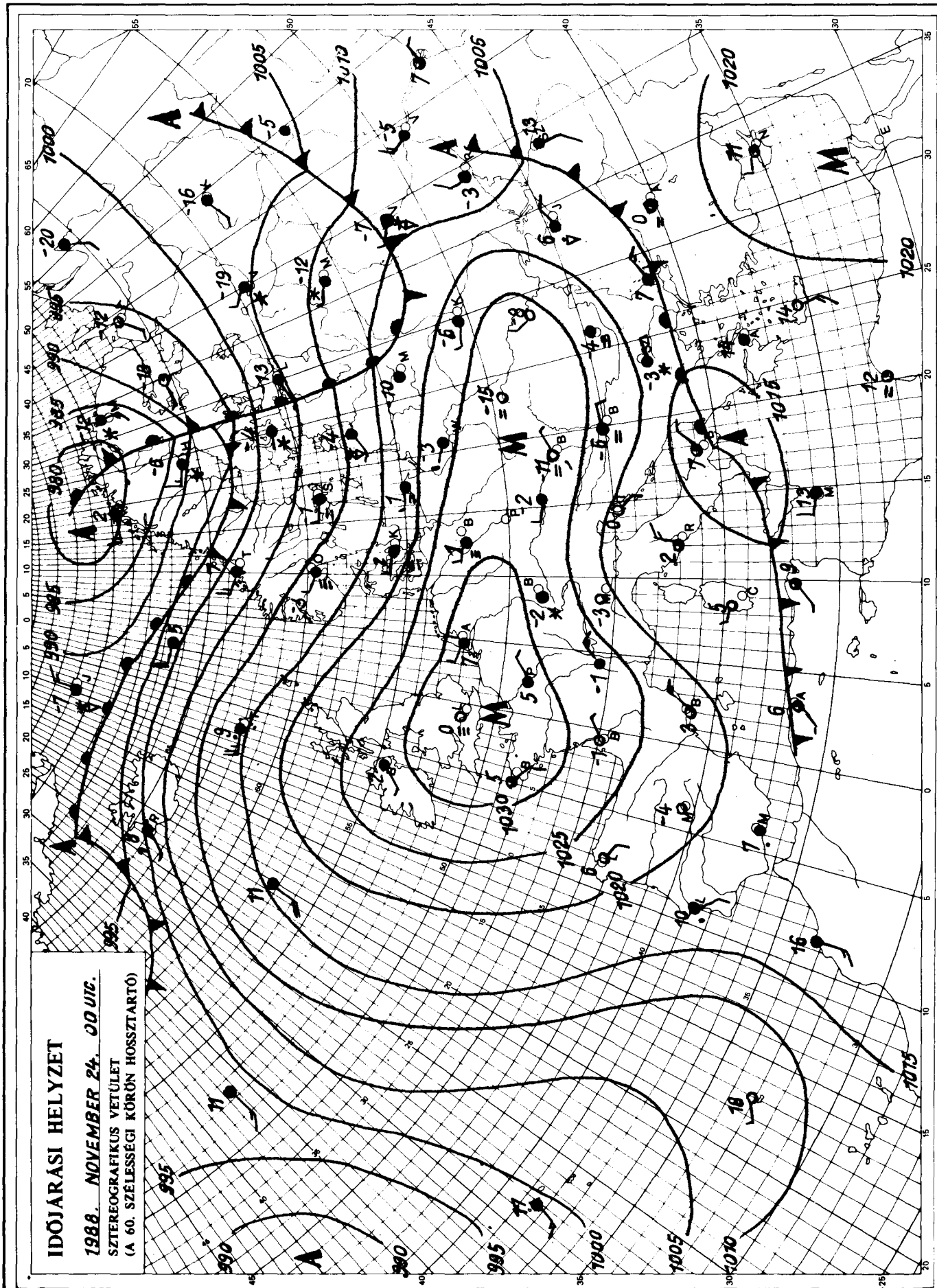

KIADJA: ORSZÁGOS METEOROLÓGIAI SZOLGÁLAT
Kiadásért felel: Barát József, az Országos Meteorológiai Szolgálat elnöke – Készült: az Országos Meteorológiai Szolgálat Nyomdájában, Budapest – Felelős vezető: Máthé Gyuláné – Munkaszám: [illegible] – Szerkesztésért felel: Kapovits Albert, a Központi Előrejelző Intézet igazgatója

Készíti: a KEI Rövidtávú Előrejelző Osztálya – Szakmai felelős: Németh Lajos osztályvezető – Megjelenik naponként
Megrendelhető: 1024 Budapest, II., Kitaibel Pál utca 1. – Pénzügyi Osztály – Telefon: 353-500
Jelmagyarázat a havi mellékletben

IDŐJÁRÁSI NAPIJELENTÉS

ЕЖЕДНЕВНЫЙ МЕТЕОРОЛОГИЧЕСКИЙ БЮЛЛЕТЕНЬ · DAILY WEATHER REPORT
BULLETIN QUOTIDIEN DE TEMPS · TÄGLICHER WETTERBERICHT

101. évfolyam 330. szám + Budapest + 1988. november 25. péntek

Az időjárási helyzet és a várható időjárás:

Középpontjával a Skandináv-félsziget keleti része felett nagy területü, mérsékeltövi ciklon örvénylik. A ciklon ún. előoldalán nagy nedvességtartalmú levegő áramlik. Ennek köszönhetően a Szovjetunió európai területén sokfelé havazik, hófúvásokat is jelentettek. A ciklon melegfrontja péntek délelőtt Közép-Európában okozott többfelé havazást, ónos esőt, és esőt. A melegfront mögött nagy területen megenyhült az idő, a hőmérséklet fagypont fölé emelkedett. A Kárpát-medencében is enyhülést hoz ez a front. A hőmérséklet kissé emelkedik, de nem éri el a november végi átlagos értéket sem nappal sem éjszaka.

Magyarországon csütörtökön a tartósan ködös kis-alföldi és dél-alföldi területek kivételével általában napos idő volt. Az említett ködös tájakon egész nap borult maradt az ég. Az Alföldön a legmagasabb nappali hőmérséklet mindösszesze -8, -11 fok között volt. Az ország többi részén a csúcshőmérséklet +2, -5 fok között alakult. A délutáni óráktól északnyugat felől növekedni kezdett a felhőzet és a felhőtakaró az ország területének északnyugati harmadán mérsékelte az éjszakai lehülést. A Nagykanizsa-Tatabánya vonaltól északnyugatra csak -1, -7, az ország nagyobb részén azonban -10, -18 fokig süllyedt a hőmérséklet. Néhány helyen ismét előfordult -20, -21 fokos fagy. A hajnali óráktól egyre több helyen gyengén esni kezdett a hó, ónos szitálás, ónos eső is előfordult. 11 órakor északnyugaton +2, -2, másutt -3, -8 fok közötti hőmérsékletet mértek.

Ma 12 órakor Budapesten a hőmérséklet -4 fok, a tengerszintre átszámitott légnyomás 1021 hPa, mérsékelten süllyed.

Várható időjárás szombat estig:

Általában borult, párás, többfelé tartósan ködös idő várható, sok helyen lesz gyenge havazás, északon ónos eső, ónos szitálás. Holnap /szombaton/ időnként már felszakadozik a felhőzet, kevesebb helyen fordul elő köd, a gyenge hóesés lassan megszünik.
A szél gyenge marad.
A legalacsonyabb éjszakai hőmérséklet: -2, -7 fok között, a kevésbé felhős helyeken -10 fok körül,
Legmagasabb nappali hőmérséklet szombaton: általában 0, +3 fok között, a tartósan ködös helyeken -5 fok közelében.

H. Bóna Márta s. k.

A hőmérséklet napi középértéke és eltérése a sokévi átlagtól /Budapest belterületén/:

1988. november 24.	-5,6°C	-9,5°C

1871 óta ezen a napon Budapesten előfordult

legmagasabb hőmérséklet:	17,5°C /1984/
legalacsonyabb hőmérséklet:	-9,7°C /1918/

LEGMAGASABB HŐMÉRSÉKLET

1988. XI. 24.

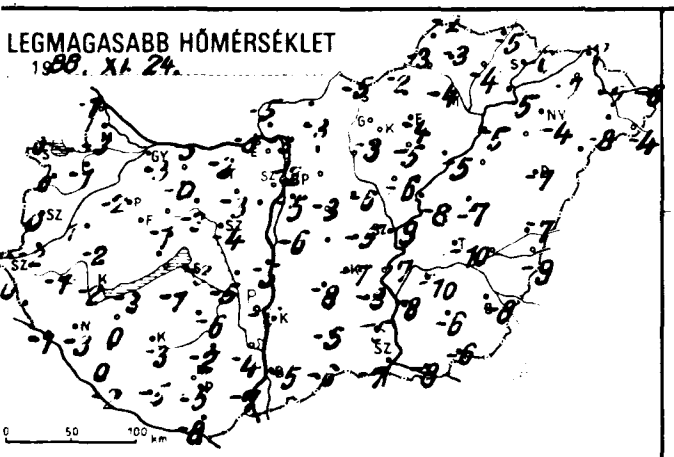

LEGALACSONYABB HŐMÉRSÉKLET

1988. XI. 25.

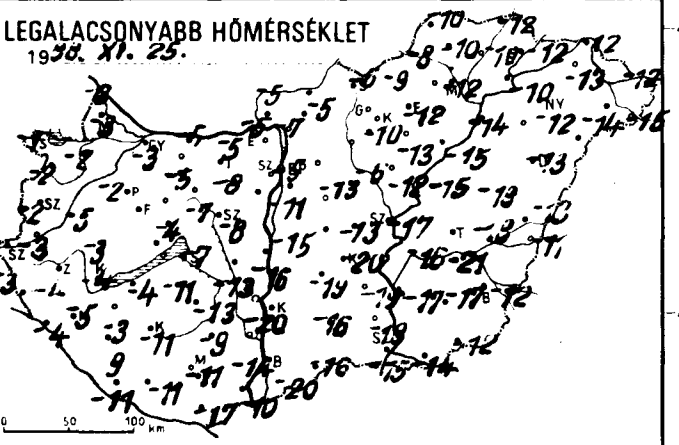

24 órás CSAPADÉKELOSZLÁS

1988. XI. 24. 7h -tól XI. 25. 7h -ig.

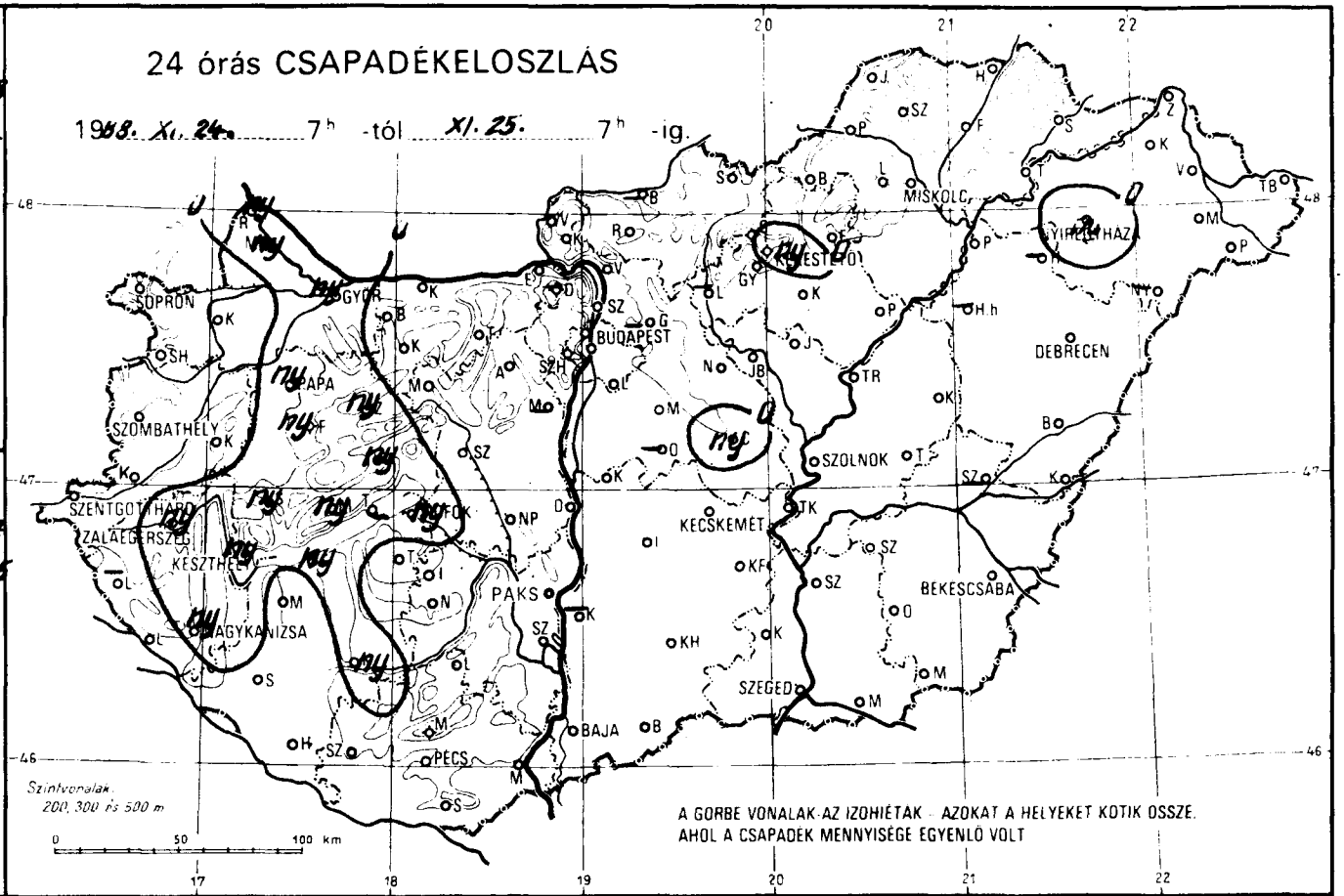

RADIÁCIÓS MINIMUM

1988. XI. 26.

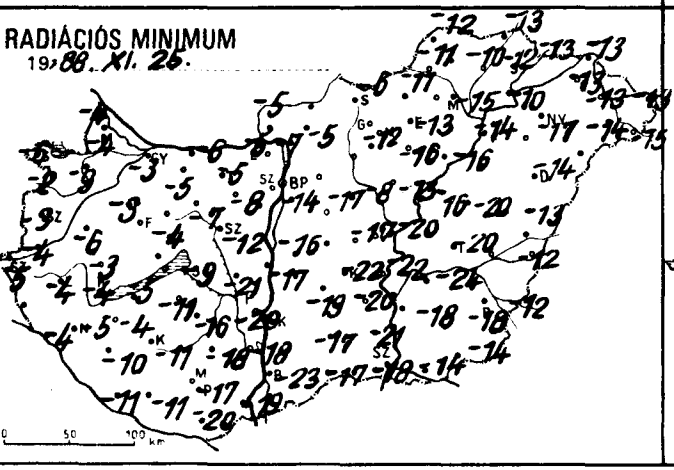

NAPFÉNYTARTAM

1988. XI. 24.

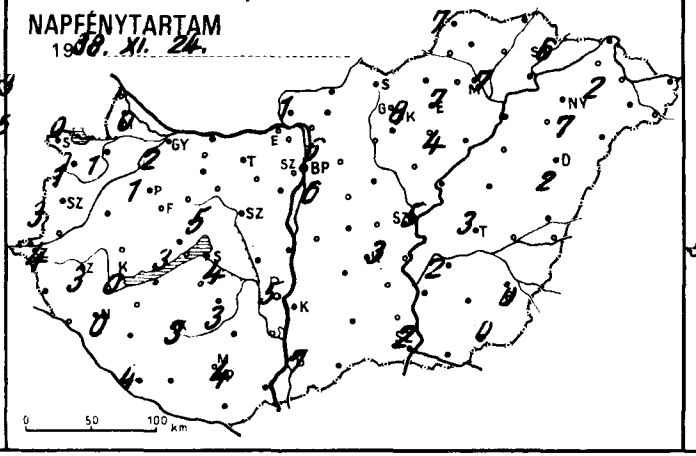

HÓVASTAGSÁG (cm)

1988. XI. 25. 7h

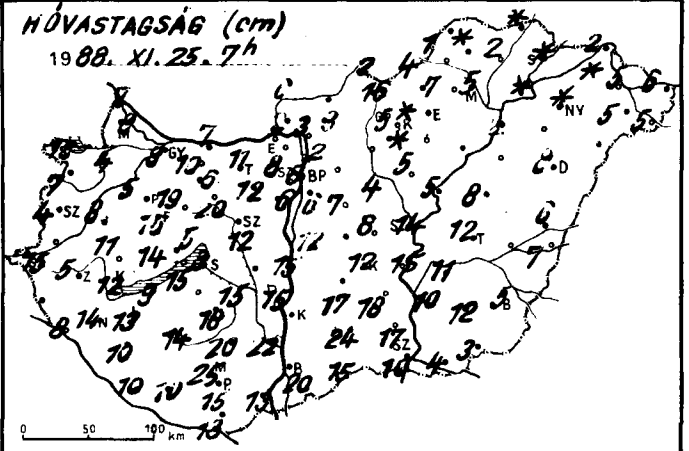

1988.XI.25 07 h-ig az utolsó 24 óra adatai

állomás	csapadék (mm)	hó cm	max. hőmérséklet	min. hőmérséklet	rad. min.	Előző nap napos órái
Győr	ny * ⌴	8	-3	-3	-3	2
Kapuvár	.	4	-1	-2	-9	1
Mosonmagyaróvár	ny *	8	-3	-3	-4	0
Rajka	ny *	7	-1	-3	-4	
Sopron	. =	13	0	-1	-6	0
Sopronhorpács	.	7	0	-2	-2	1
Káld	.	8	1	-5	-6	
Körmend	.	-	-2	-3	-4	
Szentgotthárd	.	15	0	-3	-5	4
Szombathely	.	4	0	-2	-3	3
Lenti	-	-	-	-	-	
Letenye	. V	8	-1	-4	-4	
Nagykanizsa	ny * =	14	-3	-5	-5	0
Zalaegerszeg	ny * V	5	-1	-4	-4	3
Farkasgyepű	ny *	16	-4	-5	-7	
Keszthely	ny *	12	-2	-4	-4	0
Mencshely	ny * =	14	-2	-5	-9	3
Pápa	ny , =	5	-2	-2	-3	1
Sümeg	ny *	11	-2	-3	-3	
Tihany	-	-	-	-	-	
Veszprém	ny * =	5	-1	-4	-4	5
Zirc	ny * =	19	-1	-3	-3	
Fonyód	ny * V	9	-3	-4	-5	
Homokszt. györgy	.	10	-2	-11	-11	4
Kaposvár	ny * V	14	-3	-11	-11	3
Marcali	. =	13	0	-3	-4	
Siófok	ny * =	8	-3	-7	-9	4
Somogyszob	.	10	0	-9	-10	
Tab	. ≡	15	-1	-11	-11	
Bábolna	.	10	-3	-4	-4	
Esztergom	.	-	-3	-5	-5	
Kisbér	.	6	-0	-5	-5	
Komárom	. =	7	-3	-5	-6	
Tatabánya	. =	11	-3	-5	-5	
Alcsútdoboz	. ≡	12	-3	-8	-8	
Dunaújváros	.	15	-5	-16	-17	
Martonvásár	-	-	-	-	-	
Mór	. =	20	-3	-7	-7	
Sárbogárd	.	-	-5	-13	-21	
Szabadbattyán	. =	12	-4	-8	-12	
Iregszemcse	. ⌴	15	-6	-13	-16	3
Lengyel	.	20	-2	-9	-18	
Paks	. V	15	-6	-20	-20	5
Szekszárd	. =	22	-4	-14	-18	
Árpádtető	.	25	-3	-9	-13	
Mohács	. =	13	-7	-10	-19	
Pécs	. =	15	-5	-11	-17	4
Siklós	. V	13	-8	-17	-20	
Szigetvár	.	10	-5	-11	-11	
Budaörs	. V	6	-2	-7	-8	
Bp. Lőrinc	. V	6	-5	-11	-14	6
Bp. Met. Int.	. =	8	-2	-5	-	6
Bp. Szab. hegy	. =	8	-5	-7	-10	
Cegléd	ny *	8	-5	-13	-17	
Dobogókő	-	-	-	-	-	
Gödöllő	-	-	-	-	-	
Királyrét	.	2	-2	-6	-6	
Monor	. ≡	7	-3	-13	-17	
Nagykáta	.	4	-6	-6	-8	

1988.XI.25 07 h-ig az utolsó 24 óra adatai

állomás	csapadék (mm)	hó cm	max. hőmérséklet	min. hőmérséklet	rad. min.	Előző nap napos órái
Vác	. V =	3	-3	-7	-7	
Vámosmikola	. =	6	-5	-5	-5	1
Baja	. V	20	-5	-20	-23	7
Bácsalmás	. =	15	-6	-16	-17	
Izsák	.	17	-8	-19	-19	
Kalocsa	-	-	-	-	-	-
Kecskemét	. V	12	-7	-20	-22	3
Kiskunfélegyháza	. V	18	-8	-19	-20	
Kiskunhalas	. =	24	-5	-16	-17	
Kunszentmiklós	. V	12	-6	-15	-16	
Tiszakécske	. ⌴	15	-7	-16	-22	
Balassagyarmat	-	-	-	-	-	
Romhány	. =	3	-3	-5	-5	
Salgótarján	.	2	-5	-6	-6	
Eger	. ≡	folt	-4	-12	-13	7
Galyatető	. V	16	-4	-7	-10	
Gyöngyös	. ⌴		-3	-10	-12	
Kékestető	ny * V	5	-5	-8	-8	8
Kompolt	.	folt	-5	-13	-16	4
Lőrinci	-	-	-	-	-	
Poroszló	. ≡		-5	-15	-16	
Jászapáti	. =	5	-6	-12	-13	
Jászberény	. =	-	-4	-11	-13	
Karcag	. V	8	-7	-18	-20	
Szolnok	. V	14	-9	-17	-20	5
Tiszaroff	. =	5	-8	-15	-16	
Túrkeve	. V	12	-10	-18	-20	3
Kistelek	. V	17	-5	-18	-21	
Makó	. V	4	-8	-14	-14	
Szeged	. V	10	-7	-15	-18	2
Szentes	. =	10	-8	-17	-18	
Borsodnádasd	. =	4	-2	-9	-11	
Füzöd	. =	2	-4	-10	-12	
Hidasnémeti	. =	folt	-5	-12	-13	
Jósvafő	. =		-2	-10	-12	7
Lillafüred	. ≡	7	-5	-10	-11	
Miskolc	. ≡	5	-4	-12	-15	7
Putnok	. ≡	1	-3	-8	-11	
Sárospatak	. =	folt	-6	-12	-13	6
Szendrőlád	. _	folt	-3	-10	-10	
Tokaj	. ≡	folt	-5	-10	-10	
Kisvárda	. ⌴	folt	-7	-13	-13	2
Mátészalka	. V	5	-8	-14	-14	
Nyíregyháza	ny * =	folt	-4	-12	-17	7
Nyírlugos	-	-	-	-	-	
Pátyod	. ⌴	5	-4	-15	-15	
Tiszabecs	. V	6	-6	-12	-13	
Vásárosnamény	. V	5	-7	-12	-13	
Záhony	. V	2	-7	-12	-13	
Berettyóújfalu	. V	6	-7	-13	-13	
Debrecen	. V	8	-7	-13	-14	2
Hajdúdorog	-	-	-	-	-	
Hortobágy	-	-	-	-	-	
Körösszakál	. V	7	-9	-11	-12	
Polgár	. =	2	-5	-14	-14	
Békéscsaba	. V	5	-8	-12	-12	0
Mezőhegyes	. V	3	-6	-12	-14	0
Orosháza	. V	12	-6	-17	-18	
Szarvas	. V	11	-10	-21	-24	2

KIADJA: ORSZÁGOS METEOROLÓGIAI SZOLGÁLAT
Kiadásért felel: Bartt József, az Országos Meteorológiai Szolgálat elnöke – Készült: az Országos Meteorológiai Szolgálat
Nyomdájában, Budapest – Felelős vezető: Mátrai Gyuláné – Munkaszám: 89 688 – Szerkesztésért felel: Kapovits Albert,
a Központi Előrejelző Intézet igazgatója

Készíti: a KEI Rövidtávú Előrejelző Osztálya – Szakmai felelős: Németh Lajos osztályvezető – Megjelenik naponként
Megrendelhető: 1024 Budapest, II., Kitaibel Pál utca 1. – Pénzügyi Osztály – Telefon: 353-500
Jelmagyarázat a havi mellékletben

IDŐJÁRÁSI NAPIJELENTÉS

ЕЖЕДНЕВНЫЙ МЕТЕОРОЛОГИЧЕСКИЙ БЮЛЛЕТЕНЬ · DAILY WEATHER REPORT
BULLETIN QUOTIDIEN DE TEMPS · TÄGLICHER WETTERBERICHT

101. évfolyam 331. szám + Budapest + 1988.november 26.szombat

Az időjárási helyzet és a várható időjárás:

Kontinensünk nagy részének időjárását döntően meghatározó, hatalmas légörvény középpontja szombaton reggel Északkelet-Skandinávia fölött volt. Nagy sebességü áramlási rendszerében kontinensünk északi felét-harmadát sarkvidéki eredetü levegő árasztotta el, sokfelé havazik, a viharos északi szél hófúvásokat okoz. Napról-napra hidegebb az idő, a hőmérséklet csúcsértéke helyenként közel 10 fokkal marad el az évszakos átlagtól. A sarkvidéki eredetü léghullámok legtöbbje csupán súrolja Közép-Európát, ahol párás, sokfelé ködös, borongós az idő. Vasárnapra várhatóan eléri a Kárpát-medencét az emlitett hideg levegő egy kisebb hulláma, hatására kitisztul, és ettől valamelyest enyhébbra fordul az idő.

Magyarországon pénteken borongós, párás, sokfelé tartósan ködös idő volt. Országszerte hullott, többnyire kevés csapadék. Az előfordult legnagyobb mennyiség is csak 4 mm volt. Hószállingózás, gyenge havazás, ónos eső, eső egyaránt kialakult. A hőmérséklet csúcsértéke az ország északnyugati felén -2, +3 fok között, másutt -3, -7 fok között alakult. Szombat kora reggelre fenti eloszlásban -3, +1 fok közé, ill. -4, -8 fok közé hült le a levegő. Délelőtt folytatódott a borongós, párás, többfelé ködös idő, helyenként gyengén szitált az eső, amely néhol ónos volt. A hőmérséklet 11 órakor -5, +4 fok között volt.

Ma 12 órak r Budapesten a hőmérséklet -3 fok, a tengerszintre átszámitott légnyomás 1021 hPa, alig változik.

Várható időjárás vasárnap estig:

Körülbelül vasárnap délelőttig folytatódik a borongós, párás, sokfelé ködös idő, eső, havas eső, gyenge havazás csaknem mindenütt előfordul majd, Vasárnap napközben megélénkül, néha kissé megerősödik az addig gyenge északnyugati szél, hatására a köd mindenütt megszünik, felszakadozik a felhőzet, a több-kevesebb napsütés mellett egy-egy futó hózápor valószinü. A legalacsonyabb éjszakai hőmérséklet -1, -6 fok között, a legmagasabb nappali hőmérséklet vasárnap 2, 7 fok között alakul.

Török Dénes s.k.

A hőmérséklet napi középértéke és eltérése a sokévi átlagtól / Budapest belterületén/:

1988. november 25.	-1,6°C	-4,6°C

1871 óta ezen a napon Budapesten előfordult

legmagasabb hőmérséklet:	15.1°C /1984/
legalacsonyabb hőmérséklet:	-9.9°C /1965/

LEGMAGASABB HŐMÉRSÉKLET

1988. XI. 25.

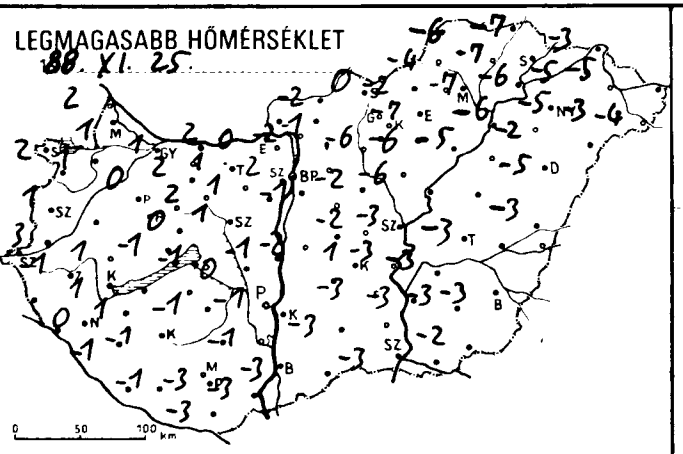

LEGALACSONYABB HŐMÉRSÉKLET

1988. XI. 26.

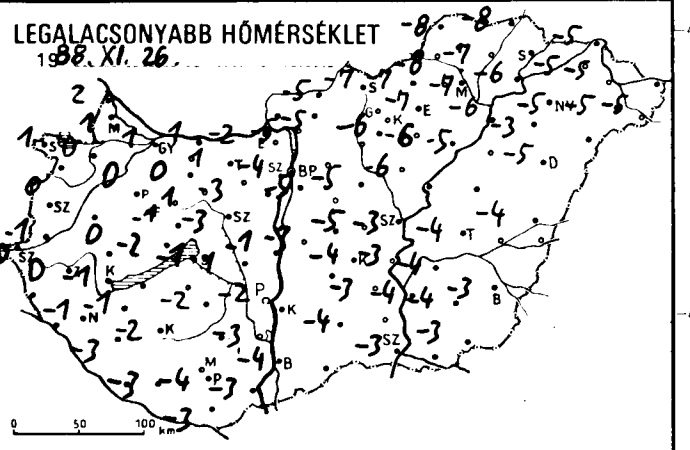

24 órás CSAPADÉKELOSZLÁS

1988. XI. 25. 7h -tól XI. 26. 7h -ig.

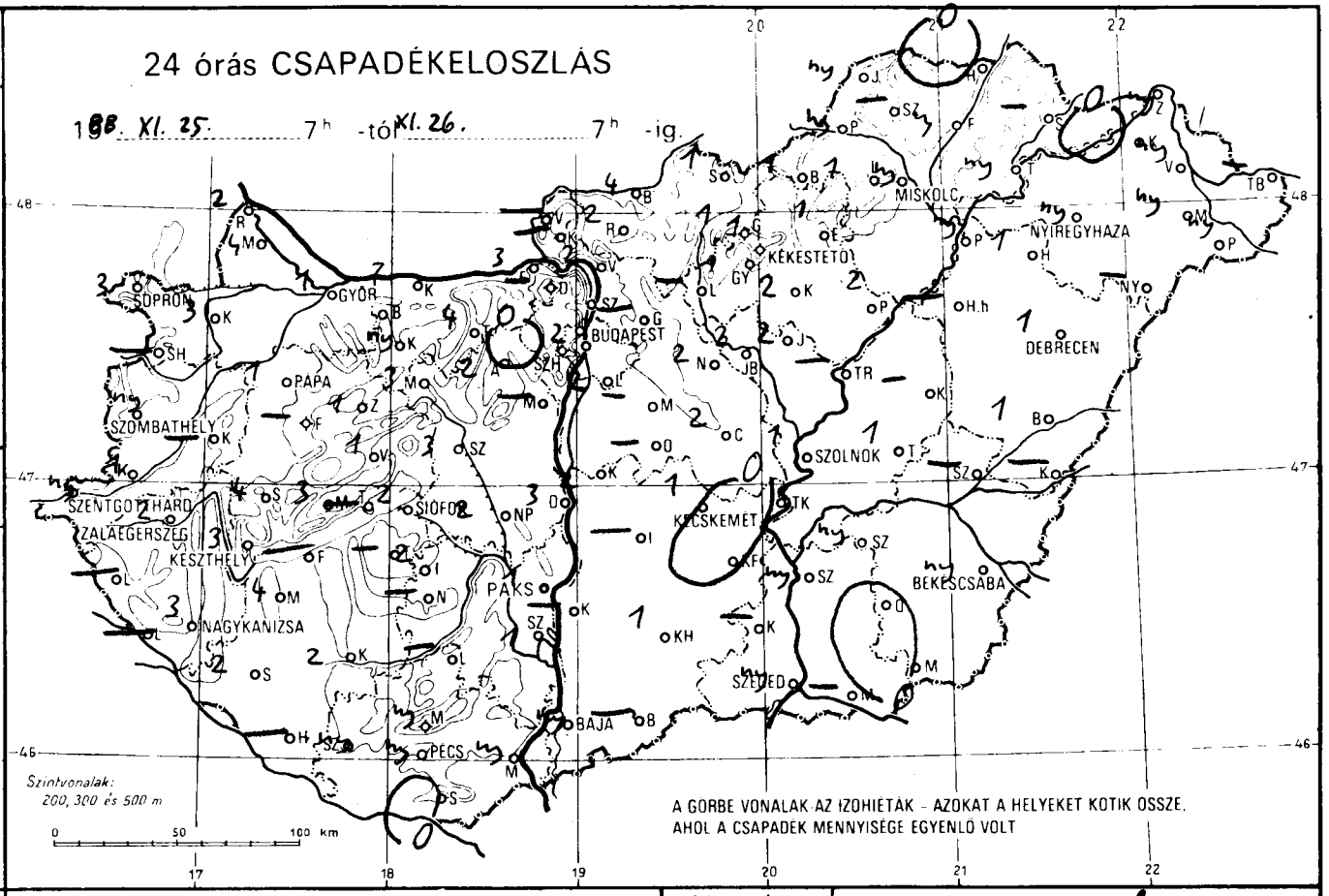

RADIÁCIÓS MINIMUM

1988. XI. 26.

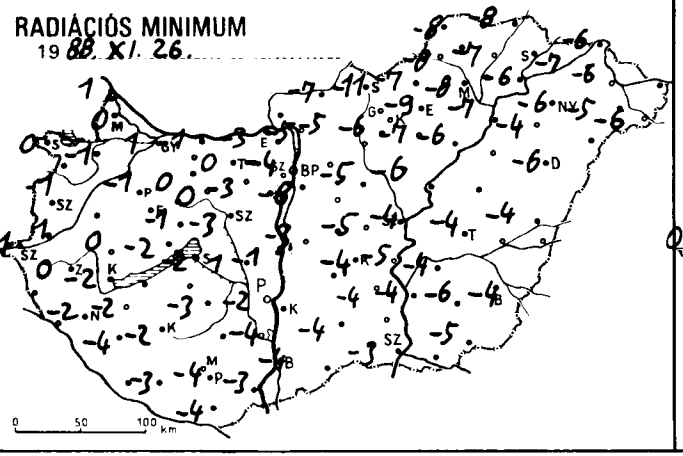

NAPFÉNYTARTAM

1988. XI. 25.

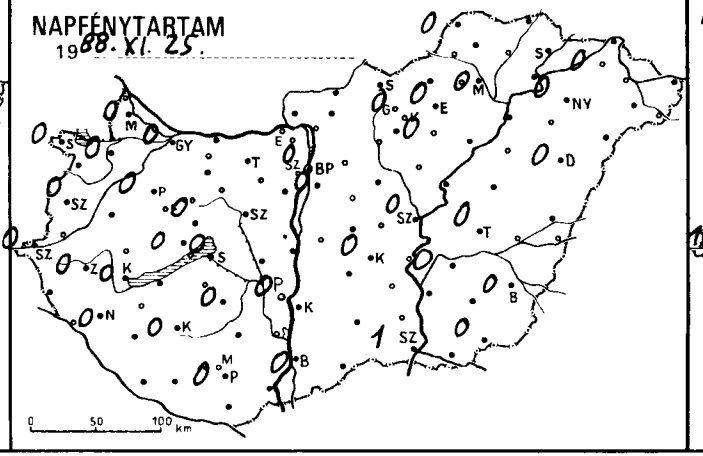

Hóvastagság

1988. XI. 26. 7h

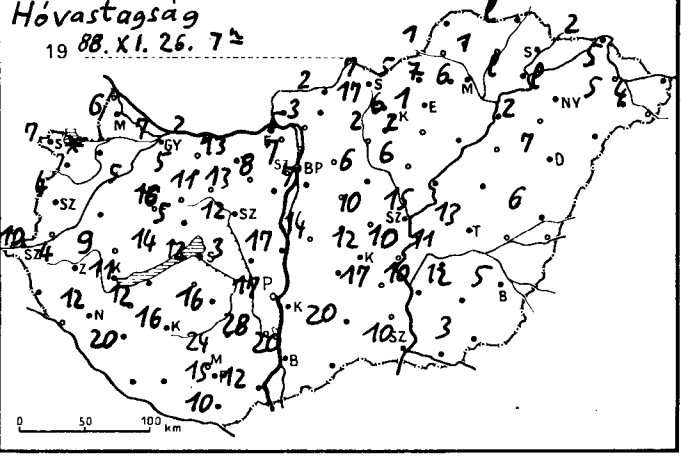

1988.XI.26 h-ig az utolsó 24 óra adatai						Előző nap napos órái
állomás	csapadék (mm)	hó cm	max. hőmérséklet	min. hőmérséklet	rad. min.	
Győr	1 * ≈	7	7	1	1	0
Kapuvár	3 ≈ folt		1	0	-1	0
Mosonmagyaróvár	4 * ≈	6	1	1	0	0
Rajka	2 * ≈	-	2	2	1	
Sopron	3 * ≈	7	2	1	0	0
Sopronhorpács	-		-	-	-	
Káld	-		-	-	-	
Körmend	1 *		3	-1	-1	
Szentgotthárd	ny * ≡	10	1	-0	-1	0
Szombathely	ny * ≈	4	1	0	-1	0
Lenti	-		-	-	-	
Letenye	-		-	-	-	
Nagykanizsa	3 *	12	0	-1	-2	0
Zalaegerszeg	2 * ≡	4	-1	0	0	0
Farkasgyepű	-		-	-	-	
Keszthely	3 * ≈	11	1	-1	-2	0
Mencshely	3 * ≈	14	-1	-2	-2	0
Pápa	1 * ≈	5	0	0	-1	0
Sümeg	4 * ≡	9	1	0	0	
Tihany	-		-	-	-	
Veszprém	1 * ≈	5	0	-1	-1	0
Zirc	1 * ≡	16	1	0	-1	
Fonyód	-		-	-	-	
Homokszt. györgy	-		-	-	-	
Kaposvár	2 * ≈	16	-1	-2	-2	0
Marcali	4 *	12	1	-1	-2	
Siófok	2 * ≈	12	-1	-1	-2	0
Somogyszob	2 *	20	-1	-3	-4	
Tab	-		-	-	-	
Bábolna	.	10	1	-1	-1	
Esztergom	3 *		0	-2	-3	
Kisbér	ny *	5	2	0	0	
Komárom	2 * ≡	2	2	1	-1	
Tatabánya	4 * ≡	13	1	1	0	
Alcsútdoboz	2 * ≈	13	1	-3	-3	
Dunaújváros	3 *	17	-1	-1	-1	
Martonvásár	-	-	-	-	-	
Mór	3 * ≈	11	2	1	0	
Sárbogárd	2 *	3	0	1	1	
Székesfehérvár	3 * ≈	12	1	-3	-3	
Iregszemcse	2 * ≈	16	-1	-2	-3	0
Lengyel	-		-	-	-	
Paks	1 * ≈	17	-1	-2	-2	0
Szekszárd	1 * ≈	28	-1	-3	-4	
Árpádtető	ny * ≈	24	-1	-1	-3	
Mohács	ny * ≈	12	-3	-3	-3	
Pécs	ny * ≈	15	-3	-4	-4	0
Siklós	. ≡	10	-3	-3	-4	
Szigetvár	ny * ≈	9	-1	-3	-3	
Budaörs	1 * ≡	7	1	-4	-4	
Bp. Lőrinc	2 * ≡	7	-1	-5	-6	0
Bp. Met. Int.	2 * ≈	7	2	-4	-4	0
Bp. Szab. hegy	. ≡	8	-1	-5	-5	
Cegléd	2 * ≡	10	-2	-5	-5	
Dobogókő	-		-	-	-	
Gödöllő	-		-	-	-	
Királyrét	-		-	-	-	
Monor	-		-	-	-	
Nagykáta	2 * ≡	6	-2	-5	-5	
Szentendre						

1988.XI.26 h-ig az utolsó 24 óra adatai						Előző nap napos órái
állomás	csapadék (mm)	hó cm	max. hőmérséklet	min. hőmérséklet	rad. min.	
Vác	2 * ≡	5	-2	-5	-5	
Vámosmikola	-		-	-	-	
Baja	ny * ≈	20	-3	-4	-4	0
Bácsalmás	-		-	-	-	
Izsák	-		-	-	-	
Kalocsa	-		-	-	-	
Kecskemét	1 * ≈	12	1	-4	-4	0
Kiskunfélegyháza	. ∀	17	-3	-3	-4	
Kiskunhalas	1 * ≈	20	-3	-4	-4	
Kunszentmiklós	2 ≈ ∀	14	-2	-3	-3	
Tiszakécske	. ≈	10	-3	-3	-5	
Balassagyarmat	4 * ≈	2	-2	-5	-7	
Romhány	2 * ≈	3	-1	-5	-5	
Salgótarján	1 *	7	0	-7	-11	
Eger	1 * ≈	1	-7	-7	-9	0
Galyatető	1 * ∀	17	-3	-5	-5	
Gyöngyös	1 * ≈	2	-6	-6	-6	
Kékestető	1 * ∀	6	-5	-5	-6	0
Kompolt	2 * ≈	2	-6	-6	-7	0
Lőrinci	-		-	-	-	
Poroszló	2 * ≈		-5	-5	-6	
Jászapáti	2 * ≈	6	-6	-6	-6	
Jászberény	2 * ∀		-5	-6	-6	
Karcag	-		-	-	-	
Szolnok	1 * ≈	15	-3	-3	-4	0
Tiszaroff	-		-	-	-	
Túrkeve	1 * ≡	13	-3	-4	-4	0
Kistelek	-		-	-	-	
Makó	-		-	-	-	
Szeged	ny * ∀	10	-3	-3	-3	1
Szentes	ny * ≈	10	-3	-4	-4	
Borsodnádasd	1 * ≈	5	-2	-7	-7	
Füged	ny * ≈	1	-7	-7	-7	
Hidasnémeti	. ≈	lep.	-7	-8	-8	
Jósvafő	ny * ≈		-6	-8	-9	0
Lillafüred	1 * ≈	7	-5	-8	-9	
Miskolc	ny *	6	-7	-7	-8	0
Putnok	ny * ≈	1	-4	-8	-8	
Sárospatak	-		-	-	-	
Szendrőlád	-		-	-	-	
Tokaj	ny * ≈	lep.	-6	-6	-6	
Kisvárda	. ≈		-5	-5	-7	0
Mátészalka	ny *	5	-3	-5	-5	
Nyíregyháza	ny * ≈	lep.	-5	-5	-6	0
Nyírlugos	-		-	-	-	
Pátyod	ny *	4	-4	-5	-6	
Tiszabecs	-		-	-	-	
Vásárosnamény	ny * ≈	5	-5	-5	-6	
Záhony	ny * ≈	2	-3	-5	-6	
Berettyóújfalu	1 * ≈	6	-3	-4	-4	
Debrecen	1 * ≈	7	-5	-5	-6	0
Hajdúdorog	1 * ≈	2	-2	-3	-4	
Hortobágy	-		-	-	-	
Körösszakál	-		-	-	-	
Polgár	ny * ≡	3	-6	-6	-7	
Békéscsaba	ny *	5	-3	-3	-4	0
Mezőhegyes	.	3	-2	-3	-5	0
Orosháza	. ≡	12	-3	-4	-6	
Szarvas	ny * ∀	11	-3	-4	-4	0
Szeghalom						

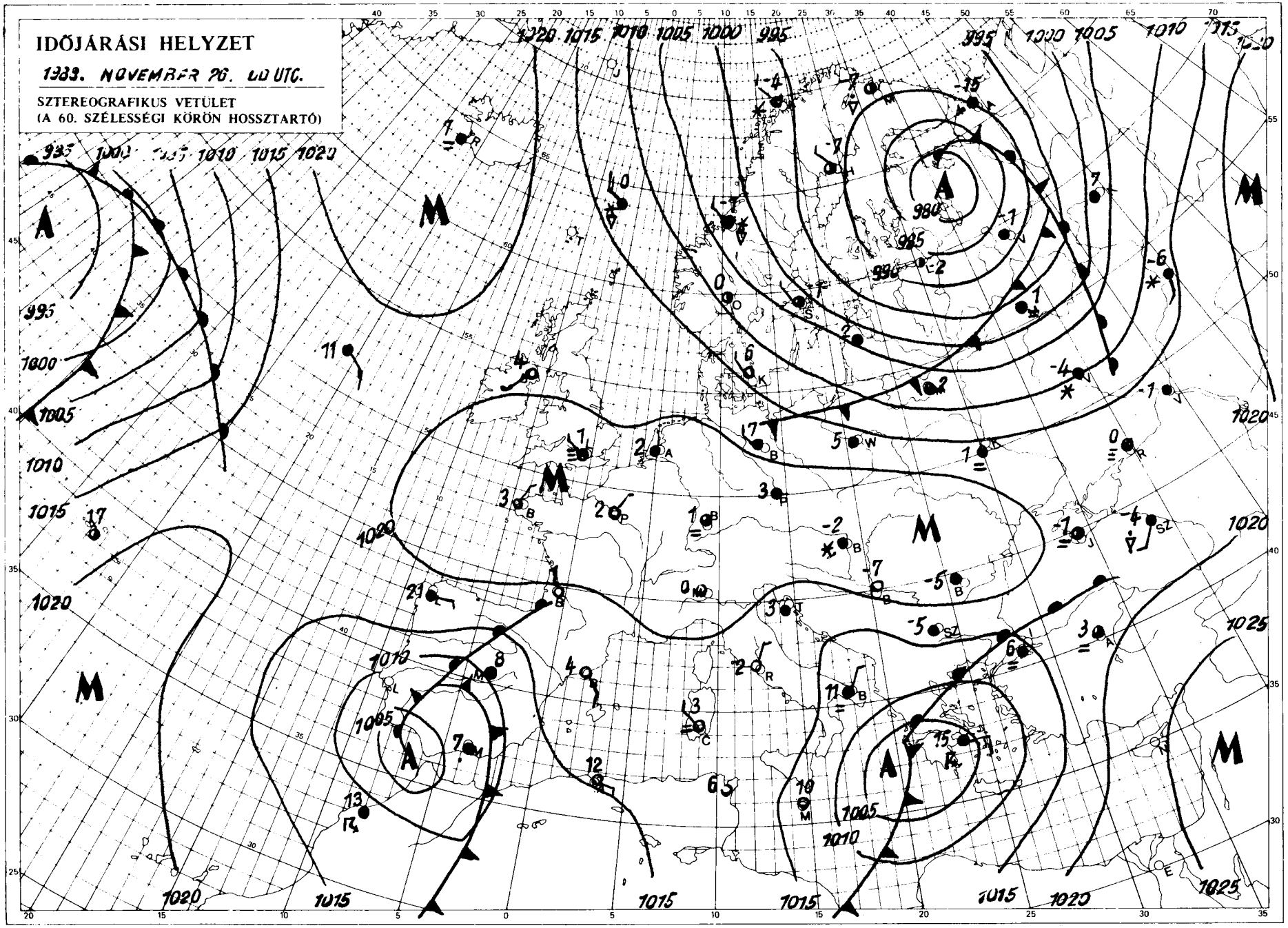

KIADJA: ORSZÁGOS METEOROLÓGIAI SZOLGÁLAT
Kiadásért felel: Barát József, az Országos Meteorológiai Szolgálat elnöke – Készült: az Országos Meteorológiai Szolgálat Nyomdájában, Budapest – Felelős vezető: Máthé Gyuláné – Munka[illegible] – Szerkesztésért felel: Kapovits Albert, a Központi Előrejelző Intézet igazgatója

Készíti: a KEI Rövidtávú Előrejelző Osztálya – Szakmai felelős: Németh Lajos osztályvezető – Megjelenik naponként
Megrendelhető: 1024 Budapest, II., Kitaibel Pál utca 1. – Pénzügyi Osztály – Telefon: 353-500
Jelmagyarázat a havi mellékletben.

IDŐJÁRÁSI NAPIJELENTÉS

ЕЖЕДНЕВНЫЙ МЕТЕОРОЛОГИЧЕСКИЙ БЮЛЛЕТЕНЬ · DAILY WEATHER REPORT
BULLETIN QUOTIDIEN DE TEMPS · TÄGLICHER WETTERBERICHT

101. évfolyam 332. szám + Budapest + 1988.november 27.vasárnap

Az időjárási helyzet és a várható időjárás:

Jelentős a különbség a kontinens északkeleti és délnyugati felének időjárásában. Európa délnyugati területein, ahol anticiklon alakitja az időjárást, általában derült az ég, de sokfelé párás, tartósan ködös az idő. Ugyanakkor a Kelet-Európai-sikság fölött van a középpontja annak az alacsony nyomású örvénynek, amelynek áramlási rendszerében a Skandináv-félsziget felől a Fekete-tenger irányába több nedves léghullám halad, északon kisebb havazást, délebbre gyenge esőt okozva. A Kárpátok vonulatát elérte egy felhősáv, amely bár éppen csak érint bennünket, változást hoz hazánk időjárásában, kevesebb helyen marad tartósan a köd, és hosszabb -rövidebb időszakokra kisüt a nap.

Magyarországon szombaton borus, párás, nagy területen tartósan ködös volt az idő. Sehol sem hullott számottevő csapadék. A legmagasabb nappali hőmérséklet a Dunántúl nyugati részén általában +1, +4, másutt 0, -4 fok volt. Vasárnap hajnalra +2, -8 fok közé süllyedt a hőmérséklet. Délelőtt északnyugaton, északon felszakadozott a felhőzet, rövid időszakokra kisütött a nap, másutt borongós, párás, ködös idő volt. Az országban szórványosan fordult elő hószállingózás, havas eső. 11 órakor -2, +7 fokot mértek.

Ma 12 órakor Budapesten a hőmérséklet +2 fok volt, a tengerszintre átszámitott légnyomás 1021 hPa, alig változik.

Várható időjárás hétfő estig:

Ma csak rövidebb időszakokra szakadozik fel a felhőzet és még lehet hószállingózás, kisebb eső. Holnap már hosszabb időre is kisüt a nap, de maradnak még tartósan ködös területek. Az északnyugati szél csak kissé élénkül meg. A legalacsonyabb éjszakai hőmérséklet 0, -5 fok között, a legmagasabb nappali hőmérséklet általában +5 fok, a ködös tájakon 0 fok körül alakul.

Pártai Lucia s.k.

A hőmérséklet napi középértéke és eltérése a sokévi átlagtól / Budapest belterületén:/

1988. november 26.	-3,1°C	-5,9°C

1871 óta ezen a napon Budapesten előfordult

legmagasabb hőmérséklet:	14,2°C/1898/
legalacsonyabb hőmérséklet:	-11,0°C /1884/

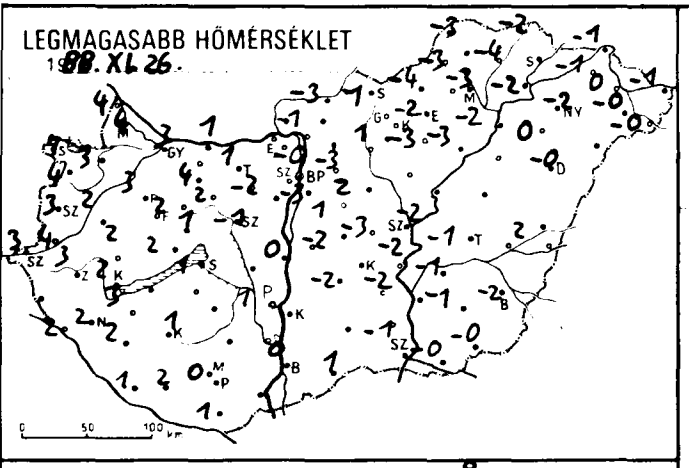
LEGMAGASABB HŐMÉRSÉKLET
1988. XI. 26.

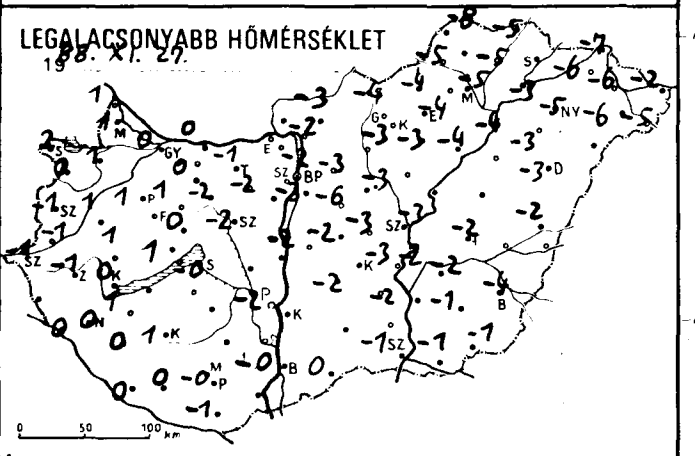
LEGALACSONYABB HŐMÉRSÉKLET
1988. XI. 27.

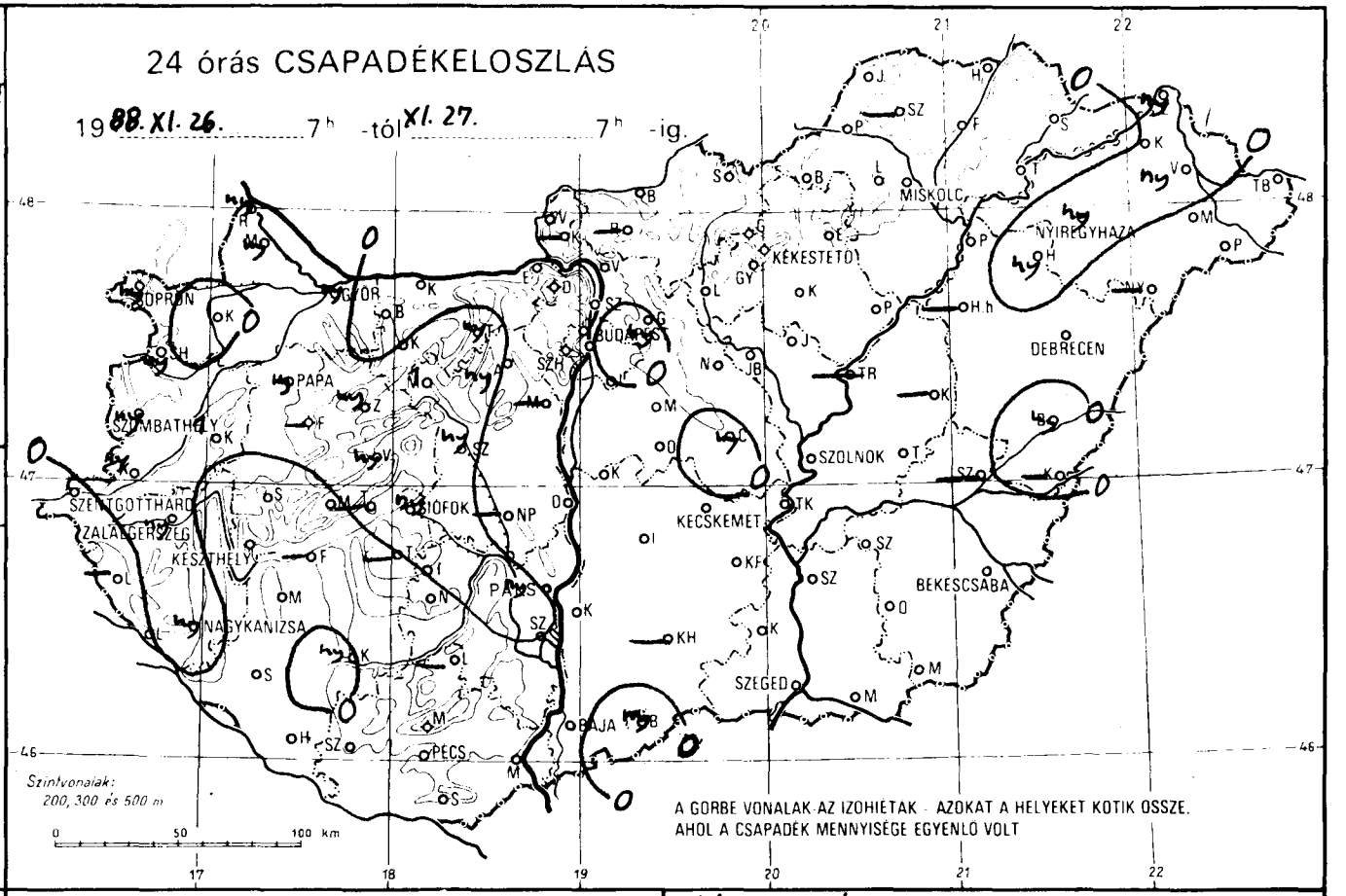
24 órás CSAPADÉKELOSZLÁS
1988. XI. 26. 7h -tól XI. 27. 7h -ig.
MISKOLC
NYIREGYHAZA
KEKESTETO
DEBRECEN
SZOLNOK
KECSKEMET
BEKESCSABA
SZEGED
BUDAPEST
PAPA
SZOMBATHELY
SZENTGOTTHARD
ZALAEGERSZEG
KESZTHELY
SIOFOK
NAGYKANIZSA
PECS
BAJA
Szintvonalak: 200, 300 és 500 m
A GORBE VONALAK AZ IZOHIETAK - AZOKAT A HELYEKET KOTIK OSSZE, AHOL A CSAPADÉK MENNYISÉGE EGYENLŐ VOLT

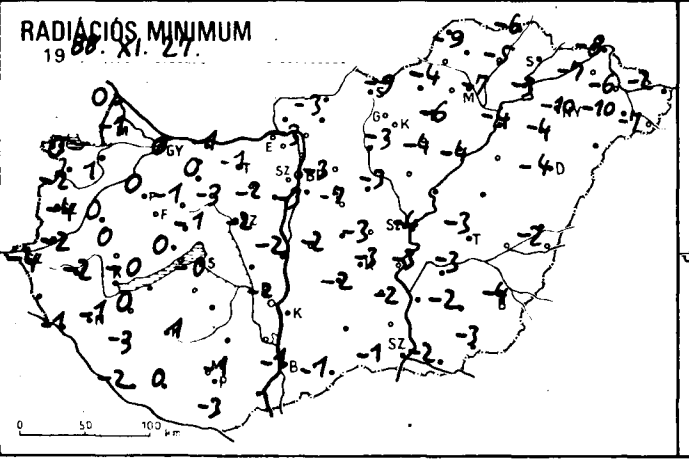
RADIÁCIÓS MINIMUM
1988. XI. 27.

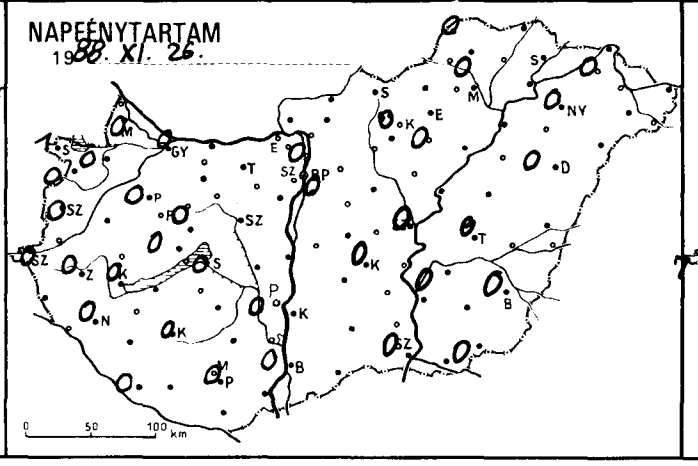
NAPFÉNYTARTAM
1988. XI. 26.

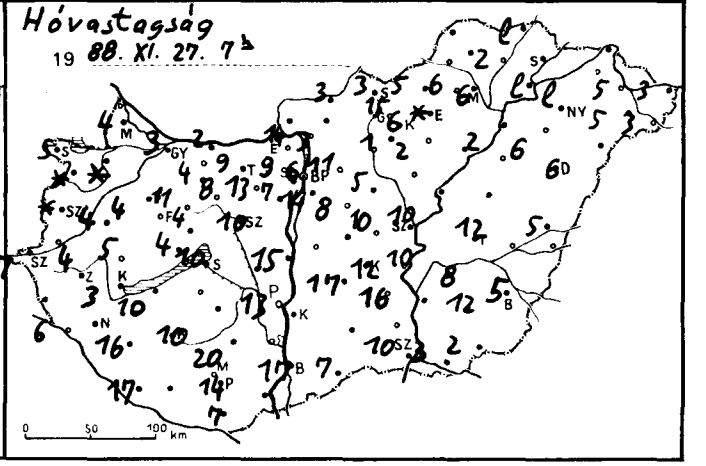
Hóvastagság
1988. XI. 27. 7h

19 88. XI 07-ig az utolsó 24 óra adatai						Előző nap napos órái
állomás	csapadék (mm)	hó cm	max. hőmérséklet	min. hőmérséklet	rad. min.	
Győr	ny ≡	3	3	0	0	0
Kapuvár	.	folt	3	1	1	0
Mosonmagyaróvár	ny =	4	4	1	-1	0
Rajka	ny ≡		4	1	0	
Sopron	ny	5	7	2	0	1
Sopronhorpács	ny ≡	folt	4	0	-2	0
Káld	1	4	2	1	0	
Körmend	ny		4	-1	-2	
Szentgotthárd	. ≈	7	3	-1	-4	0
Szombathely	ny ≡	folt	3	-1	-4	0
Lenti	–	–	–	–	–	
Letenye	. ≡	6	2	0	-1	
Nagykanizsa	ny ≡		2	0	-1	0
Zalaegerszeg	ny =	7	3	-1	-4	0
Farkasgyepű	–		–	–	–	
Keszthely	. ≡	3	2	0	-0	0
Mencshely	. ≈	4	2	1	0	0
Pápa	ny ≡	4	3	1	0	0
Sümeg	. ≡	5	2	1	0	
Tihany	–		–	–	–	
Veszprém	ny ≡	4	1	0	-1	0
Zirc	ny =	11	2	1	-1	
Fonyód	–		–	–	–	
Homokszt. györgy	.	17	1	0	-2	0
Kaposvár	ny ≡	10	1	1	1	0
Marcali	. ≈	10	3	1	0	
Siófok	ny ≡	10	1	-0	-0	0
Somogyszob	.	16	2	0	-3	
Tab	–	–	–	–	–	
Bábolna	.	10	4	1	0	
Esztergom	–		–	–	–	
Kisbér	. =	4	4	0	0	
Komárom	. ≈	2	1	0	-1	
Tatabánya	ny =	9	1	-1	-1	
Alcsútdoboz	ny ≡	13	-2	-2	-2	
Dunaújváros	.		0	-2	-2	
Martonvásár	–		–	–	–	
Mór	1 =	8	2	-2	-3	
Sárbogárd	–	–	–	–	–	
Székesfehérvár	ny ≡	10	-1	-2	-2	
Iregszemcse	–	–	–	–	–	
Lengyel	–	–	–	–	–	
Paks	ny ≡	13	1	-2	-2	0
Szekszárd	–	–	–	–	–	
Árpádtető	. =	20	1	0	0	
Mohács	–	–	–	–	–	
Pécs	.	14	0	-0	-1	0
Siklós	. ≡	7	1	-1	-3	
Szigetvár	. ≈	8	2	0	0	
Budaörs	. ≡	7	-1	-2	-2	
Bp. Lőrinc	. ≡	7	-3	-3	-3	0
Bp. Met. Int.	. ≡	6	-0	-2	–	0
Bp. Szab. hegy	.	9	-1	-5	-10	
Cegléd	ny ≡	10	-3	-3	-3	
Dobogókő	. ≡	14	0	0	-1	
Gödöllő	ny	11	-3	-3	-3	0
Királyrét	–	–	–	–	–	
Monor	. ≡	8	1	-6	-7	
Nagykáta	. ≡	5	2	-3	-3	
Szentendre	–	3	-2	-2	-2	

19 88. XI 07-ig az utolsó 24 óra adatai						Előző nap napos órái
állomás	csapadék (mm)	hó cm	max. hőmérséklet	min. hőmérséklet	rad. min.	
Vác	. ≡	5	-1	-2	-3	
Vámosmikola	–	–	–	–	–	
Baja	. ≡	17	0	-0	-1	0
Bácsalmás	ny	7	1	0	-1	
Izsák	.	17	-2	-2	-2	
Kalocsa	–	–	–	–	–	
Kecskemét	. ≡	12	-2	-3	-3	0
Kiskunfélegyháza	. ≡	16	-2	-2	-2	
Kiskunhalas	–	–	–	–	–	
Kunszentmiklós	. ≡	14	-2	-2	-2	
Tiszakécske	. ≡	10	-2	-2	-3	
Balassagyarmat	. ≡	3	-3	-3	-3	
Romhány	–	–	–	–	–	
Salgótarján	. ≡	3	1	-4	-9	
Eger	. ≡	folt	-2	-4	-6	
Galyatető	. ≡	15	1	-1	-5	
Gyöngyös	. ≈	1	-3	-3	-3	
Kékestető	.	6	-0	-2	-3	0
Kompolt	. ≡	2	-3	-3	-4	2
Lőrinci	–	–	–	–	–	
Poroszló	. ≡		-3	-4	-4	
Jászapáti	. ≡	6	-3	-3	-3	
Jászberény	. ≈		-2	-3	-3	
Karcag	–	–	–	–	–	
Szolnok	. ≡	10	-2	-3	-4	0
Tiszaroff	–	–	–	–	–	
Túrkeve	. ≈	12	-1	-2	-3	0
Kistelek	–	–	–	–	–	
Makó	. ≡	3	0	-1	-2	
Szeged	. ≡	10	-1	-1	-1	0
Szentes	–	–	–	–	–	
Borsodnádasd	. ≡	5	-4	-4	-4	
Füged	. ≡	2	-4	-5	-5	
Hidasnémeti	. ≡	lep.	-2	-5	-6	
Jósvafő	. ≡		-3	-8	-9	0
Lillafüred	. ≡	6	-4	-8	-9	
Miskolc	. ≡	6	-3	-5	-7	0
Putnok	. =	1	-3	-6	-6	
Sárospatak	–	–	–	–	–	
Szendrőlád	–	–	–	–	–	
Tokaj	. =	lep.	-2	-3	-3	
Kisvárda	. =	folt	-1	-6	-7	
Mátészalka	.	5	-0	-6	-10	0
Nyíregyháza	ny =	lep.	-2	-5	-10	0
Nyírlugos	–	–	–	–	–	
Pátyod	.	3	-0	-6	-7	
Tiszabecs	. ≈	3	-1	-2	-2	
Vásárosnamény	ny ≡	5	0	-6	-6	
Záhony	ny =	2	-1	-7	-8	
Berettyóújfalu	ny ≡	5	2	-2	-2	
Debrecen	. =	6	-0	-3	-4	0
Hajdúdorog	ny =	6	0	-3	-4	
Hortobágy	–	–	–	–	–	
Körösszakál	–	–	–	–	–	
Polgár	. ≡	5	-2	-4	-4	0
Békéscsaba	. ≈	5	-1	-2	-2	0
Mezőhegyes	. ≡	2	-0	-1	-3	0
Orosháza	. ≡	12	-1	-1	-2	
Szarvas	. ≡	8	-1	-2	-3	0
Szeghalom	–	–	–	–	–	

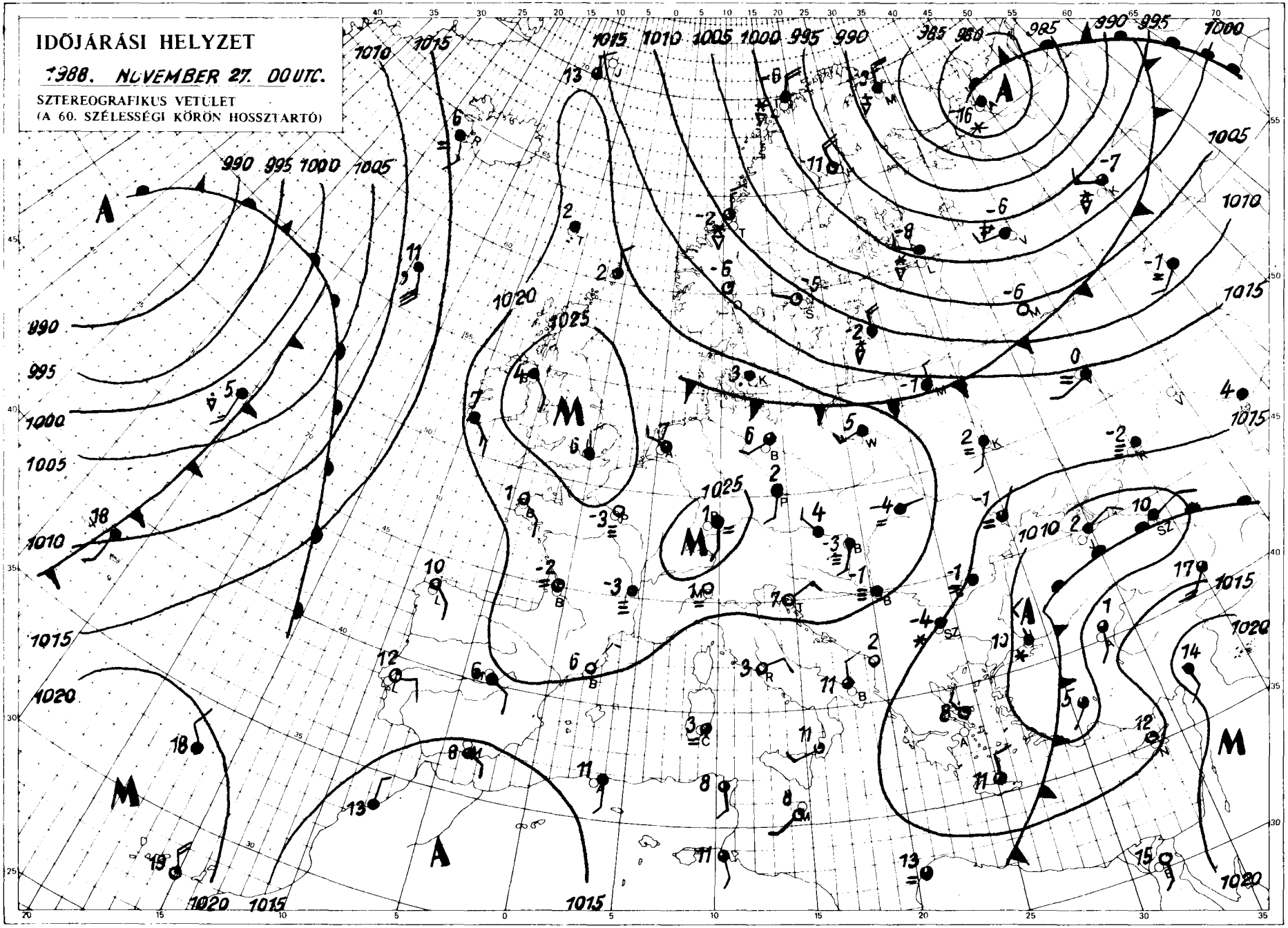

KIADJA: ORSZÁGOS METEOROLÓGIAI SZOLGÁLAT
Kiadásért felel: Barát József, az Országos Meteorológiai Szolgálat elnöke – Készült: az Országos Meteorológiai Szolgálat Nyomdájában, Budapest – Felelős vezető: Máthe Gyulané – Munkaszám: 82.694. – Szerkesztésért felel: Kapovits Albert, a Központi Előrejelző Intézet igazgatója

Készíti: a KEI Rövidtávú Előrejelző Osztálya – Szakmai felelős: Németh Lajos osztályvezető – Megjelenik naponként
Megrendelhető: 1024 Budapest, II., Kitaibel Pál utca 1. – Pénzügyi Osztály – Telefon: 353-500
Jelmagyarázat a havi mellékletben

IDŐJÁRÁSI NAPIJELENTÉS

ЕЖЕДНЕВНЫЙ МЕТЕОРОЛОГИЧЕСКИЙ БЮЛЛЕТЕНЬ · DAILY WEATHER REPORT
BULLETIN QUOTIDIEN DE TEMPS · TÄGLICHER WETTERBERICHT

101. évfolyam 333. szám + Budapest + 1988.november 28. hétfő

Az időjárási helyzet és a várható időjárás:

Kontinensünk északi, északkeleti és keleti térségében ciklonok hatására igen változékony az időjárás. Az Atlanti-óceán felől érkező enyhe, nedves léghullámok már elárasztották a Brit-szigeteket és a Skandináv-félsziget déli részét. Ezeken a területeken változékony, szeles, sokfelé esős az idő. A következő időszakban hazánk időjárásában is jelentős átalakulás kezdődik, ugyanis nyugat felől nagy sebességgel egyre enyhébb és váltakozó nedvességtartalmú léghullámok érik el országunkat. A megerősödő széllel már mindenütt megszünik a tartós köd, erősödő nappali felmelegedésre, olvadásra számithatunk.

Hazánkban vasárnap délelőtt még jobbára borult, erősen párás, több helyen ködös idő volt. A köd egy része napközben is megmaradt. Gyenge csapadékot csupán ködszitálásból, ill. hószállingózásból, havas esőből jelentettek. A ma reggel 7 óráig a csapadék mennyiség sehol sem haladta meg a 2 mm-t. A legmagasabb nappali hőmérséklet a ködös helyeken -2, +1 fok között volt, másutt 3 és 9 fokig melegedett fel a levegő. A hajnali órákban ismét sokfelé volt köd. A legalacsonyabb éjszakai hőmérséklet szeszélyes területi eloszlásban +1 és -6 fok között alakult. Délelőtt északkeleten, keleten helyenként ködös, másutt jobbára derült, napos idő volt. A hőmérséklet 11 órakor a ködös helyeken +1, és -2, máshol általában 2 és 5 fok között volt.

Ma 12 órakor Budapesten a hőmérséklet 3 fok volt, a tengerszintre átszámitott légnyomás 1026 hPa, mérsékelten süllyed.

Várható időjárás kedd estig:

Hétfőn változóan felhős, északkeleten, keleten helyenként ködös idő lesz. Gyenge csapadék - hó és havas eső, inkább csak északon és keleten valószinü. Kedden gyakran erősen megnövekszik a felhőzet és többfelé várható kisebb eső, futó zápor. A nyugati szél kedden megélénkül, időnként megerősödik. Éjszaka átmenetileg több helyen újabb köd képződik. A legalacsonyabb éjszakai hőmérséklet: +2, -3, a legmagasabb nappali hőmérséklet 5 és 10 fok között valószinü.

Bartha Péterné s.k.

TÁVOLABBI KILÁTÁSOK SZERDÁTÓL-SZOMBATIG:

Változékony, enyhe időre számithatunk. Gyakran megnövekszik a felhőzet és egy-egy napon kisebb esők, záporesők kialakulása valószinü. Rövid időközökre felszakadozik a felhőzet és kevés napsütés is lehet. A legalacsonyabb hajnali hőmérséklet -1, +4 fok között várható, a legmagasabb nappali hőmérséklet +5, 10 fok között lesz. Jelentős mennyiségü / legalább 5 mm napi / csapadék az ország területének 40 százalékán várható.

KÖZÉPTÁVÚ ELŐREJELZŐ CSOPORT

A hőmérséklet napi középértéke és eltérése a sokévi átlagtól / Budapest belterületén/:

1988. november 27.	2,9°C	0,0°C

1871 óta ezen a napon Budapesten előfordult

legmagasabb hőmérséklet: 15,4°C /1878/
legalacsonyabb hőmérséklet: -11,9°C /1894/

LEGMAGASABB HŐMÉRSÉKLET

19 88. XI. 27.

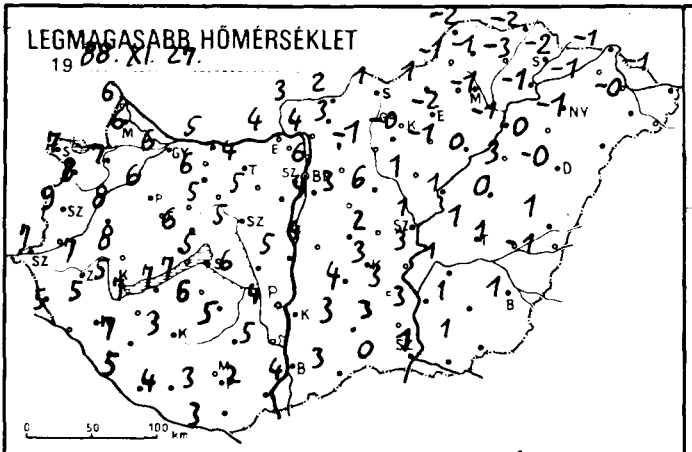

LEGALACSONYABB HŐMÉRSÉKLET

19 88. XI. 28.

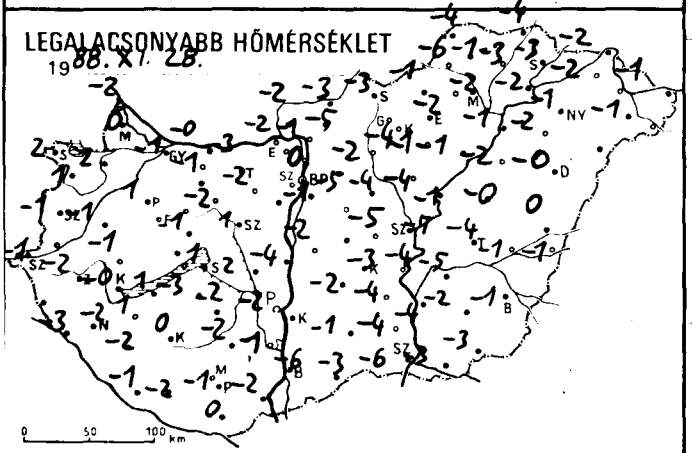

24 órás CSAPADÉKELOSZLÁS

19 88. XI. 27. 7h -tól XI. 28. 7h -ig.

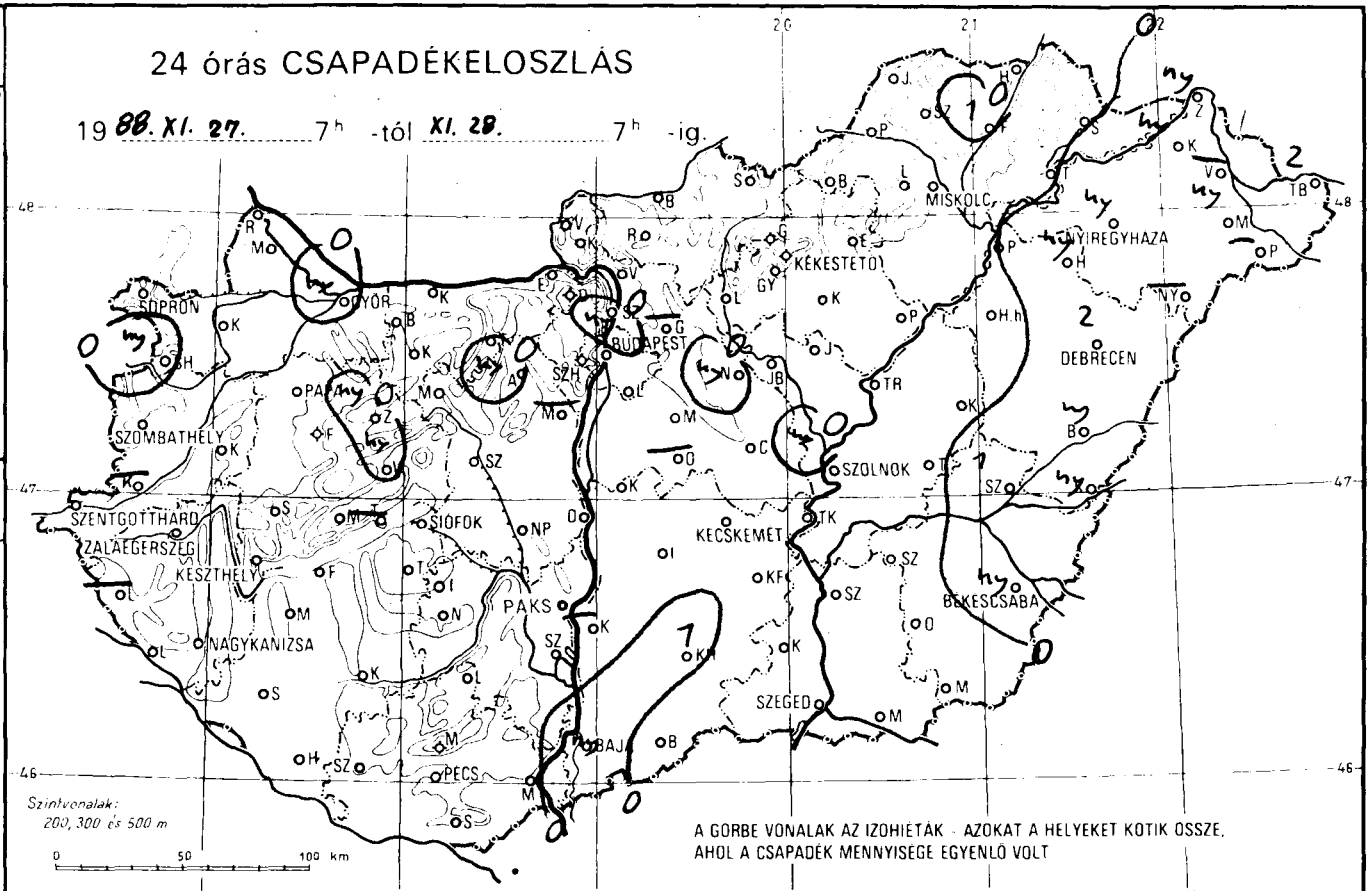

RADIÁCIÓS MINIMUM

19 88. XI. 28.

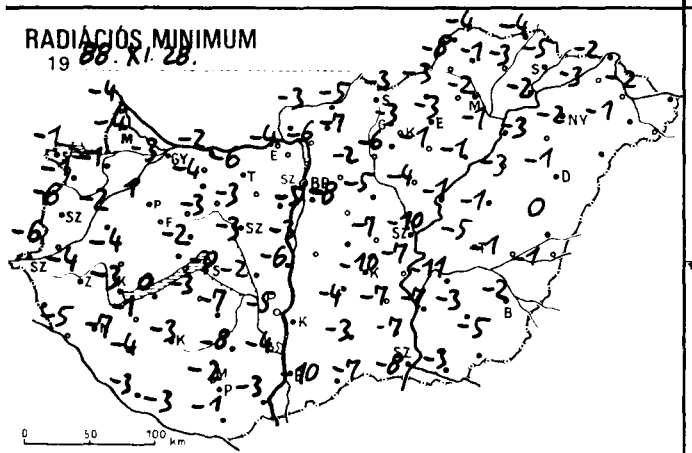

NAPFÉNYTARTAM

19 88. XI. 27.

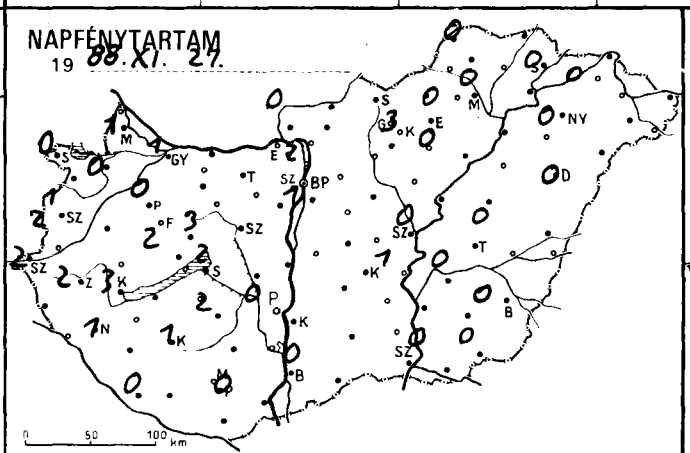

Hóvastagság

19 88. XI. 28. 7h

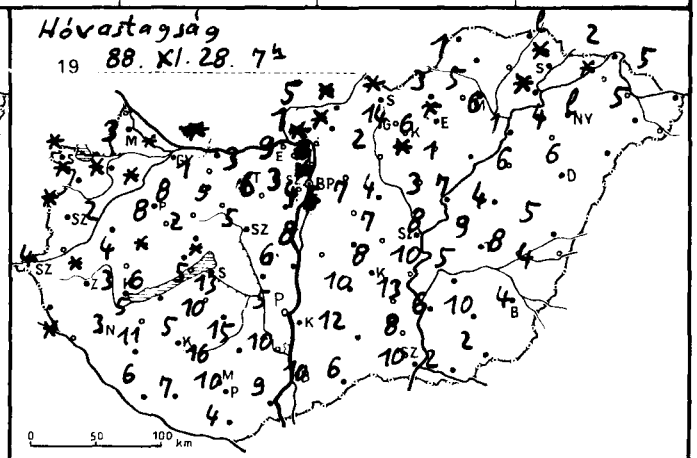

1988.XI.28. 07 h-ig az utolsó 24 óra adatai

állomás	csapadék (mm)	hó cm	max. hőmérséklet	min. hőmérséklet	rad. min.	Előző nap napos órái
Győr	ny, ⊔	folt	6	-1	-3	1
Kapuvár	.	folt	7	2	-1	0
Mosonmagyaróvár	. =	3	6	0	-4	1
Rajka	. ⊔	6	-2	-4	-4	
Sopron	.	folt	7	2	-1	
Sopronhorpács	ny	folt	8	1	-1	1
Káld	.	2	8	-1	-2	
Körmend	–		–	–	–	
Szentgotthárd	.	4	7	-1	-6	2
Szombathely	. ⊔	folt	9	-1	-6	2
Lenti	–		–	–	–	
Letenye	. ≡	folt	5	-3	-5	
Nagykanizsa	. ≡	3	5	-2	-7	1
Zalaegerszeg	. ⊔	folt	7	-2	-4	2
Farkasgyepű	.	8	6	-1	-1	
Keszthely	. ≡	3	5	-0	-3	3
Mencshely	. =	folt	6	-2	-5	2
Pápa	. =	folt	6	1	1	0
Sümeg	.	4	8	-1	-4	
Tihany	–		–	–	–	
Veszprém	ny ✱ =	2	6	-1	-2	3
Zirc	ny	8	5	-1	-1	
Fonyód	.	6	7	1	0	
Homokszt. györgy	. =	6	5	-1	-3	0
Kaposvár	. ≡	5	3	0	-3	1
Marcali	. =	5	7	1	-1	
Siófok	. =	folt	5	1	-0	2
Somogyszob	. =	11	7	-2	-4	
Tab	. >	5	7	-3	-3	
Bábolna	–		–	–	–	
Esztergom	.		4	-2	-4	
Kisbér	.	1	6	-1	-4	
Komárom	.	folt	5	-0	-2	
Tatabánya	.	3	4	-3	-6	
Alcsútdoboz	ny =	6	5	-2	-3	
Dunaújváros	.	6	5	-4	-6	
Martonvásár	–		–	–	–	
Mór	. ≈	5	5	-2	-3	
Sárbogárd	.	–	6	2	-2	
Székesfehérvár	. =	5	5	1	-3	
Iregszemcse	. ⊔	13	6	-2	-7	2
Lengyel	.	15	5	-2	-8	
Paks	. ≈	5	4	-2	-5	0
Szekszárd	. =	10	5	1	-4	
Árpádtető	.	16	4	1	-1	
Mohács	. ≈	9	2	-2	-3	
Pécs	. ≈	10	3	-1	-2	0
Siklós	. ≈	4	3	0	-1	
Szigetvár	. ≈	7	4	-2	-3	
Budaörs	. ≈	4	4	1	-3	
Bp. Lőrinc	. ≈	6	4	-1	-5	1
Bp. Met. Int.	ny ,	folt	6	0	–	2
Bp. Szab. hegy	.	3	3	-4	-5	
Cegléd	. ≈	7	2	-5	-7	
Dobogókő	.	9	0	-4	-5	
Gödöllő	–		–	–	–	–
Királyrét	.	1	6	-3	-6	
Monor	. ≈	7	3	-5	-8	
Nagykáta	ny = ,	4	6	-4	-5	

1988.XI.28. 07 h-ig az utolsó 24 óra adatai

állomás	csapadék (mm)	hó cm	max. hőmérséklet	min. hőmérséklet	rad. min.	Előző nap napos órái
Vác	. ≈	folt	4	-1	-6	
Vámosmikola	. =	5	3	-2	-3	0
Baja	ny , V	10	4	-6	-10	0
Bácsalmás	.	6	3	-3	-7	
Izsák	.	10	4	-2	-4	
Kalocsa	–		–	–	–	–
Kecskemét	. ≈	8	3	-3	-10	1
Kiskunfélegyháza	. ⊔	13	3	-4	-7	
Kiskunhalas	1 =	12	3	-1	-3	
Kunszentmiklós	. ⊔	8	4	-2	-3	
Tiszakécske	. ≈	10	3	-4	-7	
Balassagyarmat	. ⊔	folt	2	-3	-5	
Romhány	. ⊔	folt	3	-5	-7	
Salgótarján	. ≈	folt	1	-3	-3	
Eger	. ≈	folt	-2	-2	-3	0
Galyatető	. V	14	0	-6	-11	
Gyöngyös	. =	folt	-0	-4	-6	
Kékestető	. ≈	6	-0	-5	-7	3
Kompolt	. ≈	1	-1	-1	-1	0
Lőrinci	. V	2	1	-2	-2	
Poroszló	. ≈		0	-1	-1	
Jászapáti	. =	3	1	-4	-4	
Jászberény	. =		1	-5	-7	
Karcag	. ≈	4	0	-0	-1	
Szolnok	ny ✱ V	8	1	-7	-10	0
Tiszaroff	. ≈	7	1	-1	-1	
Túrkeve	. ≈	9	1	-4	-5	0
Kistelek	. =	8	3	-4	-7	
Makó	.	2	1	-3	-3	
Szeged	. ≈	10	0	-6	-8	0
Szentes	.	6	3	-4	-7	
Bórsodnádasd	. ≈	3	1	-1	-3	
Füged	1 ✱ ≈	–	-3	-3	-3	
Hidasnémeti	. ≈	lep.	-2	-4	-4	
Jósvafő	. ≈		-2	-4	-4	0
Lillafüred	. ≈	5	-2	-4	-5	
Miskolc	. ≈	6	-1	-2	-2	0
Putnok	. ≈	1	-1	-6	-8	
Sárospatak	. ≈	folt	-2	-3	-5	0
Szendrőlád	. ≈		-1	-1	-1	
Tokaj	. ≈	folt	-1	-2	-2	
Kisvárda	ny ✱ ≈	folt	-1	-2	-3	0
Mátészalka	ny ✱ ≈	5	-0	-1	-1	
Nyíregyháza	ny ✱ ≈	lep.	-1	-1	-2	0
Nyírlugos	–		–	–	–	
Pátyod	–		–	–	–	
Tiszabecs	2 ✱ ≈	5	-1	-1	-2	
Vásárosnamény	–		–	–	–	
Záhony	ny ✱ =	2	-1	-2	-2	
Berettyóújfalu	ny ≈ ,	5	1	0	0	
Debrecen	2 , ~ ≈	6	-0	-0	-1	0
Hajdúdorog	ny ✱ =	4	0	-2	-3	
Hortobágy	.	6	3	-2	-3	
Körösszakál	ny ✱ ≈	4	-1	-1	-1	
Polgár	. ≈	1	-1	-1	-1	
Békéscsaba	ny ✱ ≈	4	1	-1	-2	0
Mezőhegyes	.	2	1	-3	-5	0
Orosháza	. ≈	10	1	-2	-3	
Szarvas	. ≈	5	1	-5	-11	0
Szeghalom	≈ ,	8	1	-1	-1	

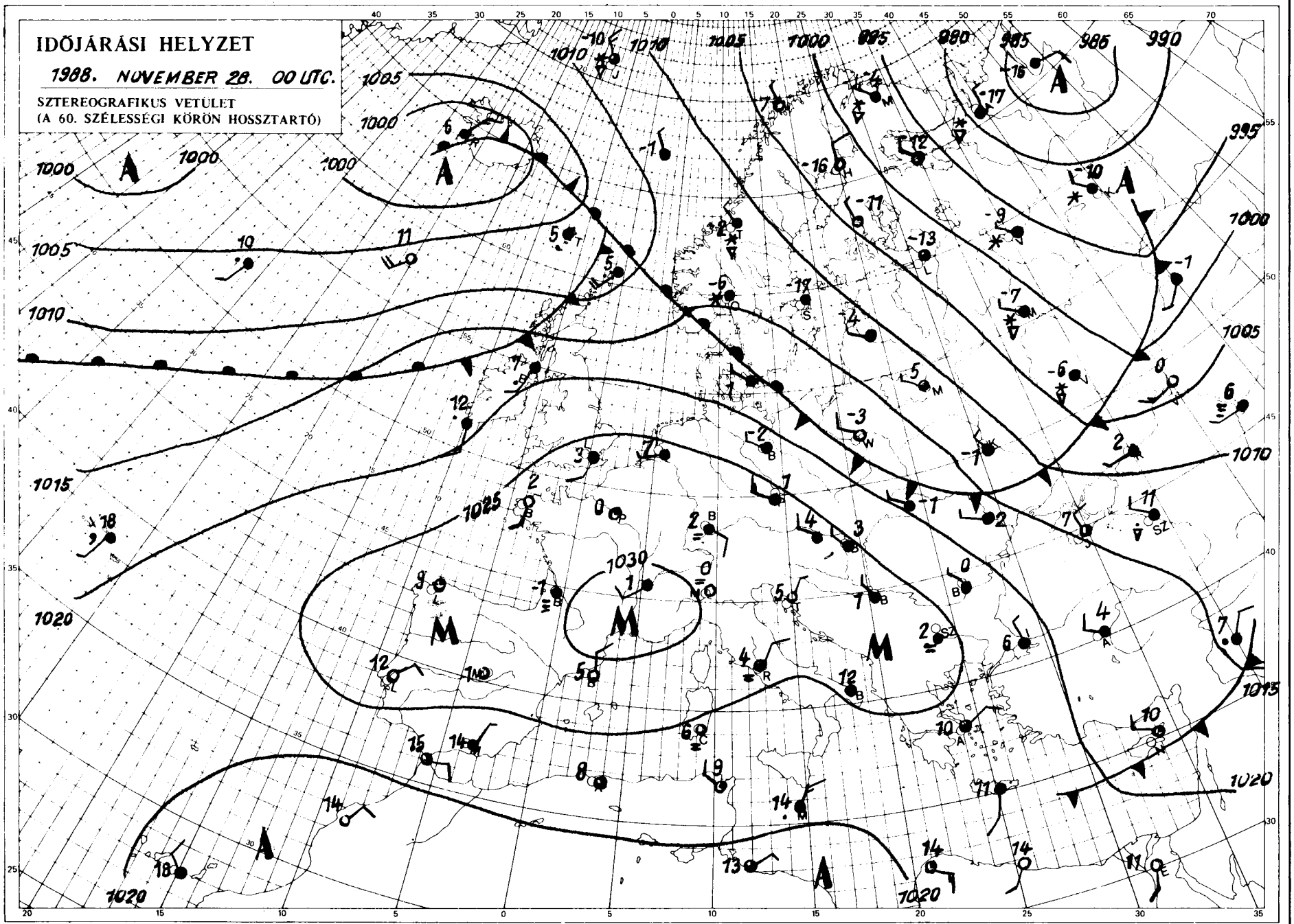

KIADJA: ORSZÁGOS METEOROLÓGIAI SZOLGÁLAT
Kiadásért felel: Barát József, az Országos Meteorológiai Szolgálat elnöke. Készült: az Országos Meteorológiai Szolgálat Nyomdájában, Budapest – Felelős vezető: Máthé Gyuláné – Munkaszám: 88.658. – Szerkesztésért felel: Kapovits Albert, a Központi Előrejelző Intézet igazgatója

Készíti: a KEI Rövidtávú Előrejelző Osztálya – Szakmai felelős: Németh Lajos osztályvezető – Megjelenik naponként
Megrendelhető: 1024 Budapest, II., Kitaibel Pál utca 1. – Pénzügyi Osztály – Telefon: 353-500

IDŐJÁRÁSI NAPIJELENTÉS

ЕЖЕДНЕВНЫЙ МЕТЕОРОЛОГИЧЕСКИЙ БЮЛЛЕТЕНЬ · DAILY WEATHER REPORT
BULLETIN QUOTIDIEN DE TEMPS · TÄGLICHER WETTERBERICHT

101. évfolyam 334. szám + Budapest + 1988.november 29.kedd

Az időjárási helyzet és a várható időjárás:

Középpontjával Dél-Skandinávia felett igen gyors mozgású ciklon örvénylik. A ciklon hidegfrontja a keddről szerdára virradó éjszaka átvonul Magyarországon is. A hidegfront átmeneti lehülést hoz. Gyorsan közeledik Közép-Európa felé a következő mérsékeltövi ciklon is, amely kedd reggel még a Brit-szigetektől nyugatra helyezkedett el. A következő 36 órában tehát igen változékony időjárás köszönt a Kárpát-medencére. A változékonyság egész kontinensünk időjárására jellemző. Beleértve a legészakabbi tájakat is. Kivételt a Földközi-tengert közrefogó országok képeznek, ahol napos, kellemes hőmérsékletü az idő.

Magyarország északkeleti felén hétfőn borult, másutt túlnyomóan napos, száraz idő volt. A hőmérséklet a borult helyeken csak 0, +3, máshol +3, +7 fok között volt a délutáni órákban. Éjszaka általában erősen felhős volt az ég, +1, -3 fokig csökkent hajnalra a hőmérséklet. Délelőtt is folytatódott a változóan felhős idő, a délnyugati, nyugati szél mind jobban megerősödött. A hőmérséklet 11 órára +2, +7 fokig emelkedett.

Ma 12 órakor Budapesten a hőmérséklet 4 fok, a tengerszintre átszámitott légnyomás 1008 hPa, rendkivül erősen süllyed.

Várható időjárás szerda estig:

Eleinte gyakran változik a felhőzet, főként északon, északkeleten lesz zápores, majd futó hózápor. Később átmenetileg kevesebb felhő várható, holnap déltől azonban újból növekszik a felhőzet, délnyugaton eső, az ország középső részén havazás kezdődik. Délután tovább erősödik a nyugati, majd északnyugati szél, az éjszaka első felében viharos széllökések is lesznek. Reggelre a szél mérséklődik.
A legalacsonyabb éjszakai hőmérséklet +2, -3 fok között, a legmagasabb nappali hőmérséklet szerdán 0, +5 fok között várható.

H. Bóna Márta s.k.

A hőmérséklet napi középértéke és eltérése a sokévi átlagtól / Budapest belterületén/:

1988. november 28.	3,3°C	+0,5°C

1871 óta ezen a napon Budapesten előfordult

legmagasabb hőmérséklet:	15,3°C /1872/
legalacsonyabb hőmérséklet:	-10,1°C /1915/

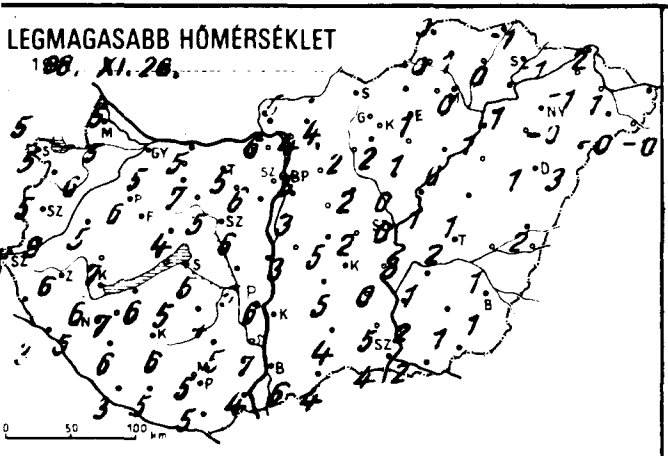
LEGMAGASABB HŐMÉRSÉKLET
1988. XI. 28.

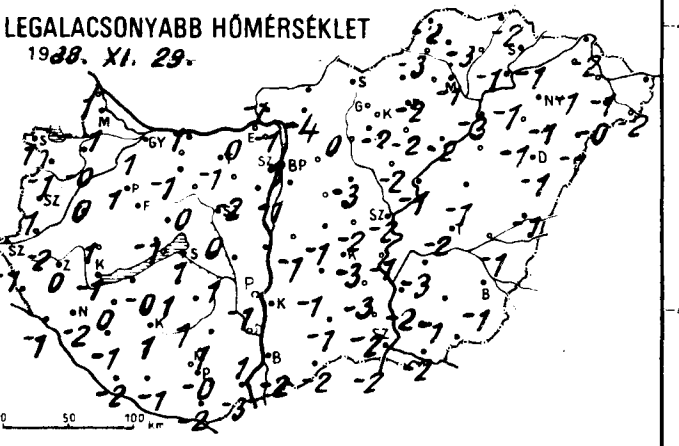
LEGALACSONYABB HŐMÉRSÉKLET
1988. XI. 29.

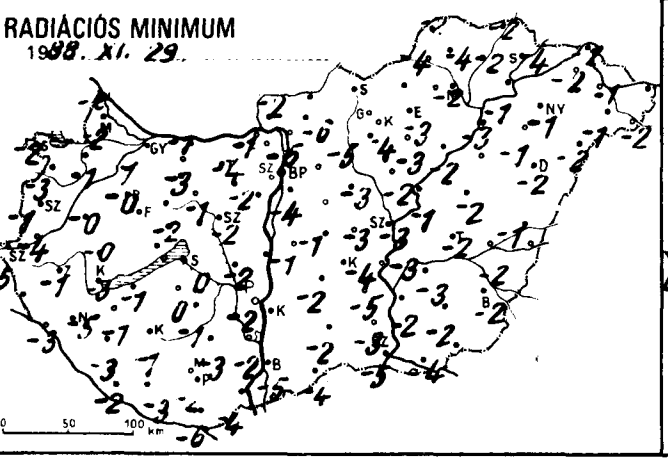
RADIÁCIÓS MINIMUM
1988. XI. 29.

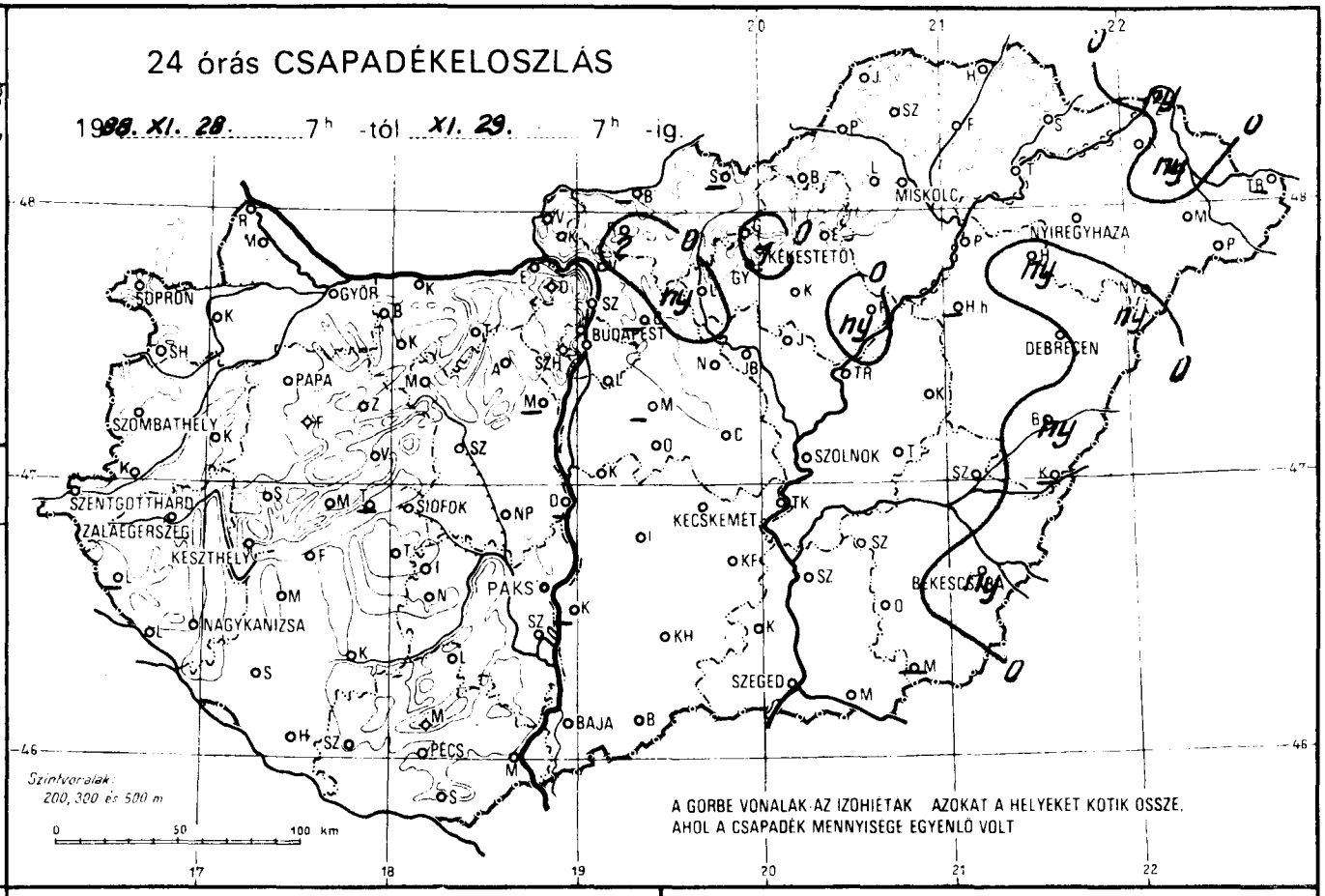
24 órás CSAPADÉKELOSZLÁS
1988. XI. 28. 7h -tól XI. 29. 7h -ig.
SOPRON
GYŐR
BUDAPEST
MISKOLC
NYÍREGYHÁZA
DEBRECEN
SZOMBATHELY
PAPA
SZOLNOK
SZENTGOTTHÁRD
ZALAEGERSZEG
KESZTHELY
SIÓFOK
KECSKEMÉT
NAGYKANIZSA
PAKS
BÉKÉSCSABA
SZEGED
BAJA
PÉCS
Szintvonalak: 200, 300 és 500 m
A GÖRBE VONALAK AZ IZOHIÉTÁK AZOKAT A HELYEKET KÖTIK ÖSSZE, AHOL A CSAPADÉK MENNYISÉGE EGYENLŐ VOLT

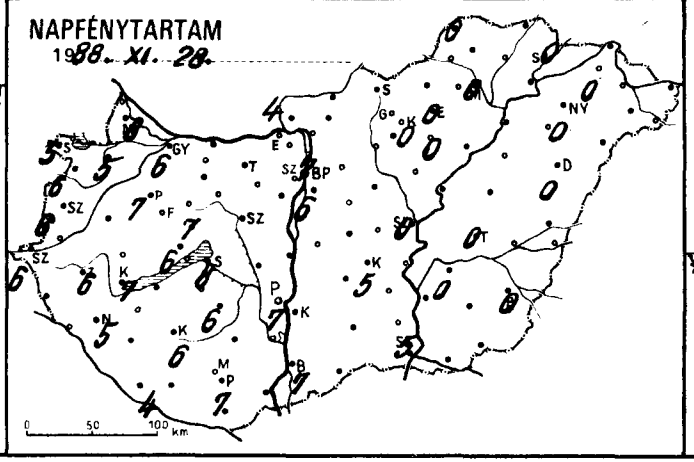
NAPFÉNYTARTAM
1988. XI. 28.

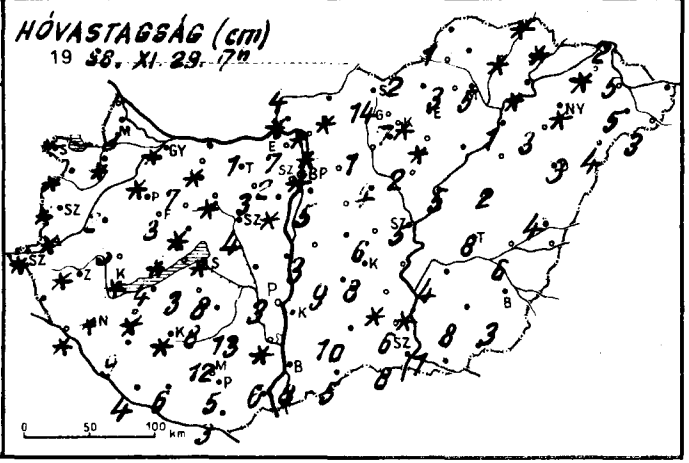
HÓVASTAGSÁG (cm)
1988. XI. 29. 7h

1988.XI.29.^{h}-ig az utolsó 24 óra adatai

állomás	csapadék (mm)	hó cm	max. hőmérséklet	min. hőmérséklet	rad. min.	Előző nap napos órái
Győr	.	folt	5	1	1	6
Kapuvár	.	folt	6	-0	-1	5
Mosonmagyaróvár	.	3	5	1	-2	8
Rajka	.		5	1	-0	
Sopron	.	folt	5	1	-2	5
Sopronhorpács	.	folt	5	-1	-3	6
Káld	.	2	5	0	-0	
Körmend	.	folt	9	-2	-4	
Szentgotthárd	.	folt	5	-1	-5	6
Szombathely	.	folt	5	1	-1	6
Lenti	-	-	-	-	-	
Letenye	.	folt	3	-1	-3	
Nagykanizsa	. ≡	folt	5	-2	-5	5
Zalaegerszeg	. =	folt	6	0	-1	6
Farkasgyepű	.	3	5	-0	-3	
Keszthely	. =	folt	6	-1	-3	7
Mencshely	.	folt	4	-2	-3	6
Pápa	.	folt	6	1	-0	7
Tümeg	.	3	7	1	-0	
Tihany	-	-	-	-	-	
Veszprém	. ⌴	folt	4	-1	-2	7
Zirc	.	7	5	1	-1	
Tonyód	.	4	6	-0	-1	
Homokszt. györgy	.	4	3	-2	-2	4
Kaposvár	.	folt	6	1	-1	6
Marcali	.	folt	7	0	-1	
Siófok	.	folt	5	1	0	8
Somogyszob	.	9	6	-1	-3	
Tab	. ≡	3	5	1	0	
Bábolna	.		7	-2	-2	
Esztergom	.		6	0	-1	
Kisbér	.	folt	7	-1	-3	
Komárom	.		5	1	-1	
Tatabánya	.	1	5	-1	-4	
Alcsútdoboz	. =	3	6	-2	-2	
Dunaújváros	-		-	-	-	
Martonvásár	-		-	-	-	
Mór	. ≡	folt	5	0	-1	
Sárbogárd	.		5	1	-2	
Szabadbattyán	. ≡	4	6	0	-2	
Tregszemcse	.	8	4	1	-1	6
Tengyel	.	13	5	1	-3	
Paks	.	3	6	-1	-2	7
Szekszárd	.	folt	7	1	-2	
Árpádtető	.	12	5	-0	-1	
Mohács	.	6	4	-3	-4	
Pécs	. =	5	5	-0	-2	7
Siklós	. ≡	3	5	-2	-6	
Szigetvár	. =	6	5	-1	-3	
Budaörs	. ⌴	folt	5	-1	-4	
Bp. Lőrinc	. ≡	5	3	-1	-4	6
Bp. Met. Int.	.	folt	5	1	-	7
Bp. Szab. hegy	.	2	1	-1	-3	
Tegléd	. ≡	6	2	-2	-3	
Dobogókő	.	7	2	-0	-1	
Gödöllő	-	-	-	-	-	-
Királyrét	.	folt	4	-3	-5	
Monor	-	-	-	-	-	
Nagykáta	.	4	2	-3	-3	

1988.XI.29.^{h}-ig az utolsó 24 óra adatai

állomás	csapadék (mm)	hó cm	max. hőmérséklet	min. hőmérséklet	rad. min.	Előző nap napos órái
Vác	. ≡	folt	4	-1	-5	
Vámosmikola	. ≡	4	5	-1	-2	4
Baja	. ≡	8	6	-2	-5	7
Bácsalmás	.	5	4	-2	-4	
Izsák	.	9	5	-1	-2	
Kalocsa	-	-	-	-	-	-
Kecskemét	. ≡	8	4	-3	-4	5
Kiskunfélegyháza	.	folt	0	-3	-5	
Kiskunhalas	. ⌴	10	4	-1	-2	
Kunszentmiklós	. ⌴	3	3	-1	-1	
Tiszakécske	.	-	3	-1	-3	
Balassagyarmat	-		-	-	-	
Romhány	2	folt	4	-4	-6	
Salgótarján	-		-	-	-	
Eger	. ≡	folt	1	-2	-3	0
Galyatető	. V	14	-3	-6	-6	
Gyöngyös	. =		2	-2	-4	
Kékestető	1 * V	7	-4	-6	-6	0
Kompolt	. ≡	folt	1	-2	-3	0
Lőrinci	ny ≡, V	1	2	0	-5	
Poroszló	ny ≡,		0	-2	-2	
Jászapáti	.	2	0	-2	-2	
Jászberény	. =		0	-2	-4	
Karcag	. ≡	2	1	-1	-2	
Szolnok	. ≡	5	0	-2	-3	0
Tiszaroff	. =	5	1	-1	-1	
Túrkeve	. ≡	8	2	-2	-2	0
Kistelek	. =	6	5	-2	-3	
Makó	.	1	2	-2	-4	
Szeged	. ≡	8	4	-2	-5	5
Szentes	.	folt	2	-2	-2	
Borsodnádasd	.	2	2	-2	-4	
Füged	.	folt	0	-1	-2	
Hidasnémeti	. ≡	folt	-1	-2	-2	
Jósvafő	. ≡		0	-2	-2	0
Lillafüred	.	3	2	-2	-4	
Miskolc	. =	5	0	-1	-2	0
Putnok	. =	1	-0	-3	-4	
Sárospatak	. =	folt	-1	-1	-4	0
Szendrőlád	. ≡		1	-3	-4	
Tokaj	.	folt	1	-1	-1	
Kisvárda	. =	folt	-1	-1	-2	0
Mátészalka	. ≡	5	-0	-0	-1	
Nyíregyháza	. ≡	folt	-0	-1	-1	0
Nyírlugos	ny =	4	3	-1	-2	
Pátyod	.	3	-0	-2	-2	
Tiszabecs	-		-	-	-	
Vásárosnamény	ny * =	5	1	-1	-1	
Záhony	ny * ≡	2	2	-2	-2	
Berettyóújfalu	ny ≡,	4	2	-1	-1	
Debrecen	. ≡	3	1	-1	-2	0
Hajdúdorog	ny ,=	3	1	-1	-1	
Hortobágy	-	-	-	-	-	
Körösszakál	-	-	-	-	-	
Polgár	. =	1	1	-3	-3	
Békéscsaba	ny ≡,	3	1	-1	-2	0
Mezőhegyes	-	-	-	-	-	-
Orosháza	. =	8	1	-1	-2	
Szarvas	. ≡	4	1	-3	-3	0

KIADJA: ORSZÁGOS METEOROLÓGIAI SZOLGÁLAT
Kiadásért felel: Bartó József, az Országos Meteorológiai Szolgálat elnöke – [illegible] Országos Meteorológiai Szolgálat Nyomdájában, Budapest – Felelős vezető: Máthé Gyuláné – Munkaszám: – Szerkesztésért felel: Kapovits Albert, a Központi Előrejelző Intézet igazgatója

Készíti: a KEI Rövidtávú Előrejelző Osztálya – Szakmai felelős: Németh Lajos osztályvezető – Megjelenik naponként
Megrendelhető: 1024 Budapest, II., Kitaibel Pál utca 1. – Pénzügyi Osztály – Telefon: 353-500

IDŐJÁRÁSI NAPIJELENTÉS

ЕЖЕДНЕВНЫЙ МЕТЕОРОЛОГИЧЕСКИЙ БЮЛЛЕТЕНЬ • DAILY WEATHER REPORT
BULLETIN QUOTIDIEN DE TEMPS • TÄGLICHER WETTERBERICHT

101. évfolyam 335. szám + Budapest + 1988.november 30.szerda

Az időjárási helyzet és a várható időjárás:

Európaszerte változékony az idő, a gyors változások a jellemzőek. Keleten a Kelet-Európai-sikság fölött örvénylő ciklon hatása érezhető és ennek hidegfrontja hagyta el éjszaka a Kárpát-medencét is, mely mostanra a Fekete-tenger térségéig jutott. Ott egyelőre eső esik, északabbra pedig nagy területen havazik. Ugyancsak csapadékos, nagyrészt esős az idő Nyugat-Európában és ennek az örvénynek a frontrendszere alakitja a következőkben Közép-Európa, s igy hazánk időjárását is. Előbb nyugaton, majd keleten is csapadék várható, hosszabb ideig derült területek csupán Délnyugat-Európában fordulnak elő, a nyugat-európai örvény felhőzete hamarosan oda is elér.

Magyarországon kedden nagyrészt változóan, északon többnyire erősen felhős volt az ég. Mindenütt megerősödött a szél. A hőmérséklet csúcsértéke általában +4, +10 fok között alakult. Éjszaka hidegfront vonult át fölöttünk, gyakran viharos szél kiséretében, számottevő csapadékot azonban nem hullatott. Inkább csak északkeleten mértek 1-1mm-t. Szerdán hajnalra általában -3, +4 fok közé süllyedt a hőmérséklet. Délelőtt mindenütt mérséklődött a szél, az erősen felhős ég volt a jellemző. 11 órakor +1, +4 fokot mértek az országban.

Ma 12 órakor Budapesten +2 fokot mértek, a tengerszintre átszámitott légnyomás 1011 hPa, gyengén emelkedik.

Várható időjárás csütörtök estig:

Túlnyomóan borult lesz az ég, országszerte várható csapadék. Délnyugaton eső, másutt havazás, majd egyre inkább havas eső, eső. A délkeleti szél időnként megerősödik. A legalacsonyabb éjszakai hőmérséklet északkeleten -2, másutt +2 fok körül alakul. A legmagasabb nappali hőmérséklet délnyugaton +5 fok körül,várható, északkeleten kevéssel fagypont fölött alakul.

Pártai Lucia s.k.

A hőmérséklet napi középértéke és eltérése a sokév átlagtól / Budapest belterületén:/

1988. november 29.	4,8°C	+1,8°C

1871 óta ezen a napon Budapesten előfordult

legmagasabb hőmérséklet:	14,8°C /1917/
	[illegible]°C /1892/

LEGMAGASABB HŐMÉRSÉKLET

19 88. XI. 29.

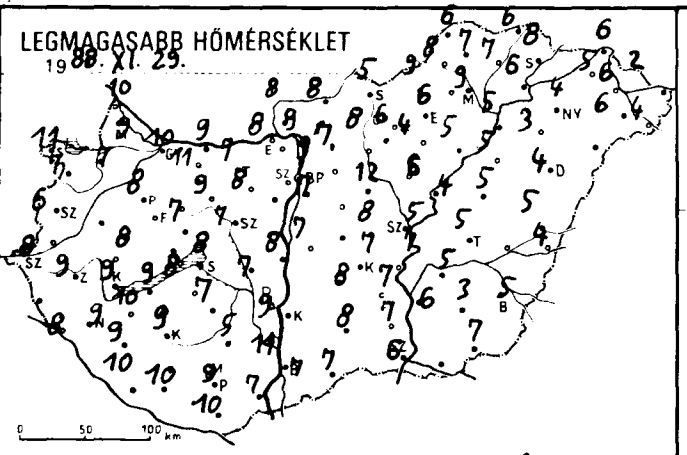

LEGALACSONYABB HŐMÉRSÉKLET

19 88. XI. 30.

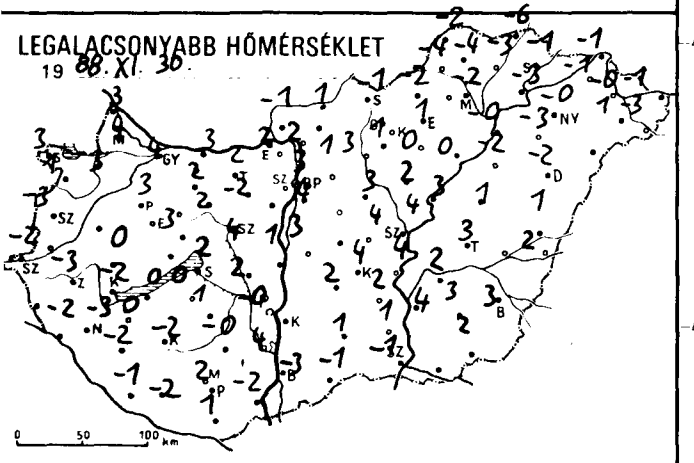

24 órás CSAPADÉKELOSZLÁS

19 88. XI. 29. 7h -tól XI. 30. 7h -ig.

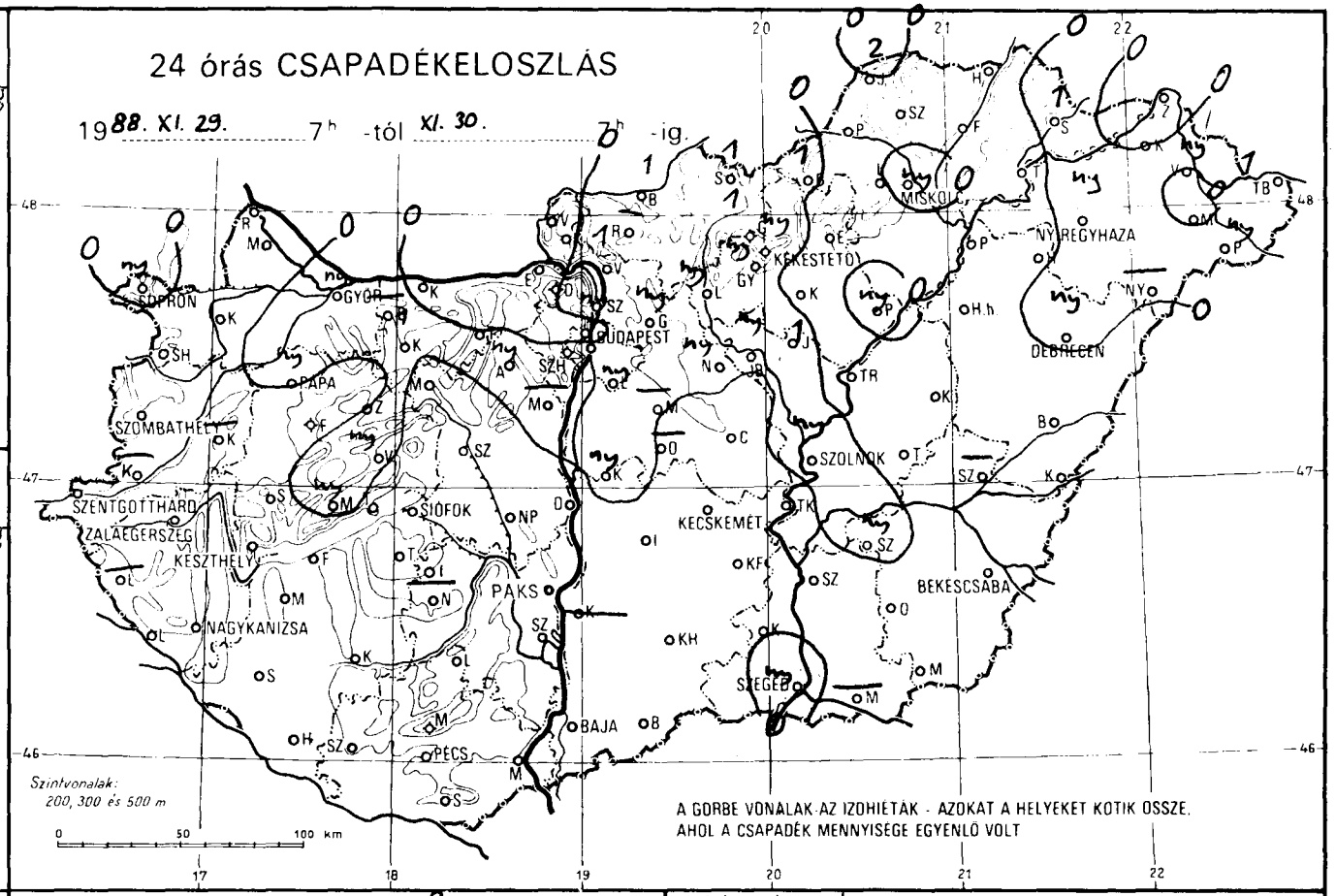

RADIÁCIÓS MINIMUM

19 88. XI. 30.

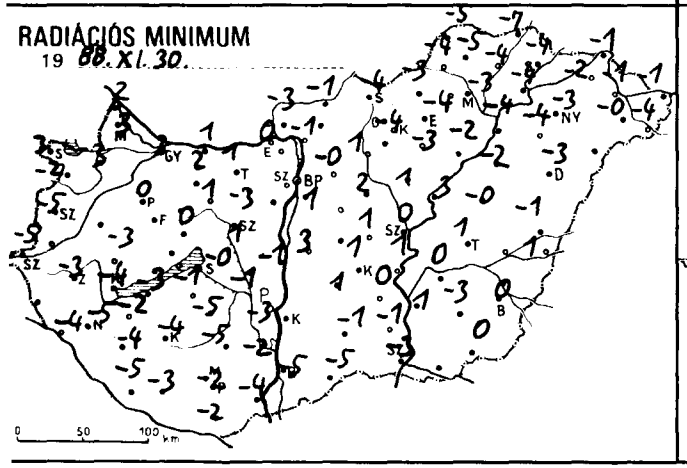

NAPFÉNYTARTAM

19 88. XI. 29.

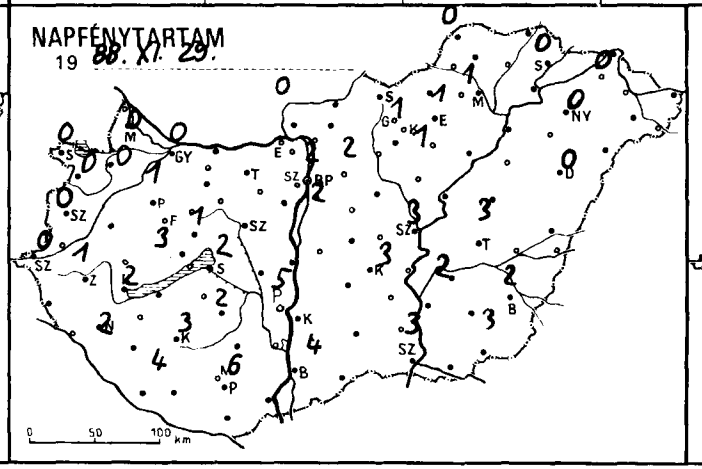

Hóvastagság

19 88. XI. 30. 7h

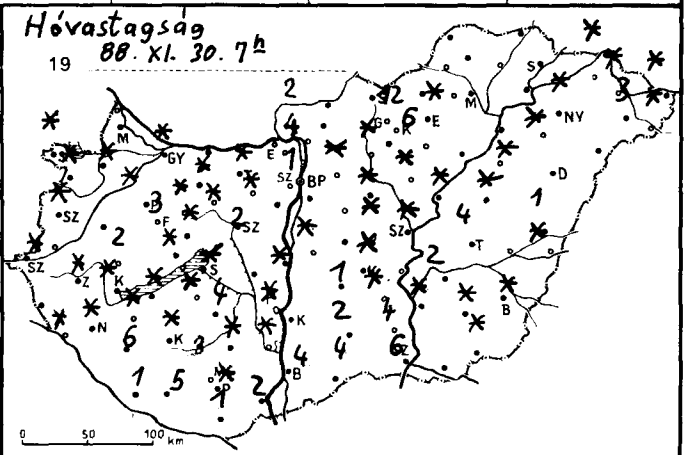

1988.XI.30.^{h}-ig az utolsó 24 óra adatai						Előző nap napos órái
állomás	csapadék (mm)	hó cm	max. hőmérséklet	min. hőmérséklet	rad. min.	
Győr	ny	folt	10	4	3	0
Kapuvár	.	folt	7	3	3	0
Mosonmagyaróvár	.		9	4	3	0
Rajka	.		10	3	2	
Sopron	ny ∀	folt	11	3	3	0
Sopronhorpács	. ⌊	folt	7	1	-2	0
Káld	–		–	–	–	
Körmend	–		–	–	–	
Szentgotthárd	. ⌊	folt	8	-2	-5	0
Szombathely	. ⌊	folt	6	-3	-5	0
Lenti	–		–	–	–	
Letenye	.	folt	8	-2	-4	
Nagykanizsa	.	folt	9	-3	-5	2
Zalaegerszeg	. ⌊	folt	9	-3	-3	1
Farkasgyepű	.	3	6	0	-3	
Keszthely	. ⌊	folt	9	-2	-4	2
Mencshely	ny	folt	7	1	-3	3
Pápa	ny	folt	8	3	0	1
Sümeg	.	2	8	0	-3	
Tihany	–		–	–	–	
Veszprém	ny	folt	7	3	0	1
Zirc	.	folt	7	2	1	
Fonyód	. ⌊	folt	9	0	-3	
Homokszt. györgy	.	1	10	-1	-5	4
Kaposvár	. ⌊	folt	9	-2	-4	3
Marcali	. ⌊	folt	10	0	-2	
Siófok	.	folt	8	2	-0	2
Somogyszob	. ⌊	6	9	-2	-4	
Tab	. ≈	folt	8	0	-1	
Bábolna	–		–	–	–	
Esztergom	.		8	2	0	
Kisbér	1) =	folt	11	2	2	
Komárom	. ≈		9	3	1	
Tatabánya	.	folt	7	2	1	
Alcsútdoboz	ny	folt	8	-2	-3	
Dunaújváros	.	folt	8	1	-1	
Martonvásár	–		–	–	–	
Mór	. =	folt	9	2	1	
Sárbogárd	.		7	2	-1	
Székesfehérvár	. =	2	7	4	1	
Iregszemcse	. ⌊	4	7	1	-5	2
Lengyel	.	folt	5	-0	-5	
Paks	.	folt	9	-0	-3	5
Szekszárd	.	folt	11	4	-2	
Árpádtető	.	3	8	5	-0	
Mohács	. =	2	7	-2	-4	
Pécs	.	folt	9	2	-2	6
Siklós	. =	1	10	1	-2	
Szigetvár	. =	5	10	-2	-3	
Budaörs	. =		8	2	0	
Bp. Lőrinc	ny =		7	4	1	2
Bp. Met. Int.	ny ∀		9	3	–	2
Bp. Szab. hegy	.	1	5	-0	-0	
Cegléd	.	folt	8	4	1	
Dobogókő	.	4	8	-3	-4	
Gödöllő	ny	folt	7	1	-0	2
Királyrét	.		8	1	-2	
Monor	–		–	–	–	
Nagykáta	ny	folt	12	3	2	

1988.XI.30.^{h}-ig az utolsó 24 óra adatai						Előző nap napos órái
állomás	csapadék (mm)	hó cm	max. hőmérséklet	min. hőmérséklet	rad. min.	
Vác ●	1 =		9	2	-1	
Vámosmikola	.	2	8	-1	-3	0
Baja	. ⌊	4	7	-3	-4	4
Bácsalmás	.	4	7	-1	-5	
Izsák	.	1	8	2	1	
Kalocsa	–		–	–	–	–
Kecskemét	.	folt	7	4	1	3
Kiskunfélegyháza	.	folt	7	2	0	
Kiskunhalas	. ⌊	2	8	1	-1	
Kunszentmiklós	ny) =	folt	7	3	3	
Tiszakécske	.		7	4	-1	
Balassagyarmat	1 ∀		8	1	-1	
Romhány	–		–	–	–	
Salgótarján	1		5	-1	-4	
Eger	. =	folt	6	1	-4	1
Galyatető	1 ✕	12	0	-6	-10	
Gyöngyös	ny ✱		6	1	-4	
Kékestető	ny ✱ =	6	1	-6	-7	1
Kompolt	.		4	0	-3	1
Lőrinci	ny) =	folt	8	3	1	
Poroszló	ny		5	0	-2	
Jászapáti	1	folt	6	2	1	
Jászberény	ny =		6	2	1	
Karcag	. =	folt	5	1	-0	
Szolnok	ny	folt	5	4	0	3
Tiszaroff	.	folt	4	3	3	
Túrkeve	.	4	5	3	1	3
Kistelek	. =	4	7	1	-1	
Makó	–		–	–	–	
Szeged	ny ⌊	6	6	-1	-3	3
Szentes	.	folt	6	4	1	
Borsodnádasd	1 ∀		9	-2	-3	
Fügöd	.		7	-3	-4	
Hidasnémeti	.		6	-6	-7	
Jósvafő	2 ⌊		6	-2	-5	0
Lillafüred	.		9	-3	-5	
Miskolc	ny =		9	-2	-3	
Putnok	.		8	-4	-4	
Sárospatak	1		8	-1	-4	0
Szendrőlád	. ⌊		7	-4	-5	
Tokaj	.		6	-3	-4	
Kisvárda	. =		5	-1	-2	0
Mátészalka	.	3	6	1	-0	
Nyíregyháza	ny	folt	4	-0	-3	0
Nyírlugos	–		–	–	–	
Pátyod	ny ✕	folt	4	-3	-4	
Tiszabecs	1 ✕ ≈	folt	2	-1	-1	
Vásárosnamény	ny	folt	6	-0	-1	
Záhony	. ⌊	folt	6	-1	-1	
Berettyóújfalu	.	1	5	1	-1	
Debrecen	ny ✱ =		4	2	-3	0
Hajdúdorog	.	folt	3	-3	-3	
Hortobágy	.	folt	5	-2	-2	
Körösszakál	.	folt	4	2	1	
Polgár	.		5	-0	-4	
Békéscsaba	. =	folt	5	3	0	2
Mezőhegyes	.	folt	7	2	0	3
Orosháza	.	4	3	3	-3	
Szarvas	ny ∀ =	2	5	2	0	2
Szeghalom	–		–	–	–	

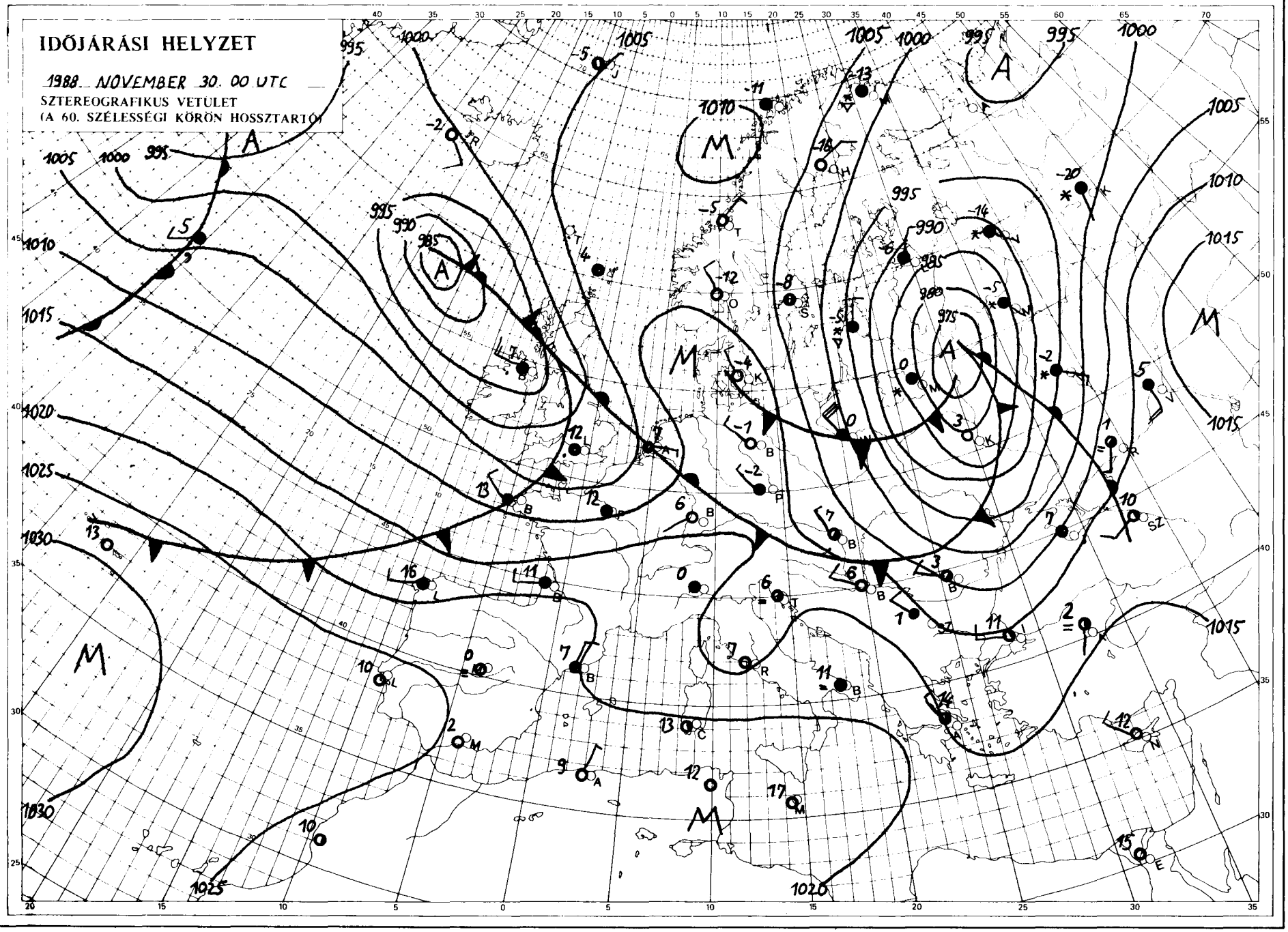

KIADJA: ORSZÁGOS METEOROLÓGIAI SZOLGÁLAT
Kiadásért felel: Barát József, az Országos Meteorológiai Szolgálat elnöke – Készült: az Országos Meteorológiai Szolgálat Nyomdájában, Budapest – Felelős vezető: Mathe Gyuláné – Munkaszám: 86 697 – Szerkesztésért felel: Kapovits Albert, a Központi Előrejelző Intézet igazgatója

Készült: a KEI Rövidtávú Előrejelző Osztálya – Szakmai felelős: Németh Lajos osztályvezető – Megjelenik naponként
Megrendelhető: 1024 Budapest, II., Kitaibel Pál utca 1. – Pénzügyi Osztály – Telefon: 353-500

H QC989.H9I32

IDŐJÁRÁSI NAPIJELENTÉS

ЕЖЕДНЕВНЫЙ МЕТЕОРОЛОГИЧЕСКИЙ БЮЛЛЕТЕНЬ · DAILY WEATHER REPORT
BULLETIN QUOTIDIEN DE TEMPS · TÄGLICHER WETTERBERICHT

101. évfolyam 336. szám + Budapest + 1988.december 1.csütörtök

LIBRARY
MAR 1 4 1989
N.O.A.A.
U.S. Dept. of Commerce

Az időjárási helyzet és a várható időjárás:

Középpontjaikkal Dél-nyugat, ill. Északkelet-Európa fölött egyaránt nagy méretü légörvény helyezkedik el. A Brit-szigetektől a Balkánig, ill. az Alpok délnyugati lábától Gibraltár térségéig sokfelé esik az eső, záporeső, helyenként felhőszakadás méretü a csapadék. Az északkelet-európai örvény területén igazi tél van, heves hózáporok alakulnak ki, a viharos északi szél hótorlaszokat épit, a hőmérséklet sokfelé napközben is -10 fok alatt marad. Közép-Európa időjárására az emlitett légörvények mindegyike hatással van. Délnyugat felől egyre enyhébb, nedvesebb, ugyanakkor észak, északkelet felől hideg levegő áramlik térségünkbe. A két levegőfajta keveredése miatt borongós, csapadékos időre számithatunk a következő másfél napon.

Szerdán csupán Magyarország északkeleti vidékein volt számottevő napsütés, másutt jobbára borult volt az ég. Kora délutántól, amikorra 1, 8 fok közé emelkedett a hőmérséklet, - egyre többfelé alakult ki csapadék, eső, ónos eső, havazás egyaránt előfordult, ez utóbbi tartósan ismétlődött az északi, északkeleti országrészben. Csütörtök reggelig általában 1, 6 mm-nyi, néhol 8 mm-nyi csapadékot mértek. A hőmérséklet kora reggel délen és nyugaton 0 fok körül, másutt -4 fok körül alakult. Délelőtt folytatódott a borongós idő, többfelé hullott újabb csapadék. Általában eső, ónos eső, északon, északkeleten hó. A hőmérséklet 11 órakor -4, +1 fok között volt.

Ma 12 órakor Budapesten a hőmérséklet -3 fok, a tengerszintre átszámitott légnyomás 1012 hPa, változatlan.

Várható időjárás péntek estig:

Folytatódik a jobbára borult idő, országszerte várható újabb csapadék. Északon, északkeleten főként hó, ill. átmenetileg havas-ónos eső, másutt előbb ónos eső, majd eső, délen eső valószinü. A keleti, délkeleti szél gyakorta megélénkül, pénteken átmenetileg erős lesz. A legalacsonyabb éjszakai hőmérséklet északkeleten -4 fok, délnyugaton 0 fok körül, a legmagasabb nappali hőmérséklet pénteken északon 0 fok, délen 4 fok körül alakul.

Török Dénes s.k.

TÁVOLABBI KILÁTÁSOK SZOMBATTÓL-KEDDIG:

Túlnyomóan borult időre kell számitanunk. Eleinte eső, majd havas eső, havazás valószinü. Az időszak közepén megerősödik a szél és a csapadékhajlam csökken. Az időszak legvégén a csapadéktevékenység megélénkül: hózápor, majd eső várható. A legalacsonyabb hajnali hőmérséklet általában -3, +2, az időszak közepén -5, -1 fok között várható. A legmagasabb nappali hőmérséklet +1, +6 fok között lesz. Jelentős mennyiségü / legalább 5 mm napi / csapadék az ország területének 80 százalékán várható.

KÖZÉPTÁVÚ ELŐREJELZŐ CSOPORT

A hőmérséklet napi középértéke és eltérése a sokévi átlagtól / Budapest belterületén/:

1988. november 30.	2,9°C	-0,.°C

1871 óta ezen a napon Budapesten előfordult legmagasabb hőmérséklet: 16,.°C /.885/

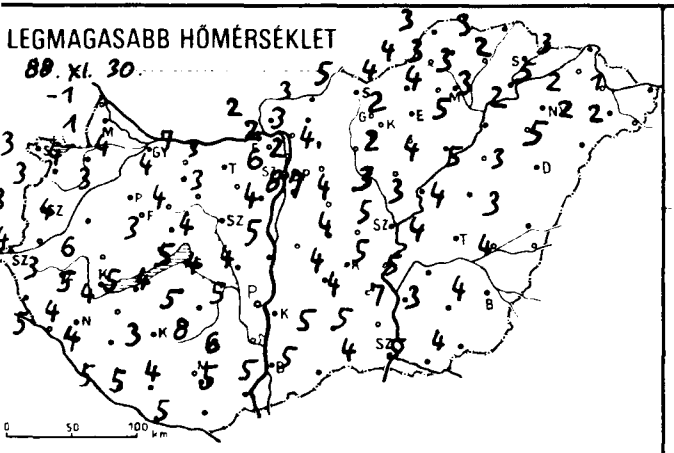
LEGMAGASABB HŐMÉRSÉKLET
88. XI. 30.

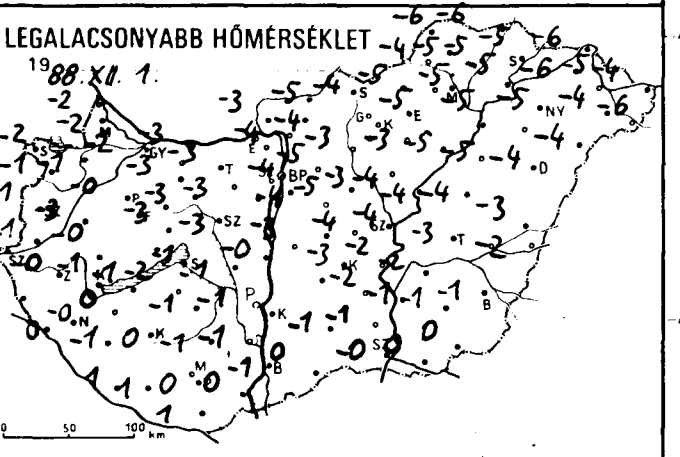
LEGALACSONYABB HŐMÉRSÉKLET
1988. XII. 1.

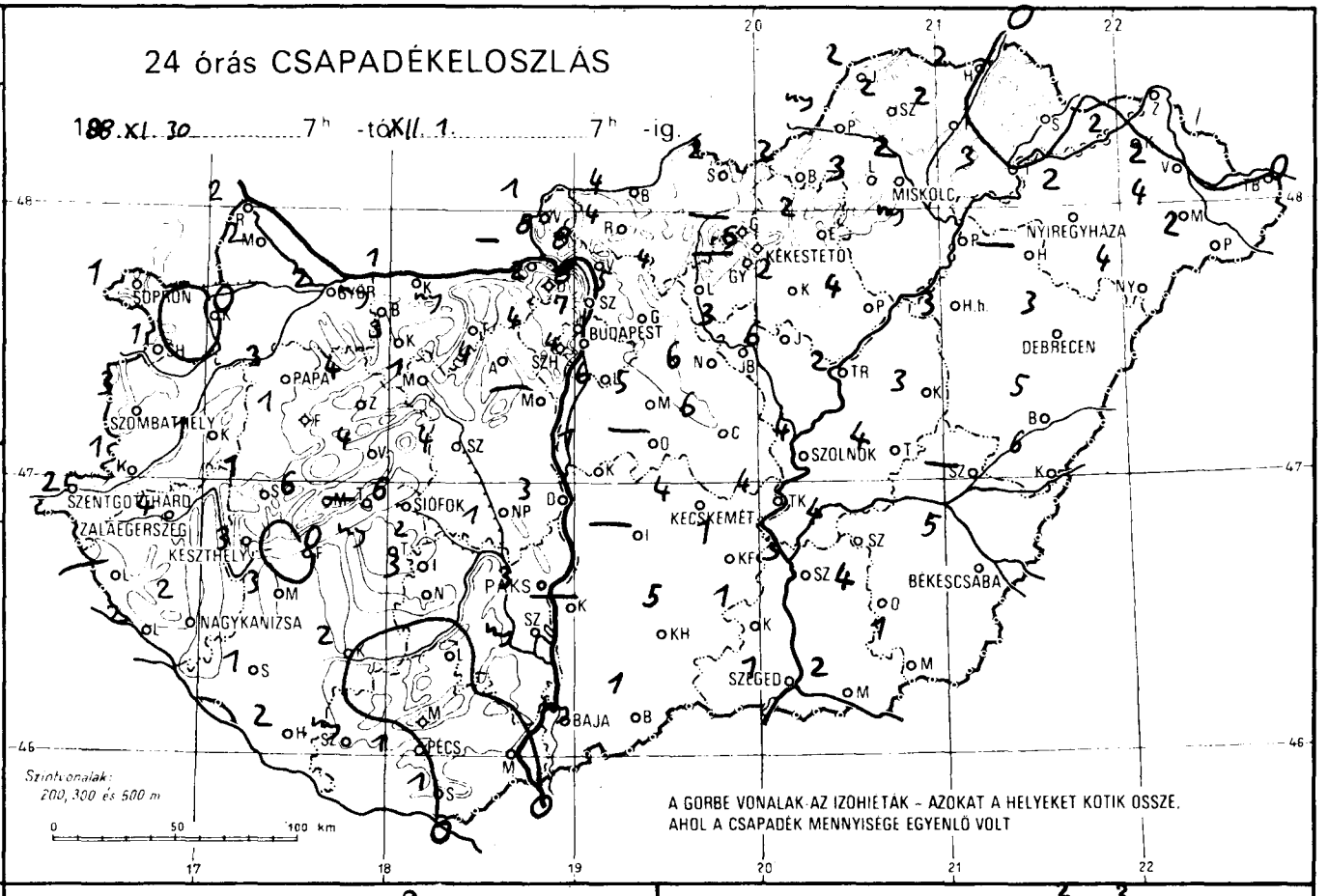
24 órás CSAPADÉKELOSZLÁS
88. XI. 30. 7h -tól XII. 1. 7h -ig.
SOPRON
GYŐR
BUDAPEST
MISKOLC
NYÍREGYHÁZA
KÉKESTETŐ
DEBRECEN
PAPA
SZOMBATHELY
SZOLNOK
SZENTGOTTHÁRD
ZALAEGERSZEG
KESZTHELY
SIÓFOK
KECSKEMÉT
NAGYKANIZSA
BÉKÉSCSABA
SZEGED
BAJA
PÉCS
Szintvonalak: 200, 300 és 500 m
A GÖRBE VONALAK AZ IZOHIETÁK - AZOKAT A HELYEKET KÖTIK ÖSSZE, AHOL A CSAPADÉK MENNYISÉGE EGYENLŐ VOLT

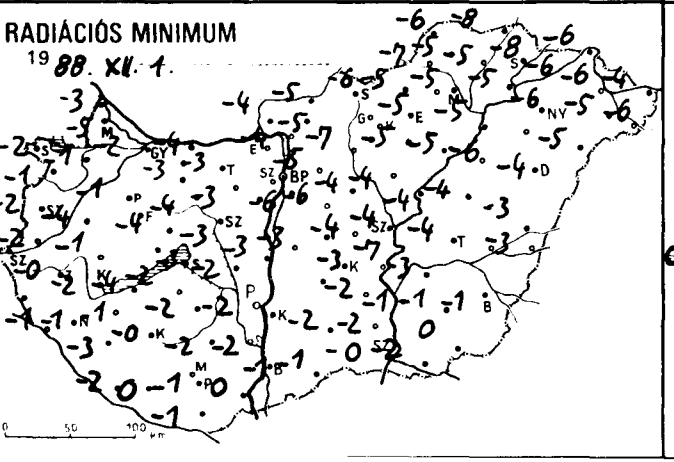
RADIÁCIÓS MINIMUM
1988. XII. 1.

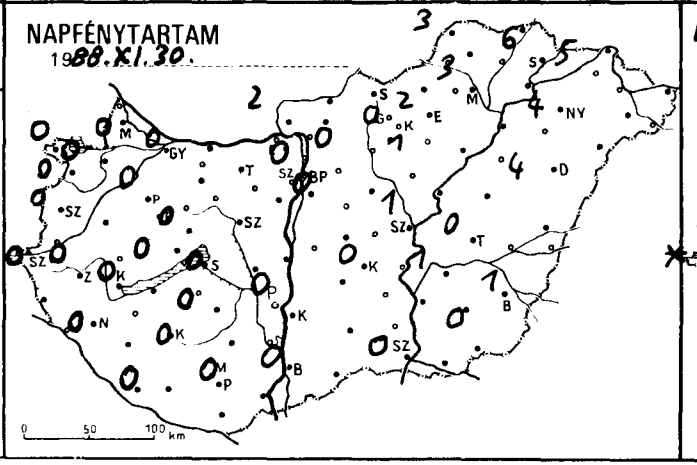
NAPFÉNYTARTAM
1988. XI. 30.

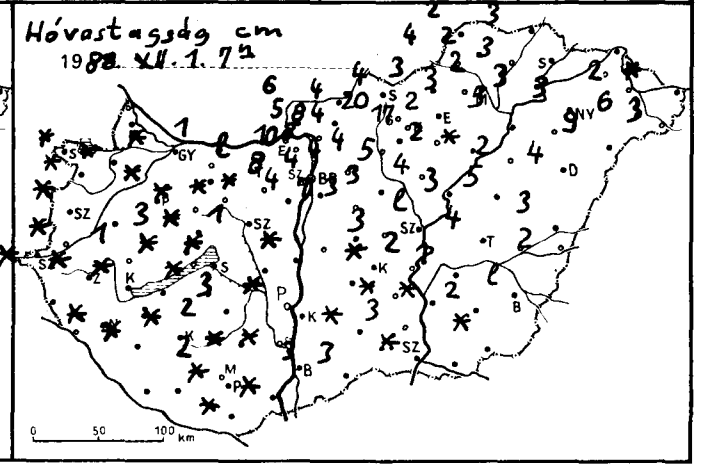
Hóvastagság cm
1988. XII. 1. 7h

19 88.XII.1. 07 h-ig az utolsó 24 óra adatai						Előző nap napos órái
állomás	csapadék (mm)	hó cm	max. hőmérséklet	min. hőmérséklet	rad. min.	
Győr	2 *	folt	4	-2	-2	0
Kapuvár	. ≡	folt	4	-1	-1	0
Mosonmagyaróvár	2 ≈		1	-2	-5	0
Rajka	2 * ≡		-1	-2	-3	
Sopron	1 ~	folt	3	-2	-2	0
Sopronhorpács	1 ≈	folt	3	-1	-1	0
Káld	1 *~		4	-3	-4	
Körmend	1	folt	4	-1	-2	
Szentgotthárd	2 ~	folt	2	-2	-2	0
Szombathely	3 ~	folt	3	-1	-2	0
Lenti	–		–	–	–	
Letenye	2		5	0	-1	
Nagykanizsa	2 ~	folt	4	-0	-1	0
Zalaegerszeg	4 ≈	folt	3	-0	-0	0
Farkasgyepű	1 ~	3	5	-3	-4	
Keszthely	3 ~	folt	5	-1	-2	0
Mencshely	6 ≡	folt	3	-3	-3	0
Pápa	3 *~	folt	3	-0	-1	0
Sümeg	1 *~	1	6	-0	-1	
Tihany	–		–	–	–	
Veszprém	4 *~	folt	3	-3	-4	0
Zirc	4 ≈	folt	2	-4	-5	
Fonyód	.		5	-1	-4	
Homokszt. györgy	2		5	1	-2	0
Kaposvár	2 ~	folt	3	0	-0	0
Marcali	3 ~		4	0	-1	
Siófok	6 *~	folt	5	-1	-3	0
Somogyszob	1	folt	4	-1	-3	
Tab	ny ~	folt	4	-2	-2	
Bábolna	ny		7	-2	-2	
Esztergom	–		–	–	–	
Kisbér	3 *~		4	-3	-3	
Komárom	1 * ≈	1	7	-3	-4	
Tatabánya	ny *	lep.	3	-3	-3	
Alcsútdoboz	4 *≈	lep.	3	-3	-3	
Dunaújváros	3 ~	folt	4	-0	-3	
Martonvásár	–		–	–	–	
Mór	1 *~	folt	4	-3	-4	
Sárbogárd	1		4	-1	-2	
Székesfehérvár	4 *~	1	4	-3	-3	
Iregszemcse	2	3	5	-1	-2	0
Lengyel	. ≡	folt	8	-1	-2	
Paks	3 ~	folt	5	-1	-2	0
Szekszárd	ny ≈	folt	6	-1	-2	
Árpádtető	. ≈	2	6	-1	-1	
Mohács	. ≈	folt	5	0	0	
Pécs	1 ~	folt	4	0	-1	0
Siklós	1 ≈	folt	5	1	-1	
Szigetvár	ny ≈		5	1	0	
Budaörs	4 *	4	3	-3	-8	
Bp. Lőrinc	6 *~	7	4	-4	-6	0
Bp. Met. Int.	7 *	4	6	-4	–	0
Bp. Szab. hegy	4 *	8	-1	-7	-8	
Cegléd	6 *~	3	4	-4	-4	
Dobogókő	2 * ≡	10	–	-8	-9	
Gödöllő	5 * ≈	4	2	-5	-5	0
Királyrét	8 *	5	3	-4	-4	
Monor	5 *	3	8	-5	-6	
Nagykáta	6 * ≈	3	7	-3	-4	

19 88.XII.1. 07 h-ig az utolsó 24 óra adatai						Előző nap napos órái
állomás	csapadék (mm)	hó cm	max. hőmérséklet	min. hőmérséklet	rad. min.	
Vác	8 * ≈	8	2	-4	-4	
Vámosmikola	1 * ≈	6	2	-3	-4	2
Baja	ny ~	3	5	-1	-1	0
Bácsalmás	1 ≈	3	5	0	-1	
Izsák	–		–	–	–	
Kalocsa	–		–	–	–	
Kecskemét	4 *~	folt	4	-3	-3	0
Kiskunfélegyháza	1 ~	folt	4	-2	-2	
Kiskunhalas	5 *~	folt	5	-1	-2	
Kunszentmiklós	1 * ≈		5	-3	-3	
Tiszakécske	4 *~	2	5	-2	-7	
Balassagyarmat	4 * ≈	4	3	-5	-5	
Romhány	4 *	4	3	-4	-5	
Salgótarján	2 *	4	5	-4	-6	
Eger	2 * ≡	2	2	-5	-5	2
Galyatető	–	–	–	–	–	
Gyöngyös	–	–	–	–	–	
Kékestető	6 * ∨	17	-4	-10	-11	0
Kompolt	2 *	2	2	-3	-5	1
Lőrinci	4 *	4	4	-3	-7	
Poroszló	4 *~	folt	4	-5	-5	
Jászapáti	6 *	4	3	-4	-4	
Jászberény	3 *	5	2	-4	-5	
Karcag	3 * ≈	5	4	-4	-4	
Szolnok	4 *~	lep.	5	-4	-4	1
Tiszaroff	2 * ≈	3	3	-4	-4	
Túrkeve	4 *	4	4	-3	-4	0
Kistelek	1	3	5	-1	-2	
Makó	2 ~		5	0	-2	
Szeged	1 *	folt	4	-0	-0	0
Szentes	3 ~	folt	7	-1	-1	
Borsodnádasd	2 *	3	4	-5	-5	
Füged	2 * ≈	3	3	-5	-5	
Hidasnémeti	2 * ≈	3	3	-6	-8	
Jósvafő	2 * ≡	2	3	-6	-6	3
Lillafüred	3 * ≈	3	8	-6	-6	
Miskolc	2 * ≈	2	4	-5	-5	3
Putnok	ny *	4	4	-4	-7	
Sárospatak	.		2	-5	-8	6
Szendrőlád	2 *	2	3	-5	-5	
Tokaj	3 *	3	3	-5	-5	
Kisvárda	2 * ≈	–	5	-6	-6	5
Mátészalka	4 *	6	2	-4	-5	
Nyíregyháza	2 *	3	2	-5	-6	4
Nyírlugos	4 *	9	5	-4	-5	
Pátyod	2 *	3	2	-6	-6	
Tiszabecs	. ≡	folt	1	-4	-4	
Vásárosnamény	2 * ≈	2	2	-5	-6	
Záhony	. ≈		3	-6	-6	
Berettyóújfalu	5 *	3	3	-3	-3	
Debrecen	3 * ≈	4	3	-4	-4	4
Hajdúdorog	–		–	–	–	
Hortobágy	3 *	2	5	-5	-6	
Körösszakál	6 *~	2	4	-2	-3	
Polgár	ny * ≈	5	5	-5	-5	
Békéscsaba	5 *~	lep.	4	-1	-1	1
Mezőhegyes	1 *	folt	4	0	0	0
Orosháza	4 *	2	3	-1	-1	
Szarvas	4 *~	1	5	-2	-3	1

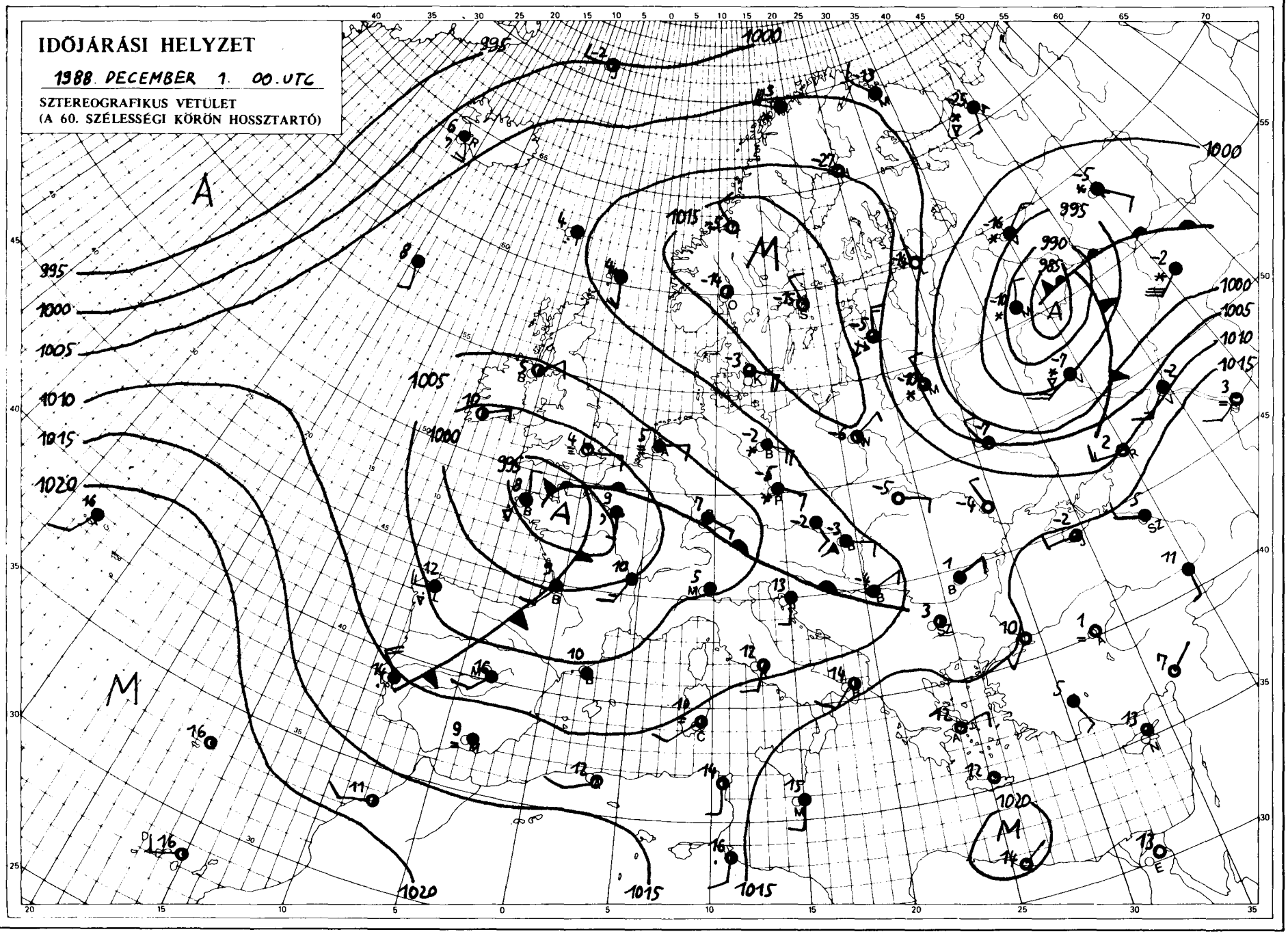

KIADJA: ORSZÁGOS METEOROLÓGIAI SZOLGÁLAT
Kiadásért felel: Barát József, az Országos Meteorológiai Szolgálat elnöke. Készült: az Országos Meteorológiai Szolgálat Nyomdájában, Budapest – Felelős vezető: Máthé Gyuláné – Munkaszám: 7447 – Szerkesztésért felel: Kapovits Albert, a Központi Előrejelző Intézet igazgatója

Készíti: a KEI Rövidtávú Előrejelző Osztálya – Szakmai felelős: Németh Lajos osztályvezető – Megjelenik naponként
Megrendelhető: 1024 Budapest, II., Kitaibel Pál utca 1. – Pénzügyi Osztály – Telefon: 353-500

IDŐJÁRÁSI NAPIJELENTÉS

ЕЖЕДНЕВНЫЙ МЕТЕОРОЛОГИЧЕСКИЙ БЮЛЛЕТЕНЬ • DAILY WEATHER REPORT
BULLETIN QUOTIDIEN DE TEMPS • TÄGLICHER WETTERBERICHT

101. évfolyam 337. szám + Budapest + 1988.december 2.péntek

Az időjárási helyzet és a várható időjárás:

Szárazföldünk legnagyobb részén a gyors változások jellemzik az időjárást. A Brit-szigetektől a Skandináv-félsziget déli részén a Német-Lengyel-alföldön át egészen a Fekete-tenger északi térségéig anticiklon helyezkedik el. Ezeket a területeket igen hideg levegő árasztotta el. A hőmérséklet csúcsértéke általában 5, 10 fokkal marad el az ilyenkor megszokottól. A Földközi-tenger medencéje fölött hatalmas méretü ciklon örvénylik. Ez a ciklon kissé észak felé helyeződik át és az áramlási rendszerében egyre nedvesebb léghullámok érik el hazánkat. Hatásukra továbbra is borongós idő lesz, sokfelé tartós csapadékkal.

Hazánkban csütörtökön borult, erősen párás, helyenként tartósan ködös idő volt. Több helyen hullott csapadék: ónos szitálás, ónos eső, havas eső, eső egyaránt előfordult. A ma reggel 7 óráig lehullott csapadék mennyisége általában 5 mm alatt maradt, de délkeleten helyenként 6-10 mm-t is mértek. A legmagasabb nappali hőmérséklet a ködös helyeken 0, -5 fok között volt, másutt 0, +4 fokig emelkedett a hőmérséklet. Éjszaka ismét sokfelé képződött köd, amelyet helyenként ónos szitálás kisért. Ma hajnalra általában 0, -5 fokig hült le a levegő. Délelőtt is borult, erősen párás, főként északnyugaton ködös idő volt. Dél-Dunántúlról egyre több helyről esőt jelentettek. A hőmérséklet 11 órakor a ködös helyeken 0, -1 fok körül volt, másutt +1, +3 fokig emelkedett a hőmérséklet.

Ma 12 órakor Budapesten a hőmérséklet 3 fok volt, a tengerszintre átszámitott légnyomás 1004 hPa, erősen süllyed.

Várható időjárás szombat estig:

Borult, párás, tartósan csapadékos idő várható. A déli és a keleti országrészben többnyire eső, de északkeleten és a Kisalföldön havazás, havas eső is valószinü. A keleti, délkeleti szél megerősödik, a Dunántúlon holnap északkeletire fordul. Szombaton délutántól lassanként megszünik a tartós csapadék.
A legalacsonyabb éjszakai hőmérséklet általában 0 fok körül, a legmagasabb nappali hőmérséklet szombaton: +1 és +6 fok között várható.

Bartha Péterné s.k.

A hőmérséklet napi középértéke és eltérése a sokévi átlagtól / Budapest belterületén/:

1988. december 1.	-2,7°C	-5,7°C

1871 óta ezen a napon Budapesten előfordult
legmagasabb hőmérséklet: 17.0°C /1885/

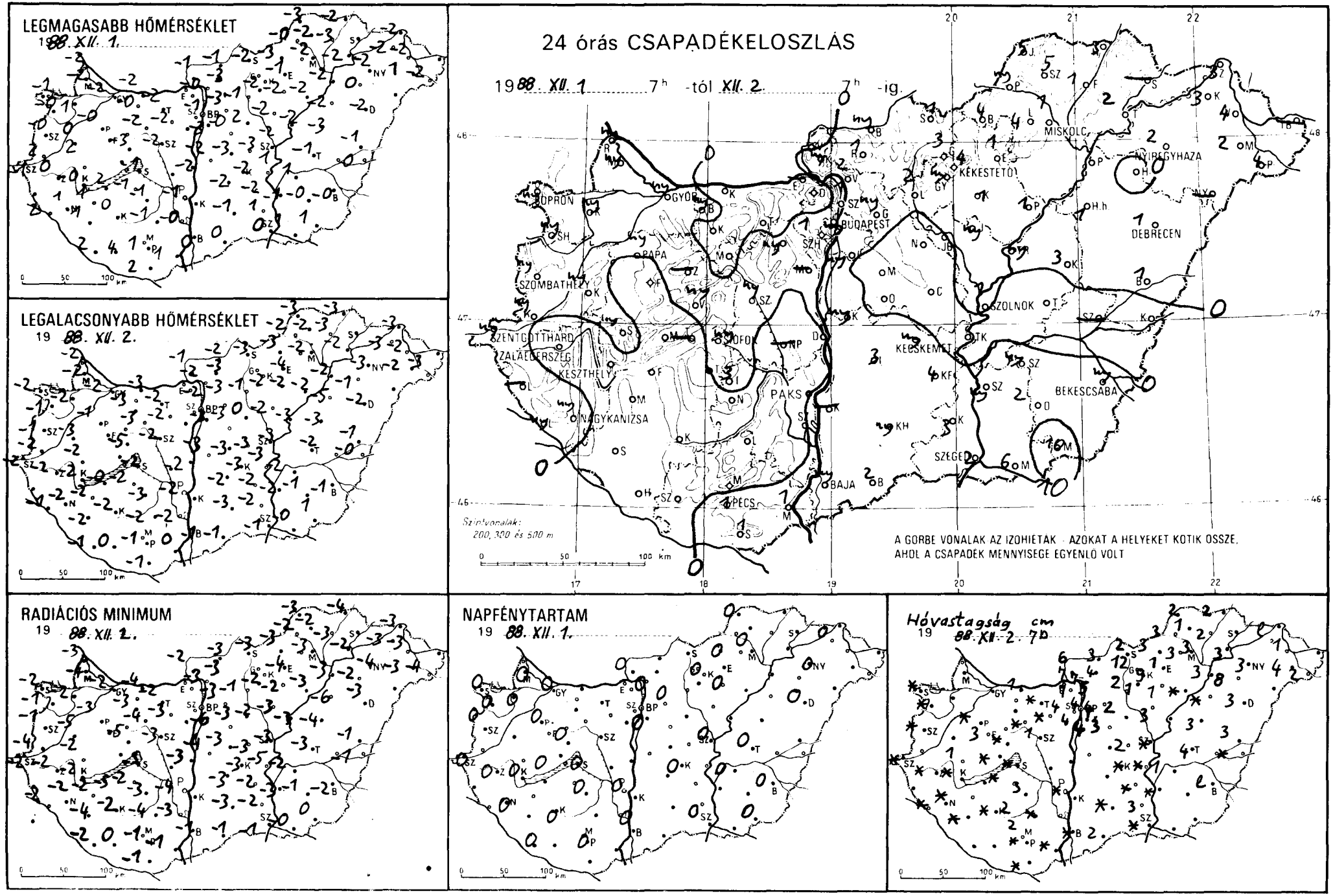
LEGMAGASABB HŐMÉRSÉKLET
1988. XII. 1.
LEGALACSONYABB HŐMÉRSÉKLET
1988. XII. 2.
24 órás CSAPADÉKELOSZLÁS
1988. XII. 1. 7h -tól XII. 2. 7h -ig.
SOPRON
GYŐR
BUDAPEST
MISKOLC
NYÍREGYHÁZA
KÉKESTETŐ
DEBRECEN
SZOMBATHELY
PAPA
SZOLNOK
SZENTGOTTHÁRD
ZALAEGERSZEG
KESZTHELY
KECSKEMÉT
PAKS
BÉKÉSCSABA
NAGYKANIZSA
SZEGED
BAJA
PÉCS
Szintvonalak: 200, 300 és 500 m
A GÖRBE VONALAK AZ IZOHIÉTÁK - AZOKAT A HELYEKET KÖTIK ÖSSZE, AHOL A CSAPADÉK MENNYISÉGE EGYENLŐ VOLT
RADIÁCIÓS MINIMUM
1988. XII. 2.
NAPFÉNYTARTAM
1988. XII. 1.
Hóvastagság cm
1988. XII. 2. 7h

19 88. XII. 7-ig az utolsó 24 óra adatai						Előző nap napos órái
állomás	csapadék (mm)	hó cm	max. hőmérséklet	min. hőmérséklet	rad. min.	
Győr	ny) ≡		-2	-2	-2	0
Kapuvár	ny) =		1	-2	-2	0
Mosonmagyaróvár	ny ≡)		-2	-2	-4	0
Rajka	ny ≡)		-2	-2	-3	
Sopron	ny) ~	folt	-1	-2	-2	0
Sopronhorpács	ny ≡)	folt	-0	-1	-1	0
Káld	ny ≡)		0	-3	-5	
Körmend	ny ≡) ~		2	-2	-4	
Szentgotthárd	ny ≡)	folt	-1	-2	-2	0
Szombathely	ny) ~	folt	-0	-1	-1	0
Lenti	–		–	–	–	
Letenye	ny	folt	2	-1	-2	
Nagykanizsa	ny *	folt	1	-2	-2	0
Zalaegerszeg	. ≡	folt	0	-2	-2	0
Farkasgyepű	.	3	-1	-3	-5	
Keszthely	.	folt	-0	-2	-2	0
Mencshely	. ≡	folt	-2	-4	-5	0
Pápa	ny) ~	folt	-0	-1	-3	0
Sümeg	ny ≡)	1	2	-2	-2	
Tihany	–	–	–	–	–	
Veszprém	ny *	folt	-3	-5	-5	0
Zirc	–	▬	–	–	–	
Fonyód	.		2	-0	-5	
Homokszt. györgy	.		2	-1	-2	0
Kaposvár	.	folt	0	-2	-2	0
Marcali	. ≡		1	-2	-2	
Siófok	ny) ~	folt	-1	-2	-3	0
Somogyszob	. ⌴	folt	1	-2	-4	
Tab	. ≡	folt	-1	-2	-2	
Bábolna	ny ~		1	-2	-2	
Esztergom	–		–	–	–	
Kisbér	.		-0	-3	-3	
Komárom	. ≈	1	-2	-3	-4	
Tatabánya	. =	folt	-2	-2	-2	
Alcsútdoboz	ny ≡)	folt	-2	-2	-3	
Dunaújváros	.		-2	-2	-3	
Martonvásár	–		–	–	–	
Mór	.	folt	-2	-3	-4	
Sárbogárd	–		–	–	–	
Székesfehérvár	ny ≡)	1	-2	-2	-3	
Iregszemcse	3 ≡	3	-1	-3	-3	0
Lengyel	. ≡	folt	-1	-2	-4	
Paks	.	folt	-1	-2	-4	0
Szekszárd	. ≡		-0	-2	-3	
Árpádtető	. ≡	2	1	1	-0	
Mohács	1 =	folt	1	0	-1	
Pécs	1 ≡	folt	1	-1	-1	0
Siklós	1) ≡	folt	2	-1	-1	
Szigetvár	. =		4	0	0	
Budaörs	ny) ≡	4	-1	-1	-3	
Bp. Lőrinc	ny * =	4	-3	-3	-6	0
Bp. Met. Int.	. ≈	4	-1	-2	–	0
Bp. Szab. hegy	1 *	4	-5	-6	-6	
Cegléd	. ≡	2	-3	-3	-3	
Dobogókő	. V	7	-5	-5	-5	
Gödöllő	ny ≡	4	-3	-3	-3	0
Királyrét	ny * ⌴	7	-0	-4	-4	
Monor	. ≡	3	-0	-3	-3	
Nagykáta	.	2	2	0	-2	
Szentendre	1 ≈	5	-2	-2	-2	

19 88. XII. 7-ig az utolsó 24 óra adatai						Előző nap napos órái
állomás	csapadék (mm)	hó cm	max. hőmérséklet	min. hőmérséklet	rad. min.	
Vác	2 ≡	7	-0	-2	-3	
Vámosmikola	. =	6	-1	-1	-2	0
Baja	ny V	folt	0	-1	-1	0
Bácsalmás	2 ≡	2	0	-1	-1	
Izsák	3 ≈		-2	-2	-3	
Kalocsa	–		–	–	–	
Kecskemét	ny ~	folt	-2	-3	-3	0
Kiskunfélegyháza	4 ~	folt	-2	-2	-2	
Kiskunhalas	ny ≡)	folt	-1	-3	-3	
Kunszentmiklós	ny ~ ≈		-2	-3	-4	
Tiszakécske	. ≡	folt	1	-3	-5	
Balassagyarmat	ny ≈	3	-1	-2	-3	
Romhány	1 ≡	4	-3	-3	-3	
Salgótarján	1 *	2	-2	-3	-3	
Eger	1 ~ =	1	-1	-4	-4	0
Galyatető	3 ≡	12	1	-1	-1	
Gyöngyös	ny * =	1	-2	-2	-2	
Kékestető	4 V	9	0	-0	0	0
Kompolt	1	1	-2	-2	-2	0
Lőrinci	2 *	2	-1	-1	-1	
Poroszló	1	folt	-2	-2	-3	
Jászapáti	ny	3	-2	-2	-3	
Jászberény	.	3	-2	-4	-4	
Karcag	3 * =	3	-3	-3	-4	
Szolnok	1 ~	folt	-2	-3	-3	0
Tiszaroff	ny ≈		-2	-3	-3	
Túrkeve	. ≡	4	-1	-2	-3	0
Kistelek	3 V	3	1	-2	-2	
Makó	6 V		1	-0	-0	
Szeged	2 * ≡	folt	0	-1	-1	0
Szentes	ny)	folt	-1	-2	-3	
Borsodnádasd	4 * ≡	3	-3	-3	-3	
Füged	1 * =	2	-3	-3	-3	
Hidasnémeti	3 ≈	2	-2	-3	-4	
Jósvafő	5 V ≡	2	-3	-3	-3	0
Lillafüred	4 ≡	3	-1	-4	-4	
Miskolc	1 ≈	3	-2	-2	-3	0
Putnok	ny ≈	3	-0	-2	-2	
Sárospatak	–	–	–	–	–	–
Szendrőlád	5 * ⌴	1	-2	-2	-2	
Tokaj	2 *	3	-2	-2	-2	
Kisvárda	3 ~ =		-2	-2	-3	0
Mátészalka	2 *	4	1	-2	-3	
Nyíregyháza	2 *	3	-2	-3	-4	0
Nyírlugos	–	–	–	–	–	
Pátyod	4 *	2	-2	-3	-4	
Tiszabecs	–	–	–	–	–	
Vásárosnamény	4 *	1	-2	-2	-3	
Záhony	3 * ≈	lep.	-2	-3	-3	
Berettyóújfalu	1)	3	-1	-1	-1	
Debrecen	1 ~	3	-2	-2	-3	0
Hajdúdorog	. ≡	8	0	-1	-2	
Hortobágy	1	folt	-2	-5	-6	
Kösösszakál	.	folt	0	-0	-1	
Polgár	ny ≈	3	-2	-2	-3	
Békéscsaba	ny ~	lep.	-0	-1	-2	0
Mezőhegyes	10		1	1	0	0
Orosháza	2		-0	-1	-1	
Szarvas	ny ~	1	1	-2	-2	0
Szeghalom	–	–	–	–	–	

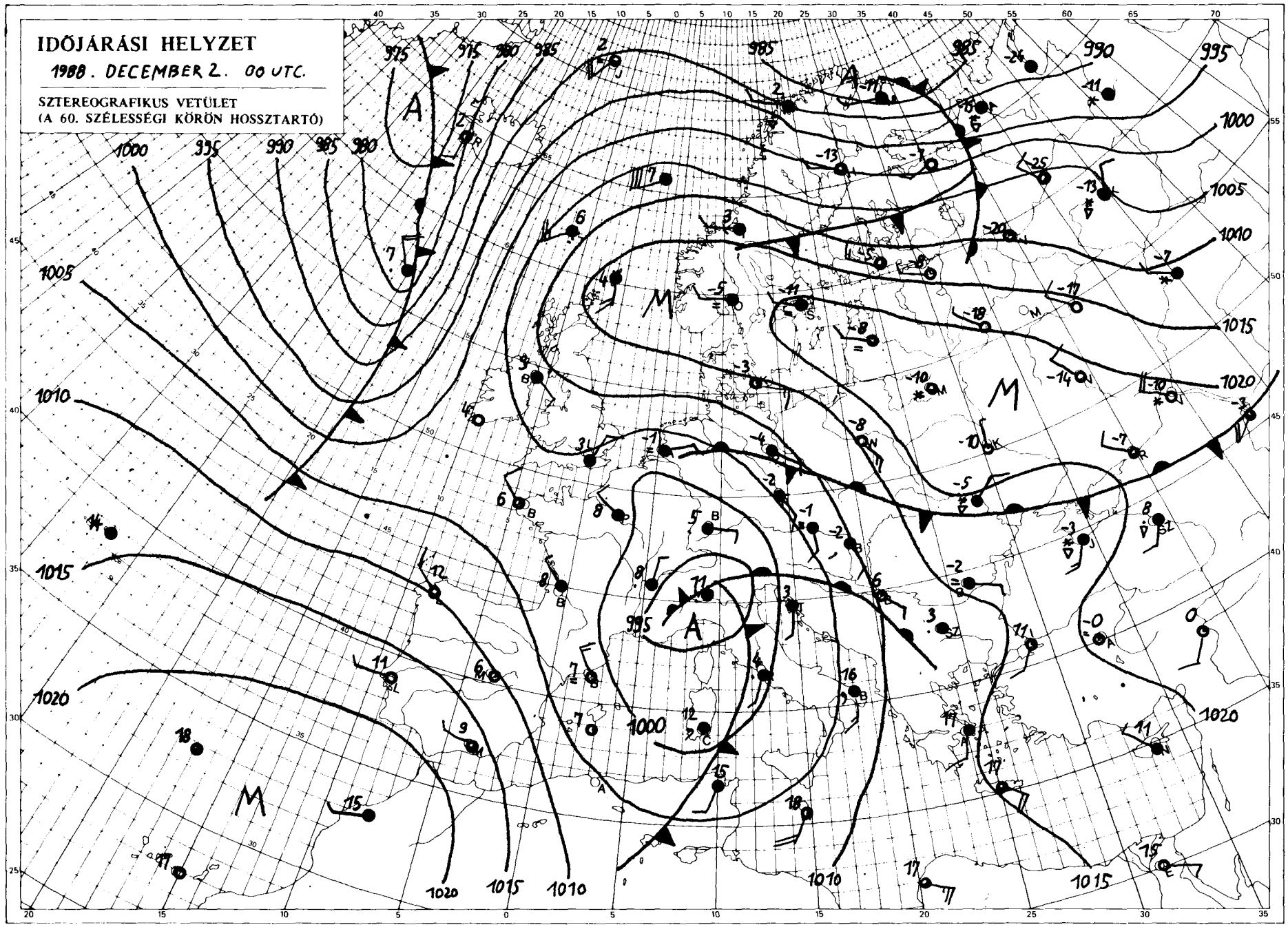

KIADJA: ORSZÁGOS METEOROLÓGIAI SZOLGÁLAT
Kiadásért felel: Barát József, az Országos Meteorológiai Szolgálat elnöke – Készült: az Országos Meteorológiai Szolgálat Nyomdájában, Budapest – Felelős vezető: Máthé Gyuláné – Munkaszám: 742 – Szerkesztésért felel: Kapovits Albert, a Központi Előrejelző Intézet igazgatója

Készíti: a KEI Rövidtávú Előrejelző Osztálya – Szakmai felelős: Németh Lajos osztályvezető – Megjelenik naponként
Megrendelhető: 1024 Budapest, II., Kitaibel Pál utca 1. – Pénzügyi Osztály – Telefon: 353-500
Jelmagyarázat a havi mellékletben

IDŐJÁRÁSI NAPIJELENTÉS

ЕЖЕДНЕВНЫЙ МЕТЕОРОЛОГИЧЕСКИЙ БЮЛЛЕТЕНЬ · DAILY WEATHER REPORT
BULLETIN QUOTIDIEN DE TEMPS · TÄGLICHER WETTERBERICHT

101. évfolyam 338. szám + Budapest + 1988.december 3.szombat

Az időjárási helyzet és a várható időjárás:

Európa nagy részén borongós, párás, sokfelé csapadékos az idő. Dél-Európa fölött több középpontú ciklonrendszer található, amelynek hatására Nyugat-, Dél-, és Közép-Európában sokfelé esik az eső, az Alpok vidékén havazik. Az Atlanti-óceán felől egy újabb, gyors mozgású ciklon tart a szárazföld belseje felé, amelynek széles felhőzete ma hajnalra beboritotta a Brit-szigetek nagy részét. Ott is sokfelé esik az eső. A Kelet-Európai-sikság fölött ugyanakkor anticiklon alakult ki, arrafelé kemény hideg van, hajnalra nem egy helyen -20 fok alá csökken a hőmérséklet. A Kárpát-medence térsége eleinte a dél-európai ciklon hatása alatt lesz, majd holnap nyugat felől kissé szárazabb levegő érkezik fölénk.

Magyarországon pénteken országszerte borult, párás idő volt, sokfelé hullott jelentős mennyiségü csapadék. Többnyire eső, de északnyugaton eleinte ónos eső is előfordult. A legtöbb csapadékot, 30 mm-t a főváros térségéből jelentették. A hőmérséklet csúcsértéke 0 és 9 fok között alakult. Délkeleten mértek a magasabb hőmérsékleteket. Ma hajnalra 0, +4 fokig csökkent a hőmérséklet, Délelőtt nyugaton változóan, másutt többnyire erősen felhős volt az ég, keleten néhol szemerkélt az eső. A hőmérséklet 11 órára 2, 5 fokig emelkedett.

Ma 12 órakor órakor Budapesten 4 fokot mértek, a tengerszintre átszámitott légnyomás 1006 hPa, mérsékelten emelkedik.

Várható időjárás vasárnap estig:

Ma nyugaton változóan, keleten erősen felhős lesz az ég, délen és keleten kisebb esővel. Holnap az éjszaka képződő ködök megszünése után országszerte változóan felhős idő várható, számottevő csapadék nélkül. A szél mérsékelt marad.
A legalacsonyabb éjszakai hőmérséklet -1, +4, a
legmagasabb nappali hőmérséklet vasárnap 3 és 8 fok között alakul.

Nadrai Attila s.k.

A hőmérséklet napi középértéke és eltérése a sokévi átlagtól / Budapest belterületén/:

1988. december 2.	1,6°C	-0,9°C

1871 óta ezen a napon Budapesten előfordult

legmagasabb hőmérséklet:	15,[illegible]°C /1876/
legalacsonyabb hőmérséklet:	-10,3°C /1884/

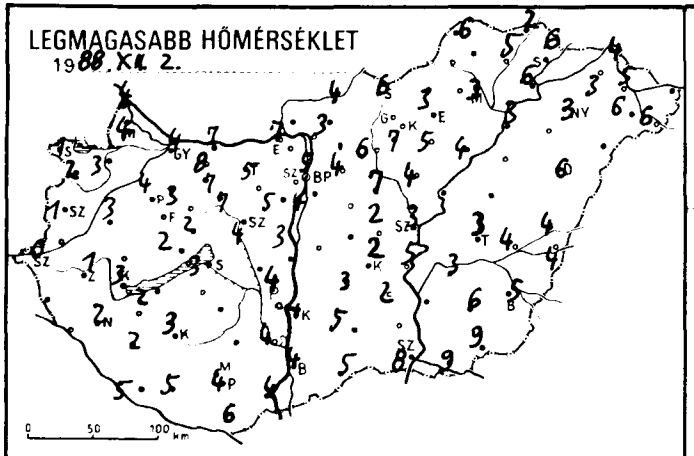
LEGMAGASABB HŐMÉRSÉKLET
19 88. XII. 2.
0 50 100 km

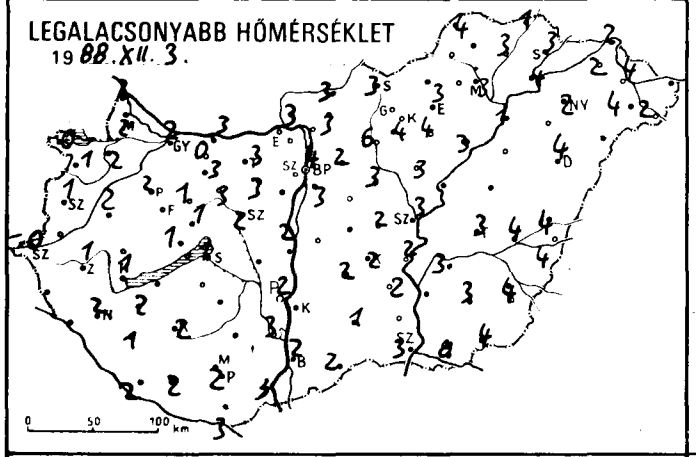
LEGALACSONYABB HŐMÉRSÉKLET
19 88. XII. 3.
0 50 100 km

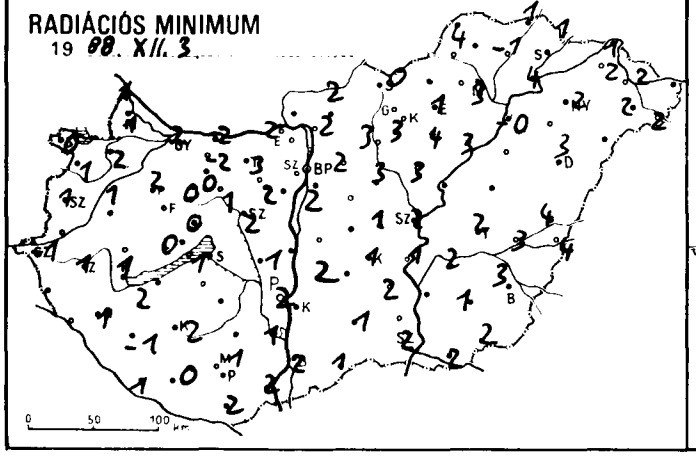
RADIÁCIÓS MINIMUM
19 88. XII. 3.
0 50 100 km

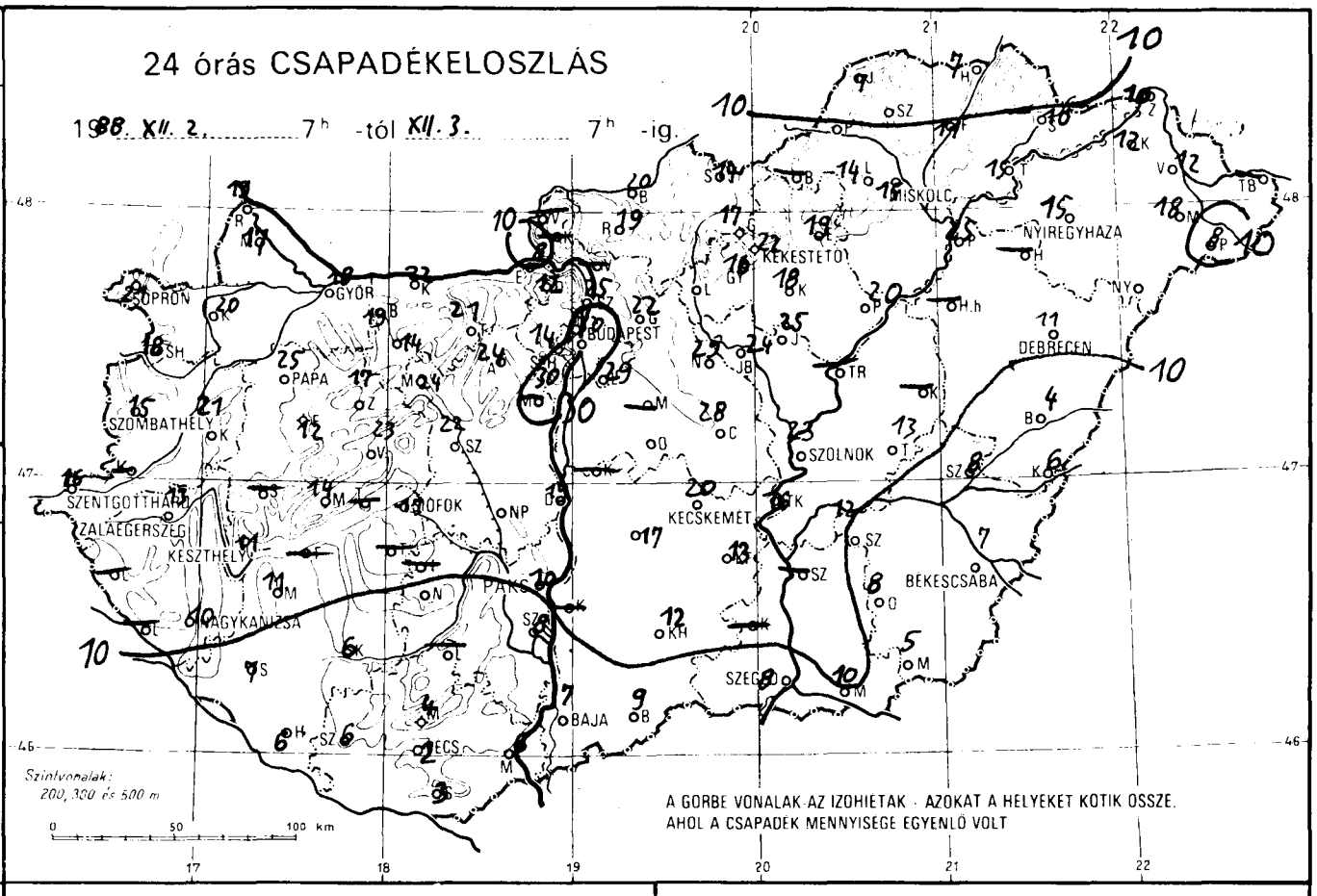
24 órás CSAPADÉKELOSZLÁS
19 88. XII. 2. 7h -tól XII. 3. 7h -ig.
SOPRON
GYŐR
BUDAPEST
MISKOLC
NYÍREGYHÁZA
KÉKESTETŐ
DEBRECEN
SZOMBATHELY
PAPA
SZOLNOK
SZENTGOTTHÁRD
ZALAEGERSZEG
KESZTHELY
SIÓFOK
KECSKEMÉT
BÉKÉSCSABA
NAGYKANIZSA
PÉCS
SZEGED
BAJA
Szintvonalak:
200, 300 és 500 m
0 50 100 km
A GÖRBE VONALAK AZ IZOHIETÁK - AZOKAT A HELYEKET KÖTIK ÖSSZE,
AHOL A CSAPADÉK MENNYISÉGE EGYENLŐ VOLT

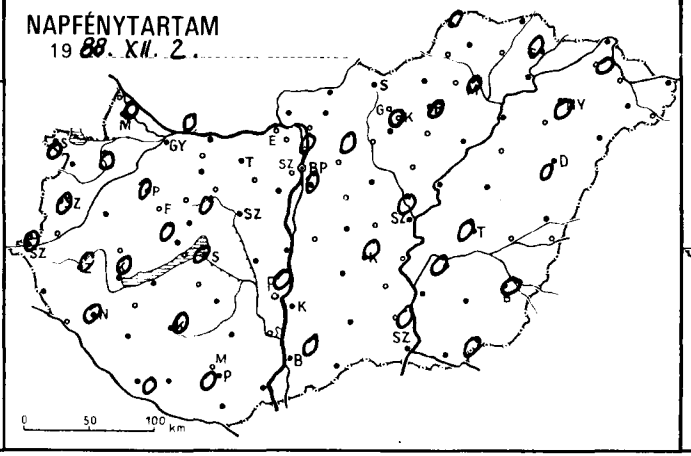
NAPFÉNYTARTAM
19 88. XII. 2.
0 50 100 km

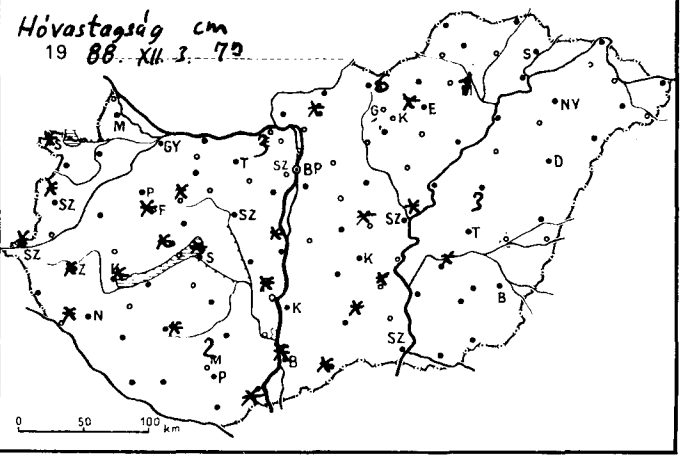
Hóvastagság cm
19 88. XII. 3.
0 50 100 km

1988.XII.03.^{h}-ig az utolsó 24 óra adatai						Előző nap napos órái
állomás	csapadék (mm)	hó cm	max. hőmérséklet	min. hőmérséklet	rad. min.	
Győr	18 ≡		4	2	2	0
Kapuvár	20		3	2	2	0
Mosonmagyaróvár	17 ≈		4	2	1	0
Rajka	19		4	2	1	
Sopron	21 ≡		1	0	0	0
Sopronhorpács	18 ≡	folt	2	1	1	0
Káld	21 =		3	2	1	
Körmend	–		–	–	–	
Szentgotthárd	16 ≅	folt	0	-0	-1	0
Szombathely	15		1	1	1	0
Lenti	–		–	–	–	
Letenye	–		–	–	–	
Nagykanizsa	10 ≡	folt	2	2	1	0
Zalaegerszeg	13	folt	1	1	1	0
Farkasgyepű	12 =	folt	5	1	0	
Keszthely	11 ≡	folt	3	1	1	0
Mencshely	14 ≡	folt	2	1	0	
Pápa	25 ≡		4	2	2	0
Sümeg	–		–	–	–	
Tihany	–		–	–	–	
Veszprém	23	folt	2	1	0	0
Zirc	17 ≡	folt	3	1	0	
Fonyód	–		–	–	–	
Homokszt. györgy	6 ≈		5	2	1	0
Kaposvár	6 ≈	folt	3	2	2	0
Marcali	11 ≈		2	2	2	
Siófok	11 ≈		3	1	1	0
Somogyszob	7	folt	2	1	-1	
Tab	–		–	–	–	
Bábolna	19		8	0	-2	
Esztergom	8		7	3	2	
Kisbér	14 =		7	3	0	
Komárom	22 =		7	3	2	
Tatabánya	21 =		5	3	3	
Alcsútdoboz	24 ≅		5	3	2	
Dunaújváros	19	folt	3	2	1	
Martonvásár	–		–	–	–	
Mór	24 =		7	3	1	
Sárbogárd	18		–	–	–	
Székesfehérvár	22 ≅		4	2	2	
Iregszemcse	–		–	–	–	–
Lengyel	–		–	–	–	
Paks	10 ≡	folt	4	2	2	0
Szekszárd	8 =		4	3	1	
Árpádtető	4 ≡		3	1	0	
Mohács	6 =	folt	4	3	2	
Pécs	2 ≡	folt	4	2	1	0
Siklós	3 ≡		6	3	2	
Szigetvár	6 =		5	2	0	
Budaörs	30 ≡		5	4	2	
Bp. Lőrinc	29 ≈		4	3	2	0
Bp. Met. Int.	30		5	4	–	0
Bp. Szab. hegy	14 ≅		3	-0	-1	
Cegléd	28 =	folt	2	2	1	
Dobogókő	12 ≅	3	3	0	-1	
Gödöllő	22 ≅		4	2	2	0
Királyrét	–		–	–	–	
Monor	–		–	–	–	
Nagykáta	29 ≡		7	3	3	
Szentendre	25 ≈		4	3	3	

1988.XII.03.^{h}-ig az utolsó 24 óra adatai						Előző nap napos órái
állomás	csapadék (mm)	hó cm	max. hőmérséklet	min. hőmérséklet	rad. min.	
Vác	–	–	–	–	–	
Vámosmikola	–	–	–	–	–	–
Baja	7 ≈	folt	4	2	2	0
Bácsalmás	9 ≈	folt	5	2	1	
Izsák	17 ≈		3	2	2	
Kalocsa	–		–	–	–	
Kecskemét	20 ≈		2	2	1	0
Kiskunfélegyháza	13 ≈	folt	2	2	2	
Kiskunhalas	12 ≈	folt	5	1	1	
Kunszentmiklós	–		–	–	–	
Tiszakécske	16		5	2	1	
Balassagyarmat	20 =		4	3	2	
Romhány	19	folt	3	2	2	
Salgótarján	14		6	3	0	
Eger	19 ≈		3	3	1	0
Galyatető	17 ≅	6	3	-0	-1	
Gyöngyös	16		7	4	3	
Kékestető	22 ≈	folt	3	-0	-1	0
Kompolt	18		5	4	4	
Lőrinci	– ≈		6	6	3	
Poroszló	20 ≈		4	3	3	
Jászapáti	25 ≈		4	3	3	
Jászberény	24		4	3	2	
Karcag	–		–	–	–	
Szolnok	23 ≈	folt	3	3	2	0
Tiszaroff	---		–	–	–	
Túrkeve	13 ≅	3	3	3	2	0
Kistelek	–		–	–	–	
Makó	10		9	8	2	
Szeged	8 ≈		8	3	2	0
Szentes	–		–	–	–	
Borsodnádasd	–		–	–	–	
Füged	11 ≈		5	3	-1	
Hidasnémeti	7 ≈		2	1	1	
Jósvafő	7 ≅		6	4	4	0
Lillafüred	14 ≈	1	2	1	0	
Miskolc	15 ≅		3	3	3	0
Putnok	–	–	–	–	–	
Sárospatak	10 ≈		6	3	1	0
Szendrőlád	–		–	–	–	
Tokaj	15		6	4	4	
Kisvárda	12 ≈		3	2	2	0
Mátészalka	18 * =		6	4	2	
Nyíregyháza	15 ≅	folt	3	2	2	0
Nyírlugos	7 * ≈		0	-2	-3	
Pátyod	8		6	2	2	
Tiszabecs	–		–	–	–	
Vásárosnamény	12 ≈		5	4	2	
Záhony	10 =		4	2	1	
Berettyóújfalu	4 ≈		4	4	4	
Debrecen	11 =		6	4	3	0
Hajdúdorog	–		–	–	–	
Hortobágy	–		–	–	–	
Körösszakál	6		4	4	4	
Polgár	25 ≈		3	1	-0	
Békéscsaba	7 ≈		5	4	3	0
Mezőhegyes	5		9	4	2	0
Orosháza	8		6	3	1	
Szarvas	12 ≈	folt	3	3	2	0
Szeghalom	8		4	4	3	

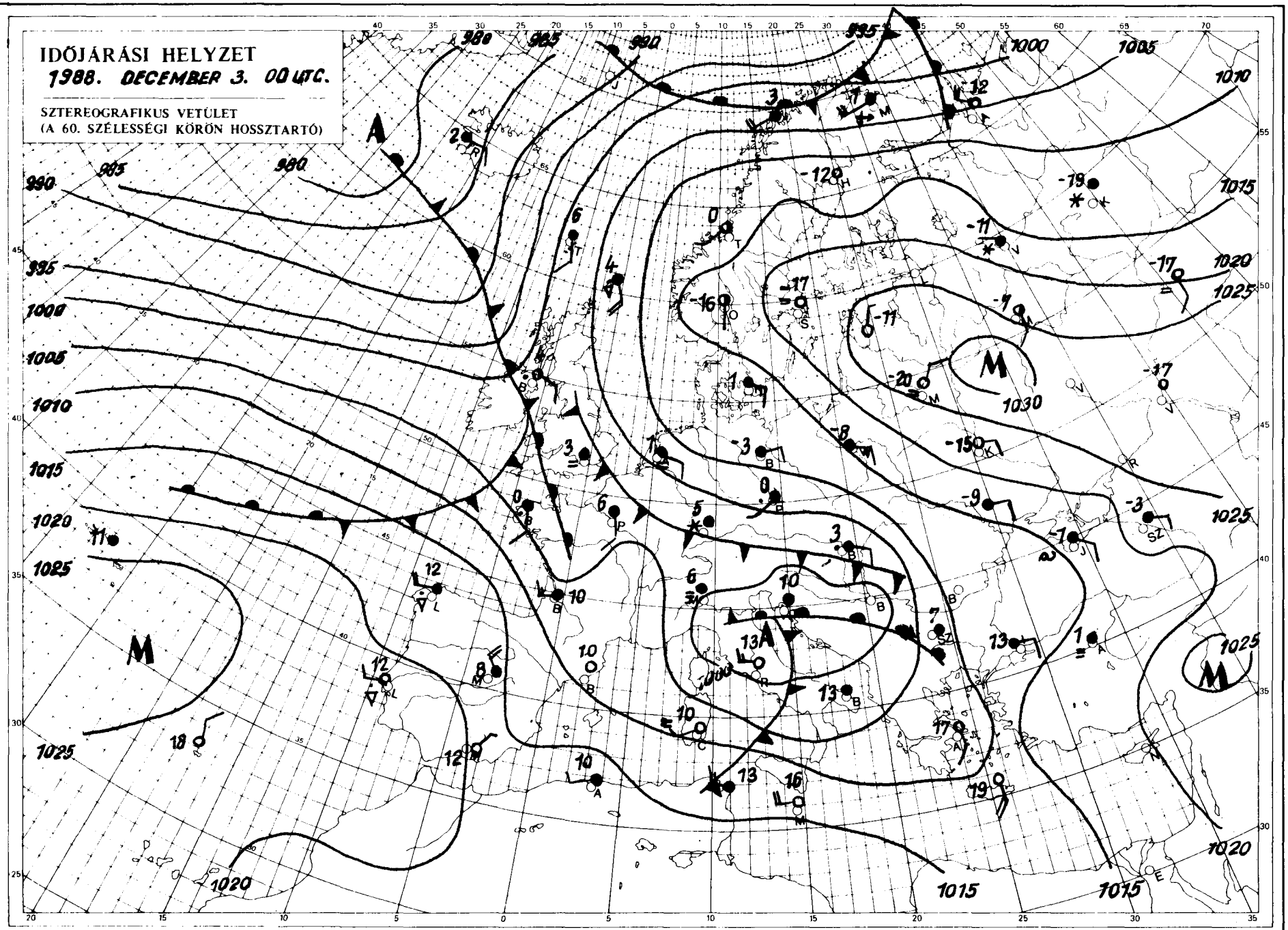

KIADJA: ORSZÁGOS METEOROLÓGIAI SZOLGÁLAT
Kiadásért felel: Barát József, az Országos Meteorológiai Szolgálat elnöke. Készült: az Országos Meteorológiai Szolgálat Nyomdájában, Budapest – Felelős vezető: Máthé Gyuláné – Munkaszám: 88743. – Szerkesztésért felel: Kapovits Albert, a Központi Előrejelző Intézet igazgatója

Készíti: a KEI Rövidtávú Előrejelző Osztálya – Szakmai felelős: Németh Lajos osztályvezető – Megjelenik naponként
Megrendelhető: 1024 Budapest, II., Kitaibel Pál utca 1. – Pénzügyi Osztály – Telefon: 353-500
Jelmagyarázat a havi mellékletben

IDŐJÁRÁSI NAPIJELENTÉS

ЕЖЕДНЕВНЫЙ МЕТЕОРОЛОГИЧЕСКИЙ БЮЛЛЕТЕНЬ · DAILY WEATHER REPORT
BULLETIN QUOTIDIEN DE TEMPS · TÄGLICHER WETTERBERICHT

101. évfolyam 339. szám + Budapest + 1988.december 4.vasárnap

Az időjárási helyzet és a várható időjárás:

A Kelet-Európai-alföld felett - egy magas légnyomású öv hatására - változóan felhős, párás, főként az éjszakai, reggeli órákban többfelé ködös az idő. Ugyanakkor a kontinens nagyobbik részén változékony az időjárás. Közép-Európában többnyire erősen felhős az ég, szórványosan esik az eső, főként a magasabban fekvő területeken hóesés is előfordul. Skócia feletti középponttal ciklon örvénylik. Nyugati áramlással viszonylag enyhe, páradús levegő halad a szárazföld belsejébe, egyre többfelé csapadékos időt okozva. A Brit- szigeteken, valamint a kontinens nyugati partvidéken sokfelé esik az eső, és gyakran fúj erős szél. Valószinü, hogy az elkövetkező időszakban a Kárpát-medencében is megint csapadékosra fordul az időjárás.

Magyarországon szombaton a Dunántúlon változóan felhős, másutt túlnyomóan borult idő volt. Többfelé esett az eső, helyenként ónos eső is előfordult. A vasárnap reggelig lehullott csapadék mennyisége általában 1-6 mm között volt, északkeleten azonban 10 mm körül alakult. Szombaton a hőmérséklet csúcsértéke jobbára 3, 7 fok között váltakozott. Ma hajnalra pedig - szeszélyes területi eloszlásban - többnyire -1, +4 fokig hült le a levegő. Ma délelőtt párás, főként délnyugaton szórványosan ködös idő volt. A Dunántúlon időnként kisütött a nap. Másutt maradt a borongós idő. Elszórtan fordult elő kisebb eső. A hőmérséklet 11 órakor az országban 3 és 8 fok között alakult.

Ma 12 órakor Budapesten 5 fokot mértek, a tengerszintre átszámitott légnyomás 1015 hPa, mérsékelten süllyed.

Várható időjárás hétfő estig:

Átmenetileg keleten is csökken, majd nyugat felől újból erősen megnövekszik a felhőzet. Ma késő délutántól egyre többfelé várható csapadék: általában eső, záporeső lesz, eleinte a keleti, északkeleti országrészben ónos eső, a hegyekben hóesés is valószinü. Párás, néhol ködös idő lesz. A megélénkülő délnyugati szél holnap délután a Dunántúlon északnyugatira fordul és megerősödik.
A várható legalacsonyabb éjszakai hőmérséklet -1, +4, a legmagasabb nappali hőmérséklet hétfőn 3, 8 fok között alakul.

Bozóki István s.k.

A hőmérséklet napi középértéke és eltérése a sokévi átlagtól / Budapest belterületén/:

1988. december 3.	4,1°C	+1,8°C

1871 óta ezen a napon Budapesten előfordult

legmagasabb hőmérséklet:	7,3°C /1872/
legalacsonyabb hőmérséklet:	-13,0°C /1972/

LEGMAGASABB HŐMÉRSÉKLET

19 88. XII. 3.

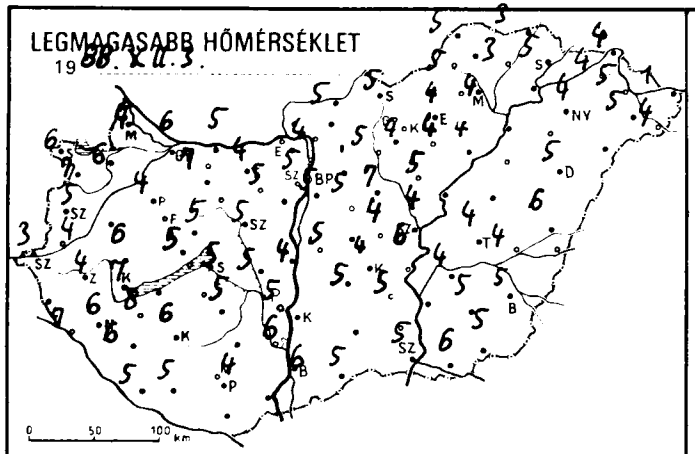

LEGALACSONYABB HŐMÉRSÉKLET

19 88. XII. 4.

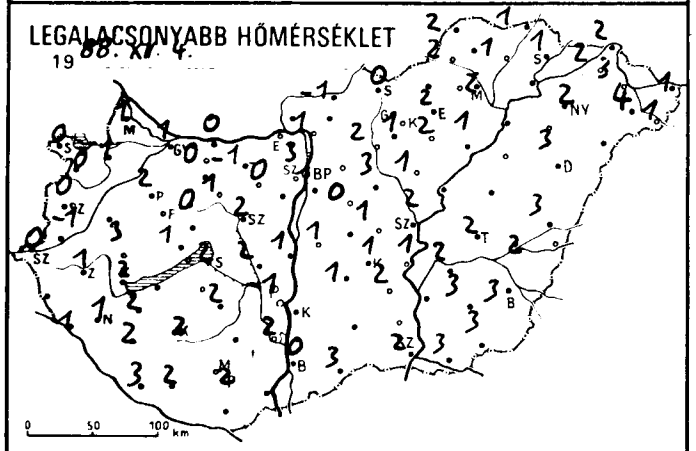

24 órás CSAPADÉKELOSZLÁS

19 88. XII. 3. 7h -tól XII. 4. 7h -ig.

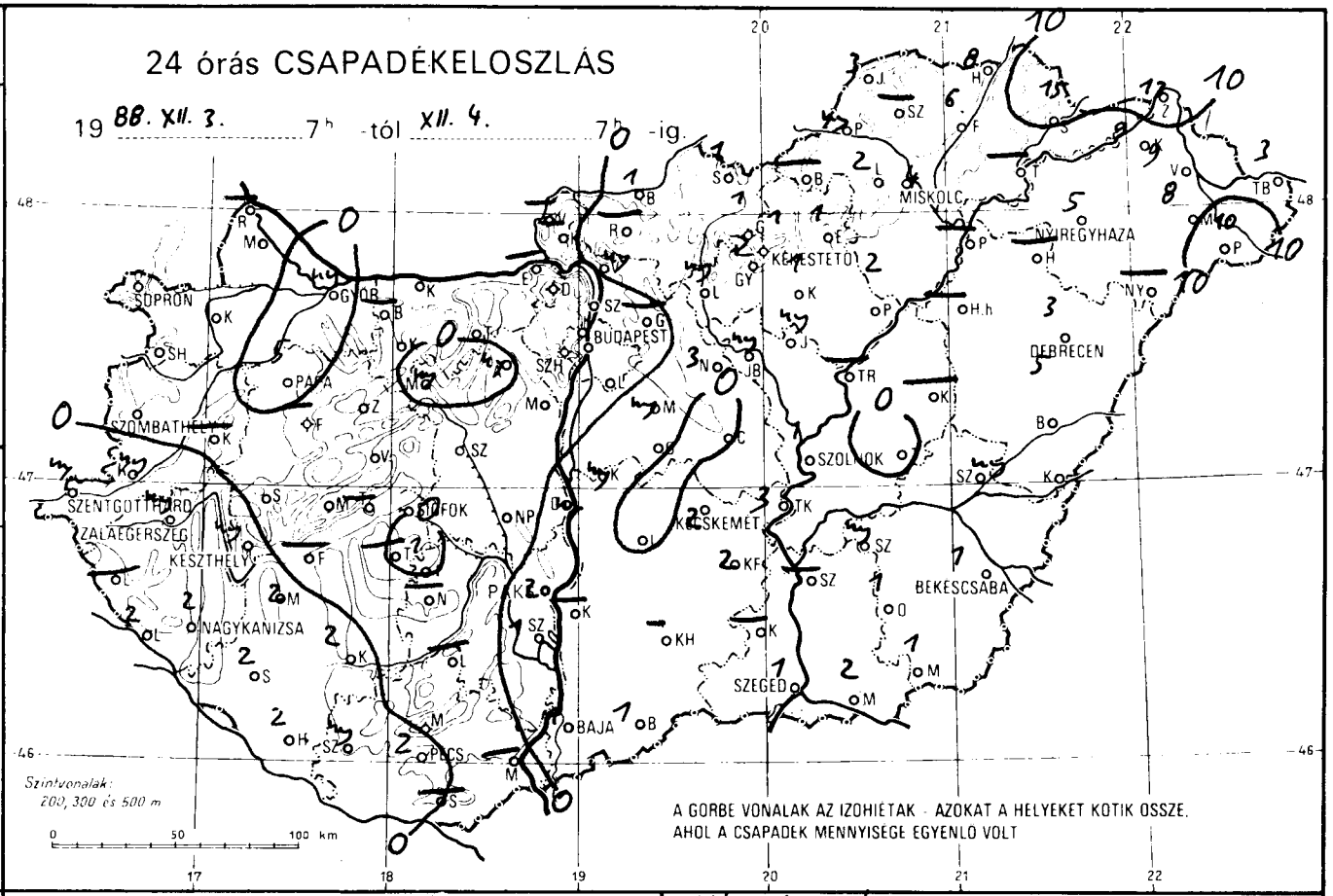

RADIÁCIÓS MINIMUM

19 88. XII. 4.

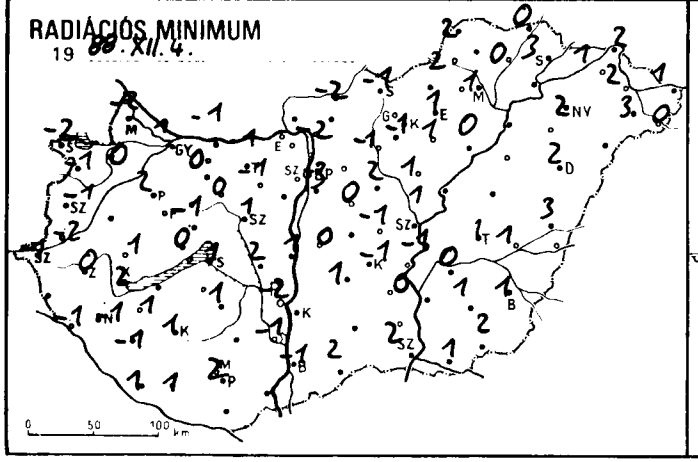

NAPFÉNYTARTAM

19 88. XII. 4.

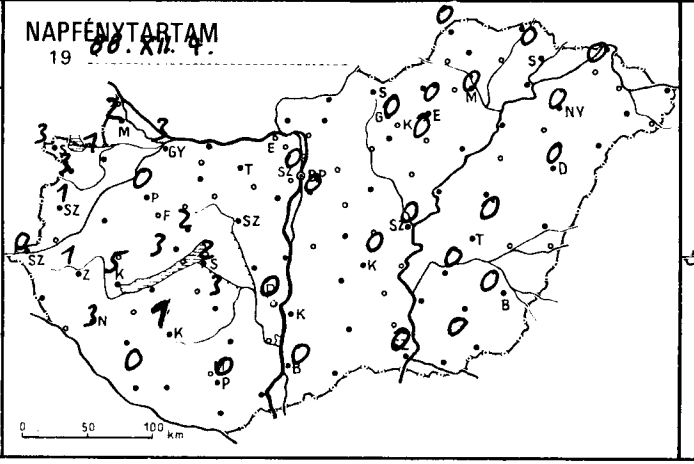

Hóvastagság cm

19 88. XII. 4. 7h

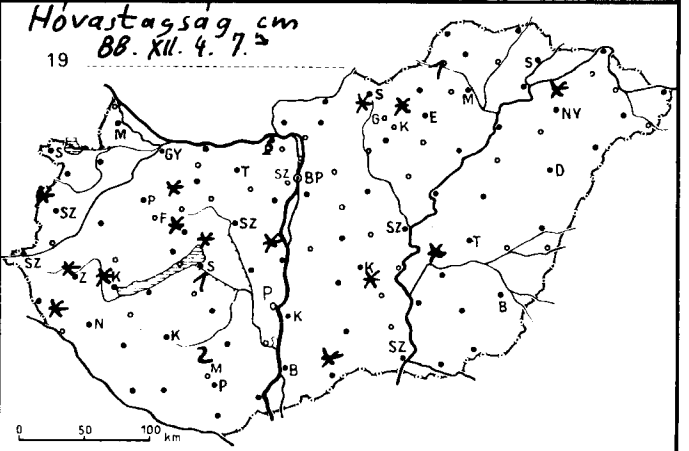

1988.XII.07.^{h}-ig az utolsó 24 óra adatai						Előző nap napos órái
állomás	csapadék (mm)	hó cm	max. hőmérséklet	min. hőmérséklet	rad. min.	
Győr	ny ≡		6	1	1	3
Kapuvár	• ≈		6	1	0	1
Mosonmagyaróvár	• ⌒		4	1	-2	2
Rajka	–		–	–	–	–
Sopron	• ⌒		6	0	-2	3
Sopronhorpács	• ⌒		7	0	-1	3
Káld	–		–	–	–	
Körmend	ny		4	-1	-2	
Szentgotthárd	ny ≡		3	0	-1	0
Szombathely	• ≈	folt	5	0	-1	1
Lenti	–		–	–	–	
Letenye	2 ≡	folt	7	1	-1	
Nagykanizsa	2 ▪		6	1	1	3
Zalaegerszeg	ny ≡	folt	4	1	0	1
Farkasgyepű	–		–	–	–	
Keszthely	ny ≈	folt	7	2	2	5
Mencshely	• ≈		5	1	0	3
Pápa	5 ≡		4	2	2	0
Sümeg	•		6	3	1	
Tihany	–		–	–	–	
Veszprém	• ≡	folt	5	0	-1	2
Zirc	• ≈	folt	3	1	0	
Fonyód	–		–	–	–	
Homokszt. györgy	2		5	3	1	0
Kaposvár	2 ≡		6	2	1	1
Marcali	2 ≈		8	2	1	
Siófok	•	folt	5	2	1	2
Somogyszob	2 ≡		6	2	-1	
Tab	–		–	–	–	
Bábolna	–		–	–	–	
Esztergom	–		–	–	–	
Kisbér	• ≈		7	0	0	
Komárom	• ≈		5	0	-1	
Tatabánya	• ≈		4	-1	-1	
Alcsútdoboz	ny ≈		5	0	-1	
Dunaújváros	ny	folt	4	1	1	
Martonvásár	–		–	–	–	
Mór	ny ▽		–	1	0	
Sárbogárd	•		5	2	2	
Székesfehérvár	• ≡		5	2	1	
Iregszemcse	1	1	5	2	1	3
Lengyel	–		–	–	–	
Paks	2 ≈		5	-1	-2	0
Szekszárd	1 ≈		6	2	-1	
Árpádtető	• ≈	2	2	1	0	
Mohács	–		–	–	–	
Pécs	2 ≡		4	2	2	0
Siklós	–		–	–	–	
Szigetvár	ny ≈		5	2	1	
Budaörs	ny ⌒		6	0	-3	
Bp. Lőrinc	• ≈		5	1	-3	0
Bp. Met. Int.	•		5	3	–	0
Bp. Szab. hegy	• ≡		2	0	0	
Cegléd	• ≈		4	1	-1	
Dobogókő	• ∀	3	2	0	-1	
Gödöllő	–		–	–	–	
Királyrét	–		–	–	–	
Monor	ny ≡		5	0	0	
Nagykáta	3		7	3	2	
Szentendre	ny ≈		5	1	0	

1988.XII.07.^{h}-ig az utolsó 24 óra adatai						Előző nap napos órái
állomás	csapadék (mm)	hó cm	max. hőmérséklet	min. hőmérséklet	rad. min.	
Vác	ny ≈		4	1	-2	
Vámosmikola	–		–	–	–	
Baja	1 ≡		6	0	-1	0
Bácsalmás	1 ≈	folt	5	3	2	
Izsák	•		5	1	1	
Kalocsa	–		–	–	–	
Kecskemét	2 ⌒		4	1	-1	0
Kiskunfélegyháza	2	folt	5	2	0	
Kiskunhalas	–		–	–	–	
Kunszentmiklós	ny ≈		5	1	0	
Tiszakécske	3		6	1	-1	
Balassagyarmat	1 ≈		5	-1	-2	
Romhány	–		–	–	–	
Salgótarján	1 ≡ ≡		5	0	-1	
Eger	1 ≈		4	2	1	0
Galyatető	1	folt	5	-2	-3	
Gyöngyös	2 ≈		4	1	-1	
Kékestető	1 ≡	folt	3	-1	-2	0
Kompolt	1		4	2	1	0
Lőrinci	ny ▪		5	2	-1	
Poroszló	2 ≈		4	1	0	
Jászapáti	ny ≈		5	1	1	
Jászberény	ny ≈		5	1	-1	
Karcag	–		–	–	–	
Szolnok	1 ≡		4	2	1	0
Tiszaroff	–		–	–	–	
Túrkeve	•		4	2	1	0
Kistelek	–		–	–	–	
Makó	2		6	3	1	
Szeged	1 ≈		5	3	2	0
Szentes	–		–	–	–	
Borsodnádasd	–		–	–	–	
Füged	6 ≈		3	1	0	
Hidasnémeti	8 ≡		3	1	0	
Jósvafő	3 ≈		5	2	2	0
Lillafüred	2 ≈	1	2	2	-1	
Miskolc	4 ≡		4	2	1	0
Putnok	ny ≈		5	2	2	
Sárospatak	15 ≡		5	1	3	0
Szendrőlád	–		–	–	–	
Tokaj	–		–	–	–	
Kisvárda	9 ≈		4	2	1	0
Mátészalka	8 ≈		5	4	3	
Nyíregyháza	5 ≈	folt	4	2	2	0
Nyírlugos	–		–	–	–	
Pátyod	10 ▽ ≡		4	1	0	
Tiszabecs	3 ≈		1	1	1	
Vásárosnamény	9 ≡		5	3	2	
Záhony	13 ≈		4	2	2	
Berettyóújfalu	5 ≈		6	3	3	
Debrecen	3 ≈		5	3	2	0
Hajdúdorog	–		–	–	–	
Hortobágy	–		–	–	–	
Körösszakál	–		–	–	–	
Polgár	–		–	–	–	
Békéscsaba	1 ⌒		5	3	1	0
Mezőhegyes	1		5	3	2	0
Orosháza	1		5	3	1	
Szarvas	ny ≈	folt	4	2	0	0
Szeghalom	ny ≈		4	2	1	

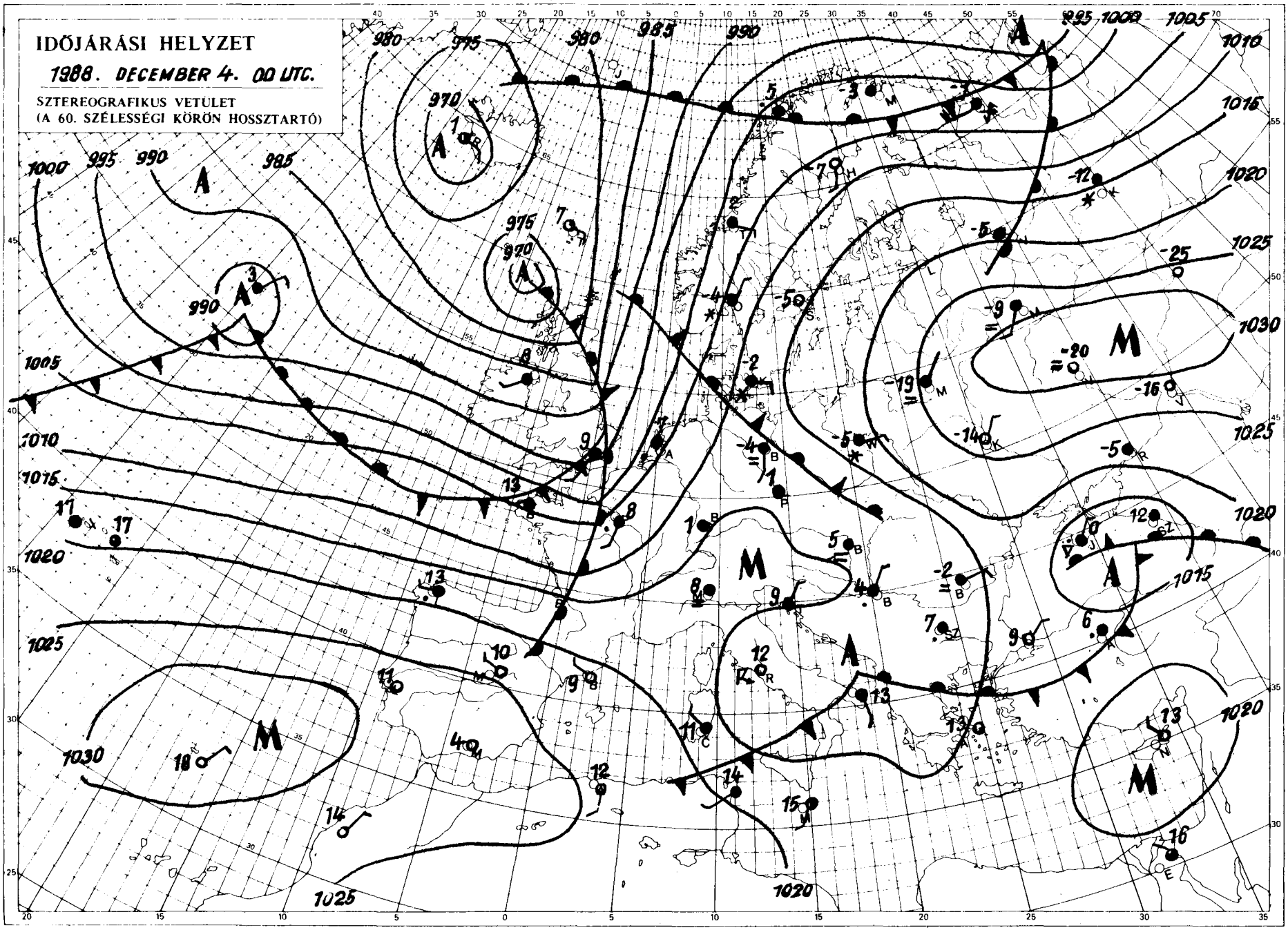

KIADJA: ORSZÁGOS METEOROLÓGIAI SZOLGÁLAT
Kiadásért felel: Barat József, az Országos Meteorológiai Szolgálat elnöke — Készült: az Országos Meteorológiai Szolgálat Nyomdájában, Budapest — Felelős vezető: Mátthé Gyuláné — Munkaszám: 7442 — Szerkesztésért felel: Kapovits Albert, a Központi Előrejelző Intézet igazgatója

Készíti: a KEI Rövidtávú Előrejelző Osztálya — Szakmai felelős: Németh Lajos osztályvezető — Megjelenik naponként
Megrendelhető: 1024 Budapest, II., Kitaibel Pál utca 1. — Pénzügyi Osztály — Telefon: 353-500
Jelmagyarázat a havi melléklethen

IDŐJÁRÁSI NAPIJELENTÉS

ЕЖЕДНЕВНЫЙ МЕТЕОРОЛОГИЧЕСКИЙ БЮЛЛЕТЕНЬ · DAILY WEATHER REPORT
BULLETIN QUOTIDIEN DE TEMPS · TÄGLICHER WETTERBERICHT

101. évfolyam 340. szám + Budapest + 1988.december 5.hétfő

Az időjárási helyzet és a várható időjárás:

A Skandináv-félsziget déli része felett nagy kiterjedésü ciklon örvénylik. Hatására a kontinens északnyugati és középső vidékein gyakran beborult az ég és sokfelé esik az eső, ill, záporokat, hózáporokat jelentenek. Ugyancsak borult idő van Északkelet-, Kelet-Európában is, ahol lényegesen hidegebb van, napközben is -10 fok közelében marad a hőmérséklet. Ezeken a vidékeken többfelé havazik. A Kárpát-medencét a következő 36 órában az északi ciklon áramlási rendszerében előbb egy melegfront, majd egy hidegfront éri el, emiatt változékony időre lehet számitani.

Magyarországon vasárnap változóan felhős idő volt. Az esti óráktól erősen megnövekedett a felhőzet és egyre többfelé eleredt az eső. A ma reggel 7 óráig lehullott csapadék mennyisége általában 2 és 8 mm között alakult, de pl. Kunszentmiklósról 16, Tiszebecsről pedig 23 mm-t jelentettek. A hőmérséklet csúcsértéke vasárnap 2 és 11 fok között volt. Hétfő hajnalra általában 1 és 5 fok közé hült le a levegő- Délelőtt egyre többfelé megszünt az eső, kisütött a nap. Erős, helyenként viharos északnyugati szél fújt. 11 órakor általában 6 és 11 fok közötti hőmérsékleteket mértek az országban.

Ma 12 órakor Budapesten 9 fokot mértek, a tengerszintre átszámitott légnyomás 1002 hPa, gyengén emelkedik.

Várható időjárás kedd estig:

Az esti óráktól nyugat felől ismét erősen megnövekszik a felhőzet és egyre többfelé elered az eső. Kedden a felhőátvonulásokból szórványosan zápor, helyenként hózápor várható. Az erős, időnként viharos északnyugati szél estére mérséklődik. Kedden eleinte élénk délnyugati, majd ismét erős északnyugati szél várható. A legalacsonyabb éjszakai hőmérséklet általában 0 és +5 fok között, a legmagasabb nappali hőmérséklet kedden északon 4, délen 8 fok körül alakul.

Jenki Szilvia s.k.

TÁVOLABBI KILÁTÁSOK SZERDÁTÓL-SZOMBATIG:

Eleinte szeles idő, futó záporok, hózáporok többfelé kialakulnak. Később a szél mérséklődik, csapadék már nem valószinü. Az időszak legvégén ismét lehetnek hózáporok. A legalacsonyabb hajnali hőmérséklet eleinte -3, +2, később -8, -3, az időszak legvégén -6, -1 fok között várható, a legmagasabb nappali hőmérséklet eleinte +2, +7, majd 0, +5 fok között lesz.
Jelentős mennyiségü / legalább 5 mm napi / csapadék az ország területének 20 százalékán várható.

KÖZÉPTÁVÚ ELŐREJELZŐ CSOPORT

A hőmérséklet napi középértéke és eltérése a sokévi átlagtól / Budapest belterületén/:
1988. december 4. 4,5°C +[illegible]°C

1871 óta ezen a napon Budapesten előfordult
legmagasabb hőmérséklet: 16,2°C /1876/
legalacsonyabb hőmérséklet: -15,3°C /1882/

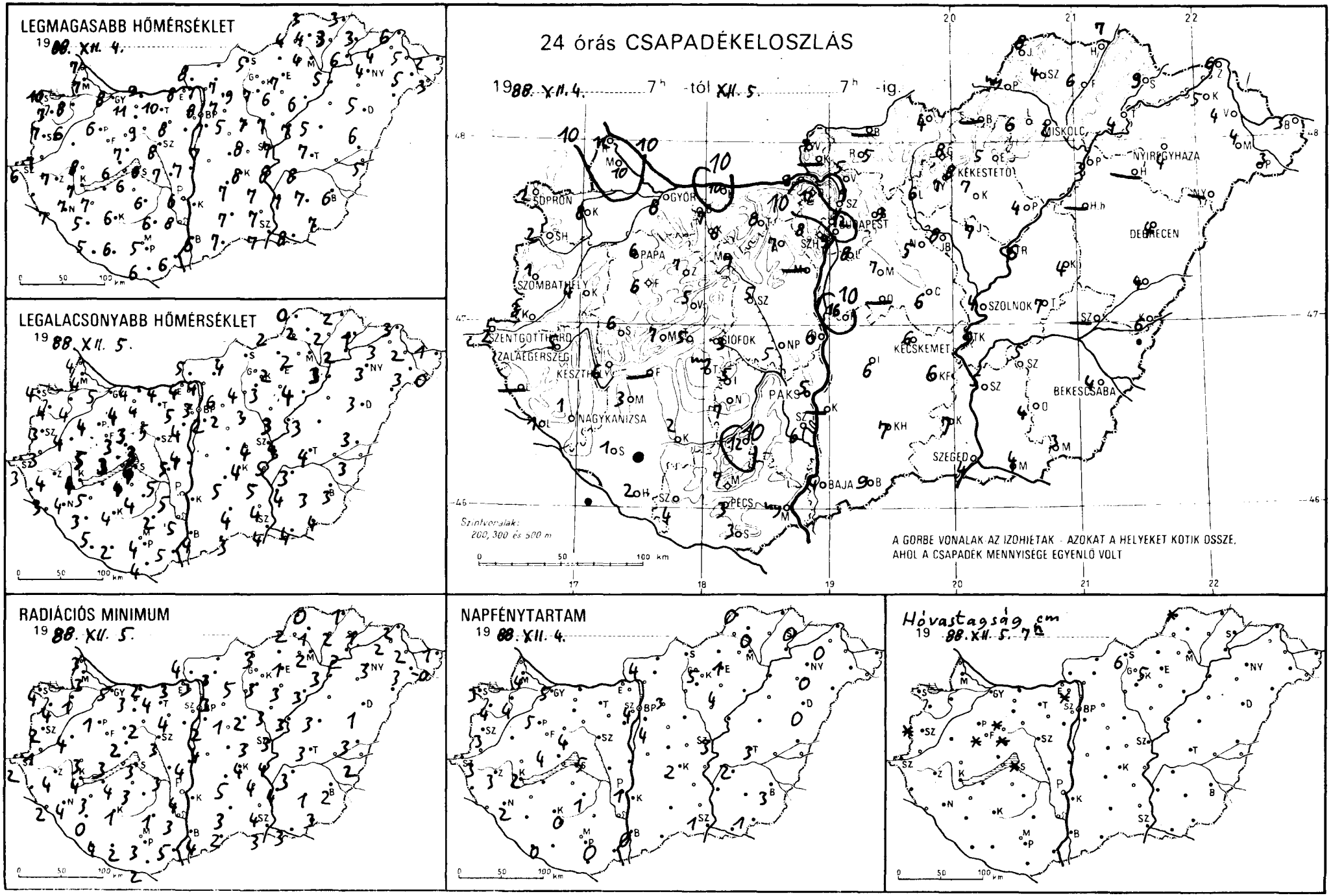
LEGMAGASABB HŐMÉRSÉKLET
1988. XII. 4.
LEGALACSONYABB HŐMÉRSÉKLET
1988. XII. 5.
24 órás CSAPADÉKELOSZLÁS
1988. XII. 4. 7h -tól XII. 5. 7h -ig
SOPRON
GYÖR
BUDAPEST
MISKOLC
NYÍREGYHÁZA
KÉKESTETŐ
DEBRECEN
PAPA
SZOMBATHELY
SZOLNOK
SZENTGOTTHÁRD
ZALAEGERSZEG
KESZTHELY
SIÓFOK
KECSKEMÉT
BÉKÉSCSABA
NAGYKANIZSA
PAKS
SZEGED
BAJA
PÉCS
Szintvonalak: 200, 300 és 500 m
A GÖRBE VONALAK AZ IZOHIETÁK - AZOKAT A HELYEKET KÖTIK ÖSSZE, AHOL A CSAPADÉK MENNYISÉGE EGYENLŐ VOLT
RADIÁCIÓS MINIMUM
1988. XII. 5.
NAPFÉNYTARTAM
1988. XII. 4.
Hóvastagság cm
1988. XII. 5. 7h

1988.XII.7-ig az utolsó 24 óra adatai						Előző nap napos órái
állomás	csapadék (mm)	hó :m	max. hőmérséklet	min. hőmérséklet	rad. min.	
Győr	8 ≃		8	5	5	5
Kapuvár	8		8	4	1	4
Mosonmagyaróvár	10 =		7	4	3	4
Rajka	12		7	4	3	
Sopron	2 ∇ ≋		10	4	4	4
Sopronhorpács	2 ⌒		7	4	4	4
Káld	4 ≈		6	4	4	
Körmend	3		7	3	1	
Szentgotthárd	2 ≡		6	3	2	3
Szombathely	1 ≈	folt	7	3	2	3
Lenti	–		–	–	–	
Letenye	1 ≋		7	3	2	
Nagykanizsa	1 ≈		7	4	4	2
Zalaegerszeg	5 ≡		7	4	4	3
Farkasgyepű	6	folt	7	2	1	
Keszthely	6 ≋		7	4	4	2
Mencshely	7 ≈		6	3	2	4
Pápa	6		6	4	1	5
Sümeg	6		8	5	3	
Tihany	5		6	3	3	
Veszprém	5 ≃	folt	7	3	2	4
Zirc	7	folt	8	2	2	
Fonyód	–		–	–	–	
Homokszt. györgy	2		5	5	4	0
Kaposvár	2		6	4	1	0
Marcali	3 ≃		7	5	3	
Siófok	3 ≋	folt	6	4	3	5
Somogyszob	1		5	3	0	
Tab	ny ≈		6	4	4	
Bábolna	7		10	3	1	
Esztergom	9		8	4	3	
Kisbér	6		11	4	3	
Komárom	10 =		9	4	2	
Tatabánya	8 ≃		10	4	4	
Alcsútdoboz	7		8	5	4	
Dunaújváros	6		7	5	4	
Martonvásár	–		–	–	–	
Mór	7 ∇ ≈		9	3	2	
Sárbogárd	5		7	5	3	
Székesfehérvár	5 ≃		8	3	3	
Iregszemcse	5		6	4	3	1
Lengyel	12 ≃		6	2	1	
Paks	5 ≃		6	5	4	1
Szekszárd	6 ≃		8	5	3	
Árpádtető	7		2	1	1	
Mohács	ny ≋		6	5	5	
Pécs	3 ≋		5	4	3	0
Siklós	3 ≈		6	4	2	
Szigetvár	4 ≃		6	2	2	
Budaörs	9 ≈		8	3	3	
Bp. Lőrinc	8 ≈		7	4	2	4
Bp. Met. Int.	12 ≈		8	5	–	4
Bp. Szab. hegy	8 ≋		6	2	1	
Cegléd	6 ≃		8	4	3	
Dobogókő	12 ≋	folt	3	1	1	
Gödöllő	9 ≈		7	3	3	3
Királyrét	–		–	–	–	
Monor	7 ≃		5	2	1	
Nagykáta	5		7	2	2	
Szentendre	9 ∇		7	4	4	

1988.XII.7-ig az utolsó 24 óra adatai						Előző nap napos órái
állomás	csapadék (mm)	hó cm	max. hőmérséklet	min. hőmérséklet	rad. min.	
Vác	5 ≈		7	4	3	
Vámosmikola	7 ≈		8	5	4	4
Baja	4 ∇ ≋		6	4	4	0
Bácsalmás	9 ≃		7	3	2	
Izsák	6 ≋		7	5	5	
Kalocsa	–		–	–	–	–
Kecskemét	6 ≃		8	4	4	2
Kiskunfélegyháza	6		7	5	4	
Kiskunhalas	7 ≤		6	4	3	
Kunszentmiklós	16 ≃		7	4	4	
Tiszakécske	5 ≋		8	5	4	
Balassagyarmat	–		–	–	–	
Romhány	5 ∇		7	4	3	
Salgótarján	4		5	4	3	
Eger	5 ≃		7	2	1	1
Galyatető	8 ✱ ∀	6	4	-2	-2	
Gyöngyös	7		7	4	3	
Kékestető	8 ✱ · ∀	5	3	-2	-2	5
Kompolt	7		6	3	3	4
Lőrinci	6 ≋		9	6	5	
Poroszló	4		6	4	3	
Jászapáti	7 ∇ ≋		7	3	3	
Jászberény	8 ≃		8	4	3	
Karcag	4 ≈		5	3	3	
Szolnok	4 ≋		7	4	3	3
Tiszaroff	6 ≋		7	3	3	
Túrkeve	7		7	4	3	3
Kistelek	7 ∇ ≈		7	4	4	
Makó	4		8	4	3	
Szeged	4 ≃		7	4	3	1
Szentes	5		7	4	4	
Borsodnádasd	–		–	–	–	
Füged	6 ≋		3	2	2	
Hidasnémeti	7 ≋		3	2	1	
Jósvafő	8 ✱ · ≈	folt	3	0	0	0
Lillafüred	6 ≈		4	2	1	
Miskolc	2 ≋		4	2	2	0
Putnok	ny		4	2	2	
Sárospatak	9 ≈		2	1	1	0
Szendrőlád	4 ≈		4	2	1	
Tokaj	4 ≃		6	2	2	
Kisvárda	5 ≃		4	3	2	0
Mátészalka	4 ≋		5	3	3	
Nyíregyháza	4 ≈		4	3	3	0
Nyírlugos	–		–	–	–	
Pátyod	3		3	0	-0	
Tiszabecs	3 ≈		2	1	1	
Vásárosnamény	4 ≈		5	2	2	
Záhony	6 ≈		6	3	2	
Berettyóújfalu	4 ≃		6	3	3	
Debrecen	4 ≋		5	3	1	0
Hajdúdorog	–		–	–	–	
Hortobágy	–		–	–	–	
Kótosszakál	6		5	3	2	
Polgár	3 ≋		5	3	3	
Gesztesabaja	4 ≈		6	3	2	3
Mezőhegyes	3		7	4	3	1
Orosháza	4 ≈		7	3	1	
Szarvas	5 ≈		8	3	3	2
Szeghalom	–		–	–	–	

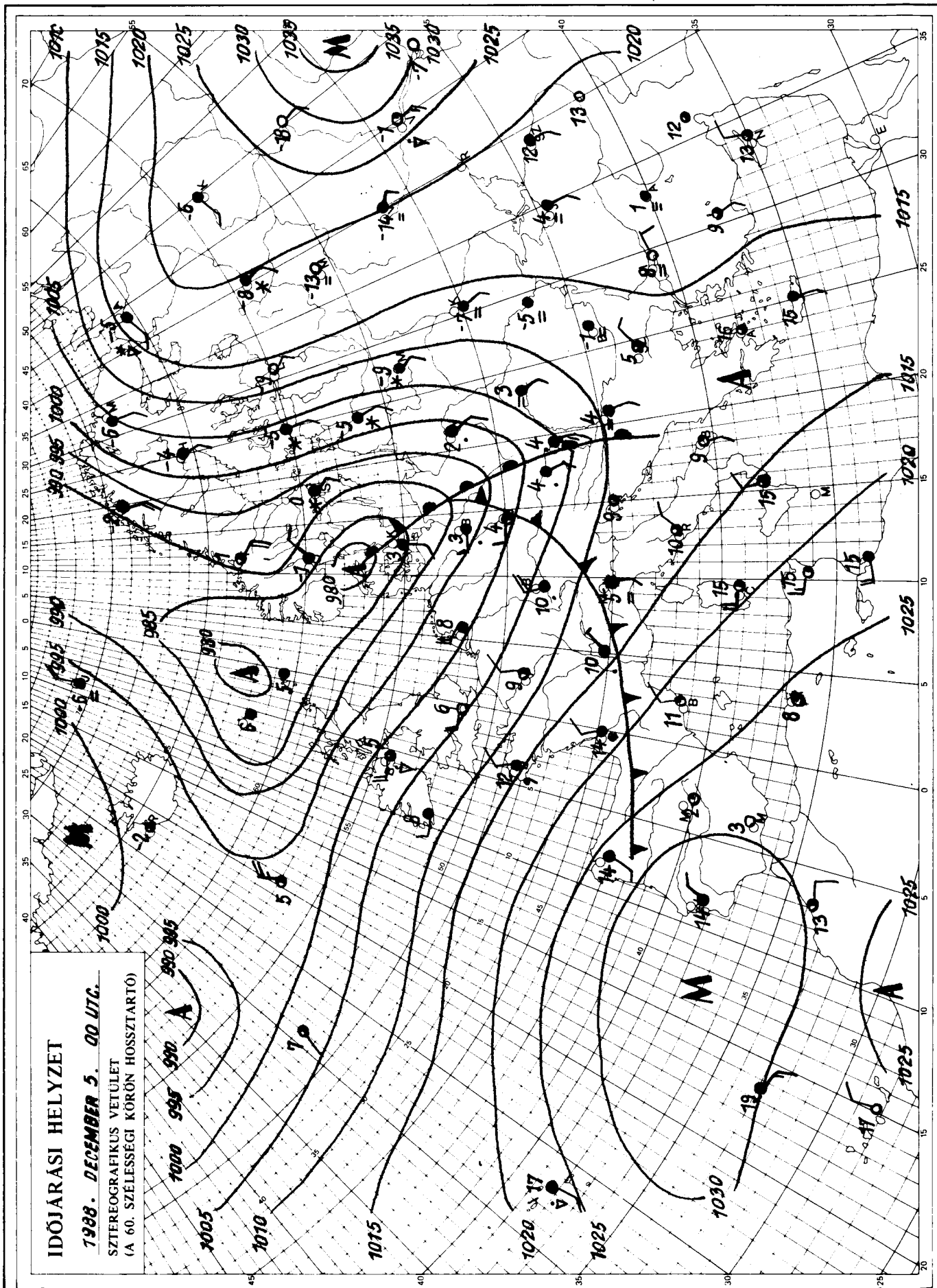

KIADJA: ORSZÁGOS METEOROLÓGIAI SZOLGÁLAT
Kiadásért felel: Barát József, az Országos Meteorológiai Szolgálat elnöke. Készült: az Országos Meteorológiai Szolgálat Nyomdájában, Budapest – Felelős vezető: Máthé Gyuláné – Munkaszám: 29 745 – Szerkesztésért felel: Kapovits Albert, a Központi Előrejelző Intézet igazgatója

Készíti: a KEI Rövidtávú Előrejelző Osztálya – Szakmai felelős: Németh Lajos osztályvezető – Megjelenik naponként
Megrendelhető: 1024 Budapest, II., Kitaibel Pál utca 1. – Pénzügyi Osztály – Telefon: 353-500
Jelmagyarázat a havi mellékletben

IDŐJÁRÁSI NAPIJELENTÉS

ЕЖЕДНЕВНЫЙ МЕТЕОРОЛОГИЧЕСКИЙ БЮЛЛЕТЕНЬ · DAILY WEATHER REPORT
BULLETIN QUOTIDIEN DE TEMPS · TÄGLICHER WETTERBERICHT

101. évfolyam 341. szám + Budapest + 1988.december 6.kedd

Az időjárási helyzet és a várható időjárás:

Európa keleti részén nagy kiterjedésü anticiklon helyezkedik el, területén kevés a csapadék, sok helyütt párás, ködös az idő. A Balti-tenger medencéje feletti középponttal ciklon örvénylik a Német-Lengyel-síkságon esik az eső, a Finn-öböltől északra pedig havazik. Az emlitett ciklon déli peremén újabb alacsony nyomású légörvény képződött, hatására Közép-Európában esők, havas esők, hózáporok alakulnak ki. Az időjárási frontok a Kárpát-medence térségéből a Balkán-félsziget felé helyeződnek át, ezért folytatódik a felhőzet csökkenése és egyre többfelé süt ki a nap.

Hétfőn Magyarországon napközben felhőátvonulásos idő volt. Az északnyugati szelet erős, többször viharos széllökések kisérték. A hőmérséklet a kora délutáni órákra 8 és 13 fok közé emelkedett. Az éjszaka folyamán megnövekedett a felhőzet, eső, havas eső, havazás a hajnali óráktól sokfelé előfordult. A legalacsonyabb éjszakai hőmérséklet általában 0 és +4 fok között alakult. A ma reggel 7 óráig lehullott csapadék mennyisége 4 és 18 mm között alakult. A legkevesebb mennyiségü csapadékot északkeletről, a legtöbbet az ország középső vidékről jelentettek. Ma délelőtt nyugat felől megkezdődött a felhőzet csökkenése és egyre többfelé szünt meg a csapadék. Az északnyugati szelet erős, helyenként viharos lökések kisérték. A hőmérséklet 11 órára 1 és 6 fok közé emelkedett.

Ma 12 órakor Budapesten 4 fokot mértek, a tengerszintre átszámitott légnyomás 1001 hPa, mérsékelten emelkedik.

Várható időjárás szerda estig:

Nyugat felől tovább csökken a felhőzet és egyre kevesebb helyen számithatunk tartós csapadékra. A felhőátvonulásokból szórványos hózápor még előfordul. Az északnyugati szél erős, időnként viharos lesz.
A legalacsonyabb éjszakai hőmérséklet -3 és +2 fok, a
legmagasabb nappali hőmérséklet szerdán 1 és 6 fok között alakul.

Wantuch Ferenc s.k.

A hőmérséklet napi középértéke és eltérése a sokévi átlagtól / Budapest belterületén:/

1988. december 5.	7,4°C	+5,0°C

1871 óta ezen a napon Budapesten előfordult
legmagasabb hőmérséklet: 14,3°C /-92/
legalacsonyabb hőmérséklet: -16,3°C /1925/

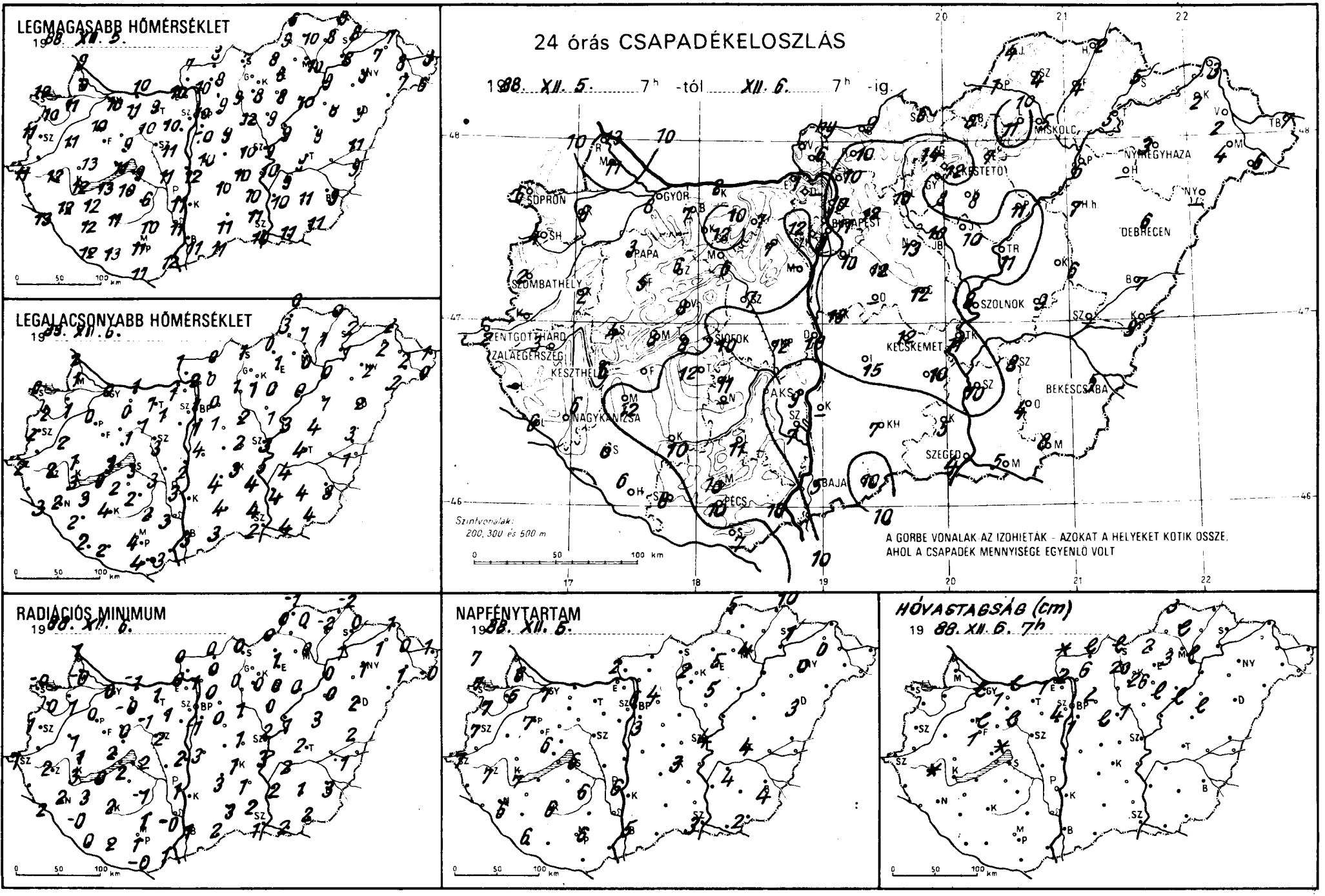
LEGMAGASABB HŐMÉRSÉKLET
19 88. XII. 5.
LEGALACSONYABB HŐMÉRSÉKLET
19 88. XII. 6.
24 órás CSAPADÉKELOSZLÁS
19 88. XII. 5. 7h -tól XII. 6. 7h -ig
Szintvonalak: 200, 300 és 500 m
A GORBE VONALAK AZ IZOHIETÁK - AZOKAT A HELYEKET KÖTIK ÖSSZE, AHOL A CSAPADÉK MENNYISÉGE EGYENLŐ VOLT
RADIÁCIÓS MINIMUM
19 88. XII. 6.
NAPFÉNYTARTAM
19 88. XII. 6.
HÓVASTAGSÁG (cm)
19 88. XII. 6. 7h
SOPRON
GYŐR
BUDAPEST
MISKOLC
NYÍREGYHÁZA
DEBRECEN
SZOMBATHELY
PAPA
SZOLNOK
KECSKEMÉT
SIÓFOK
SZENTGOTTHÁRD
ZALAEGERSZEG
KESZTHELY
NAGYKANIZSA
PAKS
BÉKÉSCSABA
SZEGED
BAJA
PÉCS

1988.XII.6. 07 h-ig az utolsó 24 óra adatai

állomás	csapadék (mm)	hó cm	max. hőmérséklet	min. hőmérséklet	rad. min.	Előző nap napos órái
Győr	8 ✱ = lep.		10	0	0	7
Kapuvár	6		11	1	1	6
Mosonmagyaróvár	11 =		9	1	-0	6
Rajka	13		9	2	1	
Sopron	6 ✱		10	0	-0	7
Sopronhorpács	4 ✱		10	2	0	7
Káld	2 =		11	2	1	
Körmend	-		-	-	-	
Szentgotthárd	2		11	2	1	7
Szombathely	2 =		11	2	1	7
Lenti	-		-	-	-	
Letenye	6 ⚿		13	3	2	
Nagykanizsa	6 ⚿		12	2	2	6
Zalaegerszeg	3 folt		12	2	2	7
Farkasgyepű	5 ✱ =	1	7	-0	-1	
Keszthely	6 ⚿		12	3	3	7
Mencshely	8 =		9	1	1	6
Pápa	3 ✱		10	0	0	7
Sümeg	4		13	1	1	
Tihany	8		11	3	2	
Veszprém	8 ✱ folt		9	1	0	7
Zirc	6 ✱ = lep.		8	-0	-0	
Fonyód	7 ⛆		13	0	0	
Homokszt. györgy	6		12	2	0	6
Kaposvár	10 ⛆		11	4	2	6
Marcali	12 ⚿ ⛆		12	3	3	
Siófok	10		9	3	2	6
Somogyszob	6		12	2	-0	
Tab	12		10	2	2	
Bábolna	7 ✱	1	10	0	0	
Esztergom	1 ✱ =	1	10	1	0	
Kisbér	12 ✱ lep.		11	0	-0	
Komárom	2 ✱ = lep.		10	1	-1	
Tatabánya	7 ✱ =		9	1	1	
Alcsútdoboz	7 =		10	1	1	
Dunaújváros	13		12	2	2	
Martonvásár	-		-	-	-	
Mór	6 ✱ =		10	1	-1	
Sárbogárd	12		11	3	0	
Szabadbattyán	7 =		11	3	2	
Iregszemcse	11 =		6	2	-1	6
Lengyel	11 =		10	2	1	
Paks	9 ⛆		11	3	1	6
Szekszárd	7 ⛆ ⚿		11	3	-0	
Árpádtető	10		10	4	1	
Mohács	10 =		12	3	1	
Pécs	10		11	4	1	6
Siklós	7 ⛆ =		11	4	-0	
Szigetvár	8 ⛆ =		13	2	2	
Budaörs	9 ✱ . =		10	2	0	
Bp. Lőrinc	10 =	1	10	1	-1	3
Bp. Met. Int.	11 ✱ •		10	1	-	6
Bp. Szab. hegy	12 ✱ =	4	6	-0	-3	
Cegléd	12		10	2	1	
Dobogókő	-		-	-	-	
Gödöllő	12 ✱ =	2	9	0	0	4
Királyrét	6 ✱	2	8	0	-0	
Monor	12 =		9	1	0	
Nagykáta	13 ✱ = lep.		12	2	1	
Szentendre	10 ⛆		9	1	0	

1988.XII.6. 07 h-ig az utolsó 24 óra adatai

állomás	csapadék (mm)	hó cm	max. hőmérséklet	min. hőmérséklet	rad. min.	Előző nap napos órái
Vác	10 =		10	2	1	
Vámosmikola	ny ✱ = folt		7	1	0	2
Baja	5 ⛆ =		11	3	1	5
Bácsalmás	10 =		11	3	2	
Izsák	15 =		10	4	3	
Kalocsa	-		-	-	-	-
Kecskemét	12 =		10	3	1	3
Kiskunfélegyháza	10		10	4	1	
Kiskunhalas	7 =		11	4	3	
Kunszentmiklós	18 =		10	4	3	
Tiszakécske	11 =		10	5	3	
Balassagyarmat	9 ✱ = lep.		8	0	0	
Romhány	10 ✱		8	0	0	
Salgótarján	6 ✱ lep.		7	1	0	
Eger	7 ✱ . =		8	1	1	5
Galyatető	14 ✱ =	20	2	-3	-4	
Gyöngyös	8 ✱		8	1	0	
Kékestető	12 ✱	26	1	-3	-3	2
Kompolt	8 ✱ lep.		8	0	-0	5
Lőrinci	10 ✱ . =		9	1	0	
Poroszló	11 ✱ = lep.		10	0	0	
Jászapáti	10 ⛆		9	1	0	
Jászberény	10 ✱	1	8	1	-0	
Karcag	6 =		8	4	3	
Szolnok	8		9	3	2	4
Tiszaroff	11 =		9	3	1	
Túrkeve	9		9	4	2	4
Kistelek	5 ⛆ =		11	4	2	
Makó	5		11	4	2	
Szeged	4 ⛆ =		10	2	1	3
Szentes	10		10	4	2	
Borsodnádasd	5 ✱ =	2	8	0	0	
Fügöd	4 =		8	1	-2	
Hidasnémeti	2 =		8	0	-2	
Jósvafő	4 ✱ =	3	8	0	-1	5
Lillafüred	11 ✱ =	3	7	0	-2	
Miskolc	5 ✱ = lep.		10	0	0	4
Putnok	1 ✱ =		9	3	0	
Sárospatak	5 =		8	2	0	1
Szendrőlád	4 ✱ = lep.		10	1	0	
Tokaj	5 ✱ =		8	1	1	
Kisvárda	2 =		7	2	1	0
Mátészalka	4		7	2	1	
Nyíregyháza	3 ⛆ =		8	2	1	0
Nyírlugos	-		-	-	-	
Pátyod	6 ✱ •		6	0	-0	
Tiszabecs	7 ✱ . =		8	1	1	
Vásárosnamény	2 =		8	2	0	
Záhony	5 =		7	2	1	
Berettyóújfalu	7		11	3	2	
Debrecen	6 =		9	2	2	3
Hajdúdorog	-		-	-	-	
Hortobágy	7 ✱ lep.		8	1	0	
Körösszakál	9		9	1	1	
Polgár	6 ✱ . =		9	0	0	
Békéscsaba	5 =		9	3	3	4
Mezőhegyes	8		11	4	2	2
Orosháza	4 =		11	4	1	
Szarvas	8 =		9	4	2	4
Szeghalom	-		-	-	-	

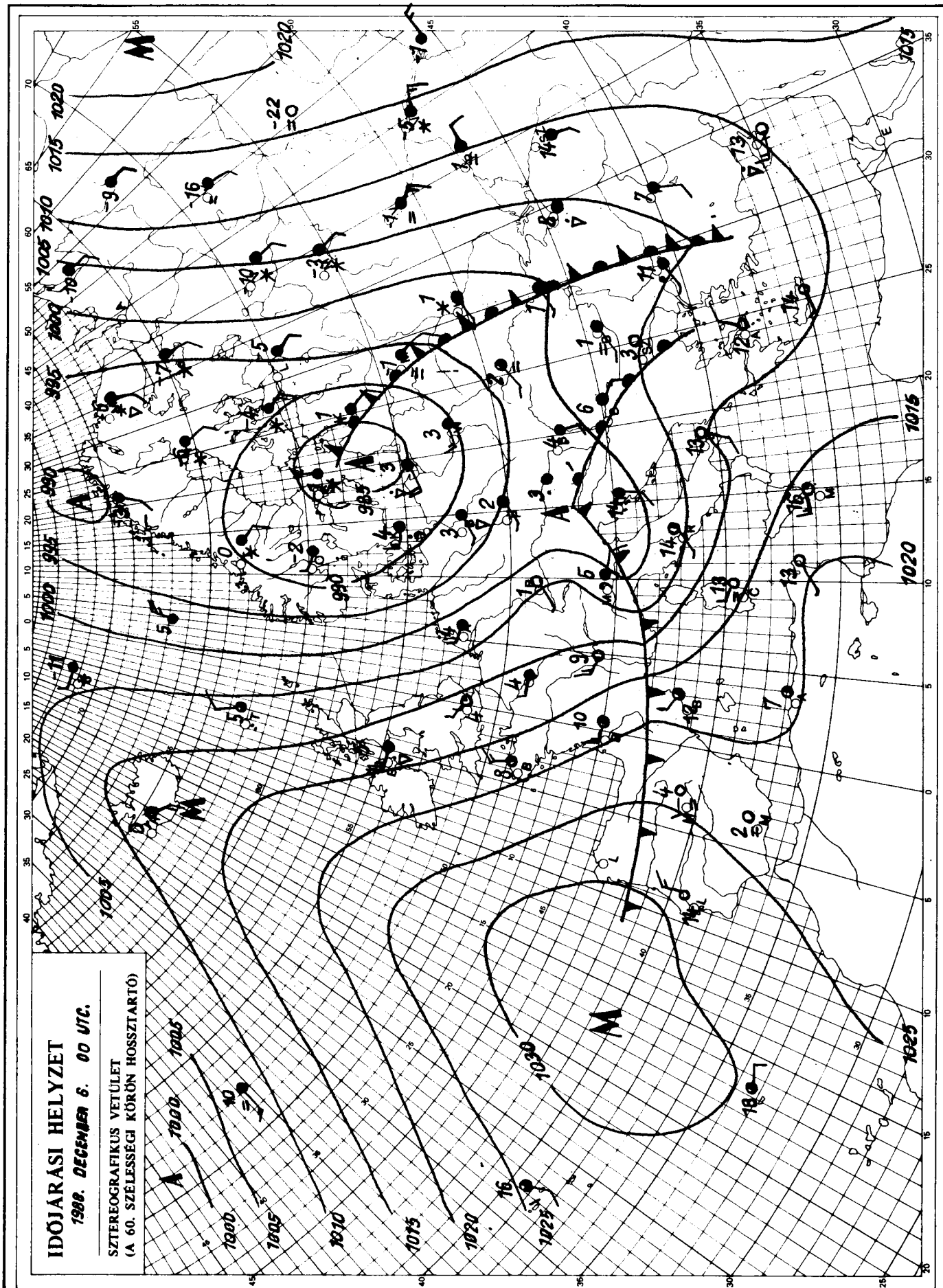

KIADJA: ORSZÁGOS METEOROLÓGIAI SZOLGALAT
Kiadásért felel: Barát József, az Országos Meteorológiai Szolgálat elnöke – Készült: az Országos Meteorológiai Szolgálat Nyomdájában, Budapest – Felelős vezető: Máthé Gyuláné – Munkaszám: – Szerkesztésért felel: Kapovits Albert, a Központi Előrejelző Intézet igazgatója

Készíti: a KEI Rövidtávú Előrejelző Osztálya – Szakmai felelős: Németh Lajos osztályvezető – Megjelenik naponként
Megrendelhető: 1024 Budapest, II., Kitaibel Pál utca 1. – Pénzügyi Osztály – Telefon: 353-500
Jelmagyarázat a havi mellékletben

IDŐJÁRÁSI NAPIJELENTÉS

ЕЖЕДНЕВНЫЙ МЕТЕОРОЛОГИЧЕСКИЙ БЮЛЛЕТЕНЬ · DAILY WEATHER REPORT
BULLETIN QUOTIDIEN DE TEMPS · TÄGLICHER WETTERBERICHT

101. évfolyam 342. szám + Budapest + 1988.december 7.szerda

Az időjárási helyzet és a várható időjárás:

A Kelet-Európai-síkság, valamint az Appennini-és a Balkán-félsziget fölött több középpontú ciklonrendszer található. Nagy területen borongós, csapadékos az idő, többnyire hó hullik, de a délebbre fekvő területekről esőket jelentenek, Az emlitett alacsony nyomású képződmény nyugati oldalán több hullámban hideg levegő áramlik Közép,- ill. Dél-Európa irányába. A hideg levegő útját futó hózáporok jelzik. Nyugat-Európa fölött ugyanakkor nagy méretü anticiklon alakult ki. Ott változóan felhős az ég, számottevő csapadék nem fordul elő. A Kárpát-medence időjárását csütörtök estig mindinkább a nyugati-európai anticiklon határozza meg, ezért holnap már kevesebb felhő várható.

Magyarországon kedden eleinte országszerte borult, csapadékos idő volt. Eső, havas eső, hó egyaránt előfordult. A déli óráktól északnyugat felől szünni kezdett a csapadék, csökkent a felhőzet, csupán északkeleten maradt egész nap erősen felhős az ég. A ma reggel 7 óráig lehullott csapadék mennyisége általában csapadéknyom és 3 mm között volt, csupán délkeleten mértek 5, 16 mm közötti csapadék mennyiséget. A hőmérséklet csúcsértéke 4 és 9 fok között alakult, északkeleten viszont 2, 3 fok volt a jellemző. Ma hajnalra -3, +2 fokig csökkent a hőmérséklet. Délelőtt délen és keleten csak kissé, másutt viszont erősen felhős volt az ég, elszórtan fordult elő kisebb eső, hózápor. A hőmérséklet 11 órára 2, 5 fokig emelkedett.

Ma 12 órakor Budapesten 3 fokot mértek, a tengerszintre átszámitott légnyomás 1012 hPa, gyengén süllyed.

Várható időjárás csütörtök estig:

Ma gyakran lesz erősen felhős az ég, elszórtan többnyire gyenge hózáporral. Holnap már egyre hosszabb időszakokra süt ki a nap, és legfeljebb néhány helyen alakul ki futó hózápor. Az eleinte mérsékelt, időnként kissé élénk délnyugati szél északnyugatira fordul és a Dunántúlon átmenetileg megerősödik.
A legalacsonyabb éjszakai hőmérséklet -2, -7, a
legmagasabb nappali hőmérséklet csütörtökön 0 és +5 fok között alakul.

Nadrai Attila s.k.

A hőmérséklet napi középértéke és eltérése a sokévi átlagtól / Budapest belterületén:/

1988. december 6.	4,2°C	+1,3°C

1871 óta ezen a napon Budapesten előfordult
legmagasabb hőmérséklet: 13,6°C /1900/
legalacsonyabb hőmérséklet: -12,6°C /1925/

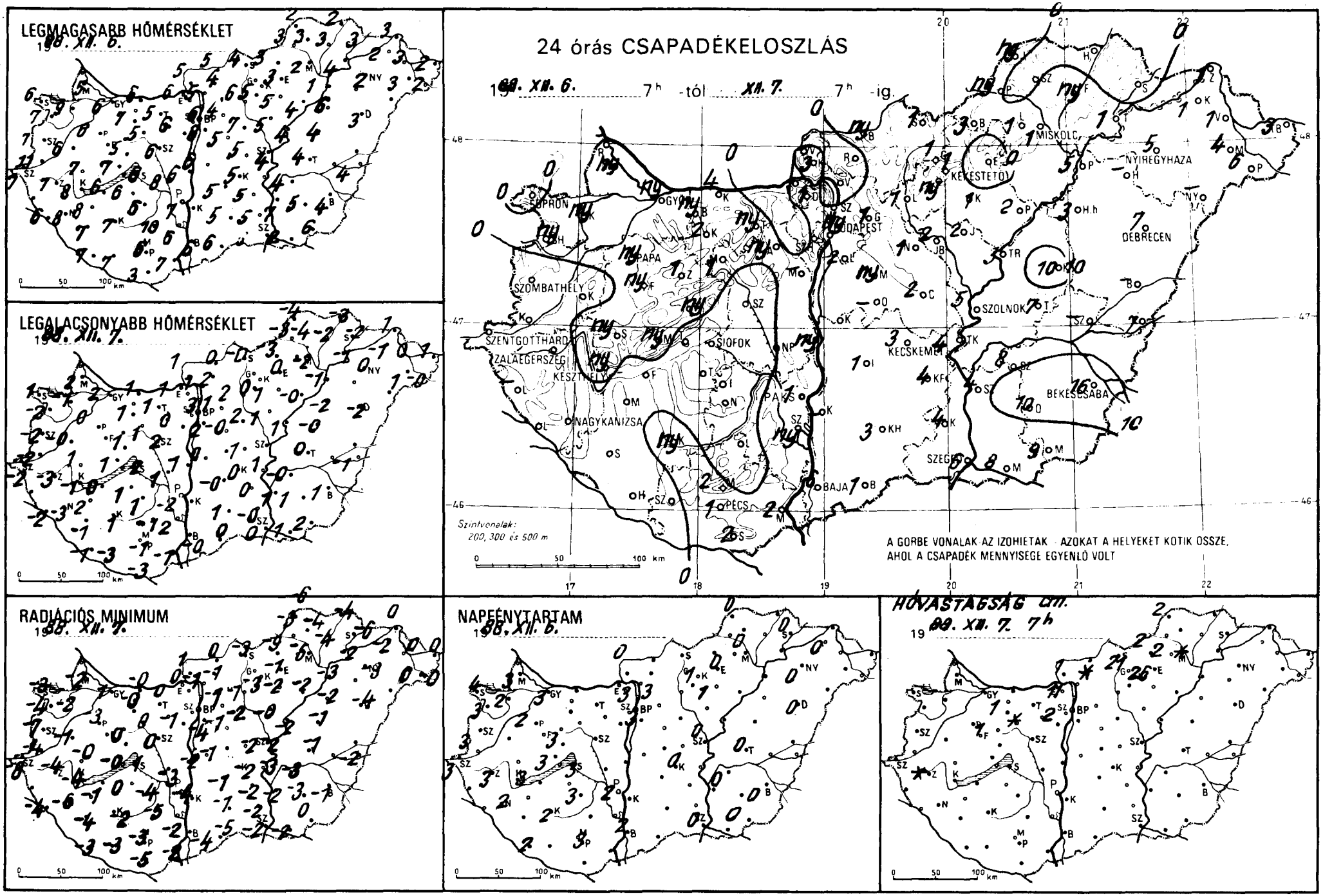
LEGMAGASABB HŐMÉRSÉKLET
1988. XII. 6.
LEGALACSONYABB HŐMÉRSÉKLET
1988. XII. 7.
RADIÁCIÓS MINIMUM
1988. XII. 7.
24 órás CSAPADÉKELOSZLÁS
1988. XII. 6. 7h -tól XII. 7. 7h -ig.
Szintvonalak: 200, 300 és 500 m
A GORBE VONALAK AZ IZOHIETÁK - AZOKAT A HELYEKET KÖTIK ÖSSZE, AHOL A CSAPADÉK MENNYISÉGE EGYENLŐ VOLT
NAPFÉNYTARTAM
1988. XII. 6.
HÓVASTAGSÁG cm.
1988. XII. 7. 7h
SOPRON
GYŐR
BUDAPEST
PAPA
SZOMBATHELY
SZENTGOTTHÁRD
ZALAEGERSZEG
KESZTHELY
SIÓFOK
NAGYKANIZSA
PÉCS
PAKS
BAJA
MISKOLC
NYÍREGYHÁZA
KEKESTETŐ
DEBRECEN
SZOLNOK
KECSKEMÉT
BÉKÉSCSABA
SZEGED
0 50 100 km

88.XII.07.h-ig az utolsó 24 óra adatai						Előző nap napos órái
állomás	csapadék (mm)	hó cm	max. hőmérséklet	min. hőmérséklet	rad. min.	
Győr	ny		6	2	1	3
Kapuvár	ny		9	-1	-2	2
Mosonmagyaróvár	ny		5	2	-2	3
Rajka	–		–	–	–	
Sopron	.		6	1	-3	4
Sopronhorpács	ny		7	-2	-4	3
Káld	.		6	-0	-1	
Körmend	.		11	-2	-4	
Szentgotthárd	.		7	-2	-8	3
Szombathely	.		7	-2	-7	3
Lenti	–		–	–	–	
Letenye	.		6	-2	-4	
Nagykanizsa	.		8	-3	-6	2
Zalaegerszeg	.	folt	7	-3	-4	3
Farkasgyepű	ny	1	6	-0	-3	
Keszthely	ny		8	-1	-4	3
Mencshely	ny		5	0	-5	3
Pápa	ny		6	0	-3	2
Sümeg	ny		7	1	-0	
Tihany	.		7	1	-0	
Veszprém	ny		5	1	0	3
Zirc	1	1	3	-0	-1	
Fonyód	.		6	0	-1	
Homokszt. györgy	.		7	-1	-3	2
Kaposvár	ny		7	1	-2	2
Marcali	.		8	2	-1	
Siófok	.		6	2	1	3
Somogyszob	.		7	-1	-4	
Tab	.		6	1	0	
Bábolna	ny		9	1	-1	
Esztergom	.		6	1	0	
Kisbér	2		7	1	-0	
Komárom	4		6	1	0	
Tatabánya	ny		5	1	0	
Alcsútdoboz	ny		6	0	-1	
Dunaújváros	ny		6	1	-2	
Martonvásár	–		–	–	–	
Mór	1	folt	5	1	0	
Sárbogárd	.		8	1	-3	
Szabadbattyán	.		6	2	0	
Iregszemcse	.		6	1	-4	3
Lengyel	.		10	-1	-5	
Paks	1		7	-2	-4	2
Szekszárd	ny		6	2	-2	
Árpádtető	2		4	1	-1	
Mohács	2		7	-1	-2	
Pécs	1		6	-1	-3	3
Siklós	2		3	-3	-5	
Szigetvár	.		7	-3	-3	
Budaörs	1		7	2	-4	
Bp. Lőrinc	2		6	2	-4	3
Bp. Met. Int.	ny		6	3	–	3
Bp. Szab. hegy	.	2	2	1	-2	
Cegléd	2		5	1	-2	
Dobogókő	1	11	1	-2	-2	
Gödöllő	1		4	1	-1	3
Királyrét	3	1	5	1	-1	
Monor	ny		5	-0	-1	
Nagykáta	1		7	2	2	
Szentendre			0	2	1	

88.XII.07.h-ig az utolsó 24 óra adatai						Előző nap napos órái
állomás	csapadék (mm)	hó cm	max. hőmérséklet	min. hőmérséklet	rad. min.	
Vác	.		5	1	-1	
Vámosmikola	.		5	1	1	0
Baja	6		6	-0	-4	2
Bácsalmás	1		6	0	-5	
Izsák	1		5	-0	-1	
Kalocsa	–		–	–	–	–
Kecskemét	3		5	0	-2	0
Kiskunfélegyháza	4		5	0	-2	
Kiskunhalas	3		5	1	-1	
Kunszentmiklós	2		6	0	-1	
Tiszakécske	4		6	1	-3	
Balassagyarmat	ny		5	0	0	
Romhány	.	folt	4	2	-1	
Salgótarján	1		4	-0	-3	
Eger	.		3	0	-1	0
Galyatető	1	21	-1	-4	-5	
Gyöngyös	ny		5	0	-3	
Kékestető	1	26	-2	-5	-5	1
Kompolt	1		5	1	-2	1
Lőrinci	1		6	2	-1	
Poroszló	2		4	-0	-2	
Jászapáti	2		5	1	-0	
Jászberény	2		4	0	-1	
Karcag	10		4	-0	-1	
Szolnok	5		4	1	-2	0
Tiszaroff	3		4	1	-2	
Túrkeve	7		4	0	-1	0
Kistelek	4		5	-0	-2	
Makó	8		2	1	-2	
Szeged	6		6	0	-2	0
Szentes	4		7	1	-2	
Borsodnádasd	3	2	3	-3	-9	
Fügöd	ny		3	-2	-4	
Hidasnémeti	.		2	-3	-4	
Jósvafő	ny	2	2	-4	-6	0
Lillafüred	1	2	1	-3	-4	
Miskolc	1	folt	2	-2	-5	0
Putnok	ny		3	-3	-3	
Sárospatak	.		3	-2	-6	0
Szendrőlád	.		3	-4	-4	
Tokaj	1		4	-1	-2	
Kisvárda	1		2	-1	-2	0
Mátészalka	4		3	1	0	
Nyíregyháza	5		2	0	-3	0
Nyírlugos	–		–	–	–	
Pátyod	6		2	-0	-0	
Tiszabecs	3		2	1	0	
Vásárosnamény	1		3	0	0	
Záhony	1		3	1	0	
Berettyóújfalu	–		–	–	–	
Debrecen	7		3	-2	-4	0
Hajdúdorog	–		–	–	–	
Hortobágy	3		6	-2	-2	
Körösszakál	7		4	-1	-2	
Polgár	5		1	-1	-3	
Békéscsaba	16		4	1	-1	0
Mezőhegyes	9		6	2	0	0
Orosháza	10		5	1	-3	
Szarvas	8		4	-0	-3	0
Szeghalom	–		–	–	–	

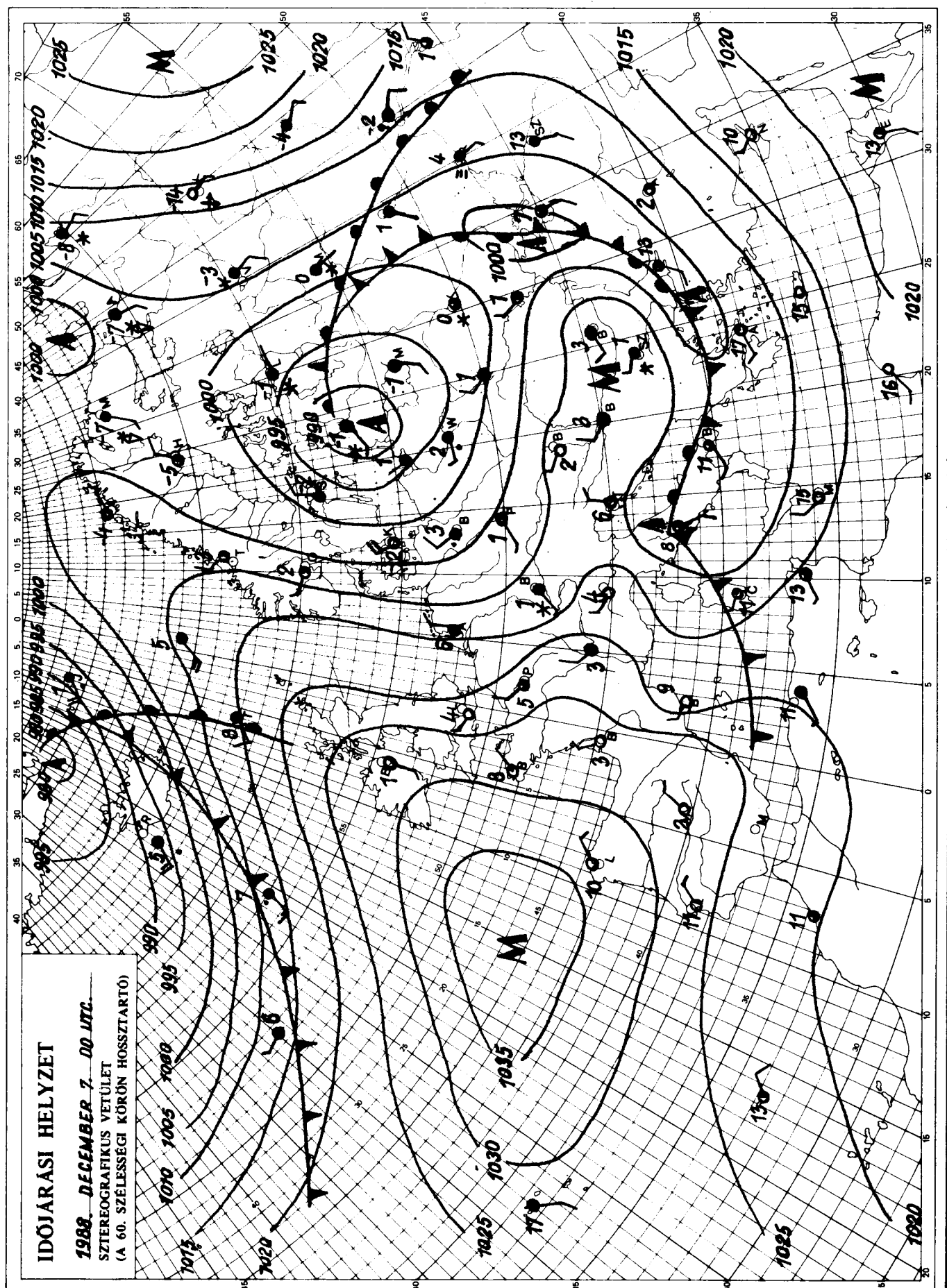

KIADJA: ORSZÁGOS METEOROLÓGIAI SZOLGÁLAT
Kiadásért felel: Barát József, az Országos Meteorológiai Szolgálat elnöke – Készült: az Országos Meteorológiai Szolgálat Nyomdájában, Budapest – Felelős vezető: Máthé Gyuláné – Munkaszám: 68.744 Szerkesztésért felel: Kapovits Albert, a Központi Előrejelző Intézet igazgatója

Készíti: a KEI Rövidtávú Előrejelző Osztálya – Szakmai felelős: Németh Lajos osztályvezető – Megjelenik naponként
Megrendelhető: 1024 Budapest, II., Kitaibel Pál utca 1. – Pénzügyi Osztály – Telefon: 353-500
Jelmagyarázat a havi mellékletben

IDŐJÁRÁSI NAPIJELENTÉS

ЕЖЕДНЕВНЫЙ МЕТЕОРОЛОГИЧЕСКИЙ БЮЛЛЕТЕНЬ · DAILY WEATHER REPORT
BULLETIN QUOTIDIEN DE TEMPS · TÄGLICHER WETTERBERICHT

101. évfolyam 343. szám + Budapest + 1988.december 8.csütörtök

Az időjárási helyzet és a várható időjárás:

A Pireneusi-félszigettől Nyugat-Európa egy részén át egészen a Balti-tengerig magas légnyomású öv húzódik nagy területen változóan felhős, túlnyomóan napos időt okozva. Ugyanakkor a kontinens többi vidékein változékony az időjárás. A Kelet-Európai-síkság felett mérsékeltégövi ciklon örvénylik. A Szovjetunió európai részén, valamint a Lengyel-alföldön sokfelé havazik, szintén ciklon okoz csapadékos, szeles időt a Skandináv-félszigeten. Valószinü, hogy az elkövetkező időszakban a Kárpát-medencét egy újabb - csapadékot hozó - légköri front éri el.

Magyarországon szerdán gyakran volt erősen felhős az ég. Szórványosan fordult elő gyenge zápor, hózápor. A csütörtök reggelig lehullott csapadék mennyisége általában 1-4 mm között volt. Szerdán a hőmérséklet csúcsértéke többnyire 2, 8 fok között alakult. Csütörtök hajnalra pedig jobbára +1, -4 fokig hült le a levegő. Ma délelőtt a Dunántúlon változóan felhős, másutt túlnyomóan borult volt az ég. Szórványosan fordult elő hószállingózás, hózápor. Az északnyugati szél a Dunántúlon helyenként megerősödött. A hőmérséklet 11 órakor 0 és +3 fok között alakult.

Ma 12 órakor Budapesten 3 fokot mértek, a tengerszintre átszámitott légnyomás 1025 hPa, gyengén emelkedik.

Várható időjárás péntek estig:

Eleinte keleten is csökken a felhőzet, csak elszórtan várható hószállingózás, hózápor. Később újból erősen megnövekszik a felhőzet, és egyre többfelé lesz csapadék: főként hóesés, hószállingózás várható, helyenként azonban havas eső is valószinü. Az időnként erős északnyugati szél éjszaka átmenetileg délnyugatira, majd holnap újból északnyugatira fordul. Pénteken a Dunántúlon már viharos széllökés is lehet. A várható legalacsonyabb éjszakai hőmérséklet 0, -5, a legmagasabb nappali hőmérséklet pénteken +1, +6 fok között alakul.

Bozóki István s.k.

TÁVOLABBI KILÁTÁSOK SZOMBATTÓL-KEDDIG:

Változékony idő várható a következő napokban. Rövid időszakokra felszakadozik a felhőzet, de többször várható havas eső, hózápor. Az északnyugati szél gyakran élénk, időnként erős lesz. A legalacsonyabb hajnali hőmérséklet általában -5, 0 fok között, a legmagasabb nappali hőmérséklet 0, +5 fok között lesz. Jelentős mennyiségü / legalább 5 mm napi / csapadék az ország teruletének 20-30 százalékán várható.

KÖZÉPTÁVÚ ELŐREJELZŐ CSOPORT

A hőmérséklet napi középértéke és eltérése a sokévi átlagtól / Budapest belterületén/:

1988. december 7.	3,7°C	+1.4°C

1871 óta ezen a napon Budapesten előfordult

legmagasabb hőmérséklet:	15,3 °C	/1915/
legalacsonyabb hőmérséklet:	-15,0° C	/1985/

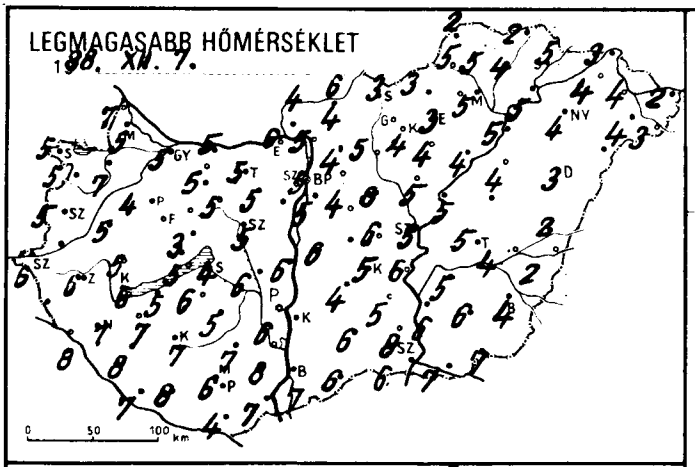
LEGMAGASABB HŐMÉRSÉKLET
1988. XII. 7.
0 50 100 km

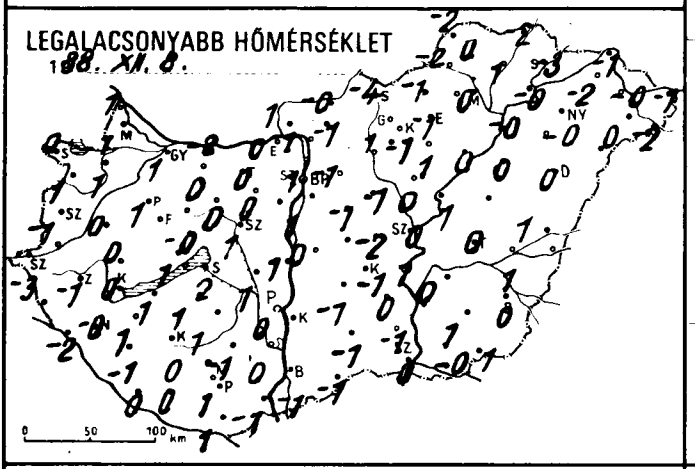
LEGALACSONYABB HŐMÉRSÉKLET
1988. XII. 8.
0 50 100 km

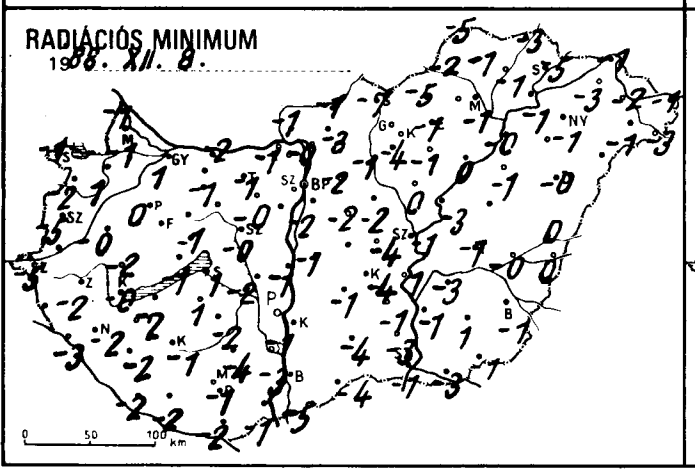
RADIÁCIÓS MINIMUM
1988. XII. 8.
0 50 100 km

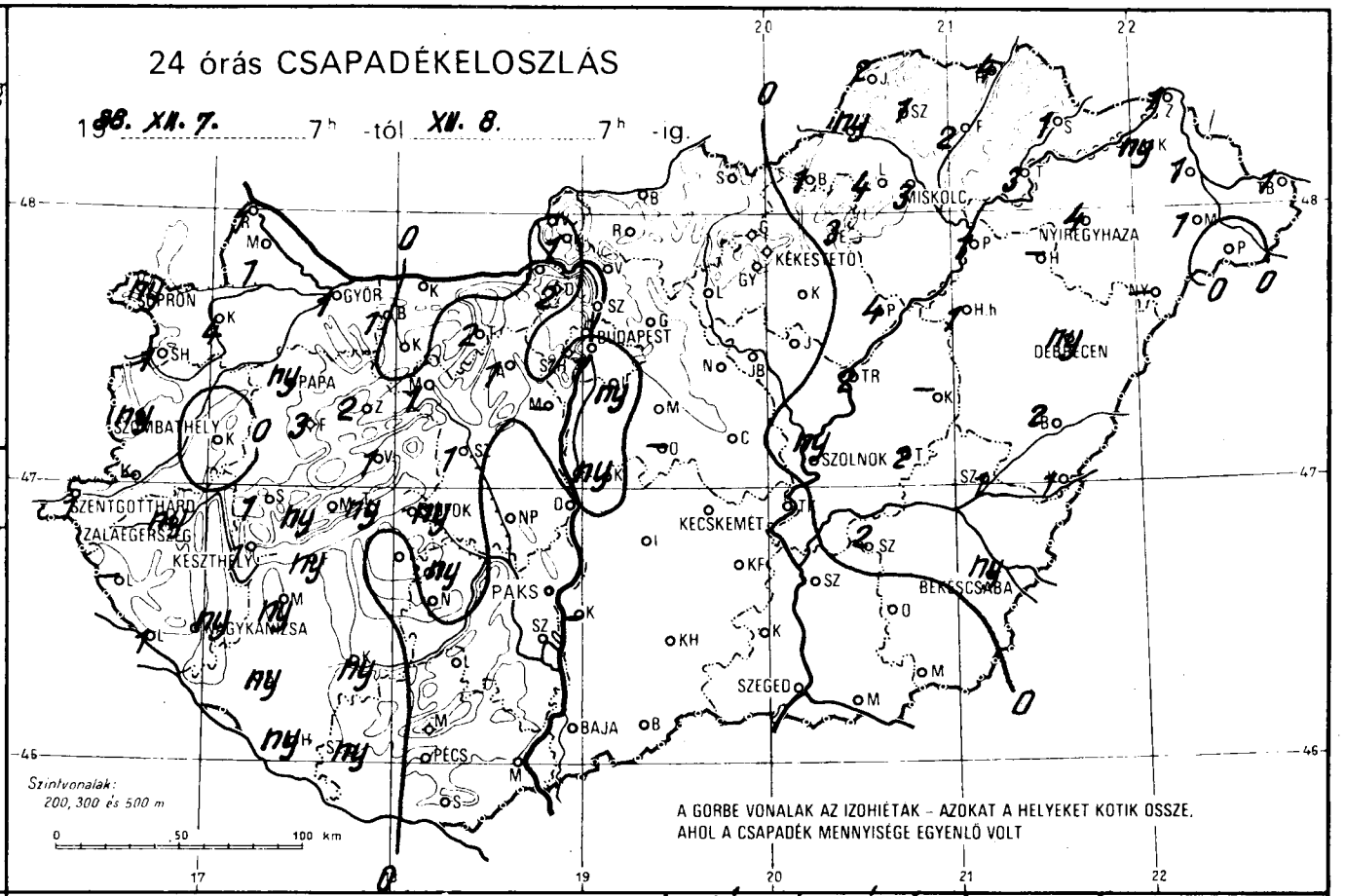
24 órás CSAPADÉKELOSZLÁS
1988. XII. 7. 7h -tól XII. 8. 7h -ig.
SOPRON
GYŐR
PAPA
SZOMBATHELY
SZENTGOTTHÁRD
ZALAEGERSZEG
KESZTHELY
NAGYKANIZSA
BUDAPEST
PAKS
PÉCS
BAJA
KECSKEMÉT
SZEGED
SZOLNOK
KÉKESTETŐ
MISKOLC
NYIREGYHAZA
DEBRECEN
BÉKÉSCSABA
Szintvonalak:
200, 300 és 500 m
0 50 100 km
A GORBE VONALAK AZ IZOHIÉTAK – AZOKAT A HELYEKET KOTIK OSSZE,
AHOL A CSAPADÉK MENNYISÉGE EGYENLŐ VOLT

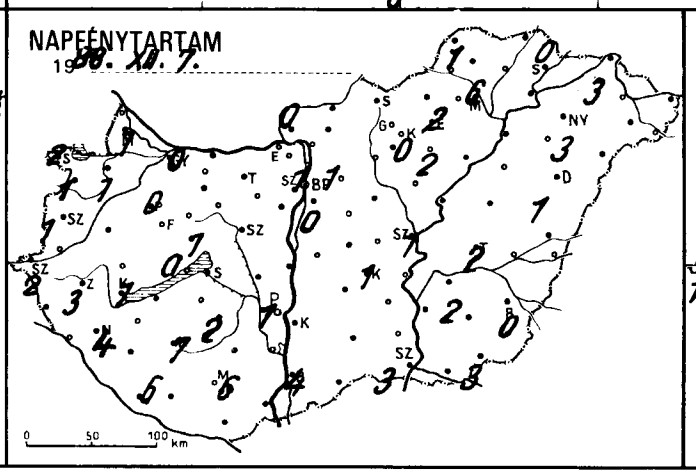
NAPFÉNYTARTAM
1988. XII. 7.
0 50 100 km

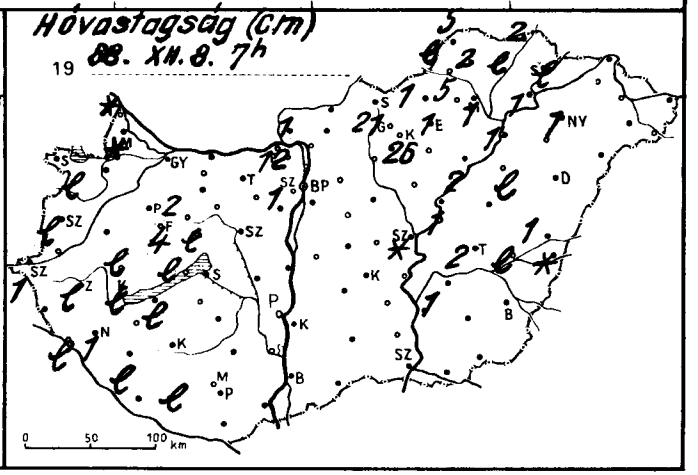
Hóvastagság (cm)
1988. XII. 8. 7h
0 50 100 km

1988.XII.8h-ig az utolsó 24 óra adatai						Előző nap napos órái
állomás	csapadék (mm)	hó cm	max. hőmérséklet	min. hőmérséklet	rad. min.	
Győr	1 *		5	1	1	0
Kapuvár	4 V		7	1	1	1
Mosonmagyaróvár	1 * = folt		5	1	-1	1
Rajka	1 * folt		7	1	-1	
Sopron	ny *		5	0	-1	2
Sopronhorpács	1 * V	lep.	5	1	-2	1
Káld	.		5	0	-0	
Körmend	-		-	-	-	
Szentgotthárd	1 *	1	6	-3	-5	2
Szombathely	ny *	lep.	5	-1	-5	1
Lenti	-		-	-	-	
Letenye	1 *	lep.	8	-2	-3	
Nagykanizsa	ny * ⌴	1	7	-0	-2	4
Zalaegerszeg	ny * ⌴	lep.	6	-1	-2	3
Farkasgyepű	3 *	4	3	-0	-1	
Keszthely	1 * ⌴	lep.	6	0	-0	1
Mencshely	ny * =	lep.	4	-1	-2	0
Pápa	ny *		4	1	0	0
Sümeg	1 *	lep.	5	0	-2	
Tihany	ny *		5	1	-1	
Veszprém	1 * =	lep.	3	-0	-1	1
Zirc	2 * =	2	3	-1	-2	
Fonyód	ny * V	lep.	5	1	0	
Homokszt. györgy	ny *		7	0	-2	6
Kaposvár	ny * ⌴		7	0	-1	7
Marcali	ny * ⌴		7	1	-2	
Siófok	ny *		4	2	1	0
Somogyszob	ny *	lep.	8	-1	-2	
Tab	. =		6	1	1	
Bábolna	1		5	1	-1	
Esztergom	.		6	0	-1	
Kisbér	.		5	0	-1	
Komárom	. =		5	-2	-2	
Tatabánya	2 *		5	0	-1	
Alcsútdoboz	1 * =		5	0	-0	
Dunaújváros	.		6	1	-1	
Martonvásár	-		-	-	-	
Mór	1 * =		5	0	-1	
Sárbogárd	.		6	1	-2	
Székesfehérvár	1 =		5	1	-0	
Iregszemcse	ny * =		5	1	-2	2
Lengyel	.		7	-1	-4	
Paks	. ⌴		6	0	-1	1
Szekszárd	.		8	0	-3	
Árpádtető	. =		5	-1	-3	
Mohács	.		7	-1	-1	
Pécs	. ⌴		6	-1	-1	6
Siklós	.		4	1	-2	
Szigetvár	ny * ≡	lep.	8	0	-2	
Budaörs	1 V =		5	0	-1	
Bp. Lőrinc	ny ⸗		5	1	-2	0
Bp. Met. Int.	.		5	1	-	1
Bp. Szab. hegy	.	1	1	-1	-4	
Cegléd	. ⌴		6	-2	-4	
Dobogókő	2 *	12	-0	-4	-6	
Gödöllő	. =		4	-1	-2	1
Királyrét	1 *	1	3	-0	-2	
Monor	. ⌴		4	-1	-2	
Nagykáta	. ⌴		8	-1	-2	
Szentendre	.		6	1	1	

1988.XII.8h-ig az utolsó 24 óra adatai						Előző nap napos órái
állomás	csapadék (mm)	hó cm	max. hőmérséklet	min. hőmérséklet	rad. min.	
Vác	. =		5	1	-0	
Vámosmikola	.		4	1	-1	0
Baja	. ⌴		7	-1	-5	4
Bácsalmás	. ⌴		6	-1	-4	
Izsák	.		4	-1	-1	
Kalocsa	-		-	-	-	-
Kecskemét	. ⌴		5	-1	-4	1
Kiskunfélegyháza	.		5	0	-1	
Kiskunhalas	. ⌴		6	-1	-2	
Kunszentmiklós	ny * =		6	0	-1	
Tiszakécske	.		6	1	1	
Balassagyarmat	. ⌴		6	-0	-1	
Romhány	.		4	-1	-3	
Salgótarján	.		3	-4	-7	
Eger	3 * =	1	3	-1	-1	2
Galyatető	. V	21	-2	-8	-10	
Gyöngyös	. ⌴		4	-1	-4	
Kékestető	. V	26	-3	-7	-7	0
Kompolt	.		4	1	-1	2
Lőrinci	. =		5	1	-1	
Poroszló	4 * =	2	4	0	0	
Jászapáti	.		5	0	0	
Jászberény	. ⌴		5	-1	-2	
Karcag	-		-	-	-	
Szolnok	ny *	folt	5	0	-1	1
Tiszaroff	2 * =	1	5	1	-3	
Túrkeve	2 * ⌴	2	5	0	-1	2
Kistelek	. =		8	-1	-3	
Makó	. ⌴		7	-0	-3	
Szeged	. ⌴		6	0	-1	3
Szentes	.		6	1	-1	
Borsodnádasd	1 =	1	3	-1	-5	
Füged	2 * =	lep.	4	1	-1	
Hidasnémeti	4 * =	2	2	-2	-3	
Jósvafő	2 * ≡	5	2	-2	-5	1
Lillafüred	4 * =	5	3	-1	-2	
Miskolc	3 * ≡	1	5	0	-1	6
Putnok	ny * =	lep.	5	-2	-2	
Sárospatak	1 * =	lep.	5	-3	-5	0
Szendrőlád	1 * ≡	2	5	0	-1	
Tokaj	3 *	1	5	-0	-1	
Kisvárda	ny * =		4	-2	-3	3
Mátészalka	1 *		4	0	-1	
Nyíregyháza	4 * =	1	4	-0	-1	3
Nyírlugos	-		-	-	-	
Pátyod	. ⌴		3	-2	-3	
Tiszabecs	1 =		2	-1	-1	
Vásárosnamény	1 =		4	-0	-2	
Záhony	1 =		3	-1	-1	
Berettyóújfalu	2 * =	1	2	1	0	
Debrecen	ny * ⌴		3	0	-0	1
Hajdúdorog	-		-	-	-	
Hortobágy	1 *	lep.	4	0	-1	
Körösszakál	1 *	folt	2	1	0	
Polgár	1 * =	1	5	-0	-0	
Békéscsaba	ny ⌴		4	0	-1	0
Mezőhegyes	. ⌴		7	1	-1	3
Orosháza	.		6	1	1	
Szarvas	2 * ⌴	1	5	0	-3	2
Szeghalom	1 * =	lep.	4	0	-0	

KIADJA: ORSZÁGOS METEOROLÓGIAI SZOLGÁLAT
Kiadásért felel: Baráth József, az Országos Meteorológiai Szolgálat elnöke. Készült: az Országos Meteorológiai Szolgálat Nyomdájában, Budapest – Felelős vezető: Máthé Gyuláné – Munkaszám: [illegible] – Szerkesztésért felel: Kapovits Albert, a Központi Előrejelző Intézet igazgatója
Készítette: a KEI Rövidtávú Előrejelző Osztálya – Szakmai felelős: Németh Lajos osztályvezető – Megjelenik naponként
Megrendelhető: 1024 Budapest, II., Kitaibel Pál utca 1. – Pénzügyi Osztály – Telefon: 353-500
Jelmagyarázat a havi mellékletben

IDŐJÁRÁSI NAPIJELENTÉS

ЕЖЕДНЕВНЫЙ МЕТЕОРОЛОГИЧЕСКИЙ БЮЛЛЕТЕНЬ · DAILY WEATHER REPORT
BULLETIN QUOTIDIEN DE TEMPS · TÄGLICHER WETTERBERICHT

101. évfolyam 344. szám + Budapest + 1988.december 9.péntek

Az időjárási helyzet és a várható időjárás:

Egy hatalmas méretü ciklon alakitja kontinensünk nagy részének időjárását. Erős szél, gyakran változó felhőzet és futó hózáporok jellemzik Észak-Európát. Borult, csapadékos idő van a Brit-szigeteken, Franciaországban és a Német-alföldön. Arrafelé eső esik, nincs hideg. Az emlitett területeket boritó több száz kilométer széles felhőzet elérte az Alpok és a Kárpátok vidékét is, ahol sokfelé okoz havazást. A felhőzóna gyorsan átvonul fölöttünk, mögötte hidegebb, de szárazabb levegő érkezik fölénk. Kontinensünkön leghidegebb a Szovjetunió európai területén van, ahol még napközben is jóval fagypont alatt marad a hőmérséklet. A legenyhébb a Földközi-tenger környéke, ahol viszont 10 fok fölé emelkedik a hőmérséklet.

Országunkban csütörtökön általában erősen felhős idő volt, csak kisebb területeken sütött néhány órát a nap. Többfelé volt gyönge csapadék, eső, havas eső, hó. A hőmérséklet csúcsértéke általában 2 és 7 fok között alakult. Ma éjszaka -1, -8 fokig hült le a levegő. Reggelre az ország jelentős részén beborult az ég, és helyenként esett a hó. Délelőtt csaknem mindenütt borult idő volt, egyre több helyen esett a hó, északnyugaton néhol az eső. A hőmérséklet 11 órakor +2 és -2 fok között volt.

Ma 12 órakor Budapesten 0 fokot mértek, a tengerszintre átszámitott légnyomás 1024 hPa, alig változik.

Várható időjárás szombat estig:

Eleinte borult idő lesz sokfelé hóeséssel, helyenként esővel. Később fölszakad a felhőzet, újabb erős felhősödés, szombaton délután nyugat felől várható, de még csapadék nélkül. Átmenetileg megerősödik az északnyugati szél.
A legalacsonyabb éjszakai hőmérséklet -1 és -6, a
legmagasabb nappali hőmérséklet szombaton 0 és 5 fok között lesz.

Pálmási Judit s.k.

A hőmérséklet napi középértéke és eltérése a sokévi átlagtól / Budapest belterületén/:

1988. december 8.	1,3°C	-0,9°C

1871 óta ezen a napon Budapesten előfordult
legmagasabb hőmérséklet: 15,1°C /1979/
legalacsonyabb hőmérséklet: -14,9°C /1925/

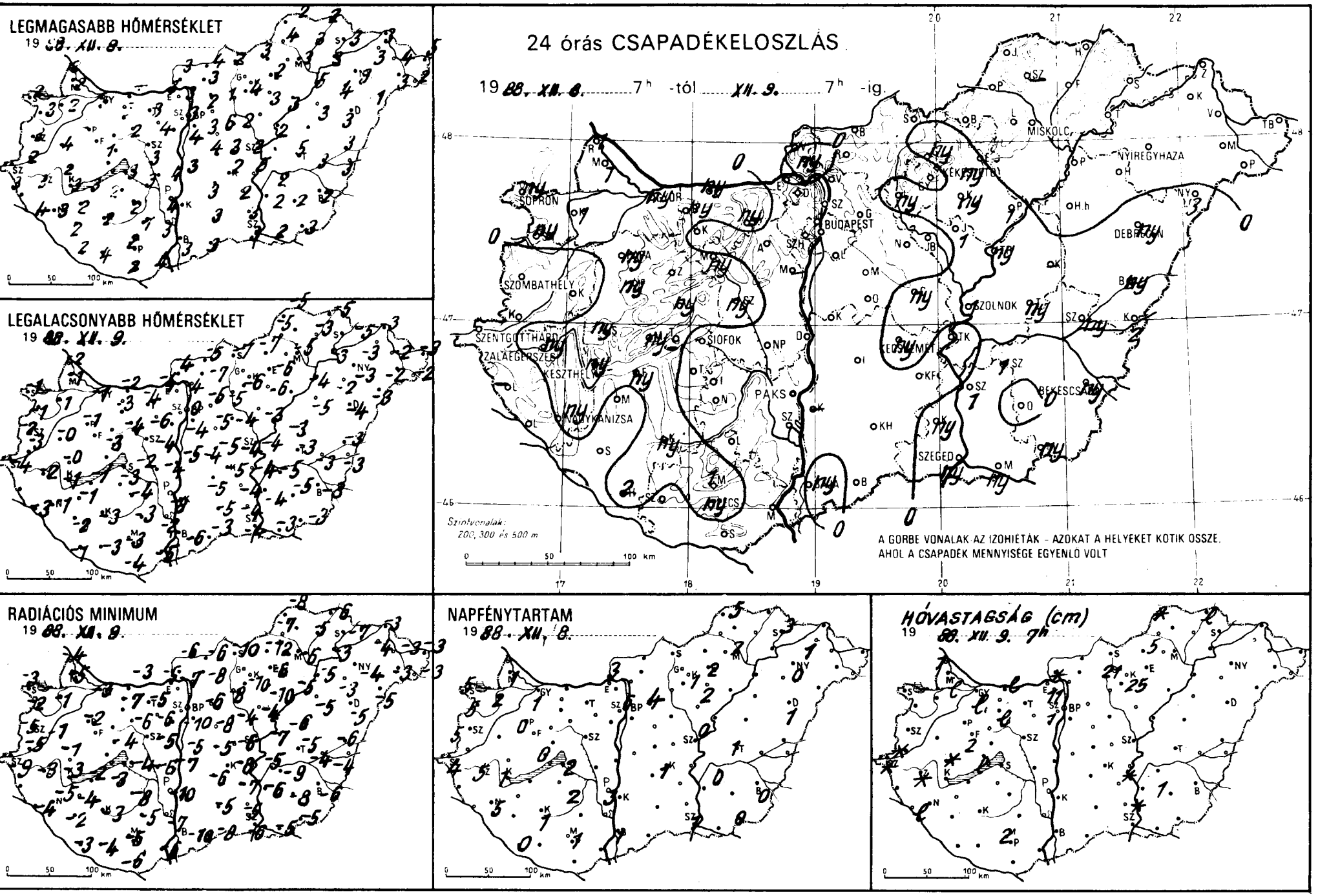
LEGMAGASABB HŐMÉRSÉKLET
19 88. XII. 8.
LEGALACSONYABB HŐMÉRSÉKLET
19 88. XII. 9.
24 órás CSAPADÉKELOSZLÁS
19 88. XII. 8. 7h -tól XII. 9. 7h -ig.
SOPRON
BUDAPEST
MISKOLC
NYIREGYHAZA
DEBRECEN
SZOMBATHELY
SZOLNOK
SZENTGOTTHÁRD
SIOFOK
KESZTHELY
PAKS
BEKESCSABA
SZEGED
Szintvonalak: 200, 300 és 500 m
A GORBE VONALAK AZ IZOHIETÁK - AZOKAT A HELYEKET KOTIK OSSZE, AHOL A CSAPADÉK MENNYISÉGE EGYENLŐ VOLT
RADIÁCIÓS MINIMUM
19 88. XII. 9.
NAPFÉNYTARTAM
19 88. XII. 8.
HÓVASTAGSÁG (cm)
19 88. XII. 9. 7h

1988.XII.7. 7h az utolsó 24 óra adatai						Előző nap napos órái
állomás	csapadék (mm)	hó cm	max. hőmérséklet	min. hőmérséklet	rad. min.	
Győr	ny * ⌴	lep.	3	-1	-3	1
Kapuvár	1 *		2	-1	-1	2
Mosonmagyaróvár	1 *	lep.	2	-1	-5	1
Rajka	1 *	1	2	-2	-4	
Sopron	ny ⚹		2	-1	-3	5
Sopronhorpács	ny *		3	-1	-2	5
Káld	•		4	-0	-1	
Körmend	• ⌴	folt	2	-3	-5	
Szentgotthárd	•	folt	3	-4	-9	4
Szombathely	• ⌴		3	-2	-5	5
Lenti	-		-	-	-	
Letenye	•	lep.	4	-3	-4	
Nagykanizsa	ny * ⌴		3	-1	-5	5
Zalaegerszeg	ny *	folt	3	-2	-3	5
Farkasgyepű	ny *	2	-0	-4	-7	
Keszthely	ny ⚹		3	-1	-3	1
Mencshely	ny * =	lep.	1	-3	-5	0
Pápa	ny ⚹		2	-1	-2	0
Sümeg	ny *	folt	2	-0	-1	
Tihany	-		-	-	-	
Veszprém	ny ⚹ ⌴		1	-3	-4	1
Zirc	-		-	-	-	
Fonyód	ny *		3	-1	-2	
Homokszt. györgy	2 *		2	-1	-3	0
Kaposvár	ny * ⌴		2	-3	-3	1
Marcali	• ⌴		2	-1	-4	
Siófok	•		3	-2	-4	2
Somogyszob	•		2	-2	-2	
Tab	• =		2	-3	-3	
Bábolna	ny *	lep.	2	-3	-3	
Esztergom	•		3	-4	-5	
Kisbér	•		5	-3	-7	
Komárom	ny * =	lep.	4	-2	-3	
Tatabánya	ny * ⌴		3	-4	-5	
Alcsútdoboz	• ⌴		4	-6	-6	
Dunaújváros	• ⌴		4	-5	-7	
Martonvásár	-		-	-	-	
Mór	ny * =		2	-4	-6	
Sárbogárd	•		3	-4	-6	
Szabadbattyán	ny * =		3	-4	-5	
Iregszemcse	• ⌴		2	-4	-8	2
Lengyel	•		7	-3	-5	
Paks	• ⌴		4	-8	-10	3
Szekszárd	• ⌴		3	-2	-7	
Árpádtető	1 * ⌴	2	0	-4	-6	
Mohács	• ⌴		4	-5	-6	
Pécs	ny ⚹ ⌴		2	-3	-5	1
Siklós	• ⌴		2	-4	-6	
Szigetvár	• ⌴		4	-3	-4	
Budaörs	• ⌴		4	-2	-7	
Bp. Lőrinc	• V		4	-4	-10	4
Bp. Met. Int.	•		3	0	-	6
Bp. Szab. hegy	• ⌴	1	0	-3	-4	
Cegléd	ny * ⌴		3	-4	-6	
Dobogókő	•	11	-2	-6	-7	
Gödöllő	• ⌴		2	-5	-6	4
Királyrét	ny *	folt	2	-7	-9	
Monor	• ⌴		3	-5	-8	
Nagykáta	• ⌴		6	-4	-4	
Szentendre			3	-3	-3	

1988.XII.7. 7h ig az utolsó 24 óra adatai						Előző nap napos órái
állomás	csapadék (mm)	hó cm	max. hőmérséklet	min. hőmérséklet	rad. min.	
Vác	• ⌴		3	-4	-7	
Vámosmikola	• ⌴		3	-4	-6	3
Baja	ny * V		3	-6	-10	1
Bácsalmás	• ⌴		3	-3	-8	
Izsák	•		3	-5	-6	
Kalocsa	-		-	-	-	-
Kecskemét	ny * V		2	-5	-8	1
Kiskunfélegyháza	•		2	-4	-7	
Kiskunhalas	• ⌴		3	-5	-5	
Kunszentmiklós	• ⌴		3	-4	-5	
Tiszakécske	•	folt	5	-4	-5	
Balassagyarmat	• ⌴		4	-5	-6	
Romhány	• ⌴		3	-7	-8	
Salgótarján	• ⌴		2	-7	-10	
Eger	• ⌴		2	-6	-8	2
Galyatető	ny * V	21	-2	-8	-12	
Gyöngyös	• ⌴		4	-6	-10	
Kékestető	ny * V	25	-4	-8	-9	1
Kompolt	ny * ⌴		3	-6	-10	2
Lőrinci	ny		1	-5	-8	
Poroszló	1 * ⌴		3	-4	-5	
Jászapáti	1 * ⌴		2	-3	-4	
Jászberény	• ⌴		3	-4	-5	
Karcag	-		-	-	-	
Szolnok	1 * ⌴		2	-4	-7	0
Tiszaroff	ny * ⌴		2	-3	-6	
Túrkeve	ny * ⌴		5	-3	-5	1
Kistelek	ny ⚹ ⌴		3	-4	-5	
Makó	ny * ⌴		2	-3	-5	
Szeged	ny * ⌴		3	-4	-6	1
Szentes	1 * ⌴	folt	2	-4	-6	
Borsodnádasd	• ⌴		3	-7	-12	
Füged	• ≡		3	-3	-5	
Hidasnémeti	• ≡	lep.	2	-5	-6	
Jósvafő	• ≡	folt	2	-5	-8	5
Lillafüred	•	5	-2	-8	-10	
Miskolc	• ≡		3	-5	-6	2
Putnok	• ≡		4	-5	-7	
Sárospatak	\ ⌴		3	-5	-7	3
Szendrőlád	-		-	-	-	
Tokaj	•		3	-3	-3	
Kisvárda	• =		3	-3	-4	1
Mátészalka	• ⌴		3	-2	-3	
Nyíregyháza	• =		3	-3	-4	0
Nyírlugos	3 * ⌴		1	-3	-5	
Pátyod	• ⌴		2	-2	-3	
Tiszabecs	• ≡		5	-3	-3	
Vásárosnamény	• ⌴		4	-2	-3	
Záhony	• ⌴		3	-3	-3	
Berettyóújfalu	ny * ⌴		3	-3	-6	
Debrecen	ny * ⌴		3	-4	-5	1
Hajdúdorog	•	folt	4	-2	-3	
Hortobágy	•		3	-5	-5	
Körösszakál	2 * ≡		3	-3	-4	
Polgár	• =		5	-4	-5	
Békéscsaba	ny ⚹ V		2	-3	-6	0
Mezőhegyes	ny * V		3	-3	-5	0
Orosháza	• ≡		2	-5	-8	
Szarvas	1 * V	1	2	-5	-9	0
Szeghalom	ny * ⌴		3	-3	-4	

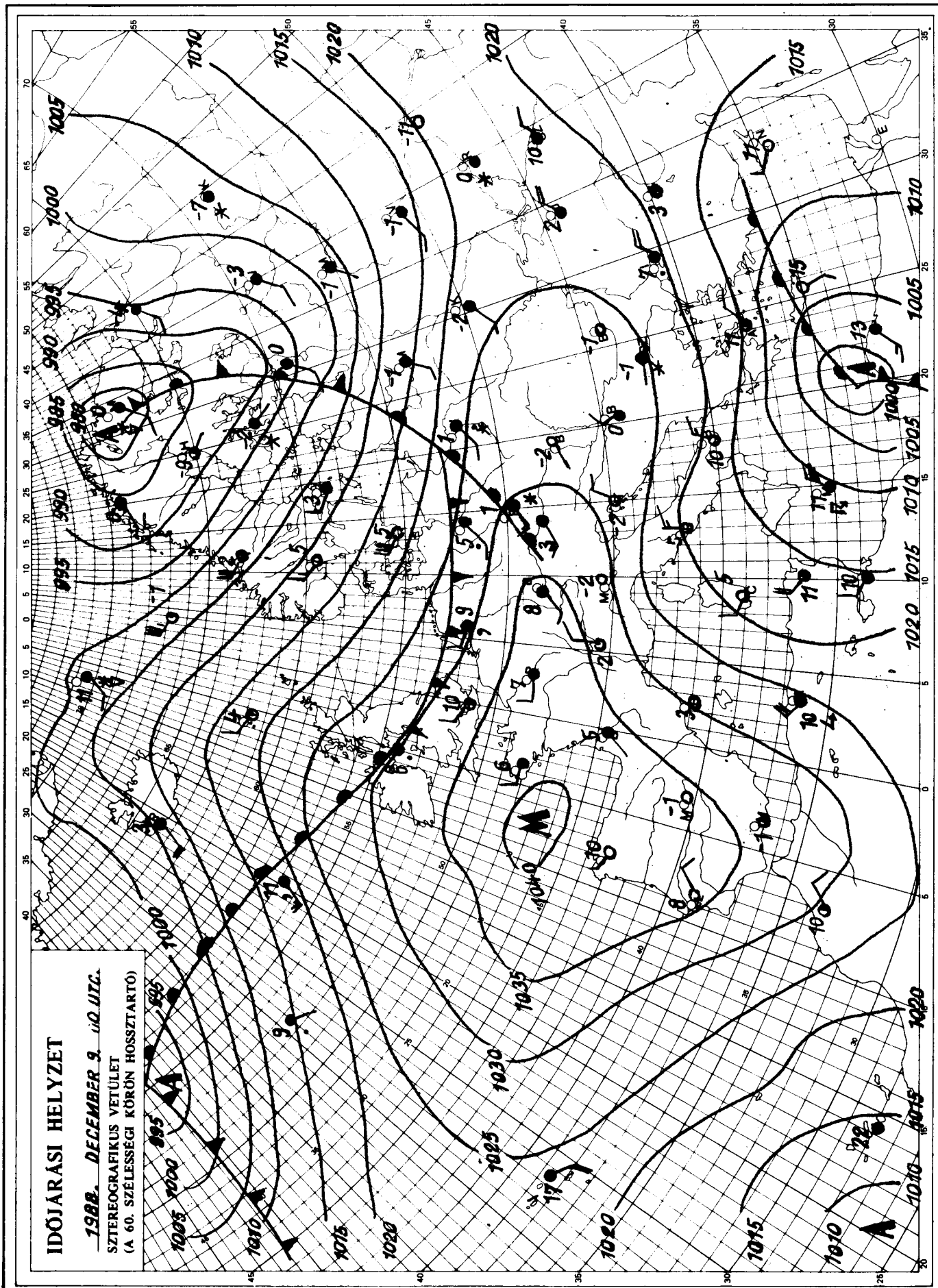

KIADJA: ORSZÁGOS METEOROLÓGIAI SZOLGÁLAT
Kiadásért felel: Barát József, az Országos Meteorológiai Szolgálat elnöke – Készült az Országos Meteorológiai Szolgálat Nyomdájában, Budapest – Felelős vezető: Máthé Gyuláné – Munkaszám: [illegible] Szerkesztésért felel: Kapovits Albert, a Központi Előrejelző Intézet igazgatója

Készíti: a KEI Rövidtávú Előrejelző Osztálya – Szakmai felelős: Németh Lajos osztályvezető – Megjelenik naponként
Megrendelhető: 1024 Budapest, II., Kitaibel Pál utca 1. – Pénzügyi Osztály – Telefon: 353-500
Jelmagyarázat a havi mellékletben

IDŐJÁRÁSI NAPIJELENTÉS

ЕЖЕДНЕВНЫЙ МЕТЕОРОЛОГИЧЕСКИЙ БЮЛЛЕТЕНЬ · DAILY WEATHER REPORT
BULLETIN QUOTIDIEN DE TEMPS · TÄGLICHER WETTERBERICHT

101. évfolyam 345. szám + Budapest + 1988.december 10.szombat

Az időjárási helyzet és a várható időjárás:

A kontinens nyugati, délnyugati vidékein van csak - az ott lévő anticiklon hatására - többnyire napos, csendes, és enyhe idő, 10, 15 fokos kora délutáni hőmérsékletekkel. A szárazföld legnagyobb részén ugyanakkor ciklonok okoznak változékony, gyakran felhős, csapadékos időt. Észak-, és Kelet-Európában sokfelé havazik. A kontinens középső területein szilárd és folyékony halmazállapotú csapadék egyaránt előfordul. Ez várható a Kárpát-medencében is, ahol a következő napokban is folytatódik a változékony idő.

Magyarországon pénteken többnyire borult volt az ég, csupán délkeleten sütött ki 1-2 órára a nap. Országszerte hullott csapadék, hó, havas eső, formájában. Mennyisége nem volt számottevő, csak az északi vidékeken mértek többfelé 1-3 mm-t. A hőmérséklet csúcsértéke általában 1 és 5, északkeleten -3 és +1 fok között alakult. Ma hajnalban általában +3 és -5 fok közötti hőmérsékleteket mértek. Délelőtt keleten erősen felhős, párás, helyenként ködös idő volt. A Dunántúlon hosszabb-rövidebb időre kisütött a nap, de nyugat felől felhősödés kezdődött. 11 órakor az országban -2 és +5 fok között volt a hőmérséklet.

Ma 12 órakor Budapesten 4 fokot mértek, a tengerszintre átszámitott légnyomás 1022 hPa, alig változik.

Várható időjárás vasárnap estig:

Ma keleten többnyire erősen felhős, párás, néhol ködös idő lesz. Ugyanakkor nyugat felől tovább növekszik a felhőzet és előbb a Dunántúlon, éjszakától keleten is egyre többfelé várható csapadék. Délen és nyugaton eső, ónos eső, hóesés egyaránt előfordul, északon és keleten inkább hóesés valószinü. Vasárnap napközben a felhőátvonulásokból futó zápor, házápor várható. A nyugati, északnyugati szél éjszaka fokozatosan megerősödik.
A legalacsonyabb éjszakai hőmérséklet +1 és -4, a
legmagasabb nappali hőmérséklet vasárnap 0 és +5 fok között alakul.

Jenki Szilvia s.k.

A hőmérséklet napi középértéke és eltérése a sokévi átlagtól / Budapest belterületén/:

1988. december 9.	1,3°C	-0.5°C

1871 óta ezen a napon Budapesten előfordult

legmagasabb hőmérséklet:	13,6°C /1982/
legalacsonyabb hőmérséklet:	14,9°C /1935/

LEGMAGASABB HŐMÉRSÉKLET

19 88. XII. 9.

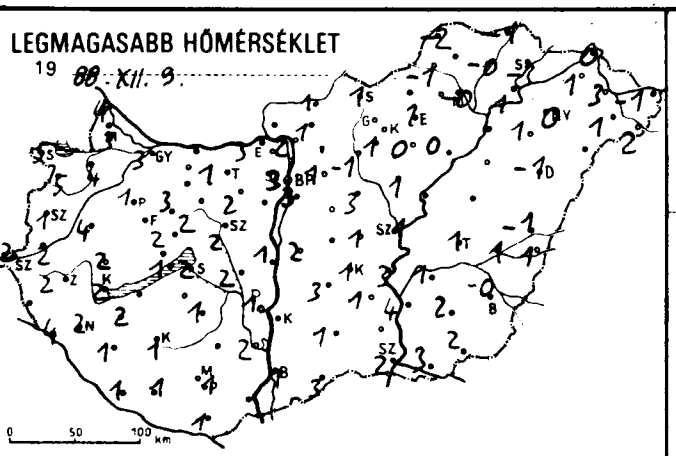

LEGALACSONYABB HŐMÉRSÉKLET

19 88. XII. 10.

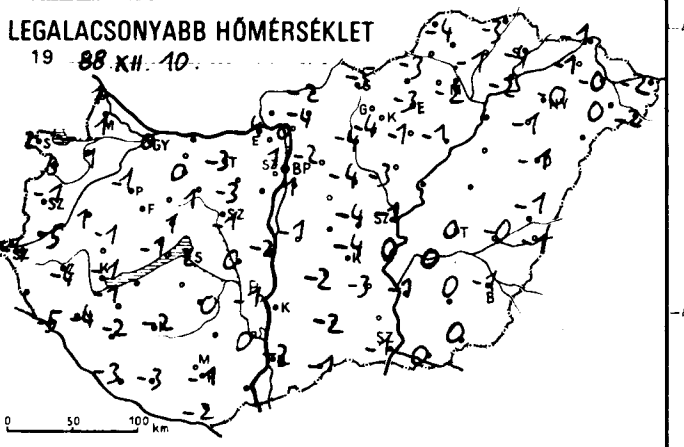

24 órás CSAPADÉKELOSZLÁS

19 88. XII. 9. 7h -tól XII. 10. 7h -ig.

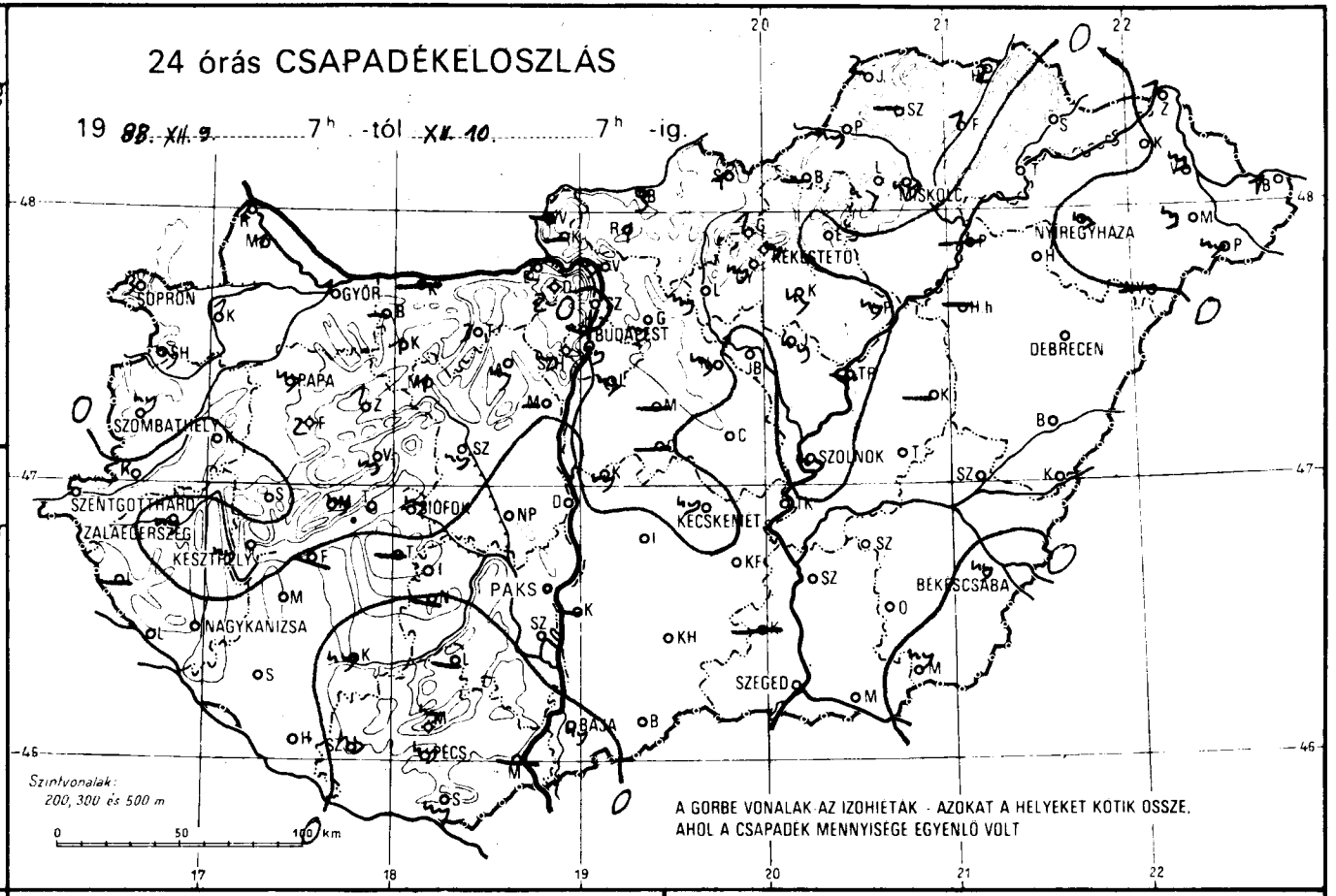

RADIÁCIÓS MINIMUM

19 88. XII. 10.

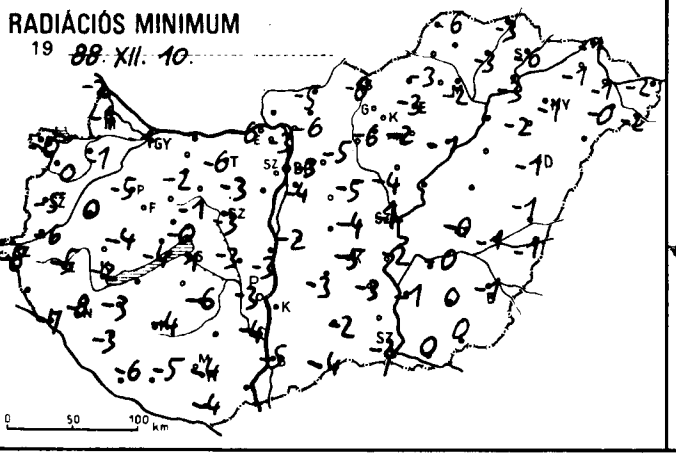

NAPFÉNYTARTAM

19 88. XII. 9.

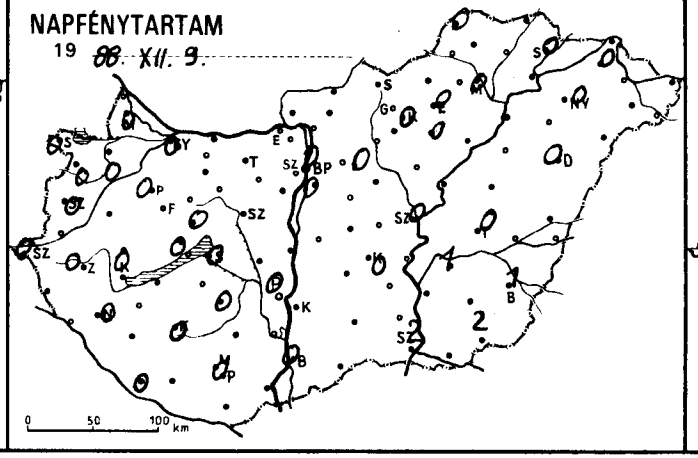

Hóvastagság cm

19 88. XII. 10. 7h -ig

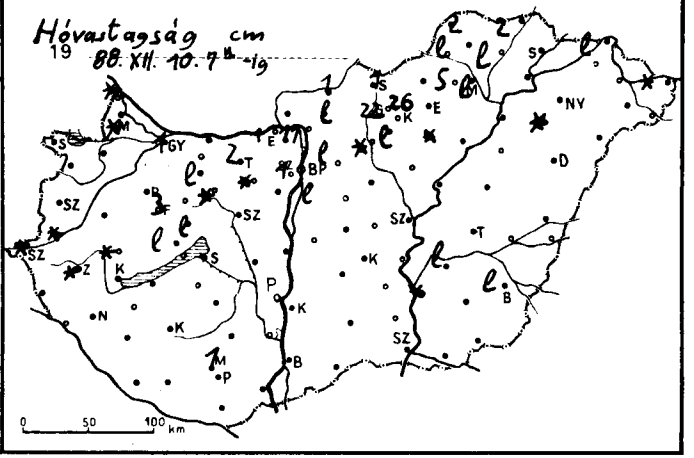

88.XII.10.

19 ——— 07 -ig az utolsó 24 óra adatai

állomás	csapadék (mm)	hó cm	max. hőmérséklet	min. hőmérséklet	rad. min.	Előző nap napos órái
Győr	1 * ≈	1	3	0	-1	0
Kapuvár	1 *		4	1	-1	0
Mosonmagyaróvár	ny * =	folt	3	1	-4	0
Rajka	2 *	folt	4	1	-2	
Sopron	3 ∀		5	2	-0	0
Sopronhorpács	ny *		5	3	0	0
Káld	•		4	1	0	
Körmend	• ⌴	folt	2	-5	-6	
Szentgotthárd	• ⌴	folt	2	-4	-8	0
Szombathely	ny * ⌴		1	-1	-5	0
Lenti	–		–	–	–	
Letenye	• ⌴		4	-5	-7	
Nagykanizsa	• V		2	-4	-8	0
Zalaegerszeg	ny * V	folt	2	-4	-5	0
Farkasgyepű	2 *	3	1	-2	-5	
Keszthely	ny * ⌴		2	-1	-2	0
Mencshely	ny *	lep.	1	-1	-4	0
Pápa	ny * ⌴		1	-1	-5	0
Sümeg	• ⌴	folt	2	-1	-4	
Tihany	–		–	–	–	
Veszprém	ny * ⌴		2	1	-0	0
Zirc	1 *	lep.	1	-1	-2	
Fonyód	–		–	–	–	
Homokszt. györgy	• ⌴		1	-3	-6	0
Kaposvár	ny * ⌴		1	-2	-4	0
Marcali	–		–	–	–	
Siófok	ny *		2	2	1	0
Somogyszob	•		1	-2	-3	
Tab	–		–	–	–	
Bábolna	–		–	–	–	
Esztergom	2 *	1	3	-4	-6	
Kisbér	1 *	lep.	3	0	-2	
Komárom	–		–	–	–	
Tatabánya	3 *	2	1	-3	-6	
Alcsútdoboz	ny * ⌴	folt	2	-3	-3	
Dunaújváros	• ⌴		1	-2	-3	
Martonvásár	–		–	–	–	
Mór	1 * =	folt	2	1	-1	
Sárbogárd	• ⌴		2	0	-3	
Szabadbattyán	ny * ≈		2	-1	-3	
Iregszemcse	• ⌴		1	0	-6	0
Lengyel	–		–	–	–	
Paks	• ⌴		1	-1	-3	0
Szekszárd	• ⌴		2	0	-4	
Árpádtető	ny * ≈	1	-0	-2	-3	
Mohács	–		–	–	–	
Pécs	ny * ⌴		1	-1	-4	0
Siklós	ny * ⌴		1	-2	-4	
Szigetvár	ny * ⌴		1	-3	-5	
Budaörs	ny * ⌴		4	1	0	
Bp. Lőrinc	ny * ⌴	folt	3	1	-4	0
Bp. Met. Int.	ny *		3	1	–	0
Bp. Szab. hegy	ny * ≈	1	0	-1	-2	
Cegléd	• ≡		1	-4	-4	
Dobogókő	2 *	11	-0	-4	-4	
Gödöllő	ny * ⌴	lep.	1	-2	-3	0
Királyrét	–		–	–	–	
Monor	–		–	–	–	
Nagykáta	ny * V		3	-4	-5	
Szentendre			3	1	0	

88.XII.10.

19 ——— 07 -ig az utolsó 24 óra adatai

állomás	csapadék (mm)	hó cm	max. hőmérséklet	min. hőmérséklet	rad. min.	Előző nap napos órái
Vác	ny * ⌴		2	0	-3	
Vámosmikola	–		–	–	–	
Baja	ny * ∀		1	-2	-5	0
Bácsalmás	• ⌴		3	-1	-4	
Izsák	•		3	-2	-3	
Kalocsa	–		–	–	–	
Kecskemét	ny * V		1	-4	-5	0
Kiskunfélegyháza	• ≡		1	-2	-3	
Kiskunhalas	• ⌴		1	-2	-2	
Kunszentmiklós	ny * ⌴		2	-1	-2	
Tiszakécske	• ≡		3	0	-2	
Balassagyarmat	3 * ≈	1	1	-2	-5	
Romhány	1 * V	lep.	1	-4	-6	
Salgótarján	1 * ≈	1	1	-5	-8	
Eger	• ⌴		1	-3	-3	0
Galyatető	1 * ∀	22	-3	-6	-10	
Gyöngyös	ny * V	lep.	1	-4	-6	
Kékestető	ny * ∀	26	-3	-5	-7	0
Kompolt	ny *	folt	0	-1	-2	0
Lőrinci	ny * V	folt	1	-4	-5	
Poroszló	ny * ≈		0	-1	-1	
Jászapáti	ny * ≡		1	-3	-4	
Jászberény	• ⌴		1	-4	-5	
Karcag	–		–	–	–	
Szolnok	ny * ≡		1	-1	-1	0
Tiszaroff	–		–	–	–	
Túrkeve	•		1	0	-0	0
Kistelek	–		–	–	–	
Makó	•		3	0	0	
Szeged	• ≡		2	-1	-2	2
Szentes	• ≈	folt	4	-1	-1	
Borsodnádasd	–		–	–	–	
Füged	1 * =	lep.	-0	-1	-3	
Hidasnémeti	2 * =	2	-1	-3	-3	
Jósvafő	2 * ≈	2	-2	-4	-6	0
Lillafüred	ny *	5	4	-6	-7	
Miskolc	ny * ≈	lep.	-0	-2	-2	0
Putnok	ny * ≈	lep.	-1	-3	-3	
Sárospatak	• =		-3	-4	-6	0
Szendrőlád	–		–	–	–	
Tokaj	•		1	-2	-3	
Kisvárda	• =		1	-1	-1	0
Mátészalka	ny * ⌴		1	0	-0	
Nyíregyháza	ny * ⌴		0	-0	-1	0
Nyírlugos	–		–	–	–	
Pátyod	ny * ⌴		2	-2	-2	
Tiszabecs	1 * ≈	folt	-1	-2	-2	
Vásárosnamény	ny * =		3	-0	-1	
Záhony	1 * ≈	lep.	0	-1	-1	
Berettyóújfalu	• ≈		-1	-1	-1	
Debrecen	• ≈		-1	-1	-1	0
Hajdúdorog	• ≈	folt	1	-1	-2	
Hortobágy	–		–	–	–	
Körösszakál	•		1	-1	-1	
Polgár	–		–	–	–	
Békéscsaba	ny * ∀	lep.	-0	-1	-1	1
Mezőhegyes	ny ≈ ? ≈		2	0	0	2
Orosháza	• =		2	0	0	
Szarvas	• V	folt	1	-0	-0	1
Szeghalom			1	-0	-1	

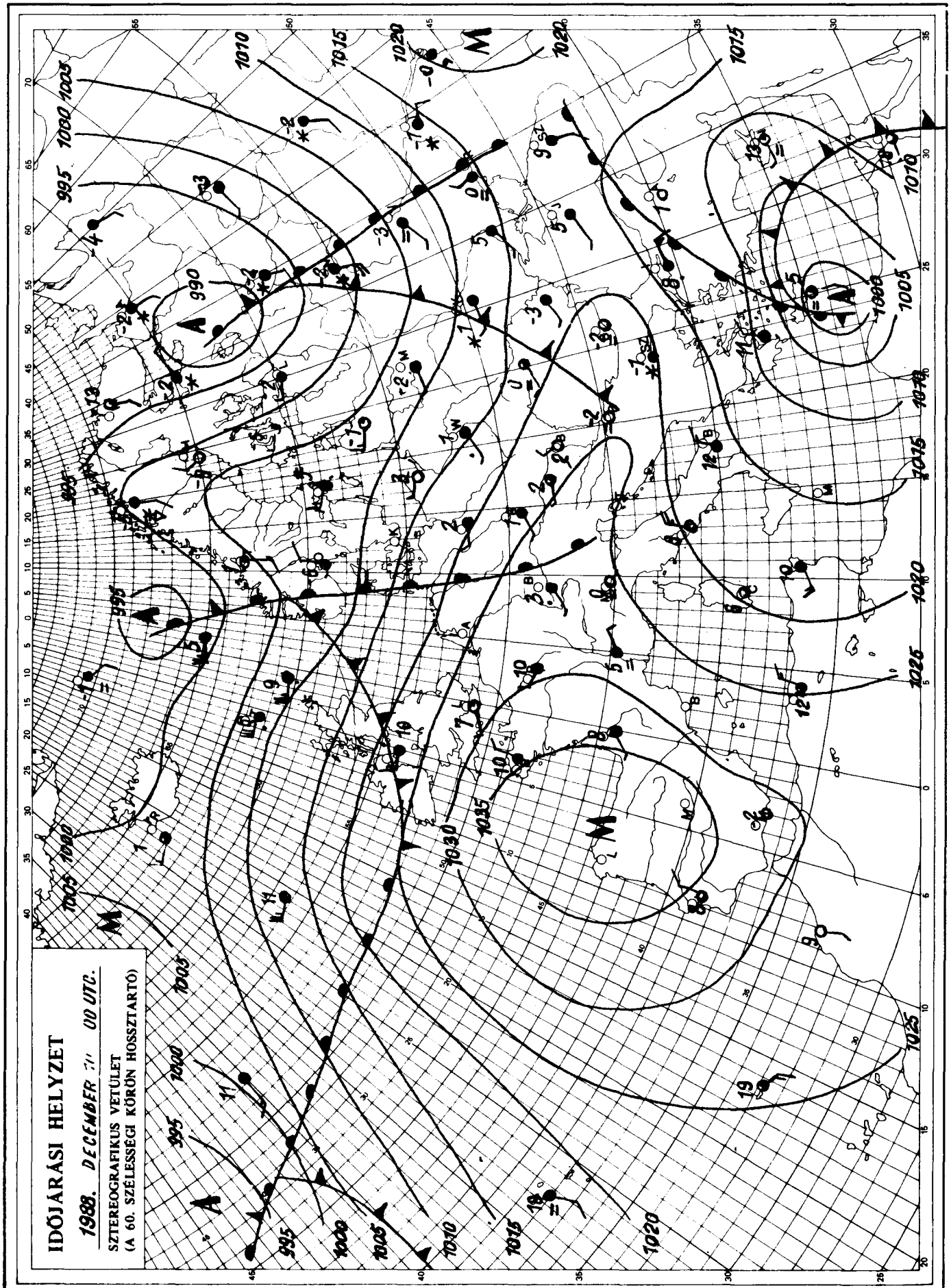

KIADJA: ORSZÁGOS METEOROLÓGIAI SZOLGÁLAT
Kiadásért felel: Barát József, az Országos Meteorológiai Szolgálat elnöke – [illegible] az Országos Meteorológiai Szolgálat Nyomdájában, Budapest – Felelős vezető: Máthé Gyuláné – Munkaszám: [illegible] – Szerkesztésért felel: Kapovits Albert, a Központi Előrejelző Intézet igazgatója

Készíti: a KEI Rövidtávú Előrejelző Osztálya – Szakmai felelős: Németh Lajos osztályvezető – Megjelenik naponként
Megrendelhető: 1024 Budapest, II., Kitaibel Pál utca 1. – Pénzügyi Osztály – Telefon: 353-500
Jelmagyarázat a havi mellékletben

IDŐJÁRÁSI NAPIJELENTÉS

ЕЖЕДНЕВНЫЙ МЕТЕОРОЛОГИЧЕСКИЙ БЮЛЛЕТЕНЬ • DAILY WEATHER REPORT
BULLETIN QUOTIDIEN DE TEMPS • TÄGLICHER WETTERBERICHT

101. évfolyam 346. szám + Budapest + 1988.december 11 .vasárnap

Az időjárási helyzet és a várható időjárás:

Rendkivül változóan alakul Európa nagy részének időjárása. Az 50. földrajzi szélességtől északra ciklonok láncolata és a hozzájuk tartozó frontok okoznak változékony időt. A Brit-szigetek északi részén, a Német-Lengyel-alföldön, valamint a Kárpát-medencében sokfelé esik az eső, a Kelet-Európai-síkságról havazást jelentenek. Nyugat-Európában ugyanakkor az ott lévő anticiklon hatására nyugodt, csendes, a reggeli párától, ill. ködtől eltekintve száraz idő van. A Kárpát-medence térsége az észak-európai ciklonrendszer és a nyugat-európai anticiklon közös áramlási rendszerében helyezkedik el, amelyben mintegy 24, 36 óránként követik egymást az időjárási frontok, mivel az áramlásban lényeges változás nem várható, továbbra is változékony marad időjárásunk.

Magyarországon szombaton eleinte csak a keleti megyékben volt erősen felhős az ég, majd délutántól már a Dunántúlon is beborult az ég. Többfelé volt csapadék: eső, havas eső, gyenge hóesés egyaránt előfordult. A ma reggel 7 óráig lehullott csapadék mennyisége csapadéknyom és 6 mm között alakult. A hőmérséklet csúcsértéke általában 5 fok körül volt, csupán keleten, északkeleten mértek -1, +2 fok közötti hőmérsékletet. Ma hajnalra a Dunántúlon +1, +3, keleten -1, -3 fokig hült le a levegő. Délelőtt az ország nagy részén borult volt az ég, csupán a Dunántúlon szakadozott fel a felhőzet. A hőmérséklet 11 órára 3 és 12 fok közé emelkedett, csupán északkeleten maradt 0 fok körül.

Ma 12 órakor Budapesten 9 fokot mértek, a tengerszintre átszámitott légnyomás 1018 hPa, alig változik.

Várható időjárás hétfő estig:

Eleinte átmenetileg csökken, majd éjszakától ismét erősen megnövekszik a felhőzet. Sokfelé várható csapadék: többnyire eső, de holnap napközben északon havas eső, hó is lehet. Északkeleten helyenként tartósan megmarad a köd. Az erős, a Dunántúlon többfelé viharos nyugati, északnyugati szél éjszaka csak kissé mérséklődik.
A legalacsonyabb éjszakai hőmérséklet -2, +3, a
legmagasabb nappali hőmérséklet hétfőn 3 és 8 fok között alakul.

Nadrai Attila s.k.

A hőmérséklet napi középértéke és eltérése a sokévi átlagtól / Budapest belterületén/:

1988. december 10.	3,0°C	+0,9°C

1871 óta ezen a napon Budapesten előfordult

legmagasabb hőmérséklet:	13,6°C /1915, 1982/
legalacsonyabb hőmérséklet:	-15,7°C /1925/

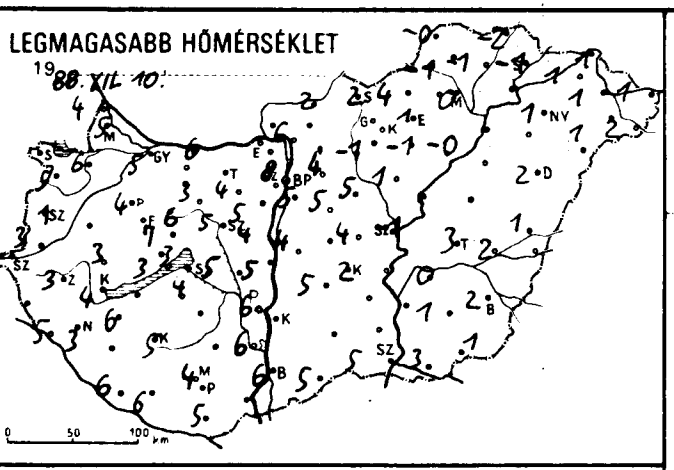
LEGMAGASABB HŐMÉRSÉKLET
19 88. XII. 10.
0 50 100 km

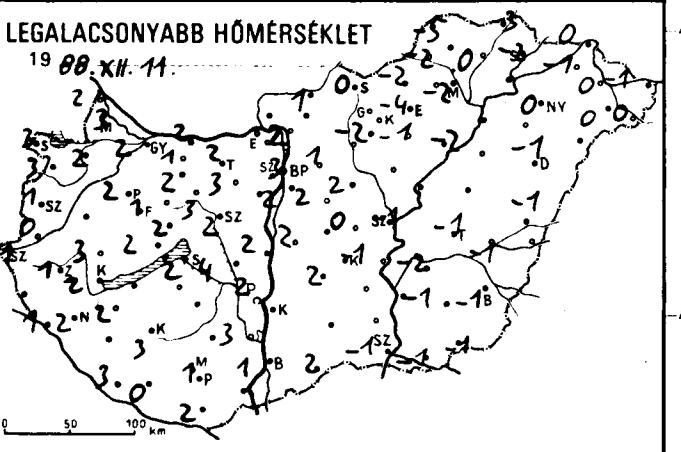
LEGALACSONYABB HŐMÉRSÉKLET
19 88. XII. 11.
0 50 100 km

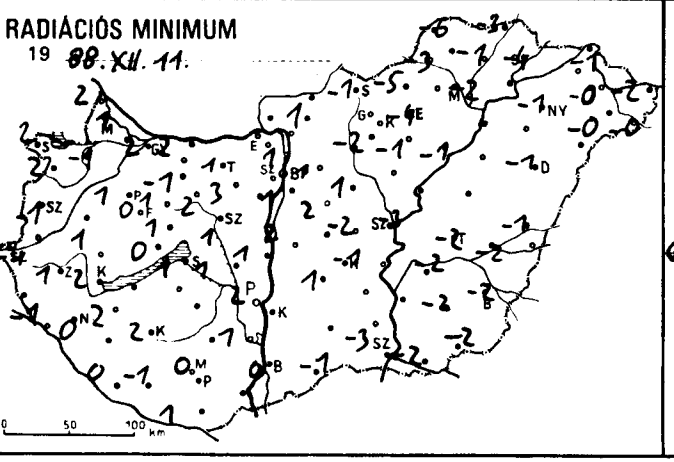
RADIÁCIÓS MINIMUM
19 88. XII. 11.
0 50 100 km

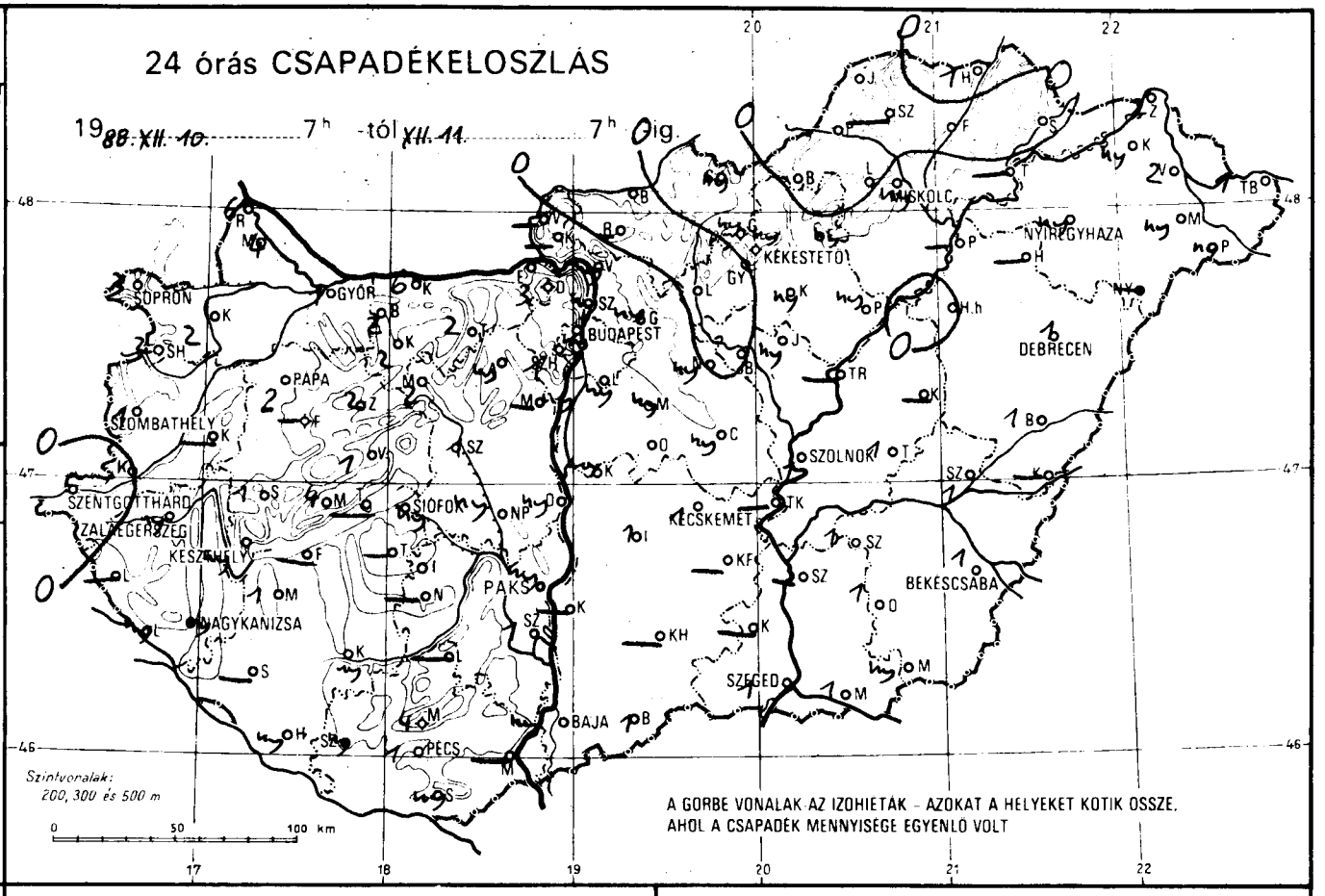
24 órás CSAPADÉKELOSZLÁS
19 88. XII. 10. 7h -tól XII. 11. 7h -ig
SOPRON
GYŐR
BUDAPEST
KÉKESTETŐ
MISKOLC
NYÍREGYHÁZA
DEBRECEN
PAPA
SZOMBATHELY
SZOLNOK
SZENTGOTTHÁRD
ZALAEGERSZEG
KESZTHELY
SIÓFOK
KECSKEMÉT
NAGYKANIZSA
PAKS
BÉKÉSCSABA
SZEGED
BAJA
PÉCS
Szintvonalak: 200, 300 és 500 m
0 50 100 km
A GÖRBE VONALAK AZ IZOHIETÁK - AZOKAT A HELYEKET KÖTIK ÖSSZE, AHOL A CSAPADÉK MENNYISÉGE EGYENLŐ VOLT

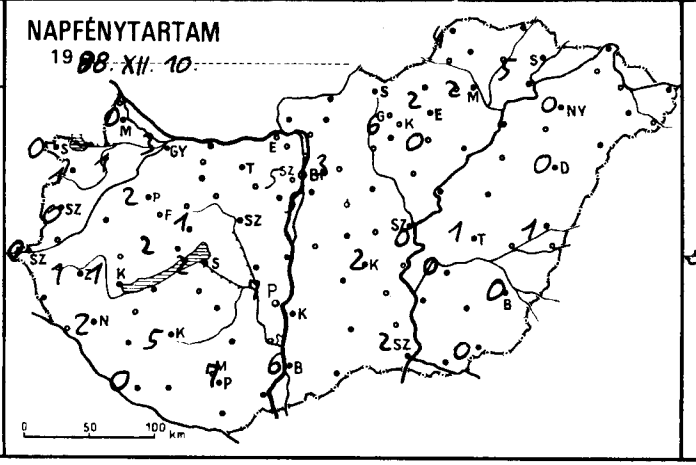
NAPFÉNYTARTAM
19 88. XII. 10.
0 50 100 km

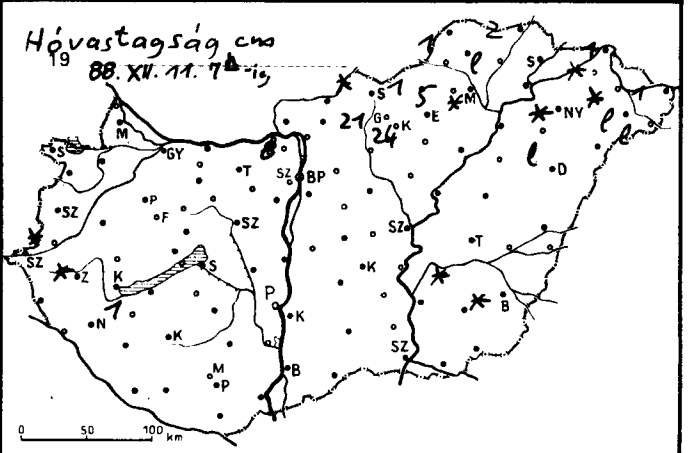
Hóvastagság cm
19 88. XII. 11. 7h -ig
0 50 100 km

1988.XII.07-én az utolsó 24 óra adatai						Előző nap napos órái
állomás	csapadék (mm)	hó cm	max. hőmérséklet	min. hőmérséklet	rad. min.	
Győr	1 =		5	2	2	3
Kapuvár	2 ⚘		6	2	-1	1
Mosonmagyaróvár	4 =		5	3	1	0
Rajka	6		4	2	2	
Sopron	3		6	3	2	0
Sopronhorpács	2		5	3	2	1
Káld	–		–	–	–	
Körmend	.	folt	3	0	-1	
Szentgotthárd	.		3	-1	-4	0
Szombathely	1		3	1	1	0
Lenti	–		–	–	–	
Letenye	ny		5	1	-1	
Nagykanizsa	ny V		5	2	0	2
Zalaegerszeg	ny V	folt	3	1	1	1
Farkasgyepű	–		–	–	–	
Keszthely	ny ⌴		4	2	2	1
Mencshely	4 ≈		3	2	0	2
Pápa	2 =		4	2	1	2
Sümeg	1		3	3	1	
Tihany	–		–	–	–	
Veszprém	1		3	2	1	1
Zirc	2		7	1	0	
Fonyód	–		–	–	–	
Homokszt. györgy	ny		6	3	0	0
Kaposvár	ny		6	3	2	
Marcali	1	1	6	3	2	
Siófok	ny ✱		4	2	1	2
Somogyszob	–		–	–	–	
Tab	–		–	–	–	
Bábolna	2 =		3	1	-1	
Esztergom	–		–	–	–	
Kisbér	2 ⚲ =		6	2	1	
Komárom	6 =		6	2	2	
Tatabánya	2		4	2	1	
Alcsútdoboz	ny ≈		5	2	3	
Dunaújváros	ny		5	2	1	
Martonvásár	–		–	–	–	
Mór	2 ⚘ =		5	3	2	
Sárbogárd	.		5	4	1	
Szabadbattyán	1 =		4	2	1	
Iregszemcse	–		–	–	–	
Lengyel	–		–	–	–	
Paks	ny		6	2	2	7
Szekszárd	1 =		6	3	1	
Árpádtető	4		4	1	0	
Mohács	–		–	–	–	
Pécs	1 ⌴		4	1	0	7
Siklós	ny ≈		5	2	1	
Szigetvár	ny =		6	0	-1	
Budaörs	1 ⌴		5	2	1	
Bp. Lőrinc	ny ⌒		5	2	1	5
Bp. Met. Int.	ny V		8	3	–	5
Bp. Szab. hegy	–		–	–	–	
Cegléd	ny		4	0	-2	
Dobogókő	3 ≡	8	-1	-3	-3	
Gödöllő	ny =		4	1	1	4
Királyrét	–		–	–	–	
Monor	ny =		5	2	2	
Nagykáta	ny =		5	2	1	

1988.XII.07-én az utolsó 24 óra adatai						Előző nap napos órái
állomás	csapadék (mm)	hó cm	max. hőmérséklet	min. hőmérséklet	rad. min.	
Vác	ny ⚲ ⌴		6	2	1	
Vámosmikola	–		–	–	–	
Baja	ny		6	1	0	6
Bácsalmás	1 ≈		5	2	-1	
Izsák	1 =		5	2	1	
Kalocsa	–		–	–	–	
Kecskemét	1 =		2	-1	-1	2
Kiskunfélegyháza	–		–	–	–	
Kiskunhalas	–		–	–	–	
Kunszentmiklós	ny ≈		4	2	2	
Tiszakécske	–		–	–	–	
Balassagyarmat	. ⌴		2	1	1	
Romhány	–		–	–	–	
Salgótarján	ny ≡		2	0	-1	
Eger	ny ✱ ≈		1	-4	-4	2
Galyatető	ny ≡	21	-2	-4	-5	
Gyöngyös	. ●		-1	-2	-2	
Kékestető	ny ✱ ≡	24	-2	-4	-4	6
Kompolt	ny ≡ =		-1	-1	-1	0
Lőrinci	–		–	–	–	
Poroszló	ny ≡ =		-0	-1	-1	
Jászapáti	ny =		1	–	–	
Jászberény	. =		2	-2	-2	
Karcag	–		–	–	–	
Szolnok	1 ≡		-1	-1	-3	0
Tiszaroff	–		–	–	–	
Túrkeve	1 ≡		3	-1	-2	1
Kistelek	–		–	–	–	
Makó	1 =		3	-1	-2	
Szeged	1 ✱ ≡		5	-1	-3	2
Szentes	–		–	–	–	
Borsodnádasd	. ≈	1	4	-2	-5	
Füged	. ≡	lep.	-0	-1	-1	
Hidasnémeti	1 ✱ ⚲	2	-2	-3	-3	
Jósvafő	. ≡	1	-0	-5	-6	4
Lillafüred	. ≡	5	1	-4	-6	
Miskolc	ny ✱ ≈	folt	0	-2	-2	2
Putnok	. ⚲	lep.	-1	-2	-3	
Sárospatak	. ≡		-1	-2	-4	5
Szendrőlád	–		–	–	–	
Tokaj	–		–	–	–	
Kisvárda	ny ✱ ≡	folt	1	-0	-1	0
Mátészalka	ny ✱	lep.	1	0	-0	
Nyíregyháza	ny ✱ =	folt	1	0	-1	0
Nyírlugos	–		–	–	–	
Pátyod	ny ✱	lep.	2	0	-0	
Tiszabecs	1 ✱ ≡	1	-1	-1	-2	
Vásárosnamény	2 ✱ ≡	folt	1	0	-0	
Záhony	2 ✱ =	1	1	0	-1	
Berettyóújfalu	1 ✱ ⚲	1	1	-1	-1	1
Debrecen	1 ✱ ≡	lep.	2	-1	-1	0
Hajdúdorog	–		–	–	–	
Hortobágy	.		–	2	1	
Körösszakál	–		–	–	–	
Polgár	–		–	–	–	
Békéscsaba	1 ✱	folt	2	-1	-2	0
Mezőhegyes	ny ✱ ≈		1	-1	-2	0
Orosháza	1 ✱ ≈		1	-1	-2	
Szarvas	1 ≡	folt	0	-2	-2	0

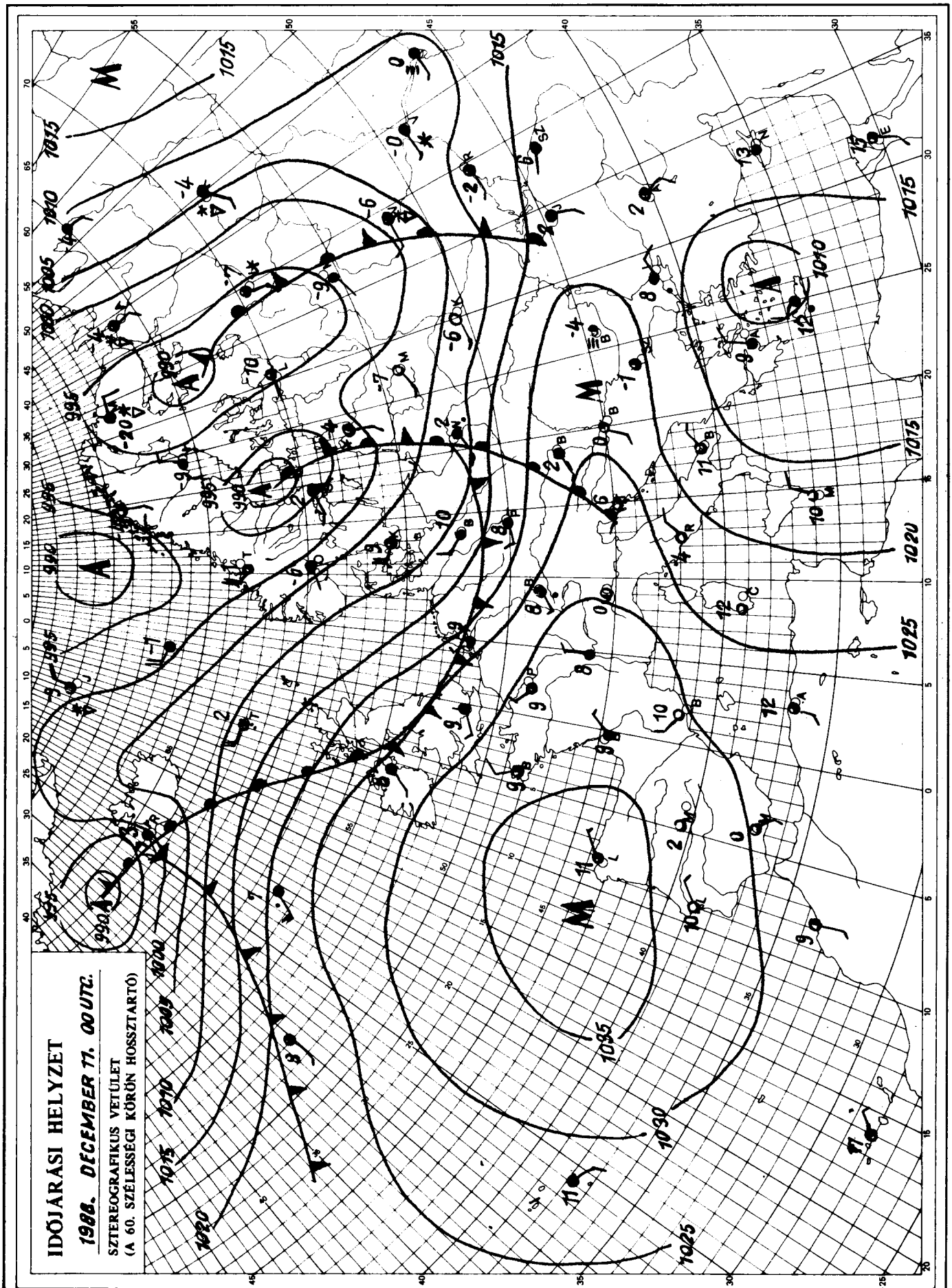

KIADJA: ORSZÁGOS METEOROLÓGIAI SZOLGÁLAT
Kiadásért felel: Barát József, az Országos Meteorológiai Szolgálat elnöke – Készült: az Országos Meteorológiai Szolgálat Nyomdájában, Budapest – Felelős vezető: Máthé Gyuláné – Munkaszám: 89.757. Szerkesztésért felel: Kapovits Albert, a Központi Előrejelző Intézet igazgatója

Készíti: a KEI Rövidtávú Előrejelző Osztálya – Szakmai felelős: Németh Lajos osztályvezető – Megjelenik naponként
Megrendelhető: 1024 Budapest, II., Kitaibel Pál utca 1. – Pénzügyi Osztály – Telefon: 363-500
Jelmagyarázat a havi mellékletben.

IDŐJÁRÁSI NAPIJELENTÉS

ЕЖЕДНЕВНЫЙ МЕТЕОРОЛОГИЧЕСКИЙ БЮЛЛЕТЕНЬ · DAILY WEATHER REPORT
BULLETIN QUOTIDIEN DE TEMPS · TÄGLICHER WETTERBERICHT

101. évfolyam 347. szám + Budapest + 1988.december 12.hétfő

Az időjárási helyzet és a várható időjárás:

Dél-Délnyugat-Európa felett egy magas légnyomású öv húzódik. A hajnali, reggeli pára, köd megszünését többnyire derült, száraz idő követi. Ugyanakkor a kontinens nagyobbik részén változékony az időjárás. Erős nyugati, északnyugati áramlással - több hullámban - óceáni, váltakozó nedvességtartalmú és jobbára enyhe levegő halad a kontinens belsejébe. Az Északi-tenger mentén, a Német-Lengyel-alföldön, valamint Közép-Európában a felhőátvonulásokat eső, zápor, helyenként hóesés kiséri. A Kelet-Európai-síkságon pedig - egy mérsékeltégövi ciklon hatására - sokfelé havazik. Valószinü, hogy az elkövetkező időszakban a Kárpát-medencében folytatódik a szeles, változékony, időnként csapadékos időjárás.

Magyarországon vasárnap túlnyomóan borult volt az ég. Szórványosan fordult elő kisebb eső, zápor.Hétfő reggeliga lehullott csapadék mennyisége, többnyire nyom és 3 mm között alakult. Sokfelé megerősödött az északnyugati szél. Vasárnap a hőmérséklet csúcsértéke általában 10 fok körül, északkeleten azonban 1-5 fok között volt. Hétfő hajnalra pedig - szeszélyes területi eloszlásban - jobbára -1 és +5 fokig hült le a levegő. Ma délelőtt az országban többnyire erősen felhős, helyenként szeles idő volt. Szórványosan fordult elő eső. A hőmérséklet 11 órakor az országban 3 és 8 fok között váltakozott.

Ma 12 órakor Budapesten 8 fokot mértek, a tengerszintre átszámitott légnyomás 1016 hPa, mérsékelten süllyed.

Várható időjárás kedd estig:

Ma országszerte túlnyomóan borult idő lesz, sokfelé esővel, záporral, majd mózáporral. Holnap északnyugat felől csökken a felhőzet. A felhőátvonulásokból zápor, hózápor várható. Eleinte helyenként, majd sokfelé lesz erős, gyakran viharos az északnyugati szél. A várható legalacsonyabb éjszakai hőmérséklet +1, +6, a legmagasabb nappali hőmérséklet kedden 3, 8 fok között alakul.

Bozóki István s.k.

TÁVOLABBI KILÁTÁSOK SZERDÁTÓL-SZOMBATIG:

Eleinte szeles idő várható, főként szerdán hózáporok kialakulhatnak, majd mérséklődik a szél, erősödik az éjszakai lehülés. A hét végén havazásra lehet számitani. A legalacsonyabb hajnali hőmérséklet eleinte -5, 0, majd -10, -5 fok között várható, a legmagasabb nappali hőmérséklet eleinte 0, +5, majd -2, +3 fok között lesz. Jelentős mennyiségü / legalább 5 mm napi / csapadék az ország területének 40 százalékán várható.

KÖZÉPTÁVÚ ELŐREJELZŐ CSOPORT

A hőmérséklet napi középértéke és eltérése a sokévi átlagtól / Budapest belterületén:/

1988. december 11.	7,7°C	+5,7°C

1871 óta ezen a napon Budapesten előfordult

legmagasabb hőmérséklet:	15,7°C /1915/

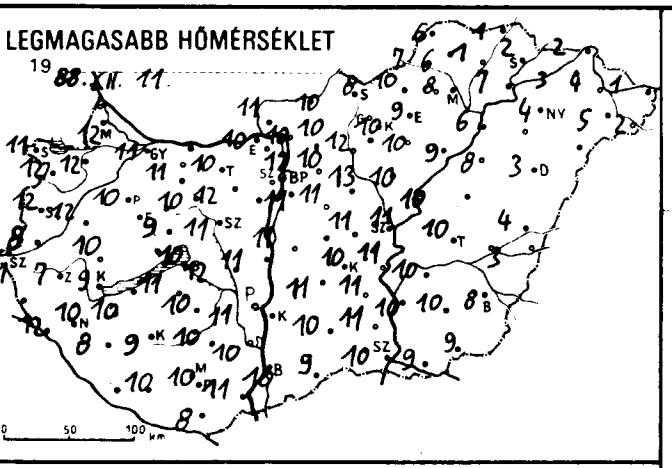
LEGMAGASABB HŐMÉRSÉKLET
19 88. XII. 11.

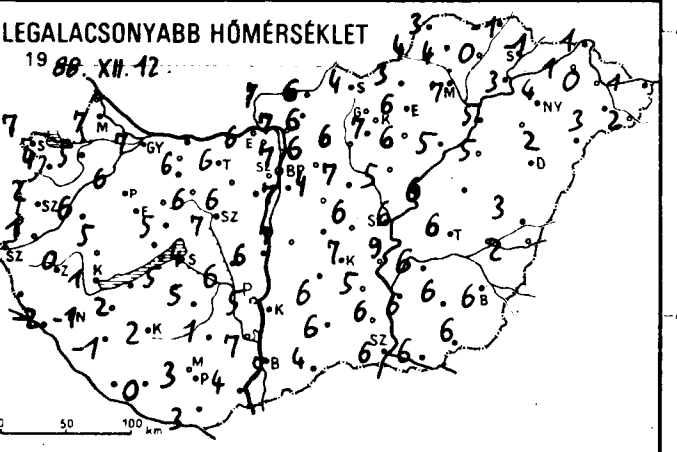
LEGALACSONYABB HŐMÉRSÉKLET
19 88. XII. 12.

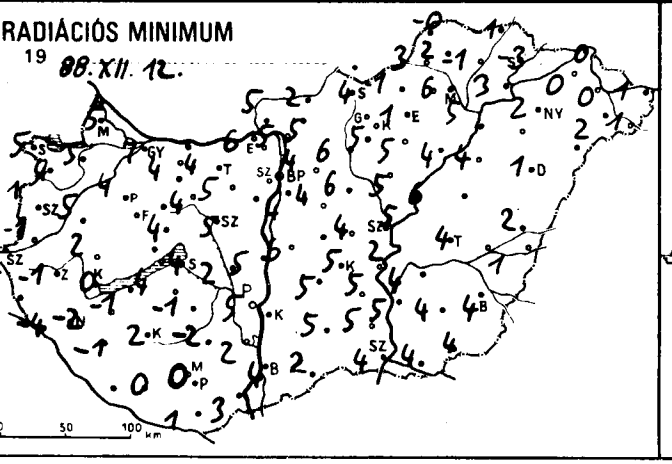
RADIÁCIÓS MINIMUM
19 88. XII. 12.

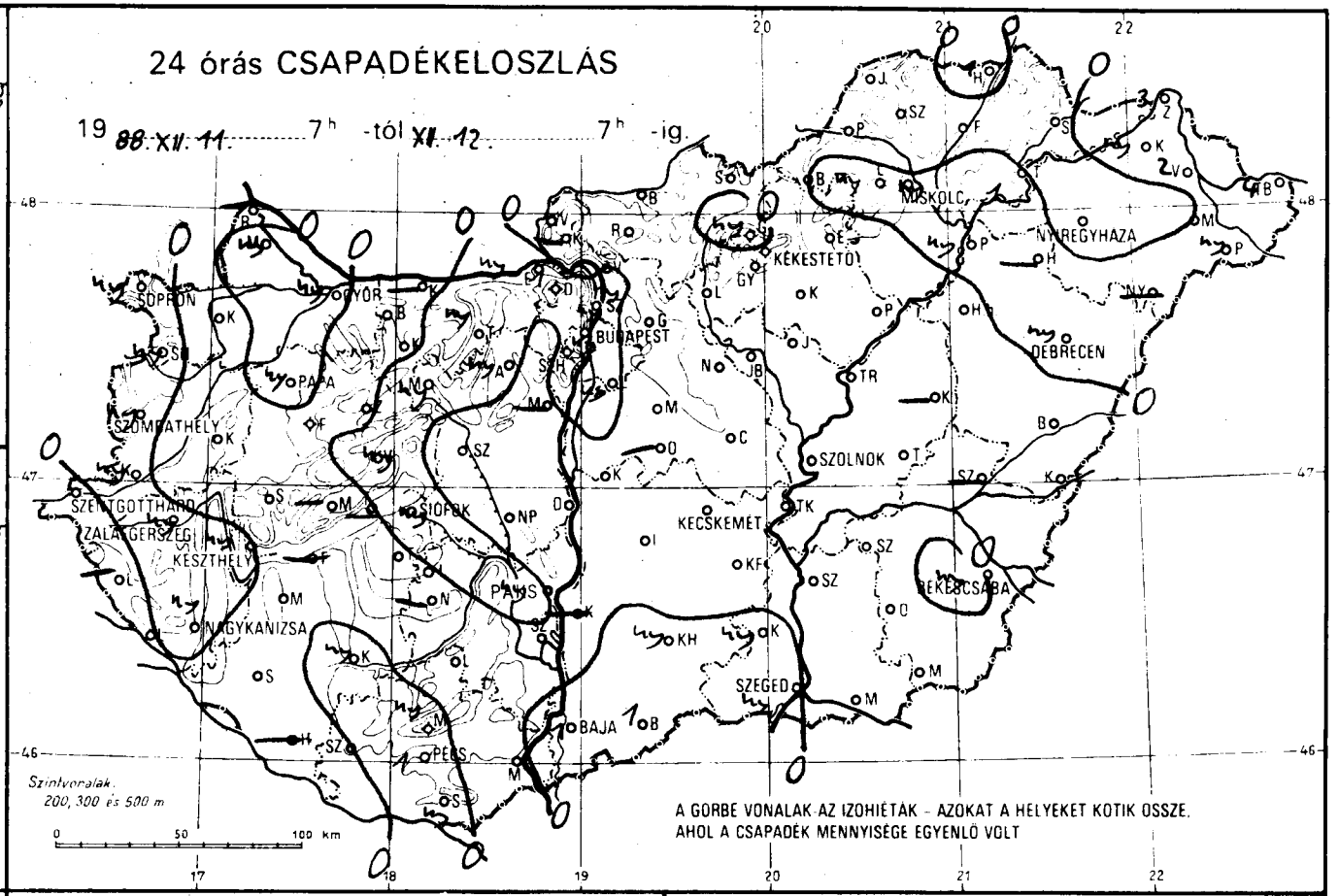
24 órás CSAPADÉKELOSZLÁS
19 88. XII. 11. 7h -tól XII. 12. 7h -ig.
MISKOLC
NYÍREGYHÁZA
KÉKESTETŐ
SOPRON
GYŐR
BUDAPEST
DEBRECEN
PAPA
SZOMBATHELY
SZOLNOK
SZENTGOTTHÁRD
SIÓFOK
KECSKEMÉT
ZALAEGERSZEG
KESZTHELY
NAGYKANIZSA
PÉCS
SZEGED
BAJA
BÉKÉSCSABA
Szintvonalak: 200, 300 és 500 m
A GÖRBE VONALAK AZ IZOHIÉTÁK - AZOKAT A HELYEKET KÖTIK ÖSSZE, AHOL A CSAPADÉK MENNYISÉGE EGYENLŐ VOLT

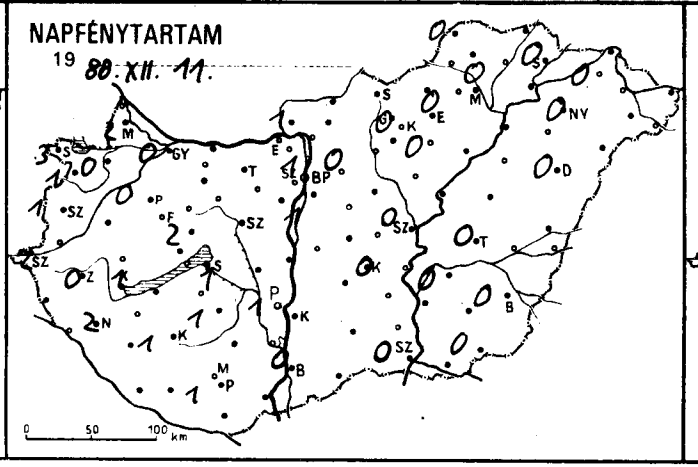
NAPFÉNYTARTAM
19 88. XII. 11.

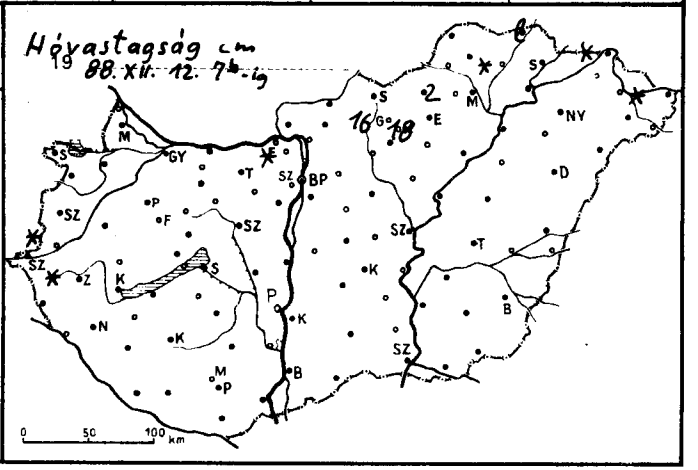
Hóvastagság cm
19 88. XII. 12. 7h-ig

1988.XII.12. 07h-ig az utolsó 24 óra adatai						Előző nap napos órái
állomás	csapadék (mm)	hó cm	max. hőmérséklet	min. hőmérséklet	rad. min.	
Győr	ny		11	7	7	0
Kapuvár	.		12	5	5	0
Mosonmagyaróvár	ny		12	7	5	2
Rajka	–		–	–	–	
Sopron	ny		11	7	5	3
Sopronhorpács	ny		12	4	4	1
Káld	.		12	6	5	
Körmend	ny	folt	8	1	-1	
Szentgotthárd	.		11	4	2	2
Szombathely	ny		12	2	1	1
Lenti	–		–	–	–	
Letenye	.		12	-2	-4	
Nagykanizsa	ny		10	-1	-2	2
Zalaegerszeg	ny	folt	7	0	-1	0
Farkasgyepű	.		6	2	1	
Keszthely	ny		9	1	0	1
Mencshely	–		–	–	–	–
Pápa	ny		10	6	4	0
Sümeg	.		10	5	2	
Tihany	–		–	–	–	
Veszprém	ny		9	5	4	2
Zirc	.		8	5	4	
Fonyód	–		–	–	–	
Homokszt. györgy	–		–	–	–	
Kaposvár	ny		9	2	2	1
Marcali	.		10	2	-1	
Siófok	ny		10	4	4	1
Somogyszob	.		8	-1	-1	
Tab	.		11	5	4	
Bábolna	.		11	6	-1	
Esztergom	ny		10	6	6	
Kisbér	.		11	6	4	
Komárom	–		–	–	–	
Tatabánya	ny		10	6	4	
Alcsútdoboz	ny		12	6	5	
Dunaújváros	.		11	6	5	
Martonvásár	–		–	–	–	
Mór	ny		10	6	4	
Sárbogárd	.		12	6	2	
Szabadbattyán	.		11	7	5	
Iregszemcse	.		10	5	-1	1
Lengyel	.		10	1	-2	
Paks	ny		11	5	5	1
Szekszárd	.		10	7	2	
Árpádtető	ny		9	6	2	
Mohács	.		11	4	3	
Pécs	1		10	3	0	1
Siklós	ny		8	3	1	
Szigetvár	.		10	0	0	
Budaörs	ny		11	6	4	
Bp. Lőrinc	ny		11	7	4	1
Bp. Met. Int.	ny		12	7	–	1
Bp. Szab. hegy	.		8	4	4	
Cegléd	.		11	6	4	
Dobogókő	1	folt	5	2	2	
Gödöllő	.		10	6	4	0
Királyrét	–		–	–	–	
Monor	.		11	4	4	
Nagykáta	.		13	7	6	

1988.XII.12. 07h-ig az utolsó 24 óra adatai						Előző nap napos órái
állomás	csapadék (mm)	hó cm	max. hőmérséklet	min. hőmérséklet	rad. min.	
Vác	.		10	7	5	
Vámosmikola	.		11	7	5	1
Baja	1		10	5	4	0
Bácsalmás	1		9	4	2	
Izsák	.		11	6	5	
Kalocsa	–		–	–	–	–
Kecskemét	.		10	7	5	0
Kiskunfélegyháza	.		11	5	5	
Kiskunhalas	ny		10	6	5	
Kunszentmiklós	.		11	7	6	
Tiszakécske	.		11	9	2	
Balassagyarmat	.		10	6	2	
Romhány	.		10	6	5	
Salgótarján	.		8	4	4	
Eger	.		9	6	1	0
Galyatető	ny	16	3	-0	-0	
Gyöngyös	.		10	7	5	
Kékestető	.	18	2	-0	-1	0
Kompolt	.		10	6	5	0
Lőrinci	.		12	6	6	
Poroszló	.		9	5	4	
Jászapáti	.		10	5	5	
Jászberény	.		10	6	5	
Karcag	–		–	–	–	
Szolnok	.		11	6	5	0
Tiszaroff	.		10	6	6	
Túrkeve	.		10	6	4	0
Kistelek	ny		11	6	5	
Makó	.		9	6	4	
Szeged	ny		10	6	4	0
Szentes	.		10	6	5	
Borsodnádasd	.		10	3	-1	
Fügöd	.	folt	1	0	-1	
Hidasnémeti	1	lep.	1	-1	-1	
Jósvafő	.		6	3	-0	0
Lillafüred	ny	2	5	2	1	
Miskolc	ny		8	7	6	0
Putnok	.		7	4	3	
Sárospatak	.		2	-1	-3	0
Szendrőlád	.		6	4	2	
Tokaj	1		7	3	3	
Kisvárda	ny		3	1	0	0
Mátészalka	.		5	3	2	
Nyíregyháza	.		4	4	2	0
Nyírlugos	–		–	–	–	
Pátyod	ny		2	2	1	
Tiszabecs	4	folt	1	1	1	
Vásárosnamény	2		4	0	0	
Záhony	3	folt	2	1	0	
Berettyóújfalu	.		4	3	2	
Debrecen	ny		3	2	1	0
Hajdúdorog	–		–	–	–	
Hortobágy	.		8	5	4	
Körösszakál	.		3	2	1	
Polgár	ny		6	5	5	
Békéscsaba	ny		8	6	4	0
Mezőhegyes	.		9	6	4	0
Orosháza	.		10	6	4	
Szarvas	.		10	6	4	0

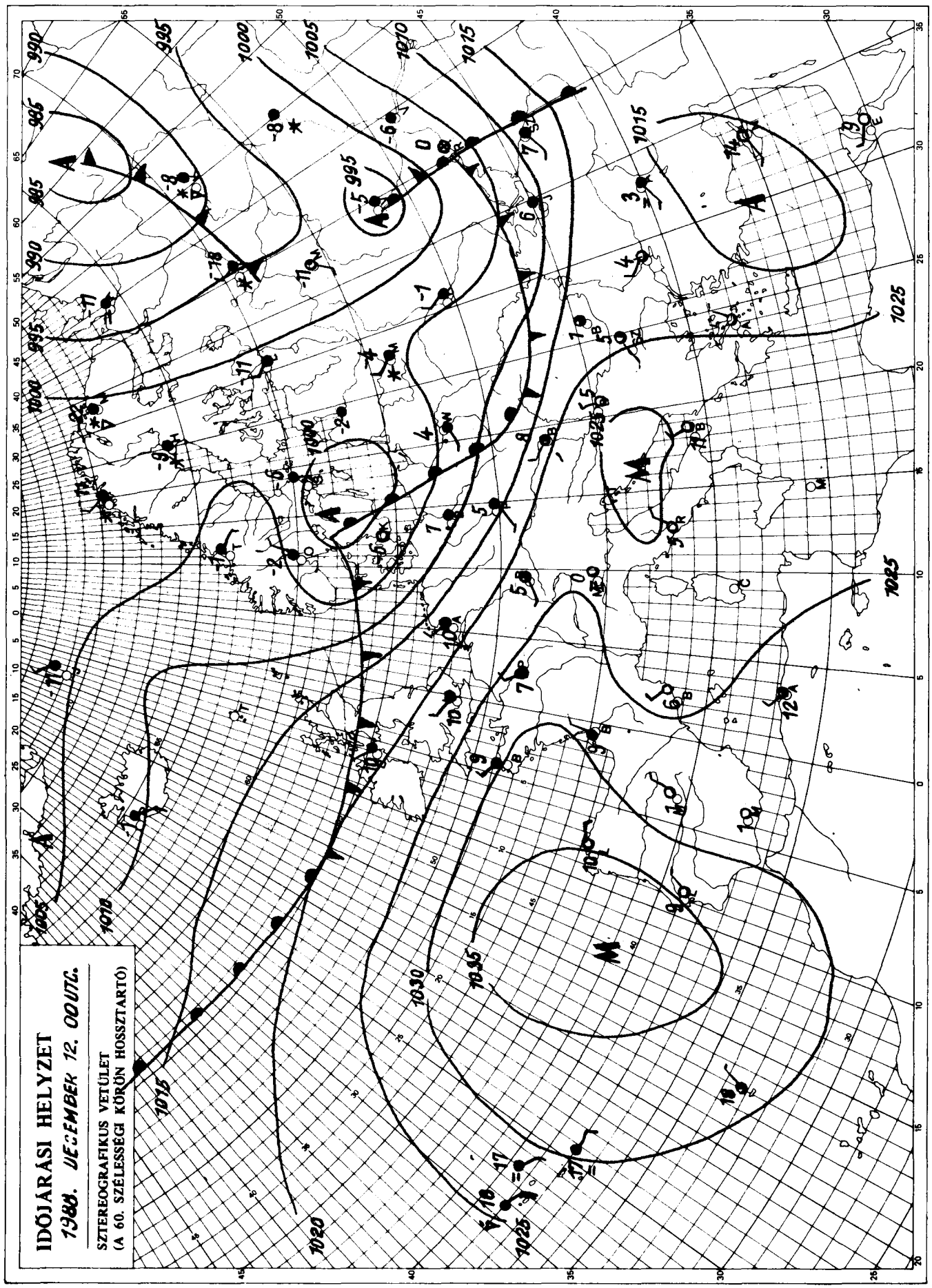

KIADJA: ORSZÁGOS METEOROLÓGIAI SZOLGÁLAT
Kiadásért felel: Barát József, az Országos Meteorológiai Szolgálat elnöke – Készült: az Országos Meteorológiai Szolgálat Nyomdájában, Budapest – Felelős vezető: Máthé Gyuláné – Munkaszám: 33.1. – Szerkesztésért felel: Kapovits Albert, a Központi Előrejelző Intézet igazgatója

Készíti: a KEI Rövidtávú Előrejelző Osztálya – Szakmai felelős: Németh Lajos osztályvezető – Megjelenik naponként
Megrendelhető: 1024 Budapest, II., Kitaibel Pál utca 1. – Pénzügyi Osztály – Telefon: 353-500
Jelmagyarázat a havi mellékletben

IDŐJÁRÁSI NAPIJELENTÉS

ЕЖЕДНЕВНЫЙ МЕТЕОРОЛОГИЧЕСКИЙ БЮЛЛЕТЕНЬ • DAILY WEATHER REPORT
BULLETIN QUOTIDIEN DE TEMPS • TÄGLICHER WETTERBERICHT

101. évfolyam 348. szám + Budapest + 1988.december 13. kedd

Az időjárási helyzet és a várható időjárás:

Kontinensünk északi, és délkeleti részén változékony, gyakran csapadékos az idő. Ugyanakkor a Nyugat-Európa fölött található anticiklon hatására ezeken a területeken napközben túlnyomóan derült az idő, és a legmagasabb nappali hőmérséklet általában 10 fok körül alakul. A Skandináv-félsziget feletti középponttal ciklon örvénylik. Frontrendszere igen gyorsan mozog Közép-Európa felé és várhatóan már az éjszakai órákban hazánkat is eléri. Jelentősen nem veszit sebességéből és valószinü holnap napközben el is hagyja térségünket. Mögötte átlagosan 5 fokkal hidegebb levegő található, ezért szerdán csökken a hőmérséklet, gyakran viharos lesz az északi szél.

Magyarországon hétfőn túlnyomóan borult volt az ég, szórványosan fordult elő eső, záporeső. A ma reggel 7 óráig lehullott csapadék mennyisége csapadéknyom és 2 mm között volt. Sok helyen erős, néhol viharos volt az északnyugati, nyugati szél. A hőmérséklet csúcsértéke általában 7 és 10 fok között alakult. Kedd hajnalra -1, +5 fokig hült le a levegő. Ma délelőtt az országban többnyire erősen felhős volt az ég, elszórtan esett az eső. A nyugati, északnyugati szél gyakran erős, néhol viharos volt. A hőmérséklet 11 órakor 3 és 6 fok között alakult.

Ma 12 órakor Budapesten 5 fokot mértek, a tengerszintre átszámitott légnyomás 1022 hPa, gyengén emelkedik.

Várható időjárás szerda estig:

Az átmeneti erős felhősödéstől eltekintve felhőátvonulások lesznek, és főként éjszaka várható záporeső, majd hózápor. Az északi, északnyugati szél tovább erősödik, néhol viharossá fokozódik.
A várható legalacsonyabb éjszakai hőmérséklet általában 0, +5 fok között, a szélvédett területeken kevéssel fagypont alatt, a legmagasabb nappali hőmérséklet 2, 7 fok között alakul.

Pálóczi Györgyi s.k.

A hőmérséklet napi középértéke és eltérése a sokévi átlagtól / Budapest belterületén/:

1988. december 12.	7,4°C	+5,8°C

1871 óta ezen a napon Budapesten előfordult

legmagasabb hőmérséklet:	13,5°C /1915/

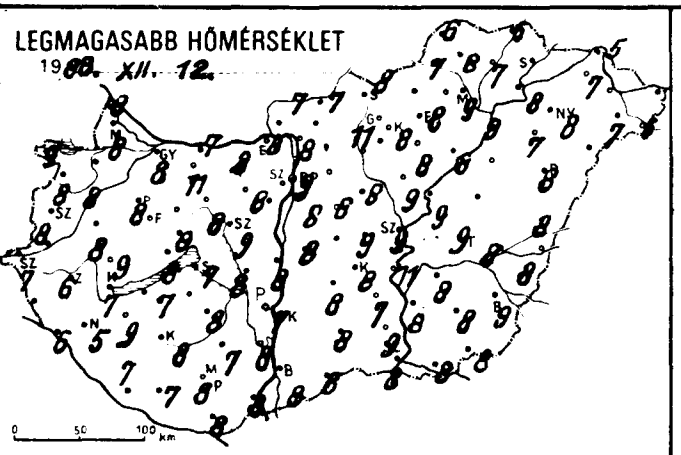
LEGMAGASABB HŐMÉRSÉKLET
1988. XII. 12.
0 50 100 km

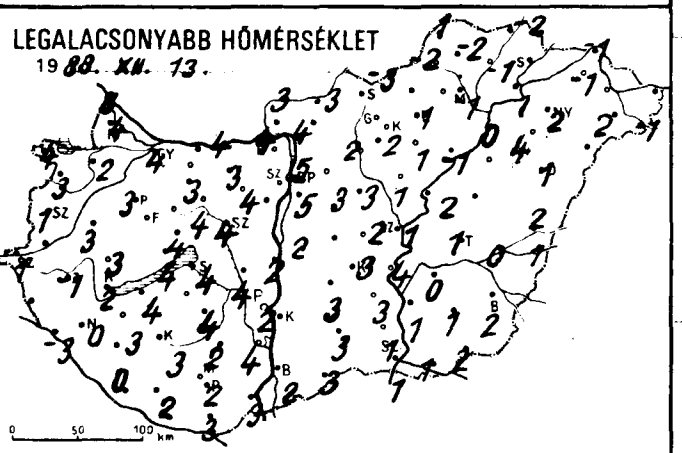
LEGALACSONYABB HŐMÉRSÉKLET
1988. XII. 13.
0 50 100 km

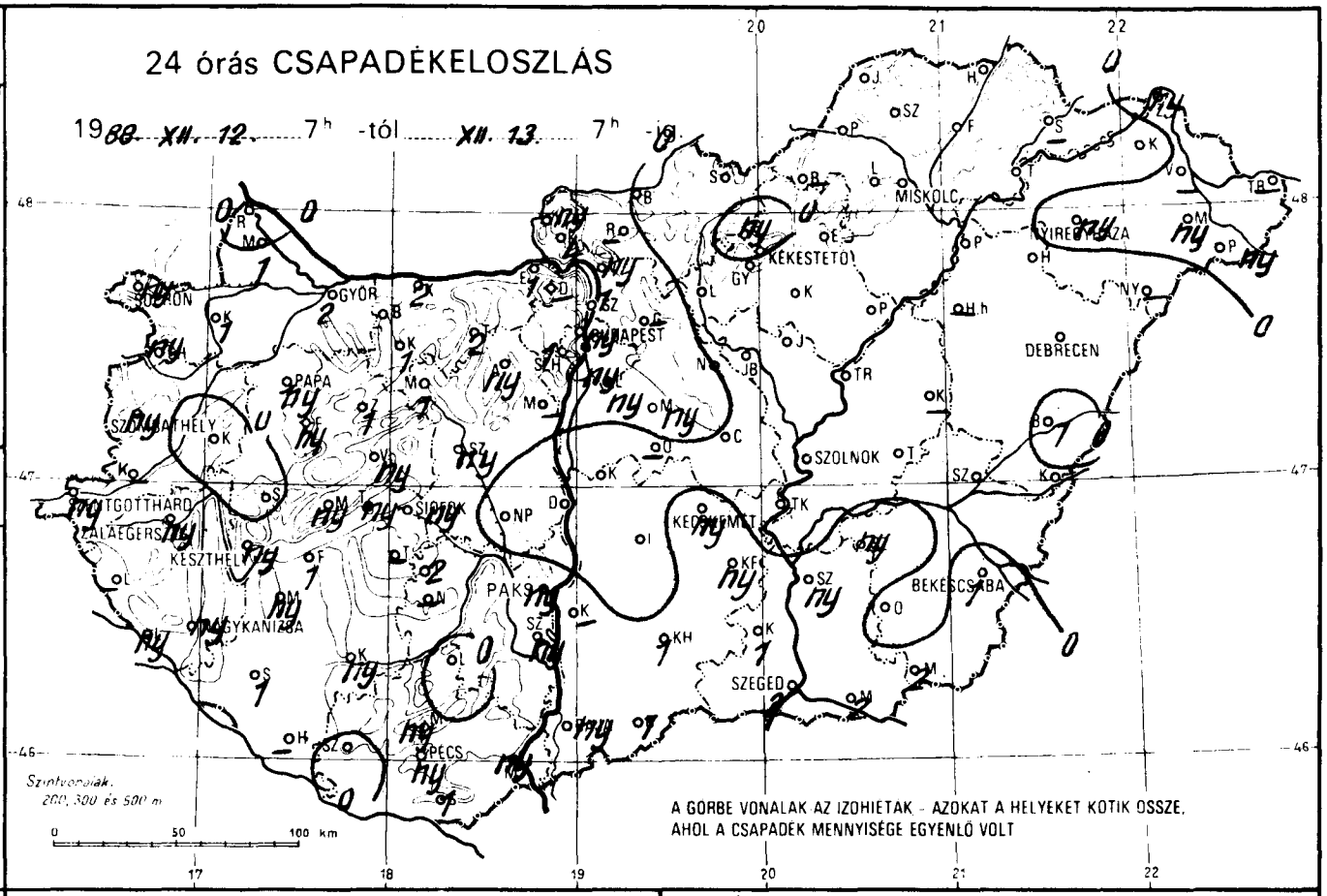
24 órás CSAPADÉKELOSZLÁS
1988. XII. 12. 7h -tól XII. 13. 7h -ig
GYŐR
PAPA
SZOMBATHELY
SZENTGOTTHÁRD
ZALAEGERSZEG
KESZTHELY
NAGYKANIZSA
SIÓFOK
PAKS
PÉCS
BUDAPEST
KÉKESTETŐ
MISKOLC
NYÍREGYHÁZA
DEBRECEN
SZOLNOK
KECSKEMÉT
BÉKÉSCSABA
SZEGED
Szintvonalak: 200, 300 és 500 m
0 50 100 km
A GÖRBE VONALAK AZ IZOHIETÁK - AZOKAT A HELYEKET KÖTIK ÖSSZE, AHOL A CSAPADÉK MENNYISÉGE EGYENLŐ VOLT

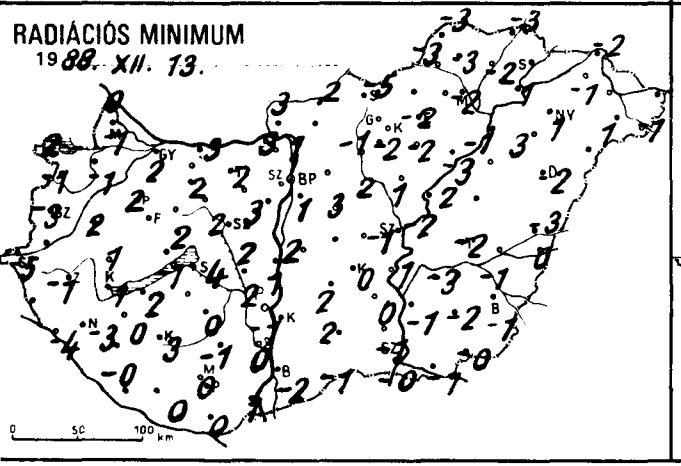
RADIÁCIÓS MINIMUM
1988. XII. 13.
0 50 100 km

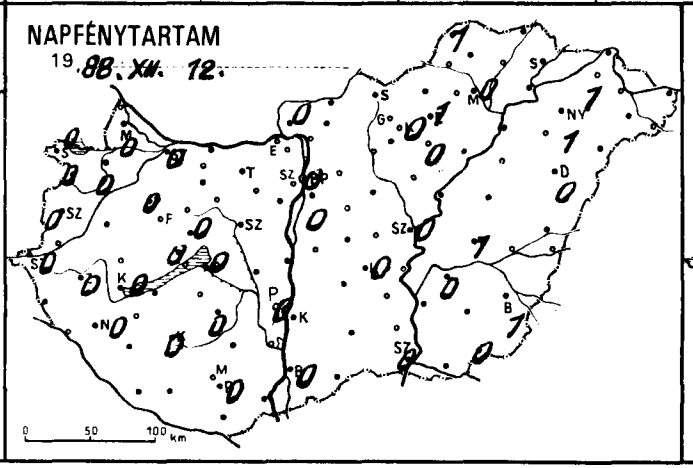
NAPFÉNYTARTAM
1988. XII. 12.
0 50 100 km

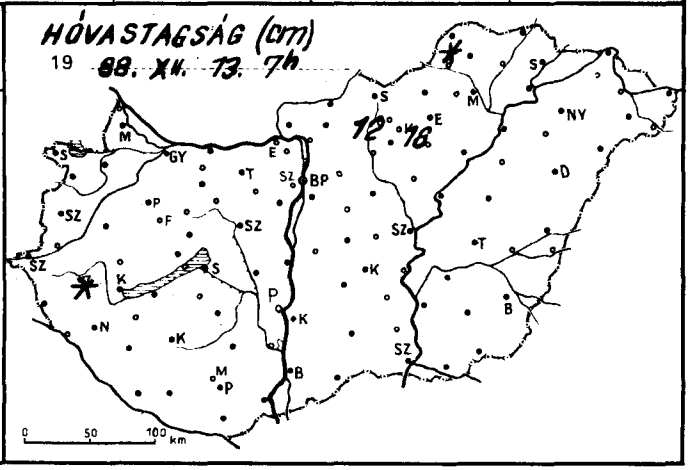
HÓVASTAGSÁG (cm)
1988. XII. 13. 7h
0 50 100 km

1988.XII.07 7h-ig az utolsó 24 óra adatai						Előző nap napos órái
állomás	csapadék (mm)	hó cm	max. hőmérséklet	min. hőmérséklet	rad. min.	
Győr	2		8	4	2	0
Kapuvár	1		8	2	-1	0
Mosonmagyaróvár	1		8	4	-1	0
Rajka	.		8	3	0	
Sopron	ny		9	4	2	0
Sopronhorpács	ny		8	3	-1	0
Káld	.		8	3	2	
Körmend	–		–	–	–	
Szentgotthárd	ny		7	1	-5	0
Szombathely	ny		8	1	-3	0
Lenti	–		–	–	–	
Letenye	ny		6	-3	-4	
Nagykanizsa	ny		5	-0	-3	0
Zalaegerszeg	ny	folt	6	-1	-1	0
Farkasgyepű	ny		6	1	0	
Keszthely	ny		7	2	1	0
Mencshely	ny		8	2	1	0
Pápa	ny		8	3	2	0
Sümeg	.		9	3	1	
Tihany	ny		8	4	-1	
Veszprém	ny		8	4	2	0
Zirc	1		7	2	2	
Fonyód	1		7	4	2	
Homokszt. györgy	–		–	–	–	–
Kaposvár	ny		8	3	3	0
Marcali	ny		9	3	0	
Siófok	ny		7	4	4	0
Somogyszob	1		7	0	-0	
Tab	–		–	–	–	
Bábolna	–		–	–	–	
Esztergom	1		8	4	3	
Kisbér	1		11	3	2	
Komárom	2		7	4	3	
Tatabánya	2		8	3	2	
Alcsútdoboz	ny		8	4	3	
Dunaújváros	.		8	2	1	
Martonvásár	–		–	–	–	
Mór	1		8	4	2	
Sárbogárd	.		8	4	2	
Szabadbattyán	ny		9	4	2	
Iregszemcse	2		8	4	0	0
Lengyel	.		7	2	-1	
Paks	ny		7	2	-1	0
Szekszárd	ny		8	4	0	
Árpádtető	ny		8	3	1	
Mohács	ny		8	3	1	
Pécs	ny		8	2	0	0
Siklós	1		8	3	0	
Szigetvár	.		7	2	0	
Budaörs	ny		9	5	2	
Bp. Lőrinc	ny		8	5	1	0
Bp. Met. Int.	ny		9	5	–	0
Bp. Szab. hegy	1		6	2	0	
Cegléd	.		9	2	-1	
Dobogókő	–		–	–	–	
Gödöllő	–		–	–	–	
Királyrét	4		6	2	2	
Monor	ny		8	3	3	
Nagykáta	.		8	3	2	

1988.XII.07 7h-ig az utolsó 24 óra adatai						Előző nap napos órái
állomás	csapadék (mm)	hó cm	max. hőmérséklet	min. hőmérséklet	rad. min.	
Vác	ny		8	4	1	
Vámosmikola	ny		7	3	3	0
Baja	ny		8	2	-2	0
Bácsalmás	1		8	3	-1	
Izsák	.		8	3	2	
Kalocsa	–		–	–	–	
Kecskemét	ny		8	3	0	0
Kiskunfélegyháza	ny		7	3	0	
Kiskunhalas	1		8	3	2	
Kunszentmiklós	.		8	2	2	
Tiszakécske	.		11	4	1	
Balassagyarmat	.		7	3	2	
Romhány	–		–	–	–	
Salgótarján	.		8	-3	-5	
Eger	.		8	1	-2	1
Galyatető	ny	12	0	-3	-4	
Gyöngyös	.		8	2	-2	
Kékestető	.	18	0	-3	-3	0
Kompolt	.		8	1	-2	0
Lőrinci	.		11	2	-1	
Poroszló	.		8	-1	-3	
Jászapáti	.		9	1	1	
Jászberény	.		6	2	-1	
Karcag	–		–	–	–	
Szolnok	.		9	1	-2	0
Tiszaroff	.		9	2	2	
Túrkeve	.		9	1	-2	1
Kistelek	1		9	1	-1	
Makó	2		8	1	1	
Szeged	2		8	1	-0	0
Szentes	ny		8	1	-1	
Borsodnádasd	–		–	–	–	
Füged	.		7	-1	-2	
Hidasnémeti	.		6	-2	-3	
Jósvafő	.	folt	6	1	-3	1
Lillafüred	.		8	-2	-3	
Miskolc	.		9	-1	-2	0
Putnok	.		7	-2	-3	
Sárospatak	–		–	–	–	–
Szendrőlád	.		8	-2	-3	
Tokaj	.		8	1	1	
Kisvárda	.		7	-1	-1	1
Mátészalka	ny		7	2	1	
Nyíregyháza	ny		8	2	1	1
Nyírlugos	–		–	–	–	
Pátyod	ny		6	-1	-1	
Tiszabecs	–		–	–	–	
Vásárosnamény	–		–	–	–	
Záhony	ny		5	-1	-2	
Berettyóújfalu	1		8	2	-3	
Debrecen	.		8	1	-2	0
Hajdúdorog	.		7	4	3	
Hortobágy	–		–	–	–	
Körösszakál	.		8	1	0	
Polgár	.		9	0	-1	
Békéscsaba	1		9	2	-1	1
Mezőhegyes	2		8	2	-0	0
Orosháza	.		8	1	-2	
Szarvas	ny		8	0	-3	0

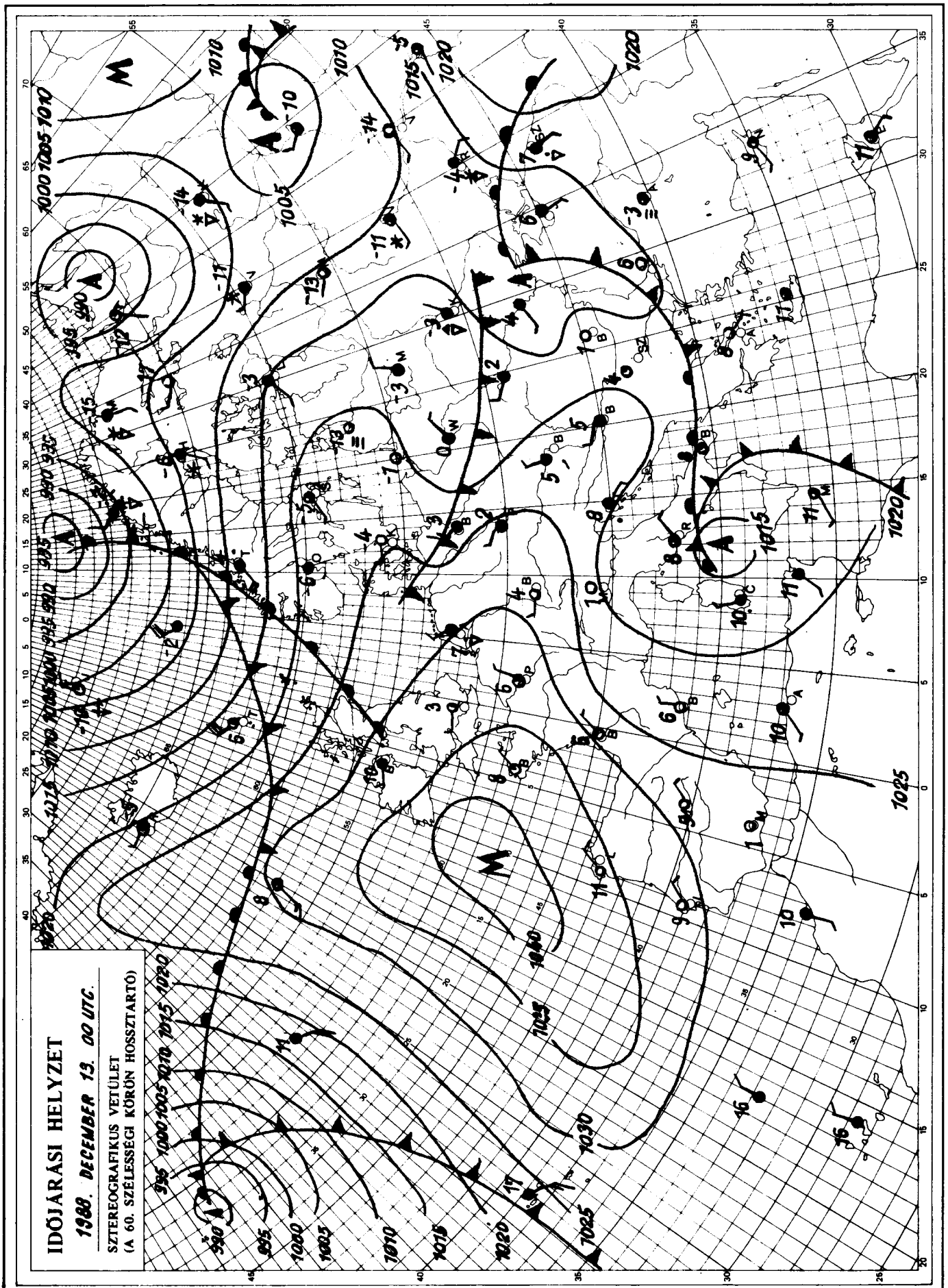

KIADJA: ORSZÁGOS METEOROLÓGIAI SZOLGÁLAT
Kiadásért felel: Barát József, az Országos Meteorológiai Szolgálat elnöke – Készült: az Országos Meteorológiai Szolgálat Nyomdájában, Budapest – Felelős vezető: Máthé Gyuláné – Munkaszám: 88.453 – Szerkesztésért felel: Kapovits Albert, a Központi Előrejelző Intézet igazgatója

Készíti: a KEI Rövidtávú Előrejelző Osztálya – Szakmai felelős: Németh Lajos osztályvezető – Megjelenik naponként
Megrendelhető: 1024 Budapest, II., Kitaibel Pál utca 1. – Pénzügyi Osztály – Telefon: 353-500
Időjárásjelentést a havi mellékletben

IDŐJÁRÁSI NAPIJELENTÉS

ЕЖЕДНЕВНЫЙ МЕТЕОРОЛОГИЧЕСКИЙ БЮЛЛЕТЕНЬ · DAILY WEATHER REPORT
BULLETIN QUOTIDIEN DE TEMPS · TÄGLICHER WETTERBERICHT

101. évfolyam 349. szám + Budapest + 1988.december 14.szerda

Az időjárási helyzet és a várható időjárás:

Nyugat-Európa felett anticiklon helyezkedik el, területén általában kevés a felhő, csendes és viszonylag enyhe idő van. A kora délutáni órákra sok helyen 10 fok fölé emelkedik a hőmérséklet. Enyhe az idő Dél-, Délkelet-Európában is, de arrafelé felhősebb az ég és szórványos esőkről érkezik jelentés. Finnöböl feletti középponttal nagy kiterjedésü ciklon örvénylik. Hatására a kontinens északi, ill. keleti területein általában borult az ég és sokfelé havazik, hideg, szeles téli idő van. Több helyen napközben is -10 fok alatt marad a hőmérséklet. A ciklon áramlási rendszerében észak felől igen hideg levegő érkezik a Kárpát-medence fölé is, ezért csütörtök estig hazánkban is hidegebbra fordul az idő.

Magyarországon kedden jobbára erősen felhős volt az ég. Többfelé hullott kisebb eső, záporeső, de a csapadék mennyisége csak kevés helyen érte el az 1-3 mm-t. Sokfelé fújt élénk, időnként erős északnyugati szél. A hőmérséklet csúcsértéke általában 3 és 10 fok között alakult. Ma hajnalra +3, -3 fokig hült le a levegő. Délelőtt a felhőátvonulásokból szórványosan gyenge eső, zápor, északon és keleten hózápor fordult elő. 11 órakor az országban 2, 6 fokot mértek.

Ma 12 órakor Budapesten a hőmérséklet 5 fok volt, a tengerszintre átszámitott légnyomás 1017 hPa, alig változik.

Várható időjárás csütörtök estig:

Szeles, hideg téli időre kell számitani. A felhőátvonulásokból többfelé várható hózápor. Az északi, északnyugati szél erős, gyakran viharos lesz.
A legalacsonyabb éjszakai hőmérséklet általában -3 és -8, a legmagasabb nappali hőmérséklet csütörtökön +1 és -4 fok között alakul.

Jenki Szilvia s.k.

A hőmérséklet napi középértéke és eltérése a sokévi átlagtól / Budapest belterületén/:

1988. december 13.	4,9°C	+3,4°C

1871 óta ezen a napon Budapesten előfordult
legmagasabb hőmérséklet: 12.9°C /1957/

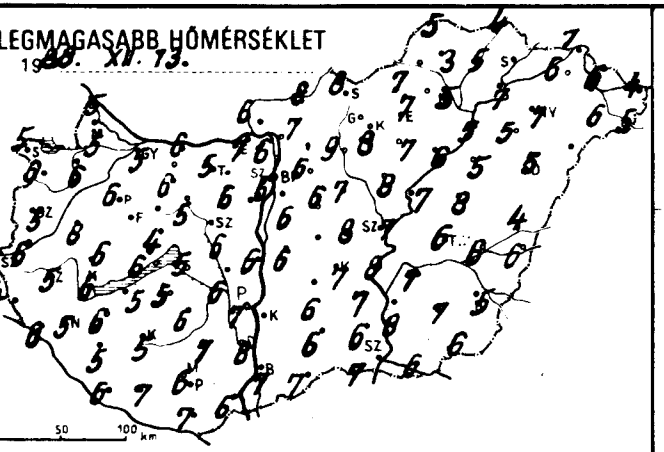
LEGMAGASABB HŐMÉRSÉKLET
19 88. XII. 13.
50 100 km

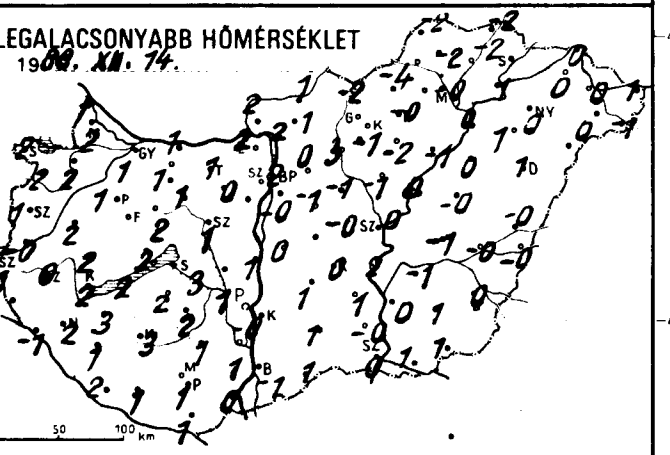
LEGALACSONYABB HŐMÉRSÉKLET
19 88. XII. 14.
50 100 km

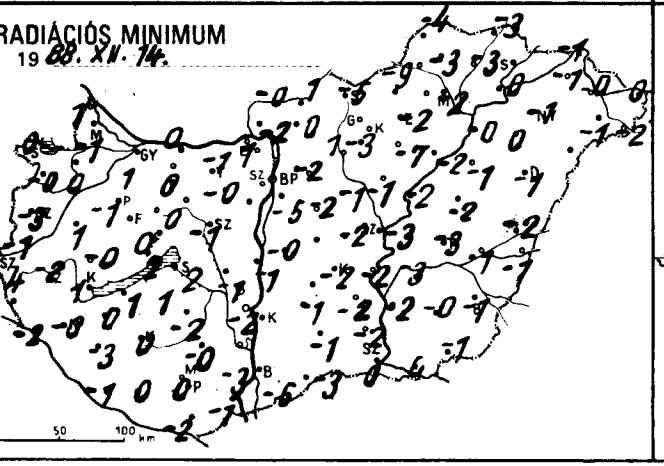
RADIÁCIÓS MINIMUM
19 88. XII. 14.
50 100 km

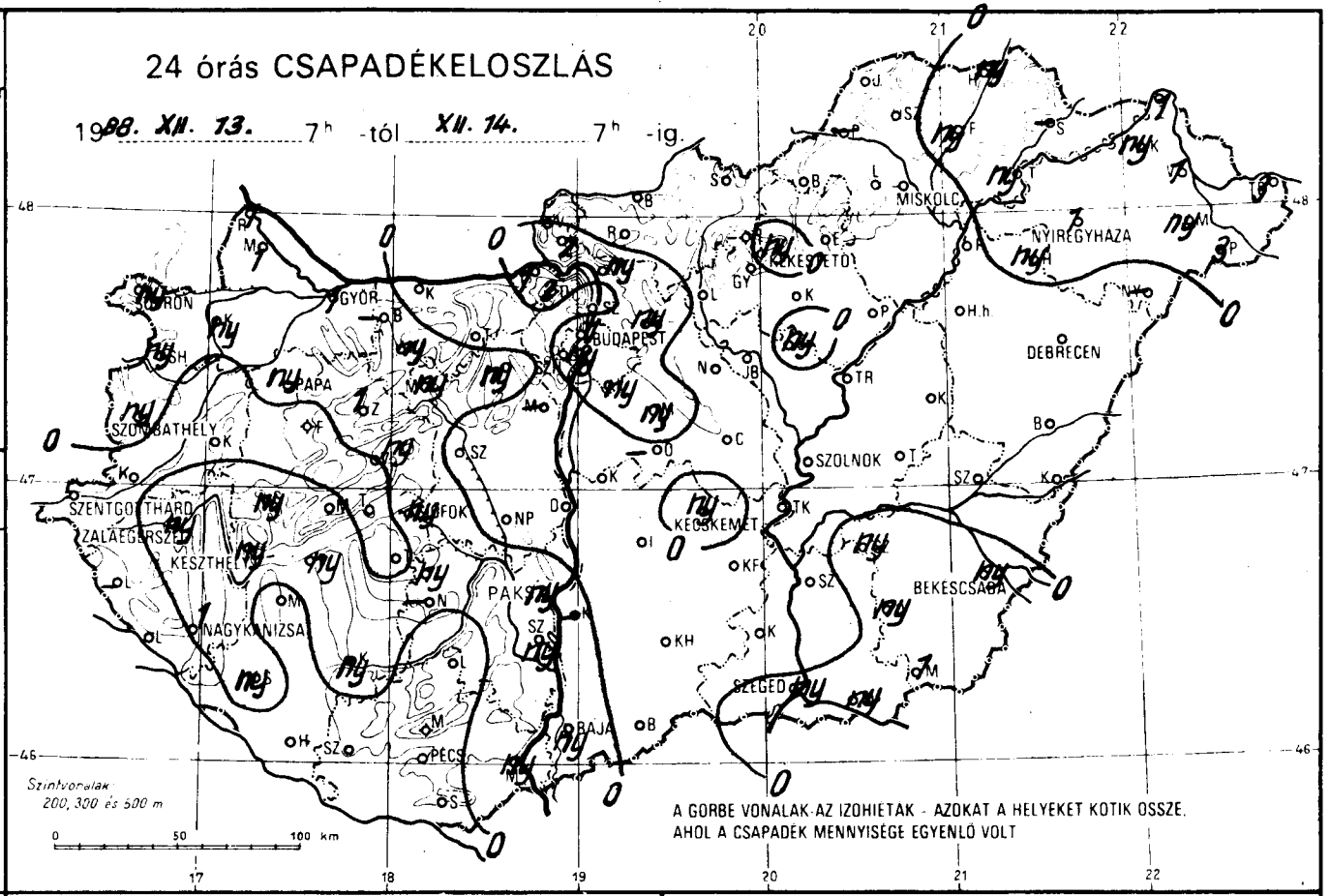
24 órás CSAPADÉKELOSZLÁS
19 88. XII. 13. 7h -tól XII. 14. 7h -ig.
MISKOLC
NYÍREGYHÁZA
DEBRECEN
GYŐR
BUDAPEST
SZOMBATHELY
PAPA
SZOLNOK
SZENTGOTTHÁRD
ZALAEGERSZEG
KESZTHELY
KECSKEMÉT
BÉKÉSCSABA
NAGYKANIZSA
PAKS
SZEGED
BAJA
PÉCS
Szintvonalak 200, 300 és 500 m
0 50 100 km
A GÖRBE VONALAK AZ IZOHIETÁK - AZOKAT A HELYEKET KÖTIK ÖSSZE, AHOL A CSAPADÉK MENNYISÉGE EGYENLŐ VOLT

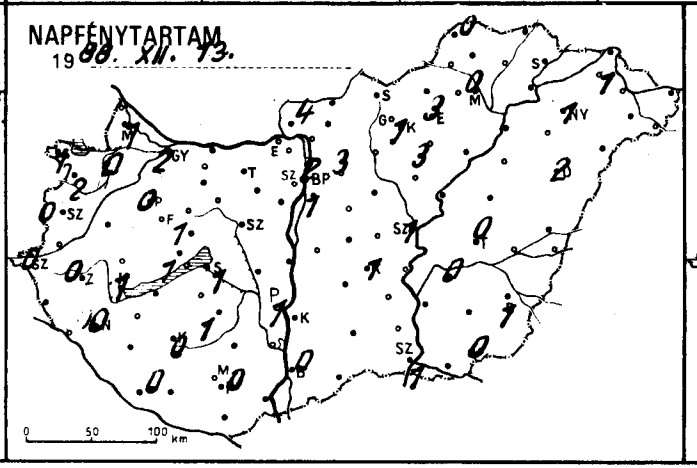
NAPFÉNYTARTAM
19 88. XII. 13.
0 50 100 km

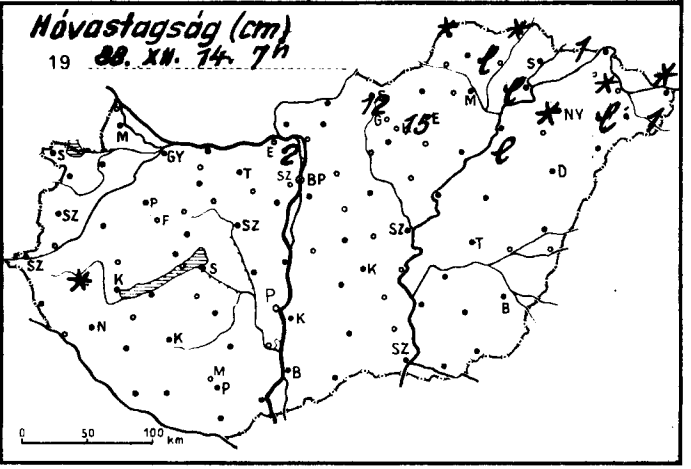
Hóvastagság (cm)
19 88. XII. 14. 7h
0 50 100 km

1988.XII.14-07-ig az utolsó 24 óra adatai

állomás	csapadék (mm)	hó cm	max. hőmérséklet	min. hőmérséklet	rad. min.	Előző nap napos órái
Győr	1 ∀		5	1	1	2
Kapuvár	ny ∀		6	2	0	0
Mosonmagyaróvár	1 =		5	2	-1	1
Rajka	1 ,		5	1	1	
Sopron	ny ∀		5	2	0	1
Sopronhorpács	ny		6	2	-0	2
Káld	•		8	2	1	
Körmend	•		6	-0	-1	
Szentgotthárd	•		4	-1	-4	0
Szombathely	ny ∀		5	1	-3	0
Lenti	–		–	–	–	
Letenye	•		6	-1	-2	
Nagykanizsa	1 ⊔		5	2	-0	0
Zalaegerszeg	ny =	folt	5	0	-2	0
Farkasgyepű	•		7	1	0	
Keszthely	ny		6	2	1	1
Mencshely	ny		4	1	-1	1
Pápa	ny		6	1	-1	0
Sümeg	ny ,		6	2	-0	
Tihany	•		6	2	2	
Veszprém	ny *		4	2	0	1
Zirc	1 *		4	0	-1	
Fonyód	ny		5	2	1	
Homokszt. györgy	•		6	2	-1	0
Kaposvár	ny		5	3	0	0
Marcali	•		6	3	0	
Siófok	ny		5	3	2	1
Somogyszob	ny ,		5	1	-3	
Tab	• =		5	2	1	
Bábolna	–		–	–	–	
Esztergom	1 ∀		7	2	1	
Kisbér	ny ,		6	1	0	
Komárom	• =		6	1	0	
Tatabánya	•		5	1	-1	
Alcsútdoboz	ny		6	0	-0	
Dunaújváros	•		6	1	1	
Martonvásár	–		–	–	–	
Mór	ny ∀ =		5	1	0	
Sárbogárd	•		6	1	-1	
Szabadbattyán	• =		6	1	-1	
Iregszemcse	ny , =		6	2	-2	1
Lengyel	•		7	1	-0	
Paks	ny		7	-0	-2	1
Szekszárd	ny		8	1	-3	
Árpádtető	•		4	2	-1	
Mohács	ny =		6	0	-1	
Pécs	•		6	1	0	0
Siklós	• =		7	1	-2	
Szigetvár	• =		7	1	0	
Budaörs	ny		7	0	-4	
Bp. Lőrinc	ny		6	-0	-5	1
Bp. Met. Int.	1		6	2	–	2
Bp. Szab. hegy	•		2	0	-2	
Cegléd	•		8	-0	-2	
Dobogókő	2 * =	2	0	-3	-3	
Gödöllő	ny		6	0	-2	3
Királyrét	2 *		4	1	-2	
Monor	ny =		6	-1	-2	
Nagykáta	•		7	-1	-1	

1988.XII.14-07-ig az utolsó 24 óra adatai

állomás	csapadék (mm)	hó cm	max. hőmérséklet	min. hőmérséklet	rad. min.	Előző nap napos órái
Vác	ny =		6	2	-2	
Vámosmikola	• =		6	2	-0	4
Baja	ny		7	-1	-6	0
Bácsalmás	• =		7	1	-3	
Izsák	•		6	1	-1	
Kalocsa	–		–	–	–	–
Kecskemét	ny =		7	0	-2	1
Kiskunfélegyháza	•		7	1	-2	
Kiskunhalas	• ⊔		6	1	-1	
Kunszentmiklós	•		6	0	-0	
Tiszakécske	•		8	2	-2	
Balassagyarmat	• ⊔		8	1	1	
Romhány	•		7	1	0	
Salgótarján	• =		8	-2	-5	
Eger	• ∀		7	-0	-2	3
Galyatető	•	12	1	-6	-7	
Gyöngyös	• ⊔		8	-1	-3	
Kékestető	ny * ∀	15	-1	-5	-7	1
Kompolt	• ⊔		7	-2	-7	3
Lőrinci	• =		9	3	1	
Poroszló	•		6	-1	-2	
Jászapáti	ny		8	-1	-1	
Jászberény	•		8	0	-1	
Karcag	• =		8	-0	-2	
Szolnok	•		7	0	-3	1
Tiszaroff	• =		7	0	-2	
Túrkeve	•		6	-1	-3	0
Kistelek	• =		6	-0	-2	
Makó	ny		6	1	0	
Szeged	ny * ⊔		7	0	0	1
Szentes	•		8	0	-2	
Borsodnádasd	• ⊔		7	-4	-9	
Füged	ny * =	lep.	5	-2	-3	
Hidasnémeti	ny * =	folt	4	-2	-3	
Jósvafő	• ≡	folt	5	-2	-4	0
Lillafüred	•		5	-2	-3	
Miskolc	•		5	-0	-2	0
Putnok	–		–	–	–	
Sárospatak	–		–	–	–	–
Szendrőlád	• ⊔		3	-2	-3	
Tokaj	ny *	lep.	7	1	0	
Kisvárda	ny * =		6	0	-1	1
Mátészalka	ny *	lep.	6	0	-1	
Nyíregyháza	1 *	folt	7	0	-1	1
Nyírlugos	–		–	–	–	
Pátyod	3 *	1	5	-1	-2	
Tiszabecs	3 * ≡	folt	4	1	0	
Vásárosnamény	1 * =	folt	6	0	-0	
Záhony	1 * ≤	1	7	0	-1	
Berettyóújfalu	• =		4	-0	-2	
Debrecen	• ⌒		5	1	-1	2
Hajdúdorog	ny * =		5	1	0	
Hortobágy	•	lep.	5	0	-1	
Körösszakál	•		6	-0	-1	
Polgár	• =		5	0	-0	
Békéscsaba	ny *		5	0	-1	1
Mezőhegyes	1		6	1	-1	0
Orosháza	ny ⊔		7	1	-0	
Szarvas	ny		7	-1	-3	0

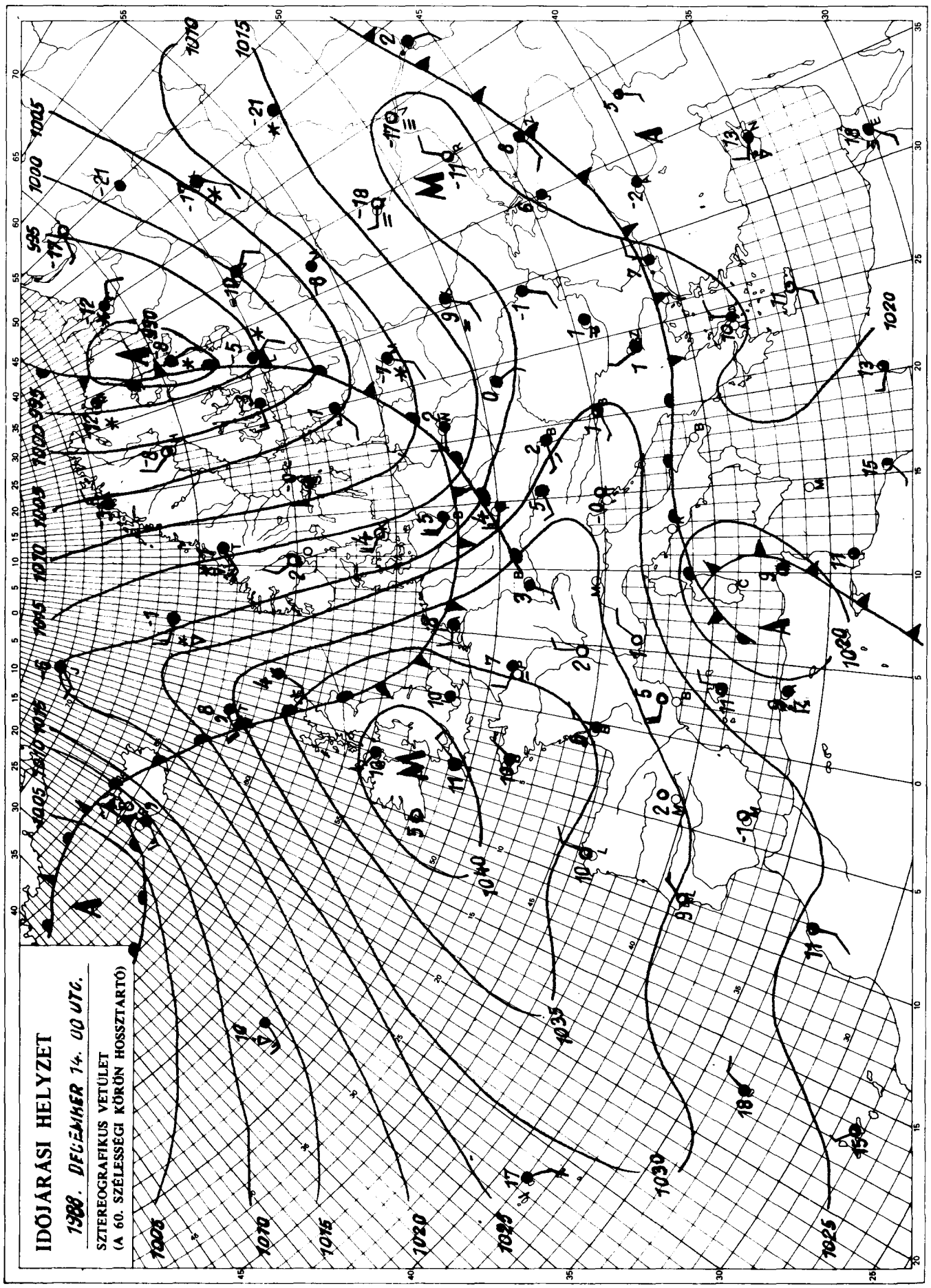

KIADJA: ORSZÁGOS METEOROLÓGIAI SZOLGÁLAT
Kiadásért felel: Barát József, az Országos Meteorológiai Szolgálat elnöke — Készült az Országos Meteorológiai Szolgálat Nyomdájában, Budapest — Felelős vezető: Máthé Gyuláné — Munkaszám: [illegible] — Szerkesztésért felel: Kapovits Albert, a Központi Előrejelző Intézet igazgatója

Készíti: a KEI Rövidtávú Előrejelző Osztálya — Szakmai felelős: Németh Lajos osztályvezető — Megjelenik naponként
Megrendelhető: 1024 Budapest, II., Kitaibel Pál utca 1. — Pénzügyi Osztály — Telefon: 353-500
Jelmagyarázat a havi mellékletben

IDŐJÁRÁSI NAPIJELENTÉS

ЕЖЕДНЕВНЫЙ МЕТЕОРОЛОГИЧЕСКИЙ БЮЛЛЕТЕНЬ · DAILY WEATHER REPORT
BULLETIN QUOTIDIEN DE TEMPS · TÄGLICHER WETTERBERICHT

101. évfolyam 350. szám + Budapest + 1988.december 15.csütörtök

Az időjárási helyzet és a várható időjárás:

Hidegre fordult Európa nagy részének időjárása. Északi áramlással több hullámban hideg, sarkvidéki eredetü levegő halad a Földközi-tenger irányába. A hideg levegő útját viharos szél, hózáporok, és jelentős hőmérsékletcsökkenés jelzi. Ez alól csupán Nyugat-Európa a kivétel, ahol anticiklon hatására nyugodt, csendes, a reggeli ködöktől eltekintve száraz idő van. A Kárpát-medencét az elmúlt 24 órában árasztotta el a sarkvidéki levegő, és egyelőre időjárásunk meghatározója marad.

Magyarországon szerdán a gyakran változó felhőzetből elszórtan alakult ki kisebb eső, majd hózápor. A ma reggel 7 óráig lehullott csapadék mennyisége csapadéknyom és 4 mm között alakult. A hőmérséklet csúcsértéke 2 és 9 fok között volt. Sokfelé fújt erős, időnként viharos északi szél. Ma hajnalra -2, -8 fokig hült le a levegő. Délelőtt változóan felhős idő volt, keleten egy-egy jelentéktelen hózápor is előfordult. A hőmérséklet 11 órára 0, -3 fokig emelkedett.

Ma 12 órakor Budapesten -1 fokot mértek, a tengerszintre átszámitott légnyomás 1019 hPa, alig változik.

Várható időjárás péntek estig:

Folytatódik a hideg, téli idő. A gyakran változó felhőzetből főként keleten várható elszórtan hózápor. A többfelé erős, a Dunántúlon helyenként viharos északi szél estétől kissé mérséklődik. A legalacsonyabb éjszakai hőmérséklet általában -5, -10 fok között, a derült, szélvédett helyeken -10 fok alatt, a legmagasabb nappali hőmérséklet pénteken -4 és +1 fok között alakul.

Nadrai Attila s.k.

TÁVOLABBI KILÁTÁSOK SZOMBATTÓL-KEDDIG:

A hét végén többnyire borult idő várható. Szombaton sokfelé alakul ki havazás, vasárnap főképp a keleti országrészben valószinü hózápor. A jövő hét elején szeles idő várható, változóan felhős lesz az ég, csapadékra már nem kell számitani. A legalacsonyabb hajnali hőmérséklet eleinte -8, -3, majd -6, -1 fok között várható, a legmagasabb nappali hőmérséklet -2, +3 fok között lesz. Jelentős mennyiségü / legalább 5 mm napi / csapadék az ország területének 40 százalékán várható.

KÖZÉPTÁVÚ ELŐREJELZŐ CSOPORT

A hőmérséklet napi középértéke és eltérése a sokévi átlagtól / Budapest belterületén/:

1988. december 14.	4,3°C	+2,8°C

1871 óta ezen a napon Budapesten előfordult

legmagasabb hőmérséklet:	14,3°C /1957/

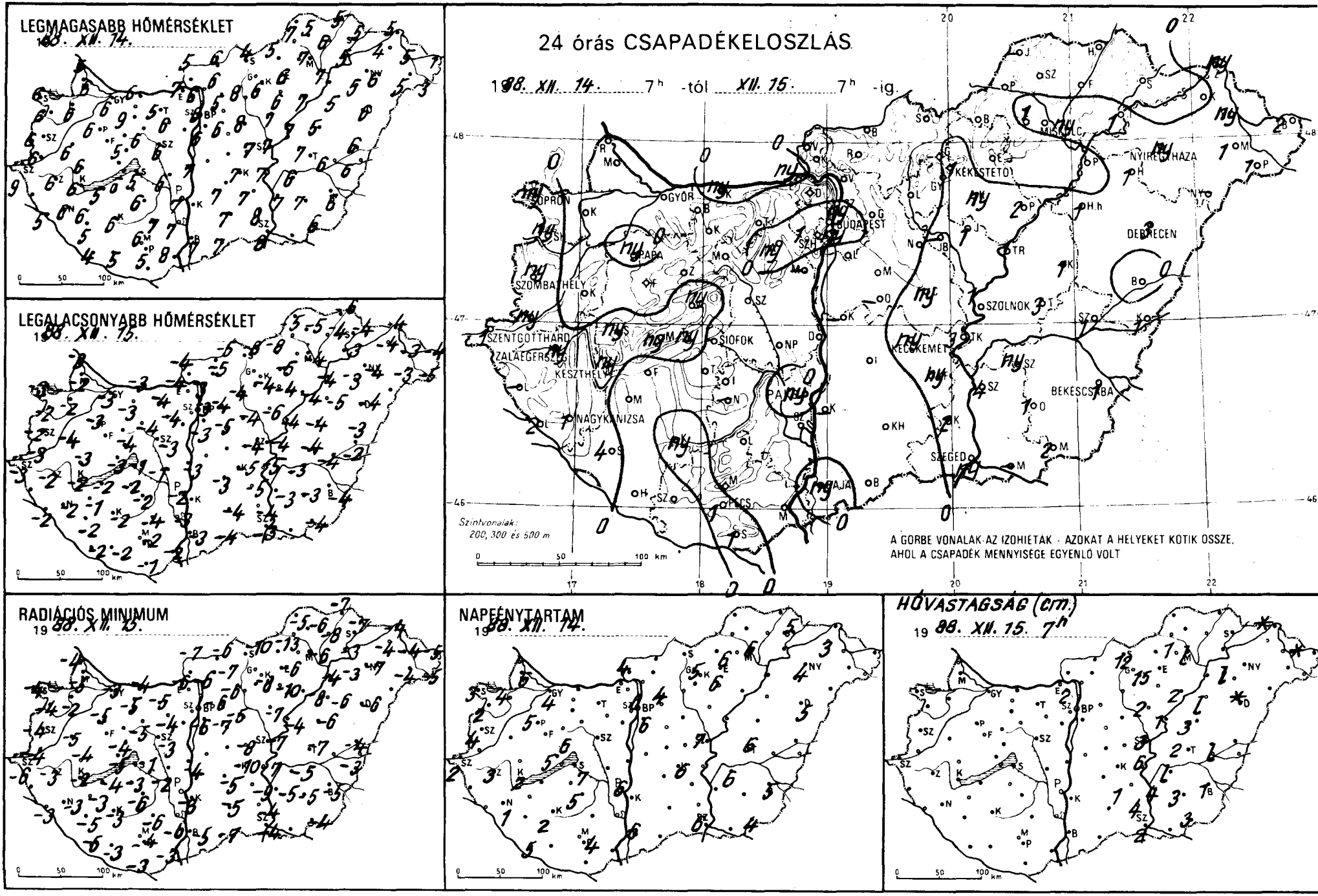
LEGMAGASABB HŐMÉRSÉKLET
1988. XII. 14.
LEGALACSONYABB HŐMÉRSÉKLET
1988. XII. 15.
24 órás CSAPADÉKELOSZLÁS
1988. XII. 14. 7h -tól XII. 15. 7h -ig.
Szintvonalak: 200, 300 és 500 m
A GÖRBE VONALAK AZ IZOHIÉTÁK - AZOKAT A HELYEKET KÖTIK ÖSSZE, AHOL A CSAPADÉK MENNYISÉGE EGYENLŐ VOLT
RADIÁCIÓS MINIMUM
1988. XII. 15.
NAPFÉNYTARTAM
1988. XII. 14.
HÓVASTAGSÁG (cm)
1988. XII. 15. 7h
0 50 100 km

1988.XII.01 5-ig az utolsó 24 óra adatai						Előző nap napos órái
állomás	csapadék (mm)	hó cm	max. hőmérséklet	min. hőmérséklet	rad. min.	
Győr	.		6	-3	-3	4
Kapuvár	.		6	-2	-2	4
Mosonmagyaróvár	.		6	-2	-5	6
Rajka	. *		5	-3	-4	
Sopron	ny ∇		6	-3	-4	3
Sopronhorpács	ny * ∇		6	-2	-4	2
Káld	.		6	-4	-5	
Körmend	ny * ∇		6	-3	-4	
Szentgotthárd	1 *		9	-3	-6	2
Szombathely	ny ∇		6	-2	-4	4
Lenti	-		-	-	-	
Letenye	2 *		5	-2	-3	
Nagykanizsa	1 * ∇		6	-2	-3	1
Zalaegerszeg	ny ∇		6	-2	-3	3
Farkasgyepű	.		5	-4	-5	
Keszthely	ny *		6	-2	-2	2
Mencshely	ny *		4	-4	-5	5
Pápa	ny ∇		6	-3	-5	5
Sümeg	ny		6	-3	-4	
Tihany	ny *		7	-3	-5	
Veszprém	ny ∇ *		5	-4	-4	6
Zirc	.		3	-5	-8	
Fonyód	.		5	-2	-4	
Homokszt. györgy	. ⌴		4	-2	-5	5
Kaposvár	ny ∇		6	-2	-3	2
Marcali	. ⌴		6	-1	-3	
Siófok	.		5	-1	-1	7
Somogyszob	4 ⌴		5	-2	-5	
Tab	. =		6	-2	-3	
Bábolna	.		6	-3	-4	
Esztergom	ny ∇		7	-4	-6	
Kisbér	.		9	-3	-5	
Komárom	ny * =		6	-3	-4	
Tatabánya	.		5	-4	-5	
Alcsútdoboz	ny * ⌴		6	-4	-4	
Dunaújváros	.		7	-3	-4	
Martonvásár	-		-	-	-	
Mór	. =		6	-4	-5	
Sárbogárd	.		6	-1	-2	
Szabadbattyán	.		6	-3	-3	
Iregszemcse	. ⌴		6	-2	-6	5
Lengyel	.		7	-4	-6	
Paks	ny		7	-2	-3	6
Szekszárd	.		7	-3	-6	
Árpádtető	.		5	-4	-5	
Mohács	.		8	-2	-3	
Pécs	1 =		6	-2	-4	4
Siklós	1 ⌴		5	-1	-3	
Szigetvár	. ⌴		5	-2	-3	
Budaörs	ny * ⌴		7	-4	-7	
Bp. Lőrinc	.		6	-3	-6	6
Bp. Met. Int.	ny		6	-3	-	6
Bp. Szab. hegy	1 *		2	-6	-8	
Cegléd	ny ∇		7	-4	-8	
Dobogókő	.	2	1	-8	-9	
Gödöllő	.		5	-4	-6	4
Királyrét	. ⌴		4	-5	-8	
Monor	. ⌴		6	-5	-7	
Nagykáta	.		8	-4	-5	
Szentendre	.		5	-3	-3	

19XII.15 07 h-ig az utolsó 24 óra adatai						Előző nap napos órái
állomás	csapadék (mm)	hó cm	max. hőmérséklet	min. hőmérséklet	rad. min.	
Vác	.		6	-3	-6	
Vámosmikola	.		5	-4	-7	4
Baja	ny		7	-3	-5	6
Bácsalmás	. ⌴		7	-4	-7	
Izsák	.		7	-3	-5	
Kalocsa	-		-	-	-	-
Kecskemét	ny ⌴		7	-5	-10	6
Kiskunfélegyháza	ny *	1	7	-5	-9	
Kiskunhalas	. ⌴		7	-4	-5	
Kunszentmiklós	-		-	-	-	
Tiszakécske	3 *	6	7	-5	-7	
Balassagyarmat	. ⌴		6	-5	-6	
Romhány	.		6	-5	-7	
Salgótarján	. ⌴		4	-8	-10	
Eger	.		6	-5	-6	6
Galyatető	.	12	-2	-11	-13	
Gyöngyös	. ⌴		6	-4	-8	
Kékestető	1 * ∇	15	-3	-11	-12	5
Kompolt	ny *		6	-4	-10	6
Lőrinci	. ⌴		8	-4	-6	
Poroszló	2 *	2	7	-4	-8	
Jászapáti	1 *	2	7	-6	-7	
Jászberény	-		-	-	-	
Karcag	1 * =	3	5	-4	-6	
Szolnok	1 ∇	3	7	-4	-7	7
Tiszaroff	1 * =	1	7	-4	-4	
Túrkeve	3 *	2	7	-4	-7	6
Kistelek	2 * =	4	8	-4	-4	
Makó	-		-	-	-	
Szeged	ny * =	2	8	-3	-4	6
Szentes	4 *	4	7	-3	-5	
Borsodnádasd	. ⌴		5	-8	-13	
Füged	.		6	-4	-8	
Hidasnémeti	. =		5	-6	-7	
Jósvafő	-		-	-	-	-
Lillafüred	1 *	1	5	-7	-9	
Miskolc	ny * =	lep.	7	-4	-6	6
Putnok	.		7	-5	-5	
Sárospatak	.		5	-4	-7	5
Szendrőlád	. ⌴		5	-5	-6	
Tokaj	1 *		5	-3	-3	
Kisvárda	. =		4	-4	-4	3
Mátészalka	1 *		5	-3	-4	
Nyíregyháza	ny * =		6	-4	-7	4
Nyírlugos	-		-	-	-	
Pátyod	1 *		3	-5	-5	
Tiszabecs	2 *	folt	1	-4	-5	
Vásárosnamény	ny * =		5	-3	-4	
Záhony	ny *	folt	5	-4	-4	
Berettyóújfalu	.		6	-3	-4	
Debrecen	3 * ∇	folt	6	-4	-6	5
Hajdúdorog	1 *	lep.	5	-3	-3	
Hortobágy	1 *	lep.	5	-5	-6	
Körösszakál	1 ∇		6	-2	-3	
Polgár	. =		7	-4	-4	
Békéscsaba	1 ∇	1	6	-4	-5	5
Mezőhegyes	2 *	3	6	-3	-4	4
Orosháza	1 * ⌴	3	7	-3	-5	
Szarvas	ny * ∇	lep.	6	-3	-5	6
Szeghalom	1 * =	lep.	6	-4	-5	

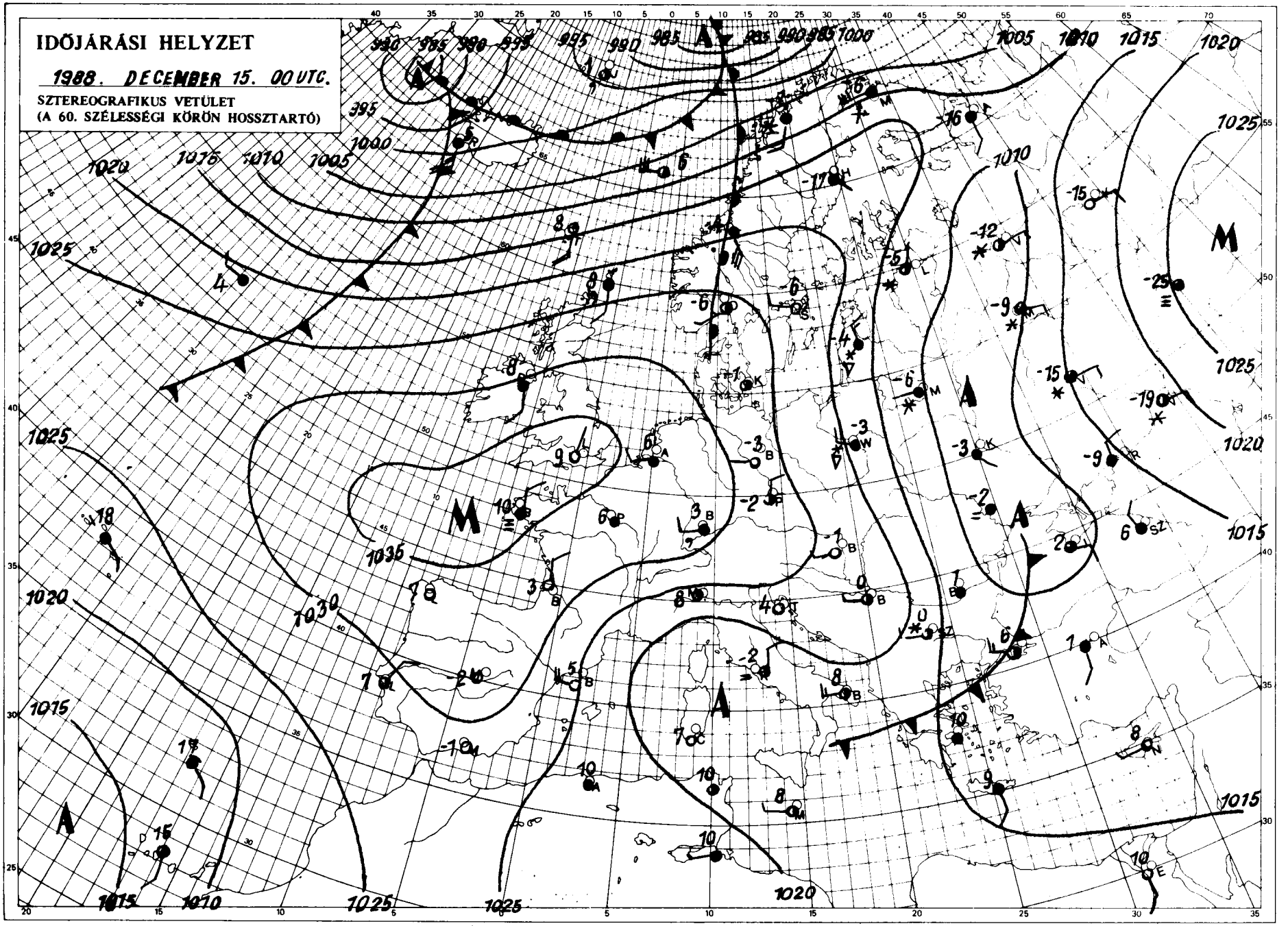

KIADJA: ORSZÁGOS METEOROLÓGIAI SZOLGÁLAT
Kiadásért felel: Barát József, az Országos Meteorológiai Szolgálat elnöke – Készült: az Országos Meteorológiai Szolgálat Nyomdájában, Budapest – Felelős vezető: Máthé Gyuláné – Munkaszám: 88.755 – szerkesztésért felel: Kapovits Albert, a Központi Előrejelző Intézet igazgatója
Készíti: a KEI Rövidtávú Előrejelző Osztálya – Szakmai felelős: Németh Lajos osztályvezető – Megjelenik naponként
Megrendelhető: 1024 Budapest, II., Kitaibel Pál utca 1. – Pénzügyi Osztály – Telefon: 353-500
Jelmagyarázat a havi mellékletben

IDŐJÁRÁSI NAPIJELENTÉS

ЕЖЕДНЕВНЫЙ МЕТЕОРОЛОГИЧЕСКИЙ БЮЛЛЕТЕНЬ · DAILY WEATHER REPORT
BULLETIN QUOTIDIEN DE TEMPS · TÄGLICHER WETTERBERICHT

101. évfolyam 351. szám + Budapest + 1988.december 16. péntek

Az időjárási helyzet és a várható időjárás:

Délnyugat-Európában egy magas légnyomású öv hatására a hajnali, reggeli pára, köd megszünését túlnyomóan derült, napos idő követi. A kontinens nagyobbik részén változékony az időjárás. Észak-Európa felett több középpontú ciklonrendszer örvénylik. Nagy sebességgel váltakozó nedvességtartalmú, óceáni léghullámok sodródnak a szárazföld belsejébe. A Brit-szigeteken, valamint a kontinens nyugati partvidékén többhelyütt esik az eső. A Kelet-Európai-síkságon, valamint a Szovjetunió északi vidékein kiterjedt havazások fordulnak elő. Ugyancsak változatos, időnként esős idő van az Égei-tenger mentén, továbbá Kisázsiában. Valószinü, hogy az elkövetkező időszakban a Kárpát-medencében marad a kissé változékony, hideg, téli idő.

Magyarországon csütörtökön időnként erősen megnövekedett a felhőzet. Nappal szórványosan fordult elő házápor, a késő esti óráktól nyugaton pedig egyre többfelé hóesés kezdődött. A péntek reggelig lehullott csapadék mennyisége csapadéknyom és 5 mm között volt. Csütörtökön a hőmérséklet csúcsértéke általában -1, +4 fok között alakult. Péntek hajnalra pedig többnyire -4, -9, északkeleten azonban -12, -14 fokig hült le a levegő. Ma délelőtt a Dunántúlon gyakran volt erősen felhős az ég, és szórványosan fordult elő újabb hóesés. Az északkeleti szelet időnként erős széllökések kisérték. A hőmérséklet 11 órakor az országban -2 és -7 fok között váltakozott.

Ma 12 órakor Budapesten -3 fokot mértek, a tengerszintre átszámitott légnyomás 1015 hPa, gyengén emelkedik.

Várható időjárás szombat estig:

Szombat délig az ország nagy részén túlnyomóan derult, napos, száraz idő lesz. Holnap délután azonban felhősödés kezdődik, legfeljebb hószállingózás várható. Az időnként még erős északkeleti szél ma késő délutántól mérséklődik.
A várható legalacsonyabb éjszakai hőmérséklet délnyugaton, valamint északkeleten -12, másutt viszont -7 fok körül, a legmagasabb nappali hőmérséklet szombaton +2, -3 fok között alakul.

Bozóki István s.k.

A hőmérséklet napi középértéke és eltérése a sokévi átlagtól / Budapest belterületén/:

1988. december 15.	-1,1°C	-2.9°C

1871 óta ezen a napon Budapesten előfordult

legmagasabb hőmérséklet:	12,8°C /1912/
legalacsonyabb hőmérséklet:	-17,8°C /1879/

LEGMAGASABB HŐMÉRSÉKLET

19 88. XII. 15.

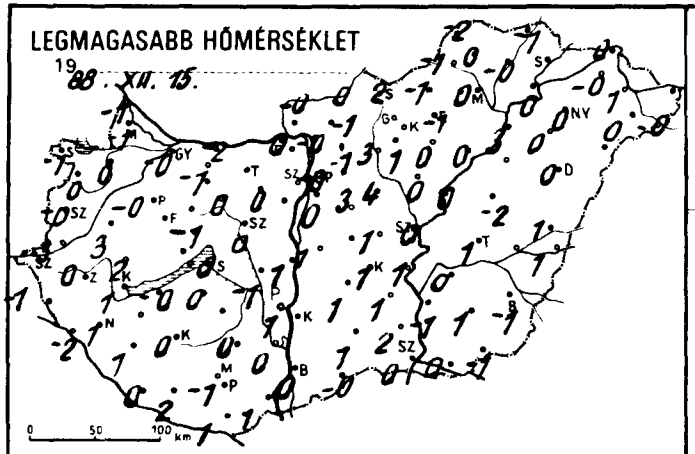

LEGALACSONYABB HŐMÉRSÉKLET

19 88. XII. 16.

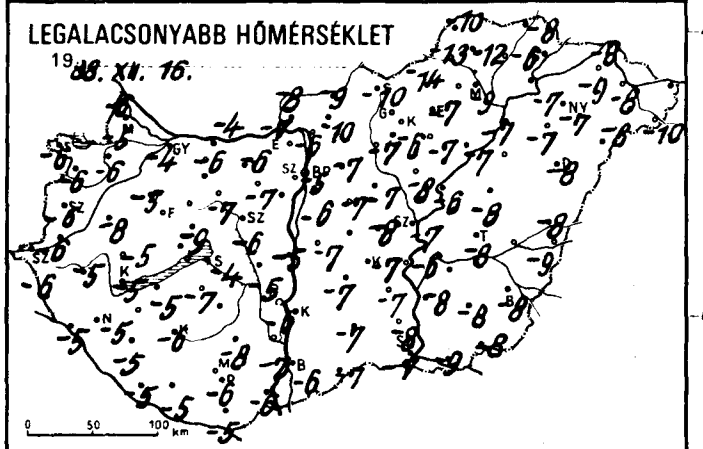

24 órás CSAPADÉKELOSZLÁS

19 88. XII. 15. 7h -tól XII. 16. 7h -ig.

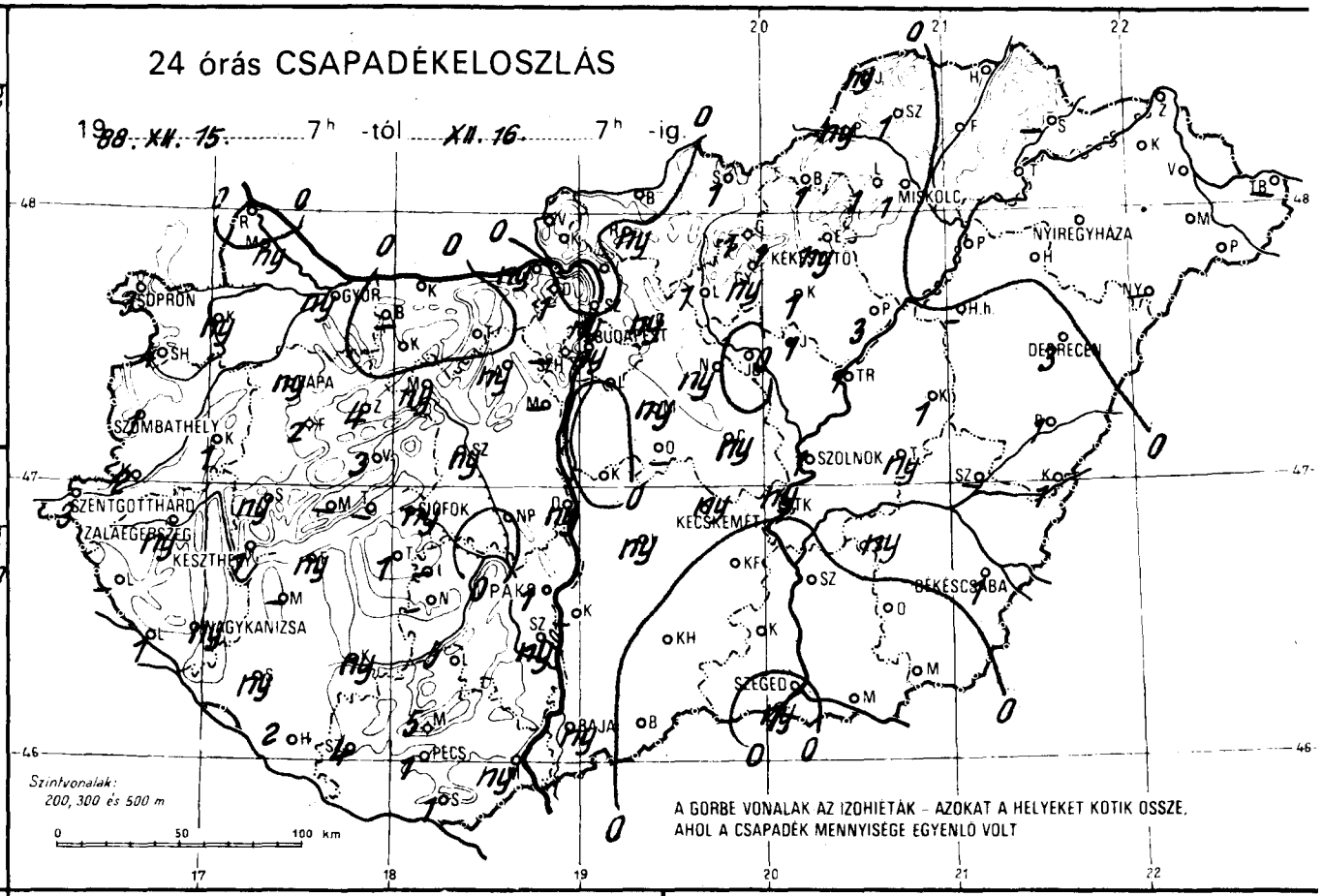

RADIÁCIÓS MINIMUM

19 88. XII. 16.

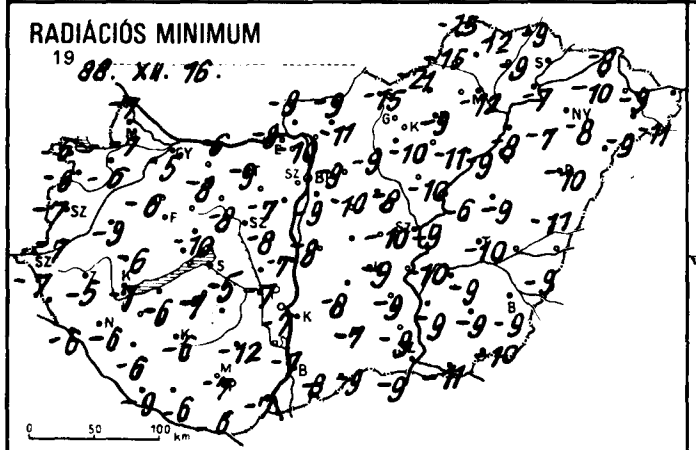

NAPFÉNYTARTAM

19 88. XII. 15.

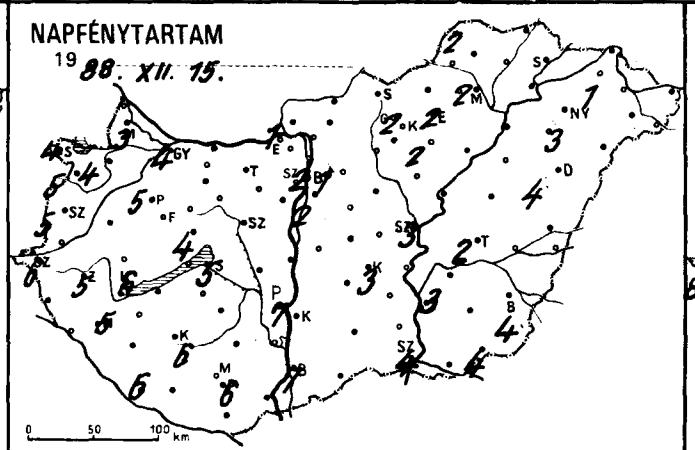

HÓVASTAGSÁG (cm)

19 88. XII. 16. 7h

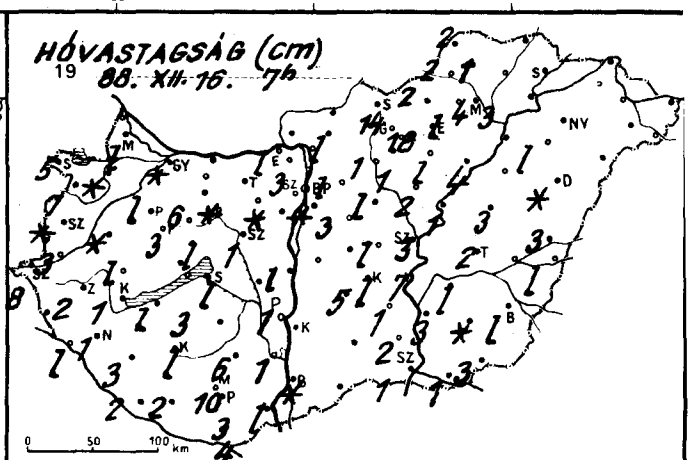

1988. XII. 07-ig az utolsó 24 óra adatai						Előző nap napos órái
állomás	csapadék (mm)	hó cm	max. hőmérséklet	min. hőmérséklet	rad. min.	
Győr	ny *	folt	-0	-4	-5	4
Kapuvár	ny *	folt	0	-6	-6	4
Mosonmagyaróvár	ny * =	lep.	-1	-5	-7	3
Rajka	.		-1	-6	-7	
Sopron	3 *	5	-1	-6	-6	4
Sopronhorpács	4 *	7	0	-6	-6	5
Káld	1 *	folt	3	-8	-9	
Körmend	2	3	3	-6	-7	
Szentgotthárd	3 *	8	-1	-6	-7	6
Szombathely	1 * =	folt	-0	-6	-7	5
Lenti	-	-	-	-	-	
Letenye	1 *	lep.	-2	-5	-6	
Nagykanizsa	ny *	1	1	-5	-6	5
Zalaegerszeg	ny * =	2	0	-5	-5	5
Farkasgyepű	2 *	3	-1	-8	-10	
Keszthely	1	1	1	-5	-7	6
Mencshely	-	-	-	-	-	-
Pápa	ny *	lep.	-0	-5	-6	5
Sümeg	ny *	lep.	2	-5	-6	
Tihany	-		-	-	-	
Veszprém	3 * =	lep.	-1	-9	-10	4
Zirc	4 * =	6	-0	-8	-8	
Fonyód	ny *	lep.	-0	-5	-6	
Homokszt. györgy	2 *	2	0	-5	-9	6
Kaposvár	ny * =	lep.	0	-6	-6	6
Marcali	-		-	-	-	
Siófok	ny *	lep.	0	-4	-5	5
Somogyszob	ny *	3	1	-5	-6	
Tab	1 * =	3	0	-7	-7	
Bábolna	-		-	-	-	
Esztergom	ny	lep.	0	-7	-8	
Kisbér	.		-1	-6	-8	
Komárom	.		-2	-4	-6	
Tatabánya	.		-1	-6	-9	
Alcsútdoboz	ny *	folt	0	-7	-7	
Dunaújváros	ny *	lep.	1	-5	-7	
Martonvásár	-	-	-	-	-	
Mór	ny =	folt	0	-7	-8	
Sárbogárd	.		-1	-5	-7	
Szabadbattyán	ny * =	1	0	-6	-8	
Iregszemcse	-	-	-	-	-	-
Lengyel	5 * =	6	0	-8	-12	
Paks	1 *	1	1	-6	-7	7
Szekszárd	ny *	1	0	-7	-7	
Árpádtető	5 *	10	-3	-8	-8	
Mohács	ny * =	lep.	1	-6	-7	
Pécs	1 * =	3	-1	-6	-7	6
Siklós	1 * =	4	1	-5	-6	
Szigetvár	4 =	2	2	-5	-6	
Budaörs	ny *	folt	0	-6	-10	
Bp. Lőrinc	.		0	-6	-9	2
Bp. Met. Int.	ny *		-0	-5	-	2
Bp. Szab. hegy	-		-	-	-	
Cegléd	ny *	lep.	1	-8	-10	
Dobogókő	1 *	3	-5	-11	-12	
Gödöllő	ny * =	lep.	-1	-7	-9	1
Királyrét	.		-1	-11	-12	
Monor	ny *	3	3	-7	-10	
Nagykáta	ny *	lep.	4	-7	-8	
Szentendre	.		0	-5	-6	

1988. XII. 07-ig az utolsó 24 óra adatai						Előző nap napos órái
állomás	csapadék (mm)	hó cm	max. hőmérséklet	min. hőmérséklet	rad. min.	
Vác	.		-0	-6	-10	
Vámosmikola	.		-0	-8	-9	1
Baja	ny *	folt	0	-6	-8	7
Bácsalmás	.		-0	-7	-9	
Izsák	ny =	5	1	-7	-8	
Kalocsa	-	-	-	-	-	-
Kecskemét	ny * =	lep.	1	-7	-9	3
Kiskunfélegyháza	.	1	1	-7	-9	
Kiskunhalas	.		1	-7	-7	
Kunszentmiklós	.		1	-7	-8	
Tiszakécske	ny	7	1	-6	-10	
Balassagyarmat	.		0	-9	-9	
Romhány	ny *	lep.	-1	-10	-11	
Salgótarján	1 *		2	-10	-15	
Eger	ny * =	lep.	-1	-7	-9	2
Galyatető	1 *	14	-8	-13	-15	
Gyöngyös	ny *	1	1	-6	-10	
Kékestető	1	18	-8	-14	-14	2
Kompolt	1 *	lep.	0	-7	-11	2
Lőrinci	1	1	3	-7	-9	
Poroszló	3 *	4	0	-7	-9	
Jászapáti	1 *	2	0	-8	-10	
Jászberény	.	-	0	-7	-8	
Karcag	1 *	3	-2	-8	-9	
Szolnok	1 *	3	0	-7	-9	3
Tiszaroff	1 * =	1	0	-6	-6	
Túrkeve	ny *	2	1	-8	-10	2
Kistelek	. =	2	2	-8	-9	
Makó	.	1	0	-9	-11	
Szeged	ny * =	1	0	-7	-9	4
Szentes	.	3	-1	-8	-9	
Borsodnádasd	1 *	2	-1	-14	-21	
Füged	.		-0	-6	-9	
Hidasnémeti	.		-1	-8	-9	
Jósvafő	ny *	2	-2	-10	-15	2
Lillafüred	1 *	4	-2	-13	-15	
Miskolc	1 * =	3	0	-9	-12	2
Putnok	ny	2	-1	-13	-15	
Sárospatak	-	-	-	-	-	-
Szendrőlád	1 *	1	0	-12	-12	
Tokaj	.		0	-7	-7	
Kisvárda	.		-0	-9	-10	1
Mátészalka	.		0	-8	-9	
Nyíregyháza	.		-0	-7	-8	3
Nyírlugos	-		-	-	-	
Pátyod	.		-0	-10	-11	
Tiszabecs	-		-	-	-	
Vásárosnamény	.		1	-8	-9	
Záhony	.		0	-8	-8	
Berettyóújfalu	1 *	3	1	-8	-11	
Debrecen	3	folt	0	-8	-10	4
Hajdúdorog	.	lep.	0	-7	-7	
Hortobágy	-		-	-	-	
Körösszakál	1 *	lep.	1	-9	-9	
Polgár	. =		3	-7	-8	
Békéscsaba	1	lep.	-1	-8	-9	4
Mezőhegyes	.	3	-1	-8	-10	4
Orosháza	.	folt	1	-8	-9	
Szarvas	ny	lep.	0	-7	-9	3
Szeghalom	-		-	-	-	

KIADJA: ORSZÁGOS METEOROLÓGIAI SZOLGÁLAT
Kiadásért felel: Bardi József, az Országos Meteorológiai Szolgálat elnöke – Készült: az Országos Meteorológiai Szolgálat Nyomdájában, Budapest – Felelős vezető: Máthé Gyuláné – Munkaszám: 88.756. Szerkesztésért felel: Kapovits Albert, a Központi Előrejelző Intézet igazgatója
Készíti: a KEI Rövidtávú Előrejelző Osztálya – Szakmai felelős: Németh Lajos osztályvezető – Megjelenik naponként
Megrendelhető: 1024 Budapest, II., Kitaibel Pál utca 1. – Pénzügyi Osztály – Telefon: 353-500
Jelmagyarázat a havi mellékletben

IDŐJÁRÁSI NAPIJELENTÉS

ЕЖЕДНЕВНЫЙ МЕТЕОРОЛОГИЧЕСКИЙ БЮЛЛЕТЕНЬ · DAILY WEATHER REPORT
BULLETIN QUOTIDIEN DE TEMPS · TÄGLICHER WETTERBERICHT

101. évfolyam 352. szám + Budapest + 1988.december 17 .szombat

Az időjárási helyzet és a várható időjárás:

Európa nyugati és középső területe fölött anticiklon található. Hatására a hajnali órákban több helyen képződik köd, ettől eltekintve azonban többnyire derült idő van, gyenge légmozgással. Változékonyság jellemzi viszont Észak-, és Dél-Európát. Ezeken a területeken gyakran szeles, csapadékos az idő. Közép-Európa térségét vasárnap északnyugat felől gyenge hidegfront éri el, további lehülést azonban nem okoz, sőt számos helyen kicsit enyhébb idő várható, mivel a Kárpát-medence fölé kicsit nedvesebb léghullámok áramlanak, több lesz a felhő, a Dunántúlon hószállingózás is várható.

Magyarországon pénteken nagyrészt derült idő volt, csupán a reggeli órákban szállingózott a hó a Nyugat-Dunántúlon. A szombat reggelig lehullott csapadék mennyisége azonban nem volt számottevő. Tegnap a hőmérséklet csúcsértéke általában -1 és -4 fok között alakult. Szombat hajnalra pedig -8, -13 fokig hült le a levegő, de északon és délnyugaton -15 fokot is mértek. Szombaton délelőtt nagyrészt napos, derült idő volt, csupán Miskolc térségéből jelentettek gyenge ködöt. A hőmérséklet 11 órakor az országban -2 és -5 fok között volt.

Ma 12 óra órakor Budapesten -3 fokot mértek, a tengerszintre átszámitott légnyomás 1025 hPa, alig változik.

Várható időjárás vasárnap estig:

Eleinte derült idő várható, majd nyugat felől átmenetileg megnövekszik a felhőzet és főként északnyugaton várható hószállingózás. Az esti óráktól foltokban köd képződik, amely helyenként napközben is megmarad. Az északi szél csak időnként élénkül meg.
A várható legalacsonyabb éjszakai hőmérséklet általában -4, -9 fok között, a derült keleti megyékben - 10 fok alatt várható. Vasárnap kora délután általában +1, -4, a tartósabban ködös területeken -5 fok alatt várható a hőmérséklet.

Pálóczi Györgyi s.k.

A hőmérséklet napi középértéke és eltérése a sokévi átlagtól / Budapest belterületén/:
1988. december 16. -3,4°C -4,4°C

1871 óta ezen a napon Budapesten előfordult
legmagasabb hőmérséklet: 15,4°C /1941/
legalacsonyabb hőmérséklet: -19,1°C /1879/

LEGMAGASABB HŐMÉRSÉKLET

19 88. XII. 16.

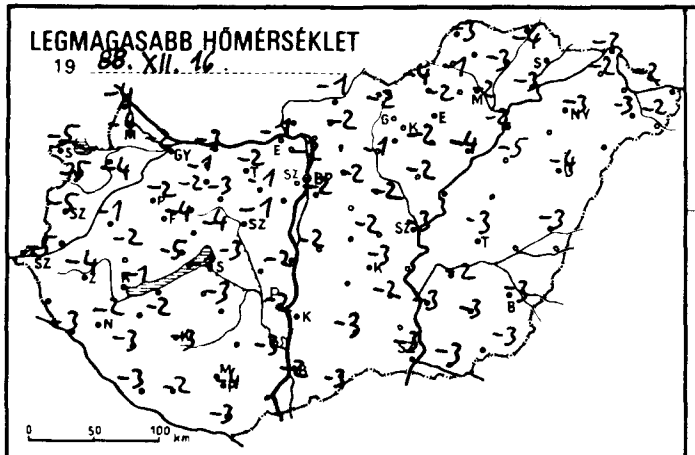

LEGALACSONYABB HŐMÉRSÉKLET

19 88. XII. 17.

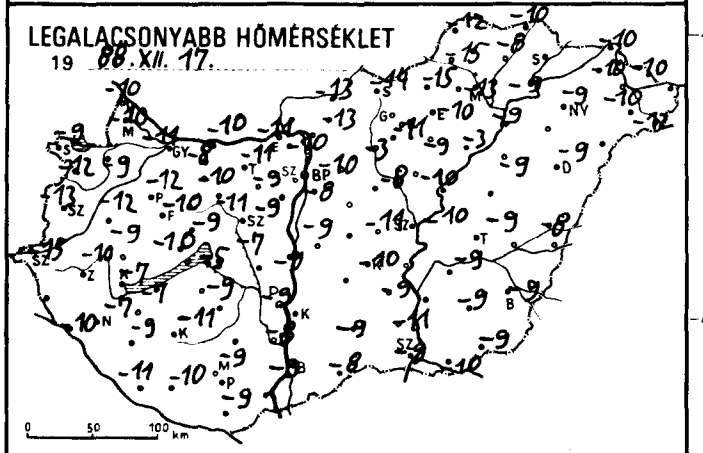

24 órás CSAPADÉKELOSZLÁS

19 88 XII. 16. 7 h -tól XII. 17. 7 h -ig.

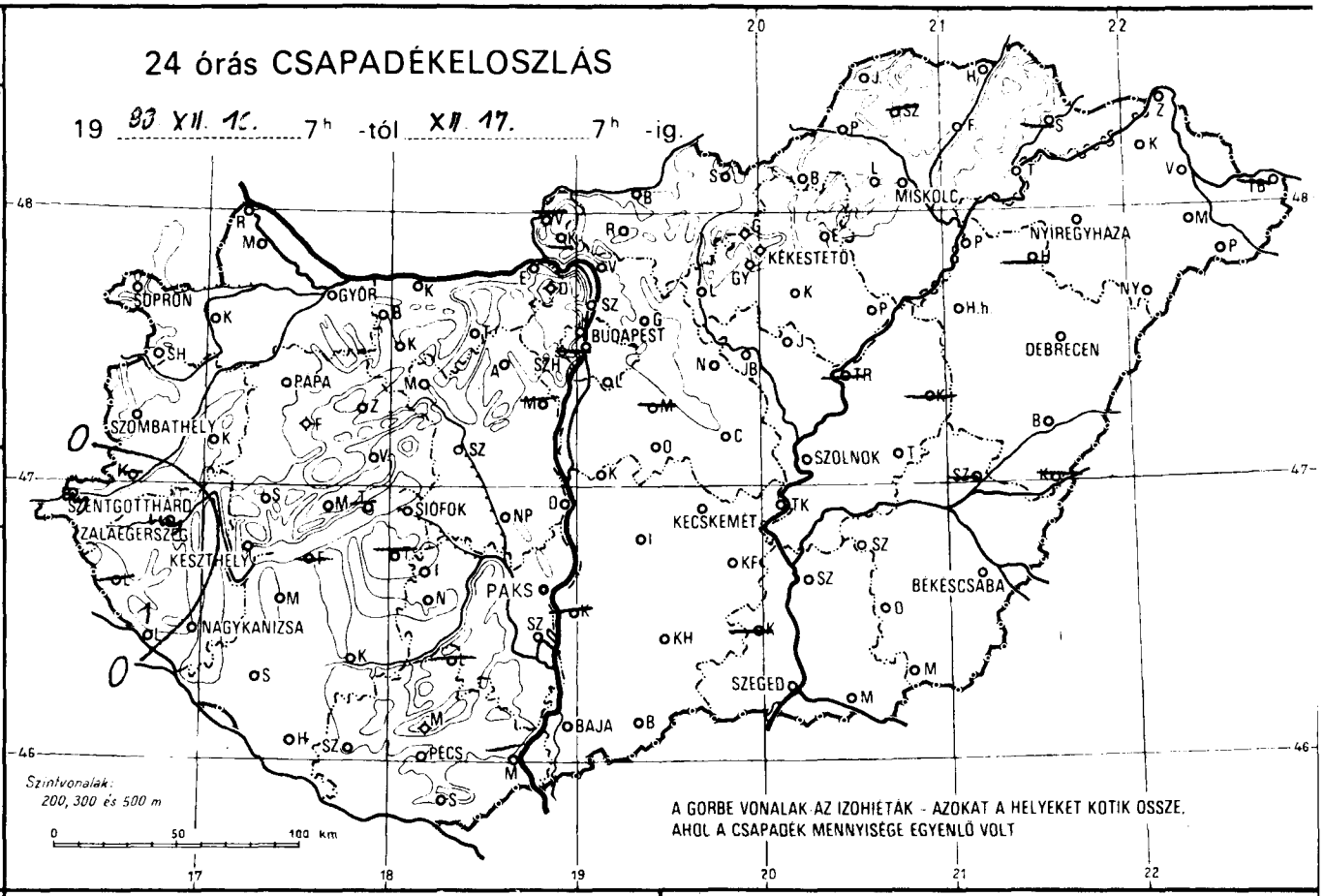

RADIÁCIÓS MINIMUM

19 88. XII. 17.

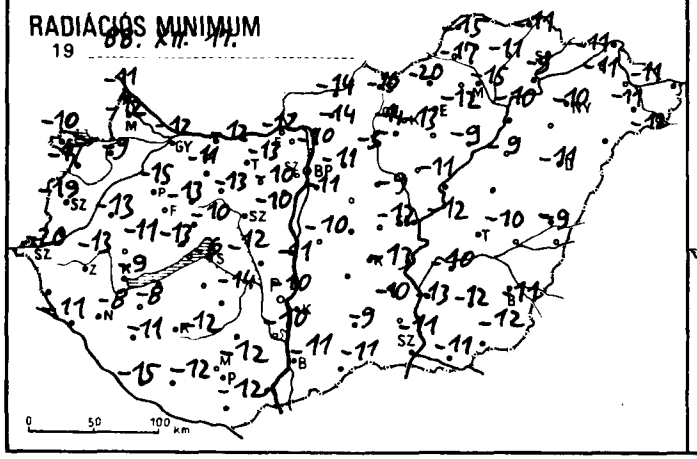

NAPFÉNYTARTAM

19 88. XII. 16.

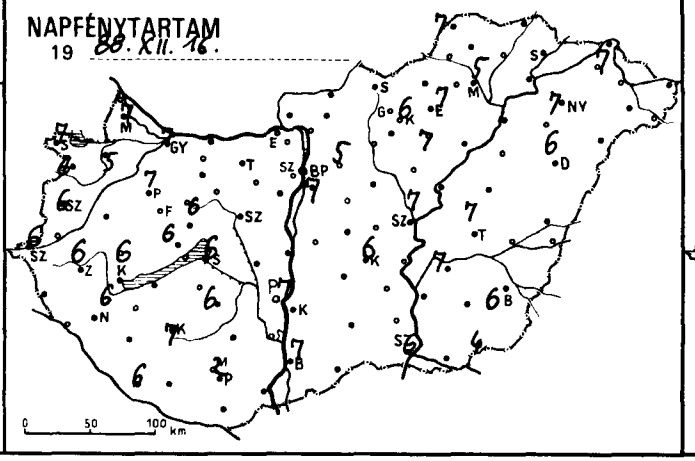

Hóvastagság cm

19 88. XII. 17. 7 h-ig

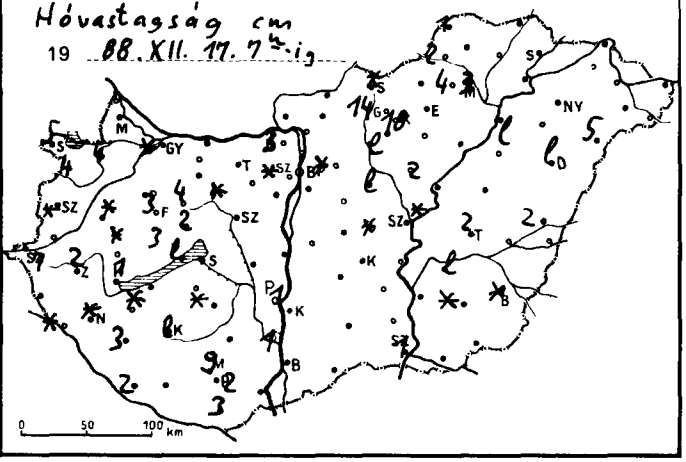

19 88.XII.17-ig az utolsó 24 óra adatai

állomás	csapadék (mm)	hó cm	max. hőmérséklet	min. hőmérséklet	rad. min.	Előző nap napos órái
Győr	. ⊔	folt	-2	-11	-12	7
Kapuvár	.		-4	-9	-9	5
Mosonmagyaróvár	. ≈		-4	-10	-12	7
Rajka	. ⊔		-4	-10	-11	
Sopron	.	5	-5	-9	-10	7
Sopronhorpács	. ⊔	4	-5	-12	-17	6
Káld	.	folt	-1	-12	-13	
Körmend	–	–	–	–	–	
Szentgotthárd	ny * V	7	-5	-15	-20	6
Szombathely	. V	folt	-5	-13	-19	6
Lenti	–	–	–	–	–	
Letenye	1 *	folt	-3	-10	-11	
Nagykanizsa	.	folt	-2	-7	-8	6
Zalaegerszeg	ny * V	2	-4	-10	-13	6
Farkasgyepű	.	3	-4	-10	-12	
Keszthely	.	1	-1	-7	-9	6
Mencshely	.	3	-5	-10	-13	6
Pápa	. ⊔	lep.	-2	-12	-15	7
Sümeg	.	folt	-2	-9	-11	
Tihany	–	–	–	–	–	
Veszprém	.	2	-4	-9	-10	6
Zirc	. ≈	4	-4	-10	-13	
Fonyód	–	–	–	–	–	
Homokszt. györgy	.	2	-3	-11	-15	6
Kaposvár	. ⊔	lep.	-3	-11	-12	7
Marcali	.	folt	-2	-7	-8	
Siófok	.	lep.	-1	-5	-6	6
Somogyszob	. ⊔	3	-3	-9	-11	
Tab	–	–	–	–	–	
Bábolna	.		-1	-8	–	
Esztergom	. ⊔		-1	-11	-12	
Kisbér	. ⊔		-2	-10	-11	
Komárom	. V		-3	-10	-12	
Tatabánya	. ⊔		-2	-11	-13	
Alcsútdoboz	. ≈		-1	-9	-10	
Dunaújváros	.		-2	-9	-11	
Martonvásár	–	–	–	–	–	
Mór	. ⊔	folt	-3	-11	-13	
Sárbogárd	.		-3	-7	-12	
Szabadbattyán	.		-1	-9	-10	
Iregszemcse	. ⊔	folt	-3	-9	-14	6
Lengyel	–	–	–	–	–	
Paks	.	1	-2	-9	-10	7
Szekszárd	.	1	-3	-8	-10	
Árpádtető	.	9	-6	-10	-10	
Mohács	–	–	–	–	–	
Pécs	.	2	-4	-9	-12	2
Siklós	. ≈	3	-3	-9	-12	
Szigetvár	.	lep.	-2	-10	-12	
Budaörs	. ⊔		-1	-8	-13	
Bp. Lőrinc	. ⊔		-2	-8	-11	7
Bp. Met. Int.	*		2	-7	–	6
Bp. Szab. hegy	.	folt	-5	-7	-8	
Cegléd	. ⊔	folt	-2	-11	-12	
Dobogókő	.	3	-5	-8	-9	
Gödöllő	. ⊔	folt	-2	-10	-11	5
Királyrét	–	–	–	–	–	
Monor	–	–	–	–	–	
Nagykáta	.	lep.	-2	-8	-9	
Szentendre	. ⊔		-2	-10	-10	

19 88.XII.17-ig az utolsó 24 óra adatai

állomás	csapadék (mm)	hó cm	max. hőmérséklet	min. hőmérséklet	rad. min.	Előző nap napos órái
Vác	.		8	–	-11	
Vámosmikola	–	–	–	–	–	–
Baja	. ⊔	folt	-2	-9	-11	7
Bácsalmás	. ⊔		-3	-8	-11	
Izsák	–	–	–	–	–	
Kalocsa	–	–	–	–	–	–
Kecskemét	. ≡	folt	-3	-10	-13	6
Kiskunfélegyháza	.	1	-2	-9	-10	
Kiskunhalas	. ⊔		-3	-9	-9	
Kunszentmiklós	. ⊔		-2	-9	-10	
Tiszakécske	–	–	–	–	–	
Balassagyarmat	. ⊔		-1	-13	-14	
Romhány	.		-2	-13	-14	
Salgótarján	. V	folt	-2	-14	-16	
Eger	. =	lep.	-2	-10	-12	7
Galyatető	.	14	-9	-11	-13	
Gyöngyös	. V	lep.	0	-11	-14	
Kékestető	.	18	-10	-11	-12	6
Kompolt	.	lep.	-2	-9	-13	7
Lőrinci	. ⊔	1	-1	-3	-5	
Poroszló	. ⊔	4	-3	-9	-13	
Jászapáti	. =	2	-2	-10	-11	
Jászberény	.		-2	-10	-12	
Karcag	–	–	–	–	–	
Szolnok	. ⊔	folt	-3	-10	-12	7
Tiszaroff	–	–	–	–	–	
Túrkeve	. ⊔	2	-3	-9	-10	7
Kistelek	–	–	–	–	–	
Makó	.	1	-3	-10	-11	
Szeged	.	1	-3	-9	-11	6
Szentes	.	3	-3	-11	-13	
Borsodnádasd	. =	1	-4	-15	-20	
Füged	.		-3	-8	-11	
Hidasnémeti	.		-4	-10	-11	
Jósvafő	. ≈	1	-3	-12	-15	7
Lillafüred	. ⊔	4	-3	-14	-15	
Miskolc	.	3	-2	-13	-15	5
Putnok	.	2	-1	-15	-17	
Sárospatak	–	–	–	–	–	–
Szendrőlád	–	–	–	–	–	
Tokaj	.		-3	-9	-9	
Kisvárda	. =		-2	-10	-11	7
Mátészalka	. ⊔		-3	-10	-11	
Nyíregyháza	.		-3	-9	-10	7
Nyírlugos	–	–	–	–	–	
Pátyod	. ⊔		-2	-12	-12	
Tiszabecs	–		–	–	–	
Vásárosnamény	. ⊔		-2	-10	-11	
Záhony	. ⊔		-2	-10	-11	
Berettyóújfalu	.	2	-3	-8	-9	
Debrecen	. ⊔	lep.	-4	-9	-11	6
Hajdúdorog	–	–	–	–	–	
Hortobágy	.	lep.	-5	-9	-9	
Körösszakál	–	–	–	–	–	
Polgár	. =		-2	-9	-10	
Békéscsaba	. ⊔	folt	-3	-9	-11	6
Mezőhegyes	.		-3	-9	-11	4
Orosháza	. ⊔	folt	-3	-9	-12	
Szarvas	. ⊔	lep.	-2	-9	-10	7
Szeghalom	–	–	–	–	–	

KIADJA: ORSZÁGOS METEOROLÓGIAI SZOLGÁLAT
Kiadásért felel: Barát József, az Országos Meteorológiai Szolgálat elnöke
Nyomdájában, Budapest – Felelős vezető: Mátrai Gyuláné – Munkaszám:
– Szerkesztésért felel: Kapovits Albert,
a Központi Előrejelző Intézet igazgatója
Készíti: a KEI Rövidtávú Előrejelző Osztálya – Szakmai felelős: Németh Lajos osztályvezető – Megjelenik naponként
Megrendelhető: 1024 Budapest, II., Kitaibel Pál utca 1. – Pénzügyi Osztály – Telefon: 353-500
Jelmagyarázat a havi melléklethen

IDŐJÁRÁSI NAPIJELENTÉS

ЕЖЕДНЕВНЫЙ МЕТЕОРОЛОГИЧЕСКИЙ БЮЛЛЕТЕНЬ • DAILY WEATHER REPORT
BULLETIN QUOTIDIEN DE TEMPS • TÄGLICHER WETTERBERICHT

101. évfolyam 353. szám + Budapest + 1988.december 18.,vasárnap

Az időjárási helyzet és a várható időjárás:

Délnyugat-Európában anticiklon alakitja az időjárást, emiatt ott általában derült, csendes, enyhe idő van, a hőmérséklet csúcsértéke 10 fok felett alakul. Ugyanakkor a kontinens legnagyobb részén ciklonok okoznak változékony időjárást. Szárazföldünk középső és északkeleti területein napközben is sok helyen fagypont alatt marad a hőmérséklet. Havazást, hózáporokat jelentenek. A Kárpát-medence fölé nyugati áramlással óceáni eredetü, nedves és egyre enyhébb léghullámok érkeznek a kovetkező 36 órában, ezért kissé mérséklődik az éjszakai lehülés és enyhébb lesz a nappal is, de egyre többfelé várható majd csapadék.

Magyarországon szombaton többnyire napos idő, de hideg idő volt. A hőmérséklet csúcsértéke +1 és -4 fok között alakult. Az éjszakai órákban nyugat felől többször megnövekedett a felhőzet és szórványosan hószállingózás is előfordult, mennyisége nem volt számottevő. Hajnalra -5, -14 fokig hült le a levegő. Délelőtt változóan felhős, helyenként erősen párás idő volt, néhol szállingózott a hó. 11 órakor az országban +2, -6 fokot mértek.

Ma 12 órakor Budapesten 1 fokot mértek, a tengerszintre átszámitott légnyomás 1025 hPa, gyengén emelkedik.

Várható időjárás hétfő estig:

Ma változóan felhős idő lesz, néhol gyenge hószállingózással. Hétfőn többnyire erősen felhős lesz az ég és sokfelé várható csapadék. Északkeleten havazásra kell számitani, másutt hóesés, ónos eső, eső egyaránt valószinü. A nyugati szél főként hétfőn sokfelé élénk, időnként erős lesz.
A legalacsonyabb éjszakai hőmérséklet -2 és -7, a
legmagasabb nappali hőmérséklet hétfőn 0 és +5 fok között alakul.

Jenki Szilvia s.k.

A hőmérséklet napi középértéke és eltérése a sokévi átlagtól / Budapest belterületén/:

1988. december 17.	-4,4°C	-5,1°C

1871 óta ezen a napon Budapesten előfordult

legmagasabb hőmérséklet:	12, °C	/1892/
legalacsonyabb hőmérséklet:	-12,4°C	/1940/

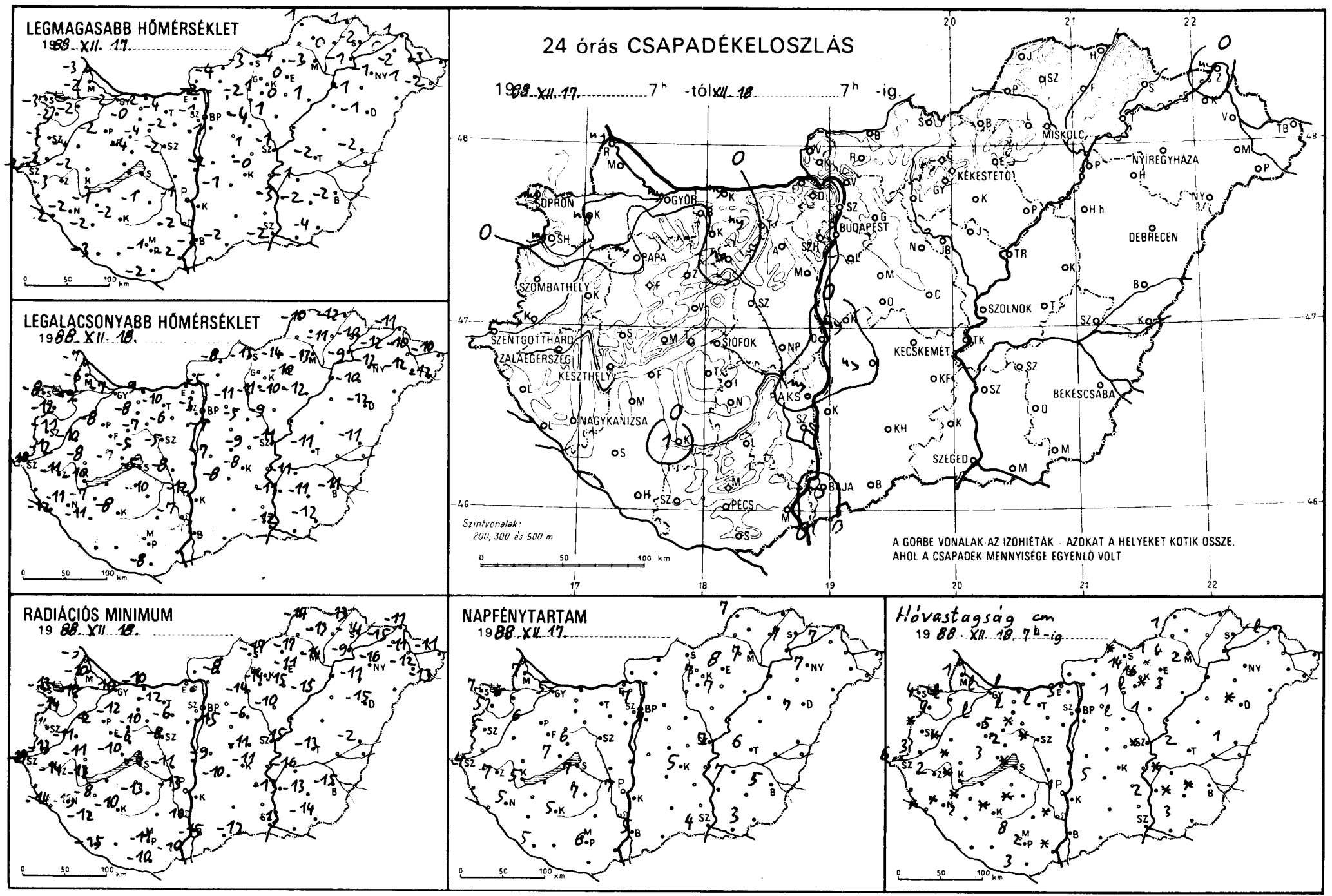
LEGMAGASABB HŐMÉRSÉKLET
1988. XII. 17.
LEGALACSONYABB HŐMÉRSÉKLET
1988. XII. 18.
24 órás CSAPADÉKELOSZLÁS
1988. XII. 17. 7h -tól XII. 18. 7h -ig.
Szintvonalak: 200, 300 és 500 m
A GORBE VONALAK AZ IZOHIÉTÁK - AZOKAT A HELYEKET KÖTIK ÖSSZE, AHOL A CSAPADÉK MENNYISÉGE EGYENLŐ VOLT
RADIÁCIÓS MINIMUM
1988. XII. 18.
NAPFÉNYTARTAM
1988. XII. 17.
Hóvastagság cm
1988. XII. 18. 7h-ig
SOPRON
GYŐR
BUDAPEST
MISKOLC
NYÍREGYHÁZA
KÉKESTETŐ
DEBRECEN
SZOMBATHELY
PAPA
SZOLNOK
SZENTGOTTHÁRD
ZALAEGERSZEG
KESZTHELY
SIÓFOK
KECSKEMÉT
BÉKÉSCSABA
NAGYKANIZSA
PAKS
SZEGED
BAJA
PÉCS

1988.XII.07.^{h}-ig az utolsó 24 óra adatai

állomás	csapadék (mm)	hó cm	max. hőmérséklet	min. hőmérséklet	rad. min.	Előző nap napos órái
Győr	ny ✱ ⌴	lep.	-2	-7	-10	5
Kapuvár	ny ✱	lep.	-2	-9	-10	6
Mosonmagyaróvár	l ✱ =	1	-2	-6	-10	7
Rajka	ny ✱		-3	-7	-9	
Sopron	ny ✱	4	-3	-8	-13	7
Sopronhorpács	ny ✱ ⌴	4	-2	-12	-14	5
Káld	. V	folt	-4	-10	-11	
Körmend	.		-2	-12	-13	
Szentgotthárd	.	6	-2	-10	-18	4
Szombathely	. ⌣	folt	-3	-11	-14	5
Lenti	–		–	–	–	
Letenye	. ⌴	folt	-2	-12	-14	
Nagykanizsa	. ⌣	folt	-2	-11	-13	5
Zalaegerszeg	. V	2	-3	-11	-14	7
Farkasgyepű	–		–	–	–	
Keszthely	.	folt	0	-10	-13	5
Mencshely	. =	3	-4	-8	-10	7
Pápa	ny ✱ ⌴	lep.	-2	-8	-12	6
Sümeg	. ≃	folt	-2	-8	-11	
Tihany	–		–	–	–	
Veszprém	.	2	-4	-5	-6	6
Zirc	l ✱ =	5	-3	-6	-6	
Fonyód	–		–	–	–	
Homokszt. györgy	.	2	-3	-11	-15	5
Kaposvár	l ✱ ⌴	folt	-2	-8	-10	5
Marcali	.	folt	-1	-8	-8	
Siófok	.	folt	-1	-5	-6	7
Somogyszob	. ⌴	2	-2	-11	-12	
Tab	–		–	–	–	
Bábolna	–		–	–	–	
Esztergom	–		–	–	–	
Kisbér	.	lep.	0	-8	-12	
Komárom	ny ✱ =	lep.	2	-9	-10	
Tatabánya	ny ✱	lep.	-3	-10	-12	
Alcsútdoboz	. ⌴		-2	-6	-6	
Dunaújváros	–		–	–	–	
Martonvásár	–		–	–	–	
Mór	ny =	folt	-4	-7	-10	
Sárbogárd	.		1	-8	-8	
Szabadbattyán	.	folt	-2	-5	-8	
Iregszemcse	.	folt	-1	-10	-13	7
Lengyel	–		–	–	–	
Paks	ny ✱ =	1	-1	-12	-13	7
Szekszárd	. =	folt	-2	-7	-10	
Árpádtető	.	8	-5	-7	-8	
Mohács	.	folt	-2	-8	-10	
Pécs	.	2	-1	-8	-11	6
Siklós	. =	3	-2	-8	-10	
Szigetvár	ny ✱ =	lep.	-1	-10	-13	
Budaörs	. ⌴		0	-6	-8	
Bp. Lőrinc	. ⌴		-1	-7	-15	7
Bp. Met. Int.	. ≥		-1	-3	-3	7
Bp. Szab. hegy	.		-1	-6	-7	
Cegléd	. ⌴		-1	-9	-11	
Dobogókő	. =	3	-3	-8	-10	
Gödöllő	–		–	–	–	
Királyrét	–		–	–	–	
Monor	–		–	–	–	
Nagykáta	.	lep.	-4	-5	-6	
Szentendre	.		-2	-5	-6	

1988.XII.07.^{h}-ig az utolsó 24 óra adatai

állomás	csapadék (mm)	hó cm	max. hőmérséklet	min. hőmérséklet	rad. min.	Előző nap napos órái
Vác	.		-2	-5	-8	
Vámosmikola	–		–	–	–	
Baja	ny ✱ ⌴		-2	-11	-15	5
Bácsalmás	. ⌴		-2	-9	-12	
Izsák	ny ≈	5	-1	-8	-10	
Kalocsa	–		–	–	–	
Kecskemét	. ⌴		0	-8	-11	5
Kiskunfélegyháza	–		–	–	–	
Kiskunhalas	–		–	–	–	
Kunszentmiklós	ny ✱ ⌴		-2	-7	-9	
Tiszakécske	–		–	–	–	
Balassagyarmat	. ⌴		-4	-8	-8	
Romhány	–		–	–	–	
Salgótarján	. V	folt	-3	-13	-17	
Eger	. =	folt	0	-10	-11	8
Galyatető	.	14	-2	-7	-11	
Gyöngyös	. ⌴	lep.	1	-11	-14	
Kékestető	.	16	-5	-7	-9	7
Kompolt	.	folt	0	-10	-15	7
Lőrinci	. ⌴	1	-2	-11	-14	
Poroszló	. ⌴	3	1	-12	-15	
Jászapáti	. =	1	1	-9	-10	
Jászberény	.		0	-8	-10	
Karcag	–		–	–	–	
Szolnok	. ⌴	folt	-1	-11	-15	7
Tiszaroff	–		–	–	–	
Túrkeve	. ⌴	2	-2	-11	-13	6
Kistelek	–		–	–	–	
Makó	–		–	–	–	
Szeged	. ⌴	1	-2	-12	-13	4
Szentes	. ≡	2	-3	-11	-13	
Borsodnádasd	. ≈	1	-4	-14	-17	
Füzöd	. ⌴		0	-11	-13	
Hidasnémeti	. =		-1	-12	-13	
Jósvafő	. ≃	1	1	-11	-14	7
Lillafüred	.	4	-2	-12	-13	
Miskolc	. ≡	2	-3	-13	-14	7
Putnok	–		–	–	–	
Sárospatak	. ⌴		-2	-10	-14	7
Szendrőlád	–		–	–	–	
Tokaj	.		-1	-9	-9	
Kisvárda	. ⌴		0	-12	-15	7
Mátészalka	. V		-1	-12	-12	
Nyíregyháza	. ⌴		-1	-12	-16	7
Nyírlugos	–		–	–	–	
Pátyod	. ⌴		-2	-12	-13	
Tiszabecs	. ≡		-3	-10	-11	
Vásárosnamény	. V		-2	-10	-11	
Záhony	ny ✱	lep.	1	-11	-11	
Berettyóújfalu	. V	1	-2	-11	-12	
Debrecen	. ⌴	folt	-1	-12	-15	7
Hajdúdorog	.		-1	-10	-11	
Hortobágy	–		–	–	–	
Körösszakál	–		–	–	–	
Polgár	–		–	–	–	
Békéscsaba	. ⌴	folt	-2	-11	-15	5
Mezőhegyes	. V	3	-4	-12	-14	3
Orosháza	. ⌴	folt	-2	-11	-13	
Szarvas	. ⌴	folt	-1	-11	-16	7
Szeghalom	–		–	–	–	

KIADJA: ORSZÁGOS METEOROLÓGIAI SZOLGÁLAT
Kiadásért felel: Barát József, az Országos Meteorológiai Szolgálat elnöke – Készült: az Országos Meteorológiai Szolgálat
Nyomdájában, Budapest – Felelős vezető: Máthé Gyuláné – Munkaszám: 33.758 – Sokszorosításért felel: Kapovits Albert,
a Központi Előrejelző Intézet igazgatója

Készíti: a KEI Rövidtávú Előrejelző Osztálya – Szakmai felelős: Németh Lajos osztályvezető – Megjelenik naponként
Megrendelhető: 1024 Budapest, II., Kitaibel Pál utca 1. – Pénzügyi Osztály – Telefon: 353-500
Jelmagyarázat a havi mellékletben

IDŐJÁRÁSI NAPIJELENTÉS

ЕЖЕДНЕВНЫЙ МЕТЕОРОЛОГИЧЕСКИЙ БЮЛЛЕТЕНЬ • DAILY WEATHER REPORT
BULLETIN QUOTIDIEN DE TEMPS • TÄGLICHER WETTERBERICHT

101. évfolyam 354. szám + Budapest + 1988.december 19.hétfő

Az időjárási helyzet és a várható időjárás:

Európa északi felén egy több középpontú ciklonrendszer található. Ennek áramlási rendszerében nagy sebességgel követik egymást a nyugatról kelet felé haladó léghullámok. Emiatt Európa nyugati és középső részén ismét változékonyra fordult az időjárás. Gyakran változik a felhőzet, sokfelé alakul ki csapadék, és általában erős szél a jellemző. Kedd estig a Kárpát-medence fölött több front is átvonul, ezért nálunk is változékony időre lehet számitani.

Hazánkban vasárnap változóan felhős volt az ég, elsősorban délen és keleten sütött ki néhány órára a nap. A hőmérséklet kora délután általában -3 és +3 fok között alakult. Éjszakára már többfelé megnövekedett a felhőzet, északon és keleten kisebb csapadék is előfordult. A hőmérséklet hajnalban +1 és -7 fok között volt. Délelőtt jobbára borult volt az ég, a keleti, északkeleti országrészből további hóesést, nyugatról elsősorban esőt jelentettek. Többfelé megélénkült a déli szél. A hőmérséklet 11 órakor -1 és +4 fok között volt az országban.

Ma 12 órakor Budapesten a hőmérséklet 3 fok, a tengerszintre átszámitott légnyomás 1011 hPa, erősen süllyed.

Várható időjárás kedd estig:

Eleinte jobbára erősen felhős, vagy borult lesz az ég. Sokfelé várható eső, - elsősorban északkeleten ónos eső, hó is előfordul. A déli, délnyugati szél gyakran élénk, a Dunántúlon időnként erős lesz. A legalacsonyabb éjszakai hőmérséklet -2 és +3 fok között alakul. Hajnalban északkeleten néhol köd valószinü. Holnap északnyugat felől csökken a felhőzet, a szél egyre többfelé északnyugatira, északira fordul és helyenként viharossá fokozódik. Napközben felhőátvonulások lesznek, futó záporokkal, estefelé néhol már hózáporral. A legmagasabb nappali hőmérséklet általában 4 fok körül, északkeleten kevéssel fagypont fölött alakul.

Rábai Attila s.k.

TÁVOLABBI KILÁTÁSOK SZERDÁTÓL-SZOMBATIG:

A hét közepén néhány órás napsütés várható, majd többször erősen megnövekszik a felhőzet, eleinte hózáporok, majd havas eső, eső is valószinü. A legalacsonyabb hajnali hőmérséklet eleinte -8, -3, majd -5, 0 fok között várható, a legmagasabb nappali hőmérséklet eleinte -2, +3, majd 0, +5 fok között lesz. Jelentős mennyiségü / legalább 5 mm napi / csapadék az ország területének 10 százalékán várható.

KÖZÉPTÁVÚ ELŐREJELZŐ CSOPORT

MEGJEGYZÉS: Az 1988. XII. 17-, 18-, 19-i Időjárási Napijelentések technikai okokból, csak később jelenhettek meg.

A hőmérséklet napi középértéke és eltérése a sokévi átlagtól / Budapest belterületén/:

1988. december 18.	-0,7°C	-1,0°C

1871 óta ezen a napon Budapesten előfordult

legmagasabb hőmérséklet: 11,8°C /1886/
legalacsonyabb hőmérséklet: -13,8°C /1936/

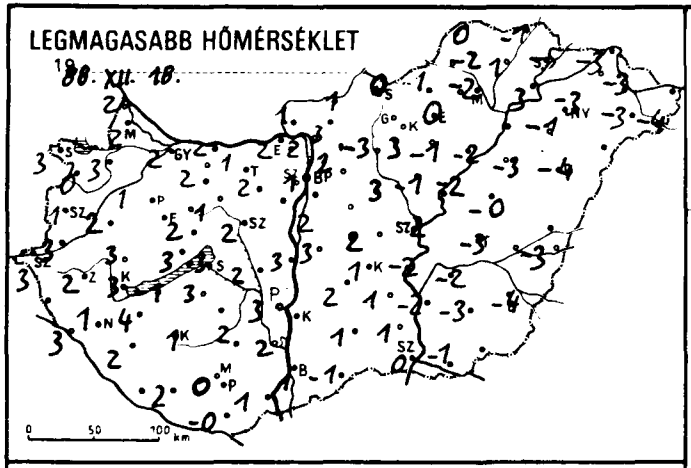
LEGMAGASABB HŐMÉRSÉKLET
19 88. XII. 18.
0 50 100 km

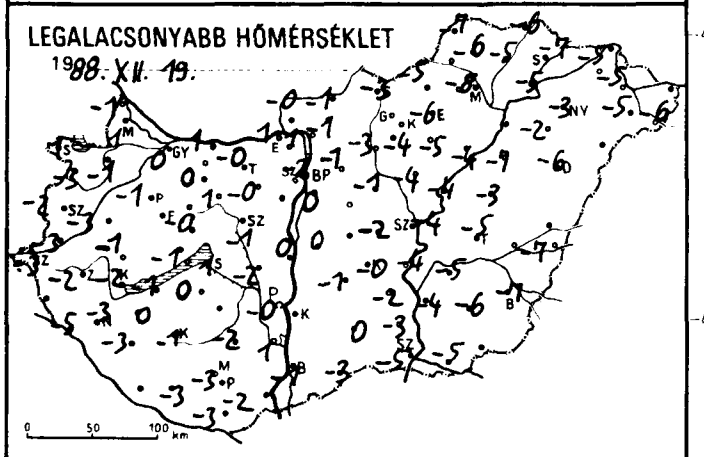
LEGALACSONYABB HŐMÉRSÉKLET
19 88. XII. 19.
0 50 100 km

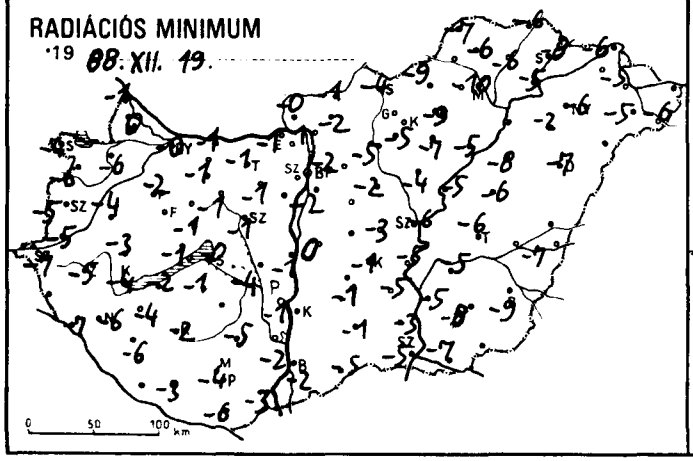
RADIÁCIÓS MINIMUM
19 88. XII. 19.
0 50 100 km

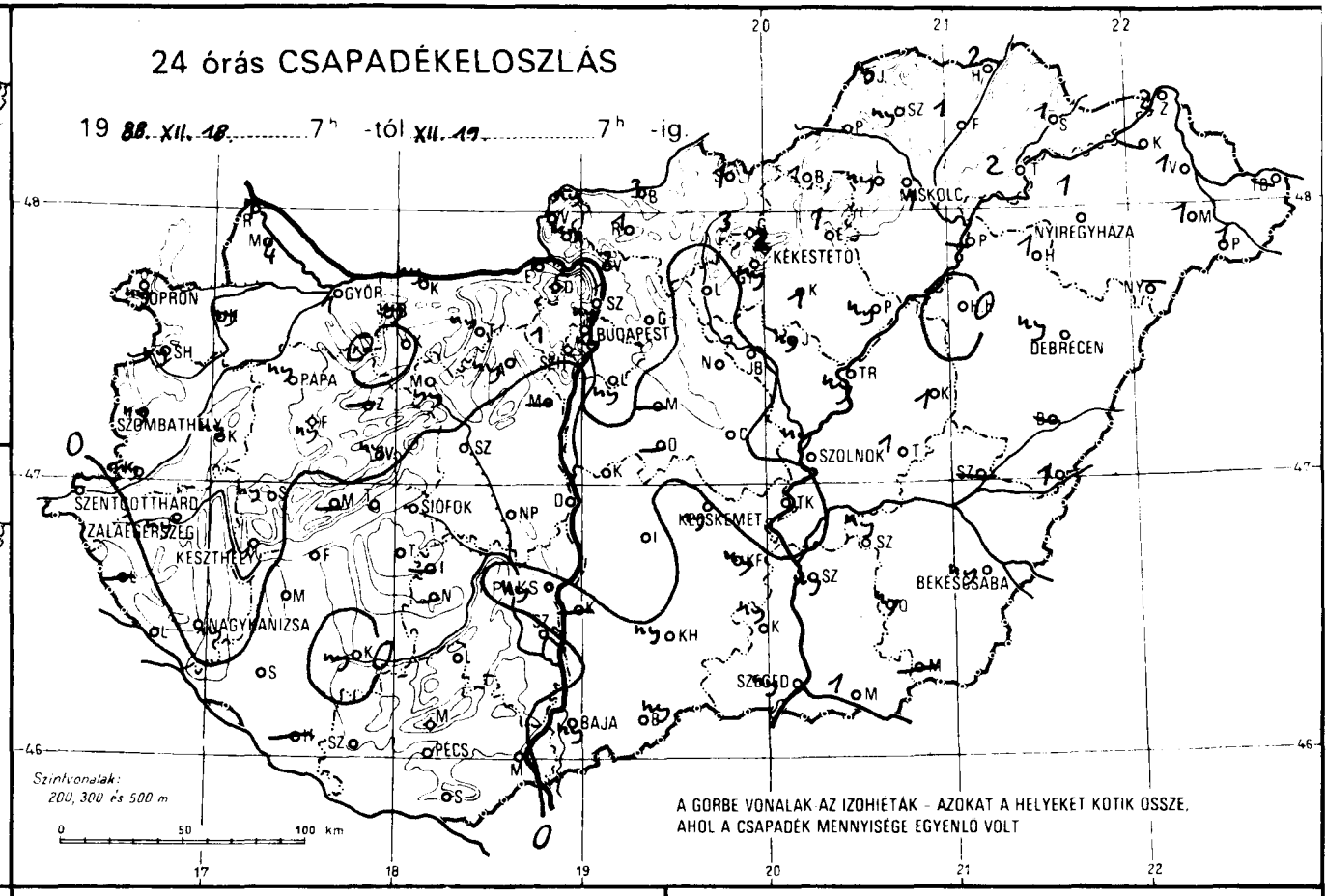
24 órás CSAPADÉKELOSZLÁS
19 88. XII. 18. 7h -tól XII. 19. 7h -ig.
SOPRON
GYŐR
BUDAPEST
MISKOLC
NYÍREGYHÁZA
KEKESTETŐ
DEBRECEN
PAPA
SZOMBATHELY
SZOLNOK
SZENTGOTTHÁRD
ZALAEGERSZEG
KESZTHELY
SIÓFOK
KECSKEMÉT
BÉKÉSCSABA
NAGYKANIZSA
SZEGED
BAJA
PÉCS
Szintvonalak: 200, 300 és 500 m
0 50 100 km
A GÖRBE VONALAK AZ IZOHIETÁK - AZOKAT A HELYEKET KÖTIK ÖSSZE, AHOL A CSAPADÉK MENNYISÉGE EGYENLŐ VOLT

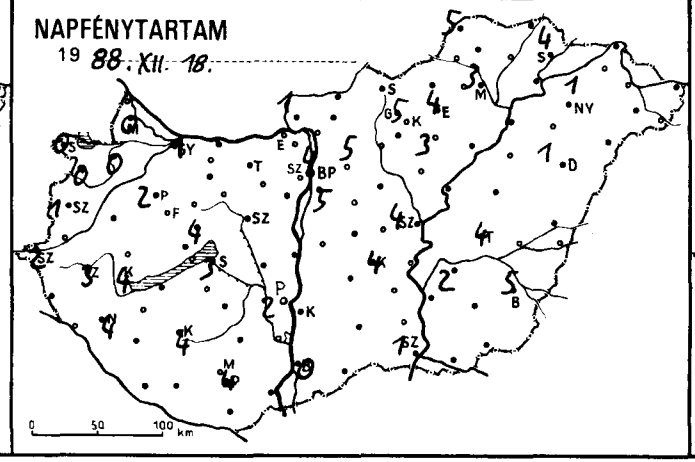
NAPFÉNYTARTAM
19 88. XII. 18.
0 50 100 km

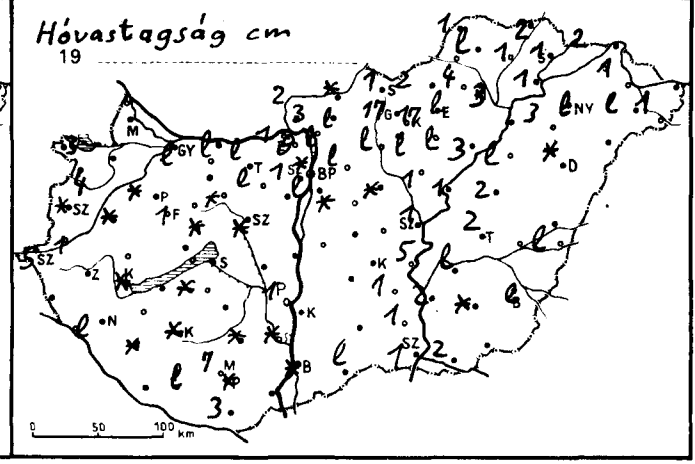
Hóvastagság cm
19
0 50 100 km

1988.XII.19-ig az utolsó 24 óra adatai

állomás	csapadék (mm)	hó cm	max. hőmérséklet	min. hőmérséklet	rad. min.	Előző nap napos órái
Győr	1 * =	lep.	2	0	-0	1
Kapuvár	ny		3	-1	-6	0
Mosonmagyaróvár	4 *		2	1	0	0
Rajka	7		2	-1	-1	
Sopron	ny *	3	3	1	-4	0
Sopronhorpács	ny * ⌴	4	0	-3	-6	0
Káld	ny ≡ ?	folt	2	-3	-4	
Körmend	ny ⁂	1	3	-3	-5	
Szentgotthárd	.	5	3	-3	-7	2
Szombathely	ny * ⌴	folt	1	-2	-5	1
Lenti	–		–	–	–	
Letenye	.	lep.	3	-5	-7	
Nagykanizsa	ny *		1	-3	-6	4
Zalaegerszeg	ny *		2	-2	-5	3
Farkasgyepű	ny *	1	1	-2	-4	
Keszthely	ny *	folt	3	-2	-4	4
Mencshely	–		–	–	–	–
Pápa	ny * =	folt	1	-1	-2	2
Sümeg	ny *		3	-1	-3	
Tihany	.		3	-1	-1	
Veszprém	ny *	folt	2	-0	-1	4
Zirc	–		–	–	–	
Fonyód	.		-1	-1	-2	
Homokszt. györgy	–		–	–	–	–
Kaposvár	ny * ⌴	folt	1	-1	-2	4
Marcali	.		4	0	-4	
Siófok	.		3	1	-0	3
Somogyszob	. ⌴	folt	2	-3	-6	
Tab	. =	folt	3	0	-1	
Bábolna	ny *		1	-2	-3	
Esztergom	1 *	1	2	1	-1	
Kisbér	.		2	0	-1	
Komárom	ny * =	lep.	2	1	-1	
Tatabánya	ny *	lep.	1	0	-1	
Alcsútdoboz	ny * ≡	lep.	2	-0	-1	
Dunaújváros	.		3	0	-1	
Martonvásár	–		–	–	–	
Mór	ny ⁂ =	folt	1	1	-1	
Sárbogárd	.		2	-2	-4	
Szabadbattyán	. =	folt	2	-1	-1	
Iregszemcse	–		–	–	–	–
Lengyel	.	folt	2	-2	-5	
Paks	ny * =	1	3	-0	-1	?
Szekszárd	. =	folt	2	1	-2	
Árpádtető	.	7	0	-1	-1	
Mohács	.		1	-2	-3	
Pécs	.	folt	0	-3	-4	4
Siklós	. =	3	-0	-3	-6	
Szigetvár	. =	lep.	2	-3	-3	
Budaörs	ny * =	lep.	2	0	-1	
Bp. Lőrinc	ny * =	folt	2	0	-2	5
Bp. Met. Int.	ny * V	folt	1	-2	–	4
Bp. Szab. hegy	1 * ∀	1	-2	-4	-5	
Cegléd	.		2	-2	-3	
Dobogókő	5 * ∀	8	-3	-3	-3	
Gödöllő	ny * =	lep.	2	-1	-2	5
Királyrét	ny *	3	2	0	-2	
Monor	–		–	–	–	
Nagykáta	.	folt	3	-1	-2	
Szentendre	1 *	lep.	2	1	0	

1988.XII.19-ig az utolsó 24 óra adatai

állomás	csapadék (mm)	hó cm	max. hőmérséklet	min. hőmérséklet	rad. min.	Előző nap napos órái
Vác	2 * ≡	lep.	2	1	1	
Vámosmikola	ny * =	2	1	-0	-0	1
Baja	ny *	folt	1	-1	-2	0
Bácsalmás	ny * =	lep.	-1	-3	-3	
Izsák	.		2	-1	-1	
Kalocsa	–		–	–	–	
Kecskemét	ny * =		1	-0	-1	4
Kiskunfélegyháza	ny *	1	1	-2	-5	
Kiskunhalas	ny * ⌴		1	-0	-1	
Kunszentmiklós	.		3	0	0	
Tiszakécske	.	5	-2	-4	-5	
Balassagyarmat	3 * =	folt	1	-1	-1	
Romhány	1 *	lep.	3	-1	-2	
Salgótarján	1 * ⌴	1	0	-3	-4	
Eger	1 * =	lep.	0	-6	-9	4
Galyatető	3 * V	17	-1	-5	-5	
Gyöngyös	ny *	lep.	3	-4	-5	
Kékestető	2 * ∀	17	-2	-5	-6	5
Kompolt	1 *	lep.	-1	-5	-7	3
Lőrinci	. ⌴	lep.	-3	-3	-5	
Poroszló	ny *	3	-2	-4	-5	
Jászapáti	ny * =	1	-1	-4	-4	
Jászberény	.		3	-1	-3	
Karcag	1 * =	2	-0	-3	-6	
Szolnok	ny * ≡	1	-2	-4	-6	4
Tiszaroff	ny * =	1	-2	-4	-5	
Túrkeve	1 *	2	-3	-5	-6	4
Kistelek	ny * =	1	1	-3	-3	
Makó	1 *	2	-1	-5	-7	
Szeged	ny * ⌴	1	0	-5	-5	1
Szentes	ny *	2	-2	-4	-5	
Borsodnádasd	1 * =	2	-1	-5	-9	
Füged	1 * =	1	1	-5	-6	
Hidasnémeti	2 * =	2	-1	-6	-6	
Jósvafő	ny * ≡	1	-0	-7	-7	5
Lillafüred	ny * ⌴	4	-2	-8	-9	
Miskolc	1 * ⌴	3	-2	-8	-10	3
Putnok	–		–	–	–	
Sárospatak	1 *	1	-5	-7	-8	4
Szendrőlád	ny * ⌴	lep.	-2	-6	-6	
Tokaj	2 *	1	-3	-5	-5	
Kisvárda	–		–	–	–	–
Mátészalka	1 *	lep.	-3	-5	-5	
Nyíregyháza	1 * =	lep.	-3	-3	-6	1
Nyírlugos	–	–	–	–	–	
Pátyod	1 *	1	-4	-6	-6	
Tiszabecs	–		–	–	–	
Vásárosnamény	1 * =	1	-3	-5	-5	
Záhony	2 * =	2	-3	-5	-6	
Berettyóújfalu	–		–	–	–	
Debrecen	ny * ≡	folt	-4	-6	-7	1
Hajdúdorog	1 * =	3	-1	-2	-2	
Hortobágy	.	lep.	-3	-7	-8	
Körösszakál	1 *	lep.	-3	-7	-7	
Polgár	–		–	–	–	
Békéscsaba	ny * ⌴	lep.	-4	-7	-9	5
Mezőhegyes	–		–	–	–	
Orosháza	ny * =	folt	-3	-6	-8	
Szarvas	ny * ⌴	lep.	-2	-5	-5	2
Szeghalom	–		–	–	–	

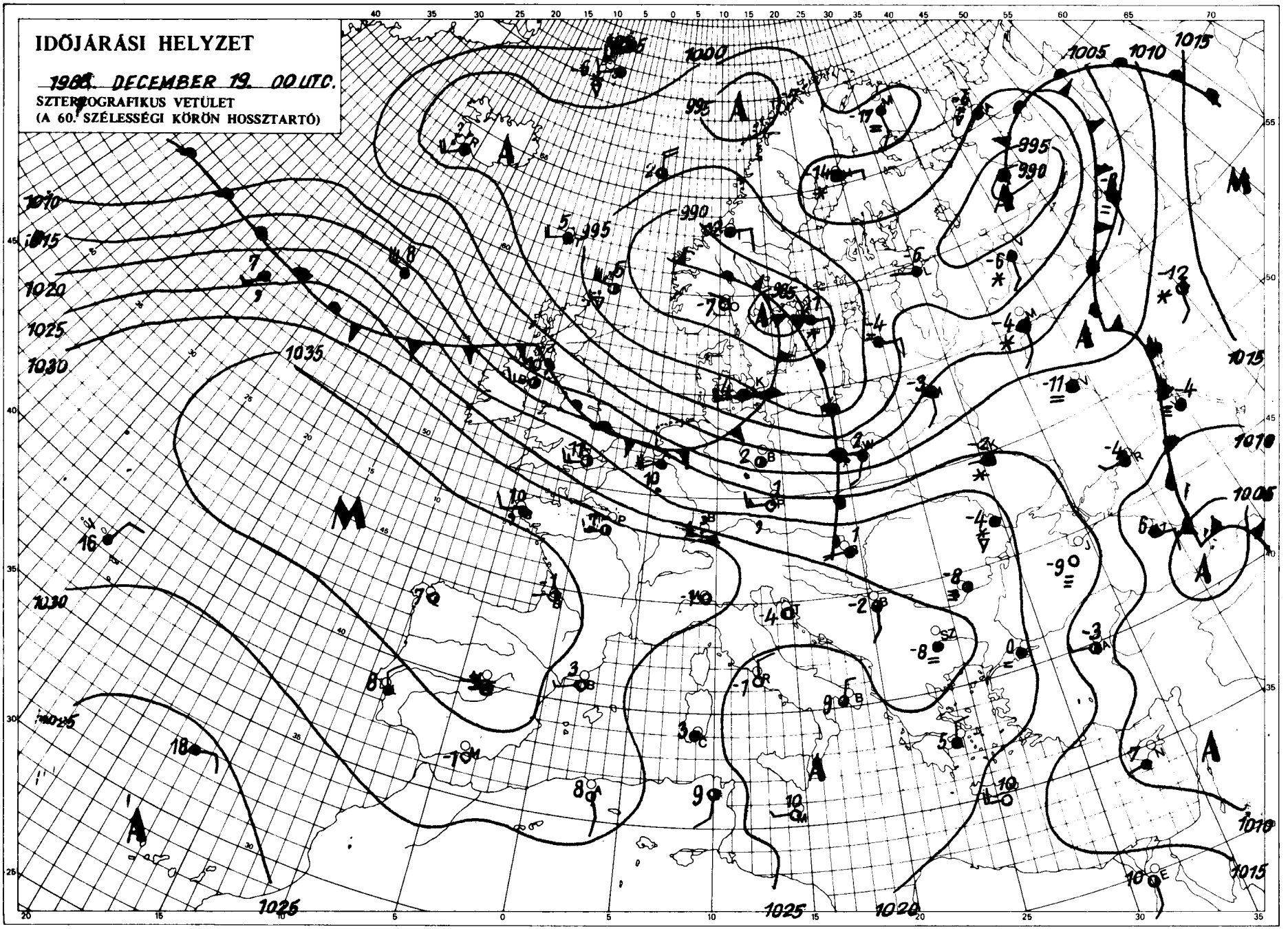

KIADJA: ORSZÁGOS METEOROLÓGIAI SZOLGÁLAT
Kiadásért felel: Barát József, az Országos Meteorológiai Szolgálat elnöke – Kiadja az Országos Meteorológiai Szolgálat Nyomdájában, Budapest – Felelős vezető: Máthé Gyuláné – Munkaszám: 66.79/92 – Szerkesztésért felel: Kapovits Albert, a Központi Előrejelző Intézet igazgatója
Készíti: a KEI Rövidtávú Előrejelző Osztálya – Szakmai felelős: Németh Lajos osztályvezető – Megjelenik naponként
Megrendelhető: 1024 Budapest, II., Kitaibel Pál utca 1. – Pénzügyi Osztály – Telefon: 353-500
Jelmagyarázat a havi mellékletben

IDŐJÁRÁSI NAPIJELENTÉS

ЕЖЕДНЕВНЫЙ МЕТЕОРОЛОГИЧЕСКИЙ БЮЛЛЕТЕНЬ · DAILY WEATHER REPORT
BULLETIN QUOTIDIEN DE TEMPS · TÄGLICHER WETTERBERICHT

101. évfolyam 355. szám + Budapest + 1988.december 20.kedd

Az időjárási helyzet és a várható időjárás:

Kontinensünk nagy részén markáns légörvények az időjárás meghatározói. Európa északi, északkeleti harmadán igazi tél van, gyakran havazik, a hőmérséklet napközben is fagypont alatt marad. Ezen belül Észak-Skandináviát újabb sarkvidéki eredetü léghullám érte el, hatására ott a hőmérséklet csúcsértéke több mint 10 fokkal alacsonyabb az évszakos átlagnál. A Közép-és Nyugat-Európa nagy részén lehülést okozó légörvény középpontja kedden hajnalban a Finn-öböltől délre volt, kelet felé tart, igy az általa szállitott hideg, száraz levegő beáramlása a Kárpát-medencébe átmenetileg felgyorsul, majd jelentősen lassul.

Magyarországon hétfőn borongós, sokfelé csapadékos idő volt. Az ország északi felén számottevő, többfelé jelentős mennyiségü csapadék hullott. Hó, havas eső, eső egyaránt előfordult, illetve egy-egy területen is többször váltotta egymást. Az északkeleti országrészben inkább csak a hó hullott. Kedd reggel 7 óráig a legtöbb csapadékot a következő helyen mértek: Dobogókő 15 mm, Tiszabecs és Mosonmagyaróvár 16 mm, Szentendre 18 mm, Balassagyarmat és Vámosmikola 21 mm. A hőmérséklet hétfői csúcsértéke általában 1, 6 fok között, északkeleten 0 fok körül alakult. Kedd kora reggelre - amikorra jelentősen csökkent a felhőzet, általában -3, +4 fok közé hült le a levegő. Délelőtt kisebb-nagyobb felhőátvonulások voltak, néhol futó záporeső kiséretében. A hőmérséklet 11 órakor 2, 8 fok között volt.

Ma 12 órakor Budapesten a hőmérséklet 5 fok, a tengerszintre átszámitott légnyomás 1006 hPa, erősen süllyed.

Várható időjárás szerda estig:

A többnyire kevés - átvonuló felhőzetből csak egy-két helyen, - főként a hegyekben - valószinü futó záporeső, hózápor. Az északi szél kedden átmenetileg megerősödik, a Dunántúlon rövid időre viharos lesz, majd szerdára jelentősen mérséklődik.
A legalacsonyabb éjszakai hőmérséklet általában -4, -9 fok között, a szélvédett területeken kevéssel -10 fok alatt.
A legmagasabb nappali hőmérséklet szerdán 0, +5 fok között alakul.

Török Dénes s.k.

A hőmérséklet napi középértéke és eltérése a sokévi átlagtól / Budapest belterületén/:
1988. december 19. 1,9°C +2,0°C

1871 óta ezen a napon Budapesten előfordult
legmagasabb hőmérséklet: 13,2°C /1886/
legalacsonyabb hőmérséklet: -13,9°C /1927/

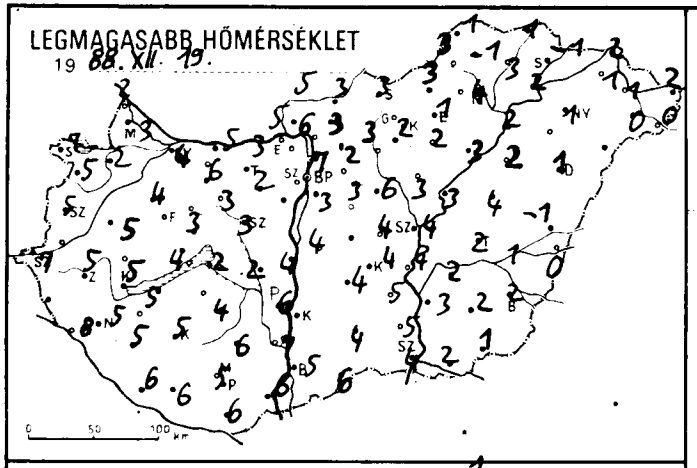
LEGMAGASABB HŐMÉRSÉKLET
19 88. XII. 19.

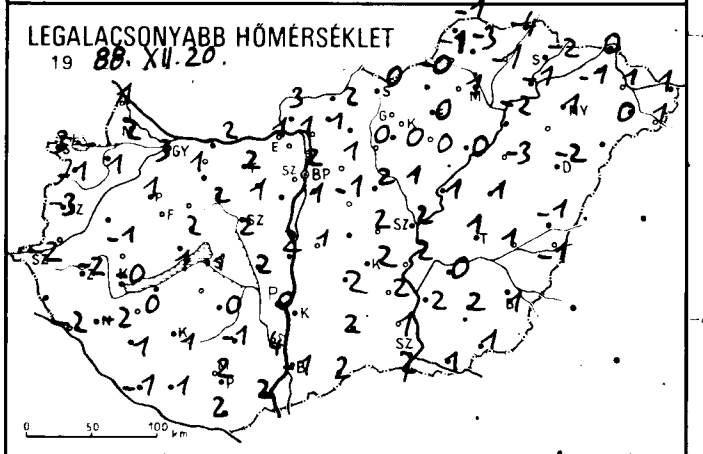
LEGALACSONYABB HŐMÉRSÉKLET
19 88. XII. 20.

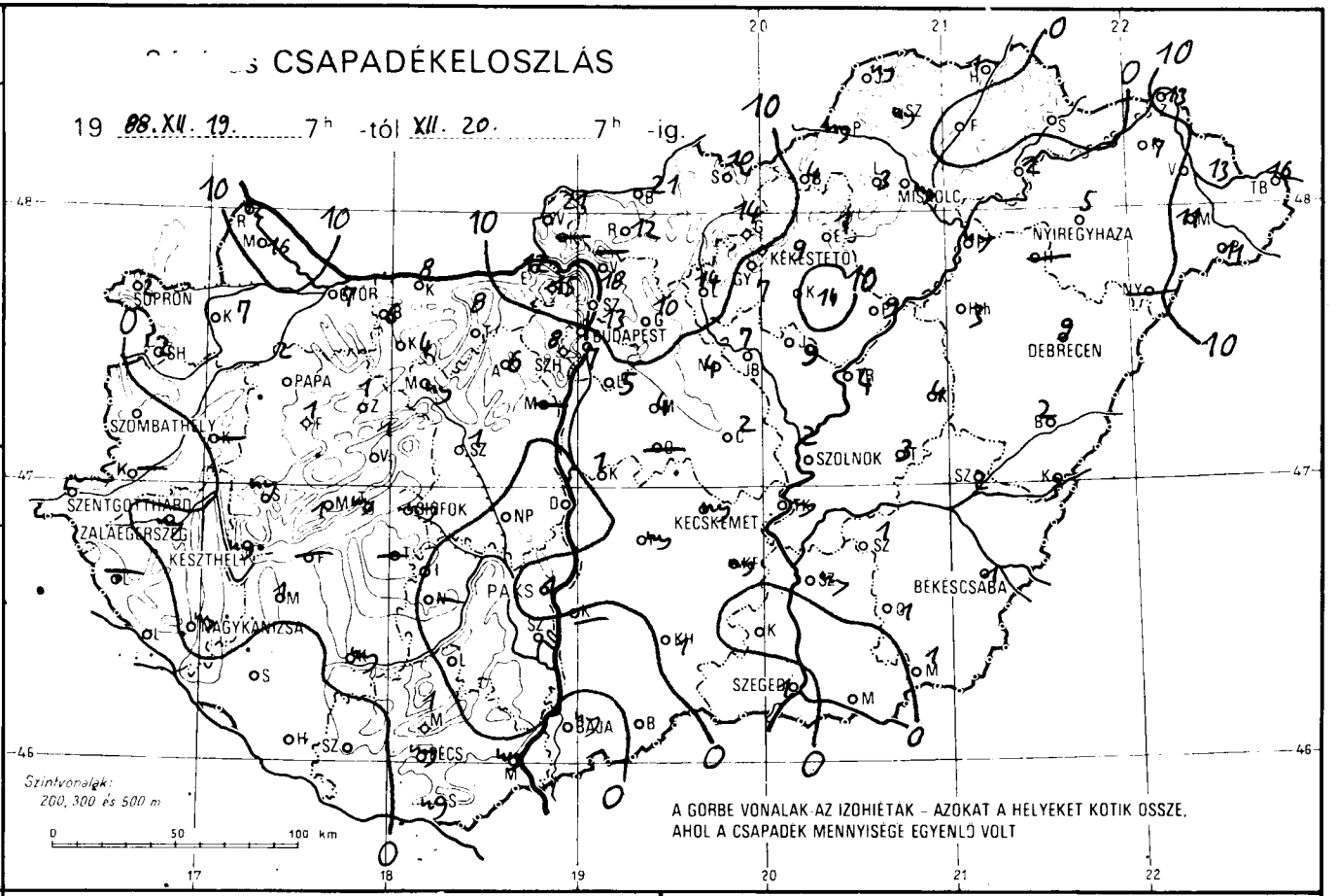
CSAPADÉKELOSZLÁS
19 88. XII. 19. 7h -tól XII. 20. 7h -ig.
SOPRON
GYŐR
BUDAPEST
MISKOLC
NYIREGYHAZA
DEBRECEN
PAPA
SZOMBATHELY
SZOLNOK
SZENTGOTTHÁRD
KESZTHELY
KECSKEMET
BÉKÉSCSABA
MAGYKANIZSA
PÉCS
SZEGED
Szintvonalak: 200, 300 és 500 m
A GÖRBE VONALAK AZ IZOHIÉTÁK – AZOKAT A HELYEKET KÖTIK ÖSSZE, AHOL A CSAPADÉK MENNYISÉGE EGYENLŐ VOLT

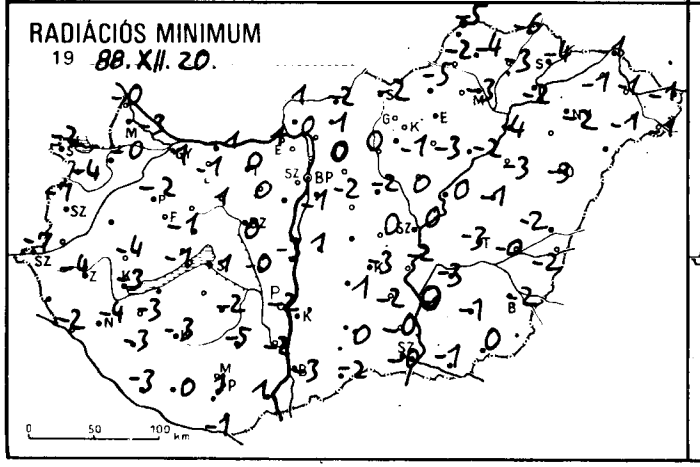
RADIÁCIÓS MINIMUM
19 88. XII. 20.

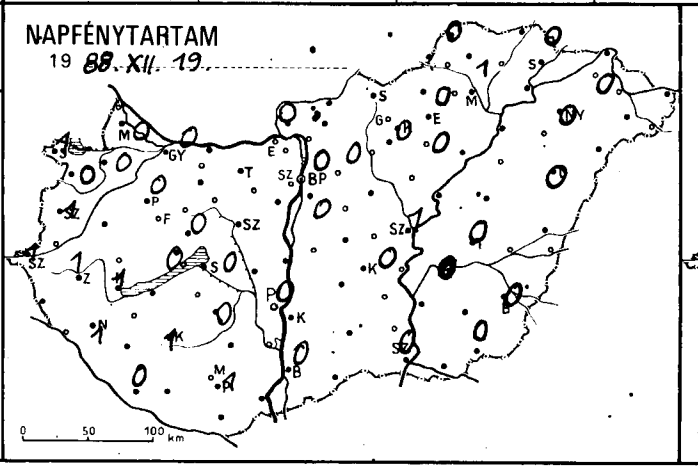
NAPFÉNYTARTAM
19 88. XII. 19.

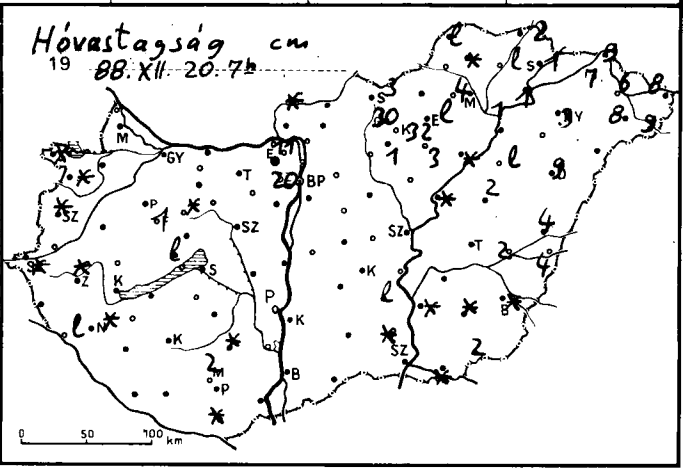
Hóvastagság cm
19 88. XII. 20. 7h

1988.XII.07-ig az utolsó 24 óra adatai

állomás	csapadék (mm)	hó cm	max. hőmérséklet	min. hőmérséklet	rad. min.	Előző nap napos órái
Győr	7 ✱ =		4	3	1	0
Kapuvár	7		2	1	-0	0
Mosonmagyaróvár	16 ✱ ·		3	2	-3	0
Rajka	12		2	1	-0	
Sopron	2	folt	7	3	-2	1
Sopronhorpács	2 ⌴	folt	5	-1	-4	0
Káld	-		-	-	-	
Körmend	-		-	-	-	
Szentgotthárd	.	folt	7	-2	-7	1
Szombathely	. ⌴	folt	5	-3	-7	1
Lenti	-		-	-	-	
Letenye	.	lep.	8	-2	-2	
Nagykanizsa	ny ✱	folt	5	-2	-4	1
Zalaegerszeg	ny ✱⌴	folt	5	-2	-4	1
Farkasgyepű	1 ✱	1	3	1	-2	
Keszthely	ny ✱		5	-0	-3	1
Mencshely	1 =	lep.	3	-0	-4	0
Pápa	2 ✱		4	1	-2	0
Sümeg	ny ❯		5	-1	-4	
Tihany	ny ✱		4	1	-1	
Veszprém	1		3	2	-1	0
Zirc	1	folt	6	3	1	
Fonyód	-		-	-	-	
Homokszt. györgy	.		6	-1	-3	0
Kaposvár	ny ✱		5	1	-3	1
Marcali	1 ✱		5	0	-3	
Siófok	ny		2	1	1	0
Somogyszob	. ⌴		5	1	-3	
Tab	-		-	-	-	
Bábolna	6		5	2	1	
Esztergom	12 ▽		5	1	1	
Kisbér	4		6	1	-1	
Komárom	8 =		5	2	1	
Tatabánya	8		3	2	0	
Alcsútdoboz	6 ▽		2	1	0	
Dunaújváros	.		4	2	-3	
Martonvásár	-		-	-	-	
Mór	ny ▽ =		3	2	1	
Sárbogárd	.		2	-2	-0	
Székesfehérvár	1 =		3	2	-0	
Iregszemcse	. ⌴		4	0	-2	0
Lengyel	.	folt	6	-1	-5	
Paks	1 ▽		6	0	-2	0
Szekszárd	. =		7	4	-2	
Árpádtető	1 ✱	2	5	4	1	
Mohács	ny =		6	2	1	
Pécs	ny ✱		5	2	1	1
Siklós	ny ❯ =	folt	6	2	-1	
Szigetvár	. =		6	1	0	
Budaörs	7 ✱ · =		4	1	0	
Bp. Lőrinc	5 ▽ =		3	1	-1	0
Bp. Met. Int.	13 ✱ ·		7	2	-	0
Bp. Szab. hegy	8 ✱	20	-1	-1	-1	
Cegléd	2		4	2	0	
Dobogókő	15 ✱ ·	11	2	-1	-1	
Gödöllő	10 ✱		2	1	0	0
Királyrét	-		-	-	-	
Monor	4 ✱ =		3	-1	-2	
Nagykáta	4		6	2	-2	
Szentendre	18		2	1	0	

1988.XII.07-ig az utolsó 24 óra adatai

állomás	csapadék (mm)	hó cm	max. hőmérséklet	min. hőmérséklet	rad. min.	Előző nap napos órái
Vác	-		6	1	0	
Vámosmikola	21 ✱ · =	folt	5	3	1	0
Baja	ny		5	-1	-3	0
Bácsalmás	.		6	2	-2	
Izsák	ny =		4	2	1	
Kalocsa	-		-	-	-	-
Kecskemét	ny ✱ =		4	2	-3	0
Kiskunfélegyháza	ny ✱	lep.	5	2	-2	
Kiskunhalas	1		4	2	0	
Kunszentmiklós	1 ❯ =		4	1	1	
Tiszakécske	ny		4	2	-2	
Balassagyarmat	21 =		3	2	-2	
Romhány	12 ✱ ·		3	1	1	
Salgótarján	10 ✱ ·	3	3	0	-2	
Eger	1 ✱ =	lep.	1	0	-3	0
Galyatető	14 ✱ ▽	30	-1	-4	-4	
Gyöngyös	7 ✱ ·	1	2	0	-1	
Kékestető	9 ✱ ⌜	32	-2	-5	-6	0
Kompolt	14 ✱	3	2	0	-3	0
Lőrinci	14 ✱		3	0	0	
Poroszló	9 ✱ ·	folt	3	0	-2	
Jászapáti	9 ✱ =		3	1	0	
Jászberény	7 =		3	1	0	
Karcag	4 ✱ · =	2	4	1	-1	
Szolnok	2 ✱		4	2	0	1
Tiszaroff	4 =	folt	3	1	0	
Túrkeve	3 ✱ ·	folt	2	1	-3	0
Kistelek	. =	folt	5	1	-0	
Makó	.	folt	2	1	-1	
Szeged	1 ✱ ⌴		4	2	-0	0
Szentes	ny	folt	3	2	0	
Borsodnádasd	4 ✱		3	-0	-5	
Füged	. =	lep.	3	-1	-3	
Hidasnémeti	1 ✱ =	2	1	-4	-6	
Jósvafő	ny ✱ =	lep.	1	-1	-5	0
Lillafüred	3 ▽	4	1	-6	-7	
Miskolc	ny ⌴		4	1	-3	1
Putnok	ny ❯		3	-1	-2	
Sárospatak	. =	1	-1	-2	-4	0
Szendrőlád	ny ⌴	folt	-1	-3	-4	
Tokaj	2 ✱	1	2	-1	-2	
Kisvárda	7 ✱ =	7	1	-1	-1	0
Mátészalka	11 ✱ ·	8	0	0	-1	
Nyíregyháza	5 ✱ · =	3	1	1	-2	0
Nyírlugos	-		-	-	-	
Pátyod	11 ✱ ·	9	0	-1	-1	
Tiszabecs	16 ✱ ≡	8	2	1	-1	
Vásárosnamény	13 ✱ =	6	1	1	-1	
Záhony	13 ✱ =	9	2	0	-1	
Berettyóújfalu	2 ✱	4	1	-1	-2	
Debrecen	9 ✱ ≡	9	1	-2	-3	0
Hajdúdorog	-	-	-	-	-	
Hortobágy	3 ✱	lep.	2	-3	-3	
Körösszakál	3 ✱	4	0	-1	-2	
Polgár	ny ✱ ≡	1	2	-2	-4	
Békéscsaba	1 ✱ =	folt	2	1	-2	0
Mezőhegyes	1 ✱	2	1	1	0	0
Orosháza	1 =	folt	2	2	-1	
Szarvas	1 ✱ ⌴		2	0	-3	0
Szeghalom	2 ✱	2	1	1	-0	

KIADJA: ORSZÁGOS METEOROLÓGIAI SZOLGÁLAT
Kiadásért felel: Barát József, az Országos Meteorológiai Szolgálat elnöke – Közli: az Országos Meteorológiai Szolgálat
Nyomdájában, Budapest – Felelős vezető: Máthé Gyuláné – Munkaszám: – Szerkesztésért felel: Kapovits Albert,
a Központi Előrejelző Intézet igazgatója

Készíti: a KEI Rövidtávú Előrejelző Osztálya – Szakmai felelős: Németh Lajos osztályvezető – Megjelenik naponként
Megrendelhető: 1024 Budapest, II., Kitaibel Pál utca 1. – Pénzügyi Osztály – Telefon: 353-500
Jelmagyarázat a havi mellékletben

IDŐJÁRÁSI NAPIJELENTÉS

ЕЖЕДНЕВНЫЙ МЕТЕОРОЛОГИЧЕСКИЙ БЮЛЛЕТЕНЬ · DAILY WEATHER REPORT
BULLETIN QUOTIDIEN DE TEMPS · TÄGLICHER WETTERBERICHT

101. évfolyam 356. szám + Budapest + 1988.december 21.szerda

Az időjárási helyzet és a várható időjárás:

A Skandináv-félsziget felett ciklon örvénylik. A ciklonhoz kapcsolódó időjárási frontok a Balti-tenger medencéjében északkelet-európa irányába haladnak. A kontinens északi részén sokfelé esik az eső, helyenként havazik. Ugyancsak sokfelé havazik a Kelet-Európai-síkságon. Szárazföldünk nyugati partvidéke felett elhelyezkedő magasnyomású öv egyre inkább a kontinens belsejébe húzódik. Várhatóan a Kárpát-medence keleti felében is tovább csökken a felhőzet és nyugati, délnyugati irányból lényegesen enyhébb levegő áramlik Magyarország területe fölé.

Kedden Magyarországon változóan, az északi országrészben többször volt erősen felhős az ég. Gyenge eső, hószállingózás helyenként előfordult. A csapadék mennyisége azonban nem volt számottevő. A kora délutáni órákra 3 és 9 fok közé emelkedett a hőmérséklet. Az északi szél sokfelé megerősödött. Szerda hajnalban 0 és -9 fok közé süllyedt a hőmérő higanyszála. Ma délelőtt az ország nagy részén túlnyomóan derült volt az ég, a keleti országrészben azonban helyenként erősen felhős maradt az idő, néhol kisebb havazás is előfordult. A hőmérséklet 11 órára 0 és -2 fok közé emelkedett.

Ma 12 órakor Budapesten 0 fokot mértek, a tengerszintre átszámitott légnyomás 1029 hPa, alig változik.

Várható időjárás csütörtök estig:

Ma a keleti országrészben tovább csökken a felhőzet, hószállingózás csak kezdetben fordulhat elő. Késő estétől északon megnövekszik a felhőzet, de számottevő csapadék sehol sem várható. Csütörtökön napközben többnyire gyengén felhős, száraz időre számithatunk. A nyugati, délnyugati szél élénk, néha erős lesz.
A legalacsonyabb éjszakai hőmérséklet 0 és -5, a
legmagasabb nappali hőmérséklet csütörtökön 2 és 7 fok között alakul.

Wantuch Ferenc s.k.

A hőmérséklet napi középértéke és eltérése a sokévi átlagtól / Budapest belterületén/:

1988. december 20.	+4,1°C	+4,4°C

1871 óta ezen a napon Budapesten előfordult

legmagasabb hőmérséklet:	11,6°C /1886/
legalacsonyabb hőmérséklet:	-15,5°C /1927/

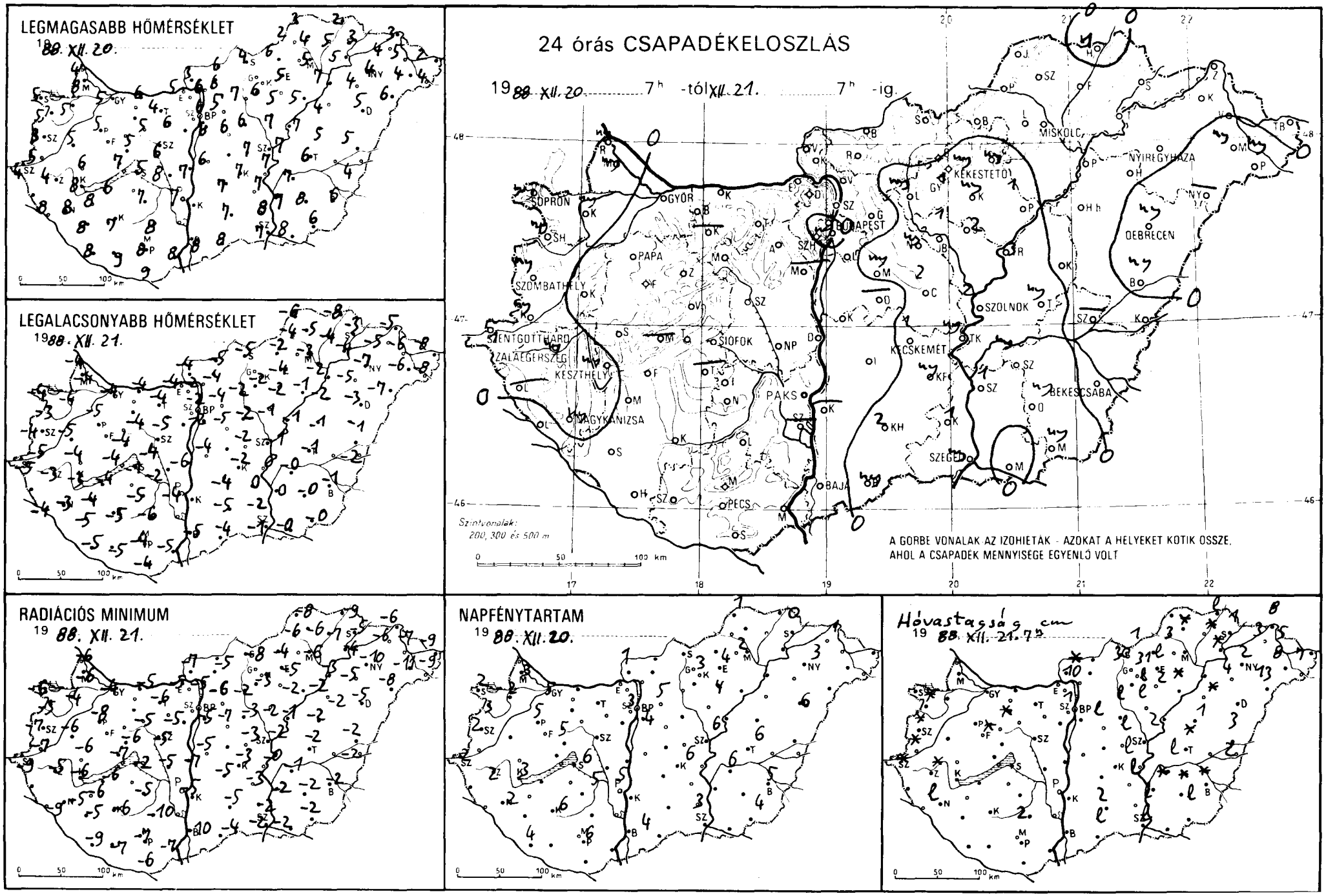
LEGMAGASABB HŐMÉRSÉKLET
1988. XII. 20.
LEGALACSONYABB HŐMÉRSÉKLET
1988. XII. 21.
24 órás CSAPADÉKELOSZLÁS
1988. XII. 20. 7h -tól XII. 21. 7h -ig.
SOPRON
GYŐR
BUDAPEST
MISKOLC
NYÍREGYHÁZA
KÉKESTETŐ
DEBRECEN
PAPA
SZOMBATHELY
SZOLNOK
SZENTGOTTHÁRD
ZALAEGERSZEG
KESZTHELY
SIÓFOK
KECSKEMÉT
BÉKÉSCSABA
PAKS
NAGYKANIZSA
SZEGED
BAJA
PÉCS
Szintvonalak: 200, 300 és 500 m
A GÖRBE VONALAK AZ IZOHIETÁK - AZOKAT A HELYEKET KÖTIK ÖSSZE, AHOL A CSAPADÉK MENNYISÉGE EGYENLŐ VOLT
RADIÁCIÓS MINIMUM
1988. XII. 21.
NAPFÉNYTARTAM
1988. XII. 20.
Hóvastagság cm
1988. XII. 21. 7h
0 50 100 km

1988.XII.07-ig az utolsó 24 óra adatai

állomás	csapadék (mm)	hó cm	max. hőmérséklet	min. hőmérséklet	rad. min.	Előző nap napos órái
Győr	. ⌴		5	-4	-4	5
Kapuvár	ny ⩔		5	-4	-4	2
Mosonmagyaróvár	ny ❩		8	-4	-6	3
Rajka	ny ❩		4	-4	-6	
Sopron	ny ⩔		5	-4	-6	2
Sopronhorpács	ny ⌴	folt	5	-3	-5	3
Káld	.		5	-5	-6	
Körmend	ny ✱	folt	5	-5	-7	
Szentgotthárd	1 ✱	folt	4	-5	-9	2
Szombathely	ny ⩔⌴	folt	3	-4	-7	2
Lenti	–		–	–	–	
Letenye	.	lep.	8	-4	-9	
Nagykanizsa	ny ⩔		8	-3	-5	2
Zalaegerszeg	ny ⩔⌴	folt	4	-3	-5	2
Farkasgyepű	.	folt	4	-5	-7	
Keszthely	ny ⩔ =		8	-3	-6	3
Mencshely	–		–	–	–	–
Pápa	. ⌴		5	-5	-8	5
Sümeg	.		6	-4	-6	
Tihany	.		7	-4	-7	
Veszprém	.		5	-4	-6	5
Zirc	.	folt	3	-5	-6	
Fonyód	.		6	-4	-6	
Homokszt. györgy	.		8	-5	-9	4
Kaposvár	. ⌴		7	-5	-6	6
Marcali	.		8	-4	-6	
Siófok	.		5	-1	-2	6
Somogyszob	. ⌴		8	-5	-5	
Tab	–		–	–	–	
Bábolna	.		6	-4	-7	
Esztergom	.		5	-4	-5	
Kisbér	–		–	–	–	
Komárom	.		6	-4	-5	
Tatabánya	.		4	-4	-6	
Alcsútdoboz	. =		6	-5	-5	
Dunaújváros	.		7	-6	-7	
Martonvásár	–		–	–	–	
Mór	. ⌴		5	-4	-5	
Sárbogárd	.		8	-2	-5	
Székesfehérvár	. =		6	-4	-5	
Iregszemcse	. ⌴		7	-5	-5	5
Lengyel	.		8	-6	-10	
Paks	.		7	-4	-5	5
Szekszárd	–		–	–	–	
Árpádtető	.	2	6	-5	-7	
Mohács	. =		8	-5	-7	
Pécs	.		8	-4	-7	6
Siklós	. =		9	-4	-6	
Szigetvár	. V		9	-5	-7	
Budaörs	ny ⩔⌴		5	-2	-4	
Bp. Lőrinc	.		6	-2	-5	4
Bp. Met. Int.	.		6	-2	-	3
Bp. Szab. hegy	.	1	-1	-5	-6	
Cegléd	2 ✱	lep.	7	-2	-3	
Dobogókő	.	10	-0	-9	-9	
Gödöllő	.		5	-4	-6	5
Királyrét	.	folt	5	-4	-7	
Monor	ny ✱ =	lep.	6	-5	-7	
Nagykáta	ny ✱	lep.	6	-2	-3	
Szentendre	.		5	-3	-3	

1988.XII.07-ig az utolsó 24 óra adatai

állomás	csapadék (mm)	hó cm	max. hőmérséklet	min. hőmérséklet	rad. min.	Előző nap napos órái
Vác	.		6	-2	-5	
Vámosmikola	.		3	-4	-7	1
Baja	. ⌴		8	-5	-10	4
Bácsalmás	ny ✱ =	lep.	8	-4	-4	
Izsák	.		7	-4	-5	
Kalocsa	–		–	–	–	
Kecskemét	1 ✱	lep.	7	-2	-3	6
Kiskunfélegyháza	ny ✱	lep.	7	-0	-3	
Kiskunhalas	2 ✱	2	7	-5	-5	
Kunszentmiklós	.		6	-4	-5	
Tiszakécske	ny		7	0	-0	
Balassagyarmat	. ⌴		6	-5	-5	
Romhány	.		6	-4	-5	
Salgótarján	.	1	4	-5	-8	
Eger	ny ✱ =	lep.	5	-4	-5	4
Galyatető	.	30	-1	-7	-8	
Gyöngyös	1 ✱	lep.	6	-2	-3	
Kékestető	ny ✱ V	31	-2	-8	-9	3
Kompolt	ny ✱	2	5	-2	-2	
Lőrinci	ny ✱		7	-2	-2	
Poroszló	1	folt	5	-1	-2	
Jászapáti	2 ✱	lep.	7	-1	-2	
Jászberény	1 ✱ ⌴		5	-2	-3	
Karcag	. =	1	5	-1	-2	
Szolnok	2 ✱	2	7	-1	-2	6
Tiszaroff	3 =		7	-1	-1	
Túrkeve	ny ✱ ⌴	folt	6	-1	-2	6
Kistelek	1 ✱ =	lep.	8	-2	-2	
Makó	.		8	-0	-2	
Szeged	ny ✱ ⌴	lep.	7	-1	-2	3
Szentes	1 ✱	folt	7	0	-2	
Borsodnádasd	.		6	-2	-4	
Füged	.	folt	5	-4	-7	
Hidasnémeti	1 ✱ =	lep.	2	-8	-9	
Jósvafő	.	folt	3	-6	-8	1
Lillafüred	.	3	5	-4	-5	
Miskolc	. =		5	-3	-6	2
Putnok	. ⌴		2	-4	-6	
Sárospatak	.	1	3	-3	-5	0
Szendrőlád	. ⌴	folt	4	-5	-6	
Tokaj	.	folt	5	-4	-4	
Kisvárda	. =	3	4	-5	-6	1
Mátészalka	ny ❩	8	4	-6	-11	
Nyíregyháza	.	2	4	-7	-10	3
Nyírlugos	–	13	6	-7	-8	
Pátyod	ny ⌴	7	4	-8	-9	
Tiszabecs	. ≡		2	-3	-4	
Vásárosnamény	.	5	5	-6	-7	
Záhony	.	8	3	-5	-6	
Berettyóújfalu	ny	3	5	-1	-2	
Debrecen	ny ⌴		5	-3	-5	6
Hajdúdorog	.	4	4	-5	-5	
Hortobágy	.	folt	4	-2	-2	
Körösszakál	.	2	4	-2	-2	
Polgár	. =		7	-2	-3	
Békéscsaba	.	folt	6	-1	-2	5
Mezőhegyes	ny ✱	lep.	6	-0	-2	4
Orosháza	ny ✱ ⌴	folt	8	-0	-2	
Szarvas	ny ✱	lep.	7	-0	-1	6
Szeghalom	–		–	–	–	

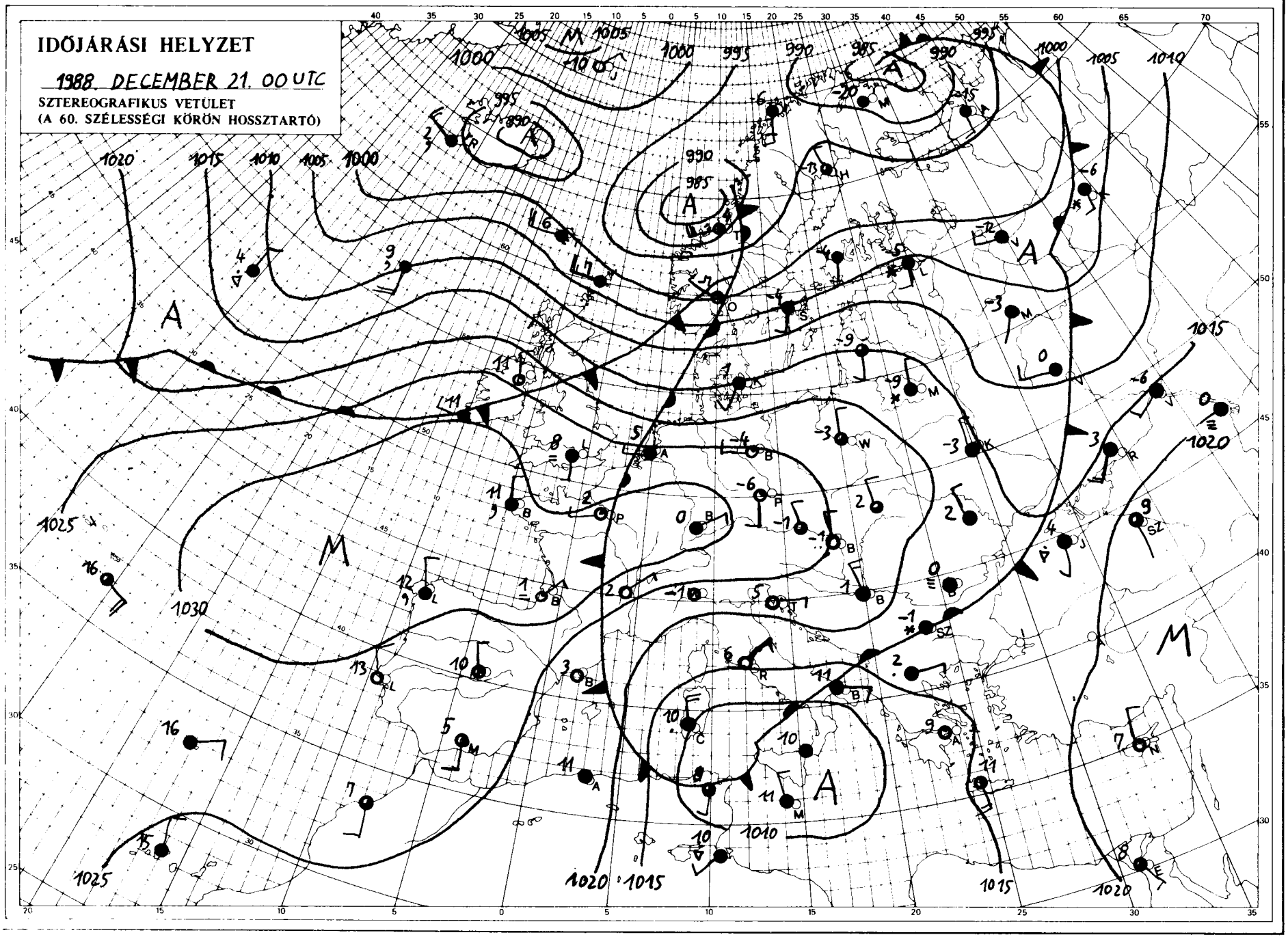

KIADJA: ORSZÁGOS METEOROLÓGIAI SZOLGÁLAT
Kiadásért felel: Barát József, az Országos Meteorológiai Szolgálat elnöke – Készült: az Országos Meteorológiai Szolgálat Nyomdájában, Budapest. – Felelős vezető: Mátné Gyuláné – Munkaszám: 88.761 Szerkesztésért felel: Kapovits Albert, a Központi Előrejelző Intézet igazgatója

Készíti: a KEI Rövidtávú Előrejelző Osztálya – Szakmai felelős: Németh Lajos osztályvezető – Megjelenik naponként
Megrendelhető: 1024 Budapest, II., Kitaibel Pál utca 1. – Pénzügyi Osztály – Telefon: 353-500
Jelmagyarázat a havi mellékletben

IDŐJÁRÁSI NAPIJELENTÉS

ЕЖЕДНЕВНЫЙ МЕТЕОРОЛОГИЧЕСКИЙ БЮЛЛЕТЕНЬ · DAILY WEATHER REPORT
BULLETIN QUOTIDIEN DE TEMPS · TÄGLICHER WETTERBERICHT

101. évfolyam 357. szám + Budapest + 1988.december 22.csütörtök

Az időjárási helyzet és a várható időjárás:

Dél-, és Közép-Európa nagy részén anticiklon található. Ezeken a területeken változóan felhős az ég, többnyire gyenge a légmozgás. A maximumhőmérséklet számos helyen meghaladja a 10 fokot. Igen változékony, gyakran csapadékos azonban az idő, kontinensünk északi vidékein. Norvég-tenger fölötti középponttal markáns ciklon örvénylik. Áramlási rendszerében az Atlanti-óceán felől váltakozó nedvességtartalmú, enyhe levegő áramlik Közép-Európa fölé. A következő 36 órában Magyarország térségébe továbbra is igen enyhe levegő áramlik, igy mérséklődik az éjszakai lehülés.

Szerdán a Dunántúlon többnyire derült idő volt, másutt változóan felhős volt az ég, keleten, északkeleten gyengén szállingózott a hó. A lehullott csapadék mennyisége azonban nem volt számottevő- Kora délután általában 0, és +5, északkeleten fagypont alatt alakult a hőmérséklet. Gyenge maradt a szél. Csütörtökön hajnalra általában 0, -3 fokig hült le a levegő, de keleten -7 fokot is mértek. Ma délelőtt többnyire erősen felhős volt az ég az országban, keletről gyenge hószállingózást jelentettek, a Nyugat- Dunántúlon szórványosan esett az eső. A hőmérséklet 11 órakor általában +1, +5, északkeleten csupán -2 fok közelében alakult.

Ma 12 órakor Budapesten +2 fokot mértek, a tengerszintre átszámitott légnyomás 1029 hPa, gyengén süllyed.

Várható időjárás péntek estig:

Eleinte erősen, majd többnyire változóan felhős lesz az ég, főként északkon várható gyenge eső, északkeleten hószállingózás. A nyugati szél élénk, időnként erős lesz. A legalacsonyabb éjszakai hőmérséklet általában 0 és +3, északkeleten -4 fok közelében lesz. A legmagasabb nappali hőmérséklet 3 és 8 fok között alakul.

Pálóczi György s.k.

TÁVOLABBI KILÁTÁSOK SZOMBATTÓL-KEDDIG:

Változékony, többször felhős idő várható. Kisebb eső, zápor az időszak elején valószinü. Vasárnap erős lesz a szél. A legalacsonyabb hajnali hőmérséklet eleinte -1, +4, majd -6, -1 fok között alakul, a legmagasabb nappali hőmérséklet +4, +9 fok között lesz. Jelentős mennyiségü / legalább 5 mm napi / csapadék az ország területének 30 százalékán várható.

KÖZÉPTÁVÚ ELŐREJELZŐ CSOPORT

A hőmérséklet napi középértéke és eltérése a sokévi átlagtól / Budapest belterületén/:

1988. december 21.	-0,9°C	-0,8°C

1871 óta ezen a napon Budapesten előfordult

legmagasabb hőmérséklet:	13,6°C /1886/
legalacsonyabb hőmérséklet:	-18,0°C /1927/

LEGMAGASABB HŐMÉRSÉKLET

19 88. XII. 21.

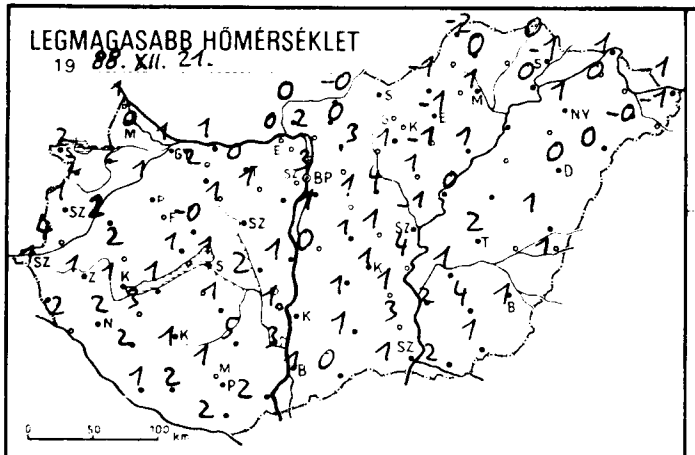

LEGALACSONYABB HŐMÉRSÉKLET

19 88. XII. 22.

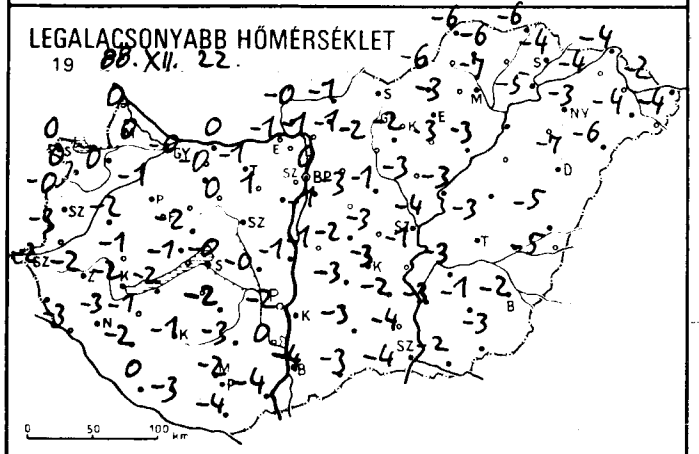

24 órás CSAPADÉKELOSZLÁS

19 88. XII. 21. 7h -tól XII. 22. 7h -ig.

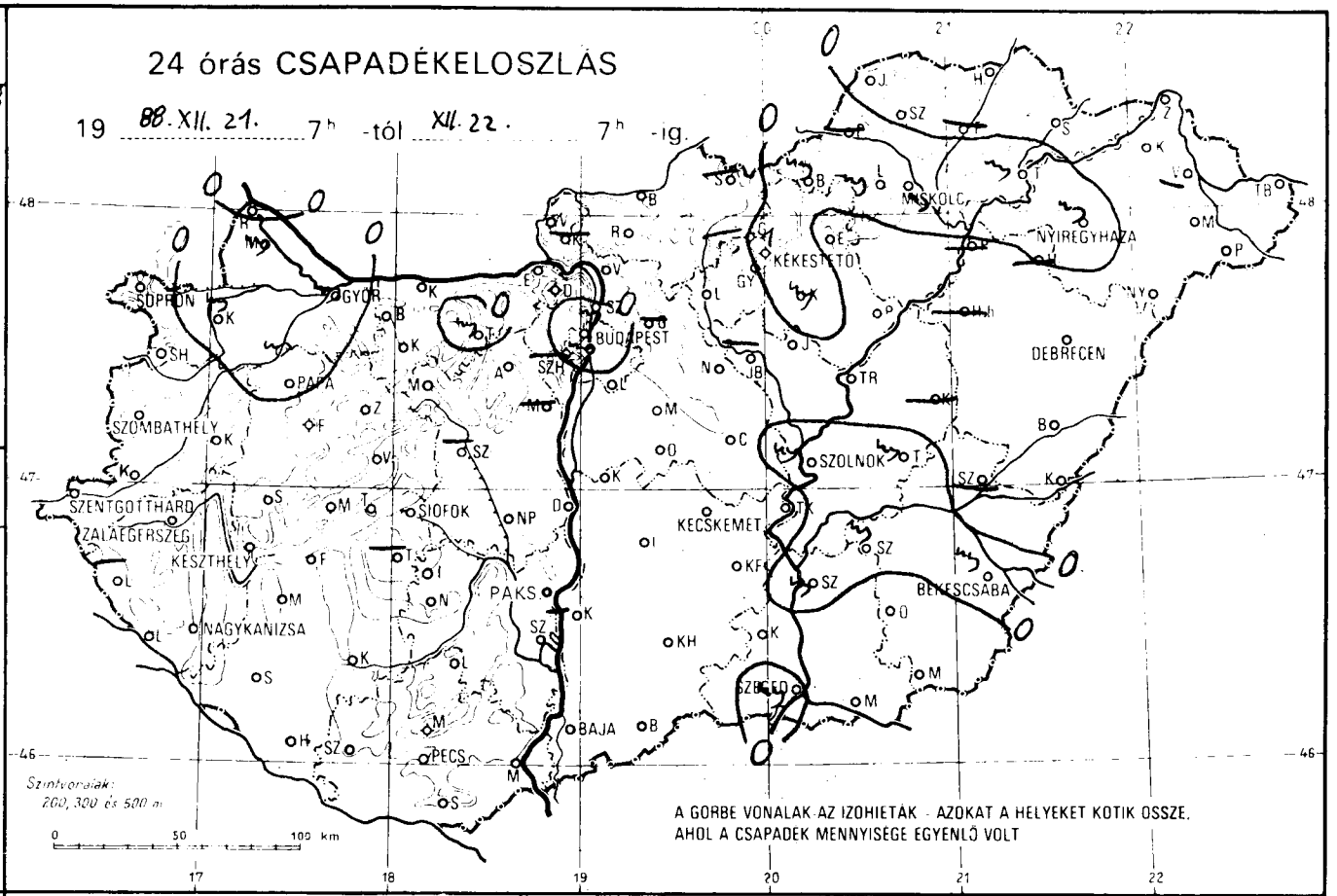

RADIÁCIÓS MINIMUM

19 88. XII. 22.

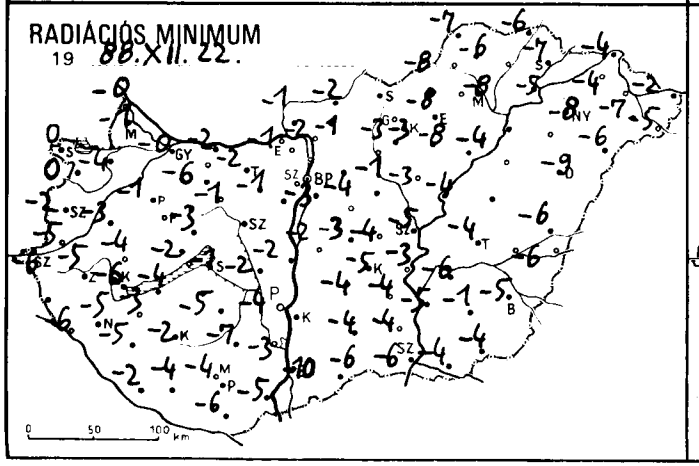

NAPFÉNYTARTAM

19 88. XII. 21.

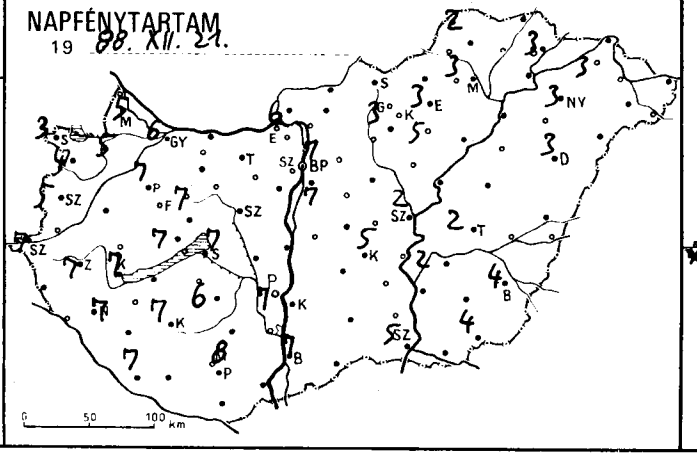

Hóvastagság cm

19 88. XII. 22. 7h

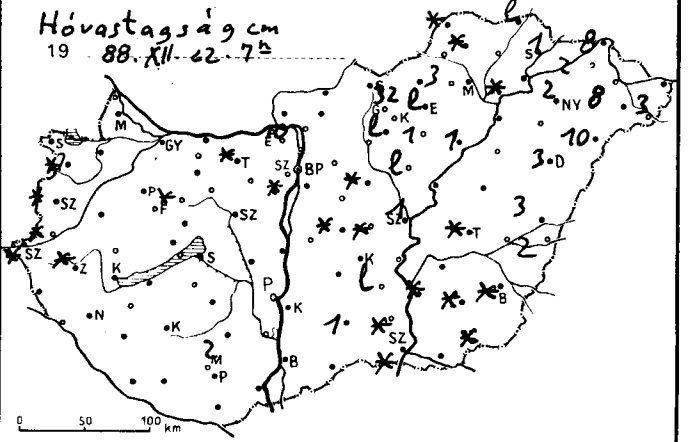

1988. XII. 07^{h}-ig az utolsó 24 óra adatai

állomás	csapadék (mm)	hó cm	max. hőmérséklet	min. hőmérséklet	rad. min.	Előző nap napos órái
Győr	ny ⌴		1	-0	-0	6
Kapuvár	ny ▽		2	0	-4	5
Mosonmagyaróvár	ny ❜		0	0	-1	5
Rajka	.		1	0	-0	
Sopron	.		2	0	0	3
Sopronhorpács	.	folt	2	0	0	4
Káld	.		2	-2	-3	
Körmend	.	folt	4	-3	-5	
Szentgotthárd	.	folt	1	-2	-6	7
Szombathely	.	folt	1	-0	-2	5
Lenti	-		-	-	-	
Letenye	.		2	-3	-6	
Nagykanizsa	.		2	-3	-5	7
Zalaegerszeg	.	folt	1	-2	-5	7
Farkasgyepű	.		0	-2	-4	
Keszthely	.		1	-2	-6	7
Mencshely	. =		-1	-3	-7	7
Pápa	ny		1	-1	-1	7
Sümeg	.		2	-1	-4	
Tihany	.		1	-1	-2	
Veszprém	.		-0	-2	-3	7
Zirc	.	folt	1	-2	-5	
Fonyód	.		1	-2	-4	
Homokszt. györgy	.		1	0	-2	7
Kaposvár	.		1	-1	-2	7
Marcali	.		3	-1	-3	
Siófok	.		1	-0	-1	7
Somogyszob	. ⌴		2	-2	-5	
Tab	-		-	-	-	
Bábolna	.		1	-4	-5	
Esztergom	.		0	-1	-1	
Kisbér	.		2	-0	-6	
Komárom	.		1	0	-2	
Tatabánya	ny ✱ =	folt	0	-1	-2	
Alcsútdoboz	. ≈		1	1	-1	
Dunaújváros	.		1	-1	-2	
Martonvásár	-		-	-	-	
Mór	. =		1	0	-1	
Sárbogárd	.		2	-0	-2	
Székesfehérvár	-		-	-	-	
Iregszemcse	.		1	-2	-5	6
Lengyel	.		5	-3	-7	
Paks	.		1	-2	-4	7
Szekszárd	.		3	-0	-3	
Árpádtető	.	2	-1	-3	-3	
Mohács	. ≈		2	-4	-5	
Pécs	.		1	-2	-4	8
Siklós	. ⌴		2	-4	-6	
Szigetvár	. =		2	-3	-4	
Budaörs	ny ✱ ⌴	folt	2	-0	-2	
Bp. Lőrinc	.		1	-1	-3	7
Bp. Met. Int.	ny		3	0	-	7
Bp. Szab. hegy	-		-	-	-	
Cegléd	.	folt	1	-3	-4	
Dobogókő	.	10	-5	-5	-5	
Gödöllő	-		-	-	-	
Királyrét	-		-	-	-	
Monor	. ≈		1	-3	-4	
Nagykáta	.	folt	4	-1	-1	
Szentendre	. ≈		0	-1	-1	

1988. XII. 07^{h}-ig az utolsó 24 óra adatai

állomás	csapadék (mm)	hó cm	max. hőmérséklet	min. hőmérséklet	rad. min.	Előző nap napos órái
Vác	. =		2	-1	-2	
Vámosmikola	.		0	-0	-1	6
Baja	.		1	-4	-10	7
Bácsalmás	. =		0	-3	-6	
Izsák	.		1	-3	-4	
Kalocsa	-		-	-	-	
Kecskemét	. ⌴		1	-3	-5	5
Kiskunfélegyháza	.	lep.	1	-2	-4	
Kiskunhalas	. ⌴	1	1	-3	-4	
Kunszentmiklós	.		0	-1	-2	
Tiszakécske	. ≈		4	-1	-3	
Balassagyarmat	. ≈		-0	-1	-2	
Romhány	.		0	-1	-1	
Salgótarján	-		-	-	-	
Eger	. ≈	lep.	-1	-3	-8	3
Galyatető	-	-	-	-	-	
Gyöngyös	.	lep.	1	-2	-3	
Kékestető	1 ✱ ∀	32	-7	-7	-8	3
Kompolt	ny ✱	1	-1	-3	-8	5
Lőrinci	. ⌴		3	-2	-3	
Poroszló	.	1	1	-3	-4	
Jászapáti	.	lep.	1	-3	-3	
Jászberény	-		-	-	-	
Karcag	-		-	-	-	
Szolnok	ny ✱	1	-1	-4	-5	3
Tiszaroff	. ≈		0	-3	-4	
Túrkeve	ny ✱	folt	2	-3	-4	2
Kistelek	. =	folt	3	-4	-4	
Makó	.		2	-2	-4	
Szeged	ny ✱ ⌴	folt	1	-4	-6	5
Szentes	ny ✱	folt	2	-3	-5	
Borsodnádasd	ny ✱ ≈		-1	-6	-8	
Fügöd	-		-	-	-	
Hidasnémeti	. ≈	lep.	0	-6	-6	
Jósvafő	. ≈	folt	-2	-6	-7	2
Lillafüred	ny ✱ ≈	3	1	-7	-7	
Miskolc	ny ✱ ⌴		1	-7	-8	3
Putnok	-		-	-	-	
Sárospatak	. =	1	-1	-4	-7	3
Szendrőlád	. ⌴	folt	0	-6	-6	
Tokaj	ny ✱	folt	-0	-5	-5	
Kisvárda	. =	2	0	-4	-4	3
Mátészalka	.	8	-0	-4	-7	
Nyíregyháza	ny ∀	2	1	-3	-8	3
Nyírlugos	. ⌴	10	0	-6	-6	
Pátyod	.	3	-1	-4	-5	
Tiszabecs	. ≈	4	-1	-2	-2	
Vásárosnamény	-		-	-	-	
Záhony	. =	8	1	-4	-4	
Berettyóújfalu	.	3	1	-5	-6	
Debrecen	.	3	0	-7	-9	3
Hajdúdorog	-		-	-	-	
Hortobágy	-		-	-	-	
Körösszakál	.	2	1	-5	-6	
Polgár	-		-	-	-	
Békéscsaba	ny ✱	folt	1	-2	-5	4
Mezőhegyes	.	folt	1	-3	-4	4
Orosháza	. ⌴	folt	4	-1	-1	
Szarvas	ny ✱		1	-3	-6	2
Szeghalom	-		-	-	-	

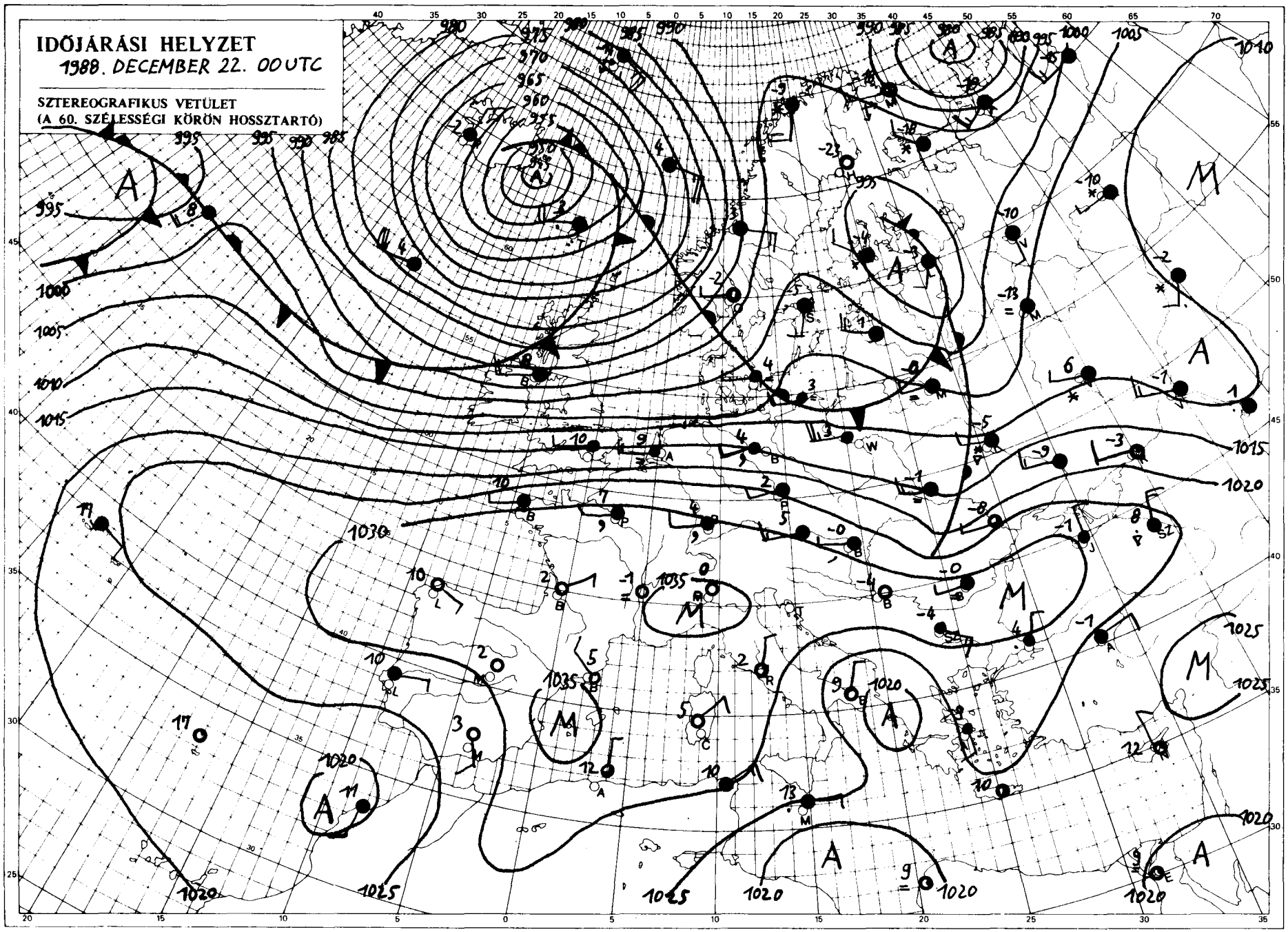

KIADJA: ORSZÁGOS METEOROLÓGIAI SZOLGÁLAT
Kiadásért felel: Bartl József, az Országos Meteorológiai Szolgálat elnöke
Nyomdájában, Budapest – Felelős vezető: Mathé Gyuláné – Munkaszám:
– Szerkesztésért felel: Kapovits Albert,
a Központi Előrejelző Intézet igazgatója
Készíti: a KEI Rövidtávú Előrejelző Osztálya – Szakmai felelős: Németh Lajos osztályvezető – Megjelenik naponként
Megrendelhető: 1024 Budapest, II., Kitaibel Pál utca 1. – Pénzügyi Osztály – Telefon: 353-500
Jelmagyarázat a havi mellékletben

IDŐJÁRÁSI NAPIJELENTÉS

ЕЖЕДНЕВНЫЙ МЕТЕОРОЛОГИЧЕСКИЙ БЮЛЛЕТЕНЬ · DAILY WEATHER REPORT
BULLETIN QUOTIDIEN DE TEMPS · TÄGLICHER WETTERBERICHT

101. évfolyam 358. szám + Budapest + 1988.december 23.péntek

Az időjárási helyzet és a várható időjárás:

Szárazföldünk északi felén változatlanul ciklonok uralják az időjárást. A magasban továbbra is erőteljes nyugat-keleti légáramlás a jellemző, ezért a gyorsan vonuló óceáni léghullámok továbbra is változékony időt okoznak. Gyakran változik a felhőzet, többfelé fordul elő eső, zápores, a Szovjetunió európai területéről pedig havazást, illetve hózáporokat jelentenek. Ezenkivül jellemző még, hogy a hőmérséklet a sok éves átlag fölött alakul.

Hazánkban csütörtökön jobbára erősen felhős volt az ég, csupán a Dunántúlon volt helyenként kevés napsütés. A legmagasabb nappali hőmérséklet északkeleten fagypont körül, másutt 2 és 7 fok között alakult. Az esti órákban északkeleten néhol kisebb eső volt. Ma hajnalra szeszélyes területi eloszlásban +2 és -5 fok közé csökkent a hőmérséklet. Reggelre jelentősen csökkent a felhőzet, délelőtt csaknem mindenütt kisütött a nap. A hőmérséklet 11 órakor 0 és +5 fok között alakult.

Ma 12 órakor Budapesten a hőmérséklet 4 fok, a tengerszintre átszámitott légnyomás 1023 hPa, mérsékelten süllyed.

Várható időjárás szombat estig:

Elsősorban északon átmenetileg megnövekszik a felhőzet, és elszórtan az esti óráktól előfordulhat kisebb eső. Holnap felhőátvonulások lesznek, szórványos futó záporral. A nyugati, északnyugati szél gyakran élénk, néha erős lesz.
A legalacsonyabb éjszakai hőmérséklet -2 és +3, a
legmagasabb nappali hőmérséklet szombaton 4 és 9 fok között várható.

Rábai Attila s.k.

A hőmérséklet napi középértéke és eltérése a sokévi átlagtól / Budapest belterületén/:

1988. december 22.	3,5°C	+3,7°C

1871. óta ezen a napon Budapesten előfordult:

Legmagasabb hőmérséklet:	14,1°C /1971/
Legalacsonyabb hőmérséklet:	-19,1°C /1927/

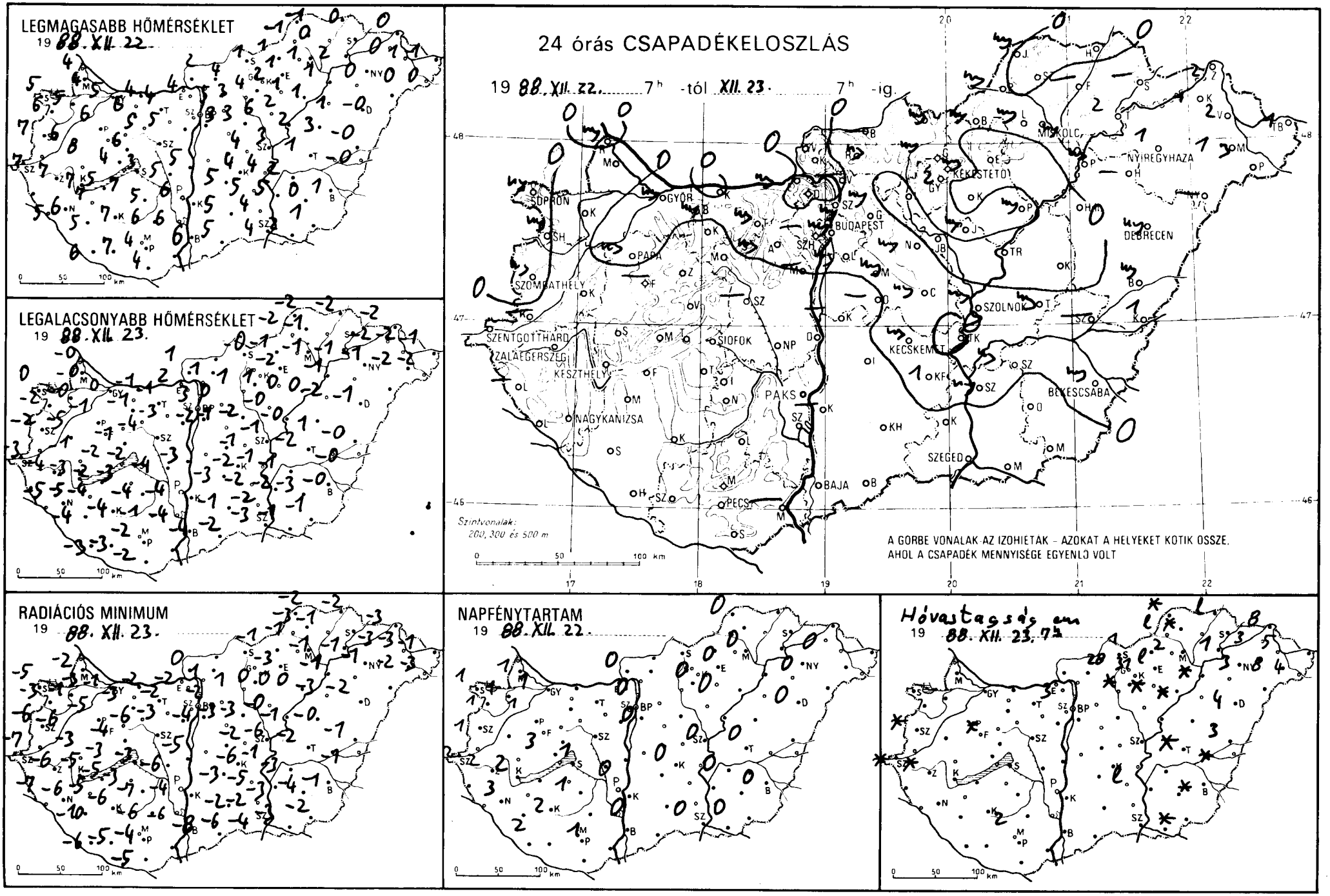
LEGMAGASABB HŐMÉRSÉKLET
19 88. XII. 22.
LEGALACSONYABB HŐMÉRSÉKLET
19 88. XII. 23.
RADIÁCIÓS MINIMUM
19 88. XII. 23.
24 órás CSAPADÉKELOSZLÁS
19 88. XII. 22. 7h -tól XII. 23. 7h -ig.
SOPRON
GYŐR
BUDAPEST
MISKOLC
NYÍREGYHÁZA
KÉKESTETŐ
DEBRECEN
PÁPA
SZOMBATHELY
SZOLNOK
SZENTGOTTHÁRD
ZALAEGERSZEG
KESZTHELY
SIÓFOK
KECSKEMÉT
BÉKÉSCSABA
PAKS
NAGYKANIZSA
SZEGED
BAJA
PÉCS
Szintvonalak: 200, 300 és 500 m
A GÖRBE VONALAK AZ IZOHIETÁK – AZOKAT A HELYEKET KÖTIK ÖSSZE, AHOL A CSAPADÉK MENNYISÉGE EGYENLŐ VOLT
NAPFÉNYTARTAM
19 88. XII. 22.
Hóvastagság cm
19 88. XII. 23. 7h
0 50 100 km

1988.XII.25 07 h-ig az utolsó 24 óra adatai

állomás	csapadék (mm)	hó cm	max. hőmérséklet	min. hőmérséklet	rad. min.	Előző nap napos órái
Győr	ny ▽		5	0	-1	1
Kapuvár	.		5	-0	-1	1
Mosonmagyaróvár	. =		4	-0	-3	1
Rajka	ny)		4	-0	-2	
Sopron	ny ⌴		5	0	-5	1
Sopronhorpács	ny ⌴		6	-2	-3	1
Káld	.		6	-5	-6	
Körmend	–		–	–	–	
Szentgotthárd	.	folt	7	-3	-7	2
Szombathely	ny ▽⌴	folt	7	-2	-6	1
Lenti	–		–	–	–	
Letenye	. ⌴		5	-5	-7	
Nagykanizsa	. ⌴		6	-5	-6	3
Zalaegerszeg	. ⌴	folt	7	-4	-6	2
Farkasgyepű	–		–	–	–	
Keszthely	.		7	-3	-5	2
Mencshely	. =		4	-2	-5	3
Pápa	ny		6	-1	-5	1
Sümeg	.		8	-1	-3	
Tihany	.		4	-2	-3	
Veszprém	. ⌴		6	-1	-4	3
Zirc	. ⌴	folt	7	-2	-5	
Fonyód	.		5	-2	-5	
Homokszt. györgy	. ⌴		6	-3	-6	2
Kaposvár	. ⌴		7	-4	-6	2
Marcali	. ⌴		7	-4	-5	
Siófok	.		3	-2	-3	1
Somogyszob	. ⌴		5	-4	-10	
Tab	. =		7	-3	-3	
Bábolna	ny		6	-1	-4	
Esztergom	ny ▽		4	2	2	
Kisbér	. ⌴		6	-1	-3	
Komárom	. =		4	-1	-2	
Tatabánya	ny =		4	-1	-2	
Alcsútdoboz	ny ▽⌴		5	-3	-3	
Dunaújváros	.		5	-3	-5	
Martonvásár	–		–	–	–	
Mór	. ⌴		6	-2	-4	
Sárbogárd	.		5	-4	-6	
Székesfehérvár	–		–	–	–	
Iregszemcse	. ⌴		5	-4	-7	1
Lengyel	.		6	-1	-6	
Paks	. ⌴		6	-4	-4	0
Szekszárd	. ⌴		6	-4	-6	
Árpádtető	.	2	7	-1	-2	
Mohács	–		–	–	–	
Pécs	. ⌴		4	-2	-4	1
Siklós	. ⌴		4	-2	-5	
Szigetvár	. ⌴		7	-3	-5	
Budaörs	ny		5	-3	-4	
Bp. Lőrinc	ny)⌴		3	-2	-4	0
Bp. Met. Int.	ny =		5	3	–	0
Bp. Szab. hegy	–		–	–	–	
Cegléd	ny		4	-1	-2	
Dobogókő	.	3	3	2	2	
Gödöllő	ny		3	0	-2	0
Királyrét	.	folt	4	-1	-2	
Monor	ny * =		3	-1	-3	
Nagykáta	ny		6	-2	-3	
Szentendre	. =		5	1	0	

1988.XII.25 07 h-ig az utolsó 24 óra adatai

állomás	csapadék (mm)	hó cm	max. hőmérséklet	min. hőmérséklet	rad. min.	Előző nap napos órái
Vác	–		–	–	–	
Vámosmikola	. =		2	1	0	0
Baja	. ⌴		6	-4	-8	0
Bácsalmás	. ⌴		5	-2	-6	
Izsák	.		5	-3	-3	
Kalocsa	–		–	–	–	–
Kecskemét	ny ⌴		4	-2	-6	0
Kiskunfélegyháza	1 *	lep.	5	-2	-5	
Kiskunhalas	. ⌴		5	-1	-2	
Kunszentmiklós	–		–	–	–	
Tiszakécske	. =		4	-1	-1	
Balassagyarmat	–		–	–	–	
Romhány	ny ▽		4	1	1	
Salgótarján	ny ≡)	1	1	-0	-1	
Eger	. =	lep.	1	-2	-3	0
Galyatető	ny ≡)	28	0	-0	-1	
Gyöngyös	2	folt	2	1	0	
Kékestető	ny *	31	-1	-1	-1	0
Kompolt	.	folt	1	0	0	0
Lőrinci	. =		4	1	1	
Poroszló	ny =	folt	1	0	0	
Jászapáti	ny * =		2	-0	-0	
Jászberény	. =		2	0	-1	
Karcag	. =		3	1	-0	
Szolnok	ny *		3	-1	-6	0
Tiszaroff	. =		2	0	-1	
Túrkeve	ny	folt	1	-2	-2	0
Kistelek	. =		4	-2	-2	
Makó	.		2	-1	-3	
Szeged	. ⌴		4	-3	-4	0
Szentes	ny *		5	-2	-3	
Borsodnádasd	ny * ≡		1	-1	-1	
Füged	–		–	–	–	
Hidasnémeti	. =	lep.	0	-2	-2	
Jósvafő	ny * ≡	folt	-1	-2	-2	0
Lillafüred	ny * ≡	2	2	-1	-2	
Miskolc	ny * ⌴		1	-1	-1	0
Putnok	ny * =	lep.	-1	-2	-3	
Sárospatak	–		–	–	–	–
Szendrőlád	. ⌴	folt	0	-1	-1	
Tokaj	2 *	1	2	-1	-1	
Kisvárda	1 * =	3	0	-2	-3	0
Mátészalka	1 *	8	0	-2	-2	
Nyíregyháza	1 * =	3	0	-1	-1	0
Nyírlugos	–		–	–	–	
Pátyod	3 *	4	0	-2	-3	
Tiszabecs	1 *	4	-1	-1	-1	
Vásárosnamény	2 * =	5	1	-2	-3	
Záhony	2 *	8	0	-2	-3	
Berettyóújfalu	ny *	3	-0	-0	-1	
Debrecen	ny *	4	-0	-1	-2	0
Hajdúdorog	–		–	–	–	
Hortobágy	.		1	-2	-3	
Körösszakál	1 *	folt	-0	-0	-1	
Polgár	ny *	folt	1	-1	-1	
Békéscsaba	ny * ⌴	folt	1	-0	-1	0
Mezőhegyes	.	folt	1	-1	-2	0
Orosháza	.		0	-3	-4	
Szarvas	ny * ⌴		2	-1	-3	0
Szeghalom	–		–	–	–	

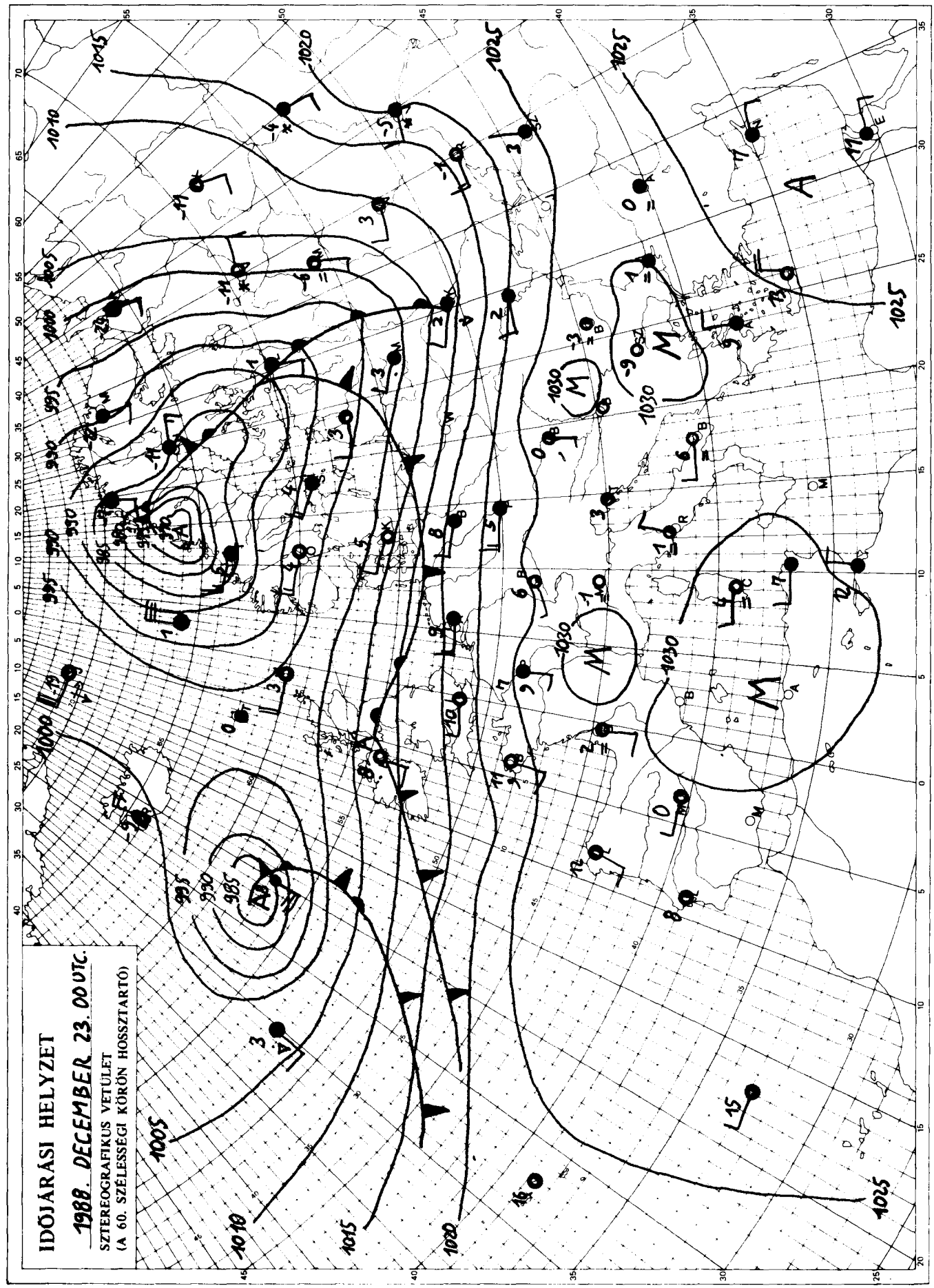

KIADJA: ORSZÁGOS METEOROLÓGIAI SZOLGÁLAT
Kiadásért felel: Barát József, az Országos Meteorológiai Szolgálat elnöke – Készült az Országos Meteorológiai Szolgálat Nyomdájában, Budapest – Felelős vezető: Máthé Gyuláné – Munkaszám: [illegible] – Szerkesztésért felel: Kapovits Albert, a Központi Előrejelző Intézet igazgatója

Készíti: a KEI Rövidtávú Előrejelző Osztálya – Szakmai felelős: Németh Lajos osztályvezető – Megjelenik naponként
Megrendelhető: 1024 Budapest, II., Kitaibel Pál utca 1. – Pénzügyi Osztály – Telefon: 353-500
Jelmagyarázat a havi mellékletben

IDŐJÁRÁSI NAPIJELENTÉS

ЕЖЕДНЕВНЫЙ МЕТЕОРОЛОГИЧЕСКИЙ БЮЛЛЕТЕНЬ • DAILY WEATHER REPORT
BULLETIN QUOTIDIEN DE TEMPS • TÄGLICHER WETTERBERICHT

101. évfolyam 359. szám + Budapest + 1988.december 24.szombat

Az időjárási helyzet és a várható időjárás:

Hatalmas méretü ciklon alakult ki kontinensünk északi területei fölött. Ott felhős és hideg az idő, sokfelé esik a hó. Az északi légörvény hatására erős nyugat- keleti áramlás van Nyugat-, Közép-és Kelet-Európa nagy részén. Az Atlanti-óceán felől egyelőre enyhe és kevésbé enyhe léghullámok követik egymást. Kisebb nagyobb felhőtömböket hoz a szél, emiatt változékony, az időjárás és időnként esik az eső, csak a Földközi-tenger környékén kevés a felhő és nincsen csapadék. A Skandináv-félsziget térségéből a hideg légtömeg egyre délebbre nyomul és vasárnap érinti Magyarországot is. Lehülés várható és kisebb havazás.

Hazánkban pénteken a nyugati határvidéken és az északkeleti megyéinkben nem, vagy alig sütött a nap. Az ország nagy részén 3-7 órás napsütést mértek. Sokfelé esett kisebb eső. A ma reggel 7 óráig lehullott csapadék mennyisége legfeljebb 1-2 mm volt. A hőmérséklet csúcsértéke általában 4 és 10, északkeleten 1, 2 fok volt. Ma éjszaka általában +2, -2 fokig hült le a levegő. Északkeleten sürü ködfoltok keletkeztek, azok nagy része délelőtt is megmaradt. Máshol változóan felhős idő volt. A hőmérséklet 11 órakor északkeleten, a ködös területeken 0 fok körül, máshol 2 és 9 fok között volt.

Ma 12 órakor Budapesten 5 fokot mértek, a tengerszintre átszámitott légnyomás 1014 hPa, erősen süllyed.

Várható időjárás vasárnap estig:

Gyakran lesz erősen felhős az ég, eleinte lehet gyönge eső, majd kevés hó. Északkeleten a köd valószinüleg éjszaka megszünik. Az élénk délnyugati szél északnyugatira fordul és sokfelé megerősödik. A hőmérséklet éjszaka -3, +2 fokig csökken, napközben 1, 6 fokig emelkedik.

Pálmási Judit s.k.

A hőmérséklet napi középértéke és eltérése a sokévi átlagtól / Budapest belterületén/:

1988. december 23.	4,0°C	+4,5°C

1871 óta ezen a napon Budapesten előfordult

legmagasabb hőmérséklet:	12,0°C /1971/
legalacsonyabb hőmérséklet:	-17,6°C /1879/

LEGMAGASABB HŐMÉRSÉKLET

1988. XII. 23.

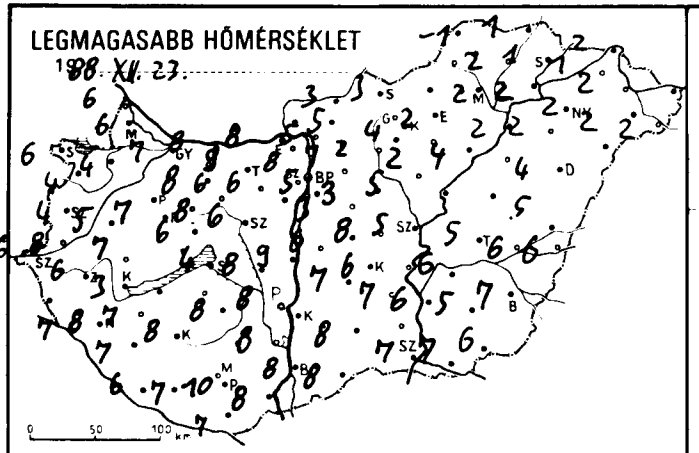

LEGALACSONYABB HŐMÉRSÉKLET

1988. XII. 24.

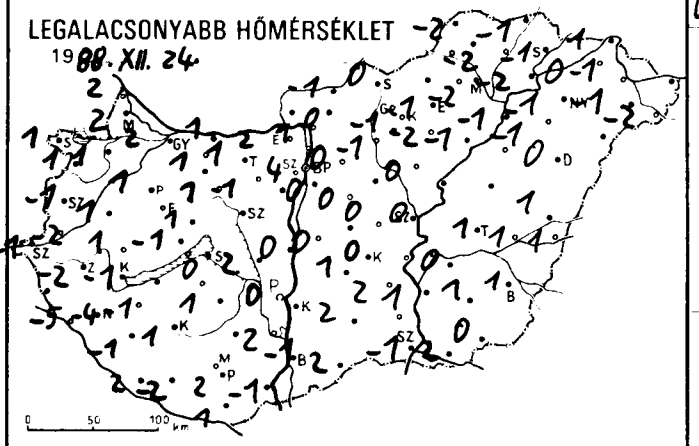

RADIÁCIÓS MINIMUM

1988. XII. 24.

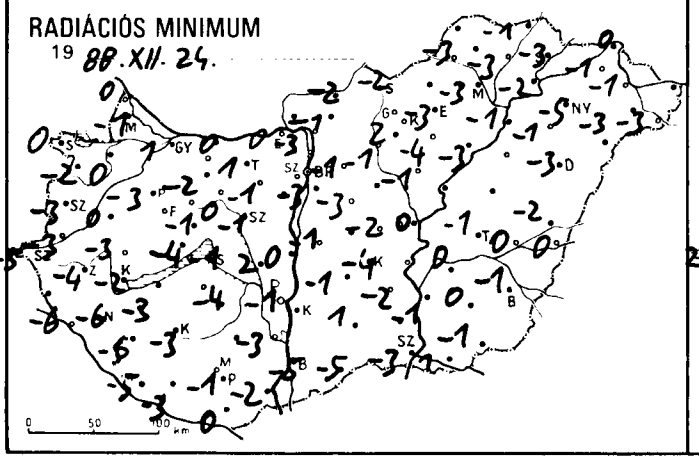

24 órás CSAPADÉKELOSZLÁS

1988. XII. 23. 7h -tól XII. 24. 7h -ig.

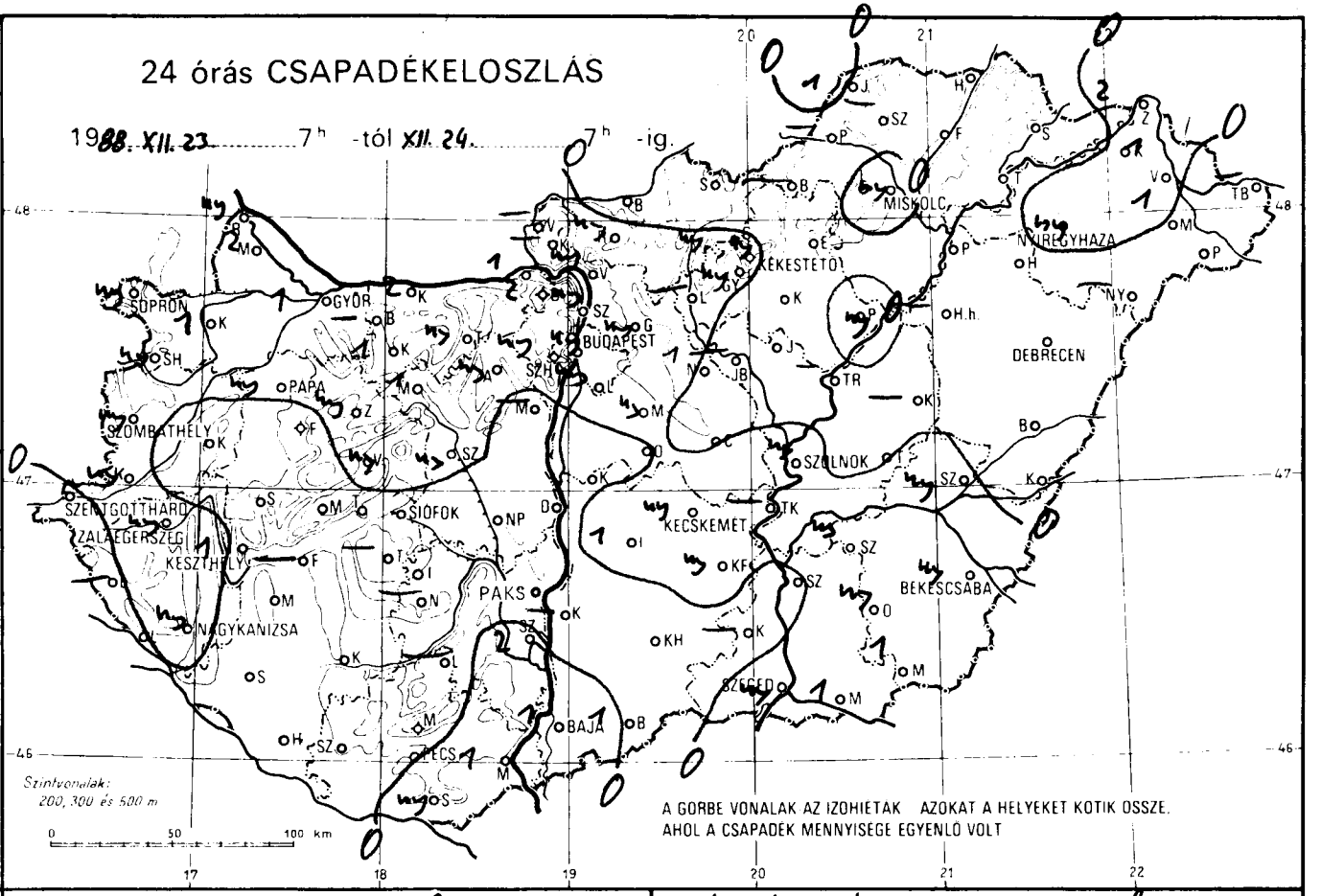

NAPFÉNYTARTAM

1988. XII. 23.

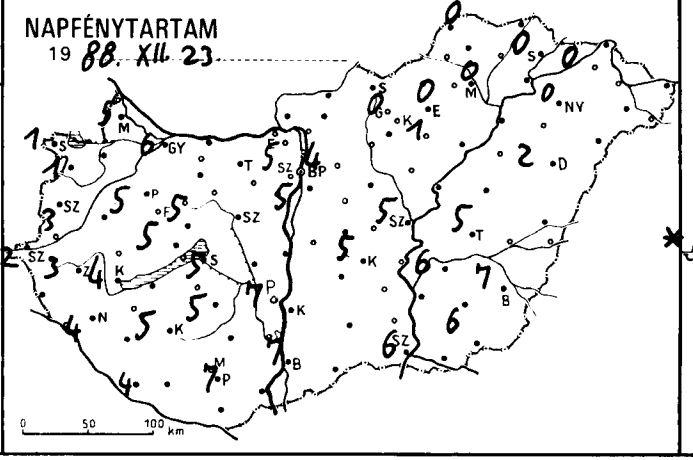

Hóvastagság cm

1988. XII. 24. 7h

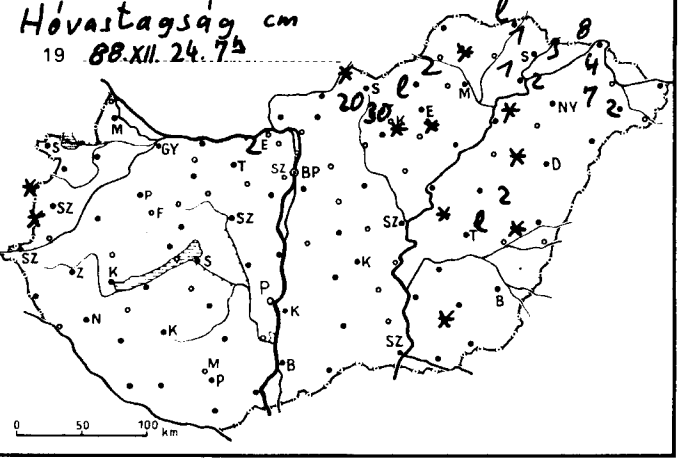

1988.XII.24. 07-ig az utolsó 24 óra adatai						Előző nap napos órái
állomás	csapadék (mm)	hó cm	max. hőmérséklet	min. hőmérséklet	rad. min.	
Győr	1 .		7	2	1	6
Kapuvár	1 ∀		4	1	0	0
Mosonmagyaróvár	2 =		6	2	-1	5
Rajka	ny		6	2	0	
Sopron	ny ⊔		6	1	0	1
Sopronhorpács	ny ⊔		4	1	-2	1
Káld	. =		5	-1	0	
Körmend	ny	folt	8	-2	-3	
Szentgotthárd	. =	folt	6	-1	-5	2
Szombathely	ny =	folt	4	-1	-3	3
Lenti	–		–	–	–	
Letenye	. ⊔		7	-5	-6	
Nagykanizsa	ny ⊔		8	-4	-6	4
Zalaegerszeg	ny ⊔		6	-2	-4	3
Farkasgyepű	.		6	-2	-2	
Keszthely	1 ≤		3	-1	-2	4
Mencshely	. =		6	-1	-4	5
Pápa	ny =		7	1	-3	5
Sümeg	.		7	1	-3	
Tihany	–		–	–	–	
Veszprém	ny ⊔		8	1	-1	5
Zirc	ny		8	1	0	
Fonyód	–		–	–	–	
Homokszt. györgy	. ⊔		6	2	-5	4
Kaposvár	. ⊔		8	1	-3	5
Marcali	.		7	-1	-3	
Siófok	.		4	0	-1	5
Somogyszob	. ⊔		7	-1	-6	
Tab	–		–	–	–	
Bábolna	–		–	–	–	
Esztergom	1 ∀		8	2	0	
Kisbér	1		8	1	-2	
Komárom	2 ≤		8	1	0	
Tatabánya	ny		9	1	1	
Alcsútdoboz	ny ⊃		6	-1	-1	
Dunaújváros	.		9	0	0	
Martonvásár	–		–	–	–	
Mór	1 ∀ ≤		6	1	0	
Sárbogárd	.		8	2	2	
Székesfehérvár	ny =		6	1	-1	
Iregszemcse	. ⊔		8	1	-4	5
Lengyel	–		–	–	–	
Paks	. ⊔		8	0	-1	7
Szekszárd	2 ∀ =		8	2	-3	
Árpádtető	.		10	4	0	
Mohács	1 =		8	-1	-2	
Pécs	. ⊔		10	2	-1	7
Siklós	ny ⊔		7	1	0	
Szigetvár	. ≡		7	-2	-3	
Budaörs	. =		7	1	-1	
Bp. Lőrinc	ny ⊔		5	0	-3	5
Bp. Met. Int.	ny		8	4	–	5
Bp. Szab. hegy	ny		6	2	1	
Cegléd	.		8	0	-2	
Dobogókő	2	2	6	3	3	
Gödöllő	ny ≈		7	0	-1	4
Királyrét	–		–	–	–	
Monor	ny * =		3	0	-3	
Nagykáta	1		3	–	–	
Szentendre	ny =		5	1	1	

1988.XII.24. 07-ig az utolsó 24 óra adatai						Előző nap napos órái
állomás	csapadék (mm)	hó cm	max. hőmérséklet	min. hőmérséklet	rad. min.	
Vác	ny =		5	1	-3	
Vámosmikola	–		–	–	–	
Baja	1 ⊔		8	-1	-5	7
Bácsalmás	1 ⊔		8	2	-5	
Izsák	1 ∀ =		7	1	1	
Kalocsa	–		–	–	–	
Kecskemét	ny =		6	0	-4	5
Kiskunfélegyháza	ny		7	2	-2	
Kiskunhalas	. ⊔		8	2	1	
Kunszentmiklós	. ⊃		6	0	-1	
Tiszakécske	–		–	–	–	
Balassagyarmat	. =		3	-1	-2	
Romhány	ny ∀ ⊃		5	0	-1	
Salgótarján	.	folt	3	0	-2	
Eger	. ≈	lep.	2	-1	-3	0
Galyatető	ny	20	3	-1	-3	
Gyöngyös	ny		4	-1	-2	
Kékestető	ny ∀ =	30	0	-3	-3	0
Kompolt	.	folt	2	-2	-4	1
Lőrinci	–	–	2	-1	-1	
Poroszló	ny	folt	4	-1	-3	
Jászapáti	. ⊔		5	0	-1	
Jászberény	–		–	–	–	
Karcag	–		–	–	–	
Szolnok	ny =		5	0	0	5
Tiszaroff	–		–	–	–	
Túrkeve	.	folt	5	1	-1	5
Kistelek	–		–	–	–	
Makó	1		7	2	1	
Szeged	ny ⊔		7	-1	-3	6
Szentes	.		6	1	-1	
Borsodnádasd	–		–	–	–	
Függő	. ≡	folt	2	-2	-3	
Hidasnémeti	. ⊃	lep.	1	-1	-1	
Jósvafő	1 ≡ , ≈	folt	-1	-3	-3	0
Lillafüred	. ≡	2	4	-1	-2	
Miskolc	ny ≤		2	-3	-3	0
Putnok	–		–	–	–	
Sárospatak	. ≤	1	1	-1	-3	0
Szendrőlád	–		–	–	–	
Tokaj	.	1	2	-3	-2	
Kisvárda	. ⊇	3	1	0	-1	0
Mátészalka	1 ∀	7	2	-1	-3	
Nyíregyháza	ny	2	2	-1	-5	0
Nyírlugos	–		–	–	–	
Pátyod	.	2	2	-2	-3	
Tiszabecs	–		–	–	–	
Vásárosnamény	1 * =	4	2	-1	-1	
Záhony	2 * =	8	2	1	0	
Berettyóújfalu	.	2	5	1	-2	
Debrecen	.	folt	4	0	-3	2
Hajdúdorog	.	folt	2	-1	-1	
Hortobágy	–		–	–	–	
Körösszakál	.	folt	6	1	0	
Polgár	. =		2	-1	-1	
Békéscsaba	ny		7	1	-1	2
Mezőhegyes	1		6	0	-1	6
Orosháza	ny		5	1	0	
Szarvas	ny ⊃		6	0	0	6
Szeghalom	ny	-p	6	1	0	

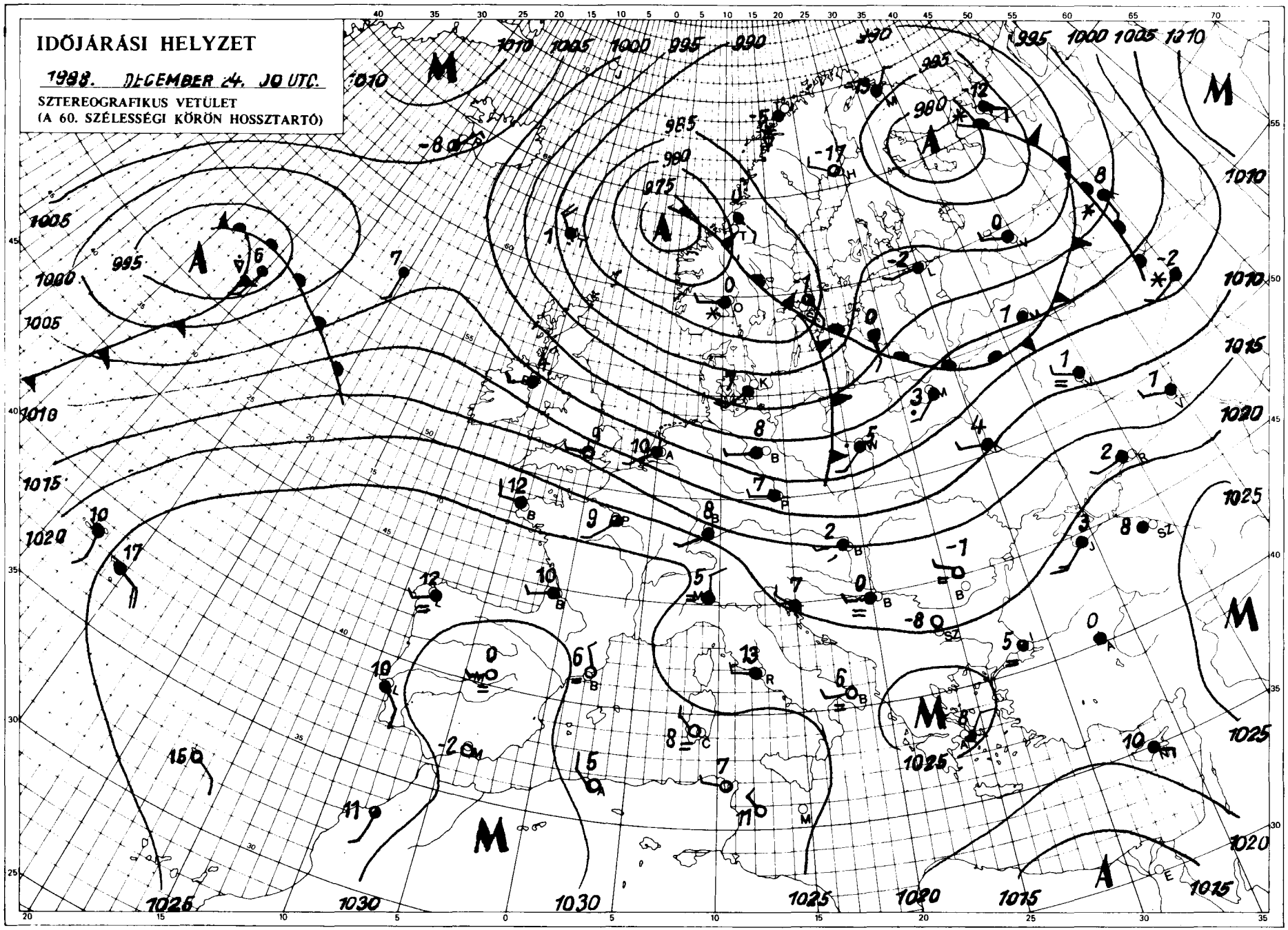

KIADJA: ORSZÁGOS METEOROLÓGIAI SZOLGÁLAT
Kiadásért felel: Barát József, az Országos Meteorológiai Szolgálat elnöke. Készült: az Országos Meteorológiai Szolgálat Nyomdájában, Budapest. – Felelős vezető: Máthé Gyuláné – Munkaszám: 10 [illegible]. – Szerkesztésért felel: Kapovits Albert, a Központi Előrejelző Intézet igazgatója

Készíti: a KEI Rövidtávú Előrejelző Osztálya – Szakmai felelős: Németh Lajos osztályvezető – Megjelenik naponként
Megrendelhető: 1024 Budapest, II., Kitaibel Pál utca 1. – Pénzügyi Osztály – Telefon: 353-500
Jelmagyarázat a havi mellékletben

IDŐJÁRÁSI NAPIJELENTÉS

ЕЖЕДНЕВНЫЙ МЕТЕОРОЛОГИЧЕСКИЙ БЮЛЛЕТЕНЬ • DAILY WEATHER REPORT
BULLETIN QUOTIDIEN DE TEMPS • TÄGLICHER WETTERBERICHT

101. évfolyam 360. szám + Budapest + 1988.december 25 vasárnap

Az időjárási helyzet és a várható időjárás:

A Kelet-Európai-sikság északi része feletti középponttal ciklon örvénylik. A Szovjetunió európai részén többfelé esik az eső, helyenként havazik. A Földközi-tenger felett anticiklon helyezkedik el. Az Ibériai-és az Appennini-félszigeten általában kevés a felhő, a hajnali órákban sokfelé képződik köd. Közép-Európa, a Kárpát-medence vidék az emlitett két légnyomás képződmény határán helyezkedik el. Az éjszaka átvonult hidegfront nyomában hideg, tiszta északi levegő áramlott Magyarország területére.

Magyarországon szombaton többnyire erősen felhős volt az ég, gyenge eső sokfelé, kisebb hószállingózás csak egy-két helyen fordult elő. A ma reggel 7 óráig lehullott csapadék mennyisége csapadéknyom és 4 mm között alakult. A hőmérséklet csúcsértéke szombaton általában 4 és 12 fok között alakult. A szombat éjjel átvonult hidegfront nyomában néhány fokkal hidegebb sarkvidéki levegő érkezett az országba. A hőmérséklet vasárnap hajnalra erős, gyakran viharos északnyugati szél mellett -2 és +5 fok közé csökkent. Délelőtt országszerte túlnyomóan derült idő volt. Az erős északnyugati szelet továbbra is viharos széllökések kisérték. A hőmérséklet 11 órára 3, 7 fokig emelkedett.

Ma 12 órakor Budapesten 6 fokot mértek, a tengerszintre átszámitott légnyomás 1022 hPa, mérsékelten emelkedik.

Várható időjárás hétfő estig:

Ma általában kevés lesz a felhő, holnap többször erősen megnövekszik a felhőzet. Hószállingózás északkeleten fordulhat elő. Az erős, gyakran viharos északnyugati szél estétől mérséklődik.
A legalacsonyabb éjszakai hőmérséklet -1 és -6 fok között, a legmagasabb nappali hőmérséklet hétfőn +1 és +6 fok között alakul.

Wantuch Ferenc s.k.

A hőmérséklet napi középértéke és eltérése a sokévi átlagtól / Budapest belterületére/:

1988. december 24.	8,2°C	+8,3°C

1871 óta ezen a napon Budapesten előfordult

legmagasabb hőmérséklet:	12,1°C /1958/
legalacsonyabb hőmérséklet:	-18,2°C /1879/

LEGMAGASABB HŐMÉRSÉKLET

19 88. XII. 25.

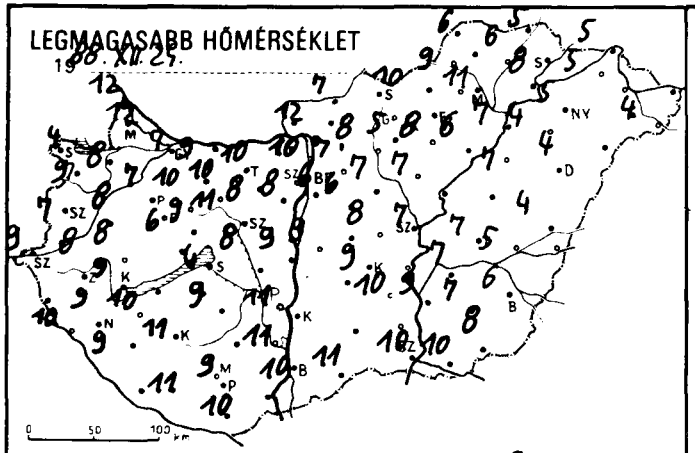

LEGALACSONYABB HŐMÉRSÉKLET

19 88. XII. 25.

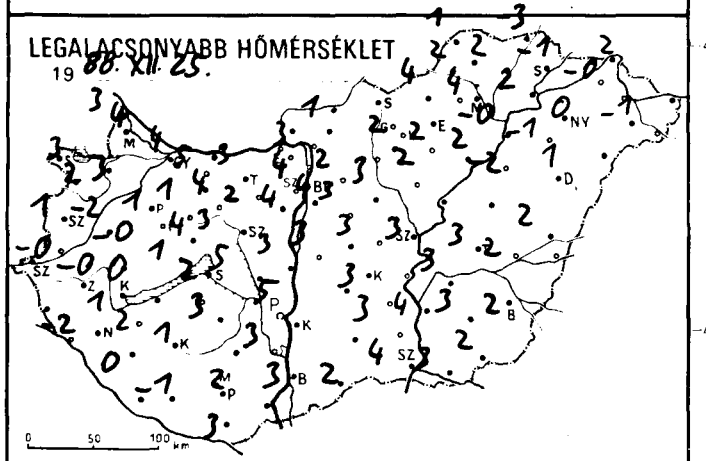

RADIÁCIÓS MINIMUM

19 88. XII. 25.

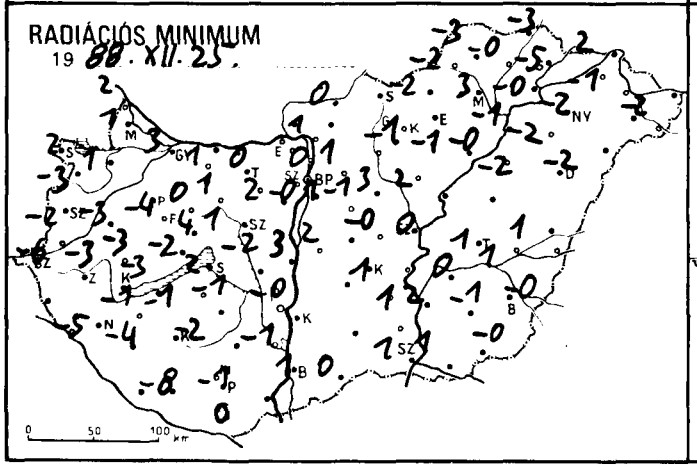

24 órás CSAPADÉKELOSZLÁS

19 88. XII. 24. 7h -tól XII. 25. 7h -ig.

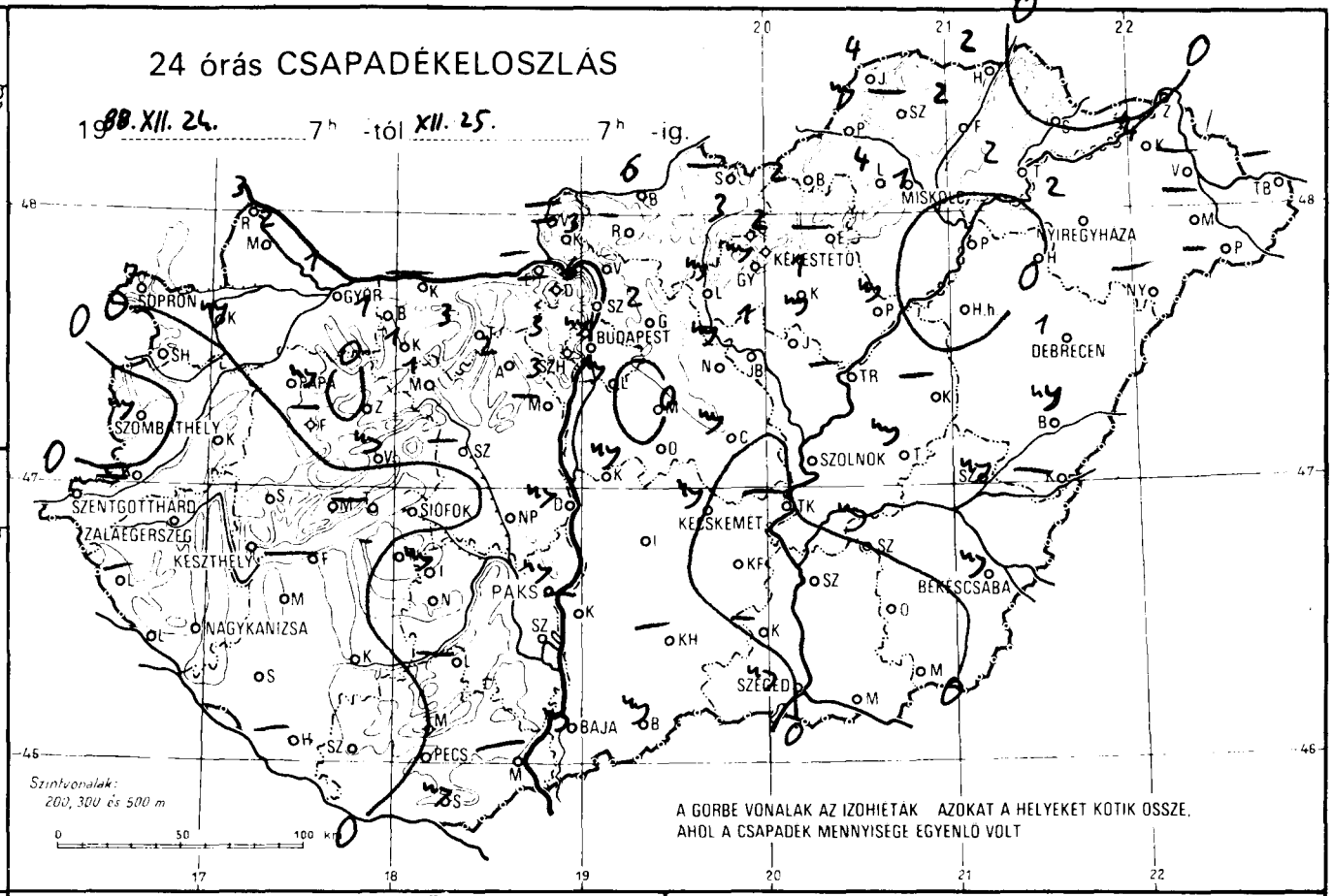

NAPFÉNYTARTAM

19 88. XII. 24.

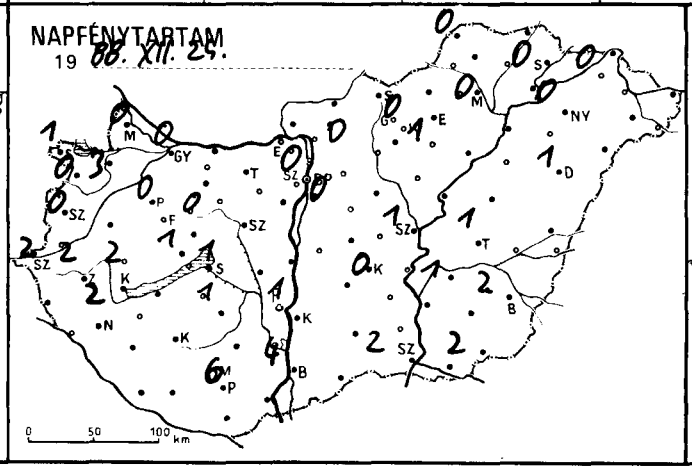

Hóvastagság cm

19 88. XII. 25. 7h

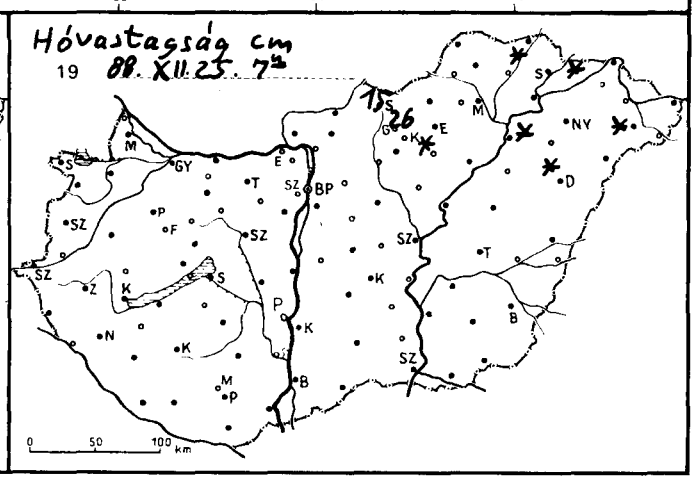

1988.XII.07-én 7h az utolsó 24 óra adatai

állomás	csapadék (mm)	hó cm	max. hőmérséklet	min. hőmérséklet	rad. min.	Előző nap napos órái
Győr	1 .		7	4	3	0
Kapuvár	ny ∀		8	3	1	3
Mosonmagyaróvár	2 ≈		12	4	1	0
Rajka	3		12	3	2	
Sopron	7		4	3	2	1
Sopronhorpács	.		9	2	-3	0
Káld	. =		8	-2	-3	
Körmend	–		–	–	–	
Szentgotthárd	. ⌊		9	-0	-6	2
Szombathely	ny ∀ =	folt	7	1	-2	0
Lenti	–		–	–	–	
Letenye	. ⌊		10	-2	-5	
Nagykanizsa	. ⌊		9	1	-1	2
Zalaegerszeg	. ⌊		8	-0	-3	2
Farkasgyepű	–		–	–	–	
Keszthely	. ⌊		9	0	-3	2
Mencshely	.		6	1	-2	1
Pápa	ny		7	1	-4	0
Sümeg	. ⌊		8	-0	-3	
Tihany	–		–	–	–	
Veszprém	ny		9	4	2	0
Zirc	.		10	1	0	
Fonyód	–		–	–	–	
Homokszt. györgy	–		–	–	–	–
Kaposvár	. ⌊		11	1	-2	
Marcali	.		10	2	-1	
Siófok	.		4	2	2	1
Somogyszob	.		9	0	-4	
Tab	–		–	–	–	
Bábolna	1		9	5	1	
Esztergom	–		–	–	–	
Kisbér	1 ,		10	4	1	
Komárom	–		–	–	–	
Tatabánya	3		10	3	0	
Alcsútdoboz	2		8	2	2	
Dunaújváros	ny		9	3	3	
Martonvásár	–		–	–	–	
Mór	1 ∀ ⌊		11	3	1	
Sárbogárd	.		8	5	-2	
Székesfehérvár	–		–	–	–	
Iregszemcse	ny		9	3	-1	1
Lengyel	–		–	–	–	
Paks	ny		11	5	-0	1
Szekszárd	.		11	3	-1	
Árpádtető	.		10	3	1	
Mohács	–		–	–	–	
Pécs	.		9	2	-1	6
Siklós	ny =		10	3	0	
Szigetvár	. ⌊		11	-1	-8	
Budaörs	3 =		8	4	-0	
Bp. Lőrinc	ny ∀ =		6	4	1	0
Bp. Met. Int.	ny		10	4	0	0
Bp. Szab. hegy	3		7	0	-0	
Cegléd	ny ,		8	3	-0	
Dobogókő	–		–	–	–	
Gödöllő	2		7	2	1	0
Királyrét	–		–	–	–	
Monor	. =		6	3	-1	
Nagykáta	ny		7	3	3	
Szentendre	6		10	4	3	

1988.XII.07-én 7h az utolsó 24 óra adatai

állomás	csapadék (mm)	hó cm	max. hőmérséklet	min. hőmérséklet	rad. min.	Előző nap napos órái
Vác	3		12	3	1	
Vámosmikola	–		–	–	–	–
Baja	ny ≈		10	3	1	4
Bácsalmás	ny		11	2	0	
Izsák	–		–	–	–	
Kalocsa	–		–	–	–	
Kecskemét	ny		9	3	1	0
Kiskunfélegyháza	.		10	3	1	
Kiskunhalas	–		–	–	–	
Kunszentmiklós	ny , =		9	3	2	
Tiszakécske	–		–	–	–	
Balassagyarmat	6		7	1	0	
Romhány	–		–	–	–	
Salgótarján	–		–	–	–	
Eger	–		–	–	–	–
Galyatető	3	15	1	-3	-6	
Gyöngyös	ny		5	2	-1	
Kékestető	2	26	3	-3	-4	0
Kompolt	1 ,	folt	8	2	-1	1
Lőrinci	ny =		8	–	–	
Poroszló	ny		6	2	-0	
Jászapáti	ny		7	2	2	
Jászberény	1 ,		6	2	1	
Karcag	–		–	–	–	
Szolnok	.		7	3	0	1
Tiszaroff	–		–	–	–	
Túrkeve	ny		7	3	1	1
Kistelek	–		–	–	–	
Makó	.		10	3	1	
Szeged	ny		10	4	1	2
Szentes	.		9	4	2	
Borsodnádasd	2 ∀ ⌊		10	4	-0	
Fügöd	2		6	2	-0	
Hidasnémeti	2 ∀ =		5	-3	-3	
Jósvafő	4 ∀		6	1	-3	0
Lillafüred	4		10	-1	-3	
Miskolc	1 ∀		11	4	3	0
Putnok	ny		9	2	-2	
Sárospatak	.	folt	–	-1	-5	0
Szendrőlád	–		–	–	–	
Tokaj	2		8	2	-0	
Kisvárda	4 ≈	folt	5	-0	-1	0
Mátészalka	–		–	–	–	
Nyíregyháza	2	folt	5	0	-2	0
Nyírlugos	–		–	–	–	
Pátyod	–	folt	4	-1	-2	
Tiszabecs	–		–	–	–	
Vásárosnamény	–		–	–	–	
Záhony	.	6	5	2	2	
Berettyóújfalu	ny ,		4	2	1	
Debrecen	1 ≈	folt	4	1	-2	1
Hajdúdorog	.	folt	4	-1	-2	
Hortobágy	.		7	-2	-2	
Körösszakál	–		–	–	–	
Polgár	. >		7	-0	-1	
Békéscsaba	ny		6	2	-0	2
Mezőhegyes	.		8	2	-0	2
Orosháza	.		7	3	-1	
Szarvas	ny		7	3	0	1
Szeghalom	ny		5	2	1	

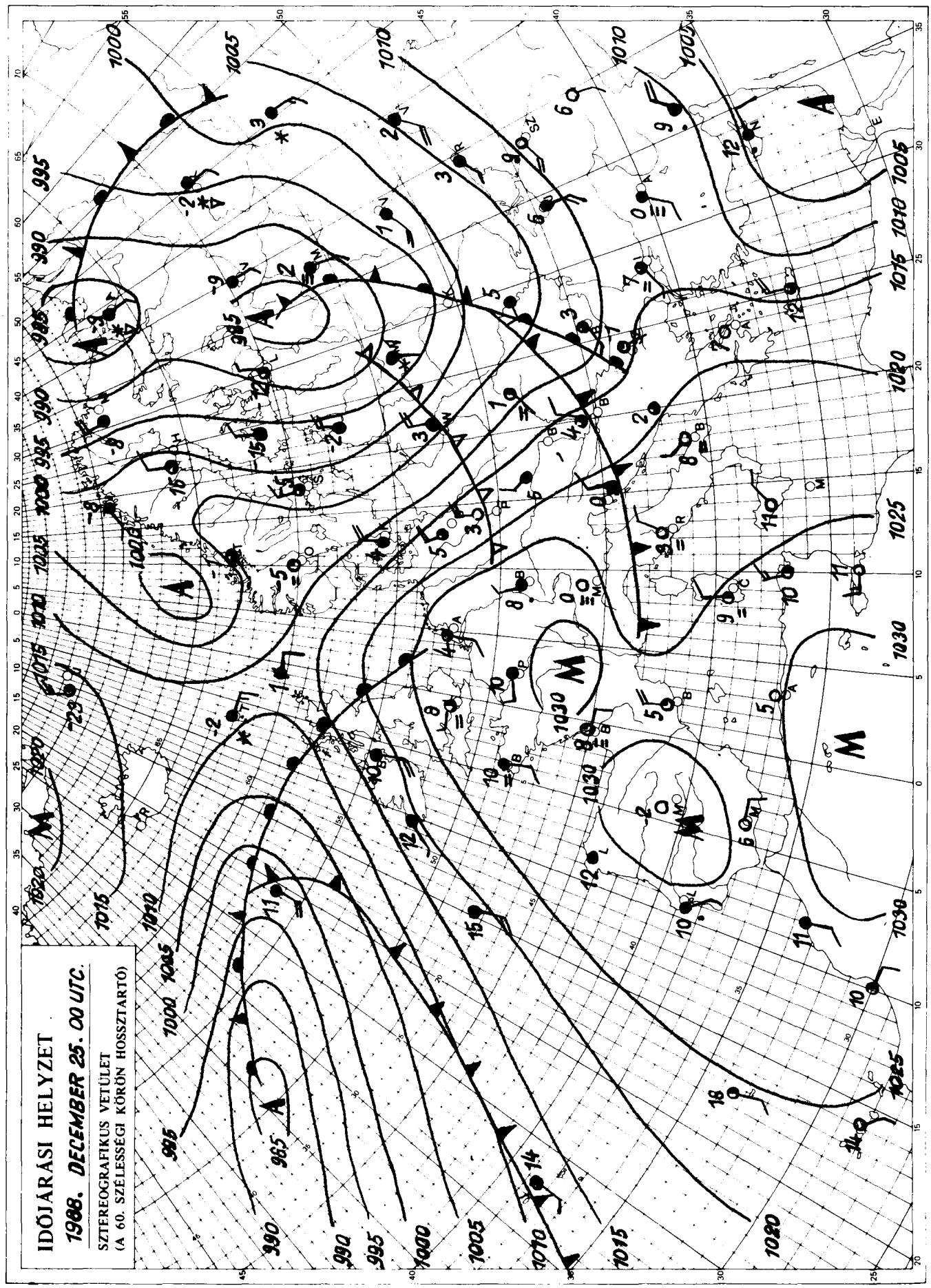

KIADJA: ORSZÁGOS METEOROLÓGIAI SZOLGÁLAT
Kiadásért felel: Barát József, az Országos Meteorológiai Szolgálat elnöke – Készült: az Országos Meteorológiai Szolgálat Nyomdájában, Budapest – Felelős vezető: Máthé Gyuláné – Munka: 88.765. – Szerkesztésért felel: Kapovits Albert, a Központi Előrejelző Intézet igazgatója

Készíti: a KEI Rövidtávú Előrejelző Osztálya – Szakmai felelős: Németh Lajos osztályvezető – Megjelenik naponként
Megrendelhető: 1024 Budapest, II., Kitaibel Pál utca 1. – Pénzügyi Osztály – Telefon: 353-500
Jelmagyarázat a havi mellékletben

IDŐJÁRÁSI NAPIJELENTÉS

ЕЖЕДНЕВНЫЙ МЕТЕОРОЛОГИЧЕСКИЙ БЮЛЛЕТЕНЬ • DAILY WEATHER REPORT
BULLETIN QUOTIDIEN DE TEMPS • TÄGLICHER WETTERBERICHT

101. évfolyam 361. szám + Budapest + 1988.december 26 .hétfő

Az időjárási helyzet és a várható időjárás:

A kontinens keleti vidékein továbbra is igen hideg van, gyakran havazik. A maximumhőmérsékletek ezeken a területeken jóval elmaradnak az ilyenkor szokásostól. Ugyanakkor Európa nagy részén az átlagosnál enyhébb az idő. Nyugat-, és Közép-Európa fölött a leszálló légmozgás az uralkodó. A hajnali párától, ködtől eltekintve kevés a felhő, száraz az idő. Magyarország fölé az elkövetkezendő 36 órában is enyhe levegő áramlik, ezért lényeges időjárásváltozásra nem számithatunk.

Magyarországon vasárnap napos idő volt, a főváros és a Bakony térségében gyakran fújt erős, időnként viharos északi szél. A hőmérséklet csúcsértéke általában 5 és 10 fok között alakult. Hétfőn hajnalban nem volt erős a lehülés, +1 és -3 fokig csökkent a hőmérséklet. Hétfőn délelőtt délen kevesebb, másutt több volt a felhő, csapadékot sehonnan sem jelentettek. A hőmérséklet 11 órakor a felhősebb területeken csupán +0 +2, másutt 3 és 9 fok között alakult.

Ma 12 órakor Budapesten 6 fokot mértek, a tengerszintre átszámitott légnyomás 1027 hPa, nem változik.

Várható időjárás kedd estig:

Változóan felhős lesz az ég, csapadék nem valószinü. Többnyire mérsékelt marad a nyugati szél. A késő esti óráktól sokfelé párás, helyenként ködös idő lesz.
A legalacsonyabb éjszakai hőmérséklet: +2, -3, a
legmagasabb nappali hőmérséklet 3, és 8 fok között alakul.

Pálóczi Györgyi s.k.

A hőmérséklet napi középértéke és eltérése a sokévi átlagtól / Budapest belterületén/:

1988. december 25.	4,8°C	+4,7°C

1871 óta ezen a napon Budapesten előfordult

legmagasabb hőmérséklet:	11,0°C /1983/
legalacsonyabb hőmérséklet:	-20,6°C /1879/

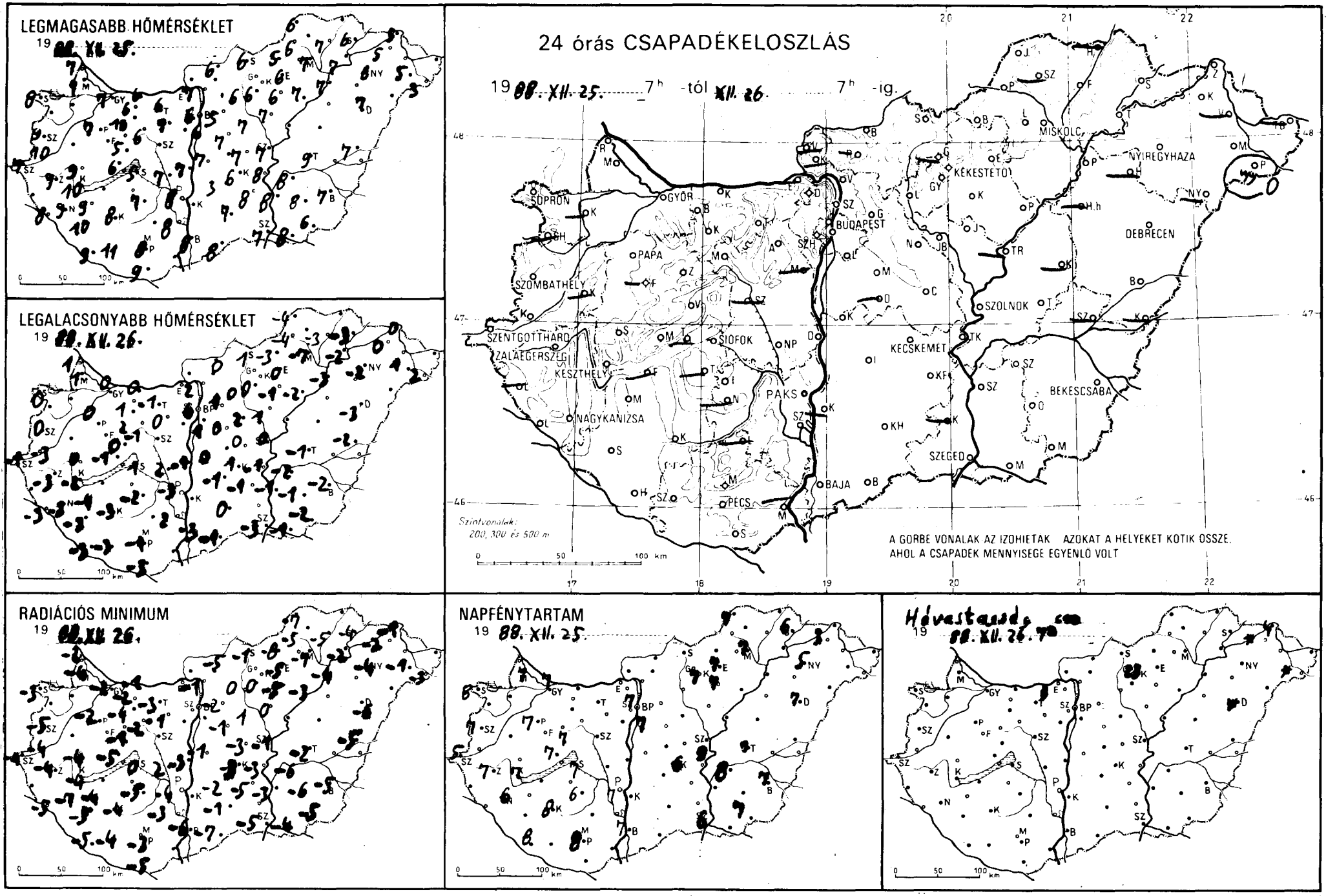
LEGMAGASABB HŐMÉRSÉKLET
19 88. XII. 25.
LEGALACSONYABB HŐMÉRSÉKLET
19 88. XII. 26.
24 órás CSAPADÉKELOSZLÁS
19 88. XII. 25. 7h -tól XII. 26. 7h -ig.
SOPRON
GYŐR
BUDAPEST
MISKOLC
NYÍREGYHÁZA
KÉKESTETŐ
DEBRECEN
PAPA
SZOMBATHELY
SZENTGOTTHÁRD
ZALAEGERSZEG
KESZTHELY
SIÓFOK
NAGYKANIZSA
PAKS
KECSKEMÉT
SZOLNOK
BÉKÉSCSABA
SZEGED
BAJA
PÉCS
Szintvonalak: 200, 300 és 500 m
A GORBE VONALAK AZ IZOHIETAK AZOKAT A HELYEKET KOTIK OSSZE. AHOL A CSAPADEK MENNYISEGE EGYENLŐ VOLT
RADIÁCIÓS MINIMUM
19 88. XII. 26.
NAPFÉNYTARTAM
19 88. XII. 25.
Hóvastagság cm
19 88. XII. 26. 7h

19 88.XII.06-07-ig az utolsó 24 óra adatai

állomás	csapadék (mm)	hó cm	max. hőmérséklet	min. hőmérséklet	rad. min.	Előző nap napos órái
Győr	•		7	0	-2	7
Kapuvár	–		–	–	–	
Mosonmagyaróvár	• ⊔		7	1	-4	7
Rajka	•		7	1	-2	
Sopron	•		8	0	-3	8
Sopronhorpács	–		–	–	–	
Káld	–		–	–	–	
Körmend	• ⊔		10	-3	-4	
Szentgotthárd	•		7	-1	-4	5
Szombathely	•		9	0	-5	7
Lenti	–		–	–	–	
Letenye	• ⊔		8	-3	-5	
Nagykanizsa	• ⊔		9	-3	-7	6
Zalaegerszeg	• ⊔		9	-3	-4	7
Farkasgyepű	–		–	–	–	–
Keszthely	• ⊔		10	-2	-4	7
Mencshely	• ⊃		6	-1	-5	7
Pápa	•		7	0	-2	7
Sümeg	•		9	0	-4	
Tihany	–		–	–	–	
Veszprém	•		5	0	-1	7
Zirc	•		7	-2	-5	
Fonyód	–		–	–	–	
Homokszt. györgy	• ⊔		9	-3	-5	8
Kaposvár	• ⊔		8	-3	-4	8
Marcali	• ⊔		9	-4	-4	
Siófok	•		5	1	0	7
Somogyszob	• ⊔		10	-3	-5	
Tab	–		–	–	–	
Bábolna	•		6	1	-2	
Esztergom	–		–	–	–	
Kisbér	•		10	2	-4	
Komárom	• ◖		6	0	-1	
Tatabánya	• ⊔		6	-1	-3	
Alcsútdoboz	•		7	0	-1	
Dunaújváros	•		7	-1	-3	
Martonvásár	–		–	–	–	
Mór	• ⊔		6	-1	-2	
Sárbogárd	•		7	2	2	
Székesfehérvár	–		–	–	–	
Iregszemcse	• ⊔		7	-2	-6	6
Lengyel	–		–	–	–	
Paks	•		8	-3	-4	7
Szekszárd	• ≈		8	2	-3	
Árpádtető	•		6	2	0	
Mohács	–		–	–	–	
Pécs	•		8	-1	-3	8
Siklós	• ⊔		9	-3	-5	
Szigetvár	• ⊔		11	-3	-4	
Budaörs	•		7	3	0	
Bp. Lőrinc	•		6	1	–	7
Bp. Met. Int.	•		6	4	–	7
Bp. Szab. hegy	•		3	0	0	
Cegléd	•		7	0	-3	
Dobogókő	•	3	0	-2	-3	
Gödöllő	•		5	1	-2	7
Királyrét	–		–	–	–	
Monor	• =		7	0	-1	
Nagykáta	•		7	2	1	
Szentendre	•		6	2	1	

19 88.XII.06-07-ig az utolsó 24 óra adatai

állomás	csapadék (mm)	hó cm	max. hőmérséklet	min. hőmérséklet	rad. min.	Előző nap napos órái
Vác	•		7	2	-1	
Vámosmikola	–		–	–	–	
Baja	• ⊔		8	-3	-6	7
Bácsalmás	• ⊔		8	-1	-7	
Izsák	•		3	-1	-2	
Kalocsa	–		–	–	–	
Kecskemét	• ⊔		6	1	-3	6
Kiskunfélegyháza	•		8	-1	-5	
Kiskunhalas	• ⊔		7	0	-1	
Kunszentmiklós	•		7	0	-1	
Tiszakécske	•		8	-1	-3	
Balassagyarmat	•		6	0	-5	
Romhány	–		–	–	–	
Salgótarján	•		6	1	-1	
Eger	• =		6	0	-5	7
Galyatető	–		–	–	–	
Gyöngyös	•		6	0	0	
Kékestető	•	23	-3	-4	-5	
Kompolt	• ⊔		6	-1	-5	7
Lőrinci	• =		6	0	0	
Poroszló	• ⊔		7	-2	-3	
Jászapáti	•		7	1	0	
Jászberény	•		6	2	-2	
Karcag	–		–	–	–	
Szolnok	• ⊔		7	0	-1	9
Tiszaroff	–		–	–	–	
Túrkeve	•		9	-1	-2	7
Kistelek	–		–	–	–	
Makó	• ⊔		8	-1	-4	
Szeged	• ⊔		7	-3	-5	6
Szentes	•		8	-1	-3	
Borsodnádasd	• ⊔		5	-3	-8	
Füged	•		7	-3	-5	
Hidasnémeti	–		–	–	–	
Jósvafő	• ⊔		6	-4	-7	7
Lillafüred	•		5	-3	-5	
Miskolc	• ⊔		7	-7	-7	7
Putnok	• ⊔		6	-4	-5	
Sárospatak	• =		6	-3	-4	6
Szendrőlád	–		–	–	–	
Tokaj	•		7	-2	-2	
Kisvárda	• =	folt	5	0	-2	3
Mátészalka	•	4	5	1	-1	
Nyíregyháza	•		6	-2	-4	5
Nyírlugos	–		–	–	–	
Pátyod	ny	folt	3	-2	-3	
Tiszabecs	–		–	–	–	
Vásárosnamény	–		–	–	–	
Záhony	•	4	5	0	-1	
Berettyóújfalu	•		7	-2	-5	
Debrecen	•	folt	7	-3	-6	7
Hajdúdorog	–		–	–	–	
Hortobágy	–		–	–	–	
Körösszakal	–		–	–	–	
Polgár	• ≈		7	-3	-4	
Békéscsaba	• ⊔		7	-2	-5	7
Mezőhegyes	•		6	-2	-5	7
Orosháza	• ⊔		8	-1	-6	
Szarvas	• ⊔		8	-2	-6	8
Szeghalom	–		–	–	–	

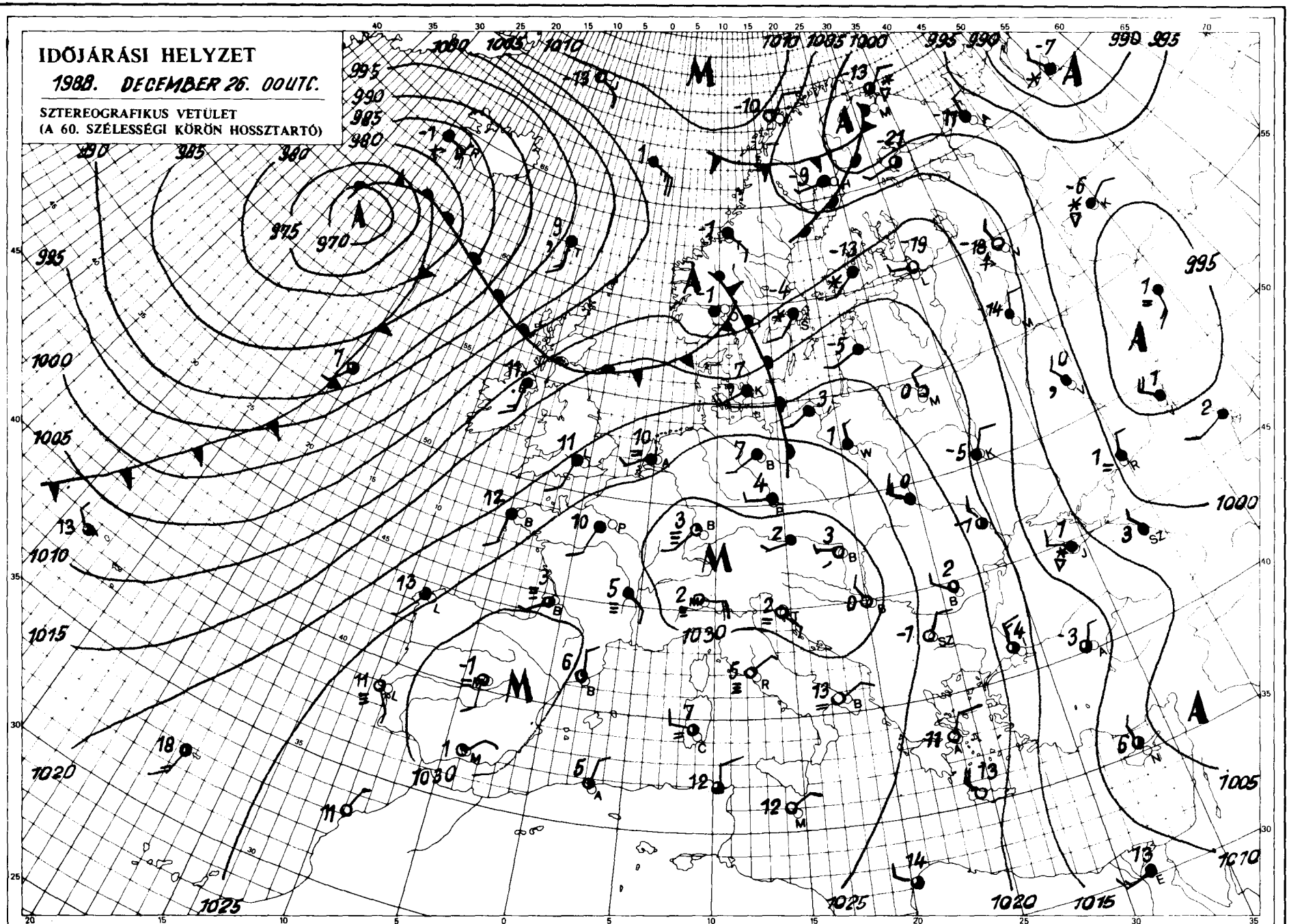

KIADJA: ORSZÁGOS METEOROLÓGIAI SZOLGÁLAT

Kiadásért felel: Bartfai József, az Országos Meteorológiai Szolgálat elnöke. Készült: az Országos Meteorológiai Szolgálat Nyomdájában, Budapest – Felelős vezető: Mathé Gyuláné – Munkaszám: [illegible] – Szerkesztésért felel: Kapovits Albert, a Központi Előrejelző Intézet igazgatója

Készíti: a KEI Rövidtávú Előrejelző Osztálya – Szakmai felelős: Németh Lajos osztályvezető – Megjelenik naponként
Megrendelhető: 1024 Budapest, II., Kitaibel Pál utca 1. – Pénzügyi Osztály – Telefon: 353-500

Jelmagyarázat a havi mellékletben

IDŐJÁRÁSI NAPIJELENTÉS

ЕЖЕДНЕВНЫЙ МЕТЕОРОЛОГИЧЕСКИЙ БЮЛЛЕТЕНЬ • DAILY WEATHER REPORT
BULLETIN QUOTIDIEN DE TEMPS • TÄGLICHER WETTERBERICHT

101. évfolyam 362. szám + Budapest + 1988.december 27.kedd

Az időjárási helyzet és a várható időjárás:

Térségünk fölé egyre-másra érkeznek az időjárási frontok, ennek ellenére várat magára a tél, ugyanis a frontok által szállitott léghullámok származási helye az Atlanti-óceán, az enyhe tengerviz fölött pedig igazából nem tud lehülni a levegő. Tény viszont, hogy rendkivül változékony az időjárás, és a csendes, kevésbé felhős időszakot gyakran váltogatják a szeles, záporos időszakok. A következő időszakban a Kárpát-medence térségében egy hidegfront vonul át, ezért várhatóan sokfelé megélénkül majd a szél.

Hazánkban hétfőn változóan felhős volt az ég, az északkeleti országrész kivételével csaknem mindenütt volt több-kevesebb napsütés. A hőmérséklet csúcsértéke északkeleten 1 és 6, másutt általában 7 és 12 fok között alakult. Ma hajnalra szeszélyes területi eloszlásban -5 és +5 fok közé süllyedt a hőmérséklet. A kora reggeli órákban többfelé köd képződött, amelynek egy része délelőtt sem szünt meg. A hőmérséklet 11 órakor a ködös helyeken fagypont körül, másutt 3 és 8 fok között alakult.

Ma 12 órakor Budapesten a hőmérséklet 5 fok, a tengerszintre átszámitott légnyomás 1028 hPa, alig változik.

Várható időjárás szerda estig:

Elsősorban északon időnként erősen megnövekszik a felhőzet, és elszórtan futó záporeső valószinü. Az időszak végén az Északi-hegyvidék térségében egy-egy hózápor is előfordulhat. Főként délnyugaton és északkeleten többfelé köd várható. A szél északnyugatira fordul, estétől többfelé megélénkül. Holnap napközben erős széllökések is várhatók. A legalacsonyabb éjszakai hőmérséklet: -3 és +2, a legmagasabb nappali hőmérséklet általában 4 és 9 fok között, a tartósan ködös helyeken kevéssel fagypont fölött várható.

Rábai Attila s.k.

TÁVOLABBI KILÁTÁSOK SZERDÁTÓL-SZOMBATIG:

Változóan felhős idő várható, számottevő csapadék nélkül. Hajnalban sokfelé lehet számitani párásságra, ködre. A köd néhány helyen napközben is tartósabban megmaradhat.
A legalacsonyabb hajnali hőmérséklet -3, +2 fok között várható, a legmagasabb nappali hőmérséklet általában +4, +9 , a ködös területeken +1, +4 fok között lesz. Jelentős mennyiségü / legalább 5 mm napi / csapadék nem várható.

KÖZÉPTÁVÚ ELŐREJELZŐ CSOPORT

A hőmérséklet napi középértéke és eltérése a sokévi átlagtól / Budapest belterületén/:

1988. december 26.	6,1°C	+6,1°C

1871 óta ezen a napon Budapesten előfordult

legmagasabb hőmérséklet:	14,6°C /1983/
legalacsonyabb hőmérséklet:	-15,5°C /1887/

LEGMAGASABB HŐMÉRSÉKLET

88. XII. 26.

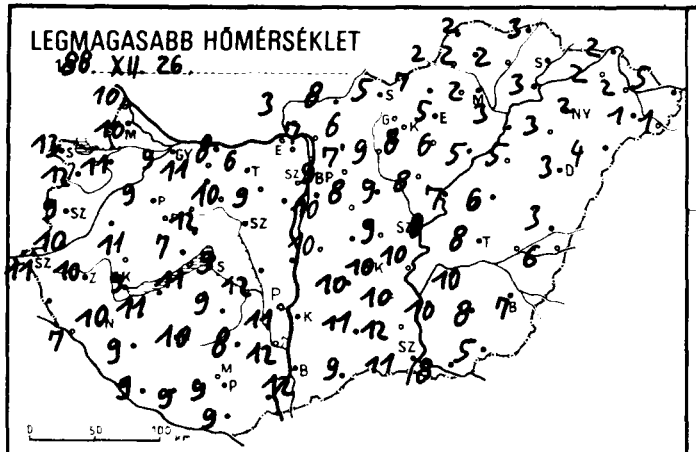

LEGALACSONYABB HŐMÉRSÉKLET

19 88. XII. 27.

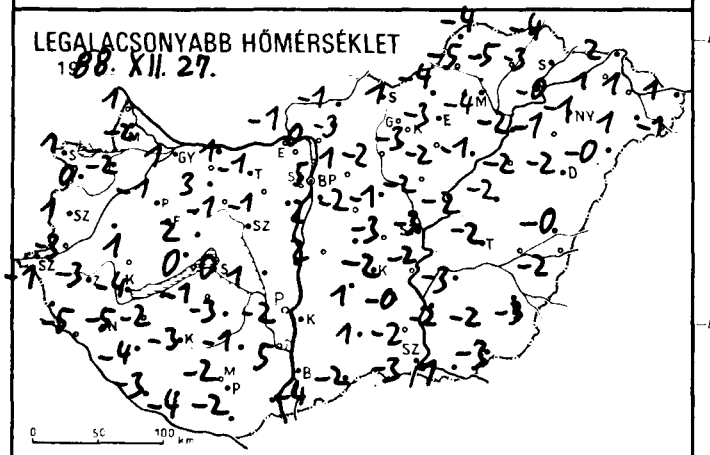

24 órás CSAPADÉKELOSZLÁS

19 88. XII. 26. 7h -tól XII. 27. 7h -ig.

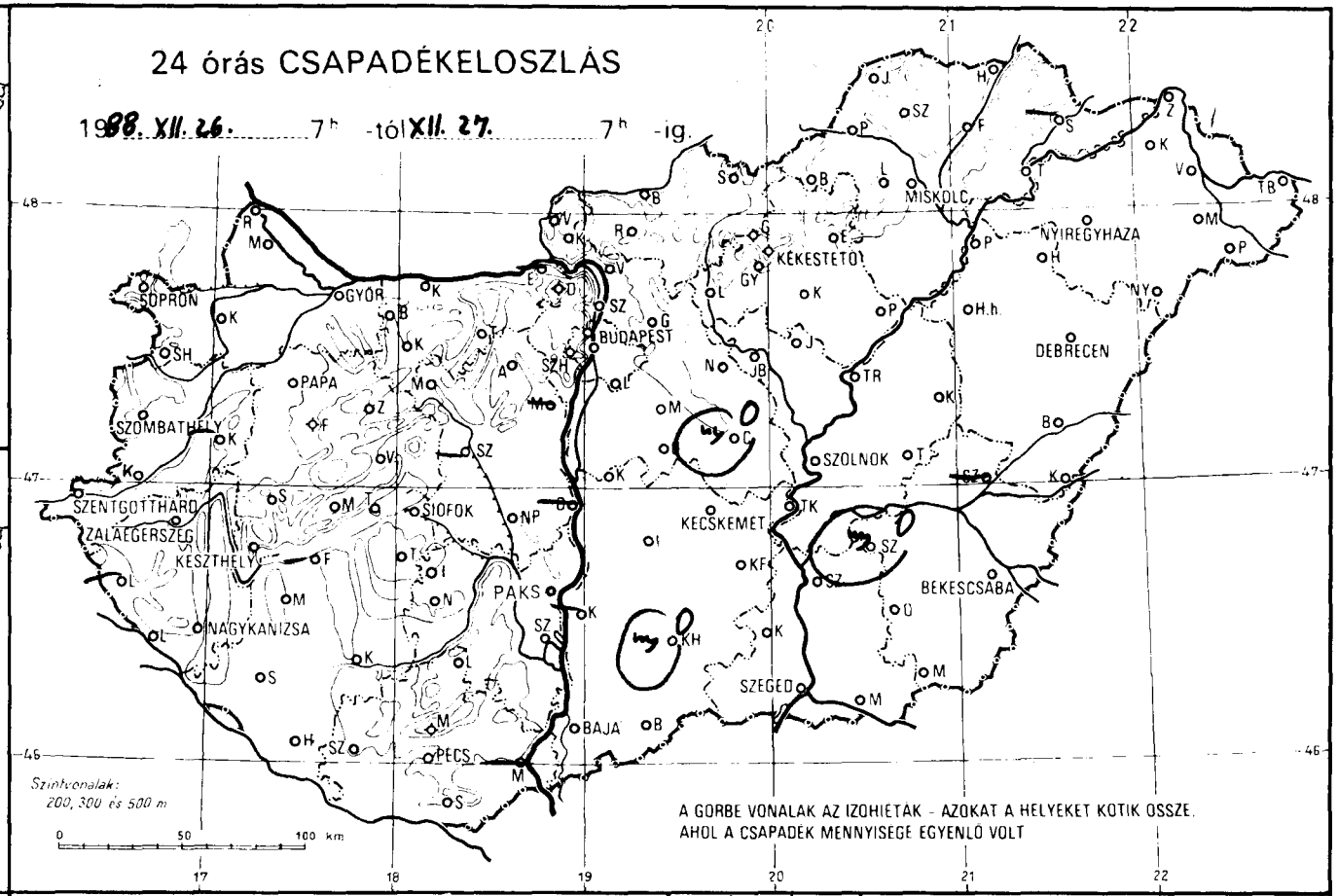

A GÖRBE VONALAK AZ IZOHIETÁK - AZOKAT A HELYEKET KÖTIK ÖSSZE, AHOL A CSAPADÉK MENNYISÉGE EGYENLŐ VOLT

RADIÁCIÓS MINIMUM

19 88. XII. 27.

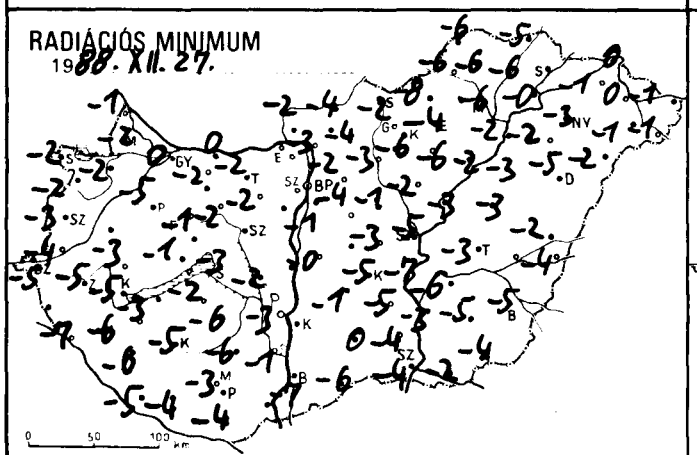

NAPFÉNYTARTAM

19 88. XII. 26.

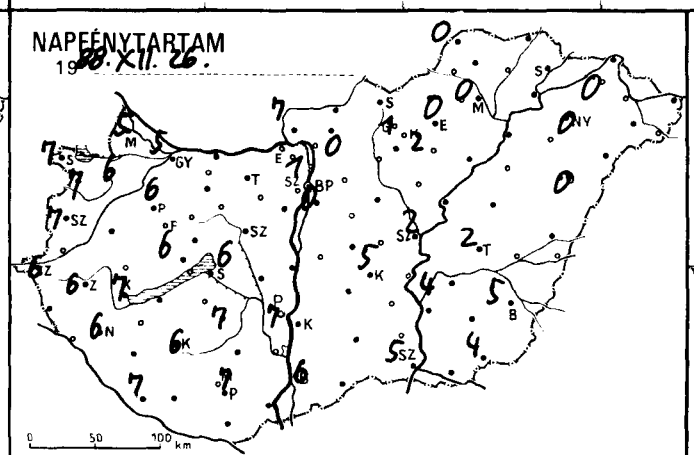

Hóvastagság cm

19 88. XII. 27. 7h

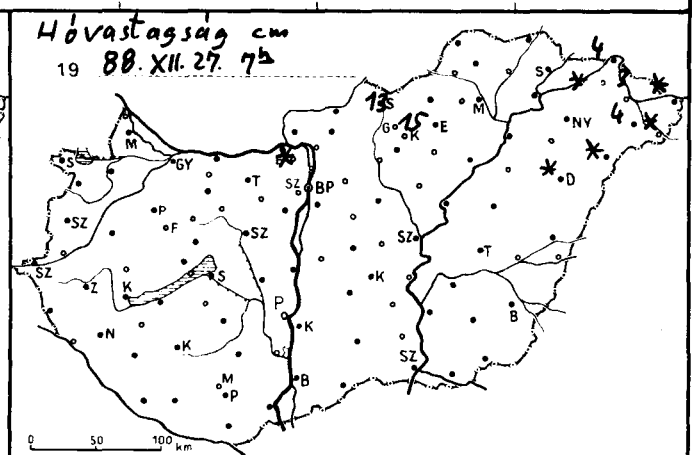

1988.XII.27. 07 h-ig az utolsó 24 óra adatai						Előző nap napos órái
állomás	csapadék (mm)	hó cm	max. hőmérséklet	min. hőmérséklet	rad. min.	
Győr	. ⊔		9	1	0	5
Kapuvár	. ⊔		11	−2	−2	6
Mosonmagyaróvár	. ⊔		10	2	−2	5
Rajka	.		10	1	−1	
Sopron	. ⊔		13	1	−2	7
Sopronhorpács	. ⊔		12	0	−2	7
Káld	–		–	–	–	
Körmend	. ⊔		10	−3	−4	
Szentgotthárd	. ⊔		11	−1	−5	6
Szombathely	. ⊔		9	1	−3	7
Lenti	–		–	–	–	
Letenye	. ⊔		7	−5	−7	
Nagykanizsa	. V		10	−5	−6	6
Zalaegerszeg	. ⊔		10	−3	−5	6
Farkasgyepű	. ⊔		8	−2	−4	
Keszthely	. ⊔		9	−4	−5	7
Mencshely	. =		10	−0	−4	6
Pápa	. ⊔		9	−1	−5	6
Sümeg	. ⊔		11	1	−3	
Tihany	. ⊔		7	0	−1	
Veszprém	. ⊔		12	2	−1	5
Zirc	. =		10	0	−3	
Fonyód	–		–	–	–	
Homokszt. györgy	. ⊔		9	−3	−5	7
Kaposvár	. ⊔		10	−3	−5	6
Marcali	. ⊔		11	−2	−3	
Siófok	. ⊔		9	0	−3	6
Somogyszob	. ⊔		9	−4	−6	
Tab	. ⊔		11	−1	−2	
Bábolna	.		9	2	−1	
Esztergom	–		–	–	–	
Kisbér	. ⊔		11	3	−2	
Komárom	. =		8	1	0	
Tatabánya	. ⊔		6	−1	−2	
Alcsútdoboz	. ⊔		9	−1	−2	
Dunaújváros	–		–	–	–	
Martonvásár	–		–	–	–	
Mór	. ⊔		10	−1	−2	
Sárbogárd	.		12	1	−2	
Székesfehérvár	–		–	–	–	
Iregszemcse	. =		9	−3	−6	7
Lengyel	.		8	−1	−6	
Paks	. ⊔		11	−2	−3	7
Szekszárd	.		12	5	−1	
Árpádtető	. ≡		10	4	−0	
Mohács	–		–	–	–	
Pécs	. ⊔		9	−2	−3	7
Siklós	. ⊔		9	−2	−4	
Szigetvár	. ⊔		9	−4	−4	
Budaörs	. ≡		8	1	−2	
Bp. Lőrinc	. ⊔		10	2	−1	0
Bp. Met. Int.	. =		9	5	–	1
Bp. Szab. hegy	.		7	4	3	
Cegléd	ny ≡		9	−3	−3	
Dobogókő	.	folt	3	3	3	
Gödöllő	. ⊔		7	1	−2	0
Királyrét	.		5	0	−2	
Monor	. ⊔		8	−2	−4	
Nagykáta	. ≡		9	−1	−1	
Szentendre	.		9	3	2	

1988.XII.27. 07 h-ig az utolsó 24 óra adatai						Előző nap napos órái
állomás	csapadék (mm)	hó cm	max. hőmérséklet	min. hőmérséklet	rad. min.	
Vác	. ≡		7	0	−3	
Vámosmikola	. =		3	−1	−2	7
Baja	. V		12	−4	−7	6
Bácsalmás	. ⊔		9	2	−6	
Izsák	.		10	1	−1	
Kalocsa	–		–	–	–	–
Kecskemét	. ≡		10	−2	−5	5
Kiskunfélegyháza	.		10	−0	−5	
Kiskunhalas	ny ⊔		11	1	0	
Kunszentmiklós	. ⊔		10	2	−0	
Tiszakécske	. ≡		10	−2	−7	
Balassagyarmat	. ≡		8	−1	−4	
Romhány	. ⊔		6	−3	−4	
Salgótarján	. ≡		5	1	−2	
Eger	. ≡		5	−3	−4	0
Galyatető	. ⊔	13	3	−1	−6	
Gyöngyös	. V		8	−3	−6	
Kékestető	. ⊔	15	3	1	−2	1
Kompolt	. ⊔		6	−2	−6	2
Lőrinci	. ≡		9	−2	−3	
Poroszló	. ≡		5	−1	−2	
Jászapáti	. ≡		8	−2	−2	
Jászberény	. ⊔		8	−2	−4	
Karcag	. ≡		6	−2	−3	
Szolnok	. ≡		8	−3	−5	2
Tiszaroff	. ≡		7	−2	−3	
Túrkeve	. ≡		8	−2	−3	2
Kistelek	. ≡		12	−2	−4	
Makó	. ⊔		8	1	−2	
Szeged	. ⊔		11	−3	−4	5
Szentes	. ⊔		10	−2	−3	
Borsodnádasd	. ≡		7	−4	−8	
Füged	. ≡		2	−3	−6	
Hidasnémeti	. ≡		3	−4	−5	
Jósvafő	. ≡		2	−4	−6	0
Lillafüred	. ≡		3	−3	−4	
Miskolc	. ≡		2	−4	−6	0
Putnok	. ≡		2	−5	−6	
Sárospatak	–		–	–	–	–
Szendrőlád	. ≡		2	−5	−6	
Tokaj	.		3	−0	−0	
Kisvárda	. ≡	folt	2	−1	−1	0
Mátészalka	.	4	1	1	−1	
Nyíregyháza	. ≡		2	−1	−3	0
Nyírlugos	. ⊔	folt	4	−0	−2	
Pátyod	.	folt	1	−1	+1	
Tiszabecs	. ≡	folt	5	1	−1	
Vásárosnamény	. =	3	2	1	0	
Záhony	.	4	2	2	0	
Berettyóújfalu	. ≡		3	−0	−2	
Debrecen	. ≡	folt	3	−2	−5	0
Hajdúdorog	.		3	−1	−2	
Hortobágy	. ≡		5	−2	−3	
Körösszakál	. ⊔		6	−2	−4	
Polgár	. ≥		3	−2	−2	
Békéscsaba	. ⊔		7	−3	−5	5
Mezőhegyes	. V		5	−3	−4	4
Orosháza	. ⊔		8	−2	−5	
Szarvas	ny		10	−3	−6	4
Szeghalom	–		–	–	–	

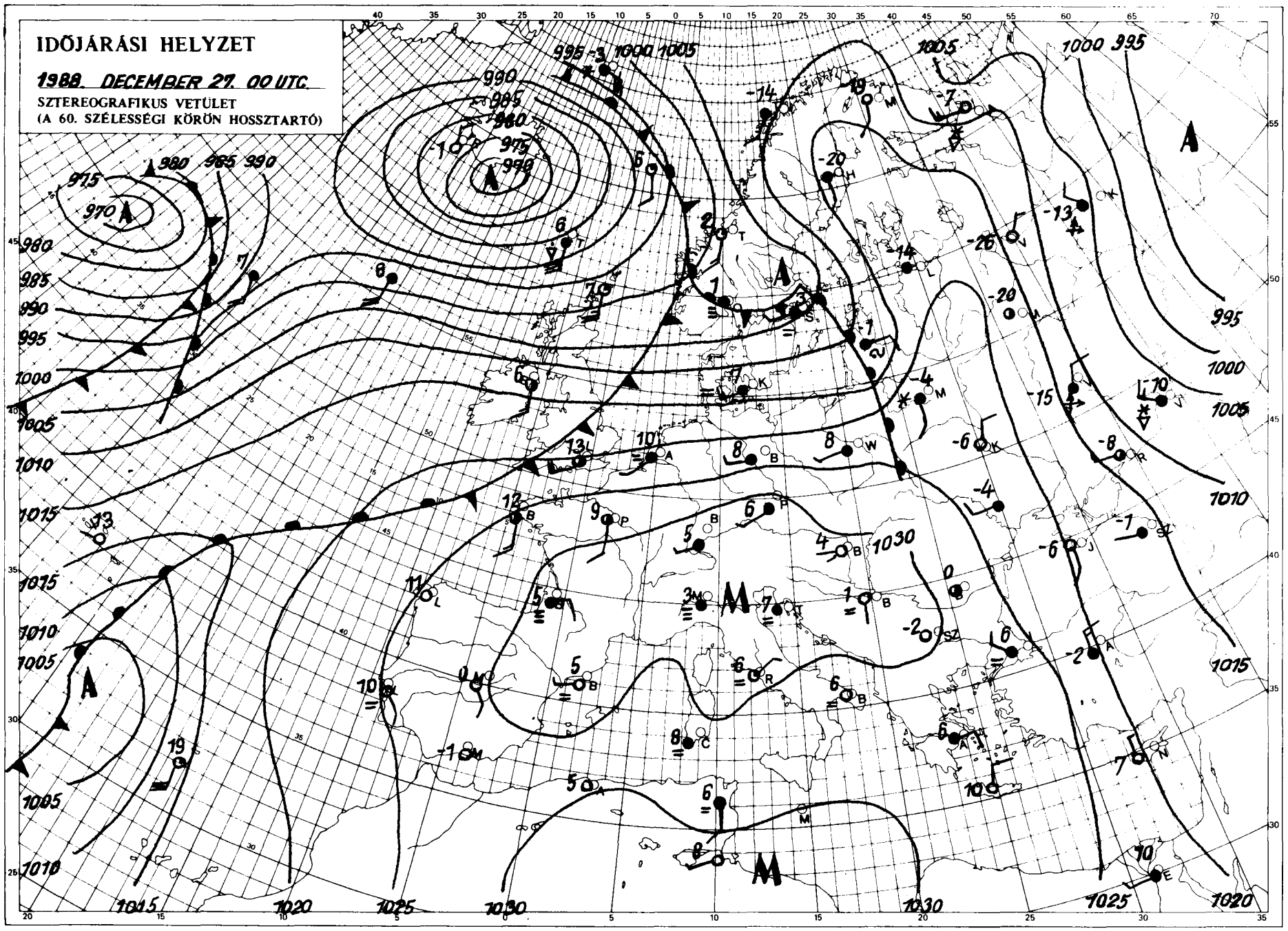

KIADJA: ORSZÁGOS METEOROLÓGIAI SZOLGÁLAT
Kiadásért felel: Bartt József, az Országos Meteorológiai Szolgálat elnöke – Készült: az Országos Meteorológiai Szolgálat Nyomdájában, Budapest – Felelős vezető: Máthé Gyuláné – Munkaszám: [illegible] – Szerkesztésért felel: Kapovits Albert, a Központi Előrejelző Intézet [illegible] osztályvezetője

Készíti: a KEI Rövidtávú Előrejelző Osztálya – Szakmai felelős: Németh Lajos osztályvezető – Megjelenik naponként
Megrendelhető: 1024 Budapest, II., Kitaibel Pál utca 1. – Pénzügyi Osztály – Telefon: 353-500
Jelmagyarázat a havi mellékletben

IDŐJÁRÁSI NAPIJELENTÉS

ЕЖЕДНЕВНЫЙ МЕТЕОРОЛОГИЧЕСКИЙ БЮЛЛЕТЕНЬ · DAILY WEATHER REPORT
BULLETIN QUOTIDIEN DE TEMPS · TÄGLICHER WETTERBERICHT

101. évfolyam 363. szám + Budapest + 1988.december 28.szerda

Az időjárási helyzet és a várható időjárás:

Nagyon kemény hideg tél van szárazföldünk északi területein. Ott a hőmérséklet -20 fok alá is süllyed, és sokfelé esik a hó. Európa többi, azaz nagyobb részén enyhe az idő. Még éjszaka is csak kevés helyen fagy. A Szovjetunió déli felén ciklon okoz jelentős csapadékot. Esőket jelentettek a Brit-szigetekről is, ahová frontok érkeznek. Azok a Skandináv-félsziget felé haladnak, nem közelitik meg országunkat. Időjárásunkat egy hatalmas kiterjedésü anticiklon alakitja. Nincsen sok felhő, de köd keletkezik. Ilyen idő van igen nagy területen, Franciaországtól a Fekete-tengerig, valamint a Német-Lengyel-síkságtól a Földközi-tengerig.

Kedden Magyarország nagy részén 4-7 órát sütött a nap. Északon és keleten voltak felhős, ködös vidékek, ahol nem mértek napsütést. A hőmérséklet csúcsértéke általában 4 és 11 fok között volt, csak a ködös területeken maradt 0 fokhöz közel. Ma éjszaka egy gyönge hidegfront érte el az országot. Északnyugaton esett az eső, de 1 mm-nél több csapadék nem volt. Délnyugaton és északkeleten sokfelé lett köd. A hőmérséklet +4 és -4 fok közé süllyedt. Ma délelőtt csökkent a felhőzet, a köd északkeleten többfelé megmaradt. Megerősödött az északnyugati szél. A hőmérséklet 11 órakor általában 5 és 11 fok között volt, csak a ködös helyeken volt 0 fok körül.

Ma 12 órakor Budapesten 8 fokot mértek, a tengerszintre átszámitott légnyomás 1029 hPa, alig változik.

Várható időjárás csütörtök estig:

Időnként lesz csak felhős az ég, csapadék nem valószinü, legföljebb ködszitálás. Főleg délnyugaton és északkeleten várható köd, többfelé egész nap. Az erős északnyugati szél estétől mérséklődik.
A legalacsonyabb éjszakai hőmérséklet -3, +2, a
legmagasabb nappali hőmérséklet általában 5 és 10 fok között, a tartósan ködös helyeken 0 fok körül várható.

Pálmási Judit s.k.

A hőmérséklet napi középértéke és eltérése a sokévi átlagtól / Budapest belterületén/:

1988. december 27.	6,9°C	+6,8°C

1871 óta ezen a napon Budapesten előfordult

legmagasabb hőmérséklet:	12,2°C /1974/
legalacsonyabb hőmérséklet:	-16,7°C /1879/

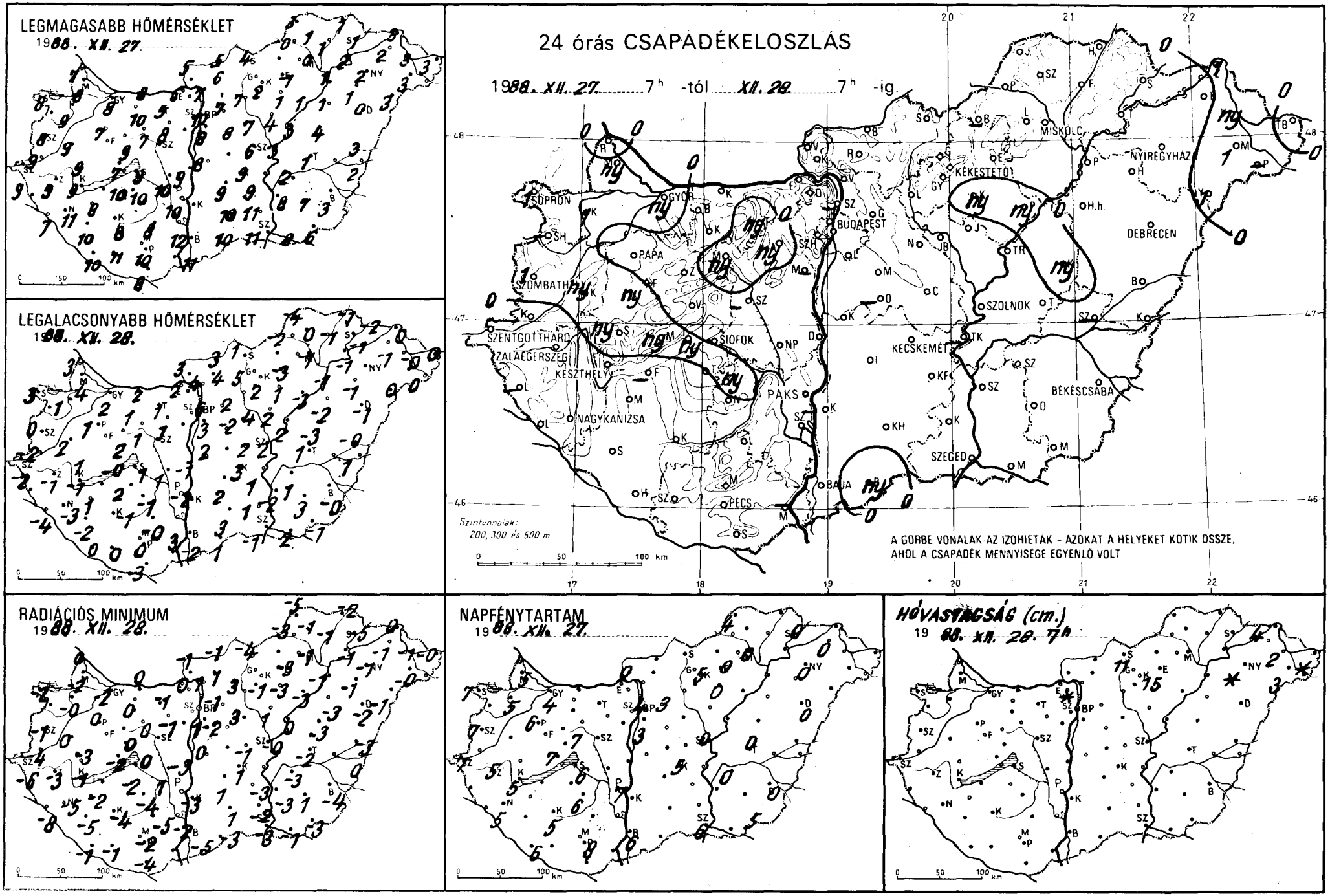
LEGMAGASABB HŐMÉRSÉKLET
1988. XII. 27.
LEGALACSONYABB HŐMÉRSÉKLET
1988. XII. 28.
24 órás CSAPADÉKELOSZLÁS
1988. XII. 27. 7h -tól XII. 28. 7h -ig.
SOPRON
GYŐR
BUDAPEST
MISKOLC
NYÍREGYHÁZA
KÉKESTETŐ
DEBRECEN
PAPA
SZOMBATHELY
SZENTGOTTHÁRD
ZALAEGERSZEG
KESZTHELY
SIÓFOK
PAKS
NAGYKANIZSA
SZOLNOK
KECSKEMÉT
BÉKÉSCSABA
SZEGED
BAJA
PÉCS
Szintvonalak: 200, 300 és 500 m
A GÖRBE VONALAK AZ IZOHIÉTÁK - AZOKAT A HELYEKET KÖTIK ÖSSZE, AHOL A CSAPADÉK MENNYISÉGE EGYENLŐ VOLT
RADIÁCIÓS MINIMUM
1988. XII. 28.
NAPFÉNYTARTAM
1988. XII. 27.
HÓVASTAGSÁG (cm.)
1988. XII. 28. 7h

1988.XII.28. 07h-ig az utolsó 24 óra adatai						Előző nap napos órái
állomás	csapadék (mm)	hó cm	max. hőmérséklet	min. hőmérséklet	rad. min.	
Győr	ny ⌴		8	2	2	4
Kapuvár	1 ⋰		9	1	-0	5
Mosonmagyaróvár	ny ,		8	4	-2	5
Rajka	.		7	3	0	
Sopron	1 ⌴		8	3	-2	7
Sopronhorpács	–		–	–	–	–
Káld	ny , =		9	2	0	
Körmend	. ⌴		9	-2	-4	
Szentgotthárd	. ≡		9	-2	-6	7
Szombathely	1 =		8	0	-1	7
Lenti	–		–	–	–	
Letenye	. ⌴		7	-4	-8	
Nagykanizsa	. ⋎		11	-3	-5	5
Zalaegerszeg	. ⌴		9	-1	-3	5
Farkasgyepű	ny		8	1	-1	
Keszthely	. ≡		9	-1	-1	5
Mencshely	ny =		8	0	-4	7
Pápa	.		7	1	0	6
Sümeg	ny ,		9	1	-3	
Tihany	ny ,		7	-0	-2	
Veszprém	. ⌓		9	2	0	7
Zirc	.		8	2	0	
Fonyód	–		–	–	–	
Homokszt. györgy	.		10	0	-1	6
Kaposvár	. ⌴		8	-1	-4	5
Marcali	.		8	1	-2	
Siófok	. ⌴		9	1	0	6
Somogyszob	. ⌴		10	-2	-5	
Tab	. ≡		10	2	-2	
Bábolna	. ≈		8	2	1	
Esztergom	.		6	2	0	
Kisbér	.		10	1	0	
Komárom	. =		8	2	0	
Tatabánya	ny =		5	1	-1	
Alcsútdoboz	ny =		8	1	-1	
Dunaújváros	.		9	-1	-3	
Martonvásár	–		–	–	–	
Mór	ny ≈		7	1	0	
Sárbogárd	.		10	1	1	
Szabadbattyán	–		–	–	–	
Iregszemcse	ny , ⌓		10	-1	-4	6
Lengyel	.		8	-0	-5	
Paks	. ⌴		10	-2	-3	7
Szekszárd	. =		12	3	-2	
Árpádtető	. =		9	4	2	
Mohács	–		–	–	–	
Pécs	. ⌓		10	0	-2	8
Siklós	. ≡		8	-3	-4	
Szigetvár	. ⌴		11	0	-1	
Budaörs	. ⌓		7	2	-2	
Bp. Lőrinc	. ≈		8	3	1	3
Bp. Met. Int.	. =		10	6	-	4
Bp. Szab. hegy	.		6	3	1	
Cegléd	. ⌴		6	2	-1	
Dobogókő	.	folt	4	2	2	
Gödöllő	.		7	2	-1	3
Királyrét	.		8	2	-1	
Monor	. ⌴		8	-2	-2	
Nagykáta	.		7	4	3	
Szentendre	–		–	–	–	

1988.XII.28. 07h-ig az utolsó 24 óra adatai						Előző nap napos órái
állomás	csapadék (mm)	hó cm	max. hőmérséklet	min. hőmérséklet	rad. min.	
Vác	. ≈		7	4	1	
Vámosmikola	. =		5	3	-1	0
Baja	. ⋎		11	-2	-5	6
Bácsalmás	ny		10	1	-3	
Izsák	.		9	2	1	
Kalocsa	–		–	–	–	–
Kecskemét	. ⌓		9	3	1	5
Kiskunfélegyháza	.		9	1	-3	
Kiskunhalas	. ⌓		10	3	1	
Kunszentmiklós	. =		8	2	0	
Tiszakécske	–		–	–	–	
Balassagyarmat	.		5	3	-1	
Romhány	.		6	4	1	
Salgótarján	. ⋎		4	1	-4	
Eger	. ⌴		-1	-3	-3	0
Galyatető	. ⌴	11	4	-2	-4	
Gyöngyös	. ⌴		2	2	-1	
Kékestető	. ⌴	15	2	-1	-1	5
Kompolt	ny = ,		1	1	-3	0
Lőrinci	. ⌴		7	5	3	
Poroszló	ny = ,		1	-3	-3	
Jászapáti	. ⌓		4	2	-1	
Jászberény	. ⌴		4	1	-1	
Karcag	ny =		4	-3	-3	
Szolnok	. =		3	2	-0	0
Tiszaroff	. =		3	2	0	
Túrkeve	. ≈		1	1	-2	0
Kistelek	. ⌴		11	1	-2	
Makó	. ⌴		8	2	-1	
Szeged	. ≈		11	-1	-3	6
Szentes	.		8	-2	-3	
Borsodnádasd	–		–	–	–	
Fügöd	. =		1	-1	-1	
Hidasnémeti	. =		1	-1	-2	
Jósvafő	. =		3	-4	-5	4
Lillafüred	.		0	-3	-4	
Miskolc	. =		0	-1	-1	0
Putnok	. =		-0	-2	-3	
Sárospatak	. =		1	-2	-5	0
Szendrőlád	. =		1	0	-1	
Tokaj	. =		2	-1	-1	
Kisvárda	. =		2	-1	-1	0
Mátészalka	1 , =	3	3	0	-0	
Nyíregyháza	. =		2	-1	-1	0
Nyírlugos	1 = ,	folt	3	0	-1	
Pátyod	–		–	–	–	
Tiszabecs	. =	folt	3	0	-0	
Vásárosnamény	ny =	2	3	-0	-1	
Záhony	1 =	4	3	0	0	
Berettyóújfalu	. ⌴		3	-0	-3	
Debrecen	. =		0	-1	-2	0
Hajdúdorog	.	folt	1	-1	-1	
Hortobágy	. =		1	-2	-3	
Kopasszakál	.		2	1	0	
Polgár	. =		1	-1	-1	
Békéscsaba	. =		3	-0	-4	0
Mezőhegyes	.		6	-1	-3	5
Orosháza	.		7	3	1	
Szarvas	.		2	1	-3	0
Szeghalom	–		–	–	–	

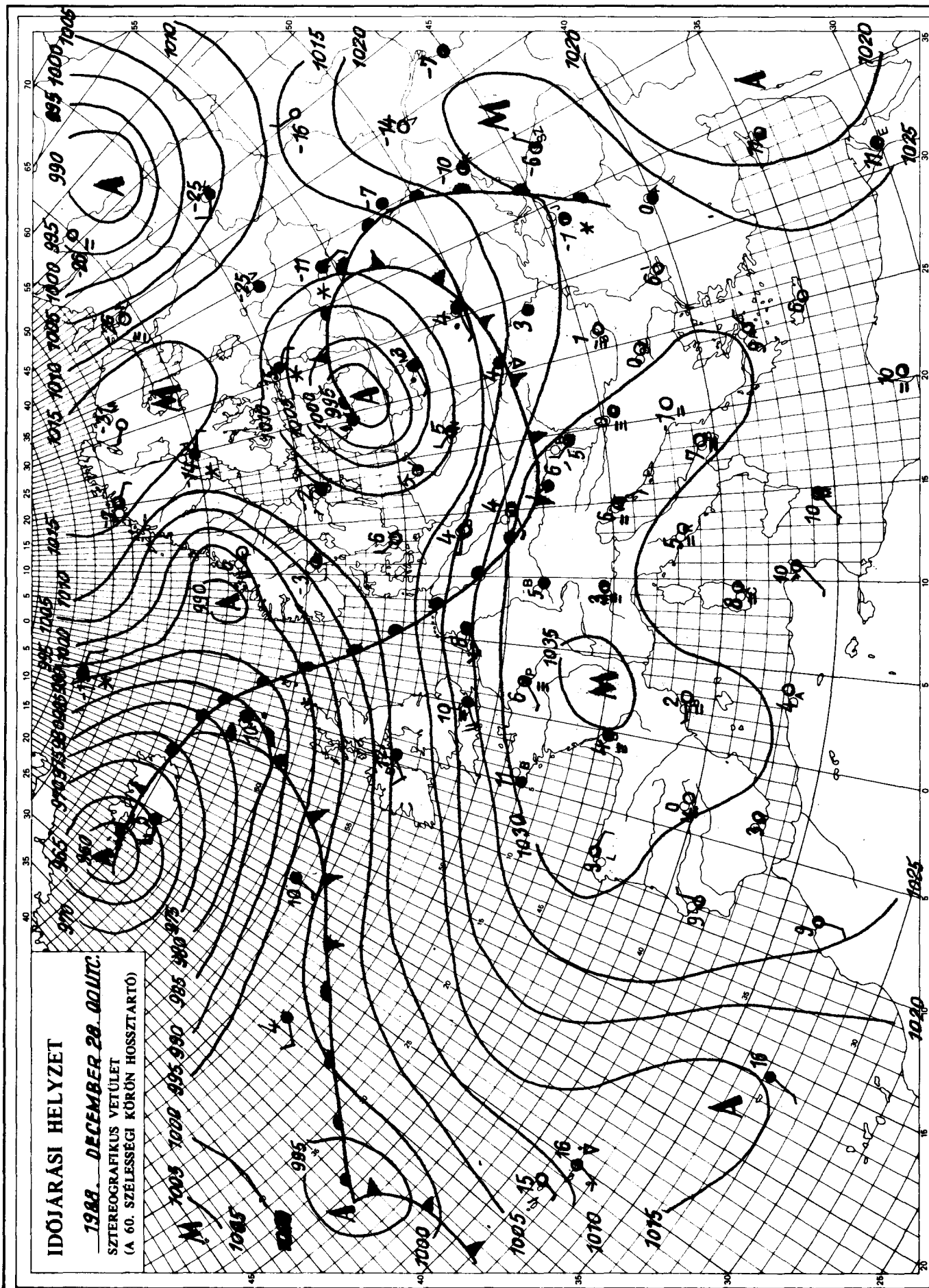

KIADJA: ORSZÁGOS METEOROLÓGIAI SZOLGÁLAT
Kiadásért felel: Barát József, az Országos Meteorológiai Szolgálat elnöke – [illegible] az Országos Meteorológiai Szolgálat
Nyomdájában, Budapest – Felelős vezető: Máthé Gyuláné – Munkaszám: [illegible] – Szerkesztésért felel: Kapovits Albert,
a Központi Előrejelző Intézet igazgatója

Készíti: a KEI Rövidtávú Előrejelző Osztálya – Szakmai felelős: Németh Lajos osztályvezető – Megjelenik naponként
Megrendelhető: 1024 Budapest, II., Kitaibel Pál utca 1. – Pénzügyi Osztály – Telefon: 353-500
Jelmagyarázat a havi mellékletben

IDŐJÁRÁSI NAPIJELENTÉS

ЕЖЕДНЕВНЫЙ МЕТЕОРОЛОГИЧЕСКИЙ БЮЛЛЕТЕНЬ · DAILY WEATHER REPORT
BULLETIN QUOTIDIEN DE TEMPS · TÄGLICHER WETTERBERICHT

101. évfolyam 364. szám + Budapest + 1988.december 29.csütörtök

Az időjárási helyzet és a várható időjárás:

Közép-Európa felett nagy kiterjedésü anticiklon helyezkedik el, területén általában kevés a felhő, párás, helyenként tartósan ködös az idő. Az időjárási frontok pályája az emlitett anticikon északi peremén a Skandináv-félszigetet és a Balti-tenger térségében található. A felsorolt helyeken változékony az időjárás, sokfelé esik az eső. Mivel a Kárpát-medence időjárását továbbra is a bevezetőben emlitett magas nyomású légköri képződmény határozza meg, lényeges időjárásváltozásra továbbra sem számithatunk, folytatódik az évszakhoz képest enyhe idő.

Szerdán Magyarországon általában kevés volt a felhő, a hajnali órákban kialakult köd az északkeleti országrészben tartósan megmaradt. A délnyugati országrészből gyenge ködszitálást jelentettek, számottevő csapadék azonban sehol sem hullott. A hőmérséklet csúcséértéke szerdán általában 4 és 12 fok között alakult, északkeleten azonban csak 0, +1 fokig emelkedett a hőmérő higanyszála. A gyakran erős északnyugati szél éjszakára mérséklődött. Csütörtök hajnalra +2 és -6 fok közé süllyedt a hőmérséklet. A kora reggeli órákban képződött köd az északkeleti országrész kivételével csaknem mindenütt feloszlott. A délelőtt felében az ország nagy részén zavartalanul sütött a nap. Gyenge légmozgás mellett a hőmérséklet 11 órára -1 és +6 fok közé emelkedett.

Ma 12 órakor Budapesten 4 fokot mértek, a tengerszintre átszámitott légnyomás 1036 hPa, változatlan.

Várható időjárás péntek estig:

Általában kevés felhőre lehet számitani. Ma legtovább északkeleten marad meg a köd. Péntek hajnalban az ország nagy részén köd képződik, amely sokfelé megmarad. Az északnyugati szél mérsékelt lesz. A legalacsonyabb éjszakai hőmérséklet 0 és -5 fok között, a legmagasabb nappali hőmérséklet a ködös tájakon 0 fok körül, másutt 5 és 10 fok között alakul.

Wantuch Ferenc s.k.

TÁVOLABBI KILÁTÁSOK SZOMBATTÓL-KEDDIG:

Szombaton enyhe idő várható. A hajnali ködök, a megélénkülő szél hatására a délelőtti órákban feloszlanak, legfeljebb az ország északi, északkeleti részén lehet felhősödés. Vasárnaptól viharos északi széllel fokozatos lehülés kezdődik, elszórtan kisebb hózáporral. A jövő hét elején a szél mérséklődik és a ködhajlam fokozódik. A legalacsonyabb hajnali hőmérséklet eleinte -3, +2 fok, majd -10, -5 fok között várható, a legmagasabb nappali hőmérséklet eleinte +4, +9 fok, majd -2, +3 fok között lesz.
Jelentős mennyiségü / legalább 5 mm napi / csapadék az ország területének 10 százalékán várható.

KÖZÉPTÁVÚ ELŐREJELZŐ CSOPORT

A hőmérséklet napi középértéke és eltérése a sokévi átlagtól / Budapest belterületén/:

1988. december 28.	7,0°C	+6,9°C

1871 óta ezen a napon Budapesten előfordult
legmagasabb hőmérséklet: 12,8°C /1987/
legalacsonyabb hőmérséklet: -17,1°C /1879/

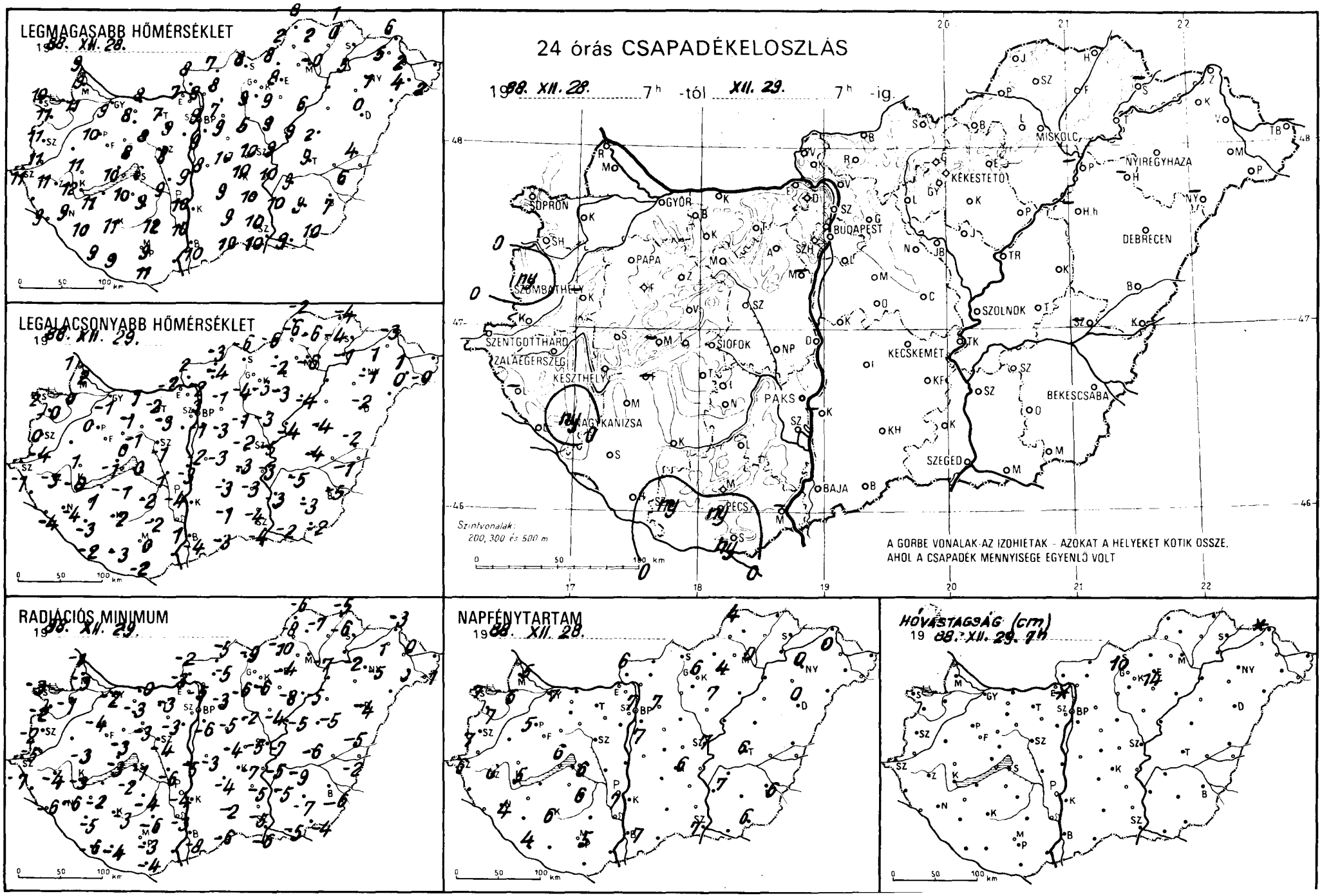
LEGMAGASABB HŐMÉRSÉKLET
1988. XII. 28.
LEGALACSONYABB HŐMÉRSÉKLET
1988. XII. 29.
24 órás CSAPADÉKELOSZLÁS
1988. XII. 28. 7h -tól XII. 29. 7h -ig.
SOPRON
GYŐR
BUDAPEST
MISKOLC
NYÍREGYHÁZA
KÉKESTETŐ
DEBRECEN
PAPA
SZOMBATHELY
SZOLNOK
SZENTGOTTHÁRD
ZALAEGERSZEG
SIÓFOK
KECSKEMÉT
KESZTHELY
PAKS
BÉKÉSCSABA
NAGYKANIZSA
SZEGED
BAJA
PÉCS
Szintvonalak: 200, 300 és 500 m
A GÖRBE VONALAK AZ IZOHIETÁK - AZOKAT A HELYEKET KÖTIK ÖSSZE, AHOL A CSAPADÉK MENNYISÉGE EGYENLŐ VOLT
RADIÁCIÓS MINIMUM
1988. XII. 29.
NAPFÉNYTARTAM
1988. XII. 28.
HÓVASTAGSÁG (cm)
1988. XII. 29. 7h
0 50 100 km

1988. XII. 07. 7h-ig az utolsó 24 óra adatai						Előző nap napos órái
állomás	csapadék (mm)	hó cm	max. hőmérséklet	min. hőmérséklet	rad. min.	
Győr	•		9	-1	-2	7
Kapuvár	•		11	0	-1	6
Mosonmagyaróvár	•		9	2	-3	5
Rajka	•		9	1	-1	
Sopron	•		10	2	-3	7
Sopronhorpács	•		11	-0	-2	7
Káld	–		–	–	–	
Körmend	•		11	-4	-5	
Szentgotthárd	•		11	-1	-7	6
Szombathely	ny		11	0	-2	7
Lenti	–		–	–	–	
Letenye	•		9	-4	-6	
Nagykanizsa	ny		9	-4	-6	4
Zalaegerszeg	•		11	-3	-4	6
Farkasgyepű	•		7	-1	-2	
Keszthely	•		12	-0	-3	5
Mencshely	–		–	–	–	–
Pápa	•		10	0	-4	5
Sümeg	•		11	1	-3	
Tihany	•		10	-1	-3	
Veszprém	•		8	0	-3	6
Zirc	•		7	-0	-3	
Fonyód	–		–	–	–	
Homokszt. györgy	•		9	-2	-6	4
Kaposvár	•		11	-2	-3	6
Marcali	•		11	1	-2	
Siófok	•		6	0	-1	6
Somogyszob	•		10	-3	-5	
Tab	•		10	-1	-2	
Bábolna	•		9	1	-3	
Esztergom	•		7	-2	-3	
Kisbér	•		8	-1	-3	
Komárom	•		8	1	0	
Tatabánya	•		7	-2	-3	
Alcsútdoboz	•		9	-3	-3	
Dunaújváros	•		9	-3	-5	
Martonvásár	–		–	–	–	
Mór	•		8	-1	-3	
Sárbogárd	•		9	1	-6	
Székesfehérvár	•		8	-1	-4	
Iregszemcse	•		9	-2	-4	6
Lengyel	•		12	-2	-6	
Paks	•		10	-4	-4	7
Szekszárd	•		10	1	-3	
Árpádtető	•		8	0	-2	
Mohács	–		–	–	–	
Pécs	ny		9	0	-3	5
Siklós	ny		11	-2	-4	
Szigetvár	ny		9	-3	-4	
Budaörs	•		9	-0	-3	
Bp. Lőrinc	•		9	-1	-6	7
Bp. Met. Int.	•		9	3	–	7
Bp. Szab. hegy	•		5	2	1	
Cegléd	•		10	-2	-5	
Dobogókő	•	folt	3	1	-0	
Gödöllő	•		7	-1	-3	7
Királyrét	•		7	-3	-5	
Monor	•		9	-3	-5	
Nagykáta	•		5	-1	-2	
Szentendre	•		8	-0	-1	

1988. XII. 07. 7h-ig az utolsó 24 óra adatai						Előző nap napos órái
állomás	csapadék (mm)	hó cm	max. hőmérséklet	min. hőmérséklet	rad. min.	
Vác	•		8	-2	-5	
Vámosmikola	•		8	2	-2	6
Baja	•		10	-4	-8	7
Bácsalmás	•		10	-3	-6	
Izsák	•		9	-3	-4	
Kalocsa	–		–	–	–	–
Kecskemét	•		10	-3	-7	6
Kiskunfélegyháza	•		10	-3	-5	
Kiskunhalas	•		9	-1	-2	
Kunszentmiklós	•		8	-2	-3	
Tiszakécske	•		10	-3	-5	
Balassagyarmat	•		7	-3	-5	
Romhány	•		8	-4	-5	
Salgótarján	•		8	-6	-9	
Eger	•		8	-2	-4	4
Galyatető	•	10	1	-3	-8	
Gyöngyös	•		9	-3	-6	
Kékestető	•	14	1	-3	-4	6
Kompolt	•		9	-3	-8	7
Lőrinci	•		5	-4	-6	
Poroszló	•		6	-4	-5	
Jászapáti	•		9	-3	-4	
Jászberény	•		9	-4	-5	
Karcag	•		2	-4	-5	
Szolnok	•		9	-5	-7	7
Tiszaroff	•		9	-4	-5	
Túrkeve	•		9	-4	-6	6
Kistelek	•		10	-4	-5	
Makó	•		9	-2	-5	
Szeged	•		10	-4	-6	7
Szentes	•		10	-3	-5	
Borsodnádasd	•		8	-6	-10	
Füged	•		0	-4	-6	
Hidasnémeti	•		1	-4	-5	
Jósvafő	•		8	-2	-6	4
Lillafüred	•		3	-3	-5	
Miskolc	•		-0	-6	-7	0
Putnok	•		2	-6	-8	
Sárospatak	–		–	–	–	–
Szendrőlád	•		2	-6	-7	
Tokaj	•		5	-1	-2	
Kisvárda	•		5	1	1	0
Mátészalka	•		4	0	0	
Nyíregyháza	•		1	-1	-5	0
Nyírlugos	–		–	–	–	
Pátyod	•		2	-0	-1	
Tiszabecs	–		–	–	–	
Vásárosnamény	•		2	1	0	
Záhony	•	folt	6	-3	-3	
Berettyóújfalu	•		4	-2	-5	
Debrecen	•		0	-2	-4	0
Hajdúdorog	–		–	–	–	
Hortobágy	–		–	–	–	
Körösszakál	•		6	-1	-2	
Polgár	–		–	–	–	
Békéscsaba	•		7	-5	-6	6
Mezőhegyes	•		10	-2	-4	6
Orosháza	•		9	-3	-7	
Szarvas	•		9	-5	-9	7
Szeghalom	–		–	–	–	

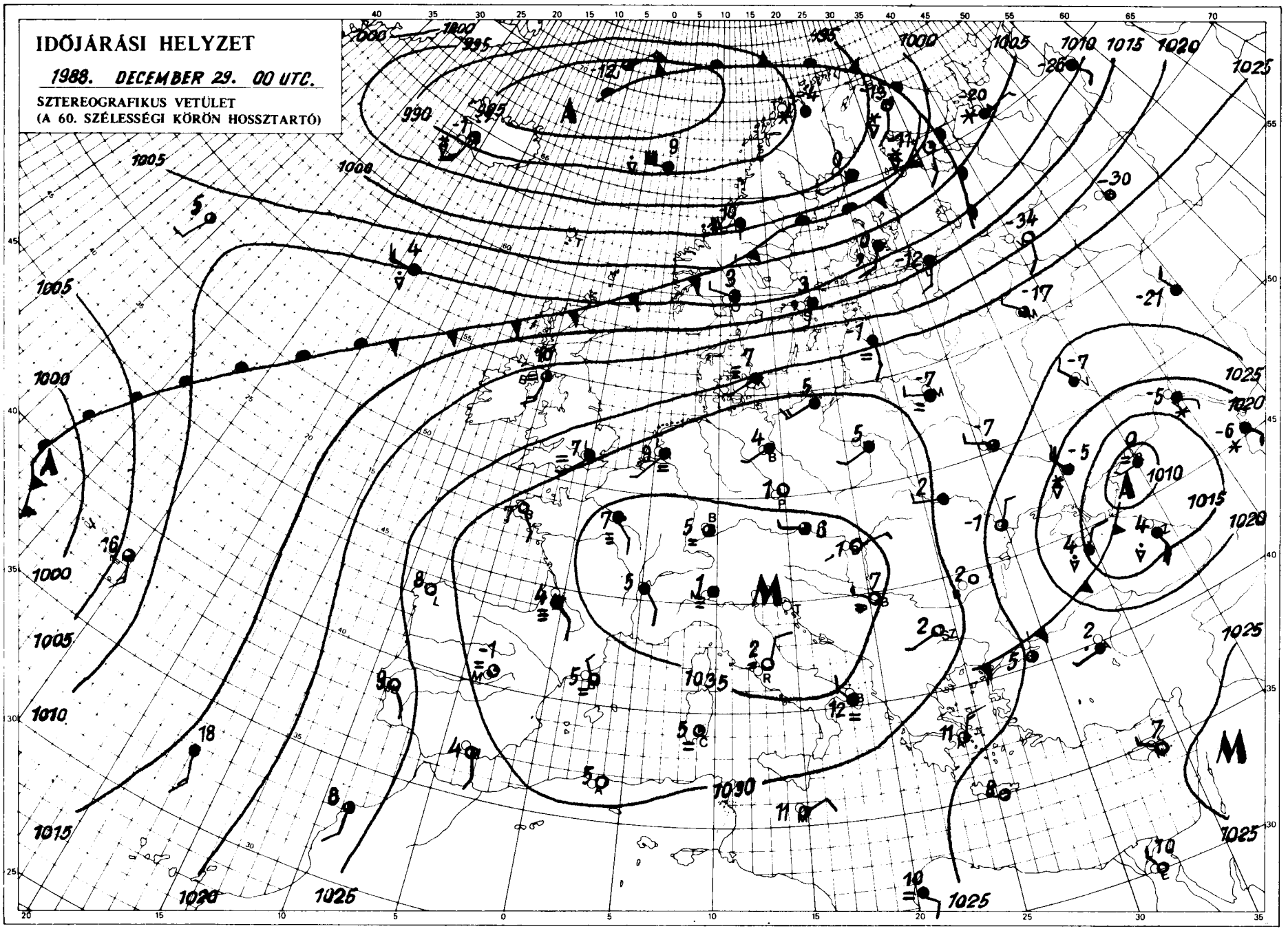

KIADJA: ORSZÁGOS METEOROLÓGIAI SZOLGÁLAT
Kiadásért felel: Bartal József, az Országos Meteorológiai Szolgálat elnöke
Nyomdájában, Budapest — Felelős vezető: Máthé Gyuláné — Munkaszám: — Szerkesztésért felel: Kapovits Albert,
a Központi Előrejelző Intézet igazgatója

Készíti: a KEI Rövidtávú Előrejelző Osztálya — Szakmai felelős: Németh Lajos osztályvezető — Megjelenik naponként
Megrendelhető: 1024 Budapest, II., Kitaibel Pál utca 1. — Pénzügyi Osztály — Telefon: 353-500
Jelmagyarázat a havi mellékletben

IDŐJÁRÁSI NAPIJELENTÉS

ЕЖЕДНЕВНЫЙ МЕТЕОРОЛОГИЧЕСКИЙ БЮЛЛЕТЕНЬ • DAILY WEATHER REPORT
BULLETIN QUOTIDIEN DE TEMPS • TÄGLICHER WETTERBERICHT

101. évfolyam 365. szám + Budapest + 1988.december 30.péntek

Az időjárási helyzet és a várható időjárás:

Európa középső és déli részén továbbra is a gyenge, leszálló légmozgások alakitják az időjárást. Sokfelé párás, helyenként napközben is ködös az idő. A Skandináv-félsziget, és a Kelet-Európai-sikság fölött több középpontú ciklonrendszer örvénylik. Ezeken a területeken gyakran szeles, csapadékos az idő. Hazánk időjárásában átalakulás kezdődik. Szombaton észak felől hidegfront éri el az országot, hatására szelesebbre, kissé változékonyabbra fordul időjárásunk. Vasárnap valószinüleg mindenütt megszünik a köd.

Csütörtökön Magyarországon nagyrészt derült idő volt, néhány helyen viszont napközben is megmaradt a köd. Az északi országrészből gyenge ködszitálást jelentettek, de számottevő csapadék sehol sem fordult elő. A hőmérséklet csúcsértéke általában 5 és 10 fok között, a tartósabban ködös területeken azonban csak 2 fok körül alakult. Ma hajnalra általában 0, -5 fokig hült le a levegő. Pénteken délelőtt a keleti országrészben még sok helyen ködös volt az idő, másutt nagyrészt kevés volt a felhő. Gyenge volt a változó irányú szél. A hőmérséklet 11 órakor általában 2 és 7 fok között alakult, de a ködös vidékeken csupán -1 fokot mértek.

Ma 12 órakor Budapesten 2 fokot mértek, a tengerszintre átszámitott légnyomás 1036 hPa, alig változik.

Várható időjárás szombat estig:

Ma többnyire kevés lesz a felhő, délnyugaton és keleten sokfelé tartósan ködös idő várható, ködszitálással. Holnap az időnkénti felhősödésből nem lesz számottevő csapadék. Keleten, északkeleten csak lassan szünik meg a köd. Eleinte gyenge lesz a változó irányú szél, majd holnap napközben északira fordul és megerősödik.
A legalacsonyabb éjszakai hőmérséklet: 0 és -5 fok között alakul, a legmagasabb nappali hőmérséklet általában 5 és 10 fok között, de a tartósabban ködös területeken csupán kevéssel fagypont fölött várható.

Pálóczi Györgyi s.k.

A hőmérséklet napi középértéke és eltérése a sokévi átlagtól / Budapest belterületén/:

1988. december 29.	4,8°C	+4,7°C

1871 óta ezen a napon Budapesten előfordult

legmagasabb hőmérséklet:	16,5°C /1974/
legalacsonyabb hőmérséklet:	-16,5°C /1890/

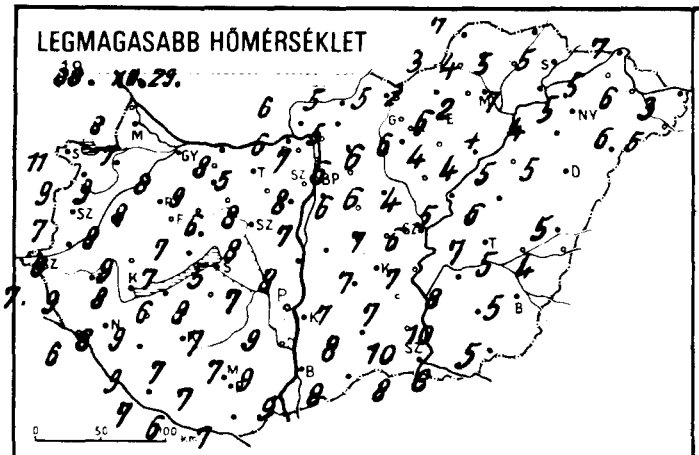
LEGMAGASABB HŐMÉRSÉKLET
1988. XII. 29.

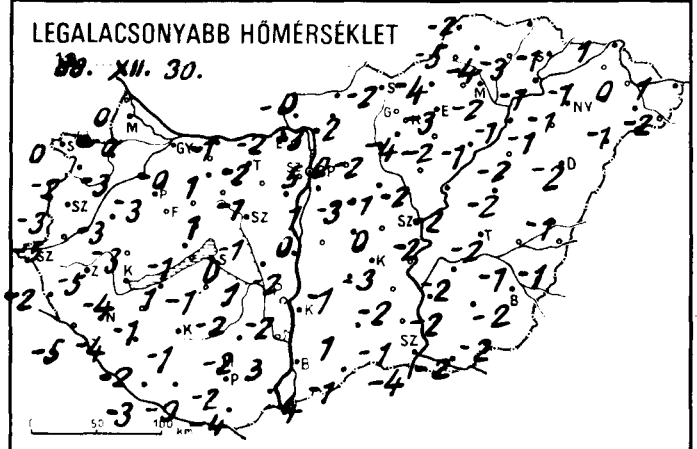
LEGALACSONYABB HŐMÉRSÉKLET
1988. XII. 30.

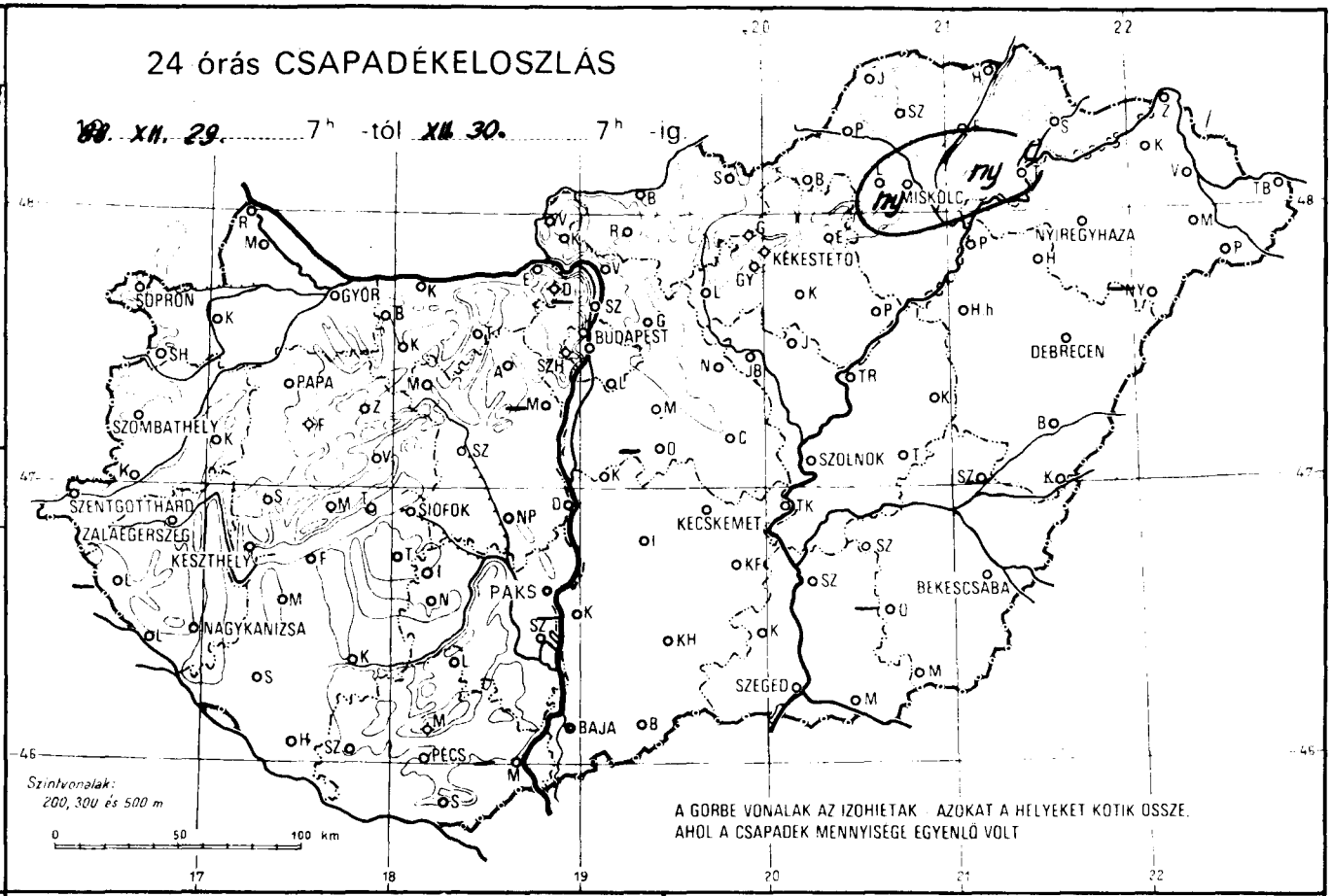
24 órás CSAPADÉKELOSZLÁS
1988. XII. 29. 7h -tól XII. 30. 7h -ig
SOPRON
GYŐR
BUDAPEST
MISKOLC
NYÍREGYHÁZA
KÉKESTETŐ
DEBRECEN
PAPA
SZOMBATHELY
SZOLNOK
SZENTGOTTHÁRD
ZALAEGERSZEG
KESZTHELY
SIÓFOK
KECSKEMÉT
BÉKÉSCSABA
PAKS
NAGYKANIZSA
SZEGED
BAJA
PÉCS
Szintvonalak:
200, 300 és 500 m
A GÖRBE VONALAK AZ IZOHIETÁK, AZOKAT A HELYEKET KÖTIK ÖSSZE,
AHOL A CSAPADÉK MENNYISÉGE EGYENLŐ VOLT

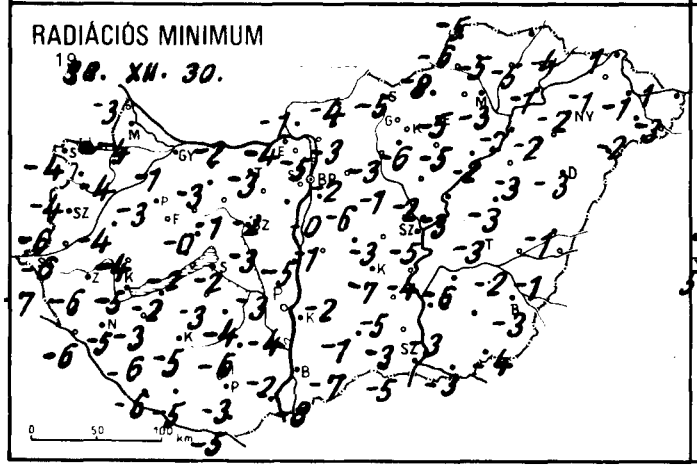
RADIÁCIÓS MINIMUM
1988. XII. 30.

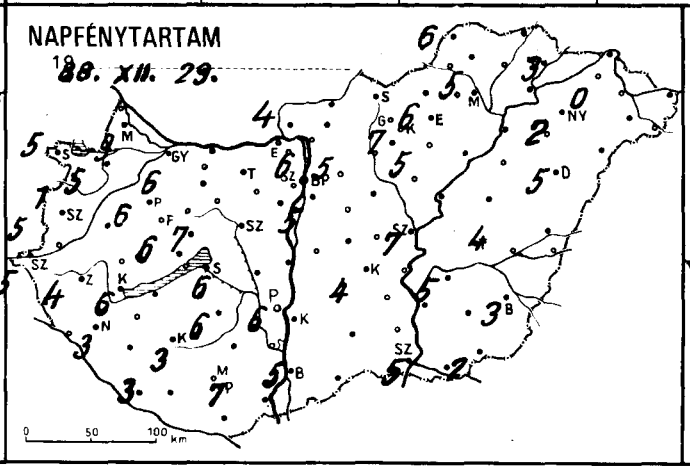
NAPFÉNYTARTAM
1988. XII. 29.

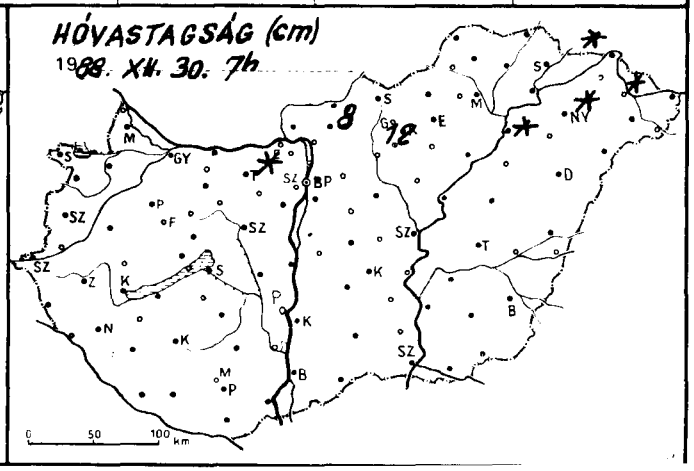
HÓVASTAGSÁG (cm)
1988. XII. 30. 7h

1988.XII.07 h-ig az utolsó 24 óra adatai						Előző nap napos órái
állomás	csapadék (mm)	hó cm	max. hőmérséklet	min. hőmérséklet	rad. min.	
Győr	. ⊔		8	-0	-1	6
Kapuvár	. ⊔		9	-3	-4	5
Mosonmagyaróvár	. ⊻		7	0	-4	9
Rajka	. ⊔		8	0	-3	
Sopron	. ⊔		11	0	-4	5
Sopronhorpács	. ⊔		9	-2	-4	1
Káld	. ⊔		8	-3	-4	
Körmend	. ⊔		8	-5	-6	
Szentgotthárd	. ⊻		7	-2	-7	5
Szombathely	. ⊔		7	-3	-6	5
Lenti	–		–	–	–	
Letenye	. ≡		6	-5	-6	
Nagykanizsa	. ⊻		8	-4	-5	3
Zalaegerszeg	. ⊻		9	-5	-6	4
Farkasgyepű	. ⊔		5	-1	-4	
Keszthely	. ≡		8	-4	-5	6
Mencshely	. ⊔		6	-1	-3	6
Pápa	. ≡		8	-3	-3	6
Sümeg	. ≡		9	-3	-4	
Tihany	. ≡		7	-1	-2	
Veszprém	. ⊔		7	2	-0	7
Zirc	. ⊔		6	-0	-3	
Fonyód	.		6	1	-2	
Homokszt. györgy	. ⊔		7	-3	-6	3
Kaposvár	. ≡		7	-1	-5	3
Marcali	. ⊔		9	-1	-3	
Siófok	. ⊔		5	0	-2	6
Somogyszob	. ⊻		9	-2	-6	
Tab	. ⊔		8	-1	-3	
Bábolna	. ⊔		7	0	-3	
Esztergom	. ⊔		6	-2	-4	
Kisbér	. ⊔		9	1	-3	
Komárom	. ⊔		8	-1	-2	
Tatabánya	. ⊔		5	-2	-3	
Alcsútdoboz	. ⊔		8	-1	-2	
Dunaújváros	. ⊔		8	-2	-5	
Martonvásár	–		–	–	–	
Mór	. ⊔		6	1	-1	
Sárbogárd	.		7	1	-3	
Székesfehérvár	. ≡		8	-1	-3	
Iregszemcse	. ⊔		7	-2	-4	6
Lengyel	.		7	-2	-6	
Paks	. ⊔		9	-2	-4	6
Szekszárd	. ⊔		9	3	-2	
Árpádtető	. ⊔		6	2	-1	
Mohács	–		–	–	–	
Pécs	. ≡		7	-2	-3	7
Siklós	. ⊔		7	-4	-5	
Szigetvár	. ⊔		6	-0	-5	
Budaörs	. ⊔		7	3	-1	
Bp. Lőrinc	. ⊻		7		-0	5
Bp. Met. Int.	.		8	6	–	6
Bp. Szab. hegy	.		4	3	2	
Cegléd	. ⊻		7	0	-3	
Dobogókő	. =	folt	3	1	1	
Gödöllő	. ⊔		6	0	-2	5
Királyrét	. ⊔		8	-3	-4	
Monor	. ⊔		6	-3	-6	
Nagykáta	. ⊔		6	-1	-1	
Szentendre	–		–	–	–	

1988.XII.07 h-ig az utolsó 24 óra adatai						Előző nap napos órái
állomás	csapadék (mm)	hó cm	max. hőmérséklet	min. hőmérséklet	rad. min.	
Vác	. ⊔		7	-3	-5	
Vámosmikola	. ⊔		6	-0	-1	4
Baja	. ⊻		9	-4	-8	5
Bácsalmás	. ⊔		8	-1	-7	
Izsák	.		7	-1	-2	
Kalocsa	–		–	–	–	–
Kecskemét	. ≡		7	-3	-7	4
Kiskunfélegyháza	. ⊔		7	-2	-5	
Kiskunhalas	. ⊔		8	1	-1	
Kunszentmiklós	. ⊔		7	0	-1	
Tiszakécske	. ⊔		7	-1	-4	
Balassagyarmat	. ≡		5	-1	-4	
Romhány	. ≡		5	-2	-3	
Salgótarján	. ≡		5	-2	-5	
Eger	. ≡		6	-3	-5	6
Galyatető	. ⊔	8	5	-0	-3	
Gyöngyös	. ≡		6	-4	-6	
Kékestető	.	12	4	1	0	7
Kompolt	. ≡		4	-2	-5	5
Lőrinci	. ≡		6	-2	-3	
Poroszló	. ⊔		4	-1	-2	
Jászapáti	. ≡		4	-2	-2	
Jászberény	. ⊔		6	-3	-4	
Karcag	. ⊔		6	-2	-3	
Szolnok	. ⊔		6	-2	-5	7
Tiszaroff	. ⊔		5	-2	-3	
Túrkeve	. ⊔		7	-2	-3	4
Kistelek	. ⊔		10	-1	-3	
Makó	. ⊻		8	-2	-3	
Szeged	. ≡		8	-4	-5	5
Szentes	. ⊔		10	-2	-3	
Borsodnádasd	. ≡		2	-4	-8	
Füzöd	. ≡		5	-3	-5	
Hidasnémeti	–		–	–	–	
Jósvafő	. ≡		7	-2	-5	6
Lillafüred	. ⊔		5	-3	-5	
Miskolc	ny		2	-2	-3	5
Putnok	. ≡		3	-5	-6	
Sárospatak	. ≡		5	-1	-4	3
Szendrőlád	. ≡		4	-4	-5	
Tokaj	ny ≡		7	-1	-1	
Kisvárda	. ≡		5	-1	-1	0
Mátészalka	. ≡		6	-1	-2	
Nyíregyháza	. ≡		5	-1	-2	2
Nyírlugos	–		–	–	–	
Pátyod	. ≡		5	-2	-3	
Tiszabecs	. ≡	folt	3	1	1	
Vásárosnamény	. ≡	folt	6	0	-1	
Záhony	. ≡	folt	7	1	1	
Berettyóújfalu	. ≡		5	-1	-1	
Debrecen	. ≡		5	-2	-3	5
Hajdúdorog	. ≡	folt	4	-1	-2	
Hortobágy	. ≡		5	-2	-3	
Körösszakál	. ≡		4	-1	-1	
Polgár	. ≡		4	-1	-2	
Békéscsaba	. ⊻		5	-2	-3	3
Mezőhegyes	. ⊻		5	-2	-4	2
Orosháza	f		–	–	–	
Szarvas	. ⊔		8	-2	-6	5
Szeghalom	. ≡		5	-1	-2	

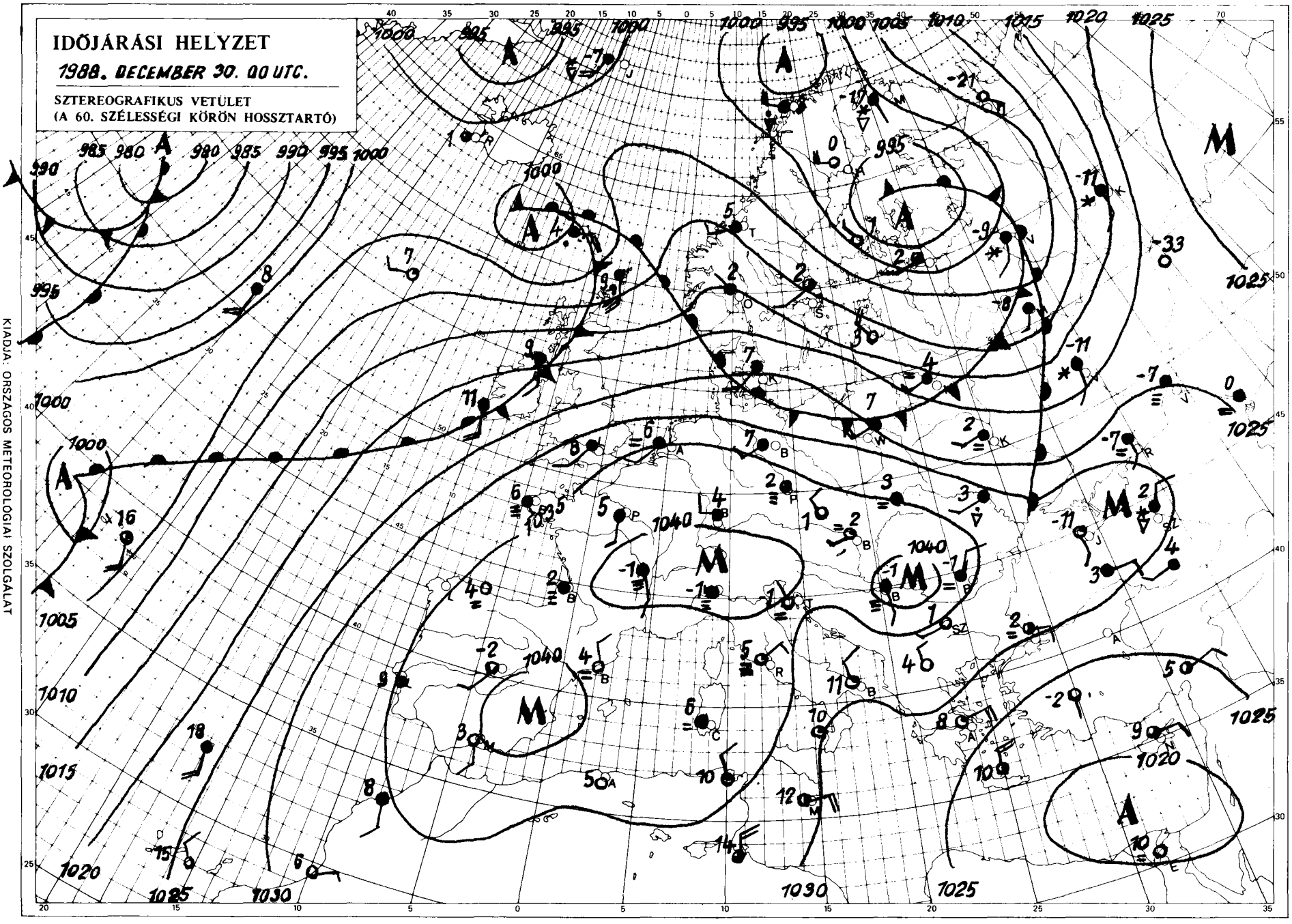

KIADJA: ORSZÁGOS METEOROLÓGIAI SZOLGÁLAT
Kiadásért felel: Baráth József, az Országos Meteorológiai Szolgálat elnöke – Készült: az Országos Meteorológiai Szolgálat Nyomdájában, Budapest – Felelős vezető: Máthé Gyuláné – Munkaszám: 50770 – Szerkesztésért felel: Kapovits Albert, a Központi Előrejelző Intézet igazgatója

Készíti: a KEI Rövidtávú Előrejelző Osztálya – Szakmai felelős: Németh Lajos osztályvezető – Megjelenik naponként
Megrendelhető: 1024 Budapest, II., Kitaibel Pál utca 1. – Pénzügyi Osztály – Telefon: 353-500
Jelmagyarázat a havi mellékletben

IDŐJÁRÁSI NAPIJELENTÉS

ЕЖЕДНЕВНЫЙ МЕТЕОРОЛОГИЧЕСКИЙ БЮЛЛЕТЕНЬ · DAILY WEATHER REPORT
BULLETIN QUOTIDIEN DE TEMPS · TÄGLICHER WETTERBERICHT

101. évfolyam 366. szám + Budapest + 1988.december 31.szombat

Az időjárási helyzet és a várható időjárás:

A hosszú enyhe időszak után átalakulóban van kontinensünk időjárása. Ez elsősorban abban nyilvánul meg, hogy az eddig jellemző nyugat-keleti magassági légáramlás megszünik, a szél a magasban is északnyugatira, északira fordul, miáltal az Atlanti-óceán északabbi, hidegebb vidékeiről érkezik fölénk a levegő. Ebből az következik, hogy az időjárás visszaáll a normális kerékvágásba, azaz, téli idővel kezdődik az új év.

Hazánkban pénteken a nyugati országrészben többnyire napos, enyhe, keleten, északkeleten párás ködös idő volt a jellemző. A legmagasabb nappali hőmérséklet a tartósan ködös helyeken -1 és +4, másutt 5 és 9 fok között alakult. Helyenként előfordult ködszitálás, ónos szitálás, azonban a csapadék mennyisége sehol sem haladta meg az 1 mm-t. A legalacsonyabb éjszakai hőmérséklet ugyancsak változatos eloszlást mutat, +3 és -6 fok között volt. Ma délelőtt keleten és délnyugaton többfelé megmaradt a köd, ezért 11 órakor is csak 0, -3 fokot mutattak a hőmérők, ugyanakkor másutt kisütött a nap és +1, +4 fokig melegedett föl a levegő.

Ma 12 órakor Budapesten a hőmérséklet 4 fok, a tengerszintre átszámitott légnyomás 1030 hPa, alig változik.

Várható időjárás vasárnap estig:

Lassanként mindenütt megszünik a köd. Az északnyugati, északi szél egyre többfelé megerősödik, időnként viharossá fokozódik. A gyorsan átvonuló felhőkből legfeljebb jelentéktelen csapadék várható.
A legalacsonyabb éjszakai hőmérséklet -1 és +4, a
legmagasabb nappali hőmérséklet vasárnap 2 és 7 fok között alakul.

Rábai Attila s.k.

A hőmérséklet napi középértéke és eltérése a sokévi átlagtól / Budapest belterületén/:

1988. december 30.	5,2°C	+4,7°C

1871. óta ezen a napon Budapesten előfordult

legmagasabb hőmérséklet:	16,3°C /1974/
legalacsonyabb hőmérséklet:	-16,4°C /1890/

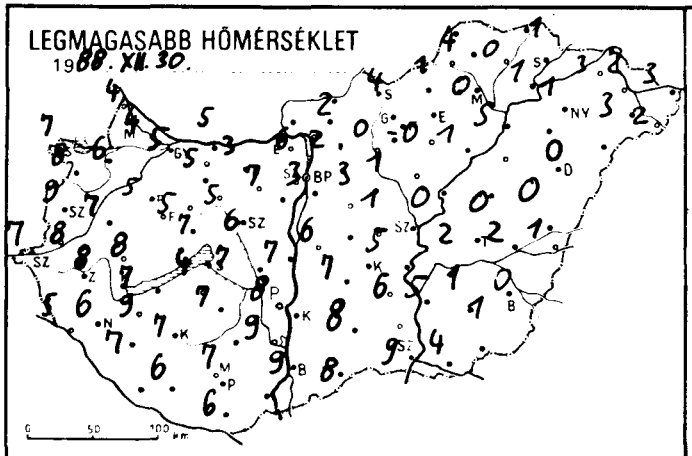
LEGMAGASABB HŐMÉRSÉKLET
19 88. XII. 30.

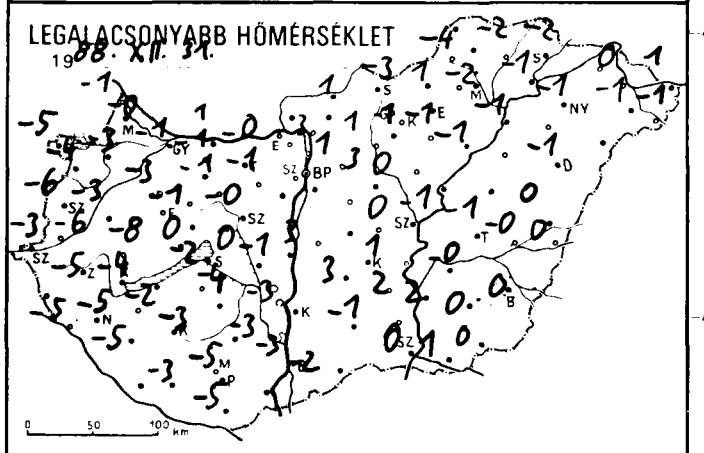
LEGALACSONYABB HŐMÉRSÉKLET
19 88. XII. 31.

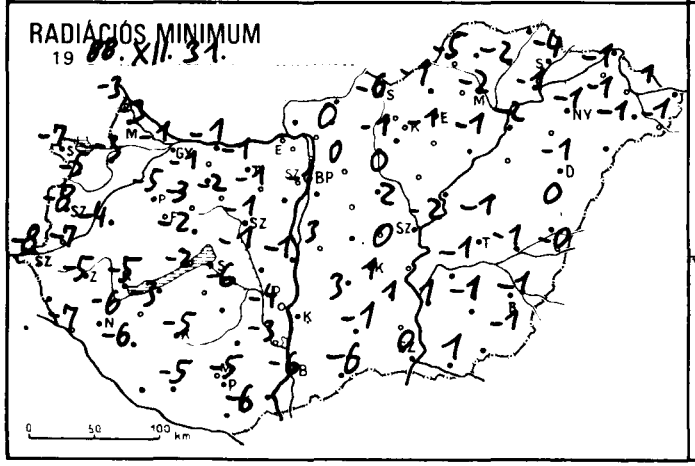
RADIÁCIÓS MINIMUM
19 88. XII. 31.

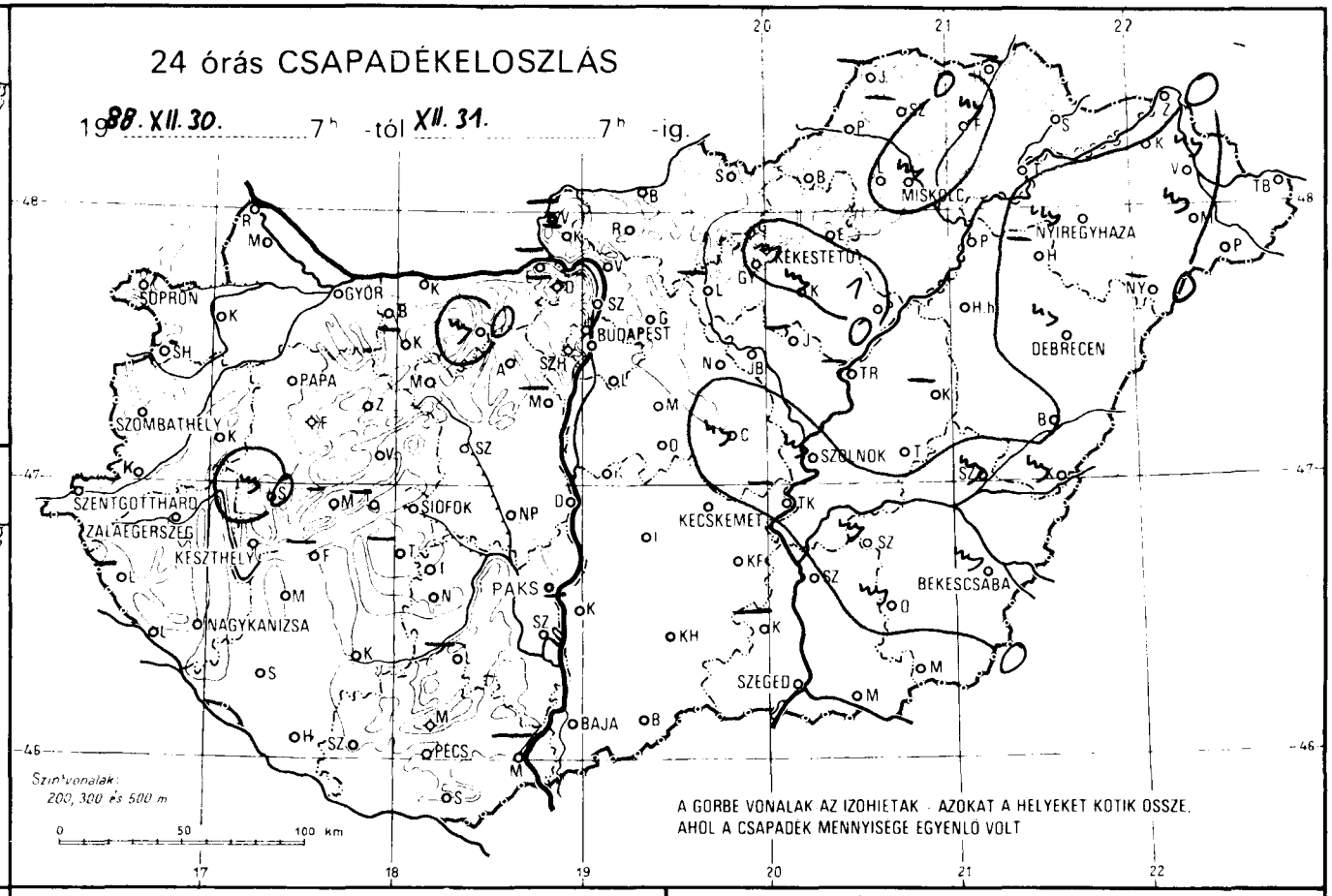
24 órás CSAPADÉKELOSZLÁS
19 88. XII. 30. 7h -tól XII. 31. 7h -ig.
SOPRON
GYŐR
BUDAPEST
MISKOLC
NYÍREGYHÁZA
DEBRECEN
SZOLNOK
KECSKEMÉT
BÉKÉSCSABA
SZEGED
PAKS
SIÓFOK
NAGYKANIZSA
KESZTHELY
SZENTGOTTHÁRD
ZALAEGERSZEG
SZOMBATHELY
PAPA
BAJA
PÉCS
Szintvonalak: 200, 300 és 500 m
A GÖRBE VONALAK AZ IZOHIETÁK - AZOKAT A HELYEKET KÖTIK ÖSSZE, AHOL A CSAPADÉK MENNYISÉGE EGYENLŐ VOLT

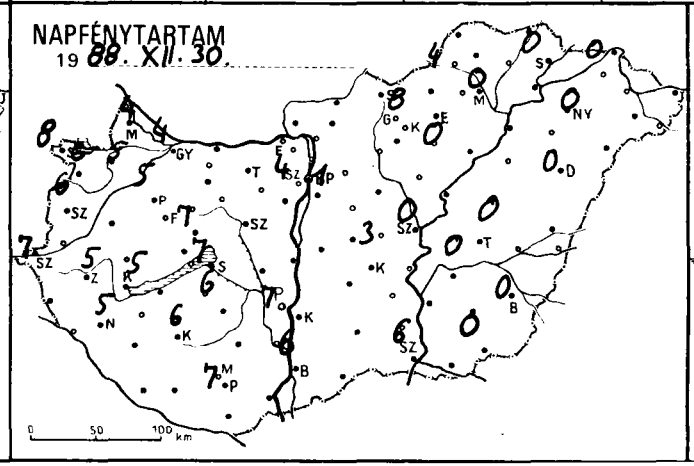
NAPFÉNYTARTAM
19 88. XII. 30.

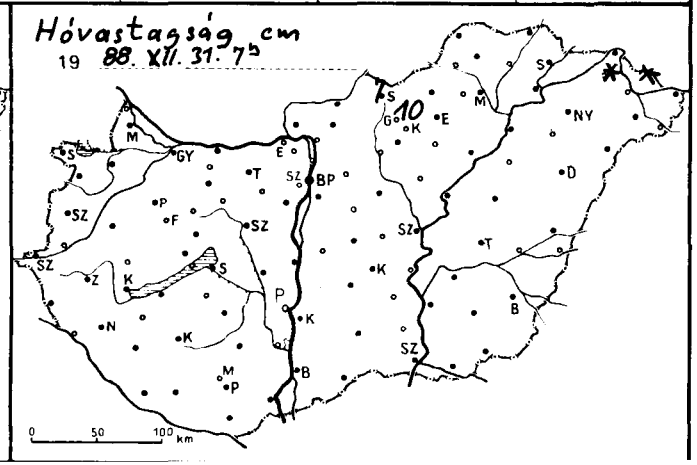
Hóvastagság cm
19 88. XII. 31. 7h

1988.XII.31-ig az utolsó 24 óra adatai

állomás	csapadék (mm)	hó cm	max. hőmérséklet	min. hőmérséklet	rad. min.	Előző nap napos órái
Győr	• ≡		5	-1	-1	4
Kapuvár	• V		6	-3	-3	5
Mosonmagyaróvár	• ⊔		4	-0	-3	4
Rajka	•		4	-1	-3	
Sopron	• ≡		7	-5	-7	8
Sopronhorpács	• ≡		8	-4	-5	6
Káld	• ≡		7	-3	-4	
Körmend	• V		8	-6	-7	
Szentgotthárd	• V		7	-3	-8	7
Szombathely	• V		9	-6	-8	6
Lenti	–		–	–	–	
Letenye	• ≡		5	-5	-7	
Nagykanizsa	• V		6	-5	-6	5
Zalaegerszeg	• V		8	-5	-5	5
Farkasgyepű	•		7	-1	-3	
Keszthely	• ≡		7	-4	-5	5
Mencshely	–		–	–	–	–
Pápa	• ≡		5	-3	-5	5
Sümeg	ny ≡		8	-8	–	
Tihany	–		–	–	–	
Veszprém	• ⊔		7	0	-2	7
Zirc	• ⊔		5	-1	-3	
Fonyód	–		–	–	–	
Homokszt. györgy	• ⊔		5	-5	-7	6
Kaposvár	• ≡		7	-3	-5	
Marcali	• ⊔		9	-2	-3	
Siófok	• ≡		4	-2	-2	7
Somogyszob	• V		7	-5	-6	
Tab	–		–	–	–	
Bábolna	• ⊔		5	-1	-1	
Esztergom			–	–	–	
Kisbér	–		–	1	0	
Komárom	• ≡		5	1	-1	
Tatabánya	ny ≡		3	-0	-1	
Alcsútdoboz	• ≡		5	1	1	
Dunaújváros	• ≡		7	-1	-1	
Martonvásár	–		–	–	–	
Mór	• ≡		5	-1	-2	
Sárbogárd	•		7	0	-1	
Székesfehérvár	• ≡		6	-0	-1	
Iregszemcse	• V		7	-4	-6	6
Lengyel	–		–	–	–	
Paks	• ≡		8	-3	-4	7
Szekszárd	• ≡		9	-3	-3	
Árpádtető	• ⊔		6	1	-1	
Mohács	–		–	–	–	
Pécs	• ≡		7	-5	-5	7
Siklós	• V		6	-5	-6	
Szigetvár	• ≡		6	-3	-5	
Budaörs	• ⊔		8	1	1	
Bp. Lőrinc	• ≡		3	1	-1	1
Bp. Met. Int.	•		6	3	–	4
Bp. Szab. hegy	• ≡		6	3	1	
Cegléd	ny ≡		1	0	0	
Dobogókő	–		–	–	–	
Gödöllő	• ≡		2	1	0	0
Királyrét	–		–	–	–	
Monor	• ≡		2	1	0	
Nagykáta	• ≡		3	3	2	
Szentendre	• ≡		5	3	2	

1988.XII.31-ig az utolsó 24 óra adatai

állomás	csapadék (mm)	hó m	max. hőmérséklet	min. hőmérséklet	rad. min.	Előző nap napos órái
Vác	• ≡		4	3	2	
Vámosmikola	–		–	–	–	–
Baja	• V		9	-3	-6	6
Bácsalmás	• ≡		8	-2	-6	
Izsák	•		7	3	3	
Kalocsa	–		–	–	–	
Kecskemét	• ≡		5	1	1	3
Kiskunfélegyháza	•		6	2	1	
Kiskunhalas	• ≡		8	-1	-1	
Kunszentmiklós	• ≡		6	3	3	
Tiszakécske	–		–	–	–	
Balassagyarmat	• ≡		1	0	0	
Romhány	•		2	1	0	
Salgótarján	• ≡		4	-3	-6	
Eger	–		–	–	–	
Galyatető	• ⊔	7	6	-2	-3	
Gyöngyös	ny ≡		0	-1	-1	
Kékestető	•	10	4	-0	-2	8
Kompolt	ny ≡		-0	-1	-1	0
Lőrinci	–		–	–	–	
Poroszló	1 ≡		1	-1	-1	
Jászapáti	–		–	–	–	
Jászberény	• ≡		1	0	0	
Karcag	–		–	–	–	
Szolnok	ny ≡		0	-1	-2	0
Tiszaroff	–		–	–	–	
Túrkeve	• ≡		0	-1	-1	0
Kistelek	–		–	–	–	
Makó	• ≡		4	1	1	
Szeged	• ≡		9	0	0	6
Szentes	• ≡		5	2	1	
Borsodnádasd	• ≡		1	1	-1	
Füged	ny ≡		0	-2	-2	
Hidasnémeti	–		–	–	–	
Jósvafő	–		–	–	–	
Lillafüred	• ⊔		1	-4	-4	
Miskolc	ny ≡		0	-2	-2	0
Putnok	• ≡		4	-4	-5	4
Sárospatak	• ≡		1	-2	-4	0
Szendrőlád	–		–	–	–	
Tokaj	• ≡		1	-1	-1	
Kisvárda	• ≡		3	–	-1	0
Mátészalka	ny ≡		3	-0	-1	
Nyíregyháza	ny ≡		1	-1	-1	0
Nyírlugos	–		–	–	–	
Pátyod	• ≡		2	-1	-1	
Tiszabecs	• ≡	folt	3	1	1	
Vásárosnamény	ny ≡	folt	2	0	-1	
Záhony	–		–	–	–	
Berettyóújfalu	• ≡		0	0	0	
Debrecen	ny ≡		0	-1	-1	0
Hajdúdorog	–		–	–	–	
Hortobágy	–		–	–	–	
Körösszakál	ny ≡		1	0	-0	
Polgár	ny ≡		5	-1	-2	
Békéscsaba	ny ≡ V		0	0	-1	0
Mezőhegyes	• ≡		1	0	-1	0
Orosháza	ny ≡		1	0	-1	
Szarvas	ny ≡		2	-0	-1	0
Szeghalom	ny ≡ ≡		2	-0	-1	

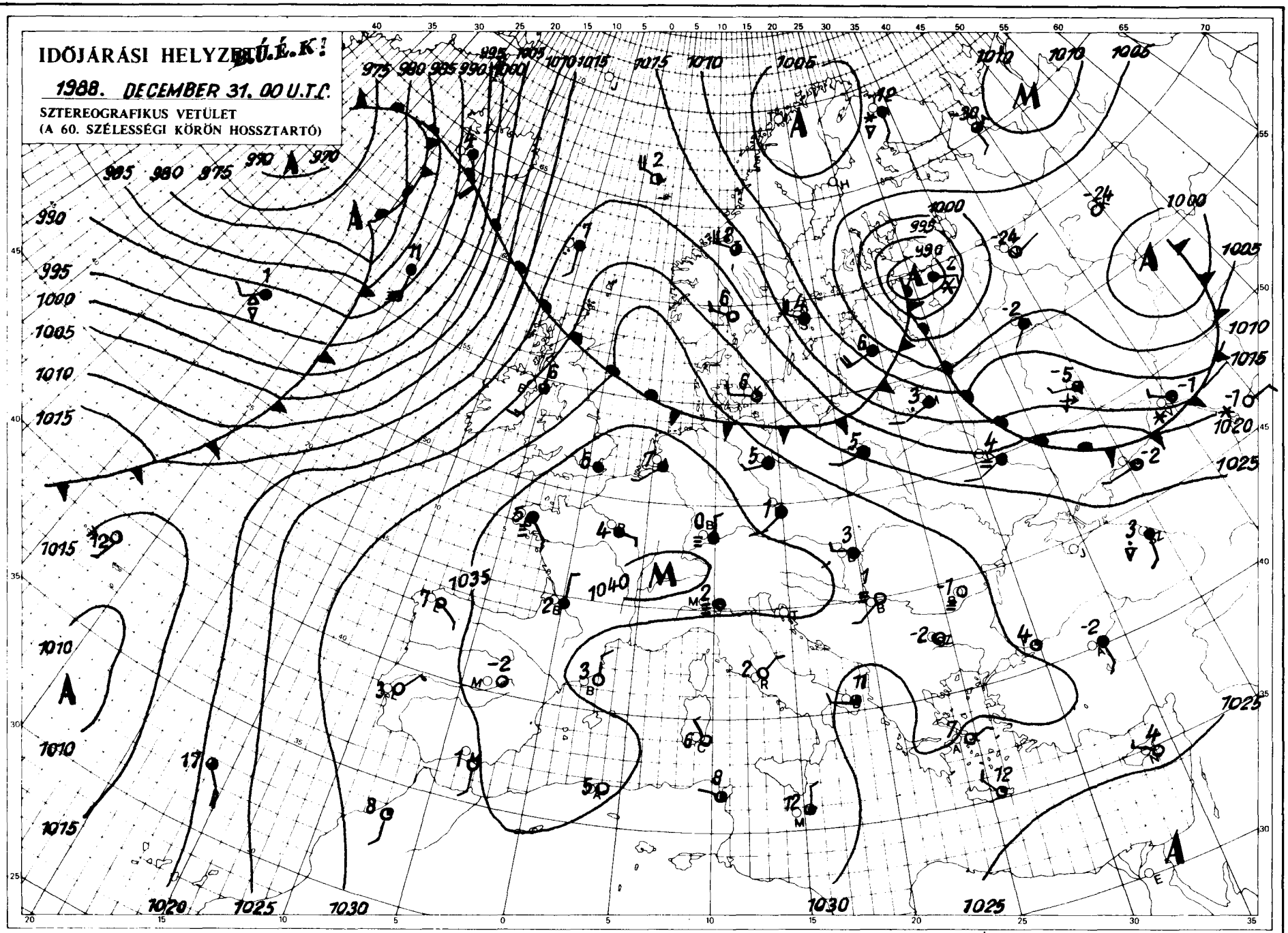

KIADJA: ORSZÁGOS METEOROLÓGIAI SZOLGÁLAT
Kiadásért felel: Barát József, az Országos Meteorológiai Szolgálat elnöke
Nyomdájában, Budapest – Felelős vezető: Máthé Gyuláné – Munkaszám
a Központi Előrejelző Intézet i
Szolgálat
vits Albert,
Készíti: a KEI Rövidtávú Előrejelző Osztálya – Szakmai felelős: Néme
Megrendelhető: 1024 Budapest, II., Kitaibel Pál utca 1. – Pénzügyi Osztály – Telefon: 353-500
Jelmagyarázat a havi mellékletben

74653
777