IDŐJÁRÁSI NAPIJELENTÉS

SEP 0 8 1987
N.O.A.A.
U.S. Dept. of Commerce

ЕЖЕДНЕВНЫЙ МЕТЕОРОЛОГИЧЕСКИЙ БЮЛЛЕТЕНЬ • DAILY WEATHER REPORT
BULLETIN QUOTIDIEN DE TEMPS • TÄGLICHER WETTERBERICHT

10[illegible]. évfolyam [illegible] szám. + Budapest + 1987. január 1, csütörtök

LIBRARY
OCT 7 1987
N.O.A.A.
U.S. Dept. of Commerce

Az időjárási helyzet és a várható időjárás:

Európaszerte változékony az időjárás az év első napján. Nyugati, szaknyugati áramlással egymást követik a száraz és nedves léghullámok az óceán felől a szárazföld belseje felé. A légköri frontok pályája a kontinens területein vezet keresztül, elválasztva egymástól az észak-európai hideg- és a déli, valamint közép-európai enyhe levegőt. A Szovjetunió északi területein és a Skandináv félsziget nagy részén csupán -15 fok körül alakul a legmagasabb nappali hőmérséklet, elsőrtan havazik. Ugyanakkor az Ibériai-félszigeten +15 fok körüli maximumhőmérsékleteket mérnek. Jelenleg még az Atlanti-óceán nyugat-európai partjai mentén okoz esős, szeles időt az a frontrendszer, mely pénteken már hazánk időjárását is meghatározza.

Magyarországon szerdán kisebb-nagyobb felhőátvonulásokból szórványosan hullott eső, záporeső, egy-két helyen hó. A lehullott csapadék mennyisége általában csapadéknyom és 5 mm között alakult, azonban Alcsút környéről 18, Martonvásárról 15, Balassagyarmatról és Kompoltról 10 mm-t jelentettek. A legmagasabb nappali hőmérsékletek általában +3 és +13 fok között alakultak. Ma hajnalra -3 és +8 fok közé hűlt le a levegő. Délelőtt felhőátvonulásokból elszórtan záporeső esett. Az Alföldön élénk nyugati szél fújt. A hőmérséklet 11 órakor +3 és +10 fok között alakult.

Ma 12 órakor Budapesten a hőmérséklet +9,0 fok, a tengerszintre átszámított légnyomás 1011 hPa, változatlan.

QC
989
.H9
I32
1987
Jan.-June

Várható időjárás péntek estig:

Péntek estig eleinte felhőátvonulásokból elszórtan futó záporra kell számitani, később tálnyomóan borult lesz az ég, országszerte eső, zápor várható. A többször erős nyugati szél holnap észak, északkeletire fordul és tovább erősödik. A legalacsonyabb éjszakai hőmérséklet északkeleten 0, másutt +3 fok körül, a legmagasabb nappali hőmérséklet 4 és 9 fok között alakul.

Pártai Lucia s.k.

A hőmérséklet napi középértéke és eltérése a sokéves átlagtól / Budapest belterületén:

1986.dec.31. 8,3°C +8,0°C

1871 óta ezen a napon Budapesten előfordult

legmagasabb hőmérséklet: 13,5°C /1925/
legalacsonyabb hőmérséklet: -16,0°C /1895/

87.oc1

National Oceanic and Atmospheric Administration

Environmental Data Rescue Program

ERRATA NOTICE

One or more conditions of the original document may affect the quality of the image, such as:

Discolored pages
Faded or light ink
Binding intrudes into the text

This document has been imaged through the NOAA Environmental Data Rescue Program. To view the original document, please contact the NOAA Central Library in Silver Spring, MD at (301) 713-2607 x124 or www.reference@nodc.noaa.gov.

Information Manufacturing Corporation
Imaging Subcontractor
Rocket Center, West Virginia
September 14, 1999

LEGMAGASABB HŐMÉRSÉKLET

1986. XII. 31.

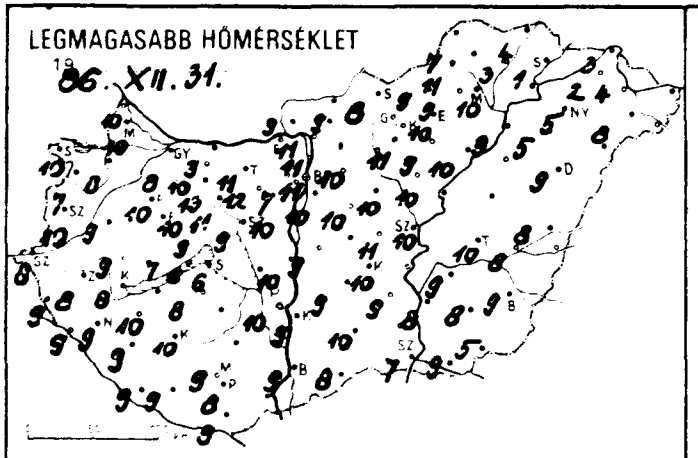

LEGALACSONYABB HŐMÉRSÉKLET

1987. I. 1.

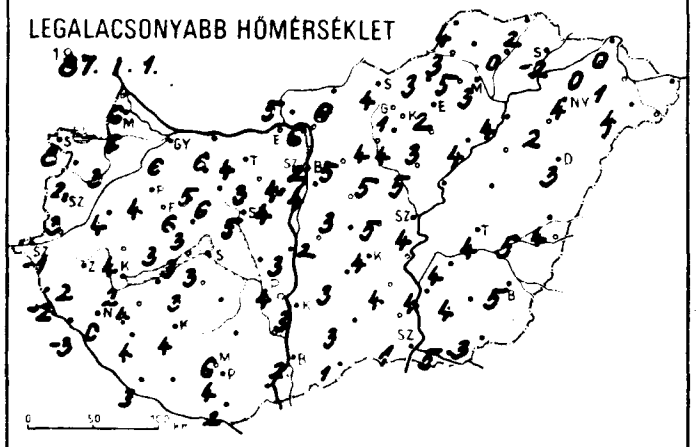

24 órás CSAPADÉKELOSZLÁS

1986. XII. 31. 7h -tól 1987. I. 1. 7h -ig

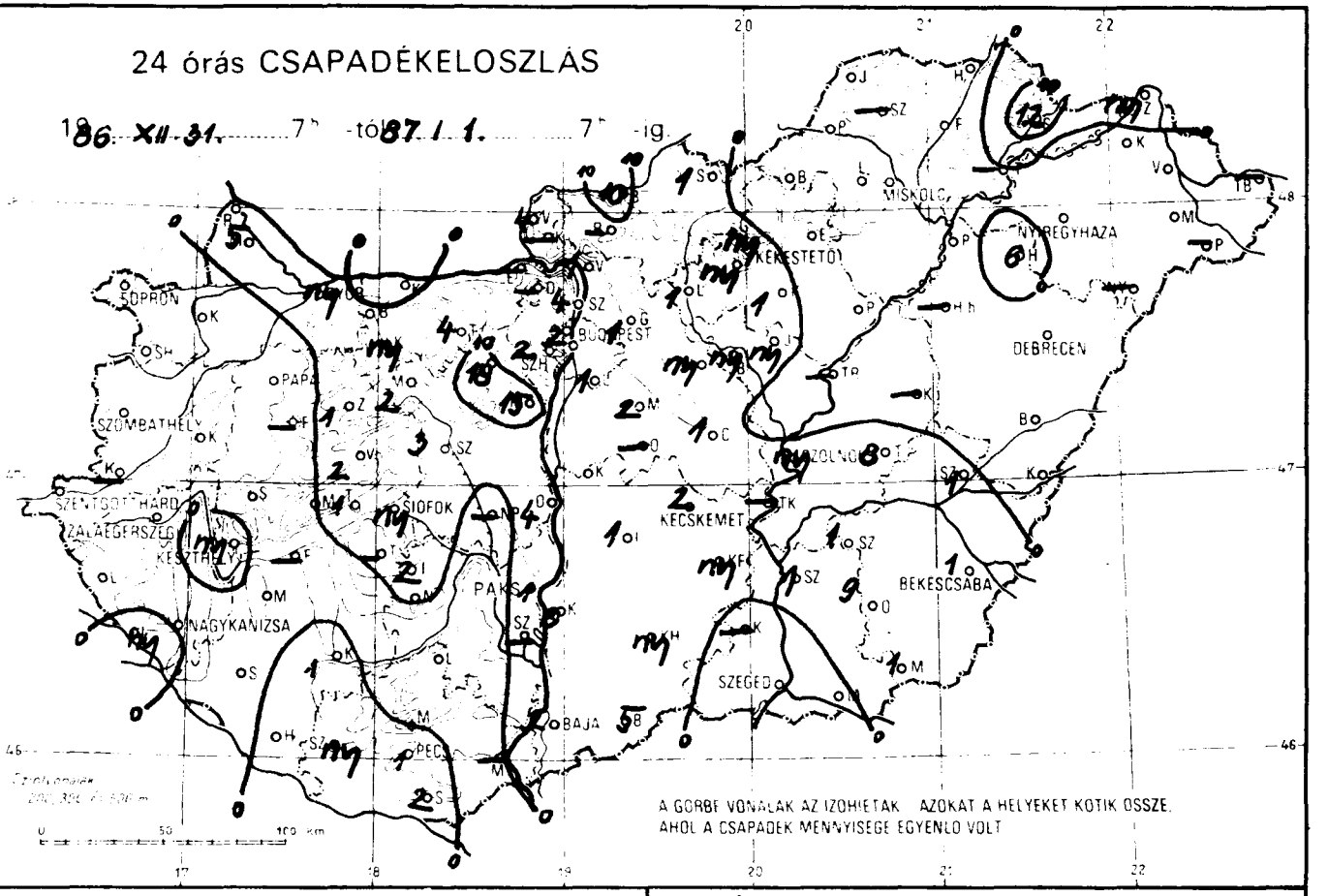

A GÖRBE VONALAK AZ IZOHIETÁK AZOKAT A HELYEKET KÖTIK ÖSSZE, AHOL A CSAPADÉK MENNYISÉGE EGYENLŐ VOLT

RADIÁCIÓS MINIMUM

1987. I. 1.

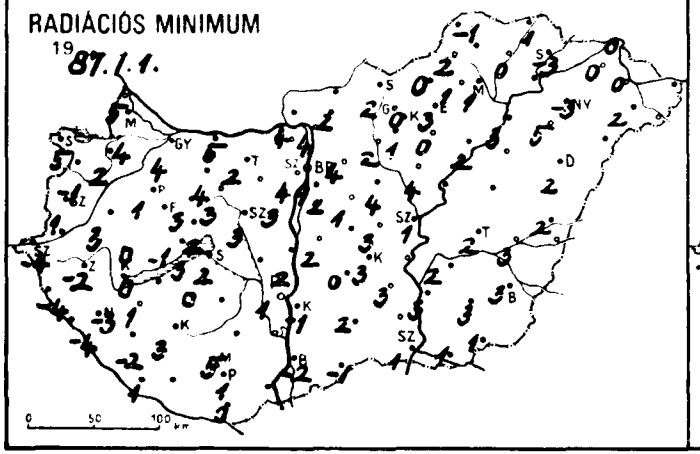

NAPFÉNYTARTAM

1986. XII. 31.

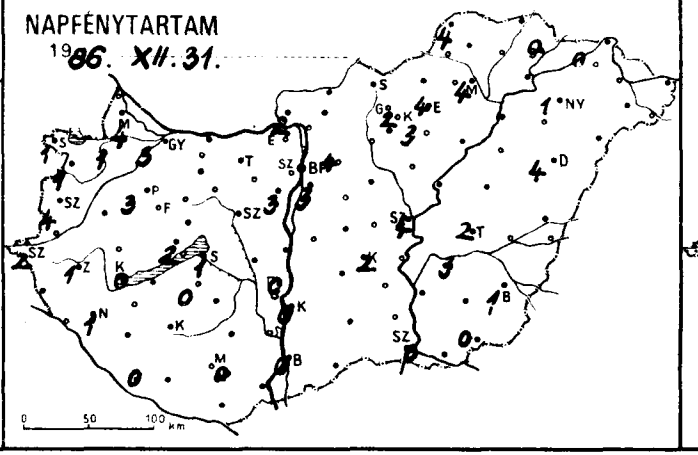

HÓVASTAGSÁG/cm/

1987. I. 1. 7h

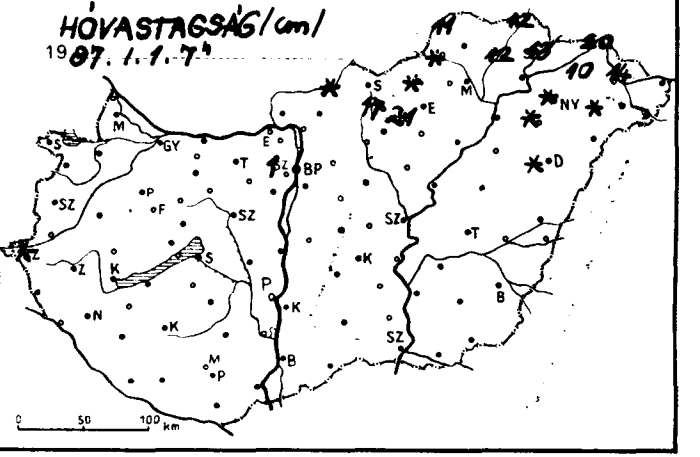

1987. I. 10 7^h-ig az utolsó 24 óra adatai

állomás	csapadék (mm)	Hó /cm/	max. hőmérséklet	min. hőmérséklet	rad. min.	Előző nap napos órái
Győr	ny		8	6	4	3
Kapuvár	o		8	3	2	1
Mosonmagyaróvár	5		10	6	4	4
Rajka	o		10	6	5	
Sopron	.		10	8	5	1
Sopronhorpács	.		7	2	-1	1
Káld	.		9	4	3	
Körmend	-		-	-	-	-
Szentgotthárd	.	folt	8	-1	-4	2
Szombathely	.		10	3	1	4
Lenti	.		9	-2	-4	
Letenye	ny		9	-3	-4	
Nagykanizsa	.		9	0	-3	1
Zalaegerszeg	o		8	2	-2	1
Farkasgyepű	-		-	-	-	-
Keszthely	ny		8	2	0	0
Mencshely	.		7	3	-1	2
Pápa	.		10	4	1	3
Sümeg	.		9	4	0	
Tihany	1		8	3	3	
Veszprém	2		9	3	2	
Zirc	1		10	6	3	
Fonyód	-		-	-	-	-
Homokszt. györgy	o		9	3	1	0
Kaposvár	1		10	4	3	
Marcali	o		10	4	1	
Siófok	ny		6	3	2	1
Somogyszob	.		9	4	-2	
Tab	-		-	-	-	-
Bábolna	o		10	-	-	-
Esztergom	-		-	-	-	-
Kisbér	ny		13	5	4	
Komárom	.		9	6	5	
Ntabánya	4		11	4	2	
Alcsútdoboz	18		12	3	-	
Dunaújváros	4		10	3	2	
Martonvásár	15		10	4	3	3
Mór	2		11	6	3	
Sárbogárd	-		-	-	-	-
Szabadbattyán	3		9	5	3	
Iregszemcse	2		8	3	0	0
Lengyel	-	-	-	-	-	-
Paks	1		10	4	1	0
Szekszárd	-	-	-	-	-	-
Árpádtető	.		9	6	5	
Mohács	-	-	-	-	-	-
Pécs	1		8	4	1	0
Siklós	2		9	2	0	
Szigetvár	ny		9	-	-	
Budaörs	2		11	2	1	
Bp. Lőrinc	1		10	4	2	3
Bp. Met. Int.	2		11	5	-	3
Bp. Szab. hegy	2	1	7	4	4	
Cegléd	1		11	5	3	
Dobogókő	-	-	-	-	-	-
Gödöllő	1		10	5	4	4
Királyrét	-	-	-	-	-	-
Monor	2		10	3	1	
Nagykáta	ny		10	5	4	
Szentendre	4		11	7	5	

1987. I. 10 7^h-ig az utolsó 24 óra adatai

állomás	csapadék (mm)	Hó /cm/	max. hőmérséklet	min. hőmérséklet	rad. min.	Előző nap napos órái
Vác	1		11	6	4	
Vámosmikola	4		9	5	4	2
Baja	2		9	2	-2	0
Bácsalmás	5		8	1	-1	
Izsák	1		9	3	0	
Kalocsa	8		9	3	-1	0
Kecskemét	2		10	4	3	2
Kiskunfélegyháza	ny		9	4	3	
Kiskunhalas	ny		10	3	2	
Kunszentmiklós	.		9	2	2	
Tiszakécske	-		-	-	-	-
Balassagyarmat	10	folt	9	6	2	
Romhány	-		-	-	-	-
Salgótarján	1		8	4	2	
Eger			10	2	3	4
Galyatető	.	17	4	1	0	
Gyöngyös	ny		11	4	1	
Kékestető	ny	21	2	1	0	2
Kompolt	1		9	3	0	3
Lőrinci	1		-	4	2	
Poroszló	o		10	4	2	
Jászapáti	ny		10	5	4	
Jászberény	ny		11	5	3	
Karcag	-		-	-	-	-
Szolnok	ny		10	4	1	4
Tiszaroff	-		-	-	-	-
Túrkeve	8		10	4	2	2
Kistelek	-		-	-	-	-
Makó	.		9	5	1	
Szeged	.		7	1	1	0
Szentes	1		1	4	3	
Borsodnádasd	.	folt	9	3	0	
Füged	o	12	3	0	0	
Hidasnémeti	.	12	4	2	1	
Jósvafő	o	11	7	4	-1	4
Lillafüred	o		9	5	1	
Miskolc	.		10	3	1	4
Putnok	.	folt	11	3	2	
Sárospatak	12	13	1	-2	-3	0
Szendrőlád	-	-	-	-	-	-
Tokaj	-	-	-	-	-	-
Kisvárda	o	10	2	0	0	0
Mátészalka	.	fol	8	4	2	
Nyíregyháza	.	fol	5	4	-3	1
Nyírlugos	-	-	-	-	-	-
Pátyod	-	-	-	-	-	-
Tiszabecs	-	-	-	-	-	-
Vásárosnamény	.	14	4	1	0	
Záhony	ny	20	3	0	0	
Berettyóújfalu	.		8	4	2	
Debrecen	.	fol	9	3	2	4
Hajdúdorog	6	fol	5	2	5	
Hortobágy	-	-	-	-	-	-
Körösszakál	-	-	-	-	-	-
Polgár	.		9	4	3	
Békéscsaba	1		9	5	3	1
Mezőhegyes	1		5	3	1	0
Orosháza	9		8	4	3	
Szarvas	1		9	4	2	3
Szeghalom	1		8	5	3	

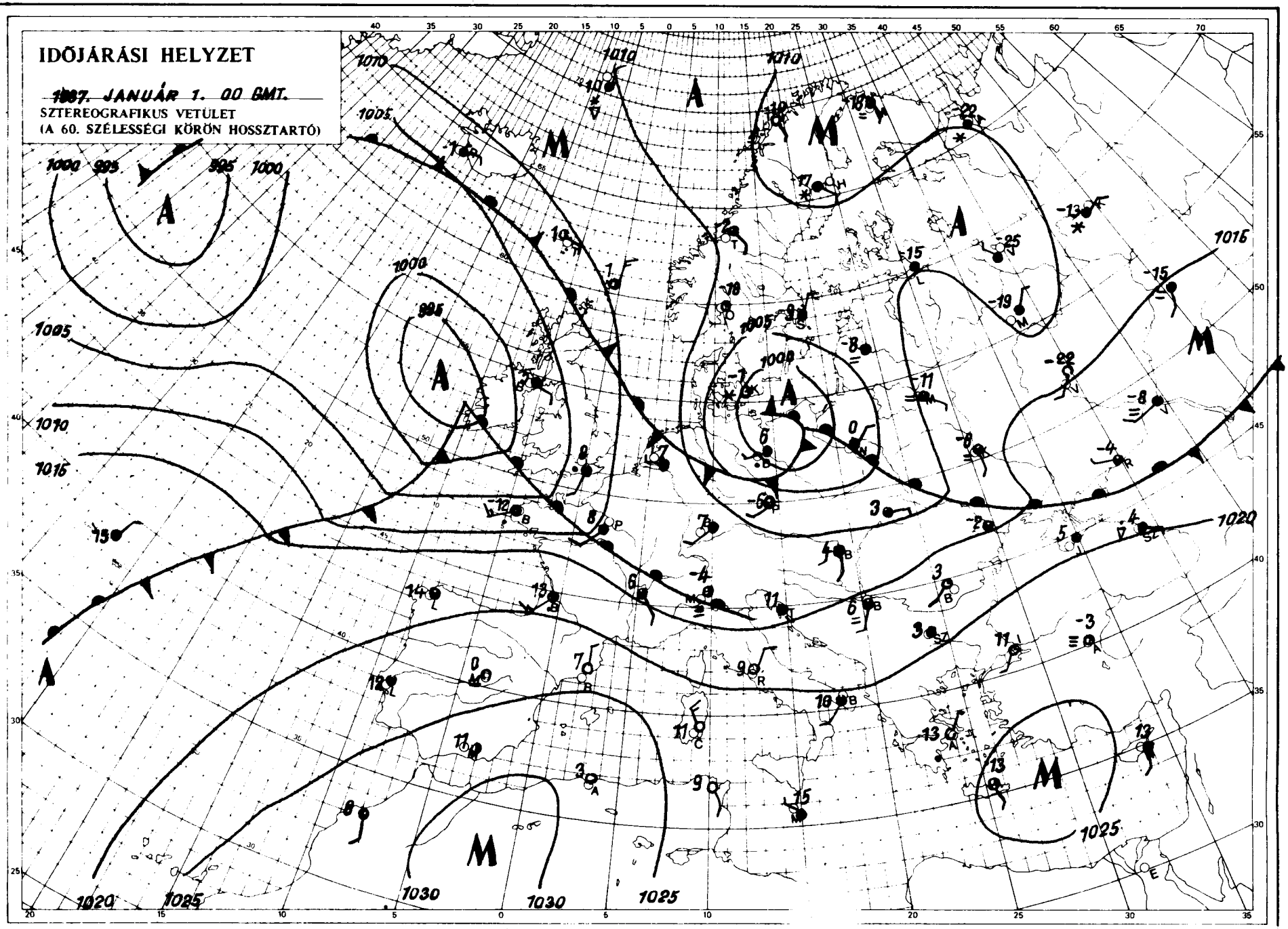

KIADJA ORSZÁGOS METEOROLÓGIAI SZOLGÁLAT
Készíti: Központi Előrejelző Intézet Analízis- és Rövidlejárú Prognózis Központja T.: 273-018
Megjelenik naponként
Évi előfizetési díja: 2.200.-Ft. Megrendelhető: 1024 Budapest, II., Kitaibel Pál u. 1. T.: 353-500
Kiadásért felel: az OMSZ elnöke. Szerkesztésért felel: a KEI igazgatója

Jelmagyarázat a havi mellékletben.

LIBRARY
N.O.A.A.
U.S. Dept. of Commerce

IDŐJÁRÁSI NAPIJELENTÉS

ЕЖЕДНЕВНЫЙ МЕТЕОРОЛОГИЧЕСКИЙ БЮЛЛЕТЕНЬ · DAILY WEATHER REPORT
BULLETIN QUOTIDIEN DE TEMPS · TÄGLICHER WETTERBERICHT

100.évfolyam 2.szám. + Budapest + 1987. január 2.péntek

Az időjárási helyzet és a várható időjárás:

A kontinens időjárását egy óriási kiterjedésü, több középpontú alacsony nyomású légköri képződmény határozza meg. Ennek következményeként Európaszerte változékony, szeles, sokfelé csapadékos az idő. A Brit-szigetektől a Német-Lengyel-alföldön, valamint a Kárpát-medencén keresztül, egészen a Feketetenger térségéig egy hosszan elnyúló, széles felhősáv, időjárási frontrendszer található. Ettől északra igen hideg, tőle délre az évszakhoz képest enyhe az idő. Mivel a következő időszakban a Kárpátoktól északra felhalmozódott hideg levegő dél felé nyomul előre, a Kárpát-medence időjárásában gyökeres változás várható, a hét végére ismét visszatér a tél.

Hazánkban csütörtökön napközben felhőátvonulások voltak, melyet többfelé kisért zápor. Az esti óráktól már jobbára borult volt az ég, éjszakától ismét többfelé esett az eső, egy-két hegyvidéki területen hózápor is volt. Tegnap a legmagasabb nappali hőmérséklet 5 és 11 fok között alakult. Pénteken hajnalra általában -1 és +4 fokig hült le a levegő. Délelőtt országszerte borult volt az ég, szinte mindenütt esett az eső, zápor, északkeleten havaseső, havazás is előfordult. A hőmérséklet 11 órakor 1 és 9 fok között alakult.

Ma 12 órakor Budapesten a hőmérséklet 4 fok, a tengerszintre átszámitott légnyomás lool hPa, gyengén süllyed.

Várható időjárás szombat estig:

Északkeleten jobbára erősen felhős vagy borult lesz az ég, ismétlődő eső, havas eső, majd egyre több helyen sik vidéken is havazás várható. A szél északkeletire fordul és megerősödik, ezért holnap / szombaton / már hóátfúvások is előfordulnak. Másutt estétől felszakadozik a felhőzet és a folyamatos esőzést a gyorsan átvonuló felhőzetből futó hózáporok követik. A szél északnyugatira, északira fordul és többfelé viharossá fokozódik. Országszerte jelentős lehülés várható. A hőmérséklet hajnalban és holnap / szombaton / kora délután egyaránt fagypont körül alakul.

Rábai Attila s.k.

A hőmérséklet napi középértéke és eltérése a sokévi átlagtól / Budapest belterületén:

1987. I.1. 8,0°C +7,9°C

1871 óta ezen a napon Budapesten előfordult

Legmagasabb hőmérséklet: 12,8°C /1921/
Legalacsonyabb hőmérséklet: - 18,9°C /1888/

LEGMAGASABB HŐMÉRSÉKLET

19 87. 1. 1.

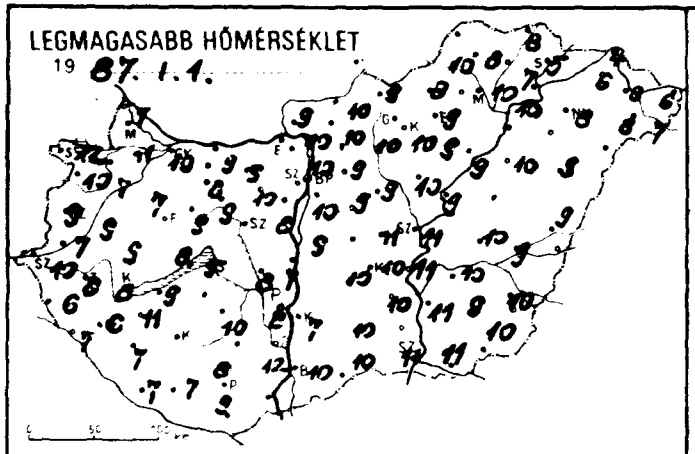

LEGALACSONYABB HŐMÉRSÉKLET

19 87. 1. 2.

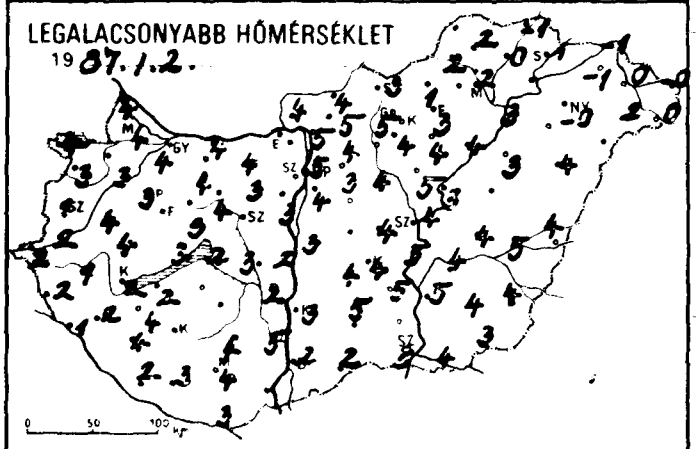

24 órás CSAPADÉKELOSZLÁS

19 87. 1. 1. ..... 7h -tól 1. 2. ..... 7h -ig.



RADIÁCIÓS MINIMUM

19 87. 1. 2.

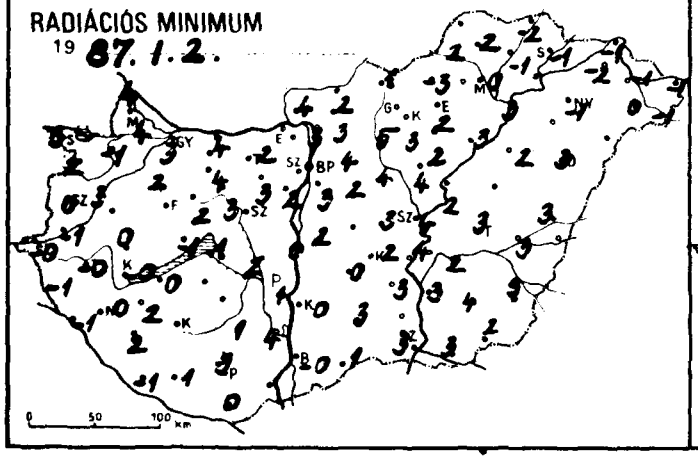

NAPFÉNYTARTAM

19 87. 1. 1.

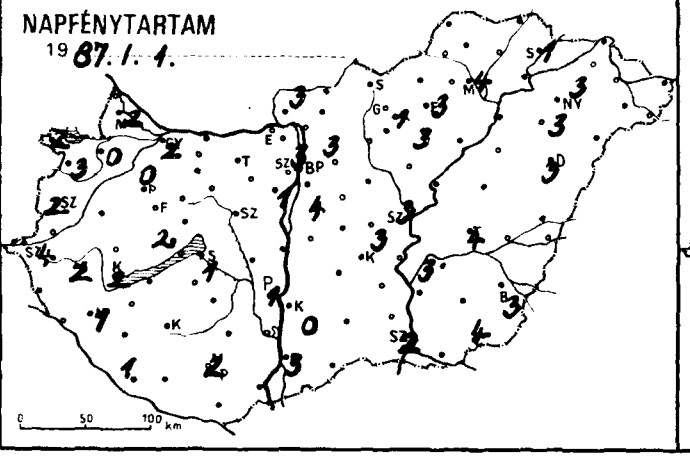

HÓVASTAGSÁG (cm)

19 87. 1. 2. 7h

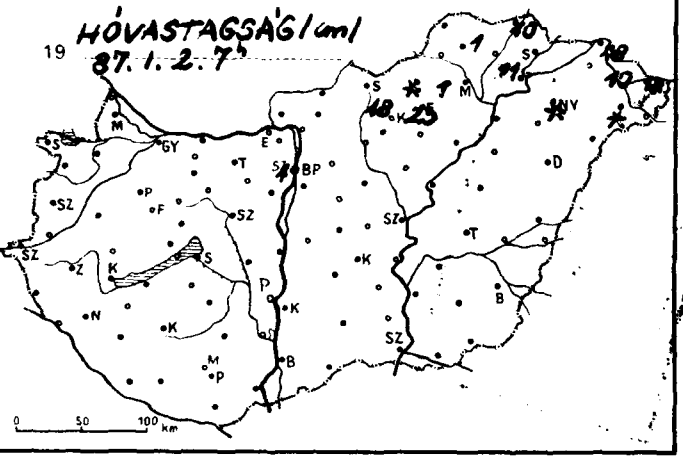

19 87.I.02.^{h}-ig az utolsó 24 óra adatai						Előző nap napos órái
állomás	csapadék (mm)	Hó /cm/	max. hőmérséklet	min. hőmérséklet	rad. min.	
Győr	2 ≈		10	4	3	2
Kapuvár	3 ▽		7	3	-1	0
Mosonmagyaróvár	5 ≈		11	4	4	2
Rajka	5		7	4	4	
Sopron	4		12	4	3	2
Sopronhorpács	1		10	3	2	3
Káld	•		9	4	3	
Körmend	4 ▽		7	2	-1	
Szentgotthárd	•		10	2	-0	4
Szombathely	ny		9	1	0	2
Lenti	ny		6	2	-1	
Letenye	•		7	1	-1	
Nagykanizsa	•		6	2	0	1
Zalaegerszeg	∘ ⌴		8	1	-0	2
Farkasgyepű	1		6	3	0	
Keszthely	ny ⌓		8	2	-0	2
Mencshely	1 ≈		8	3	-1	2
Pápa	2 ▽		7	3	2	0
Sümeg	2		9	4	0	
Tihany	1		8	3	-1	
Veszprém	ny ≈		9	3	2	
Zirc	2 ≈		9	3	-0	
Fonyód	2		9	2	0	
Homokszt. györgy	ny ⌓		7	2	-1	1
Kaposvár	–		–	–	–	
Marcali	ny ☽		11	4	2	
Siófok	1 ≈		5	2	1	1
Somogyszob	•		7	4	-2	
Tab	–		–	–	–	
Bábolna	2		9	4	2	
Esztergom	–		–	–	–	
Kisbér	2 ≈		8	4	4	
Komárom	3		9	4	4	
Tatabánya	3		9	4	2	
Alcsútdoboz	2 ≈		10	3	3	
Dunaújváros	1		7	2	0	
Martonvásár	2		8	3	2	1
Mór	1 ≈		9	4	3	
Sárbogárd	1 ☽		8	3	2	
Szabadbattyán	–		–	–	–	
Iregszemcse	–		–	–	–	
Lengyel	1 ≈		10	4	1	
Paks	ny ≈		8	2	1	1
Szekszárd	1 ≈		12	5	4	
Árpádtető	•		11	8	6	
Mohács	–		–	–	–	
Pécs	ny ⌓		8	4	3	2
Siklós	1 ≈		9	3	0	
Szigetvár	ny ≈		7	3	1	
Budaörs	2 ▽		7	5	-2	
Bp. Lőrinc	1 ▽≈		10	4	3	4
Bp. Met. Int.	2		10	5	–	3
Bp. Szab. hegy	2 ≈	1	5	4	2	
Cegléd	2 ≈		11	4	3	
Dobogókő	–		–	–	–	
Gödöllő	3 ≈		9	4	4	3
Királyrét	–		–	–	–	
Monor	2 ≈		9	3	2	
Nagykáta	2		9	4	4	
Szentendre	3 ≈		10	5	4	

19 87.I.03.^{h}-ig az utolsó 24 óra adatai						Előző nap napos órái
állomás	csapadék (mm)	Hó /cm/	max. hőmérséklet	min. hőmérséklet	rad. min.	
Vác	2 ≈		10	5	3	
Vámosmikola	2 ≈		9	4	4	3
Baja	1 ≈		10	2	-0	3
Bácsalmás	2 ≈		10	2	1	
Izsák	1 ≈		10	4	0	
Kalocsa	ny ⌓		7	3	0	0
Kecskemét	ny		10	4	2	3
Kiskunfélegyháza	2		10	5	3	
Kiskunhalas	1 ≈		10	5	3	
Kunszentmiklós	1 ≈		9	3	2	
Tiszakécske	3 ≈		11	5	4	
Balassagyarmat	4		10	4	2	
Romhány	2		10	5	3	
Salgótarján	4		9	3	1	
Eger	ny		9	3	2	3
Galyatető	2 ✱≈	18	2	-1	-1	
Gyöngyös	2		10	4	3	
Kékestető	2 ▽≈	23	1	-0	-0	1
Kompolt	2 ≈		9	4	2	3
Lőrinci	2 ≈		10	5	5	
Poroszló	3 ≈		9	4	3	
Jászapáti	2 ≈		10	5	4	
Jászberény	2 ▽≈		10	4	3	
Karcag	–		–	–	–	
Szolnok	1 ▽		11	4	4	3
Tiszaroff	2 ≈		9	3	2	
Túrkeve	2 ≈		10	4	3	4
Kistelek	–		–	–	–	
Makó	1		11	4	3	
Szeged	1		11	3	3	2
Szentes	ny		11	5	3	
Borsodnádasd	1 ≈	folt	8	1	-3	
Füged	2	11	7	0	-1	
Hidasnémeti	• ≈	10	8	-1	-2	
Jósvafő	–		–	–	–	
Lillafüred	2 ≈	1	8	2	1	
Miskolc	1 ≈		10	2	0	4
Putnok	2 ≈		10	2	2	
Sárospatak	•		5	1	-1	1
Szendrőlád	2 ⌓	1	8	2	2	
Tokaj	–		–	–	–	
Kisvárda	• ≈		6	-1	-2	3
Mátészalka	1 ☽≈	folt	8	2	0	
Nyíregyháza	ny	folt	8	-0	-1	3
Nyírlugos	–		–	–	–	
Pátyod	ny		7	0	-1	
Tiszabecs	• ≈	18	6	-0	-1	
Vásárosnamény	ny ≈	10	8	0	-1	
Záhony	ny	18	4	-1	-1	
Berettyóújfalu	5		9	4	3	
Debrecen	3		9	4	3	3
Hajdúdorog	–		–	–	–	
Hortobágy	4		10	3	2	
Körösszakál	–		–	–	–	
Polgár	ny ≈		10	3	3	
Békéscsaba	1 ≈		10	4	3	3
Mezőhegyes	2		10	3	2	4
Orosháza	ny		9	4	4	
Szarvas	1 ≈		10	4	2	3
Szeghalom	2 ≈		9	5	3	

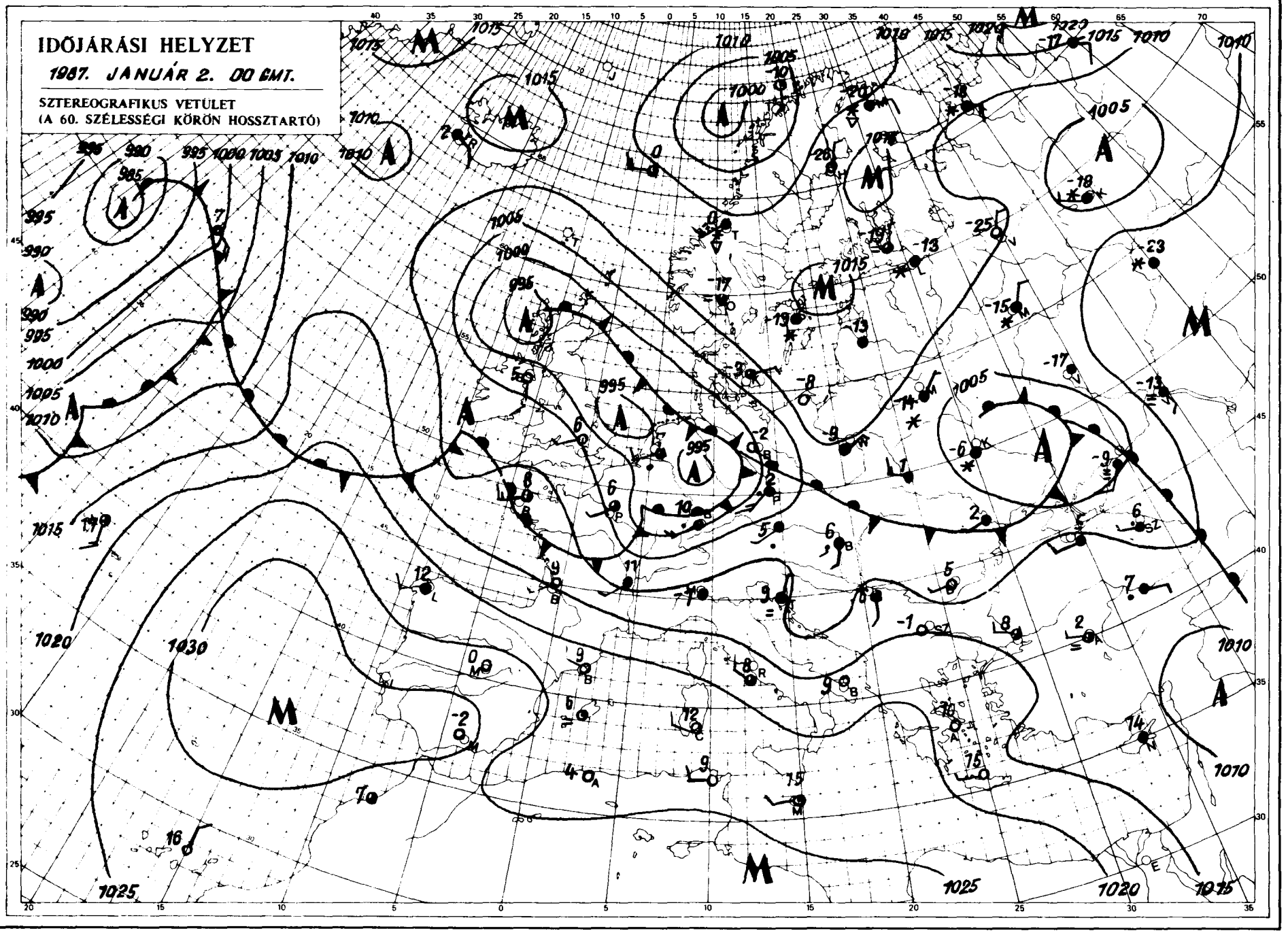

KIADJA: ORSZÁGOS METEOROLÓGIAI SZOLGÁLAT
Készíti: Központi Előrejelző Intézet Analízis- és Rövidtávú Prognózis Központja - T.: 273-618
Megjelenik naponként
Évi előfizetési díja: 2.200.-Ft. Megrendelhető: 1024 Budapest, II., Kitaibel Pál u. 1. - T.: 353-500
Kiadásért felel: az OMSZ elnöke - Szerkesztésért felel: a KEI igazgatója

Jelmagyarázat a havi mellékletben.

LIBRARY
N.O.A.A.
U.S. Dept. of Commerce

IDŐJÁRÁSI NAPIJELENTÉS

ЕЖЕДНЕВНЫЙ МЕТЕОРОЛОГИЧЕСКИЙ БЮЛЛЕТЕНЬ · DAILY WEATHER REPORT
BULLETIN QUOTIDIEN DE TEMPS · TÄGLICHER WETTERBERICHT

100.évfolyam 3.szám. + Budapest + 1987. január 3.szombat

Az időjárási helyzet és a várható időjárás:

Európa egyre nagyobb részén sarkvidéki, hideg levegő uralja az időjárást. Szinte az egész kontinenst magába foglalja az az alacsony nyomású légköri rendszer, amelynek nyugati oldalán, erőteljes észak-déli áramlással zúdul alá a hideg levegő, útközben viharossá fokozódó szélben, átmenetileg csapadékos időt, és erős lehülést okozva. A hőmérséklet csúcsértéke most már Nyugat- és Közép-Európában sem emelkedik fagypont fölé. Enyhe, és viszonylag száraz levegő most már csak Délkelet- Európa fölött található, ott többnyire napos az idő, és délutánra 15 fok fölé emelkedik a hőmérséklet. A Kárpát-medence időjárását a lassanként nyugalomba jutó, tiszta, hideg levegő határozza meg.

Pénteken hazánkban borult idő volt, igen sokfelé csapadékkal a Dunántúlon és a Duna-Tisza-közén esővel, a Tiszántúlon és az Északi-középhegységben időnként havas esővel, hóval. A szombatra virradó éjszaka a csapadéktevékenység kissé alábbhagyott, az érkező hidegfront hatására azonban már mindenütt a hó esett. A ma reggel 7 óráig lehullott csapadék mennyisége az ország északi felén csapadéknyom és 10, a déli országrészben 10 és 19 mm között volt. A hőmérséklet csúcsértéke tegnap az ország nagy részén még elérte az 5, 10 fokot, csupán a Nyirségben és a Zemplénben mértek 1, 6 fokot. A szombatra virradó éjszaka második felében, erőteljesen hült a levegő, hajnalra 0, -8 fokig csökkent a hőmérséklet. Szombaton délelőtt még többnyire borult volt az ég, többfelé esett a hó. Az északi, északnyugati szél sokfelé viharossá fokozódott. A hőmérséklet nem emelkedett, 12 órakor is 0 és -8 fok között volt.

Ma 12 órakor a fővárosban -3 fokot mértek, a tengerszintre átszámitott légnyomás 1008 hPa, erősen emelkedett.

Várható időjárás vasárnap estig:

Vasárnap estig nyugat felől tovább csökken a felhőzet. Eleinte még többfelé, főként keleten várható ujabb havazás, hózápor. Vasárnap országszerte túlnyomóan derült, száraz idő lesz. A kezdetben gyakran viharos északnyugati szél az esti óráktól jelentősen mérséklődik. A várható legalacsonyabb éjszakai hőmérséklet általában -10, északkeleten azonban -14 fok körül lesz, a legmagasabb nappali hőmérséklet vasárnap -1, -6fok között alakul.

Bozóki István s.k.

A hőmérséklet napi középértéke és eltérése a sokévi átlagtól / Budapest belterületén:

1987.jan.2. 6,6°C +7,0°C

1871 óta ezen a napon Budapesten előfordult

legmagasabb hőmérséklet: 11,9°C /1984/
legalacsonyabb hőmérséklet: -21,6°C /1888/

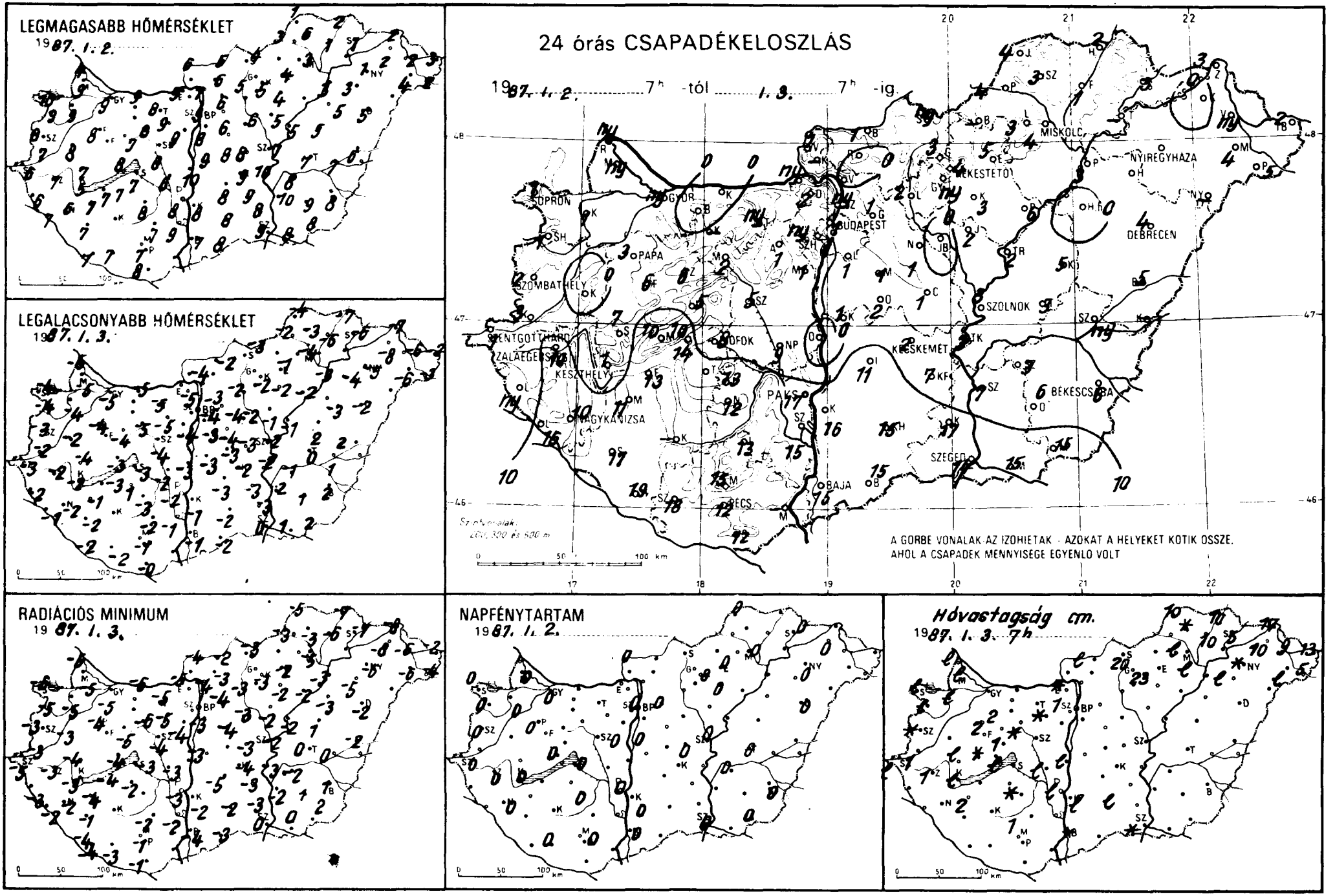
LEGMAGASABB HŐMÉRSÉKLET
1987. I. 2.
LEGALACSONYABB HŐMÉRSÉKLET
1987. I. 3.
24 órás CSAPADÉKELOSZLÁS
1987. I. 2. 7h -tól I. 3. 7h -ig
A GÖRBE VONALAK AZ IZOHIETAK - AZOKAT A HELYEKET KÖTIK ÖSSZE, AHOL A CSAPADÉK MENNYISÉGE EGYENLŐ VOLT
RADIÁCIÓS MINIMUM
1987. I. 3.
NAPFÉNYTARTAM
1987. I. 2.
Hóvastagság cm.
1987. I. 3. 7h

87.I.3.h

19 ____ 07 h-ig az utolsó 24 óra adatai

állomás	csapadék (mm)	Hó /cm/	max. hőmérséklet	min. hőmérséklet	rad. min.	Előző nap napos órái
Győr	ny * =		9	-5	-5	0
Kapuvár	1 *	lep.	9	-4	-5	0
Mosonmagyaróvár	ny *	lep.	9	-5	-5	0
Rajka	ny *	lep.	4	-5	-5	
Sopron	1 *	lep.	10	-4	-6	0
Sopronhorpács	1 *	lep.	9	-4	-5	0
Káld	.		8	-2	-3	
Körmend	3 *	1	7	-2	-3	
Szentgotthárd	7 *	lep.	6	-3	-5	0
Szombathely	2	folt	8	-3	-3	0
Lenti	ny		6	-2	-3	
Letenye	16 ⌴		7	-1	-2	
Nagykanizsa	10 =		6	-2	-2	0
Zalaegerszeg	10 .*	1	7	-2	-3	0
Farkasgyepű	6 *	2	7	-5	-6	
Keszthely	1 * =	lep.	5	-2	-3	0
Mencshely	10	folt	6	-5	-8	0
Pápa	3 *		8	-4	-4	0
Sümeg	7 *	lep.	7	-4	-4	
Tihany	10 .	lep.	8	-3	-4	
Veszprém	5 *	1	7	-4	-5	
Zirc	6 * =	2	7	-6	-7	
Fonyód	13		7	-3	-4	
Homokszt. györgy	19 ⌴		7	-2	-4	0
Kaposvár	-		-	-	-	
Marcali	11 .*	2	7	-1	-1	
Siófok	8		7	-3	-3	0
Somogyszob	17 .		7	-2	-4	
Tab	14		7	1	2	
Bábolna	.		10	-5	-5	
Esztergom	ny =		9	-5	-5	
Kisbér	-		-	-	-	
Komárom	.		9	-5	-6	
Tatabánya	ny		8	-5	-5	
Alcsútdoboz	1 * =	folt	9	-5	-5	
Dunaújváros	.	lep.	10	-3	-4	
Martonvásár	1		9	-4	-4	0
Mór	2 * =	folt	8	-5	-6	
Sárbogárd	9 *	lep.	6	-2	-3	
Szabadbattyán	5 =		8	-4	-4	
Iregszemcse	13	folt	8	-3	-5	0
Lengyel	13 =		7	-2	-2	
Paks	17 =	lep.	8	-2	-3	0
Szekszárd	15		9	-1	-2	
Árpádtető	15 =	1	9	-4	-4	
Mohács	-		-	-	-	
Pécs	12		7	-1	-1	0
Siklós	12		8	-0	-1	
Szigetvár	18 =		7	-2	-3	
Budaörs	1 =		9	-4	-5	
Bp. Lőrinc	1		8	-3	-3	0
Bp. Met. Int.	1		9	-4	-	0
Bp. Szab. hegy	ny *	1	6	-7	-8	
Cegléd	1		8	-3	-3	
Dobogókő	2 *	folt	4	-8	-9	
Gödöllő	1		6	-4	-4	0
Királyrét	-		-	-	-	
Monor	1 =		6	-4	-4	
Nagykáta	1		6	-2	-3	
Szentendre	ny ,		8	-3	-3	

87.I.3.h

19 ____ 07 h-ig az utolsó 24 óra adatai

állomás	csapadék (mm)	Hó /cm/	max. hőmérséklet	min. hőmérséklet	rad. min.	Előző nap napos órái
Vác	. =		7	-3	-4	
Vámosmikola	1		6	-4	-4	0
Baja	15	folt	7	-1	-4	0
Bácsalmás	15 ⌴		8	-2	-3	
Izsák	11 =		8	-3	-5	
Kalocsa	16 * .	lep.	8	-1	-2	0
Kecskemét	2		9	-2	-4	0
Kiskunfélegyháza	7		9	-3	-3	
Kiskunhalas	15 =	lep.	8	-2	-2	
Kunszentmiklós	1		9	-3	-3	
Tiszakécske	3		10	-2	-3	
Balassagyarmat	1 *	lep.	5	-2	-2	
Romhány	.		6	-2	-3	
Salgótarján	ny =		4	-3	-3	
Eger	5 *		4	-1	-2	0
Galyatető	3 *	20	1	-6	-6	
Gyöngyös	ny		5	-2	-3	
Kékestető	4 *	23	1	-6	-6	0
Kompolt	3		4	-2	-2	0
Lőrinci	2 =		5	-2	-3	
Poroszló	6		4	-2	-2	
Jászapáti	2		5	-1	-2	
Jászberény	.		5	-2	-4	
Karcag	5 =		5	2	1	
Szolnok	3 =		7	-2	-2	0
Tiszaroff	2 =		5	-1	-2	
Túrkeve	3		7	0	0	0
Kistelek	17 =		8	-3	-3	
Makó	15		8	1	0	
Szeged	[illegible]	folt	9	0	0	0
Szentes	7		10	-2	-2	
Borsodnádasd	-		-	-	-	
Füzöd	1 =	10	1	-6	-6	
Hidasnémeti	2 *	10	2	-7	-7	
Jósvafő	4 * =	10	1	-4	-5	0
Lillafüred	3 * =	lep.	3	-4	-5	
Miskolc	4 * =	lep.	3	-4	-5	
Putnok	4 * =		3	-2	-3	
Sárospatak	3 *	5	1	-6	-7	0
Szendrőlád	3	folt	6	-3	-3	
Tokaj	-		-	-	-	
Kisvárda	. =	10	2	-8	-8	0
Mátészalka	4 * ⌴	lep.	4	-6	-6	
Nyíregyháza	3 *	folt	1	-5	-6	0
Nyírlugos	-		-	-	-	
Pátyod	5 *	5	2	-3	-4	
Tiszabecs	2 * =	13	3	-2	-2	
Vásárosnamény	ny =	9	2	-6	-6	
Záhony	3 *	17	2	-7	-8	
Berettyóújfalu	5 .		6	2	2	
Debrecen	4		5	-2	-2	0
Hajdúdorog	1 * =	lep.	3	-4	-5	
Hortobagy	.		5	-3	-3	
Körösszakal	-		-	-	-	
Polgár	3		3	-3	-3	
Békéscsaba	6 =		8	2	1	0
Mezőhegyes	15		8	2	2	0
Orosháza	6		9	1	1	
Szarvas	3 =		8	-1	-2	0
Szeghalom	ny =		7	1	-0	

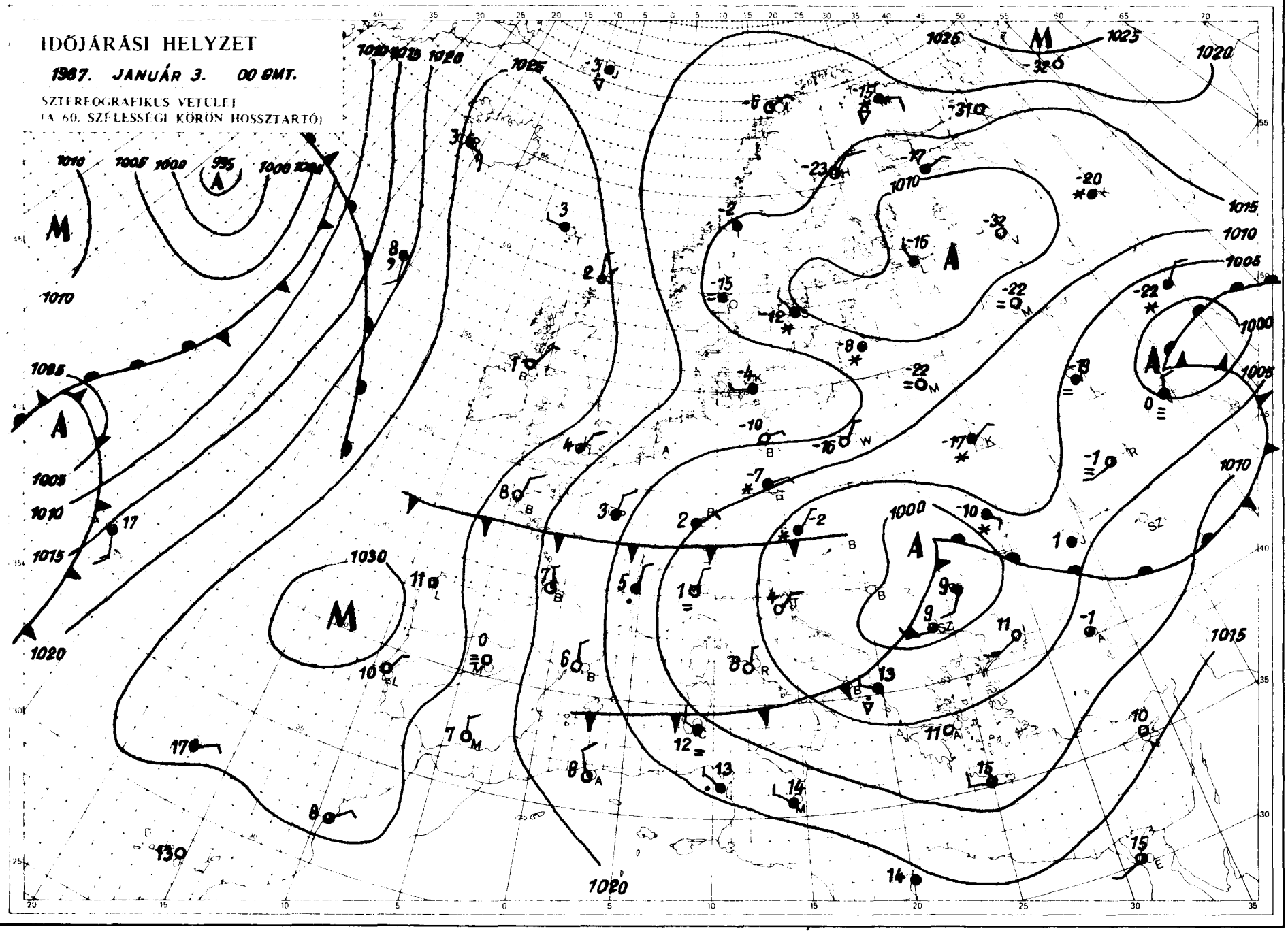

KIADJA ORSZÁGOS METEOROLÓGIAI SZOLGÁLAT
Készíti Központi Előrejelző Intézet Analízis és Rövidtávu Prognózis Központja T.: 273-018
Megjelenik naponként
Évi előfizetési díja: 2.200,- Ft. Megrendelhető 1024 Budapest, II. Kitaibel Pál u. 1. T.: 353-500
Kiadásért felel az OMSZ elnöke. Szerkesztésért felel a KEI igazgatója
Jelmagyarázat a havi mellékletben

LIBRARY
NOAA
U S Dep. of Commerce

IDŐJÁRÁSI NAPIJELENTÉS

ЕЖЕДНЕВНЫЙ МЕТЕОРОЛОГИЧЕСКИЙ БЮЛЛЕТЕНЬ · DAILY WEATHER REPORT
BULLETIN QUOTIDIEN DE TEMPS · TÄGLICHER WETTERBERICHT

100.évfolyam. 4. + Budapest + 1987.január. 4. vasárnap

Az időjárási helyzet és a várható időjárás:

Európa nagy részén változékonyra fordult az időjárás. A sarki eredetü hideg levegő vasárnap a hajnali órákra elérte a Balkán-félszigetet, valamint a Fekete-tenger partvidékét. A felhőátvonulásokat Dél-Délkelet-Európában gyakori hózápor és megerősödő szél jelzi. A hideg levegővel elárasztott Közép-Európában átlagosan 10-15 fokkal visszaesett a hőmérséklet. Az Atlanti-óceán felett nagykiterjedésü ciklon örvénylik. A kelet felé sodródó viszonylag enyhe, nedves léghullámok a Brit-szigeteken, valamint a kontinens nyugati vidékein okoznak csapadékos időt. Valószinü, hogy az elkövetkező időszakban a Kárpát-medencében is - átmenetileg - csapadékosra fordul az időjárás.

Magyarországon szombaton hidegfront vonult át. Az északnyugati szél lökéseinek a sebessége gyakran elérte a 7o - 100 kilométert is óránként. Eleinte még sokfelé, később a felhőzet felszakadozásával kevesebb helyen szállingózott a hó. A vasárnap reggelig lehullott csapadék mennyisége általában csapadéknyom és 4 mm között volt. Szombaton a hőmérséklet csúcsértéke többnyire 0 és -6fok között alakult, vasárnap hajnalban pedig általában -5, -10, északkeleten viszont -10, -16 között váltakozott a hőmérséklet. Ma délelőtt országszerte változóan felhős idő volt, egy-két helyen hószállingózással. Az északnyugati szél időnként megerősödött. A hőmérséklet 11 órakor az országban 0, -6 fok között alakult.

Ma 12 órakor Budapesten -2 fok volt, a tengerszintre átszámitott légnyomás 1o24 hPa, gyengén emelkedik.

Várható időjárás hétfő estig:

Vasárnap jobbára napos idő lesz, csupán szórványos hószállingózás, futó hózápor várható. Hétfőn nyugat felől beborul az ég és egyre többfelé várható, estig már keleten is valószinü - havazás. A nyugati, északnyugati szél éjszakára mérséklődik, majd a legalacsonyabb éjszakai hőmérséklet általában -9, -14 fok között, nyugaton, északnyugaton -4 fok körül, a legmagasabb nappali hőmérséklet hétfőn általában 0 fok közelében alakul.

Török Dénes s.k.

A hőmérséklet napi középértéke és eltérése a sokévi átlagtól / Budapest belterületén:

1987. jan. 3. -3,7°C -3,7°C

1871 óta ezen a napon Budapesten előfordult

legmagasabb hőmérséklet: 11,8°C /1984/
legalacsonyabb hőmérséklet: -18,3°C /1892/

87.oo4.

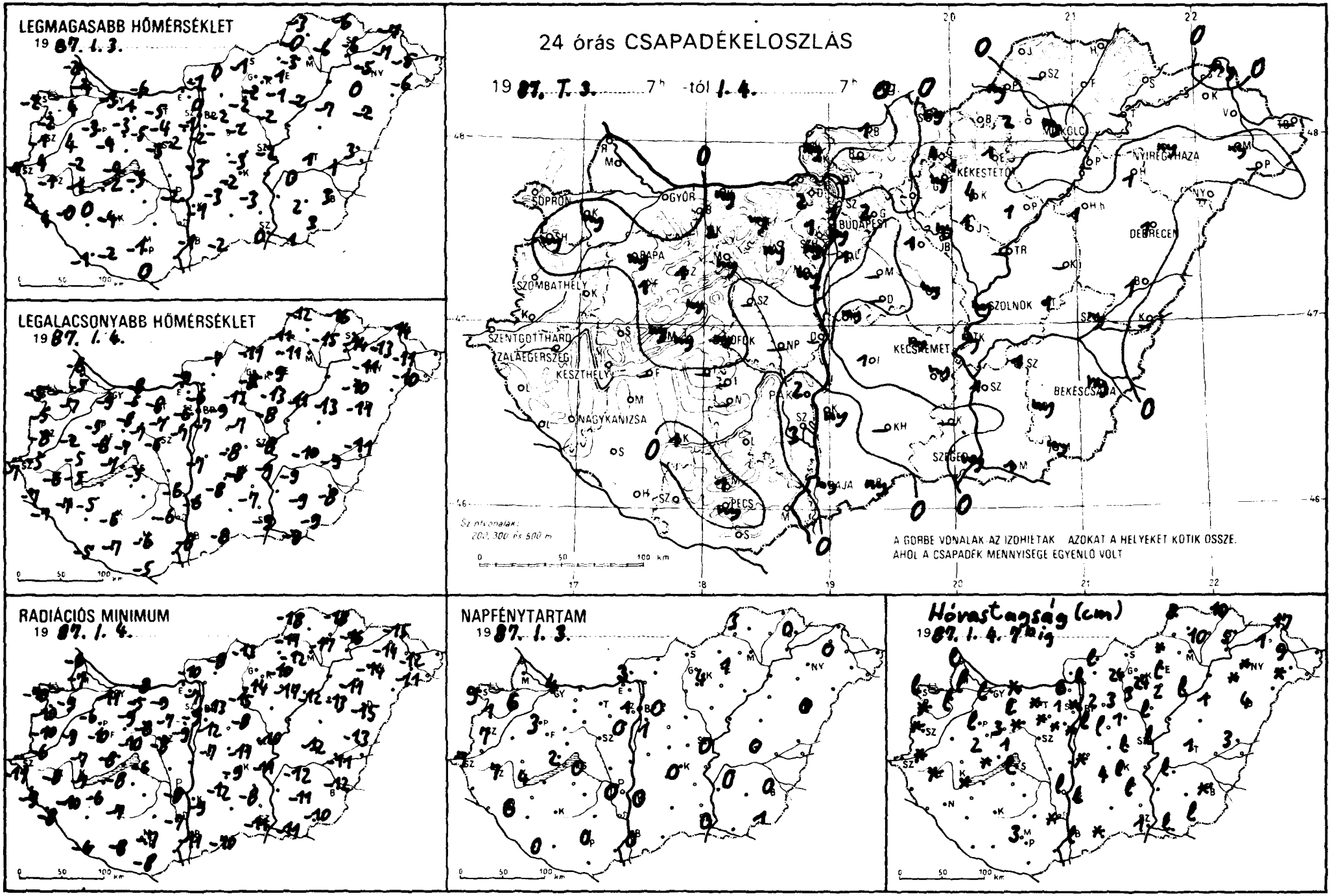
LEGMAGASABB HŐMÉRSÉKLET
1987. I. 3.
LEGALACSONYABB HŐMÉRSÉKLET
1987. I. 4.
24 órás CSAPADÉKELOSZLÁS
1987. I. 3. 7h -tól I. 4. 7h
SOPRON
GYŐR
BUDAPEST
KÉKESTETŐ
NYÍREGYHÁZA
DEBRECEN
SZOMBATHELY
PAPA
SZOLNOK
SZENTGOTTHÁRD
ZALAEGERSZEG
KESZTHELY
KECSKEMÉT
BÉKÉSCSABA
NAGYKANIZSA
SZEGED
PÉCS
Szintvonalak: 200, 300 és 500 m
A GÖRBE VONALAK AZ IZOHIETÁK AZOKAT A HELYEKET KÖTIK ÖSSZE, AHOL A CSAPADÉK MENNYISÉGE EGYENLŐ VOLT
RADIÁCIÓS MINIMUM
1987. I. 4.
NAPFÉNYTARTAM
1987. I. 3.
Hóvastagság (cm)
1987. I. 4. 7 h-ig

19 87.I.4. 07 h-ig az utolsó 24 óra adatai						Előző nap napos órái
állomás	csapadék (mm)	Hó /cm/	max. hőmérséklet	min. hőmérséklet	rad. min.	
Győr	• =	-	-3	-9	-11	4
Kapuvár	ny *	lep.	4	-7	-9	6
Mosonmagyaróvár	•	lep.	4	-5	-7	
Rajka	•	lep.	-2	-6	-6	
Sopron	•	lep.	-3	-5	-10	9
Sopronhorpács	• *	folt	-2	-8	-10	7
Káld	•	-	4	-2	-3	
Körmend	•		4	-5	-6	
Szentgotthárd	•	-	1	-7	-11	7
Szombathely	•	folt	-1	-8	-10	7
Lenti	₀	-	2	-7	-9	
Letenye	•	-	4	-7	-8	
Nagykanizsa	₀	-	-0	-7	-10	6
Zalaegerszeg	•	folt	-1	-6	-8	7
Farkasgyepű	1 *	2	-4	-8	-10	
Keszthely	•	folt	-1	-5	-7	4
Mencshely	ny *	folt	-5	-8	-10	3
Pápa	ny *	lep.	-3	-5	-6	3
Sümeg	•	folt	-2	-5	-7	
Tihany	ny	lep.	-2	-7	-8	
Veszprém	ny *	1	-4	-7	-8	
Zirc	1 *	3	-6	-7	-10	
Fonyód	-		-	-	-	
Homokszt. györgy	₀	-	-1	-5	-6	0
Kaposvár	2 *	-	-4	-6	-7	
Marcali	₀	-	0	-5	-6	
Siófok	• *	-	-3	-5	-6	0
Somogyszob	₀	-	-1	-7	-12	
Tab	-		-	-	-	
Bábolna	₀	-	-1	-5	-5	
Esztergom	-		-	-	-	-
Kisbér	2 *	lep.	-3	-8	-9	
Komárom	• *	folt	-6	-8	-8	
Tatabánya	₀ *	-	-5	-8	-9	
Alcsútdoboz	ny =	folt	-4	-7	-7	
Dunaújváros	-		-	-	-	-
Martonvásár	ny *	folt	-3	-7	-9	0
Mór	ny * =	folt	-5	-7	-8	
Sárbogárd	-		-	-	-	
Szabadbattyán	₀ =	-	-3	-6	-8	
Iregszemcse	-		-	-	-	
Lengyel	-		-	-	-	
Paks	2	lep.	-2	-6	-8	0
Szekszárd	3	folt	0	-6	-7	
Árpádtető	1 *	3	-4	-8	-10	
Mohács	-		-	-	-	
Pécs	ny *	-	-1	-6	-7	0
Siklós	•	-	0	-5	-8	
Szigetvár	•	-	-2	-7	-8	
Budaörs	1 * =	folt	-2	-7	-9	
Bp. Lőrinc	1 *	lep.	-2	-7	-12	1
Bp. Met. Int.	ny *	folt	-1	-6	-	1
Bp. Szab. hegy	ny *	1	-6	-9	-11	
Cegléd	ny * =	lep.	-3	-8	-11	
Dobogókő	2 *	6	-5	-12	-13	
Gödöllő	2 *	2	-2	-9	-13	0
Királyrét	-		-	-	-	
Monor	-		-	-	-	
Nagykáta	1 *	lep.	-2	-7	-8	-
Szentendre	1 *	lep.	0	-6	-7	

19 87.I.4. 07 h-ig az utolsó 24 óra adatai						Előző nap napos órái
állomás	csapadék (mm)	Hó /cm/	max. hőmérséklet	min. hőmérséklet	rad. min.	
Vác	-		-	-	-	-
Vámosmikola	ny *	-	-1	-9	-10	3
Baja	ny	lep.	-1	-8	-11	0
Bácsalmás	ny *	folt	-2	-8	-10	
Izsák	1 *	4	-3	-8	-12	
Kalocsa	• *	lep.	-1	-6	-9	0
Kecskemét	ny *	lep.	-2	-8	-9	0
Kiskunfélegyháza	ny *	lep.	-3	-7	-8	
Kiskunhalas	-	-	-	-	-	
Kunszentmiklós	ny *	folt	-3	-7	-7	
Tiszakécske	ny *	-	1	-9	-11	
Balassagyarmat	1 * =	lep.	-0	-7	-8	
Romhány	-		-	-	-	-
Salgótarján	ny *	-	-1	-11	-13	
Eger	1 *	1	-1	-9	-10	1
Galyatető	4 *	24	-4	-13	-18	
Gyöngyös	ny *	3	-3	-8	-14	
Kékestető	1 *	24	-6	-12	-13	4
Kompolt	4 *	2	-1	-13	-17	
Lőrinci	2 *	3	-2	-12	-15	
Poroszló	1 *	lep.	-2	-11	-12	
Jászapáti	1 *	lep.	-2	-8	-9	
Jászberény	ny *	1	-2	-7	-10	
Karcag	-		-	-	-	
Szolnok	ny *	lep.	-2	-8	-10	0
Tiszaroff	-		-	-	-	
Túrkeve	1 *	1	1	-10	-12	0
Kistelek	-		-	-	-	
Makó	1 *	lep.	1	-9	-11	
Szeged	ny *	lep.	0	-9	-11	0
Szentes	1 *	lep.	-2	-9	-11	
Borsodnádasd	-		-	-	-	
Fügöd	•	10	-6	-15	-17	
Hidasnémeti	• =	10	-6	-16	-18	
Jósvafő	•	8	-3	-12	-18	3
Lillafüred	•	-	-3	-11	-12	
Miskolc	ny * =	folt	-3	-11	-	-
Putnok	ny * =	folt	-0	-11	-11	
Sárospatak	• =	5	-6	-14	-16	0
Szendrőlád	-		-	-	-	
Tokaj	-		-	-	-	
Kisvárda	• =	1	-7	-13	-14	0
Mátészalka	ny *	folt	-6	-10	-11	
Nyíregyháza	• *	folt	-5	-11	-14	0
Nyírlugos	-		-	-	-	
Pátyod	-		-	-	-	
Tiszabecs	-		-	-	-	
Vásárosnamény	•	9	-5	-11	-12	
Záhony	• *	17	-7	-14	-15	
Berettyóújfalu	1 *	3	3	-11	-13	
Debrecen	1 * =	4	-2	-11	-15	0
Hajdúdorog	1 *	folt	0	-10	-11	
Hortobágy	1 *	1	-7	-13	-13	
Körösszakál	-		-	-	-	
Polgár	-		-	-	-	
Békéscsaba	ny *	folt	3	-8	-12	0
Mezőhegyes	ny *	lep.	3	-9	-10	0
Orosháza	ny *	-	2	-9	-11	
Szarvas	1 *	lep.	0	-9	-12	0
Szeghalom	• *	-	1	-9	-11	

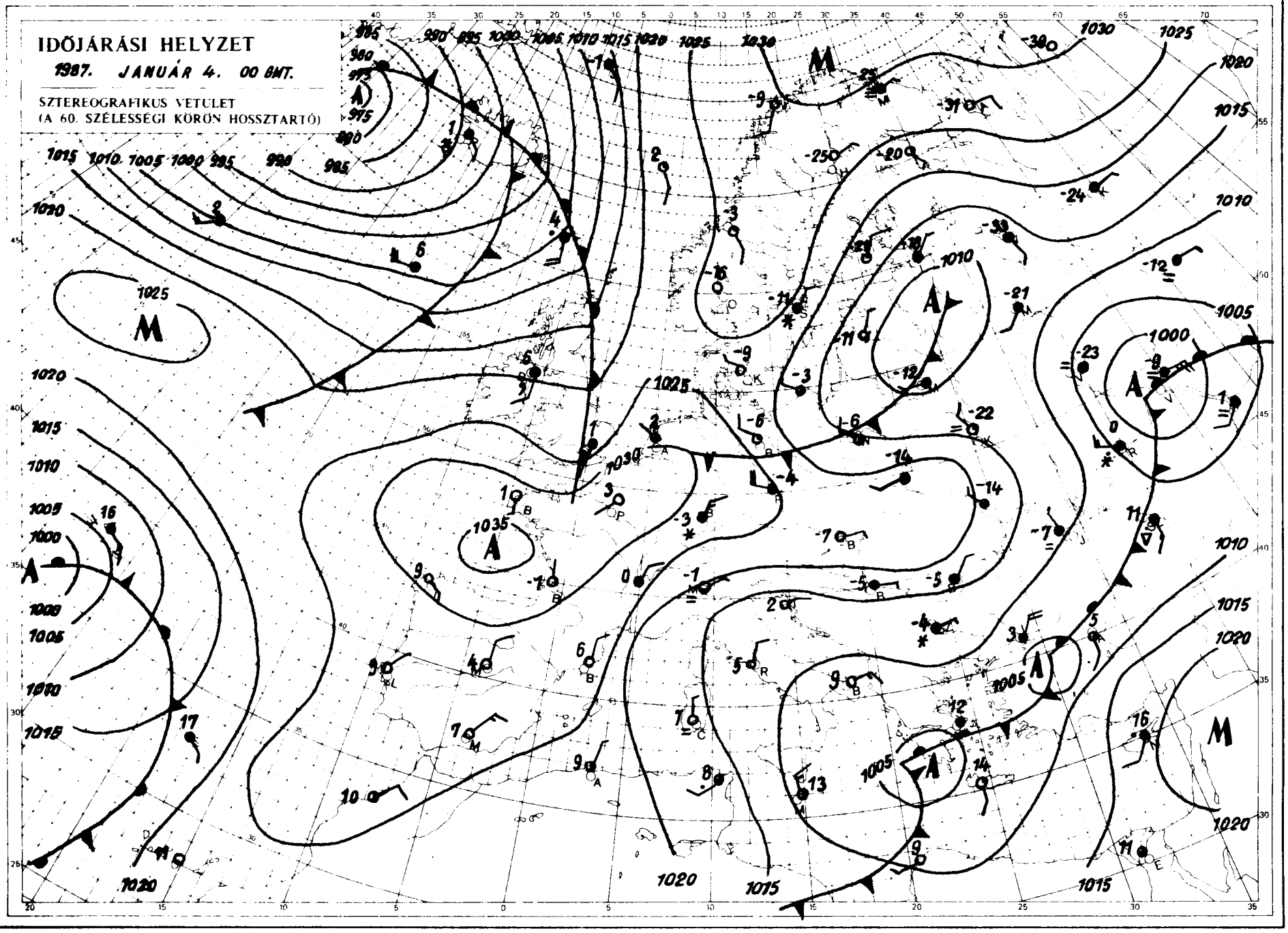

KIADJA ORSZÁGOS METEOROLÓGIAI SZOLGÁLAT
Készíti Központi Előrejelző Intézet Analízis- és Rövidtávú Prognózis Központja – T.: 273-018
Megjelenik naponként
Előfizetési díja: 2.200,-Ft Megrendelhető: 1024 Budapest, II., Kitaibel Pál u. 1. T.: 353-500
Kiadásért felel az OMSZ elnöke - Szerkesztésért felel: a KEI igazgatója

Jelmagyarázat a havi mellékletben

LIBRARY
SEP
N.O.A.A.
U.S. Dept. of Commerce

IDŐJÁRÁSI NAPIJELENTÉS

ЕЖЕДНЕВНЫЙ МЕТЕОРОЛОГИЧЕСКИЙ БЮЛЛЕТЕНЬ • DAILY WEATHER REPORT
BULLETIN QUOTIDIEN DE TEMPS • TÄGLICHER WETTERBERICHT

100. évfolyam 5.szám + Budapest + 1987. január 5.hétfő

Az időjárási helyzet és a várható időjárás:

Középpontjával az Izland-Brit-szigetek-Dél-Skandinávia háromszögben hétfőn reggel hatalmas méretü légörvény helyezkedett el. A légörvény nagy sebességü áramlási rendszere Nyugat- és Közép-Európa fölé váltakozó nedvességtartalmú, enyhe, óceáni eredetü léghullámokat szállit. Az emlitett léghullámok hatására hétfőn délelőtt Dél-Skandináviában és az Alpok északnyugati oldalán sokfelé havazott. A Közép-Európát kitöltő hideg, és a nyugat felől áramló meleg levegő találkozási felülete, a melegfront hétfő reggel érte el a Kárpát-medencét, de várhatóan csak gyönge, átmeneti hatással lesz időjárásunkra.

Magyarország nagy részén vasárnap jobbára napos, száraz idő volt,csupán egy-egy futó, gyönge hózáporról érkezett jelentés. A hőmérséklet csúcsértéke az ország északkeleti felén -1, -5 fok között,másutt -1, +2 fok között alakult. A hétfőre virradó, nagyrészt derült éjszakán általában -9,-14 fok közé hült le a levegő. A Dunántúl középső és déli vidékein helyenként ennél enyhébb volt az éjszaka. Hajnaltól nyugat felől fokozatosan országszerte beborult az ég, megélénkült, helyenként megerősödött a délnyugati szél. A Dunántúl nyugati részén, valamint az Északi-középhegységben többfelé gyengén havazott. A hőmérséklet 11 órakor 0, -6 fok között volt.

Ma 12 órakor Budapesten a hőmérséklet -2 fok, a tengerszintre átszámitott légnyomás 1016 hPa, erősen süllyed.

Várható időjárás kedd estig:

Eleinte túlnyomóan borult idő várható, sokfelé ismétlődő havazással. Később a felhőátvonulásokból futó hózáporokra lehet számitani. A délnyugati, majd északnyugati szél gyakran megerősödik. A legalacsonyabb éjszakai hőmérséklet: általában -1 és -6, a legmagasabb nappali hőmérséklet: -2 és +3 fok között alakul.

Jenki Szilvia s.k.

TÁVOLABBI KILÁTÁSOK SZERDÁTÓL-SZOMBATIG:

Eleinte felhőátvonulásokból hózáporokra lehet számitani. Gyakran megerősödik a szél. Jelentős lehülés várható. Legalacsonyabb hajnali hőmérséklet eleinte -7, -2 fok, majd -16,-11 fok között várható. Legmagasabb nappali hőmérséklet eleinte -5, 0 fok, majd -9, -4 fok között. Jelentős mennyiségü / legalább 5 mm napi / csapadék az ország területének 30 százalékán várható.

KÖZÉPTÁVÚ ELŐREJELZŐ CSOPORT

A hőmérséklet napi középértéke és eltérése a sokéri átlagtól / Budapest belterületén /

1987. jan. 4. -4,0°C -3,9°C

1871 óta ezen a napon Budapesten előfordult

legmagasabb hőmérséklet: 14,0°C /1917/
legalacsonyabb hőmérséklet: -18,1°C /1891/

87.005.

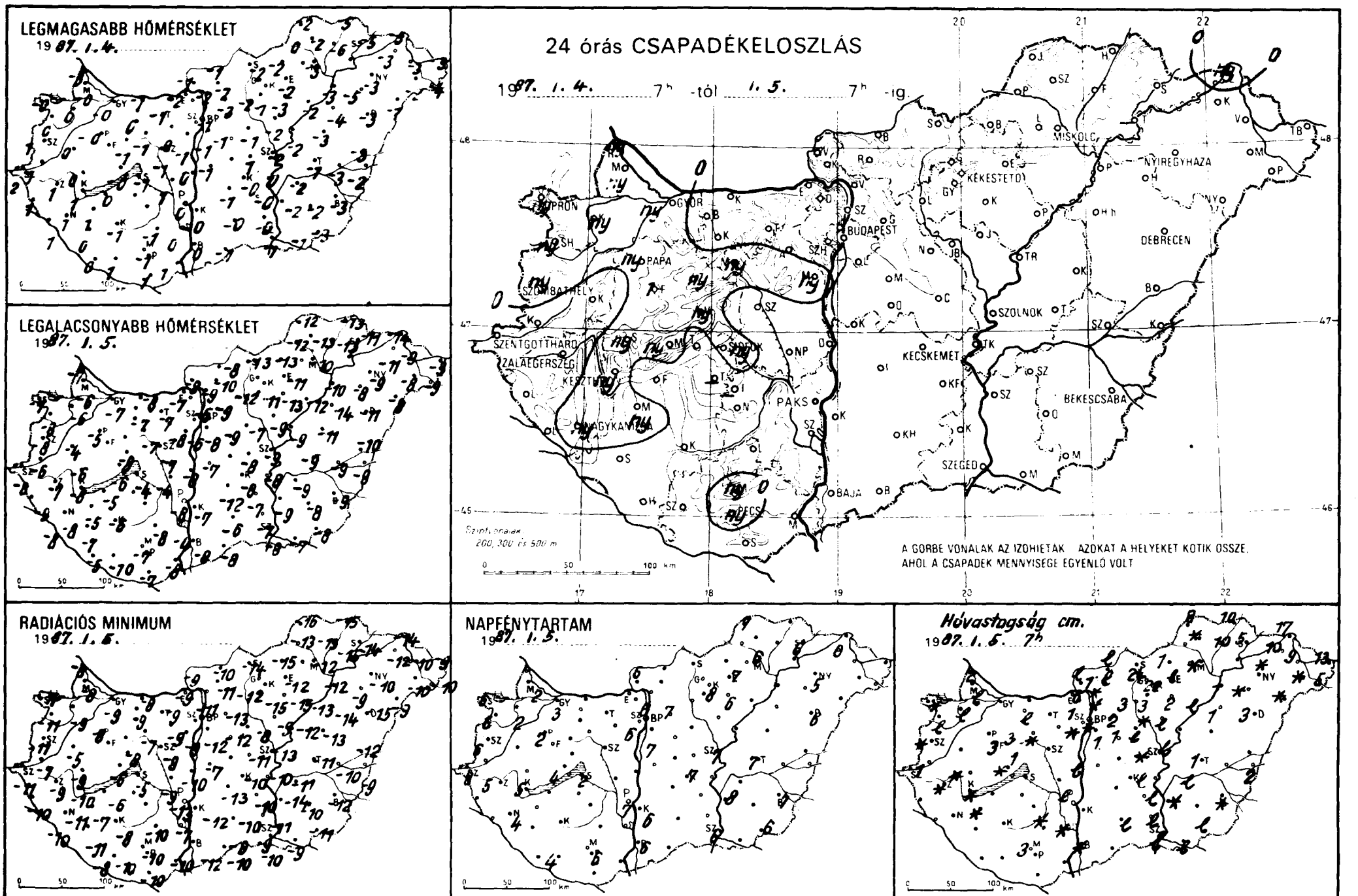
LEGMAGASABB HŐMÉRSÉKLET
1987. I. 4.
LEGALACSONYABB HŐMÉRSÉKLET
1987. I. 5.
24 órás CSAPADÉKELOSZLÁS
1987. I. 4. 7h -tól I. 5. 7h -ig
A GÖRBE VONALAK AZ IZOHIETÁK AZOKAT A HELYEKET KÖTIK ÖSSZE,
AHOL A CSAPADÉK MENNYISÉGE EGYENLŐ VOLT
RADIÁCIÓS MINIMUM
1987. I. 5.
NAPFÉNYTARTAM
1987. I. 5.
Hóvastagság cm.
1987. I. 5. 7h

1987.I.5.07 h-ig az utolsó 24 óra adatai						Előző nap napos órái
állomás	csapadék (mm)	Hó /cm/	max. hőmérséklet	min. hőmérséklet	rad. min.	
Győr	ny ⚡		-0	-7	-9	3
Kapuvár	ny ✱ =	lep.	0	-6	-9	2
Mosonmagyaróvár	ny ⚡ =	lep.	-0	-6	-8	2
Rajka	ny ✱	2	-3	-7	-8	
Sopron	ny ⚡	folt	-0	-7	-11	6
Sopronhorpács	ny ✱	lep.	0	-8	-11	6
Káld	.		0	-4	-5	
Körmend	.	1	1	-6	-7	
Szentgotthárd	.		2	-3	-11	8
Szombathely	ny ✱ ⌴	folt	1	-8	-11	6
Lenti	ₒ		1	-9	-10	
Letenye	ₒ ⌴		1	-8	-10	
Nagykanizsa	ny ✱ ⌴		1	-8	-11	4
Zalaegerszeg	. ⌴	folt	1	-7	-9	5
Farkasgyepű	1 ✱	3	-0	-9	-13	
Keszthely	ny ✱	folt	1	-8	-10	5
Mencshely	ny ✱	folt	-3	-7	-10	4
Pápa	ny ✱		-0	-5	-8	2
Sümeg	ny ✱	folt	0	-6	-9	
Tihany	.		-0	-6	-6	
Veszprém	ny ✱	1	-1	-8	-8	
Zirc	ny ✱	3	-2	-8	-10	
Fonyód	.		0	-5	-6	
Homokszt. györgy	. ⌴		0	-5	-8	4
Kaposvár	.		-1	-6	-8	
Marcali	ny ✱ ⌴	folt	1	-5	-7	
Siófok	ny ✱		-1	-4	-5	2
Somogyszob	. ⌴		0	-7	-11	
Tab	–		–	–	–	
Bábolna	.		0	-7	-10	
Esztergom	. =		-2	-7	-9	
Kisbér	ₒ	lep.	0	-7	-9	
Komárom	. =		-1	-8	-8	
Tatabánya	ₒ		-1	-7	-9	
Alcsútdoboz	ₒ ⌴		0	-8	-9	
Dunaújváros	.	lep.	0	-8	-10	
Martonvásár	ny ✱	folt	-1	-6	-9	6
Mór	ny ✱ =	folt	-1	-7	-7	
Sárbogárd	.		1	-4	-9	
Szabadbattyán	. =		-1	-7	-9	
Iregszemcse	–		–	–	–	
Lengyel	.	folt	-1	-8	-10	
Paks	.	lep.	0	-8	-13	7
Szekszárd	.	folt	0	-4	-7	
Árpádtető	ny ✱	3	-3	-6	-9	
Mohács	. ⚡		1	-8	-10	
Pécs	ny ⚡		-1	-7	-10	6
Siklós	.		1	-7	-10	
Szigetvár	. ⌴		1	-10	-10	
Budaörs	.	folt	-0	-10	-11	
Bp. Lőrinc	.	1	-1	-8	-12	7
Bp. Met. Int.	.	folt	-1	-6	-	6
Bp. Szab. hegy	.	1	-7	-10	-12	
Cegléd	. ⌴	folt	-1	-8	-11	
Dobogókő	.	6	-6	-9	-10	
Gödöllő	. ⌴	2	-3	-9	-13	7
Királyrét	. ⚡	lep.	-3	-12	-13	
Monor	. =	1	-1	-9	-12	
Nagykáta	.	lep.	-1	-7	-8	
Szentendre	.	folt	-1	-8	-8	

1987.I.5.07 h-ig az utolsó 24 óra adatai						Előző nap napos órái
állomás	csapadék (mm)	Hó /cm/	max. hőmérséklet	min. hőmérséklet	rad. min.	
Vác	. =	1	-2	-9	-11	
Vámosmikola	. ⌴		-1	-9	-9	6
Baja	. ⌴	folt	0	-8	-12	6
Bácsalmás	. ⌴		-1	-8	-10	
Izsák	.		-1	-12	-13	
Kalocsa	. ⌴		-0	-7	-12	6
Kecskemét	. ⌴	lep.	-0	-8	-10	7
Kiskunfélegyháza	–	lep.	-0	-7	-10	
Kiskunhalas	. ⌴	lep.	-0	-6	-8	
Kunszentmiklós	. ⌴		-1	-7	-7	
Tiszakécske	.		0	-8	-10	
Balassagyarmat	. =	lep.	-1	-8	-10	
Romhány	.	lep.	-2	-10	-11	
Salgótarján	. ⌴		-2	-13	-14	
Eger	. ⚡	lep.	-2	-11	-12	
Galyatető	. ⚡	24	-9	-13	-17	
Gyöngyös	.	3	-1	-11	-15	
Kékestető	.	22	-9	-13	-16	8
Kompolt	.	2	-3	-13	-15	6
Lőrinci	. ⚡	3	-2	-12	-12	
Poroszló	.	lep.	-2	-12	-13	
Jászapáti	. =	lep.	-2	-9	-9	
Jászberény	. ⚡	folt	-4	-9	-12	
Karcag	. ⌴		-3	-11	-13	
Szolnok	. ⌴	lep.	-2	-9	-13	7
Tiszaroff	. =		-2	-9	-12	
Túrkeve	. ⚡	1	-1	-9	-11	7
Kistelek	. =	lep.	-0	-7	-9	
Makó	.	lep.	-1	-7	-9	
Szeged	.	lep.	-1	-8	-10	6
Szentes	.	folt	-2	-9	-11	
Borsodnádasd	ₒ =	1	-4	-13	-15	
Fügöd	. =	10	-6	-13	-15	
Hidasnémeti	. =	10	-5	-13	-15	
Jósvafő	. =	8	-2	-12	-16	7
Lillafüred	ₒ =		-4	-11	-11	
Miskolc	. =	folt	-3	-10	-12	6
Putnok	. =		0	-12	-13	
Sárospatak	. =	5	-5	-11	-14	6
Szendrőlád	.	folt	-2	-13	-13	
Tokaj	–		–	–	–	
Kisvárda	. =	10	-3	-11	-12	0
Mátészalka	.	folt	-2	-8	-9	
Nyíregyháza	. ⌴	folt	-3	-9	-10	5
Nyírlugos	. ⌴	folt	-1	-8	-9	
Pátyod	ₒ	5	-4	-9	-10	
Tiszabecs	. =	13	-3	-9	-9	
Vásárosnamény	.	9	-3	-9	-10	
Záhony	ny ✱	17	-5	-14	-14	
Berettyóújfalu	.		-3	-10	-12	
Debrecen	.	3	-3	-11	-15	6
Hajdúdorog	.	folt	-5	-8	-9	
Hortobágy	.	1	-4	-14	-14	
Kőrösszakál	.	2	-2	-9	-9	
Polgár	.	1	-3	-10	-12	
Békéscsaba	. ⌴	folt	-3	-9	-12	
Mezőhegyes	. ⌴	lep.	-3	-8	-11	
Orosháza	. ⌴		-2	-8	-10	
Szarvas	. ⌴	lep.	-2	-9	-14	
Szeghalom	. =		-3	-9	-10	

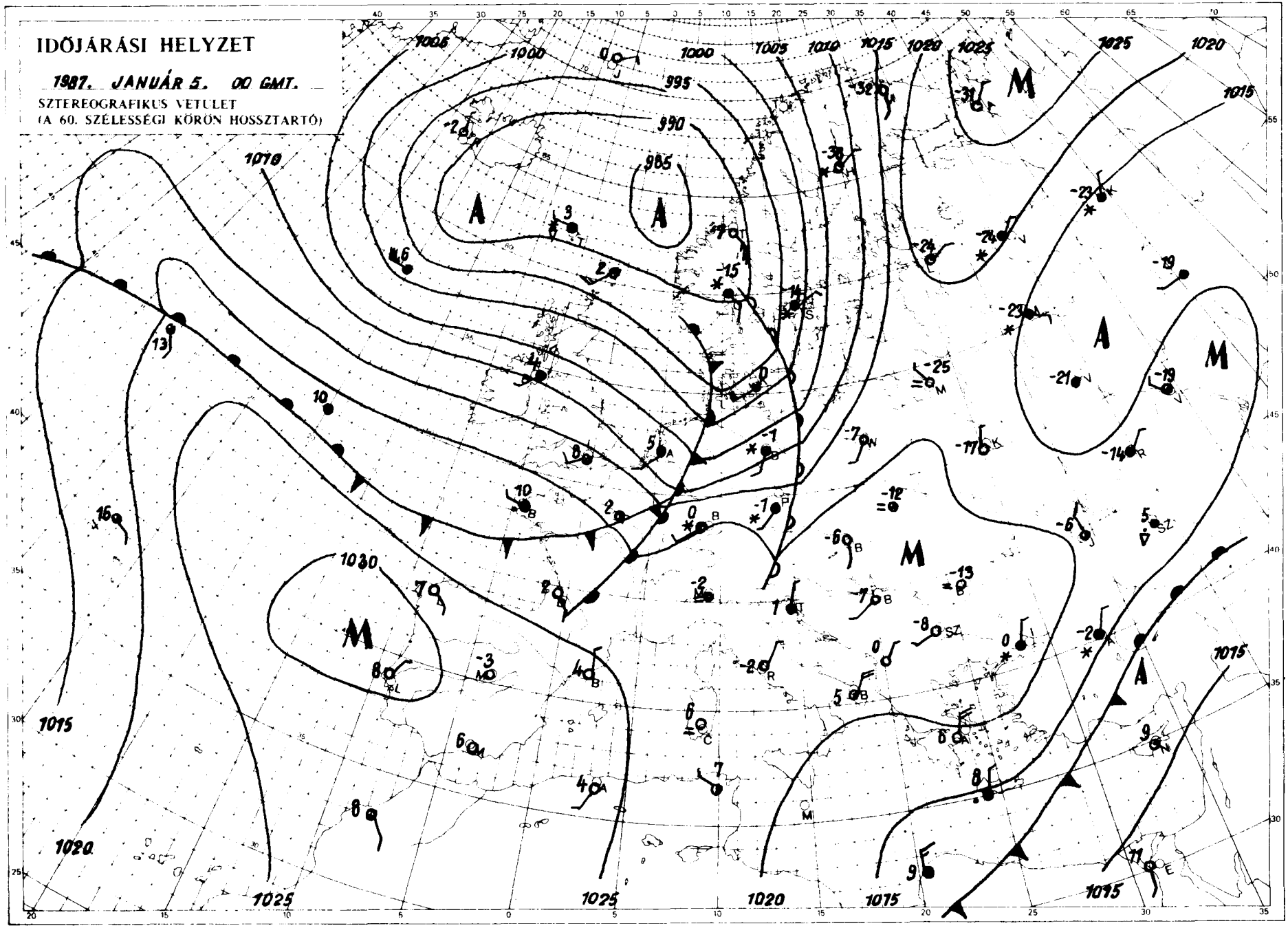

KIADJA ORSZÁGOS METEOROLÓGIAI SZOLGÁLAT
Készült: Központi Előrejelző Intézet Analízis- és Rövidlejárú Prognózis Központja – T.: 273-018
Megjelenik naponként
Előfizetési díja: 2.200,- Ft Megrendelhető: 1024 Budapest, II., Kitaibel Pál u. 1. T.: 353-500
Kiadásért felel: az OMSZ elnöke Szerkesztéséért felel: a KEI igazgatója

Jelmagyarázat a havi mellékletben

N.O.A.A.
U.S. Dept. of Commerce

IDŐJÁRÁSI NAPIJELENTÉS

ЕЖЕДНЕВНЫЙ МЕТЕОРОЛОГИЧЕСКИЙ БЮЛЛЕТЕНЬ · DAILY WEATHER REPORT
BULLETIN QUOTIDIEN DE TEMPS · TÄGLICHER WETTERBERICHT

100. évfolyam 6. szám. + Budapest + 1987. január 6. kedd

Az időjárási helyzet és a várható időjárás:

Kontinensünk nyugati, délnyugati partvidékén kissé változékony enyhe idő van. Hajnalban is több fokkal fagypont felett van a hőmérséklet. Ugyanakkor Északkelet- Európában igen hideg, kemény téli idő van. Napközben is csak -25,-3o fokot mérnek. A Német-Lengyel sikság felett alacsony nyomású légörvény található. Hatására Közép-Európában a felhőátvonulásokból sokfelé hózápor alakul ki. Helyenként havaseső is előfordul. A ciklon lassan kelet felé helyeződik. Áramlási rendszerében észak felől megindul a hideg levegő áthelyeződése a Kárpát-medence **fölé**. Ezért a következő napokban jelentős lehülés kezdődik.

Magyarországon hétfőn túlnyomóan borult idő volt. A délnyugati megyék kivételével mindenütt előfordult csapadék. Sokfelé havazott, helyenként pedig havaseső, eső is előfordult. A ma reggel 7 óráig lehullott csapadék mennyisége általában csapadéknyom és 6 mm között volt, északkeleten azonban 7-11 mm-t is mértek. A hőmérséklet csúcsértéke az ország nagy részén +3 és -3 fok, északkeleten -3 és -6 fok között alakult, ma hajnalra +1 és -11 fok közé hült le a levegő. Délelőtt változóan felhős volt az ég. Egy-két helyről hózáport jelentettek. 11 órakor +5 és -5 fok között alakult a hőmérséklet.

Ma 12 órakor Budapesten +2 fokot mértek, a tengerszintre átszámított légnyomás 1oo3 hPa, mérsékelten süllyed.

Várható időjárás szerda estig:

Eleinte gyakran lesz erősen felhős az ég, és gyönge havazás, vagy hószállingózás lehet. A hőmérséklet éjszaka -4, -9 fokig csökken. Szerdán napközben csökken a felhőzet, megerősödik, helyenként viharossá válik az északi szél, amely erős lehülést hoz. A legmagasabb hőmérséklet a déli órákban valószínó -1 és -6 fok között.

Pálmási Judit s.k.

A hőmérséklet napi középértéke és eltérése a sokévi átlagtól / Budapest belterületén:

1987. jan.5. -3,1°C -2,1°C

1871 óta ezen a napon Budapesten előfordult
legmagasabb hőmérséklet: 12,3°C /1982/
legalacsonyabb hőmérséklet: - 19,3°C /1891/

87.oo6.

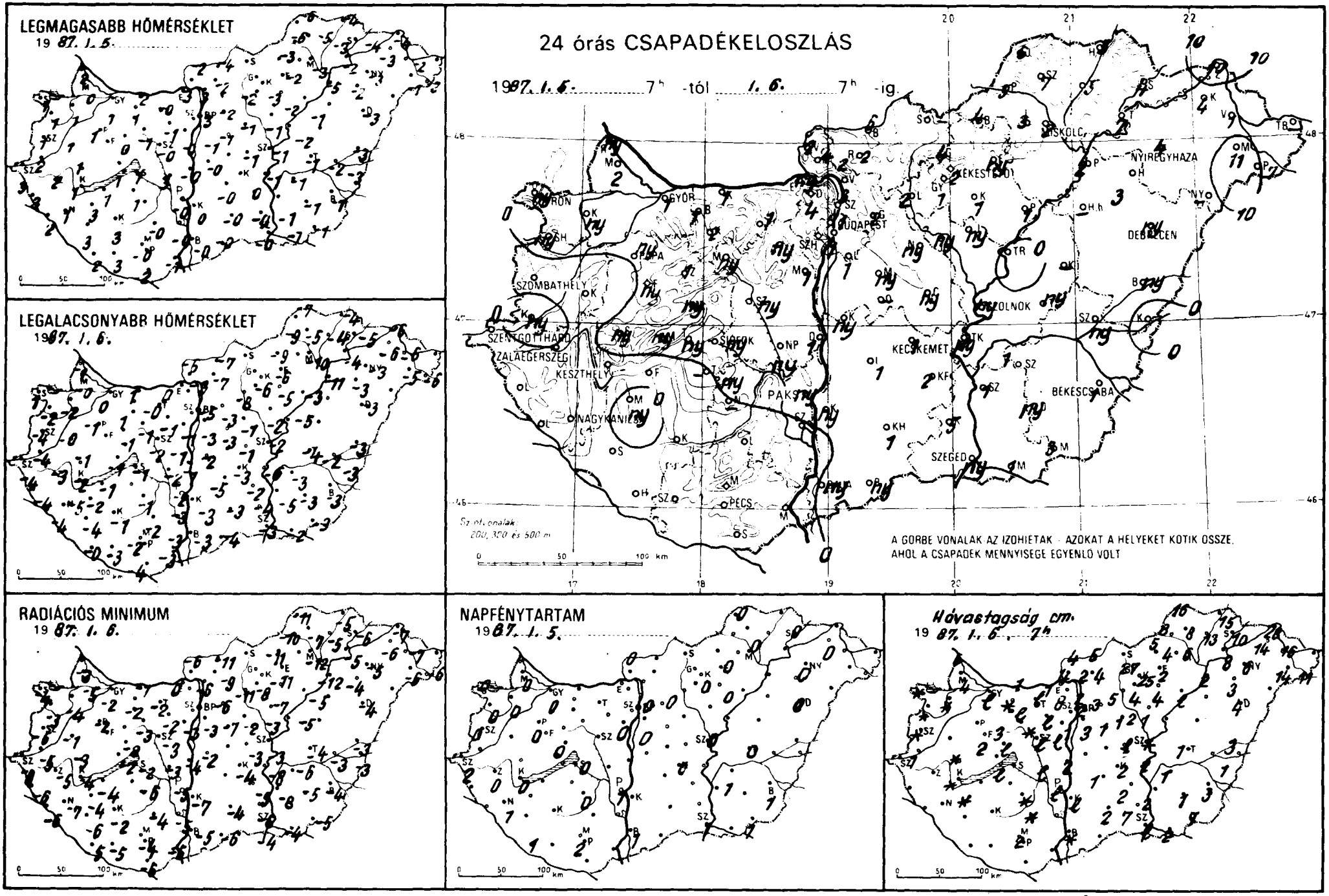
LEGMAGASABB HŐMÉRSÉKLET
19 87. I. 5.
LEGALACSONYABB HŐMÉRSÉKLET
19 87. I. 6.
24 órás CSAPADÉKELOSZLÁS
1987. I. 6. 7h -tól I. 6. 7h -ig.
MISKOLC
NYIREGYHAZA
DEBRECEN
GYŐR
BUDAPEST
SZOMBATHELY
SZOLNOK
KECSKEMÉT
BÉKÉSCSABA
SZEGED
PÉCS
PAKS
NAGYKANIZSA
KESZTHELY
ZALAEGERSZEG
SZENTGOTTHÁRD
Szintvonalak 200, 300 és 500 m
A GÖRBE VONALAK AZ IZOHIETÁK - AZOKAT A HELYEKET KÖTIK ÖSSZE, AHOL A CSAPADÉK MENNYISÉGE EGYENLŐ VOLT
RADIÁCIÓS MINIMUM
19 87. I. 6.
NAPFÉNYTARTAM
19 87. I. 5.
Hóvastagság cm.
19 87. I. 6. 7h

1987.I.6. 07 h-ig az utolsó 24 óra adatai						Előző nap napos órái
állomás	csapadék (mm)	Hó /cm/	max. hőmérséklet	min. hőmérséklet	rad. min.	
Győr	1 * =	lep.	1	0	-2	0
Kapuvár	ny *	folt	1	-2	-4	0
Mosonmagyaróvár	2 * =	4	0	-0	-5	0
Rajka	ny *	6	2	-1	-3	
Sopron	ny *	folt	1	1	-4	0
Sopronhorpács	ny *	folt	1	-2	-3	0
Káld	.		1	-0	-1	
Körmend	ny ∀	1	2	-4	-5	
Szentgotthárd	.		3	-4	-8	2
Szombathely	. ⌴	folt	1	-4	-6	0
Lenti	.		3	-4	-6	
Letenye	. ⌴		2	-4	-6	
Nagykanizsa	. ⌴		1	-5	-7	1
Zalaegerszeg	. ⌴		2	-3	-5	0
Farkasgyepű	ny *	2	1	-2	-4	
Keszthely	. ⌴	folt	1	-2	-4	0
Mencshely	ny * =		-1	-2	-3	0
Pápa	ny *		1	-1	-2	0
Sümeg	ny *	folt	1	-1	-3	
Tihany	ny ∀	lep.	1	-1	-2	
Veszprém	ny *	lep.	0	-1	-2	
Zirc	1 *	3	1	-4	-6	
Fonyód	.		1	-1	-4	
Homokszt. györgy	.		2	-0	-5	1
Kaposvár	.		3	-1	-2	
Marcali	ny * ⌴	folt	3	-2	-4	
Siófok	ny *		1	-1	-2	0
Somogyszob	.		3	-4	-6	
Tab	-		-	-	-	
Bábolna	1 *	folt	3	1	-2	
Esztergom	ny ∀	1	3	0	0	
Kisbér	* =	lep.	1	1	-2	
Komárom	1 * =	1	2	1	-1	
Tatabánya	1 *	lep.	-0	-0	-2	
Alcsútdoboz	ny *	lep.	-1	-1	-2	
Dunaújváros	1 *	2	-0	-1	-4	
Martonvásár	1 * =	lep.	-0	-1	-3	0
Mór	ny * =	folt	-1	-1	-3	
Sárbogárd	ny *	lep.	3	-2	-3	
Szabadbattyán	ny * =	lep.	-0	-2	-3	
Iregszemcse	ny *	folt	1	-1	-6	0
Lengyel	.	folt	-0	-2	-4	
Paks	ny *	lep.	-0	-3	-5	1
Szekszárd	.		-0	-3	-5	
Árpádtető	.	2	-2	-3	-4	
Mohács	.		-1	-3	-5	
Pécs	. ⌴		-0	-2	-4	2
Siklós	.		2	-4	-6	
Szigetvár	. ⌴		3	-3	-5	
Budaörs	1 * =	1	0	-6	-9	
Bp. Lőrinc	1 * =	3	-1	-3	-3	0
Bp. Met. Int.	1 *	2	3	-5	-	0
Bp. Szab. hegy	1 *	6	-3	-5	-5	
Cegléd	ny *	lep.	-1	-1	-3	
Dobogókő	4 *	8	-4	-5	-5	
Gödöllő	2 * =	3	-2	-3	-6	0
Királyrét	4 * ∀	4	-3	-4	-5	
Monor	ny * =	1	-1	-3	-7	
Nagykáta	ny *	1	-1	-1	-3	
Szentendre	3 *	2	-1	-1	-3	

1987.I.6. 07 h-ig az utolsó 24 óra adatai						Előző nap napos órái
állomás	csapadék (mm)	Hó /cm/	max. hőmérséklet	min. hőmérséklet	rad. min.	
Vác	2 * =	3	3	-3	-6	
Vámosmikola	2 *	4	-2	-6	-6	0
Baja	ny * ⌴	folt	-0	-3	-5	1
Bácsalmás	ny * ⌴		-0	-4	-6	
Izsák	1 =	1	0	-5	-	
Kalocsa	ny *	lep.	0	-3	-7	1
Kecskemét	1 * =	2	-1	-3	-4	0
Kiskunfélegyháza	2 *	2	-0	-2	-5	
Kiskunhalas	1 * =	2	-0	-3	-4	
Kunszentmiklós	ny * =		-0	-2	-2	
Tiszakécske	ny =	2	-1	-6	-8	
Balassagyarmat	6 * =	5	-4	-7	-11	
Romhány	2 *	4	-2	-7	-9	
Salgótarján	-		-	-	-	
Eger	ny *	2	-2	-6	-11	0
Galyatető	4 * ∀	27	-2	9	-9	
Gyöngyös	1 *	4	-3	-6	-8	
Kékestető	2 ∀ ∀	25	-7	-8	-8	0
Kompolt	1 *	4	-2	-5	-7	0
Lőrinci	2 * =	5	-2	-8	-11	
Poroszló	1 *	lep.	-1	-3	-5	
Jászapáti	ny * =	1	-1	-2	-3	
Jászberény	ny *	2	-1	-2	-4	
Karcag	-		-	-	-	
Szolnok	ny *	folt	-1	-2	-3	0
Tiszaroff	. =		-2	-5	-5	
Túrkeve	ny * ∀	1	-1	-4	-4	0
Kistelek	5 * =	7	-0	-4	-6	
Makó	1 *	2	-1	-2	-4	
Szeged	ny *	lep.	-0	-3	-4	1
Szentes	1 *	2	-1	-5	-8	
Borsodnádasd	4 *	5	-3	-9	-11	
Füged	5 * =	13	-3	-4	-5	
Hidasnémeti	5 * =	15	-4	-4	-5	
Jósvafő	6 * =	16	-6	-7	-11	0
Lillafüred	3 *	4	-3	-7	-10	
Miskolc	2 * ⌴	6	-3	-10	-12	0
Putnok	5 * =	8	-6	-9	-10	
Sárospatak	4 * =	10	-4	-5	-6	0
Szendrőlád	7 * ⌴	8	-5	-5	-7	
Tokaj	7 *	8	-2	-4	-5	
Kisvárda	4 * =	14	-3	-6	-6	0
Mátészalka	11 * =	14	-1	-5	-6	
Nyíregyháza	4 *	6	-3	-3	-5	0
Nyírlugos	-	-	-	-	-	
Pátyod	7 *	11	-3	-6	-6	
Tiszabecs	-		-	-	-	
Vásárosnamény	1 * =	16	-2	-6	-7	
Záhony	10 *	28	-4	-6	-7	
Berettyóújfalu	ny *	3	-3	-3	-3	
Debrecen	ny * ⌴	4	-3	-3	-4	0
Hajdúdorog	3 *	3	-2	-3	-4	
Hortobágy	-		-	-	-	
Körösszakál	.	1	-3	-3	-3	
Polgár	2 * =	2	-5	-11	-12	
Békéscsaba	1 * ⌴	3	-1	-3	-4	1
Mezőhegyes	3 *	7	-1	-3	-5	1
Orosháza	ny ∀	1	-1	-3	-5	
Szarvas	1 * ⌴	1	-1	-3	-6	1
Szeghalom	ny * *		-2	-2	-3	

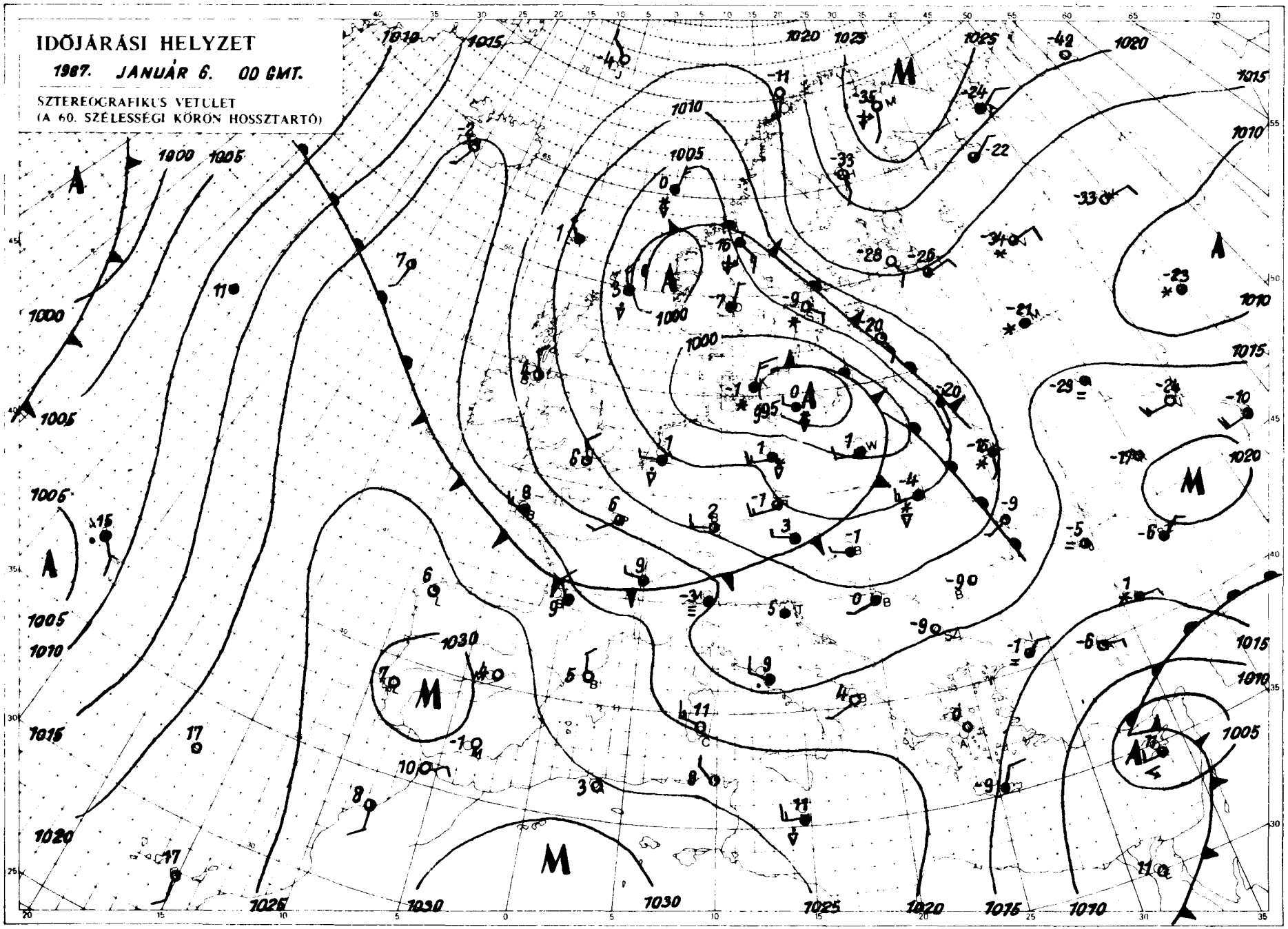

KIADJA ORSZÁGOS METEOROLÓGIAI SZOLGÁLAT
Készült: Központi Előrejelző Intézet Analízis- és Rövidtávú Prognózis Központja - T.: 273-018
Megjelenik naponként
Előfizetési díja: 2.200,- Ft Megrendelhető: 1024 Budapest, II., Kitaibel Pál u. 1. - T.: 353-500
Kiadásért felel: az OMSZ elnöke Szerkesztéséért felel: a KEI igazgatója

Jelmagyarázat a havi mellékletben

LIBRARY
N.O.A.A.
U.S. Department of Commerce

IDŐJÁRÁSI NAPIJELENTÉS

ЕЖЕДНЕВНЫЙ МЕТЕОРОЛОГИЧЕСКИЙ БЮЛЛЕТЕНЬ · DAILY WEATHER REPORT
BULLETIN QUOTIDIEN DE TEMPS · TÄGLICHER WETTERBERICHT

100. évfolyam 7.szám + Budapest + 1987. január 7.szerda

Az időjárási helyzet és a várható időjárás:

Már csak az Ibériai-félszigeten, valamint az Appennini és a Balkán félsziget déli részén kellemesen enyhe a tél. Majdnem egész Európában hidegre fordult az idő. A leghidegebb Északkelet-Európában van, ahol éjszaka -30 fok alá hül le a levegő, de napközben sem emelkedik -20 fok fölé. Abból a térségből hideg léghullámok érkeznek kontinensünk nyugati és középső területei fölé is. Ezért a következő napokban Magyarországon is igen hideg tél lesz, de jelentős havazás nélkül.

Kedden hazánkban meglehetősen enyhe volt az idő. A jellemző a 3,7 fok közötti hőmérséklet volt, de előfordult 0, +2 fok is a kora délutáni órákban. Többfelé néhány órára kisütött a nap. A változó felhőzetből sok helyen hullott csapadék, eső és hó is. Éjszaka már inkább csak a keleti megyékből jelentettek hóesést. A ma reggel 7 óráig lehullott csapadék mennyisége csapadéknyom és 4 mm között volt. A legalacsonyabb éjszakai hőmérséklet általában 0 és -5 fok között alakult, de északkeleten mértek -6, -8 fokot is. Ma délelőtt változóan felhős idő volt. Keleten északkeleten továbbra is esett a hó, de a Kisalföldről is jelentettek hózáporokat. Többfelé megerősödött, néhol viharos lett az északi szél. A hőmérséklet 11 órakor +1 és -8 fok között volt.

Ma 12 órakor Budapesten a hőmérséklet -2 fok, a tengerszintre átszámitott légnyomás 1013 hPa, mérsékelten emelkedik.

Várható időjárás csütörtök estig:

Kisebb felhőátvonulások várhatók, elszórtan átfutó hózáporral, északkeleten eleinte néhol még kisebb hóeséssel. Az északi, északkeleti szél gyakran erős, időnként viharos lesz, ezért az északkeleti országrészben hófúvások várhatók. A legalacsonyabb éjszakai hőmérséklet: általában -10 és -15, a legmagasabb nappali hőmérséklet csütörtökön: -5 és -10 fok között alakul.

Török Dénes s.k.

A hőmérséklet napi középértéke és eltérése a sokévi átlagtól / Budapest belterületén:

1987. I.6. 3,2°C +3,9°C

1871 óta ezen a napon Budapesten előfordult

legmagasabb hőmérséklet: 13,2°C /1975/
legalacsonyabb hőmérséklet: - 17,8°C /1938/

87.oo7.

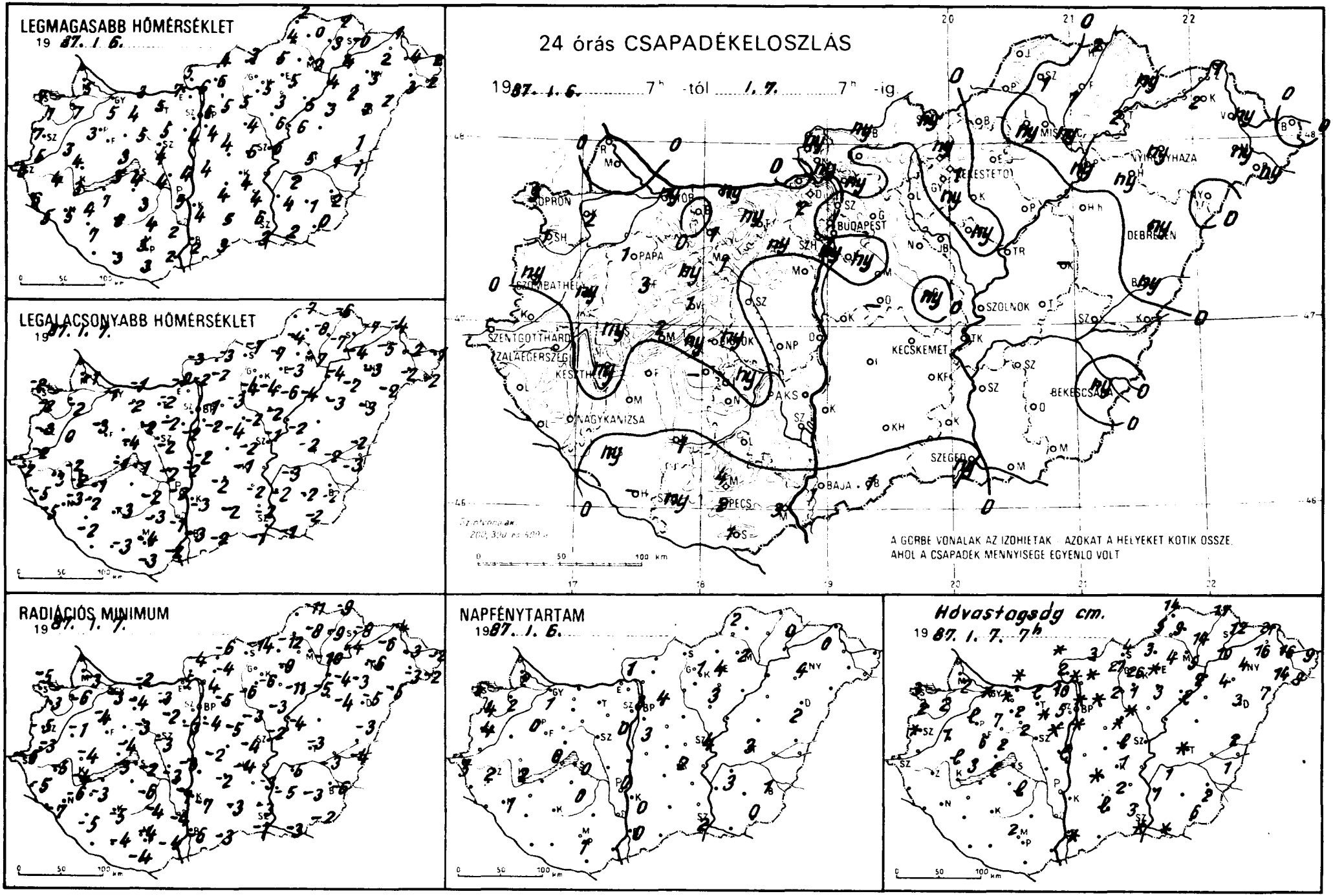
LEGMAGASABB HŐMÉRSÉKLET
19 87. I. 6.
LEGALACSONYABB HŐMÉRSÉKLET
19 87. I. 7.
24 órás CSAPADÉKELOSZLÁS
19 87. I. 6. 7h -tól I. 7. 7h -ig
A GÖRBE VONALAK AZ IZOHIETÁK – AZOKAT A HELYEKET KÖTIK ÖSSZE, AHOL A CSAPADÉK MENNYISÉGE EGYENLŐ VOLT
RADIÁCIÓS MINIMUM
19 87. I. 7.
NAPFÉNYTARTAM
19 87. I. 6.
Hóvastagság cm.
19 87. I. 7. 7h

1987.I.7^{h}-ig az utolsó 24 óra adatai						Előző nap napos órái
állomás	csapadék (mm)	Hó /cm/	max. hőmérséklet	min. hőmérséklet	rad. min.	
Győr	ny *	folt	5	-1	-3	1
Kapuvár	2 *	2	7	-2	-6	2
Mosonmagyaróvár	. =	2	5	-1	-3	2
Rajka	-		-	-	-	
Sopron	3 *	3	7	-2	-5	5
Sopronhorpács	1 *	2	7	-2	-3	4
Káld	. *	1	3	0	-1	
Körmend	.		5	-2	-3	
Szentgotthárd	.		6	-2	-6	3
Szombathely	ny *⌴	folt	7	-3	-5	4
Lenti	.		6	-5	-5	
Letenye	. ⌴		5	-5	-7	
Nagykanizsa	. ≡		5	-3	-6	1
Zalaegerszeg	. ⌴		4	-3	-5	2
Farkasgyepű	. ∀	6	2	-4	-5	
Keszthely	ny *⌴		3	-2	-4	2
Mencshely	2 *	3	2	-4	-6	0
Pápa	1 * =	1-p.	3	-3	-4	0
Sümeg	ny *	lep.	4	-2	-4	
Tihany	ny *	lep.	3	-1	-3	
Veszprém	1 *	2	3	-4	-4	
Zirc	ny * =	7	4	-3	-3	
Fonyód	.		7	-1	-3	
Homokszt. györgy	-		-	-	-	
Kaposvár	1 ≡		6	-3	-5	
Marcali	.		4	-2	-3	
Siófok	ny *		4	-1	-2	0
Somogyszob	ny ⌴		7	-2	-5	
Tab	-		-	-	-	
Bábolna	.	folt	6	-1	-3	
Esztergom	. =		7	-0	-5	
Kisbér	. *	2	4	-2	-4	
Komárom	ny *	folt	3	-1	-2	
Tatabánya	ny *	lep.	5	-2	-3	
Alcsútdoboz	ny ∀ =	folt	5	-2	-4	
Dunaújváros	.	lep.	4	-2	-3	
Martonvásár	. *	folt	4	-2	-3	0
Mór	. ∀ =	2	5	-2	-3	
Sárbogárd	.		4	-2	-3	
Szabadbattyán	. =		4	-2	-3	
Iregszemcse	. *	lep.	3	-2	-6	0
Lengyel	.		4	-3	-4	
Paks	. ⌴		5	-2	-7	0
Szekszárd	.		2	-1	-4	
Árpádtető	4 * =	2	3	-3	-5	
Mohacs	3 *		2	-2	-4	
Pécs	2		3	-4	-4	1
Siklós	1 ⌴		3	-3	-4	
Szigetvár	ny ⌴		3	-3	-4	
Budaörs	ny	folt	5	-3	-4	
Bp. Lőrinc	ny ∀	folt	4	-2	-4	3
Bp. Met. Int.	.	folt	6	-1	-	3
Bp. Szab. hegy	.	5	3	-4	-5	
Cegléd	ny *	lep.	6	-2	-4	
Dobogókő	2 *	10	1	-6	-7	
Gödöllő	. /	folt	5	-3	-5	4
Királyrét	ny *	2	6	-3	-7	
Monor	. ≡		4	-4	-5	
Nagykáta	.	folt	4	-2	-3	
Szentendre	.		6	-1	-2	

1987.I.7^{h}-ig az utolsó 24 óra adatai						Előző nap napos órái
állomás	csapadék (mm)	Hó /cm/	max. hőmérséklet	min. hőmérséklet	rad. min.	
Vác	ny =	folt	6	-2	-4	
Vámosmikola	ny ⌴	folt	5	-3	-4	1
Baja	1 ∀	folt	2	-3	-6	0
Bácsalmás	1 ≡		3	-2	-3	
Izsák	.	folt	4	-2	-2	
Kalocsa	. ⌴		4	-3	-7	0
Kecskemét	. ⌴	1	4	-1	-4	2
Kiskunfélegyháza	.	2	4	-2	-3	
Kiskunhalas	. ⌴	lep.	5	-2	-3	
Kunszentmiklós	.		4	-2	-2	
Tiszakécske	-		-	-	-	
Balassagyarmat	ny * =	3	4	-3	-6	
Romhány	.	folt	6	-2	-4	
Salgótarján	ny *	4	3	-7	-14	
Eger	. ∀	folt	5	-3	-9	4
Galyatető	ny * ∀	27	-2	-9	-12	
Gyöngyös	ny *⌴	1	5	-4	-6	
Kékestető	1 ∀	26	-3	-7	-8	1
Kompolt	.	3	3	-6	-11	3
Lőrinci	. =	2	5	-4	-6	
Poroszló	.	lep.	5	-4	-5	
Jászapáti	ny		6	-2	-3	
Jászberény	.	folt	4	-3	-6	
Karcag	-		-	-	-	
Szolnok	. ⌴		6	-1	-2	4
Tiszaroff	. =		6	-2	-4	
Túrkeve	. ⌴	folt	5	-2	-3	3
Kistelek	.	3	6	-2	-3	
Makó	.	folt	2	-1	-3	
Szeged	ny * =	folt	3	-1	-1	2
Szentes	.	1	4	-2	-5	
Borsodnádasd	. =	3	5	-7	-12	
Fügöd	1 * =	14	3	-7	-9	
Hidasnémeti	2 * =	17	2	-6	-9	
Jósvafő	. =	14	2	-7	-11	2
Lillafured	ny * ≡	4	4	-3	-6	
Miskolc	ny * =	5	2	-7	-10	2
Putnok	. =	5	4	-4	-	
Sárospatak	ny * =	12	-0	-7	-8	0
Szendrőlád	1 *⌴	9	0	-8	-8	
Tokaj	2 *	10	4	-4	-4	
Kisvárda	2 *⌴	16	2	-5	-6	0
Mátészalka	ny *	14	3	-2	-3	
Nyíregyháza	ny * =	4	3	-3	-6	4
Nyírlugos	.	7	2	-2	-5	
Pátyod	ny *	9	2	-2	-2	
Tiszabecs	. ≡	9	2	-1	-2	
Vásárosnamény	ny * =	16	4	-2	-3	
Záhony	1 *	21	1	-4	-4	
Berettyoújfalu	ny *	2	1	-2	-3	
Debrecen	ny *	3	2	-3	-5	2
Hajdúdorog	ny * =	4	2	-2	-3	
Hortobágy	.		3	-3	-4	
Körösszakál	.	1	1	-3	-4	
Polgár	ny * =	2	4	-4	-4	
Békéscsaba	ny * ≡	2	2	-2	-6	1
Mezőhegyes	.	6	0	-2	-2	0
Orosháza	. ⌴		1	-2	-3	
Szarvas	. ⌴	1	2	-3	-5	3
Szeghalom	. =		1	-2	-3	

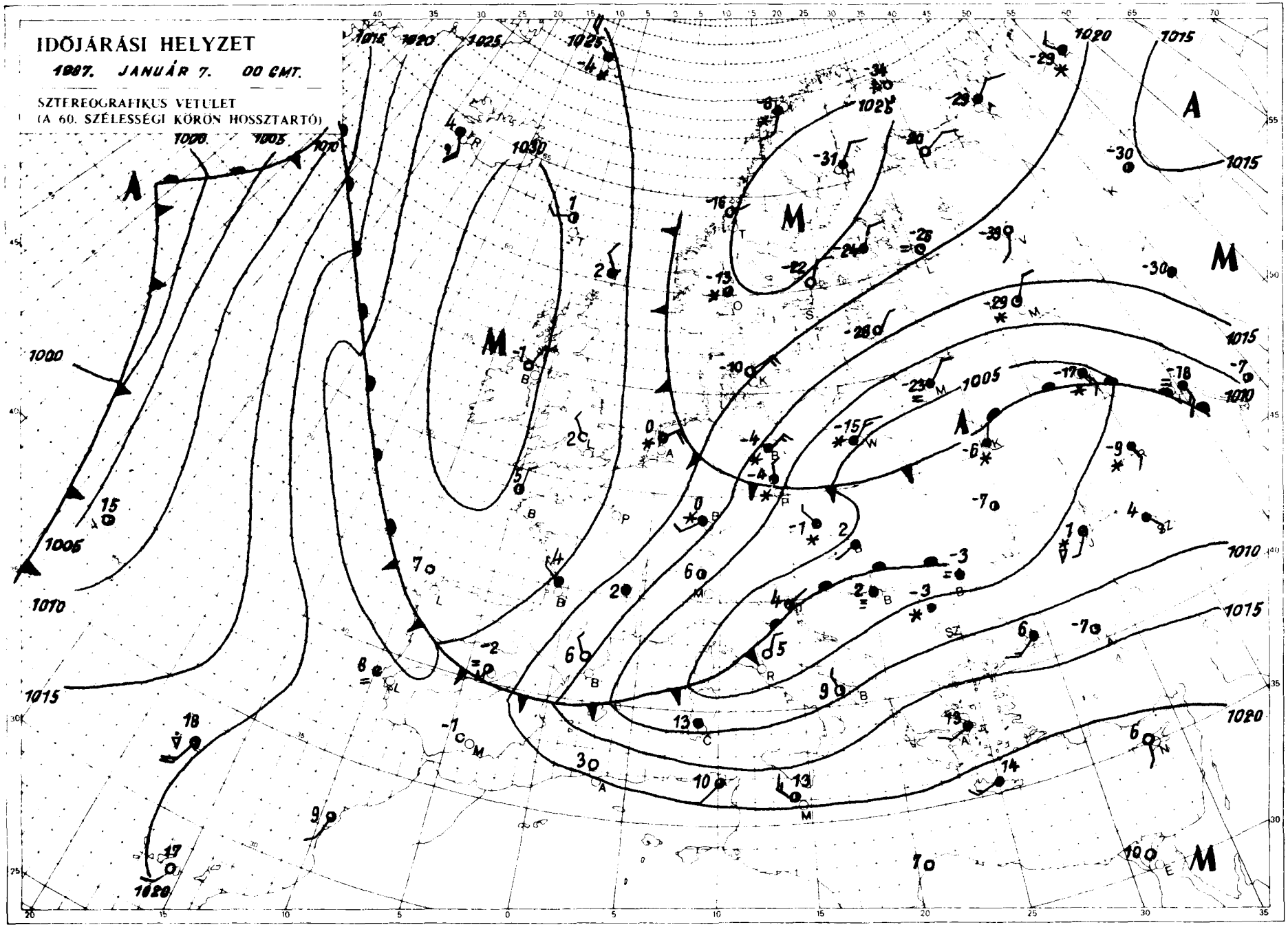

MAGYAR ORSZÁGOS METEOROLÓGIAI SZOLGÁLAT
Részlet Központi Előrejelző Intézet Analízis- és Rövidtávú Prognózis Központja - T.: 273-405
Megjelenik naponként
Előfizetési díja 2.200,- Ft Megrendelhető: 1024 Budapest II., Kitaibel Pál u. 1. T 353-500
Kiadásért felel az OMSZ elnöke Szerkesztésért felel a KEI igazgatója
Jelmagyarázat a havi mellékletben

LIBRARY
N.O.A.A.
US Dept of Commerce

IDŐJÁRÁSI NAPIJELENTÉS

ЕЖЕДНЕВНЫЙ МЕТЕОРОЛОГИЧЕСКИЙ БЮЛЛЕТЕНЬ · DAILY WEATHER REPORT
BULLETIN QUOTIDIEN DE TEMPS · TÄGLICHER WETTERBERICHT

100.évfolyam 8.szám + Budapest + 1987. január 8. csütörtök.

Az időjárási helyzet és a várható időjárás:

Miután kontinensünk nagy részét sarkvidéki eredetü hideg levegő árasztotta el, Közép-Európa fölött átmenetileg egy anticiklon épült föl. Emiatt a viharos szél mérséklődött, egyelőre száraz, hideg az idő. A péntek estig terjedő időszak várható időjárása szempontjából azonban figyelmet érdemel a Skandinávfélsziget déli része fölött található légörvény, amely a számitások szerint kelet, délkelet felé halad. Ennek következtében a Kárpátok térségében is megnövekszik a felhőzet, és többfelé hóesés valószinü.

Hazánkban szerdán változóan felhős volt az ég, északnyugaton és keleten helyenként egyáltalán nem, az ország középső részén viszont 4-7 órán át sütött a nap. A viharos éjszaki széllel érkező hideg levegő hatására a hőmérséklet napközben a megszokottól eltérően nem emelkedett, hanem csökkent, azaz a +2, -4 fok közötti maximumot ennyivel reggel mérték. A reggeli óráktól kezdve folyamatosan csökkent a hőmérséklet: ma hajnalban -8 és -19 fok közötti hőmérsékleteket mutattak a hőmérők. Elszórtan előfordult hószállingózás, kisebb hóesés, azonban a ma reggel 7 óráig lehullott csapadék mennyisége sehol sem volt számottevő. A viharos szél nem csak a hidegérzetet fokozta, hanem helyenként erős hófúvásokat is okozott. Ma délelőtt délnyugaton és keleten változóan felhős, másutt többnyire napos idő volt. Néhány helyről hószállingózást jelentettek. Bár a szél kissé mérséklődött, helyenként még délelőtt is előfordultak viharos széllökések. A hőmérséklet 11 órakor -6 és -15 fok között alakult.

Ma 12 órakor Budapesten a hőmérséklet -8 fok, a tengerszintre átszámitott légnyomás 1023 hPa, alig változik.

Várható időjárás péntek estig:

Eleinte változóan felhős idő lesz szórványos hószállingózással. /Ma a késő esti óráktól észak felől erősen megnövekszik a felhőzet, és egyre több helyütt várható havazás, hófúvás. A ma még gyakran erős, időnként viharos északi szél éjszakára mérséklődik. Pénteken időnként élénk nyugatias szél lesz. A várható legalacsonyabb éjszakai hőmérséklet általában -12, -17 fok között, a legmagasabb nappali hőmérséklet pénteken -5, -10 fok között alakul.

Bozóki István s.k.

TÁVOLABBI KILÁTÁSOK SZOMBATTÓL -KEDDIG:

A hét végén felhős idő várható, országszerte havazás valószinü. Hétfőn szeles időre lehet számitani, sokfelé alakul ki hófúvás. Az időszak legvégére a szél mérséklődik. Legalacsonyabb hajnali hőmérséklet eleinte -7, -12 fok, majd -13, -18 fok között. Legmagasabb nappali hőmérséklet eleinte -4, -9 fok, majd -6, -11 fok között lesz. Jelentős mennyiségü /legalább 5 mm napi / csapadék az ország területének 90 százalékán várható. KÖZÉPTÁVÚ ELŐREJELZŐ CSOPORT

A hőmérséklet napi középértéke és eltérése a sokévi átlagtól / Budapest belterületén:

1987. jan. 7. -3,6°C -3,3°C

1871 óta ezen a napon Budapesten előfordult

legmagasabb hőmérséklet: 10,7°C /1975/

legalacsonyabb hőmérséklet: -16,5°C /1947/

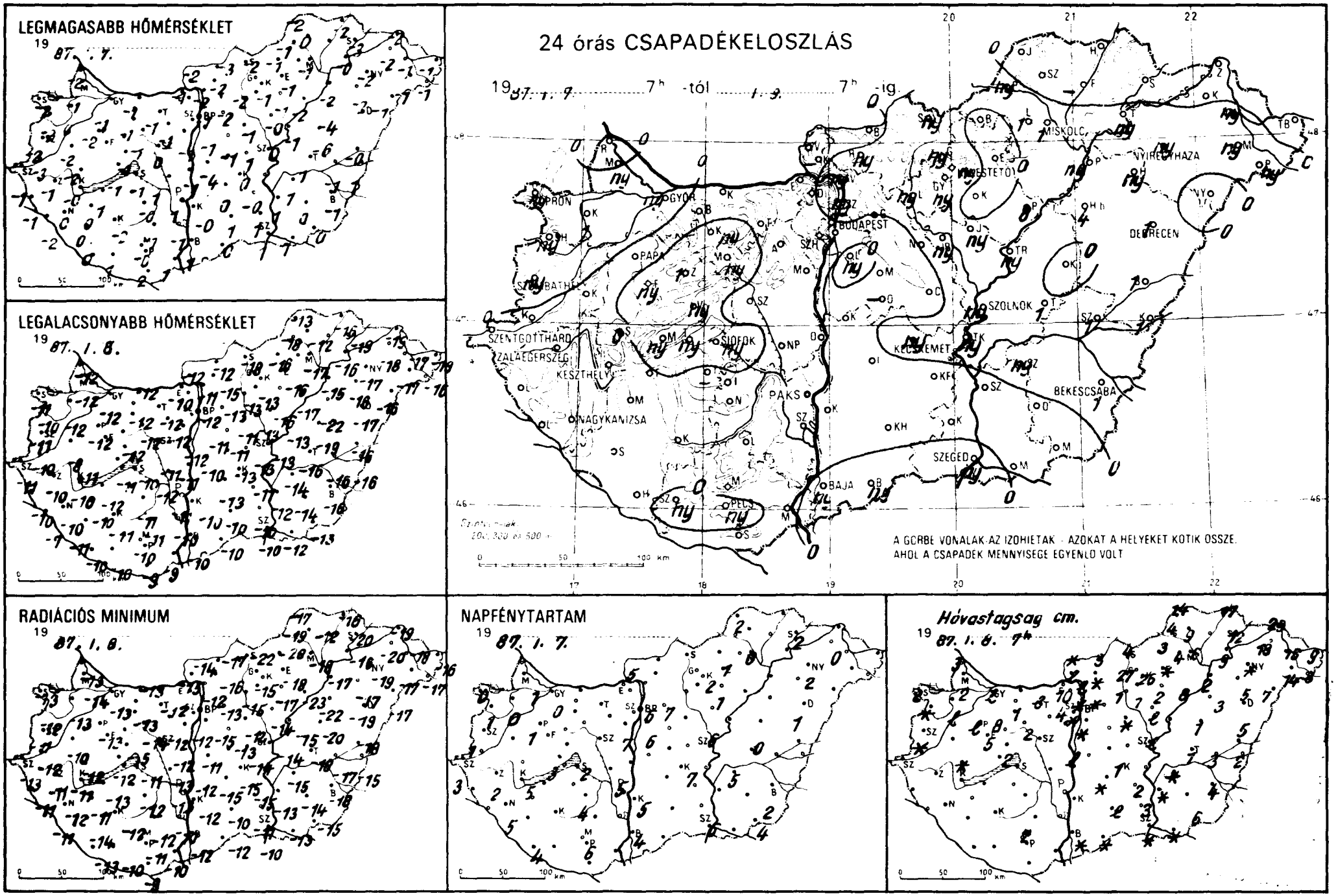
LEGMAGASABB HŐMÉRSÉKLET
19 87. . 7.
LEGALACSONYABB HŐMÉRSÉKLET
19 87. 1. 8.
24 órás CSAPADÉKELOSZLÁS
19 87. 1. 7. 7h -tól 1. 8. 7h -ig.
A GÖRBE VONALAK AZ IZOHIETÁK - AZOKAT A HELYEKET KÖTIK ÖSSZE, AHOL A CSAPADÉK MENNYISÉGE EGYENLŐ VOLT
RADIÁCIÓS MINIMUM
19 87. 1. 8.
NAPFÉNYTARTAM
19 87. 1. 7.
Hóvastagság cm.
19 87. 1. 8. 7h

1987.I.8. 07 h-ig az utolsó 24 óra adatai						Előző nap napos órái
állomás	csapadék (mm)	Hó /cm/	max. hőmérséklet	min. hőmérséklet	rad. min.	
Győr	ny ≢	lep.	-1	-12	-13	0
Kapuvár	1 ✳	lep.	0	-12	-13	0
Mosonmagyaróvár	ny ✳	2	-1	-12	-14	1
Rajka	•	3	-2	-12	-13	
Sopron	ny ≢	2	-2	-11	-13	0
Sopronhorpács	ny ✳ ⊥	folt	-2	-10	-12	1
Káld			-2	-8	-10	
Körmend	•	folt	-3	-10	-12	
Szentgotthárd	•		-1	-11	-13	3
Szombathely	ny ✳		-2	-11	-11	1
Lenti	•		-1	-10	-11	
Letenye	•		-2	-7	-11	
Nagykanizsa	•		0	-10	-12	5
Zalaegerszeg	•		-1	-10	-11	2
Farkasgyepű	ny ≢	5	-3	-14	-16	
Keszthely	•		-0	-10	-11	5
Mencshely	ny ✳	3	-3	-14	-15	3
Pápa	•	lep.	-2	-12	-13	1
Sümeg	•	folt	-2	-11	-12	
Tihany	ny ≢		-1	-11	-12	
Veszprém	ny ✳	2	-1	-12	-13	
Zirc	1 ✳	8	-2	-14	-17	
Fonyód	•		1	-12	-13	
Homokszt. györgy	• ⌴		0	-10	-13	4
Kaposvár	•		-2	-11	-12	
Marcali	• ⊥		0	-10	-11	
Siófok	ny ≢		-1	-10	-11	2
Somogyszob	• ⌴		0	-11	-14	
Tab	–	–	–	–	–	
Bábolna	•		-1	-13	-13	
Esztergom	• =		1	-10	-15	
Kisbér	ny ✳	1	-1	-12	-13	
Komárom	•		-1	-12	-13	
Tatabánya	•	lep.	-1	-12	-12	
Alcsútdoboz	• =		-1	-12	-12	
Dunaújváros	•	lep.	-1	-11	-12	
Martonvásár	•		-1	-12	-12	7
Mór	ny ✳ =	2	-1	-12	-14	
Sárbogárd	•		1	-12	-13	
Szabadbattyán	•		0	-11	-12	
Iregszemcse	•		-0	-11	-12	4
Lengyel	•		-1	-11	-12	
Paks	•		1	-11	-13	6
Szekszárd	•		-1	-10	-10	
Árpádtető	•	2	-2	-12	-13	
Mohács	•		1	-9	-10	
Pécs	ny ≢		-0	-10	-11	6
Siklós	• ⌴		2	-9	-9	
Szigetvár	ny ✳		1	-10	-10	
Budaörs	•	folt	-1	-11	-12	
Bp. Lőrinc	ny ✳	folt	-1	-11	-15	6
Bp. Met. Int.	•	folt	-3	-12	–	6
Bp. Szab. hegy	•	4	-2	-13	-14	
Cegléd	• ⌴		1	-13	-14	
Dobogókő	•	10	-6	-15	-16	
Gödöllő	•	folt	-2	-13	-13	7
Királyrét	–	–	–	–	–	
Monor	• ≡		-1	-11	-13	
Nagykáta	• =	folt	-1	-11	-12	
Szentendre	ny ✳	lep.	-1	-11	-11	

1987.I.8. 07 h-ig az utolsó 24 óra adatai						Előző nap napos órái
állomás	csapadék (mm)	Hó /cm/	max. hőmérséklet	min. hőmérséklet	rad. min.	
Vác	ny ✳ =	lep.	-2	-11	-12	
Vámosmikola	• =	folt	-2	-12	-14	5
Baja	ny ≢	folt	1	-10	-12	4
Bácsalmás	ny ✳ =	folt	- 0	-10	-12	
Izsák	•	folt	0	-13	-15	
Kalocsa	•		-0	-10	-12	5
Kecskemét	ny ✳ ⌴	1	-0	-11	-15	7
Kiskunfélegyháza	•	2	-0	-12	-15	
Kiskunhalas	• ⌴	lep.	1	-10	-10	
Kunszentmiklós	• ⌴		-4	-10	-11	
Tiszakécske	–	–	–	–	–	
Balassagyarmat	• =	3	-3	-12	-17	
Romhány	ny ✳	folt	-2	-15	-16	
Salgótarján	ny ✳	4	-2	-18	-22	
Eger	• ∨	folt	-1	-16	-18	1
Galyatető	ny ✳	27	-7	-18	-20	
Gyöngyös	ny ✳	1	-1	-13	-15	
Kékestető	ny ✳	26	-7	-17	-17	2
Kompolt	•	2	-1	-16	-17	1
Lőrinci	ny ✳	1	-2	-13	-15	
Poroszló	8 ✳	8	-2	-17	-23	
Jászapáti	ny	lep.	-0	-13	-14	
Jászberény	ny ✳ ∨		-1	-13	-15	
Karcag	• ⌴	1	-6	-19	-20	
Szolnok	ny ✳	lep.	0	-13	-14	6
Tiszaroff	ny ≢ =		-1	-13	-15	
Túrkeve	1 ✳ =	1	-1	-16	-18	0
Kistelek	• =	3	1	-10	-11	
Makó	•	folt	1	-12	-13	
Szeged	ny ✳	folt	1	-10	-10	6
Szentes	•	folt	1	-12	-13	
Borsodnádasd	•	3	-1	-16	-20	
Fügöd	–	–	–	–	–	
Hidasnémeti	•	17	-2	-16	-16	
Jósvafő	•	14	-2	-13	-17	2
Lillafured	1 ✳ =	4	-0	-15	-17	
Miskolc	1 ✳ =	6	-1	-17	-18	0
Putnok	ny ✳ =	4	-1	-18	-19	
Sárospatak	• ⊥	12	-3	-19	-20	2
Szendrőlád	• ⌴	9	0	-12	-12	
Tokaj	ny ✳	9	-0	-16	-16	
Kisvárda	• =	18	-2	-18	-20	0
Mátészalka	ny ✳	14	-1	-17	-17	
Nyíregyháza	ny ✳ ⊥	folt	-2	-17	-19	2
Nyírlugos	• ⌴	7	-1	-16	-17	
Pátyod	ny ✳	8	-1	-16	-17	
Tiszabecs	• ≡	9	-1	-15	-16	
Vásárosnamény	ny ✳	16	-1	-17	-18	
Záhony	• ⊥	29	-2	-19	-19	
Berettyóújfalu	1 ✳	5	-0	-16	-18	
Debrecen	1 ✳ ⊥	5	-1	-17	-19	1
Hajdúdorog	ny ✳	4	-2	-16	-17	
Hortobágy	4 ✳	3	-4	-22	-22	
Körösszakál	1 ✳	2	1	-16	-15	
Polgár	ny ✳	2	-2	-15	-17	
Békéscsaba	1 ✳ ⊥	4	-1	-16	-18	2
Mezőhegyes	•	6	0	-13	-15	4
Orosháza	• ⌴		0	-14	-14	
Szarvas	ny ≢	folt	1	-14	-15	5
Szeghalom	1 ✳	3	-1	-16	-17	

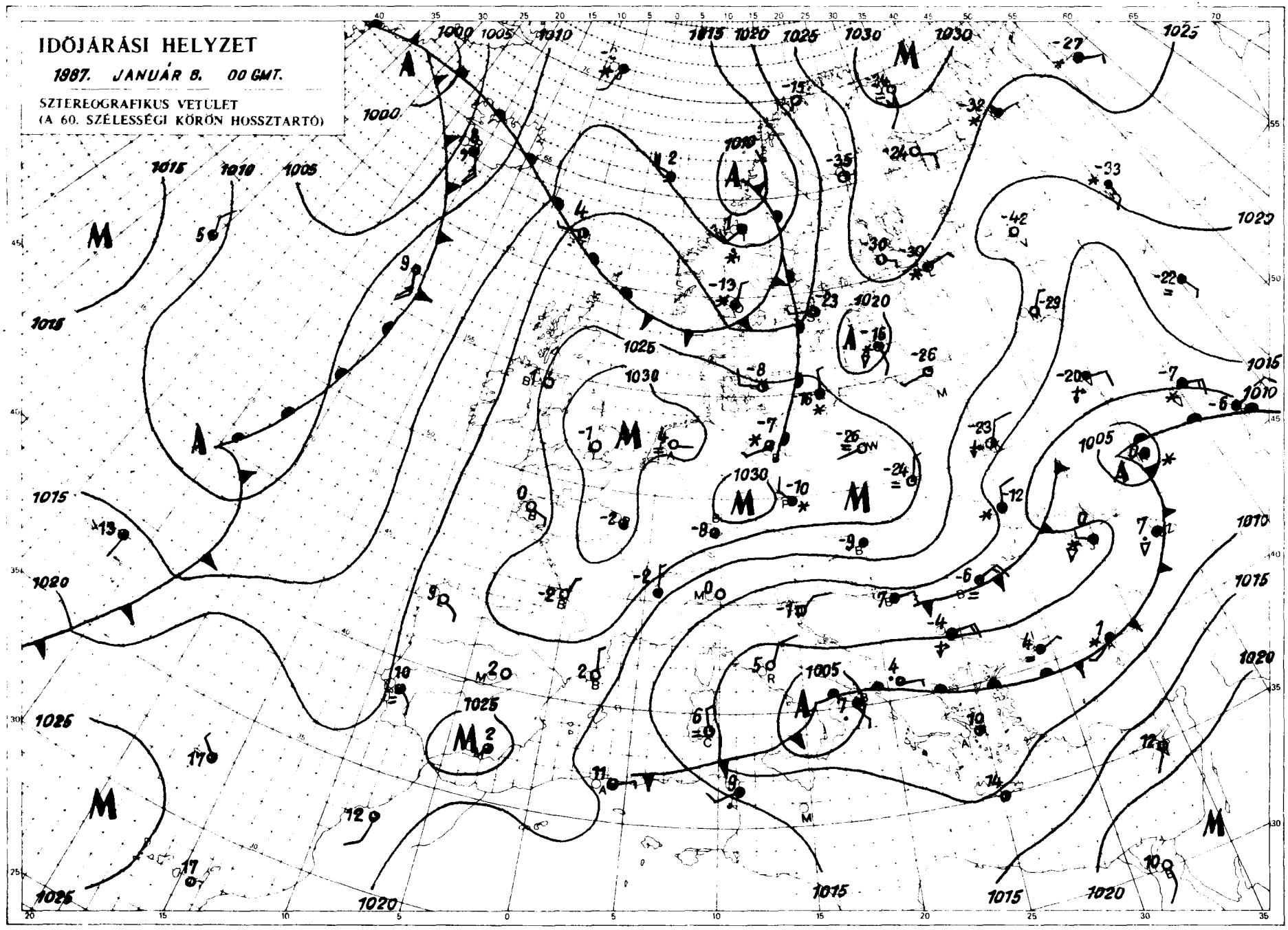

KIADJA ORSZÁGOS METEOROLÓGIAI SZOLGÁLAT
Készült: Központi Előrejelző Intézet Analízis- és Rövidtávú Prognózis Központja T.: 273-018
Megjelenik naponként
Előfizetési díja 2.200,-Ft Megrendelhető: 1024 Budapest, II., Kitaibel Pál u. 1. T.: 353-500
Kiadásért felel: az OMSZ elnöke Szerkesztésért felel: a KEI igazgatója

Jelmagyarázat a havi mellékletben

LIBRARY
N.O.A.A.
U.S. Dept. of Commerce

IDŐJÁRÁSI NAPIJELENTÉS

ЕЖЕДНЕВНЫЙ МЕТЕОРОЛОГИЧЕСКИЙ БЮЛЛЕТЕНЬ · DAILY WEATHER REPORT
BULLETIN QUOTIDIEN DE TEMPS · TÄGLICHER WETTERBERICHT

100.évfolyam 9.szám + Budapest + 1987. január. 9. péntek.

Az időjárási helyzet és a várható időjárás:

A Balti-tenger feletti középponttal ciklon örvénylik. A ciklon felhő- és csapadéksávjai erős északnyugati széllel sodródnak a sarki hideg levegővel elárasztott Közép-Európa fölé. A Német-Lengyel-síkságon, valamint a Kárpátokban sokfelé havazik, helyenként hófúvás alakul ki. Kelet- Európában már napok óta tart az igen hideg idő. Nagy területen a kora délutáni órákban is csupán -30 fok körül alakul a hőmérséklet. Ugyanakkor a kontinens nyugati partvidékén viszonylag enyhe az idő, az óceáni léghullámok útját szórványosan előforduló eső, zápor jelzi. Valószinü, hogy az elkövetkező időszakban a Kárpát-medencében ujabb havazás lesz.

Magyarországon napközben csökkent, az esti óráktól viszont növekedett a felhőzet. Nappal csupán néhány helyen, éjszaka azonban többfelé szállingózott a hó. A péntek reggelig lehullott csapadék mennyisége általában 1 mm körül, északnyugaton azonban csapadéknyom és 9 mm között volt. Csütörtökön a hőmérséklet csúcsértéke általában -4 és -11, északkeleten viszont -11 és -14 fok között alakult. Péntek hajnalra pedig az ország nagyrészén -11, -17, az északkeleti megyékben viszont -20, -26 fokig süllyedt a hőmérséklet. Ma délelőtt csaknem országszerte erősen felhős idő volt. Elsősorban az ország északi felén havazott. A délnyugati, nyugati szél helyenként megerősödött. A hőmérséklet 11 órakor az országban többnyire -4 és -12 fok között, északnyugaton pedig fagypont közelében alakult.

Ma 12 órakor Budapesten a hőmérséklet -7 fok, a tengerszintre átszámitott légnyomás 1012 hPa, erősen süllyed.

Várható időjárás szombat estig:

Szombat estig kemény hideg, téli idő, országszerte havazás várható. Jobbára borult lesz az ég, ma főként északon és keleten lesz számottevő hó. Átmenetileg megszünik a havazás, majd szombat késő délelőttől délnyugat felől egyre többfelé- lassanként országszerte jelentős havazás várható. A nyugati, északnyugati, majd északkeleti szél napközben gyakorta erős lesz, hófúvásokat okoz. A várható legalacsonyabb éjszakai hőmérséklet -10, -15 fok között, a legmagasabb nappali hőmérséklet szombaton -5 fok körül alakul.

Török Dénes s.k.

A hőmérséklet napi középértéke és eltérése a sokévi átlagtól / Budapest belterületén:

1987. jan.8. -10,2°C -9,5°C

1871 óta ezen a napon Budapesten előfordult

legmagasabb hőmérséklet: 13,9°C /1948/
legalacsonyabb hőmérséklet: -15,8°C /1947/

87.0009.

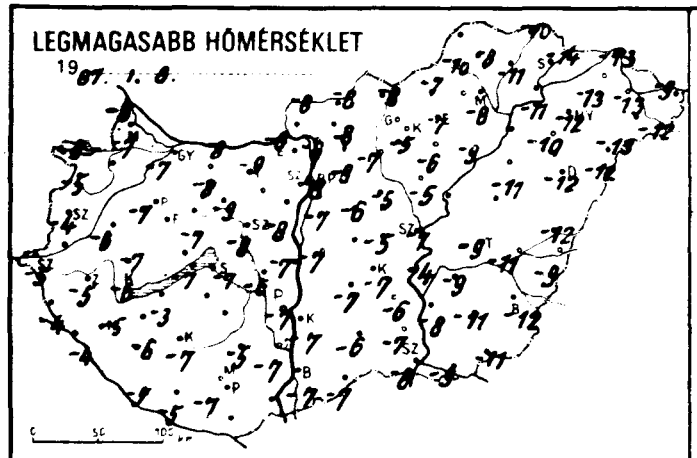
LEGMAGASABB HŐMÉRSÉKLET
1987. I. 8.

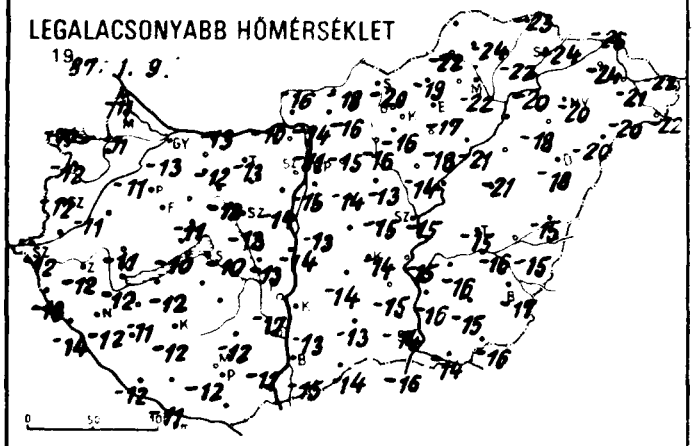
LEGALACSONYABB HŐMÉRSÉKLET
1987. I. 9.

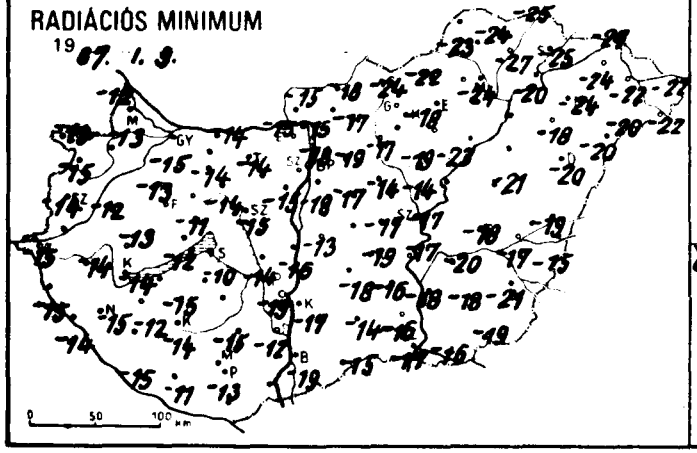
RADIÁCIÓS MINIMUM
1987. I. 9.

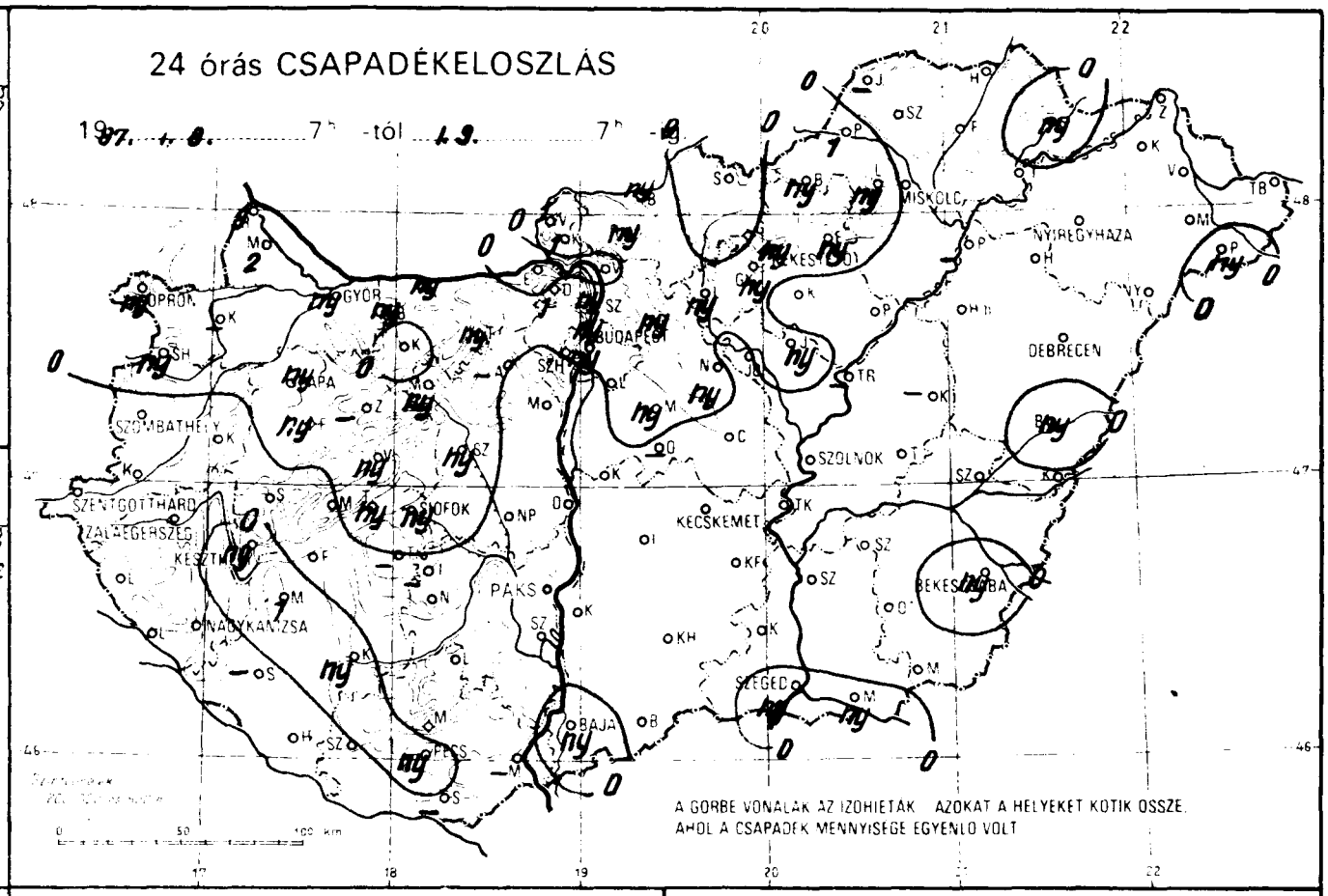
24 órás CSAPADÉKELOSZLÁS
1987. I. 8. 7h -tól I. 9. 7h -ig
MISKOLC
NYÍREGYHÁZA
DEBRECEN
SZOLNOK
KECSKEMÉT
BÉKÉSCSABA
SZEGED
GYŐR
BUDAPEST
SZOMBATHELY
SZENTGOTTHÁRD
SIÓFOK
PÁKS
NAGYKANIZSA
BAJA
PÉCS
A GÖRBE VONALAK AZ IZOHIETÁK AZOKAT A HELYEKET KÖTIK ÖSSZE,
AHOL A CSAPADÉK MENNYISÉGE EGYENLŐ VOLT

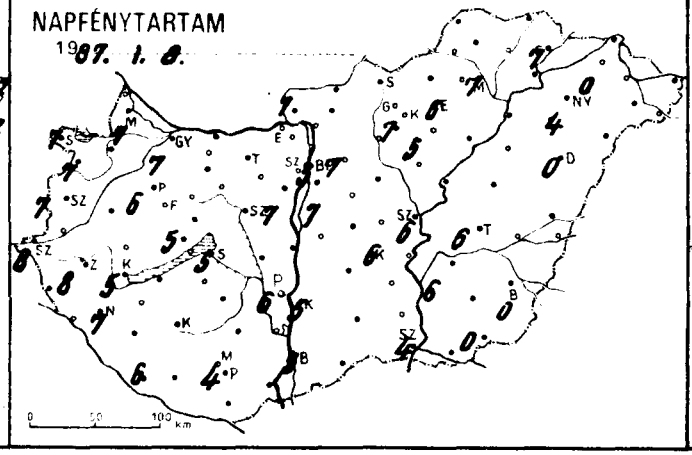
NAPFÉNYTARTAM
1987. I. 8.

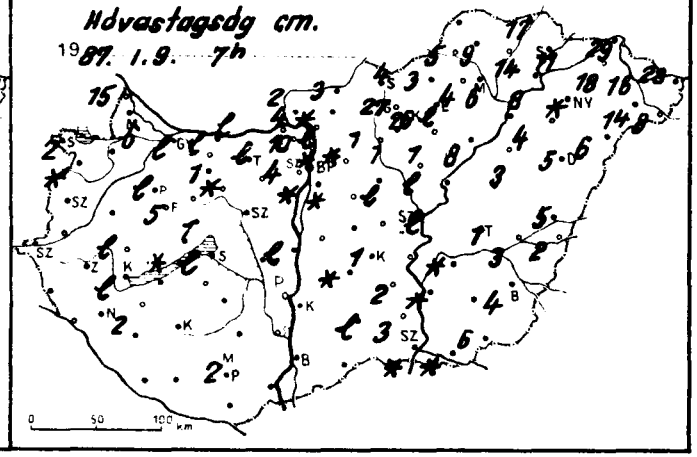
Hóvastagság cm.
1987. I. 9. 7h

1987.I.9. 07 h-ig az utolsó 24 óra adatai						Előző nap napos órái
állomás	csapadék (mm)	Hó /cm/	max. hőmérséklet	min. hőmérséklet	rad. min.	
Győr	ny *	lep.	-7	-13	-15	7
Kapuvár	-	-	-	-	-	-
Mosonmagyaróvár	2 * =	6	-7	-11	-13	7
Rajka	9 *	15	-8	-11	-12	
Sopron	ny *	2	-6	-10	-13	7
Sopronhorpács	ny *	folt	-5	-12	-15	7
Káld	•		-6	-11	-12	
Körmend	-		-	-	-	
Szentgotthárd	•		-5	-12	-16	8
Szombathely	• ⌴		-4	-12	-14	7
Lenti	•		-4	-13	-15	
Letenye	• ⌴		-4	-14	-14	
Nagykanizsa	• ⌴		-5	-12	-15	7
Zalaegerszeg	•		-5	-12	-14	8
Farkasgyepű	ny *	5	-8	-14	-15	
Keszthely	ny *	lep.	-6	-12	-14	5
Mencshely	• =	folt	-11	-14	-14	5
Pápa	ny *	lep.	-7	-11	-13	6
Sümeg	•	lep.	-7	-11	-13	
Tihany	ny *	lep.	-7	-10	-12	
Veszprém	ny *	1	-7	-11	-11	
Zirc	-		-	-	-	
Fonyód	•		-3	-12	-15	
Homokszt. györgy	• ⌴		-5	-12	-15	6
Kaposvár	ny *		-7	-12	-14	
Marcali	1 *	2	-6	-11	-12	
Siófok	ny *		-7	-10	-10	5
Somogyszob	-		-	-	-	
Tab	-		-	-	-	
Bábolna	ny *	lep.	-9	-14	-16	
Esztergom	• =		-8	-10	-15	
Kisbér	•	1	-8	-12	-14	
Komárom	ny * =	lep.	-8	-13	-14	
Tatabánya	ny *	lep.	-9	-13	-14	
Alcsútdoboz	-		-	-	-	
Dunaújváros	•	lep.	-7	-14	-16	
Martonvásár	•		-8	-14	-15	7
Mór	ny * =	folt	-9	-12	-14	
Sárbogárd	•		-6	-13	-14	
Szabadbattyan	ny * =		-8	-13	-15	
Iregszemcse	-		-	-	-	-
Lengyel	•		-5	-12	-15	
Paks	•		-7	-17	-19	6
Szekszárd	•		-7	-11	-12	
Arpádtető	•	2	-10	-13	-14	
Mohács	-		-	-	-	
Pécs	ny * ⌴		-7	-12	-13	4
Siklós	-		-	-	-	
Szigetvár	• ⌴		-5	-11	-11	
Budaörs	ny *	folt	-7	-12	-14	
Bp. Lőrinc	•	folt	-7	-15	-18	7
Bp. Met. Int.	ny *	folt	-8	-11	-	5
Bp. Szab. hegy	•	4	-8	-11	-12	
Cegléd	• ⌴		-5	-15	-17	
Dobogókő	1 *	10	-12	-15	-15	
Gödöllő	ny *	folt	-8	-15	-18	7
Királyrét	1 *	4	-9	-18	-19	
Monor	ny *		-6	-14	-17	
Nagykáta	ny *	lep.	-5	-13	-14	
Szentendre	ny *	lep.	-7	-14	-13	

1987.I.9. 07 h-ig az utolsó 24 óra adatai						Előző nap napos órái
állomás	csapadék (mm)	Hó /cm/	max. hőmérséklet	min. hőmérséklet	rad. min.	
Vác	• =	folt	-8	-14	-15	-
Vámosmikola	1 * ⌴	2	-8	-16	-15	7
Baja	ny *		-7	-15	-19	5
Bácsalmás	•		-7	-14	-15	
Izsák	•	folt	-7	-14	-18	
Kalocsa	• ⌴		-7	-13	-17	5
Kecskemét	• ⌴	1	-7	-14	-19	6
Kiskunfélegyháza	•	2	-6	-15	-16	
Kiskunhalas	• ⌴	lep.	-6	-13	-14	
Kunszentmiklós	•		-7	-13	-13	
Tiszakécske	•		-4	-15	-17	
Balassagyarmat	ny * =	3	-8	-18	-18	
Romhány	ny *		-8	-16	-17	
Salgótarján	•	4	-8	-20	-24	
Eger	ny *	lep.	-7	-17	-18	6
Galyatető	•	27	-13	-17	-23	
Gyöngyös	ny *	1	-5	-16	-17	
Kékestető	ny *	26	-15	-17	-20	7
Kompolt	•	1	-6	-18	-19	5
Lőrinci	ny *	1	-7	-16	-19	
Poroszló	• =	8	-9	-21	-23	
Jászapáti	ny *	lep.	-5	-14	-14	
Jászberény	•		-6	-14	-17	
Karcag	-		-	-	-	
Szolnok	• ⌴	lep.	-7	-15	-17	6
Tiszaroff	-		-	-	-	
Túrkeve	• ⌴	1	-9	-15	-18	6
Kistelek	• =	3	-7	-14	-16	
Makó	ny *	folt	-9	-14	-16	
Szeged	ny *	folt	-8	-16	-17	4
Szentes	•	folt	-8	-16	-18	
Borsodnádasd	ny * =	3	-7	-19	-22	
Fúgód	• =	14	-11	-22	-27	
Hidasnémeti	•	17	-10	-23	-25	
Jósvafő	-	-	-	-	-	-
Lillafüred	ny *	4	-9	-18	-19	
Miskolc	• =	6	-8	-22	-24	7
Putnok	1 * =	5	-10	-22	-23	
Sárospatak	ny * =	11	-14	-24	-25	7
Szendrőlád	• ⌴	9	-8	-24	-24	
Tokaj	•	8	-11	-20	-20	
Kisvárda	• =	18	-13	-24	-24	0
Mátészalka	• =	14	-13	-20	-20	
Nyíregyháza	• ⌴	folt	-12	-20	-24	4
Nyírlugos	• ⌴	6	-12	-20	-20	
Fátyod	ny *	8	-12	-22	-22	
Tiszabecs	• =	28	-9	-22	-22	
Vásárosnamény	•	16	-13	-21	-22	
Záhony	•	29	-13	-26	-27	
Berettyóújfalu	ny *	5	-12	-15	-19	
Debrecen	•	5	-12	-18	-20	0
Hajdúdorog	• =	4	-10	-18	-18	
Hortobágy	•	3	-11	-21	-21	
Körösszakál	•	2	-9	-15	-15	
Polgár	-	-	-	-	-	
Békéscsaba	ny *	4	-16	-17	-21	0
Mezőhegyes	•	6	-11	-16	-19	0
Orosháza	• ⌴		-11	-15	-18	
Szarvas	•	folt	-9	-16	-20	6
Szeghalom	• =	3	-11	-16	-17	

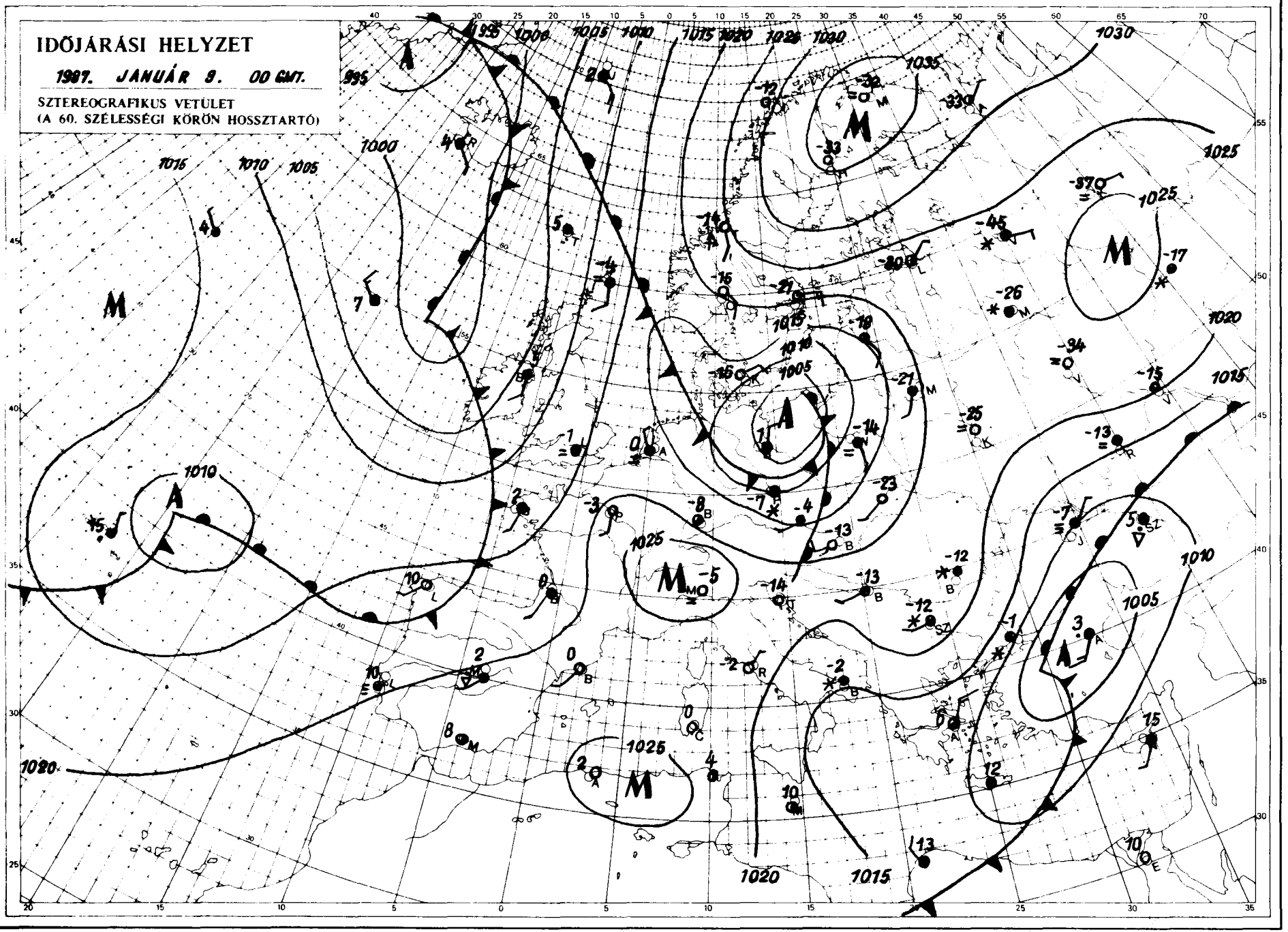

KIADJA ORSZÁGOS METEOROLÓGIAI SZOLGÁLAT
Készíti: Központi Előrejelző Intézet Analízis- és Rövidtávú Prognózis Központja – T.: 273-018
Megjelenik naponként
Előfizetési díja 2.200,-Ft Megrendelhető: 1024 Budapest, II., Kitaibel Pál u. 1. – T.: 353-500
Kiadásért felel: az OMSZ elnöke – Szerkesztésért felel: a KEI igazgatója

Jelmagyarázat a havi mellékletben

LIBRARY
SEP 2 8
N.O.A.A.
U.S Dept of Commerce

IDŐJÁRÁSI NAPIJELENTÉS

ЕЖЕДНЕВНЫЙ МЕТЕОРОЛОГИЧЕСКИЙ БЮЛЛЕТЕНЬ • DAILY WEATHER REPORT
BULLETIN QUOTIDIEN DE TEMPS • TÄGLICHER WETTERBERICHT

100.évfolyam 10.szám. + Budapest + 1987. január 10.szombat

Az időjárási helyzet és a várható időjárás:

Kontinensünk legnagyobb részén változékony, sokfelé csapadékos és az ilyenkor szokásosnál hidegebb az idő. Északkelet- Európában a hőmérséklet csúcsértéke 15-20 fokkal alacsonyabb a sokéves átlagnál. Ott délután is csak -25, -35 fokot mérnek. Európa délnyugati vidékein ugyanakkor +15 fokig melegszik a levegő. A Kárpát-medence területén keveredik a délnyugat felől áramló enyhébb, nedves levegő az északkelet felől érkező hideg levegővel. Ennek hatására a következő 36 órában országszerte jelentős havazásra lehet számitani, sokfelé hófúvással. Pénteken Magyarország nagy részén borult idő volt, csupán délen, délnyugaton sütött ki 1-5 órára a nap. Sokfelé esett a hó. A ma reggelig lehullott csapadék mennyisége csapadéknyom és 15 mm között volt. A hőmérséklet csúcsértéke általában 0 és -6, északkeleten -7 és -12 fok között alakult. Ma hajnalra -3 és -15 fok közé hült le a levegő. Délelőtt borult volt az ég, sokfelé esett a hó.

Ma 12 órakor Budapesten -6 fokot mértek, a tengerszintre átszámitott légnyomás 1011 hPa, gyengén süllyed.

Várható időjárás vasárnap estig:

Országszerte borult idő várható, erős, tartós havazással. Délen, délkeleten átmenetileg havaseső, ónoseső is előfordulhat.
A keleti, északkeleti szél megerősödik, vasárnapra helyenként viharossá fokozódik. Ezért többfelé hófúvásra is számitani kell. A legalacsonyabb éjszakai hőmérséklet: -3 és -8, a legmagasabb nappali hőmérséklet: +1 és -4 fok között alakul.

Jenki Szilvia s.k.

A hőmérséklet napi középértéke és eltérése a sokévi átlagtól / Budapest belterületén:

1987. jan.9.	-6,0°C	-4,8°C

1871 óta ezen a napon Budapesten előfordult

legmagasabb hőmérséklet:	11,7°C /1916/
legalacsonyabb hőmérséklet:	- 17,6°C /1893/

LEGMAGASABB HŐMÉRSÉKLET

1987. 1. 9.

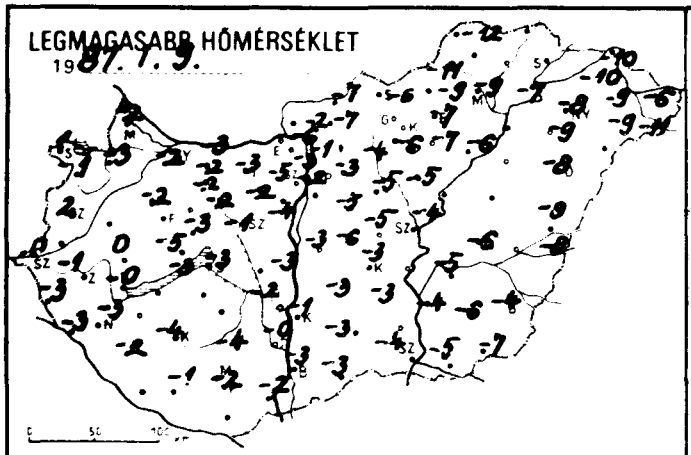

LEGALACSONYABB HŐMÉRSÉKLET

1987. 1. 10.

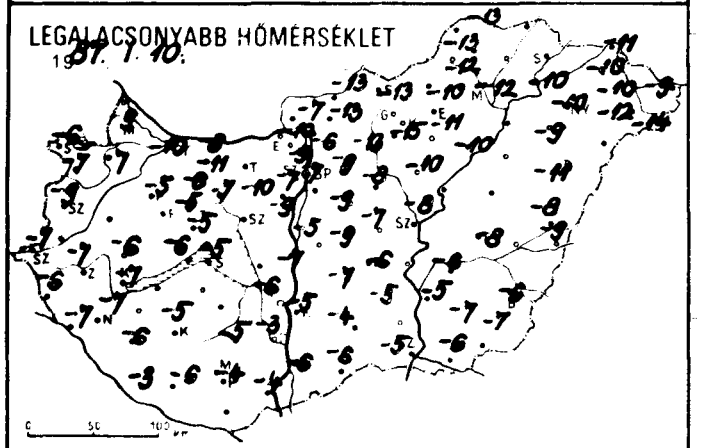

24 órás CSAPADÉKELOSZLÁS

1987. 1. 9. 7h -tól 1. 10. 7h -ig.

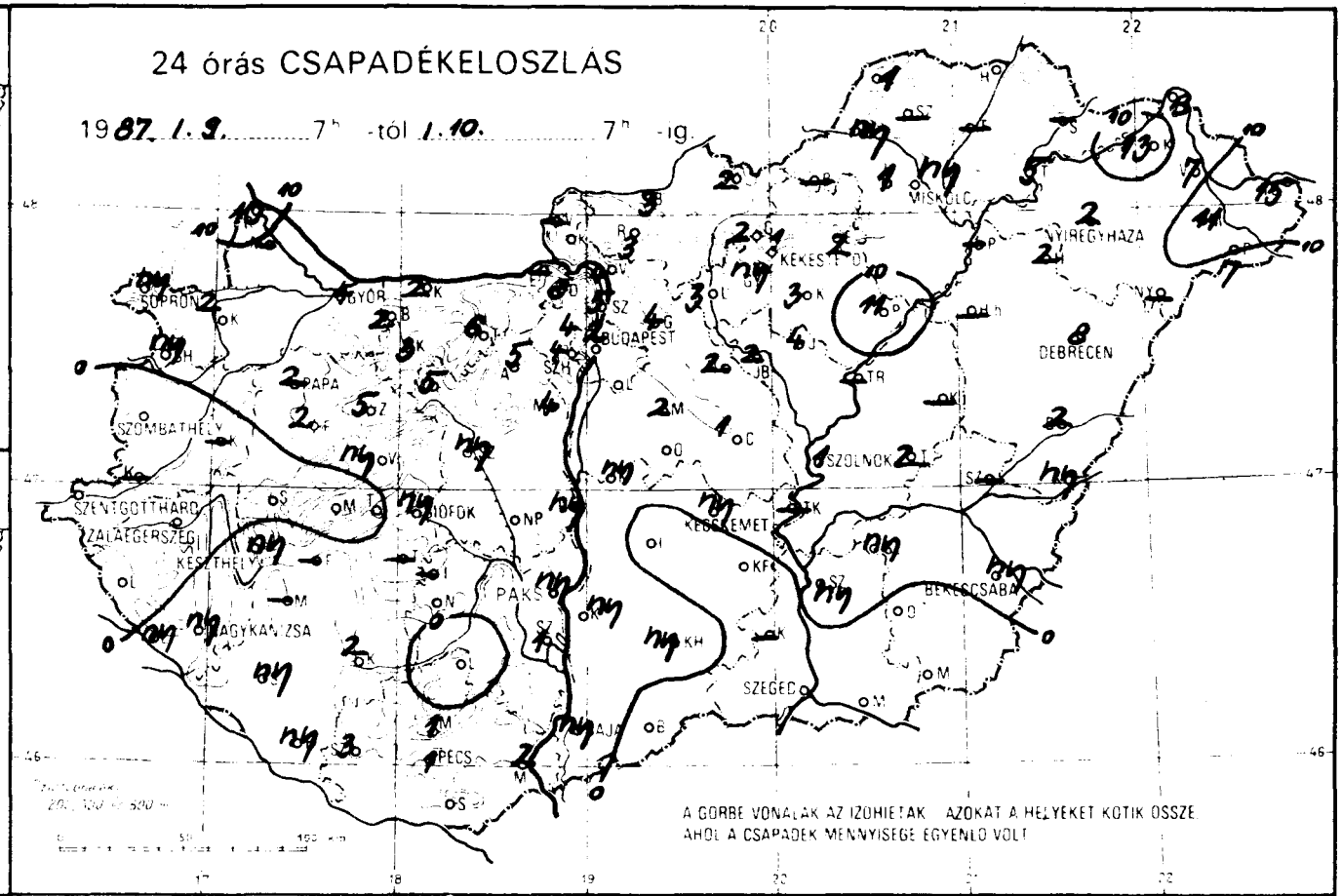

RADIÁCIÓS MINIMUM

1987. 1. 10.

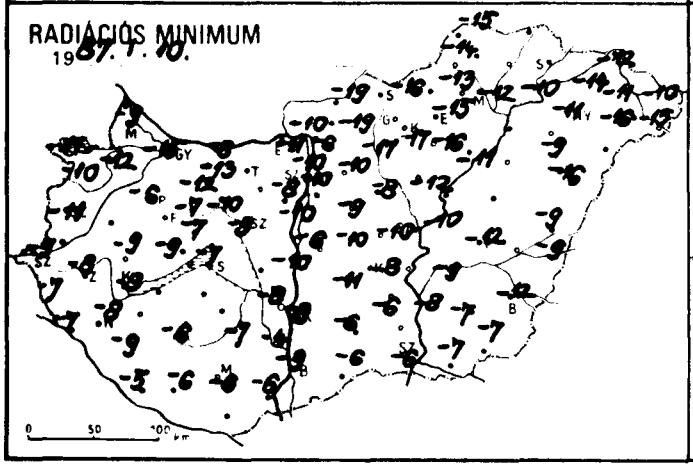

NAPFÉNYTARTAM

1987. 1. 9.

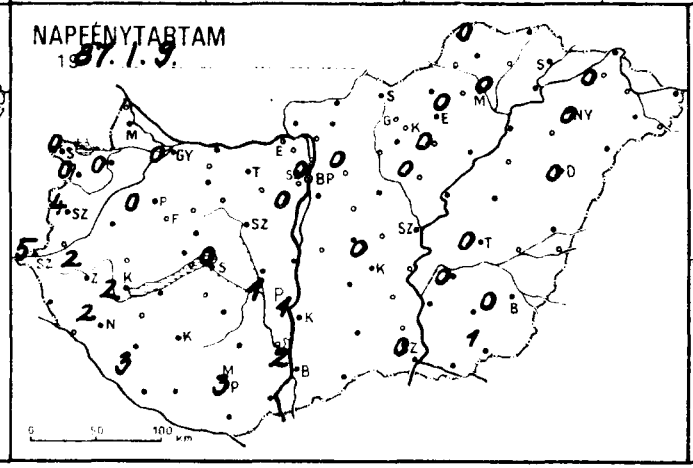

HÓVASTAGSÁG/cm/

1987. 1. 10. 7h

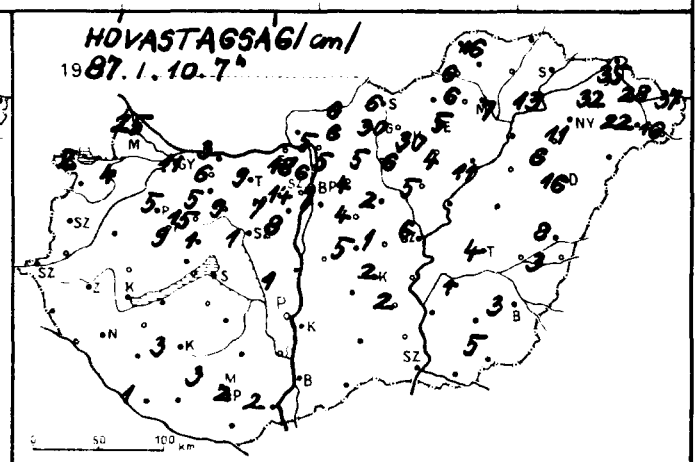

1987. I. 10.^{h}-ig az utolsó 24 óra adatai						Előző nap napos órái
állomás	csapadék (mm)	Hó /cm/	max. hőmérséklet	min. hőmérséklet	rad. min.	
Győr	4 * =	11	-2	-10	-15	0
Kapuvár	2 *	4	-3	-7	-12	0
Mosonmagyaróvár	-		-	-	-	-
Rajka	10 *	25	-2	-9	-9	
Sopron	ny *	2	1	-6	-11	0
Sopronhorpács	ny *	folt	-1	-7	-10	0
Káld	.		0	-2	-3	
Körmend	-		-	-	-	
Szentgotthárd	.		0	-7	-9	5
Szombathely	. ⌴		2	-9	-11	4
Lenti	.		-3	-6	-7	
Letenye	ny *		-3	-7	-7	
Nagykanizsa	ny *	lep.	-3	-7	-8	2
Zalaegerszeg	.		-1	-7	-8	2
Farkasgyepű	2 *	9	-3	-7	-12	
Keszthely	ny *		-0	-7	-8	2
Mencshely	. =	folt	-5	-6	-9	
Pápa	2 *	5	-2	-5	-6	0
Sümeg	.	folt	0	-6	-9	
Tihany	. =		-3	-5	-6	
Veszprém	ny * =	1	-3	-5	-7	
Zirc	5 * ≡	15	-	-5	-7	
Fonyód	-		-	-	-	
Homokszt. györgy	ny *	1	-	-3	-5	3
Kaposvár	2 *	3	-4	-5	-6	
Marcali	-		-	-	-	
Siófok	ny *		-3	-5	-7	0
Somogyszob	ny *	lep.	-2	-6	-9	
Tab	-		-	-	-	
Bábolna	2 *	6	-2	-11	-13	
Esztergom	-		-	-	-	
Kisbér	3 *	5	-2	-8	-12	
Komárom	2 *	3	-3	-8	-8	
Tatabánya	6 *	9	-3	-9	-12	
Alcsútdoboz	5 * =	7	-2	-10	-10	
Dunaújváros	ny *	1	-3	-7	-10	
Martonvásár	4 * ⌴	8	-4	-9	-10	0
Mór	5 * =	9	-2	-7	-10	
Sárbogárd	-		-	-	-	
Szabadbattyán	ny * =	1	-1	-7	-8	
Iregszemcse	-		-	-	-	
Lengyel	. =		-4	-5	-7	
Paks	ny *		-2	-6	-8	1
Szekszárd	1 * =	lep.	-0	-3	-4	
Árpádtető	1 * V	3	-4	-4	-5	
Mohács	2 *	2	-2	-4	-6	
Pécs	. * ⌴	2	-2	-4	-6	3
Siklós	-		-	-	-	
Szigetvár	3 * ⌇	lep.	-1	-5	-6	
Budaörs	4 * =	6	-3	-9	-10	
Bp. Lőrinc	2 * ⌇	7	-2	-7	-10	0
Bp. Met. Int.	2 *	4	-2	-8	-	0
Bp. Szab. hegy	4 * =	14	-5	-7	-8	
Cegléd	1 *	1	-5	-7	-10	
Dobogokő	8 *	8	-6	-10	-11	
Gödöllő	4 * V	4	-3	-9	-10	0
Királyrét	-		-	-	-	
Monor	2 * ≡	4	-5	-9	-9	
Nagykáta	2 *	2	-5	-8	-8	
Szentendre	5 *	5	-	-6	-6	

1987. I. 10.^{h}-ig az utolsó 24 óra adatai						Előző nap napos órái
állomás	csapadék (mm)	Hó /cm/	max. hőmérséklet	min. hőmérséklet	rad. min.	
Vác	4 * =	5	-2	-7	-10	
Vámosmikola	-		-	-	-	
Baja	ny *	lep.	-3	-6	-9	2
Bácsalmás	. =		-3	-6	-6	
Izsák	.	folt	-3	-7	-11	
Kalocsa	ny *	lep.	-1	-5	-8	1
Kecskemét	ny * =	2	-3	-6	-8	0
Kiskunfélegyháza	.	2	-3	-5	-6	
Kiskunhalas	ny * =	lep.	-3	-4	-6	
Kunszentmiklós	ny *		-3	-5	-6	
Tiszakécske	-		-	-	-	
Balassagyarmat	3 * =	6	-7	-13	-19	
Rombany	3 * =	6	-7	-13	-19	
Salgótarján	2 *	6	-6	-13	-16	
Eger	2 * V	5	-7	-10	-15	0
Galyatető	2 * V	30	-9	-13	-16	
Gyöngyös	ny *	6	-6	-15	-17	
Kékestető	1 * V	30	-10	-12	-14	0
Kompolt	3 *	4	-7	-11	-16	0
Lőrinci	3 * ⌴	5	-4	-13	-17	
Poroszló	11 *	11	-6	-10	-11	
Jászapáti	4 * =	5	-5	-10	-12	
Jászberény	2 * =	5	-6	-9	-10	
Karcag	-	-	-	-	-	
Szolnok	1 * =	6	-4	-8	-10	0
Tiszaroff	-	-	-	-	-	
Türkeve	2 *	4	-6	-8	-12	0
Kistelek	-	-	-	-	-	
Makó	.	folt	-5	-6	-7	
Szeged	. ⌴	folt	-4	-5	-6	0
Szentes	ny *	folt	-4	-5	-8	
Borsodnadasd	-		-	-	-	
Fügöd	-		-	-	-	
Hidasnemeti	-		-	-	-	
Jósvafő	1 * =	16	-12	-13	-15	0
Lillafured	1 * ≡		-9	-12	-13	
Miskolc	ny * =	7	-9	-12	-12	0
Putnok	ny * =	6	-11	-13	-14	
Sárospatak	-		-	-	-	
Szendrőlád	-		-	-	-	
Tokaj	5 *	13	-7	-10	-10	
Kisvárda	13 * =	32	-10	-10	-14	0
Mátészalka	11 *	22	-9	-12	-16	
Nyíregyháza	2 *	1	-8	-10	-11	0
Nyírlugos	-		-	-	-	
Pátyod	7 *	16	-11	-14	-15	
Tiszabecs	15 * ≡		-6	-9	-10	
Vásárosnamény	7 * =	28	-9	-10	-11	
Záhony	8 *	35	-10	-11	-12	
Berettyóújfalu	2 *	8	-8	-8	-9	
Debrecen	8 * =	16	-8	-11	-16	0
Hajdúdorog	2 *	8	-9	-9	-9	
Hortobágy	-		-	-	-	
Korosszakal	ny *	3	-8	-9	-9	
Polgár	-		-	-	-	
Békéscsaba	ny * ⌴	3	-4	-6	-12	0
Mezőhegyes	.	6	-7	-7	-7	1
Orosháza	. ⌴		-6	-7	-7	
Szarvas	ny * ⌴	1	-5	-6	-9	0
Szeghalom	-		-	-	-	

MAGYAR ORSZÁGOS METEOROLÓGIAI SZOLGÁLAT
Készült Központi Előrejelző Interaktív Analízis- és Rövidtávú Prognózis Központja T.: 273-018
Megjelenik naponként
Előfizetési díja 2.200,- Ft Megrendelhető 1024 Budapest, II., Kitaibel Pál u. 1. T.: 353-500
Kiadásért felel: az OMSZ elnöke Szerkesztésért felel: a KEI igazgatója

Jelmagyarázat a havi mellékletben

LIBRARY
N.O.A.A.
U S Dept of Commerce

IDŐJÁRÁSI NAPIJELENTÉS

ЕЖЕДНЕВНЫЙ МЕТЕОРОЛОГИЧЕСКИЙ БЮЛЛЕТЕНЬ · DAILY WEATHER REPORT
BULLETIN QUOTIDIEN DE TEMPS · TÄGLICHER WETTERBERICHT

100.évfolyam 11. szám. + Budapest + 198[7]. január 11. vasárnap

Az időjárási helyzet és a várható időjárás:

Kontinensünkön márcsak az Atlanti-óceán nyugati partvidékén és a Földközi-tenger környékén emelkedik fagypont fölé a hőmérséklet. A leghidegebb Észak-Északkelet-Európa, ahol napközben is a -20, -30 fok a jellemző. A Földközi-tenger fölött kialakult ciklon hatására észak felől igen hideg, dél felől pedig enyhébb, nedves levegő áramlik továbbra is. A kétféle légtömeg keveredési területén igen széles felhőzet keletkezett, melyből az Appennini és a Balkán-félszigeten, valamint az Alpok és a Kárpátok térségében jelentős csapadék hullik. Az említett ciklon lassan északkelet felé halad, de a következő 36 órában még közel lesz Magyarországhoz. Ezért további csapadék, főként havazás várható nálunk is. Hétfőn pedig már az egész országot igen hideg levegő árasztja el.

Hazánkban már szombaton is csak kisebb szünetekkel, és változó erősséggel havazott. A ma reggel 7 óráig lehullott csapadék mennyisége általában 10 és 20 mm között volt, csak kisebb területeken mértek 10 mm alatti mennyiséget, illetve a Dél-Dunántúlon előfordul 22, 23 mm is. A legmagasabb hőmérséklet szombaton északon -4, -9, délen +2 és -3 fok között volt. Ma éjszaka főként az északi megyékben erősödött meg az északnyugati szél, amely hófúvásokat okozott. A legalacsonyabb hőmérséklet 0 és -13 fok között alakult, északon, északnyugaton volt a hidegebb. Ma délelőtt folytatódott a havazás az egész országban. Északkeleten és a nyugati megyékben viharos északi szél okozott további hófúvást. A hőmérséklet 11 órakor a Dél-Alföldön +1, -4, északnyugaton -10, -14, máshol -4 és -9 fok között volt.

Ma 12 órakor Budapesten a hőmérséklet -4 fok, a tengerszintre átszámitott légnyomás 1001 hPa, erősen süllyed.

Várható időjárás az ország területén:

Hétfő estig a havazás nem szünik meg, de az Alföldön átmenetileg eső váltja föl. A Dunántúlon további nagy mennyiségü hó várható. Egyre több helyen lesz viharos az északi szél, amely hófúvást, a Dunántúlon hóakadályokat okoz. A hőmérséklet hajnalban: általában -2 és -7 fok között, nyugaton -15 fok körül várható. Napközben lehülésre kell számitani. A hőmérséklet kora délután általában -5 és -10 fok között, nyugaton -15 fok alatt lesz.

Pálmási Judit s.k.

A hőmérséklet napi középértéke és eltérése a sokévi átlagtól /Budapest belterületén/:

1987. I. 10. -5,0°C -3,8°C

1871 óta ezen a napon Budapesten előfordult

legmagasabb hőmérséklet: 13,6°C /1921/,
legalacsonyabb hőmérséklet: -16,9°C /1901/.

87.01.

LEGMAGASABB HŐMÉRSÉKLET

19 87. I. 10.

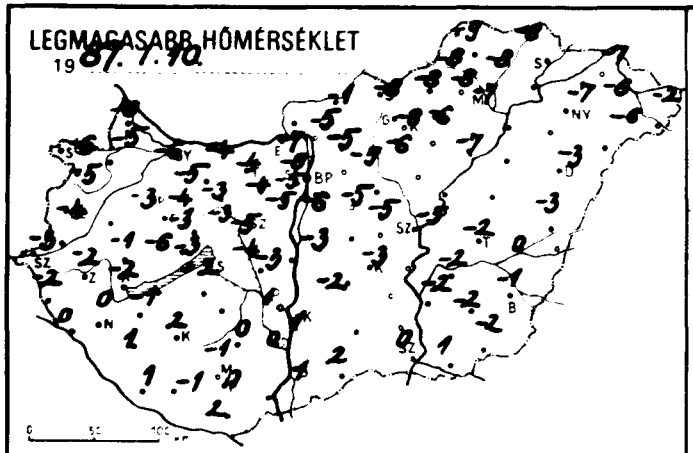

LEGALACSONYABB HŐMÉRSÉKLET

19 87. I. 11.

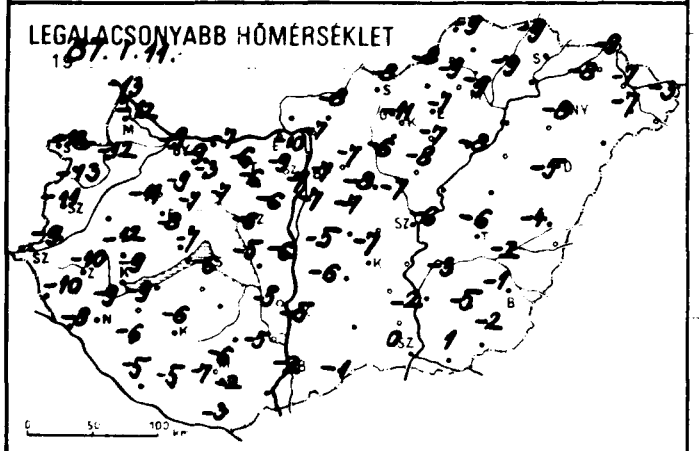

24 órás CSAPADÉKELOSZLÁS

19 87. I. 10. 7h -tól I. 11. 7h -ig.

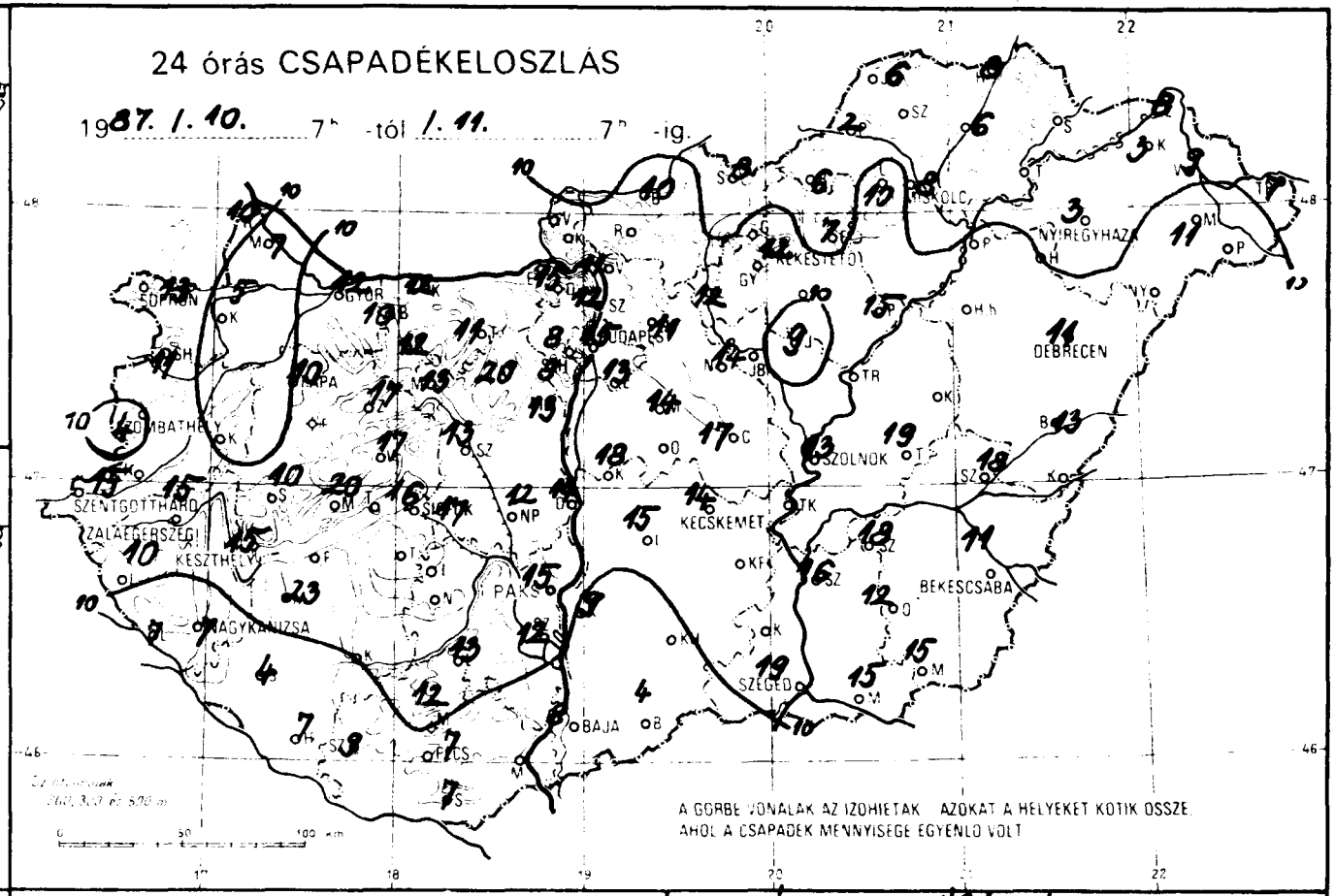

RADIÁCIÓS MINIMUM

19 87. I. 11.

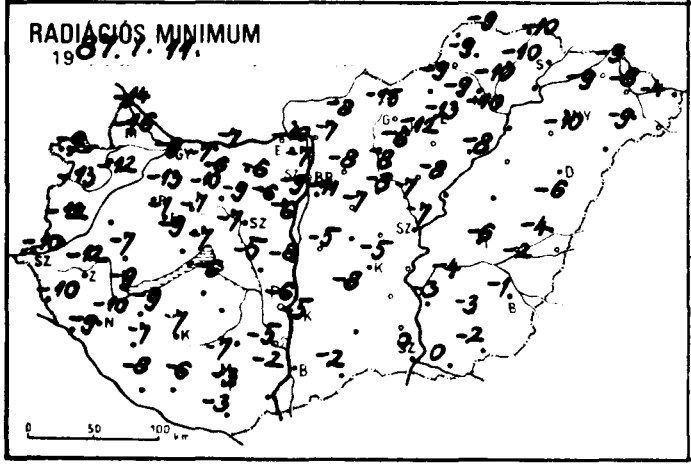

NAPFÉNYTARTAM

19 87. I. 10.

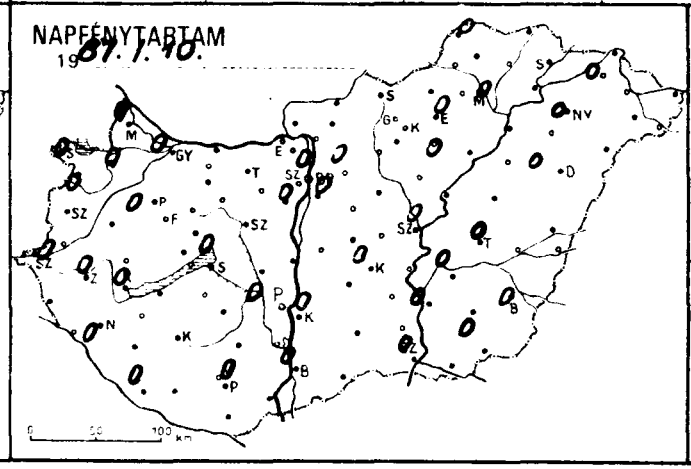

HÓVASTAGSÁG/cm/

19 87. I. 11. 7h

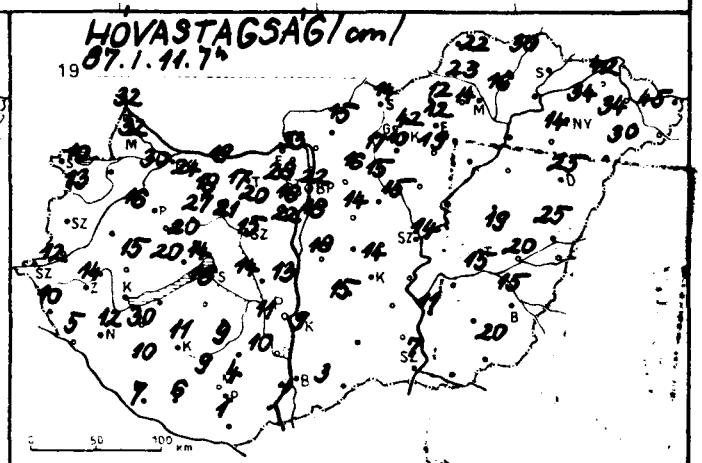

89. I. 11. 07 h-ig az utolsó 24 óra adatai						Előző nap napos órái
állomás	csapadék (mm)	Hó cm	max. hőmérséklet	min. hőmérséklet	rad. min.	
Győr	12 ≡	20	-6	-9	-9	0
Kapuvár	5 ≡ ⛈	-	-3	-12	-12	0
Mosonmagyaróvár	7 ⛈	32	-5	-12	-16	0
Rajka	10 ⛈ ⊔	32	-8	-13	-14	
Sopron	13 ⛈	10	-6	-12	-9	0
Sopronhorpács	11 ⛈	13	-5	-13	-13	0
Káld	-	-	-	-	-	
Körmend	16 ⛈	10	-0	-10	-10	
Szentgotthárd	15 ≡	12	-3	-9	-10	0
Szombathely	4	11	-4	-11	-12	0
Lenti	10 ≡	10	-2	-6	-6	
Letenye	7 ⛈	5	-0	-8	-9	
Nagykanizsa	7 ⛈	12	-0	-9	-10	0
Zalaegerszeg	15 ≡	14	-2	-10	-12	0
Farkasgyepű	-	-	-	-	-	
Keszthely	15 ≡	13	-2	-9	-9	0
Mencshely	20	20	-6	-8	-9	0
Pápa	10 ≡	16	-3	-11	-13	0
Sümeg	10 ⛈	15	-1	-12	-7	
Tihany	16 ≡	14	-3	-7	-7	
Veszprém	17	20	-3	-7	-7	
Zirc	17 ≡	27	-4	-9	-6	
Fonyód	-	-	-	-	-	
Homokszt. györgy	7 ⛈	7	1	-5	-8	0
Kaposvár	22	11	2	-6	-7	
Marcali	23 ⛈	30	-1	-9	-9	
Siófok	17 ⛈	16	-2	-6	-6	0
Somogyszob	4	10	1	-6	-7	
Tab	-	-	-	-	-	
Bábolna	10 ⛈	24	-5	-9	-7	
Esztergom	-	-	-	-	-	
Kisbér	12 ⛈	18	-3	-3	-6	
Komárom	12 ≡	19	-4	-7	-7	
Tatabánya	11	17	-4	-6	-6	
Alcsútdoboz	20 ≡	20	-4	-6	-6	
Dunaújváros	14	13	-3	-6	-8	
Martonvásár	13 ⛈	22	-5	-6	-6	0
Mór	13 ≡	23	-3	-7	-9	
Sárbogárd	12	14	-4	-5	-5	
Szabadbattyán	13 ≡	15	-5	-6	-7	
Iregszemcse	-	-	-	-	-	
Lengyel	13 ≡	29	-0	-6	-7	
Paks	15	11	1	-5	-6	0
Szekszárd	12 ≡	10	0	-5	-5	
Árpádtető	12 ≡	9	-1	-7	-7	
Mohács	-	-	-	-	-	
Pécs	7 ≡	4	0	-2	-3	0
Siklós	7 ⛈	1	2	-3	-3	
Szigetvár	9 ⛈		-1	-5	-6	
Budaörs	8 ≡	16	-5	-7	-9	
Bp. Lőrinc	13 ≡	18	-6	-7	-11	0
Bp. Met. Int.	15 ⊔	22	-4	-7	-	0
Bp. Szab. hegy	8 ≡	28	-8	-9	-12	
Cegléd	17 ≡	14	-5	-7	-7	
Dobogókő	15 ≡	33	-7	-10	-10	
Gödöllő	11 ≡	16	-7	-7	-8	0
Királyrét	-	-	-	-	-	
Monor	14 ≡	15	-5	-8	-8	
Nagykáta	14 ≡	15	-6	-7	-7	
Szentendre	12	18	-5	-11	-12	

89. I. 11. 07 h-ig az utolsó 24 óra adatai						Előző nap napos órái
állomás	csapadék (mm)	Hó cm	max. hőmérséklet	min. hőmérséklet	rad. min.	
Vác	11 ≡	15	-5	-7	-7	-
Vámosmikola	-	-	-	-	-	
Baja	8 ≡	4	1	-2	-2	0
Bácsalmás	4 ≡	3	2	-1	-2	
Izsák	15 ⛈	15	-2	-6	-8	
Kalocsa	9	9	1	-5	-5	0
Kecskemét	14 ≡	14	-3	-7	-5	0
Kiskunfélegyháza	-	-	-	-	-	
Kiskunhalas	-	-	-	-	-	
Kunszentmiklós	18 ≡	18	-3	-5	-5	
Tiszakécske	1 ⛈	15	-2	-5	-6	
Balassagyarmat	10 ≡	15	-7	-8	-8	
Romhany	-	-	-	-	-	
Salgótarján	8	14	-8	-8	-15	
Eger	7 ∨	12	-6	-7	-13	0
Galyatető	-	-	-	-	-	
Gyöngyös	-	10	-5	-6	-6	
Kékestető	12 ≡	42	-8	-11	-12	0
Kompolt	13	19	-6	-7	-7	0
Lőrinci	12 ≡	17	-6	-8	-8	
Poroszló	15 ⛈	-	-7	-8	-8	
Jászapáti	9	-	-7	-7	-10	
Jászberény	5 ⛈	20	-7	-7	-8	
Karcag	-	-	-	-	-	
Szolnok	13	21	-5	-6	-7	0
Tiszaroff	-	-	-	-	-	
Túrkeve	19 ≡	19	-2	-6	-6	
Kistelek	-	-	-	-	-	
Makó	15	10	1	1	0	
Szeged	19 ≡	7	0	0	0	0
Szentes	16	11	-2	-2	-3	
Borsodnádasd	6 ≡	12	-8	-8	-9	
Fúgód	6 ≡	16	-8	-9	-10	
Hidasnémeti	8	30	-8	-10	-10	
Jósvafő	6 ≡	22	-9	-9	-9	0
Lillafüred	10 ≡	14	-8	-9	-9	
Miskolc	8 ≡	14	-7	-9	-10	0
Putnok	2 ≡	23	-8	-8	-9	
Sárospatak	-	-	-	-	-	
Szendrőlád	-	-	-	-	-	
Tokaj	-	-	-	-	-	
Kisvárda	3 ≡	34	-7	-8	-9	0
Mátészalka	11	30	-6	-7	-9	
Nyíregyháza	3 ⛈	14	-7	-8	-10	0
Nyírlugos	-	-	-	-	-	
Pátyod	-	-	-	-	-	
Tiszabecs	7 ≡	45	-2	-3	-4	
Vásárosnamény	9 ≡	34	-4	-7	-8	
Záhony	8	42	-7	-9	-9	
Berettyóújfalu	13 ∨	25	-3	-4	-4	
Debrecen	11 ≡	25	-3	-5	-6	0
Hajdúdorog	-	-	-	-	-	
Hortobágy	-	-	-	-	-	
Körösszakál	-	-	-	-	-	
Polgár	-	-	-	-	-	
Békéscsaba	11 ⛈	15	-1	-1	-1	0
Mezőhegyes	15	20	-2	-2	-2	0
Orosháza	12	10	-2	-5	-3	
Szarvas	18 ∨	15	-2	-4	-4	0
Szeghalom	18 ≡	20	-0	-2	-2	

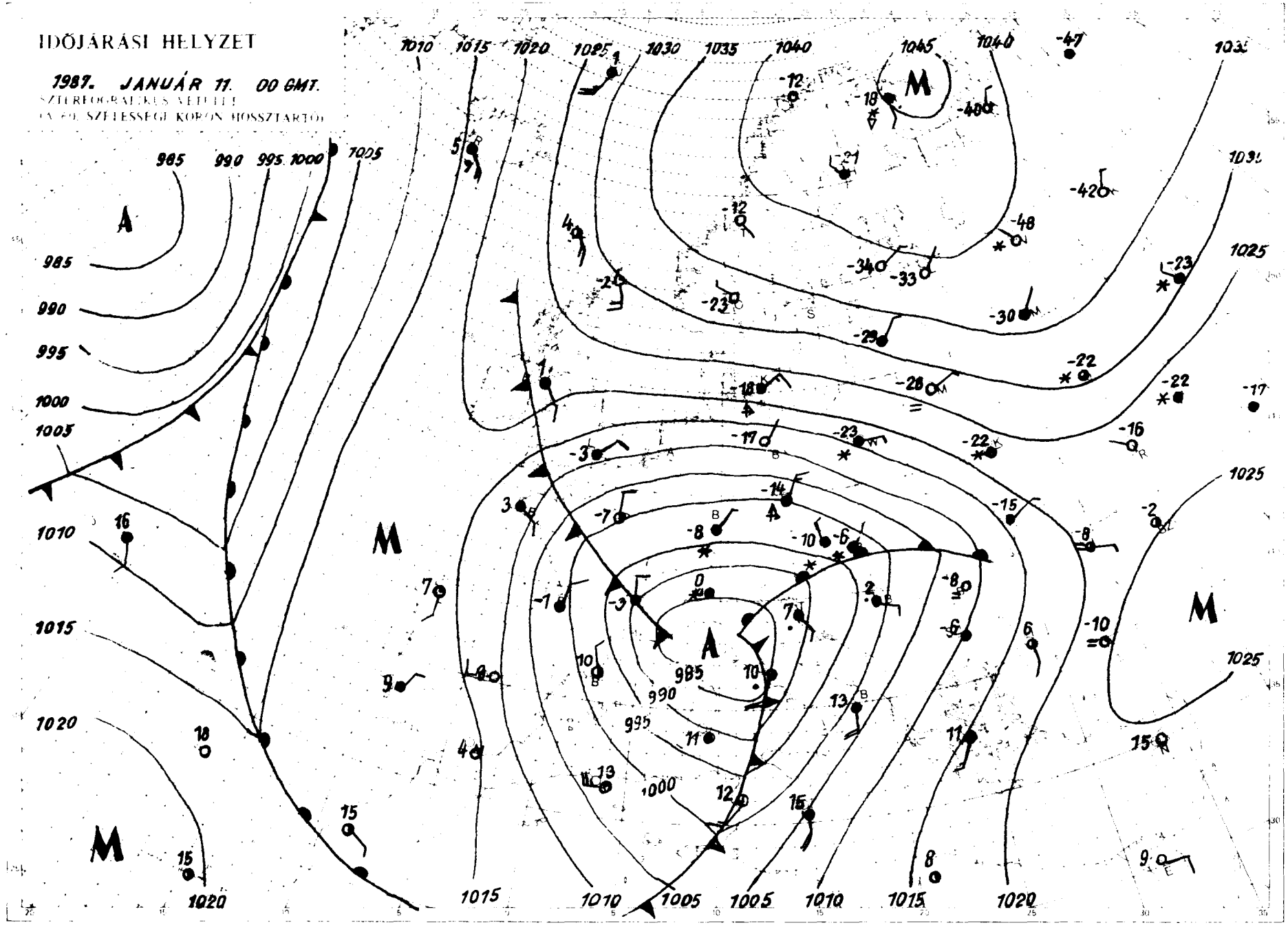

KIADJA: ORSZÁGOS METEOROLÓGIAI SZOLGÁLAT
Készül: Központi Előrejelző Intézet Analízis és Rövidtávu Prognózis Központja T. 273-018
Megjelenik naponként
Évi előfizetési díja: 2.200,- Ft. Megrendelhető: 1024 Budapest, II. Kitaibel Pál u. 1. T. 353-500
Kiadásért felel az OMSZ elnöke. Szerkesztésért felel a KEI igazgatója
Jelmagyarázat a havi mellékletben

LIBRARY
SEP 2 1987
U S Dept of Commerce

IDŐJÁRÁSI NAPIJELENTÉS

ЕЖЕДНЕВНЫЙ МЕТЕОРОЛОГИЧЕСКИЙ БЮЛЛЕТЕНЬ • DAILY WEATHER REPORT
BULLETIN QUOTIDIEN DE TEMPS • TÄGLICHER WETTERBERICHT

100.évfolyam 12.szám. + Budapest + 1987. január12.hétfő

Az időjárási helyzet és a várható időjárás:

Európa legnagyobb részén igen hideg, téli idő van. Északon, északkeleten hétfőre virradóra sokfelé mértek -35,-40 fokot, sőt kisebb körzetekből -45,-47 fokot is jelentettek. Középpontjával az Adriai-tenger középső térsége, valamint a Léli-Kárpátok vidéke fölött hatalmas kiterjedésü ciklon örvénylik. Ennek áramlási rendszerében viharos, néhol orkánerejü északi, északkeleti széllel sarkvidéki levegő érkezik a Kárpát-medencébe. Kedd estig is a hideg levegő határozza meg döntően időjárásunkat, de a viharos szél lassan mérséklődik.

Hazánkban vasárnap országszerte váltakozó intenzitással havazott és hétfő reggelig mindenütt jelentős mennyiségü hó hullott. Fokozatosan megerődödött, majd viharossá fokozódott az északi szél, igy hófúvások keletkeztek, az egész országot összefüggő hotakaró boritja. Vastagsága többfelé eléri a 30-50 cm-t. Vasárnap a legmagasabb nappali hőmérséklet a délkeleti határvidéken fagypont körül, az ország nagy részén -3 és -8 fok között, de északnyugaton -10 és -15 fok között alakult. Hétfő hajnalra általában -10 és -18 fok közé csökkent a hőmérséklet. Délelőtt a hóesés többfelé megszünt és már inkább csak északon, északkeleten hullott a hó. Az erős, helyenként viharos északi szél viszont továbbra is hordta a havat. A hőmérséklet 11 órakor -10 és -18 fok között váltakozott.

Ma 12 órakor Budapesten a hőmérséklet -17 fok, a tengerszintre átszámitott légnyomás 1007 hPa, rendkivül erősen emelkedik.

Várható időjárás kedd estig:

Reggelig / kedd reggelig / csökken a felhőzet, csak elszórtan várható eleinte kisebb hóesés. Az északi szél sokfelé erős, időnként viharos lesz, ezért további hófúvások várhatók. Holnap / kedden / napközben időnként megélénkülő délnyugati szél, nyugat felől felhősödés, ujabb tartós folyamatos havazás várható. A legalacsonyabb éjszakai hőmérséklet: általában -20 és -25 fok között, néhány derült, szélvédett helyen -30 fok közelében, a legmagasabb nappali hőmérséklet kedden: -12 és -17 fok között alakul.

Rábai Attila s.k.

TÁVOLABBI KILÁTÁSOK SZERDÁTÓL-SZOMBATIG:

Mérséklődik a hideg. Gyakran lesz felhős az ég, ujabb havazás várható, elsősorban délen és keleten havaseső, ónoseső is lehet. Eleinte déli, majd megerősödő északi szél várható hófúvásokkal. A legalacsonyabb hajnali hőmérséklet eleinte -15, később -10 fok körül várható. A legmagasabb nappali hőmérséklet eleinte -5 fok körül, majd -4, +1 fok között lesz. Jelentős mennyiségü / legalább 5 mm napi / csapadék az ország területének 90 százalékán várható.

KÖZÉPTÁVÚ ELŐREJELZŐ CSOPORT

A hőmérséklet napi középértéke és eltérése a sokevi átlagtól / Budapest belterületén:

1987.I.11. -6,6°C -5,4°C

18. óta [illegible] a napon Budapesten előfordult

legmagasabb hőmérséklet: 13,6°C /1903/
-g- [illegible] hőmérséklett -14,5°C/ 1940/

87.12.

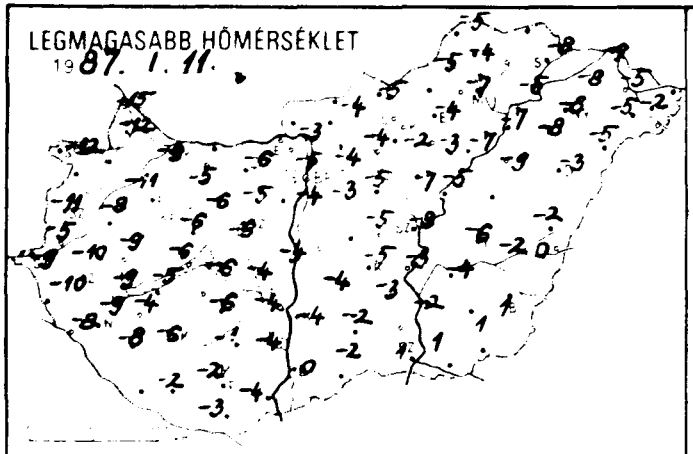
LEGMAGASABB HŐMÉRSÉKLET
1987. I. 11.

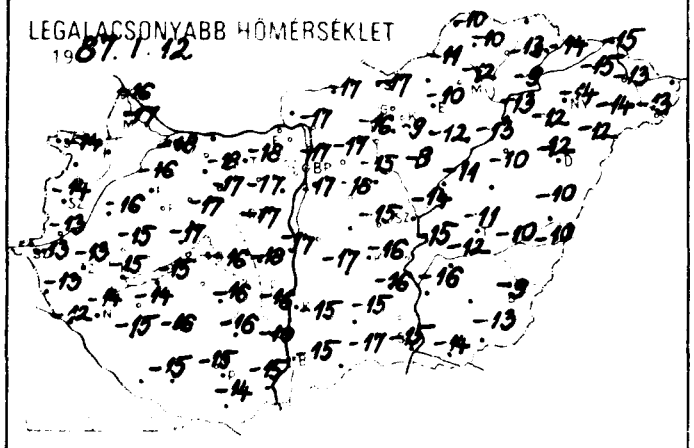
LEGALACSONYABB HŐMÉRSÉKLET
1987. I. 12.

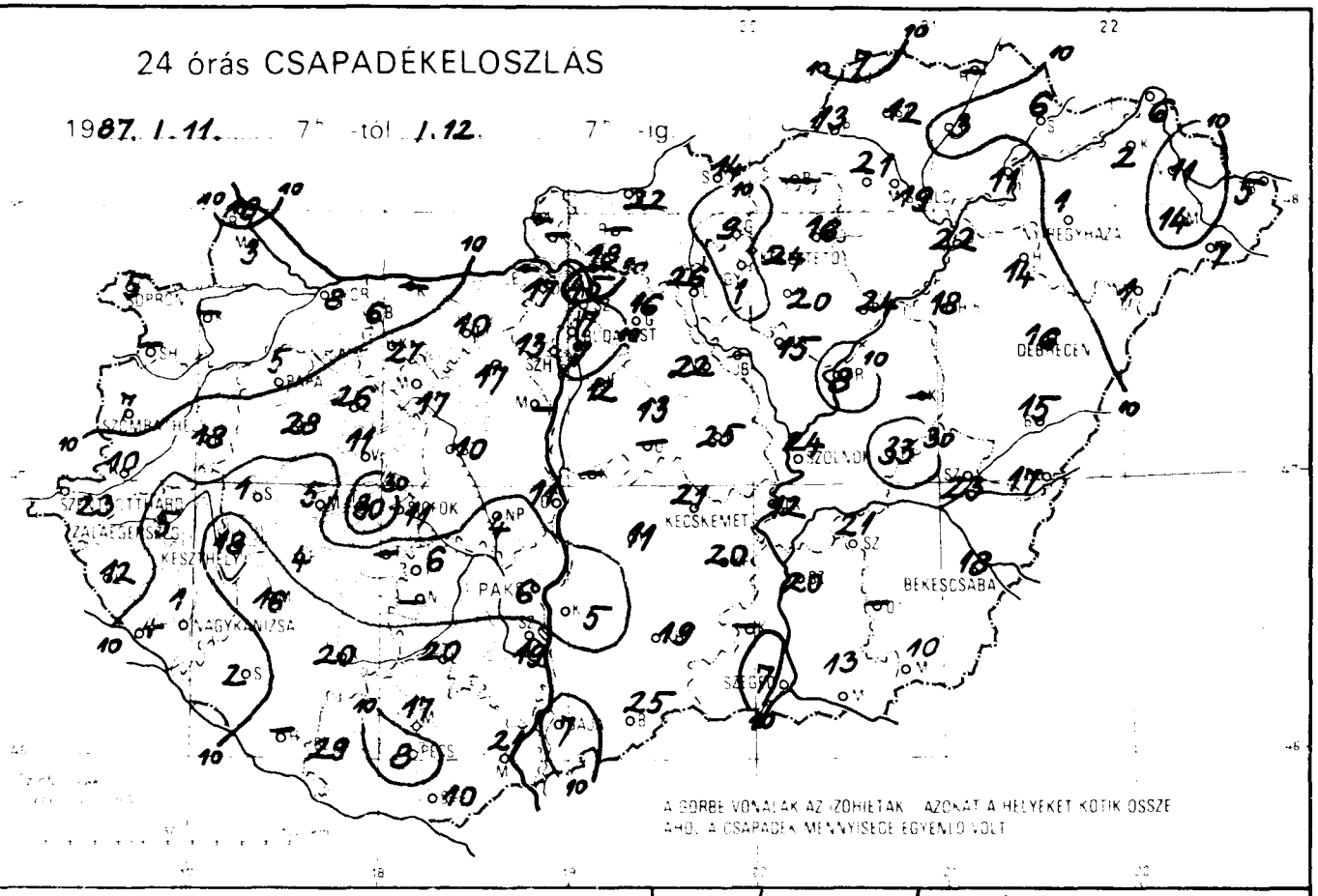
24 órás CSAPADÉKELOSZLÁS
1987. I. 11. 7h -tól I. 12. 7h -ig
A GÖRBE VONALAK AZ IZOHIETAK. AZOKAT A HELYEKET KÖTIK ÖSSZE AHOL A CSAPADÉK MENNYISÉGE EGYENLŐ VOLT

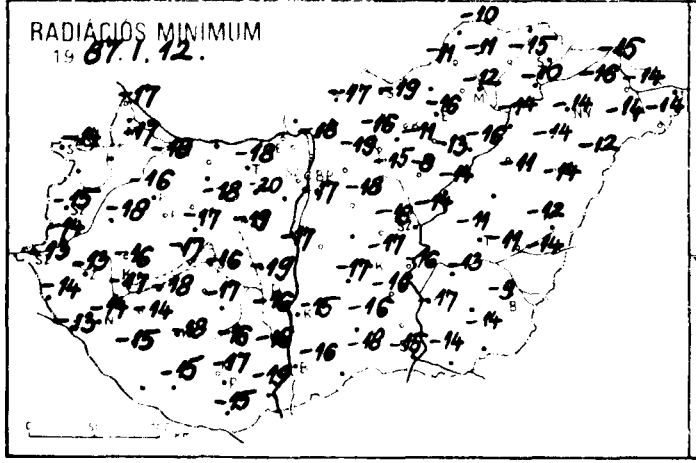
RADIÁCIÓS MINIMUM
1987. I. 12.

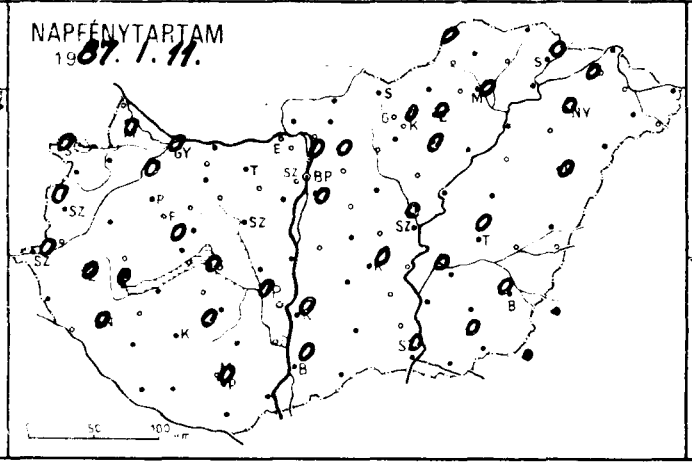
NAPFÉNYTARTAM
1987. I. 11.

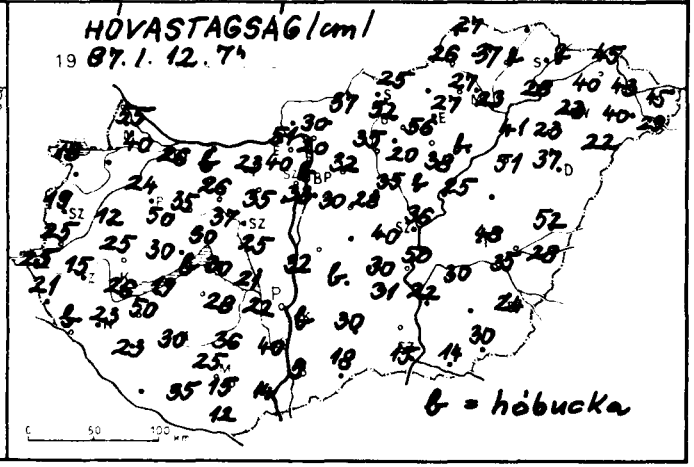
HÓVASTAGSÁG /cm/
1987. I. 12. 7h
b = hóbucka

1987.I.12. 7 h-ig az utolsó 24 óra adatai						Előző nap napos órái
állomás	csapadék (mm)	Hó /cm/	max. hőmérséklet	min. hőmérséklet	rad. min.	
Győr	8 * ⊥	26	-9	-18	-18	0
Kapuvár	–		–	–	–	–
Mosonmagyaróvár	3 * ⊥	40	-12	-17	-17	0
Rajka	18 ▽ ⊥	55	-15	-16	-17	
Sopron	5 * ⊥	18	-12	-14	-14	0
Sopronhorpács	–		–	–	–	
Káld	18 ▽ ⊥	12	-8	-16	-18	
Körmend	10 ▽ ⊥	25	-5	-13	-14	
Szentgotthárd	23 * ⊥	25	-9	-13	-13	0
Szombathely	7 * ⊥	19	-11	-14	-15	0
Lenti	12 * =	21	-10	-13	-14	
Letenye	4 * ⊥	b.	-8	-12	-13	
Nagykanizsa	1 * ⊥	23	-9	-14	-14	0
Zalaegerszeg	5 * ⊥	15	-10	-13	-13	0
Farkasgyepű	28 ▽	50	-5	-17	-18	
Keszthely	13 * ⊥	26	-9	-15	-17	0
Menesh ely	5 *	30	-8	-17	-18	0
Pápa	5 * ⊥	24	-11	-16	-16	0
Sümeg	1 * ⊥	25	-9	-15	-16	
Tihany	30 * ⊥	b.	-6	-17	-17	
Veszprém	11 *	30	-6	-17	-17	
Zirc	26 * =	35	-8	-19	-19	
Fonyód	4 *	19	-5	-15	-18	
Homokszt. györgy	–		–	–	–	
Kaposvár	20 *	30	-6	-16	-18	
Marcali	16 * ⊥	50	-4	-14	-14	
Siófok	11 * ⊥	30	-6	-16	-16	0
Somogyszob	2 * ⊥	23	-8	-15	-15	
Tab	–		–	–	–	
Bábolna	6 * ⊥	b.	-6	-19	-20	
Esztergom	–		–	–	–	
Kisbér	27 * ⊥	26	-5	-18	-19	
Komárom	–		–	–	–	
Tatabánya	10 *	23	-6	-18	-18	
Alcsutdoboz	17 *	35	-5	-17	-20	
Dunaújváros	11 *	32	-4	-17	-17	
Martonvásár	–		–	–	–	
Mór	17 * =	37	-6	-17	-18	
Sárbogárd	4 *	21	-4	-18	-19	
Szabadbattyán	10 * =	25	-6	-17	-19	
Iregszemcse	6 * ⊥	28	-6	-16	-17	0
Lengyel	20 * =	36	-1	-16	-16	
Paks	6 * ⊥	22	-4	-16	-16	0
Szekszárd	19 * =	40	-4	-10	-16	
Árpadtető	17 * =	35	-7	-17	-17	
Mohács	21 *	14	-4	-15	-19	
Pécs	8 * ⊥	15	-2	-15	-17	0
Siklós	10 *	12	-3	-14	-15	
Szigetvár	29 ▽ ⊥	35	-2	-15	-15	
Budaörs	7 * ⊥	33	-3	-17	-17	
bp. Lőrinc	12 * ⊥	30	-4	-17	-17	0
Bp. Met. Int.	7 * ⊥	b.	-5	-17	–	0
Bp. Szabadhegy	13 * =	40	-7	-21	-21	
Cegléd	25 *	40	-5	-15	-18	
Dabogalja	17 * =	51	-7	-25	-28	
Gödöllő	16 * ⊥	32	-4	-17	-19	0
Királyrét	–		–	–	–	
Monor	13 *	28	-4	-18	-18	
Nagykáta	22 *	35	-5	-15	-15	
Szentendre	45 * ⊥	20	-3	-16	-17	

1987.I.12. 7 h-ig az utolsó 24 óra adatai						Előző nap napos órái
állomás	csapadék (mm)	Hó /cm/	max. hőmérséklet	min. hőmérséklet	rad. min.	
Vác	18 *	30	-3	-17	-18	
Vámosmikola	–	–	–	–	–	
Baja	7 * ⊥	9	0	-15	-16	0
Bácsalmás	25 * ⊥	18	-2	-17	-18	
Izsák	11 * =	b.	-4	-17	-17	
Kalocsa	5 *	b.	-4	-15	-15	0
Kecskemét	21 * =	30	-5	-16	-17	0
Kiskunfélegyháza	30 * ⊥	31	-3	-16	-16	
Kiskunhalas	19 * =	30	-2	-15	-16	
Kunszentmiklos	–		–	–	–	
Tiszakécske	12 * ⊥	50	-3	-15	-16	
Balassagyarmat	3 * =	37	-4	-17	-17	
Romhány	–		–	–	–	
Salgótarján	14 *	25	-5	-17	-19	
Eger	16 * V	27	-4	-10	-16	0
Galyatető	9 * V	52	-9	-12	-12	
Gyöngyös	1 *	20	-2	-9	-11	
Kékestető	24 * =	56	-6	-9	-9	0
Kompolt	20 *	38	-3	-12	-13	0
Lőrinci	26 * =	35	-4	-16	-16	
Poroszlo	24 * ⊥	b.	-7	-13	-16	
Jászapáti	15 *	b.	-7	-8	-8	
Jászberény	–		–	–	–	
Karcag	–		–	–	–	
Szolnok	24 * =	36	-8	-14	-14	0
Tiszaroff	8 * =	25	-5	-11	-14	
Túrkeve	33 * =	48	-6	-11	-11	0
Kistelek	–		–	–	–	
Makó	13 *	14	1	-14	-14	
Szeged	7 * ⊥	15	1	-15	-15	0
Szentes	20 *	22	-2	-16	-17	
Borsodnádasd	–		–	–	–	
Fugod	3 *	b.	-9	-13	-15	
Hidasnemeti	–		–	–	–	
Jósvafő	7 * =	27	-5	-10	-10	0
Lillafured	21 * =	27	-6	-11	-11	
Miskolc	19 * =	23	-7	-12	-12	0
Putnok	13 * =	26	-5	-11	-11	
Sárospatak	6 *	b.	-8	-14	–	0
Szendrőlád	12 *	37	-4	-10	-11	
Tokaj	11 *	28	-5	-9	-10	
Kisvarda	2 * =	40	-8	-15	-16	0
Mátészalka	14 *	40	-5	-14	-14	
Nyiregyhaza	1 *	23	-8	-14	-14	0
Nyirlugos	1 *	22	-5	-12	-12	
Fatyod	7 *	29	-2	-13	-14	
Tiszabecs	5 *	45	-3	-10	-11	
Vasarosnameny	11 * =	43	-5	-13	-14	
Zahony	6 *	45	-9	-15	-15	
Berettyoujfalu	15 * V	52	-2	-10	-12	
Debrecen	16 * =	37	-3	-12	-14	0
Hajdudorog	14 * =	33	-8	-12	-14	
Hortobagy	18 *	51	-9	-10	-11	
Nyiregyhaza	17 *	28	0	-10	-14	
Polgar	22 * =	41	-7	-13	-14	
Bekescsaba	18 *	24	1	-9	-9	0
Mezohegyes	10 *	30	1	-13	-14	0
Orosháza	–	–	–	–	–	
Szarvas	21 * ⊥	30	-4	-12	-13	0
Szeghalom	23 * =	35	-6	-10	-11	

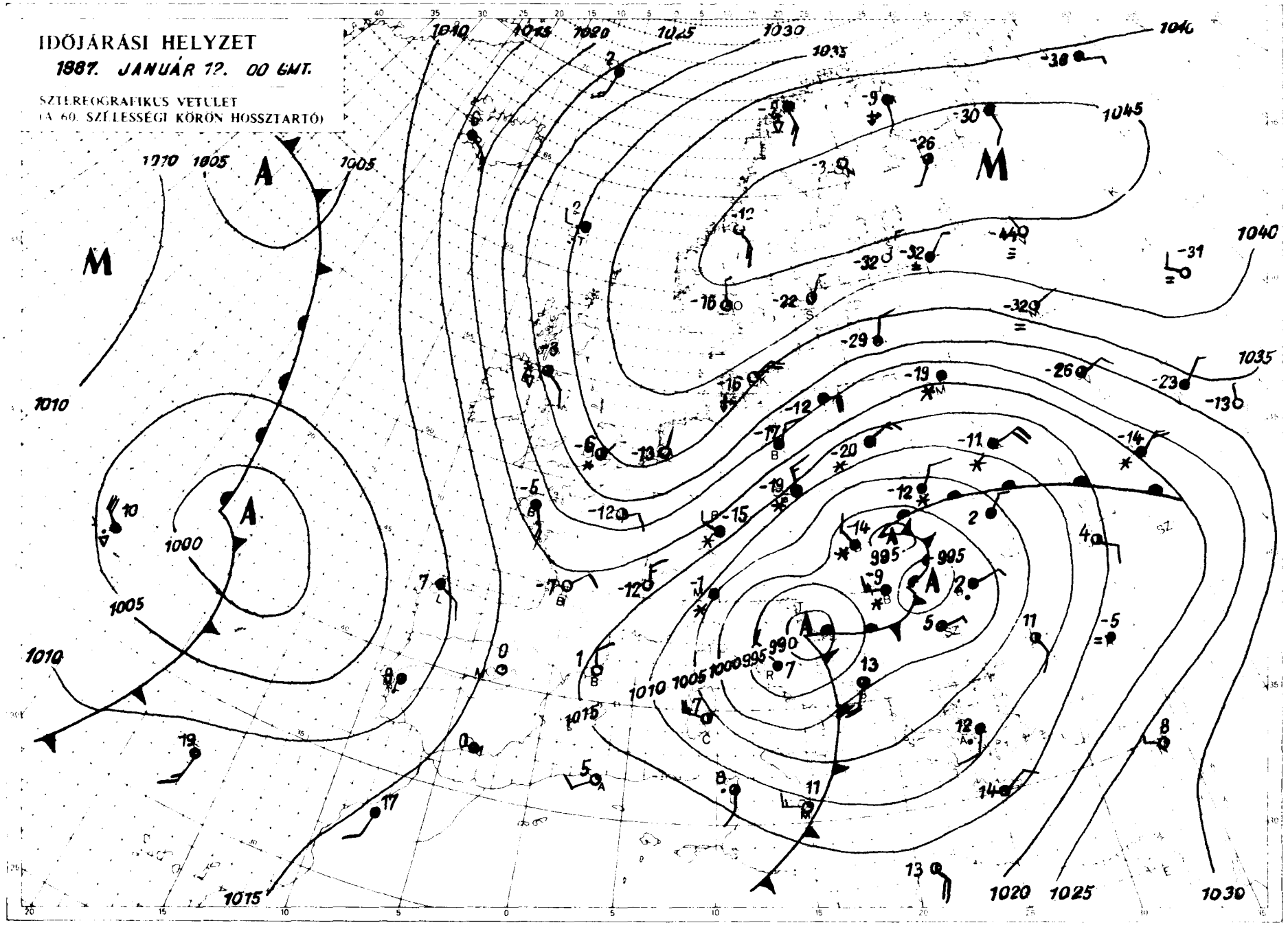

KIADJA: ORSZÁGOS METEOROLÓGIAI SZOLGÁLAT
Készíti: Központi Hírrejelző Intézet Analízis- és Rövidtávu Prognózis Központja T. 273-018
Megjelenik naponként
Évi előfizetési díja: 2.200 Ft. Megrendelhető: 1024 Budapest II. Kitaibel Pál u. 1. T. 353-500
Kiadásért felel az OMSZ elnöke. Szerkesztésért felel a KEI igazgatója
Jelmagyarázat a havi mellékletben

LIBRARY
SEP 28
N.O.A.A.
US Dept of Commerce

IDŐJÁRÁSI NAPIJELENTÉS

ЕЖЕДНЕВНЫЙ МЕТЕОРОЛОГИЧЕСКИЙ БЮЛЛЕТЕНЬ • DAILY WEATHER REPORT
BULLETIN QUOTIDIEN DE TEMPS • TÄGLICHER WETTERBERICHT

100 évfolyam 13.szám. + Budapest + 1987.január 13.kedd

Az időjárási helyzet és a várható időjárás:

Csaknem egész Európában kemény, hideg időjárás uralkodik. Északon anticiklon határozza meg az időjárást. Ennek területén általában nincs számottevő mennyiségü csapadék, a meglévő hófelszin fölött igen erős az éjszakai lehülés, hajnalban nem ritka a -30, -40 fok sem. Dél- délnyugat felől ismét egy földközi-tengeri ciklon tart a Kárpát-medence felé, ezért várhatóan országszerte beborul az ég, a csapadék országossá válik.

Hazánkban hétfőn az észak felől fölénk züduló hideg levegő hatására sokfelé viharossá fokozódott a szél, ezért többfelé erős hófúvás volt. Napközben szórványosan még esett a hó, azonban a ma reggel 7 óráig lehullott csapadék mennyisége a megelőző napokhoz képest elenyésző volt. Hideg idő volt, a hőmérséklet csúcsértéke -8 és -17 fok között alakult. Éjszakára a felhőzet jelentősen csökkent a felhőzet, ezért igen erős volt a lehülés. A legalacsonyabb hajnali hőmérséklet -18 és -30 fok között alakult. Kedden / ma / délelőtt délnyugat felől egyre többfelé beborult az ég, ujabb havazás kezdődött. A hőmérséklet 11 órakor -13 és -23 fok között volt.

Budapest belterületén hétfőn a hőmérséklet napi középértéke -17,1 fok volt, ez 15,8 fokkal alacsonyabb, mint a sokéves átlag. Ilyen alacsony középhőmérséklet Budapesten ezen a napon a meteorológiai feljegyzések kezdete óta még nem fordult elő.

Ma 12 órakor Budapesten a hőmérséklet -17°C, a tengerszintre átszámitott légnyomás 1020 hPa, gyengén süllyed.

Várható időjárás szerda estig:

Szerda estig tovább növekszik, vastagodik a felhőzet. Országszerte várható, főként délnyugaton jelentős havazás. Az ország déli, délkeleti felén viszont havaseső, ónoseső is valószinü. A megélénkülő, időnként megerősödő keleti, délkeleti szel hófúvást, hóátfúvást okoz. A hőmérséklet hajnalban általában -10, északkeleten azonban -15 fok körül lesz, szerda kora délután általában -5 fok körül, délen, délkeleten pedig fagypont közelében alakul.

Bozóki István s.k.

A hőmérséklet napi középértéke és eltérése a sokévi átlagtól / Budapest belterületen /:

1987. jan. 12.	-17,1°C	-15,8°C

1871 óta ezen a napon Budapesten előfordult

legmagasabb hőmérséklet:	12,5°C / 1976/	
legalacsonyabb hőmérséklet:	-17,0°C / 1987/	87.01.

LEGMAGASABB HŐMÉRSÉKLET

19 87. 1. 12.

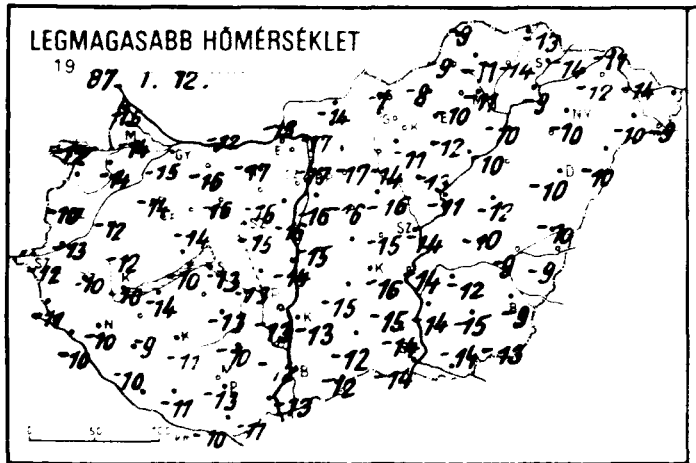

LEGALACSONYABB HŐMÉRSÉKLET

19 87. 1. 13.

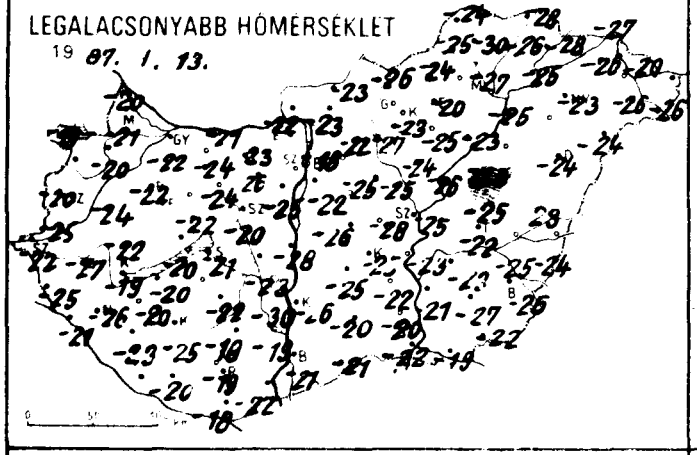

RADIÁCIÓS MINIMUM

19 87. 1. 13.

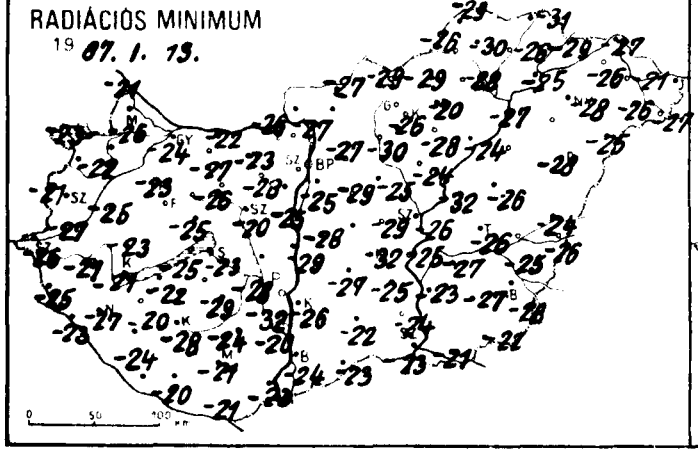

24 órás CSAPADÉKELOSZLÁS

19 87. 1. 12. 7h -tól 1. 13. 7h -ig

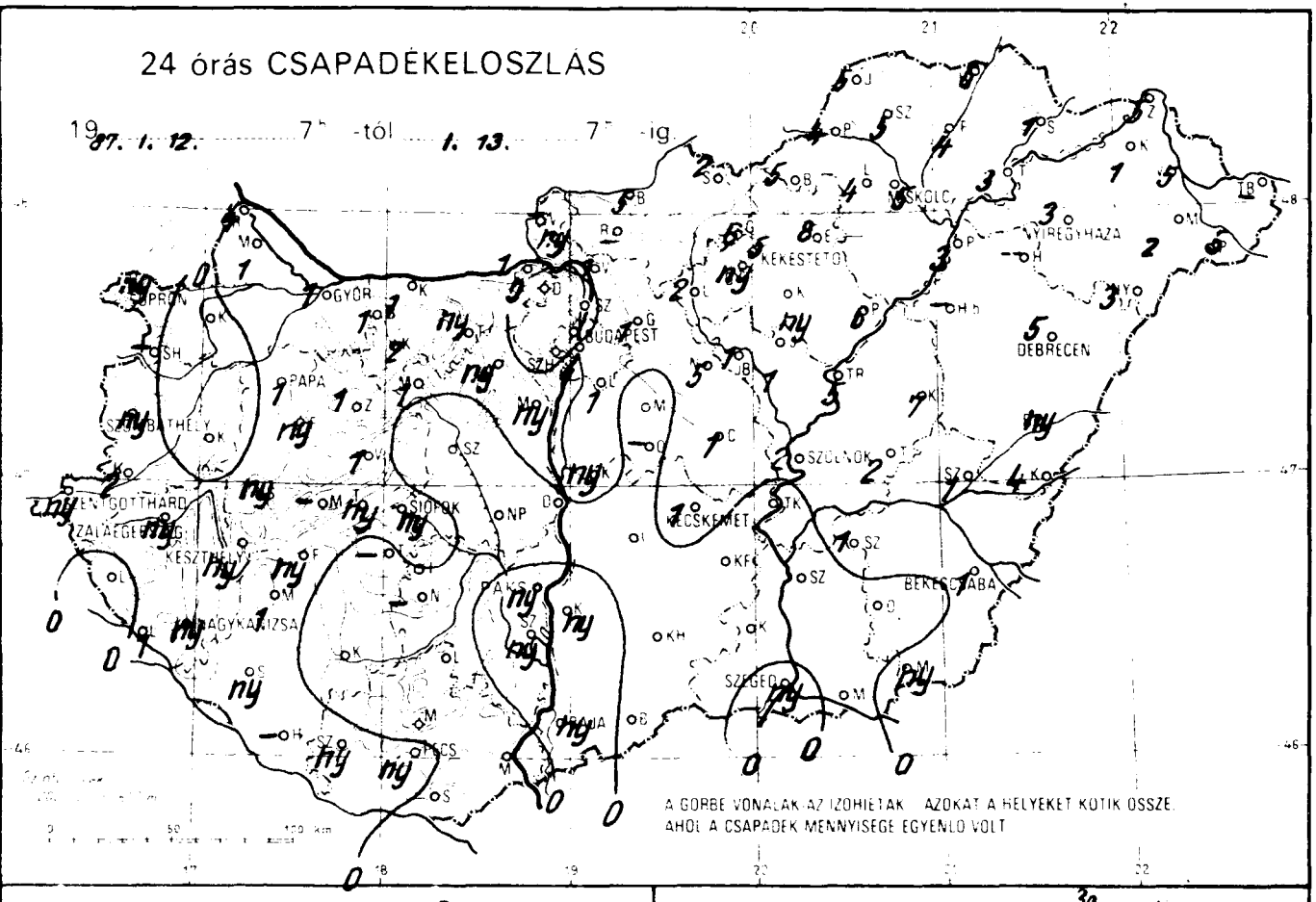

NAPFÉNYTARTAM

19 87. 1. 12.

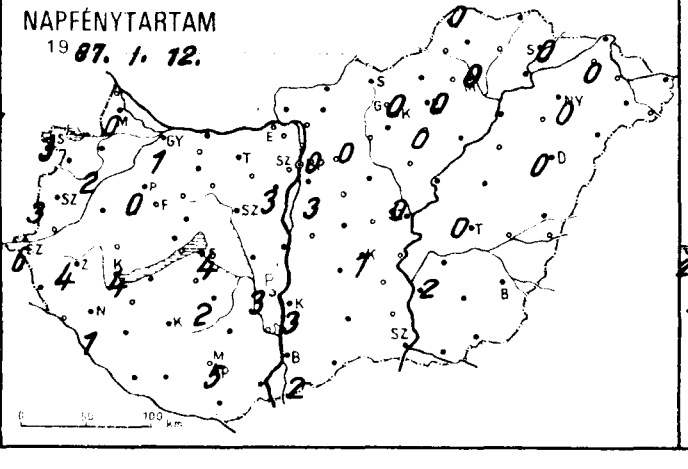

Hóvastagság cm.

19 87. 1. 13. 7h

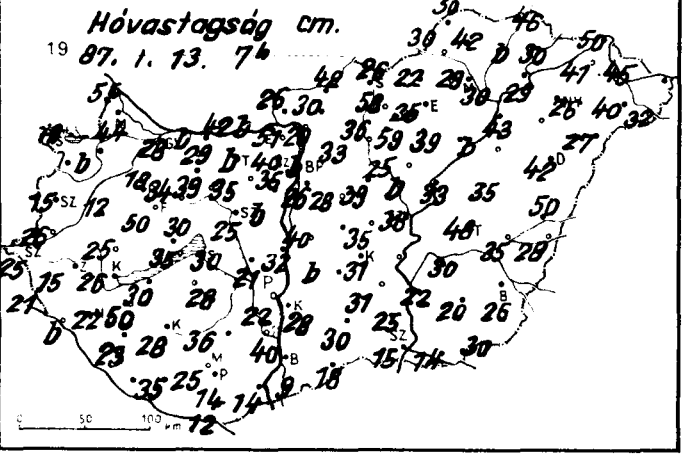

1987. I. 13^{h}-ig az utolsó 24 óra adatai						Előző nap napos órái
állomás	csapadék (mm)	Hó /cm/	max. hőmérséklet	min. hőmérséklet	rad. min.	
Győr	1 * ⊥	28	-15	-22	-24	1
Kapuvár	• =	b.	-14	-20	-22	2
Mosonmagyaróvár	1 * V	44	-14	-21	-26	0
Rajka	4 *	55	-15	-20	-21	
Sopron	* ⊥	19	-12	-19	-23	3
Sopronhorpács	-		-	-	-	
Káld	• *	12	-12	-24	-25	
Körmend	▽ ⊥	26	-13	-25	-27	
Szentgotthárd	ny * V	15	-12	-22	-26	6
Szombathely	ny * ⊥	15	-10	-20	-21	3
Lenti	• =	21	-11	-25	-25	
Letenye	*	b.	-10	-21	-23	
Nagykanizsa	ny * ⊥	22	-10	-26	-27	1
Zalaegerszeg	ny * ⊥	15	-10	-27	-27	4
Farkasgyepű	ny ▽	50	-15	-21	-23	
Keszthely	ny * ⊥	26	-10	-19	-21	4
Mencshely	-		-	-	-	
Pápa	1 * ⊥	18	-14	-22	-23	0
Sümeg	ny *	20	-12	-22	-23	
Tihany	ny * =	35	-10	-20	-25	
Veszprém	1 *	30	-14	-22	-25	
Zirc	1 *	34	-16	-24	-27	
Fonyód	ny *	30	-14	-20	-22	
Homokszt. györgy	-		-	-	-	
Kaposvár	• =	28	-11	-25	-28	
Marcali	1 * V	50	-9	-20	-20	
Siófok	ny * ⊥	30	-13	-21	-23	4
Somogyszob	ny *	23	-10	-23	-24	
Tab	-		-	-	-	
Bábolna	* ⊥	b.	-15	-27	-29	
Esztergom	*	b.	-13	-22	-26	
Kisbér	2 * ⊥	29	-16	-24	-27	
Komárom	1 *	42	-12	-21	-22	
Tatabánya	*	b.	-17	-23	-23	
Alcsútdoboz	*	35	-16	-26	-28	
Dunaújváros	•	32	-14	-28	-29	
Martonvásár	* ⊥	b.	-16	-25	-25	3
Mór	▽ =	39	-16	-24	-26	
Sárbogárd	• ⊥	21	-13	-23	-28	
Szabadbattyán	• =	25	-15	-20	-20	
Iregszemcse	• ⊥	28	-13	-22	-29	2
Lengyel	•	36	-10	-19	-24	
Paks	ny * ⊥	22	-13	-30	-32	3
Szekszárd	ny * =	40	-12	-19	-20	
Árpádtető	•	25	-15	-19	-19	
Mohács	•	14	-11	-22	-23	
Pécs	* ⊥	14	-13	-19	-21	5
Siklós	•	10	-10	-18	-21	
Szigetvár	ny * ⊥	35	-11	-20	-20	
Budaörs	1 * ⊥	31	-16	-26	-26	
Bp. Lőrinc	1 * V	26	-16	-22	-25	3
Bp. Met. Int.	• =	b.	-17	-18	-	0
Bp. Szab. hegy	•	40	-20	-20	-23	
Cegléd	1 *	35	-15	-28	-29	
Dobogókő	•	51	-20	-22	-24	
Gödöllő	1 *	33	-17	-22	-27	0
Királyrét	ny *	26	-18	-23	-23	
Monor	• =	18	-16	-25	-29	
Nagykáta	* =	29	-16	-25	-25	
Szentendre	•	0	-11	-21	-	

1987. I. 13^{h}-ig az utolsó 24 óra adatai						Előző nap napos órái
állomás	csapadék (mm)	Hó /cm/	max. hőmérséklet	min. hőmérséklet	rad. min.	
Vác	1 * ⊥	30	-17	-23	-27	
Vámosmikola	-	-	-	-	-	
Baja	ny * ⊥	9	-13	-21	-24	2
Bácsalmás	• =	18	-12	-21	-23	
Izsák	•	b.	-15	-25	-27	
Kalocsa	ny *	28	-13	-26	-26	3
Kecskemét	1 * =	31	-16	-25	-32	1
Kiskunfélegyháza	• ⊥	31	-15	-22	-25	
Kiskunhalas	•	30	-12	-20	-22	
Kunszentmiklós	ny * V	40	-15	-26	-28	
Tiszakécske	•	50	-14	-23	-25	
Balassagyarmat	5 * =	42	-14	-23	-27	
Romhány	-		-	-	-	
Salgótarján	2 *	26	-17	-26	-29	
Eger	8 * V	25	-10	-20	-20	0
Galyatető	6 * V	58	-6	-24	-24	
Gyöngyös	ny *	25	-11	-23	-26	
Kékestető	5 * =	59	-8	-23	-23	0
Kompolt	ny *	39	-12	-25	-28	0
Lőrinci	2 *	36	-14	-27	-30	
Poroszló	6 * =	b.	-10	-23	-24	
Jászapáti	1 ▽ =	b.	-13	-24	-24	
Jászberény	1 * =	35	-15	-24	-28	
Karcag	7 *	35	-12	-25	-26	
Szolnok	2 *	38	-14	-25	-26	0
Tiszaroff	5 * =	33	-11	-26	-32	
Túrkeve	2 * =	48	-10	-22	-26	0
Kistelek	• =	20	-14	-20	-24	
Makó	•	14	-14	-19	-21	
Szeged	ny * ⊥	15	-14	-22	-23	1
Szentes	•	20	-14	-21	-23	
Borsodnádasd	5 * =	20	-8	-24	-29	
Fügöd	4 * =	b.	-14	-26	-26	
Hidasnémeti	6 * =	41	-13	-28	-31	
Jósvafő	5 * =	30	-9	-24	-29	0
Lillafüred	4 * V	29	-8	-22	-23	
Miskolc	5 * =	30	-1	-27	-28	0
Putnok	4 * =	30	-9	-25	-26	
Sárospatak	1 * =	30	-14	-28	-29	0
Szendrőlád	5 *	42	-11	-30	-30	
Tokaj	3 *	29	-9	-25	-25	
Kisvárda	1 * =	41	-12	-26	-26	0
Mátészalka	2 *	40	-10	-26	-26	
Nyíregyháza	3 * =	26	-10	-23	-28	0
Nyírlugos	3 *	27	-10	-24	-25	
Pátyod	5 *	32	-9	-26	-27	
Tiszabecs	-		-	-	-	
Vásárosnamény	5 *	45	-14	-20	-21	
Zahony	5 *	50	-11	-27	-27	
Berettyóújfalu	ny *	50	-10	-23	-24	
Debrecen	5 * =	42	-10	-24	-28	0
Hajdudorog	-		-	-	-	
Hortobágy	-		-	-	-	
Körösszakál	4 *	28	-9	-24	-26	
Polgár	3 *	43	-10	-25	-27	
Békéscsaba	1 * ⊥	26	-9	-26	-28	1
Mezőhegyes	ny *	30	-3	-22	-22	
Orosháza	•	20	-15	-27	-27	
Szarvas	1 * ⊥	30	-12	-23	-27	2
Szeghalom	1 *	35	-9	-25	-29	

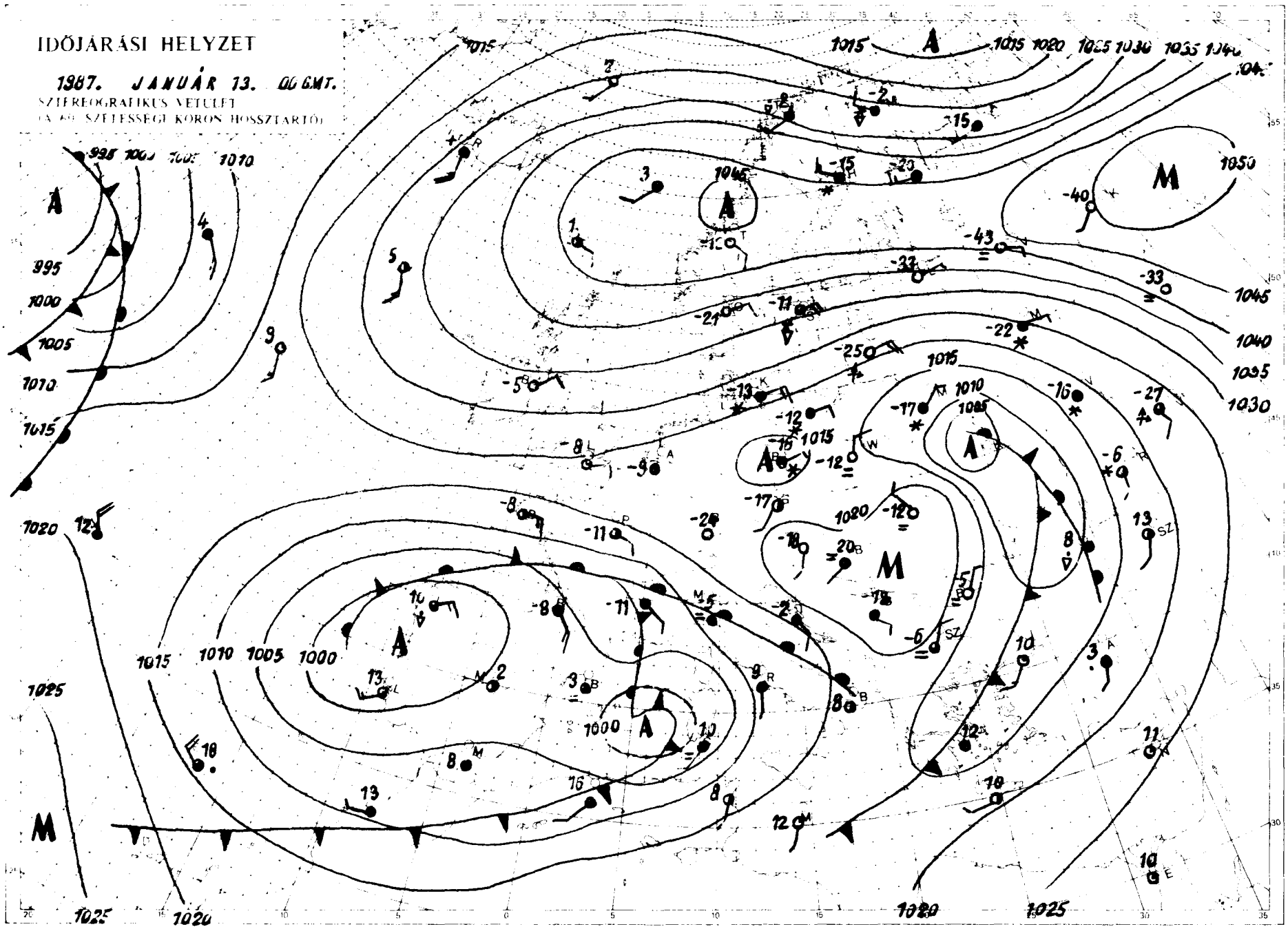

KIADJA: ORSZÁGOS METEOROLÓGIAI SZOLGÁLAT
Készíti: Központi Előrejelző Intézet Analízis- és Rövidtávu Prognózis Központja T. 273-018
Megjelenik naponként
Fáj előfizetési díja: 2 200,- Ft. Megrendelhető: 1024 Budapest II., Kitaibel Pál u. 1. T. 353-500
Kiadásért felel az OMSZ elnöke. Szerkesztésért felel a KEI igazgatója
Jelmagyarázat a havi mellékletben

LIBRARY
SEP 3 1987
U.S. Dept. of Commerce

IDŐJÁRÁSI NAPIJELENTÉS

ЕЖЕДНЕВНЫЙ МЕТЕОРОЛОГИЧЕСКИЙ БЮЛЛЕТЕНЬ • DAILY WEATHER REPORT
BULLETIN QUOTIDIEN DE TEMPS • TÄGLICHER WETTERBERICHT

100.évfolyam 14. szám. + Budapest + 1987. január 14.szerda

Az időjárási helyzet és a várható időjárás:

Kontinensszerte változékony az időjárás. A Kelet-Európai-síkságon kemény hideg tél van. Szórványosan havazik, és időnként hófúvás alakul ki. Délnyugat-Európa felett több középpontú ciklonrendszer örvénylik. Déli, délnyugati áramlással viszonylag enyhe, nedves levegő sodródik a hideg levegővel elárasztott szárazföld fölé. A Földközi-tenger mentén többfelé esik az eső, a északabbra fekvő vidékeken pedig gyakran havazik. Az elmult 24 órában Közép- Európa nagy részén, igy a Kárpát-medencében is viszonylag enyhébbre fordult az idő. Valószinü, hogy az elkövetkező időszakban a Kárpát-medencében ujabb havazás lesz.

Magyarországon kedden eleinte gyengén felhős, száraz idő volt. Később délnyugat felől felhősödés kezdődött, és előbb a Dunántúlon, majd másutt is egyre több helyütt szállingózni kezdett a hó. A szerda reggelig lehullott csapadék mennyisége csapadéknyom és 12 mm között ingadozott. Az elmult 24 órában országszerte enyhült a nagy hideg. Kedden kora délután -12, -18, szerda hajnalban pedig -10, -17 fok között váltakozott a hőmérséklet. Ma délelőtt országszerte túlnyomóan borult, hideg idő volt, szórványosan szállingózott a hó. A hőmérséklet 11 órakor az országban -8 és -14 fok között alakult.

Ma 12 órakor Budapesten a hőmérséklet -9 fok, a tengerszintre átszámitott légnyomás 1018 hPa, gyengén süllyed.

Várható időjárás csütörtök estig:

Csütörtök estig borult, egyre csapadékosabb, a nyugati, északnyugati országrészben zord téli idő lesz. Lassanként országszerte elered a hó, főként a Dunántúlon valószinü jelentős mennyiség. Az ismétlődő havazást csütörtökön keleten, délkeleten átmenetileg ónos eső váltja fel. A keleti, délkeleti, majd északkeleti szél megélénkül, a Dunántúlon csütörtökön időnként erős lesz és elsősorban nyugaton hófúvást okoz. A legalacsony éjszakai hőmérséklet -10, -15 fok között, a legmagasabb nappali hőmérséklet csütörtökön általában -5 fok körül, délen és keleten 0 fok körül várható.

Török Dénes s.k.

A hőmérséklet napi középértéke és eltérése a sokévi átlagtól / Budapest belterületére:

1987.jan.13. -15,8°C -14,6°C

1871 óta ezen a napon Budapesten előfordult

legmagasabb hőmérséklet: 5,0 C / 19 /
legalacsonyabb hőmérséklet: -[illegible],8 C / 9[illegible] /

87.14.

LEGMAGASABB HŐMÉRSÉKLET

19 87. 1. 13.

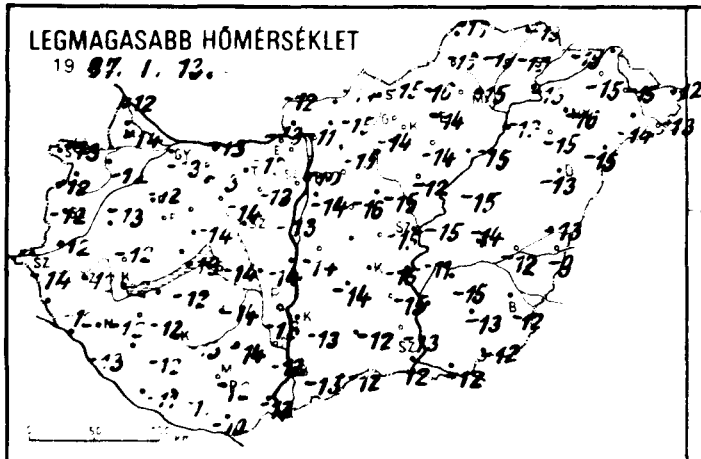

LEGALACSONYABB HŐMÉRSÉKLET

19 87. 1. 14.

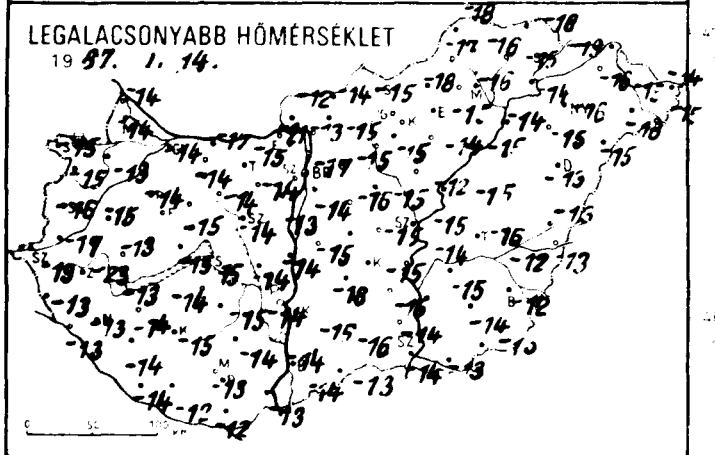

RADIÁCIÓS MINIMUM

19 87. 1. 14.

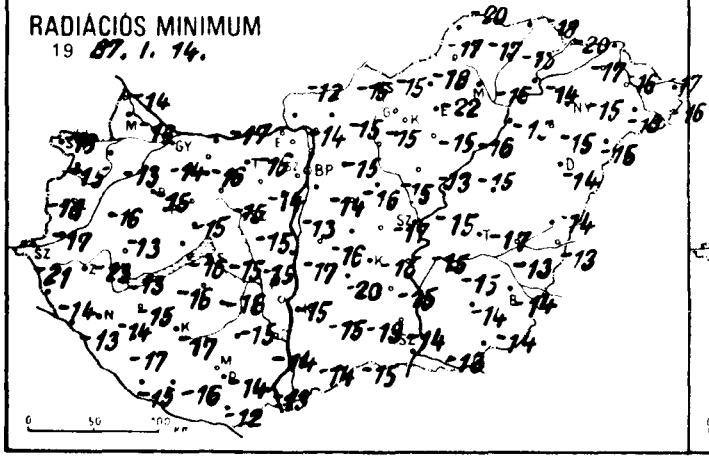

24 órás CSAPADÉKELOSZLÁS

19 87. 1. 13. 7h -tól 1. 14. 7h -ig

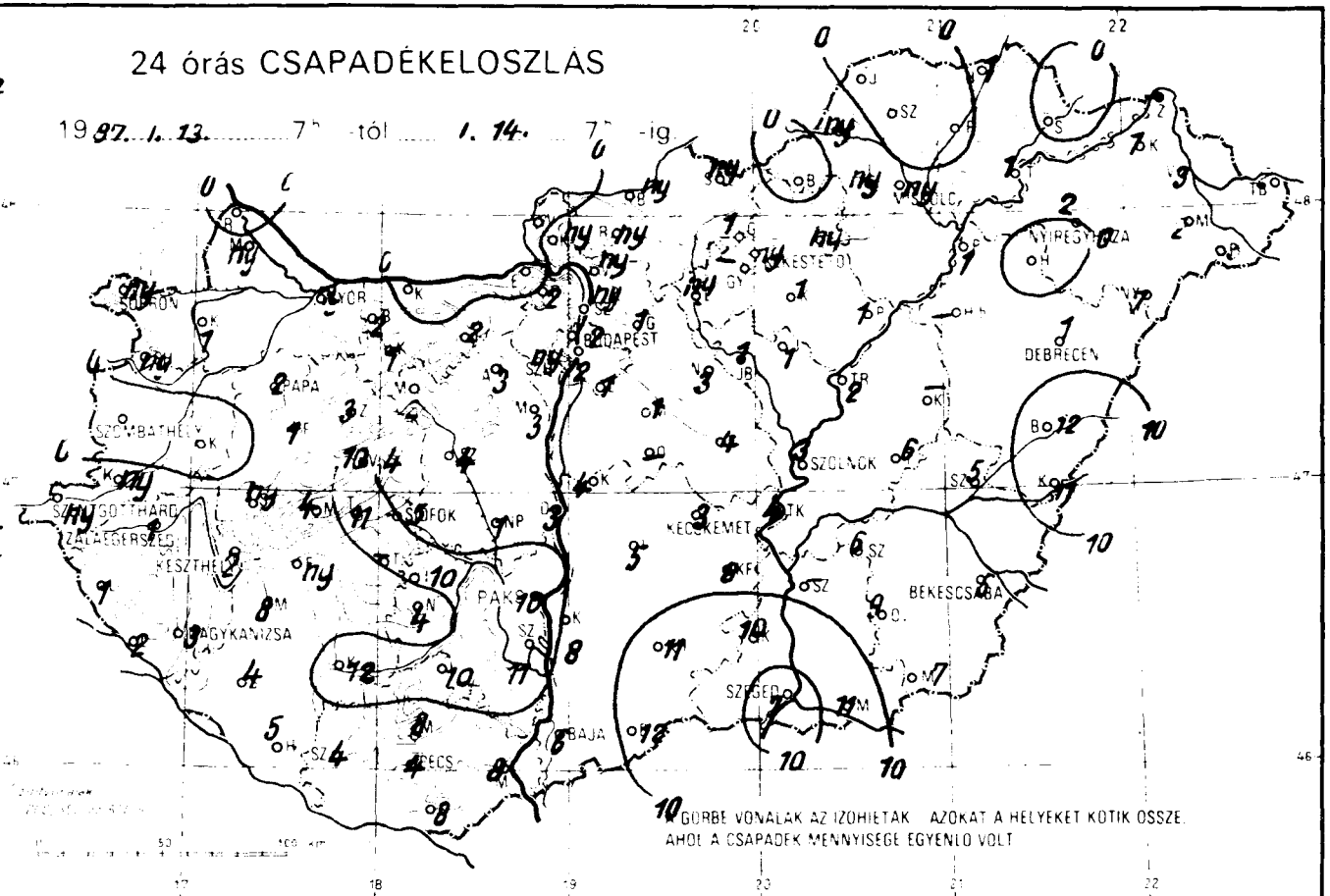

GÖRBE VONALAK AZ IZOHIETAK AZOKAT A HELYEKET KÖTIK ÖSSZE, AHOL A CSAPADÉK MENNYISÉGE EGYENLŐ VOLT

NAPFÉNYTARTAM

19 87. 1. 13.

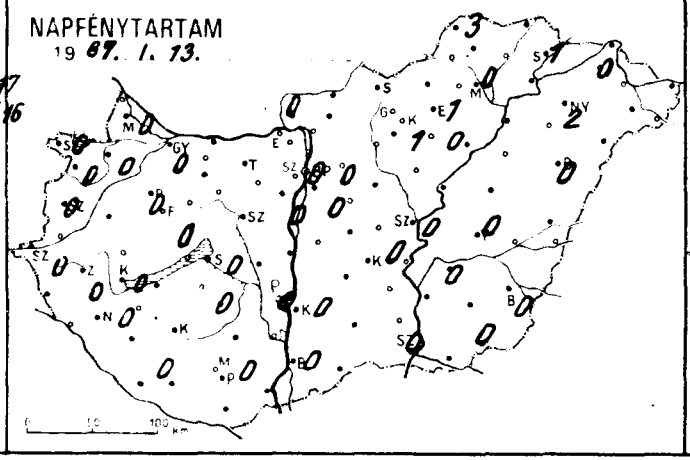

Hóvastagság cm.

19 87. 1. 14. 7h

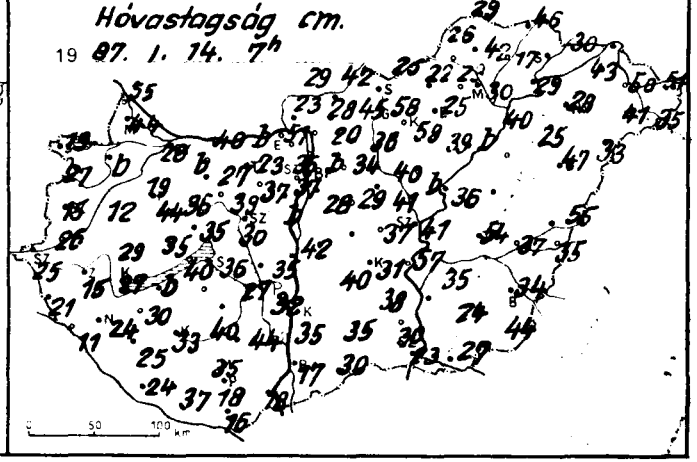

1987.I.14 07^{h}-ig az utolsó 24 óra adatai

állomás	csapadék (mm)	Hó /cm/	max. hőmérséklet	min. hőmérséklet	rad. min.	Előző nap napos órái
Győr	ny * ⌴	28	-13	-14	-14	0
Kapuvár	1 * =	b.	-12	-13	-13	0
Mosonmagyaróvár	ny *	44	-14	-14	-16	0
Rajka	.	55	-12	-14	-14	
Sopron	ny * =	19	-13	-15	-16	0
Sopronhorpács	ny *	27	-12	-15	-15	0
Káld	.	12	-13	-15	-16	
Körmend	ny ⛄	26	-12	-17	-17	
Szentgotthárd	ny *	25	-14	-19	-21	0
Szombathely	. ⌴	15	-12	-16	-18	0
Lenti	1 * =	21	-12	-13	-14	
Letenye	2 *	11	-13	-13	-13	
Nagykanizsa	3 * =	24	-12	-13	-14	0
Zalaegerszeg	1 * =	15	-12	-23	-23	0
Farkasgyepű	1 *	44	-15	-15	-16	
Keszthely	2 * =	27	-12	-13	-13	0
Mencshely	4 *	35	-15	-15	-17	0
Pápa	2 * =	19	-12	-14	-15	0
Sümeg	ny *	29	-12	-13	-13	
Tihany	11 * =	40	-13	-15	-16	
Veszprém	4 *	35	-14	-15	-15	
Zirc	3 * =	36	-15	-16	-16	
Fonyód	ny *	b.	-12	-14	-16	
Homokszt. györgy	5 * ⛄	24	-11	-14	-15	0
Kaposvár	12 *	33	-13	-15	-17	
Marcali	8 *	30	-12	-14	-15	
Siófok	5 * =	36	-14	-15	-15	0
Somogyszob	4 *	25	-12	-14	-17	
Tab	-	-	-	-	-	
Bábolna	2 *	b.	-12	-14	-19	
Esztergom	. =	b.	-13	-21	-	
Kisbér	1 *	27	-13	-14	-16	
Komárom	.	40	-13	-17	-17	
Tatabánya	2 *	23	-13	-15	-16	
Alcsútdoboz	3 * =	37	-13	-14	-14	
Dunaújváros	3 *	35	-14	-14	-17	
Martonvásár	3 * =	b.	-13	-13	-13	0
Mór	2 ⛄ =	39	-14	-14	-15	
Sárbogárd	1 *	27	-14	-14	-15	
Szabadbattyán	4 * =	30	-14	-14	-15	
Iregszemcse	10 * =	36	-14	-15	-16	0
Lengyel	10 * =	40	-14	-14	-15	
Paks	10 *	32	-13	-14	-15	0
Szekszárd	11 * =	44	-12	-14	-14	
Árpádtető	8 * =	35	-14	-14	-16	
Mohács	8 *	18	-12	-13	-13	
Pécs	4 * =	18	-12	-13	-14	0
Siklós	8 *	16	-10	-12	-12	
Szigetvár	4 * ⛄	37	-11	-12	-13	
Budaörs	2 * ⛄	37	-13	-14	-14	
Bp. Lőrinc	1 * V	28	-14	-14	-14	0
Bp. Met. Int.	2 * =	b.	-10	-17	-	0
Bp. Szab. hegy	ny * ⛄	35	-16	-16	-16	
Cegléd	4 *	37	-15	-15	-17	
Dabogökő	2 *	51	-17	-17	-17	
Gödöllő	1 *	34	-15	-15	-15	0
Királyrét	ny *	23	-15	-16	-16	
Monor	1 * =	29	-16	-16	-16	
Nagykáta	3 *	41	-15	-15	-15	
Szentendre	ny *	20	-13	-14	-14	

1987.I.14 07^{h}-ig az utolsó 24 óra adatai

állomás	csapadék (mm)	Hó /cm/	max. hőmérséklet	min. hőmérséklet	rad. min.	Előző nap napos órái
Vác	ny * ≡	28	-11	-13	-14	
Vámosmikola	.	29	-12	-12	-12	0
Baja	6 * =	17	-13	-14	-14	0
Bácsalmás	12 * ⛄	30	-12	-13	-15	
Izsák	5 *	40	-14	-18	-20	
Kalocsa	8 *	35	-13	-15	-15	0
Kecskemét	3 *	31	-15	-15	-15	0
Kiskunfélegyháza	8 * ⛄	38	-15	-15	-15	
Kiskunhalas	11 * =	35	-12	-16	-19	
Kunszentmiklós	4 * =	42	-14	-15	-16	
Tiszakécske	4 *	57	-11	-14	-15	
Balassagyarmat	ny * =	42	-14	-14	-15	
Romhány	ny *	45	-15	-15	-15	
Salgótarján	ny *	60	-15	-15	-15	
Eger	ny * V	60	-14	-15	-22	1
Galyatető	1 * V	58	-13	-16	-16	
Gyöngyös	-	-	-	-	-	
Kékestető	ny ⛄ V	59	-12	-15	-16	1
Kompolt	1 *	39	-14	-14	-15	0
Lőrinci	ny *	37	-14	-15	-15	
Poroszló	1 * =	b.	-15	-15	-16	
Jászapáti	1 * =	b.	-12	-12	-13	
Jászberény	1 *	40	-16	-19	-19	
Karcag	-	-	-	-	-	
Szolnok	3 *	42	-15	-15	-15	0
Tiszaroff	3 * =	37	-15	-15	-15	
Törökeve	6 * =	54	-14	-16	-17	0
Kistelek	0 * =	30	-13	-14	-14	
Makó	11 *	22	-12	-13	-13	
Szeged	7 * ⛄	23	-12	-14	-	0
Szentes	-	-	-	-	-	
Borsodnádasd	. =	22	-16	-18	-18	
Fügöd	.	17	-15	-15	-15	
Hidasnémeti	1 *	46	-13	-18	-18	
Jósvafő	. =	29	-16	-18	-20	3
Lillafüred	ny * =	29	-16	-16	-16	
Miskolc	ny * =	30	-15	-16	-16	0
Putnok	ny * =	26	-16	-17	-17	
Sárospatak	. =	30	-18	-19	-20	1
Szendrőlád	.	42	-13	-16	-17	
Tokaj	1 *	29	-13	-14	-14	
Kisvarda	1 * =	43	-15	-16	-17	0
Mateszalka	2 *	41	-14	-18	-18	
Nyíregyháza	2 * =	28	-16	-16	-25	2
Nyírlugos	5 *	33	-15	-15	-15	
Pátyod	3 *	35	-13	-15	-16	
Tiszabecs	2 * =	51	-12	-14	-17	
Vásárosnamény	3 * =	50	-15	-15	-16	
Záhony	-	-	-	-	-	
Berettyóújfalu	12 *	55	-13	-13	-14	
Debrecen	1 *	47	-13	-13	-14	0
Hajdudorog	.	25	-15	-15	-16	
Hortobágy	-	-	-	-	-	
Körösszakál	11 *	35	-9	-13	-13	
Polgár	1 *	40	-13	-14	-15	
Békéscsaba	6 * =	34	-12	-13	-14	0
Mezőhegyes	7 *	44	-12	-13	-14	0
Orosháza	9 *	24	-13	-14	-14	
Szarvas	6 * =	35	-14	-15	-15	0
Szeghalom	5 * =	37	-12	-12	-13	

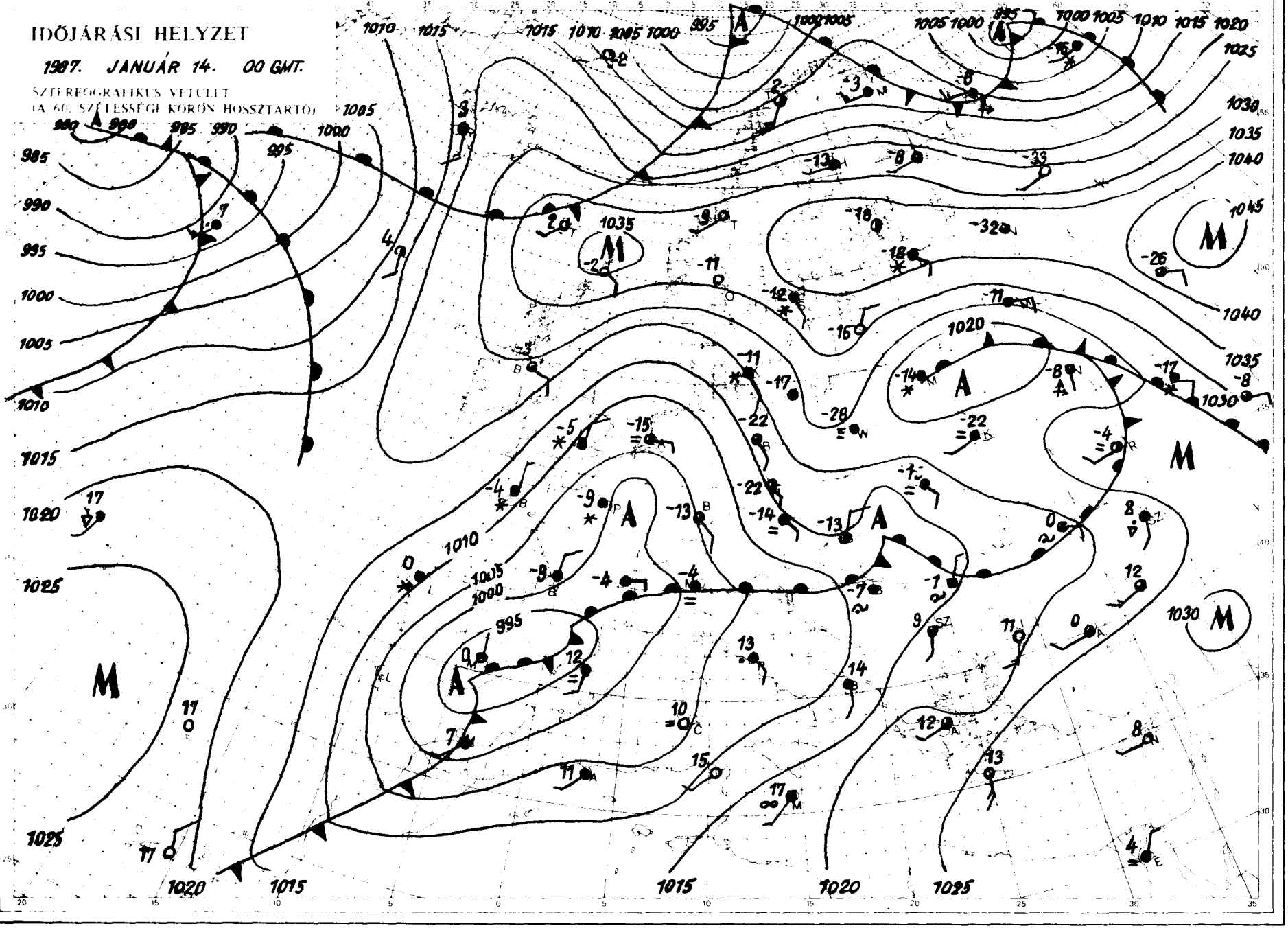

KIADJA: ORSZÁGOS METEOROLÓGIAI SZOLGÁLAT
Készíti: Központi Előrejelző Intézet Analízis és Rövidtávú Prognózis Központja T. 273-018
Megjelenik naponként
Évi előfizetési díja: 2.200,- Ft. Megrendelhető: 1024 Budapest, II. Kitaibel Pál u. 1. T. 353-500
Kiadásért felel az OMSZ elnöke. Szerkesztésért felel a KEI igazgatója
Jelmagyarázat a havi mellékletben

LIBRARY
N.O.A.A.
U.S. Dept. of Commerce

IDŐJÁRÁSI NAPIJELENTÉS

ЕЖЕДНЕВНЫЙ МЕТЕОРОЛОГИЧЕСКИЙ БЮЛЛЕТЕНЬ • DAILY WEATHER REPORT
BULLETIN QUOTIDIEN DE TEMPS • TAGLICHER WETTERBERICHT

100.évfolyam 15.szám. + Budapest + 198. január 15. csütörtök.

Az időjárási helyzet és a várható időjárás:

Észak-Olaszország feletti középponttal nagy kiterjedésü mediterrán ciklon örvénylik. Áramlási rendszerében több hullámban viszonylag enyhe és nedves léghullámok haladnak Közép-Európa felé. Az Appenninek-félszigeten, a Balkán-félszigeten és a Kárpát-medencében többnyire borult az idő, többfelé esik az eső, ónoseső, a Kárpát-medence északnyugati területein pedig a hó. Valószinü, hogy az elkövetkező időszakban folytatódik a borult, csapadékos idő.

Hazánkban szerdán hideg, téli idő volt. Nyugat, délnyugat felől egyre többfelé eredt el a hó, késő délután már a Dunántúl területén mindenütt gyengén havazott. A keleti, délkeleti országrészben fagyott,eső is előfordult. A hőmérséklet csúcsértéke -7 és -12 fok között alakult. Csütörtök hajnalra általában -5 és -12 fokig hült le a levegő. A ma 7 óráig lehullott csapadék mennyisége csapadéknyom és 24 mm között alakult. Az országban sok helyen esett 5-15 mm, de az Alföld déli felén 20-25 mm is hullott. Ma délelőtt az országban túlnyomóan borult volt az ég, sokfelé hullott csapadék, délen és délkeleten többnyire eső, ónoseső, havaseső, az északnyugati országrészben pedig hó.

Ma 12 órakor a fővárosban a hőmérséklet 0 fok, a tengerszintre átszámitott légnyomás 1008 hPa, alig változik.

Várható időjárás péntek estig:

Csak néhol szakadozik fel kissé a felhőzet. Ismétlődő havazás várható. Délen és keleten eleinte még ónoseső, havaseső, eső is előfordul. A keleti, északkeleti szél időnként megerősödik. Főként a Dunántúl és északkeleten hófúvásokra is számitani kell. A legalacsonyabb éjszakai hőmérséklet: általában -5 és -10, délkeleten 0 és -4 fok között alakul. A legmagasabb nappali hőmérséklet: délkeleten 0, északnyugaton -5 fok körül várható.

Benki Szilvia s.k.

TÁVOLABBI KILÁTÁSOK SZOMBATTÓL-KEDDIG:

A hét végétől ismét fokozatosan csökken a hőmérséklet. Gyakran lesz felhős az ég, csak rövid időszakokra szakadozik fel a felhőzet, további havazások várhatók. Az időnkénti erős északkeleti szél miatt hófúvások is valószinüek. Legalacsonyabb hajnali hőmérséklet eleinte -5, -10, majd -0, -5 fok között várható, legmagasabb nappali hőmérséklet eleinte -1, -6, majd -5, -10 fok között lesz. Jelentős mennyiségü / legalább 6 mm napi / csapadék az ország területének 30 százalékán várható.

KÖZÉPTÁVÚ ELŐREJELZŐ CSOPORT

A hőmérséklet napi középértéke és eltérése a sokévi átlagtól / Budapest belterületén:

1987. jan.14. -9,1°C -7,9°C

1871 óta ezen a napon Budapesten előfordult

legmagasabb hőmérséklet: 15,6°C /1900/
legalacsonyabb hőmérséklet: -18,8°C/ 1893/

87.15.

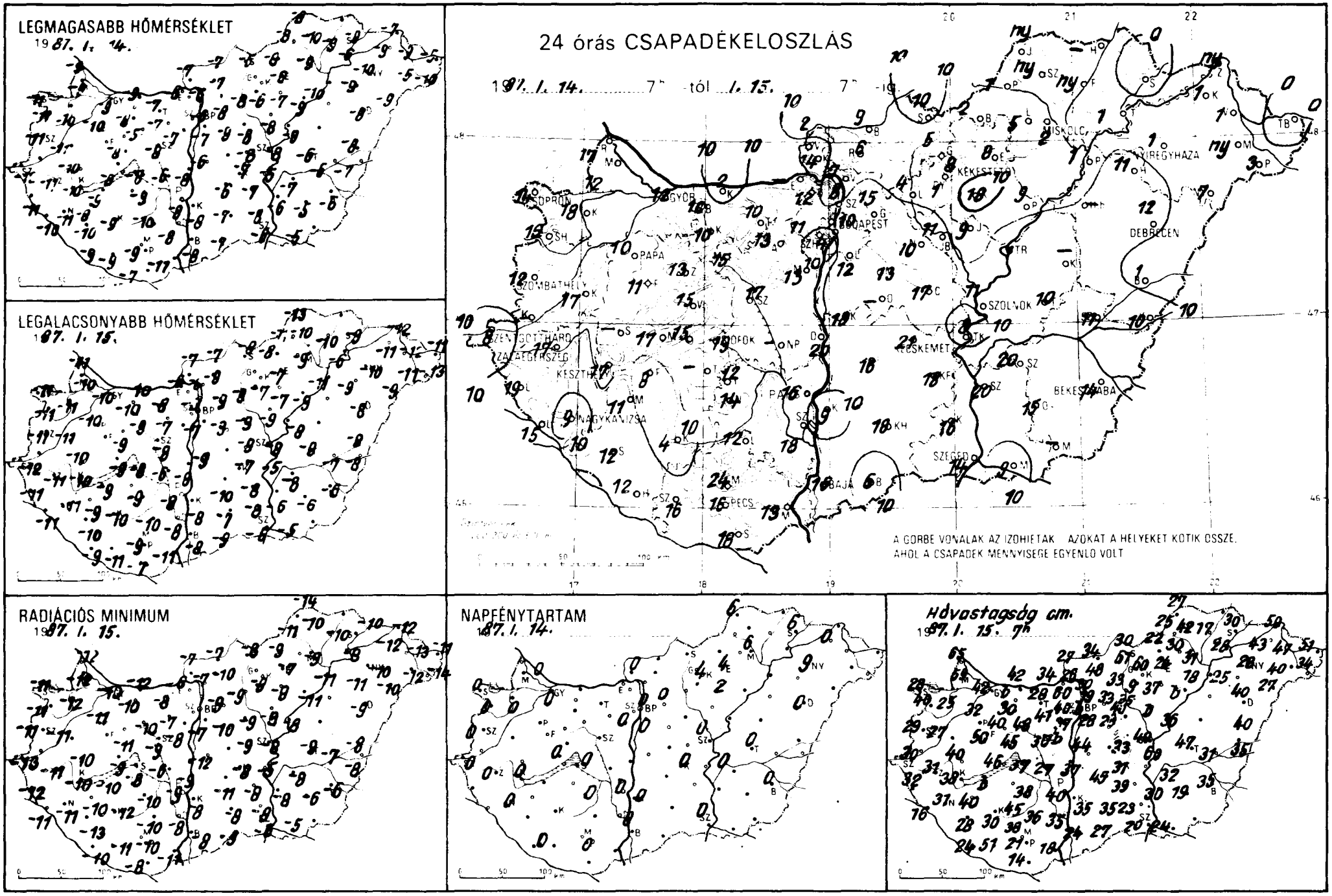
LEGMAGASABB HŐMÉRSÉKLET
1987. I. 14.
24 órás CSAPADÉKELOSZLÁS
1987. I. 14. 7h -tól I. 15. 7h -ig
LEGALACSONYABB HŐMÉRSÉKLET
1987. I. 15.
A GÖRBE VONALAK AZ IZOHIETÁK AZOKAT A HELYEKET KÖTIK ÖSSZE,
AHOL A CSAPADÉK MENNYISÉGE EGYENLŐ VOLT
RADIÁCIÓS MINIMUM
1987. I. 15.
NAPFÉNYTARTAM
1987. I. 14.
Hóvastagság cm.
1987. I. 15. 7h

1987.I.15. 07 h-ig az utolsó 24 óra adatai						Előző nap napos órái
állomás	csapadék (mm)	Hó /cm/	max. hőmérséklet	min. hőmérséklet	rad. min.	
Győr	12 *	42	-9	-10	-10	0
Kapuvár	18 * =	25	-10	-11	-12	0
Mosonmagyaróvár	12 *	59	-9	-10	-12	0
Rajka	17 *	65	-9	-11	-12	
Sopron	14 * =	28	-11	-11	-11	0
Sopronhorpács	16 * =	40	-11	-11	-11	0
Káld	17 *	27	-11	-11	-11	
Körmend	-	-	-	-	-	
Szentgotthárd	8 * =	30	-12	-12	-13	0
Szombathely	12 * =	29	-11	-11	-11	0
Lenti	19 * =	32	-11	-11	-12	
Letenye	15 *	16	-10	-11	-11	
Nagykanizsa	9 *	31	-11	-11	-11	0
Zalaegerszeg	17 * =	31	-11	-11	-11	0
Farkasgyepű	11 *	50	-12	-12	-15	
Keszthely	17 *	38	-10	-10	-10	0
Mencshely	17 *	40	-10	-10	-11	0
Pápa	10 *	32	-10	-10	-11	0
Sümeg	- *	40	-10	-10	-10	
Tihany	15 *	46	-8	-9	-9	
Veszprém	15 *	45	-8	-9	-11	
Zirc	13 *	40	-9	-10	-10	
Fonyód	8 *	b.	-9	-9	-10	
Homokszt. györgy	12 *	24	-9	-9	-10	0
Kaposvar	4 *	30	-9	-10	-12	
Marcali	11 *	40	-8	-9	-10	
Siófok	19 *	37	-8	-8	-8	0
Somogyszob	12 *	28	-10	-10	-13	
Tab	-	-	-	-	-	
Bábolna	10 *	b.	-9	-14	-14	
Esztergom	- =	34	-6	-6	-6	
Kisbér	10 *	30	-8	-10	-10	
Komárom	2 * =	42	-9	-10	-12	
Tatabánya	10 *	28	-7	-8	-8	
Alcsútdoboz	13 * =	41	-7	-7	-7	
Dunaújváros	30 *	37	-8	-8	-9	
Martonvásár	13 *	42	-7	-7	-8	0
Mór	15 * =	48	-5	-9	-10	
Sárbogárd	- *	27	-6	-6	-6	
Szabadbattyán	17 * =	30	-8	-8	-9	
Iregszemcse	12 * =	38	-9	-9	-10	0
Lengyel	12 * =	36	-10	-10	-10	
Paks	16 *	40	-8	-8	-9	0
Szekszárd	18 * =	35	-8	-8	-8	
Árpádtető	*	38	-9	-9	-9	
Mohács	13 *	18	-11	-11	-11	
Pécs	16 *	21	-9	-9	-10	0
Siklós	18 *	14	-7	-7	-8	
Szigetvár	16 *	51	-9	-11	-11	
Budaörs	4 *	37	-6	-6	-7	
Bp. Lőrinc	12 *	28	-7	-7	-7	0
Bp. Met. Int.	10 *	b.	-6	-6	-	0
Bp. Szab. hegy	11 * =	40	-9	-11	-11	
Cegléd	17 *	33	-8	-9	-9	
Dobogókő	12 *	60	-9	-9	-9	
Gödöllő	15 *	33	-8	-9	-9	0
Királyrét	14 *	26	-7	-7	-7	
Monor	13 * =	28	-9	-9	-10	
Nagykáta	10 *	40	-8	-9	-9	
Szentendre	8 *	19	-6	-6	-7	

1987.I.15. 07 h-ig az utolsó 24 óra adatai						Előző nap napos órái
állomás	csapadék (mm)	Hó /cm/	max. hőmérséklet	min. hőmérséklet	rad. min.	
Vác	7 * =	30	-6	-6	-7	
Vámosmikola	2 *	27	-7	-7	-7	0
Baja	16 *	24	-8	-8	-8	0
Bácsalmás	6 * =	27	-7	-9	-9	
Izsák	16 *	45	-6	-10	-11	
Kalocsa	9 *	35	-8	-8	-8	0
Kecskemét	21 *	31	-7	-7	-8	0
Kiskunfélegyháza	18 *	39	-7	-8	-8	
Kiskunhalas	18 *	35	-7	-7	-8	
Kunszentmiklós	18 *	44	-6	-9	-12	
Tiszakécske	8 *	60	-5	-5	-5	
Balassagyarmat	9 * =	34	-7	-7	-7	
Romhány	6 *	48	-7	-9	-10	
Salgótarján	10 *	30	-5	-8	-8	
Eger	8	24	-6	-7	-7	4
Galyatető	5 *	61	-7	-8	-9	
Gyöngyös	1	9	-6	-7	-8	
Kékestető	8 * =	60	-7	-7	-7	4
Kompolt	18 *	37	-7	-7	-8	2
Lőrinci	4	33	-8	-9	-9	
Poroszlo	9 *	b.	-9	-9	-11	
Jaszapáti	9 *	b.	-8	-9	-9	
Jászberény	1 *	35	-9	-9	-10	
Karcag	-	-	-	-	-	
Szolnok	11	40	-8	-8	-8	0
Tiszaroff	17 =	36	-8	-8	-8	
Túrkeve	10	47	-6	-9	-9	0
Kistelek	16 *	23	-8	-8	-8	
Makó	9 *	24	-5	-5	-5	
Szeged	14 *	20	-6	-6	-6	0
Szentes	20 *	30	-6	-6	-8	
Borsodnádasd	2 =	22	-8	-8	-9	
Fügöd	ny * =	17	-9	-10	-10	
Hidasnémeti	-	-	-	-	-	
Josvafő	ny *	27	-8	-13	-14	6
Lillafüred	5 * =	30	-7	-9	-10	
Miskolc	2 =	31	-9	-9	-9	6
Putnok	1 * =	25	-8	-11	-11	
Sárospatak	•	30	-9	-9	-10	6
Szendrőlád	ny *	42	-10	-10	-10	
Tokaj	1 *	28	-6	-6	-8	
Kisvarda	1 =	43	-9	-11	-12	0
Mátészalka	ny *	40	-5	-11	-12	
Nyíregyháza	1 *	28	-10	-10	-10	9
Nyírlugos	7 *	27	-9	-9	-10	
Pátyod	3	34	-10	-13	-14	
Tiszabecs	•	51	-5	-11	-11	
Vásárosnamény	1 * =	47	-9	-12	-13	
Zahony	ny *	50	-7	-12	-12	
Berettyóújfalu	1	40	-8	-8	-8	
Debrecen	12 *	40	-8	-8	-9	0
Hajdudorog	11 *	25	-9	-9	-11	
Hortobagy	-	-	-	-	-	
Körösszakal	10	35	-7	-8	-8	
Polgar	1 *	18	-10	-11	-11	
Békéscsaba	14 *	35	-6	-6	-6	0
Mezőhegyes	-	-	-	-	-	
Orosháza	15	19	-5	-6	-6	
Szarvas	20 *	32	-7	-8	-8	0
Szeghalom	11 =	31	-6	-7	-7	

IDŐJÁRÁSI HELYZET

1987. JANUÁR 15. 00 GMT.

SZTEREOGRAFIKUS VETÜLET
(A 60. SZÉLESSÉGI KÖRÖN HOSSZTARTÓ)

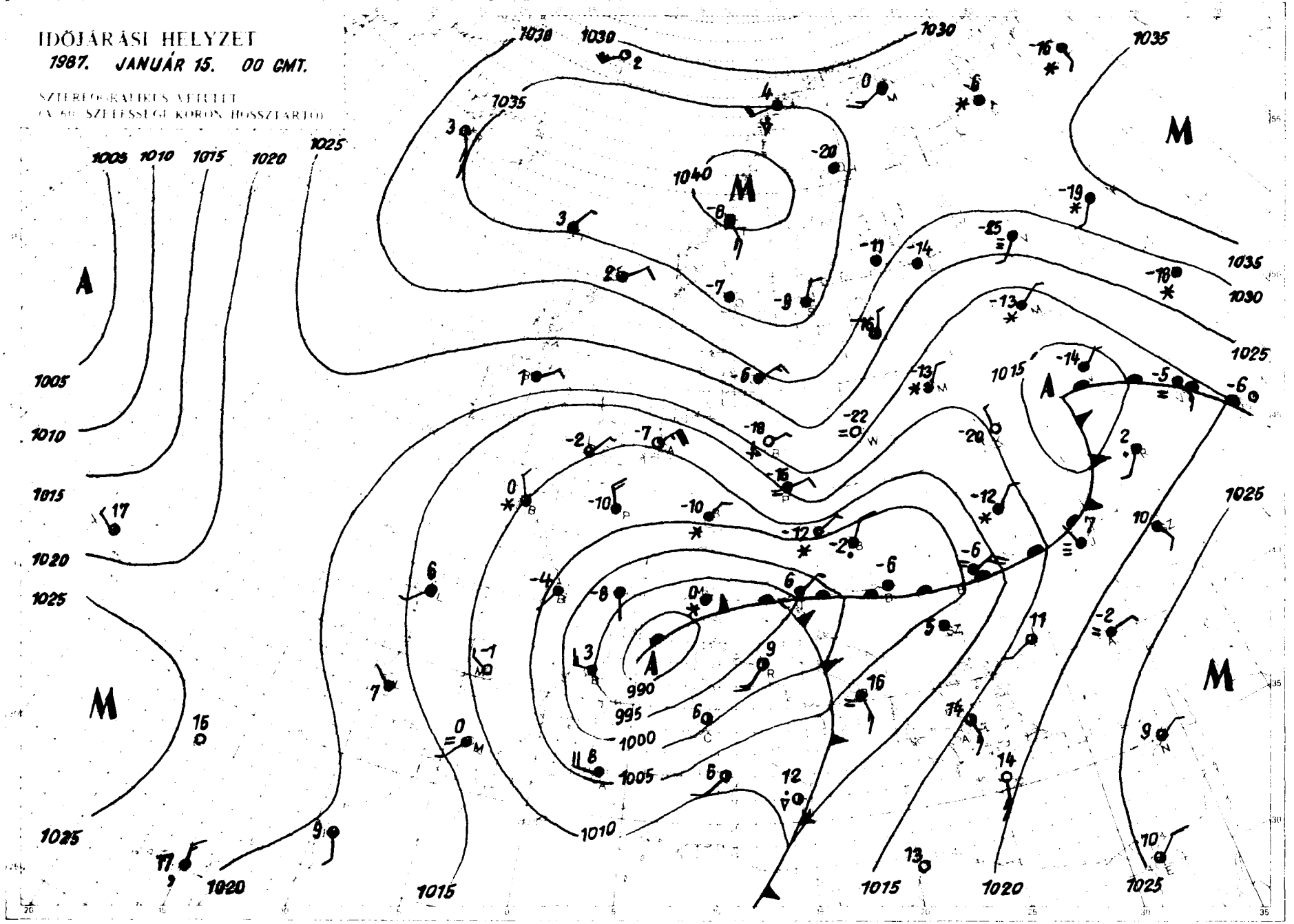

KIADJA: ORSZÁGOS METEOROLÓGIAI SZOLGÁLAT
Ke zíti: Központi Elorejelző Intézet Analízis- és Rövidtávu Prognózis Központja T. 273-018
Megjelenik naponként
Évi előfizetési díja: 2.200,- Ft. Megrendelhető: 1024 Budapest, II. Kitaibel Pál u. 1. T. 353-500
Kiadásért felel az OMSZ elnöke. Szerkesztésért felel a KEI igazgatója
Jelmagyarázat a havi mellékletben

LIBRARY
U.S. Dep. of Commerce

IDŐJÁRÁSI NAPIJELENTÉS

ЕЖЕДНЕВНЫЙ МЕТЕОРОЛОГИЧЕСКИЙ БЮЛЛЕТЕНЬ · DAILY WEATHER REPORT
BULLETIN QUOTIDIEN DE TEMPS · TÄGLICHER WETTERBERICHT

100.évfolyam 16.szám. + Budapest + 1987. január 16. péntek

Az időjárási helyzet és a várható időjárás:

Továbbra is változékony, sokfelé csapadékos az idő kontinensünkön. Dél- és Nyugat-Európában, ahol a hőmérséklet csúcsértéke 0 és +10 fok között alakul, helyenként esik az eső. Ugyanakkor szárazföldünk középső és keleti vidékeiről - ahol a levegő hőmérséklete napközben sem emelkedik -5, -15 fok fölé - ónoseső, hószállingózást, havazást jelentenek több helyről. A Földközi-tenger felett örvénylő ciklon, amely eddig Magyarországon is sokfelé okozott havazást, illetve ónoseső, esőt, lassan gyengül. Ezért átmenetileg megszünik a csapadék.

Magyarországon csütörtökön borult volt az ég. Havazás, havaseső, ónoseső, eső egyaránt előfordult. A ma reggel 7 óráig lehullott csapadék mennyisége általában 1 és 15 mm között volt, egy-két helyen 20-30 mm-t is mértek. A hőmérséklet csúcsértéke a Dunántúlon általában +1 és -7, máshol -1, +5 fok között alakult. Ma hajnalra délkeleten +1, -3, másutt -2,-7 fokot mértek. Délelőtt borongós, főként a Dunántúlon sokfelé ködös idő volt. Néhány helyről hószállingózást, ónoseső, havaseső jelentettek. 11 órakor +1 és -4 fok között volt a hőmérséklet.

Ma 12 órakor Budapesten -1 fokot mértek, a tengerszintre átszámitott légnyomás 1021 hPa, gyengén emelkedik.

Várható időjárás szombat estig:

Szombat estig még nem várható számottevő havazás. Északkeleten eleinte eső, ónoseső, illetve többfelé lehet hószállingózás, vagy gyönge havazás. Éjszaka már az ország keleti felén is ködfoltok keletkeznek, és napközben is megmaradhatnak. Csak kevés helyen várható néhány órás napsütés. A keleti, délkeleti szél általában mérsékelt lesz. A hőmérséklet éjszaka -3,-8 fokig csökken, szombaton napközben +1 és -4 fok között valószinü.

Pálmási Judit s.k.

A hőmérséklet napi középértéke és eltérése a sokévi átlagtól / Budapest belterületén:

1987. jan. 15.	-1,1°C	-0,1°C

1871 óta ezen a napon Budapesten előfordult

legmagasabb hőmérséklet: 11,8°C /1873/
legalacsonyabb hőmérséklet: - 16,4°C / 9[illegible]/

87.16.

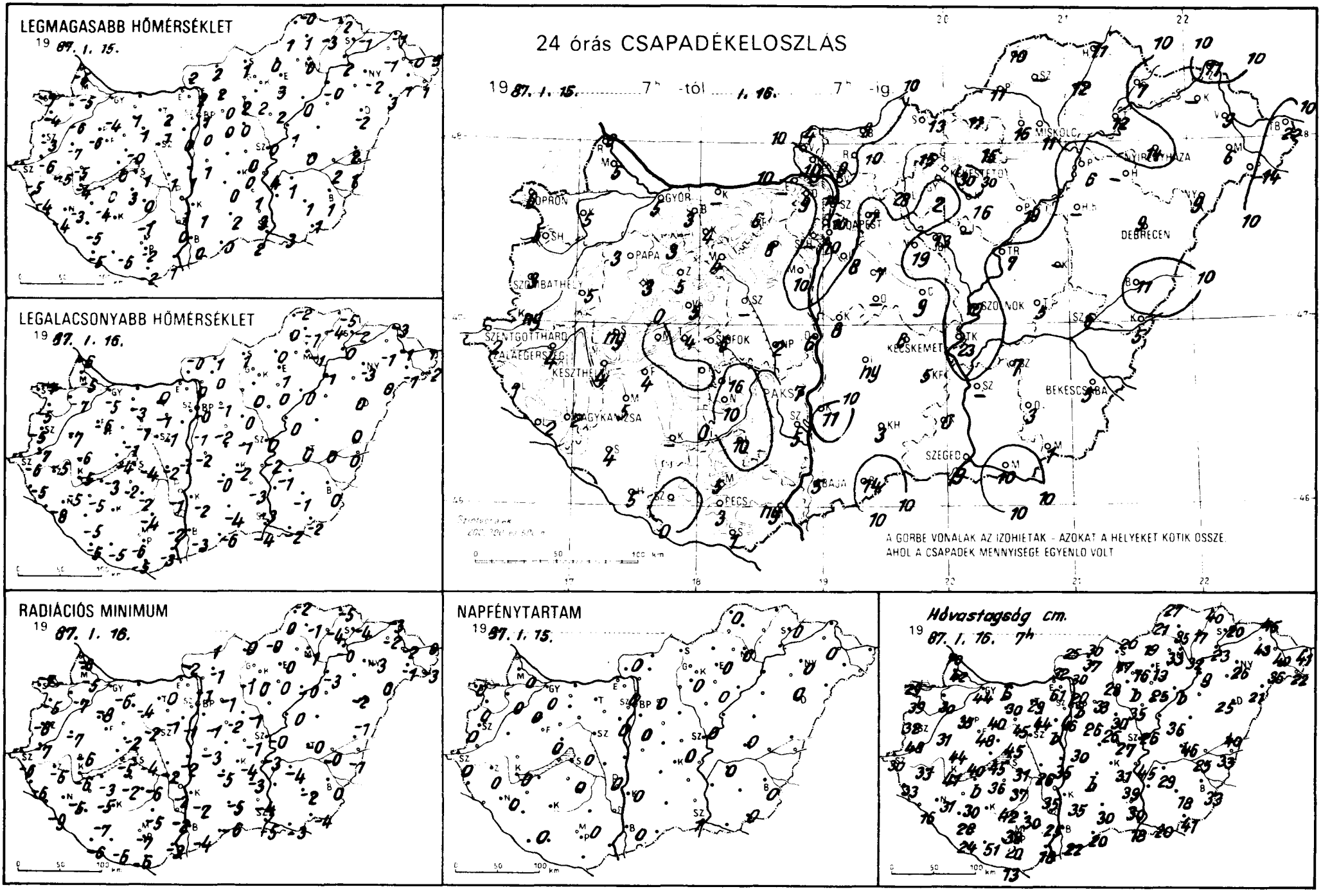
LEGMAGASABB HŐMÉRSÉKLET
19 87. 1. 15.
LEGALACSONYABB HŐMÉRSÉKLET
19 87. 1. 16.
24 órás CSAPADÉKELOSZLÁS
19 87. 1. 15. 7h -tól 1. 16. 7h -ig
A GÖRBE VONALAK AZ IZOHIETÁK - AZOKAT A HELYEKET KÖTIK ÖSSZE, AHOL A CSAPADÉK MENNYISÉGE EGYENLŐ VOLT
RADIÁCIÓS MINIMUM
19 87. 1. 16.
NAPFÉNYTARTAM
19 87. 1. 15.
Hóvastagság cm.
19 87. 1. 16. 7h

19 87.I.16-ig az utolsó 24 óra adatai						Előző nap napos órái
állomás	csapadék (mm)	Hó /cm/	max. hőmérséklet	min. hőmérséklet	rad. min.	
Győr	5 *	44	-4	-5	-6	0
Kapuvár	5 * =	30	-6	-7	-7	0
Mosonmagyaróvár	5 * =	42	-5	-5	-5	0
Rajka	6 * =	70	-5	-6	-6	
Sopron	6 *	29	-7	-7	-7	0
Sopronhorpács	5 * ≡	39	-4	-5	-5	0
Káld	5 * ≡	31	-7	-7	-7	
Körmend	ny *	48	-6	-7	-7	
Szentgotthárd	2 *	30	-5	-6	-6	0
Szombathely	3 *	32	-3	-5	-6	0
Lenti	1 * ≡	33	-4	-5	-6	
Letenye	2 *	16	-4	-8	-9	
Nagykanizsa	2 *	31	-3	-5	-5	0
Zalaegerszeg	4 * V	33	-5	-5	-5	0
Farkasgyepű	3 *	48	-1	-3	-3	
Keszthely	4 * ≡	41	-4	-5	-6	0
Mencshely	• ≡	40	-2	-3	-3	0
Pápa	3 *	35	-6	-6	-8	0
Sümeg	ny * ≡	44	-5	-6	-6	
Tihany	4 * ≡	45	0	-4	-5	
Veszprém	5 * ≡	45	-0	-1	-2	
Zirc	3 * ≡	40	-1	-4	-4	
Fonyód	4 * ≡	b.	0	-3	-3	
Homokszt. györgy	5 * ~	24	-5	-5	-6	0
Kaposvár	-	-	-	-	-	
Marcali	5 * *	30	-4	-5	-5	
Siófok	6 *	31	1	-4	-4	0
Somogyszob	4 * ≡	28	-5	-5	-7	
Tab	• ≡	36	3	-2	-2	
Bábolna	3	b.	0	-3	-5	
Esztergom	-	-	-	-	-	
Kisbér	4 *	30	1	-3	-4	
Komárom	-	-	-	-	-	
Tatabánya	6 *	29	2	-0	0	
Alcsútdoboz	8 * ~	44	1	-1	-1	
Dunaújváros	6 * ~	33	1	-1	-2	
Martonvásár	10 * ~	b.	0	-1	-1	0
Mór	4 * ≡	45	1	-1	-2	
Sárbogárd	2 *	26	1	-2	-2	
Szabadbattyán	-	-	-	-	-	
Iregszemcse	16 * ~	37	0	-2	-6	0
Lengyel	10 * ~	30	-1	-4	-5	
Paks	7 * ≡	35	1	-1	-2	0
Szekszárd	5 ~	25	0	-2	-2	
Árpádtető	5 ~ ≡	38	-3	-5	-6	
Mohács	ny ~	18	1	-3	-3	
Pécs	3 *	20	-2	-6	-7	0
Siklós	1 *	13	-2	-5	-6	
Szigetvár	•	51	-5	-5	-6	
Budaörs	10 * ~ =	46	1	0	-1	
Bp. Lőrinc	8 * ~	26	0	-1	-1	0
Bp. Met. Int.	10 * * ~	b.	1	-0	-	0
Bp. Szab. hegy	-	-	-	-	-	
Cegléd	9 ~	27	0	-1	-1	
Dobogókő	9 * *	61	-1	-4	-4	
Gödöllő	7 * ~	33	0	-1	-1	0
Királyrét	10 *	32	1	-1	-2	
Monor	7 ~ ≡	26	0	-2	-2	
Nagykáta	19 * ~	30	0	0	-1	
Szentendre	14 * ~	20	1	0	-1	

19 87.I.16-ig az utolsó 24 óra adatai						Előző nap napos órái
állomás	csapadék (mm)	Hó /cm/	max. hőmérséklet	min. hőmérséklet	rad. min.	
Vác	9 * ~ =	30	2	0	-1	
Vámosmikola	4 *	25	2	-0	-2	0
Baja	5 ~	22	0	-3	-4	0
Bácsalmás	14 =	20	0	-6	-6	
Izsák	ny	b.	0	-0	-5	
Kalocsa	11 ~	35	1	-2	-2	0
Kecskemét	6 ~ ≡	31	0	-2	-4	0
Kiskunfélegyháza	5 * ~	39	1	-3	-3	
Kiskunhalas	3 * ~	30	2	-4	-5	
Kunszentmiklós	8 * ~	30	1	-2	-3	
Tiszakécske	23 ~	45	4	-1	-3	
Balassagyarmat	9 * = ~	30	3	1	1	
Romhány	10 * ~	37	2	0	-1	
Salgótarján	13 * ~	20	1	1	0	
Eger	15 ~	13	3	1	0	0
Galyatető	16 * V	77	1	-4	-4	
Gyöngyös	2 *	6	2	0	0	
Kékestető	30 * * ≡	76	-1	-3	-3	0
Kompolt	16 ~	25	2	0	0	0
Lőrinci	28 * ~	28	2	-1	-1	
Poroszló	19 *	b.	0	-0	-0	
Jászapáti	-	-	-	-	-	
Jászberény	13 * *	35	0	0	-1	
Karcag	-	-	-	-	-	
Szolnok	10 ~	26	0	0	-0	0
Tiszaroff	7 ~	36	1	0	0	
Túrkeve	5 *	46	0	0	-0	0
Kistelek	6 *	30	3	-3	-4	
Makó	10 * ~	20	3	-2	-3	
Szeged	9 * ~	18	2	-4	-5	1
Szentes	-	-	-	-	-	
Borsodnádasd	11 * ~	19	0	0	-0	
Fügöd	12 * ~ =	17	-3	-4	-4	
Hidasnémeti	11 ~ =	40	-2	-5	-5	
Jósvafő	10 * ~ ≡	27	-0	-2	-2	0
Lillafüred	16 * *	33	-0	-1	-1	
Miskolc	11 * ~	32	0	-1	-1	0
Putnok	11 * ~ =	21	1	0	0	
Sárospatak	7 * ~ ≡	20	-1	-2	-4	0
Szendrőlád	-	35	1	-1	-1	
Tokaj	12 ~	23	2	0	-0	
Kisvárda	-	43	-1	-1	-2	0
Mátészalka	6 * ~	36	1	-1	-1	
Nyíregyháza	14 ~	26	-2	-3	-3	0
Nyírlugos	9 * ~	21	3	0	0	
Pátyod	14 ~ ≡	22	1	-2	-3	
Tiszabecs	22 ~ ≡	41	5	1	0	
Vásárosnamény	9 ~	40	-0	-1	-2	
Zahony	11 ~ ,	45	-1	-3	-3	
Berettyoujfalu	11 ~	40	2	0	-1	
Debrecen	9 ~ ≡	25	2	0	-2	0
Hajdudorog	-	-	-	-	-	
Hortobágy	-	-	-	-	-	
Korösszakal	5 ~	33	1	0	- 1	
Polgár	6 * ~	9	-0	-1	-3	
Békéscsaba	5 ~	33	1	0	0	0
Mezöhegyes	1 *	41	1	-2	-4	0
Orosháza	3 *	18	1	-1	-2	
Szarvas	7 * ~	29	1	-1	-4	0
Szeghalom	6 =	25	2	0	-0	

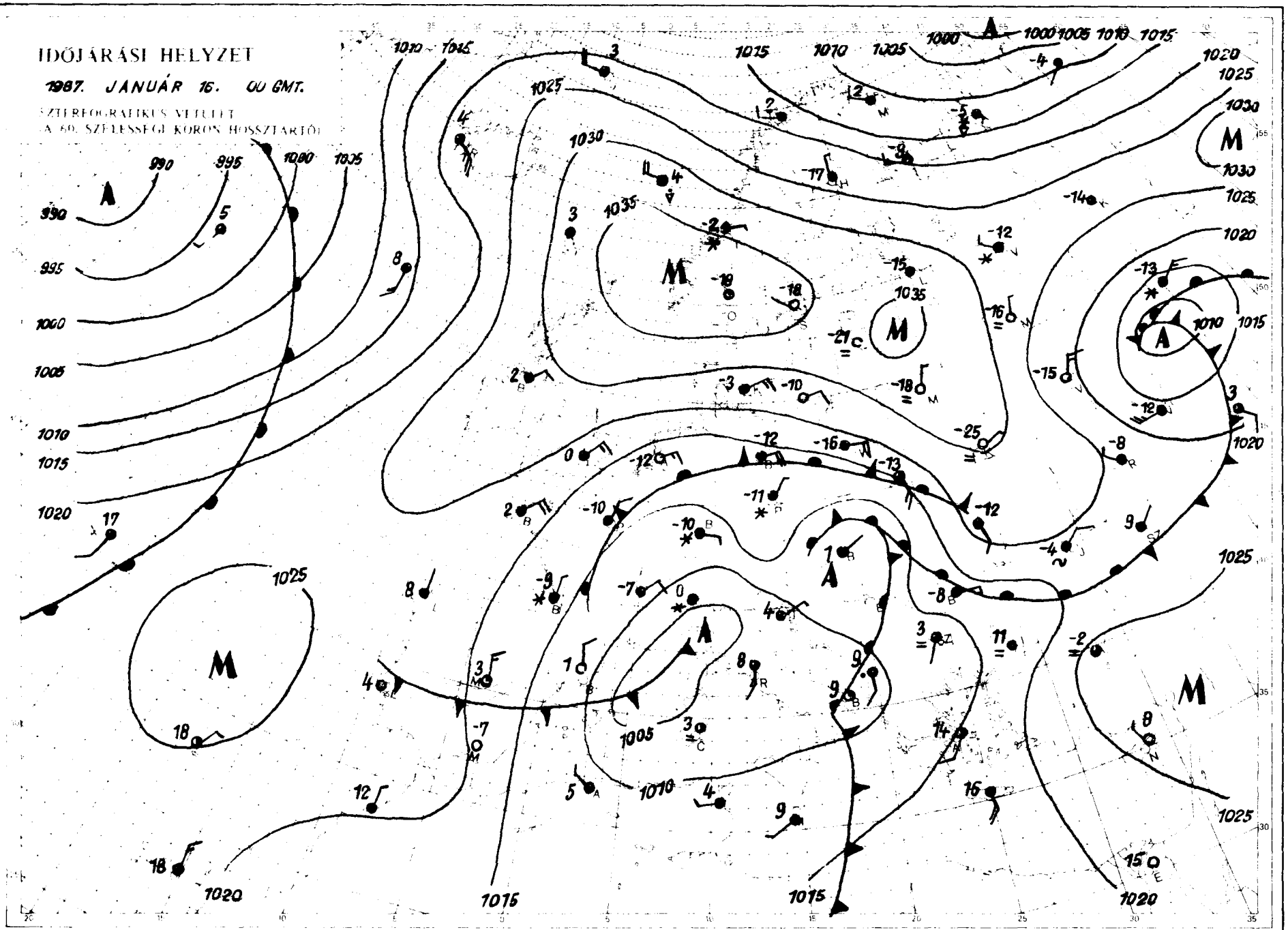

KIADJA: ÓRSZÁGOS METEOROLÓGIAI SZOLGÁLAT
Készíti: Központi Előrejelző Intézet Analízis és Rövidtávú Prognózis Központja T. 273-018
Megjelenik naponként
Évi előfizetési díja 2.200,- Ft. Megrendelhető 1024 Budapest, II. Kitaibel Pál u. 1. T. 353-500
Kiadásért felel az OMSZ elnöke. Szerkesztésért felel a KEI igazgatója
Jelmagyarázat a havi mellékletben

LIBRARY
N.O.A.A.
U.S. Dept. of Commerce

IDŐJÁRÁSI NAPIJELENTÉS

ЕЖЕДНЕВНЫЙ МЕТЕОРОЛОГИЧЕСКИЙ БЮЛЛЕТЕНЬ • DAILY WEATHER REPORT
BULLETIN QUOTIDIEN DE TEMPS • TÄGLICHER WETTERBERICHT

100. évfolyam 17. szám + Budapest + 1987.január 17.szombat

Az időjárási helyzet és a várható időjárás:

Európa északkeleti és déli része fölött ciklonok örvénylenek. A Skandináv-félszigeten, valamint a Szovjetunió európai területének északi felén borult az ég, több helyről havazást jelentenek. Ugyancsak borult időjárás jellemző a kontinens déli részén. Az Appennini- és a Balkán-félszigeten esik az eső. A két alacsony nyomású légörvény között- Európa középső részén - egy nagy kiterjedésü anticiklon található. Ennek területén lelassultak a légmozgások, változóan felhős, párás, helyenként tartósan ködös az idő, számottevő mennyiségü csapadékról nem érkezik jelentés. Vasárnap estig a Kárpát-medence fölé délről ismét nedvesebb levegő áramlik, ezért ujabb csapadék várható.

Hazánkban pénteken a délkeleti országrész kivételével többnyire borult volt az ég, számottevő mennyiségü csapadék már seholsem fordult elő. A legmagasabb nappali hőmérséklet -4 és +3 fok között alakult. Nem volt nagyon hideg éjszaka sem, ma hajnalban 0 és -10 fok közötti hőmérsékleteket észleltek az országban. Délelőtt többnyire borult,párás idő volt. A köd helyenként tartósan megmaradt. A hőmérséklet 11 órakor +1 és -5 fok között alakult.

Ma 12 órakor Budapesten a hőmérséklet 0 fok, a tengerszintre átszámitott légnyomás 1031 hPa, alig változik.

Várható időjárás vasárnap estig:

Többnyire borult, párás, néhol ködös idő várható, szombaton jelentősebb csapadék nélkül. Vasárnap sokfelé lesz csapadék. A Nyugat-Dunántúlon és az Északi-hegyvidék térségében elsősorban hó, másutt ónoseső, havas eső, délkeleten időnként eső is valószinü. Az északkeleti szél holnap gyakran megélénkül, néhol erős széllökések is előfordulhatnak. Nyugaton és északkeleten hófúvások is lehetnek. A legalacsonyabb éjszakai hőmérséklet általában -3 és -8 fok között a legmagasabb nappali hőmérséklet vasárnap délkeleten 0 fok körül, az ország többi részén -1 és -6 fok között várható.

Rábai Attila s.k.

A hőmérséklet napi középértéke és eltérése a sokévi átlagtól / Budapest belterületén:

1987.jan.16. 0,2°C +1,2°C

1871 óta ezen a napon Budapesten előfordult

legmagasabb hőmérséklet: 9,8°C /1948/
legalacsonyabb hőmérséklet: -16,5°C / 1893/

87.17.

LEGMAGASABB HŐMÉRSÉKLET

19 87. I. 16.

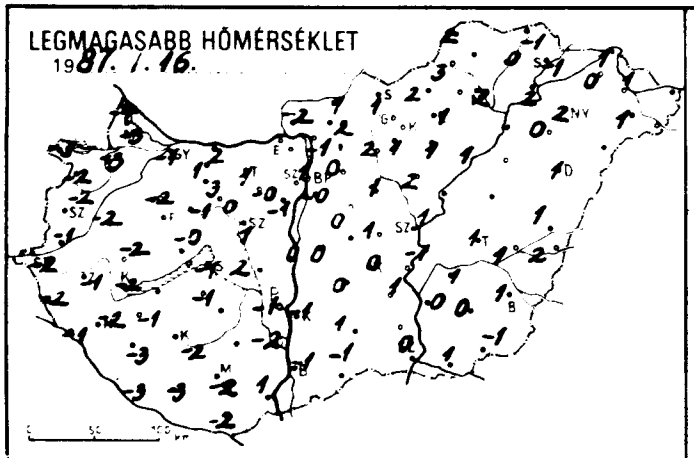

LEGALACSONYABB HŐMÉRSÉKLET

19 87. I. 17.

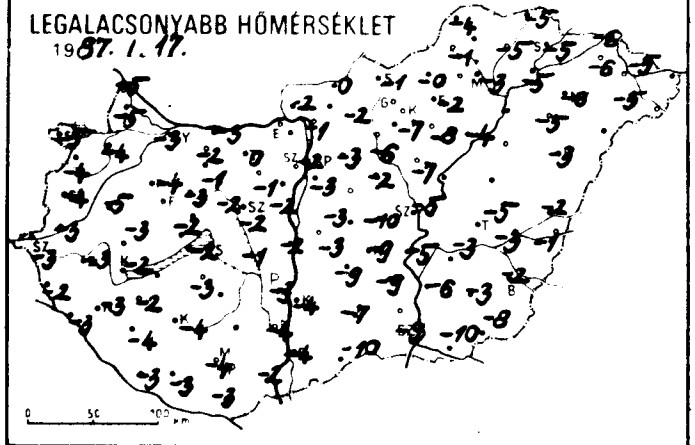

24 órás CSAPADÉKELOSZLÁS

19 87. I. 16. 7h -tól I. 17. 7h -ig.

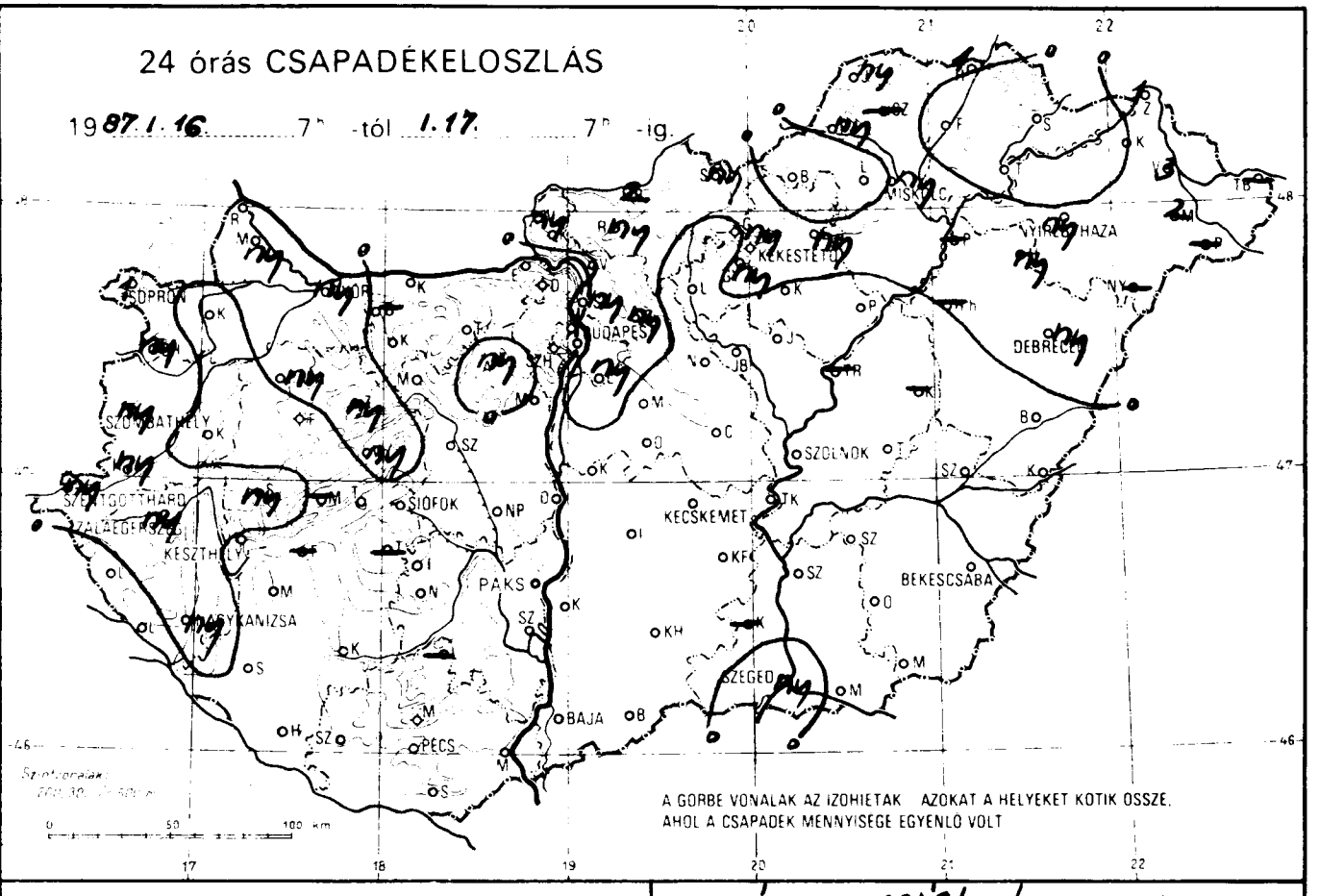

A GÖRBE VONALAK AZ IZOHIETAK AZOKAT A HELYEKET KÖTIK ÖSSZE, AHOL A CSAPADÉK MENNYISÉGE EGYENLŐ VOLT

RÁDIÁCIÓS MINIMUM

19 87. I. 17.

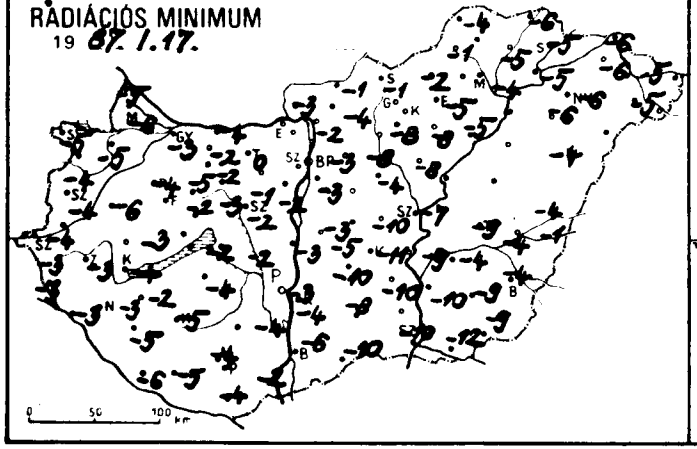

NAPFÉNYTARTAM

19 87. I. 16.

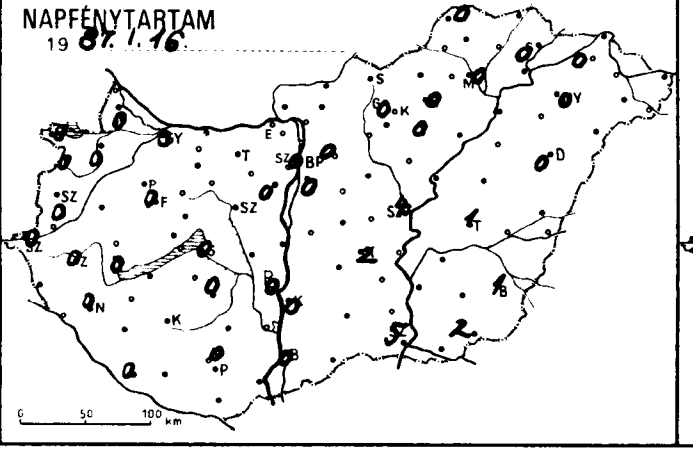

HÓVASTAGSÁG (cm)

19 87. I. 17. 7h

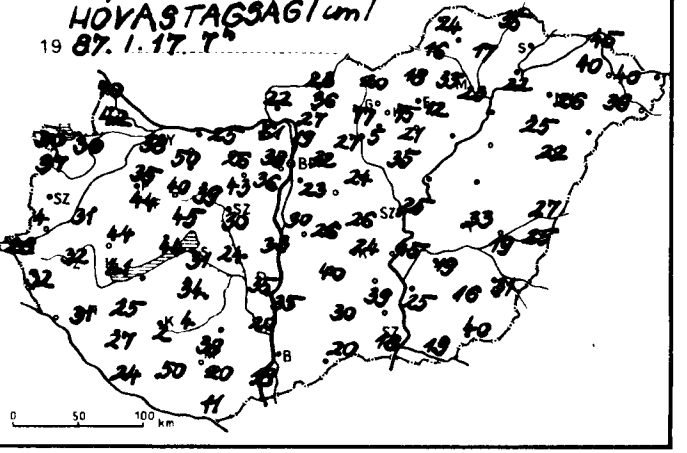

1987.I.17 $^{07^h}$-ig az utolsó 24 óra adatai						Előző nap napos órái
állomás	csapadék (mm)	Hó /cm/	max. hőmérséklet	min. hőmérséklet	rad. min.	
Győr	ny ≡	38	-1	-3	-3	0
Kapuvár	• V	30	-3	-4	-5	0
Mosonmagyaróvár	ny	42	-3	-5	-6	0
Rajka	• ≡	70	-4	-5	-5	
Sopron	1 *	30	-3	-5	-5	0
Sopronhorpács	ny *≡	37	-2	-4	-4	0
Káld	• ≡	31	-2	-5	-6	
Körmend	ny ≡≡	48	-1	-3	-4	
Szentgotthárd	ny *≡	28	-2	-3	-3	0
Szombathely	ny *	32	-2	-2	-4	0
Lenti	• =	32	-2	-2	-3	
Letenye	• ≡	16	-1	-3	-3	
Nagykanizsa	ny	31	-2	-3	-3	0
Zalaegerszeg	ny ≡	32	-1	-3	-3	0
Farkasgyepű	• ≡	44	1	-3	-4	
Keszthely	• ≡	41	-2	-2	-4	0
Mencshely	–	–	–	–	–	
Pápa	ny ≡	35	-2	-4	-4	0
Sümeg	ny ≡≡	44	-2	-3	-3	
Tihany	• ≡	44	-1	-2	-3	
Veszprém	ny ≡≡	45	-0	-2	-2	
Zirc	ny ≡≡	40	-1	-3	-5	
Fonyód		–	–	–	–	
Homokszt. györgy	• ⁴	24	-3	-3	-6	0
Kaposvár	•	24	-2	-4	-5	
Marcali	• =	25	-1	-2	-2	
Siófok	•	31	-1	-2	-2	0
Somogyszob	•	27	-3	-4	-5	
Tab	–	–	–	–	–	
Bábolna	•	–	1	-2	-2	
Esztergom	–	–	–	–	–	
Kisbér	• ≡	30	3	-1	-2	
Komárom	•	25	2	-3	-4	
Tatabánya	•	26	1	0	0	
Alcsútdoboz	ny ≡≡	43	-0	-1	-1	
Dunaújváros	•	33	0	-2	-3	
Martonvásár	• =	–	-1	-2	-2	0
Mór	• ≡	39	0	-2	-3	
Sárbogárd	• ≡	24	2	-1	-2	
Szabadbattyán	• ≡	30	1	-2	-2	
Iregszemcse	• =	34	-1	-3	-4	0
Lengyel	–	–	–	–	–	
Paks	• ≡	35	-1	-3	-3	0
Szekszárd	• ≡	20	-2	-4	-4	
Árpádtető	• V	38	-3	-5	-5	
Mohács	• =	18	1	-2	-2	
Pécs	• V	20	-2	-4	-4	0
Siklós	•	11	-2	-3	-4	
Szigetvár	•	50	-3	-3	-5	
Budaörs	• ≡	36	1	-2	-2	
Bp. Lőrinc	ny ≡≡	23	-0	-3	-3	0
Bp. Met. Int.	• ≡	–	1	-2	–	0
Bp. Szab. hegy	•	38	-2	-3	-3	
Cegléd	•	26	1	-10	-10	
Dobogókő	• ≡	61	-1	-3	-4	
Gödöllő	ny * =	32	0	-3	-3	0
Királyrét	–	–	–	–	–	
Monor	• ≡	26	0	-3	-3	
Nagykáta	•	24	1	-2	-4	
Szentendre	ny ≡≡	19	1	-2	-2	

1987.I.17 $^{07^h}$-ig az utolsó 24 óra adatai						Előző nap napos órái
állomás	csapadék (mm)	Hó /cm/	max. hőmérséklet	min. hőmérséklet	rad. min.	
Vác	• =	27	-1	-1	-2	
Vámosmikola	ny =	22	2	-2	-3	
Baja	• ≡	22	-1	-4	-6	0
Bácsalmás	• =	20	-1	-10	-10	
Izsák	•	40	0	-9	-10	
Kalocsa	•	35	-1	-4	-4	0
Kecskemét	• V	24	0	-9	-11	2
Kiskunfélegyháza	•	39	1	-9	-10	
Kiskunhalas	•	30	1	-7	-8	
Kunszentmiklós	• ≡	30	0	-3	-5	
Tiszakécske	•	45	1	-5	-9	
Balassagyarmat	2 V =	28	1	0	-1	
Romhány	ny *	36	2	-2	-4	
Salgótarján	ny *	20	1	-1	-1	
Eger	ny =	12	1	-2	-5	0
Galyatető	• V	77	-1	-4	-6	
Gyöngyös	ny *	5	1	-7	-8	
Kékestető	ny *V	75	-1	-4	-6	0
Kompolt	•	21	1	-8	-8	0
Lőrinci	• ≡	27	2	-6	-8	
Poroszló	• =	–	1	-4	-5	
Jászapáti	• =	–	2	-7	-8	
Jászberény	• ≡	35	1	-2	-9	
Karcag	–		–	–	–	
Szolnok	•	25	1	-5	-7	4
Tiszaroff	–	–	–	–	–	
Túrkeve	• =	33	1	-5	-9	1
Kistelek	–	–	–	–	–	
Makó	•	19	1	-10	-12	
Szeged	ny *V	18	0	-9	-10	5
Szentes	• V	25	0	-6	-10	
Borsodnádasd	• ≡	18	2	-0	-2	
Füged	• =	17	0	-5	-5	
Hidasnémeti	1 =	35	-1	-5	-6	
Jósvafő	ny *≡	24	2	-4	-4	0
Lillafüred	• ≡	33	2	-1	-1	
Miskolc	ny *=	23	2	-3	-4	0
Putnok	ny *=	16	3	-1	-1	
Sárospatak	• ≡	20	-1	-5	-5	0
Szendrőlád	–	–	–	–	–	
Tokaj	•	22	2	-5	-5	
Kisvárda	•	40	0	-6	-6	0
Mátészalka	2 *	36	1	-5	-5	
Nyíregyháza	ny =	26	2	-6	-6	0
Nyírlugos	–	–	–	–	–	
Pátyod	•	20	2	-4	-5	
Tiszabecs	–	–	–	–	–	
Vásárosnamény	3 *	40	1	-5	-5	
Záhony	1 ≡	45	1	-6	-6	
Berettyóújfalu	•	27	1	-2	-4	
Debrecen	ny ≡	22	1	-3	-4	0
Hajdúdorog	ny *	25	0	-5	-6	
Hortobágy	–	–	–	–	–	
Körösszakál	• =	25	2	-1	-1	
Polgár	–	–	–	–	–	
Békéscsaba	• =	31	1	-2	-4	1
Mezőhegyes	• V	40	-1	-8	-9	2
Orosháza	• ≡	16	0	-3	-9	
Szarvas	•	19	1	-3	-4	
Szeghalom	• =	19	1	-3	-4	

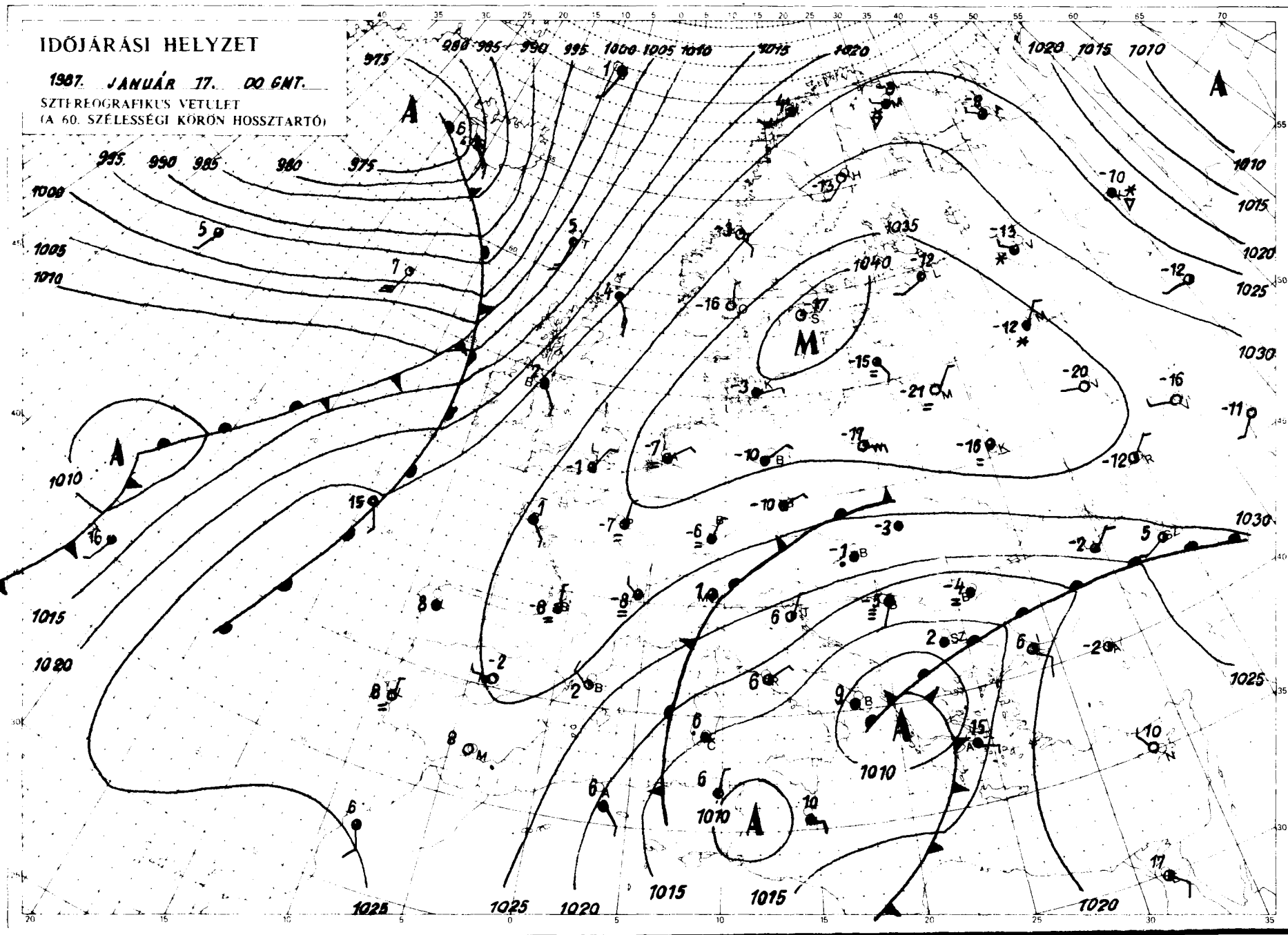

KIADJA ORSZÁGOS METEOROLÓGIAI SZOLGÁLAT
Készült Központi Időjárás-előrejelző Intézet Analízis és Rövidtávú Prognózis Központja
Megjelenik naponként
Előfizetési díja 2.200,- Ft Megrendelhető 1024 Budapest, II. Kitaibel Pál u. 1. Tel.: 353-500
Kiadásért felel az OMSZ elnöke Szerkesztésért felel a KEF igazgatója

Jelmagyarázat a havi mellékletben.

LIBRARY
E 29
NOAA
US Dept. of Commerce

IDŐJÁRÁSI NAPIJELENTÉS

ЕЖЕДНЕВНЫЙ МЕТЕОРОЛОГИЧЕСКИЙ БЮЛЛЕТЕНЬ • DAILY WEATHER REPORT
BULLETIN QUOTIDIEN DE TEMPS • TÄGLICHER WETTERBERICHT

100.évfolyam 18.szám. + Budapest + 1987. január 18 .vasárnap.

Az időjárási helyzet és a várható időjárás:

A kontinens nyugati partvidékétől a Szovjetunió ezurópai területének középső részéig egy nagy kiterjedésü anticiklon húzódik. Ennek területén változóan felhős, többfelé erősen párás, helyenként ködös az idő. Északkelet-Európában szeles, változékony időjárás van, több helyről jelentenek havazást, hózáport. A Földközi-tenger középső része fölött egy ciklon örvénylik, amely elsősorban a Balkán-félszigeten okoz többfelé csapadékot, de keleti oldalán egyelőre a Kárpát-medence fölé is nedves levegő sodródik. Emiatt hazánkban csak lassan csökken a felhőzet, csapadék hétfőn is várható.

Szombaton Magyarországon nyugaton borult párás, néhol tartósan ködös, keleten változóan felhős idő volt. A hőmérséklet csúcsértéke a Nyugat-Dunántúlon -2 és -6, másutt -1 és +4 fok között alakult. Késő délutántól egyre több helyen beborult az ég, és havazás kezdődött. Keleten, délkeleten helyenként ónos eső, eső is előfordult. A ma reggel 7 óráig lehullott csapadék mennyisége általában csapadéknyom és 5 mm között volt, azonban a déli megyékben helyenként 10-15 mm-nyi csapadékot is mértek. Az éjszakai lehülés viszonylag nem volt erős: a legalacsonyabb hőmérséklet +1 és -9 fok között alakult. Vasárnap országszerte borult volt az ég, elsősorban a Dunántúlon többfelé havazott. A hőmérséklet 11 órakor +2 és -7 fok között volt.

Ma 12 órakor Budapesten a hőmérséklet +2 fok, a tengerszintre átszámitott légnyomás 1029 hPa, alig változik.

Várható időjárás hétfő estig:

Jobbára borult lesz az ég. Ma sokfelé, hétfőn szórványosan várható, többnyire gyenge havazás. Főként délen és keleten ónos eső, havas eső, is előfordul. A keleti, északkeleti szél időnként megerősödik, a Dunántúlon néhol hóátfúvásra is számitani lehet. Éjszaka helyenként köd képződik. A legalacsonyabb éjszakai hőmérséklet: -3 és -8, a legmagasabb nappali hőmérséklet: 0 és -5 fok között alakul.

Jenki Szilvia s.k.

A hőmérséklet napi középértéke és eltérése a sokévi átlagtól / Budapest helyterületén:

1987. jan.17. 0,2°C +1,2°C

1871 óta ezen a napon Budapesten előfordult

legmagasabb hőmérséklet: 12,8° C /1917/
legalacsonyabb hőmérséklet: -14,8° C /1963/

87.18.

LEGMAGASABB HŐMÉRSÉKLET

19 87. I. 17.

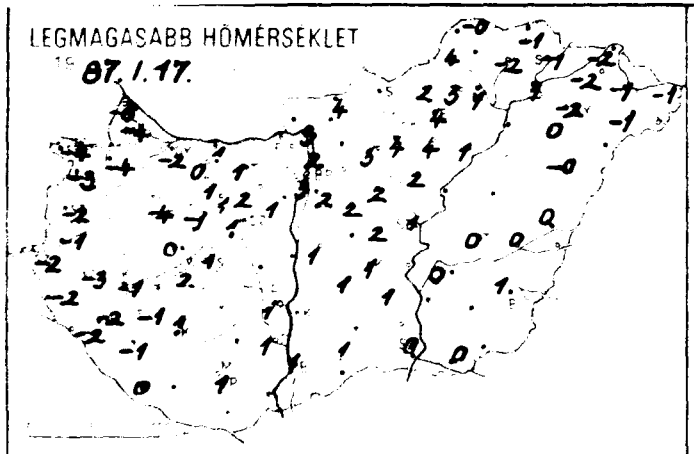

LEGALACSONYABB HŐMÉRSÉKLET

19 87. I. 18.

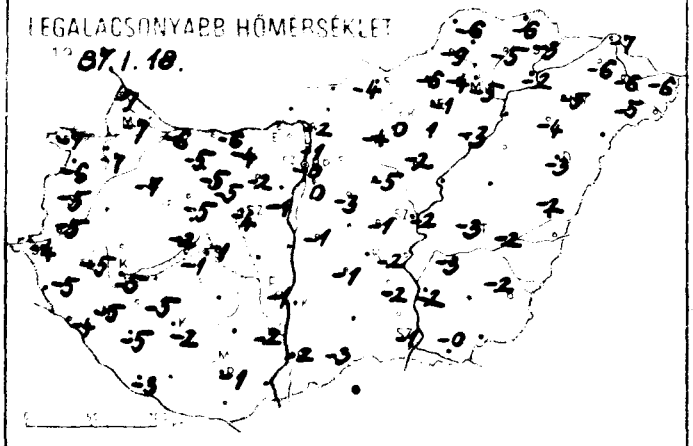

24 órás CSAPADÉKELOSZLÁS

19 87. I. 17. 7^{h} -tól I. 18. 7^{h} -ig

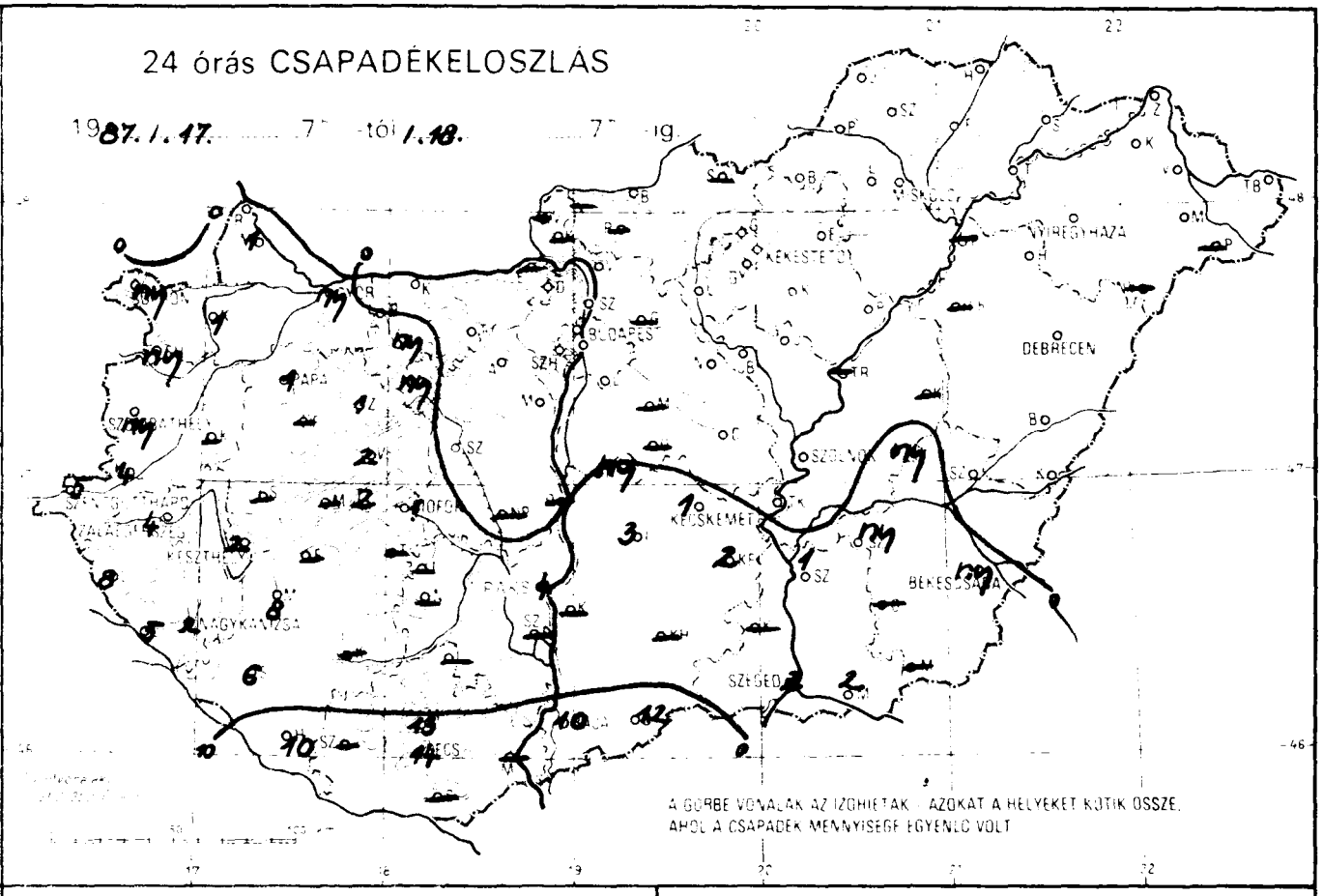

RADIÁCIÓS MINIMUM

19 87. I. 18.

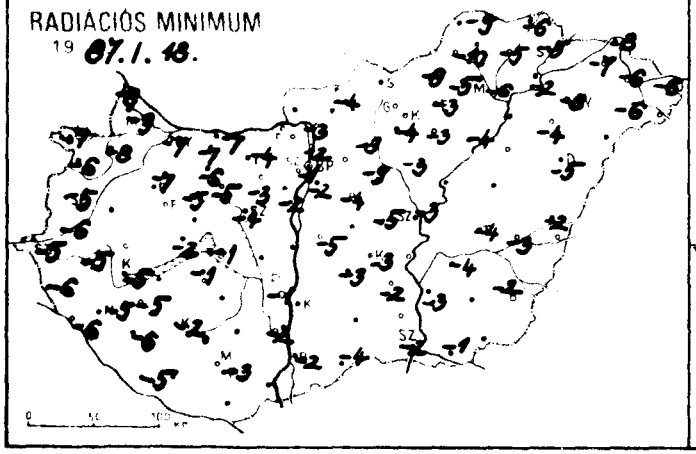

NAPFÉNYTARTAM

19 87. I. 17.

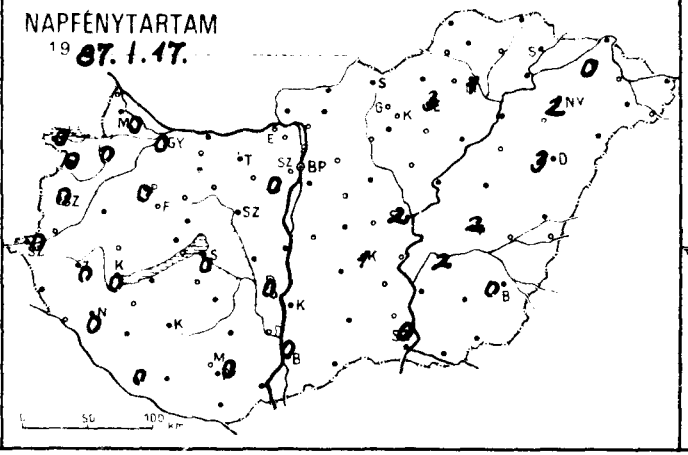

HÓVASTAGSÁG (cm)

19 87. I. 18. 7^{h}

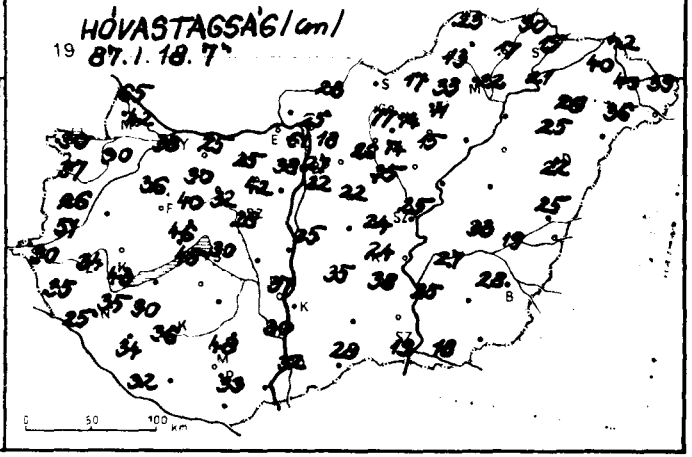

19 87.I.18-07-ig az utolsó 24 óra adatai

állomás	csapadék (mm)	Hó /cm/	max. hőmérséklet	min. hőmérséklet	rad. min.	Előző nap napos órái
Győr	ny * ≡	38	-2	-6	-7	0
Kapuvár	1 * ⊬	30	-4	-7	-8	0
Mosonmagyaróvár	1 *	42	-4	-7	-9	0
Rajka	∘	45	-6	-7	-8	
Sopron	ny *	30	-4	-7	-7	0
Sopronhorpács	ny * ≡	37	-3	-6	-6	0
Káld	–	–	–	–	–	–
Körmend	4 ⊬	51	-1	-5	-6	
Szentgotthárd	5 *	30	-2	-4	-5	0
Szombathely	ny * ⊬	26	-2	-5	-5	0
Lenti	8 * ≡	35	-2	-5	-6	
Letenye	5 * ⊬	25	-2	-4	-6	
Nagykanizsa	2 * ⊬	35	-2	-5	-5	0
Zalaegerszeg	4 * ≡	34	-3	-5	-5	0
Farkasgyepű	–	–	–	–	–	–
Keszthely	2 * ≡	43	-1	-5	-5	0
Mencshely	–	–	–	–	–	–
Pápa	1 * V	36	-4	-7	-7	0
Sümeg	–	–	–	–	–	–
Tihany	2 * ≈	45	2	-1	-1	
Veszprém	2 * ≡	46	0	-2	-2	
Zirc	1 * ≈	40	-1	-5	-5	
Fonyód	–	–	–	–	–	–
Homokszt. györgy	10 *	32	0	-3	-5	0
Kaposvár	9 *	36	1	-2	-2	
Marcali	8 * ≡	30	-1	-5	-5	
Siófok	1 * ≡	30	1	-1	-1	0
Somogyszob	6 *	34	-1	-5	-6	
Tab	–	–	–	–	–	–
Bábolna	∘		0	-5	-7	
Esztergom	–	–	–	–	–	–
Gisbér	ny *	30	1	-5	-6	
Komárom	.	25	1	-6	-7	
Tatabánya	.	25	1	-4	-4	
Alcsútdoboz	. ≡	42	2	-2	-3	
Dunaújváros	–	–	–	–	–	–
Martonvásár	. ≈		1	-1	-2	0
Mór	ny * ≈	32	1	-5	-5	
Sárbogárd	.	20	2	-0	-1	
Szabadbattyán	. ≡	28	1	-4	-4	
Tregszemcse	–	–	–	–	–	–
Tengyel	–	–	–	–	–	–
Paks	4 * ≡	37	1	-1	-1	0
Szekszárd	12 * ≈	30	1	-2	-2	
Árpádtető	13 * V	48	-1	-2	-3	
Mohács	–	–	–	–	–	–
Pécs	14 *	33	1	-1	-3	0
Siklós	–	–	–	–	–	–
Szigetvár	11 ⊬	64	0	0	0	
Budaörs	. ≈	27	3	-0	-1	
Bp. Lőrinc	. ≈	22	2	0	-2	
Bp. Met. Int	–	–	–	–	–	–
Bp. Szab. hegy	. ≡	38	-1	-1	-1	
Cegléd	.	24	2	-3	-5	
Dabogokő	. V	61	-1	-2	-2	
Godollő	–	–	–	–	–	–
Kutalyrét	–	–	–	–	–	–
Mátrafüred	–	–	–	–	–	–
Nagykáta	.	22	2	-3	-4	
Szentendre	. ≈	18	2	1	-2	

19 87.I.18-07-ig az utolsó 24 óra adatai

állomás	csapadék (mm)	Hó /cm/	max. hőmérséklet	min. hőmérséklet	rad. min.	Előző nap napos órái
Vác	∘ ≡	25	3	-2	-3	
Vámosmikola	–	–	–	–	–	–
Baja	10 * ≡	32	1	-2	-2	0
Bácsalmás	12 * ≈	28	1	-3	-4	
Izsák	3 *	35	1	-1	-3	
Kalocsa	–	–	–	–	–	–
Kecskemét	1	24	1	-2	-3	1
Kiskunfélegyháza	2 *	38	1	-2	-2	
Kiskunhalas	–	–	–	–	–	–
Kunszentmiklós	ny * ≈	25	1	-1	-5	
Tiszakécske	–	–	–	–	–	–
Balassagyarmat	∘ ≡	28	4	-4	-4	
Romhány	–	–	–	–	–	–
Salgótarján	–	–	–	–	–	–
Eger	. ≡	11	4	-1	-3	3
Galyatető	. V	77	-1	-5	-5	
Gyöngyös	.	74	4	0	-4	
Kékestető	. ⊬	74	-2	-4	-5	3
Kompolt	.	15	4	1	-3	
Lőrinci	. ≡	26	3	-4	-8	
Poroszló	.	lep.	1	-3	-4	
Jászapáti	∘		2	-2	-3	
Jászberény	. ≡	35	2	-5	-9	
Karcag	–	–	–	–	–	–
Szolnok	.	25	1	-2	-3	2
Tiszaroff	–	–	–	–	–	–
Túrkeve	ny	33	0	-3	-4	2
Kistelek	–	–	–	–	–	–
Makó	2	18	0	-0	-1	
Szeged	2 * ⊬	19	0	-1	-2	0
Szentes	1	25	1	-2	-3	
Borsodnádasd	∘ ≈	17	2	-6	-9	
Füged	. ≈	17	-2	-5	-5	
Hidasnémeti	.	30	-1	-6	-6	
Jósvafő	. ≡	23	-0	-6	-9	
Lillafüred	.	33	3	-4	-5	
Miskolc	. ⊬	22	1	-5	-6	1
Putnok	. ≈	13	4	-9	-10	
Sárospatak	. ≈	15	-1	-3	-5	
Szendrőlád	–	–	–	–	–	–
Tokaj	.	21	1	-2	-2	
Kisvárda	.	40	-2	-6	-7	0
Mátészalka	.	36	-1	-5	-6	
Nyíregyháza	.	26	-2	-5	-8	2
Nyírlugos	–	–	–	–	–	–
Pátyod	–	–	–	–	–	–
Tiszabecs	. ≡	39	4	-1	-1	
Vásárosnamény	.	40	-1	-6	-6	
Záhony	∘	42	-2	-7	-8	
Berettyóújfalu	.	25	0	-2	-2	
Debrecen	. ⊔	22	-0	-3	-5	3
Hajdúdorog	.	25	0	-4	-4	
Hortobagy	–	–	–	–	–	–
Korosszakál	–	–	–	–	–	–
Polgar	–	–	–	–	–	–
Békéscsaba	ny	28	1	-2	-2	0
Mezőhegyes	–	–	–	–	–	–
Orosháza	–	–	–	–	–	–
Szarvas	ny	27	0	-3	-4	2
Szeghalom	. ≈	19	0	-2	-3	

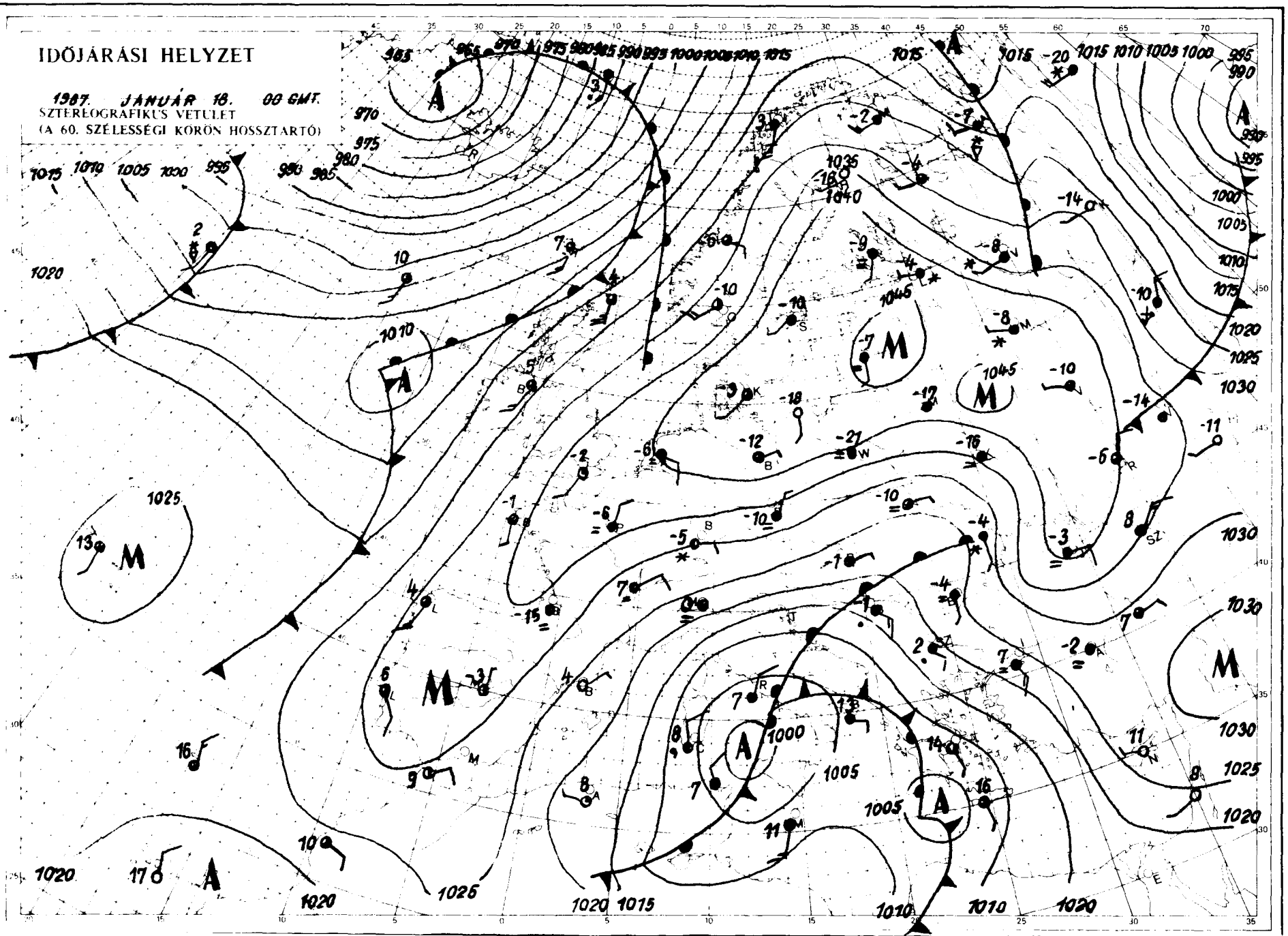

KIADJA ORSZÁGOS METEOROLÓGIAI SZOLGÁLAT
Készíti Központi Florejelző Intézet Analízis és Rövidtávu Prognózis Központja T.: 273-018
Megjelenik naponként
Évi előfizetési díja 2 200,- Ft Megrendelhető: 1024 Budapest, II., Kitaibel Pál u. 1. T. 353-500
Kiadásért felel az OMSZ elnöke Szerkesztésért felel a KEI igazgatója
Jelmagyarázat a havi mellékletben

LIBRARY
SEP 0 2 1987
N.O.A.A.
U.S. Dept. of Commerce

IDŐJÁRÁSI NAPIJELENTÉS

ЕЖЕДНЕВНЫЙ МЕТЕОРОЛОГИЧЕСКИЙ БЮЛЛЕТЕНЬ · DAILY WEATHER REPORT
BULLETIN QUOTIDIEN DE TEMPS · TÄGLICHER WETTERBERICHT

100. évfolyam 19. szám. + Budapest + 1987. január 19. hétfő

Az időjárási helyzet és a várható időjárás:

A Földközi-tenger felett mediterrán ciklon örvénylik. Hatására az Appennini- és a Balkán-félszigeten, valamint az Alpok és Kárpátok térségében felhős idő van, sokfelé csapadékkal. Ugyanakkor tőlünk északkeletre egy nagy kiterjedésü anticiklon helyezkedik el, területén többnyire kevés a felhő. Párás, ködös, csendes téli idő van. A déli ciklon lassan gyengül, hazánk időjárásának meghatározója egyre inkább az anticiklon lesz. A következő 36 órában tehát egyre több helyen szünik meg a csapadék, párás, helyenként ködös időre lehet számitani.

Magyarországon vasárnap borult volt az ég. A Dunántúlon sokfelé esett a hó, másutt hó, ónos eső, eső egyaránt előfordult. Csupán az északkeleti országrészben maradtak csapadékmentes területek. A ma reggel 7 óráig lehullott csapadék mennyisége csapadéknyom és 11 mm között volt. A hőmérséklet csúcsértéke a Dunántúlon +2 és -5, keleten általában -1 és +5 fok között alakult. Ma hajnalban +2, -6 fokot mértek. Délelőtt a Dunántúlon szórványosan esett a hó. Párás, többfelé ködös idő volt. A déli órákra helyenként felszakadozott a felhőzet és kisütött a nap. 11 órakor -5, +5 fokot mértek.

Ma 12 órakor Budapesten +3 fokot mértek, a tengerszintre átszámitott légnyomás 1026 hPa, alig változik.

Várható időjárás kedd estig:

Párás, jobbára erősen felhős idő várható, számottevő csapadék nélkül. Éjszaka, reggel sokfelé, elsősorban nyugaton helyenként napközben is ködös marad, lesz az idő. A keleti, északkeleti szél legföljebb kissé élénkül meg. A legalacsonyabb éjszakai hőmérséklet -2, -7 fok között, a legmagasabb nappali hőmérséklet kedden általában 1, 5 fok között, a néhány tartósan ködös területen kevéssel 0 fok alatt várható.

Török Dénes s.k.

TÁVOLABBI KILÁTÁSOK SZERDÁTÓL-SZOMBATIG:

Eleinte csendes, párás, többfelé napközben is ködös idő várható. Péntektől megerősödik az északi szél és az átvonuló felhőzetből hózáporok kialakulására számithatunk. Legalacsonyabb hajnali hőmérséklet általában -10, -5 fok között, a szélvédett és derült helyeken -13 fok körül várható. A legmagasabb nappali hőmérséklet -3, +2 fok között lesz. Jelentős mennyiségü / legalább 5 mm napi / csapadék az ország területén nem várható.

KÖZÉPTÁVÚ ELŐREJELZŐ CSOPORT

A hőmérséklet napi középértéke és eltérése a sokévi átlagtól / Budapest belterület /:

1987.jan.18. 2,6°C + 3,8°C

1871 óta ezen a napon Budapesten előfordult

legmagasabb hőmérséklet: 14,0°C /1975/
legalacsonyabb hőmérséklet: -17,2°C /1891/

87.19.

LEGMAGASABB HŐMÉRSÉKLET

19 87. 1. 18.

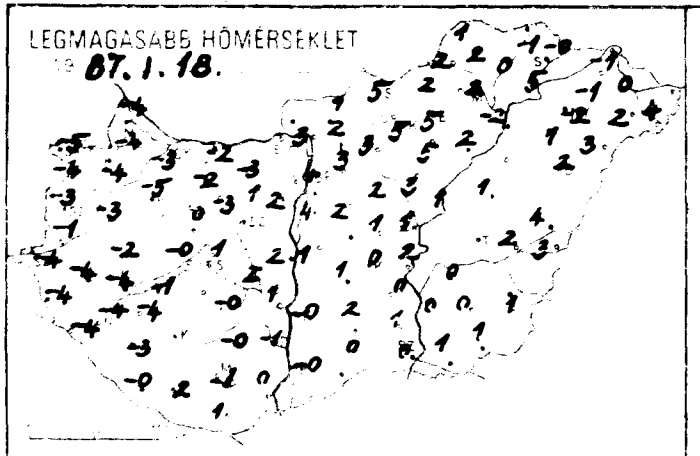

LEGALACSONYABB HŐMÉRSÉKLET

19 87. 1. 19.

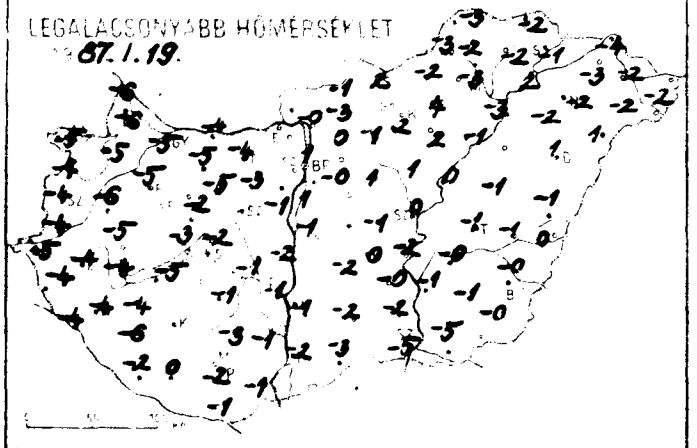

24 órás CSAPADÉKELOSZLAS

19 87. 1. 18. 7h-tól 1. 19. 7h-ig

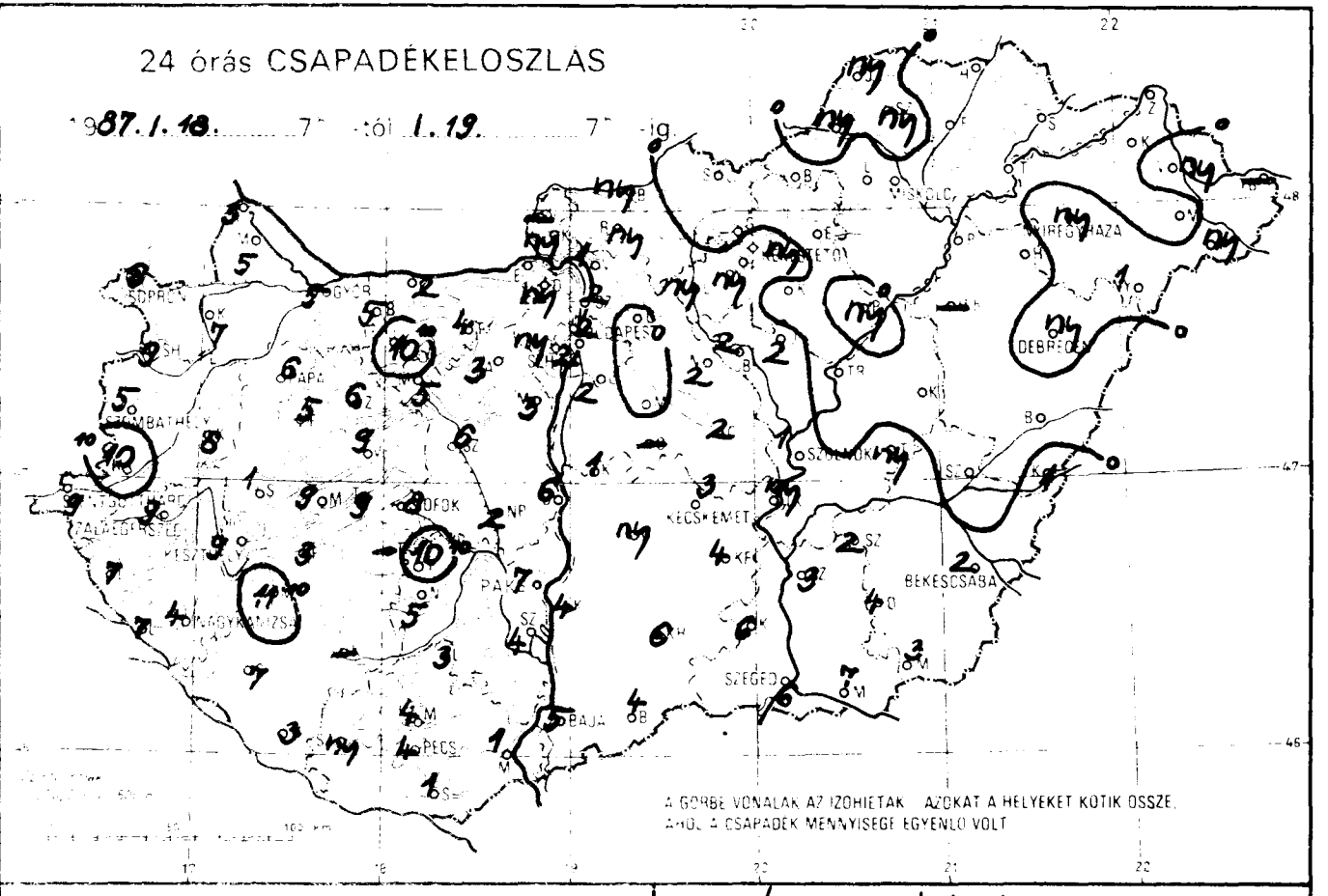

A GÖRBE VONALAK AZ IZOHIETAK AZOKAT A HELYEKET KÖTIK ÖSSZE, AHOL A CSAPADÉK MENNYISÉGE EGYENLŐ VOLT

RADIÁCIÓS MINIMUM

19 87. 1. 19

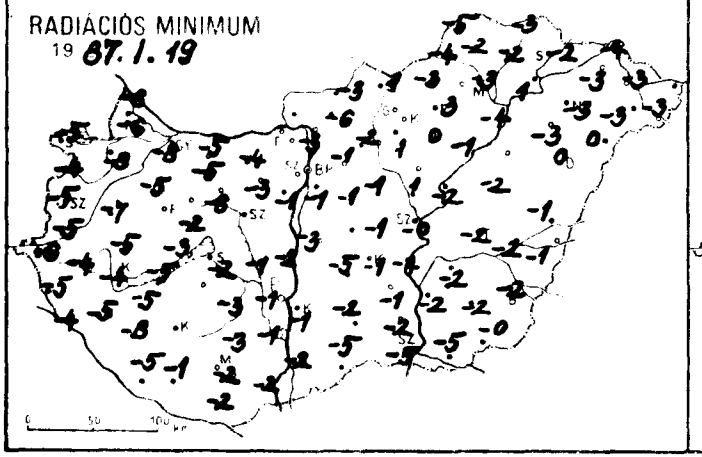

NAPFÉNYTARTAM

19 87. 1. 18.

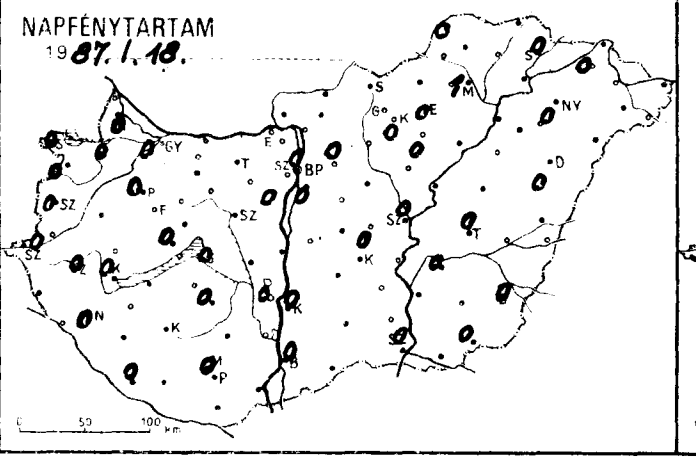

HÓVASTAGSÁG/cm/

19 87. 1. 19. 7h

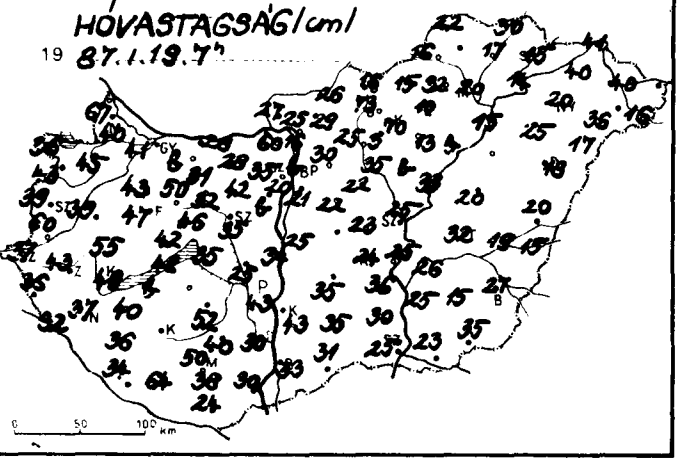

1987.I.10. 7h-ig az utolsó 24 óra adatai						Előző nap napos órái
állomás	csapadék (mm)	Hó /cm/	max. hőmérséklet	min. hőmérséklet	rad. min.	
Győr	5 * ≡	41	-3	-5	-8	0
Kapuvár	7 * =	45	-4	-5	-8	0
Mosonmagyaróvár	5 *	40	-4	-6	-6	0
Rajka	3 *	67	-4	-5	-6	
Sopron	6 * =	36	-5	-5	-5	0
Sopronhorpács	9 * =	43	-4	-4	-4	0
Káld	8 *	39	-3	-6	-7	
Körmend	10 *	60	-1	-4	-5	
Szentgotthárd	9 * =	37	-4	-5	-6	0
Szombathely	5 * =	39	-3	-4	-5	0
Lenti	7 * =	36	-4	-4	-5	
Letenye	7 *	32	-4	-4	-4	
Nagykanizsa	4 * ≡	37	-4	-4	-5	0
Zalaegerszeg	9 * =	43	-4	-4	-4	0
Farkasgyepű	5 *	47	-3	-6	-6	
Keszthely	9 * ≡	49	-4	-4	-4	0
Mencshely	9 * =	42	-4	-4	-4	0
Pápa	6 * =	43	-5	-5	-5	0
Sümeg	1 * ≡	55	-2	-5	-5	
Tihany	9 * =	48	-0	-3	-3	
Veszprém	9 * ≡	46	0	-2	-2	
Zirc	6 * =	50	-3	-4	-4	
Fonyód	3 *	b.	-1	-5	-5	
Homokszt. györgy	3 *	34	-0	-2	-5	0
Kaposvár	-	-	-	-	-	
Marcali	11 * =	40	-4	-4	-5	
Siófok	8 * =	35	1	-2	-2	0
Somogyszob	7 *	36	-3	-6	-8	
Tab	-	-	-	-	-	
Bábolna	5 *	b.	1	-6	-6	
Esztergom	-	-	-	-	-	
Kisbér	10 *	31	-2	-6	-5	
Komárom	2 * =	28	-2	-4	-5	
Tatabánya	4 * =	28	-3	-4	-4	
Alcsútdoboz	3 * ≡	42	1	-3	-3	
Dunaújváros	6 *	34	2	-2	-2	
Martonvásár	3 * =	b.	2	-1	-1	0
Mór	5 * =	32	-3	-5	-6	
Sárbogárd	2 *	25	2	-1	-1	
Szabadbattyán	6 * =	35	0	-4	-4	
Iregszemcse	10 * =	39	-0	-1	-3	0
Lengyel	3 *	40	-0	-3	-3	
Paks	7 *	43	1	-1	-1	0
Szekszárd	4 * =	30	-1	-1	-1	
Árpádtető	4 * =	50	-2	-3	-3	
Mohács	1 *	30	0	-1	-2	
Pécs	4 *	38	-1	-2	-2	0
Siklós	1 * =	24	1	-1	-2	
Szigetvár	ny *	64	2	0	-1	
Budaörs	2 * =	20	3	0	-1	
Bp. Lőrinc	2 * =	21	4	1	-1	0
Bp. Met. Int	2 =	b.	4	1	-	0
Bp. Szab. hegy	ny *	35	1	0	-3	
Cegléd	2	23	1	-1	-1	
Dobogókő	ny *	60	-1	-1	-2	
Gödöllő	.	30	3	0	-1	0
Királyrét	ny *	27	3	-2	-5	
Monor	. ≡	22	2	-0	-1	
Nagykata	2 *	22	2	1	-1	
Szentendre	2 *	16	3	-1	-1	

1987.I.10. 7h-ig az utolsó 24 óra adatai						Előző nap napos órái
állomás	csapadék (mm)	Hó /cm/	max. hőmérséklet	min. hőmérséklet	rad. min.	
Vác	1 =	25	3	-0	-3	
Vámosmikola	-	-	-	-	-	-
Baja	5 * ≡	33	-0	-2	-2	0
Bácsalmás	4 * =	31	0	-3	-3	
Izsák	ny * =	35	1	-2	-5	
Kalocsa	4 *	43	-0	-1	-1	0
Kecskemét	3	34	0	0	-1	0
Kiskunfélegyháza	4 *	36	0	-0	-1	
Kiskunhalas	6 *	35	2	-2	-2	
Kunszentmiklós	1 * =	25	1	-1	-3	
Tiszakécske	ny	25	2	-2	-4	
Balassagyarmat	ny * =	27	1	-1	-3	
Romhány	ny *	29	2	-3	-6	
Salgótarján	.	16	5	2	1	
Eger	.	10	5	4	3	0
Galyatető	.	73	2	-3	-3	
Gyöngyös	n	3	5	2	1	
Kékestető	n * ≡	70	2	-2	-4	0
Kompolt	.	13	5	2	0	0
Lőrinci	n =	25	3	-1	-2	
Poroszló	ny	b.	2	-1	-1	
Jászapáti	2	b.	3	1	1	
Jászberény	2	35	3	1	-1	
Karcag	. ≡	20	1	-1	-2	
Szolnok	1 ≡	25	1	0	-0	0
Tiszaroff	. ≡	33	1	0	-2	
Túrkeve	ny	32	-	-1	-2	0
Kistelek	6 * =	30	1	-2	-2	
Makó	7 *	23	1	-5	-5	
Szeged	6 *	25	0	-5	-5	0
Szentes	3	25	0	-1	-2	
Borsodnádasd	. =	15	2	-2	-3	
Füged	. =	17	0	-2	-2	
Hidasnémeti	. =	30	-1	-2	-3	
Jósvafő	ny, ≡	22	1	-3	-5	0
Lillafüred	.	32	3	-3	-3	
Miskolc	. =	20	2	-3	-3	1
Putnok	ny =	16	2	-3	-4	
Sárospatak	. =	15	-0	-1	-2	0
Szendrőlád	ny	18	2	-2	-2	
Tokaj	1	14	5	2	1	
Kisvarda	.	40	-1	-3	-3	0
Mátészalka	.	36	2	-2	-3	
Nyíregyháza	ny =	20	-2	-2	-3	0
Nyírlugos	1 * =	17	3	1	0	
Pátyod	ny	16	4	-2	-3	
Tiszabecs	-	-	-	-	-	
Vásárosnamény	ny	40	0	-2	-3	
Záhony	.	41	-1	-4	-4	
Berettyóújfalu	. ≡	20	4	-1	-1	
Debrecen	ny =	18	2	1	0	0
Hajdúdorog	.	25	1	-2	-3	
Hortobágy	-	-	-	-	-	
Körösszakal	1 ≡	15	3	0	-1	
Polgár	. =	15	-2	-3	-4	
Békéscsaba	2 * =	27	1	-0	-2	0
Mezőhegyes	3 * .	35	1	-0	-0	0
Orosháza	4	15	0	-1	-2	
Szarvas	2	26	0	-0	-2	0
Szeghalom	. ≡	19		-1	-2	

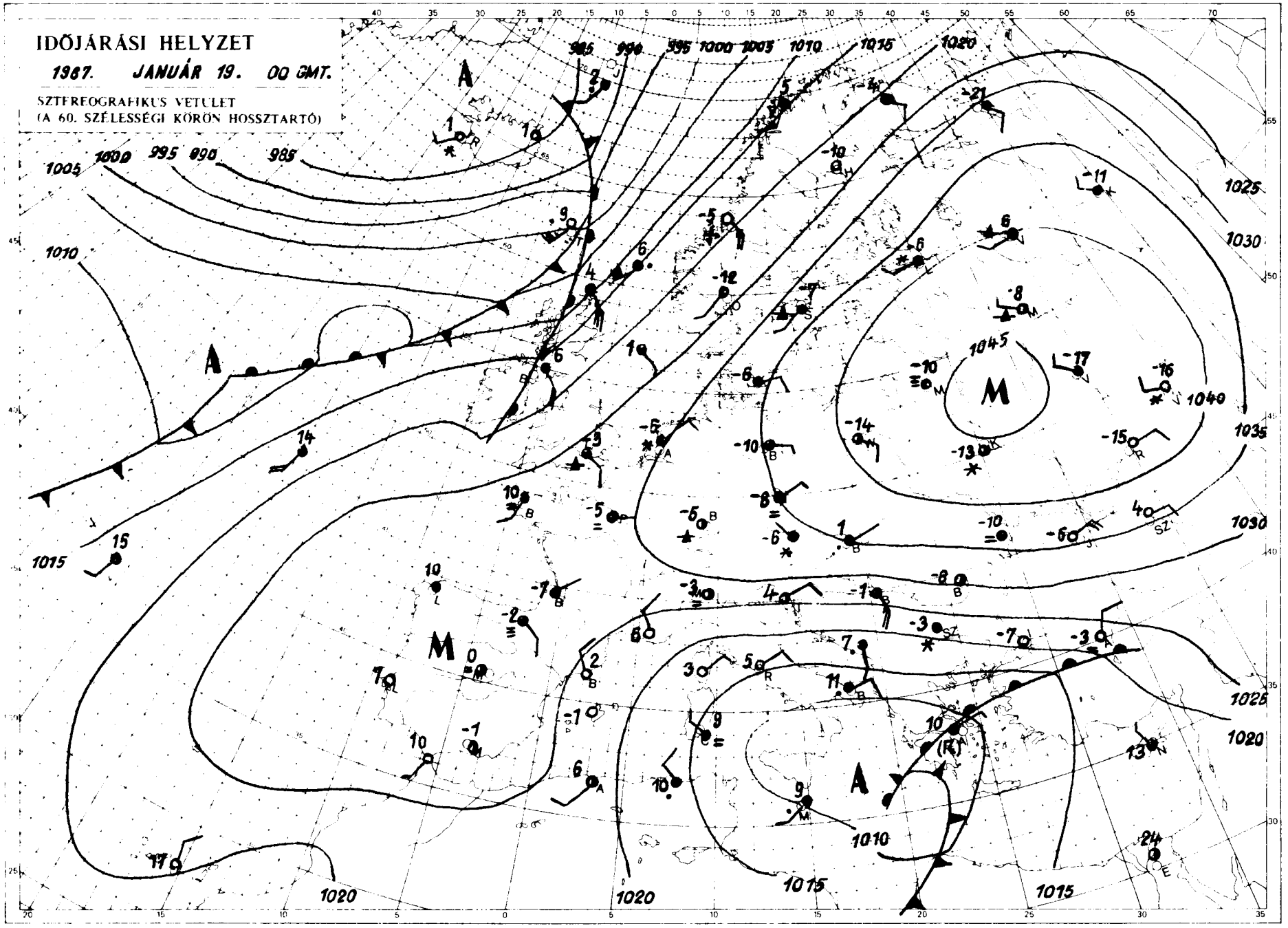

KIADJA ORSZÁGOS METEOROLÓGIAI SZOLGÁLAT
Készült Központi Előrejelző Intézet Analízis- és Rövidtávú Prognózis Központja T: 273-018
Megjelenik naponként
Előfizetési díja 2.200,- Ft Megrendelhető 1024 Budapest II. Kitaibel Pál u. 1 T: 353-500
Kiadásért felel az OMSZ elnöke Szerkesztésért felel a KEI igazgatója

Jelmagyarázat a havi mellékletben.

SEP 0 2 1987
N.O.A.A
U.S. Dept. of Commerce

IDŐJÁRÁSI NAPIJELENTÉS

ЕЖЕДНЕВНЫЙ МЕТЕОРОЛОГИЧЕСКИЙ БЮЛЛЕТЕНЬ • DAILY WEATHER REPORT
BULLETIN QUOTIDIEN DE TEMPS • TÄGLICHER WETTERBERICHT

100. évfolyam 20. szám. + Budapest + 1987. január 20. kedd

Az időjárási helyzet és a várható időjárás:

Kontinensünk nyugati partvidéke mentén az óceáni léghullámok hatására csapadékos, napról-napra enyhébb az időjárás. Ezeken a területeken éjszaka is nulla fok fölött marad a hőmérséklet. Enyhe az idő a Földközi-tenger partvidékén is, például az Appennini-félszigeten délutánonként közel 15 fokig emelkedik a hőmérséklet. Európa többi részén hideg, téli idő van. Az Uraltól az Ibériai- félszigetig, illetve Észak-Skandináviától a Dinári-Alpokig magas nyomású légköri képződmény okoz nagyrészt csapadékmentes, erősen párás, ködös, napról-napra hidegebb időjárást. A Német-Lengyel-alföldön sokfelé napközben is -10 fok alatt marad a hőmérséklet. A Kárpát-medence időjárása egyre inkább az említett magasnyomású képződmény hatása alá kerül, igy hidegebbre fordul időjárásunk.

Magyarország nagy részén hétfőn borult, helyenként ködös idő volt. Gyakorta szállingózott a hó, gyengén szitált az eső, ónos eső. Említésre méltó mennyiséget, 2-3 mm-t csupán Baranyában és Vasban mértek. A hőmérséklet csúcsértéke általában 0 fok körül alakult. Ugyanakkor a Budapest Szolnok vonaltól északkeletre eső területeken átlagban 5 órán át sütött a nap és délutánra 3, 8 fok közé melegedett fel a levegő. Kedd hajnalra az ország déli felén -2, -7 fokig, északi felén általában -7, -12 fokig, néhol -14, -15 fokig csökkent a hőmérséklet. Sokfelé képződött köd. Kedden délelőtt változóan felhős, főként megaton többfelé ködös idő volt. A hőmérséklet 11 órakor általában +1, -4 fok között, a ködös területeken -5, -8 fok között volt.

Ma 12 órakor Budapesten a hőmérséklet -1 fok, a tengerszintre átszámított légnyomás 1033 hPa, gyengén emelkedik.

Várható időjárás szerda estig:

Változóan felhős, erősen párás, sokfelé ködös idő lesz zúzmarával, helyenként hószállingózással. A szél gyenge marad. A legalacsonyabb éjszakai hőmérséklet -7, -12 fok között, a derült helyeken -15 fok körül. A legmagasabb nappali hőmérséklet általában -1 fok körül, a ködös helyeken -5, -10 fok között várható.

H. Bóna Márta s.k.

A hőmérséklet napi középértéke és eltérése a sokévi átlagtól / Budapest belterületén:

1987. jan.19. +2,3°C +3,3°C

1871 óta ezen a napon Budapesten előfordult

legmagasabb hőmérséklet: 9,8°C / 1920/
legalacsonyabb hőmérséklet: -15,7°C / 1942/

87.20

LEGMAGASABB HŐMÉRSÉKLET

19 87. 1. 19.

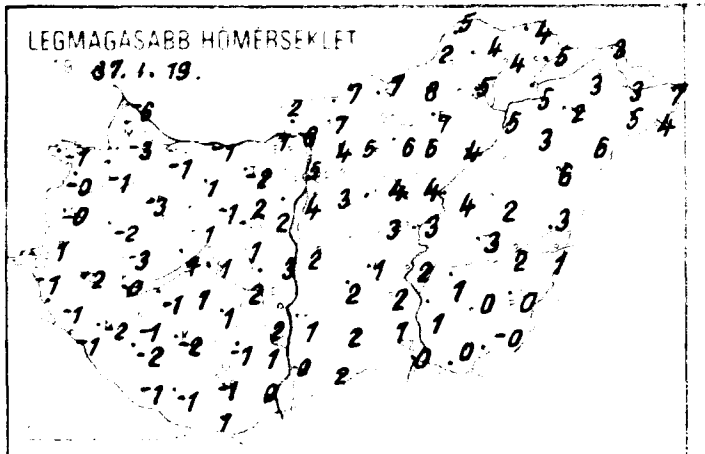

LEGALACSONYABB HŐMÉRSÉKLET

19 87. 1. 20.

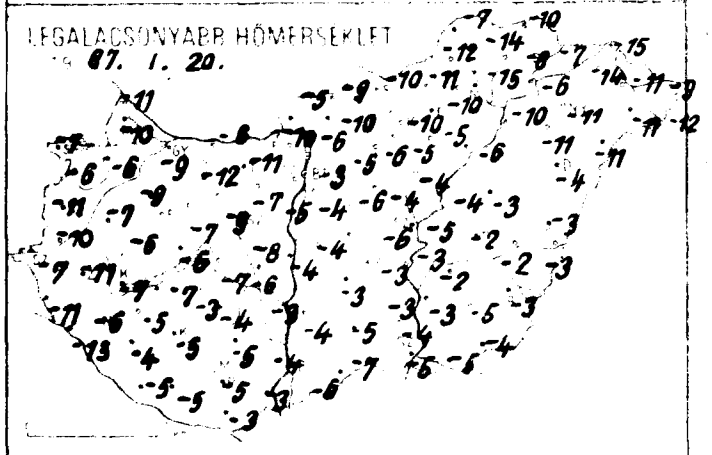

24 órás CSAPADÉKELOSZLÁS

19 87. 1. 19. 7[illegible] 19 87. 1. 20. 7[illegible]

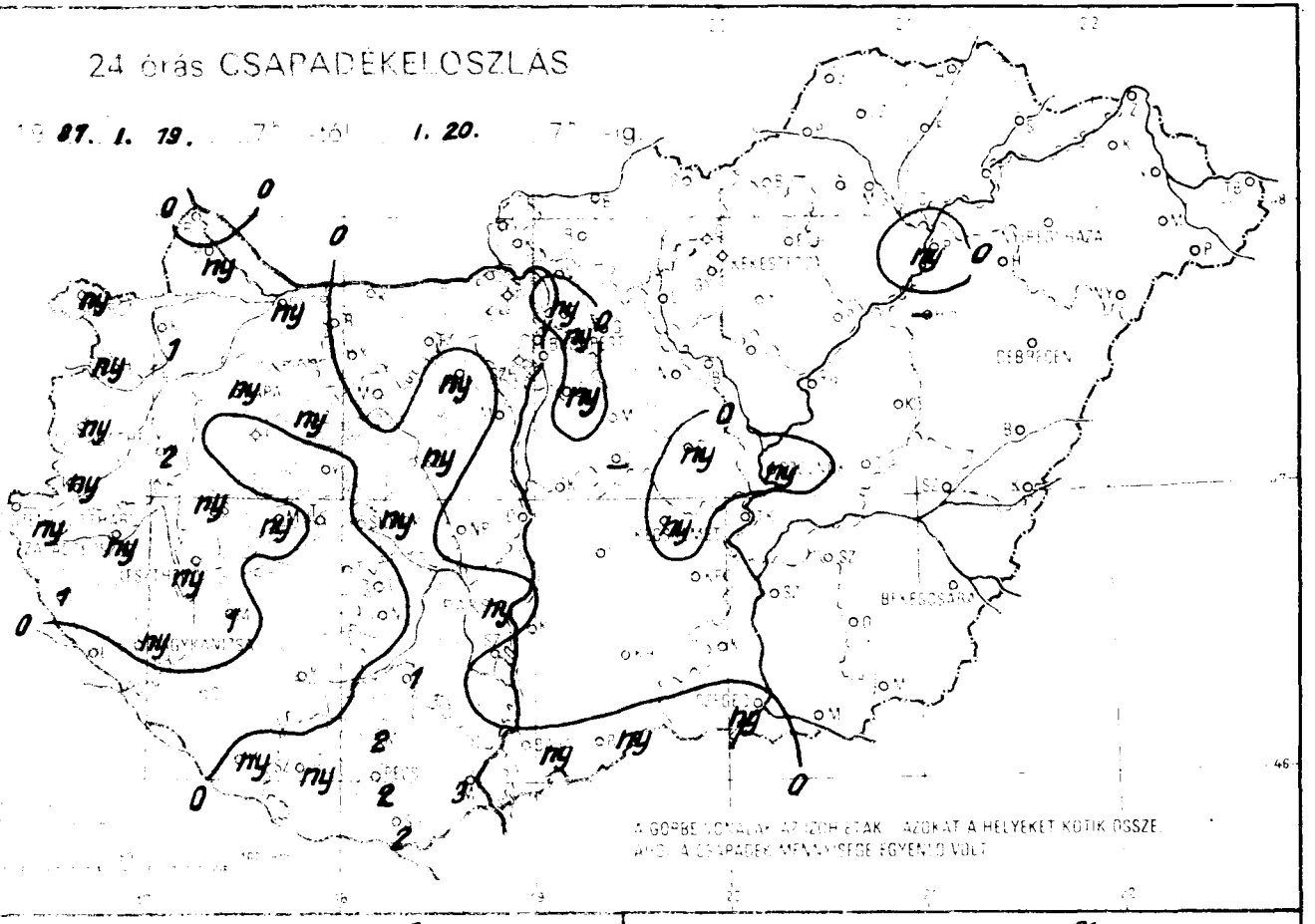

A GÖRBE VONALAK AZOKAT A HELYEKET KÖTIK ÖSSZE, AHOL A CSAPADÉK MENNYISÉGE EGYENLŐ VOLT

RADIÁCIÓS MINIMUM

19 87. 1. 20.

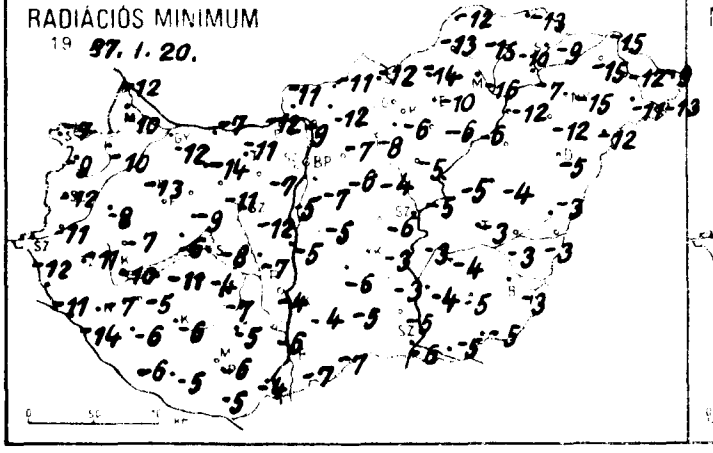

NAPFÉNYTARTAM

19 87. 1. 19.

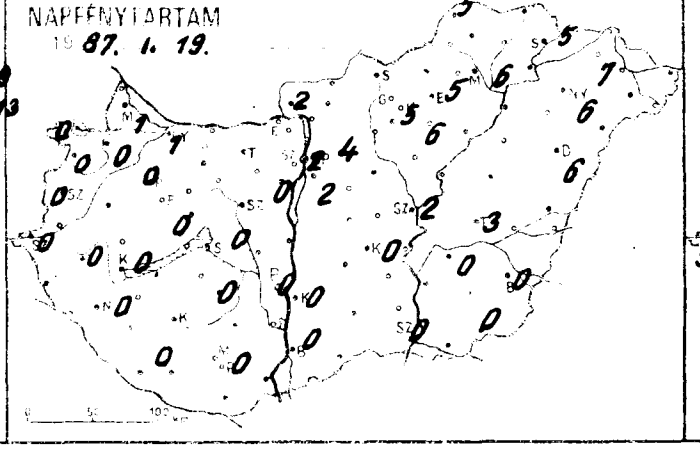

Hóvastagság cm.

19 87. 1. 20. 7[illegible]

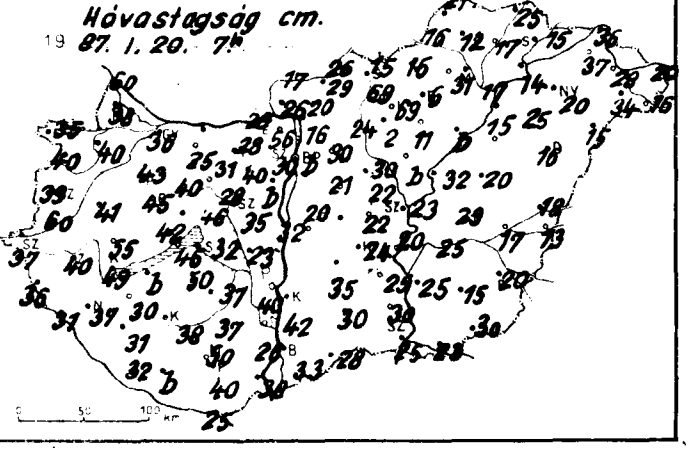

19 87.I.20. 07h-ig az utolsó 24 óra adatai

állomás	csapadék (mm)	Hó /cm/	max. hőmérséklet	min. hőmérséklet	rad. min.	Előző nap napos órái
Győr	ny * V	36	-1	-9	-12	1
Kapuvár	1 * ≡	40	-1	-6	-10	0
Mosonmagyaróvár	ny * ≡	38	-3	-10	-10	1
Rajka	• ≡	60	-6	-11	-12	
Sopron	ny * V	35	-1	-7	-7	0
Sopronhorpács	ny * =	40	-0	-6	-9	0
Káld	2 *	41	-2	-7	-8	
Körmend	ny ,	60	1	-10	-11	
Szentgotthárd	ny * ≡	37	-1	-7	-12	0
Szombathely	ny * V	39	-0	-11	-12	0
Lenti	1 * =	36	-1	-11	-11	
Letenye	•	31	-1	-13	-14	
Nagykanizsa	ny * ≡	37	-2	-6	-7	0
Zalaegerszeg	ny * V	40	-2	-11	-11	0
Farkasgyepű	•	45	-1	-13	-15	
Keszthely	ny * =	49	0	-7	-10	0
Mencshely	ny * ≡	42	-1	-8	-13	0
Pápa	ny * ≡	43	-3	-9	-13	0
Sümeg	ny * ≡	55	-3	-6	-7	
Tihany	• ≡	45	1	-6	-6	
Veszprém	• ≡	46	1	-7	-9	
Zirc	ny ≡,	40	0	-12	-13	
Fonyód	•	b.	-1	-7	-11	
Homokszt. györgy	ny *	32	-1	-5	-6	0
Kaposvár	•	38	-2	-5	-6	
Marcali	1 * =	30	-1	-5	-5	
Siófok	ny * V	32	1	-7	-8	0
Somogyszob	•	31	-2	-4	-6	
Tab	• =	50	1	-3	-4	
Bábolna	• ≡	25	0	-4	-5	
Esztergom	• =	28	1	-10	-12	
Kisbér	• ≡	31	1	-12	-14	
Komárom	• ≡	-	-1	-6	-7	
Tatabánya	• ≡	28	-2	-11	-11	
Alcsútdoboz	ny ≡,	40	2	-7	-7	
Dunaújváros	•	32	3	-4	-5	
Martonvásár	• V	b.	2	-5	-5	0
Mór	• ≡	28	-1	-9	-11	
Sárbogárd	•	23	2	-6	-7	
Szabadbattyán	ny ≡	35	1	-8	-12	
Tregszemcse	• =	37	1	-4	-7	0
Tengyel	1 * =	37	-1	-5	-5	
Paks	ny * ≡	40	2	-3	-4	0
Szekszárd	•	26	1	-4	-6	
Árpádtető	2 * =	50	-2	-6	-6	
Mohács	3 *	30	0	-3	-4	
Pécs	2 *	40	-1	-5	-6	0
Siklós	2 * =	25	1	-3	-5	
Szigetvár	ny *	b.	-1	-5	-5	
Budaörs	• ≡	18	5	-5	-8	
Bp. Lőrinc	ny ≡, V	20	4	-4	-7	2
Bp. Met. Int	ny , ≡	b.	5	-3	-	2
Bp. Szab. hegy	• V	30	2	-3	-4	
Cegléd	ny , ≡	22	3	-6	-6	
Dabogoko	•	56	0	-6	-7	
Gödöllő	• V	30	4	-5	-7	4
Királyrét	• V	26	5	-6	-10	
Monor	• ≡	21	3	-6	-6	
Nagykata	• ≡	22	4	-4	-4	
Szentendre	ny ≡, =	16	5	-4	-5	

19 87.I.20. 07h-ig az utolsó 24 óra adatai

állomás	csapadék (mm)	Hó /cm/	max. hőmérséklet	min. hőmérséklet	rad. min.	Előző nap napos órái
Vác	• ≡	20	8	-6	-9	
Vámosmikola	• ≡	17	2	-5	-11	2
Baja	ny * ≡	33	0	-6	-7	0
Bácsalmás	ny * =	28	2	-7	-7	
Izsák	•	35	2	-3	-6	
Kalocsa	• =	42	1	-4	-4	0
Kecskemét	ny ≡,	24	1	-3	-3	
Kiskunfélegyháza	• =	25	2	-3	-3	
Kiskunhalas	• =	30	2	-5	-5	
Kunszentmiklós	• ≡	20	2	-4	-5	
Tiszakécske	•	20	2	-3	-3	
Balassagyarmat	• ≡	26	7	-9	-11	
Romhany	• V	29	7	-10	-12	
Salgótarján	•	15	7	-10	-12	
Eger	• =	6	7	-10	-10	5
Galyatető	•	69	1	-6	-7	
Gyöngyös	• V	2	6	-5	-6	
Kékestető	•	69	-1	-6	-8	5
Kompolt	• ≡	11	6	-5	-6	6
Lőrinci	• V	24	5	-6	-8	
Poroszló	• ≡	b.	4	-6	-6	
Jászapáti	• =	b.	4	-4	-5	
Jászberény	• ≡	30	4	-4	-6	
Karcag	• ≡	20	2	-3	-4	
Szolnok	ny ≡,	23	3	-5	-5	2
Tiszaroff	• ≡	32	4	-4	-5	
Túrkeve	• ≡	29	3	-2	-3	3
Kistelek	• ≡	30	1	-4	-5	
Makó	• ≡	23	0	-5	-5	
Szeged	ny * V	25	0	-5	-6	0
Szentes	•	25	1	-3	-4	
Borsodnádasd	• =	15	8	-11	-14	
Bügöd	• =	17	4	-8	-10	
Hidasnémeti	•	25	4	-10	-13	
Jósvafő	•	21	5	-7	-12	5
Lillafüred	•	31	5	-9	-10	
Miskolc	• ≡	12	5	-5	-16	6
Putnok	• ≡	16	2	-3	-13	
Sárospatak	•	15	5	-7	-9	5
Szendrőlád	• V	12	4	-14	-15	
Tokaj	•	14	5	-6	-7	
Kisvarda	•	37	3	-14	-15	7
Mátészalka	• V	34	5	-11	-11	
Nyíregyháza	• ≡	20	2	-11	-15	5
Nyírlugos	• ⊔	15	6	-11	-12	
Pátyod	• V	16	4	-12	-13	
Tiszabecs	• ≡	20	7	-9	-9	
Vásárosnamény	• V	38	3	-11	-12	
Zahony	•	36	3	-15	-15	
Berettyóújfalu	• ≡	18	3	-3	-3	
Debrecen	• ≡	16	6	-4	-5	6
Hajdúdorog	•	25	3	-11	-12	
Hortobagy	-	-	-	-	-	
Korosszakál	•	13	1	-3	-3	
Polgár	ny ≡,	15	5	-10	-12	
Békéscsaba	≡	20	0	-3	-3	0
Mezőhegyes		30	-0	-4	-5	0
Orosháza		15	0	-5	-5	
Szarvas	•	25	1	-3	-4	0
Szeghalom	• =	1	1	-3	-3	

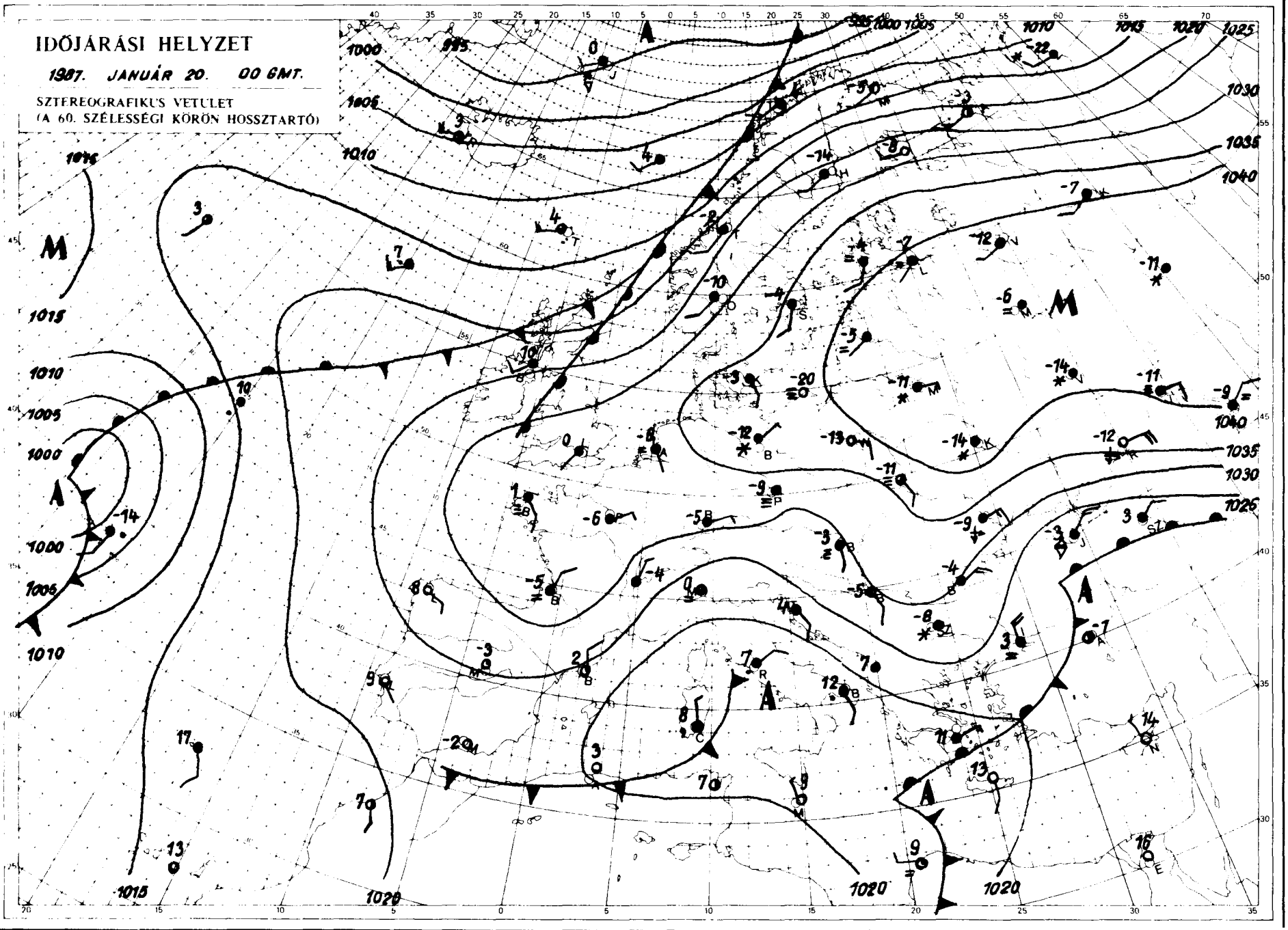

MAGYAR ORSZÁGOS METEOROLÓGIAI SZOLGÁLAT
Készült Központi Előrejelző Interaktív Analízis- és Rosszidejű Prognózis Központja T. 273-018
Megjelenik naponként
Előfizetési díja 2 200,- Ft. Megrendelhető 1024 Budapest, II. Kitaibel Pál u. 1. T. 353-500
Kiadásért felel az OMSZ elnöke Szerkesztésért felel a KEI igazgatója

Jelmagyarázat a havi mellékletben.

LIBRARY
N.O.A.A.
U.S. Dept. of Commerce

IDŐJÁRÁSI NAPIJELENTÉS

ЕЖЕДНЕВНЫЙ МЕТЕОРОЛОГИЧЕСКИЙ БЮЛЛЕТЕНЬ • DAILY WEATHER REPORT
BULLETIN QUOTIDIEN DE TEMPS • TÄGLICHER WETTERBERICHT

100.évfolyam 21.szám. + Budapest + január 21.szerda

Az időjárási helyzet és a várható időjárás:

Európa legnagyobb részének időjárását egyetlen, hatalmas méretü.ú.n. anticiklon határozza meg. Ennek méreteire jellemző, hogy az Atlanti-óceántól Európán át, Szibérián keresztül csaknem a Csendes óceánig húzódik. Az anticiklon európai területén sokfelé van köd, hideg az idő. Várható, hogy a kontinenseken elhelyezkedő anticiklonról Közép- és Kelet- Európa felett kettéválik. Ezáltal az időjárási frontok- amelyek eddig nyugatról kelet felé vonultak- Közép- és Kelet- Európa felett haladnak, majd északnyugatról- délkelet felé. Ez a folyamat változást hoz a Kárpát-medence időjárásában is, amely a holnap estig terjedő időszak végefelé kezdődik majd el. Addig marad a hideg idő.

Magyarországon kedden változóan felhős, többfelé egész nap ködös idő volt. Néhány helyről jelentéktelen hószállingózást jelentettek. A hőmérséklet csúcsértéke a ködös helyeken -3, -8, másutt -2, +4 fok között alakult. Szerdára virradó éjszaka egyre többfelé képződött köd, amelyet általában zúzmara lerakodás kisért. A legalacsonyabb hőmérséklet -4, -12 fok között, északkeleten -13, -20 fok között volt.

. Délelőtt az ország legnagyobb részén borult, ködös idő volt, 11 órakor is csak -5, -12 fok közötti hőmérsékletet mértek. Az ország különböző pontjain foltokban ragyogóan sütött a nap, a hőmérséklet a napos helyeken -3 fok volt.

Ma 12 órakor Budapesten a hőmérséklet -8 fok volt, a tengerszintre átszámitott légnyomás 1037 hPa, nem változik.

Várható időjárás csütörtök estig:

Általában felhős, többfelé ködös, hideg idő várható. Csak kevés helyen süt ki a nap. Lehet gyönge havazás, vagy hószállingózás. Gyönge marad a szél. A legalacsonyabb éjszakai hőmérséklet -8 és -13 fok között, északkeleten, -15 fok alatt is lehet. A legmagasabb nappali hőmérséklet általában -2 és -7 fok között valószinü.

Pálmási Judit s.k.

A hőmérséklet napi középértéke és eltérése a sokévi átlagtól / Budapest belterületén:

1987.jan.19. -1,7°C -1,0°C

1871 óta ezen a napon Budapesten előfordult

legmagasabb hőmérséklet: 13,6°C /1975/
legalacsonyabb hőmérséklet: - 19,0°C /1893/

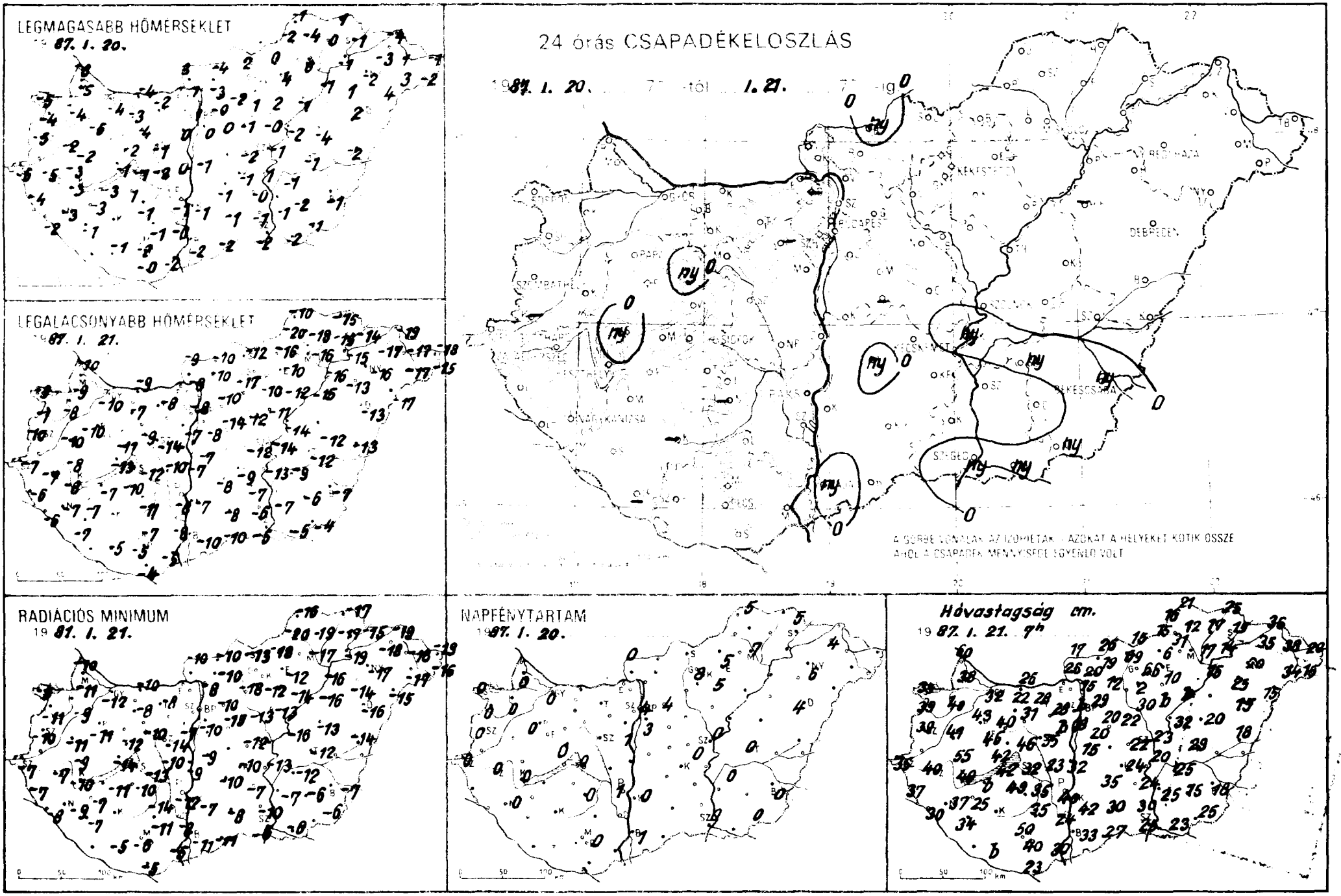
LEGMAGASABB HŐMÉRSÉKLET
87. 1. 20.
LEGALACSONYABB HŐMÉRSÉKLET
87. 1. 21.
24 órás CSAPADÉKELOSZLÁS
1987. 1. 20. 7 -tól 1. 21. 7 -ig
ny
A GÖRBE VONALAK AZ IZOMIETAK, AZOKAT A HELYEKET KÖTIK ÖSSZE AHOL A CSAPADÉK MENNYISÉGE EGYENLŐ VOLT
RADIÁCIÓS MINIMUM
1987. 1. 21.
NAPFÉNYTARTAM
1987. 1. 20.
Hóvastagság cm.
1987. 1. 21. 7h

1987.I.21 ^{h}-ig az utolsó 24 óra adatai						Előző nap napos órái
állomás	csapadék (mm)	Hó /cm/	max. hőmérséklet	min. hőmérséklet	rad. min.	
Győr	• V	32	-4	-10	-12	0
Kapuvár	• V	40	-4	-8	-9	0
Mosonmagyaróvár	• V	38	-5	-9	-11	0
Rajka	• V	60	-8	-10	-10	
Sopron	• V	35	-5	-9	-9	0
Sopronhorpács	• V	39	-4	-11	-11	0
Káld	• ≡	41	-2	-10	-11	
Körmend	–	–	–	–	–	
Szentgotthárd	• V	35	-6	-7	-7	0
Szombathely	• V	39	-5	-10	-10	0
Lenti	▫ =	37	-4	-6	-7	
Lenyve	•	30	-2	-6	-8	
Nagykanizsa	• =	37	-3	-7	-9	0
Zalaegerszeg	• V	40	-5	-7	-7	0
Farkasgyepű	▫ V	45	-1	-9	-10	
Keszthely	▫ =	49	-3	-8	-10	0
Mencshely	• =	42	-5	-11	-15	0
Pápa	• V	43	-5	-10	-11	0
Sümeg	ny * ≡	55	-2	-8	-9	
Tihany	• ≡	42	-1	-13	-14	
Veszprém	•	46	-2	-11	-12	
Zirc	ny ≡,	40	-3	-13	-14	
Tonyód	•	b.	-3	-7	-11	
Homokszt. györgy	–	–	–	–	–	
Kaposvár	–	–	–	–	–	
Marcali	• V	25	-3	-7	-7	
Siófok	• V	32	-1	-12	-13	0
Somogyszob	• V	34	-1	-7	-7	
Tab	• =	49	1	-10	-10	
Bábolna	• V	22	-2	-10	-10	
Esztergom	–	–	–	–	–	
Kisbér	• V	31	-3	-7	-8	
Komárom	• V	26	-4	-9	-10	
Tatabánya	• ≡	28	-2	-8	-8	
Alcsutdoboz	–	–	–	–	–	
Dunaújváros	• V	32	-0	-7	-9	
Martonvásár	• V	b.	0	-7	-7	1
Mór	• V	28	-4	-9	-10	
Sárbogárd	• ⌴	23	-2	-10	-10	
Szabadbattyán	• V	35	-1	-14	-14	
Tregszemcse	• ≡	35	-1	-11	-14	0
Lengyel	• ≡	35	-1	-7	-11	
Paks	• =	40	-1	-8	-12	1
Szekszárd	• ≡	24	-0	-8	-8	
Árpádtető	• ≡	50	-3	-6	-8	
Mohács	•	30	-2	-5	-5	
Pécs	▫	40	-2	-5	-6	0
Siklós	▫	23	-0	-4	-5	
Szigetvár	▫	b.	-1	-5	-5	
Budaörs	▫ V	18	3	-11	-12	
Bp. Lőrinc	▫ V	20	0	-8	-10	3
Bp. Met. Int.	▫ =	b.	1	-8	–	4
Bp. Szab. hegy	• ≡	28	-3	-3	-5	
Cegléd	• ≡	22	-2	-12	-12	
Dobogókő	–	–	–	–	–	
Gödöllő	• V	29	-0	-10	-10	4
Királyrét	• V	26	-3	-14	-16	
Monor	• ≡	20	0	-14	-15	
Nagykata	• V	22	-1	-12	-13	
Szentendre	• ≡	15	1	-11	-11	

1987.I.21 ^{h}-ig az utolsó 24 óra adatai						Előző nap napos órái
állomás	csapadék (mm)	Hó /cm/	max. hőmérséklet	min. hőmérséklet	rad. min.	
Vác	• ≡	20	1	-8	-8	
Vámosmikola	▫ V	17	3	-9	-10	0
Baja	ny * ≡	33	-2	-7	-8	1
Bácsalmás	▫ V	27	-2	-10	-11	
Izsák	ny ≡, V	35	-1	-8	-10	
Kalocsa	▫ V	42	-1	-7	-7	0
Kecskemét	• V	24	-1	-9	-10	0
Kiskunfélegyháza	• V	24	-0	-7	-7	
Kiskunhalas	• ≡	30	-1	-8	-8	
Kunszentmiklós	• V	15	-1	-7	-9	
Tiszakécske	ny *	20	1	-13	-13	
Balassagyarmat	ny *	26	-4	-10	-10	
Romhány	• V	29	-3	-10	-10	
Salgótarján	• V	15	2	-12	-13	
Eger	• ≡	6	4	-10	-12	5
Galyatető	•	69	-2	-6	-8	
Gyöngyös	• =	2	1	-10	-12	
Kékestető	•	66	-3	-6	-10	8
Kompolt	• ≡	10	2	-12	-14	5
Lőrinci	• V	22	-2	-17	-18	
Poroszló	• ⌴	b.	-1	-15	-16	
Jászapáti	• =	b.	-0	-11	-13	
Jászberény	• ≡	30	4	-12	-14	
Karcag	• V	20	-4	-12	-13	
Szolnok	•	23	-1	-14	–	0
Tiszaroff	• =	32	-2	-14	-16	
Túrkeve	• ≡	29	-1	-12	-12	0
Kistelek	• ≡	30	-1	-6	-10	
Makó	ny * ≡	23	-2	-5	-8	
Szeged	ny * =	25	-2	-5	-6	0
Szentes	• ≡	25	-1	-7	-7	
Borsodnádasd	▫ =	15	0	-16	-18	
Fugód	• =	17	0	-15	-17	
Hidasnémeti	•	25	1	-15	-17	
Jósvafő	•	21	-1	-10	-16	5
Lillafüred	•	31	-3	-11	-11	
Miskolc	▫ ≡	17	0	-16	-17	7
Putnok	• ≡	16	-2	-20	-20	
Sárospatak	• =	15	-1	-14	-15	5
Szendrőlád	• V	12	-4	-18	-19	
Tokaj	•	14	-1	-15	-19	
Kisvárda	• V	35	-3	-17	-18	4
Mátészalka	• V	34	-3	-17	-17	
Nyíregyháza	• V	20	-2	-16	-17	6
Nyírlugos	• ⌴	15	-4	-14	-15	
Pátyod	• V	16	-2	-15	-16	
Tiszabecs	• ≡	20	-1	-18	-19	
Vásárosnamény	• V	38	-1	-17	-18	
Záhony	• ≡	36	-4	-19	-19	
Berettyóújfalu	• ≡	18	-2	-13	-14	
Debrecen	• V	15	-2	-13	-16	4
Hajdúdorog	• V	35	-1	-13	-14	
Hortobágy	–	–	–	–	–	
Körösszakál	–	–	–	–	–	
Polgár	• ≡	15	-1	-16	-16	
Békéscsaba	ny * V	18	-1	-7	-7	0
Mezőhegyes	ny *	25	-1	-4	-6	0
Orosháza	▫ V	15	-2	-6	-6	
Szarvas	ny ≡,	25	-1	-9	-12	0
Szeghalom	• V	12	-0	-9	-10	

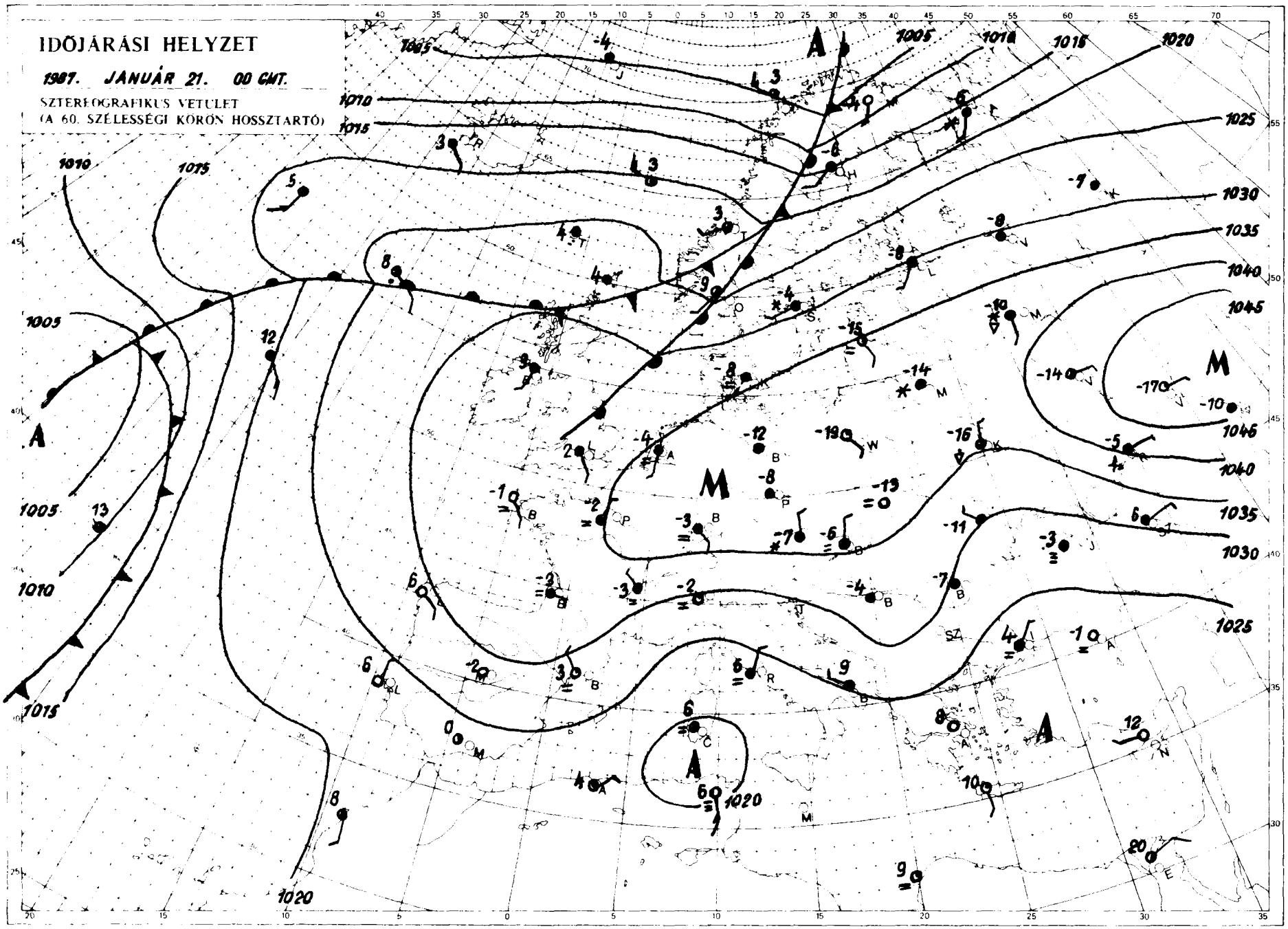

KIADJA ORSZÁGOS METEOROLÓGIAI SZOLGÁLAT
Készült Központi Előrejelző Intézet Analízis- és Rövidtávú Prognózis Központja
Megjelenik naponként
Előfizetési díja 2 200,- Ft Megrendelhető 1024 Budapest II., Kitaibel Pál u. 1 T: 353-500
Kiadásért felel az OMSZ elnöke Szerkesztésért felel a KEI igazgatója

Jelmagyarázat a havi mellékletben.

LIBRARY
N.O.A.A.
U S Dept of Commerce

IDŐJÁRÁSI NAPIJELENTÉS

ЕЖЕДНЕВНЫЙ МЕТЕОРОЛОГИЧЕСКИЙ БЮЛЛЕТЕНЬ · DAILY WEATHER REPORT
BULLETIN QUOTIDIEN DE TEMPS · TÄGLICHER WETTERBERICHT

100. évfolyam . 22. szám + Budapest + 1987. január. 22.csütörtök

Az időjárási helyzet és a várható időjárás:

Igazi kemény hideg most sehol sincs Európában, de a Földközi-tenger környékét és a nyugati partvidéket kivéve általában egész nap fagypont alatt marad a hőmérséklet. A leghidegebb a Szovjetunió déli részén van, ahol napközben a -10, -15 fok a jellemző. Igen nagy területen, azaz Nyugat- Közép- és Dél-Európa nagy részén csöndes, felhős, ködös az idő, és csak gyönge havazás fordul elő. A kontinens északi vidékein ugyanakkor változékony, szeles időjárás uralkodik, hózáporokkal, havazással.

Hazánk időjárásában péntek estig még nem várható lényeges változás. Szerdán is csöndes, többfelé tartósan ködös, hideg idő volt Magyarországon. Csak kevés helyen sütött ki rövid időre a nap, illetve a magasabb hegyeken, melyek kiemelkedtek a pára és a ködtakaróból, mértek 7-8 órás napfénytartamot. A hőmérséklet csúcsértéke általában -2 és -9 fok között volt. Ma éjszaka -6, -16 fokig süllyedt a hőmérséklet. Kevésbé volt hideg az Alföldön. Délelőtt kevés helyen feloszlott a köd, általában felhős, ködös idő volt. Helyenként esett a hó. A hőmérséklet 11 órakor -5 és -10 fok között volt.

Ma 12 órakor Budapesten a hőmérséklet -7 fok, a tengerszintre átszámitott légnyomás 1034 hPa, gyengén süllyed.

Várható időjárás péntek estig:

Változóan felhős, párás, többfelé ködös idő várható zúzmarával. Hószállingózás, futó hózápor elsősorban északkeleten, tartós köd viszont főleg délnyugaton valószinü. A szél általában mérsékelt lesz. A legalacsonyabb éjszakai hőmérséklet általában -8 és -13 fok között- délnyugaton és északkeleten helyenként -15 fok körül, a legmagasabb nappali hőmérséklet pénteken: -2 és -7 fok között alakul.

Rábai Attila s.k.

TÁVOLABBI KILÁTÁSOK SZOMBATTÓL-KEDDIG:

Változékony szeles téli idő várható. Szombaton felhőátvonulásokból hózáporok, majd átmeneti, kevésbé felhős időszak után hétfőtől sokfelé ismétlődő havazás valószinü. Az ország keleti részében számithatunk hidegebb időre. Legalacsonyabb hajnali hőmérséklet általában -9, -4, vasárnap -15, -10 fok között várható. Legmagasabb nappali hőmérséklet -6, -1 fok között lesz. Jelentős mennyiségü / legalább 5 mm napi / csapadék az ország területének 60 százalékán várható.

KÖZÉPTÁVÚ ELŐREJELZŐ CSOPORT

A hőmérséklet napi középértéke és eltérése a sokévi átlagtól / Budapest belterületén:

1987. jan.21. -6,7°C -5,9°C

1871 óta ezen a napon Budapesten előfordult

legmagasabb hőmérséklet: 12,1°C /1962/
legalacsonyabb hőmérséklet: - 18,9°C /1893/

87.02.

LEGMAGASABB HŐMÉRSÉKLET

87. I. 21.

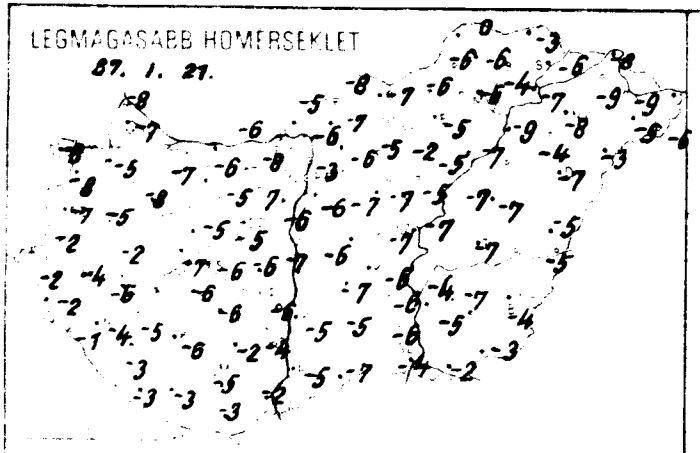

LEGALACSONYABB HŐMÉRSÉKLET

87. I. 22.



RADIÁCIÓS MINIMUM

87. I. 22.

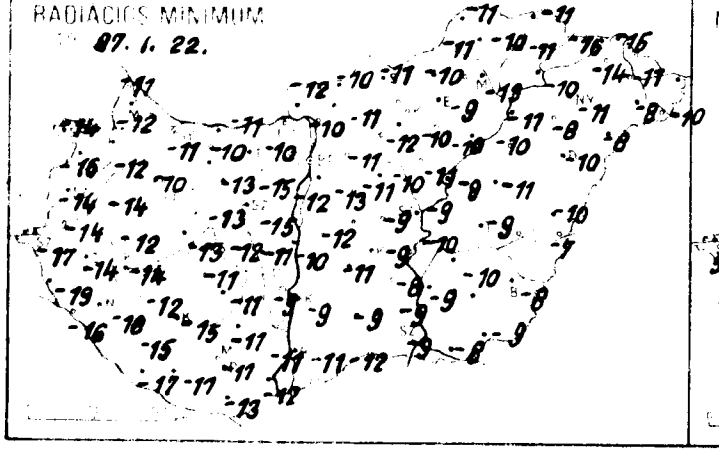

24 órás CSAPADÉKELOSZLÁS

19 87. I. 21. ..... 7h tól ... I. 22. ... 7h -ig.

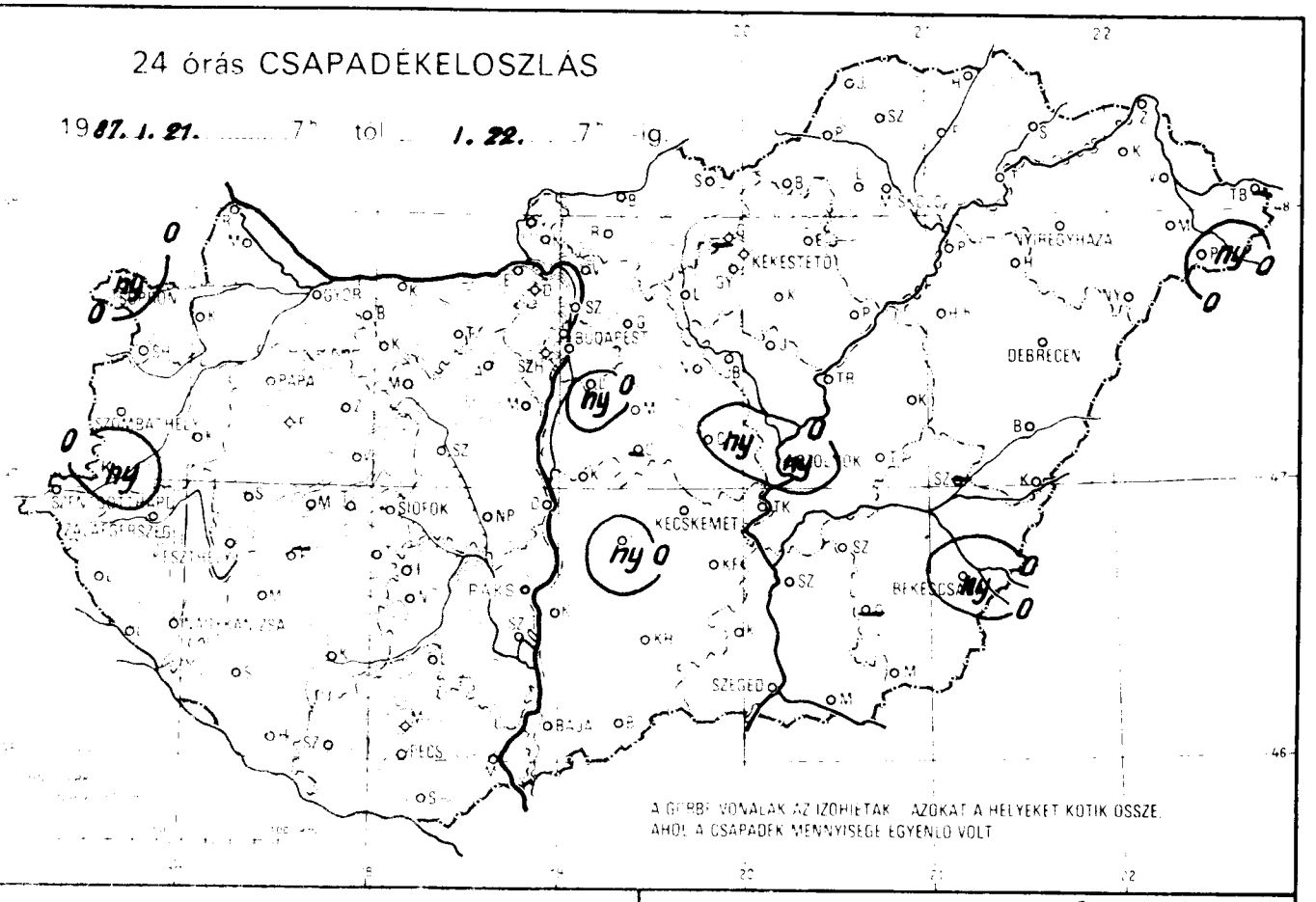

A GÖRBE VONALAK AZ IZOHIETÁK, AZOKAT A HELYEKET KÖTIK ÖSSZE, AHOL A CSAPADÉK MENNYISÉGE EGYENLŐ VOLT

NAPFÉNYTARTAM

19 87. I. 21.

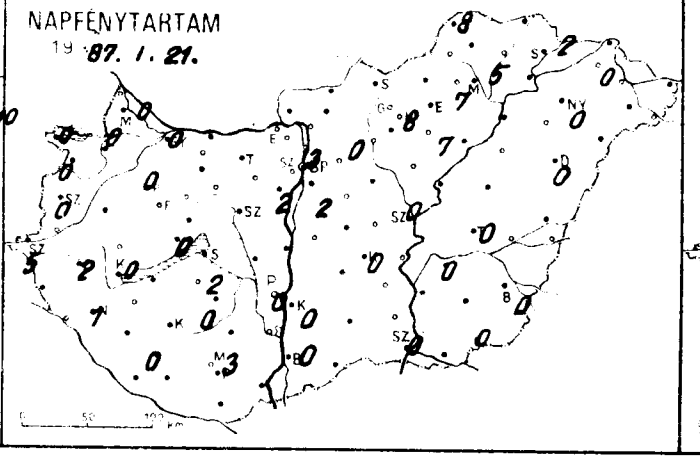

Hóvastagság cm.

19 87. I. 22. 7h

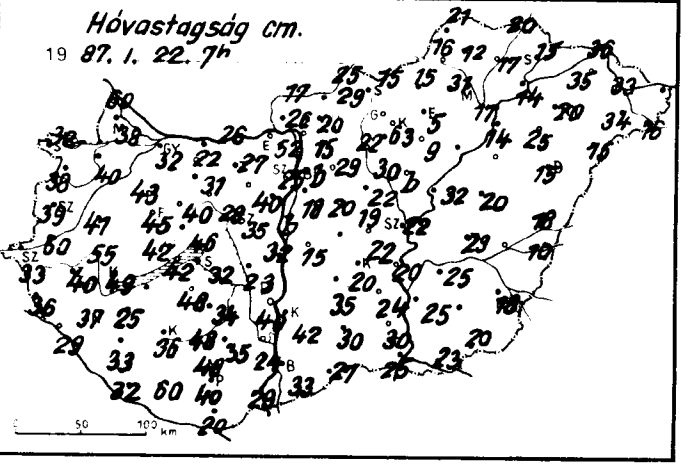

87.I.22-h

19 ____ 07 -ig az utolsó 24 óra adatai

állomás	csapadék (mm)	Hó /cm/	max. hőmérséklet	min. hőmérséklet	rad. min.	Előző nap napos órái
Győr	• V	32	-7	-11	-11	0
Kapuvár	• V	40	-5	-12	-12	0
Mosonmagyaróvár	∘ V	38	-7	-10	-12	0
Rajka	∘ V	60	-8	-11	-11	
Sopron	ny * V	32	-8	-14	-14	0
Sopronhorpács	• V	38	-8	-16	-16	0
Káld	• V	41	-5	-13	-14	
Körmend	ny * ≡	60	-2	-13	-14	
Szentgotthárd	• V	33	-2	-16	-17	5
Szombathely	• V	39	-7	-13	-14	2
Lenti	• V	36	-2	-16	-19	
Letenye	• ≡	29	-1	-14	-16	
Nagykanizsa	• V	37	-4	-15	-18	1
Zalaegerszeg	• =	40	-4	-14	-14	2
Farkasgyepű	• V	45	-3	-13	-15	
Keszthely	• V	49	-6	-14	-14	0
Mencshely	• =	42	-7	-11	-12	0
Pápa	• V	43	-8	-10	-10	0
Sümeg	• V	55	-2	-12	-12	
Tihany	• V	42	-7	-13	-13	
Veszprém	• ≡	46	-5	-11	-13	
Zirc	• V	40	-4	-17	-17	
Fonyód	–	–	–	–	–	
Homokszt. györgy	•	32	-3	-15	-17	0
Kaposvár	•	36	-6	-14	-15	
Marcali	• V	25	-5	-12	-12	
Siófok	• V	32	-6	-12	-12	2
Somogyszob	• V	33	-3	-15	-15	
Tab	•	48	-6	-11	-11	
Bábolna	∘ ≡	22	-6	-12	-12	
Esztergom	–	–	–	–	–	
Kisber	• V	31	-6	-9	-10	
Komarom	•	26	-6	-10	-11	
Tatabánya	• V	27	-8	-10	-10	
Alcsutdoboz	∘ V	40	-7	-15	-15	
Dunaújváros	∘ V	32	-7	-9	-10	
Martonvásar	• V	b.	-6	-11	-12	2
Mór	• V	28	-5	-11	-13	
Sárbogard	• ⊔	23	-6	-11	-11	
Szabadbattyán	• V	35	-5	-12	-15	
Iregszemcse	• =	34	-6	-10	-11	0
Lengyel	∘	35	-2	-10	-11	
Paks	• V	40	-6	-9	-9	0
Szekszárd	• =	24	-4	-11	-11	
Árpadtető	• =	48	-5	-6	-7	
Mohács	• V	29	-2	-10	-12	
Pécs	• V	40	-5	-10	-11	3
Siklós	• ≡	20	-3	-12	-13	
Szigetvár	•	60	-3	-11	-11	
Budafok	• V	18	-5	-10	-11	
Bp. Lőrinc	ny * V	20	-6	-11	-13	2
Bp. Meteorol. Int.	• ≡	b.	-3	-9	-	3
Bp. Szabadhegy	• ≡	25	-1	-7	-9	
Cegléd	ny * V	22	-7	-9	-9	
Dabas-gyón	•	52	1	-5	-5	
Godollo	• V	29	-6	-11	-11	0
Kunszentmárton	• V	26	-6	-12	-14	
Mátra[illegible]	• =	19	-7	-11	-11	
Nagykáta	– V	22	-7	-10	-10	
Szentendre	• =	15	-5	-9	-10	

87.I.22-h

19 ____ 07 -ig az utolsó 24 óra adatai

állomás	csapadék (mm)	Hó /cm/	max. hőmérséklet	min. hőmérséklet	rad. min.	Előző nap napos órái
Vác	• ≡	20	-5	-9	-10	
Vámosmikola	• V	17	-5	-12	-12	0
Baja	• V	33	-5	-10	-11	0
Bácsalmás	• V	27	-7	-11	-12	
Izsák	ny ≡, V	35	-7	-10	-11	
Kalocsa	• V	42	-5	-9	-9	0
Kecskemét	• V	20	-6	-9	-9	0
Kiskunfélegyháza	∘ V	24	-6	-8	-8	
Kiskunhalas	∘	30	-5	-8	-9	
Kunszentmiklós	• V	15	-6	-10	-10	
Tiszakécske	• V	20	-4	-8	-10	
Balassagyarmat	• V	25	-8	-10	-10	
Romhány	∘ V	29	-7	-10	-11	
Salgótarján	∘ V	15	-7	-11	-11	
Eger	• ≡	5	-5	-9	-9	7
Galyatető	–	–	–	–	–	
Gyöngyös	∘ ≡	–	-2	-9	-10	
Kékestető	•	63	-1	-4	-4	8
Kompolt	• V	9	-5	-10	-10	7
Lőrinci	• V	22	-5	-12	-12	
Poroszló	• V	b.	-7	-9	-10	
Jászapáti	• ≡	b.	-5	-9	-11	
Jászberény	• ≡	30	-5	-10	-12	
Karcag	• V	20	-7	-9	-11	
Szolnok	ny * V	22	-7	-9	-9	0
Tiszaroff	• V	32	-7	-8	-9	
Túrkeve	• ≡	29	-7	-9	-9	0
Kistelek	• V	30	-6	-8	-9	
Makó	• V	23	-2	-8	-8	
Szeged	• V	25	-4	-8	-9	0
Szentes	• ≡	25	-5	-9	-9	
Borsodnádasd	• =	15	-6	-10	-10	
Fügöd	∘ V	17	-4	-11	-11	
Hidasnémeti	• ≡	20	-3	-11	-11	
Jósvafő	• ≡	21	0	-11	-11	8
Lillafüred	• ≡	31	-5	-11	-11	
Miskolc	∘ V	17	-6	-13	-13	5
Putnok	• ≡	16	-6	-11	-11	
Sárospatak	• ≡	15	-6	-14	-16	2
Szendrőlád	• V	12	-6	-10	-10	
Tokaj	• V	14	-7	-10	-10	
Kisvarda	• V	35	-9	-13	-14	0
Mátészalka	∘ V	34	-5	-8	-8	
Nyiregyháza	• V	20	-8	-10	-11	0
Nyirlugos	• ≡	15	-3	-7	-8	
Pátyod	ny ≡,	16	-6	-10	-10	
Tiszabecs	–	–	–	–	–	
Vásárosnamény	• V	38	-9	-10	-11	
Záhony	• ≡	36	-8	-15	-15	
Berettyóújfalu	•	18	-5	-8	-10	
Debrecen	• V	15	-7	-8	-10	0
Hajdudorog	• V	25	-4	-7	-8	
Hortobágy	–	–	–	–	–	
Kotosszakal	• V	10	-5	-7	-7	
Polgár	• ≡	14	-9	-11	-11	
Békéscsaba	ny * V	18	-4	-7	-8	0
Mezőhegyes	• V	20	-3	-7	-9	0
Orosháza	• V	15	-4	-8	-9	
Szarvas	•	25	-7	-9	-10	0
Szeghalom	–	–	–	–	–	

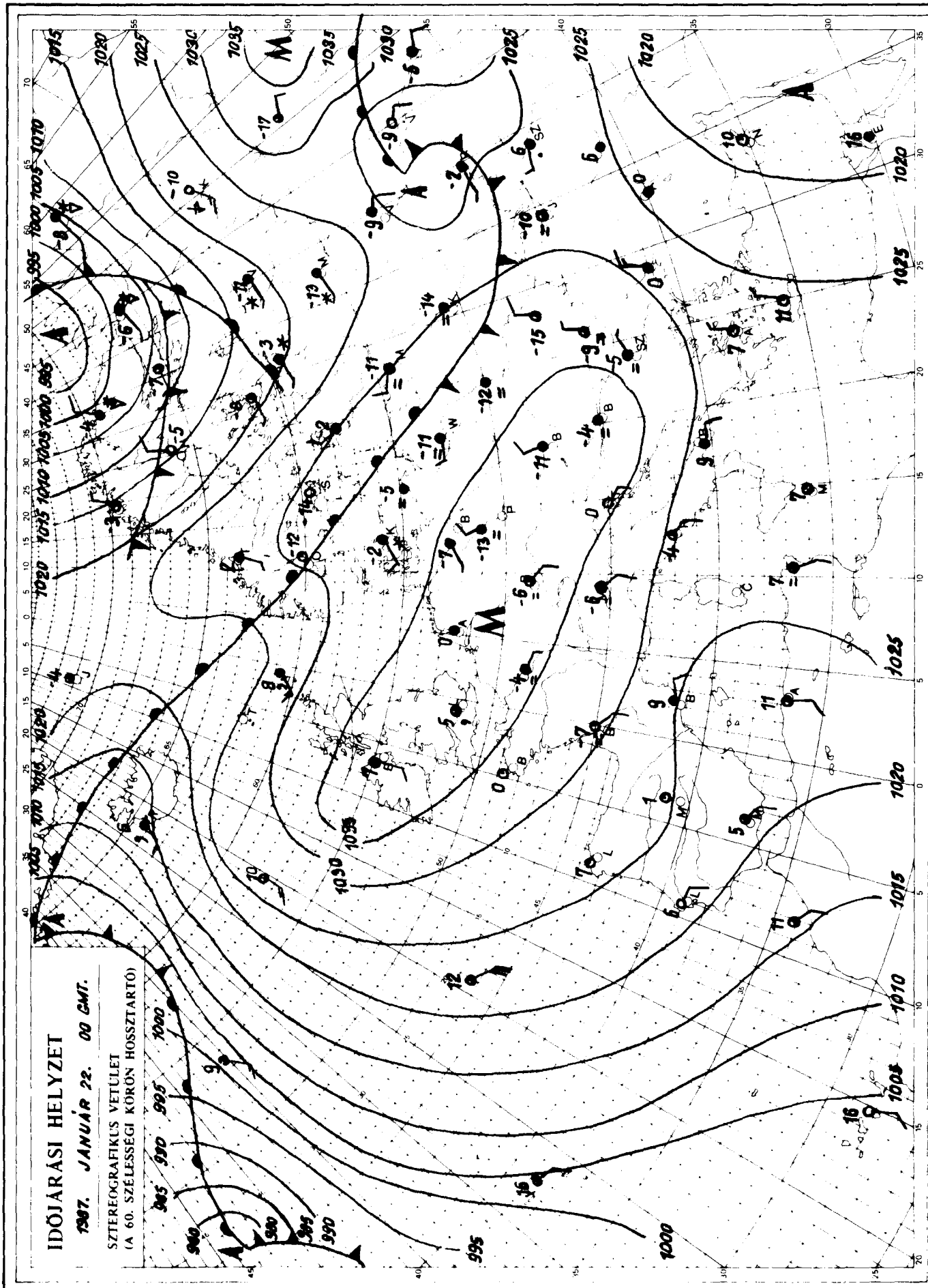

KIADJA: ORSZÁGOS METEOROLÓGIAI SZOLGÁLAT
Készíti: Központi Előrejelző Intézet Analízis- és Rövidtávú Prognózis Központja T.: 273-018
Megjelenik naponként
Évi előfizetési díja: 2.200,- Ft Megrendelhető: 1024 Budapest, II., Kitaibel Pál u. 1. T.: 353-500
Kiadásért felel: az OMSZ elnöke Szerkesztésért felel: a KEI igazgatója

Jelmagyarázat a havi mellékletben

LIBRARY
N.O.A.A.
U S Dept. of Commerce

IDŐJÁRÁSI NAPIJELENTÉS

ЕЖЕДНЕВНЫЙ МЕТЕОРОЛОГИЧЕСКИЙ БЮЛЛЕТЕНЬ • DAILY WEATHER REPORT
BULLETIN QUOTIDIEN DE TEMPS • TÄGLICHER WETTERBERICHT

100. évfolyam 23. szám. + Budapest + 1987. január 23.péntek.

Az időjárási helyzet és a várható időjárás:

Európa északkeleti része fölött egy nagy méretü ciklon található. Ennek hatására a Szovjetunió európai területén változékony az időjárás, többfelé fúj erős szél, szórványos havazásról, hózáporokról érkeznek jelentések. Az emlitett ciklon délnyugati peremén egy kis méretü légörvény halad nagy sebességgel kelet felé. Ennek frontrendszere a kontinens középső részén okoz többfelé erős felhősödést, kisebb-nagybb hóesést. Szombat estig a Kárpát-medence térségében változékony időjárás lesz.: átmeneti enyhülés után ismét lehülés várható.

Hazánkban csütörtökön többnyire borult volt az ég, helyenként egész nap megmaradt a köd. A hőmérséklet csúcsértéke -2 és -8 fok között alakult. Többfelé volt hószállingózás, kisebb hóesés, azonban a ma reggel 7 óráig lehullott csapadék mennyisége általában nem volt jelentős. A korábbinál enyhébb volt az éjszaka: a legalacsonyabb hőmérséklet -4 és -10 fok között alakult. Pénteken délelőtt jobbára borult volt az ég, többfelé volt kisebb hóesés. A hőmérséklet 11 órakor 0 és -6 fok között alakult.

Ma 12 órakor Budapesten a hőmérséklet -4 fok, a tengerszintre átszámitott légnyomás 1026 hPa, erősen süllyed.

Várható időjárás szombat estig:

Eleinte túlnyomóan borult idő várható, sokfelé ismétlődő havazással. Szombaton felszkadozik a felhőzet és a felhőátvonulásokból elszórtan fordulhat elő hózápor. Időnként erős lesz az északi szél, amely helyenként kisebb hóátfúvást okozhat. A legalacsonyabb éjszakai hőmérséklet: -2 és -7, a legmagasabb nappali hőmérséklet: +1 és -4 fok között alakul.

Jenki Szilvia s.k.

A hőmérséklet napi középértéke és eltérése a sokévi átlagtól / Budapest belterületén:

1987. jan.22.	-7,4°C	-5,9°C

1871 óta ezen a napon Budapesten előfordult

legmagasabb hőmérséklet:	12,2 C /1918/	
legalacsonyabb hőmérséklet:	- 19,4°C /1892/	87.23.

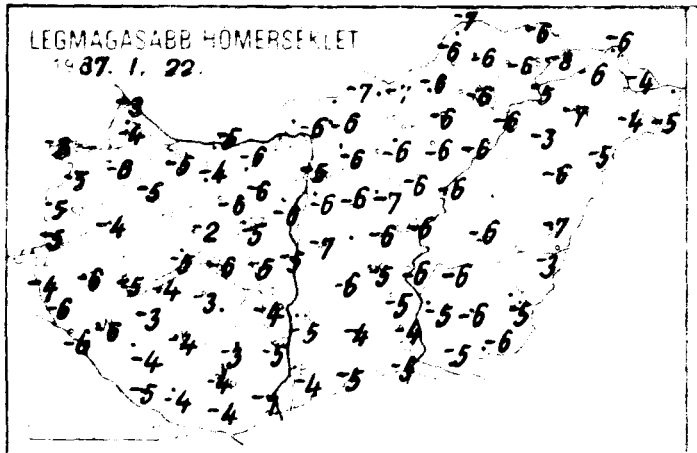
LEGMAGASABB HŐMÉRSÉKLET
1987. I. 22.

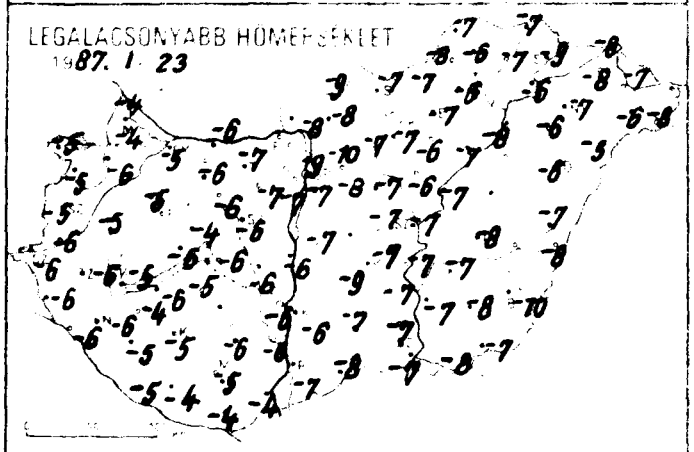
LEGALACSONYABB HŐMÉRSÉKLET
1987. I. 23

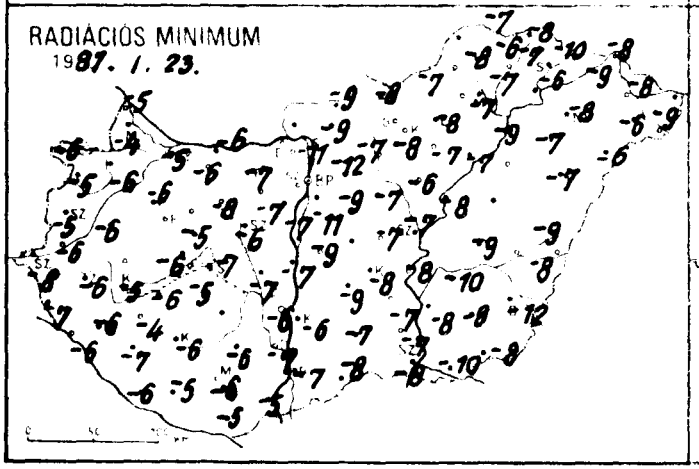
RADIÁCIÓS MINIMUM
1987. I. 23.

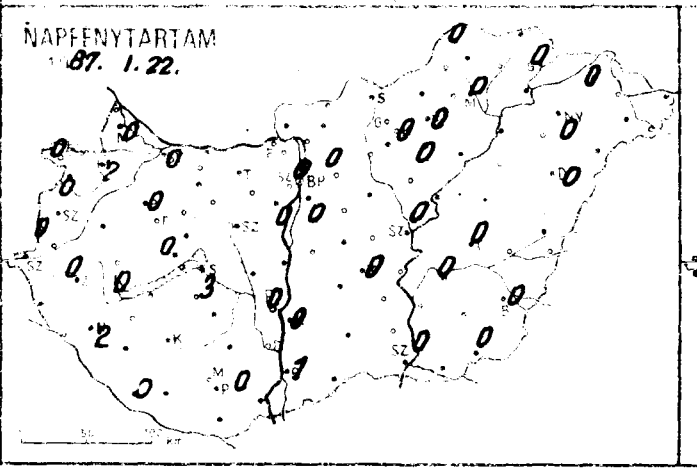
NAPFÉNYTARTAM
1987. I. 22.

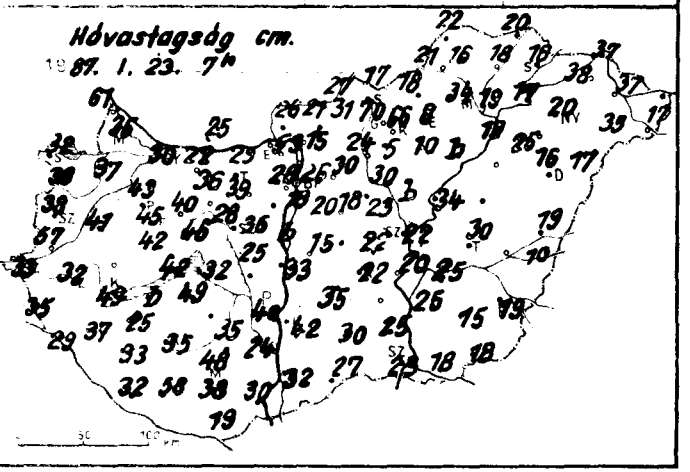
Hóvastagság cm.
1987. I. 23. 7h

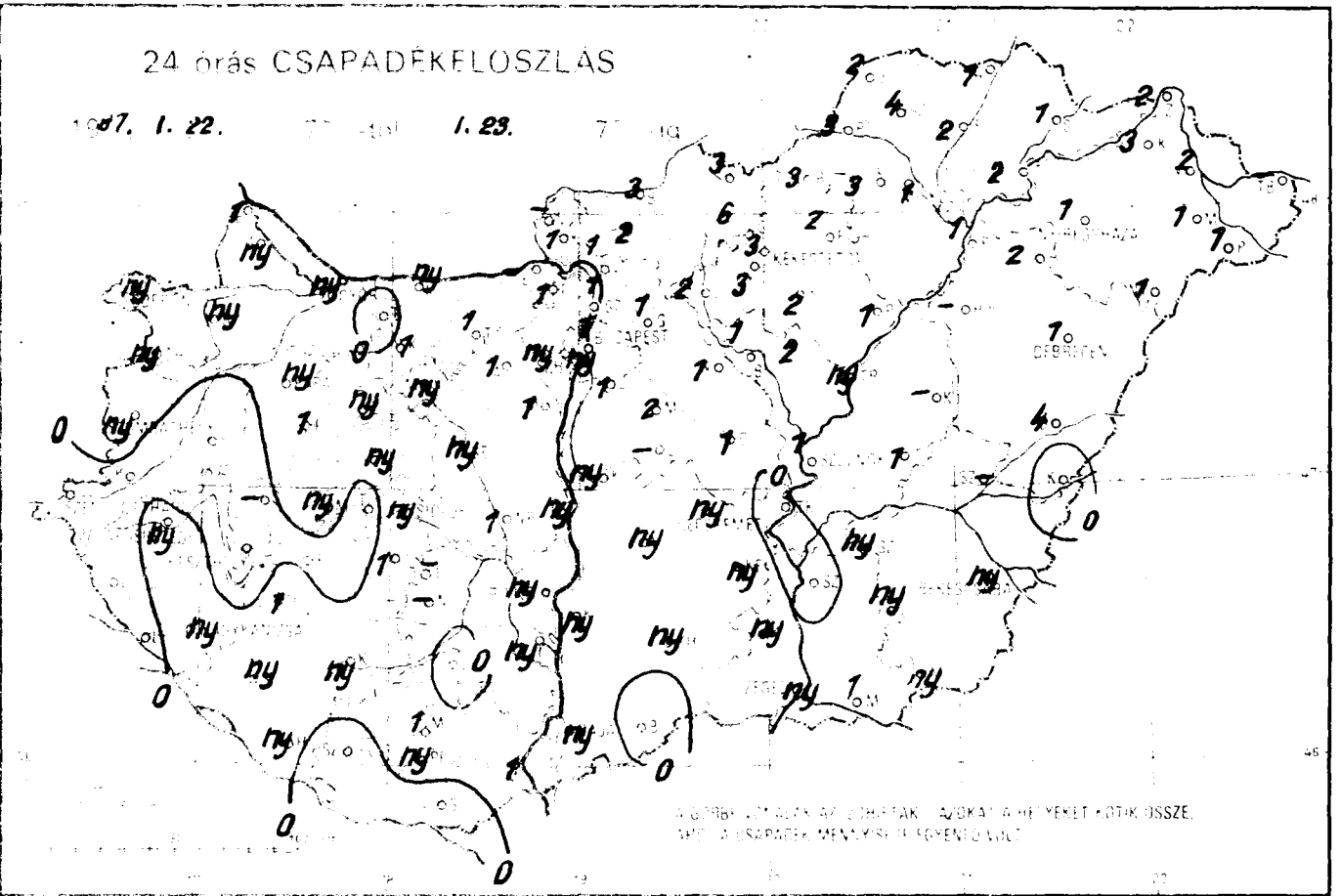
24 órás CSAPADÉKELOSZLÁS
1987. I. 22. 7h – I. 23. 7h

1987. I. 29. 7 h-ig az utolsó 24 óra adatai						Előző nap napos órái
állomás	csapadék (mm)	Hó /cm/	max. hőmérséklet	min. hőmérséklet	rad. min.	
Győr	ny * V	30	-5	-5	-5	0
Kapuvár	ny * =	37	-6	-6	-6	2
Mosonmagyaróvár	ny * V	35	-4	-4	-4	0
Rajka	1 * =	61	-3	-4	-5	
Sopron	ny * =	32	-3	-5	-6	0
Sopronhorpács	ny * V	38	-5	-5	-5	0
Káld	•	41	-4	-5	-6	
Körmend	•	57	-5	-6	-6	
Szentgotthárd	• V	33	-4	-6	-8	0
Szombathely	ny ≡,	38	-5	-5	-5	0
Lenti	• =	35	-6	-6	-7	
Letenye	•	29	-6	-6	-6	
Nagykanizsa	ny * ≡	37	-6	-6	-6	2
Zalaegerszeg	ny , V	32	-6	-6	-6	0
Farkasgyepű	1 * =	45	-4	-7	-7	
Keszthely	• V	49	-5	-5	-5	0
Meneshely	ny * =	42	-4	-6	-6	0
Pápa	ny * ≡	43	-5	-5	-6	0
Sümeg	–	–	–	–	–	
Tihany	• V	42	-5	-6	-6	
Veszprém	ny *	46	-2	-4	-5	
Zirc	ny * =	40	-5	-6	-6	
Fonyód	•	b.	-4	-6	-6	
Homokszentgyörgy	ny *	32	-5	-5	-6	0
Kaposvár	ny *	35	-4	-5	-6	
Marcali	1 * =	25	-3	-4	-4	
Siófok	ny * V	32	-6	-6	-7	3
Somogyszob	ny *	33	-4	-5	-7	
Tab	1 * =	49	-3	-5	-5	
Bábolna	• V	22	-4	-7	-7	
Esztergom	–	–	–	–	–	
Kisber	1 * ≡	36	-4	-6	-6	
Komárom	ny * =	25	-5	-6	-6	
Tatabánya	1 * V	29	-6	-7	-7	
Alcsutdoboz	1 * =	39	-6	-7	-7	
Dunaújváros	ny *	33	-5	-6	-7	
Martonvásár	1 * V	b.	-6	-7	-7	0
Mór	ny * =	28	-6	-6	-8	
Sárbogárd	1 *	25	-5	-6	-7	
Szabadbattyán	ny * =	36	-5	-6	-6	
Iregszemcse	–	–	–	–	–	
Lengyel	•	35	-3	-6	-6	
Paks	ny * ≡	40	-4	-6	-6	0
Szekszárd	ny * =	24	-5	-6	-7	
Árpádtető	1 * =	48	-3	-6	-6	
Mohács	1 *	30	-1	-4	-5	
Pécs	ny * V	38	-4	-5	-6	0
Siklós	• =	19	-4	-4	-5	
Szigetvár	•	58	-4	-4	-5	
Budaörs	ny * =	18	-6	-8	-10	
Bp. Lőrinc	1 * V	20	-6	-7	-11	0
Bp. Met. Int.	1 * ≡	26	-5	-9	–	0
Bp. Szab. hegy	ny ≡,	28	-4	-11	-13	
Cegléd	1 * V	22	-6	-7	-7	
Dobogókő	1 *	53	-4	-8	-8	
Gödöllő	1 * V	30	-6	-10	-12	0
Királyrét	1 * V	26	-7	-11	-13	
Monor	2 * ≡	18	-6	-8	-9	
Nagykáta	1 * ≡	23	-7	-7	-7	
Szentendre	1 *	15	-5	-7	-8	

1987. I. 30. 7 h-ig az utolsó 24 óra adatai						Előző nap napos órái
állomás	csapadék (mm)	Hó /cm/	max. hőmérséklet	min. hőmérséklet	rad. min.	
Vác	1 * ≡	21	-6	-8	-11	
Vámosmikola	–	–	–	–	–	
Baja	ny * V	32	-4	-7	-7	1
Bácsalmás	• =	27	-5	-8	-8	
Izsák	ny * V	35	-6	-9	-9	
Kalocsa	ny * =	42	-5	-6	-6	0
Kecskemét	ny * ≡	22	-5	-7	-8	0
Kiskunfélegyháza	ny * V	24	-5	-7	-7	
Kiskunhalas	ny *	30	-4	-7	-7	
Kunszentmiklós	ny * ≡	15	-7	-7	-9	
Tiszakécske	• V	20	-6	-7	-8	
Balassagyarmat	3 * =	27	-7	-9	-9	
Romhány	2 * V	31	-6	-8	-9	
Salgótarján	3 * V	17	-7	-7	-8	
Eger	2 *	8	-6	-7	-8	0
Galyatető	6 * V	70	-3	-9	-9	
Gyöngyös	3 * =	5	-6	-7	-8	
Kékestető	3 * =	66	-3	-8	-10	0
Kompolt	2 *	10	-6	-6	-7	0
Lőrinci	2 * ≡	24	-6	-7	-7	
Poroszló	1 * =	b.	-6	-7	-7	
Jászapáti	2 * =	b.	-6	-6	-6	
Jászberény	1 * ≡	30	-6	-6	-8	
Karcag	–	–	–	–	–	
Szolnok	1 * =	22	-6	-7	-7	0
Tiszaroff	ny * =	34	-6	-7	-8	
Túrkeve	1 * V	30	-6	-8	-9	0
Kistelek	ny * =	30	-4	-7	-7	
Makó	1 * V	23	-5	-8	-10	
Szeged	ny * V	25	-5	-7	-8	0
Szentes	• V	25	-5	-7	-8	
Borsodnadasd	3 * =	18	-6	-7	-7	
Fügöd	2 * =	18	-6	-7	-7	
Hidasnémeti	1 * =	20	-6	-7	-8	
Jósvafő	2 * =	22	-7	-7	-7	0
Lillafüred	3 * ≡	34	-6	-6	-7	
Miskolc	1 * =	19	-6	-6	-7	0
Putnok	3 * ≡	21	-6	-8	-8	
Sárospatak	1 * ≡	16	-8	-9	-10	0
Szendrőlád	4 *	16	-6	-6	-6	
Tokaj	2 *	17	-5	-6	-6	
Kisvarda	3 * =	38	-6	-8	-9	0
Mátészalka	1 * V	35	-4	-6	-6	
Nyíregyháza	1 * V	20	-7	-7	-8	0
Nyírlugos	1 * V	17	-5	-5	-6	
Patyod	1 * V	17	-5	-8	-9	
Tiszabecs	–	–	–	–	–	
Vásárosnamény	2 * ≡	37	-4	-7	-8	
Záhony	2 * =	37	-6	-8	-8	
Berettyóújfalu	4 *	19	-7	-7	-9	
Debrecen	1 * V	16	-6	-6	-7	0
Hajdúdorog	2 *	25	-3	-6	-7	
Hortobágy	–	–	–	–	–	
Kórósszakál	• V	10	-3	-8	-8	
Polgár	1 * =	19	-6	-8	-9	
Békéscsaba	ny * V	19	-5	-10	-12	0
Mezőhegyes	ny *	18	-6	-7	-8	0
Orosháza	ny * V	15	-6	-8	-8	
Szarvas	ny *	25	-6	-7	-10	0
Szeghalom	–	–	–	–	–	

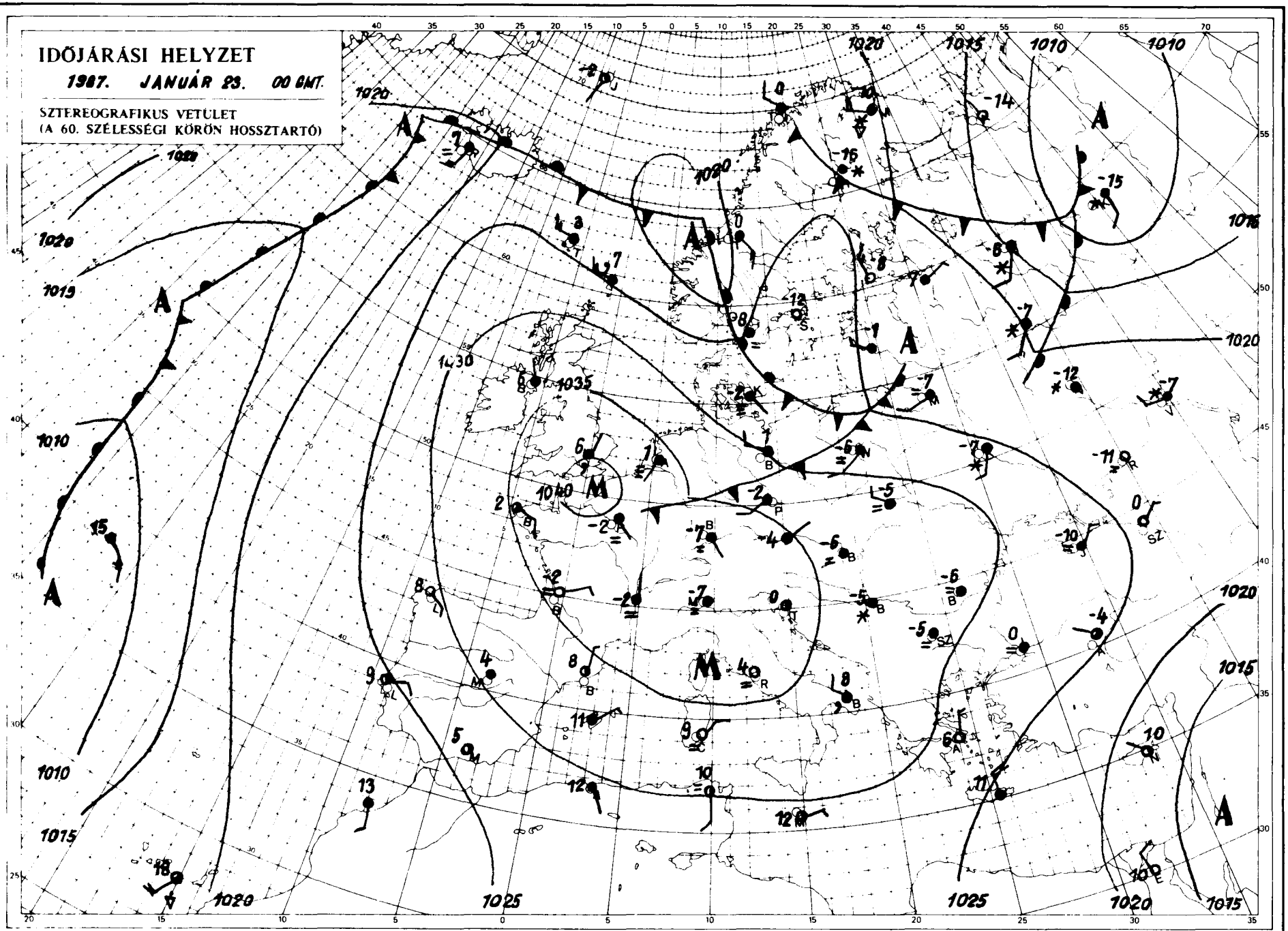

KIADJA ORSZÁGOS METEOROLÓGIAI SZOLGÁLAT
Készült Központi Előrejelző Intézet Analízis és Rövidtávú Prognózis Központja T.: 273-018
Megjelenik naponként
Előfizetési díja: 2.200,- Ft. Megrendelhető: 1024 Budapest II., Kitaibel Pál u. 1. T.: 353-500
Kiadásért felel az OMSZ elnöke Szerkesztésért felel a KEI igazgatója

Jelmagyarázat a havi mellékletben.

LIBRARY
N.O.A.A.
US Dept of Commerce

IDŐJÁRÁSI NAPIJELENTÉS

ЕЖЕДНЕВНЫЙ МЕТЕОРОЛОГИЧЕСКИЙ БЮЛЛЕТЕНЬ • DAILY WEATHER REPORT
BULLETIN QUOTIDIEN DE TEMPS • TÄGLICHER WETTERBERICHT

100. évfolyam 24.szám. • Budapest • 1987.január 24.szombat.

Az időjárási helyzet és a várható időjárás:

Kontinensünk nyugati és középső vidékei fölött egyelőre magasnyomású légköri képződmény helyezkedik el, ezeken a területeken jobbára derült, helyenként tartósan ködös, ettől eltekintve nagyrészt száraz az idő. Középpontjával szombat reggel Észak-Skandinávia fölött volt az a markáns légörvény, amely várhatóan igen gyorsan halad majd dél,délkelet felé és közben tovább erősödik. A légörvény déli peremén igen enyhe levegő áramlik, Dél-Skandináviában szombaton délelőtt helyenként esett az eső. A levegőörvény északi oldalán ugyanakkor jó 20-25 fokkal hidegebb levegő áramlik,ez valószínüleg vasárnap estig még nem éri el a Kárpát-medence térségét.

Magyarországon pénteken borult idő volt, országszerte hullott kisebb-nagyobb mennyiségü csapadék, nyugaton főként eső, havas eső, keleten hó. A legtöbb csapadékot a Bakony északnyugati térségében 10,19 mm-t, illetve az Alföld középső vidékén 8, 11 mm-t mértek. A hőmérséklet csúcsértéke nyugaton -1, +3 fok, keleten -1, -5 fok között alakult. Szombat hajnalra nyugaton csak -2, +1 fokig, keleten a talában -2, -7 fokig, északkeleten -7, -10 fokig hült le a levegő. Délelőtt tovább csökken a felhőzet, a déli, délnyugati országrészben helyenként még gyengén havazott, illetve szemerkélt az eső.A hőmérséklet 11 órakor a keleti és déli országrészben 0, -6 fok között, a Dunántúl nagy részén 1, 4 fok között volt.

Budapesten ma 12 órakor a hőmérséklet 0 fok, a tengerszintre átszámitott légnyomás 1018 hPa, mérsékelten emelkedik.

Várható időjárás vasárnap estig:

Átmenetileg jobbára derült, éjszaka párás, ettől eltekintve száraz idő lesz. A szél lassanként mérséklődik. Körülbelül vasárnap délutántól észak felől egyre több felhő átvonulása várható, egyre többfelé valószinü havazás,amelyet átmenetileg záporeső vált fel. Egyuttal megerősödik, később időnként viharos lesz a nyugati,majd északi szél. A legalacsonyabb éjszakai hőmérséklet -9, -14 fok között,a legmagasabb nappali hőmérséklet általában 1, 6 fok között, a keleti északkeleti országrészben 0 fok körül alakul.

Török Dénes s.k.

A hőmérséklet napi középértéke és eltérése a sokévi átlagtól / Budapest belterületére:

1987. jan.23. -3,8°C -2,1°C

1871 óta ezen a napon Budapesten előfordult

legmagasabb hőmérséklet: 13,3 C /1948/
legalacsonyabb hőmérséklet: -20,0°C/1881/ 87.24.

LEGMAGASABB HŐMÉRSÉKLET

19 87. I. 23.

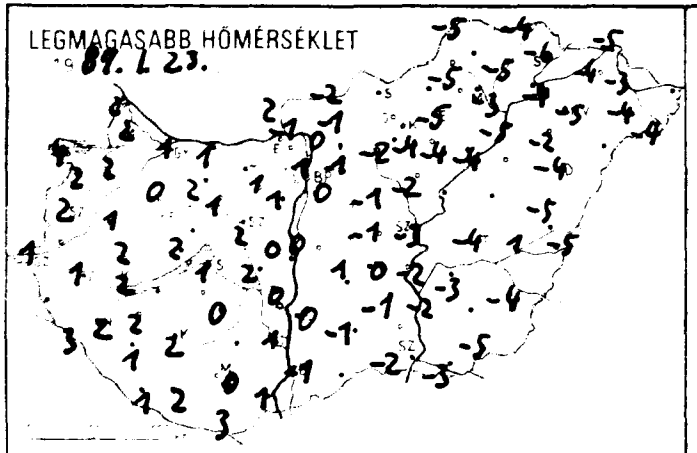

LEGALACSONYABB HŐMÉRSÉKLET

19 87. I. 24.

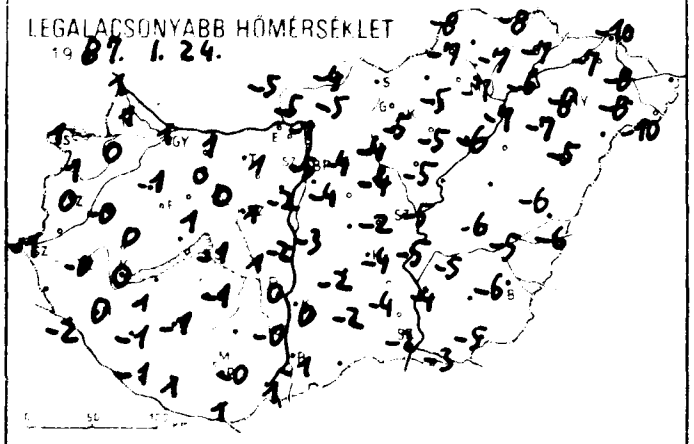

24 órás CSAPADÉKELOSZLÁS

19 87. I. 23. ..... 7^{h} -tól I. 24. ..... 7^{h} -ig.

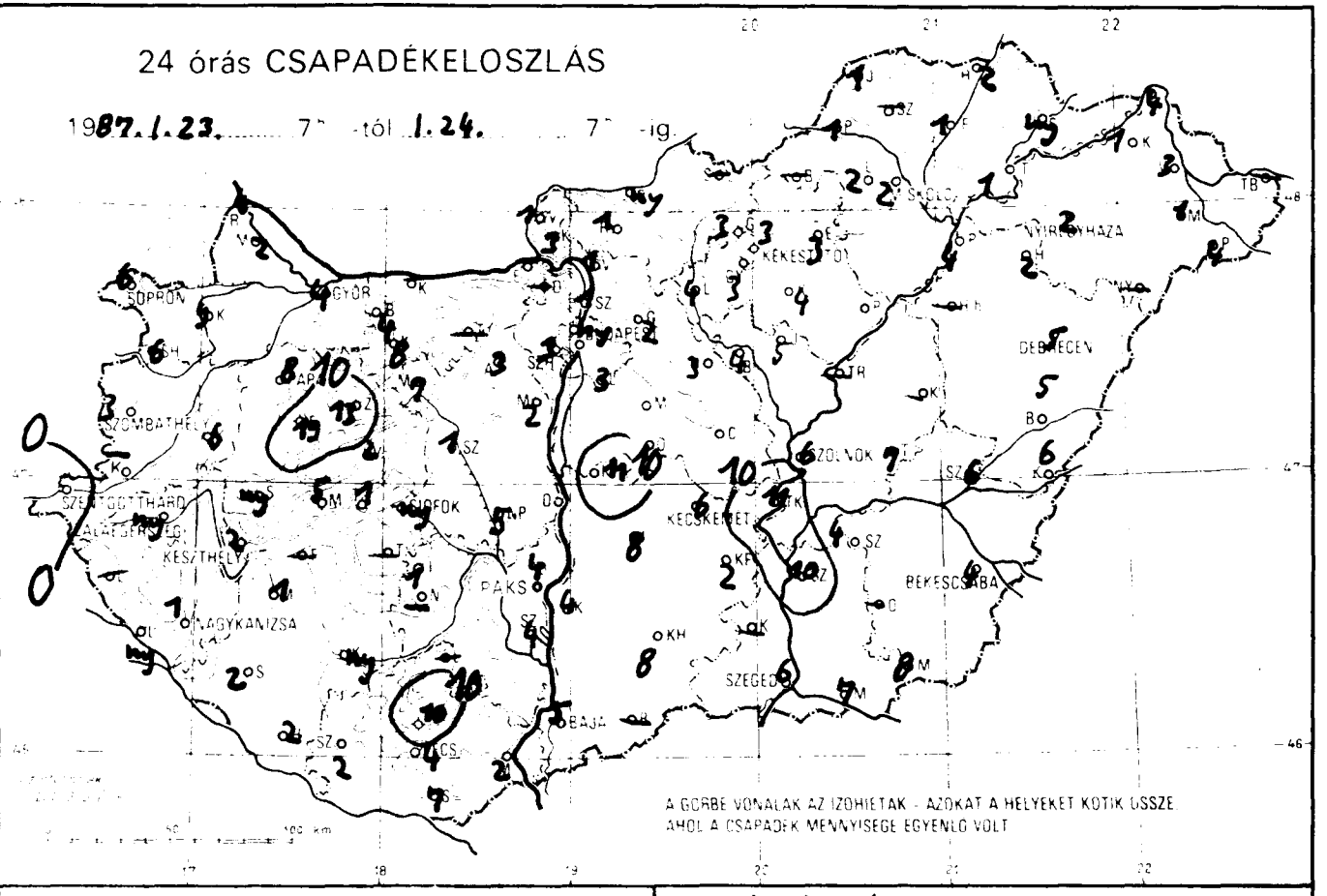

RADIÁCIÓS MINIMUM

19 87. I. 24.

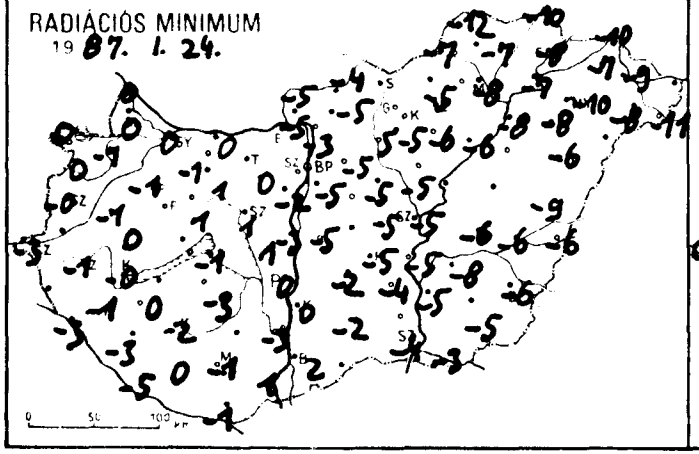

NAPFÉNYTARTAM

19 87. I. 23.

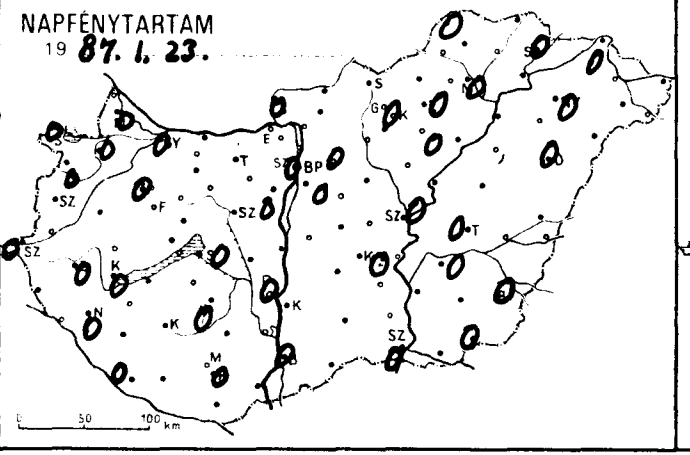

Hóvastagság (cm)

19 87. I. 24.

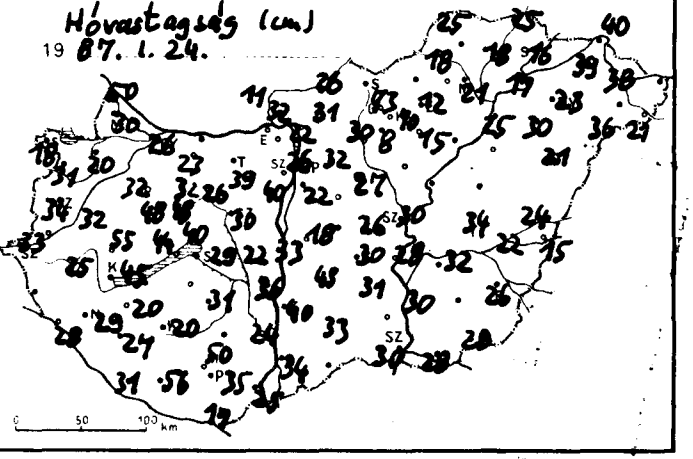

1987. I. 24. ^{h}-ig az utolsó 24 óra adatai						Előző nap napos órái
állomás	csapadék (mm)	Hó /cm/	max. hőmérséklet	min. hőmérséklet	rad. min.	
Győr	4 * =	26	1	1	0	0
Kapuvár	9 *	20	2	0	-1	0
Mosonmagyaróvár	2 *	30	2	1	0	0
Rajka	4 *	50	2	1	0	
Sopron	6 * ≡	18	4	1	0	0
Sopronhorpács	6 * =	31	2	1	0	0
Káld	6 *	32	1	-0	-1	
Körmend	-		-	-	-	
Szentgotthárd	. =	33	1	-1	-3	0
Szombathely	3 * ≡	34	2	0	-0	0
Lenti	-		-	-	-	
Letenye	ny *	28	3	-2	-3	
Nagykanizsa	1 * ≡	29	2	0	-1	0
Zalaegerszeg	ny	25	1	-0	-1	0
Farkasgyepű	19 *	48	-2	-4	-4	
Keszthely	2 * =	45	2	0	-0	0
Mencshely	5 *	44	-1	-1	-3	0
Pápa	8 * ≡	32	0	-1	-1	0
Sümeg	ny * =	55	2	0	0	
Tihany	1 =	38	0	-1	-1	
Veszprém	2 *	40	2	1	1	
Zirc	13 * =	48	1	-4	-4	
Fonyód	-		-	-	-	
Homokszt. györgy	2 * V	31	1	0	-5	0
Kaposvár	ny *	20	2	-1	-2	
Marcali	1 =	20	2	1	0	
Siófok	ny * =	29	1	-1	-1	0
Somogyszob	2	29	1	-1	-3	
Tab	-		-	-	-	
Bábolna	4 *	23	1	1	0	
Esztergom	-		-	-	-	
Kisbér	8 * =	32	2	0	-1	
Komárom	-		-	-	-	
Tatabánya	-		-	-	-	
Alcsútdoboz	3 * =	38	1	1	0	
Dunaújváros	4 *	33	0	-2	-3	
Martonvásár	2 * =		1	-2	-2	
Mór	7 * =	26	1	0	-1	
Sárbogárd	5	22	2	1	1	
Szabadbattyán	1 * =	30	2	1	1	
Iregszemcse	1 =	31	0	-1	-3	0
Lengyel	-		-	-	-	
Paks	4 * =	36	0	0	0	0
Szekszárd	4 * =	24	1	-0	-3	
Árpádtető	10 * V	50	-0	-1	-3	
Mohacs	2 *	25	1	1	1	
Pécs	4 * =	35	0	-0	-1	0
Siklós	7 =	17	3	1	-1	
Szigetvár	2 * V	56	2	1	0	
Budaörs	3 * ≡	19	0	-2	-3	
Bp. Lőrinc	3 *	22	-0	-4	-5	0
Bp. Met. Int.	ny * V	26	1	-5	-	0
Bp. Szab. hegy	3 * ≡	40	-2	-5	-6	
Cegled	5 *	26	-1	-5	-5	
Dobogokő	-		-	-	-	
Godollő	* ≡	32	-1	-5	-5	0
Kiralyret	3 * V	32	-1	-5	-5	
Monor	-		-	-	-	
Nagykáta	3 * =	27	-	-4	-5	
Szentendre	1 * =	16	1	-3	-3	

1987. I. 24. ^{h}-ig az utolsó 24 óra adatai						Előző nap napos órái
állomás	csapadék (mm)	Hó /cm/	max. hőmérséklet	min. hőmérséklet	rad. min.	
Vác	1 * ≡	22	0	-1	-3	
Vámosmikola	1 * V	18	2	-5	-5	0
Baja	5 * ≡	34	-1	-1	-2	0
Bácsalmás	-		-	-	-	
Izsák	8 * =	45	1	-2	-2	
Kalocsa	4 *	40	0	0	0	0
Kecskemét	6 * ≡	30	0	-4	-5	0
Kiskunfélegyháza	2 *	31	-1	-4	-4	
Kiskunhalas	8 * =	33	-1	-2	-2	
Kunszentmiklós	11 * =	18	0	-3	-5	
Tiszakécske	11 *	28	-2	-5	-5	
Balassagyarmat	ny * =	26	-2	-4	-4	
Romhány	1 *	31	-1	-5	-5	
Salgótarján	-	-	-	-	-	
Eger	3 * =	12	-5	-5	-5	0
Galyatető	3 * V	73	-4	-7	-7	
Gyöngyös	3 *	8	-4	-5	-5	
Kékestető	3 * V	70	-5	-7	-8	0
Kompolt	4 *	15	-4	-5	-6	0
Lőrinci	4 * ≡	30	-2	-4	-5	
Poroszló	8 * =	-	-4	-6	-6	
Jászapáti	5 * =	-	-2	-5	-5	
Jászberény	4 * ≡	35	-2	-4	-5	
Karcag	-		-	-	-	
Szolnok	6 * ≡	30	-3	-5	-5	0
Tiszaroff	-		-	-	-	
Túrkeve	7 * V	34	-4	-6	-6	0
Kistelek	-		-	-	-	
Makó	7 *	28	-3	-3	-3	
Szeged	6 * =	30	-2	-2	-4	0
Szentes	10 *	30	-3	-4	-5	
Borsodnádasd	-		-	-	-	
Füged	1 * =	18	-5	-7	-7	
Hidasnémeti	2 * =	25	-4	-8	-10	
Jósvafő	1 * ≡	25	-5	-8	-12	0
Lillafüred	2 * ≡	-	-6	-6	-7	
Miskolc	2 * =	21	-3	-7	-8	0
Putnok	1 * =	18	-5	-7	-7	
Sárospatak	ny * =	16	-6	-7	-8	0
Szendrőlád	-		-	-	-	
Tokaj	1 *	17	-4	-6	-7	
Kisvárda	1 * =	39	-4	-7	-7	0
Mátészalka	1 * V	36	-4	-8	-8	
Nyíregyháza	2 * =	23	-5	-8	-10	0
Nyírlugos	-		-	-	-	
Pátyod	4 *	21	-4	-10	-11	
Tiszabecs	-		-	-	-	
Vásárosnamény	3 * ≡	38	-3	-8	-9	
Záhony	4 *	40	-5	-10	-10	
Berettyóujfalu	5 *	24	-5	-6	-9	
Debrecen	5 * ≡	21	-4	-5	-6	0
Hajdúdorog	2 *	30	-2	-7	-8	
Hortobágy	-		-	-	-	
Körösszakal	6 *	15	-5	-6	-6	
Polgar	4 *	25	-5	-7	-8	
Békéscsaba	4 *	26	-4	-6	-6	0
Mezőhegyes	8 * V	28	-5	-5	-5	0
Orosháza	-		-	-	-	
Szarvas	4 *	32	-3	-5	-8	0
Szeghalom	6 * =	22	1	-5	-6	

KIADJA ORSZÁGOS METEOROLÓGIAI SZOLGÁLAT
Készült Központi Elorejelző Intézet Analízis és Rövidtávú Prognózis Központja
Megjelenik naponként
Előfizetési díja 2.200,- Ft Megrendelhető 1024 Budapest, II. Kitaibel Pál u. 1. T. 353-500
Kiadásért felel az OMSZ elnöke Szerkesztésért felel a KEI igazgatója

Jelmagyarázat a havi mellékletben.

LIBRARY
U.S. Dep

IDŐJÁRÁSI NAPIJELENTÉS

ЕЖЕДНЕВНЫЙ МЕТЕОРОЛОГИЧЕСКИЙ БЮЛЛЕТЕНЬ • DAILY WEATHER REPORT
BULLETIN QUOTIDIEN DE TEMPS • TÄGLICHER WETTERBERICHT

100. évfolyam .25. szám. + Budapest + 1987.január. 25. vasárnap

Az időjárási helyzet és a várható időjárás:

Vasárnap reggel középpontjával a Finn-öböl térségében volt az a hatalmas légörvény, amely - mondhatni-viharos gyorsasággal terjeszkedik dél, délkelet felé és részben már most befolyásolja a Kárpát-medence időjárását. A légörvény déli peremén óceáni eredetü, főként a magasban igen enyhe levegő áramlik. A légörvény északi oldalát kitöltő és viharos gyorsasággal dél felé sodródó hideg levegő vasárnap reggelre elárasztotta Skandinávia nagy részét. Hétfőre várhatóan ez a sarkvidéki eredetü léghullám is eléri a Kárpát-medencét, igy változékony, szeles, átmenetileg enyhe, majd ismét hideg időre számithatunk.

Magyarországon szombaton változóan felhős, kisebb körzetek kivételével túlnyomóan napos idő volt. Csupán jelentéktelen mennyiségü csapadékról érkezett jelentés. A hőmérséklet csúcsértéke nyugaton 0, +5 fok között, keleten 0, -6 fok között alakult. Éjszakára mérséklődött a szél, jobbára derült volt az ég, igy, erős volt a lehülés. A legalacsonyabb hőmérséklet nyugaton általában -7, -12 fok között, keleten általában -12, -17 fok között, Dél-Alföldön helyenként -18, -19 fok körül alakult. Vasárnap délelőtt lassanként erősen megnövekedett a felhőzet, de számottevő csapadékról még nem érkezett jelentős. A hőmérséklet 11 órakor a Dunántúlon 0, - 6 fok között, a keleti országrészben -7, -11 fok között volt.

Budapesten ma 12 órakor a hőmérséklet -7 fok a tengerszintre átszámitott légnyomás 1028 hPa, erősen süllyed.

Várható időjárás hétfő estig:

Délnyugaton is beborul az ég, a köd lassanként feloszlik. Délutántól sokfelé várható csapadék: északkeleten hó, másutt hó, majd ónos eső, zápores. Holnap felhőátvonulásokra, hózáporokra számithatunk. A szél déli irányból fokozatosan tovább élénkül, holnap északnyugatira fordul, erős, időnként viharos lesz. Többfelé várható hófúvás. A legalacsonyabb éjszakai hőmérséklet még éjfél előtt lesz, északnyugaton 0, -5, máshol -5, -10 fok között. A hétfői csúcshőmérséklet délelőtt várható 0, +5 fok között, utána a hőmérséklet fokozatosan csökken.

H. Bóna Márta s.k.

A hőmérséklet napi középértéke és eltérése a sokévi átlagtól / Budapest belterületén:

1987. jan. 24. -1,1°C +0,2°C

1871 óta ezen a napon Budapesten előfordult

legmagasabb hőmérséklet: + 1.,6°C /1918/
legalacsonyabb hőmérséklet: - 2.,7°C /1942/

87.25

LEGMAGASABB HŐMÉRSÉKLET

19 87. 1. 24.

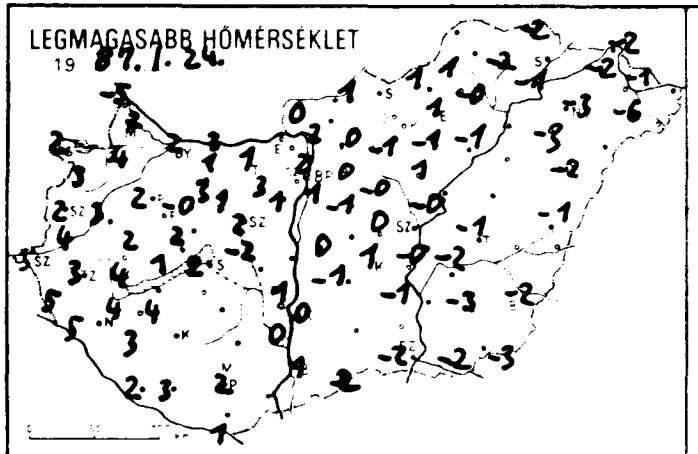

LEGALACSONYABB HŐMÉRSÉKLET

19 87. 1. 25.

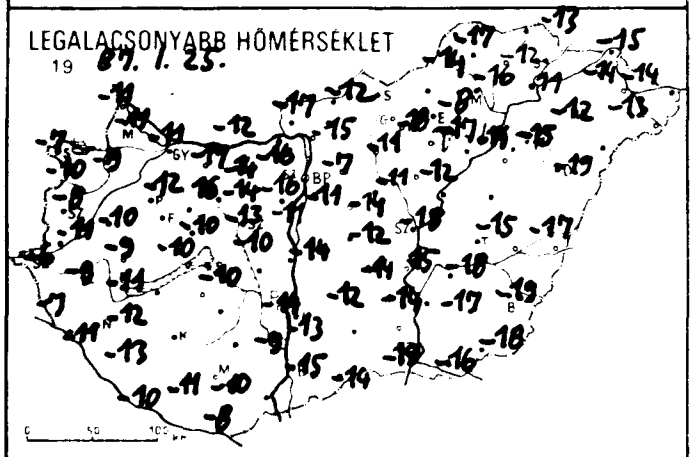

24 órás CSAPADÉKELOSZLÁS

19 87. 1. 24. 7h -tól 1. 25. 7h

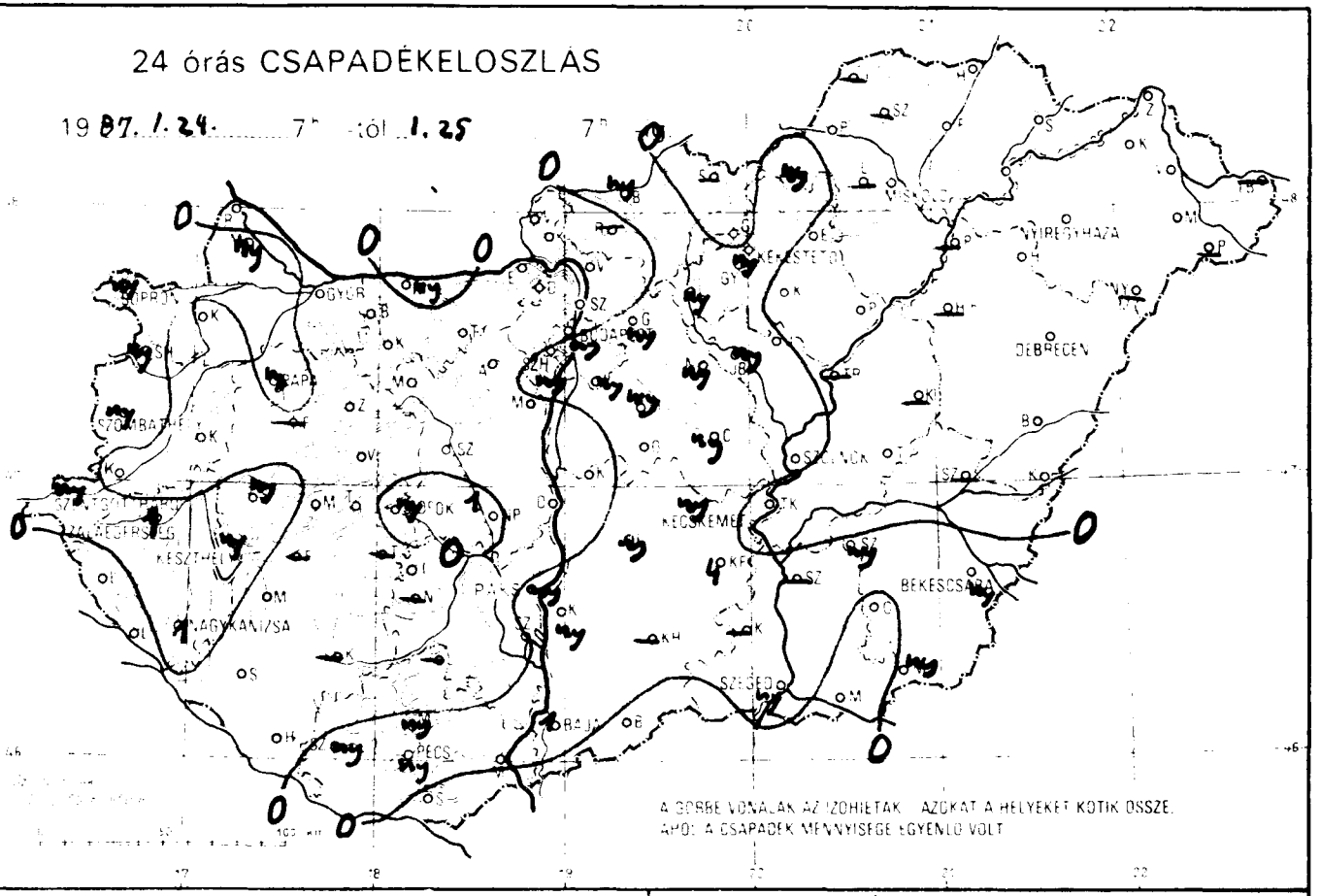

RADIÁCIÓS MINIMUM

19 87. 1. 25.

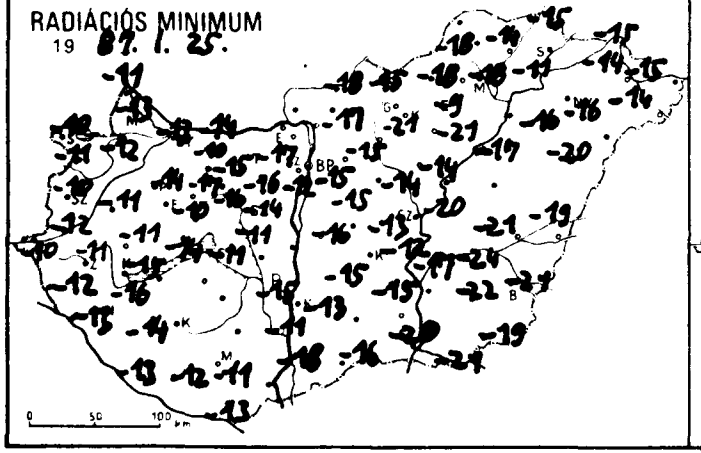

NAPFÉNYTARTAM

19 87. 1. 24.

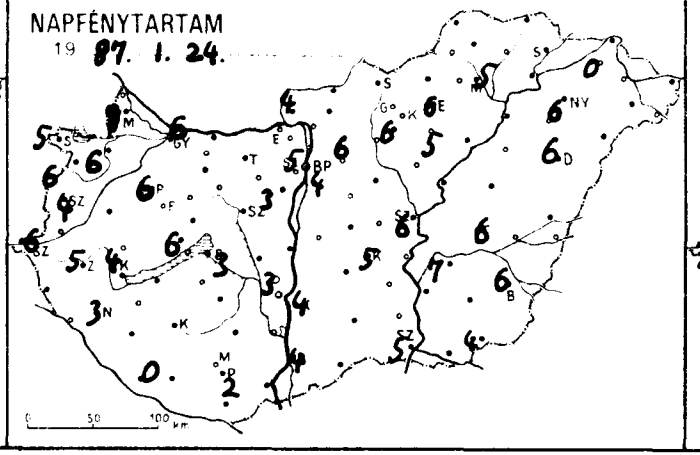

Hóvastagság (cm)

19 87. 1. 25. 7h-ig

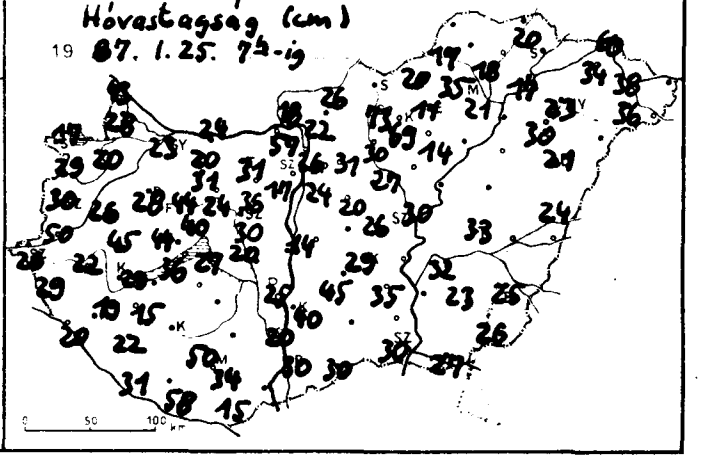

1987. I. 25.^{h}-ig az utolsó 24 óra adatai						Előző nap napos órái
állomás	csapadék (mm)	Hó /cm/	max. hőmérséklet	min. hőmérséklet	rad. min.	
Győr	• ⊔	23	[illegible]	-11	-13	6
Kapuvár	• ⊔	20	4	-9	-12	6
Mosonmagyaróvár	ny V	28	2	-11	-13	7
Rajka	•	43	-5	-11	-11	
Sopron	ny * ≡	17	[illegible]	-7	-10	5
Sopronhorpács	ny =	29	3	-10	-11	6
Káld	•	26	3	-10	-11	
Körmend	I	50	4	-11	-12	
Szentgotthárd	ny =	26	3	-6	-10	6
Szombathely	ny V ⊔	30	2	-8	-10	4
Lenti	• ≡	29	5	-7	-12	
Letenye	• =	20	5	-11	-13	
Nagykanizsa	I . =	19	4	-12	-16	3
Zalaegerszeg	I * ⊔	22	3	-9	-11	5
Farkasgyepű	–	–	–	–	–	
Keszthely	ny ≡	29	4	-11	-15	4
Mencshely	•	44	1	-10	-14	6
Pápa	ny ⊔	28	2	-12	-14	6
Sümeg	ny *	45	2	-9	-11	
Tihany	•		2	-9	-11	
Veszprém	•		2	-10	-10	
Zirc	• ≡		-0	-16	-17	
Fonyód	–	–	–	–	–	
Homokszt. györgy	• ⊔	31	2	-10	-13	0
Kaposvár	–	–	–	–	–	
Marcali	• =	15	4	–	–	
Siófok	ny =	27	2	-10	-11	3
Somogyszob	• V	22	3	-13	-14	
Tab	–	–	–	–	–	
Bábolna	• V	20	1	-17	-19	
Esztergom	–	–	–	–	–	
Kisbér	•	31	3	-14	-15	
Komárom	ny *	24	3	-12	-13	
Tatabánya	• V	31	1	-16	-17	
Alcsútdoboz	• ⊔	36	3	-16	-16	
Dunaújváros	–	–	–	–	–	
Martonvásár	• V		1	-11	-12	3
Mór	• =	24	1	-14	-16	
Sárbogard	I * ⊔	20	-2	-10	-11	
Szabadbattyán	• ≡	30	2	-13	-14	
Iregszemcse	–	–	–	–	–	
Lengyel	–	–	–	–	–	
Paks	ny * =	25	1	-14	-15	3
Szekszárd	• =	20	0	-9	-11	
Árpádtető	ny * =	50	-1	-8	-10	
Mohács	–	–	–	–	–	
Pécs	ny * V	34	2	-10	-11	2
Siklós	• ≡	15	1	-8	-13	
Szigetvár	ny	58	3	-11	-12	
Budaörs	ny * ≡	19	3	-8	-10	
Bp. Lőrinc	ny * V	24	1	-11	-15	4
Bp. Met. Int.	ny * ≡	26	2	-7	–	5
Bp. Szab. hegy	–	–	–	–	–	
Cegléd	ny *	26	-0	-12	-13	
Dobogókő	• V	57	-2	-10	-10	
Gödöllő	ny * ≡	31	0	-11	-15	6
Királyrét	–	–	–	–	–	
Monor	ny * ≡	20	-1	-14	-15	
Nagykáta	ny * ≡	27	-0	-11	-14	
Szentendre	• =	16	2	-10	-11	

1987. I. 25.^{h}-ig az utolsó 24 óra adatai						Előző nap napos órái
állomás	csapadék (mm)	Hó /cm/	max. hőmérséklet	min. hőmérséklet	rad. min.	
Vác	• ≡	22	2	-15	-17	
Vámosmikola	• V	18	0	-17	-18	4
Baja	I * =	30	1	-15	-18	4
Bácsalmás	•	30	-2	-14	-16	
Izsák	ny V	45	-1	-12	-15	
Kalocsa	ny * V	40	0	-13	-13	4
Kecskemét	ny * V	29	1	-14	-19	5
Kiskunfélegyháza	4 *	35	-1	-14	-15	
Kiskunhalas	–	–	–	–	–	
Kunszentmiklós	• V	14	0	-14	-16	
Tiszakécske	•		-0	-16	-17	
Balassagyarmat	ny * =	26	1	-12	-15	
Romhány	–	–	–	–	–	
Salgótarján	–	–	–	–	–	
Eger	•	11	1	-8	-9	6
Galyatető	•	73	-4	-12	-14	
Gyöngyös	–	–	–	–	–	
Kékestető	ny * V	69	-7	-12	-13	6
Kompolt	•	14	-1	-17	-21	5
Lőrinci	ny * V	30	-1	-18	-21	
Poroszló	•	–	-1	-14	-17	
Jászapáti	• =		1	-12	-14	
Jászberény	ny * ≡	35	-1	-14	-17	
Karcag	–	–	–	–	–	
Szolnok	ny * =	30	-0	-18	-20	6
Tiszaroff	–	–	–	–	–	
Túrkeve	• V	33	-1	-15	-21	6
Kistelek	–	–	–	–	–	
Makó	•	27	-2	-16	-21	
Szeged	ny * V	30	-2	-19	-20	5
Szentes	–	–	–	–	–	
Borsodnádasd	ny =	20	1	-14	-18	
Fügöd	• =	18	-2	-12	-14	
Hidasnémeti	• =	20	-2	-13	-15	
Jósvafő	–	–	–	–	–	
Lillafüred	• ≡	35	-2	-14	-15	
Miskolc	• ≡	21	-0	-16	-18	5
Putnok	• =		1	-17	-18	
Sárospatak	–	–	–	–	–	
Szendrőlád	–	–	–	–	–	
Tokaj	•	17	-1	-11	-11	
Kisvárda	• =	39	-2	-14	-14	0
Mátészalka	•	36	-6	-13	-14	
Nyíregyháza	•	23	-3	-12	-16	6
Nyírlugos	–	–	–	–	–	
Pátyod	–	–	–	–	–	
Tiszabecs	–	–	–	–	–	
Vásárosnamény	• ≡	38	-1	-14	-15	
Záhony	•	40	-2	-15	-15	
Berettyóújfalu	•	14	-1	-17	-19	
Debrecen	• ⊔	21	-2	-19	-20	6
Hajdúdorog	•	30	-3	-15	-16	
Hortobágy	–	–	–	–	–	
Körösszakál	–	–	–	–	–	
Polgár	–	–	–	–	–	
Békéscsaba	ny * =	25	-2	-19	-21	
Mezőhegyes	ny * V	26	-3	-18	-19	
Orosháza	• V	23	-3	-17	-22	
Szarvas	ny *	32	-2	-18	-24	
Szeghalom	–	–	–	–	–	

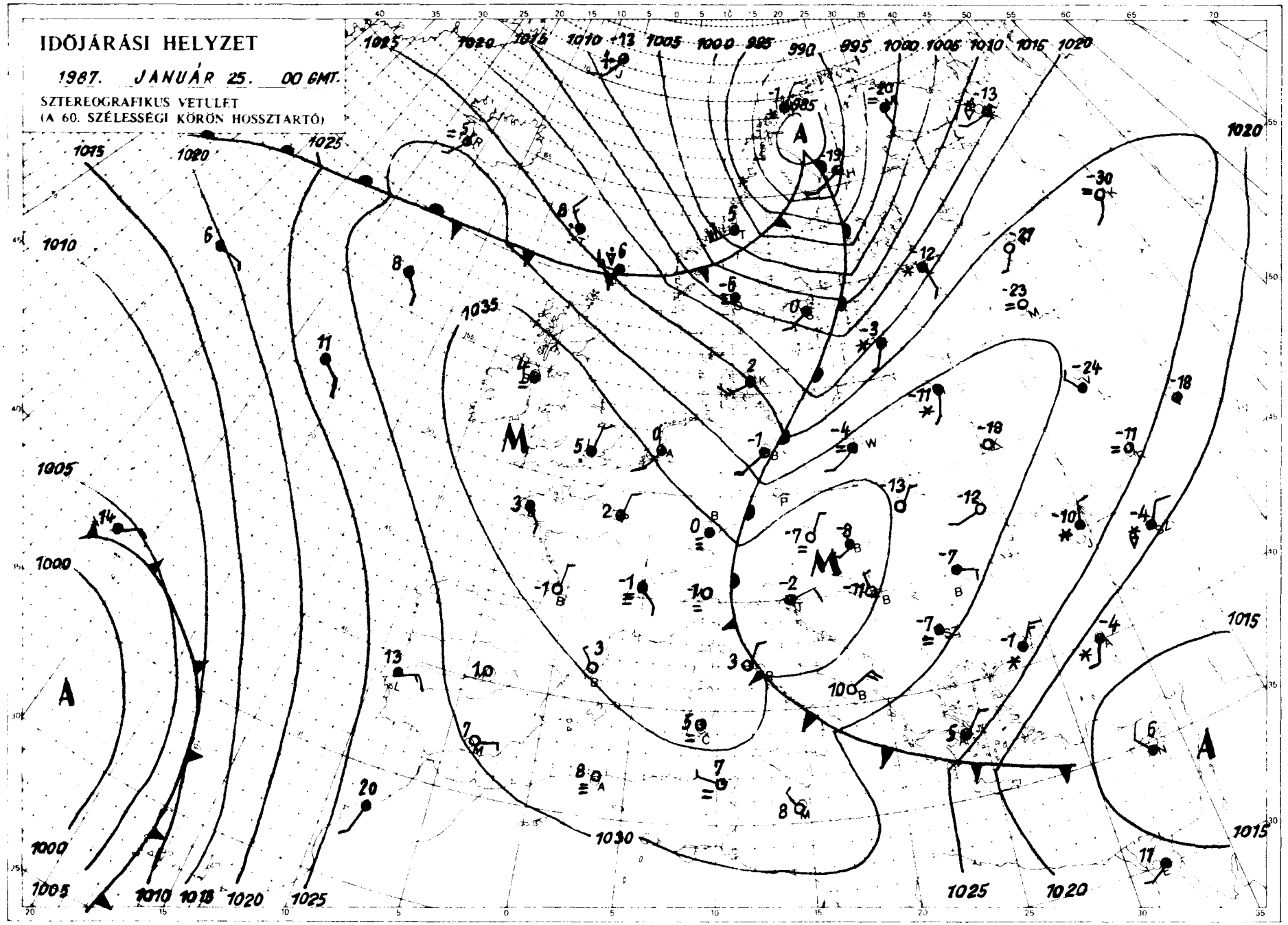

KIADJA ORSZÁGOS METEOROLÓGIAI SZOLGÁLAT
Készíti: Központi Időrejtelő Intézet Analízis- és Rövidtávú Prognózis Központja T.: 273-418
Megjelenik naponként
Előfizetési díja 2.200,-Ft Megrendelhető 1024 Budapest, II., Kitaibel Pál u. 1. T.: 353-500
Kiadásért felel az OMSZ elnöke Szerkesztésért felel a KHI igazgatója

Jelmagyarázat a havi mellékletben

LIBRARY
SEP 0 2 1987
N.O.A.A.
U.S. Dept of Commerce

IDŐJÁRÁSI NAPIJELENTÉS

ЕЖЕДНЕВНЫЙ МЕТЕОРОЛОГИЧЕСКИЙ БЮЛЛЕТЕНЬ • DAILY WEATHER REPORT
BULLETIN QUOTIDIEN DE TEMPS • TÄGLICHER WETTERBERICHT

100.évfolyam 26. szám. + Budapest + 1987. január 26. hétfő.

Az időjárási helyzet és a várható időjárás:

Középpontjával Leningrád közelében egy hatalmas méretü mérsékelt égövi ciklon örvénylik. A levegőörvény nyugati oldalán több hullámban igen hideg levegő áramlik Észak- Európán át az Alpok és a Kárpátok térsége felé. A hideg levegővel elárasztott területeken sokfelé fúj erős szél és hózáporokról érkeznek jelentések. Ugyancsak ciklon található az Ibériai- félszigettől nyugatra. Hatására Délnyugat- Európát vastag felhőzet boritja, melyből sokfelé esik az eső, záporeső. A két légörvény között egy keskeny magasnyomású ív húzódik, melynek területén átmenetileg csendesebbre fordult az idő. Várható, hogy az észak felől érkező hideg levegő hatására a Kárpát-medencében erősödik az éjszakai lehülés.

Vasárnap az országban túlnyomóan borult volt az ég, csupán a nyugati, délnyugati országrészben volt 1-6 órás napsütés. Számottevő csapadékról nem érkezett jelentés. Az Alföldön sokfelé fújt élénk, helyenként erős szél, mely hóátfúvásokat is okozott. A legmagasabb nappali hőmérséklet nyugaton 0, +5, keleten pedig -1 és -6 fok között váltakozott. Ma hajnalra általában -2, -7, nyugaton, északnyugaton -7, -12 fokig hült le a levegő. Ma délelőtt erősen felhős, illetve borult volt az ég, csapadék 11 óráig nem volt. a hőmérséklet +4 és -5 fok között ingadozott.

Budapesten ma 12 órakor a hőmérséklet +2 fok, a tengerszintre átszámitott légnyomás 1006 hPa, mérsékelten süllyed.

Várható időjárás kedd estig:

Ma / hétfőn/borult idő lesz szórványos hózáporral, többfelé erős délnyugati, nyugati széllel, főként keleten további hófúvással. Holnap / kedden / eleinte változóan felhős időre számithatunk számottevő havazás nélkül a szél mérséklődik. Később délnyugat felől megnövekszik a felhőzet és délutántól havazás kezdődhet. A legalacsonyabb éjszakai hőmérséklet -4, -9 fok között, a szélvédett derült helyeken -10 fok alatt, a legmagasabb nappali hőmérséklet 0, -5 fok között várható.

H. Bóna Márta s.k.

TÁVOLABBI KILÁTÁSOK SZERDÁTÓL - SZOMBATIG:

Eleinte felhős idő, sokfelé várható havazás, az ország déli részein havaseső, ónoseső is előfordulhat. Csütörtökön a megerősödő szél hófúvásokat okozhat. Az időszak végén párás, ködös időre lehet számitani. A legalacsonyabb hajnali hőmérséklet eleinte -1, -6 fok, majd -7, -12 fok között várható. A legmagasabb nappali hőmérséklet eleinte -3, +2, fok, majd -6, -1 fok között lesz. Jelentős mennyiségü / legalább 5 mm napi / csapadék az ország területének 60 százalékán várható.

KÖZÉPTÁVÚ ELŐREJELZŐ CSOPORT

A hőmérséklet napi középértéke és eltérése a sokév. átlagtól / Budapest be terüc-tén:

1987. jan. 25.	-3,6°C	-[illegible],6°C

1871 óta-ban a napon Budapesten előfordult

legmagasabb hőmérséklet:	12,7°C /1918/
legalacsonyabb hőmérséklet:	- 21,5°C /1942/

87.[illegible]

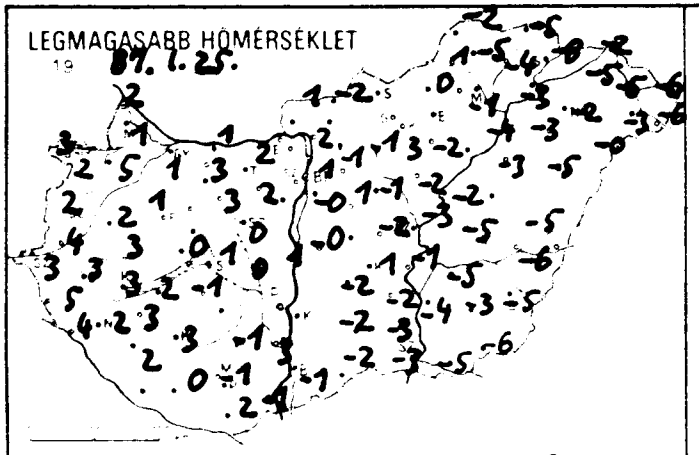
LEGMAGASABB HŐMÉRSÉKLET
19 87. 1. 25.

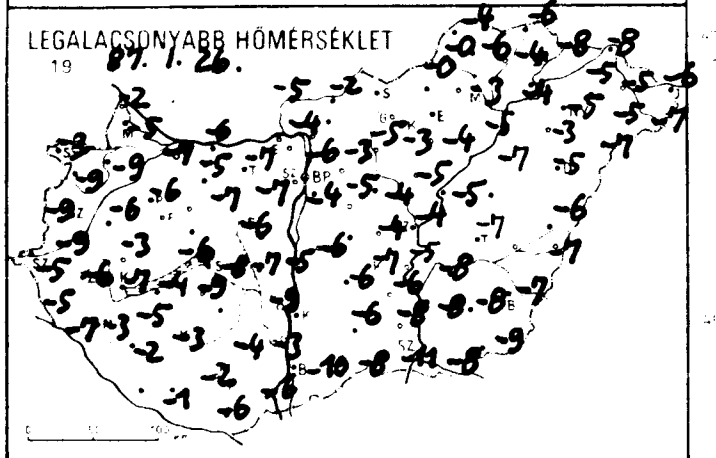
LEGALACSONYABB HŐMÉRSÉKLET
19 87. 1. 26.

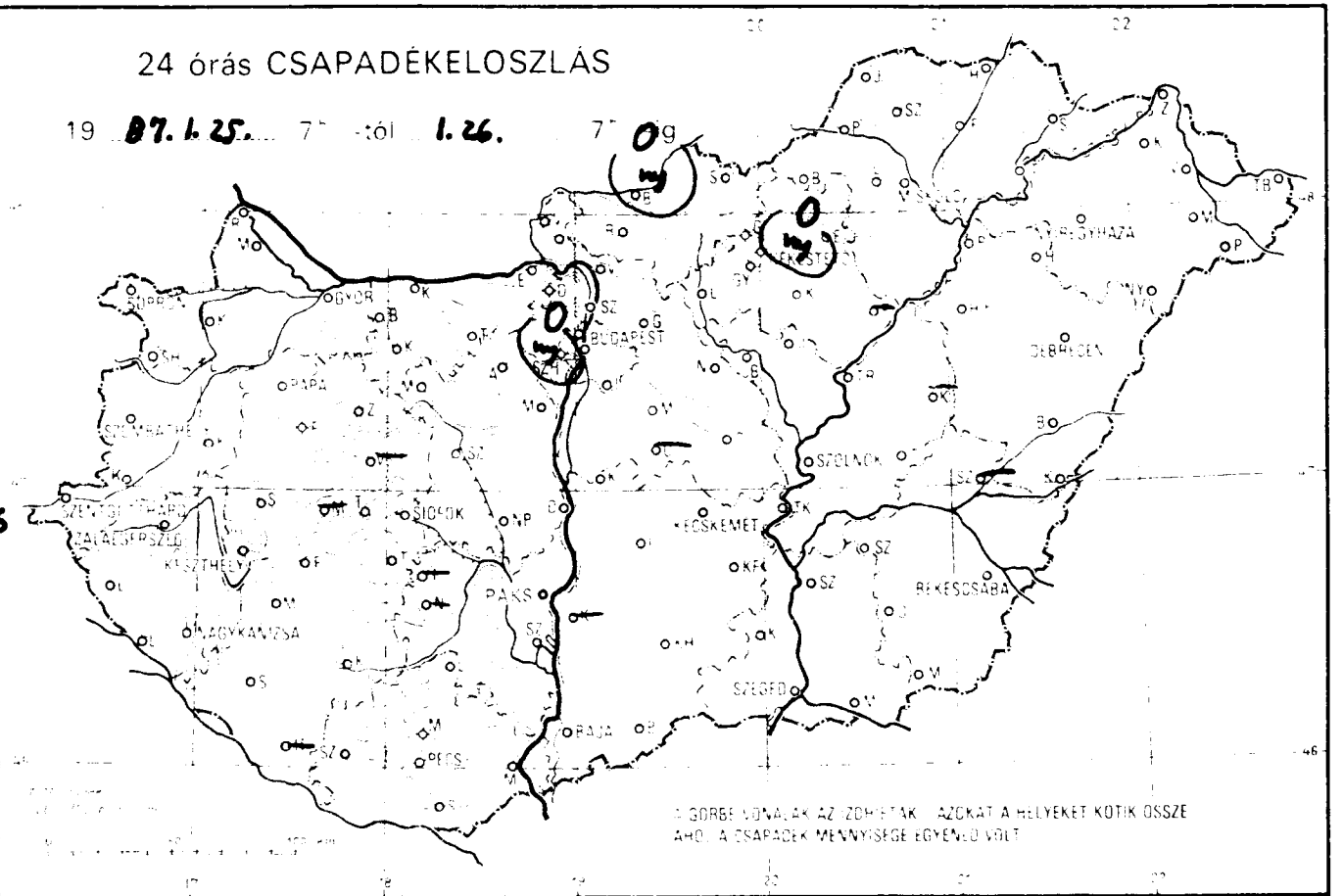
24 órás CSAPADÉKELOSZLÁS
19 87. 1. 25. 7h -tól 1. 26. 7h ig
GYOR
BUDAPEST
PAPA
SZOMBATHELY
SZENTGOTTHARD
ZALAEGERSZEG
KESZTHELY
NAGYKANIZSA
SIOFOK
PAKS
BAJA
PECS
KECSKEMET
SZOLNOK
DEBRECEN
BEKESCSABA
SZEGED
A GÖRBE VONALAK AZ IZDHIETAK AZOKAT A HELYEKET KÖTIK ÖSSZE AHOL A CSAPADÉK MENNYISÉGE EGYENLŐ VOLT

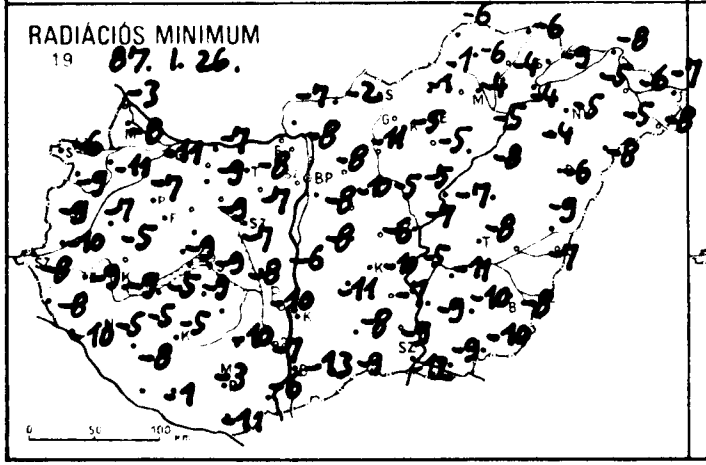
RADIÁCIÓS MINIMUM
19 87. 1. 26.

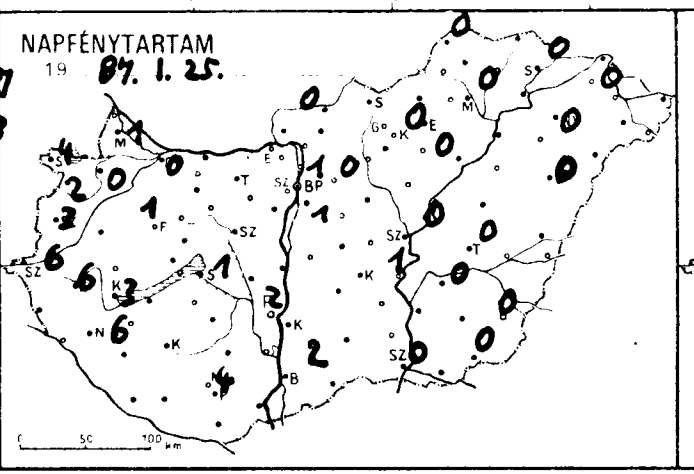
NAPFÉNYTARTAM
19 87. 1. 25.

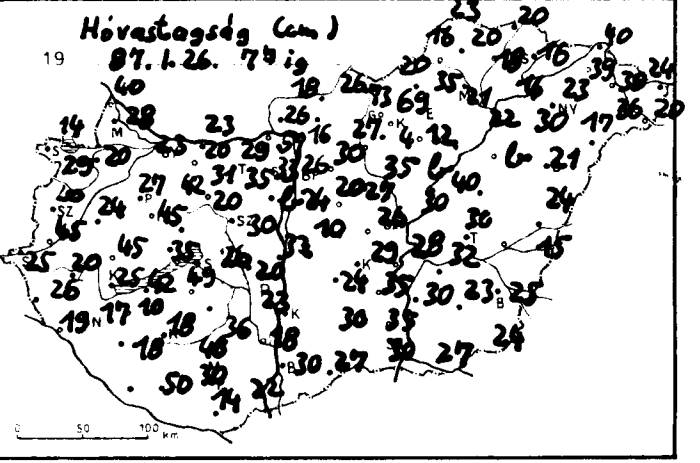
Hóvastagság (cm)
19 87. 1. 26. 7h ig

19 87.I.26 07 h-ig az utolsó 24 óra adatai

állomás	csapadék (mm)	Hó /cm/	max. hőmérséklet	min. hőmérséklet	rad. min.	Előző nap napos órái
Győr	. ⊔	23	1	-7	-11	0
Kapuvár	. ⊔	20	5	-9	-11	0
Mosonmagyaróvár	. ≈	28	1	-5	-8	1
Rajka	.	40	2	-2	-3	
Sopron	. =	14	3	-3	-6	4
Sopronhorpács	. ⊔	29	2	-9	-9	2
Káld	. =	24	2	-6	-7	
Körmend	. ≈	45	4	-9	-10	
Szentgotthárd	. ≈	25	3	-5	-8	6
Szombathely	. ⊔	26	2	-9	-9	3
Lenti	.	26	5	-5	-8	
Letenye	.	19	4	-7	-10	
Nagykanizsa	. ≈	17	2	-3	-5	6
Zalaegerszeg	. ≈	20	3	-6	-9	6
Farkasgyepű	.	45	2	-5	-7	
Keszthely	. ⊔	25	3	-7	-9	3
Mencshely	–	–	–	–	–	–
Tapa	. ≈	27	1	-6	-7	1
Sümeg	. ≈	45	3	-3	-5	
Tihany	.	35	0	-6	-9	
Veszprém	–	–	–	–	–	–
Zirc	. ≈	42	0	-8	-10	
Tonyód	.	42	2	-4	-5	
Homokszt. györgy	–	–	–	–	–	–
Kaposvár	.	18	3	-3	-5	
Marcali	. ≈	10	3	-5	-5	
Siófok	. ≈	26	1	-8	-9	1
Somogyszob	.	18	2	-2	-8	
Tab	. ≈	49	-1	-9	-9	
Bábolna	.	20	1	-7	-7	
Esztergom	–	–	–	–	–	
Kisbér	.	31	3	-5	-9	
Komárom	.	23	1	-6	-7	
Tatabánya	.	29	2	-7	-8	
Alcsutdoboz	.	35	2	-7	-7	
Dunaújváros	.	32	1	-5	-6	
Martonvásár	. V	26	0	-4	-5	0
Mór	. ≈	20	3	-7	-9	
Sárbogárd	. ≈	20	0	-7	-8	
Szabadbattyán	. ≈	30	0	-6	-7	
Iregszemcse	–	–	–	–	–	–
Lengyel	.	26	-1	-4	-10	
Paks	. ≈	23	1	-9	-10	2
Székszárd	. =	18	3	-3	-7	
Árpádtető	.	46	-0	-0	-2	
Mohács	.	33	-1	-6	-6	
Pécs	. V	30	-1	-2	-3	4
Siklós	.	14	0	-6	-11	
Szigetvár	.	10	0	-1	-1	
Budaörs	. =	19	1	-3	-4	
Bp. Lőrinc	. V	24	-0	-4	-8	1
Bp. Met. Int.	.	26	1	-6	–	1
Bp. Szab. hegy	. ✱ =	33	-6	-8	-12	
Cegléd	.	16	-2	-4	-6	
Dobogókő	.	57	-3	-5	-5	
Gödöllő	.	30	-1	-3	-8	0
Királyrét	. V	26	1	-1	-3	
Monor	. =	20	1	-5	-10	
Nagykáta	.	22	-1	-4	-5	
Szentendre	. ≈	16	2	-3	-3	

19 87.I.26 07 h-ig az utolsó 24 óra adatai

állomás	csapadék (mm)	Hó /cm/	max. hőmérséklet	min. hőmérséklet	rad. min.	Előző nap napos órái
Vác	. =	22	2	-4	-8	
Vámosmikola	.	18	1	-5	-7	0
Baja	. V	30	-1	-10	-13	2
Bácsalmás	.	27	-2	-8	-9	
Izsák	.	24	-2	-6	-11	
Kalocsa	–	–	–	–	–	
Kecskemét	. ≈	29	1	-7	-10	1
Kiskunfélegyháza	.	35	-2	-6	-7	
Kiskunhalas	. =	30	-2	-6	-8	
Kunszentmiklós	.	10	-0	-5	-8	
Tiszakécske	.	28	-1	-5	-5	
Balassagyarmat	ny ✱ =	26	-2	-2	-2	
Romhány	–	–	–	–	–	
Salgótarján	–	–	–	–	–	
Eger	–	–	–	–	–	
Galyatető	. V	73	-4	-5	-6	
Gyöngyös	.	4	3	-3	-5	
Kékestető	ny ✱ V	69	-3	-5	-5	0
Kompolt	.	12	-2	-4	-5	0
Lőrinci	.	27	-1	-5	-11	
Poroszló	–	–	–	–	–	
Jászapáti	. =	b.	-2	-5	-5	
Jászberény	.	35	-6	-7	-7	
Karcag	.	–	–	–	–	
Szolnok	.	30	-3	-4	-7	0
Tiszaroff	. =	40	-2	-5	-7	
Túrkeve	. =	30	-5	-7	-8	0
Kistelek	. =	35	-3	-8	-9	
Makó	.	27	-5	-8	-9	
Szeged	. V	30	-3	-11	-12	0
Szentes	.	30	-4	-8	-9	
Borsodnádasd	.	20	0	-0	-1	
Fügöd	.	18	-4	-4	-4	
Hidasnémeti	. =	20	-5	-6	-6	
Jósvafő	. ≈	23	-2	-4	-6	0
Lillafüred	.	35	0	-2	-2	
Miskolc	. ≈	21	-1	-3	-4	0
Putnok	. =	16	1	-0	-1	
Sárospatak	. =	16	-8	-8	-9	0
Szendrőlád	. ⊔	20	-5	-6	-6	
Tokaj	.	16	-3	-4	-4	
Kisvárda	. =	39	-5	-5	-5	0
Mátészalka	.	36	-3	-5	-5	
Nyíregyháza	. =	23	-2	-5	-5	0
Nyírlugos	. =	17	-0	-7	-8	
Pátyod	. ✱	20	-6	-7	-8	
Tiszabecs	. =	24	-6	-6	-7	
Vásárosnamény	. =	38	-5	-5	-6	
Záhony	.	40	-2	-8	-8	
Berettyóújfalu	.	24	-5	-6	-9	
Debrecen	. ⊔	21	-5	-5	-6	0
Hajdúdorog	.	30	-3	-3	-4	
Hortobágy	1	b.	-3	-7	-8	
Kórósszakál	.	15	-6	-7	-7	
Polgár	. =	22	-4	-5	-5	
Békéscsaba	. ✱	25	-5	-7	-8	0
Mezőhegyes		24	-6	-9	-10	0
Orosháza	✱	23	-3	-8	-10	
Szarvas		32	-5	-8	-11	
Szeghalom	–	–	–	–	–	

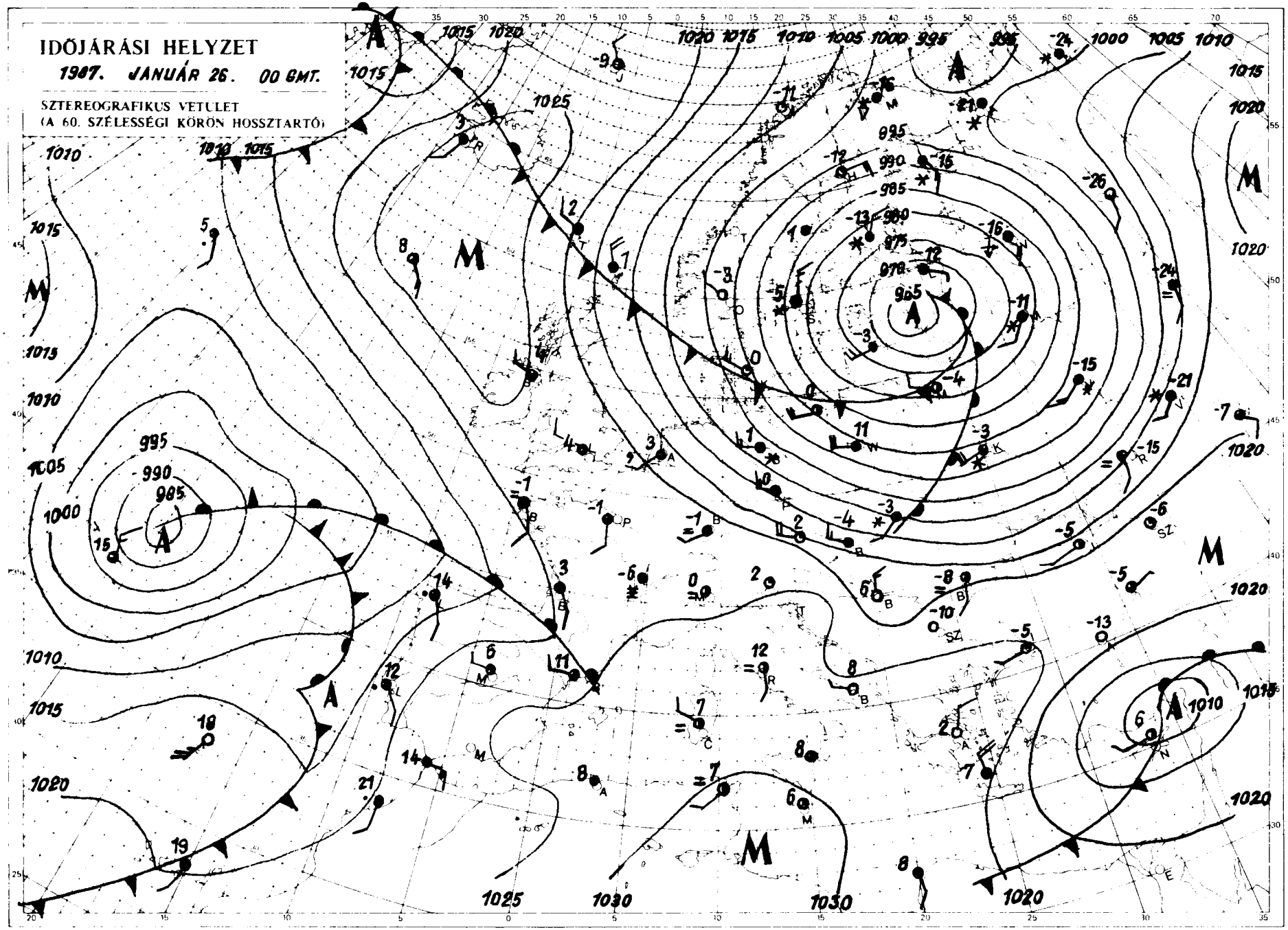

KIADJA ORSZÁGOS METEOROLÓGIAI SZOLGÁLAT
Készíti: Központi Előrejelző Intézet Analízis és Rövidtávú Prognózis Központja T.: 273-018
Megjelenik naponként
Megrendelhető: 1024 Budapest, II. Kitaibel Pál u. 1. T.: 353-500
Előfizetési díja: 2.200,- Ft.
Kiadásért felel: az OMSZ elnöke Szerkesztéséért felel: a KEI igazgatója

Jelmagyarázat a havi mellékletben.

LIBRARY
SE 1987
NOAA
US Dept of Commerce

IDŐJÁRÁSI NAPIJELENTÉS

ЕЖЕДНЕВНЫЙ МЕТЕОРОЛОГИЧЕСКИЙ БЮЛЛЕТЕНЬ • DAILY WEATHER REPORT
BULLETIN QUOTIDIEN DE TEMPS • TÄGLICHER WETTERBERICHT

100. évfolyam 27. szám + Budapest + 1987. január 27. kedd

Az időjárási helyzet és a várható időjárás:

A Skandináv-félsziget, a Kelet-Európai-sikság, valamint a Balkán-félsziget felett több középpontú ciklon örvénylik. Áramlási rendszerében északnyugat felől gyors egymásutánban nedves, enyhe és szárazabb hideg léghullámok haladnak Délkelet- Európa felé. Emiatt az emlitett területeken a borult és csapadékos, valamint a derült és száraz időszakok váltják egymást. Északkelet- Európában igen hideg az idő, a hőmérséklet nappal is csak -13 és -20 fok közé emelkedik. Ugyanakkor Dél-Európa területén a hőmérséklet csúcsértéke sokfelé eléri a + 10, +15 fokot. A Kárpát-medence területén várhatóan ismét megnövekszik a felhőzet, azonban számottevő csapadék nem valószinü.

Hazánkban hétfőn túlnyomóan borult volt az ég, elszórtan gyenge havazás, hózápor fordult elő. A lehullott hó mennyisége általában csapadéknyom és 2 mm között volt, de néhány helyről 5-7 mm-t is jelentettek. A hőmérséklet kora délután általában -2, +4 fok között alakult. A késő délutáni órákban átvonult hidegfront hatására többfelé megerősödött, egy-két helyen viharossá fokozódott a nyugati- északnyugati szél. Kedd hajnalra -4 és -10 fok közé hült le a levegő, néhány helyen azonban -14, -16 fokot is mértek. Délelőtt az országban változóan felhős volt az ég, csapadék nem volt. Időnként még élénk északnyugati szél fújt. A hőmérséklet 11 órakor általában -1 és -6 fok között volt.

Budapesten ma 12 órakor a hőmérséklet -2 fok, a tengerszintre átszámitott légnyomás 1013 hPa, alig változik.

Várható időjárás szerda estig:

Éjszaka országszerte erősen megnövekszik a felhőzet, és sokfelé várható hószállingózás, havazás. Szerda délutántól az átvonuló felhőzetből szórványos hózápor várható. Eleinte délnyugati, nyugati holnap / szerdán / északnyugati, északi szél valószinü. A szélerősödés miatt az északi és a keleti országrészben hóátfúvások várhatók. A legalacsonyabb éjszakai hőmérséklet általában -6 és -11, a legmagasabb nappali hőmérséklet: -4 és +1 fok között alakul.

Rábai Attila s.k.

A hőmérséklet napi középértéke és eltérése a sokévi átlagtól / Budapest be- területén:

1987. jan.26. 1,1°C +2,0°C

1871 óta ezen a napon Budapesten előfordult

legmagasabb hőmérséklet: 11,4°C /1916/
legalacsonyabb hőmérséklet: -15,0°C /1881/

87.27.

LEGMAGASABB HŐMÉRSÉKLET

19 1987. I. 26.

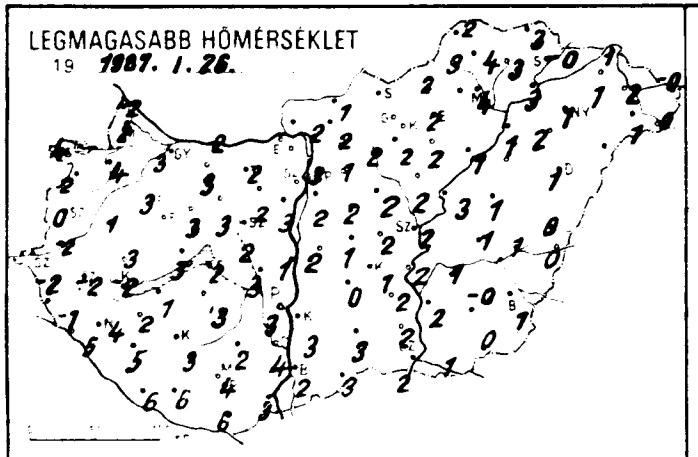

LEGALACSONYABB HŐMÉRSÉKLET

19 87. I. 27.

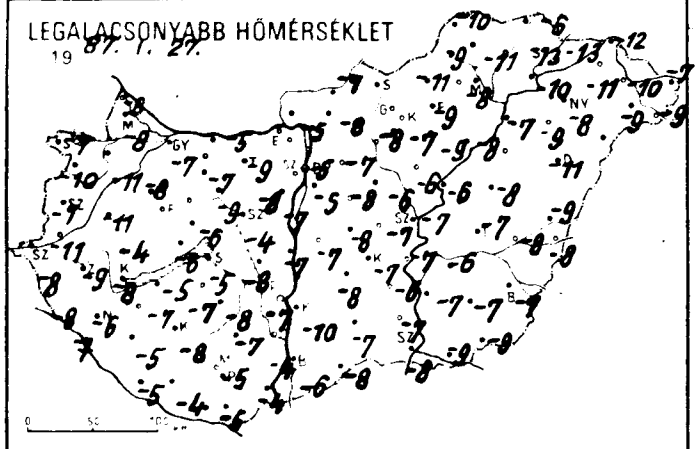

24 órás CSAPADÉKELOSZLÁS

19 87. I. 26. 7h -tól 1. 27. 7h -ig

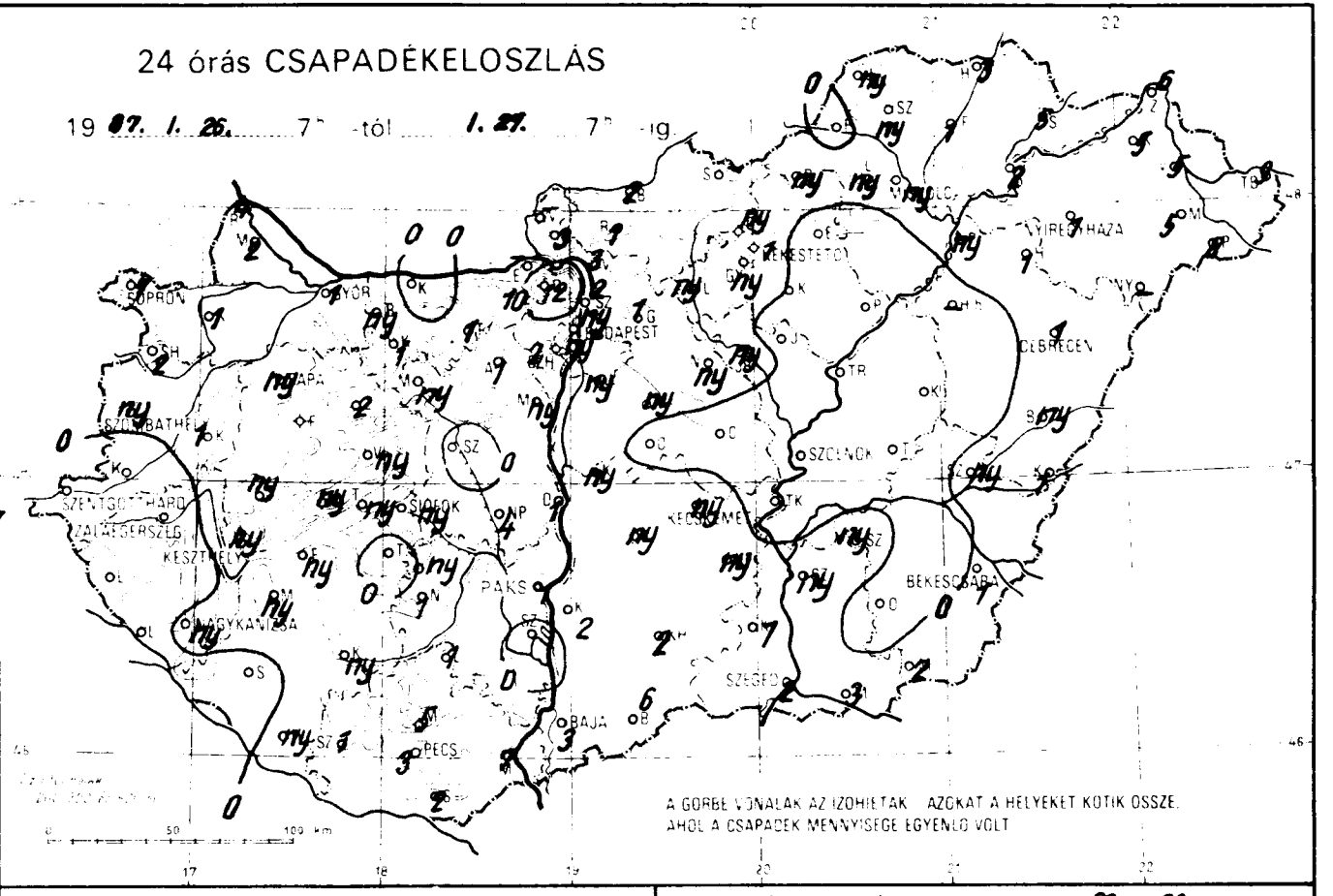

RADIÁCIÓS MINIMUM

19 87. I. 27.

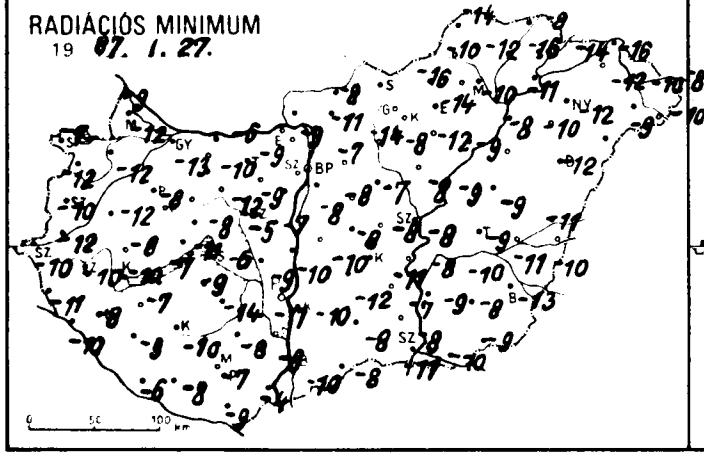

NAPFÉNYTARTAM

19 87. I. 26.

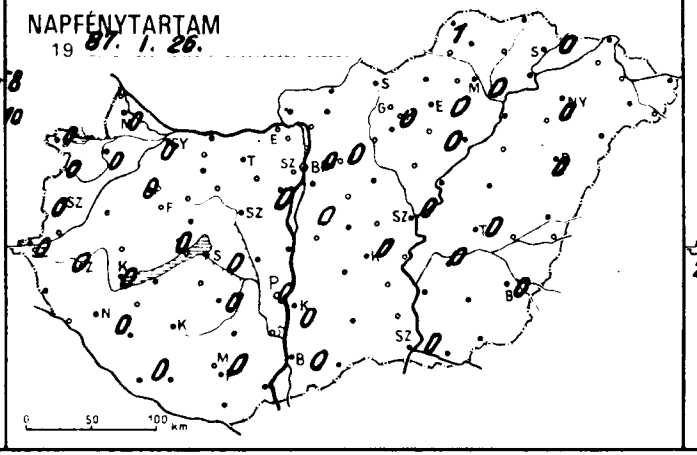

Hóvastagság cm.

19 87. I. 27. 7h

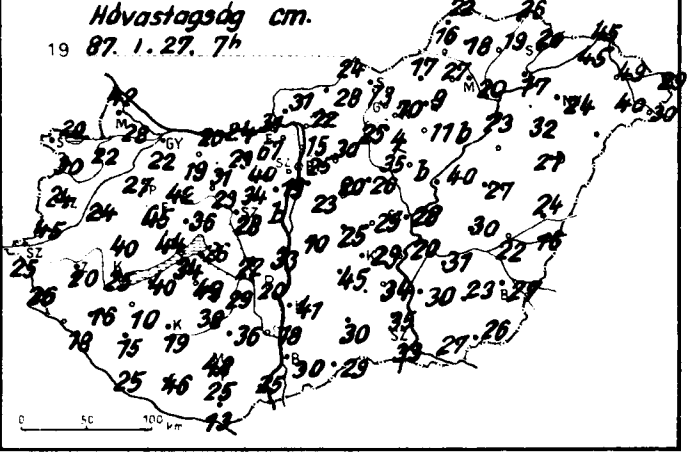

19 87.I.27. 07 h-ig az utolsó 24 óra adatai

állomás	csapadék (mm)	Hó /cm/	max. hőmérséklet	min. hőmérséklet	rad. min.	Előző nap napos órái
Győr	1 *	22	3	-7	-13	0
Kapuvár	1 *	22	4	-11	-12	0
Mosonmagyaróvár	2 ∇ =	28	2	-8	-12	0
Rajka	4 *	42	-2	-8	-9	
Sopron	7 ∇ =	20	4	-7	-7	0
Sopronhorpács	2 * ⊔	30	2	-10	-12	0
Káld	1 *	24	1	-11	-12	
Körmend	•	45	-2	-11	-12	
Szentgotthárd	•	25	-2	-8	-10	0
Szombathely	ny ∇	24	0	-7	-10	0
Lenti	•	26	-1	-8	-11	
Letenye	•	18	5	-7	-10	
Nagykanizsa	ny * =	16	4	-6	-8	0
Zalaegerszeg	• =	20	-2	-9	-10	0
Farkasgyepű	1 *	45	2	-7	-7	
Keszthely	ny *	25	-2	-8	-10	0
Mencshely	ny *	44	0	-9	-12	0
Pápa	ny ∇	27	3	-8	-8	0
Sümeg	ny *	40	3	-4	-8	
Tihany	ny * =	34	3	-6	-11	
Veszprém	ny *	36	3	-6	-8	
Zirc	2 *	42	2	-6	-7	
Tonyód	ny *	40	1	-5	-7	
Homokszt. györgy	ny *	25	6	-5	-6	0
Kaposvár	ny *	19	3	-8	-10	
Marcali	ny *	10	2	-7	-7	
Siófok	ny *	26	2	-5	-6	0
Somogyszob	•	15	5	-5	-9	
Tab	•	49	1	-7	-9	
Bábolna	ny *	19	3	-7	-10	
Esztergom	-	-	-	-	-	
Kisbér	1 *	31	3	-7	-10	
Komárom	• ≐	20	2	-5	-6	
Tatabánya	1 *	29	2	-9	-9	
Alcsútdoboz	1 *	34	2	-8	-9	
Dunaújváros	1 *	33	1	-7	-10	
Martonvásár	ny *	50	3	-7	-7	0
Mór	ny ∇ =	33	3	-9	-12	
Sárbogárd	4 *	22	3	-8	-9	
Szabadbattyán	• =	28	2	-4	-5	
Iregszemcse	ny *	29	3	-8	-14	0
Lengyel	1 *	36	2	-7	-8	
Paks	1 *	20	3	-7	-11	0
Szekszárd	•	18	4	-4	-8	
Arpádtető	5 *	48	1	-6	-7	
Mohács	7 *	25	3	-4	-4	
Pécs	3 *	25	4	-5	-7	0
Siklós	2 *	13	6	-5	-9	
Szigetvár	1 *	46	6	-4	-8	
Budaörs	ny *	19	3	-7	-9	
Bp. Lőrinc	ny ∇	23	3	-5	-8	0
Bp. Met. Int.	ny *	25	3	-5	-	
Bp. Szab. hegy	2 * =	40	2	-8	-10	
Cegléd	•	25	2	-7	-8	
Dobogókő	12 *	67	-2	-10	-10	
Gödöllő	1 *	30	1	-7	-7	0
Királyrét	3 *	31	1	-7	-10	
Monor	ny * =	20	2	-8	-8	
Nagykáta	ny *	26	2	-6	-7	
Szentendre	2 *	15	2	-6	-	

19 87.I.27. 07 h-ig az utolsó 24 óra adatai

állomás	csapadék (mm)	Hó /cm/	max. hőmérséklet	min. hőmérséklet	rad. min.	Előző nap napos órái
Vác	3 * =	[illegible]	2	-5	-9	
Vámosmikola	-	-	-	-	-	-
Baja	3 * =	30	2	-5	-10	0
Bácsalmás	6 *	19	3	-8	-8	
Izsák	ny ∇	15	0	-8	-12	
Kalocsa	2 *	41	3	-10	-10	0
Kecskemét	ny *	29	1	-7	-11	0
Kiskunfélegyháza	ny *	24	2	-6	-7	
Kiskunhalas	2 * =	30	3	-4	-8	
Kunszentmiklós	ny *	20	2	-7	-10	
Tiszakécske	•	20	2	-7	-8	
Balassagyarmat	2 * =	14	1	-7	-8	
Romhány	1 *	18	2	-5	-11	
Salgótarján	-	-	-	-	-	
Eger	•	9	2	-9	-14	0
Galyatető	ny * ∇	73	-4	-[illegible]	-12	
Gyöngyös	ny *	4	2	-7	-8	
Kékestető	1 *	70	-2	-12	-12	0
Kompolt	•	11	2	-9	-[illegible]	0
Lőrinci	ny *	25	2	-8	-[illegible]	
Poroszló	•	[illegible]	1	-8	-9	
Jászapáti	•	[illegible]	2	-6	-8	
Jászberény	ny *	35	2	-7	-11	
Karcag	•	27	1	-8	-9	
Szolnok	•	28	2	-7	-8	0
Tiszaroff	•	40	3	-6	-9	
Túrkeve	•	30	1	-7	-9	0
Kistelek	1 * =	35	2	-7	-8	
Makó	3 *	27	1	-9	-10	
Szeged	3 * =	33	1	-8	-11	0
Szentes	ny *	30	2	-7	-9	
Borsodnádasd	ny *	17	2	-11	-16	
Füged	1 * =	19	3	-13	-16	
Hidasnémeti	3 *	26	3	-6	-8	
Jósvafő	ny *	22	2	-10	-14	1
Lillafüred	ny *	7	3	-7	-9	
Miskolc	ny *	20	4	-8	-10	0
Putnok	•	16	3	-9	-10	
Sárospatak	5 *	20	-0	-13	-14	0
Szendrőlád	ny *	10	4	-11	-13	
Tokaj	2 *	17	3	-10	-11	
Kisvárda	5 * =	45	1	-11	-12	0
Mátészalka	5 *	40	1	-9	-9	
Nyíregyháza	1 *	24	1	-8	-12	
Nyírlugos	-	-	-	-	-	
Pátyod	8 *	30	0	-9	-10	
Tiszabecs	9	10	-0	-7	-8	
Vásárosnamény	* =	49	2	-10	-10	
Záhony	6 *	45	1	-12	-13	
Berettyóújfalu	*	14	0	-9	-11	
Debrecen	*	11	1	-11	-12	0
Hajdúdorog	1 *	32	2	-9	-10	
Hortobágy	-	-	-	-	-	
Kórosszakál	1 *	16	0	-8	-10	
Polgár	ny *	23	1	-7	-8	
Békéscsaba	1 * +	17	1	-7	-12	
Mezőhegyes	*	16	0	-9	-9	
Orosháza	*	13	-0	-[illegible]	-[illegible]	
Szarvas	ny * +	31	1	-6	-[illegible]	
Szeghalom	ny *	22	1	-8	-	

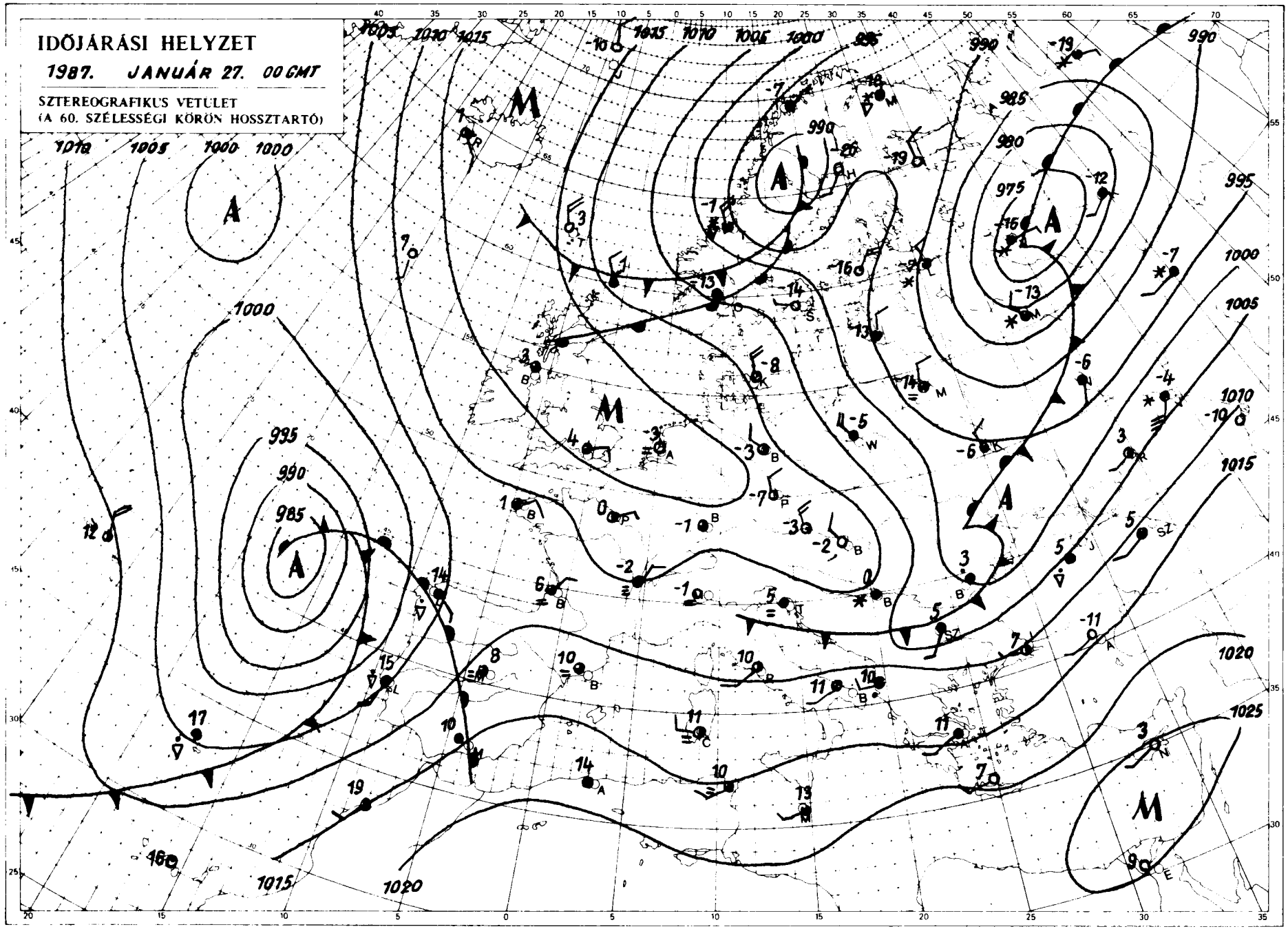

KIADJA: ORSZÁGOS METEOROLÓGIAI SZOLGÁLAT
Készült: Központi Időrejelző Intézet Analízis- és Rövidtávú Prognózis Központja T.: 273-018
Megjelenik naponként
Előfizetési díja: 2.200.- Ft. Megrendelhető: 1024 Budapest, II. Kitaibel Pál u. 1. - T.: 353-500
Kiadásért felel: az OMSZ elnöke Szerkesztésért felel: a KEI igazgatója

Jelmagyarázat a havi mellékletben.

LIB
SEP 0 2 1987
U.S.

IDŐJÁRÁSI NAPIJELENTÉS

ЕЖЕДНЕВНЫЙ МЕТЕОРОЛОГИЧЕСКИЙ БЮЛЛЕТЕНЬ • DAILY WEATHER REPORT
BULLETIN QUOTIDIEN DE TEMPS • TÄGLICHER WETTERBERICHT

100. évfolyam 28. szám. + Budapest + 1987. január 28.szerda.

Az időjárási helyzet és a várható időjárás:

Európa északi felén ciklonok okoznak változékony, többfelé csapadékos időjárást. A Német-Lengyel síkságon, valamint a Szovjetunió európai területének északi felén többnyire erősen felhős az ég, szórványos havazásról, hózáporokról érkeznek jelentések. A gyakran erős szél a kontinens északkeleti vidékein többfelé hófúvást okoz. Ugyanekkor délnyugati áramlással továbbra is enyhe léghullámok haladnak a szárazföld déli, déélnyugati része fölé. Átmeneti enyhülés után a Kárpát-medencébe észak felől ismét hideg levegő áramlik, amely várhatóan gyorsan nyugalomba jut, ezért párás, csendes időre szőmithatunk.

Hazánkban kedden változóan felhős volt az ég, hosszabb- rövidebb időre csaknem mindenütt kisütött a nap. A hőmérséklet csúcsértéke +4 és -6 fok között alakult. Éjszaka többfelé megnövekedett a felhőzet, és elsősorban a déli országrészben elszórtan kisebb csapadék is előfordult, mennyisége azonban sehol sem volt jelentős. Ma hajnalra -2 és -16 fok közé csökkent a hőmérséklet. Délelőtt változóan felhős volt az ég, néhol előfordult hószállingózás, délen havas eső, ónos eső. A hőmérséklet 11 órakor 0 és -6 fok között alakult.

Budapesten ma 12 órakor -1 fok a hőmérséklet, a tengerszintre átszámitott légnyomás 1003 hPa, alig változik.

Várható időjárás csütörtök estig:

Ma gyakran lesz erősen felhős az ég és szórványosan hószállingózás, gyenge havazás várható. Délen helyenként havas eső, ónoseső is előfordulhat. Csütörtökön az ország nagy részén több órás napsütés várható. Délen, délkeleten azonban az időnként erősen megnövekvő felhőzetből hószállingózásra lehet számitani. Az eleinte többfelé erős lökésekkel kisért északnyugati szél fokozatosan északkeletire, keletire fordul és lassan mérséklődik. Főként hajnalban sokfelé párás lesz a levegő. A legalacsonyabb éjszakai hőmérséklet: délkeleten -5, északnyugaton -10 fok körül alakul. A legmagasabb nappali hőmérséklet: általában -1 és -6 fok között várható.

Jenkó Szilvia s.k.

A hőmérséklet napi középértéke és eltérése a sokévi átlagtól / Budapest belterületén:

1987. jan. 27.	-2,7°C	-1,5°C

1871 óta ezen a napon Budapesten előfordult

legmagasabb hőmérséklet:	13,0°C /1936/
legalacsonyabb hőmérséklet:	- 17,9°C /1954/

87.28.

LEGMAGASABB HŐMÉRSÉKLET

87. I. 27.

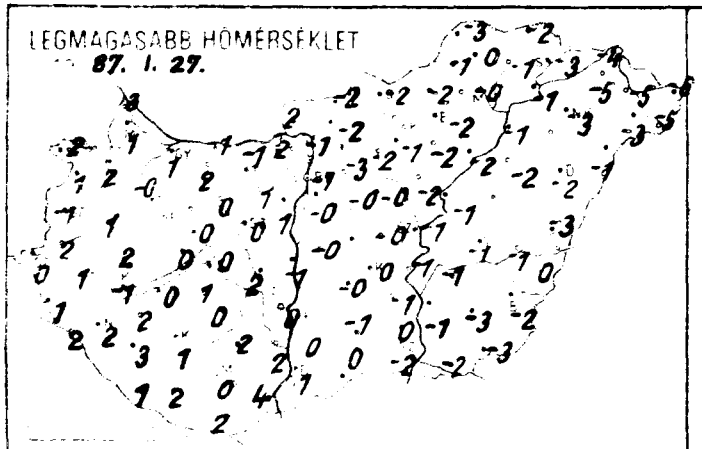

LEGALACSONYABB HŐMÉRSÉKLET

87. I. 28.

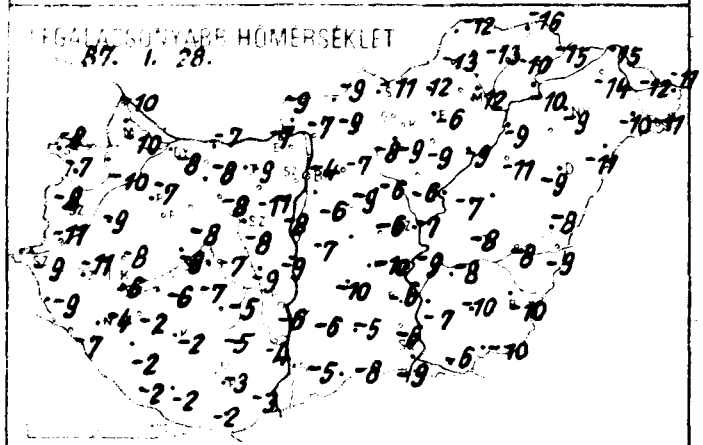

24 órás CSAPADÉKELOSZLÁS

19 87. I. 27. 7h -tól 1. 28. 7h -ig

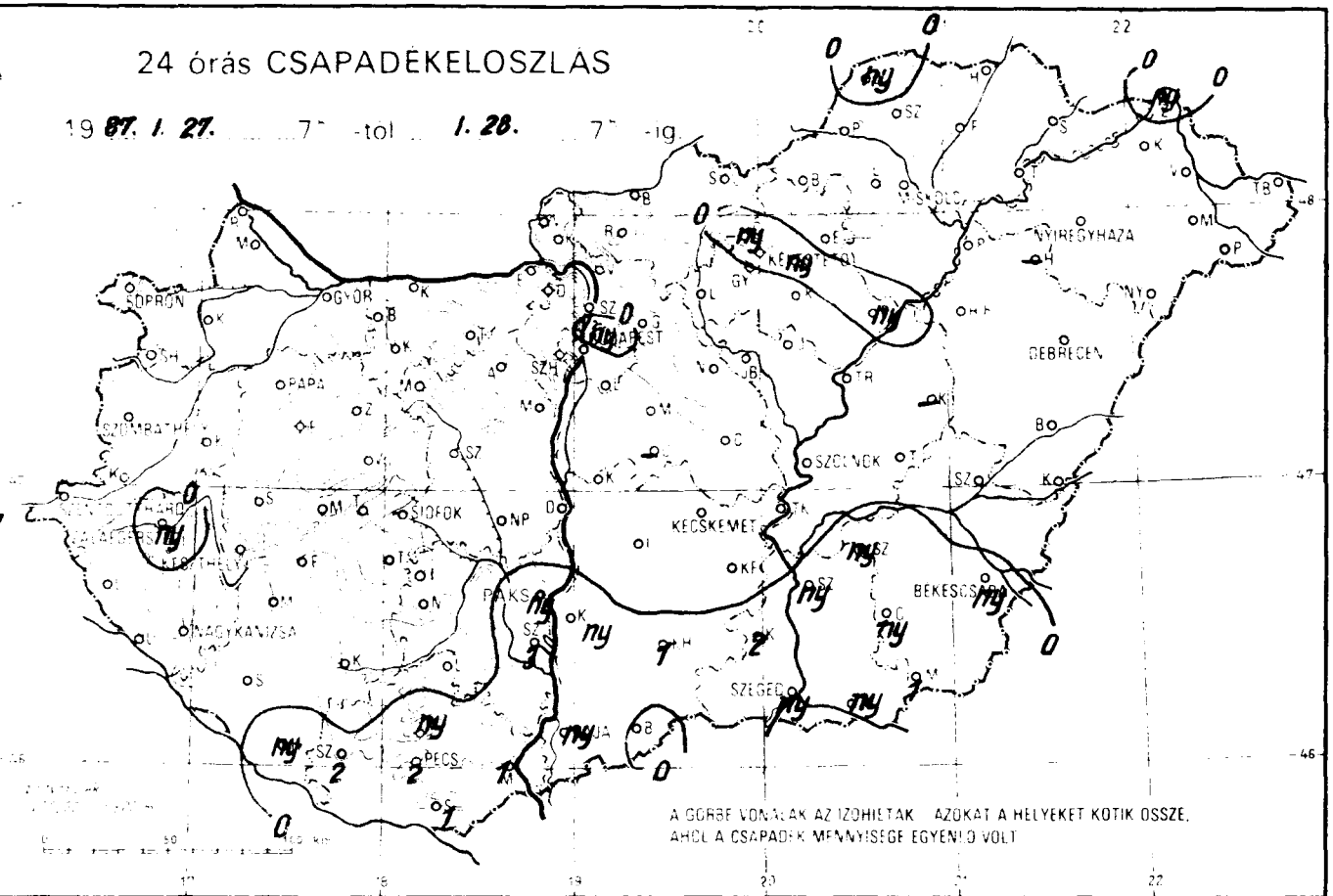

A GÖRBE VONALAK AZ IZOHIETÁK AZOKAT A HELYEKET KÖTIK ÖSSZE, AHOL A CSAPADÉK MENNYISÉGE EGYENLŐ VOLT

RADIÁCIÓS MINIMUM

19 87. I. 28.

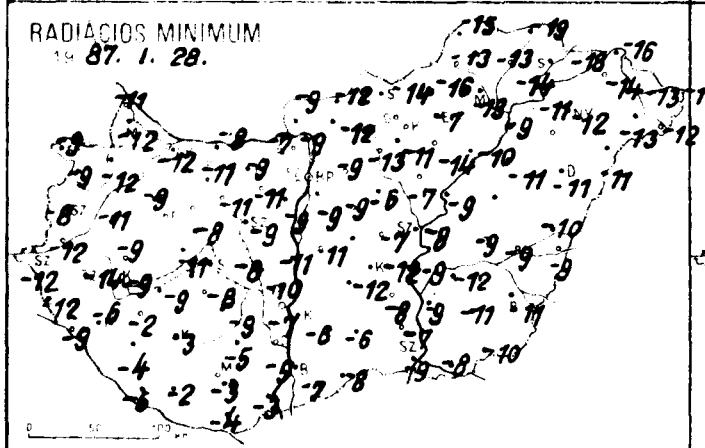

NAPFÉNYTARTAM

19 87. I. 27.

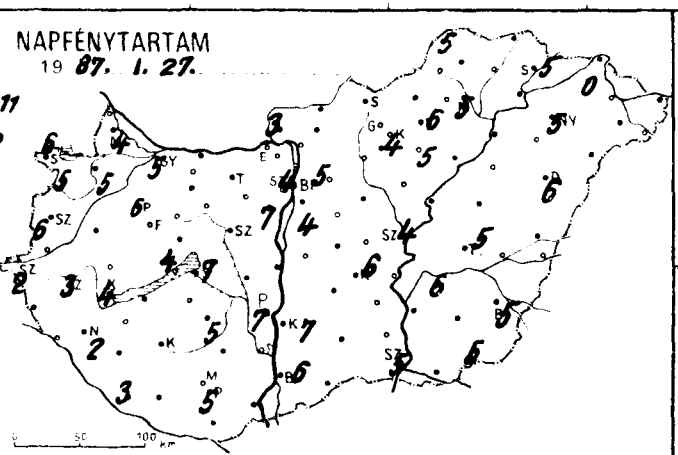

HÓVASTAGSÁG cm.

19 87. I. 28. 7h

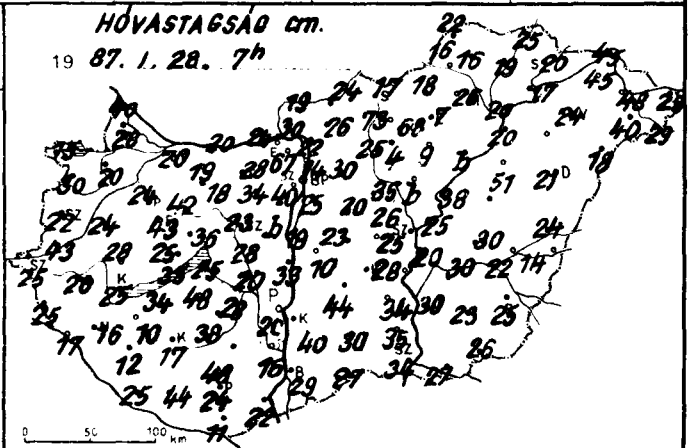

1987.I.28.^{h}-ig az utolsó 24 óra adatai						Előző nap napos órái
állomás	csapadék (mn.)	Hó /cm/	max. hőmérséklet	min. hőmérséklet	rad. min.	
Győr	• ⌴	20	1	-8	-12	5
Kapuvár	•	20	2	-10	-12	5
Mosonmagyaróvár	• V	28	1	-10	-12	4
Rajka	•	40	3	-10	-11	
Sopron	•	15	2	-8	-9	6
Sopronhorpács	•	30	1	-7	-9	5
Káld	•	24	1	-9	-11	
Körmend	•	43	2	-11	-12	
Szentgotthárd	• V	25	0	-9	-12	2
Szombathely	•	22	-1	-8	-8	6
Lenti	•	25	1	-9	-12	
Letenye	•	17	2	-7	-9	
Nagykanizsa	•	16	2	-4	-6	2
Zalaegerszeg	ny V	20	1	-11	-14	3
Farkasgyepű	•	43	1	-7	-8	
Keszthely	•	25	-1	-6	-9	4
Meneshely	•	44	-2	-9	-12	5
Pápa	• =	24	-0	-7	-9	6
Sümeg	•	28	2	-8	-9	
Tihany	•	33	0	-8	-11	
Veszprém	•	36	0	-8	-8	
Zirc	• =	42	-1	-8	-9	
Tonyód	•	34	0	-6	-9	
Homokszt. györgy	ny *	25	1	-2	-5	3
Kaposvár	•	17	1	-2	-3	
Marcali	•	10	2	-2	-2	
Siófok	•	25	0	-7	-8	7
Somogyszob	•	12	3	-2	-4	
Tab	•	48	1	-7	-8	
Bábolna	•	19	0	-9	-12	
Esztergom	• =	24	2	-7	-7	
Kisbér	•	18	2	-8	-11	
Komárom	• =	20	1	-7	-8	
Tatabánya	•	28	-1	-9	-9	
Alcsútdoboz	• ⌴	34	1	-11	-11	
Dunaújváros	•	33	-1	-9	-11	
Martonvásár	• V	b.	1	-8	-9	7
Mor	• =	23	0	-8	-11	
Sárbogárd	•	20	2	-9	-10	
Szabadbattyán	• =	28	0	-8	-9	
Tegyszemcse	•	28	0	-5	-9	5
Tengyel	•	34	2	-5	-5	
Paks	ny *	20	0	-6	-7	7
Szekszárd	3 * =	16	2	-4	-5	
Západtető	ny * V	48	-1	-4	-5	
Baja	1	22	4	-3	-3	
Bács	2	24	0	-3	-3	5
Bácsalmás	1 =	11	2	-2	-4	
Izsák	2 *	44	2	-2	-2	
Kalocsa	•	19	-0	-7	-11	
Kecskemét	• ⌴	23	-0	-6	-9	5
Kiskunfélegyháza	ny *	25	-1	-4	-	4
Kiskunhalas	•	40	-3	-7	-8	
Kunszentmiklós	•	25	-0	-6	-7	
Tiszakécske	•	67	-6	-7	-8	
Cegléd	• =	30	-3	-7	-9	5
Jászkarajenő	•	30	-0	-11	-11	
Mende	• =	20	-0	-9	-9	
Nagykáta	•	26	-0	-6	-6	
Szentendre	•	14	-1	-5	-6	

1987.I.28.^{h}-ig az utolsó 24 óra adatai						Előző nap napos órái
állomás	csapadék (mm)	Hó /cm/	max. hőmérséklet	min. hőmérséklet	rad. min.	
Vác	• =	22	-1	-7	-9	
Vámosmikola	◦ =	19	2	-9	-9	3
Baja	ny *	29	1	-5	-7	6
Bácsalmás	• =	27	0	-8	-8	
Izsák	◦ ≡	44	-0	-10	-12	
Kalocsa	ny *	40	0	-6	-6	7
Kecskemét	◦ =	28	0	-10	-12	6
Kiskunfélegyháza	◦	34	-1	-6	-8	
Kiskunhalas	1 * =	30	-1	-5	-6	
Kunszentmiklós	• ⌴	10	-0	-7	-11	
Tiszakécske	•	20	-1	-9	-9	
Balassagyarmat	• =	24	-2	-9	-12	
Romhány	•	26	-2	-9	-12	
Salgótarján	•	17	-2	-11	-14	
Eger	• ≡	7	-2	-6	-7	6
Galyatető	ny * V	73	-7	-12	-12	
Gyöngyös	•	4	-1	-9	-11	
Kékestető	ny * ≡	68	-9	-11	-11	4
Kompolt	•	9	-7	-9	-14	5
Lőrinci	•	25	-2	-8	-13	
Poroszló	ny * =	b.	-2	-9	-10	
Jászapáti	•	b.	-2	-6	-7	
Jászberény	• ≡	35	-2	-6	-8	
Karcag	-	-	-	-	-	
Szolnok	•	25	-1	-7	-8	4
Tiszaroff	• =	38	-1	-7	-9	
Túrkeve	◦	30	-1	-8	-9	5
Kistelek	2 * =	35	0	-6	-7	
Makó	ny *	27	-2	-6	-8	
Szeged	ny *	34	-2	-9	-9	5
Szentes	ny *	30	-1	-7	-9	
Borsodnádasd	• =	18	-2	-12	-16	
Füged	• =	19	-1	-10	-14	
Hidasnémeti	◦	25	-2	-16	-19	
Jósvafő	ny * =	22	-3	-12	-15	5
Lillafüred	◦ ≡	26	-2	-11	-12	
Miskolc	• =	20	-0	-12	-13	5
Putnok	• =	16	-1	-13	-13	
Sárospatak	• ≡	20	-3	-15	-18	5
Szendrőlád	• ⌴	16	0	-13	-13	
Tokaj	•	17	-1	-10	-11	
Kisvárda	• =	45	-5	-14	-14	0
Mátészalka	•	40	-3	-10	-13	
Nyíregyháza	• =	24	-3	-9	-12	5
Nyírlugos	• ⌴	18	-1	-11	-11	
Pátyod	•	29	-5	-11	-12	
Tiszabecs	• ≡	29	-6	-11	-11	
Vásárosnamény	• =	48	-5	-12	-13	
Záhony	ny *	45	-4	-15	-16	
Berettyoújfalu	•	24	-3	-8	-10	
Debrecen	• ⌴	21	-2	-9	-11	6
Hajdudorog	-		-	-	-	
Hortobagy	•	51	-2	-11	-11	
Kósosszakál	•	14	0	-9	-9	
Polgar	• =	20	-1	-9	-9	
Békéscsaba	ny *	25	-2	-10	-11	5
Mezőhegyes	1 * V	26	-3	-10	-10	5
Orosháza	ny *	23	-3	-10	-11	
Szarvas	ny *	30	-1	-8	-12	6
Szeghalom	•	22	-1	-8	-9	

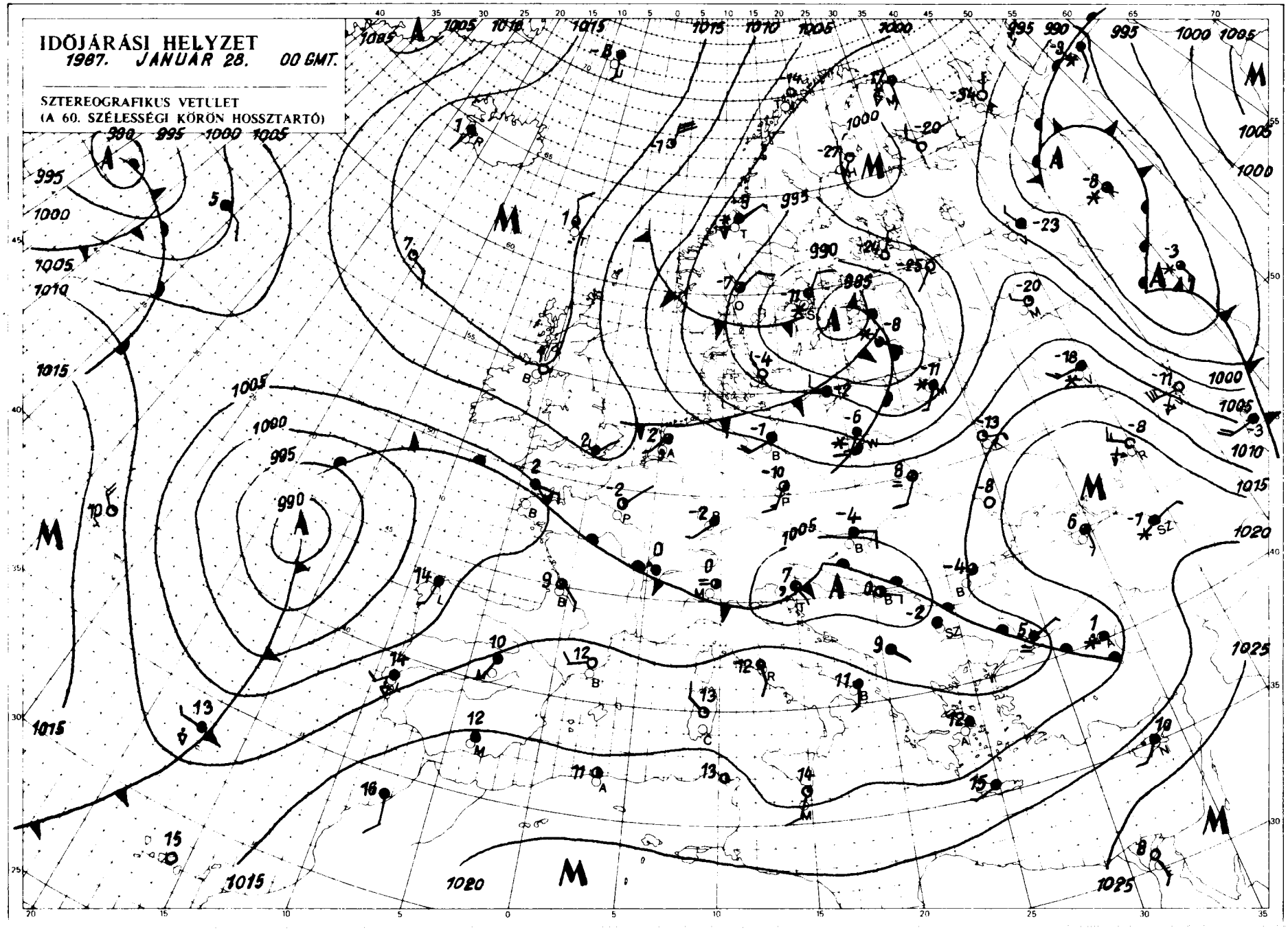

KIADJA ORSZÁGOS METEOROLÓGIAI SZOLGÁLAT
Készíti: Központi Előrejelző Intézet Analízis- és Rövidtávú Prognózis Központja T.: 273-018
Megjelenik naponként
Megrendelhető: 1024 Budapest, II., Kitaibel Pál u. 1. T: 353-500
Szerkesztésért felel: a KEI igazgatója

Jelmagyarázat a havi mellékletben.

LIBRARY
US Dept of Commerce

IDŐJÁRÁSI NAPIJELENTÉS

ЕЖЕДНЕВНЫЙ МЕТЕОРОЛОГИЧЕСКИЙ БЮЛЛЕТЕНЬ • DAILY WEATHER REPORT
BULLETIN QUOTIDIEN DE TEMPS • TÄGLICHER WETTERBERICHT

100. évfolyam 29. szám + Budapest + 1987. január 29. csütörtök.

Az időjárási helyzet és a várható időjárás:

Kontinensünk nagy részének időjárását ciklonok alakitják. Hatásukra túlnyomóan borult az ég és sokfelé hullik csapadék. Dél-Európában napközben az ilyenkor szokásosnál melegebb az idő, ott többfelé esik az eső. Kelet-, Északkelet- Európában a hőmérsékleti csúcsértékek az átlagosnál több fokkal alacsonyabbak. Ezeken a területeken szeles idő van, sokfelé havazással hózáporral. Ugyanakkor Északnyugat- Európa felett magas nyomású öv húzódik. Hatására általában kevés a felhő, helyenként párás a levegő, mérsékelt a légmozgás. Péntek estig a Kárpát-medence időjárására is ez lesz a jellemző. A magasban észak felől, hideg, sarkvidéki eredetü levegő áramlik hazánk fölé, ezért több fokos lehülésre számithatunk.

Magyarországon szerdán jobbára erősen felhős idő volt, csak a déli megyékben sütött ki 2-5 órára a nap. Elszórtan volt hószállingózás, hózápor. Délen egy-két helyen ónos eső is előfordult. A ma reggelig lehullott csapadék mennyisége csapadéknyom és 3 mm között alakult. A hőmérséklet csúcsértéke + 3 és -4 fok között volt. Ma hajnalra általában -1, -9 fokig hült le a levegő, de északkeleten -10, -16 fokot is mértek. Délelőtt változóan felhős, helyenként erősen párás idő volt. Egy-két helyről hózáport jelentettek. 11 órakor 0 és -10 fok között alakult a hőmérséklet.

Budapesten ma 12 órakor a hőmérséklet 1 fok, a tengerszintre átszámitott légnyomás 1008 hPa, gyengén emelkedik.

Várható időjárás péntek estig:

Jobbára derült, idő, igen hideg, helyenként ködös éjszaka várható. Ma még előfordul egy-egy futó hózápor, pénteken száraz lesz az idő. Az északi szél csütörtök késő délutánra jelentősen gyengül. A legalacsonyabb éjszakai hőmérséklet általában -15, -20 fok között, elsősorban északon, északnyugaton többfelé -20, -25 fok között, a legmagasabb nappali hőmérséklet pénteken -5, -10 fok között alakul.

Török Dénes s.k.

TÁVOLABBI KILÁTÁSOK SZOMBATTÓL-KEDDIG:

A hét végén folytatódik a párás, hideg idő. Számottevő csapadék nem valószinü. Az időszak végén enyhülés kezdődik. Legalacsonyabb hajnali hőmérséklet eleinte -10, -15 fok, az időszak végén -5 fok körül. A legmagasabb nappali hőmérséklet eleinte -6, -11 fok, az időszak végén -4, +1, fok között lesz. Jelentős mennyiségü / legalább 5 mmm napi / csapadék az ország területén nem várható.

KÖZÉPTÁVÚ ELŐREJELZŐ CSOPORT

A hőmérséklet napi középértéke és eltérése a sokévi átlagtól / Budapest belterületén:

1987. jan.28. -2,6°C -1,5°C

1871 óta ezen a napon Budapesten előfordult

legmagasabb hőmérséklet: 13,2°C /1944/
legalacsonyabb hőmérséklet: - 18,9°C / [illegible] 87.29.

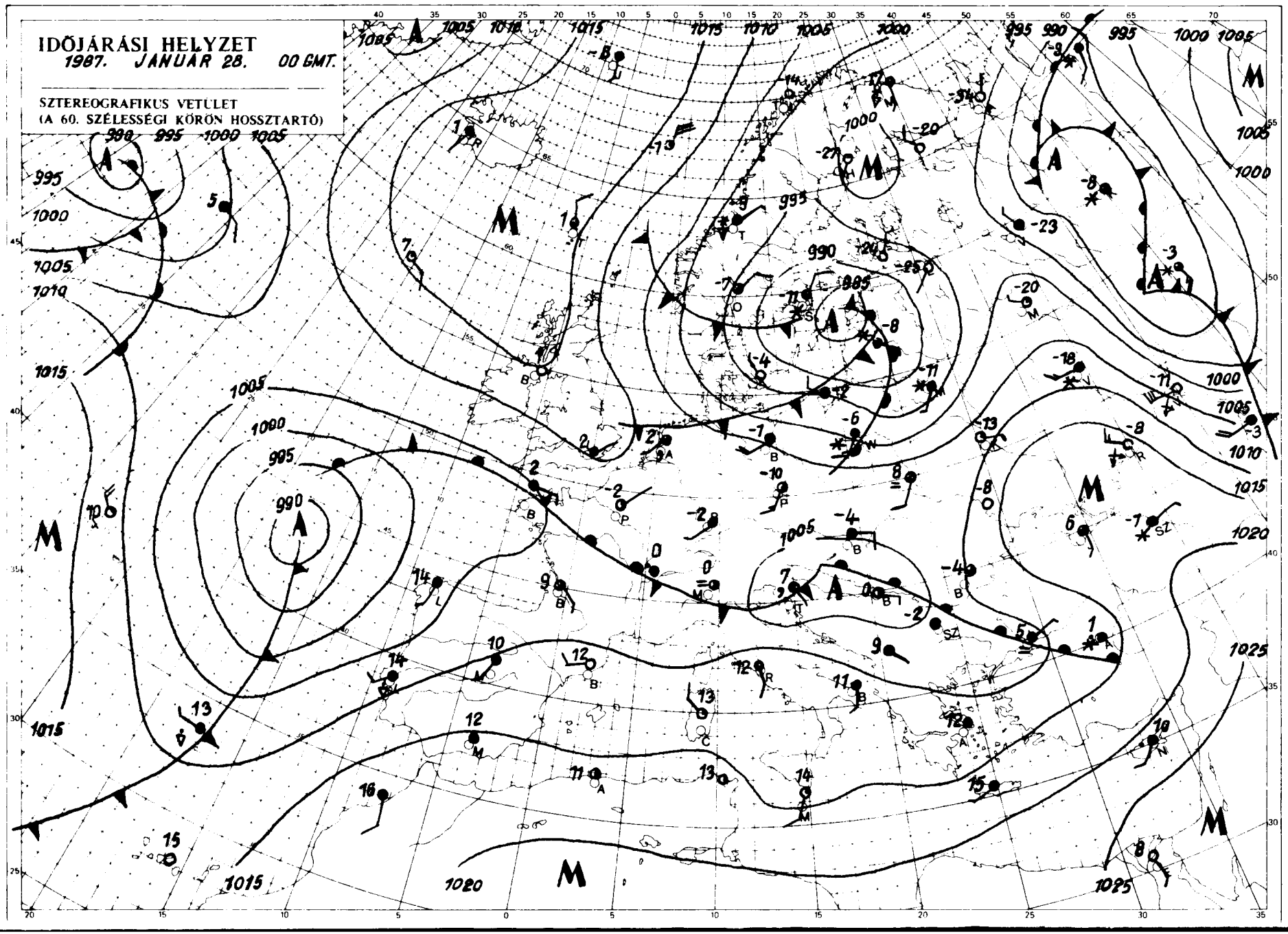

KIADJA ORSZÁGOS METEOROLÓGIAI SZOLGÁLAT
Készíti Központi Előrejelző Intézet Analízis- és Rövidtávú Prognózis Központja T.: 273-018
Megjelenik naponként
Megrendelhető 1024 Budapest, II., Kitaibel Pál u. 1. – T. 353-500
Előfizetési díja: 2.200,- Ft.
Kiadásért felel: az OMSZ elnöke Szerkesztésért felel: a KEI igazgatója

Jelmagyarázat a havi mellékletben.

LIBRARY
US Dept of Commerce

IDŐJÁRÁSI NAPIJELENTÉS

ЕЖЕДНЕВНЫЙ МЕТЕОРОЛОГИЧЕСКИЙ БЮЛЛЕТЕНЬ • DAILY WEATHER REPORT
BULLETIN QUOTIDIEN DE TEMPS • TÄGLICHER WETTERBERICHT

100. évfolyam 29. szám + Budapest + 1987. január 29. csütörtök.

Az időjárási helyzet és a várható időjárás:

Kontinensünk nagy részének időjárását ciklonok alakitják. Hatásukra túlnyomóan borult az ég és sokfelé hullik csapadék. Dél-Európában napközben az ilyenkor szokásosnál melegebb az idő, ott többfelé esik az eső. Kelet-, Északkelet- Európában a hőmérsékleti csúcsértékek az átlagosnál több fokkal alacsonyabbak. Ezeken a területeken szeles idő van, sokfelé havazással hózáporral. Ugyanakkor Északnyugat- Európa felett magas nyomású öv húzódik. Hatására általában kevés a felhő, helyenként párás a levegő, mérsékelt a légmozgás. Péntek estig a Kárpát-medence időjárására is ez lesz a jellemző. A magasban észak felől, hideg, sarkvidéki eredetü levegő áramlik hazánk fölé, ezért több fokos lehülésre számithatunk.

Magyarországon szerdán jobbára erősen felhős idő volt, csak a déli megyékben sütött ki 2-5 órára a nap. Elszórtan volt hószállingózás, hózápor. Délen egy-két helyen ónos eső is előfordult. A ma reggelig lehullott csapadék mennyisége csapadéknyom és 3 mm között alakult. A hőmérséklet csúcsértéke + 3 és -4 fok között volt. Ma hajnalra általában -1, -9 fokig hült le a levegő, de északkeleten -10, -16 fokot is mértek. Délelőtt változóan felhős, helyenként erősen párás idő volt. Egy-két helyről hózáport jelentettek. 11 órakor 0 és -10 fok között alakult a hőmérséklet.

Budapesten ma 12 órakor a hőmérséklet 1 fok, a tengerszintre átszámitott légnyomás 1008 hPa, gyengén emelkedik.

Várható időjárás péntek estig:

Jobbára derült, idő, igen hideg, helyenként ködös éjszaka várható. Ma még előfordul egy-egy futó hózápor, pénteken száraz lesz az idő. Az északi szél csütörtök késő délutánra jelentősen gyengül. A legalacsonyabb éjszakai hőmérséklet általában -15, -20 fok között, elsősorban északon, északnyugaton többfelé -20, -25 fok között, a legmagasabb nappali hőmérséklet pénteken -5, -10 fok között alakul.

Török Dénes s.k.

TÁVOLABBI KILÁTÁSOK SZOMBATTÓL-KEDDIG:

A hét végén folytatódik a párás, hideg idő. Számottevő csapadék nem valószinü. Az időszak végén enyhülés kezdődik. Legalacsonyabb hajnali hőmérséklet eleinte -10, -15 fok, az időszak végén -5 fok körül. A legmagasabb nappali hőmérséklet eleinte -6, -11 fok, az időszak végén -4, +1, fok között lesz. Jelentős mennyiségü / legalább 5 mmm napi / csapadék az ország területén nem várható.

KÖZÉPTÁVÚ ELŐREJELZŐ CSOPORT

A hőmérséklet napi középértéke és eltérése a sokévi átlagtól / Budapest belterületén:

1987. jan.28. -2,6°C -1,5°C

1871 óta ezen a napon Budapesten előfordult

legmagasabb hőmérséklet: 13,2°C /1944/
legalacsonyabb hőmérséklet: - 18,9°C / [illegible] 87.29.

LEGMAGASABB HŐMÉRSÉKLET

87. 1. 28.

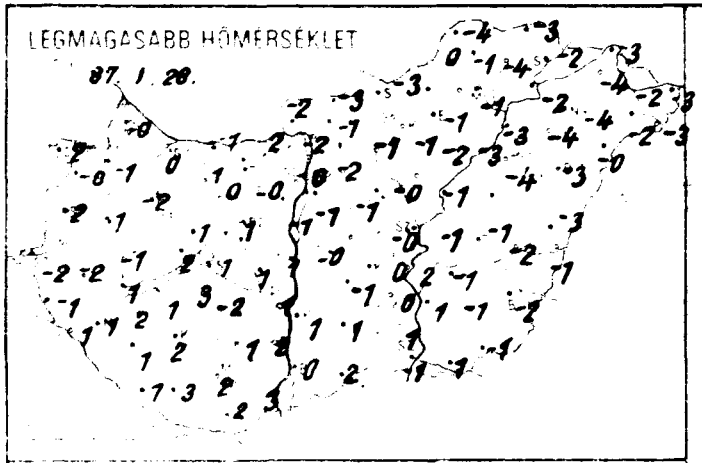

LEGALACSONYABB HŐMÉRSÉKLET

87. 1. 29.

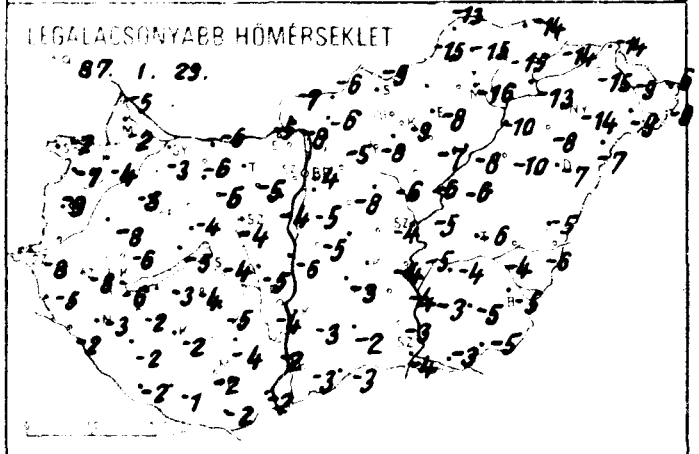

24 órás CSAPADÉKELOSZLAS

19 87. 1. 28. 7h tól 1. 28. 7h ig

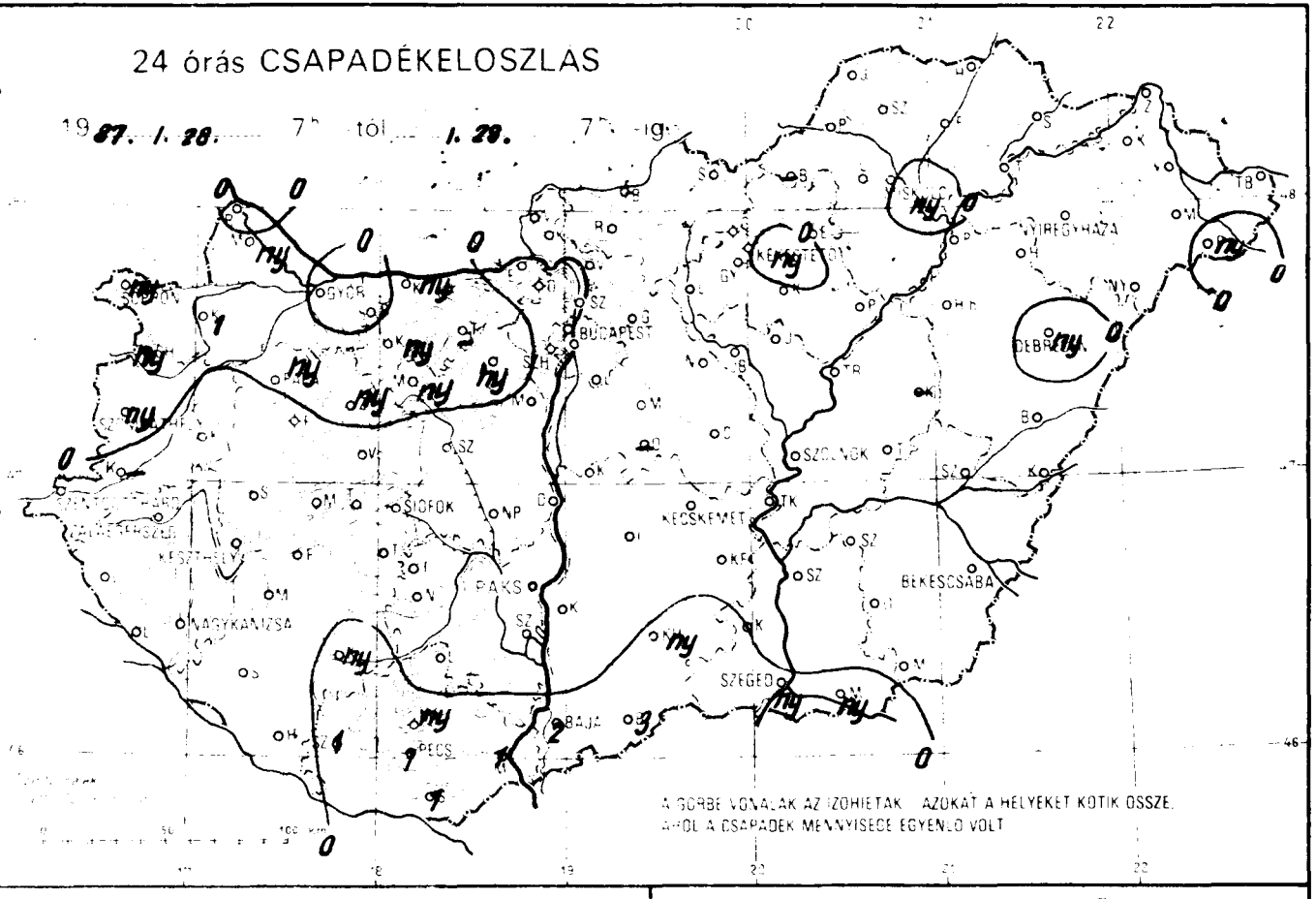

A GÖRBE VONALAK AZ IZOHIETAK, AZOKAT A HELYEKET KÖTIK ÖSSZE, AHOL A CSAPADÉK MENNYISÉGE EGYENLŐ VOLT

RADIÁCIÓS MINIMUM

19 87. 1. 29.

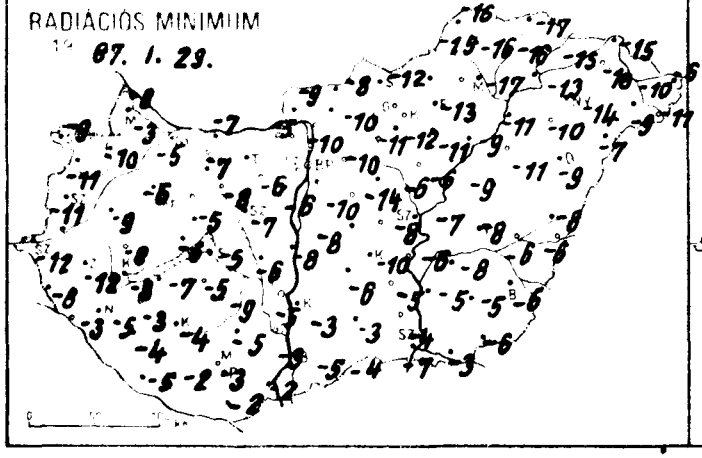

NAPFÉNYTARTAM

19 87. 1. 28.

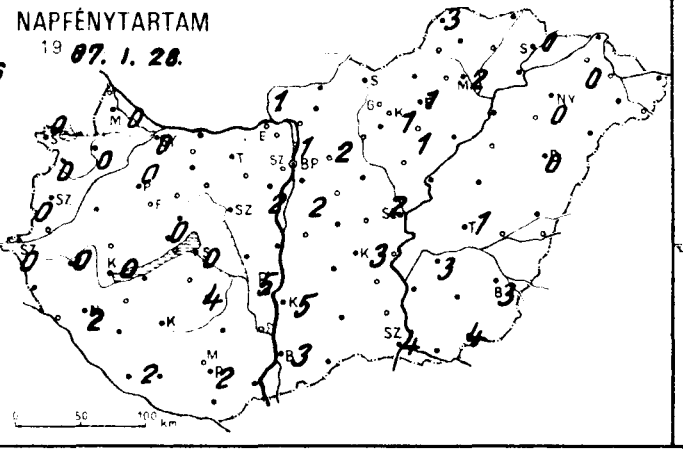

Hóvastagság cm.

19 87. 1. 29. 7h

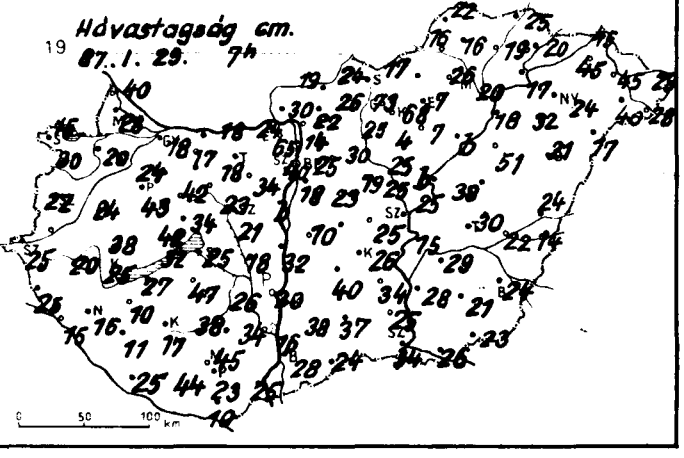

1987.I.29-ig az utolsó 24 óra adatai						Előző nap napos órái
állomás	csapadék (mm)	Hó /cm/	max. hőmérséklet	min. hőmérséklet	rad. min.	
Győr	• ⊔	18	0	-3	-5	0
Kapuvár	1 * =	20	-1	-4	-10	0
Mosonmagyaróvár	ny * =	28	0	-2	-3	0
Rajka	•	40	-0	-5	-8	
Sopron	ny * ▽	15	2	-2	-9	0
Sopronhorpács	ny *	30	-0	-7	-11	0
Káld	•	24	-1	-8	-9	
Körmend	-	-	-	-	-	
Szentgotthárd	• =	25	-2	-8	-12	0
Szombathely	ny * ⊔	22	-2	-9	-11	0
Lenti	•	25	-1	-5	-8	
Letenye	•	15	1	-2	-3	
Nagykanizsa	•	16	1	-3	-5	2
Zalaegerszeg	• ∨	20	-2	-8	-12	0
Farkasgyepű	•	43	-0	-5	-6	
Keszthely	•	25	1	-6	-8	0
Mencshely	• =	42	-3	-5	-8	0
Pápa	ny * =	24	-2	-5	-6	0
Sümeg	• =	38	-1	-6	-8	
Tihany	• =	32	2	-5	-6	
Veszprém	•	34	1	-4	-5	
Zirc	ny * =	42	-1	-5	-5	
Fonyód	•	27	1	-3	-7	
Homokszt. györgy	•	25	1	-2	-5	2
Kaposvár	ny *	17	2	-2	-4	
Marcali	•	10	2	-2	-3	
Siófok	•	25	1	-4	-5	0
Somogyszob	•	11	1	-2	-4	
Tab	•	47	3	-4	-5	
Bábolna	•	17	-1	-9	-11	
Esztergom	• =	24	2	-5	-5	
Kisbér	ny * =	18	1	-6	-7	
Komárom	ny * =	18	-1	-6	-7	
Tatabánya	-	-	-	-	-	
Alcsútdoboz	ny * =	34	-0	-5	-6	
Dunaújváros	•	32	1	-6	-8	
Martonvásár	• ∨	b.	-1	-4	-6	2
Mór	ny * =	23	0	-5	-8	
Sárbogárd	•	18	1	-5	-6	
Szabadbattyán	• =	21	1	-4	-7	
Iregszemcse	•	26	2	-5	-9	4
Lengyel	•	34	1	-4	-5	
Paks	•	20	1	-4	-5	5
Szekszárd	• =	16	2	-2	-3	
Árpádtető	ny * =	45	-1	-3	-3	
Mohács	1 *	25	-3	-2	-2	
Pécs	1 *	23	2	-2	-3	2
Siklós	1 * =	10	2	-2	-2	
Szigetvár	1 *	44	3	-1	-2	
Budaörs	•	18	-0	-5	-9	
Bp. Lőrinc	• ⊔	23	-1	-5	-10	2
Bp. Met. Int.	•	25	-0	-4	-	1
Bp. Szab. hegy	•	40	-5	-6	-11	
Cegléd	•	25	-0	-4	-8	
Dabas-gyón	• =	65	-5	-6	-7	
Gödöllő	•	30	-2	-5	-10	2
Kiskunvár	•	30	-3	-6	-8	
Mona	• ≡	19	-1	-8	-14	
Nagykáta	•	25	-0	-6	-6	
Szentendre	•	14	-1	-5	-6	

1987.I.29-ig az utolsó 24 óra adatai						Előző nap napos órái
állomás	csapadék (mm)	Hó /cm/	max. hőmérséklet	min. hőmérséklet	rad. min.	
Vác	• =	22	-2	-8	-10	
Vámosmikola	•	19	-2	-7	-9	1
Baja	2 * =	28	-0	-3	-5	3
Bácsalmás	3 =	24	-2	-3	-4	
Izsák	•	40	-2	-3	-6	
Kalocsa	•	38	-1	-3	-3	5
Kecskemét	• =	26	0	-4	-10	3
Kiskunfélegyháza	•	34	0	-4	-5	
Kiskunhalas	ny * =	37	1	-2	-3	
Kunszentmiklós	•	10	-0	-5	-8	
Tiszakécske	•	15	2	-5	-6	
Balassagyarmat	• =	24	-3	-6	-8	
Romhány	•	26	-1	-6	-10	
Salgótarján	•	17	-3	-9	-12	
Eger	• =	7	-1	-8	-13	1
Galyatető	• ∨	73	-7	-10	-11	
Gyöngyös	•	4	-1	-9	-12	
Kékestető	ny * ∨	68	-7	-9	-10	1
Kompolt	•	7	-2	-7	-11	1
Lőrinci	• ⊔	25	-1	-8	-11	
Poroszló	• =	b.	-3	-8	-9	
Jászapáti	•	b.	-1	-6	-6	
Jászberény	•	35	-2	-6	-10	
Karcag	-	-	-	-	-	
Szolnok	•	25	-1	-5	-7	2
Tiszaroff	• =	38	-3	-6	-9	
Túrkeve	•	30	-1	-6	-8	1
Kistelek	• =	25	1	-3	-4	
Makó	ny *	26	1	-3	-3	
Szeged	ny *	34	-1	-4	-7	4
Szentes	•	28	1	-3	-5	
Borsodnádasd	-	-	-	-	-	
Füged	• ∨	19	-4	-15	-16	
Hidasnémeti	•	25	-3	-14	-17	
Jósvafő	• =	22	-4	-13	-16	3
Lillafüred	• ≡	26	-0	-8	-10	
Miskolc	ny * =	20	-1	-16	-17	2
Putnok	• ≡	16	0	-15	-15	
Sárospatak	• =	20	-2	-14	-15	0
Szendrőlád	• ∨	16	-1	-15	-16	
Tokaj	• ∨	17	-2	-13	-13	
Kisvarda	• ≡	45	-4	-15	-16	0
Máteszalka	•	40	-2	-9	-9	
Nyíregyháza	• ≡	24	-4	-14	-14	0
Nyírlugos	• ⊔	17	-0	-7	-7	
Patyod	ny *	28	-3	-9	-11	
Tiszabecs	• ≡	29	-3	-6	-6	
Vásárosnamény	• ≡	45	-2	-9	-10	
Záhony	• ∨	45	-3	-14	-15	
Berettyóújfalu	•	24	-3	-5	-8	
Debrecen	ny * ⊔	21	-3	-7	-9	0
Hajdudorog	•	32	-4	-8	-10	
Hortobágy	•	51	-4	-10	-11	
Kórosszakál	•	14	-1	-6	-6	
Polgár	• =	18	-3	-10	-11	
Békéscsaba	• =	24	-2	-5	-6	3
Mezőhegyes	•	23	-1	-5	-6	4
Orosháza	•	21	-1	-5	-5	
Szarvas	• =	29	-1	-4	-8	3
Szeghalom	•	22	-2	-4	-6	

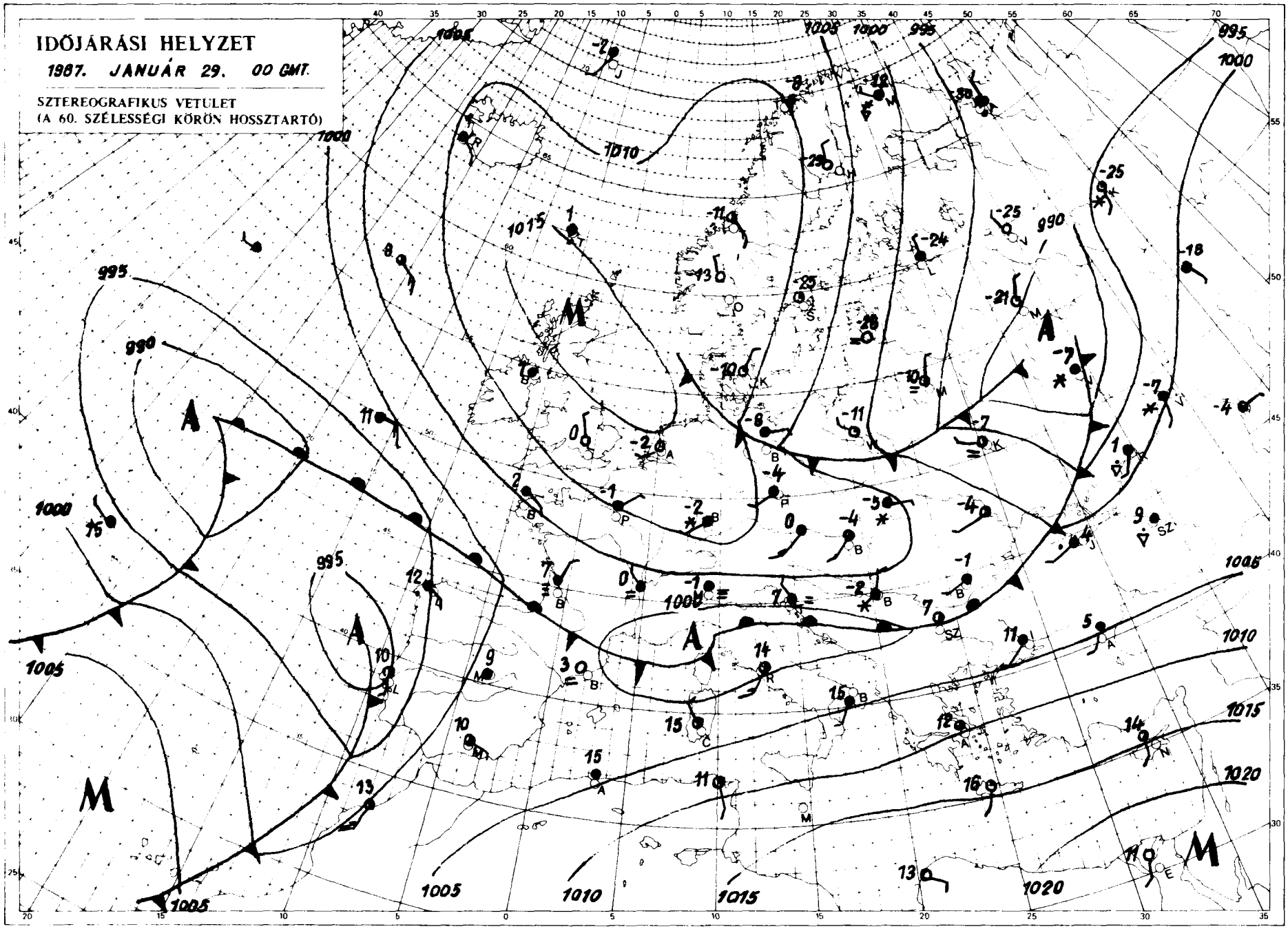

KIADJA ORSZÁGOS METEOROLÓGIAI SZOLGÁLAT
Készült Központi Időjelző Intézet Analízis- és Rövidtávú Prognózis Központja T.: 273-018
Megjelenik naponként
Éves előfizetési díja 2.200.- Ft. Megrendelhető 1024 Budapest, II., Kitaibel Pál u. 1. T.: 353-500
Kiadásért felel az OMSZ elnöke Szerkesztésért felel a KEI igazgatója

Jelmagyarázat a havi mellékletben.

LIBRARY
N.O.A.A.
U.S. Dept. of Commerce

IDŐJÁRÁSI NAPIJELENTÉS

ЕЖЕДНЕВНЫЙ МЕТЕОРОЛОГИЧЕСКИЙ БЮЛЛЕТЕНЬ • DAILY WEATHER REPORT
BULLETIN QUOTIDIEN DE TEMPS • TÄGLICHER WETTERBERICHT

100. évfolyam. 30. szám + Budapest + 1987. január 30. péntek.

Az időjárási helyzet és a várható időjárás:

Dél-Európa fölött, kelet-nyugati irányban hosszan elnyúló időjárási frontrendszer okoz borongós, csapadékos időjárást. A Dinári-Alpokban és a Balkánon pénteken délelőtt sokfelé havazott. Az Appennini-félsziget középső vidékén esett az eső. Észak-Európa fölött is időjárási frontok okoznak változatos, változékony időjárást Skandináviában és a Kelet-Európai-alföld északi felén sokfelé havazik. Közép-Európával a Brit-szigetektől a Kaspi-tengerig több mint 1000 kilométer átlagos szélességü, magas nyomású légköri képződmény helyezkedik el. A képződmény területén jobbára derült, párás,hideg időjárás utalkodik. A Kárpát-medence időjárása egyre inkább az emlitett magas nyomású képződmény hatása alá kerül.

Magyarország nagy részén csütörtökön jobbára napos, a délnyugati és északkeleti országrészben jobbára felhős, párás idő volt. Többfelé hullott jelentéktelen mennyiségü hózápor, emlitésre méltó mennyiség 2, 5 mm közötti csupán a Cserhát környékén volt. A hőmérséklet csúcsértéke csütörtökön általában -2, +3 fok között, az északkeleti országrészben -3, -7 fok között alakult. Éjszaka élénk maradt a szél, péntek hajnalra általában -10, -16 fok közé, az Északi-Középhegységben helyenként -20- 23 fok közé hült le a levegő. Délelőtt jobbára napos, kissé szeles, száraz idő volt. A hőmérséklet 11 órára -7, -4 fok között alakult.

Budapesten ma 12 órakor a hőmérséklet -7 fok, a tengerszintre átszámitott légnyomás 1025 hPa, mérsékelten emelkedik.

Várható időjárás szombat estig:

Túlnyomóan derült, száraz idő lesz, éjszaka és délelőtt helyenként köd várható. A ma / pénteken / még többfelé élénk, időnként erős északi szél éjszakára mérséklődik, holnapra mérsékelt, változó irányú szél várható. Várható legalacsonyabb éjszakai hőmérséklet: általában -14, -19 fok között, északkeleten -20 fok alatt, legmagasabb nappali hőmérséklet szombaton: -5, -10 fok között.

H. Bóna Márta s.k.

A hőmérséklet napi középértéke és eltérése a sokévi átlagtól / Budapest belterület /:

1987. jan. 29. - 1,7°C - 0,7°C

1871 óta ezen a napon Budapesten előfordult:

legmagasabb hőmérséklet: 10,6°C / 1944/
legalacsonyabb hőmérséklet: -19,4°C / 1929/

87.30

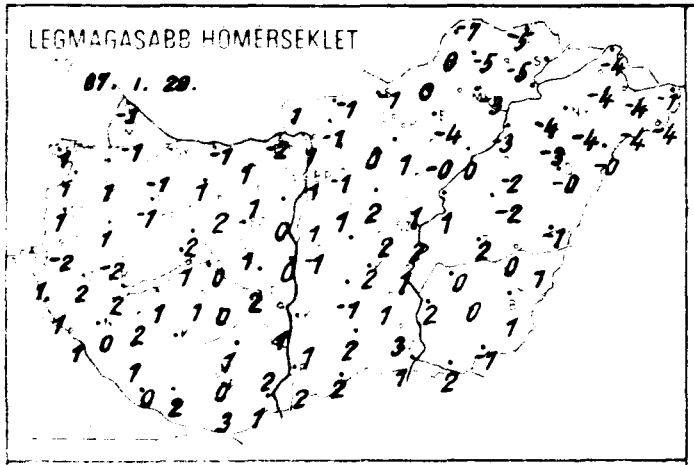
LEGMAGASABB HŐMÉRSÉKLET
87. I. 29.

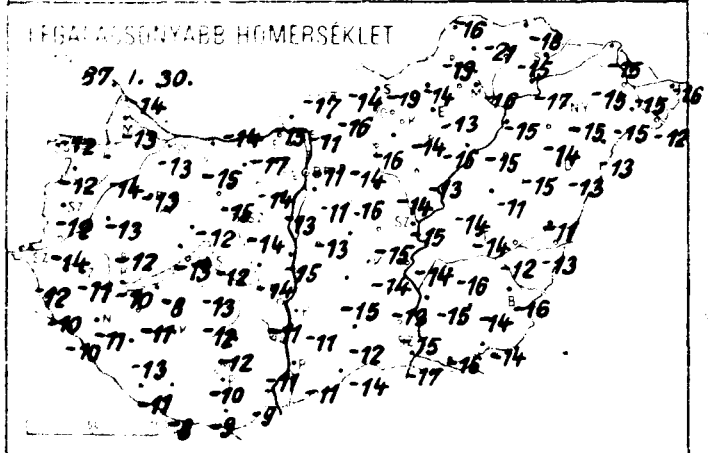
LEGALACSONYABB HŐMÉRSÉKLET
87. I. 30.

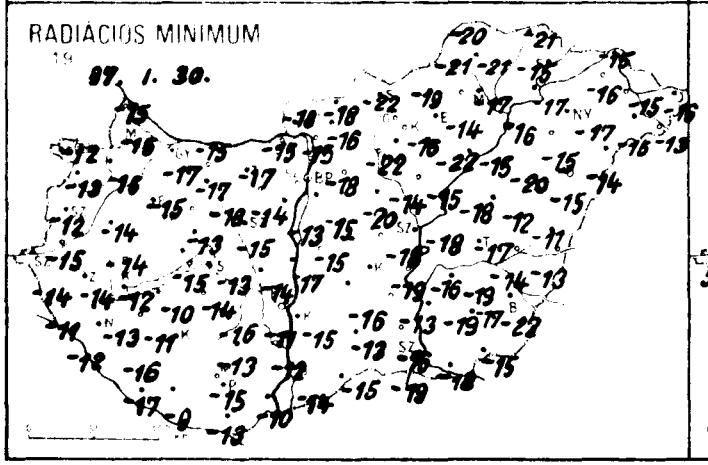
RADIÁCIÓS MINIMUM
87. I. 30.

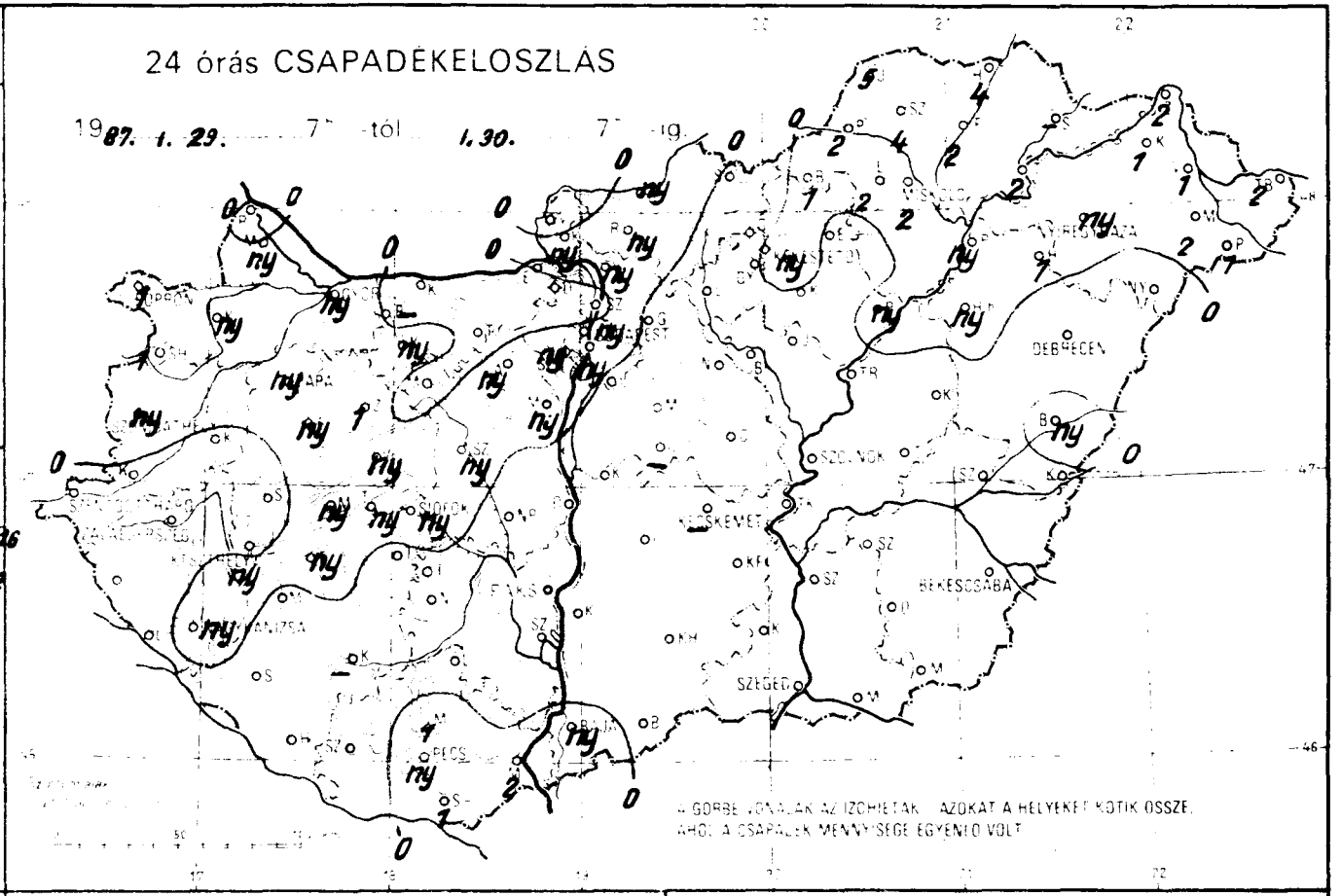
24 órás CSAPADÉKELOSZLÁS
87. I. 29.
I. 30.
DEBRECEN
SZEGED
PÉCS
BÉKÉSCSABA

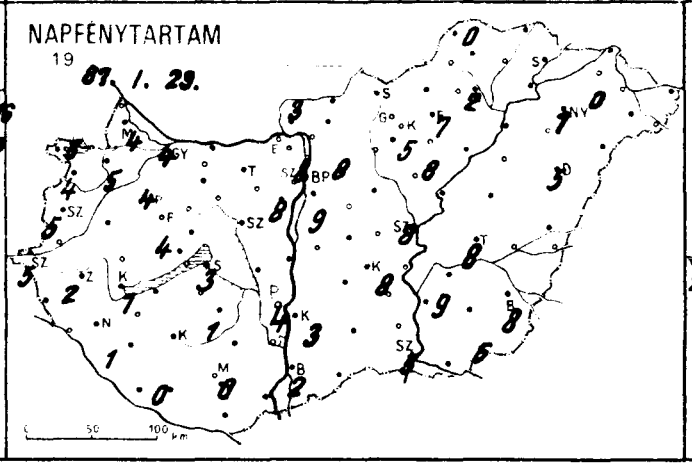
NAPFÉNYTARTAM
87. I. 29.

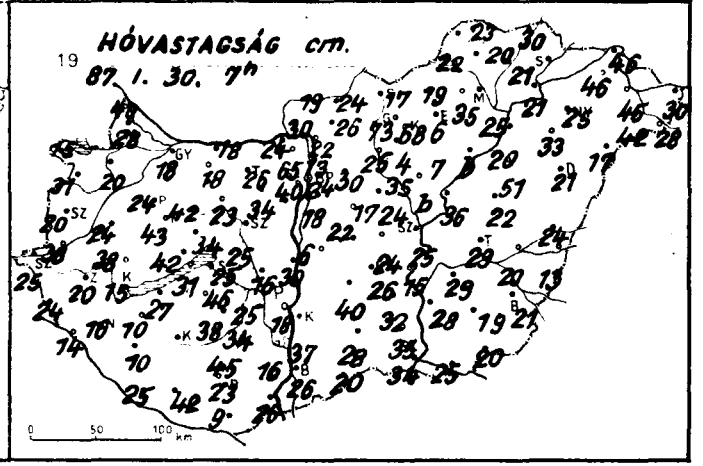
HÓVASTAGSÁG cm.
87. I. 30.

19 87.I.30h-ig az utolsó 24 óra adatai						Előző nap napos órái
állomás	csapadék (mm)	Hó /cm/	max. hőmérséklet	min. hőmérséklet	rad. min.	
Győr	ny ✱ ∨ ⌴	18	-1	-13	-17	4
Kapuvár	ny ✱	20	1	-14	-15	5
Mosonmagyaróvár	ny ✱ ∨ =	28	-1	-13	-15	4
Pajka	•	40	-1	-14	-15	
Sopron	1 ✱ ∨	15	1	-12	-12	5
Sopronhorpács	1 ✱ ⌴	31	1	-12	-13	4
Káld	•	24	1	-13	-14	
Körmend	•	38	-2	-14	-15	
Szentgotthárd	•	25	1	-12	-14	5
Szombathely	ny ✱ =	20	1	-12	-12	5
Lenti	•	24	1	-10	-11	
Letenye	•	14	1	-10	-12	
Nagykanizsa	ny ✱ =	16	0	-11	-13	1
Zalaegerszeg	• ∨	20	2	-11	-14	2
Tarkasgyepű	ny	43	1	-12	-14	
Keszthely	ny	15	2	-10	-12	1
Mencshely	ny ✱	42	-1	-15	-18	4
Pápa	ny ✱ ∨	24	-1	-13	-15	4
Sümeg	•	38	-2	-12	-14	
Tihany	ny ✱ ∨ =	31	1	-13	-15	
Veszprém	ny ✱	34	2	-12	-13	
Zirc	1 ✱	42	-2	-15	-15	
Tonyód	ny ✱	27	1	-8	-10	
Homokszt. györgy	•	25	0	-11	-17	0
Kaposvár	–	–	–	–	–	
Marcali	• ∨	10	2	-11	-11	
Siófok	ny ✱ ∨	25	0	-12	-13	3
Somogyszob	•	10	1	-13	-16	
Tab	•	46	1	-13	-14	
Babolna	–	–	–	–	–	
Esztergom	•	24	-2	-15	-15	
Kisbér	ny ✱	18	1	-15	-17	
Komárom	•	18	-1	-14	-15	
Tatabánya	•	26	1	-17	-17	
Tatcsútdoboz	ny ✱ ⌴	34	1	-14	-14	
Dunaújváros	•	30	0	-15	-17	
Martonvásár	ny ✱ ∨	b.	0	-13	-13	8
Mór	• =	23	2	-15	-18	
Sárbogárd	•	16	2	-14	-14	
Szabadbattyán	ny ✱ =	25	1	-14	-15	
Ipolyszemcse	•	25	0	-12	-16	1
Dengyel	•	34	1	-12	-13	
[illegible]	•	18	1	-11	-11	4
Szécsény	•	16	2	-11	-12	
Szécsénypadrető	1 ✱	45	-2	-12	-14	
Mohács	2 ✱ =	26	1	-9	-10	
[illegible]	ny ✱ =	23	0	-10	-15	0
Sellye	1 ✱	9	3	-9	-13	
Siklósvár	•	42	2	-8	-9	
Baranyavár	ny ✱ =	18	1	-11	-13	
Pécs Körtér	• ⌴	22	1	-11	-15	9
Pécs Met. Int.	ny ✱	24	1	-11	–	8
Pécsszab. hegy	ny ✱	40	-3	-12	-13	
Cserkút	•	24	2	-15	-18	
Bodmér-tó	•	65	-4	-16	-17	
Cserdi	•	30	-1	-14	-18	8
Bükkszenterzsébet	ny ✱	30	-1	-17	-20	
Sirok	• =	17	1	-16	-20	
Nagykata	• =	24	2	-14	-14	
Szentendre	•	13	1	-11	-11	

19 87.I.30h-ig az utolsó 24 óra adatai						Előző nap napos órái
állomás	csapadék (mm)	Hó /cm/	max. hőmérséklet	min. hőmérséklet	rad. min.	
Vác	ny ✱ =	22	1	-11	-15	
Vámosmikola	•	19	1	-17	-18	3
Baja	ny ✱ ∨ =	26	2	-11	-14	2
Bácsalmás	•	20	2	-14	-15	
Izsák	• =	40	-1	-15	-16	
Kalocsa	•	37	1	-11	-15	3
Kecskemét	• ⌴	26	2	-14	-19	8
Kiskunfélegyháza	• =	32	1	-13	-13	
Kiskunhalas	• ⌴	28	2	-12	-13	
Kunszentmiklós	•	6	-1	-13	-15	
Tiszakécske	•	15	1	-15	-16	
Balassagyarmat	ny ✱ =	24	-1	-14	-18	
Romhány	ny ✱	26	-1	-16	-16	
Salgótarján	•	17	-1	-19	-22	
Eger	• =	6	-4	-13	-14	7
Galyatető	• ∨	73	-7	-19	-19	
Gyöngyös	•	4	1	-14	-16	
Kékestető	ny ✱ ∨ ∨	68	-8	-17	-18	5
Kompolt	•	7	-0	-16	-22	8
Lőrinci	•	25	0	-16	-22	
Poroszló	ny ✱ =	b.	0	-15	-15	
Jászapáti	•	b.	1	-13	-15	
Jászberény	• ∨	35	-0	-13	-17	
Karcag	• =	22	-2	-11	-12	
Szolnok	•	25	2	-15	-18	8
Tiszaroff	• =	36	1	-14	-18	
Túrkeve	•	29	2	-14	-17	8
Kistelek	• =	35	3	-15	-16	
Makó	•	25	2	-16	-18	
Szeged	•	34	1	-17	-19	5
Szentes	•	28	2	-15	-19	
Borsodnádasd	1 ✱ =	19	-0	-14	-19	
Függöd	2 ✱	21	-5	-15	-15	
Hidasnémeti	4 ✱	30	-5	-18	-21	
Jósvafő	5	33	-7	-16	-20	0
Lillafüred	2 ✱ =	35	-0	-14	-15	
Miskolc	2 ✱ =	25	-3	-16	-17	2
Putnok	2 ✱ =	32	0	-19	-21	
Sárospatak	–	–	–	–	–	–
Szendrőlád	4 ✱ ⌴	20	-5	-21	-21	
Tokaj	2 ✱	21	-4	-17	-17	
Kisvárda	1 ✱ ⌴	46	-4	-15	-16	0
Mátészalka	2 ✱	42	-4	-15	-15	
Nyíregyháza	ny ✱	25	-4	-15	-17	1
Nyírlugos	• ⌴	17	-0	-13	-14	
Pátyod	1 ✱	28	-4	-12	-13	
Tiszabecs	2 ✱	30	-1	-16	-16	
Vásárosnamény	1 ✱	45	-4	-15	-15	
Záhony	2 ✱	46	-4	-15	-15	
Berettyóújfalu	ny ✱	24	-1	-11	-11	
Debrecen	• =	21	-0	-13	-15	5
Hajdúdorog	1 ✱	33	-3	-14	-15	
Hortobágy	ny ✱	51	-2	-15	-20	
Körösszakál	•	13	1	-13	-13	
Polgár	ny ✱ =	20	-3	-15	-16	
Békéscsaba	• ⌴	21	1	-16	-22	8
Mezőhegyes	•	20	-1	-14	-15	6
Orosháza	•	19	-0	-14	-17	
Szarvas	• ⌴	29	0	-16	-19	9
Szeghalom	•	20	0	-12	-14	

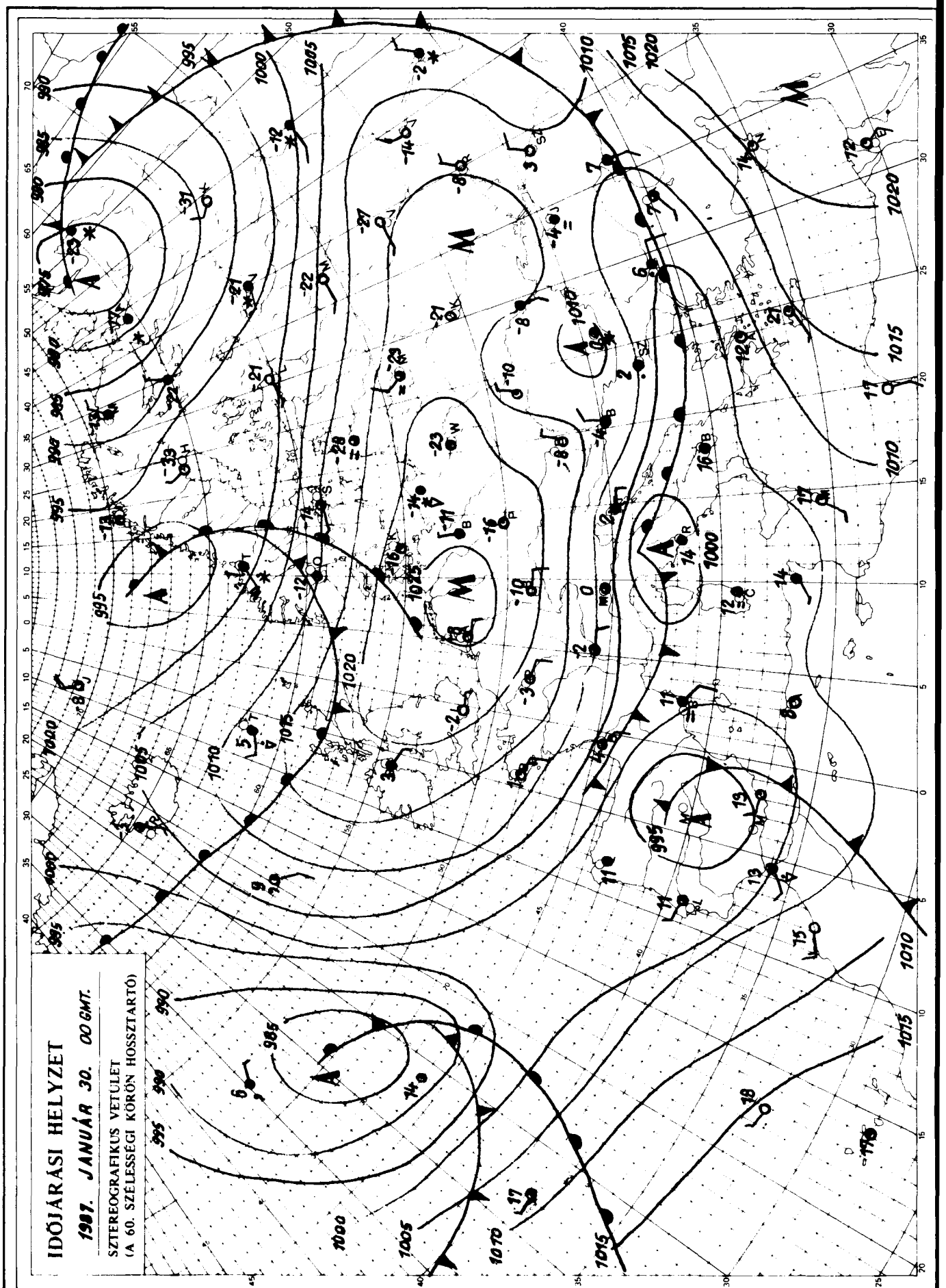

KIADJA: ORSZÁGOS METEOROLÓGIAI SZOLGÁLAT
Készíti: Központi Előrejelző Intézet Analízis- és Rövidtávú Prognózis Központja T.: 273-018
Megjelenik naponként
Évi előfizetési díja: 2.200,- Ft. Megrendelhető: 1024 Budapest, II., Kitaibel Pál u. 1. – T.: 353-500
Kiadásért felel: az OMSZ elnöke Szerkesztésért felel: a KEI igazgatója

Jelmagyarázat a havi mellékletben

LIBRARY
N.O.A.A.
U.S. Dept. of Commerce

IDŐJÁRÁSI NAPIJELENTÉS

ЕЖЕДНЕВНЫЙ МЕТЕОРОЛОГИЧЕСКИЙ БЮЛЛЕТЕНЬ • DAILY WEATHER REPORT
BULLETIN QUOTIDIEN DE TEMPS • TÄGLICHER WETTERBERICHT

100. évfolyam 31. szám + Budapest + 1987. január 31. szombat

Az időjárási helyzet és a várható időjárás:

Kontinensünk középső részén csöndes, a peremvidékeken azonban igen változékony az időjárás. A Földközi-tengert övező országokban enyhe, mediterrán levegő okoz gyakori felhősödést, esőt. A Sakndináv-félszigeten és a Kelet-Európai síkságon havazások, hófúvások vannak, s a hőmérséklet csúcsértéke még mindig -10 fok alatt marad. A Brit-szigetek felé óceáni léghullám közelit, rövidesen ott is csapadékosra fordul az idő. A változékonyságot okozó léghullámok és időjárási frontok azonban a közeljövőben is a felsorolt területek fölött haladnak, Európa középső részén, igy a Kárpát-medencében ezért csöndes marad az időjárás. A derült éjszakákon erősen lehül a levegő és egyre többfelé képződik köd

Pénteken hazánkban napsütéses, hideg idő volt. Az északi, északnyugati szelet délelőtt helyenként még erős lökések kisérték, délutántól azonban jelentősen gyengült a légmozgás. A hőmérséklet csúcsértéke általában -4 és -10 fok között alakult. Szombat hajnalra igen erősen lehült a levegő. A legalacsonyabb éjszakai hőmérséklet általában -15 és -25 fok között volt, néhol azonban -30 fokot is mértek. Helyenként köd képződött, amely néhol napközben is alig ritkult. A ködfoltoktól eltekintve szombat délelőtt száraz, napos idő volt az országban. A hőmérséklet 11 órára -8, -18 fokig emelkedett

Budapesten ma 12 órakor -10 fokot mértek, a tengerszintre átszámitott légnyomás 1032 hPa, volt, alig változott.

Várható időjárás vasárnap estig:

Derült, többnyire száraz idő lesz. Éjszaka azonban már többfelé képződik köd, amely foltokban napközben is megmarad. A ködben zuzmarakicsapódás várható. A változó irányú szél gyenge marad. A legalacsonyabb éjszakai hőmérséklet az ország nagy részén -17 és -22, fok között, a keleti országrészben -25 fok körül. A legmagasabb nappali hőmérséklet vasárnap általában -5 és -10 fok között, a tartósan ködös helyeken -10 fok alatt várható.

Bártfai Erzsébet s.k.

A hőmérséklet napi középértéke és eltérése a sokévi átlagtól/ Budapest belterületén:

1987. jan. 30. -9,5°C -8,9°C

1871 óta ezen a napon Budapesten előfordult:
legmagasabb hőmérséklet: 13,8°C / 19 /
legalacsonyabb hőmérséklet: - 15,7°C /1947/

87.31.

LEGMAGASABB HŐMÉRSÉKLET

87. 1. 30.

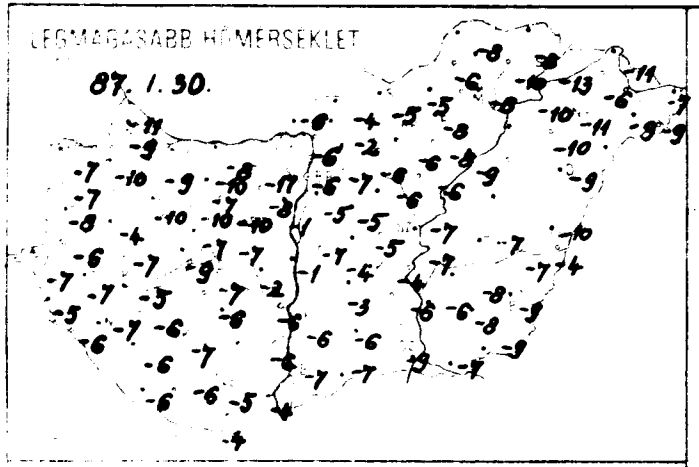

LEGALACSONYABB HŐMÉRSÉKLET

87. 1. 31.



24 órás CSAPADÉKELOSZLÁS

19 87. 1. 30. 7h tol 1. 31. 7h ig.

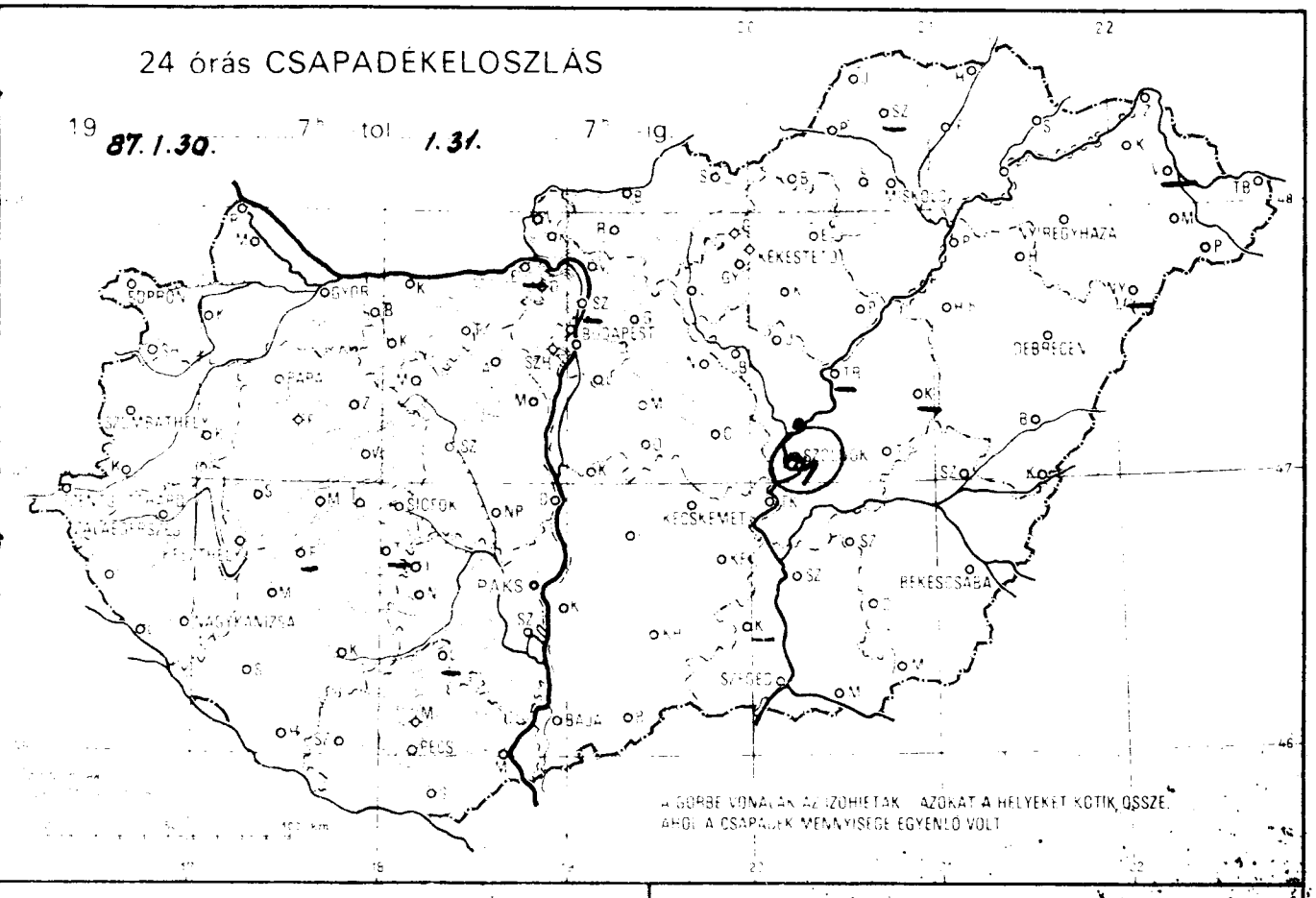

RADIÁCIÓS MINIMUM

87. 1. 31.

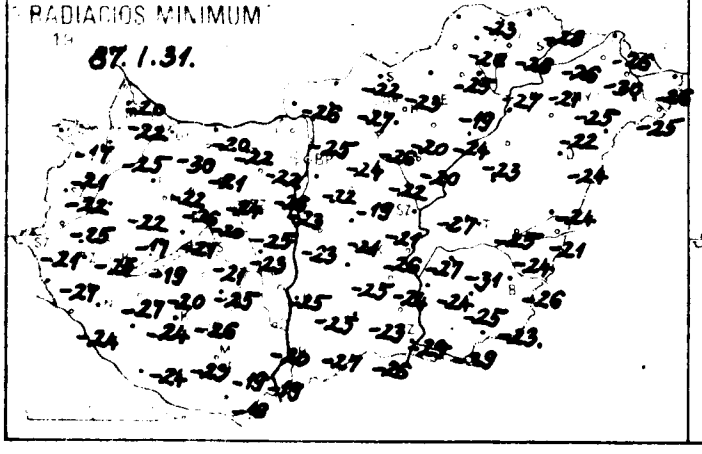

NAPFÉNYTARTAM

19 87. 1. 30.

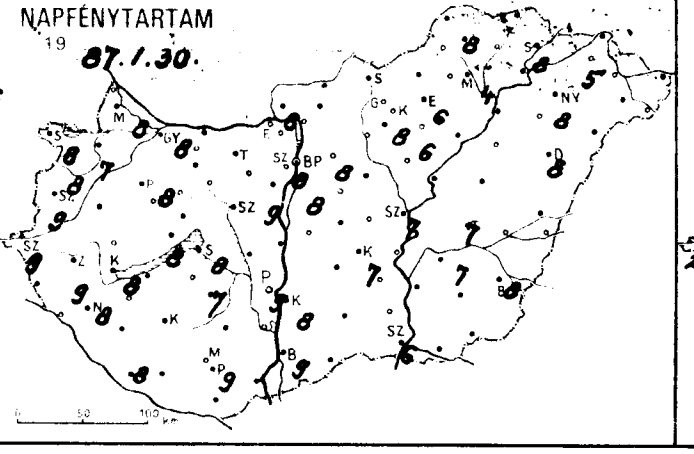

HÓVASTAGSÁG (cm)

19 87. 1. 31. 7h

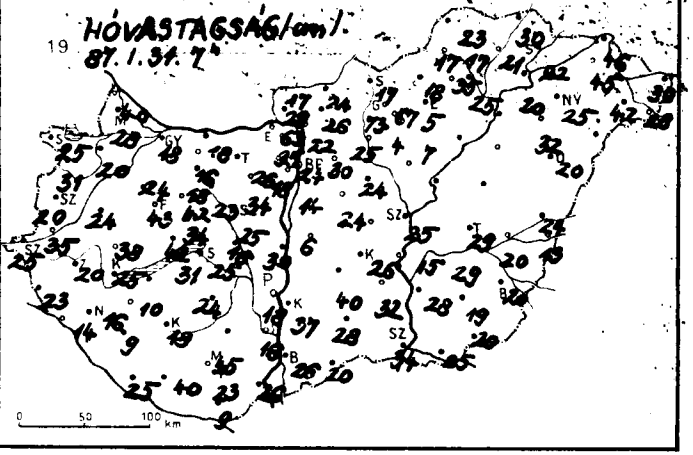

19 87.I.31-ig az utolsó 24 óra adatai						19 87.I.31-ig az utolsó 24 óra adatai					
állomás	csapadék (mm)	Hó /cm/	max. hőmérséklet	min. hőmérséklet	rad. min.	Előző nap napos órái.	állomás	csapadék (mm)	Hó /cm/	max. hőmérséklet	min. hőmérséklet	rad. min.	Előző nap napos órái
Győr	• V	18	-9	-22	-30	8	Vác	• V	22	-6	-23	-25	
Kapuvár	• V	20	-10	-23	-25	7	Vámosmikola	• ≈	17	-6	-24	-26	6
Mosonmagyaróvár	• V	28	-9	-21	-22	8	Baja	• V	36	-7	-25	-27	9
Rajka	• V	40	-11	-20	-20		Bácsalmás	•	20	-7	-24	-26	
Sopron	•	15	-7	-16	-17	9	Izsák	• ≈	40	-3	-23	-25	
Sopronhorpács	• ⌊	31	-7	-19	-21	8	Kalocsa	• V	37	-6	-25	-25	8
Káld	•	24	-4	-21	-22		Kecskemét	•	36	-4	-23	-26	7
Körmend	•	35	-6	-24	-25		Kiskunfélegyháza	• V	32	-6	-22	-24	
Szentgotthárd	•	25	-7	-19	-21	9	Kiskunhalas	• ≈	28	-6	-23	-23	
Szombathely	• ⌊	20	-8	-20	-22	9	Kunszentmiklós	• V	6	-7	-24	-25	
Lenti	• V	23	-5	-26	-27		Tiszakécske	• V	15	-7	-22	-26	
Letenye	•	14	-6	-24	-24		Balassagyarmat	• ≈	24	-4	-22	-22	
Nagykanizsa	• V	16	-7	-25	-27	8	Romhány	• V	26	-2	-26	-27	
Zalaegerszeg	• V	20	-7	-25	-25	9	Salgótarján	•	17	-5	-22	-23	
Farkasgyepű	•	43	-4	-15	-16		Eger	• ≈	5	-8	-16	-19	6
Keszthely	• ⌊	25	-5	-19	-19	8	Galyatető	•	73	-5	-17	-18	
Mencshely	•	42	-9	-17	-21	8	Gyöngyös	•	4	-6	-18	-20	
Pápa	• ⌊	24	-10	-22	-22	8	Kékestető	•	67	-12	-16	-18	8
Sümeg	•	38	-7	-15	-17		Kompolt	•	7	-8	-20	-24	6
Tihany	• ≈	31	-7	-19	-20		Lőrinci	• V	25	-6	-23	-26	
Veszprém	• ⌊	34	-7	-19	-20		Poroszló	• ≈	-	-9	-21	-23	
Zirc	• V	42	-10	-23	-26		Jászapáti	• ≈	-	-6	-18	-20	
Fonyód	-	-	-	-	-		Jászberény	• ≈	34	-6	-22	-22	
Homokszt. györgy	• ⌊	25	-6	-20	-24	8	Karcag	-	-	-	-	-	
Kaposvár	• ⌊	18	-7	-24	-26		Szolnok	ny * ≈	25	-7	-23	-27	7
Marcali	•		-6	-20	-20		Tiszaroff	-	-	-	-	-	
Siófok	•	25	-7	-20	-21	8	Túrkeve	• V	29	-7	-23	-25	7
Somogyszob	• V	9	-6	-22	-24		Kistelek	-	-	-	-	-	
Tab	-	-	-	-	-		Makó	• V	25	-7	-27	-29	
Bábolna	•	16	-10	-21	-21		Szeged	• V	34	-9	-28	-29	6
Esztergom	-	-	-	-	-		Szentes	• ≈	28	-6	-21	-24	
Kisbér	• =	18	-7	-21	-22		Borsodnádasd	• =	18	-5	-22	-25	
Komárom	•		-8	-19	-20		Fügöd	• ≈	21	-10	-28	-28	
Tatabánya	• V	26	-17	-22	-22		Hidasnémeti	• =	30	-8	-26	-28	
Alcsútdoboz	• V	34	-8	-26	-26		Jósvafő	•	23	-8	-22	-23	8
Dunaújváros	• V	30	-1	-22	-23		Lillafüred	•	35	-10	-20	-20	
Martonvásár	• V	-	-1	-22	-23	9	Miskolc	• V	25	-8	-25	-27	4
Mór	• ≈	23	-10	-21	-24		Putnok	• ≈	17	-6	-27	-28	
Sárbogárd	•	16	-2	-22	-23		Sárospatak	• ≈	22	-13	-25	-26	8
Szabadbattyán	• ≈	25	-7	-23	-25		Szendrőlád	-	-	-	-	-	
Iregszemcse	• =	24	-6	-22	-25	7	Tokaj	•	20	-10	-21	-21	
Lengyel	-	-	-	-	-		Kisvárda	• ≈	45	-6	-30	-30	5
Paks	• V	18	-6	-25	-25	9	Mátészalka	• V	42	-9	-22	-	
Szekszárd	• =	10	-6	-20	-20		Nyíregyháza	• ≈	25	-11	-24	-25	8
Árpádtető	• =	45	-8	-15	-17		Nyírlugos	-	-	-	-	-	
Mohács	• V	26	-4	-18	-19		Pátyod	• ⌊	28	-9	-24	-25	
Pécs	• V	23	-5	-18	-19	9	Tiszabecs	• ≈	30	-7	-26	-26	
Siklós	•	9	4	-15	-18		Vásárosnamény	-	-	-	-	-	
Szigetvár	•	40	-6	-19	-23		Záhony	• V	46	-11	-25	-26	
Budaörs	• V	18	-6	-22	-23		Berettyóújfalu	•	24	-10	-22	-24	
Bp. Lőrinc	• V	22	-5	-18	-22	8	Debrecen	• ⌊	20	-9	-22	-24	8
Bp. Met. Int.	•	24	-6	-15	-	8	Hajdúdorog	•	32	-10	-21	-22	
Bp. Szab. hegy	• ≈	35	-12	-15	-20		Hortobágy	-	-	-	-	-	
Cedes	• V	24	-5	-21	-21		Kötösszakál	•	13	-4	-20	-21	
Dobogókő	•	63	-12	-16	-17		Polgár	• ≈		-11	-21	-22	
Gödöllő	• V	30	-7	-21	-24	8	Békéscsaba	• V	20	-9	-25	-26	8
Királyrét	• V	29	-6	-23	-26		Mezőhegyes	•	20	-9	-23	-23	6
Mátra	• ≈	24	-4	-21	-21		Orosháza	• ⌊	19	-8	-24	-25	-
Nagykáta	• V	24	-5	-19	-19		Szarvas	• ⌊	29	-8	-26	-31	7
Szentendre	• ≈	-	-4	-17	-18		Szeghalom	•	20	-7	-23	-24	

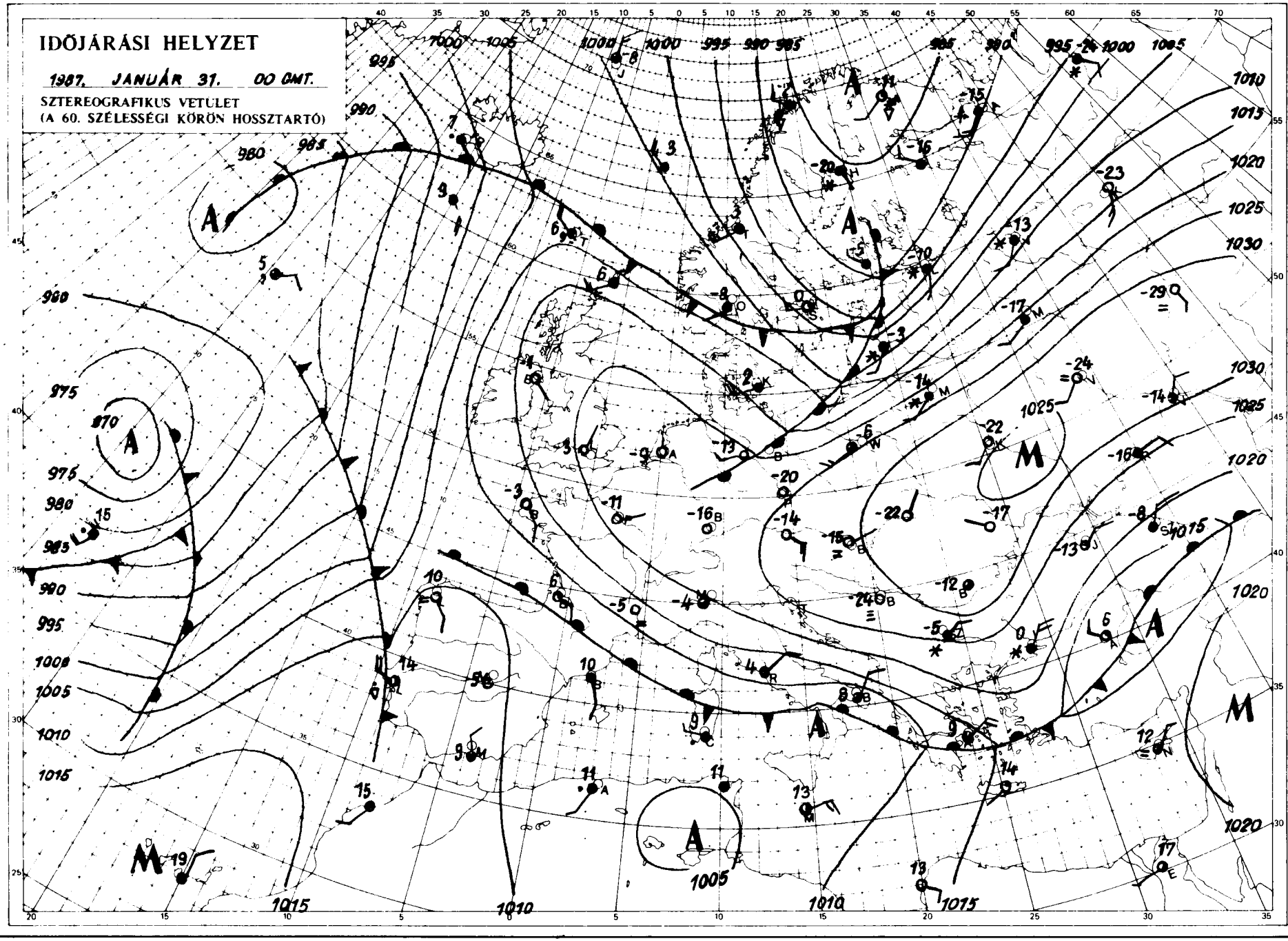

KIADJA: ORSZÁGOS METEOROLÓGIAI SZOLGÁLAT
Készült: Központi Előrejelző Intézet Analízis- és Rövidtávú Prognózis Központja T.: 273-018
Megjelenik naponként
Megrendelhető: 1024 Budapest, II. Kitaibel Pál u. 1. T: 353-500
Előfizetési díja: 2.200,- Ft
Kiadásért felel az OMSZ elnöke Szerkesztésért felel a KEI igazgatója

Jelmagyarázat a havi mellékletben.

QC 989
H9I32

IDŐJÁRÁSI NAPIJELENTÉS

ЕЖЕДНЕВНЫЙ МЕТЕОРОЛОГИЧЕСКИЙ БЮЛЛЕТЕНЬ • DAILY WEATHER REPORT
BULLETIN QUOTIDIEN DE TEMPS • TÄGLICHER WETTERBERICHT

100. évfolyam 32. szám + Budapest + 1987. február 1. vasárnap.

LIBRARY
OCT 7 1987
N.O.A.A.
U.S. Dept. of Commerce

Az időjárási helyzet és a várható időjárás:

Európa nagy részén csöndes, a nyugati és északi tájakon viszont nagyon változékony az időjárás. A Skandináv-félsziget, valamint a Kelet-Európai síkság északi része fölé gyors mozgású, hideg levegő áramlik, ezért sokfelé van havazás, hófúvás és továbbra is nagyon gyönge a nappali fölmelegedés. Nyugat-Európában ezzel szemben egyre enyhébb az idő. Hatalmas légörvény alakult ki az Atlanti-óceán fölött, közel a Brit-szigetek partjaihoz, s ez nedves, meleg levegőt szállit a szárazföld partjai felé. Gyakran borult az idő, sokfelé esik az eső, a hőmérséklet csúcsértéke ennek ellenére már sokfelé 10 fok fölé emelkedik. A változékonyságot okozó időjárási frontok Közép-Európát nem érik el. Itt csöndes, párás az idő. Éjszaka egyre többfelé képződik köd, amely helyenként már napközben sem oszlik föl. A derült éjszakákon erős a lehülés, csupán a vékony felhőréteggel fedett tájakon mérsékeltebb a hideg.

Szombaton hazánkban napos, többnyire száraz idő volt. A reggeli köd csupán kisebb foltokban maradt meg napközben. A hőmérséklet csúcsértéke -4 és -13 fok között alakult. Ismét erős volt az éjszakai lehulés: a legalacsonyabb hajnali hőmérséklet a felhős délnyugati országrészben -10 és -18, másutt általában -19 és -24 fok között volt. Vasárnap délelőtt délnyugaton borult volt az ég, másutt napsütéses idő volt. A hőmérséklet 11 órakor -8 és -16 fok között változott.

Budapesten ma 12 órakor a hőmérséklet -7 fok, a tengerszintre átszámitott légnyomás 1031 hPa, alig változik.

Várható időjárás hétfő estig:

Délnyugaton erősen felhős, másutt többnyire derült lesz az ég. Párás, helyenként tartósan ködös idő várható, többfelé zuzmarával. A légmozgás gyenge marad. A legalacsonyabb éjszakai hőmérséklet: délnyugaton -12, -17, másutt -20 és -25 fok között, a legmagasabb nappali hőmérséklet hétfőn: általában -5 és -10 fok között, néhány tartósan ködös helyen kevéssel -10 fok alatt várható.

Ráb[illegible] Attila s.k.

A hőmérséklet napi középértéke és eltérése a sokévi átlagtól / Budapest belterületén:

1987. jan. 31. -11,8°C -[illegible],2°C

871 óta ezen a napon Budapesten előfordult

legmagasabb hőmérséklet: [illegible],3°C /1944/
legalacsonyabb hőmérséklet: -[illegible].0°C /1947/ 87.32.

LEGMAGASABB HŐMÉRSÉKLET

19 87. I. 31.

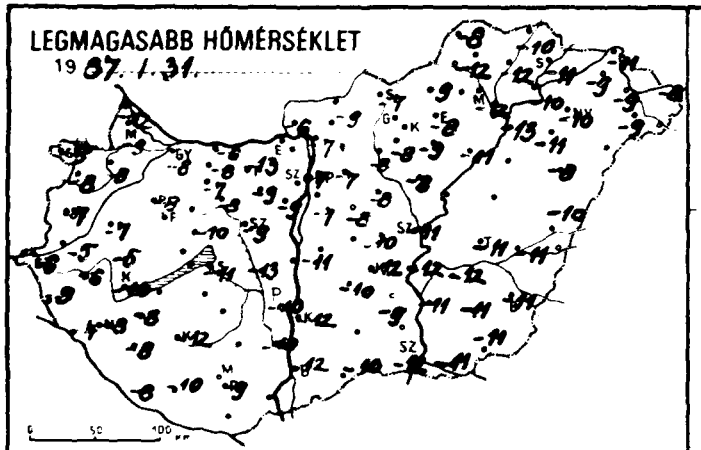

LEGALACSONYABB HŐMÉRSÉKLET

19 87. II. 1.

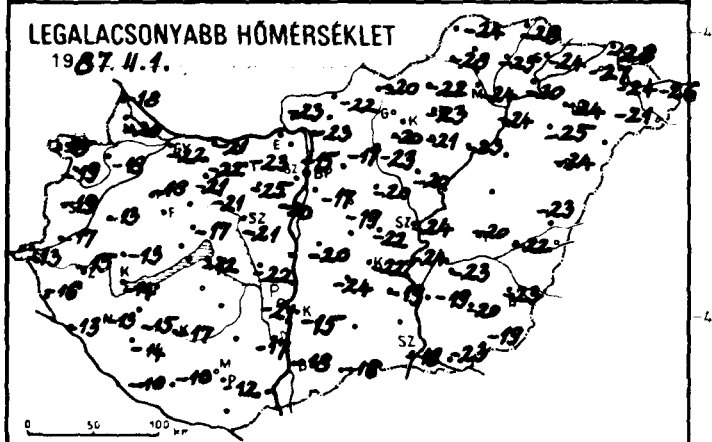

RADIÁCIÓS MINIMUM

19 87. II. 1.

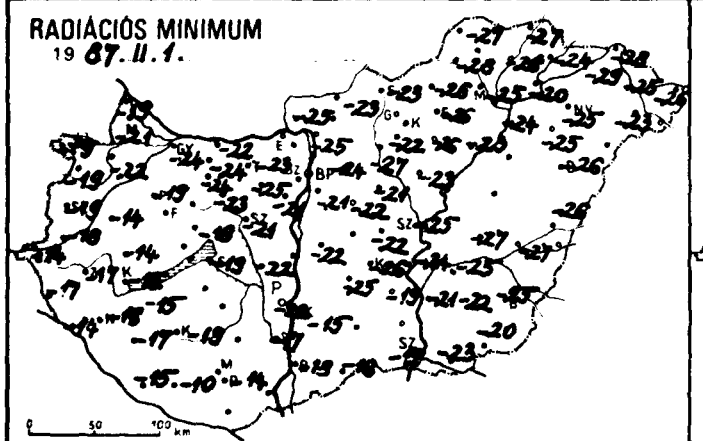

24 órás CSAPADÉKELOSZLÁS

19 87. I. 31. 7h -tól II. 1. 7h -ig.



NAPFÉNYTARTAM

19 87. I. 31.

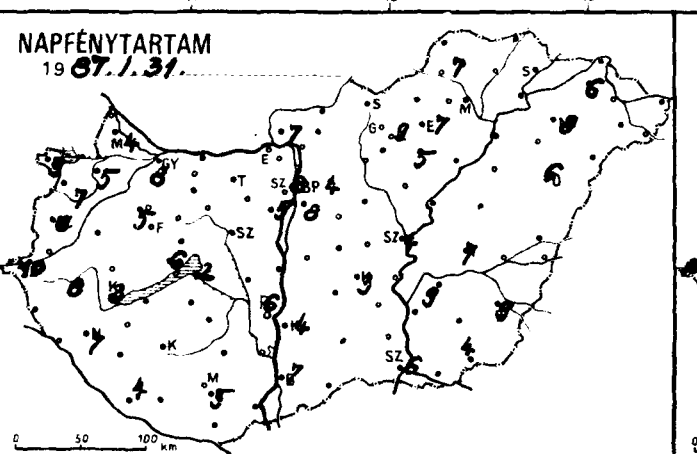

HÓVASTAGSÁG (cm)

19 87. I. 1.

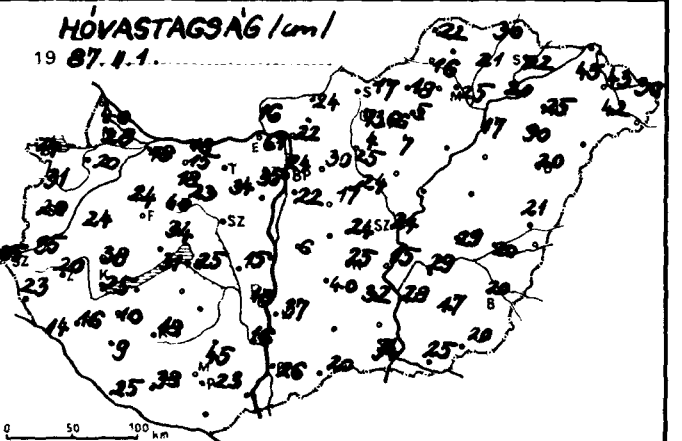

1986. II. 07 h-ig az utolsó 24 óra adatai						Előző nap napos órái
állomás	csapadék (mm)	Hó /cm/	max. hőmérséklet	min. hőmérséklet	rad. min:	
Győr	• V	18	-8	-22	-24	8
Kapuvár	• ≈	20	-8	-18	-22	5
Mosonmagyaróvár	• V	28	-9	-20	-21	4
Rajka	∘	40	-12	-18	-19	
Sopron	• ≈	14	-6	-18	-19	9
Sopronhorpács	• ⊔	31	-8	-19	-19	7
Káld	•	24	-7	-13	-14	
Körmend	•	35	-5	-17	-18	
Szentgotthárd	• =	25	-6	-13	-14	10
Szombathely	• ≈	20	-7	-19	-19	6
Lenti	• =	23	-8	-16	-17	
Letenye	•	14	-4	-13	-14	
Nagykanizsa	• V	16	-8	-13	-16	7
Zalaegerszeg	∘ V	20	-6	-15	-17	8
Farkasgyepű	–	–	–	–	–	
Keszthely	∘ ⊔	25	-10	-14	-15	3
Mencshely	∘ ≈	42	-10	-17	-20	6
Pápa	• ≈	24	-8	-18	-19	5
Sümeg	• =	38	-5	-13	-14	
Tihany	∘ ≈	31	-12	-19	-21	
Veszprém	•	34	-10	-17	-18	
Zirc	• =	40	-9	-21	-23	
Fonyód	–		–	–	–	
Homokszt. györgy	∘	15	-8	-10	-15	4
Kaposvár	•	18	-12	-17	-19	
Marcali	∘	10	-8	-15	-15	
Siófok	∘ ≈	25	-11	-12	-19	2
Somogyszob	• V	9	-8	-14	-17	
Tab	–	–	–	–	–	
Bábolna	•	15	-8	-22	-24	
Esztergom	–		–	–	–	
Kisbér	• =	18	-7	-21	-24	
Komárom	•	18	-6	-21	-22	
Tatabánya	• V	–	-13	-23	-23	
Alcsútdoboz	• V	34	-9	-25	-25	
Dunaújváros	–		–	–	–	
Martonvásár	• V	–	-9	-20	-21	5
Mór	• ≋	23	-8	-21	-23	
Sárbogárd	• ≈	15	-13	-22	-22	
Szabadbattyán	• ≋	–	-9	-21	-21	
Iregszemcse	–		–	–	–	
Lengyel	–		–	–	–	
Paks	• ≋	18	-10	-21	-22	6
Szekszárd	• ≈	16	-10	-17	-17	
Árpádtető	•	45	-10	-12	-12	
Mohács	•		–	–	–	
Pécs	• V	23	-9	-12	-14	5
Siklós	–		–	–	–	
Szigetvár	∘	38	-10	-10	-10	
Budaörs	∘ V	18	-7	-20	-21	
Bp. Lőrinc	• V	22	-7	-17	-21	8
Bp. Met. Int.	•	24	-7	-15	–	8
Bp. Szab. hegy	•	35	-10	-10	-20	
Cegléd	• V	24	-10	-22	-22	
Dobogókő	∘	61	-9	-12	-13	
Gödöllő	• ⊔	30	-7	-17	-24	4
Királyrét	–	–	–	–	–	
Monor	• ≋	17	-8	-19	-22	
Nagykáta	• V	24	-8	-20	-21	
Szentendre	• ≈	–	-6	-18	-19	

1987. II. 01 h-ig az utolsó 24 óra adatai						Előző nap napos órái
állomás	csapadék (mm)	Hó /cm/	max. hőmérséklet	min. hőmérséklet	rad. min.	
Vác	• V	22	-7	-23	-25	
Vámosmikola	•	16	-6	-23	-25	7
Baja	• ≋	26	-12	-18	-18	7
Bácsalmás	•	20	-10	-16	-16	
Izsák	•	40	-10	-24	-25	
Kalocsa	• ≋	37	-12	-15	-15	4
Kecskemét	• V	25	-12	-22	-26	3
Kiskunfélegyháza	•	32	-9	-19	-19	
Kiskunhalas	–		–	–	–	
Kunszentmiklós	• V	6	-11	-20	-22	
Tiszakécske	∘ V	15	-12	-24	-24	
Balassagyarmat	• ≈	24	-9	-22	-23	
Romhány	–		–	–	–	
Salgótarján	•	17	-7	-20	-23	
Eger	• V	5	-8	-23	-26	7
Galyatető	•	73	-8	-13	-17	
Gyöngyös	•	4	-8	-20	-22	
Kékestető	•	66	-10	-12	-16	9
Kompolt	•	7	-9	-21	-26	5
Lőrinci	• V	25	-8	-23	-27	
Poroszló	∘ V	–	-11	-23	-23	
Jászapáti	∘ ≈	–	-8	-20	-23	
Jászberény	–		–	–	–	
Karcag	–		–	–	–	
Szolnok	• ≋	24	-11	-24	-25	4
Tiszaroff	–		–	–	–	
Túrkeve	∘ V	29	-11	-20	-27	7
Kistelek	–		–	–	–	
Makó	• V	25	-11	-23	-23	
Szeged	• V	34	-12	-18	-19	6
Szentes	∘ ≈	28	-11	-19	-21	
Borsodnádasd	∘	18	-9	-22	-26	
Fügöd	•	21	-12	-25	-26	
Hidasnémeti	• ≋	30	-10	-26	-27	
Jósvafő	•	22	-8	-19	-22	7
Lillafüred	•	34	-10	-19	-19	
Miskolc	• ≋	25	-12	-24	-25	4
Putnok	∘ ≈	16	-12	-28	-28	
Sárospatak	• ≋	22	-11	-24	-24	
Szendrőlád	–		–	–	–	
Tokaj	•	20	-10	-20	-20	
Kisvárda	•	45	-9	-27	-29	6
Mátészalka	• V	42	-9	-23	-23	
Nyíregyháza	• ≈	25	-10	-24	-25	8
Nyírlugos	–		–	–	–	
Pátyod	–		–	–	–	
Tiszabecs	∘	30	-8	-26	-26	
Vásárosnamény	∘ V	43	-9	-24	-25	
Záhony	∘ V	–	-11	-28	-28	
Berettyóújfalu	• ≋	21	-10	-23	-26	
Debrecen	• ≋	20	-8	-24	-26	6
Hajdúdorog	•	30	-11	-25	-25	
Hortobágy	–		–	–	–	
Körösszakál	–		–	–	–	
Polgár	•	17	-13	-24	-24	
Békéscsaba	• V	20	-11	-23	-25	9
Mezőhegyes	•	20	-11	-19	-20	4
Orosháza	• ⊔	17	-11	-20	-22	
Szarvas	• V	29	-12	-23	-25	9
Szeghalom	•	20	-11	-22	-27	

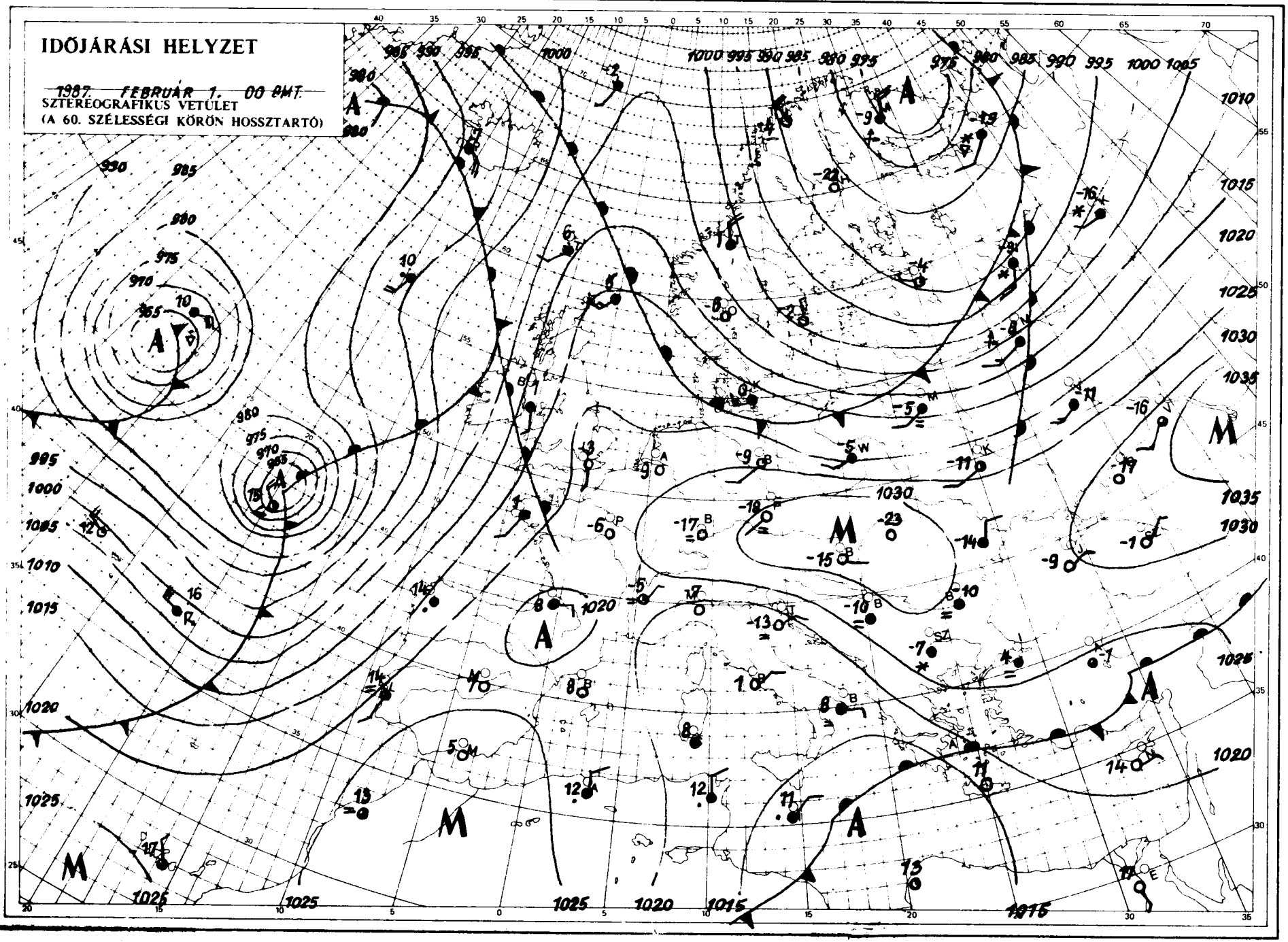

KIADJA: ORSZÁGOS METEOROLÓGIAI SZOLGÁLAT
Készíti: Központi Előrejelző Intézet Analízis- és Rövidtávú Prognózis Központja – T.: 273-018
Megjelenik naponként
Éves előfizetési díja 2.200,- Ft. Megrendelhető: 1024 Budapest, II., Kitaibel Pál u. 1. – T.: 353-500
Kiadásért felel: az OMSZ elnöke – Szerkesztéséért felel: a KEI igazgatója

Jelmagyarázat a havi melléklethen

LIBRARY
N.O.A.A.
US Dept. of Commerce

IDŐJÁRÁSI NAPIJELENTÉS

ЕЖЕДНЕВНЫЙ МЕТЕОРОЛОГИЧЕСКИЙ БЮЛЛЕТЕНЬ • DAILY WEATHER REPORT
BULLETIN QUOTIDIEN DE TEMPS • TÄGLICHER WETTERBERICHT

100. évfolyam 33. szám. + Budapest + 1987. február. 2. hétfő

Az időjárási helyzet és a várható időjárás:

Európa északkeleti része fölött egy alacsony nyomású légörvény található. Ennek következtében a Skandináv-félszigeten, valamint a Szovjetunió európai területének északi felén többnyire erősen felhős az ég, sokfelé havazik. Az Atlanti-óceán fölött szintén egy ciklon örvénylik, ez azonban egyelőre még csak a Brit-szigeteken, valamint a kontinens nyugati vidékein okoz többfelé csapadékot. A szárazföld középső részét változatlanul elkerülik az időjárási frontok, ezért a Kárpát-medencében és környékén egyelőre folytatódik a csendes, hideg idő.

Hazánkban vasárnap néhány tartósan borult hely kivételével általában 2 -7 órán át sütött a nap, a hőmérséklet csúcsértéke ennek ellenére az ország nagy részén -5 és -10 fok között alakult. A legalacsonyabb éjszakai hőmérséklet délnyugaton -7 és -12, északkeleten, -20 és -25, másutt pedig általában -15 és -20 fok között alakult. Éjszaka néhány helyen köd képződött, amelynek egy része délelőtt is megmaradt. Az ország területén 11 órakor változóan felhős volt az ég, a hőmérséklet szeszélyes területi eloszlásban -5 és -16 fok között váltakozott.

Budapesten ma 12 órakor a hőmérséklet -9 fok, a tengerszintre átszámitott légnyomás 1030 hpa, gyengén süllyed.

Várható időjárás kedd estig:

Nyugaton, délnyugaton erősen, máshol változóan felhős idő várható. Legfeljebb egy-két helyen fordulhat elő ónos szitálás, hószállingózás. Párás lesz a levegő. Többfelé várható köd, amely napközben csaknem mindenütt feloszlik. Gyenge marad a légmozgás. A legalacsonyabb éjszakai hőmérséklet délnyugaton -7, -12, másutt általában -16, -21 fok között alakul. A legmagasabb nappali hőmérséklet: általában -3, -8 fok között, a tartósan ködös vidékeken -10 fok körül valószinü.

Jenki Szilvia s.k.

TÁVOLABBI KILÁTÁSOK SZERDÁTÓL-SZOMBATIG:

Párás, jobbára felhős, hideg idő. Hószállingózás, gyenge havazás kialakulhat, de számottevő csapadék nem valószinü. Legalacsonyabb hajnali hőmérséklet eleinte -13, -18, majd -8, -13 fok között várható. A legmagasabb nappali hőmérséklet -3, -8 fok között lesz. Jelentős mennyiségü / legalább 5 mm napi / csapadék nem várható.

KÖZÉPTÁVÚ ELŐREJELZŐ CSOPORT

A hőmérséklet napi középértéke és eltérése a sokévi átlagtól / Budapest belterületén:

1987.feb.1. -9,5°C -9,4°C

1871 óta ezen a napon Budapesten előfordult

legmagasabb hőmérséklet: 15,2°C /1944/

legalacsonyabb hőmérséklet: - 18,6°C /1947/

87.33.

LEGMAGASABB HŐMÉRSÉKLET

19 87. II. 1.

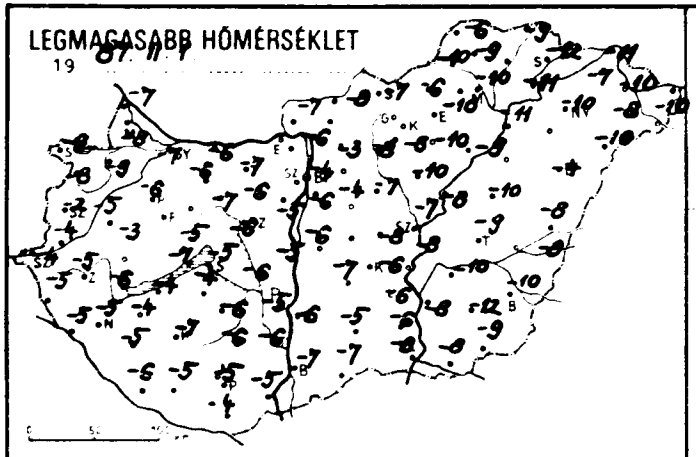

LEGALACSONYABB HŐMÉRSÉKLET

19 87. II. 2.

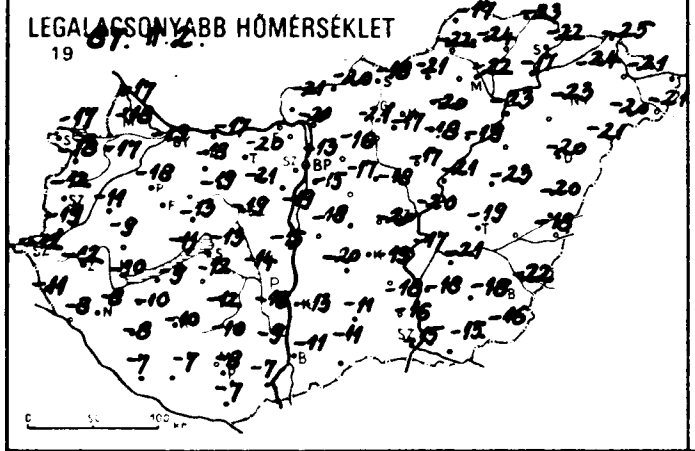

24 órás CSAPADÉKELOSZLAS

19 87. II. 1. 7h -tól II. 2. 7h -ig

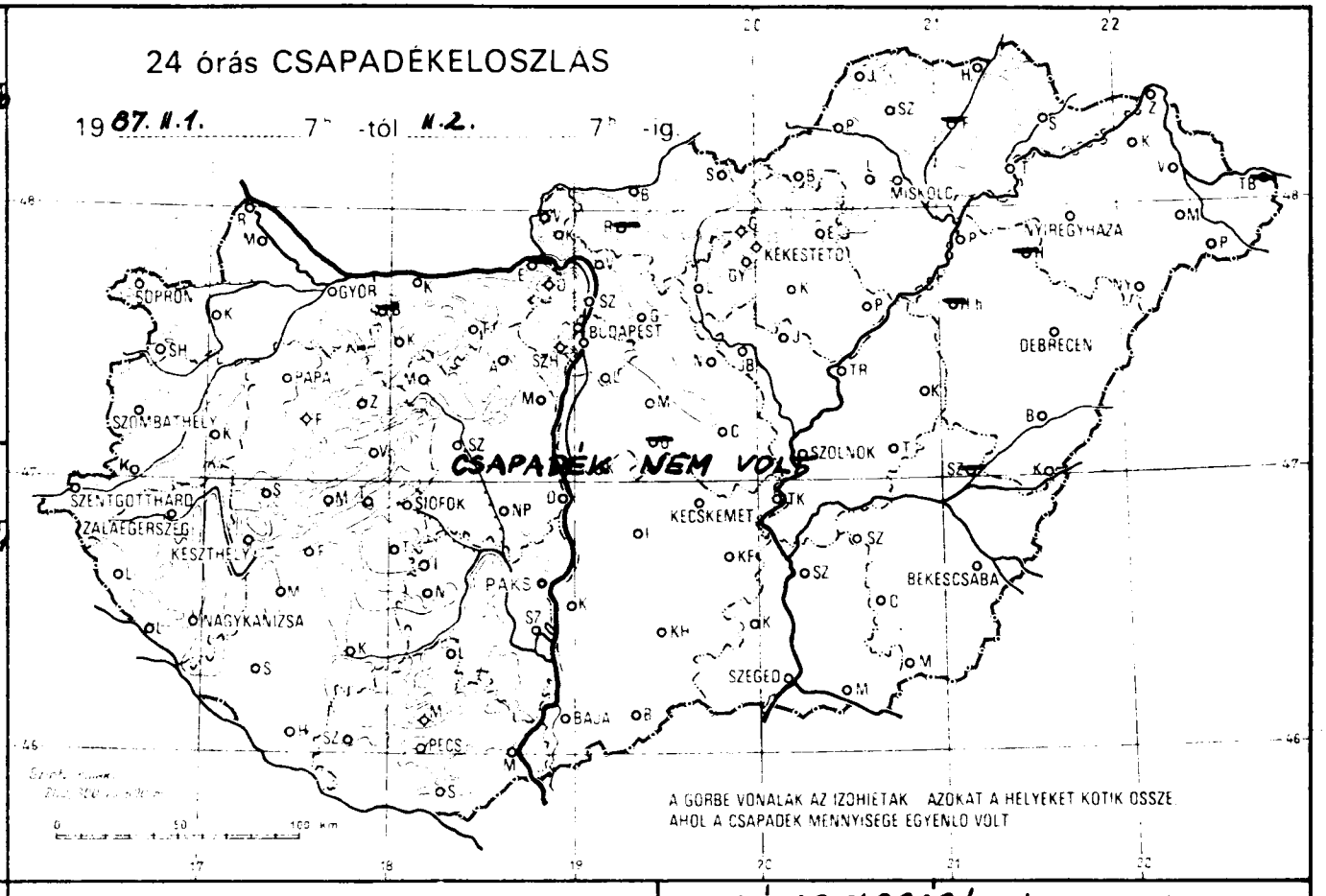

RADIÁCIÓS MINIMUM

19 87. II. 2.

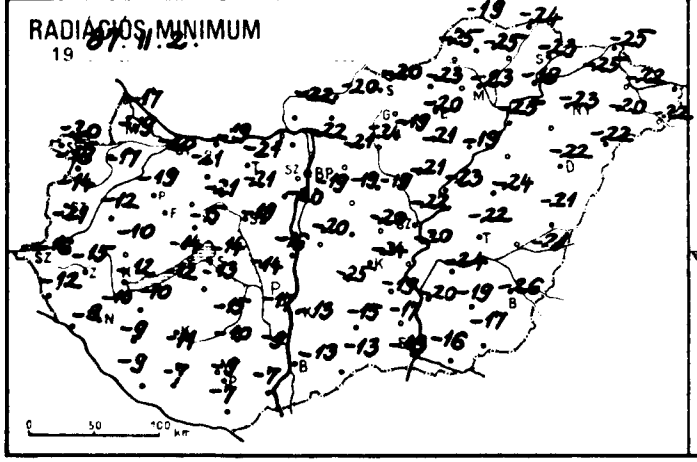

NAPFÉNYTARTAM

19 87. II. 1.

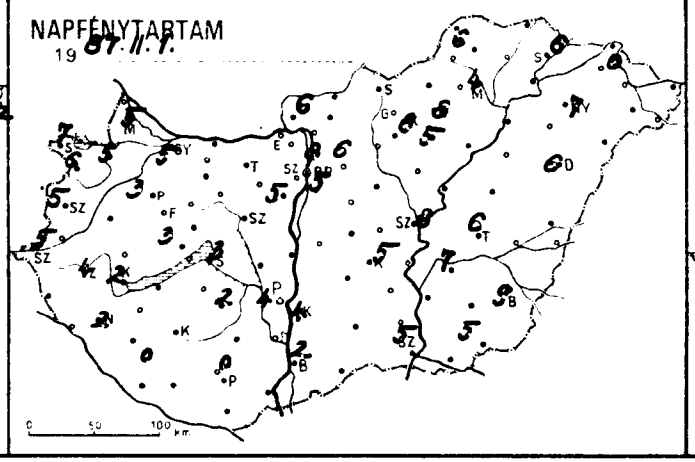

HÓVASTAGSÁG /cm/

19 87. II. 2. 7h

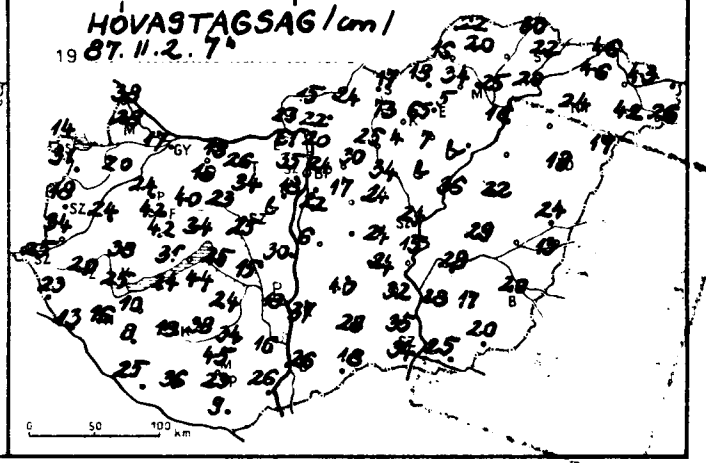

1987. II. 07.h-ig az utolsó 24 óra adatai						Előző nap napos órái
állomás	csapadék (mm)	Hó /cm/	max. hőmérséklet	min. hőmérséklet	rad. min.	
Győr	• V	17	-7	-19	-20	5
Kapuvár	• =	20	-9	-17	-17	5
Mosonmagyaróvár	• V	28	-8	-18	-19	5
Rajka	•	38	-7	-17	-17	
Sopron	• =	14	-9	-17	-20	7
Sopronhorpács	• =	31	-8	-18	-18	6
Káld	• ≡	24	-5	-11	-12	
Körmend	•	34	-4	-19	-21	
Szentgotthárd	• =	35	-4	-12	-16	5
Szombathely	• =	18	-2	-12	-14	5
Lenti	• =	23	-5	-11	-12	
Letenye	•	13	-5	-8	-8	
Nagykanizsa	• =	16	-5	-8	-10	2
Zalaegerszeg	• =	20	-5	-12	-15	4
Farkasgyepű	•	42	-4	-11	-12	
Keszthely	• ⊔	25	-6	-10	-12	2
Mencshely	• =	42	-7	-12	-17	3
Pápa	• =	24	-6	-18	-19	3
Sümeg	• =	38	-3	-9	-10	
Tihany	• =	31	-7	-11	-14	
Veszprém	•	34	-5	-13	-15	
Zirc	• ≡	40	-5	-18	-21	
Bonyód	• ≡	24	-4	-9	-12	
Homokszt. györgy	•	15	-6	-7	-9	0
Kaposvár	•	18	-7	-10	-11	
Marcali	•	10	-4	-10	-10	
Siófok	• =	25	-5	-13	-14	3
Somogyszob	•	8	-5	-8	-9	
Tab	=	44	-4	-12	-13	
Bábolna	–	–	–	–	–	
Esztergom	–	–	–	–	–	
Kisbér	•	18	-6	-18	-21	
Komárom	•	18	-6	-17	-19	
Tatabánya	•	26	-7	-20	-21	
Alcsútdoboz	• ⊔	34	-6	-21	-21	
Dunaújváros	•	30	-5	-15	-16	
Martonvásár	• V	16	-5	-19	-20	5
Mór	≡	23	-7	-19	-21	
Sárbogárd	• =	15	-6	-14	-14	
Szabadbattyán	• =	25	-6	-19	-19	
Iregszemcse	• =	24	-6	-12	-15	2
Lengyel	•	34	-6	-10	-10	
Paks	• =	18	-5	-16	-17	4
Szekszárd	• =	16	-6	-9	-9	
Árpádtető	•	45	-7	-9	-9	
Mohács	•	26	-5	-7	-7	
Pécs	•	23	-5	-8	-9	0
Siklós	•	9	-4	-7	-7	
Szigetvár	•	36	-5	-7	-7	
Budaörs	• V	18	-4	-18	-21	
Bp. Lőrinc	• V	22	-6	-15	-19	5
Bp. Met. Int.	•	24	-4	-13	–	8
Bp. Szab. hegy	•	35	-5	-11	-12	
Cegléd	• =	24	-8	-20	-20	
Dobogókő	•	61	-5	-10	-11	
Gödöllő	• ⊔	30	-3	-16	-21	6
Királyrét	• V	29	-5	-18	-22	
Monor	• ≡	17	-4	-17	-19	
Nagykáta	• V	24	-7	-18	-19	
Szentendre	• =	20	-4	-15	-16	

1987. II. 07.h-ig az utolsó 24 óra adatai						Előző nap napos órái
állomás	csapadék (mm)	Hó /cm/	max. hőmérséklet	min. hőmérséklet	rad. min.	
Vác	• V	15	-6	-20	-22	
Vámosmikola	• =	15	-7	-21	-22	6
Baja	• =	16	-7	-11	-13	2
Bácsalmás	• =	18	-7	-11	-13	
Izsák	• =	40	-7	-20	-25	
Kalocsa	• =	37	-6	-13	-13	4
Kecskemét	• V	24	-6	-19	-24	5
Kiskunfélegyháza	• ≡	32	-6	-18	-19	
Kiskunhalas	• =	8	-5	-11	-15	
Kunszentmiklós	• V	6	-6	-18	-20	
Tiszakécske	• V	15	-8	-17	-20	
Balassagyarmat	• =	24	-8	-20	-20	
Romhány	–	–	–	–	–	
Salgótarján	•	17	-7	-18	-20	
Eger	○ V	5	-10	-20	-20	8
Galyatető	○	73	-5	-12	-16	
Gyöngyös	• V	4	-8	-17	-19	
Kékestető	•	65	-7	-11	-13	8
Kompolt	•	7	-10	-18	-21	5
Lőrinci	•	25	-8	-21	-24	
Poroszló	• ≡	5	-9	-19	-19	
Jászapáti	• =	6	-10	-17	-21	
Jászberény	• ≡	34	-7	-20	-20	
Karcag	• ≡	22	-10	-23	-24	
Szolnok	• V	24	-7	-20	-22	8
Tiszaroff	• V	36	-8	-21	-23	
Túrkeve	• V	29	-9	-19	-22	6
Kistelek	• =	35	-6	-16	-17	
Makó	• =	25	-8	-15	-16	
Szeged	• =	34	-8	-15	-18	5
Szentes	• =	28	-8	-18	-20	
Borsodnádasd	• =	18	-6	-21	-23	
Füged	–	–	–	–	–	
Hidasnémeti	•	30	-9	-23	-24	
Jósvafő	•	22	-6	-17	-19	6
Lillafured	•	34	-9	-18	-19	
Miskolc	○ ≡	25	-10	-22	-23	4
Putnok	• =	16	-10	-22	-25	
Sárospatak	• ≡	22	-12	-22	-23	6
Szendrőlád	• V	20	-9	-24	-25	
Tokaj	•	20	-11	-17	-18	
Kisvárda	• =	46	-7	-24	-25	0
Mátészalka	• V	42	-8	-20	-20	
Nyíregyháza	•	24	-10	-23	-23	7
Nyírlugos	• ⊔	17	-10	-21	-22	
Pátyod	• ⊔	26	-10	-21	-22	
Tiszabecs	–	–	–	–	–	
Vásárosnamény	• V	43	-10	-21	-22	
Záhony	• V	46	-11	-25	-25	
Berettyóújfalu	•	24	-8	-20	-21	
Debrecen	• ≡	19	-4	-20	-22	6
Hajdúdorog	–	–	–	–	–	
Hortobágy	–	–	–	–	–	
Körösszakál	•	13	-8	-18	-21	
Polgár	• =	16	-11	-23	-25	
Békéscsaba	• V	20	-10	-22	-26	9
Mezőhegyes	•	20	-9	-16	-17	5
Orosháza	• ≡	17	-12	-18	-19	
Szarvas	• ⊔	29	-10	-21	-24	4
Szeghalom	–	–	–	–	–	

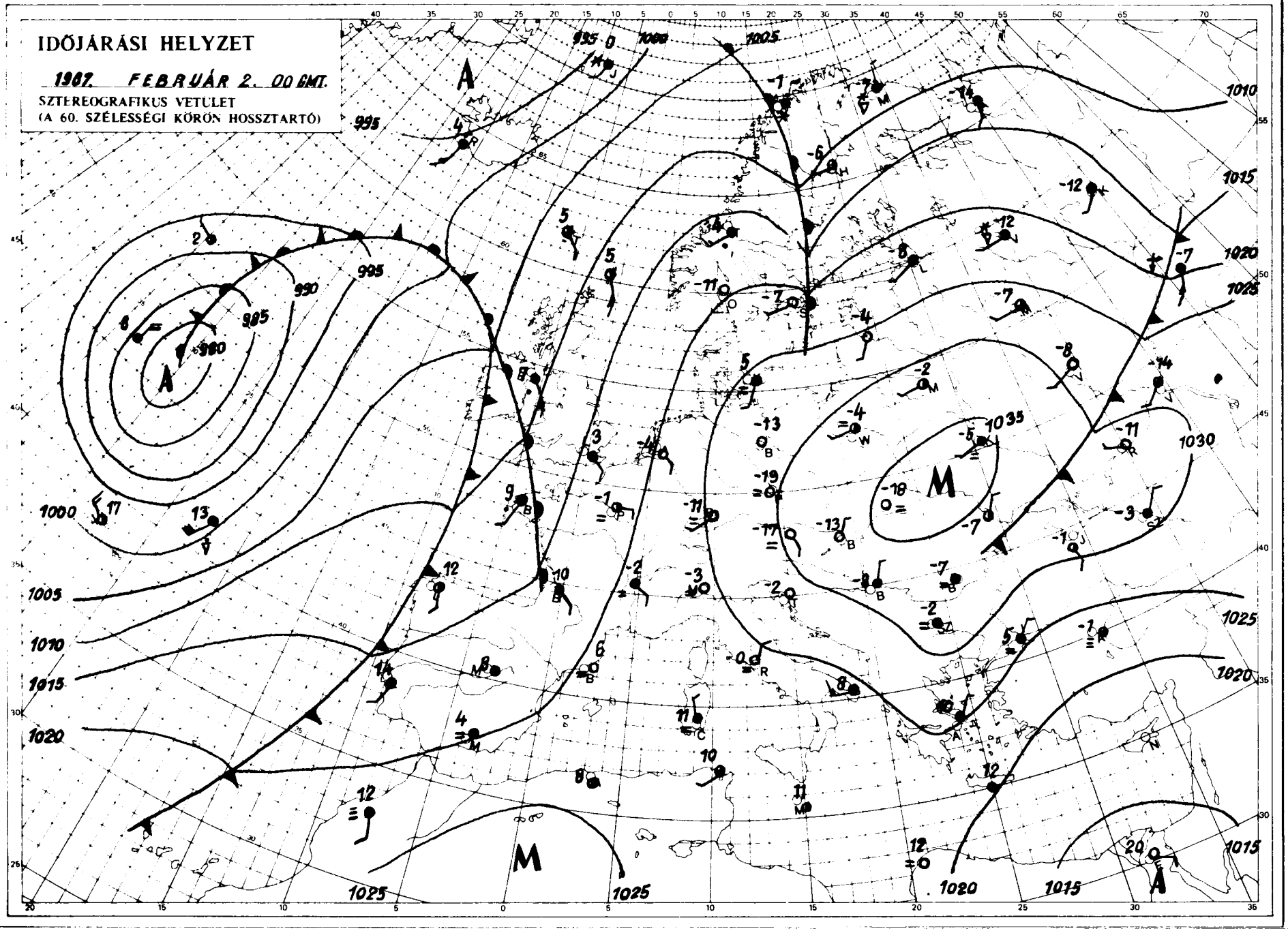

KIADJA: ORSZÁGOS METEOROLÓGIAI SZOLGÁLAT
Készíti: Központi Előrejelző Intézet Analízis- és Rövidtávú Prognózis Központja - T.: 273-018
Megjelenik naponként
Előfizetési díja 2.200,- Ft. Megrendelhető 1024 Budapest, II., Kitaibel Pál u. 1. - T.: 353-500
Kiadásért felel: az OMSZ elnöke Szerkesztésért felel: a KEI igazgatója

Jelmagyarázat a havi mellékletben

LIBRARY
2 1987
U.S. Dept. of

IDŐJÁRÁSI NAPIJELENTÉS

ЕЖЕДНЕВНЫЙ МЕТЕОРОЛОГИЧЕСКИЙ БЮЛЛЕТЕНЬ • DAILY WEATHER REPORT
BULLETIN QUOTIDIEN DE TEMPS • TÄGLICHER WETTERBERICHT

100.évfolyam 34.szám. + Budapest + 1987. február 3. kedd

Az időjárási helyzet és a várható időjárás:

Változékony az idő Nyugat- Európában. Izlandtól egészen a Földközi-tengerig egy hosszan elnyúló, szakadozott felhősáv húzódik, amelyből többfelé esik az eső. Északkelet-Európában is borongós idő van, havazásokkal. A gyakran erős szél hófúvásokat okoz. Kontinensünk középső vidékein és Kelet-Európa déli részén magas nyomású légköri képződmény alakitja az időjárást. Hatására felhős, párás, helyenként ködös, csendes téli idő van. Szerda estig a Kárpát-medence időjárására is ez lesz a jellemző.

Magyarország nyugati, délnyugati részén hétfőn túlnyomóan borult, másutt változóan felhős volt az ég. Sokfelé párás volt a levegő, néhol napközben is megmaradt a köd. A hőmérséklet csúcsértéke általában -3 és -9 fok között alakult. Ma / kedd / hajnalra a Dunántúlon -5, -8, máshol általában -8, -14 fokig hült le a levegő. Északkeleten azonban -15, -20 fokot is mértek. Délelőtt jobbára borult, párás idő volt. A délkeleti megyékben egy-két helyen szállingózott a hó. 11 órakor -2 és -7 fok közötti hőmérsékleteket mértek.

Budapesten ma 12 órakor -3 fokot mértek, a tengerszintre átszámitott légnyomás 1029 hPa, alig változik.

Várható időjárás szerda estig:

Szerda estig többnyire erősen felhős, párás marad az idő. Éjszaka és délelőtt helyenként köd is kialakulhat. Számottevő csapadék nem lesz. A változó irányú szél általában gyenge marad, csupán a Kisalföldön élénkül meg dél, délkelet felől. A legalacsonyabb éjszakai hőmérséklet általában -5 és -10 fok között, a néhány kevéssé felhős területen -12 fok körül valószinü. A legmagasabb nappali hőmérséklet 0 és -5 fok között várható.

Pártai Lucia s.k.

A hőmérséklet napi középértéke és eltérése a sokévi átlagtól / Budapest belterület /:

1987. febr. 2.	-8,5°C	-8,8°C

1871 óta ezen a napon Budapesten előfordult

legmagasabb hőmérséklet:	12,4°C /1944/	
legalacsonyabb hőmérséklet:	- 14,6°C /1963/	87.086

LEGMAGASABB HŐMÉRSÉKLET

19 87. II. 2.

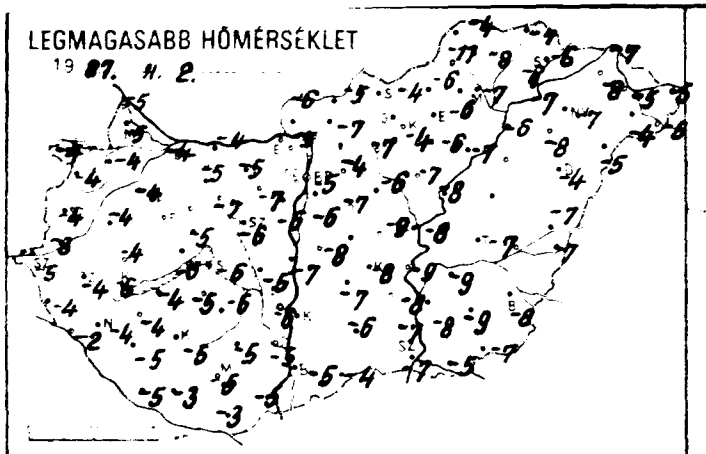

LEGALACSONYABB HŐMÉRSÉKLET

19 87. II. 3.

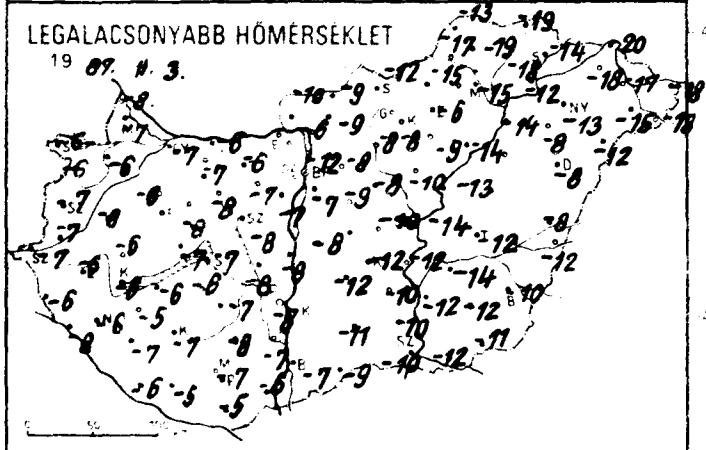

24 órás CSAPADÉKELOSZLÁS

19 87. II. 2. 7h -tól II. 3. 7h -ig

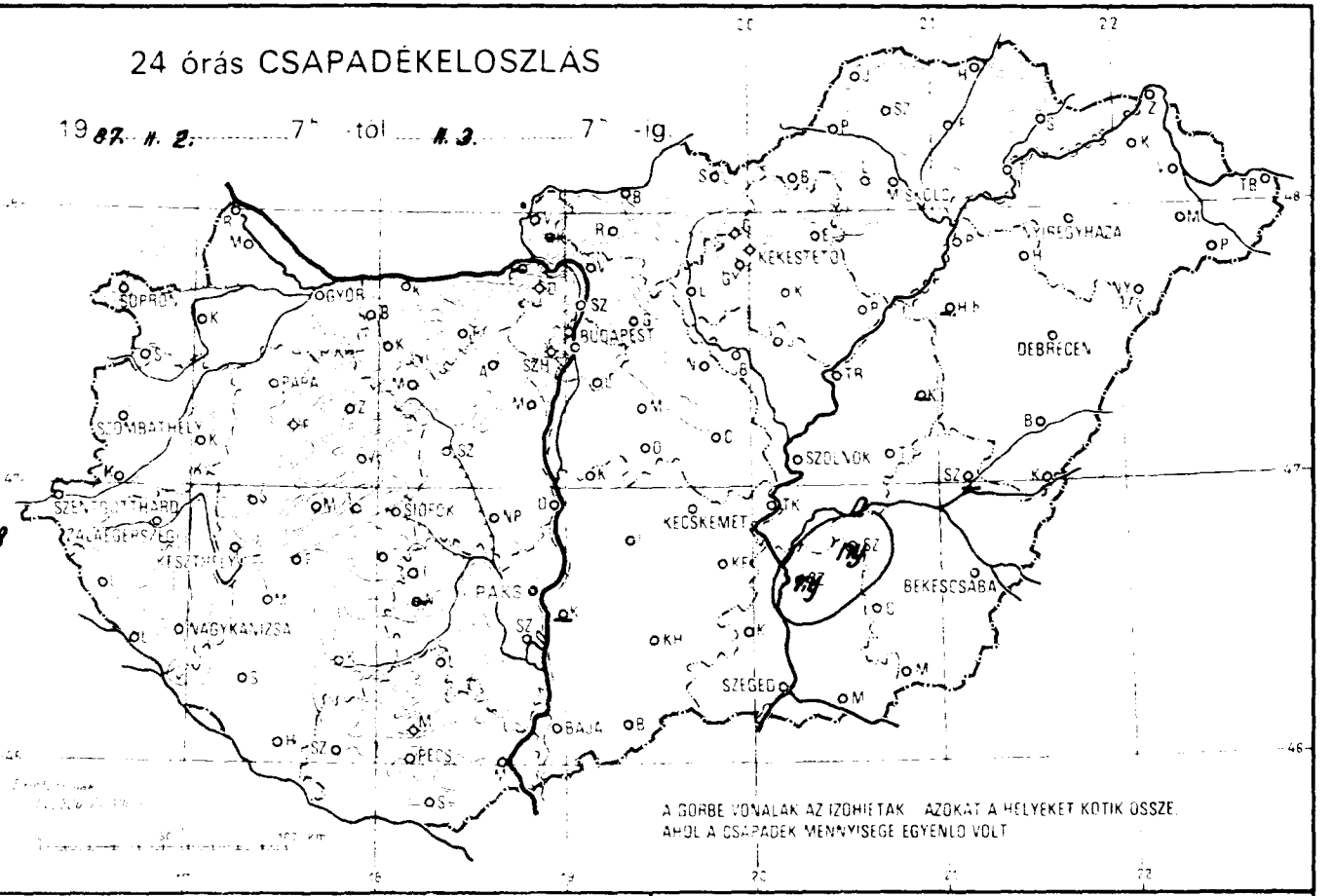

RADIÁCIÓS MINIMUM

19 87. II. 3.

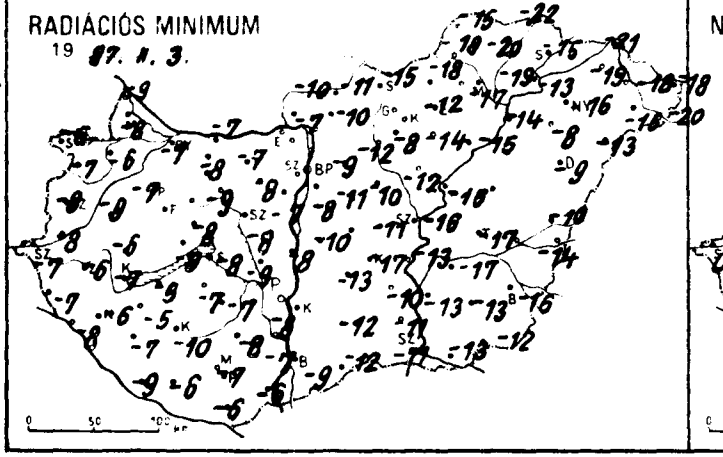

NAPFÉNYTARTAM

19 87. II. 2.

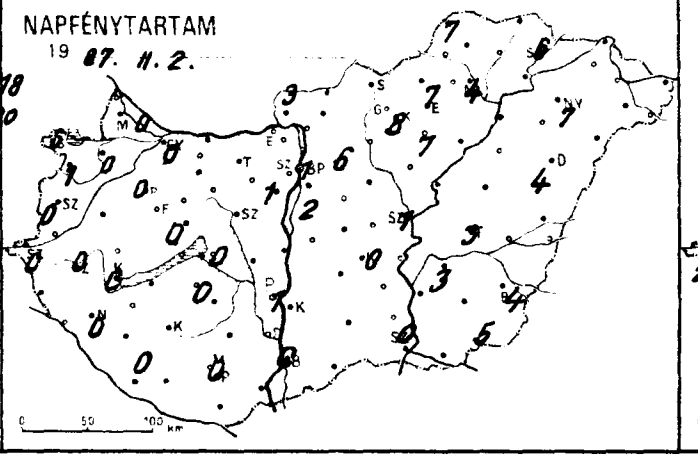

Hóvastagság cm.

19 87. II. 3. 7h

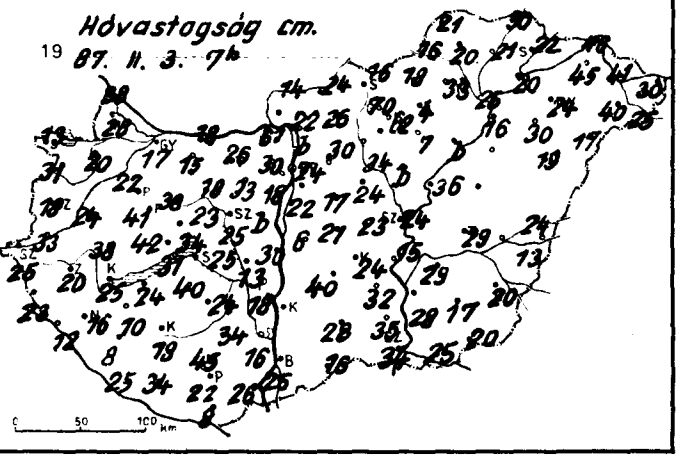

19 87. II 07-ig az utolsó 24 óra adatai						Előző nap napos órái
állomás	csapadék (mm)	Hó /cm/	max. hőmérséklet	min. hőmérséklet	rad. min.	
Győr	• V	17	-4	-7	-7	0
Kapuvár	• =	20	-4	-6	-6	0
Mosonmagyaróvár	• =	28	-5	-7	-8	0
Rajka	•	38	-5	-8	-9	
Sopron	• =	13	-4	-6	-6	6
Sopronhorpács	•	31	-4	-6	-7	1
Káld	• ≡	24	-4	-8	-9	
Körmend	•	33	-3	-7	-8	
Szentgotthárd	• =	25	-5	-7	-7	0
Szombathely	•	18	-4	-7	-8	0
Lenti	•	23	-4	-6	-7	
Letenye	•	12	-2	-8	-8	
Nagykanizsa	• =	16	-4	-6	-6	0
Zalaegerszeg	• =	20	-4	-6	-6	0
Farkasgyepű	•	41	-4	-8	-8	
Keszthely	• =	25	-5	-6	-7	0
Mencshely	• =	42	-6	-9	-9	0
Pápa	• =	22	-4	-6	-7	0
Sumeg	• =	38	-4	-6	-6	
Tihany	• =	31	-6	-7	-8	
Veszprém	• ≡	34	-5	-8	-8	
Zirc	• =	38	-5	-9	-10	
Fonyód	•	24	-4	-6	-9	
Homokszt. györgy	•	25	-5	-6	-9	0
Kaposvár	•	18	-5	-7	-10	
Marcali	• ≡	10	-4	-5	-5	
Siófok	• ≡	25	-6	-7	-8	0
Somogyszob	•	8	-5	-7	-7	
Tab	• =	40	-5	-6	-7	
Bábolna	•	15	-5	-7	-7	
Esztergom	–	–	–	–	–	
Kisbér	• =	18	-5	-7	-8	
Komárom	• =	18	-4	-6	-7	
Tatabánya	•	26	-5	-6	-7	
Alcsútdoboz	• =	33	-7	-7	-8	
Dunaújváros	•	30	-7	-8	-8	
Martonvásár	• V	b.	-6	-7	-7	1
Mór	• ≡	23	-7	-8	-9	
Sárbogárd	•	13	-5	-8	-9	
Szabadbattyán	• =	25	-7	-8	-8	
Tegszemcse	• =	24	-6	-7	-7	0
Tengyel	•	34	-5	-8	-8	
Paks	• =	18	-6	-8	-8	1
Szekszárd	• =	16	-5	-7	-7	
Árpádtető	•	45	-6	-8	-8	
Mohács	• =	26	-5	-6	-6	
Pécs	•	22	-5	-7	-7	0
Siklós	•	8	-3	-5	-6	
Szigetvár	•	34	-3	-5	-6	
Budaörs	• =	18	-5	-6	-7	
Pf. Lőrinc	• ≡	22	-6	-7	-8	2
Pf. Met. Int	• =	24	-5	-12	–	1
Pf. Szab. hegy	• =	30	-4	-8	-9	
Cegléd	•	23	-9	-10	-11	
Jobogókő	•	61	-3	-8	-8	
Sodolló	•	30	-4	-8	-9	6
Királyrét	–	–	–	–	–	
Nonor	• ≡	17	-7	-9	-11	
Nagykáta	• =	14	-6	-8	-10	
Szentendre	• =	b.	-4	-6	-7	

19 87. II 07-ig az utolsó 24 óra adatai						Előző nap napos órái
állomás	csapadék (mm)	Hó /cm/	max. hőmérséklet	min. hőmérséklet	rad. min.	
Vác	• V	22	-5	-8	-7	
Vámosmikola	• =	14	-6	-10	-10	3
Baja	• ≡	26	-5	-7	-9	0
Bácsalmás	• =	16	-4	-9	-12	
Izsák	•	40	-7	-12	-13	
Kalocsa	–	–	–	–	–	–
Kecskemét	•	24	-8	-12	-17	0
Kiskunfélegyháza	•	32	-8	-10	-10	
Kiskunhalas	• =	28	-6	-11	-12	
Kunszentmiklós	• ≡	6	-8	-8	-10	
Tiszakécske	•	15	-9	-12	-13	
Balassagyarmat	• ≡	24	-5	-9	-11	
Romhány	•	26	-7	-9	-10	
Salgótarján	•	16	-4	-12	-15	
Eger	• V	4	-6	-6	-12	7
Galyatető	•	70	-3	-7	-10	
Gyöngyös	•	4	-4	-8	-8	
Kékestető	•	6	-7	-7	-9	8
Kompolt	•	7	-6	-9	-14	7
Lőrinci	• ≡	25	-7	-9	-12	
Poroszló	• ≡	b.	-7	-14	-15	
Jászapáti	• ≡	b.	-7	-10	-12	
Jászberény	• ≡	34	-7	-9	-10	
Karcag	–	–	–	–	–	
Szolnok	• ≡	24	-8	-14	-16	1
Tiszaroff	• ≡	36	-8	-13	-16	
Túrkeve	•	29	-7	-12	-17	3
Kistelek	• ≡	35	-7	-10	-11	
Makó	•	25	-5	-11	-13	
Szeged	• ≡	34	-7	-10	-11	0
Szentes	ny *	28	-8	-12	-13	
Borsodnádasd	• ≡	18	-6	-15	-18	
Füged	• ≡	21	-8	-18	-19	
Hidasnémeti	• ≡	30	-7	-19	-22	
Jósvafő	•	21	-4	-13	-15	7
Lillafüred	• ≡	33	-7	-16	-16	
Miskolc	• ≡	25	-7	-15	-17	4
Putnok	• ≡	6	-11	-17	-18	
Sárospatak	• ≡	12	-6	-14	-15	6
Szendrőlád	• ⊔	0	-8	-19	-20	
Tokaj	•	20	-7	-12	-13	
Kisvárda	• =	45	-8	-18	-19	–
Mátészalka	• V	40	-4	-15	-15	
Nyíregyháza	• ≡	24	-7	-13	-16	7
Nyírlugos	• ⊔	17	-5	-12	-13	
Pátyod	• ⊔	15	-5	-18	-20	
Tiszabecs	• ≡	30	-5	-18	-18	
Vásárosnamény	• ≡	41	-5	-17	-18	
Záhony	• V	46	-7	-20	-21	
Berettyóújfalu	•	14	-7	-8	-10	
Debrecen	• ≡	19	-4	-8	-9	4
Hajdúdorog	•	30	-8	-8	-8	
Hortobágy	–	–	–	–	–	
Körösszakál	•	15	-7	-12	-14	
Polgár	•	16	-6	-14	-14	
Békéscsaba	• =	20	-8	-10	-16	4
Mezőhegyes	•	10	-7	-11	-12	5
Orosháza	• =	17	-9	-12	-13	
Szarvas	ny * ⊔	29	-9	-14	-17	3
Szeghalom	–	–	–	–	–	

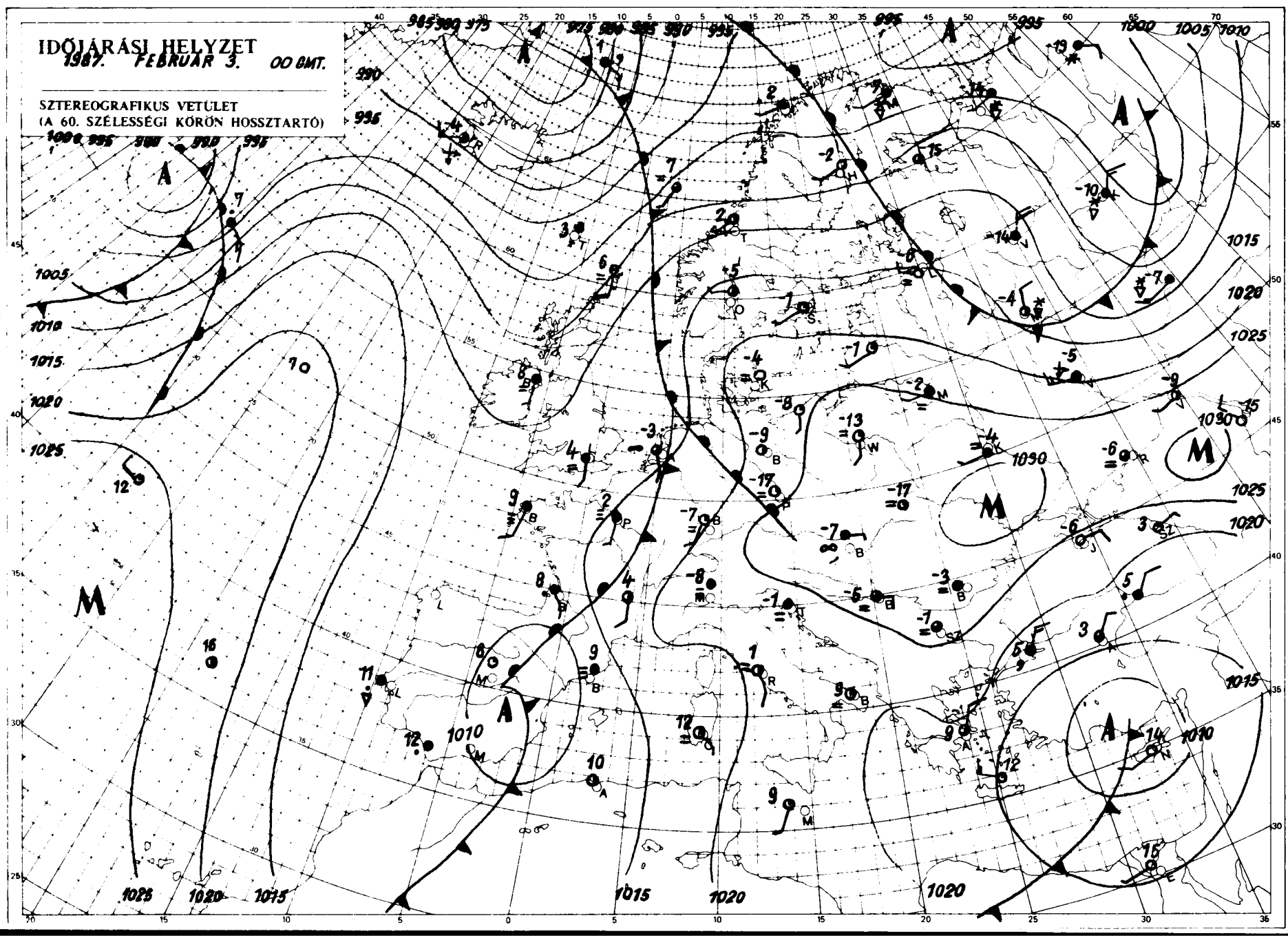

KIADJA: ORSZÁGOS METEOROLÓGIAI SZOLGÁLAT
Készíti: Központi Előrejelző Intézet Analízis- és Rövidtávú Prognózis Központja T.: 273-405
Megjelenik naponként
Előfizetési díja 2.200,-Ft. Megrendelhető 1024 Budapest, II. Kitaibel Pál u. 1. T.: 353-500
Kiadásért felel: az OMSZ elnöke Szerkesztéséért felel: a KEI igazgatója

Jelmagyarázat a havi mellékletben.

LIBRARY
N.O.A.A.
U.S. Dept. of Commerce

IDŐJÁRÁSI NAPIJELENTÉS

ЕЖЕДНЕВНЫЙ МЕТЕОРОЛОГИЧЕСКИЙ БЮЛЛЕТЕНЬ • DAILY WEATHER REPORT
BULLETIN QUOTIDIEN DE TEMPS • TÄGLICHER WETTERBERICHT

100.évfolyam 35.szám + Budapest + 1987. február. 4. szerda.

Az időjárási helyzet és a várható időjárás:

Európa északi részén több középpontú ciklon helyezkedik el, melynek áramlási rendszerében egymást követik a változékony, csapadékos időjárást okozó légköri frontok. Ugyanakkor a kontinens legnagyobb részén egy nagy kiterjedésü magas nyomású képződmény hatására csendes, párás, többfelé ködös az idő. Miután a légköri frontok továbbra is messze elkerülik a közép-európai-térséget csütörtök estig a Kárpát-medence időjárásában sem várható lényeges változás.

Magyarországon kedden többnyire felhős volt az ég, a nyugati területeken azonban időnként felszakadozott a felhőzet és ott néhány órára a nap is kisütött. Többfelé erősen párás volt a levegő. Számottevő csapadék sehol sem hullott, csupán Békéscsaba környékén volt átmeneti hószállingózás. Kora délutánra 0 és -5 fok közé emelkedett a hőmérséklet. Szerdán hajnalra az ország nagy részén általában -5 és -10 fok közé, a Dunántúl azonban többfelé -15 fok alá süllyedt a hőmérséklet. Éjszaka és a kora délelőtti órákban néhol köd is kialakult. Az ország keleti területein erősen felhős, vagy borult, nyugaton többfelé derült volt az ég. Átmeneti hószállingózást csupán Kékestetőről jelentettek. A hőmérséklet 11 órakor 0 és -12 fok között alakult az országban.

Budapesten ma 12 órakor a hőmérséklet -1 fok, a tengerszintre átszámitott légnyomás 1030 hPa, alig változik.

Várható időjárás estére:

Ma északkeleten borult, máshol többnyire derült, holnap változóan felhős, párás idő lesz. Legfeljebb jelentéktelen ónos szitálással, hószállingózással. Többfelé várható tartós köd. A változó irányú szél gyenge marad. A legalacsonyabb éjszakai hőmérséklet -6 és -11 fok, között, a derült helyeken -15 fok körüli. A legmagasabb nappali hőmérséklet 0, -5 fok között, a ködös helyeken -8 fok körüli lesz.

H. Bóna Márta s.k.

A hőmérséklet napi középértéke és a tényleges a sokévi átlagtól / Budapest belterületén:

1987.febr.3. -3,1°C -3,6°C

1871 óta ezen a napon Budapesten előfordult
legmagasabb hőmérséklet: 12,9°C /1944/
legalacsonyabb hőmérséklet: - 15,8°C /1956/

87.087

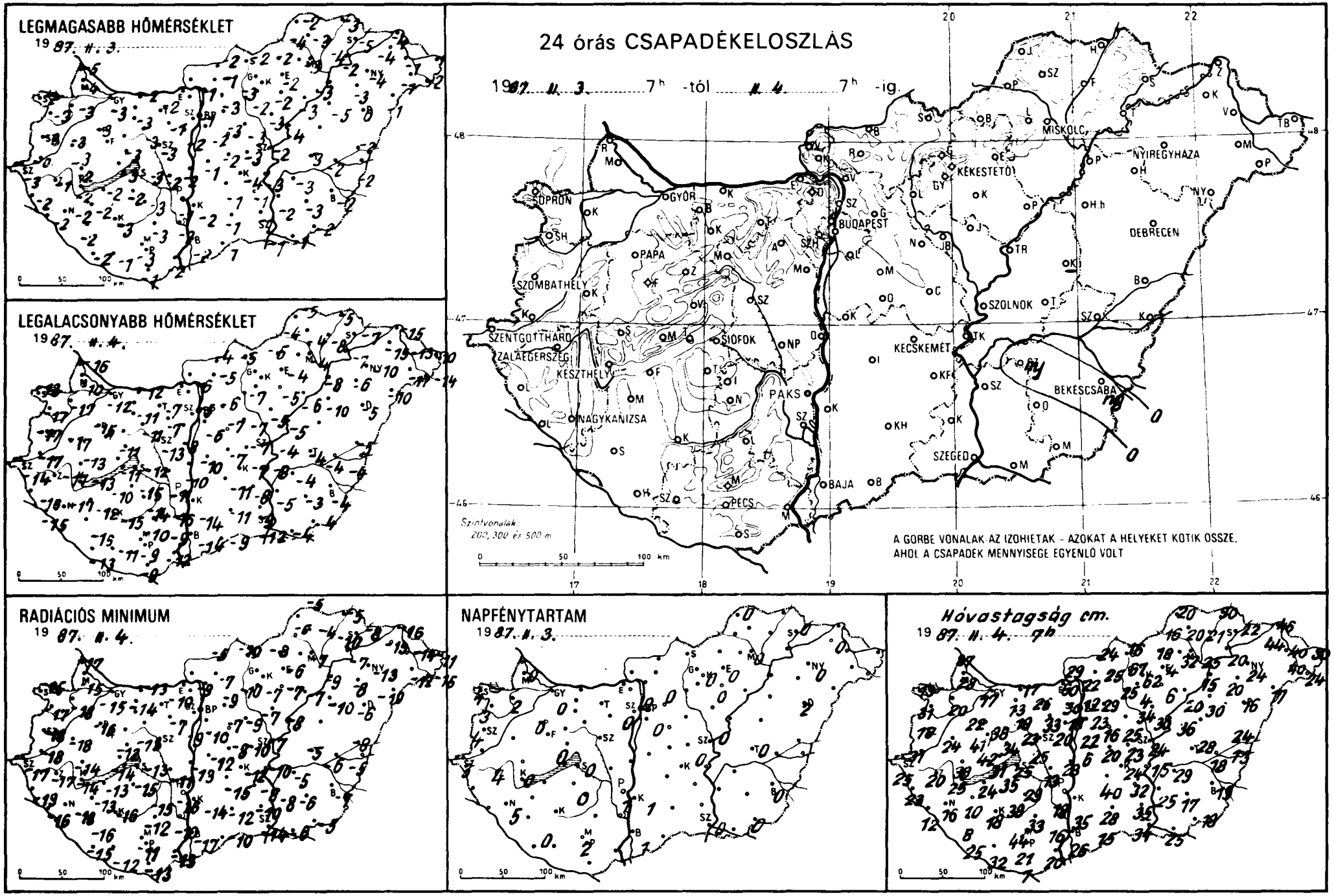
LEGMAGASABB HŐMÉRSÉKLET
19 87. II. 3.
LEGALACSONYABB HŐMÉRSÉKLET
19 87. II. 4.
24 órás CSAPADÉKELOSZLÁS
19 87. II. 3. 7h -tól II. 4. 7h -ig.
GYŐR
BUDAPEST
MISKOLC
NYIREGYHAZA
DEBRECEN
SZOLNOK
KECSKEMÉT
BEKÉSCSABA
SZEGED
PAKS
SIÓFOK
PÉCS
BAJA
NAGYKANIZSA
KESZTHELY
SZENTGOTTHÁRD
SZOMBATHELY
PAPA
TATABÁNYA
KÉKESTETŐ
Szintvonalak: 200, 300 és 500 m
A GÖRBE VONALAK AZ IZOHIETÁK - AZOKAT A HELYEKET KÖTIK ÖSSZE, AHOL A CSAPADÉK MENNYISÉGE EGYENLŐ VOLT
RADIÁCIÓS MINIMUM
19 87. II. 4.
NAPFÉNYTARTAM
19 87. II. 3.
Hóvastagság cm.
19 87. II. 4. 7h

1987. II. 07.h-ig az utolsó 24 óra adatai						Előző nap napos órái
állomás	csapadék (mm)	Hó /cm/	max. hőmérséklet	min. hőmérséklet	rad. min.	
Győr	• ⊔	17	-3	-12	-15	0
Kapuvár	• ≡	20	-3	-17	-18	2
Mosonmagyaróvár	• V	28	-4	-10	-15	0
Rajka	• ≡	37	-5	-16	-17	
Sopron	• =	13	-2	-13	-15	4
Sopronhorpács	• ⊔	31	-3	-17	-17	3
Káld	• ≡	24	-3	-17	-18	
Körmend	• ≡	31	-0	-17	-18	
Szentgotthárd	•	25	-3	-14	-17	3
Szombathely	• ⊔	18	-3	-17	-18	4
Lenti	• =	23	-2	-16	-16	
Letenye	•	12	-2	-15	-16	
Nagykanizsa	• V	16	-2	-17	-18	5
Zalaegerszeg	• V	20	-1	-17	-17	4
Farkasgyepű	•	41	-3	-9	-11	
Keszthely	• ⊔	25	-2	-13	-14	0
Mencshely	• =	42	-4	-12	-17	0
Pápa	• =	22	-3	-15	-16	0
Sümeg	• ≡	38	-3	-13	-14	
Tihany	• =	31	-3	-11	-14	
Veszprém	• =	34	-3	-11	-12	
Zirc	• ≡	38	-4	-15	-18	
Fonyód	• =	24	-2	-10	-13	
Homokszt. györgy	• ⊔	25	-2	-13	-15	0
Kaposvár	• ⊔	18	-3	-15	-16	
Marcali	• V	10	-2	-12	-13	
Siófok	• =	25	-3	-12	-13	0
Somogyszob	• V	8	-2	-16	-16	
Tab	• ≡	35	-2	-15	-15	
Bábolna	• =	13	-3	-12	-15	
Esztergom	–	–	–	–	–	
Kisbér	• =	18	-3	-11	-14	
Komárom	• =	17	-2	-12	-13	
Tatabánya	• =	26	-2	-7	-10	
Alcsútdoboz	• ≡	33	-1	-7	-7	
Dunaújváros	•	28	-2	-10	-13	
Martonvásár	• =	20	-2	-8	-9	0
Mór	• =	33	-3	-11	-13	
Sárbogárd	• =	13	-2	-11	-11	
Szabadbattyán	• ≡	12	-3	-13	–	
Iregszemcse	• =	19	-3	-14	-15	0
Lengyel	•	33	-3	-10	-12	
Paks	• =	18	-1	-16	-16	1
Szekszárd	• =	16	-2	-9	-10	
Árpádtető	• ≡	44	-4	-6	-8	
Mohács	• =	20	-2	-12	-13	
Pécs	• =	21	-3	-9	-11	2
Siklós	• ≡	7	-1	-9	-13	
Szigetvár	•	32	-1	-11	-12	
Budaörs	• =	18	-0	-5	-9	
Bp. Lőrinc	•	22	-2	-6	-10	0
Bp. Met. Int.	•	23	-1	-5	–	0
Bp. Szab. hegy	•	30	-6	-9	-11	
Cegléd	•	23	-3	-7	-10	
Dobogókő	•	60	-4	-6	-6	
Gödöllő	•	29	-3	-6	-9	0
Királyrét	•	29	-3	-5	-7	
Monor	• =	16	-3	-7	-7	
Nagykáta	• =	23	-3	-7	-9	
Szentendre	=	12	-1	-4	-6	

1987. II. 07.h-ig az utolsó 24 óra adatai						Előző nap napos órái
állomás	csapadék (mm)	Hó /cm/	max. hőmérséklet	min. hőmérséklet	rad. min.	
Vác	• =	22	-1	-6	-9	
Vámosmikola	–	–	–	–	–	–
Baja	• ≡	26	-2	-14	-17	1
Bácsalmás	• ≡	15	1	-9	-10	
Izsák	• =	40	-1	-11	-15	
Kalocsa	• V	35	-2	-14	-14	1
Kecskemét	• ⊔	24	-4	-7	-12	0
Kiskunfélegyháza	• ≡	32	-1	-8	-8	
Kiskunhalas	• =	28	-1	-11	-12	
Kunszentmiklós	• ≡	6	-1	-10	-12	
Tiszakécske	•	15	-3	-8	-10	
Balassagyarmat	• =	24	-2	-4	-5	
Romhány	•	25	-1	-5	-7	
Salgótarján	• ≡	16	-2	-5	-10	
Eger	• =	4	-2	-4	-6	0
Galyatető	•	67	-3	-5	-8	
Gyöngyös	•	4	-2	-5	-7	
Kékestető	•	62	-4	-5	-6	0
Kompolt	•	6	-2	-5	-7	0
Lőrinci	• ≡	25	-3	-7	-10	
Poroszló	• =	20	-3	-6	-7	
Jászapáti	• =	30	-3	-5	-7	
Jászberény	• =	34	-3	-7	-11	
Karcag	–	–	–	–	–	
Szolnok	• ≡	24	-2	-4	-7	0
Tiszaroff	• =	36	-4	-5	-8	
Túrkeve	• =	28	-3	-4	-5	0
Kistelek	• ≡	35	-1	-9	-10	
Makó	• =	25	-1	-4	-6	
Szeged	• ≡	34	-1	-12	-14	0
Szentes	• =	25	-2	-5	-8	
Borsodnádasd	• =	18	-2	-5	-8	
Füged	• =	21	-4	-8	-10	
Hidasnémeti	• =	30	-3	-5	-5	
Jósvafő	•	20	-2	-5	-5	0
Lillafüred	• ≡	32	-1	-6	-7	
Miskolc	• =	25	-3	-4	-7	0
Putnok	• ≡	16	-4	-4	-5	
Sárospatak	• =	22	-5	-7	-8	0
Szendrőlád	• ⊔	20	-3	-4	-4	
Tokaj	•	20	-2	-7	-7	
Kisvárda	• ≡	44	-4	-15	-15	0
Mátészalka	• ≡	40	-1	-11	-12	
Nyíregyháza	• =	24	-4	-10	-13	0
Nyírlugos	• ⊔	17	-1	-10	-10	
Pátyod	• ⊔	24	-2	-14	-15	
Tiszabecs	• =	30	1	-10	-11	
Vásárosnamény	• =	40	-1	-13	-14	
Záhony	• V	46	-4	-15	-16	
Berettyóújfalu	•	24	-2	-5	-8	
Debrecen	• =	16	0	-5	-6	2
Hajdúdorog	•	20	-3	-6	-8	
Hortobágy	•	30	-5	-10	-10	
Körösszakál	•	13	-2	-4	-5	
Polgár	•	15	-3	-8	-9	
Békéscsaba	ny * =	19	-2	-4	-7	0
Mezőhegyes	•	18	-2	-4	-5	0
Orosháza	•	17	-3	-3	-6	
Szarvas	ny * =	29	-3	-4	-5	0
Szeghalom	• ≡	18	-2	-4	-6	

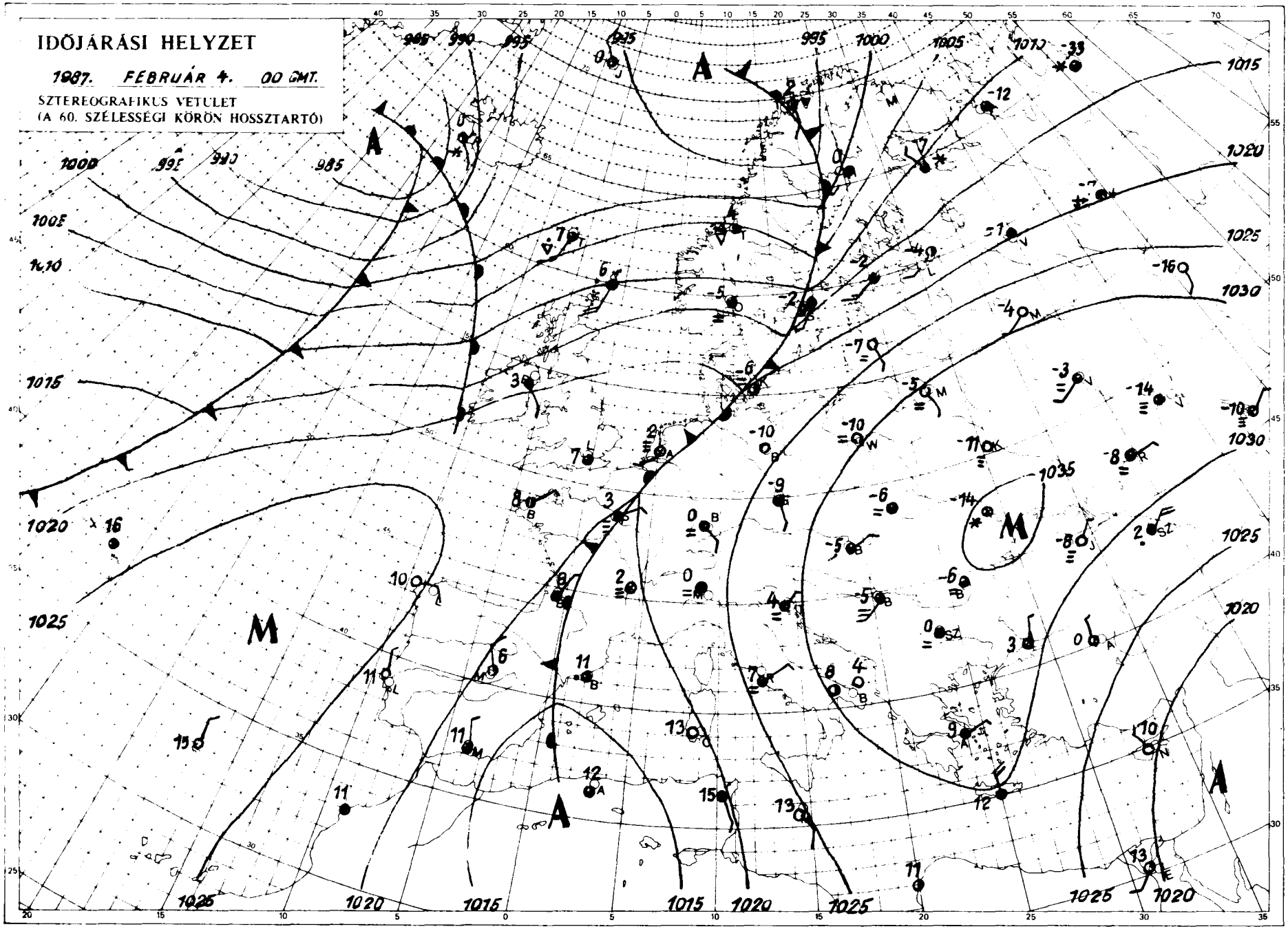

KIADJA ORSZÁGOS METEOROLÓGIAI SZOLGÁLAT
Készült Központi Előrejelző Intézet Analízis- és Rövidtávú Prognózis Központja T.: 273-018
Megjelenik naponként
Előfizetési díja 2.200,- Ft Megrendelhető 1024 Budapest, II. Kitaibel Pál u. 1. T.: 353-500
Kiadásért felel az OMSZ elnöke Szerkesztésért felel a KEI igazgatója

Jelmagyarázat a havi mellékletben

LIBRARY
N.O.A.A.
U.S. Dept. of Commerce

IDŐJÁRÁSI NAPIJELENTÉS

ЕЖЕДНЕВНЫЙ МЕТЕОРОЛОГИЧЕСКИЙ БЮЛЛЕТЕНЬ • DAILY WEATHER REPORT
BULLETIN QUOTIDIEN DE TEMPS • TÄGLICHER WETTERBERICHT

100.évfolyam 36.szám. + Budapest + 1987. február 5.csütörtök.

Az időjárási helyzet és a várható időjárás:

Nyugat- és Közép Európán át egészen az Ural-hegységig magas nyomású öv húzódik. Ezen a területen sokfelé keletkezik köd, amely tartósan megmarad. A zónától északra nagy sebességgel vonulnak kelet felé az időjárási frontok. Emiatt kontinensünk északi területein nagyon változékony és viszonylag enyhe az idő. Várható, hogy a frontok vonulási pályája lassanként délre helyeződik át, emiatt Európának mind nagyobb részén fordul változékonyra az idő. Valószínü, hogy péntek estig az emlitett légköri frontok még nem érintik a Kárpát-medencét. Ezért nagy változás még nem lesz az időjárásban.

Szerdán Magyarország nyugati felén derült volt az idő, az Alföldön is többfelé kisütött a nap. Az északi-hegyvidéken, a Körösök vidékén és a Hortobágyon egész nap borult idő volt. Csapadékot sehonnan sem jelentettek. A legmagasabb nappali hőmérséklet +3 és -6 fok között volt. Csütörtök hajnalra a felhős északkeleti, keleti megyékben csak -2, -9, másutt -10, -18 fokig hült le a levegő. Az éjszaka folyamán sokfelé keletkezett köd, amelynek nagy része a délelőtti órákra is megmaradt. A ködképződést többfelé kisérte húzmaralerakodás. 11 órakor a ködös helyeken csak -6, -13, másutt 0, -4 fok között volt a hőmérséklet.

Budapesten ma 12 órakor a hőmérséklet 0 fok, a tengerszintre átszámitott légnyomás 1031 hPa alig változik.

Várható időjárás péntek estig:

Változóan felhős, éjszaka sokfelé, napközben helyenként ködös idő várható. Csupán hószállingózás, illetve északnyugaton esetleg ónos szitálás lehet. Pénteken a Dunántúlon megélénkül a nyugati szél. A legalacsonyabb éjszakai hőmérséklet: változatos eloszlásban -5 és -15, a legmagasabb nappali hőmérséklet pénteken: +1 és -5 fok között lesz.

Pálmás Judit s.k.

TÁVOLABBI KILÁTÁSOK SZOMBATTÓL-KEDDIG:

Változékonyra fordul időjárásunk. Többször erősen megnövekszik a felhőzet. többfelé várható havalás, de főként az időszak elején ónos eső havas eső is kialakulhat. A hét végén a megerősödő északi szél helyenként hófúvásokat okozhat. Legalacsonyabb hajnali hőmérséklet eleinte -2, -7, majd -6, -11 fok között várható. Legmagasabb nappali hőmérséklet eleinte 0 +5, majd -1, +3 fok között lesz. Jelentős mennyiségü / legalább 5 mm napi / csapadék az ország területének 30 százalékán várható.

KÖZÉPTÁVÚ ELŐREJELZŐ CSOPORT

A hőmérséklet napi középértéke és eltérése a sokévi átlagtól / Budapest belterületen:

1987.febr.4.	-1,6°C	-2,5°C

187 óta ezen a napon Budapesten előfordult

Legmagasabb hőmérséklet:	13,8°C /.967/	
Legalacsonyabb hőmérséklet:	- 5,8°C /.956/	87.088

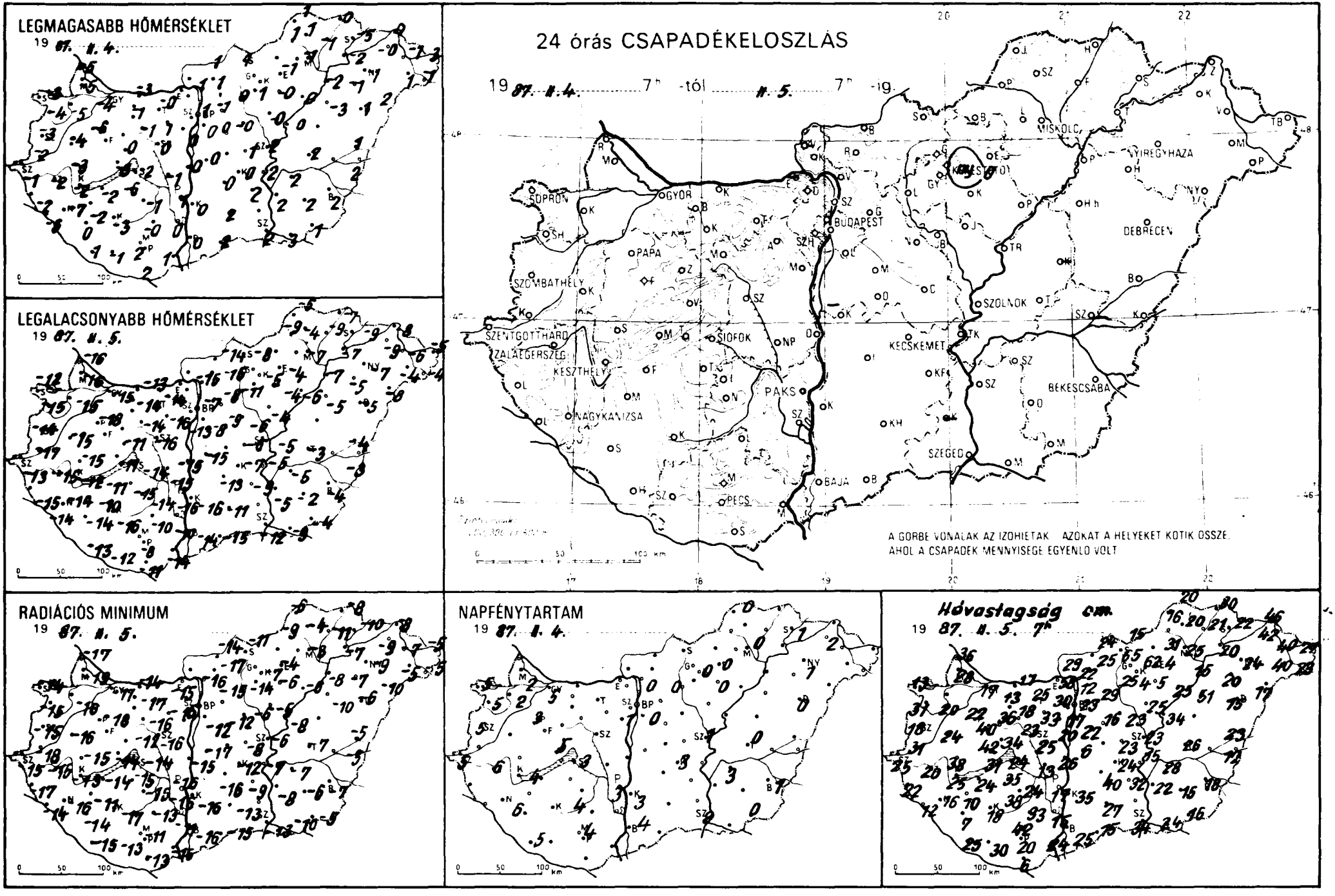
LEGMAGASABB HŐMÉRSÉKLET
19 87. II. 4.
LEGALACSONYABB HŐMÉRSÉKLET
19 87. II. 5.
24 órás CSAPADÉKELOSZLÁS
19 87. II. 4. 7h -tól II. 5. 7h -ig.
SOPRON
GYŐR
BUDAPEST
MISKOLC
NYÍREGYHÁZA
DEBRECEN
SZOMBATHELY
PAPA
SZOLNOK
SZENTGOTTHÁRD
ZALAEGERSZEG
KESZTHELY
SIÓFOK
KECSKEMÉT
NAGYKANIZSA
PAKS
BÉKÉSCSABA
SZEGED
PÉCS
BAJA
A GÖRBE VONALAK AZ IZOHIETÁK AZOKAT A HELYEKET KÖTIK ÖSSZE, AHOL A CSAPADÉK MENNYISÉGE EGYENLŐ VOLT
RADIÁCIÓS MINIMUM
19 87. II. 5.
NAPFÉNYTARTAM
19 87. II. 4.
Hóvastagság cm
19 87. II. 5. 7h

87.II.5.

19 ____ 07 h-ig az utolsó 24 óra adatai

állomás	csapadék (mm)	Hó /cm./	max. hőmérséklet	min. hőmérséklet	rad. min.	Előző nap napos órái
Győr	; V	17	-4	-15	-17	5
Kapuvár	. V	20	-5	-15	-16	2
Mosonmagyaróvár	. V	28	-5	-16	-19	2
Rajka	. ≡	36	-5	-16	-17	
Sopron	. =	13	-3	-12	-14	5
Sopronhorpács	. ≡	31	-4	-15	-15	5
Káld	. ≡	24	-4	-15	-16	
Körmend	. ≡	31	-2	-17	-18	
Szentgotthárd	. ≡	25	-1	-13	-15	5
Szombathely	. ⌊	18	-3	-14	-15	5
Lenti	. =	22	-2	-15	-17	
Letenye	. ≡	12	-5	-14	-14	
Nagykanizsa	. V	16	-7	-14	-16	6
Zalaegerszeg	. V	20	-2	-15	-15	6
Farkasgyepű	. =	40	3	-8	-10	
Keszthely	. ⌊	25	-2	-12	-13	4
Mencshely	. =	42	-2	-11	-15	5
Pápa	. V	22	-6	-18	-18	3
Sümeg	. V	38	-3	-15	-15	
Tihany	. ≡	31	-3	-11	-14	
Veszprém	. V	34	0	-11	-12	
Zirc	. =	36	-1	-16	-18	
Fonyód	. ≡	24	-2	-11	-14	
Homokszt. györgy	. ⌊	25	1	-13	-15	5
Kaposvár	. V	18	-3	-16	-17	
Marcali	. V	10	-2	-10	-11	
Siófok	. V	24	-2	-14	-14	3
Somogyszob	. ≡	7	0	-14	-14	
Tab	. ≡	35	-6	-15	-15	
Bábolna	. =	13	-4	-17	-17	
Esztergom	–	–	–	–	–	
Kisbér	. =	18	-1	-14	-17	
Komárom	. =	17	-3	-13	-14	
Tatabánya	. =	25	-0	-14	-15	
Alcsútdoboz	. V	33	1	-16	-16	
Dunaújváros	.	26	-0	-15	-15	
Martonvásár	. V	20	0	-13	-13	1
Mór	. =	23	-1	-14	-16	
Sárbogárd	. ≡	13	-1	-15	-16	
Szabadbattyán	. V	25	-1	-16	-16	
Iregszemcse	. =	24	-1	-14	-16	4
Lengyel	.	33	-0	-10	-13	
Paks	. V	17	1	-16	-16	3
Szekszárd	. =	15	-0	-10	-11	
Árpádtető	.	42	1	-4	-9	
Mohács	. ≡	24	1	-14	-15	
Pécs	. V	20	2	-8	-11	4
Siklós	. ≡	6	2	-11	-13	
Szigetvár	.	30	-1	-12	-13	
Budaors	. V	17	2	-12	-14	
Bp. Lőrinc	. ⌊ =	22	0	-8	-12	0
Bp. Met. Int.	. ≡	23	1	-7	-	0
Bp. Szab. hegy	. ≡	30	-2	-6	-7	
Cegléd	.	23	1	-6	-8	
Dohogókő	.	58	-2	-7	-8	
Gödöllő	. ⌊	29	-1	-8	-15	0
Királyrét	. V	29	0	-11	-16	
Monor	. ≡	16	0	-9	-12	
Nagykáta	. =	23	-0	-6	-6	
Szentendre	. ≡	12	1	-11	-11	

87.II.5.

19 ____ 07 h-ig az utolsó 24 óra adatai

állomás	csapadék (mm)	Hó /cm/	max. hőmérséklet	min. hőmérséklet	rad. min.	Előző nap napos órái
Vác	. V	22	1	-15	-16	
Vámosmikola	–	–	–	–	–	–
Baja	. V	25	0	-14	-16	4
Bácsalmás	. V	15	2	-15	-15	
Izsák	. ≡	40	0	-13	-16	
Kalocsa	. V	35	0	-16	-16	3
Kecskemét	. ≡	24	0	-7	-12	3
Kiskunfélegyháza	. ⌊	32	2	-9	-9	
Kiskunhalas	. ≡	27	2	-11	-13	
Kunszentmiklós	. V	6	0	-15	-17	
Tiszakécske	. ≡	15	2	-5	-7	
Balassagyarmat	. ≡	24	1	-14	-14	
Romhány	. V	25	1	-15	-17	
Salgótarján	. ≡	15	1	- 8	-11	
Eger	. =	4	-1	-4	-4	0
Galyatető	.	65	-3	-8	-10	
Gyöngyös	.	4	1	-5	-7	
Kékestető	ny * V	62	-4	-8	-9	0
Kompolt	.	5	-0	-4	-6	0
Lőrinci	. V	25	0	-11	-14	
Poroszló	. =	25	0	-6	-6	
Jászapáti	. ≡	25	-0	-4	-5	
Jászberény	. ≡	32	-0	-7	-8	
Karcag	–	–	–	–	–	
Szolnok	. ≡	23	2	-5	-6	1
Tiszaroff	. ≡	34	0	-7	-8	
Túrkeve	. =	26	2	-3	-7	0
Kistelek	–	–	–	–	–	
Makó	. ≡	24	3	-9	-10	
Szeged	. ≡	34	2	-12	-13	2
Szentes	. ≡	22	2	-5	-8	
Borsodnádasd	–	–	–	–	–	
Fugód	. =	21	-1	-9	-11	
Hidasnémeti	. =	30	0	-7	-8	
Jósvafő	. =	20	1	-5	-6	0
Lillafured	. ≡	31	0	-4	-5	
Miskolc	. =	25	-1	-7	-8	0
Putnok	. ≡	16	1	-9	-9	
Sárospatak	. =	22	-5	-9	-10	1
Szendrőlád	. ⌊	20	1	-4	-4	
Tokaj	.	20	-2	-7	-7	-
Kisvárda	. ≡	42	-0	-9	-9	7
Mátészalka	. ≡	40	1	-4	-5	
Nyíregyháza	. =	24	-1	-7	-9	1
Nyírlugos	. ⌊	17	2	-8	-10	
Pátyod	.	23	-1	-4	-5	
Tiszabecs	. ≡	27	3	-5	-5	
Vásárosnamény	. ≡	40	-1	-6	-7	
Záhony	. =	46	0	-8	-8	
Berettyóújfalu	.	23	1	-4	-5	
Debrecen	. ≡	15	1	-5	-6	0
Hajdúdorog	. =	20	-1	-5	-7	
Hortobágy	.	51	-3	-5	-10	
Kőröszakál	.	12	2	-3	-5	
Polgár	. ≡	15	-2	-7	-8	
Békéssábaba	. ≡	18	2	-4	-7	1
Mezőhegyes	.	16	1	-4	-5	0
Orosháza	.	15	2	-2	-6	
Szarvas	. ≡	28	2	-5	-7	3
Szeghalom	–	–	–	–	–	

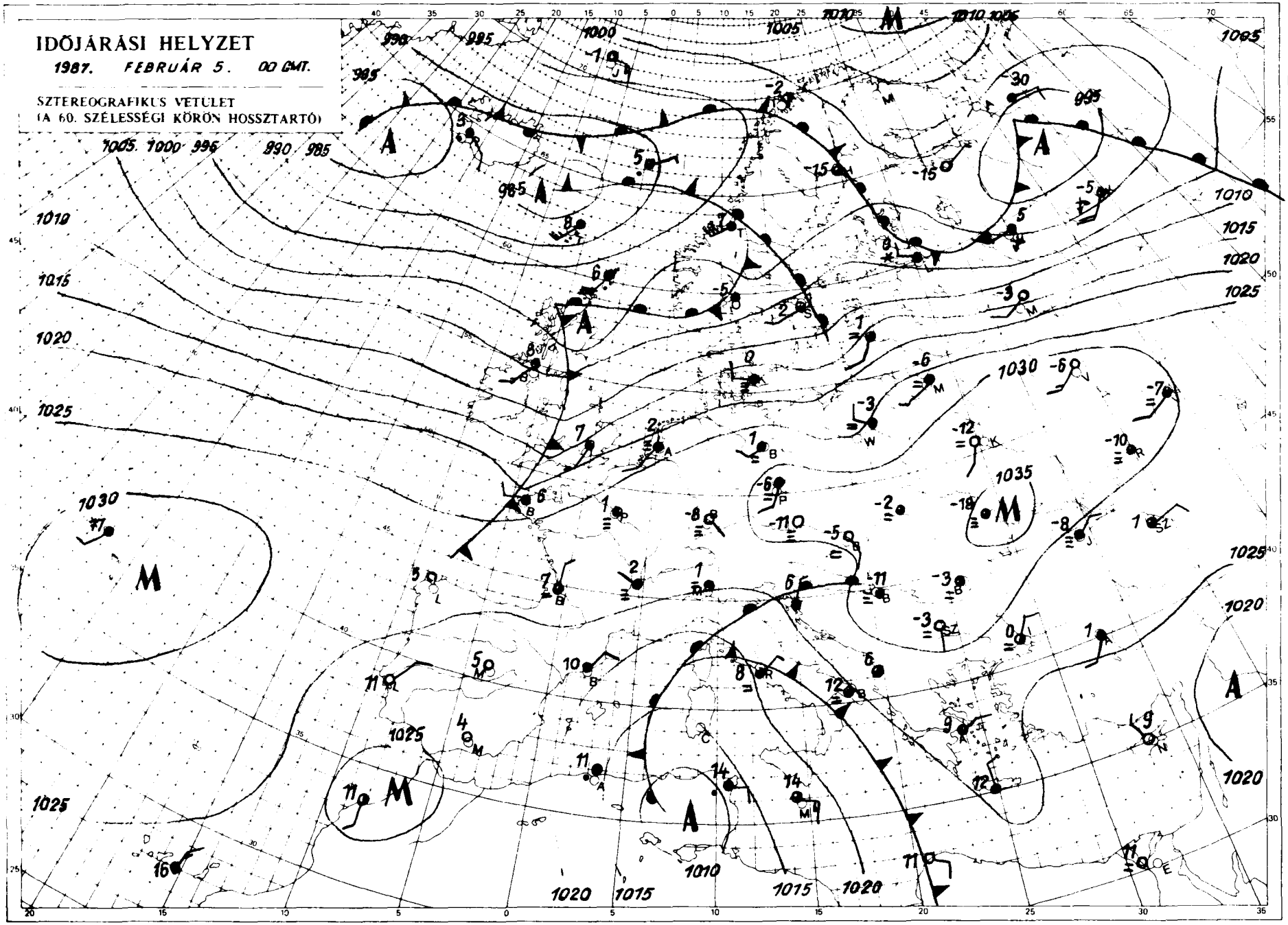

KIADJA ÖRSZÁGOS METEOROLÓGIAI SZOLGÁLAT
Készíti Központi Előrejelző Intézet Analízis- és Rövidtávu Prognózis Központja T.: 273-018
Megjelenik naponkent
Évi előfizetési díja 2.200,-Ft. Megrendelhető 1024 Budapest, II. Kitaibel Pál u. 1. T.: 353-500
Kiadásért felel az OMSZ elnöke. Szerkesztésért felel a KEI igazgatója
Jelmagyarázat a havi mellékletben

LIBRARY
US Dept

IDŐJÁRÁSI NAPIJELENTÉS

ЕЖЕДНЕВНЫЙ МЕТЕОРОЛОГИЧЕСКИЙ БЮЛЛЕТЕНЬ • DAILY WEATHER REPORT
BULLETIN QUOTIDIEN DE TEMPS • TÄGLICHER WETTERBERICHT

100. évfolyam 37. szám. + Budapest + 1987. február 6. péntek

Az időjárási helyzet és a várható időjárás:

Most még kontinensünkön igen nagy területen csöndes, sokfelé ködös az idő, és nincs számottevő csapadék. Közép- és Kelet-Európa nagy részén hideg van, ott napközben is általában fagypont alatt marad a hőmérséklet. A Brit-szigeteken, a Német-Lengyel-síkságon és a Skandináv-félszigeten ciklonok alakítják az időjárást. Azok gyorsan követik egymást nyugatról kelet felé, és az említett területeken változékony, csapadékos és enyhe időt okoznak. A ciklonok pályája délebbre kerül, és a hét végén elérik Magyarországot is, alaposan megváltoztatva időjárásunkat.

Csütörtökön hazánk nagy részén 3-7 órán át sütött a nap, egyes vidékeken azonban borult, ködös maradt az idő. A legmagasabb hőmérséklet általában +4 és -4 fok között volt. Éjszakára mindenütt erősen bepárásodott a levegő, hajnalra sokfelé köd képződött. A legalacsonyabb hőmérséklet -2 és -16 fok között alakult. Délelőtt országszerte erősen párás, ködös idő volt. A hőmérséklet 11 órakor -1 és -9 fok között változott.

Ma 12 órakor Budapesten a hőmérséklet -7 fok, a tengerszintre átszámított légnyomás 1027 hPa, alig változik.

Várható időjárás szombat estig:

Borult, párás, eleinte sokfelé ködös idő várható. Elsősorban az ország északi felében több helyen hóesés, néhol ónos eső, szombaton eső valószínű.
A megélénkülő délnyugati légmozgást holnap egyre több helyen viharossá fokozódó északnyugati szél váltja föl.
A hőmérséklet hajnalban általában -2 és -7 fok között.
Szombaton kora délután a még mindig párás északkeleti országrészben fagypont körül, másutt 0 és +5 fok között alakul.

Rábai Attila s.k.

A hőmérséklet napi középértéke és eltérése a 100 évi átlagtól (Budapest belterületén):

1987. II. 5.	-3,5 °C	-4,4 °C

1871 óta ezen a napon Budapesten előfordult

legmagasabb hőmérséklet:	12,4 °C (1926),
legalacsonyabb hőmérséklet:	-16,8 °C (1956).

87.089.

LEGMAGASABB HŐMÉRSÉKLET

19 87. II. 5. .....

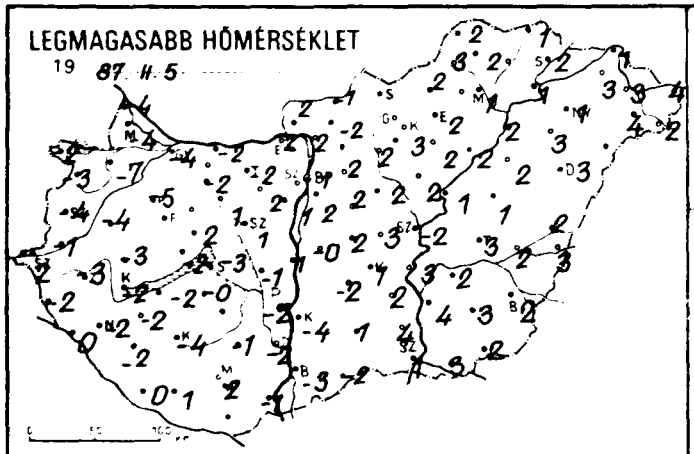

LEGALACSONYABB HŐMÉRSÉKLET

19 87. II. 6.

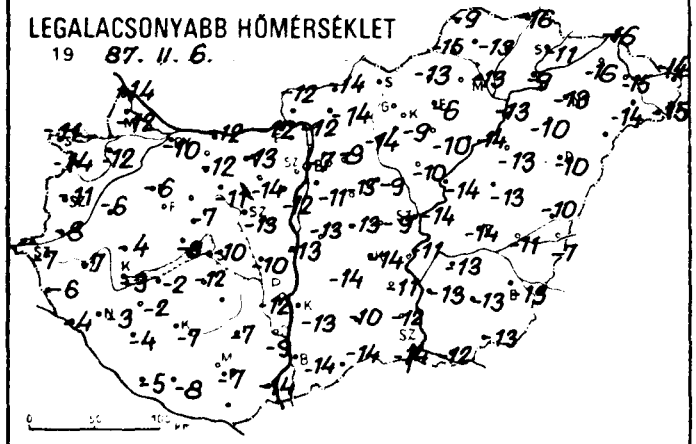

24 órás CSAPADÉKELOSZLAS

19 87. II. 5. ..... 7^h -tól ..... II. 6. ..... 7^h -ig.

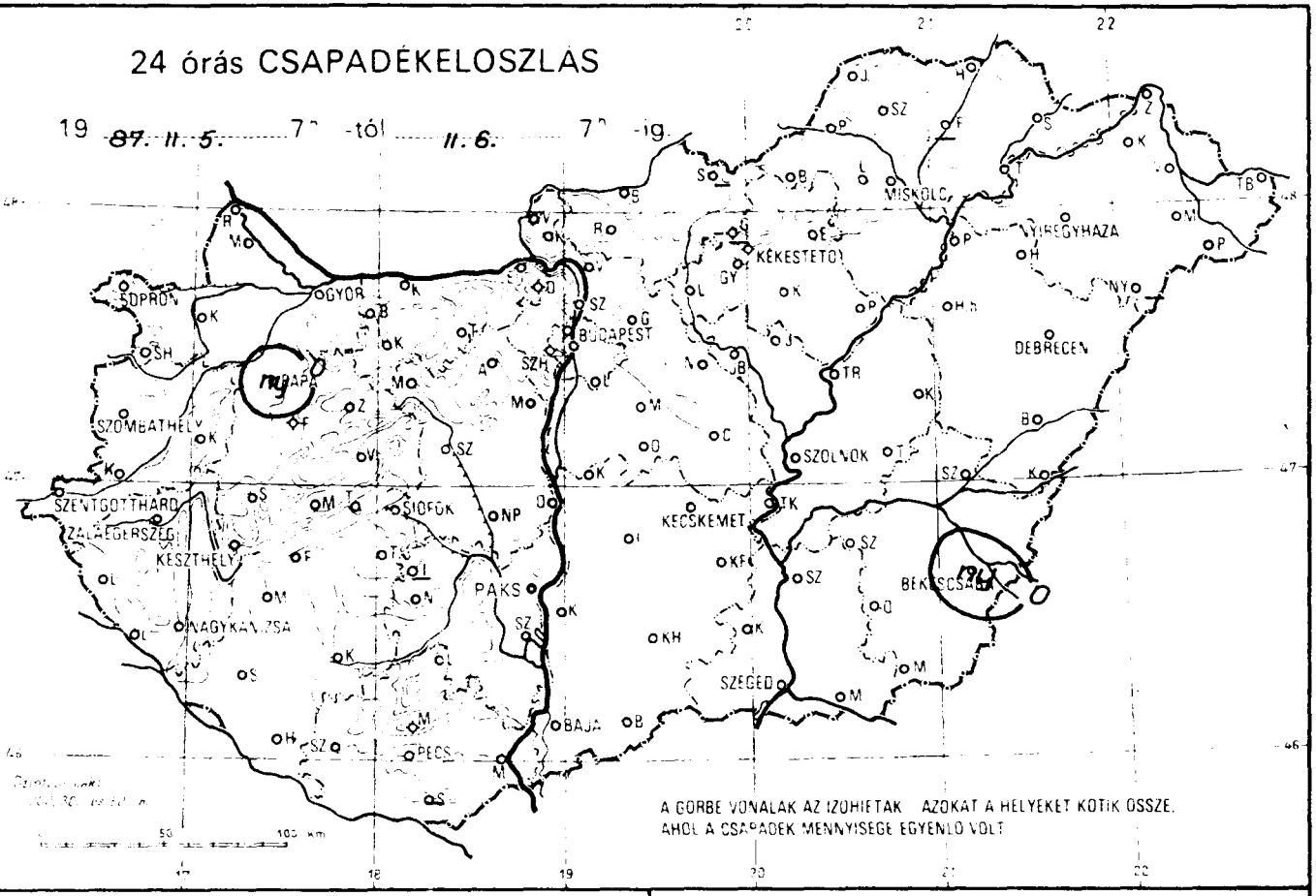

RADIÁCIÓS MINIMUM

19 87. II. 6.

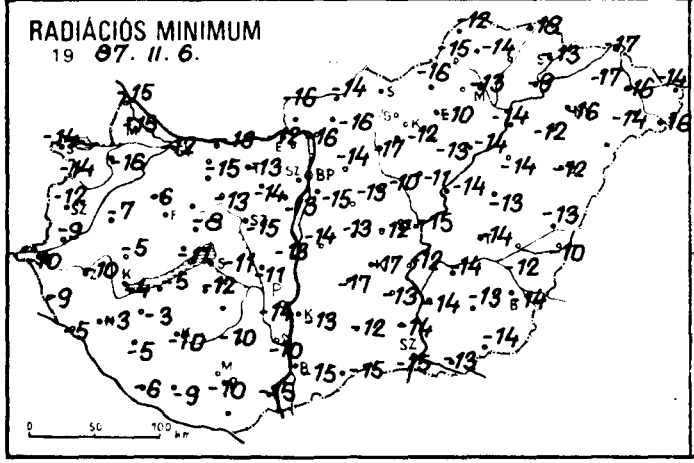

NAPFÉNYTARTAM

19 87. II. 5. .....

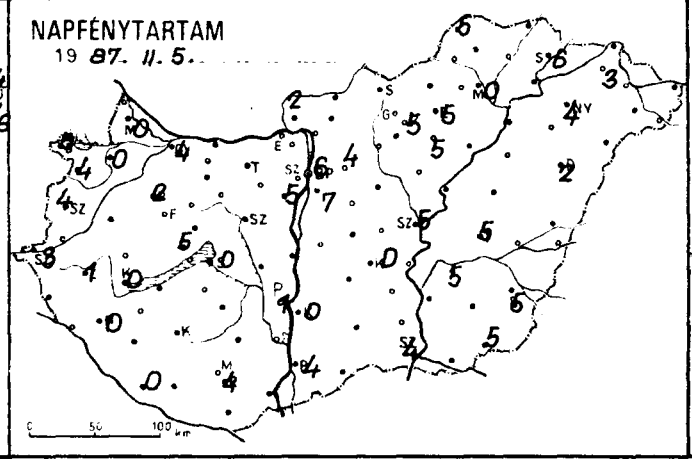

HÓVASTAGSÁG cm.

19 87. II. 6. 7^h

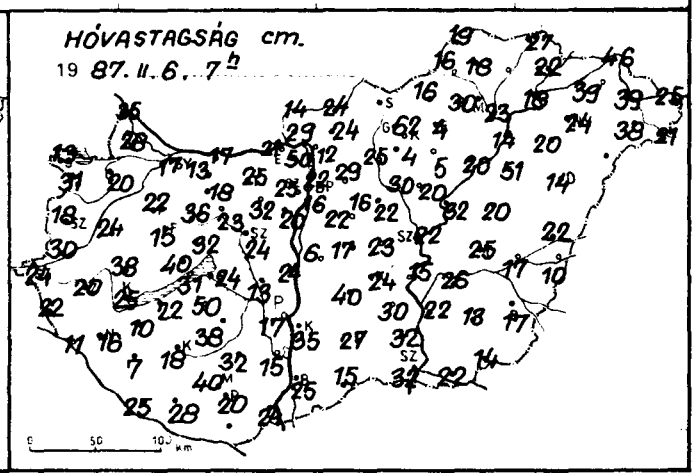

19 87.11.6. 07 h-ig az utolsó 24 óra adatai

állomás	csapadék (mm)	Hó cm	max. hőmérséklet	min. hőmérséklet	rad. min.	Előző nap napos órái
Győr	. ∨	17	-4	-10	-12	4
Kapuvár	. =	20	-7	-12	-16	0
Mosonmagyaróvár	. ∀	28	-4	-12	-15	0
Rajka	. ≡	35	-4	-14	-15	
Sopron	. ≡	13	-2	-11	-14	5
Sopronhorpács	. ≡	31	-3	-14	-14	4
Káld	. ≡	24	-4	-6	-7	
Körmend	. ≡	30	-1	-8	-9	
Szentgotthárd	. ≡	24	2	-7	-10	3
Szombathely	. ≡	18	-4	-11	-12	4
Lenti	. =	22	-2	-6	-9	
Letenye	. ≡	11	0	-4	-5	
Nagykanizsa	. ≡	16	-2	-3	-3	0
Zalaegerszeg	. ∨	20	-3	-7	-10	1
Farkasgyepű	. =	15	2	-12	-14	
Keszthely	. ≡	25	-2	-3	-4	0
Mencshely	. =	40	0	-3	-4	5
Pápa	ny ✱ ∨	22	-5	-6	-6	2
Sümeg	. ≡	38	-3	-4	-5	
Tihany	. ≡	31	-2	-8	-11	
Veszprém	. ≡	32	2	-7	-8	
Zirc	. =	36	1	-10	-14	
Fonyód	. ≡	22	-2	-2	-5	
Homokszt. györgy	.	25	0	-5	-6	0
Kaposvár	. ∀	18	-4	-7	-10	
Marcali	. =	10	-2	-2	-3	
Siófok	. ∨	24	-3	-10	-11	0
Somogyszob	. ≡	7	-2	-4	-5	
Tab	. =	30	-0	-12	-12	
Bábolna	. ≡	13	-5	-14	-15	
Esztergom	. =	21	2	-12	-12	
Kisbér	. ≡	18	-2	-12	-15	
Komárom	.	17	-2	-12	-13	
Tatabánya	. ≡	25	-2	-13	-13	
Alcsútdoboz	. ∀	32	2	-14	-14	
Dunaújváros	. ≡	24	1	-13	-13	
Martonvásár	. ∨	20	1	-12	-13	5
Mór	. ≡	23	1	-11	-13	
Sárbogárd	. ≡	13	-1	-10	-11	
Szabadbattyán	. ∨	24	1	-13	-15	
Iregszemcse	—	—	—	—	—	—
Lengyel	.	32	-1	-7	-10	
Paks	. ∨	17	-2	-12	-14	1
Szekszárd	. ≡	15	-2	-9	-10	
Árpádtető	. ≡	40	1	-4	-8	
Mohács	. =	24	-1	-14	-15	
Pécs	. ∨	20	2	-7	-10	4
Siklós	—	—	—	—	—	
Szigetvár	.	28	1	-8	-9	
Budaörs	. ∨	16	2	-11	-14	
Bp. Lőrinc	. ∀	22	2	-11	-15	7
Bp. Met. Int.	. ≡	22	1	-7	—	6
Bp. Szab. hegy	. =	25	-2	-5	-8	
Cegléd	. ≡	23	3	-9	-12	
Dobogókő	. ≡	50	0	-6	-7	
Gödöllő	. ∨	29	2	-8	-14	4
Királyrét	. ∀	29	1	-12	-15	
Monor	. ≡	16	2	-13	-13	
Nagykáta	. ∨	22	2	-9	-10	
Szentendre	. ≡	12	-2	-11	-11	

19 87.11.6. 07 h-ig az utolsó 24 óra adatai

állomás	csapadék (mm)	Hó cm	max. hőmérséklet	min. hőmérséklet	rad. min.	Előző nap napos órái
Vác	. ∨	22	2	-13	-15	
Vámosmikola	. ≡	14	2	-12	-16	2
Baja	. ∨	25	-3	-14	-15	4
Bácsalmás	. ∨	15	-2	-14	-15	
Izsák	. ≡	40	-2	-14	-17	
Kalocsa	. ∀	35	-4	-13	-13	0
Kecskemét	. ∨	24	1	-14	-17	0
Kiskunfélegyháza	. ∨	30	2	-11	-13	
Kiskunhalas	. =	27	1	-10	-12	
Kunszentmiklós	. ∀	6	-0	-13	-14	
Tiszakécske	. ∨	15	3	-11	-12	
Balassagyarmat	. ∨	24	-1	-14	-14	
Romhány	. ∀	24	-2	-14	-16	
Salgótarján	—	—	—	—	—	
Eger	. =	4	2	-6	-10	5
Galyatető	—	—	—	—	—	
Gyöngyös	. ≡	4	3	-9	-12	
Kékestető	.	62	-1	-4	-6	5
Kompolt	. =	5	2	-10	-13	5
Lőrinci	. ∨	25	2	-14	-17	
Poroszló	. ≡	20	2	-14	-14	
Jászapáti	. ∨	20	2	-10	-11	
Jászberény	. ≡	30	2	-10	-12	
Karcag	. ∀	20	1	-13	-13	
Szolnok	. ∀	22	-2	-14	-15	5
Tiszaroff	. ≡	32	1	-14	-14	
Túrkeve	. ∀	25	3	-14	-14	5
Kistelek	. ∨	32	4	-12	-14	
Makó	. ∨	22	3	-12	-13	
Szeged	. ∨	32	1	-14	-15	4
Szentes	. ≡	22	4	-13	-14	
Borsodnádasd	. ≡	16	2	-13	-16	
Füzöd	—	—	—	—	—	
Hidasnémeti	. =	27	1	-16	-18	
Jósvafő	. =	19	2	-9	-12	5
Lillafüred	. ≡	30	1	-10	-11	
Miskolc	. ≡	23	1	-13	-13	0
Putnok	. ≡	16	3	-15	-15	
Sárospatak	. ≡	22	2	-11	-13	6
Szendrőlád	. ∨	18	2	-13	-14	
Tokaj	.	18	1	-9	-9	
Kisvarda	. ∀	39	3	-16	-17	3
Mátészalka	. ∀	38	4	-14	-14	
Nyíregyháza	. ≡	24	1	-13	-16	4
Nyírlugos	—	—	—	—	—	
Pátyod	. ∀	21	2	-15	-16	
Tiszabecs	. ≡	25	4	-14	-14	
Vásárosnamény	. ∨	39	3	-15	-16	
Záhony	. ≡	46	1	-16	-17	
Berettyóújfalu	. ≡	22	2	-10	-13	
Debrecen	. ≡	14	3	-10	-12	2
Hajdúdorog	. =	20	3	-10	-12	
Hortobágy	.	51	2	-13	-14	
Körösszakál	. ∨	10	3	-7	-10	
Polgár	. ≡	14	2	-13	-14	
Békéscsaba	ny	17	2	-13	-14	5
Mezőhegyes	. ∨	14	2	-13	-14	5
Orosháza	. ≡	13	3	-13	-13	
Szarvas	. ∨	26	2	-13	-14	5
Szeghalom	. ≡	17	2	-11	-12	

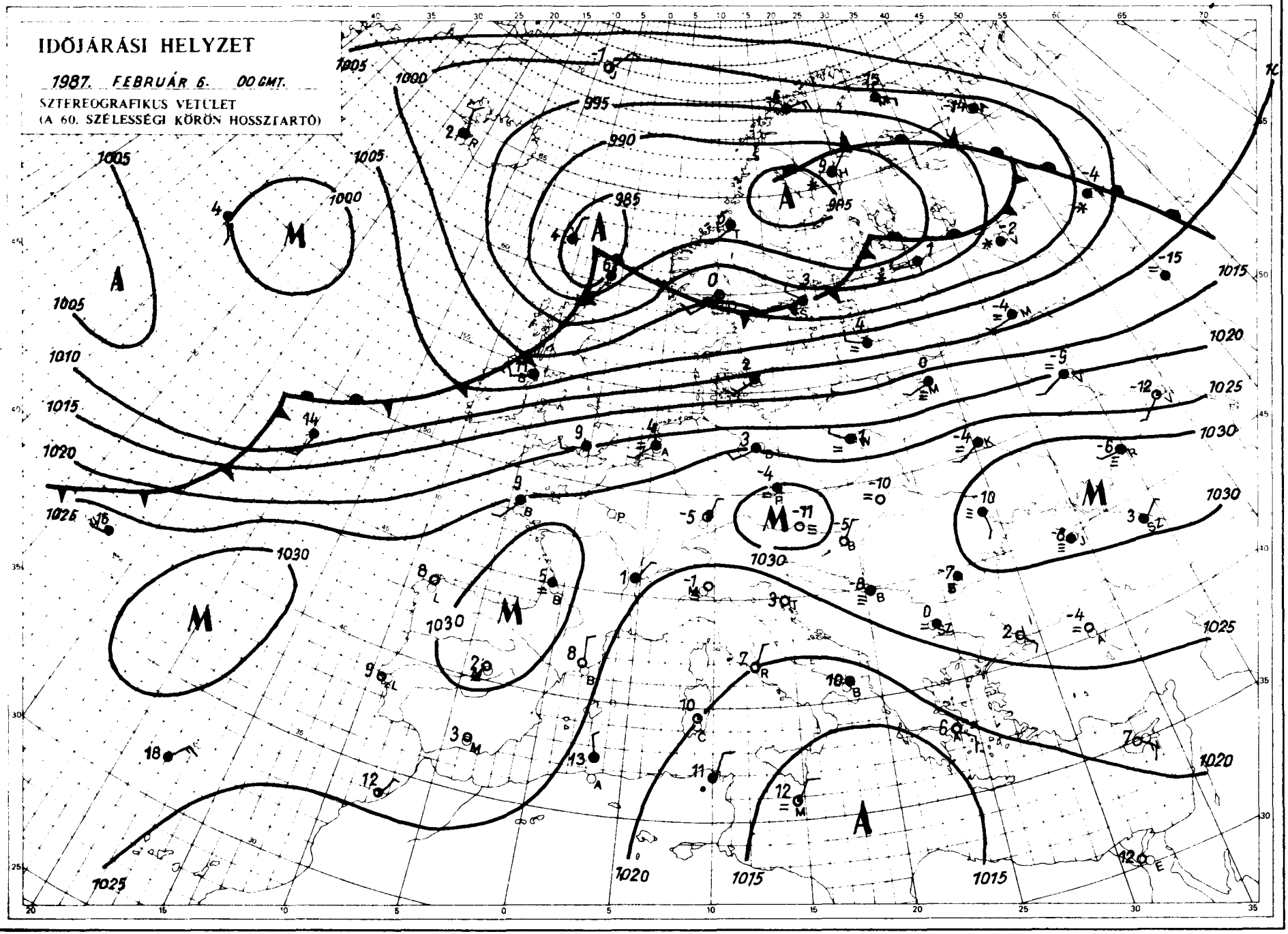

KIADJA: ORSZÁGOS METEOROLÓGIAI SZOLGÁLAT
Készült Központi Ismeretterjesztő Intézet Analízis- és Rövidtávú Prognózis Központja T.: 273-018
Megjelenik naponként
Előfizetési díja 2.200,- Ft Megrendelhető 1024 Budapest, II. Kitaibel Pál u. 1. T. 353-500
Kiadásért felel az OMSZ elnöke Szerkesztésért felelős a KII igazgatója

Jelmagyarázat a havi mellékletben

LIBRARY
N.O.A.A.
U.S. Department of Commerce

IDŐJÁRÁSI NAPIJELENTÉS

ЕЖЕДНЕВНЫЙ МЕТЕОРОЛОГИЧЕСКИЙ БЮЛЛЕТЕНЬ • DAILY WEATHER REPORT
BULLETIN QUOTIDIEN DE TEMPS • TÄGLICHER WETTERBERICHT

100. évfolyam 38. szám. • Budapest • 1987. február 7. szombat

Az időjárási helyzet és a várható időjárás:

Európában a 47-ik szélességi körtől északra meglehetősen változékony az időjárás. A Botteniöböl feletti középponttal nagy kiterjedésű ciklon örvénylik. A nagy sebességgel nyugatról kelet felé sodródó viszonylag enyhe, óceáni léghullámok útját a Német-Lengyel-síkságon, valamint a Balti-tenger partvidékén gyakori eső, ónos eső, helyenként hóesés kíséri. Ugyancsak többfelé havazik a Kelet-Európai-síkságon. A kontinens déli vidékein egyelőre csendes, párás, többfelé ködös az idő. Ma a hajnali órákban a Párizs-Berlin-Riga vonal mentén húzódott az a légköri front, amely kelet felé mozdulva, várhatóan a Kárpát-medencében is változékony, szeles időt okoz.

Magyarországon pénteken párás, sokfelé egész nap ködös idő volt. Az esti óráktól erősen növekedni kezdett a felhőzet. Többfelé hullott csapadék: ónos eső, eső, hószállingózás egyaránt előfordult. A szombat reggelig lehullott csapadék mennyisége csapadéknyom és 3 mm között ingadozott. A legmagasabb nappali hőmérséklet pénteken a Dunántúlon -1, +3, másutt 0, -5 fok között alakult. A legalacsonyabb éjszakai hőmérséklet szombaton -2, -9 fok között volt. Ma délelőtt országszerte folytatódott a borult, párás idő. Csaknem mindenütt hullott ónos eső, a keleti, északkeleti megyékben pedig helyenként havazott. A délnyugati szél időnként megélénkült. A hőmérséklet 11 órakor az országban -4 és +1 fok között ingadozott.

Ma 12 órakor Budapesten a hőmérséklet -1 fok, a tengerszintre átszámított légnyomás 1016 hPa, erősen süllyed.

Várható időjárás vasárnap estig:

Ma az országban még marad a túlnyomóan borult, párás idő.
Ujabb ónos eső, főként északkeleten hóesés valószínű.
Később felhőátvonulások lesznek hózáporral.
Az északnyugatira forduló szél ma késő délutántól megerősödik, a Dunántúlon időnként viharos széllökések is lesznek.
A hőmérséklet hajnalban általában 0, északkeleten -3 fok körül alakul.
Vasárnap kora délután pedig -1, +4 fok között lesz.

Bozóki István s.k.

A hőmérséklet napi középértéke és eltérése a 100 évi átlagtól (Budapest belterületén):

1987. II. 6.	-3,3 °C	-4,1 °C

1871 óta ezen a napon Budapesten előfordult

legmagasabb hőmérséklet:	12,5 °C (1933),
legalacsonyabb hőmérséklet:	-16,5 °C (1954).

87.090.

LEGMAGASABB HŐMÉRSÉKLET

19 87. II. 6.

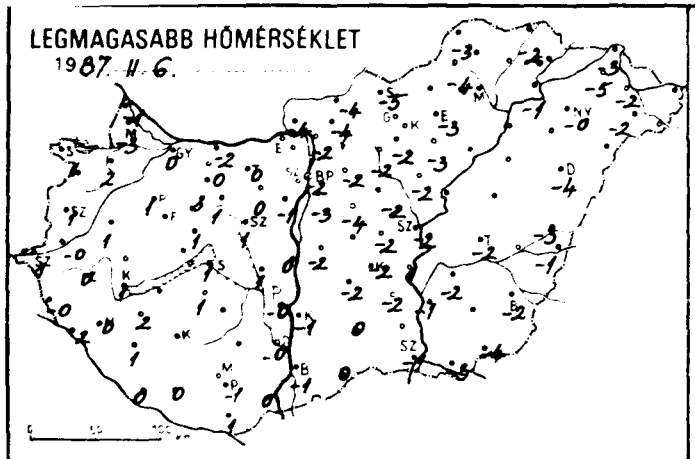

LEGALACSONYABB HŐMÉRSÉKLET

19 87. II. 7.

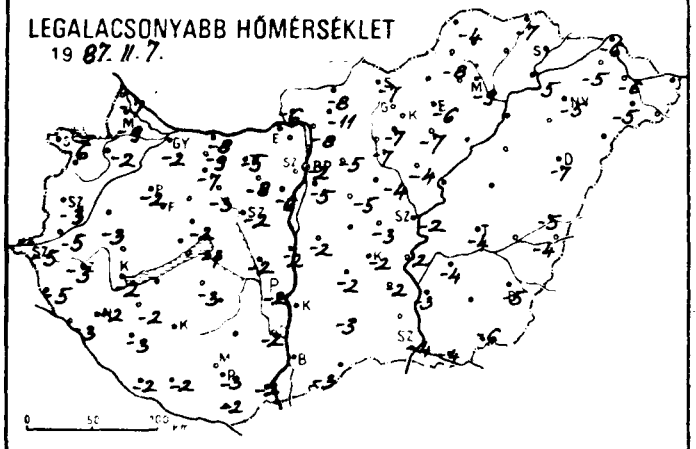

24 órás CSAPADÉKELOSZLAS

19 87. II. 6. ..... 7^h -tól II. 7. ..... 7^h -ig

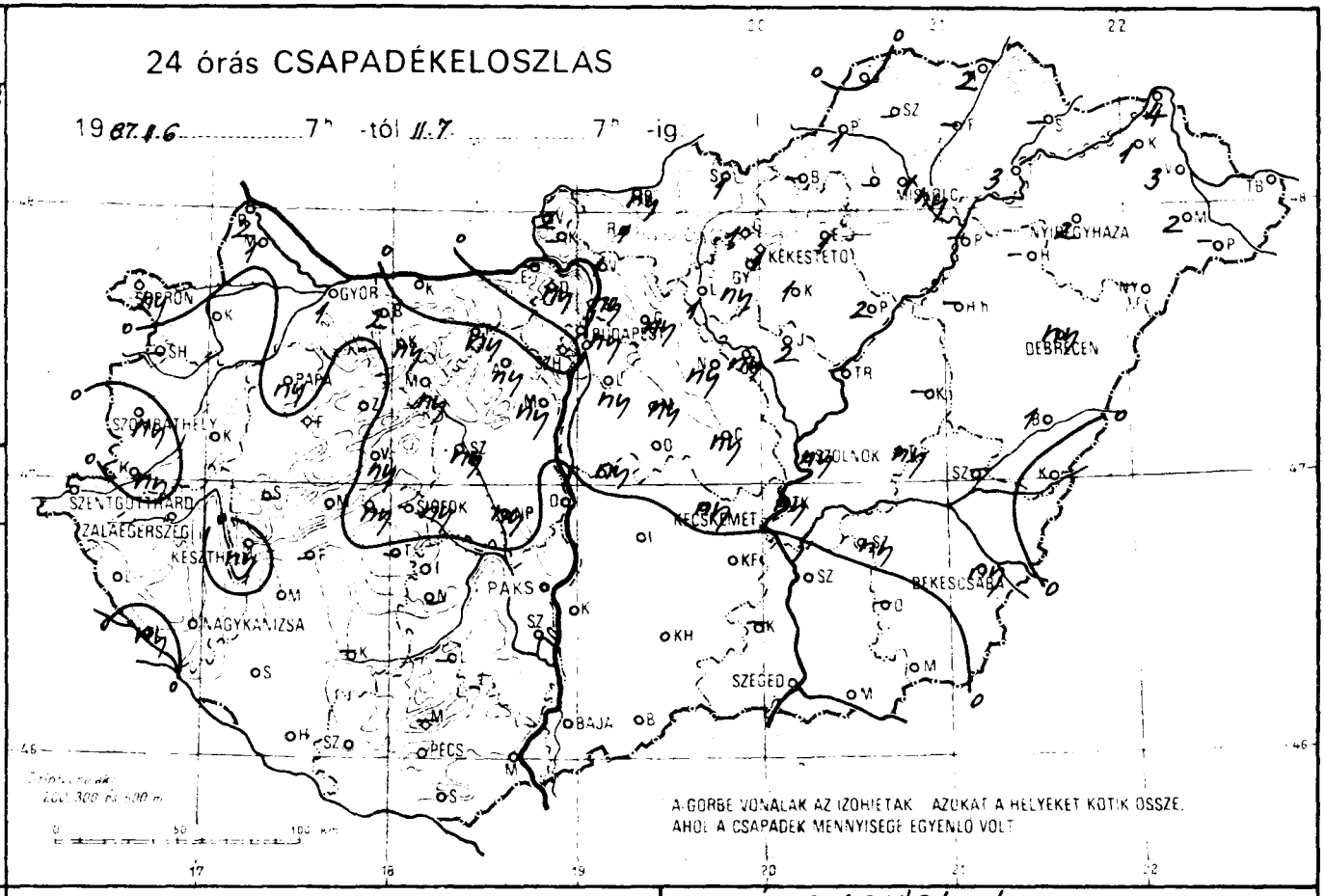

A GÖRBE VONALAK AZ IZOHIETAK AZOKAT A HELYEKET KÖTIK ÖSSZE, AHOL A CSAPADÉK MENNYISÉGE EGYENLŐ VOLT

RADIÁCIÓS MINIMUM

19 87. II. 7.

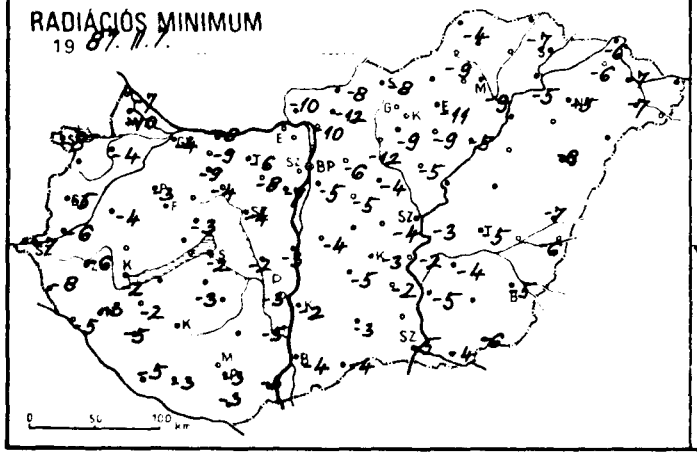

NAPFÉNYTARTAM

19 87. II. 6.

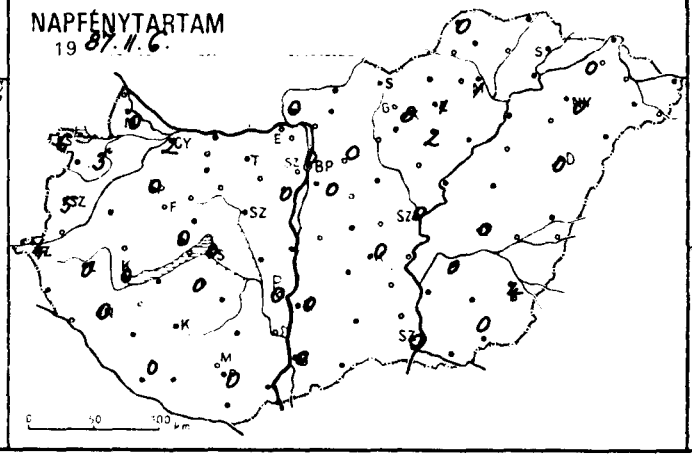

HÓVASTAGSÁG (cm)

19 87. II. 7. 7^h

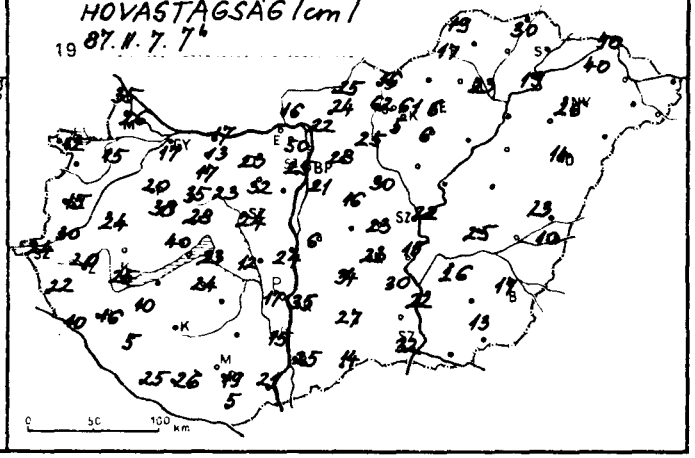

1987.11.7. 07 h-ig az utolsó 24 óra adatai						Előző nap napos órái
állomás	csapadék (mm)	Hó cm	max. hőmérséklet	min. hőmérséklet	rad. min.	
Győr	1 ≡	17	0	-2	-4	2
Kapuvár	. =	15	2	-2	-4	3
Mosonmagyaróvár	1 =	26	-3	-9	-10	0
Rajka	2 =	35	-1	-7	-7	
Sopron	ny	12	1	-6	-8	6
Sopronhorpács	—		—	—	—	
Káld	. ≡	24	1	-3	-4	
Körmend	ny ≡	30	-0	-5	-6	
Szentgotthárd	. =	24	1	-5	-7	4
Szombathely	ny ≡	15	1	-3	-5	4
Lenti	. =	22	-0	-5	-8	
Letenye	ny *	10	2	-3	-5	
Nagykanizsa	. ≡	16	0	-2	-3	0
Zalaegerszeg	=	20	0	-3	-6	0
Farkasgyepű	.	38	3	-3	-4	
Keszthely	ny ≡	25	1	-2	-2	0
Mencshely	. ≡	40	-0	-4	-4	0
Pápa	ny ≡	20	1	-2	-3	0
Sümeg	—		—	—	—	
Tihany	ny =	31	0	-2	-2	
Veszprém	ny ≡	28	1	-2	-3	
Zirc	.	35	1	-5	-7	
Fonyód	—		—	—	—	
Homokszt. györgy	.	25	0	-2	-5	0
Kaposvár	—		—	—	—	
Marcali	. =	10	2	-2	-2	
Siófok	ny	23	1	-1	-2	0
Somogyszob	. ≡	5	1	-3	-5	—
Tab	—		—	—	—	
Bábolna	2 *	13	0	-9	-9	
Esztergom	—		—	—	—	
Kisbér	ny ≡	17	3	-7	-9	
Komárom	. =	17	-2	-8	-8	
Tatabánya	ny	23	0	-5	-6	
Alcsútdoboz	ny ≡	32	0	-8	-8	
Dunaújváros	.	24	0	-2	-3	
Martonvásár	ny	—	-1	-6	-7	0
Mór	ny ≡	23	1	-3	-4	
Sárbogárd	ny *	12	1	-2	-2	
Szabadbattyán	ny V	24	1	-2	-4	
Iregszemcse	. =	21	1	-3	-3	0
Lengyel	—		—	—	—	
Paks	. ≡	17	-0	-2	-3	0
Szekszárd	. =	15	-0	-2	-5	
Árpádtető	—		—	—	—	
Mohács	. =	21	0	-2	-3	
Pécs	. V	19	-1	-3	-3	0
Siklós	.	5	1	-2	-3	
Szigetvár	.	26	0	-2	-3	
Budaörs	. V	16	-0	-3	-4	
Bp. Lőrinc	ny V	21	-3	-5	-5	0
Bp. Met. Int.	ny	—	-2	-2	—	0
Bp. Szab. hegy	. ≡	25	-3	-5	-6	
Cegléd	ny =	23	-2	-3	-4	
Dobogókő	ny =	50	-2	-5	-5	
Gödöllő	ny *	28	-2	-5	-6	0
Királyrét	—		—	—	—	
Monor	ny * ≡	16	-4	-5	-5	
Nagykáta	ny * ≡	22	-2	-4	-4	
Szentendre	ny * ≈	—	-2	-5	-6	

1987.11.7. 07 h-ig az utolsó 24 óra adatai						Előző nap napos órái
állomás	csapadék (mm)	Hó cm	max. hőmérséklet	min. hőmérséklet	rad. min.	
Vác	1 * V	22	-2	-8	-10	
Vámosmikola	2 * ≡	16	-4	-6	-10	0
Baja	. ≡	25	-1	-2	-4	0
Bácsalmás	. =	14	0	-3	-4	
Izsák	.	34	-2	-2	-5	
Kalocsa	. =	35	-1	-2	-2	0
Kecskemét	ny =	23	-2	-2	-3	0
Kiskunfélegyháza	. =	30	-2	-2	-2	
Kiskunhalas	. =	27	0	-3	-3	
Kunszentmiklós	ny =	6	-2	-2	-4	
Tiszakécske	ny	15	1	-2	-2	
Balassagyarmat	ny *	25	-4	-8	-8	
Romhány	1 * ≡	24	-4	-11	-12	
Salgótarján	1 * V	16	-5	-7	-8	
Eger	1 * V	6	-3	-6	-11	1
Galyatető	1 * ≡	62	3	-6	-7	
Gyöngyös	ny * =	5	-2	-7	-9	
Kékestető	1 * V	61	0	-6	-6	8
Kompolt	1 * =	6	-3	-7	-9	2
Lőrinci	1 * ≡	25	-2	-7	-12	
Poroszló	2 *	—	-3	-5	-5	
Jászapáti	2 * =	—	-2	-4	-5	
Jászberény	ny * ≡	30	-2	-4	-8	
Karcag	—		—	—	—	
Szolnok	ny =	22	-2	-2	-3	0
Tiszaroff	—		—	—	—	
Túrkeve	ny * ≡	25	-2	-4	-5	0
Kistelek	—		—	—	—	
Makó	. V	22	-3	-4	-4	
Szeged	. V	32	-1	-4	-5	0
Szentes	. =	22	-1	-3	-5	
Borsodnádasd	—		—	—	—	
Füzöd	—		—	—	—	
Hidasnémeti	2 * =	30	-2	-7	-7	
Jósvafő	. ≡	19	-3	-4	-4	0
Lillafüred	1 * ≡	—	-0	-8	-9	
Miskolc	ny * =	23	-2	-9	-9	1
Putnok	1 * ≈	17	-4	-8	-9	
Sárospatak	—		—	—	—	
Szendrőlád	—		—	—	—	
Tokaj	3 *	19	-1	-5	-5	
Kaszarda	1 * =	40	-5	-6	-6	0
Mátészalka	2 * ≡	40	-2	-5	-7	
Nyíregyháza	2 * ≡	26	-0	-5	-5	0
Nyírlugos	—		—	—	—	
Pátyod	—		—	—	—	
Tiszabecs	—		—	—	—	
Vásárosnamény	3 * =	41	-2	-6	-7	
Záhony	4 *	50	-3	-6	-6	
Berettyóújfalu	1 * V	23	-5	-5	-7	
Debrecen	ny * ≡	14	-4	-7	-8	0
Hajdúdorog	—		—	—	—	
Hortobágy	—		—	—	—	
Kondorosszakal	.	10	-1	-4	-6	
Polgár	—		—	—	—	
Békéscsaba	ny	17	-2	-5	-5	4
Mezőhegyes	. V	13	-4	-6	-6	0
Orosháza	—		—	—	—	
Szarvas	ny V	26	-2	-4	-4	0
Szeghalom	—		—	—	—	

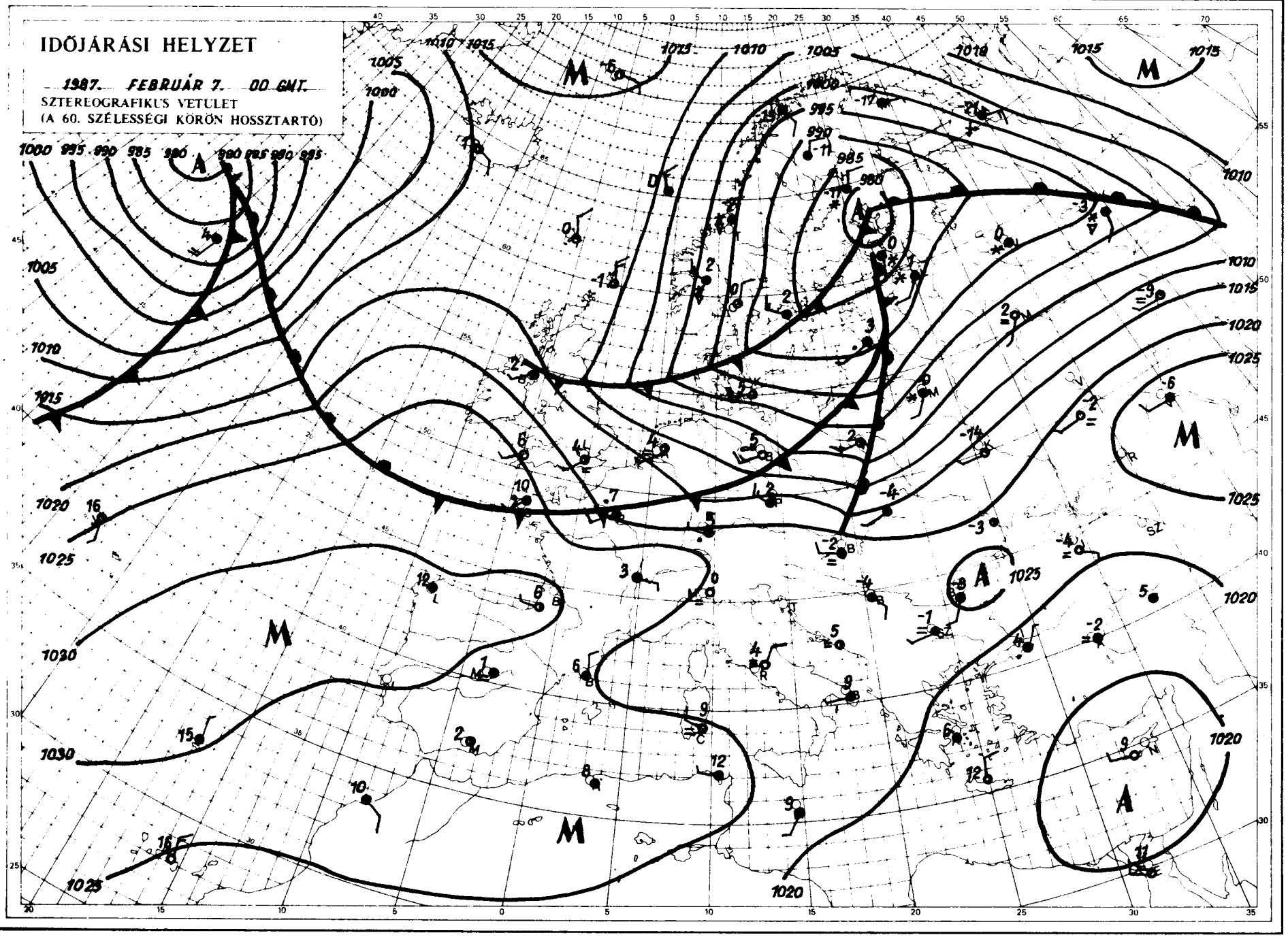

KIADJA: ORSZÁGOS METEOROLÓGIAI SZOLGÁLAT
Készült Központi Előrejelző Intézet Analízis- és Rövidtávú Prognózis Központja T.: 273-018
Megjelenik naponként
Előfizetési díja 2.200,-Ft Megrendelhető: 1024 Budapest, II., Kitaibel Pál u. 1. T.: 353-500
Kiadásért felel: az OMSZ elnöke Szerkesztésért felel: a KEI igazgatója

Jelmagyarázat a havi mellékletben

LIBRARY
US Dep. of Commerce

IDŐJÁRÁSI NAPIJELENTÉS

ЕЖЕДНЕВНЫЙ МЕТЕОРОЛОГИЧЕСКИЙ БЮЛЛЕТЕНЬ • DAILY WEATHER REPORT
BULLETIN QUOTIDIEN DE TEMPS • TÄGLICHER WETTERBERICHT

100. évfolyam 39. szám. • Budapest • 1987. február 8. vasárnap

Az időjárási helyzet és a várható időjárás:

Dél-Délnyugat-Európában a hajnali pára, köd megszünését túlnyomóan derült, száraz, csendes idő követi. A kontinens nagyobbik részén ugyanakkor változékony az időjárás. A 45-ik szélességi körtől északra nagy sebességgel váltakozó nedvességtartalmú óceáni léghullámok sodródnak a szárazföld belsejébe. A Keleti-Kárpátok, valamint a Kelet-Európai-síkság nagy részén a felhőátvonulásokat szórványos havazás kíséri. Európa középső részén átmenetileg derült idő köszöntött be. Mivel nyugat felől újabb légköri front érkezése várható, az elkövetkező időszakban a Kárpát-medencében felhősödés kezdődik.

Magyarországon szombaton borult, párás, helyenként egész nap ködös idő volt. Csaknem országszerte hullott csapadék: a Dunántúlon főként ónos eső, keleten, északkeleten ónos eső, hó egyaránt esett. A vasárnap reggelig lehullott csapadék mennyisége az ország nagy részén csapadéknyom és 5 mm, a Tiszántúl északi részén viszont 5 és 12 mm között ingadozott. Szombaton a hőmérséklet csúcsértéke általában 0 és +6, keleten, északkeleten pedig 0, -3 fok között alakult. Vasárnap hajnalra — szeszélyes területi eloszlásban — 0, -8 fokig hűlt le a levegő. A késő esti óráktól nyugat felől csökkenni kezdett a felhőzet, és egyre több helyütt megerősödött, időnként viharossá fokozódott az északnyugati szél. Ma (vasárnap) délelőtt — a Tiszántúl kivételével — derült, száraz, napos idő volt. A déli késő délelőtti órákra sokfelé lecsendesedett a szél. A hőmérséklet 11 órakor az országban -2 és +4 fok között alakult.

Ma 12 órakor Budapesten a hőmérséklet +2 fok, a tengerszintre átszámított légnyomás 1024 hPa, mérsékelten emelkedik.

Várható időjárás hétfő estig:

Eleinte túlnyomóan napos, száraz idő lesz, majd nyugat felől átmenetileg erősen megnövekszik a felhőzet és elsősorban északon és keleten, gyenge havazás, majd eső, keleten néhol ónos eső várható.
Az északnyugati szél előbb jelentősen mérséklődik, majd hétfőn ismét gyakorta megélénkül, átmenetileg megerősödik.
Várható legalacsonyabb éjszakai hőmérséklet: általában 0 fok körül, keleten, délkeleten -5 fok körül,
legmagasabb nappali hőmérséklet hétfőn: 3, 8 fok között alakul.

Török Dénes s.k.

A hőmérséklet napi középértéke és eltérése a 100 évi átlagtól (Budapest belterületén):

1987. II. 7.	0,7 °C	+0,4 °C

1871 óta ezen a napon Budapesten előfordult

legmagasabb hőmérséklet:	12,7 °C (1951),
legalacsonyabb hőmérséklet:	-15,2 °C (1911).

87.091.

LEGMAGASABB HŐMÉRSÉKLET

19 87. II. 7. .....

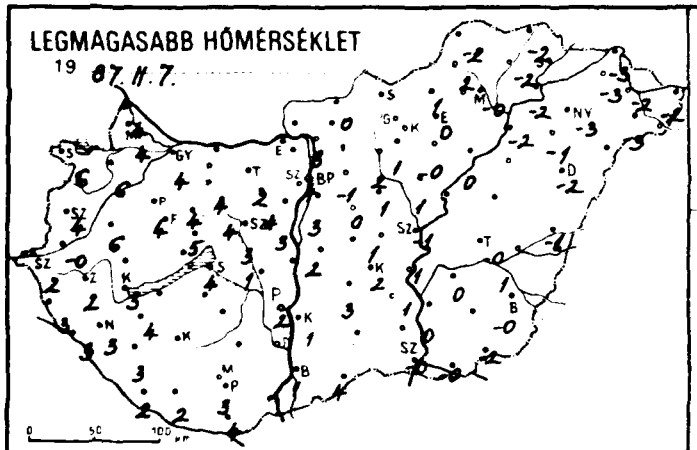

LEGALACSONYABB HŐMÉRSÉKLET

19 87. II. 8. .....

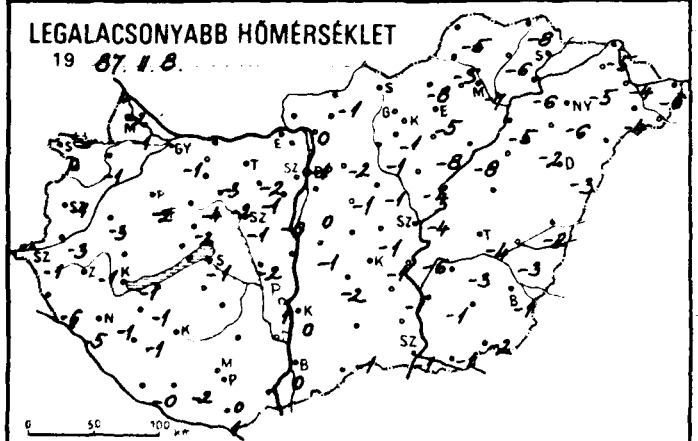

24 órás CSAPADÉKELOSZLÁS

19 87. II. 7. ..... 7h -tól ..... II. 8. ..... 7h -ig.

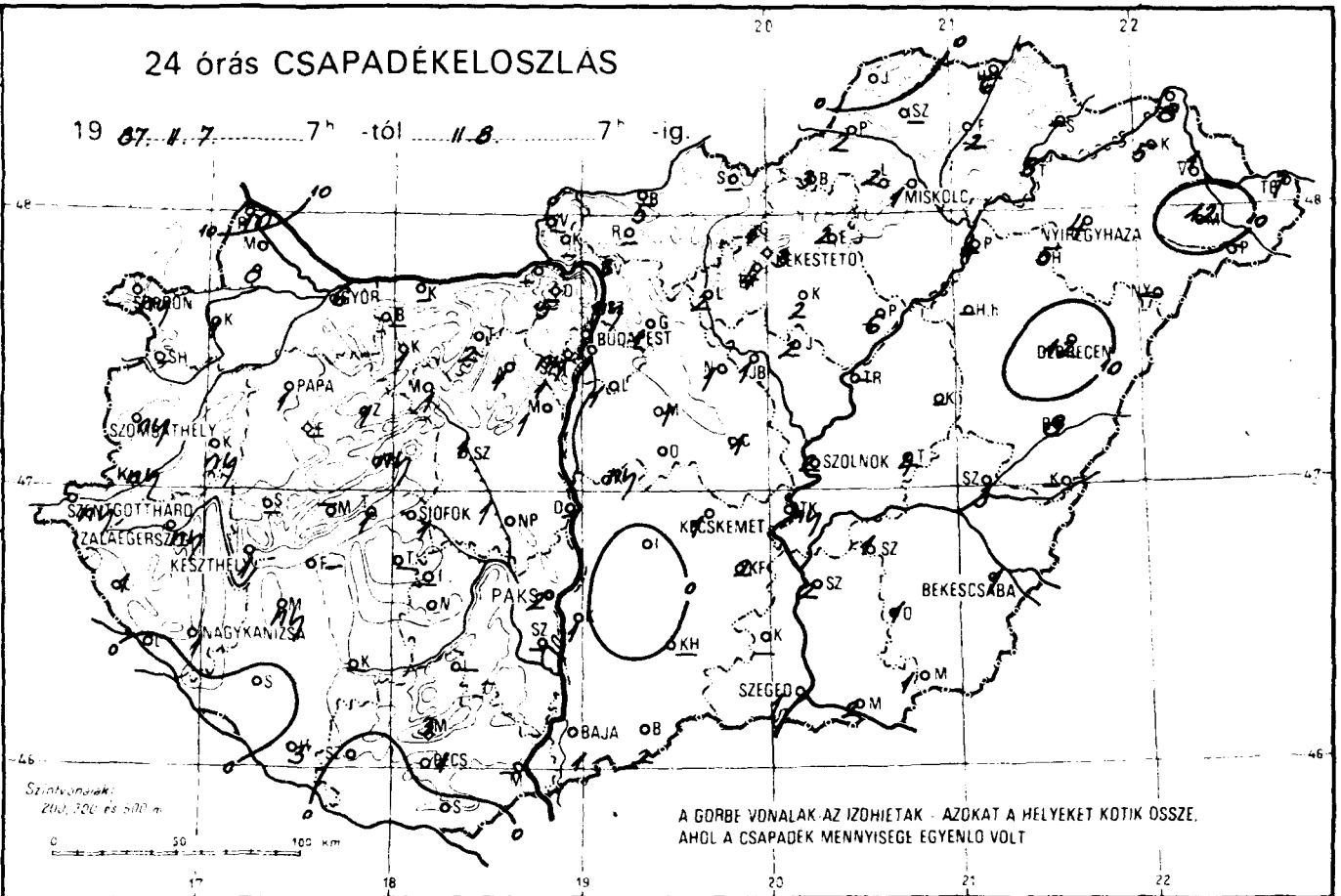

A GÖRBE VONALAK AZ IZOHIETAK - AZOKAT A HELYEKET KÖTIK ÖSSZE, AHOL A CSAPADÉK MENNYISÉGE EGYENLŐ VOLT

RADIÁCIÓS MINIMUM

19 87. II. 8. .....

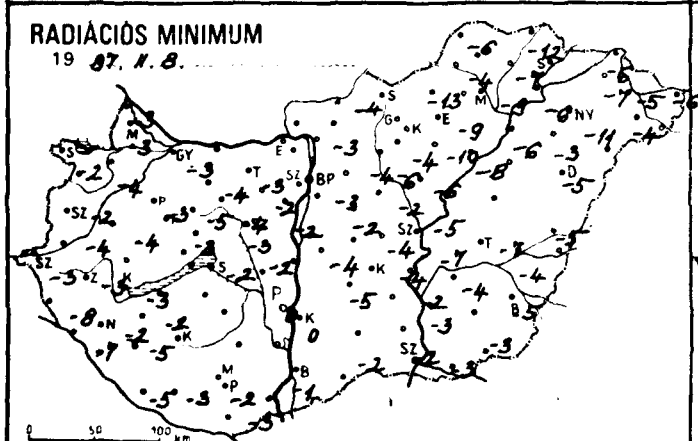

NAPFÉNYTARTAM

19 87. II. 7. .....

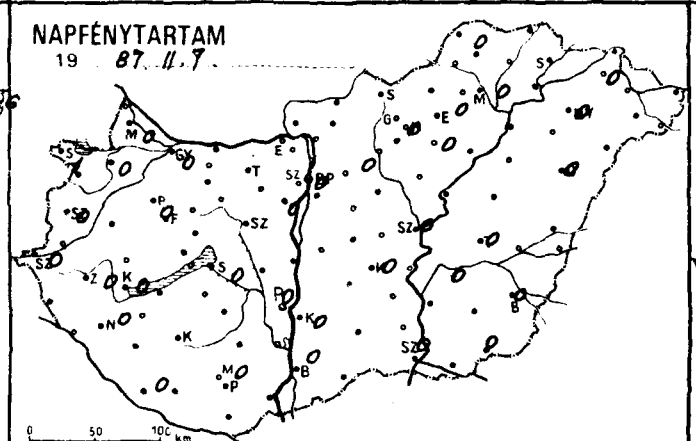

HÓVASTAGSÁG (cm)

19 87. II. 8. 7h

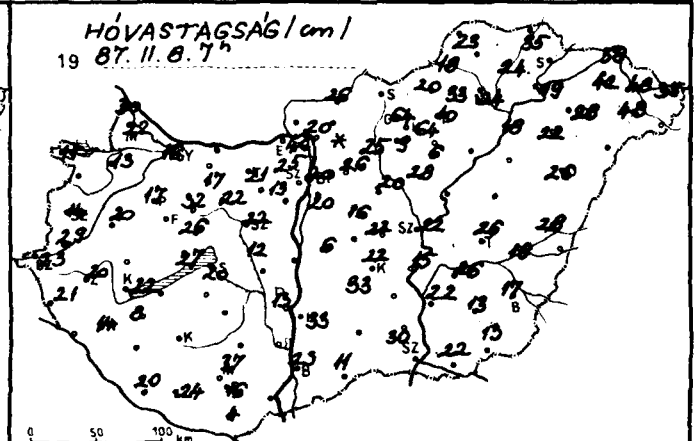

1987.11.8. 07 h-ig az utolsó 24 óra adatai						Előző nap napos órái
állomás	csapadék (mm)	Hó cm	max. hőmérséklet	min. hőmérséklet	rad. min.	
Győr	6	16	4	-1	-3	0
Kapuvár	1	13	6	-1	-4	0
Mosonmagyaróvár	8	22	4	-1	-3	0
Rajka	10	30	4	-2	-3	
Sopron	ny	11	6	0	-2	1
Sopronhorpács	—	—	—	—	—	
Káld	ny	20	6	-3	-4	
Körmend	ny	29	-0	-3	-4	
Szentgotthárd	ny	23	2	-1	-3	0
Szombathely	ny	14	4	-1	-2	0
Lenti	1	21	3	-6	-8	
Letenye	.	9	3	-5	-7	
Nagykanizsa	1	14	3	-1	-2	0
Zalaegerszeg	ny	20	2	-1	-3	0
Farkasgyepű	—	—	—	—	—	
Keszthely	1	22	3	-1	-3	0
Mencshely	—	—	—	—	—	—
Pápa	1	17	4	-2	-3	0
Sümeg	—	—	—	—	—	—
Tihany	1	27	5	-0	-4	
Veszprém	ny	26	5	-2	-3	
Zirc	1	32	4	-4	-5	
Fonyód	—	—	—	—	—	
Homokszt. györgy	3	20	2	-0	-5	0
Kaposvár	—	—	—	—	—	
Marcali	ny	8	4	-1	-2	
Siófok	1	20	4	-1	-2	0
Somogyszob	.		3	-1	-5	
Tab	—	—	—	—	—	
Bábolna	—	—	—	—	—	
Esztergom	—	—	—	—	—	
Kisbér	1	17	4	-3	-4	
Komárom	—	—	—	—	—	
Tatabánya	2	21	2	-2	-3	
Alcsútdoboz	1	31	4	-1	-2	
Dunaújváros	—	—	—	—	—	
Martonvásár	1	—	3	-0	-2	0
Mór	1	22	4	-2	-4	
Sárbogárd	1	12	1	-2	-2	
Szabadbattyán	1	22	3	-1	-3	
Iregszemcse	—	—	—	—	—	—
Lengyel	—	—	—	—	—	
Paks	2	13	2	1	0	0
Szekszárd	—	—	—	—	—	
Árpádtető	3	37	2	-2	-3	
Mohács	—	—	—	—	—	
Pécs	1	16	3	0	-2	0
Siklós	.	4	4	1	-3	
Szigetvár	.	24	2	-2	-3	
Budaörs	1	13	4	-0	-3	
Bp. Lőrinc	1	20	3	0	-3	
Bp. Met. Int.	1	20	4	-1		0
Bp. Szab. hegy	ny	25	2	-3	-4	
Cegléd	1	22	1	-1	-4	
Dobogókő	5	46	2	-6	-7	
Gödöllő	1	26	-1	-2	-4	0
Királyrét	—	—	—	—	—	
Monor	1	16	0	-1	-2	
Nagykáta	1	20	1	-1	-2	
Szentendre	ny	folt	3	0	-1	

1987.11.8. 07 h-ig az utolsó 24 óra adatai						Előző nap napos órái
állomás	csapadék (mm)	Hó cm	max. hőmérséklet	min. hőmérséklet	rad. min.	
Vác	3	20	3	0	-3	
Vámosmikola	—	—	—	—	—	—
Baja	1	23	1	0	-1	0
Bácsalmás	2	11	4	-1	-2	
Izsák	.	33	3	-2	-5	
Kalocsa	1	33	1	0	0	0
Kecskemét	1	22	2	-1	-4	0
Kiskunfélegyháza	2	28	1	-1	-2	0
Kiskunhalas	—	—	—	—	—	
Kunszentmiklós	ny	6	2	-1	-4	
Tiszakécske	ny	15	1	-6	-7	
Balassagyarmat	5	26	0	-1	-4	
Romhány	—	—	—	—	—	—
Salgótarján	—	—	—	—	—	
Eger	2	10	0	-5	-9	0
Galyatető	1	64	1	-7	-8	
Gyöngyös	4	9	1	-1	-4	
Kékestető	3	64	-1	-7	-8	0
Kompolt	2	6	-0	-8	-10	0
Lőrinci	2	25	2	-1	-6	
Poroszló	6	—	0	-8	-8	
Jászapáti	2		1	-4	-6	
Jászberény	1	28	3	-2	-7	
Karcag	—	—	—	—	—	
Szolnok	2	22	-1	-4	-5	0
Tiszaroff	—	—	—	—	—	
Túrkeve	4	26	-0	-4	-7	0
Kistelek	—	—	—	—	—	
Makó	2	22	-0	-1	-3	
Szeged	1	30	-0	-1	-2	0
Szentes	2	22	0	-1	-3	
Borsodnádasd	3	20	1	-8	-13	
Füged	2	24	-2	-6	-7	
Hidasnémeti	6	35	-2	-8	-12	
Jósvafő	.	23	-2	-5	-6	0
Lillafüred	2	33	-0	-5	-7	
Miskolc	1	24	-0	-7	-9	0
Putnok	2	18	2	-3	-4	
Sárospatak	—	—	—	—	—	—
Szendrőlád	—	—	—	—	—	
Tokaj	5		-2	-6	-6	
Kisvárda	5	42	-3	-5	-7	0
Mátészalka	12	48	-3	-4	-4	
Nyíregyháza	4	28	-3	-6	-11	0
Nyírlugos	—	—	—	—	—	—
Pátyod	—	—	—	—	—	
Tiszabecs	7	35	-2	-6	-6	
Vásárosnamény	1	48	-2	-4	-5	
Záhony	8	58	-3	-5	-6	
Berettyóújfalu	8	28	-1	-2	-5	
Debrecen	12	26	-2	-3	-5	0
Hajdúdorog	5	22	-1	-2	-3	
Hortobágy	—	—	—	—	—	
Körösszakál	—	—	—	—	—	
Polgár	4	18	-2	-5	-6	
Békéscsaba	1	17	-0	-1	-5	0
Mezőhegyes	1	13	-2	-2	-3	0
Orosháza	1	13	-0	-2	-3	0
Szarvas	1	26	0	-3	-4	0
Szeghalom	3	18	1	-3	-4	

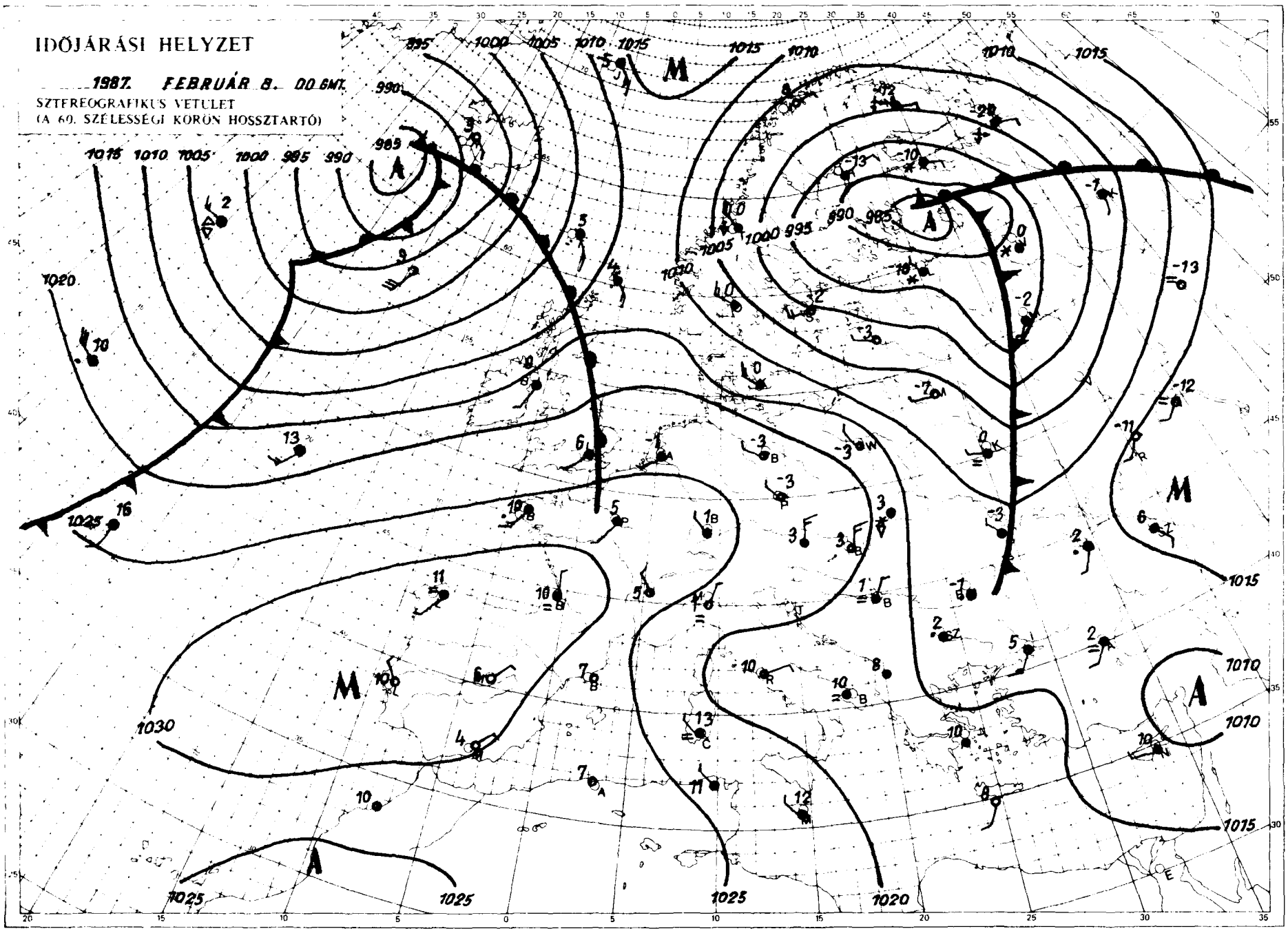

KIADJA ORSZÁGOS METEOROLÓGIAI SZOLGÁLAT
Készült Központi Előrejelző Intézet Analízis- és Rövidtávú Prognózis Központja T.: 273-018
Megjelenik naponként
Előfizetési díja 2.200,- Ft Megrendelhető 1024 Budapest, II. Kitaibel Pál u. 1. T: 353-500
Kiadásért felel az OMSZ elnöke Szerkesztésért felel a KEI igazgatója

Jelmagyarázat a havi mellékletben

LIBRARY
N.O.A.A.
U.S. Dept. of Commerce

IDŐJÁRÁSI NAPIJELENTÉS

ЕЖЕДНЕВНЫЙ МЕТЕОРОЛОГИЧЕСКИЙ БЮЛЛЕТЕНЬ • DAILY WEATHER REPORT
BULLETIN QUOTIDIEN DE TEMPS • TÄGLICHER WETTERBERICHT

100. évfolyam 40. szám. • Budapest • 1987. február 9. hétfő

Az időjárási helyzet és a várható időjárás:

Kontinensünk északi felén, illetve nyugati partvidéke mentén nagy kiterjedésű légörvények láncolata húzódik. A légörvényláncolat nagy sebességű áramlási rendszere délnyugat felől az óceáni partvidék mentén a Brit-szigeteken és a Német-Lengyel-alföldön át a Fekete és Égei-tenger irányába tart. A több száz kilométer átlagos szélességű áramlási zónában időjárási frontok haladnak. A nyugatról kelet felé haladó frontok pályája időnként a Kárpát-medencén át vezet. Emiatt a következő napokban változékony, nagyrészt enyhe időre számíthatunk.

Vasárnap Magyarország nagy részén jobbára napos idő volt, délutánra 2, 6 fok közé emelkedett. A keleti, északkeleti országrészben jobbára borult, helyenként ködös maradt az idő emiatt 0 fok közelében maradt a hőmérséklet. Éjszaka nagy kiterjedésű felhő és csapadékzóna érte el észak felől térségünket, hétfő reggelig csaknem országszerte hullott, kisebb-nagyobb mennyiségű csapadék, nyugaton főként eső, záporeső, keleten átmenetileg hó, ónos eső. A jelentősebb, általában 3-10 mm-nyi csapadék az északi és a keleti országrészben hullott, a legtöbbet 12 mm-t Kapuváron mérték. A legalacsonyabb éjszakai hőmérséklet általában 0 fok körül, a keleti, északkeleti országrészben -4 fok körül alakult, de hétfő hajnalban ennél már enyhébb volt az idő. Délelőtt észak felől felszakadozott a felhőzet, egyre hosszabb időszakokra sütött ki a nap, számottevő csapadékról nem érkezett jelentés. Többfelé megerősödött az északnyugati szél. A hőmérséklet 11 órakor a Tiszántúl nagy részén kevéssel 0 fok fölött, másutt 4, 8 fok között volt.

Ma 12 órakor Budapesten a hőmérséklet 8 fok, a tengerszintre átszámított légnyomás 1016 hPa, gyengén emelkedik.

Várható időjárás kedd estig:

Ma (hétfőn) mindenütt csökken a felhőzet, több-kevesebb napsütés várható, a szél mérséklődik.
Holnap (kedden) változóan felhős ég, majd erősen növekvő felhőzet várható, délutántól többfelé esővel, záporral. A délire forduló szél megélénkül, majd erős lesz.
Éjszaka foltokban köd keletkezik, de a köd délelőtt általában feloszlik.
Várható legalacsonyabb éjszakai hőmérséklet: +1, -4,
legmagasabb nappali hőmérséklet: 6, 11 fok között.

H. Bóna Márta s.k.

TÁVOLABBI KILÁTÁSOK SZERDÁTÓL – SZOMBATIG:

Folytatódik a változékony, enyhe idő. Kisebb esőkre az időszak közepén számíthatunk. Legalacsonyabb hajnali hőmérséklet: -3, +2 fok között várható. Legmagasabb nappali hőmérséklet +5, +10 fok között lesz. Jelentős mennyiségű (legalább 5 mm napi csapadék) az ország területének 40 százalékán várható.

KÖZÉPTÁVÚ ELŐREJELZŐ CSOPORT

A hőmérséklet napi középértéke és eltérése a sokévi átlagtól (Budapest belterületén):

1987. II. 8.	+0,9 °C	+0,5 °C

1871 óta ezen a napon Budapesten előfordult

legmagasabb hőmérséklet:	12,5 °C (1894),
legalacsonyabb hőmérséklet:	-16,8 °C (1929).

87.092.

LEGMAGASABB HŐMÉRSÉKLET

19 87. II. 8.

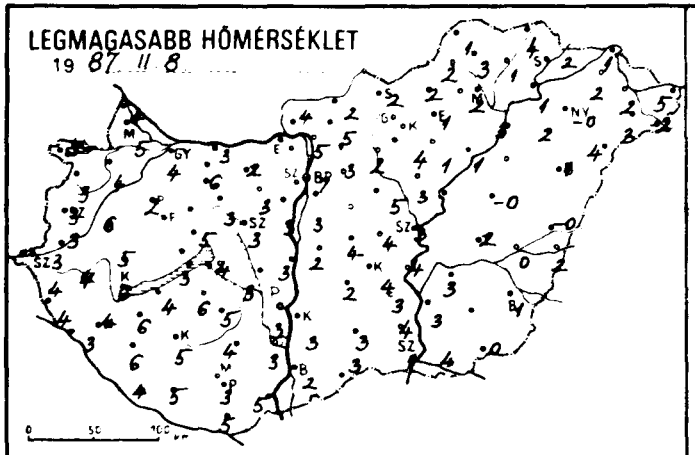

LEGALACSONYABB HŐMÉRSÉKLET

19 87. II. 9.

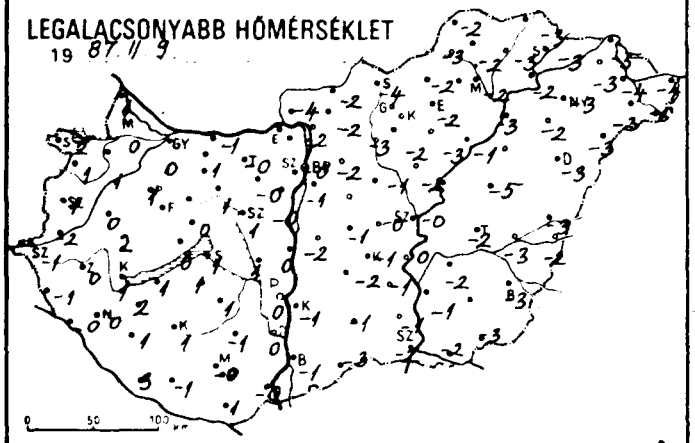

24 órás CSAPADÉKELOSZLAS

19 87. II. 8. 7h -tól II. 9. 7h -ig.

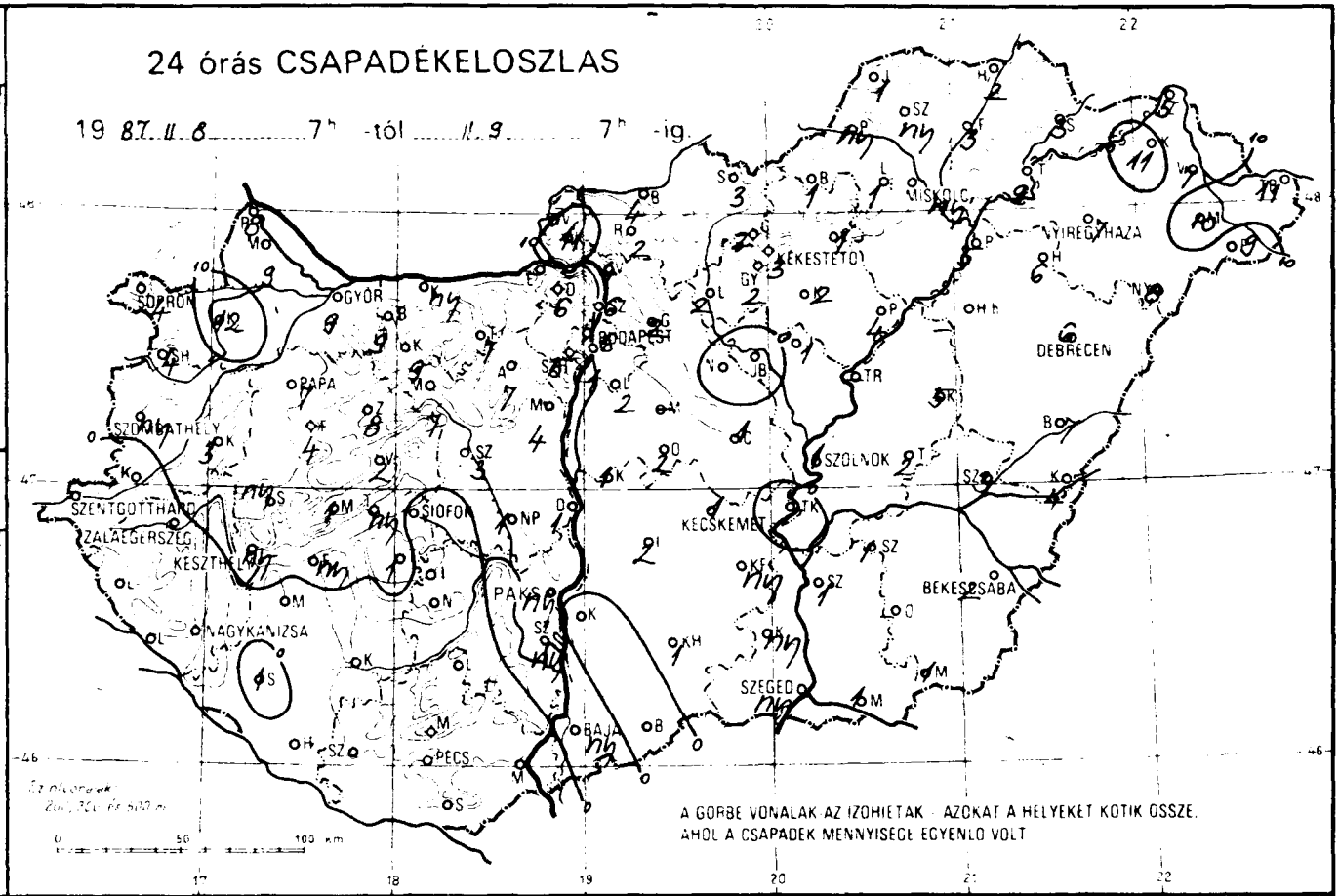

A GÖRBE VONALAK AZ IZOHIETAK - AZOKAT A HELYEKET KÖTIK ÖSSZE, AHOL A CSAPADÉK MENNYISÉGE EGYENLŐ VOLT

RADIÁCIÓS MINIMUM

19 87. II. 9.

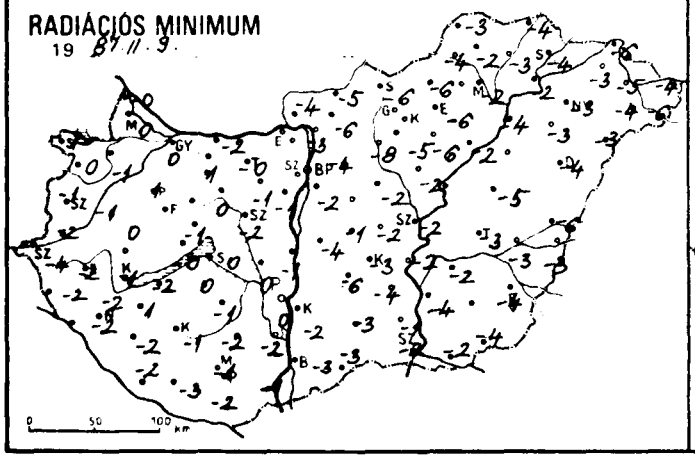

NAPFÉNYTARTAM

19 87. II. 8.

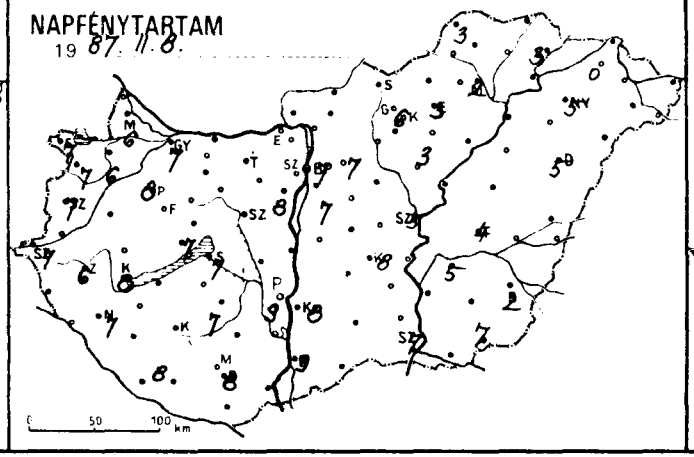

HÓVASTAGSÁG (cm)

19 87. II. 9. 7h

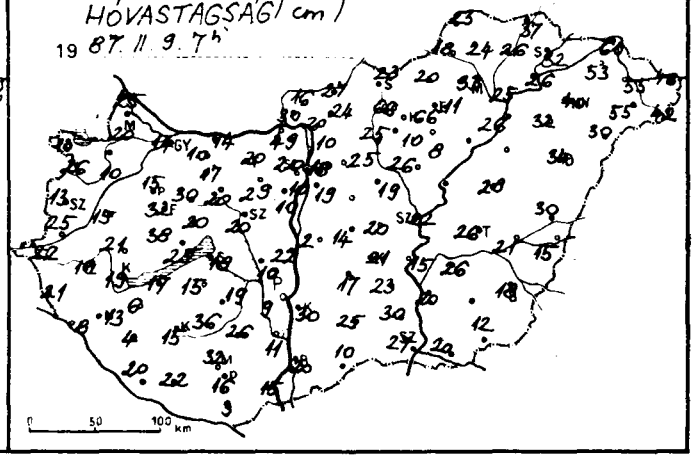

19 87.11.9. 07 h-ig az utolsó 24 óra adatai						Előző nap napos órái
állomás	csapadék (mm)	Hó cm	max. hőmérséklet	min. hőmérséklet	rad. min.	
Győr	9 ⁂•	14	4	0	0	7
Kapuvár	12 =	10	4	1	-1	6
Mosonmagyaróvár	9 ⁂=	20	5	0	0	6
Rajka	8 =	25	4	1	-0	
Sopron	4 ▽	10	5	2	1	7
Sopronhorpács	4 =	26	3	1	0	7
Káld	3	15	6	0	-1	
Körmend	.	25	3	-2	-2	
Szentgotthárd	.	22	3	-1	-4	7
Szombathely	ny ⁂	13	3	1	-1	7
Lenti	.	21	4	-1	-2	
Letenye	.	8	3	-0	-2	
Nagykanizsa	.	13	4	0	-2	7
Zalaegerszeg	.	19	4	0	-2	6
Farkasgyepű	4	32	4	-1	-2	
Keszthely	ny	19	6	1	-1	8
Mencshely	1	38	3	0	-2	7
Pápa	7	15	2	1	1	8
Sümeg	ny ⁂=	21	5	2	0	
Tihany	ny =	25	3	0	-0	
Veszprém	2	20	5	0	-1	
Zirc	8	30	3	-0	-1	
Fonyód	ny	17	4	1	-2	
Homokszt. györgy	.	20	4	3	-2	8
Kaposvár	.	15	5	1	1	
Marcali	.	6	6	2	1	
Siófok	.	18	4	1	0	7
Somogyszob	1	4	6	1	-2	
Tab	1 ⁂=	15	6	1	0	
Bábolna	9	10	5	1	0	
Esztergom	–	–	–	–	–	
Kisbér	9 =	17	6	1	1	
Komárom	ny ⁂=	14	3	-1	-2	
Tatabánya	7	20	2	-0	-0	
Alcsútdoboz	7	29	3	-0	-1	
Dunaújváros	1	22	3	0	-1	
Martonvásár	4	10	3	-0	-1	8
Mór	7 ▽=	20	3	1	0	
Sárbogárd	1	10	3	1	0	
Szabadbattyán	3 =	20	3	1	-2	
Tregszemcse	.	19	5	1	-1	7
Lengyel	.	26	4	-1	-2	
Paks	ny	9	3	0	0	9
Szekszárd	ny =	11	3	0	-2	
Árpádtető	.	32	1	-0	-2	
Mohács	.	15	5	-0	-1	
Pécs	. =	16	3	-0	-1	8
Siklós	.	3	5	1	-2	
Szigetvár	.	22	5	-1	-3	
Budaörs	1 ⁂	10	2	-0	-4	
Bp. Lőrinc	2 ⁂	19	3	-1	-2	7
Bp. Met. Int.	6	18	7	-0	–	7
Bp. Szab. hegy	5 ⁂•	20	-0	-2	-3	
Cegléd	1	20	4	-0	-2	
Dohogókő	6 ⁂≡	49	-1	-4	-4	
Gödöllő	2 =	25	3	-2	-4	7
Királyrét	11 ⁂	30	4	-3	-5	
Monor	–	–	–	–	–	
Nagykáta	.	19	5	-1	-2	
Szentendre	6	10	5	0	-1	

19 87.11.9. 07 h-ig az utolsó 24 óra adatai						Előző nap napos órái
állomás	csapadék (mm)	Hó cm	max. hőmérséklet	min. hőmérséklet	rad. min.	
Vác	4 ⁂=	20	5	-2	-3	
Vámosmikola	5 ⁂=	16	4	-4	-4	9
Baja	ny	20	2	-1	-3	9
Bácsalmás	.	10	3	-3	-3	
Izsák	2	17	2	-2	-6	
Kalocsa	.	30	3	-1	-2	8
Kecskemét	1 =	21	4	-1	-3	8
Kiskunfélegyháza	ny ⁂	23	3	-2	-2	
Kiskunhalas	1 =	25	3	-1	-3	
Kunszentmiklós	1 =	2	2	-2	-4	
Tiszakécske	.	15	4	0	-2	
Balassagyarmat	4 ⁂	27	2	-2	-5	
Romhány	2	24	5	-2	-6	
Salgótarján	3 ⁂	23	2	-4	-6	
Eger	1 ⁂	11	1	-2	-6	3
Galyatető	2 ⁂	66	-1	-5	-9	
Gyöngyös	2 ⁂	10	4	-2	-5	
Kékestető	3 ⁂	66	-4	-6	-7	6
Kompolt	2 ⁂	8	1	-3	-6	3
Lőrinci	2 ⁂=	25	2	-3	-8	
Poroszló	4 ⁂	–	1	-1	-2	
Jászapáti	1	–	3	-2	-2	
Jaszberény	.	26	1	0	-2	
Karcag	5 ⁂=	28	-0	-5	-5	
Szolnok	1 ⁂	22	3	-0	-2	5
Tiszaroff	–	–	–	–	–	
Túrkeve	2 ⁂≡	26	2	-2	-3	4
Kistelek	ny ⁂=	30	4	-1	-1	
Makó	1 ⁂•	20	4	-2	-2	
Szeged	ny ⁂	27	1	-2	-2	7
Szentes	1	20	3	-1	-4	
Borsodnádasd	1 ⁂	20	2	-2	-6	
Fugód	3 ⁂=	26	1	-3	-3	
Hidasnémeti	2 ⁂=	37	4	-3	-4	
Jósvafő	1 ⁂=	23	1	-2	-3	3
Lillafüred	1 ⁂=	33	4	-2	-5	
Miskolc	ny ⁂=	25	2	-2	-2	2
Putnok	ny ⁂=	18	2	-3	-4	
Sárospatak	3 ⁂=	32	2	-3	-4	3
Szendrőlád	ny ⁂⌴	24	3	-2	-2	
Tokaj	9 ⁂	26	1	-2	-2	
Kisvarda	11 ⁂=	53	2	-3	-3	0
Mátészalka	10 ⁂•	55	3	-3	-4	
Nyíregyháza	7 ⁂=	40	-0	-3	-3	5
Nyírlugos	8 ⁂=	30	4	-3	-3	
Pátyod	9 ⁂	42	-2	-6	-6	
Tiszabecs	11 ⁂	46	5	-4	-4	
Vásárosnamény	7 ⁂=	55	2	-4	-5	
Záhony	5 ⁂	60	1	-5	-6	
Berettyóújfalu	7 ⁂	30	-0	-3	-6	
Debrecen	6 ⁂	34	1	-3	-4	5
Hajdúdorog	6 ⁂	32	2	-2	-3	
Hortobágy	–	–	–	–	–	
Körösszakál	4	15	2	-2	-3	
Polgár	5 ⁂=	26	3	-3	-4	
Békéscsaba	2 ⁂	18	1	-3	-4	2
Mezőhegyes	1 ⁂	12	0	-3	-4	7
Orosháza	–	–	–	–	–	
Szarvas	1 ⁂	26	3	-2	-2	5
Szeghalom	3 ⁂=	21	0	-3	-3	

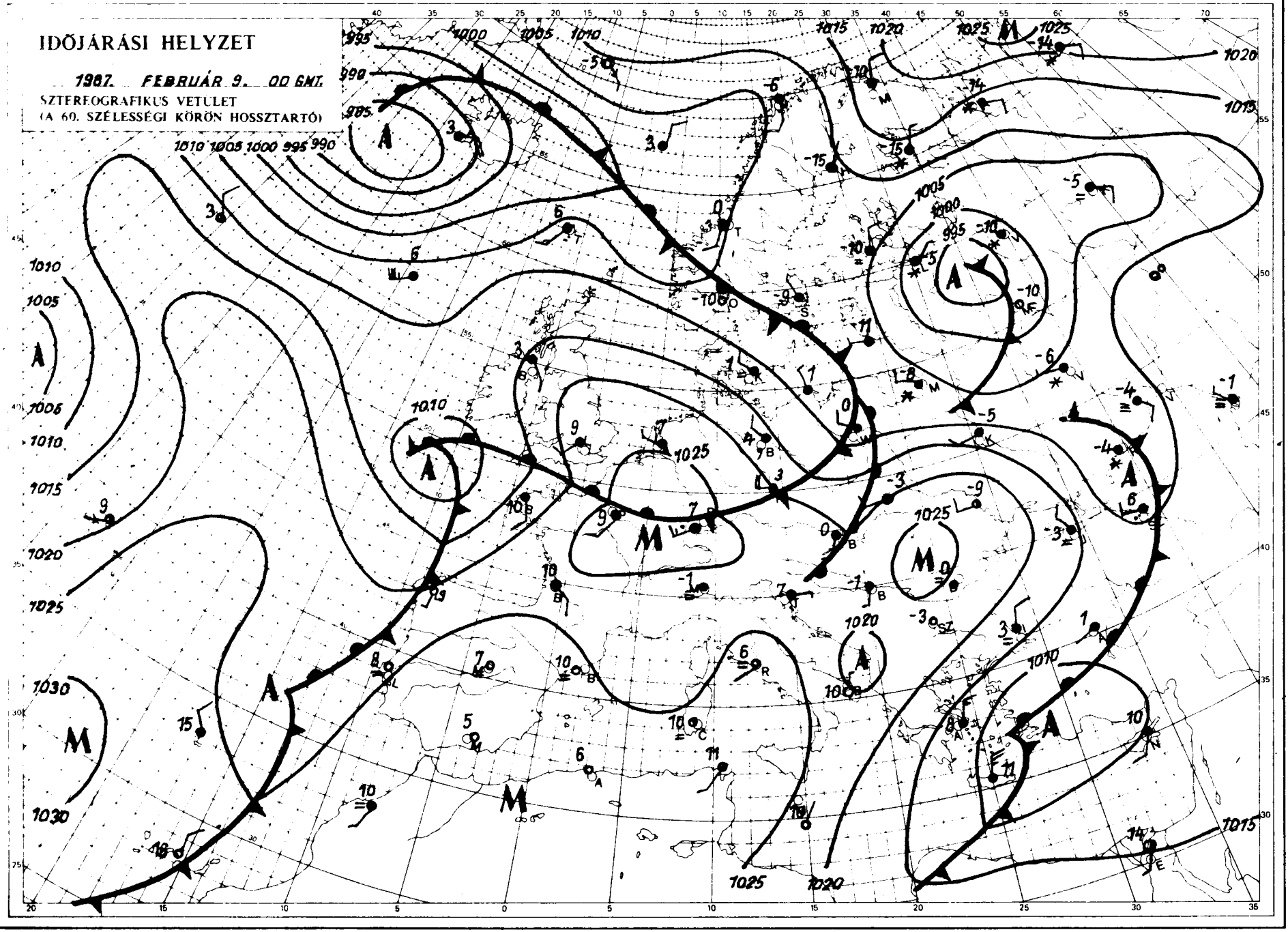

KIADJA: ORSZÁGOS METEOROLÓGIAI SZOLGÁLAT
Készíti: Központi Előrejelző Intézet Analízis és Rövidtávu Prognózis Központja T.: 273-018
Megjelenik naponként
Évi előfizetési díja: 2.200,-Ft. Megrendelhető: 1024 Budapest, II., Kitaibel Pál u. 1. T.: 353-500
Kiadásért felel: az OMSZ elnöke. Szerkesztésért felel: a KEI igazgatója
Jelmagyarázat a havi mellékletben

LIBRARY
NOAA
US Dept of Commerce

IDŐJÁRÁSI NAPIJELENTÉS

ЕЖЕДНЕВНЫЙ МЕТЕОРОЛОГИЧЕСКИЙ БЮЛЛЕТЕНЬ · DAILY WEATHER REPORT
BULLETIN QUOTIDIEN DE TEMPS · TÄGLICHER WETTERBERICHT

100.évfolyam 41.szám. + Budapest + 1987. február 10. kedd

Az időjárási helyzet és a várható időjárás:

Ciklonok okoznak változékony időt szinte egész Európában. A légörvények hatására nagy nedvességtartalmú, enyhe léghullámok haladnak az Atlanti-óceán térsége felől a kontinens belseje felé. Északkelet- Európát ugyanakkor igen hideg, sarkvidéki levegő árasztotta el. Ott többfelé havazik, és az erős szél hófúvásokat okoz. A Kárpát-medence időjárását továbbra is nedves, enyhe levegő határozza meg.

Magyarországon hétfőn változóan felhős volt az idő, csupán a déli és az északkeleti megyékben maradt egész nap borult az ég. Többfelé volt gyenge eső, záporeső. A ma 7 óráig lehullott csapadék mennyisége csapadéknyom és 2 mm között volt. A hőmérséklet napközben északkeleten -1, +5, délnyugaton +7, +12 fok közé emelkedett. Ma hajnalra sokfelé képződött köd és +2, -4 fokig hült le a levegő. Ma délelőtt folytatódott az erősen párás, helyenként még ködös idő. A hőmérséklet 11 órakor 0 és +8 fok között váltakozott.

Budapesten ma / kedden / 12 órakor a hőmérséklet +3 fok volt, a tengerszintre átszámitott légnyomás 1011 hPa, mérsékelten süllyed.

Várható időjárás szerda estig:

Eleinte nyugat felől időnként erősen megnövekedhet a felhőzet és gyönge eső is előfordulhat. Éjszaka sokfelé keletkezik köd és általában -3, +2 fokig csökken a hőmérséklet. Szerdán a köd csaknem mindenütt feloszlik, és kisüt a nap. A ma még élénk, helyenként erős délnyugati szél holnapra gyenge lesz. További erős olvadás várható, szerdán általában 6 és 11 fok közötti maximum hőmérséklettel.

Pálmási Judit s.k.

A hőmérséklet napi középértéke és eltérése a sokéves átlagtól / Budapest belterületén:

1987.febr.9. 6,9°C +6,1°C

1871 óta ezen a napon Budapesten előfordult

legmagasabb hőmérséklet: 13,5°C /1928/

legalacsonyabb hőmérséklet: - 19,0°C /1917/

87.093.

LEGMAGASABB HŐMÉRSÉKLET

19 87. II. 9.

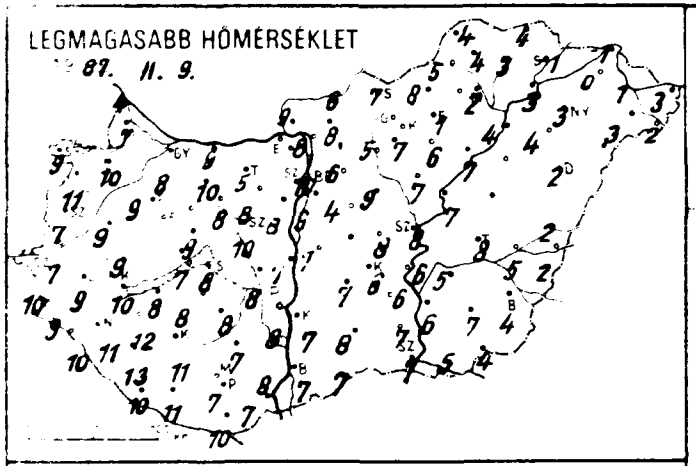

LEGALACSONYABB HŐMÉRSÉKLET

19 87. II. 10.

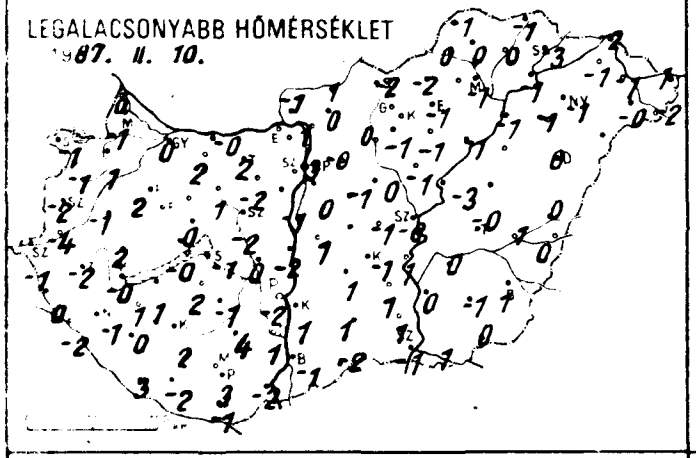

RADIÁCIÓS MINIMUM

19 87. II. 10.

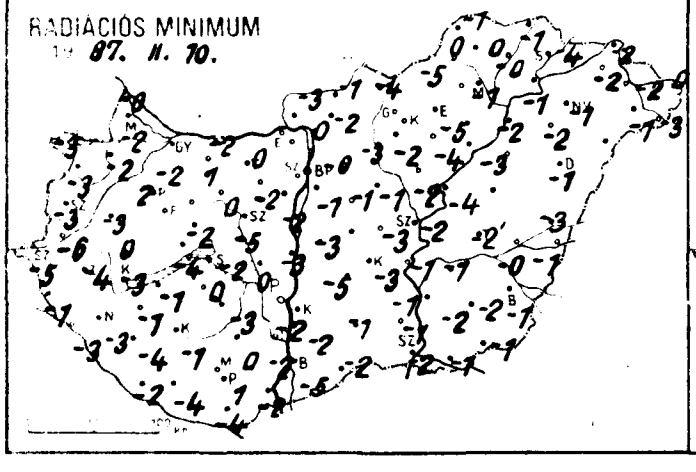

24 órás CSAPADÉKELOSZLÁS

19 87. II. 9. ..... 7h -tól ..... II. 10. ..... 7h -ig

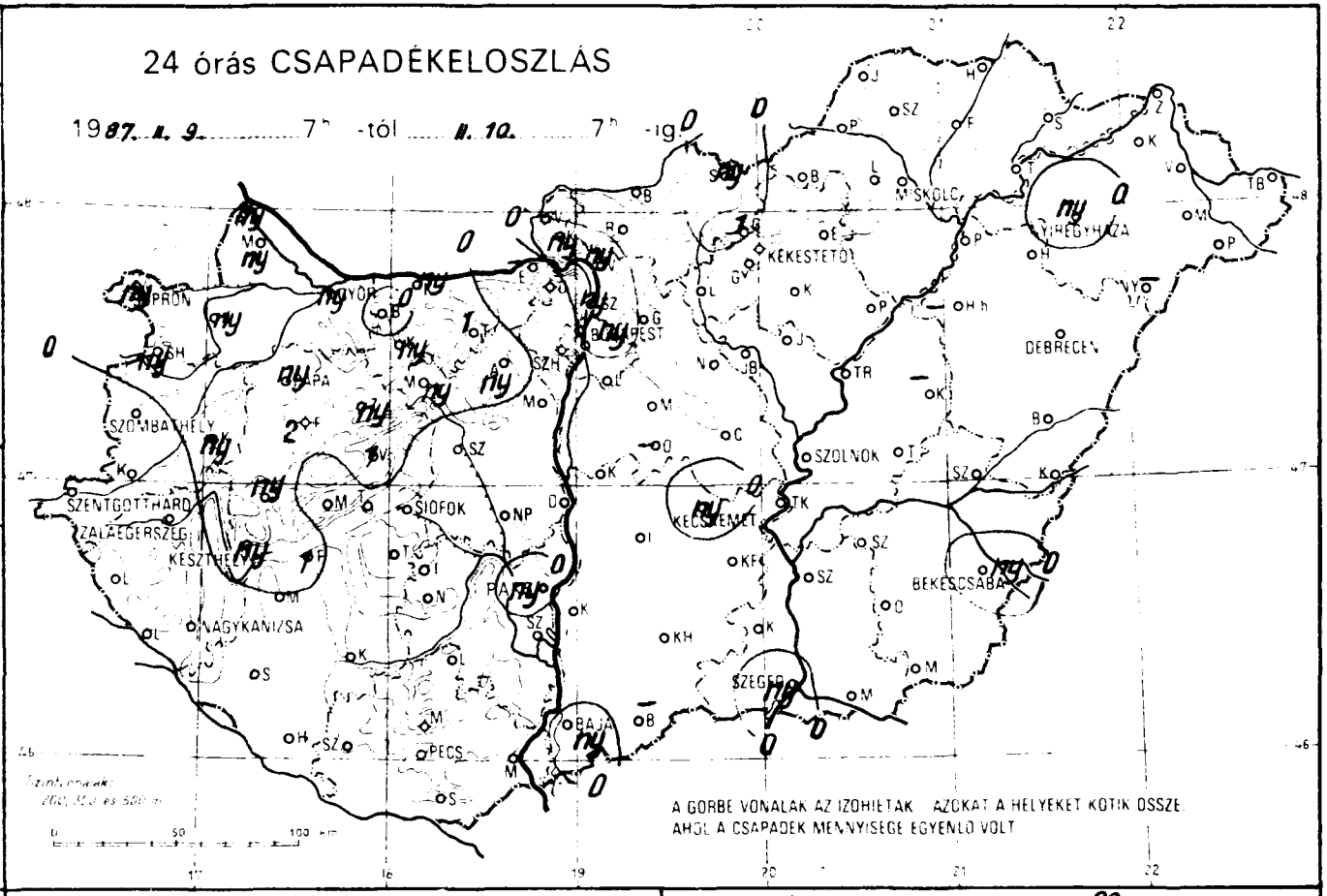

A GÖRBE VONALAK AZ IZOHIETÁK AZOKAT A HELYEKET KÖTIK ÖSSZE, AHOL A CSAPADÉK MENNYISÉGE EGYENLŐ VOLT

NAPFÉNYTARTAM

19 87. II. 9.

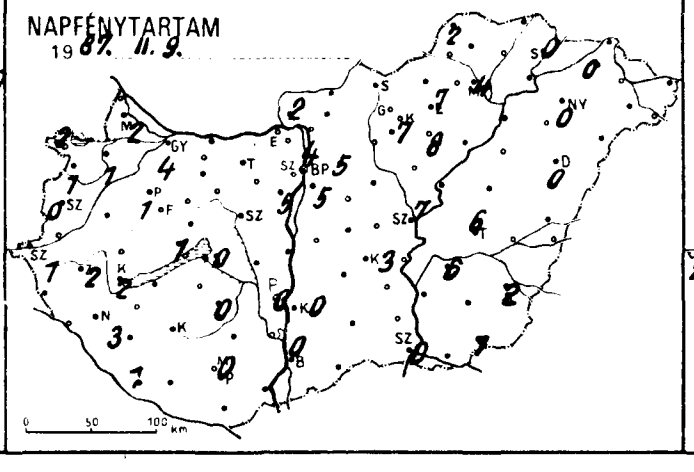

Hóvastagság cm.

19 87. II. 10. 7h

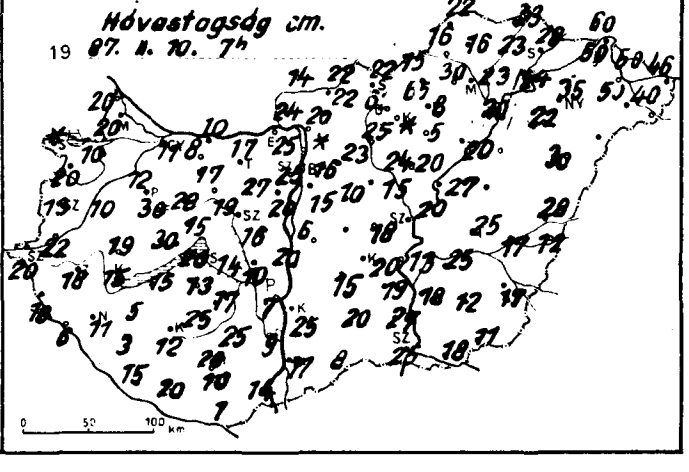

87.11.10.

19 07 -ig az utolsó 24 óra adatai

állomás	csapadék (mm)	Hó /cm/	max. hőmérséklet	min. hőmérséklet	rad. min.	Előző nap napos órái
Győr	ny	11	8	0	-2	4
Kapuvár	ny ≡	10	10	1	-2	1
Mosonmagyaróvár	ny ≡	20	7	-1	-2	2
Rajka	ny ≡	20	4	0	-0	
Sopron	ny ≡	10	9	-1	-3	2
Sopronhorpács	ny	20	11	-1	-3	1
Káld	ny	10	9	-1	-3	
Körmend	•	22	7	-4	-6	
Szentgotthárd	• =	20	10	-1	-5	1
Szombathely	•	13	7	-2	-3	0
Lenti	•	18	9	0	-1	
Letenye	•	6	10	-2	-3	
Nagykanizsa	•	11	11	-1	-3	3
Zalaegerszeg	• =	18	9	-2	-4	2
Farkasgyepű	2	30	9	2	-1	
Keszthely	ny	15	10	-0	-3	2
Mencshely	• =	30	6	1	-2	1
Pápa	ny =	12	9	2	2	1
Sümeg	ny ,	19	9	2	0	
Tihany	• =	20	7	-0	-4	
Veszprém	1	15	9	0	-2	
Zirc	ny =	28	8	2	-2	
Fonyód	1	15	8	1	-1	
Homokszt. györgy	•	15	10	3	-2	1
Kaposvár	•	12	11	2	-1	
Marcali	•	5	12	1	-1	
Siófok	•	14	8	-1	-2	0
Somogyszob	•	3	13	0	-4	
Tab	•	13	8	2	0	
Bábolna	•	8	8	0	-3	
Esztergom	–	–	–	–	–	
Kisbér	ny =	17	10	2	1	
Komárom	ny =	10	9	-0	-2	
Tatabánya	1	17	5	2	0	
Alcsútdoboz	ny ≡	27	8	-2	-2	
Dunaújváros	•	20	7	-2	-3	
Martonvásár	•	20	8	-1	-2	5
Mór	ny =	19	8	1	0	
Sárbogárd	•	10	8	0	0	
Szabadbattyán	• =	16	10	-2	-5	
Iregszemcse	•	17	8	-1	-3	0
Lengyel	•	25	7	4	-0	
Paks	ny	7	8	-2	-2	0
Szekszárd	• =	9	8	1	-2	
Árpádtető	•	28	7	5	1	
Mohács	• =	14	7	-2	-2	
Pécs	•	10	7	3	1	0
Siklós	•	1	10	-1	-4	
Szigetvár	•	20	11	-2	-4	
Budaörs	•	7	9	0	-3	
Bp. Lőrinc	• ≡	15	9	0	-1	5
Bp. Met. Int.	ny =	16	10	3	–	4
Bp. Szab. hegy	•	25	7	1	1	
Cegléd	• ≡	18	8	-1	-3	
Dobogoko	• ≡	25	4	0	-1	
Gödöllő	• ≡	23	6	-0	-0	5
Királyrét	ny ≡ ,	24	8	1	0	
Mátyi	• ≡	10	4	-1	-1	
Nagy[illegible]	• ≡	15	9	0	-1	
Szen[illegible]	ny ≡	f 1+	11	1	-1	

87.11.10.

19 07 -ig az utolsó 24 óra adatai

állomás	csapadék (mm)	Hó /cm/	max. hőmérséklet	min. hőmérséklet	rad. min.	Előző nap napos órái
Vác	ny ≡ ,	20	8	1	0	
Vámosmikola	• ≡	14	9	-1	-3	2
Baja	ny ≡	17	7	-1	-5	0
Bácsalmás	•	8	7	-2	-2	
Izsák	•	15	7	1	-5	
Kalocsa		25	7	1	-2	0
Kecskemét	ny ≡	20	6	-1	-3	3
Kiskunfélegyháza	•	19	6	1	-1	
Kiskunhalas	• ≡	20	8	1	-1	
Kunszentmiklós	• ≡	6	7	1	-3	
Tiszakécske	• ≡	13	6	1	-1	
Balassagyarmat	• ≡	22	6	1	-1	
Romhány	• ≡	22	8	0	-2	
Salgótarján	ny ≡ ,	22	7	-2	-4	
Eger	• =	8	1	-1	-5	7
Galyatető	1 * ≡	62	3	-1	-2	
Gyöngyös	• =	f 1+	7	-1	-2	
Kékestető	• V	65	2	-1	-1	7
Kompolt	• ≡	5	6	-1	-4	8
Lőrinci	• ≡	25	5	0	-3	
Poroszló	• ≡	20	7	-1	-3	
Jászapáti	• ≡	20	7	-1	-2	
Jászberény	• ≡	24	8	-0	-2	
Karcag	–	–	–	–	–	
Szolnok	• ≡	20	8	-0	-2	7
Tiszaroff	• =	27	7	-3	-4	
Túrkeve	•	25	8	-0	-2	6
Kistelek	• ≡	27	7	1	-1	
Makó	•	18	5	1	-1	
Szeged	ny =	25	7	-1	-2	0
Szentes	•	18	6	0	-2	
Borsodnádasd	• ≡	15	8	-2	-5	
Fugód	• ≡	23	3	0	-0	
Hidasnémeti	• ≡	33	4	-1	-1	
Jósvafő	• ≡	22	4	-1	-1	2
Lillafured	• ≡	30	5	-1	-2	
Miskolc	• ≡	23	2	-1	-1	4
Putnok	• ≡	16	5	0	0	
Sárospatak	• ≡	28	-1	-3	-4	0
Szendrőlád	• ≡	16	4	0	0	
Tokaj	• ≡	24	3	-1	-1	
Kisvárda	• ≡	50	0	-1	-2	0
Mátészalka	• ≡	50	3	-0	-1	
Nyíregyháza	ny , ≡	35	3	-1	-1	0
Nyírlugos	–	–	–	–	–	
Pátyod	•	40	2	-2	-3	
Tiszabecs	• ≡	46	3	1	0	
Vásárosnamény	• ≡	50	1	-1	-2	
Záhony	• ≡	60	-1	-2	-2	
Berettyóújfalu	•	28	2	0	-3	
Debrecen	• =	30	2	0	-1	0
Hajdúdorog	• =	22	4	-1	-2	
Hortobágy	–	–	–	–	–	
Korosszirkai	•	18	2	0	-1	
Polgár	• ≡	20	4	-1	-2	
Békéscsaba	ny =	17	4	1	-1	
Mezőtúr	•	11	4	0	-1	1
Orosháza	•	18	7	-1	-2	
Szarvas	• =	25	5	0	-1	
Szeghalom	•	17	5	1	-0	

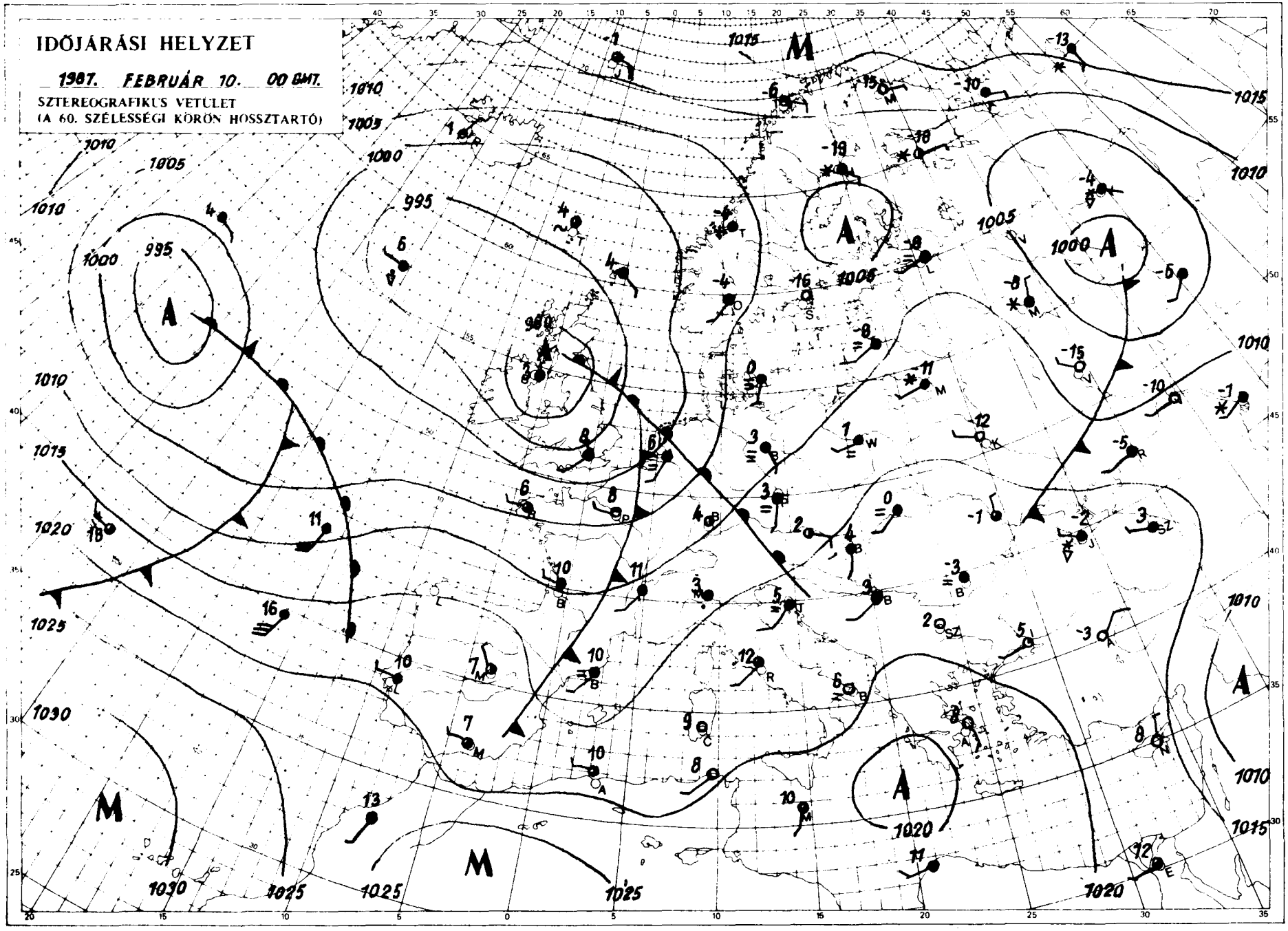

KIADJA: ORSZÁGOS METEOROLÓGIAI SZOLGÁLAT
Készült Központi Előrejelző Intézet Analízis- és Rövidtávú Prognózis Központja – T.: 273-01b
Megjelenik naponként
Előfizetési díja: 2.200,-Ft. Megrendelhető: 1024 Budapest, II. Kitaibel Pál u. 1. T. 353-500
Kiadásért felel az OMSZ elnöke Szerkesztésért felel a KEI igazgatója

Jelmagyarázat a havi mellékletben

LIBRARY
02 1987
U.S. Dept. of Commerce

IDŐJÁRÁSI NAPIJELENTÉS

ЕЖЕДНЕВНЫЙ МЕТЕОРОЛОГИЧЕСКИЙ БЮЛЛЕТЕНЬ • DAILY WEATHER REPORT
BULLETIN QUOTIDIEN DE TEMPS • TÄGLICHER WETTERBERICHT

100. évfolyam 42. szám. + Budapest + 1987. február 11. szerda.

Az időjárási helyzet és a várható időjárás:

Még mindig nagyon hideg van a Skandináv-félszigeten és a Szovjetunió európai területén. Ott a hőmérséklet napközben is sokfelé -10 fok körül marad, és több helyen esik a hó. Európa nagy részén ugyanakkor továbbra is enyhe az idő. Az Ibériai-félsziget közelében egy nagy méretü ciklon alakult ki. Annak felhő és csapadékzónái egyelőre Spanyolországot és az Alpok országait érik el. Mivel a légörvény kelet felé mozog lassan közelebb kerül Magyarországhoz is. Azonban holnap estig nem okoz lényeges időjárásváltozást.

Hazánkban kedden az északi, északkeleti megyékben nem sütött a nap, a köd vagy tartós felhőzet miatt. Másutt 3-9 órás napfénytartamot mértek. Számottevő csapadék nem volt. A legmagasabb hőmérséklet általában 5 és 12 fok között volt. Főként keleten, északkeleten azonban -1, +4 fokot is mértek. Ma éjszaka elsősorban az ország északi felén keletkezett köd. A hőmérséklet +5,-4 fokig süllyedt. Délelőtt északnyugaton és északkeleten ködös, általában változóan felhős idő volt. A hőmérséklet 11 órakor 0 és 7 fok között változott az országban.

Budapesten ma 12 órakor +5 fokot mértek, a tengerszintre átszámitott légnyomás 1009 hPa, nem változik.

Várható időjárás csütörtök estig:

Változóan felhős lesz az ég, eleinte legfeljebb ködszitálás, holnap délnyugaton már eső is várható. Éjszaka többfelé köd képződik, amelynek egy része napközben is megmarad. A déli délnyugati szél holnapra meggélénkül. A legalacsonyabb éjszakai hőmérséklet: fagypont körül, a legmagasabb nappali hőmérséklet csütörtökön általában 6 és 11 fok között, néhány tartósan ködös helyen 3 fok körül várható.

Rátai Attila s.k.

A hőmérséklet napi középértéke és eltérése a sokévi átlagtól / Budapest belterületen:

1987. febr. 10. [illegible] C + [illegible]

[illegible] ota ezen a napon Budapesten elő[illegible]

legmagasabb hőmérséklet: [illegible] C /1925/
legalacsonyabb hőmérséklet: - [illegible] C /1929/

87.094

LEGMAGASABB HŐMÉRSÉKLET

19 87. II. 10.

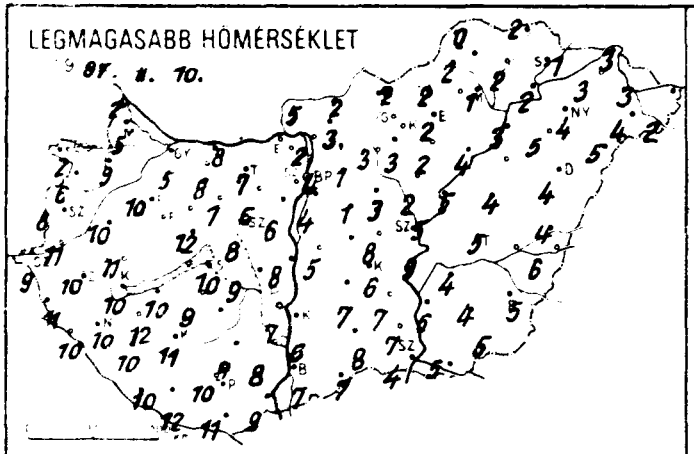

LEGALACSONYABB HŐMÉRSÉKLET

19 87. II. 11.

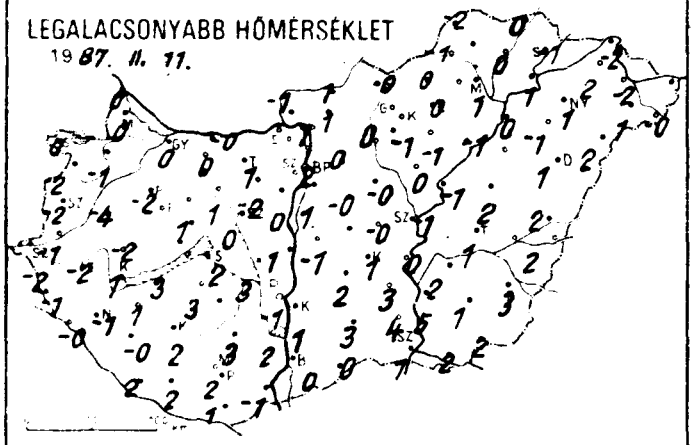

RADIÁCIOS MINIMUM

19 87. II. 11.

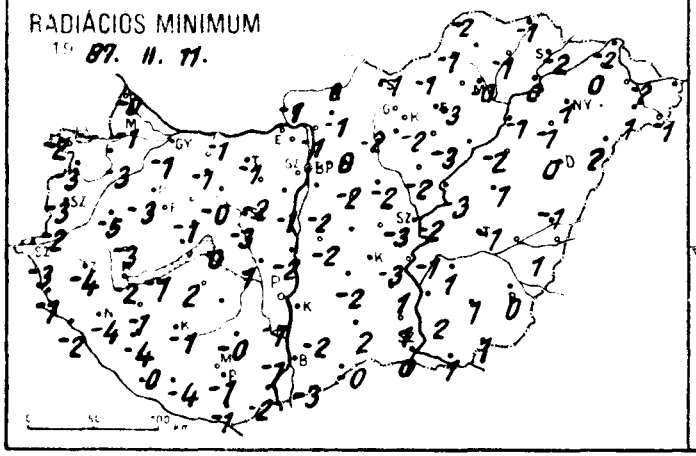

24 órás CSAPADÉKELOSZLÁS

19 87. II. 10. 7 h -tól II. 11. 7 h -ig

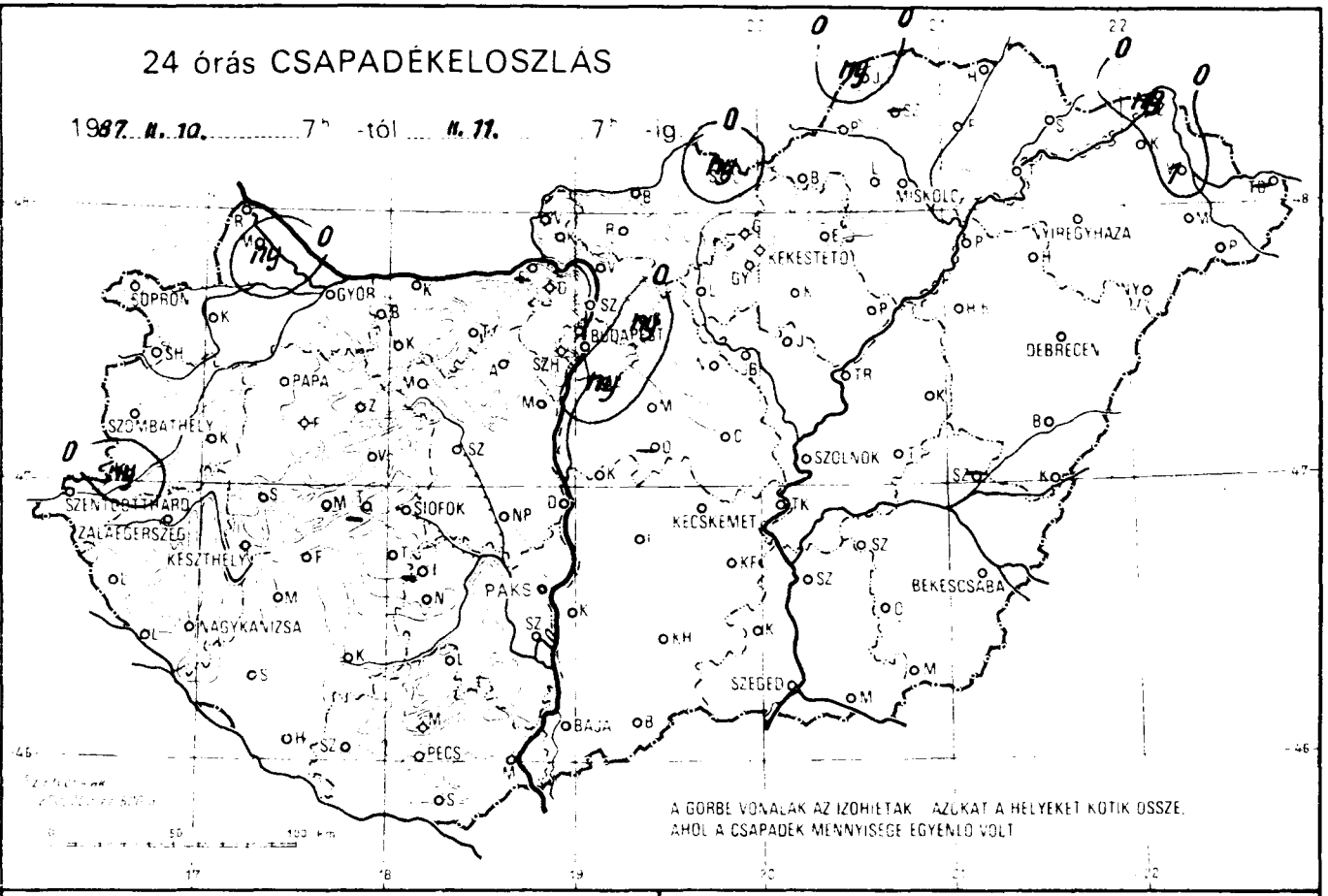

A GÖRBE VONALAK AZ IZOHIETÁK, AZOKAT A HELYEKET KÖTIK ÖSSZE, AHOL A CSAPADÉK MENNYISÉGE EGYENLŐ VOLT

NAPFÉNYTARTAM

19 87. II. 10.

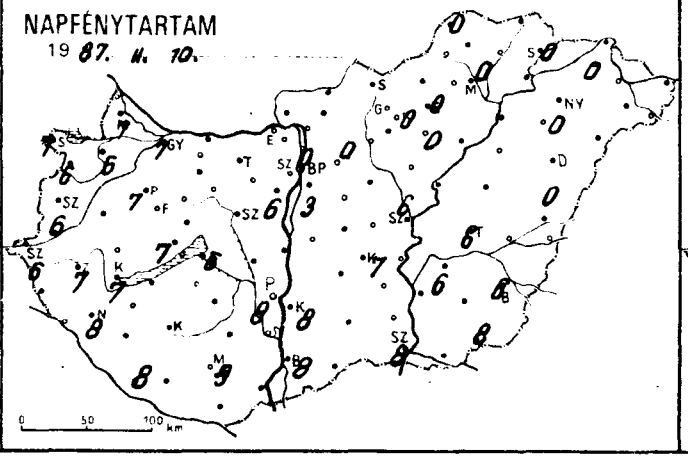

HÓVASTAGSÁG cm.

19 87. II. 11. 7 h

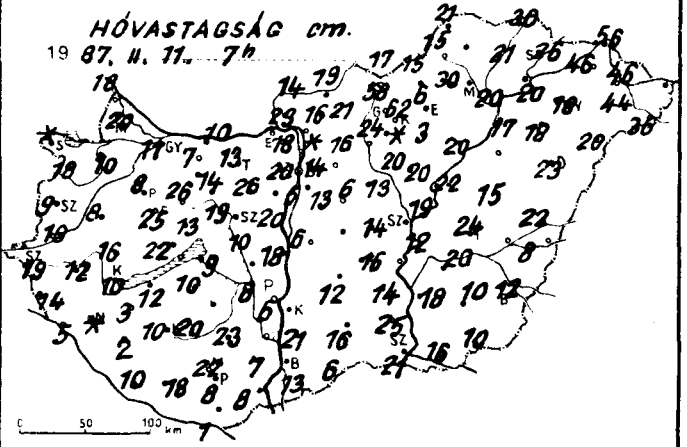

1987. II. 11^{h}-ig az utolsó 24 óra adatai

állomás	csapadék (mm)	Hó /cm/	max. hőmérséklet	min. hőmérséklet	rad. min.	Előző nap napos órái
Győr	• ⊔	11	5	0	-1	7
Kapuvár	• ≡	10	9	-1	-3	6
Mosonmagyaróvár	ny , ≡	20	5	0	-1	7
Rajka	• ≡	18	2	0	-0	
Sopron	• ≡	folt	2	0	-2	1
Sopronhorpács	• ≡	18	6	-2	-3	6
Káld	• ≡	8	10	-4	-5	
Körmend	ny ≡ ,	19	11	-1	-2	
Szentgotthárd	• ≡	19	9	-2	-3	6
Szombathely	• ≡	9	8	-2	-3	6
Lenti	• =	14	11	-1	-1	
Letenye	∘	5	10	-0	-2	
Nagykanizsa	∘	folt	10	-1	-4	8
Zalaegerszeg	• ≡	12	10	-2	-4	7
Farkasgyepű	•	25	9	3	-1	
Keszthely	• ⊔	10	10	1	-2	7
Mencshely	• =	22	9	3	1	7
Pápa	• ≡	8	10	-2	-3	7
Sümeg	• ≡	16	11	-2	-3	
Tihany	–	–	–	–	–	
Veszprém	∘ ≡	13	12	1	-1	
Zirc	• =	26	8	2	-0	
Fonyód	•	12	10	3	-1	
Homokszt. györgy	•	10	10	2	0	8
Kaposvár	•	10	11	2	-1	
Marcali	•	3	12	1	-1	
Siófok	• =	9	10	2	0	6
Somogyszob	•	2	10	-0	-4	
Tab	•	10	9	3	2	
Bábolna	•	7	8	0	-2	
Esztergom	–	–	–	–	–	
Kisbér	• ≡	14	8	0	-1	
Komárom	• ≈	10	8	-0	-1	
Tatabánya	•	13	7	1	-1	
Alcsútdoboz	• ≡	26	6	-2	-2	
Dunaújváros	•	18	8	1	-2	
Martonvásár	• ≡	20	6	0	-1	6
Mór	∘ ≡	19	7	1	-0	
Sárbogárd	•	8	9	3	1	
Szabadbattyán	• ≡	10	8	0	-3	
Iregszemcse	–	–	–	–	–	
Lengyel	•	23	9	3	-0	
Paks	•	6	7	-1	-1	8
Szekszárd	• =	7	8	2	-1	
Árpádtető	•	22	8	5	-0	
Mohács	•	8	9	-1	-2	
Pécs	•	8	10	2	-1	9
Siklós	•	1	11	1	-1	
Szigetvár	•	18	12	2	-4	
Budaörs	•	5	5	0	-2	
Bp. Lőrinc	ny ≡	13	4	1	-2	3
Bp. Met. Int.	• =	14	4	2	–	0
Bp. Szab. hegy	•	20	3	3	1	
Cegléd	• =	14	8	-0	-3	
Dobogókő	•	18	0	0	0	
Godollő	ny ≡ ,	16	1	0	-0	0
Kiralyrét	• ≡	23	1	0	-1	
Mátra	• ≡	6	1	-0	-2	
Nagykáta	• ≡	13	3	-0	-2	
Szentendre	• ≡	folt	2	0	0	

1987. II. 10^{h}-ig az utolsó 24 óra adatai

állomás	csapadék (mm)	Hó /cm/	max. hőmérséklet	min. hőmérséklet	rad. min.	Előző nap napos órái
Vác	• ≡	16	2	1	-1	
Vámosmikola	• ≡	14	5	-1	-1	–
Baja	• =	13	7	0	-3	8
Bácsalmás	• =	6	7	0	-0	
Izsák	•	12	7	2	-2	
Kalocsa	•	21	6	1	-2	8
Kecskemét	• =	16	6	1	-3	7
Kiskunfélegyháza	•	14	7	3	1	
Kiskunhalas	• =	16	8	3	2	
Kunszentmiklós	• ≡	6	5	1	-2	
Tiszakécske	•	12	9	0	-1	
Balassagyarmat	• ≈	19	2	1	0	
Romhány	• ≡	21	3	1	-1	
Salgótarján	ny ≈ ,	17	2	-0	-1	
Eger	• =	6	2	0	-3	0
Galyatető	•	58	5	-1	-1	
Gyöngyös	• =	folt	3	-1	-2	
Kékestető	• ≡	62	1	-1	-1	0
Kompolt	•	3	2	-1	-3	0
Lőrinci	• ≡	24	3	0	-2	
Poroszló	• =	20	4	-1	-2	
Jászapáti	• =	20	2	0	-2	
Jászberény	∘ ≡	20	3	0	-3	
Karcag	∘ =	15	4	2	1	
Szolnok	• =	19	5	1	-2	6
Tiszaroff	• =	22	5	-1	-3	
Túrkeve	•	24	5	1	-1	6
Kistelek	∘ =	25	7	4	1	
Makó	•	16	5	2	1	
Szeged	• =	21	4	1	0	8
Szentes	∘ =	18	6	5	2	
Borsodnádasd	• ≡	15	2	0	-1	
Fugöd	• =	21	2	0	-1	
Hidasnémeti	• ≡	30	2	0	-1	
Jósvafő	ny ≈ ,	21	0	-2	-2	0
Lillafüred	∘ ≡	30	1	-1	-3	
Miskolc	• =	20	1	1	-0	0
Putnok	• ≈	15	2	-1	-1	
Sárospatak	• ≡	26	-1	-1	-2	0
Szendrőlád	–	–	–	–	–	
Tokaj	•	20	2	1	0	
Kisvárda	• =	46	3	2	0	0
Mátészalka	•	44	4	1	1	
Nyiregyháza	•	18	4	1	1	0
Nyírlugos	• =	20	5	2	2	
Pátyod	∘	36	2	-0	-1	
Tiszabecs	–	–	–	–	–	
Vásárosnamény	1 =	46	3	-2	-2	
Záhony	ny ,	56	3	-2	-2	
Berettyóújfalu	•	22	4	2	-1	
Debrecen	• =	23	4	1	0	0
Hajdúdorog	• =	18	5	-1	-1	
Hortobágy	–	–	–	–	–	
Körösszakal	∘	8	6	2	1	
Polgár	• =	17	3	0	-1	
Békéscsaba	• =	12	5	3	0	6
Mezőhegyes	•	10	5	2	1	8
Orosháza	•	10	4	1	1	
Szarvas	• =	20	4	2	1	6
Szeghalom	–	–	–	–	–	

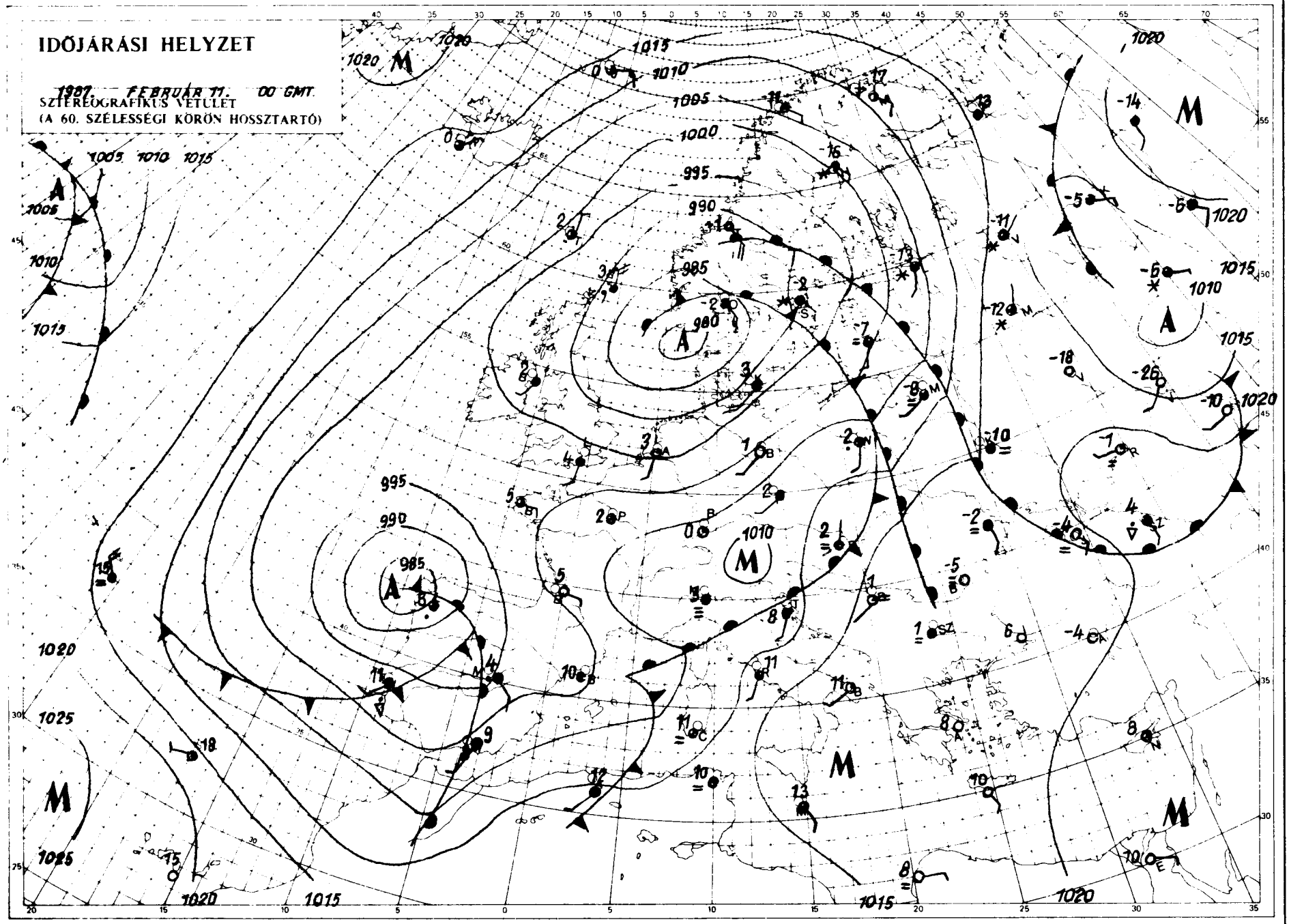

KIADJA: ORSZÁGOS METEOROLÓGIAI SZOLGÁLAT
Készült Központi Előrejelző Intézet Analízis- és Rövidtávú Prognózis Központja T.: 273-018
Megjelenik naponként
Előfizetési díja 2.200.- Ft Megrendelhető: 1024 Budapest, II., Kitaibel Pál u. 1. T.: 353-500
Kiadásért felel: az OMSZ elnöke – Szerkesztésért felel: a KFI igazgatója

Jelmagyarázat a havi mellékletben

LIBRARY
N.O.A.A.
US Dept. of Commerce

IDŐJÁRÁSI NAPIJELENTÉS

МЕТЕОРОЛОГИЧЕСКИЙ БЮЛЛЕТЕНЬ • DAILY WEATHER REPORT
BULLETIN QUOTIDIEN DE TEMPS • TÄGLICHER WETTERBERICHT

100.évfolyam 42.szám. + Budapest + 1987.február 12. csütörtök

Az időjárási helyzet és a várható időjárás:

A Norvég-tenger térségétől Afrika partvidékéig egy többközéppontú ciklonrendszer húzódik. Ennek keleti oldalán továbbra is enyhe léghullámok haladnak Közép-Európa térsége fölé. Mivel a magassági légáramlás iránya déli marad, egyelőre folytatódik az enyhe idő.

Hazánkban szerdán változóan felhős, párás, helyenként hosszabb időn át ködös idő volt. A hőmérséklet csúcsértéke 3 és 10 fok között alakult. Enyhe volt az éjszaka is, a hőmérséklet mélypontja -3 és +5 fok között volt. Ma reggel 7 óráig csupán egy-két helyen fordult elő jelentéktelen mennyiségü csapadék. Délelőtt változóan felhős,néhol párás idő volt. A hőmérséklet 11 órakor 3 és 11 fok között alakult.

Budapesten ma 12 órakor a hőmérséklet 5 fok, a tengerszintre átszámitott légnyomás 1009 hPa, gyengén emelkedik.

Várható időjárás péntek estig:

Péntek estig marad a változóan felhős, enyhe idő. Inkább csak délnyugaton valószinü időnként erős felhősödés és helyenként gyenge eső. Éjszaka és reggel szórványosan ködfoltok lesznek. Gyakran megélénkül, időnként megerősödik a déli szél. A várható legalacsonyabb éjszakai hőmérséklet -1 és +3, a legmagasabb nappali hőmérséklet péntek 7, 12 fok között alakul.

Bozóki István s.k.

TÁVOLABBI KILÁTÁSOK SZOMBATTÓL-KEDDIG:

Szombaton országszerte erős felhősödés kezdődik, majd ismétlődő eső, északnyugaton havaseső is várható. Hétfőn napközben nyugat felől erős szél kiséretében fölszakadozik a felhőzet és már csak futó záporokra, esetleg hózáporokra kell számitanunk. A legalacsonyabb hajnali hőmérséklet eleinte -1, +4, hétfőtől -6, -1 fok között várható. Legmagasabb nappali hőmérséklet szombaton +5, +10, vasárnaptól +2, +7 fok között lesz. Jelentős mennyiségü / legalább 5 mm napi / csapadék az ország területének 90 százalékán várható.

KÖZÉPTÁVÚ ELŐREJELZŐ CSOPORT

A hőmérséklet napi középértéke és eltérése a sokévi átlagtól / Budapest belterületén:

1987. febr.11.	3,4 °C	+3,0 °C

1871 óta ezen a napon Budapesten előfordult

legmagasabb hőmérséklet:	14,8 °C /1918/
legalacsonyabb hőmérséklet:	- 23,4 °C /1929/

87.095

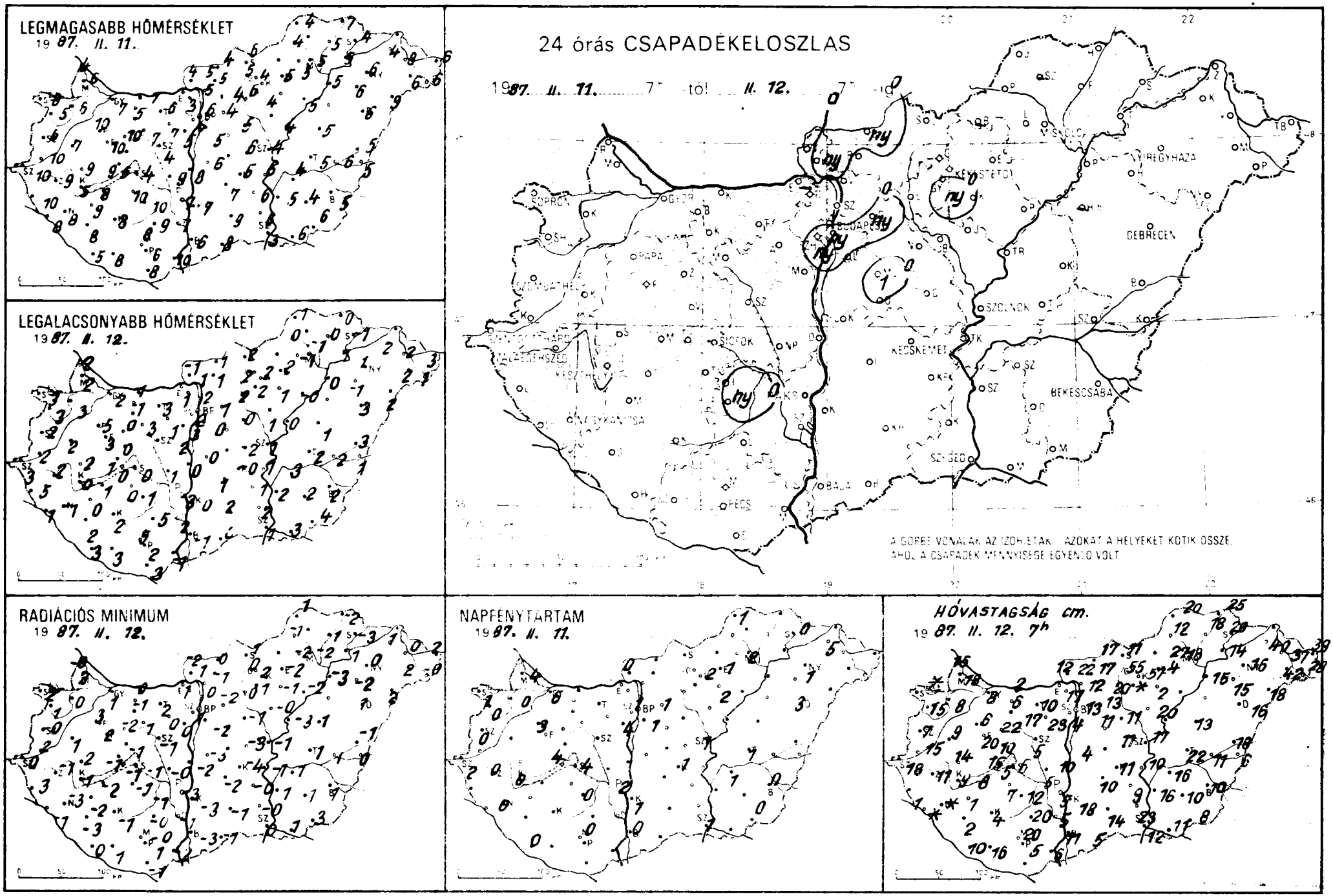
LEGMAGASABB HŐMÉRSÉKLET
1987. II. 11.
LEGALACSONYABB HŐMÉRSÉKLET
1987. II. 12.
24 órás CSAPADÉKELOSZLAS
1987. II. 11. 7h -tól II. 12. 7h -ig
A GÖRBE VONALAK AZOKAT A HELYEKET KÖTIK ÖSSZE, AHOL A CSAPADÉK MENNYISÉGE EGYENLŐ VOLT
RADIÁCIÓS MINIMUM
1987. II. 12.
NAPFÉNYTARTAM
1987. II. 11.
HÓVASTAGSÁG cm.
1987. II. 12. 7h

1987.11.12-ig az utolsó 24 óra adatai

állomás	csapadék (mm)	Hó /cm/	max. hőmérséklet	min. hőmérséklet	rad. min.	Előző nap napos órái
Győr	. ⊔	8	7	2	1	6
Kapuvár	.	8	6	3	0	0
Mosonmagyaróvár	.	18	6	2	2	4
Rajka	.	15	4	2	-0	
Sopron	. ≡	folt	6	3	2	1
Sopronhorpács	. ≡	15	5	3	1	0
Káld	. =	9	7	2	1	
Körmend	.	15	10	2	2	
Szentgotthárd	. ≡	18	10	3	0	2
Szombathely	. ≡	7	6	2	-0	0
Lenti	.	1	10	5	3	
Letenye	.	folt	8	1	-1	
Nagykanizsa	.	folt	8	-1	-3	0
Zalaegerszeg	. ≡	11	9	2	-1	0
Farkasgyepű	.	20	10	3	2	
Keszthely	. ⊔	9	5	0	-1	0
Mencshely	. =	15	9	1	-1	4
Pápa	. ≡	6	10	5	3	3
Sümeg	.	14	9	2	2	
Tihany	. =	5	5	0	-0	
Veszprém	. ≡	10	7	0	-1	
Zirc	. =	22	10	0	-2	
Fonyód	.	8	8	1	-2	
Homokszt. györgy	.	10	5	3	0	0
Kaposvár	.	4	8	2	-1	
Marcali	. =	1	9	0	-2	
Siófok	. =	6	4	0	-1	4
Somogyszob	.	2	8	2	-3	
Tab	. =	7	10	0	-1	
Bábolna	.	6	5	-1	-1	
Esztergom	-	-	-	-	-	
Kisbér	.	11	5	2	1	
Komarom	. =	2	7	1	0	
Tatabánya	.	10	6	3	2	
Alcsutdoboz	. =	23	7	1	0	
Dunaújváros	.	10	8	0	-2	
Martonvásár	. ≡	-	5	2	0	4
Mór	. =	17	7	3	1	
Sárbogard	. =	5	9	1	-0	
Szabadbattyán	. ⊔	5	4	1	-1	
Iregszemcse	ny =	12	10	1	-1	0
Lengyel	.	20	9	5	-0	
Paks	. =	5	7	-3	-3	2
Szekszárd	. =	5	7	2	-1	
Árpádtető	.	20	8	5	-0	
Mohács	. =	6	10	-1	-2	
Pécs	.	5	6	2	1	0
Siklós	.	-	8	3	-1	
Szigetvár	. =	16	8	3	1	
Budaörs	ny =	4	6	3	1	
Bp. Lőrinc	. =	11	5	0	-2	1
Bp. Met. Int.	ny =	13	6	2	-	1
Bp. Szab. hegy	.	15	4	3	-2	
Cegléd	. =	11	6	-2	-3	
Dobogókő	.	17	3	1	1	
Gödöllő	ny =	13	4	1	-2	1
Királyrét	ny =	22	5	1	1	
Monor	l	6	5	-1	-2	
Nagykáta	. =	11	5	0	-1	
Szentendre	. =	folt	6	1	0	

1987.11.12-ig az utolsó 24 óra adatai

állomás	csapadék (mm)	Hó /cm/	max. hőmérséklet	min. hőmérséklet	rad. min.	Előző nap napos órái
Vác	. ≡	12	5	2	0	
Vámosmikola	. =	12	4	-1	-2	0
Baja	. =	11	6	-1	-3	0
Bácsalmás	.	5	8	0	-1	
Izsák	.	10	7	1	-2	
Kalocsa	.	18	7	0	-3	1
Kecskemét	. =	11	5	-0	-4	1
Kiskunfélegyháza	. =	9	6	1	-0	
Kiskunhalas	. =	14	9	2	-1	
Kunszentmiklós	. =	4	6	0	-3	
Tiszakécske	.	10	6	1	-1	
Balassagyarmat	ny =	17	4	1	0	
Rombány	.	17	5	1	-1	
Salgótarján	.	11	6	2	1	
Eger	. =	4	5	2	-2	1
Galyatető	.	56	5	2	0	
Gyöngyös	ny =	folt	6	2	1	
Kékestető	.	57	4	2	2	2
Kompolt	.	2	4	1	-1	2
Lőrinci	. =	20	4	2	0	
Poroszló	. =		5	-0	-2	
Jászapáti	. =		4	1	-0	
Jászberény	. =	19	4	1	-1	
Karcag	. =	13	5	1	1	
Szolnok	. =	17	4	1	-1	1
Tiszaroff	. ≡	20	4	0	-3	
Turkeve	.	22	5	2	1	1
Kistelek	. ≡	23	6	2	-0	
Makó	.	11	6	3	1	
Szeged	. =	12	3	1	0	1
Szentes	.	16	5	2	1	
Borsodnádasd	-	-	-	-	-	
Fugod	. ≡	18	5	0	-1	
Hidasnémeti	. =	25	7	0	-2	
Jósvafő	. =	20	4	1	1	1
Lillafüred	. =	27	5	-1	-2	
Miskolc	. =	18	5	-1	-2	2
Putnok	. =	12	4	0	-1	
Sárospatak	. =	20	4	-1	-3	0
Szendrőlád	-	-	-	-	-	
Tokaj	.	14	5	1	1	
Kisvárda	. =	40	4	2	1	5
Mátészalka	. =	42	6	2	2	
Nyíregyháza	. =	16	6	1	0	1
Nyírlugos	. =	18	9	2	2	
Pátyod	.	28	6	1	-0	
Tiszabecs	. =	39	6	3	2	
Vásárosnamény	.	34	8	2	0	
Zahony	.	50	4	1	1	
Berettyóújfalu	.	18	5	3	1	
Debrecen	. =	16	6	3	1	3
Hajdudorog	.	15	6	-1	-2	
Hortobágy	-	-	-	-	-	
Korosszakal	.	6	5	1	0	
Polgár	. =	15	5	0	-3	
Békéscsaba	.	10	5	3	1	0
Mezőhegyes	.	8	6	4	3	0
Orosháza	.	10	4	2	1	
Szarvas	. =	16	4	3	1	1
Szeghalom	.	11	6	2	1	

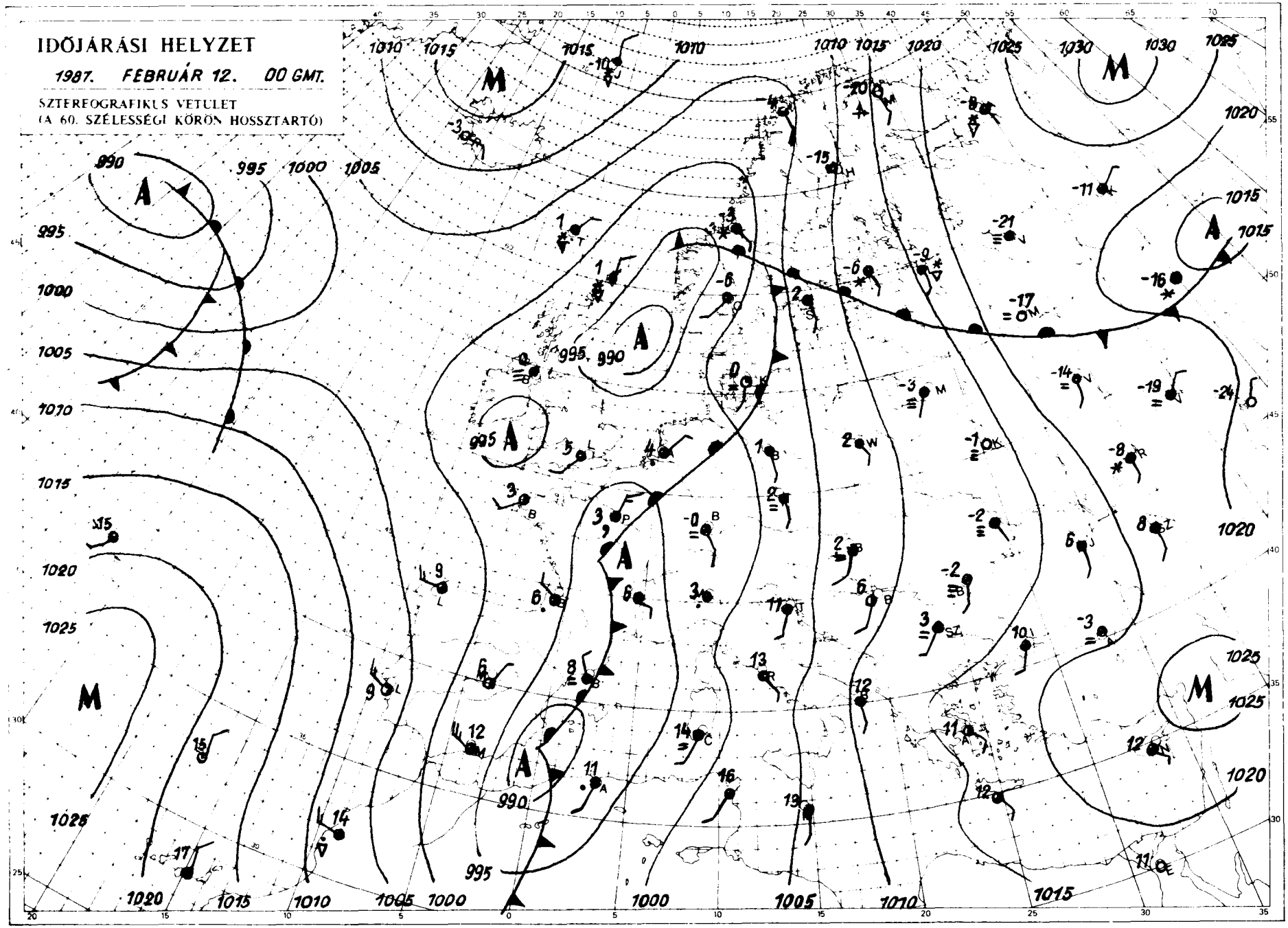

KIADJA ORSZÁGOS METEOROLÓGIAI SZOLGÁLAT
Készült Központi Előrejelző Intézet Analízis és Rövidtávú Prognózis Központja T. 273-018
Megjelenik naponként
Előfizetési díja 2.200,- Ft Megrendelhető 1024 Budapest, II. Kratochvil Pál u. 1 T. 353-500
Kiadásért felel az OMSZ elnöke Szerkesztésért felel a KEI igazgatója

Jelmagyarázat a havi mellékletben

LIBRARY
1987
N.O.A.A
U S Dep. of Commerce

IDŐJÁRÁSI NAPIJELENTÉS

ЕЖЕДНЕВНЫЙ МЕТЕОРОЛОГИЧЕСКИЙ БЮЛЛЕТЕНЬ · DAILY WEATHER REPORT
BULLETIN QUOTIDIEN DE TEMPS · TÄGLICHER WETTERBERICHT

100.évfolyam 44. szám. + Budapest + 1987. február 13. péntek

Az időjárási helyzet és a várható időjárás:

Kontinensünk nagy részén változékony, szeles, enyhe időjárás uralkodik. A kivétel Észak-Északkelet-Európa jelentős hányada, ahol igazi tél van, hajnalonként -20, -25 fokot mérnek és a legmelegebb kora délutáni órákban is csak -10 fok körüli a hőmérséklet. Az Atlanti-óceán fölött, nagyjából a Brit-szigetek magasságában nagy méretü légörvény helyezkedik el. Ehhez a Földközi-tenger fölött viszonylag kis méretü légörvény csatlakozik, közös, nagy sebességü áramlási rendszerükben enyhe, változó nedvességtartalmú léghullámok árasztották el kontinensünk nagy részét. Valószinüleg ez marad a Kárpát-medence időjárásának fő meghatározója.

Magyarországon csütörtökön változóan felhős, jobbára napos, átmenetileg szeles, enyhe idő volt. A hőmérséklet csúcsértéke általában 7, 12 fok között alakult, előfordult 5 illetve 15 fok is. Csupán jelentéktelen mennyiségü eső fordult elő. Péntek hajnalra általában -1, +4 fokig hült le a le-egy. Délelőtt gyakran volt borult az ég, többfelé esett gyengén az eső. A hőmérséklet 11 órakor 2, 7 fok között volt.

Budapesten ma 12 órakor a hőmérséklet 5 fok, a tengerszintre átszámitott légnyomás [illegible] hPa, alig változik.

Várható időjárás szombat estig:

Szombat estig jobbára erősen felhős lesz az ég, [illegible] ődő, többnyire gyünge eső várható. Éjszaka és kora délelőtt néhol köd képződik. A déli, délnyugati szél megélénkül, helyenként megerősödik. A legalacsonyabb éjszakai hőmérséklet -1 és +4, a legmagasabb nappali hőmérséklet +5 és +10 fok között várható.

Pártai Lucia s.k.

A hőmérséklet napi középértéke és eltérése a sokévi átlagtól / Budapest belterületén:

1987. február 13. +3,5°C +2,7°C

[illegible] a ezen a napon Budapesten előfordult

Legmagasabb hőmérséklet: 15,5°C /1957/
Legalacsonyabb hőmérséklet: - 18,3°C /1929/

87.096

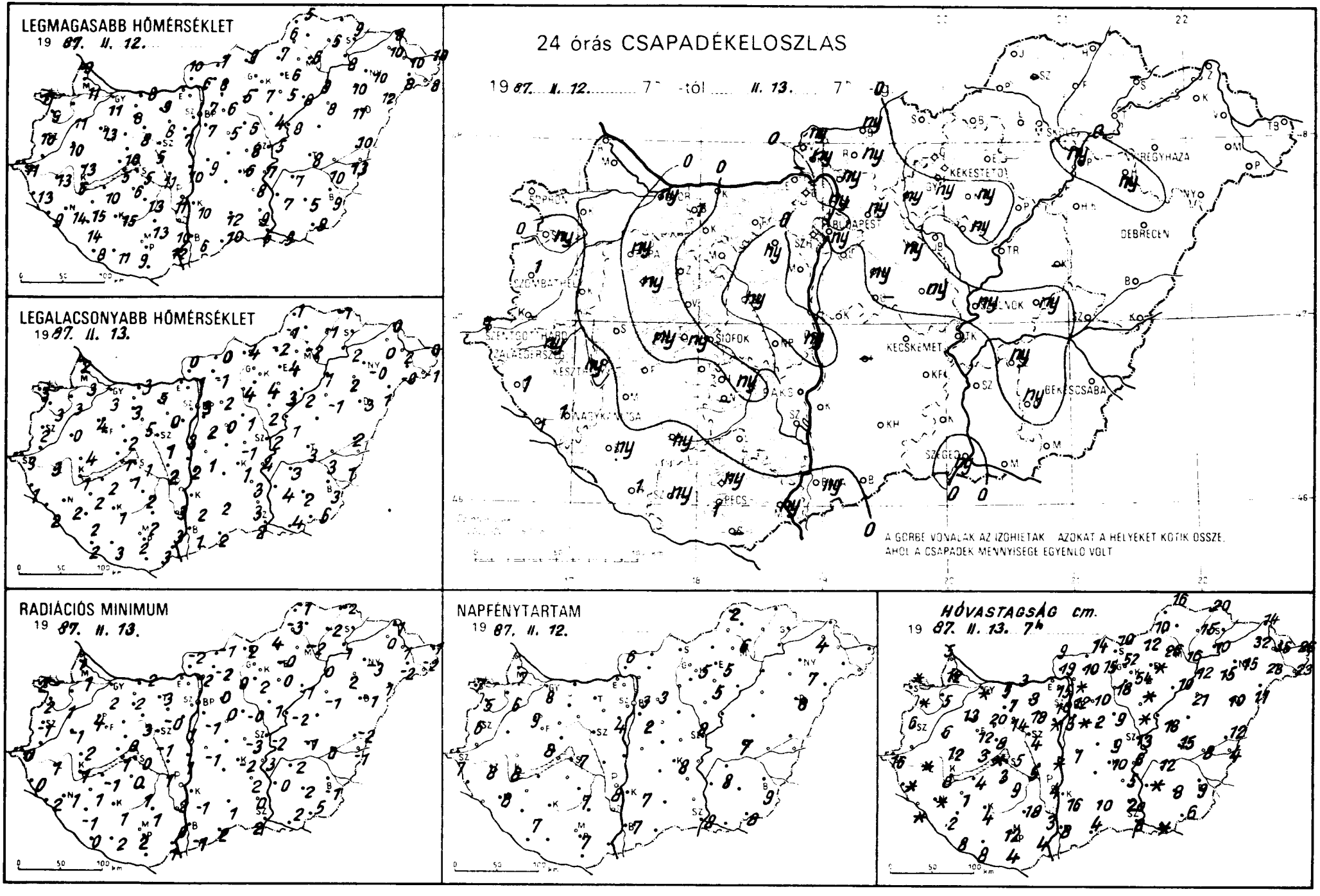
LEGMAGASABB HŐMÉRSÉKLET
19 87. II. 12.
LEGALACSONYABB HŐMÉRSÉKLET
19 87. II. 13.
24 órás CSAPADÉKELOSZLAS
19 87. II. 12. 7h -tól II. 13. 7h -ig
A GÖRBE VONALAK AZ IZOHIETAK AZOKAT A HELYEKET KÖTIK ÖSSZE, AHOL A CSAPADÉK MENNYISÉGE EGYENLŐ VOLT
RADIÁCIÓS MINIMUM
19 87. II. 13.
NAPFÉNYTARTAM
19 87. II. 12.
HÓVASTAGSÁG cm.
19 87. II. 13. 7h

87.II.13.

19 _____ 07 -ig az utolsó 24 óra adatai

állomás	csapadék (mm)	Hó /cm/	max. hőmérséklet	min. hőmérséklet	rad. min.	Előző nap napos órái
Győr	ny =	folt	11	3	2	8
Kapuvár	• =	5	11	3	1	6
Mosonmagyaróvár	◦ =	12	11	3	1	7
Rajka	• =	5	9	2	1	
Sopron	• =	folt	11	3	2	7
Sopronhorpács	ny =	folt	9	3	2	5
Káld	• ≡	6	10	0	-1	
Körmend	–	–	–	–	–	
Szentgotthárd	1 =	16	11	3	0	7
Szombathely	1 =	6	10	2	-1	8
Lenti	1 ≡	folt	13	1	0	
Letenye	1	folt	9	2	2	
Nagykanizsa	1 =	folt	14	2	1	8
Zalaegerszeg	ny =	folt	13	3	1	8
Farkasgyepű	ny ,	12	13	3	2	
Keszthely	ny =	8	6	1	1	8
Mencshely	ny =	3	11	5	1	8
Pápa	ny	folt	13	4	4	9
Sümeg	•	12	13	4	2	
Tihany	ny =	folt	5	1	1	
Veszprém	◦ ≡	8	10	2	0	
Zirc	• =	20	10	2	-0	
Fonyód	◦	4	10	2	-1	
Homokszt. György	1	8	8	2	0	7
Kaposvár	ny	4	15	1	1	
Marcali	• =	1	15	2	1	
Siófok	• =	5	5	1	0	7
Somogyszob	ny	2	14	2	-1	
Tab	• ≡	3	6	1	0	
Bábolna	1	5	7	3	1	
Esztergom	–	–	–	–	–	
Kisbér	• =	7	8	3	2	
Komárom	• =	3	8	3	2	
Tatabánya	•	3	9	5	3	
Alcsútdoboz	ny =	18	8	0	-0	
Dunaújváros	ny	folt	10	2	1	
Martonvásár	• =	folt	7	3	1	4
Mór	• =	14	8	5	3	
Sárbogárd	•	5	11	2	1	
Szabadbattyán	ny ≡	4	5	1	-1	
Iregszemcse	ny =	9	13	2	1	7
Lengyel	•	18	13	2	1	
Paks	• =	4	11	3	2	8
Szekszárd	• =	3	10	3	0	
Árpádtető	ny	12	10	5	3	
Mohács	ny =	4	12	3	1	
Pécs	1	4	9	2	2	7
Siklós	–	–	–	–	–	
Szigetvár	ny =	8	11	3	2	
Budaörs	ny =	3	7	3	1	
Bp. Lőrinc	• =	folt	7	2	-1	2
Bp. Met. Int.	• =	12	7	3	–	3
Bp. Szab. hegy	•	10	10	1	0	
Cegléd	ny ,	9	8	-1	-3	
Dobogókő	•	15	7	2	2	
Gödöllő	ny =	10	6	2	0	3
Királyrét	ny	19	6	1	-2	
Monor	ny =	2	5	0	0	
Nagykáta	ny =	9	6	1	-0	
Szentendre	ny ≡ ,	folt	6	1	0	

87.II.13.

19 _____ 07 -ig az utolsó 24 óra adatai

állomás	csapadék (mm)	Hó /cm/	max. hőmérséklet	min. hőmérséklet	rad. min.	Előző nap napos órái
Vác	ny , =	10	6	1	-2	
Vámosmikola	ny , =	9	10	0	-2	6
Baja	ny =	8	6	1	-1	7
Bácsalmás	• =	4	10	2	2	
Izsak	–	–	–	–	–	
Kalocsa	•	16	10	2	-1	7
Kecskemét	• =	10	6	1	-2	8
Kiskunfélegyháza	•	5	8	3	2	
Kiskunhalas	•	10	12	2	1	
Kunszentmiklós	• =	1	9	1	-1	
Tiszakécske	•	8	7	4	3	
Balassagyarmat	ny =	14	7	0	-1	
Romhány	ny	15	8	-1	-2	
Salgótarján	◦	10	9	4	2	
Eger	• =	folt	6	4	-0	5
Galyatető	• ≡	52	9	1	0	
Gyöngyös	ny , =		7	4	2	
Kékestető	◦ ≡	54	6	1	1	5
Kompolt	ny ,	folt	5	3	0	5
Lőrinci	ny =	18	5	4	0	
Poroszló	• =	10	8	2	-1	
Jászapáti	ny =	folt	4	2	1	
Jászberény	• ≡	15	5	2	-1	
Karcag	–	–	–	–	–	
Szolnok	ny =	13	5	2	-2	8
Tiszaroff	• =	18	8	1	-2	
Túrkeve	ny =	15	8	3	-1	7
Kistelek	• =	20	9	3	0	
Mako	•	folt	9	4	2	
Szeged	ny =	8	6	2	2	8
Szentes	•	folt	7	4	0	
Borsodnádasd	◦	12	7	-2	-4	
Fügöd	• =	15	6	-1	-2	
Hidasnémeti	• =	20	9	-1	-2	
Jósvafő	◦ =	16	5	1	-1	2
Lillafured	• ≡	26	7	-1	-2	
Miskolc	• =	16	6	-2	-2	6
Putnok	• ≡	10	6	-1	-3	
Sárospatak	–	–	–	–	–	–
Szendrőlád	–	–	–	–	–	
Fokaj	•	10	8	2	1	
Kisvarda	• ≡	32	10	0	0	4
Mátészalka	• ≡	28	8	-0	-2	
Nyíregyháza	• =	15	10	-0	-3	7
Nyírlugos	◦ ⊔	11	12	1	1	
Fátyod	•	23	8	-1	-2	
Tiszabecs	• =	26	10	-0	-1	
Vásárosnamény	• =	36	10	2	1	
Záhony	•	44	8	0	-1	
Berettyóújfalu	•	12	10	2	-2	
Debrecen	•	10	11	3	-1	8
Hajdúdorog	ny , =	15	10	2	2	
Hortobágy	•	21	8	-1	-1	
Körösszakal	•	4	13	1	-1	
Polgár	ny , =	12	9	1	0	
Békéscsaba	•	9	9	3	-1	9
Mezőhegyes	•	6	8	6	5	8
Orosháza	ny ,	8	5	2	2	
Szarvas	ny =	12	7	3	2	8
Szeghalom	– =	8	10	3	0	

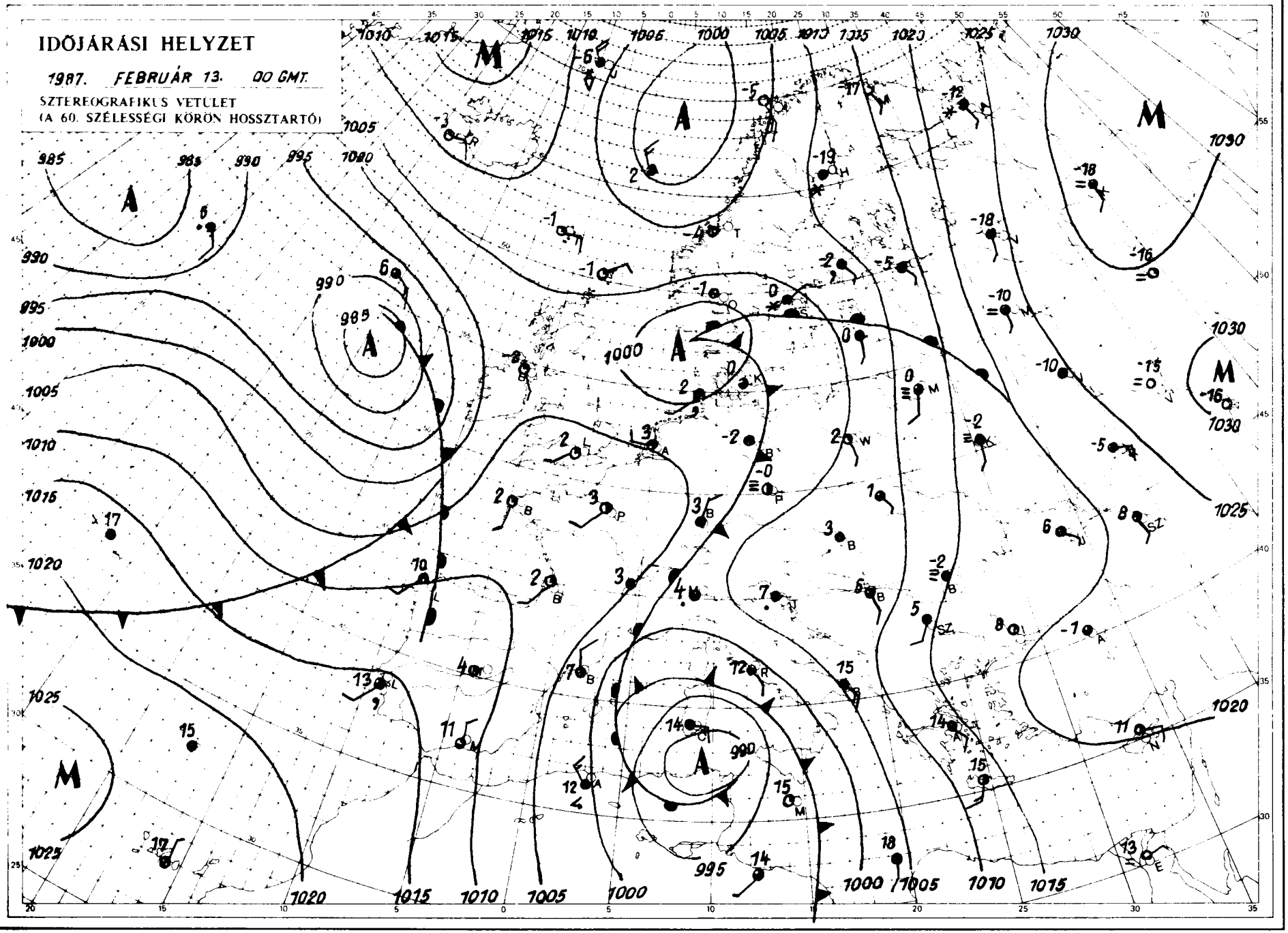

KIADJA ORSZÁGOS METEOROLÓGIAI SZOLGÁLAT
Készült Központi Előrejelző Intézet Analízis- és Rövidtávú Prognózis Központja T.: 273-018
Megjelenik naponként
Előfizetési díja 2.200,-Ft Megrendelhető 1024 Budapest, II. Kitaibel Pál u. 1. T.: 353-500
Kiadásért felel: az OMSZ elnöke Szerkesztésért felel: a KEI igazgatója

Jelmagyarázat a havi mellékletben

LIBRARY
S 0 C 9
N.O.A.A.
U S Dept of Commerce

IDŐJÁRÁSI NAPIJELENTÉS

ЕЖЕДНЕВНЫЙ МЕТЕОРОЛОГИЧЕСКИЙ БЮЛЛЕТЕНЬ • DAILY WEATHER REPORT
BULLETIN QUOTIDIEN DE TEMPS • TÄGLICHER WETTERBERICHT

100.évfolyam 45.szám. + Budapest + 1987.február 14.szombat

Az időjárási helyzet és a várható időjárás:

A Skandináv-félszigettől a La-Manche-csatornán át a Földközi-tengerig ciklonok láncolata húzódik. A légörvények hatására sokfelé hull csapadék, északon hó, délen eső. Északkelet-Európa kivételével - ahol napközben sem mérnek -10 foknál melegebbet - enyhe az idő szinte az egész kontinensen. A legenyhébb terület a Balkán-félsziget, ahol még éjszaka is 10-18 fok között van a hőmérséklet. A Kárpát-medencében is folytatódik az évszakhoz képest enyhe idő, vasárnap délutántól egyre többfelé ered el az eső.

Magyarországon pénteken változóan felhős volt az ég, számottevő csapadékról nem érkezett jelentés. A hőmérséklet csúcsértéke 5 és 12 fok között alakult. Ma hajnalra -2 és +5 fok közé hült le a levegő. Délelőtt erősen felhős, illetve borult volt az ég, néhány helyről gyenge esőt jelentettek. Az éjszaka képződött köd sokfelé még a délelőtti órákban is megmaradt. 11 órakor a hőmérséklet az országban 2 és 7 fok között váltakozott.

Budapesten ma 12 órakor a hőmérséklet 7 fok, a tengerszintre átszámitott légnyomás 1010 hPa, mérsékelten süllyed.

Várható időjárás vasárnap estig:

Folytatódik a túlnyomóan borult, párás, enyhe idő, gyenge marad a szél. Nyugaton elszórtan lesz kisebb eső. Éjszaka több helyen képződik köd. Vasárnap déltől mindenütt beborul az ég, sokfelé elered az eső, záporeső, a déli, délkeleti szél fokozatosan megélénkül. A legalacsonyabb éjszakai hőmérséklet -1, +4, a legmagasabb nappali hőmérséklet vasárnap 5, 10 fok között várható.

H. Bóna Márta s.k.

A hőmérséklet napi középértéke és eltérése a sokév. átlagtól / Budapest belterületen:

1987. febr.13. 4,6°C +3,8°C

1871 óta ezen a napon Budapesten előfordult

legmagasabb hőmérséklet: 7,0°C /1957/
legalacsonyabb hőmérséklet: -8,3°C /1929/

87.097.

LEGMAGASABB HŐMÉRSÉKLET
1987. II. 13.

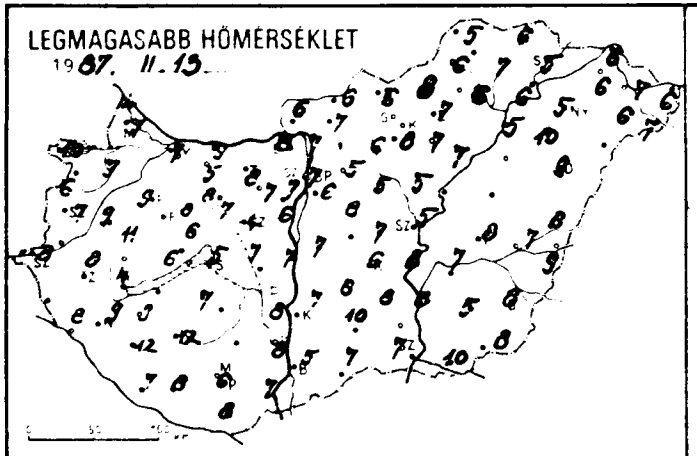

LEGALACSONYABB HŐMÉRSÉKLET
1987. II. 14.

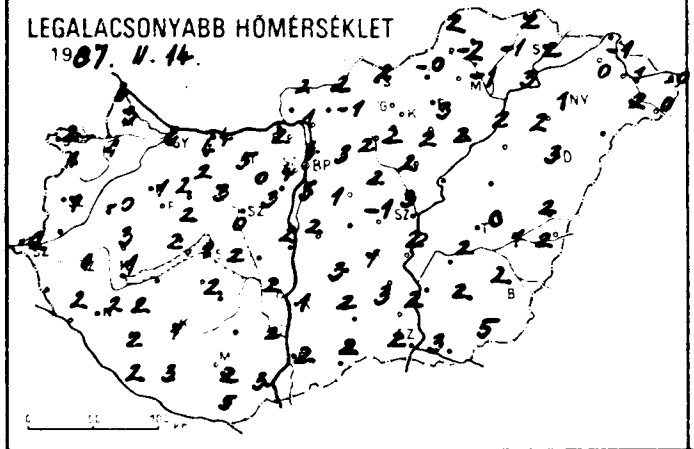

24 órás CSAPADÉKELOSZLÁS

1987. II. 13. 7^{h} -tól II. 14. 7^{h} -ig

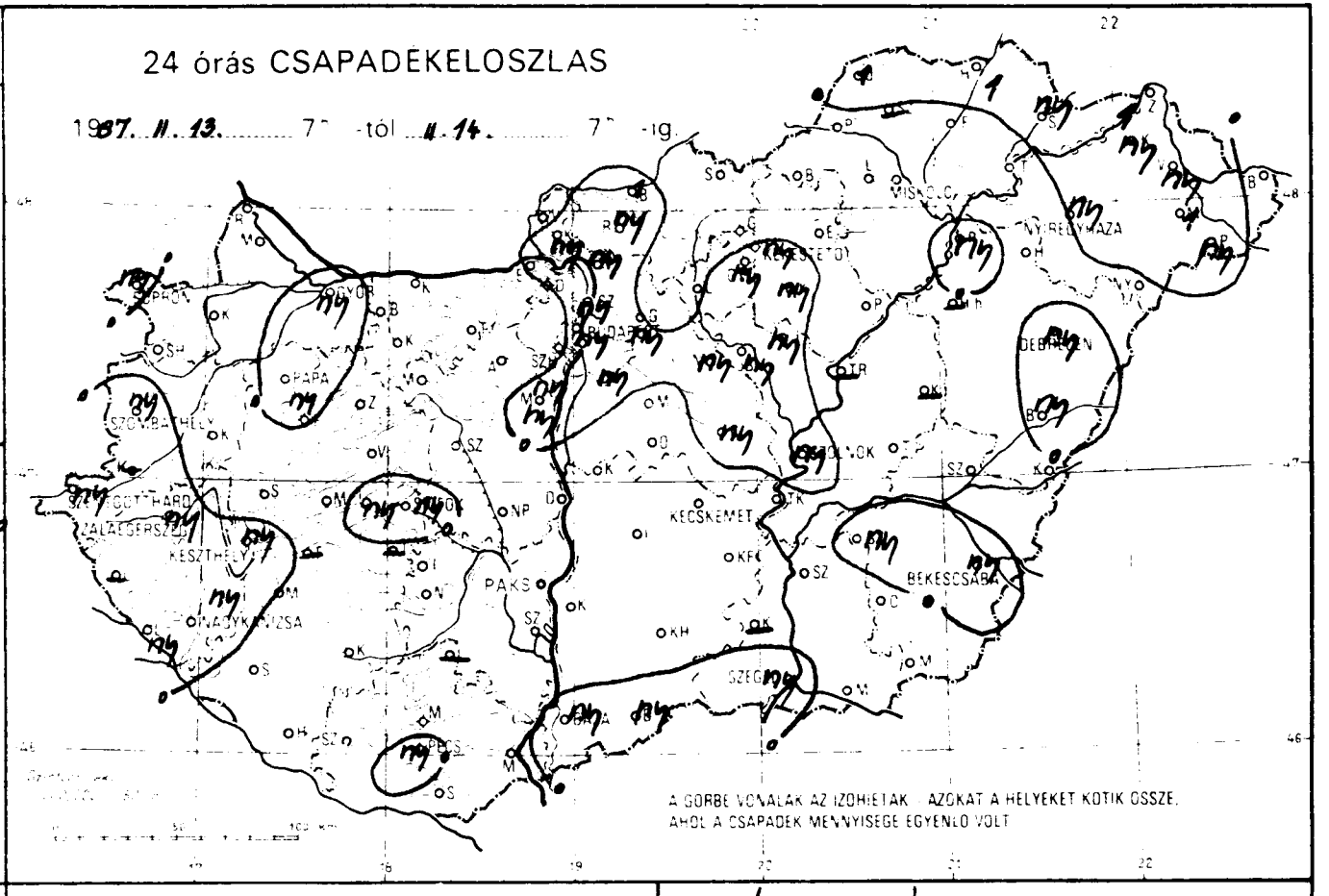

A GÖRBE VONALAK AZ IZOHIETÁK, AZOKAT A HELYEKET KÖTIK ÖSSZE, AHOL A CSAPADÉK MENNYISÉGE EGYENLŐ VOLT

RADIÁCIÓS MINIMUM
1987. II. 14.

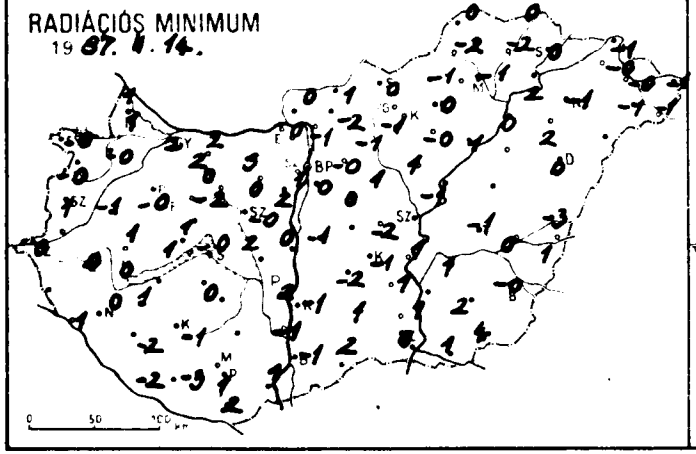

NAPFÉNYTARTAM
1987. II. 13.

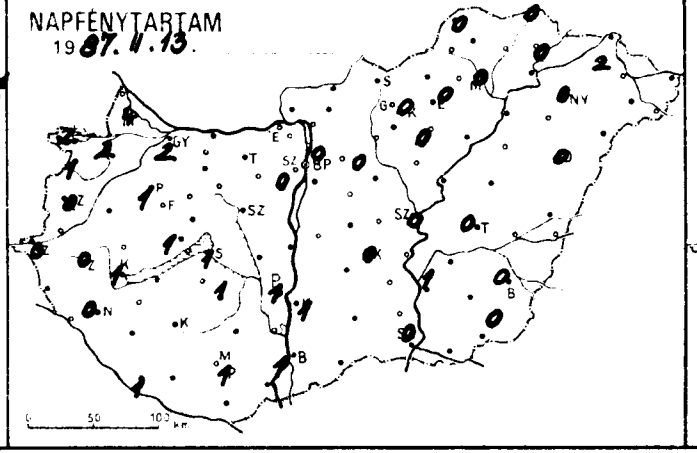

HÓVASTAGSÁG (cm)
1987. II. 14. 7^{h}

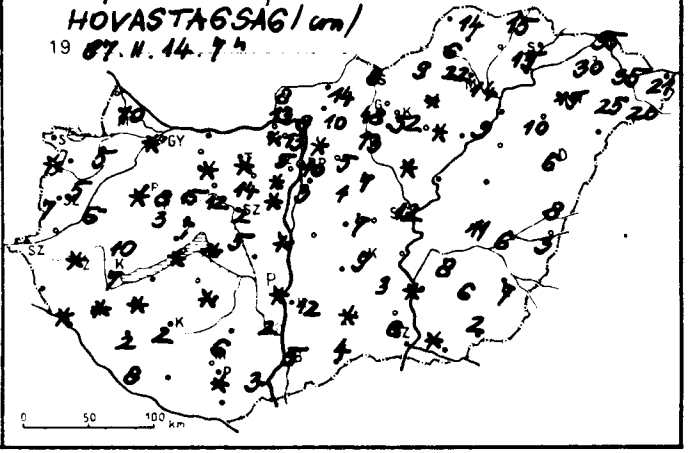

1987. II. 04-ig az utolsó 24 óra adatai

állomás	csapadék (mm)	Hó /cm/	max. hőmérséklet	min. hőmérséklet	rad. min.	Előző nap napos órái
Győr	ny ≈	folt	7	3	2	2
Kapuvár	∘ ≈	5	9	1	-0	2
Mosonmagyaróvár	∘ ≈	10	7	3	1	4
Rajka	• =	-	4	3	1	
Sopron	ny ≈	folt	10	2	-0	2
Sopronhorpács	• ≈	folt	6	1	-0	1
Káld	∘ ≈	6	9	-0	-1	
Körmend	-	-	-	-	-	
Szentgotthárd	ny ≈	7	8	2	0	0
Szombathely	ny ≈	5	7	1	1	0
Lenti	-	-	-	-	-	
Letenye	ny	folt	8	2	1	
Nagykanizsa	ny ≈	folt	9	2	0	0
Zalaegerszeg	ny ≈	folt	8	1	0	0
Farkasgyepű	•	8	9	3	2	
Keszthely	ny ≈	7	4	1	0	1
Mencshely	• ≈	folt	6	2	1	1
Pápa	ny ≈	folt	9	1	-0	1
Sümeg	• ≈	10	11	3	1	
Tihany	ny ≈	folt	4	1	1	
Veszprém	• ≈	7	6	2	1	
Zirc	∘ ≈	15	8	2	-0	
Fonyód	-	-	-	-	-	
Homokszt. györgy	•	8	7	2	-2	1
Kaposvár	ny	2	12	1	-1	
Marcali	• =	folt	9	2	1	
Siófok	ny ≈	folt	5	1	-0	1
Somogyszob	•	2	12	2	-2	
Tab	-	-	-	-	-	
Bábolna	∘ ≈		5	4	2	
Esztergom	∘ ≈	folt	8	1	0	
Kisbér	∘ ≈	folt	8	2	0	
Komárom	•		9	4	2	
Tatabánya	•	folt	8	5	3	
Alcsútdoboz	• ≈	14	7	0	0	
Dunaújváros	∘	folt	7	2	0	
Martonvásár	ny ≈	folt	6	3	2	0
Mór	• ≈	12	7	3	2	
Sárbogárd	• ≈	5	7	2	2	
Szabadbattyán	• ≈	2	4	0	-0	
Iregszemcse	• ≈	folt	7	2	0	1
Lengyel	-	-	-	-	-	
Paks	• ≈	folt	8	2	2	1
Szekszárd	• ≈	2	8	2	-1	
Árpádtető	•	6	9	5	3	
Mohács	• ≈	3	7	3	1	
Pécs	ny ≈	folt	6	2	1	1
Siklós	•		8	5	2	
Szigetvár	1 ≈	6	8	3	-3	
Budaörs	ny ≈	folt	7	4	1	
Bp. Lőrinc	ny ≈	3	6	3	0	0
Bp. Met. Int.	ny ≈	10	7	4	-	0
Bp. Szab. hegy	•	5	4	4	2	
Cegléd	ny	7	7	-1	-2	
Dobogókő	•	13	5	3	2	
Gödöllő	ny	5	5	3	-0	0
Királyrét	ny ≈	13	6	1	-1	
Monor	• ≈	1	8	1	0	
Nagykata	ny ≈	7	5	2	1	
Szentendre	ny ≈	folt	6	2	1	

1987. II. 04-ig az utolsó 24 óra adatai

állomás	csapadék (mm)	Hó /cm/	max. hőmérséklet	min. hőmérséklet	rad. min.	Előző nap napos órái
Vác	ny ≈	8	7	1	-1	
Vámosmikola	• ≈	8	6	2	0	0
Baja	ny ≈	5	5	2	-1	1
Bácsalmás	ny ≈	4	7	2	2	
Izsák	• ≈	-	8	3	-2	
Kalocsa	•	12	7	1	-1	1
Kecskemét	• ≈	9	6	1	-1	0
Kiskunfélegyháza	∘	3	8	3	1	
Kiskunhalas	∘ ≈	folt	10	2	1	
Kunszentmiklos	∘ ≈	lep.	7	2	-1	
Tiszakécske	•		8	2	1	
Balassagyarmat	1 ≈	14	6	2	1	
Romhany	ny ≈	10	7	-1	-2	
Salgótarján	∘	8	6	2	0	
Eger	∘ ≈	folt	7	3	0	0
Galyatető	∘	48	6	2	1	
Gyöngyös	ny		8	2	-1	
Kékestető	ny ≈	52	5	3	2	0
Kompolt	ny	folt	7	2	-0	0
Lőrinci	∘ ≈	13	6	2	-1	
Poroszló	•		7	2	1	
Jászapáti	ny ≈	folt	5	2	1	
Jászberény	ny ≈	3	6	3	0	
Karcag	-	-	-	-	-	
Szolnok	ny	12	5	3	-1	0
Tiszaroff	-	-	-	-	-	
Túrkeve	•	11	8	0	-1	0
Kistelek	-	-	-	-	-	
Makó	•	folt	10	3	1	
Szeged	ny ≈	6	7	2	0	0
Szentes	•	folt	8	2	1	
Borsodnádasd	∘ ≈	9	8	-0	-1	
Fugód	• ≈	15	7	-1	-2	
Hidasnémeti	1 ≈	15	6	2	0	
Jósvafő	1 ≈	14	5	2	0	0
Lillafüred	• ≈	22	8	0	-1	
Miskolc	• ≈	14	6	-1	-1	0
Putnok	∘ ≈	6	6	-2	2	
Sárospatak	ny ≈	15	5	2	0	0
Szendrőlád	-	-	-	-	-	
Tokaj	•	8	6	3	2	
Kisvárda	ny ≈	30	6	0	-0	2
Mátészalka	1	25	6	2	-1	
Nyíregyháza	ny ≈	25	5	1	-1	0
Nyírlugos	-	-	-	-	-	
Pátyod	ny	20	7	0	-1	
Tiszabecs	∘ ≈	21	6	-0	-1	
Vásárosnamény	1 ≈	35	7	1	-0	
Záhony	1 ≈	35	6	-1	-1	
Berettyóújfalu	ny	8	8	2	-3	
Debrecen	ny ≈	6	9	3	0	0
Hajdúdorog	• ≈	10	10	2	2	
Hortobágy	-	-	-	-	-	
Kopaszkakal	•	3	9	2	1	
Polgár	ny ≈	9	5	2	0	
Békéscsaba	ny ≈	7	8	2	-0	0
Mezőhegyes	∘	2	8	5	4	0
Orosháza	∘	6	5	2	2	
Szarvas	ny ≈	8	7	2	1	1
Szeghalom	• ≈	6	7	1	0	

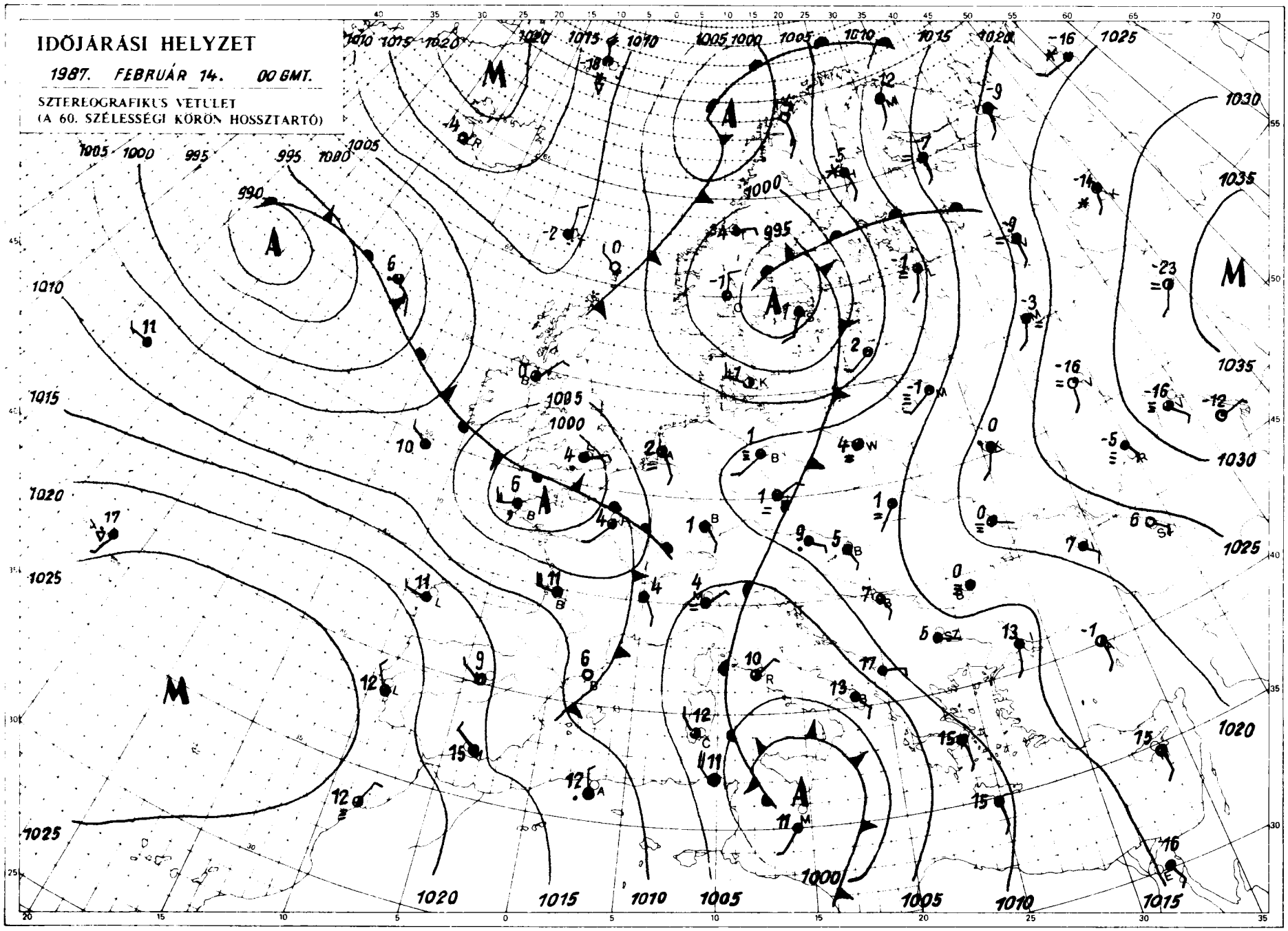

KIADJA ORSZÁGOS METEOROLÓGIAI SZOLGÁLAT
Készült Központi Üzemeltető Intézet Analízis és Rövidtávú Prognózis Központja T. 273-018
Megjelenik naponként
Előfizetési díja 2.200,- Ft Megrendelhető 1024 Budapest II. Kitaibel Pál u. 1. T. 353-600
Kiadásért felel az OMSZ elnöke Szerkesztéséért felel a KEI igazgatója

Jelmagyarázat a havi mellékletben

LIBRARY
N.O.A.A.
U.S. Dept. of Commerce

IDŐJÁRÁSI NAPIJELENTÉS

ЕЖЕДНЕВНЫЙ МЕТЕОРОЛОГИЧЕСКИЙ БЮЛЛЕТЕНЬ • DAILY WEATHER REPORT
BULLETIN QUOTIDIEN DE TEMPS • TÄGLICHER WETTERBERICHT

100.évfolyam 46.szám. + Budapest + 1987.február 15.vasárnap

Az időjárási helyzet és a várható időjárás:

A Skandináv-félsziget északi része fölött mérsékelt égövi ciklon örvénylik. A légörvény keleti oldalán enyhe, nedves levegő áramlik egyre északabbra. Hatására jelentősen mérséklődött a nagy hideg Északkelet-Európában. Ugyanakkor a ciklon nyugati oldalán viharos szél kíséretében hideg, sarkvidéki levegő érkezik Norvégia, Svédország és a Benelux-államok területeire. Olaszország fölött mediterrán ciklon található, mely borult, csapadékos időt okoz az Appennini-, a Balkán-félszigeten, valamint Közép-Európában. A Kárpát-medence időjárását hétfő estig a dél, délkelet felől érkező enyhe, nedves levegő határozza meg.

Magyarországon szombaton jobbára borult volt az ég, számottevő csapadék azonban nem fordult elő. A hőmérséklet csúcsértéke 4 és 12 fok között alakult. Vasárnap hajnalra -1 és +8 fokig hült le a levegő. Délelőtt erősen felhős, illetve borult volt az ég az országban, néhány helyről gyenge esőt jelentettek. 11 órakor a hőmérséklet 3 és 8 fok között volt.

Budapesten ma 12 órakor a hőmérséklet 7 fok, a tengerszintre átszámított légnyomás 1007 hPa, alig változik.

Várható időjárás hétfő estig:

Hétfő estig eleinte még többfelé fölszakadozhat a felhőzet, és csak gyönge eső fordulhat elő. Éjszaka -1, +4 fokig csökken a hőmérséklet. Hétfőn borult idő várható ismétlődő esővel. Akkor megélénkül, néhol megerősödik a déli szél. A hőmérséklet csúcsértéke 2 és 7 fok között lesz.

Pálmási Judit s.k.

A hőmérséklet napi középértéke és eltérése a sokévi átlagtól / Budapest belterületén:

1987.febr.14. 6,5°C +5,5°C

1871 óta ezen a napon Budapesten előfordult

legmagasabb hőmérséklet: 15,6°C /1985/
legalacsonyabb hőmérséklet: -15,6°C /1985/

87.098

LEGMAGASABB HŐMÉRSÉKLET

19 87. II. 14. ....

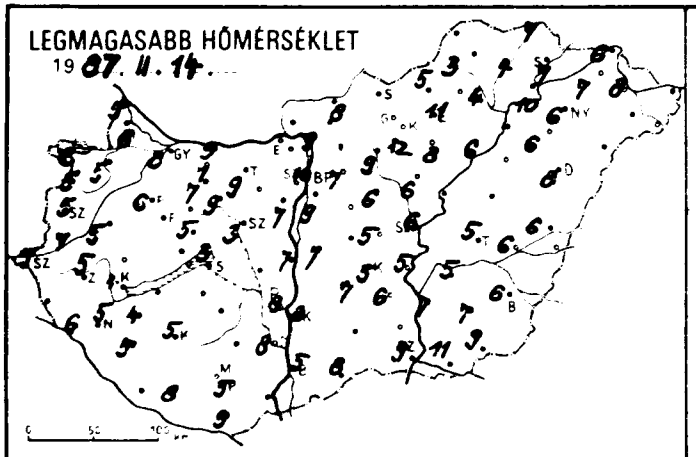

LEGALACSONYABB HŐMÉRSÉKLET

19 87. II. 15.

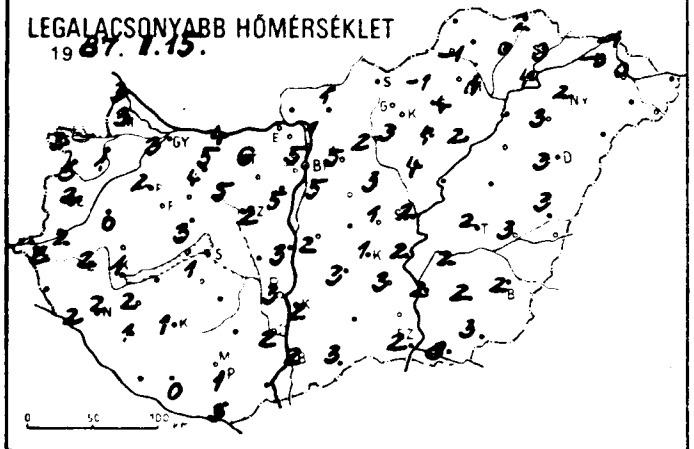

24 órás CSAPADÉKELOSZLAS

19 87. II. 14. ..... 7h -tól II. 15. ..... 7h -ig.

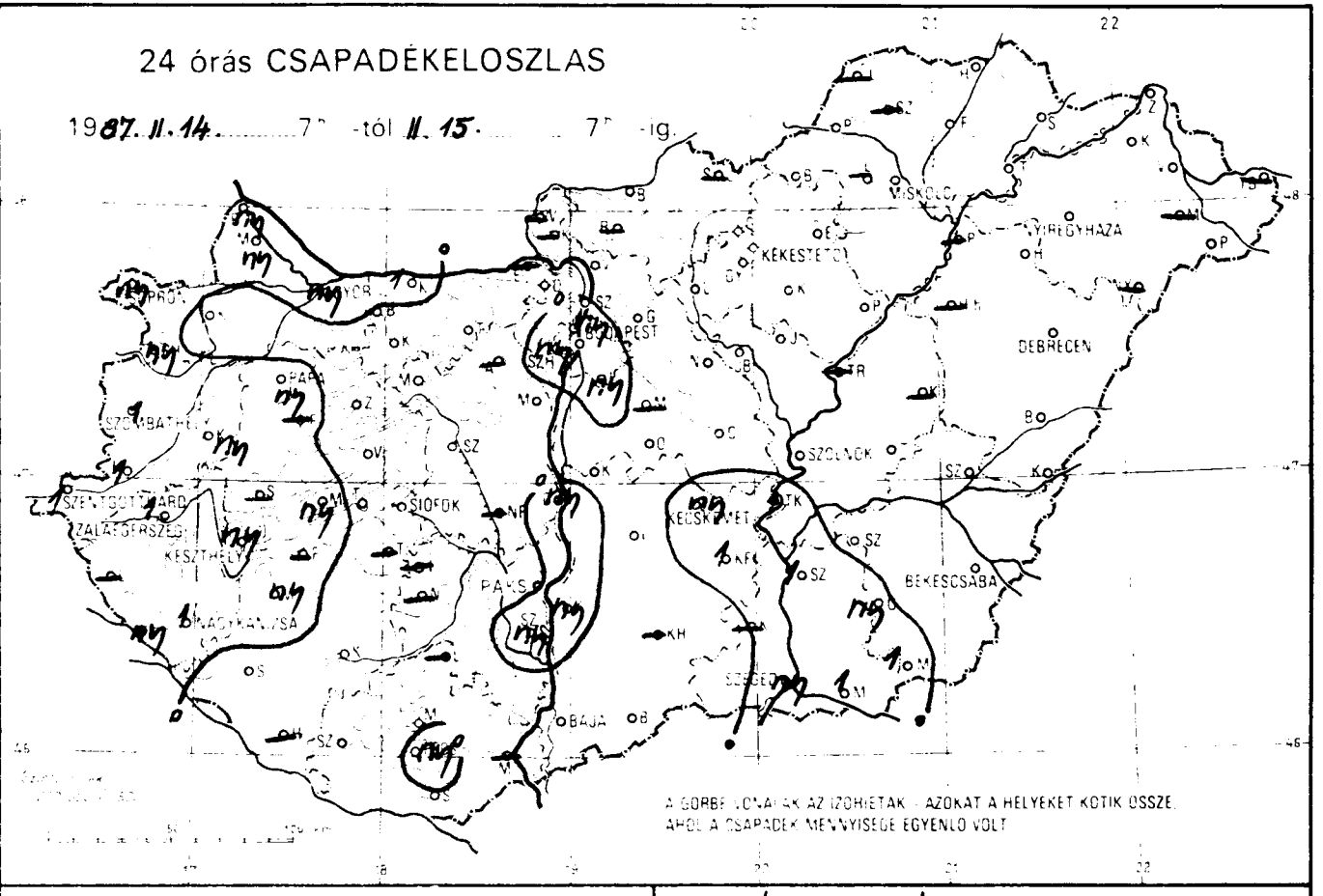

RADIÁCIÓS MINIMUM

19 87. II. 15.

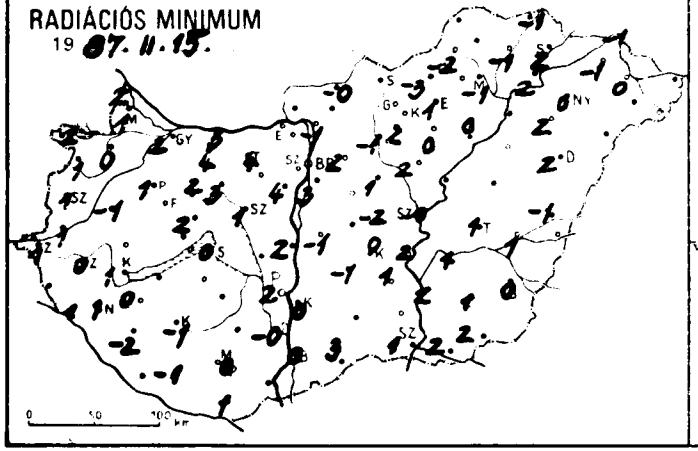

NAPFÉNYTARTAM

19 86. II. 14.

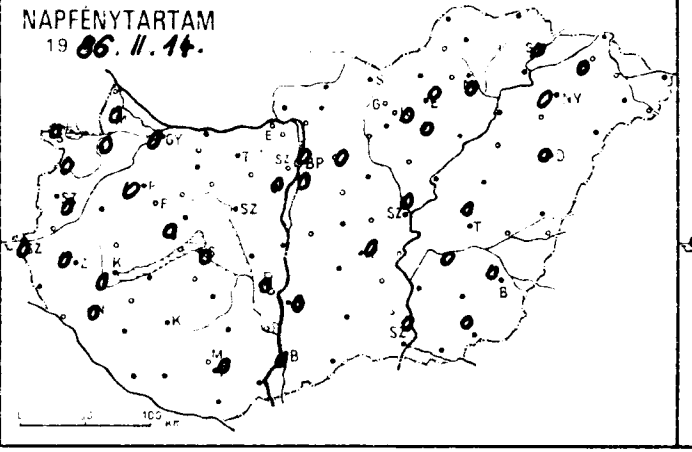

HÓVASTAGSÁG (cm)

19 87. II. 15. 7h

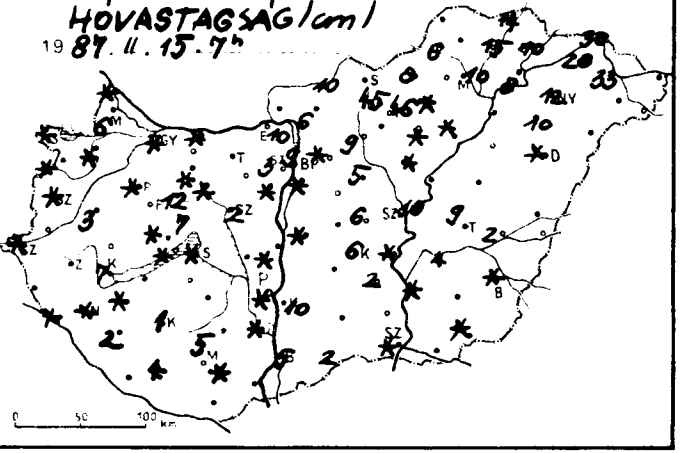

1987. II. 09-ig az utolsó 24 óra adatai						Előző napi napos órái
állomás	csapadék (mm)	Hó /cm/	max. hőmérséklet	min. hőmérséklet	rad. min.	
Győr	ny ≡	folt	8	3	2	0
Kapuvár	• =	folt	5	1	0	0
Mosonmagyaróvár	ny =	6	6	3	1	0
Rajka	ny	folt	5	3	2	
Sopron	ny ≡	folt	6	3	2	0
Sopronhorpács	ny ≡	folt	5	3	1	0
Káld	ny =	3	5	0	-1	
Körmend	1 ≡	-	7	2	1	
Szentgotthárd	1 ≡	folt	5	2	1	0
Szombathely	1 ≡,	folt	5	2	1	0
Lenti	-	-	-	-	-	
Letenye	ny	folt	6	2	1	
Nagykanizsa	1 =	folt	5	2	1	0
Zalaegerszeg	1 ≡	-	5	2	0	0
Farkasgyepű	-	-	-	-	-	
Keszthely	ny =	7	4	1	1	0
Meneshely	ny =	folt	5	3	1	0
Pápa	ny≡,	folt	6	2	1	0
Sümeg	-	-	-	-	-	
Tihany	• =	folt	5	1	1	
Veszprém	• =	7	5	3	2	
Zirc	• =	12	5	2	1	
Fonyód	-	-	-	-	-	
Homokszt. györgy	-	-	-	-	-	
Kaposvár	•	1	5	1	-1	
Marcali	ny =	folt	4	2	0	
Siófok	•	folt	3	1	0	0
Somogyszob	•	2	5	1	-2	
Tab	-	-	-	-	-	
Bábolna	•	-	7	5	4	
Esztergom	-	-	-	-	-	
Kisbér	• =	folt	7	4	2	
Komárom	1 =	folt	9	4	3	
Tatabánya	•		9	6	4	
Alcsútdoboz	-	-	-	-	-	
Dunaújváros	ny	folt	7	3	2	
Martonvásár	• =	folt	7	5	4	0
Mór	• =	folt	9	5	3	
Sárbogárd	-	-	-	-	-	
Szabadbattyán	• =	2	3	2	1	
Tregszemcse	-	-	-	-	-	
Lengyel	-	-	-	-	-	
Paks	• =	folt	8	3	2	0
Szekszárd	ny =	folt	8	2	-0	
Árpádtető	• =	5	8	1	-0	
Mohács	-	-	-	-	-	
Pécs	ny =	folt	5	1	0	0
Siklós	•	-	9	3	1	
Szigetvár	• =	4	8	0	-1	
Budaörs	• =	folt	10	6	1	
Bp. Lőrinc	ny	folt	9	5	3	0
Bp. Met. Int.	ny =	9	10	5	-	0
Bp. Szab. hegy	ny	3	7	4	3	
Cegléd	• =	6	5	1	-2	
Dohogókő	•	10	7	4	4	
Gödöllő		folt	7	5	2	0
Királyrét	-	-	-	-	-	
Monor	-	-	-	-	-	
Nagykáta	•	5	6	3	1	
Szentendre	-	-	-	-	-	

1987. II. 15-ig az utolsó 24 óra adatai						Előző napi napos órái
állomás	csapadék (mm)	Hó /cm/	max. hőmérséklet	min. hőmérséklet	rad. min.	
Vác	• ≡	6	9	1	-1	
Vámosmikola	-		-	-	-	
Baja	• =	5	5	2	0	0
Bácsalmás	• =	2	8	3	3	
Izsák	• =	-	7	3	-1	
Kalocsa	ny =	10	8	2	0	0
Kecskemét	ny =	6	5	1	0	0
Kiskunfélegyháza	1 =	2	6	3	1	
Kiskunhalas	-	-	-	-	-	
Kunszentmiklós	• =	folt	7	2	-1	
Tiszakécske	1	folt	5	2	2	
Balassagyarmat	• =	10	8	1	-0	
Romhány	-	-	-	-	-	
Salgótarján	-	-	-	-	-	
Eger	• =	folt	11	4	1	0
Galyatető	•	45	8	5	3	
Gyöngyös	•	-	12	3	2	
Kékestető	•	46	6	3	3	0
Kompolt	•	folt	8	4	0	0
Lőrinci	• =	9	9	2	-1	
Poroszló	•	folt	6	2	0	
Jászapáti	• =	folt	6	4	2	
Jászberény	• =	3	6	4	0	
Karcag	-	-	-	-	-	
Szolnok	•	10	6	2	-0	0
Tiszaroff	-	-	-	-	-	
Túrkeve	•	9	5	2	1	0
Kistelek	-	-	-	-	-	
Makó	1		11	8	2	
Szeged	ny	folt	9	2	1	0
Szentes	1	folt	7	2	2	
Borsodnádasd	• =	8	5	-1	-3	
Fúgód	•	15	4	0	-1	
Hidasnémeti	• =	14	7	2	-1	
Jósvafő	-	-	-	-	-	
Lillafüred	-	-	-	-	-	
Miskolc	• ≡	10	4	0	-1	0
Putnok	• =	6	3	-1	-2	
Sárospatak	• =	10	7	3	2	0
Szendrőlád	-	-	-	-	-	
Tokaj	•	8	10	4	2	
Kisvárda	• =	28	7	-0	-1	0
Mátészalka	-	-	-	-	-	
Nyíregyháza	• =	12	6	2	0	0
Nyírlugos	-	-	-	-	-	
Patyod	-	-	-	-	-	
Tiszabecs	-	-	-	-	-	
Vásárosnamény	=	33	8	0	0	
Záhony	•	30	6	-1	-1	
Berettyóújfalu	•	-	6	3	-1	
Debrecen	• =	folt	8	3	2	0
Hajdúdorog	• =	10	6	3	2	
Hortobágy	-	-	-	-	-	
Körösszakál	-	-	-	-	-	
Polgár	-	-	-	-	-	
Békéscsaba	• ⊔	folt	6	2	-0	0
Mezőhegyes	1	folt	9	3	2	0
Orosháza	ny	-	7	2	1	
Szarvas	•	4	5	2	1	0
Szeghalom	•	2	6	3	1	

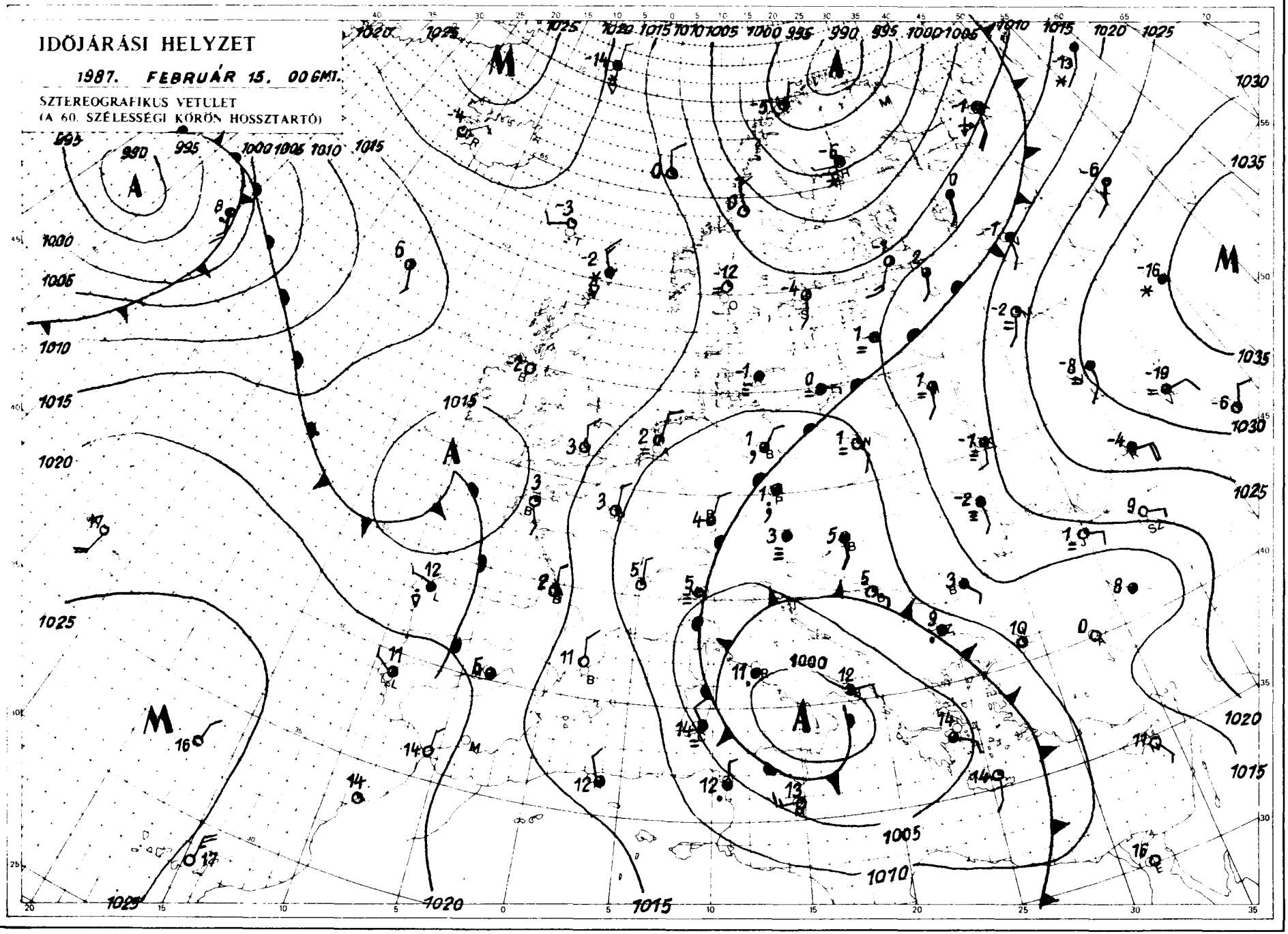

KIADJA: ORSZÁGOS METEOROLÓGIAI SZOLGÁLAT
Készíti: Központi Előrejelző Intézet Analízis- és Rövidtávu Prognózis Központja T.: 273-018
Megjelenik naponként
Évi előfizetési díja: 2.200,-Ft Megrendelhető: 1024 Budapest, II., Kitaibel Pál u. 1 T.: 353-500
Kiadásért felel: az OMSZ elnöke Szerkesztésért felel: a KEI igazgatója
Jelmagyarázat a havi mellékletben

LIBRARY
N.O.A.A.
U.S. Dept of Commerce

IDŐJÁRÁSI NAPIJELENTÉS

ЕЖЕДНЕВНЫЙ МЕТЕОРОЛОГИЧЕСКИЙ БЮЛЛЕТЕНЬ • DAILY WEATHER REPORT
BULLETIN QUOTIDIEN DE TEMPS • TÄGLICHER WETTERBERICHT

100.évfolyam 47.szám. + Budapest + 1987. február 16.hétfő

Az időjárási helyzet és a várható időjárás:

Kontinensünk nyugati részén és a Kelet-Európai-alföldön magas nyomású zóna található. Ezért ott változóan felhős, csendes, párás az idő. A Skandináv- és az Appennini-félsziget felett ciklon örvénylik. Emiatt szárazföldünk középső harmadán borongós, sokfelé csapadékos az idő. A Kárpát-medence időjárására is ez a jellemző kedd estig.

Vasárnap Magyarországon túlnyomóan borult, párás, néhol tartósan ködös idő volt. A nyugati, délnyugati megyék kivételével sokfelé esett az eső. A ma reggel 7 óráig lehullott csapadék mennyisége csapadéknyom és 14 mm között volt. A hőmérséklet csúcsértéke általában 5 és 9, északkeleten 9 és 13 fok között alakult. Ma hajnalra 0 és 5 fok közé hült le a levegő. Délelőtt folytatódott a borongós párás, helyenként ködös idő, sokfelé esővel. 11 órakor 2 és 6 fok közötti hőmérsékleteket mértek.

Budapesten ma 12 órakor 4 fokot mértek, a tengerszintre átszámított légnyomás 1006 hPa, alig változik.

Várható időjárás kedd estig:

Túlnyomóan borult,párás, helyenként ködös idő várható.Sokfelé lesz eső, kedden a nyugati országrészben havas eső is előfordul. A Dunántúlon élénk, néhol időnként erős északi szél várható. A legalacsonyabb éjszakai hőmérséklet 0 és +4 fok között. A legmagasabb nappali hőmérséklet kedden: általában 6, a nyugati országrészben helyenként 2 fok körül alakul.

Rábai Attila s.k.

TÁVOLABBI KILÁTÁSOK SZERDÁTÓL-SZOMBATIG:

A hét közepén átmenetileg csökken a csapadékhajlam, változóan felhős lesz az ég. A hét második felében ismét borult, csapadékos idő várható. Legalacsonyabb hajnali hőmérséklet eleinte -2, +3 fok, majd 0, +5 fok között várható. Legmagasabb nappali hőmérséklet eleinte +3,+8 fok, majd +5, +10 fok között lesz. Jelentős mennyiségü / legalább 5 mm napi / csapadék az ország területének 80 százalékán várható. az időszak második felében.

KÖZÉPTÁVÚ ELŐREJELZŐ CSOPORT

A hőmérséklet napi középértéke és eltérése a havi átlagtól / Budapest belterület/:

1987.febr. 15. 6,4 °C +5,2 °C

1871 óta ezen a napon Budapesten előfordult

legmagasabb hőmérséklet: 17,7 °C /1957/
legalacsonyabb hőmérséklet: - 18,1 °C /1940/

LEGMAGASABB HŐMÉRSÉKLET

19 87. II. 15.

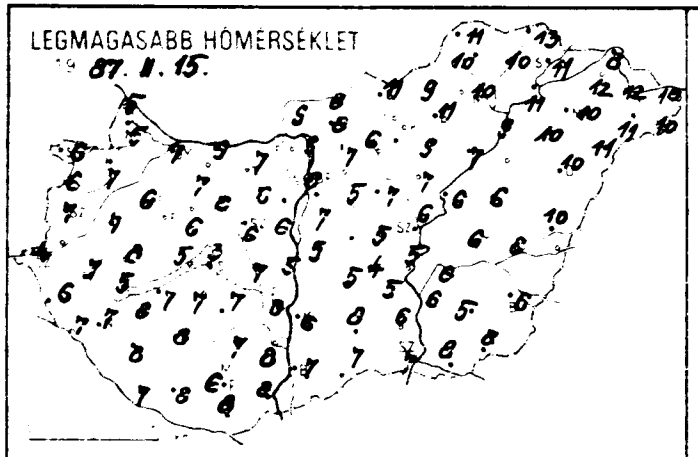

LEGALACSONYABB HŐMÉRSÉKLET

19 86. II. 16.

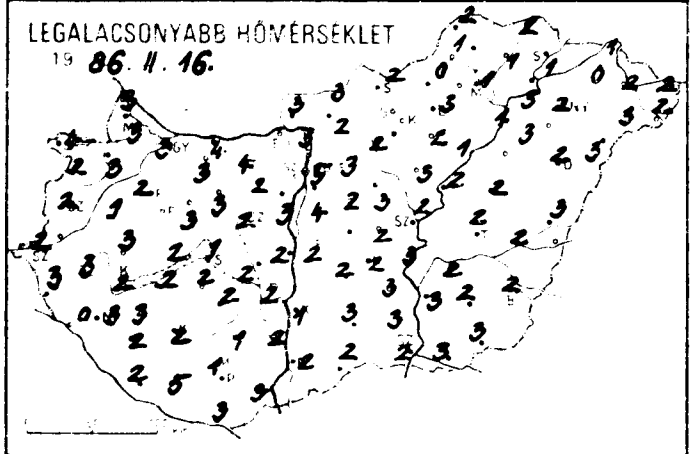

24 órás CSAPADÉKELOSZLÁS

19 87. II. 15. 7h -tól II. 16. 7h -ig.

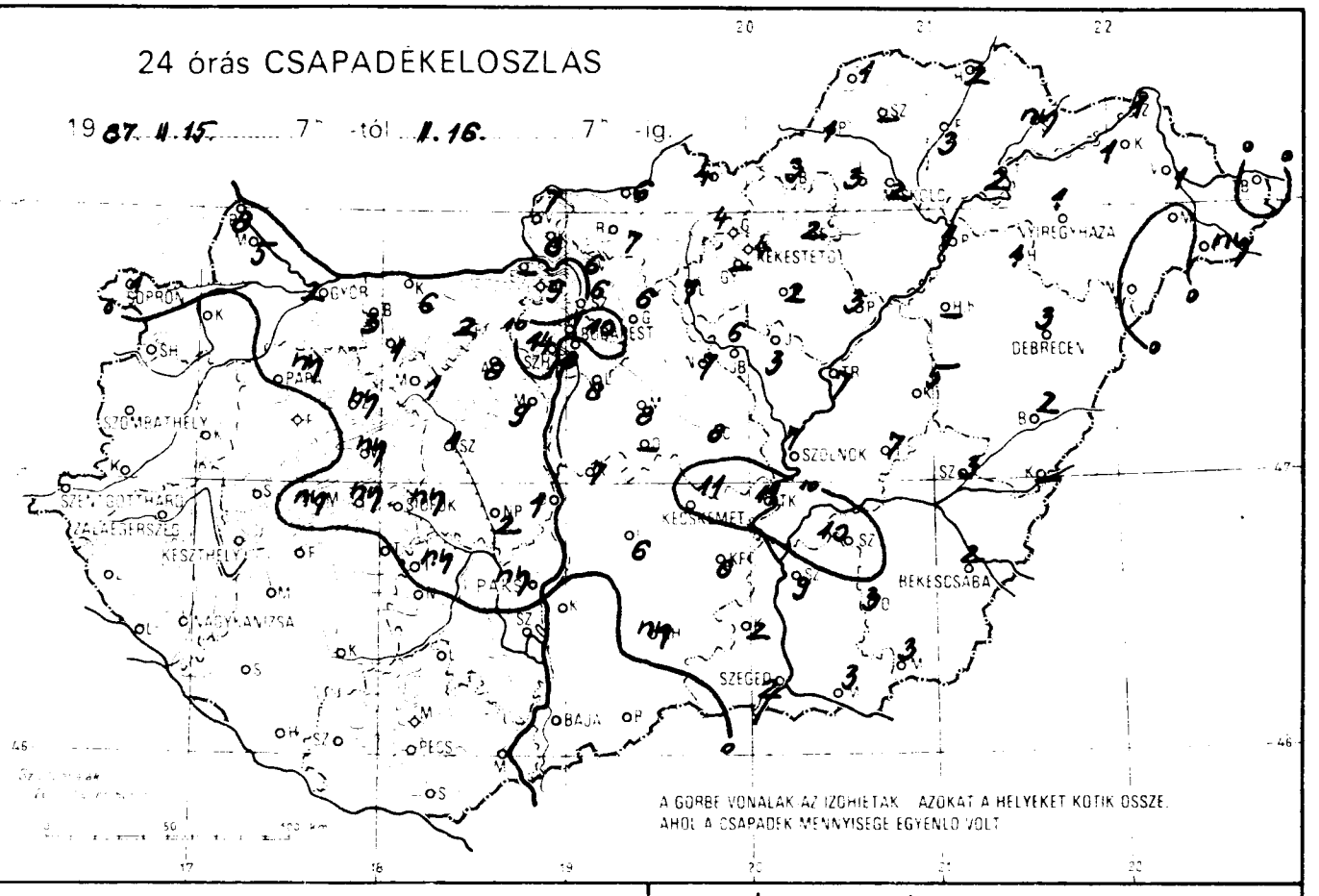

A GÖRBE VONALAK AZ IZOHIETÁK. AZOKAT A HELYEKET KÖTIK ÖSSZE, AHOL A CSAPADÉK MENNYISÉGE EGYENLŐ VOLT

RADIÁCIÓS MINIMUM

19 87. II. 17.

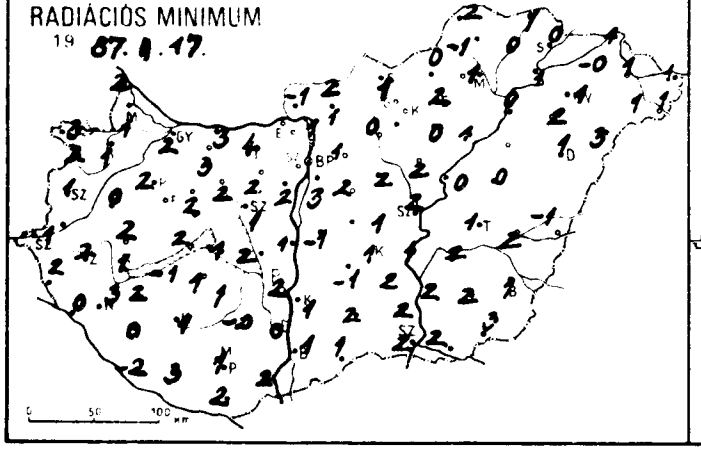

NAPFÉNYTARTAM

19 87. II. 16.

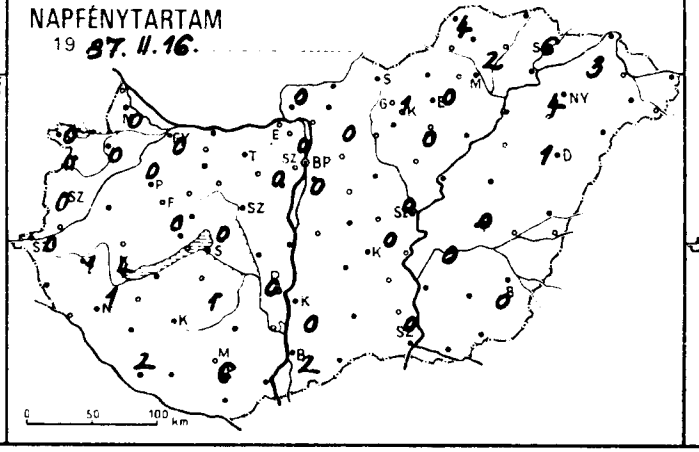

HÓVASTAGSÁG /cm/

19 87. II. 16. 7h

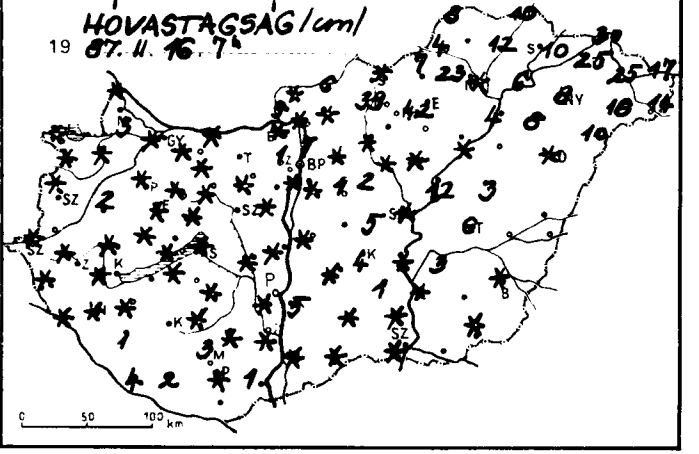

1987.II.16-07-ig az utolsó 24 óra adatai						Előző nap napos órái
állomás	csapadék (mm)	Hó /cm/	max. hőmérséklet	min. hőmérséklet	rad. min.	
Győr	2 ≋	folt	7	3	2	0
Kapuvár	. ≋	folt	7	3	1	0
Mosonmagyaróvár	5 =	3	5	3	1	0
Rajka	8	folt	5	3	2	
Sopron	1 ≋	folt	6	4	3	0
Sopronhorpács	. ≋	folt	6	2	2	0
Káld	. ≋	2	7	1	0	
Körmend	–	–	–	–	–	
Szentgotthárd	. ≋	folt	4	2	1	0
Szombathely	. ≋	folt	7	2	1	0
Lenti	. ≋	folt	6	3	2	
Letenye	. =	folt	7	0	0	
Nagykanizsa	. =	folt	7	3	3	1
Zalaegerszeg	≋	folt	7	3	2	1
Farkasgyepű	. ≋	folt	7	3	2	
Keszthely	. ≋	folt	5	2	1	4
Mencshely	ny ≋	folt	5	2	1	0
Pápa	ny ≋	folt	6	2	2	0
Sümeg	.	folt	8	3	2	
Tihany	ny ≋	folt	5	2	2	
Veszprém	ny ≋	folt	6	3	2	
Zirc	ny ≋	folt	6	3	1	
Fonyód	.		7	2	-1	
Homokszt. györgy	. =	4	7	2	-2	2
Kaposvár	. ≋		8	2	1	
Marcali	. ≋	folt	8	3	2	
Siófok	ny ≋	folt	3	1	1	0
Somogyszob	.	1	8	2	0	
Tab	. ≋	folt	7	2	1	
Bábolna	3 ≋	folt	7	2	2	
Esztergom	–	–	–	–	–	
Kisbér	1 ≋	folt	7	3	3	
Komárom	6 ≋	folt	9	4	3	
Tatabánya	2 ≋		7	4	4	
Alcsútdoboz	8 ≋	folt	6	2	2	
Dunaújváros	1	folt	5	2	1	
Martonvásár	9 ≋	folt	6	3	2	0
Mór	1 ≋	folt	8	3	2	
Sárbogárd	2 ≋	folt	7	2	2	
Szabadbattyán	1 ≋		6	2	1	
Iregszemcse	ny ≋	folt	7	2	1	1
Lengyel	. ≋	folt	7	1	-0	
Paks	ny ≋	folt	8	2	2	0
Szekszárd	. ≋	folt	8	2	0	
Árpádtető	. ≋	3	6	2	1	
Mohács	. ≋	1	8	3	2	
Pécs	. ≋	folt	6	1	1	6
Siklós			8	3	2	
Szigetvár	. ≋	2	8	5	3	
Budaörs	8 ≋	folt	8	4	1	
Bp. Lőrinc	8 ≋	folt	7	4	3	0
Bp. Met. Int.	10 ≋	7	8	5	–	0
Bp. Szab. hegy	14 ≋	1	5	-1	-2	
Cegléd	8 ≋	5	5	2	1	
Dobogókő	9 ≋	folt	5	2	2	
Gödöllő	6 ≋	folt	7	3	1	0
Királyrét	8 ≋	9	8	2	1	
Monor	8 ≋	1	5	2	2	
Nagykáta	7 ≋	2	7	3	2	
Szentendre	6 ≋		8	3	2	

1987.II.16b-07-ig az utolsó 24 óra adatai						Előző nap napos órái
állomás	csapadék (mm)	Hó /cm/	max. hőmérséklet	min. hőmérséklet	rad. min.	
Vác	6 ≋	folt	9	3	1	
Vámosmikola	7 ≋	folt	9	3	-1	0
Baja	. ≋	folt	4	1	-0	2
Bácsalmás	. ≋	folt	7	2	1	
Izsák	6 ≋	folt	5	2	-1	
Kalocsa	.	5	6	1	1	0
Kecskemét	11 ≋	4	4	2	1	0
Kiskunfélegyháza	8 ≋	1	5	3	2	
Kiskunhalas	ny ≋	folt	8	3	2	
Kunszentmiklós	7 ≋	folt	5	2	-1	
Tiszakécske	11	folt	5	3	1	
Balassagyarmat	6 ≋	6	8	3	2	
Romhány	7 ≋	folt	8	2	1	
Salgótarján	4 ≋	folt	11	2	1	
Eger	2 ≋		11	3	2	0
Galyatető	4 ≋	38	7	1	1	
Gyöngyös	–	–	–	–		
Kékestető	4 ≋	42	6	1	1	1
Kompolt	2 ≋		9	2	0	0
Lőrinci	7 ≋	folt	6	2	0	
Poroszló	3 ≋	folt	7	1	1	
Jászapáti	3 ≋	folt	7	3	2	
Jászberény	6 ≋	folt	8	3	1	
Karcag	5 ≋	3	6	2	0	
Szolnok	7 ≋	folt	6	2	2	0
Tiszaroff	7 ≋	12	6	2	0	
Túrkeve	7 ≋	6	6	2	1	0
Kistelek	2 ≋	folt	6	3	2	
Makó	3		8	3	2	
Szeged	2 ≋	folt	7	2	2	0
Szentes	9	folt	6	3	2	
Borsodnádasd	3 ≋	7	9	0	0	
Fügöd	3 ≋	12	10	1	0	
Hidasnémeti	2 ≋	10	13	2	1	
Jósvafő	1 ≋	8	11	2	2	4
Lillafüred	3 ≋	23	10	2	0	
Miskolc	2 ≋	folt	10	1	1	
Putnok	1 ≋	4	10	1	-1	
Sárospatak	ny ≋	10	11	1	0	6
Szendrőlád	–	–	–	–	–	
Tokaj	2	6	11	3	1	
Kisvárda	1 ≋	25	12	0	-0	3
Mátészalka	. ≋	16	11	3	1	
Nyíregyháza	. ≋	8	10	2	1	4
Nyírlugos	. ≋	10	11	3	3	
Pátyod	ny	14	10	2	1	
Tiszabecs	. ≋	17	10	2	1	
Vásárosnamény	1 ≋	25	12	2	1	
Záhony	1	30	8	1	1	
Berettyóújfalu	2		10	3	-1	
Debrecen	3 ≋	folt	10	2	1	1
Hajdúdorog	1 ≋	8	10	3	2	
Hortobágy	–		–	–	–	
Körösszakál	–		–	–	–	
Polgár	1 ≋	4	9	1	0	
Békéscsaba	2 ≋	folt	6	2	1	0
Mezőhegyes	3	folt	8	3	3	0
Orosháza	3		5	2	2	
Szarvas	10 ≋	3	6	2	2	0
Szeghalom	3		8	3	2	

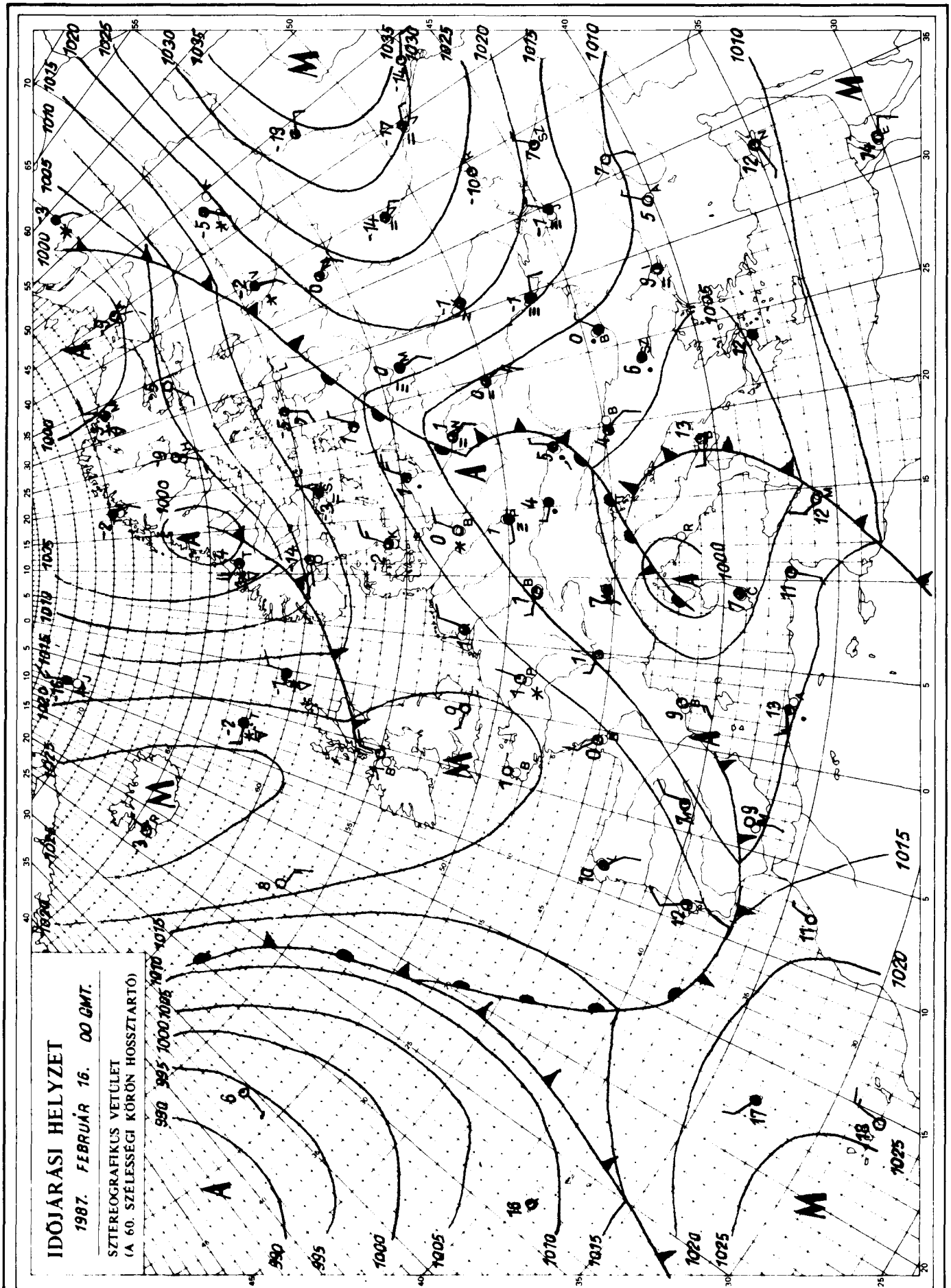

KIADJA: ORSZÁGOS METEOROLÓGIAI SZOLGÁLAT
Készíti: Központi Előrejelző Intézet Analízis- és Rövidtávú Prognózis Központja T.: 273-018
Megjelenik naponként
Évi előfizetési díja: 2.200,-Ft. Megrendelhető: 1024 Budapest, II., Kitaibel Pál u. 1. – T.: 353-500
Kiadásért felel: az OMSZ elnöke Szerkesztésért felel: a KEI igazgatója

Jelmagyarázat a havi mellékletben

LIBRARY
N.O.A.A.
US Dept. of Commerce

IDŐJÁRÁSI NAPIJELENTÉS

ЕЖЕДНЕВНЫЙ МЕТЕОРОЛОГИЧЕСКИЙ БЮЛЛЕТЕНЬ • DAILY WEATHER REPORT
BULLETIN QUOTIDIEN DE TEMPS • TÄGLICHER WETTERBERICHT

100.évfolyam 48.szám. + Budapest + 1987. február 17.kedd

Az időjárási helyzet és a várható időjárás:

Európa déli és középső részén továbbra is ciklonok alakitják az időjárást, ezért többnyire erősen felhős, sokfelé párás, csapadékos az idő. Ugyanakkor a kontinens nyugati része fölé északi áramlással sarkvidéki levegő érkezik, emiatt ismét téliesre fordult az időjárás. A Szovjetunió európai területe fölött egy anticiklon épült fel. Ennek területén hideg levegő található, ezenkivül helyenként havazás is előfordul. A Kárpátok térségében egyelőre nem várható szembetünő változás az időjárásban, folytatódik a borongós, nyirkos idő.

Hazánkban hétfőn országszerte borult, párás, néhol egész nap ködös idő volt. A hőmérséklet csúcsértéke általában 3 és 8 fok között alakult. Ma reggelig csaknem mindenütt előfordult csapadék, azonban ennek mennyisége sehol sem haladta meg a 10 mm-t. Mivel éjszakára sem csökkent a felhőzet, a lehülés nem volt erős: hajnalban 0 és 4 fok között alakult a hőmérséklet Kedden délelőtt borult, többfelé ködös idő volt. Sok helyen esett az eső, a nyugati országrészben havas eső, hó is előfordult. A hőmérséklet 11 órakor 1 és 6 fok között alakult.

Budapesten ma 12 órakor a hőmérséklet 4 fok volt, a tengerszintre átszámitott légnyomás 1008 hPa, alig változik.

Várható időjárás szerda estig:

Szerda estig az országban túlnyomóan borult, párás, többfelé ködös idő lesz, csupán északon szakadozik fel néha a felhőzet. Országszerte várható csapadék: a Dunántúlon eső, egyre többfelé hóesés, másutt eső valószinü: az északi szél a Dunántúlon időnként megélénkül, másutt mérsékelt változó irányú szél várható. A várható legalacsonyabb éjszakai hőmérséklet: -1 és +3, legmagasabb nappali hőmérséklet szerdán 2 és 7 fok között alakul.

Pozóki István s.k.

A hőmérséklet napi középértéke és eltérése a sokéves átlagtól / Budapest belterületén:

1987.febr.16. 5,0°C +3,3°C

1871 óta ezen a napon Budapesten előfordult:

legmagasabb hőmérséklet: 16,2°C /1965/
legalacsonyabb hőmérséklet: -17,9°C /1940/

87.100

LEGMAGASABB HŐMÉRSÉKLET

19 87. II. 16.

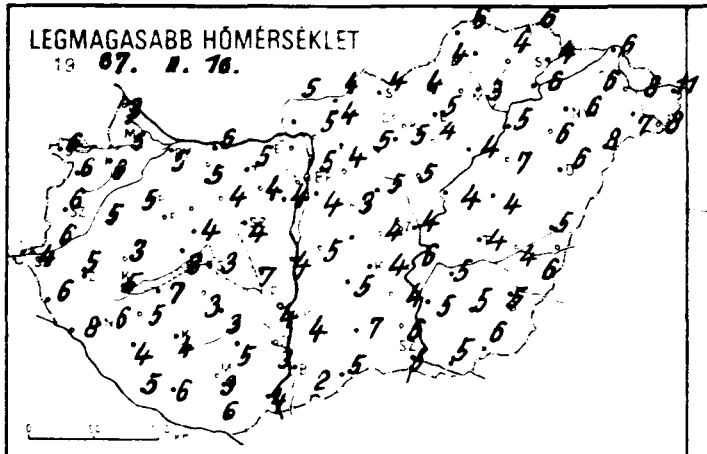

LEGALACSONYABB HŐMÉRSÉKLET

19 87. II. 17.

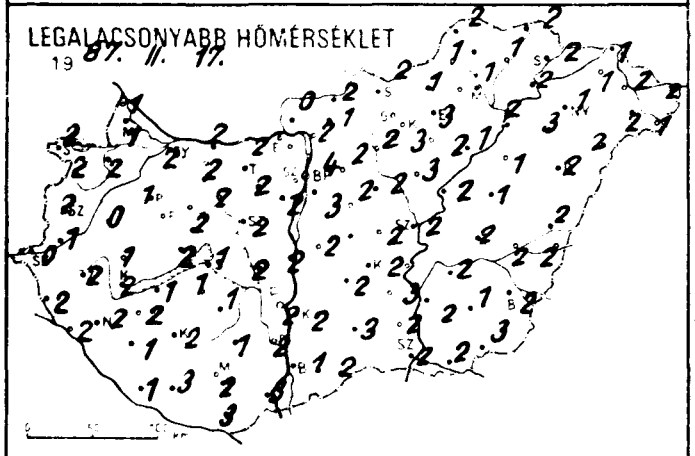

24 órás CSAPADÉKELOSZLÁS

19 87. II. 16. 7h -tól II. 17. 7h -ig.

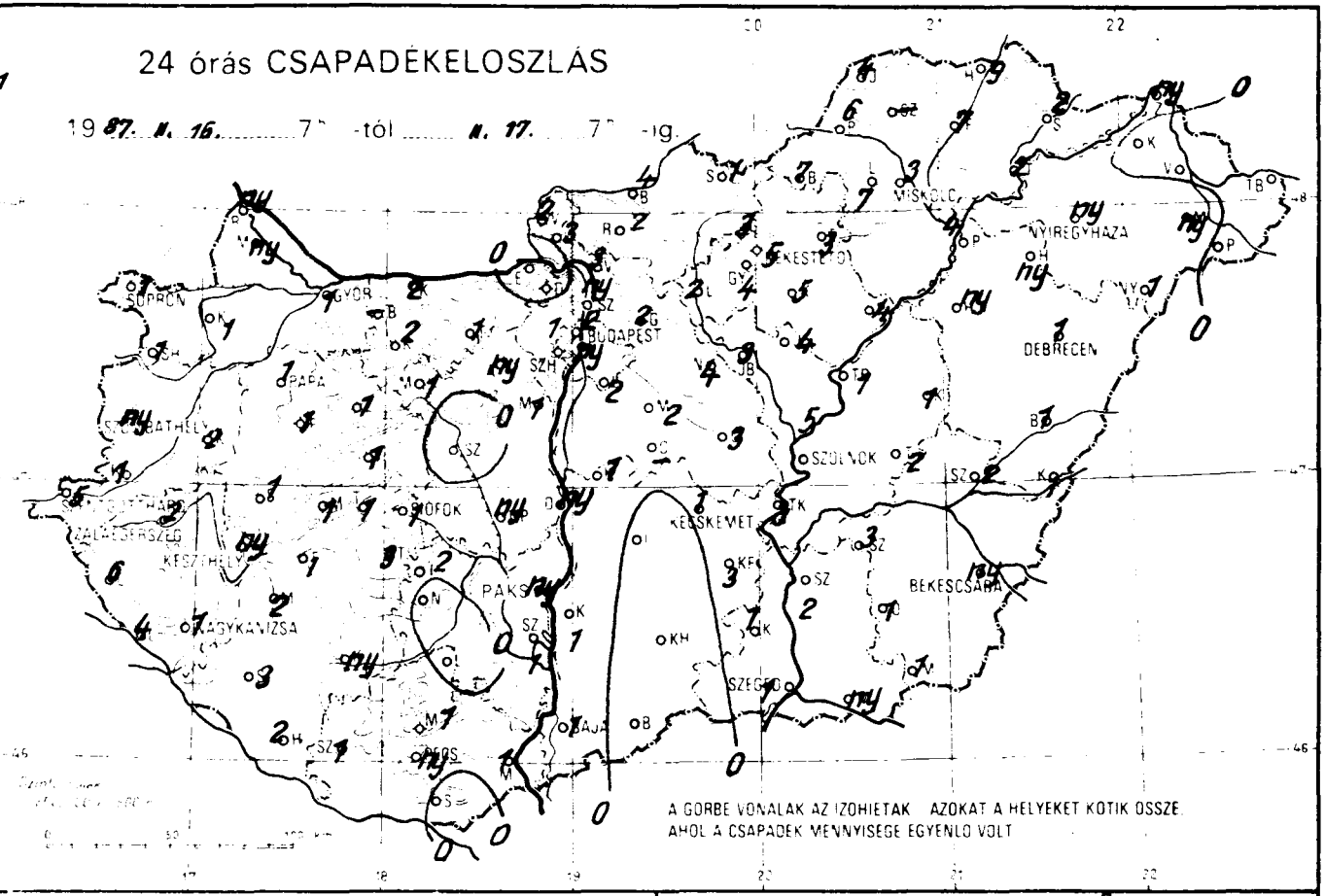

A GÖRBE VONALAK AZ IZOHIETÁK AZOKAT A HELYEKET KÖTIK ÖSSZE, AHOL A CSAPADÉK MENNYISÉGE EGYENLŐ VOLT

RADIÁCIÓS MINIMUM

19 87. II. 17.

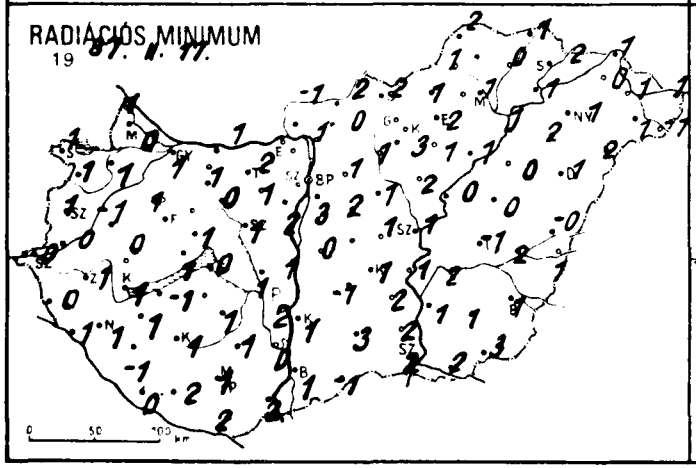

NAPFÉNYTARTAM

19 87. II. 16.

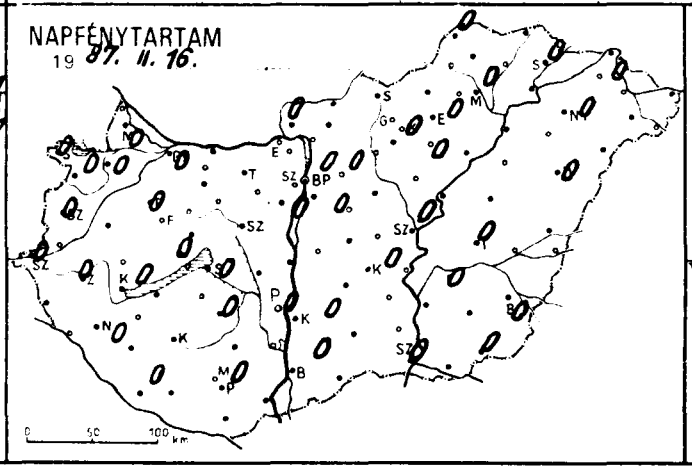

Hóvastagság cm.

19 87. II. 17h

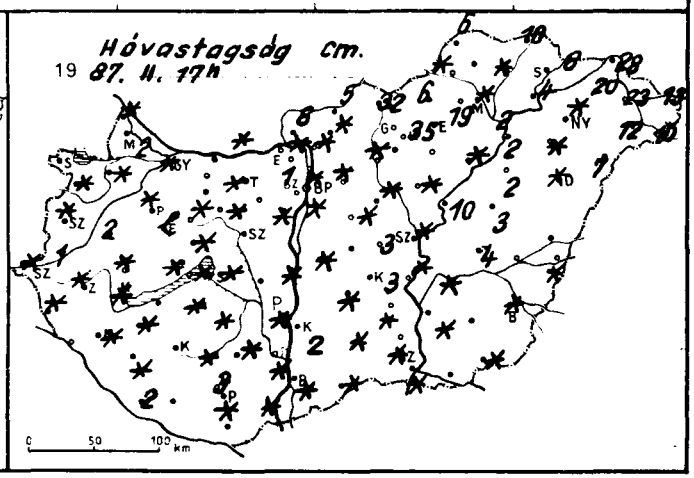

1987.II.07-ig az utolsó 24 óra adatai						Előző nap napos órái
állomás	csapadék (mm)	Hó /cm/	max. hőmérséklet	min. hőmérséklet	rad. min.	
Győr	1 =	folt	5	2	1	0
Kapuvár	1 =	folt	6	2	1	0
Mosonmagyaróvár	ny, =	2	5	1	0	0
Rajka	ny ,	folt	5	1	1	
Sopron	1 =		6	2	1	0
Sopronhorpács	1 =	folt	6	2	1	0
Káld	2 , =	2	5	-0	-1	
Körmend	1 *	1	6	1	0	
Szentgotthárd	5 * =	folt	4	0	0	0
Szombathely	ny =	folt	6	2	1	0
Lenti	6 =	folt	6	2	0	
Letenye	4		8	2	1	
Nagykanizsa	1 =	folt	6	2	1	0
Zalaegerszeg	2 =	folt	5	2	1	0
Farkasgyepű	1 * =	lep.	7	0	0	
Keszthely	ny =	folt	5	2	2	0
Mencshely	1 =	folt	4	0	-0	0
Pápa	1 =	folt	5	1	1	0
Sümeg	1 ,	folt	3	1	0	
Tihany	1 =	folt	3	2	1	
Veszprém	1 =	folt	4	2	1	
Zirc	1 * =	folt	4	0	0	
Bonyód	1 =		7	1	-1	
Homokszt. györgy	2 =	2	5	1	0	0
Kaposvár	ny =		4	2	1	
Marcali	2 =	folt	5	2	1	
Siófok	1 =	folt	3	1	0	0
Somogyszob	3	folt	4	1	-1	
Tab	3 =	folt	3	1	1	
Bábolna	-	-	-	-	-	
Esztergom	-	-	-	-	-	
Csbér	2 =	folt	5	2	1	
Komárom	2 =	folt	6	2	1	
Tatabánya	1 , =		5	2	2	
Alcsútdoboz	ny =	folt	4	2	1	
Dunaújváros	ny	folt	4	2	1	
Martonvásár	1 =	folt	4	2	2	0
Mór	1 =	folt	4	2	0	
Sárbogárd	ny =,		7	2	1	
Szabadbattyán	. =	folt	4	2	1	
Dregszemcse	2 =	folt	3	1	1	0
Fengyel	. =	folt	5	1	1	
Paks	ny =	folt	4	2	2	0
Szekszárd	1 =	folt	3	2	0	
Árpádtető	1 =	3	3	2	0	
Mohács	1 =	folt	4	3	2	
Pécs	ny, =	folt	3	2	1	0
Siklós	. =		6	3	2	
Szigetvár	1 =		6	3	2	
Hidaörs	ny =	folt	5	3	1	
Pf. Lőrinc	2 =		4	3	3	0
Pf. Met. Int.	2 =	folt	5	4	-	0
Hp. Szab. hegy	1 =	1	3	2	2	
Cegléd	3 =	3	4	2	1	
Dabogókő	. =	folt	1	1	1	
Gödöllő	2 =	folt	4	2	1	0
Kiralyrét	3 =	8	3	1	1	
Mónor	2 =		3	2	2	
Nagykáta	4 =	folt	5	2	1	
Szentendre	. =		5	3	2	

1987.II.07-ig az utolsó 24 óra adatai						Előző nap napos órái
állomás	csapadék (mm)	Hó /cm/	max. hőmérséklet	min. hőmérséklet	rad. min.	
Vác	3 =	folt	5		1	
Vámosmikola	=		5	0	-1	0
Baja	1 =	folt	2		1	0
Bácsalmás	ny =		6		1	
Izsák	. =	folt	5		-1	
Kalocsa	1 , =	2	4		1	0
Kecskemét	1 =	3	4		1	0
Kiskunfélegyháza	3 =	folt	4	3	2	
Kiskunhalas	. =	folt	7	3	3	
Kunszentmiklós	1 =,	folt	5	2	-0	
Tiszakécske	2 =	folt	6	2	1	
Balassagyarmat	4 =	5	4	2	2	
Romhány	2 =	folt	4	1	0	
Salgótarján	1 =		4	2	2	
Eger	3 =		5	3	2	0
Galyatető	2 =	32	1	1	0	
Györgyös	4 =		5	3	3	
Kékestető	5 =	35	1	1	0	0
Kompolt	5 =		4	2	1	0
Lőrinci	2 =	folt	5	2	1	
Poroszló	4 =	folt	4	1	1	
Jászapáti	4 =	folt	5	3	2	
Jászberény	3 =	folt	4	2	0	
Karcag	1 =	3	4	1	0	
Szolnok	5 =	folt	4	2	1	0
Tiszaroff	1 =	10	4	2	0	
Túrkeve	=	4	4	2	-1	0
Kistelek	1 =	folt	6	2	2	
Makó	ny =		5	2	2	
Szeged	1 =	lt	5	2	2	0
Szentes	2	folt	5	2	1	
Borsodnádasd	=	6	4	1	1	
Füged	7 =	folt	4	1	0	
Hidasnémeti	9 =	10	6	2	1	
Jósvafő	4 =	6	6	2	2	0
Lillafüred	7 =	9	5	2	1	
Miskolc	3 =	folt	3	1	1	0
Putnok	6 =	folt	4	1	1	
Sárospatak	2 =	8	4	2	2	0
Szendrőlád	-	-	-	-	-	
Tokaj	2 =	4	6	2	1	
Kisvárda	. =	20	6	1	0	0
Mátészalka	ny, =	12	7	2	1	
Nyíregyháza	ny =	folt	6	1	1	0
Nyírlugos	1 =	7	8	2	2	
Pátyod	. =	10	8	1	-1	
Tiszabecs	. =	13	11	2	1	
Vásárosnamény	. =	23	8	2	1	
Záhony	ny =	28	6	1	1	
Berettyóújfalu	,		5	2	-0	
Debrecen	=	folt	6	2	1	0
Hajdúdorog	=, =	folt	6	3	2	
Hortobágy	=	2	7	1	0	
Körösszakál	1	folt	6	2	1	
Polgár	4 =	2	5	2	1	
Békéscsaba	ny =	folt	5	2	1	0
Mezőhegyes	=	folt	6	3	2	0
Orosháza	1 =		5	1	1	
Szarvas	2 =	folt	5	1	1	0
Szeghalom	2 =		4		2	

KIADJA: ORSZÁGOS METEOROLÓGIAI SZOLGÁLAT
Készíti: Központi Előrejelző Intézet Analízis- és Rövidtávú Prognózis Központja T.: 273-018
Megjelenik naponként
Előfizetési díja: 2.200,-Ft. Megrendelhető 1024 Budapest, II., Kitaibel Pál u. 1. T.: 353-500
Kiadásért felel: az OMSZ elnöke Szerkesztéséért felel: a KEI igazgatója

Jelmagyarázat a havi mellékletben.

LIBRARY
SE
U.S. Department of Commerce

IDŐJÁRÁSI NAPIJELENTÉS

ЕЖЕДНЕВНЫЙ МЕТЕОРОЛОГИЧЕСКИЙ БЮЛЛЕТЕНЬ • DAILY WEATHER REPORT
BULLETIN QUOTIDIEN DE TEMPS • TÄGLICHER WETTERBERICHT

100.évfolyam 49.szám. + Budapest + 1987.február 18.szerda

Az időjárási helyzet és a várható időjárás:

Közép- és Dél-Európa nagy részén egy mediterrán ciklon hatására már napok óta túlnyomóan borult, erősen párás, többfelé ködös az idő. A Balkán-félszigeten, az Adriai-tenger partvidékén, valamint a Kárpát-medencében sokfelé esik az eső, helyenként havazik. A hőmérséklet csúcsértéke néhány fokkal meghaladja az ilyenkor szokásosat. Ugyanakkor a kontinens északi részén újból télire fordult az idő, északi széllel sarki hideg levegő sodródik a szárazföld belsejébe.

Magyarországon kedden erősen felhős, nyirkos, többhelyütt egész nap ködös idő volt. Országszerte hullott csapadék, többnyire eső esett, a Dunántúlon azonban havas eső, hó is előfordult. A szerda reggelig lehullott csapadék mennyisége csapadéknyom és 8 mm között volt. Kedden a hőmérséklet csúcsértéke 2 és 10 fok között alakult, szerda hajnalra pedig -2, +4 fokig hült le a levegő. Ma délelőtt folytatódott a túlnyomóan borult, párás idő. Többfelé esett újabb eső. Helyenként havazott. A hőmérséklet 11 órakor az országban 1, 6 fok között ingadozott.

Budapesten ma 12 órakor a hőmérséklet 4 fok, a tengerszintre átszámított légnyomás 1009 hPa, mérsékelten emelkedik.

Várható időjárás csütörtök estig:

Folytatódik a jobbára borult, erősen párás, többfelé tartósan ködös idő. Átmenetileg mindenütt megszűnik, majd csütörtök délutántól ismét egyre többfelé ered el az eső, nyugaton néhol a havas eső. A déli szél többnyire gyenge, csütörtökön időnként kissé élénk lesz. A legalacsonyabb éjszakai hőmérséklet -2, +3 fok között, a legmagasabb nappali hőmérséklet csütörtökön 3, 8 fok között alakul.

Török Dénes s.k.

A hőmérséklet napi középértéke és eltérése a sokévi átlagtól / Budapest belterület /

1987. febr. 17. 4,4°C +3,9 C

1871 óta ezen a napon Budapesten előfordult

legmagasabb hőmérséklet: 17,7°C /1935/

legalacsonyabb hőmérséklet: -16,6°C/ 1956/

87.101.

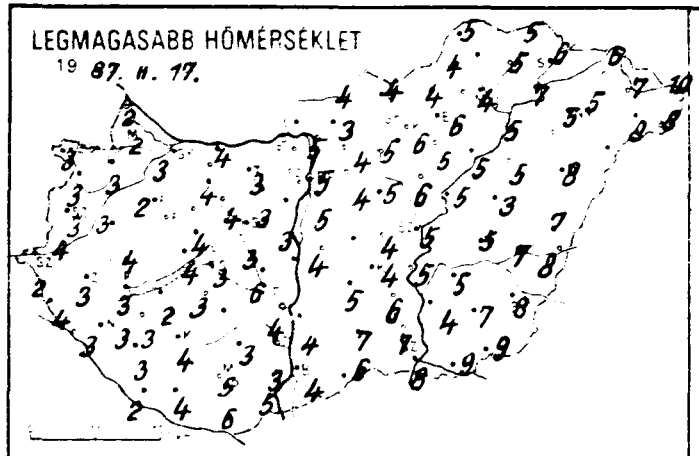
LEGMAGASABB HŐMÉRSÉKLET
19 87. II. 17.

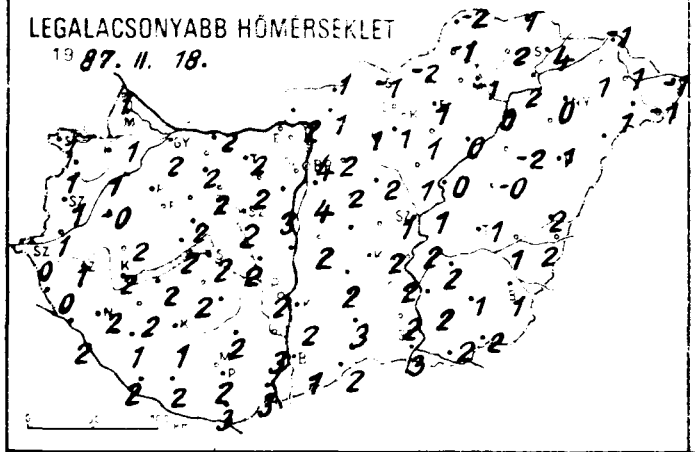
LEGALACSONYABB HŐMÉRSÉKLET
19 87. II. 18.

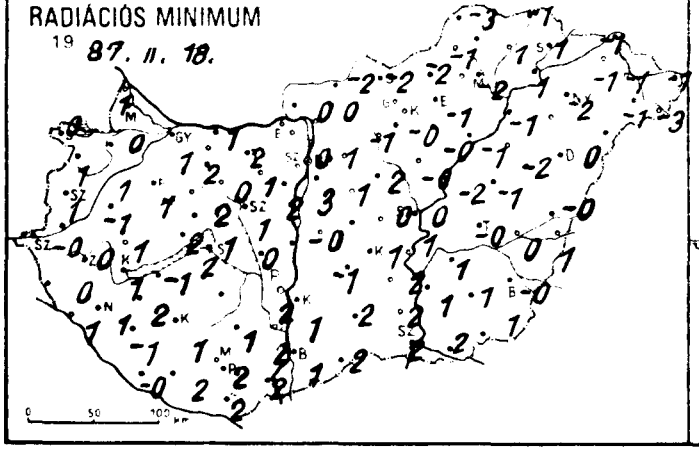
RADIÁCIÓS MINIMUM
19 87. II. 18.

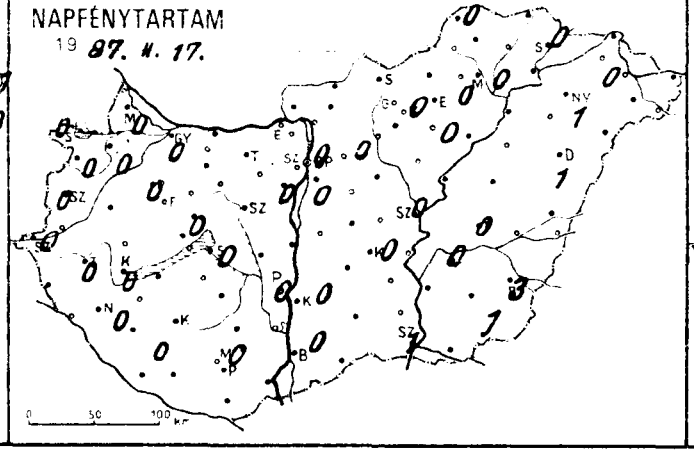
NAPFÉNYTARTAM
19 87. II. 17.

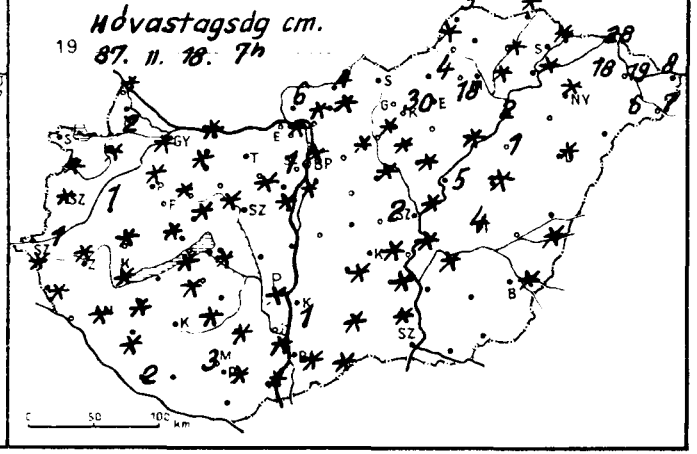
Hóvastagság cm.
19 87. II. 18. 7h

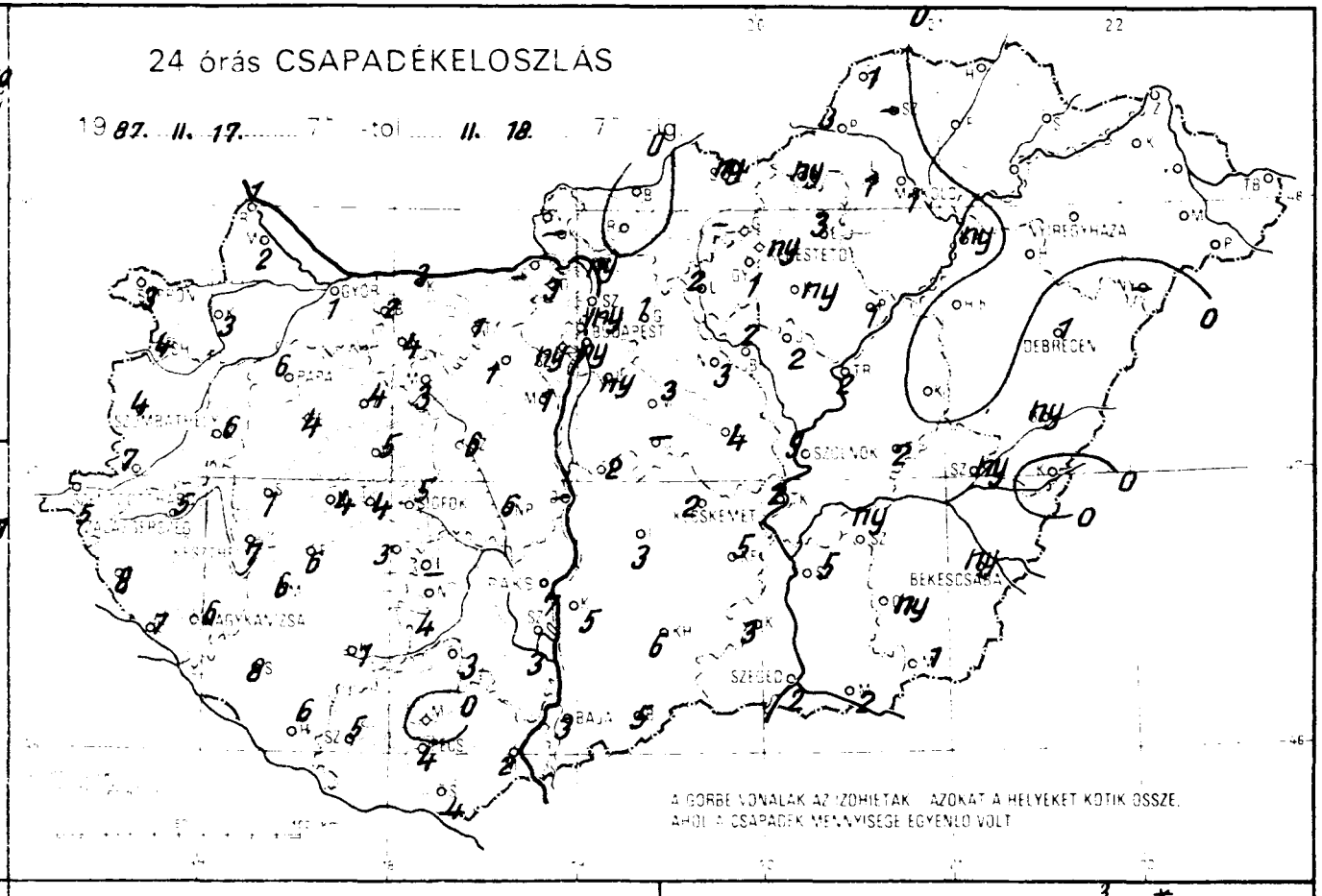
24 órás CSAPADÉKELOSZLÁS
19 87. II. 17. 7h -tól II. 18. 7h -ig
A GÖRBE VONALAK AZT JELZIK, AZOKAT A HELYEKET KÖTIK ÖSSZE, AHOL A CSAPADÉK MENNYISÉGE EGYENLŐ VOLT

87.II.18.

19 ——— 07 -ig az utolsó 24 óra adatai

állomás	csapadék (mm)	Hó /cm/	max. hőmérséklet	min. hőmérséklet	rad. min.	Előző nap napos órái
Győr	1 ≡	folt	3	?	1	0
Kapuvár	3 =	folt	3	.	1	0
Mosonmagyaróvár	? * ≡	2	2	1	0	0
Rajka	1 =	folt	2	1	1	
Sopron	3 * =		3	1	0	0
Sopronhorpács	4 * =	folt	3	1	1	0
Káld	6 =	1	3	-0	-1	
Körmend	7 *	1	4	1	-0	
Szentgotthárd	5 * =	folt	?	0	-0	0
Szombathely	4 =	folt	3	1	1	0
Lenti	8 =	folt	4	0	0	
Letenye	7		3	2	1	
Nagykanizsa	6 ≈	folt	3	2	1	0
Zalaegerszeg	5 ≡	folt	3	1	0	0
Farkasgyepű	4 * =		4	1	1	
Keszthely	7 ≈	folt	3	2	1	0
Mencshely	4 =	folt	?	1	0	0
Pápa	6 *. ≡	folt	?	1	1	0
Sümeg	1 , ≡	folt	4	?	1	
Tihany	4 ≡	folt	4	?	2	
Veszprém	5 ≡	folt	4	?	2	
Zirc	4 ≡	folt	1	1	1	
Fonyód	6 ≡		2	?	-1	
Homokszt. györgy	6 ≡	2	2	2	-0	0
Kaposvár	1 *. =		4	1	1	
Marcali	6 *. =	folt	3	?	?	
Siófok	5 =	folt	3	2	1	0
Somogyszob	8	folt	3	1	-1	
Tab	3 ≡	folt	3	2	?	
Bábolna	2 ≡	folt	?	1	1	
Esztergom			-	-	-	
Kisbér	4 ≡		4	?	2	
Komárom	3 ≡	folt	4	2	1	
Tatabánya	1 , =		3	2	?	
Alcsútdoboz	? ≡	folt	3	2	1	
Dunaújváros	-		-	-	-	
Martonvásár	1 ≡	f t	4	3	2	0
Mór	? ≡	f t	4	2	0	
Sárbogárd	? ≡		6	2	0	
Szabadbattyán	6 ≈		3	?	1	
Iregszemcse	-		-	-	-	-
Lengyel	3 ≡	folt	3	?	1	
Paks	7 ≡	folt	4	2	2	0
Szekszárd	? ≡	folt	3	?	?	
Árpádtető	≡	?	?	?	1	
Mohács	≡	f t	5	3	?	
Pécs	≡	f -	5	2	2	0
Siklós	4 ≡		6	?	?	
Szigetvár	5 ≈		4	?	?	
Budaörs	? ,	folt	6	?	1	
Bp. Lőrinc	ny =		5	4	?	0
Bp. Met. Int.	ny ,	folt	5	4		0
Bp. Szab. hegy	? , ≡	1	4	?	?	
Cegléd	1 ≡	2	4	1	0	
Dobogókő	? ≡	folt	?	?	?	
Gödöllő	? ≡	folt	4	?	1	0
Királyrét	-	6	4	0	-1	
Monor	? ≡		4	?	1	
Nagykáta	? ≡	f -	5	?	?	
Szentendre	-		-	-	-	

87.II.18.

19 ——— 07 -ig az utolsó 24 óra adatai

állomás	csapadék (mm)	Hó /cm/	max. hőmérséklet	min. hőmérséklet	rad. min.	Előző nap napos órái
Vác	ny ≡ ,	folt	5	?	0	
Vámosmikola	-	-	-	-	-	-
Baja	3 ≡	folt	4	1	1	0
Bácsalmás	5 ≡	folt	6	?	?	
Izsák	3 =	folt	5	?	-1	
Kalocsa	5 ≡	1	4	?	1	0
Kecskemét	? ≡	folt	4	?	1	0
Kiskunfélegyháza	5 ≡	folt	6	?	?	
Kiskunhalas	6 ≡	folt	7	3	?	
Kunszentmiklós	? =		4	?	-0	
Tiszakécske	? ≡	folt	5	?	1	
Balassagyarmat	. ≡	4	4	1	-2	
Romhány	. ≡	folt	3	1	0	
Salgótarján	ny ≡ ,		4	-1	-?	
Eger	3		6	1	-1	0
Galyatető	-	-	-	-	-	
Gyöngyös	1 , ≈		6	1	-0	
Kékestető	ny , ≡	30	1	0	-1	0
Kompolt	ny , ≡		5	1	-0	0
Lőrinci	? ≡	folt	5	1	-1	
Poroszló	1 =	folt	5	0	-1	
Jászapáti	? =	folt	6	1	-0	
Jászberény	? ≡	folt	4	?	0	
Karcag	. =	folt	3	-0	-1	
Szolnok	9	folt	5	1	0	0
Tiszaroff	?	5	5	0	-?	
Túrkeve	? ≡	4	5	1	-0	0
Kistelek	3 =	folt	7	?	?	
Makó	? ≡		9	?	?	
Szeged	? ≡		8	3	?	1
Szentes	5		4	?	1	
Borsodnádasd	ny ≈	4	4	-?	-?	
Füged	.	folt	5	?	1	
Hidasnémeti	. ≡	folt	5	1	-1	
Jósvafő	1 , =	3	5	?	-3	0
Lillafüred	1 ≡	18	3	0	-1	
Miskolc	1 ≡	folt	4	-1	-?	0
Putnok	? ≡	folt	4	1	-1	
Sárospatak	.	6	6	4	1	0
Szendrőlád	-		-	-	-	
Tokaj	.	folt	?	?	1	
Kisvárda	. =	18	5	1	-1	0
Mátészalka	.	6	8	1	-1	
Nyíregyháza	. ≡	folt	5	0	?	1
Nyírlugos	-		-	-	-	
Pátyod	. ⌣	7	8	-1	-3	
Tiszabecs	. ≡	8	10	1	-1	
Vásárosnamény	. =	19	7	1	-1	
Záhony	.	38	6	1	-1	
Berettyóújfalu	ny ,		7	?	-0	
Debrecen	1 ≡	folt	8	1	0	1
Hajdúdorog	-		-	-	-	
Hortobágy	. ≡	1	5	-?	-?	
Kopasszakál	. ≡	folt	8	?	1	
Polgár	ny , ≡		5	0	-1	
Békéscsaba	ny ≡	folt	8	1	0	?
Mezőhegyes	1 ≡		9	?	1	1
Orosháza	ny ≡		7	1	1	
Szarvas	ny , ≡	folt	5	?		0
Szeghalom	ny		?	1	0	

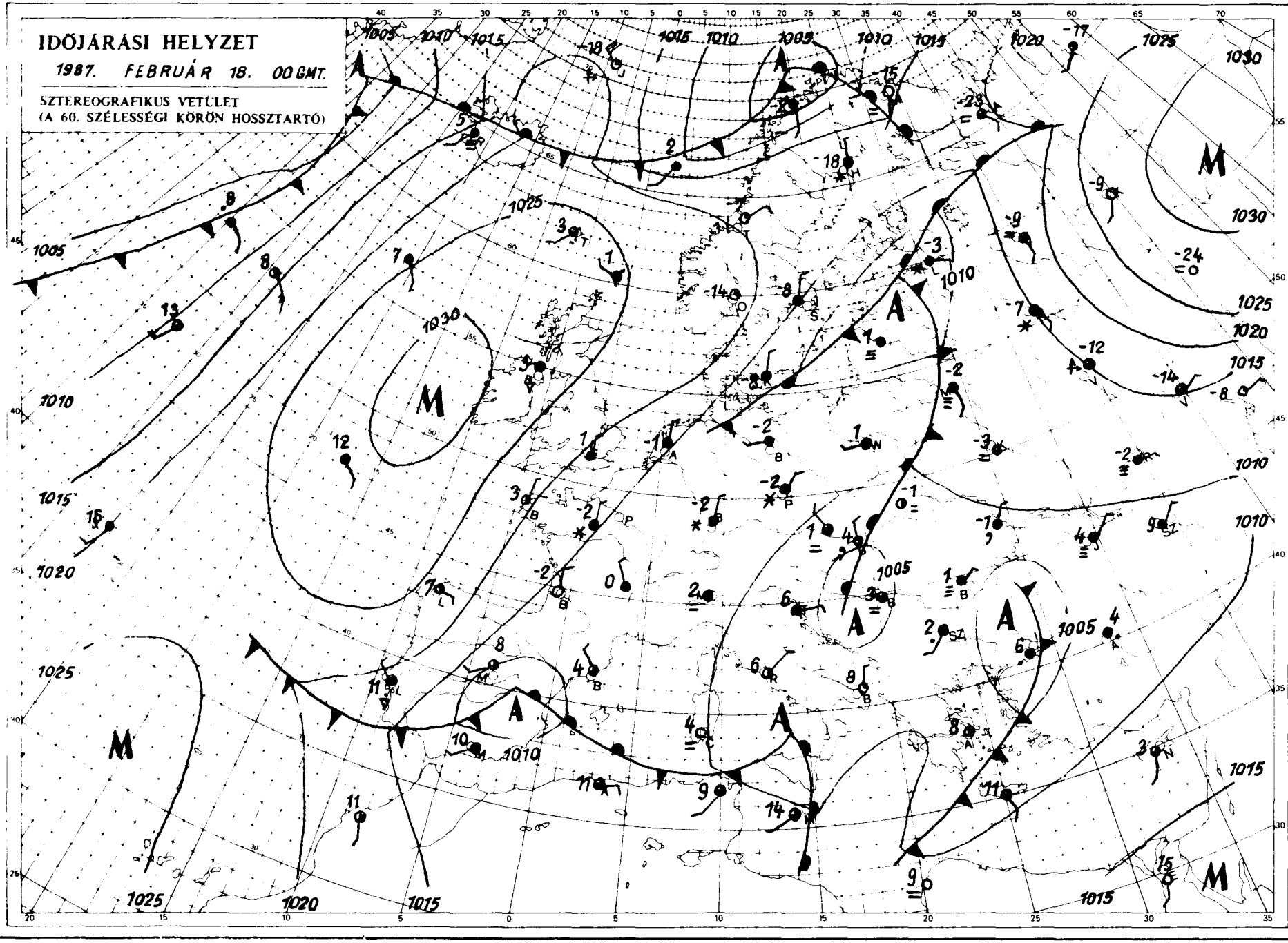

KIADJA: ORSZÁGOS METEOROLÓGIAI SZOLGÁLAT
Készült Központi Előrejelző Intézet Analízis- és Rövidtávú Prognózis Központja T.: 273-018
Megjelenik naponként
Előfizetési díja: 2.200,- Ft. Megrendelhető 1024 Budapest, II. Kitaibel Pál u. 1. T.: 353-500
Kiadásért felel: az OMSZ elnöke. Szerkesztésért felel: a KEI igazgatója

Jelmagyarázat a havi mellékletben.

LIBRARY
SEP 2 1987
US Dept of Commerce

IDŐJÁRÁSI NAPIJELENTÉS

N.O.A. ЕЖЕДНЕВНЫЙ МЕТЕОРОЛОГИЧЕСКИЙ БЮЛЛЕТЕНЬ • DAILY WEATHER REPORT
BULLETIN QUOTIDIEN DE TEMPS • TÄGLICHER WETTERBERICHT

100.évfolyam 50.szám. + Budapest + 1987. február 19.csütörtök

Az időjárási helyzet és a várható időjárás:

Szinte kontinensszerte változatos, változékony időjárás uralkodik. Skandináviában és a Kelet-Európai alföld északi felén még igazi tél van, sokfelé havazik és napközben is 0 fok alatt marad a hőmérséklet. A Német- Lengyel-alföldön is hideg az idő, gyakorta alakul ki hózápor. A Földközi- tenger nyugati medencéje fölött gyors mozgású, nagy nedvességtartalmú, enyhe levegőt szállító légörvény alakult ki. Hatására csütörtökön délelőtt az Appennini-félszigeten sokfelé esett az eső. Az emlitett légörvény Közép-Európa felé tart, várhatóan eléri a Kárpát-medencét.

Magyarországon szerdán jobbára borult, erősen párás, helyenként tartósan ködös, délelőtt még sokfelé esős idő volt, északnyugaton és a hegyekben havazás, havas eső is előfordult. A csapadék összmennyisége csupán egy-két helyen haladta meg az 5 mm-t. A hőmérséklet csúcsértéke szerdán 2, 7 fok között alakult. Csütörtök hajnalra -2,+3 fok közé hült le a levegő. Éjszaka és csütörtök délelőtt az ország nagy részén ködös idő volt, több helyről jelentettek ködszitálást. A hőmérséklet 11 órakor 1, 6 fok között volt.

Budapesten ma 12 órakor a hőmérséklet 4 fok, a tengerszintre átszámitott légnyomás 1013 hPa, alig változik.

Várható időjárás péntek estig:

Folytatódik a borult, párás, sokfelé tartósan ködös, enyhe idő. Csütörtökön csak kevés helyen lesz szitálás, eső, holnap sokfelé várható eső, délnyugaton jelentős mennyiség valószinü. A gyenge változó irányú szelet holnaptól megélénkülő, időnként erős keleti szél váltja fel. A legalacsonyabb éjszakai hőmérséklet : -1, +4, a legmagasabb nappali hőmérséklet pénteken: 5, 10 fok között, keleten kevéssel 10 fok felett.

H. Bóna Márta s.k.

TÁVOLABBI KILÁTÁSOK SZOMBATTÓL-KEDDIG:

Eleinte még folytatódik a borult, többfelé csapadékos idő. Valószinüleg vasárnaptól lehülés kezdődik, megerősödik az északi szél. Számottevő csapadék már nem várható, de futó hózáporok előfordulnak. Legalacsonyabb hajnali hőmérséklet eleinte 0, +5 fok, majd -3, -8 fok között várható. Legmagasabb nappali hőmérséklet eleinte +4, +9 fok, majd 0, +5 fok között lesz. Jelentős mennyiségü / legalább 5 mm napi / csapadék az ország területének 30 százalékán várható az időszak legelején.

KÖZÉPTÁVÚ ELŐREJELZŐ CSOPORT

A hőmérséklet napi középértéke és eltérése a havi átlagtól / Budapest belterületén:

1987.febr. 18. 4,6°C +3,1°C

1871 óta ezen a napon Budapesten előfordult

legmagasabb hőmérséklet: 14,8°C /1919/
legalacsonyabb hőmérséklet: -18,0°C /1895/

87.102

LEGMAGASABB HŐMÉRSÉKLET

19 87. II. 18.

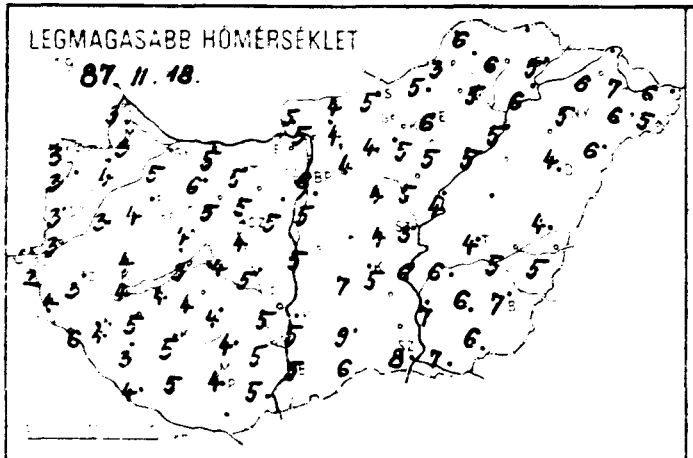

LEGALACSONYABB HŐMÉRSÉKLET

19 87. II. 19.

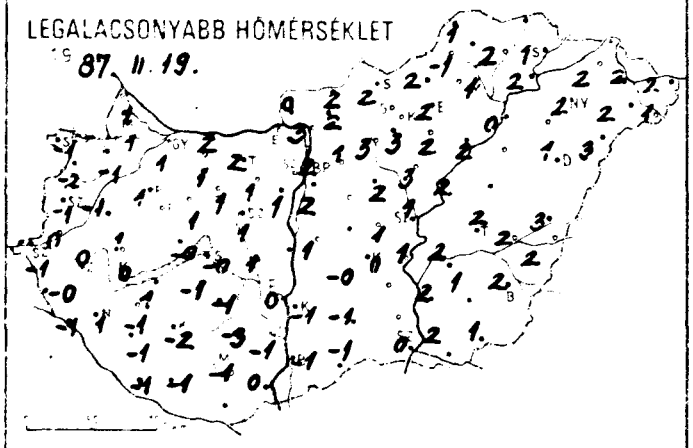

24 órás CSAPADÉKELOSZLÁS

19 87. II. 18. 7h -tól II. 19. 7h -ig.

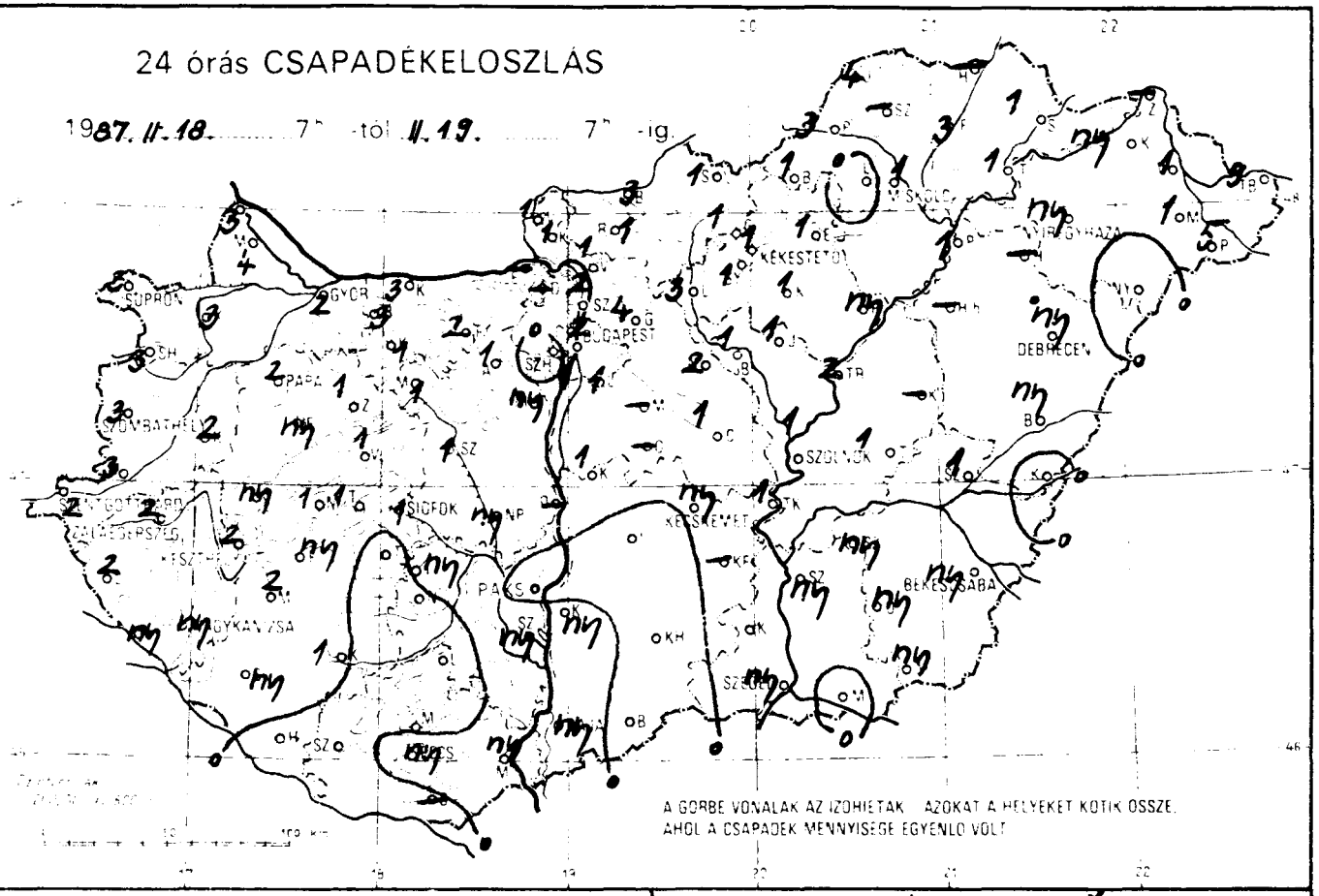

A GÖRBE VONALAK AZ IZOHIETÁK AZOKAT A HELYEKET KÖTIK ÖSSZE, AHOL A CSAPADÉK MENNYISÉGE EGYENLŐ VOLT

RADIÁCIÓS MINIMUM

19 87. II. 19.

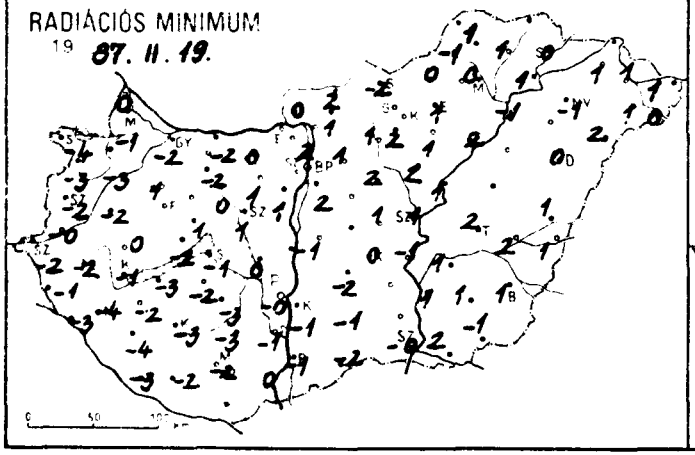

NAPFÉNYTARTAM

19 87. II. 18.

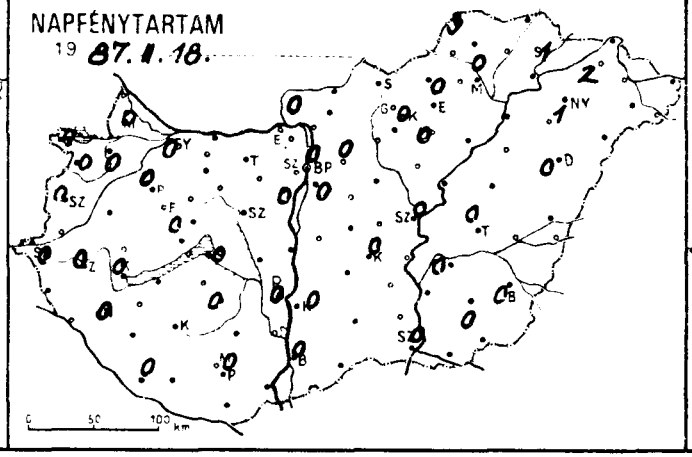

HÓVASTAGSÁG (cm)

19 87. II. 19. 7h

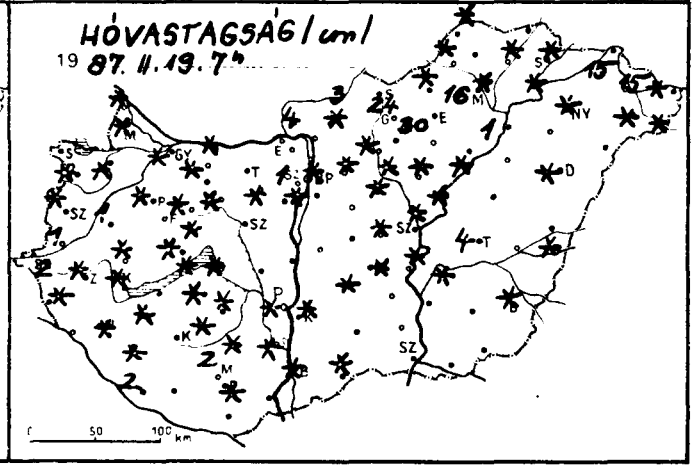

1987. II. 09h-ig az utolsó 24 óra adatai						Előző nap napos órái
állomás	csapadék (mm)	Hó /cm/	max. hőmérséklet	min. hőmérséklet	rad. min.	
Győr	2	folt	5	1	-2	0
Kapuvár	3	folt	4	-1	-3	0
Mosonmagyaróvár	4	folt	3	1	-1	0
Rajka	3	folt	3	1	0	
Sopron	3		3	-1	-4	0
Sopronhorpács	3	folt	3	-2	-3	0
Káld	2	1	3	-1	-2	
Körmend	3	1	3	0	-0	
Szentgotthárd	2	2	2	-1	-2	0
Szombathely	3	folt	3	-1	-2	0
Lenti	2	folt	4	-0	-1	
Letenye	ny		6	-1	-3	
Nagykanizsa	ny	folt	4	1	-4	0
Zalaegerszeg	2	folt	3	0	-2	0
Farkasgyepű	ny		6	1	1	
Keszthely	2	folt	4	0	-1	0
Mencshely	1	folt	3	0	-1	0
Pápa	2	folt	4	1	1	0
Sümeg	ny	folt	4	1	0	
Tihany	1	folt	3	-0	-2	
Veszprém	1	folt	4	1	1	
Zirc	1	folt	3	0	-1	
Fonyód	ny		4	1	-3	
Homokszt. györgy	.	2	4	-1	-3	0
Kaposvár	1		5	-2	-3	
Marcali	2	folt	5	-1	-2	
Siófok	1	folt	4	-0	-1	0
Somogyszob	ny	folt	3	-1	-4	
Tab	.	folt	4	-1	-2	
Bábolna	3	folt	5	1	-3	
Esztergom	-		-	-	-	
Kisbér	1		6	1	-2	
Komárom	2	folt	5	2	-2	
Tatabánya	2		5	2	0	
Alcsútdoboz		folt	5	1	1	
Dunaújváros	-		-	-	-	
Martonvásár	ny		5	1	1	0
Mór	1	folt	5	1	0	
Sárbogárd	ny		5	1	0	
Szabadbattyán	1		4	1	1	
Iregszemcse	ny	folt	4	-1	-3	0
Lengyel	.	folt	4	-3	-3	
Paks	.	folt	5	0	-0	0
Szekszárd	ny	folt	5	-1	-1	
Árpádtető	.	2	3	-0	-2	
Mohács	ny		5	0	0	
Pécs	ny	folt	4	-1	-2	0
Siklós	-		-	-	-	
Szigetvár	.		5	-1	-2	
Budaörs	1	folt	6	2	1	
Bp. Lőrinc	1		5	2	2	0
Bp. Met. Int.	2	folt	6	2	-	0
Bp. Szab. hegy	.	1	4	2	0	
Cegléd	1	folt	4	1	.	
Dabogókő	-	-	-	-	-	
Gödöllő	4	folt	4	1	1	0
Kisalyrét	1	4	5	1	0	
Mónor	-	-	-	-	-	
Nagykata	2	folt	4	2		
Szentendre	2		5	3	2	

1987. II. 09h-ig az utolsó 24 óra adatai						Előző nap napos órái
állomás	csapadék (mm)	Hó /cm/	max. hőmérséklet	min. hőmérséklet	rad. min.	
Vác	1		5	3	2	
Vámosmikola	1		5	0	0	0
Baja	ny	folt	5	-1	-1	0
Bácsalmás	.	folt	6	-1	-2	
Izsák	.	folt	7	-0	-2	
Kalocsa	ny	folt	5	-1	-1	0
Kecskemét	ny	folt	5	0	0	0
Kiskunfélegyháza	-		-	-	-	
Kiskunhalas	.		9		-1	
Kunszentmiklós	1		5		1	
Tiszakécske	1	folt	7		1	
Balassagyarmat	3	3	4			
Romhány	1	folt	4		1	
Salgótarján	1		5		2	
Eger	1		6		1	0
Galyatető	1	24	3		2	
Gyöngyös	1		5	3	2	
Kékestető	1	30	2		2	0
Kompolt	1		5	2	1	
Lőrinci	3	folt	4	3	1	
Poroszló	ny	folt	5		2	
Jászapáti	1	folt	5	3	2	
Jászberény	1	folt	4	2	1	
Karcag	-		-	-	-	
Szolnok	1	folt	3	1	1	0
Tiszaroff	2	folt	4	2	1	
Túrkeve	1	4	4	2	2	0
Kistelek	-		-	-	-	
Makó	.		7		2	
Szeged	ny		8	0	-0	0
Szentes	ny		7		1	
Borsodnádasd	1	folt	5		0	
Fügöd	3	folt	6	2	1	
Hidasnémeti	-		-	-	-	
Jósvafő	4	folt	6	1	1	3
Lillafured	.	6	7	1	-1	
Miskolc	1	folt	7	1	0	0
Putnok	3	folt	7	-1	-1	
Sárospatak	1	folt	5	1	0	1
Szendrőlád	-		-	-	-	
Tokaj	1	folt	6	2	1	
Kisvárda	ny	15	6	2	1	
Mátészalka	1	folt	6	2	1	
Nyíregyháza	1	folt	5	2	1	1
Nyíriugos		folt	6	2	2	
Pátyod	5	folt	5	1	0	
Tiszabecs	9	folt	6	2	2	
Vásárosnamény	1	3	7	2	1	
Záhony	-		-			
Berettyóújfalu	1		4	2	1	
Debrecen	ny	folt	4	1	0	0
Hajdúdorog	-		-	-	-	
Hortobágy	-		-	-	-	
Körösszakál	1	folt	3	2	-1	
Polgár		1	3	0	-1	
Békéscsaba	2	folt	3	2	1	0
Mezőhegyes	2		6	1	-1	0
Orosháza	ny		6	2		
Szarvas	2	folt	6	2		0
Szeghalom			3			

KIADJA: ORSZÁGOS METEOROLÓGIAI SZOLGÁLAT
Készíti: Központi Előrejelző Intézet Analízis- és Rövidtávú Prognózis Központja T.: 273-405
Megjelenik naponként
Előfizetési díja: 2.200,- Ft. Megrendelhető 1024 Budapest, II., Kitaibel Pál u. 1. T.: 353-500
Kiadásért felel: az OMSZ elnöke Szerkesztésért felel: a KEI igazgatója

Jelmagyarázat a havi mellékletben

LIBRARY
SEP 1987
N.O.A.A.
U.S. Dept. of Commerce

IDŐJÁRÁSI NAPIJELENTÉS

МЕТЕОРОЛОГИЧЕСКИЙ БЮЛЛЕТЕНЬ • DAILY WEATHER REPORT
BULLETIN QUOTIDIEN DE TEMPS • TÄGLICHER WETTERBERICHT

100.évfolyam 51.szám. + Budapest + 1987.február 20. péntek

Az időjárási helyzet és a várható időjárás:

Igen hideg sarkvidéki levegő árasztotta el a Skandináv-félszigetet. Ott péntek hajnalra sokfelé -15 fok alá csökkent a hőmérséklet. Nyugat-Európában is téliesre fordult az időjárás. Ezt az a ciklon okozza, melynek középpontja már napok óta Olaszország fölött található. A légörvény keleti oldalán viszont enyhe, nagy nedvességtartalmú levegő áramlik dél felől a Balkán-félszigeten át Közép-Európa fölé. Sokfelé esik az eső, az Appennini-félszigeten,az Alpok és a Kárpátok vidékén. Szombaton estig a Kárpát-medence időjárását a mediterrán ciklon határozza meg.

Magyarországon csütörtökön erősen felhős, illetve borult volt az ég, csupán az Alföld északi és déli vidékein sütött ki néhány órára a nap. Sokfelé volt eső, melynek mennyisége péntek reggel 7 óráig az Alföldön 1-3, a Dunántúlon 5-21 mm között volt. A hőmérséklet csúcsértéke 3 és 12 fok között alakult. Ma hajnalra 0 és +6 fok közé hűlt le a levegő. Délelőtt folytatódott a túlnyomórészt borult idő, főleg a Dunántúlról érkeztek jelentések újabb esőkről. A hőmérséklet 11 órakor 2 és 11 fok között volt. Az esős Dunántúl volt a leghidegebb.

Budapesten ma 10 órakor a hőmérséklet 7 fok, a tengerszintre átszámított légnyomás 1013 hPa, alig változik.

Várható időjárás szombat estig:

Kissé felszakadozhat a felhőzet. Az egész országban várható eső, nyugaton ujra jelentős mennyiségü lesz. Szombaton délután az északi hegyvidék térségében és a Kisalföldön havazás is lehet. Többfelé élénk, helyenként erős lesz a keleti, majd délnyugati szél. A hőmérséklet éjszaka 2,7 fokig csökken, és szombaton napközben alig emelkedik.

Pálmási Judit s.k.

A hőmérséklet napi középértéke és eltérése a sokévi átlagtól / Budapest belterületén:

1987.febr.19. 3,2 °C +1,7 °C

1871 óta ezen a napon Budapesten előfordult:

legmagasabb hőmérséklet: 13,6 °C /1972/
legalacsonyabb hőmérséklet: -17,4 °C /1895/ 87.103

LEGMAGASABB HŐMÉRSÉKLET

19 87. II. 19.

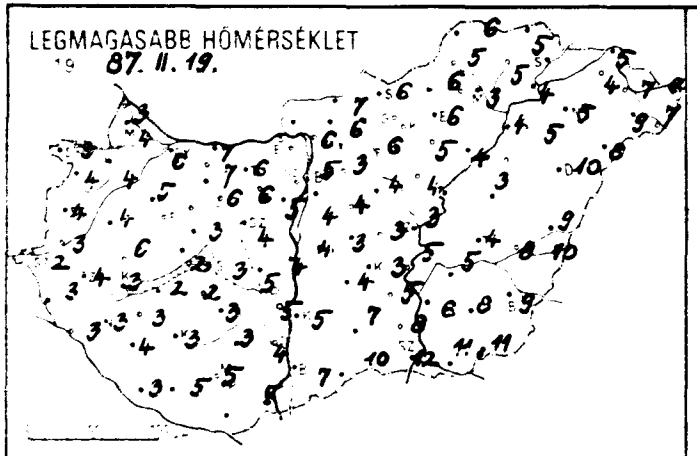

LEGALACSONYABB HŐMÉRSÉKLET

19 87. II. 20.

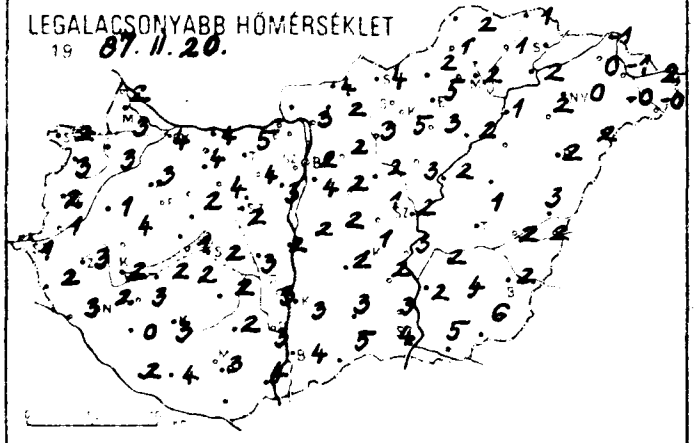

24 órás CSAPADÉKELOSZLÁS

19 87. II. 19. 7h -tól II. 20. 7h -ig.

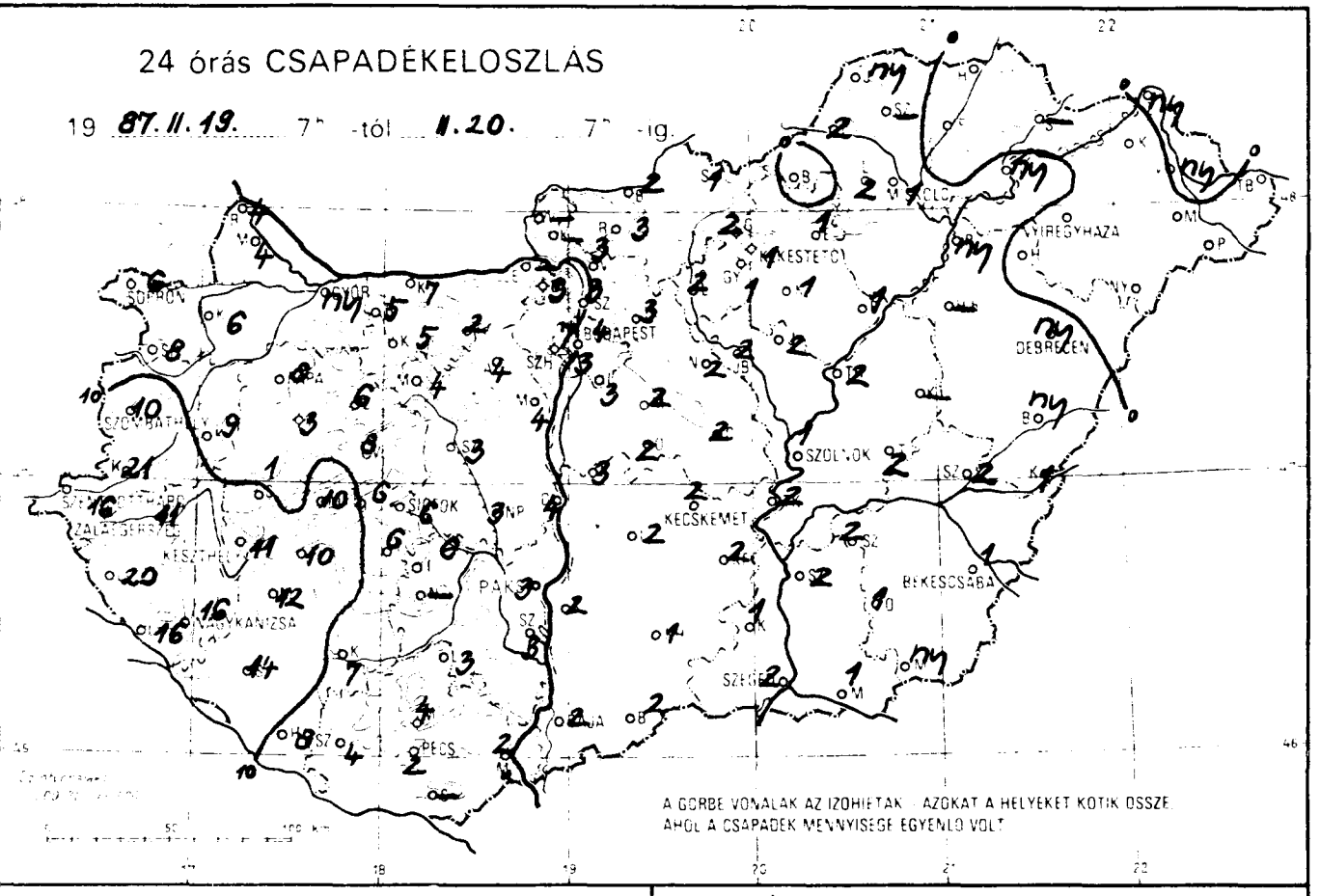

A GÖRBE VONALAK AZ IZOHIETÁK, AZOKAT A HELYEKET KÖTIK ÖSSZE, AHOL A CSAPADÉK MENNYISÉGE EGYENLŐ VOLT.

RADIÁCIÓS MINIMUM

19 87. II. 20.

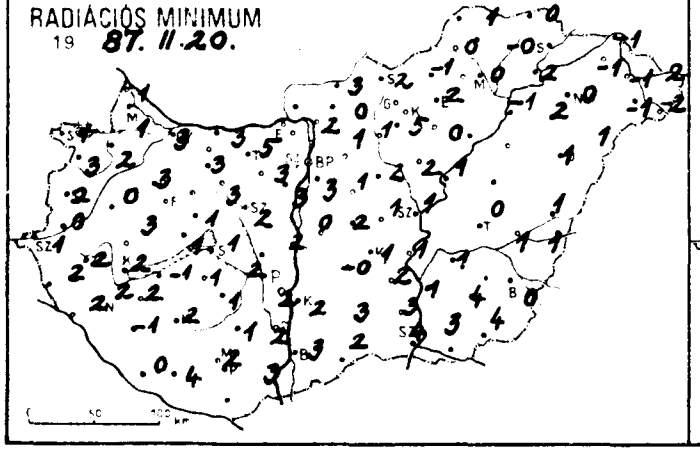

NAPFÉNYTARTAM

19 87. II. 19.

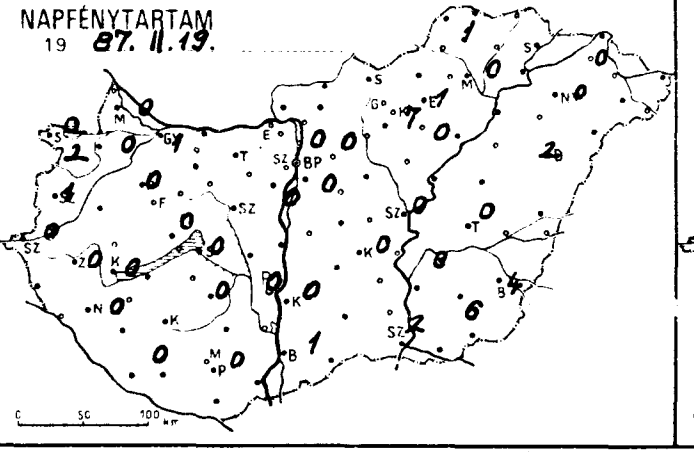

HÓVASTAGSÁG /cm/

19 87. II. 20. 7h

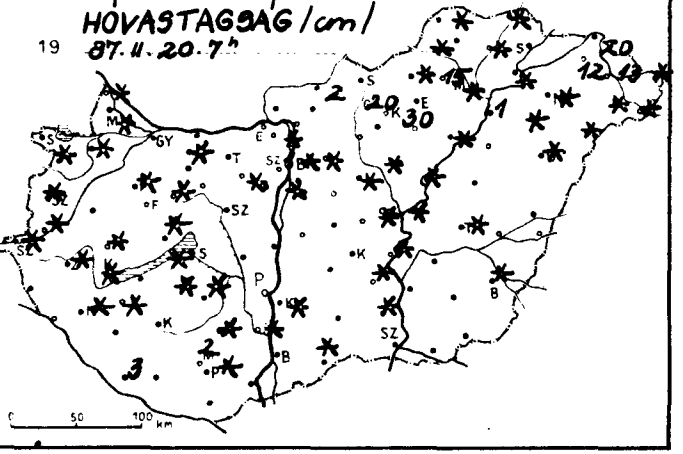

19 1987.II.20. 07 -ig az utolsó 24 óra adatai

állomás	csapadék (mm)	Hó /cm/	max. hőmérséklet	min. hőmérséklet	rad. min.	Előző nap napos órái
Győr	ny ≡		6	4	3	1
Kapuvár	6 =	folt	4	3	2	0
Mosonmagyaróvár	4 =	folt	4	3	1	0
Rajka	4 =	folt	3	2	1	
Sopron	6 ≡		3	2	1	0
Sopronhorpács	8 ≡	folt	4	3	3	2
Káld	9		4	1	0	
Körmend	21	folt	3	1	0	
Szentgotthárd	16 ≋	folt	2	1	1	0
Szombathely	10 ≡	folt	4	2	2	1
Lenti	20 =		3	2	2	
Letenye	16		3	3	2	
Nagykanizsa	16 ≡	folt	3	2	2	0
Zalaegerszeg	11 ≡	folt	4	3	2	0
Farkasgyepű	3 ≈		7	2	1	
Keszthely	11 ≡	folt	3	2	2	0
Mencshely	10 =	folt	2	2	1	0
Pápa	8 =	folt	5	3	3	0
Sumeg	1 ≈	folt	6	4	3	
Tihany	6 ≈	folt	2	1	1	
Veszprém	8 ≈		3	2	1	
Zirc	6 ≈	folt	3	2	2	
Fonyód	10 ≋		2	2	-1	
Homokszt. györgy	8	3	3	2	0	0
Kaposvár	7		3	3	2	
Marcali	12	folt	3	3	2	
Siófok	6 ≡	folt	3	2	1	0
Somogyszob	14		4	0	-1	
Tab	6 =	folt	2	2	1	
Bábolna	5 =	folt	6	4	3	
Esztergom	–		–	–	–	
Kisbér	5 ≡		7	4	3	
Komárom	7		7	4	3	
Tatabánya	2		6	5	5	
Alcsútdoboz	4 =	folt	6	4	3	
Dunaújváros	4 =		4	2	2	
Martonvásár	4 ≡		5	3	3	0
Mór	4 =		6	4	3	
Sárbogárd	3 =		5	3	2	
Szabadbattyán	3 =		4	2	2	
Iregszemcse	6 =	folt	3	2	1	0
Lengyel	3 ≈	folt	3	2	1	
Paks	3 ≡		5	3	2	0
Szekszárd	3 =	folt	4	3	2	
Árpádtető	4 ≈	2	5	2	1	
Mohács	2 =		5	4	3	
Pécs	2 =	folt	5	3	2	0
Siklós	–	–	–	–	–	
Szigetvár	4 ≈		5	4	4	
Budaörs	3 =	folt	6	4	3	
Bp. Lőrinc	3 =		4	4	3	0
Bp. Met. Int.	4	folt	5	2	–	0
Bp. Szab. hegy	7 ≡	1	2	2	2	
Cegléd	2 ≡	folt	3	1	1	
Dobogókő	3 ≡	folt	2	1	1	
Gödöllő	3 =	folt	3	2	1	0
Kúlyrét	–		–	–	–	
Monor	2 ≡		4	2	1	
Nagykáta	2 ≈	folt	4	2	2	
Szentendre	3 =		7	4	3	

19 1987.II.20. 07 -ig az utolsó 24 óra adatai

állomás	csapadék (mm)	Hó /cm/	max. hőmérséklet	min. hőmérséklet	rad. min.	Előző nap napos órái
Vác	3 ≋		6	3	2	
Vámosmikola	–		–	–	–	–
Baja	2 ≡		7	4	3	1
Bácsalmás	2 =	folt	10	5	2	
Izsák	2		4	2	-0	
Kalocsa	2	folt	5	3	2	0
Kecskemét	2 =		3	1	1	0
Kiskunfélegyháza	2	folt	5	2	2	
Kiskunhalas	1 =		7	3	3	
Kunszentmiklós	3 ≈		4	2	0	
Tiszakécske	2	folt	5	3	1	
Balassagyarmat	2 =	2	7	4	3	
Romhány	3	folt	6	2	0	
Salgótarján	1		6	4	2	
Eger	1 ,=		6	5	2	1
Galyatető	2 ≋	20	5	0	-1	
Gyöngyös	1 ,		6	5	5	
Kékestető	1 ≋	30	3	0	-1	7
Kompolt	1 ,≋		5	3	0	0
Lőrinci	2 ≈		5	3	1	
Poroszló	1	folt	4	2	–	
Jászapáti	2 =		4	3	2	
Jászberény	2 =	folt	4	3	2	
Karcag	–		–	–	–	
Szolnok	1 =	folt	3	2	1	0
Tiszaroff	2 =	folt	3	2	1	
Túrkeve	2 ≋	folt	4	1	0	0
Kistelek	1 ≈	folt	8	3	3	
Makó	1		11	5	3	
Szeged	2 ≋		12	4	4	2
Szentes	2		6	2	1	
Borsodnádasd	.	folt	6	2	-1	
Füged	.	folt	5	1	-0	
Hidasnémeti	. =	folt	5	1	0	
Jósvafő	ny ,=	folt	6	2	1	1
Lillafured	2 ≋	15	5	2	-1	
Miskolc	1 =	folt	3	2	0	0
Putnok	2 =	folt	5	1	0	
Sárospatak	–		–	–	–	–
Szendrőlád	–		–	–	–	
Tokaj	ny	folt	4	2	2	
Kisvárda	. =	12	4	0	-1	0
Mátészalka	.	folt	9	-0	-1	
Nyíregyháza	. ≡	folt	5	0	0	0
Nyírlugos	. =	folt	8	2	1	
Pátyod	.	folt	7	-0	-2	
Tiszabecs	. =	folt	8	2	2	
Vásárosnamény	ny ≋,	13	7	-1	-1	
Záhony	ny ≋,	20	5	-1	-1	
Berettyóújfalu	ny		9	3	1	
Debrecen	ny ≡	folt	10	2	1	2
Hajdúdorog	. =	folt	5	2	2	
Hortobágy	–		–	–	–	
Körösszakál	1		10	2	1	
Polgár	ny ,=	1	4	1	-1	
Békéscsaba	1 ≡	folt	9	2	0	4
Mezőhegyes	ny		11	6	4	6
Orosháza	1		8	4	4	
Szarvas	2 ≡		5		1	0
Szeghalom	2 =		8			

KIADJA: ORSZÁGOS METEOROLÓGIAI SZOLGÁLAT
Készíti: Központi Előrejelző Intézet Analízis- és Rövidtávú Prognózis Központja T.: 273-018
Megjelenik naponként
Megrendelhető: 1024 Budapest, II., Kitaibel Pál u. 1 T.: 353-500
Előfizetési díja: 2.200,-Ft
Kiadásért felel: az OMSZ elnöke Szerkesztéséért felel: a KEI igazgatója

Jelmagyarázat a havi mellékletben.

LIBRARY
U S Dept. of Commerce

IDŐJÁRÁSI NAPIJELENTÉS

ЕЖЕДНЕВНЫЙ МЕТЕОРОЛОГИЧЕСКИЙ БЮЛЛЕТЕНЬ · DAILY WEATHER REPORT
BULLETIN QUOTIDIEN DE TEMPS · TÄGLICHER WETTERBERICHT

100.évfolyam 52.szám. + Budapest + 1987. február 21. szombat

Az időjárási helyzet és a várható időjárás:

Európa északi felén nyugat-keleti áramlással nedves óceáni léghullámok haladnak a Szovjetunió európai területe fölé. Az érintett területeken gyakori az erős felhősödés, többfelé szeles, csapadékos az idő. Egy kis méretű légörvény található az Alpok térsége fölött. Ennek hatására többfelé esik az eső, a hegyvidéki területeken havazik. A Kárpát-medence fölé viszonylag szárazabban az eddiginél kissé hüvösebb levegő érkezik, ezért a hőmérséklet csökken.

Hazánkban pénteken csak északkeleten volt kevés napsütés, másutt egész nap borult volt az ég. Sokfelé esett az eső, a Nyugat-Dunántúlon egy-két helyen zivatar is előfordult. A legmagasabb nappali hőmérséklet a nyugati és az északi országrészben 5 és 10, másutt 10 és 15 fok között alakult. Éjszakára jelentősen csökkent a felhőzet, hajnalra a csapadék mindenütt megszünt. A ma reggel 7 óráig lehullott eső mennyisége általában csapadéknyom és 5 mm között alakult, de a nyugati megyékben néhol 10 mm-t meghaladó csapadékmennyiség is előfordult. Ma hajnalra -1 és +5 fok közé csökkent a hőmérséklet. Délelőtt többnyire napos idő volt, csapadékról nem érkezett jelentés. A hőmérséklet 11 órakor 5 és 11 fok között alakult.

Budapesten ma 12 órakor a hőmérséklet 9 fok, a tengerszintre átszámitott légnyomás 1013 hPa, alig változik.

Várható időjárás vasárnap estig:

Általában kevés felhő várható, csupán északon valószinü átmeneti felhősödés, egy-egy átfutó záporeső. Hajnalban helyenként köd képződik. A szél északnyugatira fordul és vasárnap a Dunántúlon néhol megerősödik. A legalacsonyabb éjszakai hőmérséklet -2 és +3, a legmagasabb nappali hőmérséklet vasárnap 5 és 10 fok között alakul.

Rábai Attila s.k.

A hőmérséklet napi középértéke és eltérése a sokévi átlagtól / Budapest belterülete /:

1987.febr.20 6,9°C +5,0°C

1871.ota ezen a napon Budapesten előfordult

legmagasabb hőmérséklet: 15,9°C /1977/
legalacsonyabb hőmérséklet: -18,2°C /1895/ 87..0..

LEGMAGASABB HŐMÉRSÉKLET

19 87. II.20.

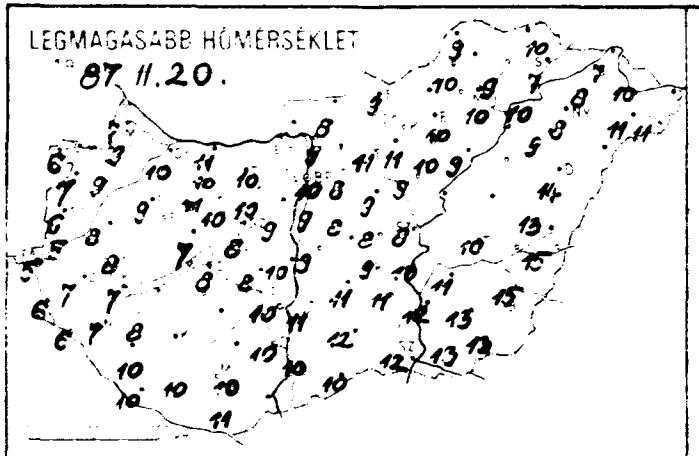

LEGALACSONYABB HŐMÉRSÉKLET

19 87. II.21.

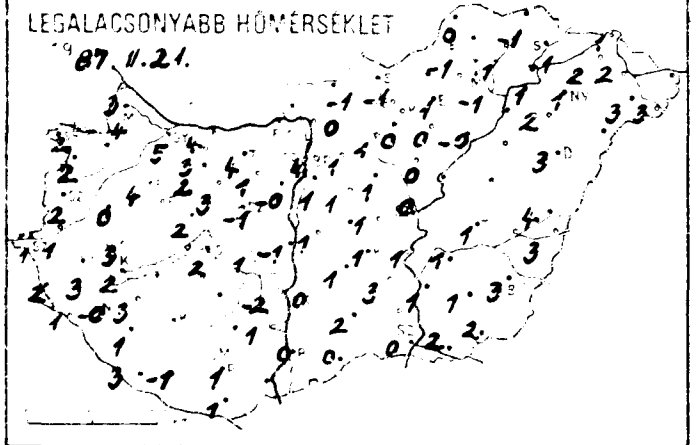

24 órás CSAPADÉKELOSZLÁS

19 87. II.20. 7h -tól II.21. 7h -ig

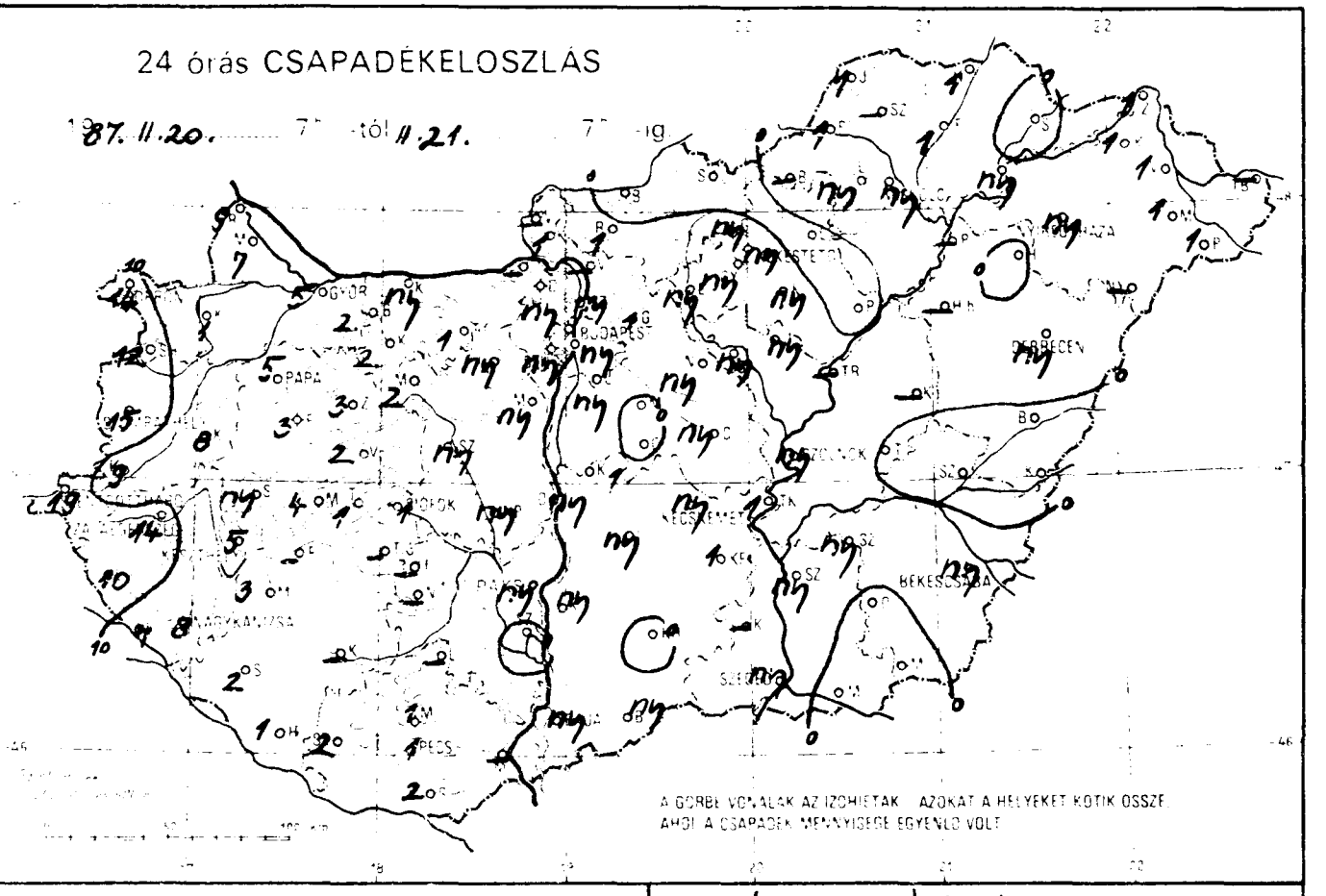

RADIÁCIÓS MINIMUM

19 87. II.21.

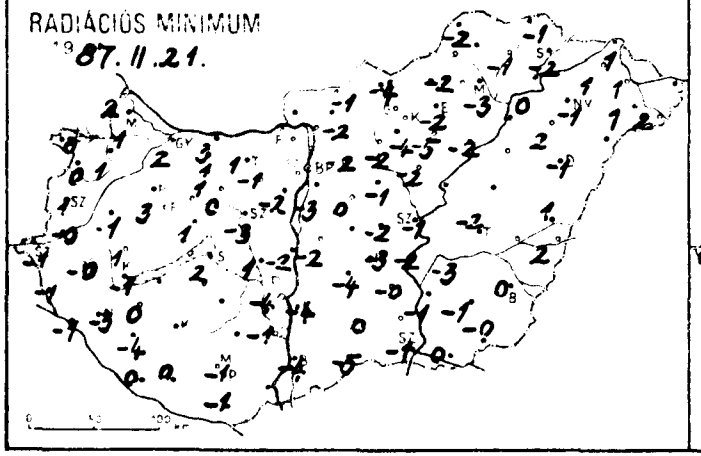

NAPFÉNYTARTAM

19 87. II.20.

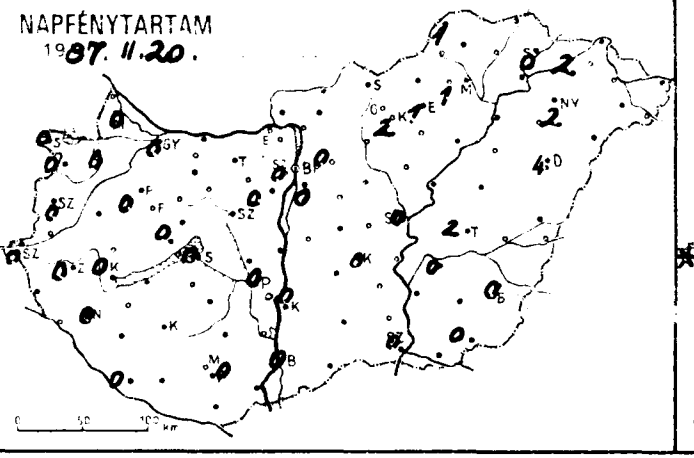

HÓVASTAGSÁG (cm)

19 87. I.21. 7h

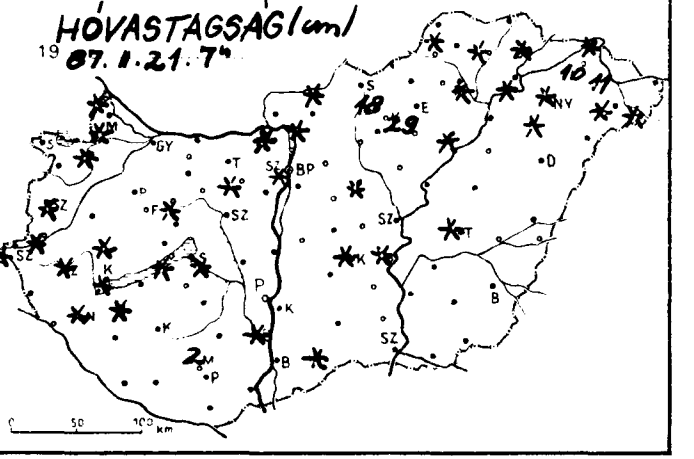

1987.II.21. 07 h-ig az utolsó 24 óra adatai						Előző nap napos órái
állomás	csapadék (mm)	Hó /cm/	max. hőmérséklet	min. hőmérséklet	rad. min.	
Győr	5 ≈		10	5	2	0
Kapuvár	1 ⊔	folt	9	3	1	0
Mosonmagyaróvár	7	folt	9	4	1	0
Rajka	9	folt	7	3	2	
Sopron	14 ≡		6	2	0	0
Sopronhorpács	12 ≡		7	2	0	0
Káld	8		8	0	-1	
Körmend	9	folt	5	1	-0	
Szentgotthárd	19 ≈	folt	5	1	-1	0
Szombathely	15 ≡	folt	6	2	1	0
Lenti	10		6	2	-1	
Letenye	7		6	1	-1	
Nagykanizsa	8 ≈	folt	7	-0	-3	0
Zalaegerszeg	14 =	folt	7	3	-0	0
Farkasgyepű	3 ▽		7	1	-1	
Keszthely	5 ▽ ≈	folt	7	2	-1	0
Mencshely	4		6	2	-1	0
Pápa	5 =		9	4	3	0
Sümeg	ny	folt	8	3	1	
Tihany	1 ⊔	folt	5	2	0	
Veszprém	2		7	2	-1	
Zirc	3	folt	7	2	-2	
Tonyód	–		–	–	–	
Homokszt. györgy	1		10	3	0	0
Kaposvár	–		–	–	–	
Marcali	3	folt	8	3	0	
Siófok	1	folt	8	2	-2	0
Somogyszob	2 ▽ ⊔		10	1	-4	
Tab	–		–	–	–	
Bábolna	2		10	3	1	
Esztergom	–		–	–	–	
Kisbér	2 =		11	2	1	
Komárom	ny		11	4	3	
Tatabánya	1		10	4	1	
Alcsútdoboz	ny =	folt	10	-1	-1	
Dunaújváros	ny		10	-1	-2	
Martonvásár	ny ⊔		9	-0	-2	0
Mór	2 =		10	3	0	
Sárbogárd	ny		8	1	1	
Szabadbattyán	ny ≈		8	-1	-3	
Iregszemcse	–		–	–	–	
Lengyel	–		–	–	–	
Paks	ny ≈		10	-2	-4	0
Szekszárd	. ≈	folt	10	1	-1	
Árpádtető	1	2	7	4	-0	
Mohács	–		–	–	–	
Pécs	1 ▽ ⊔		10	1	1	0
Siklós	2		11	1	-1	
Szigetvár	2 ≈		10	-1	0	
Budaörs	ny ≈	folt	10	1	-3	
Bp. Lőrinc	ny ⊔		9	1	-3	0
Bp. Met. Int	ny	folt	10	4	–	0
Bp. Szab. hegy	ny ≡		7	2	2	
Cegléd	ny		8	1	-2	
Dobogókő	ny	folt	6	2	2	
Godollő	1		8	1	-2	0
Királyrét	1 V		-7	-3	-6	
Monor	. ⊔		8	1	-0	
Nagykáta	ny ≈	folt	9	1	-1	
Szentendre	ny ≈		9	1	–	

1987.II.21. 07 h-ig az utolsó 24 óra adatai						Előző nap napos órái
állomás	csapadék (mm)	Hó /cm/	max. hőmérséklet	min. hőmérséklet	rad. min.	
Vác	–		–	–	–	
Vámosmikola	–		–	–	–	
Baja	ny ⊔		10	0	-4	0
Bácsalmás	ny ⊔	folt	11	0	-5	
Izsák	ny ⊔		11	1	-4	
Kalocsa	ny ⊔		11	0	-4	0
Kecskemét	ny ▲		9	1	-3	0
Kiskunfélegyháza	1	folt	11	3	-0	
Kiskunhalas	° ≈		12	2	0	
Kunszentmiklós	1 ≈		9	1	-2	
Tiszakécske	ny ≈	folt	10	1	-2	
Balassagyarmat	. ⊔	folt	8	-1	-1	
Romhány	1	folt	9	0	-2	
Salgótarján	.		9	-1	-4	
Eger	. ⊔		10	1	-2	1
Galyatető	ny	18	6	-0	-2	
Gyöngyös	ny ⊔		11	1	-2	
Kékestető	ny ≈	29	5	-1	-2	
Kompolt	ny ⊔		10	0	-5	0
Lőrinci	ny ⊔		11	0	-4	
Poroszló	. ≈	folt	9	-0	-2	
Jászapáti	ny ⊔		9	0	-2	
Jászberény	ry ⊔		9	0	-0	
Karcag	–		–	–	–	
Szolnok	ny ≈		8	0	-1	0
Tiszaroff	–		–	–	–	
Túrkeve	. ▲	folt	10	1	-2	2
Kistelek	–		–	–	–	
Makó	. ⊔		13	2	0	
Szeged	ny ⊔		12	0	-1	
Szentes	ny		12	1	-1	
Borsodnádasd	–		–	–	–	
Fügöd	1 ≈		9	1	-1	
Hidasnémeti	1 ≈		10	-1	-1	
Jósvafő	1 ≡	folt	9	0	-1	1
Lillafured	ny ≡	-	8	0	-2	
Miskolc	ny ⊔	folt	10	-1	-3	1
Putnok	1 ⊔		10	-1	-2	
Sárospatak	. ≈	folt	7	-1	-2	0
Szendrőlád	–		–	–	–	
Tokaj	ny	folt	10	1	0	
Kisvarda	1 ≈	10	8	2	1	2
Mátészalka	1	folt	11	3	1	
Nyíregyháza	ny ≈	folt	8	1	-1	2
Nyírlugos	–		–	–	–	
Pátyod	1	folt	11	3	2	
Tiszabecs	–		–	–	–	
Vásárosnamény	1 ≈	11	10	2	1	
Záhony	1	folt	7	2	1	
Berettyóújfalu	.		13	4	1	
Debrecen	ny ≈		14	3	-1	4
Hajdúdorog	. ≈	folt	9	2	2	
Hortobágy	–		–	–	–	
Kotósszakal	.		15	3	2	
Polgár	–		–	–	–	
Békéscsaba	ny ▲		15	3	0	0
Mezőhegyes	. ▲		13	2	-0	0
Orosháza	. ⊔		13	1	-1	
Szarvas	ny ⊔		11	1	-3	
Szeghalom	–		–	–	–	

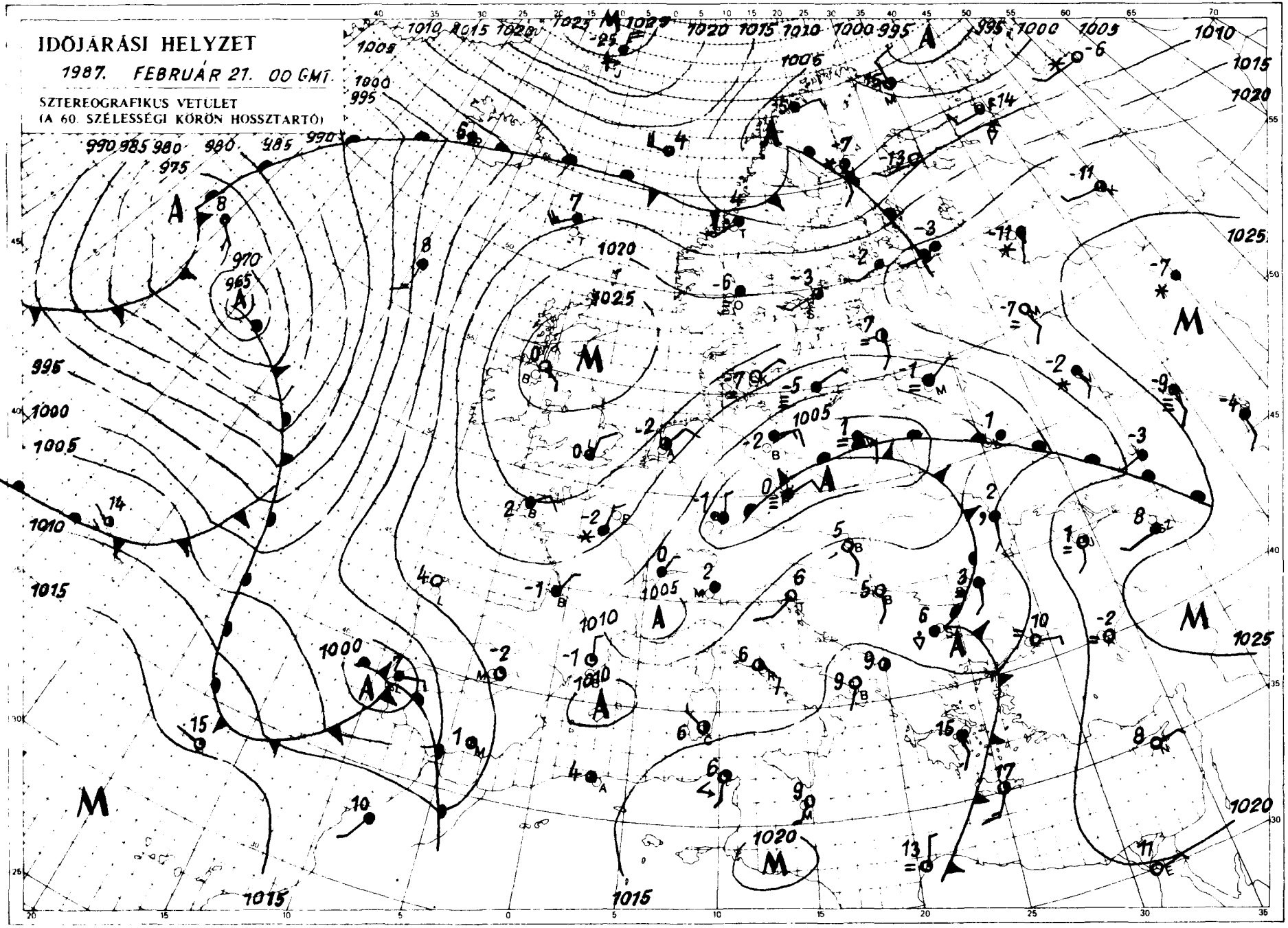

KIADJA: ORSZÁGOS METEOROLÓGIAI SZOLGÁLAT
Készült Központi Előrejelző Intézet Analízis- és Rövidlátó Prognózis Központja
Megjelenik naponként
Előfizetési díja: 2.200,-Ft Megrendelhető 1024 Budapest, II. Kitaibel Pál u. 1. T: 353-500
Kiadásért felel: az OMSZ elnöke Szerkesztésért felel: a KEI igazgatója

Jelmagyarázat a havi mellékletben.

LIBRARY
NOAA
U.S. Dept. of Commerce

IDŐJÁRÁSI NAPIJELENTÉS

ЕЖЕДНЕВНЫЙ МЕТЕОРОЛОГИЧЕСКИЙ БЮЛЛЕТЕНЬ • DAILY WEATHER REPORT
BULLETIN QUOTIDIEN DE TEMPS • TÄGLICHER WETTERBERICHT

100.évfolyam 53.szám. + Budapest + 1987. február 22. vasárnap

Az időjárási helyzet és a várható időjárás:

A Skandináv-félsziget fölött ciklon örvénylik. Ennek nyugati oldalán több hullámban sarkvidéki hideg levegő tart Közép-Európa térsége felé, emiatt a tavaszias hétvége után erős lehülésre számithatunk.

Hazánkban szombaton az ország nagy részén napos idő volt, kora éjszakától után általában 8 és 13 fok között alakult a hőmérséklet. A déli, délnyugati szél napközben többfelé megélénkült, a Dunántúlon erős széllökések is előfordultak. Elsősorban az esti óráktól többfelé erősen megnövekedett a felhőzet, de csak elszórtan fordult elő kisebb eső. A legalacsonyabb éjszakai hőmérséklet -3 és +3 fok között alakult. Hajnalra helyenként köd képződött. Vasárnap délelőtt változóan felhős volt az ég, elszórtan továbbra is előfordult kisebb eső. A hőmérséklet 11 órakor 1 és 9 fok között alakult.

Budapesten ma 12 órakor a hőmérséklet 6 fok, a tengerszintre átszámitott légnyomás 1014 hPa, alig változik.

Várható időjárás hétfő estig:

Hétfő estig az országban változóan felhős idő lesz. Szórványosan várható eső, majd hózápor. A megélénkülő délnyugati szél az éjszakai óráktól fokozatosan északnyugatira, északira fordul, megerősödik, gyakran lesznek viharos széllökések. Országszerte lehülés kezdődik. A hőmérséklet hajnalban 0,-5, hétfő kora délután pedig 0, +4 fok között valószinü.

Bozóki István s.k.

A hőmérséklet napi középértéke és eltérése a sokévi átlagtól / Budapest belterületén:

1987. febr.21. 6,8°C +5,2°C

1871 óta ezen a napon Budapesten előfordult

legmagasabb hőmérséklet: 14,4°C /1966/
legalacsonyabb hőmérséklet: -13,3°C /1895/

87.10.

LEGMAGASABB HŐMÉRSÉKLET

19 87. II. 21.

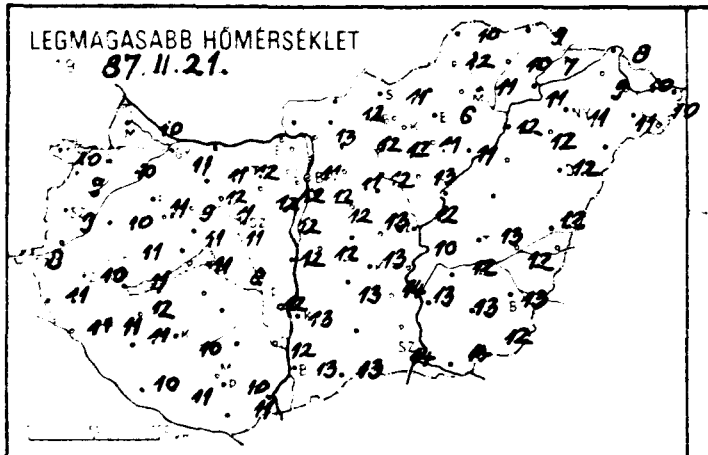

LEGALACSONYABB HŐMÉRSÉKLET

19 87. II. 22.

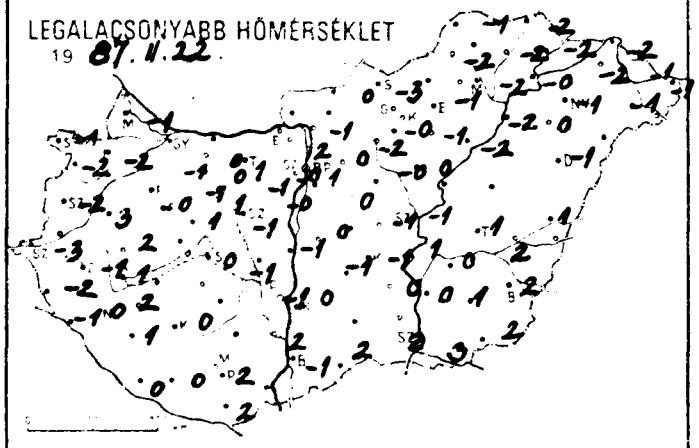

24 órás CSAPADÉKELOSZLÁS

19 87. II. 21. ..... 7h -tól ..... II. 22. ..... 7h -ig.

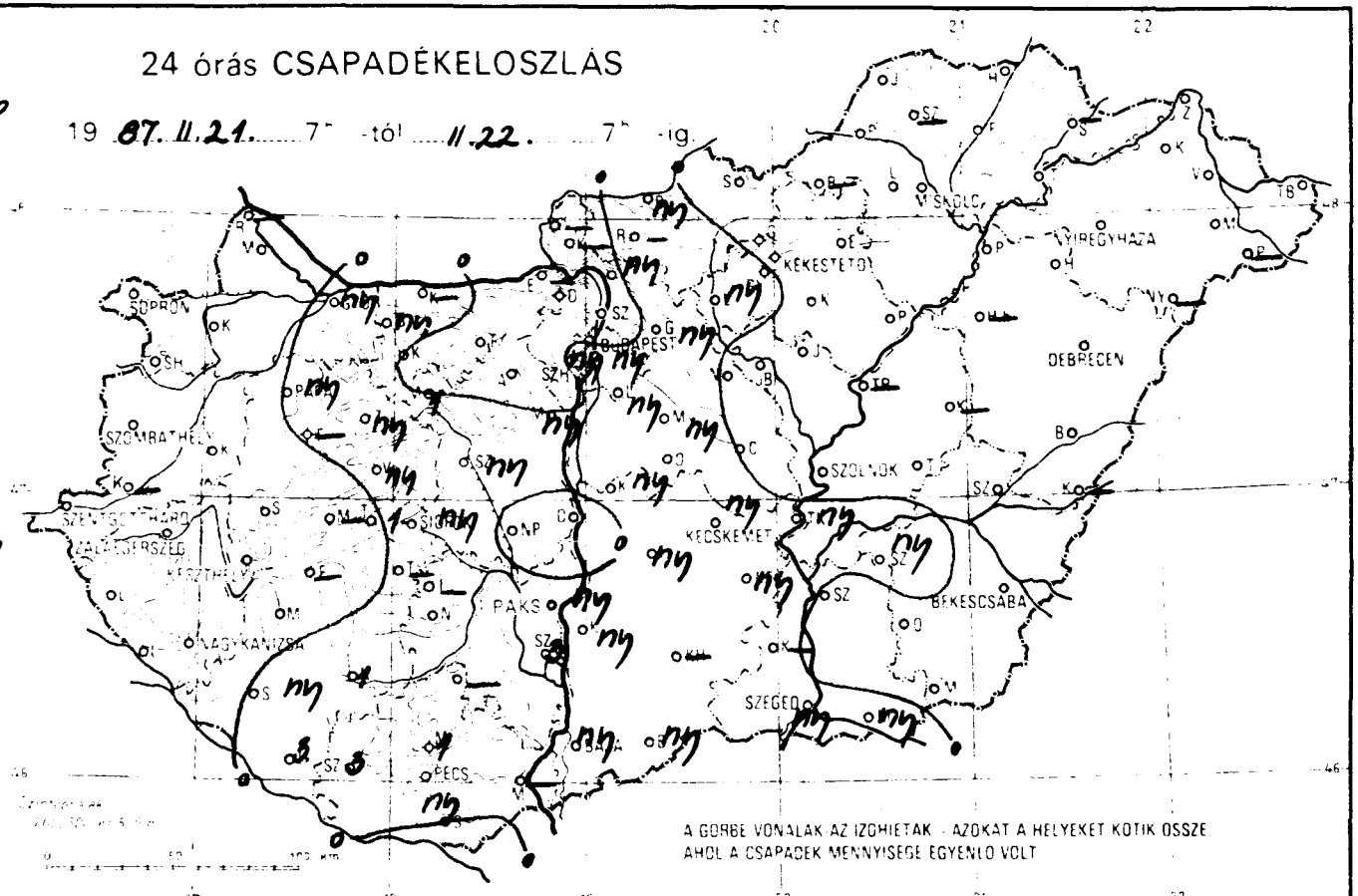

A GÖRBE VONALAK AZ IZOHIETÁK - AZOKAT A HELYEKET KÖTIK ÖSSZE AHOL A CSAPADÉK MENNYISÉGE EGYENLŐ VOLT

RADIÁCIÓS MINIMUM

19 87. II. 22.

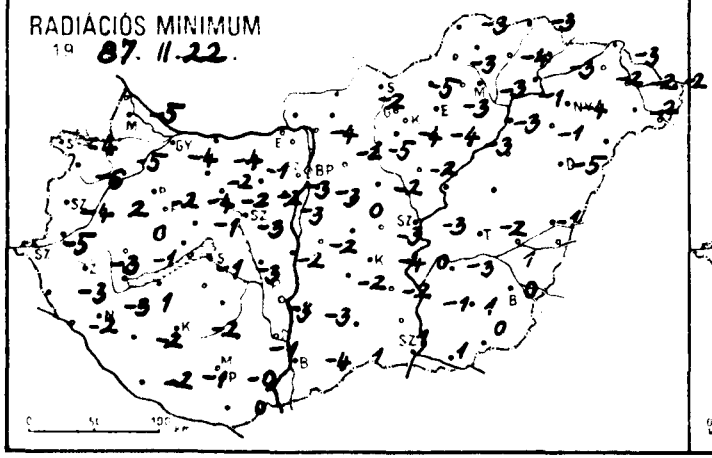

NAPFÉNYTARTAM

19 87. II. 21.

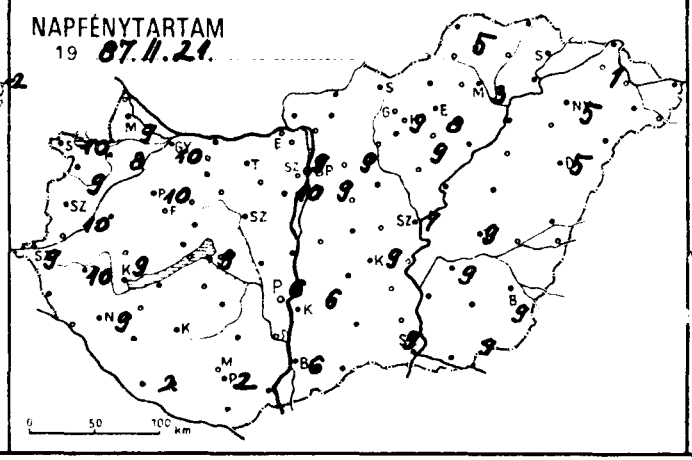

HÓVASTAGSÁG /cm/

19 87. II. 22. 7h

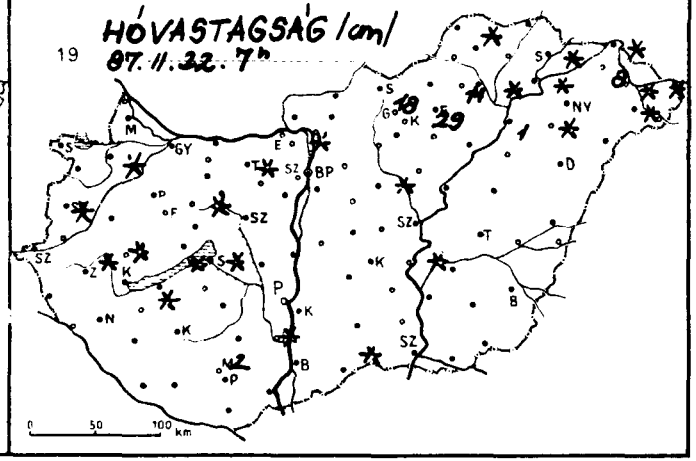

1987. II. 22-ig az utolsó 24 óra adatai						Előző nap napos órái
állomás	csapadék (mm)	Hó /cm/	max. hőmérséklet	min. hőmérséklet	rad. min.	
Győr	ny ⊔		11	-1	-4	10
Kapuvár	• ⊔	folt	10	-2	-5	8
Mosonmagyaróvár	• ⊻		10	-1	-5	9
Rajka	–		–	–	–	
Sopron	• ⊔		10	-1	-4	10
Sopronhorpács	• ⊔		9	-2	-6	9
Káld	•		10	3	2	
Körmend	–		–	–	–	
Szentgotthárd	• ⊔		8	-3	-5	9
Szombathely	• ⊔	folt	9	-2	-4	10
Lenti	• ≡		11	-2	-3	
Letenye	• ⊔		11	-1	-2	
Nagykanizsa	• ≡		11	0	-3	9
Zalaegerszeg	• ≡	folt	10	-1	-3	10
Farkasgyepű	–		–	–	–	
Keszthely	• ⊿		11	1	-1	9
Mencshely	–		–	–	–	–
Pápa	ny ⊿		11	-0	-2	10
Sümeg	• ≡	folt	11	2	0	
Tihany	1 ≈	folt	10	1	0	
Veszprém	ny =		11	1	-1	
Zirc	ny =	folt	9	-1	-4	
Fonyód	–		–	–	–	
Homokszt. györgy	3 ⊽≈		10	0	-2	2
Kaposvár	1 ≈		11	2	1	
Marcali	•	folt	12	2	1	
Siófok	ny	folt	11	0	-1	9
Somogyszob	ny ≡		11	1	-2	
Tab	–		–	–	–	
Bábolna	ny		11	0	-4	
Esztergom	–		–	–	–	
Kisbér	• =		12	0	-2	
Komárom	–		–	–	–	
Tatabánya	•		12	1	-1	
Alcsútdoboz	• ⊔		12	-1	-2	
Dunaújváros	•		12	-1	-2	
Martonvásár	ny ⊔		12	-0	-3	10
Mór	! ≡		11	1	-2	
Sárbogárd	•		8	-1	-3	
Szabadbattyán	ny ≈		11	-1	-3	
Iregszemcse	–		–	–	–	–
Lengyel	–		–	–	–	
Paks	ny ⊽		12	-1	-3	6
Szekszárd	3 ≈	folt	12	2	-1	
Árpádtető	! ≈	2	7	2	-1	
Mohács	–		–	–	–	
Pécs	ny ⊽⊿		10	2	-0	2
Siklós	≡		11	2	0	
Szigetvár	3 ≡		11	0	-1	
Budaörs	⊔		12	-0	-3	
Bp. Lőrinc	ny ⊿		12	1	-3	9
Bp. Met. Int.	ny ⊻		11	2	–	9
Bp. Szab. hegy	ny ≡		9	3	-1	
Cegléd			13	-1	-3	
Dobogókő	•	folt	7	1	1	
Gödöllő	! ≈		11	0	-2	9
Királyrét	–		–	–	–	
Monor	ny ≈		12	0	0	
Nagykáta	≈	folt	12	-0	-2	
Szentendre	• ≈		13	0	-1	

1987. II. 22-ig az utolsó 24 óra adatai						Előző nap napos órái
állomás	csapadék (mm)	Hó /cm/	max. hőmérséklet	min. hőmérséklet	rad. min.	
Vác	ny ⊔		13	-1	-4	
Vámosmikola	–		–	–	–	–
Baja	ny ⊔		13	-1	-4	6
Bácsalmás	ny	folt	13	-2	-1	
Izsák	ny		13	-1	-2	
Kalocsa	ny ⊔		13	0	-3	6
Kecskemét	ny ⊿		13	-1	-4	9
Kiskunfélegyháza	ny		14	0	-2	
Kiskunhalas	–		–	–	–	
Kunszentmiklós	ny ≈		12	0	-2	
Tiszakécske	ny ≈	folt	10	1	0	
Balassagyarmat	ny ⊽		12	0	-2	
Romhány	–		–	–	–	
Salgótarján	• ≡		11	-3	-5	
Eger	• ⊔		6	-1	-3	8
Galyatető	•	18	5	0		
Gyöngyös	• ⊔		12	-0	-4	
Kékestető	• ⊔	29	5	-1	-3	3
Kompolt	• ⊔		11	-1	-4	9
Lőrinci	ny ⊔		12	-2	-5	
Poroszló	• ⊔		11	-2	-3	
Jászapáti	• ⊔		13	0	-2	
Jászberény	• =		12	-1	-3	
Karcag	–		–	–	–	
Szolnok	• ⊔		12	-1	-3	7
Tiszaroff	–		–	–	–	
Túrkeve	• ⊿		13	1	-2	9
Kistelek	–		–	–	–	
Makó	ny		14	3	1	
Szeged	ny ⊽⊔		14	2	1	9
Szentes	!		13	0	-1	
Borsodnádasd	–		–	–	–	
Füged	• =	lep.	10	-2	-4	
Hidasnémeti	• =		9	-2	-3	
Jósvafő	• ⊔	folt	10	-1	-3	3
Lillafüred	•	11	11	-1	–	
Miskolc	• =	folt	11	-1	-3	6
Putnok	• ⊔		12	-2	-3	
Sárospatak	–		–	–	–	–
Szendrőlád	–		–	–	–	
Tokaj	•	folt	11	-0	-1	
Kisvárda	• ⊿	8	9	-2	-3	1
Mátészalka	• ⊔	folt	11	-1	-2	
Nyíregyháza	• ⊔		11	-1	-4	5
Nyírlugos	–		–	–	–	
Pátyod	–		–	–	–	
Tiszabecs	• ≡	folt	0	-1	-2	
Vásárosnamény	• ⊔	folt	0	-1	-2	
Záhony	• ⊔	folt	8	-2	-3	
Berettyóújfalu	•		11	-1	-1	
Debrecen	• ⊿		12	-1	-5	5
Hajdúdorog	•	folt	12	0	-1	
Hortobágy	–		–	–	–	
Kótosszakál	–		–	–	–	
Polgár	–		–	–	–	
Békéscsaba	• ⊿		13	2	0	3
Mezőhegyes	•		12	2	0	9
Orosháza	• ≈		13	1	1	
Szarvas	ny ⊿		12	0	-3	2
Szeghalom	• ●		12	2	1	

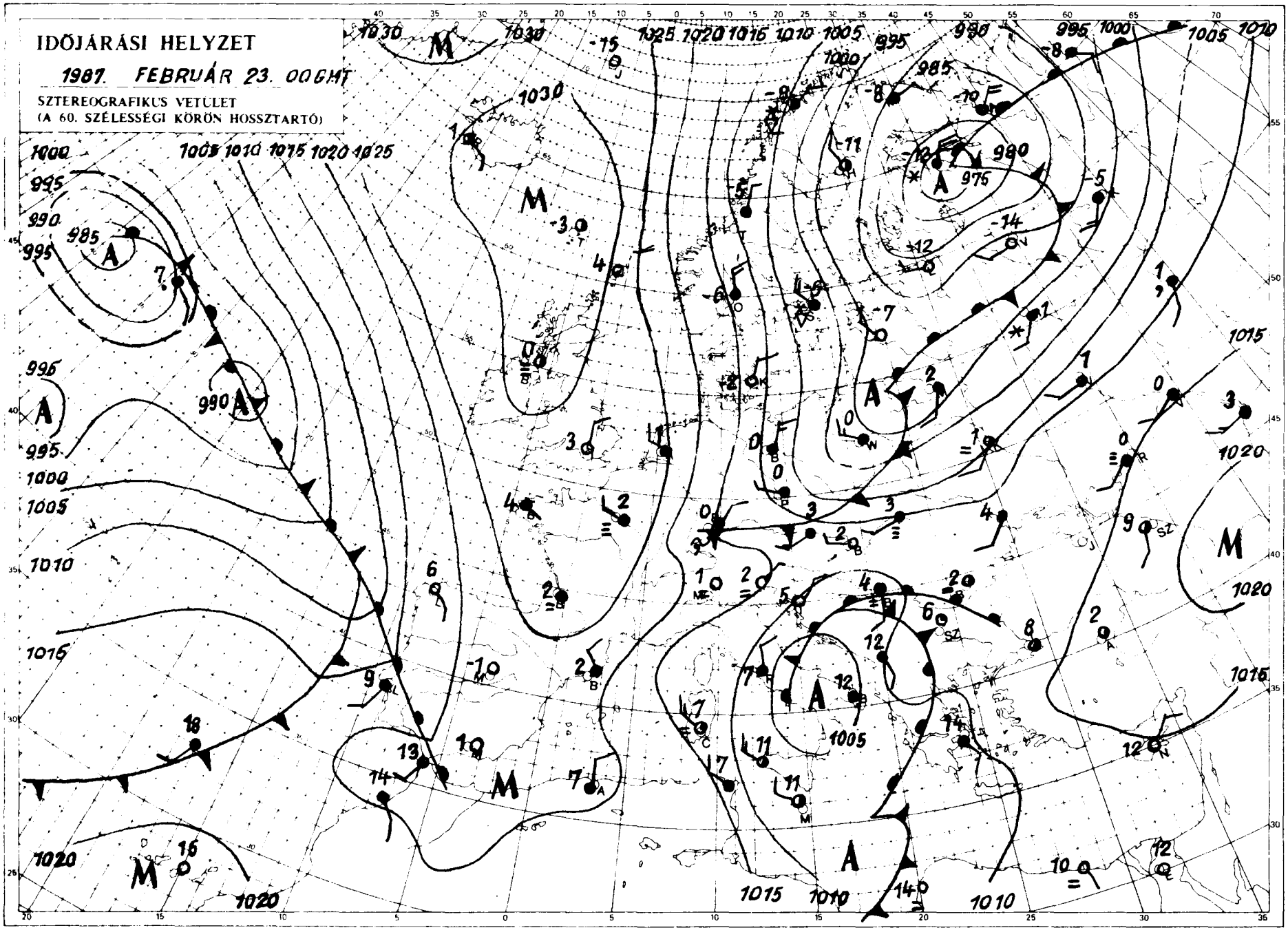

KIADJA: ORSZÁGOS METEOROLÓGIAI SZOLGÁLAT
Készíti: Központi Előrejelző Intézet Analízis- és Rövidtávú Prognózis Központja T.: 273-018
Megjelenik naponként
Előfizetési díja: 2.200.-Ft. Megrendelhető: 1024 Budapest, II., Kitaibel Pál u. 1. T.: 353-500
Kiadásért felel: az OMSZ elnöke Szerkesztéséért felel: a KEI igazgatója

Jelmagyarázat a havi melléklethen.

LIBRARY
N.O.A.A.
U.S. Dept. of Commerce

IDŐJÁRÁSI NAPIJELENTÉS

ЕЖЕДНЕВНЫЙ МЕТЕОРОЛОГИЧЕСКИЙ БЮЛЛЕТЕНЬ • DAILY WEATHER REPORT
BULLETIN QUOTIDIEN DE TEMPS • TÄGLICHER WETTERBERICHT

100.évfolyam 54.szám. + Budapest + 1987. február 23. hétfő

Az időjárási helyzet és a várható időjárás:

Nyugat-Európa egy részén - egy magaslégnyomású öv hatására - változóan felhős, párás, viszonylag enyhe az idő. Ugyancsak enyhe az idő a Földközi-tenger mentén, az Appennini- félszigeten, továbbá az Adriai-tenger partvidékén többfelé esik az eső. A Szovjetunió északi része felett nagykiterjedésü ciklon örvénylik. Erős északi széllel sarkvidéki hideg léghullámok sodródnak a Skandináv-félsziget felől a Balti-tengeren, valamint a Német-Lengyel síkságon át a szárazföld belsejébe. A hidegfront útját szórványos hózápor, s mintegy 8-10 fokos hőmérsékletcsökkenés jelzi. Valószinü, hogy az elkövetkező időszakban a Kárpát-medencébe is visszatér a tél.

Magyarországon vasárnap változóan felhős idő volt. Elszórtan fordult elő eső, zápor, helyenként hózápor is kialakult. A hétfő reggelig lehullott csapadék mennyisége csapadéknyom és 6 mm között ingadozott. Vasárnap a hőmérséklet csúcsértéke 4 és 12 fok között volt, hétfő hajnalra pedig +2, -4 fokig hült le a levegő. Ma délelőtt a felhőátvonulásokból néhány helyen kisebb zápor, hózápor előfordult. Az északnyugati szelet a Dunántúlon időnként erős széllökések kisérték. A hőmérséklet 11 órakor az országban 1 és 5 fok között alakult.

Budapesten ma 12 órakor 4 fokot mértek, a tengerszintre átszámitott légnyomás 1014 hPa, gyengén emelkedik.

Várható időjárás kedd estig:

Eleinte a felhőátvonulásokból elszórtan várnató hózápor. Később túlnyomóan derült, száraz időre lehet számitani. A gyakran erős, néhol viharos lökésekkel kisért északnyugati, északi szél kedden mérséklődik. A legalacsonyabb éjszakai hőmérséklet általában -4 és -9, a legmagasabb nappali hőmérséklet -1 és +4 fok között alakul.

Jenki Szilvia s.k.

TÁVOLABBI KILÁTÁSOK SZERDÁTÓL-SZOMBATIG:

Eleinte általában kevés felhő várható, erős lesz az éjszakai lehülés. Később változóan felhős idő várható, számottevő mennyiségü csapadék nem valószinü. Legalacsonyabb hajnali hőmérséklet eleinte -6, -11, később -2,-7 fok között várható. Legmagasabb nappali hőmérséklet eleinte -1, +4, később +1, +6 fok között lesz. Jelentős mennyiségü / legalább 5 mm napi / csapadék nem várható.

KÖZÉPTÁVÚ ELŐREJELZŐ CSOPORT

A hőmérséklet napi középértéke és eltérése a sokévi átlagtól / Budapest belterületén:

1987.febr.22.	4,2°C	+2,8°C

1871 óta ezen a napon Budapesten előfordult

legmagasabb hőmérséklet:	19,0°C /1966/	
legalacsonyabb hőmérséklet:	-17,6° C/1927/	87.106

LEGMAGASABB HŐMÉRSÉKLET

19 87. II. 22.

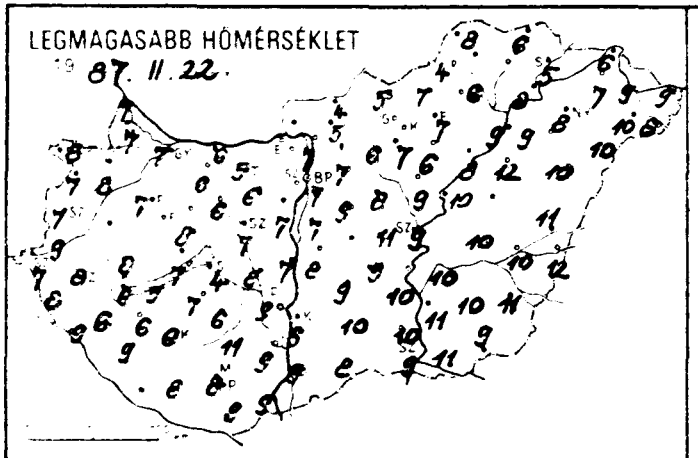

LEGALACSONYABB HŐMÉRSÉKLET

19 87. II. 23.

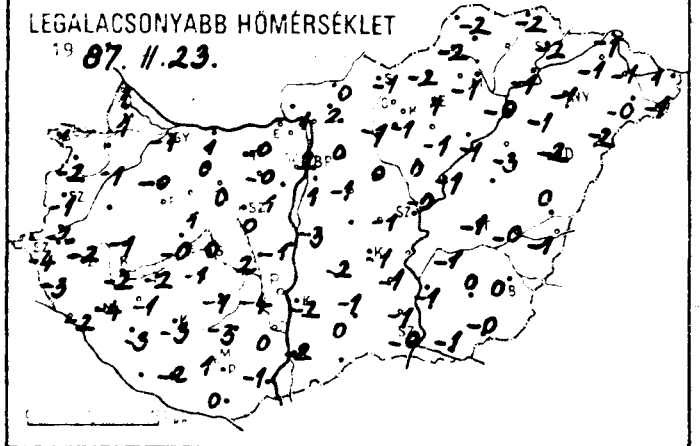

24 órás CSAPADÉKELOSZLÁS

19 87. II. 22. 7h -tól II. 23. 7h -ig.

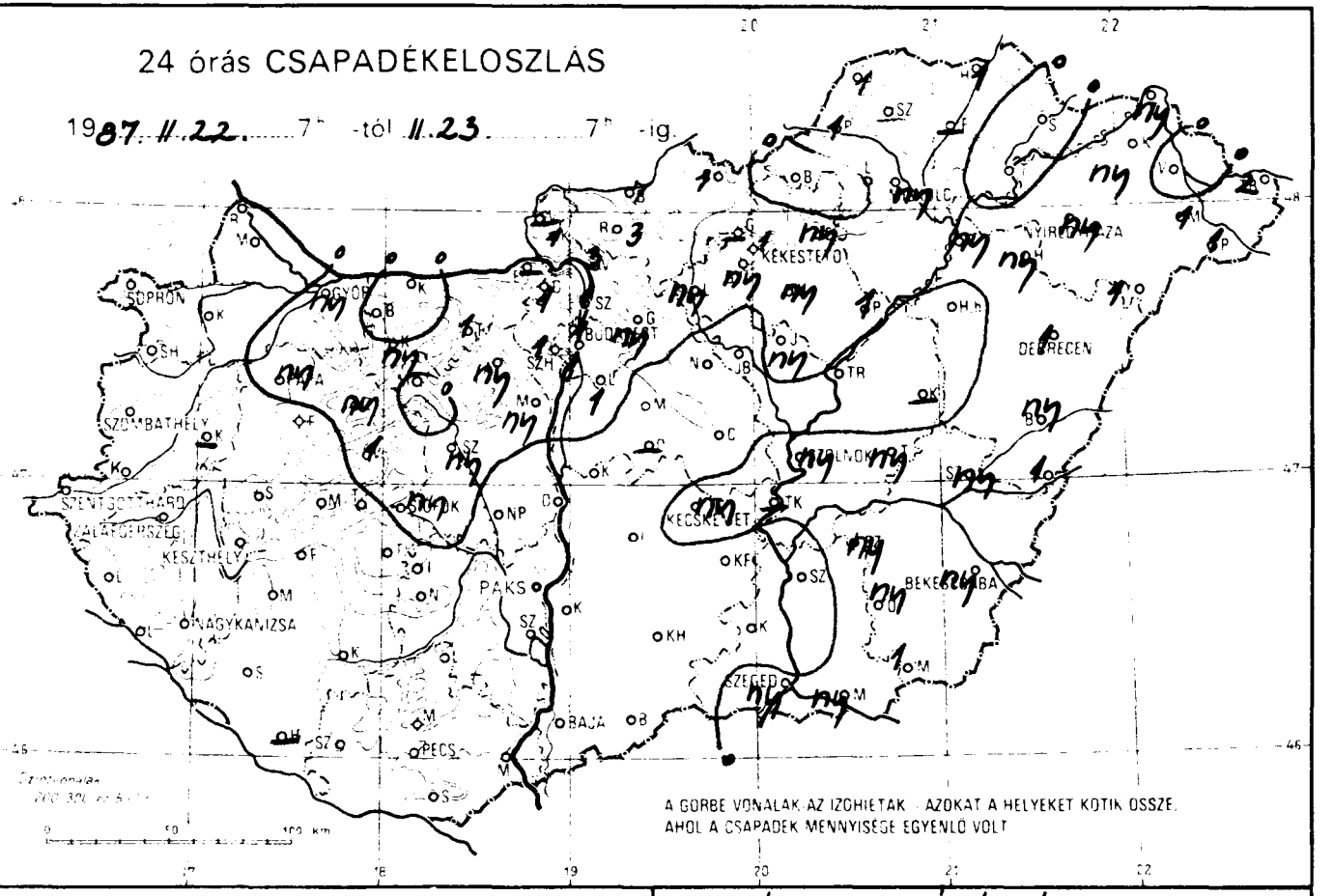

A GÖRBE VONALAK AZ IZOHIETÁK, AZOKAT A HELYEKET KÖTIK ÖSSZE, AHOL A CSAPADÉK MENNYISÉGE EGYENLŐ VOLT

RADIÁCIÓS MINIMUM

19 87. II. 23.

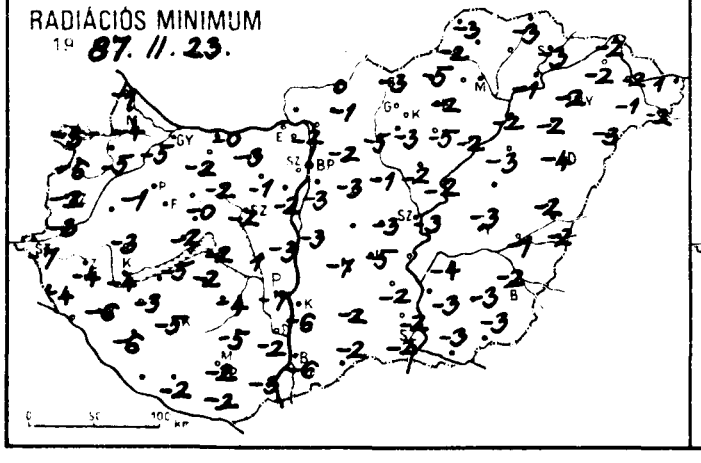

NAPFÉNYTARTAM

19 87. II. 22

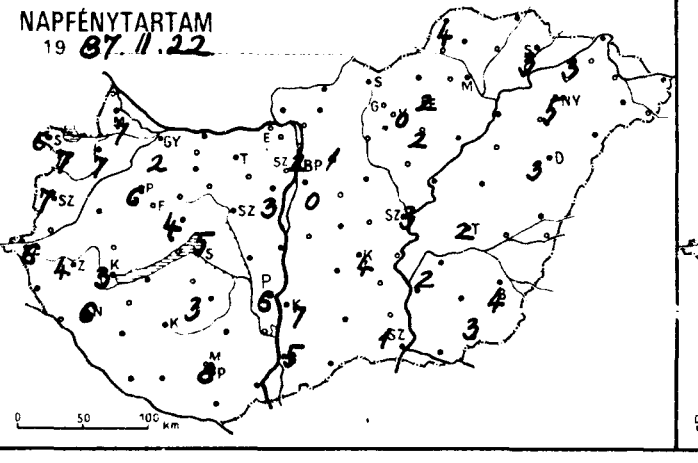

HÓVASTAGSÁG (cm)

19 87. II. 23. 7h

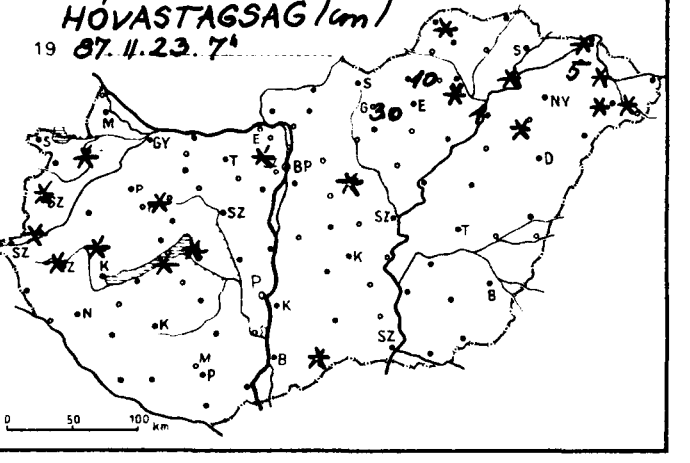

1987. II. 07h-ig az utolsó 24 óra adatai						Előző nap napos órái
állomás	csapadék (mm)	Hó /cm/	max. hőmérséklet	min. hőmérséklet	rad. min.	
Győr	ny ⌴		7	-1	-5	2
Kapuvár	.	folt	8	-1	-5	7
Mosonmagyaróvár	.		7	1	-4	7
Rajka	.		7	1	-1	
Sopron	. ⌴		8	1	-3	6
Sopronhorpács	. ⌴		7	-2	-6	7
Káld	-		-	-	-	
Körmend	. ⌴	folt	9	-2	-3	
Szentgotthárd	. ⌴		7	-4	-7	6
Szombathely	. ⌴	folt	7	-1	-2	7
Lenti	. ∨		8	-3	-4	
Letenye	. ≡		9	-2	-	
Nagykanizsa	. ≡		6	-4	-6	6
Zalaegerszeg	.	folt	8	-2	-4	4
Farkasgyepű	.		7	-1	-2	
Keszthely	. ⌴		6	-2	-4	3
Mencshely	. =		5	-2	-3	4
Pápa	ny ⌴		7	-0	-1	6
Sümeg	. =	folt	8	-1	-3	
Tihany	. ⌴	folt	7	-0	-2	
Veszprém	1		8	1	-0	
Zirc	ny =	folt	6	-0	-2	
Fonyód	. ⌴		5	-2	-5	
Homokszt. györgy	-		-	-	-	-
Kaposvár	. ⌴		6	-3	-5	
Marcali	. ⌴		6	-1	-3	
Siófok	ny	folt	4	0	-2	5
Somogyszob	. ∨		9	-3	-6	
Tab	. =		7	-1	-2	
Bábolna	.		6	0	-3	
Esztergom	-		-	-	-	
Kisbér	ny ⸗		6	0	-2	
Komárom	. =		6	1	-0	
Tatabánya	1		5	-0	-3	
Alcsútdoboz	ny =		6	-0	-1	
Dunaújváros	.		7	-1	-3	
Martonvásár	ny ⸗⌴		7	1	-2	3
Mór	. ⌴		6	0	-2	
Sárbogárd	.		8	2	1	
Szabadbattyán	ny =		7	0	-2	
Iregszemcse	. ⌴		6	-1	-4	3
Lengyel	. ⌴		11	-3	-5	
Paks	.		9	-4	-7	6
Szekszárd	. ⌴		9	0	-2	
Árpádtető	.		5	-0	-3	
Mohács	. ⌴		9	-1	-3	
Pécs	. =		8	1	-2	8
Siklós	. =		9	0	-2	
Szigetvár	. ⌴		8	-2	-2	
Budaörs	. =		8	2	-1	
Bp. Lőrinc	1 ∩		7	1	-3	0
Bp. Met. Int.	1		7	2	-	2
Bp. Szab. hegy	1 ≡		3	-1	-2	
Cegléd	. ⌴		11	-1	-3	
Dobogókő	1 ⁂	folt	3	-3	-3	
Godollő	.		7	0	-2	1
Királyrét	1		5	-1	-3	
Monor	. =		9	-1	-3	
Nagykáta	⌴	folt	8	0	-1	
Szentendre	1		7	0	0	

1987. II. 07h-ig az utolsó 24 óra adatai						Előző nap napos órái
állomás	csapadék (mm)	Hó /cm/	max. hőmérséklet	min. hőmérséklet	rad. min.	
Vác	3 =		7	1	-2	
Vámosmikola	-		-	-	-	-
Baja	. ⌴		9	-2	-6	5
Bácsalmás	. ⌴	folt	8	0	-2	
Izsák	.		9	-2	-7	
Kalocsa	. ⌴		9	-2	-6	7
Kecskemét	ny ⌴		9	-1	-5	4
Kiskunfélegyháza	.		10	-1	-2	
Kiskunhalas	.		10	-1	-2	
Kunszentmiklós	. ⌴		8	-3	-3	
Tiszakécske	-		-	-	-	
Balassagyarmat	7 ▽=		4	0	0	
Romhány	3		5	2	-1	
Salgótarján	1 ⸗		5	-1	-3	
Eger	ny ⸗=		7	1	-2	2
Galyatető	-		-	-	-	
Gyöngyös	ny ⸗		7	-1	-3	
Kékestető	1 ⁂=	30	1	-5	-5	0
Kompolt	ny ⸗⌴		6	-1	-5	2
Lőrinci	ny ⌴		6	-1	-5	
Poroszló	1 ⌴		8	-1	-2	
Jászapáti	ny ⌴		9	0	-2	
Jászberény	. ⌴		11	-0	-1	
Karcag	-		-	-	-	
Szolnok	ny ⌴		9	-0	-3	3
Tiszaroff	. ⌴		10	-1	-2	
Túrkeve	ny ▽⌴		10	-1	-3	2
Kistelek	. ⌴		10	-1	-2	
Makó	ny ⌴		11	-1	-3	
Szeged	ny ▽⌴		9	-0	-2	1
Szentes	. ⌴		11	-1	-3	
Borsodnádasd	. ⌴		7	-2	-5	
Fügöd	-		-	-	-	
Hidasnémeti	1 =		6	-2	-3	
Jósvafő	1 =	folt	8	-2	-3	4
Lillafüred	.	10	6	0	-1	
Miskolc	ny ≡	folt	6	-1	-	-
Putnok	1 ⸗=		4	-2	-2	
Sárospatak	. ≡		5	-2	-3	3
Szendrőlád	-		-	-	-	
Tokaj	.	folt	8	-1	-1	
Kisvárda	ny =	5	7	-2	-2	3
Mátészalka	1 ⌴	folt	10	-0	-2	
Nyíregyháza	ny ⌴		8	-1	-2	5
Nyírlugos	1 ⌴		10	-2	-3	
Pátyod	1	folt	8	-1	-2	
Tiszabecs	2 =	folt	9	1	1	
Vásárosnamény	. ⌴	folt	9	-1	-2	
Záhony	ny ⸗⌴	folt	6	-1	-2	
Berettyóújfalu	ny		11	0	-2	
Debrecen	1 ▽∩		10	-2	4	3
Hajdúdorog	ny ⸗=	folt	9	-1	-2	
Hortobágy	.		12	-3	-3	
Körösszakál	. ⌴		12	-1	-2	
Polgár	ny ⸗=		9	-0	-2	
Békéscsaba	ny ⌴		11	0	-2	4
Mezőhegyes	1 ⌴		9	-0	-3	3
Orosháza	ny ⸗⌴		10	0	-3	
Szarvas	ny ⌴		10	-1	-1	
Szeghalom	ny ⸗		10	-0	-1	

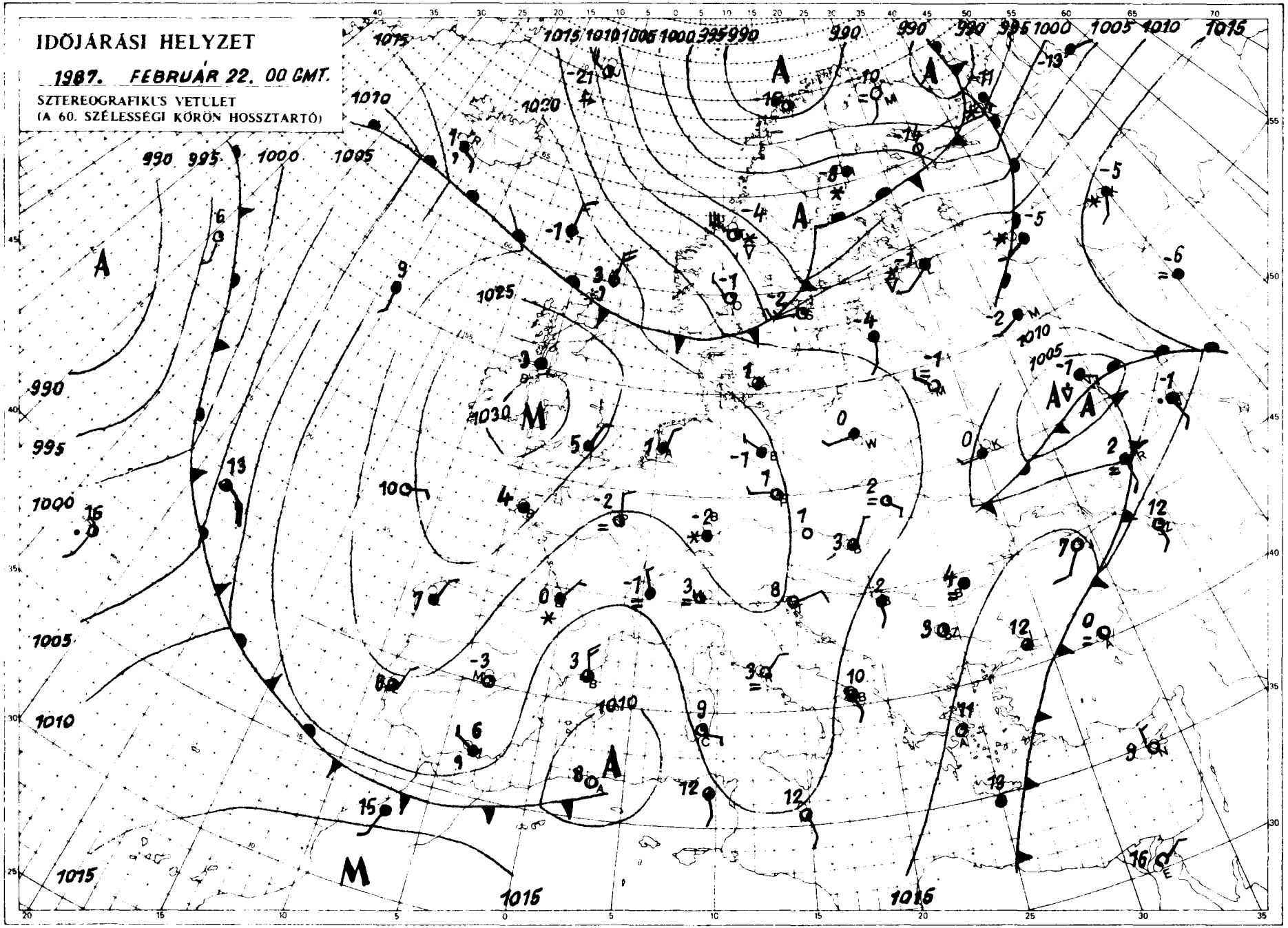

KIADJA: ORSZÁGOS METEOROLÓGIAI SZOLGÁLAT
Készült: Központi Előrejelző Intézet Analízis- és Rövidtávú Prognózis Központja
Megjelenik naponként
Előfizetési díja: 2.200,- Ft
Megrendelhető: 1024 Budapest, II., Kitaibel Pál u. 1.
Kiadásért felel: az OMSZ elnöke
Szerkesztésért felel: a KEI igazgatója
T.: 273-015
T.: 353-500

Jelmagyarázat a havi mellékletben.

LIBRARY
FEB 2 1987
U S Dep. of Commerce

IDŐJÁRÁSI NAPIJELENTÉS

ЕЖЕДНЕВНЫЙ МЕТЕОРОЛОГИЧЕСКИЙ БЮЛЛЕТЕНЬ • DAILY WEATHER REPORT
BULLETIN QUOTIDIEN DE TEMPS • TÄGLICHER WETTERBERICHT

100. évfolyam 55. szám. + Budapest + 1987. február 24. kedd

Az időjárási helyzet és a várható időjárás:

A Balkán-félsziget felett ciklon örvénylik. Hatására jobbára erősen felhős vagy borult az ég és sok helyről jelentettek esőt, illetve hóesést. Ugyancsak alacsony nyomású légköri képződmény található Északkelet-Európa felett is. Ezen a területen sokfelé havazik. Az óceán felől az Ibériai-félsziget fölé nedves levegő áramlik, amely ott helyenként esőt okoz. Ugyanakkor száraz-földünk középső részén, így a Kárpát-medencében is, egy nagy kiterjedésű anti-ciklon alakitja az időjárást. Általában kevés a felhő, párás a levegő, számottevő csapadék nem hullik. A következő 36 órában hazánkban folytatódik a túlnyomóan derült, száraz, hideg idő, mérséklődik a szél.

Magyarország felett hétfőn hidegfront vonult át. Sokfelé megerősödött, helyenként viharossá fokozódott az északnyugati, északi szél. A széllökések néhol elérték a 70-80 km-t óránként. Sokfelé volt gyenge havazás, hózápor. A lehullott csapadék mennyisége csapadéknyom és 3 mm között alakult. A hőmérséklet csúcsértéke -1 és +8 fok között volt. Kedd hajnalra általában -3 és -8 fok közé hült le a levegő, de északkeleten néhol -10, -13 fokot is mértek. Délelőtt napos, száraz, többfelé szeles idő volt. 1 órakor 0 és -4 fok közötti hőmérsékleteket mértek.

Budapesten ma 12 órakor Budapesten a hőmérséklet 0 fok, a tengerszintre átszámitott légnyomás 1026 hPa, alig változik.

Várható időjárás szerda estig:

Derült, száraz idő lesz. A sokfelé még élénk északi szél estére mérséklődik. Hajnalban északkeleten és délnyugaton foltokban köd képződik, de a köd délelőtt feloszlik. Várható legalacsonyabb éjszakai hőmérséklet -6, -11 fok között, a hóval boritott északkeleti területeken -15 fok közelében, legmagasabb nappali hőmérséklet +2, +6 fok között.

H. Bóna Márta s.k.

HIBAIGAZITÁS:

Az 1987. február 22-i és 23-i Időjárás Napijelentés Európa térképeit tévedésből felcseréltük. Szives elnézést kérünk.

— • —

Az 1987. február 25-i / holnapi / Időjárás Napijelentés áramszünet miatt egy nappal később, 26-án fog megjelenni.

A hőmérséklet napi középérték és eltérése a sokévi átlagtól / Budapest belterületén:

1987. febr. 23.	2,3°C	+0,3°C

1871 óta ezen a napon Budapesten előfordult

legmagasabb hőmérséklet:	18,0°C /1903/	
legalacsonyabb hőmérséklet:	-12,8°C /1901/	87.107

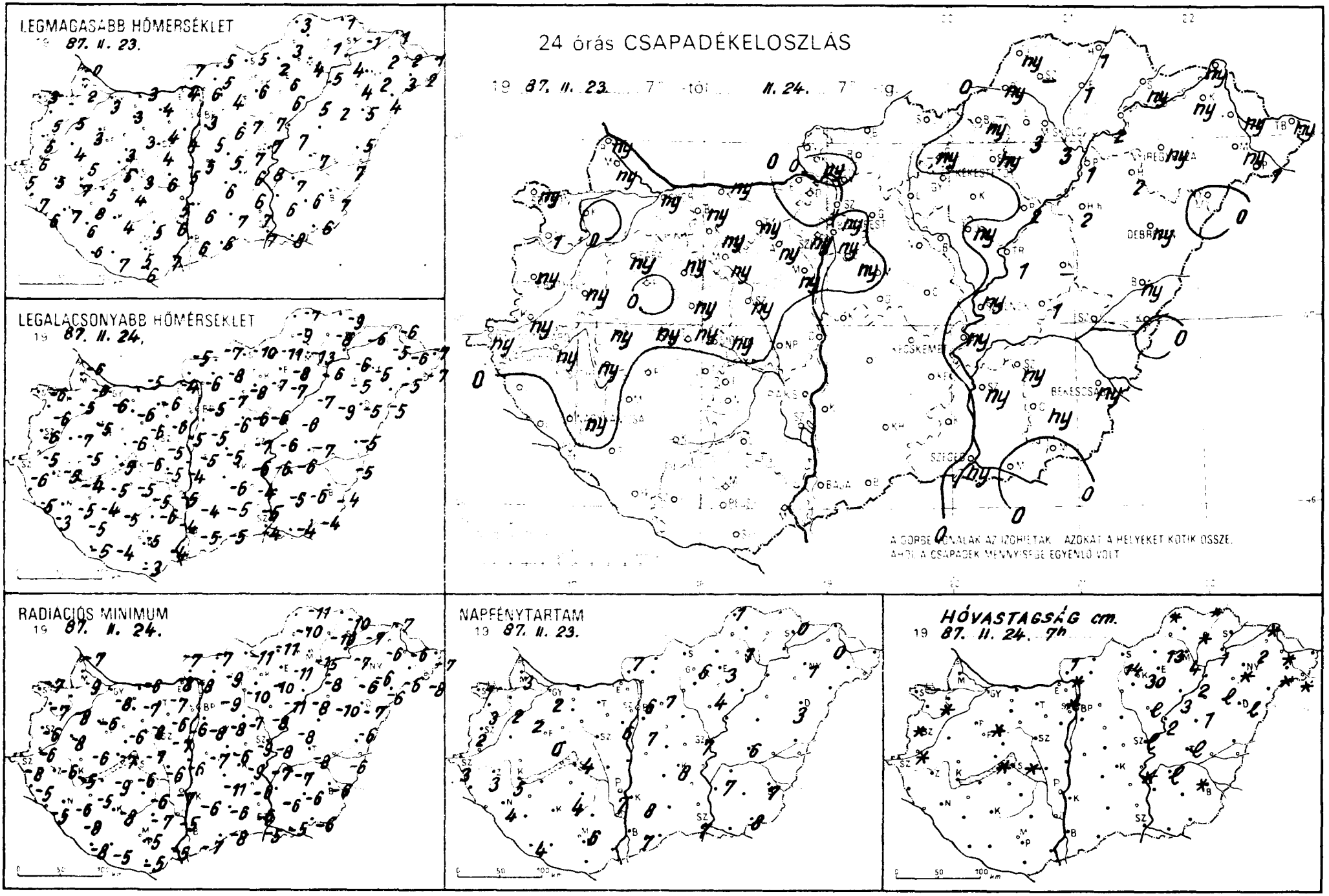
LEGMAGASABB HŐMÉRSÉKLET
19 87. II. 23.
LEGALACSONYABB HŐMÉRSÉKLET
19 87. II. 24.
24 órás CSAPADÉKELOSZLÁS
19 87. II. 23. 7h -tól II. 24. 7h -ig.
A GÖRBÉK OLYANOK AZ IZOHIETÁK AZOKAT A HELYEKET KÖTIK ÖSSZE,
AHOL A CSAPADÉK MENNYISÉGE EGYENLŐ VOLT
RADIÁCIÓS MINIMUM
19 87. II. 24.
NAPFÉNYTARTAM
19 87. II. 23.
HÓVASTAGSÁG cm.
19 87. II. 24. 7h

87.II.24.

19 ——— 07 h-ig az utolsó 24 óra adatai

állomás	csapadék (mm)	Hó /cm/	max. hőmérséklet	min. hőmérséklet	rad. min.	Előző nap napos órái
Győr	ny ✱		3	-6	-8	2
Kapuvár	• ⌴	folt	5	-5	-8	2
Mosonmagyaróvár	ny ✱		3	-6	-9	3
Rajka	ny ✱ ▽		-0	-6	-7	
Sopron	ny ✱ ▽ ⌴		3	-6	-7	1
Sopronhorpács	1 ▽ ⌴		5	-6	-7	3
Káld	ny ✱ ▽		4	-7	-8	
Körmend	ny ✱ ▽ ⌴	folt	6	-5	-6	
Szentgotthárd	ny ✱ ▽		5	-6	-8	3
Szombathely	ny ▽ ⌴	folt	5	-6	-6	2
Lenti	•		7	-5	-5	
Letenye	•		6	-3	-5	
Nagykanizsa	ny ✱ ▽ ⌴		7	-5	-6	4
Zalaegerszeg	ny ✱ ▽ =		5	-5	-6	3
Farkasgyepű	•		4	-7	-7	
Keszthely	ny ✱ ▽ =		7	-4	-5	5
Mencshely	ny ✱		6	-7	-8	0
Pápa	ny ✱ ▽ ⌴		3	-5	-6	2
Sümeg	ny ✱	folt	5	-5	-6	
Tihany	ny ✱ ▽	folt	5	-5	-7	
Veszprém	ny ✱		3	-5	-6	
Zirc	ny ✱	folt	1	-7	-9	
Fonyód	• ⌴		5	-5	-9	
Homokszt. györgy	• ⌴		6	-5	-8	4
Kaposvár	•		4	-5	-8	
Marcali	• ⌴		8	-4	-5	
Siófok	ny ▽	folt	3	-6	-7	4
Somogyszob	•		6	-5	-8	
Tab	•		4	-5	-6	
Bábolna	ny ✱		6	-6	-7	
Esztergom	• =		4	-4	-8	
Kisbér	ny ✱		3	-6	-7	
Komárom	ny ✱		3	-5	-6	
Tatabánya	ny ✱		4	-6	-7	
Alcsútdoboz	ny ✱ ▽		4	-6	-6	
Dunaújváros	•		5	-4	-6	
Martonvásár	ny • ⌴		4	-5	-6	6
Mór	ny ✱ ▽ ⌴		3	-6	-8	
Sárbogard	• ⌴		6	-5	-6	
Szabadbattyán	ny ✱		4	-5	-7	
Iregszemcse	•		4	-5	-6	4
Lengyel	•		5	-6	-7	
Paks	•		5	-5	-7	7
Szekszárd	•		6	-4	-5	
Árpádtető	•		3	-6	-7	
Mohács	•		7	-4	-5	
Pécs	•		5	-5	-5	6
Siklós	•		6	-3	-5	
Szigetvár	• ⌴		7	-4	-5	
Budaörs	ny ▽ ⌴		5	-5	-9	
Bp. Lőrinc	ny ▽		5	-5	-8	7
Bp. Met. Int.	ny ✱		3	-5	-	6
Bp. Szab. hegy	ny ✱		1	-7	-8	
Cegléd	•		7	-7	-9	
Dobogókő	•	folt	-1	-10	-11	
Gödöllő	• ⌴		4	-7	-9	7
Királyrét	ny ⌴	folt	4	-11	-13	
Monor	• =		6	-6	-8	
Nagykáta	•		7	-6	-7	
Szentendre	•		6	-5	-6	

87.II.24.

19 ——— 07 h-ig az utolsó 24 óra adatai

állomás	csapadék (mm)	Hó /cm/	max. hőmérséklet	min. hőmérséklet	rad. min.	Előző nap napos órái
Vác	• =		6	-6	-8	
Vámosmikola	•	1	7	-5	-7	7
Baja	• ⌴		6	-5	-7	7
Bácsalmás	• ⌴		6	-5	-8	
Izsák	• ⌴		6	-6	-11	
Kalocsa	○ ⌴		6	-4	-6	8
Kecskemét	○ ⌴		6	-6	-9	8
Kiskunfélegyháza	○		6	-4	-6	
Kiskunhalas	• ⌴		7	-5	-5	
Kunszentmiklós	• ⌴		5	-5	-7	
Tiszakécske	ny ✱ ▽ ⌴	folt	8	-6	-8	
Balassagyarmat	• =		5	-7	-7	
Romhány	• ⌴		5	-8	-9	
Salgótarján	• ⌴		5	-10	-11	
Eger	ny ✱ ⌴		6	-8	-11	
Galyatető	ny ✱	14	1	-12	-15	
Gyöngyös	•		6	-7	-10	
Kékestető	ny ✱ ▽ =	70	-2	-12	-14	6
Kompolt	• ⌴		6	-7	-11	4
Lőrinci	• ⌴		6	-8	-10	
Poroszló	2 ✱	3	5	-7	-8	
Jászapáti	ny ✱	lep.	7	-6	-8	
Jászberény	• ⌴		5	-5	-6	
Karcag	–		–	–	–	
Szolnok	ny ✱ ▽	lep.	7	-6	-8	7
Tiszaroff	1 ✱	2	7	-5	-8	
Túrkeve	1 ✱	lep.	7	-7	-8	6
Kistelek	• =		7	-5	-6	
Makó	• ⌴		8	-4	-5	
Szeged	ny ▽ ⌴		7	-4	-5	7
Szentes	ny ✱		6	-5	-6	
Borsodnádasd	ny ✱ ⌴		2	-11	-11	
Füged	1 ✱	folt	1	-8	-10	
Hidasnémeti	1 ✱	folt	1	-9	-10	
Jósvafő	ny ✱ ⌴	folt	3	-7	-11	1
Lillafüred	2	13	5	-0	-12	
Miskolc	3 ✱ =	4	4	-13	-15	1
Putnok	ny ✱ ⌴		3	-9	-10	
Sárospatak	ny ✱		-1	-6	-7	0
Szendrőlád	–		–	–	–	
Tokaj	2 ✱	1	4	-6	-7	
Kisvárda	ny ✱ =	2	2	-5	-6	0
Mátészalka	ny ✱ ⌴	folt	3	-5	-6	
Nyíregyháza	ny ✱	folt	2	-5	-6	1
Nyírlugos	• ⌴		4	-5	-6	
Pátyod	1 ✱ ⌴	folt	2	-7	-8	
Tiszabecs	ny ✱ =	folt	1	-7	-7	
Vásárosnamény	ny ✱	folt	2	-6	-6	
Záhony	ny ✱	folt	1	-6	-7	
Berettyóújfalu	ny ✱		5	-5	-6	
Debrecen	ny ✱ =	lep.	5	-5	-7	3
Hajdúdorog	2 ✱	lep.	4	-5	-6	
Hortobágy	2 ✱	1	2	-9	-10	
Körösszakál	•		7	-5	-6	
Polgár	1 ✱	2	5	-6	-8	
Békéscsaba	ny ✱	folt	7	-4	-6	7
Mezőhegyes	•		6	-4	-6	3
Orosháza	ny ✱ ⌴		6	-6	-	
Szarvas	ny ✱	lep.	7	-6	-	
Szeghalom	–		–	–		

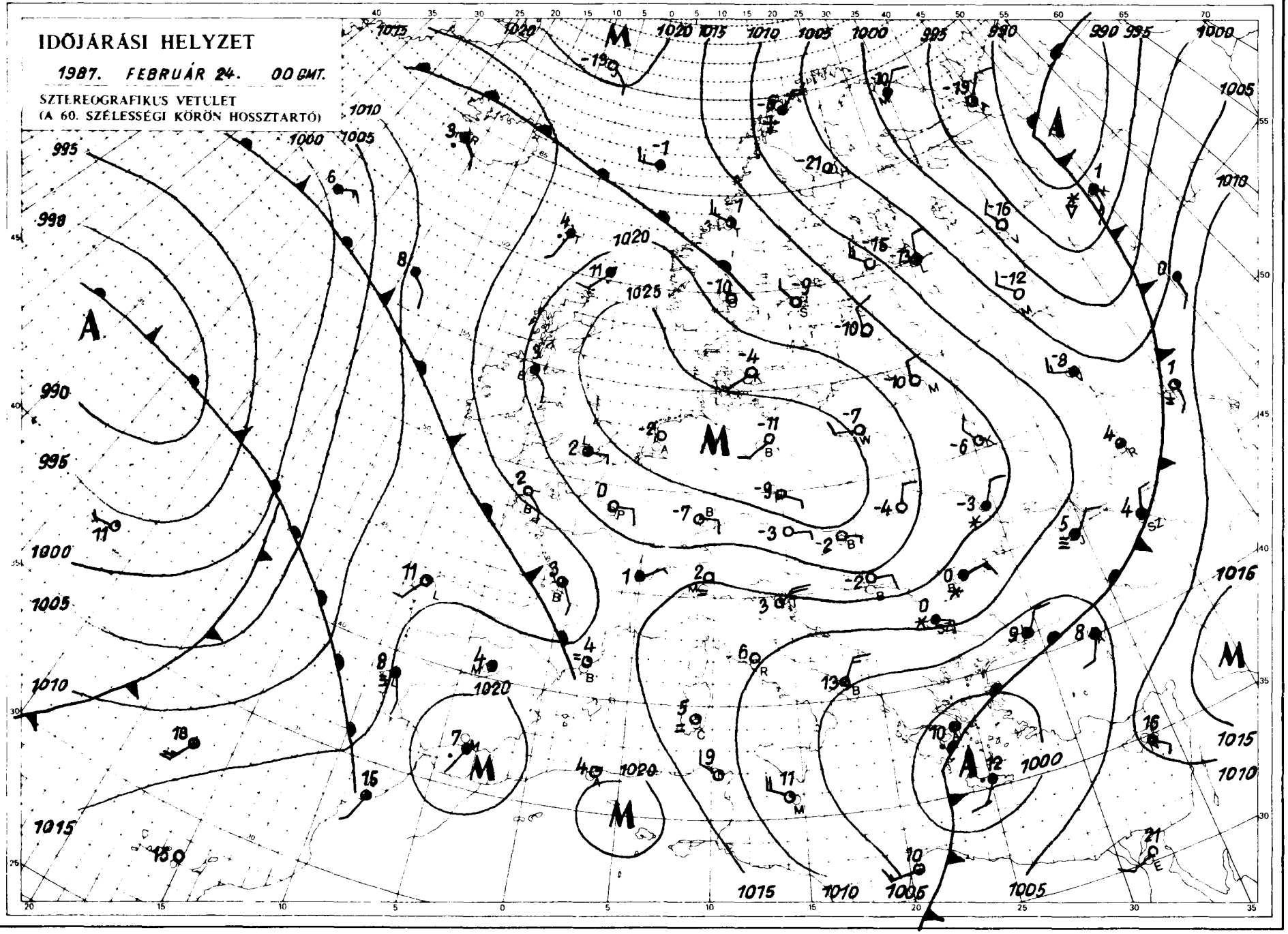

KIADJA: ORSZÁGOS METEOROLÓGIAI SZOLGÁLAT
Készült: Központi Előrejelző Intézet Analízis és Rövidtávú Prognózis Központja T.: 273-405
Megjelenik naponként
Előfizetési díja: 2.200,- Ft. Megrendelhető: 1024 Budapest, II., Kitaibel Pál u. 1. T.: 353-500
Kiadásért felel: az OMSZ elnöke Szerkesztésért felel: a KEI igazgatója

Jelmagyarázat a havi mellékletben.

LIBRARY
U S Dep Commerce

IDŐJÁRÁSI NAPIJELENTÉS

ЕЖЕДНЕВНЫЙ МЕТЕОРОЛОГИЧЕСКИЙ БЮЛЛЕТЕНЬ • DAILY WEATHER REPORT
BULLETIN QUOTIDIEN DE TEMPS • TÄGLICHER WETTERBERICHT

100.évfolyam 56.szám. + Budapest + 198[illegible]. február 25.szerda

Az időjárási helyzet és a várható időjárás:

A Fekete-tengertől északra örvénylik az a ciklon, amely az elmult napokban lehülést okozott Európa legnagyobb részén. A légörvény hatására hideg levegő áramlott el Közép-Európa után az Appennini- és Balkán-félszigetet is. A hideg levegő útját zivatarok és megerősödő szél jelzi. Nyugat-és Közép-Európában anticiklon épült fel, amelynek területén kevés a felhő. A csütörtök estig tartó időszak jelentős részében még az emlitett anticiklon határozza meg a Kárpát-medence időjárását.

Magyarországon kedden napos, száraz idő volt. 9, -11 órán át sütött a nap. A kora délutáni órákra -1, +4 fokig emelkedett a hőmérséklet. A legalacsonyabb hőmérséklet szerdára virradóra -6, -13 fok között volt. Délelőtt az ország nagy részén folytatódott a derült idő, csak délnyugaton felhősödött be az ég. 1 órára -3, +2 fokig emelkedett a hőmérséklet.

Budapesten ma 12 órakor a hőmérséklet +1 fok volt, a tengerszintre átszámított légnyomás 1026 hPa, alig változik.

Várható időjárás csütörtök estig:

Általában kevés lesz a felhő. Erős felhősödés csak csütörtökön délután várható a Dunántúlon. Délnyugaton esetleg hószállingózás is előfordul. Napközben helyenként megélénkül a délnyugati szél. A hőmérséklet éjszaka -5,10 fokig csökken, csütörtökön napközben 0, +5 fokig emelkedik.

Pálmási Judit s.k.

A hőmérséklet napi középértéke és eltérése a sokévi átlagtól / Budapest belterület/

1987.febr. 24. -1,2°C -4,4°C

[illegible] óta ezen a napon Budapesten előfordult

legmagasabb hőmérséklet: 13,8°C /1914/
legalacsonyabb hőmérséklet: - 1[illegible],0°C/ 1940/ 87.108.

LEGMAGASABB HŐMÉRSÉKLET

19 87. II. 24.

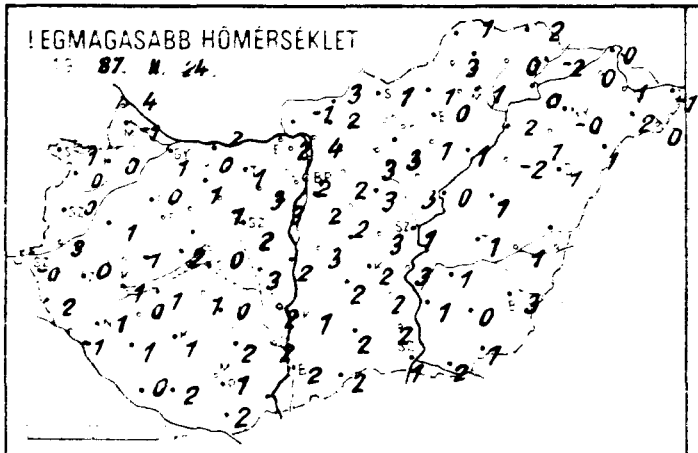

LEGALACSONYABB HŐMÉRSÉKLET

19 87. II. 25.

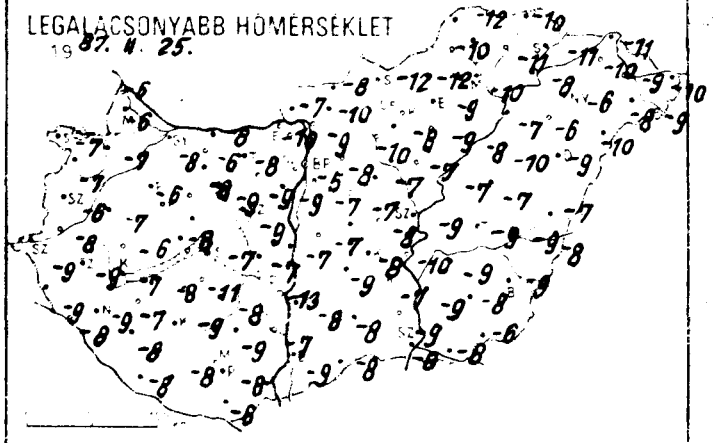

24 órás CSAPADÉKELOSZLÁS

19 87. II. 24. 7h -tól II. 25. 7h -ig

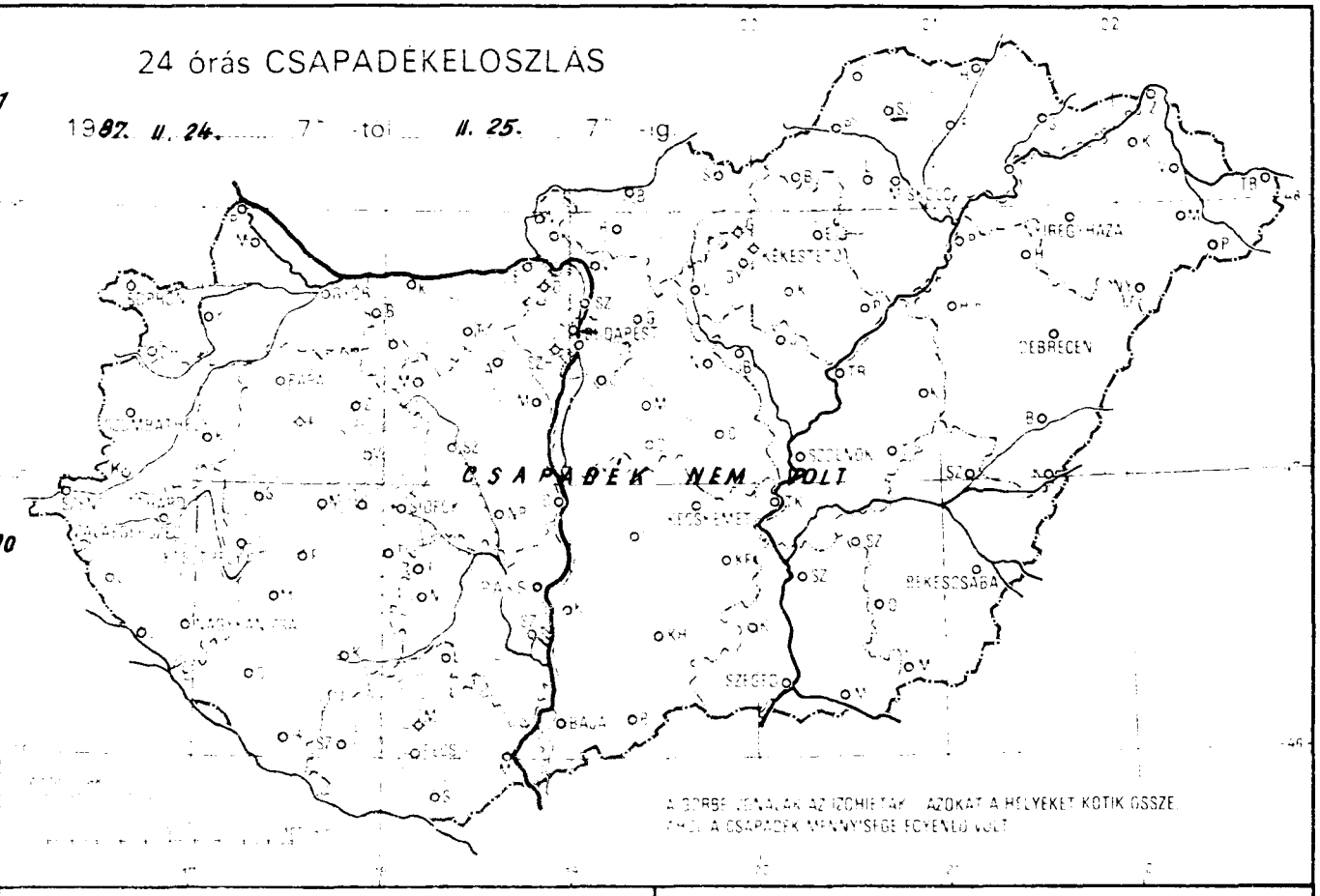

RADIÁCIÓS MINIMUM

19 87. II. 25.

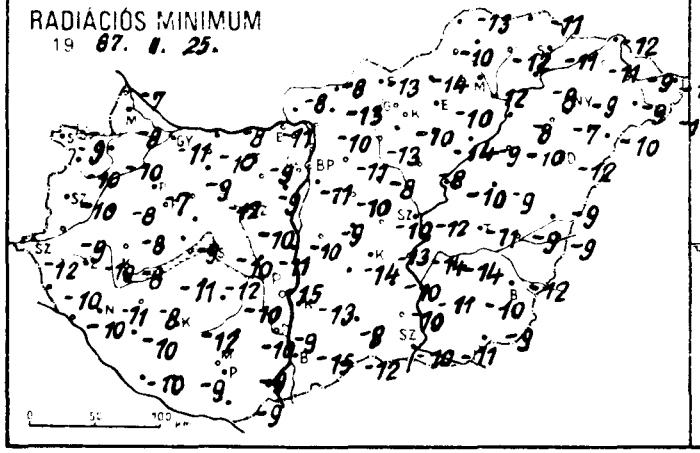

NAPFÉNYTARTAM

19 87. II. 24.

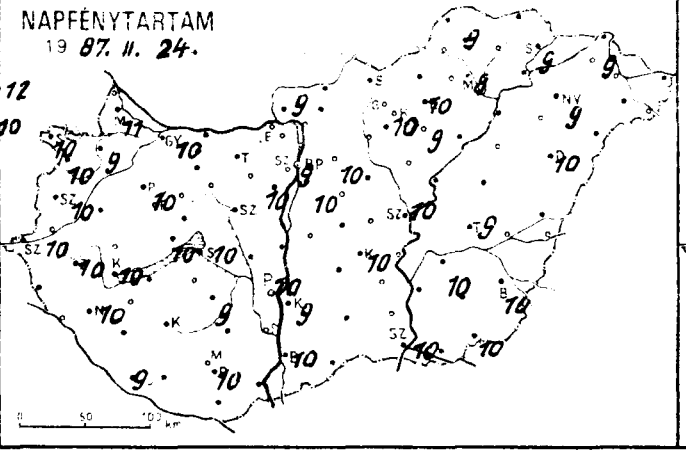

Hóvastagság cm.

19 87. II. 25. 7h

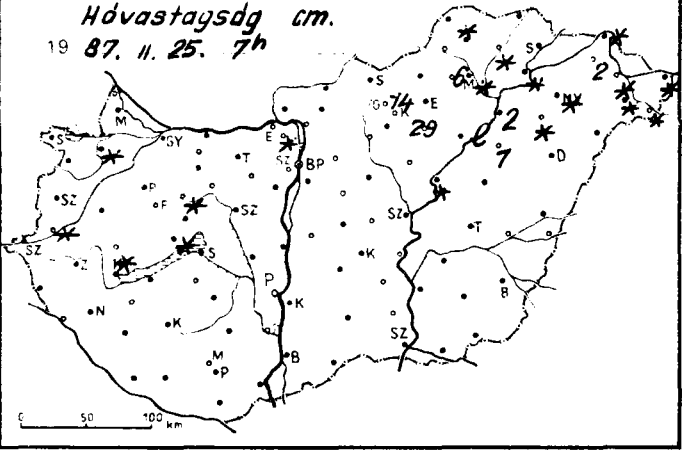

1987. II. 07h-ig az utolsó 24 óra adatai						Előző nap napos órái
állomás	csapadék (mm)	Hó [illegible]	max. hőmérséklet	min. hőmérséklet	rad. min.	
Győr	V		1	-8	-11	10
Kapuvár	⊔	+	0	-7	-10	9
Mosonmagyaróvár	⊔		1	-6	-9	11
Rajka	⊔		4	-6	-7	
Sopron	⊔		1		-9	10
Sopronhorpács	⊔		0	-7	-10	10
Káld	⊔		1		-8	
Körmend	⊔	[illegible]	3	-8	-9	
Szentgotthárd	⊔		-0	-9		10
Szombathely	⊔		0	-6	-10	10
Lenti	⊔		2	-9	-10	
Letenye	⊔		-1	-8	-10	
Nagykanizsa	⊔		1	-9	-11	10
Zalaegerszeg	V		0	-9	-10	10
Farkasgyepű			1	-7	-8	
Keszthely	⊔		1	-7	-8	10
Mencshely			-0	-8	-11	10
Pápa	⊔		0	-6	-7	10
Sümeg		[illegible]	-1	-6	-8	
Tihany	⊔	[illegible]	2	-8	-9	
Veszprém	⊔		2	-8	-9	
Zirc	=	+	-1	-10	-12	
Fonyód	⊔		1	-8	-11	
Homokszt. györgy	⊔		0	-8	-10	9
Kaposvár	⊔		1	-9	-12	
Marcali	⊔		0	-7	-8	
Siófok	⊔		0	-7	-10	10
Somogyszob	V		1	-8	-10	
Tab	⊔		1	-11	-12	
Bábolna	⊔		0	-7	-10	
Esztergom	=			-10	-11	
Kisbér	⊔		1	-8	-9	
Komárom	V		2	-8	-8	
Tatabánya	⊔		1	-8	-9	
Alcsútdoboz	⊔		3	-9	-9	
Dunaújváros	⊔			-7	-10	
Martonvásár	⊔		3	-9	-9	10
Mór	⊔		1	-9	-12	
Sárbogárd	⊔		3	-7	-11	
Szabadbattyán	=			-9	-10	
Iregszemcse	⊔		0	-8	-10	9
Lengyel	⊔			-9	-10	
Paks	⊔			-13	-15	10
Szekszárd				-7	-9	
Árpádtető				-7	-9	
Mohács						
Pécs				-8	-9	10
Siklós	⊔		2	-6	-9	
Szigetvár	⊔			-8	-9	
Budaörs	⊔		3	-8	-10	
Bp. Lőrinc	⊔		2	-7	-11	10
Bp. Met. Int.				-5	-	9
Bp. Szab. hegy			6	-5	-6	
Cegléd	⊔		3	-8	-10	
Dobogókő				-8	-8	
Gödöllő	⊔			-8	-11	10
Királyrét	V				-4	
Monor	=			-7	-10	
Nagykáta	⊔		3	-7	-8	
Szentendre			5	-8	-8	

1987. II. 07h-ig az utolsó 24 óra adatai						Előző nap napos órái
állomás	csapadék (mm)	[illegible]	max. hőmérséklet	min. hőmérséklet	rad. min.	
Vác	⊔		4	-9	-10	
Vámosmikola	⊔				-8	9
Baja	⊔			-9	-5	10
Bácsalmás	⊔			-8	-12	
Izsák	⊔			-9	-14	
Kalocsa	V		1	-8	-13	9
Kecskemét	⊔			-8	-13	10
Kiskunfélegyháza				-7	-10	
Kiskunhalas	⊔			-8	-8	
Kunszentmiklós	⊔		3	-7	-9	
Tiszakécske	⊔		3	-10	[illegible]	
Balassagyarmat	⊔		3	-8	-8	
Romhány	⊔			-10	[illegible]	
Salgótarján	⊔		1	-12	-13	
Eger	⊔		0	-9	-10	10
Galyatető		14		-10	-15	
Gyöngyös	⊔		3	-8	-11	
Kékestető		9	-6	-10	-12	10
Kompolt	⊔		1	-9	-14	9
Lőrinci	V		3	-10	-13	
Poroszló		[illegible]	1	-8	-9	
Jászapáti	⊔		3	-7	-8	
Jászberény	⊔			-8	-10	
Karcag	⊔		1	-7	-9	
Szolnok	⊔		1	-9	-12	10
Tiszaroff	=	[illegible]	0	-7	-10	
Túrkeve	⊔		1	-9	-11	9
Kistelek	⊔		2	-9	-10	
Makó	⊔		2	-8	-11	
Szeged	⊔		1	-8	-10	10
Szentes	⊔		1	-9	[illegible]	
Borsodnádasd	⊔		1			
Fügöd	=	[illegible]	0			
Hidasnémeti	=		2	-10	-11	
Jósvafő		[illegible]				9
Lillafüred		6		-10		9
Miskolc	⊔	[illegible]	1	-10	-12	
Putnok	⊔		3	-10	-10	
Sárospatak	⊔		-			9
Szendrőlád			-	-		
Tokaj		[illegible]	0	-8	-8	
Kisvárda	⊔	2	0	-10	-11	9
Mátészalka	⊔	[illegible]	2	-8	-9	
Nyíregyháza	⊔	[illegible]	-0	-6	-9	9
Nyírlugos	⊔		1	-10	-10	
Pátyod	⊔	[illegible]	0	-9	-10	
Tiszabecs	⊔	[illegible]		-10		
Vásárosnamény	⊔	[illegible]	1	-9	-9	
Záhony	⊔	[illegible]	0			
Berettyóújfalu	⊔		1	-7	-9	
Debrecen	⊔		1	-9		10
Hajdúdorog		[illegible]		-5	-7	
Hortobágy		1		-10	-10	
Körösszakál	⊔		3	-8	-9	
Polgár		2		-7	-8	
Békéscsaba	⊔			-9	-12	10
Mezőhegyes	⊔			-6	-9	10
Orosháza	⊔		0	-8	-10	
Szarvas	⊔			-9	-12	10
Szeghalom				-9	-9	

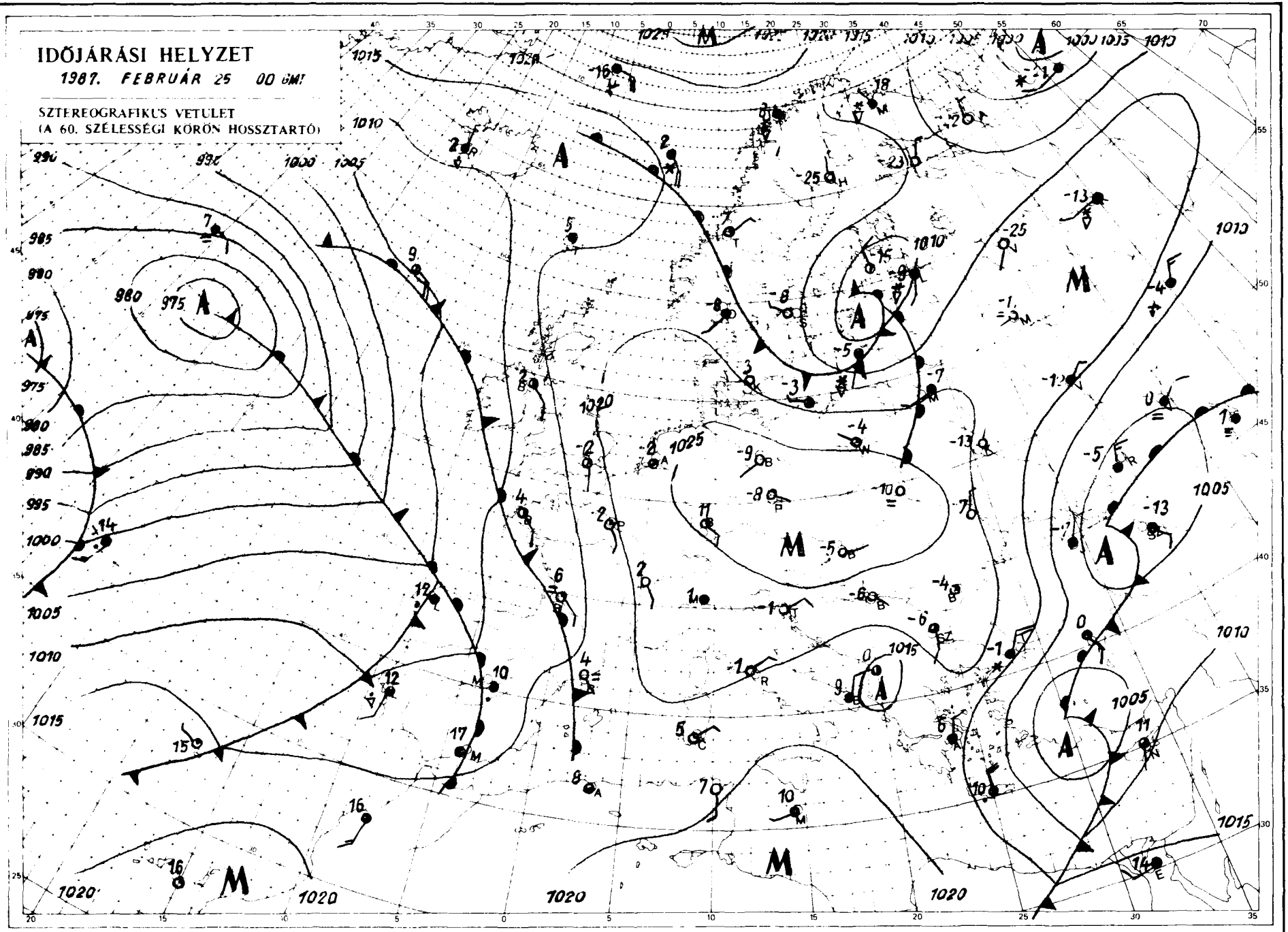

KIADJA: ORSZÁGOS METEOROLÓGIAI SZOLGÁLAT
Készült Központi Előrejelző Intézet Analízis- és Rövidtávú Prognózis Központja T.: 273-015
Megjelenik naponként
Előfizetési díja 2.200,- Ft Megrendelhető 1024 Budapest, II., Kitaibel Pál u. 1. T.: 353-500
Kiadásért felel: az OMSZ elnöke Szerkesztésért felelős a KEI igazgatója

Jelmagyarázat a havi mellékletben.

LIBRARY
S 530.2 98
N.O.A.A.
U.S. Dept. of Commerce

IDŐJÁRÁSI NAPIJELENTÉS

ЕЖЕДНЕВНЫЙ МЕТЕОРОЛОГИЧЕСКИЙ БЮЛЛЕТЕНЬ • DAILY WEATHER REPORT
BULLETIN QUOTIDIEN DE TEMPS • TÄGLICHER WETTERBERICHT

100 évfolyam 57 szám. + Budapest + 1987. február 26.csütörtök.

Az időjárási helyzet és a várható időjárás:

Kontinensünk északi, északkeleti részén kemény hideg tél van. Napközben is jóval fagypont alatt marad a hőmérséklet, gyakori a -10 fok. Mérsékeltebben hideg az idő Közép-Európában, valamint Nyugat-és Délkelet-Európa nagy részén. Ott csak éjszaka jellemző az erős fagy, kora délutánra pedig néhány fokkal fagypont fölé emelkedik a hőmérséklet. Erős felhősödést és csapadékot Ukrajna vidékéről, a Brit-szigetekről, Franciaország területéről és Észak-Skandináviából jelentettek. Az Atlanti-óceán térségéből enyhe léghullámok illetve kisebb-nagyobb felhőtömbök haladnak a szárazföld belseje felé. Azok azonban egyelőre nem lesznek lényeges hatással hazánk kőjárására.

Szerdán Magyarországon derült, száraz idő volt. A hőmérséklet kora délután az 1,5 fokot érte el, ma éjszaka pedig általában -4, -9 fokig csökkent a hőmérséklet, csak néhány helyen mértek -10, -12 fokot. Délelőtt szép, napos idő volt, a órákra -2 és +3 fok közé emelkedett a hőmérséklet.

Budapesten ma 12 órakor a hőmérséklet 3 fok, a tengerszintre átszámított légnyomás 0,8 hPa alig változik.

Varható időjárás péntek estig:

Időnként kissé megnövekszik a felhőzet, csapadék azonban továbbra sem várható. Hajnalra átmeneti párásság valószínű. A szél többnyire mérsékelt marad. A legalacsonyabb éjszakai hőmérséklet -4 és -9, a legmagasabb nappali hőmérséklet 1 és 6 fok közötti várható.

Rábai Attila s.k.

TÁVOLABBI KILÁTÁSOK SZOMBATTÓL-KEDDIG:

Országszerte megnövekszik a felhőzet és átmenetileg megenyhül az idő. Az időszak elején többfelé várható havas eső, az északi térségben kisebb havazás, délen rövid ideig tartó eső is lehet. Az időszak második felében a csapadék megszűnik és északi szellel lehűlés várható. Legalacsonyabb hajnali hőmérséklet előreláthatólag -4, +1, majd -6, -1 fok között várható. Legmagasabb nappali hőmérséklet +3, +8 fok között lesz. Jelentős mennyiségű / legalább 5 mm napi / csapadék az ország területének 40 százalékán várható.

KÖZÉPTÁVÚ ELŐREJELZŐ CSOPORT

A hőmérséklet napi középértéke és eltérése a sokévi átlagtól / Budapest belterület/

1987. febr. 25.	-1,9°C	-4,0°C

1871 óta ezen a napon Budapesten előfordult

legmagasabb hőmérséklet:	15,0°C /1914/
legalacsonyabb hőmérséklet:	-13,8°C /1888/

87.109

LEGMAGASABB HŐMÉRSÉKLET

19 87. II. 25.

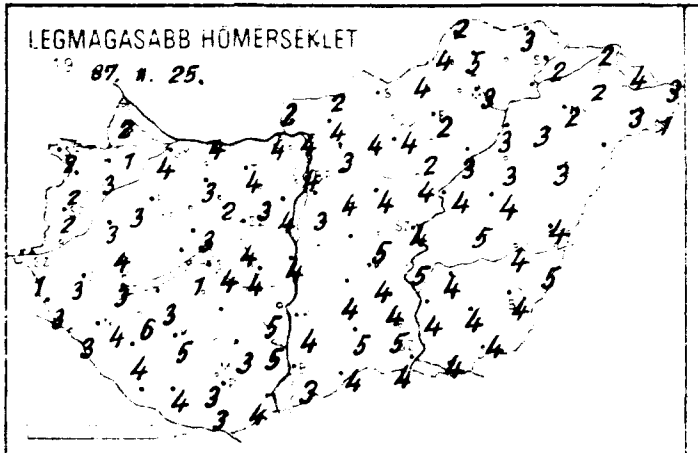

LEGALACSONYABB HŐMÉRSÉKLET

19 87. II. 26.

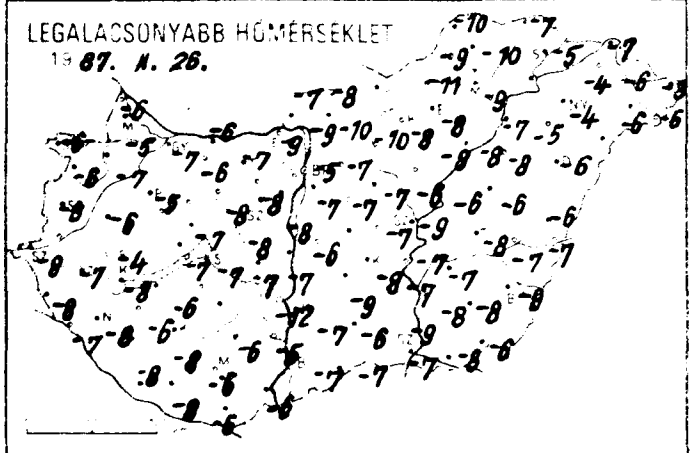

24 órás CSAPADÉKELOSZLÁS

19 87. II. 25. 7h-tól II. 26. 7h-ig

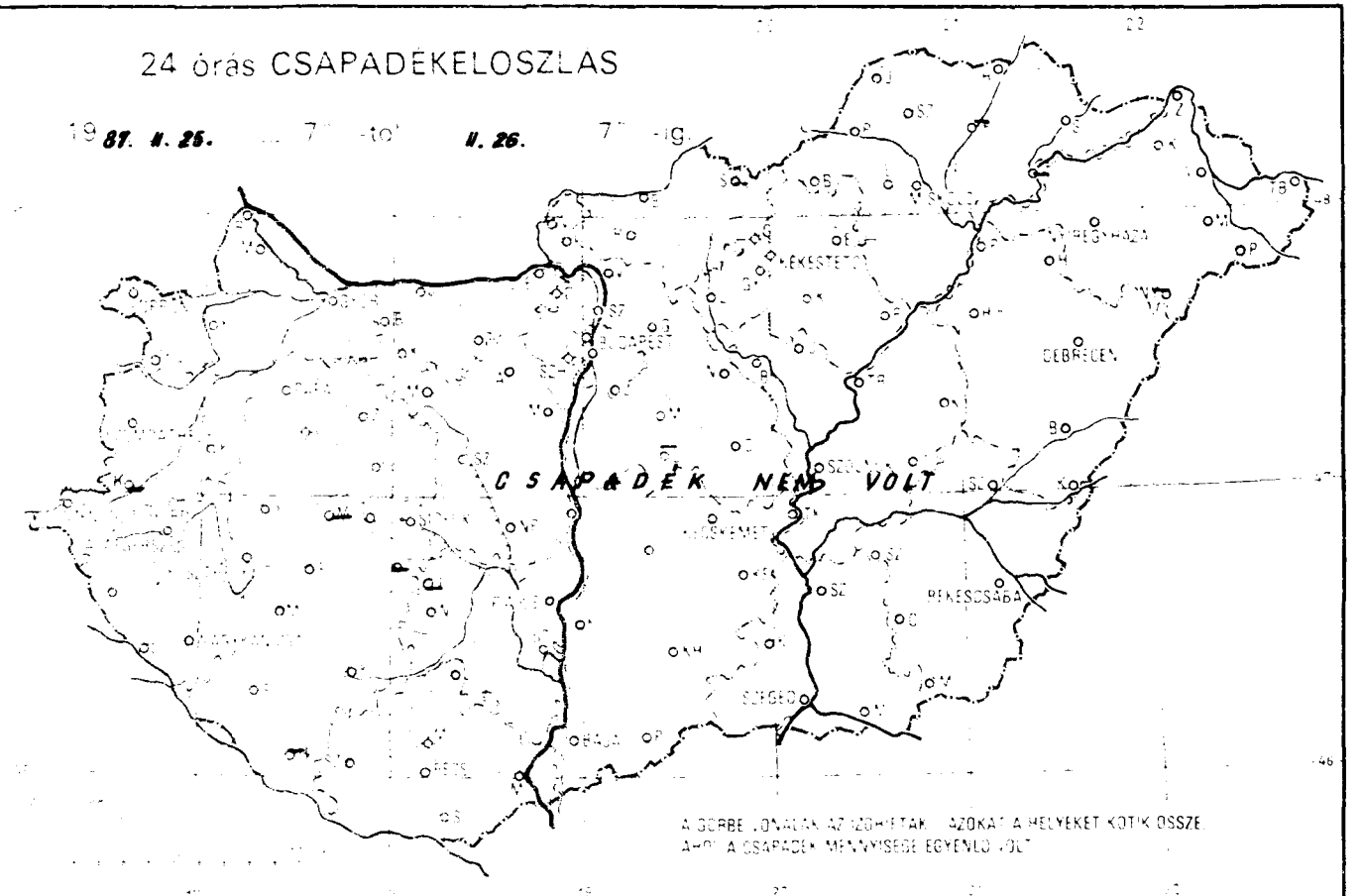

RADIÁCIÓS MINIMUM

19 87. II. 26.

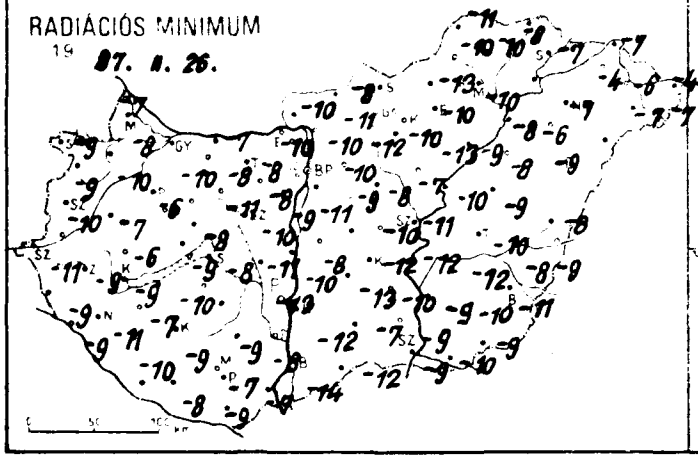

NAPFÉNYTARTAM

19 87. II. 25.

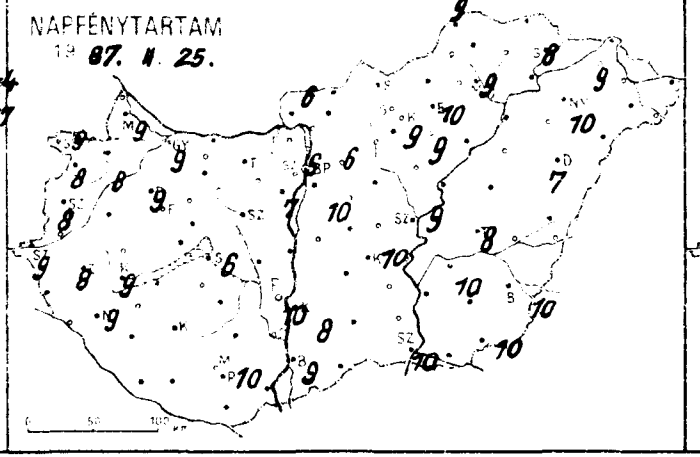

Hóvastagság cm.

19 87. II. 26. 7h

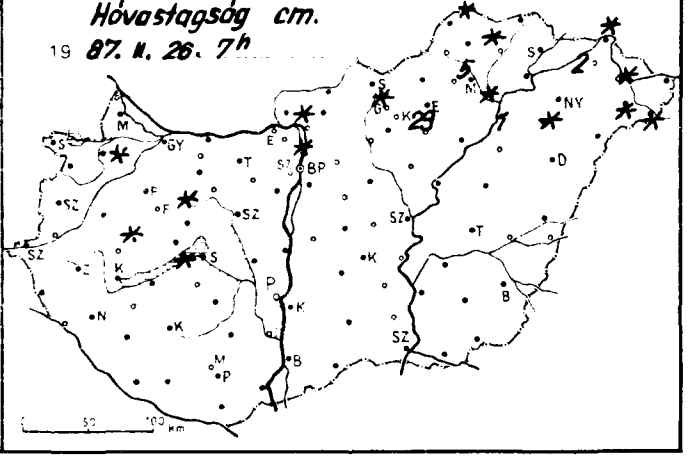

87.II.26.

19 ____ 07 h-ig az utolsó 24 óra adatai

állomás	csapadék (mm)	Hó /cm/	max. hőmérséklet	min. hőmérséklet	rad. min.	Előző nap napos órái
Győr	• V		4	-7	-10	9
Kapuvár	• ⊔	folt	3	-7	-10	8
Mosonmagyaróvár	• V		1	-5	-8	9
Rajka	•		2	-6	-7	
Sopron	○ ⊔		2	-6	-9	9
Sopronhorpács	• ⊔		2	-6	-9	8
Káld	• ⊔		3	-6	-7	
Körmend	–		–	–	–	
Szentgotthárd	• ⊔		1	-8	-11	9
Szombathely	○ ⊔		2	-6	-10	8
Lenti	○ ⊔		3	-8	-9	
Letenye	○ ⊔		3	-7	-9	
Nagykanizsa	○ ⊔		4	-8	-11	9
Zalaegerszeg	• V		3	-7	-9	8
Farkasgyepű	•		-1	-5	-7	
Keszthely	• ⊔		3	-8	-9	9
Mencshely	–		–	–	–	–
Pápa	•		3	-5	-6	9
Sumeg	•	folt	4	-4	-6	
Tihany	• ⊔	folt	1	-7	-9	
Veszprém	• ⊔		3	-7	-8	
Zirc	• ≡	folt	1	-9	-11	
Tonyód	○ ⊔		3	-6	-10	
Homokszt. györgy	–		–	–	–	–
Kaposvár	• ⊔		5	-8	-9	
Marcali	○ ⊔		6	-6	-7	
Siófok	○ ⊔		4	-7	-8	6
Somogyszob	○ V		4	-8	-10	
Tab	–		–	–	–	
Bábolna	○		3	-6	-11	
Esztergom	≡		4	-9	-10	
Kisbér	• ⊔		3	-6	-8	
Komárom	○		4	-6	-7	
Tatabánya	• ⊔		4	-7	-8	
Alcsútdoboz	• ⊔		3	-8	-8	
Dunaújváros	• ⊔		4	-7	-10	
Martonvásár	• ⊔		4	-8	-9	7
Mór	• ⊔		2	-8	-11	
Sárbogárd	• ⊔		4	-7	-11	
Szabadbattyán	○		4	-8	-10	
Iregszemcse	–		–	–	–	–
Lengyel	• ⊔		3	-6	-9	
Paks	• ⊔		5	-12	-13	10
Szekszárd	• ≡		5	-5	-8	
Árpádtető	• ⊔		1	-5	-7	
Mohács	• ⊔		4	-6	-7	
Pécs	• ⊔		3	-6	-7	10
Siklós	• ⊔		3	-6	-9	
Szigetvár	• V		4	-8	-8	
Budaörs	• ⊔		4	-8	-10	
Bp. Lőrinc	•		3	-7	-11	10
Bp. Met. Int.	•		4	-5	-	9
Bp. Szab. hegy	•		9	-4	-7	
Cegléd	• ⊔		5	-7	-10	
Dobogókő	•	folt	-1	-7	-7	
Gödöllő	• ⊔		3	-7	-10	6
Kiralyret	• V	folt	2	-11	-13	
Monor	• ≡		4	-7	-9	
Nagykáta	• ⊔		4	-7	-8	
Szentendre	• ≡		5	-7	-8	

87.II.26.

19 ____ 07 h-ig az utolsó 24 óra adatai

állomás	csapadék (mm)	Hó /cm/	max. hőmérséklet	min. hőmérséklet	rad. min.	Előző nap napos órái
Vác	• V		4	-9	-10	
Vámosmikola	• ⊔		2	-7	-10	6
Baja	• ⊔		3	-7	-14	9
Bácsalmás	○ ⊔		4	-7	-12	
Izsák	• V		4	-9	-13	
Kalocsa	• ⊔		4	-7	-12	8
Kecskemét	• ⊔		4	-8	-12	10
Kiskunfélegyháza	• ⊔		4	-7	-10	
Kiskunhalas	• ⊔		5	-6	-7	
Kunszentmiklós	• ⊔		4	-6	-8	
Tiszakécske	• ⊔		5	-7	-12	
Balassagyarmat	• ≡		2	-8	-8	
Romhány	• ⊔		4	-10	-11	
Salgótarján	–		–	–	–	
Eger	•		2	-8	-10	10
Galyatető	•	14	-2	-8	-11	
Gyöngyös	• ⊔		4	-8	-10	
Kékestető	•	29	-4	-8	-10	9
Kompolt	• ⊔		2	-8	-13	9
Lőrinci	• V		4	-10	-12	
Pétervására	•		3	-8	-9	
Jaszapáti	• ⊔		4	-6	-7	
Jászberény	• V		3	-7	-7	
Karcag	• ⊔		4	-6	-9	
Szolnok	• ⊔		4	-9	-11	9
Tiszaroff	• ⊔		4	-6	-10	
Túrkeve	• ⊔		5	-8	-10	8
Kisteleki	• ⊔		5	-9	-9	
Makó	• ⊔		4	-8	-10	
Szeged	• ⊔		4	-7	-9	10
Szentes	• ⊔		4	-8	-9	
Borsodnádasd	• ⊔		4	-11	-13	
Fugöd	–		–	–	–	
Hidasnémeti	• ≡		3	-7	-8	
Jósvafő	•	folt	2	-10	-11	9
Lillafured	•	5	4	-8	-9	
Miskolc	• ⊔	folt	3	-9	-10	9
Putnok	• ⊔		4	-9	-10	
Sárospatak	•		2	-5	-7	8
Szendrőlád	• ⊔	folt	5	-10	-10	
Tokaj	–		–	–	–	
Kisvárda	• ≡	2	2	-4	-4	9
Mátészalka	• ⊔	folt	3	-6	-7	
Nyíregyháza	• ⊔		2	-4	-7	10
Nyírlugos	–		–	–	–	
Pátyod	• ⊔	folt	1	-6	-7	
Tiszabecs	• ⊔	folt	3	-3	-4	
Vásárosnamény	• ⊔	folt	4	-6	-6	
Záhony	• ⊔	folt	2	-7	-7	
Berettyóújfalu	• ⊔		4	-6	-8	
Debrecen	• ⊔		3	-6	-9	7
Hajdúdorog	•	folt	3	-5	-6	
Hortobágy	•		3	-8	-8	
Korösszakál	• ⊔		5	-7	-9	
Polgár	•	1	3	-7	-8	
Békéscsaba	• ⊔		4	-9	-11	10
Mezőhegyes	• ⊔		4	-6	-9	10
Orosháza	• ⊔		4	-8	-10	
Szarvas	• ⊔		4	-7	-12	10
Szeghalom	•		4	-7	-8	

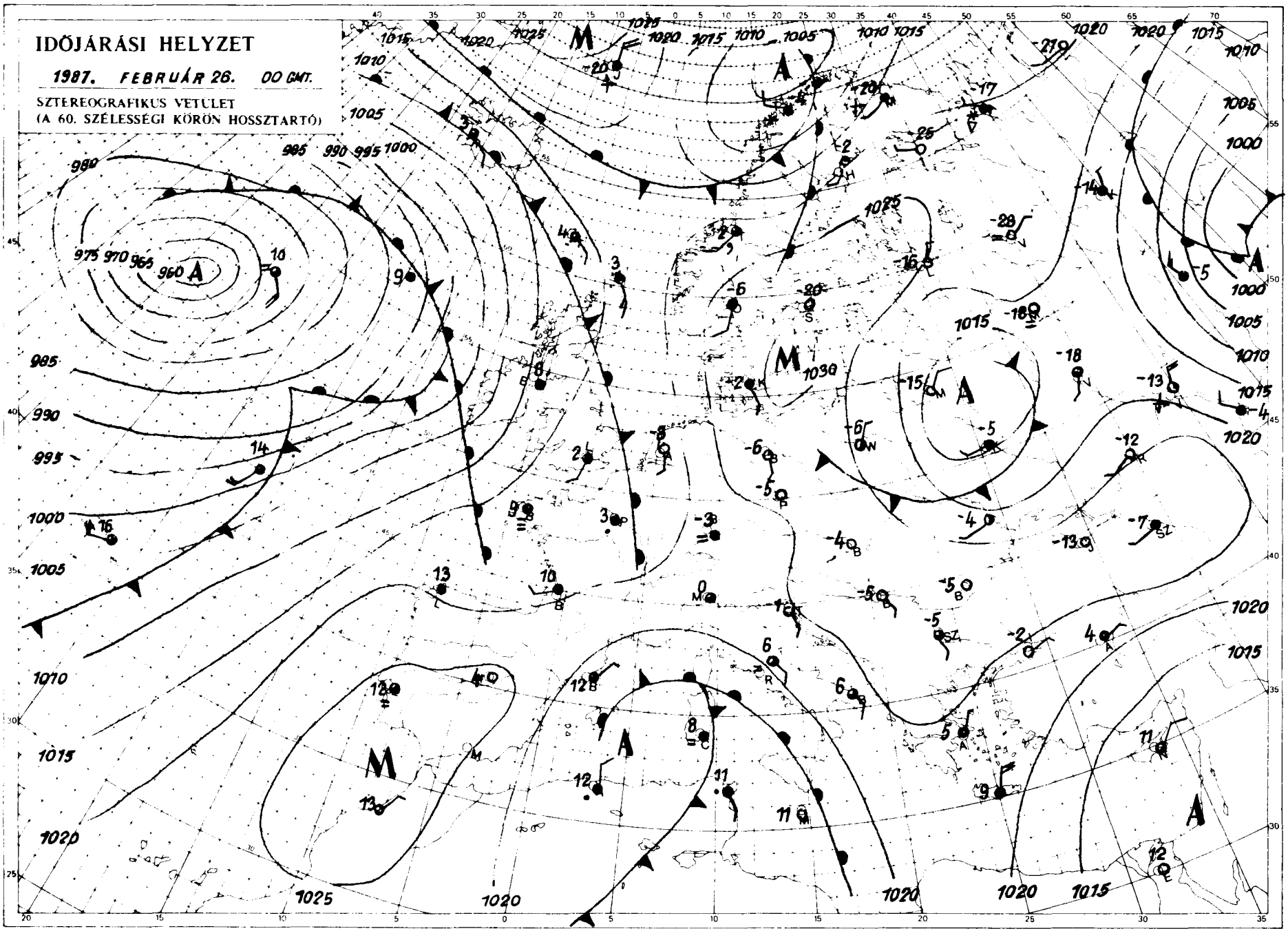

KIADJA: ORSZÁGOS METEOROLÓGIAI SZOLGÁLAT
Készíti: Központi Előrejelző Intézet Analízis- és Rövidtávú Prognózis Központja T.: 273-018
Megjelenik naponként
Előfizetési díja: 2.200,-Ft. Megrendelhető: 1024 Budapest, II. Kitaibel Pál u. 1. T.: 353-500
Kiadásért felel: az OMSZ elnöke Szerkesztésért felel: a KEI igazgatója

Jelmagyarázat a havi melléklethen.

LIBRARY
N.O.A.A.
U.S. Dept. of Commerce

IDŐJÁRÁSI NAPIJELENTÉS

ЕЖЕДНЕВНЫЙ МЕТЕОРОЛОГИЧЕСКИЙ БЮЛЛЕТЕНЬ • DAILY WEATHER REPORT
BULLETIN QUOTIDIEN DE TEMPS • TÄGLICHER WETTERBERICHT

100. évfolyam 57. szám. + Budapest + 1987. február 27. péntek

Az időjárási helyzet és a várható időjárás:

A Skandináv-félsziget északi része fölött egy alacsony nyomású légörvény található. Ennek hatására többnyire borult az ég, több helyről havazást jelentenek. Egy másik, az előbbinél jóval nagyobb ciklon örvénylik az Atlanti-óceán fölött. Ennek keleti oldalán nedves óceáni léghullámok áramlanak Nyugat-Európán át a kontinens keleti része felé. A hét végén a Kárpát-medencét nedves levegő éri el, ezért csapadékos időre számithatunk.

Hazánkban csütörtökön napos, száraz idő volt, általában 7-10 órán át sütött a nap. A hőmérséklet csúcsértéke 1 és 7 fok között alakult. Az esti órákban nyugaton megnövekedett a felhőzet, ezért a Dunántúlon gyengébb volt az éjszakai lehülés. A legalacsonyabb hajnali hőmérséklet nyugaton 0 és -5, másutt -6 és -8 fok között alakult. Délelőtt nyugaton változóan felhős, másutt még többnyire derült volt az ég. Csapadékról továbbra sem érkezett jelentés. A hőmérséklet 12 órakor -3 és +3 fok között alakult.

Budapesten ma 12 órakor a hőmérséklet 1 fok, a tengerszintre átszámitott légnyomás 1030 hPa, mérsékelten süllyed.

Várható időjárás szombat estig:

Szombat estig a középső és a keleti országrészben is beborul az ég. Országszerte várható csapadék, eleinte hóesés, majd ónos eső, eső valószinü. A megélénkülő, időnként megerősödő déli szél éjszakára átmenetileg mérséklődik, majd holnap délután a Dunántúlon északnyugatira fordul. A várható legalacsonyabb éjszakai hőmérséklet általában 0, északkeleten -4 fok körül, a legmagasabb nappali hőmérséklet szombaton 2, 7 fok között alakul.

Bozóki István s.k.

A hőmérséklet napi középértéke és eltérése a sokévi átlagtól / Budapest belterület /

1987. február 26. -0,5°C -1,5°C

1870 óta mért a napon Budapesten előfordult

legmagasabb hőmérséklet: 15,2°C /1914/
legalacsonyabb hőmérséklet: -11,8°C /1888/ 87.110

LEGMAGASABB HŐMÉRSÉKLET

19 87. II. 26.

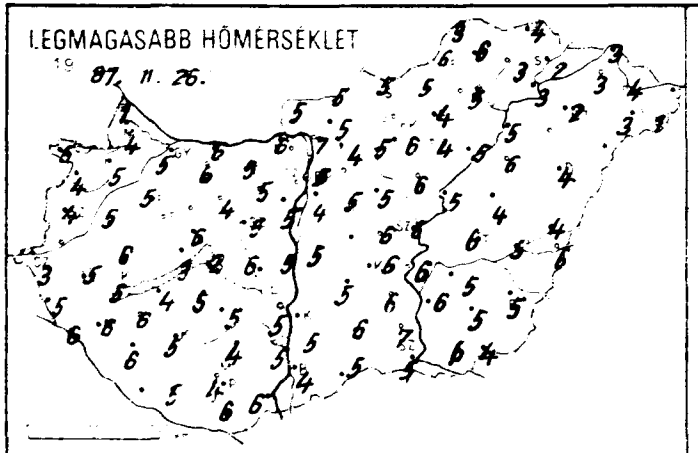

LEGALACSONYABB HŐMÉRSÉKLET

19 87. II. 27.

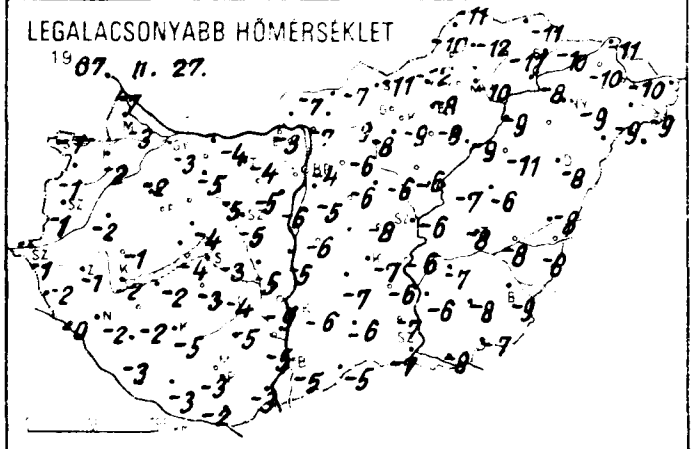

24 órás CSAPADÉKELOSZLÁS

19 87. II. 26. 7h -tól II. 27. 7h -ig

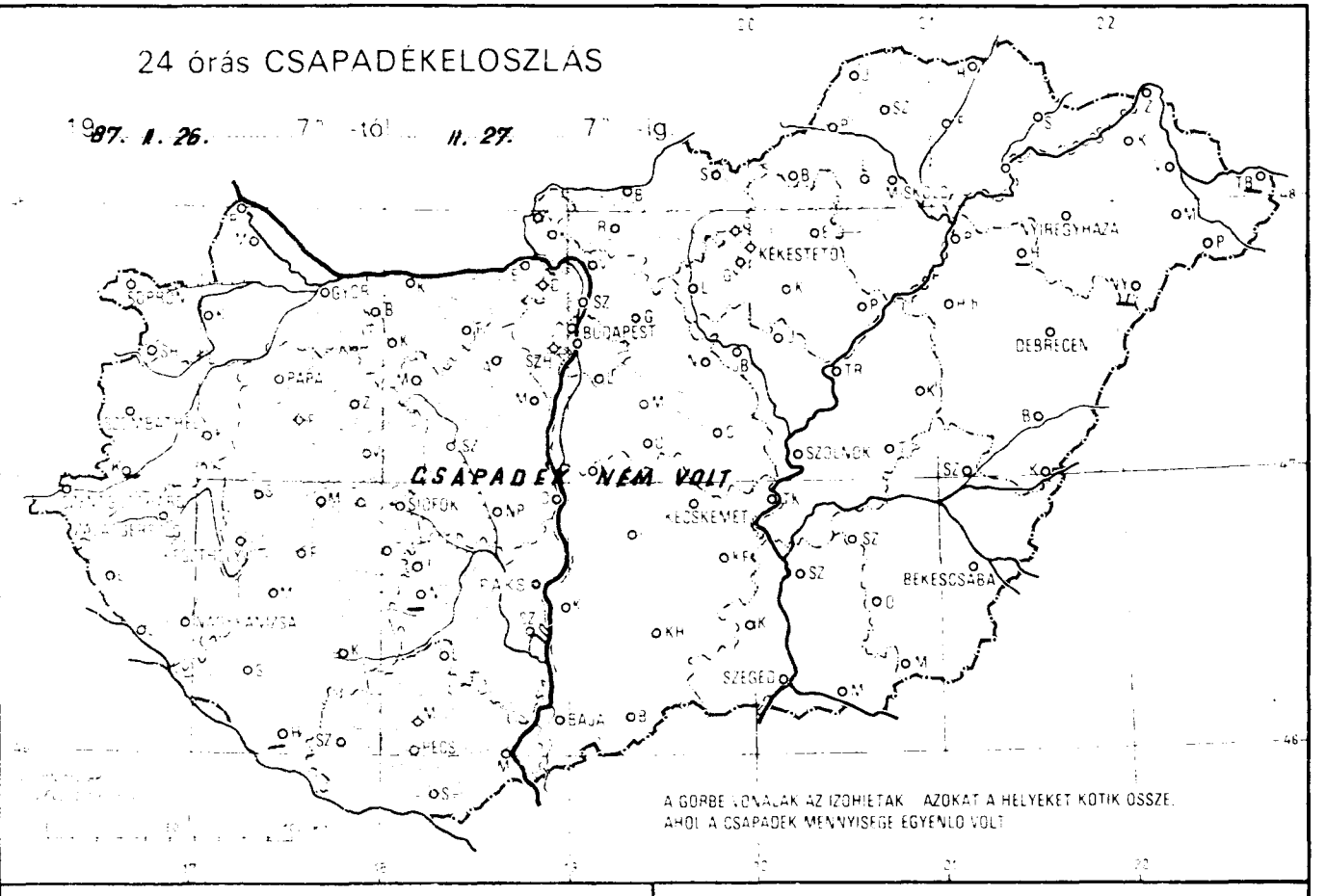

RADIÁCIÓS MINIMUM

19 87. II. 27.

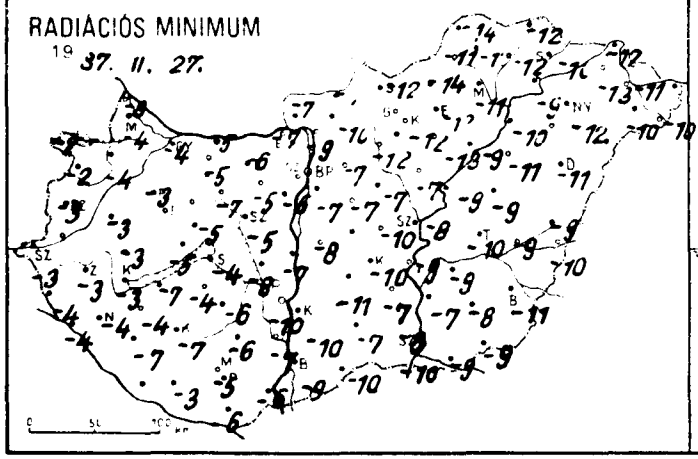

NAPFÉNYTARTAM

19 87. II. 26.

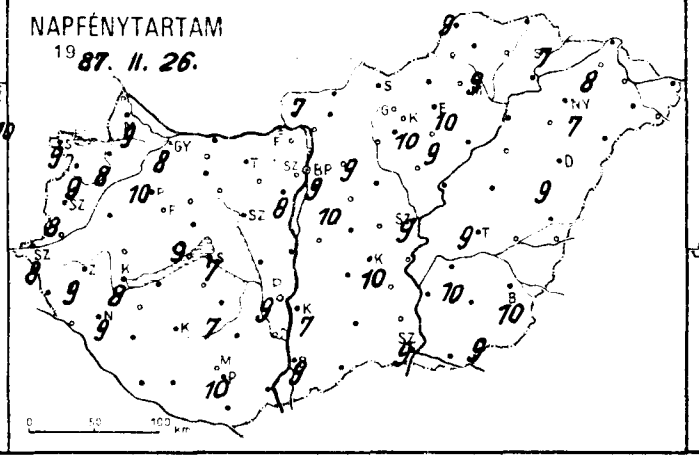

Hóvastagság cm.

19 87. II. 27. 7h

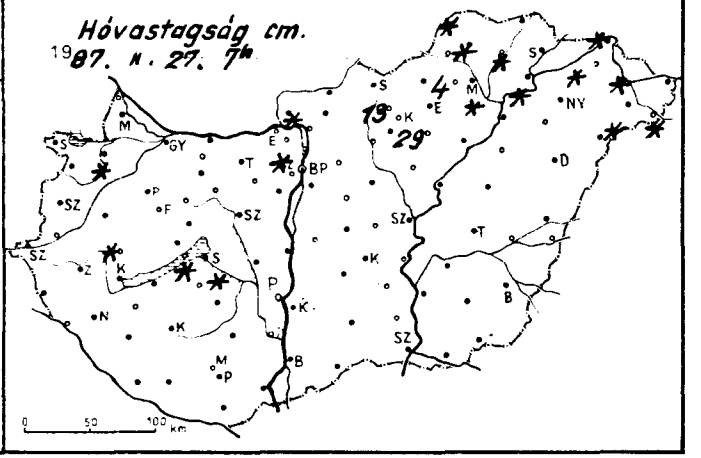

1987. II. 27-ig az utolsó 24 óra adatai						Előző nap napos órái
állomás	csapadék (mm)	Hó /cm/	max. hőmérséklet	min. hőmérséklet	rad. min.	
Győr	. ⊔		5	-3	-4	8
Kapuvár	. =	folt	5	-2	-4	8
Mosonmagyaróvár	.		4	-3	-4	9
Rajka	.		1	-7	-8	
Sopron	.		5	-1	-2	9
Sopronhorpács	. ⊔		4	-1	-2	9
Káld	.		5	-2	-3	
Körmend	–		–	–	–	
Szentgotthárd	.		3	-1	-3	8
Szombathely	.		4	-1	-3	8
Lenti	.		5	-2	-4	
Letenye	.		6	-0	-4	
Nagykanizsa	. ⊔		6	-2	-4	9
Zalaegerszeg	.		5	-1	-3	9
Farkasgyepű	.		1	-5	-5	
Keszthely	. ⊔		5	-2	-3	8
Mencshely	. =		2	-4	-6	9
Pápa	.		5	-2	-3	10
Sümeg	. ▬	folt	6	-1	-3	
Tihany	.	folt	3	-4	-5	
Veszprém	.		6	-4	-5	
Zirc	. ⊔	folt	4	-6	-8	
Fonyód	. ⊔		4	-2	-7	
Homokszt. györgy			–	–	–	–
Kaposvár	.		5	-5	-7	
Marcali	. ⊔		6	-2	-4	
Siófok	. ⊔	folt	2	-3	-4	7
Somogyszob	.		6	-3	-7	
Tab	.		5	-3	-4	
Bábolna	.		4	-4	-5	
Esztergom	. =		6	-3	-7	
Kisbér	.		6	-5	-5	
Komárom	.		6	-4	-5	
Tatabánya	.		5	-4	-6	
Alcsútdoboz	.		5	-5	-5	
Dunaújváros	.		5	-5	-7	
Martonvásár	. ⊔		5	-6	-6	8
Mór	. =		4	-5	-7	
Sárbogárd	. ⊔		6	-5	-8	
Szabadbattyán	. ⊔		5	-5	-5	
Iregszemcse	.		5	-4	-6	7
Lengyel	.		4	-5	-6	
Paks	. ⊔		5	-9	-10	9
Szekszárd	. ⊔		5	-5	-7	
Árpádtető	.		2	-4	-5	
Mohács	. ⊔		6	-3	-6	
Pécs	. ⊔		4	-3	-5	10
Siklós	. ⊔		6	-2	-6	
Szigetvár	. ⊔		5	-3	-3	
Budaörs	. V		5	-4	-7	
Bp. Lőrinc	. ⊔		4	-5	-7	10
Bp. Met. Int	.		5	-4	-	9
Bp. Szab. hegy	.		2	-7	-8	
Cegléd	. ⊔		6	-8	-10	
Dobogókő	.	folt	2	-8	-9	
Gödöllő	.		4	-6	-7	9
Királyrét	. V	folt	5	-12	-13	
Monor	. =		5	-6	-7	
Nagykáta	. ⊔		5	-6	-7	
Szentendre	=		1	-7	-7	

1987. II. 27-ig az utolsó 24 óra adatai						Előző nap napos órái
állomás	csapadék (mm)	Hó /cm/	max. hőmérséklet	min. hőmérséklet	rad. min.	
Vác	. V		7	-7	-9	
Vámosmikola	. ⊔		5	-7	-7	7
Baja	. ⊔		4	-5	-9	9
Bácsalmás	. ⊔		5	-5	-10	
Izsák	.		5	-7	-11	
Kalocsa	. ⊔		5	-6	-10	7
Kecskemét	. ⊔		6	-7	-10	10
Kiskunfélegyháza	.		6	-6	-7	
Kiskunhalas	. ⊔		6	-6	-7	
Kunszentmiklós	. ⊔		5	-6	-8	
Tiszakécske	. ⊔		6	-6	-9	
Balassagyarmat	. ⊔		5	-7	-7	
Romhány	. ⊔		5	-9	-10	
Salgótarján	.		5	-11	-12	
Eger	. ⊔		4	-8	-12	10
Galyatető	.	13	1	-8	-10	
Gyöngyös	. ⊔		6	-9	-12	
Kékestető	.	29	-1	-9	-12	10
Kompolt	. ⊔		4	-8	-13	9
Lőrinci	. ⊔		5	-8	-12	
Poroszló	. ⊔		5	-9	-9	
Jászapáti	.		6	-6	-7	
Jászberény	. ⊔		5	-6	-9	
Karcag	. ⊔		4	-6	-9	
Szolnok	.		6	-6	-8	9
Tiszaroff	. ⊔		5	-7	-9	
Túrkeve	. ⊔		6	-8	-10	9
Kistelek	. ⊔		7	-7	-8	
Makó	. ⊔		6	-5	-9	
Szeged	. ⊔		5	-7	-10	9
Szentes	.		6	-6	-7	
Borsodnádasd	. ⊔		5	-12	-14	
Fugód	.	folt	3	-11	-12	
Hidasnémeti	.		4	-11	-12	
Jósvafő	. ⊔	folt	3	-11	-14	9
Lillafured	.	4	4	-12	-13	
Miskolc	. ⊔	folt	5	-10	-11	9
Putnok	. ⊔		6	-10	-11	
Sárospatak	.		2	-10	-10	7
Szendrőlád	. ⊔	folt	6	-12	-12	
Tokaj	.	folt	3	-8	-9	
Kisvárda	. =	folt	3	-10	-13	8
Mátészalka	. ⊔	folt	3	-9	-10	
Nyíregyháza	.		2	-9	-12	7
Nyírlugos	–		–	–	–	
Pátyod	.	folt	1	-9	-10	
Tiszabecs	–		–	–	–	
Vásárosnamény	.	folt	4	-10	-11	
Záhony	. ⊔	folt	3	-11	-12	
Berettyóújfalu	. ⊔		4	-8	-9	
Debrecen	. ⊔		4	-8	-11	9
Hajdúdorog	–		–	–	–	
Hortobágy	.		6	-11	-11	
Körösszakál	. ⊔		6	-8	-10	
Polgár	.		5	-9	-10	
Békéscsaba	. ⊔		5	-9	-11	10
Mezőhegyes	. ⊔		4	-7	-9	9
Orosháza	.		5	-8	-8	
Szarvas	. ⊔		5	-7	-9	10
Szeghalom	.		5	-8	-9	

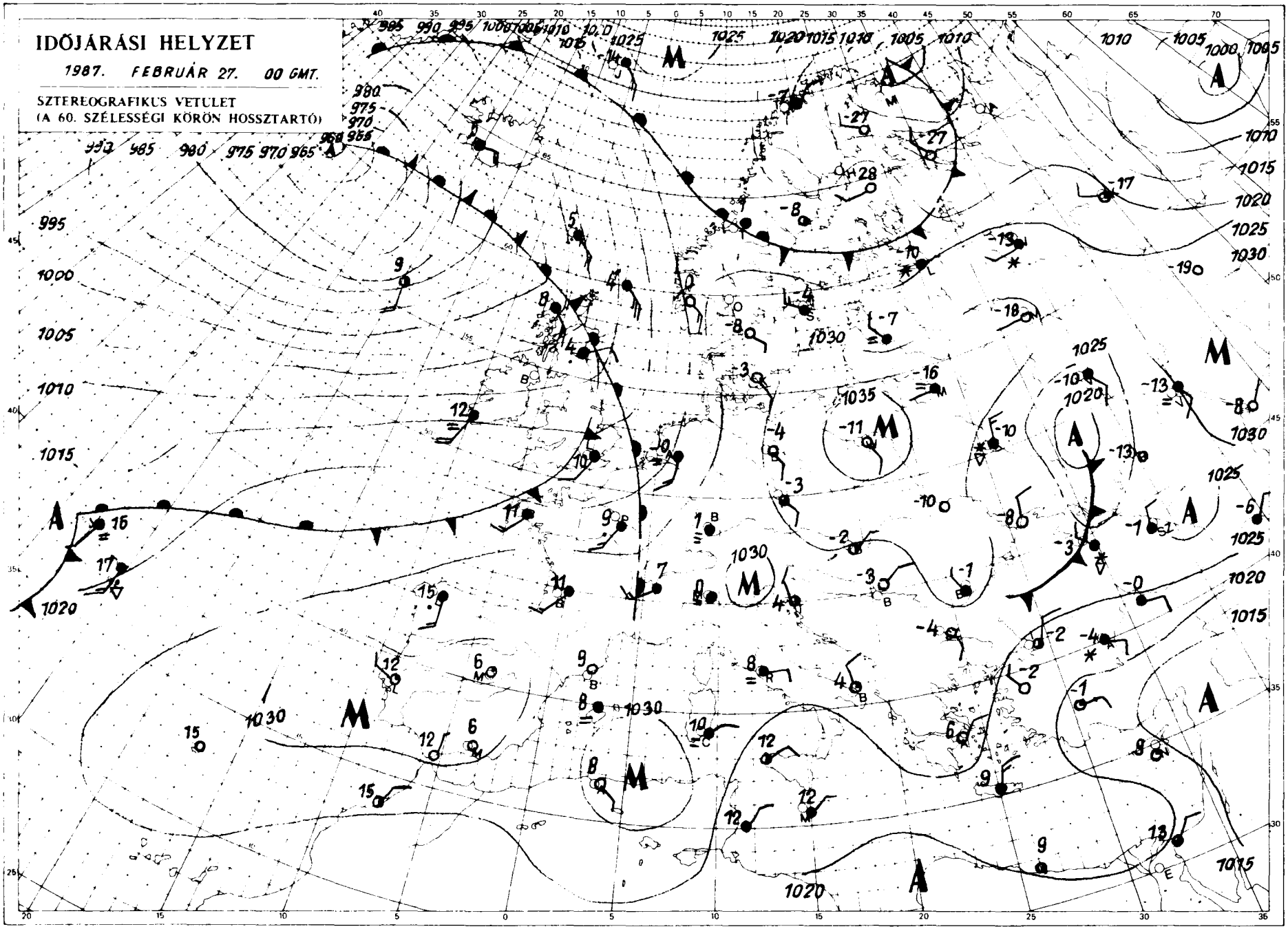

KIADJA: ORSZÁGOS METEOROLÓGIAI SZOLGÁLAT
Készült Központi Előrejelző Intézet Analízis- és Rövidtávú Prognózis Központja
Megjelenik naponként
Előfizetési díja: 2.200.-Ft. Megrendelhető: 1024 Budapest, II. Kitaibel Pál u. 1. T. 353-500
Kiadásért felel az OMSZ elnöke Szerkesztésért felel a KEI igazgatója

Jelmagyarázat a havi mellékletben.

LIBRARY
U.S. Dep[illegible] of Commerce

IDŐJÁRÁSI NAPIJELENTÉS

ЕЖЕДНЕВНЫЙ МЕТЕОРОЛОГИЧЕСКИЙ БЮЛЛЕТЕНЬ • DAILY WEATHER REPORT
BULLETIN QUOTIDIEN DE TEMPS • TÄGLICHER WETTERBERICHT

100.évfolyam 59.szám. + Budapest + 1987. február 28.szombat

Az időjárási helyzet és a várható időjárás:

Kontinensszerte változékony az időjárás. Dél-Délnyugat-Európában tavaszias enyhe az idő, sokfelé esik az eső, Észak-Északkelet-Európa fölött egyidejűleg nagy mennyiségű levegő halmozódott fel. Skandináviában és a Kelet-Európai Alföld északi felén igazi tél van, sokfelé havazik. A fel halmozodott hideg levegőben gyors mozgású légörvény jött létre, amely a Kárpát-medence irányába tart. Hatására a hét végén Magyarországot is elárasztja a hideg levegő, azaz télies időjárással kezdődik a meteorológiai tavasz.

Pénteken Magyarország nagy részén napos idő volt. A hőmérséklet csúcs értéke általában 2, 7 fok között alakult. A nyugati országrészt már reggeltől beborító felhőzet lassanként kelet felé terjeszkedett és késő délutántól egyre többfelé szállingózott a hó, majd az eső. Szombat hajnalra általában -2, +2 fok közé, északkeleten helyenként -3, -6 fokig hült le a levegő. Délelőtt jobbára borult idő volt, többfelé esett az eső, a keleti, északkeleti országrészben főként a magasabban fekvő területeken időnként havazott, illetve ónos eső hullott. A hőmérséklet 11 órakor általában 2, 7 fok között, keleten, északkeleten 0 fok körül volt.

Budapesten ma 12 órakor a hőmérséklet 1 fok, a tengerszintre átszámított légnyomás 1013 hPa, gyengén süllyed.

Várható időjárás vasárnap estig:

Eleinte jobbára borult idő, sokfelé eső, keleten, északkeleten havazás is várható. Körülbelül szombat estére hidegfront éri el Magyarországot. Hatására felhőátvonulás, jelentős lehülés és heves hózáporok várhatók. Egyuttal megerősödik, gyakorta viharos lesz az északi szél. A hőmérséklet hajnalban még kevéssel 0 fok fölött, vasárnap kora délután már csak kevéssel 0 fok alatt valószinü.

Török Dénes s.k.

A hőmérséklet napi középértéke és eltérése a sokévi átlagtól / Budapest területén:

1987. febr.27. 0,8°C -3,0°C

1871 óta ilyen a nap Budapesten előfordult

legmagasabb hőmérséklet: [illegible] C /19[illegible]/
legalacsonyabb hőmérséklet: -[illegible] C /19[illegible]/

LEGMAGASABB HŐMÉRSÉKLET

19 87. II. 27.

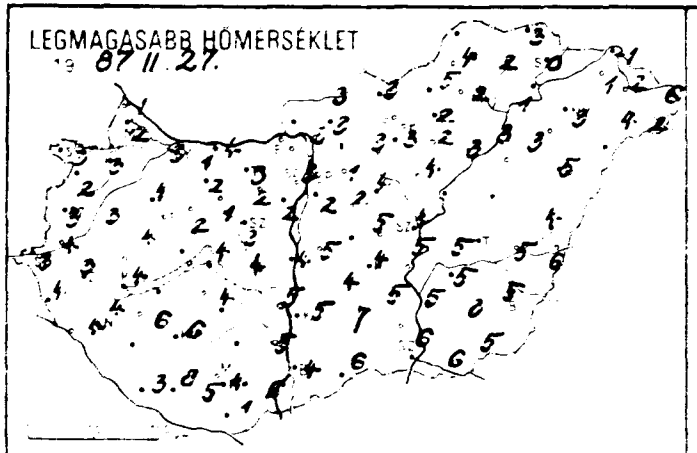

LEGALACSONYABB HŐMÉRSÉKLET

19 87. II. 28.

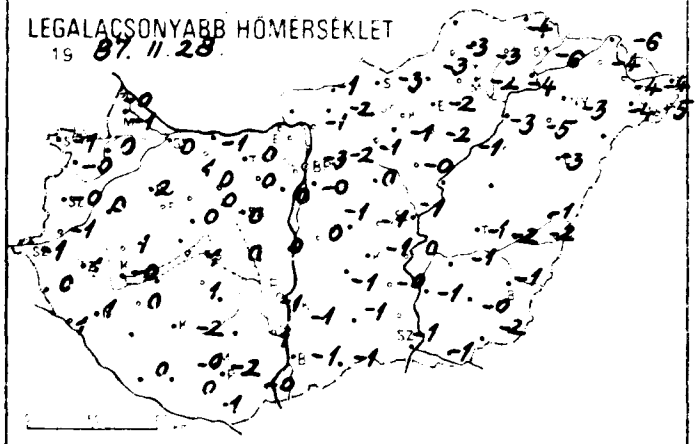

24 órás CSAPADÉKELOSZLÁS

19 87. II. 27. 7h -tól II. 28. 7h -ig

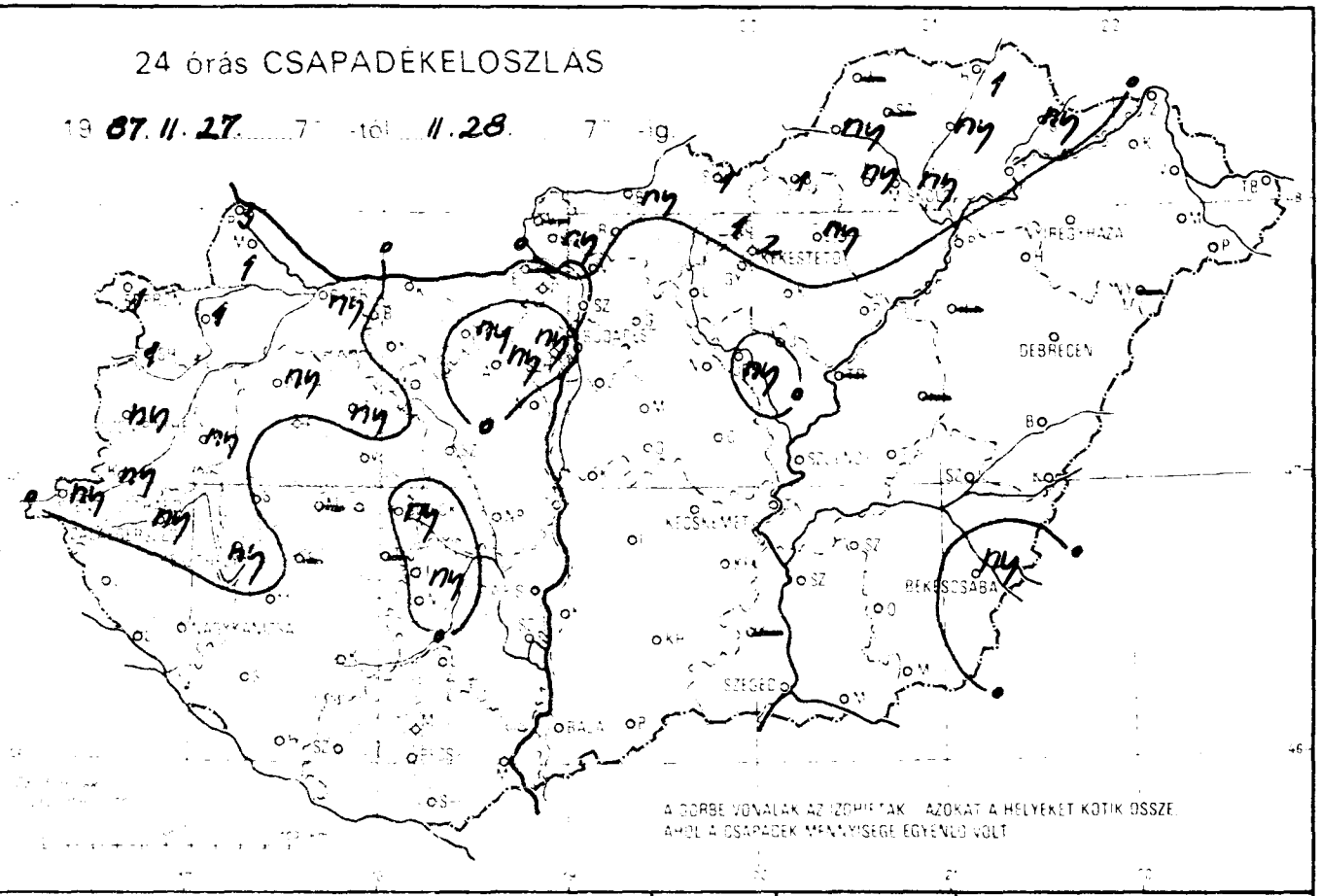

A GÖRBE VONALAK AZ IZOHIETÁK, AZOKAT A HELYEKET KÖTIK ÖSSZE, AHOL A CSAPADÉK MENNYISÉGE EGYENLŐ VOLT

RADIÁCIÓS MINIMUM

19 87. II. 28.

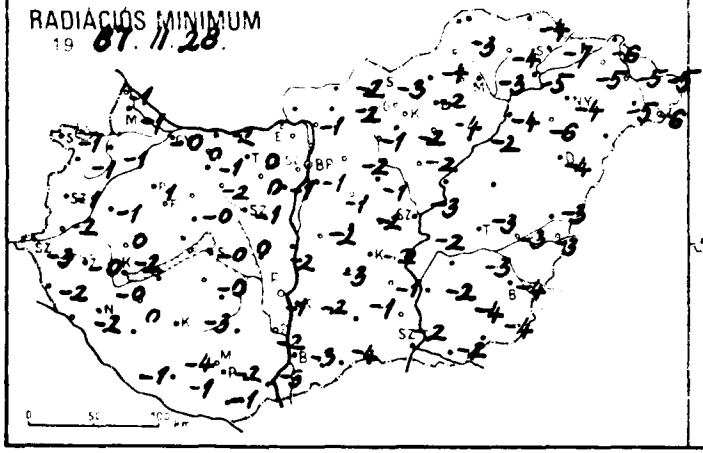

NAPFÉNYTARTAM

19 87. II. 27.

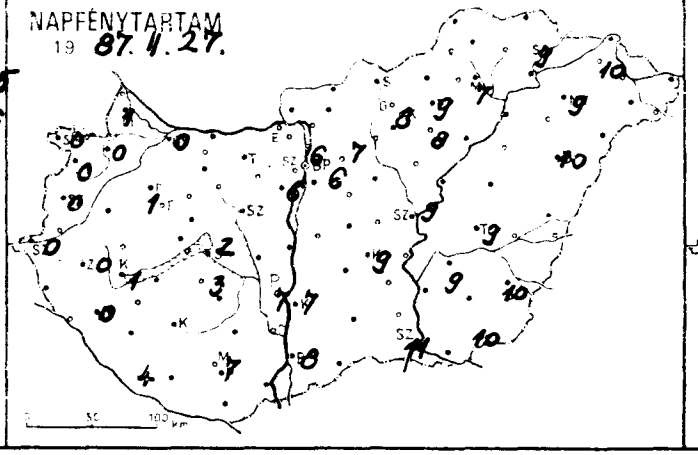

HÓVASTAGSÁG/cm/

19 87. II. 28. 7h

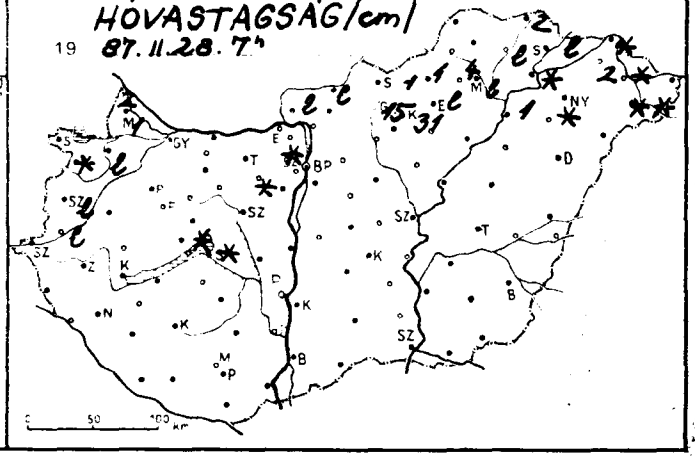

87.II.28.

19_____07 -ig az utolsó 24 óra adatai

állomás	csapadék (mm)	Hó /cm/	max. hőmérséklet	min. hőmérséklet	rad. min.	Előző nap napos órái
Győr	ny ✱		3	0	-0	0
Kapuvár	1 ✱=	lep.	3	0	-1	0
Mosonmagyaróvár	1 ✱	1	2	-1	-1	1
Rajka	3 ✱=	2	1	-0	-1	
Sopron	1 ✱=		3	-1	-1	0
Sopronhorpács	1	folt	2	-0	-1	0
Káld	ny ✱=		3	0	-1	
Körmend	ny	lep.	4	-1	-2	
Szentgotthárd	ny ✱		3	-1	-3	0
Szombathely	ny ✱=	lep.	3	-0	-1	0
Lenti	• =		4	0	-2	
Letenye	◦ =		4	1	-2	
Nagykanizsa	•		4	1	-0	0
Zalaegerszeg	ny ✱		3	1	-0	0
Farkasgyepű	•		2	-1	-1	
Keszthely	ny		4	-0	-2	1
Mencshely	–		–	–	–	–
Pápa	ny ✱		4	2	1	1
Sümeg	•		4	1	0	
Tihany	• =	folt	3	0	-0	
Veszprém	•		2	0	-0	
Zirc	ny ✱=		2	-1	-1	
Tonyód	–		–	–	–	
Homokszt. györgy	•		3	0	-1	4
Kaposvár	•		6	-2	-3	
Marcali	• ⌴		6	0	0	
Siófok	ny ✱⌴	folt	4	1	-0	2
Somogyszob	•		8	-0	-4	
Tab	–		–	–	–	
Bábolna	◦		1	1	0	
Esztergom	–		–	–	–	
Kisbér	◦		2	0	-1	
Komárom	• =		4	-1	-2	
Tatabánya	ny ✱		3	0	0	
Alcsútdoboz	ny ✱=	folt	2	0	0	
Dunaújváros	•		4	0	-2	
Martonvásár	• ⌴		2	0	-1	6
Mór	• =		1	0	-2	
Sárbogárd	◦		4	0	0	
Szabadbattyán	• =		3	0	-1	
Iregszemcse	ny =		4	1	-0	3
Lengyel	–		–	–	–	
Paks	•		5	-1	-1	7
Szekszárd	• =		5	1	-2	
Árpádtető	•		2	-1	-3	
Mohács	• =		6	-0	-3	
Pécs	• ⌴		4	-2	-2	7
Siklós	•		6	1	-1	
Szigetvár	• =		5	0	-1	
Budaörs	• =		3	1	-1	
Bp. Lőrinc	•		2	-0	-1	6
Bp. Met. Int	• =		3	-3	–	6
Bp. Szab. hegy	ny ✱=		3	-3	-3	
Cegléd	•		5	-1	-2	
Dobogókő	•	folt	-3	-4	-5	
Gödöllő	• =		1	-2	-2	7
Királyrét	ny ✱V	lep.	1	-2	-3	
Monor	• =		2	-1	-1	
Nagykáta	•		4	-0	-1	
Szentendre	•		4	0	-1	

87.II.28.

19_____07 -ig az utolsó 24 óra adatai

állomás	csapadék (mm)	Hó /cm/	max. hőmérséklet	min. hőmérséklet	rad. min.	Előző nap napos órái
Vác	• ⌴		3	-1	-1	
Vámosmikola	–		–	–	–	–
Baja	• =		4	-1	-3	8
Bácsalmás	•		6	-1	-4	
Izsák	•		4	-1	-3	
Kalocsa	•		5	-1	-2	7
Kecskemét	•		4	-1	-2	9
Kiskunfélegyháza	•		5	0	-1	
Kiskunhalas	• ⌴		7	-1	-1	
Kunszentmiklós	•		5	-0	-2	
Tiszakécske	•		5	0	-2	
Balassagyarmat	ny ✱=	lep.	3	-1	-2	
Romhány	•		3	-2	-2	
Salgótarján	1 ✱	1	3	-3	-3	
Eger	ny ✱=	lep.	2	-2	-12	9
Galyatető	1 ✱ V	15	-1	-8	-8	
Gyöngyös	•		3	-1	-2	
Kékestető	2 ✱	31	-2	-7	-8	8
Kompolt	• ⌴		2	-2	-4	8
Lőrinci	◦ =		3	-1	-1	
Poroszló	•		3	-1	-2	
Jászapáti	• =		4	-0	-2	
Jászberény	ny ✱=		3	-1	-2	
Karcag	–		–	–	–	
Szolnok	•		4	-1	-3	9
Tiszaroff	–		–	–	–	
Túrkeve	•		5	-1	-3	9
Kistelek	–		–	–	–	
Makó	•		6	-1	-2	
Szeged	• ⌴		6	-1	-2	11
Szentes	•		5	-1	-2	
Borsodnádasd	1 ✱=	1	5	-3	-4	
Fügöd	ny ✱=	lep.	2	-3	-4	
Hidasnémeti	1 ✱=	2	3	-4	-4	
Jósvafő	–		–	–	–	–
Lillafured	ny =	4	2	-3	-4	
Miskolc	ny ✱=	lep.	2	-2	-3	7
Putnok	ny ✱=		4	-3	-3	
Sárospatak	ny ✱=	lep.	0	-6	-7	9
Szendrőlád	–		–	–	–	
Tokaj	•	folt	1	-4	-5	
Kisvárda	• =	2	1	-4	-5	10
Mátészalka	• ⌴	folt	4	-4	-5	
Nyíregyháza	•		3	-3	-4	9
Nyírlugos	–		–	–	–	
Pátyod	• ⌴	folt	2	-5	-6	
Tiszabecs	• ⌴		6	-4	-5	
Vásárosnamény	•	folt	2	-4	-5	
Záhony	• ⌴	folt	-1	-6	-6	
Berettyóújfalu	•		4	-1	-3	
Debrecen	• ⌴		5	-3	-4	10
Hajdúdorog	• =	folt	3	-5	-6	
Hortobágy	–		–	–	–	
Körösszakál	•		6	-2	-3	
Polgár	ny =	1	3	-3	-4	
Békéscsaba	ny ⌴		5	-1	-4	10
Mezőhegyes	•		5	-2	-4	10
Orosháza	•		3	-0	-4	
Szarvas	•		5	-1	-3	9
Szeghalom	• =		5	-2	-3	

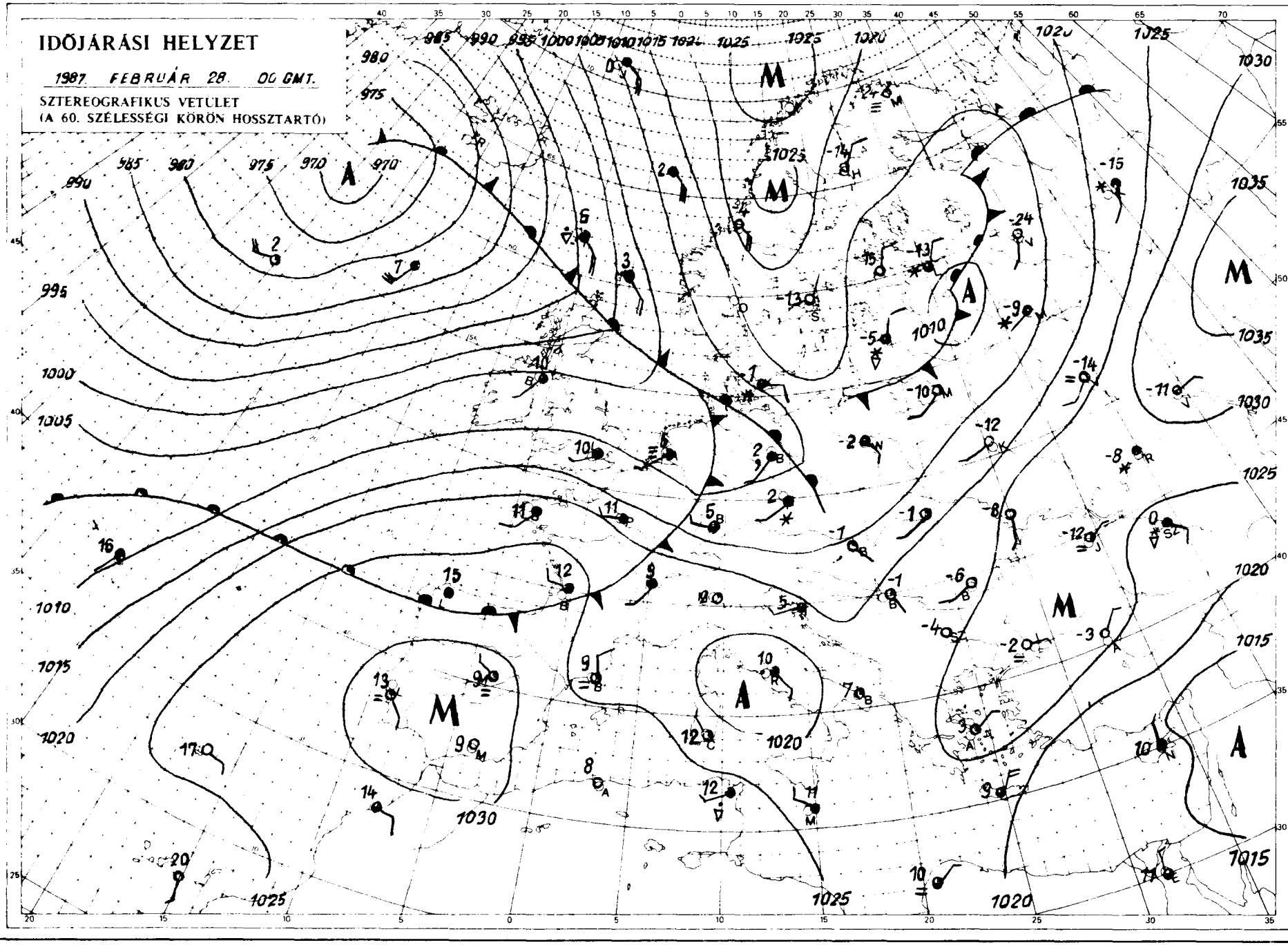

KIADJA: ORSZÁGOS METEOROLÓGIAI SZOLGÁLAT
Készült Központi Előrejelző Intézet Analízis- és Rövidtávú Prognózis Központja T: 273-018
Megjelenik naponként
Előfizetési díja: 2.200,-Ft. Megrendelhető: 1024 Budapest, II., Kitaibel Pál u. 1. T: 353-500
Kiadásért felel: az OMSZ elnöke Szerkesztésért felel: a KEI igazgatója

Jelmagyarázat a havi mellékletben.

QC 987
H 9L32
U.S. Dept.

IDŐJÁRÁSI NAPIJELENTÉS

ЕЖЕДНЕВНЫЙ МЕТЕОРОЛОГИЧЕСКИЙ БЮЛЛЕТЕНЬ • DAILY WEATHER REPORT
BULLETIN QUOTIDIEŃ DE TEMPS • TÄGLICHER WETTERBERICHT

100.évfolyam 60.szám. + Budapest + 1987.március 1. vasárnap

Az időjárási helyzet és a várható időjárás:

Az Atlanti-óceán fölött hatalmas légörvény jött létre az elmult napokban. Hatására a kontinens nyugati partvidéke mentén enyhére fordult az idő, sokfelé esik az eső. A Kelet-Európai alföld fölött is légörvény található. A légörvény nyugati oldalán az Észak-Európa fölött felhalmozódott, nagy mennyiségü hideg levegő Közép,-illetve Dél-Európa felé áramlik. A Botteni-öböl-Alpok Szicilia vonaltól keletre eső területeken egyre téliesebb az idő. A Kárpát-medence térségébe is egyre hidegebb levegő áramlik, igy a meteorológiai tavasz kezdetén téliesre fordul időjárásunk.

Magyarországon szombaton borult idő volt, országszerte hullott kisebb, nagyobb mennyiségü csapadék. Vasárnap reggelig a legtöbb mért mennyiség 7 mm volt. A nyugati, délnyugati országrészben napközben 5, 10 fokig melegedett fel a levegő, ezért főként eső hullott, a keleti, északkeleti országrészben ugyanakkor csupán -3, +3 fok között volt a hőmérsékleti csúcsérték, igy főként hó hullott, A Tiszahát, Bodrog-köz térségében 3-5 centiméternyi hóréteg alakult ki. Vasárnap hajnalban általában 0, +3 fok között, az északkeleti országrészben -1, -5 fok között volt a hőmérséklet. Délelőtt folytatódott a jobbára borult idő, a nyugati és északkeleti országrészben időnként gyengén havazott. A hőmérséklet 11 órakor általában 1, 4 fok között, északkeleten kevéssel 0 fok alatt volt.

Budapesten ma 12 órakor a hőmérséklet +2 fok, a tengerszintre átszámitott légnyomás 1021 hPa, gyengén emelkedik.

Várható időjárás hétfő estig:

Vasárnap az ország északkeleti felében felhőátvonulásokra, időnként erős északi szélre, szórványos hózáporokra számithatunk, máshol tulnyomóan borult idő várható többfelé havas esővel, havazással. Hétfőn nyugat felől mindenütt beborul az ég, megélénkülő keleti szél, újabb havazás kezdődik, délnyugaton jelentős mennyiségü csapadék és ónos eső is valószinü. A legalacsonyabb éjszakai hőmérséklet -5, -10, a legmagasabb nappali hőmérséklet hétfőn -1, -6 fok között várható.

H. Bóna Márta s.k

A hőmérséklet napi középértéke és eltérése a sokévi átlagtól / Budapest belterületén:

1987.febr.28.	0,9°C	-1,7°C

1871 óta ezen a napon Budapesten előfordult

legmagasabb hőmérséklet:	17,2°C /1927/	
legalacsonyabb hőmérséklet:	-12,1°C /1963/	89. [illegible]

LEGMAGASABB HŐMÉRSÉKLET

19 87. II. 28.

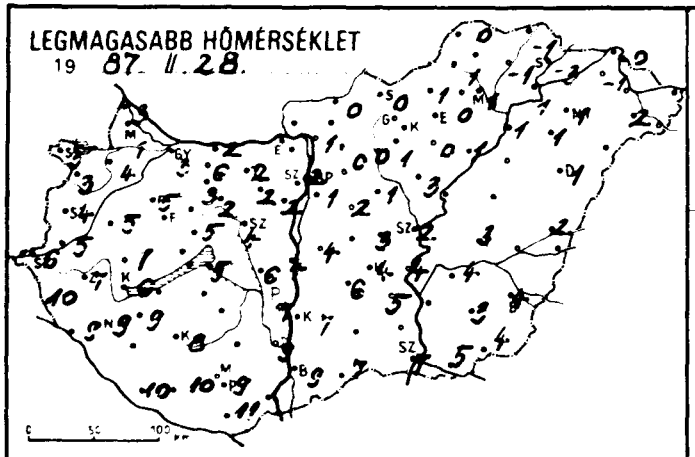

LEGALACSONYABB HŐMÉRSÉKLET

19 87. III. 1.

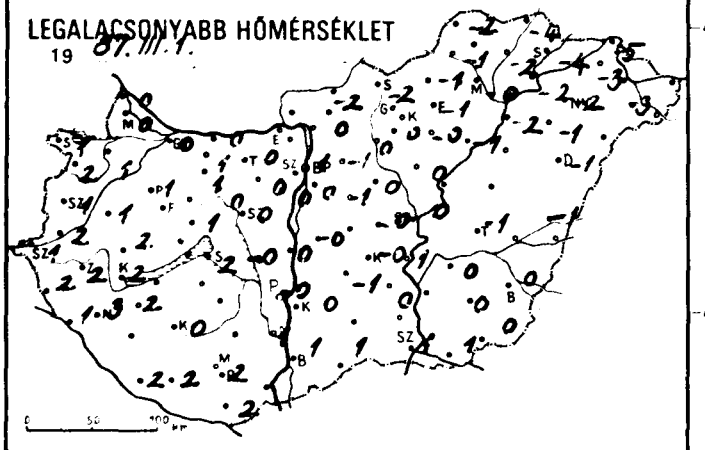

24 órás CSAPADÉKELOSZLÁS

19 87. II. 28. 7h -tól III. 1. 7h -ig.

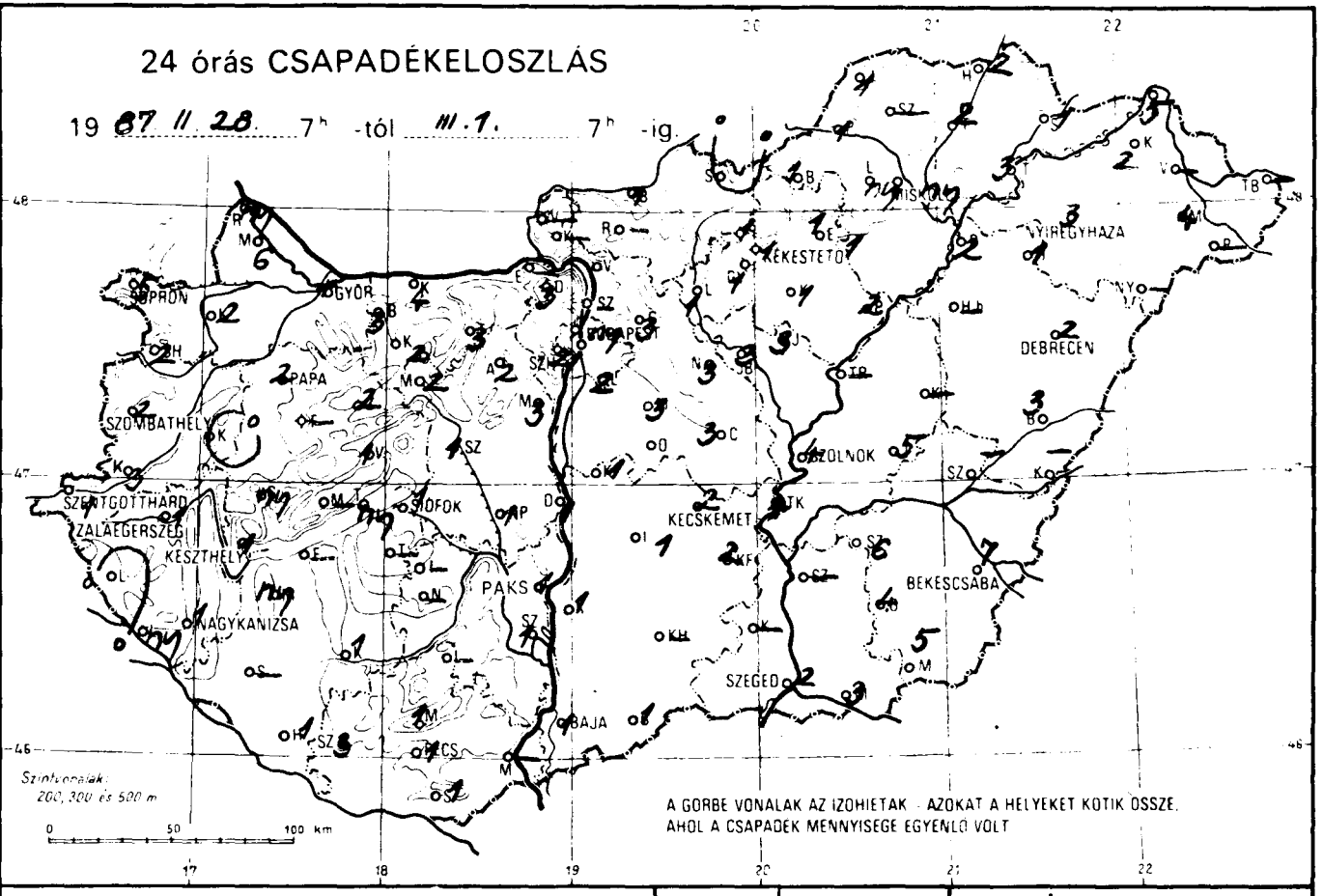

RADIÁCIÓS MINIMUM

19 87. III. 1.

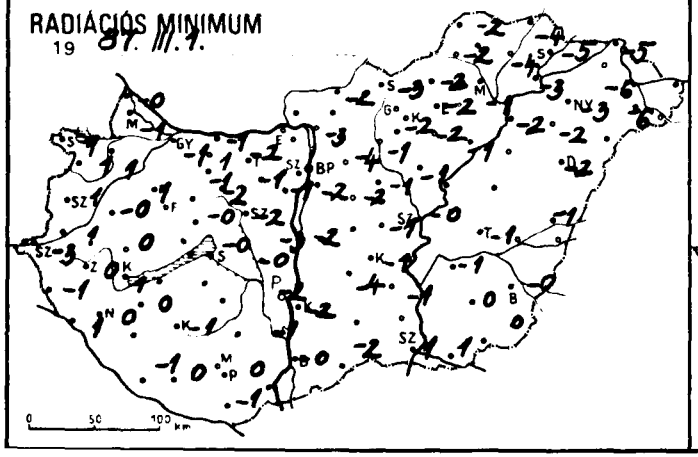

NAPFÉNYTARTAM

19 87. II. 28.

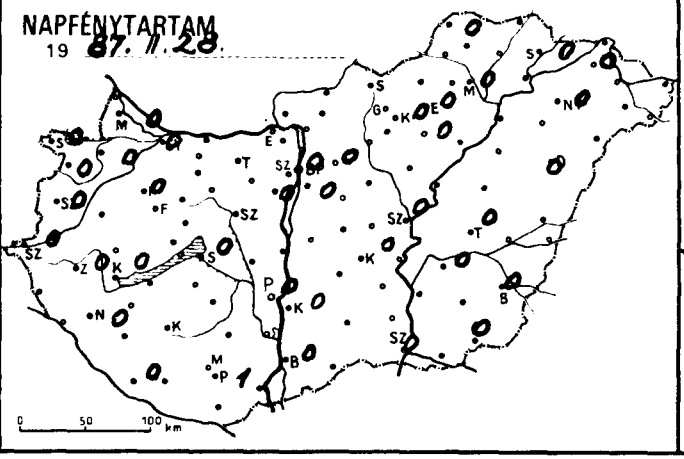

HÓVASTAGSÁG (cm)

19 87. III. 1. 7h

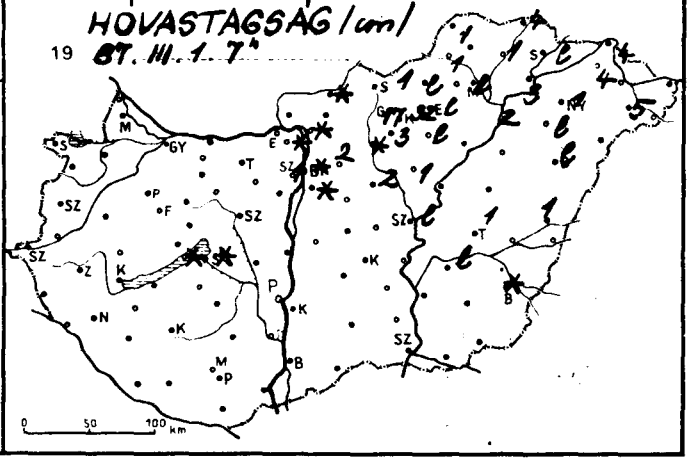

1987. III. 07-ig az utolsó 24 óra adatai						Előző nap napos órái
állomás	csapadék (mm)	Hó /cm/	max. hőmérséklet	min. hőmérséklet	rad. min.	
Győr	4 * =		3	0	-1	0
Kapuvár	2 =		4	1	1	0
Mosonmagyaróvár	6 *		1	0	-1	0
Rajka	ny * =		3	0	-0	
Sopron	5 =		3	1	1	0
Sopronhorpács	2 =		3	2	1	0
Káld	. =		5	1	-0	
Körmend	3 *		5	2	1	
Szentgotthárd	1 =		6	1	-3	0
Szombathely	2 =		4	1	1	0
Lenti	.		10	2	-1	
Letenye	ny		9	1	1	
Nagykanizsa	1		9	3	0	0
Zalaegerszeg	1 * =		7	2	0	0
Farkasgyepű	-		-	-	-	
Keszthely	1		6	2	1	0
Mencshely	-		-	-	-	
Pápa	2 * =		5	1	1	0
Sümeg	ny =		7	2	0	
Tihany	ny * =	folt	5	1	-1	
Veszprém	1 =		5	1	-0	
Zirc	2 =		5	0	-1	
Fonyód	-		-	-	-	
Homokszt. györgy	1		10	2	-1	0
Kaposvár	1		8	0	-1	
Marcali	ny		9	2	0	
Siófok	1	folt	5	2	-0	0
Somogyszob	-		-	-	-	
Tab	-		-	-	-	
Bábolna	3 =		6	1	1	
Esztergom	-		-	-	-	
Kisbér	2 =		3	1	-1	
Komárom	4 * =		2	0	-1	
Tatabánya	3		2	0	-2	
Alcsútdoboz	2 * =		2	-0	-1	
Dunaújváros	1 *		4	0	-3	
Martonvásár	3 * =		2	0	-1	0
Mór	2 =		2	0	-2	
Sárbogárd	1 =		6	-0	-0	
Szabadbattyán	1 * =		4	-0	-2	
Iregszemcse	-		-	-	-	
Lengyel	-		-	-	-	
Paks	1 =		7	-0	-2	0
Szekszárd	1 =		9	1	-1	
Árpádtető	1 =		7	1	-0	
Mohács	-		-	-	-	
Pécs	1		9	2	0	1
Siklós	1 =		11	2	-1	
Szigetvár	3 =		10	2	0	
Budaörs	3 * =		2	0	-2	
Bp. Lőrinc	2 * =	folt	1	0	-2	0
Bp. Met. Int.	ny * =	folt	2	1	-	0
Bp. Szab. hegy	2 * =	1	-0	-2	-3	
Cegléd	3 * =		3	-0	-1	
Dobogókő	3 *	folt	0	-2	-2	
Gödöllő	3 * =	2	0	-1	-4	0
Királyrét	-		-	-	-	
Monor	3 * =	lep.	2	-1	-2	
Nagykáta	3 * =	2	1	0	-1	
Szentendre	-		-	-	-	

1987. III. 07-ig az utolsó 24 óra adatai						Előző nap napos órái
állomás	csapadék (mm)	Hó /cm/	max. hőmérséklet	min. hőmérséklet	rad. min.	
Vác	3 * =	folt	1	0	-1	
Vámosmikola	-		-			
Baja	1 =		9	1	0	0
Bácsalmás	1		7	1	-2	
Izsák	-		-		-	
Kalocsa	1 =		7	0	-2	0
Kecskemét	2 * =		4	0	-1	0
Kiskunfélegyháza	2		5	0	-1	
Kiskunhalas	-		-	-	-	
Kunszentmiklós	1 * =		4	-0	-1	
Tiszakécske	4 * =		4	1	-1	
Balassagyarmat	1 * =	folt	0	-2	-1	
Romhány	-		-	-	-	
Salgótarján	.	1	0	-2	-1	
Eger	1 * =	lep.	0	-1	-1	0
Galyatető	1 * *	17	-4	-5	-5	
Gyöngyös	1 * =	3	1	-0	-1	
Kékestető	1 * *	32	-3	-5	-6	0
Kompolt	1 *	lep.	0	-0	-1	0
Lőrinci	1 * =	folt	0	0	-1	
Poroszló	2 *		1	-1	-1	
Jászapáti	3 * =	1	3	0	-1	
Jászberény	3 * =		1	0	-1	
Karcag	-		-			
Szolnok	4 * =	lep.	2	-0	-0	0
Tiszaroff	-		-		-	
Túrkeve	5 *	1	3	-1	-1	0
Kistelek	-		-	-	-	
Makó	3		5	1		
Szeged	2		7	1	1	0
Szentes	-		-	-	-	
Borsodnádasd	1 * =	lep.	1	-1	-2	
Füged	2 * =	1	-1	-2	-4	
Hidasnémeti	2 * =	4	1	-4	-4	
Jósvafő	1 * =	1	0	-2	-2	0
Lillafüred	ny =	-	1	-1	-2	
Miskolc	ny * =	lep.	1	0	-1	0
Putnok	1 * =	1	1	-1	-2	
Sárospatak	1 *	lep.	-3	-4	-5	0
Szendrőlád	-		-			
Tokaj	3 *	3	1	-1	-2	
Kisvárda	2 * =	4	-1	-3	-6	0
Mátészalka	4 *	5	-2	-3	-6	
Nyíregyháza	3 *	1	1	-2	-2	0
Nyírlugos	-		-		-	
Pátyod	-		-	-	-	
Tiszabecs	-		-	-	-	
Vásárosnamény	-		-			
Záhony	5 *	4	-0	-5	-5	
Berettyóújfalu	-		-			
Debrecen	2 * ⊔	lep.	1	-1	-2	0
Hajdúdorog	1 *	lep.	1	-1	-2	
Hortobágy	-		-	-	-	
Körösszakál	-		-			
Polgár	2 *	2	1		-	
Békéscsaba	7 * =	folt	4	0	0	0
Mezőhegyes	5		4	0	0	0
Orosháza	4		3	0	0	
Szarvas	6 * =	lep.	4	2	-1	0
Szeghalom				-		

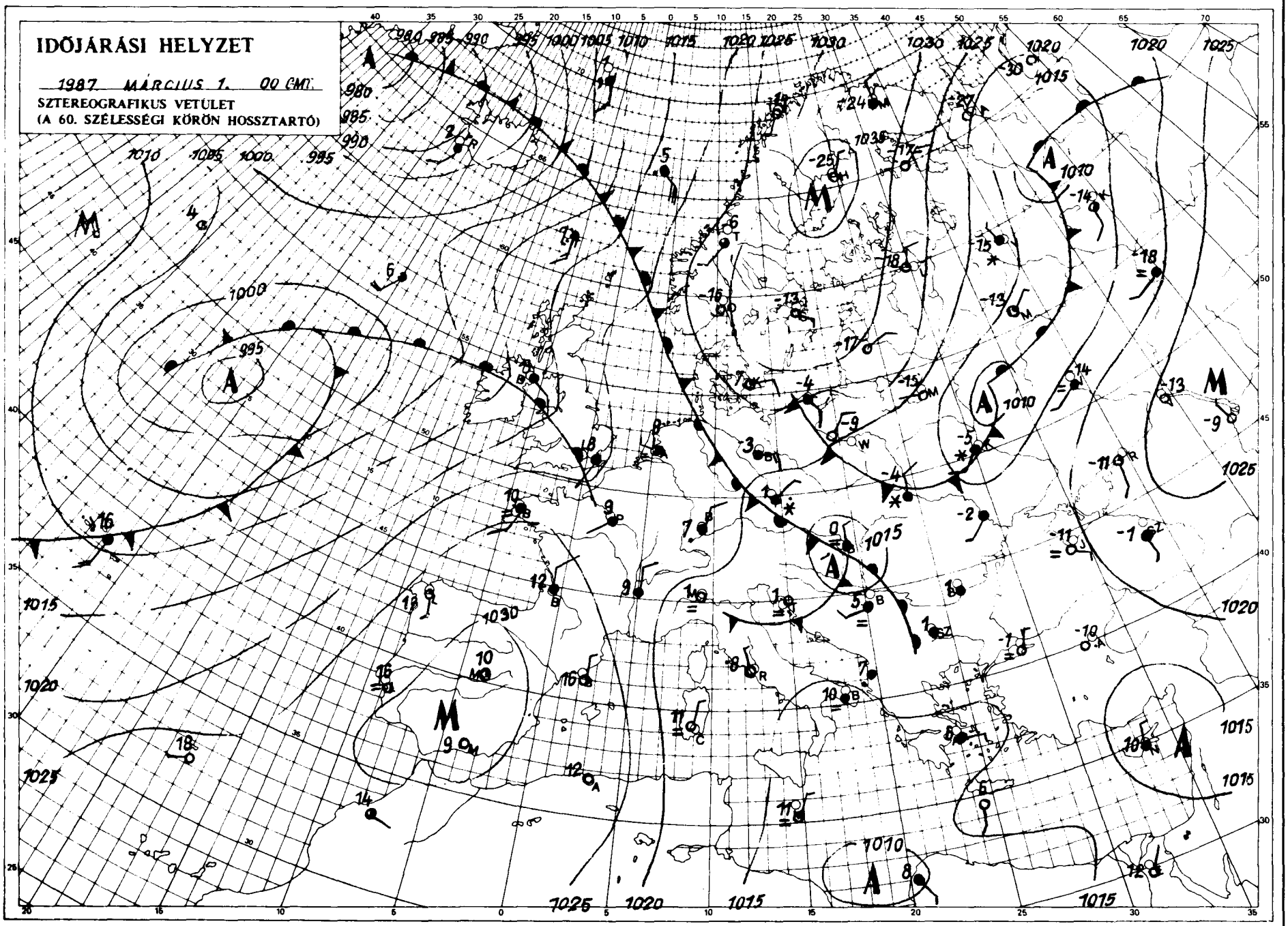

KIADJA: ORSZÁGOS METEOROLÓGIAI SZOLGÁLAT
Készíti: Központi Előrejelző Intézet Analízis- és Rövidtávú Prognózis Központja – T.: 273-018
Megjelenik naponként
Egyes példányok megrendelhetők: 1024 Budapest, II., Kitaibel Pál u. 1. – T.: 353-500
Előfizetési díja: 2.200,- Ft.
Kiadásért felel: az OMSZ elnöke – Szerkesztésért felel: a KEI igazgatója

Jelmagyarázat a havi mellékletben

LIBRARY
N.O.A.A.
U.S. Dept. of Commerce

IDŐJÁRÁSI NAPIJELENTÉS

ЕЖЕДНЕВНЫЙ МЕТЕОРОЛОГИЧЕСКИЙ БЮЛЛЕТЕНЬ • DAILY WEATHER REPORT
BULLETIN QUOTIDIEN DE TEMPS • TÄGLICHER WETTERBERICHT

100.évfolyam 60.szám. + Budapest + 1987. március 2. hétfő

Az időjárási helyzet és a várható időjárás:

A Kelet-Európa felett felhalmozódott igen hideg, sarkvidéki levegő hétfő hajnalra már az Adriai-tengerig jutott. Hatására Közép-Európában is visszatért a tél. A hideg levegővel elárasztott területeken jelentősen visszaesett a hőmérséklet. Ugyanakkor Délnyugat-Európában nyáriasra fordult az időjárás. Vasárnap a hőmérsékleti csúcsértékek Spanyolországban és Portugáliában elérték a 20, 24 fokot, a két eltérő tulajdonságú levegő találkozásánál szeles felhőtömb jött létre, melyből az Alpok vidékén sokfelé havazik, a délebbi területekről esőket jelentenek. A Kárpát-medence időjárását is az északkeletről érkező hideg és a délnyugat felől áramló enyhe nedves levegő keveredése határozza meg, de várható, hogy kedd estig egyre inkább a hideg levegő kerül túlsúlyba.

Magyarországon vasárnap túlnyomóan borult volt az ég, csupán az északkeleti országrészben volt kevés felhő, ott 8-10 órás napsütést mértek. A Dunántúlon sokfelé volt csapadék, főleg hó, de délnyugaton havas eső, eső is előfordult. Hétfő 7 óráig a lehullott csapadék mennyisége csapadéknyom és 6 mm között volt. A hőmérséklet napközben általában +1, +7, de északkeleten 0 és -3 fok között alakult. Hétfő hajnalra -1, -6, a hóval borított északkeleti országrészben -6 és -14 fok közé hűlt le a levegő. Délelőtt folytatódott a borult idő, az Alföld északi vidékein azonban csak gyengén volt felhős az ég. Utóbb havazás inkább csak a Dunántúlon fordult elő. 11 órakor a hőmérséklet az országban -3 és -7 fok között volt.

Budapesten ma 12 órakor a hőmérséklet -5 fok volt, a tengerszintre átszámított légnyomás 1016 hPa, erősen süllyed.

Várható időjárás kedd estig:

Eleinte borult idő várható havazással. Kedden napközben csökken a felhőzet, és már csak futó hózápor lehet. Az élénk, helyenként erős északkeleti, keleti szél hóátfúvást okozhat. A hőmérséklet éjszaka -8, -15 fokig csökken, kedden napközben pedig csupán -4,-9 fokig emelkedik.

Pálmási Judit s.k.

TÁVOLABBI KILÁTÁSOK SZERDÁTÓL-SZOMBATIG:

Az évszakhoz képest hideg idő várható. Hajnalban párásság, napközben néhány órás napsütés. A legalacsonyabb hajnali hőmérséklet eleinte -5 fok közelében, majd -5, -10 fok között várható. A legmagasabb nappali hőmérséklet eleinte -4, -9, majd -1, +4 fok között lesz. Jelentős mennyiségű / legalább 5 mm napi / csapadék az ország területén nem várható.

KÖZÉPTÁVÚ ELŐREJELZŐ CSOPORT

A hőmérséklet napi középértéke és eltérése a sokévi átlagtól / Budapest és térsége területén:

1987. márc.1.	1,8°C	-1,7°C

1871 óta ezen a napon Budapesten előfordult

legmagasabb hőmérséklet:	16,7°C /1959/
legalacsonyabb hőmérséklet:	-14,1°C /1963/

LEGMAGASABB HŐMÉRSÉKLET

19 87. III. 1. .....

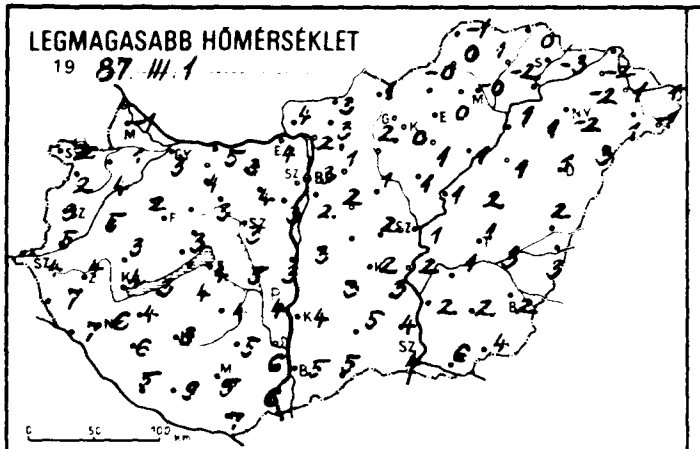

LEGALACSONYABB HŐMÉRSÉKLET

19 87. III. 2. .....

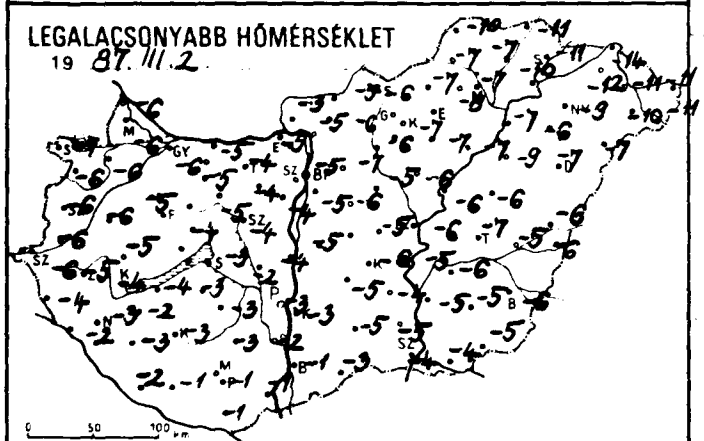

24 órás CSAPADÉKELOSZLÁS

19 87. III. 1. ..... 7h -tól III. 2. ..... 7h -ig.

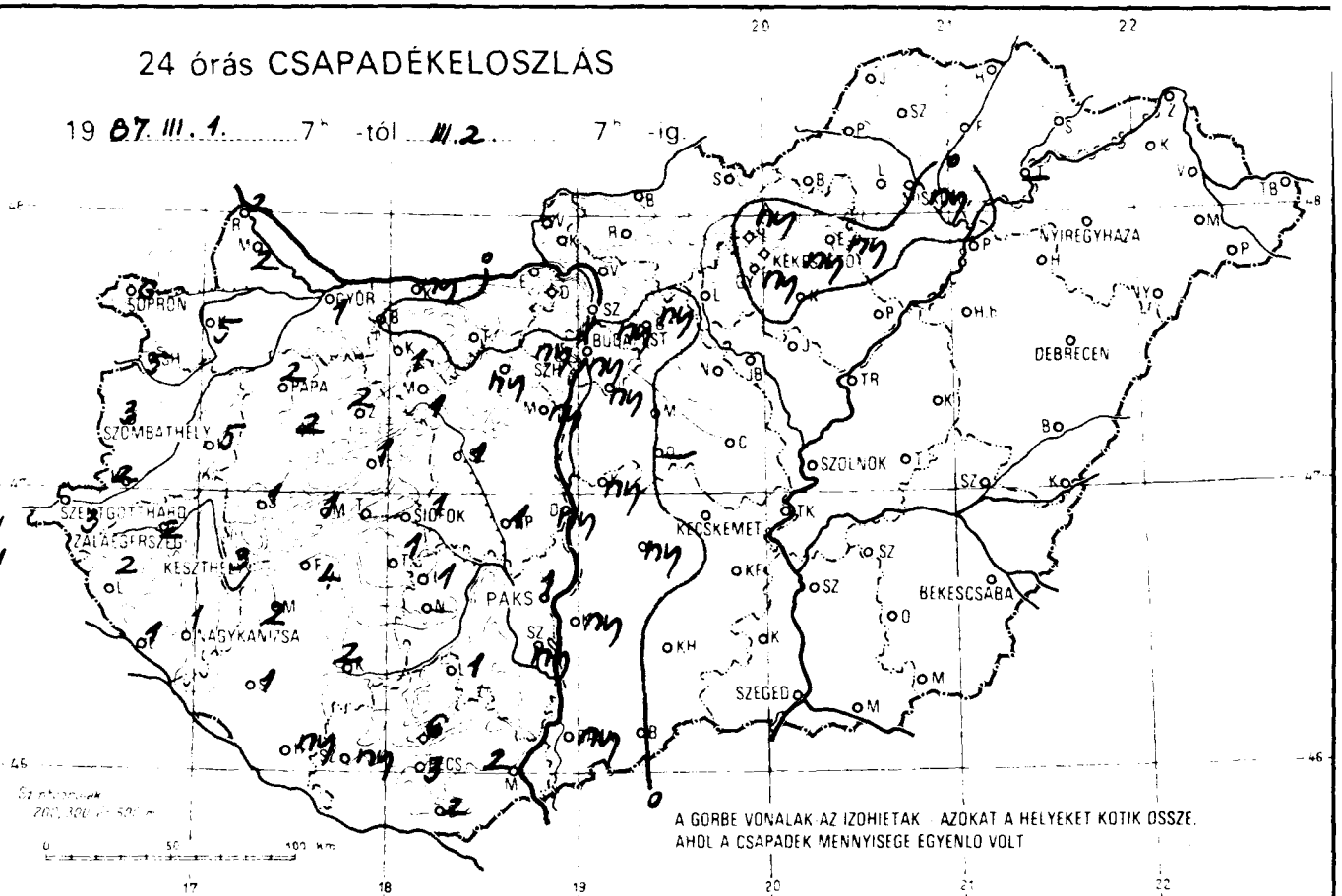

RADIÁCIÓS MINIMUM

19 87. III. 2. .....

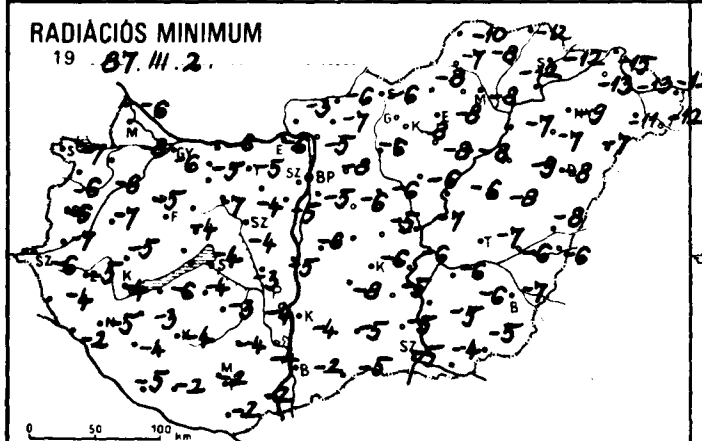

NAPFÉNYTARTAM

19 87. III. 1. .....

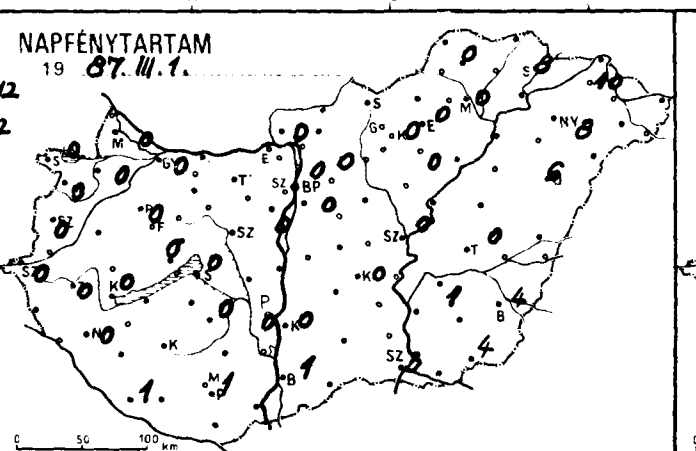

HÓVASTAGSÁG (cm)

19 87. III. 2. 7h

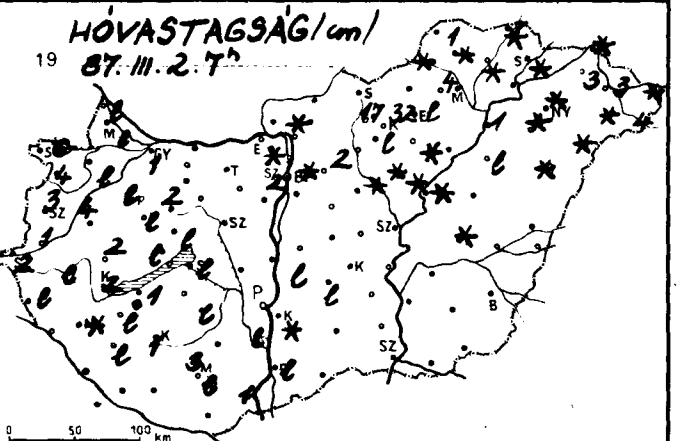

1987. III. 02-ig az utolsó 24 óra adatai						Előző nap napos órái
állomás	csapadék (mm)	Hó /cm/	max. hőmérséklet	min. hőmérséklet	rad. min.	
Győr	1 *	1	3	-6	-6	0
Kapuvár	5 *=	lep.	4	-6	-6	0
Mosonmagyaróvár	2 *	lep.	1	-6	-8	0
Rajka	2 *	lep.	-1	-6	-6	
Sopron	6 *	6	2	-7	-7	0
Sopronhorpács	5 *=	4	2	-6	-6	0
Káld	5 *	4	5	-6	-7	
Körmend	2 *=	1	5	-6	-7	
Szentgotthárd	3 =	2	4	-6	-6	0
Szombathely	3 *=	3	3	-6	-6	0
Lenti	2 *=	lep.	7	-4	-4	
Letenye	1 *		7	-2	-2	
Nagykanizsa	1 *=	folt	6	-3	-5	0
Zalaegerszeg	2 *=	lep.	4	-5	-5	0
Farkasgyepű	2 *	lep.	3	-2	-2	
Keszthely	3 *=	2	4	-4	-4	0
Mencshely	1 *=	lep.	2	-5	-6	0
Pápa	2 *=	lep.	2	-5	-5	0
Sümeg	1 *	2	3	-5	-5	
Tihany	-		-	-	-	
Veszprém	1 *=	lep.	3	-4	-4	
Zirc	2 *=	2	1	-7	-7	
Fonyód	4 *	1	3	-4	-6	
Homokszt. györgy	ny		5	-2	-5	1
Kaposvár	2 *	1	3	-3	-4	
Marcali	2 *=	lep.	4	-2	-3	
Siófok	1 *	lep.	4	-3	-4	0
Somogyszob	1 *	lep.	6	-3	-4	
Tab	1 =		4	-3	-4	
Bábolna	.		3	-6	-6	
Esztergom	. =		4	-5	-6	
Kisbér	1 *		4	-5	-5	
Komárom	ny *		5	-5	-6	
Tatabánya	.		3	-4	-5	
Alcsútdoboz	ny *=		4	-4	-4	
Dunaújváros	ny *	lep.	3	-4	-5	
Martonvásár	ny *=		3	-4	-5	0
Mór	1 *=		3	-5	-7	
Sárbogárd	1 *		5	-2	-3	
Szabadbattyán	1 *=		3	-4	-4	
Iregszemcse	1 *=	lep.	4	-3	-3	0
Lengyel	1 =		5	-3	-4	
Paks	1 *=		4	-3	-4	0
Szekszárd	ny *=	lep.	6	-2	-4	
Árpádtető	6 *=	3	4	-3	-4	
Mohács	2 *=	1	6	-1	-2	
Pécs	3 *=	lep.	5	-1	-2	1
Siklós	2 =		7	-1	-2	
Szigetvár	ny *=		9	-1	-2	
Budaörs	ny *=		3	-4	-5	
Bp. Lőrinc	ny =		2	-5	-5	0
Bp. Met. Int.	ny *=	folt	3	-5	-	0
Bp. Szab. hegy	ny *=	2	-1	-8	-8	
Cegléd	.		2	-5	-5	
Dobogókő	.	folt	-1	-10	-10	
Gödöllő	ny *	2	1	-7	-8	0
Királyrét	.	folt	3	-6	-9	
Monor	. =		2	-6	-6	
Nagykáta	.	folt	1	-5	-6	
Szentendre	.		3	-4	-5	

1987. III. 02-ig az utolsó 24 óra adatai						Előző nap napos órái
állomás	csapadék (mm)	Hó /cm/	max. hőmérséklet	min. hőmérséklet	rad. min.	
Vác	. =		2	-5	-5	
Vámosmikola	.		4	-3	-3	0
Baja	ny *=	lep.	5	-1	-2	1
Bácsalmás	.		5	-3	-5	
Izsák	ny *	lep.	3	-5	-8	
Kalocsa	ny *	folt	4	-3	-4	0
Kecskemét	.		2	-6	-6	0
Kiskunfélegyháza	.		3	-4	-5	
Kiskunhalas	.		5	-5	-5	
Kunszentmiklós	ny =		3	-5	-6	
Tiszakécske	.		2	-5	-6	
Balassagyarmat	. =		3	-5	-6	
Romhány			3	-6	-7	
Salgótarján	.		1	-6	-6	
Eger	ny *=	lep.	0	-8	-8	0
Galyatető	ny *=	17	-3	-14	-13	
Gyöngyös	ny *	-p.	0	-7	-8	
Kékestető	ny *	3	-4	-11	-12	0
Kompolt	.	folt	1	-7	-8	0
Lőrinci	. =		2	-6	-6	
Poroszló	.		1	-7	-8	
Jászapáti	.	folt	1	-6	-6	
Jászberény	.	folt	1	-6	-7	
Karcag	. =		2	-6	-8	
Szolnok	.		1	-6	-7	0
Tiszaroff	.	folt	1	-6	-6	
Túrkeve	.	folt	1	-7	-7	0
Kistelek	. =		4	-5	-5	
Makó	.		6	-4	-4	
Szeged	. =		4	-4	-5	4
Szentes	.		2	-5	-5	
Borsodnádasd	.		-0	-7	-8	
Füged	.	folt	-2	-0	-1	
Hidasnémeti	.	folt	0	-1	-2	
Jósvafő	.	1	-1	0	10	0
Lillafüred	. =	4	1	-1	-8	
Miskolc	ny *=		-0	-7	-8	0
Putnok	. =	folt	0	-4	-7	
Sárospatak	. =	folt	-3	-5	-6	8
Szendrőlád	.	folt	1	-4	-8	
Tokaj	-		-	-	-	
Kisvárda	. =	3	-3	-13	-13	10
Mátészalka	.	folt	1	-10	-11	
Nyíregyháza	.	folt	-2	-9	-9	8
Nyírlugos	.	folt	-3	-7	-7	
Pátyod	.	4	-1	-11	-11	
Tiszabecs	.	folt	1	-11	-12	
Vásárosnamény	.	3	1	-11	-12	
Záhony	.	folt	-2	-4	-5	
Berettyóújfalu	.		-2	-6	-8	
Debrecen	.	folt	1	-7	-8	6
Hajdúdorog	.	folt	1	-6	-7	
Hortobágy	.	lep.	-1	-9	-9	
Körösszakál	.		-3	-6	-6	
Polgár	.	1	-1	-7		
Békéscsaba	.		-1	-6	-7	4
Mezőhegyes	.		-4	-5	-5	4
Orosháza	.		-2	-5	-6	
Szarvas	.		-1	-6	-6	
Szeghalom	. =		-1	-5	-6	

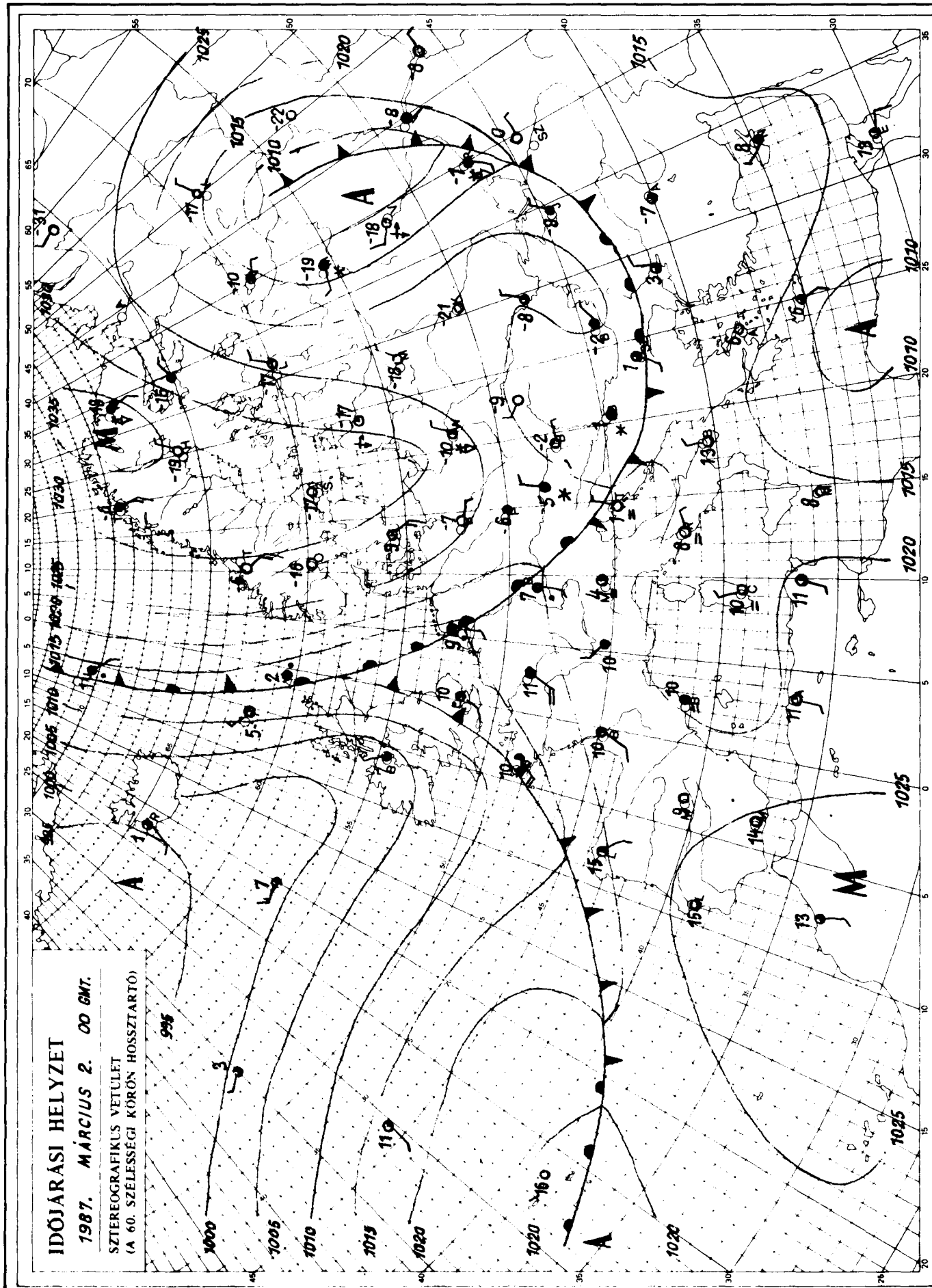

KIADJA: ORSZÁGOS METEOROLÓGIAI SZOLGÁLAT
Készíti: Központi Előrejelző Intézet Analízis- és Rövidtávú Prognózis Központja – T.: 273-018
Megjelenik naponként
Évi előfizetési díja: 2.200,- Ft. Megrendelhető: 1024 Budapest, II., Kitaibel Pál u. 1. – T.: 353-500
Kiadásért felel: az OMSZ elnöke – Szerkesztésért felel: a KEI igazgatója

Jelmagyarázat a havi mellékletben

LIBRARY
U.S. Dept.

IDŐJÁRÁSI NAPIJELENTÉS

ЕЖЕДНЕВНЫЙ МЕТЕОРОЛОГИЧЕСКИЙ БЮЛЛЕТЕНЬ • DAILY WEATHER REPORT
BULLETIN QUOTIDIEN DE TEMPS • TÄGLICHER WETTERBERICHT

100.évfolyam 62.szám. + Budapest + 1987. március 3.kedd

Az időjárási helyzet és a várható időjárás:

Már napok óta rendkivül hideg az idő a Szovjetunió európai területén és a Skandináv-félszigeten. Ott éjszaka -25, -30 fok is előfordul. A hideg levegő nyugat és dél felé nyomul, ma reggelre elérte a Brit-szigeteket, az Alpok térségét és a Balkán-félsziget északi részét. A Földközi-tenger környékén azonban egyelőre még igen enyhe az idő, ott napközben sokfelé emelkedik 15 fok fölé a hőmérséklet. A hideg és enyhe légtömeg határán igen széles frontzóna alakult ki, melynek felhőzete ma reggel az Alpok vidékén havazást, a Balkán-félszigeten kiterjedt esőzést okozott. Magyarországtól egyre távolabb kerül a front és felhőzete, de továbbra is igen hideg levegő áramlik fölénk. Az csak kedden jut nyugalomba.

Hazánkban hétfőn csak az északkeleti megyékben sütött a nap, 2-8 órán át. Ott havazás sem volt. Az ország nagyobb részén borult idő volt, és a havazás nyugat felől kelet felé terjedt. Ma reggel 7 óráig 24 óra alatt a Dunántúl nagy részén 10 mm-t meghaladó csapadékmennyiség hullott. Általában 11-16 mm, de helyenként 23-27 mm is. Komárom, Fejér, Pest, Nógrád, Heves, Bács-Kiskun és Békés megyében általában 1-8 mm-t mértek. A legmagasabb hőmérséklet hétfőn 0 és -7 fok között volt. Ma éjszaka -6, -15 fokig hűlt le a levegő. Délelőtt fokozatosan csökkent a felhőzet az ország fölött, a sokfelé erős, néhol viharos északi szél hófúvást okozott, főként a Dunántúlon. A hőmérséklet 11 órakor csak -6 és -11 fok között volt.

Budapesten ma 12 órakor -7 fokot mértek, a tengerszintre átszámitott légnyomás 1018 hPa, mérsékelten emelkedik.

Várható időjárás szerda estig:

Országszerte tovább csökken a felhőzet, csapadék már nem várható. A gyakorta erős, néhol viharos lökésekkel kisért északi szél csak éjszakára mérséklődik, ezért eleinte számitani kell hófúvásokra. Szerdán több órás napsütés várható. A legalacsonyabb éjszakai hőmérséklet általában -13 és -18, a legmagasabb nappali hőmérséklet szerdán -2 és -7 fok között alakul.

Rábai Attila s.k.

A hőmérséklet napi középértéke és eltérése a sokévi átlagtól / Budapest belterületén:

1987. márc.2.	-4,4°C	-7,8°C

1871 óta ezen a napon Budapesten előfordult

legmagasabb hőmérséklet:	16,6°C /1927/
legalacsonyabb hőmérséklet:	-15,1°C /1886/

87.157

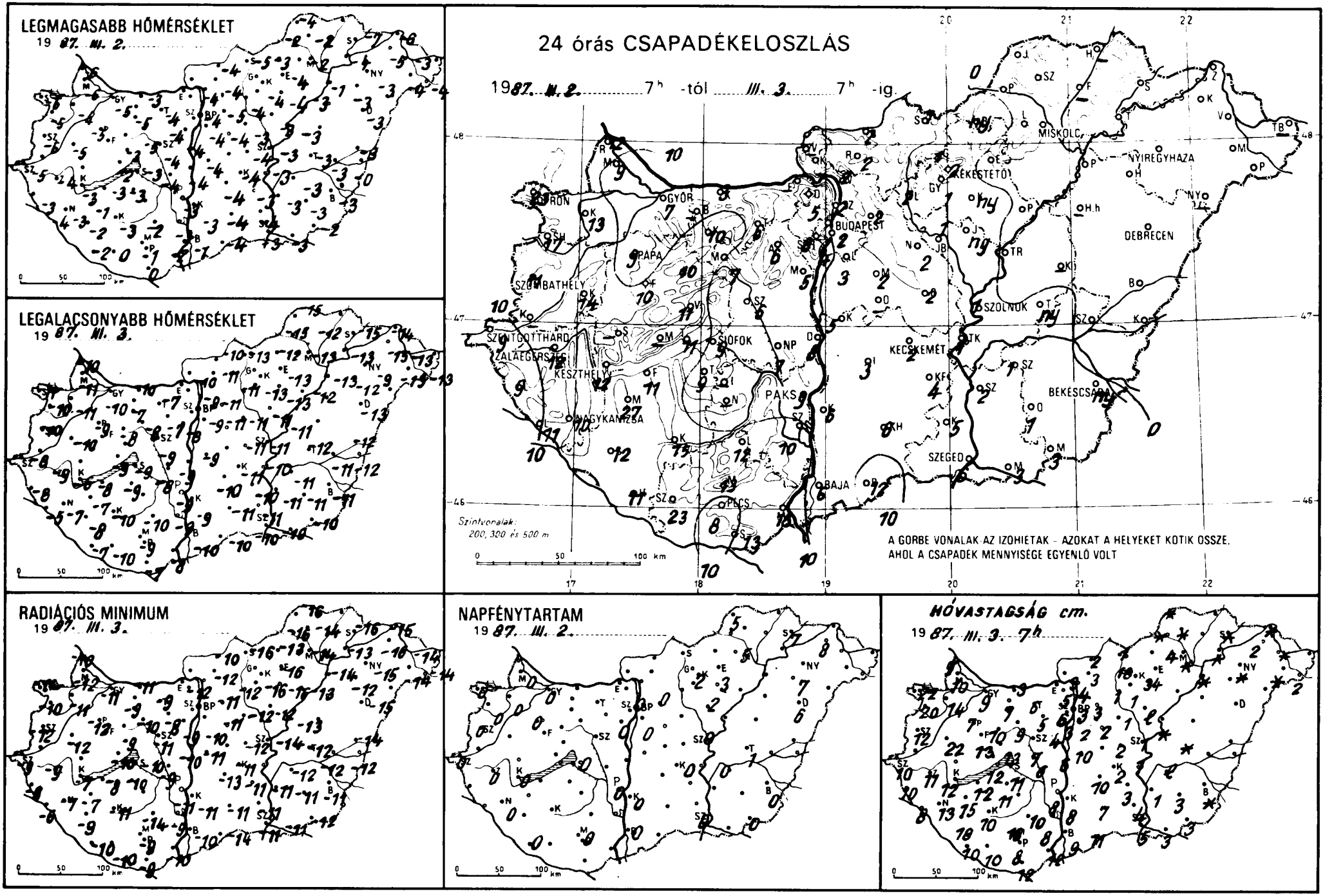
LEGMAGASABB HŐMÉRSÉKLET
19 87. III. 2.
LEGALACSONYABB HŐMÉRSÉKLET
19 87. III. 3.
24 órás CSAPADÉKELOSZLÁS
19 87. III. 2. 7h -tól III. 3. 7h -ig
Szintvonalak: 200, 300 és 500 m
A GÖRBE VONALAK AZ IZOHIETÁK – AZOKAT A HELYEKET KÖTIK ÖSSZE, AHOL A CSAPADÉK MENNYISÉGE EGYENLŐ VOLT
RADIÁCIÓS MINIMUM
19 87. III. 3.
NAPFÉNYTARTAM
19 87. III. 2.
HÓVASTAGSÁG cm.
19 87. III. 3. 7h
GYŐR
BUDAPEST
MISKOLC
NYÍREGYHÁZA
DEBRECEN
PÁPA
SZOMBATHELY
SZOLNOK
SZENTGOTTHÁRD
SIÓFOK
KECSKEMÉT
KESZTHELY
PAKS
BÉKÉSCSABA
NAGYKANIZSA
SZEGED
BAJA
PÉCS

87. III. 31 ^{h}-ig az utolsó 24 óra adatai						Előző nap napos órái
állomás	csapadék (mm)	Hó cm	max. hőmérséklet	min. hőmérséklet	rad. min.	
Győr	7 * =	9	-5	-10	-11	0
Kapuvár	13 *	14	-4	-11	-11	0
Mosonmagyaróvár	9 *	10	-6	-11	-12	0
Rajka	12 *	9	-6	-10	-10	
Sopron	23 * ⊥	22	-6	-11	-11	0
Sopronhorpács	17 * ⊥	20	-5	-10	-10	0
Káld	14 *	22	-5	-10	-12	
Körmend	-	-	-	-	-	
Szentgotthárd	9 * =	10	-5	-8	-9	0
Szombathely	11 * ⊥	12	-6	-10	-12	0
Lenti	9 *	10	-3	-8	-8	
Letenye	11 *	8	-4	-5	-6	
Nagykanizsa	10 * =	13	-3	-7	-7	0
Zalaegerszeg	12 *	11	-4	-9	-9	0
Farkasgyepű	10 *	13	1	-7	-8	
Keszthely	12 * =	12	-3	-6	-7	0
Mencshely	-	-	-	-	-	-
Pápa	9 * =	7	-5	-9	-12	0
Sümeg	-	-	-	-	-	-
Tihany	11 * =	12	-2	-9	-10	
Veszprém	11 *	13	-3	-8	-9	
Zirc	10 * =	10	-5	-11	-10	
Fonyód	11 *	12	-3	-8	-8	
Homokszt. györgy	11 *	10	-2	-7	-10	0
Kaposvár	15 *	10	-3	-10	-11	
Marcali	27 *	15	-1	-7	-7	
Siófok	9 *	11	-3	-9	-10	0
Somogyszob	12 *	18	-2	-8	-9	
Tab	9 * =	11	-3	-9	-10	
Bábolna	-		-	-	-	
Esztergom	-		-	-	-	
Kisbér	10 *	7	-5	-7	-9	
Komárom	3 *	3	-3	-10	-11	
Tatabánya	6 *	6	-4	-7	-9	
Alcsútdoboz	6 *	5	-4	-7	-8	
Dunaújváros	8 *	6	-4	-9	-10	
Martonvásár	5 * =	4	-4	-8	-9	0
Mór	7 * =	9	-5	-8	-10	
Sárbogárd	7 *	6	-4	-8	-9	
Szabadbattyán	6 * =	7	-4	-9	-11	
Iregszemcse	-	-	-	-	-	
Lengyel	12 *	10	-2	-10	-14	
Paks	9 * =	8	-3	-9	-11	0
Szekszárd	10 *	8	-3	-9	-9	
Árpádtető	13 * =	16	-3	-10	-12	
Mohács	18 * =	12	-2	-8	-10	
Pécs	8 * ⊥	8	-1	-9	-9	0
Siklós	13 *	12	0	-7	-9	
Szigetvár	23 * =	10	0	-10	-10	
Budaörs	4 *	3	-3	-8	-10	
Bp. Lőrinc	3 * =	3	-4	-9	-10	0
Bp. Met. Int.	2 *	3	-4	-9	-10	0
Bp. Szab. hegy	8 *	6	-5	-6	-7	
Cegléd	2 *	2	-3	-11	-12	
Dobogókő	5 * V	5	-9	-13	-14	
Gödöllő	2 *	3	-5	-11	-11	0
Királyrét	-	-	-	-	-	
Monor	2 * =	2	-4	-11	-11	
Nagykáta	2 *	2	-3	-11	-12	
Szentendre	2 *	4	-3	-8	-9	

87. III. 30 ^{h}-ig az utolsó 24 óra adatai						Előző nap napos órái
állomás	csapadék (mm)	Hó cm	max. hőmérséklet	min. hőmérséklet	rad. min.	
Vác	2 *	3	-4	-10	-12	
Vámosmikola	-		-	-	-	-
Baja	6 * ⊥	9	-1	-10	-10	0
Bácsalmás	12 * ⊥	11	-4	-10	-14	
Izsák	3 *	10	-4	-10	-13	
Kalocsa	6 *	8	-3	-9	-11	0
Kecskemét	2 * ⊥	2	-4	-11	-11	0
Kiskunfélegyháza	4 *	3	-3	-10	-11	
Kiskunhalas	6 * =	7	-4	-11	-11	
Kunszentmiklós	5 * =	10	-4	-9	-11	
Tiszakécske	1 * ⊥	1	-3	-10	-	
Balassagyarmat	2 *	2	-4	-10	-10	
Romhány	2 *	3	-4	-11	-12	
Salgótarján	1 *	1	-5	-13	-16	
Eger	.		-4	-13	-16	3
Galyatető	1 * V	18	-9	-20	-21	
Gyöngyös	1 *	1	-4	-13	-16	
Kékestető	2 * V	34	-10	-19	-21	2
Kompolt	ny *		-4	-13	-16	2
Lőrinci	2 *	1	-4	-11	-12	
Poroszló	.		-3	-12	-13	
Jászapáti	ny *	lep.	-3	-11	-12	
Jászberény	1 *	1	-4	-11	-13	
Karcag	-		-	-	-	
Szolnok	1 * ⊥	1	-3	-11	-14	0
Tiszaroff	.	folt	-3	-11	-13	
Túrkeve	ny *	folt	-3	-12	-12	1
Kistelek	5 * =	4	-4	-11	-11	
Makó	3 *	3	-3	-10	-11	
Szeged	6 * ⊥	5	-3	-10	-11	0
Szentes	2 *	1	-3	-11	-11	
Borsodnádasd	ny *		-3	-12	-13	
Fügöd	-		-	-	-	
Hidasnémeti	-		-	-	-	
Jósvafő	. ⌴	folt	-4	-15	-16	5
Lillafüred	.	4	-3	-15	-16	
Miskolc	.	folt	-2	-13	-14	5
Putnok	. =	folt	-2	-15	-16	
Sárospatak	.	folt	-7	-15	-16	7
Szendrőlád	. ⌴	folt	-2	-12	-14	
Tokaj	.	folt	-4	-13	-13	
Kisvárda	.	2	-5	-15	-16	8
Mátészalka	. ⌴	folt	-4	-13	-14	
Nyíregyháza	.	folt	-3	-9	-15	7
Nyírlugos	-		-	-	-	
Pátyod	.	2	-4	-13	-14	
Tiszabecs	-		-	-	-	
Vásárosnamény	.	folt	-3	-13	-14	
Záhony	.	folt	-6	-14	-15	
Berettyóújfalu	.		-3	-12	-14	
Debrecen	.		-3	-13	-15	6
Hajdúdorog	.		-3	-12	-12	
Hortobágy	-		-	-	-	
Körösszakál	.		-0	-12	-12	
Polgár	.	folt	-1	-13	-14	
Békéscsaba	ny *	folt	-3	-11	-11	0
Mezőhegyes	3 *	3	-2	-10	-12	0
Orosháza	1 * ⊥	3	-3	-11	-11	
Szarvas	1 * ⊥	lep.	-3	-11	-12	0
Szeghalom	.		-3	-11	-12	

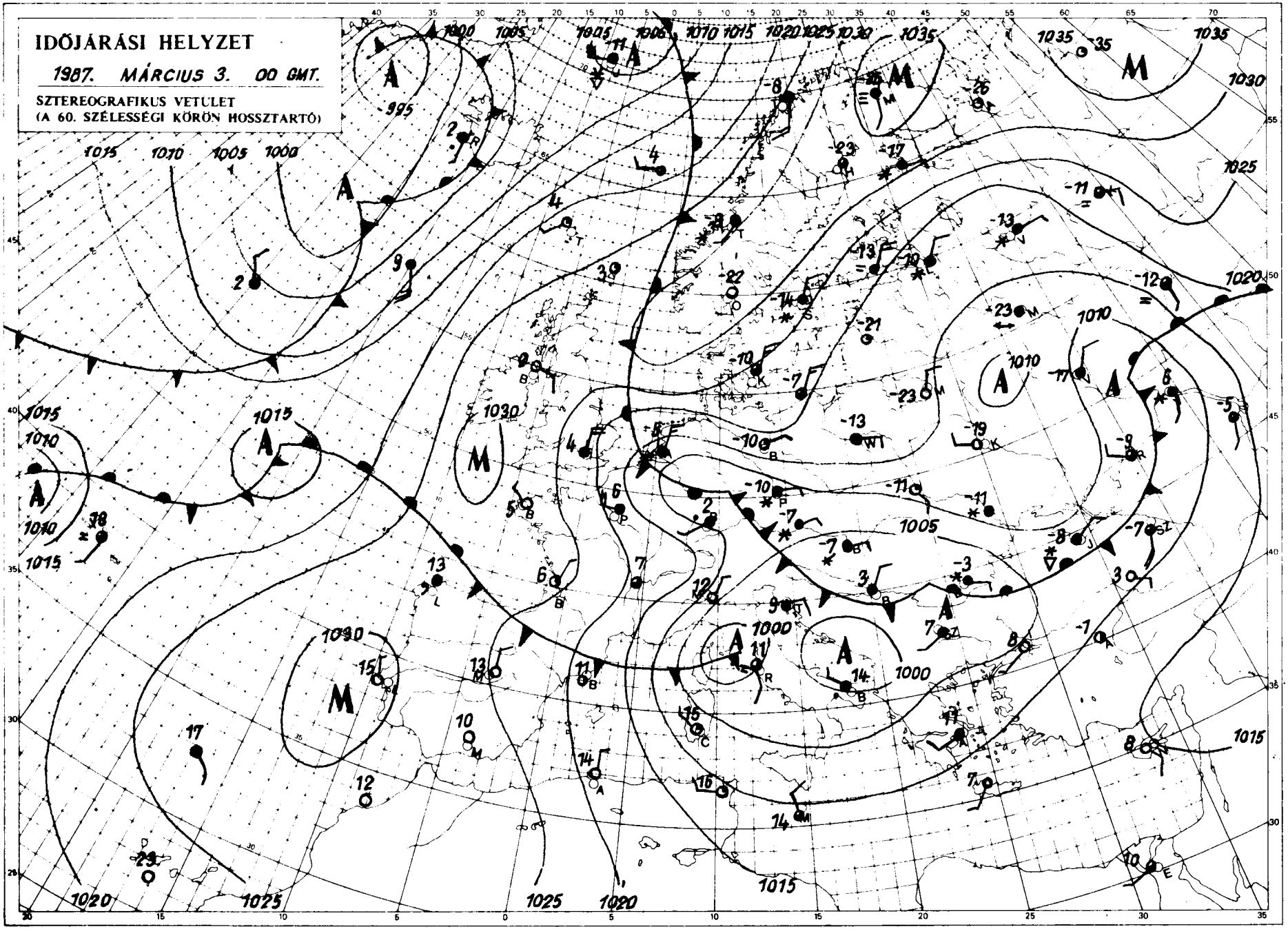

KIADJA: ORSZÁGOS METEOROLÓGIAI SZOLGÁLAT
Készíti: Központi Előrejelző Intézet Analízis- és Rövidtávú Prognózis Központja – T.: 273-018
Megjelenik naponként
Egy előfizetési díja: 2.200,-Ft. Megrendelhető: 1024 Budapest, II., Kitaibel Pál u. 1. – T.: 353-500
Kiadásért felel: az OMSZ elnöke – Szerkesztéséért felel: a KEI igazgatója

Jelmagyarázat a havi mellékletben

LIBRARY
1987
N
US Dept. of Commerce

IDŐJÁRÁSI NAPIJELENTÉS

ЕЖЕДНЕВНЫЙ МЕТЕОРОЛОГИЧЕСКИЙ БЮЛЛЕТЕНЬ • DAILY WEATHER REPORT
BULLETIN QUOTIDIEN DE TEMPS • TÄGLICHER WETTERBERICHT

100. évfolyam 63. szám + Budapest + 1987. március 4. szerda

Az időjárási helyzet és a várható időjárás:

Észak, északkelet felől Európa nagy részét sarkvidéki hideg levegő árasztotta el. A hideg levegő átvonulását követően a Kárpátok és az Alpok térségében anticiklon épült föl, ezáltal a szél jelentősen mérséklődött, a felhőzet feloszlott. A Kárpát-medence időjárását várhatóan továbbra is a leszálló légmozgások, valamint a medencét kitöltő hideg levegő határozza meg, ezért nem lesz változás: folytatódik a hideg idő.

Hazánkban kedden az észak felől bezuduló száraz, hideg levegő hatására fokozatosan feloszlott a felhőzet, és az ország északi felében helyenként már hosszabb időn át sütött a nap. Az északi szelet sokfelé viharos széllökés kísérte, a Dunántúlon többfelé hófúvás is előfordult. A hőmérséklet kora délután általában -4 és -9 fok között alakult. Éjszakára kiderült az ég, ezért a helyenként még élénk szél ellenére erős volt a lehülés: ma hajnalra -11 és -22 fok közé csökkent a hőmérséklet. Délelőtt száraz, napos, hideg idő volt, a szél néhol megélénkült. A hőmérséklet 11 órakor -5 és -9 fok között alakult.

Ma 12 órakor Budapesten a hőmérséklet -5 fok, a tengerszintre átszámitott légnyomás 1025 hPa, alig változik.

Várható időjárás csütörtök estig:

Csütörtök estig az országban derült, napos, de hideg idő lesz. Csapadék nem várható. Hajnalban délnyugaton helyenként zúzmarás köd képződik. A szél néha kissé megélénkül.
Várható legalacsonyabb éjszakai hőmérséklet: -16 és -21.
a legmagasabb nappali hőmérséklet csütörtökön -3, -8 fok között alakul.

Bozóki István s.k.

A hőmérséklet napi középértéke és eltérése a sokévi átlagtól /Budapest belterületén/:

1987. március 3. -7,6°C -10,9°C

187 óta ezen a napon Budapesten előfordult

legmagasabb hőmérséklet: 18,3°C /1920/
legalacsonyabb hőmérséklet: -13,6°C /1929/

8. 58.

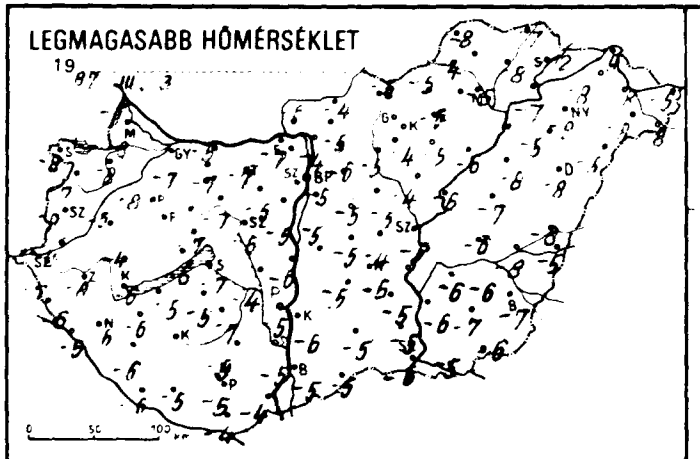
LEGMAGASABB HŐMÉRSÉKLET
1987. III. 3
0 50 100 km

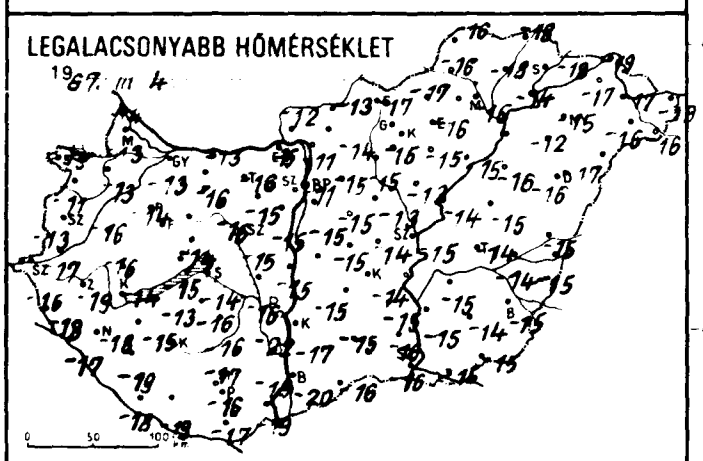
LEGALACSONYABB HŐMÉRSÉKLET
1987. III. 4
0 50 100 km

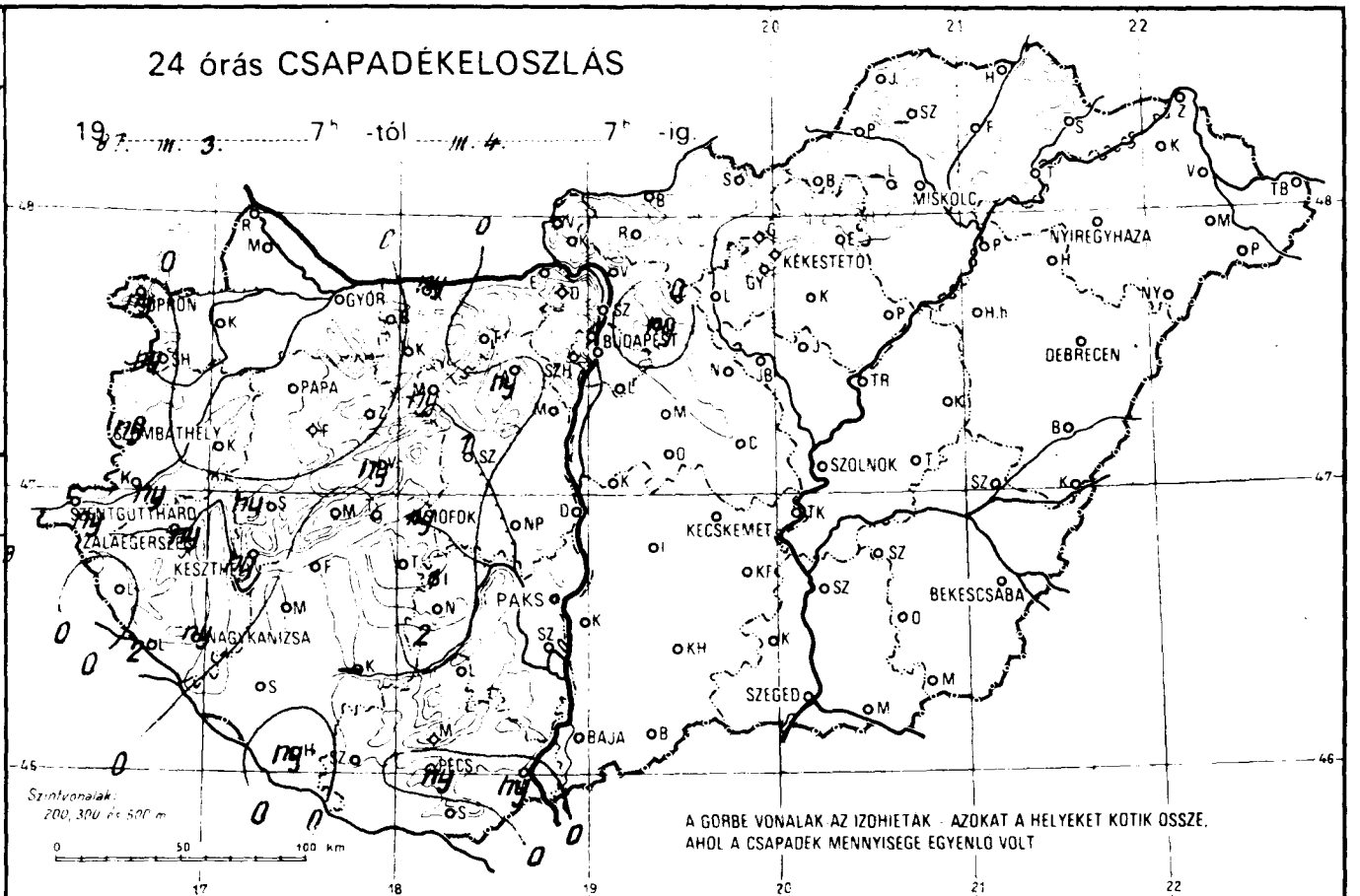
24 órás CSAPADÉKELOSZLÁS
1987. III. 3. 7h -tól III. 4. 7h -ig.
GYŐR
PAPA
SZOMBATHELY
SZENTGÜTTHÁRD
ZALAEGERSZEG
KESZTHELY
NAGYKANIZSA
SZIOFOK
PAKS
PÉCS
BAJA
BUDAPEST
KÉKESTETŐ
MISKOLC
NYIREGYHAZA
DEBRECEN
SZOLNOK
KECSKEMET
BEKESCSABA
SZEGED
Szintvonalak: 200, 300 és 500 m
0 50 100 km
A GÖRBE VONALAK AZ IZOHIETÁK - AZOKAT A HELYEKET KÖTIK ÖSSZE, AHOL A CSAPADÉK MENNYISÉGE EGYENLŐ VOLT

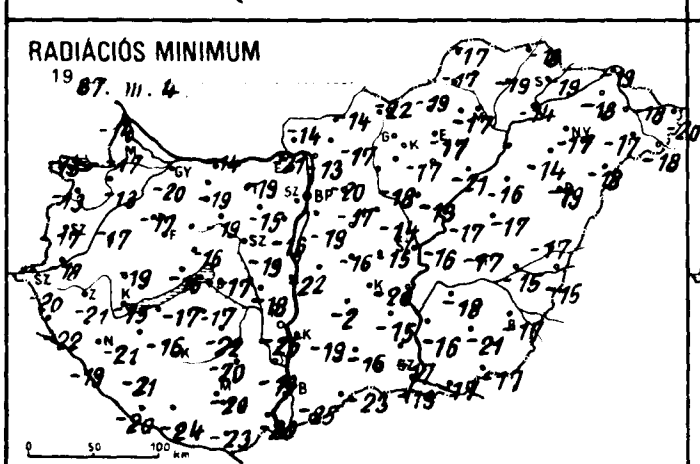
RADIÁCIÓS MINIMUM
1987. III. 4
0 50 100 km

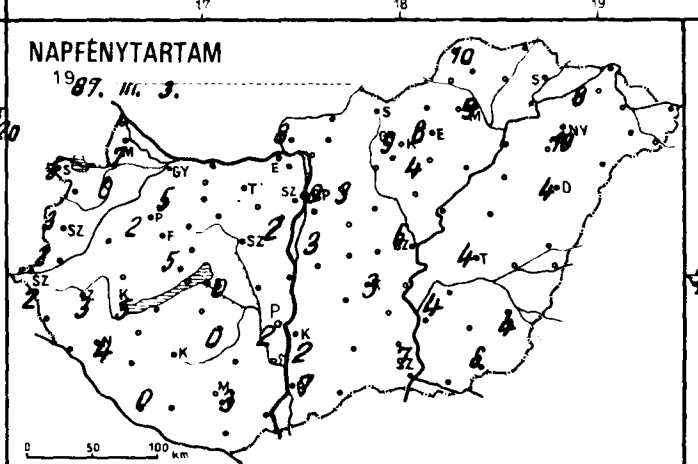
NAPFÉNYTARTAM
1987. III. 3.
0 50 100 km

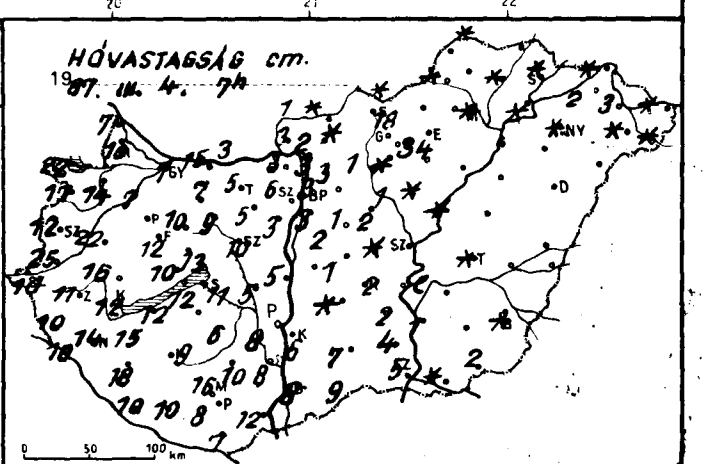
HÓVASTAGSÁG cm.
1987. III. 4. 7h
0 50 100 km

1987. III 07 7h-ig az utolsó 24 óra adatai						Előző nap napos órái
állomás	csapadék (mm)	hó cm	max. hőmérséklet	min. hőmérséklet	rad. min.	
Győr	. ⊔	7	-7	-13	-20	1
Kapuvár	.	14	-8	-13	-13	0
Mosonmagyaróvár	. =	10	-8	-13	-17	7
Rajka	.	7	-9	-14	-14	
Sopron	ny ✱ ⅄	22	-8	-13	-13	5
Sopronhorpács	ny ✱ ⅄	17	-7	-11	-13	3
Káld	.	22	-6	-16	-17	
Körmend	ny ✱	25	-4	-17	-18	
Szentgotthárd	ny ✱ =	10	-7	-16	-20	2
Szombathely	ny ✱ ⅄	12	-9	-13	-17	2
Lenti	. =	10	-6	-18	-22	
Letenye	2 ✱ ⅄	10	-5	-17	-19	
Nagykanizsa	ny ✱ ⅄	14	-6	-18	-21	4
Zalaegerszeg	ny ✱ V	11	-8	-19	-21	3
Farkasgyepű	.	12	-4	-18	-20	
Keszthely	ny ✱ ⅄	12	-6	-14	-15	5
Mencshely	. =	10	-8	-16	-18	5
Pápa	. =	7	-8	-14	-17	2
Sümeg	ny ✱	16	-4	-16	-19	
Tihany	. =	12	-6	-15	-16	
Veszprém	ny ✱	13	-7	-14	-16	
Zirc	. =	10	-10	-14	-17	
Fonyód	. ⊔	12	-5	-13	-17	
Homokszt. györgy	ny ✱ ⊔	10	-6	-18	-20	0
Kaposvár	-	-	-	-	-	
Marcali	.	15	-6	-15	-16	
Siófok	ny ✱ ⅄	11	-7	-14	-17	0
Somogyszob	.	18	-6	-19	-21	
Tab	.	11	-5	-16	-17	
Bábolna	.	15	-7	-16	-19	
Esztergom	. =	-	-7	-15	-21	
Kisbér	.	7	-7	-16	-19	
Komárom	ny ✱ =	3	-5	-13	-14	
Tatabánya	.	5	-7	-16	-19	
Alcsútdoboz	ny ✱ ⊔	5	5	-15	-15	
Dunaújváros	.	5	5	-15	-22	
Martonvásár	. =	3	-5	-15	-16	2
Mór	ny ✱ =	9	-7	-16	-19	
Sárbogárd	.	5	-4	-16	-18	
Szabadbattyán	. ✱ =	10	-6	-15	-19	
Iregszemcse	. ✱	5	-7	-16	-22	0
Lengyel	.	10	5	-17	-20	
Paks	.	8	-5	-22	-25	2
Szekszárd	. =	8	-5	-19	-19	
Árpádtető	.	16	-7	-14	-15	
Mohács	ny ✱ =	12	-4	9	-20	
Pécs	ny ✱ ⅄	8	-5	-16	-20	3
Siklós	.	7	4	-17	-23	
Szigetvár	.	10	5	-19	-24	
Budaörs	.	3	-6	-13	-17	
Bp. Lőrinc	. ⊔	2	-5	-15	-19	3
Bp. Met. Int.	.	3	-5	-11	-	0
Bp. Szab. hegy	.	6	-6	-13	-16	
Cegléd	.	folt	4	-14	-15	
Dobogókő	.	3	-9	-16	-17	
Godöllő	ny ✱	3	6	-15	-20	3
Királyrét	. V	3	-5	-16	-18	
Monor	. =	1	-5	-15	-17	
Nagykáta	. =	2	-5	-13	-14	
Szentendre	.	3	-3	-11	-11	

1987. III 07 7h-ig az utolsó 24 óra adatai						Előző nap napos órái
állomás	csapadék (mm)	hó cm	max. hőmérséklet	min. hőmérséklet	rad. min.	
Vác	.	2	-4	-11	-13	
Vámosmikola	. =	1	-6	-11	-14	8
Baja	. ⅄	8	-5	-10	-11	7
Bácsalmás	.	9	-5	-16	-23	
Izsák	.	folt	-5	-15	-20	
Kalocsa	. V	6	-6	-12	-19	
Kecskemét	. ⊔	2	-6	-14	-20	7
Kiskunfélegyháza	.	2	-5	-15	-15	
Kiskunhalas	. =	7	-5	-15	-16	
Kunszentmiklós	. ⊔	10	-4	-14	-16	
Tiszakécske	. ⊔	lep.	-6	-14	-16	
Balassagyarmat	. =	folt	-4	-13	-14	
Romhány	. =	folt	-5	-14	-17	
Salgótarján	.	folt	-5	-12	-16	
Eger	. ⊔		-6	-16	-17	4
Galyatető	. V		-10	-19	-24	
Gyöngyös	.	folt	-4	-16	-18	
Kékestető	. ⊔	34	-13	-18	-19	9
Kompolt	. ⊔		-5	-15	-18	
Lőrinci	. ⊔	1	-5	-15	-18	
Poroszló	.		-6	-15	-21	
Jászapáti	.	folt	-4	-13	-13	
Jászberény	. =	1	-5	-13	-17	
Karcag	. ⊔		-7	-15	-17	
Szolnok	. ⊔		-5	-15	-16	6
Tiszaroff	. ⊔	folt	-6	-14	-17	
Túrkeve	.	folt	-6	-14	-17	4
Kistelek	. =	4	-5	-16	-17	
Makó	.	folt	-5	-15	-17	
Szeged	. ⅄	5	-6	-16	-19	7
Szentes	. =	1	-6	-15	-17	
Borsodnádasd	. ⊔		-5	-17	-19	
Füged	. =	folt	-8	-18	-19	
Hidasnémeti	. =		-7	-18	-18	
Jósvafő	. ⊔	folt	-8	6		0
Lillafüred	-		-			
Miskolc	. ⊔	folt	-5	6	7	9
Putnok	. =	folt	-4	6	7	
Sárospatak	. =	folt	-12	-8	9	9
Szendrőlád	-	-	-	-	-	
Tokaj	.	folt	-7	-4	4	
Kisvárda	.	2	-8	12	-8	8
Mátészalka	. ⊔	folt	-8	-16	-17	
Nyíregyháza	.	folt	-9	-15	-17	10
Nyírlugos	. ⊔		-5	-17	-18	
Pátyod	. ⊔	folt	-8	-16	-18	
Tiszabecs	. ⊔	folt	-5	19	-20	
Vásárosnamény	.	3	8	-12	-18	
Záhony	.	folt	-9	-19	-19	
Berettyóújfalu	.		-8	-15	-17	
Debrecen	. ⊔		8	-16	-19	4
Hajdúdorog	.		-5	-12	-14	
Hortobágy	.		-8	-16	-16	
Körösszakál	.		5	-5	-15	
Polgár	.		6	-4	-15	
Békéscsaba	. ⊔	folt	-7	-5	-17	1
Mezőhegyes	.		-6	-15	-17	2
Orosháza	.		-7	-4	-21	
Szarvas	.		-6	-8	-18	1
Szeghalom			8	-4	-5	

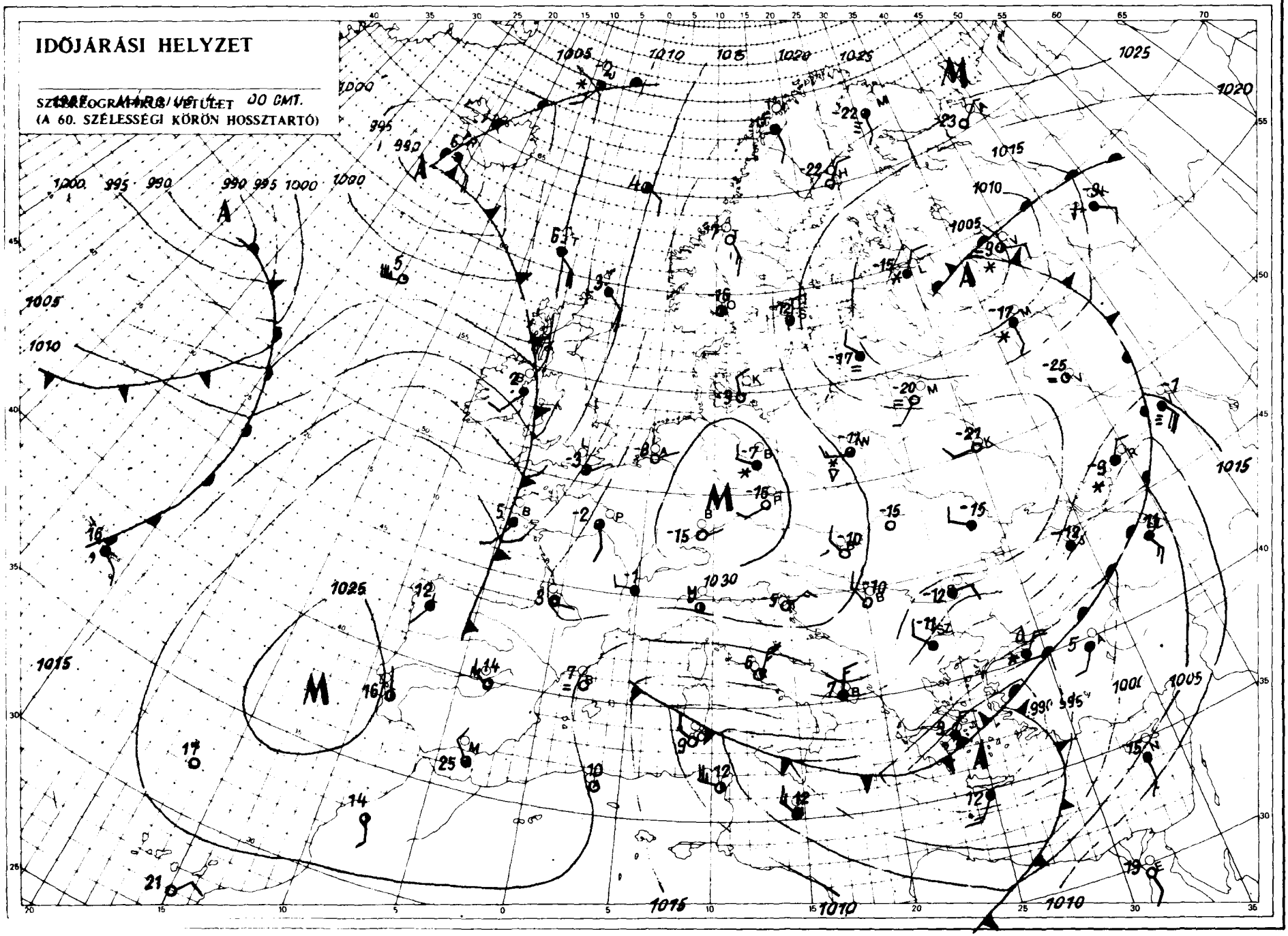

KIADJA: ORSZÁGOS METEOROLÓGIAI SZOLGÁLAT
Készült: Központi Előrejelző Intézet Analízis- és Rövidtávú Prognózis Központja T.: 273-018
Megjelenik naponként
Megrendelhető: 1024 Budapest, II., Kitaibel Pál u. 1. T.: 353-500
Szerkesztésért felel: a KEI igazgatója

Évi előfizetési díja: 2.200,-Ft.
Kiadásért felel: az OMSZ elnöke

Jelmagyarázat a havi mellékletben.

LIBRARY
1987
US Dept of

IDŐJÁRÁSI NAPIJELENTÉS

ЕЖЕДНЕВНЫЙ МЕТЕОРОЛОГИЧЕСКИЙ БЮЛЛЕТЕНЬ • DAILY WEATHER REPORT
BULLETIN QUOTIDIEN DE TEMPS • TÄGLICHER WETTERBERICHT

100. évfolyam 64. szám + Budapest + 1987. március 5. csütörtök

Az időjárási helyzet és a várható időjárás:

A Földközi-tengertől a szárazföld belsején át egészen a Skandináv-félszigetig magas légnyomású öv húzódik. A sarki eredetű, száraz, hideg levegővel elárasztott Közép-Európában a hőmérséklet csúcsértéke átlagosan 8-10 fokkal elmarad a március elején szokásostól. A Balkán-félszigeten, valamint a Fekete-tenger partvidékén változékony az időjárás, gyakran fúj erős szél és főbbfelé fordul elő zápor, hózápor. Izland feletti középponttal nagy kiterjedésű ciklon örvénylik. A viszonylag enyhe, óceáni léghullámok útját a kontinens nyugati partvidékén szórványos eső jelzi. Valószínű, hogy az elkövetkező időszakban a Kárpát-medencében marad a derült, hideg idő.

Magyarországon szerdán is túlnyomóan derült idő volt. Számottevő csapadék sehol sem hullott. Szerdán a hőmérséklet csúcsértéke -2 és -8 fok között alakult, csütörtök hajnalra pedig - szeszélyes területi eloszlásban - -11 és -21 fokig hűlt le a levegő. Helyenként párafoltok képződtek. Ma délelőtt folytatódott a jobbára derült, párás idő. A hőmérséklet 11 órakor az országban -4 és -11 fok között változott.

Ma 13 órakor Budapesten a hőmérséklet -5 fok, a tengerszintre átszámított légnyomás 1027 hPa, változatlan.

Várható időjárás péntek estig:

Folytatódik a szokatlanul hideg, téli idő. Az időnként megnövekvő felhőzetből bárhol előfordulhat futó hózápor. Hajnalban, kora délelőtt erősen párás, helyenként ködös, zúzmarás lesz az idő. Az északi szél általában gyenge, mérsékelt, pénteken napközben időnként élénk lesz.
Várható legalacsonyabb éjszakai hőmérséklet általában -14, -19 fok között,
legmagasabb nappali hőmérséklet pénteken -2, -7 fok között alakul.

Török Dénes s.k.

TÁVOLABBI KILÁTÁSOK SZOMBATTÓL-KEDDIG:

Kissé mérséklődik a hideg. A hétvégén megélénkül a szél, kisebb havazások kialakulhatnak.
Legalacsonyabb hajnali hőmérséklet -8, -13 fok között várható.
Legmagasabb nappali hőmérséklet eleinte -6, -1, majd -4, +1 fok között lesz.
Jelentős mennyiségű /legalább 5 mm napi/ csapadék az ország területén nem valószínű.

KÖZÉPTÁVÚ ELŐREJELZŐ CSOPORT

A hőmérséklet napi középértéke és eltérése a sokévi átlagtól /Budapest belterület/:

1987. március 4.	-7,3°C	-10,9°C

1871 óta ezen a napon Budapesten előfordult

legmagasabb hőmérséklet:	18,9°C /1990/	
legalacsonyabb hőmérséklet:	-13,0°C /1890/	

87..59.

LEGMAGASABB HŐMÉRSÉKLET

19 87. III. 4.

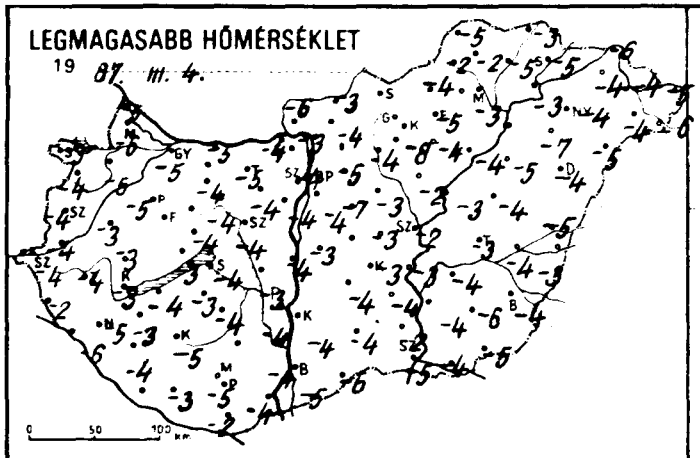

LEGALACSONYABB HŐMÉRSÉKLET

19 87. III. 5.

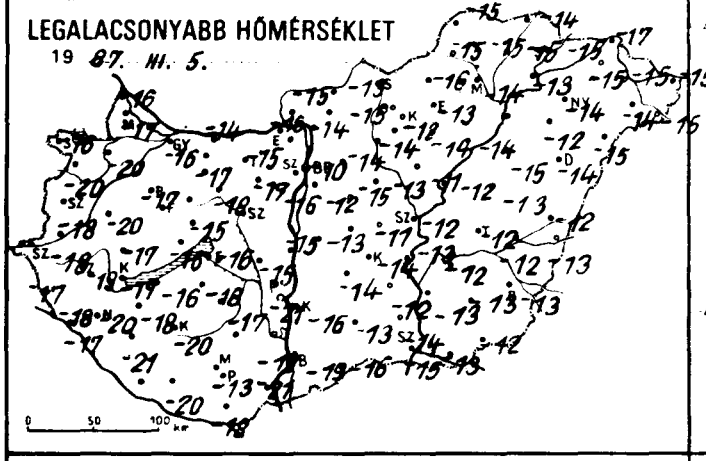

24 órás CSAPADÉKELOSZLÁS

19 87. III. 4. 7h -tól III. 5. 7h -ig

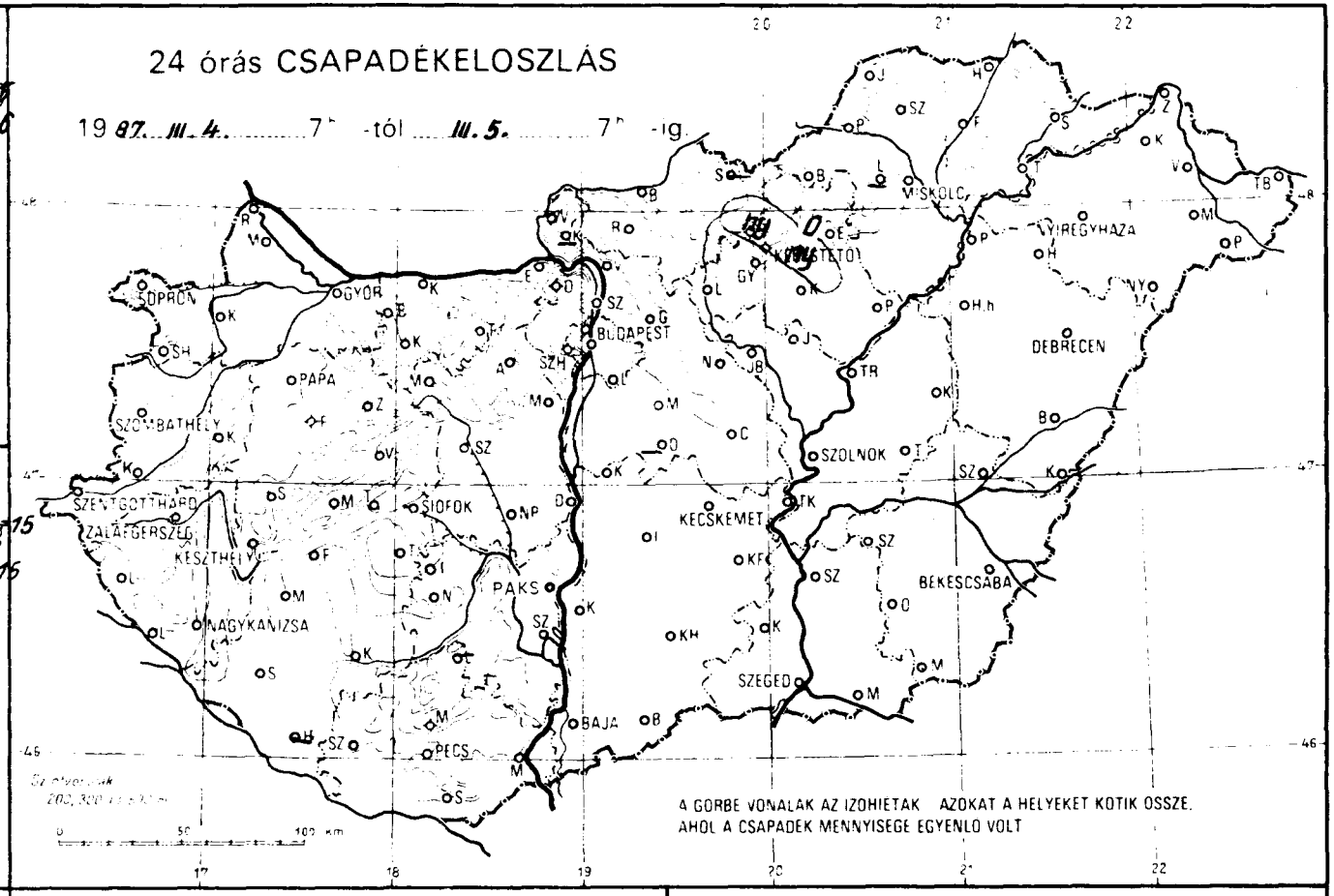

RADIÁCIÓS MINIMUM

19 87. III. 6.

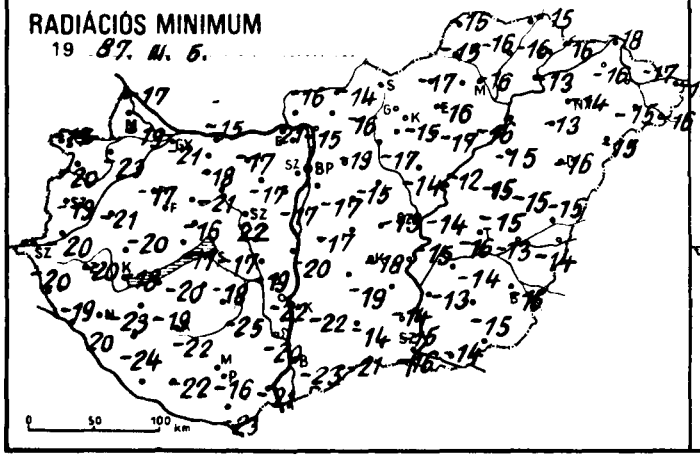

NAPFÉNYTARTAM

19 87. III. 4.

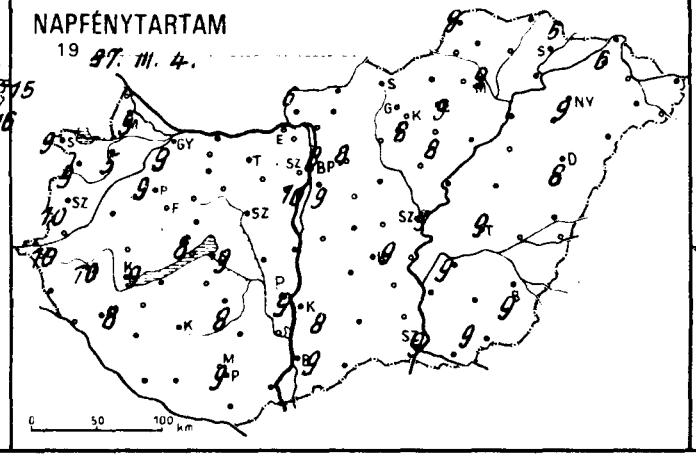

Hóvastagság cm.

19 87. III. 5. 7h

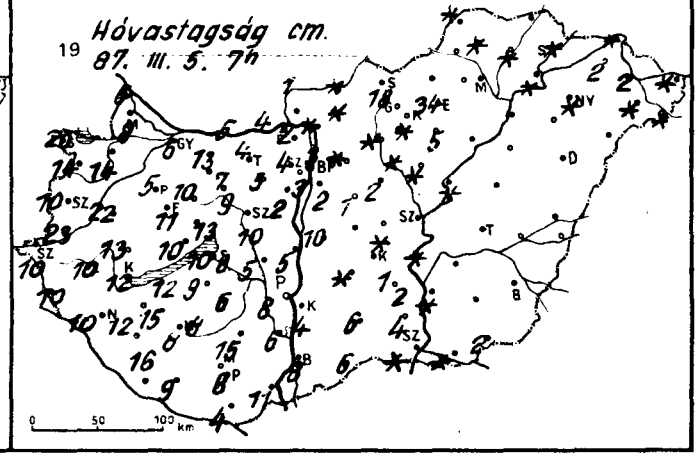

19 87. III. 5 ^{07} h-ig az utolsó 24 óra adatai

állomás	csapadék (mm)	Hó cm	max. hőmérséklet	min. hőmérséklet	rad. min.	Előző nap napos órái
Győr	. ⊔	6	-5	-16	-21	9
Kapuvár	. ∨	14	-5	-20	-23	5
Mosonmagyaróvár	. ∨	8	-6	-17	-19	9
Rajka	.	6	-5	-16	-17	
Sopron	. ≡	20	-3	-16	-17	9
Sopronhorpács	. ⊔	14	-4	-20	-20	9
Káld	.	22	-3	-20	-21	
Körmend	.	23	-4	-18	-20	
Szentgotthárd	. ∨	10	-4	-17	-20	10
Szombathely	. ⊔	10	-4	-18	-19	10
Lenti	. ∨	10	-2	-18	-19	
Letenye	. ≡	10	-6	-17	-20	
Nagykanizsa	.	12	-5	-20	-23	8
Zalaegerszeg	. ∨	10	-4	-19	-20	10
Farkasgyepű	.	11	-6	-15	-17	
Keszthely	. ≡	12	-3	-17	-18	9
Mencshely	. ≡	10	-6	-16	-19	8
Pápa	. ⊔	5	-5	-17	-17	9
Sümeg	.	13	-3	-17	-20	
Tihany	. ⊔	10	-3	-16	-17	
Veszprém	. ⊔	13	-4	-15	-16	
Zirc	. ≡	10	-6	-19	-22	
Fonyód	. ⊔	12	-4	-16	-20	
Homokszt. györgy		-	-	-	-	
Kaposvár	. ∨	6	-5	-20	-22	
Marcali	.	15	-3	-18	-19	
Siófok	.	8	-4	-16	-17	9
Somogyszob	.	16	-4	-21	-24	
Tab	.	9	-3	-18	-18	
Bábolna	.	13	-6	-17	-19	
Esztergom	.	4	-4	-16	-21	
Kisbér	.	7	-4	-17	-18	
Komárom	.	5	-5	-14	-15	
Tatabánya	. ∨	4	-5	-15	-17	
Alcsútdoboz	. ⊔	5	-4	-17	-17	
Dunaújváros	.	5	-4	-15	-20	
Martonvásár	. ∨	2	-4	-16	-17	10
Mór	. ≡	9	-4	-18	-21	
Sárbogárd	.	5	-3	-15	-19	
Szabadbattyán	. ≡	10	-4	-20	-22	
Iregszemcse	.	6	-4	-17	-25	8
Lengyel		-	-	-	-	
Paks	.	8	-4	-17	-22	9
Szekszárd	. ≡	6	-4	-19	-20	
Árpádtető	.	5	-6	-17	-14	
Mohács	. ≡	11	-4	-21	-21	
Pécs	. ⊔	8	-5	-13	-16	9
Siklós	.	4	-2	-18	-23	
Szigetvár	. ⊔	9	-3	-20	-22	
Budaörs	. ∨	3	-4	-15	-18	
Bp. Lőrinc	. ⊔	2	-4	-17	-17	9
Bp. Met. Int.	. ≡	3	-4	-10	-	8
Bp. Szab. hegy	. ≡	4	-7	-13	-17	
Cegléd	. ⊔	folt	-3	-11	-13	
Dobogókő		2	-8	-13	-14	
Gödöllő	. ⊔	folt	-5	-14	-19	8
Királyrét		-	-	-	-	
Monor	. ≡	1	-7	-13	-15	
Nagykáta	. ≡	2	-3	-13	-14	
Szentendre	.		-2	-13	-13	

19 87. III. 5 ^{07} h-ig az utolsó 24 óra adatai

állomás	csapadék (mm)	Hó cm	max. hőmérséklet	min. hőmérséklet	rad. min.	Előző nap napos órái
Vác	. ∨	folt	-3	-14	-15	
Vámosmikola	.	1	-6	-15	-16	6
Baja	. ∨	8	-5	-19	-23	9
Bácsalmás	.	6	-6	-16	-21	
Izsák	.	folt	-4	-14	-19	
Kalocsa	. ∨	4	-4	-16	-22	8
Kecskemét	. ≡	1	-3	-14	-18	9
Kiskunfélegyháza	.	2	-4	-12	-14	
Kiskunhalas	. ⊔	6	-4	-13	-14	
Kunszentmiklós	. ≡	10	-3	-13	-17	
Tiszakécske	. ⊔	folt	-3	-13	-15	
Balassagyarmat	. ≡	folt	-3	-13	-14	
Romhány	. ⊔	folt	-4	-15	-16	
Salgótarján	-		-	-	-	
Eger	. ⊔		-5	-13	-16	9
Galyatető	ny ✱ ∨	18	-9	-16	-20	
Gyöngyös	.	folt	-8	-12	-15	
Kékestető	ny ✱ ⊔	34	-11	-16	-21	8
Kompolt	. ⊔	5	-4	-14	-17	8
Lőrinci	. ≡	folt	-4	-14	-17	
Poroszló	. ≡		-4	-14	-16	
Jászapáti	. ⊔	folt	-2	-11	-12	
Jászberény	. ∨	folt	-4	-12	-16	
Karcag	. ⊔		-4	-13	-15	
Szolnok	. ⊔		-3	-12	-14	9
Tiszaroff	. ⊔	folt	-3	-13	-15	
Túrkeve	. ⊔		-3	-12	-15	9
Kistelek	. ∨	4	-3	-14	-15	
Makó	. ⊔	folt	-4	-13	-14	
Szeged	. ⊔	folt	-5	-15	-16	9
Szentes	. ≡	folt	-4	-13	-13	
Borsodnádasd	. ⊔		-4	-16	-17	
Füged	. ≡	folt	-5	-15	-16	
Hidasnémeti	. ≡		-3	-14	-15	
Jósvafő	. ⊔	folt	-5	-15	-15	9
Lillafüred			-	-	-	
Miskolc	. ⊔		-3	-14	-16	9
Putnok	. ≡		-3	-15	-15	
Sárospatak	. ≡	folt	-5	-15	-16	6
Szendrőlád	. ⊔	folt	-2	-15	-16	
Tokaj	.	folt	-3	-13	-13	
Kisvárda	. ≡	2	-4	-15	-16	6
Mátészalka	. ∨	folt	-4	-14	-15	
Nyíregyháza	. ≡	folt	-4	-14	-14	9
Nyírlugos	. ⊔		-5	-15	-15	
Pátyod	. ⊔	folt	-6	-15	-16	
Tiszabecs	. ⊔	folt	-5	-15	-15	
Vásárosnamény	. ≡	2	-4	-15	-17	
Záhony	. ⊔	folt	-6	-17	-18	
Berettyóújfalu	.		-5	-13	-15	
Debrecen	. ⊔		-4	-14	-16	8
Hajdúdorog	.		-7	-13	-13	
Hortobágy	.		-5	-15	-15	
Körösszakál	.		-3	-13	-14	
Polgár	.		-	-	-	
Békéscsaba	. ⊔		-4	-13	-16	9
Mezőhegyes	.		-5	-13	-15	9
Orosháza	. ⊔		-6	-13	-14	
Szarvas	.		-4	-13	-14	9
Szeghalom	.		-4	-13	-13	

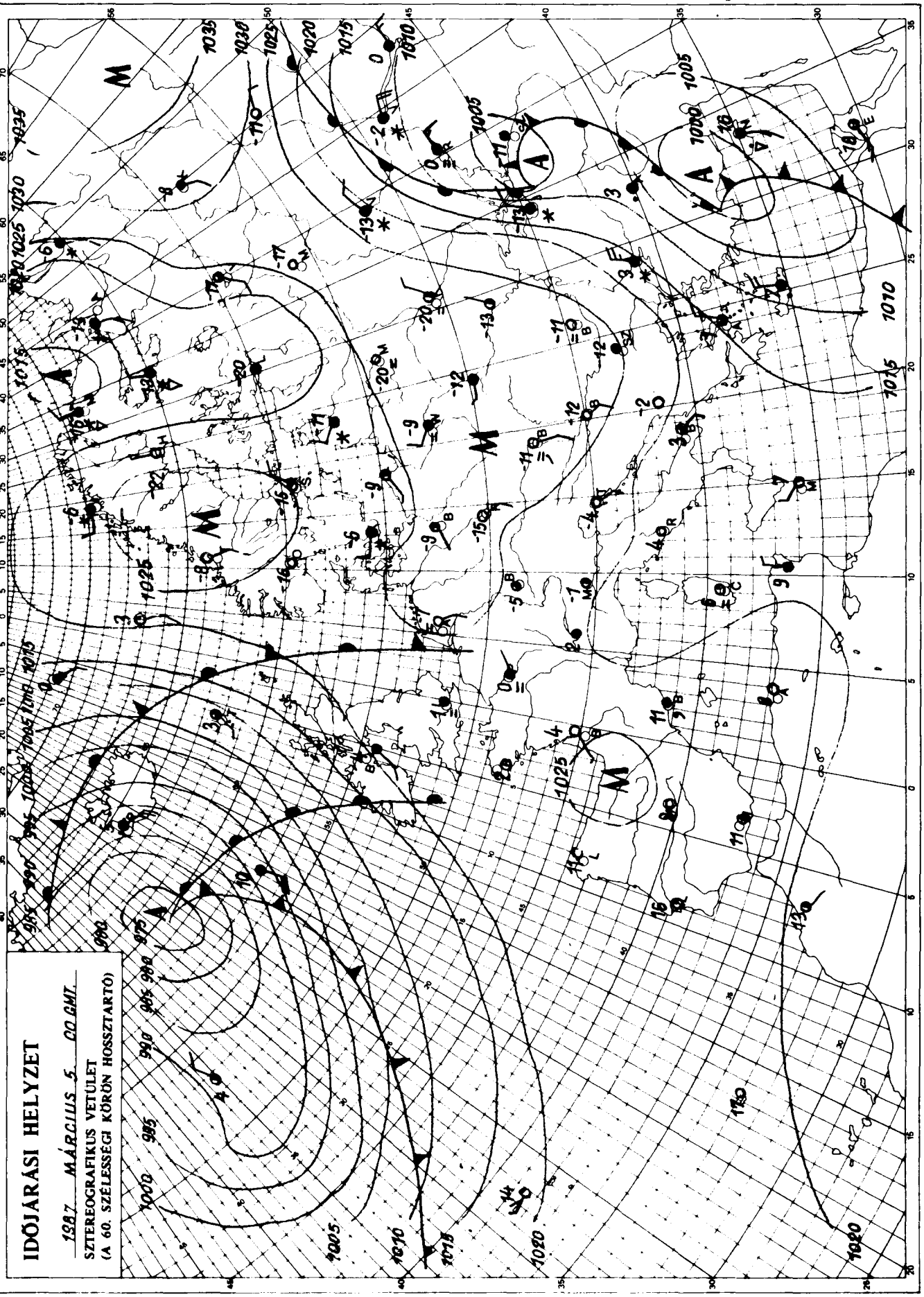

KIADJA: ORSZÁGOS METEOROLÓGIAI SZOLGÁLAT
Készíti: Központi Előrejelző Intézet Analízis- és Rövidtávú Prognózis Központja – T.: 273-018
Megjelenik naponként
Évi előfizetési díja: 2.200,- Ft. Megrendelhető: 1024 Budapest, II., Kitaibel Pál u. 1. – T.: 353-500
Kiadásért felel: az OMSZ elnöke – Szerkesztésért felel: a KEI igazgatója

Jelmagyarázat a havi mellékletben

LIBRARY
U.S. Dept. of Commerce

IDŐJÁRÁSI NAPIJELENTÉS

ЕЖЕДНЕВНЫЙ МЕТЕОРОЛОГИЧЕСКИЙ БЮЛЛЕТЕНЬ • DAILY WEATHER REPORT
BULLETIN QUOTIDIEN DE TEMPS • TÄGLICHER WETTERBERICHT

100. évfolyam 65. szám + Budapest + 1987. március 6. péntek

Az időjárási helyzet és a várható időjárás:

Kontinensünk nyugati partvidéke mentén, mintegy 1000 km átlagos szélességü sávban enyhe az időjárás, sokfelé esik az eső, záporeső. Ugyanakkor Kelet-Skandináviától, illetve a Fehér-tengertől Közép-Európán át a Földközi-tenger keleti és középső medencéjéig sarkvidéki eredetü, hideg levegőzsák alakult ki. Az emlitett területeken télies hőmérsékletü az idő. A Kelet-Európai alföld déli része, illetve a Fekete-tenger térségében az emlitettnél jóval enyhébb, nagy nedvességtartalmú levegő áramlik, illetve sodródik lassanként Közép-Európa felé.

Magyarországon csütörtökön nagyobbrészt napos, hideg idő volt. A hőmérséklet csúcsértéke -1, -7 fok között alakult. Néhány helyről futó hózáport jelentettek. Éjszaka megélénkült a szél, igy az elmult napokhoz viszonyitva mérsékeltebb volt a lehülés. Hajnalra általában -9, -14 fok közé csökkent a hőmérséklet. Reggel és délelőtt többfelé - mint például a főváros térségében - hullott gyengén a hó. Az északi szél sokfelé megerősödött, a Tiszántúlon egy-egy viharos széllökés is előfordult. A hőmérséklet 11 órakor -4, -7 fok között volt.

Ma 12 órakor Budapesten a hőmérséklet -5 fok, a tengerszintre átszámitott légnyomás 1028 hPa, gyengén süllyed.

Várható időjárás szombat estig:

Fokozatosan mindenütt megnövekszik a felhőzet, és elsősorban szombaton várható havazás. Az erős északkeleti szél hófúvásokat okoz. Folytatódik a hideg, téli idő.

Várható legalacsonyabb éjszakai hőmérséklet -7, -12 fok között, a derült, hóval boritott, szélvédett helyeken -15 fok körül. legmagasabb nappali hőmérséklet szombaton -1 és -6 fok között alakul.

Nadrai Attila s.k.

A hőmérséklet napi középértéke és eltérése a sokévi átlagtól /Budapest belterületén/:

1987. március 5.	-7,3°C	-11,3°C

1871 óta ezen a napon Budapesten előfordult

legmagasabb hőmérséklet:	22,2°C /1920/
legalacsonyabb hőmérséklet:	-13,9°C /1890/

87.360.

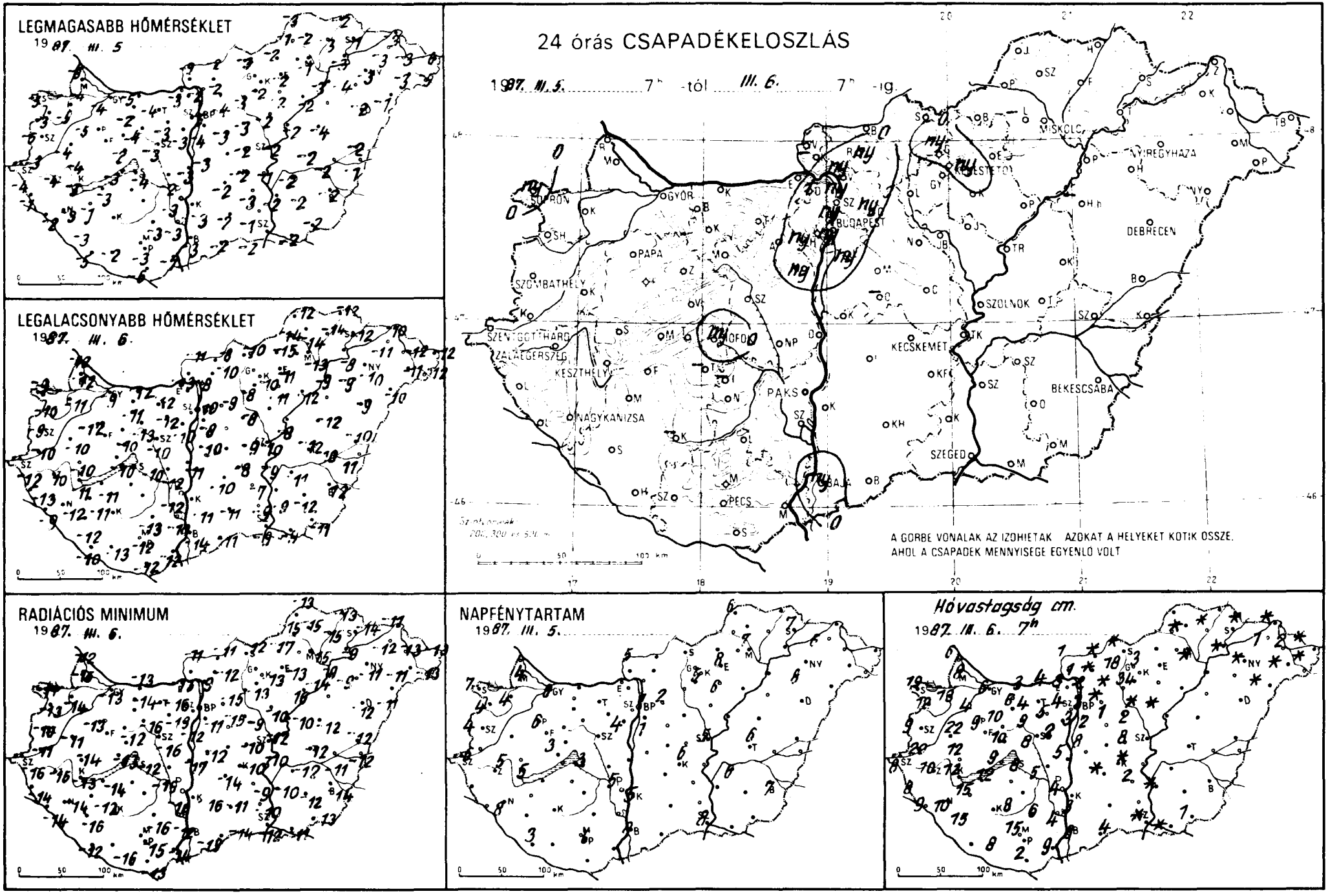
LEGMAGASABB HŐMÉRSÉKLET
1987. III. 5.
LEGALACSONYABB HŐMÉRSÉKLET
1987. III. 6.
24 órás CSAPADÉKELOSZLÁS
1987. III. 5. 7h -tól III. 6. 7h -ig.
A GÖRBE VONALAK AZ IZOHIETÁK AZOKAT A HELYEKET KÖTIK ÖSSZE, AHOL A CSAPADÉK MENNYISÉGE EGYENLŐ VOLT
RADIÁCIÓS MINIMUM
1987. III. 6.
NAPFÉNYTARTAM
1987. III. 5.
Hóvastagság cm.
1987. III. 6. 7h
BUDAPEST
DEBRECEN
MISKOLC
NYÍREGYHÁZA
SZOLNOK
KECSKEMÉT
BÉKÉSCSABA
SZEGED
PAKS
PÉCS
GYŐR
SOPRON
SZOMBATHELY
PAPA
KESZTHELY
NAGYKANIZSA
SZENTGOTTHÁRD
ZALAEGERSZEG

19 87.III.6. -ig az utolsó 24 óra adatai

állomás	csapadék (mm)	Hó cm	max. hőmérséklet	min. hőmérséklet	rad. min.	Előző nap napos órái
Győr	. ⊔	6	-4	-9	-13	6
Kapuvár	. =	13	-5	-11	-14	4
Mosonmagyaróvár	. =	8	-4	-12	-15	4
Rajka	.	6	-8	-12	-12	
Sopron	ny ✱ ∀ =	19	-5	-9	-11	7
Sopronhorpács	. ⊔	12	-3	-10	-13	4
Káld	.	22	-4	-10	-11	
Körmend	.	20	-3	-10	-11	
Szentgotthárd	. =	8	-4	-12	-16	6
Szombathely	. =	9	-5	-9	-10	4
Lenti	. =	8	-1	-13	-14	
Letenye	.	9	-2	-9	-14	
Nagykanizsa	.	10	-3	-12	-14	8
Zalaegerszeg	. =	10	-4	-10	-15	5
Farkasgyepű	.	9	-5	-15	-17	
Keszthely	. =	12	-3	-11	-13	5
Mencshely	. =	10	-6	-12	-14	3
Pápa	. =	4	-5	-12	-13	6
Sümeg	. =	12	-4	-10	-14	
Tihany	. =	9	-3	-10	-13	
Veszprém	.	10	-2	-10	-12	
Zirc	. =	10	-6	-12	-12	
Fonyód	. ⊔	12	-3	-11	-14	
Homokszt. györgy	.	-	-5	-10	-12	3
Kaposvár	-	-	-	-	-	
Marcali	.	15	-1	-11	-12	
Siófok	ny ✱	8	-4	-10	-12	3
Somogyszob	.	15	-3	-12	-16	
Tab	-	-	-	-	-	
Bábolna	.	10	-4	-12	-13	
Esztergom	. =	4	-3	-13	-13	
Kisbér	₀	6	-2	-11	-14	
Komárom	.	3	-5	-12	-13	
Tatabánya	. =	4	-4	-12	-16	
Alcsútdoboz	. =	5	-3	-12	-13	
Dunaújváros	.	5	-3	-11	-17	
Martonvásár	ny ✱ =	2	-3	-10	-12	4
Mór	. =	9	-4	-13	-16	
Sárbogárd	.	5	-2	-12	-15	
Szabadbattyán	.	8	-3	-10	-16	
Iregszemcse	-	-	-	-	-	-
Lengyel	.	6	-3	-13	-16	
Paks	. =	4	-3	-12	-16	5
Szekszárd	. =	4	-3	-10	-12	
Árpádtető	. =	15	-5	-12	-12	
Mohács	. =	9	-7	-12	-14	
Pécs	. ⊔		-3	-12	-15	6
Siklós	.	2	-6	-12	-13	
Szigetvár	. ⊔	8	-2	-13	-16	
Budaörs	ny ✱ ∀ =	3	-3	-8	-13	
Bp. Lőrinc	ny ✱ =	2	-4	-8	-11	1
Bp. Met. Int.	ny ✱ ∀	3	-5	-10	-	1
Bp. Szab. hegy	ny ✱ =	4	-8	-13	-15	
Cegléd	. ✱	8	-2	-9	-10	
Dobogókő	1 ∀	3	-7	-11	-12	
Gödöllő	ny ✱ = folt	-4	-9	-15	2	
Királyrét	-	-	-	-	-	
Monor	. =	1	-3	-11	-15	
Nagykáta	. =	2	-3	-8	-9	
Szentendre	ny ✱ lep.	-1	-8	-9		

19 87.III.6. -ig az utolsó 24 óra adatai

állomás	csapadék (mm)	Hó cm	max. hőmérséklet	min. hőmérséklet	rad. min.	Előző nap napos órái
Vác	ny ✱ ∀	1	-2	-8	-9	
Vámosmikola	. =	1	-9	-11	-11	5
Baja	ny ∀ ∀	8	-3	-14	-19	8
Bácsalmás	. =	4	-2	-11	-14	
Izsák	.	folt	-2	-10	-14	
Kalocsa	. =	3	-3	-11	-16	5
Kecskemét	. ⊔	folt	-2	-8	-10	6
Kiskunfélegyháza	.	2	-3	-7	-9	
Kiskunhalas	.		-2	-11	-11	
Kunszentmiklós	. ⊔	8	-3	-10	-12	
Tiszakécske	. ⊔		-1	-9	-10	
Balassagyarmat	. =	folt	-2	-8	-11	
Romhány	ny ✱	folt	-2	-10	-12	
Salgótarján	. ⊔	folt	-3	-10	-12	
Eger	. ≥		-2	-11	-13	8
Galyatető	ny ✱	18	-6	-15	-17	
Gyöngyös	.		-2	-10	-13	
Kékestető	ny ✱ ∀ ⊔	34	-10	-15	-16	5
Kompolt	. ⊔		-2	-11	-16	6
Lőrinci	. ⊔	folt	-3	-8	-13	
Poroszló	.		-2	-12	-14	
Jászapáti	. =	folt	-2	-10	-10	
Jászberény	. ≡	folt	-3	-9	-13	
Karcag	.		-4	-12	-14	
Szolnok	. ⊔		-2	-10	-12	5
Tiszaroff	. =		-2	-8	-10	
Túrkeve	.		-2	-11	-12	6
Kistelek	. ≈		-1	-9	-10	
Makó	.	folt	-2	-9	-11	
Szeged	. ⊔	folt	-2	-9	-12	8
Szentes	.	folt	-2	-9	-10	
Borsodnádasd	. ⊔	3	-2	-15	-17	
Füged	.	folt	-3	-14	-15	
Hidasnémeti	.		-2	-12	-13	
Jósvafő	. ⊔	folt	-3	-12	-13	6
Lillafüred	-		-	-	-	
Miskolc	. ⊔	folt	-1	-13	-15	7
Putnok	. =		-1	-14	-15	
Sárospatak	. =	folt	-1	-12	-14	7
Szendrőlád	- ⊔	folt	-2	-14	-15	
Tokaj	.	folt	-3	-8	-9	
Kisvárda	.	1	-3	-11	-12	6
Mátészalka	. ⊔	folt	-3	-11	-11	
Nyíregyháza	.	folt	-3	-10	-11	8
Nyírlugos	-	folt	-1	-10	-11	
Pátyod	₀ ⊔	folt	-5	-12	-13	
Tiszabecs	.	folt	-6	-12	-13	
Vásárosnamény	.	2	-3	-12	-13	
Záhony	. ⊔	folt	-3	-10	-11	
Berettyóújfalu	.		-2	-10	-12	
Debrecen	. ⊔		-2	-9	-12	7
Hajdúdorog	.		-4	-9	-9	
Hortobágy	-		-	-	-	
Körösszakál	.		-1	-11	-12	
Polgár	.		-3	-9	-9	
Békéscsaba	. ⊔		-2	-12	-14	7
Mezőhegyes	. ⊔	1	-2	-11	-13	
Orosháza	.		-2	-12	-12	
Szarvas	.		-2	-11	-12	6
Szeghalom	.		-2	-10	-11	

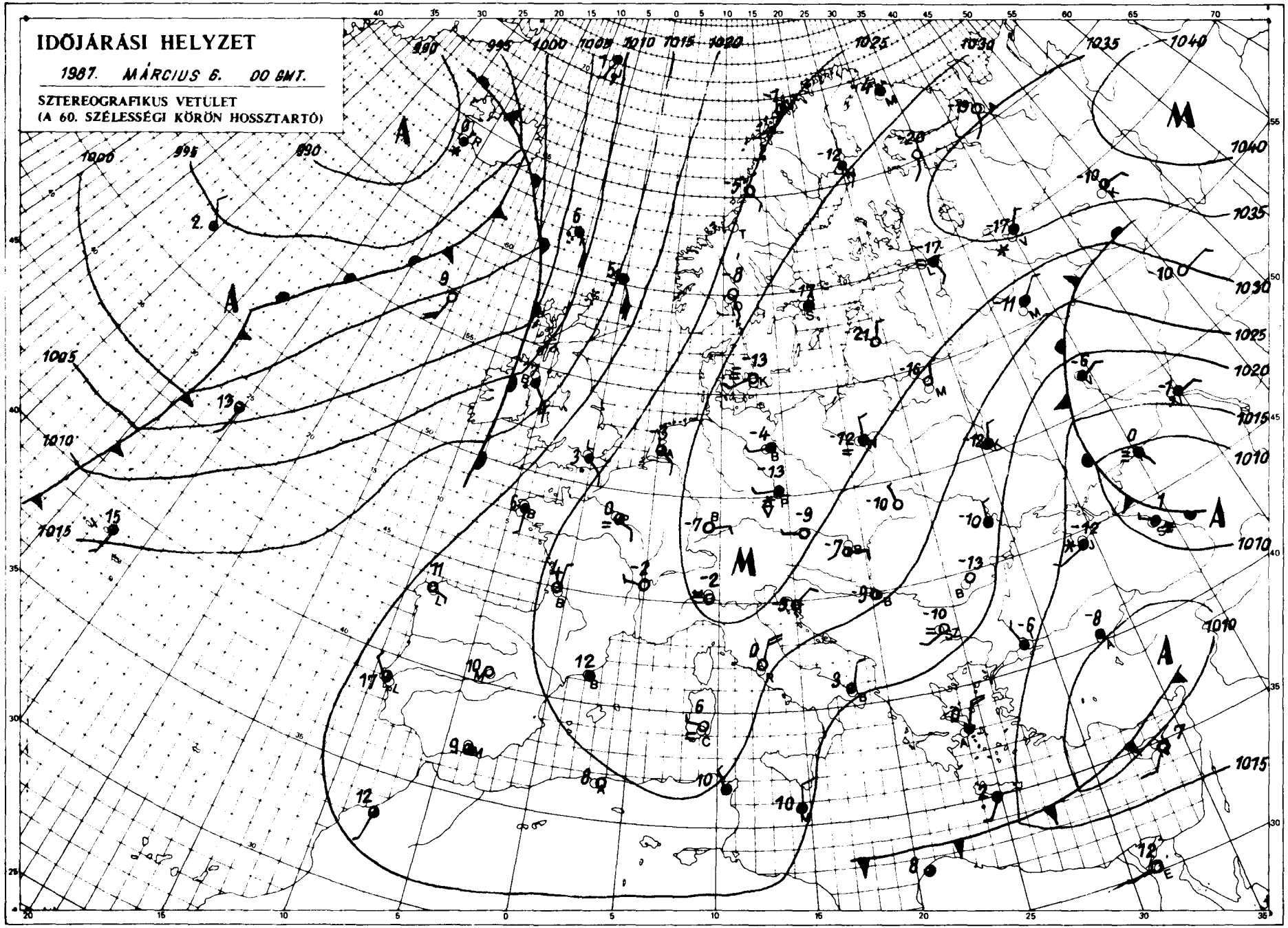

KIADJA: ORSZÁGOS METEOROLÓGIAI SZOLGÁLAT
Készíti: Központi Előrejelző Intézet Analízis- és Rövidtávú Prognózis Központja – T.: 273-018
Megjelenik naponként
Évi előfizetési díja: 2.200,- Ft. Megrendelhető: 1024 Budapest, II., Kitaibel Pál u. 1. – T.: 353-500
Kiadásért felel: az OMSZ elnöke – Szerkesztésért felel: a KEI igazgatója

Jelmagyarázat a havi mellékletben.

LIBRARY
U.S. Dept. of Commerce

IDŐJÁRÁSI NAPIJELENTÉS

ЕЖЕДНЕВНЫЙ МЕТЕОРОЛОГИЧЕСКИЙ БЮЛЛЕТЕНЬ · DAILY WEATHER REPORT
BULLETIN QUOTIDIEN DE TEMPS · TÄGLICHER WETTERBERICHT

100. évfolyam 66. szám + Budapest + 1987. március 7. szombat

Az időjárási helyzet és a várható időjárás:

Hideg tél van továbbra is majdnem egész Európában. Éjszakánként általában jóval -10 fok alá süllyed a hőmérséklet, és napközben sem emelkedik fagypont fölé. Még a mediterrán országokban - az Appennini félszigeten és a Balkán félszigeten - is -4, -5 fokos hideg van reggel, kora délután pedig +2, +3 fok a jellemző. A Lengyel-alföldön, a Kárpátok vidékén, Ukrajnában és a Balkán-félszigeten többfelé esik a hó, és az erős szél hófúvást okoz. Az Atlanti-óceán felől ugyan egyre enyhébb levegő áramlik a szárazföld felé, de egyelőre csak a partmenti országokat érinti. Közép-Európában még mindig várat magára az enyhülés.

Pénteken is igen hideg idő volt hazánkban: -1, -7 fokig emelkedett a hőmérséklet. A gyakran változó felhőzet mellett általában 2-9 órát sütött a nap, csak kisebb területeken maradt borult az ég. Sokfelé esett a hó, de 1 mm-nél több csapadékot nem mértek. Az erős, néhol viharos északi szél a Dunántúlon hófúvást okozott. Ma éjszaka -8, -13 fokig csökkent a hőmérséklet. Délelőtt változóan, de az ország nagy részén inkább erősen felhős idő volt, és több helyről jelentettek hóesést. Helyenként erős északi szél fújt. A hőmérséklet 11 órakor -5 és -8 fok között volt.

Ma 12 órakor Budapesten a hőmérséklet -6 fok, a tengerszintre átszámított légnyomás 1023 hPa, alig változik.

Várható időjárás vasárnap estig:

Gyakran lesz erősen felhős az ég, és gyönge havazás, hózápor várható. A főbbfelé élénk, helyenként erős északi szél hófúvást okozhat. Hideg marad az idő. Éjszaka -8, -13 fokig csökken, vasárnap napközben pedig -2, -6 fokig emelkedik a hőmérséklet.

Pálmási Judit s.k.

A hőmérséklet napi középértéke és eltérése a sokévi átlagtól /Budapest belterületén/:

1987. március 6.	-5,3°C	-9,3°C

1871 óta ezen a napon Budapesten előfordult

legmagasabb hőmérséklet:	18,9°C /1920/
legalacsonyabb hőmérséklet:	-10,2°C /1888/

87.161.

LEGMAGASABB HŐMÉRSÉKLET

19 87. III. 6.

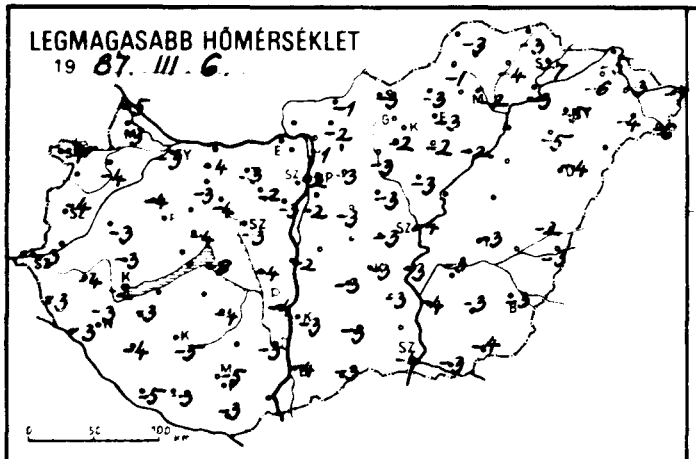

LEGALACSONYABB HŐMÉRSÉKLET

19 87. III. 7.

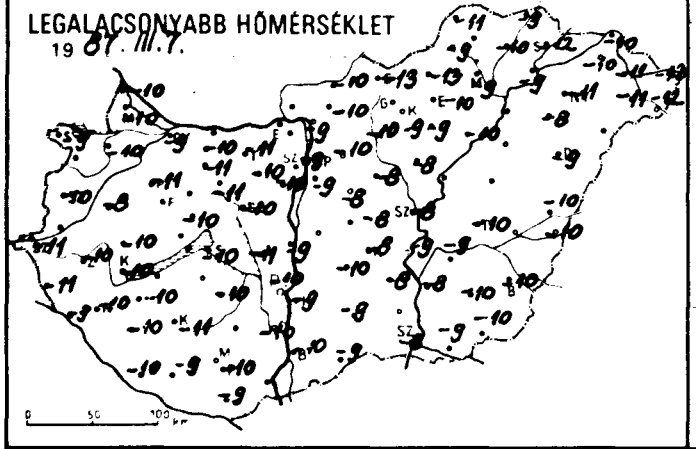

24 órás CSAPADÉKELOSZLÁS

19 87. III. 6. 7h -tól III. 7. 7h -ig.

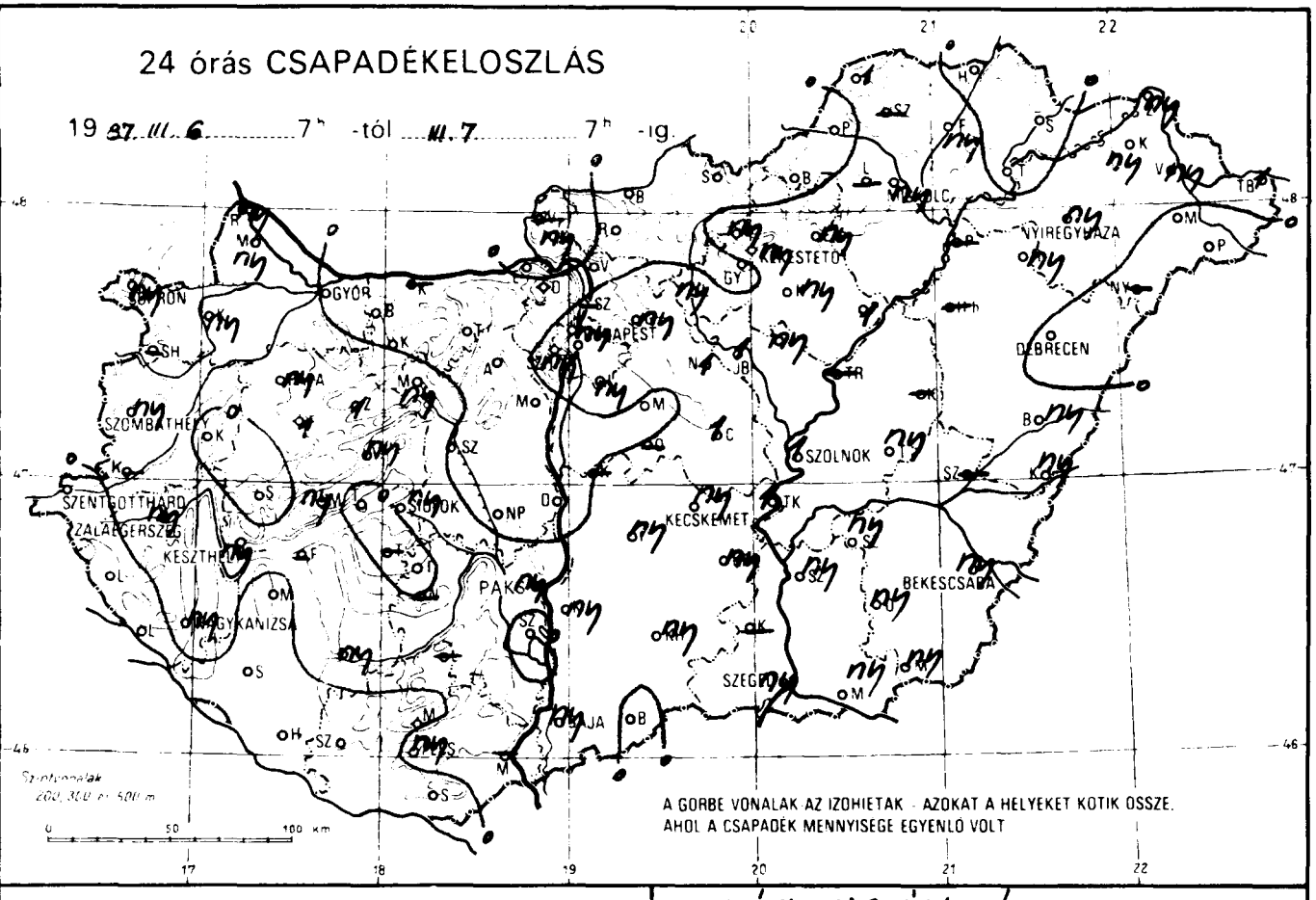

A GORBE VONALAK AZ IZOHIETAK - AZOKAT A HELYEKET KÖTIK ÖSSZE, AHOL A CSAPADÉK MENNYISEGE EGYENLŐ VOLT

RADIÁCIÓS MINIMUM

19 87. III. 7.

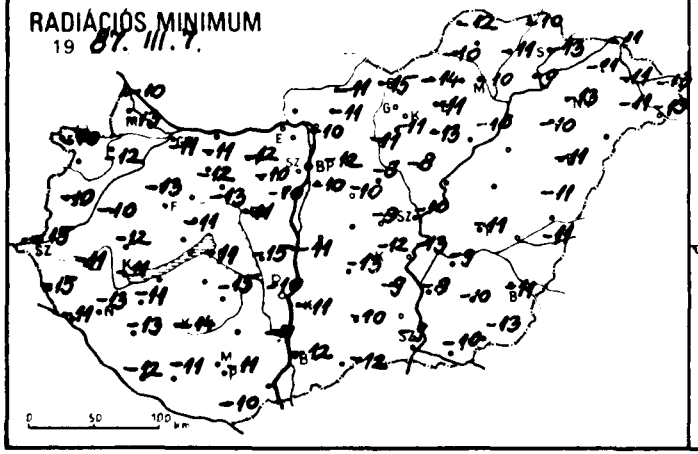

NAPFÉNYTARTAM

19 87. III. 6.

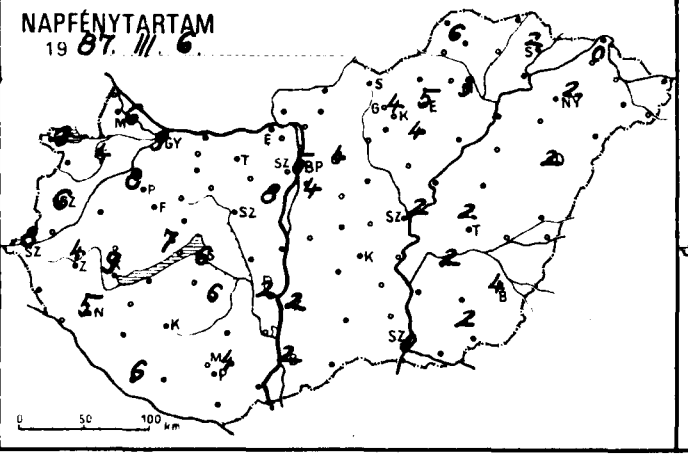

HÓVASTAGSÁG/cm/

19 87. III. 7. 7h

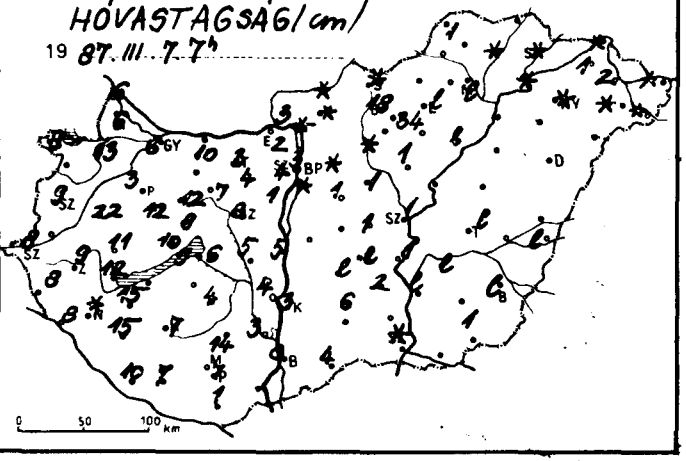

1987. III. 07 ^{h}-ig az utolsó 24 óra adatai						Előző nap napos órái
állomás	csapadék (mm)	Hó cm	max. hőmérséklet	min. hőmérséklet	rad. min.	
Győr	.	6	-3	-9	-11	9
Kapuvár	ny *	13	-4	-10	-12	4
Mosonmagyaróvár	ny * =	6	-3	-10	-13	6
Rajka	ny ∀	6	-5	-10	-10	
Sopron	ny ∀ =	16	-4	-9	-10	6
Sopronhorpács	-		-	-	-	
Káld	.	22	-3	-8	-10	
Körmend	-		-	-	-	
Szentgotthárd	.	8	-3	-11	-15	7
Szombathely	ny ∀ =	9	-4	-10	-10	6
Lenti	.	8	-3	-11	-15	
Letenye	.	8	-3	-9	-11	
Nagykanizsa	ny ∀	folt	-3	-10	-13	5
Zalaegerszeg	ny ∀ =	9	-4	-10	-11	4
Farkasgyepű	1 *	12	-4	-14	-15	
Keszthely	ny ∀ =	12	-2	-10	-11	9
Mencshely	ny * =	10	-6	-11	-13	7
Pápa	ny * =	3	-4	-11	-13	8
Sümeg	. =	11	-3	-10	-12	
Tihany	.	9	-3	-10	-10	
Veszprém	ny *	9	-4	-10	-11	
Zirc	1 * =	12	-6	-12	-13	
Fonyód	-		-	-	-	
Homokszt. györgy	. ⌴	10	-5	-10	-12	6
Kaposvár	ny *	7	-5	-11	-14	
Marcali	.	15	-3	-10	-11	
Siófok	ny *	6	-8	-10	-11	6
Somogyszob	.	15	-4	-10	-13	
Tab	-	-	-	-	-	
Bábolna	.	10	-4	-10	-11	
Esztergom	-		-	-	-	
Kisbér	.	6	-3	-11	-12	
Komárom	-		-	-	-	
Tatabánya	.	3	-3	-11	-12	
Alcsútdoboz	. =	4	-2	-10	-10	
Dunaújváros	.	5	-2	-9	-11	
Martonvásár	. =	1	-3	-10	-10	8
Mór	ny ∀ =	7	-4	-11	-13	
Sárbogárd	.	5	-4	-11	-15	
Szabadbattyán	. =	8	-3	-10	-11	
Iregszemcse	.	4	-4	-10	-15	6
Lengyel	-	-	-	-	-	
Paks	ny ∀ =	4	-4	-10	-10	2
Szekszárd	. =	3	-3	-10	-11	
Árpádtető	.	14	-6	-13	-13	
Mohács	-		-	-	-	
Pécs	ny * =	7	-5	-10	-11	4
Siklós	.	1	-3	-9	-10	
Szigetvár	.	7	-3	-9	-11	
Budaörs	ny * =	3	-2	-9	-11	
Bp. Lőrinc	ny ∀	folt	-2	-9	-10	4
Bp. Met. Int.	ny *	3	-2	-9	-	5
Bp. Szab. hegy	ny *	4	-7	-12	-14	
Cegléd	1 *	1	-3	-8	-8	
Dobogókő	.	2	-6	-14	-15	
Gödöllő	ny *	folt	-3	-10	-12	4
Királyrét	ny * ∀	3	-2	-12	-15	
Monor	. ≡	1	-3	-8	-10	
Nagykáta	1 * =	1	-3	-8	-8	
Szentendre	-.		-	-	-	

1987. III. 07 ^{h}-ig az utolsó 24 óra adatai						Előző nap napos órái
állomás	csapadék (mm)	Hó cm	max. hőmérséklet	min. hőmérséklet	rad. min.	
Vác	. =	folt	-1	-9	-10	
Vámosmikola	-		-	-	-	
Baja	ny ∀ =	8	-4	-10	-12	2
Bácsalmás	. =	4	-3	-9	-12	
Izsák	ny *	lep.	-3	-10	-13	
Kalocsa	ny *	3	-3	-9	-11	2
Kecskemét	ny * ≡	lep.	-3	-8	-12	-
Kiskunfélegyháza	ny *	2	-3	-8	-9	
Kiskunhalas	ny * =	6	-3	-9	-10	
Kunszentmiklós	-		-	-	-	
Tiszakécske	1 *	1	-3	-9	-13	
Balassagyarmat	.	folt	-1	-10	-11	
Romhány	.	folt	-2	-10	-11	
Salgótarján	. ⌴	folt	-3	-13	-15	
Eger	ny * =	lep.	-3	-10	-11	5
Galyatető	ny * ∀	18	-7	-15	-15	
Gyöngyös	. =	-	-2	-9	-11	
Kékestető	ny ∀ ∀	34	-9	-15	-15	4
Kompolt	ny * =		-2	-9	-13	4
Lőrinci	ny * ≡	folt	-3	-10	-11	
Poroszló	1 * =	lep.	-2	-10	-10	
Jászapáti	ny * =	1	-3	-8	-8	
Jászberény	1 * ≡	2	-3	-8	-8	
Karcag	-		-	-	-	
Szolnok	1 *	1	-4	-8	-10	2
Tiszaroff	-		-	-	-	
Túrkeve	ny *	lep.	-3	-10	-11	2
Kistelek	-		-	-	-	
Makó	ny *		-3	-9	-10	
Szeged	ny * ⌴	folt	-4	-8	-9	1
Szentes	ny *	lep.	-4	-8	-8	
Borsodnádasd	. ⌴		-3	-13	-14	
Fügöd	ny * =	folt	-4	-10	-11	
Hidasnémeti	. ≡		-3	-9	-10	
Jósvafő	1 * ≡	1	-3	-11	-12	6
Lillafüred	-		-	-	-	
Miskolc	ny * =	lep.	-2	-9	-10	3
Putnok	. =		-1	-9	-10	
Sárospatak	. =	folt	-7	-12	-13	2
Szendrőlád	-		-	-	-	
Tokaj	.	folt	-3	-9	-9	
Kisvárda	ny * =	1	-6	-10	-11	0
Mátészalka	. ⌴	folt	-4	-11	-11	
Nyíregyháza	ny *	folt	-5	-11	-13	2
Nyírlugos	-		-	-	-	
Pátyod	.	folt	-6	-12	-13	
Tiszabecs	1 * ≡	folt	-7	-13	-13	
Vásárosnamény	ny * =	2	-3	-10	-11	
Záhony	ny *	folt	-5	-10	-11	
Berettyóújfalu	ny * ∀		-2	-10	-11	
Debrecen	. ⌴		-4	-9	-11	2
Hajdúdorog	ny * =		-5	-8	-10	
Hortobágy	-		-	-	-	
Korösszakál	ny *	lep.	-3	-10	-11	
Polgár	-		-	-	-	
Békéscsaba	ny * =	lep.	-3	-10	-11	4
Mezőhegyes	ny *	1	-4	-10	-13	2
Orosháza	ny ∀		-3	-10	-10	
Szarvas	ny * =	lep.	-3	-9	-9	
Szeghalom	.		-	-	-	

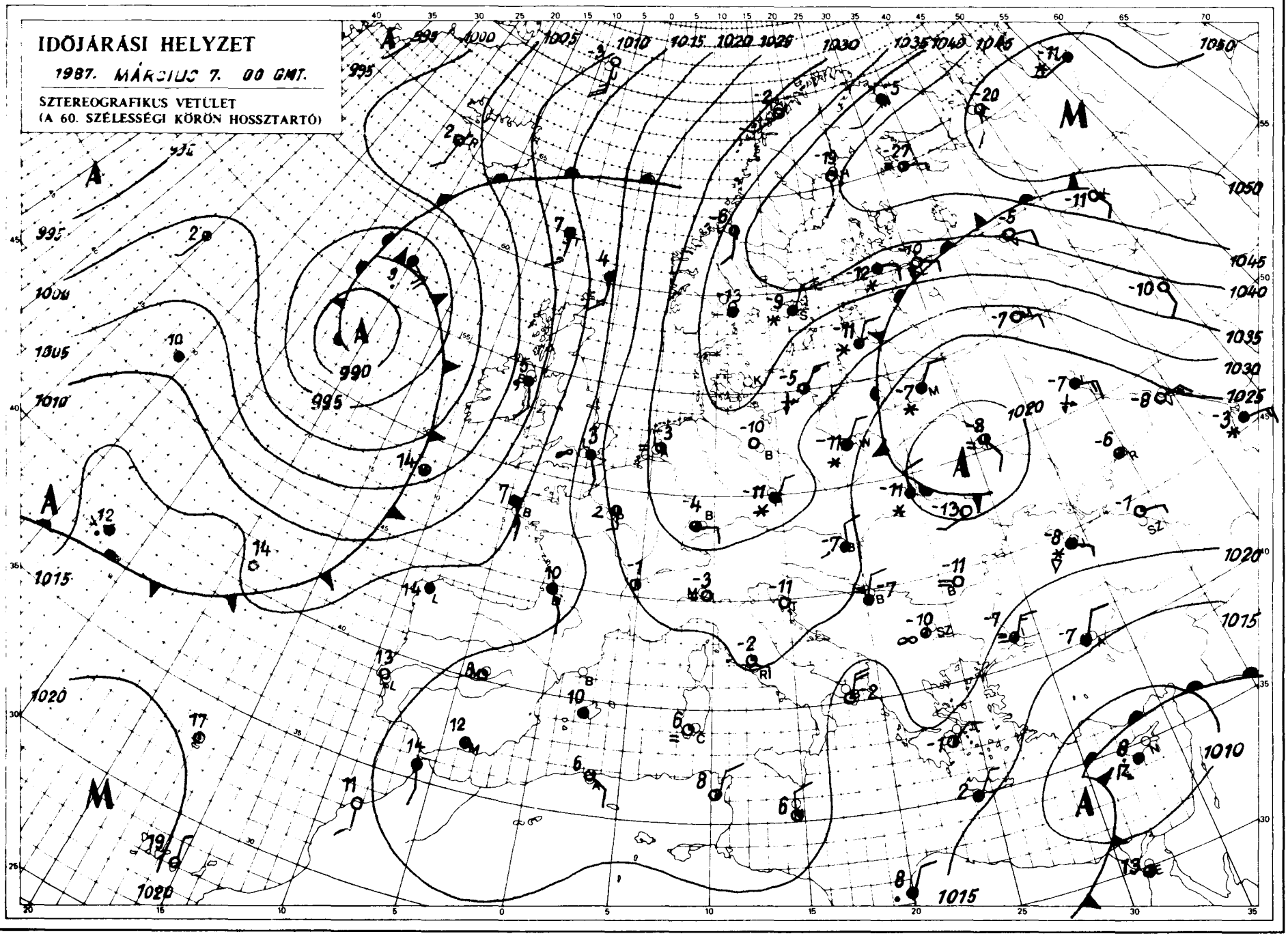

KIADJA: ORSZÁGOS METEOROLÓGIAI SZOLGÁLAT
Készült: Központi Előrejelző Intézet Analízis- és Rövidtávú Prognózis Központja T.: 273-018
Megjelenik naponként
Előfizetési díja 2.200,-Ft. Megrendelhető: 1024 Budapest, II., Kitaibel Pál u. 1. - T.: 353-500
Kiadásért felel: az OMSZ elnöke Szerkesztésért felel: a KEI igazgatója

Jelmagyarázat a havi mellékletben

LIBRARY
U S Dept of Commerce

IDŐJÁRÁSI NAPIJELENTÉS

ЕЖЕДНЕВНЫЙ МЕТЕОРОЛОГИЧЕСКИЙ БЮЛЛЕТЕНЬ • DAILY WEATHER REPORT
BULLETIN QUOTIDIEN DE TEMPS • TÄGLICHER WETTERBERICHT

100. évfolyam 67. szám. + Budapest + 1987. március 8. vasárnap

Az időjárási helyzet és a várható időjárás:

Európa délkeleti része fölött már napok óta egy hideg légörvény található. Ennek területén gyakori az erős felhősödés, többfelé erős a szél. Havazásról, hózáporokról érkeznek jelentések. A légörvény nyugati oldalán változatlanul hideg levegő áramlik a Kárpátok térségébe. Mivel a kontinens északi része fölött található magas nyomású légköri képződmény megakadályozza a nyugat felől érkező óceáni léghullámok továbbhaladását, egyelőre nem várható hazánkban melegedés.

Szombaton Magyarországon általában borult idő volt, csupán kisebb körzetekben észleltek kevés napsütést. Sokfelé volt hózápor, gyenge havazás. A ma reggel 7 óráig lehullott csapadék mennyisége csak néhol érte el a 3-5 mm-t. Az erős északi szél a Dunántúlon hófúvást okozott. A hőmérséklet maximuma -2 és -7, minimuma pedig -10 és -20 fok között alakult. Ma délelőtt változóan felhős volt az ég, néhány helyen szállingózott a hó. A hőmérséklet 11 órára csak -5 és -10 fok közé emelkedett.

Ma 12 órakor Budapesten a hőmérséklet -5 fok, a tengerszintre átszámított légnyomás 1028 hPa, alig változik.

Várható időjárás hétfő estig:

Változóan felhős lesz, jelentéktelen hózápor, hószállingózás, elszórtan továbbra is várható. Az északkeleti szél nappal gyakran megélénkül.
Várható legalacsonyabb éjszakai hőmérséklet: általában -8 és -13 fok között - néhány derült helyen -15 fok körül -
legmagasabb nappali hőmérséklet hétfőn: -2 és -7 fok között várható.

Rábai Attila s.k.

A hőmérséklet napi középértéke és eltérése a sokévi átlagtól /Budapest belterületén/:

1987. március 7.	-7,3°C	-11,4°C

1871 óta ezen a napon Budapesten előfordult

legmagasabb hőmérséklet:	22,9°C /1920/
legalacsonyabb hőmérséklet:	-12,0°C /1892/

87.16[illegible].

LEGMAGASABB HŐMÉRSÉKLET

1987. III. 7.

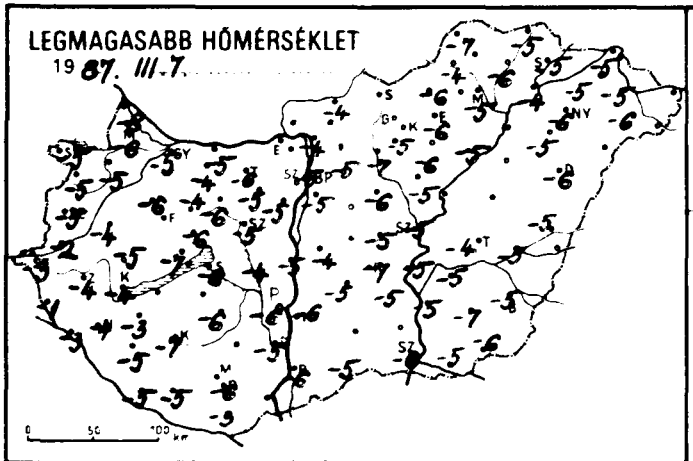

LEGALACSONYABB HŐMÉRSÉKLET

1987. III. 8.

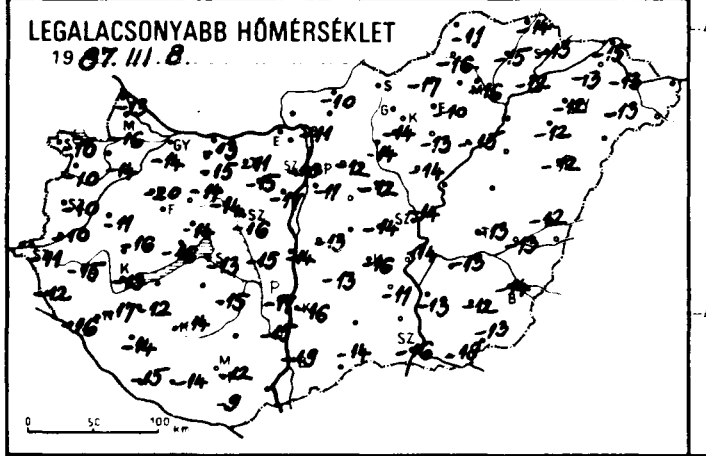

24 órás CSAPADÉKELOSZLÁS

1987. III. 7. 7h -tól III. 8. 7h -ig

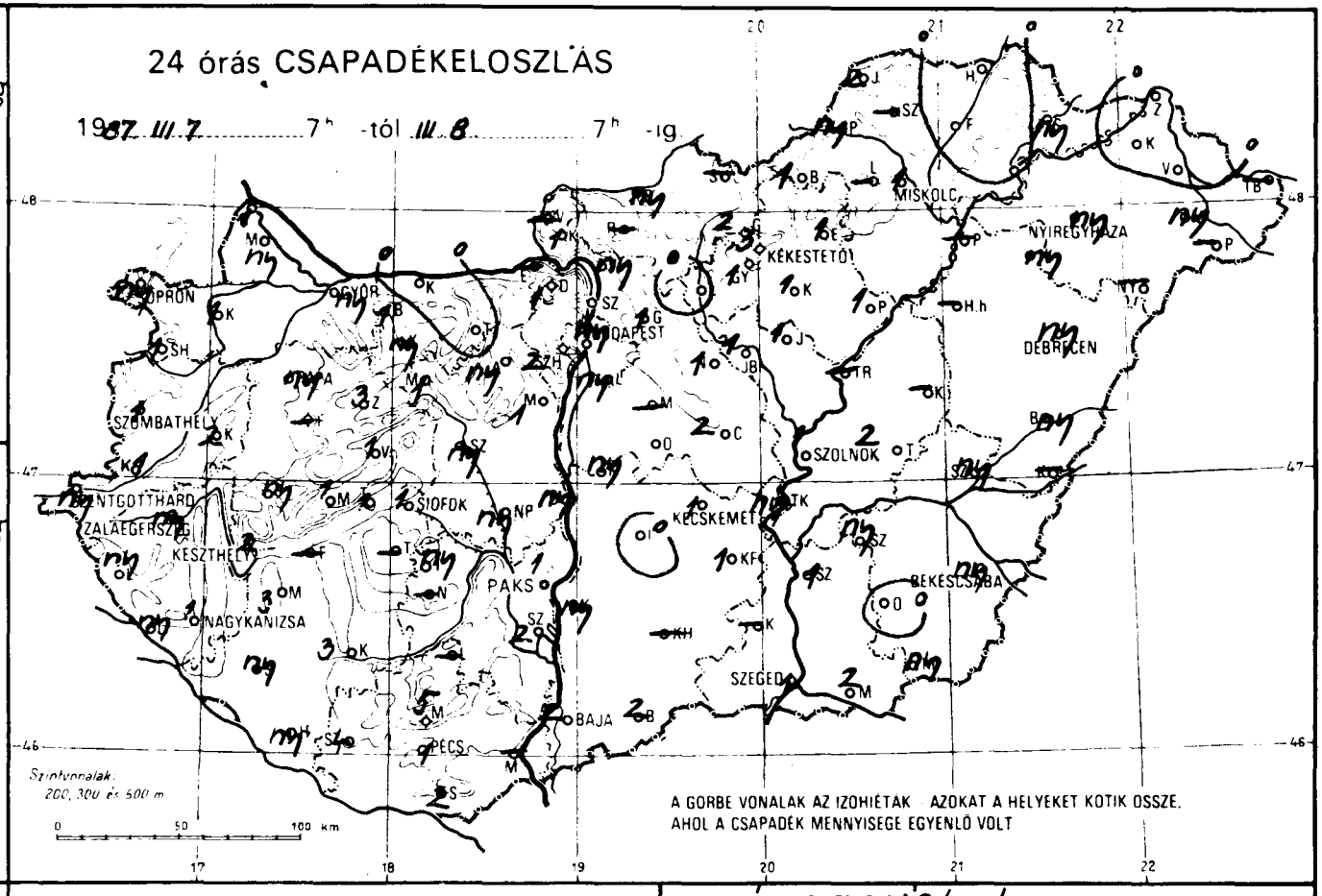

A GÖRBE VONALAK AZ IZOHIÉTÁK AZOKAT A HELYEKET KÖTIK ÖSSZE, AHOL A CSAPADÉK MENNYISÉGE EGYENLŐ VOLT

RADIÁCIÓS MINIMUM

1987. III. 8.

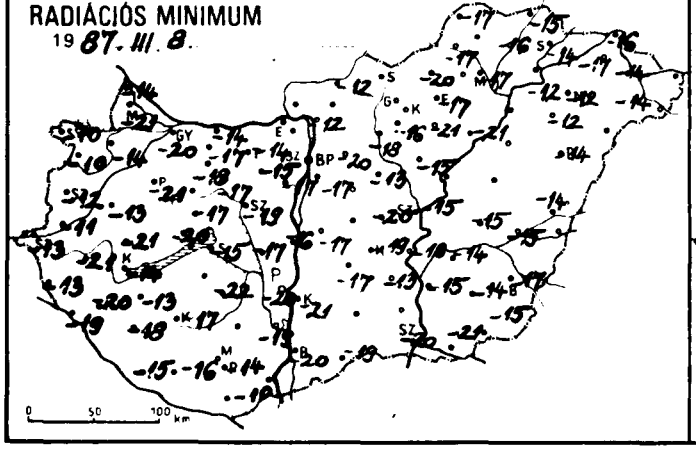

NAPFÉNYTARTAM

1987. III. 7.

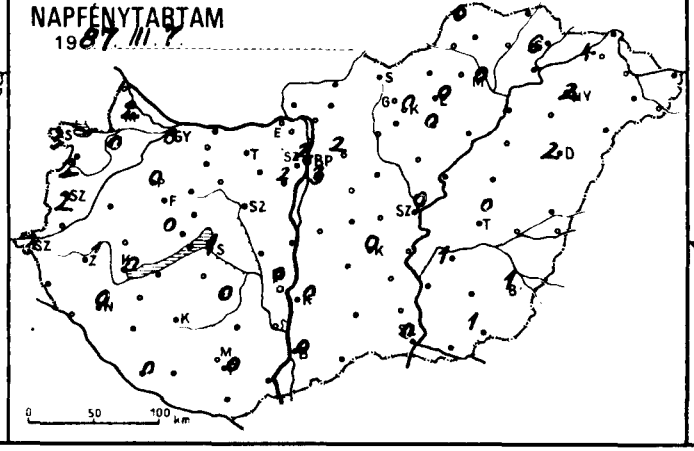

HÓVASTAGSÁG (cm)

1987. III. 8. 7h

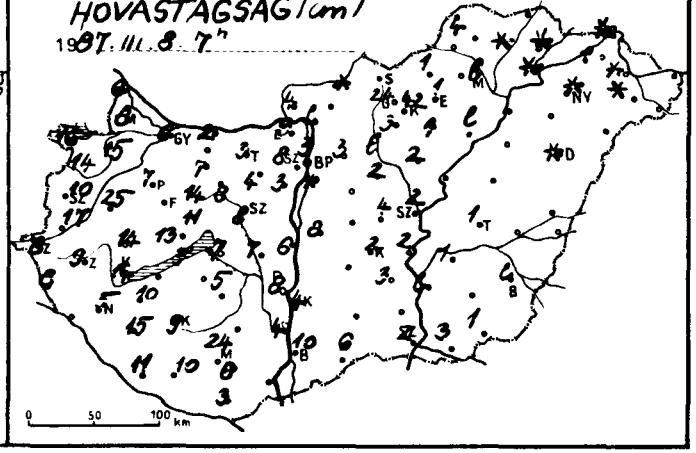

1987. III 08-ig az utolsó 24 óra adatai						Előző nap napos órái
állomás	csapadék (mm)	Hó cm	max. hőmérséklet	min. hőmérséklet	rad. min.	
Győr	ny ▽ ⌴	6	-5	-14	-20	0
Kapuvár	1 * =	15	-5	-14	-14	0
Mosonmagyaróvár	ny * V	8	-6	-16	-21	2
Rajka	1 ▽	6	-8	-13	-14	
Sopron	ny * =	16	-5	-10	-10	3
Sopronhorpács	1 * =	14	-5	-10	-10	2
Káld	2 *	25	-4	-11	-13	
Körmend	1 ▽	17	-8	-10	-11	
Szentgotthárd	ny *	8	-3	-11	-13	3
Szombathely	1 *	10	-5	-10	-12	2
Lenti	ny * =	8	-1	-12	-13	
Letenye	ny *	9	-3	-16	-19	
Nagykanizsa	* =	5	-4	-17	-20	0
Zalaegerszeg	ny * V	9	-4	-15	-21	1
Farkasgyepű	-		-	-	-	
Keszthely	2 ▽ =	14	-4	-13	-14	0
Mencshely	1 * =	13	-7	-16	-20	0
Pápa	ny * V	7	-6	-20	-21	0
Sümeg	ny * V	14	-5	-16	-21	
Tihany	1 ▽ ⌴	9	-5	-13	-16	
Veszprém	1 ⌴	11	-6	-14	-17	
Zirc	3 * ⌴	14	-7	-18	-22	
Fonyód	-		-	-	-	
Homokszt. györgy	ny * ⌴	11	-5	-15	-15	0
Kaposvár	3 *	9	-7	-14	-17	
Marcali	3 *	10	-3	-12	-13	
Siófok	1 * =	7	-6	-13	-15	1
Somogyszob	ny *	15	-5	-14	-18	
Tab	-		-	-	-	
Bábolna	1 ▽	-	-4	-15	-17	
Esztergom	-		-	-	-	
Kisbér	ny *	7	-4	-14	-18	
Komárom	.	2	-5	-13	-14	
Tatabánya	. =	3	-6	-11	-14	
Alcsútdoboz	ny * =	4	-5	-15	-15	
Dunaújváros	ny *	6	-5	-14	-16	
Martonvásár	1 * =	3	-5	-17	-17	2
Mór	1 ▽ =	8	-6	-14	-17	
Sárbogárd	ny *	7	-4	-15	-17	
Szabadbattyán	ny * ⌴	8	-5	-16	-19	
Iregszemcse	ny * =	5	-6	-15	-22	0
Lengyel			-	-	-	
Paks	1 ▽ =	8	-6	-17	-20	0
Szekszárd	2 * =	4	-5	-10	-14	
Árpádtető	5 * =	24	-8	-13	-13	
Mohács	-		-	-	-	
Pécs	1 * =	8	-6	-12	-14	0
Siklós	2 *	3	-3	-9	-10	
Szigetvár	4 *	10	-5	-14	-16	
Budaörs	* V	4	-4	-13	-17	
Bp. Lőrinc	ny ▽ V	folt	-5	-11	-17	3
Bp. Met. Int.	ny * =	3	-5	-10	-	2
Bp. Szab. hegy	* =	8	-9	-12	-17	
Cegléd	*	4	-5	-14	-20	
Dobogókő	1 *	3	-9	-14	-14	
Gödöllő	V	3	-5	-12	-20	2
Királyrét	* V	4	-5	-15	-17	
Monor	-		-	-	-	
Nagykáta	* =	2	-6	-12	-13	
Szentendre	-		-	-	-	

1987. III 08-ig az utolsó 24 óra adatai						Előző nap napos órái
állomás	csapadék (mm)	Hó cm	max. hőmérséklet	min. hőmérséklet	rad. min.	
Vác	ny * =	lep.	-4	-11	-12	
Vámosmikola	-		-	-	-	
Baja	2 ▽ V	10	-6	-19	-20	0
Bácsalmás	2 * V	6	-5	-14	-19	
Izsák	.	folt	-5	-13	-17	
Kalocsa	ny * V	4	-6	-16	-21	0
Kecskemét	1 * V	2	-7	-16	-19	0
Kiskunfélegyháza	1 *	3	-5	-11	-13	
Kiskunhalas	-		-	-	-	
Kunszentmiklós	ny * V	8	-4	-13	-17	
Tiszakécske	ny *	2	-5	-14	-16	
Balassagyarmat	ny * =	folt	-4	-10	-12	
Romhány	-		-	-	-	
Salgótarján	-		-	-	-	
Eger	1 * V	1	-6	-10	-17	0
Galyatető	2 ▽ V	24	-12	-17	-21	
Gyöngyös	1 ▽ =	3	-5	-14	-16	
Kékestető	3 ▽ =	42	-12	-16	-17	0
Kompolt	1 *	1	-6	-13	-21	0
Lőrinci	. =	lep.	-7	-14	-18	
Poroszló	1 * =	lep.	-5	-15	-21	
Jászapáti	1 * =	2	-5	-14	-15	
Jászberény	1 * =	3	-6	-15	-21	
Karcag	-		-	-	-	
Szolnok	1 ▽ =	2	-5	-14	-15	0
Tiszaroff	-		-	-	-	
Túrkeve	2 * ⌴	1	-4	-13	-15	0
Kistelek	-		-	-	-	
Makó	2 * V	3	-5	-18	-21	
Szeged	1 * V	2	-6	-16	-20	0
Szentes	1 *	lep.	-5	-13	-15	
Borsodnádasd	1 * =	1	-6	-17	-20	
Fügöd	. =	folt	-6	-15	-16	
Hidasnémeti	. =	-	-5	-14	-15	
Jósvafő	2 * ⌴	4	-7	-11	-17	0
Lillafüred	-		-	-	-	
Miskolc	1 * =	lep.	-5	-16	-17	0
Putnok	ny * =		-4	-16	-17	
Sárospatak	ny * =	folt	-5	-13	-14	6
Szendrőlád	-		-	-	-	
Tokaj	.	folt	-4	-12	-12	
Kisvárda	. =	1	-5	-13	-17	4
Mátészalka	ny ▽ V	folt	-6	-13	-14	
Nyíregyháza	ny * ⌴	folt	-6	-12	-13	2
Nyírlugos	-		-	-	-	
Pátyod	-		-	-	-	
Tiszabecs	-		-	-	-	
Vásárosnamény	.	folt	-5	-13	-14	
Záhony	.	folt	-5	-15	-16	
Berettyóújfalu	ny * =		-5	-13	-14	
Debrecen	ny ▽ ⌴	folt	-6	-12	-14	
Hajdúdorog	ny *		-5	-12	-13	
Hortobágy	-		-	-	-	
Körösszakál	-		-	-	-	
Polgár	-		-	-	-	
Békéscsaba	ny ▽ =	lep.	-5	-14	-17	1
Mezőhegyes	ny * V	1	-6	-13	-15	1
Orosháza	. ⌴		-7	-12	-14	
Szarvas	ny * ⌴	1	-5	-13	-14	
Szeghalom	ny * =		-5	-13	-15	

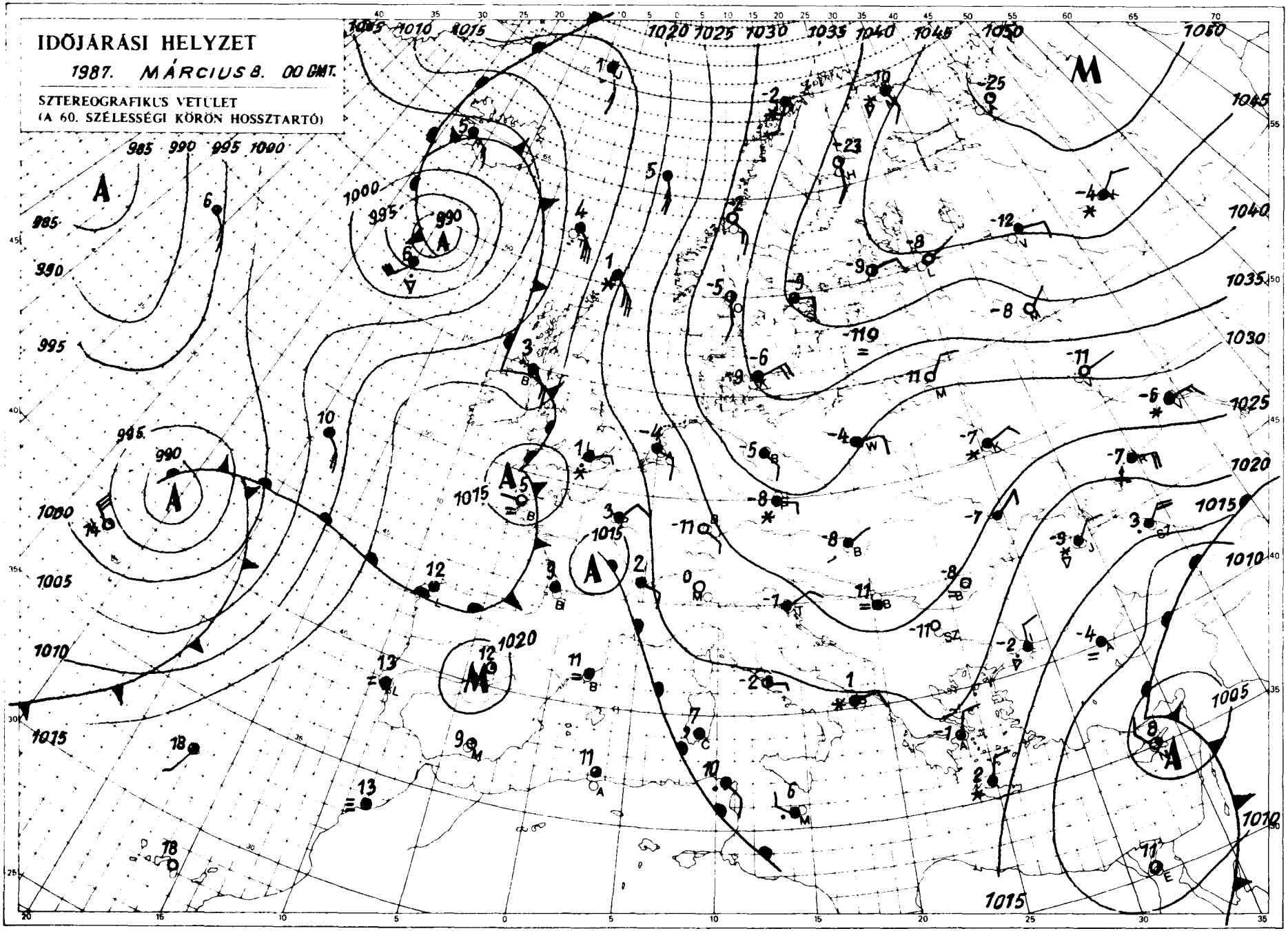

KIADJA ORSZÁGOS METEOROLÓGIAI SZOLGÁLAT
Készíti: Központi Előrejelző Intézet Analízis- és Rövidtávú Prognózis Központja T.: 273-018
Megjelenik naponként
Előfizetési díja 2.200,-Ft Megrendelhető: 1024 Budapest, II. Kitaibel Pál u. 1. T.: 353-500
Kiadásért felel az OMSZ elnöke Szerkesztéséért felel a KEI igazgatója

Jelmagyarázat a havi mellékletben

LIBRARY
N.O.A.A.
US Dept. of Commerce

IDŐJÁRÁSI NAPIJELENTÉS

ЕЖЕДНЕВНЫЙ МЕТЕОРОЛОГИЧЕСКИЙ БЮЛЛЕТЕНЬ • DAILY WEATHER REPORT
BULLETIN QUOTIDIEN DE TEMPS • TÄGLICHER WETTERBERICHT

100. évfolyam 68. szám + Budapest + 1987. március 9. hétfő

Az időjárási helyzet és a várható időjárás:

A Délkelet-Európa fölött elhelyezkedő hideg levegőörvény keleti oldalán továbbra is hideg léghullámok érkeznek a Kárpátok térsége fölé, ezért egyelőre nem várható változás időjárásunkban. Az Atlanti-óceán felől érkező enyhe léghullámok útját a kontinens fölött egy hatalmas kiterjedésü anticiklon állja el, ezért a nyugat felől egymásután érkező időjárási frontok a szárazföld fölött lelassulnak, később feloszlanak.

Hazánkban vasárnap változóan felhős volt az ég, csupán néhány helyen fordult elő jelentéktelen mennyiségü csapadék. A több-kevesebb napsütés ellenére kora délutánra csupán 0 és -7 fok közé emelkedett a hőmérséklet. Éjszaka északkelet felől megnövekedett a felhőzet, azonban reggel 7 óráig még nem volt számottevő csapadék. A legalacsonyabb hajnali hőmérséklet -7 és -17 fok között alakult. Délelőtt az ország más részein is megnövekedett a felhőzet, előbb csak a Tiszántúlon, később az ország középső részén is többfelé havazott. A hőmérséklet 11 órakor -3 és -8 fok között alakult.

Ma 12 órakor Budapesten a hőmérséklet -4 fok, a tengerszintre átszámitott légnyomás 1022 hPa, alig változik.

Várható időjárás kedd estig:

Kedd estig az országban gyakran lesz erősen felhős az ég. Sokfelé várható kisebb havazás, hószállingózás. Az időnként megerősödő északi szél hófúvást, hóátfúvást okozhat. Marad a hideg, téli idő.
Várható legalacsonyabb éjszakai hőmérséklet általában -8 és -13 fok között a hosszabb ideig derült, szélcsendes helyeken pedig -15 fok körül,
a legmagasabb nappali hőmérséklet kedden -2 és -6 fok között alakul.

Bozóki István s.k.

TÁVOLABBI KILÁTÁSOK SZERDÁTÓL-SZOMBATIG:

Folytatódik az évszakhoz képest hideg idő, kisebb hószállingózás, gyenge hózápor a hét közepén több alakalommal is kialakulhat. Legfeljebb egy-két órás napsütésre számithatunk. Az időszak végére borult idő várható, havazással.
Legalacsonyabb hajnali hőmérséklet eleinte -8, -13 fok, majd -3, -8 fok között várható.
Legmagasabb nappali hőmérséklet eleinte -4, -7 fok, majd -3, +2 fok között lesz.
Jelentős mennyiségü /legalább 5 mm napi/ csapadék az ország területének 40 százalékán várható az időszak végén.

KÖZÉPTÁVÚ ELŐREJELZŐ CSOPORT

A hőmérséklet napi középértéke és eltérése a sokévi átlagtól /Budapest belterületén/:

1987. március 8. -6,6°C -10,6°C

1871 óta ezen a napon Budapesten előfordult

legmagasabb hőmérséklet: 13,0°C /1920/
legalacsonyabb hőmérséklet: -[illegible]°C / 89-/

87..63.

LEGMAGASABB HŐMÉRSÉKLET

19 87. III. 8.

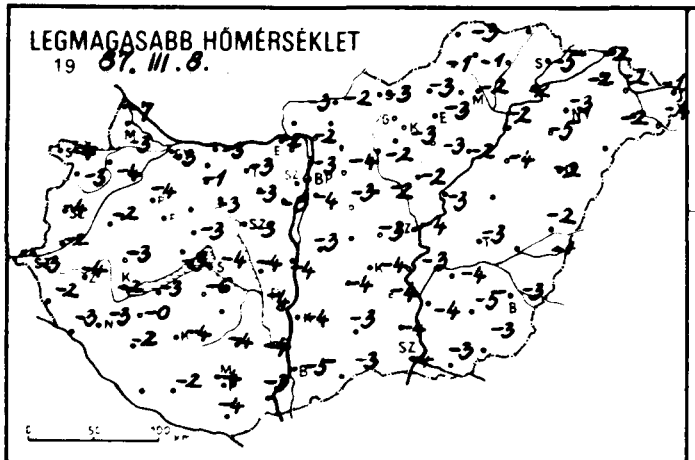

LEGALACSONYABB HŐMÉRSÉKLET

19 87. III. 9.

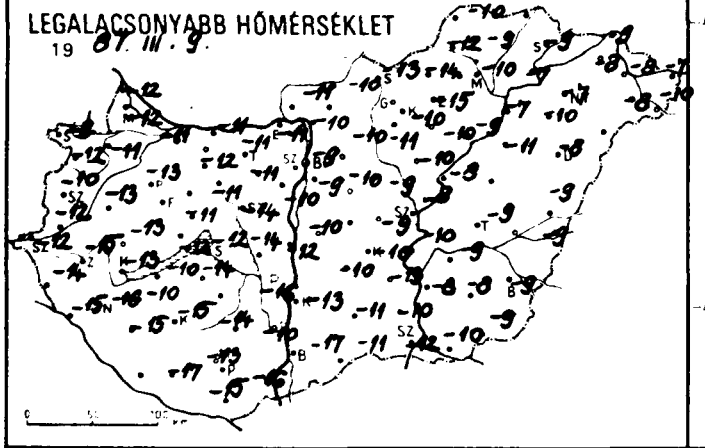

RADIÁCIÓS MINIMUM

19 87. III. 9.

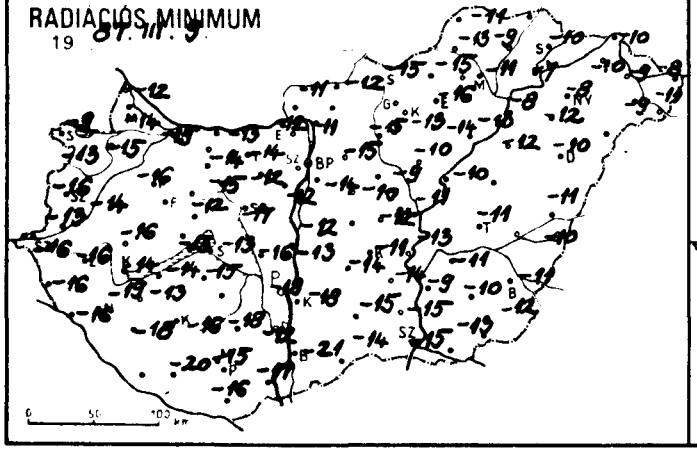

24 órás CSAPADÉKELOSZLÁS

19 87. III. 8. ..... 7h -tól III. 9. ..... 7h -ig.

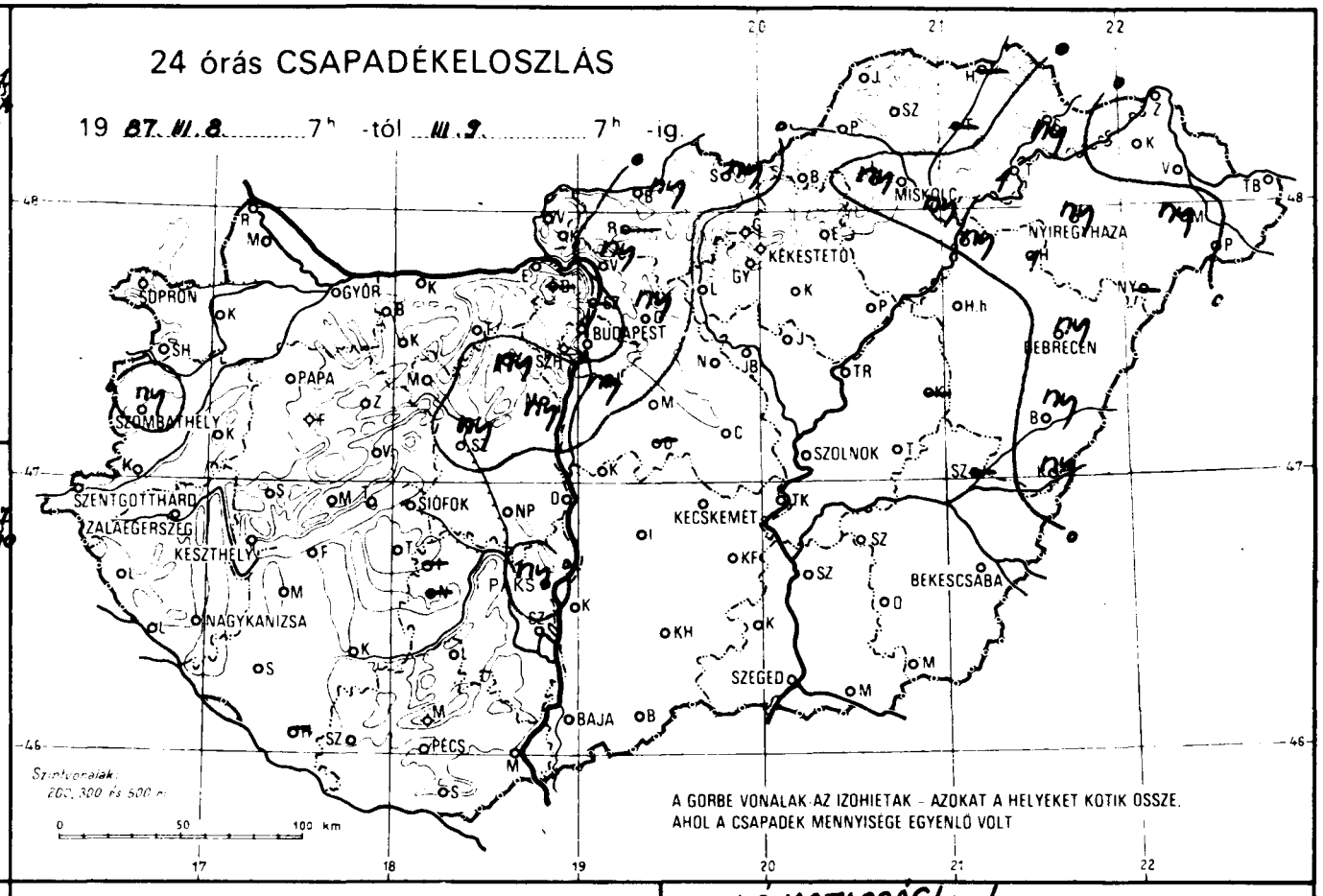

A GÖRBE VONALAK AZ IZOHIETÁK - AZOKAT A HELYEKET KÖTIK ÖSSZE, AHOL A CSAPADÉK MENNYISÉGE EGYENLŐ VOLT

NAPFÉNYTARTAM

19 87. III. 8.

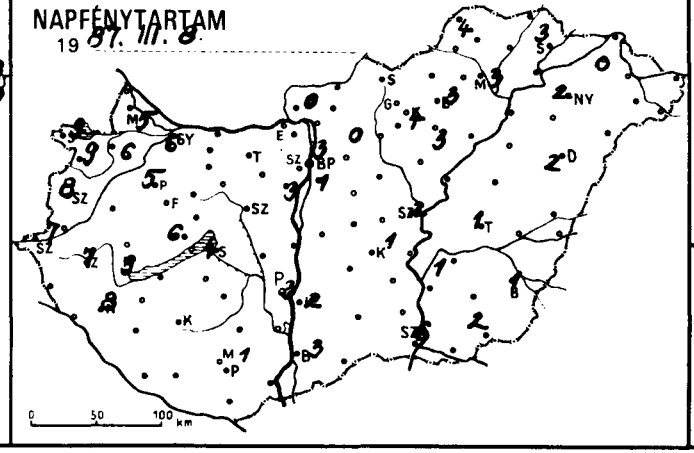

HÓVASTAGSÁG (cm)

19 87. III. 9. 7h

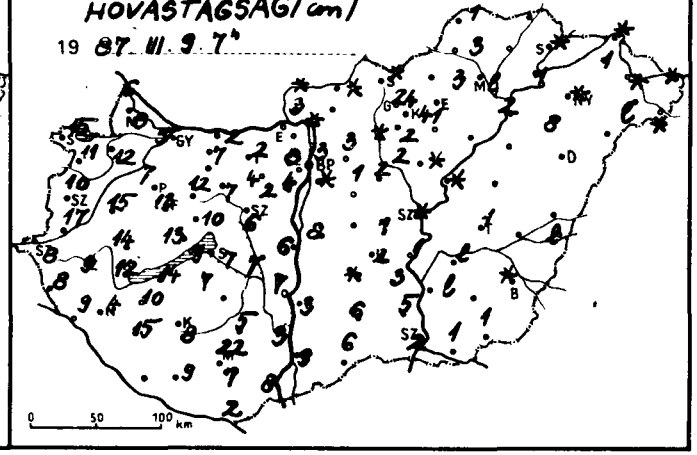

19 87. II. 17-én 7 óráig az utolsó 24 óra adatai						Előző nap napos órái
állomás	csapadék (mm)	Hó cm	max. hőmérséklet	min. hőmérséklet	rad. min.	
Győr	. ⊔	5	-3	-11	-15	6
Kapuvár	. ≈	12	-4	-11	-15	6
Mosonmagyaróvár	. =	8	-3	-12	-14	5
Rajka	.	6	-7	-12	-12	
Sopron	. ≈	15	-4	-9	-9	9
Sopronhorpács	.	11	-3	-12	-13	9
Káld	.	15	-2	-13	-14	
Körmend	. ∨	17	-2	-12	-13	
Szentgotthárd	. =	8	-3	-12	-16	7
Szombathely	ny * ⊔	10	-4	-10	-16	8
Lenti	. ≈	8	-2	-14	-16	
Letenye	. ≈	9	-3	-15	-16	
Nagykanizsa	. =	4	-3	-16	-19	8
Zalaegerszeg	. ∨	9	-4	-15	-16	7
Farkasgyepű	.	13	-4	-14	-16	
Keszthely	. ≈	12	-2	-13	-14	9
Mencshely	. ≈	13	-5	-13	-16	6
Pápa	. ∨	7	-4	-13	-16	5
Sümeg	. ≈	14	-3	-13	-16	
Tihany	. ≈	9	-3	-12	-13	
Veszprém	.	10	-3	-11	-12	
Zirc	. ≈	12	-4	-14	-18	
Fonyód	.	14	-3	-10	-14	
Homokszt. györgy	–	–	–	–	–	–
Kaposvár	. ⊔	8	-4	-15	-16	
Marcali	.	10	-0	-10	-13	
Siófok	. ≈	7	-4	-12	-13	4
Somogyszob	.	15	-2	-15	-18	
Tab	.	7	-6	-14	-15	
Bábolna	.	–	-5	-15	-15	
Esztergom	. ≈		-2	-11	-12	
Kisbér	. ≈	7	-1	-12	-14	
Komárom	.	2	-3	-11	-13	
Tatabánya	.	2	-3	-11	-14	
Alcsútdoboz	ny * ≈	4	-3	-11	-12	
Dunaújváros	.	6	-4	-12	-13	
Martonvásár	ny * =	2	-3	-10	-12	3
Mór	. ≈	7	-3	-11	-15	
Sárbogárd	.	7	-4	-14	-16	
Szabadbattyán	ny * ⊔	6	-3	-14	-17	
Iregszemcse	–	–	–	–	–	
Lengyel	.	5	-4	-14	-18	
Paks	ny * ≈	7	-4	-16	-19	3
Szekszárd	. ≈	3	-4	-10	-12	
Árpádtető	. ≈	22	-8	-11	-12	
Mohács	. ≈	8	-3	-16	-17	
Pécs	. ≈	7	-4	-13	-15	1
Siklós	.	2	-4	-15	-16	
Szigetvár	.	9	-2	-17	-20	
Budaörs	. ∨	4	-2	-9	-15	
Bp. Lőrinc	ny ⸸ ∨	folt	-4	-9	-14	1
Bp. Met. Int.	. =	3	-3	-9	-	3
Bp. Szab. hegy	. ≈	8	-8	-12	-15	
Cegléd	.	1	-3	-9	-12	
Dobogókő	–	–	–	–	–	
Gödöllő	ny * ⊔	3	-4	-10	-15	0
Királyrét	. ∨	3	-4	-14	-16	
Monor	. ≈	1	-3	-10	-10	
Nagykáta	. ≈	2	-2	-9	-9	
Szentendre	–	–	–	–	–	

19 87. II. 17-én 7 óráig az utolsó 24 óra adatai						Előző nap napos órái
állomás	csapadék (mm)	Hó cm	max. hőmérséklet	min. hőmérséklet	rad. min.	
Vác	ny * ≈	folt	-2	-10	-11	
Vámosmikola	.	folt	-3	-11	-11	0
Baja	. ∨	9	-5	-17	-21	3
Bácsalmás	. ≈	6	-3	-11	-14	
Izsák	. ⊔	folt	-4	-10	-14	
Kalocsa	.	3	-4	-13	-18	2
Kecskemét	. ≈	2	-4	-10	-11	1
Kiskunfélegyháza	.	3	-4	-13	-14	
Kiskunhalas	. ≈	6	-3	-11	-15	
Kunszentmiklós	. ⊔	8	-3	-10	-12	
Tiszakécske	. ≈	1	-3	-10	-13	
Balassagyarmat	ny * =	folt	-2	-10	-12	
Romhány	–	–	–	–	–	
Salgótarján	ny * ⊔	folt	-3	-13	-15	
Eger	. ⊔		-3	-15	-16	3
Galyatető	. ∨	24	-7	-14	-17	
Gyöngyös	.	2	-3	-10	-13	
Kékestető	. =	41	-10	-14	-14	4
Kompolt	. ⊔		-3	-10	-14	3
Lőrinci	. ≈	folt	-2	-11	-15	
Poroszló	.		-2	-9	-10	
Jászapáti	. ≈	folt	-2	-10	-10	
Jászberény	. ≈	2	-3	-13	-17	
Karcag	–		–	–	–	
Szolnok	. ≈	folt	-4	-8	-11	2
Tiszaroff	. =	folt	-3	-8	-10	
Túrkeve	. =	1	-3	-9	-11	1
Kistelek	. ⊔	5	-4	-10	-15	
Makó	.	1	-3	-10	-13	
Szeged	. ≈	2	-4	-12	-15	6
Szentes	.	lep.	-4	-8	-9	
Borsodnádasd	. ⊔		-3	-14	-15	
Füged	–		–	–	–	
Hidasnémeti	–		–	–	–	
Jósvafő	.	1	-3	-10	-11	4
Lillafüred	ny ≈	3	-2	-11	-12	
Miskolc	ny * =	lep.	-2	-10	-11	3
Putnok	. ⊔		-1	-12	-13	
Sárospatak	ny *	folt	-5	-9	-10	3
Szendrőlád	. ⊔	3	-1	-9	-9	
Tokaj	1 *	1	-2	-7	-7	
Kisvárda	. =	1	-2	-8	-10	0
Mátészalka	ny ⸸	lep.	-2	-8	-9	
Nyíregyháza	ny *	folt	-3	-7	-8	2
Nyírlugos	–	–	–	–	–	
Pátyod	.	folt	-4	-10	-11	
Tiszabecs	. =	folt	-1	-7	-8	
Vásárosnamény	.	folt	-2	-8	-9	
Záhony	.	folt	-2	-9	-10	
Berettyóújfalu	ny * ∨		-2	-9	-11	
Debrecen	ny * ⊔		-2	-8	-10	2
Hajdúdorog	1 * =	8	-5	-10	-12	
Hortobágy	.		-4	-11	-12	
Kósosszakál	ny *	lep.	-1	-9	-10	
Polgár	ny * =	2	-2	-7	-8	
Békéscsaba	. ⊔	folt	-3	-9	-11	1
Mezőhegyes	. ∨	1	-3	-9	-12	2
Orosháza	.		-5	-8	-10	
Szarvas	. ⊔	lep.	-4	-9	-11	
Szeghalom	–		–	–	–	

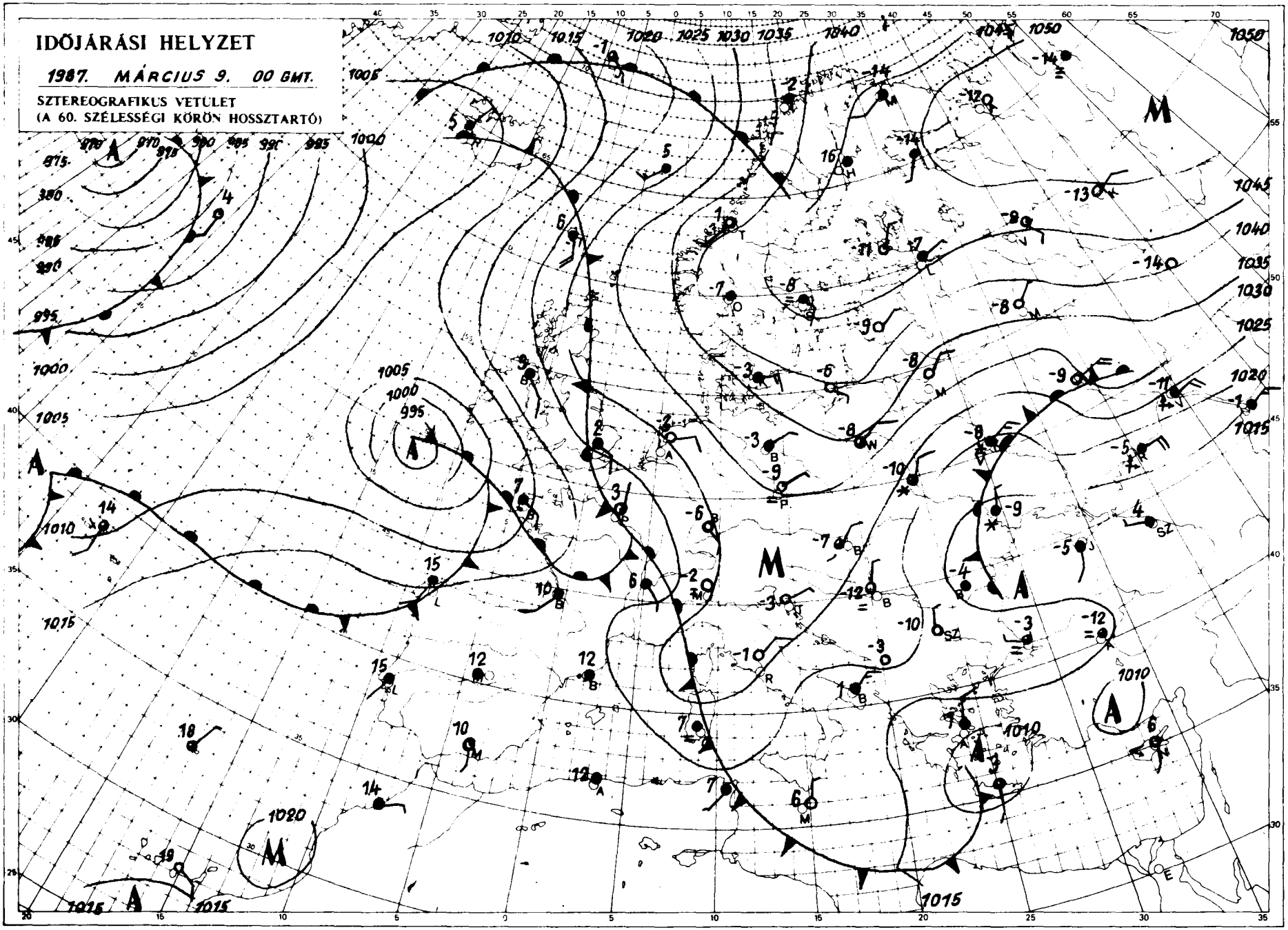

KIADJA: ORSZÁGOS METEOROLÓGIAI SZOLGÁLAT
Készíti: Központi Előrejelző Intézet Analízis- és Rövidtávú Prognózis Központja – T.: 273-018
Megjelenik naponként
Megrendelhető: 1024 Budapest, II., Kitaibel Pál u. 1. – T.: 353-500
Évi előfizetési díja 2.200,-Ft
Kiadásért felel: az OMSZ elnöke Szerkesztésért felel: a KEI igazgatója

Jelmagyarázat a havi mellékletben

LIBRARY
N.O.A.A.
U.S. Dept. of Commerce

IDŐJÁRÁSI NAPIJELENTÉS

ЕЖЕДНЕВНЫЙ МЕТЕОРОЛОГИЧЕСКИЙ БЮЛЛЕТЕНЬ • DAILY WEATHER REPORT
BULLETIN QUOTIDIEN DE TEMPS • TÄGLICHER WETTERBERICHT

100. évfolyam 69. szám + Budapest + 1987. március 10. kedd

Az időjárási helyzet és a várható időjárás:

Észak- Északkelet-Európában még mindig hideg van A hajnali pára, köd megszünését túlnyomóan derult, napos idő követi. Ugyancsak hideg az idő a Kárpát-medencében, elszórtan fordul elő hózápor. Kisázsia felett ciklon örvénylik. Törökországban, a Fekete-tenger partvidékén, valamint a Kelet-Európai alföld déli részén többfelé havazik, helyenként hófúvás is kialakul. Enyhe, tavaszias időjárás inkább csak Dél-Európában, továbbá a kontinens nyugati partvidékén van. Valószinü, hogy az elkövetkező időszakban a Kárpát-medencében marad a hideg idő.

Magyarországon hétfőn kelet felől gyakran erősen megnövekedett a felhőzet. Többfelé fordult elő kisebb havazás, hószállingózás. A kedd reggelig lehullott csapadék mennyisége csapadéknyom és 4 mm között volt. Hétfőn a hőmérséklet csúcsértéke 0 és -5 fok között alakult, kedd hajnalra pedig -5, -13 fokig hült le a levegő. A gyakran erős északi szél éjszakára átmenetileg kissé mérséklődött. Ma délelőtt országszerte változóan felhős volt az ég, elszórtan fordult elő hózápor. Főként a Dunántúlon erősödött meg időnként az északi szél. A hőmérséklet 11 órakor az országban -1 és -4 fok között váltakozott.

Ma 12 órakor Budapesten a hőmérséklet -3 fok, a tengerszintre átszámitott légnyomás 1026 hPa, alig változik.

Várható időjárás szerda estig:

Folytatódik a hideg idő. Változóan felhős lesz az ég, hószállingózás, futó hózápor bárhol előfordulhat. Hajnalra helyenként köd képződik. Az északkeleti szél napközben gyakorta élénk, kedden Nyugat-Dunántúlon időnként erős lesz.
Várható legalacsonyabb éjszakai hőmérséklet -8, -13 fok között, legmagasabb nappali hőmérséklet szerdán -3, +2 fok között alakul.

Török Dénes s.k

A hőmérséklet napi középértéke és eltérése a sokévi átlagtól /Budapest repülőtér/

1987. március 9. -5,0°C -9.4 °C

Kezdete óta ezen a napon Budapesten előfordult

Legmagasabb hőmérséklet: -0.8 C /1975/
Legalacsonyabb hőmérséklet: -10.8 C /1895/

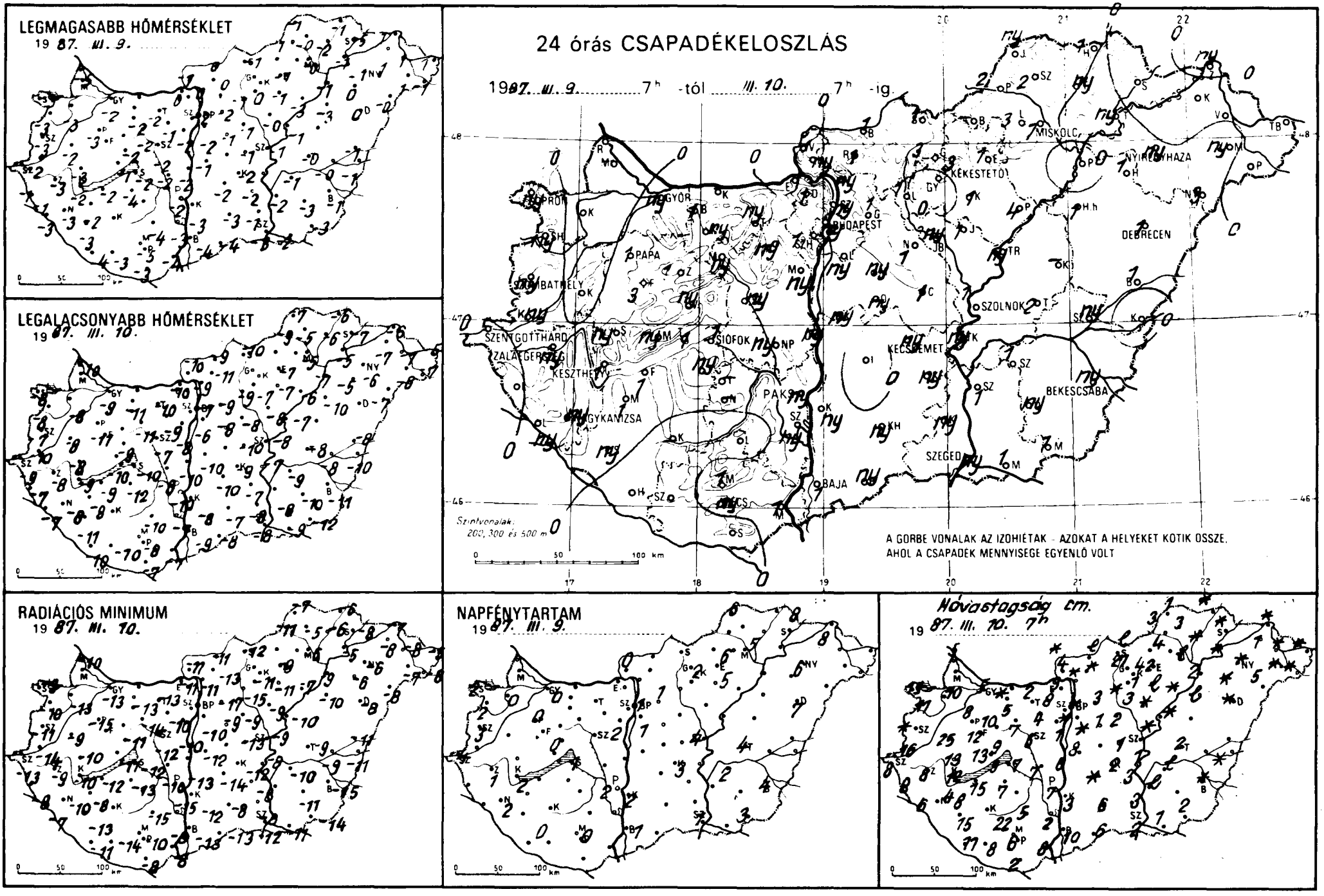
LEGMAGASABB HŐMÉRSÉKLET
1987. III. 9.
LEGALACSONYABB HŐMÉRSÉKLET
1987. III. 10.
24 órás CSAPADÉKELOSZLÁS
1987. III. 9. 7h -tól III. 10. 7h -ig.
Szintvonalak: 200, 300 és 500 m
A GORBE VONALAK AZ IZOHIÉTÁK - AZOKAT A HELYEKET KOTIK ÖSSZE, AHOL A CSAPADÉK MENNYISÉGE EGYENLŐ VOLT
RADIÁCIÓS MINIMUM
1987. III. 10.
NAPFÉNYTARTAM
1987. III. 9.
Hóvastagság cm.
1987. III. 10. 7h

87.III.10.

19 _____ 07 h-ig az utolsó 24 óra adatai

állomás	csapadék (mm)	Hó cm	max. hőmérséklet	min. hőmérséklet	rad. min.	Előző nap napos órái
Győr	ny * ⊔	5	-2	-9	-13	0
Kapuvár	.	10	-3	-8	-13	0
Mosonmagyaróvár	-	-	-	-	-	-
Rajka	.	5	-5	+10	-10	
Sopron	ny ∀ =	15	-3	-8	-9	2
Sopronhorpács	ny *	11	-3	-8	-10	2
Káld	.	25	-2	-8	-9	
Körmend	ny ∀ ∀	16	-2	+13	-14	
Szentgotthárd	. =	8	-1	-9	-13	4
Szombathely	ny * = folt		-3	-7	-11	3
Lenti	.	8	-1	-7	-8	
Letenye	ny *	6	-3	-7	-7	
Nagykanizsa	ny * =	4	3	-8	-10	2
Zalaegerszeg	ny * =	8	3	-8	-9	1
Farkasgyepű	3 *	12	-5	+12	-13	
Keszthely	1 * =	12	-2	-9	-10	2
Mencshely	ny * =	13	-6	+12	-14	0
Pápa	1 * ⊔	8	-3	+11	-15	0
Sümeg	ny * =	13	-3	-9	-10	
Tihany	1 ∀ =	9	-7	+10	-11	
Veszprém	ny ∀ ⊔	9	-2	-9	-11	
Zirc	1 * =	10	-4	+11	-17	
Fonyód	1 *	15	-2	-9	-12	
Homokszt. györgy	. ⊔	11	-4	+10	-11	0
Kaposvár	-	-	-	-	-	
Marcali	1 *	8	-2	-8	-8	
Siófok	1 ∀ =	7	-2	+10	-12	1
Somogyszob	ny *	15	-3	+11	-13	
Tab	ny ∀ =	7	-4	+12	-13	
Bábolna	1 * folt		-3	+11	-12	
Esztergom	. =		0	+10	-11	
Kisbér	ny * =	5	-2	+11	-13	
Komárom	-	2	-2	-9	-10	
Tatabánya	ny * =	2	-2	+10	-13	
Alcsútdoboz	ny ∀ ⊔	4	-1	-9	-10	
Dunaújváros	ny *	6	-2	+10	-13	
Martonvásár	ny * =	1	-2	-8	-10	2
Mór	ny ∀	7	-2	+11	-14	
Sárbogárd	ny *	7	-2	-8	-10	
Szabadbattyán	ny * =	6	-2	-7	-12	
Iregszemcse	-	-	-	-	-	
Lengyel	.	5	-4	+10	-15	
Paks	ny ∀ =	7	-2	+10	-15	2
Szekszárd	ny * =	2	-3	-7	-8	
Árpádtető	1 * =	23	-7	+10	-10	
Mohács	1 * =	8	-4	-7	-8	
Pécs	ny * =	6	-5	-8	-10	0
Siklós		6	-3	-7	-8	
Szigetvár		8	-3	+10	-14	
Budaörs	ny ∀ ∀ folt		-0	+10	-14	
Bp. Lőrinc	ny ∀ = folt		-2	-6	-10	1
Bp. Met. Int.	ny * = folt		-2	-7	-	1
Bp. Szab. hegy	1 * =	8	-5	-7	-10	
Cegléd	. * ⊔	1	-1	+10	-13	
Dobogókő	*	3	-5	+11	-11	
Gödöllő	* ⊔	3	-2	-9	-17	1
Királyrét	ny * ∀	4	-1	+13	-15	
Monor	ny ∀ =	2	-1	-8	-9	
Nagykáta	*	2	-1	-8	-9	
Szentendre			-	-	-	

87.III.10.

19 _____ 07 h-ig az utolsó 24 óra adatai

állomás	csapadék (mm)	Hó cm	max. hőmérséklet	min. hőmérséklet	rad. min.	Előző nap napos órái
Vác	ny * = folt		0	-9	-11	
Vámosmikola	. ⊔ folt		-1	+10	-11	0
Baja	1 ∀ =	10	-4	-9	-13	1
Bácsalmás	ny ∀	6	-4	-8	-13	
Izsák	. folt		-2	+10	-14	
Kalocsa	ny * =	3	-3	-8	-12	2
Kecskemét	ny ∀	2	-2	-9	-12	3
Kiskunfélegyháza	ny ∀	3	-2	-7	-8	
Kiskunhalas	ny * =	6	-3	-7	-8	
Kunszentmiklós	ny *	8	-1	+10	-12	
Tiszakécske	ny ∀ ⊔	1	-1	-7	-8	
Balassagyarmat	1 * = lep.		0	-9	-11	
Romhány	1 * folt		0	+11	-13	
Salgótarján	1 * lep.		-1	+10	-12	
Eger	1 * ⊔		-1	-7	-9	6
Galyatető	3 * ∀	27	-6	+12	-15	
Gyöngyös	. *	1	0	-7	-11	
Kékestető	3 ∀ ∀	42	-9	+12	-13	2
Kompolt	1 * lep.		-1	-7	-11	5
Lőrinci	1 * = folt		-1	-9	-15	
Poroszló	4 ∀ folt		-3	-6	-7	
Jászapáti	1 ∀ folt		-0	-8	-9	
Jászberény	ny * =	3	-1	-9	-14	
Karcag	-	-	-	-	-	
Szolnok	1 * folt		-1	-8	-9	4
Tiszaroff	ny * = folt		-1	-7	-10	
Túrkeve	2 *	2	-0	-8	-9	4
Kistelek	ny ∀ =	3	-1	-8	-8	
Makó	1 *	1	-2	-9	-11	
Szeged	ny ∀ =	2	-3	-8	-12	1
Szentes	1 * lep.		-2	-8	-	
Borsodnádasd	-	-	-	-	-	
Fügöd	ny * = folt		-2	-6	-6	
Hidasnémeti	1 * = folt		-1	-6	-6	
Jósvafő	ny * =	1	-1	-7	-7	6
Lillafüred	3 ≡	4	-1	9	-10	
Miskolc	1 * lep.		-0	-5	-6	5
Putnok	2 * =	3	1	-9	-11	
Sárospatak	. folt		-5	-7	-8	8
Szendrőlád	2 * ⊔	3	-0	-5	-5	
Tokaj	ny * folt		-1	-5	-5	
Kisvárda	. =	1	1	-7	-8	8
Mátészalka	ny ∀ folt		1	-6	-7	
Nyíregyháza	ny * folt		-1	-6	-6	6
Nyírlugos	3 * ⊕	5	-0	-7	-8	
Pátyod	. folt		-1	-7	-8	
Tiszabecs	. ⊔ folt		1	-5	-5	
Vásárosnamény	. folt		1	-7	-8	
Záhony	ny * folt		1	-6	-7	
Berettyóújfalu	1 * =		-1	-8	-11	
Debrecen	1 * ⊔ folt		0	-6	-8	7
Hajdúdorog	1 * folt		0	-5	-6	
Hortobágy	ny * lep.		-3	+10	-10	
Körösszakál	. folt		-1	+10	-11	
Polgár	.	2	-1	-7	-9	
Békéscsaba	ny * ⊔ folt		-1	+11	-13	4
Mezőhegyes	1 * ⊔	2	-3	+12	-14	3
Orosháza	ny ∀		-3	+10	-11	
Szarvas	1 * lep		-1	-9	-10	
Szeghalom	ny *		-0	-8	-9	

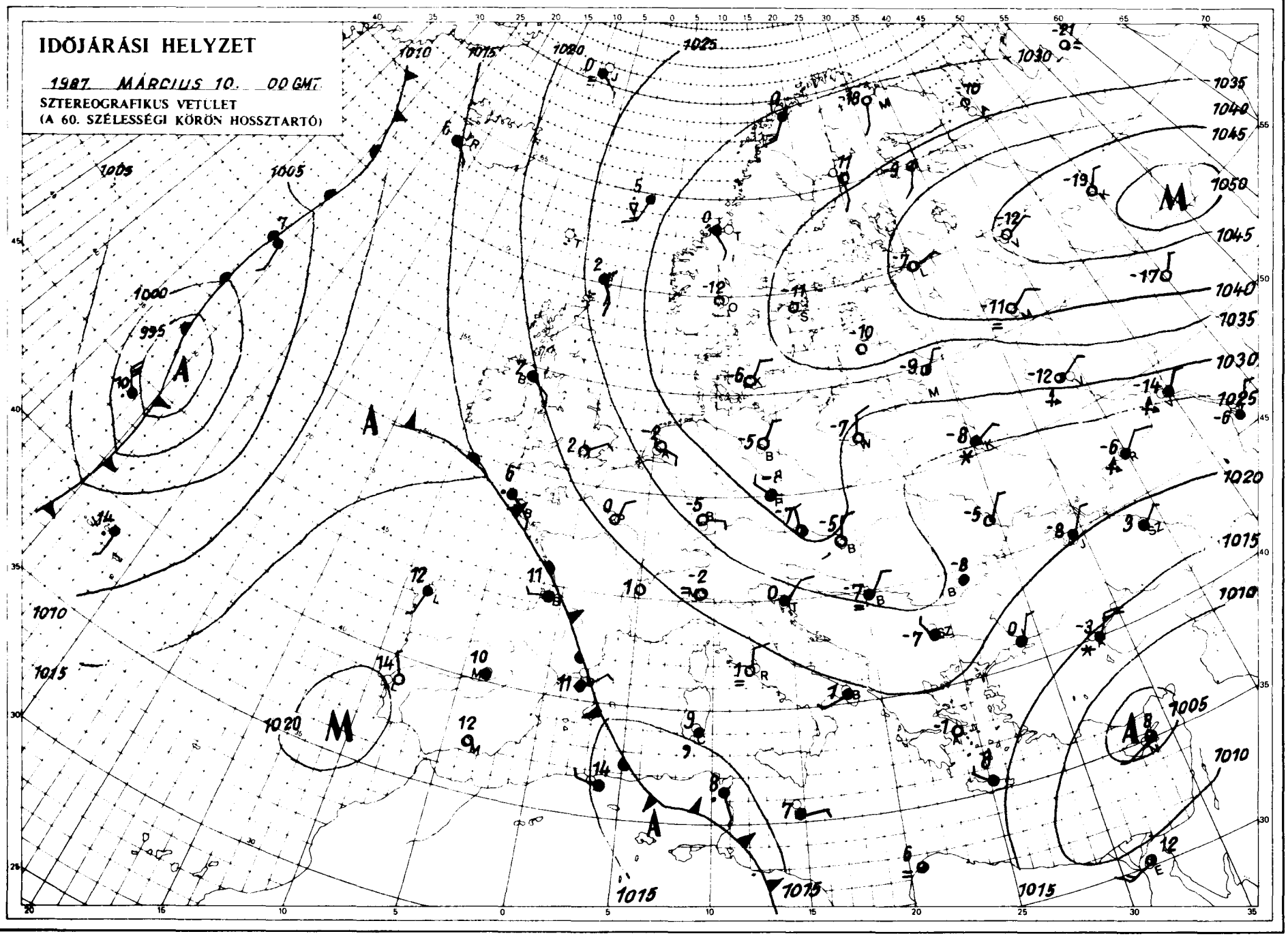

KIADJA: ORSZÁGOS METEOROLÓGIAI SZOLGÁLAT
Készíti: Központi Előrejelző Intézet Analízis- és Rövidtávú Prognózis Központja – T.: 273-018
Megjelenik naponként
Előfizetési díja: 2.200,-Ft Megrendelhető: 1024 Budapest, II., Kitaibel Pál u. 1. – T.: 353-500
Kiadásért felel: az OMSZ elnöke – Szerkesztéséért felel: a KEI igazgatója

Jelmagyarázat a havi mellékletben

LIBRARY
N.O.A.A.
U.S. Dept. of Commerce

IDŐJÁRÁSI NAPIJELENTÉS

ЕЖЕДНЕВНЫЙ МЕТЕОРОЛОГИЧЕСКИЙ БЮЛЛЕТЕНЬ • DAILY WEATHER REPORT
BULLETIN QUOTIDIEN DE TEMPS • TÄGLICHER WETTERBERICHT

100. évfolyam 70. szám + Budapest + 1987. március 11. szerda

Az időjárási helyzet és a várható időjárás:

Kontinensünk nagy részének időjárását egyetlen, hatalmas magas nyomású légköri képződmény uralja. A képződmény területén általában kevés a felhő, napos, de hideg az idő. Dél-, Délkelet-Európában viszonylag kis méretü légörvények okoznak csapadékos, szeles, változékony időjárást. Enyhe, tavaszi idő csupán kontinensünk nyugati, délnyugati térségében van. Az Ibériai-félszigeten délutánra helyenként 20 fok fölé emelkedik a hőmérséklet. Közép-Európában egyelőre nem várható számottevő enyhülés, folytatódik az évszakhoz képest hideg idő.

Kedden Magyarország északnyugati felén jobbára borult idő volt, gyakorta szállingózott a hó. Az ország délkeleti felén általában 6-8 órán át sütött a nap. Nyugat-Dunántúlon gyakorta erős volt az északi szél. A hőmérséklet csúcsértéke általában -2, +2 fok között alakult. Szerda hajnalra szeszélyes területi eloszlásban - általában - -8, -13 fok közé hült le a levegő. Délelőtt változóan felhős volt az ég, számottevő csapadékról nem érkezett jelentés. A hőmérséklet 11 órára 0, -5 fok közé emelkedett.

Ma 12 órakor Budapesten a hőmérséklet +1 fok, a tengerszintre átszámított légnyomás 1029 hPa, gyengén süllyed.

Várható időjárás csütörtök estig:

Változóan felhős, párás, éjszaka és reggel többfelé ködös idő lesz, legfeljebb néhány helyen hószállingózással. A szél gyenge marad.
Várható legalacsonyabb éjszakai hőmérséklet -9, -14, a legmagasabb nappali hőmérséklet +1, -4 fok között várható.

H. Bóna Márta s.k.

A hőmérséklet napi középértéke és eltérése a sokévi átlagtól /Budapest belterületén/:

1987. március 10.	-3,0°C	-7,5°C

1871 óta ezen a napon Budapesten előfordult

legmagasabb hőmérséklet:	20,6°C /1961/
legalacsonyabb hőmérséklet:	-10,2°C /1895/

87.165.

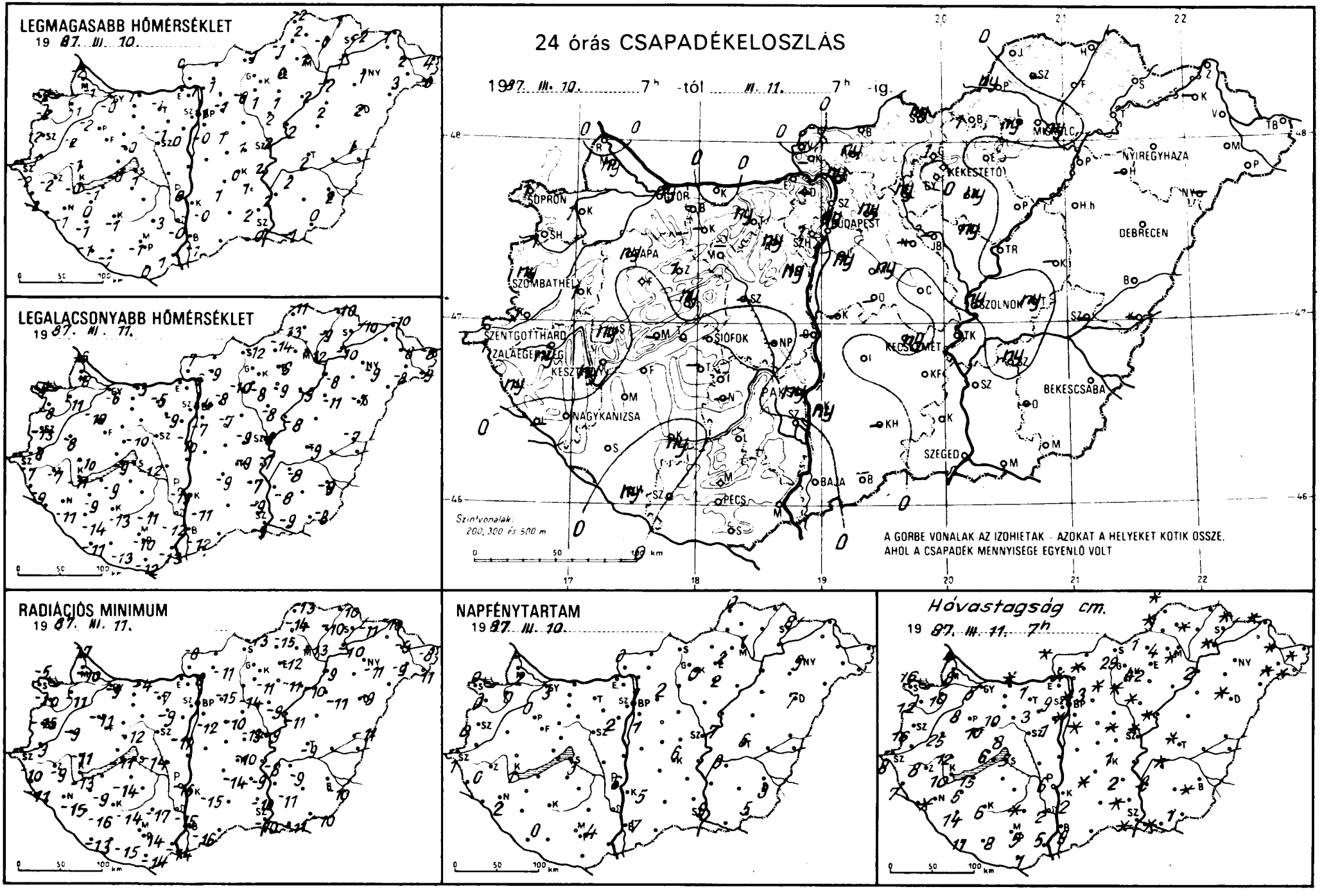
LEGMAGASABB HŐMÉRSÉKLET
19 87. III. 10.
LEGALACSONYABB HŐMÉRSÉKLET
19 87. III. 11.
24 órás CSAPADÉKELOSZLÁS
1987. III. 10. 7h -tól III. 11. 7h -ig.
SOPRON
SZOMBATHELY
SZENTGOTTHÁRD
ZALAEGERSZEG
KESZTHELY
NAGYKANIZSA
SIÓFOK
PÉCS
BUDAPEST
KÉKESTETŐ
NYÍREGYHÁZA
DEBRECEN
SZOLNOK
KECSKEMÉT
BÉKÉSCSABA
SZEGED
BAJA
Szintvonalak: 200, 300 és 500 m
A GÖRBE VONALAK AZ IZOHIETÁK - AZOKAT A HELYEKET KÖTIK ÖSSZE, AHOL A CSAPADÉK MENNYISÉGE EGYENLŐ VOLT
RADIÁCIÓS MINIMUM
19 87. III. 11.
NAPFÉNYTARTAM
19 87. III. 10.
Hóvastagság cm.
19 87. III. 11. 7h

1987 III 07 h-ig az utolsó 24 óra adatai						Előző nap napos órái
állomás	csapadék (mm)	Hó cm	max. hőmérséklet	min. hőmérséklet	rad. min.	
Győr		5	-0	6	-9	
Kapuvár		0	-1	-1	-11	0
Mosonmagyaróvár		8	-1	8	0	
Rajka		4	-2	6	-7	
Sopron		16	-2	4	-5	0
Sopronhorpács		12	-2	-8	10	0
Káld		25	-2	-8	9	
Körmend		6	1	8	9	
Szentgotthárd		8	2	7	10	
Szombathely			-2	-13	15	0
Lenti		9		-9		
Letenye						
Nagykanizsa		fol		-11	15	
Zalaegerszeg		8	-2	-7	-9	0
Farkasgyepű		0	-2	-10	-14	
Keszthely		10	0	-11	-12	
Mencshely						
Pápa		8	-2	-10	-1	0
Sümeg			-1	-10	-1	
Tihany		6	-0	-9	1	
Veszprém		8	-0	-10	-1	
Zirc		10	-3	-15	-8	
Fonyód		15	-1	9	-14	
Homokszt. györgy		1	-1	-11	12	0
Kaposvár		6	-2	-13	-14	
Marcali		5	0	9	-9	
Siófok		5	1	-2	4	2
Somogyszob		14	1	-14	6	
Tab		-	-	-	-	
Bábolna			-		-	
Esztergom					-	
Kisbér		-		-	-	
Komárom		tr	1	-2	-4	
Tatabánya		1	-2	-5	-7	
Alcsútdoboz		2	-2	-9	9	
Dunaújváros				-	-	
Martonvásár			0	-10	11	
Mór				-	-	
Sárbogárd				-	-	
Szabadbattyán				-	-	
Iregszemcse			-	-		
Lengyel		tr	2	1	17	
Paks		6	0	15	16	6
Szekszárd			-0	2	5	
Árpádtető						
Mohács		5		-2	-14	
Pécs		5		-0	-4	4
Siklós			0	2	4	
Szigetvár		8		-2		
Budaörs		tr	0	8		
Bp. Lőrinc		tr	0	7		1
Bp. Met. Int.		tr		4		
Bp. Szab. hegy		9	-4	-5		
Cegléd		tr		9	-2	
Dobogókő						
Gödöllő		2		8	-5	
Királyrét				-2		
Monor				-2	-10	
Nagykáta			-1			
Szentendre						

1987 III 07 h-ig az utolsó 24 óra adatai						Előző nap napos órái
állomás	csapadék (mm)	Hó cm	max. hőmérséklet	min. hőmérséklet	rad. min.	
Vác		folt	1	-6	-8	
Vámosmikola		fol	1	-7	-8	0
Baja		9		1	16	7
Bácsalmás	-		-	-	-	
Izsák		folt	1	9	4	
Kalocsa			0	11	15	5
Kecskemét		1	0	9	10	6
Kiskunfélegyháza		2	1	7	9	
Kiskunhalas	-					
Kunszentmiklós	-					
Tiszakécske			2	-7	8	
Balassagyarmat	-		-		-	
Romhány		folt	1	-9	11	
Salgótarján			-1	1	2	
Eger			0	9		
Galyatető		28	-5		-16	
Gyöngyös		fol	1	8		
Kékestető		42	-7		-16	0
Kompolt			1	-9		
Lőrinci			-0	10	14	
Poroszló				9	10	
Jászapáti		fol		8	9	
Jászberény	-					
Karcag	-					
Szolnok		fol		8	9	7
Tiszaroff		fol		8		
Túrkeve		fol		9	9	6
Kistelek		fol		-9	0	
Makó		fol		9	11	
Szeged		folt	0	-9	0	9
Szentes		lep.		-8		
Borsodnádasd				4	5	
Fügöd		folt	0	9	-10	
Hidasnémeti				0	0	
Jósvafő						0
Lillafüred		4		3	14	
Miskolc		fol			-12	
Putnok		fol		2	-4	
Sárospatak		fol	-2	0	-11	8
Szendrőlád					-	
Tokaj		fol	2	0	0	
Kisvárda						
Mátészalka		fol	2	8	-9	
Nyíregyháza			1	9		9
Nyírlugos					-	
Pátyod		fol	0	9	11	
Tiszabecs		fol	4	8	-8	
Vásárosnamény		fol	2	8	-9	
Záhony		fol	1	0	-10	
Berettyóújfalu			1	7		
Debrecen		fol	2	7	9	2
Hajdúdorog						
Hortobágy						
Körösszakál						
Polgár	=			8	-9	
Békéscsaba			1	9	0	6
Mezőhegyes			0	8	10	5
Orosháza						
Szarvas			2	6	-9	4
Szeghalom					-	

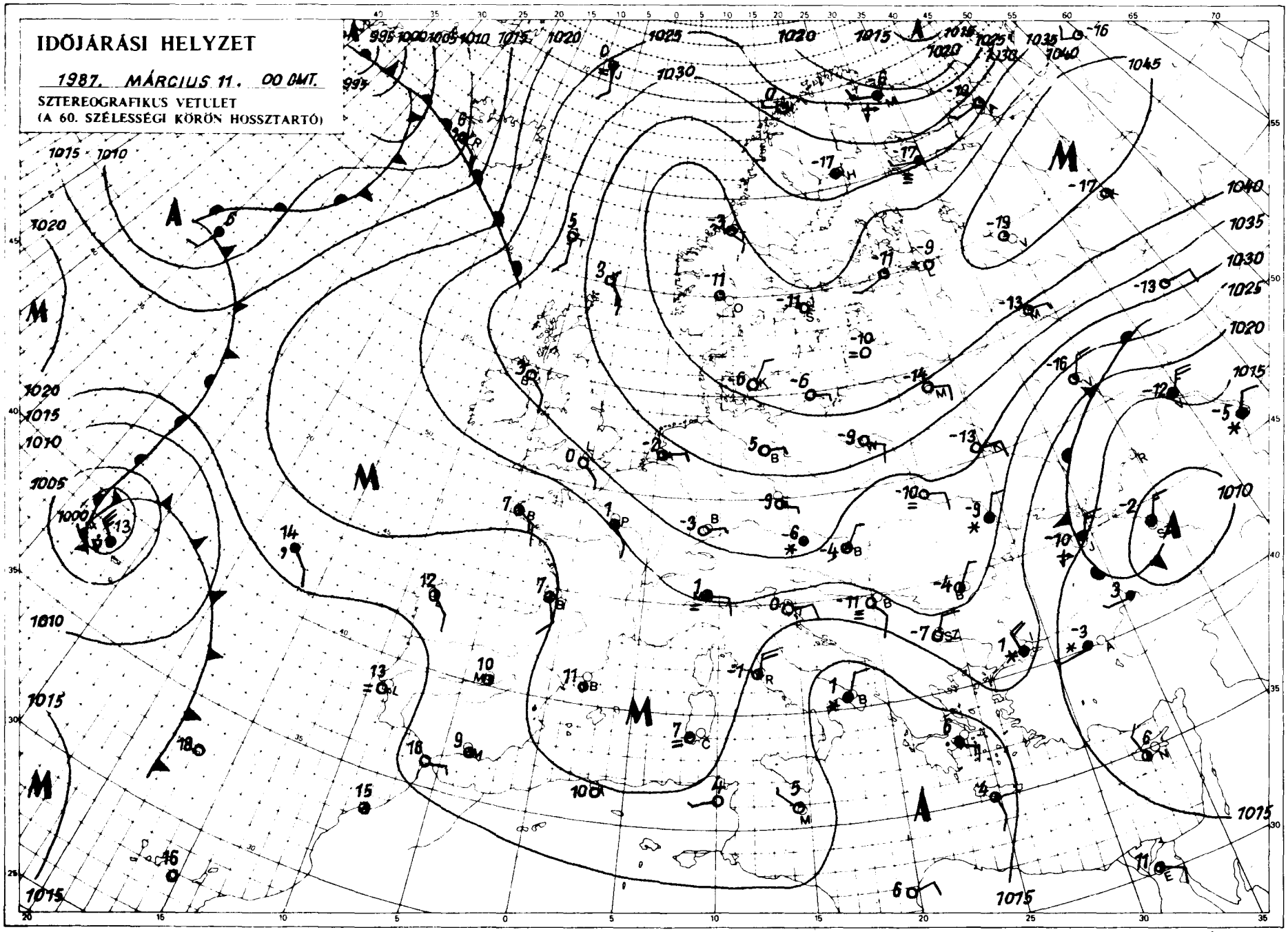

KIADJA: ORSZÁGOS METEOROLÓGIAI SZOLGÁLAT
Készült: Központi Előrejelző Intézet Analízis- és Rövidtávú Prognózis Központja – T.: 273-018
Megjelenik naponként
Előfizetési díja: 2.200,-Ft. Megrendelhető: 1024 Budapest, II., Kitaibel Pál u. 1. – T.: 353-500
Kiadásért felel: az OMSZ elnöke – Szerkesztéséért felel: a KEI igazgatója

Jelmagyarázat a havi mellékletben

LIBRARY
U.S. Dept. of Com...

IDŐJÁRÁSI NAPIJELENTÉS

ЕЖЕДНЕВНЫЙ МЕТЕОРОЛОГИЧЕСКИЙ БЮЛЛЕТЕНЬ • DAILY WEATHER REPORT
BULLETIN QUOTIDIEN DE TEMPS • TÄGLICHER WETTERBERICHT

100. évfolyam 71. szám + Budapest + 1987. március 12. csütörtök

Az időjárási helyzet és a várható időjárás:

Már több mint egy hete alig változik kontinensünk időjárása. Az Ibériai-félsziget kivételével szinte mindenütt hideg van. A Szovjetunió európai területe a leghidegebb. Ott hajnalra többfelé -20 fok alá süllyed a hőmérséklet, és napközben is csak -10 fok körül alakul. A Délkelet-Európa fölött lévő ciklon, amely a Fekete-tenger környékén és a Balkán-félsziget déli részén okoz csapadékot, újból közelebb kerül a Kárpát-medencéhez, ezért pénteken több lesz a felhő, és hideg marad az idő.

Magyarországon szerdán változóan felhős, párás idő volt, csak néhol fordult elő hószállingózás. A legmagasabb nappali hőmérséklet -2 és +5 fok között alakult. Ma hajnalra általában -5, -10, de északkeleten helyenként -10, -15 fokig hűlt le a levegő. Délelőtt többnyire derült volt az ég, 11 órakor a hőmérséklet -1 és -5 fok között volt. Budapest belterületén szerdán a hőmérséklet napi középértéke -1,6 fok volt, ez 5,8 fokkal alacsonyabb mint a sokéves átlag.

Ma 12 órakor Budapesten a hőmérséklet 0 fok volt, a tengerszintre átszámított légnyomás 1028 hPa, alig változik.

Várható időjárás péntek estig:

Inkább csak pénteken lesz időnként erősen felhős az ég, és néhány helyen hószállingózás is várható. Napközben többfelé megélénkül az északi szél.
Várható legalacsonyabb éjszakai hőmérséklet -8 és -13 fokig csökken, legmagasabb nappali hőmérséklet pénteken +2, -3 fokig emelkedik.

Pálmási Judit s.k.

TÁVOLABBI KILÁTÁSOK SZOMBATTÓL - KEDDIG:

Eleinte még több órás napsütésre számithatunk, de ennek ellenére hideg marad az idő. Az időszak második felében erősen megnövekszik a felhőzet és egyre több helyen várható havazás.
Legalacsonyabb hajnali hőmérséklet eleinte -8, -13 fok, majd -2, -7 fok között várható.
Legmagasabb nappali hőmérséklet -3, +2 fok között lesz.
Jelentős mennyiségü /legalább 5 mm napi/ csapadék az ország területének 40 százalékán várható.

KÖZÉPTÁVÚ ELŐREJELZŐ CSOPORT

A hőmérséklet napi középértéke és eltérése a sokévi átlagtól /Budapest belterü-tén/

1987. március 11.	-1,6°C	-5,8 C

87. óta ezen a napon Budapesten előfordult

legmagasabb hőmérséklet:	19.9°C /1975/	
legalacsonyabb hőmérséklet:	-12,0 C /1886/	87.166.

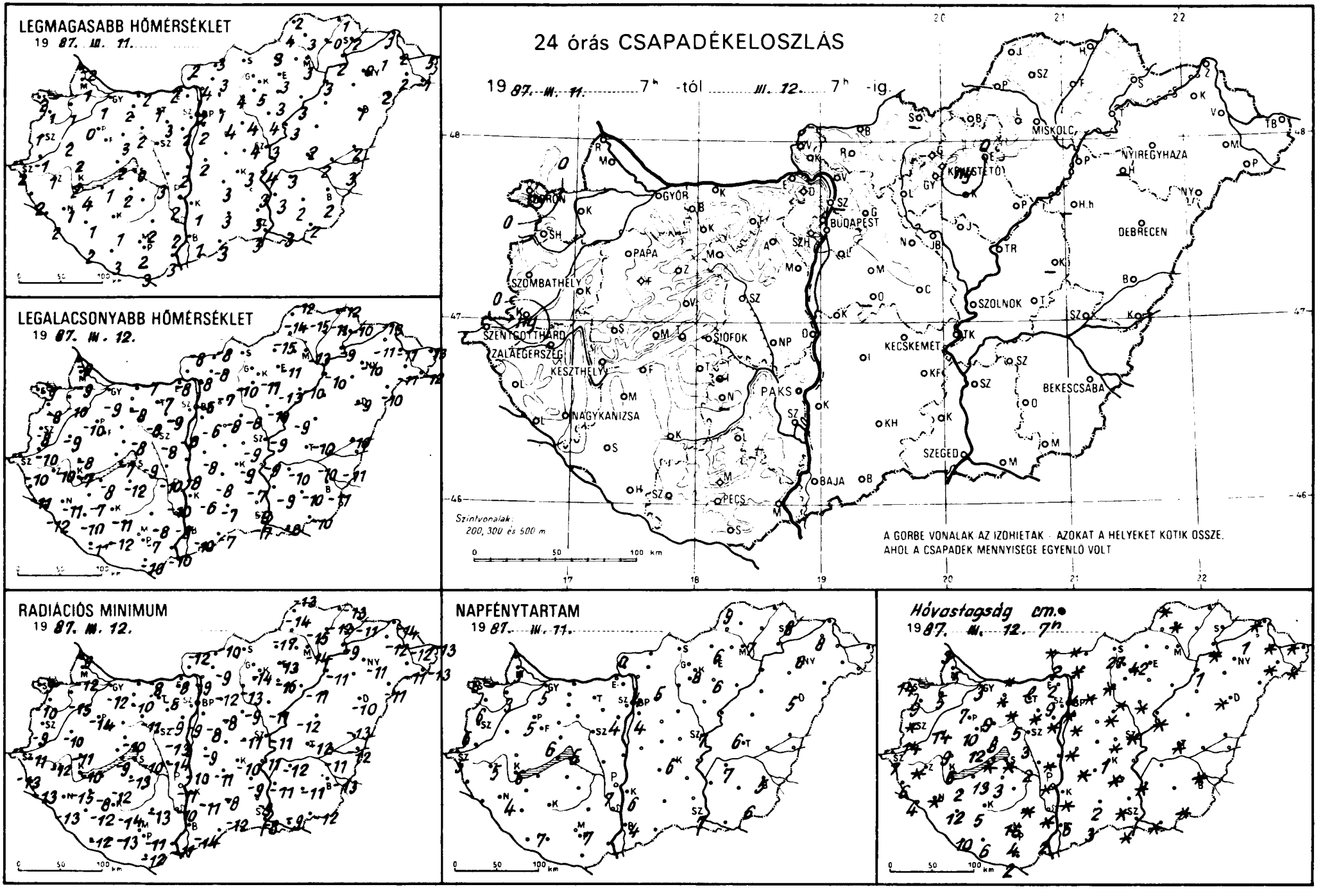
LEGMAGASABB HŐMÉRSÉKLET
19 87. III. 11.
LEGALACSONYABB HŐMÉRSÉKLET
19 87. III. 12.
RADIÁCIÓS MINIMUM
19 87. III. 12.
24 órás CSAPADÉKELOSZLÁS
19 87. III. 11. 7h -tól III. 12. 7h -ig.
GYŐR
PAPA
SZOMBATHELY
SZENTGOTTHÁRD
ZALAEGERSZEG
KESZTHELY
NAGYKANIZSA
SIÓFOK
PAKS
PECS
BAJA
BUDAPEST
KECSKEMÉT
SZEGED
SZOLNOK
BEKESCSABA
DEBRECEN
NYIREGYHAZA
MISKOLC
KÖKESTETŐ
Szintvonalak: 200, 300 és 500 m
A GÖRBE VONALAK AZ IZOHIETÁK - AZOKAT A HELYEKET KÖTIK ÖSSZE, AHOL A CSAPADÉK MENNYISÉGE EGYENLŐ VOLT
NAPFÉNYTARTAM
19 87. III. 11.
Hóvastagság cm.
19 87. III. 12. 7h

1987. III 07 h-ig az utolsó 24 óra adatai						Előző nap napos órái
állomás	csapadék (mm)	Hó cm	max. hőmérséklet	min. hőmérséklet	rad. min.	
Győr	. V	3	1	-9	-12	5
Kapuvár	. ⊔	5	1	-10	-15	3
Mosonmagyaróvár	. =	5	1	-9	-12	5
Rajka	.	3	-2	-9	-9	
Sopron	ny * =	14	2	-9	-9	6
Sopronhorpács	. ≡	9	1	-8	-10	6
Káld	.	14	2	-9	-10	
Körmend	ny *	14	-1	-10	-11	
Szentgotthárd	. V	7	2	-10	-13	5
Szombathely	. V	folt	1	-8	-9	6
Lenti	. =	6	2	-11	-13	
Letenye	=	4	2	-12	-13	
Nagykanizsa	V	folt	1	-11	-15	4
Zalaegerszeg	. V	folt	1	-10	-12	5
Farkasgyepű	.	10	4	-11	-12	
Keszthely	. =	6	2	-7	-10	6
Mencshely	. =	12	0	-11	-12	6
Pápa	. =	7	0	-10	-14	5
Sümeg	.	9	2	-8	-11	
Tihany	. ⊔	folt	2	-7	-9	
Veszprém	. ⊔	8	3	-8	-10	
Zirc	. =	9	1	-11	-17	
Fonyód	. ≡	13	1	-8	-12	
Homokszt. györgy	. ⊔	10	2	-11	-12	7
Kaposvár	. ⊔	5	1	-11	-14	
Marcali	. =	2	4	-7	-8	
Siófok	. ⊔	folt	0	-9	-10	5
Somogyszob	.	12	1	-10	-12	
Tab	. ≡	3	2	-12	-13	
Bábolna	. =	folt	1	-8	-9	
Esztergom	. =		2	-8	-8	
Kisbér	. =	folt	2	-8	-10	
Komárom	.	folt	2	-7	-8	
Tatabánya	. =	lep.	1	-7	-8	
Alcsútdoboz	. ⊔	folt	3	-9	-9	
Dunaújváros	.	folt	2	-8	-10	
Martonvásár	. =	folt	2	-8	-9	4
Mór	. =	5	2	-8	-11	
Sárbogárd	.	2	3	-10	-14	
Szabadbattyán	. ≡	3	2	-8	-13	
Iregszemcse	-	-	-	-	-	-
Lengyel	.	folt	2	-8	-13	
Paks	. =	folt	2	-10	-11	7
Szekszárd	. =	folt	2	-8	-10	
Árpádtető	.	16	0	-6	-8	
Mohács	. ⊔	2	3	-10	-11	
Pécs	. ⊔	4	2	-7	-11	7
Siklós	.	2	3	-10	-12	
Szigetvár	.	6	3	-12	-13	
Budaörs	. V	folt	2	-6	-10	
Bp. Lőrinc	.	folt	2	-6	-8	4
Bp. Met. Int.	.	folt	2	-6	-	4
Bp. Szab. hegy	. =	9	-4	-10	-11	
Cegléd	.	folt	4	-9	-11	
Dobogókő	.	2	-3	-9	-9	
Gödöllő	.	folt	1	-7	-12	5
Királyrét	. V	2	2	-12	-14	
Monor	. ≡		4	-8	-8	
Nagykáta	=	folt	4	-8	-9	
Szentendre	-	-	-	-	-	

1987. III 07 h-ag az utolsó 24 óra adatai						Előző nap napos órái
állomás	csapadék (mm)	Hó cm	max. hőmérséklet	min. hőmérséklet	rad. min.	
Vác	. =		4	-8	-9	
Vámosmikola	. ⊔	folt	2	-8	-12	0
Baja	. ⊔	6	1	-10	-14	4
Bácsalmás	. =	3	3	-7	-12	
Izsák	. ⊔	folt	3	-8	-11	
Kalocsa	.	folt	1	-6	-11	6
Kecskemét	.	1	3	-9	-10	6
Kiskunfélegyháza	.	folt	3	-7	-9	
Kiskunhalas	. ⊔	2	3	-7	-8	
Kunszentmiklós	. ⊔	folt	2	-8	-9	
Tiszakécske	. ⊔		4	-9	-11	
Balassagyarmat	. ⊔	folt	3	-8	-10	
Romhány	.	folt	3	-8	-9	
Salgótarján	-		-	-	-	
Eger	. ⊔		3	-11	-13	6
Galyatető	.	27	-1	-13	-17	
Gyöngyös	. ⊔		5	-11	-14	
Kékestető	ny *	42	-3	-13	-16	8
Kompolt	. ⊔		3	-13	-16	6
Lőrinci	. =	folt	4	-10	-13	
Poroszló	.		3	-10	-11	
Jászapáti	.	folt	4	-10	-11	
Jászberény	. =	folt	3	-9	-12	
Karcag	-		-	-	-	
Szolnok	.	folt	3	-9	-11	7
Tiszaroff	. =	folt	3	-9	-12	
Túrkeve	.	folt	2	-10	-12	6
Kistelek	. =	folt	3	-8	-9	
Makó	.	folt	3	-8	-9	
Szeged	. ⊔	folt	3	-7	-8	7
Szentes	.	folt	3	-9	-11	
Borsodnádasd	. ⊔		3	-15	-17	
Füged	.		-0	-11	-12	
Hidasnémeti	.		1	-12	-13	
Jósvafő	. ⊔	folt	2	-12	-13	9
Lillafüred	-		-	-	-	
Miskolc	. =		3	-13	-14	7
Putnok	. =		4	-14	-14	
Sárospatak	.		2	-10	-11	8
Szendrőlád	. ⊔	folt	3	-15	-15	
Tokaj	. ⊔	folt	2	-9	-9	
Kisvárda	.	1	1	-11	-12	8
Mátészalka	. V	folt	2	-11	-11	
Nyíregyháza	.		0	-10	-11	6
Nyírlugos	. ⊔		2	-10	-11	
Pátyod	. ⊔	folt	-1	-12	-13	
Tiszabecs	. ⊔	folt	5	-13	-13	
Vásárosnamény	.	folt	2	-11	-12	
Záhony	. ⊔	folt	1	-13	-14	
Berettyóújfalu	.		2	-10	-13	
Debrecen	. ⊔	folt	1	-9	-10	5
Hajdúdorog	-		-		-	
Hortobágy	-		-	-	-	
Körösszakál	.		3	-11	-12	
Polgár	.	1	3	-10	-11	
Békéscsaba	. ⊔	folt	2	-11	-13	5
Mezőhegyes	. ⊔	folt	2	-10	-12	6
Orosháza	.		2	-10	-11	
Szarvas	. ⊔		3	-10	-12	7
Szeghalom	.		2	-10	-11	

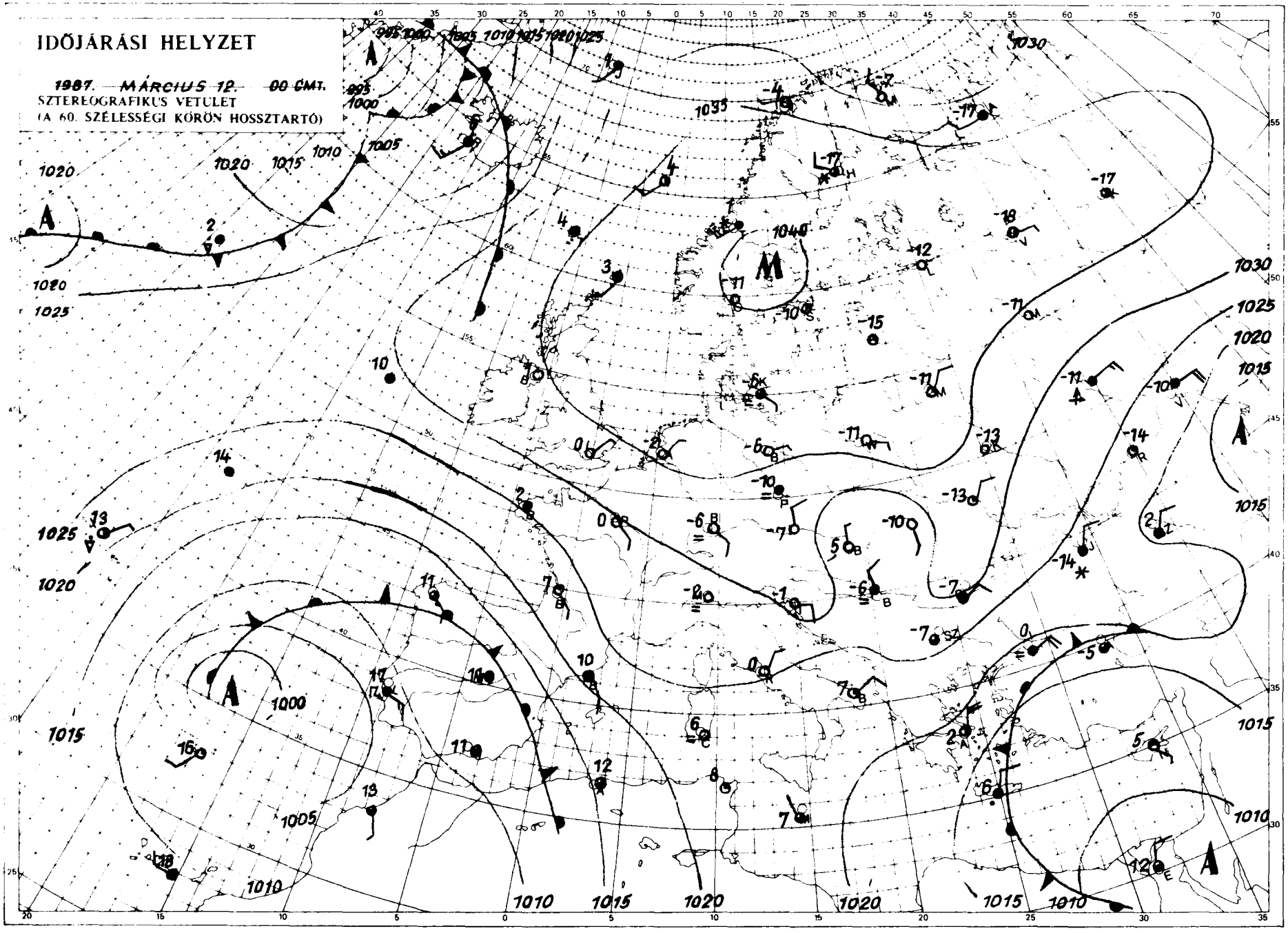

KIADJA ORSZÁGOS METEOROLÓGIAI SZOLGÁLAT
Készíti Központi Előrejelző Intézet Analízis- és Rövidtávé Prognózis Központja T.: 273-018
Megjelenik naponként
Évi előfizetési díja 2.200,- Ft Megrendelhető 1024 Budapest, II., Kitaibel Pál u. 1. T.: 353-500
Kiadásért felel az OMSZ elnöke Szerkesztésért felel a KEI igazgatója
Jelmagyarázat a havi mellékletben

LIBRARY
1987
N...
U.S. Dept. of Commerce

IDŐJÁRÁSI NAPIJELENTÉS

ЕЖЕДНЕВНЫЙ МЕТЕОРОЛОГИЧЕСКИЙ БЮЛЛЕТЕНЬ • DAILY WEATHER REPORT
BULLETIN QUOTIDIEN DE TEMPS • TÄGLICHER WETTERBERICHT

100. évfolyam 72. szám + Budapest + 1987. március 13. péntek

Az időjárási helyzet és a várható időjárás:

Továbbra is hideg jellemzi kontinensünk időjárását. Igaz a napsütés hatására napról-napra kicsit melegszik a levegő, de még mindig kevés helyen emelkedik a hőmérséklet napközben fagypont fölé. Csak a Brit-szigeteken, Franciaországban és a mediterrán országokban mérnek délután 5 foknál melegebbet, az Ibériai-félszigeten pedig 14, 16 fokot is. Az enyhülés okozó léghullámok még messze az Atlanti-óceán fölött vannak, és egyelőre nem is a szárazföld belseje felé tartanak. Ezért hazánk időjárása sem változik a hét végén.

Csütörtökön Magyarországon általában napos idő volt. Csak a Dunántúlon kisebb körzetekben maradt tartósabban felhős az ég. Csapadék nem hullott. A hőmérséklet csúcsértéke általában -2 és +4 fok között volt. Ma éjszaka -6, -14 fokig hült le a levegő. Néhol köd keletkezett. Délelőtt derült, száraz idő volt, keleten élénk északi széllel. A hőmérséklet 11 órára 0, -5 fokig emelkedett.

Ma 12 órakor Budapesten a hőmérséklet 0 fok, a tengerszintre átszámított légnyomás 1027 hPa gyengén süllyed.

Várható időjárás szombat estig:

Többnyire derült lesz az ég, éjszaka helyenként ismét köd képződik. Az északkeleti szél napközben az Alföldön időnként megélénkül.
Várható legalacsonyabb éjszakai hőmérséklet: -7 és -12
legmagasabb nappali hőmérséklet szombaton: +3 és -2 fok között várható.

Rátai Attila s.k.

A hőmérséklet napi középértéke és eltérése a sokévi átlagtól /Budapest belterületén/:

1987. március 12. -2.9 C -6.8 C

1871 óta ezen a napon Budapesten előfordult:

legmagasabb hőmérséklet: 17.4 C /1936/
legalacsonyabb hőmérséklet: -22.0 C /1886/ 87.03.

LEGMAGASABB HŐMÉRSÉKLET

19 86. III. 12.

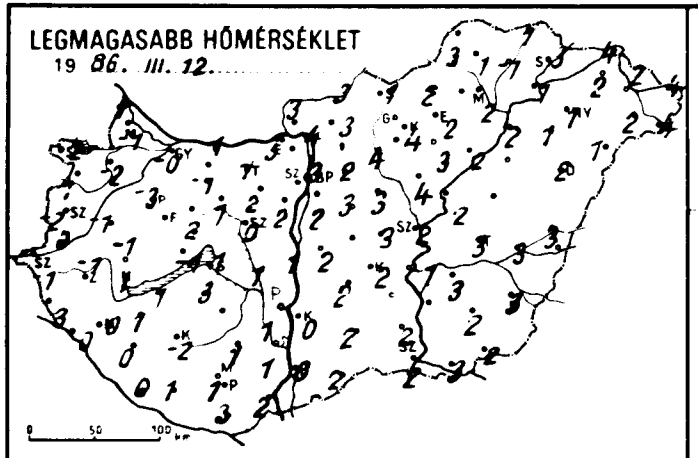

LEGALACSONYABB HŐMÉRSÉKLET

19 87. III. 13.

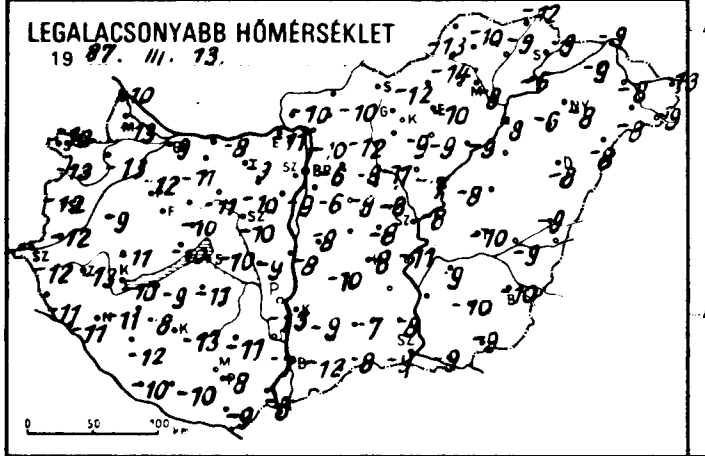

RADIÁCIÓS MINIMUM

19 87. III. 13.

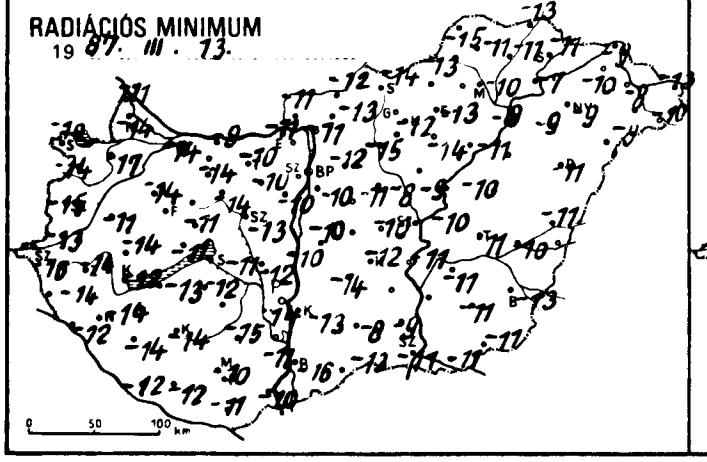

24 órás CSAPADÉKELOSZLÁS

19 87. III. 12. 7h -tól III. 13. 7h -ig

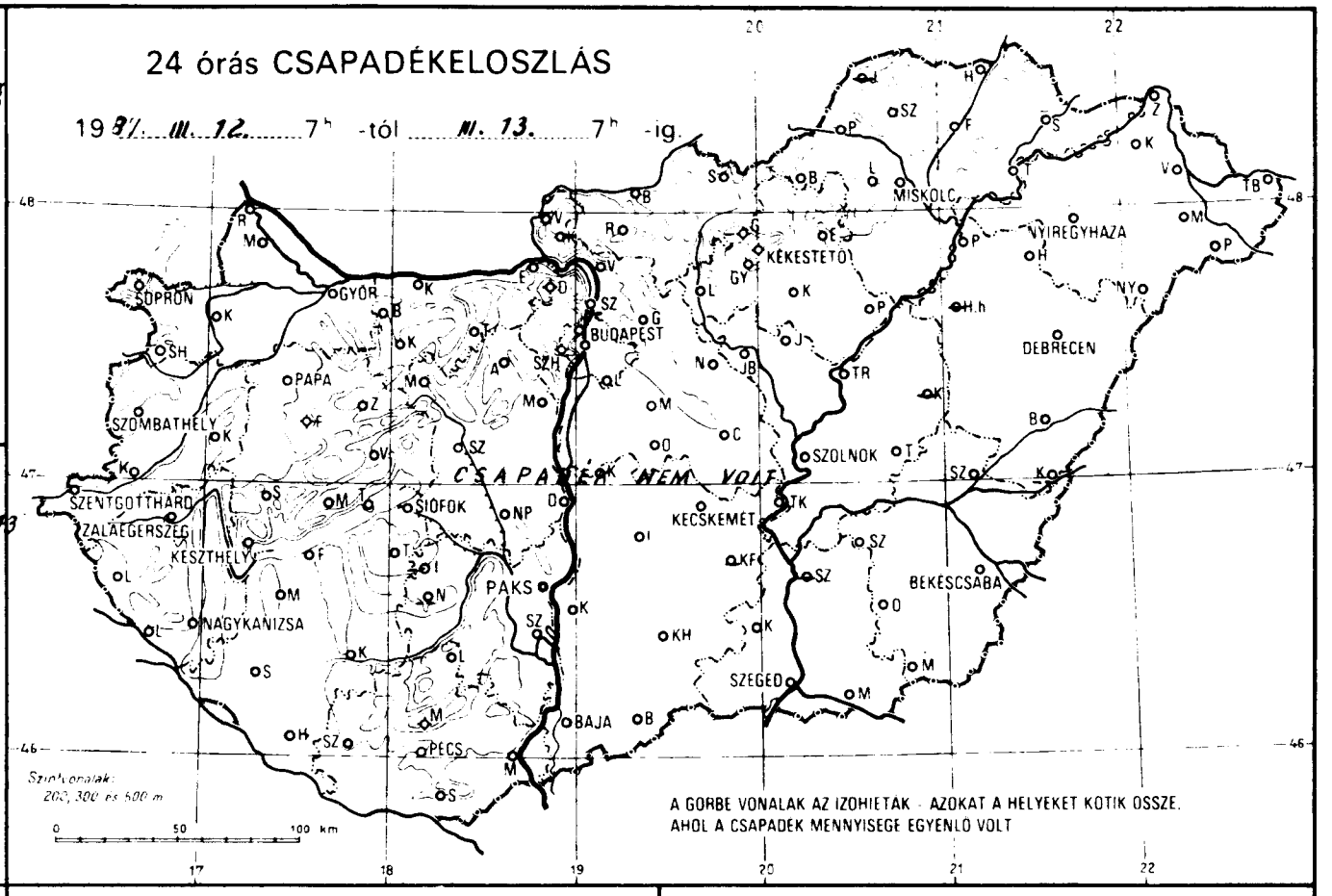

NAPFÉNYTARTAM

19 87. III. 12.

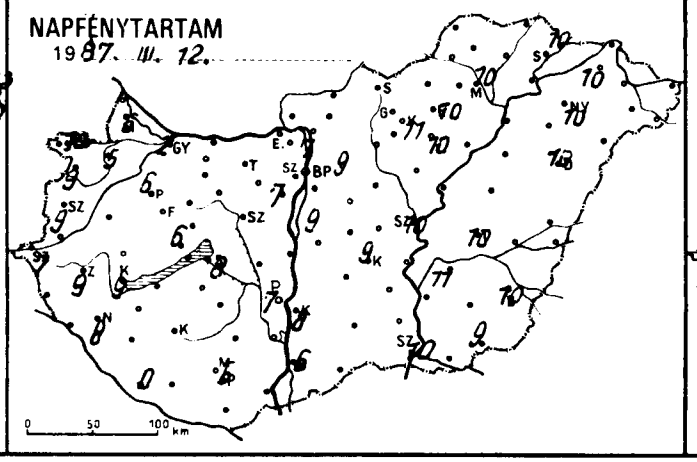

Hóvastagság cm.

19 87. III. 13. 7h

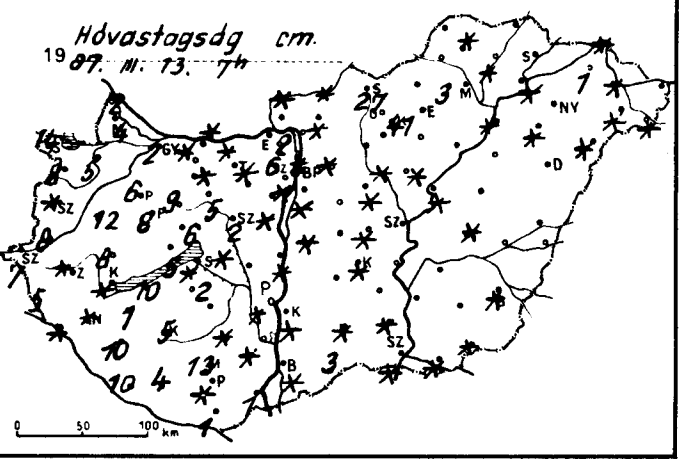

1987. III. 07 ^{h}-ig az utolsó 24 óra adatai						Előző nap napos órái
állomás	csapadék (mm)	Hó cm	max. hőmérséklet	min. hőmérséklet	rad. min.	
Győr	. ⊔	2	-0	-9	-14	2
Kapuvár	. ⊔	5	-2	-13	-17	5
Mosonmagyaróvár	. *	4	-1	-13	-14	6
Rajka	.	2	1	-10	-11	
Sopron	.	14	-2	-10	-10	10
Sopronhorpács	. ⊔	8	1	-13	-14	9
Káld	. =	12	1	-9	-11	
Körmend		8	0	-12	-13	
Szentgotthárd	. =	7	-1	-12	-16	7
Szombathely	. ⊔	folt	-2	-12	-15	3
Lenti	. =	5	-3	-11	-14	
Letenye	. =	folt	0	-11	-12	
Nagykanizsa	. =	folt	0	-11	-14	8
Zalaegerszeg	. V	folt	-1	-13	-14	9
Farkasgyepű	.	8	-2	-12	-14	
Keszthely	. =	folt	1	-10	-12	9
Mencshely	. =	5	-3	-11	-15	6
Pápa	. ⊔	6	-3	-12	-14	6
Sümeg	.	8	-1	-11	-14	
Tihany	. ⊔	folt	-1	-10	-11	
Veszprém	. ⊔	6	-2	-10	-11	
Zirc	. =	9	-2	-13	-12	
Fonyód	. =	10	1	-9	-13	
Homokszt. györgy	. ⊔	10	0	-10	-12	0
Kaposvár	. V	5	-2	-13	-14	
Marcali	. =	1	1	-8	-9	
Siófok	. ⊔	folt	1	-10	-11	8
Somogyszob	.	10	0	-12	-14	
Tab	. =	2	3	-11	-12	
Bábolna	. =	folt	-2	-11	-11	
Esztergom	=		3	-11	-11	
Kisbér	.	folt	1	-11	-14	
Komárom	.	folt	1	-8	-9	
Tatabánya	. =	folt	1	-9	-10	
Alcsútdoboz	. ⊔	folt	2	-10	-10	
Dunaújváros	.	folt	1	-3	-10	
Martonvásár	. ⊔	folt	2	-9	-10	7
Mór	. =	5	1	-11	-14	
Sárbogárd	.		1	-9	-12	
Szabadbattyán	. =	2	0	-10	-13	
Iregszemcse	-		-	-		
Lengyel	. =	folt	1	-11	-15	
Paks	.	folt	1	-13	-14	7
Szekszárd	. =	folt	1	-7	-11	
Árpádtető	.	13	-1	-8	-9	
Mohács	. ⊔	1	2	-8	-10	
Pécs	. ⊔	folt	1	-8	-10	5
Siklós	.	1	3	-9	-11	
Szigetvár	.	4	1	-10	-13	
Budaörs	. ⊔	folt	3	-9	-11	
Bp. Lőrinc	.	folt	2	-6	-10	9
Bp. Met. Int.	.	folt	3	-6	-	7
Bp. Szab. hegy	.	6	-3	-8	-11	
Cegléd	.	folt	3	-8	-10	
Dobogókő	.	2	-1	-10	-10	
Gödöllő	. ⊔	folt	2	-8	-12	9
Királyrét	-		-	-	-	
Monor	. =		3	-9	-11	
Nagykáta	. =	folt	3	-8	-8	
Szentendre	-			-	-	

1987. III. 07 ^{h}-ig az utolsó 24 óra adatai						Előző nap napos órái
állomás	csapadék (mm)	Hó cm	max. hőmérséklet	min. hőmérséklet	rad. min.	
Vác	. ⊔		4	-10	-11	
Vámosmikola	. ⊔	folt	3	-10	-11	
Baja	. =	folt	0	-12	-16	6
Bácsalmás	.	3	2	-8	-13	
Izsák	.		2	-10	-14	
Kalocsa	. ⊔	folt	0	-9	-13	8
Kecskemét	.	folt	2	-8	-12	9
Kiskunfélegyháza			-	-	-	
Kiskunhalas	. ⊔	folt	2	-7	-8	
Kunszentmiklós	⊔	folt	2	-8	-10	
Tiszakécske			1	-11	-11	
Balassagyarmat	. ⊔	folt	3	-10	-12	
Romhány	. ⊔	folt	3	-12	-13	
Salgótarján			1	-12	-14	
Eger	⊔		2	-10	-13	10
Galyatető		27	-2	-13	-15	
Gyöngyös	.		4	-9	-12	
Kékestető	.	41	-5	-13	-14	11
Kompolt	.		3	-9	-14	10
Lőrinci	⊔		4	-11	-15	
Poroszló			2	-9	-11	
Jászapáti	.	folt	4	-7	-9	
Jászberény	.	folt	1	-9	-11	
Karcag	-		-	-	-	
Szolnok	.		2	-8	-10	10
Tiszaroff	. =	folt	2	-8	-10	
Túrkeve	.	folt	3	-10	-11	10
Kistelek	. =	folt	2	-8	-9	
Makó	.	folt	3	-9	-11	
Szeged	. ⊔	folt	2	-9	-11	10
Szentes						
Borsodnádasd	. ⊔		2	-14	-16	
Füged	. =	folt	-1	-9	-11	
Hidasnémeti	. =		1	-12	-13	
Jósvafő						
Lillafüred	. =	3	1	-11	-12	
Miskolc	. =		2	-8	-10	10
Putnok	. =		3	-13	-15	
Sárospatak	.		3	-9	-11	10
Szendrőlád	. ⊔	folt	1	-10	-11	
Tokaj	.	folt	1	-6	-7	
Kisvárda	.	1	2	-9	-10	10
Mátészalka	.	folt	2	-8	-9	
Nyíregyháza	.		1	-8	-9	10
Nyírlugos	. ⊔	folt	1	-8	-9	
Pátyod	.	folt	4	-9	-10	
Tiszabecs	. ⊔		4	-13	-13	
Vásárosnamény	.	folt	2	-8	-8	
Záhony	.	folt	4	-9	-9	
Berettyóújfalu	.		3	-9	-11	
Debrecen	.		2	-8	-11	10
Hajdúdorog	.	folt	1	-6	-9	
Hortobágy	-		-	-	-	
Körösszakál	.		-	-	-	
Polgár	.	folt	2	-8	-9	
Békéscsaba	. ⊔	folt	3	-10	-13	10
Mezőhegyes	. ⊔	folt	2	-9	-11	9
Orosháza	. ⊔		2	-10	-11	
Szarvas	. ⊔		3	-9	-11	11
Szeghalom	. ⊔		3	-9	-10	

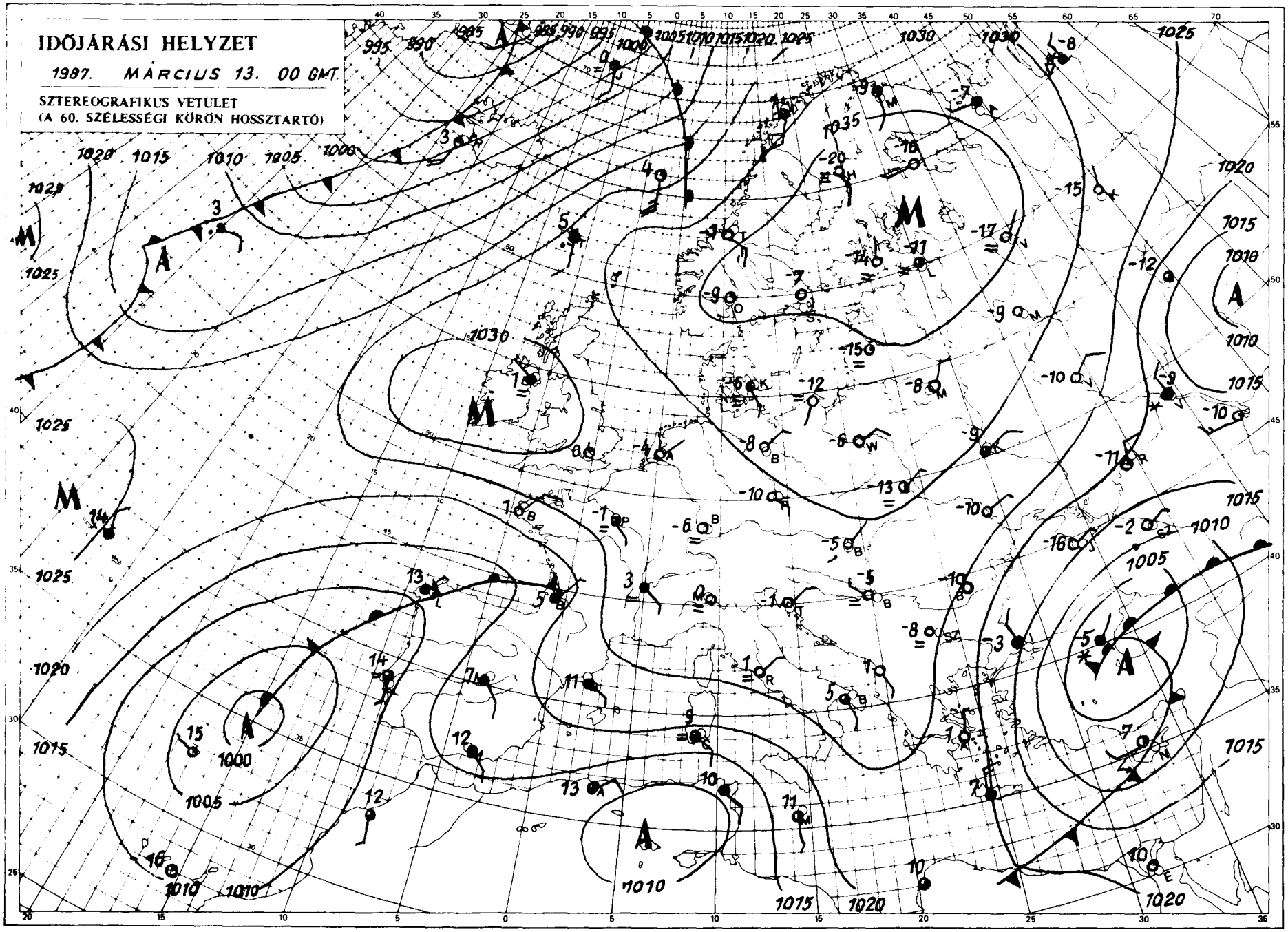

KIADJA: ORSZÁGOS METEOROLÓGIAI SZOLGÁLAT
Készült: Központi Előrejelző Intézet Analízis- és Rövidtávú Prognózis Központja – T.: 273-018
Megjelenik naponként
Előfizetési díja: 2.200,- Ft Megrendelhető: 1024 Budapest, II. Kitaibel Pál u. 1. – T.: 353-600
Kiadásért felel: az OMSZ elnöke Szerkesztésért felel: a KEI igazgatója

Jelmagyarázat a havi mellékletben

LIBRARY
N.O.A.A.
U.S. Dept. of Commerce

IDŐJÁRÁSI NAPIJELENTÉS

ЕЖЕДНЕВНЫЙ МЕТЕОРОЛОГИЧЕСКИЙ БЮЛЛЕТЕНЬ • DAILY WEATHER REPORT
BULLETIN QUOTIDIEN DE TEMPS • TÄGLICHER WETTERBERICHT

100.évfolyam 73.szám. + Budapest + 1987.március 14.szombat.

Az időjárási helyzet és a várható időjárás:

Botteni-öböl feletti középponttal nagy kiterjedésü, magaslégnyomású öv helyezkedik el, kontinens nagy részén túlnyomóan derült, napos, hideg időt okozva. Ugyanakkor Európa délnyugati, nyugati vidékein változékony az időjárás. Viszonylag enyhe óceáni nedves léghullámok sodródnak a szárazföld belsejébe. A légköri frontok útját a Brit-szigeteken, valamint a kontinens nyugati part-vidékén felhősödés, szórványos eső, zápor és megerősödő szél jelzi. Valószinü, hogy az elkövetkező időszakban a Kárpát-medencében marad a többnyire gyengén felhős, hideg idő.

Magyarországon pénteken általában 7-10 órán keresztül sütött a nap. Csapadékról nem érkezett jelentés. Pénteken a hőmérséklet csúcsértéke általában 0 és +4 fok között alakult, szombat reggelre pedig a délnyugati, valamint az északkeleti megyékben -9, -14, másutt viszont -3, -9 fokig hült le a levegő. Helyenként pár fokos képződtek. Ma délelőtt az országban időnként megnövekedett a felhőzet. A hőmérséklet 11 órakor 0 és -3 fok között alakult.

Budapesten ma 12 órakor 0 fokot mértek, a tengerszintre átszámított légnyomás 1024 hPa, változatlan.

Várható időjárás vasárnap estig:

Vasárnap estig az országban több-kevesebb napsütés mindenütt várható. Ma még csak időnként, holnap délutántól a Dunántúlon már erősen megnövekszik a felhőzet. Havazás még nem valószinü. Éjszaka helyenként köd képződik. A szél néha kissé megélénkül. A várható legalacsonyabb éjszakai hőmérséklet általában -6 és -11, a legmagasabb nappali hőmérséklet vasárnap -1 és +4 fok között alakul.

Bozóki István s.k.

A hőmérséklet napi középértéke és eltérése a sokévi átlagtól / Budapest belvíz eltérés:

1987. márc.13. -2,7°C / -6,9°C

1871 óta ezen a napon Budapesten előfordult

legmagasabb hőmérséklet: 18,3°C /1934/

legalacsonyabb hőmérséklet: -14,5°C /1877/

87.168

LEGMAGASABB HŐMÉRSÉKLET
1987. III. 13.

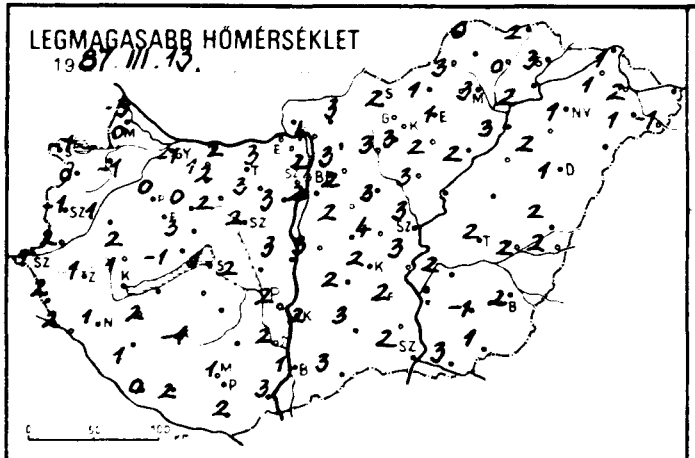

LEGALACSONYABB HŐMÉRSÉKLET
1987. III. 14.

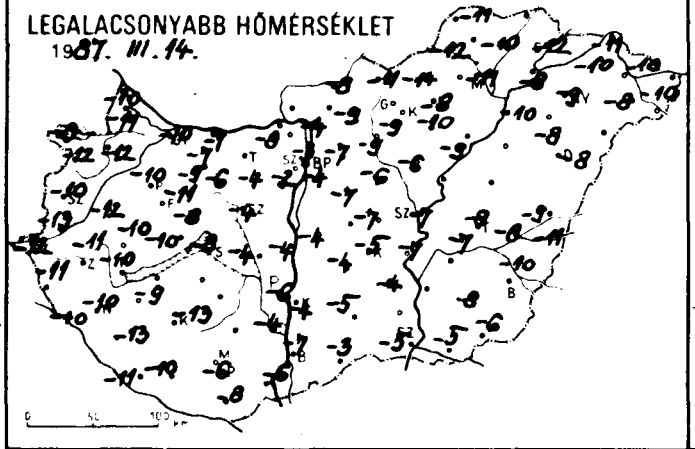

24 órás CSAPADÉKELOSZLÁS

1987. III. 13. 7h -tól III. 14. 7h -ig.

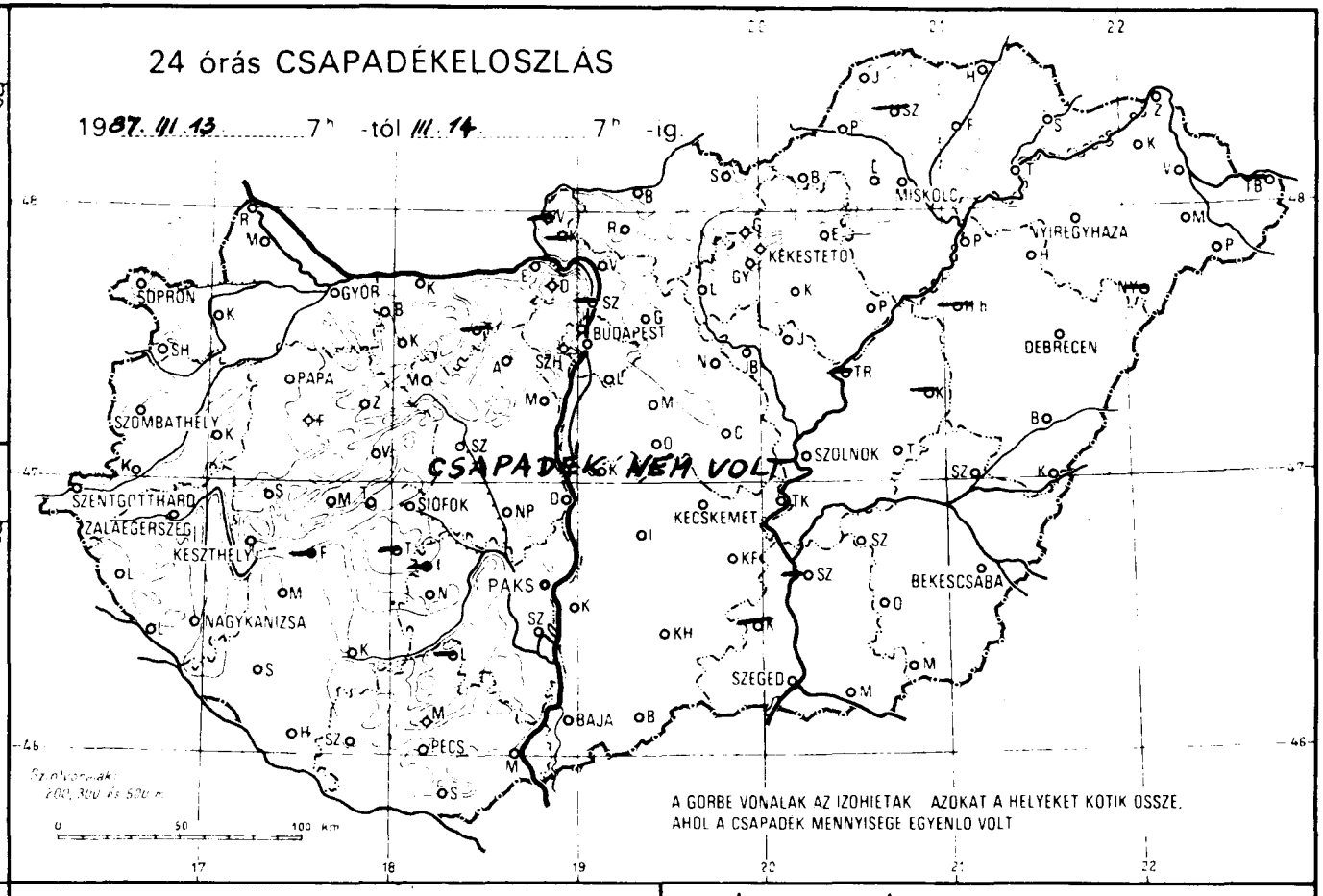

RADIÁCIÓS MINIMUM
1987. III. 14.

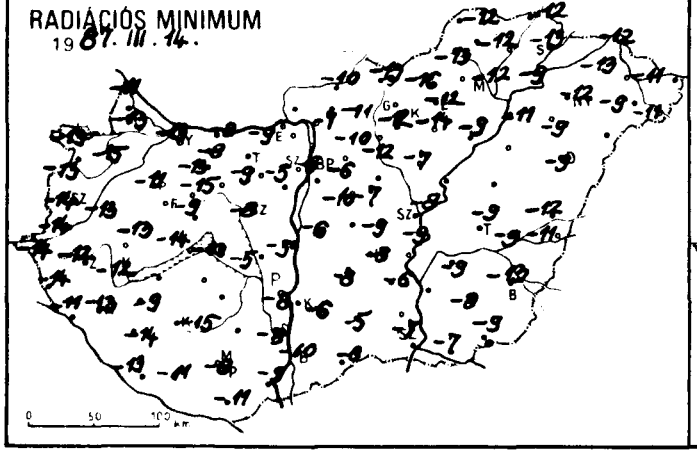

NAPFÉNYTARTAM
1987. III. 13.

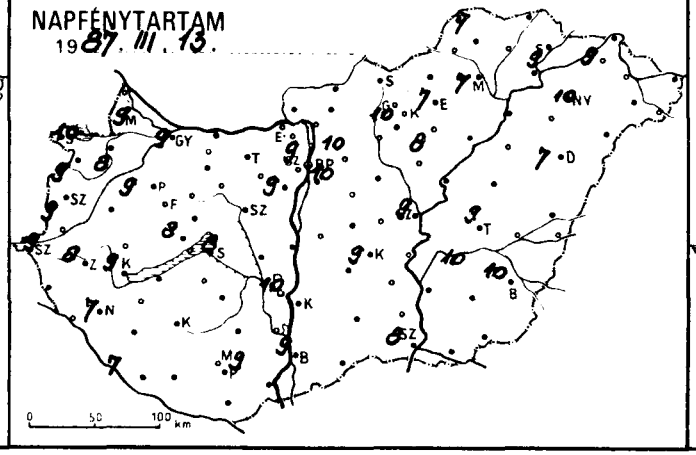

HÓVASTAGSÁG (cm)
1987. III. 14. 7h

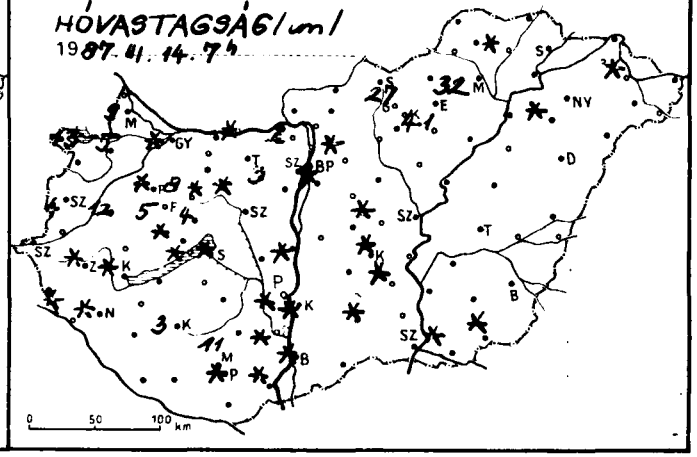

1987. II. 17. 7h az utolsó 24 óra adatai						Előző nap napos órái
állomás	csapadék (mm)	Hó /cm/	max. hőmérséklet	min. hőmérséklet	rad. min.	
Győr	.	folt	-1	-10	-13	9
Kapuvár	. ⊔	5	-1	-12	-15	8
Mosonmagyaróvár	. ∨	3	0	-11	-13	9
Rajka	. ⊔	2	-3	-10	-11	
Sopron	. =	13	1	-8	-13	10
Sopronhorpács	. ⊔	8	-0	-12	-13	9
Káld	.	12	1	-12	-13	
Körmend	. ∨	4	-2	-13	-14	
Szentgotthárd	. =	6	1	-12	-14	9
Szombathely	. ⊔	lap.	-1	-10	-14	9
Lenti	.	4	2	-11	-14	
Letenye	. =	folt	2	-10	-11	
Nagykanizsa	. =	folt	1	-10	-13	7
Zalaegerszeg	. ∨	folt	1	-11	-12	8
Farkasgyepű	.	5	1	-9	-13	
Keszthely	. ⊔	folt	1	-10	-12	9
Mencshely	. =	folt	-1	-10	-14	8
Pápa	.	folt	0	-10	-11	9
Sümeg	. =	6	2	-10	-13	
Tihany	.	folt	0	-8	-8	
Veszprém	. ⊔	4	3	-8	-9	
Zirc	. =	8	0	-11	-15	
Fonyód	.		-	-	-	
Homokszt. györgy	. =	8	0	-11	-13	7
Kaposvár	. ⊔	3	-1	-13	-15	
Marcali	.	1	2	-9	-9	
Siófok	.	folt	1	-8	-10	8
Somogyszob	. ⊔	8	1	-13	-14	
Tab	.		-	-	-	
Bábolna	. ∧	folt	1	-7	-8	
Esztergom	.	folt	3	-8	-9	
Kisbér	.	folt	2	-9	-13	
Komárom	. ∨	folt	2	-7	-8	
Tatabánya			-	-	-	
Alcsútdoboz	. =	folt	3	-4	-5	
Dunaújváros	.	-fo	2	-3	-5	
Martonvásár	. ⊔	folt	3	-3	-3	9
Mór	. =	folt	2	-6	-9	
Sárbogárd	.		2	-4	-5	
Szabadbattyán	. =		2	-4	-8	
Iregszemcse			-	-	-	-
Lengyel			-	-	-	
Paks	.	folt	2	-6	-8	10
Szekszárd	. =	folt	2	-4	-8	
Árpádtető	.	11	-1	-6	-7	
Mohács	.	folt	3	-8	9	
Pécs	. ⊔	folt	1	-6	-8	9
Siklós			2	-8	-11	
Szigetvár	.	2	2	-10	-11	
Budaörs	. =		3	-2	-5	
Bp. Lőrinc	.	folt	2	-4	-6	10
Bp. Met. Int.	.	folt	2	-3	-	9
Bp. Szab. hegy	.	3	-1	-5	-6	
Cegléd	.	folt	4	-2	-9	
Dobogókő	.		-2	0	-10	
Gödöllő	.	folt	2	-7	0	10
Királyrét			-	-	-	
Monor	. =		2	-7	0	
Nagykáta	. =	folt	3	-6	-	
Szentendre	-		-	-	-	

1987. II. 17. 7h az utolsó 24 óra adatai						Előző nap napos órái
állomás	csapadék (mm)	Hó /cm/	max. hőmérséklet	min. hőmérséklet	rad. min.	
Vác	. ⊔		4	-4	-7	
Vámosmikola	-		-	-	-	-
Baja	. ⊔	folt	1	-7	-10	9
Bácsalmás	.	2	3	-3	-8	
Izsák			2	-4	-8	
Kalocsa	.	folt	2	-4	-6	
Kecskemét	.	folt	2	-5	-8	9
Kiskunfélegyháza	.	folt	3	-5	-5	
Kiskunhalas	. ⊔	folt	3	-5	-5	
Kunszentmiklós	.		3	-4	-6	
Tiszakécske	.		3	-7	-9	
Balassagyarmat	. ⊔		3	-8	-10	
Romhány	. ⊔	folt	3	-9	-11	
Salgótarján	.		2	-11	-13	
Eger	. ⊔	-	1	-8	-12	7
Galyatető	.	27	-1	-13	-15	
Gyöngyös	.		3	-9	-12	
Kékestető	.	41	-5	-14	-14	10
Kompolt	. ⊔		2	-10	-14	8
Lőrinci	. ⊔		3	-9	-12	
Poroszló	.		2	-9	-9	
Jászapáti	.		3	-6	-7	
Jászberény	. =		2	-7	-10	
Karcag			-	-	-	
Szolnok	.		3	-7	-8	9
Tiszaroff	-		-	-	-	
Túrkeve	.	folt	2	-8	-9	9
Kistelek	-		-	-	-	
Makó	.	folt	3	-5	-7	
Szeged	. ⊔	folt	2	-5	-7	8
Szentes	-		-	-	-	
Borsodnádasd	. ⊔		1	-14	-16	
Füged	.	folt	0	-10	-12	
Hidasnémeti	.		2	-10	-12	
Jósvafő	. ⊔	folt	1	-11	-12	7
Lillafüred	=	32	1	-12	-13	
Miskolc	.		3	-11	-12	7
Putnok	. ⊔		3	-12	-13	
Sárospatak	.		-3	-9	-11	9
Szendrőlád	-		-	-	-	
Tokaj	.	folt	2	-8	-9	
Kisvárda	.		1	-10	-13	9
Mátészalka	. ⊔	folt	1	-8	-9	
Nyíregyháza	.		1	-9	-12	10
Nyírlugos	-		-	-	-	
Pátyod	. ⊔	folt	-1	-10	-11	
Tiszabecs	-		-	-	-	
Vásárosnamény	.	folt	2	-10	-11	
Záhony	. ⊔	folt	1	-11	-12	
Berettyóújfalu	.		2	-9	-12	
Debrecen	.		1	-8	-9	7
Hajdúdorog	.	folt	2	-8	-9	
Hortobágy	-		-	-	-	
Körösszakál	.		2	-11	-11	
Polgár	.	folt	3	-10	-11	
Békéscsaba	. ⊔		2	-10	-13	10
Mezőhegyes	. ⊔	folt	1	-6	-9	
Orosháza	.		-1	-8	-8	
Szarvas	. ⊔		2	-7	-9	10
Szeghalom	.		2	-8	-9	

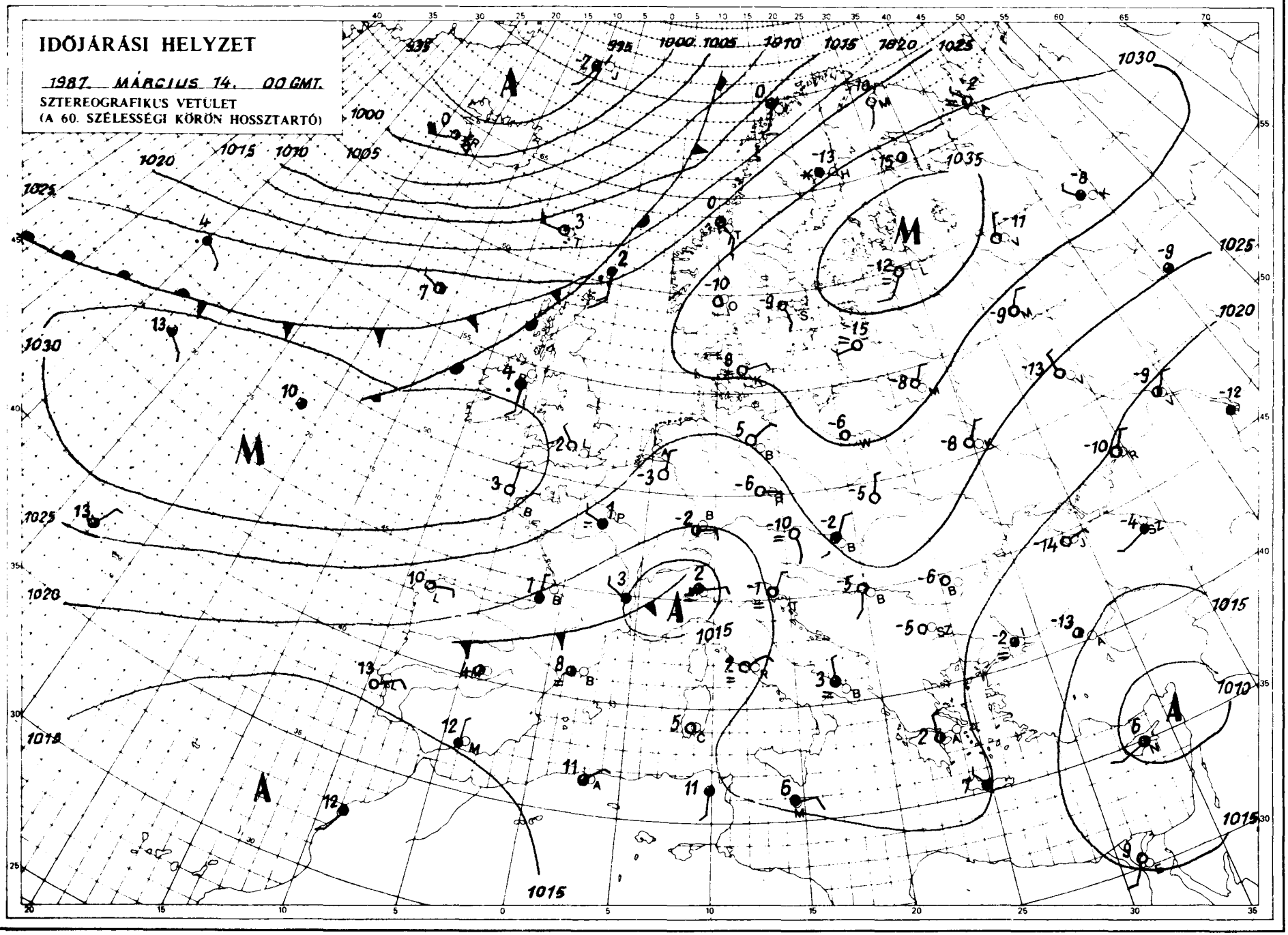

KIADJA: ORSZÁGOS METEOROLÓGIAI SZOLGÁLAT
Készült: Központi Előrejelző Intézet Analízis- és Rövidtávú Prognózis Központja – T.: 273-018
Megjelenik naponként
Előfizetési díja: 2.200,-Ft. Megrendelhető: 1024 Budapest, II. Kitaibel Pál u. 1. – T.: 353-500
Kiadásért felel: az OMSZ elnöke – Szerkesztéséért felel: a KEI igazgatója

Jelmagyarázat a havi mellékletben

LIBRARY
N.O.A.A.
U.S. Dept. of Commerce

IDŐJÁRÁSI NAPIJELENTÉS

ЕЖЕДНЕВНЫЙ МЕТЕОРОЛОГИЧЕСКИЙ БЮЛЛЕТЕНЬ • DAILY WEATHER REPORT
BULLETIN QUOTIDIEN DE TEMPS • TÄGLICHER WETTERBERICHT

100.évfolyam 74.szám + Budapest + 1987. március 15.vasárnap

Az időjárási helyzet és a várható időjárás:

A 48-dik szélességi kör mentén az Atlanti-óceántól a kontinens belsején át egészen az Urai-hegységig magas légnyomású öv húzódik, nagy területen túlnyomóan napos, száraz időt okozva. Európa többi részén változékony az időjárás. Az Északi-tenger feletti középponttal ciklon örvénylik. A viszonylag enyhe, óceáni, nedves léghullámok útját a Brit-szigeteken, valamint a kontinens északabbra fekvő partvidékén megerősödő szél, gyakori eső, zápor, helyenként hózápor jelzi. Szintén gyakran esik az eső a Földközi-tenger középső medencéjében. Valószínű, hogy az elkövetkező időszakban kissé változékonyra fordul a Kárpát-medence időjárása.

Magyarországon szombaton változóan felhős volt az ég. Elszórtan fordult elő hószállingózás, hózápor. Vasárnap reggelig számottevő mennyiségü csapadék sehol sem hullott. Szombaton a hőmérséklet csúcsértéke többnyire 0 és +4 fok között alakult, vasárnap hajnalra pedig - az ország nagy részén - -4 és -11 fokig hült le a levegő. Ma délelőtt napos, száraz idő volt. A hőmérséklet 11 órakor az országban -3 és +2 fok között ingadozott.

Budapesten ma 12 órakor a hőmérséklet 2 fok, a tengerszintre átszámított légnyomás 1022 hPa, mérsékelten süllyed.

Várható időjárás hétfő estig:

Vasárnap folytatódik a derült, száraz idő. Hétfőn gyakorta erősen megnövekszik a felhőzet, többfelé várható hószállingózás, gyenge havazás, később nyugaton néhol havas eső is. Egyúttal megélénkül, a Dunántúlon pedig megerősödik a nyugati, délnyugati szél. A legalacsonyabb éjszakai hőmérséklet nyugaton, északnyugaton -2, -7 fok között, keleten, délkeleten -7, -12 fok között, a legmagasabb nappali hőmérséklet hétfőn általában 2, 7 fok között, keleten, északkeleten 0 fok körül alakul.

Török Dénes s.k.

A hőmérséklet napi középértéke és eltérése a sokévi átlagtól / Budapest belterületén.

1987. március 14.	1,0°C	-5,8°C

1871 óta ezen a napon Budapesten előfordult

legmagasabb hőmérséklet	20,8°C /1957/	
legalacsonyabb hőmérséklet	- 9,5°C /1883/	87.169

LEGMAGASABB HŐMÉRSÉKLET

19 87. III. 14.

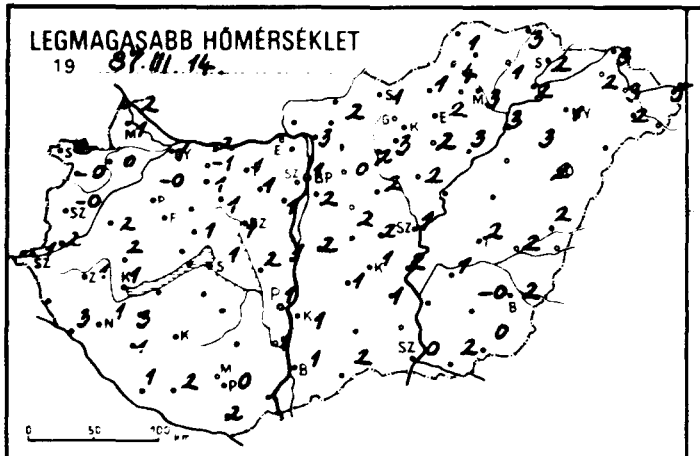

LEGALACSONYABB HŐMÉRSÉKLET

19 87. III. 15.

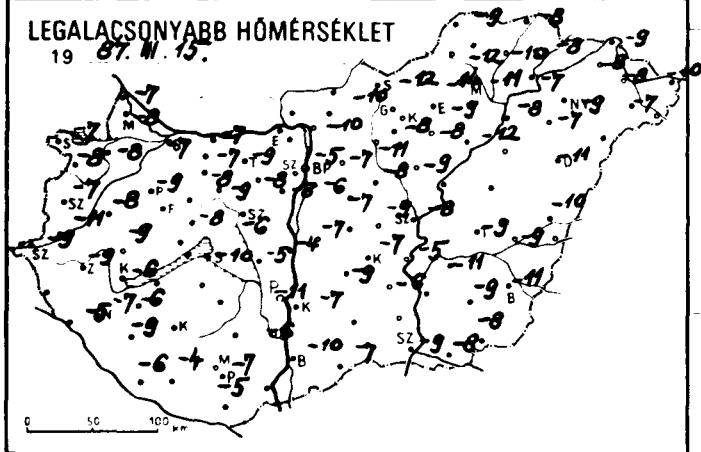

RADIÁCIÓS MINIMUM

19 87. III. 15.

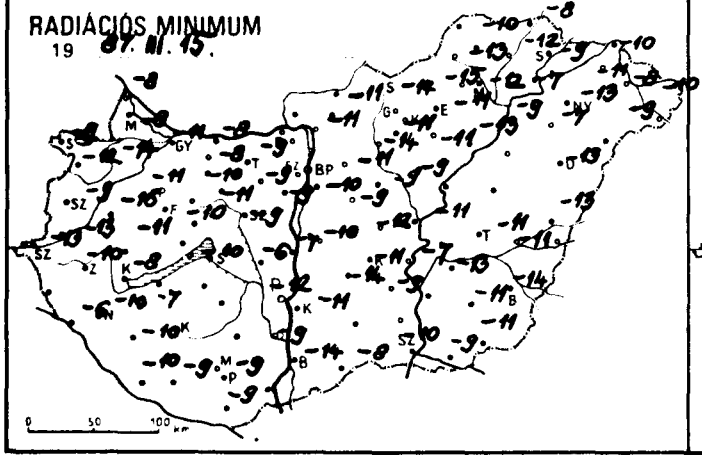

24 órás CSAPADÉKELOSZLÁS

19 87. III. 14. 7h -tól III. 15. 7h -ig.

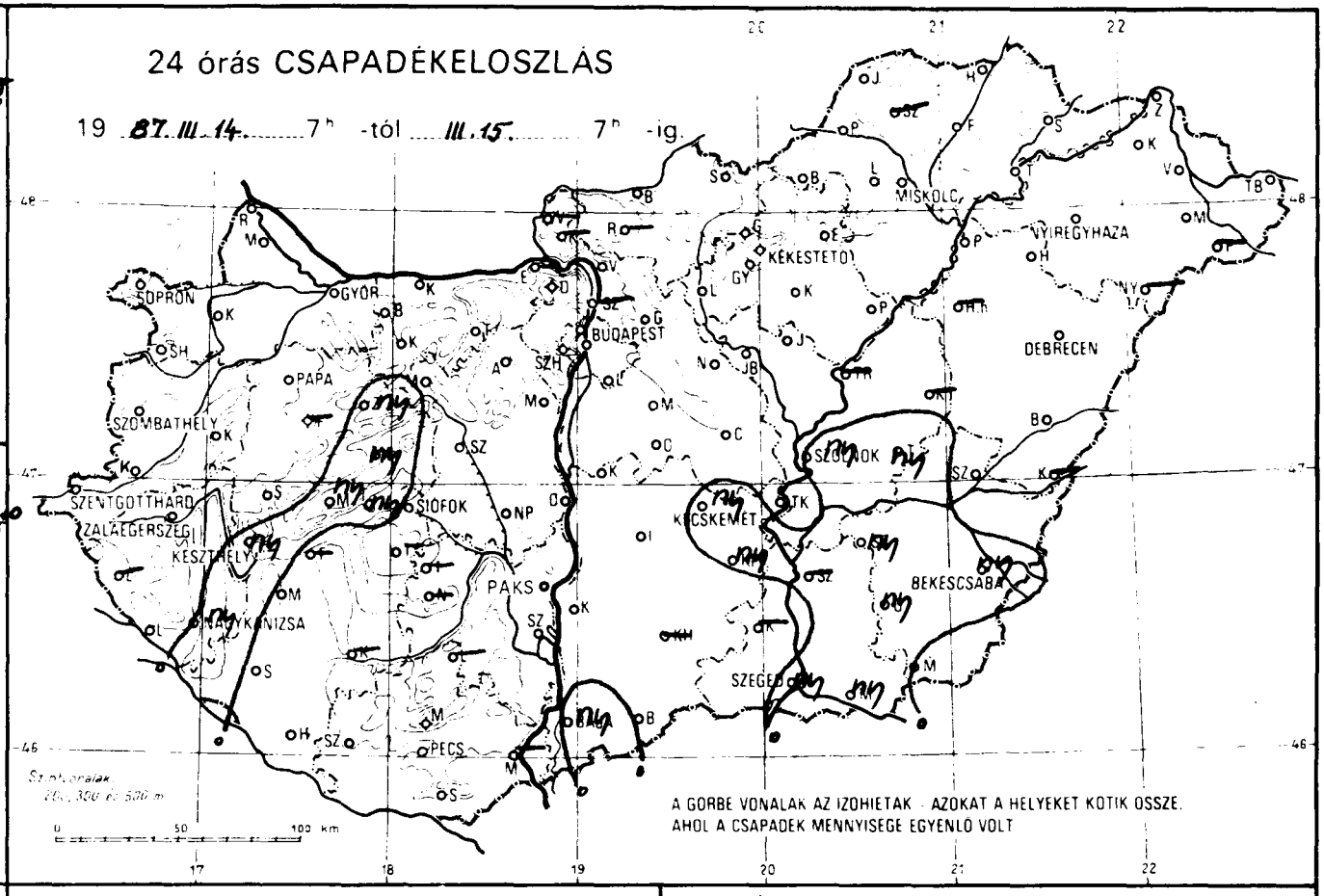

NAPFÉNYTARTAM

19 87. III. 14.

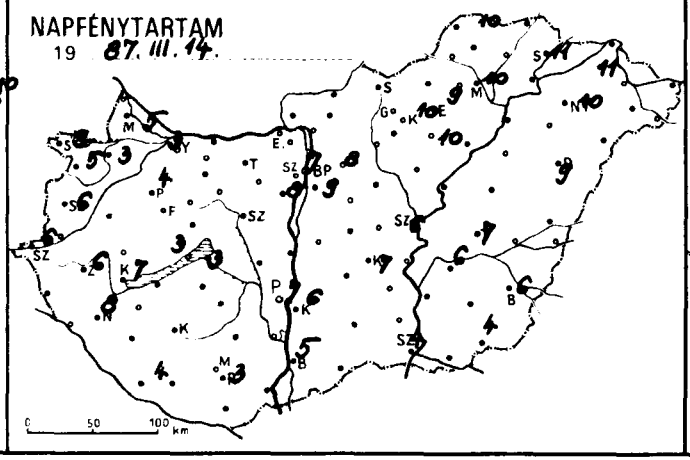

HÓVASTAGSÁG (cm)

19 87. III. 15. 7h

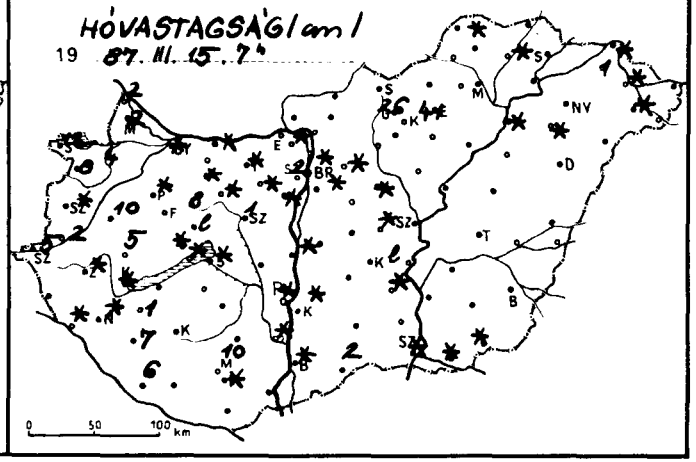

87.III.15.

19 ____ 07 h-ig az utolsó 24 óra adatai

állomás	csapadék (mm)	Hó /cm/	max. hőmérséklet	min. hőmérséklet	rad. min.	Előző nap napos órái
Győr	. ⊔	folt	1	-7	-11	3
Kapuvár	. ⊔	4	0	-8	-14	3
Mosonmagyaróvár	. ⊔	2	1	-8	-8	5
Rajka	.	2	-2	-7	-8	
Sopron	. =	12	0	-7	-9	9
Sopronhorpács	. ⊔	8	-0	-8	-12	5
Káld	.	10	2	-8	-10	
Körmend	. ⊻	2	2	-11	-13	
Szentgotthárd	.	5	1	-9	-13	6
Szombathely	. ⊔	folt	-0	-7	-9	6
Lenti	–		–	–	–	
Letenye	. =	folt	3	-5	-6	
Nagykanizsa	ny ⊔	folt	1	-7	-10	8
Zalaegerszeg	. V	folt	1	-9	-10	6
Farkasgyepű	–		–	–	–	
Keszthely	ny ⊔	folt	1	-6	-8	7
Mencshely	ny * =	folt	-0	-7	-15	3
Pápa	. ⊔	folt	-0	-9	-11	4
Sümeg	. =	5	2	-9	-11	
Tihany	ny ⊔	folt	1	-8	-9	
Veszprém	ny	lep.	1	-8	-10	
Zirc	ny * =	8	0	-13	-17	
Fonyód	–		–	–	–	
Homokszt. györgy	. ⊔	6	1	-6	-10	4
Kaposvár	–		–	–	–	
Marcali	.	1	3	-6	-7	
Siófok	. ⊔	folt	1	-10	-12	3
Somogyszob	. ⊔	7	1	-9	-10	
Tab	–		–	–	–	
Bábolna	.		-1	-7	-8	
Esztergom	–		–	–	–	
Kisbér	.	folt	1	-8	-10	
Komárom	. V	folt	2	-7	-8	
Tatabánya	. =	folt	1	-9	-9	
Alcsútdoboz	. ⊔	folt	1	-8	-9	
Dunaújváros	.	folt	1	-4	-7	
Martonvásár	. ⊔	folt	1	-8	-9	8
Mór	. =	folt	1	-9	-11	
Sárbogárd	.		2	-5	-6	
Szabadbattyán	. =	1	1	-6	-9	
Iregszemcse	–		–	–	–	
Lengyel	–		–	–	–	
Paks	. =	folt	1	-11	-12	7
Szekszárd	. =	folt	1	-6	-9	
Árpádtető	.	10	-1	-8	-8	
Mohács	–		–	–	–	
Pécs	. ⊔	folt	0	-7	-7	3
Siklós	.		2	-5	-9	
Szigetvár	.	1	2	-4	-9	
Budaörs	. ⊔		2	-9	-11	
Bp. Lőrinc	. ⊔	folt	2	-6	-10	9
Bp. Met. Int.	.	folt	1	-5	–	7
Bp. Szab. hegy	.	2	-3	-7	-9	
Cegléd	. ⊔	folt	2	-9	-10	
Dobogókő	.	folt	-3	-8	-8	
Gödöllő	. ⊔	folt	0	-7	-11	8
Királyrét	–		–	–	–	
Monor	.		2	-7	-9	
Nagykáta	. =	folt	2	-8	-9	
Szentendre	–			–	–	

87.III.15.

19 ____ 07 h-ig az utolsó 24 óra adatai

állomás	csapadék (mm)	Hó /cm/	max. hőmérséklet	min. hőmérséklet	rad. min.	Előző nap napos órái
Vác	⊔		3	-10	-11	
Vámosmikola	–		–	–	–	
Baja	ny ⊔	folt	1	-10	-14	5
Bácsalmás	. ⊔	2	2	-7	-8	
Izsák	⊔		1	-9	-14	
Kalocsa	. ⊔	folt	1	-7	-11	6
Kecskemét	ny *	lep.	1	-7	-11	7
Kiskunfélegyháza	ny	folt	1	-6	-9	
Kiskunhalas	–		–	–	–	
Kunszentmiklós	. ⊔		2	-7	-10	
Tiszakécske	.		2	-5	-7	
Balassagyarmat	. ⊔	5	2	-10	-11	
Romhány	–		–	–	–	
Salgótarján	⊔		1	-12	-14	
Eger	.		2	-9	-11	9
Galyatető	.	26	-3	-10	-15	
Gyöngyös	.		3	-8	-11	
Kékestető	.	41	6	-11	-14	10
Kompolt	. ⊔		2	-8	-11	10
Lőrinci	. ⊔		2	-11	-14	
Poroszló	. ⊔		3	-12	-13	
Jászapáti	. =		2	-9	-9	
Jászberény	. =		1	-9	-11	
Karcag	.		-1	-9	–	
Szolnok	ny ⊔		1	-8	-11	
Tiszaroff	–		–	–	–	
Túrkeve	ny * ⊔	folt	2	-9	-11	
Kistelek	–		–	–	–	
Makó	ny * ⊔	folt	1	-8	-9	
Szeged	ny ⊔	folt	0	-9	-10	
Szentes	–		–	–	–	
Borsodnádasd	. ⊔		1	-14	-15	
Füged	.	folt	1	-10	–	
Hidasnémeti	.		3	-8	-8	
Jósvafő	. ⊔	folt	1	-9	-10	10
Lillafüred	. =		1	-11	-11	
Miskolc	⊔		3	-11	-11	10
Putnok	. ⊔		4	-12	-12	
Sárospatak	.		2	-8	-9	11
Szendrőlád	–		–	–	–	
Tokaj	.		2	-7	-9	
Kisvárda	.	1	2	-8	-11	11
Mátészalka	. ⊔	folt	2	-7	-9	
Nyíregyháza	.		1	-9	-13	10
Nyírlugos	–		–	–	–	
Pátyod	–		–	–	–	
Tiszabecs	. ⊔		5	-10	-10	
Vásárosnamény	.	folt	3	-8	-8	
Záhony	. ⊔	folt	3	-9	-10	
Berettyóújfalu	. ⊔		2	-10	-12	
Debrecen	. ⊔		2	-11	-13	9
Hajdúdorog	.	folt	3	-7	-9	
Hortobágy	–		–	–	–	
Körösszakál	–		–	–	–	
Polgár	.	folt	3	-8	-9	
Békéscsaba	ny ⊔		2	-11	-11	8
Mezőhegyes	. ⊔	folt	0	-8	-11	4
Orosháza	ny ⊔		-0	-9	-11	
Szarvas	ny * ⊔		1	-11	-12	
Szeghalom	.		2	-9	-11	

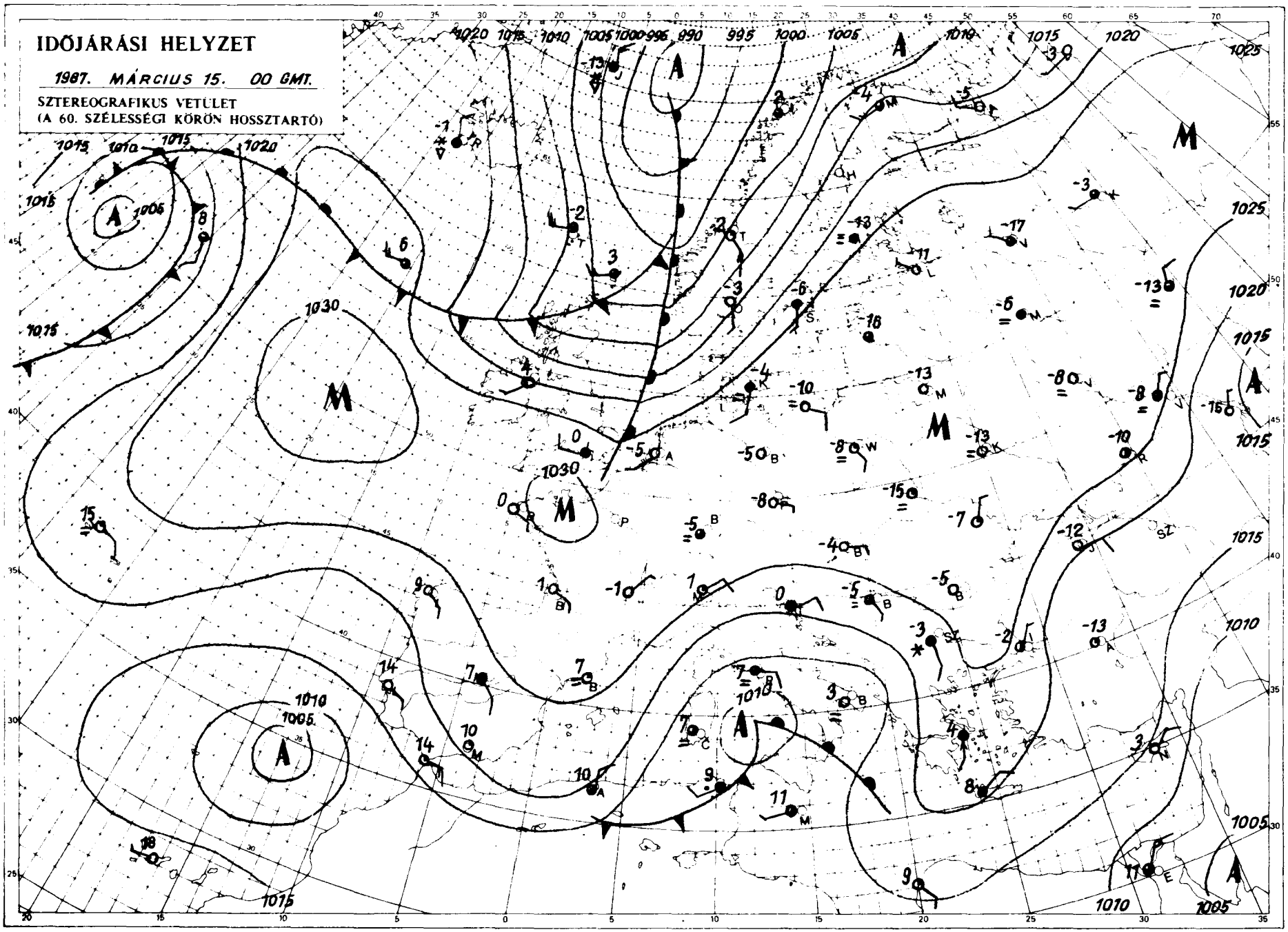

KIADJA: ORSZÁGOS METEOROLÓGIAI SZOLGÁLAT
Készült: Központi Előrejelző Intézet Analízis- és Rövidtávú Prognózis Központja T.: 273-018
Megjelenik naponként
Előfizetési díja: 2.200,- Ft Megrendelhető: 1024 Budapest, II., Kitaibel Pál u. 1. T.: 353-500
Kiadásért felel: az OMSZ elnöke – Szerkesztésért felel: a KEI igazgatója

Jelmagyarázat a havi mellékletben

LIBRARY
U.S. Dep. of Commerce

IDŐJÁRÁSI NAPIJELENTÉS

ЕЖЕДНЕВНЫЙ МЕТЕОРОЛОГИЧЕСКИЙ БЮЛЛЕТЕНЬ • DAILY WEATHER REPORT
BULLETIN QUOTIDIEN DE TEMPS • TÄGLICHER WETTERBERICHT

100.évfolyam 75. szám + Budapest + 1987.március 16. hétfő

Az időjárási helyzet és a várható időjárás:

Az elmult hét végén Északnyugat Európában kezdődött időjárás-változás lassanként kontinensünk nagy részére kiterjed. Az óceán fölött képződő, egymást követő légörvények pályája a kontinens fölött egyre délebbre, keletebbre hózódik, igy egyre nagyobb területeken fordul változékonyabbra, esetenként enyhébbre az idő. Közép,- és Kelet-Európa nagy részét egyelőre a hideg levegő uralja. Ugyanakkor hétfőn reggelre északnyugat felől megközelitette Közép-Európát az emlitett légörvényláncolat első tagja. Hatására várhatóan Magyarországon is enyhül valamelyest az idő.

Magyarországon vasárnap napos, száraz idő volt. Délutánra általában 1, 6 fok közé emelkedett a hőmérséklet. Nyugat-Dunántúlon néhol erős volt az északi szél. Éjszaka a Dunántúl nagy részén megnövekedett a felhőzet, néhol hószállingózás is előfordult, megélénkült a délnyugati szél. A legalacsonyabb éjszakai hőmérséklet nyugaton, északnyugaton -2, -7 fok között, keleten -7, -11 fok között alakult. Délelőtt változóan, gyakorta erősen felhős volt az ég, csaknem országszerte megélénkült a déli-délnyugati szél. A hőmérséklet 11 órára 0, +2 fok közé emelkedett.

Budapesten ma 12 órakor a hőmérséklet +1 fok, a tengerszintre átszámitott légnyomás 1012 hPa, alig változik.

Várható időjárás kedd estig:

Ma mindenütt megnövekszik a felhőzet, hószállingózásra, kisebb havazásra lehet számitani. Kedden a felhőátvonulásokból futó hózáporok bárhol kialakulhatnak. Az élénk délnyugati szél az éjszakai óráktól a Dunántúlon északnyugatira fordul és megerősödik, majd kedden lassan mérséklődik. A legalacsonyabb éjszakai hőmérséklet -2, -7, a legmagasabb nappali hőmérséklet kedden 2 és 7 fok között várható.

Nadrai Attila s.k.

TÁVOLABBI KILÁTÁSOK SZERDÁTÓL-SZOMBATIG:

Eleinte többórás napsütés, majd megnövekszik a felhőzet és esőkre lehet számitani, az időszak végén a csapadékhajlam csökken. Legalacsonyabb hajnali hőmérséklet az időszak elején és végén -6, -1, az időszak középén -1, +4 fok között várható. Legmagasabb nappali hőmérséklet az időszak elején és végén +2, +7, az időszak közepén +5, 10 fok között lesz. Jelentős mennyiségü / legalább 5 mm napi / csapadék az ország területének 40 százalékán várható.

KÖZÉPTÁVÚ ELŐREJELZŐ CSOPORT

A hőmérséklet napi középértéke és eltérse a sokévi átlagtól / Budapest belterületén:

1987. márc.15. -1,3°C -6,6°C

1871 óta ezen a napon Budapesten előfordult

legmagasabb hőmérséklet: 20,0°C /1979/

legalacsonyabb hőmérséklet: -10,7°C /1883/

87.170

LEGMAGASABB HŐMÉRSÉKLET

19 87. III. 15.

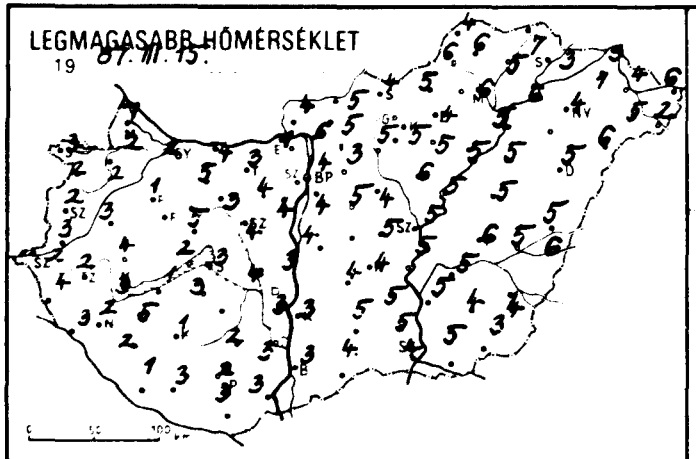

LEGALACSONYABB HŐMÉRSÉKLET

19 87. III. 16.

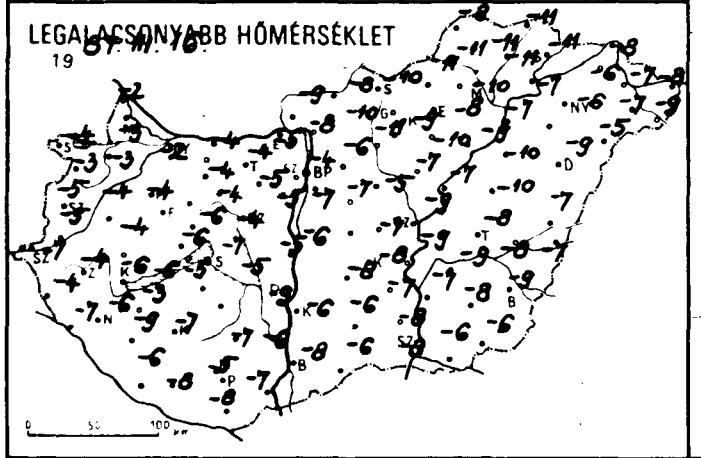

RADIÁCIÓS MINIMUM

19 87. III. 16.

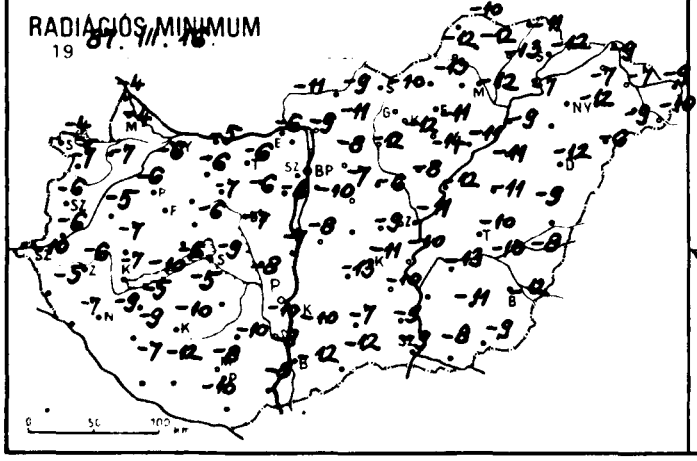

24 órás CSAPADÉKELOSZLÁS

19 87. III. 15. 7h -tól III. 16. 7h -ig

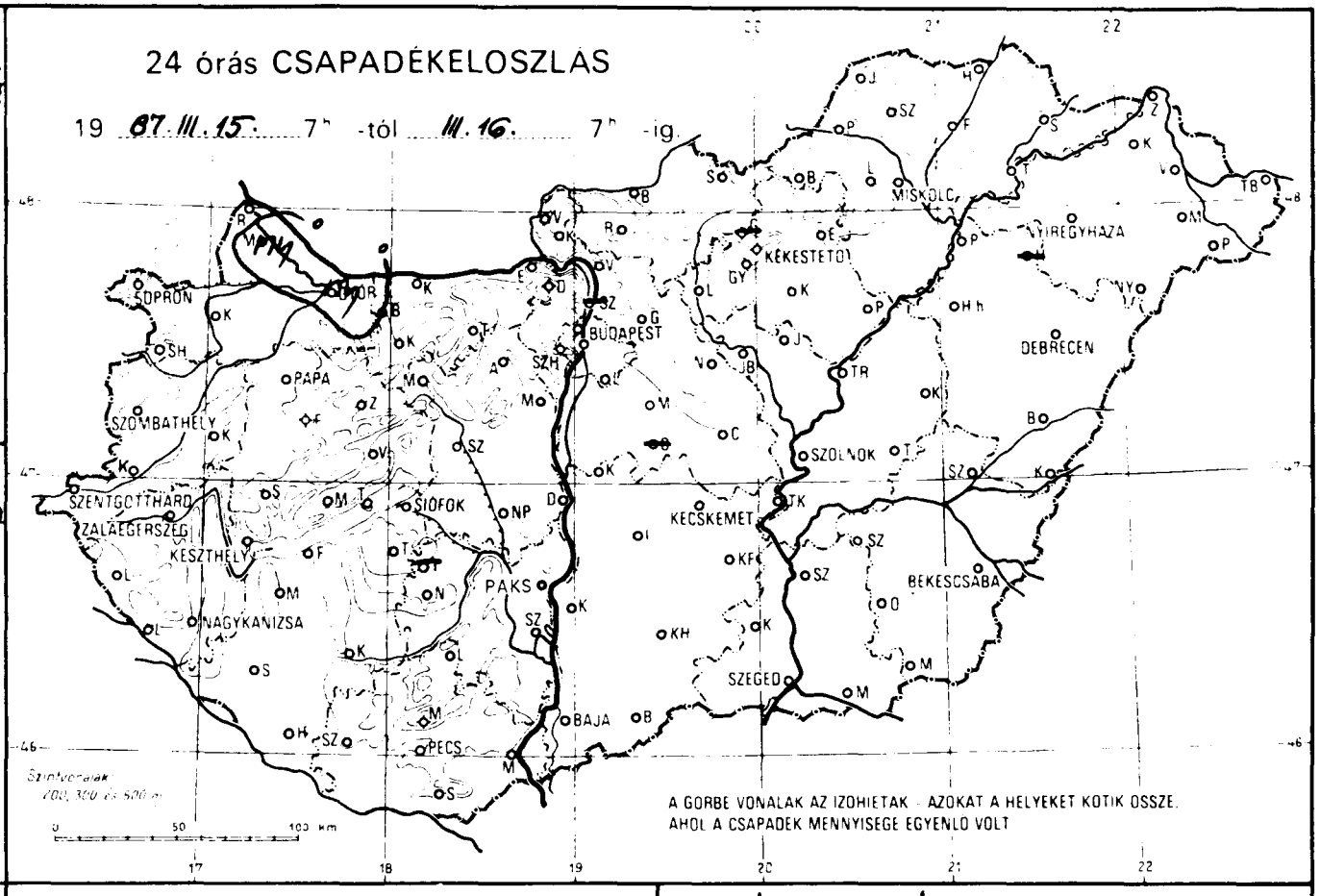

NAPFÉNYTARTAM

19 87. III. 15.

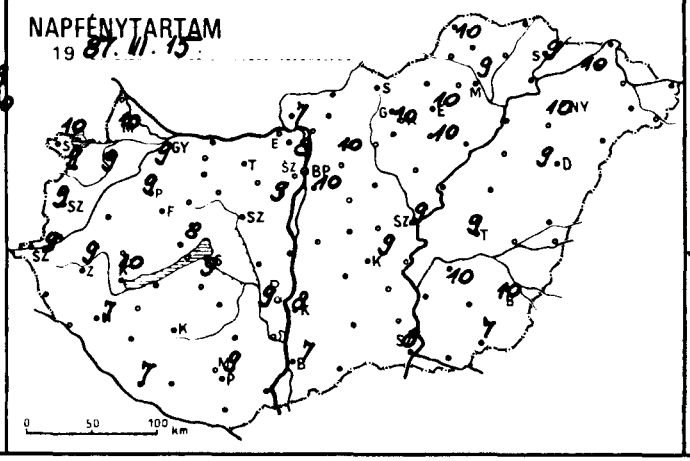

HÓVASTAGSÁG (cm)

19 87. III. 16. 7h

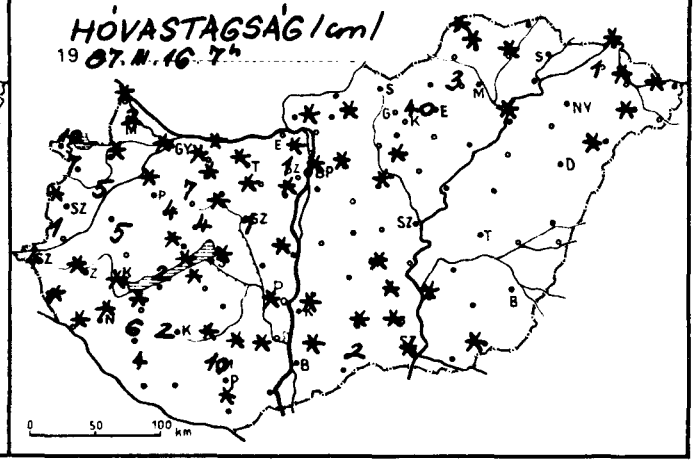

19 87. III. 17. 6 h az utolsó 24 óra adatai						Előző nap napos órái
állomás	csapadék (mm)	Hó /cm/	max. hőmérséklet	min. hőmérséklet	rad. min.	
Győr	ny * ⊔	folt	2	-2	-6	9
Kapuvár	. ≈	folt	2	-3	-7	9
Mosonmagyaróvár	ny * =	2	2	-3	-4	10
Rajka	.	folt	1	-2	-4	
Sopron	.	10	3	-4	-4	10
Sopronhorpács	. ⊔	7	2	-3	-7	9
Káld	.	5	3	-4	-5	
Körmend	.	1	3	-5	-6	
Szentgotthárd	.	4	2	-7	-10	9
Szombathely	. =	folt	2	-5	-6	9
Lenti	.	folt	4	-4	-5	
Letenye	. =	folt	3	-7	-7	
Nagykanizsa	. ⊔	folt	2	-6	-9	7
Zalaegerszeg	. =	folt	2	-4	-6	9
Farkasgyepű	.	4	2	-7	-11	
Keszthely	. ⊔	folt	3	-6	-7	10
Mencshely	. ≈	folt	1	-5	-10	8
Pápa	. ⊔	folt	1	-4	-6	9
Sümeg	.	5	4	-4	-7	
Tihany	. ⊔	folt	2	-6	-6	
Veszprém	.	4	5	-6	-6	
Zirc	.	7	2	-5	-10	
Fonyód	.	2	1	-6	-10	
Homokszt. györgy	. ⊔	4	1	-6	-7	7
Kaposvár	.	2	1	-7	-10	
Marcali	. ⊔	folt	5	-3	-5	
Siófok	. ⊔	folt	3	-7	-9	9
Somogyszob	. ⊔	6	2	-9	-9	
Tab	.	folt	3	-5	-5	
Bábolna	.	folt	3	-3	-6	
Esztergom	. =		1	-5	-6	
Kisbér	.	folt	5	-4	-6	
Komárom	.	folt	4	-4	-5	
Tatabánya	.	folt	3	-4	-6	
Alcsútdoboz	. ⊔	folt	4	-5	-6	
Dunaújváros	. ⊔	folt	3	-5	-7	
Martonvásár	. ⊔	folt	4	-5	-6	9
Mór	. =	folt	3	-4	-7	
Sárbogárd	. ⊔		4	-5	-8	
Szabadbattyán	. =	1	4	-4	-7	
Iregszemcse	–	–	–	–	–	
Lengyel	.	folt	2	-7	-10	
Paks	. ⊔	folt	3	-9	-10	9
Szekszárd	. =	folt	3	-6	-8	
Árpádtető	.	10	-1	-6	-8	
Mohács	. ⊔		3	-7	-8	
Pécs	. ⊔	folt	2	-5	-8	9
Siklós	. ⊔		3	-8	-10	
Szigetvár	⊔		3	-8	-12	
Budaörs	⊔		4	-7	-9	
Bp. Lőrinc	⊔		4	-7	-10	10
Bp. Met. Int.	=	folt	4	-4	-	8
Bp. Szab. hegy	.	1	-1	-5	-7	
Cegléd	. ⊔		5	-7	-9	
Dohogókő	.	folt	2	-7	-7	
Gödöllő	. ⊔	folt	3	-6	-8	10
Királyrét	. V	folt	3	-11	-12	
Monor	. =		5	-7	-7	
Nagykáta	. =	folt	4	-5	-6	
Szentendre	–		–	–	–	

19 87. III. 17. 6 h az utolsó 24 óra adatai						Előző nap napos órái
állomás	csapadék (mm)	Hó /cm/	max. hőmérséklet	min. hőmérséklet	rad. min.	
Vác	. ⊔		6	-8	-9	
Vámosmikola	.		4	-9	-11	7
Baja	. V	folt	3	-8	-12	7
Bácsalmás	.	2	4	-6	-12	
Izsák	. ⊔		4	-8	-13	
Kalocsa	.	folt	3	-6	-10	8
Kecskemét	. ⊔	folt	4	-8	-11	9
Kiskunfélegyháza	.	folt	5	-7	-10	
Kiskunhalas	. ⊔	folt	5	-6	-7	
Kunszentmiklós	. ≈		4	-6	-8	
Tiszakécske	. ⊔		5	-9	-10	
Balassagyarmat	. ⊔		5	-8	-9	
Romhány	.	folt	5	-10	-11	
Salgótarján	.		4	-10	-10	
Eger	∘ ⊔		4	-8	-11	10
Galyatető	-		-	-	-	
Gyöngyös	. =		5	-9	-12	
Kékestető	.	40	-2	-9	10	10
Kompolt	.		5	-10	14	10
Lőrinci	. ≈		5	-11	-12	
Poroszló	. ⊔		5	-9	-11	
Jászapáti	. ⊔		6	-7	-8	
Jászberény	. ≈	folt	4	-7	-10	
Karcag	.		5	-10	-11	
Szolnok	. ⊔		5	-9	-11	9
Tiszaroff	. ⊔		5	-7	-12	
Túrkeve	. ⊔		6	-8	-10	9
Kistelek	.	folt	5	-8	-9	
Makó	. ⊔		5	-6	-8	
Szeged	. ⊔	folt	4	-8	-9	8
Szentes	. ≈	folt	5	-7	-	
Borsodnádasd	. ⊔		5	-11	-13	
Fügöd	. ≈	folt	5	-11	-13	
Hidasnémeti	. ≈		7	-11	-11	
Jósvafő	. ⊔	folt	4	-8	-10	10
Lillafüred	. ≈	3	4	-10	-11	
Miskolc	. ⊔		6	-10	-12	9
Putnok	. ⊔		6	-11	-12	
Sárospatak	. ⊔		3	-11	-12	9
Szendrőlád	. ⊔	folt	6	-11	-12	
Tokaj	.		6	-7	-7	
Kisvárda	.	1	1	-6	-7	10
Mátészalka	. ⊔	folt	5	-7	-9	
Nyíregyháza	.		4	-6	-12	10
Nyírlugos	.	folt	6	-5	-6	
Pátyod	. ⊔		2	-9	-10	
Tiszabecs	.	folt	6	-8	-9	
Vásárosnamény	.	folt	4	-7	-7	
Záhony	. ⊔	folt	3	-8	-9	
Berettyóújfalu	.		5	-7	-9	
Debrecen	. ⊔		5	-9	-12	9
Hajdúdorog	-		-	-	-	
Hortobágy	.		5	-10	-11	
Körösszakál	.		6	-7	-8	
Polgár	. =	folt	5	-7	-9	
Békéscsaba	. ⊔		4	-9	-11	10
Mezőhegyes	. ⊔	folt	3	-6	-9	
Orosháza	. ⊔		4	-8	-11	
Szarvas	. ⊔		5	-9	-13	10
Szeghalom	.		5	-8	-10	

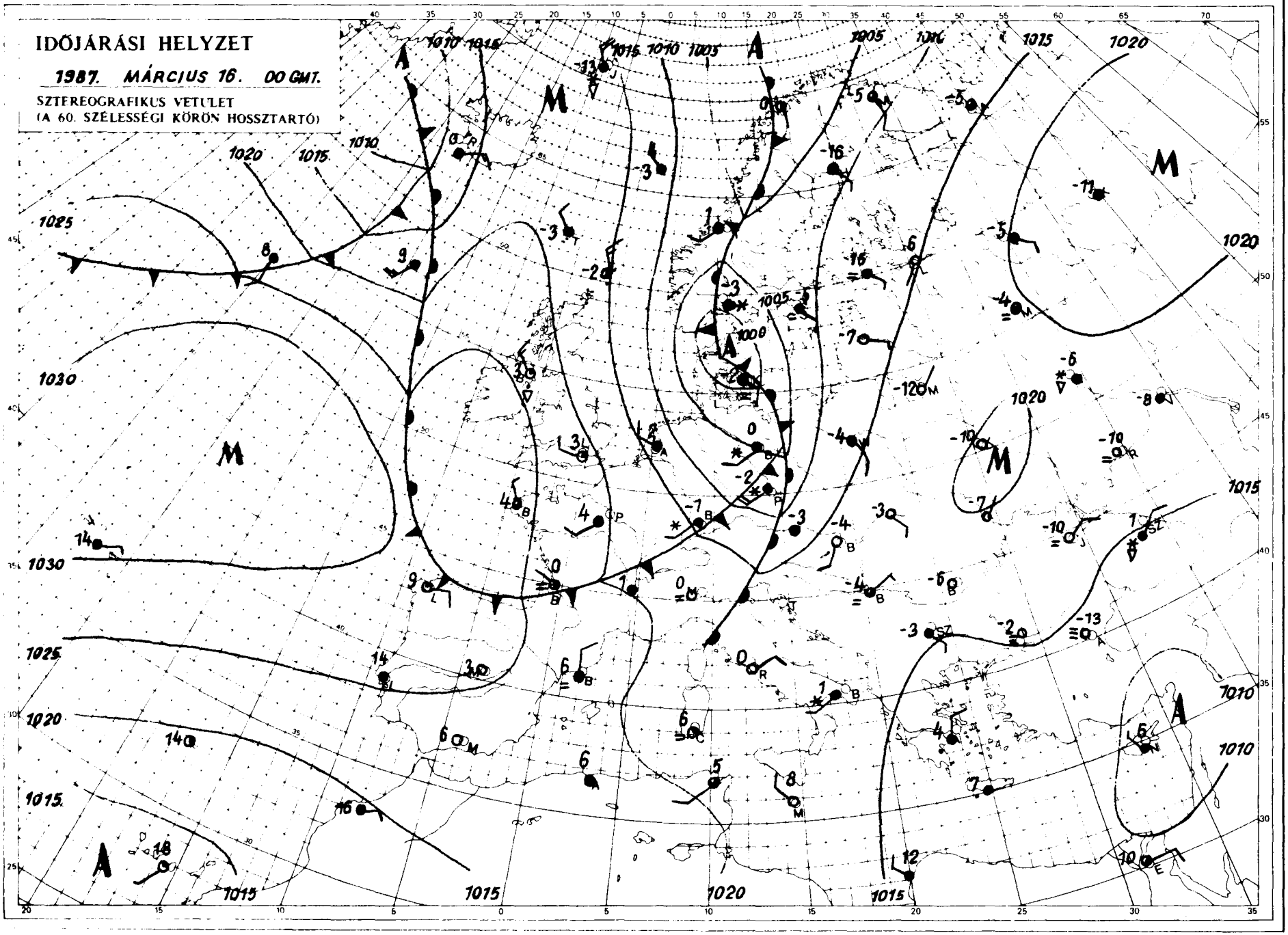

KIADJA: ORSZÁGOS METEOROLÓGIAI SZOLGÁLAT
Készíti: Központi Előrejelző Intézet Analízis- és Rövidtávu Prognózis Központja T.: 273-018
Megjelenik naponként
Évi előfizetési díja 2.200,- Ft Megrendelhető: 1024 Budapest, II., Kitaibel Pál u. 1. T.: 353-500
Kiadásért felel: az OMSZ elnöke Szerkesztésért felel: a KEI igazgatója
Jelmagyarázat a havi mellékletben

LIBRARY
N.O.A.A.
U.S. Dept. of Commerce

IDŐJÁRÁSI NAPIJELENTÉS

ОПЕРАТИВНЫЙ МЕТЕОРОЛОГИЧЕСКИЙ БЮЛЛЕТЕНЬ · DAILY WEATHER REPORT
BULLETIN QUOTIDIEN DE TEMPS · TÄGLICHER WETTERBERICHT

100.évfolyam 76.szám + Budapest + 1987.március 17.kedd

Az időjárási helyzet és a várható időjárás:

Ha még nincs is, csak kevés helyen tavasz, de lassanként tovább enyhül az idő kontinensünkön. Már csak a Skandináv-félszigeten és a Szovjetunió európai területén fordulnak elő kevéssel fagypont alatti maximum hőmérsékletek. Ott egyébként kevés a felhő és a jellemző a köd. Már napok óta ciklon örvénylik az Appennini-félsziget fölött, ahol emiatt sokfelé esik az eső. Jelentős csapadékot jelentenek a Brit-szigetekről, a Benelux-államok vidékéről és Nyugat-Franciaországból is. Az Atlanti-óceán térségében, közel a Brit-szigetekhez, hatalmas méretü légörvény alakult ki. Az jelentősen megváltoztatja szárazföldünk nagy részének időjárását. Enyhe, de nedves léghullámok érkeznek kontinensünk belső területei felé. Az első léghullám szerdán éri el hazánkat.

Magyarországon hétfőn változóan, helyenként erősen felhős volt az ég, néhány helyről hószállingózást, nyáporot jelentettek. A déli, délnyugati szél sokfelé megélénkült. A ma 7 óráig lehullott csapadék mennyisége csapadéknyom és 2 mm között volt. Hétfőn a hőmérséklet csúcsértéke 2 és 6 fok között alakult. Ma hajnalra -1, és -7, délkeleten helyenként -9, -10 fokig hült le a levegő. Délelőtt változóan felhős volt az ég az országban, egy-két helyről hózáport jelentettek. Az északnyugati szél a Dunántúlon és a Főváros térségében erős volt. A hőmérséklet 11 órakor 2 és 5 fok között alakult.

Budapesten ma 12 órakor a hőmérséklet 4 fok volt, a tengerszintre átszámitott légnyomás 1013 hPa, alig változik.

Várható időjárás szerda estig:

Az ország területén szerda estig eleinte csak időnként, később erősen megnövekszik a felhőzet. Főként szerdán napközben várható kisebb havazás, illetve nyugaton lehet eső is. Sokfelé megélénkül, néhol erős lesz az északnyugati, majd nyugati szél. A legalacsonyabb éjszakai hőmérséklet -2 és 7, a legmagasabb nappali hőmérséklet szerdán +1 és +6 fok között várható.

Pálmási Judit s.k.

A hőmérséklet napi középértéke és eltérése a sokévi átlagtól / Budapest belterületén:

1987.márc.16.	-0,5°C	-6,0°C

1871 óta ezen a napon Budapesten előfordult

legmagasabb hőmérséklet:	20,6°C	/1921/	
legalacsonyabb hőmérséklet:	-9,7°C	/1889/	87.171

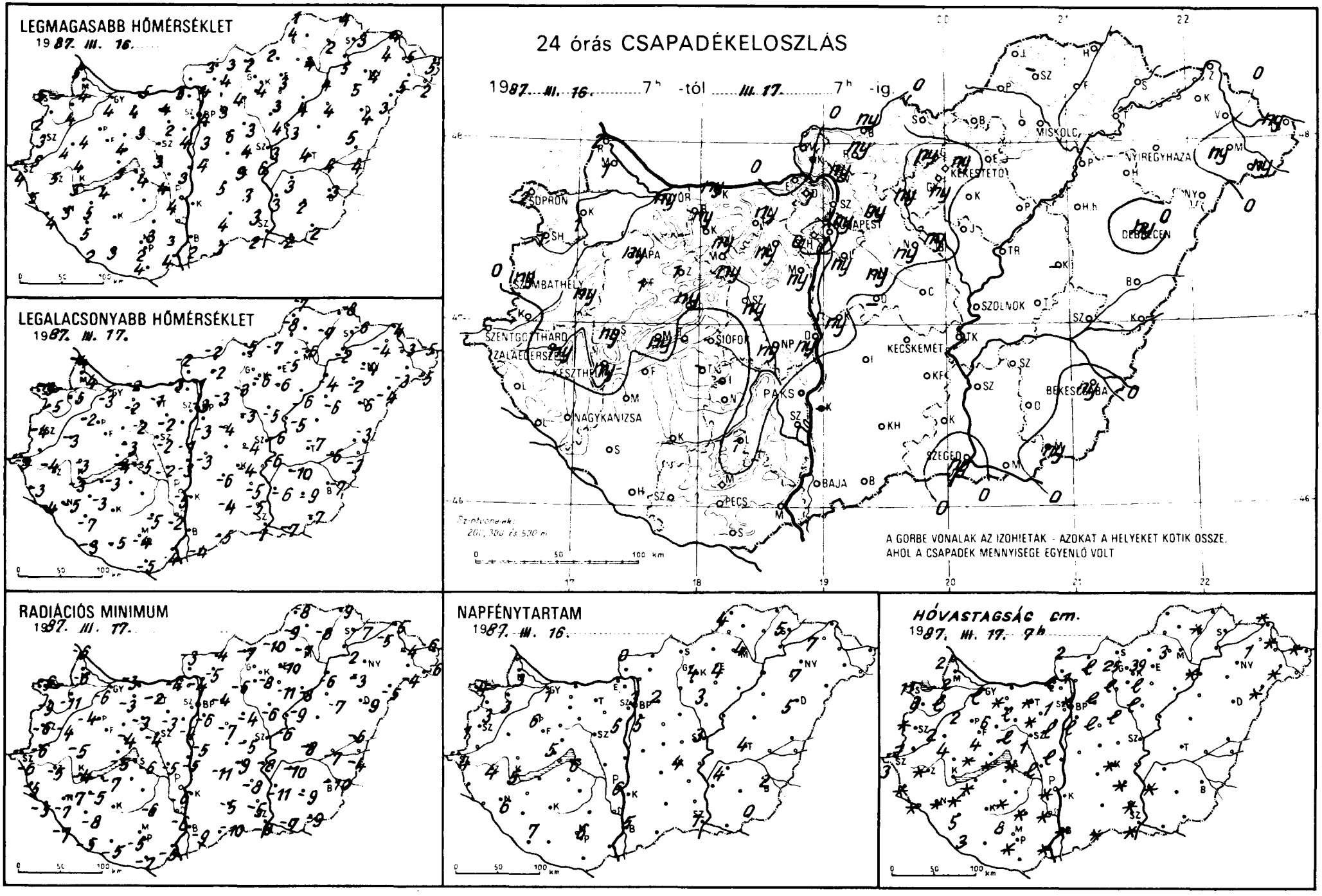
LEGMAGASABB HŐMÉRSÉKLET
1987. III. 16.
LEGALACSONYABB HŐMÉRSÉKLET
1987. III. 17.
24 órás CSAPADÉKELOSZLÁS
1987. III. 16. 7h -tól III. 17. 7h -ig.
A GÖRBE VONALAK AZ IZOHIETÁK - AZOKAT A HELYEKET KÖTIK ÖSSZE, AHOL A CSAPADÉK MENNYISÉGE EGYENLŐ VOLT
RADIÁCIÓS MINIMUM
1987. III. 17.
NAPFÉNYTARTAM
1987. III. 16.
HÓVASTAGSÁG cm.
1987. III. 17. 7h

1987.III.17-ig az utolsó 24 óra adatai						Előző nap napos órái
állomás	csapadék (mm)	Hó /cm/	max. hőmérséklet	min. hőmérséklet	rad. min.	
Győr	ny ✱ =	lep.	4	-3	-6	1
Kapuvár	1 ✱	lep.	4	-5	-11	3
Mosonmagyaróvár	1 ✱	2	4	-4	-6	3
Rajka	2 ✱	2	5	-4	-5	
Sopron	2 ✱ =	11	5	-3	-8	4
Sopronhorpács	1 ✱ =	8	2	-5	-9	3
Káld	ny ✱	2	4	-3	-4	
Körmend	.	1	5	-4	-6	
Szentgotthárd	. =	3	4	-3	-6	4
Szombathely	ny ✱ ⌴	folt	3	-4	-6	1
Lenti	. =	folt	5	-3	-5	
Letenye	. =	folt	4	-4	-5	
Nagykanizsa	. ⌴	folt	5	-5	-7	6
Zalaegerszeg	ny ✱ V	folt	5	-4	-5	4
Farkasgyepű	1 ✱	4	4	-5	-7	
Keszthely	ny ✱ ⌴		3	-3	-4	5
Mencshely	ny ✱	folt	1	-5	-8	5
Pápa	ny ✱ ⌴	2	4	-2	-4	6
Sümeg	ny ✱ =	4	4	-3	-5	
Tihany	. =	folt	5	-4	-5	
Veszprém	ny ✱	3	4	-3	-4	
Zirc	1 ✱	6	3	-3	-7	
Fonyód	.	folt	4	-3	-7	
Homokszt. györgy	. ⌴	3	2	-3	-5	7
Kaposvár	–		–	–	–	
Marcali	. ⌴	folt	5	-3	-5	
Siófok	. ⌴	folt	4	-5	-6	6
Somogyszob	. ⌴	5	5	-7	-8	
Tab	–		–	–	–	
Bábolna	ny ✱	folt	4	-2	-3	
Esztergom	. =		5	-3	-4	
Kisbér	ny ✱ =	lep.	4	-2	-3	
Komárom	ny		5	-2	-3	
Tatabánya	ny ✱ =	folt	4	-1	-2	
Alcsútdoboz	ny ✱ =	folt	2	-2	-3	
Dunaújváros	ny ✱	lep.	3	-3	-5	
Martonvásár	ny ✱ =	lep.	4	-1	-4	5
Mór	ny ✱ =	lep.	3	-2	-3	
Sárbogárd	ny ✱	lep.	4	-2	-5	
Szabadbattyán	ny ✱ =	1	3	-2	-4	
Iregszemcse	–		–	–	–	–
Lengyel	1 ✱	folt	3	-5	-6	
Paks	. =	folt	4	-5	-6	6
Szekszárd	. =	folt	3	-2	-6	
Árpádtető	.	8	1	-4	-6	
Mohács	. ⌴	folt	4	-4	-5	
Pécs	. ⌴	folt	2	-4	-5	6
Siklós	.		4	-5	-7	
Szigetvár	. ⌴		3	-5	-5	
Budaörs	. ⌴		3	-1	-5	
Bp. Lőrinc	ny ✱ =	lep.	3	-3	-6	5
Bp. Met. Int.	ny ✱	folt	4	-3	-	3
Bp. Szab. hegy	. =	1	-0	-3	-5	
Cegléd	. ⌴		4	-4	-5	
Dobogókő	1 ✱ =	lep.	-0	-5	-5	
Gödöllő	ny ✱ =	lep.	3	-3	-4	2
Királyrét	–		–	–	–	
Monor	ny ✱ =	lep.	6	-4	-7	
Nagykáta	ny ✱ =	lep.	3	-3	-4	
Szentendre	–		–	–	–	

1987.III.17-ig az utolsó 24 óra adatai						Előző nap napos órái
állomás	csapadék (mm)	Hó /cm/	max. hőmérséklet	min. hőmérséklet	rad. min.	
Vác	ny ✱ ⌴	1	4	-1	-4	
Vámosmikola	. ⌴	2	3	-2	-3	0
Baja	. V	folt	2	-4	-9	5
Bácsalmás	. ⌴	folt	3	-5	-10	
Izsák	. ⌴		5	-6	-11	
Kalocsa	–		–	–	–	–
Kecskemét	. ≡	folt	3	-4	-9	4
Kiskunfélegyháza	.	folt	3	-5	-8	
Kiskunhalas	. ⌴		4	-4	-5	
Kunszentmiklós	ny ✱ =		4	-3	-5	
Tiszakécske	. ⌴		6	-6	-8	
Balassagyarmat	ny ✱ =		3	-2	-4	
Romhány	ny ✱	lep.	4	-2	-5	
Salgótarján	.		2	-5	-7	
Eger	. ⌴		3	-5	-10	4
Galyatető	ny ✱	25	-4	-8	-9	
Gyöngyös	ny ✱	lep.	4	-6	-8	
Kékestető	ny ✱ =	39	-5	-8	-9	4
Kompolt	. ⌴		3	-6	-11	3
Lőrinci	ny ✱ =	lep.	4	-3	-6	
Poroszló	. ⌴		4	-6	-8	
Jászapáti	. =		4	-5	-6	
Jászberény	ny ✱ =	lep.	3	-5	-5	
Karcag	–		–	–	–	
Szolnok	. ⌴		3	-6	-6	3
Tiszaroff	. ⌴		3	-5	-9	
Túrkeve	.		4	-7	-8	4
Kistelek	. ⌴	folt	3	-5	-5	
Makó	. V		2	-7	-7	
Szeged	ny ✱ V	folt	2	-7	-8	1
Szentes	. =	folt	3	-6	-11	
Borsodnádasd	. ⌴		2	-7	-10	
Füged	. =	folt	2	-7	-8	
Hidasnémeti	. =		4	-8	-9	
Jósvafő	. ≡		1	-7	-8	4
Lillafüred	. ≡	3	2	-6	-7	
Miskolc	. =		4	-6	-7	4
Putnok	. =		4	-8	-9	
Sárospatak	. =		3	-6	-7	5
Szendrőlád	–		–	–	–	
Tokaj	.		5	-2	-2	
Kisvárda	. =	1	4	-4	-5	7
Mátészalka	ny ✱	folt	5	-3	-4	
Nyíregyháza	.		4	-4	-8	7
Nyírlugos	. ⌴	folt	3	-4	-5	
Pátyod	ny ✱		2	-5	-6	
Tiszabecs	ny ✱	folt	5	-5	-6	
Vásárosnamény	.	folt	5	-3	-4	
Záhony	. ⌴	folt	4	-4	-5	
Berettyóújfalu	.		5	-3	-6	
Debrecen	ny ✱ ⌴		4	-6	-9	5
Hajdúdorog	.		5	-2	-3	
Hortobágy	.		4	-6	-7	
Körösszakál	.		4	-3	-4	
Polgár	. ≡	folt	4	-4	-6	
Békéscsaba	ny ✱ V		3	-7	-10	2
Mezőhegyes	ny ✱ V		2	-7	-9	0
Orosháza	. ⌴		2	-9	-9	
Szarvas	. V		3	-10	-10	4
Szeghalom	. ⌴		4	-6	-7	

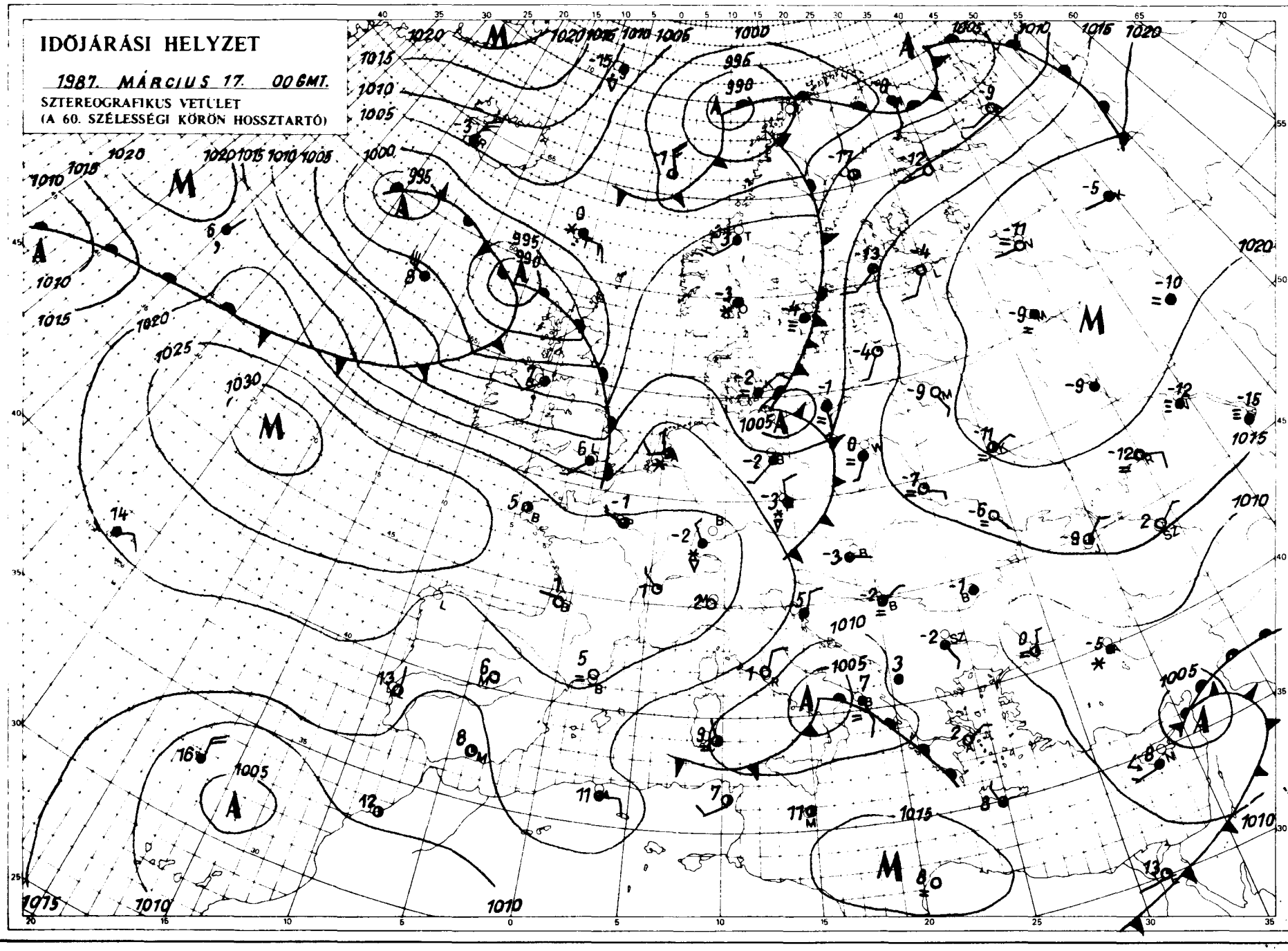

KIADJA: ORSZÁGOS METEOROLÓGIAI SZOLGÁLAT
Készült: Központi Előrejelző Interaktív Analízis- és Rövidtávú Prognózis Központja T.: 273-018
Megjelenik naponként
Előfizetési díja: 2.200,- Ft Megrendelhető: 1024 Budapest, II., Kitaibel Pál u. 1. T.: 353-500
Kiadásért felel: az OMSZ elnöke Szerkesztéséért felel: a KEI igazgatója

Jelmagyarázat a havi mellékletben

LIBRARY
N.O.A.A.
U.S. Dept. of Commerce

IDŐJÁRÁSI NAPIJELENTÉS

ЕЖЕДНЕВНЫЙ МЕТЕОРОЛОГИЧЕСКИЙ БЮЛЛЕТЕНЬ • DAILY WEATHER REPORT
BULLETIN QUOTIDIEN DE TEMPS • TÄGLICHER WETTERBERICHT

100.évfolyam 77.szám + Budapest + 1987. március 18. szerda

Az időjárási helyzet és a várható időjárás:

Szárazföldünk keleti felén továbbra is csöndes, többfelé ködös az idő, kevés a felhő és nincs csapadék. Ugyanakkor a Balkán-félszigeten sokfelé esik a hó, ott még mindig rendkivüli az időjárás. Az a hatalmas méretü ciklon, amely az Atlanti-óceán fölött alakult ki, lassan kelet felé helyeződik. Igen széles felhőzet pedig egyre nagyobb területeket borit be, és okoz csapadékot. Ma reggel a Skandináv-félszigeten, valamint az Alpok és a Kárpátok vidékén esett a hó, Franciaország, és a Belelux-államok területén pedig az eső, bár az emlitett ciklon hatására az Atlanti-óceán felől enyhébb léghullámok jutnak a szárazföld belső területei fölé is, igazi tavaszi enyheséget még nem okoznak, Csapadékra viszont a következő 36 órában is számitanunk kell.

Hazánkban kedden változóan felhős volt az idő, a Dunántúlon 5-9, másutt 2-6 órán át sütött a nap. Helyenként erős északi szél fújt, és többfelé volt gyönge hózápor. A hőmérséklet csúcsértéke általában 3 és 7 fok között volt. Ma éjszaka a Tiszántúlon és az Északi hegyvidékén -3, -10, máshol 0,-4 fokig hült le a levegő. Éjszaka is többfelé esett a hó, de a ma reggel 7 óráig az elmúlt 25 órában a lehullott csapadék mennyisége sehol sem haladta meg a 2 mm-t. Ma délelőtt is több helyről jelentettek hózáport, majd nyugat felől lassan felhőzet csökkenés kezdődött. A hőmérséklet 11 órakor 1 és 6 fok között volt.

Budapesten ma 12 órakor a hőmérséklet 2 fok, a tengerszintre átszámitott légnyomás 1012 hPa, alig változik.

Várható időjárás csütörtök estig:

Eleinte változóan felhős idő várható elszórtan hózáporral, futó havas esővel. Később gyakran lesz erősen felhős az ég, és - elsősorban nyugaton - sokfelé esőre kell számitani. A déli, délnyugati szél többfelé megerősödik, csütörtökön a Dunántúlon néhol viharossá fokozódik. A legalacsonyabb éjszakai hőmérséklet -1 és +4 fok között, a legmagasabb nappali hőmérséklet keleten 10, nyugaton 6 fok körül alakul.

Rábai Attila s.k.

A hőmérséklet napi középértéke és eltérése a sokévi átlagtól / Budapest belterületén:

1987. márc.17.	1,6 °C	-3,8°C

1877. óta ezen a napon Budapesten előfordult:

legmagasabb hőmérséklet:	20,0°C /1979/	
legalacsonyabb hőmérséklet:	-5,8°C /1960/	87.172

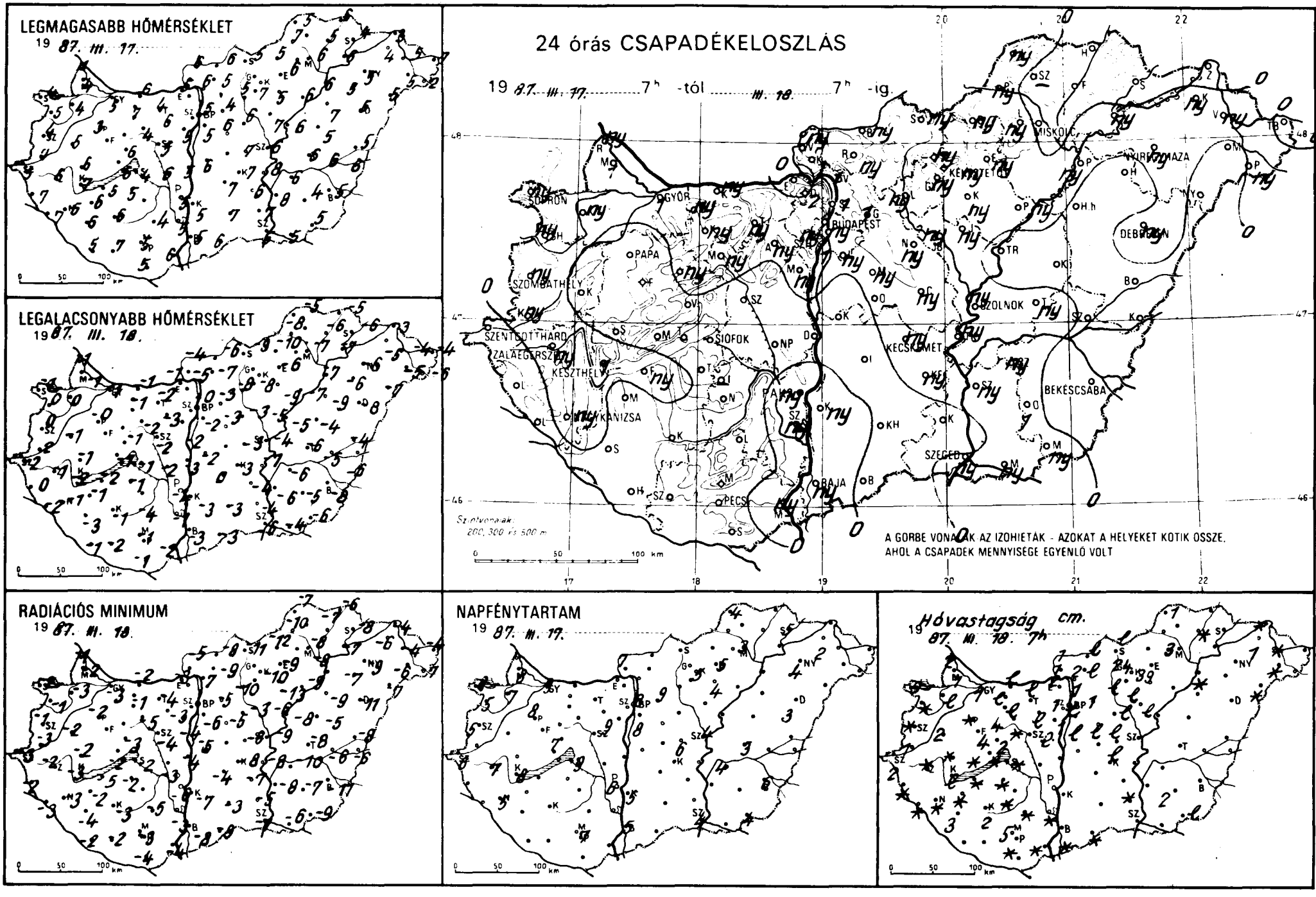
LEGMAGASABB HŐMÉRSÉKLET
19 87. III. 17.
LEGALACSONYABB HŐMÉRSÉKLET
19 87. III. 18.
24 órás CSAPADÉKELOSZLÁS
19 87. III. 17. 7h -tól III. 18. 7h -ig
A GÖRBE VONALAK AZ IZOHIETÁK - AZOKAT A HELYEKET KÖTIK ÖSSZE, AHOL A CSAPADÉK MENNYISÉGE EGYENLŐ VOLT
RADIÁCIÓS MINIMUM
19 87. III. 18.
NAPFÉNYTARTAM
19 87. III. 17.
Hóvastagság cm.
19 87. III. 18. 7h

1987. III. 07. 18 h-ig az utolsó 24 óra adatai						1987. III. 07. 18 h-ig az utolsó 24 óra adatai						
állomás	csapadék (mm)	Hó /cm/	max. hőmérséklet	min. hőmérséklet	rad. min.	Előző nap napos órái	állomás	csapadék (mm)	Hó /cm/	max. hőmérséklet	min. hőmérséklet	rad. min.	Előző nap napos órái
Győr		1	5	-1	-3	9	Vác	1	2	6	-5	-7	
Kapuvár	ny	lep.	4	0	-3	7	Vámosmikola	ny	1	6	-4	-5	7
Mosonmagyaróvár		1	4	-1	-2	8	Baja	ny	folt	5	-3	-8	5
Rajka	ny	2	1	-1	-1		Bácsalmás		folt	6	-3	-9	
Sopron	ny	9	4	-1	-2	8	Izsák			7	-0	-4	
Sopronhorpács	ny	folt	5	0	-1	5	Kalocsa	ny		5	-3	-7	5
Káld		2	5	-1	-2		Kecskemét	ny		7	-3	-8	6
Körmend	ny	1	7	-2	-3		Kiskunfélegyháza	ny	folt	6	-4	-7	
Szentgotthárd		2	5	-2	-3	6	Kiskunhalas			7	-3	-3	
Szombathely	ny	folt	4	-0	-1	5	Kunszentmiklós			6	-2	-5	
Lenti		folt	7	0	-2		Tiszakécske	ny		8	-7	-8	
Letenye		folt	7	-2	-3		Balassagyarmat	ny	lep.	6	-6	-8	
Nagykanizsa	ny	folt	5	-1	-3	5	Romhány	ny	lep.	5	-7	-9	
Zalaegerszeg	ny	folt	6	-1	-2	7	Salgótarján	ny	lep.	5	-9	-11	
Farkasgyepű		4	3	-5	-7		Eger	ny		6	-6	-9	5
Keszthely		lep.	7	-2	-3	8	Galyatető	ny	24	3	-7	-9	
Mencshely		folt	3	-2	-4	7	Gyöngyös	ny	lep.	7	-8	-10	
Pápa		folt	3	-0	-2	8	Kékestető	ny	39	-2	-8	-10	5
Sümeg		folt	6	-1	-2		Kompolt	ny		5	-9	-13	4
Tihany		folt	7	-1	-2		Lőrinci	ny	lep.	5	-8	-10	
Veszprém		2	6	-1	-3		Poroszló	ny		6	-7	-9	
Zirc	ny	4	3	-3	-5		Jászapáti	ny	lep.	7	-5	-6	
Fonyód	ny	folt	5	-2	-5		Jászberény	ny	lep.	6	-3	-6	
Homokszt. györgy			5	-1	-2		Karcag			5	-4	-5	
Kaposvár		2	6	-1	-3		Szolnok	ny		6	-4	-9	4
Marcali		folt	6	-1	-2		Tiszaroff			6	-5	-8	
Siófok		folt	4	-1	-2	9	Túrkeve	ny		6	-6	-8	3
Somogyszob		3	6	-3	-4		Kistelek			7	-4	-5	
Tab		folt	5	-1	-2		Makó	ny		5	-4	-6	
Bábolna	ny	lep.	5	2	-1		Szeged	ny		5	-6	-7	4
Esztergom			5	-1	-3		Szentes	ny		8	-6	-8	
Kisbér	ny	lep.	7	-1	-1		Borsodnádasd	ny		5	-10	-12	
Komárom	ny	lep.	6	-1	-2		Füged		folt	5	-6	-7	
Tatabánya	ny	lep.	4	-2	-4		Hidasnémeti			6	-5	-6	
Alcsútdoboz	ny	lep.	6	-3	-3		Jósvafő	ny	1	5	-5	-7	4
Dunaújváros			5	-3	-4		Lillafüred	ny	3	5	-8	-8	
Martonvásár	ny	lep.	5	-2	-4	9	Miskolc			6	-7	-8	3
Mór	ny	folt	4	-2	-5		Putnok	ny		7	-8	10	
Sárbogárd			6	-2	-3		Sárospatak			4	-6	-8	5
Szabadbattyán			5	-2	-4		Szendrőlád	-	-	-	-	-	
Iregszemcse	-	-	-	-	-	-	Tokaj	ny		6	-7	-7	
Lengyel		folt	4	-4	-5		Kisvárda	ny	1	4	-5	-6	3
Paks	ny		5	-4	-6	6	Mátészalka		folt	5	-5	-6	
Szekszárd	ny	folt	5	-1	-3		Nyíregyháza	ny		5	-6	-9	4
Árpádtető		5	2	-1	-3		Nyírlugos		folt	5	-7	-7	
Mohács	ny	folt	6	-2	-4		Pátyod	ny		2	-6	-7	
Pécs		folt	5	-1	-3	7	Tiszabecs			7	-4	-4	
Siklós			5	-1	-4		Vásárosnamény	ny	folt	5	-4	-4	
Szigetvár			7	-3	-2		Záhony		folt	3	-3	-4	
Budaörs		1	6	-3	-4		Berettyóújfalu			5	-4	-8	
Bp. Lőrinc	ny	lep.	5	-2	-6	8	Debrecen	ny		5	-8	-11	3
Bp. Met. Int.	ny	lep.	5	-0	-	8	Hajdúdorog			5	-6	-7	
Bp. Szab. hegy	ny	1	1	-3	-5		Hortobágy			7	-9	-9	
Cegléd	ny	lep.	7	-3	-6		Körösszakál			6	-6	-6	
Dobogókő		2	-1	-5	-5		Polgár	ny	folt	6	-7	-8	
Gödöllő		1	4	-3	-5	9	Békéscsaba			5	-8	-11	6
Királyrét		1	4	-8	-10		Mezőhegyes	ny	lep.	5	-6	-9	4
Monor	ny	lep.	6	-3	-5		Orosháza		2	4	-5	-7	
Nagykáta	ny	lep.	6	-3	-3		Szarvas	ny		6	-6	-10	4
Szentendre		1	5	-3	-4		Szeghalom			6	-5	-6	

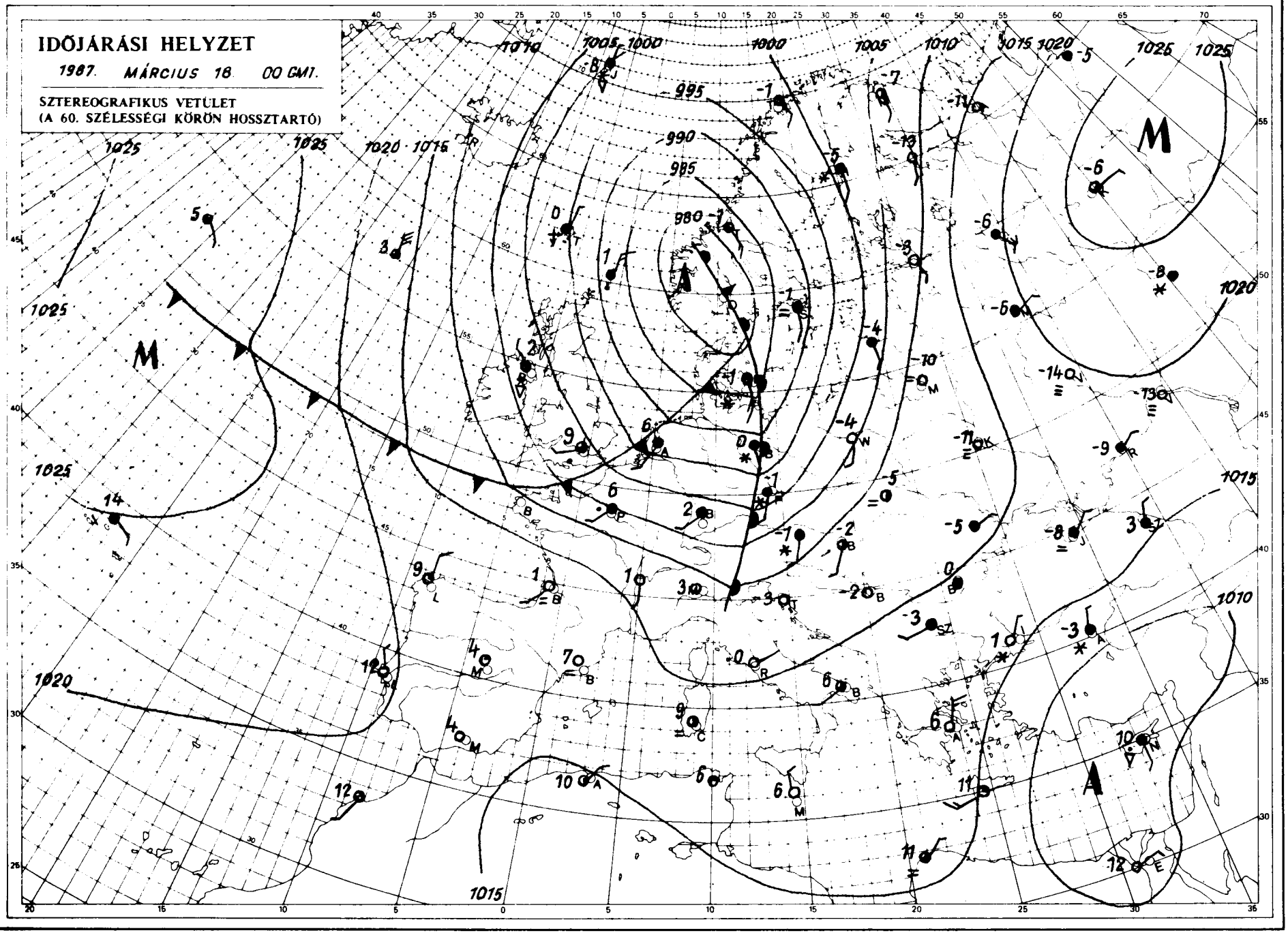

KIADJA: ORSZÁGOS METEOROLÓGIAI SZOLGÁLAT
Készült: Központi Előrejelző Intézet Analízis- és Rövidtávú Prognózis Központja – T.: 273-018
Megjelenik naponként
Előfizetési díja: 2.200,-Ft. Megrendelhető: 1024 Budapest, II., Kitaibel Pál u. 1. – T.: 353-500
Kiadásért felel: az OMSZ elnöke – Szerkesztésért felel: a KEI igazgatója

Jelmagyarázat a havi mellékletben

LIBRARY
U S Department of Commerce

IDŐJÁRÁSI NAPIJELENTÉS

ЕЖЕДНЕВНЫЙ МЕТЕОРОЛОГИЧЕСКИЙ БЮЛЛЕТЕНЬ • DAILY WEATHER REPORT
BULLETIN QUOTIDIEN DE TEMPS • TÄGLICHER WETTERBERICHT

100.évfolyam 78.szám + Budapest + 1987.március 19.csütörtök

Az időjárási helyzet és a várható időjárás:

Szárazföldünk nagy részén a középpontjával Dánia térsége fölött örvénylő, mérsékelt égövi ciklon határozza meg az időjárást. Ennek déli oldalán nedves léghullámok áramlanak Nyugat-Európán át a szárazföld belseje felé. Mivel a Kárpát-medencében is a nyugati magassági ármalás marad a meghatározó, péntek estig folytatódik a változékony idő.

Hazánkban szerdán változóan felhős volt az ég, elsősorban a déli és nyugati országrészben észleltek több-kevesebb napsütést. Szórványosan előfordult kisebb havazás, eső, azonban a ma reggel 7 óráig lehullott csapadék mennyisége nem volt jelentős. A legmagasabb nappali hőmérséklet északkeleten 0 és +5, másutt 5 és 12 fok között alakult. Az éjszaka enyhébb volt a korábbiaknál. Ma hajnalban -4 és +5 fok között alakult a hőmérséklet. Délelőtt többnyire erősen felhős, vagy borult volt az ég, többfelé esett az eső, a nyugati megyékben, valamint a hegyvidéki területeken helyenként havazott. A hőmérséklet 11 órakor 0 és +8 fok között alakult.

Budapesten ma 12 órakor a hőmérséklet 6 fok, a tengerszintre átszámított légnyomás 1005 hPa, alig változik.

Várható időjárás péntek estig:

Péntek délutánig az országban túlnyomóan borult idő lesz sokfelé esővel, a Dunántúlon eleinte helyenként hóesés is valószínű. Péntek délutántól nyugat felől csökkenni kezd a felhőzet. A gyakran élénk, időnként erős déli, délnyugati szél holnap a Dunántúlon északnyugatira fordul. A várható legalacsonyabb éjszakai hőmérséklet -1 és +4 fok között, a legmagasabb nappali hőmérséklet pénteken délnyugaton +4, másutt viszont +9 fok körül alakul.

Bozóki István s.k.

TÁVOLABBI KILÁTÁSOK SZOMBATTÓL-KEDDIG:

Az időszak elején napos idő várható. Vasárnaptól megnövekszik a felhőzet, kisebb esők alakulnak ki. Az időszak legvégén ismét több lesz a napsütés. A legalacsonyabb hajnali hőmérséklet eleinte -4, +1, majd 0, +5 fok között, az időszak legvégén 0 fok körül várható. A legmagasabb nappali hőmérséklet 10 fok körül lesz. Jelentős mennyiségű / legalább 5 mm napi / csapadék az ország területének 30 százalékán várható.

KÖZÉPTÁVÚ ELŐREJELZŐ CSOPORT

A hőmérséklet napi középértéke és eltérése a sokévi átlagtól / Budapest területén:

1987. márc.18.	2,0°C	-3,7°C

1871 óta ezen a napon Budapesten előfordult

legmagasabb hőmérséklet:	22,9°C /1961/	
legalacsonyabb hőmérséklet:	-5,8°C /1960/	87.173

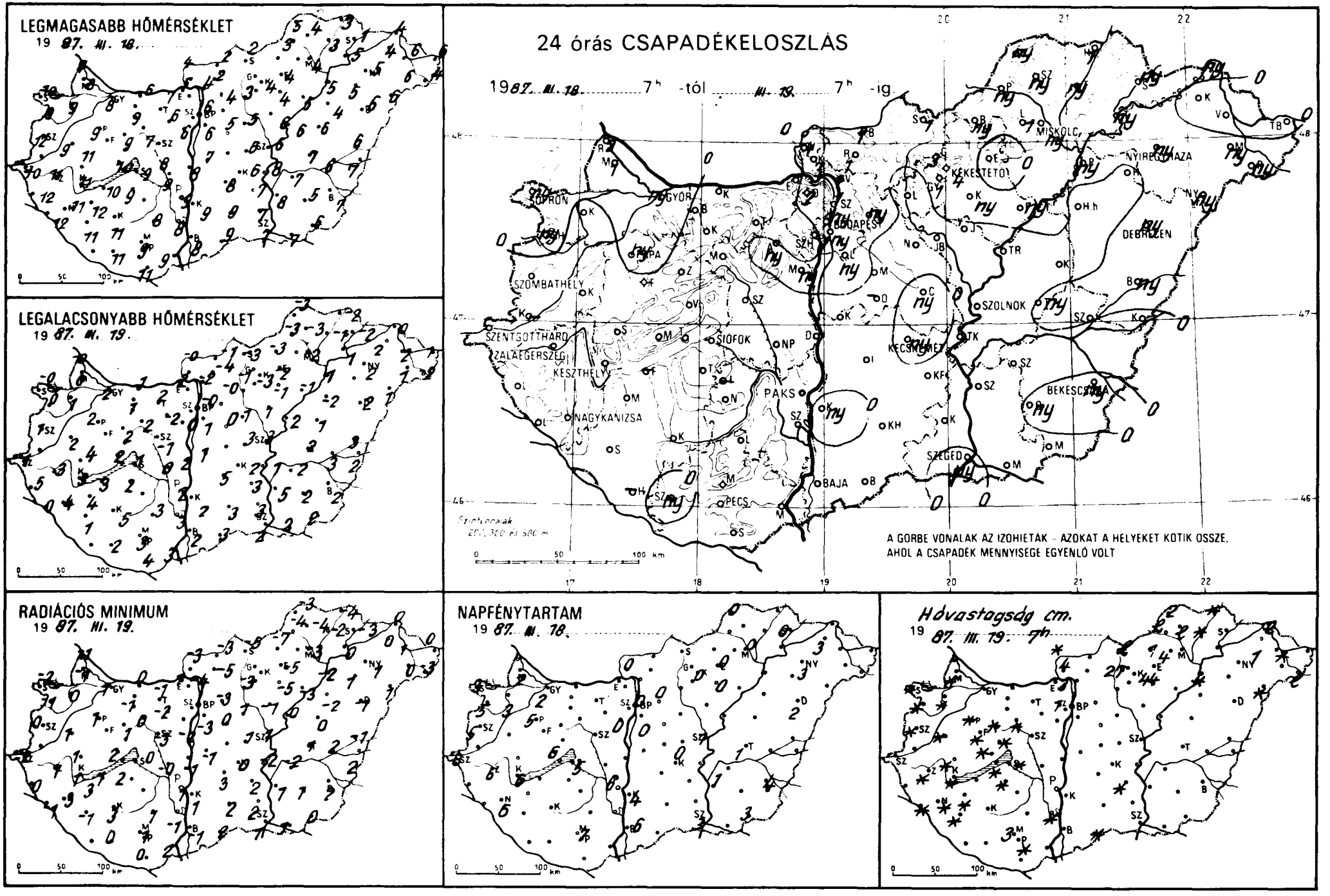
LEGMAGASABB HŐMÉRSÉKLET
19 87. III. 18.
LEGALACSONYABB HŐMÉRSÉKLET
19 87. III. 19.
24 órás CSAPADÉKELOSZLÁS
19 87. III. 18. 7h -tól III. 19. 7h -ig
SOPRON
GYŐR
BUDAPEST
MISKOLC
NYÍREGYHÁZA
KÉKESTETŐ
DEBRECEN
SZOMBATHELY
SZOLNOK
SZENTGOTTHÁRD
ZALAEGERSZEG
KESZTHELY
SIÓFOK
KECSKEMÉT
PAKS
NAGYKANIZSA
BÉKÉSCSABA
SZEGED
BAJA
PÉCS
A GÖRBE VONALAK AZ IZOHIETÁK - AZOKAT A HELYEKET KÖTIK ÖSSZE, AHOL A CSAPADÉK MENNYISÉGE EGYENLŐ VOLT
RADIÁCIÓS MINIMUM
19 87. III. 19.
NAPFÉNYTARTAM
19 87. III. 18.
Hóvastagság cm.
19 87. III. 19. 7h

1987. III. 07-én 7h az utolsó 24 óra adatai						Előző nap napos órái
állomás	csapadék (mm)	Hó /cm/	max. hőmérséklet	min. hőmérséklet	rad. min.	
Győr	ny * =		8	2	1	2
Kapuvár	• =	folt	9	1	0	3
Mosonmagyaróvár	1 * =	folt	8	0	-1	2
Rajka	2 *	folt	7	-0	-1	
Sopron	ny *	folt	10	-0	-2	3
Sopronhorpács	ny *	folt	9	0	-1	5
Káld	• =	folt	9	2	1	
Körmend	-		-	-	-	
Szentgotthárd	•		10	1	-2	6
Szombathely	•	folt	12	1	0	5
Lenti	•		12	5	0	
Letenye	• ≃	folt	12	0	-1	
Nagykanizsa	•	folt	11	4	3	6
Zalaegerszeg	•	folt	11	3	1	6
Farkasgyepű	•	folt	8	1	-4	
Keszthely	•	folt	11	3	1	6
Mencshely	• =	folt	7	2	0	6
Pápa	ny *	folt	9	2	1	5
Sümeg	•	folt	11	4	1	
Tihany	• ≃	folt	10	2	2	
Veszprém	•	folt	9	2	1	
Zirc	•	folt	7	-0	-1	
Fonyód	-		10	3	1	
Homokszt. györgy	-		-	-	-	-
Kaposvár	•		11	5	3	
Marcali	-	folt	12	4	3	
Siófok	•	folt	9	1	0	5
Somogyszob	•	folt	11	1	-1	
Tab	• =	folt	9	2	2	
Bábolna	-		-	-	-	
Esztergom	• =		5	2	1	
Kisbér	•		9	1	-1	
Komárom	•		6	1	0	
Tatabánya	• =		7	2	-1	
Alcsútdoboz	ny * ⌴		6	-2	-2	
Dunaújváros	•		8	2	-1	
Martonvásár	ny ⚹ =		6	0	-2	0
Mór	• =	folt	7	2	0	
Sárbogárd	•		9	0	-0	
Szabadbattyán	• =		8	-1	-3	
Iregszemcse	-		-	-	-	
Lengyel	• =		8	3	1	
Paks	•		9	2	1	6
Szekszárd	• =	folt	8	3	-1	
Árpádtető	•	3	7	4	2	
Mohács	•		9	3	2	
Pécs	•	folt	9	3	1	7
Siklós	•		11	4	0	
Szigetvár	ny ≃		11	2	0	
Budaörs	ny * =		7	-1	-3	
Bp. Lőrinc	ny * =		6	1	-3	0
Bp. Met. Int.	ny * ≃		6	-0	-	0
Bp. Szab. hegy	• =	1	2	1	-1	
Cegléd	ny *		6	3	1	
Dobogókő	2 * =	3	0	-0	-0	
Gödöllő	ny *		4	-0	-3	0
Királyrét	3 *	4	1	-7	-10	
Monor	• ≡		5	0	0	
Nagykáta	• =		5	1	1	
Szentendre	1 * ≑		4	-2	-2	

1987. III. 07-én 7h az utolsó 24 óra adatai						Előző nap napos órái
állomás	csapadék (mm)	Hó /cm/	max. hőmérséklet	min. hőmérséklet	rad. min.	
Vác	1 * ≃		4	-2	-4	
Vámosmikola	1 *	folt	4	-0	-3	0
Baja	•		8	2	-1	6
Bácsalmás	• =	folt	9	3	-2	
Izsák	•		8	5	3	
Kalocsa	ny *		9	2	1	4
Kecskemét	ny ⚹		6	2	0	0
Kiskunfélegyháza	•	folt	7	3	2	
Kiskunhalas	•		9	3	2	
Kunszentmiklós	•		7	1	-1	
Tiszakécske	•		8	1	-2	
Balassagyarmat	1 * ⌴		2	-1	-3	
Romhány	1 *		2	-4	-5	
Salgótarján	1 *	lep.	2	-3	-5	
Eger	• ⌴		4	-2	-5	0
Galyatető	3 * ≡	27	-4	-5	-5	
Gyöngyös	1 * ≃		4	-3	-5	
Kékestető	4 ⚹ ⩛	44	-5	-5	-5	0
Kompolt	ny *		4	-1	-5	0
Lőrinci	• ≃		3	-1	-3	
Poroszló	ny *		5	-1	-3	
Jászapáti	• =		6	1	-1	
Jászberény	• ≋		5	-2	-4	
Karcag	• =		6	1	0	
Szolnok	•		6	3	1	1
Tiszaroff	• =		6	2	0	
Túrkeve	ny ≃		7	2	1	1
Kistelek	• =		7	3	2	
Makó	•		7	2	1	
Szeged	ny		7	2	1	3
Szentes	•		8	5	1	
Borsodnádasd	ny * =	1	3	-3	-7	
Füged	ny *	folt	3	-1	-2	
Hidasnémeti	1 * =	folt	3	-2	-4	
Jósvafő	ny *	2	0	-3	-3	0
Lillafüred	1 ≡	4	3	-3	-4	
Miskolc	ny ⚹		4	-2	-3	0
Putnok	ny * =	lep.	5	-3	-4	
Sárospatak	ny * =		1	-2	-3	0
Szendrőlád	ny *	lep.	4	-3	-4	
Tokaj	ny *		5	1	0	
Kisvárda	• =	1	4	2	0	3
Mátészalka	ny *		6	1	0	
Nyíregyháza	ny *		5	2	1	3
Nyírlugos	ny *	folt	6	1	1	
Pátyod	ny *	lep.	4	-2	-3	
Tiszabecs	• =		6	1	0	
Vásárosnamény	• =	folt	6	2	1	
Záhony	ny	lep.	4	0	0	
Berettyóújfalu	ny		6	3	1	
Debrecen	ny ⚹		6	2	-1	2
Hajdúdorog	•		5	2	1	
Hortobágy	•		4	-2	-2	
Körösszakál	•		7	2	2	
Polgár	ny *	folt	5	1	-2	
Békéscsaba	ny =		7	2	2	4
Mezőhegyes	•		6	2	0	2
Orosháza	ny ,		5	2	1	
Szarvas	• ⌴		7	2	-2	1
Szeghalom	• =		6	3	2	

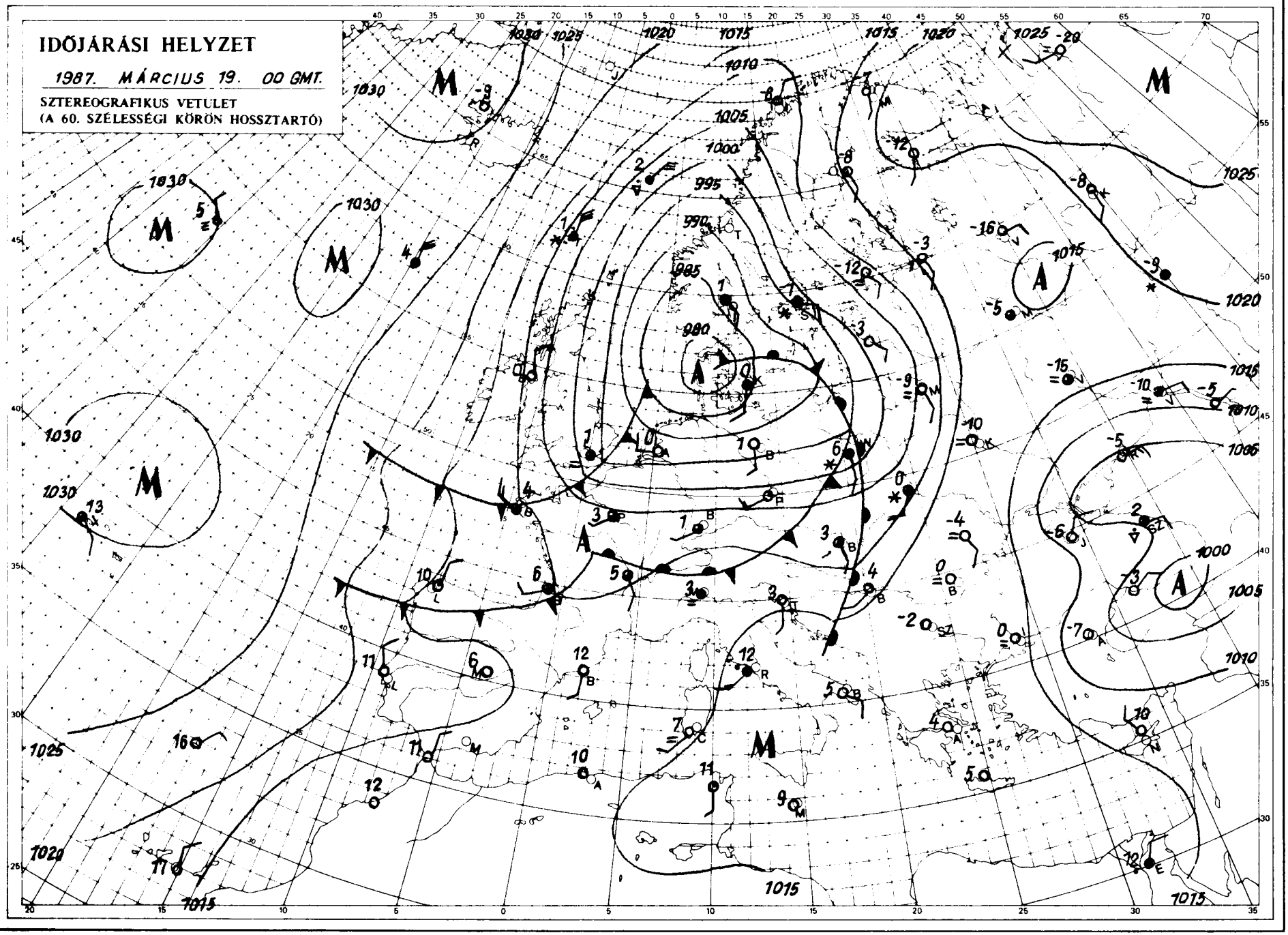

KIADJA: ORSZÁGOS METEOROLÓGIAI SZOLGÁLAT
Készíti: Központi Előrejelző Intézet Analízis- és Rövidtávú Prognózis Központja T.: 273-018
Megjelenik naponként
Előfizetési díja: 2.200,- Ft Megrendelhető: 1024 Budapest, II., Kitaibel Pál u. 1. – T.: 353-500
Kiadásért felel: az OMSZ elnöke – Szerkesztéséért felel: a KEI igazgatója

Jelmagyarázat a havi mellékletben

LIBRARY
U.S. Dept. of Commerce

IDŐJÁRÁSI NAPIJELENTÉS

ЕЖЕДНЕВНЫЙ МЕТЕОРОЛОГИЧЕСКИЙ БЮЛЛЕТЕНЬ · DAILY WEATHER REPORT
BULLETIN QUOTIDIEN DE TEMPS · TÄGLICHER WETTERBERICHT

100.évfolyam 79. szám + Budapest + 1987.március 20. péntek

Az időjárási helyzet és a várható időjárás:

Európa nagy részén változékony az időjárás. A Skandináv-félsziget déli része feletti középponttal nagy kiterjedésü ciklon örvénylik. Több hullámban óceáni nedves levegő sodródik a szárazföld belsejébe sokfelé csapadékos, szeles időt okozva. Pénteken a hajnali órákban a Riga-Warsawa- Budapest- Udine- Milánó vonal mentén húzódott az a légköri front, amely csak lassan mozdul kelet felé. A Szovjetunió európai területén még mindig meglehetősen hideg van, elszórtan havazik. Tavaszias, enyhe idő egyelőre inkább csak a Földközi-tenger partvidékén fordul elő. Valószinü, hogy az elkövetkező időszakban a Kárpát-medencében csökken a felhőzet és megszünik a csapadék.

Magyarországon csütörtökön túlnyomóan borult, párás idő volt. Országszerte hullott csapadék, többnyire eső esett, főként a nyugati és az északi megyékben havazás is előfordult. A péntek reggelig lehullott csapadék mennyisége általában 8-13 mm között ingadozott, helyenként azonban többet mértek. Például Keszthelyen 19, Szentgotthárdon 20, Zalaegerszegen pedig 22 mm csapadék hullott. Csütörtökön a hőmérséklet csúcsértéke 3 és 10 fok között alakult, péntek hajnalra pedig -2, +5 fokig hült le a levegő. Ma délelőtt országszerte folytatódott a borongós, párás idő. Főként a nyugati megyékben esett újabb eső, havas eső, hó. A hőmérséklet 11 órakor az országban 0 és 11 fok között alakult.

Budapesten ma 12 órakor 5 fokot mértek, a tengerszintre átszámitott légnyomás 1001 hPa, mérsékelten süllyed.

Várható időjárás szombat estig:

Eleinte erősen felhős idő lesz, sokfelé esővel, záporesővel, a nyugati megyékben havazással, hózáporral. A délnyugati, majd északnyugati szelet sokfelé erős széllökések kisérik. Hajnalban többfelé párás lesz a levegő. Néhol köd képződik. Szombaton napközben jobbára derült, száraz időre lehet számitani, mérsékelt széllel. A legalacsonyabb éjszakai hőmérséklet északnyugaton -3, délkeleten +2 fok körül alakul. A legmagasabb nappali hőmérséklet 7 és 12 fok között várható.

Jenki Szilvia s.k.

A hőmérséklet napi középértéke és eltérése a sokévi átlagtól / Budapest belterületén:

1987. márc.19.	3,0°C	-2,9°C

1871. óta ezen a napon Budapesten előfordult

legmagasabb hőmérséklet:	21,3°C /1938/
legalacsonyabb hőmérséklet:	-9,7°C /1875/

87.174

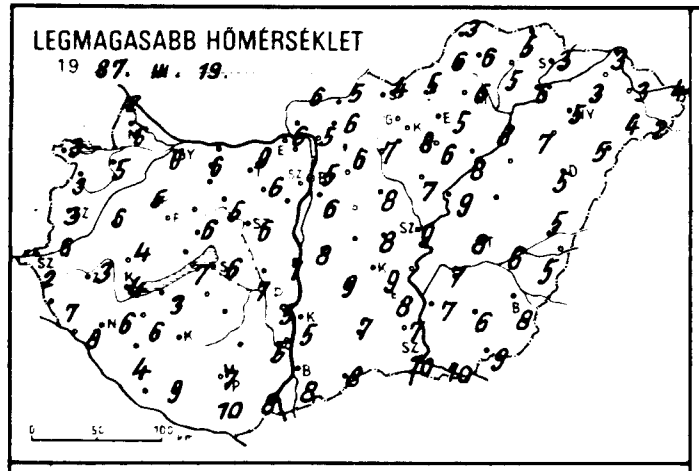
LEGMAGASABB HŐMÉRSÉKLET
19 87. III. 19.

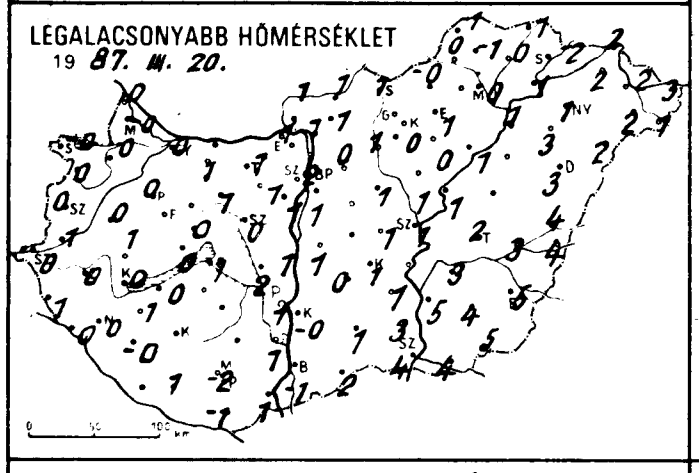
LEGALACSONYABB HŐMÉRSÉKLET
19 87. III. 20.

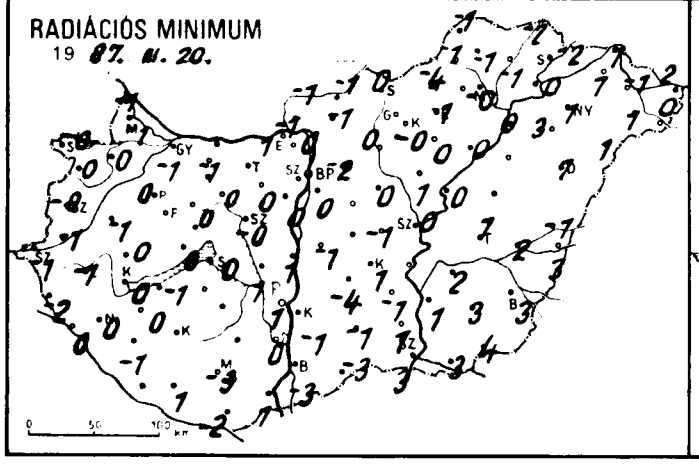
RADIÁCIÓS MINIMUM
19 87. III. 20.

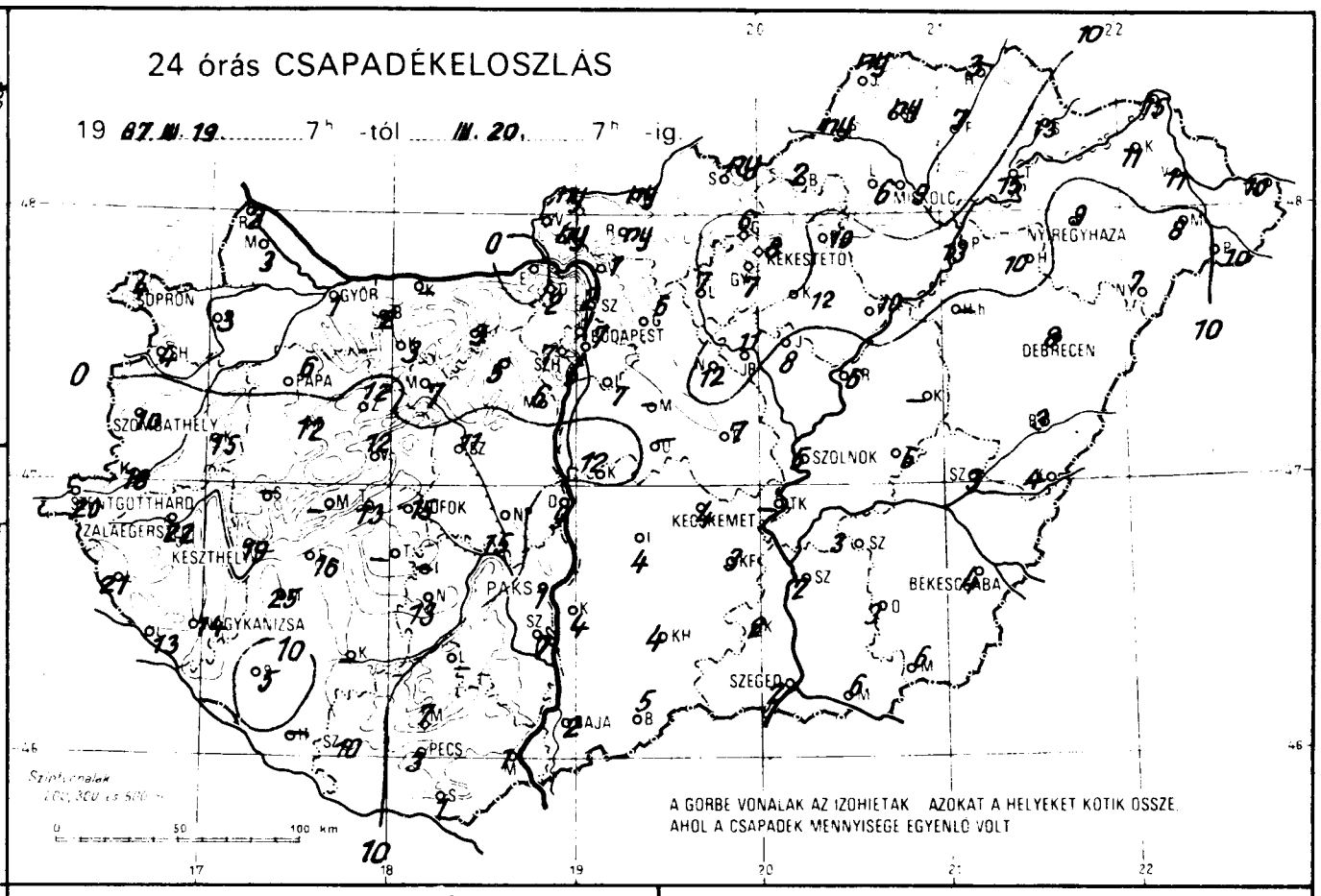
24 órás CSAPADÉKELOSZLÁS
19 87. III. 19. 7h -tól III. 20. 7h -ig.
SOPRON
GYŐR
PAPA
SZOMBATHELY
SZENTGOTTHARD
ZALAEGERSZEG
KESZTHELY
NAGYKANIZSA
BUDAPEST
PAKS
PECS
BAJA
KECSKEMET
SZEGED
SZOLNOK
BEKESCSABA
DEBRECEN
NYIREGYHAZA
KEKESTETŐ
MISKOLC
A GÖRBE VONALAK AZ IZOHIETAK AZOKAT A HELYEKET KÖTIK ÖSSZE.
AHOL A CSAPADÉK MENNYISÉGE EGYENLŐ VOLT

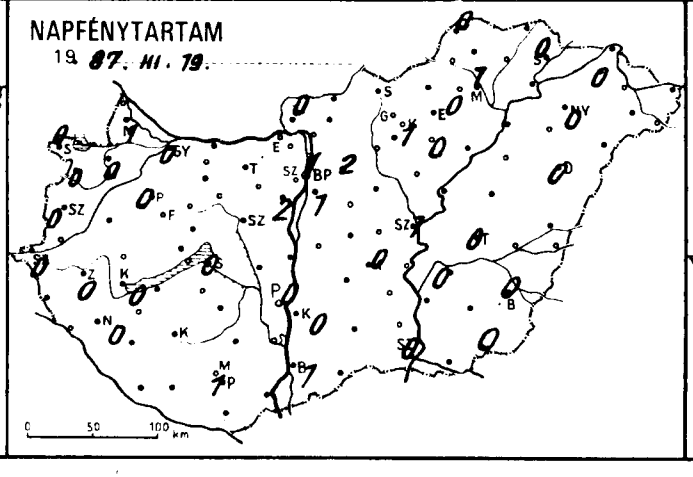
NAPFÉNYTARTAM
19 87. III. 19.

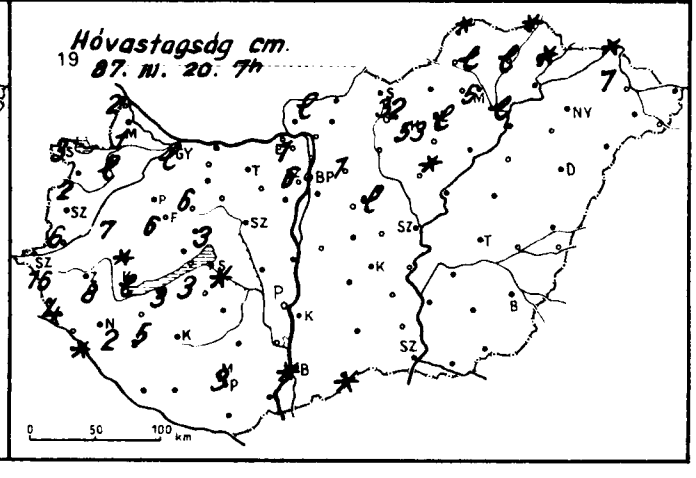
Hóvastagság cm.
19 87. III. 20. 7h

19 87. III. 20-ig az utolsó 24 óra adatai

állomás	csapadék (mm)	Hó /cm/	max. hőmérséklet	min. hőmérséklet	rad. min.	Előző nap napos órái
Győr	1	lep.	6	0	-1	0
Kapuvár	3	lep.	5	0	0	0
Mosonmagyaróvár	3	1	6	-0	-1	1
Rajka	2	2	2	0	-1	
Sopron	4	3	3	-0	-0	0
Sopronhorpács	4	2	3	0	0	0
Káld	15	7	6	0	-1	
Körmend	18	6	6	1	-1	
Szentgotthárd	20	16	2	0	-1	0
Szombathely	10	2	3	0	-0	0
Lenti	21	4	7	1	-2	
Letenye	13	folt	8	0	0	
Nagykanizsa	14	2	6	0	0	0
Zalaegerszeg	22	8	3	0	-1	0
Farkasgyepű	12	6	4	0	0	
Keszthely	19	lep.	4	0	0	0
Mencshely	-					
Pápa	6		5	0	0	0
Sümeg	-	folt	4	1	0	
Tihany	13	3	7	0	0	
Veszprém	12	3	6	0	0	
Zirc	12	6	4	-0	-0	
Fonyód	16	3	3	0	-1	
Homokszt. györgy	-		-	-	-	
Kaposvár	-		-	-	-	
Marcali	25	5	6	1	0	
Siófok	15	folt	6	1	0	0
Somogyszob	5		4	-0	-1	
Tab	-		-	-	-	
Bábolna	2		5	1	1	
Esztergom	•		6	1	-1	
Kisbér	3		6	1	-1	
Komárom	-		-	-	-	
Tatabánya	3		9	1	1	
Alcsútdoboz	5		6	1	0	
Dunaújváros	9		7	1	1	
Martonvásár	6		6	1	0	2
Mór	7		5	1	0	
Sárbogárd	15		7	2	1	
Szabadbattyán	11		6	0	-0	
Iregszemcse	-		-	-	-	-
Lengyel	-		-	-	-	
Paks	1		5	1	1	0
Szekszárd	7	folt	5	1	0	
Árpádtető	7	3	7	2	1	
Mohács	1		8	1	1	
Pécs	3		7	-2	-3	1
Siklós	1		10	-1	-2	
Szigetvár	10		9	1	1	
Budaörs	5		7	1	-0	
Bp. Lőrinc	7		6	1	0	1
Bp. Met. Int.	7		5	2	-	1
Bp. Szab. hegy	7	6	3	-1	-2	
Cegléd	7		8	1	-1	
Dobogókő	2	1	3	-2	-2	
Gödöllő	6	1	6	0	-2	2
Királyrét	ny	lep.	4	-1	-2	
Monor	-		-	-	-	
Nagykáta	12	lep.	8	1	0	
Szentendre	2		5	2	1	

19 87. III. 20-ig az utolsó 24 óra adatai

állomás	csapadék (mm)	Hó /cm/	max. hőmérséklet	min. hőmérséklet	rad. min.	Előző nap napos órái
Vác	1		5	1	0	
Vámosmikola	ny		6	1	-1	0
Baja	2		8	-1	-3	1
Bácsalmás	5	folt	8	2	-3	
Izsák	4		9	0	-4	
Kalocsa	4		5	-0	-1	0
Kecskemét	4		9	1	-1	0
Kiskunfélegyháza	3		8	1	-1	
Kiskunhalas	4		7	1	-1	
Kunszentmiklós	12		8	1	-1	
Tiszakécske	-		-	-	-	
Balassagyarmat	ny		5	1	-1	
Romhány	ny		6	1	-1	
Salgótarján	ny		4	1	0	
Eger	10	lep.	5	1	-1	0
Galyatető	6	32	3	-2	-3	
Gyöngyös	7		8	0	-0	
Kékestető	8	53	2	-2	-2	1
Kompolt	12	folt	6	0	0	0
Lőrinci	7		7	1	-0	
Poroszló	10		8	1	0	
Jászapáti	8		7	1	1	
Jászberény	11		6	1	1	
Karcag	-		-	-	-	
Szolnok	5		9	1	0	1
Tiszaroff	6		9	1	0	
Túrkeve	6		8	2	1	0
Kistelek	2		7	3	1	
Makó	6		10	4	3	
Szeged	2		10	4	3	0
Szentes	2		7	5	1	
Borsodnádasd	2	1	5	-0	-4	
Fügöd	7	lep.	5	-0	-1	
Hidasnémeti	3	folt	5	1	-2	
Jósvafő	ny	folt	3	-1	-1	0
Lillafüred	6	5	6	0	-1	
Miskolc	9	lep.	6	0	-0	1
Putnok	ny		6	0	-1	
Sárospatak	13	folt	3	-2	-2	0
Szendrőlád	ny	lep.	6	-1	-1	
Tokaj	15		6	1	0	
Kisvárda	11	1	3	2	1	0
Mátészalka	8		4	2	1	
Nyíregyháza	9		5	1	1	0
Nyírlugos	7		5	2	1	
Pátyod	10		2	1	0	
Tiszabecs	10		4	3	2	
Vásárosnamény	11		3	2	-1	
Záhony	15	folt	3	2	1	
Berettyóújfalu	3		5	4	-1	
Debrecen	8		5	3	1	0
Hajdúdorog	10		7	3	3	
Hortobágy	-		-	-	-	
Körösszakál	4		5	4	3	
Polgár	13		8	1	0	
Békéscsaba	4		8	5	3	0
Mezőhegyes	6		9	5	4	0
Orosháza	3		6	4	3	
Szarvas	3		7	3	2	0
Szeghalom	3		6	3	2	

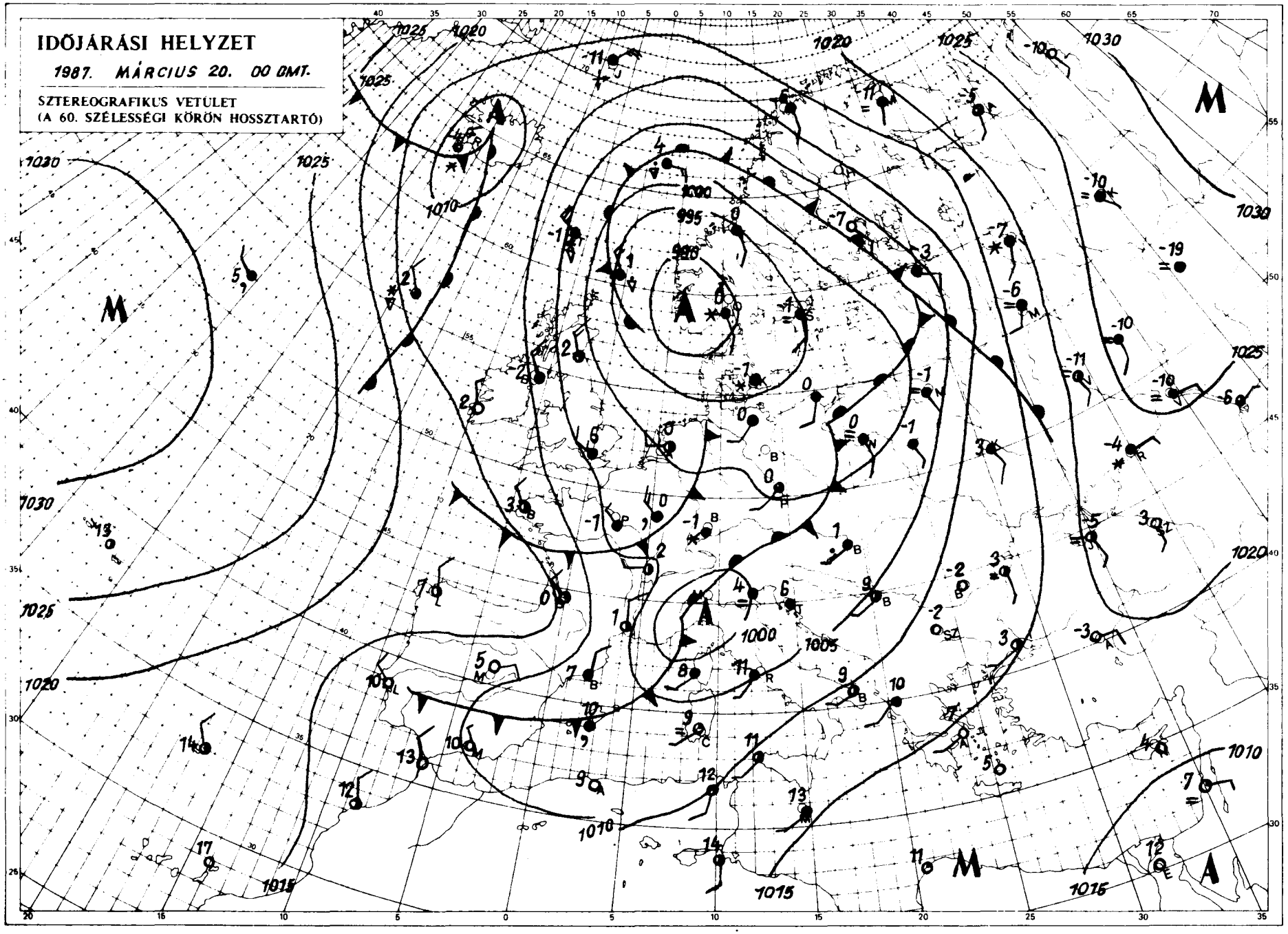

KIADJA: ORSZÁGOS METEOROLÓGIAI SZOLGÁLAT
Készült Központi Előrejelző Interet Analízis- és Rövidtávú Prognózis Központja - T.: 273-018
Megjelenik naponként
Előfizetési díja 2.200,-Ft Megrendelhető: 1024 Budapest, II. Kitaibel Pál u. 1. - T.: 353-500
Kiadásért felel: az OMSZ elnöke Szerkesztéséért felel: a KEI igazgatója

Jelmagyarázat a havi mellékletben

LIBRARY
SEP
Dept of Com

IDŐJÁRÁSI NAPIJELENTÉS

ЕЖЕДНЕВНЫЙ МЕТЕОРОЛОГИЧЕСКИЙ БЮЛЛЕТЕНЬ • DAILY WEATHER REPORT
BULLETIN QUOTIDIEN DE TEMPS • TÄGLICHER WETTERBERICHT

100.évfolyam 80.szám + Budapest + 1987. március 21.szombat

Az időjárási helyzet és a várható időjárás:

Szinte egész Európában a változékonyság jellemzi az időjárást. Az Atlanti-óceán térsége felől gyors mozgású ciklonok haladnak kontinensünk belseje felé. A légörvények hatására sokfelé van csapadék. Délkelet-Európában esik az eső, a Német-Lengyel-síkságról és a Szovjetunió európai területéről havazásokat jelentenek. A következő 24 órában a Kárpát-medence időjárásában lényeges változás nem várható, de vasárnap a déli óráktól nyugat felől már felhősödés kezdődik.

Magyarországon pénteken erősen felhős, illetve borult volt az ég, sokfelé volt csapadék, a Dunántúlon havazás, másutt eső. A szombat 7 óráig lehullott csapadék mennyisége általában 10 mm alatt maradt, de a délkeleti határ mentén 10 mm fölött volt, sőt Makóról 17 mm-t jelentettek. A hőmérséklet csúcsértéke az ország nyugati részén 1 és 6, az Alföldön 6 és 13 fok között volt. Az éjszakai órákban hidegfront vonult át az ország felett. A front nyomában jelentősen csökkent a felhőzet és megerősödött az északnyugati szél. Szombat hajnalra az Alföldön +1, -1, a Dunántúlon 0, -6 fok közé hűlt le a levegő. Délelőtt az ország északkeleti részében borult, másutt túlnyomóan derült volt az ég. Északkeleten néhány helyen még esett az eső. Az északnyugati szél élénk, a főváros környékén helyenként erős volt. A hőmérséklet 11 órakor 2 és 6 fok között volt az országban.

Budapesten ma 12 órakor a hőmérséklet 6 fok, a tengerszintre átszámított légnyomás 10.8 hPa, erősen emelkedik.

Várható időjárás vasárnap estig:

Vasárnap délig túlnyomóan derült idő várható eső nélkül. Hajnalban foltokban köd képződik, a helyenként élénk, északnyugati szél mérséklődik. A déli óráktól nyugat felől lassan növekszik a felhőzet, a Dunántúlon néhol kisebb eső is előfordulhat. A délire forduló szél lassanként megélénkül. Hajnalban 0, -5, délután 9, 14 fok között lesz a hőmérséklet.

H. Bóna Márta s.k.

A hőmérséklet napi középértéke és eltérése a sokévi átlagtól / Budapest belterületén:

1987. márc.20. 2,8°C -3,2°C

1871 óta ezen a napon Budapesten előfordult
legmagasabb hőmérséklet: 22,1°C /1957/
legalacsonyabb hőmérséklet: -6,8°C /1899/

87.175

LEGMAGASABB HŐMÉRSÉKLET

19 87. III. 20

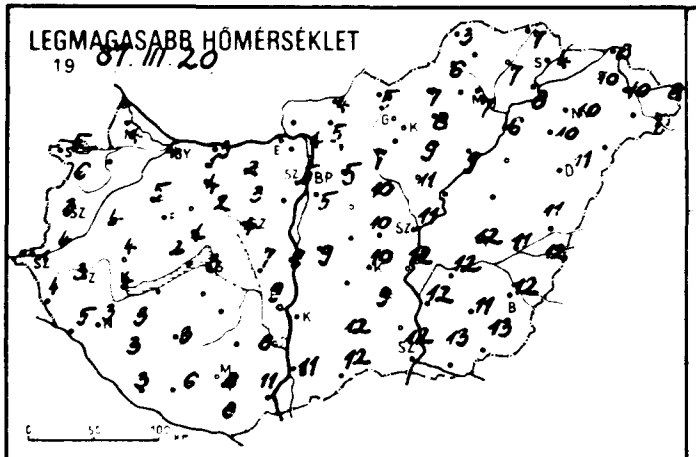

LEGALACSONYABB HŐMÉRSÉKLET

19 87. III. 21.

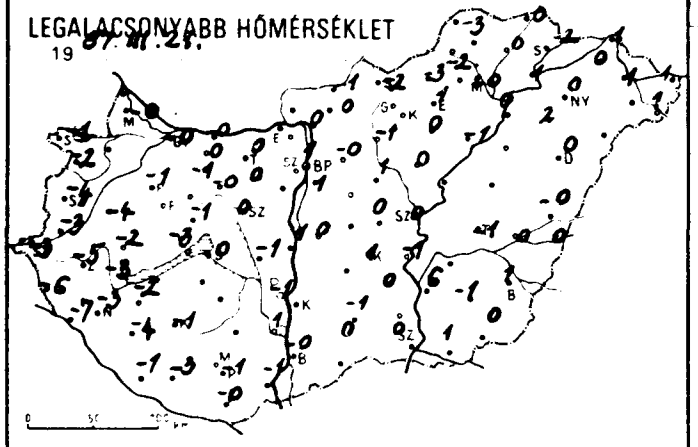

24 órás CSAPADÉKELOSZLÁS

19 87. III. 20. 7h -tól III. 21. 7h -ig.

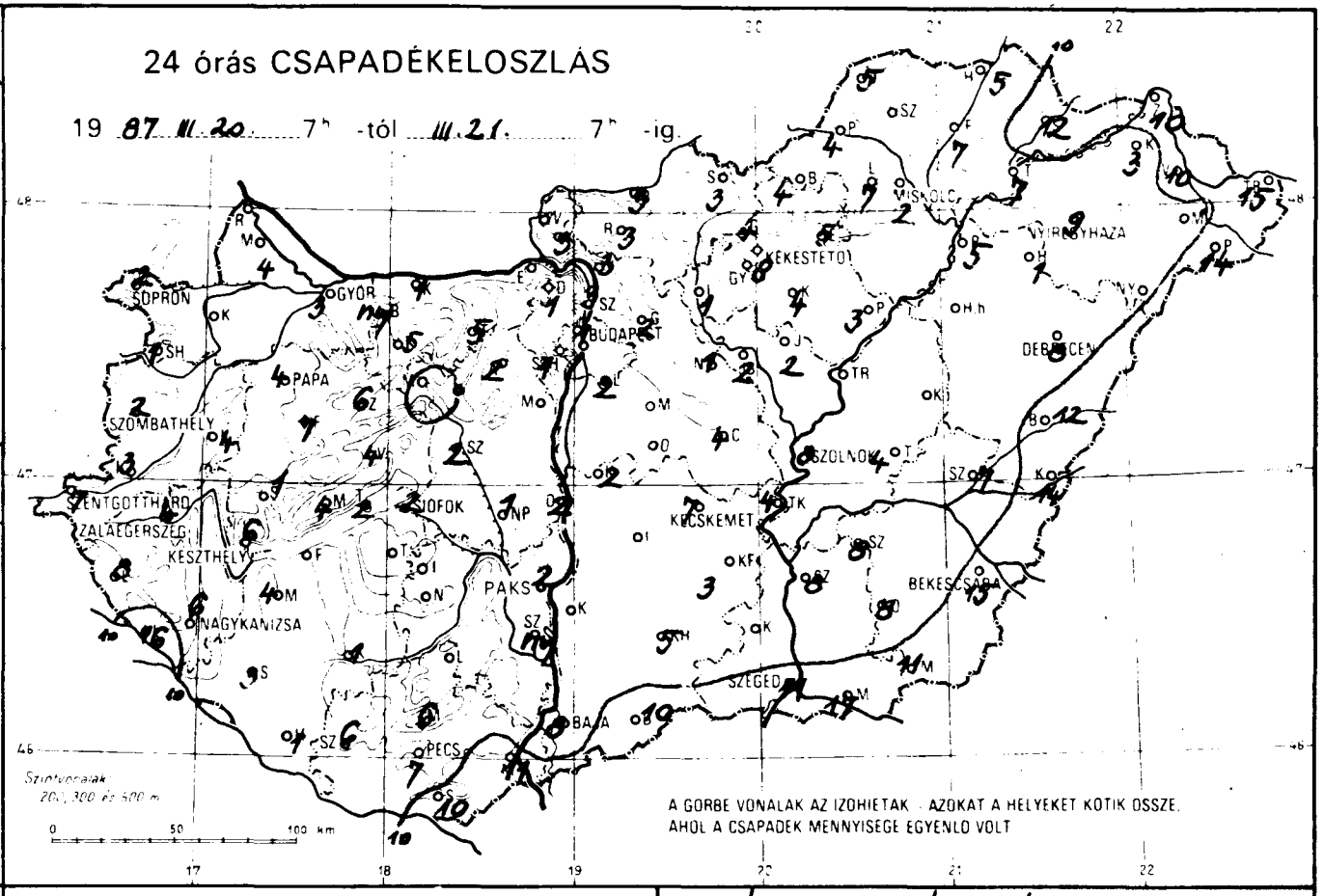

RADIÁCIÓS MINIMUM

19 87. III. 21.

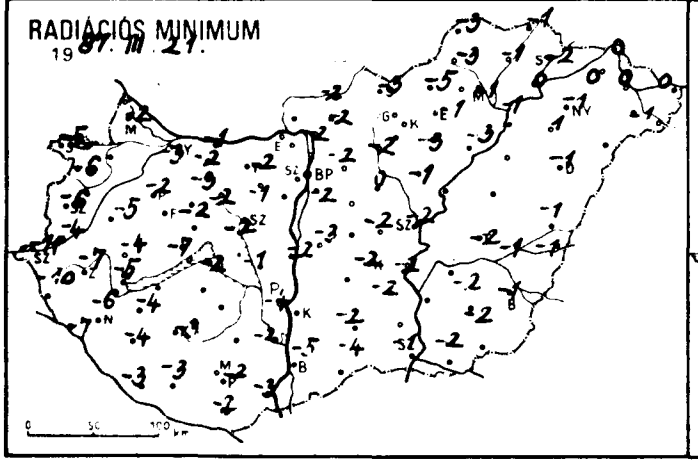

NAPFÉNYTARTAM

19 87. II. 20.

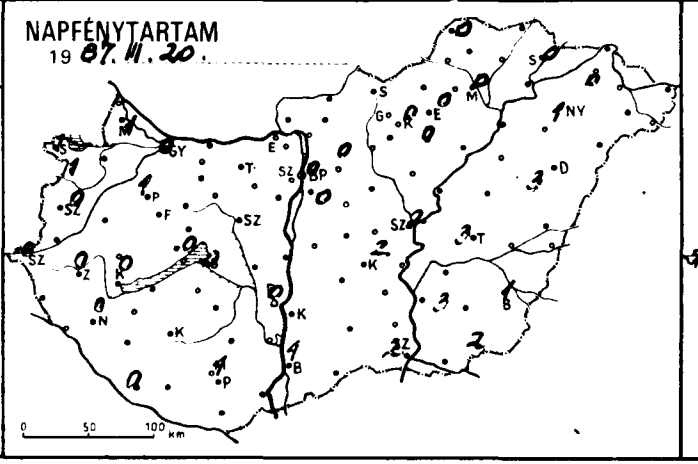

HÓVASTAGSÁG (cm)

19 87. III. 21. 7h

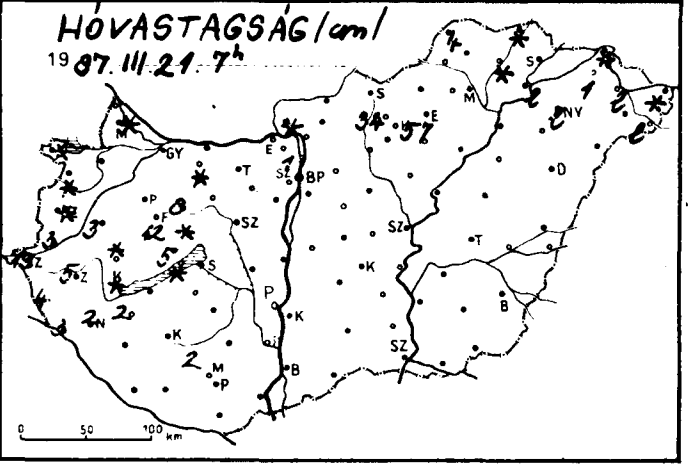

19 87. III. 27. 07 h-ig az utolsó 24 óra adatai

állomás	csapadék (mm)	Hó /cm/	max. hőmérséklet	min. hőmérséklet	rad. min.	Előző nap napos órái
Győr	z * ≡		4	-0	-3	0
Kapuvár	–		–	–	–	
Mosonmagyaróvár	4 *	folt	4	-0	-2	1
Rajka	–		–	–	–	
Sopron	2 * ≡	folt	5	-1	-5	1
Sopronhorpács	1 * ⊔	folt	6	-2	-6	1
Káld	4 *	3	4	-4	-5	
Körmend	3 *	3	4	-3	-4	
Szentgotthárd	7 * =	19	1	-3	-11	0
Szombathely	2 * =	folt	3	-4	-6	0
Lenti	8 * =	3	4	-6	-10	
Letenye	6 * ≡	3	5	-7	-7	
Nagykanizsa	6 * ≡	5	3	-3	-6	0
Zalaegerszeg	4 * V	5	3	-5	-7	0
Farkasgyepű	7 *	12	3	-4	-5	
Keszthely	6 * ≡	folt	4	-3	-5	0
Mencshely	4 *	5	2	-3	-7	0
Pápa	4 * ≡		5	-1	-2	1
Sümeg	1 *	folt	4	-2	-4	
Tihany	2 * ⊔	folt	4	-1	-2	
Veszprém	4 *	folt	4	-1	-2	
Zirc	6 *	8	2	-2	-3	
Fonyód	–		–	–	–	
Homokszt. györgy	1 * ≡		3	-1	-3	0
Kaposvár	1		3	-1	-3	
Marcali	4 * ⊔	2	3	-2	-4	
Siófok	2 * ≡		3	0	-2	0
Somogyszob	3 * ⊔		3	-4	-4	
Tab	–		–	–	–	
Bábolna	ny * V		1	0	-2	
Esztergom	–		–	–	–	
Kisbér	5 *	folt	4	-1	-3	
Komárom	1 *		3	0	-1	
Tatabánya	5 *		2	0	-2	
Alcsútdoboz	2		3	0	-1	
Dunaújváros	2 ⊔		9	1	-2	
Martonvásár	–		–	–	–	
Mór	.		2	-0	-2	
Sárbogárd	1 ⊔		7	-1	-1	
Szabadbattyán	2 * ≡		4	0	-2	
Iregszemcse	–		–	–	–	
Lengyel	–		–	–	–	
Paks	1 ⊔		4	1	-1	0
Szekszárd	ny =		8	1	-2	
Árpádtető	6		6	-1	-1	2
Mohács	11 ⊔		11	-1	-3	
Pécs	7 ≡		8	-1	-2	1
Siklós	10		8	-0	-2	
Szigetvár	6 ▽ ⊔		6	-3	-3	
Budaörs	1 ≡		5	2	-2	
Bp. Lőrinc	2		5	1	-2	
Bp. Met. Int.	1		5	1	–	0
Bp. Szab. hegy	1 ≡		2	-1	-3	
Cegléd	4		10	0	-2	
Dobogókő	1	1	0	-5	-5	
Gödöllő	2		5	-0	-2	0
Királyrét	3 * ≡	folt	3	0	-3	
Monor	–		–	–	–	
Nagykáta	1 ⊔		10	1	0	
Szentendre	3		5	1	0	

19 87. III. 27. 07 h-ig az utolsó 24 óra adatai

állomás	csapadék (mm)	Hó /cm/	max. hőmérséklet	min. hőmérséklet	rad. min.	Előző nap napos órái
Vác	3 ≡		4	0	-2	
Vámosmikola	–		–	–	–	
Baja	8 ▽ ≡		11	-0	-5	1
Bácsalmás	10 ▽ ⊔		12	0	-4	
Izsak	–		–	–	–	
Kalocsa	–		–	–	–	
Kecskemét	7 ⊔		10	1	-2	2
Kiskunfélegyháza	3		9	0	-3	
Kiskunhalas	5 ⊔		12	-1	-3	
Kunszentmiklós	2 ⊔		9	0	-3	
Tiszakécske	4 ⊔		12	-1	-3	
Balassagyarmat	4 ⊔		12	-1	-2	
Romhány	3		5	-0	-3	
Salgótarján	3 ≡		5	-0	-3	
Eger	5 ⊔		8	1	-1	0
Galyatető	4 * V	34	2	-7	-7	
Gyöngyös	–		–	–	–	
Kékestető	8 * ▽ V	57	1	-6	-8	0
Kompolt	4 ⊔		9	-0	-3	0
Lőrinci	1 ⊔		7	1	-3	
Poroszló	3 ⊔		9	1	-3	
Jászapáti	2 ⊔		11	0	-1	
Jászberény	2 ≈		11	1	-3	
Karcag	–		–	–	–	
Szolnok	8 ⊔		11	0	-2	2
Tiszaroff	–		–	–	–	
Túrkeve	4 ⊔		12	-1	-2	3
Kistelek	–		–	–	–	
Makó	17 ▽ ⊔		13	1	-2	
Szeged	11 ▽ ⊔		12	0	-1	2
Szentes	8 ▽		12	6	–	
Borsodnádasd	4 * ⊔		7	-3	-5	
Füzöd	7 * =	folt	7	0	-1	
Hidasnémeti	5 * ≡	folt	7	0	1	
Jósvafő	5 * =	4	3	-3	-3	0
Lillafüred	7	–	6	-1	-3	
Miskolc	2 *		7	-0	-1	0
Putnok	4 =		6	-2	-3	
Sárospatak	12 ≈		4	-2	-2	0
Szendrőlád	–		–	–	–	
Tokaj	7 * =	lep.	8	1	0	
Kisvárda	3 * -	1	10	0	0	0
Mátészalka	–		–	–	–	
Nyíregyháza	9 ▽	lep.	10	0	-1	1
Nyírlugos	–		–	–	–	
Pátyod	4 ▽	lep.	7	-1	-1	
Tiszabecs	15 * ≈	folt	8	1	0	
Vásárosnamény	10 * =	lep.	10	1	0	
Záhony	12 *	folt	8	1	0	
Berettyóújfalu	12 ▽		11	-0	-1	
Debrecen	8 ▽ ⊔		11	0	1	3
Hajdúdorog	1 *		10	2	1	
Hortobágy	–		–	–	–	
Korosszakál	14		12	0	-1	
Polgár	5 =		6	0	-1	
Békéscsaba	15 ▽ ≡		12	1	-1	1
Mezőhegyes	11		9	0	-2	2
Orosháza	8 ⊔		11	-1	-1	
Szarvas	8 ▽ ⊔		12	0	-1	4
Szeghalom	7		11	0	-1	

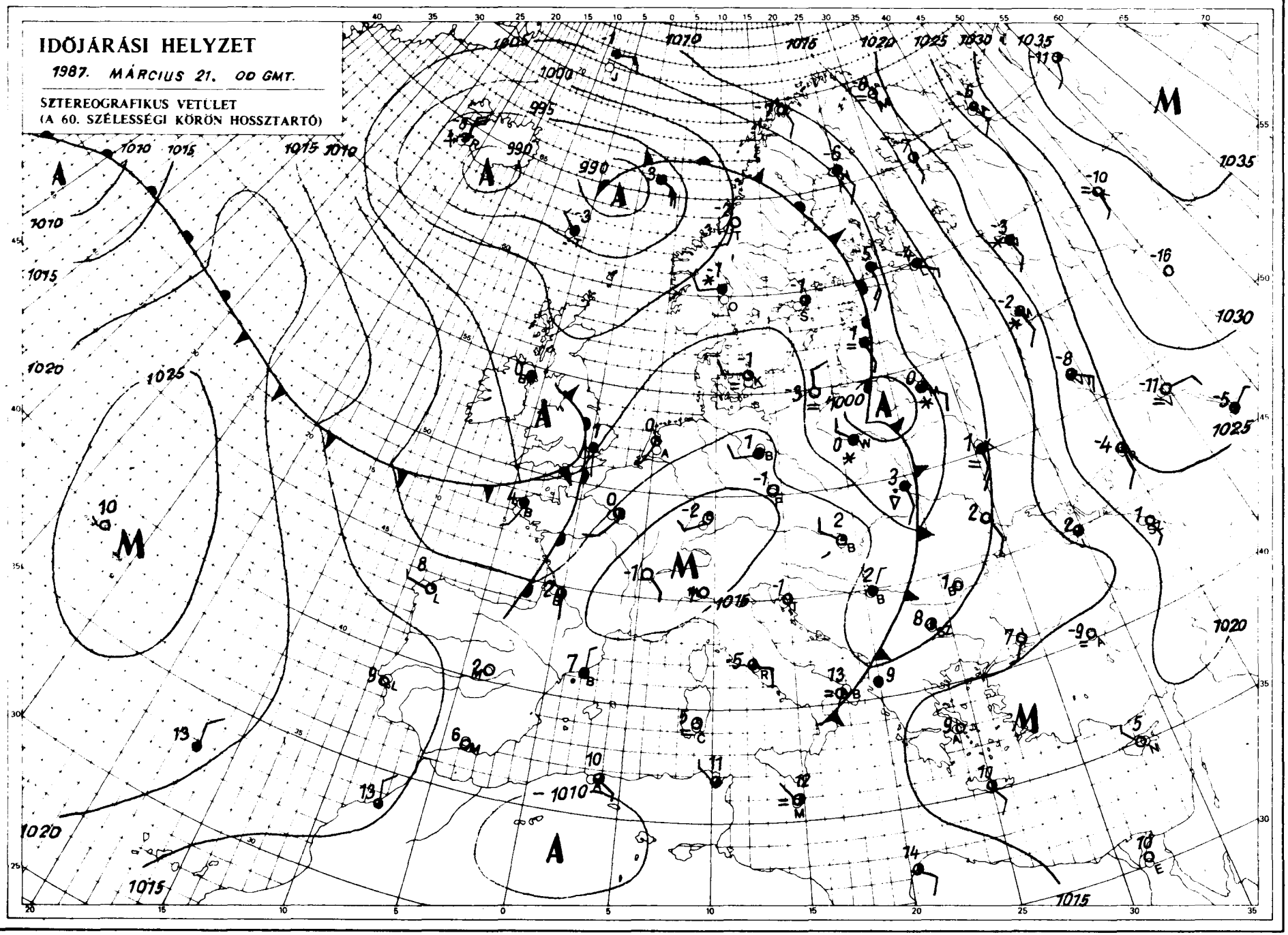

KIADJA: ORSZÁGOS METEOROLÓGIAI SZOLGÁLAT
Készíti: Központi Előrejelző Intézet Analízis- és Rövidtávú Prognózis Központja T.: 273-018
Megjelenik naponként
Előfizetési díja 2.200,-Ft Megrendelhető: 1024 Budapest, II., Kitaibel Pál u. 1. T.: 353-500
Kiadásért felel: az OMSZ elnöke Szerkesztéséért felel: a KEI igazgatója

Jelmagyarázat a havi mellékletben

LIBRARY
N.O.A.A.
U S Dept. of Commerce

IDŐJÁRÁSI NAPIJELENTÉS

ЕЖЕДНЕВНЫЙ МЕТЕОРОЛОГИЧЕСКИЙ БЮЛЛЕТЕНЬ • DAILY WEATHER REPORT
BULLETIN QUOTIDIEN DE TEMPS • TÄGLICHER WETTERBERICHT

100.évfolyam 81.szám + Budapest + 1987.március 22.vasárnap

Az időjárási helyzet és a várható időjárás:

Továbbra is igen változékony Európa időjárása. Grönlandtól a Skandináv-félszigeten át a Szovjetunió európai területéig ciklonok láncolata húzódik. A légörvények frontrendszerei nedvesebb és szárazabb légtömegeket sodornak a szárazföld belseje felé. Sokfelé esik az eső Anglia déli részén, Franciaországban, Észak-Európából havazást jelentenek. Mediterrán ciklon van kialakulóban Olaszország déli része felett, melynek vastag felhőzete ma hajnalra beborította az Appennini-és a Balkán-félsziget nagy részét. Azokon a területeken is sokfelé esik az eső. Hétfő estig a Kárpát-medencét is nedvesebb levegő éri el, ezért kevesebb napsütésra számithatunk.

Magyarországon szombaton kevés volt a felhő, csupán északkeleten voltak erősen felhős területek, ott a délelőtti órákban még esett az eső. A hőmérséklet csúcsértéke 6 és 10 fok között volt. Vasárnap hajnalra +2 és -6 fok közé hült le a levegő. Délelőtt országszerte derült volt az ég. A Kisalföldön élénk volt a déli szél. A hőmérséklet 11 órakor 5 és 8 fok között volt.

Budapesten ma 12 órakor a hőmérséklet 8 fok volt, a tengerszintre átszámitott légnyomás 1021 hPa, alig változik.

Várható időjárás hétfő estig:

Hétfő estig lassanként megnövekszik a felhőzet, és hétfőn már csak kevés napsütés valószinü. Ugyanakkor többfelé lehet kisebb eső. Megélénkül a keleti, északkeleti szél. A legalacsonyabb éjszakai hőmérséklet -2 és +3, a legmagasabb nappali hőmérséklet hétfőn 6 és 11 fok között várható.

Pálmási Judit s.k.

A hőmérséklet napi középértéke és eltérése a sokévi átlagtól /Budapest területén/

1987. márc.21. 3,7°C -2,9°C

1871 óta ezen a napon Budapesten előfordult

legmagasabb hőmérséklet: 24,7°C /1974/
legalacsonyabb hőmérséklet: -7,5°C /1884/

87.176

LEGMAGASABB HŐMÉRSÉKLET

19 87.11.21.

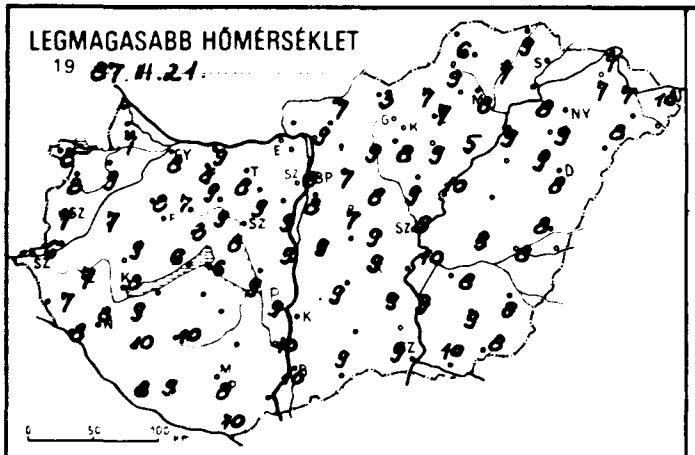

LEGALACSONYABB HŐMÉRSÉKLET

19 87.11.22.

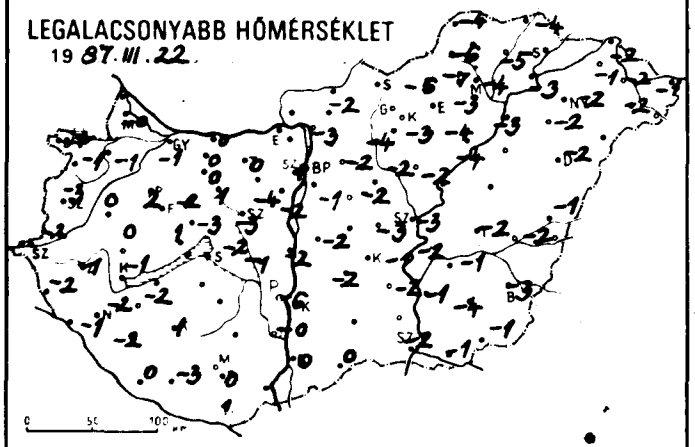

RADIÁCIÓS MINIMUM

19 87.11.22

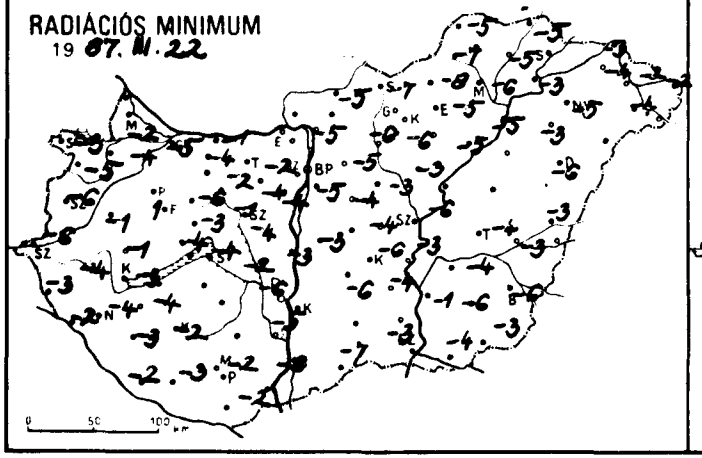

24 órás CSAPADÉKELOSZLÁS

19 87.11.21. 7h -tól 11.22. 7h -ig

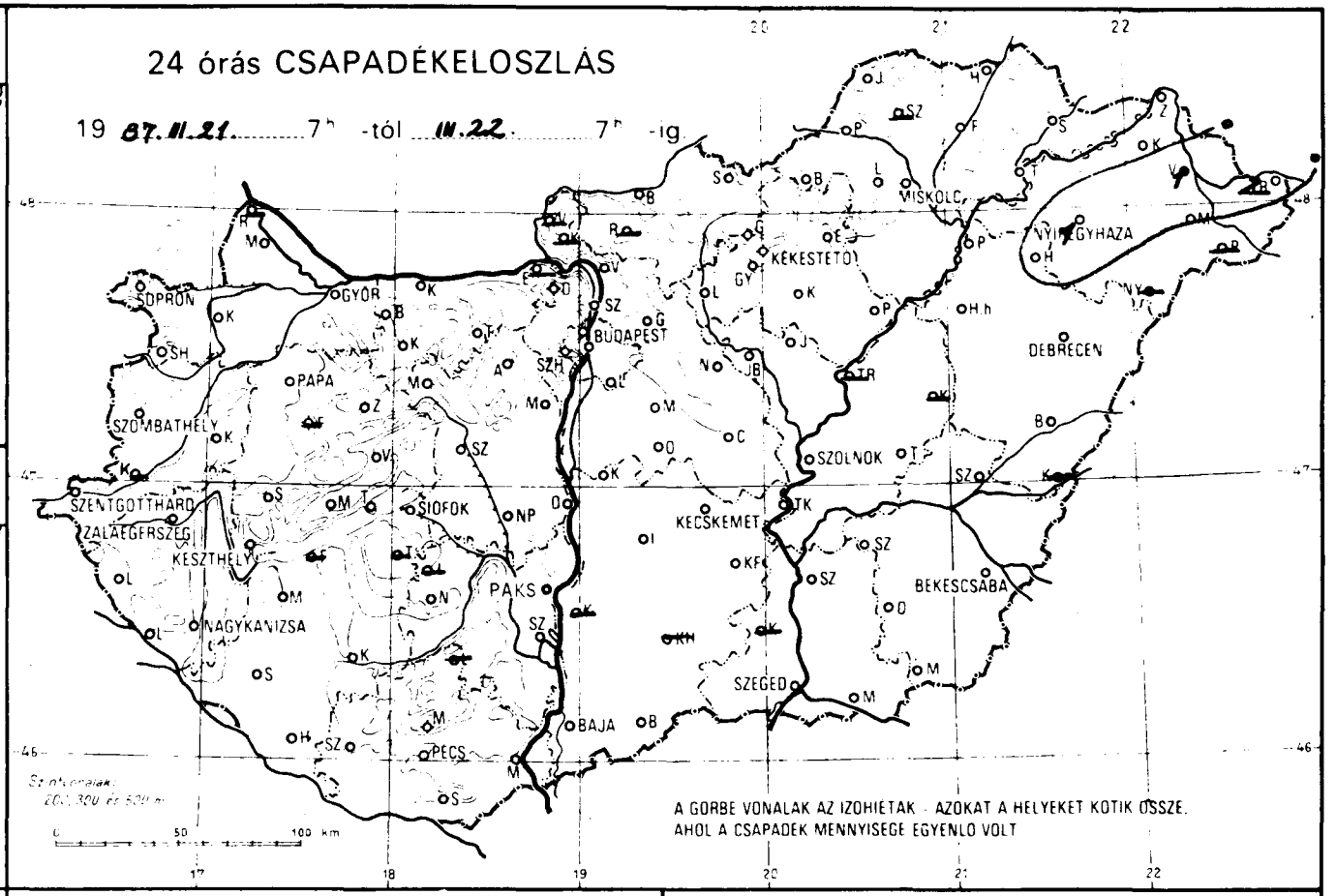

A GÖRBE VONALAK AZ IZOHIETÁK - AZOKAT A HELYEKET KÖTIK ÖSSZE, AHOL A CSAPADÉK MENNYISÉGE EGYENLŐ VOLT

NAPFÉNYTARTAM

19 87.11.21.

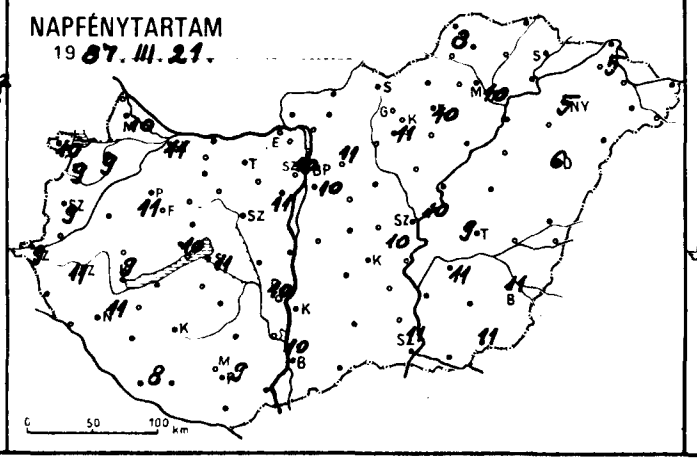

HÓVASTAGSÁG /cm/

19 87.11.22. 7h

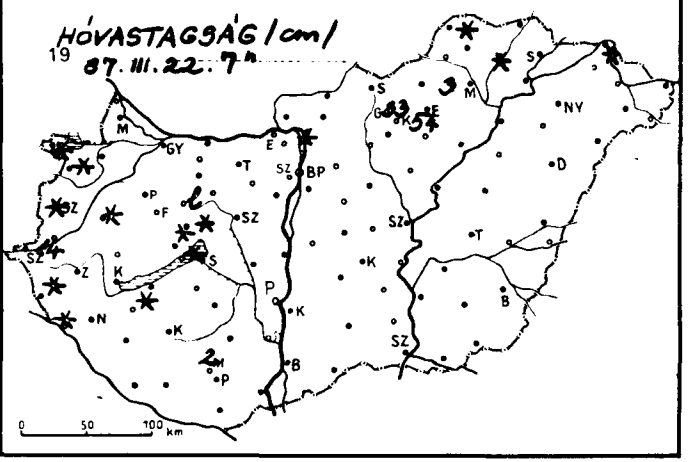

1987. III. 07. 23 az utolsó 24 óra adatai						Előző nap napos órái
állomás	csapadék (mm)	Hó /cm/	max. hőmérséklet	min. hőmérséklet	rad. min.	
Győr			8	-1	-5	11
Kapuvár			9	-1	-4	9
Mosonmagyaróvár			7	-0	-2	10
Rajka	–		-	–	–	
Sopron		folt	8	-1	-3	10
Sopronhorpács		folt	8	-1	-5	9
Káld		folt	7	0	-1	
Körmend			–	–		
Szentgotthárd		14	6	-2	6	9
Szombathely		folt	7	-3	-5	9
Lenti		folt	7	-2	3	
Letenye			8	-1	-2	
Nagykanizsa			8	-2	-4	11
Zalaegerszeg		folt	7	-1	-4	11
Farkasgyepű	–			–	–	
Keszthely		folt	8	-1	-3	9
Mencshely		folt	6	1	-4	10
Pápa			8	2	1	11
Sümeg		folt	9	0	-1	
Tihany		folt	8	1	-3	
Veszprém		folt	3	-3	3	
Zirc		2	7	-2	-6	
Fonyód	–		–	–	–	
Homokszt. györgy			8	0	-2	8
Kaposvár			10	1	-2	
Marcali		folt	9	-2	-4	
Siófok			6	-2	-2	11
Somogyszob			10	-2	-3	
Tab	–		-	–	-	
Bábolna			8	0	-4	
Esztergom	–		-	–	-	
Kisbér			9	0	-2	
Komárom			9	0	-1	
Tatabánya			8	0	-2	
Alcsútdoboz			9	-4	-4	
Dunaújváros			9	-2	-3	
Martonvásár			9	-2	-4	11
Mór			9	1	-1	
Sárbogárd			9	-1	-2	
Szabadbattyán			8	-3	-4	
Iregszemcse	–		–	–	–	–
Lengyel			–	–	–	
Paks			9	-6	-6	10
Szekszárd			10	-0	-5	
Árpádtető		2	7	1	-1	
Mohács	–		-	-	-	
Pécs			8	0	-2	9
Siklós			10	1	-2	
Szigetvár			9	-3	-3	
Budaörs			8	-4	-6	
Bp. Lőrinc			8	-1	-5	10
Bp. Met. Int.			8	1	-1	10
Bp. Szab. hegy			4	-1	-3	
Cegléd			9	-3	-4	
Dobogókő		folt	3	-2	-2	
Gödöllő			7	-2	-5	11
Királyrét	–		-	-	-	
Monor			7	-2	-4	
Nagykáta			8	-2	-3	
Szentendre			10	-2	-5	

1987. III. 07. 24 az utolsó 24 óra adatai						Előző nap napos órái
állomás	csapadék (mm)	Hó /cm/	max. hőmérséklet	min. hőmérséklet	rad. min.	
Vác			9	-3	-5	
Vámosmikola	–	–	-	-	-	–
Baja			10	0	-6	10
Bácsalmás			9	0	-7	
Izsák			9	-2	-6	
Kalocsa	–			-		
Kecskemét			9	-1	-6	10
Kiskunfélegyháza			9	-2	-4	
Kiskunhalas	–		-	-	-	
Kunszentmiklós			9	-2	-3	
Tiszakécske			10	-2	-3	
Balassagyarmat			7	-2	-5	
Romhány	-		-	-	-	
Salgótarján			3	-6	-7	
Eger			7	-3	-5	10
Galyatető		33	2	-4	-5	
Gyöngyös			8	-3	-6	
Kékestető		54	1	-4	-6	
Kompolt			7	-2	-5	10
Lőrinci			9	-4	-6	
Poroszló			5	-4	-5	
Jászapáti			9	-2	-3	
Jászberény			9	-2	-3	
Karcag	–		-	-	-	
Szolnok			8	-3	-6	10
Tiszaroff	–		-	-	-	
Túrkeve			9	-2	4	9
Kistelek	–		-	-	-	
Makó			10	-1	4	
Szeged			9	-2	-3	11
Szentes			9	-1	-1	
Borsodnádasd			7	-7	-8	
Füzesgyarmat			7	-5	-5	
Hidasnémeti			9	-4	-5	
Jósvafő		folt	6	-4	-5	8
Lillafüred		3	8	-3	-4	
Miskolc			8	-4	-6	10
Putnok			9	-6	-7	
Sárospatak	–		-	-	-	-
Szendrőlád	–		-	-	-	
Tokaj			8	-3	-3	
Kisvárda			7	-1	-4	5
Mátészalka			8	-2	-4	
Nyíregyháza	1 *		9	-2	-5	5
Nyírlugos	–		-	-	-	
Pátyod	–		-	-	-	-
Tiszabecs	2 *		10	-1	-2	
Vásárosnamény	1 *		7	-2	-2	
Záhony			7	-2	-3	
Berettyóújfalu			8	-1	-3	
Debrecen			8	2	-6	6
Hajdúdorog			9	-2	-3	
Hortobágy	–		-	-		
Körösszakál	–		-	-		
Polgár			9	-3	-3	
Békéscsaba			8	-3	-6	11
Mezőhegyes			8	1	-3	11
Orosháza			9	-4	-6	
Szarvas			8	-1	4	
Szeghalom			8	-2	-3	

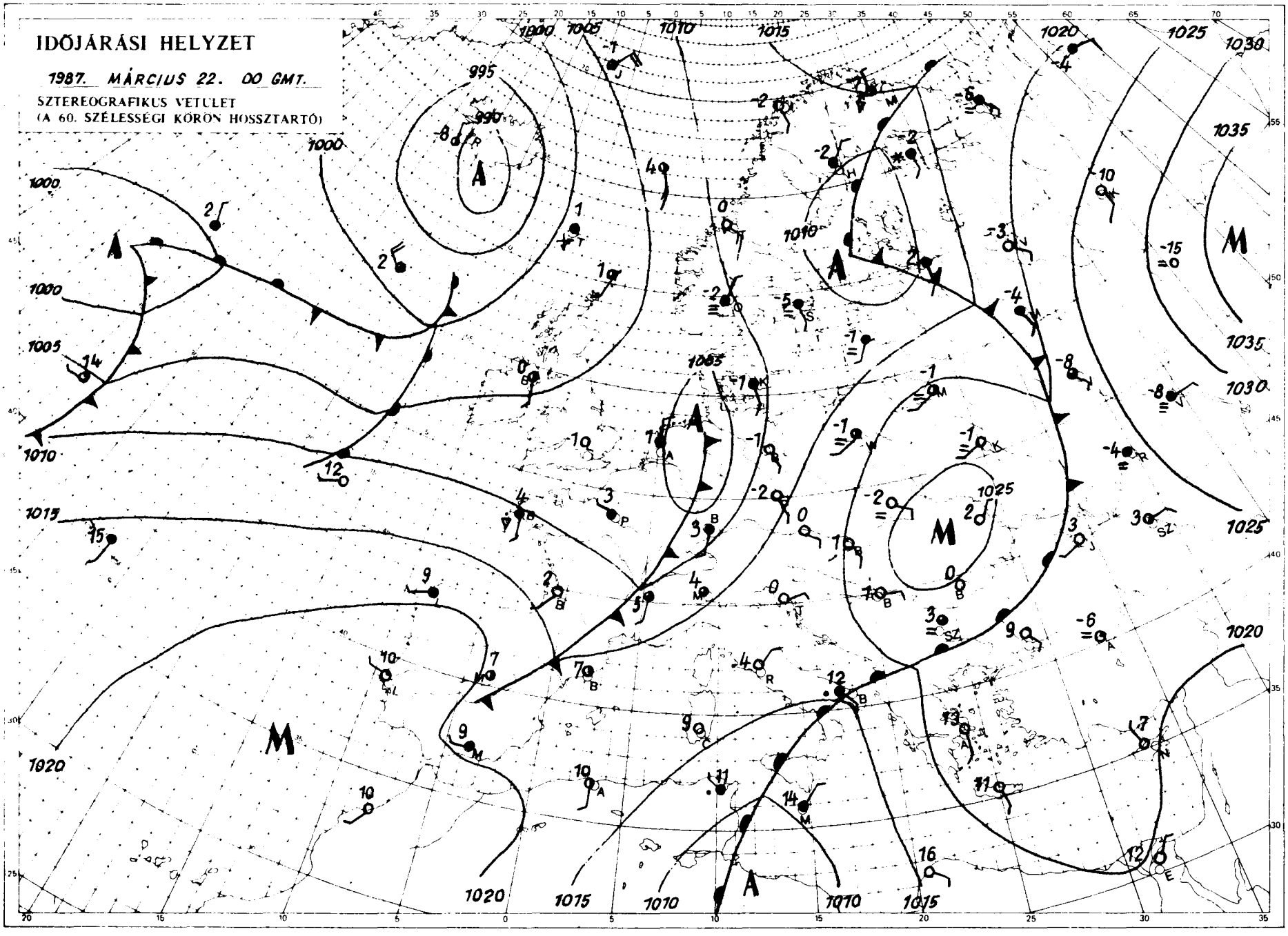

KIADJA: ORSZÁGOS METEOROLÓGIAI SZOLGÁLAT
Készíti: Központi Előrejelző Intézet Analízis- és Rövidtávu Prognózis Központja T.: 273-018
Megjelenik naponként
Évi előfizetési díja 2.200,-Ft Megrendelhető: 1024 Budapest, II., Kitaibel Pál u. 1 T.: 353-500
Kiadásért felel az OMSZ elnöke Szerkesztésért felel a KEI igazgatója
Jelmagyarázat a havi mellékletben

LIBRARY
US Dep. Commerce

IDŐJÁRÁSI NAPIJELENTÉS

ЕЖЕДНЕВНЫЙ МЕТЕОРОЛОГИЧЕСКИЙ БЮЛЛЕТЕНЬ • DAILY WEATHER REPORT
BULLETIN QUOTIDIEN DE TEMPS • TÄGLICHER WETTERBERICHT

100.évfolyam 82. szám. + Budapest + 1987.március 23.hétfő

Az időjárási helyzet és a várható időjárás:

Fagypont alatti hőmérséklet már inkább csak éjszaka fordul elő kontinensünkön. A legkevésbé enyhült meg az idő a Szovjetunió európai területének és a Skandináv-félsziget északi részén. Ott éjszaka még -5 fok alá süllyed a hőmérséklet, kora délutánra pedig kb. 0 fokig emelkedik. Az Atlanti-óceán felől egyre enyhébb léghullámok közeleknek a szárazföld belső területei felé. Az első melegfront ma reggelre a Benelux-államokat érte el. Ott, valamint a Brit-szigeteken sokfelé esik az eső. Az a felhő- és csapadék-zóna közelebb kerül, de nem éri még el hazánkat, az országunk keleti részét takaró felhőtömeg pedig lassanként kelet felé távolodik, ezért kedden ismét mindenütt sok lesz a napsütés.

Hazánkban vasárnap 8-10 órán át, tehát szinte zavartalanul sütött a nap. Késő délután kezdődött délkelet felől erősebb felhősödés. A hőmérséklet csúcsértéke elérte a 8. 14 fokot. Éjszaka már sokfelé lett erősen felhős az ég, és a délkeleti határszélen gyönge eső is előfordult. A hőmérséklet hajnalban általában +3 és -2 fok között volt, de az Északi-hegyvidék térségében -3, -5 fokot is mértek. Ma délelőtt az Alföld és az Északi-hegyvidék nagy részén erősen felhős volt az idő és a déli határszélen néhol esett az eső. A hőmérséklet 11 órára 5. 10 fokig emelkedett.

Budapesten ma 12 órakor 10 fokot mértek, a tengerszintre átszámított légnyomás 1018 hPa. alig változik.

Várható időjárás kedd estig:

Kedd estig eleinte még a keleti országrészben erősen felhős lesz az ég, és néhol gyönge eső is várható. Később ott is csökken a felhőzet és kedden már többnyire napos idő lesz mindenütt. Az élénk, néhol erős északi szél estére mérséklődik. A legalacsonyabb éjszakai hőmérséklet -3 és +2, a legmagasabb nappali hőmérséklet kedden 9 és 14 fok között lesz.

Pálmási Judit s.k.

TÁVOLABBI KILÁTÁSOK SZERDÁTÓL-SZOMBATIG:

Eleinte általában kevés felhő, majd időnként megnövekszik a felhőzet és kisebb esők, zápor is kialakulhatnak. A legalacsonyabb hajnali hőmérséklet eleinte 0, +5, majd +2, +7 fok között várható. A legmagasabb nappali hőmérséklet eleinte 11, 16, majd 13, 18 fok között lesz. Jelentős mennyiségű/legalább 5 mm napi / csapadék az ország területének 20 százalékán várható

KÖZÉPTÁVÚ ELŐREJELZŐ CSOPORT

A hőmérséklet napi középértéke és eltérése a sokévi átlagtól / Budapest belterületén:

1987 márc.22. 4.6°C - 2.7°C

1871 óta ezen a napon Budapesten elő fordult

legmagasabb hőmérséklet: 25,4°C /1974/
legalacsonyabb hőmérséklet: -7.0°C/ 1883/ 87.17

LEGMAGASABB HŐMÉRSÉKLET

19 87. III. 22.

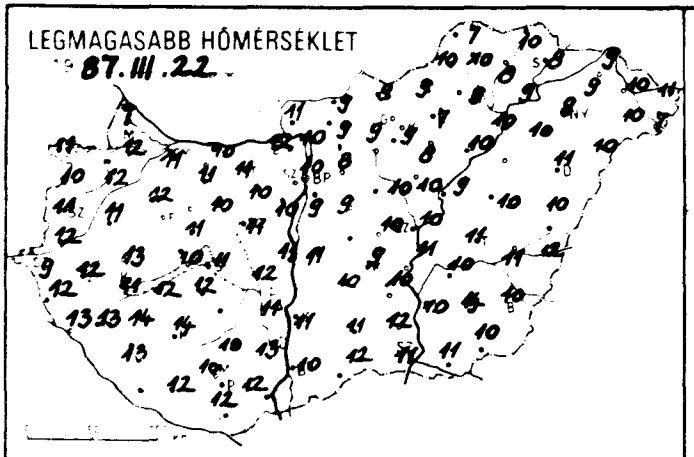

LEGALACSONYABB HŐMÉRSÉKLET

19 87. III. 23.

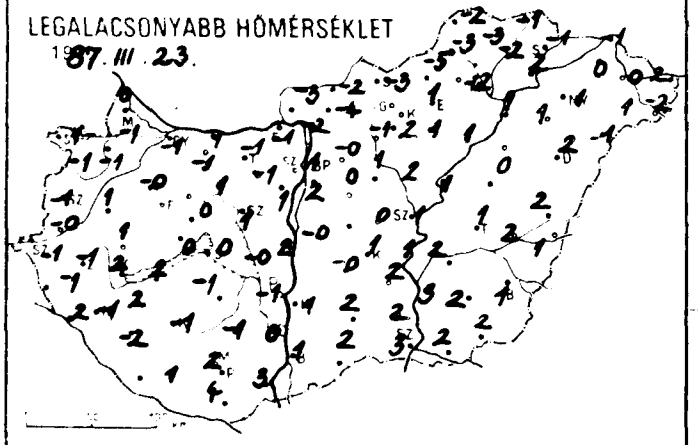

24 órás CSAPADÉKELOSZLÁS

19 87. III. 22. 7h -tól III. 23. 7h -ig



A GÖRBE VONALAK AZ IZOHIETÁK AZOKAT A HELYEKET KÖTIK ÖSSZE, AHOL A CSAPADÉK MENNYISÉGE EGYENLŐ VOLT

RADIÁCIÓS MINIMUM

19 87. III. 23.

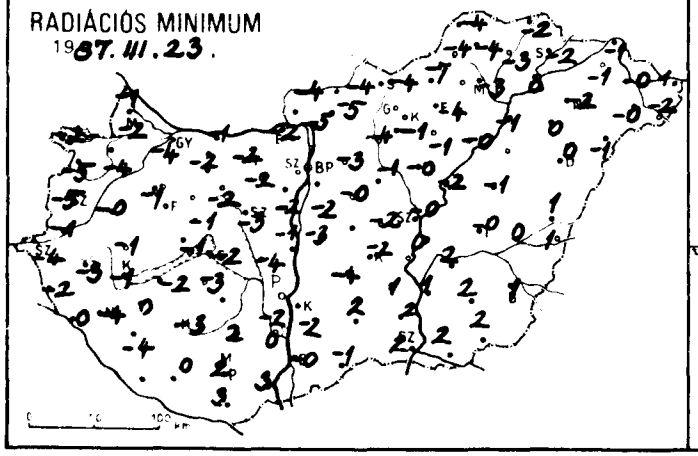

NAPFÉNYTARTAM

19 87. III. 22.

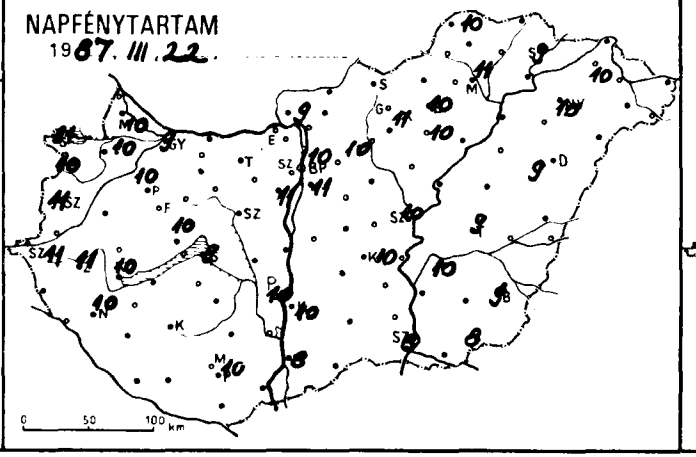

HÓVASTAGSÁG/cm/

19 87. III. 23. 7h

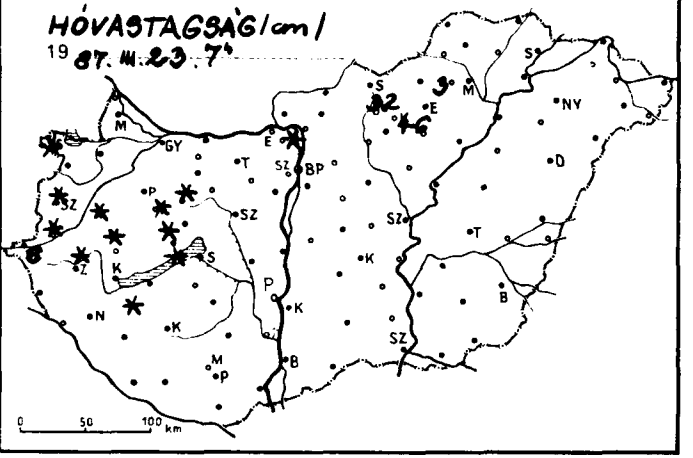

1987. III. 12-én 7h az utolsó 24 óra adatai						Előző nap napos órái
állomás	csapadék (mm)	Hó /cm/	max. hőmérséklet	min. hőmérséklet	rad. min.	
Győr	• ⊔		11	-1	-4	9
Kapuvár	• ⊔		12	-1	-4	10
Mosonmagyaróvár	• ⊔		12	-2	-2	10
Rajka	•		7	0	-1	
Sopron	•	fol†	11	1	-2	11
Sopronhorpács	• ⊔		10	-1	-5	10
Káld	•	fol†	11	1	-0	
Körmend	•	fol†	12	-0	-1	
Szentgotthárd	•	6	9	-1	-4	11
Szombathely	• ⊔	fol†	11	-1	-3	11
Lenti	•		12	-1	-2	
Letenye	•		13	2	0	
Nagykanizsa	• ⊔		13	-1	-4	10
Zalaegerszeg	• ⊔	fol†	12	-1	-3	11
Farkasgyepű	•	fol†	9	-1	-4	
Keszthely	• ⊔		11	2	-1	10
Mencshely	•	fol†	9	1	-3	10
Pápa	• ⊔		12	-0	-1	10
Sümeg	•	fol†	13	1	-1	
Tihany	• ≤	fol†	10	0	-1	
Veszprém	•		11	0	-1	
Zirc	• ≈	fol†	9	-1	-4	
Fonyód	•		12	2	-2	
Homokszt. györgy	·		-	-	-	
Kaposvár	• ⊔		14	-1	-3	
Marcali	•	fol†	14	2	0	
Siófok	• ⊔		11	0	-2	9
Somogyszob	•		13	-2	-4	
Tab	• ≈		12	-1	-3	
Bábolna	• ≈		10	-1	-5	
Esztergom	• ≈		12	-1	-2	
Kisbér	•		11	-1	-2	
Komárom	•		10	1	-1	
Tatabánya	• ≈		11	-1	-2	
Alcsútdoboz	• ≈		10	-1	-2	
Dunaújváros	•		11	2	1	
Martonvásár	• ≈		10	1	-2	11
Mór	• ≈		10	1	-2	
Sárbogárd	• ⊔		12	-0	-4	
Szabadbattyán	• ≈		11	1	-3	
Iregszemcse	-		-	-	-	-
Lengyel	•		10	-1	-2	
Paks	• ⊔		11	-1	-2	10
Szekszárd	• ≈		13	0	0	
Árpádtető	• ≈		7	-0	-0	
Mohács	•		12	3	3	
Pécs	• ≈		10	2	2	10
Siklós	•		12	4	3	
Szigetvár	• ≈		12	1	0	
Budaörs	• ∨		11	0	-3	
Bp. Lőrinc	•		9	2	-2	11
Bp. Met. Int.	•		10	1	-	10
Bp. Szab. hegy	•		6	2	0	
Cegléd	•		10	0	-2	
Dobogókő	•	folt	5	-1	-1	
Gödöllő	•		8	-0	-3	10
Királyrét	∨		8	-4	-7	
Monor	≈		9	0	-0	
Nagykata	≈		10	1	-1	
Szentendre	•		11	-0	-1	

1987. III. 12-én 7h az utolsó 24 óra adatai						Előző nap napos órái
állomás	csapadék (mm)	Hó /cm/	max. hőmérséklet	min. hőmérséklet	rad. min.	
Vác	• ⊔		10	-2	-5	
Vámosmikola	• ⊔		11	-3	-4	9
Baja	• ≈		10	1	-0	8
Bácsalmás	• ≈		12	2	-1	
Izsák	•		10	-0	-4	
Kalocsa	•		11	1	-2	10
Kecskemét	•		9	1	-2	10
Kiskunfélegyháza	•		10	2	1	
Kiskunhalas	• ⊔		11	2	2	
Kunszentmiklós	• ≈		11	-0	-3	
Tiszakécske	•		11	1	0	
Balassagyarmat	• ⊔		9	-2	-4	
Romhány	• ⊔		9	-4	-5	
Salgótarján	•		9	-3	-4	
Eger	• ⊔		7	1	-4	10
Galyatető	•	32	3	-4	-6	
Gyöngyös	•		9	2	-1	
Kékestető	•	46	2	-4	-5	11
Kompolt	•		8	1	-1	10
Lőrinci	• ⊔		9	-1	-4	
Poroszló	•		10	1	-0	
Jászapáti	•		10	2	-0	
Jászberény	• ≈		9	-1	-3	
Karcag	• ≈		10	0	-1	
Szolnok	•		10	1	-0	10
Tiszaroff	• ≈		9	1	-2	
Túrkeve	•		11	1	-0	9
Kistelek	• ≈		12	2	2	
Makó	1		11	2	2	
Szeged	ny ⊔		11	3	2	8
Szentes			10	3	1	
Borsodnádasd	• ⊔		9	-5	-7	
Füzöd	•		8	-2	-3	
Hidasnémeti	• ≈		10	-1	-2	
Jósvafő	•		7	-2	-4	10
Lillafüred	• ≈	3	8	-2	-3	
Miskolc	• ⊔		9	-2	-3	11
Putnok	• ⊔		10	-3	-4	
Sárospatak	•		8	-1	-2	9
Szendrőlád	• ⊔		10	-3	-4	
Tokaj	•		9	2	0	
Kisvárda	• ≤		9	0	-1	10
Mátészalka	•		10	1	-0	
Nyíregyháza	•		9	1	-2	10
Nyírlugos	• ⊔		10	-1	-1	
Pátyod	•		7	-2	-3	
Tiszabecs	• ≋		11	2	1	
Vásárosnamény	• ≈		10	0	-0	
Záhony	• ⊔		9	-1	-1	
Berettyóújfalu	•		10	2	1	
Debrecen	• ⊔		11	2	0	9
Hajdúdorog	• ≈		10	1	0	
Hortobágy	-		-	-	-	
Körösszakál	•		12	1	1	
Polgár	• ≈		10	1	1	
Békéscsaba	• ≋		10	1	1	9
Mezőhegyes	2		10	2	2	8
Orosháza	•		14	2	2	
Szarvas	• ⊔		10	2	2	10
Szeghalom	• ≤		11	2	0	

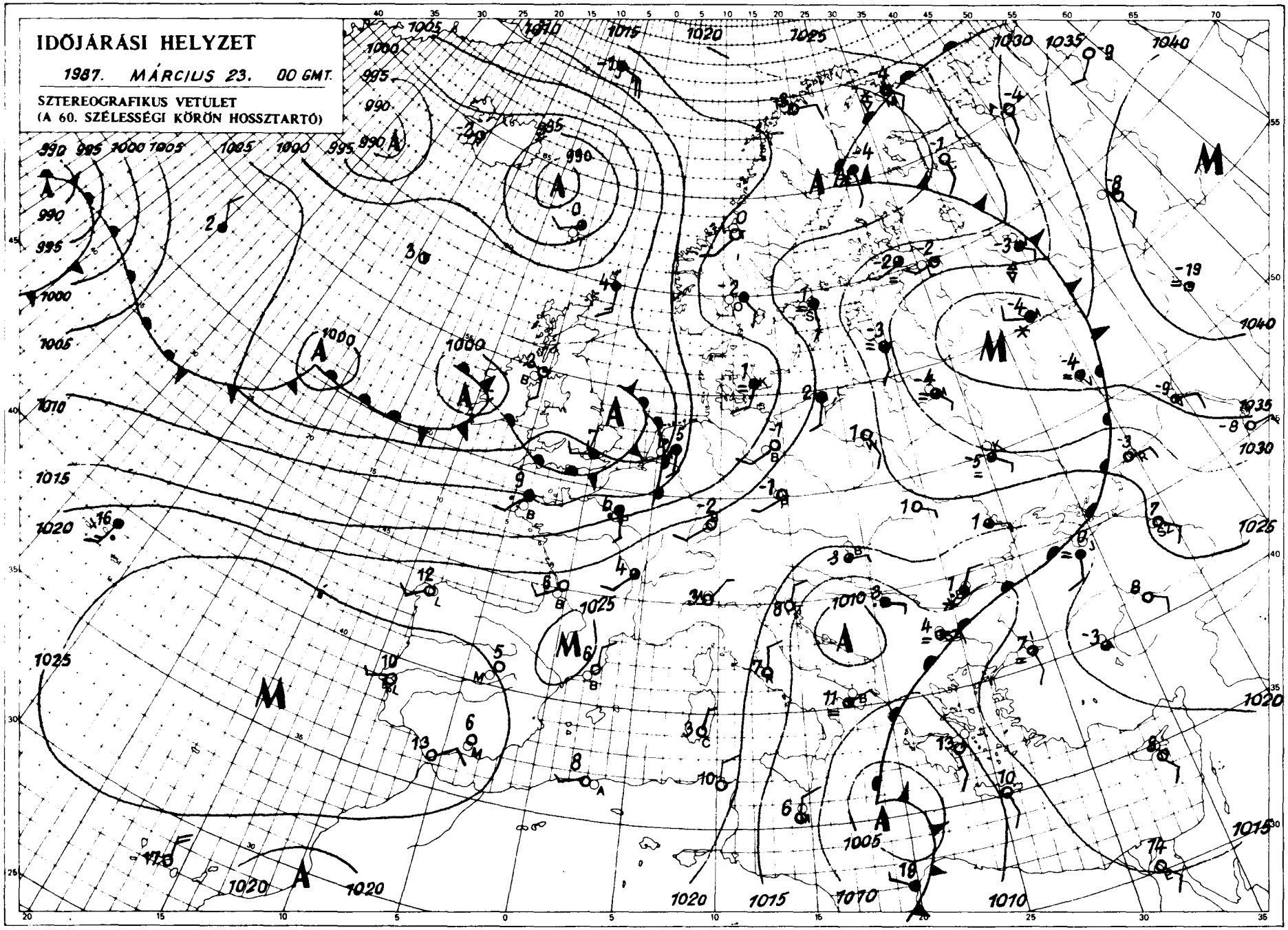

KIADJA: ORSZÁGOS METEOROLÓGIAI SZOLGÁLAT
Készíti: Központi Hírrejtő Intézet Analízis- és Rövidtávú Prognózis Központja T.: 273-018
Megjelenik naponként
Előfizetési díja: 2.200,- Ft. Megrendelhető: 1024 Budapest II., Kitaibel Pál u. 1. T.: 353-500
Kiadásért felel: az OMSZ elnöke Szerkesztésért felel: a KEI igazgatója

Jelmagyarázat a havi mellékletben.

LIBRARY
N.O.A.A.
US Dept of Commerce

IDŐJÁRÁSI NAPIJELENTÉS

ЕЖЕДНЕВНЫЙ МЕТЕОРОЛОГИЧЕСКИЙ БЮЛЛЕТЕНЬ • DAILY WEATHER REPORT
BULLETIN QUOTIDIEN DE TEMPS • TÄGLICHER WETTERBERICHT

100.évfolyam 83. szám + Budapest + 1987.március 24.kedd

Az időjárási helyzet és a várható időjárás:

Európa nyugati felén egy több középpontú mérsékelt égövi ciklon határozza meg az időjárást. Ennek áramlási rendszerében enyhe óceáni léghullámok haladnak a szárazföld belseje felé, a kontinens nyugati részén ezért tavaszi időjárás jellemző, szórványosan eső, záporeső is előfordul. Ugyanakkor Kelet-Európa fölött továbbra is hideg levegő található, ezért éjszaka sokfelé fagypont alá csökken a hőmérséklet, és napközben is többnyire hüvös az idő. Mivel a Kárpát-medence térségébe enyhe léghullámok érkeznek, a kissé még hüvös reggelt kellemes hőmérsékletü délután követi.

Hazánkban hétfőn az ország nagy részén napos idő volt. Általában 5-10 órán át sütött a nap. Csupán a Tiszántúlon volt tartósan borult idő, azonban csak néhány helyen fordult elő kisebb eső. A legmagasabb nappali hőmérséklet 6 és 13 fok között alakult. Az éjszakai lehülés erős volt. Ma hajnalban -5 és +2 fok között alakult a hőmérséklet. Ma délelőtt az északnyugati országrész kivételével napos idő volt. A hőmérséklet 11 órakor 4 és 12 fok között változott.

Budapesten ma 12 órakor a hőmérséklet 10 fok, a tengerszintre átszámitott légnyomás 1015 hPa, gyengén süllyed.

Várható időjárás szerda estig:

Szerda estig az északi megyékben gyakran erősen megnövekszik a felhőzet, és *néhol gyenge eső*, zápor is előfodul. Másutt többnyire derült, napos idő lesz. Éjszaka helyenként köd képződik. Időnként megélénkül a déli, délnyugati szél. Országszerte erősödik a nappali felmelegedés. A hőmérséklet hajnalban -2,+3, szerdán a kora délutáni órákban pedig 12, 16 fok között alakul.

Bozóki István s.k.

A hőmérsék et napi középértéke és eltérése a sokévi átlagtól / Budapest bel-területén:

1987. márc.23.	6,0°C	-1.5°C

1871 óta ezen a napon Budapesten előfordult

legmagasabb hőmérséklet:	24,8°C /1977/	
legalacsonyabb hőmérséklet:	-9.3°C /1883/	87.178

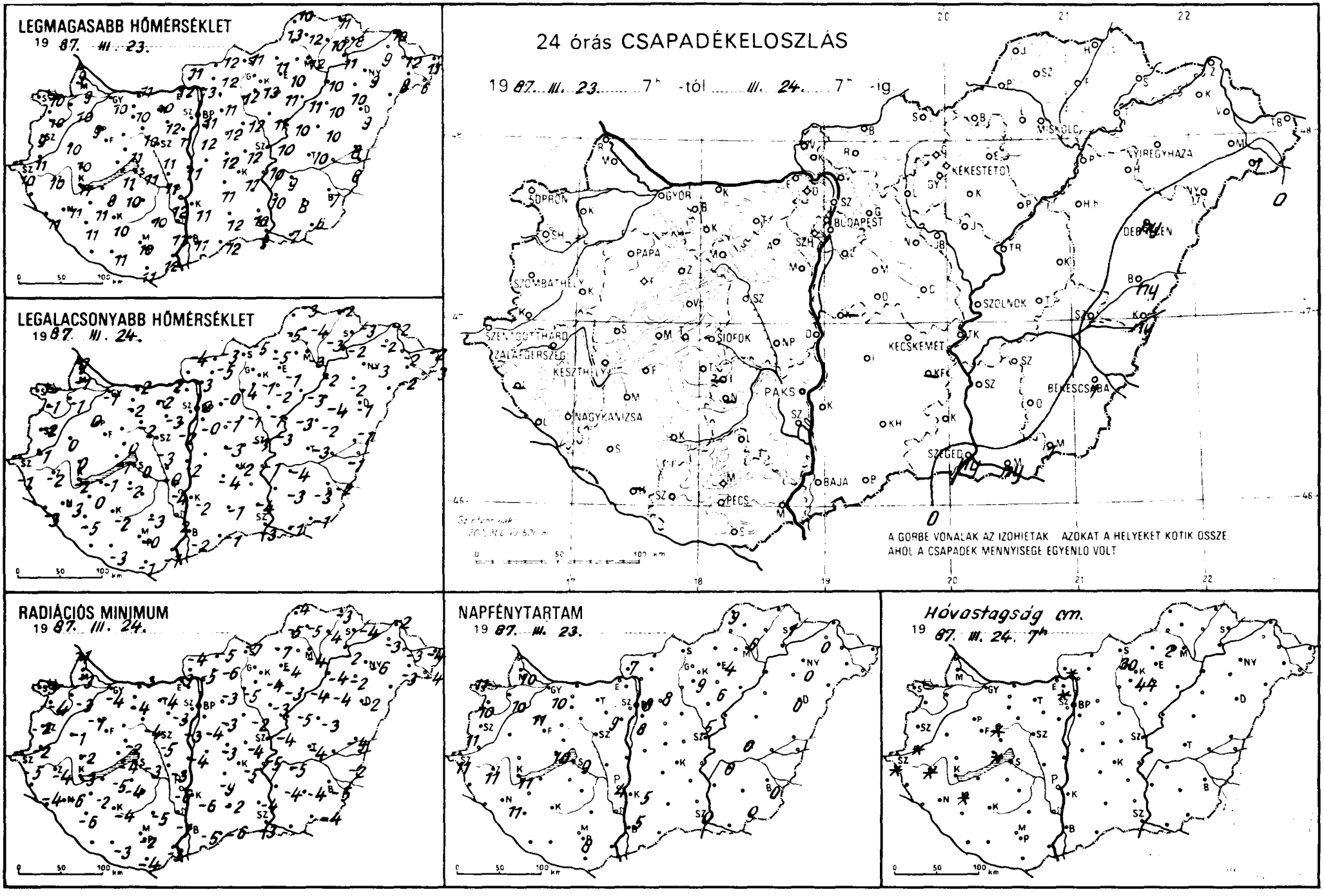
LEGMAGASABB HŐMÉRSÉKLET
19 87. III. 23.
LEGALACSONYABB HŐMÉRSÉKLET
19 87. III. 24.
24 órás CSAPADÉKELOSZLÁS
19 87. III. 23. 7h -tól III. 24. 7h -ig
A GÖRBE VONALAK AZ IZOHIETAK AZOKAT A HELYEKET KÖTIK ÖSSZE AHOL A CSAPADÉK MENNYISÉGE EGYENLŐ VOLT
RADIÁCIÓS MINIMUM
19 87. III. 24.
NAPFÉNYTARTAM
19 87. III. 23.
Hóvastagság cm.
19 87. III. 24. 7h

19 87. III. 24. 07 -ig az utolsó 24 óra adatai						Előző nap napos órái
állomás	csapadék (mm)	Hó /cm/	max. hőmérséklet	min. hőmérséklet	rad. min.	
Győr	◦ ⊔		10	-1	-4	10
Kapuvár	◦		10	-1	-2	10
Mosonmagyaróvár	◦ ⊔		9	1	-3	10
Rajka	•		9	0	-1	
Sopron	◦ ⊔		10	1	-3	11
Sopronhorpács	◦ ⊔		10	-1	-4	10
Káld	◦ ≡		10	0	-1	
Körmend	◦	folt	11	-1	-3	
Szentgotthárd	◦	folt	10	-2	-5	11
Szombathely	◦		9	-2	-3	11
Lenti	-		-	-	-	
Letenye	◦ ⊔		11	-3	-4	
Nagykanizsa	◦ ⊔		11	-3	-6	11
Zalaegerszeg	◦ ⊔	folt	10	-2	-4	11
Farkasgyepű	◦		7	-1	-4	
Keszthely	◦ ⊔		11	-2	-3	11
Mencshely	◦		8	-1	-4	10
Pápa	◦ ⊔		9	0	-1	11
Sümeg	◦		10	0	-2	
Tihany	◦	folt	11	-1	-4	
Veszprém	◦		11	0	-2	
Zirc	◦ ≡	folt	8	-3	-5	
Fonyód	-		8	-1	-5	
Homokszt. györgy	-		-	-	-	
Kaposvár	◦ ⊔		10	-2	-4	
Marcali	◦ ⊔	folt	11	0	-2	
Siófok	◦ ⊔		9	0	-3	9
Somogyszob	◦ ⊔		11	5	-6	
Tab	◦ ≡		10	2	-4	
Bábolna	•		10	2	-6	
Esztergom	◦ =		11	-2	-3	
Kisbér	-		10	-2	-4	
Komárom	◦ ⊔		11	-2	-3	
Tatabánya	◦ ⊔		10	-2	-4	
Alcsútdoboz	◦ ⊔		9	-3	-3	
Dunaújváros	◦ ⊔		11	-2	-4	
Martonvásár	◦ ⊔		11	-2	-3	9
Mór	◦ ≡		10	-2	-4	
Sárbogárd	• ⊔		11	0	-3	
Szabadbattyán	• =		11	-3	-5	
Iregszemcse	-		-	-	-	
Lengyel	◦		10	-2	-5	
Paks	◦ ⊔		11	-4	-6	
Szekszárd	◦ =		11	-2	-4	
Árpádtető	•		9	-1	-4	
Mohács	• ⊔		12	-1	-3	
Pécs	•		10	0	-3	8
Siklós					-4	
Szigetvár	• ⊔		11	-2	-2	
Budaörs	• ⊔		11	-2	-5	
Bp. Lőrinc	⊔		12	0	-4	8
Bp. Met. Int.	•			-2		8
Bp. Szab. hegy			8	-1	-3	
Cegléd	• ⊔		9	-2	-4	
Dobogókő	•	folt	6	-0	0	
Gödöllő	• ⊔		11	0	-2	8
Királyrét	• ⊔	folt	11	-4	-6	
Monor	• ⊔		12		-2	
Nagykáta	•		11	-2	-6	
Szentendre			12	-1	-5	

19 87. III. 24. 07 -ig az utolsó 24 óra adatai						Előző nap napos órái
állomás	csapadék (mm)	Hó /cm/	max. hőmérséklet	min. hőmérséklet	rad. min.	
Vác	• ⊔		13	-3	-5	
Vámosmikola	• ⊔		11	-4	-4	7
Baja	• ⊔		11	-4	-5	5
Bácsalmás	• ⊔		11	-4	-6	
Izsák	• ⊔		11	-4	-9	
Kalocsa	•		11	-4	-6	5
Kecskemét	• ≡		11	-1	-5	6
Kiskunfélegyháza	-		-	-	-	
Kiskunhalas	• ⊔		11	-1	-4	
Kunszentmiklós						
Tiszakécske	• ≡		10	-1	-5	
Balassagyarmat	• ⊔		12	-3	-5	
Romhány	• ⊔		12	-2	-5	
Salgótarján	•		11	-5	-7	
Eger	⊔		10	-1	-4	4
Galyatető		30	6	-2	-6	
Gyöngyös	• ⊔		13	-1	-4	
Kékestető	•	44	4	-3	-7	9
Kompolt	• ⊔		11	-2	-7	6
Lőrinci	• ≡		12	-4	-5	
Poroszló	• ≡		11	-2	-4	
Jászapáti	• ⊔		11	-1	-3	
Jászberény	• ≡		11	-2	-4	
Karcag	• ⊔		10	-2	-3	
Szolnok	• ≡		10	-3	-4	5
Tiszaroff	• ≡		10	-3	-5	
Túrkeve	• ⊔		10	-3	-4	0
Kistelek	• ⊔		10	-4	-4	
Makó	• ≡		9	-1	-2	
Szeged	• ≡		9	-3	-3	0
Szentes	• ≡		10	-3	-4	
Borsodnádasd	• ⊔		11	-5	-7	
Füged	• ⊔		10	-3	-4	
Hidasnémeti	• =		11	-2	-3	
Jósvafő	• ⊔		10	-3	-4	9
Lillafüred	• ≡		11	-2	-2	
Miskolc	•		12	-3	-4	6
Putnok	• ⊔ ≡		12	-5	-5	
Sárospatak	• ≡		8	-2	-4	1
Szendrőlád	• ⊔		12	-4	-5	
Tokaj	•		11	-2	-3	
Kisvárda	• ⊔		9	-2	-3	0
Mátészalka	⊔		8	-2	-2	
Nyíregyháza	• ⊔		9	-3	-6	0
Nyírlugos			-	-	-	
Pátyod	•		6	-2	-4	
Tiszabecs	• ≡		12	-2	-4	
Vásárosnamény	• ⊔		12	-2	-3	
Záhony	• ⊔		10	-2	-3	
Berettyóújfalu	⊔		8	-1	-4	
Debrecen	• ⊔		9	-1	-3	0
Hajdúdorog	•		10	-2	-3	
Hortobágy	•		10	-4	-4	
Körösszakál	• ⊔		6	-1	-3	
Polgár	• =		10	-2	-4	
Békéscsaba	•		7	-2	-5	0
Mezőhegyes	≡		6	-1	-4	0
Orosháza			8	-2	-4	
Szarvas	⊔		9	-2	-5	0
Szeghalom						

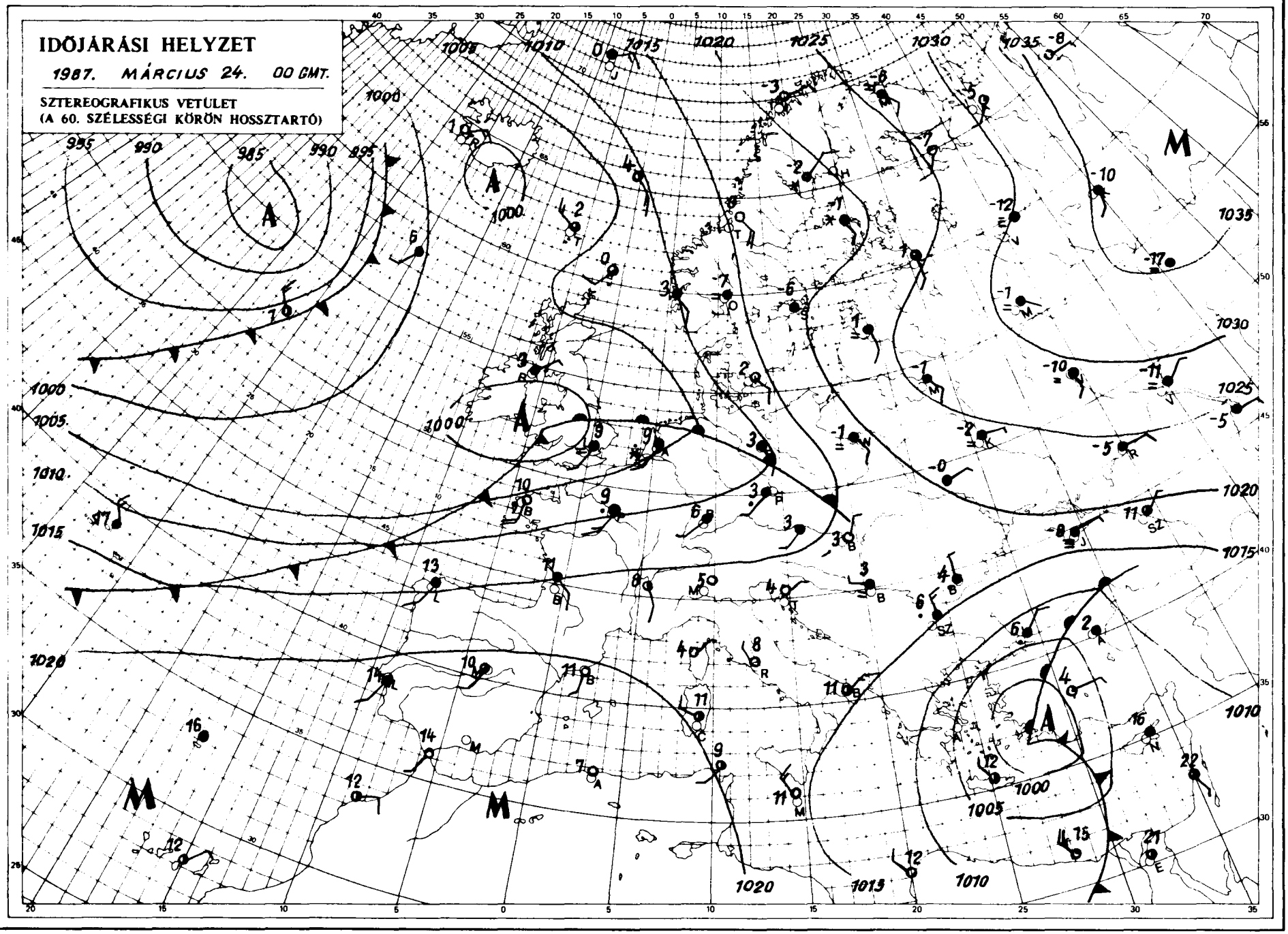

KIADJA: ORSZÁGOS METEOROLÓGIAI SZOLGÁLAT
Készíti: Központi Előrejelző Intézet Analízis- és Rövidtávú Prognózis Központja – T.: 273-018
Megjelenik naponként
Megrendelhető: 1024 Budapest, II., Kitaibel Pál u. 1. – T.: 353-500
Évi előfizetési díja: 2.200,-Ft.
Kiadásért felel: az OMSZ elnöke – Szerkesztésért felel: a KEI igazgatója

Jelmagyarázat a havi mellékletben.

LIBRARY
C 29
N.O.A.A.
U S Dept. of Commerce

IDŐJÁRÁSI NAPIJELENTÉS

ЕЖЕДНЕВНЫЙ МЕТЕОРОЛОГИЧЕСКИЙ БЮЛЛЕТЕНЬ • DAILY WEATHER REPORT
BULLETIN QUOTIDIEN DE TEMPS • TÄGLICHER WETTERBERICHT

100.évfolyam 84.szám + Budapest + 1987. március 25.szerda

Az időjárási helyzet és a várható időjárás:

Az Atlanti-óceán felett többközéppontú ciklonrendszer örvénylik. Nyugati áramlattal-több hullámban - enyhe, nedves levegő sodródik a szárazföld belsejébe sokfelé változékony időjárást okozva. Főként a Brit-szigeteken, a kontinens nyugati partvidékén, valamint a Német-Alföldön esik az eső. A felhő- és csapadéksáv széle szerdán a hajnali órákra elérte a Keleti-Kárpátokat. Ugyancsak gyakran esős idő van Délkelet-Európában a Fekete-tenger mentén. Az utóbbi napokban csaknem egész Európában megenyhült az idő, télies hideg inkább már csak a kontinens északi részén fordul elő.

Magyarországon kedden északnyugat felől felhősödés kezdődött. Késő délutántól egyre több helyütt kezdett szemerkélni az eső. A szerda reggelig lehullott csapadék mennyisége csapadéknyom és 2 mm között alakult, Kedden a hőmérséklet csúcsértéke 8 és 16 fok között alakult, szerda hajnalra pedig +1, +7 fokig hűlt le a levegő. Ma délelőtt országszerte jobbára erősen felhős idő volt. Néhány helyen ujabb gyenge eső esett. A hőmérséklet 11 órakor az országban 7 és 14 fok között alakult.

Budapesten ma 12 órakor 14 fokot mértek, a tengerszintre átszámított légnyomás 1012 hPa, alig változik.

Várható időjárás csütörtök estig:

Átmenetileg mindenütt csökken, majd csütörtökön napközben ismét erősebben megnövekszik a felhőzet. Szórványos gyenge záporokra csütörtökön számítani lehet. Néha megélénkül a délnyugati, nyugati szél. A legalacsonyabb éjszakai hőmérséklet 1 és 6, a legmagasabb nappali hőmérséklet 4 és 9 fok között alakul.

Jenki Szilvia s.k.

A hőmérséklet napi középértéke és eltérése a sokévi átlagtól / Budapest területén:

1987. március 24. 6.9°C - 0.9°C

1871 óta ezen a napon Budapesten előfordult

legmagasabb hőmérséklet: 23.7°C /1977/
legalacsonyabb hőmérséklet: -11.0°C / 88?/

87.179

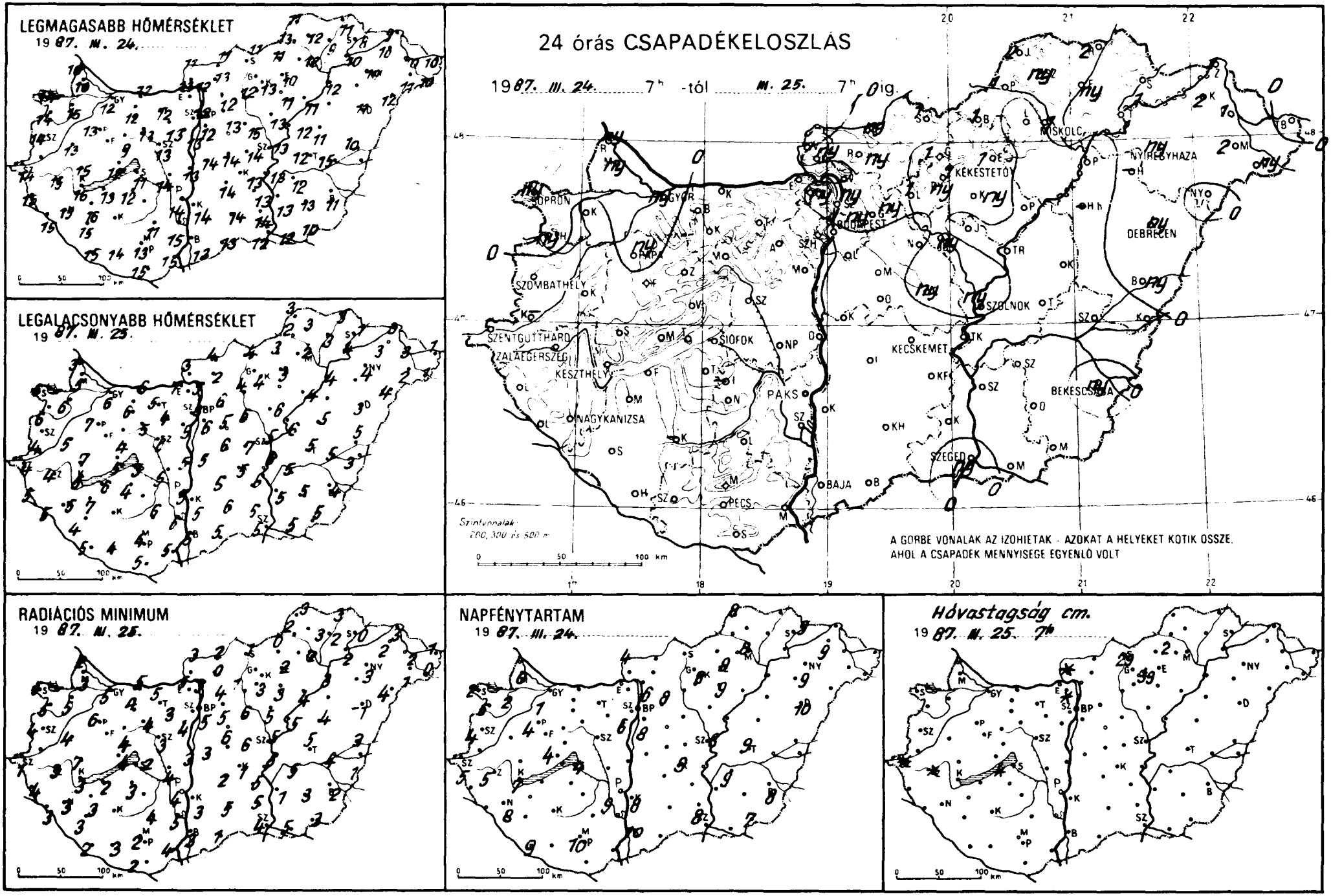
LEGMAGASABB HŐMÉRSÉKLET
1987. III. 24.
LEGALACSONYABB HŐMÉRSÉKLET
1987. III. 25.
24 órás CSAPADÉKELOSZLÁS
1987. III. 24. 7h -tól III. 25. 7h ig.
A GÖRBE VONALAK AZ IZOHIETÁK - AZOKAT A HELYEKET KÖTIK ÖSSZE, AHOL A CSAPADÉK MENNYISÉGE EGYENLŐ VOLT
Szintvonalak: 200, 300 és 500 m
SOPRON
GYŐR
BUDAPEST
MISKOLC
NYÍREGYHÁZA
DEBRECEN
SZOMBATHELY
SZOLNOK
SZENTGOTTHÁRD
ZALAEGERSZEG
SIÓFOK
KECSKEMÉT
KESZTHELY
PAKS
BÉKÉSCSABA
NAGYKANIZSA
SZEGED
BAJA
PÉCS
RADIÁCIÓS MINIMUM
1987. III. 25.
NAPFÉNYTARTAM
1987. III. 24.
Hóvastagság cm.
1987. III. 25. 7h

1987. III. 07. 7h az utolsó 24 óra adatai						Előző nap napos órái
állomás	csapadék (mm)	Hó /cm/	max. hőmérséklet	min. hőmérséklet	rad. min.	
Győr	ny ⌓		12	6	5	1
Kapuvár	• =		15	6	5	2
Mosonmagyaróvár	ny , =		10	5	3	0
Rajka	ny , =		10	3	2	
Sopron	ny		14	6	5	2
Sopronhorpács	ny		14	6	5	6
Káld	• =		13	5	4	
Körmend	–		–	–	–	
Szentgotthárd	•	folt	14	4	1	5
Szombathely	•		14	4	4	4
Lenti	•		15	5	4	
Letenye	•		15	5	3	
Nagykanizsa	•		15	5	3	8
Zalaegerszeg	• ⌓	folt	15	4	3	5
Farkasgyepű	•		11	6	3	
Keszthely	•		16	5	3	7
Mencshely	•		10	5	1	4
Pápa	ny		13	7	6	4
Sümeg	•		15	7	7	
Tihany	•	folt	12	5	4	
Veszprém	•		9	4	4	
Zirc	• =		11	5	2	
Fonyód	•		13	6	2	
Homokszt. györgy	•		15	5	2	9
Kaposvár	–		–	–	–	
Marcali	•		16	7	3	
Siófok	• ⌓		11	3	2	4
Somogyszob	•		15	4	3	
Tab	• =		14	6	5	
Bábolna	•		12	4	3	
Esztergom	• =		13	7	5	
Kisbér	•		12	6	4	
Komárom	•		12	6	5	
Tatabánya	•		12	5	5	
Alcsútdoboz	• ⌓		13	4	3	
Dunaújváros	•		13	5	3	
Martonvásár	• =		13	5	4	6
Mór	• =		13	5	4	
Sárbogárd	•		14	5	4	
Szabadbattyán	• =		13	6	3	
Iregszemcse	–		–	–	–	–
Lengyel	•		11	6	4	
Paks	•		14	5	4	9
Szekszárd	• =		15	6	5	
Árpádtető	•		13	6	3	
Mohács	•		15	5	4	
Pécs	•		13	4	2	10
Siklós	•		15	5	2	
Szigetvár	• =		14	4	3	
Budaörs	• ⌓		13	6	5	
Bp. Lőrinc	•		12	6	5	8
Bp. Met. Int.	ny		12	8	–	6
Bp. Szab. hegy	•		11	7	5	
Cegléd	ny ,		14	7	6	
Dobogókő	ny	folt	8	5	5	
Gödöllő	ny		12	6	4	8
Királyrét	ny , ⌓	folt	11	2	-0	
Monor	• =		13	5	5	
Nagykáta	• =		15	6	6	
Szentendre	ny ,		14	6	5	

1987. III. 07. 7h az utolsó 24 óra adatai						Előző nap napos órái
állomás	csapadék (mm)	Hó /cm/	max. hőmérséklet	min. hőmérséklet	rad. min.	
Vác	• ⌓		12	5	3	
Vámosmikola	•		11	3	3	4
Baja	•		13	5	3	10
Bácsalmás	• =		13	5	1	
Izsák	•		14	5	2	
Kalocsa	•		14	5	3	8
Kecskemét	• =		13	5	1	9
Kiskunfélegyháza	•		13	6	5	
Kiskunhalas	• ⌓		14	6	5	
Kunszentmiklós	•		14	5	3	
Tiszakécske	•		13	6	5	
Balassagyarmat	ny =		11	4	2	
Romhány	ny		13	2	0	
Salgótarján	1 ,		11	4	1	
Eger	1 =		10	3	2	9
Galyatető	1 *	29	7	1	0	
Gyöngyös	ny =		13	4	3	
Kékestető	1 *=	39	5	1	0	8
Kompolt	ny ,		11	4	3	9
Lőrinci	1 ≡		12	4	1	
Poroszló	• =		11	4	4	
Jászapáti	• =		13	6	5	
Jászberény	ny =		12	6	4	
Karcag	• ≈		11	5	4	
Szolnok	ny =		13	5	4	8
Tiszaroff	• =		12	6	5	
Túrkeve	•		12	5	5	9
Kistelek	• =		14	5	5	
Makó	•		12	5	5	
Szeged	ny ≡		12	5	4	8
Szentes	•		13	5	1	
Borsodnádasd	1 ≡		11	3	0	
Füged	ny =		9	3	2	
Hidasnémeti	2 =		11	3	3	
Jósvafő	2 ≡		11	3	3	8
Lillafüred	• =	2	11	3	1	
Miskolc	1 ≡		12	2	2	8
Putnok	1 ≡		13	2	2	
Sárospatak	1 =		8	1	0	9
Szendrőlád	ny ≡		12	3	2	
Tokaj	1		10	4	2	
Kisvárda	2 =		10	2	2	9
Mátészalka	2		11	2	1	
Nyíregyháza	ny		10	4	3	9
Nyírlugos	•		12	4	4	
Pátyod	ny		10	1	-0	
Tiszabecs	•		10	1	1	
Vásárosnamény	1 ≈		10	3	2	
Záhony	1		9	2	2	
Berettyóújfalu	ny		10	2	2	
Debrecen	ny ⌓		11	2	-1	10
Hajdúdorog	-		-	-	-	
Hortobágy	-		-	-	-	
Körösszakál	•		12	2	1	
Polgár	• =		12	4	2	
Békéscsaba	ny ≡		11	4	2	8
Mezőhegyes	•		10	5	2	7
Orosháza	•		12	5	2	
Szarvas	• ⌓		12	5	5	9
Szeghalom	• =		11	5	4	

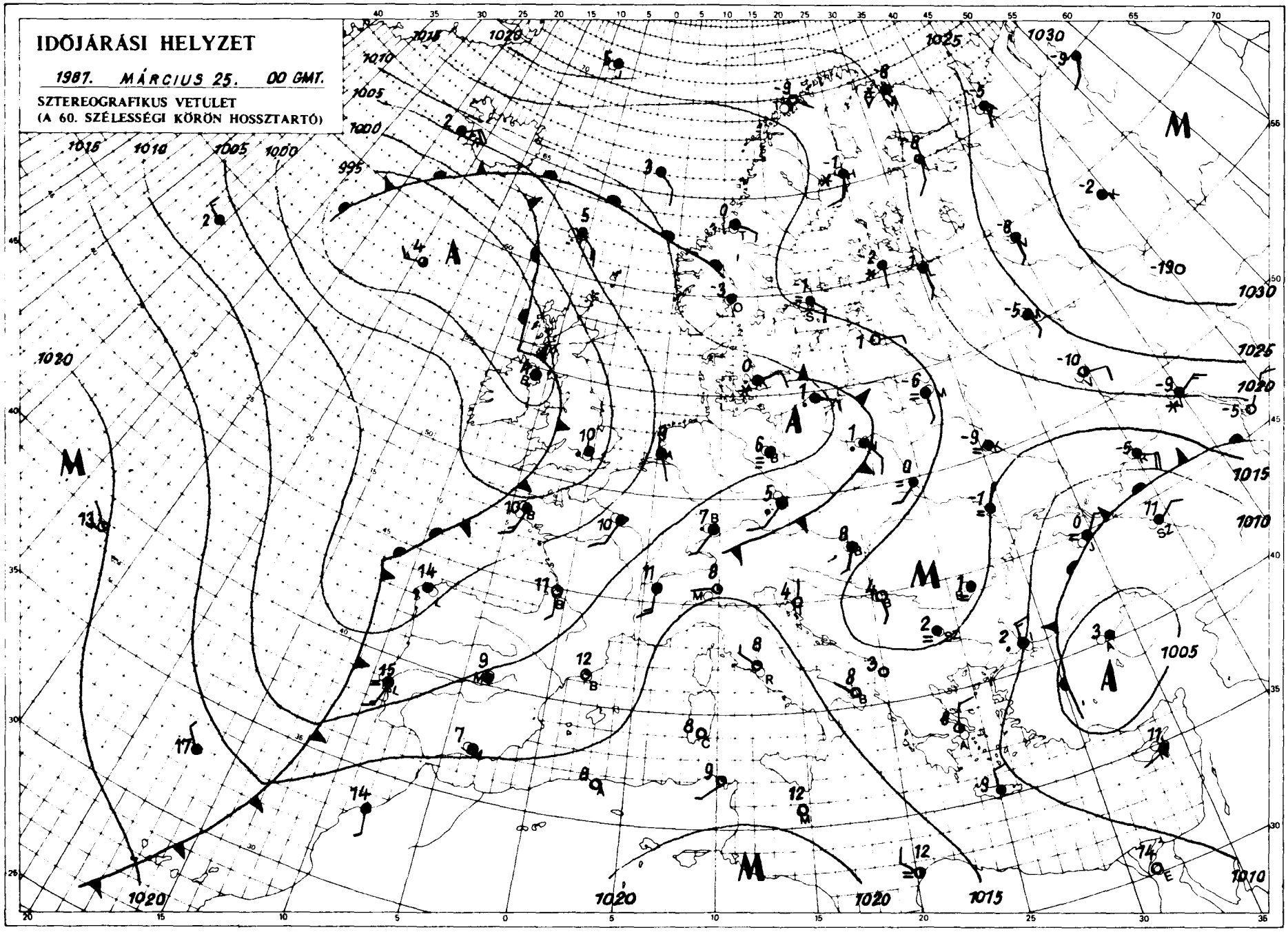

KIADJA: ORSZÁGOS METEOROLÓGIAI SZOLGÁLAT
Készíti: Központi Előrejelző Intézet Analízis- és Rövidtávú Prognózis Központja - T.: 273-018
Megjelenik naponként
Évi előfizetési díja: 2.200,-Ft. Megrendelhető: 1024 Budapest, II., Kitaibel Pál u. 1. - T.: 353-500
Kiadásért felel: az OMSZ elnöke Szerkesztésért felel: a KEI igazgatója

Jelmagyarázat a havi mellékletben.

LIBRARY
N.O.A.A.
U.S. Dep. of Commerce

IDŐJÁRÁSI NAPIJELENTÉS

ЕЖЕДНЕВНЫЙ МЕТЕОРОЛОГИЧЕСКИЙ БЮЛЛЕТЕНЬ • DAILY WEATHER REPORT
BULLETIN QUOTIDIEN DE TEMPS • TÄGLICHER WETTERBERICHT

100.évfolyam 85.szám + Budapest + 1987.március 26. csütörtök

Az időjárási helyzet és a várható időjárás:

Északnyugat-Európa felett nagy kiterjedésü több középpontú ciklon örvénylik. Áramlási rendszerében az óceán felől egymást követik a különböző nedvességtartalmú és enyhe léghullámok, melyek szárazföldünk nagy részén változékony időt okoznak. Egy légköri front szakadozott, hosszan elnyúló felhőzete a Skandináv-félszigettől a Német-Lengyel-síkságon és az Appennini-félszigeten át egészen Afrika partjáig húzódik. Ezeken a vidékeken helyenként esik az eső. A front lassan kelet felé helyeződik. Hatására a gyakran erősen felhős égből eleinte térségünkben is lehet szórványos záporra számitani. A front átvonulása után átmenetileg ismét naposra fordul az idő.

Szerdán Magyarország északkeleti részén jobbára borult volt az ég. A délelőtti órákban néhol szemerkélt az eső, de számottevő csapadék sehol sem hullott. Az ország többi részén általában 4-8 órán át sütött a nap. A hőmérséklet csúcsértéke északkeleten 6 és 14, másutt 15 és 20 fok között alakult. Csütörtök hajnalra 1 és 9 fok közé hült le a levegő. Délelőtt változóan felhős, száraz idő volt. Többfelé élénk nyugati szél fújt. 11 órakor 8 és 16 fok közötti hőmérsékleteket mértek.

Budapesten ma 12 órakor 13 fokot mértek, a tengerszintre átszámitott légnyomás 1014 hPa, alig változik.

Várható időjárás péntek estig:

Ma gyakran lesz erősen felhős az ég, elsősorban a nyugati és északi megyékben számithatunk kisebb esőre, záporesőre. Pénteken eleinte kevés felhő, napos idő várható, majd a délutáni óráktól nyugat felől növekedni kezd a felhőzet, csapadék azonban nem lesz. A ma még többfelé élénk helyenként erős nyugati, északnyugati szél péntekre mérséklődik. A legalacsonyabb éjszakai hőmérséklet 2.7. a legmagasabb nappali hőmérséklet 16 és 21 fok között alakul

Nadrai Attila s.k.

TÁVOLABBI KILÁTÁSOK SZOMBATTÓL-KEDDIG:

Szombaton főleg a Dunántúlon, vasárnap az egész országban esők alakulnak ki. A jövő hét elején a csapadékhajlam csökken. Eleinte meleg idő várható, majd lehülésre lehet számitani. A legalacsonyabb hajnali hőmérséklet eleinte 5. 10, az időszak végén 0, +5 fok között várható, a legmagasabb nappali hőmérséklet eleinte 16, 21, az időszak végén 10 fok körül lesz. Jelentős mennyiségü / legalább napi 5 mm / csapadék az ország területének 80 százalékán várható.

KÖZÉPTÁVÚ ELŐREJELZŐ CSOPORT

A hőmérséklet napi középértéke és eltérése a sokévi átlagtól/ Budapest belterületén:

1987. márc. 25.	11,4°C	+3.2°C

1871 óta ezen a napon Budapesten előfordult:

legmagasabb hőmérséklet:	25.4°C /1921/	
legalacsonyabb hőmérséklet:	-11.0°C /1883/	87.180

LEGMAGASABB HŐMÉRSÉKLET

1987. III. 25.

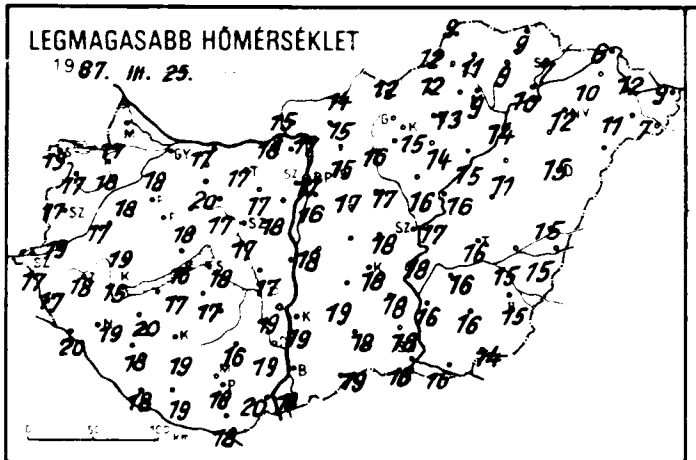

LEGALACSONYABB HŐMÉRSÉKLET

1987. III. 26.

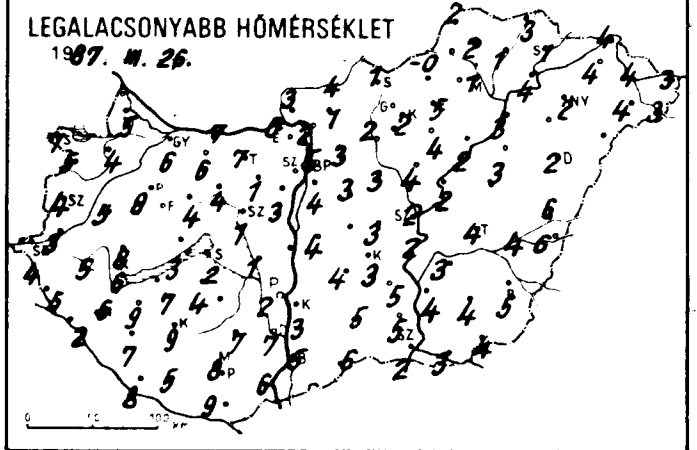

24 órás CSAPADÉKELOSZLÁS

1987. III. 25. 7h -tól III. 26. 7h -ig.

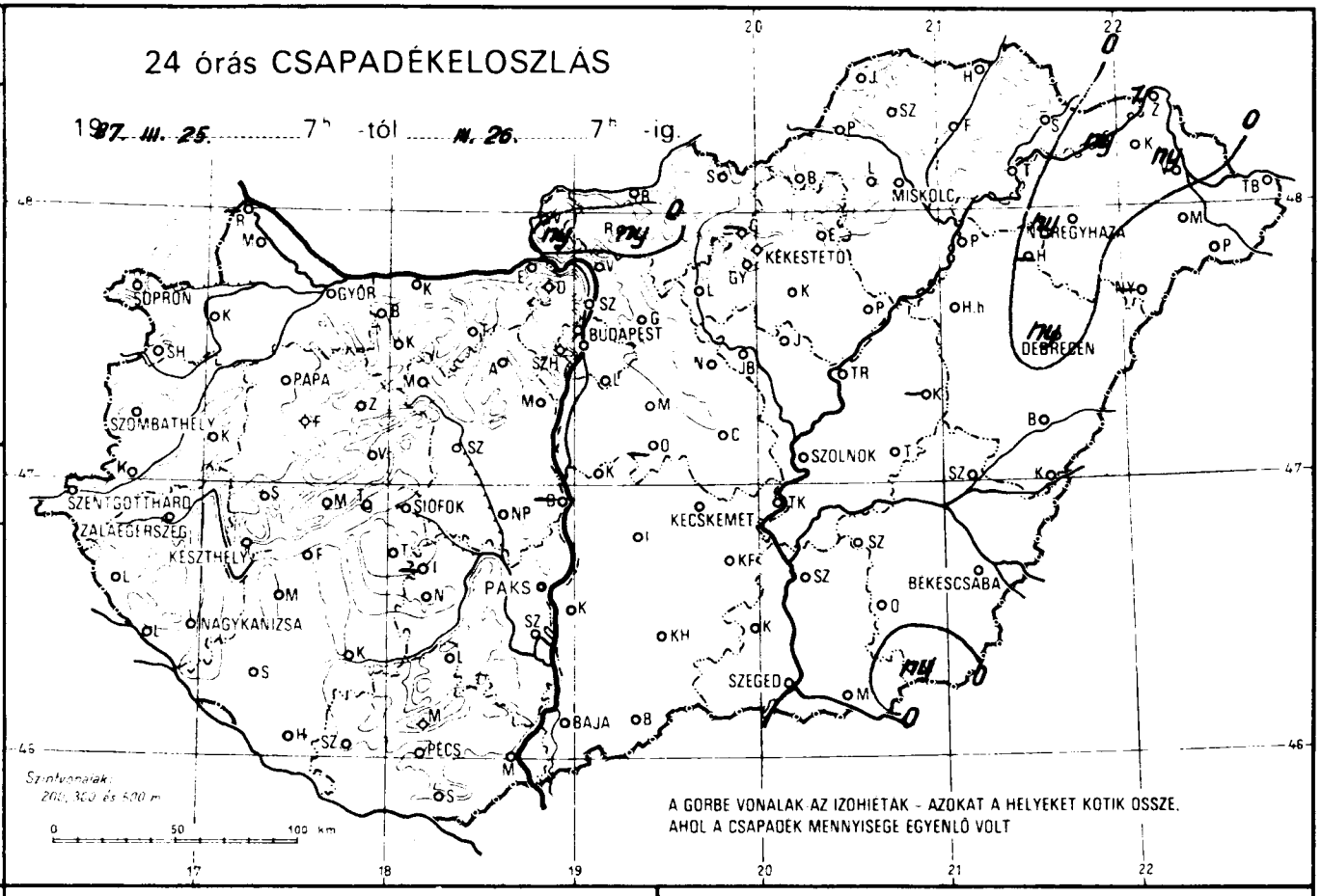

A GORBE VONALAK AZ IZOHIETAK - AZOKAT A HELYEKET KOTIK OSSZE, AHOL A CSAPADEK MENNYISEGE EGYENLŐ VOLT

RADIÁCIÓS MINIMUM

1987. III. 26.

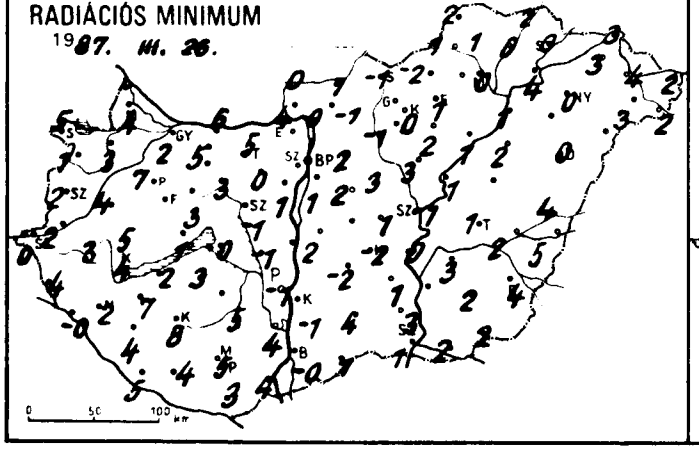

NAPFÉNYTARTAM

1987. III. 25.

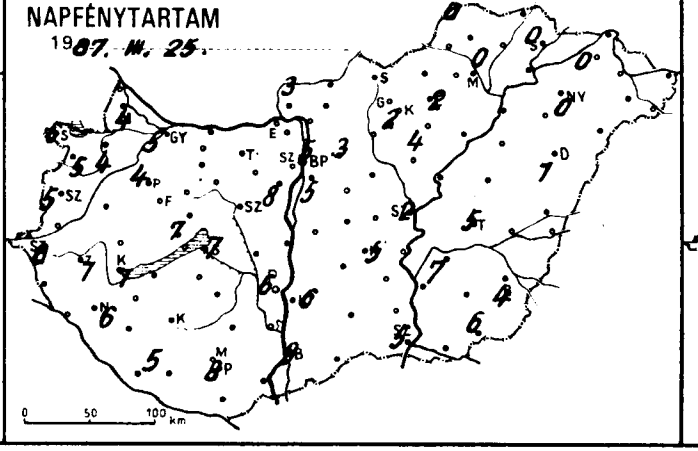

Hóvastagság cm.

1987. III. 26. 7h

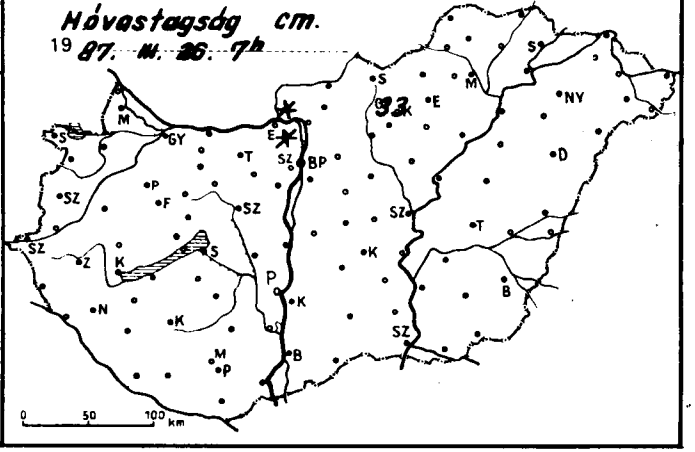

1987. III. 07-én 7h-kor az utolsó 24 óra adatai						Előző nap napos órái
állomás	csapadék (mm)	Hó /cm/	max. hőmérséklet	min. hőmérséklet	rad. min.	
Győr	. ⌒		18	6	2	5
Kapuvár	. =		18	4	3	4
Mosonmagyaróvár	. =		17	5	4	4
Rajka	–		–	–	–	
Sopron	. =		19	7	5	6
Sopronhorpács	. ⌒		17	5	1	5
Káld	. =		17	5	4	
Körmend	.		19	3	2	
Szentgotthárd	.		17	4	0	6
Szombathely	. ⌒		17	4	2	5
Lenti	.		17	5	4	
Letenye	.		20	2	-0	
Nagykanizsa	. ⌒		19	6	2	6
Zalaegerszeg	.		18	5	3	7
Farkasgyepű	.		17	5	4	
Keszthely	. ⌒		15	6	4	7
Mencshely	. =		15	6	3	7
Pápa	.		18	8	7	4
Sümeg	.		19	8	5	
Tihany	. =		16	3	1	
Veszprém	.		18	4	3	
Zirc	. =		16	3	-1	
Fonyód	.		17	7	2	
Homokszt. györgy	.		18	8	5	5
Kaposvár	.		19	9	8	
Marcali	.		20	9	7	
Siófok	. =		18	2	0	7
Somogyszob	.		18	7	4	
Tab	. =		17	4	3	
Bábolna	.		16	4	1	
Esztergom	. =		18	6	4	
Kisbér	.		20	6	5	
Komárom	.		17	7	6	
Tatabánya	.		17	7	5	
Alcsútdoboz	. =		17	1	0	
Dunaújváros	–		–	–	–	
Martonvásár	. =		18	3	1	0
Mór	. =		17	4	3	
Sárbogárd	.		17	1	-1	
Szabadbattyán	. =		17	1	-1	
Iregszemcse	–		–	–	–	
Lengyel	.		16	7	5	
Paks	.		19	2	-1	6
Szekszárd	. =		19	7	4	
Árpádtető	.		16	9	7	
Mohács	.		20	6	4	
Pécs	.		18	8	5	8
Siklós	.		18	9	3	
Szigetvár	. =		19	5	4	
Budaörs	. =		17	4	-0	
Bp. Lőrinc	. ⌒		16	4	1	5
Bp. Met. Int.	. =		17	5		5
Bp. Szab. hegy	.		15	7	5	
Cegléd	. =		18	3	1	
Dobogókő	.	folt	11	5	5	
Gödöllő	. =		15	3	2	3
Királyrét	ny , =	folt	13	-0	-3	
Monor	. =		17	3	2	
Nagykáta	. =		17	3	3	
Szentendre	. =		17	4	3	

1987. III. 07-én 7h-kor az utolsó 24 óra adatai						Előző nap napos órái
állomás	csapadék (mm)	Hó /cm/	max. hőmérséklet	min. hőmérséklet	rad. min.	
Vác	. ⌒		17	2	0	
Vámosmikola	.		15	3	0	3
Baja	. =		18	5	-0	9
Bácsalmás	.		19	6	-1	
Izsák	.		19	4	-2	
Kalocsa	. ⌒		19	3	-1	6
Kecskemét	. =		18	3	-2	5
Kiskunfélegyháza	.		18	5	1	
Kiskunhalas	. ⌒		18	5	4	
Kunszentmiklós	.		18	4	2	
Tiszakécske	. ⌒		18	2	0	
Balassagyarmat	. ≡		14	4	1	
Romhány	ny		15	1	-1	
Salgótarján	. ≡		12	1	-1	
Eger	. =		13	5	1	2
Galyatető	–	–	–	–	–	
Gyöngyös	.		15	2	0	
Kékestető	.	33	6	3	2	2
Kompolt	.		14	4	2	4
Lőrinci	. ≡		16	2	1	
Poroszló	. ≡		15	2	1	
Jászapáti	. ⌒		16	4	3	
Jászberény	. ≡		15	4	2	
Karcag	–		–	–	–	
Szolnok	. ≡		17	2	-1	2
Tiszaroff	. =		16	2	1	
Túrkeve	. ⌒		16	4	1	5
Kistelek	. =		18	5	3	
Makó	.		16	3	2	
Szeged	. ⌒		16	2	1	5
Szentes	.		16	4	1	
Borsodnádasd	. ≡		12	-0	-2	
Füged	. ≡		9	1	0	
Hidasnémeti	. =		9	3	2	
Jósvafő	. ≡		9	2	2	0
Lillafüred	. ≡		9	1	-1	
Miskolc	. ≡		9	1	0	0
Putnok	. ≡		12	1	1	
Sárospatak	. ≡		7	1	0	0
Szendrőlád	. ≡		11	2	1	
Tokaj	.		10	4	4	
Kisvárda	ny =		10	4	3	0
Mátészalka	.		11	4	3	
Nyíregyháza	ny =		12	2	0	0
Nyírlugos	–		–	–	–	
Pátyod	.		7	3	2	
Tiszabecs	. ⌒		9	3	2	
Vásárosnamény	ny =		12	4	4	
Záhony	1		6	4	3	
Berettyóújfalu	.		15	6	4	
Debrecen	ny ⌒		15	2	-0	1
Hajdúdorog	–		–	–	–	
Hortobagy	.		11	3	2	
Körösszakál	.		15	6	5	
Polgár	. =		14	3	1	
Békéscsaba	.		15	5	4	4
Mezőhegyes	ny ⌒		14	4	2	6
Orosháza	.		16	4	2	
Szarvas	. =		16	3	3	7
Szeghalom	.		15	4	2	

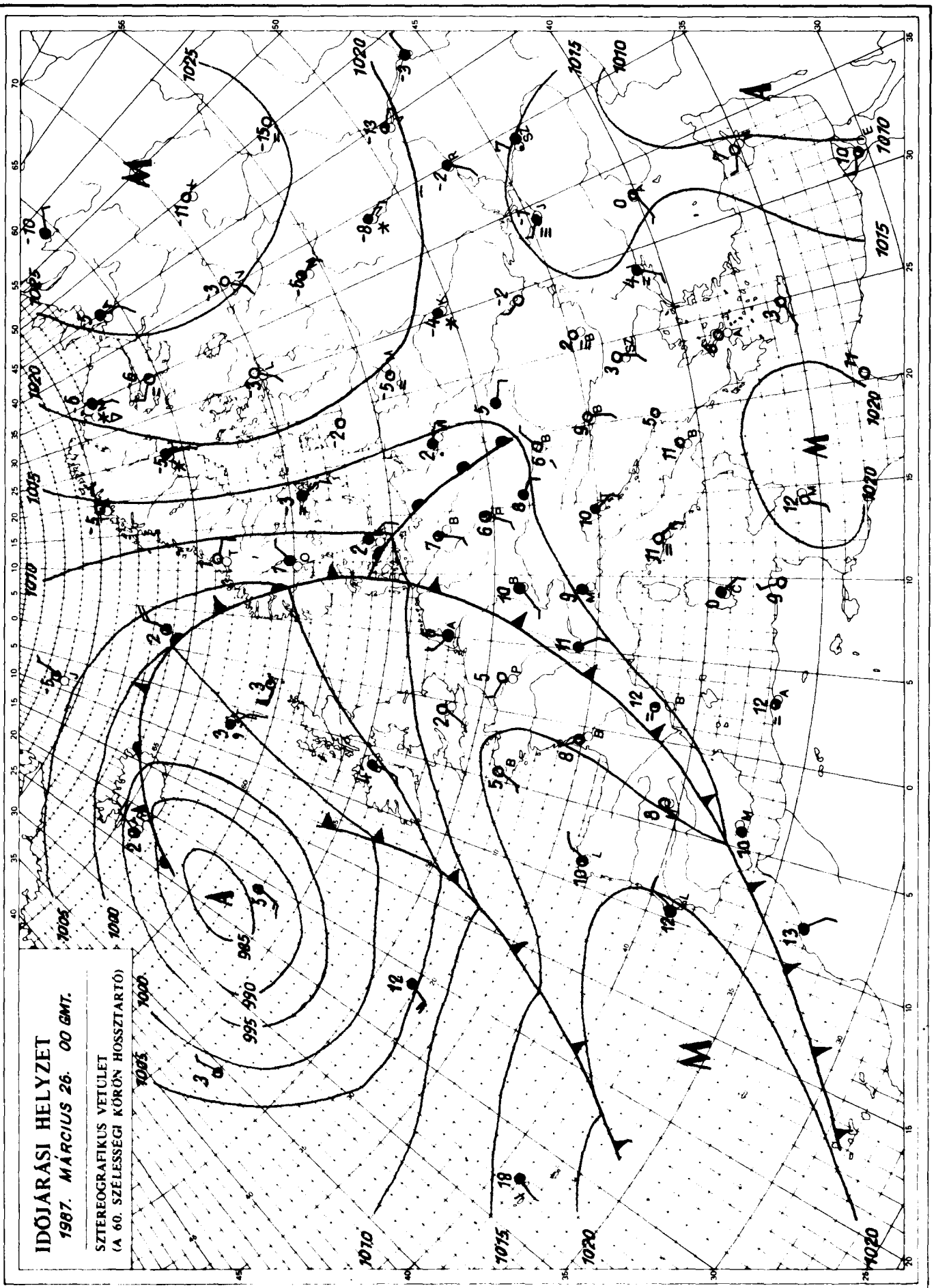

KIADJA: ORSZÁGOS METEOROLÓGIAI SZOLGÁLAT
Készíti: Központi Előrejelző Intézet Analízis- és Rövidtávú Prognózis Központja T.: 273-018
Megjelenik naponként
Évi előfizetési díja: 2.200,-Ft. Megrendelhető: 1024 Budapest, II., Kitaibel Pál u. 1. – T.: 353-500
Kiadásért felel: az OMSZ elnöke Szerkesztésért felel: a KEI igazgatója

Jelmagyarázat a havi mellékletben.

LIBRARY
N.O.A.A.
US Dept. of Commerce

IDŐJÁRÁSI NAPIJELENTÉS

ЕЖЕДНЕВНЫЙ МЕТЕОРОЛОГИЧЕСКИЙ БЮЛЛЕТЕНЬ • DAILY WEATHER REPORT
BULLETIN QUOTIDIEN DE TEMPS • TÄGLICHER WETTERBERICHT

100. évfolyam 86. szám + Budapest + 1987. március 27. péntek

Az időjárási helyzet és a várható időjárás:

A Brit-szigetek fölött egy hatalmas méretü ciklon örvénylik. Áramlási rendszerében nagy nedvesség tartalmú, enyhe léghullámok haladnak az Atlanti-óceán térségéből a szárazföld belseje felé. Széles felhőzet boritja a Skandináv-félsziget nagy részét, Angliát, Franciaországot és a Benelux-államokat. Ezeken a területeken sokfelé esik az eső. Ugyancsak felhős, esős az idő a Keleti-Kárpátok vidékén, valamint a Balkán-félszigeten. Ezt egy gyenge hidegfront okozza, amely éjszaka vonult át hazánk fölött, nyugat felől azonban lassanként újabb felhő- és esőzóna éri el térségünket, de enyhe marad az idő.

Magyarországon csütörtökön erősen felhős volt az ég, majd a délutáni órákban nyugat felől vastagodni kezdett a felhőzet, és előbb a Dunántúlon, majd másutt is eleredt az eső, zápores. A ma /péntek/ 7 óráig lehullott csapadék mennyisége csapadéknyom és 3 mm között volt. Az élénk nyugati szelet a déli országrészben helyenként erős lökések kisérték. A hőmérséklet csúcsértéke 12 és 21 fok között alakult. Ma /péntek/ hajnalra 2 és 11 fok közé hült le a levegő. Délelőtt változóan, helyenként erősen felhős volt az ég, néhány helyen még gyengén esett az eső. 11 órakor a hőmérséklet 10 és 15 fok között volt az ország területén.

Ma 12 órakor Budapesten a hőmérséklet 15 fok, a tengerszintre átszámitott légnyomás 1016 hPa, gyengén süly-d.

Várható időjárás szombat estig:

Eleinte változóan felhős idő lesz eső nélkül. Szombaton erős felhősödés, valamint sokfelé eső, zápores várható. Megélénkül, helyenként megerősödik a délnyugati szél.
Várható legalacsonyabb éjszakai hőmérséklet: 5 és 10 fok.
legmagasabb nappali hőmérséklet szombaton: 16 és 21 fok között lesz.

Pálmási Judit s k.

A hőmérséklet napi középértéke és eltérése a sokévi átlagtól /Budapest belterületén/:

1987. március 26. 10.4°C +1.8°C

1871 óta ezen a napon Budapesten előfordult:

legmagasabb hőmérséklet: 24.1 C / 1962./
legalacsonyabb hőmérséklet: -4.6 C /1899/ 87..8..

LEGMAGASABB HŐMÉRSÉKLET

19 87. III. 26.

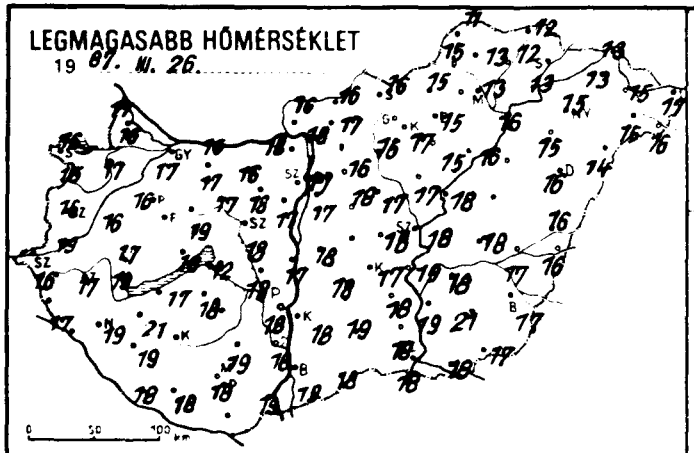

LEGALACSONYABB HŐMÉRSÉKLET

19 87. III 27.

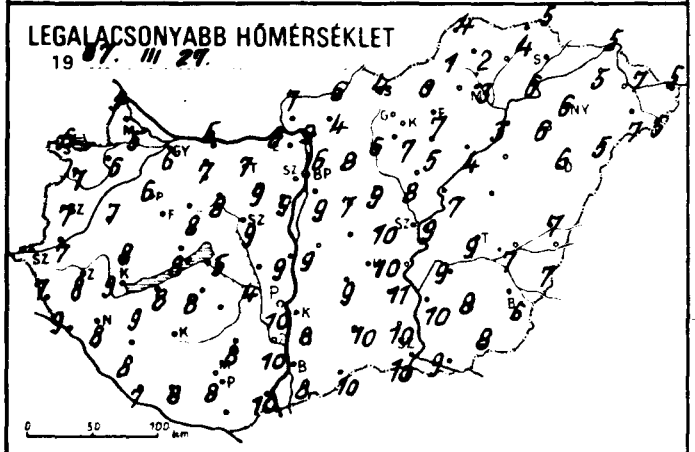

24 órás CSAPADÉKELOSZLÁS

19 87. III. 26. 7h -tól III. 27. 7h -ig.

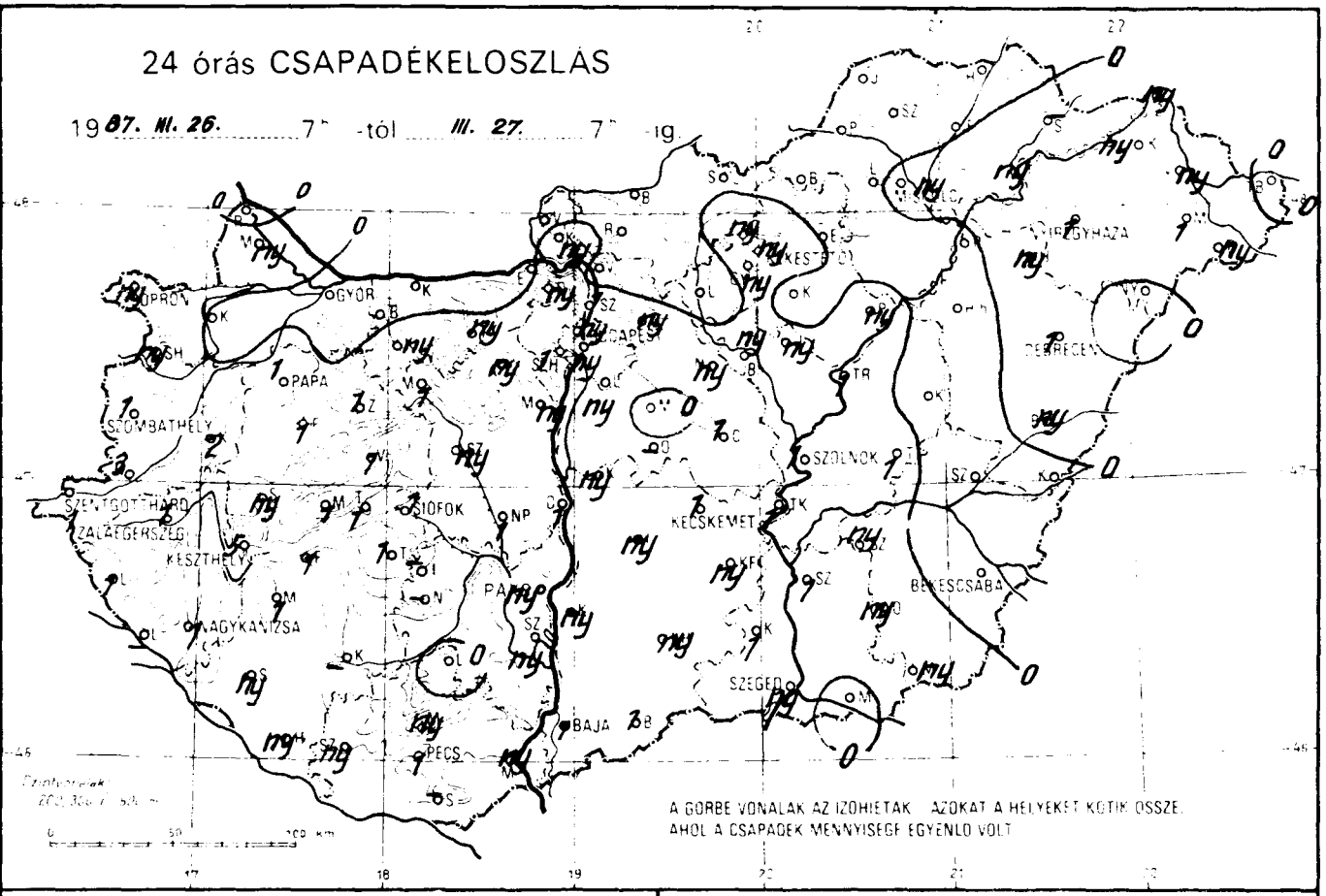

RADIÁCIÓS MINIMUM

19 87. III. 27.

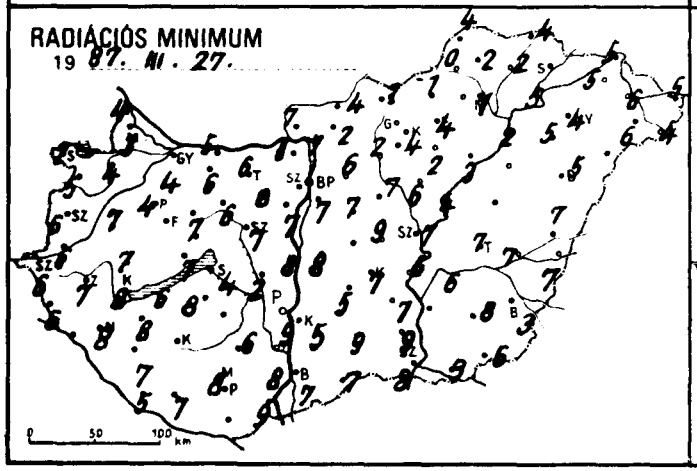

NAPFÉNYTARTAM

19 87. III. 26.

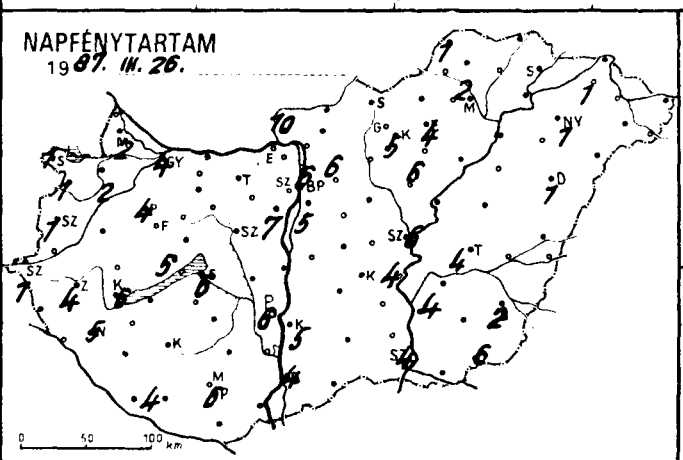

19 .....

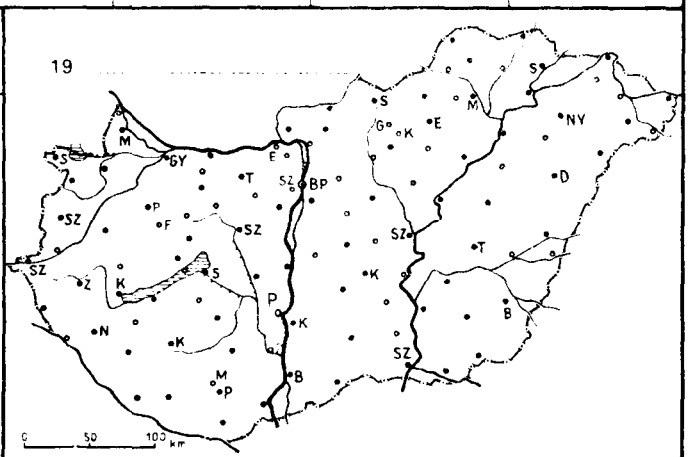

1987. III. 27-ig az utolsó 24 óra adatai

állomás	csapadék (mm)	Hó cm	max. hőmérséklet	min. hőmérséklet	rad. min.	Előző nap napos órái
Győr	. ⌒		17	6	4	4
Kapuvár	. =		17	6	4	2
Mosonmagyaróvár	ny , =		16	5	3	2
Rajka	.		17	5	4	
Sopron	ny =		16	6	2	1
Sopronhorpács	ny ⌒		15	7	5	1
Káld	2 =		16	7	7	
Körmend	3		19	7	6	
Szentgotthárd	1 ∴		16	7	6	1
Szombathely	1		16	7	6	1
Lenti	1 ≡		17	9	6	
Letenye	-		-	-	-	
Nagykanizsa	1 ∴		19	8	8	5
Zalaegerszeg	1		17	8	7	4
Farkasgyepű	1		15	6	5	
Keszthely	5 ⌒		19	9	8	6
Mencshely	1		15	7	6	5
Pápa	1 =		16	6	4	4
Sümeg	ny		17	8	7	
Tihany	1 =		18	8	7	
Veszprém	1		19	8	7	
Zirc	1 =		16	6	5	
Fonyód	1		17	8	6	
Homokszt. györgy	ny , ⌒		18	7	5	4
Kaposvár	-		-	-	-	
Marcali	1		21	9	8	
Siófok	1 ≡		12	5	4	6
Somogyszob	ny		19	8	7	
Tab	1 , =		18	8	8	
Bábolna	.		16	7	5	
Esztergom	. =		18	8	6	
Kisbér	ny		17	7	6	
Komárom	.		16	5	5	
Tatabánya	ny ,		16	7	6	
Alcsútdoboz	ny =		18	9	8	
Dunaújváros	1		17	9	8	
Martonvásár	ny =		17	9	7	7
Mór	1		17	8	6	
Sárbogárd	1		18	4	2	
Szabadbattyán	ny =		18	9	6	
Iregszemcse	-		-	-	-	-
Lengyel	.		19	8	6	
Paks	ny ∴		18	10	9	6
Szekszárd	ny =		18	10	8	
Árpádtető	ny =		17	8	7	
Mohács	ny =		19	10	9	
Pécs	1		18	8	8	6
Siklós	-		-	-	-	
Szigetvár	ny , =		18	8	7	
Budaörs	ny =		18	10	9	
Bp. Lőrinc	ny ⌒		17	9	7	5
Bp. Met. Int.	ny =		17	6	-	6
Bp. Szab. hegy	1 =		15	4	4	
Cegléd	1		18	10	9	
Dobogókő	ny , ≡	folt	13	5	5	
Gödöllő	ny =		16	8	6	6
Királyrét	ny , =		17	7	2	
Monor	. =		18	7	7	
Nagykáta	ny		17	9	7	
Szentendre	1		18	9	7	

1987. III. 27-ig az utolsó 24 óra adatai

állomás	csapadék (mm)	Hó cm	max. hőmérséklet	min. hőmérséklet	rad. min.	Előző nap napos órái
Vác	. ⌒		18	9	7	
Vámosmikola	. =		16	7	7	10
Baja	1 ≡		19	8	7	4
Bácsalmás	1 =		18	10	7	
Izsák	ny ,		18	9	5	
Kalocsa	ny ⌒		18	8	5	5
Kecskemét	1 ⌒		17	10	7	7
Kiskunfélegyháza	ny ,		18	11	7	
Kiskunhalas	ny ⌒		19	10	9	
Kunszentmiklós	ny =		18	9	8	
Tiszakécske	1 ≡		19	7	6	
Balassagyarmat	. ⌒		16	6	4	
Romhány	. ⌒		17	4	2	
Salgótarján	. =		16	4	1	
Eger	. =		15	7	4	4
Galyatető	ny ⌒	15	11	5	3	
Gyöngyös	ny =		17	7	4	
Kékestető	ny	28	10	5	4	5
Kompolt	. =		15	5	2	6
Lőrinci	. ⌒		16	6	2	
Poroszló	ny =		16	4	3	
Jászapáti	ny =		17	8	6	
Jászberény	ny ∴ =		17	7	7	
Karcag	-		-	-	-	
Szolnok	1 ∴ =		18	9	7	6
Tiszaroff	1 =		18	7	4	
Túrkeve	1 =		18	9	7	4
Kistelek	1 ∴ =		18	10	9	
Makó	.		18	9	9	
Szeged	ny ⌒		18	10	8	4
Szentes	1		19	10	-	
Borsodnádasd	. ≡		15	0	-1	
Füged	. =		12	4	2	
Hidasnémeti	. =		12	5	4	
Jósvafő	. ≡		11	4	4	1
Lillafüred	. ≡		13	3	1	
Miskolc	ny		13	3	1	2
Putnok	. =		15	1	0	
Sárospatak	-		-	-		
Szendrőlád	. =		13	3	2	
Tokaj	ny		13	6	5	
Kisvárda	ny =		13	5	5	1
Mátészalka	1		15	7	6	
Nyíregyháza	1 =		15	6	4	1
Nyírlugos	.		14	5	5	
Pátyod	ny		16	5	4	
Tiszabecs	. ⌒		17	5	5	
Vásárosnamény	ny =		15	7	6	
Záhony	ny , =		13	5	5	
Berettyóújfalu	ny		16	7	7	
Debrecen	1 =		16	6	5	1
Hajdúdorog	ny ,		15	6	5	
Hortobágy	-			-	-	
Körösszakál	.		16	7	7	
Polgár	. ≡		16	3	2	
Békéscsaba	.		17	6	3	2
Mezőhegyes	ny ,		17	8	6	6
Orosháza	ny ,		21	8	8	
Szarvas	ny =		18	9	6	4
Szeghalom	. =		17	7	7	

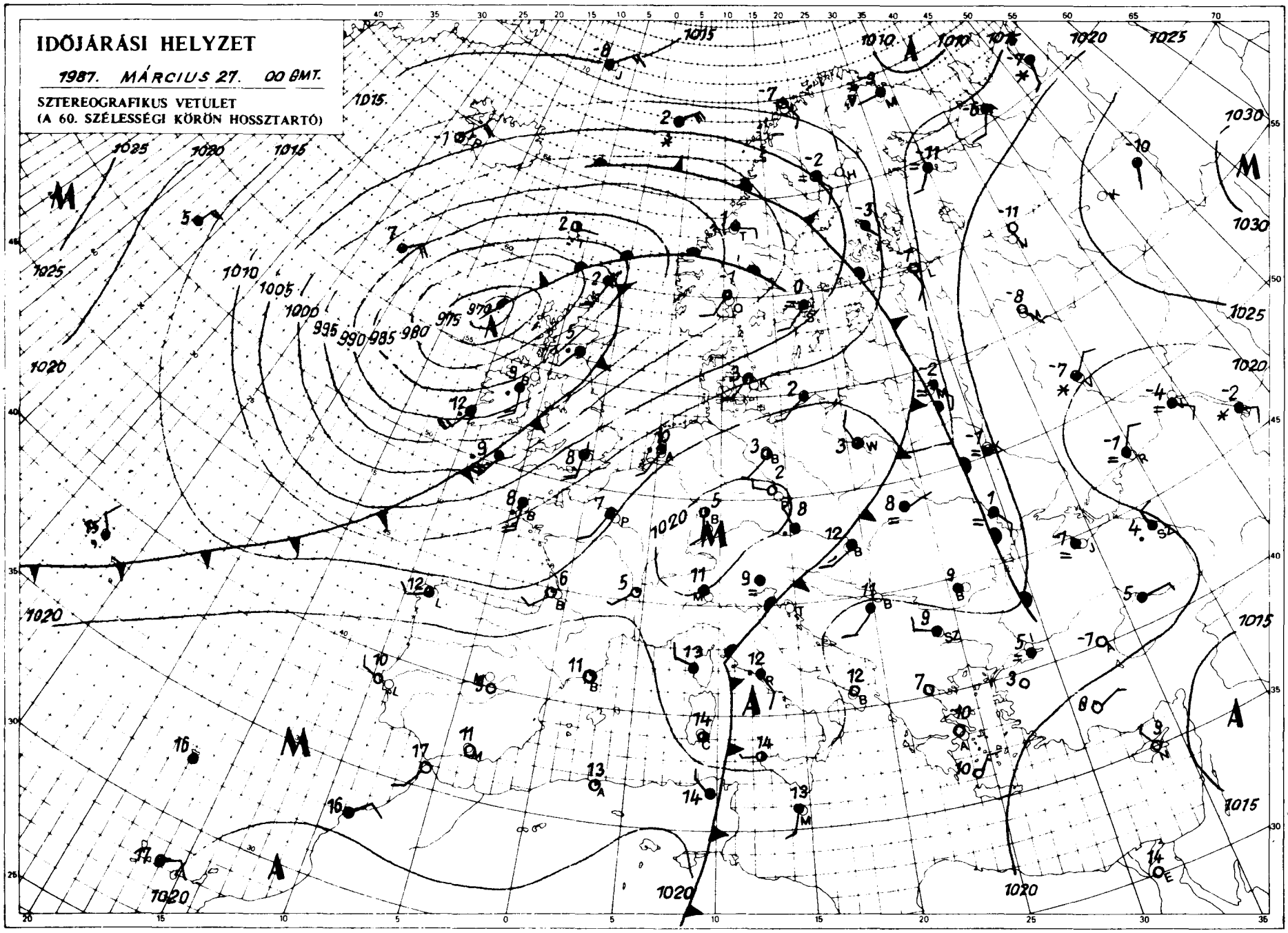

KIADJA: ORSZÁGOS METEOROLÓGIAI SZOLGÁLAT
Készíti: Központi Előrejelző Intézet Analízis- és Rövidtávú Prognózis Központja – T.: 273-018
Megjelenik naponként
Évi előfizetési díja: 2.200,-Ft. Megrendelhető: 1024 Budapest, II., Kitaibel Pál u. 1. – T.: 353-500
Kiadásért felel: az OMSZ elnöke – Szerkesztéséért felel: a KEI igazgatója

Jelmagyarázat a havi mellékletben.

LIBRARY
N.O.A.A.
U.S. Dept. of Commerce

IDŐJÁRÁSI NAPIJELENTÉS

ЕЖЕДНЕВНЫЙ МЕТЕОРОЛОГИЧЕСКИЙ БЮЛЛЕТЕНЬ • DAILY WEATHER REPORT
BULLETIN QUOTIDIEN DE TEMPS • TÄGLICHER WETTERBERICHT

100. évfolyam 87. szám + Budapest + 1987. március 28. szombat

Az időjárási helyzet és a várható időjárás:

Európa nagy részén egy hatalmas kiterjedésü, mérsékelt égövi ciklon határozza meg az időjárást. Ennek déli peremén nedves, óceáni levegő áramlik a kontinens nyugati részén át Közép-Európa térsége felé, sokfelé esőt, záport okozva. Mivel a fölénk áramló nedves levegő mozgása a számitások szerint lelassul, a Kárpát-medence térségében vasárnap estig csapadékos időjárás várható.

Hazánkban pénteken változóan felhős volt az ég, hosszabb-rövidebb időre csaknem mindenütt kisütött a nap. A legmagasabb nappali hőmérséklet 12 és 20 fok között alakult. Elszórtan előfordult kisebb eső, mennyisége azonban egyedül Pátyodon érte el a 2 mm-t. Az éjszaka enyhe volt. Hajnalra csupán 5, 10 fokig csökkent a hőmérséklet. Szombat délelőtt jobbára erősen felhős volt az ég, a nyugati országrészben helyenként esett az eső. A déli szél többfelé megerősödött. A hőmérséklet 11 órakor 10 és 17 fok között volt.

Ma 12 órakor Budapesten a hőmérséklet 16 fok, a tengerszintre átszámitott légnyomás 1005 hPa, mérsékelten süllyed.

Várható időjárás vasárnap estig:

Túlnyomóan borult idő várható, sokfelé ismétlődő esővel, záporral. Egy-két helyen zivatar is előfordulhat. Gyakran erős, néhol viharos lökésekkel kisért déli, délnyugati, a Dunántúlon vasárnap északnyugati szél várható.
Várható legalacsonyabb éjszakai hőmérséklet: 4 és 9,
legmagasabb nappali hőmérséklet vasárnap: nyugaton 6 és 10, másutt 11 és 15 fok között alakul.

Rábai Attila s.k.

A hőmérséklet napi középértéke és eltérése a sokévi átlagtól /Budapest belterületén/:

1987. március 27. 12.6°C +3,7°C

1871 óta ezen a napon Budapesten előfordult

legmagasabb hőmérséklet: 22.8°C /1921/
legalacsonyabb hőmérséklet: -6,4°C /1899/

87.182.

LEGMAGASABB HŐMÉRSÉKLET

19 87. III. 27.

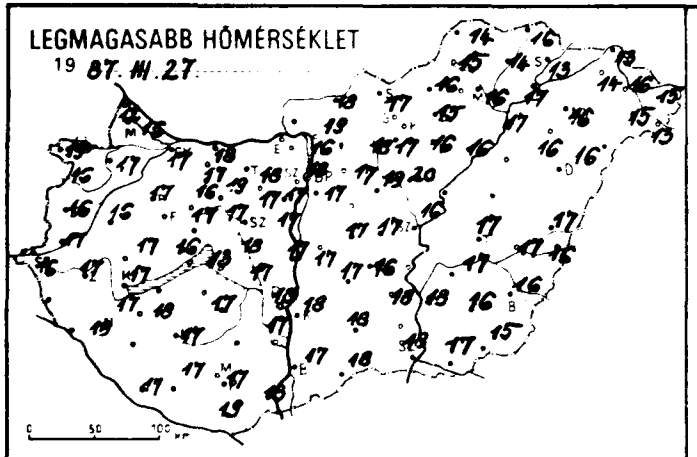

LEGALACSONYABB HŐMÉRSÉKLET

19 87. III. 28.

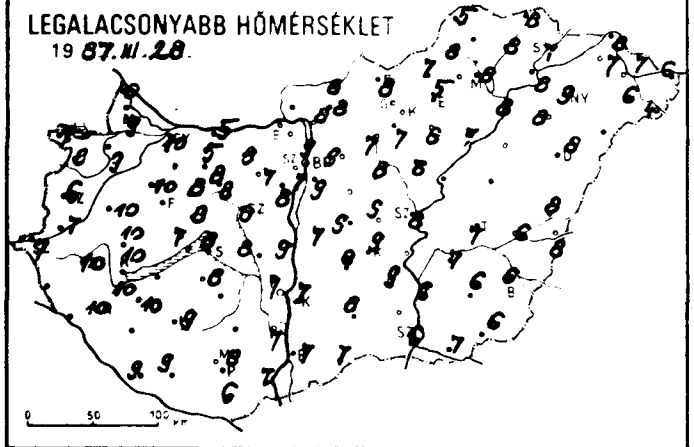

24 órás CSAPADÉKELOSZLÁS

19 87. III. 27. ..... 7^h -tól III. 28. ..... 7^h -ig

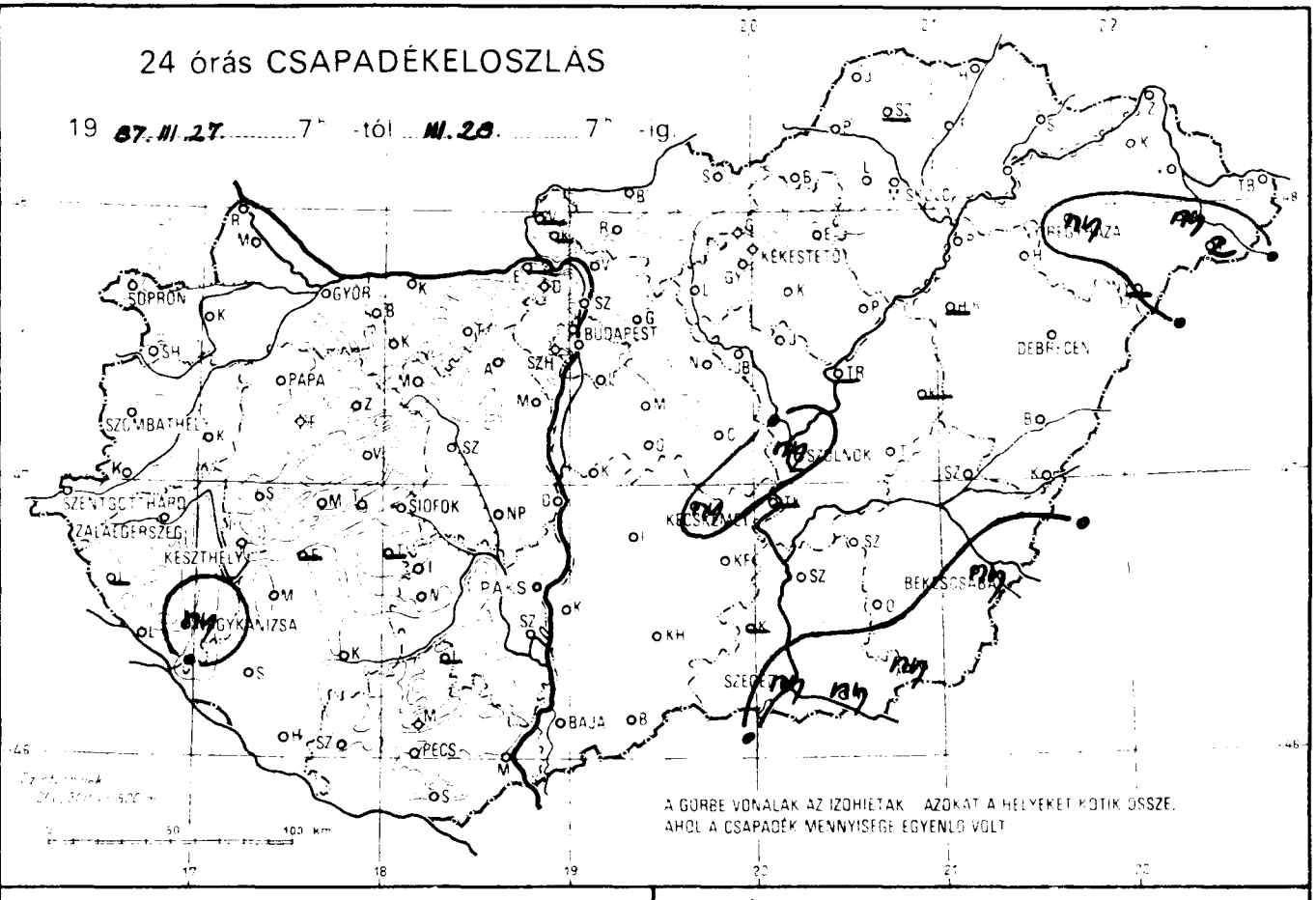

A GÖRBE VONALAK AZ IZOHIETÁK. AZOKAT A HELYEKET KÖTIK ÖSSZE, AHOL A CSAPADÉK MENNYISÉGE EGYENLŐ VOLT

RADIÁCIÓS MINIMUM

19 87. III. 28.

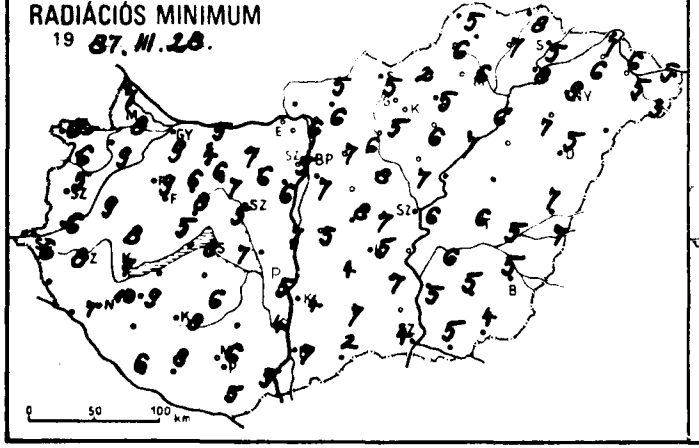

NAPFÉNYTARTAM

19 87. III. 27.

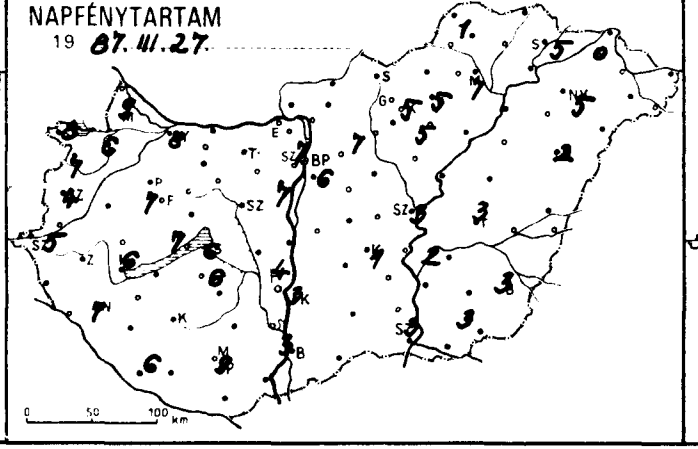

HÓVASTAGSÁG/cm/

19 87. III. 28. 7^h

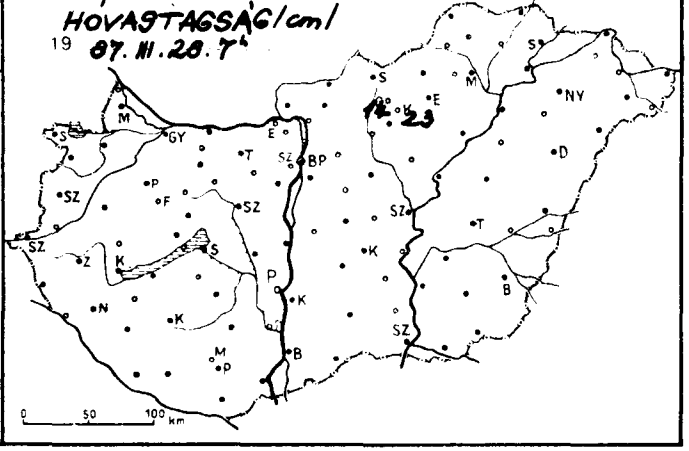

19 87.III.28. 07 -ig az utolsó 24 óra adatai

állomás	csapadék (mm)	Hó cm	max. hőmérséklet	min. hőmérséklet	rad. min.	Előző nap napos órái
Győr	. ▲		17	10	9	8
Kapuvár	. =		17	9	9	6
Mosonmagyaróvár	. ▲		16	9	8	9
Rajka	.		12	8	7	
Sopron	. ⊃		15	7	6	8
Sopronhorpács	.		16	8	6	7
Káld	.		16	10	9	
Körmend	.		17	7	6	
Szentgotthárd	.		16	7	6	5
Szombathely	. ≈		16	6	5	4
Lenti	–		–	–	–	
Letenye	.		18	10	7	
Nagykanizsa	ny		17	10	10	7
Zalaegerszeg	.		17	10	8	6
Farkasgyepű	.		16	6	5	
Keszthely	.		17	10	7	6
Mencshely	.		16	7	5	7
Pápa	.		17	10	9	7
Sümeg	.		17	10	8	
Tihany	.		16	7	6	
Veszprém	.		17	8	8	
Zirc	.		16	8	6	
Fonyód	–		–	–	–	
Homokszt. györgy	.		17	9	6	6
Kaposvár	.		17	9	8	
Marcali	.		18	10	9	
Siófok	.		13	8	8	6
Somogyszob	.		17	9	8	
Tab	–		–	–	–	
Bábolna	.		17	5	4	
Esztergom	–		–	–	–	
Kisbér	.		19	8	6	
Komárom	.		18	5	5	
Tatabánya	.		18	9	7	
Alcsútdoboz	.		17	7	6	
Dunaújváros	.		17	9	7	
Martonvásár	. ≈		17	8	6	7
Mór	. ≈		17	8	7	
Sárbogárd	.		18	8	7	
Szabadbattyán	. ≈		17	8	5	
Iregszemcse	.		17	8	6	6
Lengyel	–		–	–	–	
Paks	.		18	7	5	4
Szekszárd	. ⊃		17	7	4	
Árpádtető	.		14	9	7	
Mohács	.		18	7	5	
Pécs	.		17	8	6	9
Siklós	.		19	6	5	
Szigetvár	. =		18	9	8	
Budaörs	. ≈		17	7	5	
Bp. Lőrinc	.		17	9	7	6
Bp. Met. Int.	.		18	9	–	7
Bp. Szab. hegy	.		16	6	6	
Cegléd	.		17	9	7	
Dobogókő	.		14	5	5	
Gödöllő	.		17	9	7	7
Királyrét	–		–	–	–	
Monor	. =		17	9	8	
Nagykáta	.		18	8	8	
Szentendre	. ⊃		20	8	7	

19 87.III.28. 07 -ig az utolsó 24 óra adatai

állomás	csapadék (mm)	Hó cm	max. hőmérséklet	min. hőmérséklet	rad. min.	Előző nap napos órái
Vác	.		16	8	6	7
Vámosmikola	–		–	–	–	–
Baja	.		17	7	7	3
Bácsalmás	. =		18	7	2	
Izsák	.		17	8	4	
Kalocsa	.		18	7	4	3
Kecskemét	ny ▲		16	9	5	1
Kiskunfélegyháza	.		18	9	7	
Kiskunhalas	. ▲		18	8	7	
Kunszentmiklós	.		17	7	5	
Tiszakécske	–		–	–		
Balassagyarmat	. ▲		18	8	5	
Romhány	.		19	8	6	
Salgótarján	.		17	8	5	
Eger	. =		15	5	5	5
Galyatető	. ≡	14	11	3	3	
Gyöngyös	.		17	7	5	
Kékestető	. ≡	23	9	3	2	5
Kompolt	.		16	8	6	5
Lőrinci	. =		18	7	6	
Poroszló	. ≈		16	7	7	
Jászapáti	. ≈		20	8	7	
Jászberény	. =		17	9	8	
Karcag	.		–	–	–	
Szolnok	ny		16	8	6	3
Tiszaroff	–		–	–	–	
Túrkeve	.		17	7	6	3
Kistelek	–		–	–	–	
Makó	ny		17	7	5	
Szeged	ny ▲		18	6	4	3
Szentes	.		18	6	5	
Borsodnádasd	. ≈		16	7	2	
Füged	. ≈		14	8	7	
Hidasnémeti	. ≈		16	8	8	
Jósvafő	. ≈		14	5	5	1
Lillafüred	. ≈		15	4	1	
Miskolc	. ≈		16	8	6	7
Putnok	. =		15	8	6	
Sárospatak	. =		13	7	5	5
Szendrőlád	– ≈		–	–	–	
Tokaj	.		17	8	8	
Kisvárda	. ≈		14	7	6	0
Mátészalka	ny		15	6	5	
Nyíregyháza	. =		16	9	9	5
Nyírlugos	–		–	–	–	
Pátyod	2 ▼		13	4	3	
Tiszabecs	. ▲		15	6	5	
Vásárosnamény	. =		16	7	6	
Záhony	.		13	8	7	
Berettyóújfalu	.		17	8	7	
Debrecen	. ▲		16	8	5	
Hajdúdorog	. =		16	8	7	
Hortobágy	–		–	–	–	
Körösszakál	.		16	8	7	
Polgár	. =		17	8	6	
Békéscsaba	ny ▲		16	6	5	3
Mezőhegyes	ny ▲		15	6	4	3
Orosháza	.		16	6	5	
Szarvas	ny ▲		17	7	6	
Szeghalom	. ⊃		17	6	5	

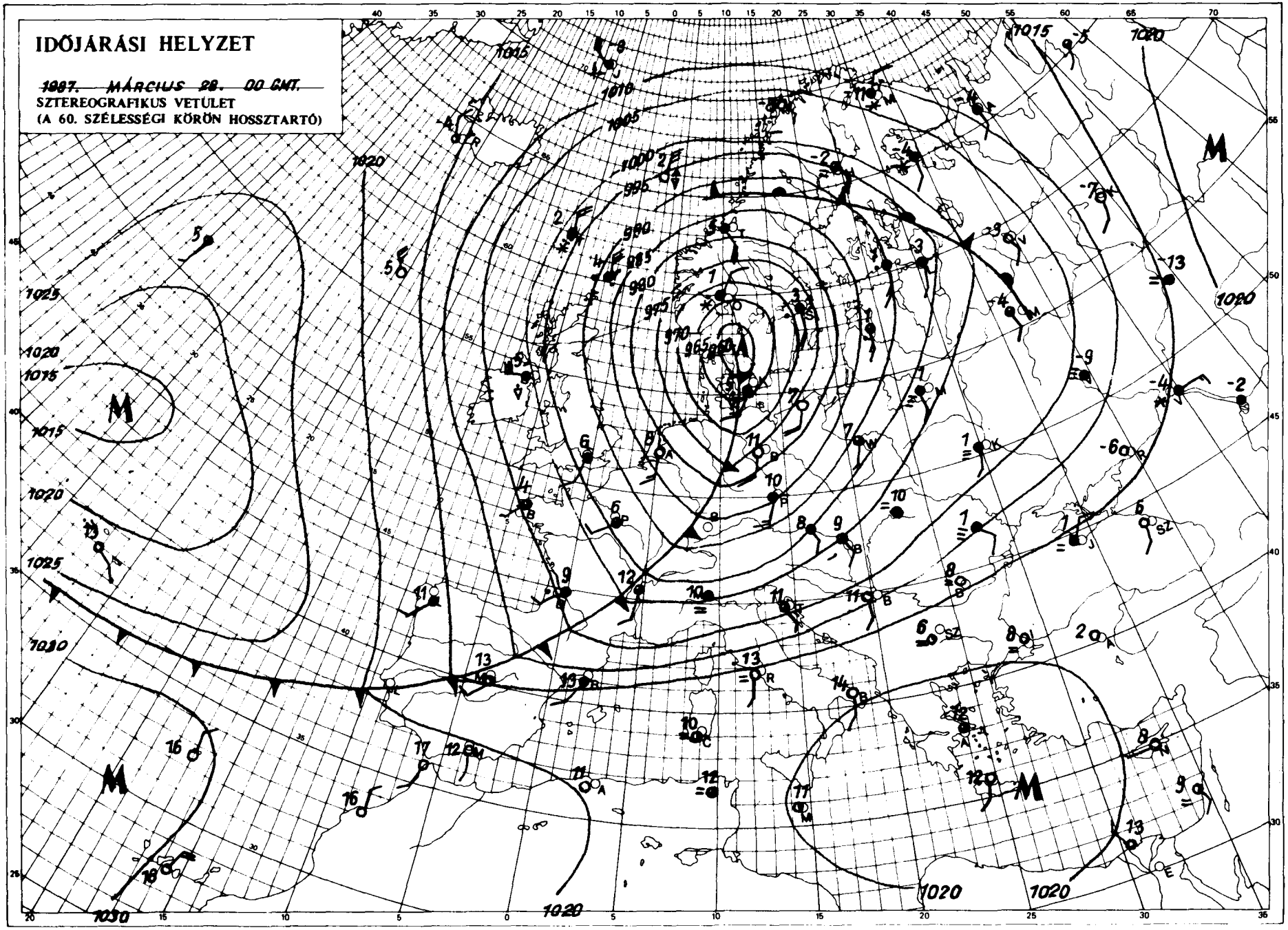

KIADJA: ORSZÁGOS METEOROLÓGIAI SZOLGÁLAT
Készíti: Központi Előrejelző Intézet Analízis- és Rövidtávú Prognózis Központja – T.: 273-018
Megjelenik naponként
Megrendelhető: 1024 Budapest, II., Kitaibel Pál u. 1. – T.: 353-500
Évi előfizetési díja: 2.200,-Ft.
Kiadásért felel: az OMSZ elnöke – Szerkesztéséért felel: a KEI igazgatója

Jelmagyarázat a havi mellékletben.

LIBRARY
U.S. Dept. of Commerce
N.O.A.A.

IDŐJÁRÁSI NAPIJELENTÉS

ЕЖЕДНЕВНЫЙ МЕТЕОРОЛОГИЧЕСКИЙ БЮЛЛЕТЕНЬ • DAILY WEATHER REPORT
BULLETIN QUOTIDIEN DE TEMPS • TÄGLICHER WETTERBERICHT

100. évfolyam 88. szám + Budapest + 1987. március 29. vasárnap

Az időjárási helyzet és a várható időjárás:

Középpontjával a Skandináv-félsziget déli része fölött egy több ezer km átmérőjü mérsékelt égövi ciklon örvénylik. Ennek déli oldalán Nyugat-Európán át különböző nedvességü óceáni léghullámok haladnak a kontines középső és keleti része fölé. Az elmúlt 24 órában a Kárpát-medence térségét egy nedves léghullám érte el, ezért átmenetileg csapadékosra fordult az időjárás. Hétfő estig nyugat felől szárazabb levegő éri el a Kárpátok térségét, ezért kevesebb lesz a felhő, a csapadékhajlam gyengül.

Hazánkban szombaton többnyire erősen felhős, vagy borult volt az ég, csupán délen és nyugaton észleltek kevés napsütést. A hőmérséklet csúcsértéke általában 14 és 19 fok között alakult. Többfelé fújt erős déli, délnyugati szél. Napközben még csak szórványosan volt kisebb eső. Az esti órákra országszerte megvastagodott a felhőzet, és egyre több helyen eleredt az eső. A ma reggel 7 óráig lehullott csapadék mennyisége általában csapadéknyom és 10, a Nyugat-Dunántúlon helyenként 10 és 20 mm között alakult, de Zalaegerszegről 27, Szentgotthárdról pedig 28 mm-t jelentettek. Az éjszakai lehülés nem volt erős: a hőmérséklet hajnalban 3 és 12 fok között alakult az országban. Délelőtt folytatódott a borongós, esős idő, az északnyugati, északi szelet a Dunántúlon helyenként erős széllökések kisérték. A hőmérséklet 11 órakor nyugaton 5 és 10, keleten 10 és 15 fok között alakult.

Ma 12 órakor Budapesten a hőmérséklet 7 fok, a tengerszintre átszámitott légnyomás 1001 hPa, gyengén emelkedik.

Várható időjárás hétfő estig:

Ma még marad a borult idő, országszerte várható újabb eső, zápor. Később - az éjszakai óráktól - északnyugat felől csökkenni kezd a felhőzet. Hétfőn felhőátvonulások lesznek, szórványosan, főként keleten, délkeleten valószinü eső, a hegyekben hózápor is lehet. Éjszaka elszórtan ködfoltok képződnek. Ma a Dunántúlon élénk, időnként erős északnyugati, másutt mérsékelt délnyugati szél lesz. Hétfőn országszerte gyakran megerősödik az északnyugati, északi szél.
Várható legalacsonyabb éjszakai hőmérséklet 2 és 7.
legmagasabb nappali hőmérséklet hétfőn 9 és 14 fok között alakul.

Bozóki István s.k.

A hőmérséklet napi középértéke és eltérése a sokévi átlagtól /Budapest területén/:

1987. március 28.	12,2°C	+3.5°C

1871 óta ezen a napon Budapesten előfordult

legmagasabb hőmérséklet:	22.8°C /1888. 1949/	
legalacsonyabb hőmérséklet:	-6,5°C /1918/	87.183.

LEGMAGASABB HŐMÉRSÉKLET

1987. III. 28.

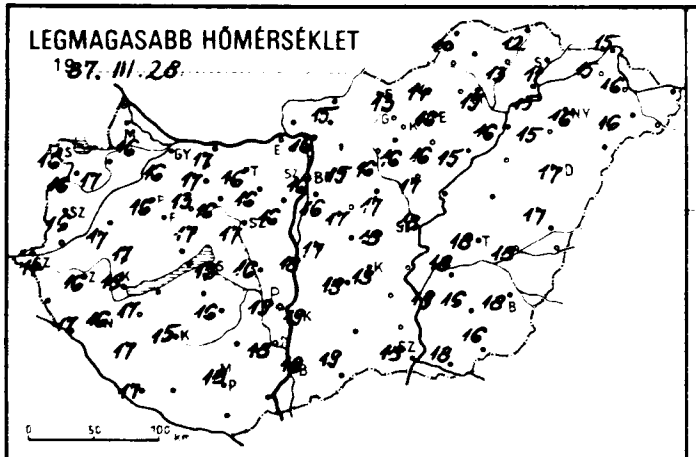

LEGALACSONYABB HŐMÉRSÉKLET

1987. III. 29.

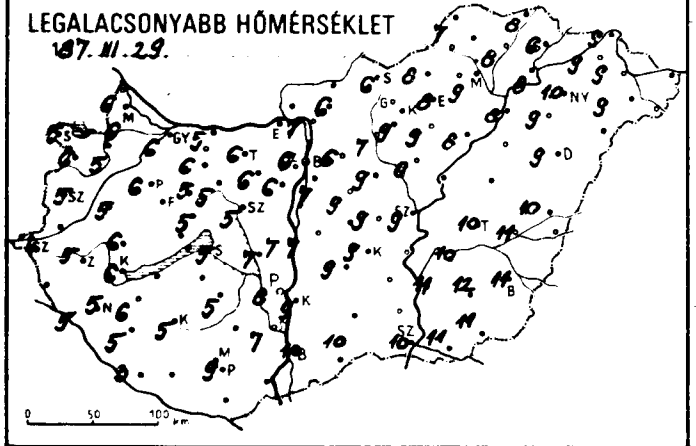

24 órás CSAPADÉKELOSZLÁS

1987. III. 28. 7h -tól III. 29. 7h -ig.

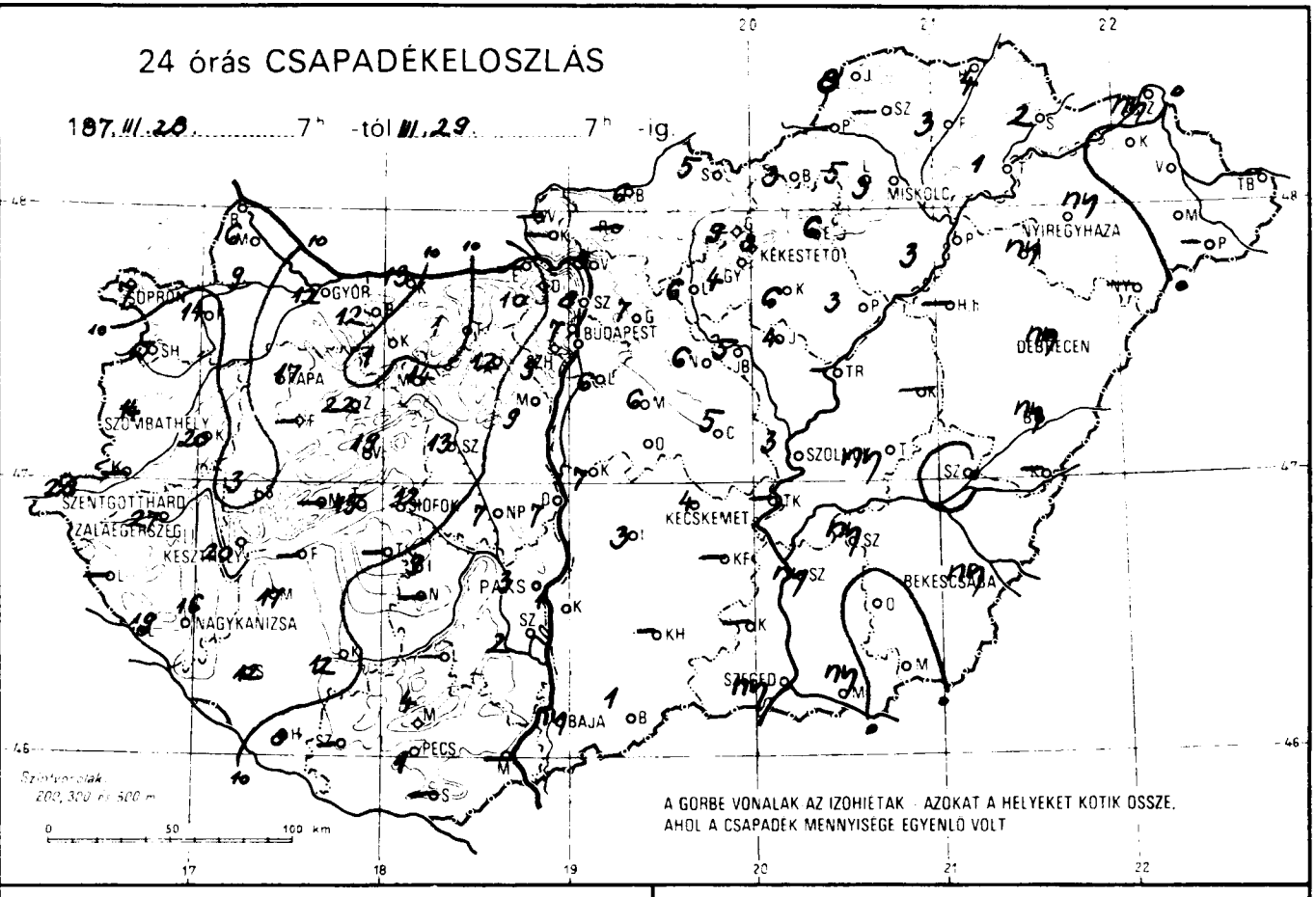

RADIÁCIÓS MINIMUM

1987. III. 29.

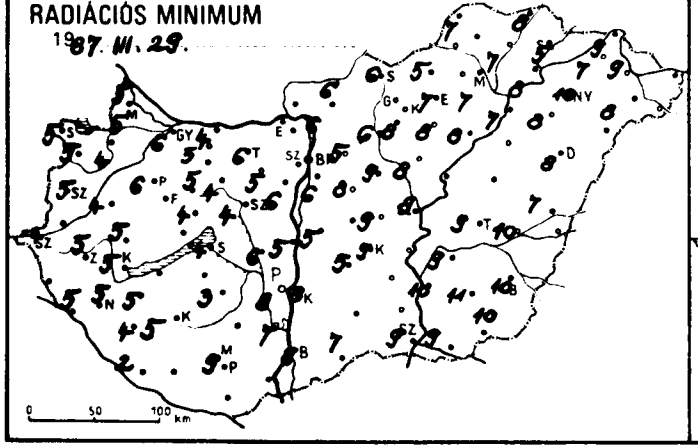

NAPFÉNYTARTAM

1987. II. 28.

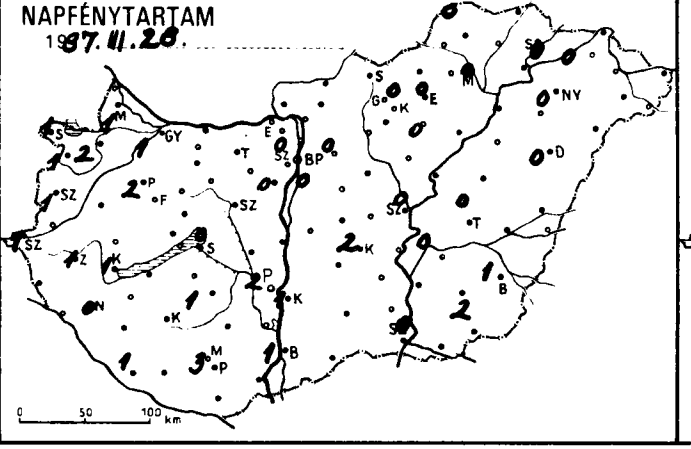

19

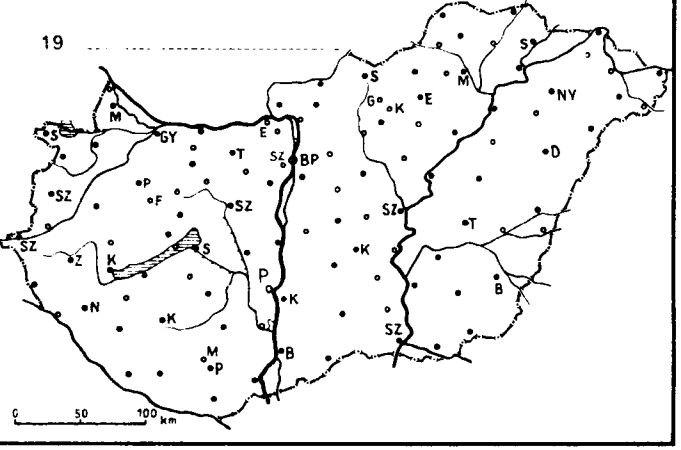

1987. III. 07. 7h-ig az utolsó 24 óra adatai						Előző nap napos órái
állomás	csapadék (mm)	Hó cm	max. hőmérséklet	min. hőmérséklet	rad. min.	
Győr	12 ≈		16	6	6	1
Kapuvár	14		17	5	4	2
Mosonmagyaróvár	9		16	6	5	1
Rajka	6		–	6	5	
Sopron	7 ⚊ ≈		16	5	5	1
Sopronhorpács	15		16	6	5	1
Káld	20		17	5	4	
Körmend	–		–	–	–	
Szentgotthárd	28		14	4	4	1
Szombathely	14		16	5	5	1
Lenti	–		–	–	–	
Letenye	19		17	5	5	
Nagykanizsa	16		16	5	5	0
Zalaegerszeg	27		16	5	5	1
Farkasgyepű	–		–	–	–	
Keszthely	20		18	6	5	1
Mencshely	–		–	–	–	
Pápa	17		16	6	6	2
Sümeg	3		17	6	5	
Tihany	15 ≈		16	5	5	
Veszprém	19 ≈		17	5	4	
Zirc	22 ≈		14	4	3	
Fonyód	–		–	–	–	
Homokszt. györgy	8 ⚊ ⌓		17	3	2	1
Kaposvár	12		15	5	5	
Marcali	17		17	6	5	
Siófok	12		16	5	4	0
Somogyszob	12		17	5	4	
Tab	–		–	–	–	
Bábolna	12 ≈		17	6	5	
Esztergom	–		–	–	–	
Kisbér	1 ≈		13	5	5	
Komárom	13 ≈		17	5	4	
Tatabánya	1		16	6	6	
Alcsútdoboz	12		16	6	5	
Dunaújváros	7		18	7	5	
Martonvásár	9 ≈		16	6	6	0
Mór	14 ≈		16	5	4	
Sárbogárd	7		16	7	6	
Szabadbattyán	13		17	5	4	
Iregszemcse	9 ≈		16	5	3	1
Lengyel	–		–	–	–	
Paks	3 ≈		19	8	8	2
Szekszárd	2 ≈		18	7	7	
Árpádtető	4		15	7	6	
Mohács	–		–	–	–	
Pécs	1		18	9	9	3
Siklós	–		–	–	–	
Szigetvár	–		–	–	–	
Budaörs	6		16	7	7	
Bp. Lőrinc	6		16	7	6	0
Bp. Met. Int.	7		16	6	–	0
Bp. Szab. hegy	9		12	4	4	
Cegléd	5		18	9	9	
Dobogókő	10 ≈		10	2	2	
Gödöllő	7 ≈		15	6	5	0
Királyrét	–		–	–	–	
Monor	6 ≈		17	9	8	
Nagykáta	6 ≈		17	9	8	
Szentendre	8		15	6	6	

1987. III. 07. 7h-ig az utolsó 24 óra adatai						Előző nap napos órái
állomás	csapadék (mm)	Hó cm	max. hőmérséklet	min. hőmérséklet	rad. min.	
Vác	8 ⌓		16	7	6	
Vámosmikola	–		–	–	–	
Baja	ny		18	10	8	1
Bácsalmás	1 =		19	10	7	
Izsák	3 ⚊		18	9	5	
Kalocsa	1		19	9	8	1
Kecskemét	4		18	9	9	2
Kiskunfélegyháza	–		–	–	–	
Kiskunhalas	–		–	–	–	
Kunszentmiklós	7 ≈		17	7	5	
Tiszakécske	–		–	–	–	
Balassagyarmat	6 ⚊		15	6	6	
Romhány	.		–	–	–	
Salgótarján	5		13	6	6	
Eger	6 =		16	8	7	0
Galyatető	9 ≈	folt	7	5	5	
Gyöngyös	4 ≈		16	9	8	
Kékestető	8 ⚊ ≈	folt	6	4	3	0
Kompolt	6		16	9	8	0
Lőrinci	6 ≈		16	7	6	
Poroszló	3		15	8	8	
Jászapáti	4 ≈		17	8	8	
Jászberény	5 ≈		17	9	8	
Karcag	–		–	–	–	
Szolnok	3		18	9	8	0
Tiszaroff	..		–	–	–	
Túrkeve	ny		18	10	9	0
Kistelek	–		–	–	–	
Makó	ny		18	11	9	
Szeged	ny ⌓		18	10	9	0
Szentes	ny		19	11	10	
Borsodnádasd	3 ≈		14	8	5	
Füged	3 ≈		13	8	7	
Hidasnémeti	4 ≈		12	8	8	
Jósvafő	8 ≈		10	7	7	0
Lillafüred	5 ≈		14	6	5	
Miskolc	3 =		15	9	7	0
Putnok	–		–	–		
Sárospatak	2 =		11	6	5	0
Szendrőlád	–		–	–	–	
Tokaj	1		15	8	8	
Kisvárda	. =		15	9	7	0
Mátészalka	.		16	9	8	
Nyíregyháza	ny		16	10	10	0
Nyírlugos			–	–	–	
Pátyod			–	–	–	
Tiszabecs	–		–	–	–	
Vásárosnamény	. =		16	9	9	
Záhony	ny		15	9	9	
Berettyóújfalu	ny		17	10	7	
Debrecen	ny ⌓		17	9	8	0
Hajdúdorog	ny		15	9	8	
Hortobágy	–		–	–	–	
Körösszakál	–		–	–	–	
Polgár	3 =		16	8	7	
Békéscsaba	ny		18	11	10	1
Mezőhegyes	.		16	11	10	2
Orosháza	.		16	12	11	
Szarvas	ny ⌓		18	10	9	0
Szeghalom	. ≈		18	11	10	

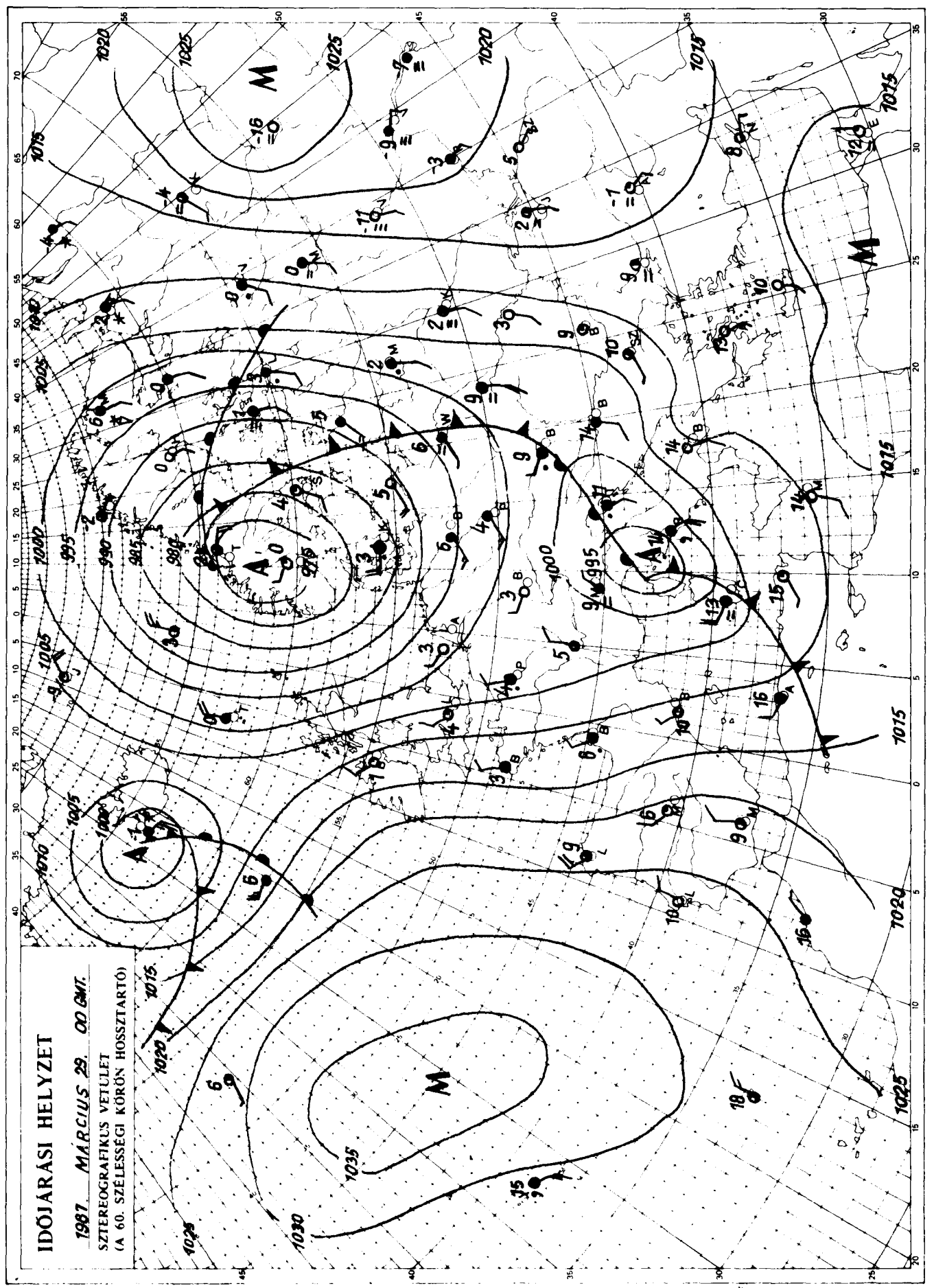

KIADJA: ORSZÁGOS METEOROLÓGIAI SZOLGÁLAT
Készíti: Központi Előrejelző Intézet Analízis- és Rövidtávú Prognózis Központja T.: 273-018
Megjelenik naponként
Évi előfizetési díja: 2.200,-Ft. Megrendelhető: 1024 Budapest, II., Kitaibel Pál u. 1. T.: 353-500
Kiadásért felel: az OMSZ elnöke Szerkesztésért felel: a KEI igazgatója

Jelmagyarázat a havi mellékletben

LIBRARY
N.O.A.A.
U.S. Dept. of Commerce

IDŐJÁRÁSI NAPIJELENTÉS

ЕЖЕДНЕВНЫЙ МЕТЕОРОЛОГИЧЕСКИЙ БЮЛЛЕТЕНЬ · DAILY WEATHER REPORT
BULLETIN QUOTIDIEN DE TEMPS · TÄGLICHER WETTERBERICHT

100. évfolyam 89. szám + Budapest + 1987. március 30. hétfő

Az időjárási helyzet és a várható időjárás:

Délnyugat-Európában egy magas légnyomású öv hatására túlnyomóan derült, napos, száraz az idő. A kontinens nagyobbik részén viszont változékony az időjárás. A Skandináv-félsziget feletti középponttal nagy kiterjedésü ciklon örvénylik. Több hullámban óceáni nedves levegő sodródik a szárazföld belsejébe. Hétfőn a hajnali órákban csaknem összefüggő felhő-és esősáv húzódott a Belgrád-Ungvár-Minszk-Leningrád vonalban. A kelet felé mozgó hidegfront nyomában kevésbé nedves és viszonylag hüvös levegő árasztja el Közép-Európát, miközben a magasabb légrétegekben továbbra is nagy nedvesség-tartalmú levegő áramlik.

Magyarországon vasárnap túlnyomóan borult idő volt. Országszerte esett az eső. A hétfő reggelig lehullott csapadék mennyisége általában 2 és 8 mm között volt, helyenként azonban jóval többet mértek. Például Vásárosnaményban 14, Tiszabecsen 15, Záhonyban pedig 19 mm eső esett. Az éjszakai és a délelőtti órákban a Mátrában időnként szállingózott a hó. Vasárnap a hőmérséklet csúcsértéke általában 8 és 12, délkeleten viszont 12 és 17 fok között alakult. Hétfő hajnalra pedig 2, 8 fokig hült le a levegő. Ma délelőtt a Dunántúlon időnként felszakadozott a felhőzet, másutt folytatódott a borult idő. Főként a keleti megyékben fordult elő újabb eső. Sokfelé megerősödött, helyenként viharossá fokozódott az északi szél. A hőmérséklet 11 órakor az országban 4 és 7 fok között alakult.

Ma 12 órakor Budapesten a hőmérséklet 7 fok, a tengerszintre átszámitott légnyomás 1013 hPa, alig változik.

Várható időjárás kedd estig:

Folytatódik a jobbára borult idő, országszerte várható újabb eső, záporeső, előbb főként délen és keleten, később északon és nyugaton is. Az északi, északnyugati szél hétfőn gyakorta erős, főként a Dunántúlon időnként viharos lesz, majd keddre kissé mérséklődik.
Várható legalacsonyabb éjszakai hőmérséklet 2. 7 fok között,
legmagasabb nappali hőmérséklet kedden nyugaton, északnyugaton csak 5 fok körül, másutt 10 fok közelében alakul.

Török Dénes s.k.

TÁVOLABBI KILÁTÁSOK SZERDÁTÓL - SZOMBATIG:

Csak lassan melegszik az idő, kisebb esők, záporesők továbbra is kialakulhatnak.
Legalacsonyabb hajnali hőmérséklet +3, +8 fok között várható.
Legmagasabb nappali hőmérséklet eleinte 6, 11 fok, majd 13, 18 fok között lesz.
Jelentős mennyiségü /legalább 5 mm napi/ csapadék az ország területének 20 százalékán várható.

KÖZÉPTÁVÚ ELŐREJELZŐ CSOPORT

A hőmérséklet napi középértéke és eltérése a sokévi átlagtól /Budapest belterületén/:

1987. március 29.	9,2°C	+0,8°C

1871 óta ezen a napon Budapesten előfordult

legmagasabb hőmérséklet:	23,2°C /1890/
legalacsonyabb hőmérséklet:	-5.7°C /1918/

87.184.

LEGMAGASABB HŐMÉRSÉKLET

19 87. III. 29.

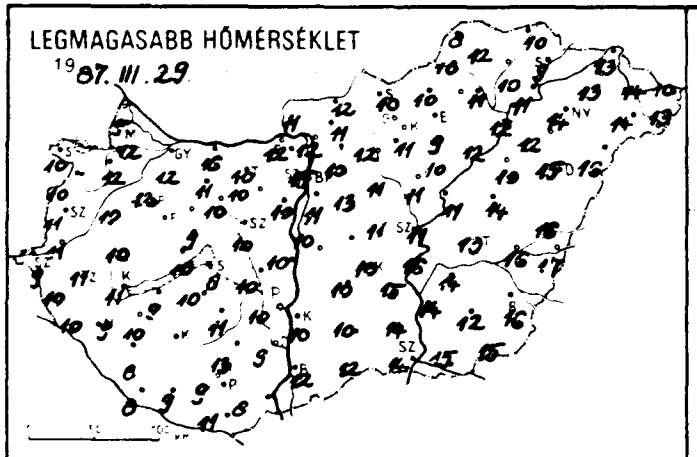

LEGALACSONYABB HŐMÉRSÉKLET

19 87. III. 30.

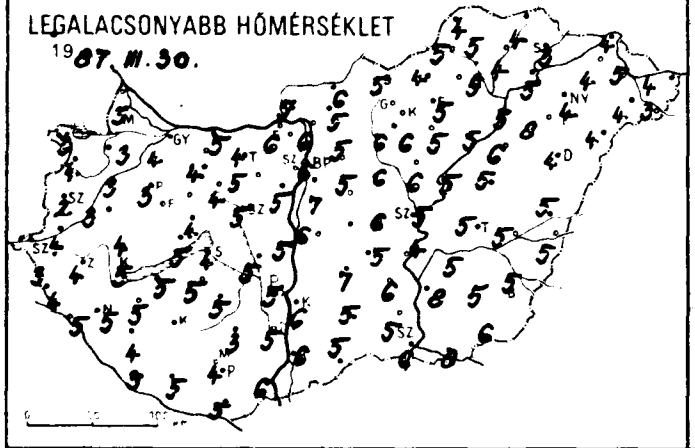

24 órás CSAPADÉKELOSZLÁS

19 87. III. 29. 7h -tól III. 30. 7h -ig.

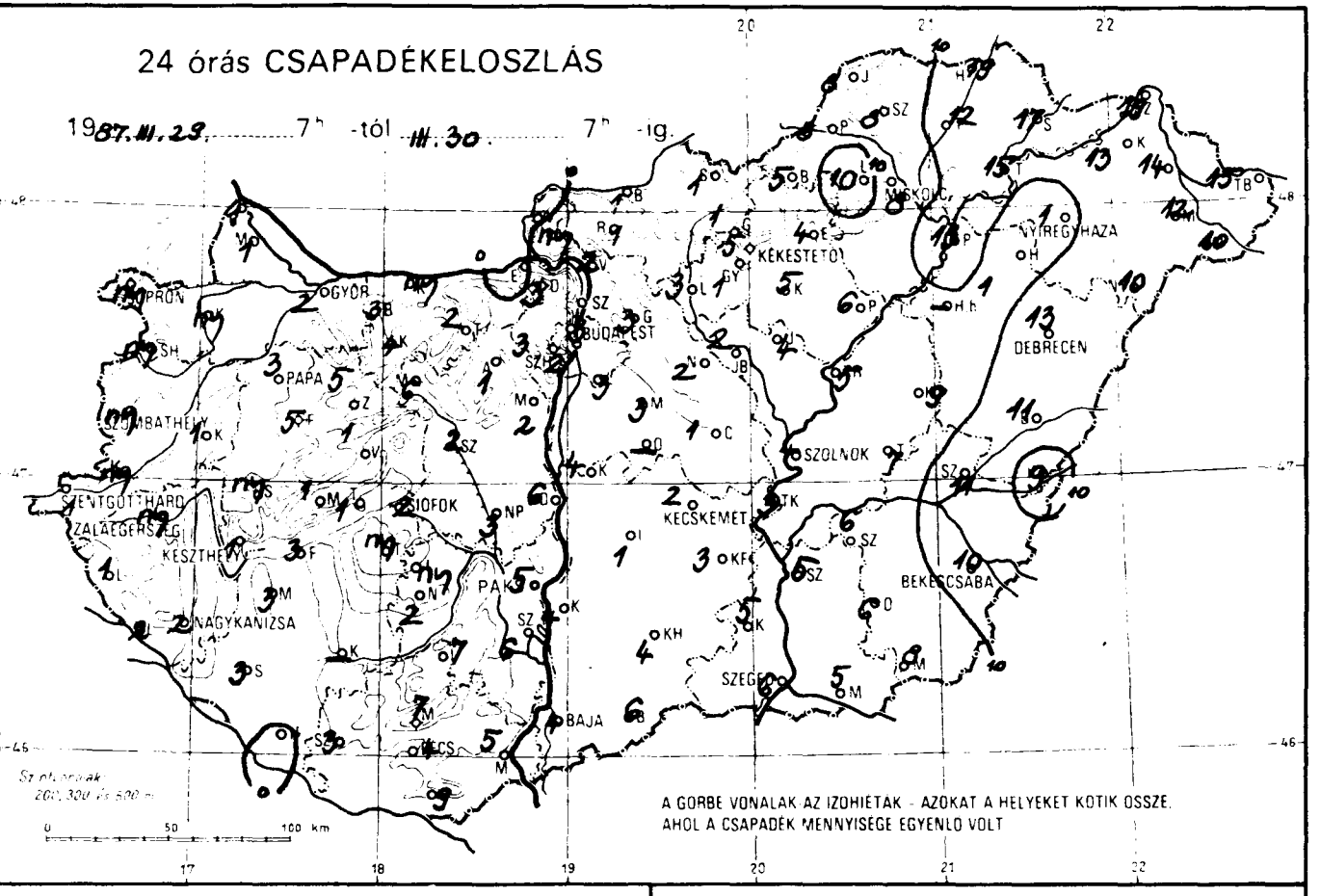

RADIÁCIÓS MINIMUM

19 87. III. 30.

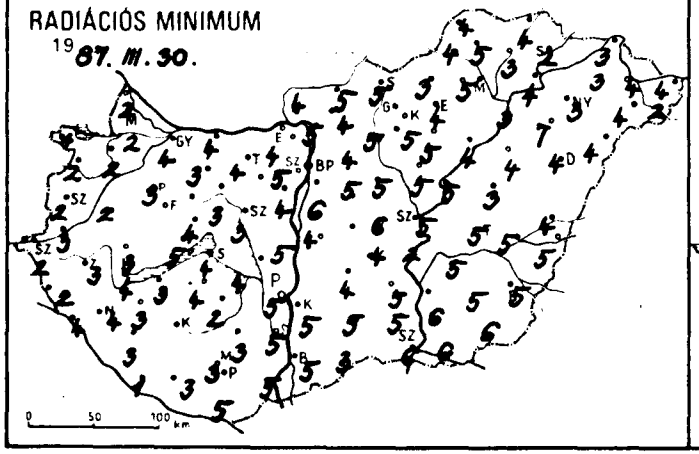

NAPFÉNYTARTAM

19 87. III. 29.

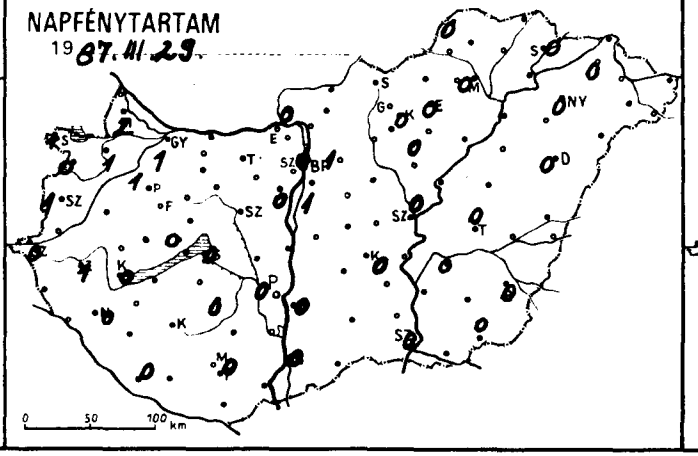

19

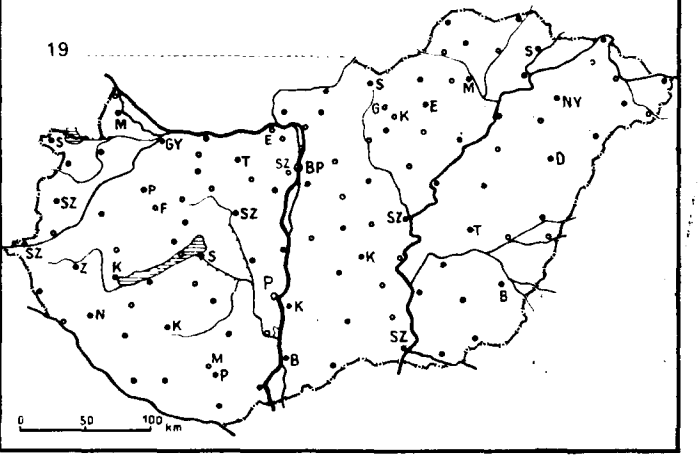

1987. III. 30-ig az utolsó 24 óra adatai						Előző nap napos órái
állomás	csapadék (mm)	Hó cm	max. hőmérséklet	min. hőmérséklet	rad. min.	
Győr	2 ≈		12	4	4	1
Kapuvár	ny		12	3	2	1
Mosonmagyaróvár	1 ≈		12	3	2	2
Rajka	1		9	3	2	
Sopron	ny		10	3	1	1
Sopronhorpács	ny		10	4	2	0
Káld	1		10	3	2	
Körmend	ny		11	4	3	
Szentgotthárd	1		9	3	2	0
Szombathely	ny		11	2	2	1
Lenti	1		10	4	2	
Letenye	2		10	5	4	
Nagykanizsa	2		9	5	4	0
Zalaegerszeg	ny		11	4	3	1
Farkasgyepű	5 ∨̇		10	3	3	
Keszthely	1		11	5	4	0
Mencshely	1		7	3	2	0
Pápa	3		12	3	3	1
Sümeg	ny		10	4	3	
Tihany	1 =		10	5	5	
Veszprém	1		9	4	4	
Zirc	5		8	2	2	
Fonyód	3		9	5	3	
Homokszt. györgy	.		8	3	1	0
Kaposvár	–		–	–	–	
Marcali	3		10	5	3	
Siófok	2		8	4	4	0
Somogyszob	3		8	4	3	
Tab	ny ≈		10	5	4	
Bábolna	3		11	4	3	
Esztergom	.		12	6	4	
Kisbér	4 ≈		11	4	3	
Komárom	ny ≈		16	5	4	
Tatabánya	2		10	4	4	
Alcsútdoboz	1		10	5	5	
Dunaújváros	6		10	5	5	
Martonvásár	2 =		10	5	4	0
Mór	6 ∨̇ ≈		10	4	3	
Sárbogárd	3		10	5	4	
Szabadbattyán	2		10	5	3	
Iregszemcse	ny ≈		11	5	2	0
Lengyel	7		13	3	3	
Paks	5 ≈		10	5	5	0
Szekszárd	6 ≈		9	5	5	
Árpádtető	7		7	2	2	
Mohács	5		8	6	5	
Pécs	4 ≈		9	4	3	0
Siklós	9 ≈		11	5	5	
Szigetvár	3 ≈		9	5	3	
Budaörs	2		11	6	5	
Bp. Lőrinc	3		11	7	6	1
Bp. Met. Int.	3		15	6	–	0
Bp. Szab. hegy	3 ≈		6	3	0	
Cegléd	1		11	6	6	
Dobogókő	3		6	2	2	
Gödöllő	3		10	5	4	1
Királyrét	ny ≈		10	5	2	
Monor	3 ≈		13	5	5	
Nagykáta	2 ≈		11	6	5	
Szentendre	–		–	–	–	

1987. III. 30-ig az utolsó 24 óra adatai						Előző nap napos órái
állomás	csapadék (mm)	Hó cm	max. hőmérséklet	min. hőmérséklet	rad. min.	
Vác	2 =		12	6	5	
Vámosmikola	. ≈		11	5	4	0
Baja	4		12	6	5	0
Bácsalmás	6 ≈		12	5	3	
Izsák	1 ≈		10	7	4	
Kalocsa	4		10	6	5	0
Kecskemét	2		10	5	4	0
Kiskunfélegyháza	3		15	6	5	
Kiskunhalas	4 ≈		10	5	5	
Kunszentmiklós	4		10	6	4	
Tiszakécske	3 ≈		16	4	2	
Balassagyarmat	1 ≈		12	6	5	
Romhány	1 ≈		11	5	4	
Salgótarján	1		10	5	5	
Eger	4 ≈		9	5	4	0
Galyatető	1 ✱∨	–	-1	-8	-8	
Gyöngyös	1		11	6	5	
Kékestető	5 ✱≈	-	5	1	-2	0
Kompolt	5		10	5	5	0
Lőrinci	3 ≈		12	6	5	
Poroszló	6		12	5	4	
Jászapáti	4 ≈		11	6	5	
Jászberény	2 ≈		11	6	5	
Karcag	9 ≈		14	5	3	
Szolnok	4		11	5	5	0
Tiszaroff	5 ≈		11	5	5	
Túrkeve	7 ≈		13	5	5	0
Kistelek	5 ∨̇ ≈		14	5	5	
Makó	5		15	8	6	
Szeged	6 ≈		14	6	6	0
Szentes	5		14	8	6	
Borsodnádasd	5		10	4	3	
Füged	12		10	4	3	
Hidasnémeti	19 ≈		10	4	4	
Jósvafő	8		8	4	4	0
Lillafüred	10 ≈		9	4	3	
Miskolc	8 ≈		11	5	5	0
Putnok	8 ≈		10	5	4	
Sárospatak	17		9	3	2	0
Szendrőlád	8 ∩		12	5	5	
Tokaj	15		11	5	4	
Kisvárda	13 ≈		13	4	2	0
Mátészalka	12		14	4	4	
Nyíregyháza	1 ≈		14	4	3	0
Nyírlugos	10 ≈		16	4	4	
Pátyod	10 ∨̇		13	3	2	
Tiszabecs	15 ≈		10	4	4	
Vásárosnamény	14 ≈		14	5	4	
Záhony	19		13	4	3	
Berettyóújfalu	11		16	5	4	
Debrecen	13 ≈		15	4	4	0
Hajdúdorog	1 ≈		12	8	7	
Hortobágy	-		-	-	-	
Körösszakál	9		17	5	5	
Polgár	13 ≈		12	5	3	
Békéscsaba	10 ∨̇		16	5	5	0
Mezőhegyes	8		15	6	6	0
Orosháza	6		12	5	5	
Szarvas	6		14	5	5	0
Szeghalom	11 ≈		16	5	5	

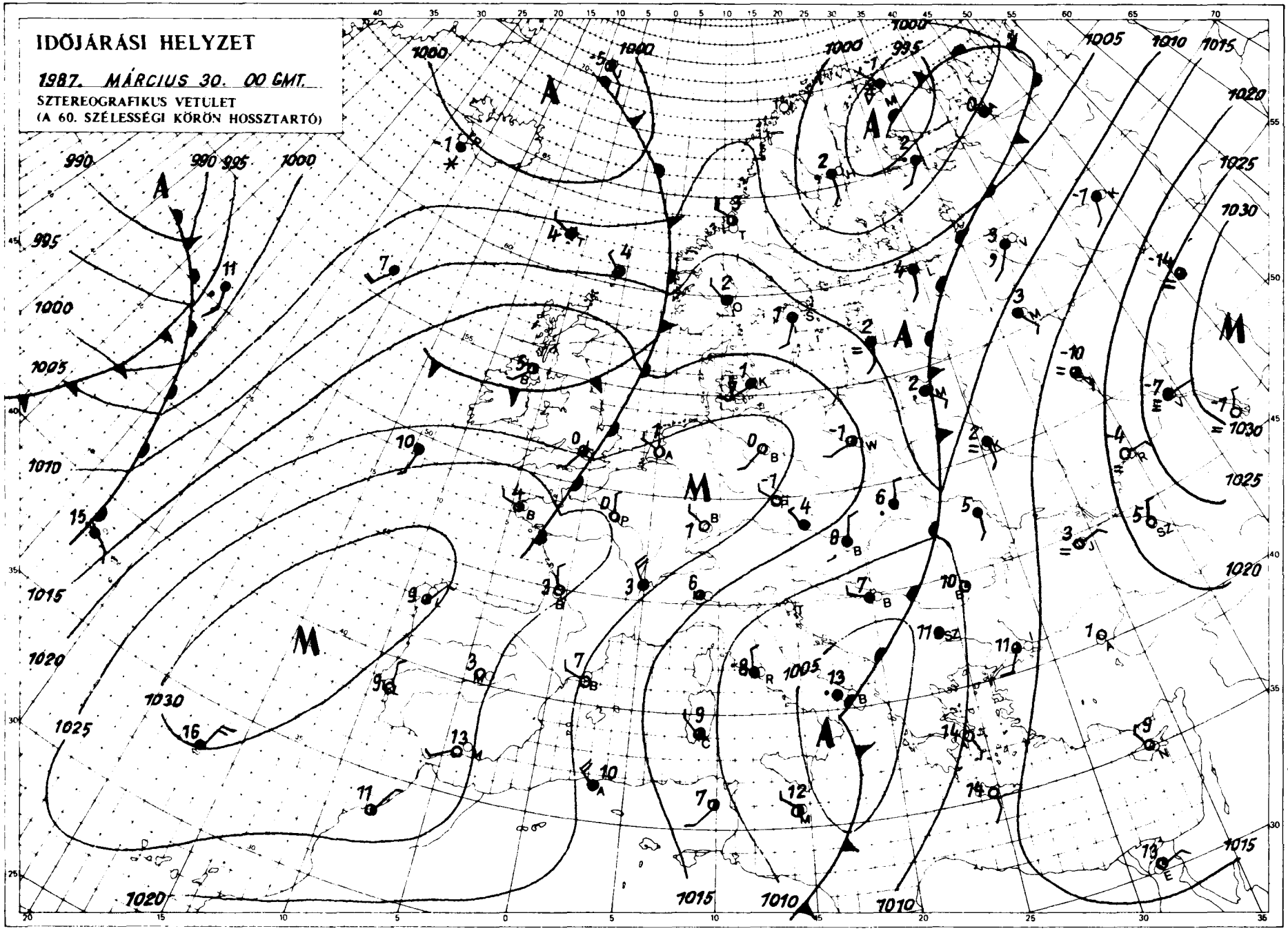

KIADJA: ORSZÁGOS METEOROLÓGIAI SZOLGÁLAT
Készíti: Központi Előrejelző Intézet Analízis- és Rövidtávú Prognózis Központja T.: 273-418
Megjelenik naponként
Előfizetési díja: 2.200.-Ft. Megrendelhető: 1024 Budapest, II., Kitaibel Pál u. 1. T.: 353-500
Kiadásért felel: az OMSZ elnöke Szerkesztésért felel: a KEI igazgatója

Jelmagyarázat a havi mellékletben.

LIBRARY
U S Dept of Commerce

IDŐJÁRÁSI NAPIJELENTÉS

ЕЖЕДНЕВНЫЙ МЕТЕОРОЛОГИЧЕСКИЙ БЮЛЛЕТЕНЬ · DAILY WEATHER REPORT
BULLETIN QUOTIDIEN DE TEMPS · TÄGLICHER WETTERBERICHT

100. évfolyam 90. szám + Budapest + 1987. ~~április~~ március 31. kedd

Az időjárási helyzet és a várható időjárás:

Kontinensünk nagy részén légörvények okoznak változatos, változékony időjárást. Észak-Skandináviába visszatért a tél, napközben is nulla fok alatt marad a hőmérséklet és gyakorta havazik. Közép- és Délkelet-Európában szeles, csapadékos az időjárás. A Kárpát-medence térségébe északnyugat felől hideg levegő szivárog, ugyanakkor a magasabb légrétegek a délkeleti áramlás hatására egyre melegebbek és egyre nagyobb a nedvességtartalmuk. A kétféle levegő keveredése okozza a csapadékos időjárást. Időjárásunk a következő másfél napon csak lassan és csak mérsékelten változik.

Magyarországon hétfőn borult idő volt. A hőmérséklet csúcsértéke 5, 10 fok között alakult. Csaknem országszerte hullott jelentős mennyiségü eső, záporeső, Nyugat-Dunántúlon és a hegyekben időnként havazott. Kedd reggelig körülbelül a Szigetvár-Siófok-Tatabánya vonaltól keletre eső területeken általában 10-20 mm-nyi, helyenként 20-30 mm-nyi, Lillafüreden 37 mm-nyi csapadékot mértek. Kedd hajnalra nyugaton és északon 0, +3 fokig, másutt általában 3, 5 fokig hült le a levegő. Délelőtt folytatódott a borult, csapadékos, szeles időjárás, nyugaton főként hó, másutt főként eső hullott. Az északi szél sebessége Nyugat-Dunántúlon időnként megközelitette a 90 km/h-t. A hőmérséklet 11 órakor csupán 0, +5 fok között volt.

Ma 12 órakor Budapesten a hőmérséklet 4 fok, a tengerszintre átszámitott légnyomás 1015 hPa, mérsékelten emelkedik.

Várható időjárás szerda estig:

Országszerte borult lesz az ég. Eleinte mindenütt várható eső, a Dunántúlon és az Északi-Középhegységben havas eső, havazás. Később egyre hosszabb időszakokra szünik meg a csapadék. A ma még erős, sokfelé viharos északi szél szerdán csak lassan mérséklődik.
Várható legalacsonyabb éjszakai hőmérséklet -1, +4.
legmagasabb nappali hőmérséklet 1 és 6 fok között lesz.

H. Bóna Márta s.k.

A hőmérséklet napi középértéke és eltérése a sokévi átlagtól /Budapest területén/:

1987. március 30.	5.8°C	-2.8°C

1871 óta ezen a napon Budapesten előfordult

legmagasabb hőmérséklet:	24,1°C /1926/
legalacsonyabb hőmérséklet:	-4.5°C /1918/

87.185.

LEGMAGASABB HŐMÉRSÉKLET

19 87. III. 30.

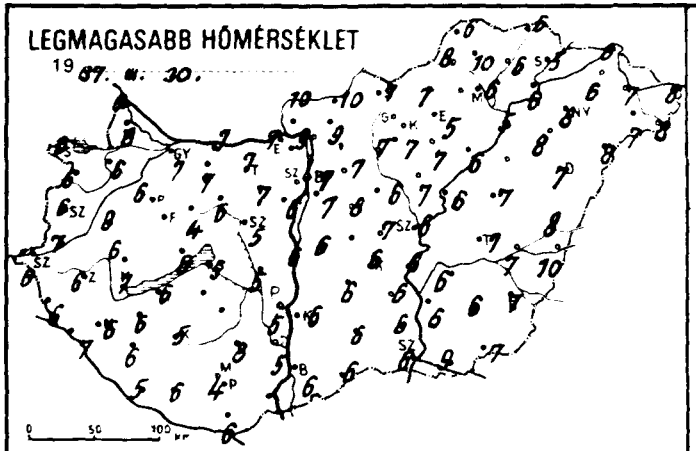

LEGALACSONYABB HŐMÉRSÉKLET

19 87. III. 31.

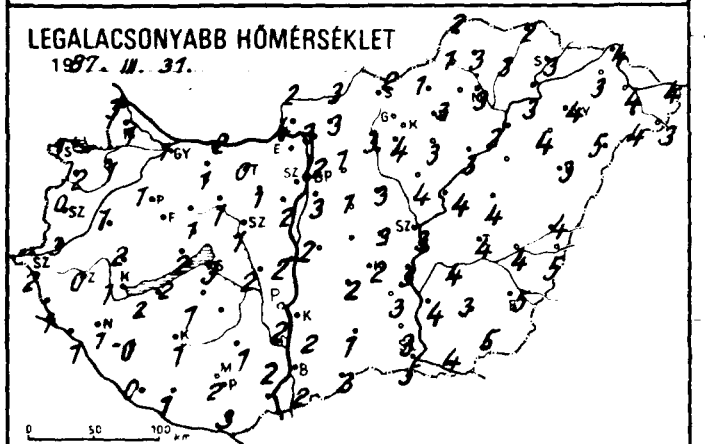

24 órás CSAPADÉKELOSZLÁS

19 87. III. 30. 7h -tól III. 31. 7h

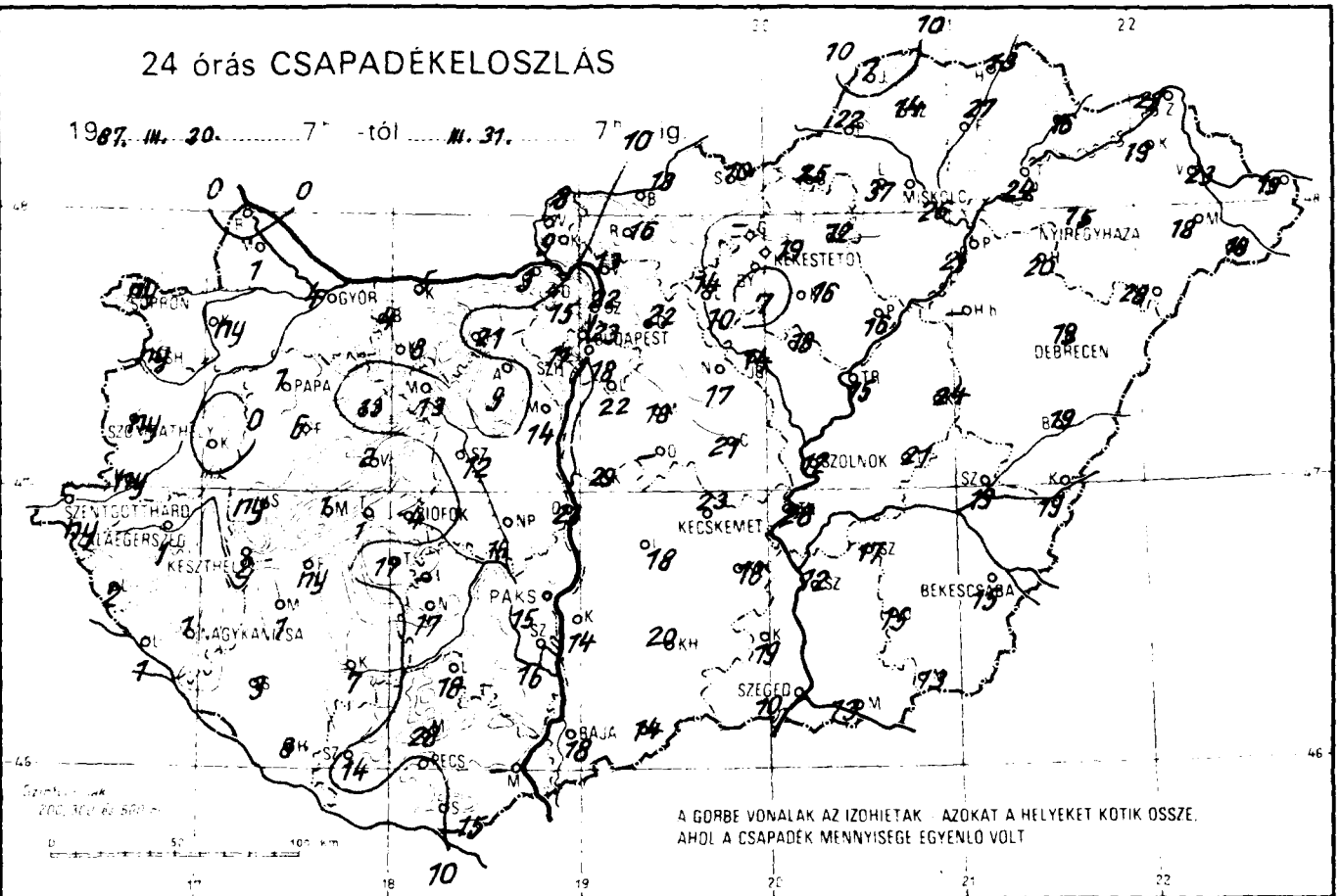

A GORBE VONALAK AZ IZOHIETAK - AZOKAT A HELYEKET KOTIK OSSZE, AHOL A CSAPADÉK MENNYISEGE EGYENLO VOLT

RADIÁCIÓS MINIMUM

19 87. III. 31.

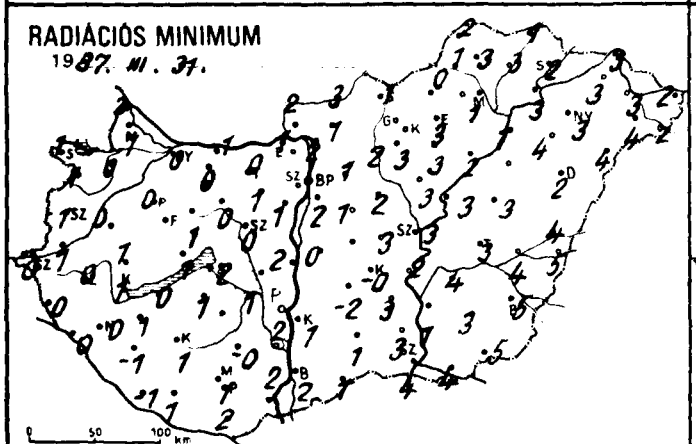

NAPFÉNYTARTAM

19 87. III. 30.

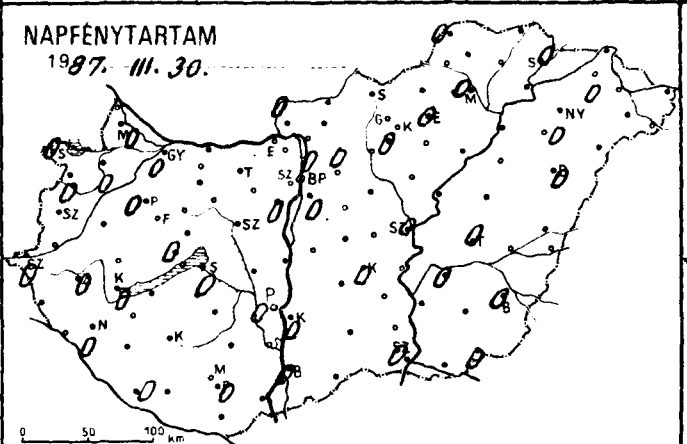

19

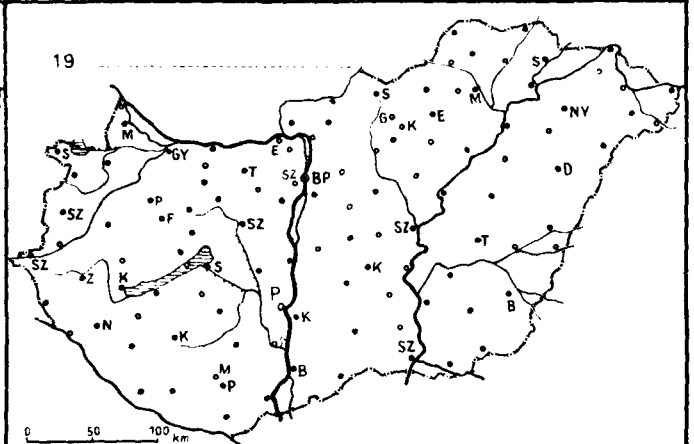

1987. III. 07-ig az utolsó 24 óra adatai						
állomás	csapadék (mm)	Hó cm	max. hőmérséklet	min. hőmérséklet	rad. min.	Előző nap napos órái
Győr	4 * =		7	1	0	0
Kapuvár	ny * =		6	1	0	0
Mosonmagyaróvár	1 * =		8	1	1	0
Rajka	.		6	3	2	
Sopron	ny *		6	1	1	0
Sopronhorpács	ny *		6	2	1	0
Káld	.		8	1	-0	
Körmend	ny * ▽		7	3	1	
Szentgotthárd	ny *		6	2	0	0
Szombathely	ny *		6	0	-1	0
Lenti	2 *	lep.	6	1	1	
Letenye	1 *		7	1	0	
Nagykanizsa	1 *	lep.	6	1	0	0
Zalaegerszeg	1 *	lep.	6	0	0	0
Farkasgyepű	6 * =	2	5	-0	-1	
Keszthely	2 *		7	1	1	0
Mencshely	1 * =	lep.	5	0	0	0
Pápa	1 * =		6	1	0	0
Sümeg	ny ,		6	2	1	
Tihany	1 =		6	2	1	
Veszprém	2 =		4	1	1	
Zirc	13 * =	7	4	-1	-1	
Fonyód	ny		6	2	0	
Homokszt. györgy	8 *		5	0	-1	0
Kaposvár	7		5	1	1	
Marcali	1 *		6	2	1	
Siófok	4		5	3	2	0
Somogyszob	3 *	lep.	6	-0	-1	
Tab	17 =		5	1	1	
Bábolna	4 *	lep.	7	1	0	
Esztergom	3 =		7	4	1	
Kisbér	8 * =	lep.	7	1	0	
Komárom	5 * =		7	2	1	
Tatabánya	21 * .	lep.	7	0	0	
Alcsútdoboz	9 =		7	1	1	
Dunaújváros	23		6	2	2	
Martonvásár	14 =		6	2	1	0
Mór	13 * .		6	1	0	
Sárbogárd	16		5	2	1	
Szabadbattyán	12 =		5	1	0	
Iregszemcse	-		-	-	-	-
Lengyel	18 =		8	1	-0	
Paks	15 =		5	2	2	0
Szekszárd	16 =		5	2	2	
Árpádtető	28 =		2	-1	-1	
Mohács	-		-	-	-	
Pécs	4 =		4	2	1	0
Siklós	15 =		6	3	2	
Szigetvár	14 =		6	1	1	
Budaörs	18		6	2	2	
Bp. Lőrinc	22 =		7	3	2	0
Bp. Met. Int.	23		7	2	-	0
Bp. Szab. hegy	11 * =		3	0	0	
Cegléd	21		7	3	3	
Dobogókő	15 *	12	4	-1	-1	
Gödöllő	22 =		7	1	1	0
Királyrét	9		9	2	1	
Monor	18 =		8	1	1	
Nagykáta	17		6	3	2	
Szentendre	22 =		8	4	3	

1987. III. 07-ig az utolsó 24 óra adatai						
állomás	csapadék (mm)	Hó cm	max. hőmérséklet	min. hőmérséklet	rad. min.	Előző nap napos órái
Vác	13 =		9	3	2	
Vámosmikola	8		10	2	2	0
Baja	13 =		6	2	2	0
Bácsalmás	14 =		6	3	1	
Izsák	18 =		6	2	-2	
Kalocsa	14		6	2	1	0
Kecskemét	23 . *		6	2	-0	0
Kiskunfélegyháza	18		6	3	3	
Kiskunhalas	20 =		6	1	1	
Kunszentmiklós	29 =		6	2	0	
Tiszakécske	28		8	3	2	
Balassagyarmat	13		10	3	3	
Romhány	16		9	3	1	
Salgótarján	10		7	2	1	
Eger	12 =		5	3	3	0
Galyatető	-		-	-	-	
Gyöngyös	7		7	4	3	
Kékestető	19 * ▽	13	-0	-3	-3	0
Kompolt	16		7	3	3	0
Lőrinci	14 =		7	3	2	
Poroszló	16		6	3	2	
Jászapáti	18 ▽ =		7	4	3	
Jászberény	14 =		7	4	2	
Karcag	24 =		7	4	3	
Szolnok	12		6	3	3	0
Tiszaroff	15 =		6	4	3	
Túrkeve	21 =		7	4	3	0
Kistelek	19 =		6	3	3	
Makó	13 ▽		9	4	4	
Szeged	10 =		6	5	4	0
Szentes	12		6	4	1	
Borsodnádasd	25. * =	1	7	1	0	
Fügöd	27 =		6	3	3	
Hidasnémeti	13 . *		6	2	1	
Jósvafő	7		6	2	2	0
Lillafüred	37 . *	2	5	0	-0	
Miskolc	26 =		6	3	1	0
Putnok	22 =		8	1	1	
Sárospatak	16 =		5	3	2	0
Szendrőlád	14		10	3	3	
Tokaj	24		6	3	3	
Kisvárda	19 =		6	3	3	0
Mátészalka	18		7	4	4	
Nyíregyháza	15 ▽		8	4	3	0
Nyírlugos	28 =		8	5	4	
Pátyod	18 ▽		8	3	?	
Tiszabecs	19 =		8	4	?	
Vásárosnamény	23 =		7	4	3	
Záhony	22		6	4	3	
Berettyóújfalu	19 ▽		8	4	4	
Debrecen	19		7	3	2	0
Hajdúdorog	20 =		8	4	4	
Hortobágy	-		-	-		
Körösszakál	19 ▽		10	5	5	
Polgár	21		5	2	1	
Békéscsaba	15 ▽. =		7	5	5	0
Mezőhegyes	13		7	5	5	0
Orosháza	15		6	3	3	
Szarvas	17		6	4	4	(
Szeghalom	19 =		7	4	4	

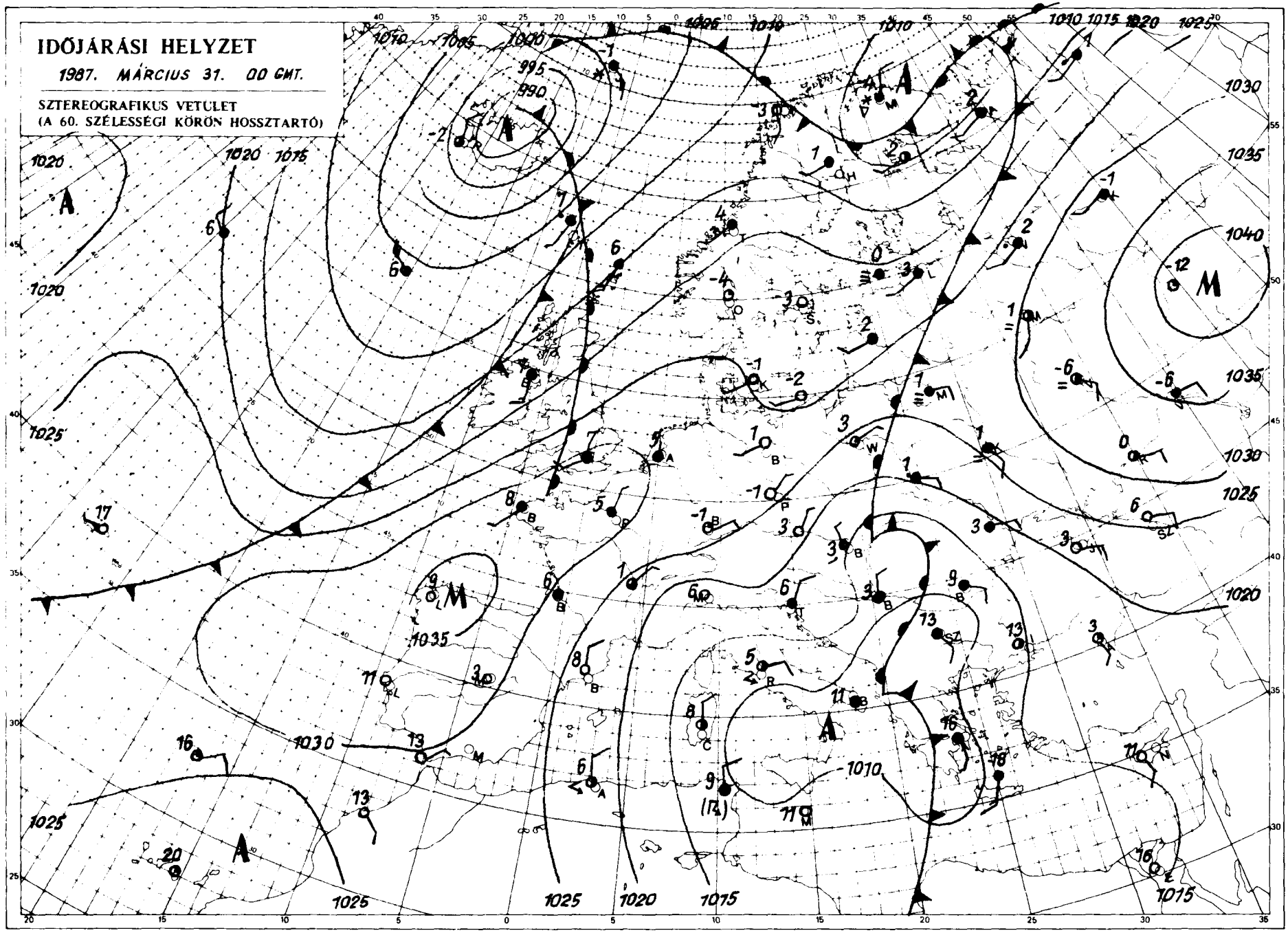

KIADJA: ORSZÁGOS METEOROLÓGIAI SZOLGÁLAT
Készíti: Központi Előrejelző Intézet Analízis- és Rövidtávú Prognózis Központja T.: 273-018
Megjelenik naponként
Előfizetési díja: 2.200,-Ft. Megrendelhető: 1024 Budapest, II., Kitaibel Pál u. 1. T.: 353-500
Kiadásért felel: az OMSZ elnöke Szerkesztésért felel: a KEI igazgatója

Jelmagyarázat a havi mellékletben.

QC 981
H9I32

IDŐJÁRÁSI NAPIJELENTÉS

ЕЖЕДНЕВНЫЙ МЕТЕОРОЛОГИЧЕСКИЙ БЮЛЛЕТЕНЬ • DAILY WEATHER REPORT
BULLETIN QUOTIDIEN DE TEMPS • TÄGLICHER WETTERBERICHT

100. évfolyam 91. szám + Budapest + 1987. április 1. szerda

Az időjárási helyzet és a várható időjárás:

A Balkán-félsziget fölött ciklon örvénylik. Áramlási rendszerében délkelet felől nagy nedvességtartalmú, enyhe léghullámok érkeznek a Kárpát-medencébe. Ugyanakkor észak felől hideg levegő áramlik az Alpok vidéke felé. A kétfajta levegő keveredése felhő- és csapadékképződéshez vezet, ezért Közép-Európában gyakran esik az eső, illetve helyenként a hó. A Norvég-tenger fölött is ciklon található. A légörvény széles felhőzete boritja Angliát és a Skandinávfélszigetet. Azokon a területeken is sokfelé esik az eső. Csütörtök estig Magyarország időjárásában lényages változás még nem várható.

Országunkban szerdán egész nap borult, csapadékos idő volt. A Dunántúlon és a hegyekben havazott, másutt az eső esett. A ma /szerdán/ 7 óráig lehullott csapadék mennyisége általában 2 és 5 mm között volt, de a nyugati és keleti határszélen 10 és 15 mm közötti értékek fordultak elő. Sokfelé fújt erős, a nyugati megyékben viharos északi szél. A hőmérséklet napközben nem sokat emelkedett, csúcsértéke 2 és 7 fok között volt. Ma hajnalra 0, +5 fok közé hült le a levegő. Reggelre néhány helyen köd képződött. Délelőtt folytatódott a borult idő, többfelé esett az eső. A hőmérséklet 11 órakor 3 és 6 fok között volt.

Ma 12 órakor Budapesten a hőmérséklet 5 fok, a tengerszintre átszámitott légnyomás 1014 hPa, alig változik.

Várható időjárás csütörtök estig:

Többnyire borult idő lesz. Csütörtökön délután szakadozhat föl jelentősebben a felhőzet. Ujabb eső várható, de északnyugaton és az északi hegyekben előfordulhat hóesés is. Napközben megélénkül az északi szél.
Várható legalacsonyabb éjszakai hőmérséklet: 1 és 5.
legmagasabb nappali hőmérséklet csütörtökön: általában 4 és 9 fok között lesz.

Pálmási Judit s.k.

LIBRARY
SEP 16 1987
N.O.A.A.
U.S Dept of Commerce

A hőmérséklet napi középértéke és eltérése a sokévi átlagtól /Budapest belterületén/:

1987. március 31.	4.2°C	-5.2°C

1871 óta ezen a napon Budapesten előfordult

legmagasabb hőmérséklet:	24.5°C /1968/
legalacsonyabb hőmérséklet:	-5.3°C /1931/

LEGMAGASABB HŐMÉRSÉKLET

19 87. III. 31.

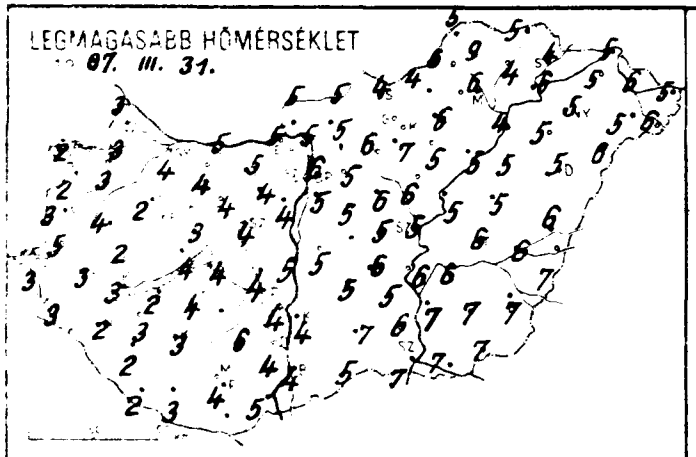

LEGALACSONYABB HŐMÉRSÉKLET

19 87. IV. 1.

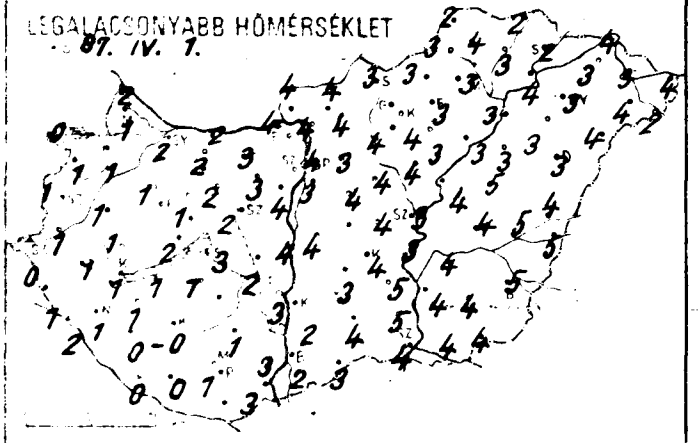

24 órás CSAPADÉKELOSZLÁS

19 87. III. 31. 7h -tól IV. 1. 7h -ig

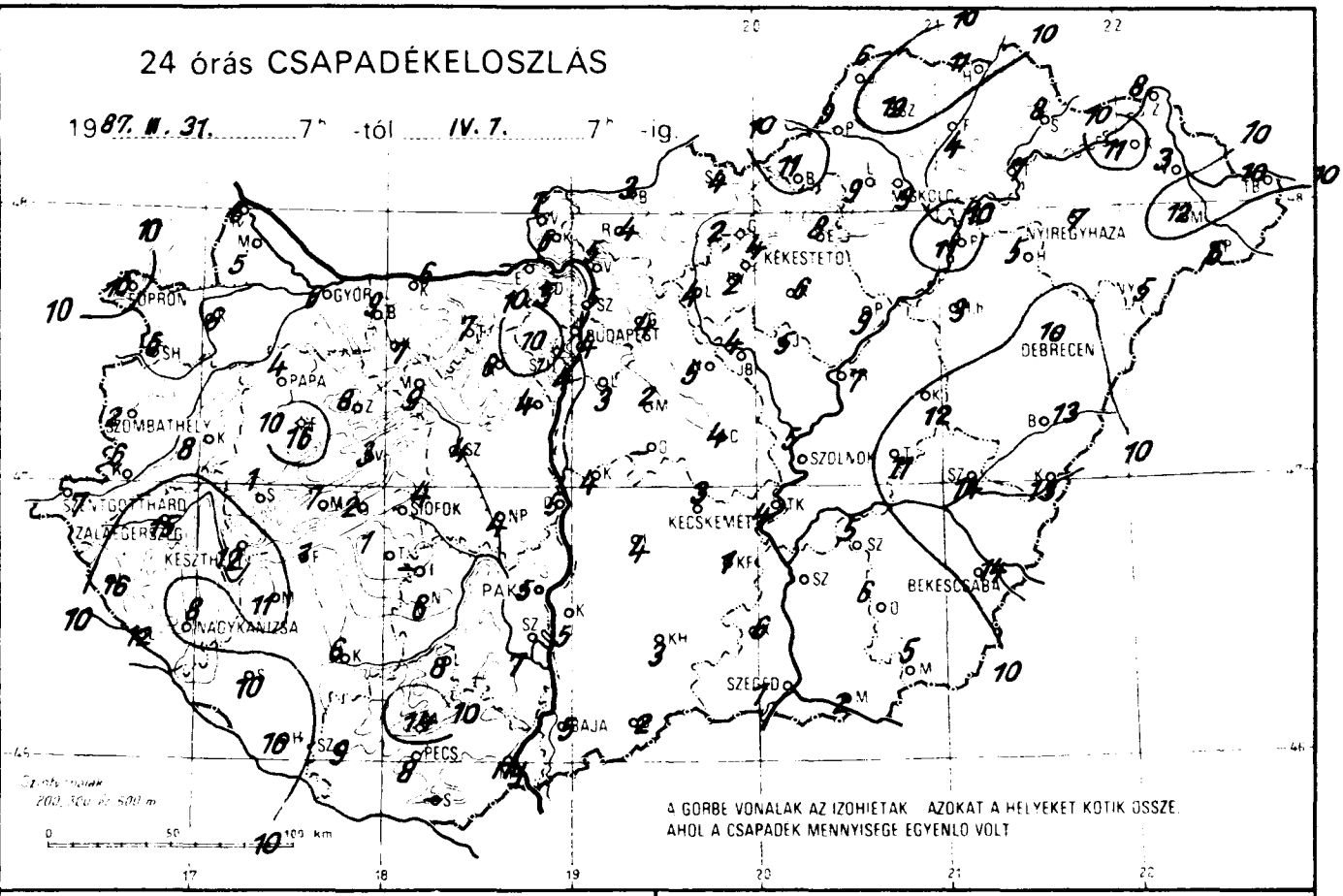

RADIÁCIÓS MINIMUM

19 87. IV. 1.

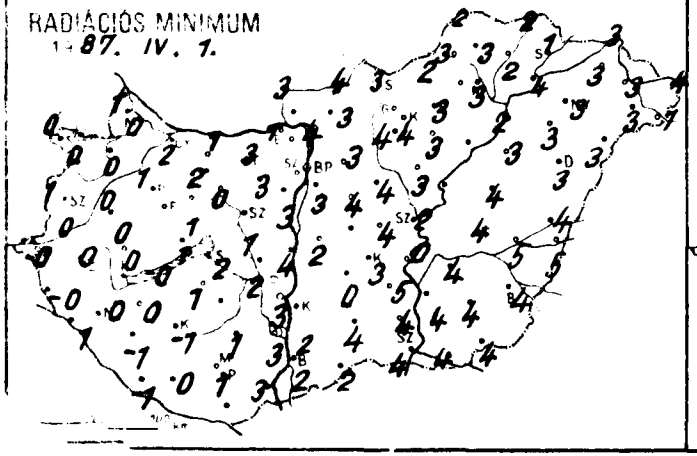

NAPFÉNYTARTAM

19 87. III. 31.

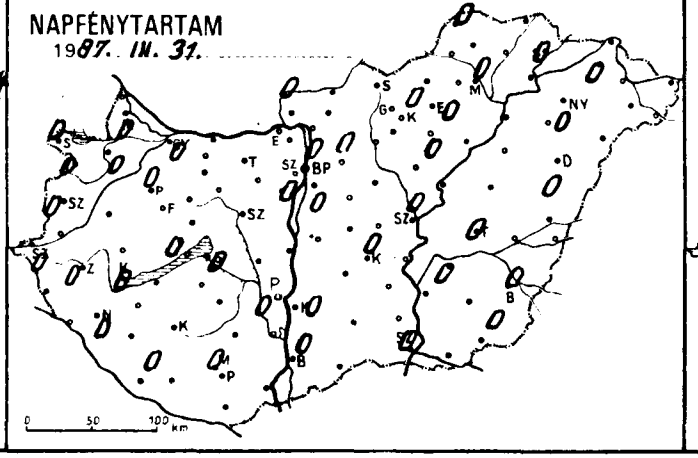

19

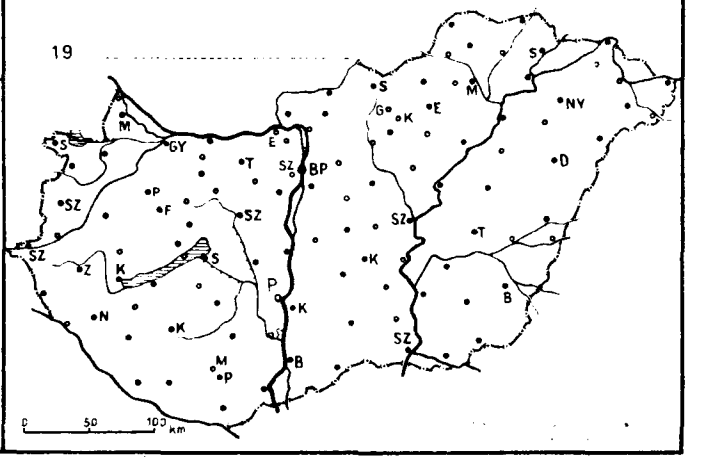

1987. IV. 1. 07^h-ig az utolsó 24 óra adatai						Előző nap napos órái
állomás	csapadék (mm)	Hó cm	max. hőmérséklet	min. hőmérséklet	rad. min.	
Győr	6 * =		4	2	2	0
Kapuvár	6 *		3	1	0	0
Mosonmagyaróvár	5 * ≡		3	1	0	0
Rajka	5 *		3	2	1	
Sopron	10 * :	lep.	2	0	0	0
Sopronhorpács	6 *		2	1	0	0
Káld	8 *		4	1	-0	
Körmend	6 *		5	1	-0	
Szentgotthárd	7 * =	8	3	0	-0	0
Szombathely	2 *		3	1	1	0
Lenti	16 * =	3	3	1	-0	
Letenye	12 *		3	2	1	
Nagykanizsa	8 *		2	1	0	0
Zalaegerszeg	15 * =	lep.	3	1	0	0
Farkasgyepű	16 * ≡	10	1	0	-0	
Keszthely	12 * •		3	1	0	0
Mencshely	7 * =	folt	1	0	0	0
Pápa	4 * =		2	1	1	0
Sümeg	1 * =	folt	2	1	0	
Tihany	2 * ≃		4	2	1	
Veszprém	3 * =		3	1	1	
Zirc	8 * ≡	6	1	-0	-0	
Fonyód	1		2	1	-0	
Homokszt. györgy	16 *	1	2	0	-1	0
Kaposvár	6 *		3	-0	-1	
Marcali	11		2	1	0	
Siófok	4 ≃		4	3	2	0
Somogyszob	10 *	3	2	0	-1	
Tab	1 ⚲ =		4	1	1	
Bábolna	9 ≃		4	3	2	
Esztergom	-		5	4	1	
Kisbér	7 * =		4	2	2	
Komárom	6 * =		5	2	1	
Tatabánya	7		5	3	3	
Alcsútdoboz	6 ≡		4	3	3	
Dunaújváros	5		5	4	4	
Martonvásár	4 =		4	4	3	0
Mór	9 * =		4	2	0	
Sárbogárd	4		4	2	2	
Szabadbattyán	4 ≡		4	2	1	
Iregszemcse	-		-	-	-	-
Lengyel	8 =		6	1	1	
Paks	5 =		4	3	3	0
Szekszárd	7 =		4	3	3	
Árpádtető	14 * ≡	17	1	-1	-1	
Mohács	ny =		5	3	3	
Pécs	8 =		4	1	1	0
Siklós	-		-	-	-	
Szigetvár	9 * =		3	0	0	
Budaörs	4		6	5	4	
Bp. Lőrinc	3 =		5	3	3	0
Bp. Met. Int.	4 =		6	4	-	0
Bp. Szab. hegy	10 =		2	1	1	
Cegléd	4 ≡		5	4	4	
Dobogókő	5	10	0	0	0	
Gödöllő	4 =		5	3	3	0
Kuályrét	6		5	3	2	
Monor	3 =		5	4	4	
Nagykáta	5 ≡		6	4	4	
Szentendre	5 =		6	4	3	

1987. IV. 1. 07^h-ig az utolsó 24 óra adatai						Előző nap napos órái
állomás	csapadék (mm)	Hó cm	max. hőmérséklet	min. hőmérséklet	rad. min.	
Vác	5 =		5	4	4	
Vámosmikola	7		5	4	3	0
Baja	5 ≡		4	2	2	0
Bácsalmás	2 ≡		5	3	2	
Izsák	4 =		5	3	0	
Kalocsa	5 ≡		4	2	2	0
Kecskemét	3 =		6	4	3	0
Kiskunfélegyháza	1		5	5	5	
Kiskunhalas	3 =		7	4	4	
Kunszentmiklós	4 =		5	4	2	
Tiszakécske	4 =		6	3	0	
Balassagyarmat	3 =		5	4	4	
Romhány	4		5	4	3	
Salgótarján	4		4	3	3	
Eger	8 =		6	3	3	0
Galyatető	2 *	21	-0	-1	-1	
Gyöngyös	2 =		7	4	4	
Kékestető	4 *	20	-1	-1	-1	0
Kompolt	6		5	3	3	0
Lőrinci	4 =		6	4	4	
Poroszló	9 =		5	3	2	
Jászapáti	5 =		6	4	3	
Jászberény	4 =		6	4	3	
Karcag	12 =		5	5	4	
Szolnok	5 =		5	3	2	0
Tiszaroff	7 =		5	4	4	
Túrkeve	11 =		6	4	4	0
Kistelek	6 =		6	5	4	
Makó	2		7	4	4	
Szeged	1 ≡		7	4	4	0
Szentes	2		7	4	1	
Borsodnádasd	11 ∇ =		4	3	2	
Fügöd	4 =		4	3	2	
Hidasnémeti	11		5	2	2	
Jósvafő	6 ≡		5	2	2	0
Lillafüred	9 =		3	1	1	
Miskolc	9 =		5	3	3	0
Putnok	9 =		6	3	3	
Sárospatak	8 =		4	2	1	0
Szendrőlád	19		9	4	2	
Tokaj	7		6	4	4	
Kisvárda	11 =		5	3	3	0
Mátészalka	12		5	4	3	
Nyíregyháza	7		5	3	3	0
Nyírlugos	5 =		6	4	3	
Pátyod	6 ∇		6	2	1	
Tiszabecs	10 ≡		5	4	4	
Vásárosnamény	3 =		6	3	3	
Záhony	8		5	4	3	
Berettyóújfalu	13 ∇		6	4	4	
Debrecen	10 =		5	3	3	0
Hajdúdorog	5		5	3	3	
Hortobágy	3		5	3	3	
Körösszakál	13		7	5	5	
Polgár	11 =		4	3	2	
Békéscsaba	14 =		7	5	4	0
Mezőhegyes	5		7	4	4	0
Orosháza	6		7	4	4	
Szarvas	5 =		6	4	4	0
Szeghalom	14 =		6	5	5	

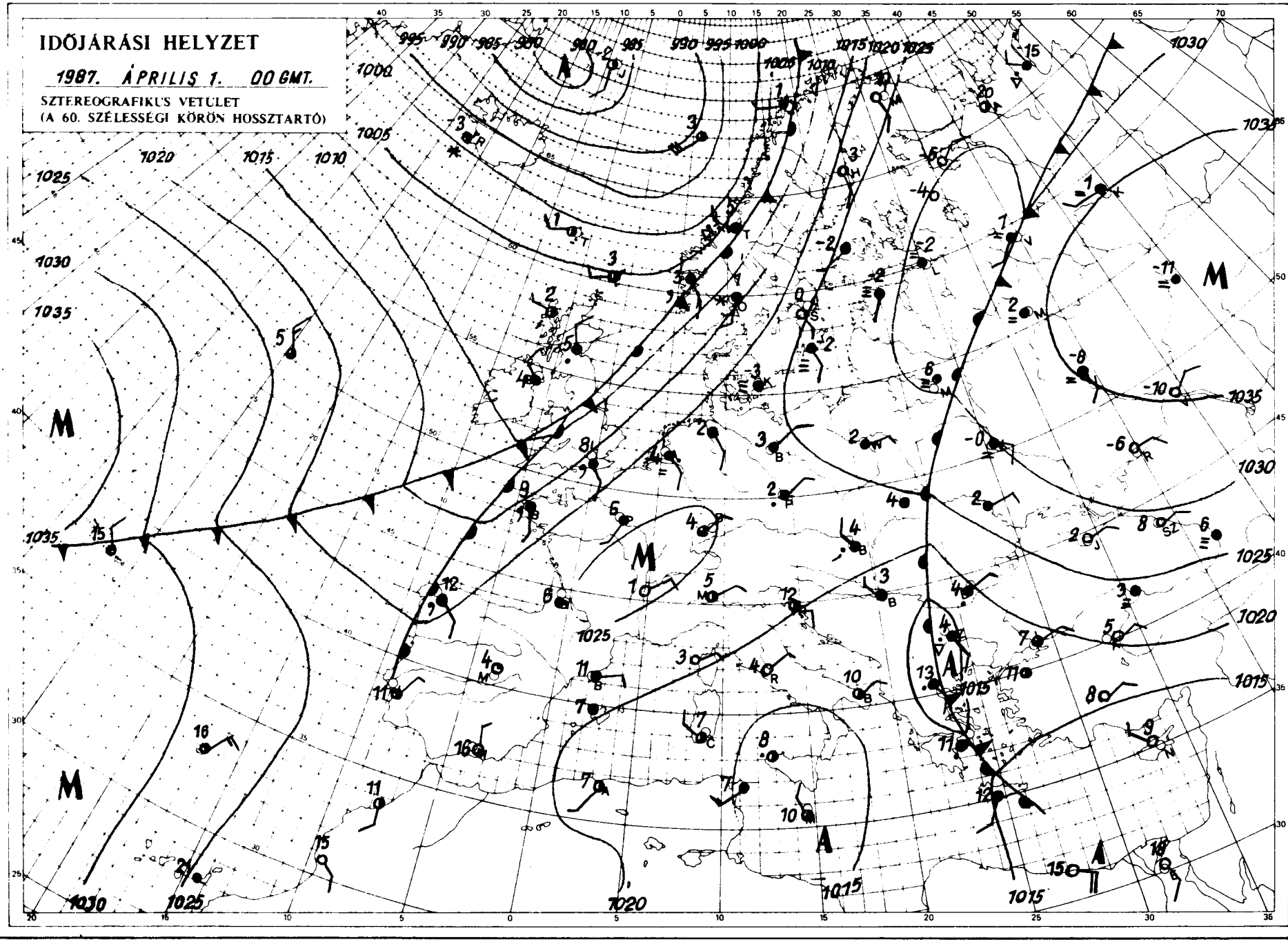

KIADJA: ORSZÁGOS METEOROLÓGIAI SZOLGÁLAT
Készült Központi Előrejelző Intézet Analízis és Rövidtávú Prognózis Központja T.: 273-018
Megjelenik naponként
Előfizetési díja: 2.200,- Ft. Megrendelhető: 1024 Budapest, II. Kitaibel Pál u. 1. T.: 353-500
Kiadásért felel: az OMSZ elnöke Szerkesztésért felel: a KEI igazgatója

Jelmagyarázat a havi mellékletben.

IDŐJÁRÁSI NAPIJELENTÉS

ЕЖЕДНЕВНЫЙ МЕТЕОРОЛОГИЧЕСКИЙ БЮЛЛЕТЕНЬ • DAILY WEATHER REPORT
BULLETIN QUOTIDIEN DE TEMPS • TÄGLICHER WETTERBERICHT

100. évfolyam 92. szám. + Budapest + 1987. április 2. csütörtök

Az időjárási helyzet és a várható időjárás:

Kontinensünkon már sehol sincs igazán hideg idő. Észak-Északkelet-Európából jelentenek még fagyot, de inkább csak az éjszakai órákban. Ott egyébként száraz, napos idő van. Ugyanakkor sokfelé esik az eső a Brit-szigeteken, Franciaországban, Spanyolországban, valamint a Balkán-félszigeten és a Kárpátok vidékén. Ez utóbbi területeket takaró felhőzet észak felé halad. Délnyugat felől száraz, egyre enyhébb levegő áramlik Közép-Európa felé. Ezért Magyarországon is sokat enyhül az idő és sok lesz a napsütés.

Szerdán azonban még borult idő volt csaknem az egész országban. A nyugati határszélen sütött ki rövid időre a nap. Sokfelé esett az eső. A hőmérséklet csúcsértéke 4 és 12 fok között volt. Ma éjszaka több helyen megszünt, nyugaton és délen azonban tovább esett az eső. Ma reggel 7 óráig a 24 óra alatt lehullott csapadék mennyisége általában 1 és 6, 10 mm között volt, de a déli megyékben mértek 11-15 mm-t is. A hőmérséklet hajnalra 1.8 fokig csökkent. Ma délelőtt a Dunántúl nagy részén borult idő volt és gyakran esett az eső, máshol többé-kevésbé felszakadozott a felhőzet. A hőmérséklet 11 órára nyugaton és délen 3,8, máshol 8, 12 fokig emelkedett.

Ma 12 órakor Budapesten a hőmérséklet 9 fok, a tengerszintre átszámitott légnyomás 1001 hPa, mérsékelten emelkedik.

Várható időjárás péntek estig:

Eleinte - főként nyugaton - még jobbára borult lesz az ég és sokfelé várható eső. Másutt változóan felhős lesz az ég, [illegible] átfutó záporok várhatók. Éjszakára csökken a felhőzet, helyenként köd képződik. Pénteken többnyire napos idő várható, eső már nem valószínű. A szél délire fordul és a Dunántúlon néhol megélénkül.
Várható legalacsonyabb éjszakai hőmérséklet: 0 és 5 fok között.
legmagasabb nappali hőmérséklet pénteken: 15 fok körül [illegible].

Rákai Attila s.k.

TÁVOLABBI KILÁTÁSOK SZOMBATTÓL-KEDDIG:

A hét végén egy-egy zápor még lehet, de tu nyomban napos, kellemes idő várható. Legalacsonyabb hajnali hőmérséklet: +3, +8 fok között várható. Legmagasabb nappali hőmérséklet: 6 [illegible] fok között lesz. Jelentős mennyiségü /legalább 5 mm napi/ csapadék nem várható.

KÖZÉPTÁVÚ ELŐREJELZŐ CSOPORT

A hőmérséklet napi középértéke és eltérése a sokéves átlagon /Budapest [illegible] /:

1987. IV. [illegible]	5.4 °C	-4.6 °C

18 [illegible] a napon Budapesten előfordult

legmagasabb hőmérséklet:	2[illegible] °C /1928/.	
legalacsonyabb hőmérséklet:	-3.0 °C /19[illegible]/.	87.[illegible]

LEGMAGASABB HŐMÉRSÉKLET

19 87. IV. 1 .....

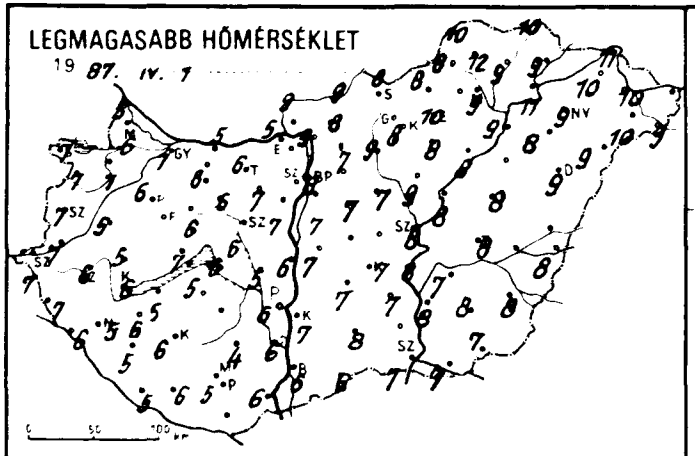

LEGALACSONYABB HŐMÉRSÉKLET

19 87. IV. 2.

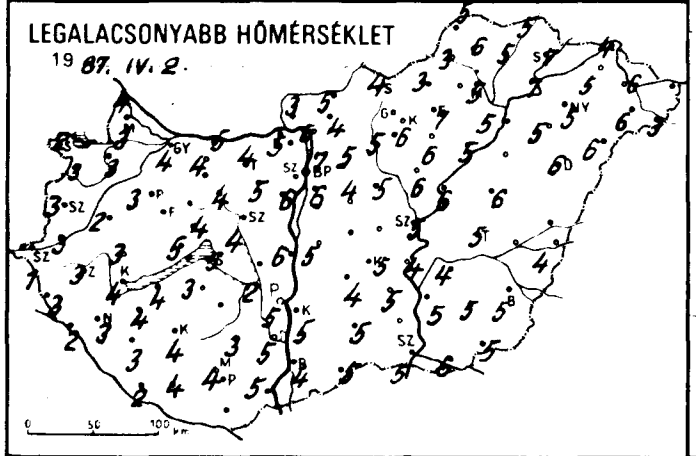

24 órás CSAPADÉKELOSZLÁS

19 87. IV. 1 ..... 7 h -tól ..... IV. 2. ..... 7 h -ig.

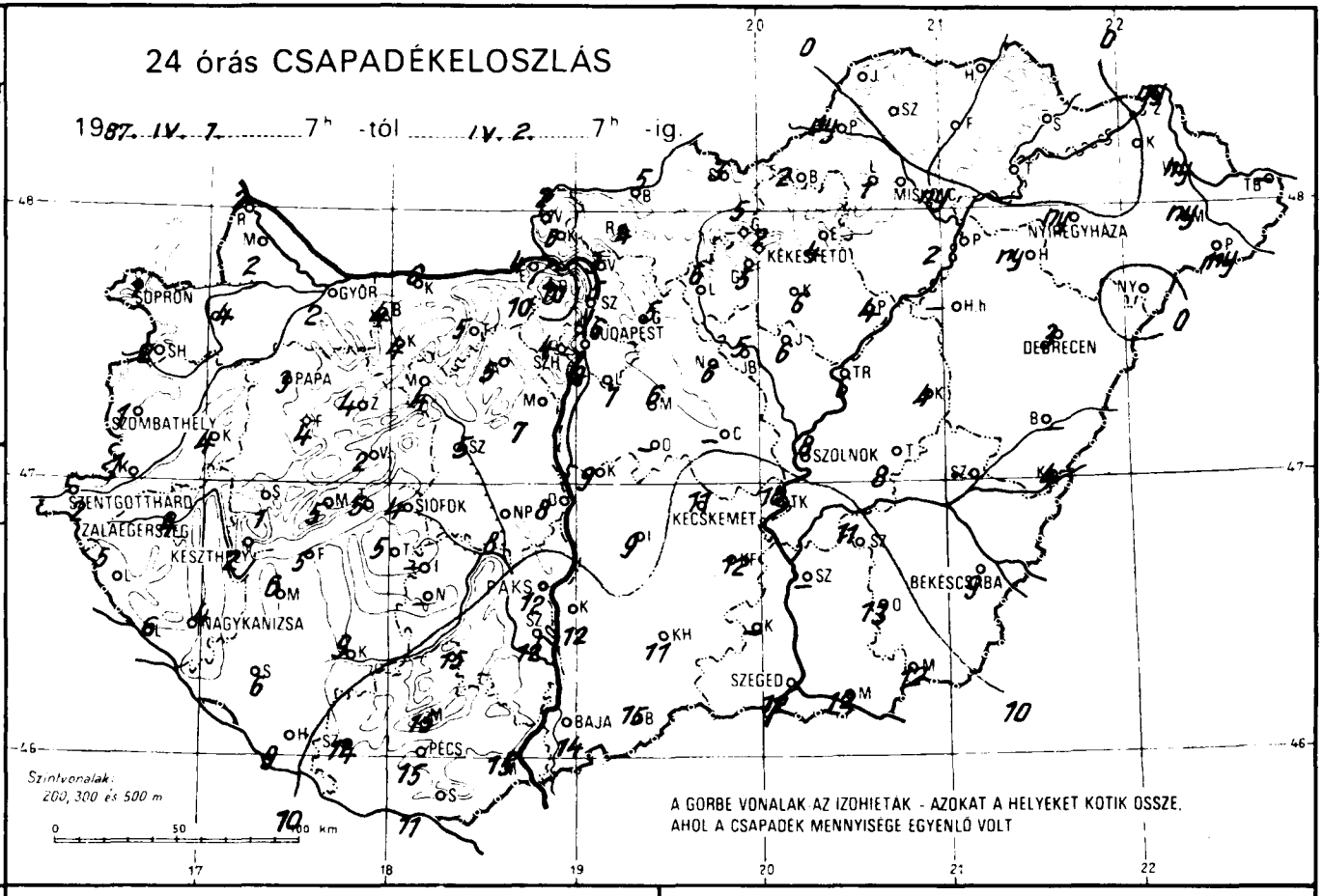

RADIÁCIÓS MINIMUM

19 87. IV. 2.

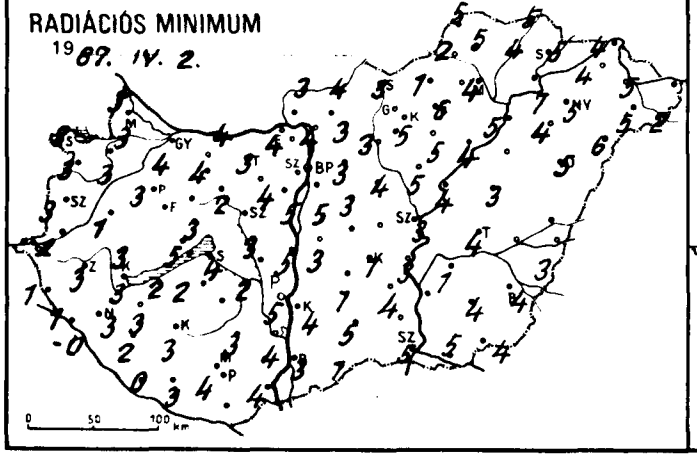

NAPFÉNYTARTAM

19 87. IV. 1. .....

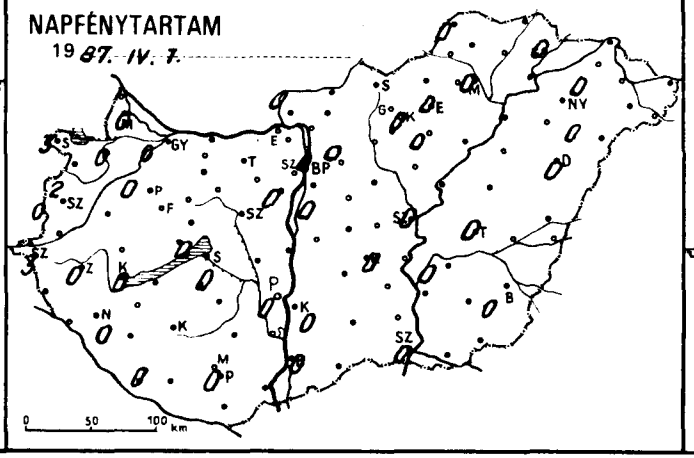

19 .....

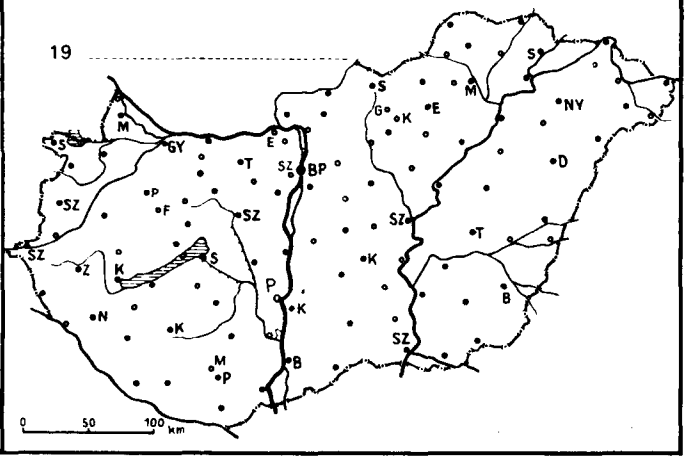

1987. IV. 27 h-ig az utolsó 24 óra adatai						Előző nap napos órái
állomás	csapadék (mm)	Hó cm	max. hőmérséklet	min. hőmérséklet	rad. min.	
Győr	2 *		7	4	4	0
Kapuvár	4 ≈		7	3	3	0
Mosonmagyaróvár	2 ≈		6	3	3	0
Rajka	2		5	4	3	
Sopron	1 ≈		7	2	2	3
Sopronhorpács	2		7	3	3	2
Káld	4		5	2	1	
Körmend	1		7	3	2	
Szentgotthárd	2 ≈		7	1	1	3
Szombathely	1		7	3	3	0
Lenti	5 ≈		7	3	1	
Letenye	6		6	2	-0	
Nagykanizsa	4 ≈		5	3	3	0
Zalaegerszeg	4		6	3	3	0
Farkasgyepű	4 * ≈	5	4	1	0	
Keszthely	- ≈		6	4	3	0
Mencshely	5 ≈		5	3	2	0
Pápa	3 ≈		6	3	3	0
Sümeg	1 , ≈		5	3	3	
Tihany	5 ≈		7	5	5	
Veszprém	2 ≈		6	4	3	
Zirc	4 ≈	fol	3	2	2	
Fonyód	5 ≡		5	4	2	
Homokszt. györgy	9 ⌒		5	2	0	0
Kaposvár	9		6	4	3	
Marcali	6		6	4	4	
Siófok	4		6	5	4	0
Somogyszob	6		5	3	2	
Tab	5 ≈		5	3	2	
Bábolna	4 ≈		7	5	4	
Esztergom	4 ≈		5	5	4	
Kisbér	4 ≡		8	4	4	
Komárom	6 ≈		5	5	4	
Tatabánya	5		6	4	3	
Alcsútdoboz	5 ≈		7	5	4	
Dunaújváros	8		6	6	5	
Martonvásár	7 ≈		7	6	5	0
Mór	4 ∇̇ ≈		6	4	2	
Sárbogárd	8		5	2	2	
Szabadbattyán	2 ≈		6	4	3	
Iregszemcse	-		-	-	-	
Lengyel	3 ≈		4	3	3	
Paks	3 ≈		6	5	5	0
Szekszárd	3 ≈		6	5	4	
Árpádtető	6	5	3	2	1	
Mohács	15 ≈		6	5	4	
Pécs	11 ≈		5	4	4	0
Siklós	-		-	-	-	
Szigetvár	14 ≈		6	4	3	
Budaörs	8 ∇̇ *		8	7	4	
Bp. Lőrinc	4 ∇̇ ≈		7	6	5	0
Bp. Met. Int.	6		8	7	-	0
Bp. Szab. hegy	4 ≈	1	2	0	-0	
Cegléd			-	-	-	
Dobogókő	0	3	3	2	2	
Gödöllő	5		7	5	3	0
Királyrét	6 * ≈		8	3	1	
Monor	6 ≈		7	4	3	
Nagykáta	6		7	5	4	
Szentendre	3 ≈		9	6	5	

1987. IV. 28 h-ig az utolsó 24 óra adatai						Előző nap napos órái
állomás	csapadék (mm)	Hó cm	max. hőmérséklet	min. hőmérséklet	rad. min.	
Vác	3 ≈		9	6	4	
Vámosmikola	2		9	3	3	0
Baja	14 ≡		6	4	3	0
Bácsalmás	15 ≈		6	5	1	
Izsák	9 ≈		7	4	1	
Kalocsa	12 ≈		7	5	4	0
Kecskemét	11 ≈		7	-	1	0
Kiskunfélegyháza	12		7	5	4	
Kiskunhalas	11 ≈		8	5	5	
Kunszentmiklós	9 ≈		-	5	3	
Tiszakécske	10 ≈		5	4	3	
Balassagyarmat	5		9	5	4	
Romhány	4		8	4	3	
Salgótarján	2		8	4	3	
Eger	4 ≈		10	7	6	0
Galyatető	5	18	2	-2	-1	
Gyöngyös	5		8	6	5	
Kékestető	2 *	18	1	0	-0	0
Kompolt	6		8	6	5	0
Lőrinci	6 ≈		9	5	3	
Poroszló	4 ∇̇		8	5	4	
Jászapáti	6 ∇̇		9	6	5	
Jászberény	5		8	6	4	
Karcag	4 ≈		8	6	3	
Szolnok	8 ≡		8	5	3	0
Tiszaroff	6 ≈		8	6	4	
Túrkeve	8 ≈		8	5	4	0
Kistelek	-		-	-	-	
Makó	1 ∇̇		7	6	5	
Szeged	1 ≡		7	5	5	0
Szentes	-		8	5	-	
Borsodnádasd	2		8	3	1	
Fügöd	2		9	5	4	
Hidasnémeti	. ≈		10	5	5	
Jósvafő	.		10	5	5	0
Lillafüred	. ≡		2		0	
Miskolc	0 ≈		9	5	4	0
Putnok	0 ≈		8	3	2	
Sárospatak	.		9	2	5	
Szendrőlád	.		1	2	5	
Tokaj	.		1	7	7	
Kisvárda	. ≈		10	5	4	0
Mátészalka	0 ,		10	6	3	
Nyíregyháza	0		9	5	5	0
Nyírlugos	. ≈		9	6	6	
Pátyod	0 ,		9	3	2	
Tiszabecs				-	-	
Vásárosnamény	0 ≈		10	6	5	
Záhony	0		11	4	4	
Berettyóújfalu					-	
Debrecen	3 ≈		9	6	5	0
Hajdúdorog	0 ,		8	3	4	
Hortobágy	-		-	-	-	
Körösszakál	4		8	4	2	
Polgár	2		9	5	5	
Békéscsaba	9 ⌒		8	-	4	0
Mezőhegyes	1 ≡		2	5	2	0
Orosháza	1 ≈		8	5	4	
Szarvas	1 ⌒		9	4	1	0
Szeghalom	-		-		-	

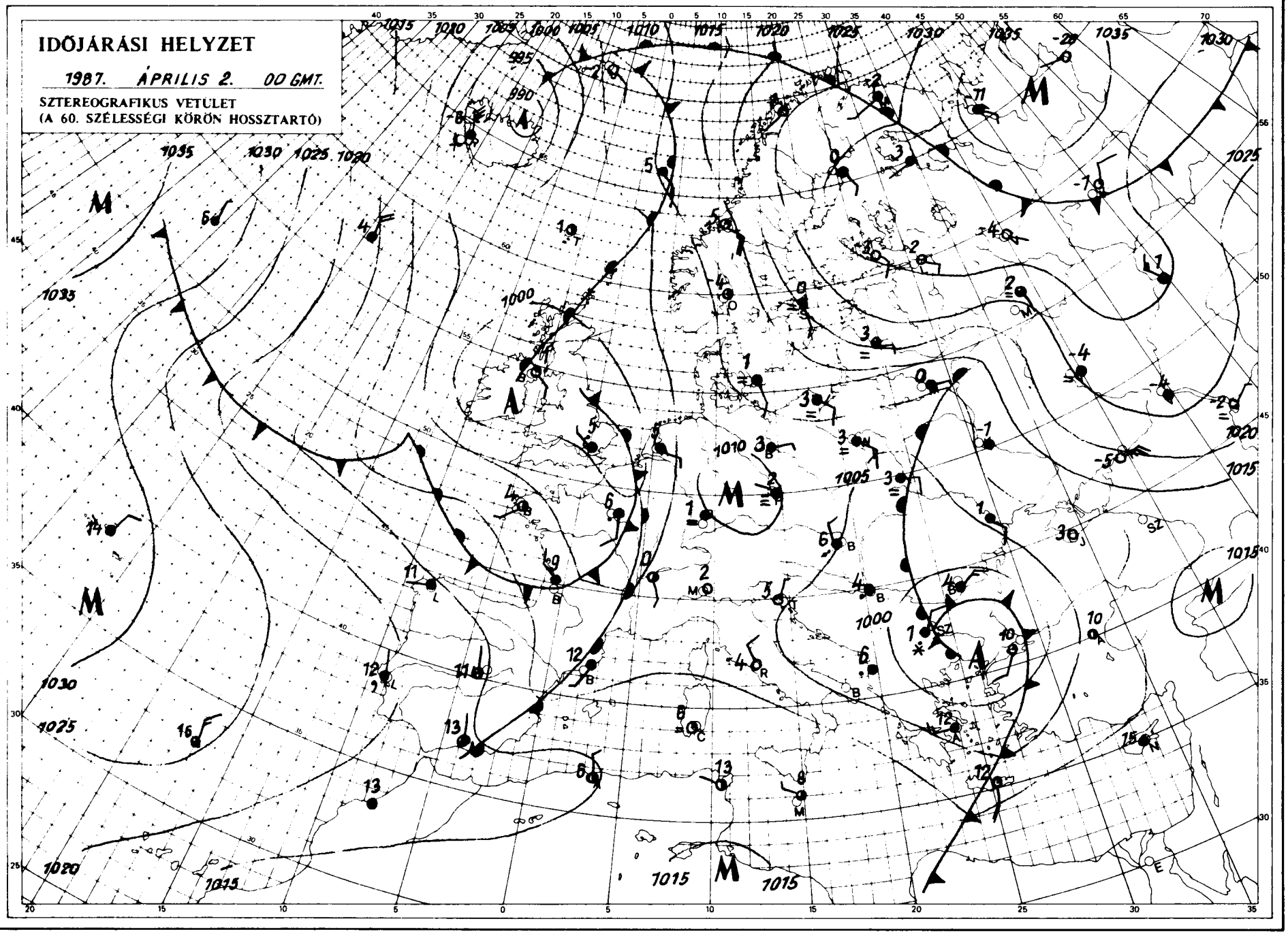

KIADJA: ORSZÁGOS METEOROLÓGIAI SZOLGÁLAT
Készíti: Központi Előrejelző Intézet Analízis- és Rövidtávú Prognózis Központja T.: 273-018
Megjelenik naponként
Évi előfizetési díja: 2.200.-Ft. Megrendelhető: 1024 Budapest, II., Kitaibel Pál u. 1. T.: 353-500
Kiadásért felel: az OMSZ elnöke Szerkesztéséért felel: a KEI igazgatója

Jelmagyarázat a havi mellékletben.

IDŐJÁRÁSI NAPIJELENTÉS

ЕЖЕДНЕВНЫЙ МЕТЕОРОЛОГИЧЕСКИЙ БЮЛЛЕТЕНЬ • DAILY WEATHER REPORT
BULLETIN QUOTIDIEN DE TEMPS • TÄGLICHER WETTERBERICHT

100. évfolyam 93. szám + Budapest + 1987. április 3. péntek

Az időjárási helyzet és a várható időjárás:

Középpontjával a Vizcayai-öböl térsége fölött egy ciklonális légörvény található. Ennek átmérője mintegy 1500-2000 km nagyságú, ezért kontinensünk délnyugati felén ez a légköri képződmény határozza meg az időjárást. Nyugat-Európában sokfelé erősen felhős az idő, több helyről jelentenek esőt, záporesőt. Mivel az említett légörvény közeledtével a Kárpátok térségében délnyugatira változik a magassági légáramlás, egyre melegebb levegő érkezik az ország fölé, azaz a hét végén jelentős melegedésre számithatunk.

Hazánkban csütörtökön az ország nagy részén többnyire borult volt az ég, csupán az északkeleti országrészben sütött hosszabb időn át a nap. A legmagasabb hőmérséklet általában 6 és 11, a naposabb helyeken 12 és 17 fok között alakult. Sokfelé volt eső, záporeső, a magabb hegyekben hózápor is előfordult. A ma reggel 7 óráig lehullott csapadék mennyisége általában csapadéknyom és 10 mm között volt. Éjszaka többfelé felszakadt a felhőzet, ezért ma hajnalra 0. 6 fok közé csökkent a hőmérséklet. Pénteken délelőtt nyugaton már többfelé kisütött a nap, elszórtan azonban még előfordult kisebb eső, zápor, A hőmérséklet 11 órakor 4 és 10 fok .

Ma 12 órakor Budapesten a hőmérséklet 7 fok, a tengerszintre átszámitott légnyomás 1014 hPa, gyengén emelkedik.

Várható időjárás szombat estig:

Szombat estig az országban változóan felhős idő lesz, több-kevesebb napsütés mindenütt várható. Eleinte még szórványos eső valószinü, néhol zivatar is lehet. Többfelé megélénkül, a Dunántúlon időnként megerősödik a déli szél. Éjszaka helyenként köd képződik.
Várható legalacsonyabb éjszakai hőmérséklet 3 és 8 fok.között.
legmagasabb nappali hőmérséklet szombaton általában 18. északkeleten viszont 15 fok körül alakul.

Bozóki István s.k.

A hőmérséklet napi középértéke és eltérése a sokévi átlagtól /Budapest belterületén/:

1987. április 2.	7.9°C	-1.4°C

1871 óta ezen a napon Budapesten előfordult

legmagasabb hőmérséklet:	22.7°C /1926, 1928/	
legalacsonyabb hőmérséklet:	-3.1°C /1923/	87.233.

LEGMAGASABB HŐMÉRSÉKLET

19 87. IV. 2. .....

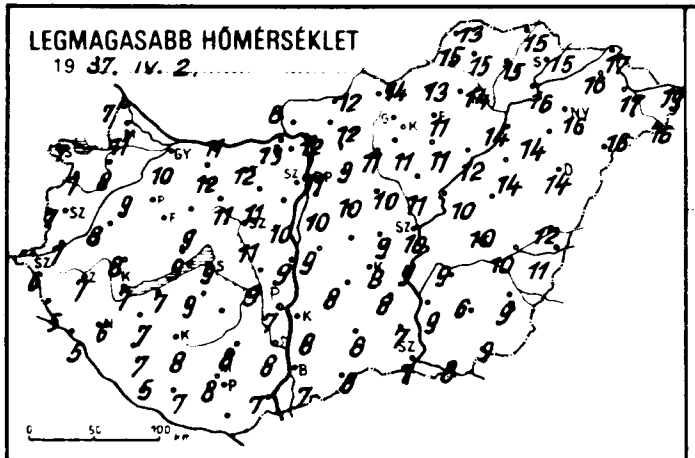

LEGALACSONYABB HŐMÉRSÉKLET

19 87. IV. 3.

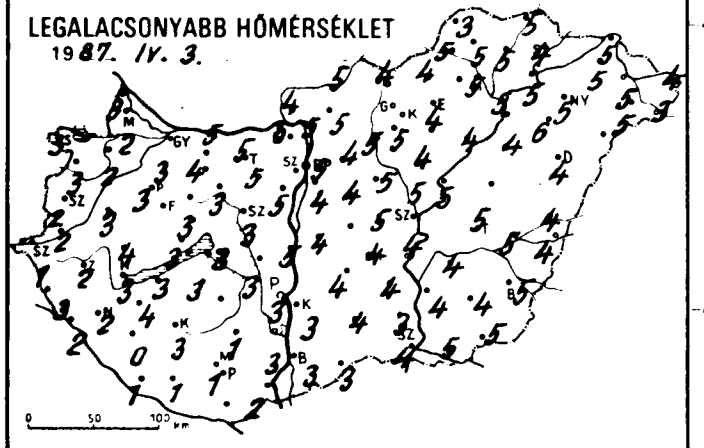

24 órás CSAPADÉKELOSZLÁS

19 87. IV. 2. ..... 7h -tól ..... IV. 3. ..... 7h -ig.

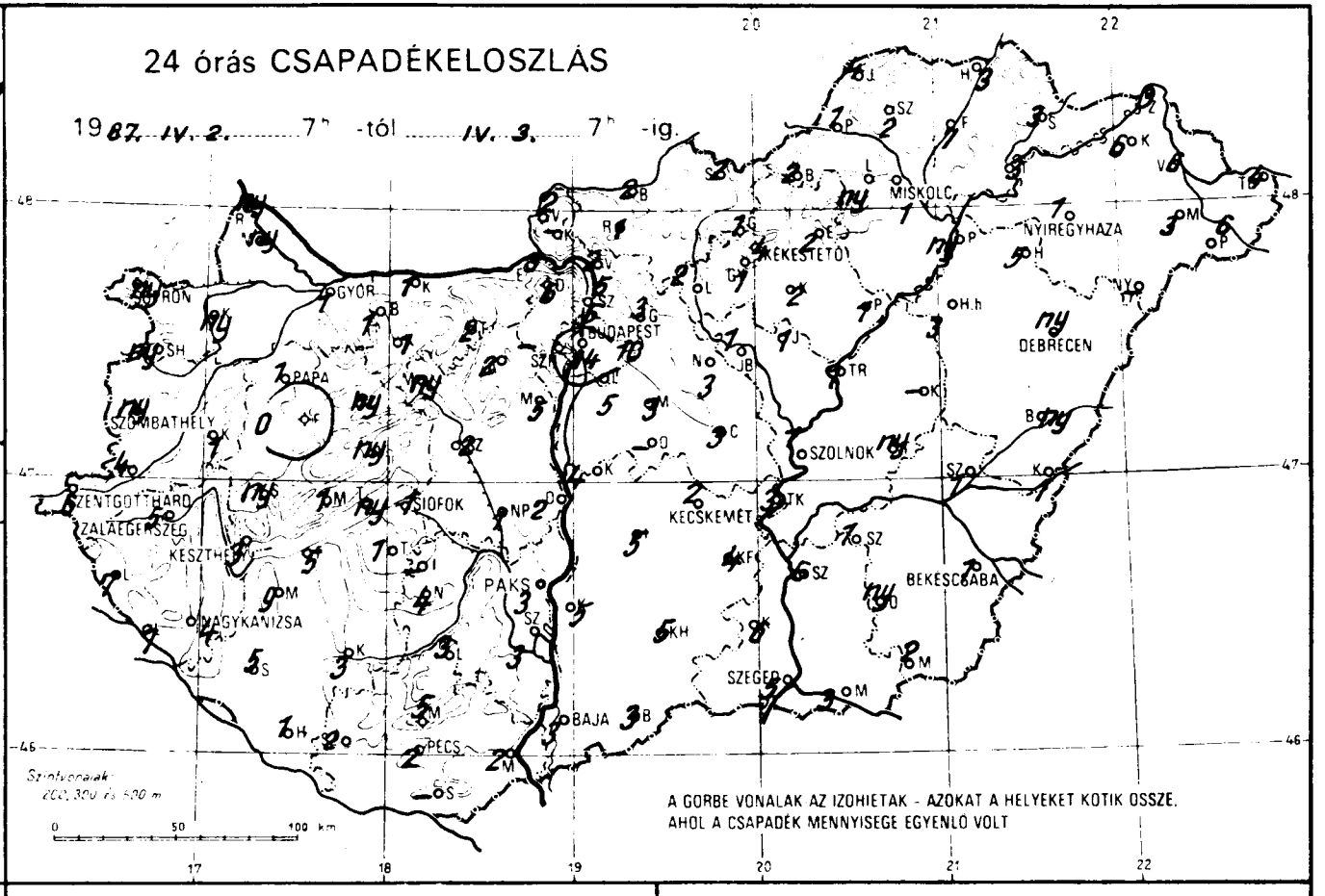

RADIÁCIÓS MINIMUM

19 87. IV. 3. .....

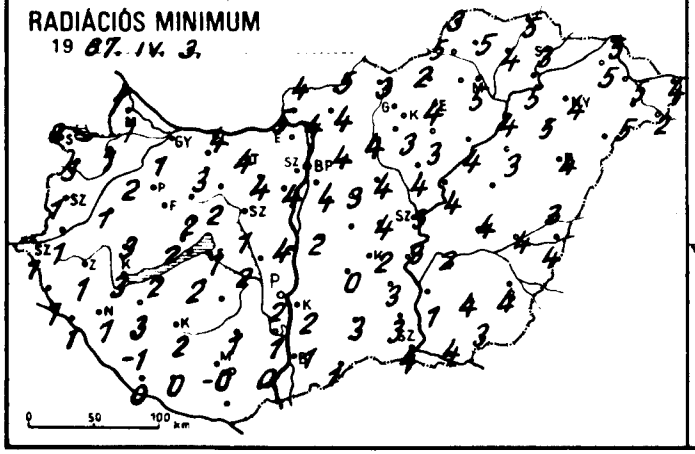

NAPFÉNYTARTAM

19 87. IV. 2. .....

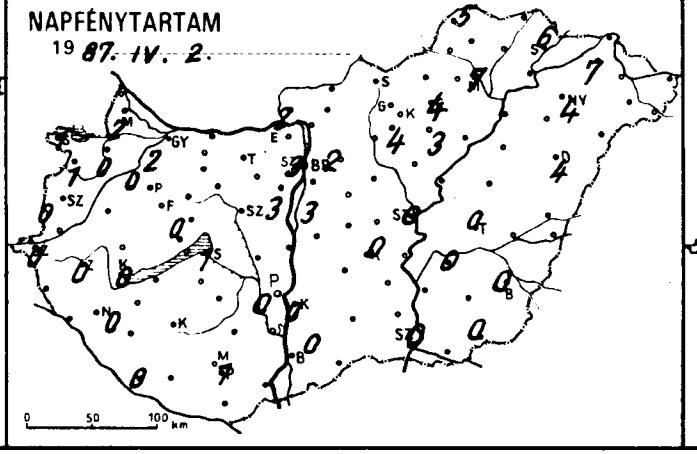

19 .....

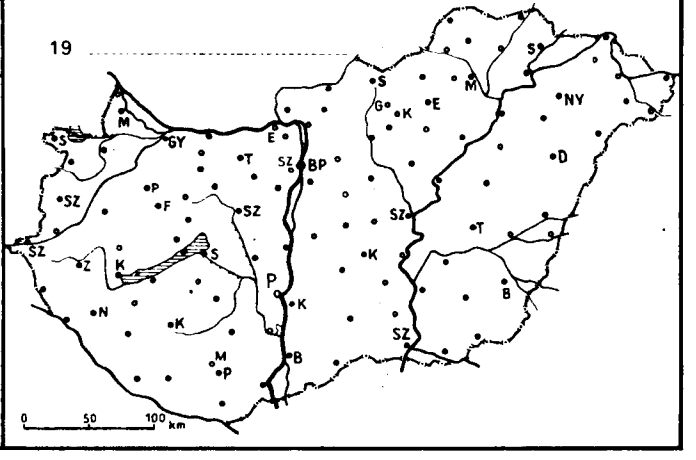

1987. IV. 3. 7^h-ig az utolsó 24 óra adatai						
állomás	csapadék (mm)	Hó cm	max. hőmérséklet	min. hőmérséklet	rad. min.	Előző nap napos órái
Győr	1 =		10	3	1	2
Kapuvár	ny ∇̇ =		8	2	1	0
Mosonmagyaróvár	ny , =		11	2	1	2
Rajka	ny ,		7	3	1	
Sopron	ny ∇̇ =		7	3	2	1
Sopronhorpács	ny =		7	3	3	1
Káld	1 =		8	3	1	
Körmend	4		7	2	1	
Szentgotthárd	6 ≡		6	1	1	0
Szombathely	ny ≡		7	2	1	0
Lenti	7 ≡		5	3	1	
Letenye	7 =		5	2	1	
Nagykanizsa	4 ≡		6	2	1	0
Zalaegerszeg	5 ≡		7	2	1	0
Farkasgyepű	. ≡		7	2	1	
Keszthely	3 ≡		7	3	3	0
Mencshely	1 ≡		6	2	2	0
Pápa	1 ≡		9	3	2	0
Sümeg	ny ≡		8	4	3	
Tihany	ny =		9	3	2	
Veszprém	ny ≡		9	3	2	
Zirc	ny ≡		9	2	1	
Fonyód	5		7	3	2	
Homokszt. györgy	1		5	1	-0	0
Kaposvár	3		8	3	2	
Marcali	9 ≡		7	4	3	
Siófok	1		9	3	1	1
Somogyszob	5		7	-0	-1	
Tab	1 =		9	3	2	
Bábolna	1		10	4	3	
Esztergom	3 =		13	6	5	
Kisbér	1 ≡		12	4	3	
Komárom	1 ≡		11	5	4	
Tatabánya	2		12	5	4	
Alcsútdoboz	2 ∇̇ ≡		11	5	4	
Dunaújváros	2		9	5	4	
Martonvásár	5 ≡		10	5	4	3
Mór	ny ∇̇ ≡		11	3	2	
Sárbogárd	1		9	3	2	
Szabadbattyán	2 =		11	3	1	
Iregszemcse	-		-	-	-	-
Lengyel	3 =		8	1	1	
Paks	3 ∇̇ =		7	3	2	0
Szekszárd	3 ≡		8	3	1	
Árpádtető	5 ≡	3	4	1	1	
Mohács	2 ≡		7	2	0	
Pécs	2 =		8	1	-0	1
Siklós	-		-	-	-	
Szigetvár	2 =		7	1	0	
Budaörs	14 ∇̇ ≡		11	5	3	
Bp. Lőrinc	5 ∇̇ =		10	4	4	3
Bp. Met. Int.	5 =		11	5	-	3
Bp. Szab. hegy	-		-	-	-	
Cegléd	3		9	5	4	
Dobogókő	6 ≡	folt	5	1	1	
Gödöllő	3 ≡		9	4	4	2
Királyrét	-		-	-	-	
Monor	3 =		10	4	3	
Nagykáta	3 =		10	5	4	
Szentendre	5 =		11	5	5	

1987. IV. 0. 7^h-ig az utolsó 24 óra adatai						
állomás	csapadék (mm)	Hó cm	max. hőmérséklet	min. hőmérséklet	rad. min.	Előző nap napos órái
Vác	2 =		12	5	4	
Vámosmikola	2		8	4	4	2
Baja	3 =		7	3	1	0
Bácsalmás	3 =		8	3	1	
Izsák	5 =		8	4	0	
Kalocsa	5 ≡		8	3	2	0
Kecskemét	2 =		8	4	2	0
Kiskunfélegyháza	4		8	4	3	
Kiskunhalas	5 =		8	4	3	
Kunszentmiklós	4 =		9	4	2	
Tiszakécske	3 =		9	4	3	
Balassagyarmat	2 =		12	5	5	
Romhány	1		12	5	4	
Salgótarján	2		14	4	3	
Eger	2 =		11	4	4	4
Galyatető	1	16	6	-1	-1	
Gyöngyös	1 =		11	5	3	
Kékestető	4 ∇̈	15	4	-1	-2	4
Kompolt	2		11	4	3	3
Lőrinci	2 =		11	5	4	
Poroszló	1 =		12	4	4	
Jászapáti	1 =		11	5	4	
Jászberény	1 =		10	4	4	
Karcag	-		-	-	-	
Szolnok	1 =		10	4	3	0
Tiszaroff	1 =		10	5	4	
Túrkeve	ny		10	5	4	0
Kistelek	6 =		7	3	3	
Makó	3		8	5	4	
Szeged	5 =		7	4	4	0
Szentes	6 ∇̈		9	4	1	
Borsodnádasd	2		13	4	2	
Füged	7 =		15	5	4	
Hidasnémeti	3 =		15	5	5	
Jósvafő	4 ≡		13	3	3	5
Lillafüred	ny ≡		13	4	3	
Miskolc	1 ∇ =		14	5	5	7
Putnok	1 =		15	5	5	
Sárospatak	3		15	4	3	6
Szendrőlád	2 =		15	5	5	
Tokaj	3 =		16	5	5	
Kisvárda	6 =		16	5	5	7
Mátészalka	3		16	5	5	
Nyíregyháza	1 ∇		16	5	4	4
Nyírlugos	-		-	-	-	
Pátyod	6 ∇̇		16	3	2	
Tiszabecs	4 =		19	4	4	
Vásárosnamény	6 =		17	5	5	
Záhony	3		17	5	5	
Berettyóújfalu	ny =		12	4	3	
Debrecen	ny ∇ =		14	4	4	4
Hajdúdorog	5 =		14	6	5	
Hortobágy	3		14	4	3	
Körösszakál	1		11	4	4	
Polgár	ny =		14	5	4	
Békéscsaba	1 ∇̇ =		9	5	4	0
Mezőhegyes	2		9	5	3	0
Orosháza	ny		6	4	4	
Szarvas	1 =		9	4	2	0
Szeghalom	1 , =		10	5	4	

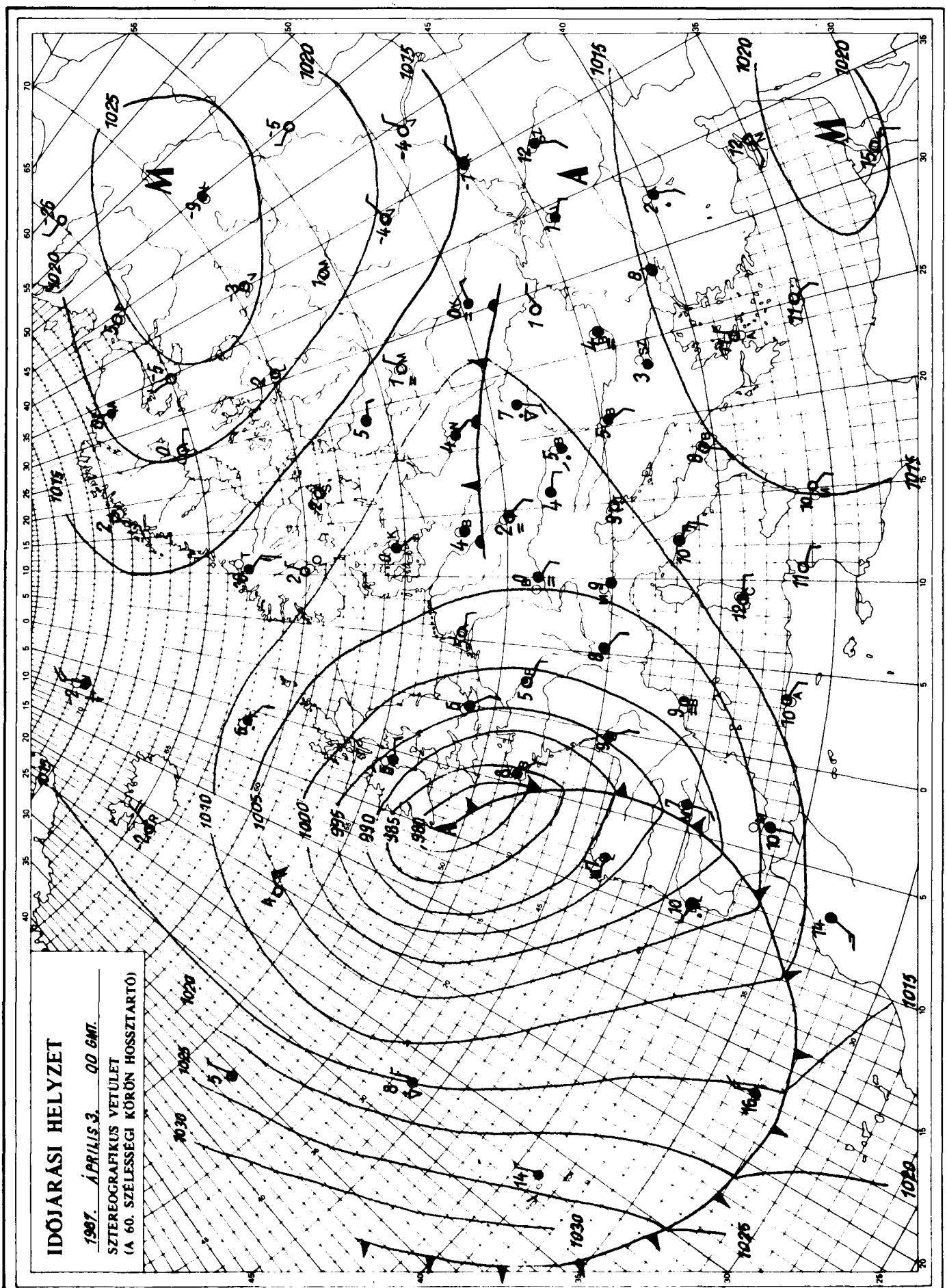

KIADJA: ORSZÁGOS METEOROLÓGIAI SZOLGÁLAT
Készíti: Központi Előrejelző Intézet Analízis- és Rövidtávú Prognózis Központja – T.: 273-018
Megjelenik naponként
Évi előfizetési díja: 2.200,- Ft. Megrendelhető: 1024 Budapest, II., Kitaibel Pál u. 1. – T.: 353-500
Kiadásért felel: az OMSZ elnöke – Szerkesztésért felel: a KEI igazgatója

Jelmagyarázat a havi mellékletben

IDŐJÁRÁSI NAPIJELENTÉS

ЕЖЕДНЕВНЫЙ МЕТЕОРОЛОГИЧЕСКИЙ БЮЛЛЕТЕНЬ • DAILY WEATHER REPORT
BULLETIN QUOTIDIEN DE TEMPS • TÄGLICHER WETTERBERICHT

100. évfolyam 94. szám + Budapest + 1987 április 4. szombat

Az időjárási helyzet és a várható időjárás:

Kontinensünk délnyugati felének időjárását nagy méretü légörvény uralja. A légörvény középpontja az Ibériai-félsziget északnyugati partvidéke mentén található. Igy Dél-, Közép- és Nyugat-Európa nagy részén erős déli áramlás alakult ki. Ezekre a területekre egyre melegebb, nagyrészt száraz léghullámok érkeznek. A számitások szerint a légörvény helyzete a következő másfél napon alig változik, igy a Kárpát-medencében is egyre melegebbre fordul az időjárás.

Pénteken Magyarország nyugati, délnyugati területein gyakorta napos, jobbára száraz, másutt többnyire borult, csapadékos idő volt. A főváros környékén, az Északi-Középhegység térségében és az Alföld északi felén számottevő mennyiségü csapadék - szombat reggelig általában 3. 10 mm - hullott. A hőmérséklet csúcsértéke pénteken általában 9. 14 fok között alakult. Szombat hajnalra 4, 8 fok közé hült le a levegő. Délelőtt változóan felhős, egyre szelesebb idő volt. A keleti, északkeleti megyékben időnként gyengén esett az eső. Gyorsan emelkedett a hőmérséklet 11 órára elérte a 7. 15 fokot.

Ma 12 órakor Budapesten a hőmérséklet 13 fok, a tengerszintre átszámitott légnyomás 1014 hPa, alig változik.

Várható időjárás vasárnap estig:

Enyhe, meleg idő várható. Gyakorta lesz erősen felhős az ég de csak helyenként valószinü zápor, zivatar. A nyugati, délnyugati szél egyre erősebb, a Dunántúlon időnként viharos lesz.
Várható legalacsonyabb éjszakai hőmérséklet 7. 12 fok között.
legmagasabb nappali hőmérséklet vasárnap 17 22 fok között alakul.

Török Dénes s.k.

A hőmérséklet napi középértéke és eltérése a sokévi átlagtól /Budapest belterületén/:

1987. április 3. 7.2°C -2.2°C

1871 óta ezen a napon Budapesten előfordult

legmagasabb hőmérséklet: 24.1°C /1945/
legalacsonyabb hőmérséklet: -3.7°C /1891/

87.234.

LEGMAGASABB HŐMÉRSÉKLET

19 87. IV. 3.

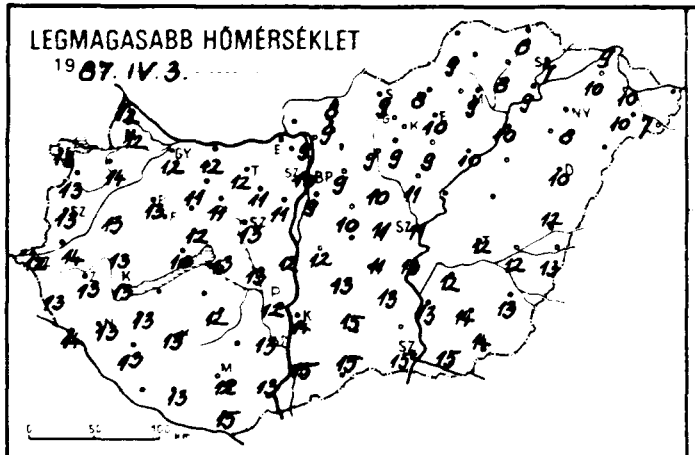

LEGALACSONYABB HŐMÉRSÉKLET

19 87. IV. 4.

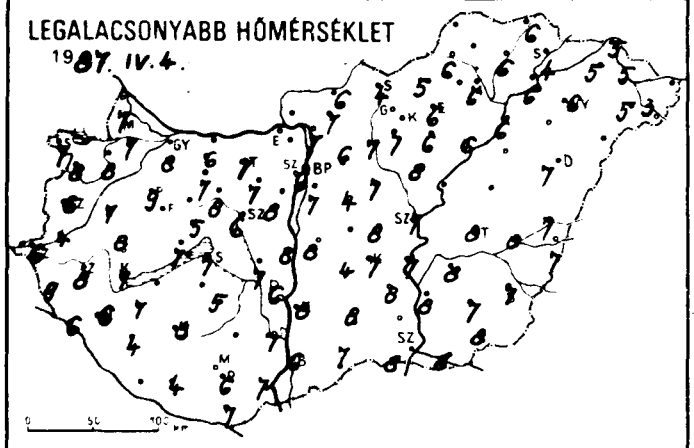

24 órás CSAPADÉKELOSZLÁS

19 87. IV. 3. ..... 7^h -tól ... IV. 4. ..... 7^h -ig.

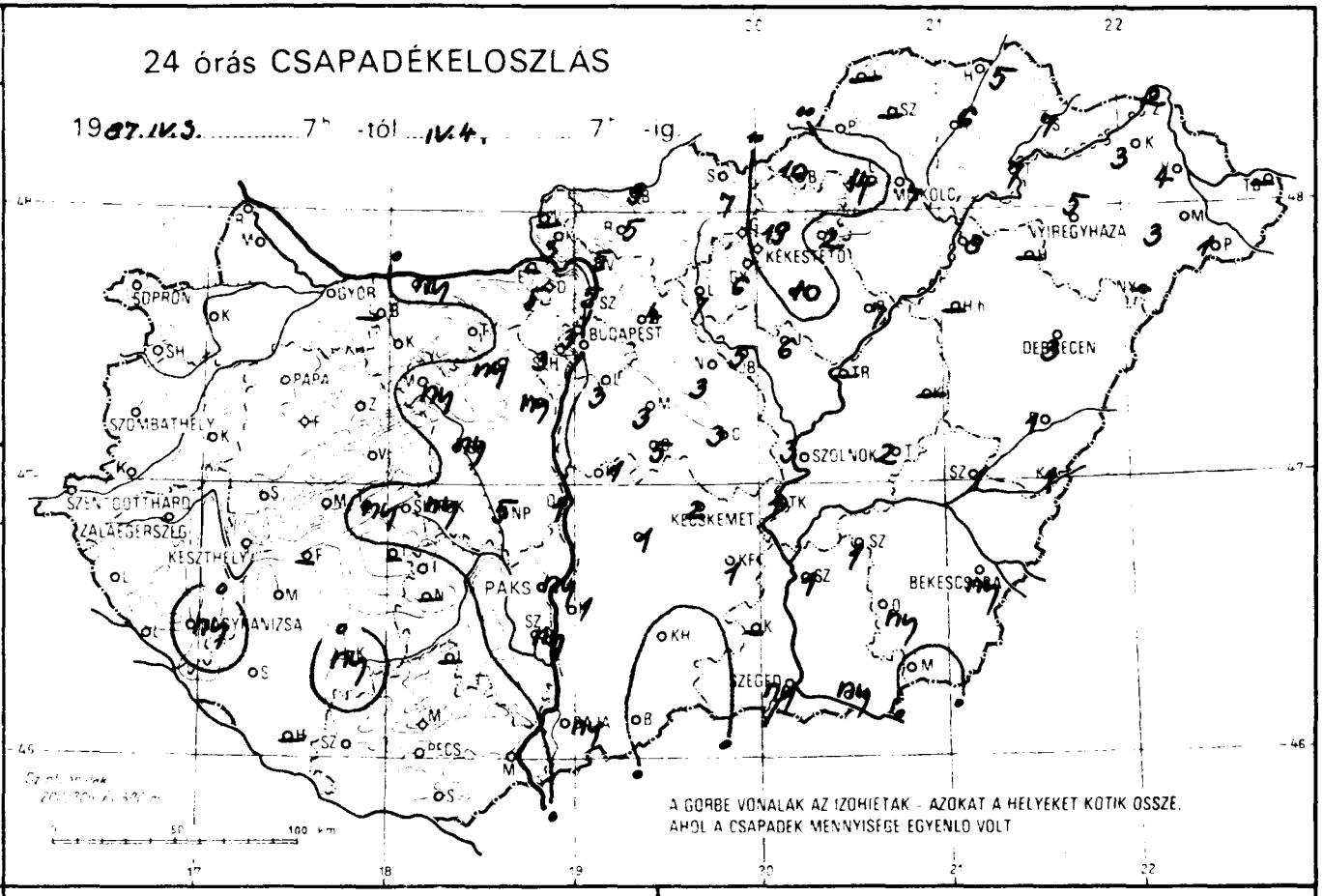

A GÖRBE VONALAK AZ IZOHIETAK - AZOKAT A HELYEKET KÖTIK ÖSSZE, AHOL A CSAPADÉK MENNYISÉGE EGYENLŐ VOLT

RADIÁCIÓS MINIMUM

19 87. IV. 4.

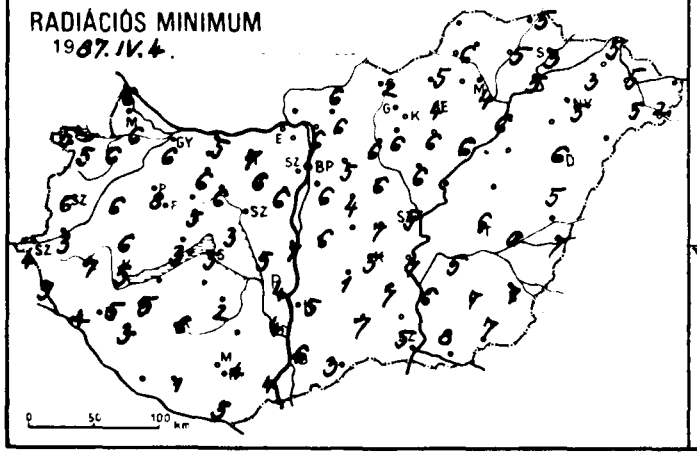

NAPFÉNYTARTAM

19 87. IV. 3.

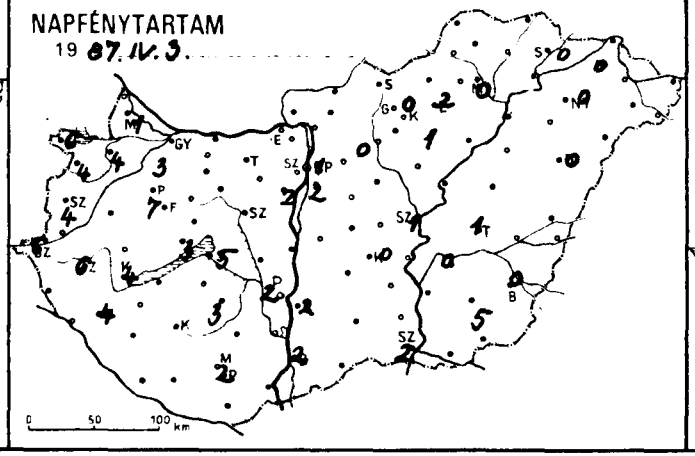

19 .....

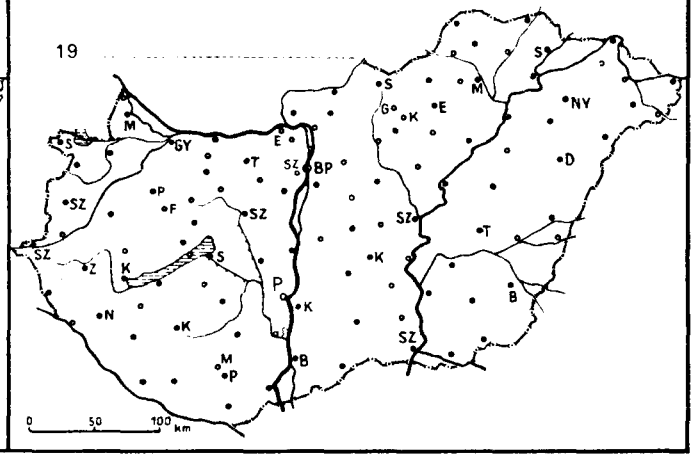

1987.IV.04.h-ig az utolsó 24 óra adatai						Előző nap napos órái
állomás	csapadék (mm)	Hó cm	max. hőmérséklet	min. hőmérséklet	rad. min.	
Győr	:		12	8	6	3
Kapuvár	.		14	8	6	4
Mosonmagyaróvár	.		12	7	6	1
Rajka	.		12	7	6	
Sopron	. ≡		13	7	5	6
Sopronhorpács	. =		13	8	5	4
Káld	.		13	7	6	
Körmend	.		14	4	3	
Szentgotthárd	.		12	6	4	6
Szombathely	. ≡		13	6	6	4
Lenti	.		13	9	5	
Letenye	.		14	6	4	
Nagykanizsa	ny ▼ =		13	6	5	4
Zalaegerszeg	. =		13	8	7	6
Farkasgyepű	.		12	8	6	
Keszthely	. =		13	7	5	4
Mencshely	.		10	7	3	3
Pápa	.		13	9	8	7
Sümeg	.		13	8	6	
Tihany	ny		14	6	3	
Veszprém	.		12	5	5	
Zirc	. =		10	4	3	
Fonyód	–		–	–	–	
Homokszt. györgy	–		–	–	–	
Kaposvár	ny		13	8	6	
Marcali	.		13	7	5	
Siófok	ny ▽		13	7	5	5
Somogyszob	.		13	4	3	
Tab	–		–	–	–	
Bábolna	–		–	–	–	
Esztergom	–		–	–	–	
Kisbér	.		11	7	6	
Komárom	ny		12	6	5	
Tatabánya	.		12	7	7	
Alcsútdoboz	ny ▽ =		11	7	6	
Dunaújváros	1		12	8	7	
Martonvásár	ny =		11	8	6	2
Mór	ny ▽ =		11	8	6	
Sárbogárd	5		13	7	5	
Szabadbattyán	ny =		13	6	3	
Iregszemcse	. =		12	5	2	3
Lengyel	–		–	–	–	
Paks	ny ▼		12	6	4	2
Szekszárd	ny =		13	7	4	
Árpádtető	.		9	7	5	
Mohács	. ≈		13	7	4	
Pécs	. ∩		12	6	4	2
Siklós	.		15	7	3	
Szigetvár	. ≈		13	4	1	
Budaörs	2 ▽ =		11	8	7	
Bp. Lőrinc	3 ≈		9	7	6	2
Bp. Met. Int.	3 ≈		10	6	–	1
Bp. Szab. hegy	3 ≈		11	8	7	
Cegléd	3		11	8	7	
Dobogókő	5 ≈	Folt	4	4	4	
Gödöllő	4 =		9	6	5	0
Királyrét	3		11	4	2	
Monor	3 ≈		10	4	4	
Nagykáta	3 =		10	7	6	
Szentendre	5 ≈		9	7	6	

1987.IV.04.h-ig az utolsó 24 óra adatai						Előző nap napos órái
állomás	csapadék (mm)	Hó cm	max. hőmérséklet	min. hőmérséklet	rad. min.	
Vác	5 ≈		9	7	6	
Vámosmikola	–		–	–	–	
Baja	ny ▼ ≈		15	6	6	2
Bácsalmás	.		15	7	3	
Izsák	1		13	4	1	
Kalocsa	1		14	7	5	2
Kecskemét	2 ≈		11	7	5	0
Kiskunfélegyháza	1		13	8	7	
Kiskunhalas	. ≈		15	8	7	
Kunszentmiklós	1 ≈		12	8	6	
Tiszakécske	1 ≈		13	7	7	
Balassagyarmat	9 ≈		8	6	6	
Romhány	5		9	7	6	
Salgótarján	7		9	4	2	
Eger	2		10	6	4	2
Galyatető	–		–	–	–	
Gyöngyös	6 ≈		9	7	6	
Kékestető	19 ▽ ≈	15	1	1	0	0
Kompolt	10		9	6	6	1
Lőrinci	7 ≈		9	7	6	
Poroszló	7 ≈		10	6	6	
Jászapáti	6 ▽ ≈		11	8	6	
Jászberény	5 ≈		8	7	6	
Karcag	–		–	–	–	
Szolnok	3 ≈		11	7	5	1
Tiszaroff	–		–	–	–	
Túrkeve	2		12	8	6	1
Kistelek	–		–	–	–	
Makó	ny		15	8	8	
Szeged	ny ▽		15	8	5	2
Szentes	1		13	8	6	
Borsodnádasd	10 ▽		8	5	5	
Füged	6 ≈		8	6	5	
Hidasnémeti	5 ≈		8	6	5	
Jósvafő	–		–	–	–	
Lillafured	14 ≈		7	5	4	
Miskolc	7 ≈		9	6	4	0
Putnok	8 ≈		9	6	6	
Sárospatak	7 ≈		7	4	3	0
Szendrőlád	–		–	–	–	
Tokaj	7 ≈		9	6	5	
Kisvárda	3 ≈		10	5	3	0
Mátészalka	3 ▽		10	5	5	
Nyíregyháza	5 ▽ ≈		8	6	5	0
Nyírlugos	–		–	–	–	
Pátyod	1		7	3	2	
Tiszabecs	–		–	–	–	
Vásárosnamény	4 ≈		10	5	5	
Záhony	2		9	5	5	
Berettyóújfalu	1		12	7	5	
Debrecen	3 ≈		10	7	6	0
Hajdúdorog	–		–	–	–	
Hortobágy	–		–	–	–	
Körösszakál	1		13	7	2	
Polgár	8 ≈		10	6	6	
Békéscsaba	ny ▽ ≈		13	7	2	0
Mezőhegyes	.		14	8	2	5
Orosháza	ny		14	2	2	
Szarvas	1 ≈		12	8	5	0
Szeghalom	1 ≈		12	8	6	

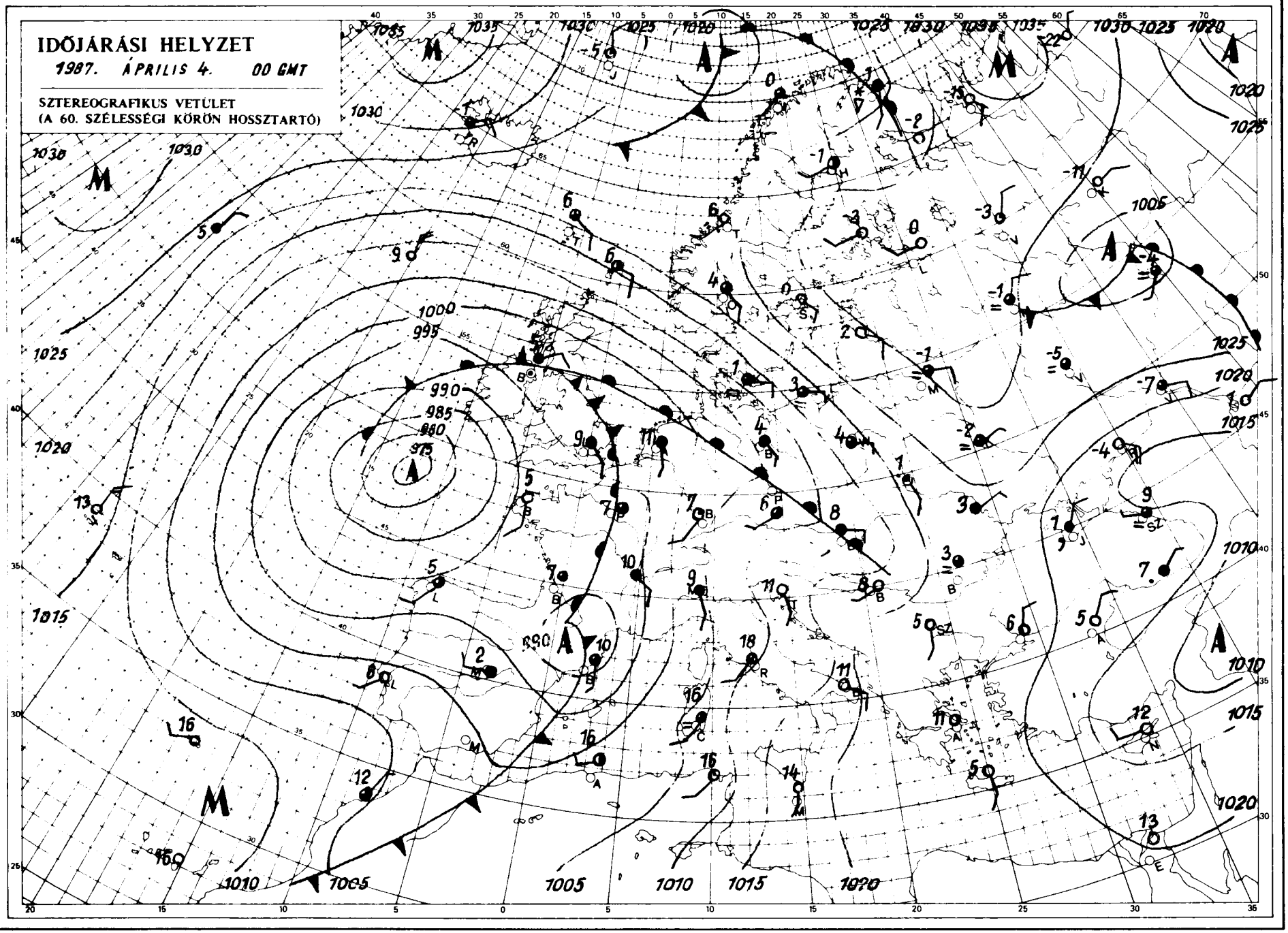

KIADJA: ORSZÁGOS METEOROLÓGIAI SZOLGÁLAT
Készíti: Központi Előrejelző Intézet Analízis- és Rövidtávú Prognózis Központja – T.: 273-018
Megjelenik naponként
Évi előfizetési díja: 2.200,-Ft. Megrendelhető: 1024 Budapest, II., Kitaibel Pál u. 1. – T.: 353-500
Kiadásért felel: az OMSZ elnöke – Szerkesztésért felel: a KEI igazgatója

Jelmagyarázat a havi mellékletben.

IDŐJÁRÁSI NAPIJELENTÉS

ЕЖЕДНЕВНЫЙ МЕТЕОРОЛОГИЧЕСКИЙ БЮЛЛЕТЕНЬ • DAILY WEATHER REPORT
BULLETIN QUOTIDIEN DE TEMPS • TÄGLICHER WETTERBERICHT

100. évfolyam 95. szám + Budapest + 1987. április 5. vasárnap

Az időjárási helyzet és a várható időjárás:

A Nyugat-európai légörvény helyzete az elmúlt 24 órában alig változott. Emiatt kontinensünk délnyugati felén továbbra is az erős déli áramlás uralja az időjárást. Egyre nagyobb területeken erősödik a felmelegedés. Közép- és Dél-Európa nagy részén a hőmérséklet csúcsértéke jelentősen meghaladja a többéves átlagot. Az említett, nagy sebességü áramlási rendszerben mediterrán eredetü, nagyrészt száraz, illetve óceáni eredetü, kissé hüvösebb, nagyobb nedvességtartalmú léghullámok követik egymást. Hatásukra Közép-Európában folytatódik a változékony időjárás.

Magyarországon szombaton változóan felhős, délnyugaton túlnyomóan napos, északkeleten viszont jobbára borult idő volt. Többfelé esett kisebb eső, északkeleten számottevő mennyiséget is, 2, 6 mm-nyit mértek. A hőmérséklet csúcsértéke általában 16, 21 fok között, északkeleten 10, 15 fok között alakult. Megerősödött, a Dunántúlon időnként viharos volt a déli szél. Vasárnap hajnalra általában 7, 11 fok közé, északkeleten 4, 7 fok közé hült le a levegő. Délelőtt változóan felhős, nagyobbrészt napos idő volt, több helyen alakult ki zápor, zivatar. A nyugati szél gyakorta megerősödött, időnként viharos volt. A hőmérséklet 11 órára 11, 16 fok közé emelkedett.

Ma 12 órakor Budapesten a hőmérséklet 16 fok, a tengerszintre átszámitott légnyomás 1009 hPa, változatlan.

Várható időjárás hétfő estig:

A felhőátvonulásokból szórványos záporeső, főként ma helyenként zivatar várható. A délnyugati, nyugati, majd északnyugati szél erős, a Dunántúlon időnként viharos lesz.
Várható legalacsonyabb éjszakai hőmérséklet 5, 10 fok,
legmagasabb nappali hőmérséklet 15 és 20 fok között alakul.

H. Bóna Márta s.k.

A hőmérséklet napi középértéke és eltérése a sokévi átlagtól /Budapest belterületén/:

1987. április 4. 12,1°C +2,3°C

1871 óta ezen a napon Budapesten előfordult

legmagasabb hőmérséklet: 25,9°C /1946/
legalacsonyabb hőmérséklet: -1,4°C /1884/

LEGMAGASABB HŐMÉRSÉKLET

19 87. IV. 4.

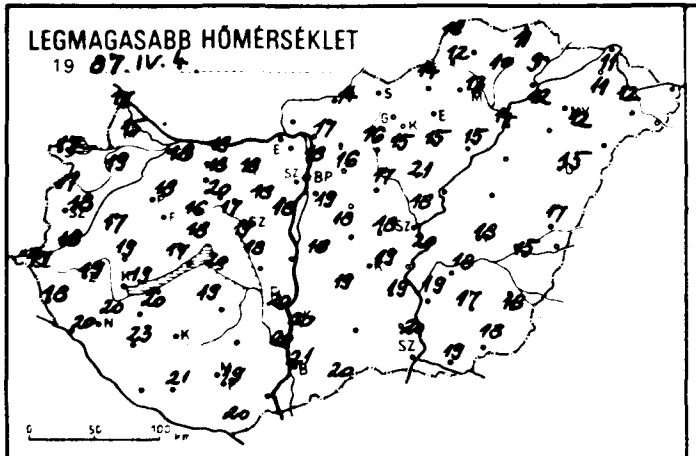

LEGALACSONYABB HŐMÉRSÉKLET

19 87. IV. 5.

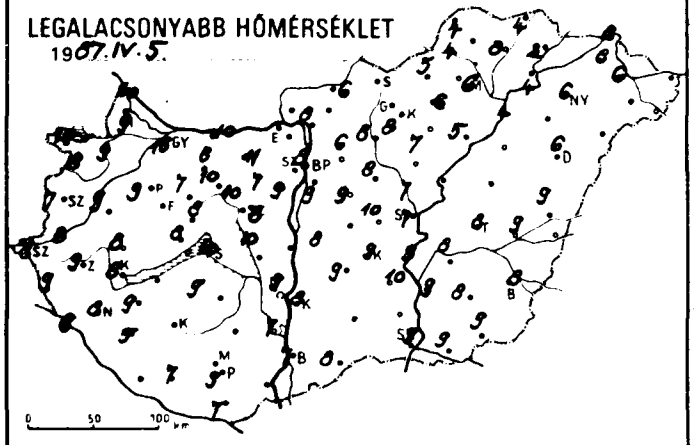

24 órás CSAPADÉKELOSZLÁS

19 87. IV. 4. 7h -tól IV. 5. 7h -ig

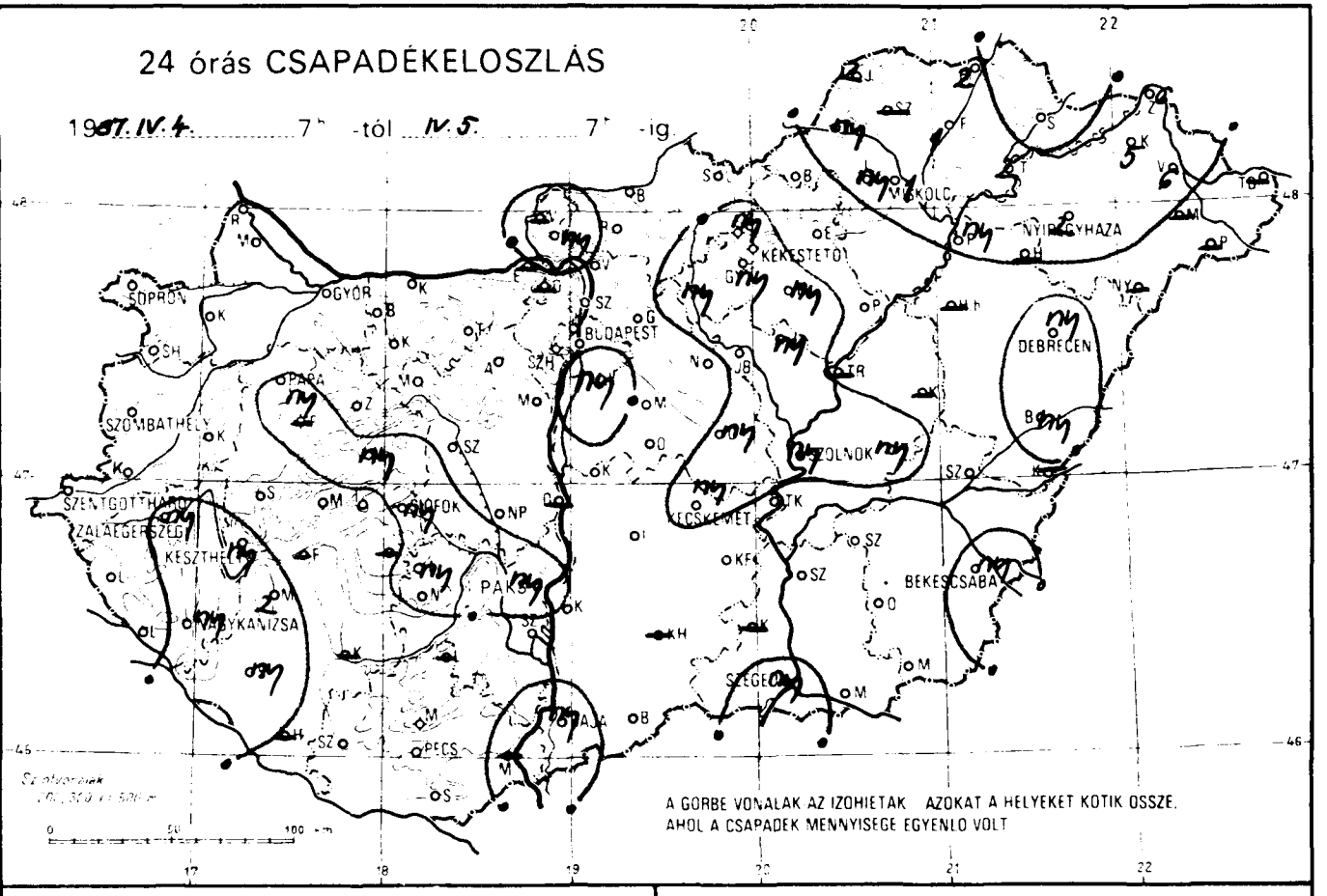

A GÖRBE VONALAK AZ IZOHIETÁK AZOKAT A HELYEKET KÖTIK ÖSSZE, AHOL A CSAPADÉK MENNYISÉGE EGYENLŐ VOLT

RADIÁCIÓS MINIMUM

19 87. IV. 5.

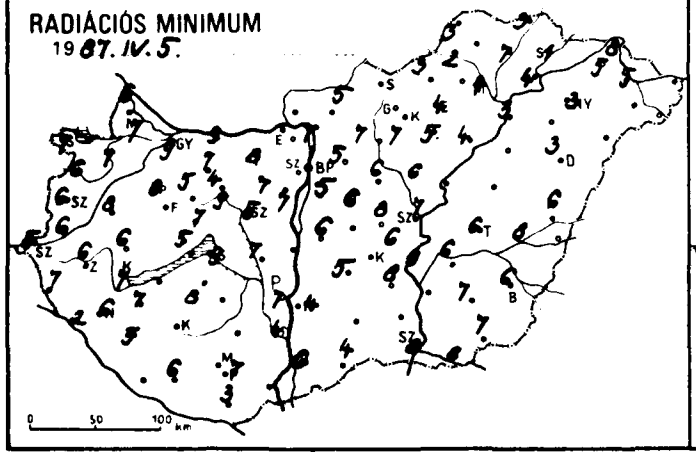

NAPFÉNYTARTAM

19 87. IV. 5.

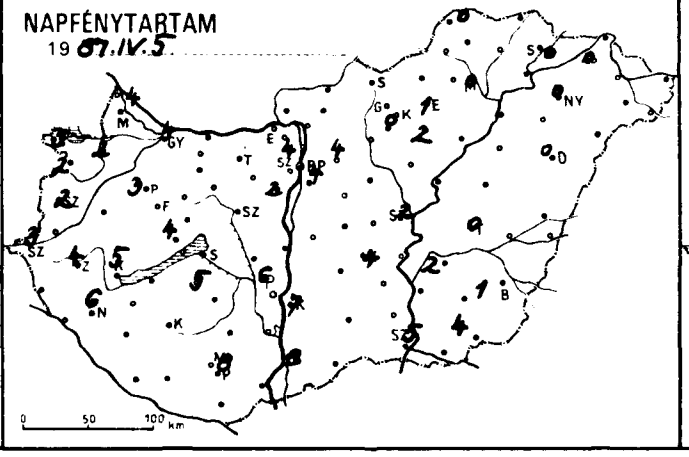

19

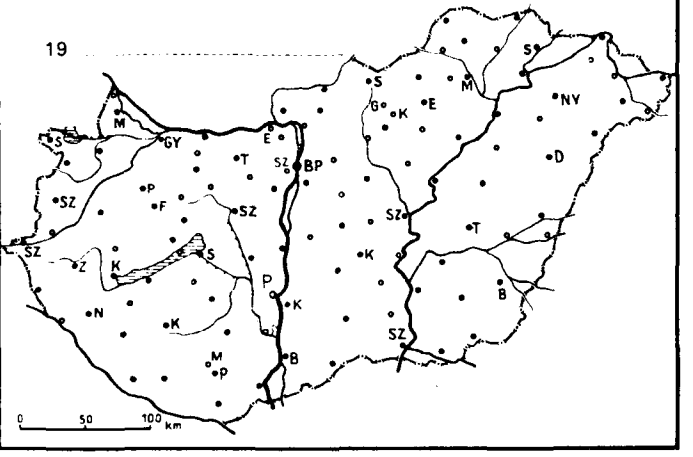

1987. IV. 5. 07 h-ig az utolsó 24 óra adatai						Előző nap napos órái
állomás	csapadék (mm)	Hó cm	max. hőmérséklet	min. hőmérséklet	rad. min.	
Győr	•		18	10	9	4
Kapuvár	•		19	9	7	2
Mosonmagyaróvár	•		15	9	7	4
Rajka	•		17	10	6	
Sopron	• ⌓		17	10	7	3
Sopronhorpács	•		17	8	6	2
Káld	•		17	9	8	
Körmend	•		18	8	6	
Szentgotthárd	ny		17	8	5	3
Szombathely	•		18	7	6	2
Lenti	•		18	9	7	
Letenye	ny		20	6	2	
Nagykanizsa	ny ∀̇		20	8	6	6
Zalaegerszeg	ny ∀̇		19	9	6	4
Farkasgyepű	–		–	–	–	
Keszthely	ny ∀̇		19	8	7	5
Mencshely	•		17	8	5	4
Pápa	ny		18	9	8	3
Sümeg	• ⌓		19	8	6	
Tihany	•		20	9	7	
Veszprém	ny		18	8	7	
Zirc	•		16	7	5	
Fonyód	–		–	–	–	
Homokszt. györgy	–		–	–	–	–
Kaposvár	–		–	–	–	
Marcali	2		20	9	7	
Siófok	ny ∀̇ ⌓		20	10	9	
Somogyszob	ny ∀̇		23	5	5	
Tab	–		–	–	–	
Bábolna	•		18	8	7	
Esztergom	–		–	–	–	
Kisbér	•		20	10	4	
Komárom	•		18	10	9	
Tatabánya	•		18	11	8	
Alcsútdoboz	•		18	7	7	
Dunaújváros	–		–	–	–	
Martonvásár	•		16	9	7	2
Mór	•		17	10	9	
Sárbogárd	• ⌓		18	10	7	
Szabadbattyán	• =		19	8	5	
Iregszemcse	ny		19	9	8	5
Lengyel	–		–	–	–	
Paks	ny ⌇		20	9	7	6
Szekszárd	• =		20	7	4	
Árpádtető	•		16	10	7	
Mohács	–		–	–	–	
Pécs	•		19	9	7	8
Siklós	•		20	7	3	
Szigetvár	•		21	7	6	
Budaörs	•		18	7	6	
Bp. Lőrinc	ny ∀̇		19	9	5	4
Bp. Met. Int.	•		18	8	–	4
Bp. Szab. hegy	• =		14	8	6	
Cegléd	ny		18	10	8	
Dobogókő	–		–	–	–	
Gödöllő	•		16	6	5	4
Királyrét	ny		15	4	1	
Monor	• =		18	9	6	
Nagykáta	ny		17	8	6	
Szentendre	• =		18	7	7	

1987. IV. 5. 07 h-ig az utolsó 24 óra adatai						Előző nap napos órái
állomás	csapadék (mm)	Hó cm	max. hőmérséklet	min. hőmérséklet	rad. min.	
Vác	• ⌓		17	8	7	
Vámosmikola	–		–	–	–	–
Baja	ny ∀̇		21	7	6	8
Bácsalmás	• ≡		20	8	4	
Izsák	•		19	9	5	
Kalocsa	•		20	8	4	7
Kecskemét	ny =		19	9	6	4
Kiskunfélegyháza	•		19	10	8	
Kiskunhalas	–		–	–	–	
Kunszentmiklós	• =		18	8	6	
Tiszakécske	• =		20	9	9	
Balassagyarmat	•		14	6	5	
Romhány	–		–	–	–	
Salgótarján	–		–	–	–	
Eger	• =		–	6	4	1
Galyatető	ny		8	4	3	
Gyöngyös	ny =		15	8	7	
Kékestető	1 ∀̇ ≡	folt	6	2	1	0
Kompolt	ny		15	7	5	2
Lőrinci	ny ≡		16	8	7	
Poroszló	ny ⌓		15	5	4	
Jászapáti	ny =		21	7	6	
Jászberény	ny ∀̇		15	8	6	
Karcag	–		–	–	–	
Szolnok	ny		18	7	7	2
Tiszaroff	–		–	–	–	
Túrkeve	ny		18	8	6	0
Kistelek	–		–	–	–	
Makó	•		19	9	8	
Szeged	ny		20	9	8	5
Szentes	•		19	9	–	
Borsodnádasd	•		14	5	5	
Füged	1		10	8	7	
Hidasnémeti	2 =		11	4	3	
Jósvafő	2 =		8	4	3	0
Lillafüred	ny =		12	4	2	
Miskolc	1 =		13	6	4	0
Putnok	ny =		12	4	2	
Sárospatak	• =		9	2	1	0
Szendrőlád	–		–	–	–	
Tokaj	2		12	4	4	
Kisvárda	5 ≡		11	8	5	0
Mátészalka	–		–	–	–	
Nyíregyháza	2 ∀̇		12	6	3	0
Nyírlugos	–		–	–	–	
Pátyod	–		–	–	–	
Tiszabecs	–		–	–	–	
Vásárosnamény	6 =		12	6	5	
Záhony	6		11	8	8	
Berettyóújfalu	ny		17	9	6	
Debrecen	ny		15	6	3	0
Hajdúdorog	–		–	–	–	
Hortobágy	–		–	–	–	
Körösszakál	–		–	–	–	
Polgár	ny =		14	4	3	
Békéscsaba	ny		18	8	6	1
Mezőhegyes	•		18	9	7	4
Orosháza	•		17	8	7	
Szarvas	•		18	8	6	2
Szeghalom	• –		18	9	8	

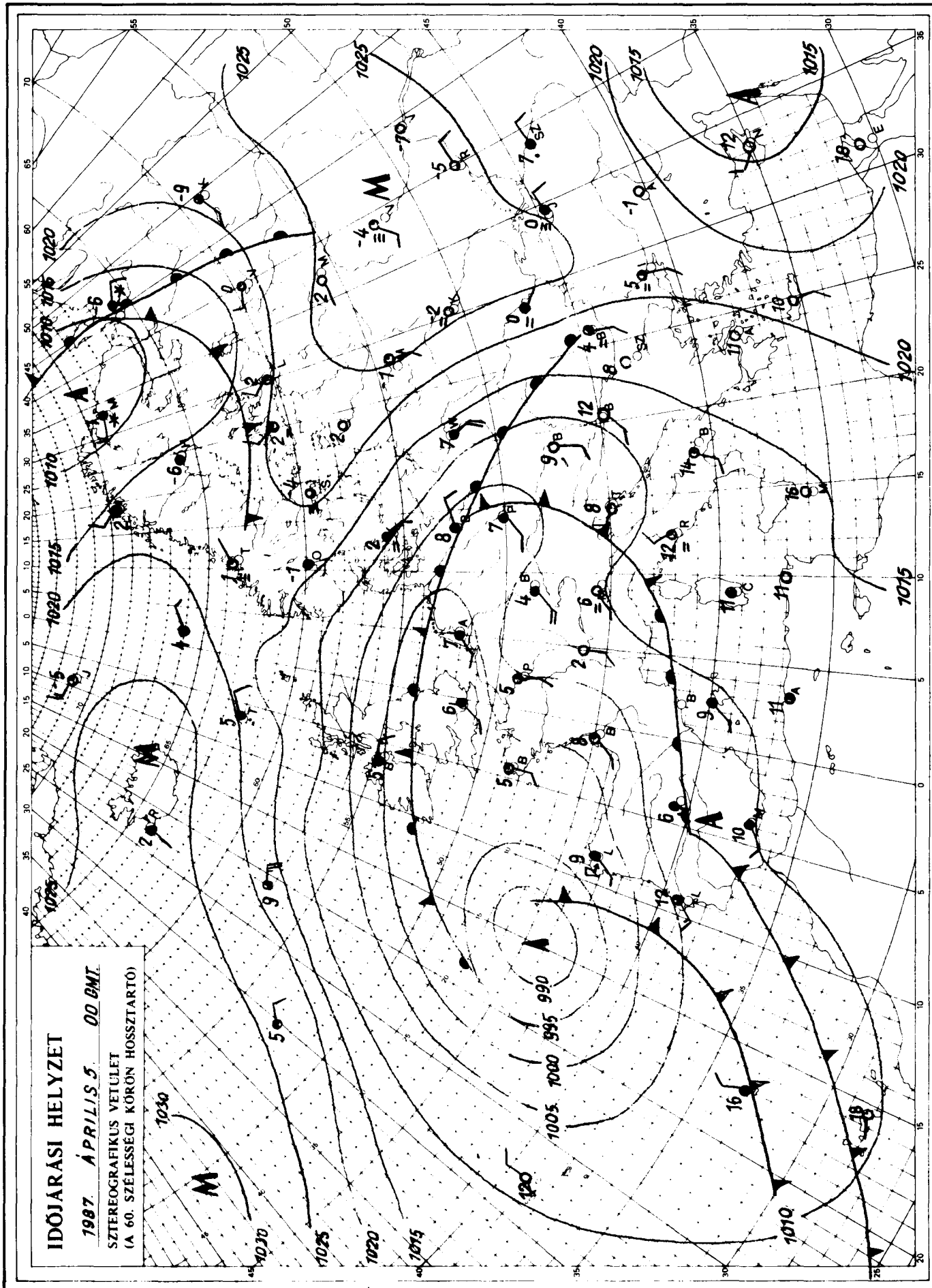

KIADJA: ORSZÁGOS METEOROLÓGIAI SZOLGÁLAT
Készíti: Központi Előrejelző Intézet Analízis- és Rövidtávú Prognózis Központja – T.: 273-018
Megjelenik naponként
Évi előfizetési díja: 2.200,- Ft. Megrendelhető: 1024 Budapest, II., Kitaibel Pál u. 1. – T.: 353-500
Kiadásért felel: az OMSZ elnöke – Szerkesztésért felel: a KEI igazgatója

Jelmagyarázat a havi mellékletben

IDŐJÁRÁSI NAPIJELENTÉS

ЕЖЕДНЕВНЫЙ МЕТЕОРОЛОГИЧЕСКИЙ БЮЛЛЕТЕНЬ • DAILY WEATHER REPORT
BULLETIN QUOTIDIEN DE TEMPS • TÄGLICHER WETTERBERICHT

100. évfolyam 96. szám + Budapest + 1987. április 6. hétfő

Az időjárási helyzet és a várható időjárás:

Az Atlanti-óceántól a Brit-szigeteken és a Német-Lengyel síkságon át egészen Ukrajnáig körülbelül 500 km széles frontzóna húzódik. A fronttól északabbra fekvő területeken a nappali felmelegedés több fokkal elmarad az ilyenkor szokásostól. Ott gyakori a felhősödés, többfelé havazik. Nyugat-, Közép- és Dél-Európában a hőmérsékletek az átlag körül alakulnak. Általában változékony az idő, helyenként esik az eső.

Magyarországon vasárnap felhőátvonulások voltak, a Dunától keletre többfelé volt zápor, zivatar, a fővárosból és az Északi-Középhegységből jégesőt jelentettek. A ma /hétfő/ 7 óráig lehullott csapadék mennyisége csapadéknyom és 5 mm között volt. Sokfelé erős, helyenként viharos délnyugati, nyugati szél fújt. Éjszaka a záporok, zivatarok megszüntek és általában 5 és 10 fok közé, északkeleten -1 és +5 fok közé hűlt le a levegő. A reggeli órákra felhő- és csapadékzóna érte el az országot. Beborult az ég, és a Dunántúlon többfelé eleredt az eső, zápor. A hőmérséklet 11 órakor 10 és 15 fok között alakult.

Ma 12 órakor Budapesten a hőmérséklet 12 fok, a tengerszintre átszámított légnyomás 1013 hPa, mérsékelten emelkedik.

Várható időjárás kedd estig:

Eleinte még többször lesz erősen felhős az ég, és lehet kisebb eső. Kedden már kevesebb felhő várható eső nélkül. Napközben megélénkül, néhol megerősödik az északnyugati szél.
Várható legalacsonyabb éjszakai hőmérséklet: 1 és 6 fok.
legmagasabb nappali hőmérséklet kedden: 14 és 19 fok között lesz.

Pálmási Judit s.k.

TÁVOLABBI KILÁTÁSOK SZERDÁTÓL-SZOMBATIG:

Szerdán változékony, még enyhe időben egy-egy futó zápor kialakulására számithatunk. Csütörtöktől gyakran lesz borult az ég, országszerte is métlődő eső, később lehülés valószinü.
Legalacsonyabb hajnali hőmérséklet eleinte általában +6, 11, később +2, +7, szerdán +5, 10, csütörtökön +7, 12 fok között várható.
Legmagasabb nappali hőmérséklet eleinte 17, 22, később +8, 13 fok között lesz.
Jelentős mennyiségü /legalább 5 mm napi/ csapadék az ország területének 75 százalékán várható.

KÖZÉPTÁVÚ ELŐREJELZŐ CSOPORT

A hőmérséklet napi középértéke és eltérése a sokévi átlagtól /Budapest belterületén/:

1987. április 5.	12.9°C	+2.7°C

1871 óta ezen a napon Budapesten előfordult:

legmagasabb hőmérséklet:	25.9°C /1946/
legalacsonyabb hőmérséklet:	-4.2°C /1929/

87.236.

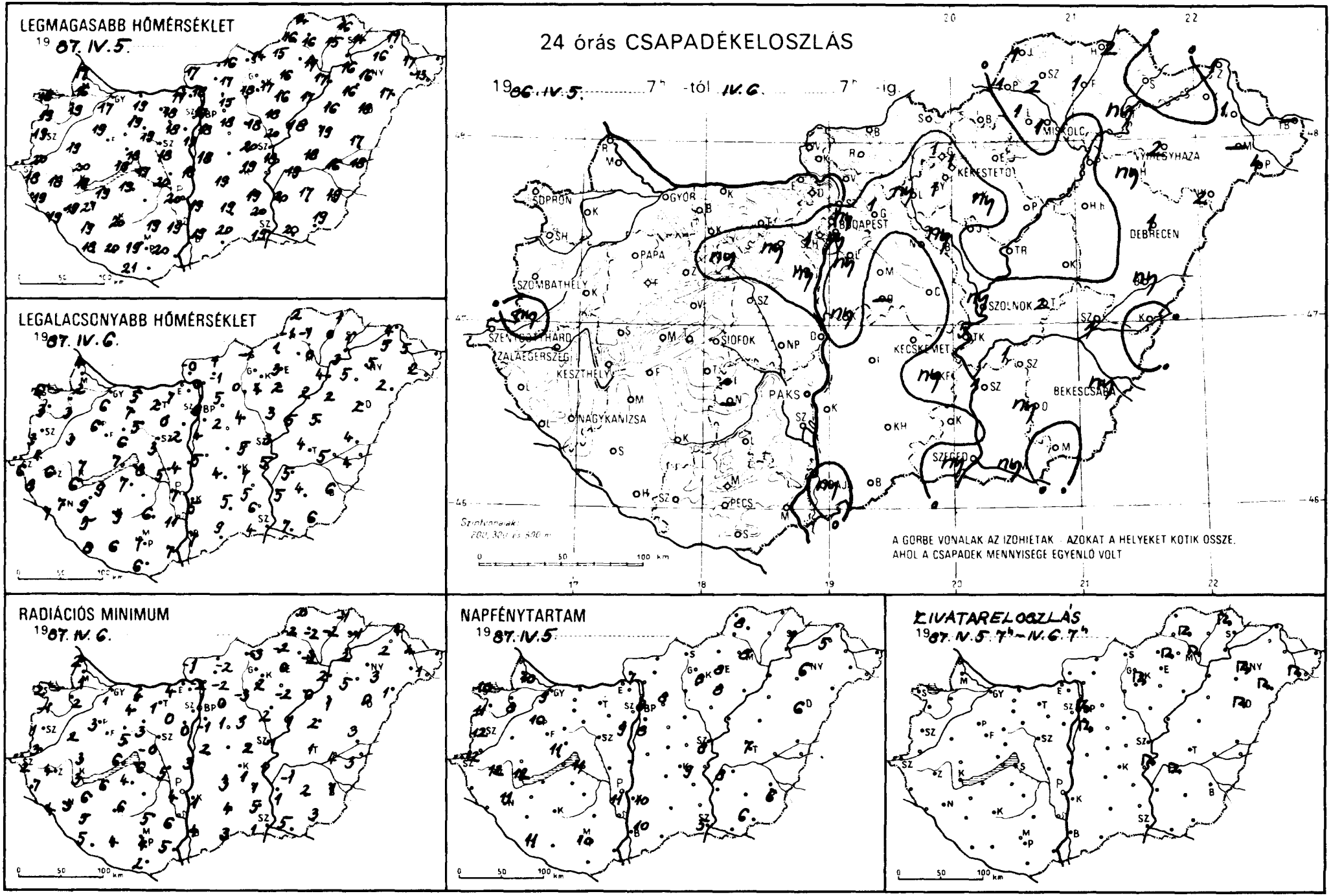
LEGMAGASABB HŐMÉRSÉKLET
1987. IV. 5.
LEGALACSONYABB HŐMÉRSÉKLET
1987. IV. 6.
24 órás CSAPADÉKELOSZLÁS
1986. IV. 5. 7h -tól IV. 6. 7h -ig
A GÖRBE VONALAK AZ IZOHIETÁK, AZOKAT A HELYEKET KÖTIK ÖSSZE, AHOL A CSAPADÉK MENNYISÉGE EGYENLŐ VOLT
SOPRON
GYŐR
BUDAPEST
MISKOLC
NYÍREGYHÁZA
KESZTHELY
SIÓFOK
PAKS
KECSKEMÉT
SZOLNOK
DEBRECEN
BÉKÉSCSABA
SZEGED
PÉCS
NAGYKANIZSA
SZOMBATHELY
RADIÁCIÓS MINIMUM
1987. IV. 6.
NAPFÉNYTARTAM
1987. IV. 5.
CSAPADÉKELOSZLÁS
1987. IV. 5. 7h - IV. 6. 7h

1987. IV. 07.^{h}-ig az utolsó 24 óra adatai						Előző nap napos órái
állomás	csapadék (mm)	Hó cm	max. hőmérséklet	min. hőmérséklet	rad. min.	
Győr	.		17	6	1	9
Kapuvár	. ⌂		19	3	2	8
Mosonmagyaróvár	. ⌂		16	2	1	10
Rajka	.		17	4	2	
Sopron	.		18	6	2	10
Sopronhorpács	. ⌂		19	3	-1	11
Káld	.		19	3	2	
Körmend	ny		20	4	3	
Szentgotthárd	.		18	6	2	12
Szombathely	.		19	3	1	12
Lenti	.		19	8	7	
Letenye	.		19	7	4	
Nagykanizsa	.		19	7	3	11
Zalaegerszeg	.		18	6	4	12
Farkasgyepű	.		18	6	1	
Keszthely	. ⌂		19	6	3	12
Mencshely	.		16	6	5	11
Pápa	.		19	6	3	10
Sümeg	.		20	7	3	
Tihany	.		18	7	6	
Veszprém	.		18	6	5	
Zirc	.		17	5	1	
Fonyód	.		19	9	6	
Homokszt. györgy	.		18	8	5	11
Kaposvár	.		20	9	6	
Marcali	.		21	9	6	
Siófok	.		17	8	6	11
Somogyszob	.		19	5	5	
Tab	. =		19	7	4	
Bábolna	.		19	6	1	
Esztergom	. ≈		17	7	4	
Kisbér	.		19	7	4	
Komárom	.		19	5	4	
Tatabánya	.		18	2	1	
Alcsútdoboz	ny ▼		18	0	0	
Dunaújváros	.		18	4	3	
Martonvásár	ny ▼		19	2	0	9
Mór	ny ▼=		19	5	3	
Sárbogárd	. ⌂		20	5	5	
Szabadbattyán	.		18	3	-0	
Iregszemcse	–		–	–	–	–
Lengyel	.		19	6	5	
Paks	.		20	7	4	11
Szekszárd	.		19	11	6	
Árpádtető	.		16	9	6	
Mohács	.		20	7	5	
Pécs	.		19	7	4	10
Siklós	. ⌂		21	6	2	
Szigetvár	. ▪		20	6	4	
Budaörs	ny ▼		18	3	0	
Bp. Lőrinc	ny ⛈▲		18	4	-1	8
Bp. Met. Int.	ny ⛈		17	6	–	8
Bp. Szab. hegy	1 ☽		14	7	3	
Cegléd	.		20	5	2	
Dobogókő	.		13	5	5	
Gödöllő	1 ▼⌂		15	5	0	8
Királyrét	. ⌴		16	-1	-5	
Monor	. ⌴		18	2	1	
Nagykáta	. =		18	4	3	
Szentendre	.		19	3	3	

1987. IV. 08.^{h}-ig az utolsó 24 óra adatai						Előző nap napos órái
állomás	csapadék (mm)	Hó cm	max. hőmérséklet	min. hőmérséklet	rad. min.	
Vác	. ⌴		18	0	-2	
Vámosmikola	.		17	-0	-1	7
Baja	ny ▼		19	7	4	10
Bácsalmás	.		20	9	3	
Izsák	.		19	4	3	
Kalocsa	. ⌂		19	5	1	10
Kecskemét	. ⌂		19	7	1	9
Kiskunfélegyháza	ny ▼		19	5	1	
Kiskunhalas	. ⌂		19	5	4	
Kunszentmiklós	ny ☽=		18	5	2	
Tiszakécske	5 ⛈▲=		18	5	1	
Balassagyarmat	. ⌴		16	1	-2	
Romhány	.		17	-1	-2	
Salgótarján	.		14	-1	-3	
Eger	. =		16	3	0	8
Galyatető	1	folt	10	4	2	
Gyöngyös	1 =		17	4	2	
Kékestető	1 ⛈▲≈	folt	8	3	-0	8
Kompolt	ny ⌴		16	2	-2	8
Lőrinci	ny ⌴		16	0	-3	
Poroszló	. ⌂		17	2	0	
Jászapáti	. ⌂		18	3	2	
Jászberény	ny ▼		18	2	0	
Karcag	.		19	5	2	
Szolnok	ny ▼⌂		20	3	-1	8
Tiszaroff	. =		18	5	1	
Túrkeve	?		18	4	1	7
Kistelek	. =		20	6	5	
Makó	ny		20	7	5	
Szeged	ny ▼⌂		19	4	1	5
Szentes	1 ▼		20	5	1	
Borsodnádasd	. ⌴		15	1	-2	
Füged	1 ≈		15	0	-2	
Hidasnémeti	2 ⛈=		16	1	-1	
Jósvafő	1		14	2	0	8
Lillafüred	1 ⛈▲=		15	4	3	
Miskolc	1 ⛈⌂		17	0	-2	8
Putnok	1 ⌴		16	-1	-2	
Sárospatak	. =		14	1	-1	7
Szendrőlád	2 ⛈▲		16	-1	-2	
Tokaj	ny		16	3	2	
Kisvárda	. =		16	5	2	5
Mátészalka	–		–	–	–	
Nyíregyháza	2 ⛈		16	5	3	6
Nyírlugos	2 ⛈=		17	2	1	
Pátyod	4 ⛈▲		13	2	1	
Tiszabecs	–		–	–	–	
Vásárosnamény	1		17	5	4	
Záhony	1		17	4	4	
Berettyóújfalu	ny ▼		17	4	3	
Debrecen	1 ⛈⌂		19	2	0	6
Hajdúdorog	ny		16	5	5	
Hortobágy	.		16	2	1	
Körösszakál	.		18	4	3	
Polgár	. =		17	4	2	
Békéscsaba	ny ⌂		19	6	1	6
Mezőhegyes	.		19	6	3	6
Orosháza	ny		17	4	2	
Szarvas	1 ⛈⌂		19	5	-1	8
Szeghalom	1		16	5	4	

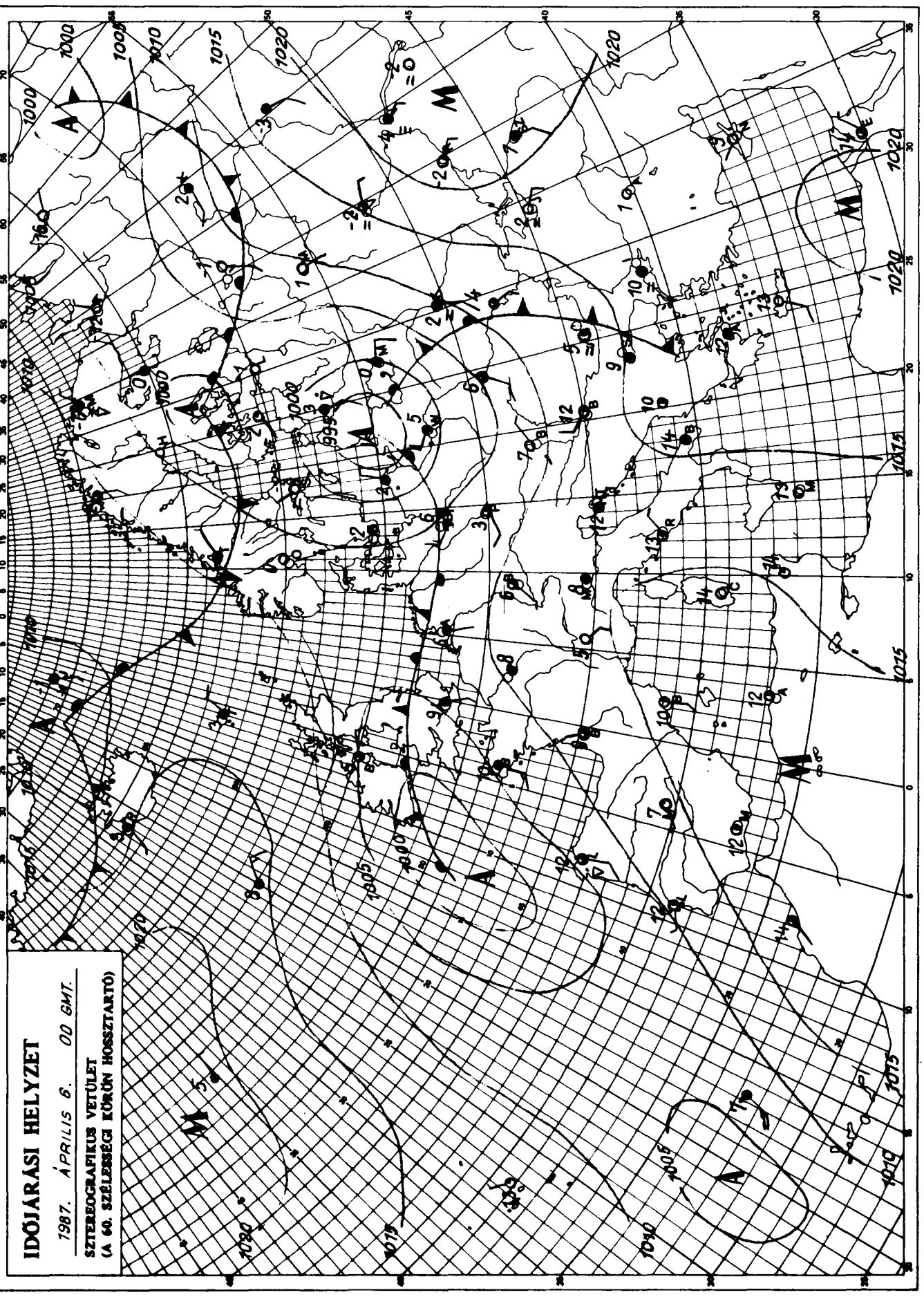

KIADJA: ORSZÁGOS METEOROLÓGIAI SZOLGÁLAT
Készíti: Központi Előrejelző Intézet Analízis- és Rövidtávú Prognózis Központja – T.: 273-018
Megjelenik naponként
Évi előfizetési díja: 2.200,- Ft. – Megrendelhető: 1024 Budapest, II., Kitaibel Pál u. 1. – T.: 353-500
Kiadásért felel: az OMSZ elnöke – Szerkesztésért felel: a KEI igazgatója

Jelmagyarázat a havi mellékletben.

IDŐJÁRÁSI NAPIJELENTÉS

ЕЖЕДНЕВНЫЙ МЕТЕОРОЛОГИЧЕСКИЙ БЮЛЛЕТЕНЬ • DAILY WEATHER REPORT
BULLETIN QUOTIDIEN DE TEMPS • TÄGLICHER WETTERBERICHT

100. évfolyam 97. szám + Budapest + 1987. április 7. kedd

Az időjárási helyzet és a várható időjárás:

Európa térségében két nagy méretü ciklon alakult ki. Az egyik a Szovjetunió európai területét árasztja el hideg levegővel. Ott a hőmérséklet alig emelkedik fagypont fölé, és többfelé esik a hó. A másik légörvény az Atlanti-óceán fölött van és hatására enyhe léghullámok haladnak az Ibériai-félszigeten át Franciaország és Közép-Európa felé. Ugyanakkor azonban a ciklon esőt okozó felhőzete is a szárazföld belseje felé tart, de egyelőre még csak az Ibériai-félszigetet és Franciaországot érte el. A következő napokban azonban Magyarország időjárását is befolyásolja.

Hétfőn reggel nyugati megyéinket egy széles felhőzet érte el, amely kelet felé sodródott, de aztán fölszakadozott. A Dunántúlon több helyen a Dél-Alföldön néhol gyönge eső is előfordult. Általában 4-11 órán át sütött a nap, északkeleten a többet. Sokfelé megélénkült, néhol megerősödött az északnyugati szél. A hőmérséklet csúcsértéke elérte a 15. 19 fokot. Ma éjszaka 1, 8 fokig hült le a levegő. Észak felől felhősödés kezdődött, amely óráról-órára egyre nagyobb területre terjedt ki. Délelőtt csak a délnyugati megyékben sütött zavartalanul a nap. Esőt nem jelentettek. A hőmérséklet 11 órakor 11 és 15 fok között volt

Ma 12 órakor Budapesten a hőmérséklet 13 fok, a tengerszintre átszámított légnyomás 1017 hPa, gyengén emelkedik.

Várható időjárás szerda estig:

Eleinte csökken a felhőzet, legfeljebb jelentéktelen átfutó zápor várható, és a szél is többnyire mérsékelt lesz. Szerdán nyugat felől felhősödés, délutántól a Dunántúlon többfelé zápor, zivatar várható. A délnyugati szél helyenként megerősödik.
Várható legalacsonyabb éjszakai hőmérséklet: 4 és 9.
legmagasabb nappali hőmérséklet szerdán: 17 és 22 fok között alakul.

Rábai Attila s.k.

A hőmérséklet napi középértéke és eltérése a sokévi átlagtól /Budapest belterületén/:

1987. április 6. 11.8°C +1.5°C

1871 óta ezen a napon Budapesten előfordult

legmagasabb hőmérséklet: 25,9°C /1941. 1968/
legalacsonyabb hőmérséklet: -3.6°C /1896/

87.237.

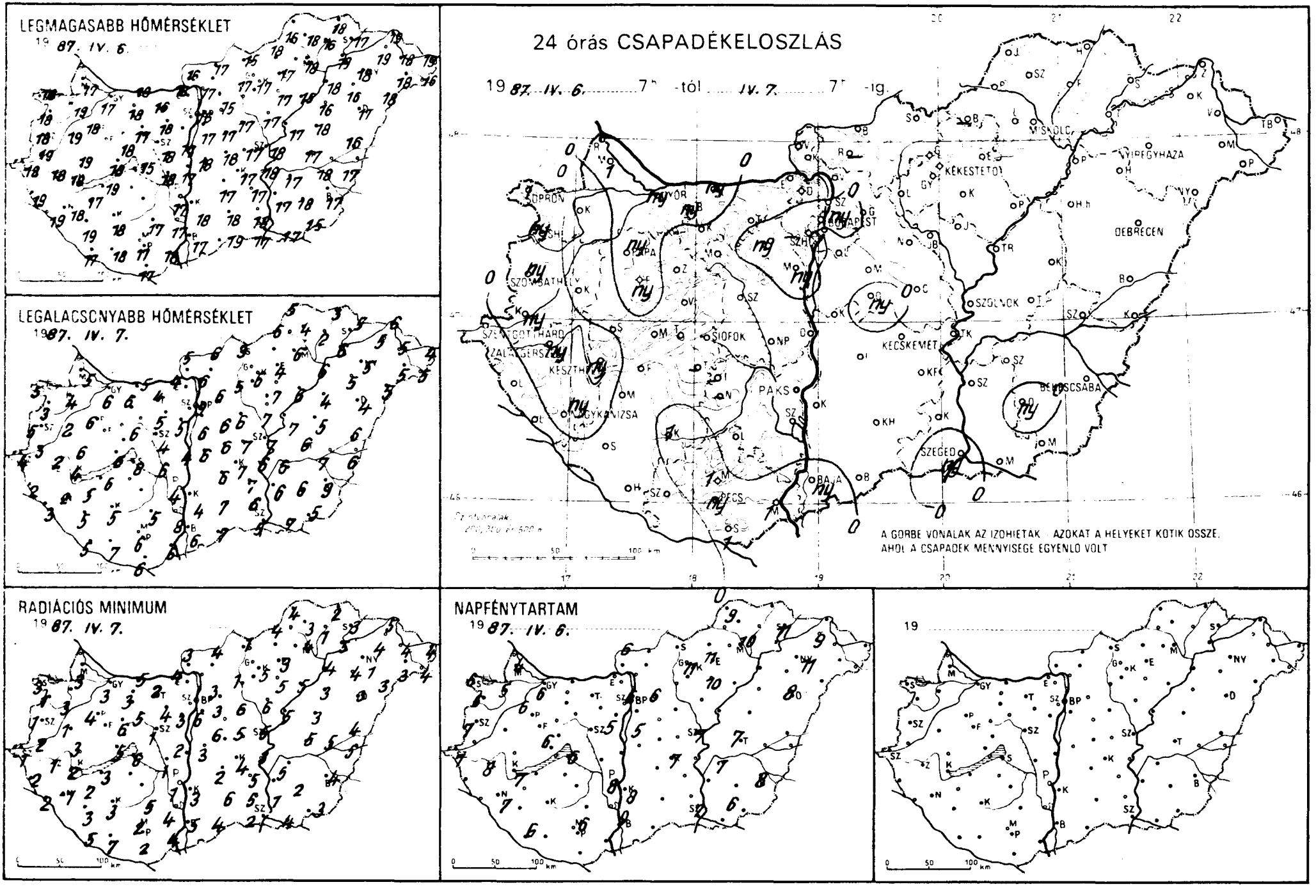
LEGMAGASABB HŐMÉRSÉKLET
19 87. IV. 6.
LEGALACSONYABB HŐMÉRSÉKLET
19 87. IV. 7.
RADIÁCIÓS MINIMUM
19 87. IV. 7.
24 órás CSAPADÉKELOSZLÁS
19 87. IV. 6. ..... 7h -tól ..... IV. 7. ..... 7h -ig.
A GÖRBE VONALAK AZ IZOHIETÁK - AZOKAT A HELYEKET KÖTIK ÖSSZE, AHOL A CSAPADÉK MENNYISÉGE EGYENLŐ VOLT
NAPFÉNYTARTAM
19 87. IV. 6.
19
0 50 100 km

1987.IV.7 07 h-ig az utolsó 24 óra adatai						Előző nap napos órái
állomás	csapadék (mm)	Hó cm	max. hőmérséklet	min. hőmérséklet	rad. min.	
Győr	ny		17	6	3	6
Kapuvár	·		19	4	3	5
Mosonmagyaróvár	1		17	5	3	4
Rajka	–		–	–	–	
Sopron	1		18	5	3	6
Sopronhorpács	ny		18	3	1	6
Káld	·		19	2	1	
Körmend	ny		19	3	2	
Szentgotthárd	·		18	4	-1	7
Szombathely	ny		18	5	1	7
Lenti	·		19	2	2	
Letenye	·		19	3	2	
Nagykanizsa	ny		18	2	-1	7
Zalaegerszeg	ny		18	2	1	8
Farkasgyepű	ny		17	5	2	
Keszthely	ny		18	4	2	7
Mencshely	·		15	6	5	6
Pápa	ny		18	6	4	6
Sümeg	·		19	6	3	
Tihany	·		18	6	5	
Veszprém	·		18	6	6	
Zirc	·		15	6	4	
Fonyód	·		19	6	3	
Homokszt. györgy	·		17	5	5	6
Kaposvár	1		18	5	3	
Marcali	·		17	5	2	
Siófok	·		15	8	6	6
Somogyszob	·		19	5	3	
Tab	–		–	–	–	
Bábolna	ny		17	4	1	
Esztergom	·		18	4	4	
Kisbér	·		18	6	3	
Komárom	ny		18	5	5	
Tatabánya	·		16	4	2	
Alcsútdoboz	ny		18	5	4	
Dunaújváros	·		17	4	2	
Martonvásár	ny		17	5	3	5
Mór	·		17	6	5	
Sárbogárd	·		18	6	1	
Szabadbattyán	·		18	4	1	
Iregszemcse	–		–	–	–	–
Lengyel	·		17	5	5	
Paks	·		17	4	1	8
Szekszárd	·		17	8	4	
Árpádtető	1		15	7	4	
Mohács	1		18	6	4	
Pécs	ny		17	6	2	6
Siklós	1		17	6	2	
Szigetvár	·		18	7	7	
Budaörs	·		17	6	5	
Bp. Lőrinc	·		17	6	6	5
Bp. Met. Int.	ny		16	9	–	6
Bp. Szab. hegy	–		–	–	–	
Cegléd	·		17	7	5	
Dobogókő	·		12	4	4	
Godollő	·		15	6	3	6
Királyrét	·		16	4	1	
Monor	·		17	5	3	
Nagykáta	·		17	6	6	
Szentendre	·		17	7	7	

1987.IV.7 07 h-ig az utolsó 24 óra adatai						Előző nap napos órái
állomás	csapadék (mm)	Hó cm	max. hőmérséklet	min. hőmérséklet	rad. min.	
Vác	·		17	6	4	
Vámosmikola	·		16	5	3	6
Baja	ny		17	6	5	9
Bácsalmás	·		19	7	4	
Izsák	·		17	6	2	
Kalocsa	·		18	4	3	8
Kecskemét	·		17	7	4	7
Kiskunfélegyháza	·		17	7	5	
Kiskunhalas	·		18	7	6	
Kunszentmiklós	·		18	6	3	
Tiszakécske	·		18	6	3	
Balassagyarmat	·		17	6	4	
Romhány	–		–	–	–	
Salgótarján	·		15	3	1	
Eger	·		17	4	3	11
Galyatető	·	folt	11	2	1	
Gyöngyös	·		17	6	5	
Kékestető	·	folt	8	2	1	11
Kompolt	·		17	7	5	10
Lőrinci	·		17	5	1	
Poroszló	·		15	6	5	
Jászapáti	·		17	7	6	
Jászberény	·		17	6	4	
Karcag	·		18	5	3	
Szolnok	·		18	7	5	7
Tiszaroff	·		17	7	5	
Túrkeve	·		17	6	5	7
Kistelek	·		18	6	5	
Makó	·		17	7	4	
Szeged	ny		17	5	2	7
Szentes	·		17	6	1	
Borsodnádasd	–		–	–	–	
Füged	·		16	2	1	
Hidasnémeti	·		18	3	2	
Jósvafő	·		16	5	4	9
Lillafüred	·		17	6	4	
Miskolc	·		18	6	4	10
Putnok	·		18	6	4	
Sárospatak	·		17	5	3	11
Szendrőlád	·		18	4	3	
Tokaj	·		19	6	5	
Kisvárda	·		19	5	4	9
Mátészalka	·		18	5	3	
Nyíregyháza	·		18	5	1	11
Nyírlugos	·		18	5	3	
Pátyod	·		16	5	4	
Tiszabecs	·		19	4	4	
Vásárosnamény	·		18	5	4	
Záhony	·		19	6	5	
Berettyóújfalu	·		16	6	4	
Debrecen	·		17	4	3	8
Hajdúdorog	·		16	5	4	
Hortobágy	·		16	4	3	
Körösszakál	·		17	6	5	
Polgár	·		18	6	4	
Békéscsaba	·		17	9	4	8
Mezőhegyes	·		15	5	3	6
Orosháza	ny		18	6	2	
Szarvas	·		17	6	5	7
Szeghalom	·		18	7	5	

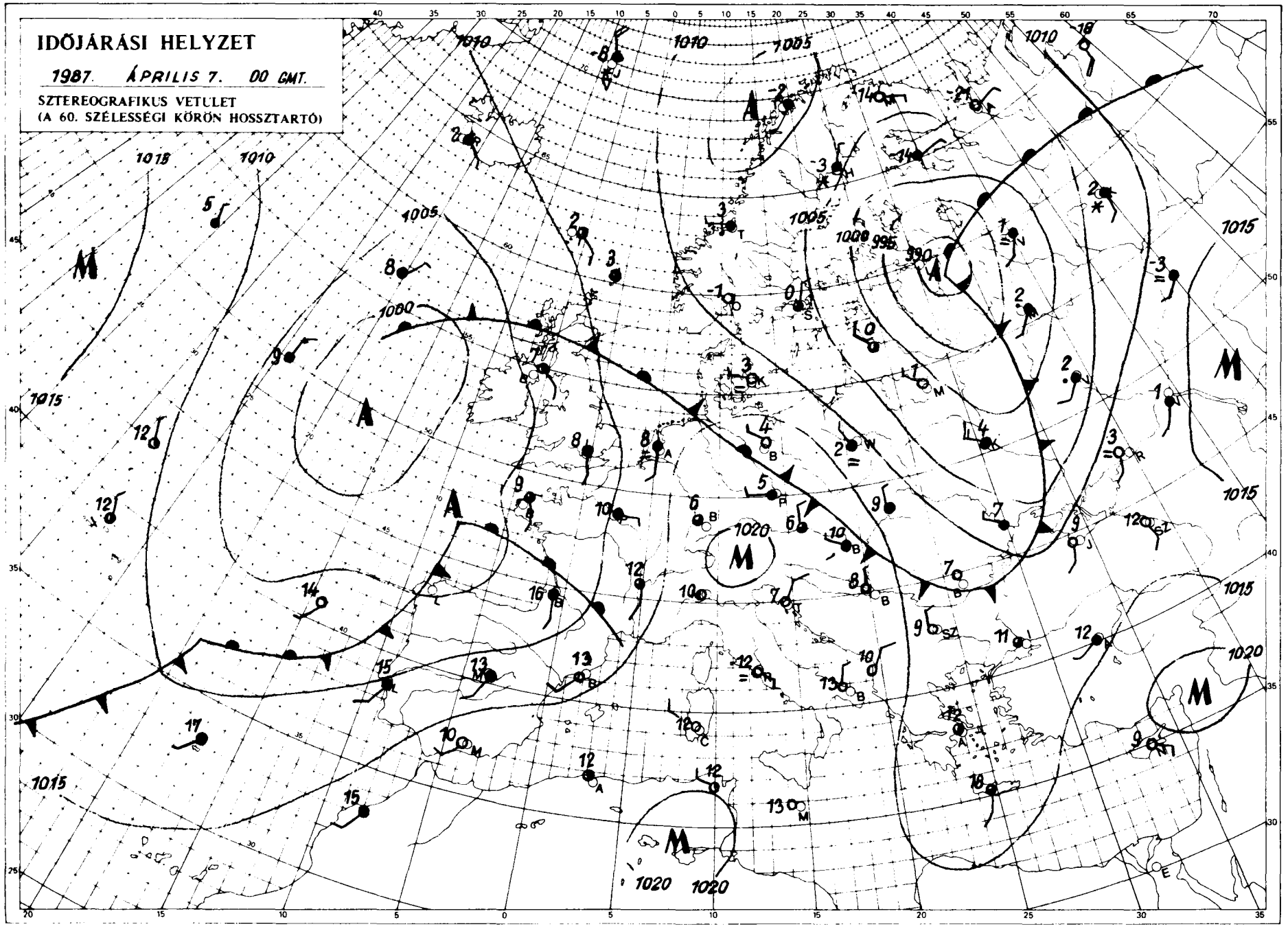

KIADJA: ORSZÁGOS METEOROLÓGIAI SZOLGÁLAT
Készíti: Központi Előrejelző Intézet Analízis- és Rövidtávú Prognózis Központja T.: 273-018
Megjelenik naponként
Előfizetési díja: 2.200,-Ft. Megrendelhető: 1024 Budapest, II., Kitaibel Pál u. 1. – T.: 353-500
Kiadásért felel: az OMSZ elnöke Szerkesztéséért felel: a KEI igazgatója

Jelmagyarázat a havi mellékletben.

IDŐJÁRÁSI NAPIJELENTÉS

ЕЖЕДНЕВНЫЙ МЕТЕОРОЛОГИЧЕСКИЙ БЮЛЛЕТЕНЬ • DAILY WEATHER REPORT
BULLETIN QUOTIDIEN DE TEMPS • TÄGLICHER WETTERBERICHT

100. évfolyam 98. szám + Budapest + 1987. április 8. szerda

Az időjárási helyzet és a várható időjárás:

Szárazföldünk nagy részén a változékonyság időjárásunk legfőbb jellemzője. A Szovjetunió európai területén egy alacsony nyomású légörvény okoz gyakori szélerősödést átfutó esőket, záporokat. A kontinens nyugati részén az Atlanti-óceán fölött örvénylő több középpontu ciklon, illetve annak frontrendszere határozza meg az időjárást. A felhősödésen és a csapadéktevékenységen kívül még érdemes megemliteni, hogy délnyugati áramlással szubtrópusi, nedves léghullámok sodródnak Közép-Európa térsége fölé. Mivel várhatóan a Kárpát-medence térségét is nedvesebb levegő éri el, a következő napokban csapadékosra fordul az idő.

Hazánkban kedden változóan felhős volt az ég, hosszabb-rövidebb időre csaknem mindenütt kisütött a nap. A hőmérséklet csúcsértéke 14 és 21 fok között volt. Csapadékot ma reggel 7 óráig sehonnan sem jelentettek. Éjszakára jelentősen csökkent a felhőzet, ezért helyenként erős volt a lehülés. A legalacsonyabb éjszakai hőmérséklet általában 0 és 9 fok között alakult. Szerda délelőtt jobbára napos idő volt, a déli szél helyenként megélénkült. A hőmérséklet 11 órakor 12 és 18 fok között változott.

Ma 12 órakor Budapesten a hőmérséklet 17 fok, a tengerszintre átszámitott légnyomás 1012 hPa, gyengén süllyed.

Várható időjárás csütörtök estig:

Eleinte országszerte változóan felhős, túlnyomóan napos idő lesz, legfeljebb néhány helyen átfutó záporral. Később - csütörtökön - már gyakran erősen megnövekszik a felhőzet és egyre többfelé, főként a Dunántúlon várható eső, zápor, helyenként zivatar is kialakul. A megélénkülő déli, délnyugati szelet a Dunántúlon időnként erős széllökések kisérik.

Várható legalacsonyabb éjszakai hőmérséklet: 5 és 10,
legmagasabb nappali hőmérséklet csütörtökön: 18 és 23 fok között alakul.

Bozóki István s.k.

A hőmérséklet napi középértéke és eltérése a sokévi átlagtól /Budapest területén/:

1987 április 7. 12.3°C +2.0°C

1871 óta ezen a napon Budapesten előfordult

legmagasabb hőmérséklet: 26.0°C /1896./
legalacsonyabb hőmérséklet: -2.9°C /1929/

87 238.

LEGMAGASABB HŐMÉRSÉKLET

19 87. IV. 7.

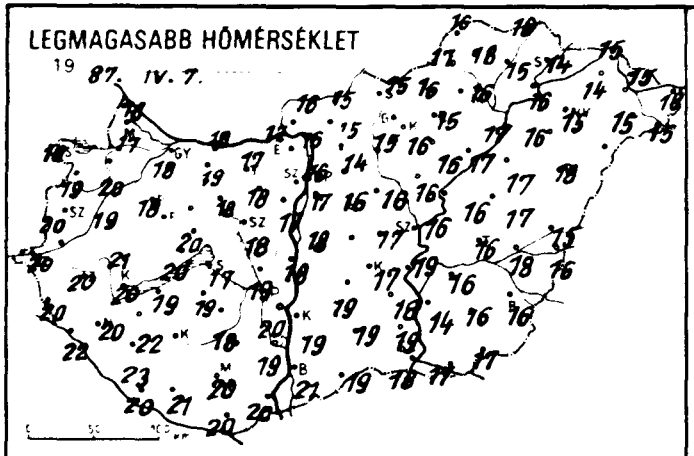

LEGALACSONYABB HŐMÉRSÉKLET

19 87. IV. 8.

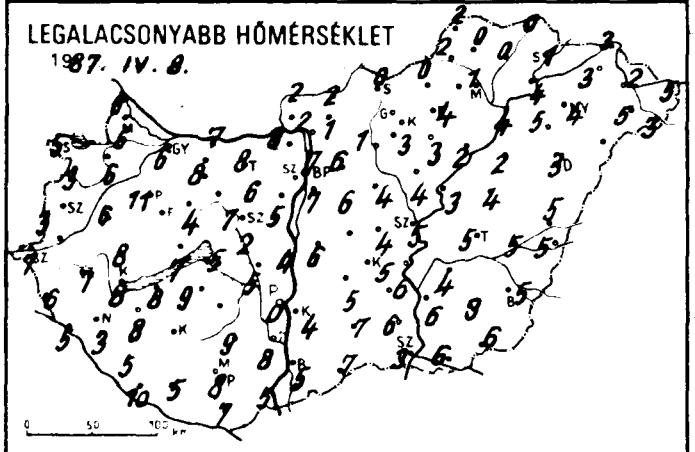

RADIÁCIÓS MINIMUM

19 87. IV. 8.

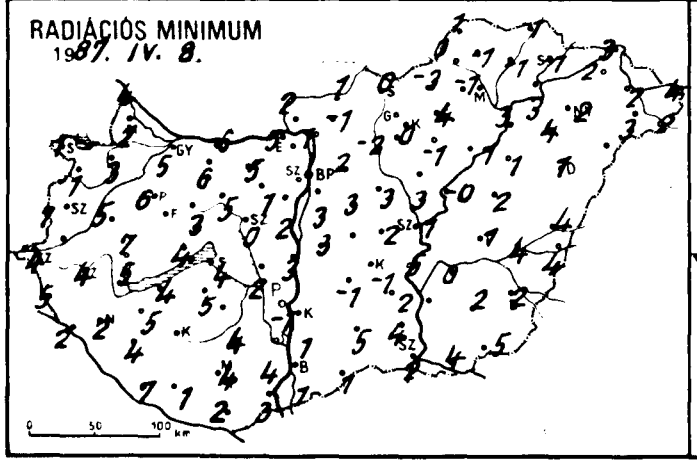

24 órás CSAPADÉKELOSZLÁS

19 87. IV. 7. 7h -tól IV. 8. 7h -ig.

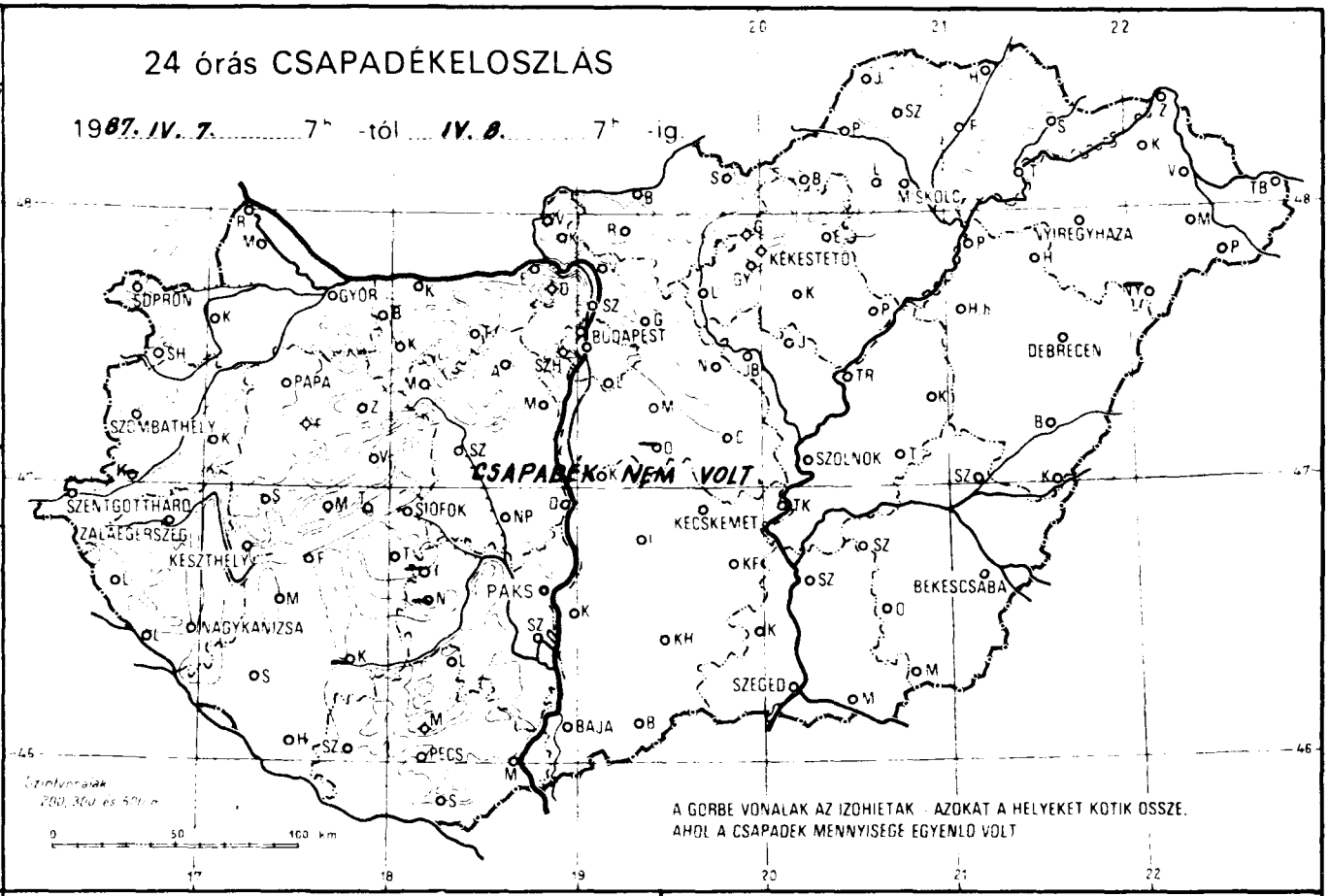

A GÖRBE VONALAK AZ IZOHIETÁK - AZOKAT A HELYEKET KÖTIK ÖSSZE, AHOL A CSAPADÉK MENNYISÉGE EGYENLŐ VOLT

NAPFÉNYTARTAM

19 87. IV. 7.

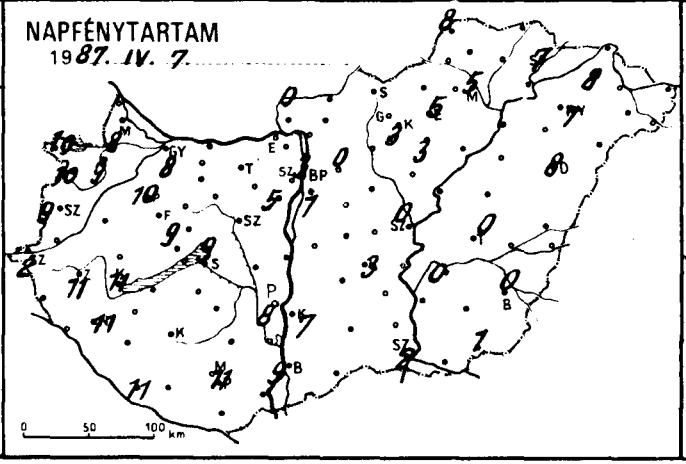

19

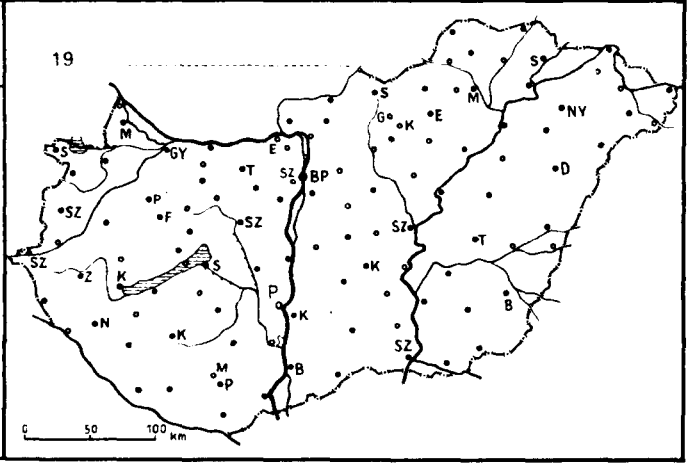

1987. IV. 07.^{h}-ig az utolsó 24 óra adatai						Előző nap napos órái
állomás	csapadék (mm)		max. hőmérséklet	min. hőmérséklet	rad. min.	
Győr	.		18	6	5	8
Kapuvár	.		20	6	3	9
Mosonmagyaróvár	.		17	5	2	8
Rajka	.		18	6	4	
Sopron	.		18	5	1	10
Sopronhorpács	.		19	3	-1	10
Káld	.		19	6	5	
Körmend	-		-	-	-	
Szentgotthárd	.		20	7	4	12
Szombathely	.		20	3	1	9
Lenti	.		20	6	5	
Letenye	.		22	5	2	
Nagykanizsa	.		20	3	2	11
Zalaegerszeg	.		20	7	4	11
Farkasgyepű	.		18	8	5	
Keszthely	.		20	8	5	11
Mencshely	.		17	7	6	9
Pápa	.		18	11	6	10
Sümeg	.		21	8	7	
Tihany			20	7	4	
Veszprém	.	=	20	4	3	
Zirc	.		16	6	1	
Fonyód			19	8	4	
Homokszt. györgy	.		20	10	7	11
Kaposvár	-		-	-	-	
Marcali			22	8	5	
Siófok	.		17	5	4	9
Somogyszob	.		23	5	4	
Tab	.		19	9	5	
Bábolna	.		18	5	1	
Esztergom	.	=	17	8	5	
Kisbér	.		19	8	6	
Komárom	.		18	7	6	
Tatabánya	.		17	8	5	
Alcsútdoboz	.		18	6	1	
Dunaújváros	.		18	4	3	
Martonvásár	.		17	5	2	5
Mór	.	=	18	7	5	
Sárbogárd	.		19	5	2	
Szabadbattyán	.	=	18	2	0	
Iregszemcse	-		-	-	-	-
Lengyel	.		18	9	4	
Paks	.		20	0	-1	8
Szekszárd	.	=	19	8	4	
Árpádtető	.		16	9	5	
Mohács			20	5	3	
Pécs	.		20	8	4	11
Siklós	.		20	7	2	
Szigetvár	.		21	5	1	
Budaörs	.		18	4	0	
Bp. Lőrinc			17	7	3	1
Bp. Met. Int.	.		16	7	-	3
Bp. Szab. hegy	.		15	7	4	
Cegléd	.		17	4	2	
Dobogókő	.		11	7	7	
Gödöllő	.		14	6	2	0
Királyrét	.		14	1	-2	
Monor		=	16	6	3	
Nagykáta	.		16	4	3	
Szentendre	.		16	4	4	

1987. IV. 08.^{h}-ig az utolsó 24 óra adatai						Előző nap napos órái
állomás	csapadék (mm)		max. hőmérséklet	min. hőmérséklet	rad. min.	
Vác	.		16	2	1	
Vámosmikola	.		16	2	2	0
Baja	.		21	5	1	9
Bácsalmás	.		19	7	1	
Izsák	.		19	5	-1	
Kalocsa	.		19	4	1	7
Kecskemét	.		17	5	-1	3
Kiskunfélegyháza	.		18	6	2	
Kiskunhalas	.		19	7	5	
Kunszentmiklós	.	=	18	6	3	
Tiszakécske	.	=	19	6	5	
Balassagyarmat	.		15	2	1	
Romhány	.		15	1	-1	
Salgótarján	.		15	0	0	
Eger	=		15	4	4	5
Galyatető	.		11	4	-2	
Gyöngyös	.		16	3	0	
Kékestető	.		8	3	1	3
Kompolt	.		16	3	-1	3
Lőrinci	.	=	15	1	-2	
Poroszló	.		17	2	1	
Jászapáti	.		16	4	3	
Jászberény	.	=	15	3	3	
Karcag	.	=	17	4	2	
Szolnok	.		16	5	1	0
Tiszaroff	.	=	16	3	-0	
Túrkeve	.		16	5	1	0
Kistelek	.	=	19	6	4	
Makó	.		17	6	4	
Szeged	.		18	3	2	2
Szentes			14	6	1	
Borsodnádasd			16	0	-3	
Füged	.	=	15	0	-1	
Hidasnémeti	.	=	16	0	-1	
Jósvafő			16	2	1	8
Lillafüred	.	=	15	3	1	
Miskolc	.	=	16	1	-1	5
Putnok	.	=	17	2	0	
Sárospatak	.	=	14	1	-1	7
Szendrőlád	.		18	0	-1	
Tokaj	.		16	4	3	
Kisvárda	.	=	14	3	2	8
Mátészalka	.		15	5	3	
Nyíregyháza	.		15	4	2	7
Nyírlugos	-		-	-	-	
Pátyod	.		15	3	2	
Tiszabecs	.		18	5	4	
Vásárosnamény	=		15	2	2	
Záhony			15	3	3	
Berettyóújfalu			15	5	4	
Debrecen			18	3	1	8
Hajdúdorog	.		16	5	4	
Hortobágy			17	2	1	
Körösszakál			16	5	4	
Polgár	=		17	4	3	
Békéscsaba	.		16	5	2	0
Mezőhegyes	.		17	6	5	1
Orosháza			16	3	2	
Szarvas			16	4	0	0
Szeghalom	.		18	5	4	

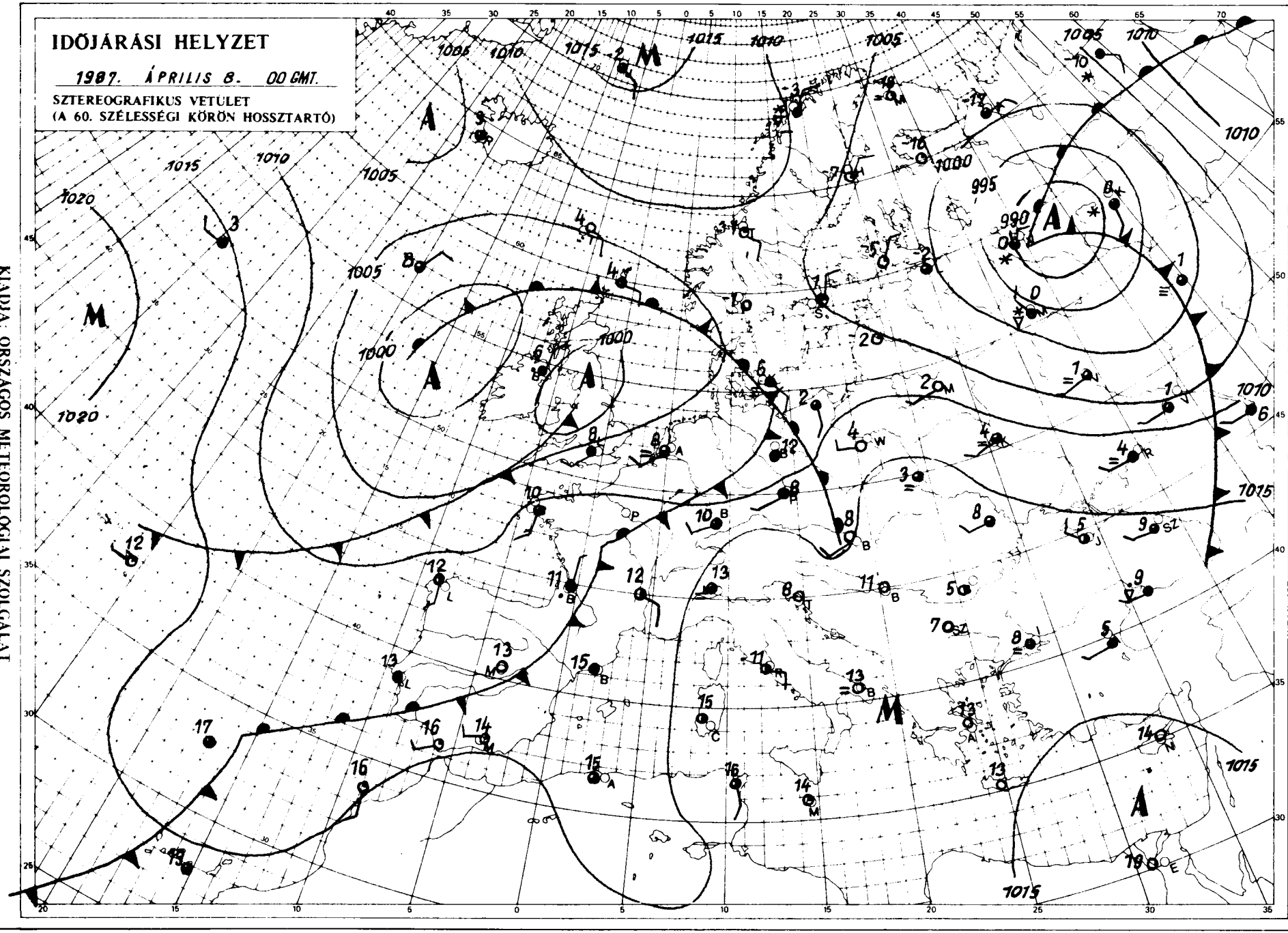

KIADJA: ORSZÁGOS METEOROLÓGIAI SZOLGÁLAT
Készíti: Központi Előrejelző Intézet Analízis- és Rövidtávú Prognózis Központja – T.: 273-018
Megjelenik naponként
Megrendelhető: 1024 Budapest, II., Kitaibel Pál u. 1. – T.: 353-500
Évi előfizetési díja: 2.200,-Ft.
Kiadásért felel: az OMSZ elnöke – Szerkesztésért felel: a KEI igazgatója

Jelmagyarázat a havi mellékletben.

IDŐJÁRÁSI NAPIJELENTÉS

ЕЖЕДНЕВНЫЙ МЕТЕОРОЛОГИЧЕСКИЙ БЮЛЛЕТЕНЬ • DAILY WEATHER REPORT
BULLETIN QUOTIDIEN DE TEMPS • TÄGLICHER WETTERBERICHT

100. évfolyam 99. szám. + Budapest + 1987. április 9. csütörtök

Az időjárási helyzet és a várható időjárás:

Európa-szerte változatos az idő. A Szovjetunió északabbra fekvő vidékein szórványosan havazik. A Brit-szigetek feletti középponttal mérsékelt égövi ciklon örvénylik. Az óceán felől enyhe, nedves levegő halad a szárazföld belsejébe. A kontinens nyugati partvidékén többfelé esik az eső, zápor, és időnként erős szél fúj. Ugyancsak borult, esős idő van az Appennini-félszigeten, az Adriai-tenger mentén, továbbá a Kárpát-medence nagy részén.

Magyarországon szerdán változóan felhős idő volt. A déli, délnyugati szél sokfelé megélénkült, főként a Dunántúlon időnként erős széllökések is előfordultak. Szerdán a hőmérséklet csúcsértéke 18 és 23 fok között alakult. Csütörtök hajnalra pedig 8-13 fokig hült le a levegő. Szerdán a késő esti óráktól nyugat felől erősen növekedni kezdett a felhőzet és egyre többfelé eleredt az eső. A csütörtök reggelig lehullott csapadék mennyisége általában 1 és 7 mm között alakult. Ma délelőtt országszerte folytatódott a borongós, esős idő. A hőmérséklet 11 órakor az országban 11 és 15 fok között változott.

Ma 12 órakor Budapesten a hőmérséklet 12 fok, a tengerszintre átszámított légnyomás 1010 hPa, alig változik.

Várható időjárás péntek estig:

Átmeneti, rövid időre a keleti országrészben is megszünik az eső, kissé felszakadozik a felhőzet. Péntekre ismét beborul az ég, országszerte ismétlődő eső, záporeső, néhol zivatar várható. A nyugati, délnyugati szél gyakorta élénk, péntek délutántól a Dunántúlon időnként erős lesz.
Várható legalacsonyabb éjszakai hőmérséklet: 10 fok körül,
legmagasabb nappali hőmérséklet pénteken: csupán 15 fok közelében alakul.

Török Dénes s.k.

TÁVOLABBI KILÁTÁSOK SZOMBATTÓL-KEDDIG:

Nyugat felől szombaton, keleten csak vasárnap szakadozik fel a zárt felhőzet és szünik meg az ismétlődő eső. **Ezt követően** élénk széllel felhőátvonulások várhatók futó záporokkal. Legalacsonyabb hajnali hőmérséklet: eleinte a borult napokon +7, +8, később +1, +6 fok között várható. Legmagasabb nappali hőmérséklet: 10, 15 fok között lesz. Jelentős mennyiségü /legalább 5 mm napi/ csapadék az ország területének 95 százalékán várható.

KÖZÉPTÁVÚ ELŐREJELZŐ CSOPORT

A hőmérséklet napi középértéke és eltérése a sokévi átlagtól /Budapest területén/:

1987. IV. 8. 14,1 °C +4,2 °C

1871 óta ezen a napon Budapesten előfordult:

legmagasabb hőmérséklet: 27,6 °C /1939/.
legalacsonyabb hőmérséklet: -2,5 °C /1956/.

87.239.

LEGMAGASABB HŐMÉRSÉKLET

1987. IV. 8.

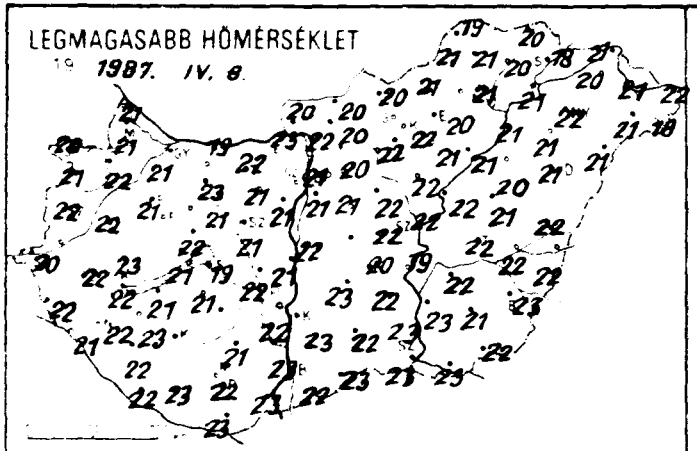

LEGALACSONYABB HŐMÉRSÉKLET

1987. IV. 9.

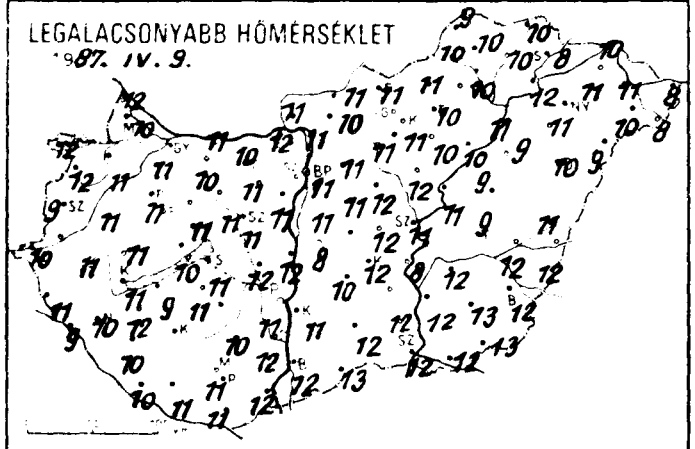

24 órás CSAPADÉKELOSZLÁS

1987. IV. 8. ..... 7^h -tól ..... IV. 9. ..... 7^h -ig

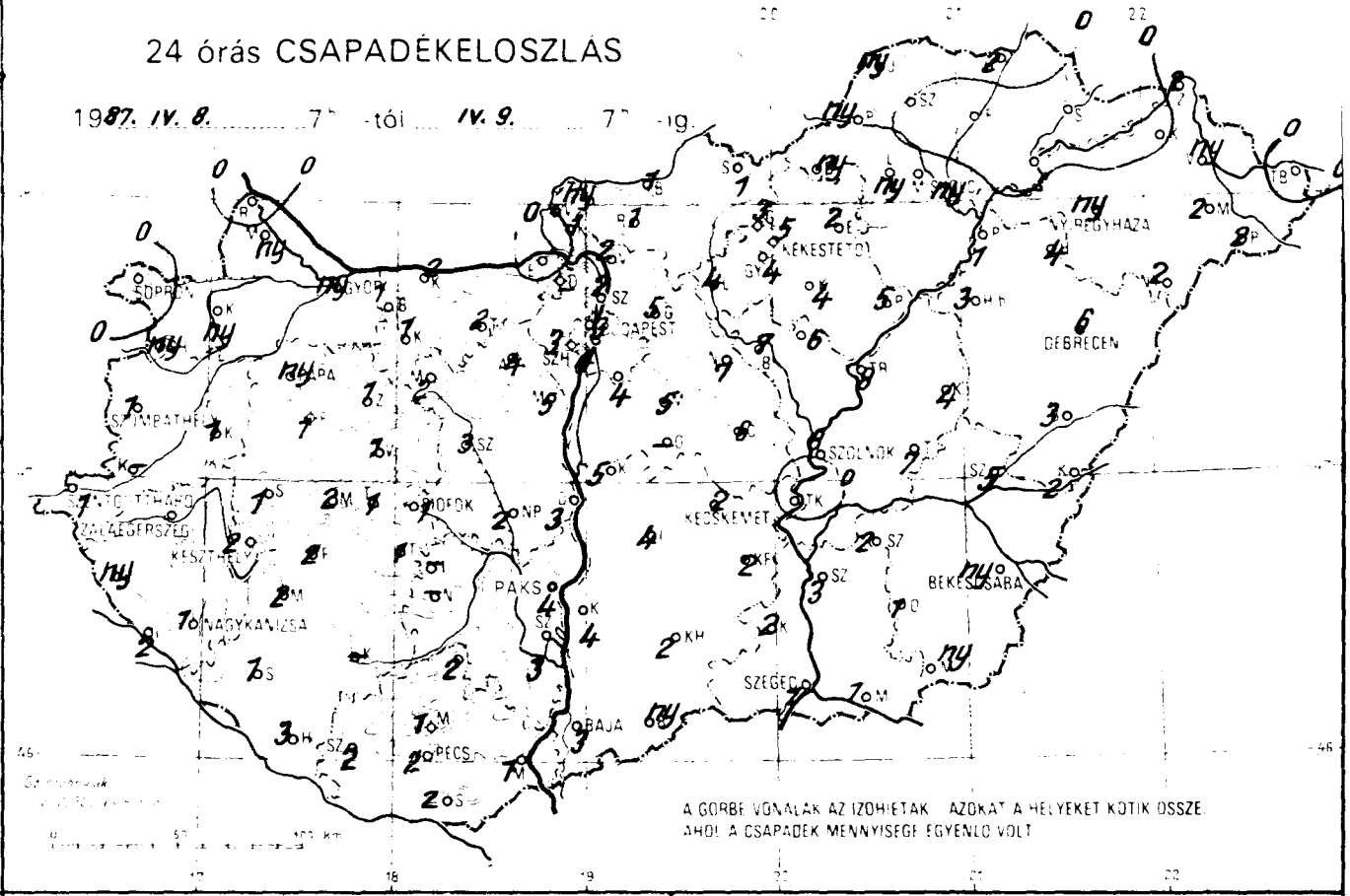

A GÖRBE VONALAK AZ IZOHIETÁK AZOKAT A HELYEKET KÖTIK ÖSSZE AHOL A CSAPADÉK MENNYISÉGE EGYENLŐ VOLT

RADIÁCIÓS MINIMUM

1987. IV. 9.

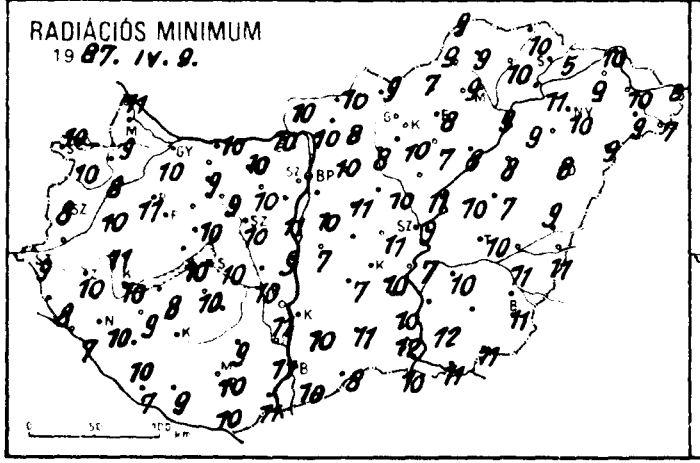

NAPFÉNYTARTAM

1987. IV. 8.

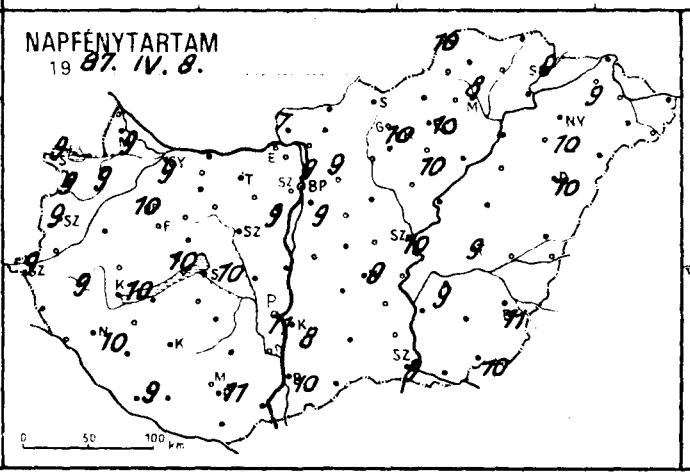

19

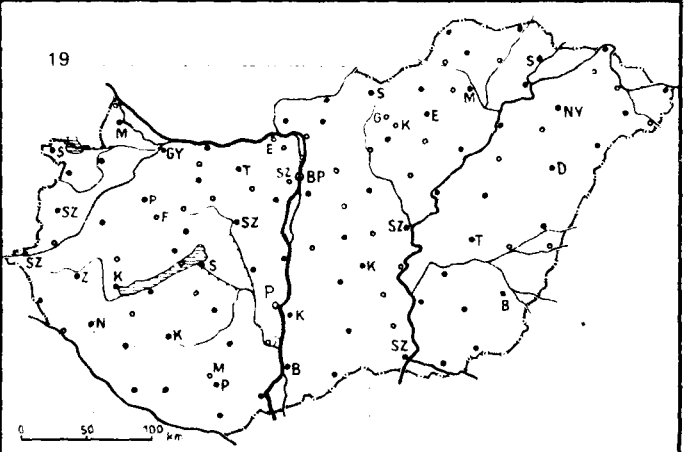

87. IV. 9. 07 h-ig az utolsó 24 óra adatai						88. IV. 9. 07 h-ig az utolsó 24 óra adatai					
állomás	csapadék (mm)		max. hőmérséklet	min. hőmérséklet	rad. min.	Előző nap napos órái	állomás	csapadék (mm)		max. hőmérséklet	min. hőmérséklet	rad. min.	Előző nap napos órái
Győr	ny		21	11	10	9	Vác	2 ⌓		22	11	10	
Kapuvár	ny ∴ =		22	11	8	9	Vámosmikola	ny		20	11	10	7
Mosonmagyaróvár	ny =		21	10	9	9	Baja	3 ∴		22	12	10	10
Rajka	.		21	12	11		Bácsalmás	ny ≈		23	13	8	
Sopron	. ⌓		20	12	10	9	Izsák	4 =		23	10	7	
Sopronhorpács	ny ⌓		21	12	10	9	Kalocsa	4		23	11	10	8
Káld	1		22	11	10		Kecskemét	2 =		20	12	10	9
Körmend	-		-	-	-		Kiskunfélegyháza	2		22	12	10	
Szentgotthárd	1		20	10	9	9	Kiskunhalas	2 =		23	12	11	
Szombathely	1 =		22	9	8	9	Kunszentmiklós	5 ∴ =		22	8	7	
Lenti	ny		22	11	8		Tiszakécske	.		19	8	7	
Letenye	2		21	9	7		Balassagyarmat	. =		20	11	10	
Nagykanizsa	1 ∴		22	10	10	10	Romhány	1		20	10	8	
Zalaegerszeg	1		22	11	10	9	Salgótarján	1		20	11	9	
Farkasgyepű	1 ,		21	9	8		Eger	2 ≈		20	10	8	10
Keszthely	2 ∴ ⌓		22	11	10	10	Galyatető	3 ≈		14	7	6	
Mencshely	2 =		19	10	9	10	Gyöngyös	4		22	11	10	
Pápa	ny ⌓		21	11	11	10	Kékestető	5 ≡		12	5	5	10
Sümeg	1		23	11	11		Kompolt	4		21	10	7	10
Tihany	1 =		21	10	10		Lőrinci	4 ≡		22	11	8	
Veszprém	1 =		22	11	10		Poroszló	5 =		21	10	8	
Zirc	1 =		20	10	10		Jászapáti	6 ∴ =		22	12	11	
Fonyód	2		21	9	8		Jászberény	7 =		21	12	11	
Homokszt. györgy	3 ∴ ⌓		22	10	7	9	Karcag	4 ≈		21	9	7	
Kaposvár	-		-	-	-		Szolnok	8 =		22	11	9	10
Marcali	2		23	12	9		Tiszaroff	8 =		22	11	10	
Siófok	1 ∴ ⌓		19	11	10	10	Túrkeve	7 ⌓		22	12	10	9
Somogyszob	1		22	10	10		Kistelek	2 ∴ =		23	12	11	
Tab	1 , =		21	11	10		Makó	1		23	12	11	
Bábolna	1 ≈		22	10	9		Szeged	1 ∴ ⌓		23	12	10	9
Esztergom	≈		23	12	10		Szentes	3		23	12	12	
Kisbér	1 =		23	10	9		Borsodnádasd	ny		21	11	7	
Komárom	2		19	11	10		Fügöd	.		20	10	10	
Tatabánya	2		22	10	10		Hidasnémeti	2 =		20	10	10	
Alcsútdoboz	4 ≈		21	11	10		Jósvafő	ny		19	9	9	10
Dunaújváros	3		21	12	9		Lillafüred	ny		19	10	8	
Martonvásár	5 ≈		21	11	11	9	Miskolc	ny ≈		21	10	9	8
Mór	2 ∴ =		21	11	9		Putnok	ny , =		21	10	9	
Sárbogárd	2		22	12	10		Sárospatak	≈		18	8	5	9
Szabadbattyán	3 =		21	11	10		Szendrőlád	. =		21	10	9	
Iregszemcse	-		-	-	-	-	Tokaj	.		21	12	11	
Lengyel	2 =		21	10	9		Kisvárda	. =		20	11	9	9
Paks	4 ∴		22	11	11	11	Mátészalka	2		21	10	9	
Szekszárd	3 =		23	12	11		Nyíregyháza	ny		22	11	10	10
Árpádtető	1 =		18	11	9		Nyírlugos	2 =		21	9	9	
Mohács	1 =		23	12	11		Pátyod	2		18	8	7	
Pécs	2		22	11	10	11	Tiszabecs	.		22	8	8	
Siklós	2 =		23	11	10		Vásárosnamény	ny =		21	11	10	
Szigetvár	2 =		23	11	9		Záhony	2		21	10	10	
Budaörs	4 ≈		21	11	10		Berettyóújfalu	3		22	11	9	
Bp. Lőrinc	4 =		21	11	10	9	Debrecen	6 ⌓		21	10	8	10
Bp. Met. Int.	3 ≡		21	11	-	9	Hajdúdorog	4 ≈		21	9	9	
Bp. Szab. hegy	3 ≡		18	9	9		Hortobágy	3		20	9	8	
Cegléd	6		22	12	11		Körösszakál	2		22	12	11	
Dobogókő	-		-	-	-		Polgár	1 =		21	11	9	
Gödöllő	5 =		20	11	10	9	Békéscsaba	ny ∴		23	12	11	11
Királyrét	1 ⌓		19	9	7		Mezőhegyes	ny ,		22	13	11	10
Mónor	5 ≈		21	11	11		Orosháza	1		21	13	12	
Nagykáta	7		22	12	10		Szarvas	2 =		21	12	10	0
Szentendre	2 =		22	11	10		Szeghalom	5 =		22	12	11	

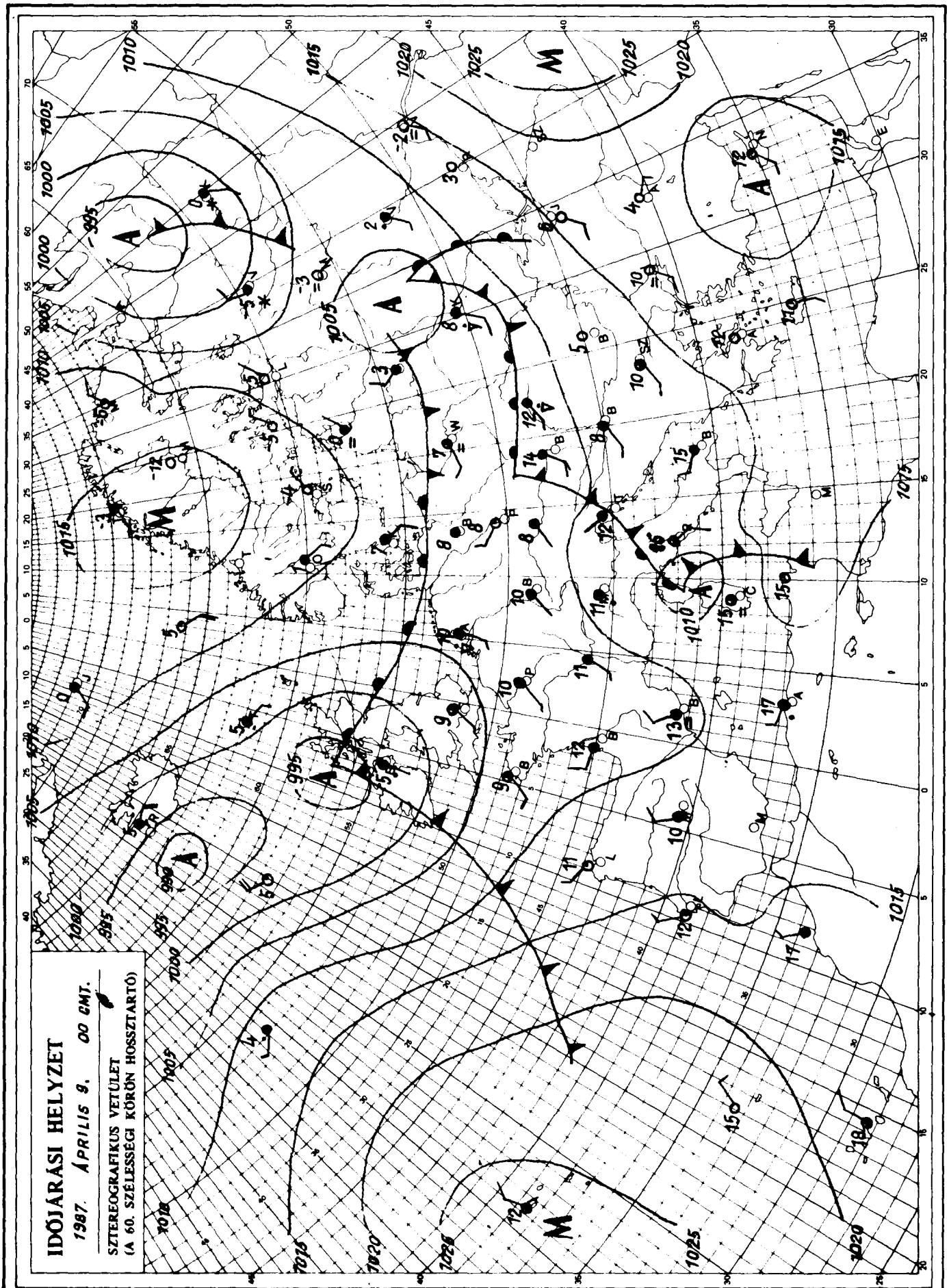

KIADJA: ORSZÁGOS METEOROLÓGIAI SZOLGÁLAT
Készíti: Központi Előrejelző Intézet Analízis- és Rövidtávú Prognózis Központja – T.: 273-018
Megjelenik naponként
Évi előfizetési díja: 2.200,- Ft. – Megrendelhető: 1024 Budapest, II., Kitaibel Pál u. 1. – T.: 353-500
Kiadásért felel: az OMSZ elnöke – Szerkesztésért felel: a KEI igazgatója

Jelmagyarázat a havi mellékletben

IDŐJÁRÁSI NAPIJELENTÉS

ЕЖЕДНЕВНЫЙ МЕТЕОРОЛОГИЧЕСКИЙ БЮЛЛЕТЕНЬ • DAILY WEATHER REPORT
BULLETIN QUOTIDIEN DE TEMPS • TÄGLICHER WETTERBERICHT

100. évfolyam 100. szám. + Budapest + 1987. április 10. péntek

Az időjárási helyzet és a várható időjárás:

A Kelet-Európai-síkság fölött kialakult anticiklon területén még mindig hideg az idő. A legmagasabb nappali hőmérséklet az 5 fokot sem éri el. Ugyanakkor Délnyugat-Európában az Ibériai-félszigeten a hőmérséklet csúcsértéke többfelé meghaladja a 20 fokot. A Brit-szigetek térségében és Közép-Európa fölött egy-egy ciklon alakult ki. Ezeken a területeken erősen változékony az időjárás. A Kárpát-medencében is széles felhősáv okoz borongós, esős időt.

Csütörtökön hazánkban csupán néhol csökkent átmenetileg a felhőzet. Országszerte hullott eső, zápor. A ma reggel 7 óráig lehullott csapadék mennyisége a Dunántúlon csapadéknyom és 5 mm között volt, a keleti országrészből néhány helyről 15 mm feletti értéket is jelentettek. Igy például Berettyóújfalun 15, Debrecenben, Szolnokon 17, Hortobágyon 18, Pátyodon 20, Tiszaroffon 23 mm-t mértek. A legmagasabb nappali hőmérséklet 13 és 20 fok között alakult. Péntek hajnalra csupán 6 és 13 fok közé hűlt le a levegő. Délelőtt túlnyomóan borult volt az ég, szinte mindenütt esett az eső, zápor. 11 órakor a hőmérséklet 11 és 17 fok között volt az országban.

Ma 12 órakor Budapesten a hőmérséklet 13 fok, a tengerszintre átszámított légnyomás 1006 hPa, nem változik.

Várható időjárás szombat estig:

Túlnyomóan borult lesz az ég, országszerte várható ismétlődő eső, záporeső, néhol zivatar.
A hajnali órákra erősen bepárásodik a levegő, foltokban köd képződik.
A déli, délnyugati szél szombat délután a Dunántúlon északnyugatira fordul, megélénkül, helyenként erős széllökések is lesznek.
Várható legalacsonyabb éjszakai hőmérséklet: 10 fok körül.
legmagasabb nappali hőmérséklet 11 és 16 fok között alakul.

Nadrai Attila s.k.

A hőmérséklet napi középértéke és eltérése a sokévi átlagtól /Budapest belterületén/:

1987. IV. 9. 13,0°C +3,3°C

1871 óta ezen a napon Budapesten előfordult:

legmagasabb hőmérséklet: 26,6°C /1986/.
legalacsonyabb hőmérséklet: -1,4°C /1929/.

LEGMAGASABB HŐMÉRSÉKLET

19 87. IV. 9.

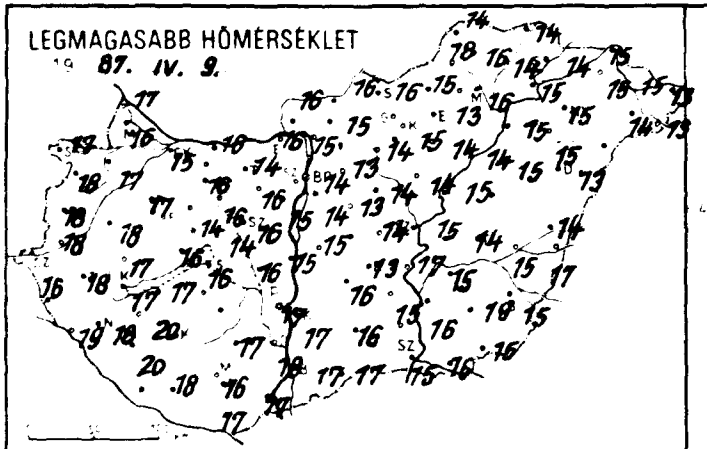

LEGALACSONYABB HŐMÉRSÉKLET

19 87. IV. 10.

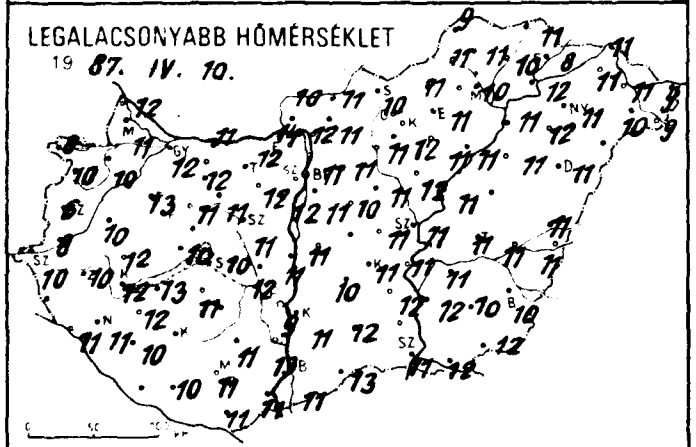

24 órás CSAPADÉKELOSZLÁS

19 87. IV. 9. 7h -tól IV. 10. 7h -ig

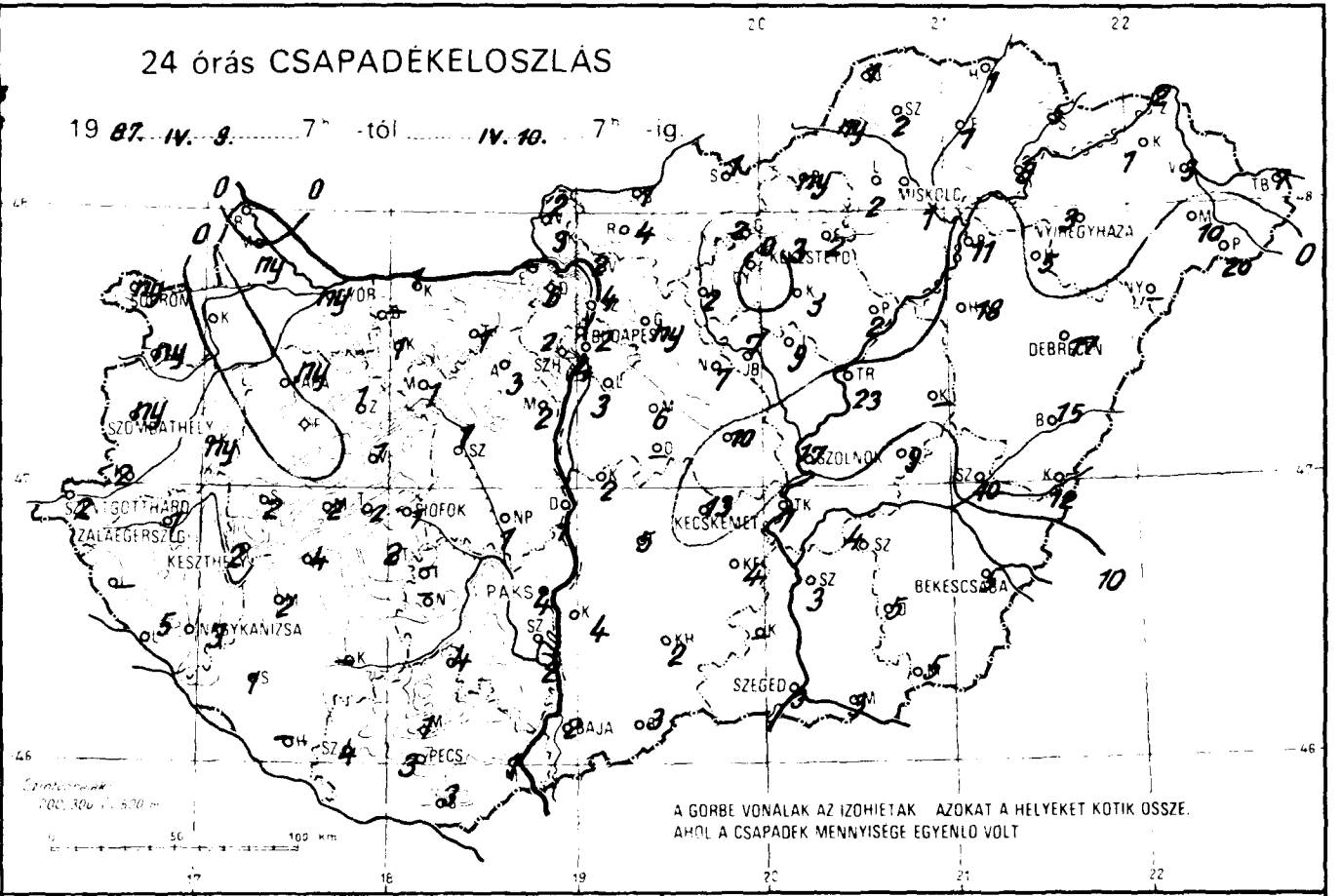

A GÖRBE VONALAK AZ IZOHIETÁK AZOKAT A HELYEKET KÖTIK ÖSSZE, AHOL A CSAPADÉK MENNYISÉGE EGYENLŐ VOLT

RADIÁCIÓS MINIMUM

19 87. IV. 10.

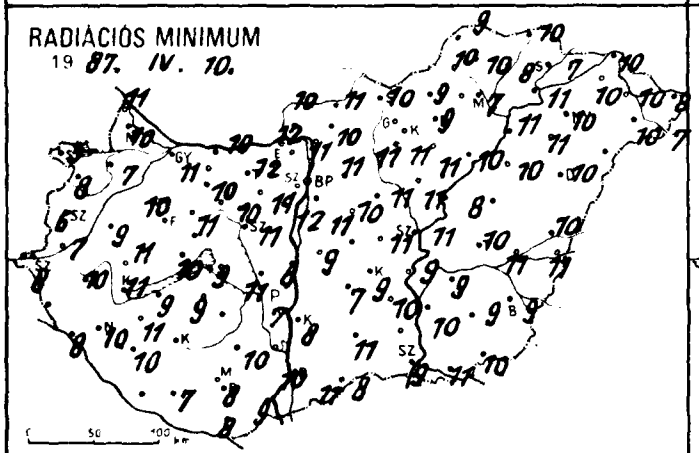

NAPFÉNYTARTAM

19 87. IV. 9.

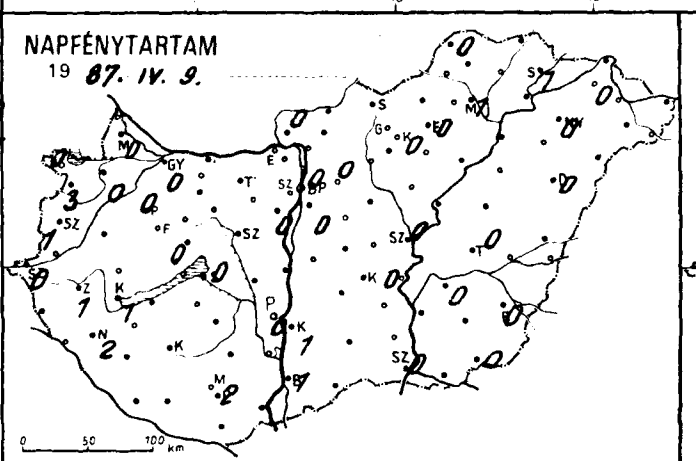

19

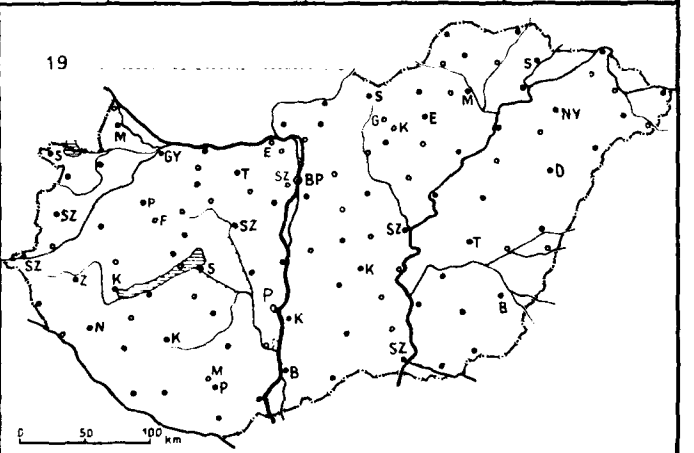

1987. IV. 10. 07 h-ig az utolsó 24 óra adatai

állomás	csapadék (mm)	max. hőmérséklet	min. hőmérséklet	rad. min.	Előző nap napos órái
Győr	ny	15	12	11	0
Kapuvár	.	17	10	7	0
Mosonmagyaróvár	ny	16	11	10	0
Rajka	.	17	12	11	
Sopron	ny	17	9	5	0
Sopronhorpács	ny	18	10	8	3
Káld	ny	18	10	9	
Körmend	2	18	8	7	
Szentgotthárd	2	16	10	8	0
Szombathely	ny	18	6	6	1
Lenti	-	-	-	-	
Letenye	5	19	11	8	
Nagykanizsa	3	18	11	10	2
Zalaegerszeg	1	18	10	10	1
Farkasgyepű	.	16	11	9	
Keszthely	2	17	12	11	1
Mencshely	2	14	11	11	0
Pápa	ny	17	13	10	
Sümeg	2	17	12	11	
Tihany	2	16	10	10	
Veszprém	1	14	11	11	
Zirc	1	15	10	9	
Fonyód	4	17	13	9	
Homokszt. györgy	-	-	-	-	-
Kaposvár	-	-	-	-	
Marcali	2	20	12	11	
Siófok	1	14	10	9	0
Somogyszob	1	20	10	10	
Tab	2	16	11	9	
Bábolna	-	-	-	-	
Esztergom	-	16	14	12	
Kisbér	1	16	12	10	
Komárom	1	16	11	10	
Tatabánya	1	14	12	12	
Alcsútdoboz	3	16	12	11	
Dunaújváros	1	15	11	8	
Martonvásár	2	15	12	12	0
Mór	1	16	11	10	
Sárbogárd	1	16	12	11	
Szabadbattyán	1	16	11	11	
Iregszemcse	-	-	-	-	-
Lengyel	4	17	11	10	
Paks	4	17	9	7	0
Szekszárd	2	18	13	10	
Arpádtető	1	14	11	8	
Mohács	1	17	11	9	
Pécs	3	16	11	8	2
Siklós	3	17	11	8	
Szigetvár	4	18	10	7	
Budaörs	4	15	12	9	
Bp. Lőrinc	3	14	11	11	0
Bp. Met. Int.	4	14	11	-	0
Bp. Szab. hegy	2	12	10	10	
Cegléd	10	14	11	11	
Dabogókő	6	10	9	7	
Godollő	ny	13	11	11	0
Királyrét	3	13	10	9	
Monor	6	13	10	10	
Nagykáta	7	14	11	11	
Szentendre	4	15	12	11	

1987. IV. 10. 07 h-ig az utolsó 24 óra adatai

állomás	csapadék (mm)	max. hőmérséklet	min. hőmérséklet	rad. min.	Előző nap napos órái
Vác	2	15	12	11	
Vámosmikola	2	16	10	10	0
Baja	2	17	11	11	1
Bácsalmás	3	17	13	8	
Izsák	5	16	10	7	
Kalocsa	4	17	11	8	1
Kecskemét	13	13	11	9	0
Kiskunfélegyháza	4	15	12	10	
Kiskunhalas	2	16	12	11	
Kunszentmiklós	2	15	11	9	
Tiszakécske	7	17	11	9	
Balassagyarmat	2	16	11	11	
Romhány	4	15	11	10	
Salgótarján	1	16	10	10	
Eger	2	13	11	9	0
Galyatető	2	9	6	5	
Gyöngyös	.	15	12	11	
Kékestető	3	7	6	6	0
Kompolt	3	14	11	11	1
Lőrinci	2	14	11	11	
Poroszló	2	14	11	10	
Jászapáti	9	14	12	11	
Jászberény	7	13	11	11	
Karcag	-	-	-	-	
Szolnok	17	15	11	11	0
Tiszaroff	23	15	11	8	
Túrkeve	9	14	11	10	0
Kistelek	-	-	-	-	
Makó	3	16	12	11	
Szeged	3	15	11	9	0
Szentes	3	16	12	10	
Borsodnádasd	ny	15	11	9	
Füged	1	14	10	8	
Hidasnémeti	1	14	11	10	
Jósvafő	1	14	9	9	0
Lillafüred	2	14	10	9	
Miskolc	1	16	10	7	1
Putnok	ny	18	11	10	
Sárospatak	5	14	8	7	1
Szendrőlád	2	16	11	10	
Tokaj	8	15	12	11	
Kisvárda	1	15	11	10	0
Mátészalka	10	14	10	10	
Nyíregyháza	3	15	11	10	0
Nyírlugos	-	-	-	-	
Pátyod	20	13	9	7	
Tiszabecs	7	13	9	8	
Vásárosnamény	3	15	11	10	
Záhony	2	15	11	10	
Berettyóújfalu	15	14	11	10	
Debrecen	17	13	11	10	0
Hajdúdorog	5	15	12	11	
Hortobágy	18	15	11	10	
Körösszakál	12	17	11	11	
Polgár	11	15	11	11	
Békéscsaba	5	15	10	9	0
Mezőhegyes	5	15	12	10	0
Orosháza	5	19	10	9	
Szarvas	4	15	11	9	0
Szeghalom	10	15	11	11	

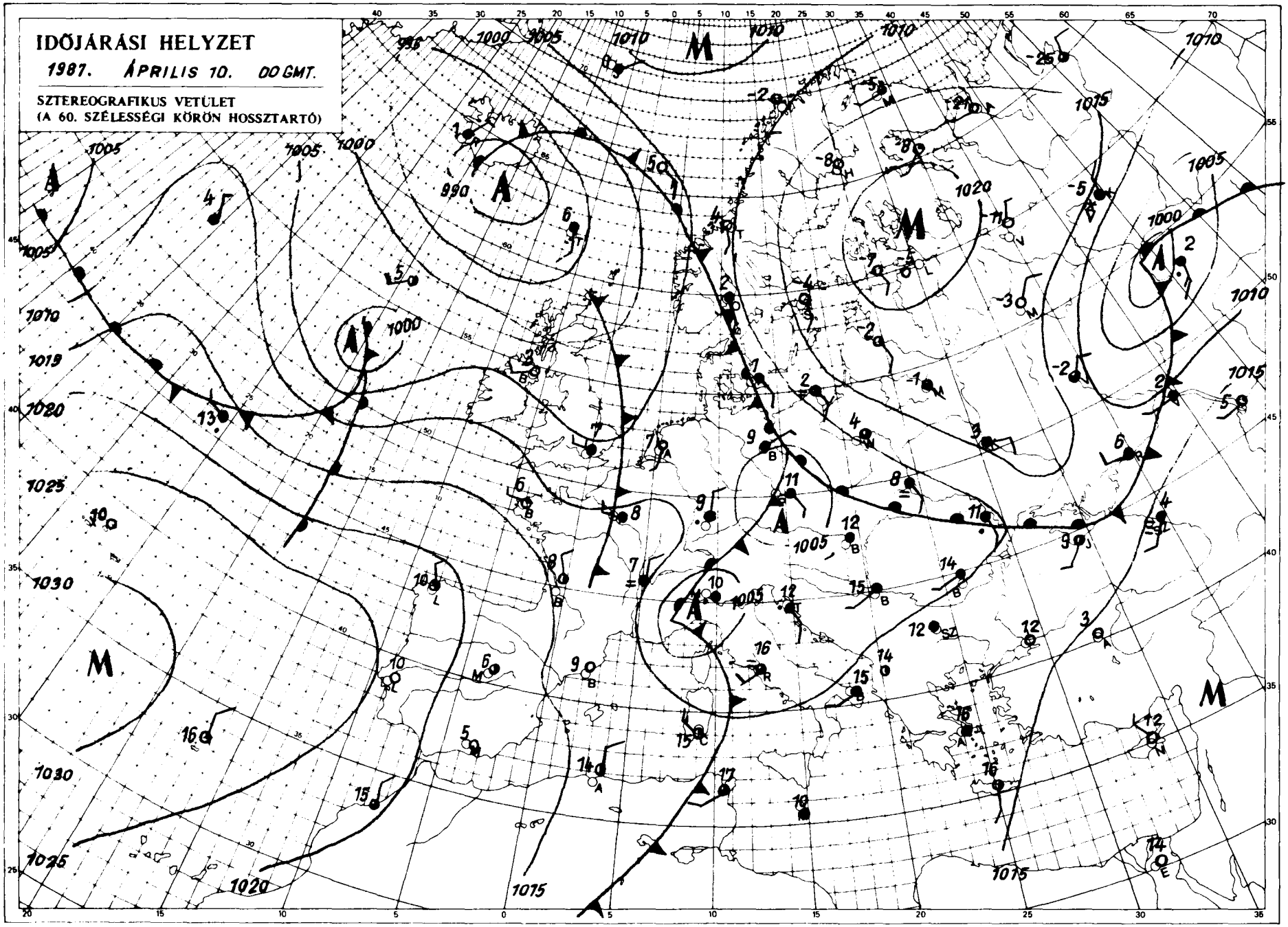

KIADJA: ORSZÁGOS METEOROLÓGIAI SZOLGÁLAT
Készíti: Központi Előrejelző Intézet Analízis- és Rövidtávú Prognózis Központja – T.: 273-018
Megjelenik naponként
Évi előfizetési díja: 2.200,- Ft. Megrendelhető: 1024 Budapest, II., Kitaibel Pál u. 1. – T.: 353-500
Kiadásért felel: az OMSZ elnöke Szerkesztéséért felel: a KEI igazgatója

Jelmagyarázat a havi mellékletben.

IDŐJÁRÁSI NAPIJELENTÉS

ЕЖЕДНЕВНЫЙ МЕТЕОРОЛОГИЧЕСКИЙ БЮЛЛЕТЕНЬ • DAILY WEATHER REPORT
BULLETIN QUOTIDIEN DE TEMPS • TÄGLICHER WETTERBERICHT

100. évfolyam 101. szám. + Budapest + 1987. április 11. szombat

Az időjárási helyzet és a várható időjárás:

A Kelet-Európai-síkság fölött anticiklon található. Területén kevés a felhő, az évszakhoz képest még mindig hideg az idő. A Brit-szigetek fölött mérsékelt égövi ciklon örvénylik. Hatására sokfelé esik az eső Angliában, valamint a Skandináv-félsziget nagy részén. Alacsony nyomású légörvény széles felhőzete boritja Közép-és Dél-Európát is, mely kiterjedt esőket, záporokat okoz. Vasárnap estig megerősödő északnyugati széllel a Kárpát-medencébe szárazabb, hüvösebb levegő érkezik.

Magyarországon péntek délelőtt országszerte borult volt az ég, szinte mindenütt esett az eső, záporeső. A délutáni órákban kissé felszakadozott a felhőzet, és a tartós esőket záporok, zivatarok váltották fel. A ma /szombat/ 7 óráig lehullott csapadék mennyisége általában 5 és 20 mm között volt, de helyenként 20-30, sőt Keszthelyen 42, Kisbéren 43, a főváros környékén 51, Szentendrén 65 Dobogókőn 72 mm-t mértek. A hőmérséklet csúcsértéke 13 és 21 fok között alakult. Ma hajnalra 8 és 12 fok közé hült le a levegő. Délelőtt folytatódott a borult, esős idő. A Dunántúlon megerősödött az északi, északnyugati szél, a Kisalföldön viharos széllökések is voltak. A hőmérséklet 11 órakor 7 és 14 fok között volt.

Ma 12 órakor Budapesten a hőmérséklet 9 fok a tengerszintre átszámitott légnyomás 1003 hPa, gyengén emelkedik.

Várható időjárás vasárnap estig:

Ma még túlnyomóan borult lesz az ég, országszerte várható ismétlődő eső, zápor.
Vasárnap nyugat felől lassan felszakadozik a felhőzet és a felhőátvonulásokból futó záporok lesznek.
Keleten borult marad az ég, további esőkkel.
Az északi szél erős, a Dunántúlon helyenként viharos lesz.
Várható legalacsonyabb éjszakai hőmérséklet: 3 és 8.
legmagasabb nappali hőmérséklet: 10 és 15 fok között alakul.

Nadrai Attila s.k.

A hőmérséklet napi középértéke és eltérése a sokévi átlagtól /Budapest belterületén/:

1987. IV. 10. 13,4°C +3,6°C

1871 óta ezen a napon Budapesten előfordult

legmagasabb hőmérséklet: 24,4°C /1967, 1973/.
legalacsonyabb hőmérséklet: -2,0°C /1892/.

87.241.

LEGMAGASABB HŐMÉRSÉKLET

19 87. IV. 10

LEGALACSONYABB HŐMÉRSÉKLET

19 87. IV. 11.

24 órás CSAPADÉKELOSZLÁS

19 87. IV. 10. 7h -tól IV. 11. 7h -ig

SOPRON
SZOMBATHELY
PAPA
SZENTGOTTHÁRD
ZALAEGERSZEG
KESZTHELY
SIÓFOK
NAGYKANIZSA
PAKS
KECSKEMÉT
BÉKÉSCSABA
SZEGED
BAJA
PÉCS
MISKOLC
NYÍREGYHÁZA
KÉKESTETŐ
BUDAPEST
DEBRECEN
SZOLNOK

A GÖRBE VONALAK AZ IZOHIETÁK AZOKAT A HELYEKET KÖTIK ÖSSZE, AHOL A CSAPADÉK MENNYISÉGE EGYENLŐ VOLT

RADIÁCIÓS MINIMUM

19 87. IV. 11.

NAPFÉNYTARTAM

19 87. IV. 10.

ZIVATAR ELOSZLÁS

19 87. IV. 11. 7h

87.IV.11 07 h-ig az utolsó 24 óra adatai						Előző nap napos órái
állomás	csapadék (mm)		max. hőmérséklet	min. hőmérséklet	rad. min.	
Győr	23	▼ =	14	9	8	0
Kapuvár	5	=	14	7	6	0
Mosonmagyaróvár	11		14	8	7	0
Rajka	4		15	9	8	
Sopron	5	▼ ▲	14	8	7	0
Sopronhorpács	6		13	9	8	0
Káld	7		15	8	7	
Körmend	–		–	–	–	
Szentgotthárd	8	⚑ ≡	4	8	7	1
Szombathely	3		15	9	8	0
Lenti	–		–	–	–	
Letenye	–	⚑	18	7	6	
Nagykanizsa	17	⚑	18	9	8	2
Zalaegerszeg	19	⚑	17	9	8	2
Farkasgyepű	53	▼	15	6	6	
Keszthely	42	⚑	17	9	8	3
Mencshely	–		–	–	–	–
Pápa	22	▼ =	14	8	7	0
Sümeg	27		18	8	8	
Tihany	16	⚑ =	16	8	7	
Veszprém	35	⚑	17	8	7	
Zirc	–		–	–	–	
Fonyód	–		–	–	–	
Homokszt. györgy	22	⚑ ▲	18	8	5	2
Kaposvár	–		–	–	–	
Marcali	23	⚑	19	10	8	
Siófok	31	⚑	16	9	8	1
Somogyszob	24	⚑	20	8	7	
Tab	–		–	–	–	
Bábolna	37		14	8	8	
Esztergom	–		–	–	–	
Kisbér	43	≈	16	9	7	
Komárom	30		15	8	7	
Tatabánya	50	▼	14	8	8	
Alcsútdoboz	–		–	–	–	
Dunaújváros	13		17	9	7	
Martonvásár	38	▼	17	9	8	0
Mór	44	▼ ≈	15	8	7	
Sárbogárd	18		19	9	8	
Szabadbattyán	15	▼ ≈	17	8	8	
Iregszemcse	9	≈	18	7	6	1
Lengyel	–		–	–	–	
Paks	16	⚑ ≈	18	9	9	
Szekszárd	10	≈	19	8	8	
Árpádtető	–		–	–	–	
Mohács	7	≈	18	10	9	
Pécs	8	▼	18	9	8	1
Siklós	9	≈	18	10	9	
Szigetvár	17	▼ =	18	8	7	
Budaörs	29	▼ ≈	17	9	8	
Bp. Lőrinc	51	▼ ▲	16	9	8	0
Bp. Met. Int.	33		–	11	–	0
Bp. Szab. hegy	39	≡	18	7	6	
Cegléd	13	▼	16	10	9	
Dobogókő	7	≈	9	6	5	
Gödöllő	27	≈	15	9	8	0
Királyrét	28	≈	13	9	8	
Monor	1	≈	16	9	9	
Nagykáta	15		16	10	9	
Szentendre	62		16	9	9	

87.IV.11 07 h-ig az utolsó 24 óra adatai						Előző nap napos órái
állomás	csapadék (mm)		max. hőmérséklet	min. hőmérséklet	rad. min.	
Vác	37	≈	15	9	9	
Vámosmikola	41		–	–	–	
Baja	1	⚑ ▲	18	9	8	1
Bácsalmás	5	=	19	10	7	
Izsák	21	▼	19	10	5	
Kalocsa	16		19	9	8	1
Kecskemét	33	⚑ =	17	9	9	1
Kiskunfélegyháza	28	▼	18	10	10	
Kiskunhalas	14	⚑ =	19	9	9	
Kunszentmiklós	–		17	8	7	
Tiszakécske	28	=	18	6	5	
Balassagyarmat	18	▼ ≈	15	11	11	
Romhány	3	≈	13	10	9	
Salgótarján	2		15	4	4	
Eger	25	≈	14	10	10	0
Galyatető	18	▼ ≈	9	7	6	
Gyöngyös	9	≈	15	10	10	
Kékestető	15	≈	9	6	5	0
Kompolt	12	▼	15	11	11	0
Lőrinci	29	≈	15	10	10	
Poroszló	7	≈	15	10	9	
Jászapáti	9	▼ ≈	17	11	10	
Jászberény	13	≈	15	10	10	
Karcag	–		–	–	–	
Szolnok	12	≈	16	12	9	0
Tiszaroff	–		–	–	–	
Túrkeve	11	⚑	18	11	10	1
Kistelek	–		–	–	–	
Makó	6	⚑	21	11	11	
Szeged	3	⚑	20	10	10	2
Szentes	–		–	–	–	
Borsodnádasd	8	▼	15	11	10	
Füzöd	5	≈	15	10	10	
Hidasnémeti	19	=	15	11	11	
Jósvafő	25		13	10	10	0
Lillafüred	23	▼ ≈	14	10	9	
Miskolc	12	▼ ≈	15	11	11	
Putnok	8	=	14	12	11	
Sárospatak	26	=	13	10	9	0
Szendrőlád	–		–	–	–	
Tokaj	17		15	12	11	
Kisvárda	7	=	15	11	10	0
Mátészalka	6		18	11	11	
Nyíregyháza	9	▼ ≈	15	11	11	0
Nyírlugos	–		–	–		
Pátyod	9	⚑	18	9	8	
Tiszabecs	13	=	14	8	8	
Vásárosnamény	8	=	13	12	11	
Záhony	6		15	12	11	
Berettyóújfalu	8	⚑	18	11	10	
Debrecen	1	⚑	18	11	10	0
Hajdúdorog	9	=	17	8	7	
Hortobágy	–		–	–	–	
Körösszakál	7		20	11	11	
Polgár	–		–	–	–	
Békéscsaba	7	⚑ ▲	19	11	9	
Mezőhegyes	17	⚑	20	11	10	4
Orosháza	19	⚑	16	11	10	
Szarvas	23	⚑	18	11	11	1
Szeghalom	12	⚑ ≈	20	11	11	

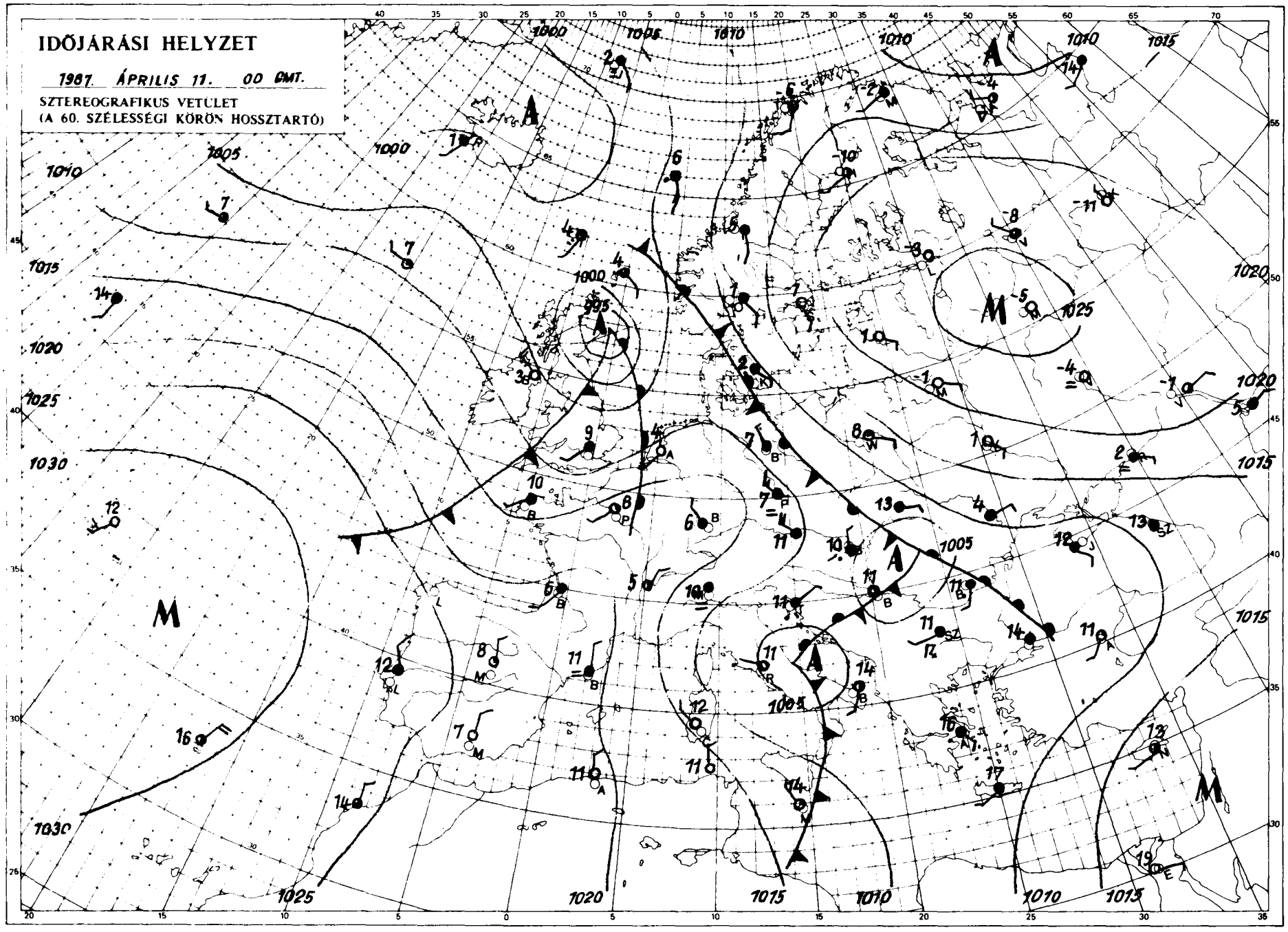

KIADJA: ORSZÁGOS METEOROLÓGIAI SZOLGÁLAT
Készíti: Központi Előrejelző Intézet Analízis- és Rövidtávú Prognózis Központja T.: 273-018
Megjelenik naponként
Előfizetési díja: 2.200.-Ft. Megrendelhető: 1024 Budapest, II. Kitaibel Pál u. 1. T.: 353-500
Kiadásért felel: az OMSZ elnöke Szerkesztéséért felel: a KEI igazgatója

Jelmagyarázat a havi mellékletben.

IDŐJÁRÁSI NAPIJELENTÉS

ЕЖЕДНЕВНЫЙ МЕТЕОРОЛОГИЧЕСКИЙ БЮЛЛЕТЕНЬ • DAILY WEATHER REPORT
BULLETIN QUOTIDIEN DE TEMPS • TÄGLICHER WETTERBERICHT

100. évfolyam 102. szám. + Budapest + 1987. április 12. vasárnap

Az időjárási helyzet és a várható időjárás:

Kontinensünk északkeleti részén anticiklon található, emiatt a Szovjetunió európai területén változóan felhős, csendes az idő, napközben több-kevesebb időre mindenütt kisüt a nap. Ugyanakkor szárazföldünk más vidékein már napok óta ciklonok örvénylenek, ezért többnyire borult, párás, sokfelé esős az idő. A Kárpát-medencében hétfő estig gyengül a csapadékhajlam, azonban időjárásunk jellegében még nem várható alapvető változás.

Hazánkban szombaton jobbára borult volt az ég, néhány órás napsütést csupán a keleti országrészben észleltek. A hőmérséklet csúcsértéke általában 8 és 13, keleten 14 és 18 fok között alakult. Napközben többfelé megerősödött az északi szél, a Dunántúlon helyenként 80-90 km-es sebességü széllökések is előfordultak. Sokfelé esett az eső, a ma reggel 7 óráig lehullott csapadék mennyisége általában csapadéknyom és 10 mm között volt, de az északi országrészben, va amint a Dunántúli-Középhegység térségében helyenként 20 mm-t meghaladó mennyiségü eső is előfordult. A zárt felhőzet miatt az éjszakai lehülés nem volt erős: ma hajnalra 2 és 9 fok közé csökkent a hőmérséklet. Délelőtt a Nyugat-Dunántúlon többfelé felszakadt a felhőzet, és kevés időre a nap is kisütött. Az ország középső és keleti részén viszont folytatódott a borult, esős idő. A hőmérséklet 11 órakor 7 és 13 fok között alakult.

Ma 12 órakor Budapesten a hőmérséklet 8 fok, a tengerszintre átszámitott légnyomás 1010 hPa, mérsékelten emelkedik.

Várható időjárás hétfő estig:

Időnként felszakadozik a felhőzet, ma /vasárnap/ elsősorban keleten, holnap /hétfőn/ viszont főként a nyugati országrészben várható ismétlődő eső, zápores.
Az északi, északkeleti szél időnként megélénkül.
Várható legalacsonyabb éjszakai hőmérséklet: 3 és 8,
legmagasabb nappali hőmérséklet hétfőn: 10 és 15 fok között valószinü.

Rábai Attila s.k.

A hőmérséklet napi középértéke és eltérése a sokévi átlagtól /Budapest belterületén/:

1987 IV. 11.	8.7°C	-1.5°C

1871 óta ezen a napon Budapesten előfordult

legmagasabb hőmérséklet:	25.3°C /1935/.	
legalacsonyabb hőmérséklet:	-1.6°C /1892/.	87.242.

LEGMAGASABB HŐMÉRSÉKLET

19 87. IV. 11.

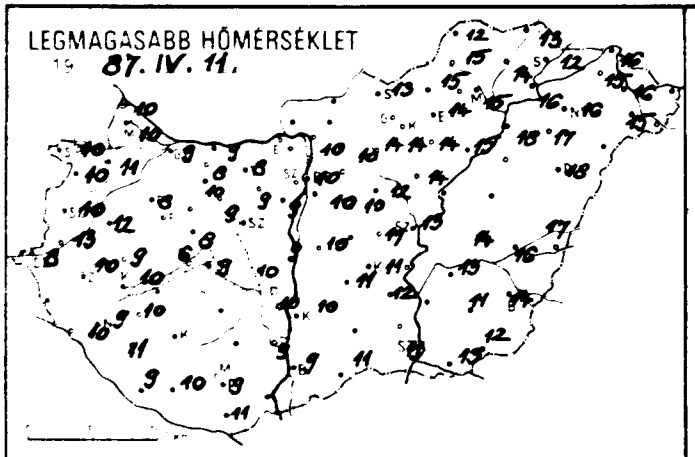

LEGALACSONYABB HŐMÉRSÉKLET

19 87. IV. 12.

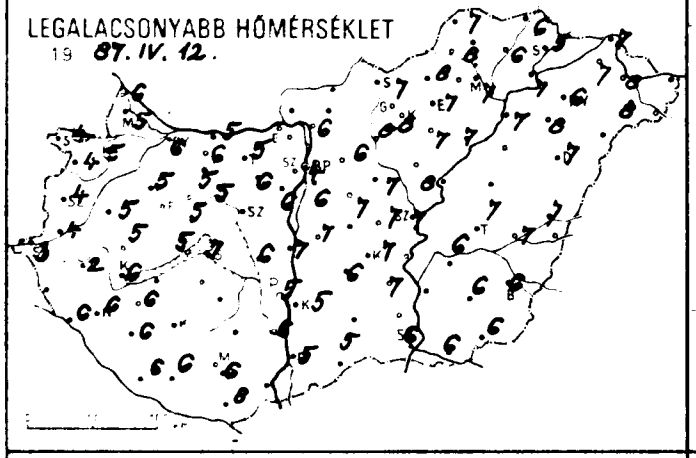

24 órás CSAPADÉKELOSZLÁS

19 87. IV. 11. 7h -tól IV. 12. 7h -ig.

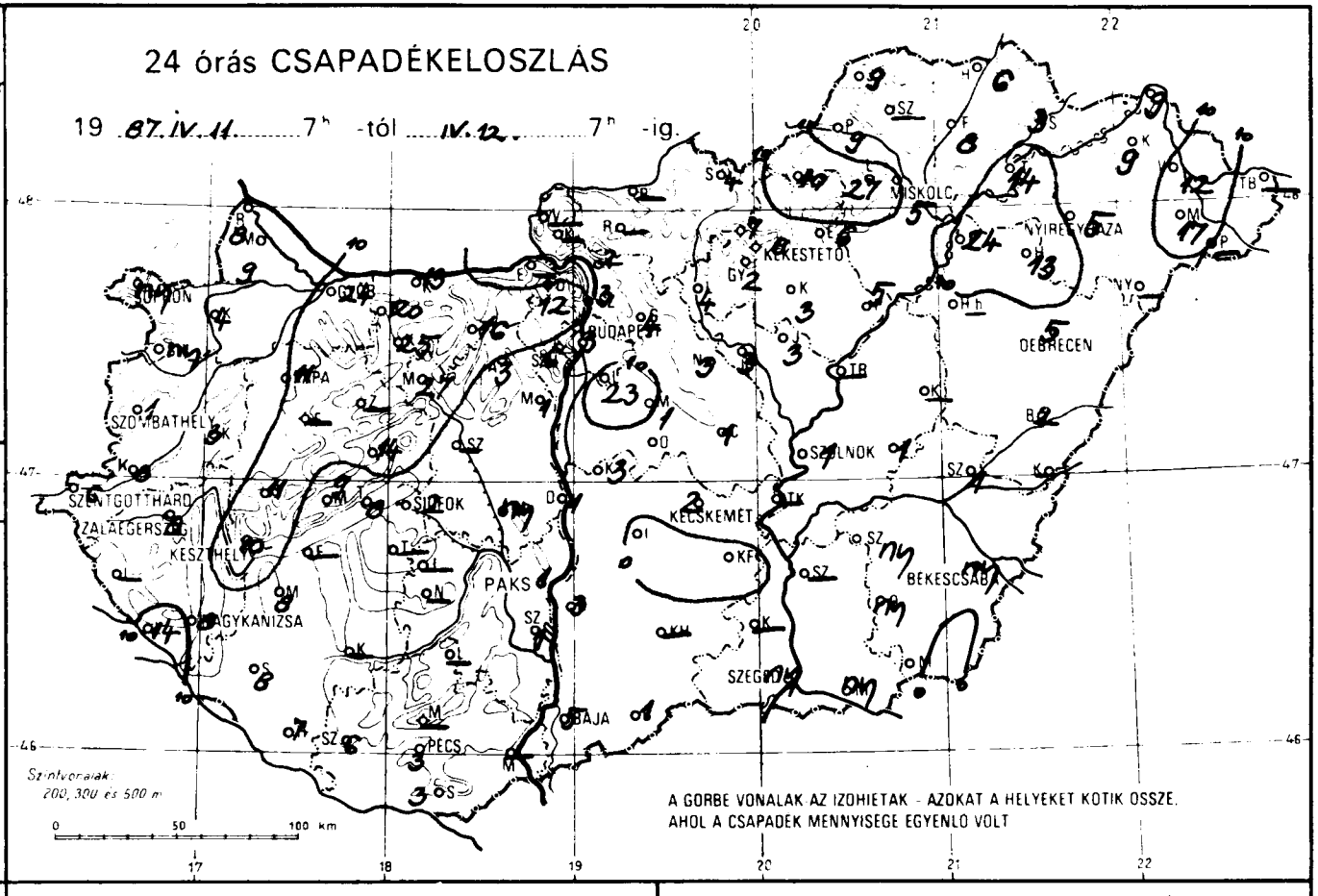

A GÖRBE VONALAK AZ IZOHIETÁK - AZOKAT A HELYEKET KÖTIK ÖSSZE, AHOL A CSAPADÉK MENNYISÉGE EGYENLŐ VOLT

RADIÁCIÓS MINIMUM

19 87. IV. 12.

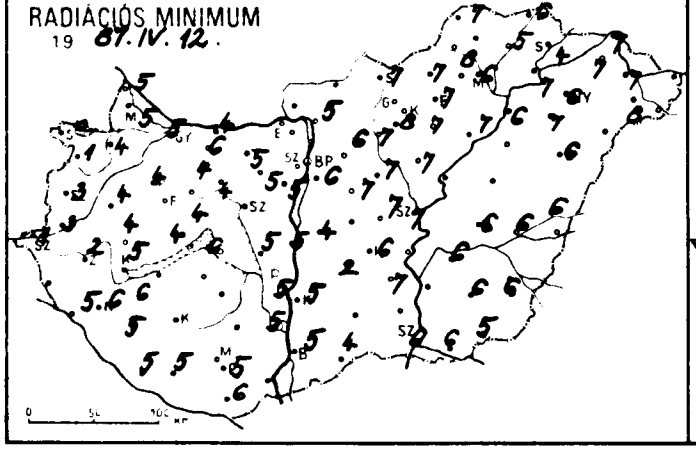

NAPFÉNYTARTAM

19 87. IV. 11.

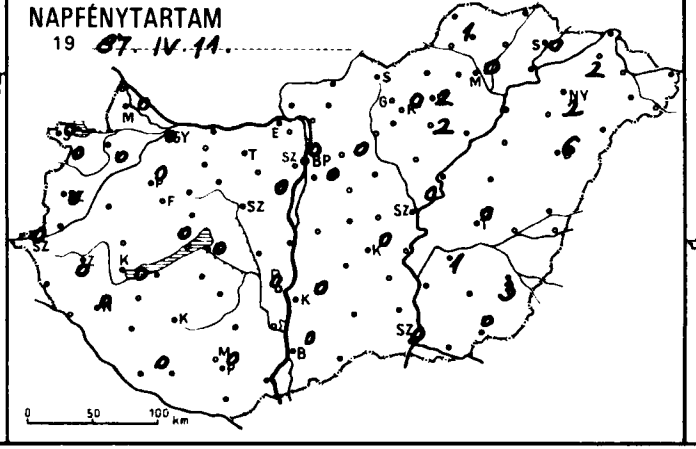

19 .....

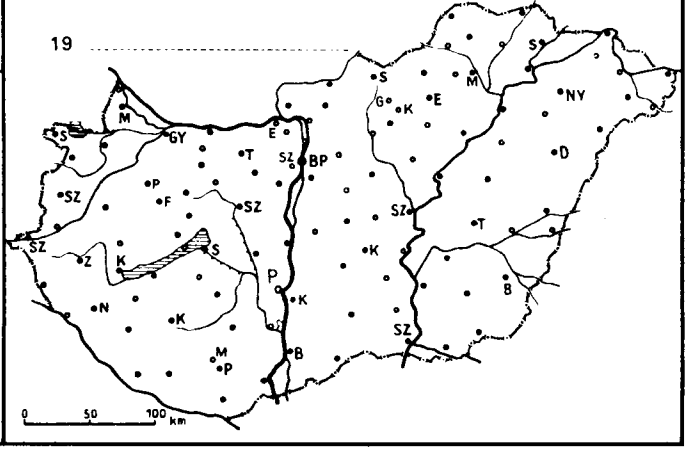

1987.IV.12. 07.h-ig az utolsó 24 óra adatai						Előző nap napos órái
állomás	csapadék (mm)		max. hőmérséklet	min. hőmérséklet	rad. min.	
Győr	24	≡	9	6	5	0
Kapuvár	4	≡	11	5	4	0
Mosonmagyaróvár	9	≡	10	5	5	0
Rajka	8		10	6	5	
Sopron	ny	≡	10	4	0	0
Sopronhorpács	ny	≡	10	4	1	0
Káld	3		12	5	4	
Körmend	8		13	4	3	
Szentgotthárd	6		8	3	1	0
Szombathely	1	≡	10	4	3	0
Lenti	–		–	–	–	
Letenye	14		10	6	5	
Nagykanizsa	8		9	6	6	0
Zalaegerszeg	8		10	2	2	0
Farkasgyepű	.		–	–	–	
Keszthely	10	≡	10	6	5	0
Mencshely	9		6	5	4	0
Pápa	11	=	8	5	4	0
Sümeg	11		9	5	4	
Tihany	8		8	6	5	
Veszprém	14		8	5	4	
Zirc	–		–	–	–	
Fonyód	–		–	–	–	
Homokszt. györgy	7	≡	9	6	5	0
Kaposvár	–		–	–	–	
Marcali	8		10	6	6	
Siófok	2		9	7	6	0
Somogyszob	8	≡	11	6	5	
Tab	–		–	–	–	
Bábolna	20		8	6	6	
Esztergom	–		–	–	–	
Kisbér	25	≡	10	5	4	
Komárom	13		9	5	4	
Tatabánya	16	≡	8	5	5	
Alcsútdoboz	3		9	6	5	
Dunaújváros	1		9	7	5	
Martonvásár	1		9	6	5	0
Mór	27	≡ ≡	9	5	4	
Sárbogárd	ny		10	6	5	
Szabadbattyán	–		–	–	–	
Iregszemcse	–		–	–	–	
Lengyel	–		–	–	–	
Paks	1	≡	10	5	5	0
Szekszárd	1	≡	9	6	5	
Árpádtető	–		–	–	–	
Mohács	–		–	–	–	
Pécs	3		9	6	5	0
Siklós	3	≡	11	8	6	
Szigetvár	6	≡ ≡	10	6	5	
Budaörs	2	≡	11	6	6	
Bp. Lőrinc	23	≡	10	6	6	0
Bp. Met. Int.	3	≡ ≡	10	4	–	0
Bp. Szab. hegy	6	≡	7	4	4	
Cegléd	1	≡	11	7	7	
Dobogókő	12	≡	6	2	2	
Godollő	4	≡	10	6	6	0
Királyrét	–		–	–	–	
Monor	1	≡	10	7	7	
Nagykáta	3	≡	12	7	7	
Szentendre	3	≡	10	6	6	

1987.IV.12. 07.h-ig az utolsó 24 óra adatai						Előző nap napos órái
állomás	csapadék (mm)		max. hőmérséklet	min. hőmérséklet	rad. min.	
Vác	2	≡	10	6	5	
Vámosmikola	–		–	–	–	
Baja	5	≡	9	5	5	0
Bácsalmás	1	≡	11	5	4	
Izsák	.		11	6	2	
Kalocsa	3		10	5	5	0
Kecskemét	2	≡	11	7	6	0
Kiskunfélegyháza	.		12	7	7	
Kiskunhalas	–		–	–	–	
Kunszentmiklós	3	≡	10	7	4	
Tiszakécske	–		–	–	–	
Balassagyarmat	–		–	–	–	
Romhány	–		–	–	–	
Salgótarján	4		13	7	7	
Eger	6	≡	14	7	7	2
Galyatető	7	≡	3	1	-1	
Gyöngyös	2		14	8	8	
Kékestető	8	≡ ≡	7	4	3	0
Kompolt	3	≡	14	7	7	2
Lőrinci	4	≡	14	8	7	
Poroszló	5	≡	15	7	7	
Jászapáti	3	≡ ≡	14	8	7	
Jászberény	3	≡	13	8	7	
Karcag	–		–	–	–	
Szolnok	1	≡	13	7	7	0
Tiszaroff	–		–	–	–	
Túrkeve	1	≡	14	7	6	0
Kistelek	–		–	–	–	
Makó	ny		13	6	6	
Szeged	ny	≡	11	6	6	0
Szentes	–		–	–	–	
Borsodnádasd	10	≡ ≡	15	8	7	
Füzöd	8	≡	14	6	5	
Hidasnémeti	6		13	6	6	
Jósvafő	9	≡	12	7	7	1
Lillafüred	27	≡ ≡	14	7	6	
Miskolc	5	≡	15	7	6	0
Putnok	9	≡	15	8	8	
Sárospatak	3	≡	12	5	4	0
Szendrőlád	–		–	–	–	
Tokaj	14	≡	16	7	7	
Kisvárda	9	≡	15	7	7	2
Mátészalka	17	≡	15	8	8	
Nyíregyháza	5	≡ ≡	16	6	6	2
Nyírlugos	–		–	–	–	
Pátyod	–		–	–	–	
Tiszabecs	–		–	–	–	
Vásárosnamény	12	≡	16	8	7	
Záhony	9		16	7	7	
Berettyóújfalu	2		17	7	6	
Debrecen	5	≡ ≡	18	7	6	6
Hajdúdorog	13	≡ ≡	17	8	7	
Hortobágy	–		–	–	–	
Körösszakál	–		–	–	–	
Polgár	24	≡	18	7	6	
Békéscsaba	ny	≡	14	6	6	3
Mezőhegyes	.		12	6	5	0
Orosháza	ny		11	6	6	
Szarvas	ny	≡	13	6	6	1
Szeghalom	1	≡	16	7	6	

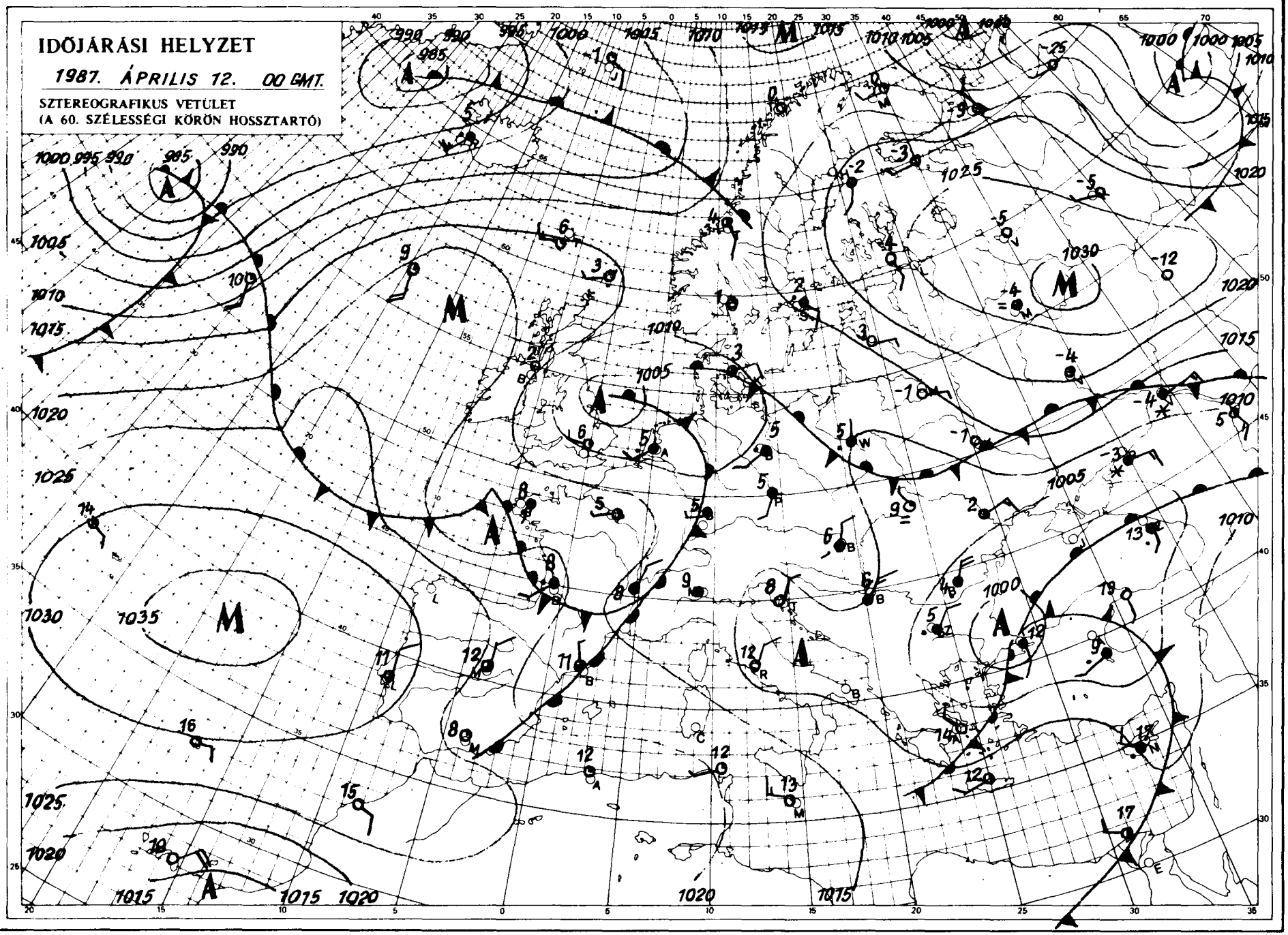

KIADJA: ORSZÁGOS METEOROLÓGIAI SZOLGÁLAT
Készíti: Központi Előrejelző Intézet Analízis- és Rövidtávú Prognózis Központja T.: 273-018
Megjelenik naponként
Megrendelhető: 1024 Budapest, II., Kitaibel Pál u. 1. – T.: 353-500
Éves előfizetési díja: 2.200,- Ft.
Kiadásért felel: az OMSZ elnöke Szerkesztéséért felel: a KEI igazgatója

Jelmagyarázat a havi mellékletben.

IDŐJÁRÁSI NAPIJELENTÉS

ЕЖЕДНЕВНЫЙ МЕТЕОРОЛОГИЧЕСКИЙ БЮЛЛЕТЕНЬ • DAILY WEATHER REPORT
BULLETIN QUOTIDIEN DE TEMPS • TÄGLICHER WETTERBERICHT

100. évfolyam. 103. szám. + Budapest + 1987. április 13. hétfő

Az időjárási helyzet és a várható időjárás:

Középpontjával Izland térsége fölött egy mérsékelt égövi ciklon örvénylik. Ennek frontrendszere egyelőre még csak a Brit-szigeteken okoz változékony csapadékos időjárást. Ugyancsak csapadékos az idő a Kárpát-medence térségében, az Appennini-félsziget északi felén, valamint a Balkán-félsziget nagy részén. Másutt általában kevéssé felhős az ég, számottevő csapadékról nem érkezik jelentés. Kedd estig várhatóan a Kárpát-medencében is csökken a felhőzet az eső lassanként megszünik.

Hazánkban vasárnap többnyire borult volt az ég, csupán a Nyugat-Dunántúlon észleltek néhány órás napsütést. A hőmérséklet csúcsértéke nyugaton 12 és 16, másutt 7 és 12 fok között alakult. Sokfelé esett az eső, a ma reggel 7 óráig lehullott csapadék mennyisége nyugaton és a keleti határszélen csapadéknyom és 10 mm között, másutt általában 10 és 20 mm között, helyenként 30 mm közelében alakult. Ma hajnalra 4-8 fokig csökkent a hőmérséklet. Délelőtt keleten fölszakadozott a felhőzet, a Dunántúlon viszont többfelé megerősödött az északi szél. Sokfelé továbbra is esett az eső. A hőmérséklet 11 órakor 6 és 11 fok között alakult.

Ma 12 órakor Budapesten a hőmérséklet 8 fok a tengerszintre átszámitott légnyomás 1018 hPa, mérsékelten emelkedik.

Várható időjárás kedd estig:

Kedd estig az ország nagy részén tovább csökken a felhőzet, lassan megszünik az eső és egyre hosszabb időszakokra süt ki a nap. Délnyugaton viszont marad a túlnyomóan borult idő, és főként még ma újabb eső várható. Éjszaka többfelé köd képződik. A Dunántúlon ma még gyakran erős északi szél holnapra mérséklődik. Kedden a keleti megyékben időnként élénk északkeleti szél várható.

Várható legalacsonyabb éjszakai hőmérséklet: északkeleten általában +2 fok körül lesz, helyenként gyenge talajmenti fagy is előfordul, másutt +6 fok körüli minimumhőmérséklet lesz.
Legmagasabb nappali hőmérséklet kedden: 11 és 16 fok között alakul.

Bezóki István s.k.

TÁVOLABBI KILÁTÁSOK SZERDÁTÓL-SZOMBATIG:

Egyre több napsütés várható, legfeljebb rövid időszakokra növekszik meg a felhőzet, a hét végén záporokkal. Legalacsonyabb hajnali hőmérséklet: eleinte 2, 7, majd 5 10 fok között várható. Legmagasabb nappali hőmérséklet: eleinte 14. 19, majd 18. 23 fok között lesz. Jelentős mennyiségü /legalább 5 mm napi/ csapadék az ország területén nem várható.

KÖZÉPTÁVÚ ELŐREJELZŐ CSOPORT

A hőmérséklet napi középértéke és eltérése a sokéves átlagtól /Budapest területi adat/:

1987. IV. . 7.7°C -2.9°C

1871 óta ezen a napon Budapesten előfordult

legmagasabb hőmérséklet: 24.5°C /1935/.
legalacsonyabb hőmérséklet: -3.6°C /1943/.

87.243

LEGMAGASABB HŐMÉRSÉKLET

19 87. IV. 12.

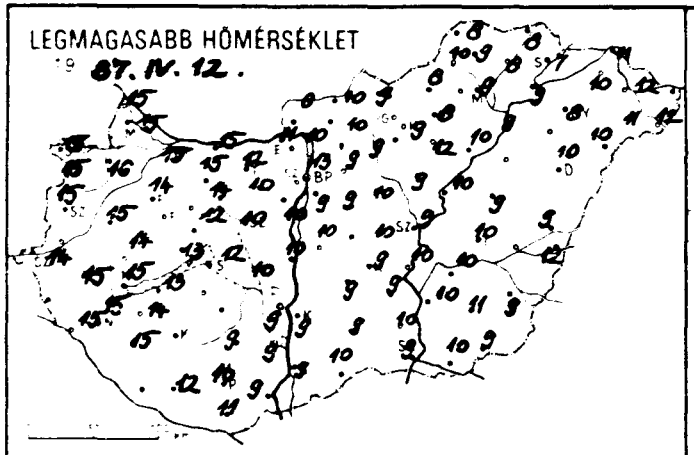

LEGALACSONYABB HŐMÉRSÉKLET

19 87. IV. 15.

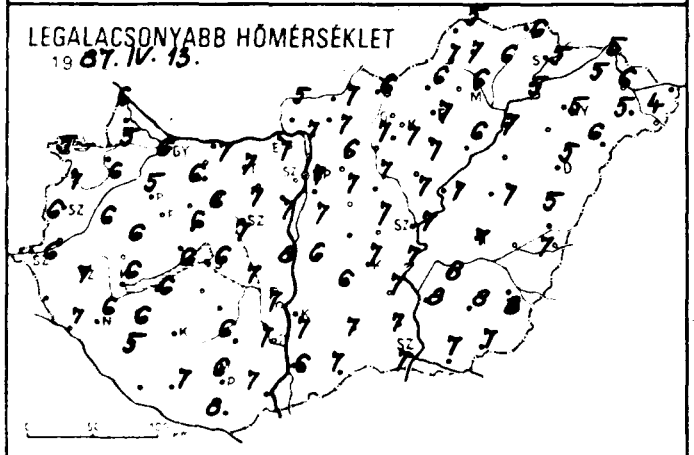

24 órás CSAPADÉKELOSZLÁS

19 87. IV. 12. 7h -tól IV. 13. 7h -ig

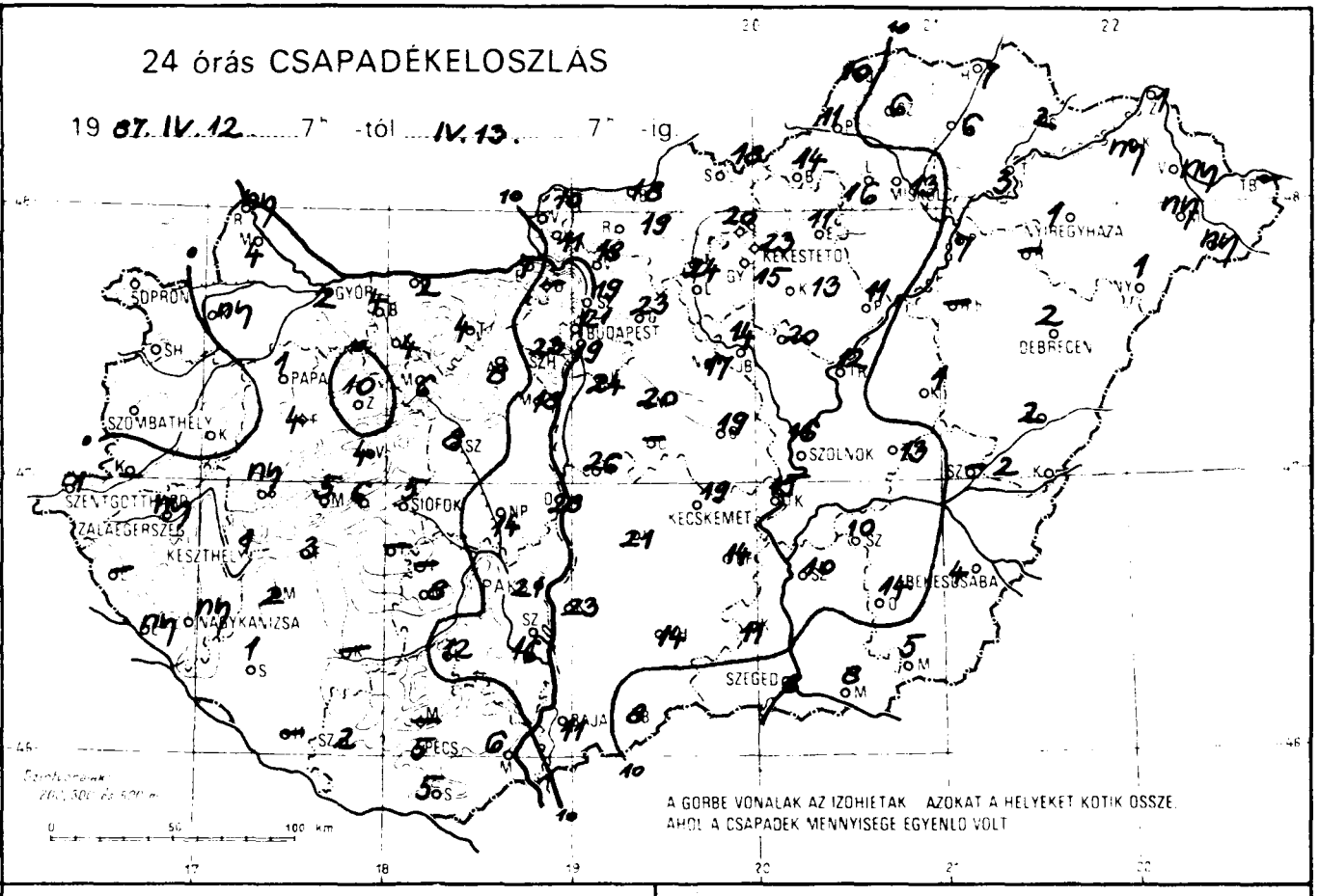

A GORBE VONALAK AZ IZOHIETAK AZOKAT A HELYEKET KOTIK OSSZE AHOL A CSAPADEK MENNYISEGE EGYENLO VOLT

RADIÁCIÓS MINIMUM

19 87. IV. 13.

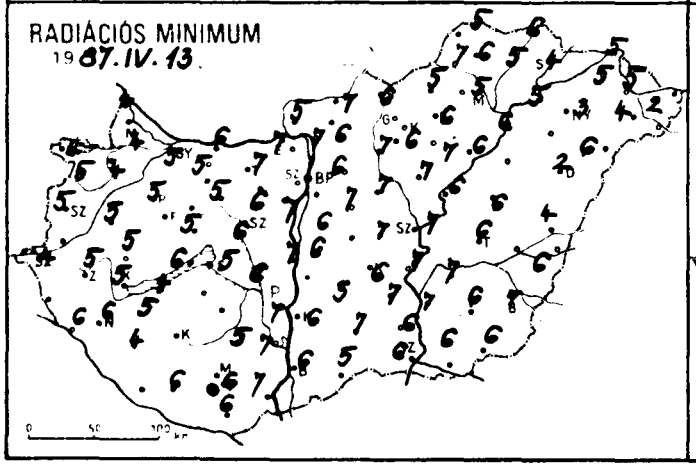

NAPFÉNYTARTAM

19 87. IV. 12.

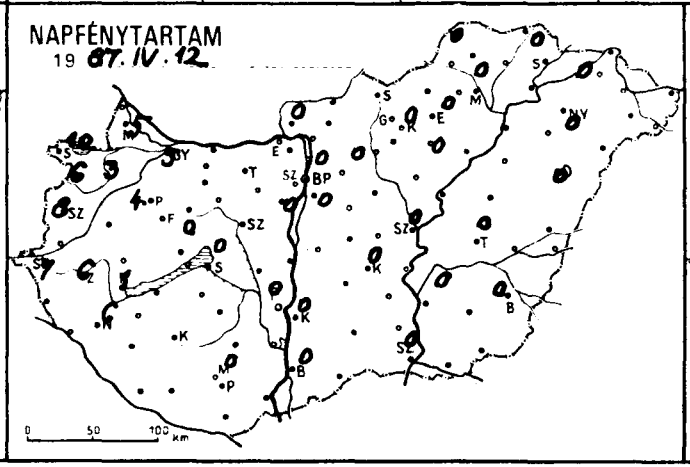

19

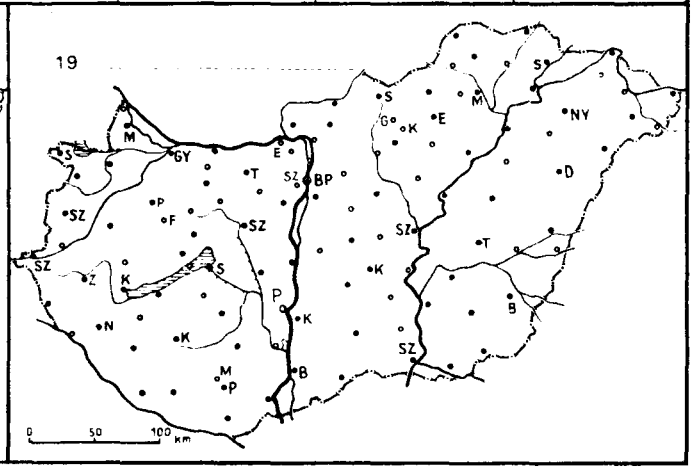

87.IV.13 07 h-ig az utolsó 24 óra adatai						Előző nap napos órái
állomás	csapadék (mm)		max. hőmérséklet	min. hőmérséklet	rad. min.	
Győr	?	≈	15	6	5	5
Kapuvár	ny		16	6	4	3
Mosonmagyaróvár	4		15	5	4	5
Rajka	ny		15	6	4	
Sopron	.		15	5	4	10
Sopronhorpács	.	≈	15	7	5	6
Káld	.		15	6	5	
Körmend	–		–	–	–	
Szentgotthárd	1	∨	14	6	4	7
Szombathely	.	≈	15	6	5	8
Lenti	–		–	–	–	
Letenye	ny		15	7	6	
Nagykanizsa	ny		15	6	6	6
Zalaegerszeg	ny		15	7	5	6
Farkasgyepű	4		13	5	3	
Keszthely	1		15	6	5	1
Mencshely	5	≈	5	4	4	0
Pápa	1	≈	14	5	5	4
Sümeg	ny		14	6	5	
Tihany	6	≈	13	6	6	
Veszprém	4	≈	12	6	5	
Zirc	10	≈	12	4	4	
Fonyód	3		13	6	4	
Homokszt. györgy	–		–	–	–	–
Kaposvár	–		–	–	–	
Marcali	2	≈	14	6	5	
Siófok	5	∨	12	6	5	0
Somogyszob	1		15	5	4	
Tab	–		–	–	–	
Bábolna	4		15	7	5	
Esztergom	7	≈	11	7	7	
Kisbér	4		15	6	5	
Komárom	2	≈	15	7	6	
Tatabánya	4		12	7	7	
Alcsútdoboz	8	≈	10	7	6	
Dunaújváros	28		10	8	7	
Martonvásár	18	≈	10	7	7	0
Mór	6	∨	14	6	5	
Sárbogárd	14		10	7	6	
Szabadbattyán	8	≈	10	7	6	
Iregszemcse	–		–	–	–	
Lengyel	12		9	6	5	
Paks	21	≈	9	7	7	0
Szekszárd	16	≈	9	7	7	
Árpádtető	–		–	–	–	
Mohács	6	≈	9	7	7	
Pécs	5	≈	10	6	6	0
Siklós	5	≈	11	8	6	
Szigetvár	2	≈	12	7	6	
Budaörs	19	≈	10	8	7	
Bp. Lőrinc	24	∨ ≈	9	7	6	0
Bp. Met. Int.	21		13	7	–	0
Bp. Szab. hegy	23	≈	6	5	5	
Cegléd	19		10	7	7	
Dobogókő	–		–	–	–	
Gödöllő	23	≈	9	6	6	0
Királyrét	11		9	6	5	
Monor	20	≈	9	7	7	
Nagykáta	17		10	7	7	
Szentendre	19	≈	10	7	7	

87.IV.13 07 h-ig az utolsó 24 óra adatai						Előző nap napos órái
állomás	csapadék (mm)		max. hőmérséklet	min. hőmérséklet	rad. min.	
Vác	18	≈	10	7	7	
Vámosmikola	10		8	5	5	0
Baja	11	≈	9	6	6	0
Bácsalmás	8	≈	10	7	5	
Izsák	21		9	6	3	
Kalocsa	23		9	7	6	0
Kecskemét	19	≈	9	7	6	0
Kiskunfélegyháza	14		9	7	7	
Kiskunhalas	14	≈	9	7	7	
Kunszentmiklós	26	≈	10	6	6	
Tiszakécske	15	≈	10	7	7	
Balassagyarmat	18	≈	10	7	7	
Romhány	19	≈	10	7	6	
Salgótarján	18		9	6	6	
Eger	11	≈	8	7	6	0
Galyatető	20	≈	7	2	1	
Gyöngyös	15		9	7	6	
Kékestető	23	≈	4	2	1	0
Kompolt	13		12	7	7	0
Lőrinci	24	≈	9	7	7	
Poroszló	11		10	6	6	
Jászapáti	20	∨ ≈	9	7	7	
Jászberény	14		9	7	6	
Karcag	1		9	7	6	
Szolnok	16		9	7	7	0
Tiszaroff	12	≈	10	7	6	
Túrkeve	13	≈	10	7	6	0
Kistelek	11	≈	10	7	6	
Makó	8	∨	10	7	6	
Szeged	8	∨ ≈	9	7	6	0
Szentes	10		10	8	7	
Borsodnádasd	14		8	6	5	
Fügöd	6	≈	8	6	5	
Hidasnémeti	7	≈	8	6	6	
Jósvafő	10		8	5	5	0
Lillafüred	16	∨ ≈	7	6	5	
Miskolc	13	≈	9	6	5	0
Putnok	11	≈	10	7	7	
Sárospatak	2		7	5	4	0
Szendrőlád	6	≈	9	7	6	
Tokaj	3		9	5	5	
Kisvárda	ny	≈	10	5	5	0
Mátészalka	ny	≈	11	5	4	
Nyíregyháza	1		8	5	3	0
Nyírlugos	1		10	6	6	
Pátyod	ny	≈	12	4	2	
Tiszabecs	–		–	–	–	
Vásárosnamény	ny		12	6	5	
Záhony	1		11	5	5	
Berettyóújfalu	2		9	5	4	
Debrecen	2	≈	10	5	2	0
Hajdúdorog	–		–	–	–	
Hortobágy	–		–	–	–	
Körösszakál	2		12	7	6	
Polgár	7		9	7	6	
Békéscsaba	4	≈	9	8	7	0
Mezőhegyes	5		9	7	6	0
Orosháza	14		11	8	6	
Szarvas	10	≈	10	8	7	0
Szeghalom	–		–	–	–	

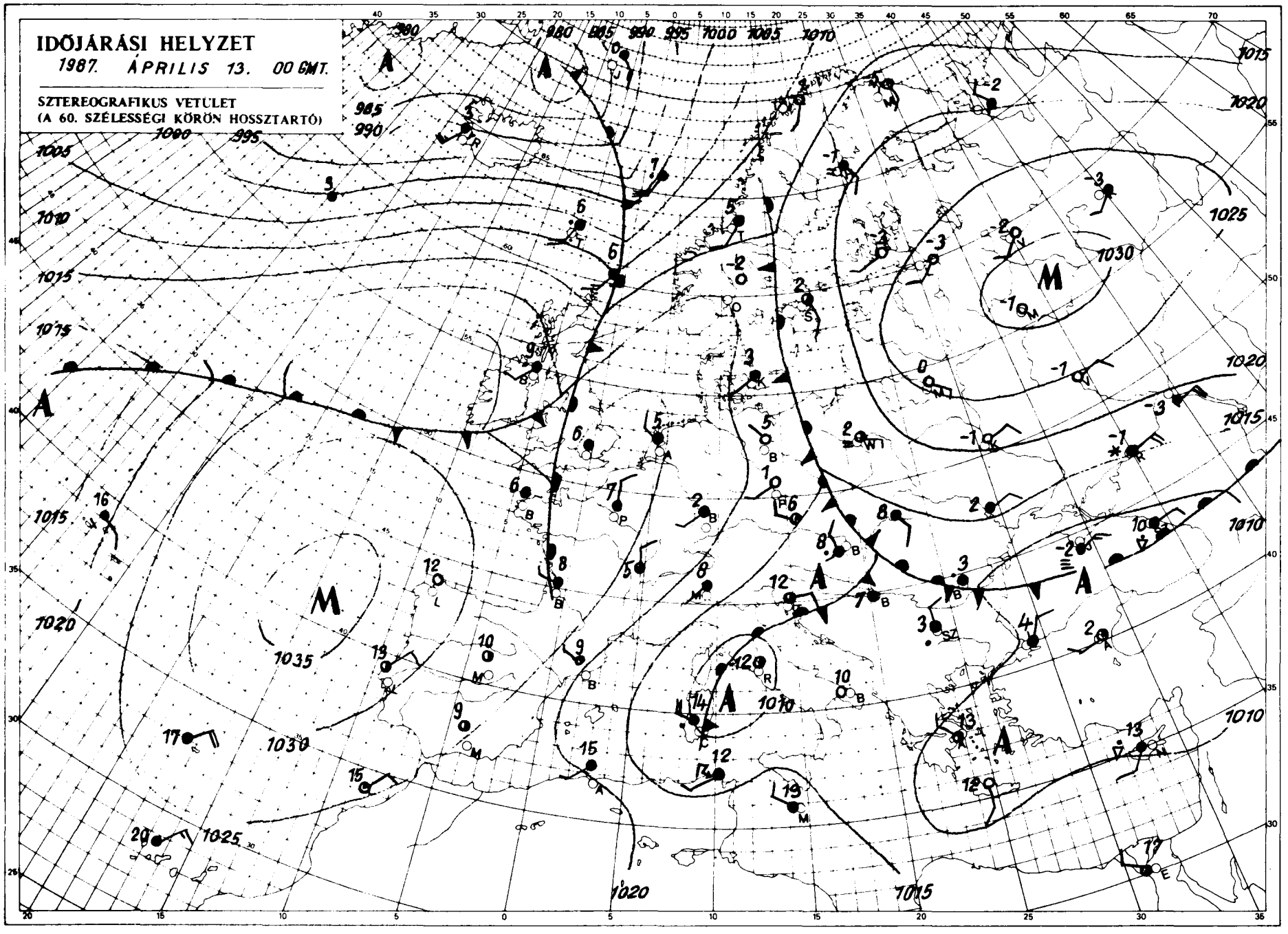

KIADJA: ORSZÁGOS METEOROLÓGIAI SZOLGÁLAT
Készítli: Központi Előrejelző Intézet Analízis- és Rövidtávú Prognózis Központja – T.: 273-018
Megjelenik naponként
Évi előfizetési díja: 2.200,-Ft. Megrendelhető: 1024 Budapest, II., Kitaibel Pál u. 1. – T.: 353-500
Kiadásért felel: az OMSZ elnöke Szerkesztéséért felel: a KEI igazgatója

Jelmagyarázat a havi mellékletben.

IDŐJÁRÁSI NAPIJELENTÉS

ЕЖЕДНЕВНЫЙ МЕТЕОРОЛОГИЧЕСКИЙ БЮЛЛЕТЕНЬ • DAILY WEATHER REPORT
BULLETIN QUOTIDIEN DE TEMPS • TÄGLICHER WETTERBERICHT

100. évfolyam 104. szám. + Budapest + 1987. április 14. kedd

Az időjárási helyzet és a várható időjárás:

Európa középső harmadában nyugat-keleti irányban egy hosszan elnyúló magas nyomású légköri képződmény található. Ennek területén jelentősen csökkent a levegő nedvességtartalma, ezért általában kevés a felhő, legfeljebb egy-két helyen fordul elő átfutó záporeső. A felhősödést, és csapadékot okozó ciklonok egyelőre csak a kontinens északi és délkeleti vidékeit érintik, ezért a Kárpát-medencében szerda estig nem változik az idő.

Hazánkban hétfőn kelet felől felszakadt, majd jelentősen csökkent a felhőzet, és az ország keleti harmadában helyenként több órán át sütött a nap. A hőmérséklet csúcsértéke a napos helyeken 14 és 18 fok között alakult. A nyugati országrészben még jobbára borult volt az ég, kisebb eső, zápor még több helyen előfordult. A legmagasabb nappali hőmérséklet 8 és 13 fok között alakult. Mivel nyugaton is csökkent a felhőzet, az éjszakai lehülés kissé erősödött. A hőmérséklet hajnalban általában 1 és 6 fok között alakult, de északkeleten néhol gyenge fagy is előfordult. Kedden délelőtt az ország nagy részén napos idő volt, helyenként viszont ismét megerősödött az északi szél. A hőmérséklet 11 órakor 9 és 12 fok között alakult.

Ma 12 órakor Budapesten a hőmérséklet 12 fok, a tengerszintre átszámított légnyomás 1024 hPa, alig változik.

Várható időjárás szerda estig:

Általában gyengén, időnként közepesen felhős lesz az ég, eső nem várható.
Az északi, északkeleti szél többfelé élénk, néha erős lesz.
Hajnalban helyenként köd várható.
Várható legalacsonyabb éjszakai hőmérséklet: 0 és 5 fok között,
többfelé várható talajmenti fagy,
legmagasabb nappali hőmérséklet szerdán: 15 fok körül alakul.

Rábai Attila s.k

A hőmérséklet napi középértéke és eltérése a sokévi átlagtól /Budapest belterületén/:

1987. IV. 13. 8.6°C -2.1°C

1871 óta ezen a napon Budapesten előfordult

legmagasabb hőmérséklet: 25.6°C /1939/.
legalacsonyabb hőmérséklet: -2.2°C /1913/.

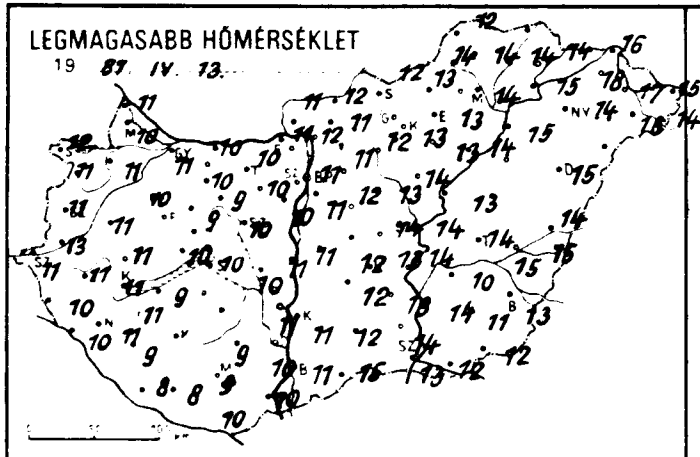
LEGMAGASABB HŐMÉRSÉKLET
19 87. IV. 13.

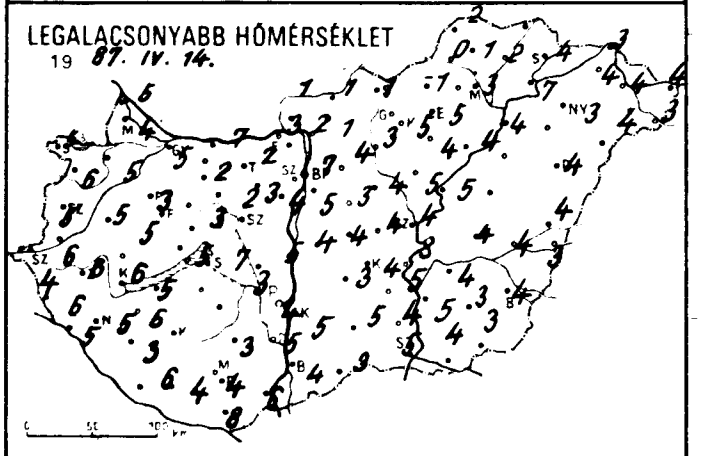
LEGALACSONYABB HŐMÉRSÉKLET
19 87. IV. 14.

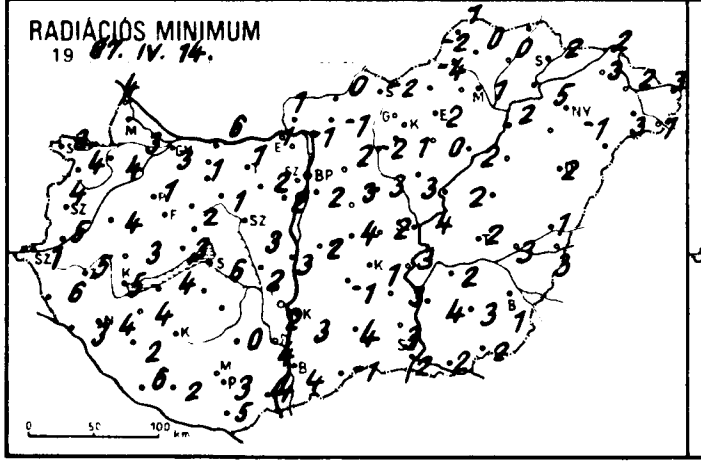
RADIÁCIÓS MINIMUM
19 87. IV. 14.

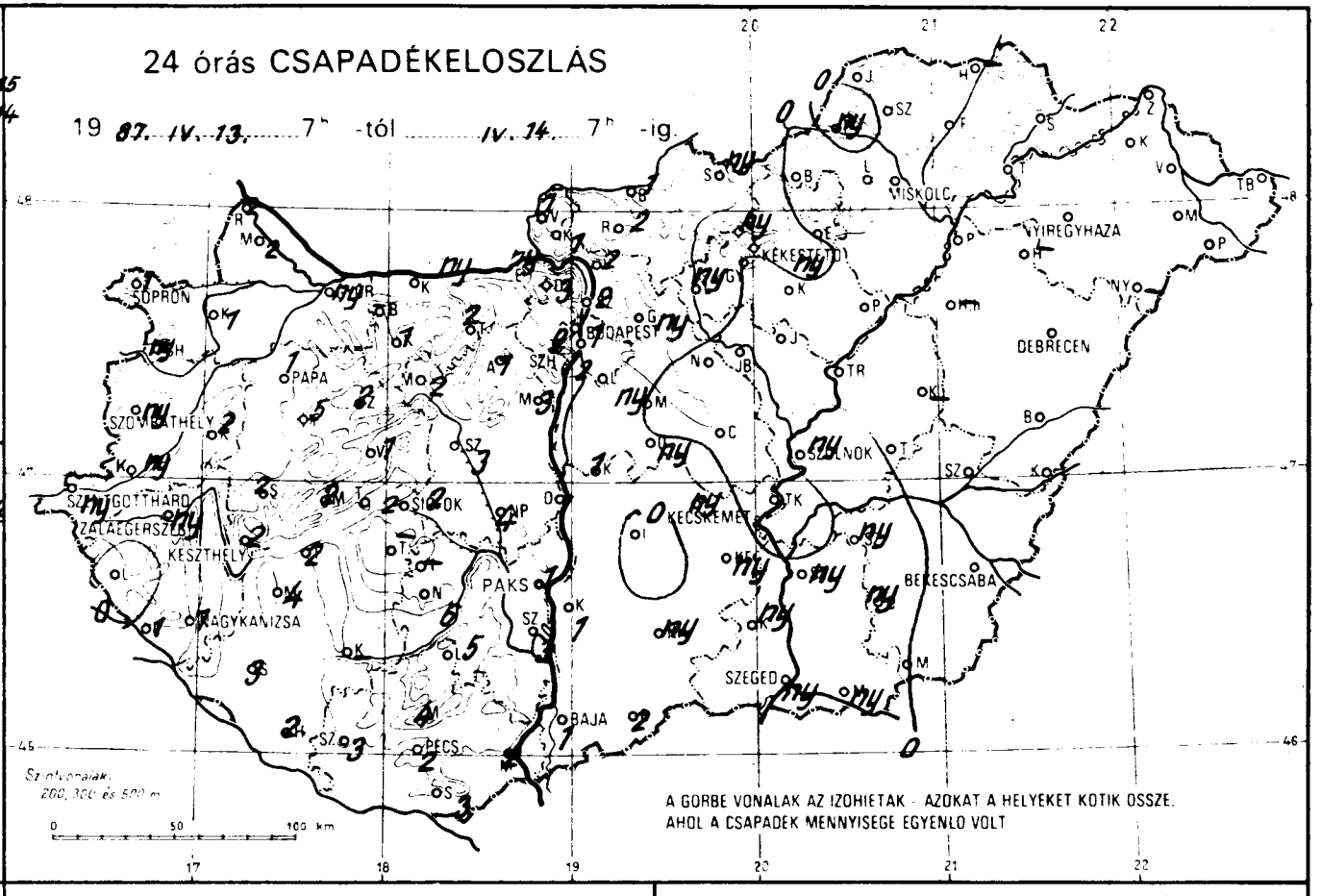
24 órás CSAPADÉKELOSZLÁS
19 87. IV. 13. 7h -tól IV. 14. 7h -ig.
SOPRON
PAPA
SZOMBATHELY
GOTTHÁRD
ZALAEGERSZEG
KESZTHELY
NAGYKANIZSA
SIÓFOK
PAKS
BUDAPEST
SZOLNOK
KECSKEMÉT
BÉKÉSCSABA
SZEGED
BAJA
PÉCS
MISKOLC
NYÍREGYHÁZA
DEBRECEN
A GORBE VONALAK AZ IZOHIETAK - AZOKAT A HELYEKET KOTIK OSSZE, AHOL A CSAPADÉK MENNYISEGE EGYENLO VOLT

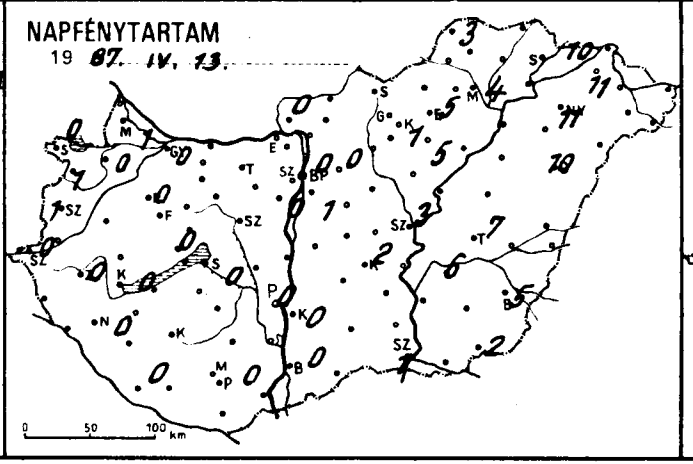
NAPFÉNYTARTAM
19 87. IV. 13.

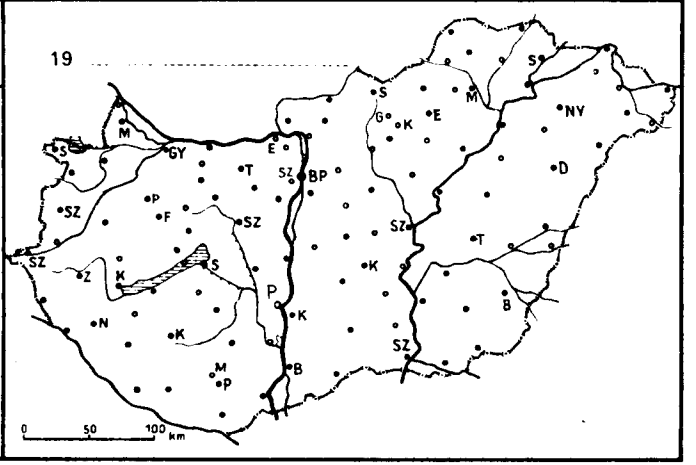
19

87.IV.14-19 ^{h}-ig az utolsó 24 óra adatai						87.IV.14-07 ^{h}-ig az utolsó 24 óra adatai					
állomás	csapadék (mm)	max. hőmérséklet	min. hőmérséklet	rád. min.	Előző nap napos órái	állomás	csapadék (mm)	max. hőmérséklet	min. hőmérséklet	rad. min.	Előző nap napos órái
Győr	ny	11	5	3	0	Vác	2	12	2	-1	
Kapuvár	1	11	5	4	0	Vámosmikola	1	11	1	1	0
Mosonmagyaróvár	2	10	4	3	1	Baja	1	11	4	4	0
Rajka	2	11	5	4		Bácsalmás	2	15	3	-1	
Sopron	1	12	5	3	0	Izsák	.	12	3	-1	
Sopronhorpács	ny	11	6	4	1	Kalocsa	1	11	5	3	0
Káld	2	11	5	4		Kecskemét	ny	13	4	1	2
Körmend	ny	13	6	5		Kiskunfélegyháza	ny	13	5	3	
Szentgotthárd	ny	11	4	1	0	Kiskunhalas	ny	12	5	4	
Szombathely	ny	11	5	4	1	Kunszentmiklós	1	11	4	2	
Lenti	.	10	6	6		Tiszakécske	.	14	3	3	
Letenye	1	10	5	3		Balassagyarmat	1	12	1	0	
Nagykanizsa	1	11	5	4	0	Romhány	2	11	1	-1	
Zalaegerszeg	ny	11	6	5	0	Salgótarján	ny	12	1	-2	
Farkasgyepű	5	9	4	2		Eger	.	13	5	2	5
Keszthely	2	11	6	5	0	Galyatető	ny	6	-1	-3	
Mencshely	2	7	4	4	0	Gyöngyös		13	5	1	
Pápa	1	10	3	1	0	Kékestető	ny	4	-1	-2	1
Sümeg	2	11	5	3		Kompolt	.	13	4	0	5
Tihany	2	10	5	3		Lőrinci	ny	12	3	-2	
Veszprém	1	9	3	2		Poroszló	.	14	4	2	
Zirc	2	8	2	-0		Jászapáti	.	14	5	3	
Fonyód	2	9	5	4		Jászberény	.	13	4	3	
Homokszt. györgy	2	8	6	6	0	Karcag	-	-	-	-	
Kaposvár	-	-	-	-		Szolnok	ny	14	4	4	3
Marcali	4	11	6	4		Tiszaroff	.	13	5	2	
Siófok	2	10	7	6	0	Túrkeve	.	14	4	2	7
Somogyszob	3	9	3	2		Kistelek	ny	14	4	3	
Tab	-	-	-	-		Makó	ny	12	4	2	
Bábolna	-	-	-	-		Szeged	ny	13	5	2	1
Esztergom	ny	11	3	1		Szentes	ny	14	5	4	
Kisbér	1	10	2	1		Borsodnádasd	.	13	-1	-4	
Komárom	ny	10	7	6		Füged	.	14	2	-0	
Tatabánya	2	10	2	1		Hidasnémeti	-	-	-	-	
Alcsútdoboz	1	10	3	2		Jósvafő	.	12	2	1	3
Dunaújváros	1	11	5	3		Lillafüred	.	13	1	-1	
Martonvásár	3	10	4	2	0	Miskolc		14	3	1	4
Mór	2	9	2	1		Putnok	ny	14	0	-2	
Sárbogárd	4	10	3	2		Sárospatak	.	14	4	2	10
Szabadbattyán	3	10	4	3		Szendrőlád	.	14	1	0	
Iregszemcse	-	-	-	-		Tokaj	.	15	7	5	
Lengyel	5	9	3	0		Kisvárda	.	18	4	3	11
Paks	1	11	4	2	0	Mátészalka	.	16	4	3	
Szekszárd	3	10	5	4		Nyíregyháza	.	14	3	-1	11
Árpádtető	4	7	3	2		Nyírlugos	-	-	-	-	
Mohács	2	10	6	4		Pátyod		14	3	1	
Pécs	2	9	4	3	0	Tiszabecs	.	15	4	3	
Siklós	3	10	8	5		Vásárosnamény	.	17	4	2	
Szigetvár	3	8	4	2		Záhony	.	16	3	2	
Budaörs	2	11	7	6		Berettyóújfalu	.	14	4	1	
Bp. Lőrinc	ny	11	5	2	1	Debrecen	.	15	4	2	10
Bp. Met. Int.	1	11	7	-	0	Hajdúdorog	-	-	-	-	
Bp. Szab. hegy	9	6	3	1		Hortobágy	-	-	-	-	
Cegléd	.	14	4	2		Körösszakál	.	15	3	3	
Dobogókő	3	6	2	2		Polgár	.	15	4	2	
Gödöllő	ny	11	4	2	0	Békéscsaba	.	13	4	1	5
Királyrét	1	12	2	-1		Mezőhegyes	.	12	3	2	2
Monor	.	12	3	3		Orosháza	ny	11	3	3	
Nagykáta	.	13	4	3		Szarvas	ny	10	4	2	6
Szentendre	2	12	4	3		Szeghalom	.	15	4	3	

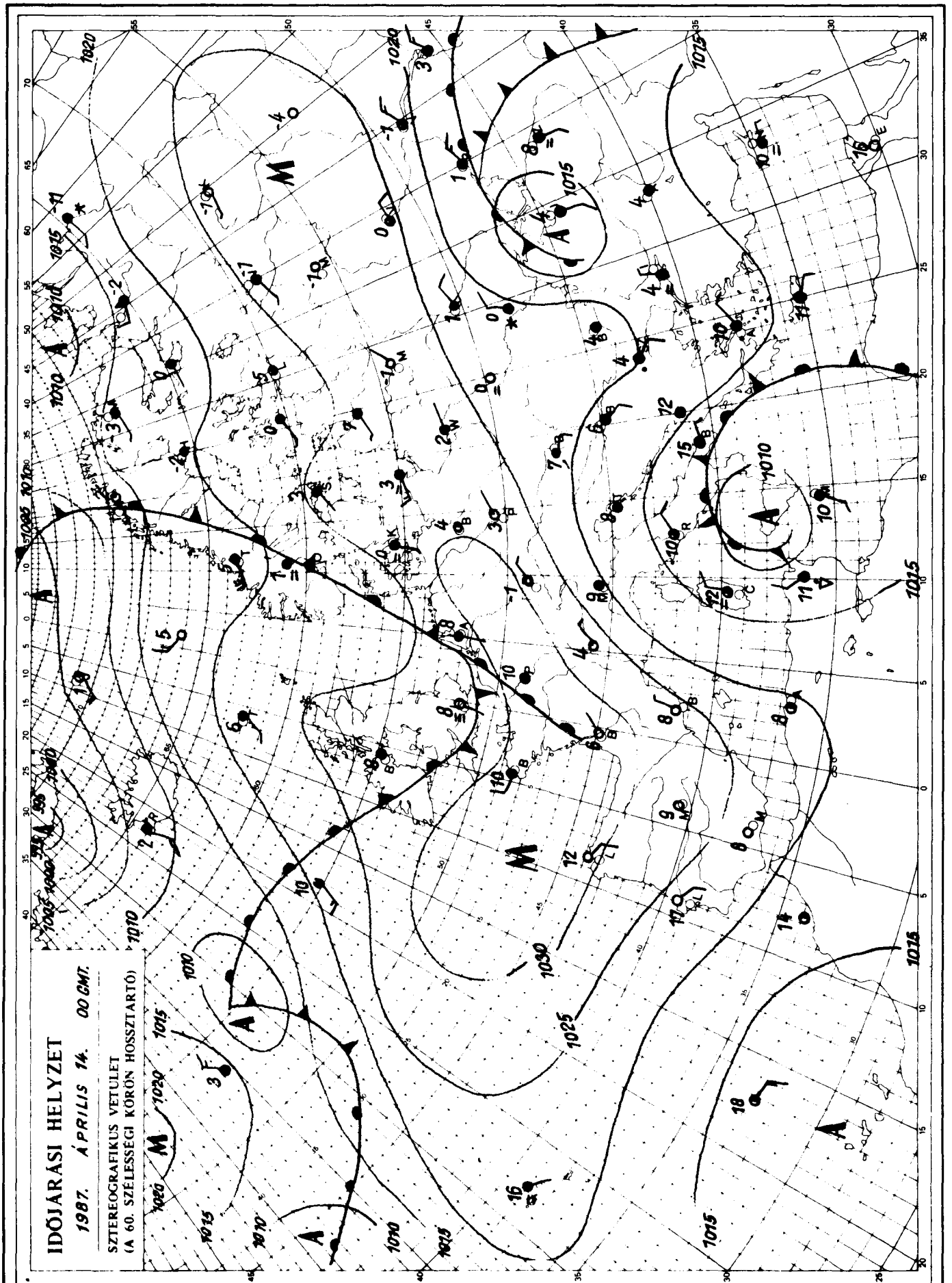

KIADJA: ORSZÁGOS METEOROLÓGIAI SZOLGÁLAT
Készíti: Központi Előrejelző Intézet Analízis- és Rövidtávú Prognózis Központja – T.: 273-018
Megjelenik naponként
Évi előfizetési díja: 2.200,- Ft. Megrendelhető: 1024 Budapest, II., Kitaibel Pál u. 1. – T.: 353-500
Kiadásért felel: az OMSZ elnöke – Szerkesztésért felel: a KEI igazgatója

Jelmagyarázat a havi mellékletben.

IDŐJÁRÁSI NAPIJELENTÉS

ЕЖЕДНЕВНЫЙ МЕТЕОРОЛОГИЧЕСКИЙ БЮЛЛЕТЕНЬ • DAILY WEATHER REPORT
BULLETIN QUOTIDIEN DE TEMPS • TÄGLICHER WETTERBERICHT

100.évfolyam 105.szám + Budapest + 1987. április 15 szerda

Az időjárási helyzet és a várható időjárás:

Az Atlanti-óceántól Nyugat-és Közép Európán át magas nyomású zóna húzódik. Ezen a területen általában kevés a felhő, a hőmérséklet azonban még nem mindenütt éri el az évszaknak megfelelőt. Kontinensünk északi része felé hidegfront közeledik. A front erős széllel, lehüléssel és csapadékkal jár. A továbbiakban a hidegfront elsősorban a Szovjetunió európai területét érinti, a Kárpát-medencében nem okoz lényeges változást. Itt folytatódik az évszaknak megfelelő hőmérsékletü idő.

Magyarországon kedden általában kevés volt a felhő, csak egy-két helyen fordult elő jelentéktelen eső. 8-11 órán át sütött a nap. Élénk, sokfelé erős volt a szél. A hőmérséklet délutánra 12-17 fokig emelkedett. Szerda hajnalra 1-6 fokig hült le a levegő. Délnyugaton és északkeleten gyenge talajmenti fagy is előfordult. Szerda délelőtt általában felhős volt az ég, főként a Dunántúlon többfelé megerősödött az északi szél. 11 órakor 8 és 12 fok között volt a hőmérséklet az országban.

Budapesten ma 12 órakor 10 fokot mértek a tengerszintre átszámított légnyomás 1025 hPa, alig változik.

Várható időjárás csütörtök estig:

Az ország északi, északkeleti részein gyakran erősen megnövekszik a felhőzet, számottevő csapadék nem lesz. Másutt kevesebb lesz a felhő, több-kevesebb napsütésre lehet számítani. Az északi szél élénk, időnként erős lesz. A legalacsonyabb éjszakai hőmérséklet 1-6 a derült, szélvédett helyeken gyenge talajmenti fagy is előfordul. A legmagasabb nappali hőmérséklet 12 és 17 fok között valószínű.

H. Bóna Mária s.k.

A hőmérséklet napi középértéke és eltérése a sokéves átlagtól / Budapest és területén:

1987. ápr. 14. 10.0°C -1.2°C

1871 óta ezen a napon Budapesten előfordult

legmagasabb hőmérséklet: 6.6°C / 1979 /
legalacsonyabb hőmérséklet: -4.6°C / 1907 /

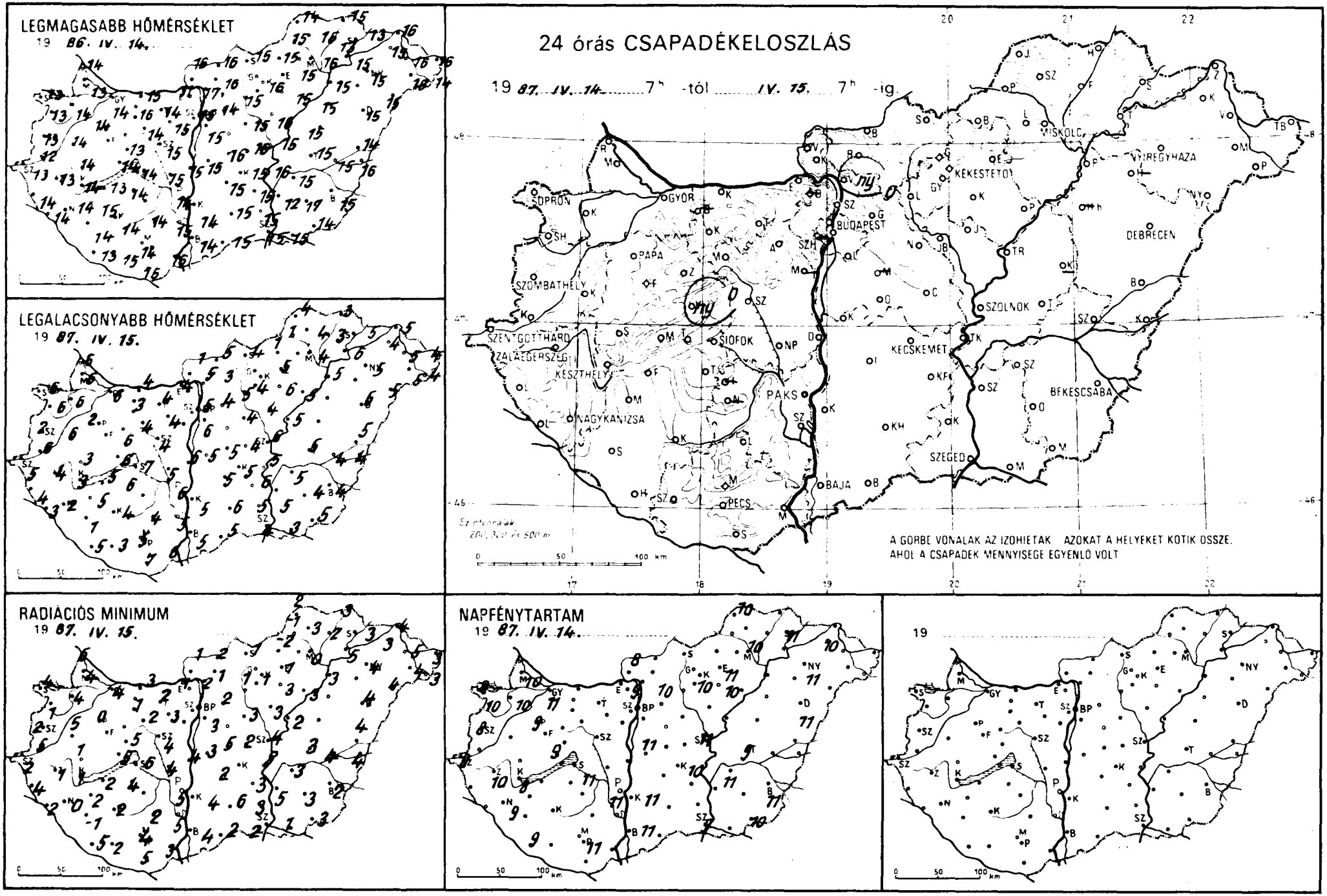
LEGMAGASABB HŐMÉRSÉKLET
19 86. IV. 14.
LEGALACSONYABB HŐMÉRSÉKLET
19 87. IV. 15.
24 órás CSAPADÉKELOSZLÁS
19 87. IV. 14. 7h -tól IV. 15. 7h -ig
SOPRON
GYŐR
BUDAPEST
MISKOLC
NYÍREGYHÁZA
KEKESTETŐ
DEBRECEN
SZOMBATHELY
PAPA
SZOLNOK
SZENTGOTTHÁRD
ZALAEGERSZEG
SIÓFOK
KECSKEMÉT
KESZTHELY
PAKS
BÉKÉSCSABA
NAGYKANIZSA
SZEGED
BAJA
PÉCS
A GÖRBE VONALAK AZ IZOHIETÁK AZOKAT A HELYEKET KÖTIK ÖSSZE,
AHOL A CSAPADÉK MENNYISÉGE EGYENLŐ VOLT
RADIÁCIÓS MINIMUM
19 87. IV. 15.
NAPFÉNYTARTAM
19 87. IV. 14.
19

1987. IV. 15-ig az utolsó 24 óra adatai						Előző nap napos órái
állomás	csapadék (mm)		max. hőmérséklet	min. hőmérséklet	rad. min.	
Győr	.	⛅	14	6	4	11
Kapuvár	.		14	6	4	10
Mosonmagyaróvár	.	=	13	6	4	10
Rajka	.		14	6	5	
Sopron	.		13	6	4	8
Sopronhorpács	.		13	6	1	10
Káld	.		14	6	5	
Körmend	.		12	6	5	
Szentgotthárd	.		13	5	2	8
Szombathely	.		13	2	2	8
Lenti	.		14	4	4	
Letenye	.	⛅	14	3	2	
Nagykanizsa	.	⛅	14	2	0	9
Zalaegerszeg	.		13	4	1	10
Farkasgyepű	.		13	3	1	
Keszthely	.		14	3	1	8
Mencshely	.	=	12	4	4	9
Pápa	.	⛅	14	2	0	9
Sümeg	.		14	3	1	
Tihany	.		14	6	5	
Veszprém	ny		13	3	3	
Zirc	.	=	12	3	2	
Fonyód	.		13	5	2	
Homokszt. györgy	.		13	5	5	9
Kaposvár	.		14	4	2	
Marcali	.	⛅	15	5	2	
Siófok	.		14	7	6	11
Somogyszob	.		14	1	-1	
Tab	.	=	14	6	4	
Bábolna	-		-	-	-	
Esztergom	.	≈	11	4	1	
Kisbér	.		16	3	1	
Komárom	.		15	4	3	
Tatabánya	.		14	4	2	
Alcsútdoboz	.	=	15	4	3	
Dunaújváros	.		15	6	4	
Martonvásár	-		-	-	-	-
Mór	.	≈	14	4	2	
Sárbogárd	.		15	5	4	
Szabadbattyán	.	≈	15	4	4	
Iregszemcse	-		-	-	-	-
Lengyel	.		14	4	2	
Paks	.		14	6	5	11
Szekszárd	.	=	15	5	5	
Árpádtető	.		11	3	2	
Mohács	.	=	16	6	3	
Pécs	.	=	14	5	4	11
Siklós	.		15	7	5	
Szigetvár	.	=	15	3	2	
Budaörs	.		15	5	2	
Bp. Lőrinc	.		15	6	3	11
Bp. Met. Int.	.		15	5	-	9
Bp. Szab. hegy	-		-	-	-	
Cegléd	.	⛅	16	4	2	
Dobogókő	-		-	-	-	
Godollő	.		14	4	2	10
Királyrét		⛅	15	-1	-3	
Monor	-		-	-	-	
Nagykáta	.		15	4	3	
Szentendre	.		17	5	4	

1987. IV. 15-ig az utolsó 24 óra adatai						Előző nap napos órái
állomás	csapadék (mm)		max. hőmérséklet	min. hőmérséklet	rad. min.	
Vác	ny	⛅	17	5	2	
Vámosmikola	.		16	1	1	8
Baja	.	≈	14	5	4	11
Bácsalmás	.		15	5	2	
Izsák	.		15	5	2	
Kalocsa	.		14	5	4	11
Kecskemét	.	⛅	15	5	1	10
Kiskunfélegyháza	.		15	6	3	
Kiskunhalas	.	⛅	15	6	6	
Kunszentmiklós	.	≈	15	5	3	
Tiszakécske	.		16	5	5	
Balassagyarmat	.	⛅	16	5	2	
Romhány	.	⛅	16	3	1	
Salgótarján	.		15	4	1	
Eger	.	≈	15	5	1	11
Galyatető	.		11	-1	-3	
Gyöngyös	.		16	4	1	
Kékestető	.		7	-1	-1	10
Kompolt	.		15	6	3	10
Lőrinci	.	=	15	5	1	
Poroszló	.		15	5	3	
Jászapáti	.	⛅	16	4	3	
Jászberény	.	⛅	15	4	3	
Karcag	-		-	-	-	
Szolnok	.		15	6	4	11
Tiszaroff	.	≈	15	5	2	
Túrkeve	.		15	5	3	9
Kistelek	.	=	15	5	3	
Makó	.	⛅	15	3	1	
Szeged	.	⛅	15	4	2	9
Szentes	.		12	5	5	
Borsodnádasd	.	⛅	15	1	2	
Füged	.		13	3	2	
Hidasnémeti	.	=	15	3	3	
Jósvafő	.		14	4	2	10
Lillafüred	.	=	14	2	-0	
Miskolc	.	=	16	4	0	10
Putnok	.		15	1	-1	
Sárospatak	.		13	5	3	11
Szendrőlád	.		15	4	3	
Tokaj	.		15	6	5	
Kisvárda	.	=	15	4	3	10
Mátészalka	.		16	5	4	
Nyíregyháza	.		15	5	4	11
Nyírlugos	.	=	15	5	4	
Pátyod	.		14	4	3	
Tiszabecs	.	=	16	4	3	
Vásárosnamény	.	=	16	5	5	
Záhony	.	⛅	16	5	4	
Berettyóújfalu	.		14	5	4	
Debrecen	.		15	5	4	11
Hajdúdorog	-		-	-	-	
Hortobágy	-		-	-	-	
Körösszakál	.		16	4	4	
Polgár	.		15	5	3	
Békéscsaba	.	⛅	15	4	2	11
Mezőhegyes	.	⛅	14	5	3	10
Orosháza	.	⛅	17	4	3	
Szarvas	.		15	5	3	11
Szeghalom	.		15	4	4	

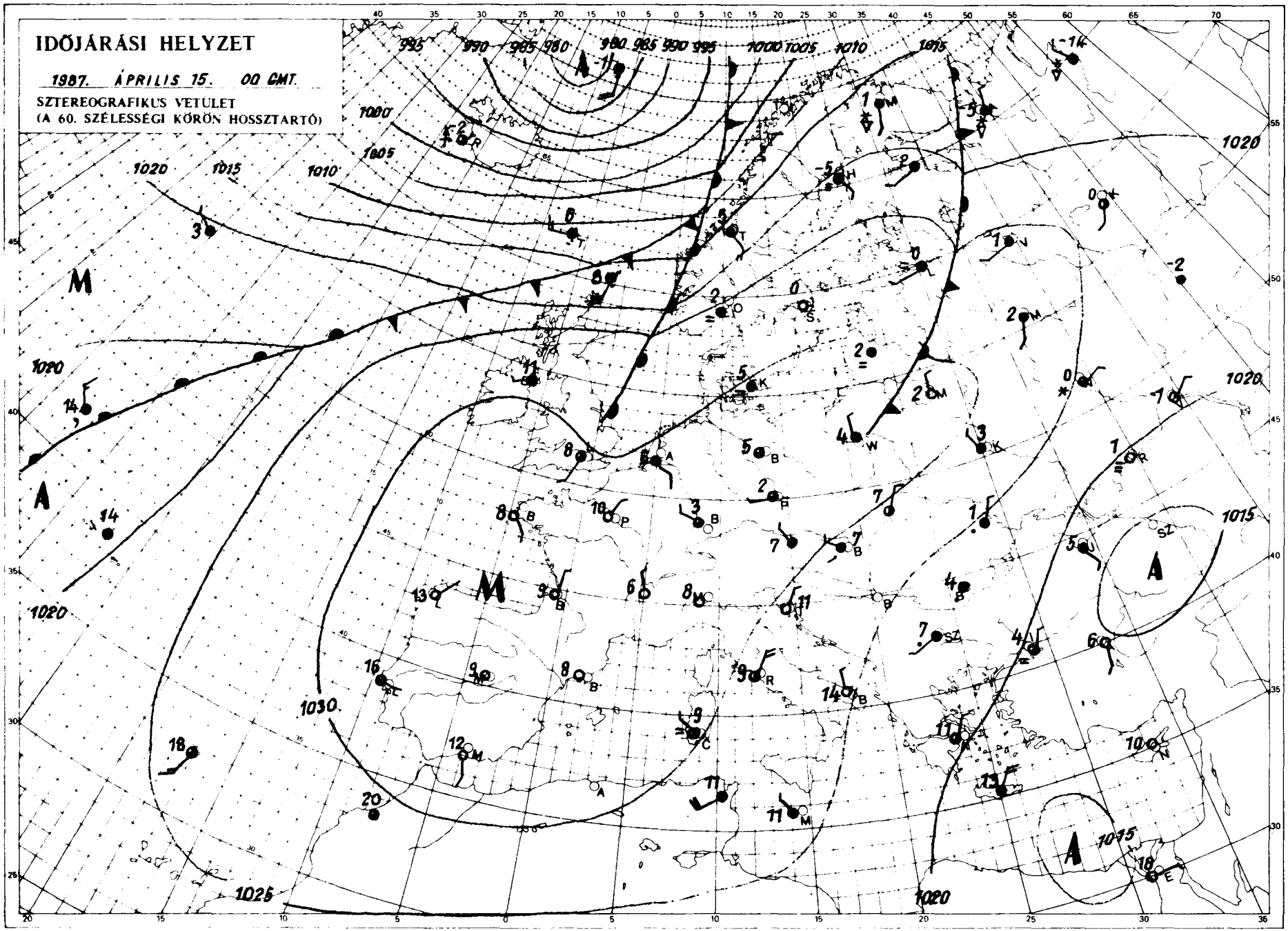

KIADJA: ORSZÁGOS METEOROLÓGIAI SZOLGÁLAT
Készítő: Központi Előrejelző Intézet Analízis- és Rövidtávú Prognózis Központja – T.: 273-018
Megjelenik naponként
Évi előfizetési díja: 2.200,-Ft. Megrendelhető: 1024 Budapest, II., Kitaibel Pál u. 1. – T.: 353-500
Kiadásért felel: az OMSZ elnöke Szerkesztéséért felel: a KEI igazgatója

Jelmagyarázat a havi mellékletben.

IDŐJÁRÁSI NAPIJELENTÉS

ЕЖЕДНЕВНЫЙ МЕТЕОРОЛОГИЧЕСКИЙ БЮЛЛЕТЕНЬ • DAILY WEATHER REPORT
BULLETIN QUOTIDIEN DE TEMPS • TÄGLICHER WETTERBERICHT

100.évfolyam 106.szám + Budapest + 1987. április 16. csütörtök

Az időjárási helyzet és a várható időjárás:

Az Ibériai-félszigettől Közép-Európán át a Kelet-Európai síkságig anticiklon húzódik, területén kevés a felhő és a sok napsütés ellenére is kissé hüvös az idő. Még hüvösebb van Észak-Európában, ahol sokfelé fúj erős szél és hózáporok fordulnak elő. A hidegfront nagy sebességgel halad dél,délkelet felé, miközben érinti az Alpok és Kárpátok vidékét.

Magyarországon szerdán változóan, helyenként erősen felhős volt az ég, eső nem volt. Sokfelé fújt élénk, időnként erős északi szél. A legmagasabb nappali hőmérséklet 10 és 16 fok között volt. Ma hajnalra általában 0 és +5 fok közé hült le a levegő, de a délnyugati és északkeleti megyékben -1, -2 fokot is mértek. Délelőtt az északnyugati megyékben erősen felhős, illetve borult volt az ég, másutt túlnyomóan derült volt az idő. A Tiszántúl északi részén időnként élénk északi szél fújt. A hőmérséklet 11 órakor 8 és 11 fok között volt az országban.

Budapesten ma 12 órakor 10 fokot mértek, a tengerszintre átszámitott légnyomás 1024 hPa, gyengén süllyed.

Várható időjárás péntek estig:

Lassanként mindenütt beborul az ég, és bárhol lehet kisebb eső. Pénteken azonban felszakad a felhőzet, és csak időnként lesz erősen felhős az ég. Megélénkül, helyenként megerősödik az északi szél. A legalacsonyabb éjszakai hőmérséklet: 2 és 7 fok között, a legmagasabb nappali hőmérséklet pénteken 15 fok körül várható.

Pálmási Judit s.k.

TÁVOLABBI KILÁTÁSOK SZOMBATTÓL-KEDDIG:

Az időszak elején és végén több órás napsütés várható, a középső napokban többször lesz felhős az ég, kisebb esők, záporok előfordulhatnak. Legalacsonyabb hajnali hőmérséklet eleinte 3 és 8, majd 5. 10 fok között várható. A legmagasabb nappali hőmérséklet az időszak elején és végén 17 fok körül, a közepén 20 fok körül lesz. Jelentős mennyiségü / napi 5 mm-nél nagyobb / csapadék az ország területén nem várható.

KÖZÉPTÁVÚ ELŐREJELZŐ CSOPORT

A hőmérséklet napi középértéke és eltérése a sokévi átlagtól / Budapest területére:

1987. ápr.15. 8.9°C -3.1°C

1871 óta ezen a napon Budapesten előfordult

legmagasabb hőmérséklet: 25.7°C /1952/
legalacsonyabb hőmérséklet: -3.1°C /1893/

87.246

LEGMAGASABB HŐMÉRSÉKLET

19 87. IV. 15.

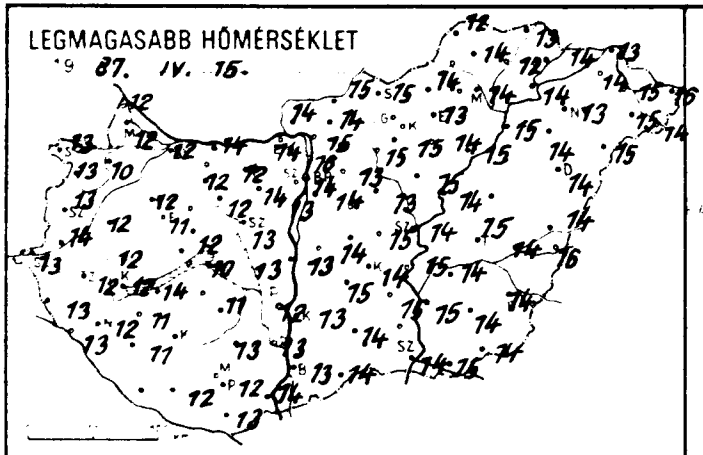

LEGALACSONYABB HŐMÉRSÉKLET

19 87. IV. 16.

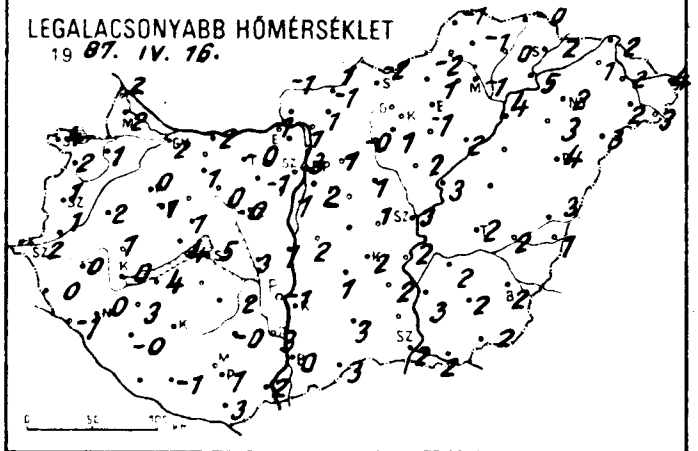

RADIÁCIÓS MINIMUM

19 87. IV. 16.

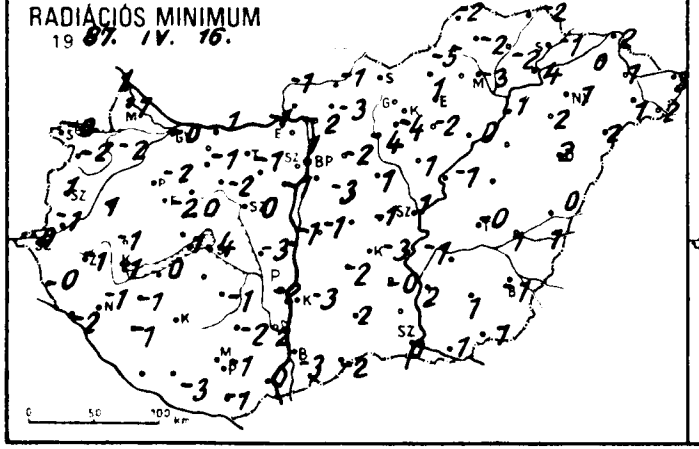

24 órás CSAPADÉKELOSZLÁS

19 87. IV. 15. 7h -tól IV. 16. 7h -ig.

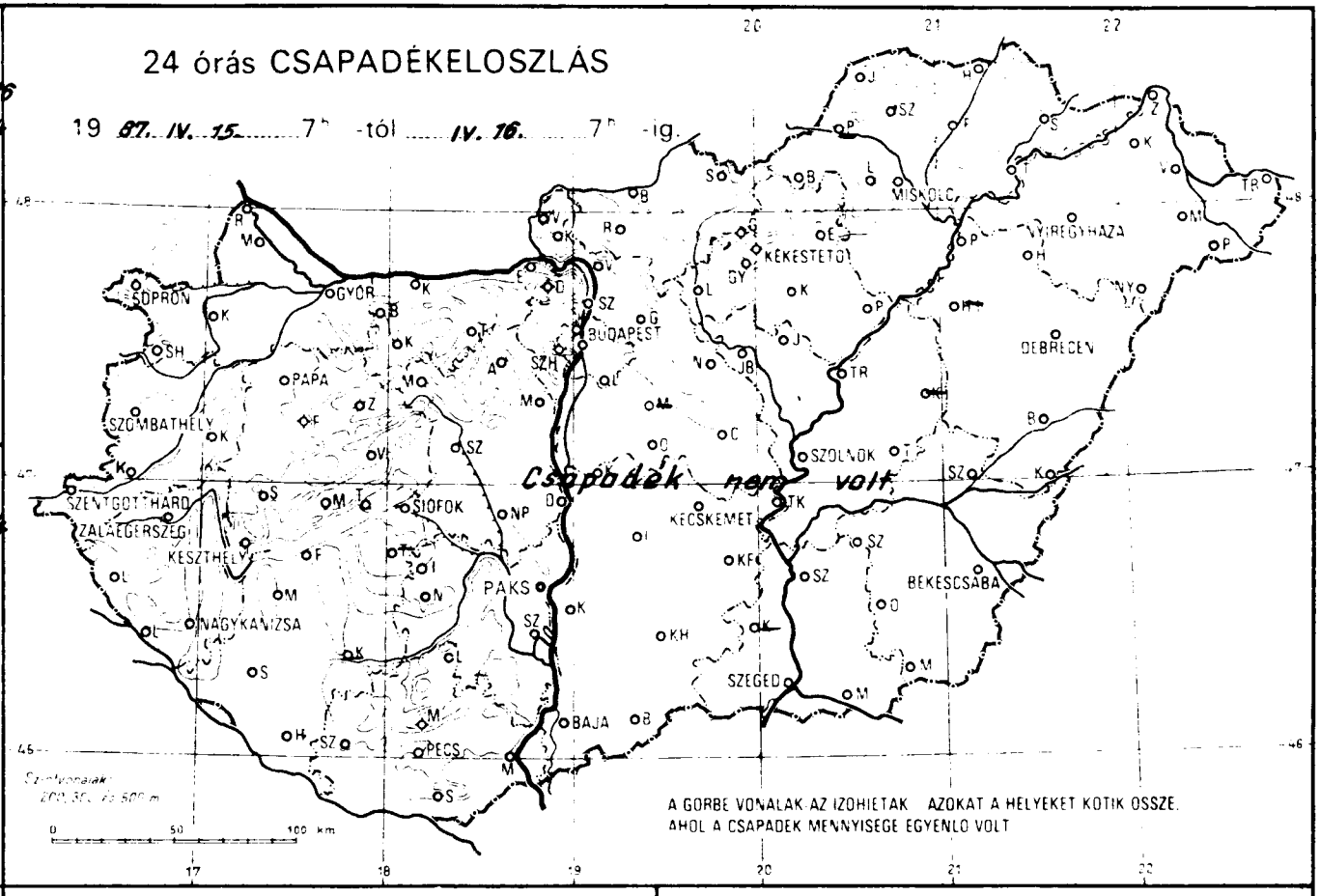

A GÖRBE VONALAK AZ IZOHIETÁK AZOKAT A HELYEKET KÖTIK ÖSSZE, AHOL A CSAPADÉK MENNYISÉGE EGYENLŐ VOLT

NAPFÉNYTARTAM

19 87. IV. 15.

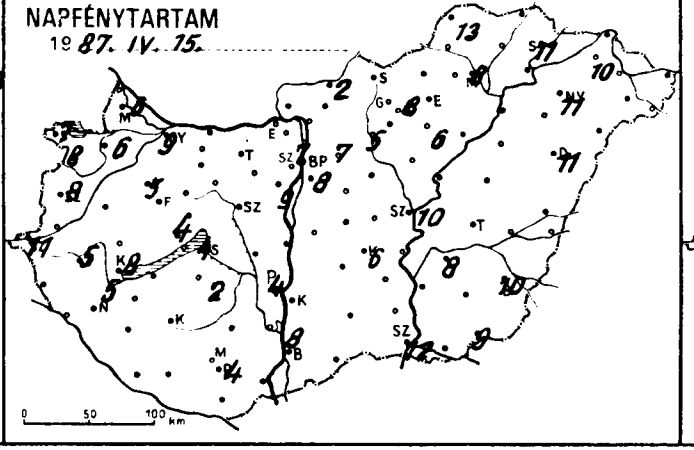

19

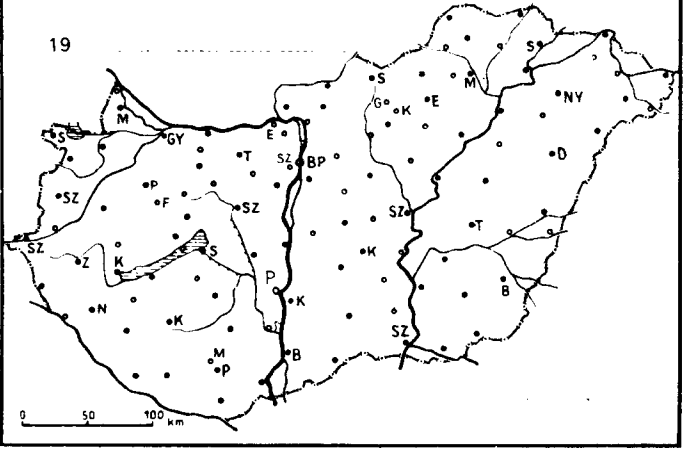

19 87.IV.16-ig az utolsó 24 óra adatai						Előző nap napos órái
állomás	csapadék (mm)		max. hőmérséklet	min. hőmérséklet	rad. min.	
Győr	.		12	2	-0	9
Kapuvár	.		10	1	-2	6
Mosonmagyaróvár	.		12	2	-1	6
Rajka	.	=	12	2	1	
Sopron	.		13	4	-0	7
Sopronhorpács	.		13	2	-2	8
Káld	.		12	2	1	
Körmend	.		14	1	-1	
Szentgotthárd	.		13	2	0	11
Szombathely	.		13	1	1	8
Lenti	.	=	13	0	-0	
Letenye	.		13	-1	-2	
Nagykanizsa	.		12	-0	-1	5
Zalaegerszeg	.		12	0	-1	5
Farkasgyepű	.		11	-1	-2	
Keszthely	.		12	0	-1	8
Mencshely	.		9	0	0	4
Pápa	.		12	0	-2	5
Sümeg	.		12	1	-1	
Tihany	.		12	4	1	
Veszprém	.		12	1	0	
Zirc	.		10	1	-2	
Fonyód	.		14	4	0	
Homokszt. györgy	.		10	0	0	-
Kaposvár	-		-	-	-	
Marcali	.		11	3	-1	
Siófok	.		10	5	4	4
Somogyszob	.		11	-0	-1	
Tab	-		-	-	-	
Bábolna	.		12	2	-3	
Esztergom	.	=	14	1	-1	
Kisbér	.		12	1	-1	
Komárom	.		14	2	1	
Tatabánya	.		12	-0	-2	
Alcsútdoboz	.		14	-1	-1	
Dunaújváros	.		13	1	-1	
Martonvásár	.		13	1	-1	9
Mór	.		12	0	-2	
Sárbogárd	.		13	3	-3	
Szabadbattyán	.	=	13	0	0	
Iregszemcse	.		11	2	-1	2
Lengyel	.		13	-0	-2	
Paks	.	=	12	-1	-2	4
Szekszárd	.	=	13	3	2	
Árpádtető	.		9	2	0	
Mohács	.		14	2	0	
Pécs	.		12	1	-1	4
Siklós	.		13	3	-1	
Szigetvár	.		12	-1	-3	
Budaörs	.		14	2	-1	
Bp. Lőrinc	.		14	2	-3	8
Bp. Met. Int.	.	=	14	3	-	7
Bp. Szab. hegy	.		13	2	-1	
Cegléd	.		15	1	-1	
Dobogókő	.		10	1	1	
Gödöllő	.		13	1	-2	7
Királyrét	.	V	14	-3	-6	
Monor	-		-	-	-	
Nagykáta	.	=	13	1	1	
Szentendre	.	=	16	1	1	

19 87.IV.16-ig az utolsó 24 óra adatai						Előző nap napos órái
állomás	csapadék (mm)		max. hőmérséklet	min. hőmérséklet	rad. min.	
Vác	.		15	1	-2	
Vámosmikola	.		14	-1	-1	10
Baja	.		13	0	-3	7
Bácsalmás	.		14	3	-2	
Izsák	.		15	1	-2	
Kalocsa	.		13	1	-3	6
Kecskemét	.		14	2	-3	6
Kiskunfélegyháza	.		15	2	-0	
Kiskunhalas	.		14	3	2	
Kunszentmiklós	.		14	2	-1	
Tiszakécske	.		15	2	-1	
Balassagyarmat	.		15	1	-1	
Romhány	.		14	-1	-3	
Salgótarján	.		15	-2	-4	
Eger	.	=	13	1	1	7
Galyatető	.		10	-2	-5	
Gyöngyös	.		15	1	-4	
Kékestető	.	folt	8	-2	-2	10
Kompolt	.		14	1	-2	8
Lőrinci	.		15	-0	-4	
Poroszló	.		15	2	0	
Jászapáti	.		15	2	1	
Jászberény	.		14	3	2	
Karcag	-		-	-	-	
Szolnok	.		14	3	1	8
Tiszaroff	.	=	14	3	-1	
Túrkeve	.		15	2	-0	11
Kistelek	-		-	-	-	
Makó	.		15	2	1	
Szeged	.		14	2	0	7
Szentes	.		15	3	2	
Borsodnádasd	.		14	-2	-5	
Fügöd	.		12	0	-2	
Hidasnémeti	.	=	13	-0	-2	
Jósvafő	.		12	-1	-2	11
Lillafüred	.	=	13	-0	-2	
Miskolc	.		14	-1	-3	10
Putnok	-		-	-	-	
Sárospatak	.		14	2	-1	11
Szendrőlád	.		14	-1	-2	
Tokaj	.		14	5	4	
Kisvárda	.	=	14	1	0	10
Mátészalka	.		15	2	1	
Nyíregyháza	.		13	2	1	11
Nyírlugos	.	=	15	3	2	
Pátyod	.		14	3	2	
Tiszabecs	.		16	4	3	
Vásárosnamény	.		15	2	1	
Záhony	.		13	2	2	
Berettyóújfalu	.		14	3	0	
Debrecen	.		14	4	2	11
Hajdúdorog	.		14	3	2	
Hortobágy	-		-	-	-	
Körösszakál	.		16	1	1	
Polgár	.		15	4	1	
Békéscsaba	.		14	2	-1	10
Mezőhegyes	.		14	2	1	9
Orosháza	.		14	2	1	
Szarvas	.		14	2	0	8
Szeghalom	.		14	2	1	

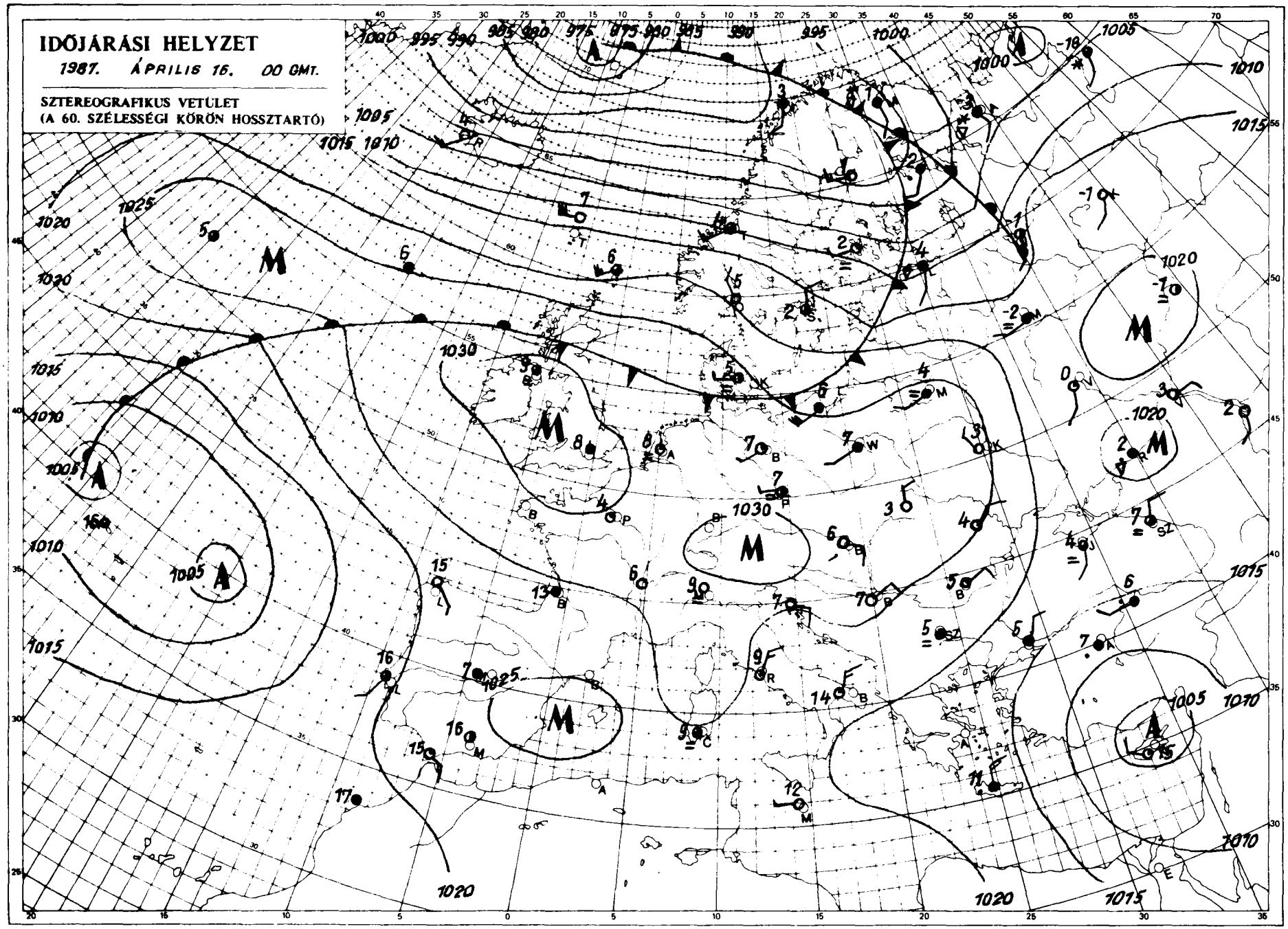

KIADJA: ORSZÁGOS METEOROLÓGIAI SZOLGÁLAT
Készíti: Központi Előrejelző Intézet Analízis- és Rövidtávú Prognózis Központja – T.: 273-018
Megjelenik naponként
Megrendelhető: 1024 Budapest, II., Kitaibel Pál u. 1. – T.: 353-500
Évi előfizetési díja: 2.200,-Ft.
Kiadásért felel: az OMSZ elnöke – Szerkesztésért felel: a KEI igazgatója
Jelmagyarázat a havi mellékletben.

IDŐJÁRÁSI NAPIJELENTÉS

ЕЖЕДНЕВНЫЙ МЕТЕОРОЛОГИЧЕСКИЙ БЮЛЛЕТЕНЬ • DAILY WEATHER REPORT
BULLETIN QUOTIDIEN DE TEMPS • TÄGLICHER WETTERBERICHT

100.évfolyam 107.szám + Budapest + 1987. április 17.péntek

Az időjárási helyzet és a várható időjárás:

Észak-Európa fölött egy hatalmas méretü ciklon örvénylik. Ennek nyugati oldalán a Skandináv-félszigeten át hüvös léghullámok áramlanak a Német Lengyel-alföldön át kelet-délkelet felé. Mivel a hüvös léghullámok éppen csak érintik a Kárpát-medencét, hazánk időjárásában az időnkénti felhősödéstől és szélerősödéstől eltekintve nem okoznak lényeges változást.

Csütörtökön az északnyugati országrészben erősen felhős volt az ég, és néhány helyen jelentéktelen eső is előfordult. Másutt túlnyomóan napos idő volt. A legmagasabb nappali hőmérséklet 10 és 16 fok között alakult. Éjszakára csökkent a felhőzet, ma hajnalra szeszélyes területi eloszlásban 0 és 9 fok közé csökkent a hőmérséklet. Délelőtt többnyire napos idő volt, az északnyugati szél helyenként megélénkült. A hőmérséklet 11 órakor 11 és 14 fok között volt.

Ma 12 órakor Budapesten a hőmérséklet 14 fok, a tengerszintre átszámitott légnyomás 1024 hPa, változatlan.

Várható időjárás szombat estig:

Többnyire napos, száraz idő lesz. Átmeneti felhősödés, egy-egy jelentéktelen futó zápor, legfeljebb északkeleten valószinü. Az északi szél többfelé megélénkül, elsősorban az Alföldön - holnap helyenként megerősödik. A legalacsonyabb éjszakai hőmérséklet 3 és 8, a legmagasabb nappali hőmérséklet szombaton 14 és 19 fok között alakul.

Rábai Attila s.k.

A hőmérséklet napi középértéke és eltérése a sokévi átlagtól / Budapest belterületén:

1987. ápr.16. 7.9°C -4.2°C

1871 óta ezen a napon Budapesten előfordult

legmagasabb hőmérséklet: 26.5°C /1946/
legalacsonyabb hőmérséklet: -0.7°C / 887/

LEGMAGASABB HŐMÉRSÉKLET

19 87. IV. 16.

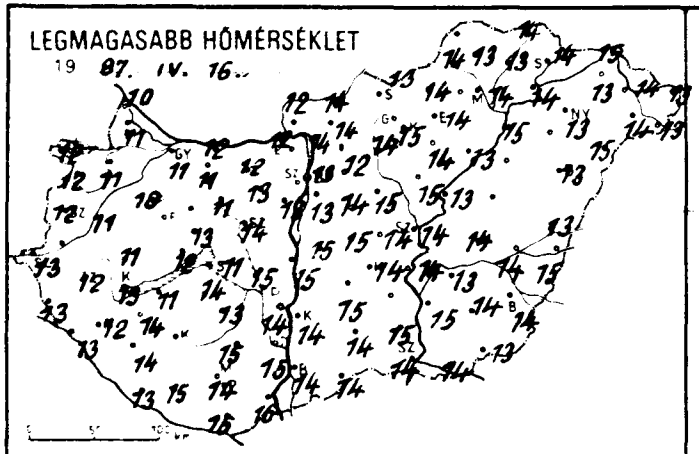

LEGALACSONYABB HŐMÉRSÉKLET

19 87. IV. 17.

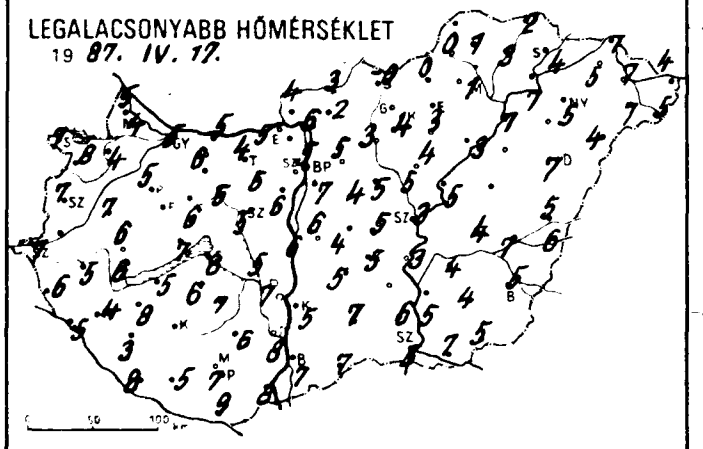

24 órás CSAPADÉKELOSZLÁS

19 87. IV. 16. 7^h -tól IV. 17. 7^h -ig.

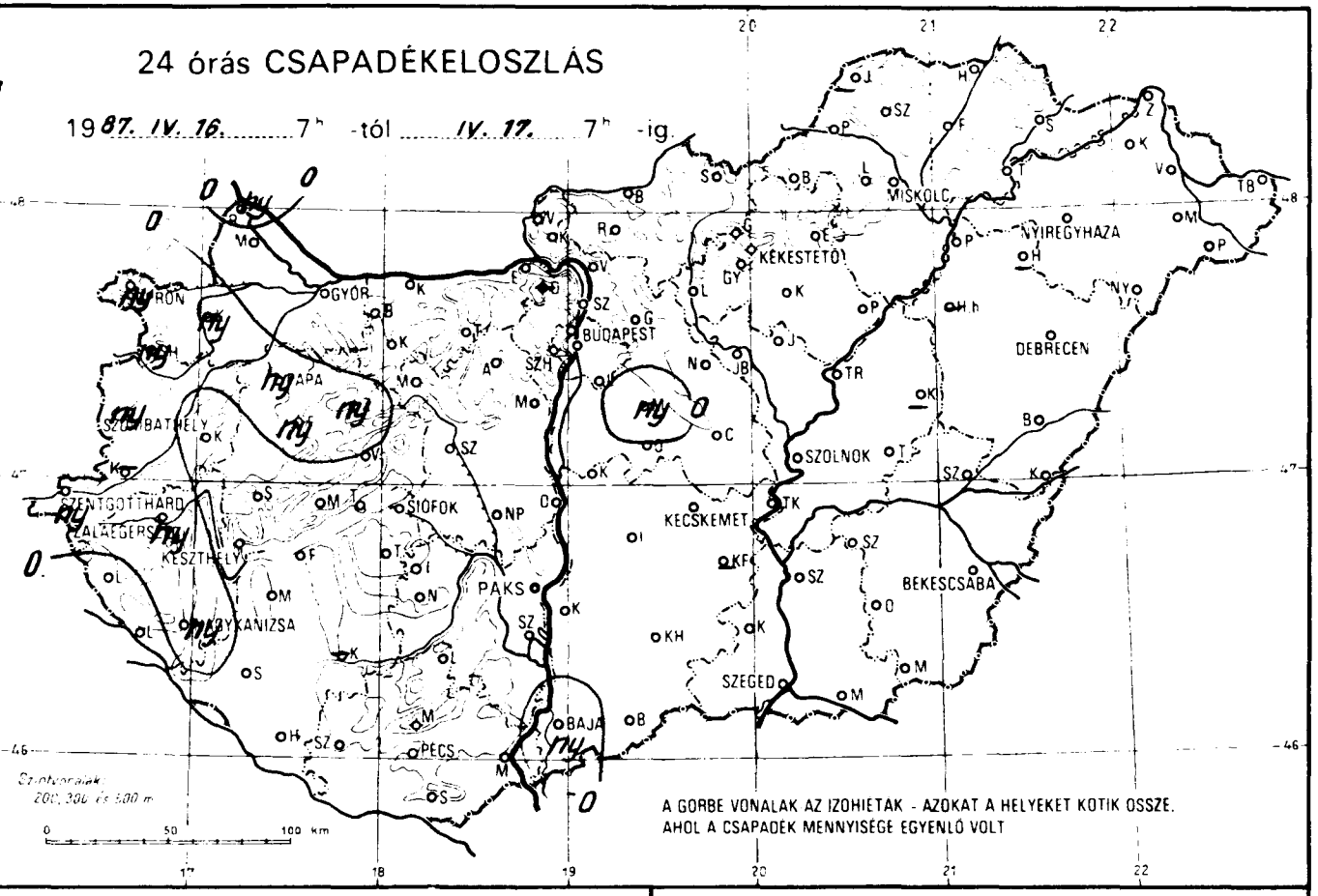

RADIÁCIÓS MINIMUM

19 87. IV. 17.

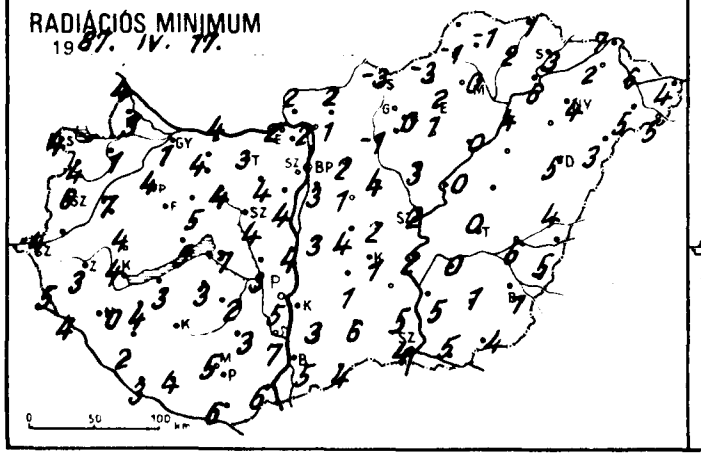

NAPFÉNYTARTAM

19 87. IV. 16.

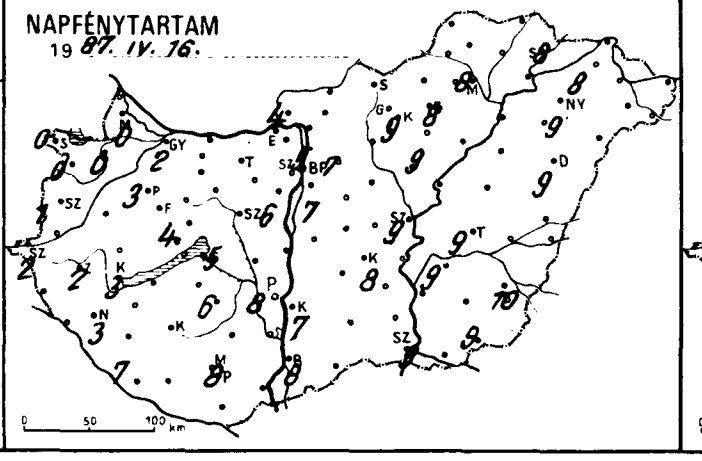

19 .....

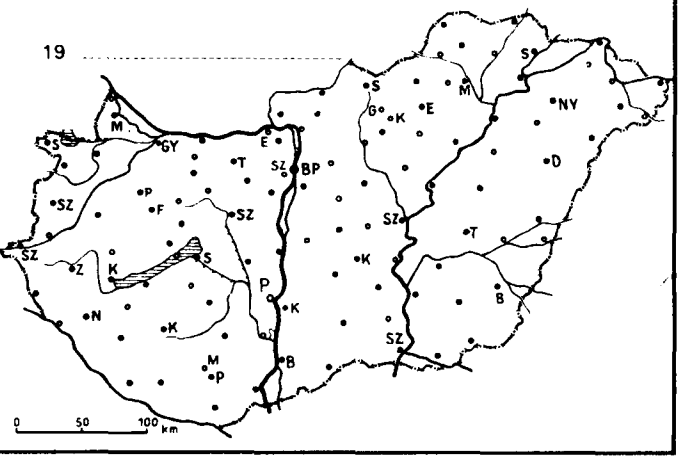

1987. IV. 07h-ig az utolsó 24 óra adatai						Előző nap napos órái
állomás	csapadék (mm)		max. hőmérséklet	min. hőmérséklet	rad. min.	
Győr	.		11	5	1	2
Kapuvár	ny		11	4	1	0
Mosonmagyaróvár	.		11	4	3	0
Rajka	ny		10	5	4	
Sopron	ny		12	7	4	0
Sopronhorpács	ny		12	8	4	0
Káld	.		11	7	7	
Körmend	–		–	–	–	
Szentgotthárd	ny		13	7	4	2
Szombathely	ny		12	7	6	1
Lenti	.		13	6	5	
Letenye	.		13	5	4	
Nagykanizsa	ny		12	4	0	3
Zalaegerszeg	ny		12	5	3	2
Farkasgyepű	ny		12	5	5	
Keszthely	.		13	6	4	3
Mencshely	.		11	6	5	4
Pápa	ny		10	5	4	3
Sümeg	.		11	6	4	
Tihany	.		12	7	5	
Veszprém	.		13	6	5	
Zirc	ny		10	5	4	
Fonyód	.		11	5	3	
Homokszt. györgy	.		13	8	3	7
Kaposvár	–		–	–	–	
Marcali	.		14	8	4	
Siófok	.		11	8	7	5
Somogyszob	.		14	3	2	
Tab	.		14	6	3	
Bábolna	.		11	6	4	
Esztergom	.		12	5	2	
Kisbér	.		11	6	4	
Komárom	.		12	5	4	
Tatabánya	.		12	4	3	
Alcsútdoboz	.		13	5	4	
Dunaújváros	.		15	6	4	
Martonvásár	.		13	6	4	6
Mór	.		11	5	4	
Sárbogárd	.		15	5	3	
Szabadbattyán	.		14	5	4	
Iregszemcse	.		13	7	2	6
Lengyel	.		15	6	3	
Paks	.		14	7	5	8
Szekszárd	.		15	8	7	
Árpádtető	.		11	6	4	
Mohács	.		16	8	6	
Pécs	.		14	7	5	8
Siklós	.		16	9	6	
Szigetvár	.		15	5	4	
Budaörs	.		13	7	5	
Bp. Lőrinc	.		13	7	3	7
Bp. Met. Int.	.		13	5	–	5
Bp. Szab. hegy	.		13	5	–	5
Cegléd	.		14	5	2	
Dobogókő	–		–	–	–	
Gödöllő	.		12	5	2	7
Királyrét	.		13	2	-3	
Monor	.		14	4	1	
Nagykáta	.		15	5	4	
Szentendre	.		14	7	6	

1987. IV. 07h-ig az utolsó 24 óra adatai						Előző nap napos órái
állomás	csapadék (mm)		max. hőmérséklet	min. hőmérséklet	rad. min.	
Vác	.		14	6	2	
Vámosmikola	.		12	4	2	4
Baja	ny		14	7	5	8
Bácsalmás	.		14	7	4	
Izsák	.		15	5	1	
Kalocsa	.		14	5	3	7
Kecskemét	.		14	5	1	8
Kiskunfélegyháza	–		–	–	–	
Kiskunhalas	.		14	7	6	
Kunszentmiklós	.		15	6	3	
Tiszakécske	.		14	3	2	
Balassagyarmat	.		14	3	2	
Romhány	.		14	2	1	
Salgótarján	.		13	-0	-3	
Eger	.		14	3	2	8
Galyatető	.		10	1	-3	
Gyöngyös	.		15	4	0	
Kékestető	.		7	2	-1	9
Kompolt	.		14	4	-1	9
Lőrinci	.		14	3	-1	
Poroszló	.		13	3	0	
Jászapáti	.		15	5	3	
Jászberény	.		14	4	3	
Karcag	–		–	–	–	
Szolnok	.		14	3	2	9
Tiszaroff	.		13	5	-0	
Túrkeve	.		14	4	0	9
Kistelek	.		15	6	5	
Makó	.		14	7	5	
Szeged	.		14	5	4	9
Szentes	.		15	5	5	
Borsodnádasd	.		14	0	-3	
Füged	.		13	3	2	
Hidasnémeti	.		14	2	1	
Jósvafő	–		–	–	–	–
Lillafüred	.		13	2	1	
Miskolc	.		14	1	0	8
Putnok	.		14	0	-1	
Sárospatak	.		14	4	3	8
Szendrőlád	.		13	1	-1	
Tokaj	.		14	7	6	
Kisvárda	.		13	5	2	8
Mátészalka	.		14	7	5	
Nyíregyháza	.		13	5	4	9
Nyírlugos	.		15	4	3	
Pátyod	.		13	5	5	
Tiszabecs	.		13	4	4	
Vásárosnamény	.		14	7	6	
Záhony	.		15	7	7	
Berettyóújfalu	.		13	5	4	
Debrecen	.		13	7	5	9
Hajdúdorog	–		–	–	–	
Hortobágy	–		–	–	–	
Körösszakál	.		15	6	5	
Polgár	.		15	7	4	
Békéscsaba	.		14	5	1	10
Mezőhegyes	.		12	5	4	9
Orosháza	.		14	4	1	
Szarvas	.		12	4	-0	9
Szeghalom			14	7	6	

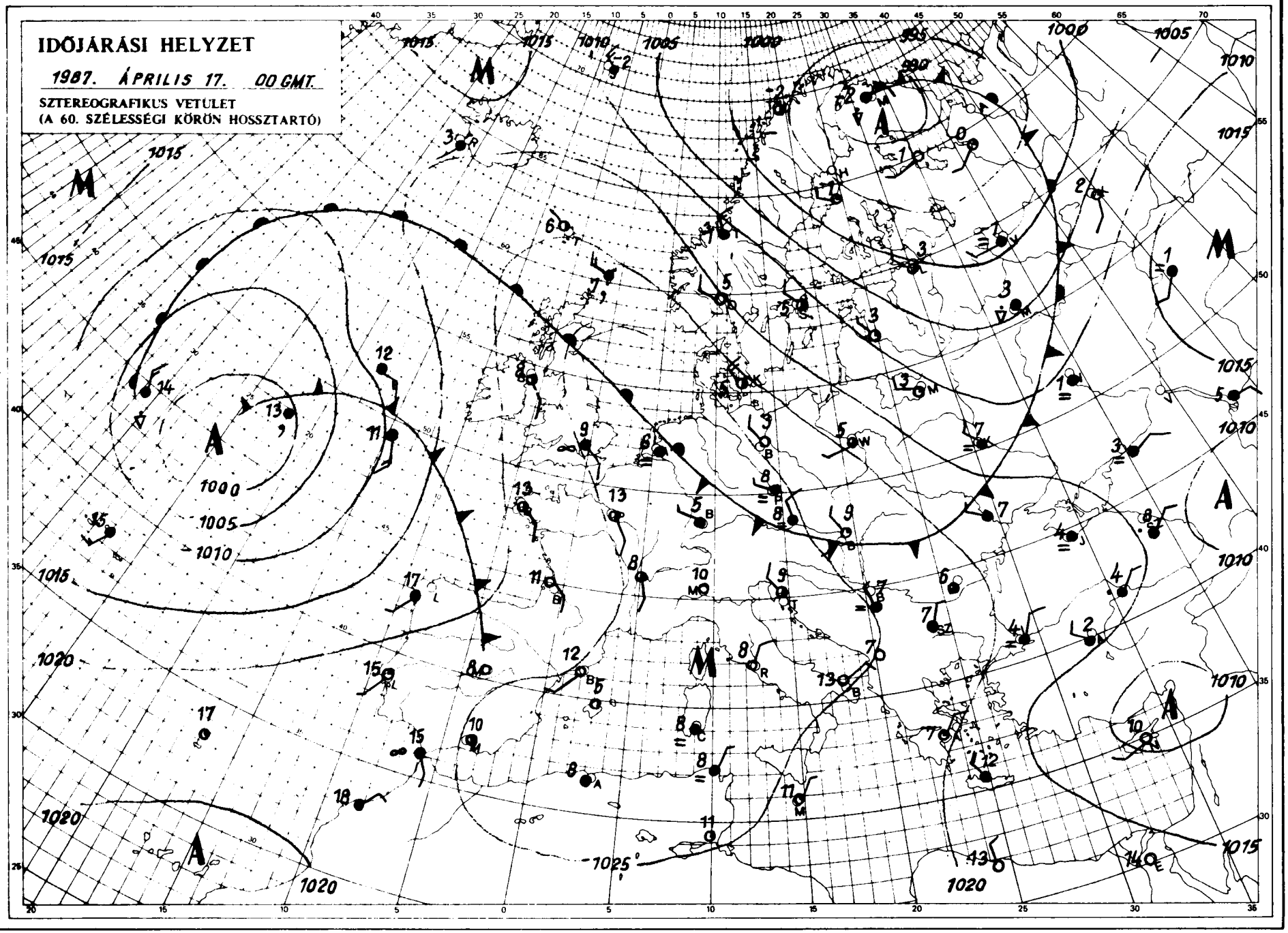

KIADJA: ORSZÁGOS METEOROLÓGIAI SZOLGÁLAT
Készíti: Központi Előrejelző Intézet Analízis- és Rövidtávú Prognózis Központja – T.: 273-018
Megjelenik naponként
Évi előfizetési díja: 2.200,-Ft. – Megrendelhető: 1024 Budapest, II., Kitaibel Pál u. 1. – T.: 353-500
Kiadásért felel: az OMSZ elnöke – Szerkesztésért felel: a KEI igazgatója
Jelmagyarázat a havi mellékletben.

IDŐJÁRÁSI NAPIJELENTÉS

ЕЖЕДНЕВНЫЙ МЕТЕОРОЛОГИЧЕСКИЙ БЮЛЛЕТЕНЬ • DAILY WEATHER REPORT
BULLETIN QUOTIDIEN DE TEMPS • TÄGLICHER WETTERBERICHT

100.évfolyam 108.szám + Budapest + 1987. április 18.szombat

Az időjárási helyzet és a várható időjárás:

Kelet-Európai-alföld feletti középponttal nagy kiterjedésü ciklon örvénylik, sokfelé változékony időjárást okozva. A Szovjetu ió északabbra fekvő vidékein helyenként havazik, délebbre pedig szórványosan esik az eső. Ugyancsak változatos idő van a Skandináv-félszigeten. Gyakran erős északnyugati szél - a Kárpát-medencét is érintve - viszonylag hideg levegő sodródik a szárazföld belsejébe. Európában a 47-ik szélességi körtől délre egy magaslégnyomású öv hatására túlnyomóan derült, napos, száraz az idő. Valószinü, hogy az elkövetkező időszakban a Kárpát-medencében is több órás napsütés várható.

Magyarországon pénteken a nyugati megyékben változóan felhős, másutt túlnyomóan derült idő volt. Esőről nem érkezett jelentés. A középső, valamint a keleti országrészben gyakran megerősödött az északnyugati szél. Pénteken a hőmérséklet csúcsértéke 16 és 20 fok között alakult. Szombat hajnalra pedig - szeszélyes területi eloszlásban 2-11 fokig hült le a levegő. Ma délelőtt az északkeleti megyékben erősen, másutt gyengén felhős idő volt. Sokfelé újból megerősödött az északnyugati szél. A hőmérséklet 11 órakor az országban 13 és 18 fok között alakult.

Ma 12 órakor Budapesten 16 fokot mértek, a tengerszintre átszámitott légnyomás 1017 hPa, gyengén süllyed.

Várható időjárás vasárnap estig:

Vasárnap estig az országban több-kevesebb napsütés mindenütt várható. Az északkeleti megyékben időnként erősen, másutt törbnyire gyengén felhős lesz az ég. Északkeleten egy-egy átfutó zápor kialakulhat. A sokfelé erős, időnként viharos északnyugati, északi szél estétől mérséklődik. Vasárnap újból lesznek élénk széllökések. A várható legalacsonyabb éjszakai hőmérséklet 3 és 8, a legmagasabb nappali hőmérséklet vasárnap 16 és 21 fok között alakul.

Bozóki István s.k.

A hőmérséklet napi középértéke és eltérése a sokévi átlagtól / Budapest belterület /:

98. ápr. 17. 11,8°C -0,1°C

187 óta ezen a napon Budapesten előfordult

legmagasabb hőmérséklet: 26.6°C /1944/
legalacsonyabb hőmérséklet: -0,6°C /1913/ 87.48

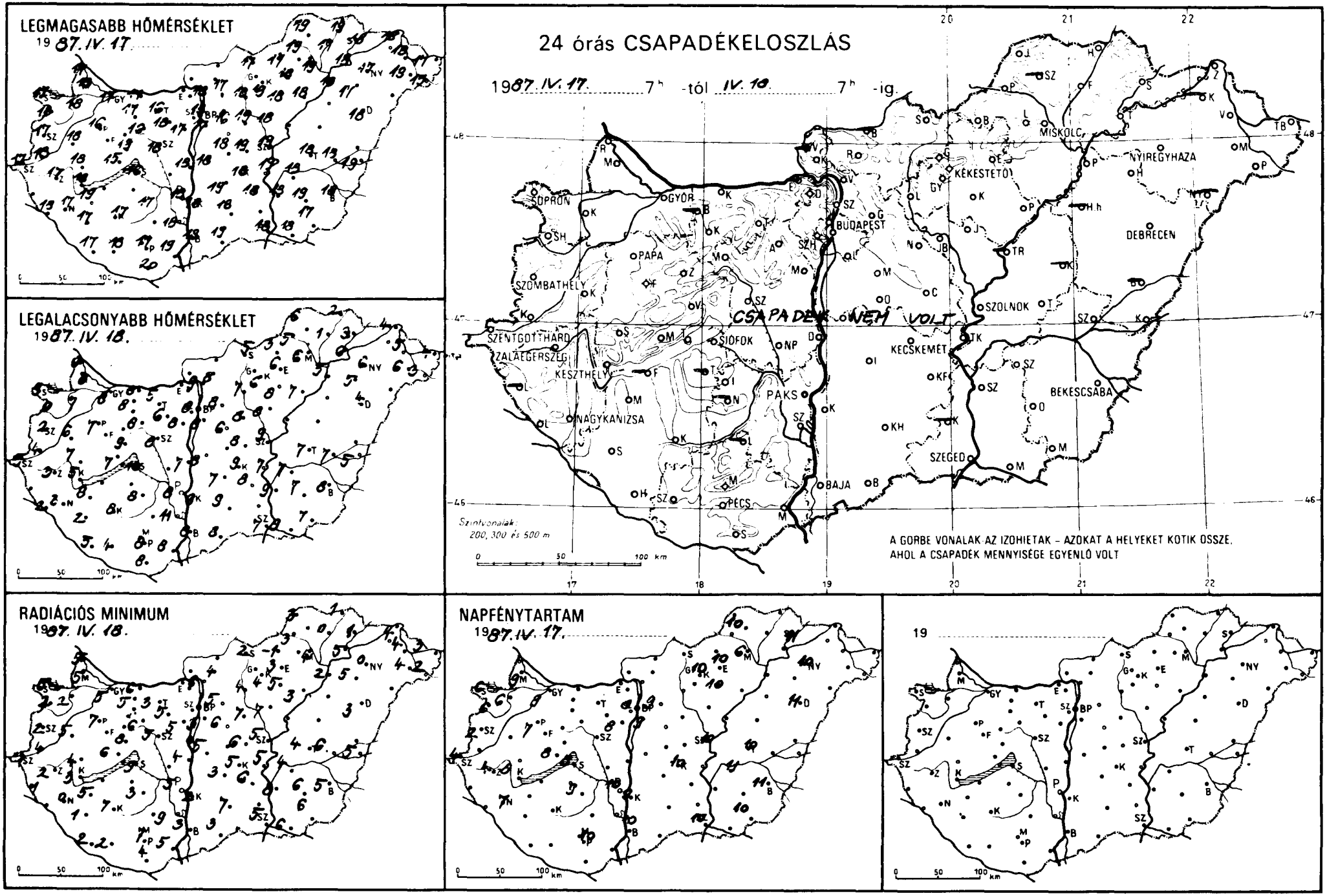
LEGMAGASABB HŐMÉRSÉKLET
19 87. IV. 17.
LEGALACSONYABB HŐMÉRSÉKLET
1987. IV. 18.
RADIÁCIÓS MINIMUM
1987. IV. 18.
24 órás CSAPADÉKELOSZLÁS
1987. IV. 17. 7h -tól IV. 18. 7h -ig.
CSAPADÉK NEM VOLT
A GÖRBE VONALAK AZ IZOHIETÁK – AZOKAT A HELYEKET KÖTIK ÖSSZE, AHOL A CSAPADÉK MENNYISÉGE EGYENLŐ VOLT
Szintvonalak: 200, 300 és 500 m
NAPFÉNYTARTAM
1987. IV. 17.
19
SOPRON
GYŐR
BUDAPEST
MISKOLC
NYÍREGYHÁZA
KÉKESTETŐ
DEBRECEN
PAPA
SZOMBATHELY
SZOLNOK
SZENTGOTTHÁRD
ZALAEGERSZEG
SIÓFOK
KESZTHELY
KECSKEMÉT
BÉKÉSCSABA
PAKS
NAGYKANIZSA
SZEGED
BAJA
PÉCS
0 50 100 km

19 IV. 18 07 h-ig az utolsó 24 óra adatai						Előző nap napos órái
állomás	csapadék (mm)		max. hőmérséklet	min. hőmérséklet	rad. min.	
Győr	o	⌓	17	8	5	9
Kapuvár	•	⌓	18	7	2	6
Mosonmagyaróvár	o	⌓	18	8	5	9
Rajka	•		17	6	5	
Sopron	•	⌓	17	9	5	6
Sopronhorpács	•	⌓	18	6	9	6
Káld	•		18	6	5	
Körmend	•	⌓	18	4	4	
Szentgotthárd	•	⌓	17	5	1	4
Szombathely	•	⌓	17	2	2	2
Lenti	–		–	–	–	
Letenye	•	⌓	18	2	1	
Nagykanizsa	•	⌓	17	3	0	7
Zalaegerszeg	•	⌓	17	3	2	4
Farkasgyepű	•		15	8	6	
Keszthely	•	⌓	18	5	3	8
Mencshely	•		15	7	6	8
Pápa	•	≈	16	7	7	7
Sümeg	•	⌓	18	7	4	
Tihany	•		18	8	7	
Veszprém	•	≈	19	9	8	
Zirc	•		15	9	6	
Fonyód	–		–	–	–	
Homokszt. györgy	•	⌓	17	5	2	10
Kaposvár	o		17	8	7	
Marcali	•	⌓	19	8	5	
Siófok	•	⌓	16	10	9	8
Somogyszob	•	⌓	17	2	1	
Tab	–		–	–	–	
Bábolna	–		–	–	–	
Esztergom	–		–	–	–	
Kisbér	•		17	8	5	
Komárom	•		17	8	6	
Tatabánya	•	≈	16	5	3	
Alcsútdoboz	•	≈	18	6	5	
Dunaújváros	o		18	7	4	
Martonvásár	•		17	8	5	8
Mór	•	≈	16	8	6	
Sárbogárd	–		–	–	–	
Szabadbattyán	•	≈	18	8	5	
Iregszemcse	•	⌓	17	8	3	9
Lengyel	–		–	–	–	
Paks	•	≈	18	8	5	10
Szekszárd	•	≈	18	11	9	
Árpádtető	•		15	10	7	
Mohács	•		19	8	5	
Pécs	•		17	8	7	10
Siklós	•		20	8	4	
Szigetvár	•	⌓	18	4	2	
Budaörs	•	≈	17	7	4	
Bp. Lőrinc	•		17	8	3	9
Bp. Met. Int.	•	≈	17	8	–	8
Bp. Szab. hegy	•		15	6	5	
Cegléd	•		19	8	6	
Dobogókő	•		13	5	5	
Gödöllő	•		16	8	5	9
Királyrét	•	⌓	17	5	0	
Monor	•	≈	18	6	6	
Nagykáta	•		19	8	7	
Szentendre	•		14	8	7	

19 IV. 18. 07 h-ig az utolsó 24 óra adatai						Előző nap napos órái
állomás	csapadék (mm)		max. hőmérséklet	min. hőmérséklet	rad. min.	
Vác	•	⌓	18	9		
Vámosmikola	–					
Baja	•	≈	18	8		10
Bácsalmás	•		19	8		
Izsák	•		19	7		
Kalocsa	•	⌓	18	6		9
Kecskemét	•	⌓	18	9		10
Kiskunfélegyháza	•		18	8		
Kiskunhalas	•	⌓	18	9		
Kunszentmiklós	•	≈	18	8		
Tiszakécske	•	≈	19	7		
Balassagyarmat	•	⌓	18	7		
Romhány	•		17	8		
Salgótarján	•		17			
Eger	•	≈	18	6		10
Galyatető	•		13			
Gyöngyös	•		19	6		
Kékestető	•	folt				10
Kompolt	•		18	8		10
Lőrinci	•	≈	18	7		
Poroszló	•	⌓	18	7		
Jászapáti	•	⌓	18	8		
Jászberény	•	⌓	18	11		
Karcag	–					
Szolnok	•	⌓	19	9		10
Tiszaroff	–			–		
Túrkeve	•	⌓	18			10
Kistelek	–		–		–	
Makó	•		18	9		
Szeged	•	⌓	18			10
Szentes	•		18	9		
Borsodnádasd	•	⌓	17			
Füged	•		17		0	
Hidasnémeti	•	≈	19			
Jósvafő	•	⌓	19			10
Lillafüred	•	≈	18			
Miskolc	•		19			
Putnok	•	≈	19			
Sárospatak	•	⌓	18			
Szendrőlád	–					
Tokaj	•		18			
Kisvárda	–					
Mátészalka	•	⌓	18			
Nyíregyháza	•	⌓	17		0	10
Nyírlugos	–					
Pátyod	•	⌓	15			
Tiszabecs	•	≈	17			
Vásárosnamény	•	⌓	18			
Záhony	•	⌓	18			
Berettyóújfalu	–					
Debrecen	•	⌓	18			
Hajdúdorog	•		17			
Hortobágy	–					
Körösszakál	•		19			
Polgár	•	≈	18			
Békéscsaba	•	⌓	18			
Mezőhegyes	•	⌓				2
Orosháza	•	⌓	19			
Szarvas	•		18			
Szeghalom	•		18			

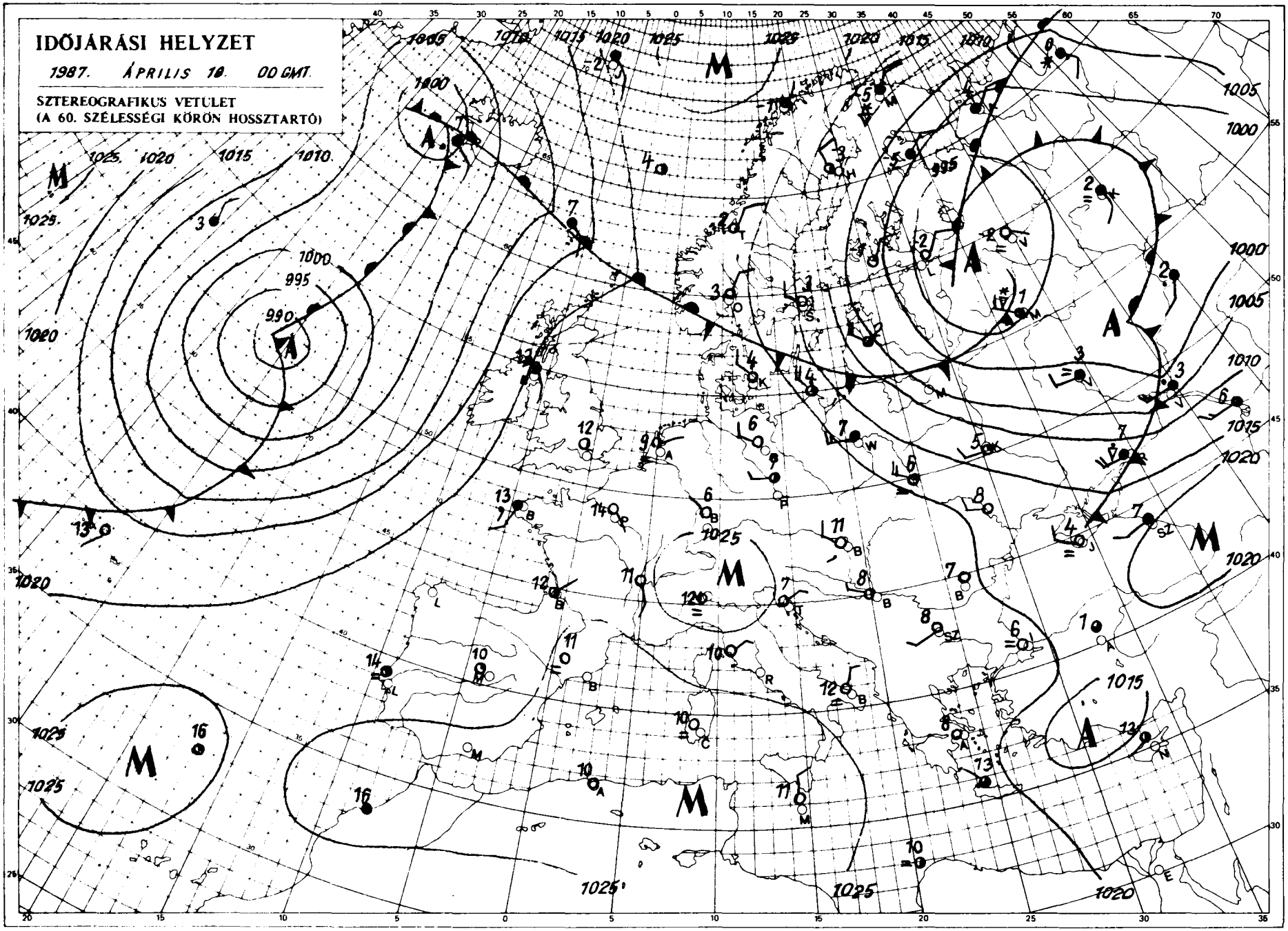

KIADJA: ORSZÁGOS METEOROLÓGIAI SZOLGÁLAT
Készíti: Központi Előrejelző Intézet Analízis- és Rövidtávú Prognózis Központja – T.: 273-018
Megjelenik naponként
Évi előfizetési díja: 2.200,-Ft. Megrendelhető: 1024 Budapest, II., Kitaibel Pál u. 1. – T.: 353-500
Kiadásért felel: az OMSZ elnöke – Szerkesztésért felel: a KEI igazgatója
Jelmagyarázat a havi mellékletben.

IDŐJÁRÁSI NAPIJELENTÉS

ЕЖЕДНЕВНЫЙ МЕТЕОРОЛОГИЧЕСКИЙ БЮЛЛЕТЕНЬ • DAILY WEATHER REPORT
BULLETIN QUOTIDIEN DE TEMPS • TÄGLICHER WETTERBERICHT

100.évfolyam 109.szám + Budapest + 1987.április 19.vasárnap

Az időjárási helyzet és a várható időjárás:

Kontinensünk időjárását két hatalmas kiterjedésü ciklon, - amely tőlünk messze nyugatra, illetve keletre helyezkedik el - és az ezeket összekötő magas-nyomású légköri képződmény határozza meg. Ehhez az anticiklonáris területhez tartozik a Pannon-Alföld is, melyen időnként, egy-egy nem nagy változásokat hozó, - frontzóna halad keresztül.

Ugyanez a helyzet alakult ki szombaton Magyarországon is. A keleti ciklonhoz tartozó hidegfront-hullámok hatására országszerte szeles idő volt. Sok helyen fújt viharos erejü szél. A több órás napsütés hatására 16, 23 fokig melegedett fel a levegő. Vasárnap hajnalra általában 2, 8 fokig hült le a levegő. A délelőtti napos órákban 11 órakor 7 és 14 fok közötti hőmérsékleteket mértek.

Ma 12 órakor Budapesten 13 fokot mértek, a tengerszintre átszámitott légnyomás 1022 hPa, gyengén süllyed.

Várható időjárás hétfő estig:

Eleinte jobbára derült, száraz idő várható. Hétfőn időnként erősen megnövekszik a felhőzet és szórványos záporesőre is számitani lehet. Helyenként megélénkül a délnyugati szél. A legalacsonyabb éjszakai hőmérséklet 2 és 7, a legmagasabb nappali hőmérséklet 17 és 22 fok között alakul.

Jenki Szilvia s.k.

A hőmérséklet napi középértéke és eltérése a sokévi átlagtól / Budapest belterületén:

1987. ápr. 18.	14,0°C	+2,4°C

1871 óta ezen a napon Budapesten előfordult

legmagasabb hőmérséklet:	28,7°C /1920/	
legalacsonyabb hőmérséklet:	-1,4°C /1887/	87.249

LEGMAGASABB HŐMÉRSÉKLET

19 87. IV. 18.

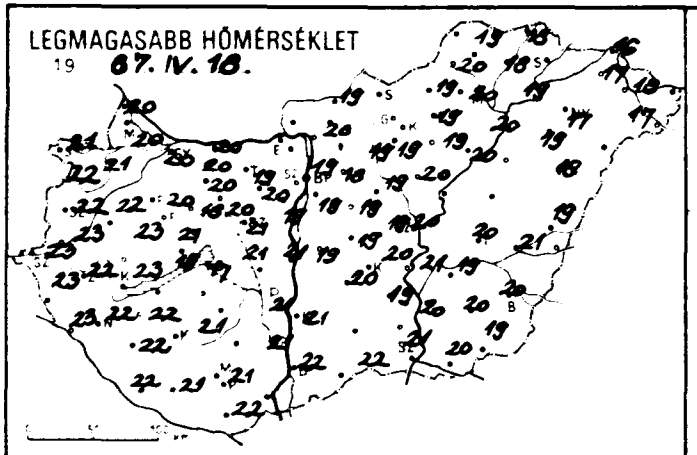

LEGALACSONYABB HŐMÉRSÉKLET

19 87. IV. 19.

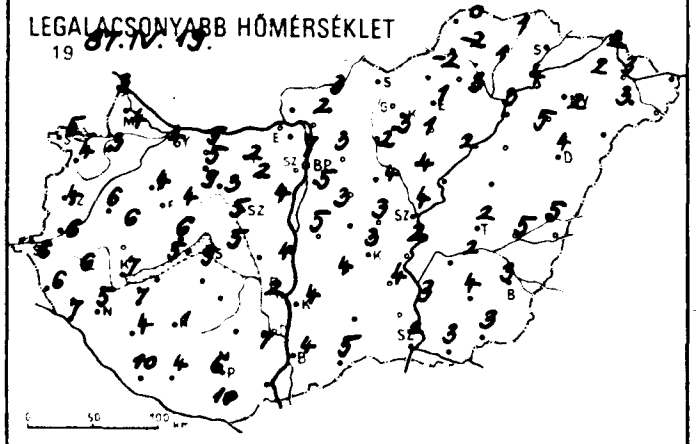

RADIÁCIÓS MINIMUM

19 87. IV. 19.

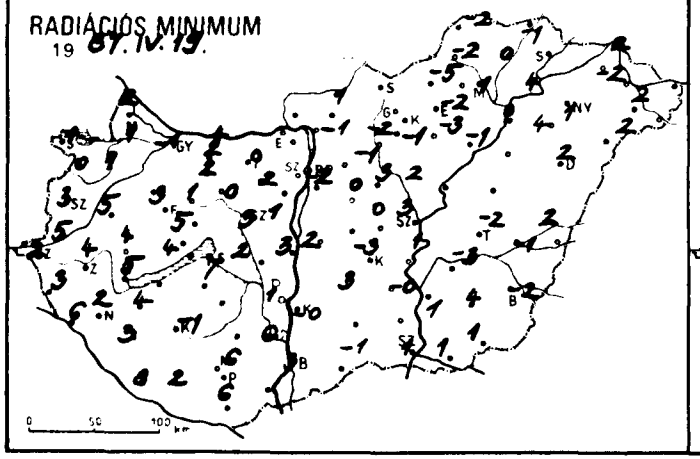

24 órás CSAPADÉKELOSZLÁS

19 87. IV. 18. 7h -tól IV. 19. 7h -ig.

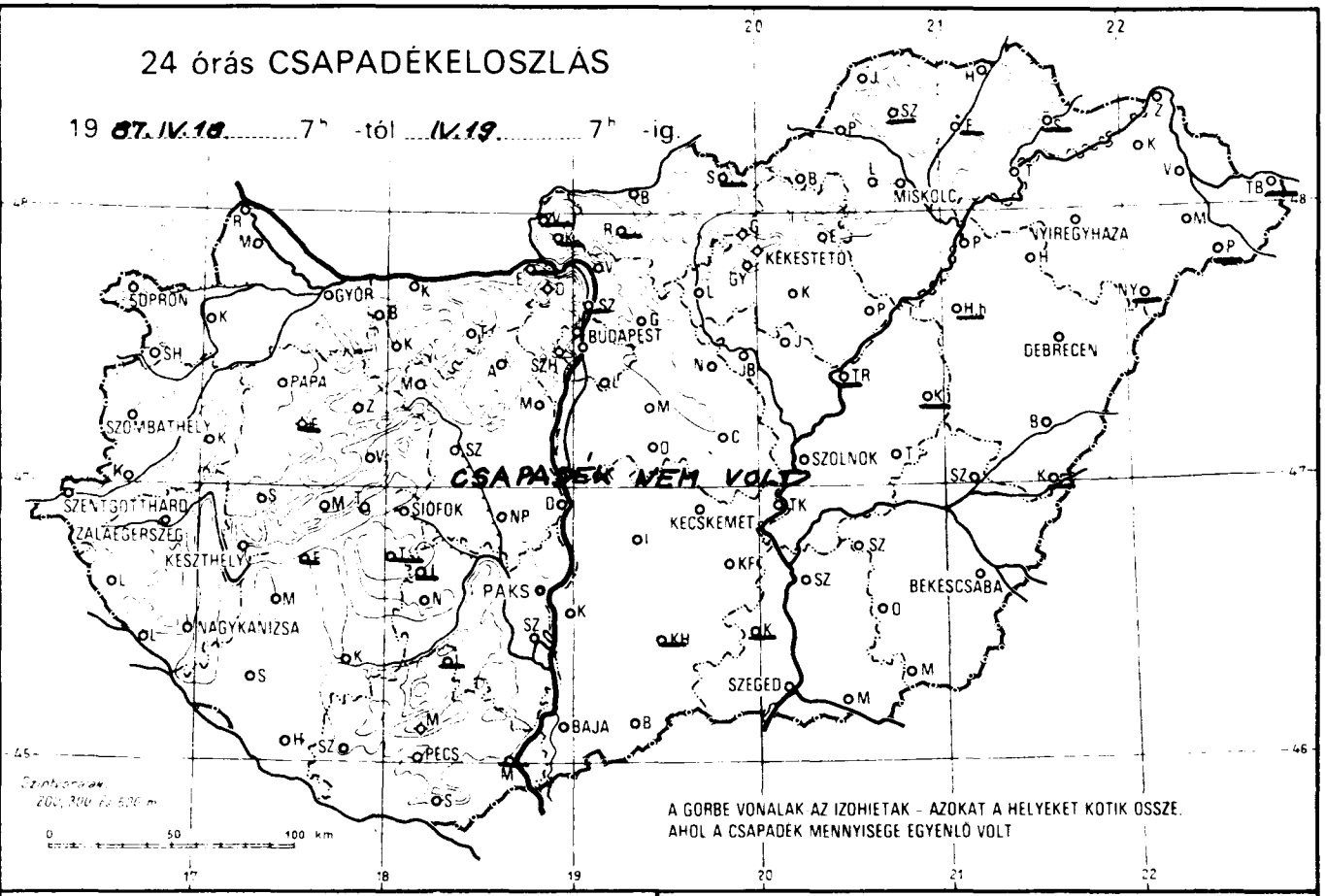

A GÖRBE VONALAK AZ IZOHIETÁK – AZOKAT A HELYEKET KÖTIK ÖSSZE, AHOL A CSAPADÉK MENNYISÉGE EGYENLŐ VOLT

NAPFÉNYTARTAM

19 87. IV. 18.

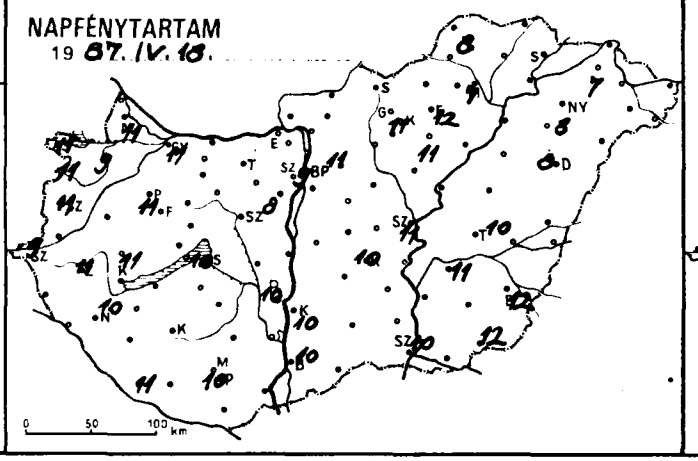

19 .....

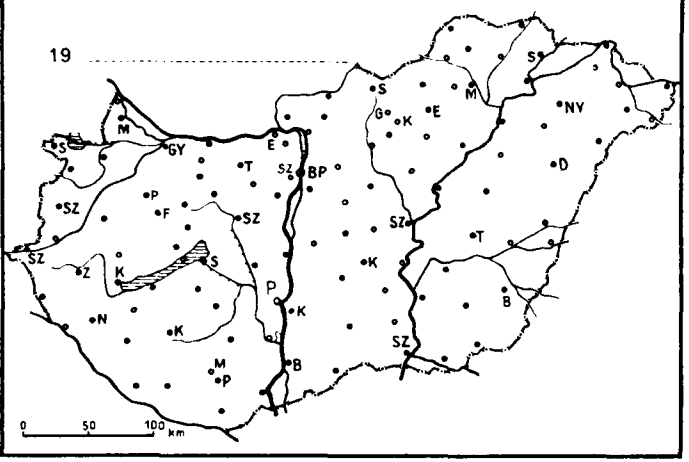

19 IV.19. 07 h-ig az utolsó 24 óra adatai						
állomás	csapadék (mm)		max. hőmérséklet	min. hőmérséklet	rad. min.	Előző nap napos órái
Győr	.		20	4	-1	11
Kapuvár	.		21	3	1	9
Mosonmagyaróvár	.		20	4	1	11
Rajka	.		20	3	2	
Sopron	.		21	5	1	11
Sopronhorpács	.		22	4	0	11
Káld	.		22	6	5	
Körmend	.		23	6	5	
Szentgotthárd	.		23	6	2	9
Szombathely	.		22	4	3	11
Lenti	.		23	6	3	
Letenye	.		23	7	6	
Nagykanizsa	.		22	5	2	10
Zalaegerszeg	.		22	6	4	11
Farkasgyepű	–		–	–	–	–
Keszthely	.		23	7	5	11
Mencshely	.		19	5	4	11
Pápa	.		20	4	3	11
Sümeg	.		23	6	4	
Tihany	.		21	7	4	
Veszprém	.		21	6	5	
Zirc	.		18	4	1	
Fonyód	–		–	–	–	
Homokszt. györgy	.		22	10	8	11
Kaposvár	.		21	1	-1	
Marcali	.		22	7	4	
Siófok	.		17	9	7	10
Somogyszob	.		22	4	3	
Tab	–		–	–	–	
Bábolna	.		20	5	2	
Esztergom	–		–	–	–	
Kisbér	.		20	9	2	
Komárom	.		20	5	4	
Tatabánya	.		19	2	0	
Alcsútdoboz	.		20	2	2	
Dunaújváros	.		21	4	3	
Martonvásár	.		19	4	1	8
Mór	.		20	3	0	
Sárbogárd	.		21	5	2	
Szabadbattyán	.		21	5	3	
Iregszemcse	–		–	–	–	–
Lengyel	–		–	–	–	
Paks	.		21	2	1	10
Szekszárd	.		21	7	6	
Árpádtető	.		17	8	6	
Mohács	–		–	–	–	
Pécs	.		21	6	6	10
Siklos	.		22	10	6	
Szigetvár	.		21	4	2	
Budaörs	.		19	3	-2	
Bp. Lőrinc	.		19	5	-2	11
Bp. Met. Int.	.		19	7	–	9
Bp. Szab. hegy	.		15	5	1	
Cegléd	.		19	3	0	
Dobogókő	.		14	1	1	
Gödöllő	.		18	3	-1	11
Királyrét	–		–	–	–	
Monor	.		19	3	0	
Nagykáta	.		19	4	3	
Szentendre	–		–	–	–	

19 IV.19. 07 h-ig az utolsó 24 óra adatai						
állomás	csapadék (mm)		max. hőmérséklet	min. hőmérséklet	rad. min.	Előző nap napos órái
Vác	.		20	2	-1	
Vámosmikola	–		–	–	–	–
Baja	.		22	4	3	10
Bácsalmás	.		22	5	-1	
Izsák	.		20	4	3	
Kalocsa	.		21	4	-0	10
Kecskemét	.		20	3	-3	10
Kiskunfélegyháza	.		19	4	-0	
Kiskunhalas	–		–	–	–	
Kunszentmiklós	.		19	5	2	
Tiszakécske	.		21	2	1	
Balassagyarmat	.		19	3	1	
Romhány	–		–	–	–	
Salgótarján	–		–	–	–	
Eger	.		19	1	-2	12
Galyatető	.		14	0	-4	
Gyöngyös	.		19	3	-1	
Kékestető	.	folt	13	-0	-1	11
Kompolt	.		19	1	-3	11
Lőrinci	.		19	2	-2	
Poroszló	.		20	2	-1	
Jászapáti	.		20	4	2	
Jászberény	.		19	4	3	
Karcag	–		–	–	–	
Szolnok	.		20	4	3	11
Tiszaroff	–		–	–	–	
Túrkeve	.		20	2	-2	10
Kistelek	–		–	–	–	
Makó	.		20	3	-1	
Szeged	.		21	2	1	10
Szentes	.		20	3	1	
Borsodnádasd	.		19	-2	-5	
Fügöd	.		18	1	0	
Hidasnémeti	.		18	1	-1	
Jósvafő	.		19	0	-2	8
Lillafüred	.		20	2	0	
Miskolc	.		20	3	1	7
Putnok	.		20	-2	-2	
Sárospatak	–		–	–	–	
Szendrőlád	–		–	–	–	
Tokaj	.		19	4	4	
Kisvárda	.		17	2	-2	7
Mátészalka	.		17	3	2	
Nyíregyháza	.		17	2	1	8
Nyírlugos	–		–	–	–	
Pátyod	–		–	–	–	
Tiszabecs	–		–	–	–	
Vásárosnamény	.		18	3	2	
Záhony	.		16	2	2	
Berettyóújfalu	.		19	5	2	
Debrecen	.		18	4	2	8
Hajdúdorog	.		19	5	4	
Hortobágy	–		–	–	–	
Körösszakál	–		–	–	–	
Polgár	.		20	3	0	
Békéscsaba	.		20	3	-2	12
Mezőhegyes	.		19	3	1	12
Orosháza	.		20	4	4	
Szarvas	.		19	2	-3	11
Szeghalom	.		21	5	-1	

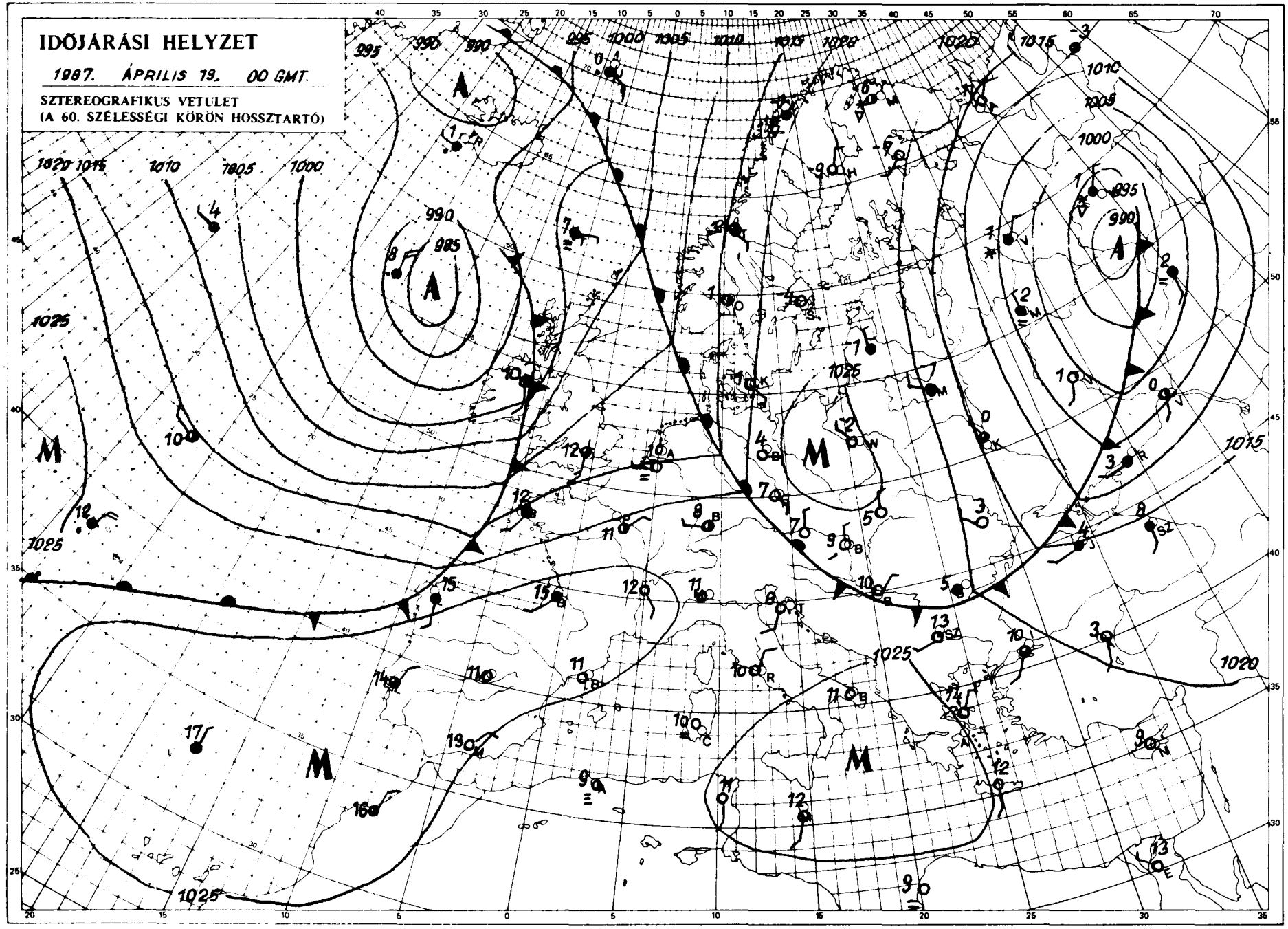

KIADJA: ORSZÁGOS METEOROLÓGIAI SZOLGÁLAT
Készíti: Központi Előrejelző Intézet Analízis- és Rövidtávú Prognózis Központja – T.: 273-018
Megjelenik naponként
Megrendelhető: 1024 Budapest, II., Kitaibel Pál u. 1. – T.: 353-500
Évi előfizetési díja: 2.200.-Ft.
Kiadásért felel: az OMSZ elnöke – Szerkesztéséért felel: a KEI igazgatója

Jelmagyarázat a havi mellékletben.

IDŐJÁRÁSI NAPIJELENTÉS

ЕЖЕДНЕВНЫЙ МЕТЕОРОЛОГИЧЕСКИЙ БЮЛЛЕТЕНЬ • DAILY WEATHER REPORT
BULLETIN QUOTIDIEN DE TEMPS • TÄGLICHER WETTERBERICHT

100.évfolyam 110.szám + Budapest + 1987. április 20.hétfő

Az időjárási helyzet és a várható időjárás:

A Kelet-Európai-sikság fölött ciklon örvénylik. Áramlási rendszerében észak felől viharos széllel hideg, sarkvidéki eredetü levegő érkezik a Szovjetunió-európai területére. Havazást, hózáporokat jelentenek, és a legmagasabb nappali hőmérséklet csak kevéssel emelkedik 0 fok fölé. A Brit-szigetek fölött is ciklon található. A légörvény hidegfrontja ma hajnalban a Varsó-München-Bordeaux vonal mentén húzódott. A front 400-500 km széles felhőzetéből sokfelé esik az eső, záporeső Észak-Európában, a Német-Lengyel síkságon, valamint Franciaország nagy részén. Várható, hogy ez a hidegfront eléri a Kárpát-medence térségét és kedden már el is hagyja az országot.

Magyarországon vasárnap a délelőtti órákban még kevés volt a felhő, majd a kora délutáni óráktól nyugat felől növekedni kezdett a felhőzet és késő este, éjszaka elsősorban a Dunántúlon eleredt az eső, zápor. A ma 7 óráig lehullott csapadék mennyisége csapadéknyom és 2 mm között volt. A hőmérséklet csúcsértéke 14 és 21 fok között alakult. Ma hajnalra 1 és 12 fok közé hült le a levegő, de az északkeleti megyékben helyenként gyenge talajmenti fagy is előfordult. Délelőtt változóan, helyenként erősen felhős volt az ég, egy-két helyen szemerkélt az eső. A hőmérséklet 11 órakor 10 és 18 fok között volt.

Ma 12 órakor Budapesten 16 fokot mértek, a tengerszintre átszámitott légnyomás 1017 hPa, gyengén süllyed.

Várható időjárás kedd estig:

Ma lassanként mindenütt beborul az ég, és sokfelé lesz eső, zápor, néhol zivatar. Holnap nyugat felől már időnként felszakadozik a felhőzet és főként keleten lesz további eső, zápor. Az időnként megélénkülő déli, délnyugati szél holnapra északnyugatira fordul és elsősorban a Dunántúlon megerősödik. A legalacsonyabb éjszakai hőmérséklet 5, 10, a legmagasabb nappali hőmérséklet kedden 13 és 18 fok között alakul.

H. Bóna Márta s.k.

A hőmérséklet napi középértéke és eltérése a sokévi átlagtól / Budapest belterület/:

1987.apr.19. 11,5°C -0.2°C

1871 óta ezen a napon Budapesten előfordult

legmagasabb hőmérséklet: 30,2°C /1920/
legalacsonyabb hőmérséklet: -2.4°C/1893/ 87.350

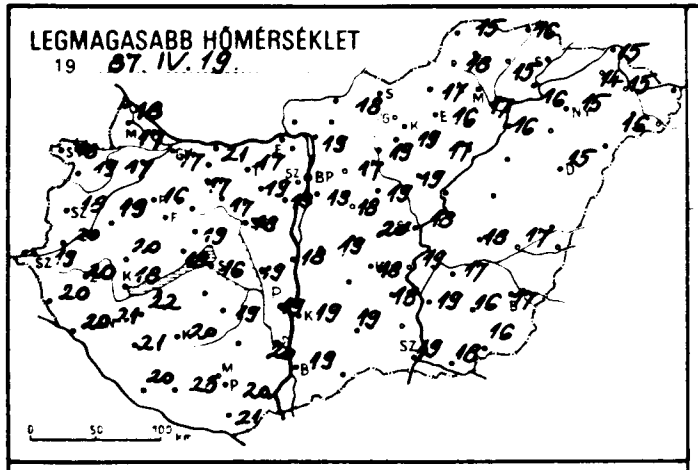
LEGMAGASABB HŐMÉRSÉKLET
19 87. IV. 19.
0 50 100 km

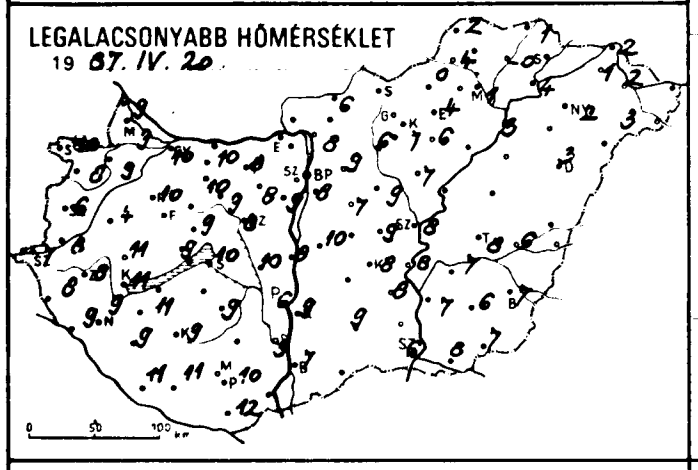
LEGALACSONYABB HŐMÉRSÉKLET
19 87. IV. 20.
0 50 100 km

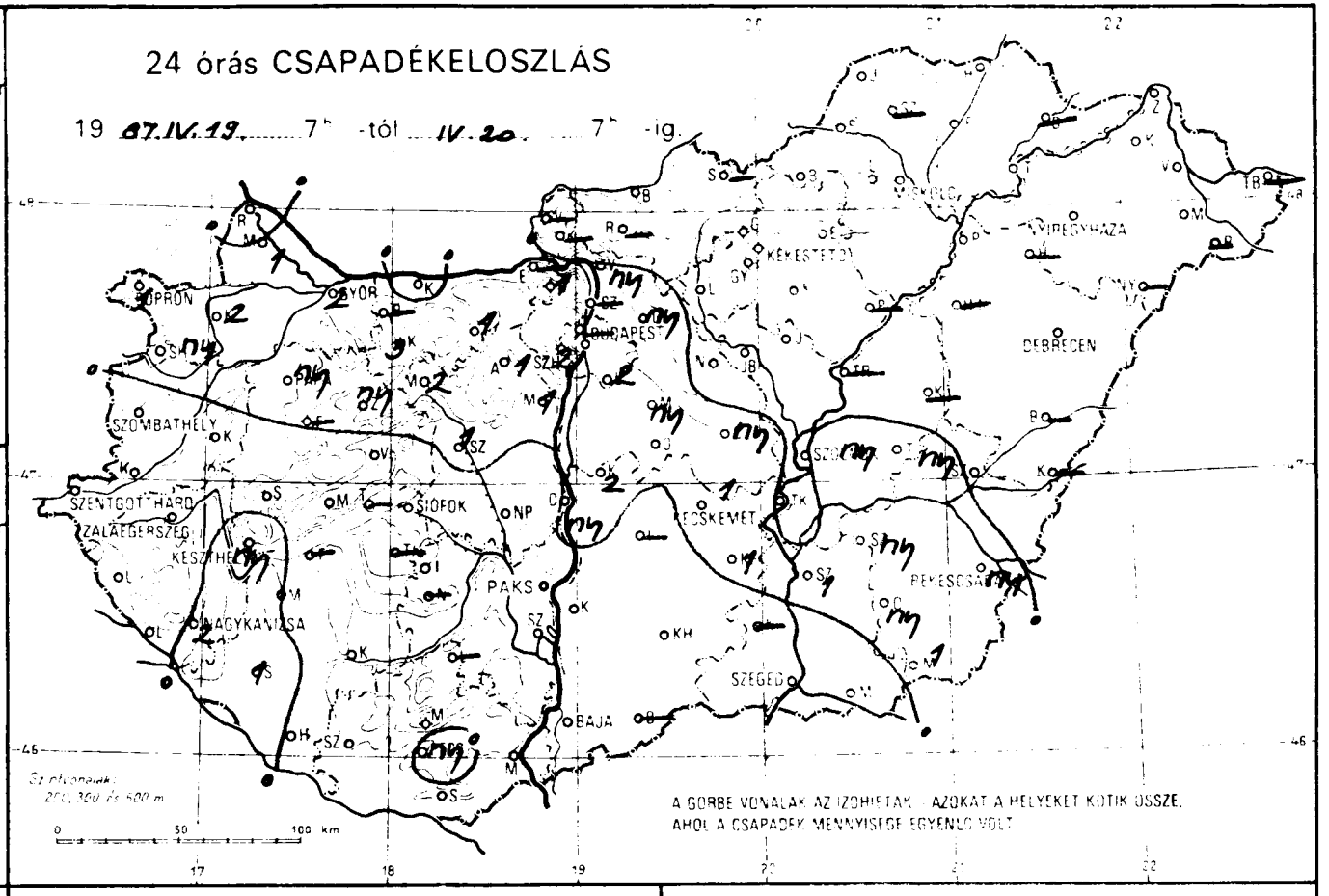
24 órás CSAPADÉKELOSZLÁS
19 87.IV.19. 7h -tól IV.20. 7h -ig.
SOPRON
GYŐR
BUDAPEST
SZOMBATHELY
SZENTGOTTHARD
ZALAEGERSZEG
KESZTHELY
NAGYKANIZSA
SIÓFOK
PAKS
BAJA
KECSKEMÉT
SZEGED
DEBRECEN
NYIREGYHÁZA
KÉKESTETŐ
MISKOLC
A GÖRBE VONALAK AZ IZOHIETAK - AZOKAT A HELYEKET KÖTIK ÖSSZE, AHOL A CSAPADÉK MENNYISÉGE EGYENLŐ VOLT
0 50 100 km

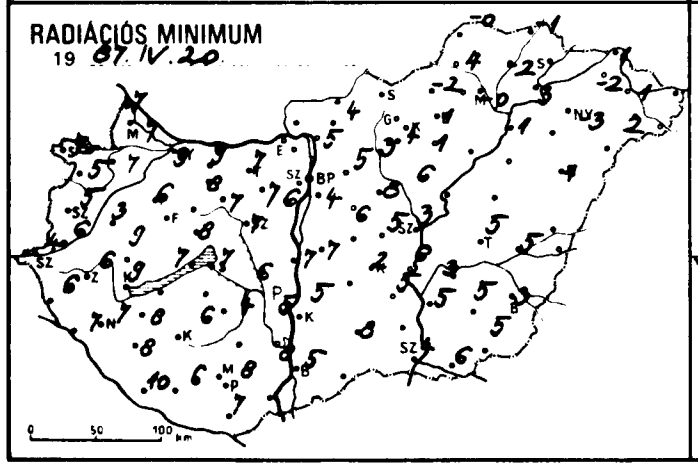
RADIÁCIÓS MINIMUM
19 87. IV. 20.
0 50 100 km

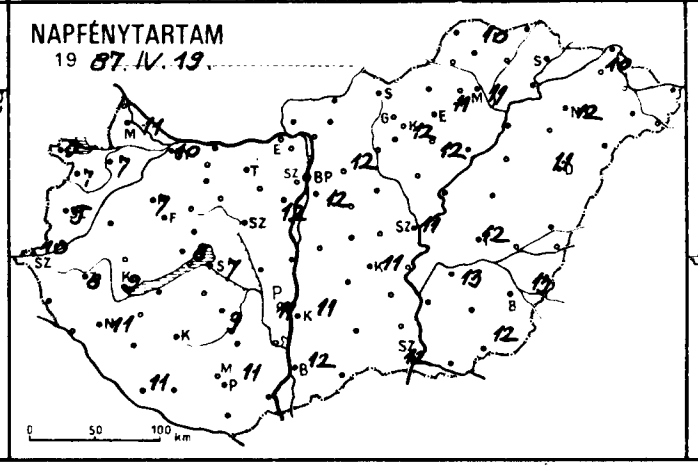
NAPFÉNYTARTAM
19 87. IV. 19.
0 50 100 km

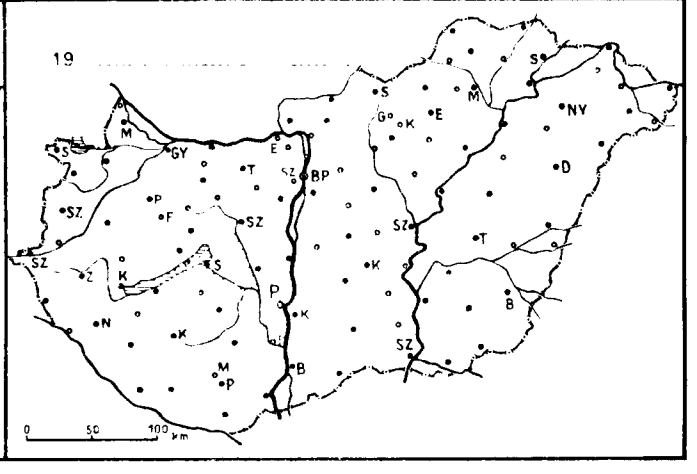
19
0 50 100 km

19 IV. 20 07 h-ig az utolsó 24 óra adatai						Előző nap napos órái
állomás	csapadék (mm)		max. hőmérséklet	min. hőmérséklet	rad. min.	
Győr	2	⌒	17	10	9	10
Kapuvár	2	⩔ ≈	17	9	7	7
Mosonmagyaróvár	1	≈	17	9	7	11
Rajka	•		18	9	7	
Sopron	1	⩔	18	10	7	8
Sopronhorpács	ny	⌒	19	8	5	7
Káld	•		19	4	3	
Körmend	•	⌒	20	8	6	
Szentgotthárd	•		19	7	4	10
Szombathely	•	⌒	18	6	5	5
Lenti	•		20	8	6	
Letenye	•	⌒	20	9	7	
Nagykanizsa	2	≈	20	9	7	10
Zalaegerszeg	•	⌒	20	8	6	8
Farkasgyepű	–		–	–	–	
Keszthely	ny	⌒	18	11	9	9
Mencshely	•		18	9	7	8
Pápa	ny	⌒	16	10	6	7
Sümeg	•		20	11	9	
Tihany	–		–	–	–	
Veszprém	•	≈	19	9	8	
Zirc	ny		16	9	7	
Fonyód	–		–	–	–	
Homokszt. györgy	•		20	11	10	11
Kaposvár	•		20	9	6	
Marcali	•	⌒	22	11	8	
Siófok	•	⌒	16	10	7	7
Somogyszob	1		21	9	8	
Tab	–		–	–	–	
Bábolna	–		–	–	–	
Esztergom	–		–	–	–	
Kisbér	3	≈	17	10	8	
Komárom	•		21	10	9	
Tatabánya	1		17	8	7	
Alcsútdoboz	1	≈	19	8	7	
Dunaújváros	ny		18	8	7	
Martonvásár	1	≈	18	9	6	12
Mór	2	⩔ ≈	17	9	7	
Sárbogárd	•		19	10	6	
Szabadbattyán	1	≈	18	8	7	
Iregszemcse	•		19	9	4	9
Lengyel	–		–	–	–	
Paks	•		19	6	5	11
Szekszárd	•		20	9	8	
Árpádtető	•		16	11	5	
Mohács	–		–	–	–	
Pécs	ny	⩔	20	10	8	11
Siklós	•		21	12	7	
Szigetvár		⌒	23	11	6	
Budaörs	ny	≈	18	8	6	
Bp. Lőrinc	2	⩔ ≈	18	8	4	12
Bp. Met. Int.	–		–	–	–	
Bp. Szab. hegy	2	≈	17	8	5	
Cegléd	ny		20	9	5	
Dobogókő	1		14	9	9	
Gödöllő	ny		17	9	5	12
Királyrét	–		–	–	–	
Monor	ny	⌒	18	7	6	
Nagykáta			19	9	8	
Szentendre	–		–	–	–	

19 IV. 20 07 h-ig az utolsó 24 óra adatai						Előző nap napos órái
állomás	csapadék (mm)		max. hőmérséklet	min. hőmérséklet	rad. min.	
Vác	ny	⌒	19	8	5	
Vámosmikola	–		–	–	–	
Baja	•		19	7	5	12
Bácsalmás	–		–	–	–	
Izsák	–		–	–	–	
Kalocsa	•		19	9	5	11
Kecskemét	1		18	8	2	11
Kiskunfélegyháza	1		18	8	5	
Kiskunhalas	•	⌒	19	9	8	
Kunszentmiklós	2	≈	19	10	7	
Tiszakécske	•		19	8	6	
Balassagyarmat	•		18	6	4	
Romhány	–		–	–	–	
Salgótarján	–		–	–	–	
Eger	•	≈	16	4	1	11
Galyatető	•		14	6	4	
Gyöngyös	•	⌒	19	7	4	
Kékestető	•		11	0	4	12
Kompolt	•	⌒	17	6	1	12
Lőrinci	•	≈	19	6	3	
Poroszló	–		–	–	–	
Jászapáti	•	⌒	19	7	6	
Jászberény	•	⌒	18	4	4	
Karcag	–		–	–	–	
Szolnok	ny		18	8	3	11
Tiszaroff	–		–	–	–	
Túrkeve	ny		18	8	5	12
Kistelek	–		–	–	–	
Makó	•		18	8	6	
Szeged	•	⌒	19	6	4	12
Szentes	1		19	7	5	
Borsodnádasd	•	⌒	17	0	-2	
Füged	•		15	-0	-2	
Hidasnémeti	•	≈	16	1	-1	
Jósvafő	•	⌒	15	2	-0	10
Lillafüred	•		16	5	2	
Miskolc	•	≈	17	1	-0	12
Putnok	•	≈	18	4	4	
Sárospatak	–		–	–	–	
Szendrőlád	–		–	–	–	
Tokaj	•		16	4	3	
Kisvárda	•	≈	14	1	-1	10
Mátészalka	•		16	3	2	
Nyíregyháza	•	⌒	15	2	-3	11
Nyírlugos	–		–	–	–	
Pátyod	–		–	–	–	
Tiszabecs	–		–	–	–	
Vásárosnamény	•	⌒	15	2	1	
Záhony	•	⌒	15	2	1	
Berettyóújfalu	–		–	–	–	
Debrecen	•		15	3	1	11
Hajdúdorog	–		–	–	–	
Hortobágy	–		–	–	–	
Körösszakál	–		–	–	–	
Polgár	•		16	3	1	
Békéscsaba	ny		17	7	3	13
Mezőhegyes	1		16	7	5	12
Orosháza	ny		16	6	5	
Szarvas	ny	⩔ ⌒	17	7	3	13
Szeghalom	•	≈	17	6	5	

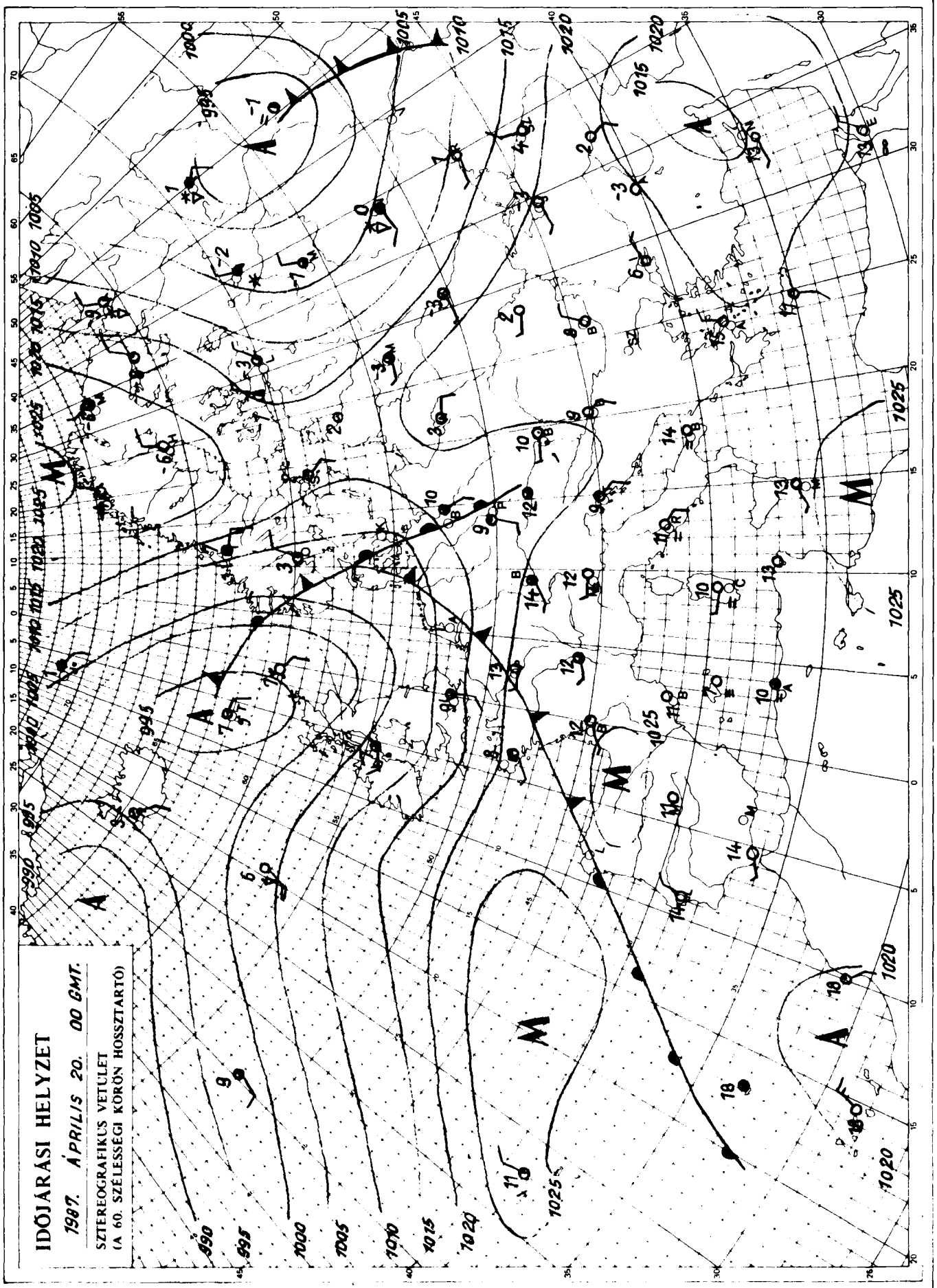

KIADJA: ORSZÁGOS METEOROLÓGIAI SZOLGÁLAT
Készíti: Központi Előrejelző Intézet Analízis- és Rövidtávú Prognózis Központja T.: 273-018
Megjelenik naponként
Évi előfizetési díja: 2.200,-Ft. Megrendelhető: 1024 Budapest, II., Kitaibel Pál u. 1. T.: 353-500
Kiadásért felel: az OMSZ elnöke Szerkesztésért felel: a KEI igazgatója

Jelmagyarázat a havi mellékletben

IDŐJÁRÁSI NAPIJELENTÉS

ЕЖЕДНЕВНЫЙ МЕТЕОРОЛОГИЧЕСКИЙ БЮЛЛЕТЕНЬ · DAILY WEATHER REPORT
BULLETIN QUOTIDIEN DE TEMPS · TÄGLICHER WETTERBERICHT

100.évfolyam 111.szám + Budapest + 1987.április 21.kedd

Az időjárási helyzet és a várható időjárás:

Hétfő este a Kárpát-medence északnyugati részét hidegfront érte el. A front mozgása átmenetileg jelentősen lelassult. Valószinü, hogy mozgásában ujabb felgyorsulás lesz, ezért a front mögött felhalmozódott hidegebb levegő viszonylag rövid idő alatt kitölti a medencét. Kissé visszaesik a hőmérséklet, de lassanként csökken a felhőzet. Európa leghidegebb területe jelenleg a Szovjetunió európai része. Igen hideg, sarkvidéki eredetü levegő árasztotta el azt a vidéket, ezért ott gyakori a hózápor, sokfelé erős a szél, a legmagasabb nappali hőmérséklet mélyen az ilyenkor szokásos alatt van.

Magyarországon hétfőn változóan felhős idő volt. Északnyugaton csak 1, 3 másutt 4, 9 órán át sütött a nap. Meleg volt, délutánra 17, 25 fokig emelkedett a hőmérséklet. A déli, koradélutáni óráktól kezdve egyre több helyen volt zápor, zivatarok is kialakultak. 1-2 hely kivételével országszerte hullott eső. Mennyisége az ország északi, északkeleti felében 1 és 5 mm között volt. Délen, délnyugaton sokfelé mértek 5, 10 mm-t, de délnyugaton a zivatarokban 20-32 mm is előfordult. Kedd hajnalban enyhe volt az idő, csak 6, 13 fokig süllyedt a hőmérséklet. Délelőtt még borult volt az ég, egyre többfelé megszünt az eső. 11 órakor 10, 15 fok közötti hőmérsékletet mértek.

Ma 12 órakor Budapesten 14 fokot mértek, a tengerszintre átszámitott légnyomás 1012 hPa, alig változik.

Várható időjárás szerda estig:

Eleinte csak kissé és nem mindenütt szakadozik föl a felhőzet. További eső és záporeső várható. Szerdán azonban már mindenhol, helyenként hosszabb időre kisüt a nap és legföljebb gyönge zápor lehet. Az élénk, néhol erős északi szél, szerdán kissé mérséklődik. A legalacsonyabb éjszakai hőmérséklet 4 és 9 fok között, a legmagasabb nappali hőmérséklet szerdán 15 fok körül lesz.

Pálmási Judit s.k.

TÁVOLABBI KILÁTÁSOK CSÜTÖRTÖKTŐL-SZOMBATIG:

Eleinte kevés felhő, sok napsütés, majd időnként megnövekszik a felhőzet, és elszórtan futó esők, záporok várhatók. A legalacsonyabb hajnali hőmérséklet eleinte +3, +8 fok, majd +5, 10 fok között várható. Legmagasabb nappali hőmérséklet eleinte 15, 20 fok, majd 18,23 fok között lesz. Jelentős mennyiségü /legalább 5 mm napi / csapadék az ország területén nem valószinü.

KÖZÉPTÁVÚ ELŐREJELZŐ CSOPORT

A hőmérséklet napi középértéke és eltérése a sokévi átlagtól / Budapest belterületén:

1987. ápr. 20, 14.0°C +2.0°C

1871 óta ezen a napon Budapesten előfordult

legmagasabb hőmérséklet: 26,9°C /1943/
legalacsonyabb hőmérséklet: -0.6°C /1955/

87.251

LEGMAGASABB HŐMÉRSÉKLET

19 87. IV. 20.

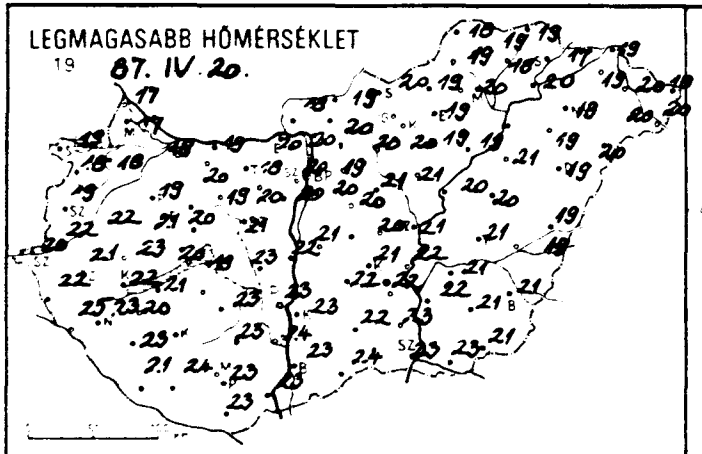

LEGALACSONYABB HŐMÉRSÉKLET

19 87. IV. 21.

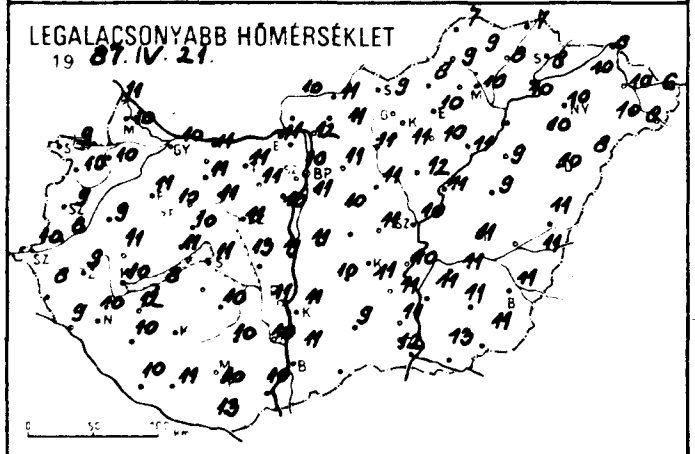

24 órás CSAPADÉKELOSZLÁS

19 87. IV. 20. 7h -tól IV. 21. 7h -ig.

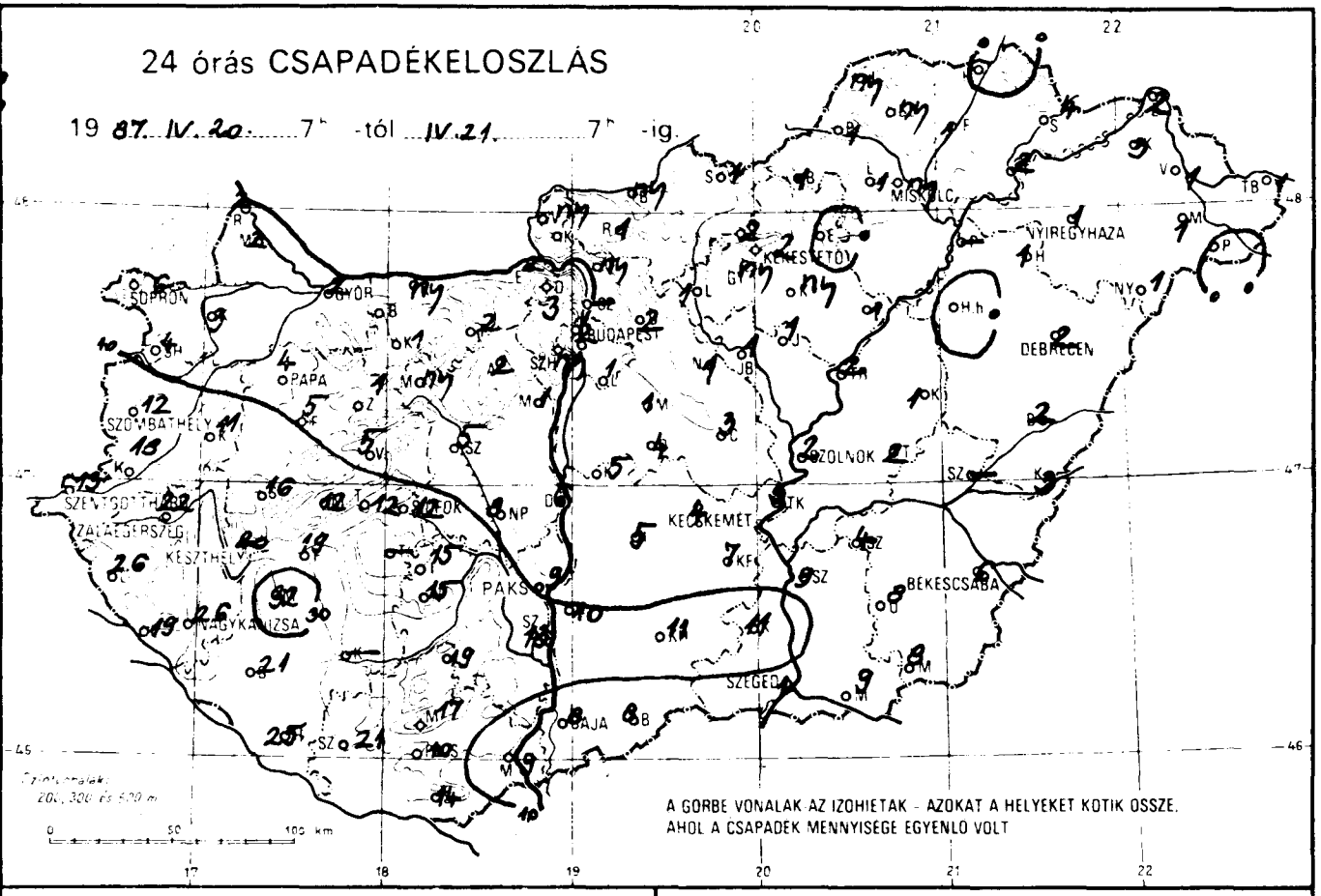

RADIÁCIÓS MINIMUM

19 87. IV. 21.

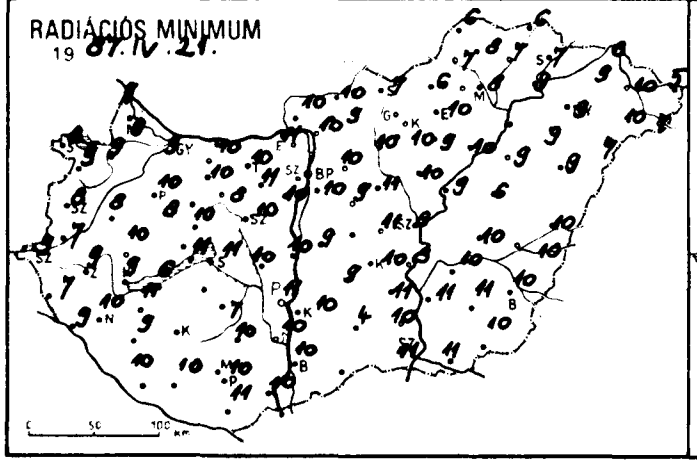

NAPFÉNYTARTAM

19 87. IV. 20.

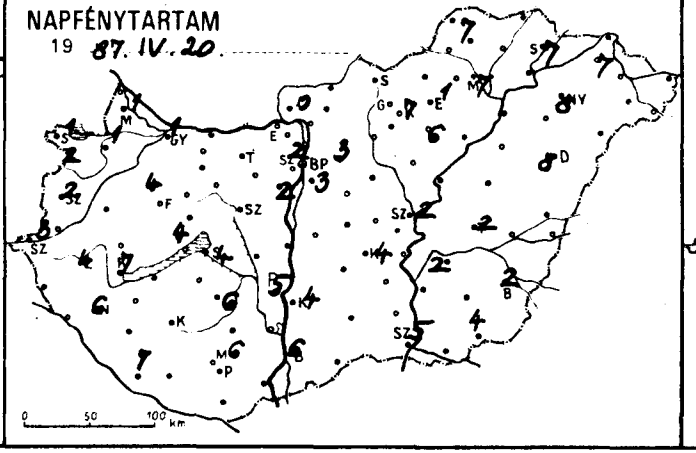

ZIVATARELOSZLÁS

19 87. IV. 21. 7h

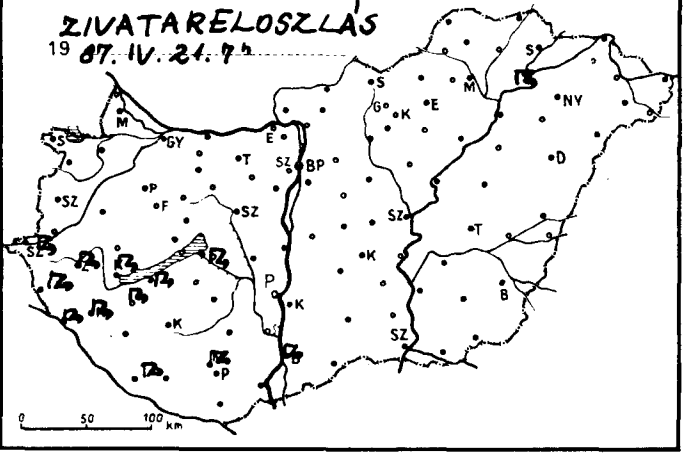

19 IV. 21 07 h-ig az utolsó 24 óra adatai						Előző nap napos órái
állomás	csapadék (mm)		max. hőmérséklet	min. hőmérséklet	rad. min.	
Győr	2	ẏ	18	10	9	1
Kapuvár	3	ẏ	18	10	9	1
Mosonmagyaróvár	2	≈	17	10	9	1
Rajka	2		17	11	9	
Sopron	6	ẏ	18	9	8	1
Sopronhorpács	4	⌓	18	10	9	2
Káld	11	≈	22	9	8	
Körmend	18	ẏ	22	8	7	
Szentgotthárd	13	⌐	20	10	9	3
Szombathely	12	ẏ	19	9	8	2
Lenti	26	⌐ =	22	8	7	
Letenye	19	⌐ ⌓	25	9	9	
Nagykanizsa	26	⌐ =	23	10	10	6
Zalaegerszeg	22	⌐	21	9	9	4
Farkasgyepű	5		21	10	8	
Keszthely	20	⌐	22	10	9	7
Mencshely	12		20	10	9	4
Pápa	4		19	11	10	4
Sümeg	16		23	11	10	
Tihany	12		20	11	11	
Veszprém	5	∞	20	10	10	
Zirc	1		20	9	8	
Fonyód	19	⌐	21	8	6	
Homokszt. györgy	25	⌐ ⌓	21	10	10	7
Kaposvár	–		–	–	–	
Marcali	32	⌐ =	20	12	11	
Siófok	12	⌐ ⌓	18	11	11	4
Somogyszob	21		23	10	9	
Tab	–		–	–	–	
Bábolna	1		20	11	9	
Esztergom	2	≈	20	11	11	
Kisbér	1	≈	20	11	10	
Komárom	ny	≈	19	11	10	
Tatabánya	2		18	11	10	
Alcsútdoboz	2	▽	20	11	11	
Dunaújváros	6		22	11	10	
Martonvásár	1	≈	20	10	10	2
Mór	ny	ẏ ≈	19	11	8	
Sárbogárd	8		23	13	10	
Szabadbattyán	5	≈	21	11	10	
Tegzsemcse	15	≈	23	10	7	6
Tengyel	19	≈	23	10	10	
Paks	9	ẏ	23	11	11	5
Szekszárd	13	≈	24	10	10	
Árpádtető	17	⌐	19	9	8	
Mohács	9		25	12	11	
Pécs	10	ẏ	23	10	10	6
Siklós	14	ẏ ≈	23	13	11	
Szigetvár	21	ẏ ≈	24	11	10	
Budaörs	ny	ẏ ≈	20	12	10	
Bp. Lőrinc	1	ẏ ≈	20	11	10	3
Bp. Met. Int.	2		20	10	–	2
Bp. Szab. hegy	5		17	9	9	
Cegléd	3		20	11	11	
Dobogókő	3	≡	15	7	6	
Gödöllő	2	≈	19	11	10	3
Királyrét	5		18	10	8	
Monor	1	⌓	20	10	9	
Nagykata	1		21	11	11	
Szentendre	–		–	–	–	

19 IV. 21 07 h-ig az utolsó 24 óra adatai						Előző nap napos órái
állomás	csapadék (mm)		max. hőmérséklet	min. hőmérséklet	rad. min.	
Vác	ny	⌓	20	12	10	
Vámosmikola	ny		18	10	10	0
Baja	8	⌐	23	11	10	6
Bácsalmás	8	=	24	–	–	
Izsák	5		22	10	9	
Kalocsa	10		23	11	10	4
Kecskemét	4	=	21	11	10	4
Kiskunfélegyháza	7		22	11	11	
Kiskunhalas	11	≈	22	9	9	
Kunszentmiklós	5	=	21	11	9	
Tiszakécske	3	=	22	10	8	
Balassagyarmat	ny	ẏ ≈	19	11	10	
Romhány	ny	ẏ	20	11	9	
Salgótarján	1		20	9	7	
Eger	.	▬	19	10	10	1
Galyatető	?		15	5	5	
Gyöngyös	ny	ẏ =	20	11	10	
Kékestető	2	ẏ	12	5	5	7
Kompolt	ny	⌓	19	10	9	6
Lőrinci	1	≈	20	11	10	
Poroszló	1	⌓	19	11	10	
Jászapáti	1	ẏ =	21	12	10	
Jászberény	1	ẏ ⌓	21	–	–	
Karcag	1	▬	20	9	6	
Szolnok	2		21	10	8	2
Tiszaroff	2	≈	20	11	9	
Túrkeve	2		21	11	10	2
Kistelek	11	≈	23	11	10	
Makó	9		23	13	11	
Szeged	1	ẏ	23	12	11	5
Szentes	9		22	11	11	
Borsodnádasd	1		19	8	6	
Füged	1		18	8	7	
Hidasnémeti	.	▬	19	7	6	
Jósvafő	ny	⌓	18	7	6	7
Lillafüred	1		19	10	8	
Miskolc	ny	ẏ =	20	10	8	7
Putnok	1	ẏ =	19	9	7	
Sárospatak	4		17	8	7	7
Szendrőlád	ny	ẏ ≈	19	9	8	
Tokaj	2	⌐	20	10	9	
Kisvárda	3	≈	19	10	9	7
Mátészalka	1		20	10	10	
Nyíregyháza	1	ẏ	19	10	9	8
Nyírlugos	1		20	10	9	
Pátyod	.		20	8	7	
Tiszabecs	1	▬	18	6	5	
Vásárosnamény	1	▬	20	10	10	
Záhony	2	▬	19	8	8	
Berettyóújfalu	2		19	11	10	
Debrecen	2	▬	19	10	9	8
Hajdúdorog	1	≈	19	10	9	
Hortobágy	.		21	9	9	
Körösszakál	3		19	11	10	
Polgár	–		–	–	–	
Békéscsaba	6	≈	21	11	10	2
Mezőhegyes	8		21	11	10	4
Orosháza	8		21	11	11	
Szarvas	4	ẏ	21	11	10	2
Szeghalom	–		–	–	–	

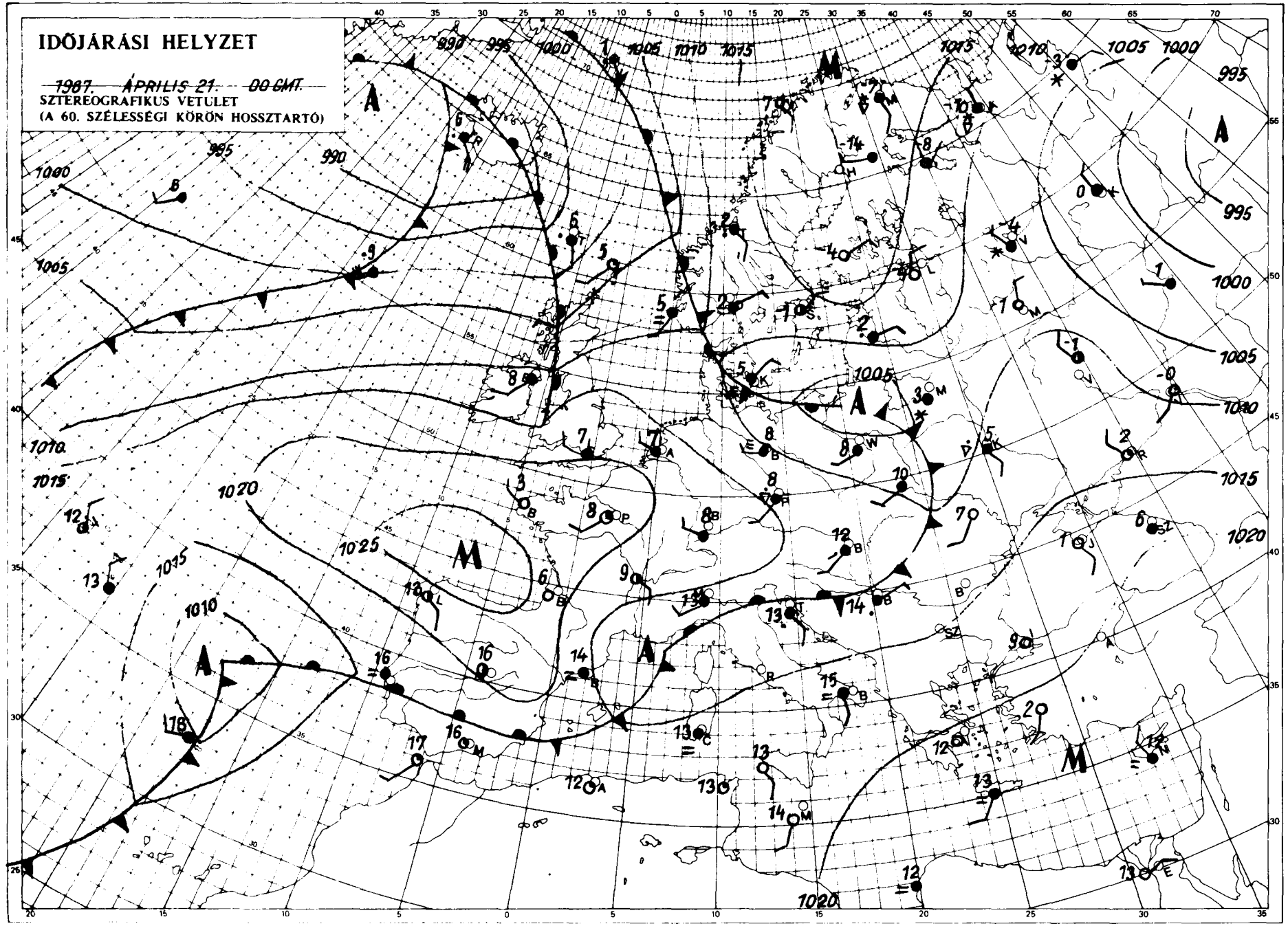

KIADJA: ORSZÁGOS METEOROLÓGIAI SZOLGÁLAT
Készíti: Központi Előrejelző Intézet Analízis- és Rövidtávú Prognózis Központja – T.: 273-018
Megjelenik naponként
Évi előfizetési díja: 2.200,- Ft. Megrendelhető: 1024 Budapest, II., Kitaibel Pál u. 1. – T.: 353-500
Kiadásért felel: az OMSZ elnöke. Szerkesztésért felel: a KEI igazgatója

Jelmagyarázat a havi mellékletben.

IDŐJÁRÁSI NAPIJELENTÉS

ЕЖЕДНЕВНЫЙ МЕТЕОРОЛОГИЧЕСКИЙ БЮЛЛЕТЕНЬ · DAILY WEATHER REPORT
BULLETIN QUOTIDIEN DE TEMPS · TÄGLICHER WETTERBERICHT

100.évfolyam 112 szám + Budapest + 1987.április 22.szerda

Az időjárási helyzet és a várható időjárás:

Igazi meleg tavasz kontinensünkön csak az Ibériai-félszigeten és a Balkán-félsziget déli részén van. Ott délután többfelé mérnek 20, 23 fokot. Ezzel szemben a Skandináv-félsziget nagy részén és a Szovjetunió európai területén hideg télies az idő. Onnan hózáporokat jelentenek, a hőmérséklet pedig napközben is alig emelkedik fagypont fölé. Az igazán hideg levegő észak felől kelet-Európa felé tart, de hüvösebb léghullámok érik el szárazföldünk középső és déli vidékeit is. Hatásukra megnövekszik a felhőzet, és záporok alakulnak ki. Csütörtökön azonban már lassan nyugalomba jut a hüvös levegő Magyarország fölött és kevesebb lesz a felhő.

Kedden országunk nagy részén borult maradt az ég, vagy csak kissé szakadt föl a felhőzet. Csak északkeleten és északnyugaton mértek 3-5 órás napsütést. Sokfelé esett az eső, melynek mennyisége ma reggel 7 óráig általában csapadéknyom és 9 mm között volt. A hőmérséklet csúcsértéke 13 és 18 fok között alakult. A napközben élénk, többfelé erős északi szél ma éjszaka kissé mérséklődött. A hőmérséklet kora reggelre általában 5, 9 fokig csökkent. Ma délelőtt változóan felhős idő volt, néhány helyen esett az eső. A hőmérséklet 11 órakor 9 és 14 fok között alakult.

Ma 12 órakor Budapesten 14 fokot mértek, a tengerszintre átszámitott légnyomás 1020 hPa, mérsékelten emelkedik.

Várható időjárás csütörtök estig:

Ma még a felhőátvonulásokból átfutó zápor bárhol kialakulhat. Csütörtökön többnyire napos idő várható és csak kisebb felhősödés valószinü. A ma még erős, néhol viharos északi szél hajnalra kissé mérséklődik. A legalacsonyabb éjszakai hőmérséklet 1 és 6 fok között várható, de helyenként talajmenti fagy is előfordul. A legmagasabb nappali hőmérséklet 12 és 17 fok között alakul.

Nadrai Attila s.k.

A hőmérséklet napi középértéke és eltérése a sokévi átlagtól / Budapest belterületén:

1987. ápr.21. 12,8°C +0,6°C

1871 óta ezen a napon Budapesten előfordult

legmagasabb hőmérséklet: 29,6°C /1876/
legalacsonyabb hőmérséklet: 0,1°C /1959/

LEGMAGASABB HŐMÉRSÉKLET

19 87. IV. 21.

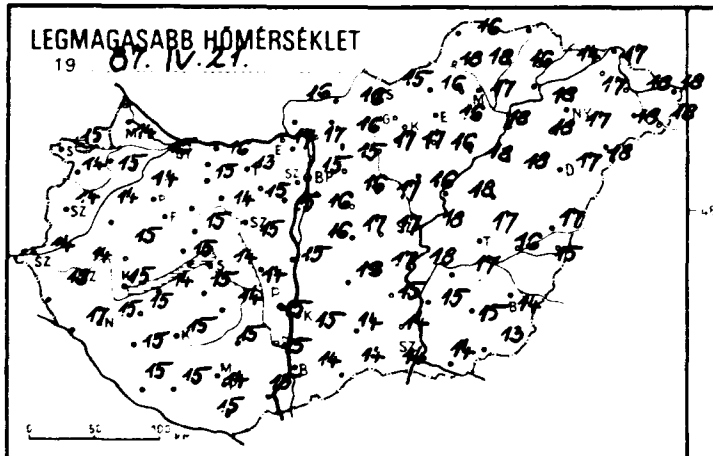

LEGALACSONYABB HŐMÉRSÉKLET

19 87. IV. 22.

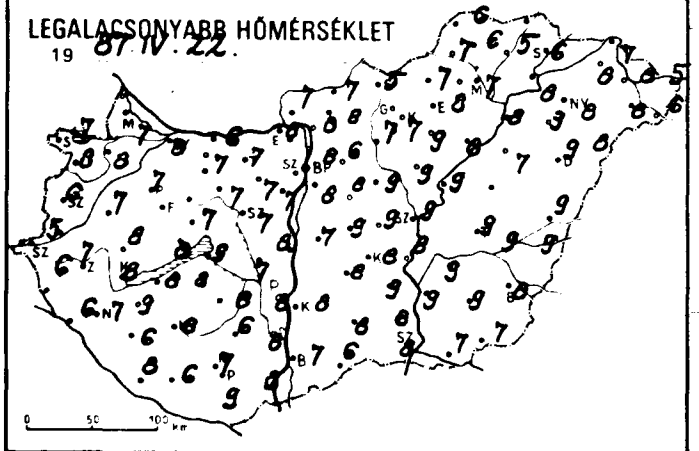

24 órás CSAPADÉKELOSZLÁS

19 87. IV. 21. 7h -tól IV. 22. 7h -ig

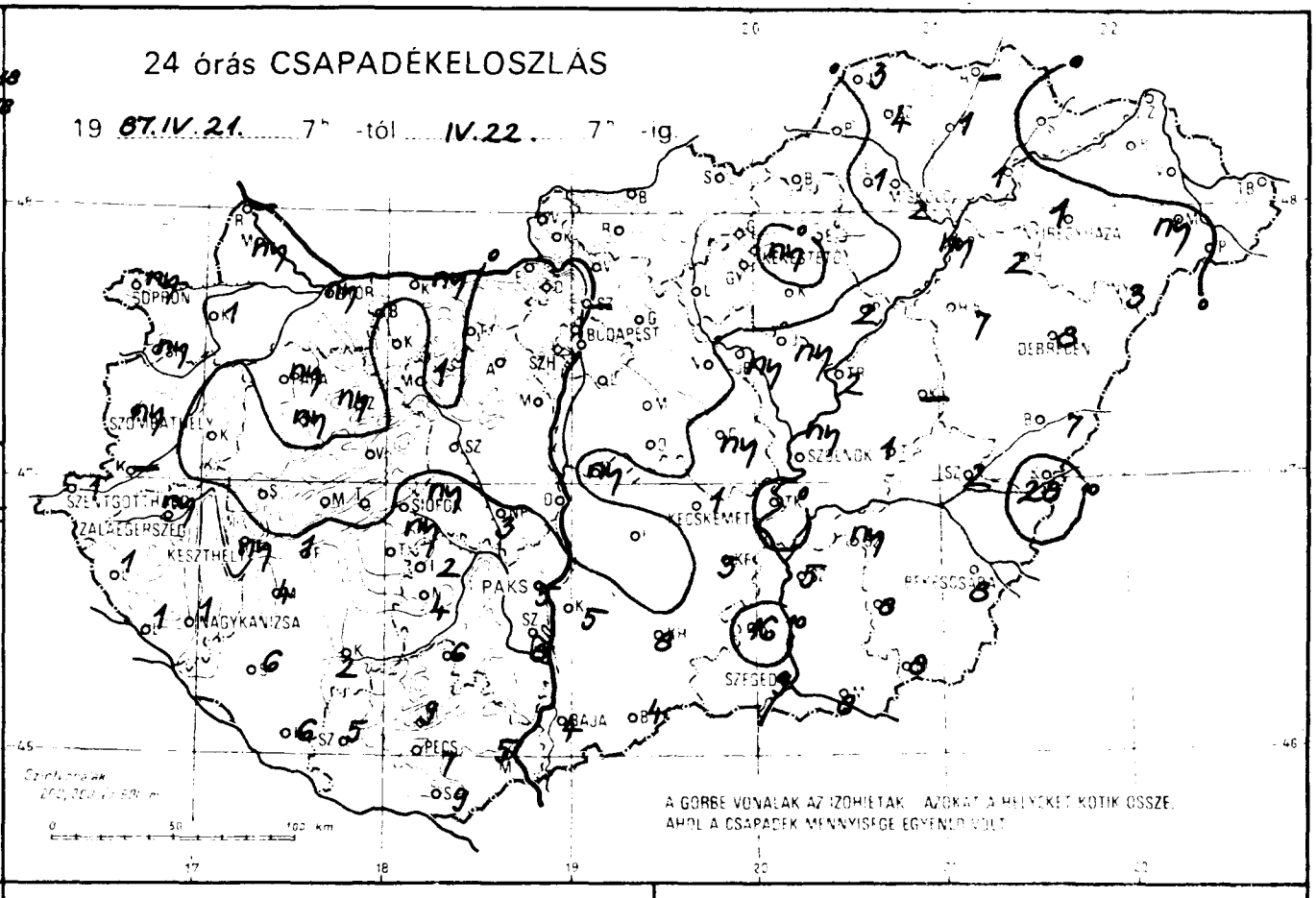

A GÖRBE VONALAK AZ IZOHIETÁK. AZOKAT A HELYEKET KÖTIK ÖSSZE, AHOL A CSAPADÉK MENNYISÉGE EGYENLŐ VOLT

RADIÁCIÓS MINIMUM

19 87. IV. 22.

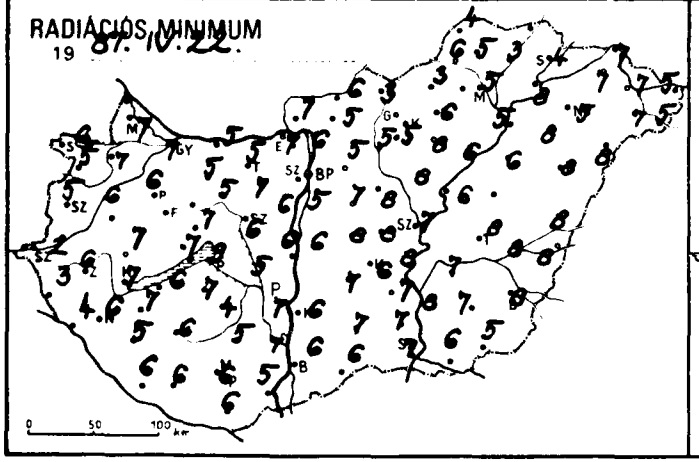

NAPFÉNYTARTAM

19 87. IV. 21.

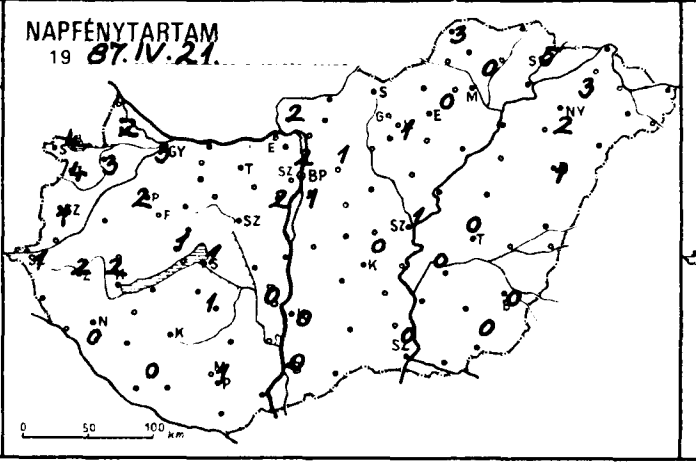

19

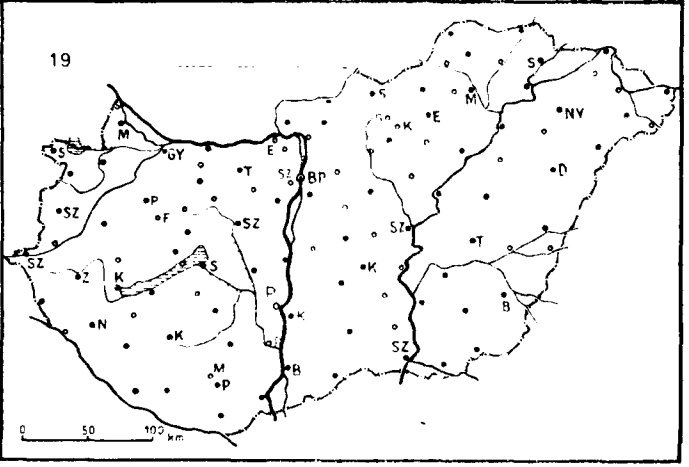

19 IV.22 07 h-ig az utolsó 24 óra adatai						Előző nap napos órái
állomás	csapadék (mm)		max. hőmérséklet	min. hőmérséklet	rad. min.	
Győr	ny	⊽	15	8	7	3
Kapuvár	1	⊽	15	8	7	3
Mosonmagyaróvár	ny	☽ ≈	14	7	7	2
Rajka	–		–	–	–	–
Sopron	ny	⊽	15	7	6	4
Sopronhorpács	ny		14	8	5	4
Káld	.		14	7	6	
Körmend	–		–	–	–	
Szentgotthárd	1	⊽	14	5	2	1
Szombathely	ny		14	6	5	1
Lenti	1		16	6	3	
Letenye	1		17	6	4	
Nagykanizsa	1		15	7	6	0
Zalaegerszeg	ny	⊽	14	7	6	2
Farkasgyepű	ny		13	6	5	
Keszthely	ny		15	8	7	2
Mencshely	.	≈	12	7	6	1
Pápa	ny	⊽	14	7	6	2
Sümeg	.		15	8	7	
Tihany	.		15	8	7	
Veszprém	.		15	7	7	
Zirc	ny	≈	12	6	5	
Fonyód	1		14	8	6	
Homokszt. györgy	6	⊽	15	8	6	0
Kaposvár	2		15	8	6	
Marcali	4		15	9	7	
Siófok	ny	⊽	14	9	9	1
Somogyszob	6		15	6	5	
Tab	ny	≈	15	8	7	
Bábolna	.		15	8	6	
Esztergom	.	≈	17	8	7	
Kisbér	.	≈	15	7	5	
Komárom	ny	≈	16	6	5	
Tatabánya	.		13	7	5	
Alcsútdoboz	.	≈	15	7	7	
Dunaújváros	.		15	8	6	
Martonvásár	.		15	7	6	2
Mór	1	⊽ ≈	14	7	5	
Sárbogárd	3		14	7	5	
Szabadbattyán	.	≈	15	7	6	
Iregszemcse	2	≈	14	8	4	1
Lengyel	6	≈	15	6	5	
Paks	5		15	8	7	0
Szekszárd	8	≈	15	8	7	
Árpádtető	9	≈	12	6	4	
Mohács	5	≈	15	8	5	
Pécs	7		14	7	6	1
Siklós	9	≈	15	9	6	
Szigetvár	5	≈	15	6	6	
Budaörs	.		16	8	7	
Bp. Lőrinc	.		16	8	5	1
Bp. Met. Int.	.		15	8	–	2
Bp. Szab. hegy	.		11	5	4	
Cegléd	ny		17	9	8	
Dobogókő	.		11	4	4	
Gödöllő	.		15	6	5	1
Királyrét	.	≏	15	7	5	
Monor	.	≏	16	8	7	
Nagykáta	.		17	9	8	
Szentendre	–		–	–	–	

19 IV.22 07 h-ig az utolsó 24 óra adatai						Előző nap napos órái
állomás	csapadék (mm)		max. hőmérséklet	min. hőmérséklet	rad. min.	
Vác	.	≏	17	8	6	
Vámosmikola	.		16	7	7	2
Baja	4	⊽	14	7	6	0
Bácsalmás	4	≈	14	6	6	
Izsák	.		16	8	7	
Kalocsa	5		15	8	6	0
Kecskemét	1	≈	17	8	6	0
Kiskunfélegyháza	3		15	9	7	
Kiskunhalas	8	≈	14	8	7	
Kunszentmiklós	ny	≈	16	7	6	
Tiszakécske	.	≈	18	8	8	
Balassagyarmat		≏	16	7	6	
Romhány	.		16	8	5	
Salgótarján	.		15	5	3	
Eger	.	≈	16	8	6	0
Galyatető	.		11	2	–	
Gyöngyös	.	≏	17	7	5	
Kékestető	ny	⊽	9	2	1	1
Kompolt	.	≏	16	9	8	0
Lőrinci		≏	17	7	5	
Poroszló	2	≈	18	8	6	
Jászapáti	ny	≈	16	9	8	
Jászberény	ny	⊽ ≏	17	8	8	
Karcag			–	.	.	
Szolnok	ny		18	9	7	1
Tiszaroff	2	≈	18	9	6	
Túrkeve	1		17	9	8	0
Kistelek	16	≈	14	8	7	
Makó	8		14	7	6	
Szeged	9	⊽ ≈	14	8	7	0
Szentes	5		15	9	8	
Borsodnádasd	.		16	7	3	
Fügöd	1		16	5	3	
Hidasnémeti	–		.	–	–	
Jósvafő	3	⊽	16	6	4	3
Lillafüred	1	≈	16	6	5	
Miskolc	2	⊽ ≈	17	7	5	0
Putnok	.	≈	18	7	6	
Sárospatak			14	6	4	5
Szendrőlád	4	⊽ ≈	18	6	5	
Tokaj	1		18	8	8	
Kisvárda	.		17	8	7	3
Mátészalka	ny	☽	18	8	7	
Nyíregyháza	.	⊽	17	8	5	2
Nyírlugos	3	≈	18	8	8	
Pátyod			18	6	5	
Tiszabecs		≈	18	5	5	
Vásárosnamény		≏	18	8	7	
Záhony		≏	17	7	7	
Berettyóújfalu	7	⊏	17	9	8	
Debrecen	8	⊽ ≈	17	9	8	1
Hajdúdorog	2		18	9	8	
Hortobágy	7		18	7	6	
Körösszakál	8	⊽	15	9	8	
Polgár	ny	≈	18	8	5	
Békéscsaba	8	⊽ ≈	14	8	8	0
Mezőhegyes	8		13	7	5	0
Orosháza	8		15	9	7	
Szarvas	ny		17	9	7	0
Szeghalom	2		16	9	8	

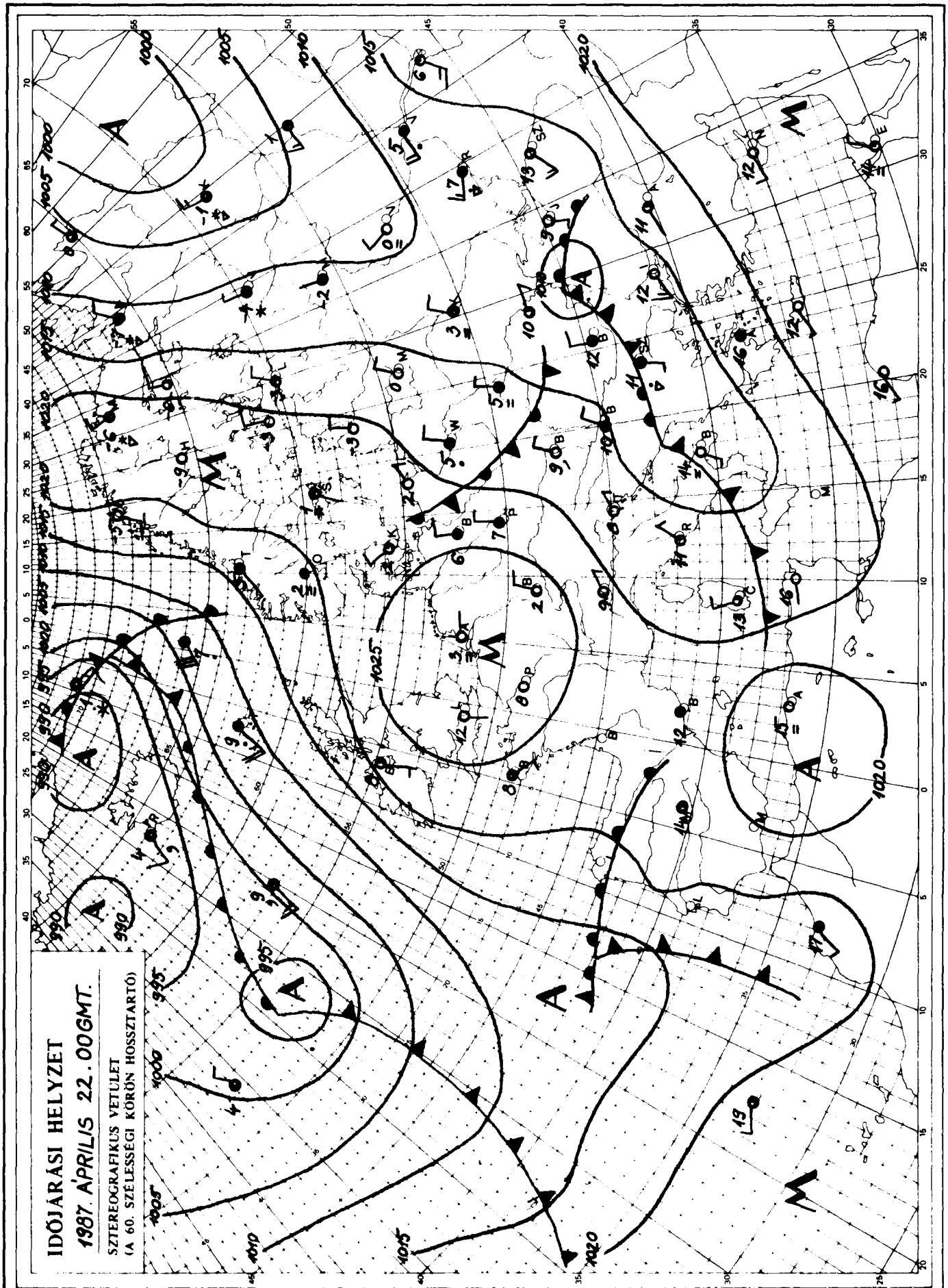

KIADJA: ORSZÁGOS METEOROLÓGIAI SZOLGÁLAT
Készíti: Központi Előrejelző Intézet Analízis- és Rövidtávú Prognózis Központja T.: 273-018
Megjelenik naponként
Évi előfizetési díja: 2.200,-Ft. Megrendelhető: 1024 Budapest, II., Kitaibel Pál u. 1. T.: 353-500
Kiadásért felel: az OMSZ elnöke Szerkesztésért felel: a KEI igazgatója

Jelmagyarázat a havi mellékletben.

IDŐJÁRÁSI NAPIJELENTÉS

ЕЖЕДНЕВНЫЙ МЕТЕОРОЛОГИЧЕСКИЙ БЮЛЛЕТЕНЬ • DAILY WEATHER REPORT
BULLETIN QUOTIDIEN DE TEMPS • TÄGLICHER WETTERBERICHT

100.évfolyam 113.szám + Budapest + 1987.április 23.csütörtök

Az időjárási helyzet és a várható időjárás:

Az 55. földrajzi szélességtől északra ciklonok láncolata húzódik. A légörvények hatására sok a felhő Észak-, Északkelet-Európában. A Skandináv-félszigeten sokfelé esik az eső, a Szovjetunió európai területén helyenként havazik, hózáporok fordulnak elő és ott a nappali felmelegedés jóval az ilyenkor szokásos alatt alakul. Franciaországtól Közép-Európán át a Fekete-tengerig egy magas nyomású légköri képződmény helyezkedik el. Az anticiklon keleti peremétől eltekintve ahol borult, esős az idő- Nyugat-, Közép- és Dél-Európában túlnyomóan napos, száraz időjárás a jellemző. Várható, hogy a Kárpát-medencében is sok lesz a napsütés és erősödik a nappali felmelegedés.

Szerdán országunkban változóan, időnként erősen felhős volt az ég. Sokfelé volt zápor, az Alföld középső és déli részén zivatarok is előfordultak. A ma 7 óráig lehullott csapadék mennyisége csapadéknyom és 9 mm között volt. Erős, néhol viharos északi szél fújt. A szél hajnalra néhány hely kivételével mérséklődött, ezért erős volt az éjszakai lehülés. Általában 1 és 6 fok közé hült le a levegő, de talajmenti fagyok is előfordultak. Délelőtt kevés volt a felhő, az északkeleti megyékben élénk északi szél fújt. A hőmérséklet 11 órakor 10 és 12 fok között alakult az országban.

Ma 12 órakor Budapesten 13 fokot mértek, a tengerszintre átszámitott légnyomás 1030 hPa, alig változik.

Várható időjárás az ország területén péntek estig:

Péntek estig az ország nagy részén napos, száraz idő lesz. Az északi, északkeleti határvidéken azonban időnként erősen megnövekszik a felhőzet, és ott egy-két helyen gyenge zápor is lehet. A keleti, északkeleti megyékben néha élénk, másutt többnyire mérsékelt szél várható. A várható legalacsonyabb éjszakai hőmérséklet általában 1 és 6 fok között alakul, helyenként gyenge fagy is lesz. A legmagasabb nappali hőmérséklet pénteken 15 és 20 fok között alakul.

Bozóki István s.k

TÁVOLABBI KILÁTÁSOK SZOMBATTÓL-KEDDIG:

Időnként megnövekszik a felhőzet, elszórtan záporok kialakulhatnak. A legalacsonyabb hajnali hőmérséklet az időszak elején és végén +3, +8 fok, közben +5, +10 fok között várható. A legmagasabb nappali hőmérséklet eleinte 17. 21 fok, majd 15 20 fok között lesz. Jelentős mennyiségü / legalább 5 mm napi / csapadék az ország területének 20 százalékán várható.

KÖZÉPTÁVÚ ELŐREJELZŐ CSOPORT

A hőmérséklet napi középértéke és eltérése a sokévi átlagtól / Budapest belterületén:

1987. ápr. 22. 10.7°C -1,5°C

1871 óta ezen a napon Budapesten előfordult

legmagasabb hőmérséklet: 28,6°C /1876/
legalacsonyabb hőmérséklet: -1,1°C /1877/

LEGMAGASABB HŐMÉRSÉKLET

19 87. IV. 22.

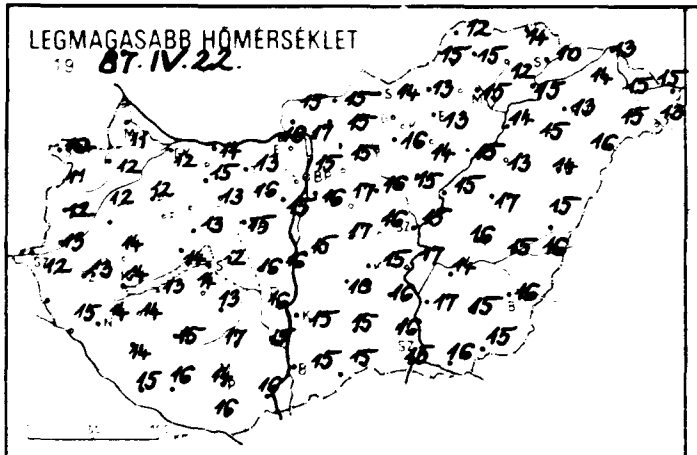

LEGALACSONYABB HŐMÉRSÉKLET

19 87. IV. 23.

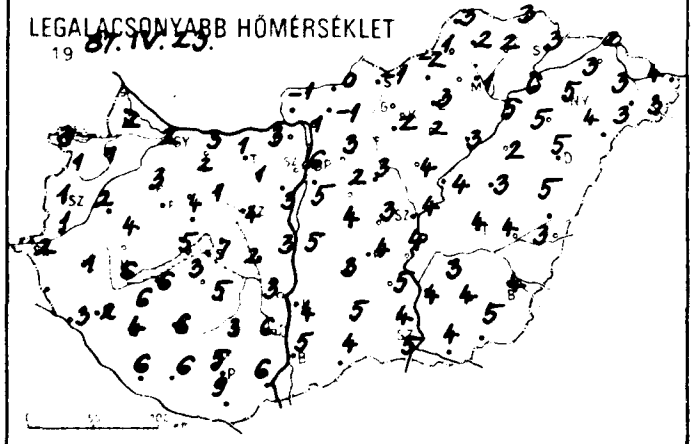

24 órás CSAPADÉKELOSZLÁS

19 87. IV. 22. 7[illegible]-tól IV. 23. 7[illegible]-ig

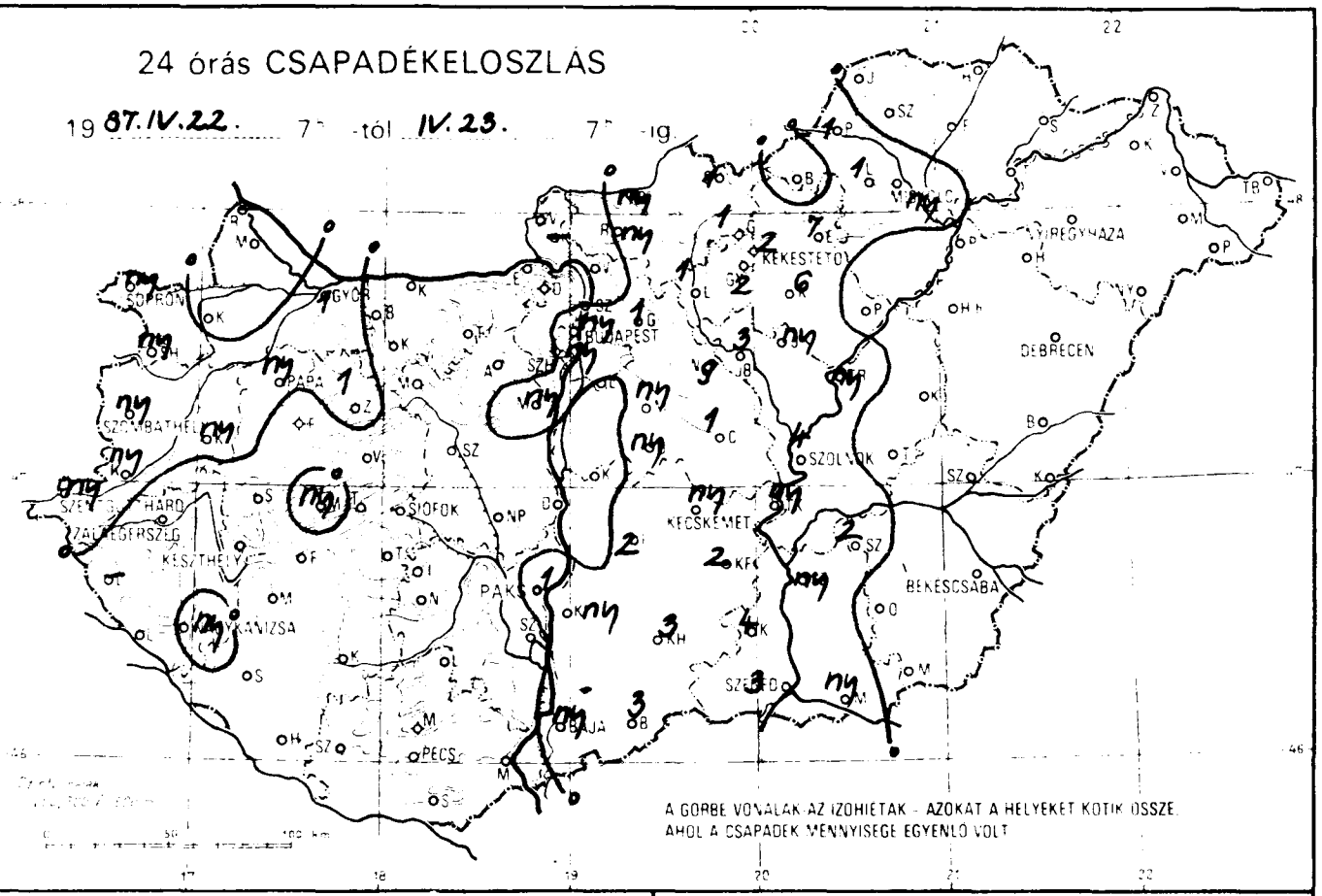

RADIÁCIÓS MINIMUM

19 87. IV. 23.

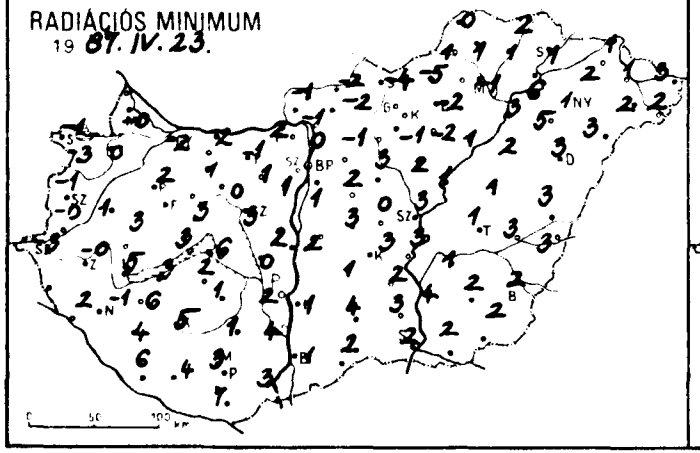

NAPFÉNYTARTAM

19 87. IV. 22.

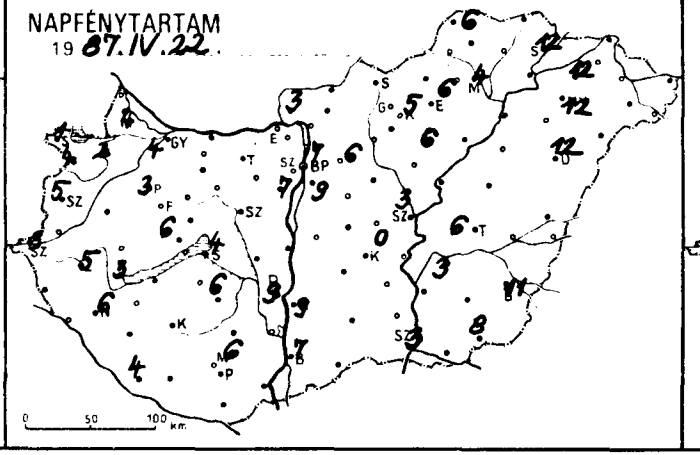

ZIVATARELOSZLÁS

19 87. IV. 22. 7[illegible]-IV. 23. 7[illegible]

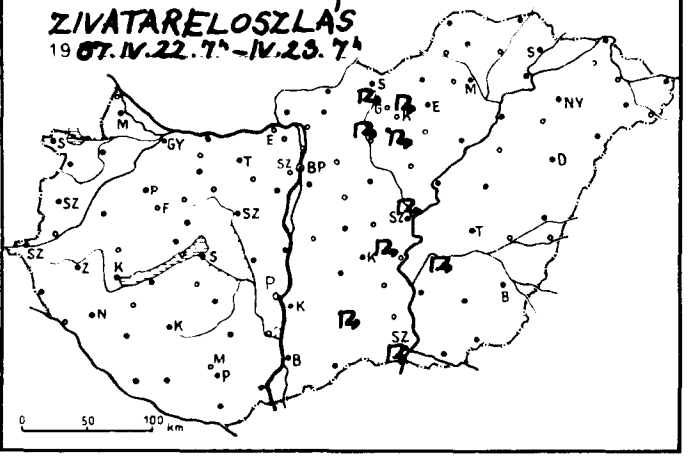

19IV.23. 07 h-ig az utolsó 24 óra adatai						Előző nap napos órái
állomás	csapadék (mm)		max. hőmérséklet	min. hőmérséklet	rad. min.	
Győr	1	⛆	12	2	-2	4
Kapuvár	.		12	1	0	2
Mosonmagyaróvár	.		11	2	-0	4
Rajka	–		–	–	–	
Sopron	ny	⛆	10	3	-1	1
Sopronhorpács	ny		11	1	-3	4
Káld	ny		12	2	1	
Körmend	ny		13	1	-0	
Szentgotthárd	ny	⛆	12	2	-3	3
Szombathely	ny	⛆	12	1	-1	5
Lenti	–		–	–	–	
Letenye	.		15	3	2	
Nagykanizsa	ny	⛆	14	2	-1	6
Zalaegerszeg	.		13	1	-0	5
Farkasgyepű	.		11	3	2	
Keszthely	.		14	6	5	3
Mencshely	ny	=	12	4	4	6
Pápa	ny	⛆	12	3	2	3
Sümeg	.		14	4	3	
Tihany	.		14	5	3	
Veszprém	.	=	13	4	3	
Zirc	1	=	10	1	-2	
Fonyód	.		13	6	3	
Homokszt. györgy	.		15	6	6	4
Kaposvár	.		15	6	5	
Marcali	.		14	6	6	
Siófok	.		12	7	6	4
Somogyszob	.		14	4	4	
Tab	.		14	3	2	
Bábolna	.		13	2	-2	
Esztergom	.	=	16	3	2	
Kisbér	.		15	2	1	
Komárom	.		14	3	2	
Tatabánya	.		13	1	-1	
Alcsutdoboz	.		16	1	1	
Dunaújváros	.		16	3	2	
Martonvásár	ny	=	15	3	1	7
Mór	.		13	1	0	
Sárbogárd	.		16	2	0	
Szabadbattyán	.	=	15	4	3	
Tregszemcse	.		13	5	1	6
Tengyel	.		17	3	1	
Paks	1	⛆	16	3	2	9
Szekszárd	.		15	6	4	
Árpádtető	.	=	11	4	2	
Mohács	.		16	6	3	
Pécs	.		14	5	3	6
Siklós	.		16	9	7	
Szigetvár	.	=	16	6	4	
Budaörs	ny	⛆	16	5	2	
Bp. Lőrinc	.		16	5	1	9
Bp. Met. Int.	ny	⛆	15	6	0	7
Bp. Szab. hegy	.		16	7	2	
Cegléd	1		16	3	0	
Dobogókő	.		12	2	2	
Gödöllő	1		15	3	-1	6
Királyrét	–		–	–	–	
Monor	ny		17	2	2	
Nagykáta	9	⛆	16	3	3	
Szentendre	.		16	3	2	

19IV.23. 07 h-ig az utolsó 24 óra adatai						Előző nap napos órái
állomás	csapadék (mm)		max. hőmérséklet	min. hőmérséklet	rad. min.	
Vác	.		17	1	-1	
Vámosmikola	.		15	-1	-1	3
Baja	ny	⛆	15	5	1	7
Bácsalmás	3		15	4	2	
Izsák	2		18	3	1	
Kalocsa	ny		15	4	1	9
Kecskemét	ny		15	4	3	0
Kiskunfélegyháza	2		16	5	2	
Kiskunhalas	3		15	5	4	
Kunszentmiklós	.	=	15	5	2	
Tiszakécske	ny	=	17	4	3	
Balassagyarmat	ny		15	0	-2	
Romhány	ny	⛆	15	-1	-2	
Salgótarján	1	⛆	14	-1	-4	
Eger	7	⛆ =	13	3	-2	2
Galyatető	1		9	1	-3	
Gyöngyös	2		16	2	-1	
Kékestető	2		7	-0	-1	5
Kompolt	6		14	2	-2	6
Lőrinci	1		15	1	-3	
Poroszló	.		15	3	1	
Jászapáti	ny	⛆	15	4	2	
Jászberény	3	⛆	14	2	2	
Karcag	.		17	3	1	
Szolnok	4		15	4	3	3
Tiszaroff	ny	=	15	4	1	
Túrkeve	.		16	4	1	6
Kistelek	4	=	16	4	3	
Makó	ny		16	4	2	
Szeged	3		15	5	2	3
Szentes	ny	⛆	17	4	4	
Borsodnádasd	.		13	-2	-5	
Füged	.		12	2	1	
Hidasnémeti	.	=	14	3	2	
Jósvafő	.		12	3	0	6
Lillafured	1	⛆ =	13	1	-1	
Miskolc	ny	⛆ =	15	1	-1	4
Putnok	1	=	15	1	1	
Sárospatak	.	=	10	3	1	12
Szendrőlád	.	=	15	2	1	
Tokaj	.		15	6	6	
Kisvárda	.		14	3	2	12
Mátészalka	.		15	3	2	
Nyíregyháza	.		13	5	1	12
Nyírlugos	.	=	16	4	3	
Pátyod	.		13	3	2	
Tiszabecs	.		15	4	3	
Vásárosnamény	.		15	3	1	
Záhony	.		13	2	1	
Berettyóújfalu	.		15	5	3	
Debrecen	.		14	5	3	12
Hajdúdorog	.		15	5	5	
Hortobágy	.		13	2	2	
Körösszakál	.		16	3	3	
Polgár	.		14	5	3	
Békéscsaba	.		16	4	2	11
Mezőhegyes	.		15	5	2	8
Orosháza	.		15	4	2	
Szarvas	2		14	3	1	3
Szeghalom	.		15	4	3	

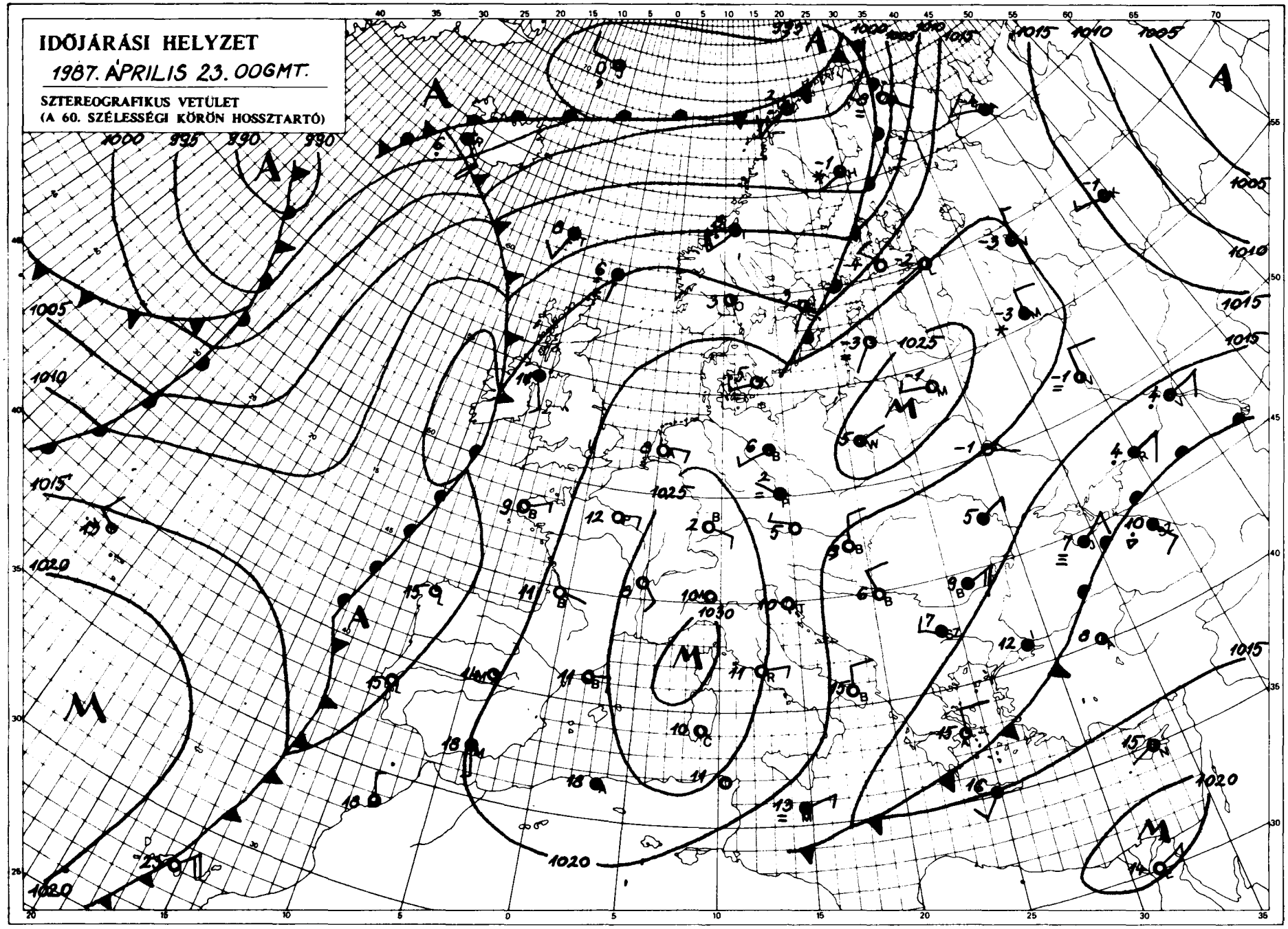

KIADJA: ORSZÁGOS METEOROLÓGIAI SZOLGÁLAT
Készíti: Központi Előrejelző Intézet Analízis- és Rövidtávú Prognózis Központja – T.: 273-018
Megjelenik naponként
Évi előfizetési díja: 2.200,-Ft. Megrendelhető: 1024 Budapest, II., Kitaibel Pál u. 1. – T.: 353-500
Kiadásért felel: az OMSZ elnöke – Szerkesztéséért felel: a KEI igazgatója
Jelmagyarázat a havi mellékletben.

IDŐJÁRÁSI NAPIJELENTÉS

ЕЖЕДНЕВНЫЙ МЕТЕОРОЛОГИЧЕСКИЙ БЮЛЛЕТЕНЬ • DAILY WEATHER REPORT
BULLETIN QUOTIDIEN DE TEMPS • TÄGLICHER WETTERBERICHT

100.évfolyam 114.szám + Budapest + 1987. április 24. péntek

Az időjárási helyzet és a várható időjárás:

Az Afrikai-partoktól- Dél-és Közép-Európa egy részén át egészen az északi-tengerig magas légnyomású öv házódik. A hajnali pára megszünését nagy területen túlnyomóan napos, száraz idő követi. Észak-Európa felett ciklon örvénylik. A Skandináv-félszigeten többfelé esik az eső, a Szovjetunió északabbra fekvő vidékein pedig helyenként havazik. A szárazföld belsejébe haladó légköri frontok útjuk során érintik a Kárpátokat is. Az Ibériai-félszigeten, továbbá a kontinens nyugati partvidékén többfelé esik az eső, záporeső.

Magyarországon csütörtökön az északkeleti megyékben változóan felhős, másutt túlnyomóan derült, napos idő volt. Esőről nem érkezett jelentés. Az északi szelet a Tiszántúlon kisérték erős széllökések. Csütörtökön a hőmérséklet csúcsértéke általában 14-18 fok között alakult. Péntek hajnalra pedig 0 és 9 fokig hült le a levegő. Ma délelőtt keleten is csökkent a felhőzet, országszerte túlnyomóan derült idő volt. A hőmérséklet 11 órakor az országban 12-16 fok között alakult.

Ma 12 órakor Budapesten a hőmérséklet 15 fok, a tengerszintre számitott légnyomás 1026 hPa, gyengén süllyed.

Várható időjárás szombat estig:

Nagyobbrészt napos idő lesz. Délutánonként - főként északon és keleten időnként megnövekszik a gomolyfelhőzet, néhol zápor zivatar valószinű. Péntek mérsékelt, változó irányú, szombaton egyre élénkebb nyugati szél várható. A legalacsonyabb éjszakai hőmérséklet 3. 8 fok között, a legmagasabb nappali hőmérséklet szombaton 17. 22 fok között alakul.

Török Dénes s.k.

A hőmérséklet napi középértéke és eltérése a sokévi átlagtól / Budapest területén:

1987. ápr. 23. 10,7°C -1,7°C

1871 óta ezen a napon Budapesten előfordult

legmagasabb hőmérséklet: 29,0°C /1876/
legalacsonyabb hőmérséklet: -1,5°C /1877/

LEGMAGASABB HŐMÉRSÉKLET

19 87. IV. 23.

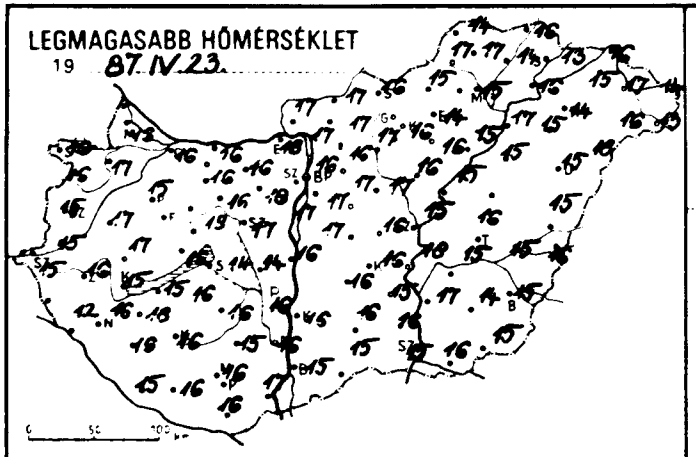

LEGALACSONYABB HŐMÉRSÉKLET

19 87. IV. 24.

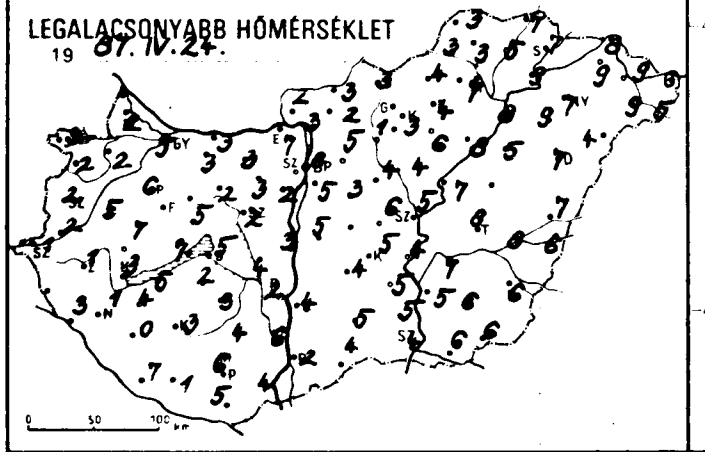

24 órás CSAPADÉKELOSZLÁS

19 87. IV. 23. 7h -tól IV. 24 7h -ig.

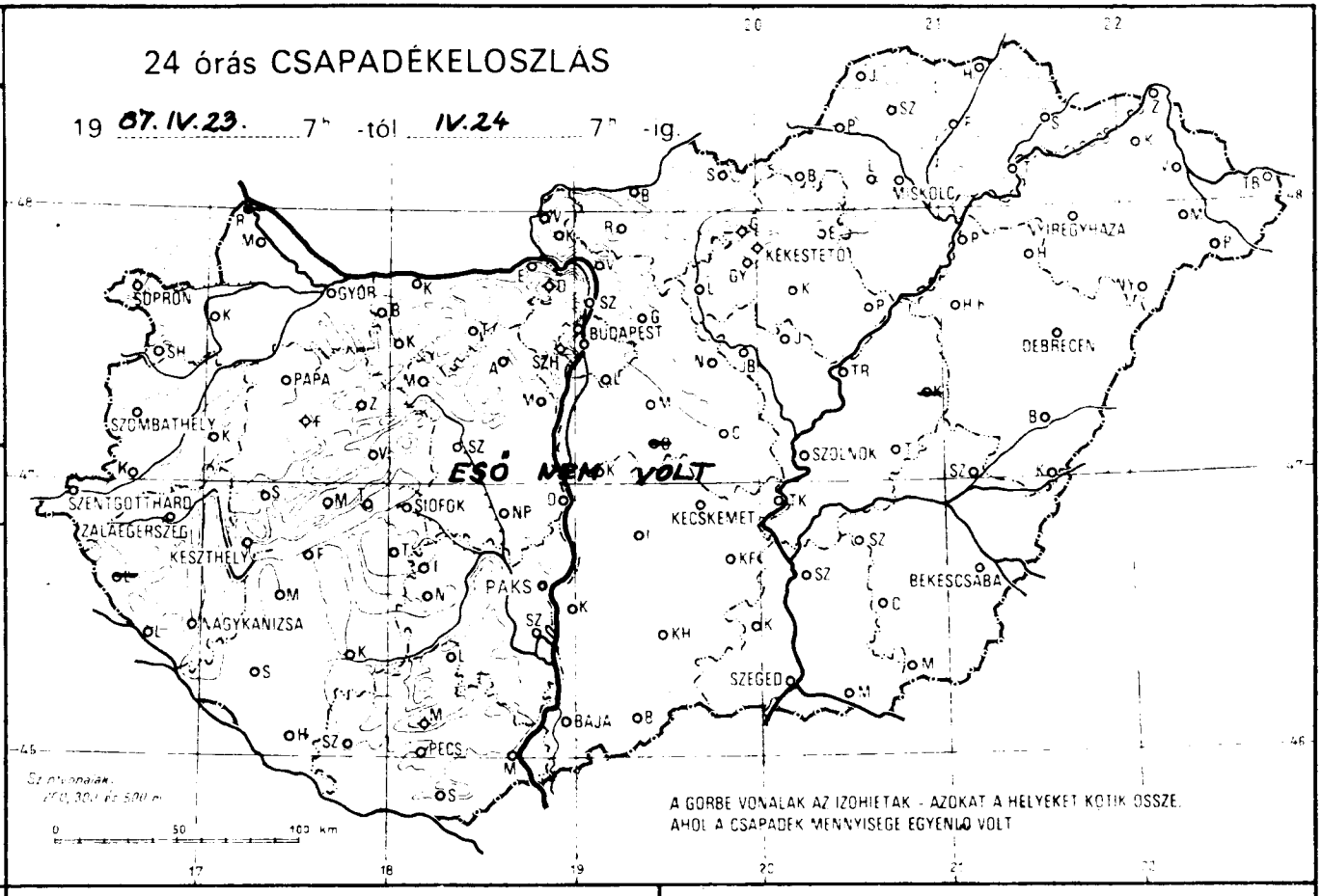

RADIÁCIÓS MINIMUM

19 87. IV. 24.

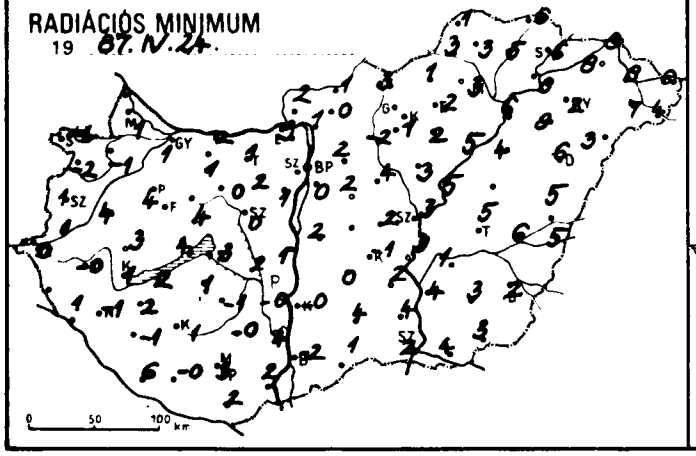

NAPFÉNYTARTAM

19 87. IV. 23.

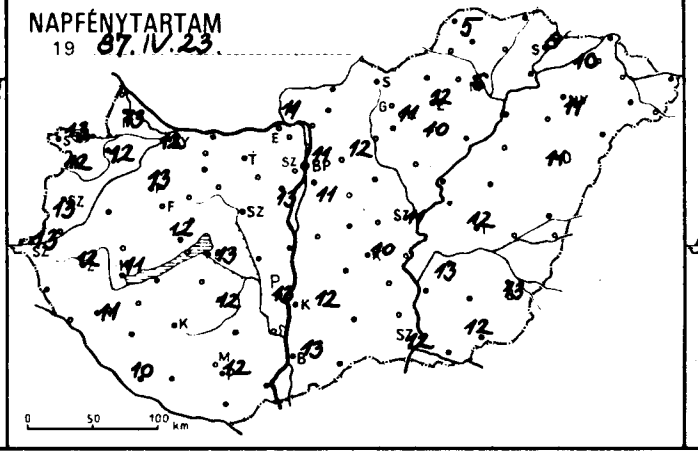

19 .....

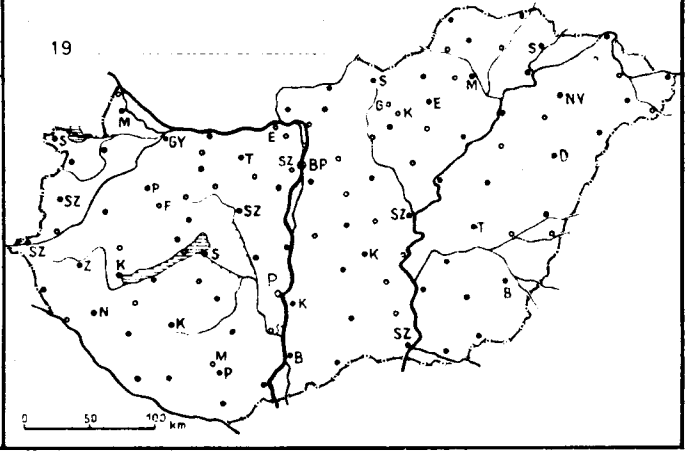

19 IV. 24. 07 h-ig az utolsó 24 óra adatai						
állomás	csapadék (mm)		max. hőmérséklet	min. hőmérséklet	rad. min.	Előző nap napos órái
Győr	o	≡	16	5	1	12
Kapuvár	•	⌂	17	2	-1	12
Mosonmagyaróvár	•	⌂	16	2	1	13
Rajka	–		–	–	–	
Sopron	•	⌂	16	3	-1	13
Sopronhorpács	•		16	2	-2	12
Káld	•	⌂	17	5	4	
Körmend	•	⌂	15	2	1	
Szentgotthárd	•		15	1	0	13
Szombathely	o	⌂	15	2	1	13
Lenti	–		–	–	–	
Letenye	•	⌂	12	3	1	
Nagykanizsa	•	⌂	16	1	-1	11
Zalaegerszeg	•	⌂	16	1	-0	12
Farkasgyepű	•		15	5	2	
Keszthely	•	≈	15	3	1	11
Mencshely	•	⌂	13	4	3	12
Pápa	•	⌂	15	6	4	13
Sümeg	•	⌂	17	7	3	
Tihany	•	⌂	16	7	4	
Veszprém	•	≈	18	5	4	
Zirc	•	⌂	14	2	-2	
Fonyód	•		15	5	2	
Homokszt. györgy	•	⌂	15	7	6	10
Kaposvár	•	⌂	16	3	1	
Marcali	•	⌂	18	4	2	
Siófok	•		14	5	3	13
Somogyszob	•	⌂	16	0	-1	
Tab	•	⌂	16	2	1	
Bábolna	•		16	4	2	
Esztergom	•	≈	18	7	3	
Kisbér	•	⌂	16	3	1	
Komárom	•		16	3	2	
Tatabánya	•		16	3	1	
Alcsútdoboz	•	⌂	18	3	2	
Dunaújváros	•		16	3	1	
Martonvásár	•	⌂	17	2	1	13
Mór	•	⌂	16	2	0	
Sárbogárd	•		14	4	2	
Szabadbattyán	•	≈	17	2	0	
Iregszemcse	•	⌙	16	3	-1	12
Lengyel	•		15	4	-0	
Paks	•	⌂	16	2	-0	13
Szekszárd	•	⌂	16	6	4	
Árpádtető	•		12	7	3	
Mohács	•	⌂	17	4	2	
Pécs	•		16	6	3	12
Siklós	•	⌂	16	5	2	
Szigetvár	•	⌂	16	1	-0	
Budaörs	•		16	5	2	
Bp. Lőrinc	•	⌂	17	5	0	11
Bp. Met. Int.	•		16	8	–	11
Bp. Szab. hegy	•		15	8	7	
Cegléd	•	⌂	16	6	2	
Dobogókő	•		12	6	6	
Gödöllő	•	⌂	16	5	2	12
Királyrét	•	⌙	15	-1	-3	
Monor	•	⌂	17	3	2	
Nagykáta	•	≈	17	4	4	
Szentendre	•		19	5	4	

19 IV. 24. 07 h-ig az utolsó 24 óra adatai						
állomás	csapadék (mm)		max. hőmérséklet	min. hőmérséklet	rad. min.	Előző nap napos órái
Vác	•	⌂	17	3	1	
Vámosmikola	•		17	2	2	11
Baja	•	⌙	15	2	-2	13
Bácsalmás	•	⌂	15	4	1	
Izsák	•	⌙	16	4	-0	
Kalocsa	•	⌂	16	4	-0	12
Kecskemét	•	⌂	16	5	-1	10
Kiskunfélegyháza	•		15	5	2	
Kiskunhalas	•	⌂	16	5	4	
Kunszentmiklós	•	≈	17	5	2	
Tiszakécske	•		18	4	3	
Balassagyarmat	•	⌂	17	3	1	
Romhány	•	⌂	17	2	0	
Salgótarján	•		16	3	3	
Eger	•	≈	14	4	2	12
Galyatető	•		13	5	-0	
Gyöngyös	•	⌂	16	3	1	
Kékestető	•		9	4	1	11
Kompolt	•	⌂	16	6	2	10
Lőrinci	•	⌂	17	1	-2	
Poroszló	•	⌂	15	8	5	
Jászapáti	•	⌂	16	4	3	
Jászberény	•	⌂	17	3	3	
Karcag	–		–	–	–	
Szolnok	•	⌂	15	5	3	11
Tiszaroff	•	≈	15	7	5	
Túrkeve	•		16	8	5	12
Kistelek	•	≈	16	5	4	
Makó	•	⌂	16	6	4	
Szeged	•	⌂	15	4	2	12
Szentes	•		17	5	4	
Borsodnádasd	•	⌂	15	4	1	
Füged	•		14	5	5	
Hidasnémeti	•	≈	16	7	6	
Jósvafő	•	⌂	14	3	1	5
Lillafüred	•	≈	14	5	3	
Miskolc	•	≈	15	7	3	6
Putnok	•	≈	17	3	3	
Sárospatak	•		13	7	6	8
Szendrőlád	•	≈	17	3	3	
Tokaj	•		16	9	8	
Kisvárda	•	≈	15	9	8	10
Mátészalka	•	⌂	16	9	7	
Nyíregyháza	•		14	7	7	11
Nyírlugos	•	≈	18	4	3	
Pátyod	•		13	5	4	
Tiszabecs	•	≈	14	6	6	
Vásárosnamény	•	⌂	17	9	8	
Záhony	•	⌂	16	8	8	
Berettyóújfalu	•	⌂	15	7	5	
Debrecen	•	⌂	15	7	6	11
Hajdúdorog	•		15	9	8	
Hortobágy	•		15	5	4	
Körösszakál	•		16	6	5	
Polgár	•		17	8	6	
Békéscsaba	•	⌂	15	6	2	13
Mezőhegyes	•	⌂	15	6	3	12
Orosháza	•	⌂	14	6	3	
Szarvas	•		15	7	1	13
Szeghalom	•	≈	15	8	6	

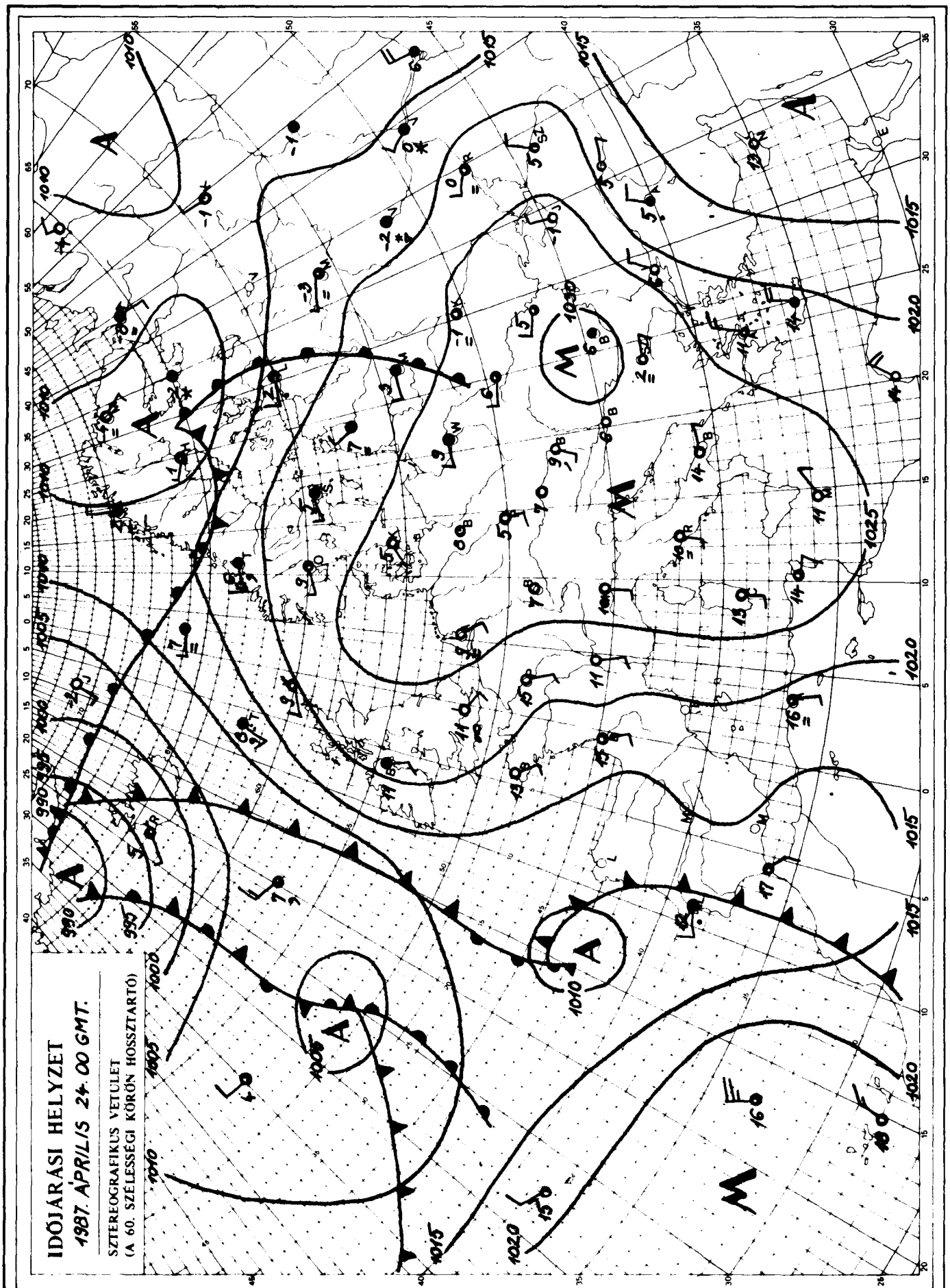

KIADJA: ORSZÁGOS METEOROLÓGIAI SZOLGÁLAT
Készíti: Központi Előrejelző Intézet Analízis- és Rövidtávu Prognózis Központja T.: 273-018
Megjelenik naponként
Évi előfizetési díja: 2.200,- Ft. Megrendelhető: 1024 Budapest, II., Kitaibel Pál u. 1. T.: 353-500
Kiadásért felel: az OMSZ elnöke Szerkesztésért felel: a KEI igazgatója

Jelmagyarázat a havi mellékletben.

IDŐJÁRÁSI NAPIJELENTÉS

ЕЖЕДНЕВНЫЙ МЕТЕОРОЛОГИЧЕСКИЙ БЮЛЛЕТЕНЬ • DAILY WEATHER REPORT
BULLETIN QUOTIDIEN DE TEMPS • TÄGLICHER WETTERBERICHT

100.évfolyam 115.szám + Budapest + 1987.április 25.szombat

Az időjárási helyzet és a várható időjárás:

Észak-Európa felett hideg levegő halmozódott fel. A hideg levegő megmegtorpanva áramlik Közép-Európa felé. Ugyanakkor délnyugat felől az Appenni-félszigeten és az Alpokon át nagy nedvességtartalmú, enyhe levegőfajta közeliti meg Közép-Európát. A két fajta levegő közül először az enyhe nedves levegő hatása érvényesül, holnaptól azonban már a hideg levegő hatásával kell számolni. Emiatt lehülésre, záporokra, zivatarokra kell számitanunk vasárnaptól kezdve.

Magyarországon pénteken túlnyomóan napos, száraz idő volt. A kora délutáni órákra 17, 21 fokig melegedett fel a levegő. Szombat hajnalra általában 1, 10 fokig csökkent a hőmérséklet, néhány helyen gyenge talajmenti fagy is előfordult. Délelőtt országszerte derült, kellemes, meleg idő volt. 11 órakor 15, 19 fok közötti hőmérsékleteket mértek.

Ma 12 órakor Budapesten a hőmérséklet 18 fok, a tengerszintre átszámitott légnyomás 1018 hPa, gyengén süllyed.

Várható időjárás vasárnap estig:

Ma derült, száraz idő lesz néha megélénkülő széllel. Holnap gyakran lesz erősen felhős az ég, többfelé várható zápores, zivatar. A nyugati, északnyugati szél élénk, majd erős lesz. Hajnalra 3, 8 fokig hül le a levegő. Holnap a hőmérséklet csúcsértéke 15, 20 fok között várható, az erős széllel azonban lehülés kezdődik.

H. Bóna Márta s.k.

A hőmérséklet napi középértéke és eltérése a sokévi átlagtól / Budapest belterületén:

1987. ápr. 24. 13,3°C +0,6°C

1871 óta ezen a napon Budapesten előfordult

legmagasabb hőmérséklet: 29,1°C /1876/
legalacsonyabb hőmérséklet: -1,8°C /1893

LEGMAGASABB HŐMÉRSÉKLET

19 87. IV. 24.

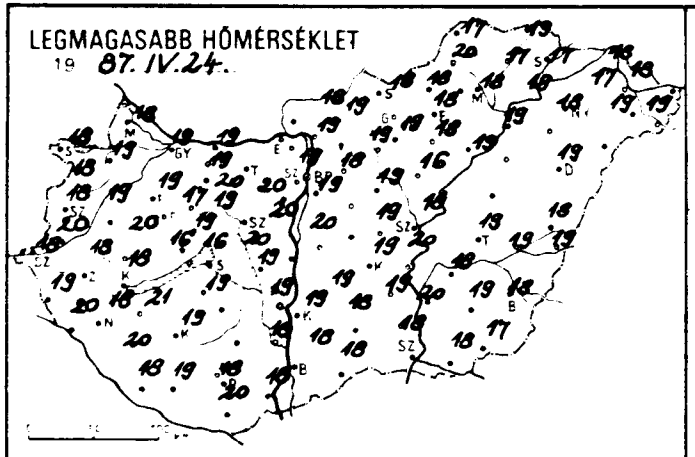

LEGALACSONYABB HŐMÉRSÉKLET

19 87. IV. 25.

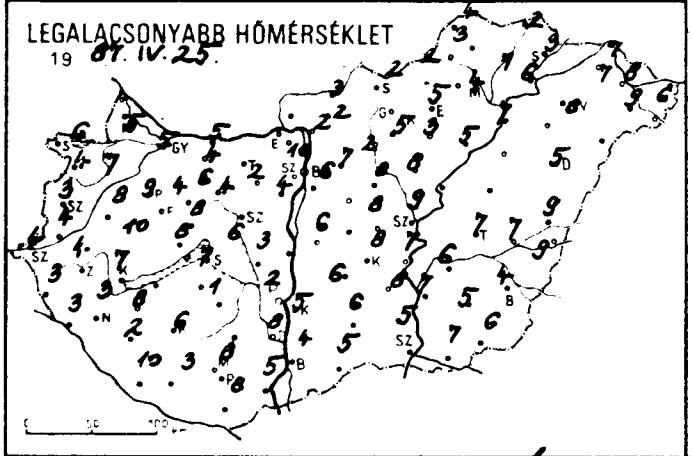

24 órás CSAPADÉKELOSZLÁS

19 87. IV. 24. 7h -tól IV. 25. 7h -ig

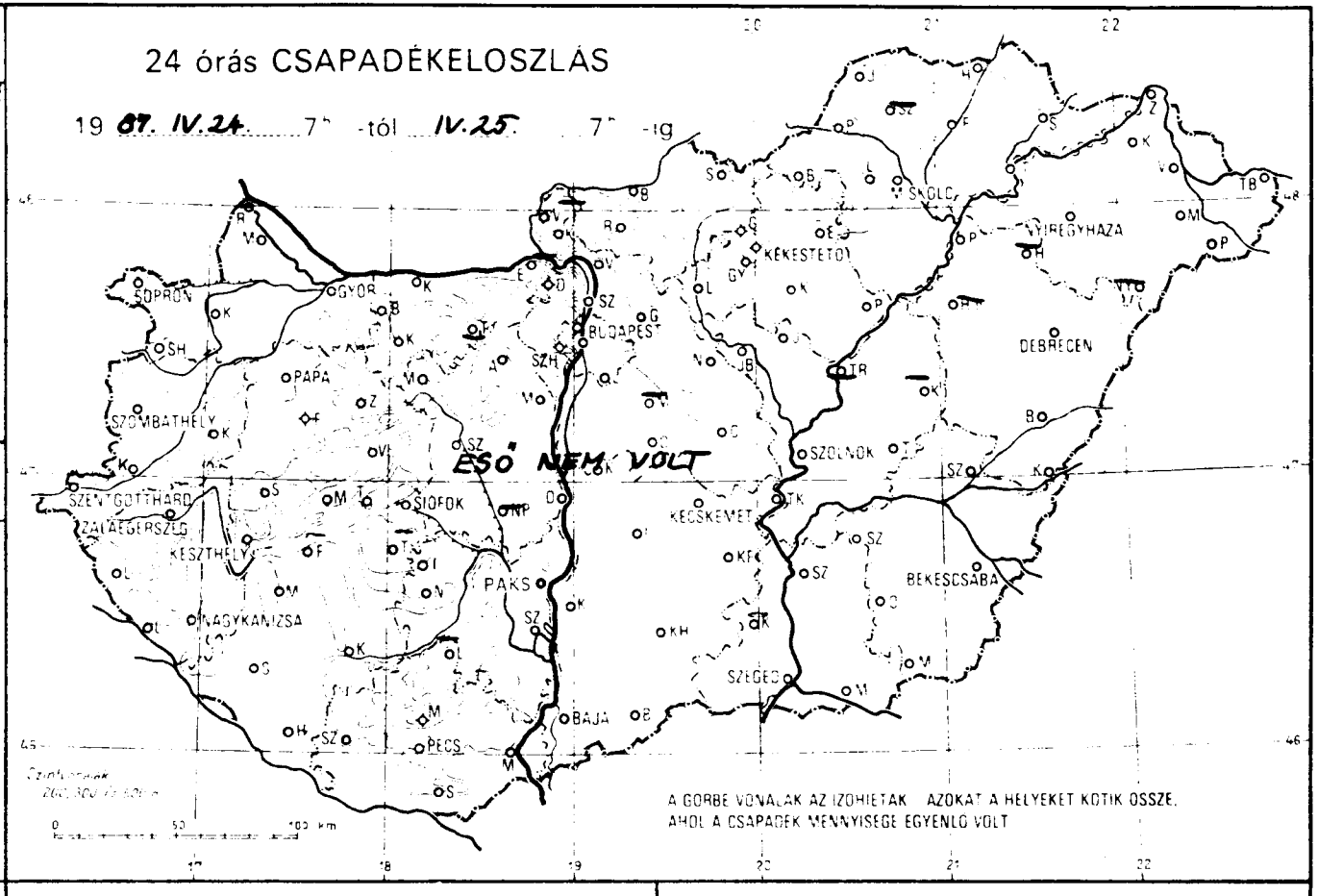

A GÖRBE VONALAK AZ IZOHIETÁK AZOKAT A HELYEKET KÖTIK ÖSSZE, AHOL A CSAPADÉK MENNYISÉGE EGYENLŐ VOLT

RADIÁCIÓS MINIMUM

19 87. IV. 25.

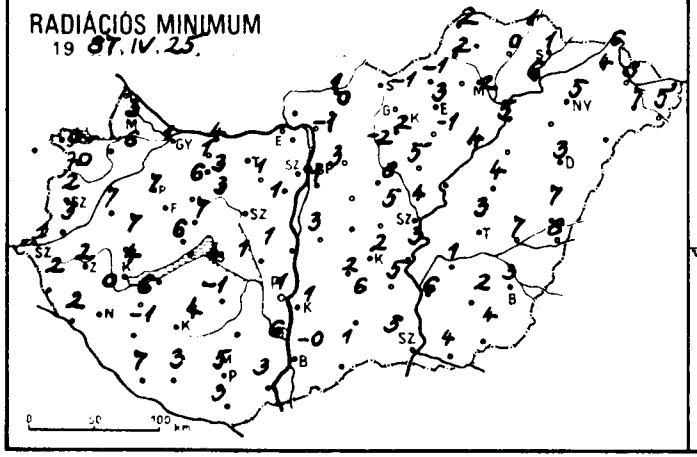

NAPFÉNYTARTAM

19 87. IV. 24.

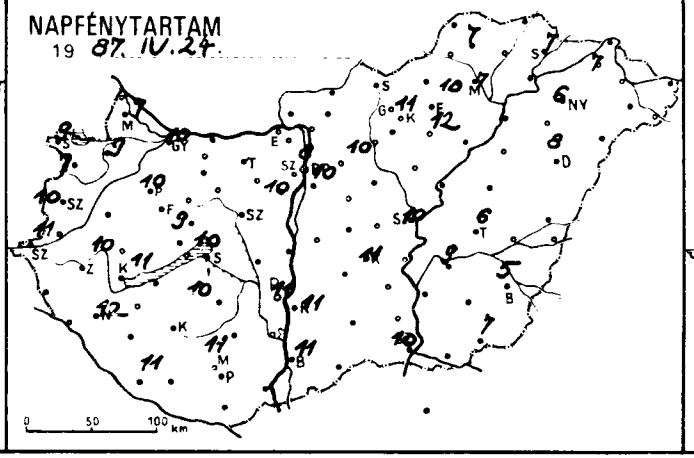

19

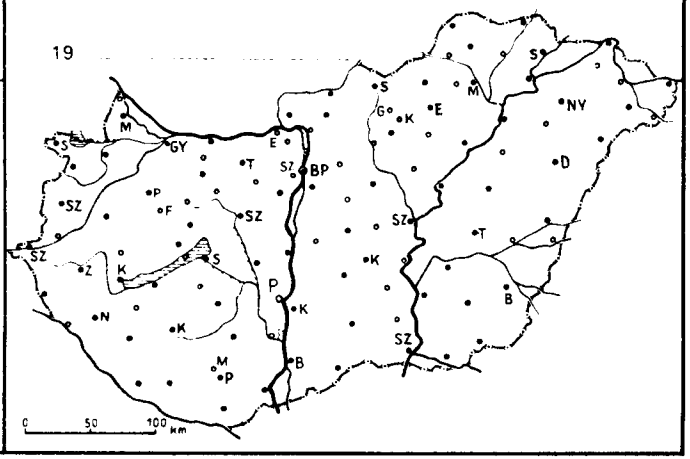

19 IV. 25. 07 h-ig az utolsó 24 óra adatai						Előző nap napos órái
állomás	csapadék (mm)		max. hőmérséklet	min. hőmérséklet	rad. min.	
Győr	.	☁	19	5	1	10
Kapuvár	.	☁	19	7	6	9
Mosonmagyaróvár	.	☁	18	5	3	7
Rajka	–		–	–	–	
Sopron	.	☁	18	6	0	9
Sopronhorpács	.	☁	18	4	-0	7
Káld	.	☁	19	8	7	
Körmend	.	☁	20	4	3	
Szentgotthárd	.		18	4	1	11
Szombathely	.	☁	18	3	2	10
Lenti	.	=	19	3	2	
Letenye	.	=	20	3	2	
Nagykanizsa	.	☁	18	3	0	10
Zalaegerszeg	.	☁	18	4	2	10
Farkasgyepű	.		18	9	4	
Keszthely	.	☁	18	7	4	11
Mencshely	.	☁	16	8	6	9
Pápa	.	☁	19	9	7	10
Sümeg	.		20	10	7	
Tihany	.	☁	19	8	4	
Veszprém	.	=	19	8	7	
Zirc	.	☁	17	4	1	
Fonyód			–	–	–	
Homokszt. györgy	.		18	10	7	11
Kaposvár	.	☁	19	6	4	
Marcali	.	☁	21	8	6	
Siófok	.	☁	16	7	4	10
Somogyszob	.	☁	20	2	-1	
Tab	–		–	–	–	
Bábolna	.		19	4	1	
Esztergom	–		–	–	–	
Kisbér	.	☁	20	6	3	
Komárom	.	☁	19	5	4	
Tatabánya	–		–	–	–	
Alcsútdoboz	.	☁	20	2	1	
Dunaújváros	–		–	–	–	
Martonvásár	.	☁	20	4	1	10
Mór	.	☁	19	4	3	
Sárbogárd	.	☁	20	6	1	
Szabadbattyán	.	=	19	3	1	
Tregszemcse	.	⊔	19	1	-1	10
Tengyel	–		–	–	–	
Paks	.	☁	19	2	1	11
Szekszárd	.	≈	18	8	6	
Árpádtető	.		15	10	5	
Mohács	.	☁	18	5	3	
Pécs	.		18	8	5	11
Siklós	.	☁	20	8	3	
Szigetvár		☁	19	3	3	
Budaörs	.		20	4	0	
Bp. Lőrinc	.	☁	19	6	1	10
Bp. Met. Int.	.		19	10	-	8
Bp. Szab. hegy	.		16	10	6	
Cegléd	.	☁	19	8	5	
Dabogókő	.		15	8	7	
Godollő	.	☁	18	7	2	0
Kiralyrét	.	☁	17	2	0	
Mátra	–		–	–	–	
Nagykáta	.		19	8	8	
Szentendre	.		21	4	4	

19 IV. 25 07 h-ig az utolsó 24 óra adatai						Előző nap napos órái
állomás	csapadék (mm)		max. hőmérséklet	min. hőmérséklet	rad. min.	
Vác	.	☁	19	2	-1	
Vámosmikola	–		–	–	–	
Baja	.	☁	18	4	-0	11
Bácsalmás	.	☁	18	5	1	
Izsák	.		19	6	2	
Kalocsa	.	☁	19	5	1	11
Kecskemét	.	☁	19	8	4	11
Kiskunfélegyháza	.	☁	19	8	5	
Kiskunhalas	.	☁	18	6	6	
Kunszentmiklós	.	≈	20	6	3	
Tiszakécske	.		20	7	5	
Balassagyarmat	.	☁	18	3	1	
Romhány	.	☁	19	2	0	
Salgótarján	.		18	2	-1	
Eger	.	=	18	5	3	10
Galyatető	.		14	6	3	
Gyöngyös	.	☁	19	5	2	
Kékestető	.		12	6	4	11
Kompolt	.	☁	18	3	-1	12
Lőrinci	.	☁	19	2	2	
Poroszló	.	☁	19	5	4	
Jászapáti	.	☁	16	8	5	
Jászberény	.	☁	19	5	4	
Karcag	–		–	–	–	
Szolnok	.	☁	18	9	4	10
Tiszaroff	–		–	–	–	
Túrkeve	.	☁	19	7	3	6
Kistelek	–		–	–	–	
Makó	.	☁	18	7	4	
Szeged	.	☁	18	5	3	10
Szentes	.		20	7	6	
Borsodnádasd	.	☁	18	2	-1	
Fügöd	.	≈	17	1	0	
Hidasnémeti	.	=	19	2	1	
Jósvafő	.	☁	17	4		7
Lillafüred	.	≈	17	5	2	
Miskolc	.	≈	18	4	2	7
Putnok	.	=	20	3	2	
Sárospatak	.	=	17	3	1	7
Szendrőlád	–		–	–	–	
Tokaj	.		19	6	6	
Kisvárda	.	≈	17	7	4	7
Mátészalka	.	☁	19	9	7	
Nyíregyháza	.		18	8	5	6
Nyírlugos	–		–	–	–	
Pátyod	.		19	6	5	
Tiszabecs	–		–	–	–	
Vásárosnamény	.	≈	18	8	8	
Záhony	.	☁	18	7	6	
Berettyóújfalu	.	☁	18	9	7	
Debrecen	.	☁	19	5	3	8
Hajdúdorog	–		–	–	–	
Hortobágy	–		–	–	–	
Körösszakál	.		19	9	8	
Polgár	.		19	7	5	
Békéscsaba	.	☁	18	4	2	5
Mezőhegyes	.	☁	17	6	4	7
Orosháza	.	☁	19	5	2	
Szarvas	.		18	6	1	9
Szeghalom	.		19	7	2	

KIADJA: ORSZÁGOS METEOROLÓGIAI SZOLGÁLAT
Készíti: Központi Előrejelző Intézet Analízis- és Rövidlavú Prognózis Központja T.: 273-018
Megjelenik naponként
Előfizetési díja: 2.200,-Ft. Megrendelhető: 1024 Budapest, II., Kitaibel Pál u. 1. T.: 353-500
Kiadásért felel: az OMSZ elnöke Szerkesztésért felel: a KEI igazgatója

Jelmagyarázat a havi mellékletben.

IDŐJÁRÁSI NAPIJELENTÉS

ЕЖЕДНЕВНЫЙ МЕТЕОРОЛОГИЧЕСКИЙ БЮЛЛЕТЕНЬ · DAILY WEATHER REPORT
BULLETIN QUOTIDIEN DE TEMPS · TÄGLICHER WETTERBERICHT

100.évfolyam 116.szám + Budapest + 1897. április 26. vasárnap

Az időjárási helyzet és a várható időjárás:

Hideg, sarkvidéki eredetü levegő közeledik a Kárpát-medence felé. Vasárnap reggel a lehülést hozó hidegfront kb. a Kiev-Prága városok által meghatározott vonalban volt. Várható, hogy a hideg levegő a következő 24 óra folyamán elárasztja a Kárpát-medencét, ezért jelentős hőmérséklet visszaesésre kell számitanunk. Európa déli területein meleg van, a legmagasabb nappali hőmérséklet ott sokfelé eléri a 20, 25 fokot. Ezzel szemben a hideg levegővel már elárasztott Észak-Északkelet-Európában, téliesre fordult az idő, hózáporok is előfordultak szombaton.

Magyarországon szombaton napos, száraz idő volt. Általában 10, 13 órán át sütött a nap. A legmagasabb nappali hőmérséklet 20, 25 fok között alakult. Enyhe volt a vasárnapra virradó éjszaka, a hőmérséklet 4, 13 fokig süllyedt. Délelőtt többfelé megnövekedett a felhőzet, a Dunántúlon gyenge zápor is előfordult. Egyre több helyen élénkült, majd erősödött meg a szél. 11 órakor 16, 21 fok közötti hőmérsékletet mértek.

Ma 12 órakor Budapesten a hőmérséklet 21 fok, a tengerszintre átszámitott légnyomás 1010 hPa, gyengén süllyed.

Várható időjárás hétfő estig:

Erősen megnövekszik, majd hétfőn csökken a felhőzet. Záporeső bárhol lehet. Fokozatosan megerősödik, helyenként viharos lesz az északnyugati, északi szél. A legalacsonyabb éjszakai hőmérséklet 4 és 9 fok között, a legmagasabb nappali hőmérséklet hétfőn 14 fok körül várható.

Pálmási Judit s.k.

A hőmérséklet napi középértéke és eltérése a sokévi átlagtól / Budapest belterületén:

1987. ápr. 25. 15,5°C +2,6°C

1871 óta ezen a napon Budapesten előfordult
legmagasabb hőmérséklet: 27,2°C /1962/
legalacsonyabb hőmérséklet: 0,3°C /1896/

87.256

LEGMAGASABB HŐMÉRSÉKLET

19 87.IV.25.

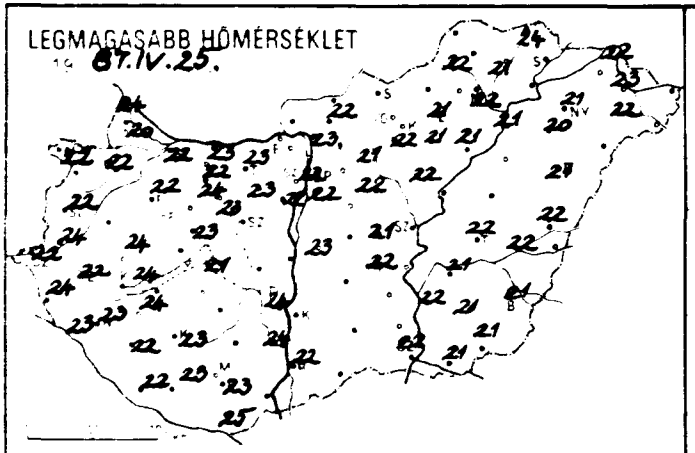

LEGALACSONYABB HŐMÉRSÉKLET

19 87.IV.26.

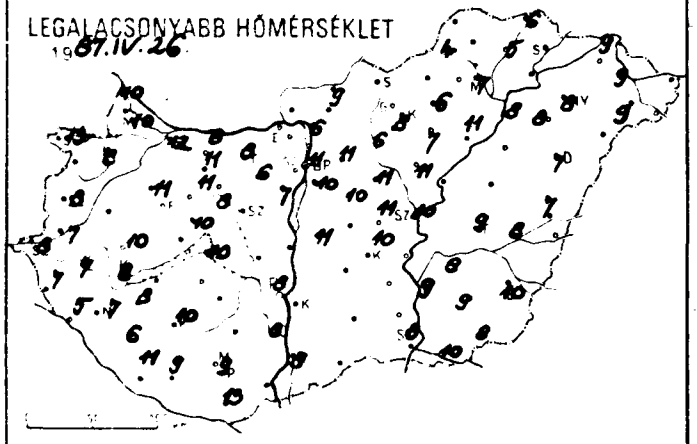

RADIÁCIOS MINIMUM

19 87.IV.26.

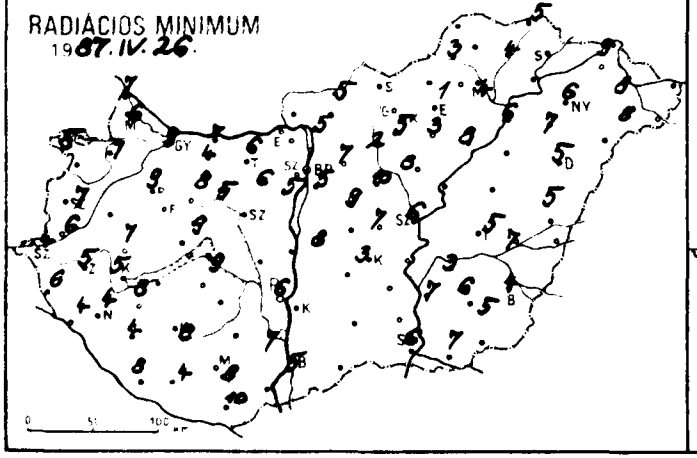

24 órás CSAPADÉKELOSZLÁS

19 87.IV.25. 7h -tól IV.26. 7h -ig.

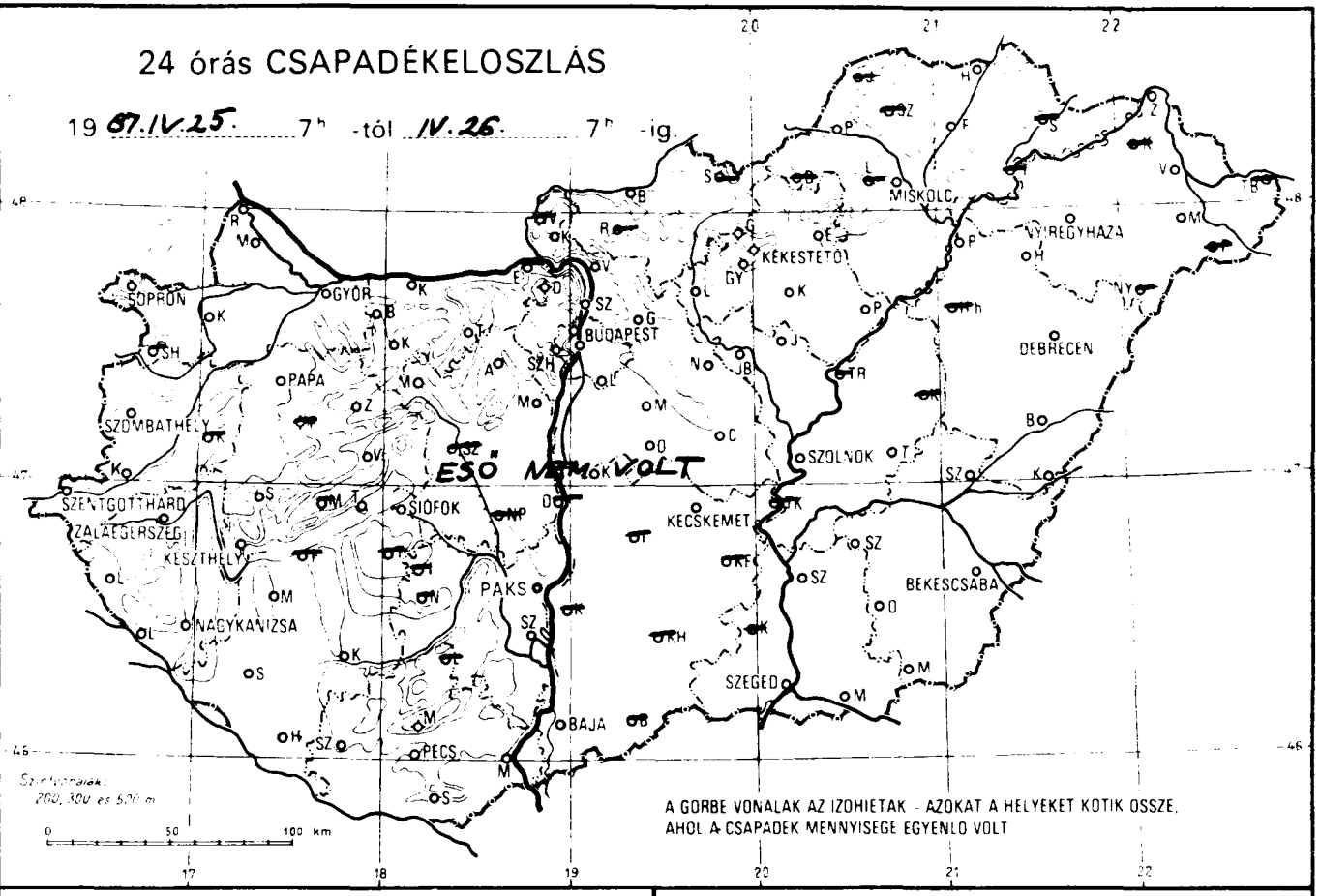

NAPFÉNYTARTAM

19 87.IV.25.

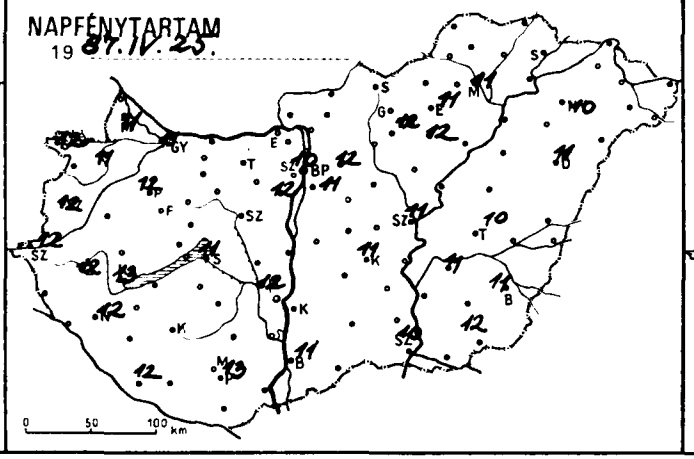

19 .....

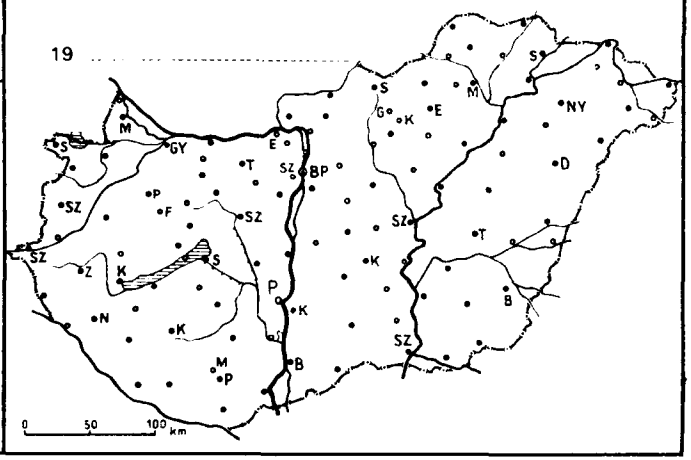

19 IV. 26. 07 h-ig az utolsó 24 óra adatai						Előző nap napos órái
állomás	csapadék (mm)		max. hőmérséklet	min. hőmérséklet	rad. min.	
Győr	.		22	12	9	11
Kapuvár	.	☁	22	8	7	11
Mosonmagyaróvár	.	☁	20	10	6	11
Rajka	.		24	10	7	
Sopron	.	☁	22	13	5	12
Sopronhorpács	–		–	–	–	
Káld	–		–	–	–	
Körmend	.		24	7	6	
Szentgotthárd	.	☁	22	8	4	12
Szombathely	.	☁	22	8	7	12
Lenti	.		24	7	6	
Letenye	.	☁	23	5	4	
Nagykanizsa	.	☁	23	7	4	12
Zalaegerszeg	.	☁	23	7	5	12
Farkasgyepű	–		–	–	–	
Keszthely	.	☁	24	8	5	13
Mencshely	–		–	–	–	
Pápa	.	☁	22	11	9	12
Sümeg	.	☁	24	11	7	
Tihany	.		22	11	7	
Veszprém	.		23	10	9	
Zirc	.	☁	21	10	5	
Fonyód	–		–	–	–	
Homokszt. györgy	.		22	11	8	12
Kaposvár	.		23	10	8	
Marcali	.	☁	24	8	8	
Siófok	.	☁	21	10	9	11
Somogyszob	.	☁	22	6	4	
Tab	–		–	–	–	
Bábolna	.		22	11	4	
Esztergom	–		–	–	–	
Kisbér	.		24	11	8	
Komárom	.		23	8	7	
Tatabánya	.		23	8	6	
Alcsútdoboz	.	☁	23	6	6	
Dunaújváros	–		–	–	–	
Martonvásár	.	☁	22	7	5	12
Mór	.		23	8	5	
Sárbogárd	.	☁	21	11	5	
Szabadbattyán	–		–	–	–	
Iregszemcse	–		–	–	–	
Lengyel	–		–	–	–	
Paks	.		24	8	6	12
Szekszárd	.	≈	24	8	7	
Árpádtető	.		20	11	8	
Mohács	–		–	–	–	
Pécs	.		23	9	8	13
Siklós	.		25	13	10	
Szigetvár	.		23	9	4	
Budaörs	.		22	10	6	
Bp. Lőrinc	.		22	10	5	11
Bp. Met. Int.	.		22	11	-	10
Bp. Szab. hegy	.	≈	21	11	8	
Cegléd	.		21	11	7	
Dabogókő	.		18	11	10	
Godollő	.	☁	21	11	7	12
Királyrét	.	☁	20	8	6	
Monor	.	☁	22	10	9	
Nagykáta	.	≈	22	11	10	
Szentendre	.		23	9	8	

19 IV. 26. 07 h-ig az utolsó 24 óra adatai						Előző nap napos órái
állomás	csapadék (mm)		max. hőmérséklet	min. hőmérséklet	rad. min.	
Vác	.	☁	23	6	5	
Vámosmikola	–		–	–	–	
Baja	.	☁	22	8	5	11
Bácsalmás	–		–	–	–	
Izsák	–		–	–	–	
Kalocsa	–		–	–	–	
Kecskemét	.	☁	22	10	3	11
Kiskunfélegyháza	–		–	–	–	
Kiskunhalas	–		–	–	–	
Kunszentmiklós	.		23	11	8	
Tiszakécske	–		–	–	–	
Balassagyarmat	.	☁	22	9	5	
Romhány	–		–	–	–	
Salgótarján	–		–	–	–	
Eger	.	≈	21	6	1	
Galyatető	.		17	10	8	
Gyöngyös	.	☁	22	8	5	
Kékestető	.		16	10	8	11
Kompolt	.	☁	21	7	3	12
Lőrinci	.	☁	22	6	2	
Poroszló	.		21	11	8	
Jászapáti	.		22	11	8	
Jászberény	–		–	–	–	
Karcag	–		–	–	–	
Szolnok	.	☁	21	10	6	10
Tiszaroff	–		–	–	–	
Túrkeve	.		22	9	5	10
Kistelek	–		–	–	–	
Makó	.	☁	21	10	7	
Szeged	.	☁	22	8	6	10
Szentes	.		22	9	7	
Borsodnádasd	–		–	–	–	
Fügöd	.	≈	21	5	4	
Hidasnémeti	.		24	6	5	
Jósvafő	–		–	–	–	
Lillafüred	–		–	–	–	
Miskolc	.	≈	22	7	4	11
Putnok	.	≈	22	4	3	
Sárospatak	–		–	–	–	
Szendrőlád	–		–	–	–	
Tokaj	–		–	–	–	
Kisvárda	–		–	–	–	
Mátészalka	.	☁	22	9	8	
Nyíregyháza			21	8	6	10
Nyírlugos	–		–	–	–	
Pátyod	–		–	–	–	
Tiszabecs	–		–	–	–	
Vásárosnamény	.	☁	23	9	8	
Záhony	.		22	9	9	
Berettyóújfalu	.	☁	22	7	5	
Debrecen	.	☁	21	7	5	11
Hajdúdorog	.		20	8	7	
Hortobágy	–		–	–	–	
Kőrösszakál	–		–	–	–	
Polgár	.	≈	21	8	6	
Békéscsaba	.	☁	21	10	4	11
Mezőhegyes	.	☁	21	8	5	11
Orosháza	.	☁	21	9	6	
Szarvas	.		21	8	3	11
Szeghalom	.		22	8	7	

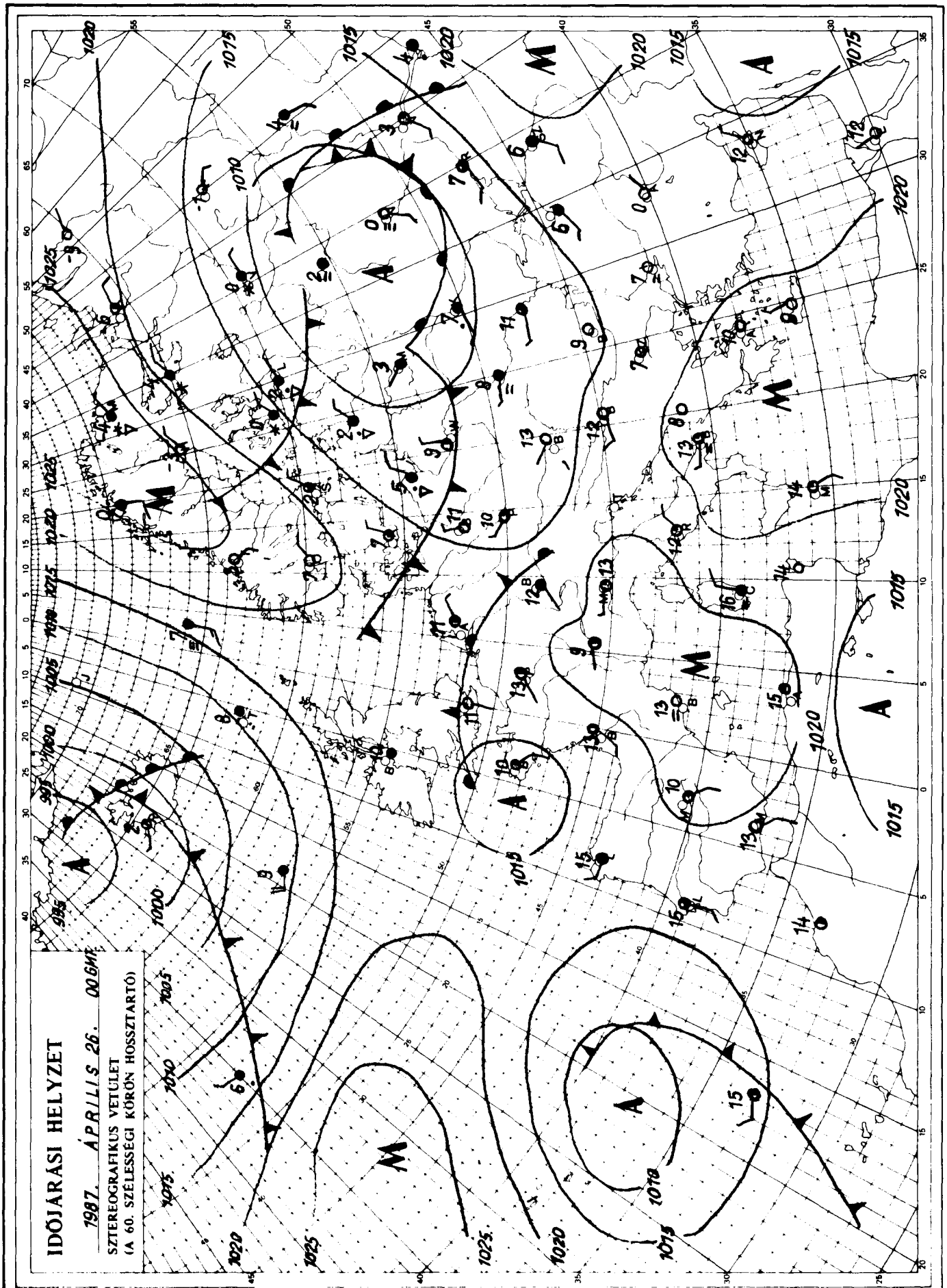

KIADJA: ORSZÁGOS METEOROLÓGIAI SZOLGÁLAT
Készíti: Központi Előrejelző Intézet Analízis- és Rövidtávú Prognózis Központja T.: 273-018
Megjelenik naponként
Évi előfizetési díja: 2.200,-Ft. Megrendelhető: 1024 Budapest, II., Kitaibel Pál u. 1. T.: 353-500
Kiadásért felel: az OMSZ elnöke Szerkesztésért felel: a KEI igazgatója

Jelmagyarázat a havi mellékletben

IDŐJÁRÁSI NAPIJELENTÉS

ЕЖЕДНЕВНЫЙ МЕТЕОРОЛОГИЧЕСКИЙ БЮЛЛЕТЕНЬ · DAILY WEATHER REPORT
BULLETIN QUOTIDIEN DE TEMPS · TÄGLICHER WETTERBERICHT

100.évfolyam 117.szám + Budapest + 1987. április 27.hétfő

Az időjárási helyzet és a várható időjárás:

Nyugat-Európában és a Földközi-tenger környékén kellemes, enyhe az idő, és sok a napsütés. Ugyanakkor az északi országokban és a Szovjetunió európai területén hideg van, és hózáporok is előfordulnak. Onnan az északi áramlás egyre délebbre hozza a hideg levegőt. Annak első hulláma vasárnap érte el Magyarországot. Sokfelé fújt erős vagy viharos szél és délután a hőmérséklet fokozatosan csökkent. Csúcsértéke azonban még igen magas általában 20 és 25 fok között volt. Az országnak egy kisebb hányadán záporok és zivatarok alakultak ki. A lehullott csapadék mennyisége azonban csak délnyugaton érte el a 2-4 mmt. Ma az éjszakai órákban lecsöndesedett a szél, sokfelé kiderült az ég, és főként az ország keleti felén erős lett a lehülés. A Dunántúlon 3, 9 máshol -2, +5 fokig hült le a levegő. Talajmentén többfelé volt gyenge fagy. Délelőtt többnyire napos, helyenként erősen felhős idő volt, Keleten és a Kisalföldön megerősödött kissé az északi szél. A hőmérséklet 11 órakor 7 és 12 fok között volt. Lassanként megszünik a hideg levegő beáramlása, kedden már nyugalomba jut és a következő napokban lassan melegszik.

Ma 12 órakor Budapesten 11 fokot mértek, a tengerszintre átszámitott légnyomás 1022 hPa, mérsékelten emelkedik.

Várható időjárás kedd estig:

Ma a felhőátvonulásokból keleten gyenge átfutó zápor még előfordulhat. Kedden kevés felhő, napos száraz idő várható. Az élénk, helyenként erős északi szél a délutáni óráktól mérséklődik, majd holnap csak kissé élénkül meg. Hideg lesz az éjszaka. Hajnalra -2, +3 fokig hül le a levegő. A legmagasabb nappali hőmérséklet kedden 15 fok körül alakul.

Nadrai Attila s.k.

TÁVOLABBI KILÁTÁSOK SZERDÁTÓL-SZOMBATIG:

A hét közepén napos idő várható. Az erős éjszakai lehülés mérséklődik. Az időszak legvégén időnkénti felhősödésre és kisebb záporesőkre kell számitani. Fokozatosan melegszik az idő. A legalacsonyabb hajnali hőmérséklet eleinte 0, +5, majd +6, 11 fok között várható. A legmagasabb nappali hőmérséklet eleinte 16, 21, majd 20, 24 fok között lesz. Jelentős mennyiségü / legalább 5 mm napi / csapadék az ország területének 30 százalékán várható az időszak legvégén.

KÖZÉPTÁVÚ ELŐREJELZŐ CSOPORT

A hőmérséklet napi középértéke és eltérése a sokévi átlagtól / Budapest belterületén:

1987, ápr. 26. 17,0°C +4,0°C

1871 óta ezen a napon Budapesten előfordult

legmagasabb hőmérséklet: 27,7°C /1962/
legalacsonyabb hőmérséklet: 0,8°C /1896/

LEGMAGASABB HŐMÉRSÉKLET

19 87. IV. 26.

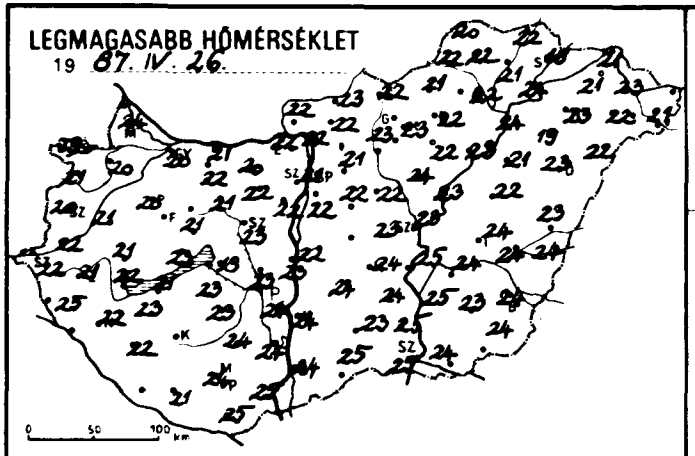

LEGALACSONYABB HŐMÉRSÉKLET

19 87. IV. 27.

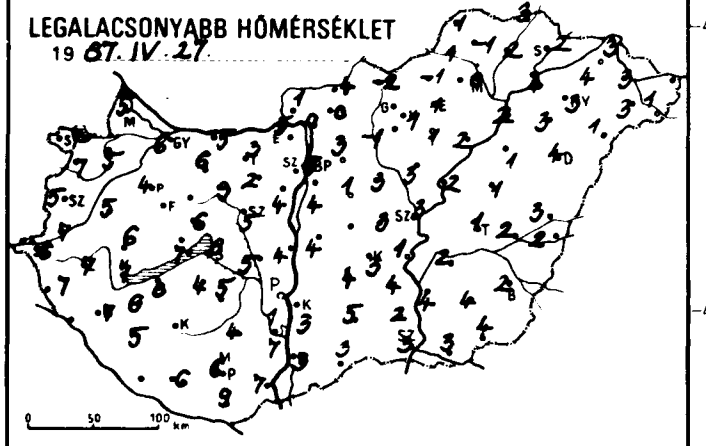

RADIÁCIÓS MINIMUM

19 87. IV. 27.

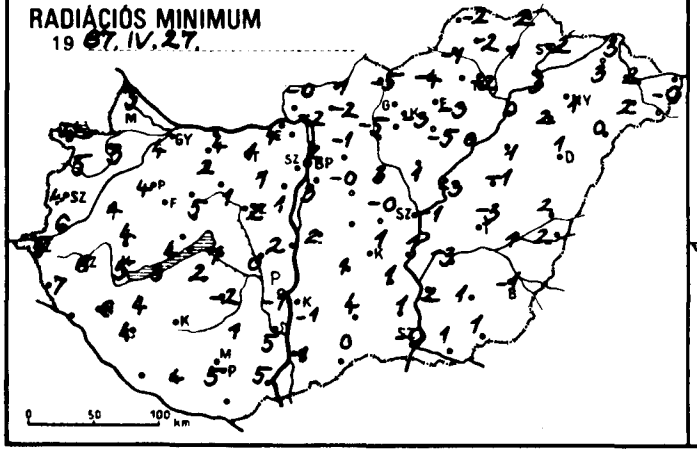

24 órás CSAPADÉKELOSZLÁS

19 87. IV. 26. 7 h -tól IV. 27. 7 h -ig.

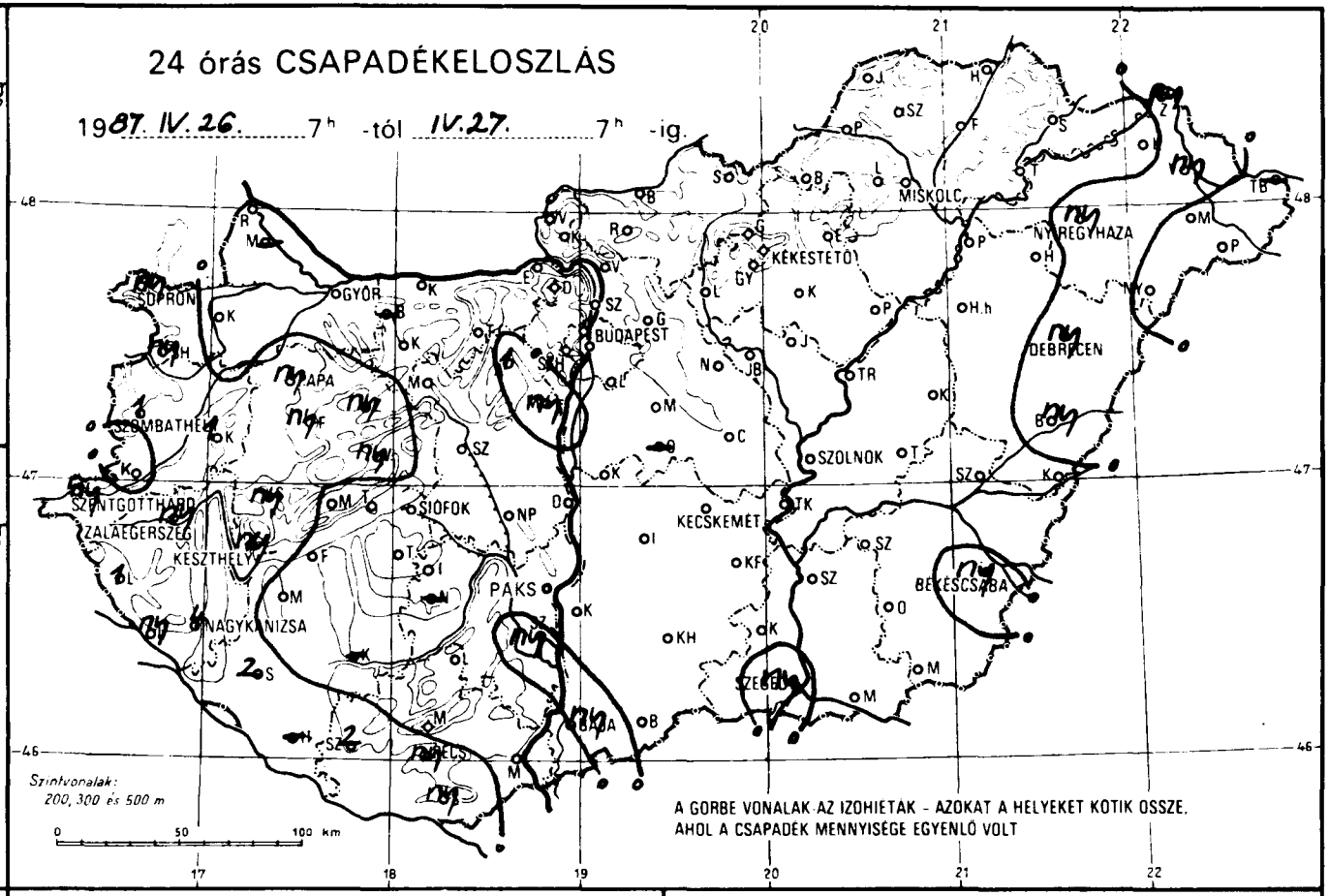

NAPFÉNYTARTAM

19 87. IV. 26.

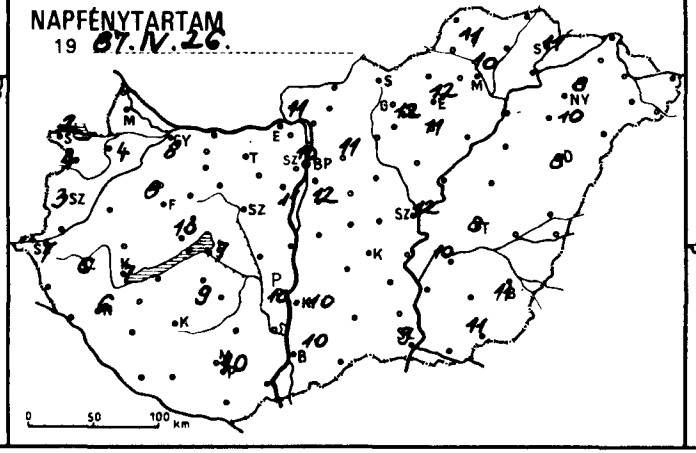

ZIVATARELOSZLÁS

19 87. IV. 26. 7 h – IV. 27. 7 h

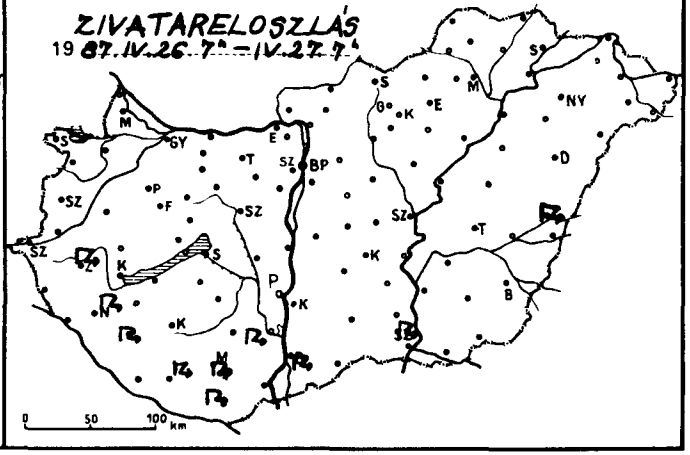

19 IV. 27. 07 h-ig az utolsó 24 óra adatai						
állomás	csapadék (mm)		max. hőmérséklet	min. hőmérséklet	rad. min.	Előző nap napos órái
Győr	•		20	6	4	8
Kapuvár	•		20	5	3	4
Mosonmagyaróvár	–		–	–	–	–
Rajka	•		24	5	3	
Sopron	ny		19	7	4	2
Sopronhorpács	ny		21	7	3	4
Káld	1		21	5	4	
Körmend	•		22	7	6	
Szentgotthárd	ny		22	6	5	7
Szombathely	1		20	5	4	3
Lenti	1		25	7	7	
Letenye	ny		22	7	5	
Nagykanizsa	4		22	7	6	6
Zalaegerszeg	ny		21	7	6	6
Farkasgyepű	ny		20	2	2	
Keszthely	ny		22	7	5	7
Mencshely	•		20	5	5	10
Pápa	ny		20	4	4	8
Sümeg	ny		21	6	4	
Tihany	•		23	7	4	
Veszprém	ny		21	6	5	
Zirc	ny		19	4	2	
Fonyód	•		21	8	3	
Homokszt. györgy	–		–	–	–	–
Kaposvár	–		–	–	–	
Marcali	•		23	6	4	
Siófok	•		18	8	7	7
Somogyszob	2		22	5	4	
Tab	•		23	4	2	
Bábolna	–		–	–	–	
Esztergom			22	5	4	
Kisbér			22	6	2	
Komárom			21	5	4	
Tatabánya			20	3	1	
Alcsútdoboz	1		22	2	1	
Dunaújváros			23	4	2	
Martonvásár	ny		22	4	1	11
Mór	•		21	3	1	
Sárbogárd	•		23	5	0	
Szabadbattyán	•		23	5	2	
Iregszemcse	•		23	5	–2	9
Lengyel	•		24	4	1	
Paks	•		24	1	–1	10
Szekszárd	ny		24	7	5	
Árpádtető	•		20	6	5	
Mohács	•		25	7	5	
Pécs	ny		24	6	5	10
Siklós	ny		25	9	6	
Szigetvár	2		21	6	4	
Budaörs	•		22	3	0	
Bp. Lőrinc	•		22	4	–3	12
Bp. Met. Int.	•		21	5	–	10
Bp. Szab. hegy	•		16	3	–1	
Cegléd	•		23	3	–0	
Dobogókő	•		18	1	1	
Gödöllő	•		21	3	–1	11
Királyrét	•		21	–2	–3	
Monor	•		22	1	–0	
Nagykáta	•		22	3	3	
Szentendre	•		22	4	3	

19 IV. 27. 07 h-ig az utolsó 24 óra adatai						
állomás	csapadék (mm)		max. hőmérséklet	min. hőmérséklet	rad. min.	Előző nap napos órái
Vác	•		22	0	–2	
Vámosmikola	•		22	1	–0	11
Baja	ny		24	3	1	10
Bácsalmás	•		25	3	0	
Izsák	•		24	4	1	
Kalocsa	•		24	3	–1	10
Kecskemét	•		24	3	1	11
Kiskunfélegyháza	•		24	4	1	
Kiskunhalas	•		23	5	4	
Kunszentmiklós	•		22	4	2	
Tiszakécske	•		25	1	1	
Balassagyarmat	•		23	4	1	
Romhány	•		22	0	–2	
Salgótarján	•		22	–2	–5	
Eger	•		22	1	–3	12
Galyatető	•		18	–3	–7	
Gyöngyös	•		23	1	–3	
Kékestető	o		16	–2	–3	12
Kompolt	•		22	1	–5	11
Lőrinci	•		23	–1	–5	
Poroszló	•		23	2	0	
Jászapáti	•		24	3	1	
Jászberény	•		23	3	2	
Karcag	•		22	1	–1	
Szolnok	•		23	3	–1	12
Tiszaroff	•		23	2	–3	
Túrkeve	•		24	1	–3	8
Kistelek	•		25	2	1	
Makó	•		24	3	1	
Szeged	ny		25	3	–0	9
Szentes	•		25	4	2	
Borsodnádasd	•		21	–1	–4	
Füged	•		21	2	1	
Hidasnémeti	•		22	3	2	
Jósvafő	•		20	1	–2	11
Lillafüred	•		22	1	–1	
Miskolc	•		22	0	–2	10
Putnok	•		22	1	–1	
Sárospatak	•		18	2	–2	11
Szendrőlád	•		22	–1	–2	
Tokaj	•		24	4	3	
Kisvárda	•		21	4	2	8
Mátészalka	•		22	3	2	
Nyíregyháza	ny		23	3	1	10
Nyírlugos	•		22	1	0	
Pátyod	•		21	1	–0	
Tiszabecs	–		–	–	–	
Vásárosnamény	ny		23	3	2	
Záhony	ny		21	3	3	
Berettyóújfalu	ny		23	3	2	
Debrecen	ny		23	4	1	8
Hajdúdorog	•		19	3	2	
Hortobágy	•		21	1	1	
Körösszakál	•		24	2	2	
Polgár	•		24	2	0	
Békéscsaba	ny		24	2	–1	11
Mezőhegyes	•		24	4	1	11
Orosháza	•		23	4	1	
Szarvas	•		24	2	–3	10
Szeghalom	•		24	2	1	

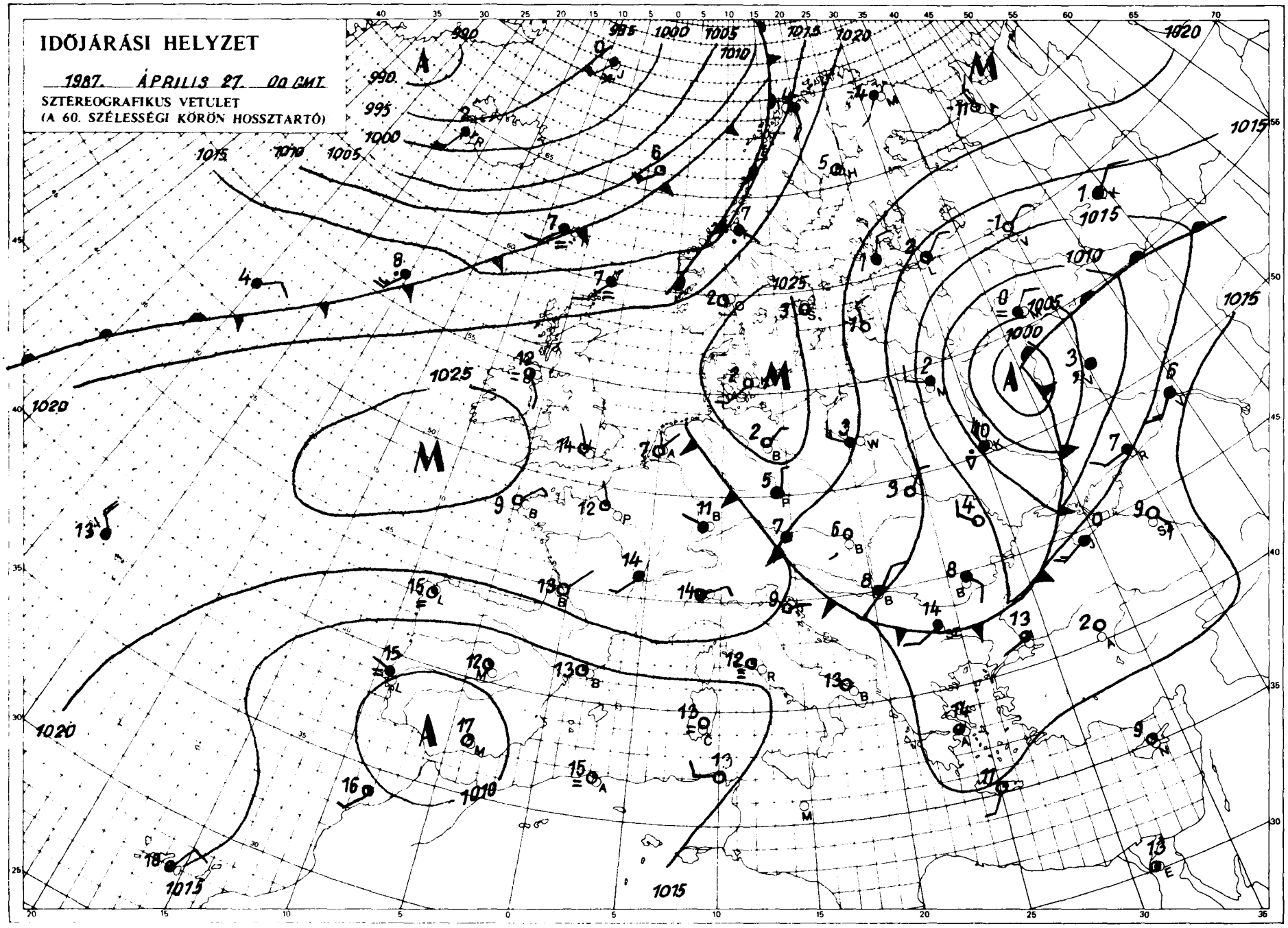

KIADJA: ORSZÁGOS METEOROLÓGIAI SZOLGÁLAT
Készíti: Központi Előrejelző Intézet Analízis- és Rövidtávú Prognózis Központja T.: 273-018
Megjelenik naponként
Évi előfizetési díja: 2.200,-Ft. Megrendelhető: 1024 Budapest, II., Kitaibel Pál u. 1. T.: 353-500
Kiadásért felel: az OMSZ elnöke Szerkesztéséért felel: a KTI igazgatója

Jelmagyarázat a havi mellékletben.

IDŐJÁRÁSI NAPIJELENTÉS

ЕЖЕДНЕВНЫЙ МЕТЕОРОЛОГИЧЕСКИЙ БЮЛЛЕТЕНЬ • DAILY WEATHER REPORT
BULLETIN QUOTIDIEN DE TEMPS • TÄGLICHER WETTERBERICHT

100.évfolyam 118.szám + Budapest + 1987. április 28.kedd

Az időjárási helyzet és a várható időjárás:

Az Ibériai-félszigét felett örvénylő ciklonáramlási rendszerében Afrika felől igen meleg levegő sodródik kontinensünk délnyugati, nyugati védékei fölé. A hőmérséklet csúcsértéke általában 20 és 25 fok között van, néhol azonban 30 fokot is mérnek. Ugyanakkor a Skandináv-félsziget felett lévő alacsony nyomású légörvény hatására a sarkvidék felől hideg levegő áramlik szárazföldünk északi és középső részei fölé. Éjszaka helyenként több fokkal fagypont alá hül le levegő. Az Appennini-félszigettől az Alpok és a Kárpátok vidékén át a Benelux-államokig egy nagy kiterjedésü magas nyomású légköri képződmény található. Területén többnyire napos, száraz, csendes idő van. Az anticiklon alig változtatja a helyét, ezért hazánkban egyelőre nem várható lényeges időjárásváltozás. A nappali felmelegedés azonban erősödik.

Magyarországon hétfőn eleinte változóan felhős, később jobbára derült idő volt. Sokfelé fújt élénk, időnként erős északi szél. A hőmérséklet csúcsértéke általában 10 és 15 fok között alakult. Ma hajnalra +5 és -4 fok közé hült le a levegő. Délelőtt az északkeleti határszélen erősen felhős volt az ég, máshol túlnyomóan derült volt az idő. A Tiszántúlon helyenként élénk északi szél fújt. A hőmérséklet 11 órakor 10 és 12 fok között volt.

Ma 12 órakor Budapesten 11 fokot mértek, a tengerszintre átszámitott légnyomás 1032 hPa, alig változik.

Várható időjárás szerda estig:

A keleti megyékben átmenetileg erősen megnövekszik a felhőzet, legfeljebb egy-egy gyenge zápor lehet. Másutt túlnyomóan napos idő lesz. Az eleinte a keleti megyékben időnként még élénk északi szél mérséklődik. Holnap országszerte gyenge lesz a légmozgás. A várható legalacsonyabb éjszakai hőmérséklet -2 és +3,a legmagasabb nappali hőmérséklet szerdán 16 és 21 fok között alakul.

Bozóki István s.k.

A hőmérséklet napi közép-értéke és eltérése a sokévi átlagtól / Budapest belterületén:

1987. ápr. 27.	9,3°C	-4,0°C

1871 óta ezen a napon Budapesten előfordult

legmagasabb hőmérséklet:	27,1°C /1880/
legalacsonyabb hőmérséklet:	1,3°C /1917/

87.258

LEGMAGASABB HŐMÉRSÉKLET

19 87. IV. 27.

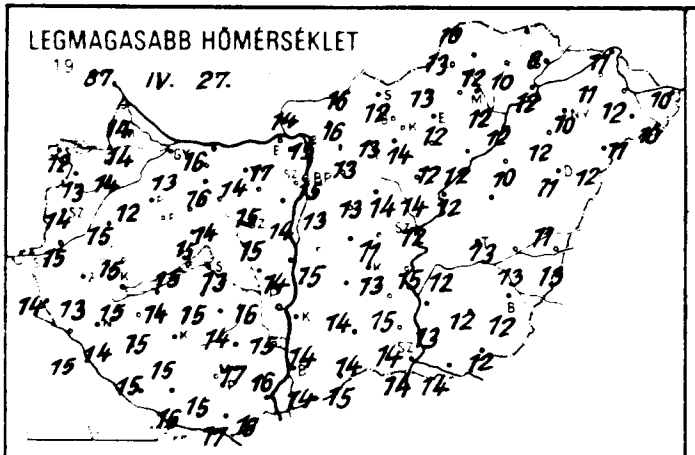

LEGALACSONYABB HŐMÉRSÉKLET

19 87. IV. 28.

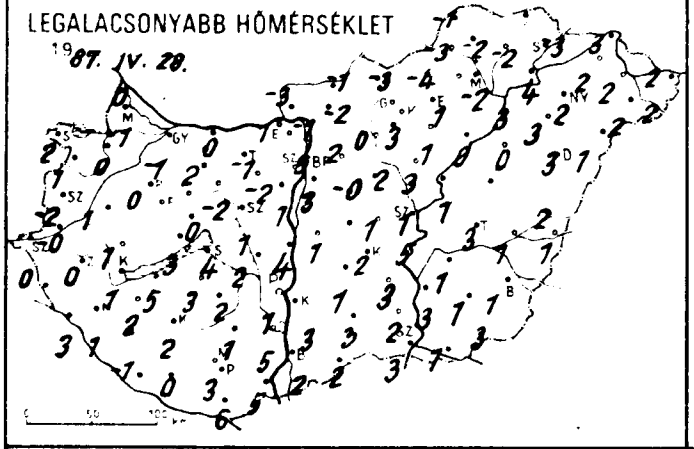

RADIÁCIÓS MINIMUM

19 87. IV. 28.

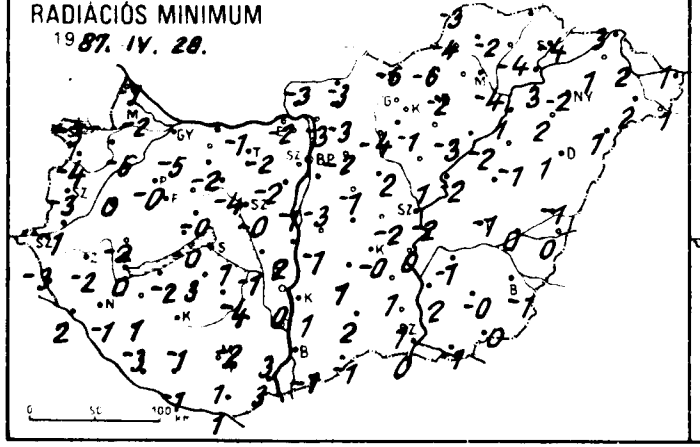

24 órás CSAPADÉKELOSZLÁS

19 87. IV. 27. 7 -tól 87. IV. 28. 7 -ig

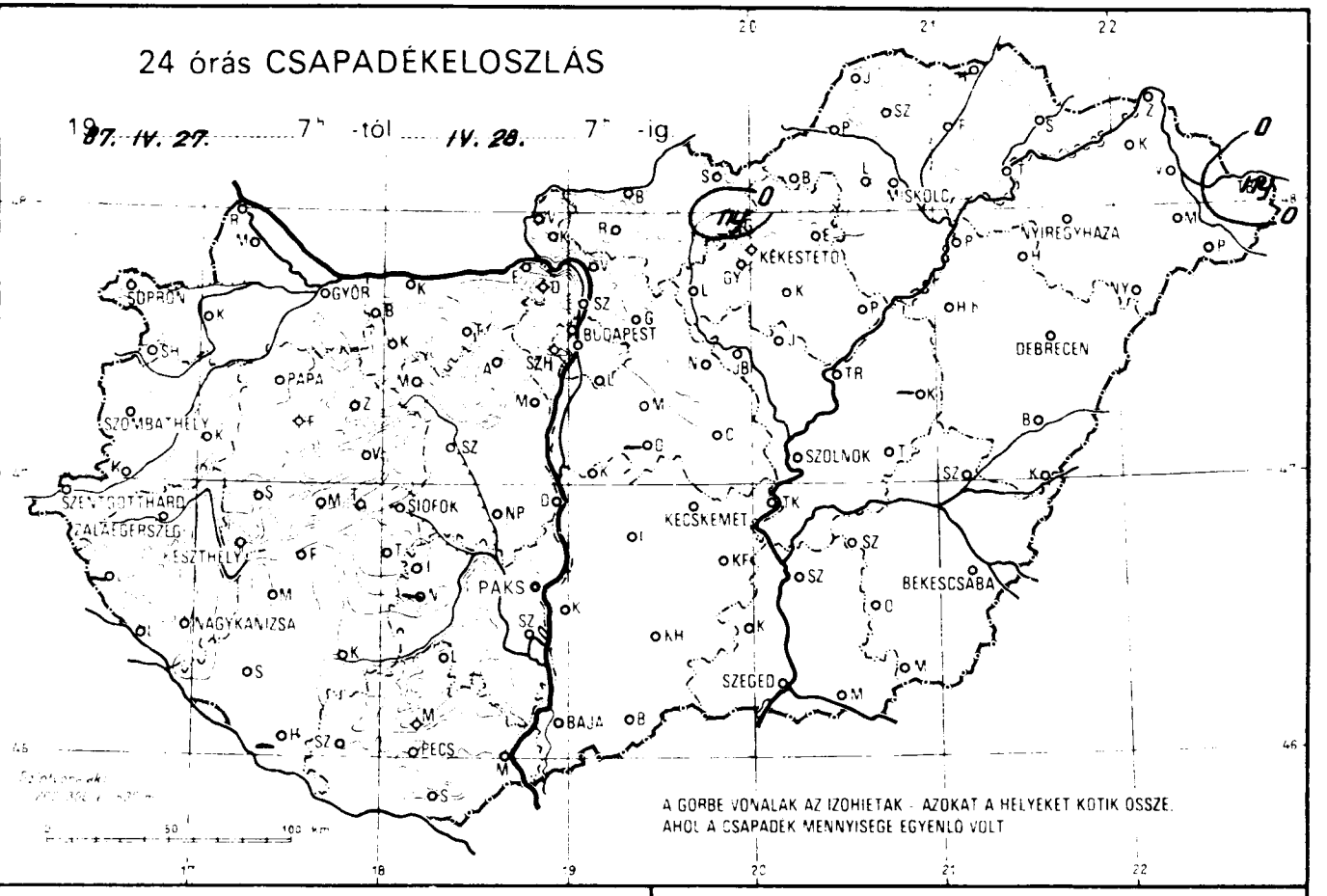

A GÖRBE VONALAK AZ IZOHIETÁK - AZOKAT A HELYEKET KÖTIK ÖSSZE, AHOL A CSAPADÉK MENNYISÉGE EGYENLŐ VOLT

NAPFÉNYTARTAM

19 87. IV. 27.

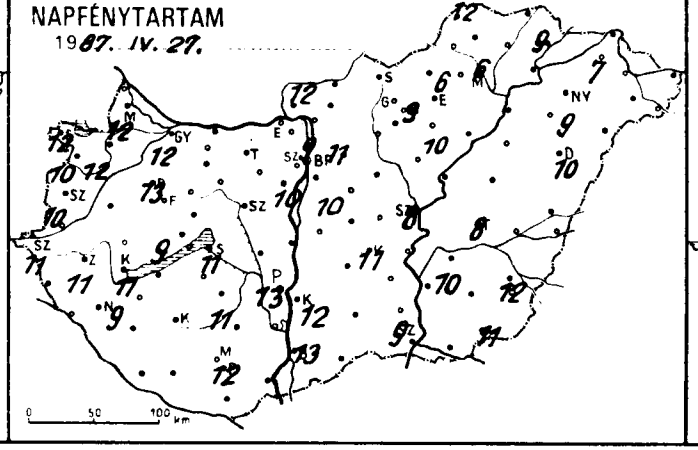

19

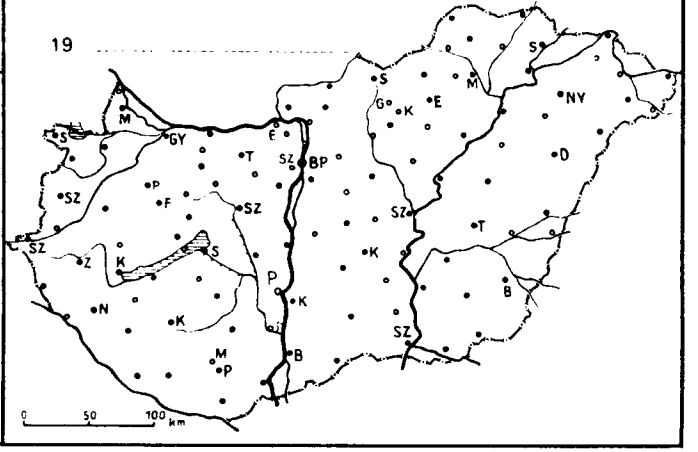

19 IV. 28. 07 h-ig az utolsó 24 óra adatai						Előző nap napos órái
állomás	csapadék (mm)		max. hőmérséklet	min. hőmérséklet	rad. min.	
Győr	•	⊔	13	−1	−5	12
Kapuvár	•	⊔	14	0	−6	12
Mosonmagyaróvár	•	⊔	14	−1	−2	12
Rajka	•		14	0	−1	
Sopron	•	⊔	12	2	−3	12
Sopronhorpács	•	⊔	13	1	−4	10
Káld	∘		15	1	0	
Körmend	•		15	−0	−1	
Szentgotthárd	•		14	0	−3	11
Szombathely	•		14	−2	−3	10
Lenti	–		–	–	–	
Letenye	•	⌓	15	3	2	
Nagykanizsa	•		14	1	−1	9
Zalaegerszeg	•		13	0	−2	11
Farkasgyepű	∘		12	−1	−2	
Keszthely	•		15	1	0	11
Mencshely	•	⊔	12	0	−1	9
Pápa	•	⌓	12	0	−0	13
Sümeg	•		15	1	−2	
Tihany	•		15	3	−0	
Veszprém	•	=	15	0	−0	
Zirc	•	⊔	11	−2	−5	
Fonyód	•	⌓	14	5	−2	
Homokszt. györgy	–		–	–	–	–
Kaposvár	•		15	2	−1	
Marcali	•	⌓	15	2	1	
Siófok	•		13	4	1	11
Somogyszob	•	⌓	15	−1	−3	
Tab	•	⌓	15	3	3	
Bábolna	•		13	−1	−6	
Esztergom	•	=	17	1	−2	
Kisbér	•	⌓	16	2	−2	
Komárom	•	⊔	16	0	−1	
Tatabánya		⊔	14	−1	−2	
Alcsútdoboz	•	⊔	15	−2	−2	
Dunaújváros	•		14	4	2	
Martonvásár	∘		14	1	−1	10
Mór	•	⊔	14	−2	−4	
Sárbogárd	•		16	2	−1	
Szabadbattyán	•	=	15	1	−0	
Iregszemcse	•	⌓	14	2	−4	11
Lengyel	•		17	1	−2	
Paks	•		15	1	0	13
Szekszárd	•	=	16	5	3	
Árpádtető	•		13	3	1	
Mohács	•		16	5	3	
Pécs	•		15	3	1	12
Siklós	•	⌓	17	6	1	
Szigetvár	•	⌓	16	0	−1	
Budaörs	•		15	1	−2	
Bp. Lőrinc	•	⌓	13	3	−3	10
Bp. Met. Int.	•		15	5	–	9
Bp. Szab. hegy	•		10	3	−1	
Cegléd	•	⌓	11	1	−2	
Dobogókő	•		10	1	1	
Gödöllő	•		13	2	−2	11
Királyrét	•	⊔	14	−4	−8	
Monor	•	⊔	13	−0	−1	
Nagykata	•		14	2	2	
Szentendre	•		17	2	1	

19 IV. 28. 07 h-ig az utolsó 24 óra adatai						Előző nap napos órái
állomás	csapadék (mm)		max. hőmérséklet	min. hőmérséklet	rad. min.	
Vác	•	⌓	15	−1	−3	
Vámosmikola	•	⊔	14	−3	−3	12
Baja	•		14	2	−1	13
Bácsalmás	•		15	2	−1	
Izsák	•		14	1	1	
Kalocsa	•		14	3	1	12
Kecskemét	•	⌓	13	2	−0	11
Kiskunfélegyháza	•		15	3	1	
Kiskunhalas	•	⌓	14	3	2	
Kunszentmiklós	•		15	1	−1	
Tiszakécske	•		15	5	0	
Balassagyarmat	∘	⌓	16	−1	−3	
Romhány	•	⌓	16	−2	−3	
Salgótarján	•	⊔	12	−3	−6	
Eger	•	=	12	1	−2	6
Galyatető	ny	⊔	10	−3	−6	
Gyöngyös	•		14	3	−1	
Kékestető	•		6	−3	−4	9
Kompolt	•		12	1	−3	10
Lőrinci	•	⊔	13	0	−4	
Poroszló	•	⊔	12	0	−2	
Jászapáti	•		14	3	1	
Jászberény	•	⌓	12	3	2	
Karcag	–		–	–	–	
Szolnok	•	⌓	12	1	−2	8
Tiszaroff	•		12	1	−2	
Túrkeve	•	⌓	13	3	−1	8
Kistelek	•	=	14	2	1	
Makó	•		14	1	−1	
Szeged	•	⌓	14	3	0	9
Szentes	•		13	3	2	
Borsodnádasd	∘	⊔	13	−4	−6	
Füzöd	•	=	10	−2	−4	
Hidasnémeti	–		–	–	–	
Jósvafő	•	⊔	10	−1	−3	12
Lillafüred	•	=	12	−1	−3	
Miskolc	•	⊔	12	−2	−4	6
Putnok	•	⊔	13	−3	−4	
Sárospatak	•		8	−3	−4	9
Szendrőlád	•		12	−2	−2	
Tokaj	•		12	4	3	
Kisvárda	•	=	11	2	1	7
Mátészalka	•		11	2	2	
Nyíregyháza	•		10	2	−2	9
Nyírlugos	•	=	12	1	1	
Pátyod	•		10	2	1	
Tiszabecs	ny	⊓	10	2	1	
Vásárosnamény	•		12	2	2	
Záhony	•		11	3	3	
Berettyóújfalu	•	⌓	11	2	−1	
Debrecen	•		11	3	1	10
Hajdúdorog	•		12	3	2	
Hortobágy	•		10	0	−1	
Körösszakál	•		13	1	0	
Polgar	•		12	3	1	
Békéscsaba	•	⊔	12	1	−1	12
Mezőhegyes	•	⌓	12	3	0	11
Orosháza	•		12	1	−0	
Szarvas	•		12	1	−1	10
Szeghalom	•		13	1	0	

KIADJA: ORSZÁGOS METEOROLÓGIAI SZOLGÁLAT
Készült: Központi Előrejelző Intézet Analízis- és Rövidtávú Prognózis Központja T.: 273-018
Megjelenik naponként
Előfizetési díja 2.200.-Ft. Megrendelhető 1024 Budapest, II. Kitaibel Pál u. 1. T: 353-500
Kiadásért felel az OMSZ elnöke Szerkesztésért felel a KEI igazgatója

Jelmagyarázat a havi mellékletben.

IDŐJÁRÁSI NAPIJELENTÉS

ЕЖЕДНЕВНЫЙ МЕТЕОРОЛОГИЧЕСКИЙ БЮЛЛЕТЕНЬ • DAILY WEATHER REPORT
BULLETIN QUOTIDIEN DE TEMPS • TÄGLICHER WETTERBERICHT

100.évfolyam 119. szám + Budapest + 1987. április 29.szerda

Az időjárási helyzet és a várható időjárás:

Közép-Európában egy magas légnyomású öv hatására - a hajnali pára megszünése - túlnyomóan napos, száraz idő követi. Délnyugat felől egyre enyhébb léghullámok haladnak a szárazföld belsejébe, emiatt Közép-Európa szerte így a Kárpát-medencében is erősödik a nappali felmelegedés. A kontinens többi részén változékony az időjárás. Az óceáni léghullámok útját a Skandináv-félszigeten,valamint a Szovjetunió északabbra fekvő vidékein felhősödés, gyakori eső, zápor és megerősödő szél jelzi. A Brit-szigeteken, továbbá a szárazföld nyugati partvidékén szórványosan ugyancsak eső esik.

Magyarországon kedden a keleti megyékben gyakran volt erősen felhős az ég, másutt viszont csaknem zavartalanul sütött a nap. Záporról nem érkezett jelentés. Keleten az északi szél időnként megélénkült. Kedden a hőmérséklet csúcsértéke 12 és 17 fok között alakult, szerda hajnalra pedig - szeszélyes területi eloszlásban - -1 és +7 fokig hült le a levegő. Ma délelőtt északkeleten változóan felhős, másutt viszont túlnyomóan derült idő volt, Eső sehol sem esett, a szél gyenge maradt. A hőmérséklet 11 órakor az országban 11 és 17 fok között alakult,

Ma 12 órakor Budapesten a hőmérséklet 16 fok, a tengerszintre átszámitott légnyomás 1033 hPa, gyengén süllyed.

Várható időjárás csütörtök estig:

Napos, száraz idő várható, kevés délutáni gomolyfelhőképződéssel. A légmozás legföljebb kissé élénkül meg. A legalacsonyabb éjszakai hőmérséklet 3, 8 fok között, a legmagasabb nappali hőmérséklet csütörtökön 22 fok körül alakul.

Török Dénes s.k.

A hőmérséklet napi középértéke és eltérése a sokévi átlagtól / Budapest belterületén:

1987. ápr. 28.	10,4°C	-3,0°C

1871 óta ezen a napon Budapesten előfordult

legmagasabb hőmérséklet:	28,7°C /1969/
legalacsonyabb hőmérséklet:	1,0°C /1888/

87.259

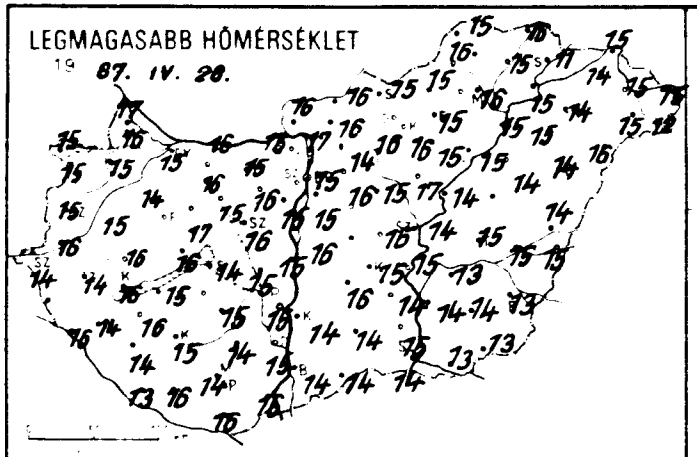
LEGMAGASABB HŐMÉRSÉKLET
19 87. IV. 28.

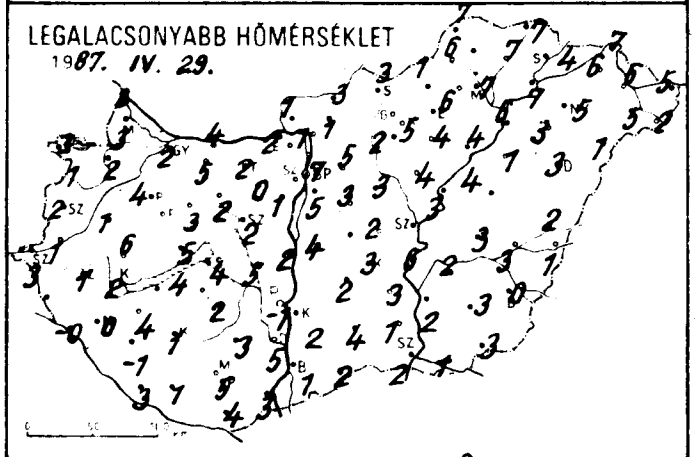
LEGALACSONYABB HŐMÉRSÉKLET
1987. IV. 29.

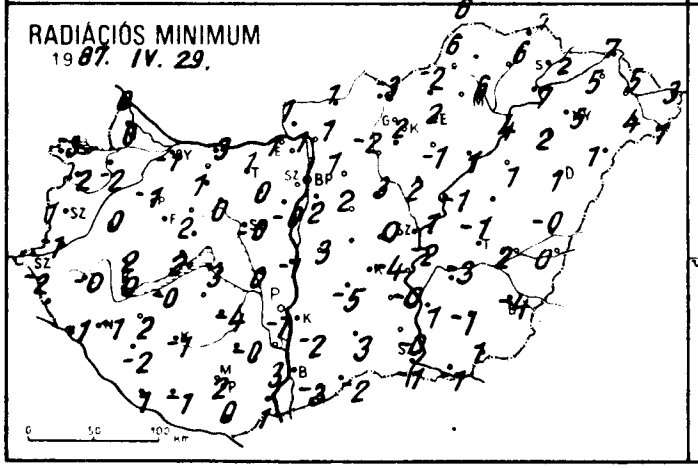
RADIÁCIÓS MINIMUM
1987. IV. 29.

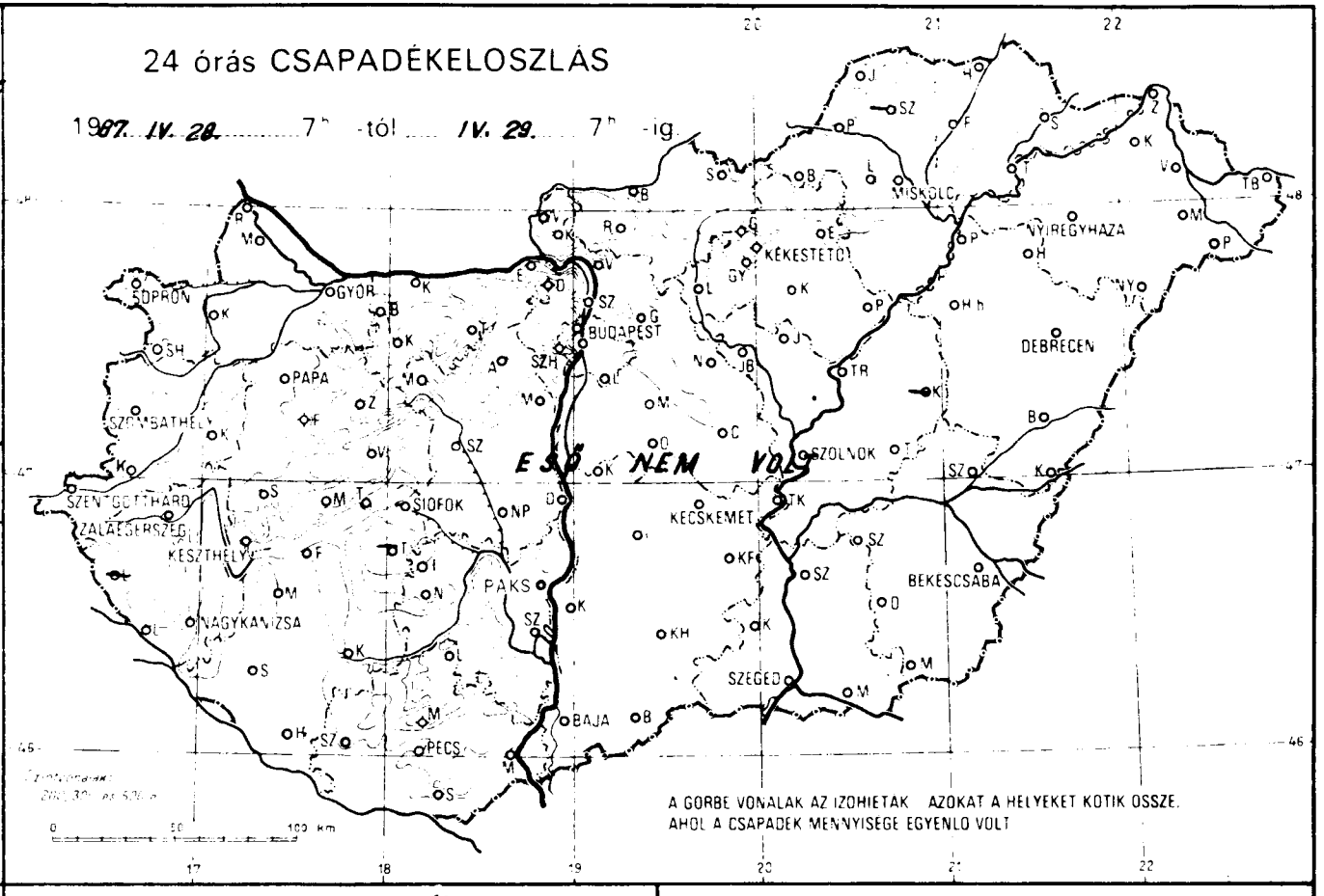
24 órás CSAPADÉKELOSZLÁS
1987. IV. 28. 7h -tól IV. 29. 7h -ig
ESŐ NEM VOLT
A GÖRBE VONALAK AZ IZOHIETÁK AZOKAT A HELYEKET KÖTIK ÖSSZE,
AHOL A CSAPADÉK MENNYISÉGE EGYENLŐ VOLT
SOPRON
GYŐR
BUDAPEST
MISKOLC
NYÍREGYHÁZA
KÉKESTETŐ
DEBRECEN
SZOMBATHELY
PAPA
SZOLNOK
SZENTGOTTHÁRD
ZALAEGERSZEG
SIÓFOK
KECSKEMÉT
KESZTHELY
PAKS
BÉKÉSCSABA
NAGYKANIZSA
SZEGED
BAJA
PÉCS

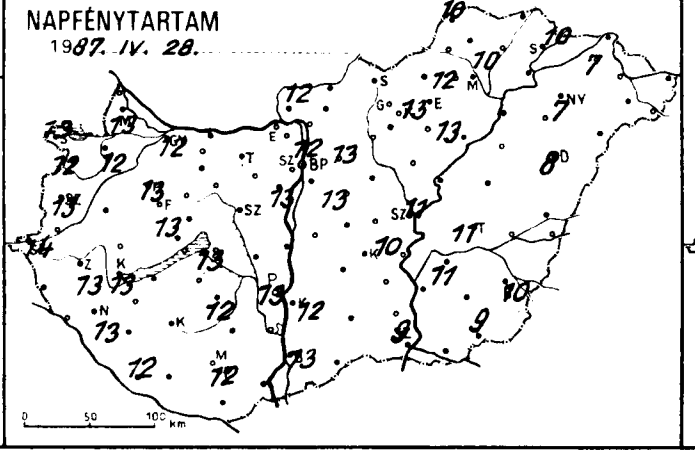
NAPFÉNYTARTAM
1987. IV. 28.

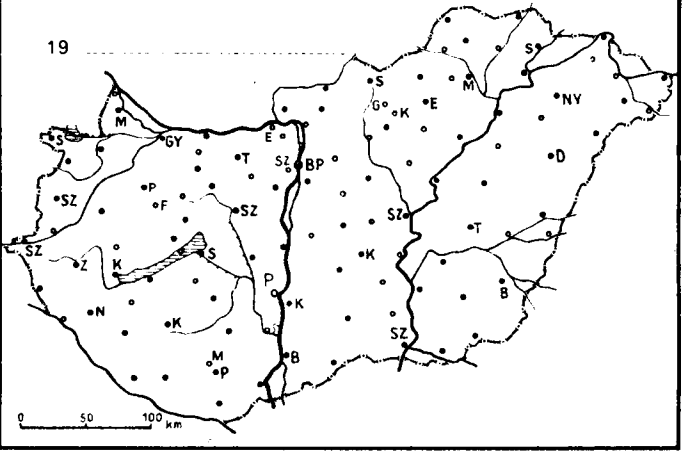
19

19IV.29. 07 h-ig az utolsó 24 óra adatai						Előző nap napos órái
állomás	csapadék (mm)		max. hőmérséklet	min. hőmérséklet	rad. min.	
Győr	.	⊥	15	2	-1	12
Kapuvár	.	⊥	15	2	-2	12
Mosonmagyaróvár	o	⊥	16	3	0	13
Rajka	.	=	17	3	0	
Sopron	.	⊥	15	3	-3	13
Sopronhorpács	.	⊥	15	1	-2	12
Káld	.	⊥	15	1	0	
Körmend	.	⊥	10	1	-1	
Szentgotthárd	.		14	3	-2	14
Szombathely	.		15	2	1	13
Lenti	-		-	-	-	
Letenye	o	⊥	16	-0	-1	
Nagykanizsa	o	⊥	14	0	-1	13
Zalaegerszeg	o	L	14	1	-0	13
Farkasgyepű	.	⊥	13	3	0	
Keszthely	.	⊥	16	2	0	13
Mencshely	.	⊥	12	4	4	13
Pápa	o	L	14	4	-1	13
Sümeg	.	⊥	16	6	2	
Tihany	.	⊥	16	5	2	
Veszprém	.	=	17	3	2	
Zirc	.	⊥	13	1	-2	
Fonyód	.	⊥	15	4	-0	
Homokszt. györgy	.	⊥	13	3	1	12
Kaposvár	.	⊥	15	1	-1	
Marcali	.	⊥	16	4	2	
Siófok	.	⊥	14	4	3	13
Somogyszob	.	⊥	14	-1	-2	
Tab	-		-	-	-	
Bábolna	.		14	2	-3	
Esztergom	.	=	15	2	1	
Kisbér	.		16	5	1	
Komárom	.	⊥	16	4	3	
Tatabánya	o		15	2	1	
Alcsútdoboz	.	⊥	16	0	0	
Dunaújváros	.		15	2	-1	
Martonvásár	.	⊥	15	1	-0	13
Mór	.	⊥	15	2	0	
Sárbogárd	.	⊥	15	5	0	
Szabadbattyán	.	=	16	2	-0	
Tregszemcse	.	L	15	2	-4	12
Lengyel	.		14	3	-0	
Paks	.	⊥	15	-1	-1	13
Szekszárd	.	=	15	5	3	
Árpádtető	.		13	5	2	
Mohács	.	⊥	16	3	1	
Pécs	.		14	5	2	12
Siklós	.	⊥	16	4	0	
Szigetvár	.	⊥	16	1	-1	
Budaörs	.	⊥	15	2	-0	
Bp. Lőrinc	.	⊥	15	5	-2	13
Bp. Met. Int.	.		15	7	-	12
Bp. Szab. hegy	.		13	5	-4	
Cegléd	o	⊥	16	2	0	
Dobogókő	.		11	5	5	
Godollő	.		14	5	1	13
Királyrét	.	L	14	-1	-4	
Monor	.		16	3	2	
Nagykáta	.	=	15	3	3	
Szentendre	.		18	4	3	

19IV.29. 07 h-ig az utolsó 24 óra adatai						Előző nap napos órái
állomás	csapadék (mm)		max. hőmérséklet	min. hőmérséklet	rad. min.	
Vác	.	⊥	17	1	1	
Vámosmikola	o		16	1	1	12
Baja	.	L	14	1	-3	13
Bácsalmás	o	⊥	14	2	-?	
Izsák	.	L	16	2	-5	
Kalocsa	.		14	2	-2	12
Kecskemét	.	⊥	15	3	-4	10
Kiskunfélegyháza	o		14	3	-0	
Kiskunhalas	.	⊥	14	4	3	
Kunszentmiklós	.	=	16	4	3	
Tiszakécske	.	L	15	6	-2	
Balassagyarmat	.	⊥	16	3	1	
Romhány	.	⊥	16	1	1	
Salgótarján	.		15	3	-3	
Eger	.	=	15	6	2	12
Galyatető	.		13	3	-1	
Gyöngyös	.		16	5	2	
Kékestető	.		9	2	1	13
Kompolt	.		15	4	-1	13
Lőrinci	.	⊥	16	2	-2	
Poroszló	.	⊥	15	4	1	
Jászapáti	.		17	4	2	
Jászberény	.	⊥	16	3	0	
Karcag	-		-	-	-	
Szolnok	.		14	3	1	11
Tiszaroff	.	=	14	4	-1	
Túrkeve	.		15	3	-1	11
Kistelek	.	=	15	1	-0	
Makó	.	L	13	1	-1	
Szeged	.	⊥	14	2	-1	9
Szentes	.		14	2	1	
Borsodnádasd	.	⊥	15	1	-2	
Fügöd	.		15	7	6	
Hidasnémeti	.	=	16	7	7	
Jósvafő	.		15	7	6	10
Lillafüred	.		15	6	4	
Miskolc	.	=	16	7	6	10
Putnok	.	=	16	6	6	
Sárospatak	.	=	11	4	2	10
Szendrőlád	-		-	-	-	
Tokaj	.		15	7	7	
Kisvárda	.	=	14	6	5	7
Mátészalka	.		15	5	4	
Nyíregyháza	.		14	5	5	7
Nyírlugos	.	=	16	1	1	
Pátyod	.		12	2	1	
Tiszabecs	.	L	15	5	3	
Vásárosnamény	.	⊥	15	6	5	
Záhony			15	7	7	
Berettyóújfalu	.	⊥	14	2	-0	
Debrecen	.		14	3	1	8
Hajdúdorog	.		15	3	2	
Hortobágy	.		14	1	1	
Körösszakál	.		15	1	0	
Polgár	.		15	6	4	
Békéscsaba	.	L	13	0	-4	10
Mezőhegyes	.	⊥	13	3	-	9
Orosháza	.	⊥	14	3	-1	
Szarvas	.		13	2	-3	11
Szeghalom	.	=	15	3	2	

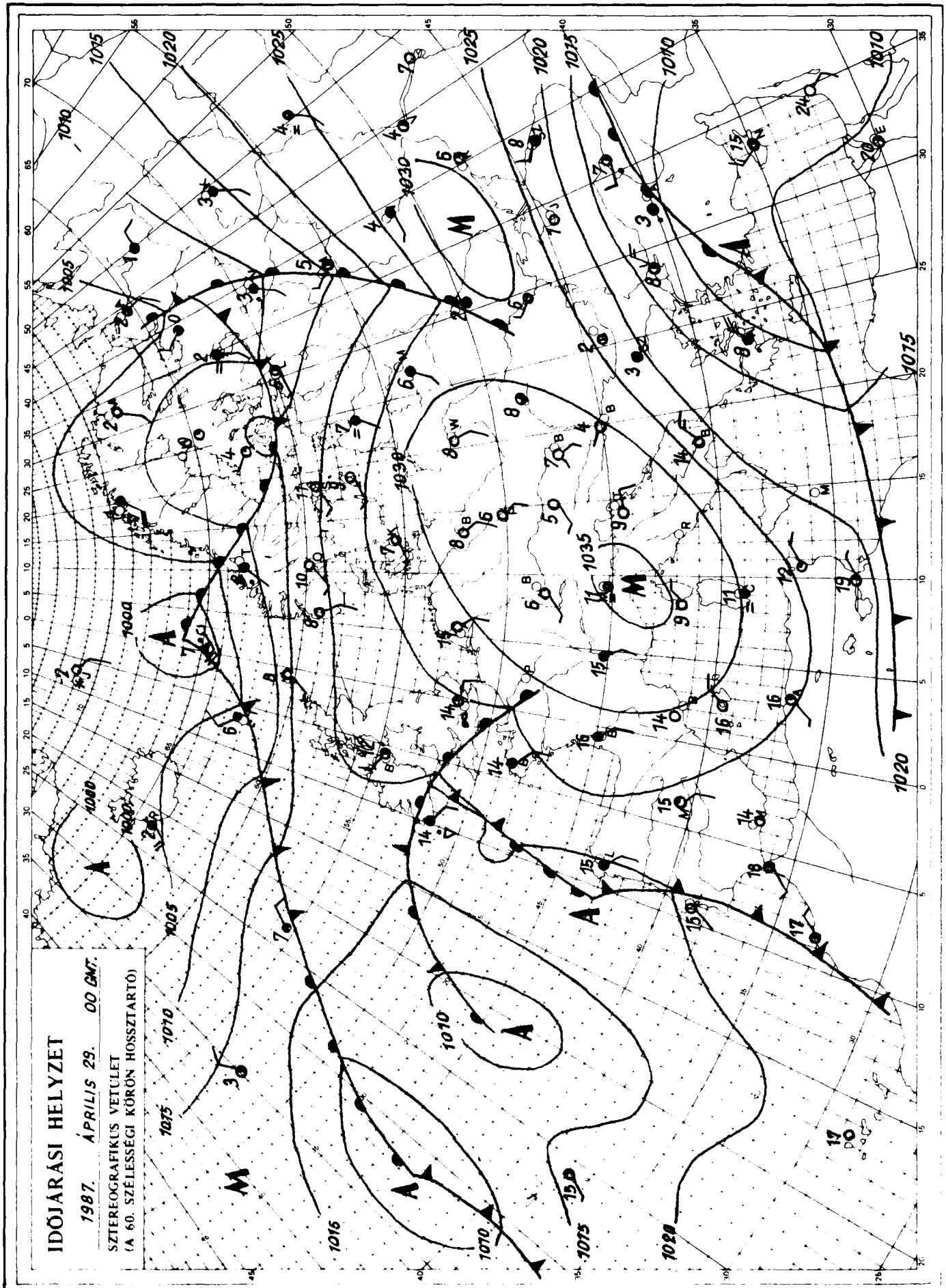

KIADJA: ORSZÁGOS METEOROLÓGIAI SZOLGÁLAT
Készíti: Központi Előrejelző Intézet Analízis- és Rövidtávú Prognózis Központja T.: 273-018
Megjelenik naponként
Éves előfizetési díja: 2.200,- Ft. Megrendelhető: 1024 Budapest, II., Kitaibel Pál u. 1. T.: 353-500
Kiadásért felel: az OMSZ elnöke Szerkesztésért felel: a KEI igazgatója

Jelmagyarázat a havi mellékletben

IDŐJÁRÁSI NAPIJELENTÉS

ЕЖЕДНЕВНЫЙ МЕТЕОРОЛОГИЧЕСКИЙ БЮЛЛЕТЕНЬ · DAILY WEATHER REPORT
BULLETIN QUOTIDIEN DE TEMPS · TÄGLICHER WETTERBERICHT

100.évfolyam 120.szám + Budapest + 1987.április 30.csütörtök

Az időjárási helyzet és a várható időjárás:

A Fekete-tengertől csaknem az Atlanti-óceánig, illetve észak-déli irányban közép Skandináviától a Földközi-tengerig húzódik az a magas nyomású légköri képződmény, amely kontinensünk nagy részén csendes, derült, száraz időjárást okoz. Európa nyugati, déli és középső vidékein napról-napra egyre melegebb az idő, a Földközi-tenger nyugati medencéjének partvidéke mentén többfelé 25 fok fölé emelkedik a hőmérséklet. Kontinensünk északi és keleti vidékein jóval hüvösebb az időjárás. Csütörtökön délelőtt esőt jelentettek a Kelet-Európai alföld északi részéről, Délkelet-Európából, illetve a Brit-szigetekről. Magyarországon a következő másfél napon nem lesz számottevő változás, folytatódik a száraz, csendes, meleg időjárás.

Magyarországon szerdán száraz, napos idő volt, csupán a keleti, északkeleti országrészben boritotta hosszabb időn át felhőzet az eget. A hőmérséklet csúcsértéke általában 16, 21 fok között alakult. A derült, száraz ájszakán hajnalra általában 3, 8 fok közé hült le a levegő. Délelőtt csaknem zavartalanul napos, száraz, közel szélcsendes, egyre melegebb idő volt. A hőmérséklet 11 órára elérte a 13, 18 fokot.

Ma 12 órakor Budapesten a hőmérséklet 18 fok, a tengerszintre átszámitott légnyomás 1025 hPa, mérsékelten süllyed.

Várható időjárás péntek estig:

Túlnyomórészt derült, száraz idő lesz. Holnap a gomolyfelhőképződés mellett sok napsütés, délután északnyugaton néhány zápor várható. A Dunántúlon gyakran megélénkül a déli, délnyugati szél. A hőmérséklet hajnalban 5, 10 fok között, holnap délután 24 fok körül lesz.

H. Bóna Márta s.k.

TÁVOLABBI KILÁTÁSOK SZOMBATTÓL - KEDDIG:

A napsütéses, száraz időt felhősebb követi. Gyakran beborul az ég és az országban többfelé kialakul záporeső, zivatar. Az időszak végén észak felől lehülés várható. A legalacsonyabb hajnali hőmérséklet eleinte +8, 13, majd +3, +8 fok között várható. A legmagasabb nappali hőmérséklet elinte 20, 25, majd 15, 19 fok között lesz. Jelentős mennyiségü / legalább 5 mm napi / csapadék az ország területének 60 százalékán várható.

KÖZÉPTÁVÚ ELŐREJELZŐ CSOPORT

A hőmérséklet napi középértéke és eltérése a sokévi átlagtól / Budapest belterületén:

1987. ápr. 29. 13,3°C -3,0°C

1871 óta ezen a napon Budapesten előfordult

legmagasabb hőmérséklet: 29,9°C /1934/

legalacsonyabb hőmérséklet: 1,5°C /1874/

87. 260

LEGMAGASABB HŐMÉRSÉKLET

19 87. IV. 29.

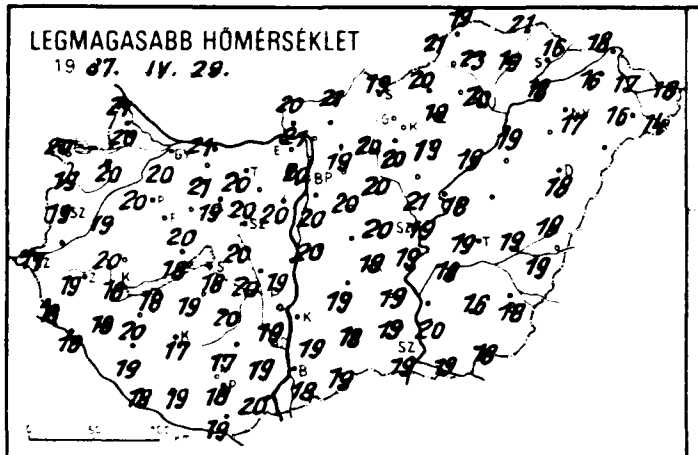

LEGALACSONYABB HŐMÉRSÉKLET

1987. IV. 30.

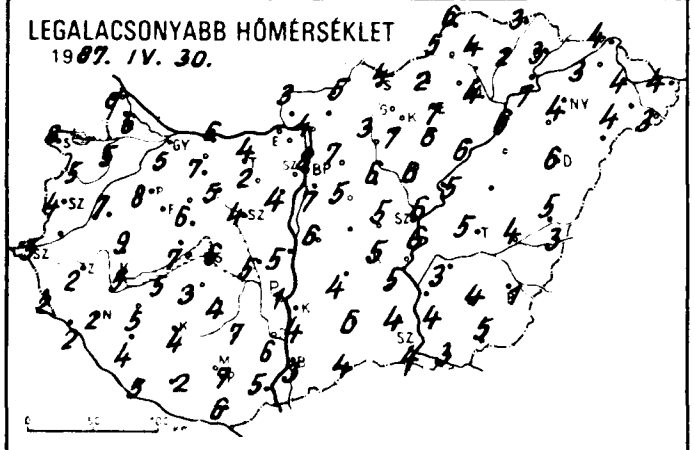

24 órás CSAPADÉKELOSZLÁS

1987. IV. 29. 7h -tól IV. 30. 7h -ig.

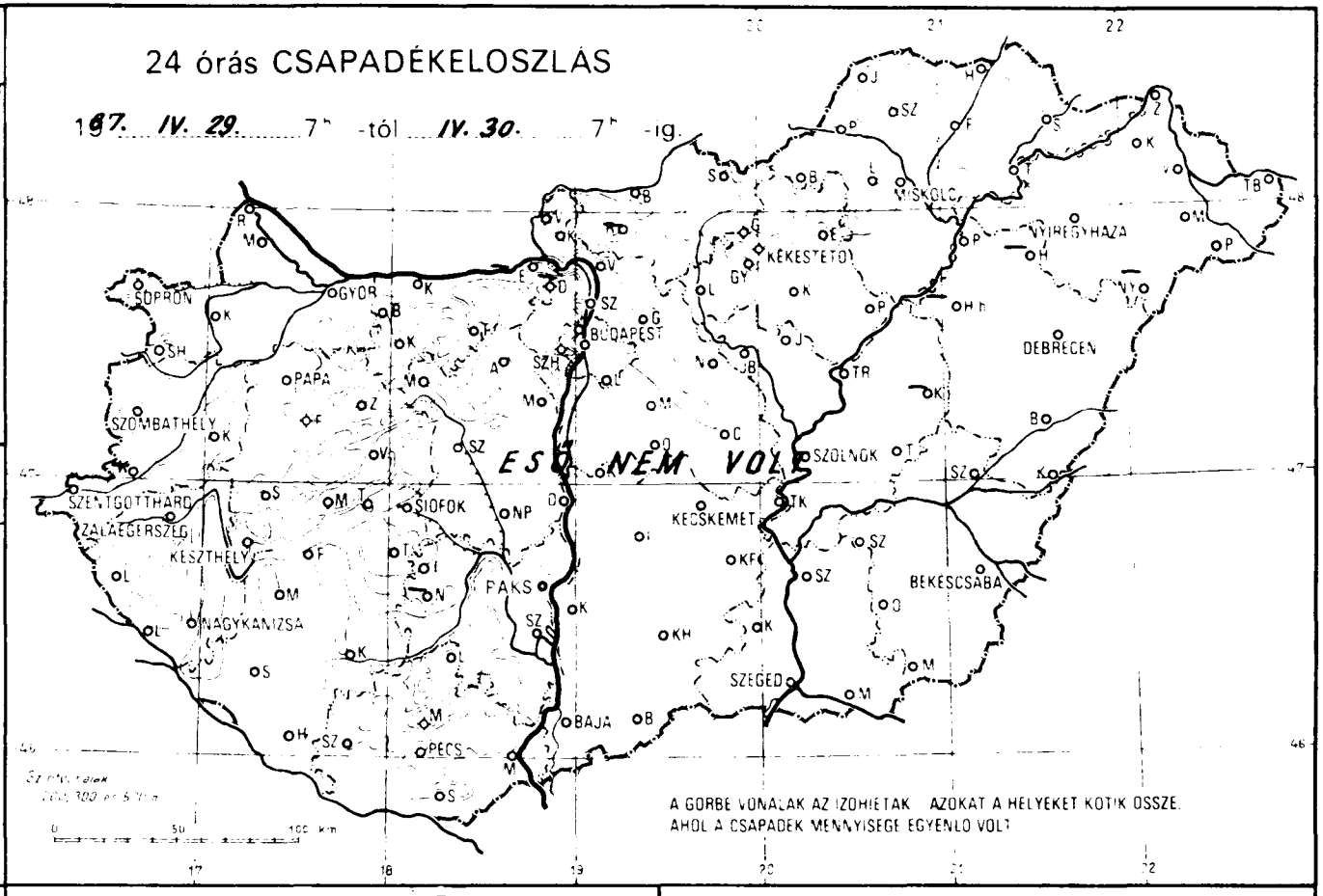

RADIÁCIÓS MINIMUM

1987. IV. 30.

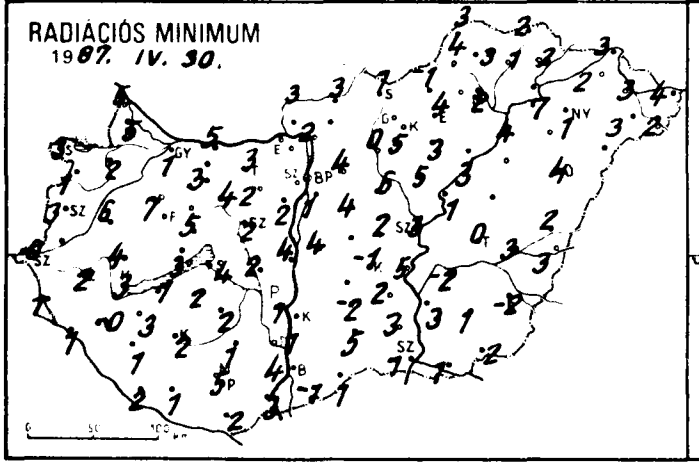

NAPFÉNYTARTAM

1987. IV. 29.

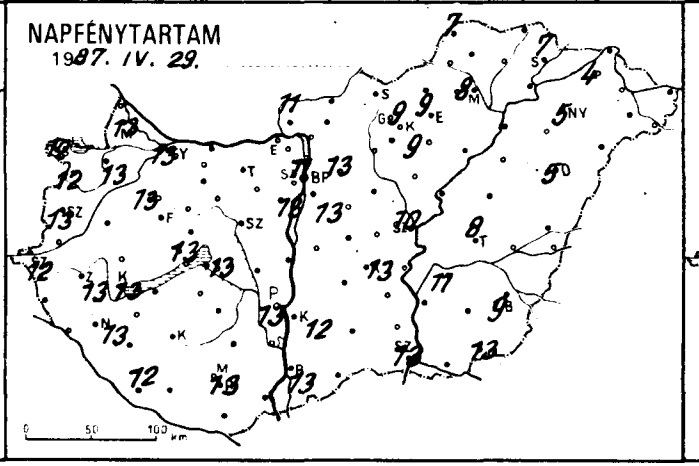

19

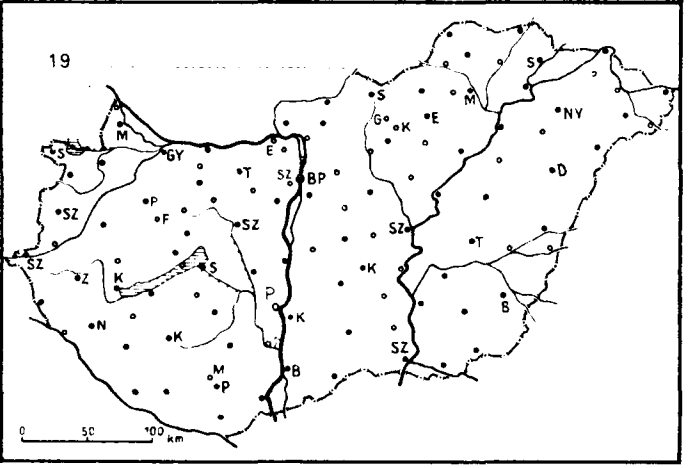

IV. 30. 07 h-ig az utolsó 24 óra adatai

állomás	csapadék (mm)		max. hőmérséklet	min. hőmérséklet	rad. min.	Előző nap napos órái
Győr	•		20	5	1	13
Kapuvár	•		20	5	2	13
Mosonmagyaróvár	•		20	6	5	13
Rajka	•		21	8	5	
Sopron	•		20	8	3	12
Sopronhorpács	•		19	5	1	12
Káld	•		19	7	6	
Körmend	–		–	–	–	
Szentgotthárd	•		17	5	0	12
Szombathely	•		19	4	3	13
Lenti	•		18	2	1	
Letenye	•		18	2	1	
Nagykanizsa	•		19	2	-0	13
Zalaegerszeg	•		19	2	2	13
Farkasgyepű	•		19	8	3	
Keszthely	•		18	5	3	13
Mencshely	•		16	5	5	13
Pápa	•		20	8	7	13
Sümeg	•		20	9	4	
Tihany	•		18	7	3	
Veszprém	•		20	6	5	
Zirc	•		17	3	-0	
Fonyód	•		18	5	1	
Homokszt. györgy	•		18	5	2	12
Kaposvár	•		17	4	2	
Marcali	•		20	5	3	
Siófok	•		18	6	4	13
Somogyszob	•		19	4	1	
Tab	•		19	3	2	
Bábolna	•		19	4	1	
Esztergom	–		–	–	–	
Kisbér	•		21	7	3	
Komárom	•		21	6	5	
Tatabánya	•		20	4	3	
Alcsútdoboz	•		20	2	2	
Dunaújváros	•		19	5	4	
Martonvásár	•		20	4	2	13
Mór	•		19	5	4	
Sárbogárd	•		20	5	2	
Szabadbattyán	•		20	4	2	
Iregszemcse	•		20	4	2	12
Lengyel	•		17	7	1	
Paks	•		19	1	1	13
Szekszárd	•		19	6	4	
Árpádtető	•		16	9	4	
Mohács	•		20	5	3	
Pécs	•		18	7	5	13
Siklós	•		19	6	2	
Szigetvár	•		19	2	1	
Budaörs	•		20	5	3	
Bp. Lőrinc	•		20	7	1	13
Bp. Met. Int.	•		20	8	–	11
Bp. Szab. hegy	•		20	10	4	
Cegléd	•		20	5	2	
Dobogókő	–		–	–	–	
Gödöllő	•		19	7	4	13
Királyrét	•		19	2	-2	
Monor	•		20	5	4	
Nagykáta	•		20	6	6	
Szentendre	•		22	5	3	

IV. 30. 07 h-ig az utolsó 24 óra adatai

állomás	csapadék (mm)		max. hőmérséklet	min. hőmérséklet	rad min.	Előző nap napos órái
Vác	•		21	4	2	
Vámosmikola	•		20	3	3	11
Baja	•		18	3	-1	13
Bácsalmás	•		19	4	1	
Izsák	•		19	4	-2	
Kalocsa	•		19	4	1	12
Kecskemét	•		19	5	-1	13
Kiskunfélegyháza	•		19	5	2	
Kiskunhalas	•		18	6	5	
Kunszentmiklós	•		20	6	4	
Tiszakécske	•		19	6	5	
Balassagyarmat	•		21	5	3	
Romhány	–		–	–	–	
Salgótarján	•		19	4	-1	
Eger	•		19	7	4	9
Galyatető	•		16	8	3	
Gyöngyös	•		20	7	5	
Kékestető	•		14	6	6	9
Kompolt	•		19	6	3	9
Lőrinci	•		20	3	0	
Poroszló	•		19	6	3	
Jászapáti	•		21	6	5	
Jászberény	•		19	6	2	
Karcag	–		–	–	–	
Szolnok	•		19	6	3	10
Tiszaroff	•		18	5	1	
Túrkeve	•		19	5	0	8
Kistelek	•		19	4	3	
Makó	•		19	3	1	
Szeged	•		19	4	1	13
Szentes	•		20	4	3	
Borsodnádasd	•		20	2	-1	
Fugód	•		19	2	1	
Hidasnémeti	•		21	3	2	
Jósvafő	•		19	6	3	7
Lillafüred	•		19	6	4	
Miskolc	•		20	4	2	8
Putnok	•		21	5	4	
Sárospatak	•		16	3	2	7
Szendrőlád	•		23	4	3	
Tokaj	•		18	7	7	
Kisvárda	•		16	3	2	4
Mátészalka	•		16	4	3	
Nyíregyháza	•		17	4	1	5
Nyírlugos	–		–	–	–	
Pátyod	•		14	3	2	
Tiszabecs	•		18	4	4	
Vásárosnamény	•		17	4	3	
Záhony	•		18	4	3	
Berettyóújfalu	•		18	5	2	
Debrecen	•		18	6	4	5
Hajdúdorog	–		–	–	–	
Hortobágy	–		–	–	–	
Kórosszakal	•		19	3	3	
Polgár	•		19	6	4	
Békéscsaba	•		18	1	-2	9
Mezőhegyes	•		18	5	2	13
Orosháza	•		16	4	1	
Szarvas	•		18	3	-2	11
Szeghalom	•		19	4	3	

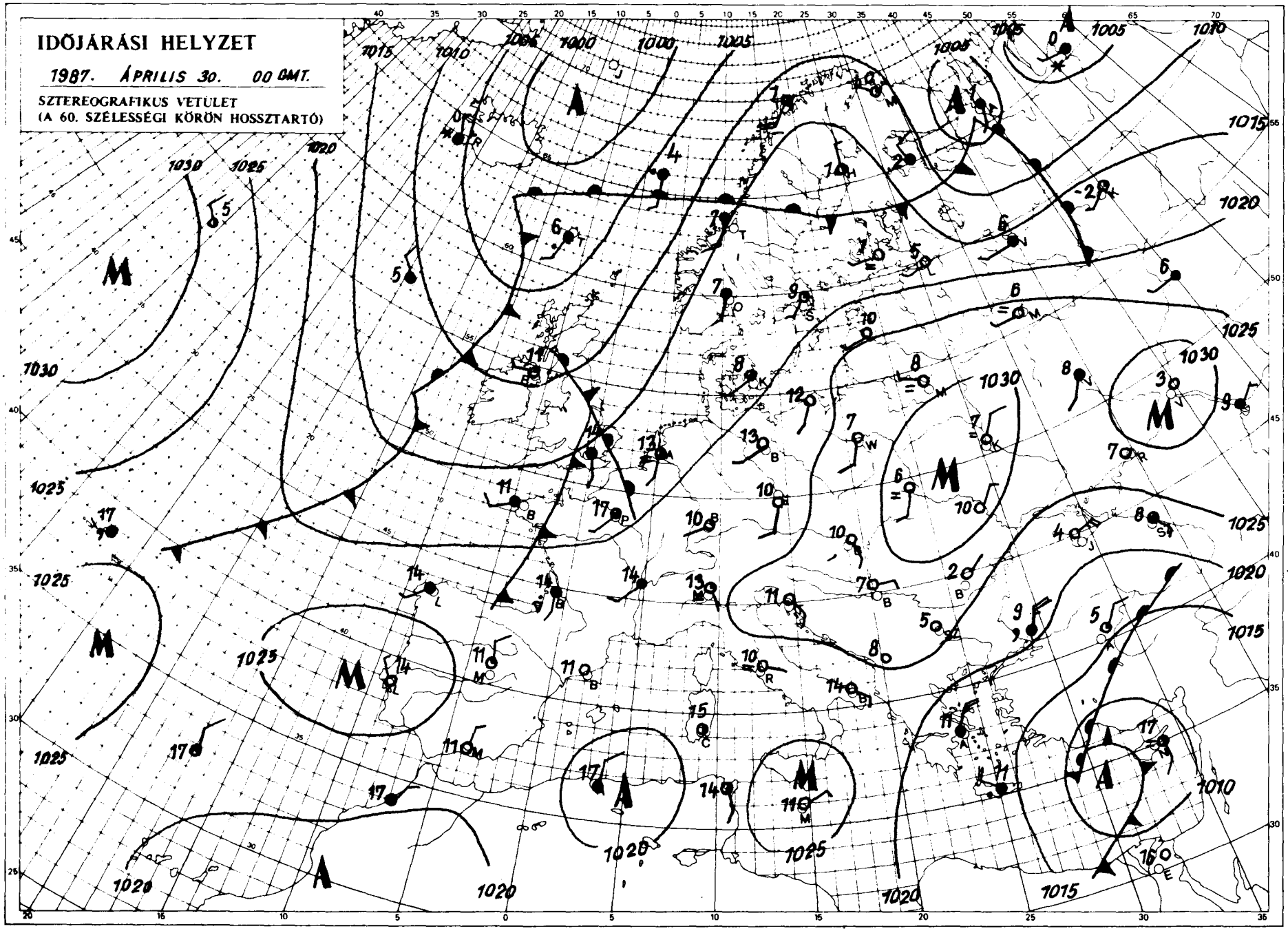

KIADJA: ORSZÁGOS METEOROLÓGIAI SZOLGÁLAT
Készíti: Központi Előrejelző Intézet Analízis- és Rövidtávú Prognózis Központja T.: 273-018
Megjelenik naponként
Előfizetési díja: 2.200,-Ft Megrendelhető: 1024 Budapest, II., Kitaibel Pál u. 1. - T.: 353-500
Kiadásért felel: az OMSZ elnöke Szerkesztéséért felel: a KEI igazgatója

Jelmagyarázat a havi mellékletben

QC 989
H9I32

IDŐJÁRÁSI NAPIJELENTÉS

ЕЖЕДНЕВНЫЙ МЕТЕОРОЛОГИЧЕСКИЙ БЮЛЛЕТЕНЬ • DAILY WEATHER REPORT
BULLETIN QUOTIDIEN DE TEMPS • TÄGLICHER WETTERBERICHT

100.évfolyam 121.szám + Budapest + 198?. május 1.péntek

Az időjárási helyzet és a várható időjárás:

LIBRARY
SEP 16 1987
N.O.A.A
U.S. Dept. of Commerce

Európa nagy részén meleg és napos az idő. Viszonylag hüvös van a Balkán-félszigeten és a Fekte-tenger környékén. Ott felhős az ég, és többfelé esik az eső. Esőzést jelentettek a Brit-szigetekről, a Benelux-államok területéről és a Skandináv-félszigetről is, ahol szintén kissé hüvös van. A frontok, illetve azok esőt adó felhőzónái egyelőre nem érik el Magyarországot. Itt a meleg levegőben csupán nyárias gomolyfelhők, és esetleg helyi záporok alakulhatnak ki.

Csütörtökön országunkban derült, száraz idő volt, néha megélénkült a szél. A hőmérséklet csúcsértéke elérte a 20, 25 fokot. Ma éjszaka változatos területi eloszlásban általában 3, 10 fokig hült le a levegő. Derült volt a délelőtt, gyönge a szél, a hőmérséklet pedig 11 órakor 17 és 21 fok között volt.

Ma 12 órakor Budapesten 23 fokot mértek, a tengerszintre átszámított légnyomás 1026 hPa, mérsékelten süllyed.

Várható időjárás szombat estig:

Pénteken a nyugati megyékben, szombaton máshol is lehet gomolyfelhő, és esetleg helyi zápor. A szél többnyire mérsékelt lesz. A legalacsonyabb éjszakai hőmérséklet 5 és 10, a legmagasabb nappali hőmérséklet 22 és 26 fok között várható.

Pálmási Judit s.k.

HIBAIGAZITÁS: A tegnapi /1987. IV.30./ Időjárási Napijelentésben a IV.29-i budapesti napi középhőmérséklet és annak eltérése helyesen: 13,3°C -0,3°C

A hőmérséklet napi középértéke és eltérése a sokévi átlagtól / Budapest belterületén:

1987. ápr.30. 15,9°C +1,8°C

1871 óta ezen a napon Budapesten előfordult

legmagasabb hőmérséklet: 29,5°C /1934/
legalacsonyabb hőmérséklet: 1,5°C /1874/

87.345.

LEGMAGASABB HŐMÉRSÉKLET

19 87. IV. 30.

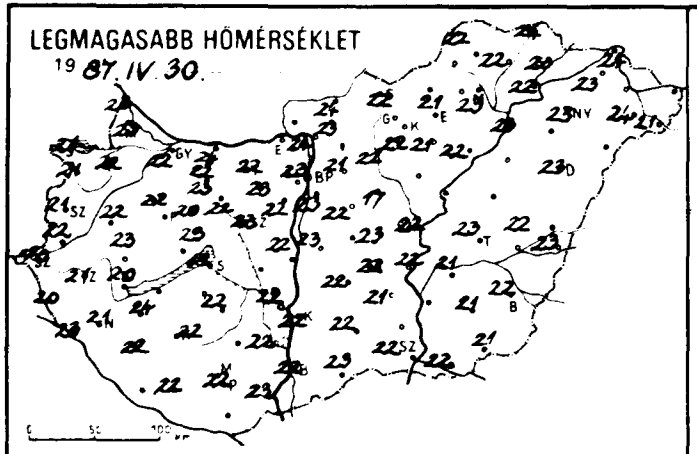

LEGALACSONYABB HŐMÉRSÉKLET

19 87. V. 1.

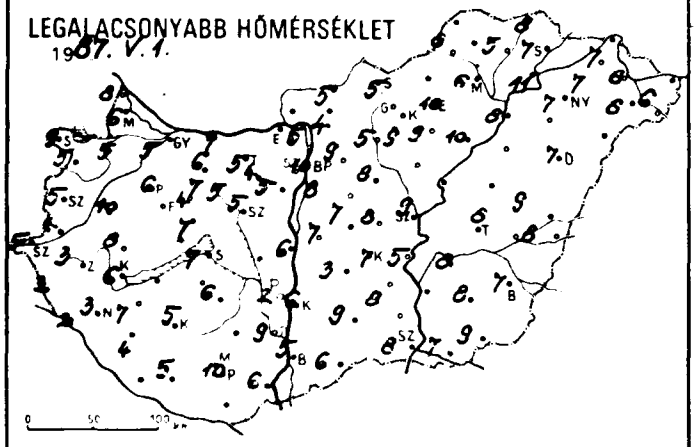

24 órás CSAPADÉKELOSZLÁS

19 87. IV. 30. 7^h -tól V. 1. 7^h -ig.

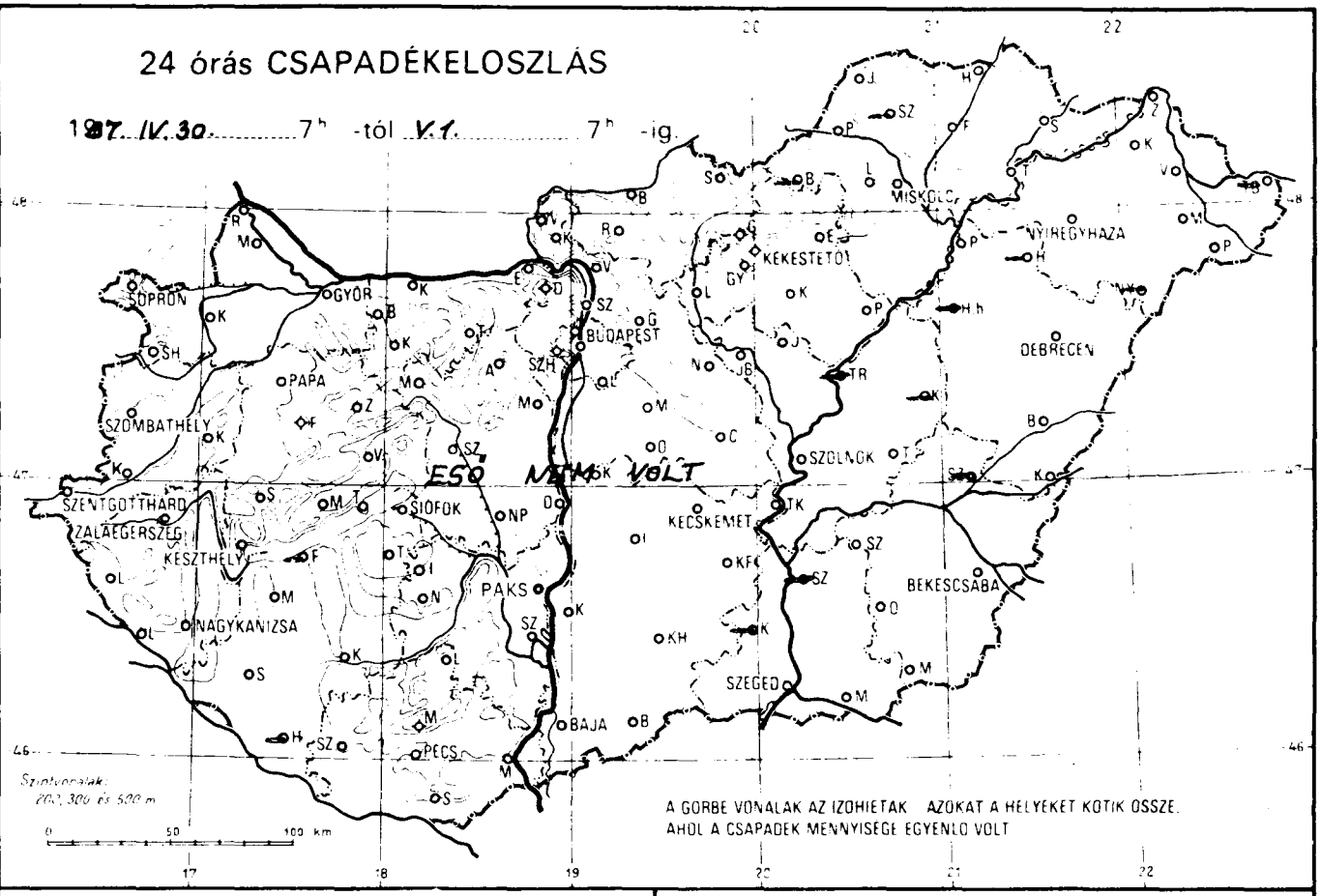

RADIÁCIÓS MINIMUM

19 87. V. 1.

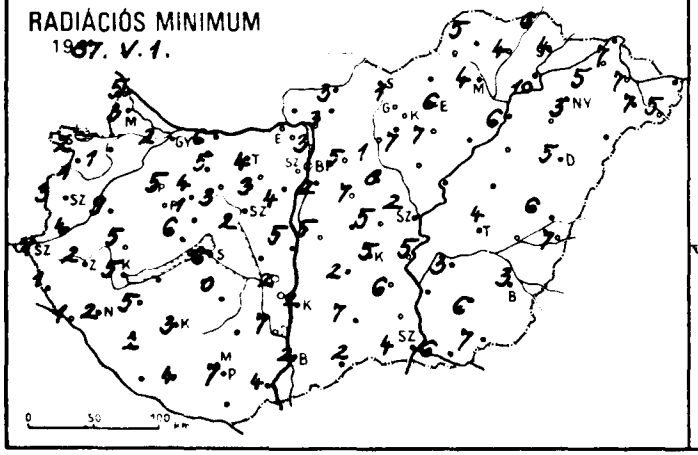

NAPFÉNYTARTAM

19 87. IV. 30.

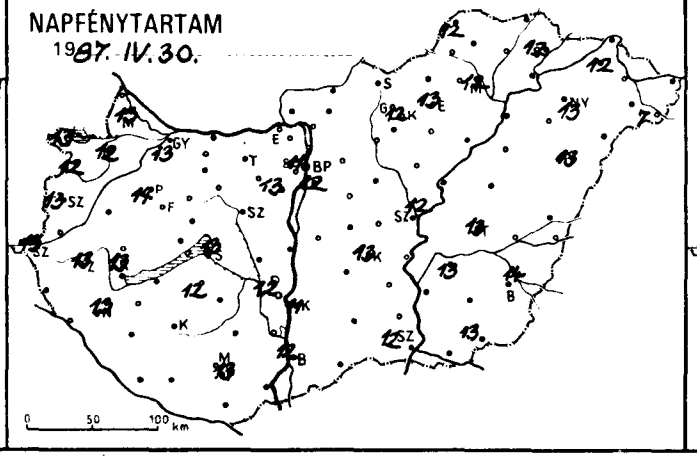

19

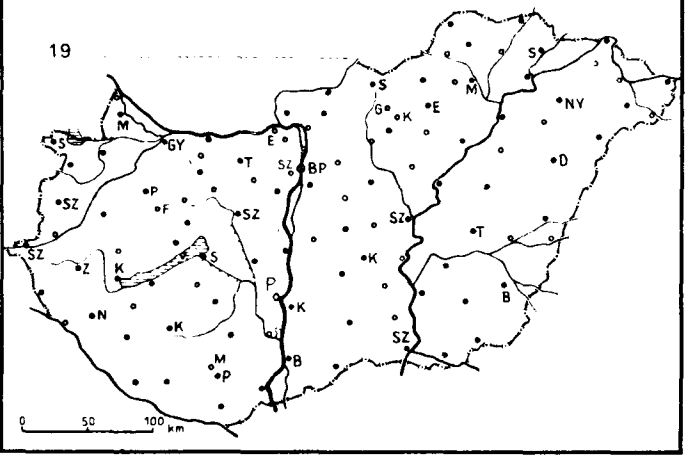

1987. V. 13. 07 h-ig az utolsó 24 óra adatai						Előző nap napos órái
állomás	csapadék (mm)		max. hőmérséklet	min. hőmérséklet	rad. min.	
Győr	•	☁	22	5	2	13
Kaposvár	•	☁	22	5	1	12
Mosonmagyaróvár	•	☁	23	6	3	13
Rajka	•		23	8	5	
Sopron	•		21	9	2	13
Sopronhorpács	•	☁	21	5	1	12
Káld	•	☁	22	10	9	
Körmend	•		22	4	4	
Szentgotthárd	•	☁	20	5	1	13
Szombathely	•		21	5	3	13
Lenti	•		20	3	1	
Letenye	•	☁	23	3	1	
Nagykanizsa		☁	21	3	2	13
Zalaegerszeg		☁	21	3	2	13
Farkasgyepű	•		21	7	5	
Keszthely	•	☁	20	6	5	13
Mencshely	–		–	–	–	
Pápa	•	☁	22	6	5	14
Sümeg	•	☁	23	8	5	
Tihany	•	☁	21	8	5	
Veszprém	•	=	23	7	6	
Zirc	•	☁	20	4	1	
Fonyód	–		–	–	–	
Homokszt. györgy	–		–	–	–	–
Kaposvár	•	☁	22	5	3	
Marcali	•	☁	24	7	5	
Siófok	•	☁	18	7	6	13
Somogyszob	•	☁	22	2	2	
Tab	•		–	–	–	
Bábolna	•		22	6	5	
Esztergom	–		–	–	–	
Kisbér	•	☁	23	7	4	
Komárom	•		24	7	6	
Tatabánya	•		22	5	4	
Alcsútdoboz	•	☁	23	4	3	
Dunaújváros	•		22	6	5	
Martonvásár	•	☁	22	5	4	13
Mór	•	☁	22	5	3	
Sárbogárd	–		–	–	–	
Szabadbattyán	•	=	23	5	2	
Tregszemcse	•	☁	22	6	0	12
Lengyel	–		–	–	–	
Paks	•	☁	22	2	2	12
Szekszárd	•	=	22	9	7	
Árpádtető	•		18	11	4	
Mohács	•	☁	23	6	4	
Pécs	•		22	10	7	13
Siklós	–		–	–	–	
Szigetvár	•	☁	22	5	4	
Budaörs	•	☁	23	7	3	
Bp. Lőrinc	•	☁	23	8	2	13
Bp. Met. Int.	•		23	10	–	11
Bp. Szab. hegy	•		18	14	7	
Budaörs	•	☁	23	8	5	
Dobogókő	•		19	12	11	
Godollő	•	☁	21	9	5	
Királyrét	•		21	5	0	
Mónor	•	=	22	7	7	
Nagykáta	•		17	8	8	
Szentendre	•		25	8	7	

1987. V. 14. 07 h-ig az utolsó 24 óra adatai						Előző nap napos órái
állomás	csapadék (mm)		max. hőmérséklet	min. hőmérséklet	rad. min.	
Vác	•	☁	24	5	3	
Vámosmikola	–		–	–	–	
Baja	•	☁	23	5	2	12
Bácsalmás	•	☁	23	6	2	
Izsák	•		22	3	2	
Kalocsa	•	☁	22	6	2	11
Kecskemét	•	☁	22	7	5	13
Kiskunfélegyháza	•	☁	21	8	6	
Kiskunhalas	•	☁	22	9	7	
Kunszentmiklós	•	=	23	7	5	
Tiszakécske	•	☁	22	5	5	
Balassagyarmat	•	☁	24	5	3	
Romhány	•	☁	23	4	3	
Salgótarján	•		22	5	1	
Eger	•	=	21	10	6	13
Galyatető	•		18	10	3	
Gyöngyös	•	☁	22	9	7	
Kékestető	•		16	10	6	12
Kompolt	•	☁	21	9	7	
Lőrinci	•	☁	22	5	1	
Poroszló	•	☁	22	10	–	
Jászapáti	•	☁	23	8	6	
Jászberény	•	☁	22	8	5	
Karcag	•		–	–	–	
Szolnok	•	☁	22	9	2	12
Tiszaroff	•		–	–	–	
Túrkeve	•	☁	23	8	4	13
Kistelek	•		–	–	–	
Makó	•		22	7	6	
Szeged	•	☁	22	8	4	12
Szentes	•		–	–	–	
Borsodnádasd	•		–	–	–	
Füged	•		22	5	4	
Hidasnémeti	•	=	24	8	6	
Jósvafő	•	☁	22	8	5	12
Lillafüred	•	=	22	8	6	
Miskolc	•	=	23	6	4	12
Putnok	•	=	24	4	4	
Sárospatak	•	☁	20	7	4	12
Szendrőlád	•		–	–	–	
Tokaj	•		22	11	10	
Kisvárda	•	=	23	7	5	12
Mátészalka	•		24	8	7	
Nyíregyháza	•		23	7	3	13
Nyírlugos	•		–	–	–	
Pátyod	•	☁	21	6	5	
Tiszabecs	•		–	–	–	
Vásárosnamény	•	☁	24	8	7	
Záhony	•		24	7	7	
Berettyóújfalu	•	☁	22	9	6	
Debrecen	•		23	7	5	13
Hajdúdorog	•		–	–	–	
Hortobágy	•		–	–	–	
Körösszakál	•	☁	23	8	7	
Polgár	•		23	8	6	
Békéscsaba	•	☁	22	7	3	14
Mezőhegyes	•		21	9	7	13
Orosháza	•	☁	21	8	6	
Szarvas	•	☁	21	8	3	13
Szeghalom	•		–	–	–	

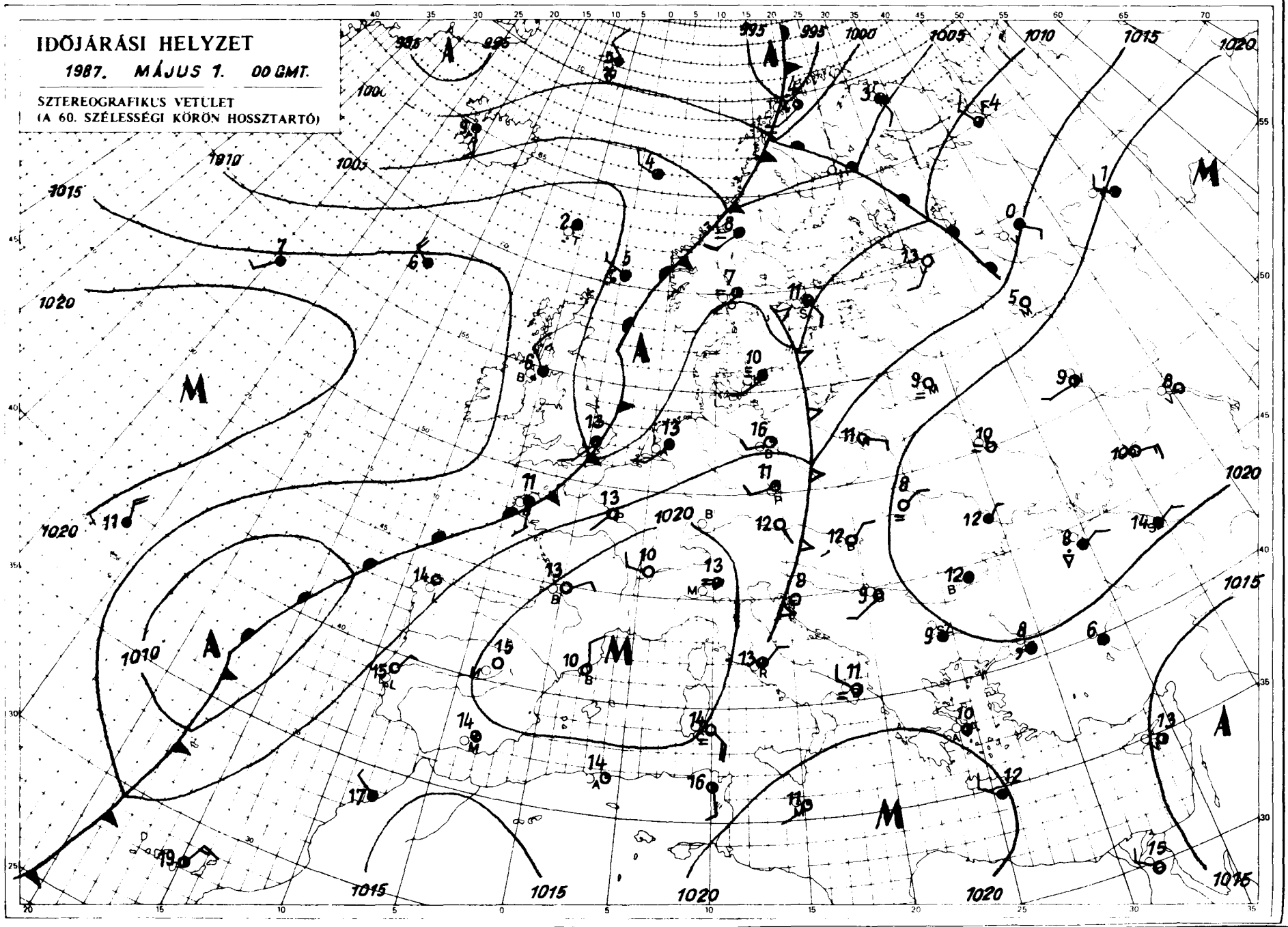

KIADJA: ORSZÁGOS METEOROLÓGIAI SZOLGÁLAT
Készült: Központi Előrejelző Intézet Analízis- és Rövidtávú Prognózis Központja T.: 273-018
Megjelenik naponként
Előfizetési díja 2.200,-Ft Megrendelhető: 1024 Budapest, II. Kitaibel Pál u. 1. T.: 353-500
Kiadásért felel: az OMSZ elnöke Szerkesztésért felel: a KEI igazgatója

Jelmagyarázat a havi mellékletben

IDŐJÁRÁSI NAPIJELENTÉS

ЕЖЕДНЕВНЫЙ МЕТЕОРОЛОГИЧЕСКИЙ БЮЛЛЕТЕНЬ • DAILY WEATHER REPORT
BULLETIN QUOTIDIEN DE TEMPS • TÄGLICHER WETTERBERICHT

100.évfolyam 122. szám + Budapest + 1987.május 2.szombat

Az időjárási helyzet és a várható időjárás:

Európa északi része fölött egy ciklonrendszer örvénylik. Ezek hatására az Atlanti-óceán térségéből hüvös léghullámok haladnak a szárazföld belseje felé. Az első nedvesebb léghullám szombat délelőtt megközelitette az Alpok nyugati térségét. A számitások alapján valószinüsithető, hogy vasárnap délután a Kárpátok térségében is időjárásváltozás kezdődik, előbb többfelé csapadékra, majd a hét elején jelentős lehülésre számithatunk.

Hazánkban pénteken országszerte napos, száraz idő volt. A csaknem zavartalan napsütés hatására 23-29 fokig emelkedett a hőmérséklet. Enyhe volt az éjszaka is ma hajnalban 6 és 15 fok közötti értékeket mutattak a hőmérők. Reggelre az északi és a keleti országrész fölött vékony felhőréteg képződött, azonban csapadékról nem érkezett jelentés. A hőmérséklet 11 órakor 18 és 23 fok között alakult.

Ma 12 órakor Budapesten a hőmérséklet 20 fok, a tengerszintre átszámitott légnyomás 1011 hPa, alig változik.

Várható időjárás vasárnap estig:

Eleinte tájegységenként változó mennyiségü, többnyire vékony felhőzet várható, legfeljebb, egy-egy kisebb zápor fordul elő. Vasárnap - valószinüleg a déli óráktól - nyugat felől már erősen megnövekszik a gomolyfelhőzet, és egyre több helyen várható záporeső. Helyenként zivatar is előfordul. A délnyugati szél napközben megélénkül, néhol átmenetileg megerősödik. A nappali fölmelegedés gyengül. A legalacsonyabb éjszakai hőmérséklet: 8 és 13 fok között a legmagasabb nappali hőmérséklet vasárnap: nyugaton 20, másutt 25 fok körül várható.

Rábai Attila s.k.

A hőmérséklet napi középértéke és eltérése a sokévi átlagtól / Budapest belterületén:

1987. május 1. 17,1°C +3,0°C

1871 óta ezen a napon Budapesten előfordult

legmagasabb hőmérséklet: 29,2°C /1934/
legalacsonyabb hőmérséklet: 1,7°C /1916/

LEGMAGASABB HŐMÉRSÉKLET

19 87. V. 1.

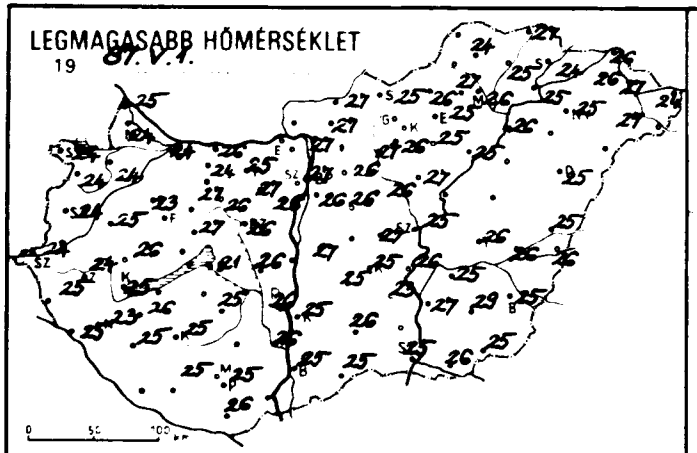

LEGALACSONYABB HŐMÉRSÉKLET

19 87. V. 2.

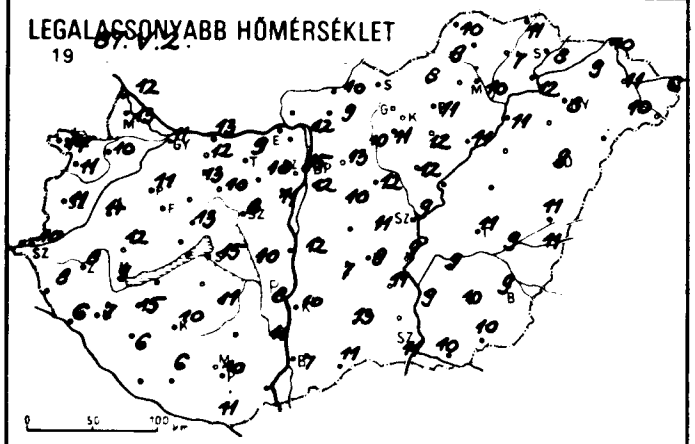

RADIÁCIÓS MINIMUM

19 87. V. 2.

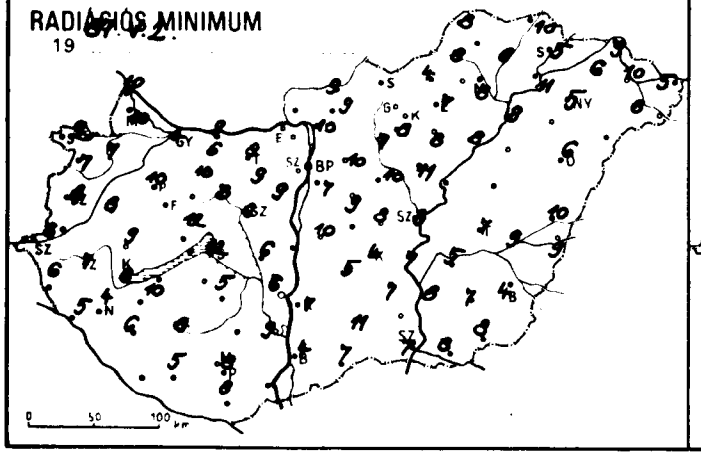

24 órás CSAPADÉKELOSZLÁS

19 87. V. 1. ..... 7h -tól V. 2. ..... 7h -ig.

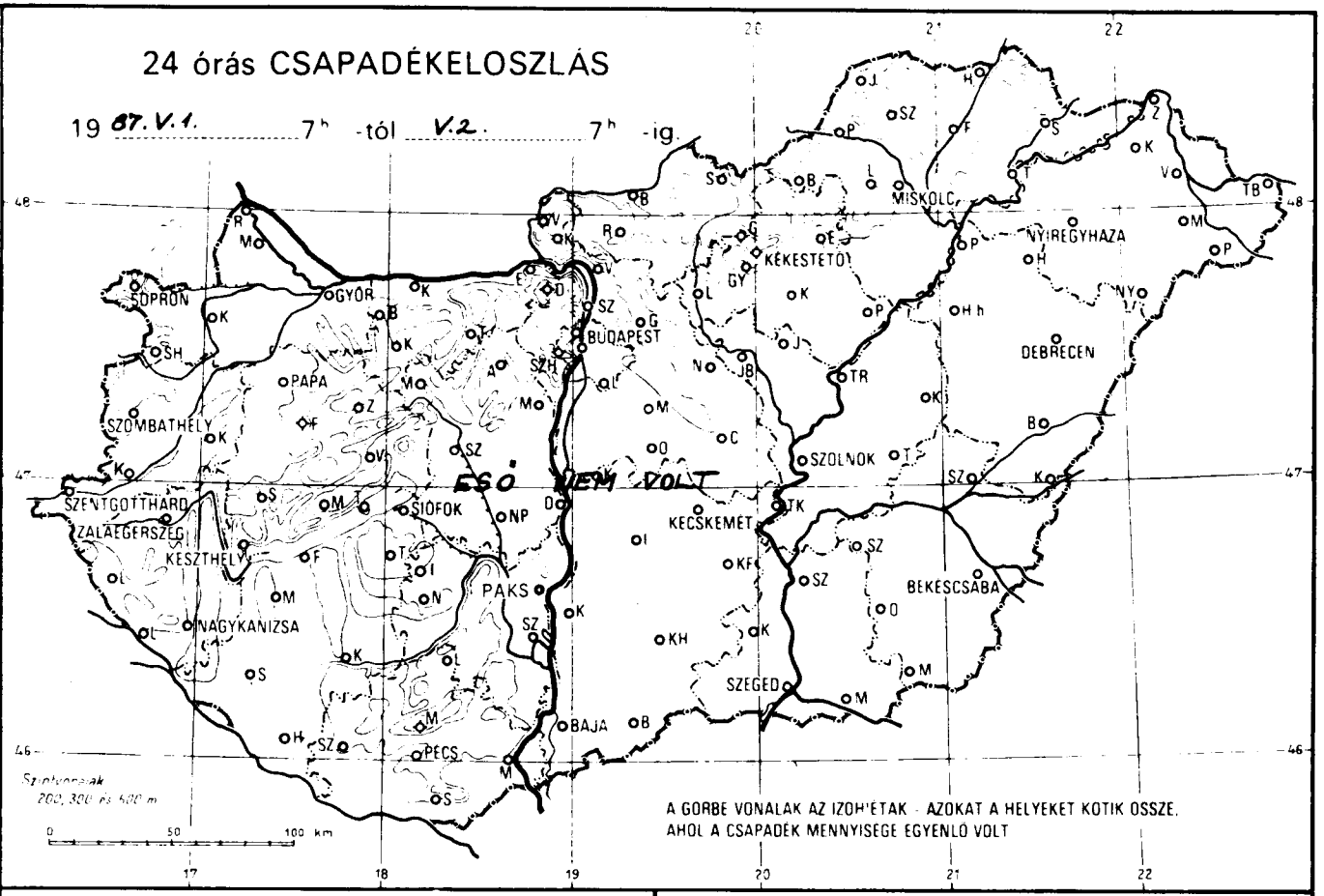

NAPFÉNYTARTAM

19 87. V. 1.

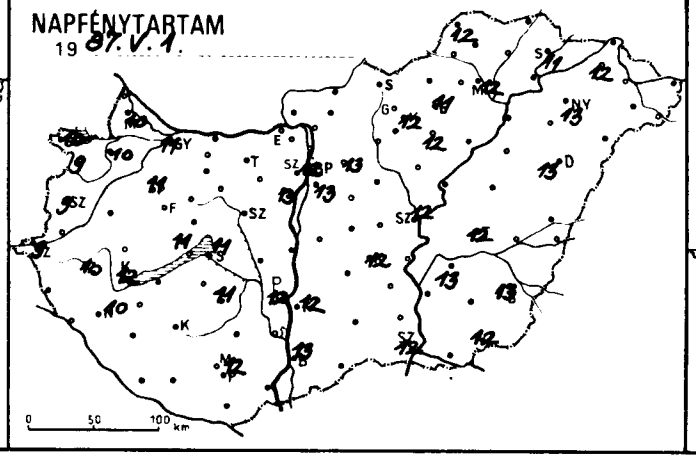

19 .....

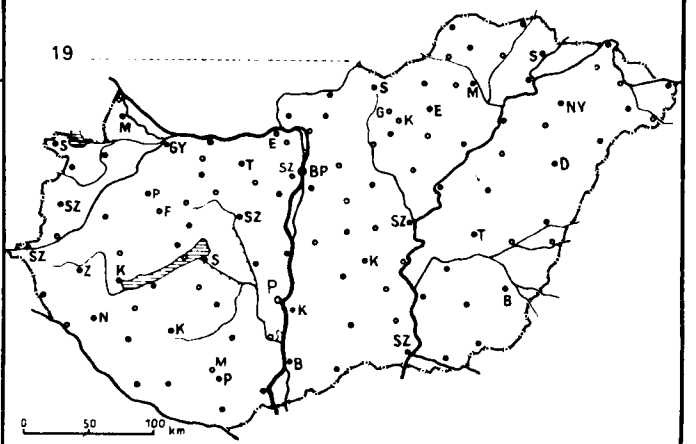

1987. V. 20^{h}-ig az utolsó 24 óra adatai						Előző nap napos órái
állomás	csapadék (mm)		max. hőmérséklet	min. hőmérséklet	rad. min.	
Győr	•	⌀	24	11	4	11
Kapuvár	•	⌀	24	10	7	10
Mosonmagyaróvár	•	⌀	24	13	10	10
Rajka	•		25	12	10	
Sopron	•		24	14	9	10
Sopronhorpács	•	⌀	24	11	7	9
Káld	•	⌀	25	14	8	
Körmend	–		–	–	–	
Szentgotthárd	•		24	10	6	9
Szombathely	•		24	11	8	9
Lenti	•		25	8	6	
Letenye	•	⌀	25	6	5	
Nagykanizsa	•	⌀	23	7	4	10
Zalaegerszeg	•	⌀	24	8	7	10
Farkasgyepű	•	⌀	26	12	8	
Keszthely	•	⌀	25	9	8	12
Mencshely	•		23	11	9	11
Pápa	•	⌀	23	11	10	11
Sümeg	•	⌀	26	12	9	
Tihany	•		24	14	11	
Veszprém	•	=	27	13	12	
Zirc	•		23	10	6	
Fonyód	–		–	–	–	
Homokszt. györgy	–		–	–	–	
Kaposvár	•	⌀	25	10	8	
Marcali	•	⌀	26	15	10	
Siófok	•	⌀	21	15	12	11
Somogyszob	•	⌀	25	6	6	
Tab	–		–	–	–	
Bábolna	•		24	12	6	
Esztergom	–		–	–	–	
Kisbér	•		27	13	10	
Komárom	•		26	13	9	
Tatabánya	•		25	9	8	
Alcsútdoboz	•	⌀	27	10	9	
Dunaújváros	–		–	–	–	
Martonvásár	•	⌀	26	11	9	13
Mór	•		26	10	8	
Farbogárd	•	⌀	26	10	6	
Szabadbattyán	•	=	26	8	6	
Fegyzemcse	•	⌀	25	11	5	11
Tengyel	–		–	–	–	
Teks	•		26	8	6	12
Vezekszárd	•	=	26	11	9	
Árpadtető	•		23	15	8	
Mohács	–		–	–	–	
Pécs	•		25	10	8	12
Siklós	•	⌀	26	11	8	
Szigetvár	•	⌀	25	6	5	
Sellaors	•	⌀	26	13	10	
Lőrinc	•		26	12	7	13
Met. Int.	•		27	15	–	12
Szab. hegy	•	≡	20	13	6	
Veled	•	⌀	27	11	8	
Vácbogókő	•		22	14	13	
Vácdöllő	•	⌀	26	13	10	13
Kiralyrét	–		–	–	–	
Monor	•	●	27	10	9	
Nagykáta	•		26	12	10	
Szentendre	•	≡	28	12	12	

1987. V. 20^{h}-ig az utolsó 24 óra adatai						Előző nap napos órái
állomás	csapadék (mm)		max. hőmérséklet	min. hőmérséklet	rad. min.	
Vác	•	⌀	27	12	10	
Vámosmikola	–		–	–	–	
Baja	•	⌀	25	7	4	13
Bácsalmás	•		25	11	7	
Izsák	•		25	7	5	
Kalocsa	•		25	10	7	12
Kecskemét	•	⌀	25	9	4	12
Kiskunfélegyháza	•		23	11	7	
Kiskunhalas	•	⌀	26	13	11	
Kunszentmiklós	•		27	12	10	
Tiszakécske	•		26	9	7	
Balassagyarmat	•	⌀	27	10	9	
Romhány	•	⌀	27	9	9	
Salgótarján	•		25	8	5	
Eger	•	≡	25	11	7	11
Galyatető	•		22	13	7	
Gyöngyös	•		26	11	8	
Kékestető	•		19	13	9	12
Kompolt	•		25	12	8	12
Lőrinci	•	⌀	27	10	7	
Poroszló	•	⌀	25	11	8	
Jászapáti	•		27	12	11	
Jászberény	•	⌀	26	11	8	
Karcag	–		–	–	–	
Szolnok	•	⌀	25	9	3	12
Tiszaroff	–		–	–	–	
Túrkeve	•		26	11	7	12
Kistelek	–		–	–	–	
Makó	•		26	10	8	
Szeged	•	⌀	25	11	7	10
Szentes	•		27	9	8	
Borsodnádasd	•	⌀	26	8	4	
Fügöd	•		25	7	6	
Hidasnémeti	•	≡	27	11	10	
Jósvafő	•		24	10	8	12
Lillafüred	•	≡	25	8	7	
Miskolc	•	≡	26	10	8	12
Putnok	•	≡	27	9	8	
Sárospatak	•		24	8	5	11
Szendrőlád	–		–	–	–	
Tokaj	•		25	12	11	
Kisvárda	•	≡	26	9	6	12
Mátészalka	•		27	10	8	
Nyíregyháza	•		25	8	5	13
Nyírlugos	–		–	–	–	
Pátyod	–		–	–	–	
Tiszabecs	•		24	6	5	
Vásárosnamény	•	⌀	27	11	10	
Záhony	•	⌀	26	10	9	
Berettyoujfalu	•		25	11	10	
Debrecen	•		25	9	6	13
Hajdúdorog	–		–	–	–	
Hortobágy	–		–	–	–	
Körösszakál	•	⌀	26	11	9	
Polgár	•		26	11	9	
Békéscsaba	•	⌀	25	9	4	13
Mezőhegyes	•		25	10	8	12
Orosháza	•	⌀	29	10	7	
Szarvas	•		25	9	5	13
Szeghalom	•	●	26	9	9	

KIADJA: ORSZÁGOS METEOROLÓGIAI SZOLGÁLAT
Készült: Központi Előrejelző Intézet Analízis- és Rövidtávú Prognózis Központja – T.: 273-018
Megjelenik naponként
Előfizetési díja: 2.200,-Ft. Megrendelhető: 1024 Budapest, II., Kitaibel Pál u. 1. – T.: 353-500
Kiadásért felel: az OMSZ elnöke Szerkesztéséért felel: a KEI igazgatója

Jelmagyarázat a havi mellékletben

IDŐJÁRÁSI NAPIJELENTÉS

ЕЖЕДНЕВНЫЙ МЕТЕОРОЛОГИЧЕСКИЙ БЮЛЛЕТЕНЬ • DAILY WEATHER REPORT
BULLETIN QUOTIDIEN DE TEMPS • TÄGLICHER WETTERBERICHT

100.évfolyam 123. szám + Budapest + 1987. május 3. vasárnap

Az időjárási helyzet és a várható időjárás:

Az Atlanti-óceán keleti partvidéke fölött egy anticiklon található. Keleti oldalán erőteljes északi áramlattal hideg levegő sodródik a Brit-szigeteken át Nyugat-Európába. Ezeken a területeken a nappali felmelegedés jóval elmarad az ilyenkor szokásostól. A Kelet-Európai sikság fölött is anticiklon húzódik. Ott a sok napsütés hatására az évszaknak megfelelő hőmérsékletü az idő. A két magas nyomású képződmény között Dél-Skandináviától a Kárpát-medencéig egy sekély ciklon jött létre. A légörvény nyugati oldalán hüvös levegő áramlik az Alpok térsége felé. Az elmult 24 órában a hüvösebb levegő mozgása lelassult és várhatóan hétfő estig csak kis mértékben lesz hatással a Kárpát-medence időjárására.

Magyarországon szombaton napközben többnyire erősen felhős volt az ég, néhány órás napsütés azonban mindenütt előfordult. Főleg nyugaton és délen többfelé keletkezett helyi zápor, zivatar. A ma reggel 7 óráig lehullott csapadék mennyisége csapadéknyom és 4 mm között volt, de helyenként ennél többet is mértek, igy pl. Bajáról 9 mm-t jelentettek. A hőmérséklet csúcsértéke 22 és 27 fok között alakult. Enyhe volt az éjszaka. Hajnalra 7 és 13 fok közé hült le a levegő. Délelőtt változóan, nyugaton helyenként erősen felhős volt az ég, és ott többfelé záporeső hullott. A hőmérséklet 11 órakor 14 és 22 fok között alakult.

Ma 12 órakor Budapesten 23 fokot mértek, a tengerszintre átszámitott légnyomás 1007 hPa, gyengén süllyed.

Várható időjárás hétfő estig:

Gyakran lesz erősen felhős az ég, sokfelé várható zápor, helyenként zivatar. A mérsékelt változó irányú szél zivatarok környezetében átmenetileg megerősödik. A várható legalacsonyabb éjszakai hőmérséklet 8 és 13 fok között, a legmagasabb nappali hőmérséklet hétfőn nyugaton 19, keleten 24 fok körül alakul.

Nadrai Attila s.k.

A hőmérséklet napi középértéke és eltérése a sokévi átlagtól / Budapest belterület/:

1987. május 2.	18,1°C	+3,4°C

1871 óta ezen a napon Budapesten előfordult

legmagasabb hőmérséklet:	30,9°C /1934/	
legalacsonyabb hőmérséklet:	0,0°C /1935/	87.347

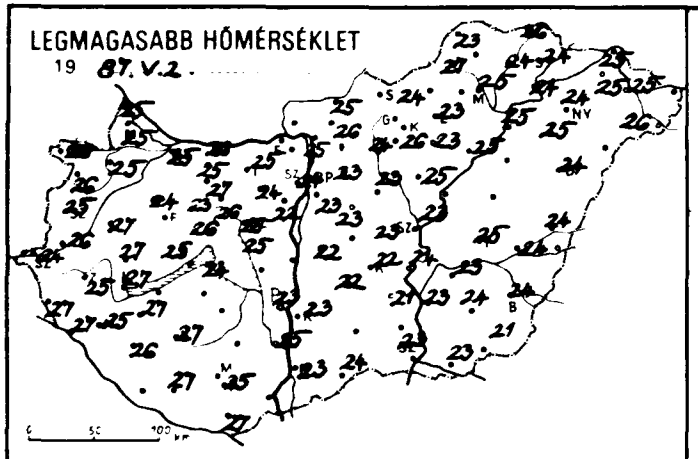
LEGMAGASABB HŐMÉRSÉKLET
19 87. V. 2.

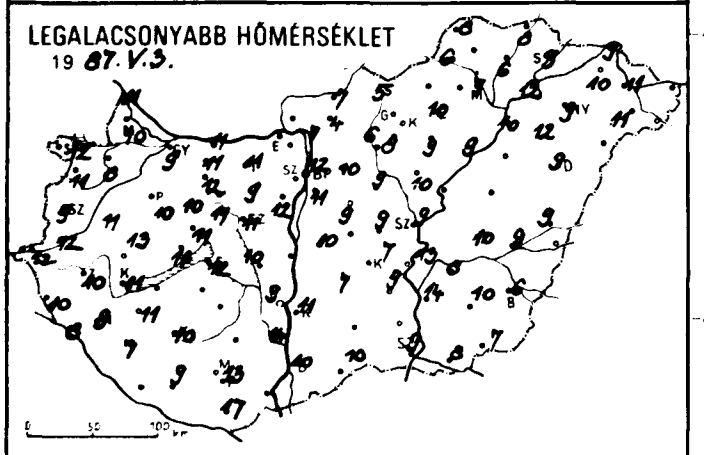
LEGALACSONYABB HŐMÉRSÉKLET
19 87. V. 3.

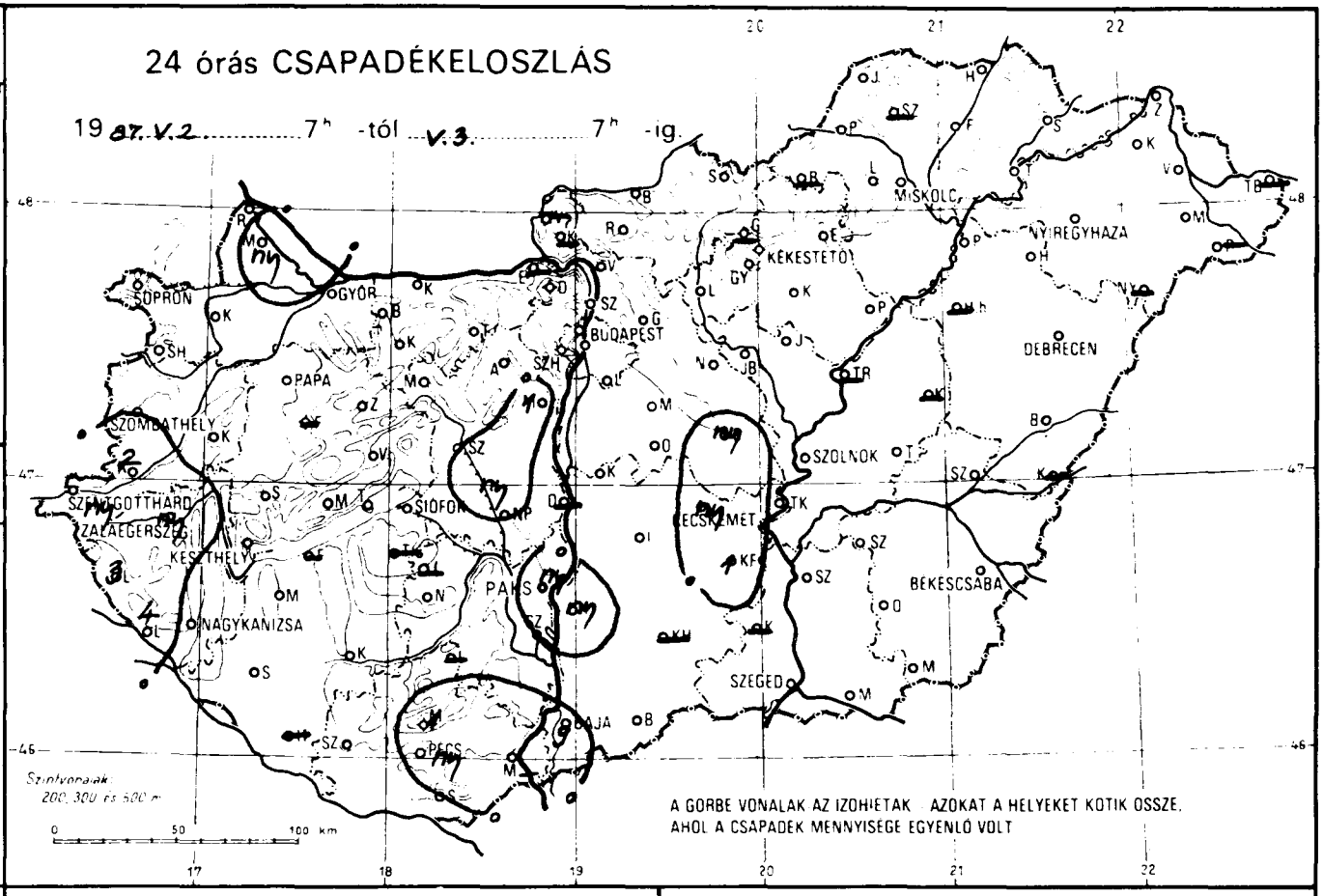
24 órás CSAPADÉKELOSZLÁS
19 87. V. 2. ..... 7h -tól V. 3. ..... 7h -ig.
SOPRON
GYŐR
BUDAPEST
MISKOLC
NYÍREGYHÁZA
KÉKESTETŐ
DEBRECEN
PAPA
SZOMBATHELY
SZENTGOTTHÁRD
ZALAEGERSZEG
KESZTHELY
SIÓFOK
NAGYKANIZSA
PAKS
KECSKEMÉT
SZOLNOK
BÉKÉSCSABA
SZEGED
PÉCS
BAJA
Szintvonalak: 200, 300 és 500 m
0 50 100 km
A GÖRBE VONALAK AZ IZOHIETÁK - AZOKAT A HELYEKET KÖTIK ÖSSZE, AHOL A CSAPADÉK MENNYISÉGE EGYENLŐ VOLT

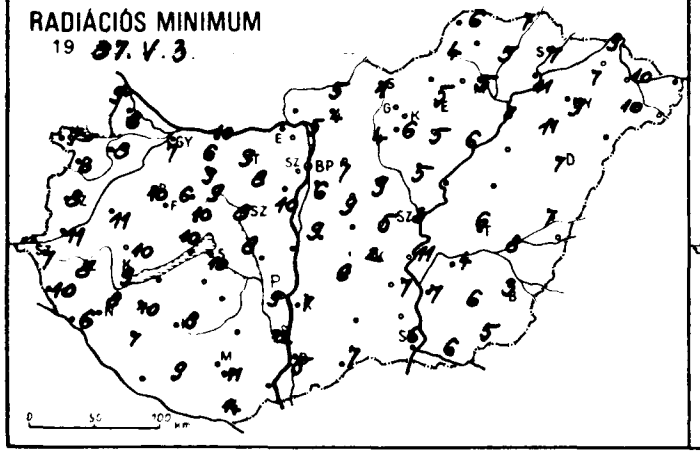
RADIÁCIÓS MINIMUM
19 87. V. 3.

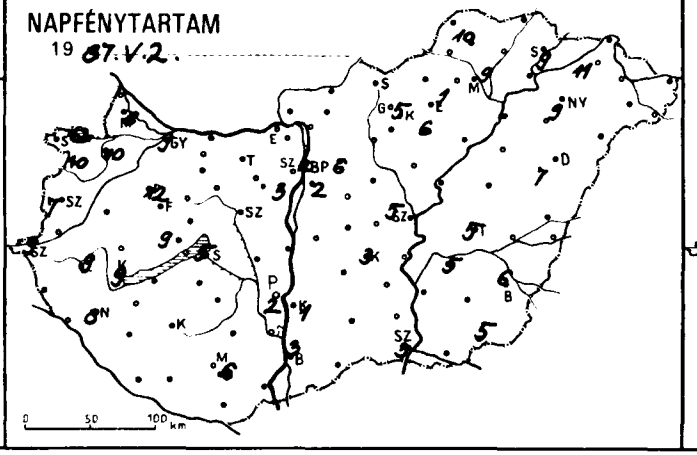
NAPFÉNYTARTAM
19 87. V. 2.

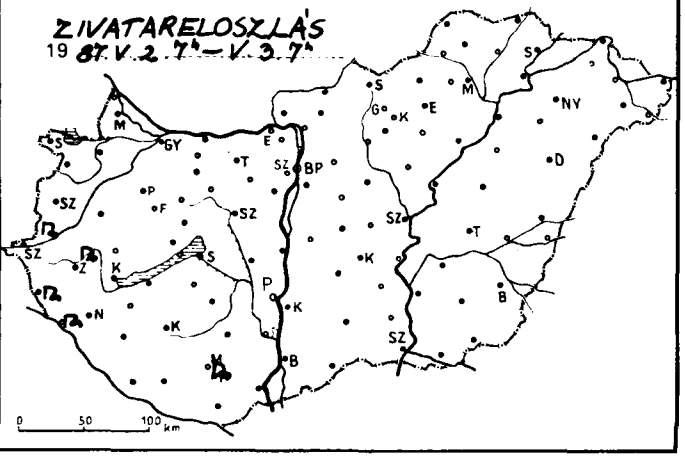
ZIVATARELOSZLÁS
19 87. V. 2. 7h — V. 3. 7h

19 87. V. 07 h-ig az utolsó 24 óra adatai						Előző nap napos órái
állomás	csapadék (mm)		max. hőmérséklet	min. hőmérséklet	rad. min.	
Győr	o	⌓	25	9	7	9
Kapuvár	•	⌓	25	8	8	10
Mosonmagyaróvár	ny	V̇ ⌓	25	10	8	8
Rajka	•		25	11	9	
Sopron	•	⌓	26	12	7	12
Sopronhorpács	•	⌓	26	11	8	10
Káld	o	⌓	27	11	11	
Körmend	2	⌐	26	12	11	
Szentgotthárd	ny	V̇	24	12	7	9
Szombathely	,		25	9	8	7
Lenti	3	⌐	27	10	10	
Letenye	4	⌐ ⌓	27	8	6	
Nagykanizsa	.	⌓	25	9	8	8
Zalaegerszeg	ny	⌐ ⌓	25	10	8	9
Farkasgyepű	–		–	–	–	
Keszthely	•	⌓	27	11	9	9
Mencshely	•	–	25	11	10	9
Pápa	•	⌓	24	10	10	12
Sümeg	•		27	13	10	
Tihany	•	⌓	25	13	10	
Veszprém	•	=	26	11	10	
Zirc	•		23	10	6	
Fonyód	–		–	–	–	
Homokszt. györgy	–		–	–	–	–
Kaposvár	•	⌓	27	10	8	
Marcali	•	⌓	27	11	10	
Siófok	•	⌓	24	12	10	5
Somogyszob	•	⌓	26	7	7	
Tab	–		–	–	–	
Bábolna	o		25	11	6	
Esztergom	–		–	–	–	
Kisbér	•		27	12	9	
Komárom	•		26	11	10	
Tatabánya	•		25	11	9	
Alcsútdoboz	•	⌓	24	9	8	
Dunaújváros	–		–	–	–	
Martonvásár	1	=	22	12	10	3
Mór	ny	V̇ =	26	11	9	
Sárbogárd	ny		25	10	8	
Szabadbattyán	•	=	25	11	8	
Iregszemcse	–		–	–	–	–
Lengyel	–		–	–	–	
Paks	ny	V̇	23	9	9	2
Szekszárd	•	=	25	14	12	
Árpádtető	1		23	14	9	
Mohács	–		–	–	–	
Pécs	ny	⌐	25	13	11	6
Siklós	•	⌓	27	17	14	
Szigetvár	•	⌓	27	9	9	
Budaörs	•		23	9	7	
Bp. Lőrinc	•	⌓	23	11	6	2
Bp. Met. Int.	•		24	12	–	2
Bp. Szab. hegy	•		20	16	8	
Cegléd	ny	⌓	23	9	5	
Dobogókő	•		20	14	13	
Gödöllő	•		23	10	7	4
Királyrét	–		–	–	–	
Monor	•	=	23	9	9	
Nagykáta	•		23	9	9	
Szentendre	•		25	10	9	

19 87. V. 07 h-ig az utolsó 24 óra adatai						Előző nap napos órái
állomás	csapadék (mm)		max. hőmérséklet	min. hőmérséklet	rad. min.	
Vác	•	⌓	25	7	5	
Vámosmikola	–		–	–	–	
Baja	9	V̇ ⌓	23	10	5	3
Bácsalmás	•	⌓	24	10	7	
Izsák	•		22	7	6	
Kalocsa	ny		23	11	7	1
Kecskemét	ny	V̇ ⌓	22	7	2	3
Kiskunfélegyháza	1	V̇	21	9	7	
Kiskunhalas	–		–	–	–	
Kunszentmiklós	•		22	10	9	
Tiszakécske	•		24	13	11	
Balassagyarmat	•	⌓	25	7	5	
Romhány	•	⌓	26	4	4	
Salgótarján	•		24	5	1	
Eger	•	=	23	10	5	1
Galyatető	–		–	–	–	
Gyöngyös	•		26	8	6	
Kékestető	•		17	11	9	5
Kompolt	•		23	9	5	6
Lőrinci	•	⌓	24	6	4	
Poroszló	•	⌓	25	9	6	
Jászapáti	•		25	10	5	
Jászberény	•	⌓	23	8	5	
Karcag	–		–	–	–	
Szolnok	•	⌓	23	9	3	5
Tiszaroff	–		–	–	–	
Túrkeve	•	⌓	25	10	6	5
Kistelek	–		–	–	–	
Makó	•	⌓	23	8	6	
Szeged	•	⌓	23	9	6	3
Szentes	•		23	14	7	
Borsodnádasd	–		–	–	–	
Füged	•		24	6	5	
Hidasnémeti	•	≈	26	8	7	
Jósvafő	•		23	8	6	10
Lillafüred	•		23	9	7	
Miskolc	•		25	7	5	9
Putnok	•	≈	27	6	4	
Sárospatak	•		24	9	7	9
Szendrőlád	–		–	–	–	
Tokaj	•		24	12	11	
Kisvárda	•	=	25	10	7	11
Mátészalka	•		26	11	10	
Nyíregyháza	•	⌓	24	9	9	9
Nyírlugos	–		–	–	–	
Pátyod	–		–	–	–	
Tiszabecs	–		–	–	–	
Vásárosnamény	•	⌓	25	11	10	
Záhony	•	⌓	25	9	9	
Berettyóújfalu	•	⌓	24	9	7	
Debrecen	•		24	9	7	7
Hajdúdorog	•		25	12	11	
Hortobágy	–		–	–	–	
Körösszakál	–		–	–	–	
Polgár	•		25	10	7	
Békéscsaba	•	⌓	24	6	3	6
Mezőhegyes	•	⌓	21	7	5	5
Orosháza	•	⌓	24	10	6	
Szarvas	•		23	8	4	5
Szeghalom	•		24	9	8	

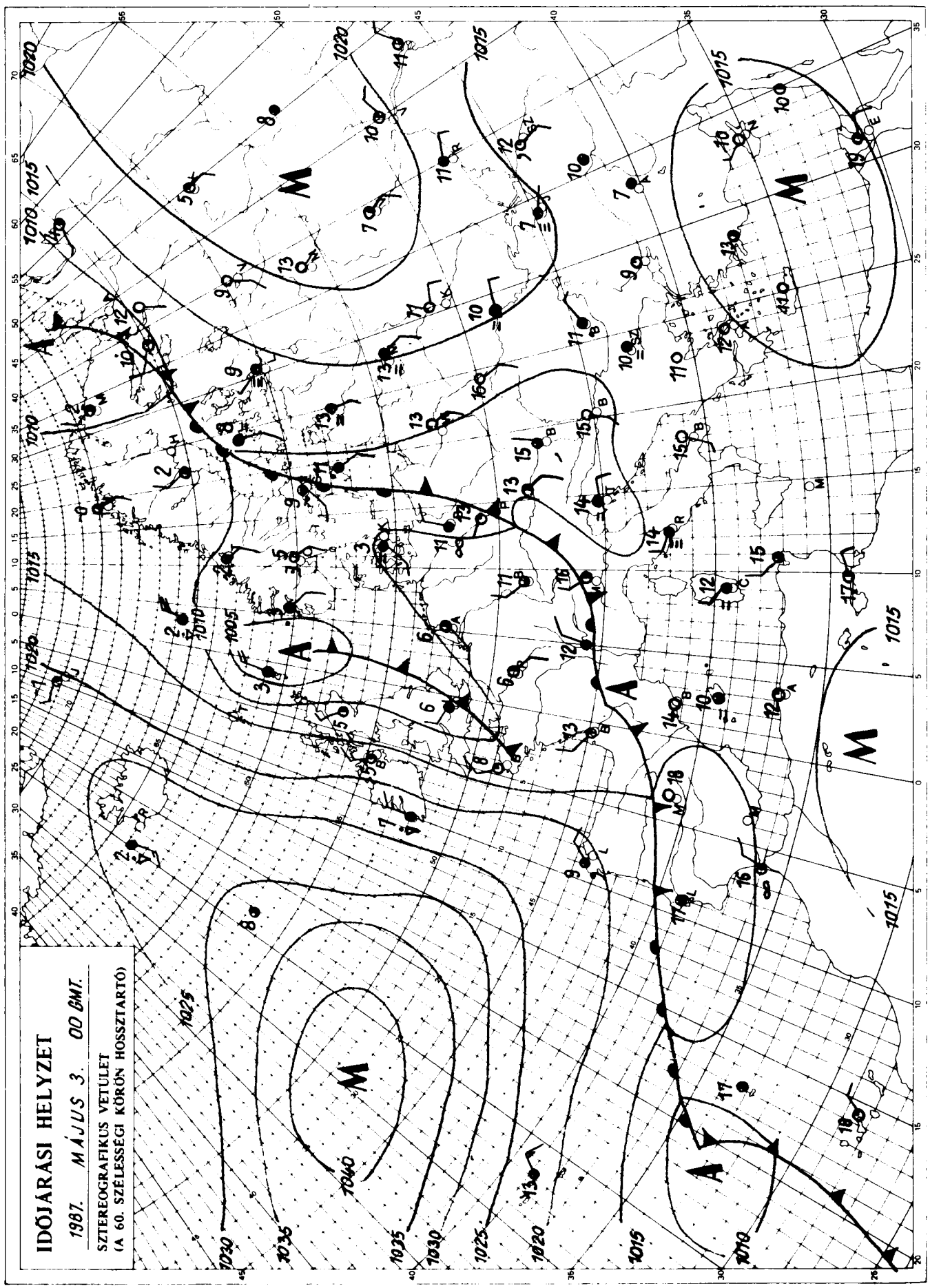

KIADJA: ORSZÁGOS METEOROLÓGIAI SZOLGÁLAT
Készíti: Központi Előrejelző Intézet Analízis- és Rövidtávú Prognózis Központja – T.: 273-018
Megjelenik naponként
Évi előfizetési díja: 2.200,-Ft. Megrendelhető: 1024 Budapest, II., Kitaibel Pál u. 1. – T.: 353-500
Kiadásért felel: az OMSZ elnöke – Szerkesztésért felel: a KEI igazgatója

Jelmagyarázat a havi mellékletben

IDŐJÁRÁSI NAPIJELENTÉS

ЕЖЕДНЕВНЫЙ МЕТЕОРОЛОГИЧЕСКИЙ БЮЛЛЕТЕНЬ • DAILY WEATHER REPORT
BULLETIN QUOTIDIEN DE TEMPS • TÄGLICHER WETTERBERICHT

100.évfolyam 124. szám + Budapest + 1987.május 4.hétfő

Az időjárási helyzet és a várható időjárás:

Észak-és Nyugat-Európát hideg levegő árasztotta el. Ott erős szél fúj és a nappali felmelegedés jóval elmarad a május elején megszokottól. A Kelet-Európai síkságon kevés a felhő, a sok napsütés hatására napközben 25 fok fölé melegszik fel a levegő. A hideg és a meleg levegő határán széles felhőzet jött létre, melyből az Alpok és a Kárpátok vidékén sokfelé esik az eső, záporok, zivatarok keletkeznek.

Magyarországon vasárnap időnként erősen megnövekedett a felhőzet, többfelé volt zápor, zivatar. A ma reggel 7 óráig lehullott csapadék mennyisége csapadéknyom és 5 mm között volt, de egyes zivatargócban ennél többet is mértek, igy pl. a Mecsek környékén 10 mm-t. A hőmérséklet csúcsértéke 23 és 27 fok között alakult. Ma hajnalra 7 és 13 fok közé hült le a levegő. Délelőtt erősen felhős, a Dunántúlon borult volt az ég, főként nyugaton esett az eső, záporeső. A hőmérséklet 11 órakor a nyugati országrészben 7 és 13, keleten 15 és 19 fok között volt.

Ma 12 órakor Budapesten a hőmérséklet 17 fok, a tengerszintre átszámitott légnyomás 1010 hPa, gyengén emelkedik.

Várható időjárás kedd estig:

Főként hétfőn, - gyakorta lesz erősen felhős, borult az ég, csaknem országszerte várható újabb eső, záporeső, nyugaton délnyugaton helyenként jelentős mennyiségü csapadék, illetve zivatar is valószinü. Kedden már hosszabb időszakokra is kisüt a nap. A változó irányú szél időnként megélénkül. A legalacsonyabb éjszakai hőmérséklet nyugaton 5 fok, keleten 10 fok körül, a legmagasabb nappali hőmérséklet kedden nyugaton 15 fok, keleten 20 fok körül várható.

Török Dénes s.k.

TÁVOLABBI KILÁTÁSOK SZERDÁTÓL-SZOMBATIG:

Eleinte gyakran borult idő ismétlődő esővel, záporral. Péntektől megerősödik az északkeleti szél és csökken a csapadékhajlam. A legalacsonyabb hajnali hőmérséklet 6, 11 fok között várható, a legmagasabb nappali hőmérséklet 14, 19 fok között lesz. Jelentős mennyiségü / legalább 5 mm napi / csapadék az ország területének 80 százalékán várható.

KÖZÉPTÁVÚ ELŐREJELZŐ CSOPORT

A hőmérséklet napi középértéke és eltérése a sokévi átlagtól / Budapest belterülete /:

1987. május 3. 18,1°C +3,5°C

1871 óta ezen a napon Budapesten előfordult:

legmagasabb hőmérséklet: 30,2°C /1947/

legalacsonyabb hőmérséklet: 0,5°C /1935/

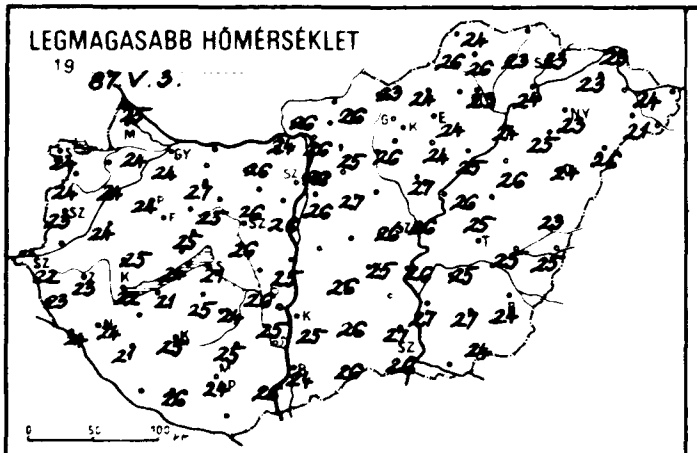
LEGMAGASABB HŐMÉRSÉKLET
19 87. V. 3.

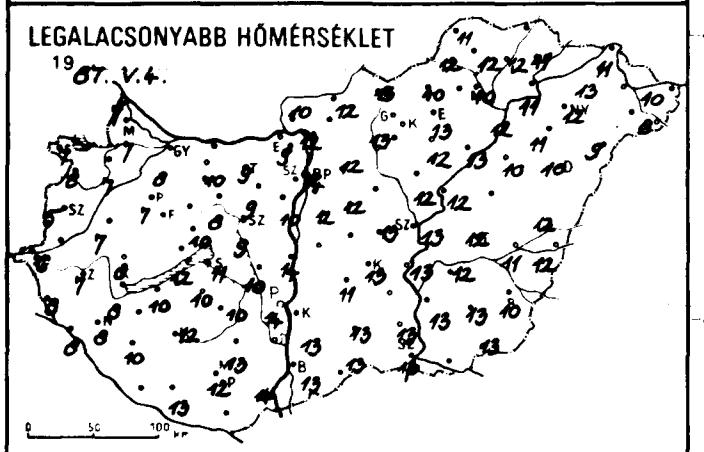
LEGALACSONYABB HŐMÉRSÉKLET
19 87. V. 4.

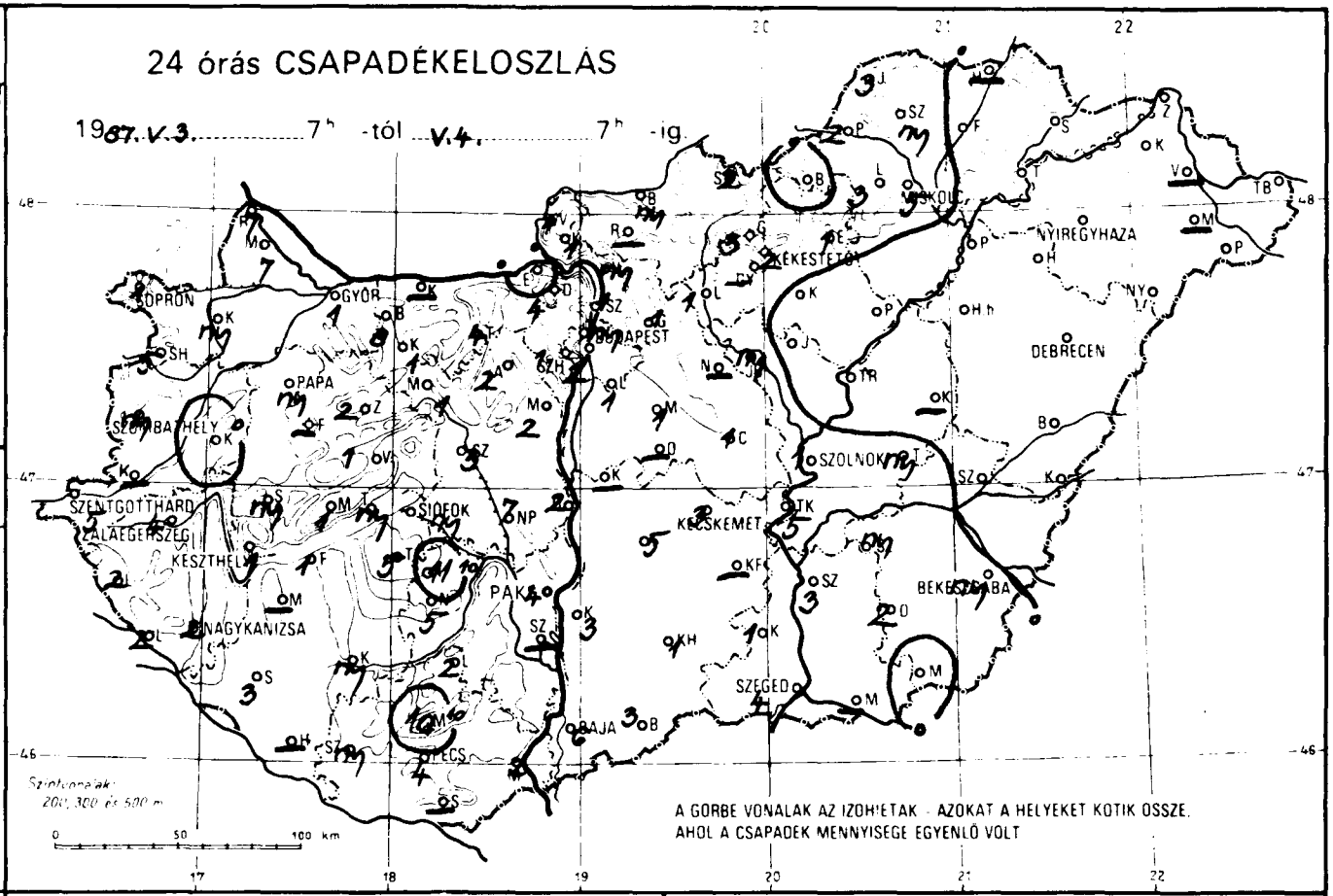
24 órás CSAPADÉKELOSZLÁS
19 87. V. 3. 7h -tól V. 4. 7h -ig
SOPRON
GYŐR
BUDAPEST
NYÍREGYHÁZA
DEBRECEN
PAPA
SZOMBATHELY
SZOLNOK
SZENTGOTTHÁRD
SIÓFOK
KECSKEMÉT
KESZTHELY
NAGYKANIZSA
PÉCS
BAJA
SZEGED
A GÖRBE VONALAK AZ IZOHIETAK - AZOKAT A HELYEKET KÖTIK ÖSSZE, AHOL A CSAPADÉK MENNYISÉGE EGYENLŐ VOLT

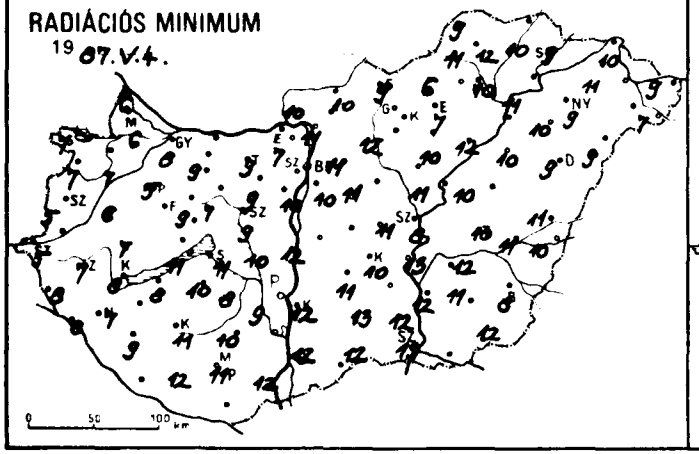
RADIÁCIÓS MINIMUM
19 87. V. 4.

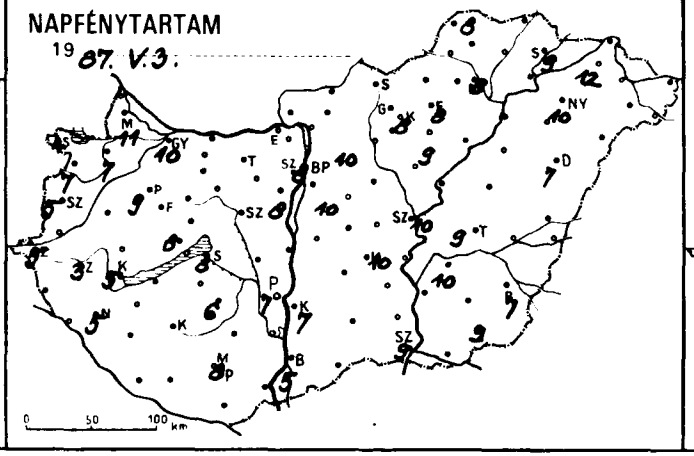
NAPFÉNYTARTAM
19 87. V. 3.

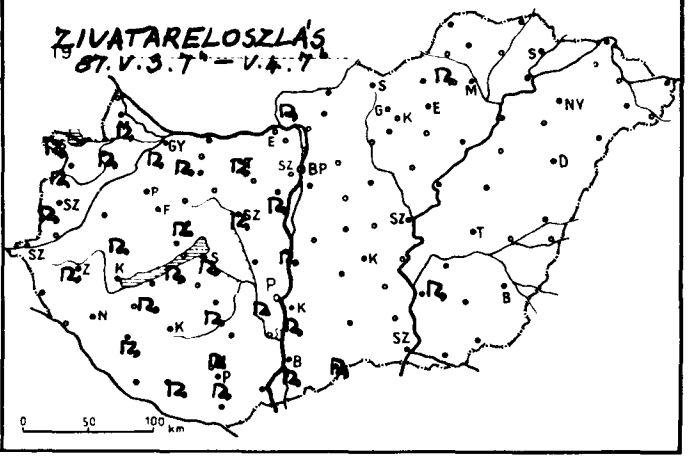
ZIVATARELOSZLÁS
87. V. 3. 7h — V. 4. 7h

1987. V. 07 h-ig az utolsó 24 óra adatai						Előző nap napos órái
állomás	csapadék (mm)		max. hőmérséklet	min. hőmérséklet	rad. min.	
Győr	1		24	8	8	10
Kapuvár	ny		24	7	7	7
Mosonmagyaróvár	7		24	7	6	11
Rajka	7		25	7	6	
Sopron	1		24	7	7	4
Sopronhorpács	5		24	8	7	7
Káld	o		24	7	6	
Körmend	–		–	–	–	
Szentgotthárd	5		22	6	5	5
Szombathely	ny		23	5	5	5
Lenti	2		23	8	8	
Letenye	2		24	8	8	
Nagykanizsa	2		24	8	7	5
Zalaegerszeg	4		23	7	7	3
Farkasgyepű	–		–	–	–	
Keszthely	1		22	8	8	5
Mencshely	1		20	10	8	8
Pápa	ny		24	7	5	9
Sümeg	ny		25	8	7	
Tihany	ny		24	12	11	
Veszprém	1		25	10	9	
Zirc	2		23	7	7	
Fonyód	1		21	10	8	
Homokszt. györgy	–		–	–	–	
Kaposvár	ny		25	12	11	
Marcali	–		–	–	–	
Siófok	ny		21	11	11	8
Somogyszob	3		21	10	9	
Tab	5		25	10	10	
Bábolna	8		25	8	8	
Esztergom	.		24	9	7	
Kisbér	1		27	10	9	
Komárom	–		–	–	–	
Tatabánya	4		26	9	9	
Alcsútdoboz	2		26	9	9	
Dunaújváros	2		25	14	12	
Martonvásár	2		26	10	10	8
Mór	1		25	8	7	
Sárbogárd	7		26	10	10	
Szabadbattyán	3		26	9	9	
Iregszemcse	11		24	10	8	6
Lengyel	2		25	13	10	
Paks	4		25	14	9	7
Szekszárd	–		–	–	–	
Árpádtető	10		21	11	10	
Mohács	2		26	14	12	
Pecs	4		24	12	11	8
Siklós	–		–	–	–	
Szigetvár	ny		26	13	12	
Budaörs	2		25	13	11	
Bp. Lőrinc	1		26	12	10	10
Bp. Met. Int.	ny		26	14	–	8
Bp. Szab. hegy	1		22	12	10	
Cegléd	1		26	13	11	
Dobogókő	4		22	11	11	
Gödöllő	1		25	12	11	10
Királyrét	1		25	9	4	
Monor	1		27	12	11	
Nagykáta	–		–	–	–	
Szentendre	1		27	13	12	

1987. V. 04 h-ig az utolsó 24 óra adatai						Előző nap napos órái
állomás	csapadék (mm)		max. hőmérséklet	min. hőmérséklet	rad. min.	
Vác	ny		26	12	11	
Vámosmikola	1		26	10	10	
Baja	6		24	13	12	5
Bácsalmás	3		26	13	12	
Izsák	5		26	11	11	
Kalocsa	3		25	13	12	7
Kecskemét	3		25	13	10	10
Kiskunfélegyháza	–		–	–	–	
Kiskunhalas	1		26	13	13	
Kunszentmiklós	–		–	–	–	
Tiszakécske	5		26	13	13	
Balassagyarmat	ny		26	12	10	
Romhány	–		–	–	–	
Salgótarján	2		23	13	9	
Eger	1		24	13	7	8
Galyatető	3		18	9	7	
Gyöngyös	–		–	–	–	
Kékestető	2		19	8	7	8
Kompolt	.		24	12	10	9
Lőrinci	1		26	13	12	
Poroszló	.		25	13	12	
Jászapáti	.		27	12	11	
Jászberény	ny		26	12	10	
Karcag	–		–	–	–	
Szolnok	1		26	13	8	10
Tiszaroff	.		26	12	10	
Túrkeve	ny		25	12	10	9
Kistelek	1		27	13	12	
Makó	–		–	–	–	
Szeged	4		26	13	13	9
Szentes	3		27	13	12	
Borsodnádasd	.		24	10	6	
Füged	.		23	12	10	
Hidasnémeti	–		–	–	–	
Jósvafő	3		24	11	9	8
Lillafüred	3		24	11	10	
Miskolc	5		23	10	10	8
Putnok	2		26	12	11	
Sárospatak	.		23	11	9	9
Szendrőlád	ny		26	12	12	
Tokaj	.		24	11	11	
Kisvárda	.		23	13	11	12
Mátészalka	–		–	–	–	
Nyíregyháza	.		23	12	9	10
Nyírlugos	.		26	9	9	
Pátyod	.		21	8	7	
Tiszabecs	.		24	10	9	
Vásárosnamény	–		–	–	–	
Záhony	.		23	11	10	
Berettyóújfalu	.		23	12	11	
Debrecen	.		24	10	9	7
Hajdúdorog	.		25	11	10	
Hortobágy	.		26	10	10	
Körösszakál	.		25	12	10	
Polgár	.		24	12	11	
Békéscsaba	ny		24	10	8	7
Mezőhegyes	.		24	13	12	9
Orosháza	2		27	13	11	
Szarvas	ny		25	12	12	10
Szeghalom	.		25	11	11	

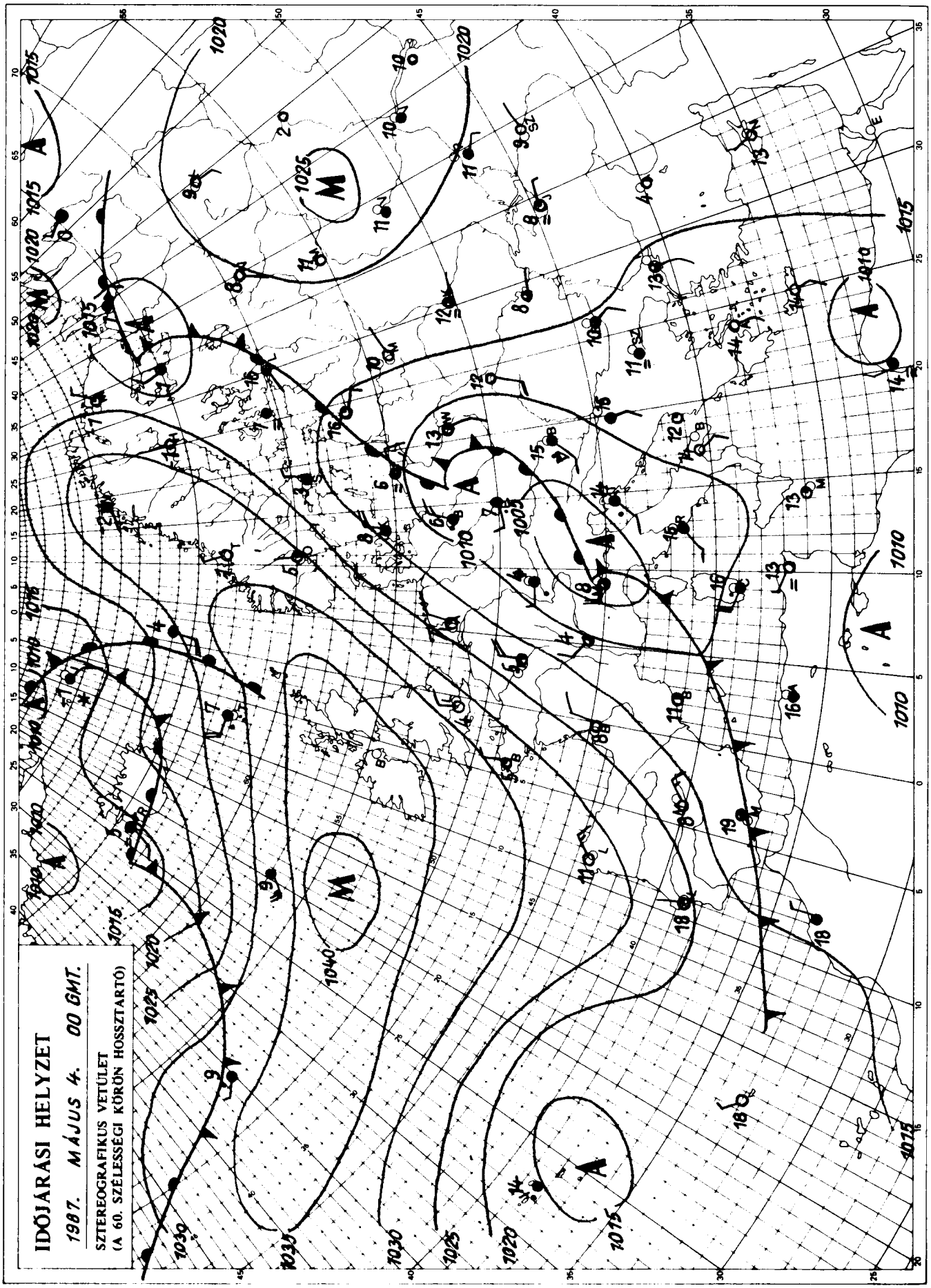

KIADJA: ORSZÁGOS METEOROLÓGIAI SZOLGÁLAT
Készíti: Központi Előrejelző Intézet Analízis- és Rövidtávú Prognózis Központja – T.: 273-018
Megjelenik naponként
Évi előfizetési díja: 2.200,-Ft. Megrendelhető: 1024 Budapest, II., Kitaibel Pál u. 1. – T.: 353-500
Kiadásért felel: az OMSZ elnöke – Szerkesztésért felel: a KEI igazgatója

Jelmagyarázat a havi mellékletben

IDŐJÁRÁSI NAPIJELENTÉS

ЕЖЕДНЕВНЫЙ МЕТЕОРОЛОГИЧЕСКИЙ БЮЛЛЕТЕНЬ • DAILY WEATHER REPORT
BULLETIN QUOTIDIEN DE TEMPS • TÄGLICHER WETTERBERICHT

100. évfolyam 125. szám + Budapest + 1987. május 5. kedd

Az időjárási helyzet és a várható időjárás:

A Kara-tenger, Balti-tenger, Alpok, Kárpátok, Appenninek vonalban több száz kilométer széles felhőzetü, időjárási front húzódik. Az emlitett vonaltól nyugatra, északnyugatra eső területeken meglehetősen hüvös az idő. A frontrendszertől keletre viszont nyáriasan meleg van. A meleg és a hideg levegő keveredési zónájában, azaz a frontrendszer mentén gyakorta esik az eső, záporeső, főként délután és éjszaka helyenként heves záporok, zivatarok alakulnak ki. Mivel az emlitett frontrendszer csak nagyon lassan sodródik kelet felé, Magyarország időjárása szerda estig változékony marad.

Nyugat-Magyarországon hétfőn jobbára borult volt az ég, a legtöbbet 6-8 órán át a Tiszántúl északi felén sütött a nap. Gyakorta esett az eső, záporeső, késő délutántól az ország nagy részén zivatarzóna vonult át. A heves zápo-rok, zivatarok következtében kedd reggelig a Dunántúl nagy részén 8, 18 mm-nyi, a főváros környékén néhol 20-27 mm-nyi csapadék hullott. Ugyanakkor a Tiszántúlon, illetve az északkeleti országrészben a csapadék mennyisége sehol sem haladta meg a 4 mm-t. A hőmérséklet csúcsértéke hétfőn nyugaton csak 9, 15 fok között, az ország középső vidékén 16, 22 fok között, a Tiszántúlon és a déli országhatár mentén általában 22, 25 fok között alakult. Kedd reggelre általában 7, 12 fok közé hült le a levegő. Délelőtt általában változóan, nyugaton erősen felhős volt az ég, ott gyakran szemerkélt az eső. A hőmérséklet 11 órakor nyugaton 12, 15 fok között, másutt 15, 20 fok között volt.

Ma 12 órakor Budapesten a hőmérséklet 18 fok, a tengerszintre átszámitott légnyomás 1024 hPa, alig változik.

Várható időjárás szerda estig:

Gyakran lesz erősen felhős az ég és sokfelé várható eső, zápor, helyenként zivatar. A szél zivatarok idején megerősödik. A legalacsonyabb éjszakai hőmérséklet: 7 és 12, a legmagasabb nappali hőmérséklet: 16 és 21 fok között alakul.

Jenki Szilvia s.k.

A hőmérséklet napi középértéke és eltérése a sokévi átlagtól / Budapest belterületén:

1987. május 4. 17,2°C +2,8°C

1871 óta ezen a napon Budapesten előfordult

legmagasabb hőmérséklet: 29,9°C /1977/
legalacsonyabb hőmérséklet: 0,3°C /1935/

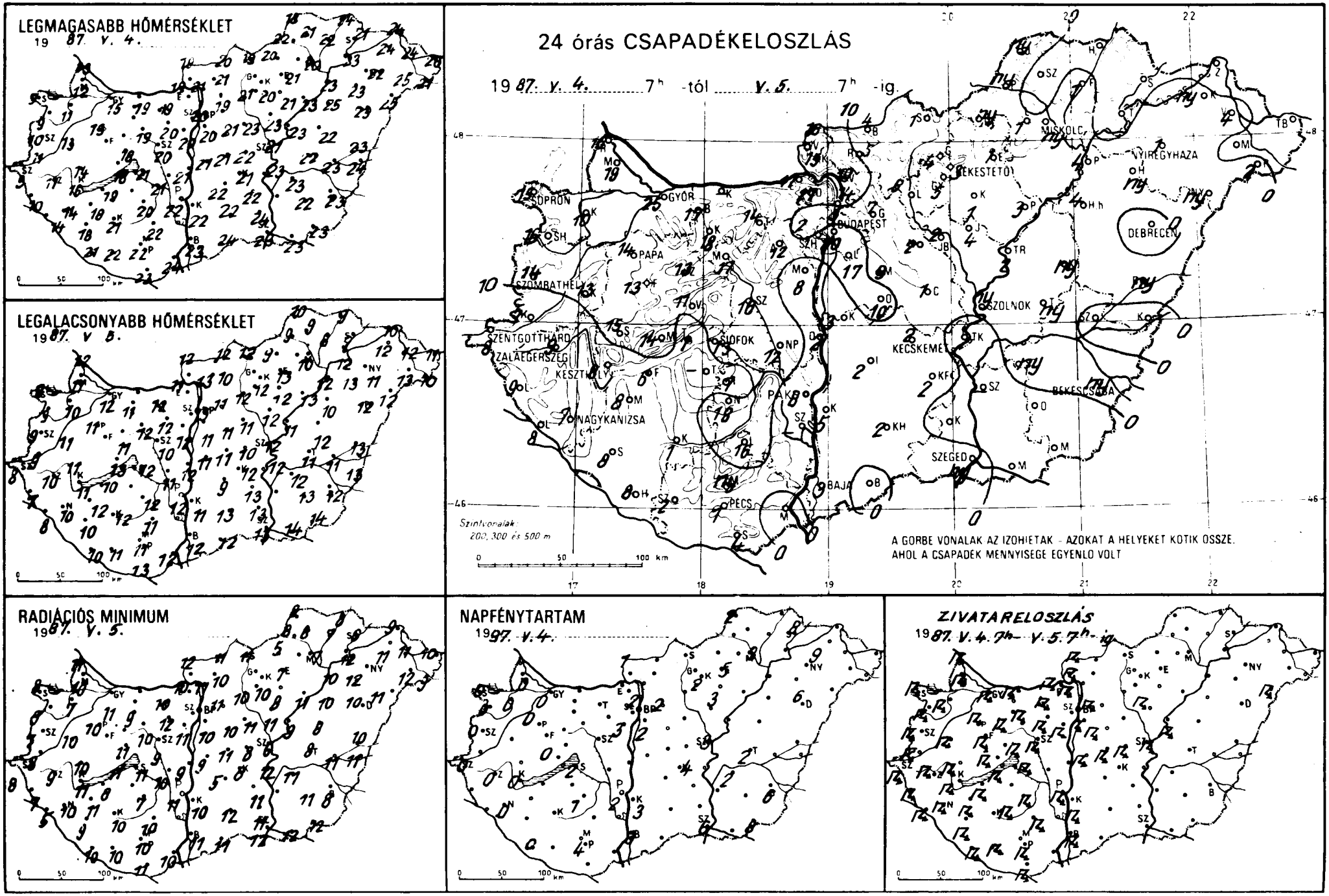
LEGMAGASABB HŐMÉRSÉKLET
19 87. V. 4.
LEGALACSONYABB HŐMÉRSÉKLET
19 87. V 5.
24 órás CSAPADÉKELOSZLÁS
19 87. V. 4. 7h -tól V. 5. 7h -ig.
GYŐR
SOPRON
PAPA
SZOMBATHELY
SZENTGOTTHÁRD
ZALAEGERSZEG
KESZTHELY
SIÓFOK
NAGYKANIZSA
PÉCS
BAJA
PAKS
BUDAPEST
MISKOLC
NYÍREGYHÁZA
DEBRECEN
SZOLNOK
KECSKEMÉT
BÉKÉSCSABA
SZEGED
Szintvonalak: 200, 300 és 500 m
A GÖRBE VONALAK AZ IZOHIETÁK - AZOKAT A HELYEKET KÖTIK ÖSSZE, AHOL A CSAPADÉK MENNYISÉGE EGYENLŐ VOLT
RADIÁCIÓS MINIMUM
19 87. V. 5.
NAPFÉNYTARTAM
19 87. V. 4.
ZIVATARELOSZLÁS
19 87. V. 4. 7h - V. 5. 7h -ig

19 87. V. 27. ^{h}-ig az utolsó 24 óra adatai						Előző nap napos órái
állomás	csapadék (mm)		max. hőmérséklet	min. hőmérséklet	rad. min.	
Győr	25	⚐ =	15	12	11	0
Kapuvár	10	⚐ =	11	10	7	0
Mosonmagyaróvár	19	⚐ =	12	11	10	0
Rajka	16	⚐	13	12	11	
Sopron	15	⚐	9	8	8	0
Sopronhorpács	16	⚐ =	9	9	9	0
Káld	13	⚐ =	13	11	10	
Körmend	5	⚐	11	9	8	
Szentgotthárd	8	⚐ =	9	8	8	0
Szombathely	14	⚐ =	10	9	7	0
Lenti	9	⚐ =	10	7	7	
Letenye	8	⚐	14	8	5	
Nagykanizsa	7	⚐▲ =	14	10	10	0
Zalaegerszeg	9	⚐ =	11	10	9	0
Farkasgyepű	13	⚐	17	11	9	
Keszthely	8	⚐	16	11	11	0
Mencshely	14	⚐ =	16	11	11	0
Pápa	14	⚐ ⌒	13	11	10	0
Sümeg	15	⚐▲	14	11	10	
Tihany	7	⚐ =	18	13	11	
Veszprém	11	⚐▲ ≡	18	11	11	
Zirc	13	⚐ =	16	11	10	
Fonyód	6	⚐ ⌒	19	10	8	
Homokszt. györgy	8	⚐ ⌒	21	10	10	0
Kaposvár	1		21	12	10	
Marcali	8	⚐ ⌒	18	12	11	
Siófok	13	⚐	21	12	11	2
Somogyszob	8	⚐	18	10	9	
Tab	–		–	–	–	
Bábolna	17	⚐	18	7	7	
Esztergom	17	⚐ =	19	11	10	
Kisbér	18	⚐ =	19	11	9	
Komárom	–		–	–	–	
Tatabánya	14	⚐	19	12	10	
Alcsútdoboz	12	⚐ =	20	12	12	
Dunaújváros			21	12	9	
Martonvásár	8	⚐ =	20	12	11	3
Mór	12	⚐ =	19	12	10	
Sárbogárd	1	⚐	21	11	10	
Szabadbattyán	16	⚐ =	20	10	9	
Iregszemcse	7	⚐ =	20	12	7	1
Lengyel	16	⚐▲	22	11	10	
Paks	8	⚐	22	12	11	2
Szekszárd	–		–	–	–	
Árpádtető	ny	=	19	10	10	
Mohács	–	⌒	24	12	10	
Pécs	1	⚐ ⌒	22	11	10	4
Siklós	4	⚐ ⌒	23	13	11	
Szigetvár	2	⚐ =	22	11	10	
Budaörs	10	⚐ =	20	13	12	
Bp. Lőrinc	12	⚐ =	20	11	10	2
Bp. Met. Int.	5	⚐	20	13	–	2
Bp. Szab. hegy	2	⚐ =	21	11	9	
Cegléd	1	⚐	22	10	8	
Dobogókő	27	⚐	15	10	9	
Godöllő	7	⚐ =	19	11	11	2
Királyrét	15	⚐ ≤	18	12	9	
Monor	9	⚐ =	21	11	10	
Nagykáta	2		23	11	11	
Szentendre	14	⚐	21	13	11	

19 87. V. 27. ^{h}-ig az utolsó 24 óra adatai						Előző nap napos órái
állomás	csapadék (mm)		max. hőmérséklet	min. hőmérséklet	rad. min.	
Vác	10	=	21	13	11	
Vámosmikola	16	⚐	19	12	7	1
Baja	3	⚐ =	23	12	11	
Bácsalmás			24	12	11	
Izsák	2		22	9	5	
Kalocsa	5	⚐	22	11	10	3
Kecskemét	2	⚐ =	21	12	8	4
Kiskunfélegyháza	2		22	13	11	
Kiskunhalas	2	⌒	22	13	12	
Kunszentmiklós	3	⚐ =	21	11	9	
Tiszakécske			23	12	12	
Balassagyarmat	4	⚐ =	20	12	11	
Romhány	5	⚐	21	10	10	
Salgótarján	1		19	12	11	
Eger	1	=	21	13	7	5
Galyatető	4	⚐	13	8	7	
Gyöngyös	5	⚐	20	12	10	
Kékestető	3	⚐ ≡	13	7	7	2
Kompolt	1		21	12	8	3
Lőrinci	6	=	21	12	10	
Poroszló	3	⚐	23	13	11	
Jászapáti	4	⚐	23	12	11	
Jászberény	2	⚐ =	21	12	9	
Karcag	ny	⌒	22	12	8	
Szolnok	ny	⚐ ⌒	21	12	6	3
Tiszaroff	2	⚐ =	23	11	9	
Túrkeve	ny	⚐	22	11	8	2
Kistelek		=	24	13	11	
Makó		⌒	23	14	12	
Szeged	ny		23	13	12	6
Szentes	–		–	–	–	
Borsodnádasd	ny	⚐	20	9	5	
Füged	1	=	22	8	7	
Hidasnémeti		=	24	9	8	
Jósvafő	ny	⌒	18	10	8	2
Lillafüred	1	≡	19	10	9	
Miskolc	ny	=	20	10	7	3
Putnok	ny	=	22	9	8	
Sárospatak		=	21	9	6	8
Szendrőlád		⌒	21	9	8	
Tokaj			23	12	12	
Kisvárda	ny	=	24	12	11	9
Mátészalka			25	13	12	
Nyíregyháza	1		22	11	–	–
Nyírlugos	ny	⚐ =	25	12	11	
Pátyod	2	⚐	21	10	9	
Tiszabecs		=	26	11	10	
Vásárosnamény	4	⚐ =	24	12	11	
Záhony		⌒	24	10	9	
Berettyóújfalu	ny		23	13	10	
Debrecen			23	12	10	6
Hajdúdorog	ny		23	13	12	
Hortobágy	4		25	10	10	
Körösszakál		⌒	24	13	11	
Polgár	4	=	23	13	10	
Békéscsaba	ny	⚐ ⌒	23	12	8	6
Mezőhegyes		⌒	23	14	12	8
Orosháza			22	13	11	
Szarvas	ny	⚐	23	13	11	
Szeghalom			23	11	11	

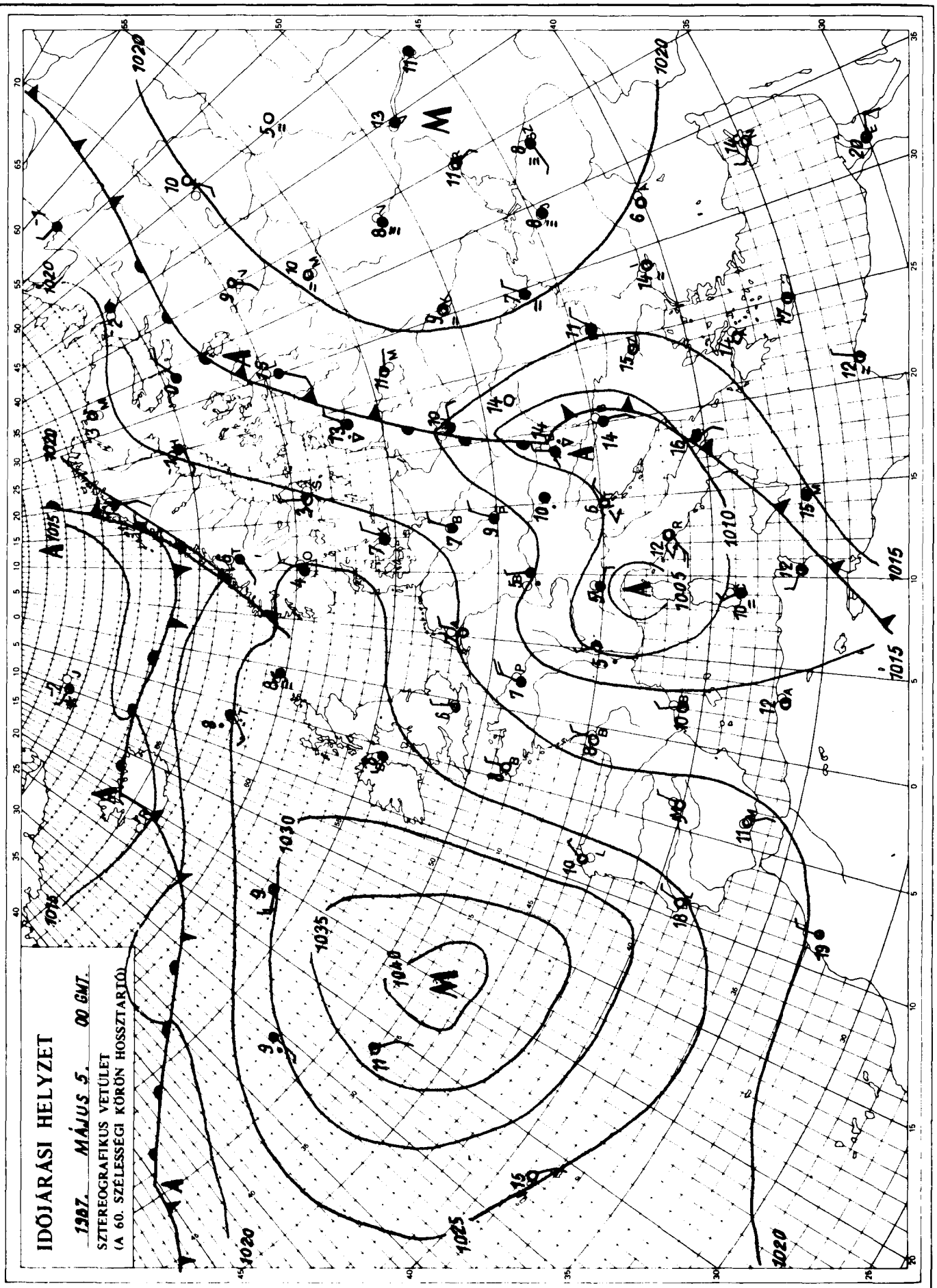

KIADJA: ORSZAGOS METEOROLOGIAI SZOLGÁLAT
Készíti: Központi Előrejelző Intézet Analízis- és Rövidtávú Prognózis Központja – T.: 273-018
Megjelenik naponként
Évi előfizetési díja: 2.200,-Ft. Megrendelhető: 1024 Budapest, II., Kitaibel Pál u. 1. – T.: 353-500
Kiadásért felel: az OMSZ elnöke Szerkesztésért felel: a KEI igazgatója

Jelmagyarázat a havi mellékletben

IDŐJÁRÁSI NAPIJELENTÉS

ЕЖЕДНЕВНЫЙ МЕТЕОРОЛОГИЧЕСКИЙ БЮЛЛЕТЕНЬ • DAILY WEATHER REPORT
BULLETIN QUOTIDIEN DE TEMPS • TÄGLICHER WETTERBERICHT

100.évfolyam 126. szám + Budapest + 1987.május 6.szerda

Az időjárási helyzet és a várható időjárás:

Napos, száraz idő csak kontinensünk nyugati partvidékén, az Ibériai-félszigeten és a Brit-szigeteken van. A Skandináv-félsziget felett alacsony nyomású légköri képződmény található Hatására hüvös, nedves légtömegek sodródnak a szárazföld középső részei fölé, szórványosan esőt okozva. Az Adriai-tenger feletti középponttal hatalmas kiterjedésű, helyenként szakadozott felhőrendszer örvénylik. Hatására az Appennini- és a Balkán-félszigeten, valamint az Alpok és a Kárpátok vidékén sokfelé esik az eső és zivatarok is kialakulnak. A ciklon alig változtatja a helyzetét, felhőzete fölöttünk marad és további jelentős esőre számithatunk.

Kedden hazánk nyugati felén jobbára borult, másutt változóan felhős volt az ég. A Dunántúlon és az Alföld déli részén sokfelé volt záporeső, zivatar. A ma reggel 7 óráig lehullott csapadék mennyisége általában 1 és 10 mm között alakult, de egy-egy zivatargócban a 20 mm-t is meghaladta. Az északkeleti országrészben csak néhol fordult elő jelentéktelen eső. A hőmérséklet csúcsértéke a nyugati megyékben 14 és 18, másutt 19 és 26 fok között alakult. Ma hajnalra 7 és 14 fok közé hült le a levegő. Délelőtt erősen felhős volt az ég, főként az ország nyugati részén sokfelé esett az eső. 11 órakor 11 és 21 fok közötti hőmérsékleteket mértek.

Ma 12 órakor Budapesten 20 fokot mértek, a tengerszintre átszámitott légnyomás 1007 hPa, erősen süllyed.

Várható időjárás csütörtök estig:

Inkább csak szerdán szakad föl többfelé a felhőzet. Az egész országban várható eső, keleten zivatar is. Egyre több helyen erősödik meg, a Dunántúlon helyenként viharos lesz az északnyugati, északi szél. A legalacsonyabb éjszakai hőmérséklet: 9 és 14 fok között, a legmagasabb nappali hőmérséklet csütörtökön a Dunántúlon 14, másutt 18 fok körül valószinü.

Pálmási Judit s.k.

A hőmérséklet napi középértéke és eltérése a sokévi átlagtól / Budapest belterületén:

1987. május 5.	17,2°C	+2,4°C

1871 óta ezen a napon Budapesten előfordult

legmagasabb hőmérséklet:	31,4°C /1969/	
legalacsonyabb hőmérséklet:	1,5°C /1882/	87.350

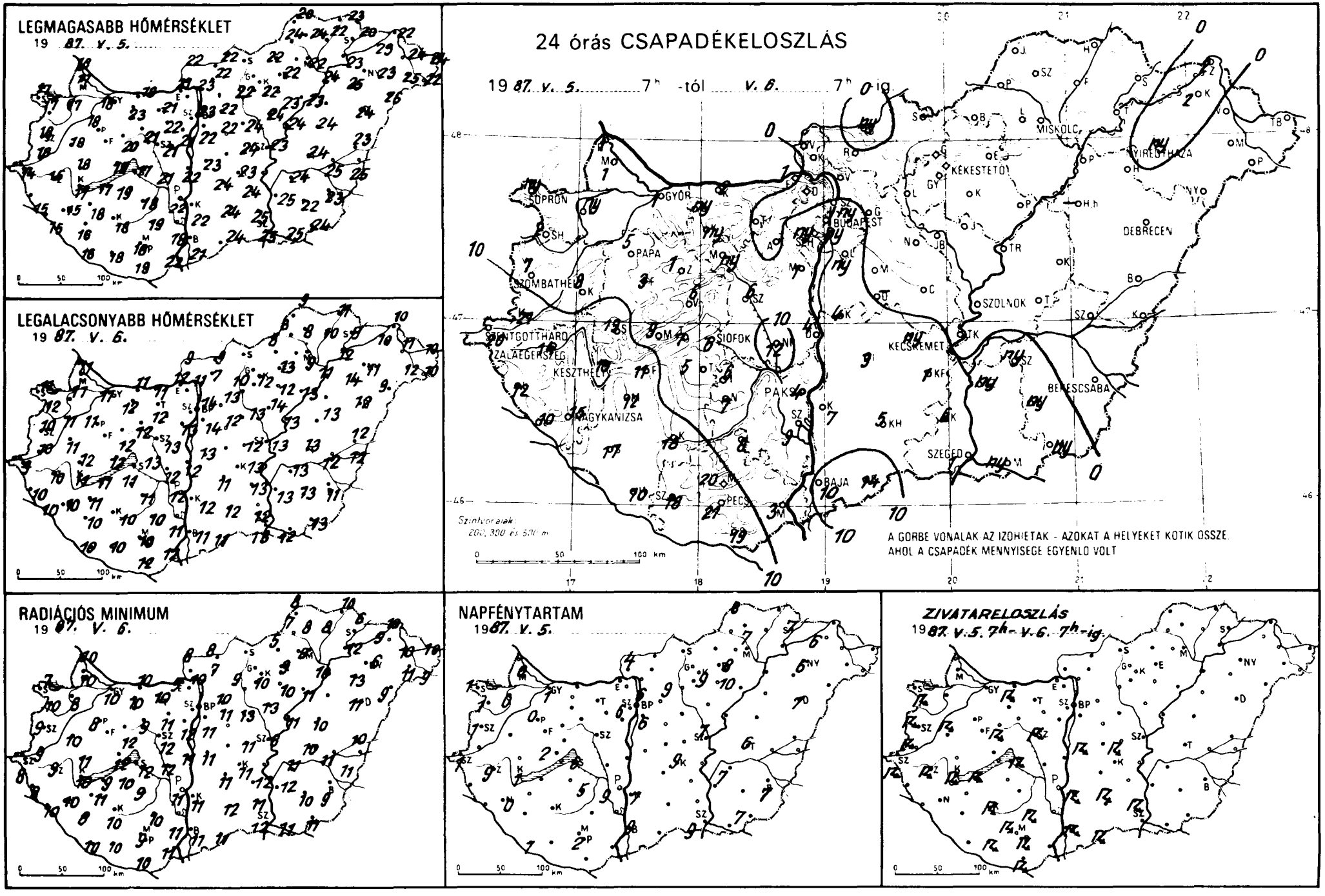
LEGMAGASABB HŐMÉRSÉKLET
19 87. V. 5.
LEGALACSONYABB HŐMÉRSÉKLET
19 87. V. 6.
24 órás CSAPADÉKELOSZLÁS
19 87. V. 5. 7h -tól V. 6. 7h -ig
SOPRON
GYŐR
BUDAPEST
MISKOLC
NYÍREGYHÁZA
KÉKESTETŐ
DEBRECEN
SZOMBATHELY
PAPA
SZOLNOK
SZENTGOTTHÁRD
ZALAEGERSZEG
SIÓFOK
KECSKEMÉT
KESZTHELY
PAKS
BÉKÉSCSABA
NAGYKANIZSA
SZEGED
BAJA
PÉCS
Szintvonalak:
200, 300 és 500 m
A GÖRBE VONALAK AZ IZOHIETÁK - AZOKAT A HELYEKET KÖTIK ÖSSZE,
AHOL A CSAPADÉK MENNYISÉGE EGYENLŐ VOLT
RADIÁCIÓS MINIMUM
19 87. V. 6.
NAPFÉNYTARTAM
19 87. V. 5.
ZIVATARELOSZLÁS
19 87. V. 5. 7h - V. 6. 7h -ig

1987.V.6. 7 h-ig az utolsó 24 óra adatai						Előző nap napos órái
állomás	csapadék (mm)		max. hőmérséklet	min. hőmérséklet	rad. min.	
Győr	1	⛆ ≡	18	11	10	1
Kapuvár	ny	⛆ =	17	11	8	0
Mosonmagyaróvár	1	=	17	11	10	0
Rajka	1	=	18	11	10	
Sopron	ny	⌓	17	11	7	1
Sopronhorpács	2	☇ =	17	12	10	1
Káld	8	☇	18	11	10	
Kormend	21	☇	18	10	9	
Szentgotthárd	20	☇	14	9	8	1
Szombathely	7	☇	18	10	9	1
Lenti	12	⛆ =	15	10	8	
Letenye	10	⛆	15	10	10	
Nagykanizsa	15	⛆ =	15	10	10	0
Zalaegerszeg	14	☇ ⌓	16	10	9	9
Farkasgyepű	3	≡	17	11	9	
Keszthely	10	☇	17	11	10	1
Mencshely	9	=	16	11	9	2
Pápa	5	⛆ ≡	18	11	8	0
Sümeg	19	⛆ ≡	18	12	11	
Tihany	7	⛆ =	19	12	12	
Veszprém	6	☇ =	20	12	12	
Zirc	1	=	19	11	7	
Fonyód	11	☇	17	11	9	
Homokszt. györgy	10	⛆ ⌓	16	10	10	1
Kaposvár	18	☇	18	10	10	
Marcali	12	⛆	18	11	11	
Siófok	6	☇	17	13	12	6
Somogyszob	17	⛆	16	10	8	
Tab	5	≈	19	11	10	
Bábolna	ny	☇	19	11	7	
Esztergom	1	≈	21	12	9	
Kisbér	ny	⛆ ⌓	23	12	10	
Komárom	2	=	18	11	10	
Tatabánya	•	≡	21	11	10	
Alcsútdoboz	•	≈	22	12	11	
Dunaújváros	4		22	12	11	
Martonvásár	1	≈	21	13	12	6
Mór	ny	⛆ ≡	21	12	9	
Sárbogárd	12	⛆	21	12	12	
Szabadbattyán	6	☇ =	21	13	12	
Iregszemcse	6	≈	18	11	9	5
Lengyel	8	☇ =	19	10	10	
Paks	4	⛆	22	12	11	9
Szekszárd	9	=	18	11	11	
Árpádtető	20	☇ =	16	9	9	
Mohács	3	=	22	12	11	
Pécs	21	☇ ⌓	18	10	9	2
Siklós	19	☇ =	19	12	10	
Szigetvár	18	☇ =	18	10	10	
Budaörs	ny	=	22	14	12	
Bp. Lőrinc	ny	⌓	22	14	11	6
Bp. Met. Int.	ny		23	14	-	6
Bp. Szab. hegy	ny	❜	19	12	11	
Cegléd	•	⌓	24	12	11	
Dobogókő	•		18	11	11	
Gödöllő	•	⌓	22	13	10	9
Királyrét	•	≈	20	8	4	
Monor	•	=	22	12	11	
Nagykáta	•		24	13	13	
Szentendre		≈	24	12	12	

1987.V.6. 7 h-ig az utolsó 24 óra adatai						Előző nap napos órái
állomás	csapadék (mm)		max. hőmérséklet	min. hőmérséklet	rad. min.	
Vác	•	⌓	23	11	10	
Vámosmikola	•	⌓	22	9	8	4
Baja	10	☇	21	11	11	9
Bácsalmás	14	☇ =	24	11	11	
Izsák	3		24	11	11	
Kalocsa	7	☇	22	12	11	7
Kecskemét	ny	☇ ⌓	23	13	11	9
Kiskunfélegyháza	1		24	13	12	
Kiskunhalas	5	☇	24	12	12	
Kunszentmiklós	4	☇	23	13	11	
Tiszakécske	-		-	-	-	
Balassagyarmat	ny	⛆ ⌓	22	9	8	
Romhány	•	⌓	22	7	7	
Salgótarján	-		-	-	-	
Eger	•	=	22	13	9	8
Galyatető	•		17	10	7	
Gyöngyös	•		22	12	10	
Kékestető	•		16	10	8	9
Kompolt	•		23	12	10	10
Lőrinci	•	⌓	22	10	9	
Poroszló	•	⌓	23	13	11	
Jászapáti	•		24	14	13	
Jászberény	•	⌓	23	13	11	
Karcag	•	⌓	24	13	10	
Szolnok	•	⌓	23	13	8	7
Tiszaroff	•	=	24	13	11	
Túrkeve	•		24	13	10	6
Kistelek	6	☇ =	25	12	11	
Makó	ny		25	12	11	
Szeged	1		25	13	12	9
Szentes	ny		25	13	12	
Borsodnádasd	•	⌓	22	8	5	
Füged	•		22	10	8	
Hidasnémeti	•	=	23	11	10	
Jósvafő	•	⌓	20	9	8	8
Lillafüred	•	=	21	10	8	
Miskolc	•	=	22	9	8	7
Putnok	•	=	24	8	7	
Sárospatak	•	=	20	9	6	7
Szendrőlád	•	⌓	24	8	8	
Tokaj	•		23	12	12	
Kisvárda	2	=	23	10	9	6
Mátészalka	•		25	12	11	
Nyíregyháza	ny	⛆ ⌓	23	11	6	6
Nyírlugos	•		26	9	9	
Pátyod	•	⌓	22	10	9	
Tiszabecs	•		24	10	10	
Vásárosnamény	•	⌓	24	11	10	
Záhony	2		22	10	10	
Berettyóújfalu	•	⌓	23	12	10	
Debrecen	•		24	12	11	7
Hajdúdorog	•		25	14	13	
Hortobágy	-		-	-	-	
Körösszakál	•	⌓	25	12	11	
Polgár	•	=	24	11	10	
Békéscsaba	•	⌓	23	11	9	7
Mezőhegyes	ny	❜	24	13	11	7
Orosháza	ny		22	13	10	
Szarvas	ny	⛆	24	13	11	7
Szeghalom	•		25	12	11	

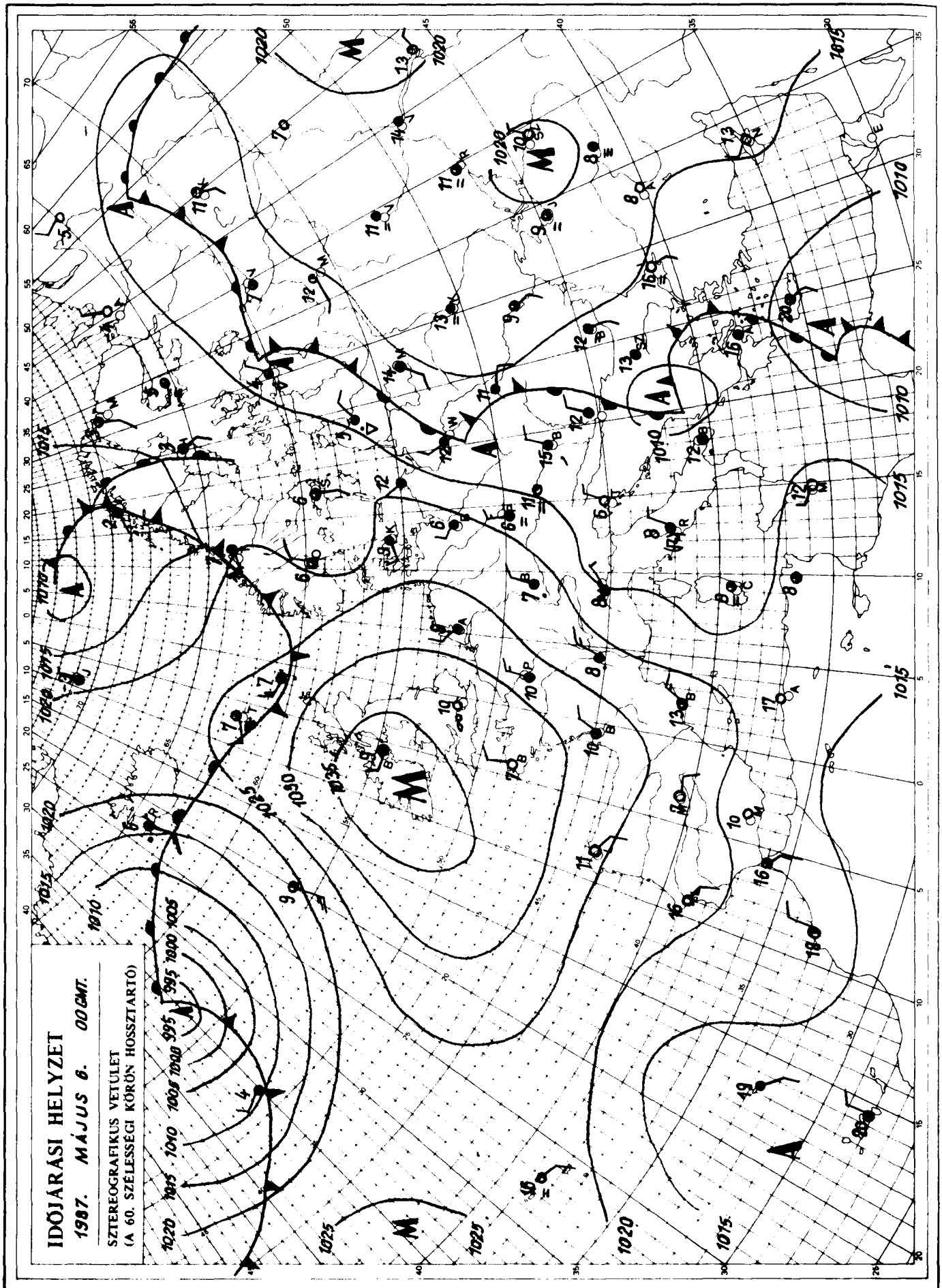

KIADJA: ORSZÁGOS METEOROLÓGIAI SZOLGÁLAT
Készíti: Központi Előrejelző Intézet Analízis- és Rövidtávú Prognózis Központja – T.: 273-018
Megjelenik naponként
Évi előfizetési díja: 2.200,- Ft. Megrendelhető: 1024 Budapest, II., Kitaibel Pál u. 1. – T.: 353-500
Kiadásért felel: az OMSZ elnöke – Szerkesztésért felel: a KEI igazgatója

Jelmagyarázat a havi mellékletben

IDŐJÁRÁSI NAPIJELENTÉS

ЕЖЕДНЕВНЫЙ МЕТЕОРОЛОГИЧЕСКИЙ БЮЛЛЕТЕНЬ • DAILY WEATHER REPORT
BULLETIN QUOTIDIEN DE TEMPS • TÄGLICHER WETTERBERICHT

100.évfolyam 127. szám + Budapest + 1987.május 7.csütörtök

Az időjárási helyzet és a várható időjárás:

Ma reggel kb. a Moszkva- Kiev,- Budapest,- Szófia,- Athén vonalban húzódott az az időjárási front, amely már napok óta igen lassan halad kelet felé és széles felhőzete nagy területeken okozott jelentős csapadékot. A front keleti oldalán meleg az idő, nyugati oldalán, azaz Közép-Dél-és Nyugat-Európa nagy részén hideg van. Az emlitett front és felhőzet lassan távolódik el Magyarországtól, igy hosszantartó napsütés inkább csak a hét végén valószinü.

Országunkban szerdán igen nagy időjáráskülönbség alakult ki. A Dunántúl nyugati és déli részén egész nap borult, esős, erősen szeles idő volt és a hőmérséklet csak 12, 15 fokig emelkedett. Ezzel szemben északkeleten 4-7 órát sütött a nap, és ott délután 23, 26 fokot mértek. Az ország nagy részén borult maradt az ég, eső, délután pedig sokfelé zápor és zivatar alakult ki. A zivatarok éjszaka megszüntek, az eső viszont csak helyenként állt el. Ma reggel 7 óráig az elmult 24 óra alatt nagy mennyiségü csapadék hullott az országra. A legtöbbet a Dél-Dunántúlon mérték, az általában 30- és 65 mm között volt. Északkeleten is előfordult 30 mm, és sokfelé hullott 15-25 mm. A hőmérséklet csúcsértéke a már emlitett területeken, tehát nyugaton és északkeleten kivül, 16 és 24 fok között alakult. Ma éjszaka 7, 12 fokig hült le a levegő. Délelőtt borult idő volt sokfelé esővel, viharos széllel. A hőmérséklet 11 órakor 7 és 11 fok között alakult.

Ma 12 órakor Budapesten a hőmérséklet 10 fok, a tengerszintre átszámitott légnyomás 1004 hPa, gyengén emelkedik.

Várható időjárás péntek estig:

Eleinte csak lassan, majd éjszakától egyre gyorsabban csökken a felhőzet. Ma még sokfelé, helyenként jelentős mennyiségü eső várható. Holnap a gyorsan vonuló felhőzetből inkább csak keleten várhatók futó záporok. Az ország egyes részein időnként orkánerejü északi szél csak lassan mérséklődik. A legalacsonyabb éjszakai hőmérséklet: 5 és 10 fok között, a legmagasabb nappali hőmérséklet pénteken: 15 fok körül várható.

Rábai Attila s.k.

TÁVOLABBI KILÁTÁSOK SZOMBATTÓL-KEDDIG:

Eleinte sok napsütés és melegedés várható csapadék nélkül. Vasárnap délutántól nyugat felől egyre többfelé felhősödésre, később záporok, esők kialakulására kell számitunk. A legalacsonyabb hajnali hőmérséklet eleinte 2, 7, hétfőtől 7, 12 fok között várható. A legmagasabb nappali hőmérséklet általában 18 és 23, az időszak végén 15, 20 fok között lesz. Jelentős mennyiségü / legalább 5 mm napi / csapadék az ország területének 65 százalékán várható.

KÖZÉPTÁVÚ ELŐREJELZŐ CSOPORT

A hőmérséklet napi középértéke és eltérése a sokévi átlagtól / Budapest belterületén:

1987. május 6. 16,3°C +0,9°C

1871 óta ezen a napon Budapesten előfordult

legmagasabb hőmérséklet: 30,5°C /1973/
legalacsonyabb hőmérséklet: 1,8°C /1886/

87.351

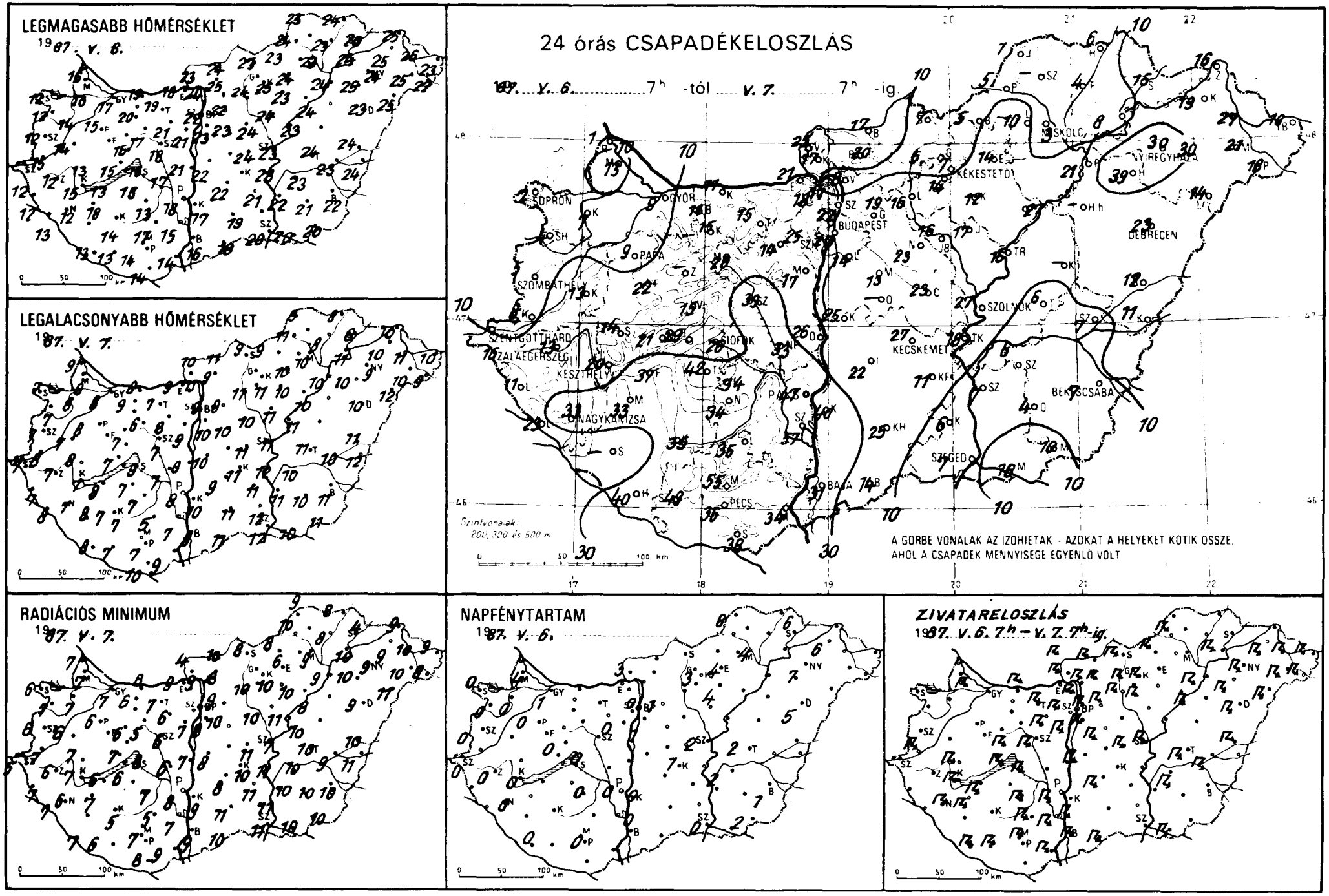
LEGMAGASABB HŐMÉRSÉKLET
1987. V. 6.
LEGALACSONYABB HŐMÉRSÉKLET
1987. V. 7.
24 órás CSAPADÉKELOSZLÁS
1987. V. 6. 7h -tól V. 7. 7h -ig
SOPRON
GYŐR
BUDAPEST
MISKOLC
NYIREGYHÁZA
KÉKESTETŐ
DEBRECEN
SZOMBATHELY
PAPA
SZOLNOK
SZENTGOTTHÁRD
ZALAEGERSZEG
SIÓFOK
KECSKEMÉT
KESZTHELY
BÉKÉSCSABA
NAGYKANIZSA
PÁCS
SZEGED
PÉCS
BAJA
Szintvonalak: 200, 300 és 500 m
A GÖRBE VONALAK AZ IZOHIETÁK - AZOKAT A HELYEKET KÖTIK ÖSSZE, AHOL A CSAPADÉK MENNYISÉGE EGYENLŐ VOLT
RADIÁCIÓS MINIMUM
1987. V. 7.
NAPFÉNYTARTAM
1987. V. 6.
ZIVATARELOSZLÁS
1987. V. 6. 7h – V. 7. 7h-ig

1987.V.7.07 h-ig az utolsó 24 óra adatai						Előző nap napos órái
állomás	csapadék (mm)		max. hőmérséklet	min. hőmérséklet	rad. min.	
Győr	9	=	17	8	7	1
Kapuvár	7		14	8	7	0
Mosonmagyaróvár	13	≡	16	8	7	4
Rajka	1		16	9	7	
Sopron	2	⚊	12	7	6	0
Sopronhorpács	4		12	7	7	0
Káld	13		14	7	6	
Körmend	8	≡	15	8	7	
Szentgotthárd	16		12	7	5	0
Szombathely	5	≤	12	7	6	0
Lenti	11		12	7	7	
Letenye	23		13	8	7	
Nagykanizsa	33	≡	12	7	6	0
Zalaegerszeg	13	=	12	7	6	0
Farkasgyepű	22		14	6	5	
Keszthely	20	≡	15	7	7	0
Mencshely	21		13	6	6	0
Pápa	9	=	15	8	6	0
Sümeg	14	≡	13	8	7	
Tihany	29	≡	15	7	7	
Veszprém	15	≡	16	7	6	
Zirc	–		–	–	–	
Fonyód	37	≡	13	8	6	
Homokszt. györgy	40	⚊	13	8	7	0
Kaposvár	35		14	7	5	
Marcali	33	≡	18	8	7	
Siófok	26	≡	16	9	8	0
Somogyszob	–		–	–	–	
Tab	42	=	15	7	6	
Bábolna	11		18	7	7	
Esztergom	21	=	18	9	9	
Kisbér	15	=	20	9	6	
Komárom	11	≡	19	8	8	
Tatabánya	15	≡	19	7	7	
Alcsútdoboz	14	≡ ▲	21	8	6	
Dunaújváros	26		21	8	7	
Martonvásár	17	≡	21	9	7	0
Mór	28	=	17	6	5	
Sárbogárd	33		17	7	6	
Szabadbattyán	39	≡	18	7	6	
Tregszemcse	34	≡	16	7	7	0
Tengyel	35	≡	17	5	5	
Paks	47	≡	18	8	8	0
Szekszárd	57	≡	15	7	7	
Árpádtető	55	≡	12	5	5	
Mohács	34	≡	14	9	9	
Pécs	36	=	14	7	7	0
Siklós	38	≡	14	10	8	
Szigetvár	49	≡	13	7	6	
Budaörs	20	≡	22	10	8	
Bp. Lőrinc	14	≡	23	10	8	1
Bp. Met. Int.	22	≡	22	9	–	0
Bp. Szab. hegy	25	≡	19	7	6	
Cegléd	23	≡	24	11	11	
Dobogókő	18		18	5	5	
Gödöllő	19	≡	22	9	9	1
Királyrét	17	≡	22	10	6	
Monor	13	≡	23	10	10	
Nagykáta	23		24	10	10	
Szentendre	17	≡	24	11	9	

1987.V.7.07 h-ig az utolsó 24 óra adatai						Előző nap napos órái
állomás	csapadék (mm)		max. hőmérséklet	min. hőmérséklet	rad. min.	
Vác	8	≡	24	11	9	
Vámosmikola	25	≡	23	10	4	3
Baja	31	≡	16	9	9	0
Bácsalmás	14	≡	18	11	10	
Izsák	22	≡	22	9	8	
Kalocsa	40	≡	17	10	9	0
Kecskemét	27	=	23	11	10	1
Kiskunfélegyháza	11		21	11	11	
Kiskunhalas	25	=	19	11	11	
Kunszentmiklós	25	≡	22	10	8	
Tiszakécske	18		23	12	11	
Balassagyarmat	17	≡	24	11	10	
Romhány	20	≡	25	9	8	
Salgótarján	7	≡	23	9	8	
Eger	14	=	24	10	6	4
Galyatető	5	≡	18	4	4	
Gyöngyös	14	≡	25	11	10	
Kékestető	7	≡	16	3	–	3
Kompolt	12		23	10	10	4
Lőrinci	16	≡	24	11	10	
Poroszló	27	≡	24	10	8	
Jászapáti	17	=	24	11	11	
Jászberény	16	=	24	11	9	
Karcag	–		–	–	–	
Szolnok	27	≡	23	11	7	2
Tiszaroff	16	=	23	11	10	
Túrkeve	6	≡	24	11	10	2
Kistelek	6	=	21	12	11	
Makó	16	≡	20	10	10	
Szeged	7	=	20	12	11	
Szentes	7		22	11	10	
Borsodnádasd	5	≡	23	9	8	
Füged	4		23	8	8	
Hidasnémeti	6	=	24	8	8	
Jósvafő	1		23	9	9	8
Lillafüred	10	=	22	9	8	
Miskolc	3	=	23	10	9	4
Putnok	5	≡	24	11	10	
Sárospatak	15		20	6	4	6
Szendrőlád	–		–	–	–	
Tokaj	8	≡	24	11	10	
Kisvárda	19	≡	25	10	9	6
Mátészalka	21	≡	25	10	10	
Nyíregyháza	30	≡	24	9	9	7
Nyírlugos	14	≡	25	12	11	
Pátyod	18	≡	22	9	8	
Tiszabecs	16	≡	23	10	9	
Vásárosnamény	27	≡	26	11	10	
Záhony	16		25	10	9	
Berettyóújfalu	12	≡	24	11	10	
Debrecen	23	≡	23	10	9	5
Hajdúdorog	39	≡	25	10	10	
Hortobágy	–		–	–	–	
Körösszakál	11		24	12	11	
Polgár	21	≡	24	10	9	
Békéscsaba	7	=	22	11	10	1
Mezőhegyes	10	=	20	11	10	2
Orosháza	4		21	10	10	
Szarvas	6	≡	23	10	10	2
Szeghalom	7	≡	23	10	9	

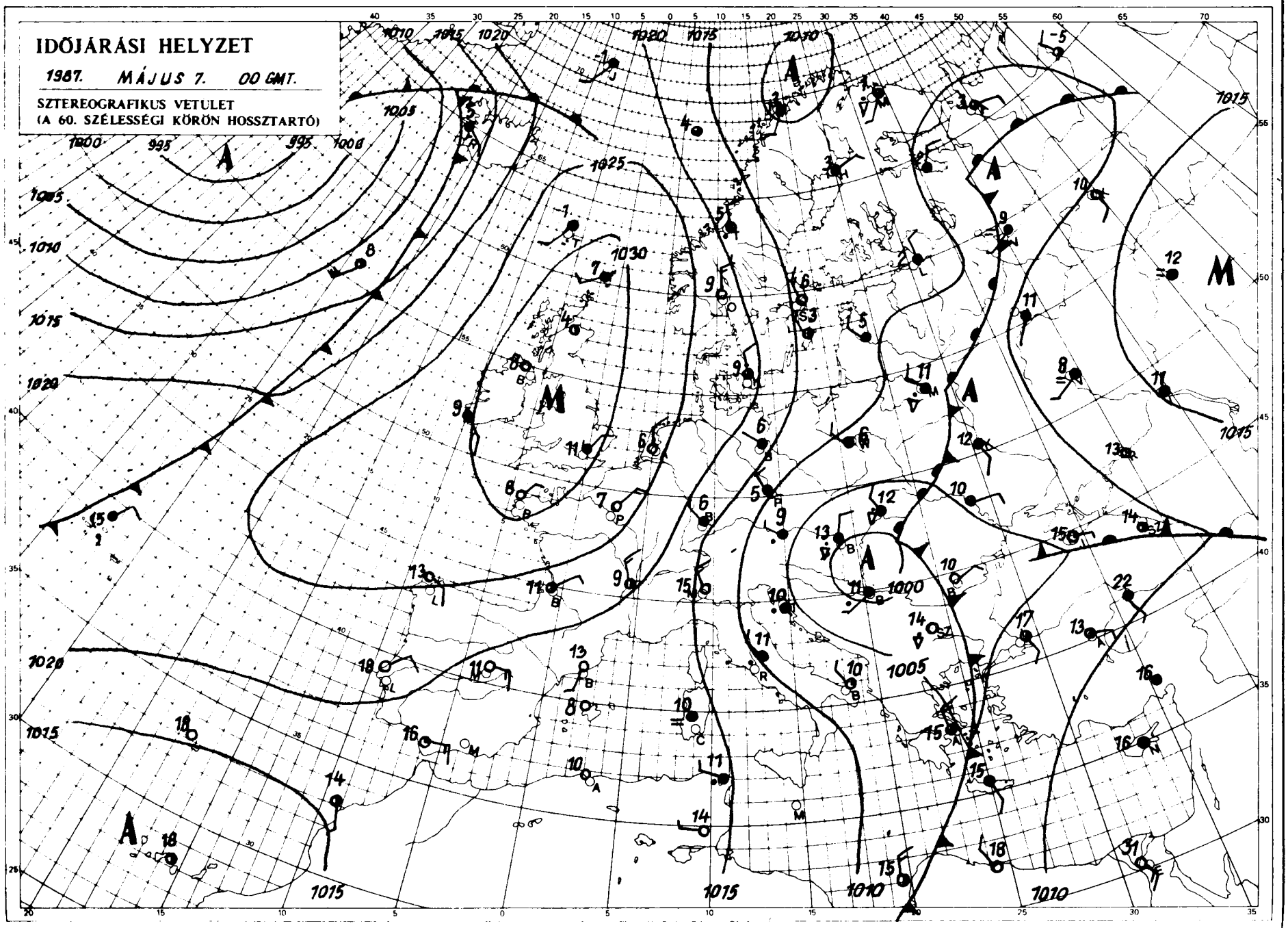

KIADJA: ORSZÁGOS METEOROLÓGIAI SZOLGÁLAT
Készült: Központi Előrejelző Intézet Analízis- és Rövidtávú Prognózis Központja – T.: 273-018
Megjelenik naponként
Előfizetési díja 2.200,-Ft. Megrendelhető: 1024 Budapest, II., Kitaibel Pál u. 1. – T.: 353-500
Kiadásért felel: az OMSZ elnöke – Szerkesztéséért felel: a KEI igazgatója

Jelmagyarázat a havi mellékletben

IDŐJÁRÁSI NAPIJELENTÉS

ЕЖЕДНЕВНЫЙ МЕТЕОРОЛОГИЧЕСКИЙ БЮЛЛЕТЕНЬ • DAILY WEATHER REPORT
BULLETIN QUOTIDIEN DE TEMPS • TÄGLICHER WETTERBERICHT

100.évfolyam 128. szám + Budapest + 1987.május 8.péntek

Az időjárási helyzet és a várható időjárás:

Kelet-Európa fölött több középpontú ciklonredszer található, emiatt a Szovjetunió európai területének nagy részén változékony az időjárás. Gyakori az erős felhősödés, többfelé erős szél fúj, és sok helyről csapadékot jelentenek. Egy másik ciklon található az Atlanti-óceán északi része fölött. Ennek középpontja Izland-fölött van, frontrendszere egyelőre csupán Skóciában, valamint a Skandináv-félsziget északnyugati részén teszi változékonnyá az időjárást. Az emlitett két légörvény között - tehát a kontinens nagy részén - anticiklon határozza meg az időjárást. Mivel ez lassanként kelet felé terjeszkedik, a Kárpát-medencében is csendesebbre fordul az idő.

Hazánkban csütörtökön csupán nyugaton és északkeleten sütött ki néhány órára a nap. Másutt többnyire borult idő volt. Sokfelé esett az eső, de nagy mennyiségü csapadékot már csak a déli megyékből jelentettek. A legmagasabb nappali hőmérséklet 11 és 17 fok között alakult. Sokfelé fújt viharos északi szél, a széllökések sebessége néhol az óránkénti 100 km-t is meghaladta. A szél éjszakára is csak kevés helyen mérséklődött, a felhőzet viszont jelentősen csökkent. A legalacsonyabb hőmérséklet általában 4 és 9 fok között volt, de egy-két szélvédett helyen gyenge talajmenti fagy is előfordult.Péntek délelőtt napos, szeles idő volt. A hőmérséklet 11 órakor 7 és 13 fok között alakult.

Ma 12 órakor Budapesten a hőmérséklet 12 fok, a tengerszintre átszámitott légnyomás 1014 hPa, alig változik.

Várható időjárás szombat estig:

Ma a felhőátvonulásokból keleten még lehet egy-egy futó zápor. Szombaton napos, száraz idő várható. Az időnként viharos lökésekkel kisért északi szél éjszakára mérséklődik, holnap napközben már csak élénk széllökések lesznek. Hideg lesz az éjszaka. A legalacsonyabb éjszakai hőmérséklet -1 és +4 fok között, a legmagasabb nappali hőmérséklet keleten 15, nyugaton 20 fok közelében alakul.

Nadrai Attila s.k.

A hőmérséklet napi középértéke és eltérése a sokévi átlagtól / Budapest belterületén:

1987. május 7. 11,6°C -4,3°C

1871 óta ezen a napon Budapesten előfordult

legmagasabb hőmérséklet: 29,1°C /1923/

legalacsonyabb hőmérséklet: -0,5°C/1893/

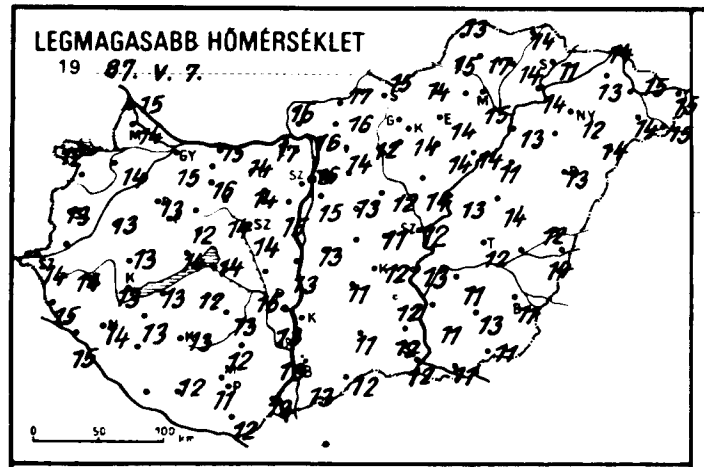
LEGMAGASABB HŐMÉRSÉKLET
19 87. V. 7.
0 50 100 km

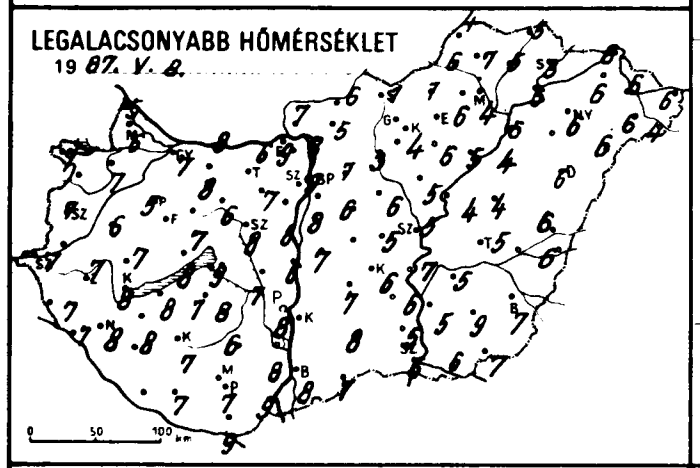
LEGALACSONYABB HŐMÉRSÉKLET
19 87. V. 8.
0 50 100 km

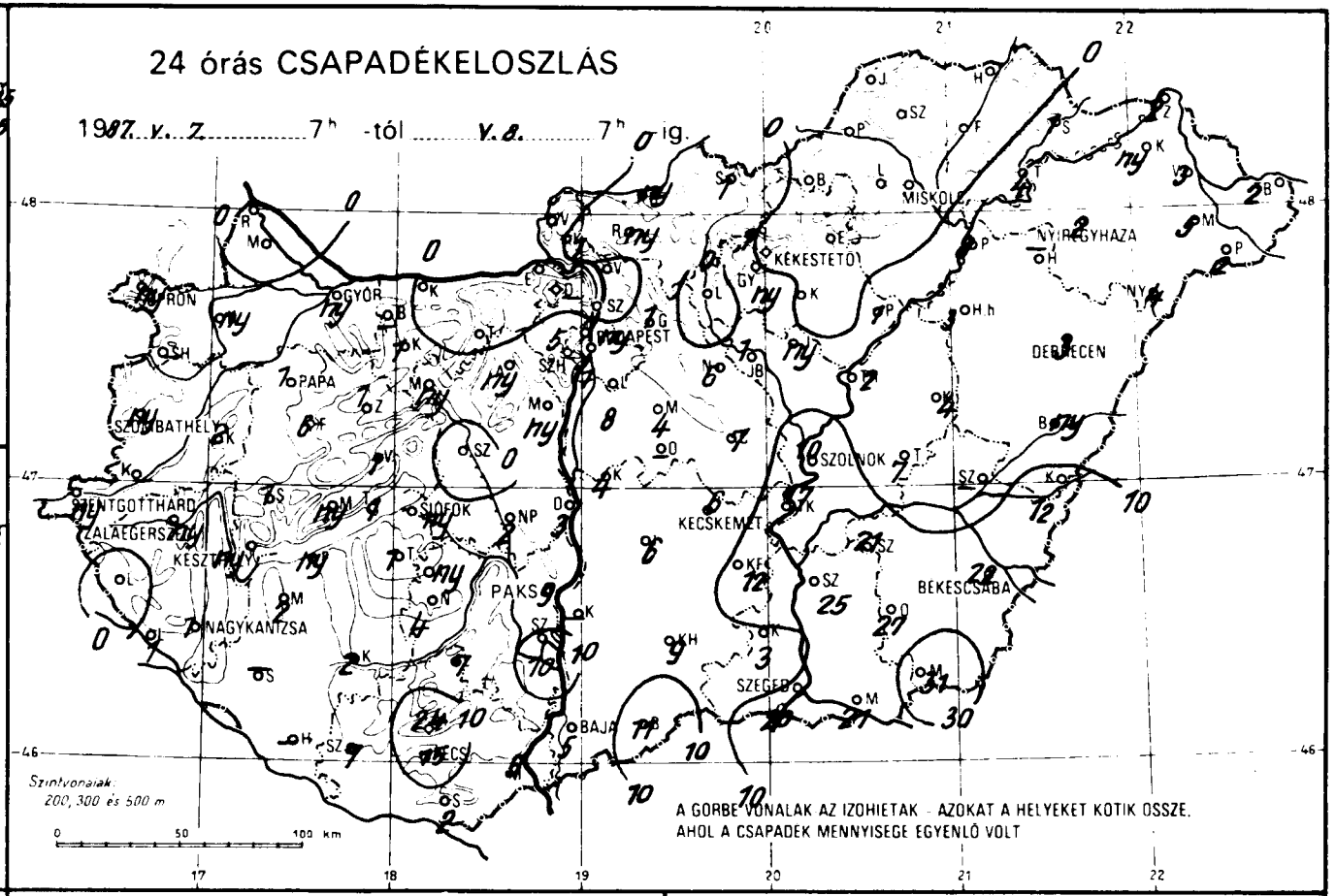
24 órás CSAPADÉKELOSZLÁS
1987. V. 7. 7h -tól V. 8. 7h ig.
GYŐR
PAPA
SZOMBATHELY
SZENTGOTTHÁRD
ZALAEGERSZEG
KESZTHELY
NAGYKANIZSA
SIÓFOK
PAKS
BAJA
KECSKEMÉT
SZOLNOK
KÉKESTETŐ
MISKOLC
NYIREGYHÁZA
DEBRECEN
BÉKÉSCSABA
SZEGED
Szintvonalak: 200, 300 és 500 m
0 50 100 km
A GÖRBE VONALAK AZ IZOHIETAK - AZOKAT A HELYEKET KÖTIK ÖSSZE, AHOL A CSAPADÉK MENNYISÉGE EGYENLŐ VOLT

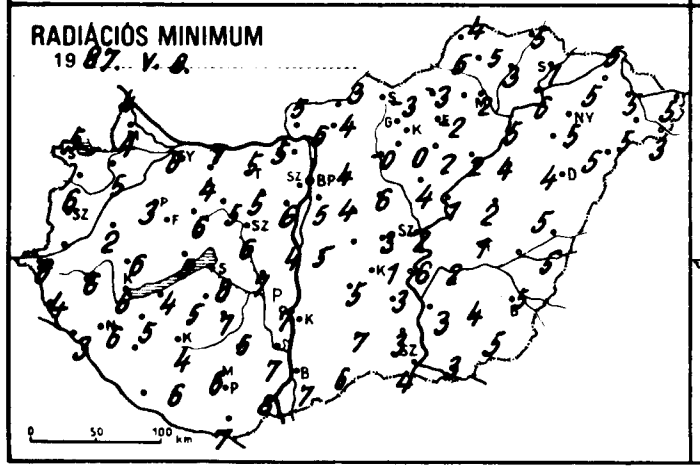
RADIÁCIÓS MINIMUM
19 87. V. 8.
0 50 100 km

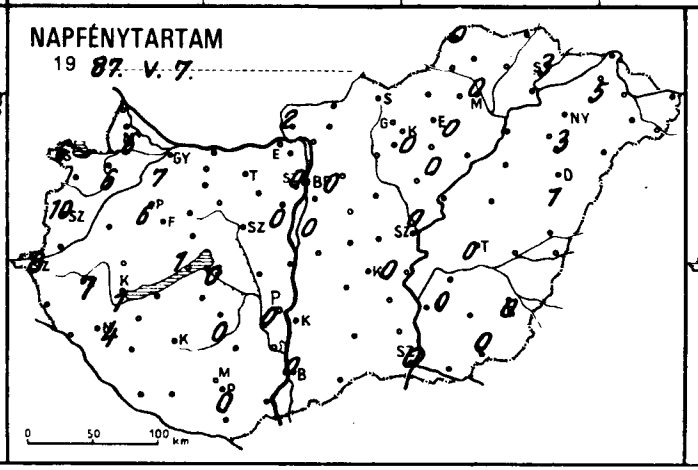
NAPFÉNYTARTAM
19 87. V. 7.
0 50 100 km

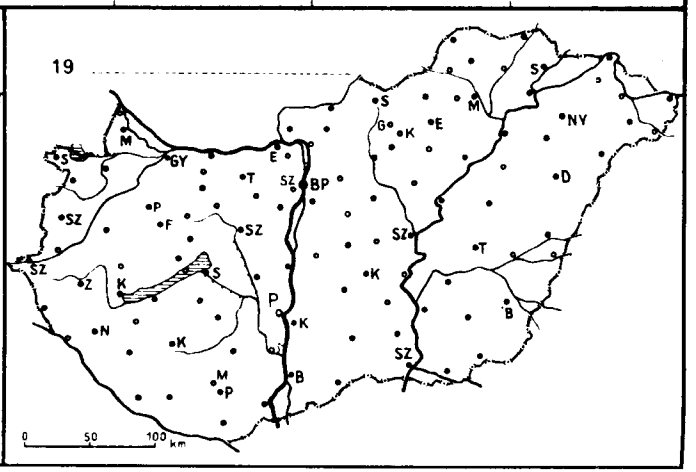
19
0 50 100 km

1987.V.8. 7 h-ig az utolsó 24 óra adatai						Előző nap napos órái
állomás	csapadék (mm)		max. hőmérséklet	min. hőmérséklet	rad. min.	
Győr	ny		15	7	6	7
Kapuvár	ny	⛆	14	7	5	6
Mosonmagyaróvár	•	⛆	14	6	4	6
Rajka	•		15	5	4	
Sopron	ny	⛆	12	7	5	6
Sopronhorpács	–		–	–	–	
Káld	2		13	6	2	
Körmend	–		–	–	–	
Szentgotthárd	ny		14	7	6	8
Szombathely	ny		13	7	6	10
Lenti	•		15	7	4	
Letenye	1	⛆	15	7	3	
Nagykanizsa	1		14	8	6	4
Zalaegerszeg	ny		14	7	6	7
Farkasgyepű	6	⛆	12	5	3	
Keszthely	ny	=	13	8	6	1
Mencshely	ny		12	5	5	1
Pápa	1	⛆	13	5	3	6
Sümeg	1		13	7	6	
Tihany	1		14	8	5	
Veszprém	1		12	7	6	
Zirc	1		12	5	3	
Fonyód	ny		13	8	4	
Homokszt. györgy	–		–	–	–	–
Kaposvár	2		13	7	4	
Marcali	2		13	8	5	
Siófok	ny		14	9	8	0
Somogyszob	–		–	–	–	
Tab	1	=	12	7	5	
Bábolna	–		–	–	–	
Esztergom	•	=	17	9	5	
Kisbér	1	⛆	16	8	4	
Komárom	•		15	8	7	
Tatabánya	•		14	6	5	
Alcsútdoboz	ny	⛆	14	7	5	
Dunaújváros	3		13	6	4	
Martonvásár	ny		15	8	6	0
Mór	ny	⛆ =	14	6	5	
Sárbogárd	2		16	7	7	
Szabadbattyán	•		14	8	6	
Iregszemcse	ny		13	8	7	0
Lengyel	7	=	12	6	5	
Paks	9		13	8	7	0
Szekszárd	10	⛆	13	8	7	
Árpádtető	24	=	8	5	4	
Mohács	5	=	13	9	8	
Pécs	15	=	11	7	6	0
Siklós	2	=	12	9	7	
Szigetvár	7	⛆ =	12	7	6	
Budaörs	1		16	8	5	
Bp. Lőrinc	8	⛆	15	8	5	0
Bp. Met. Int.	ny		16	9	–	0
Bp. Szab. hegy	5		11	7	4	
Cegléd	7		11	5	3	
Dobogókő	–		–	–	–	
Gödöllő	1		14	7	4	0
Királyrét	1		14	5	-2	
Monor	4	=	13	6	4	
Nagykáta	6		12	6	6	
Szentendre	•		16	7	6	

1987.V.8. 7 h-ig az utolsó 24 óra adatai						Előző nap napos órái
állomás	csapadék (mm)		max. hőmérséklet	min. hőmérséklet	rad. min.	
Vác	•		16	8	6	
Vámosmikola	•		16	7	5	2
Baja	5	=	13	8	7	0
Bácsalmás	11		12	7	6	
Izsák	6		11	7	5	
Kalocsa	–		–	–	–	–
Kecskemét	6	⛆	12	6	1	0
Kiskunfélegyháza	12	⛆	12	6	3	
Kiskunhalas	9		11	8	7	
Kunszentmiklós	4	=	13	7	5	
Tiszakécske	17		13	7	6	
Balassagyarmat	ny		17	6	3	
Romhány	ny		16	5	4	
Salgótarján	1		15	1	-3	
Eger •	•	=	14	6	-2	0
Galyatető	1	⛆	7	-0	-3	
Gyöngyös	ny		14	4	-0	
Kékestető	.	=	6	0	-1	0
Kompolt	.		14	6	2	0
Lőrinci	.		12	3	-0	
Poroszló	.		14	5	2	
Jászapáti	ny		14	5	4	
Jászberény	1	⛆	13	5	2	
Karcag	4		14	4	2	
Szolnok	10		12	5	-2	0
Tiszaroff	2		13	4	1	
Túrkeve	7		12	5	1	0
Kistelek	3	=	12	5	3	
Makó	21	⛆	11	6	3	
Szeged	20		12	6	4	0
Szentes	25	⛆	11	5	3	
Borsodnádasd	•		14	1	-3	
Füged	•		14	5	3	
Hidasnémeti	•		14	5	5	
Jósvafő	•		13	4	4	0
Lillafüred	•		13	6	3	
Miskolc	•		15	4	2	0
Putnok	•		15	6	5	
Sárospatak	1		11	3	1	3
Szendrőlád	•		17	7	5	
Tokaj	4	⛆	14	6	6	
Kisvárda	ny	=	13	6	5	5
Mátészalka	5		14	6	5	
Nyíregyháza	2		12	6	5	3
Nyírlugos	4	=	14	6	5	
Pátyod	2		15	4	3	
Tiszabecs	2	=	15	6	5	
Vásárosnamény	3	=	15	6	5	
Záhony	2		14	6	5	
Berettyóújfalu	ny	⛆	12	6	5	
Debrecen	3	⛆	13	6	4	1
Hajdúdorog	–		–	–	–	
Hortobágy	3		11	4	4	
Körösszakál	12		14	6	5	
Polgár	8		13	6	5	
Békéscsaba	22	⛆ =	11	7	5	0
Mezőhegyes	31	⛆	11	7	5	0
Orosháza	27		13	9	4	
Szarvas	21	⛆	11	5	2	0
Szeghalom	–		–	–	–	

KIADJA: ORSZÁGOS METEOROLÓGIAI SZOLGÁLAT
Készült: Központi Előrejelző Intézet Analízis- és Rövidtávú Prognózis Központja – T.: 273-018
Megjelenik naponként
Előfizetési díja: 2.200,-Ft Megrendelhető: 1024 Budapest, II., Kitaibel Pál u. 1. – T.: 353-500
Kiadásért felel: az OMSZ elnöke – Szerkesztéséért felel: a KEI igazgatója

Jelmagyarázat a havi mellékletben

IDŐJÁRÁSI NAPIJELENTÉS

ЕЖЕДНЕВНЫЙ МЕТЕОРОЛОГИЧЕСКИЙ БЮЛЛЕТЕНЬ · DAILY WEATHER REPORT
BULLETIN QUOTIDIEN DE TEMPS · TÄGLICHER WETTERBERICHT

100.évfolyam 129. szám + Budapest + 1987.május 9.szombat

Az időjárási helyzet és a várható időjárás:

Ma már kontinensünk keleti harmadán okoz változatos, változékony, szeles, csapadékos időjárást az a légköri front, amely nemrég még Közép-Európa fölött húzódott. Észak,-Északnyugat-Európát újabb időjárási front érte el, hatására ott sokfelé esik az eső, záporeső, megerősödött a szél és ismét lehülés kezdődött. Kontinensünk többi részén kisebb-nagyobb mértékben melegszik az idő. Közép-Európát várhatóan egyre melegebb léghullámok érik el, igy a hét végére Magyarország időjárása is melegebbre fordul.

Magyarországon pénteken jobbára napos, szeles, meglehetősen hüvös idő volt. Néhány helyről futó záport jelentettek. A hőmérséklet csúcsértéke általában csupán 12, 16 fok között alakult. Szombat hajnalra az ország nagy részén 3, 9 fok közé, az Északi-Középhegység jelentős hányadán 0, 3 fok közé csökkent a hőmérséklet. Délelőtt jobbára napos, a péntekinél kevésbé szeles, száraz idő volt. A hőmérséklet 11 órára 11, 16 fok közé emelkedett.

Ma 12 órakor Budapesten a hőmérséklet 13 fok, a tengerszintre átszámitott légnyomás 1015 hPa, változatlan.

Várható időjárás vasárnap estig:

Túlnyomóan napos idő várható. A felhőzet szombaton lassanként keleten is csökken, majd vasárnap délutántól nyugat felől időnként megnövekszik és néhol már futó zápor is előfordulhat. Az északi szél ma még helyenként erős, néhol átmenetileg viharos lesz, majd késő délutántól jelentősen gyengül. Vasárnap délutántól egyre élénkebb délnyugati szél várható. A legalacsonyabb éjszakai hőmérséklet 2, 7 fok között alakul, azaz a szélvédett területeken gyenge talajmenti fagy is lehet. A legmagasabb nappali hőmérséklet vasárnap 20, 25 fok között alakul.

Török Dénes s.k.

A hőmérséklet napi középértéke és eltérése a sokévi átlagtól / Budapest belterületén:

1987. máj. 8.	9,8°C	-5,8°C

1871 óta ezen a napon Budapesten előfordult

legmagasabb hőmérséklet:	31,1°C /1923/	
legalacsonyabb hőmérséklet:	2,1°C /1913/	87.353

LEGMAGASABB HŐMÉRSÉKLET

19 87. V. 8.

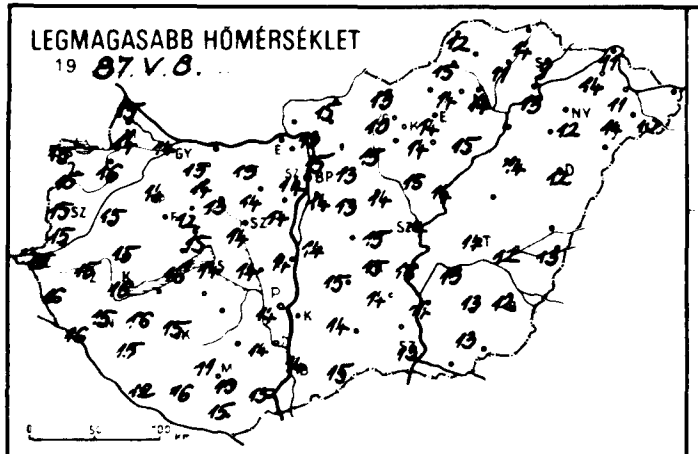

LEGALACSONYABB HŐMÉRSÉKLET

19 87. V. 9.

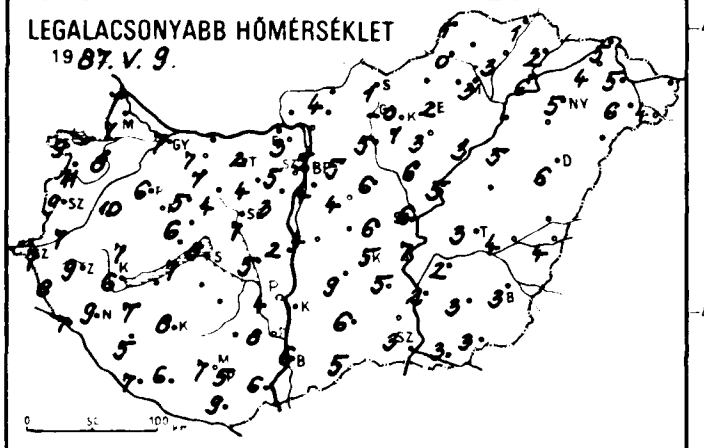

24 órás CSAPADÉKELOSZLÁS

19 87. V. 8. ..... 7^h -tól V. 9. ..... 7^h -ig.

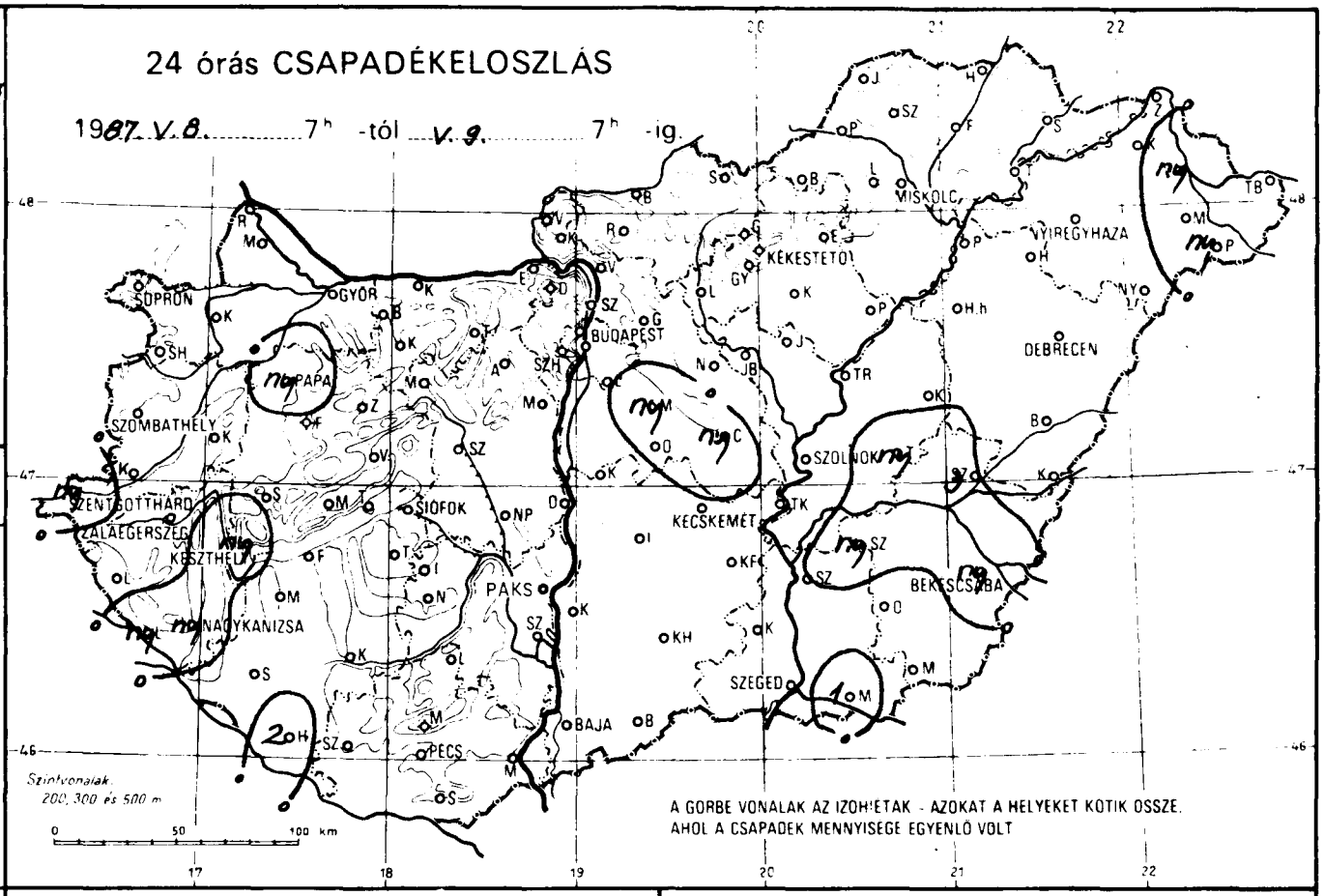

RADIÁCIÓS MINIMUM

19 87. V. 9.

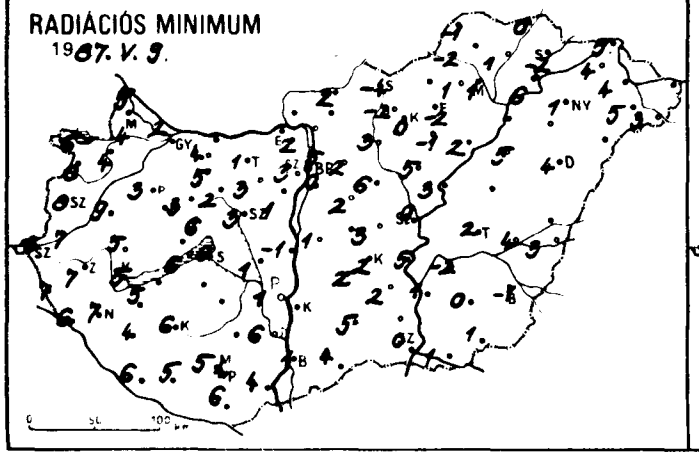

NAPFÉNYTARTAM

19 87. V. 9.

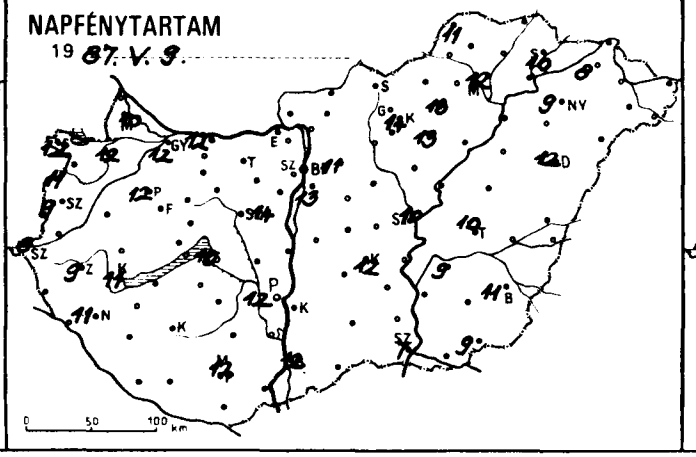

19 .....

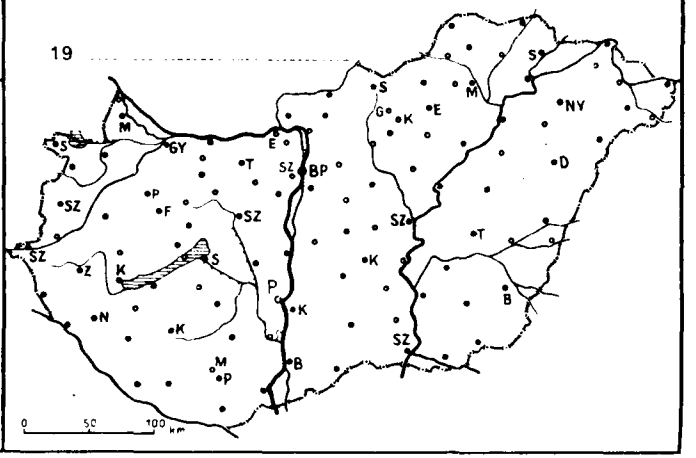

1987. V. 9. 07 h-ig az utolsó 24 óra adatai						Előző nap napos órái
állomás	csapadék (mm)		max. hőmérséklet	min. hőmérséklet	rad. min.	
Győr	:	☁	14	7	2	12
Kapuvár	.		16	8	4	12
Mosonmagyaróvár	.	☁	14	7	4	10
Rajka	.		15	7	5	
Sopron	.		15	9	6	12
Sopronhorpács	.		15	11	8	11
Káld	.		15	10	9	
Körmend	.		15	7	7	
Szentgotthárd	ny	⚡☁	15	7	6	8
Szombathely	.		15	9	8	9
Lenti	.		16	8	7	
Letenye	ny	⚡	16	7	6	
Nagykanizsa	ny	⚡	15	9	7	11
Zalaegerszeg	.		15	9	7	9
Farkasgyepű	–		–	–	–	–
Keszthely	ny	⚡☁	16	6	5	11
Mencshely	–		–	–	–	
Pápa	ny	⚡☁	14	6	3	12
Sümeg	.	☁	15	7	5	
Tihany	.		16	7	6	
Veszprém	.		15	5	6	
Zirc	.		12	5	3	
Fonyód	–		–	–	–	
Homokszt. györgy	2	⚡	12	7	6	
Kaposvár	.		15	8	6	
Marcali	.	☁	16	7	5	
Siófok	.		14	9	8	13
Somogyszob	.		15	5	4	
Tab	–		–	–	–	–
Bábolna	.		13	7	4	
Esztergom	–		–	–	–	
Kisbér	.		14	7	5	
Komárom	–		–	–	–	
Tatabánya	.		13	2	1	
Alcsútdoboz	.	☁	14	4	3	
Dunaújváros	.	⊔	14	2	–1	
Martonvásár	.		14	3	1	14
Mór	.	☁	13	4	2	
Sárbogárd	.	☁	14	5	1	
Szabadbattyán	.	☁	14	7	3	
Iregszemcse	–		–	–	–	
Lengyel	–		–	–	–	
Paks	.		14	4	1	12
Szekszárd	.		14	8	6	
Árpádtető	.		11	7	5	
Mohács	.		15	6	4	
Pecs	.		13	5	4	12
Siklós	.		15	9	6	
Szigetvár	.	☁	16	6	5	
Budaörs	.		13	4	2	
Bp. Lőrinc	.	☁	14	4	–0	13
Bp. Met. Int.	.		14	8	–	13
Bp. Szab. hegy	.		14	5	3	
Cegled	ny	☁	15	6	3	
Dobogókő	.		9	3	2	
Godollo	.		13	5	2	11
Kiralyrét	.	☁	13	–1	–3	
Monor	ny	☁	13	4	2	
Nagykáta	.		14	6	6	
Szentendre	.		15	5	4	

1987. V. 9. 07 h-ig az utolsó 24 óra adatai						Előző nap napos órái
állomás	csapadék (mm)		max. hőmérséklet	min. hőmérséklet	rad. min.	
Vác	.		15	3	1	
Vámosmikola	–		–	–	–	
Baja	.	☁	14	6	1	12
Bácsalmás	.	☁	15	5	4	
Izsák	.		15	9	2	
Kalocsa	–		–	–	–	
Kecskemét	.		15	5	2	12
Kiskunfélegyháza	.		14	5	2	
Kiskunhalas	.	☁	14	6	5	
Kunszentmiklós	.	=	14	4	1	
Tiszakécske	.	=	16	7	5	
Balassagyarmat	.		15	4	2	
Romhány	–		–	–	–	
Salgótarján	.		13	1	–4	
Eger	.	=	14	2	–2	13
Galyatető	.		10	–0	–2	
Gyöngyös	.		15	5	3	
Kékestető	.		7	1	–0	14
Kompolt	.		14	3	–1	13
Lőrinci	.	☁	14	4	0	
Poroszló	.		15	3	2	
Jászapáti	.		16	6	5	
Jászberény	.		14	6	4	
Karcag	–		–	–	–	
Szolnok	.		14	6	0	10
Tiszaroff	–		–	–	–	
Túrkeve	ny	⚡☁	14	3	2	10
Kistelek	–		–	–	–	
Makó	1	⚡	13	3	1	
Szeged	.	☁	13	3	0	7
Szentes	.		14	2	1	
Borsodnádasd	–		–	–	–	
Függöd	.		11	3	1	
Hidasnémeti			14	1	0	
Jósvafő		⊔	12	1	–1	11
Lillafüred		☁	14	–	1	
Miskolc			14	3	1	12
Putnok		⊔	15	0	–2	
Sárospatak			9	2	–2	10
Szendrőlád	–		–	–	–	
Tokaj			13	6	6	
Kisvárda		=	14	4	4	8
Mátészalka		☁	14	6	5	
Nyíregyháza			12	5	1	9
Nyírlugos	–		–	–	–	
Pátyod	ny		10	4	3	
Tiszabecs	–		–	–	–	
Vásárosnamény	ny	☁	11	5	4	
Záhony	–		11	5	5	
Berettyóújfalu	–		–	–	–	
Debrecen			12	6	4	12
Hajdúdorog		=	14	5	5	
Hortobágy	–		–	–	–	
Körösszakál	.		13	4	3	
Polgár			14	5	3	
Békéscsaba	ny	⚡⊔	12	3	–1	11
Mezőhegyes	.	☁	13	3	1	9
Orosháza	.	☁	13	3	0	
Szarvas	ny	⚡☁	13	2	–2	9
Szeghalom	3		12	4	4	

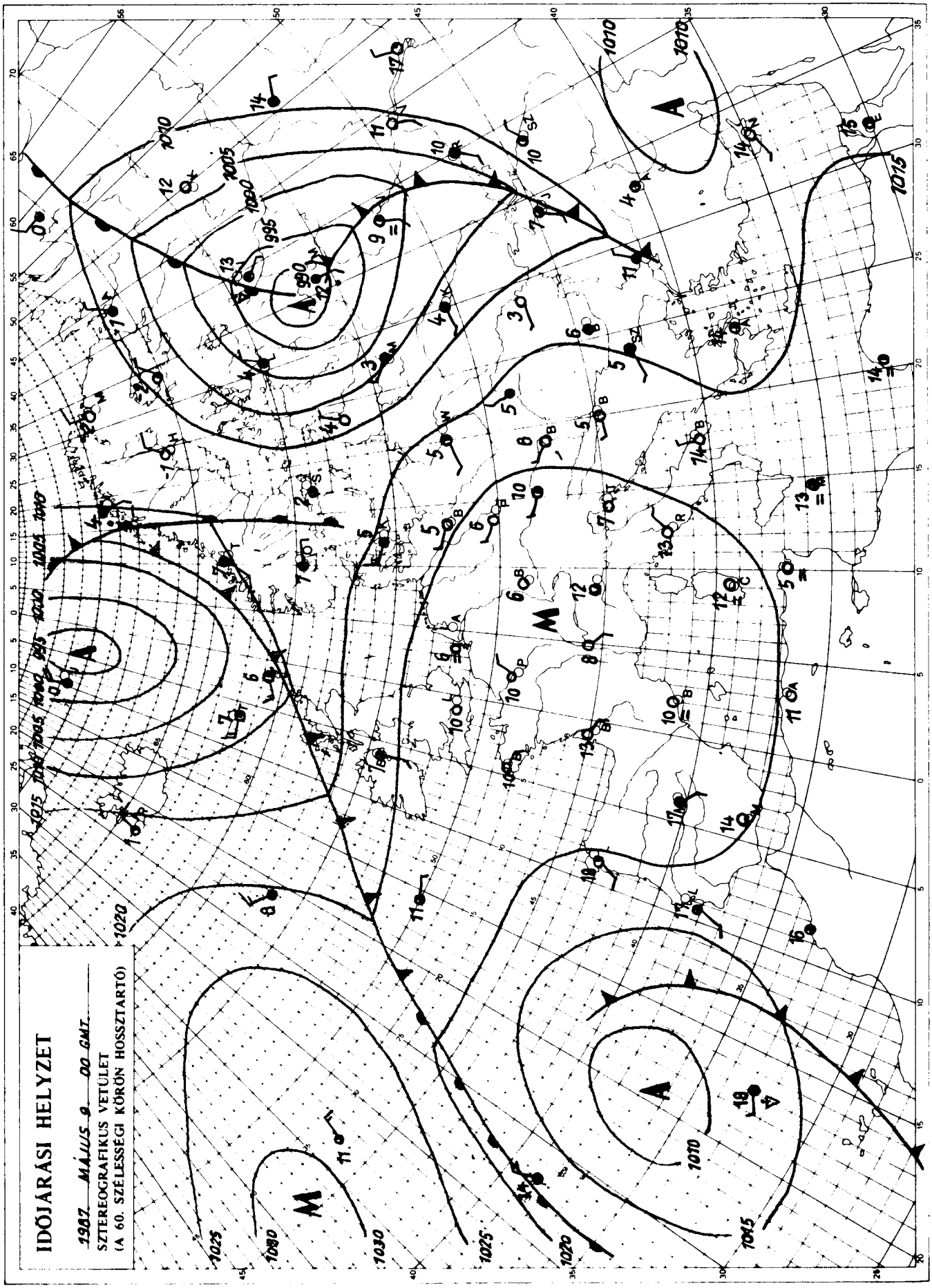

KIADJA: ORSZÁGOS METEOROLÓGIAI SZOLGÁLAT
Készíti: Központi Előrejelző Intézet Analízis- és Rövidtávú Prognózis Központja – T.: 273-018
Megjelenik naponként
Évi előfizetési díja: 2.200,- Ft. Megrendelhető: 1024 Budapest, II., Kitaibel Pál u. 1. – T.: 353-500
Kiadásért felel: az OMSZ elnöke Szerkesztésért felel: a KEI igazgatója

Jelmagyarázat a havi mellékletben

IDŐJÁRÁSI NAPIJELENTÉS

ЕЖЕДНЕВНЫЙ МЕТЕОРОЛОГИЧЕСКИЙ БЮЛЛЕТЕНЬ · DAILY WEATHER REPORT
BULLETIN QUOTIDIEN DE TEMPS · TÄGLICHER WETTERBERICHT

100.évfolyam 130. szám + Budapest + 1987.május 10.vasárnap

Az időjárási helyzet és a várható időjárás:

Kontinensünk északi részén több középpontú, alacsony nyomású öv húzódik. Hatására a Brit-szigeteken, a Skandináv-félszigeten és a Szovjetunió európai területének északi részén felhős, sokfelé csapadékos az idő. Az Appenninifélszigettől az Alpok és a Kárpátok vidékéig egy anticiklon helyezkedik el. Területén általában napos, száraz idő van. Hétfőn nyugat felől eléri hazánkat egy gyenge hidegfront, de csak időnkénti felhősödést okoz, számottevő lehülést nem.

Szombaton Magyarország keleti felén eleinte felhős volt az ég, de napközben fokozatosan csökkent a felhőzet és mindenütt kisütött a nap. Eső sehol sem hullott. Sokfelé fújt élénk, helyenként erős északnyugati szél. A hőmérséklet csúcsértéke 14 és 21 fok között alakult. Vasárnap hajnalra általában 3 és 8 fok közé csökkent a hőmérséklet, de északkeleten helyenként +1, -1 fokig hült le a levegő. Délelőtt napos, száraz idő volt. 11 órakor 16 és 21 fok közötti hőmérsékleteket mértek.

Ma 12 órakor Budapesten 19 fokot mértek, a tengerszintre átszámitott légnyomás 1015 hPa, mérsékelten süllyed.

Várható időjárás hétfő estig:

Ma napos, száraz időre lehet számitani. Hétfőn időnként megnövekszik a felhőzet és főként nyugaton fordul elő elszórtan zápor, zivatar. A délnyugati, nyugati szél időnként élénk lesz. A legalacsonyabb éjszakai hőmérséklet: 4 és 9 fok között alakul. A legmagasabb nappali hőmérséklet: északnyugaton 18, délkeleten pedig 23 fok körül várható.

Jenki Szilvia s.k.

A hőmérséklet napi középértéke és eltérése a sokévi átlagtól / Budapest belterületén:

1987. május 9.	12,3°C	-3,0°C

1871 óta ezen a napon Budapesten előfordult

legmagasabb hőmérséklet:	29,8°C /1907/
legalacsonyabb hőmérséklet:	2,0°C /1941/

87.354

LEGMAGASABB HŐMÉRSÉKLET

19 87. V. 9.

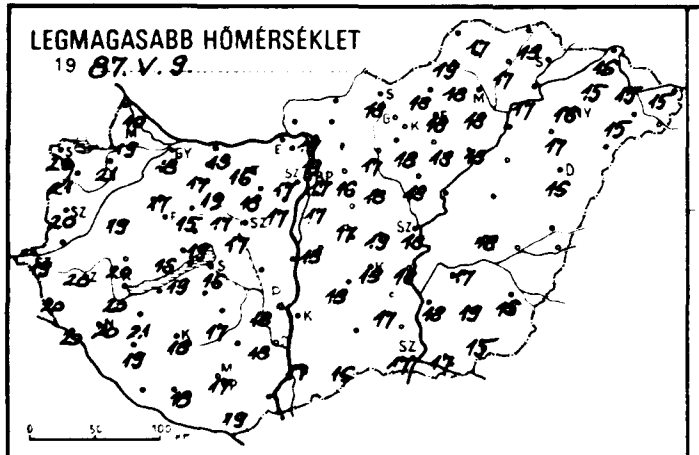

LEGALACSONYABB HŐMÉRSÉKLET

19 87. V. 10.

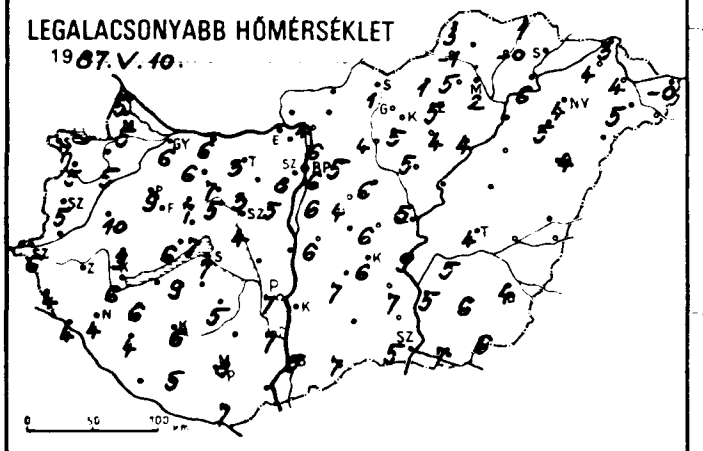

24 órás CSAPADÉKELOSZLÁS

19 87. V. 9. 7h -tól V. 10. 7h -ig.

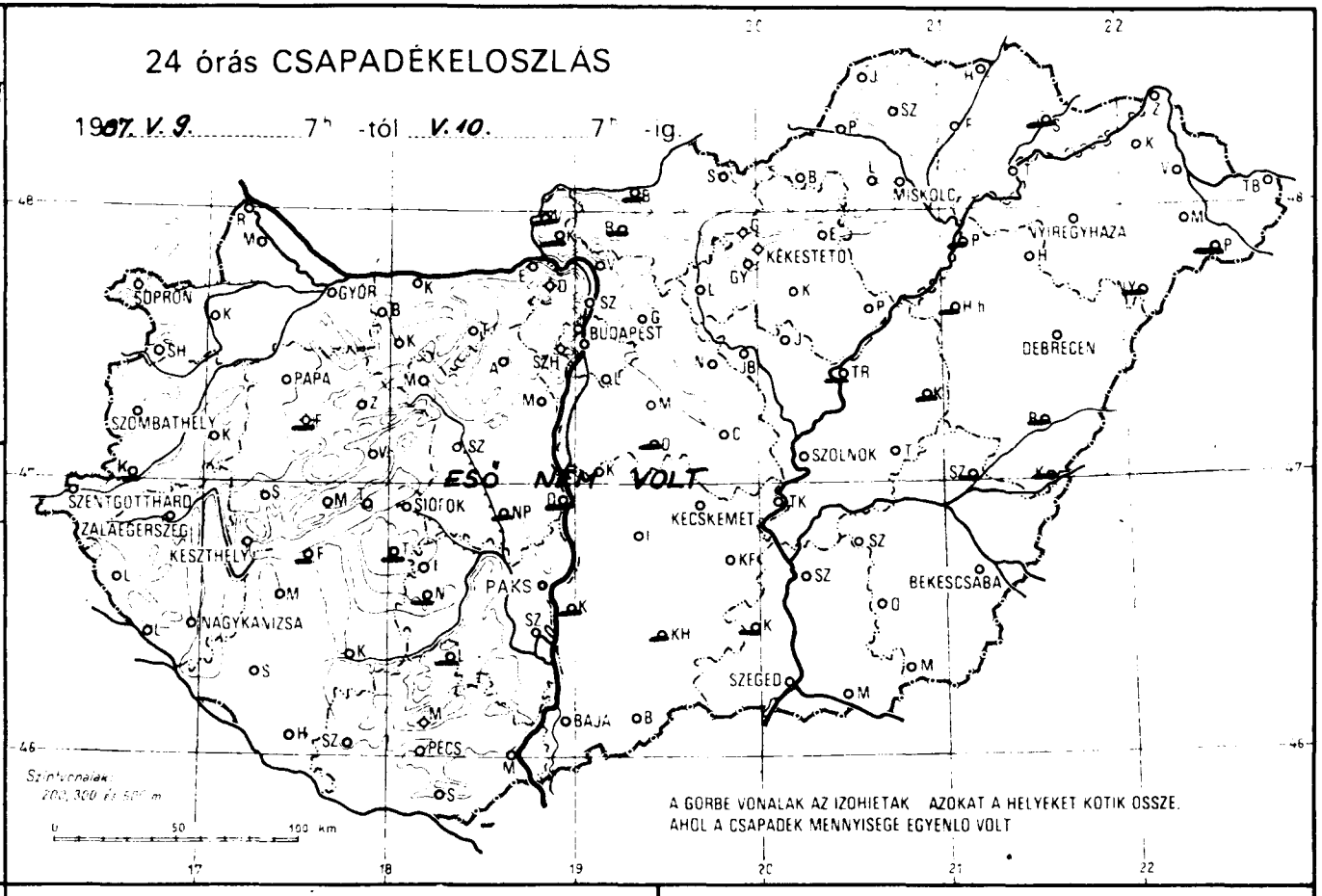

RADIÁCIÓS MINIMUM

19 87. V. 10.

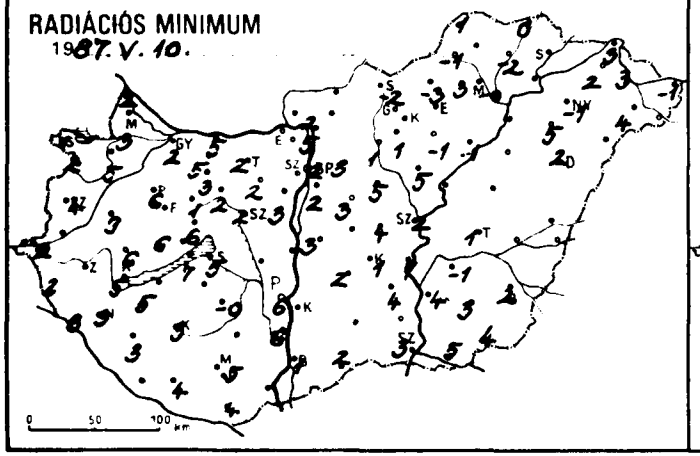

NAPFÉNYTARTAM

19 87. V. 9.

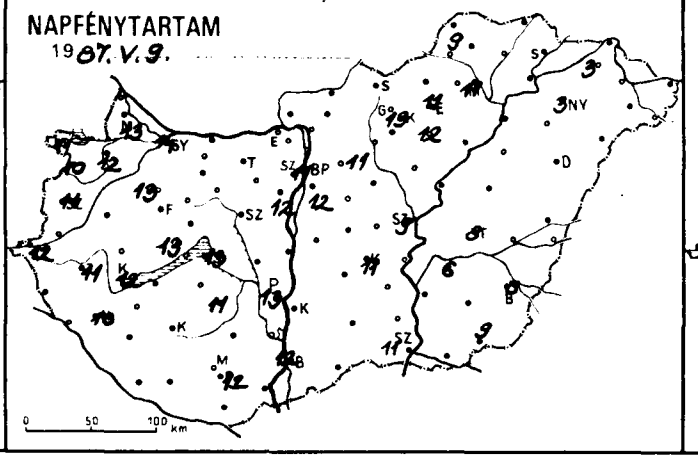

19

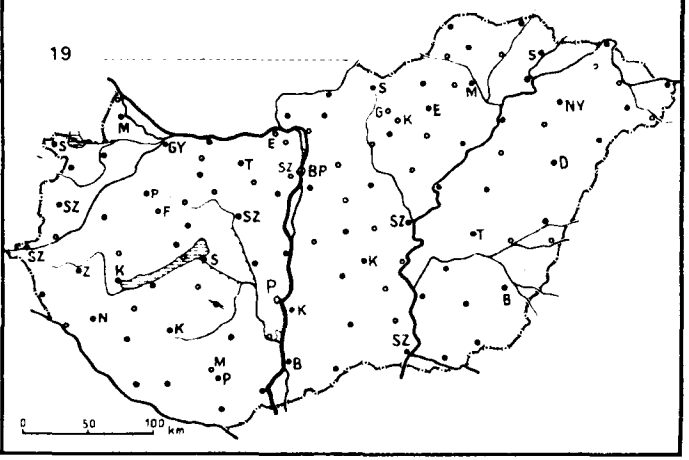

1987. V. 10.^{h}-ig az utolsó 24 óra adatai						Előző nap napos órái
állomás	csapadék (mm)		max. hőmérséklet	min. hőmérséklet	rad. min.	
Győr	.		18	6	2	14
Kapuvár	.		21	5	5	12
Mosonmagyaróvár	.		19	5	3	13
Rajka	.		10	5	2	
Sopron	.		20	7	1	11
Sopronhorpács	.		21	5	2	10
Káld	.		19	10	9	
Körmend	–		–	–	–	–
Szentgotthárd	.		19	6	2	12
Szombathely	.		20	5	4	11
Lenti	.		20	4	3	
Letenye	.		20	4	3	
Nagykanizsa	.		20	4	3	10
Zalaegerszeg	.		20	5	4	11
Farkasgyepű	–		–	–	–	–
Keszthely	.		20	6	5	12
Mencshely	.		16	6	6	13
Pápa	.		17	9	6	13
Sümeg	.		20	9	6	
Tihany	.		19	9	7	
Veszprém	.		19	7	6	
Zirc	.		15	7	1	
Bonyód	–		–	–	–	–
Homokszt. györgy	–		–	–	–	–
Kaposvár	.		18	6	3	
Marcali	.		21	6	5	
Siófok	.		16	7	5	13
Somogyszob	.		19	4	3	
Tab	–		–	–	–	–
Bábolna	.		17	6	5	
Esztergom	–		–	–	–	–
Kisbér	.		19	7	3	
Komárom	.		18	6	5	
Tatabánya	.		16	3	2	
Mesútdoboz	.		18	3	2	
Dunaújváros	–		–	–	–	
Martonvásár	.		17	5	3	12
Mór	.		17	5	2	
Sárbogárd	–		–	–	–	–
Szabadbattyán	.		17	4	2	
Fegyszemcse	.		17	5	–0	11
Fengyel	–		–	–	–	–
Paks	.		18	2	1	13
Szekszárd	.		18	7	6	
Árpádtető	.		15	11	8	
Mohács	–		–	–	–	–
Pécs	.		17	8	5	12
Siklós	.		19	7	4	
Szigetvár	.		18	5	4	
Budaörs	.		17	6	2	
Bp. Lőrinc	.		17	6	2	12
Bp. Met. Int.	.		17	8	–	11
Bp. Szab. hegy	.		13	10	6	
Cegléd	.		19	6	4	
Dabogókő	.		13	8	7	
Dodolló	.		16	5	3	11
Farkalyrét	–		–	–	–	–
Gyenor	.		17	4	3	
Nagykáta	.		18	6	5	
Szentendre	.		19	6	5	

1987. V. 10.^{h}-ig az utolsó 24 óra adatai						Előző nap napos órái
állomás	csapadék (mm)		max. hőmérséklet	min. hőmérséklet	rad. min.	
Vác	.		19	4	2	
Vámosmikola	–		–	–	–	–
Baja	.		17	5	1	12
Bácsalmás	.		16	7	2	
Izsák	.		18	7	2	
Kalocsa	–		–	–	–	–
Kecskemét	.		18	6	1	11
Kiskunfélegyháza	.		17	7	4	
Kiskunhalas	–		–	–	–	–
Kunszentmiklós	.		18	6	3	
Tiszakécske	.		18	9	7	
Balassagyarmat	–		–	–	–	–
Romhány	–		–	–	–	–
Salgótarján	.		18	1	–2	
Eger	.		18	5	2	11
Galyatető	.		14	4	–1	
Gyöngyös	.		18	5	1	
Kékestető	.		11	5	4	13
Kompolt	.		18	4	–1	12
Lőrinci	.		17	4	1	
Poroszló	.		18	4	1	
Jászapáti	.		18	5	5	
Jászberény	.		18	5	2	
Karcag	–		–	–	–	–
Szolnok	.		18	5	–2	9
Tiszaroff	–		–	–	–	
Túrkeve	.		18	4	1	8
Kistelek	–		–	–	–	–
Makó	.		17	7	5	
Szeged	.		17	5	3	11
Szentes	.		18	5	4	
Borsodnádasd	.		18	1	–3	
Függő d	.		17	–0	–2	
Hidasnémeti	.		18	1	0	
Jósvafő	.		17	3	1	9
Lillafüred	.		18	5	3	
Miskolc	.		18	2	–0	11
Putnok	.		19	–1	–1	
Sárospatak	–		–	–	–	–
Szendrőlád	–		–	–	–	–
Tokaj	.		17	6	5	
Kisvárda	.		15	4	2	3
Mátészalka	.		15	5	4	
Nyíregyháza	.		16	4	–1	3
Nyírlugos	–		–	–	–	–
Pátyod	–		–	–	–	–
Tiszabecs	.		15	–0	–1	
Vásárosnamény	.		15	4	3	
Záhony	.		16	3	3	
Berettyóújfalu	–		–	–	–	–
Debrecen	.		16	4	2	
Hajdúdorog	.		17	5	5	
Hortobágy	–		–	–	–	–
Körösszakál	–		–	–	–	–
Polgár	–		–	–	–	–
Békéscsaba	.		16	4	2	8
Mezőhegyes	.		15	6	4	9
Orosháza	.		19	6	3	
Szarvas	.		17	5	–1	6
Szeghalom	–		–	–	–	–

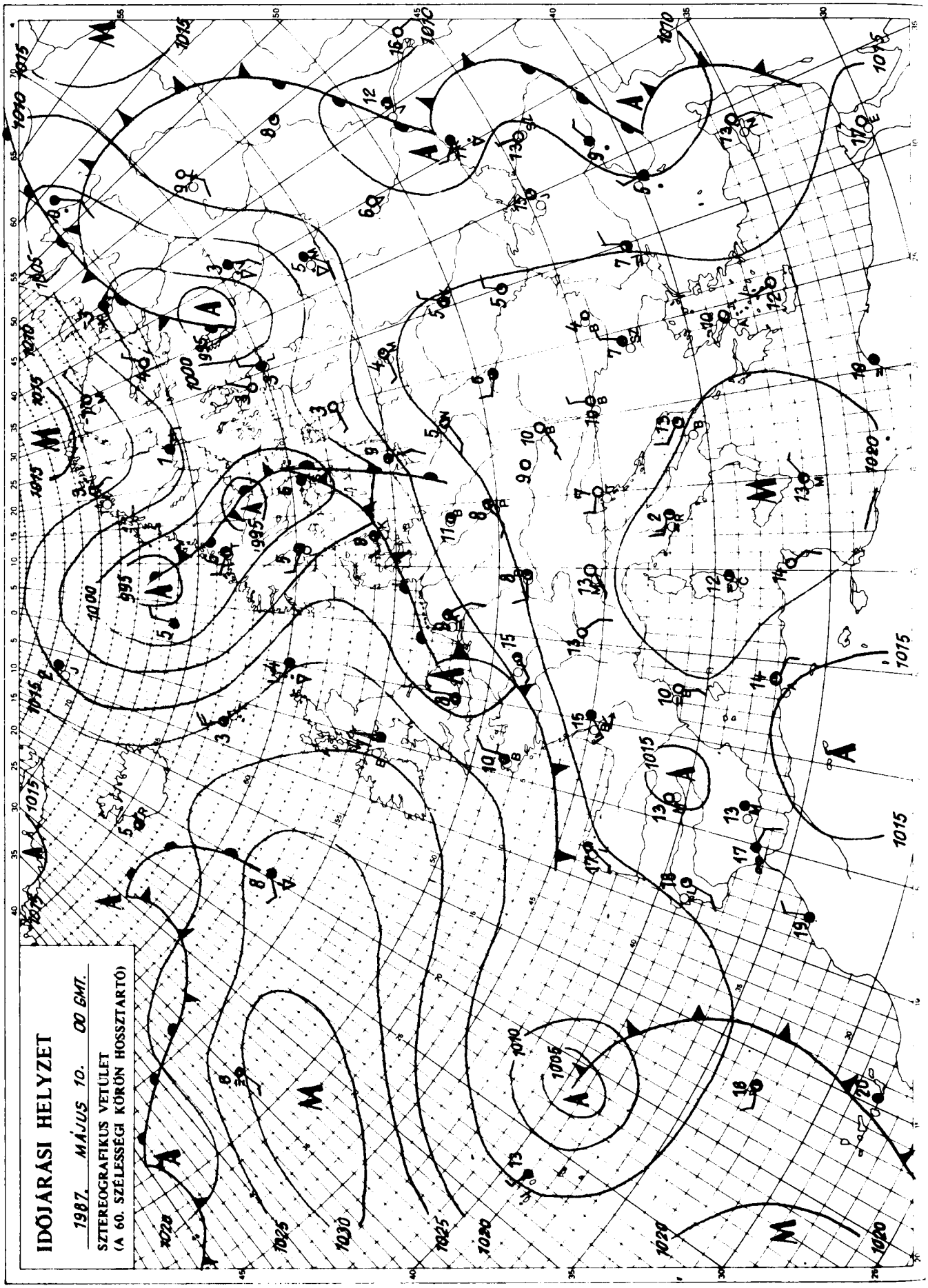

KIADJA: ORSZAGOS METEOROLOGIAI SZOLGÁLAT
Készíti: Központi Előrejelző Intézet Analizis- és Rövidtávú Prognózis Központja – T.: 273-018
Megjelenik naponként
Évi előfizetési díja: 2.200,-Ft. Megrendelhető: 1024 Budapest, II., Kitaibel Pál u. 1. – T.: 353-500
Kiadásért felel: az OMSZ elnöke – Szerkesztésért felel: a KEI igazgatója

Jelmagyarázat a havi mellékletben

IDŐJÁRÁSI NAPIJELENTÉS

ЕЖЕДНЕВНЫЙ МЕТЕОРОЛОГИЧЕСКИЙ БЮЛЛЕТЕНЬ • DAILY WEATHER REPORT
BULLETIN QUOTIDIEN DE TEMPS • TÄGLICHER WETTERBERICHT

100.évfolyam 131. szám + Budapest + 1987.május 11.hétfő

Az időjárási helyzet és a várható időjárás:

A Skandináv-félsziget felett egy hatalmas kiterjedésü alacsony nyomású légköri képződmény helyezkedik el. Áramlási rendszerében az óceán felől több hullámban hüvös, nedves levegő sodródik a szárazföld belseje felé. Európaszerte változékony, gyakran erősen felhős idő van, sokfelé esővel, záporral. A kontinens északi felén hüvös az idő, napközben is csak 5-15 fok közötti hőmérsékleteket mérnek. Ugyanakkor a Földközi-tenger partvidékén délutánra általában 20-25 fokig melegszik fel a levegő. A következő 36 órában hazánkban hüvös, borongós időre lehet számitani, többfelé esővel.

Magyarországon vasárnap napos idő volt. Sokfelé megélénkült, helyenként megerősödött a déli, délnyugati szél. A hőmérséklet csúcsértéke általában 21 és 26 fok között alakult. Ma hajnalra északkeleten 5 és 9, másutt 9 és 15 fok közé hült le a levegő. Éjszaka nyugat felől felhősödés kezdődött és a hajnali órákban a Dunántúlon helyenként eleredt az eső. A reggelig lehullott csapadék mennyisége általában csapadéknyom és 2 mm között volt. Délelőtt jobbára erősen felhős volt az ég, többfelé esett az eső, záporeső. 11 órakor északnyugaton 8 és 13, másutt 14 és 19 fok közötti hőmérsékleteket mértek.

Ma 12 órakor Budapesten 14 fokot mértek, a tengerszintre átszámitott légnyomás 1012 hPa, mérsékelten emelkedik.

Várható időjárás kedd estig:

Eleinte borult idő lesz sokfelé esővel. Később fölszakadozik a felhőzet, kedden lehet néhány órás napsütés, valamint főként a Dunántúlon záporok. Az élénk, néhol erős északnyugati szél éjszaka lecsöndesedik, kedden napközben pedig a délnyugati szél élénkül meg. A legalacsonyabb éjszakai hőmérséklet 6 és 11, a legmagasabb nappali hőmérséklet kedden általában 15 és 20 fok között várható.

Pálmási Judit s.k.

TÁVOLABBI KILÁTÁSOK SZERDÁTÓL-SZOMBATIG:

Eleinte gyakran felhős idő, sokfelé alakulnak ki esők, záporok, majd nyugat felől felszakadozik a felhőzet, az éjszakai lehülés erősödik. Az időszak legvégén napos, száraz idő valószinü. A legalacsonyabb hajnali hőmérséklet eleinte 7, 12 fok, majd az időszak végén 4, 9 fok között várható. A legmagasabb nappali hőmérséklet eleinte 14, 19 fok, majd 17, 22 fok között lesz. Jelentős mennyiségü /legalább 5 mm napi / csapadék az ország területének 60 százalékán várható, az időszak elején.

KÖZÉPTÁVÚ ELŐREJELZŐ CSOPORT

A hőmérséklet napi középértéke és eltérése a sokévi átlagtól / Budapest belterületén:

1987. május 10. 16,7°C +1,4°C

1871 óta ezen a napon Budapesten előfordult

legmagasabb hőmérséklet: 31,0°C /1958/

legalacsonyabb hőmérséklet: 3,0°C /1953/

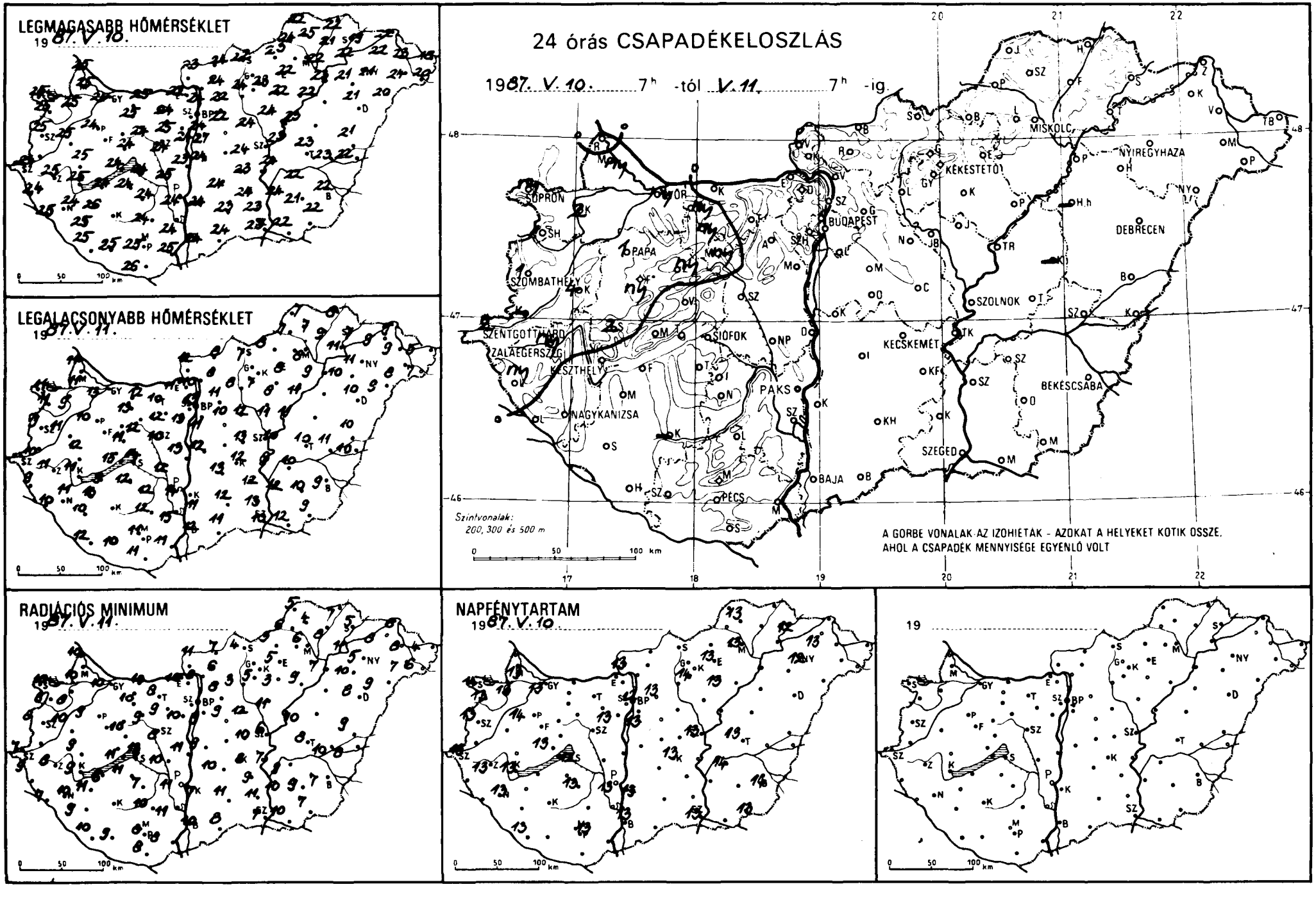
LEGMAGASABB HŐMÉRSÉKLET
19 87. V. 10.
LEGALACSONYABB HŐMÉRSÉKLET
19 87. V. 11.
24 órás CSAPADÉKELOSZLÁS
19 87. V. 10. 7h -tól V. 11. 7h -ig.
SOPRON
GYŐR
BUDAPEST
MISKOLC
NYÍREGYHÁZA
KÉKESTETŐ
DEBRECEN
PÁPA
SZOMBATHELY
SZOLNOK
SZENTGOTTHÁRD
ZALAEGERSZEG
SIÓFOK
KESZTHELY
KECSKEMÉT
BÉKÉSCSABA
PAKS
NAGYKANIZSA
SZEGED
BAJA
PÉCS
Szintvonalak: 200, 300 és 500 m
A GÖRBE VONALAK AZ IZOHIETÁK - AZOKAT A HELYEKET KÖTIK ÖSSZE, AHOL A CSAPADÉK MENNYISÉGE EGYENLŐ VOLT
RADIÁCIÓS MINIMUM
19 87. V. 11.
NAPFÉNYTARTAM
19 87. V. 10.
19

19 87.V.11. 07 h-ig az utolsó 24 óra adatai						Előző nap napos órái
állomás	csapadék (mm)		max. hőmérséklet	min. hőmérséklet	rad. min.	
Győr	ny	∩	24	13	10	13
Kapuvár	2	∨	25	9	8	13
Mosonmagyaróvár	ny	≈	25	11	10	13
Rajka	.		25	11	10	
Sopron	ny	∨	25	11	10	14
Sopronhorpács	1	∩	25	11	8	13
Káld	4	∨	25	11	10	
Körmend	–		–	–	–	
Szentgotthárd	2		24	10	7	13
Szombathely	1	∨	25	9	8	13
Lenti	ny		24	9	9	
Letenye	.	∩	25	10	7	
Nagykanizsa	.		24	11	10	13
Zalaegerszeg	ny		25	11	8	13
Farkasgyepű	ny		23	10	8	
Keszthely	.	∩	25	11	9	13
Mencshely	.		22	10	10	13
Pápa	1	∩	24	10	9	14
Sümeg	2		25	12	9	
Tihany	.		24	13	11	
Veszprém	.		24	11	10	
Zirc	ny	≈	22	10	8	
Fonyód	.		24	9	6	
Homokszt. györgy	.		25	12	10	13
Kaposvár	–		–	–	–	
Marcali	.	∩	26	13	11	
Siófok	.	∩	24	14	13	12
Somogyszob	.	∩	25	10	9	
Tab	.	∩	24	12	11	
Bábolna	ny		24	11	7	
Esztergom	.	≈	22	11	10	
Kisbér	ny	≈	25	13	10	
Komárom	.		25	12	10	
Tatabánya	.		24	10	8	
Alcsútdoboz	.	∩	25	12	9	
Dunaújváros	.		23	13	11	
Martonvásár	.		24	13	10	13
Mór	ny	∨ ≈	24	12	9	
Sárbogárd	.		25	12	10	
Szabadbattyán	.	≈	24	10	8	
Tregszemcse	.	∩	24	12	7	13
Lengyel	.		24	12	10	
Paks	.		24	14	11	13
Szekszárd	.	≈	24	15	11	
Árpádtető	.		21	13	11	
Mohács	.	∩	25	11	8	
Pécs	.	∩	25	11	8	13
Siklós	.	∩	26	11	8	
Szigetvár	.	∩	25	10	9	
Budaörs	.	∩	24	11	8	
Bp. Lőrinc	.		27	11	9	13
Bp. Met. Int.	.		24	13	–	12
Bp. Szab. hegy	.		21	10	9	
Cegléd	.		24	13	10	
Dobogókő	.		19	9	9	
Godöllő	.		22	11	8	13
Királyrét	.	∩	22	7	2	
Monor	.	≈	22	10	9	
Nagykáta	.		24	12	12	
Szentendre	.	≈	25	11	10	

19 87.V.11. 07 h-ig az utolsó 24 óra adatai						Előző nap napos órái
állomás	csapadék (mm)		max. hőmérséklet	min. hőmérséklet	rad. min.	
Vác	.	∩	24	10	8	
Vámosmikola	.		23	12	11	13
Baja	.		24	12	10	13
Bácsalmás	.	∩	24	11	8	
Izsák	.		24	13	10	
Kalocsa	.		24	11	7	13
Kecskemét	.		23	12	8	13
Kiskunfélegyháza	.	∩	24	12	9	
Kiskunhalas	.	∩	23	12	11	
Kunszentmiklós	.		24	12	9	
Tiszakécske	.		24	8	7	
Balassagyarmat	.		24	8	7	
Romhány	.	∩	24	8	6	
Salgótarján	.		22	7	4	
Eger	.	≈	22	8	5	13
Galyatető	.		16	8	5	
Gyöngyös	.	∩	23	7	5	
Kékestető	.		15	6	6	14
Kompolt	.	∩	22	8	3	13
Lőrinci	.	∩	24	8	3	
Poroszló	.		22	11	9	
Jászapáti	.		24	11	11	
Jászberény	.	∩	24	11	9	
Karcag	–		–	–	–	
Szolnok	.		23	10	6	13
Tiszaroff	.	≈	23	11	10	
Túrkeve	.		23	10	8	13
Kistelek	.		23	13	11	
Makó	.	∩	22	12	10	
Szeged	.	∩	23	10	7	13
Szentes	.		24	12	10	
Borsodnádasd	.	∩	23	8	3	
Füged	.		21	9	8	
Hidasnémeti	.	≈	22	8	7	
Jósvafő	.	∩	22	7	5	13
Lillafüred	.	∩	21	8	6	
Miskolc	.	≈	22	8	6	13
Putnok	.	≈	24	7	6	
Sárospatak	.	∩	19	7	5	12
Szendrőlád	.	∩	25	7	4	
Tokaj	.		22	11	11	
Kisvárda	.	≈	22	9	8	13
Mátészalka	.	∩	24	8	7	
Nyíregyháza	.		21	11	5	12
Nyírlugos	.	≈	20	9	9	
Pátyod	.		20	7	6	
Tiszabecs	.	∩	18	5	4	
Vásárosnamény	.	∩	23	9	8	
Záhony	.	∩	22	9	8	
Berettyóújfalu	.	∩	21	10	9	
Debrecen	.	∩	21	10	8	–
Hajdúdorog	.		21	10	10	
Hortobágy	–		–	–	–	
Körösszakál	.	∩	22	10	8	
Polgár	.		23	9	7	
Békéscsaba	.	∩	22	9	7	14
Mezőhegyes	.		22	9	7	13
Orosháza	.		21	10	9	
Szarvas	.		22	10	9	14
Szeghalom	.		23	11	10	

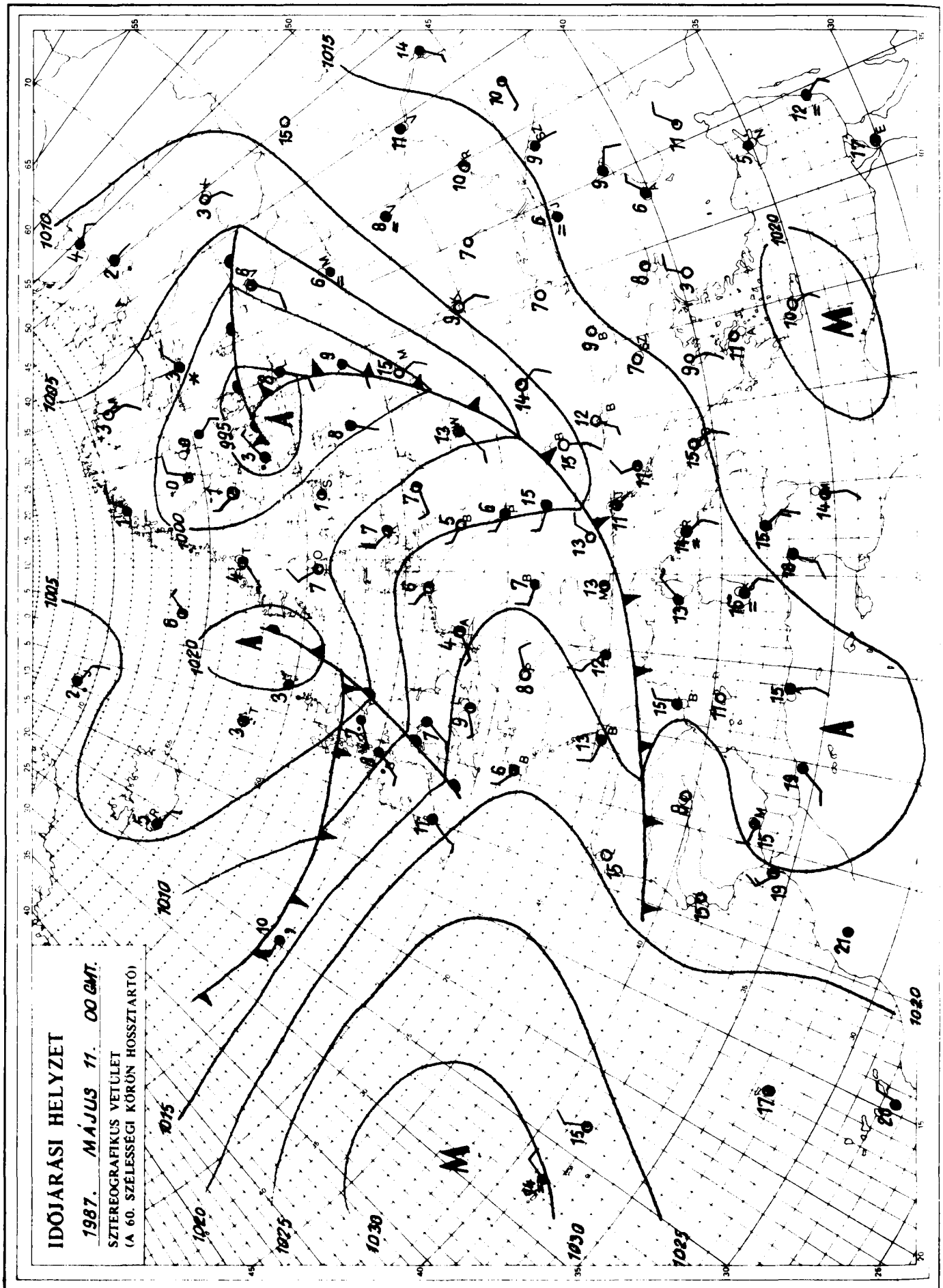

KIADJA: ORSZÁGOS METEOROLÓGIAI SZOLGÁLAT
Készíti: Központi Előrejelző Intézet Analízis- és Rövidtávú Prognózis Központja – T.: 273-018
Megjelenik naponként
Évi előfizetési díja: 2.200,-Ft. Megrendelhető: 1024 Budapest, II., Kitaibel Pál u. 1. – T.: 353-500
Kiadásért felel: az OMSZ elnöke – Szerkesztésért felel: a KEI igazgatója

Jelmagyarázat a havi mellékletben

IDŐJÁRÁSI NAPIJELENTÉS

ЕЖЕДНЕВНЫЙ МЕТЕОРОЛОГИЧЕСКИЙ БЮЛЛЕТЕНЬ • DAILY WEATHER REPORT
BULLETIN QUOTIDIEN DE TEMPS • TÄGLICHER WETTERBERICHT

100.évfolyam 132. szám + Budapest + 1987. május 12. kedd

Az időjárási helyzet és a várható időjárás:

Európa déli és keleti vidékein napos az idő. A Földközi-és a Fekete-tenger környékén kellemes meleg van, ott 20 fok fölé emelkedik a hőmérséklet. Szárazföldünk jelentős részének időjárását egy hatalmas ciklon alakitja. Annak széles felhőzete beboritja a Brit-szigetektől a Lengyel-alföldig, valamint a Skandináv-félszigettől az Alpokig terjedő területét. Az Atlanti-óceán partvidékéről nagy esőzést jelentenek. Azt a térséget elérte a ciklon hidegfrontja, amely lassan a kontinens belseje felé tart, de szerda estig még nem vonul át országunk fölött, felhő-és esőzónája viszont eléri térségünket.

Hétfőn Magyarország nagy részén sütött 7-8 órát a nap, csak a Dunántúl nyugati és déli részén maradtak borult vidékek. Sokfelé esett az eső. A Duna vonalában és attól keletre csupán csapadéknyom, a Dunántúl nagy részén 1 és 7 mm között volt a 24 óra alatt lehullott eső mennyisége. Egyébként délnyugaton mértek a legtöbbet 4-7 mmt. Többfelé fújt élénk, néhol erős nyugati, északnyugati szél. A hőmérséklet csúcsértéke általában 13 és 20 fok között volt. Ma éjszaka északkeleten 2, 6, az ország nagy részén 5, 12 fokig hült le a levegő. Délelőtt változóan felhős, egyes vidékeken borult, másutt napos idő volt. Nyugaton néhol esett az eső. A hőmérséklet 11 órakor 13 és 18 fok között alakult.

Ma 12 órakor Budapesten a hőmérséklet 18, fok, a tengerszintre átszámitott légnyomás 1011 hPa, gyengén süllyed.

Várható időjárás szerda estig:

Átmeneti - nagyobbrészt kevéssé felhős időszak után, szerdán nyugat felől erős felhősödés kezdődik. A Dunántúlon sokfelé várható eső, néhol zivatar. Keleten néhány órás napsütés után délutáni záporok, zivatarok várhatók. A gyakran élénk, időnként erős déli, délnyugati szél délután a Dunántúlon északnyugatira fordul és néhol viharossá fokozódik. A legalacsonyabb éjszakai hőmérséklet 5 és 10, a legmagasabb nappali hőmérséklet szerdán: nyugaton 15 és 19, keleten 19 és 23 fok között várható.

Rábai Attila s.k.

A hőmérséklet napi középértéke és eltérése a sokévi átlagtól / Budapest belterületén/:

1987. május 11. 14,5°C -0,8°C

1871 óta ezen a napon Budapesten előfordult

legmagasabb hőmérséklet: 31,6°C /1958/
legalacsonyabb hőmérséklet: 2,5°C /1953/

LEGMAGASABB HŐMÉRSÉKLET

19 87. V. 11.

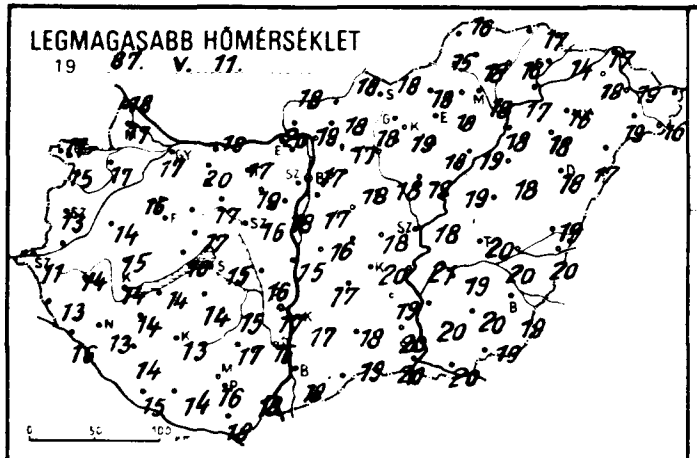

LEGALACSONYABB HŐMÉRSÉKLET

19 87. V. 12.

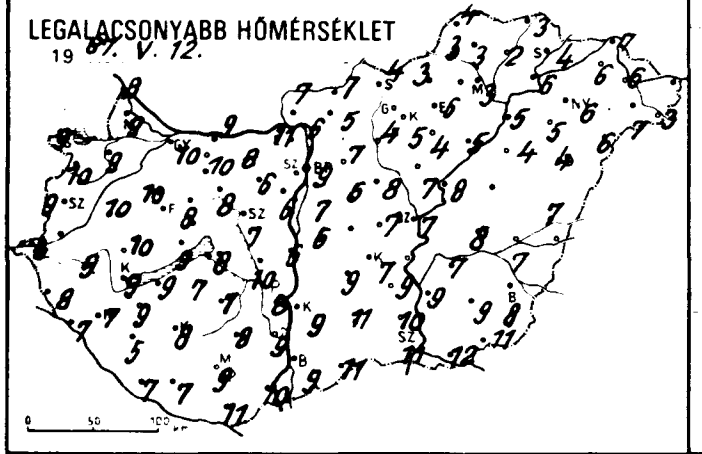

RADIÁCIÓS MINIMUM

19 87. V. 12.

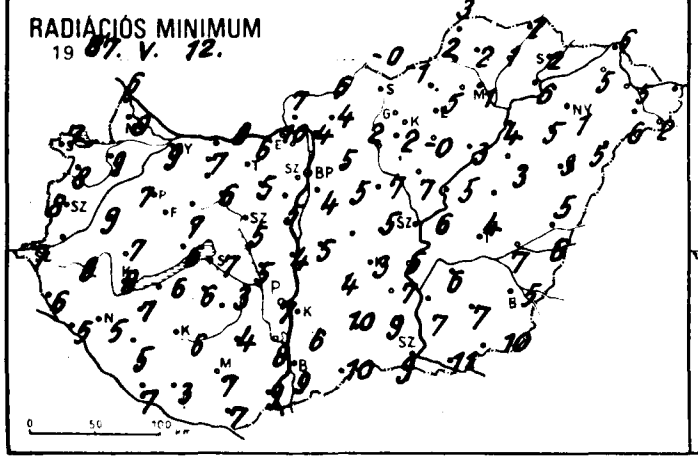

24 órás CSAPADÉKELOSZLÁS

19 87. V. 11. 7h -tól V. 12. 7h -ig.

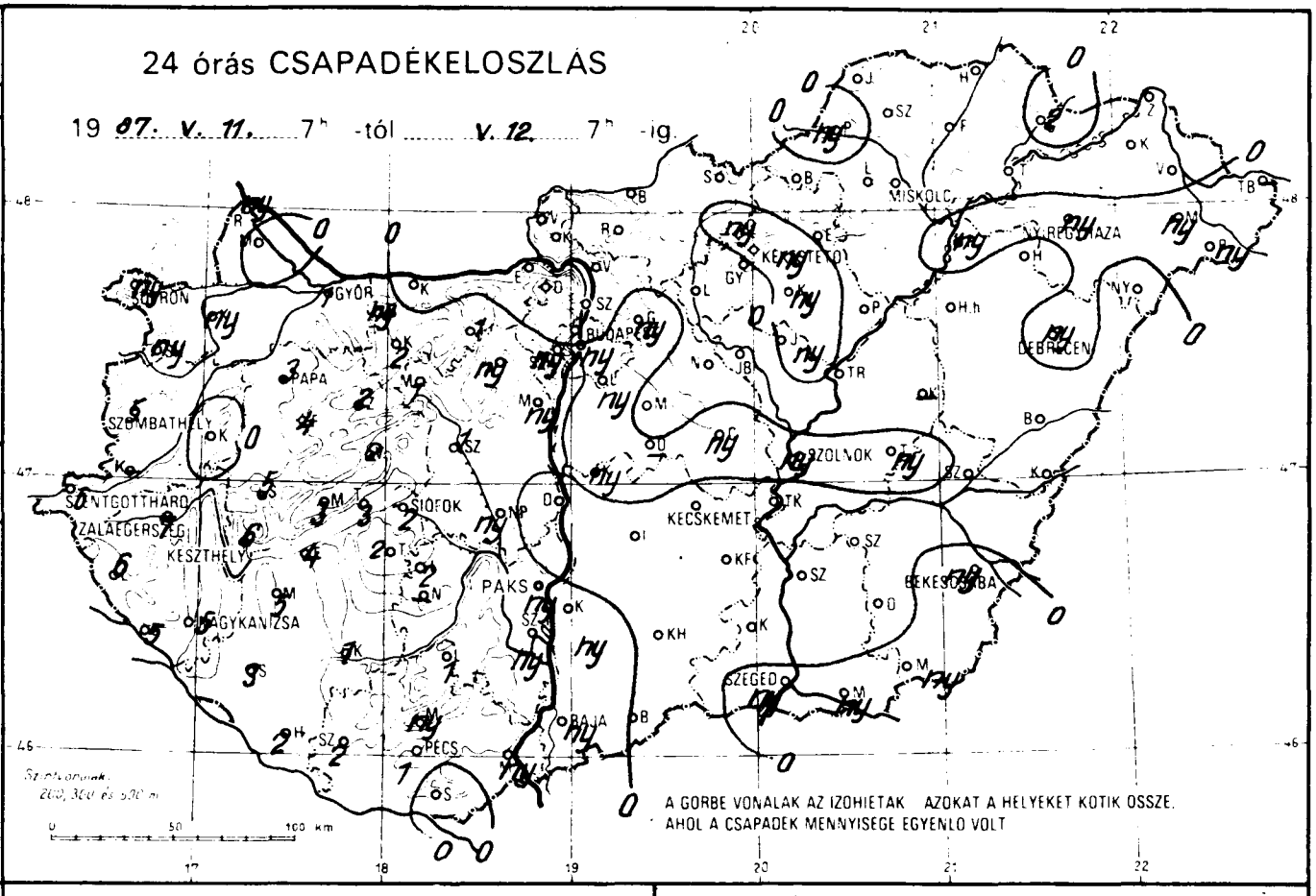

NAPFÉNYTARTAM

19 87. V. 11.

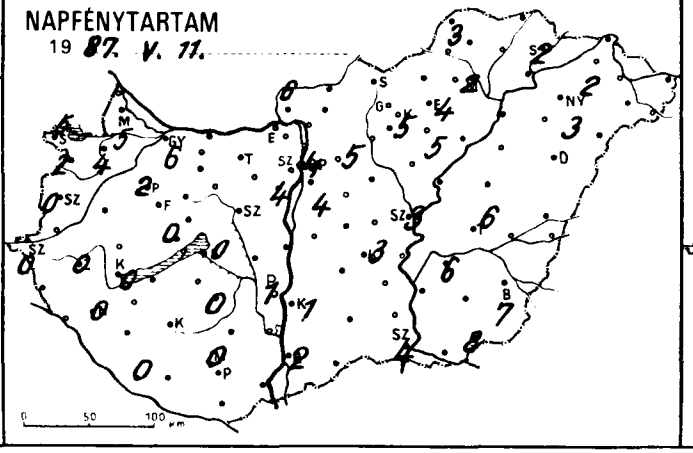

19

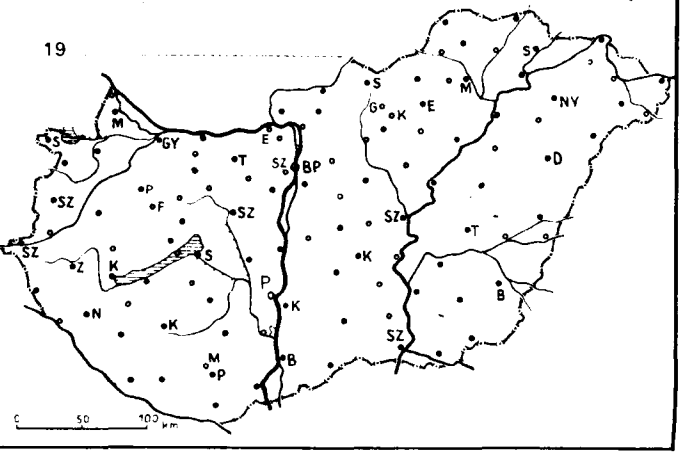

1987. V. 12. 7 h-ig az utolsó 24 óra adatai						Előző nap napos órái
állomás	csapadék (mm)		max. hőmérséklet	min. hőmérséklet	rad. min.	
Győr	1	⌓	17	10	9	6
Kapuvár	ny	⍒	17	8	8	4
Mosonmagyaróvár	•	⌓	17	9	9	5
Rajka	ny	,	18	8	6	
Sopron	ny	⍒ ⌓	17	9	7	5
Sopronhorpács	ny	⌓	15	10	8	2
Káld	•	⌓	14	10	9	
Körmend	–		–	–	–	
Szentgotthárd	6	⍒ ≡	11	8	7	0
Szombathely	5	⍒ =	13	9	8	0
Lenti	6	=	13	8	6	
Letenye	5	⌓	16	7	5	
Nagykanizsa	5	=	13	7	5	0
Zalaegerszeg	7	⍒ ⌓	14	9	8	0
Farkasgyepű	4		13	9	7	
Keszthely	6	⍒ ⌓	14	9	8	0
Mencshely	3	=	12	8	7	0
Pápa	3	⌓	16	10	7	2
Sümeg	5	⌓	15	10	7	
Tihany	3	⌓	16	9	6	
Veszprém	2	⌓	17	8	7	
Zirc	2	=	14	7	5	
Fonyód	4	⌓	14	9	6	
Homokszt. györgy	2	⍒ ⌓	15	7	7	0
Kaposvár	1		13	8	6	
Marcali	5	⌓	14	9	7	
Siófok	2	⌓	15	8	7	0
Somogyszob	3	⌓	14	5	5	
Tab	2	⌓	14	7	6	
Bábolna	ny		17	8	6	
Esztergom	•	=	20	11	10	
Kisbér	2		20	10	7	
Komárom	•		18	9	8	
Tatabánya	1		17	8	6	
Alcsútdoboz	ny	⌓	19	6	5	
Dunaújváros	•	⌓	15	6	4	
Martonvásár	ny	⌓	18	6	5	4
Mór	1	⍒ =	17	8	6	
Sárbogárd	ny		16	10	5	
Szabadbattyán	1	=	16	7	5	
Tregszemcse	2	=	15	7	3	0
Lengyel	1		17	8	4	
Paks	ny	⌓	17	8	7	1
Szekszárd	ny	⌓	16	9	8	
Árpádtető	ny	=	13	9	7	
Mohács	ny		18	10	9	
Pécs	1	⌓	16	9	7	0
Siklós	•	⌓	18	11	7	
Szigetvár	2	=	14	7	3	
Budaörs	ny	=	18	6	4	
Bp. Lőrinc	ny	⌓	17	7	4	4
Bp. Met. Int.	•		17	9	–	4
Bp. Szab. hegy	ny	,	15	8	6	
Cegléd	ny	, ⌓	18	7	5	
Dobogókő	•		13	8	7	
Godollő	ny	⌓	17	7	5	5
Kiralyrét	•	⌓	17	4	2	
Monor	•	⌓	18	6	5	
Nagykáta	•		18	8	7	
Szentendre	•		19	7	7	

1987. V. 12. 7 h-ig az utolsó 24 óra adatai						Előző nap napos órái
állomás	csapadék (mm)		max. hőmérséklet	min. hőmérséklet	rad. min.	
Vác	•	⌓	19	6	4	
Vámosmikola	•		18	7	7	6
Baja	ny	⌓	18	9	9	2
Bácsalmás	•	⌓	19	11	10	
Izsák	•		17	9	4	
Kalocsa	ny	⌓	17	9	6	1
Kecskemét	•	⌓	20	7	3	3
Kiskunfélegyháza	•	⌓	19	9	7	
Kiskunhalas	•	⌓	18	11	10	
Kunszentmiklós	ny	, =	16	6	5	
Tiszakécske	•	=	21	6	5	
Balassagyarmat	•	⌓	18	7	6	
Romhány	•	⌓	18	5	4	
Salgótarján	•	⌓	18	4	–0	
Eger	•	=	18	6	5	4
Galyatető	ny		14	6	3	
Gyöngyös	•		19	5	2	
Kékestető	ny	⍒	12	5	4	5
Kompolt	ny	, ⌓	18	4	–0	5
Lőrinci	•	⌓	18	4	2	
Poroszló	•	⌓	19	5	3	
Jászapáti	ny	⌓	19	7	7	
Jászberény	•	≡	19	7	4	
Karcag	–		–	–	–	
Szolnok	ny	≡	18	7	6	3
Tiszaroff	•	⌓	19	8	5	
Túrkeve	ny	⍒ ⌓	20	8	4	6
Kistelek	•		20	10	9	
Makó	ny	⍒ ⌓	20	12	11	
Szeged	ny	⌓	20	11	9	4
Szentes	•		20	9	7	
Borsodnádasd	•	⌓	18	3	–1	
Fügöd	•	=	16	2	1	
Hidasnémeti	•	=	17	3	2	
Jósvafő	•	⌓	16	4	3	3
Lillafüred	•	=	18	6	4	
Miskolc	•	⌓	18	3	1	2
Putnok	ny	⍒ =	15	3	2	
Sárospatak	2	=	14	4	2	2
Szendrőlád	•	⌓	18	3	2	
Tokaj	•		17	6	6	
Kisvárda	•	=	18	6	5	2
Mátészalka	ny	, ⌓	19	7	6	
Nyíregyháza	ny	⌓	16	6	1	3
Nyírlugos	•		17	6	5	
Pátyod	ny	⌓	16	3	2	
Tiszabecs	–		–	–	–	
Vásárosnamény	•	⌓	19	6	5	
Záhony	•	⌓	17	7	6	
Berettyóújfalu	•	⌓	19	7	5	
Debrecen	ny	⌓	18	4	3	–
Hajdúdorog	•		18	5	5	
Hortobágy	•		18	4	3	
Körösszakál	•	⌓	20	7	6	
Polgár	ny	=	18	5	4	
Békéscsaba	ny	⍒ ⌓	19	8	5	7
Mezőhegyes	ny	, ⌓	19	11	10	8
Orosháza	•	⌓	20	9	7	
Szarvas	•	⌓	19	7	6	6
Szeghalom	•		20	7	7	

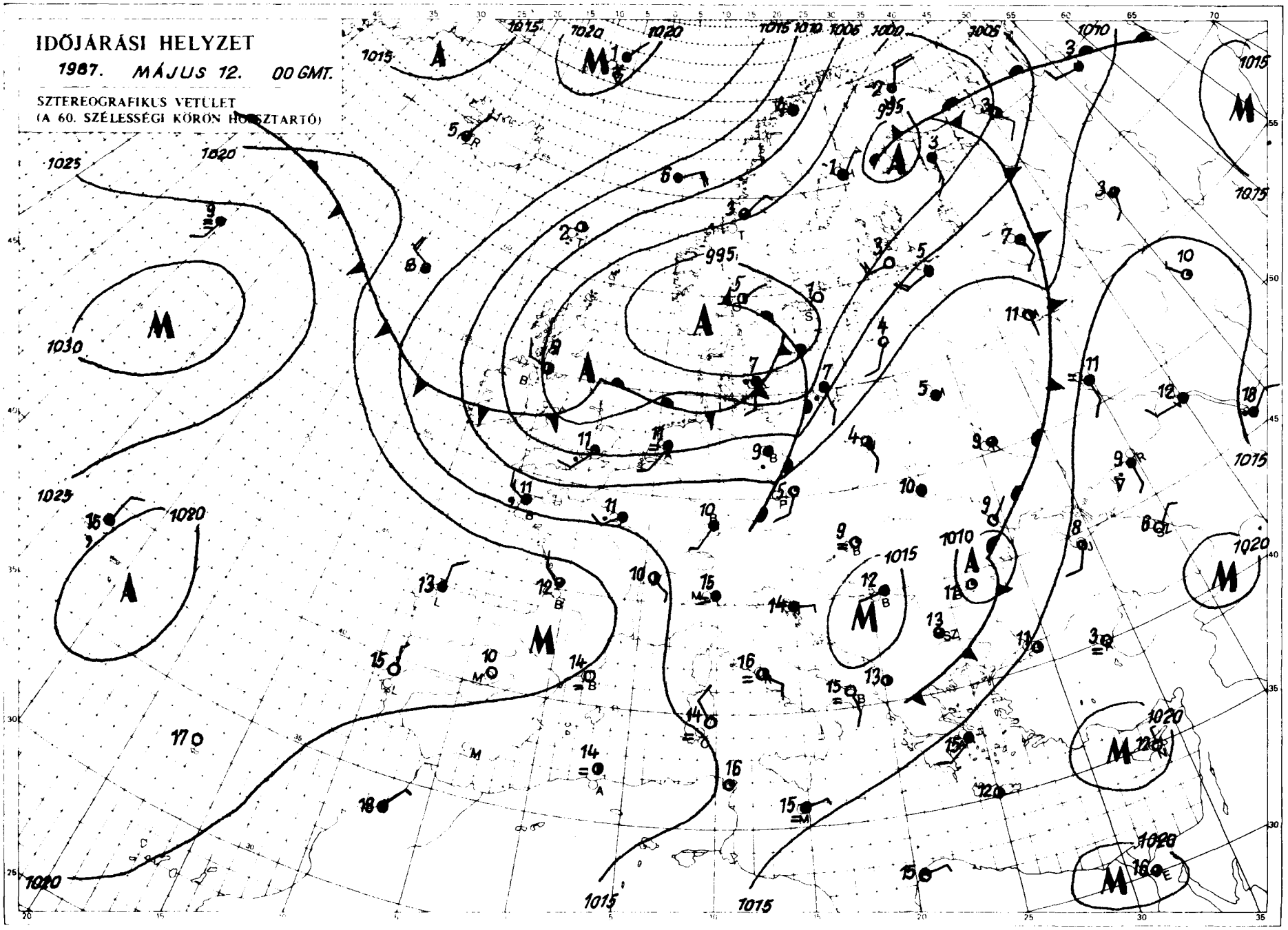

KIADJA: ORSZÁGOS METEOROLÓGIAI SZOLGÁLAT
Készíti: Központi Előrejelző Intézet Analízis- és Rövidtávú Prognózis Központja T.: 273-018
Megjelenik naponként
Évi előfizetési díja 2.200,- Ft Megrendelhető: 1024 Budapest, II., Kitaibel Pál u. 1. T.: 353-500
Kiadásért felel: az OMSZ elnöke Szerkesztésért felel: a KEI igazgatója
Jelmagyarázat a havi mellékletben

IDŐJÁRÁSI NAPIJELENTÉS

ЕЖЕДНЕВНЫЙ МЕТЕОРОЛОГИЧЕСКИЙ БЮЛЛЕТЕНЬ · DAILY WEATHER REPORT
BULLETIN QUOTIDIEN DE TEMPS · TÄGLICHER WETTERBERICHT

100.évfolyam 133. szám + Budapest + 1987.május 13.szerda

Az időjárási helyzet és a várható időjárás:

Középpontjával Dél-Skandinávia fölött egy mérsékelt égövi ciklon örvénylik. Ennek időjárási frontja mára virradóan elérte a Kárpát-medence térségét. Mivel a front mozgása a továbbiakban az eddiginél jóval lassabb lesz, csütörtök estig felhős, csapadékos időre számithatunk.

Hazánkban kedden változóan felhős volt az ég, több-kevesebb időre mindenütt kisütött a nap. A déli, délnyugati szél napközben helyenként megerősödött. A legmagasabb nappali hőmérséklet 18 és 23 fok között alakult. Többfelé előfordult kisebb eső, záporeső, azonban a ma reggel 7 óráig lehullott csapadék mennyisége az 5 mm-t sehol sem haladta meg. Mivel éjszakára többfelé megnövekedett a felhőzet, a lehülés nem volt erős. A legalacsonyabb hőmérséklet 7 és 14 fok között alakult. Délelőtt keleten még többnyire derült, másutt viszont borult esős idő volt. A hőmérséklet 11 órakor nyugaton 10 és 15 fok között alakult.

Ma 12 órakor Budapesten a hőmérséklet 14 fok, a tengerszintre átszámitott légnyomás 1006 hPa, alig változik.

Várható időjárás csütörtök estig:

Délután a keleti országrészben is megnövekszik a felhőzet, majd országszerte túlnyomóan borult idő lesz. Mindenütt várható eső, keleten eleinte zápor, zivatar. Az időnként erős déli, délnyugati szél fokozatosan északnyugatira fordul, zivatar idején viharos széllökések is lesznek. A legalacsonyabb éjszakai hőmérséklet 7 és 12 fok között, a legmagasabb nappali hőmérséklet pedig 15 fok körül alakul.

Pártai Lucia s.k.

A hőmérséklet napi középértéke és eltérése a sokévi átlagtól / Budapest belterületén/:

1987. május 12. 14,8°C -1,0°C

1871 óta ezen a napon Budapesten előfordult

legmagasabb hőmérséklet: 34,0°C /1968/

legalacsonyabb hőmérséklet: 0,5°C /1927/

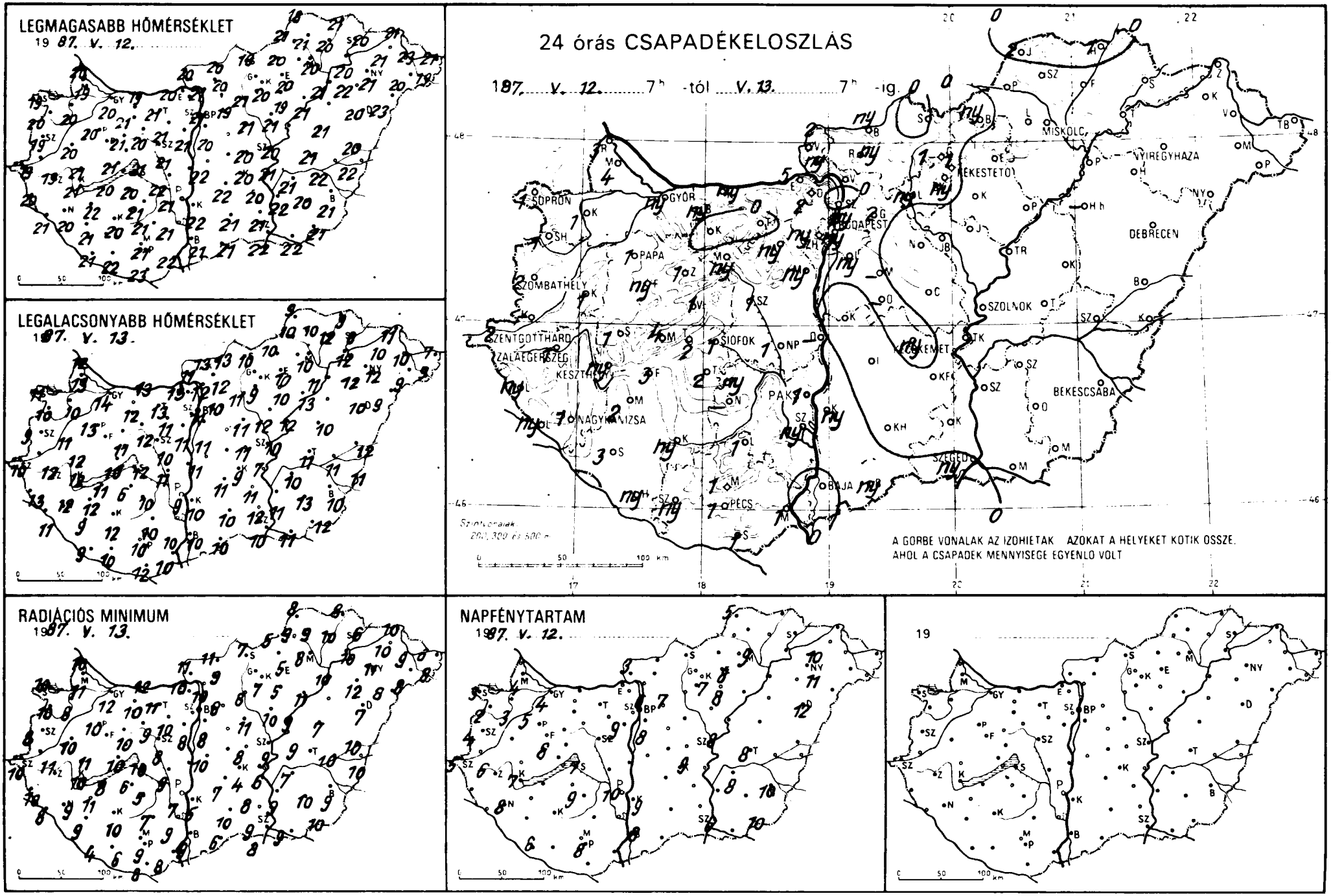
LEGMAGASABB HŐMÉRSÉKLET
19 87. V. 12.
LEGALACSONYABB HŐMÉRSÉKLET
1987. V. 13.
24 órás CSAPADÉKELOSZLÁS
1987. V. 12. 7h -tól V. 13. 7h -ig.
A GÖRBE VONALAK AZ IZOHIETÁK AZOKAT A HELYEKET KÖTIK ÖSSZE,
AHOL A CSAPADÉK MENNYISÉGE EGYENLŐ VOLT
SOPRON
GYŐR
BUDAPEST
MISKOLC
NYÍREGYHÁZA
DEBRECEN
SZOMBATHELY
PAPA
SZOLNOK
SZENTGOTTHÁRD
ZALAEGERSZEG
KESZTHELY
SIÓFOK
KECSKEMÉT
BÉKÉSCSABA
NAGYKANIZSA
PAKS
SZEGED
PÉCS
BAJA
RADIÁCIÓS MINIMUM
1987. V. 13.
NAPFÉNYTARTAM
1987. V. 12.
19

1987.V.13. 07 h-ig az utolsó 24 óra adatai						Előző nap napos órái
állomás	csapadék (mm)		max. hőmérséklet	min. hőmérséklet	rad. min.	
Győr	ny		20	14	12	4
Kapuvár	1	=	20	10	8	3
Mosonmagyaróvár	4		19	13	11	4
Rajka	3		20	12	10	
Sopron	1	⌒	19	11	10	3
Sopronhorpács	1	⌒	20	10	10	2
Káld	1		20	11	10	
Körmend	–		–	–	–	
Szentgotthárd	2	⊼ =	19	10	10	5
Szombathely	2	=	19	9	8	4
Lenti	ny		20	13	10	
Letenye	ny	⋅ ⌒	21	11	8	
Nagykanizsa	1	⊼ =	20	12	9	8
Zalaegerszeg	1		19	12	11	6
Farkasgyepű	ny		20	12	11	
Keszthely	ny	⋅ ⌒	21	12	10	7
Mencshely	4		19	11	8	8
Pápa	1	⋅	20	13	10	5
Sumeg	1		21	12	11	
Tihany	?	⋅ =	21	10	10	
Veszprém	1		21	11	10	
Zirc	1	=	18	11	9	
Fonyód	3	⌒	20	11	8	
Homokszt. györgy	ny	⋅ ⌒	21	9	4	6
Kaposvár	ny		20	12	10	
Marcali	?	⌒	22	12	11	
Siófok	1	⋅ ⌒	21	12	10	7
Somogyszob	3	⋅ ⌒	21	9	9	
Tab	2	=	20	6	6	
Bábolna	ny	⋅	21	13	11	
Esztergom	5	=	20	11	10	
Kisbér	.		21	12	10	
Komárom	ny	=	19	13	12	
Tatabánya	.		21	13	11	
Alcsútdoboz	ny	⋅ ⌒	21	11	10	
Dunaújváros	–		–	–	–	
Martonvásár	ny	⌒	21	11	8	9
Mór	ny	⋅ =	20	12	9	
Sárbogárd	1		22	11	9	
Szabadbattyán	1	=	21	10	8	
Tregszemcse	ny	=	21	10	5	9
Lengyel	1	⋅ =	21	10	7	
Paks	1	⋅	21	9	7	10
Szekszárd	ny	=	21	10	9	
Árpádtető	1		18	10	9	
Mohács	1	=	22	10	8	
Pecs	1	⋅ ⌒	21	10	9	8
Siklós	1	=	23	12	8	
Szigetvár	ny	=	22	10	6	
Budaörs	ny	⋅ ⌒	20	10	8	
Bp. Lőrinc	ny	⋅ =	20	11	8	8
Bp. Met. Int.	ny	⋅	20	11	–	6
Bp. Szab. hegy	ny		16	11	9	
Cegléd	.	⌒	20	11	8	
Dobogókő	?		15	10	9	
Gödöllő	2	⋅ =	19	10	8	7
Kiralyrét	ny	⋅ ⌒	18	8	4	
Monor	–		–	–	–	
Nagykáta	.		21	11	11	
Szentendre	.	=	21	11	10	

1987.V.13. 07 h-ig az utolsó 24 óra adatai						Előző nap napos órái
állomás	csapadék (mm)		max. hőmérséklet	min. hőmérséklet	rad. min.	
Vác	ny	⌒	21	12	10	
Vámosmikola	2		20	13	11	3
Baja	.	⌒	21	10	9	8
Bácsalmás	ny	⋅ ⌒	21	10	6	
Izsák	.		22	11	7	
Kalocsa	ny		22	10	5	9
Kecskemét	ny	⌒	20	9	4	9
Kiskunfélegyháza	.	⌒	20	11	8	
Kiskunhalas	.	⌒	21	10	10	
Kunszentmiklós	.	=	22	11	10	
Tiszakécske	.	⌒	21	7	6	
Balassagyarmat	ny	⋅ =	20	13	11	
Romhány	ny	⋅	20	12	9	
Salgótarján	.		19	10	7	
Eger	.	=	20	10	5	8
Galyatető	1		14	6	6	
Gyöngyös	ny	⋅	20	9	7	
Kékestető	1	⋅	13	7	6	7
Kompolt	.		19	10	5	8
Lőrinci	ny	⋅ ⌒	21	11	8	
Poroszló	.	⌒	21	13	11	
Jászapáti	.		21	12	10	
Jászberény	.	⌒	19	11	8	
Karcag	.	⌒	21	10	7	
Szolnok	.	⌒	20	10	9	8
Tiszaroff	.	⌒	20	12	9	
Túrkeve	.		21	11	9	8
Kistelek	.	=	21	12	9	
Makó	.		22	11	9	
Szeged	ny	⋅ ⌒	22	10	8	6
Szentes	.		22	11	9	
Borsodnádasd	ny	⋅	20	10	5	
Füged	.		20	12	10	
Hidasnémeti	1	=	21	9	8	
Jósvafő	2	=	18	9	8	5
Lillafüred	.	=	18	10	7	
Miskolc	.	=	20	10	8	9
Putnok	.	=	21	10	9	
Sárospatak	.	⌒	20	8	6	10
Szendrőlád	.	⌒	21	10	9	
Tokaj	.		20	12	10	
Kisvárda	.	=	21	10	10	11
Mátészalka	.	⌒	22	9	8	
Nyíregyháza	.		21	12	11	12
Nyírlugos	.	=	23	9	8	
Pátyod	.		19	9	8	
Tiszabecs	.	⌒	21	7	6	
Vásárosnamény	.	⌒	23	10	9	
Záhony	.	⌒	21	11	10	
Berettyóújfalu	.	⌒	20	12	10	
Debrecen	.	⌒	20	10	7	–
Hajdúdorog	.		22	12	12	
Hortobágy	–		–	–	–	
Körösszakál	.	⌒	22	11	10	
Polgár	.	=	21	11	10	
Békéscsaba	.	⌒	21	10	9	10
Mezőhegyes	.	⌒	21	12	10	10
Orosháza	.	⌒	20	13	10	
Szarvas	.	⌒	21	10	7	8
Szeghalom	.		22	11	10	

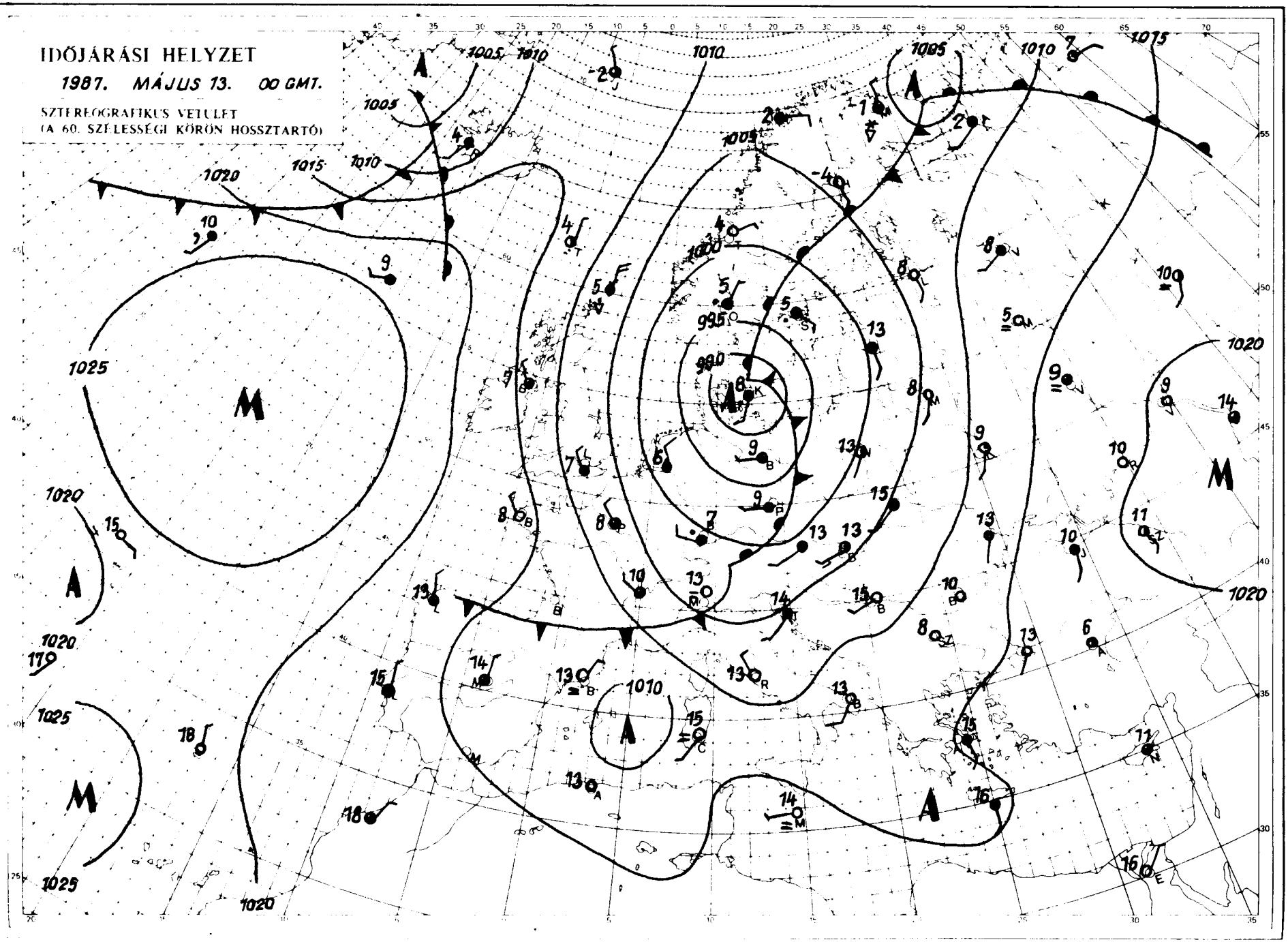

MAGYAR ORSZÁGOS METEOROLÓGIAI SZOLGÁLAT
Készült Központi Előrejelző Intézet Analízis- és Rövidtávú Prognózis Központja T: 273-015
Megjelenik naponként
Előfizetési díja 2.200,-Ft Megrendelhető 1024 Budapest, II. Kitaibel Pál u. 1. T: 353-500
Kiadásért felel az OMSZ elnöke Szerkesztésért felel a KEI igazgatója

Jelmagyarázat a havi mellékletben

IDŐJÁRÁSI NAPIJELENTÉS

ЕЖЕДНЕВНЫЙ МЕТЕОРОЛОГИЧЕСКИЙ БЮЛЛЕТЕНЬ • DAILY WEATHER REPORT
BULLETIN QUOTIDIEN DE TEMPS • TÄGLICHER WETTERBERICHT

100.évfolyam 134. szám + Budapest + 1987.május 14.csütörtök

Az időjárási helyzet és a várható időjárás:

A Kelet-Európai-sikság kivételével szinte egész Európa időjárását egy hatalmas méretü, több középpontú ciklon határozza meg. Vastag felhőzet boritja a Brit-szigeteket,a Skandináv-félszigetet, valamint az Alpok és a Kárpátok vidékét. Az emlitett területekről kiadós esőket jelentenek. Kevés a felhő, napos száraz az idő a Szovjetunió európai területén, valamint a Balkán-félszigeten. Ott a nappali felmelegedés eléri a 20, 25 fokot. Nyugat-Európát is szárazabb léghullámok érték el, melyek a Kárpát-medence felé tartanak, igy hazánkban péntek estig átmenetileg szárazabbra, naposabbra fordul az idő.

Magyarországon szerdán a Dunántúlon erősen felhős, vagy borult volt az ég, sokfelé volt eső, zápor, az esti órákban zivatarok is előfordultak. A keleti országrészben változóan felhős idő volt, számottevő csapadékról nem érkezett jelentés. A ma reggel 7 óráig lehullott csapadék mennyisége a nyugati országrészben 5, 10, de helyenként 15, 18 mm volt, sőt Pápáról 20, Sopronból 34, Sopronhorpácsról 36 mm-t jelentettek. A keleti megyékben mindössze csapadéknyom és 2 mm közötti értékek fordultak elő. A hőmérséklet csúcsértéke a Dunántúlon 13, 18, az Alföldön 20 és 26 fok között alakult. Ma hajnalra 6 és 14 fok közé hült le a levegő. Délelőtt túlnyomóan borult volt az ég az országban, sokfelé esett az eső, zápores. A hőmérséklet 11 órakor nyugaton 7, 10, keleten 10 és 16 fok között volt.

Ma 12 órakor Budapesten a hőmérséklet 9 fok, a tengerszintre átszámitott légnyomás 1008 hPa, gyengén emelkedik.

Várható időjárás péntek estig:

Átmenetileg csökken a felhőzet, megerősödik az északnyugati szél és nyugat felől egyre többfelé szünik meg az eső, de eleinte keleten néhol még heves zápor, zivatar is várható. Pénteken délelőtt még túlnyomóan napos, mérsékelt légmozgású idő lesz. Délutántól nyugat felől lassankent megnövekszik a felhőzet, megélénkül a délnyugati szél, estig a Dunántúlon már futó zápor is lehet. Hajnalban átmenetileg erősen párás lesz a levegő. A legalacsonyabb éjszakai hőmérséklet 3, 8 fok között, a legmagasabb nappali hőmérséklet pénteken 20 fok körül várható.

Török Dénes s.k.

TÁVOLABBI KILÁTÁSOK SZOMBATTÓL-KEDDIG:

Gyakran megnövekszik a felhőzet, többször lehet számitani záporokra, zivatarokra. Az időszak legvégén a csapadékhajlam csökken. A legalacsonyabb hajnali hőmérséklet általában 9, 14 fok, az időszak végén 6, 11 fok között várható. A legmagasabb nappali hőmérséklet általában 20 fok körul, a tartósabban felhős helyeken 15, 18 fok között lesz. Jelentős mennyiségü / legalább 5 mm napi / csapadék az ország területének 70 százalékán várható.

KÖZÉPTÁVÚ ELŐREJELZŐ CSOPORT

A hőmérséklet napi középértéke és eltérése a sokévi átlagtól / Budapest belterületén/:

1987. május 13. 14,1°C -1,8°C

1871 óta ezen a napon Budapesten előfordult

legmagasabb hőmérséklet: 31,8°C /1945/
legalacsonyabb hőmérséklet: 1,0°C /1885/

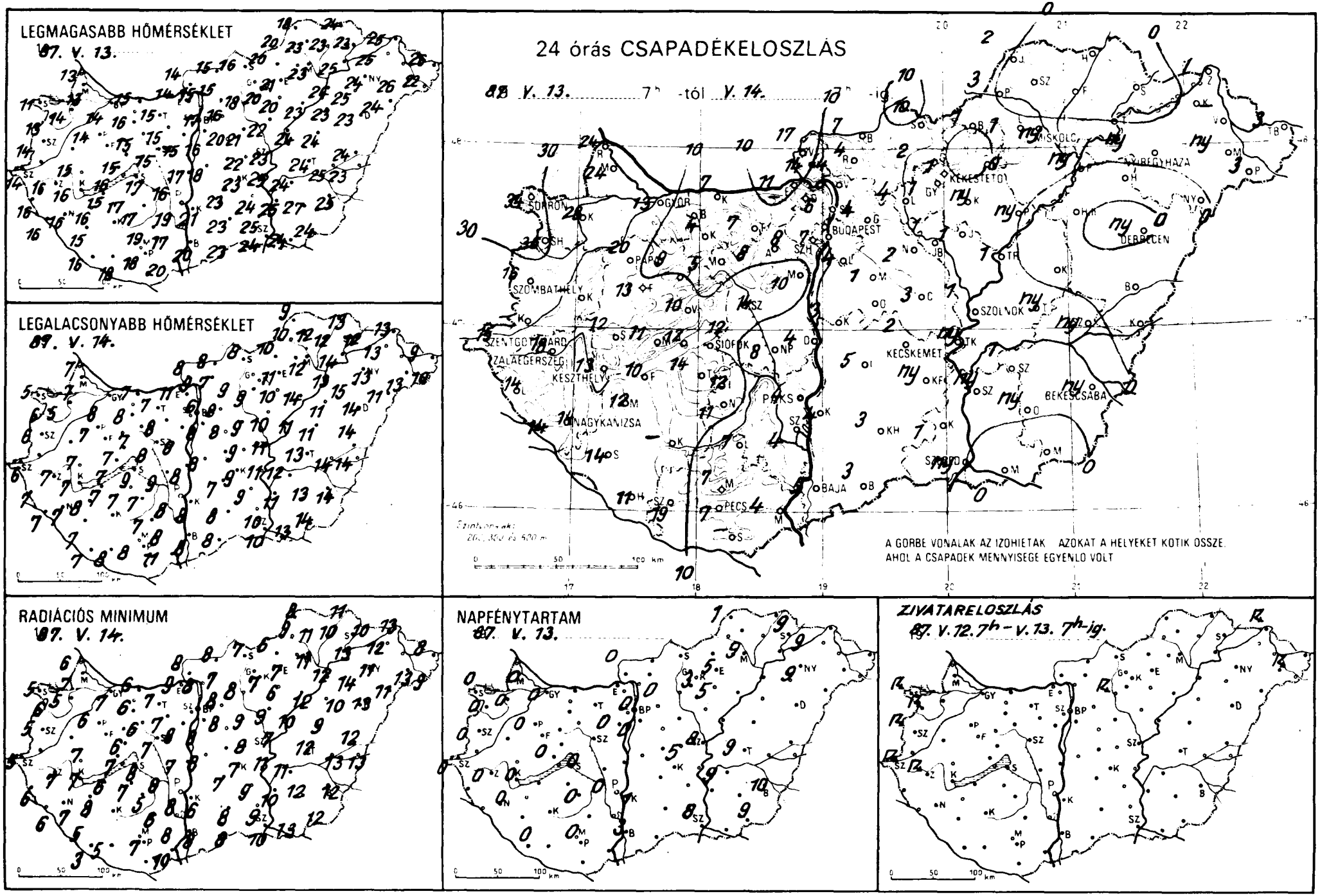
LEGMAGASABB HŐMÉRSÉKLET
87. V. 13.
LEGALACSONYABB HŐMÉRSÉKLET
87. V. 14.
24 órás CSAPADÉKELOSZLÁS
87. V. 13. 7h -tól V. 14. 7h -ig
A GÖRBE VONALAK AZ IZOHIETÁK AZOKAT A HELYEKET KÖTIK ÖSSZE, AHOL A CSAPADÉK MENNYISÉGE EGYENLŐ VOLT
RADIÁCIÓS MINIMUM
87. V. 14.
NAPFÉNYTARTAM
87. V. 13.
ZIVATARELOSZLÁS
87. V. 12. 7h – V. 13. 7h-ig.

19 87.V.14. 07 h-ig az utolsó 24 óra adatai

állomás	csapadék (mm)		max. hőmérséklet	min. hőmérséklet	rad. min.	Előző nap napos órái
Győr	13	▽ =	14	8	7	0
Kapuvár	28	=	14	5	5	0
Mosonmagyaróvár	24	▽	13	7	7	0
Rajka	24	▽	13	7	6	
Sopron	34	⌐	11	5	5	0
Sopronhorpács	36	⌐	13	6	6	0
Káld	22	▽	17	6	5	
Körmend	–		–	–	–	
Szentgotthárd	15	⌐	14	6	5	0
Szombathely	16	⌐ =	14	6	5	0
Lenti	14	=	16	7	6	
Letenye	15		18	7	7	
Nagykanizsa	14	▽	16	7	7	0
Zalaegerszeg	18	⌐	16	7	7	0
Farkasgyepű	13	▽	14	7	5	
Keszthely	13	▽	16	7	7	0
Mencshely	11	=	13	6	6	0
Pápa	20	▽	14	7	6	0
Sümeg	12	=	15	7	7	
Tihany	12	=	16	7	7	
Veszprém	10		15	7	6	
Zirc	9	=	13	5	5	
Tonyód	10		15	7	6	
Homokszt. györgy	11	▽	16	7	3	0
Kaposvár	–		–	–	–	
Marcali	12		16	8	8	
Siófok	12		17	9	8	0
Somogyszob	14		15	7	5	
Tab	14	=	17	7	7	
Bábolna	–		–	–	–	
Esztergom	11	=	14	11	9	
Kisbér	4		16	8	6	
Komárom	7	=	15	7	6	
Tatabánya	7		15	7	7	
Alcsútdoboz	8	▽ =	15	8	7	
Dunaújváros	4		17	8	7	
Martonvásár	10	▽ =	15	8	8	0
Mór	5	▽ =	15	7	6	
Sárbogárd	8		16	9	8	
Szabadbattyán	14	=	15	8	7	
Begszemcse	12	=	17	7	5	0
Dengyel	7	=	19	7	6	
Paks	4	▽ =	19	8	8	0
Szekszárd	4	=	17	8	8	
Árpádtető	7		15	7	6	
Mohács	4	=	20	11	10	
Pécs	7		18	8	7	0
Siklós	–		–	–	–	
Szigetvár	19	▽ =	18	8	5	
Budaörs	7	▽ ⌒	16	9	8	
P. Lőrinc	4	▽ =	16	8	8	0
OMI Met. Int.	6		17	6	–	0
OMI Szab. hegy	8	≡	12	5	4	
Budaörs	3		22	9	8	
Dabogokő	–		–	–	–	
Godollő	4	=	16	8	8	0
Hatalyrét	14	▽ =	13	7	7	
Mátrahegy	1	=	20	8	8	
Nagykáta	2		21	9	9	
Szentendre	5		15	9	8	

19 87.V.14. 07 h-ig az utolsó 24 óra adatai

állomás	csapadék (mm)		max. hőmérséklet	min. hőmérséklet	rad. min.	Előző nap napos órái
Vác	4	=	15	9	8	
Vámosmikola	17		14	8	8	0
Baja	5	▽ =	20	8	8	3
Bácsalmás	3	=	23	8	8	
Izsák	5		23	7	7	
Kalocsa	4	=	21	8	6	1
Kecskemét	2	▽ =	23	9	7	5
Kiskunfélegyháza	ny		24	9	9	
Kiskunhalas	3	=	23	8	8	
Kunszentmiklós	3	=	18	8	8	
Tiszakécske	ny	⌒	25	11	11	
Balassagyarmat	7	▽ =	15	8	8	
Romhány	4		15	7	7	
Salgótarján	10		16	8	7	
Eger	.	=	21	11	7	5
Galyatető	2	▽ ≡	14	7	7	
Gyöngyös	1		20	9	7	
Kékestető	1	▽ ≡	13	6	6	3
Kompolt	ny	,	20	10	6	5
Lőrinci	4	⌐ =	18	9	8	
Poroszló	ny		23	14	12	
Jászapáti	1	=	22	10	9	
Jászberény	1	▽ =	20	9	8	
Karcag	.	=	24	11	9	
Szolnok	1	=	23	11	7	8
Tiszaroff	1	=	24	11	10	
Túrkeve	ny		24	13	12	9
Kistelek	1	▽ =	25	10	9	
Makó			24	13	13	
Szeged	ny	▽ ⌒	24	10	10	8
Szentes	ny		25	11	10	
Borsodnádasd	1		20	10	6	
Fügöd	.		23	12	10	
Hidasnémeti	.	=	24	13	11	
Jósvafő	2	=	18	9	8	1
Lillafüred	1	=	21	10	7	
Miskolc	ny	=	23	12	11	9
Putnok	3	▽ ≡	20	10	9	
Sárospatak		=	23	12	10	9
Szendrőlád		⌒	23	12	11	
Tokaj			25	14	13	
Kisvárda		=	25	13	12	9
Mátészalka	ny	▽	26	13	13	
Nyíregyháza	ny		24	13	11	9
Nyírlugos		=	26	11	11	
Pátyod	3	⌐	22	10	9	
Tiszabecs	3	=	26	9	8	
Vásárosnamény	–		–	–	–	
Záhony	1	⌐	25	13	13	
Berettyóújfalu	.		24	14	12	
Debrecen	ny	⌒	24	14	13	-
Hajdúdorog	•		25	15	14	
Hortobágy	•		23	11	10	
Körösszakál	•		26	14	13	
Polgár	ny	, =	24	13	12	
Békéscsaba	ny	▽	25	14	12	10
Mezőhegyes	•		24	14	12	9
Orosháza	ny	=	27	13	12	
Szarvas	1	▽	24	12	11	9
Szeghalom	ny	, =	25	14	13	

KIADJA: ORSZÁGOS METEOROLÓGIAI SZOLGÁLAT
Készült Központi Előrejelző Intézet Analízis- és Rövidtávú Prognózis Központja T.: 273-018
Megjelenik naponként
Előfizetési díja 2.200,- Ft. Megrendelhető: 1024 Budapest, II., Kitaibel Pál u. 1. T.: 353-500
Kiadásért felel az OMSZ elnöke Szerkesztésért felel a KEI igazgatója

Jelmagyarázat a havi mellékletben

IDŐJÁRÁSI NAPIJELENTÉS

ЕЖЕДНЕВНЫЙ МЕТЕОРОЛОГИЧЕСКИЙ БЮЛЛЕТЕНЬ • DAILY WEATHER REPORT
BULLETIN QUOTIDIEN DE TEMPS • TÄGLICHER WETTERBERICHT

100.évfolyam 135 szám + Budapest + 1987.május 15.péntek

Az időjárási helyzet és a várható időjárás:

Kontinensünk nagy részén légörvények okoznak változatos, változékony gyakorta csapadékos időjárást. Pénteken délelőtt az Észak-Skandinávia, Keleti-Kárpátok, Szicilia vonalban húzódó légörvényláncolat mentén sokfelé esett az eső, zápores. Az emlitett vonaltól keletre eső területeken szokatlanul enyhe, meleg az idő. Ugyanakkor az óceán felől újabb, gyors mozgású, hüvös levegőt szállitó légörvény érte el Nyugat-Európát. A légörvény esőzónája péntek kora délelőttre elérte az Alpok északnyugati térségét, hideg levegője pedig elárasztotta a Brit-szigeteket. A légörvény várhatóan továbbra is kelet felé halad majd, igy rövidesen a Kárpát-medence időjárásának meghatározója lesz.

Magyarország nyugati vidékein csütörtökön már 4, 7 órán át sütött a nap, a keleti országrészben viszont jobbára borult volt az ég, országszerte hullott, többnyire kisebb mennyiségü eső, zápores, az előfordult legtöbb 8 mm-nyi volt, ezt az Északi-Középhegységben mérték. Hüvös idő volt, a hőmérséklet csúcsértéke általában 12, 18 fok között alakult. Éjszakára csökkent a felhőzet, megszünt keleten is az esőzés, erősen bepárásodott és jelentősen lehült a levegő. A legalacsonyabb hőmérséklet általában 1, 6 fok között, az északi hegyvidéken néhol 0 fok körül alakult. Pénteken délelőtt napos, száraz, a Dunántúlon egyre szelesebb idő volt. A hőmérséklet 11 órára 12, 15 fok közé emelkedett.

Ma 12 órakor Budapesten a hőmérséklet 14 fok, a tengerszintre átszámitott légnyomás 1016 hPa, gyengén süllyed.

Várható időjárás szombat estig:

Gyakran lesz erősen felhős az ég, kevés napsütés várható, helyi záporokra, zivatarokra számithatunk. A Dunántúlon sokfelé élénk, néha erős déli szél holnapra kissé mérséklődik. Várható legalacsonyabb éjszakai hőmérséklet: 7, 12 fok között, a legmagasabb nappali hőmérséklet szombaton 20 fok körül.

H. Bóna Márta s.k.

A hőmérséklet napi középértéke és eltérése a sokévi átlagtól / Budapest belterületén/:

1987. május 14. 8,7°C -7,6°C

1871 óta ezen a napon Budapesten előfordult

legmagasabb hőmérséklet: 32,0°C /1969/
legalacsonyabb hőmérséklet: ..,3°C /1927/

87.359

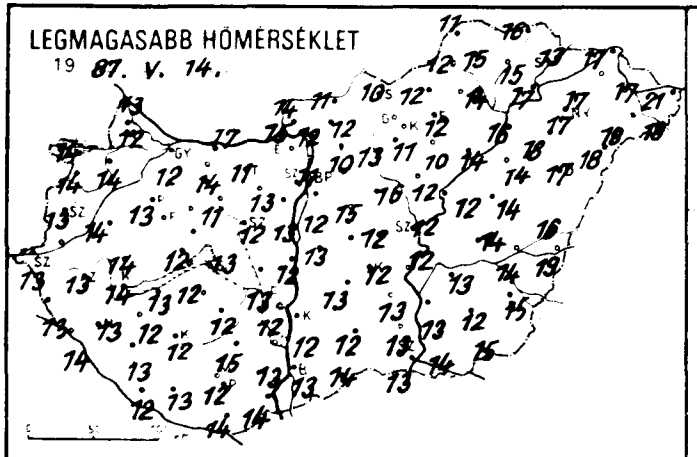
LEGMAGASABB HŐMÉRSÉKLET
19 87. V. 14.

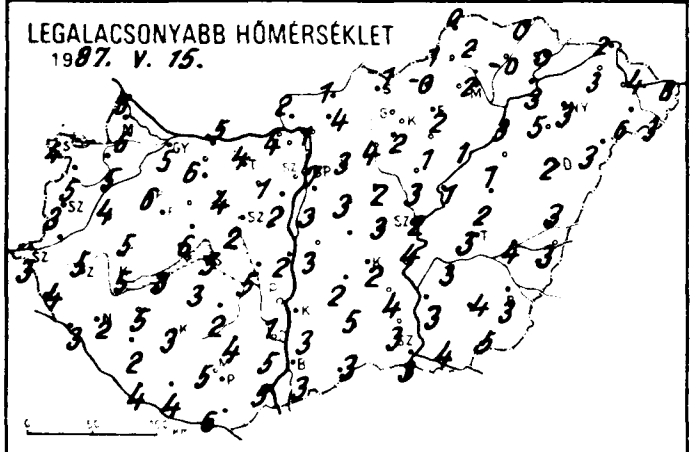
LEGALACSONYABB HŐMÉRSÉKLET
1987. V. 15.

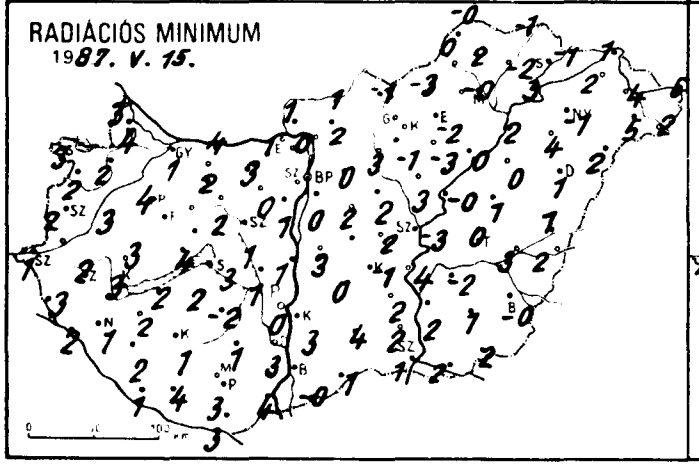
RADIÁCIÓS MINIMUM
1987. V. 15.

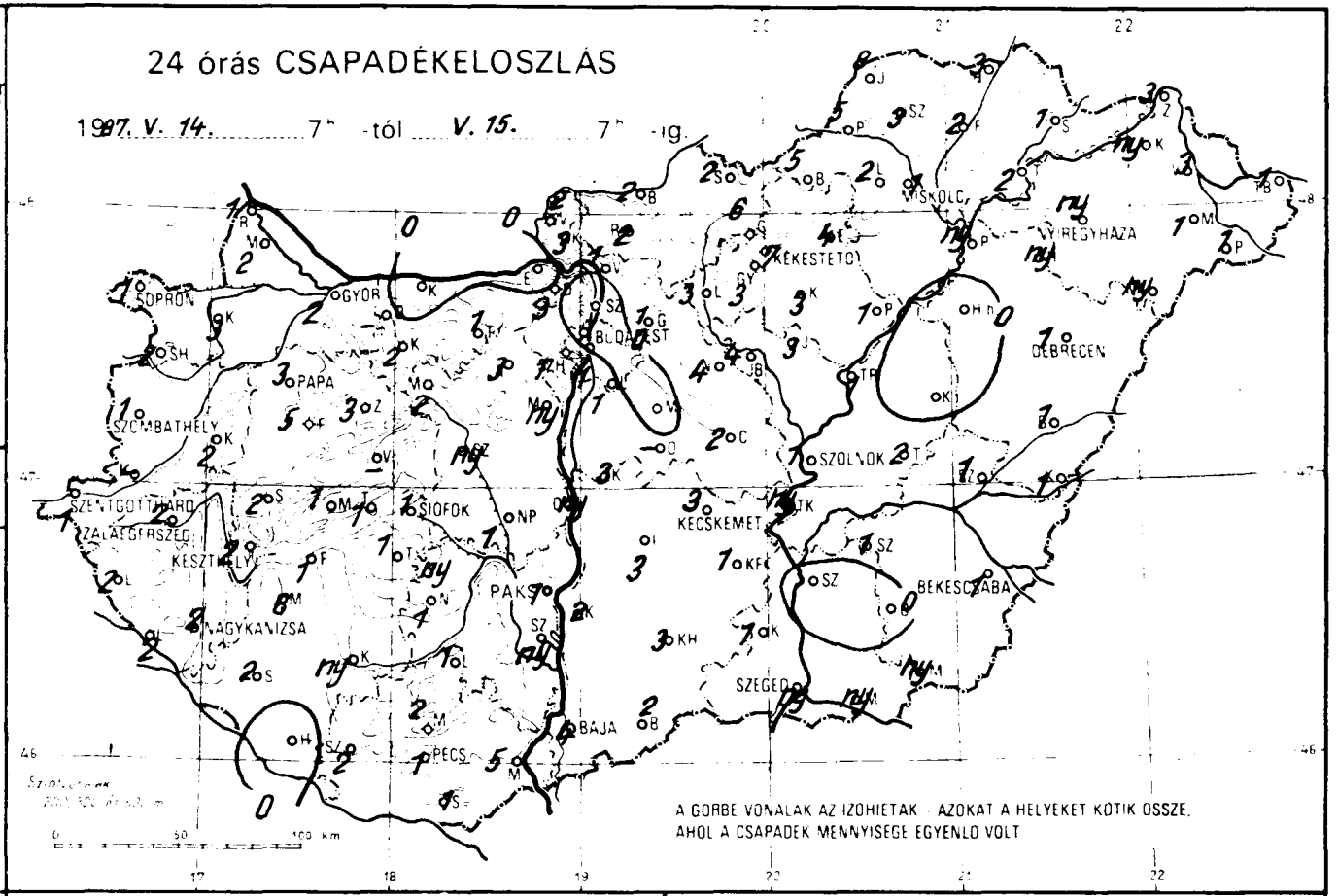
24 órás CSAPADÉKELOSZLÁS
1987. V. 14. 7h -tól V. 15. 7h -ig.
SOPRON
GYOR
BUDAPEST
PAPA
SZOMBATHELY
SZENTGOTTHARD
ZALAEGERSZEG
KESZTHELY
SIOFOK
PAKS
NAGYKANIZSA
PECS
BAJA
KECSKEMET
SZOLNOK
MISKOLC
NYIREGYHAZA
DEBRECEN
BEKESCSABA
SZEGED
A GORBE VONALAK AZ IZOHIETAK AZOKAT A HELYEKET KOTIK OSSZE,
AHOL A CSAPADEK MENNYISEGE EGYENLO VOLT

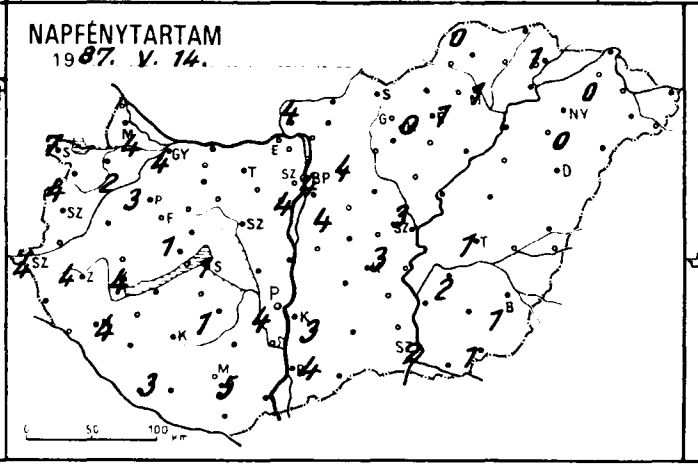
NAPFÉNYTARTAM
1987. V. 14.

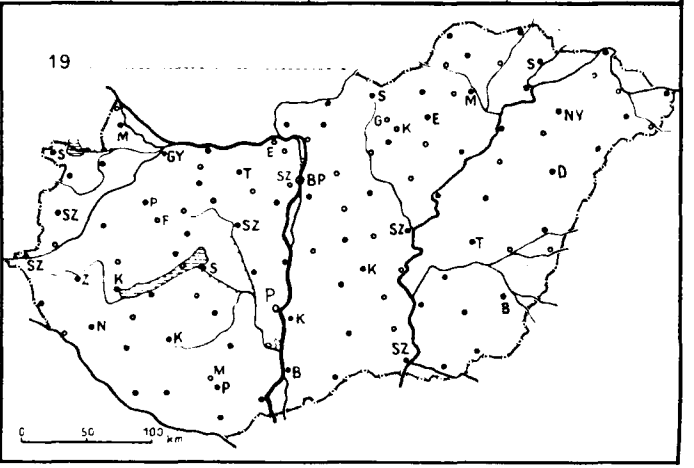
19

1987.V.15. 07 h-ig az utolsó 24 óra adatai

állomás	csapadék (mm)		max. hőmérséklet	min. hőmérséklet	rad. min.	Előző nap napos órái
Győr	2	⊥	12	5	1	4
Kapuvár	3	⊥	14	5	2	2
Mosonmagyaróvár	2	✕	12	6	4	4
Rajka	1	≡	13	6	3	
Sopron	1	⊥	14	4	3	7
Sopronhorpács	2	⊥	14	5	2	4
Káld	2	⊥	14	÷	3	
Körmend	–		–	–	–	
Szentgotthárd	1	⊥	13	3	1	4
Szombathely	1	⊥	13	3	2	3
Lenti	2		13	4	3	
Letenye	2	⊥	14	3	2	
Nagykanizsa	2	=	13	2	1	4
Zalaegerszeg	2	⊥	13	5	2	4
Farkasgyepű	5		12	5	3	
Keszthely	2	⊥	14	5	3	4
Mencshely	1	⊥	11	5	5	1
Pápa	3	⊥	13	6	4	3
Sümeg	2		14	5	3	
Tihany	1	⊥	12	6	4	
Veszprém	–		–	–	–	
Zirc	3		10	2	0	
Fonyód	1	⊥	13	3	2	
Homokszt. györgy	.	⊥	12	4	1	3
Kaposvár	ny	⊥	12	3	1	
Marcali	6	⊥	12	5	2	
Siófok	1	⊥	13	5	3	1
Somogyszob	2	⊥	13	2	2	
Tab	1	⊥	12	3	2	
Bábolna	–		–	–	–	
Esztergom		≡	15	4	1	
Kisbér	2	⊥	14	6	2	
Komárom	.	⊥	17	5	4	
Tatabánya	1		11	4	3	
Alcsútdoboz	3	=	13	1	0	
Dunaújváros	ny	⊥	12	2	1	
Martonvásár	ny	≡	13	2	1	4
Mór	2	=	11	4	2	
Sárbogárd	1		13	5	1	
Szabadbattyán	ny	≡	12	2	1	.
Tegszemcse	ny	≡	12	2	–?	1
Tengyel	1		15	4	1	
Paks	1	=	12	1	0	4
Szekszárd	ny	⊥	13	5	3	
Árpádtető	2	=	10	5	4	
Mohács	5	≡	14	5	4	
Pécs	1	⊥	12	5	3	5
Siklós	1	⊥	14	6	3	
Szigetvár	2	=	13	4	4	
Budaörs	1	⊥	13	2	1	
Bp. Lőrinc	1	⊥	12	3	0	4
Bp. Met. Int.	.	=	11	7	–	4
Bp. Szab. hegy	1	⊥	8	6	1	
Cegléd	2	⊥	12	3	2	
Dobogókő	3	⊥	10	3	3	
Gödöllő	1	=	10	3	0	4
Királyrét	3	=	10	–1	–4	
Monor	.	⊥	15	3	2	
Nagykáta	4	⊥	16	2	2	
Szentendre	.		12	3	2	

1987.V.15. 07 h-ig az utolsó 24 óra adatai

állomás	csapadék (mm)		max. hőmérséklet	min. hőmérséklet	rad. min.	Előző nap napos órái
Vác	1	⊥	12	1	0	
Vámosmikola	2	≡	14	2	1	4
Baja	4	=	13	3	–0	4
Bácsalmás	2	⊥	14	3	1	
Izsák	3		13	2	–0	
Kalocsa	2		12	3	3	3
Kecskemét	3	≡	12	2	–1	3
Kiskunfélegyháza	1	⊥	13	4	2	
Kiskunhalas	3	⊥	12	5	4	
Kunszentmiklós	3	≡	13	3	3	
Tiszakécske	ny	⊥	12	4	4	
Balassagyarmat	2	⊥	11	1	1	
Romhány	2	≡	12	4	–2	
Salgótarján	2		10	–1	–1	
Eger	4	≡	12	2	–2	1
Galyatető	6	⊔	8	1	–3	
Gyöngyös	3	⊥	11	2	–1	
Kékestető	7	⊥	7	1	–1	0
Kompolt	3	⊔	10	1	–3	
Lőrinci	3	⊥	13	4	3	
Poroszló	1	≡	14	1	0	
Jászapáti	3	⊥	12	3	3	
Jászberény	4	≡	12	2	0	
Karcag		≡	14	2	1	
Szolnok	1	≡	12	2	–3	3
Tiszaroff	1	≡	12	1	–0	
Túrkeve	2	⊥	14	3	0	1
Kistelek	1	=	13	3	2	
Makó	ny	⊥	14	4	2	
Szeged	ny	=	13	3	1	2
Szentes		≡	13	3	2	
Borsodnádasd	5	≡	12	–0	–3	
Füged	2	≡	15	–0	–2	
Hidasnémeti	3	≡	16	0	–1	
Jósvafő	8	⊥	11	0	–0	0
Lillafüred	2	⊥	13	2	1	
Miskolc	1	≡	14	2	–0	1
Putnok	5	≡	12	1	0	
Sárospatak	1	⊥	13	0	–1	1
Szendrőlád	3	≡	15	2	2	
Tokaj	2		17	3	3	
Kisvárda	ny	≡	17	3	2	0
Mátészalka	1		18	6	5	
Nyíregyháza	ny	⊥	17	3	–1	0
Nyírlugos	ny	≡	18	3	2	
Pátyod	1	⊥	18	3	2	
Tiszabecs	1	≡	21	6	6	
Vásárosnamény	3	≡	17	4	4	
Záhony	3	⊥	17	2	1	
Berettyóújfalu	1		16	3	1	
Debrecen	1	=	17	2	1	–
Hajdudorog	ny	⊥	18	5	4	
Hortobágy	.	≡	14	1	0	
Körösszakál	1		14	3	2	
Polgár	ny		16	3	2	
Békéscsaba	1	⊥	15	3	–0	1
Mezőhegyes	ny	⊥	15	5	2	1
Orosháza	.	⊥	12	4	1	
Szarvas	1	=	13	3	–?	2
Szeghalom	1		14	4	3	

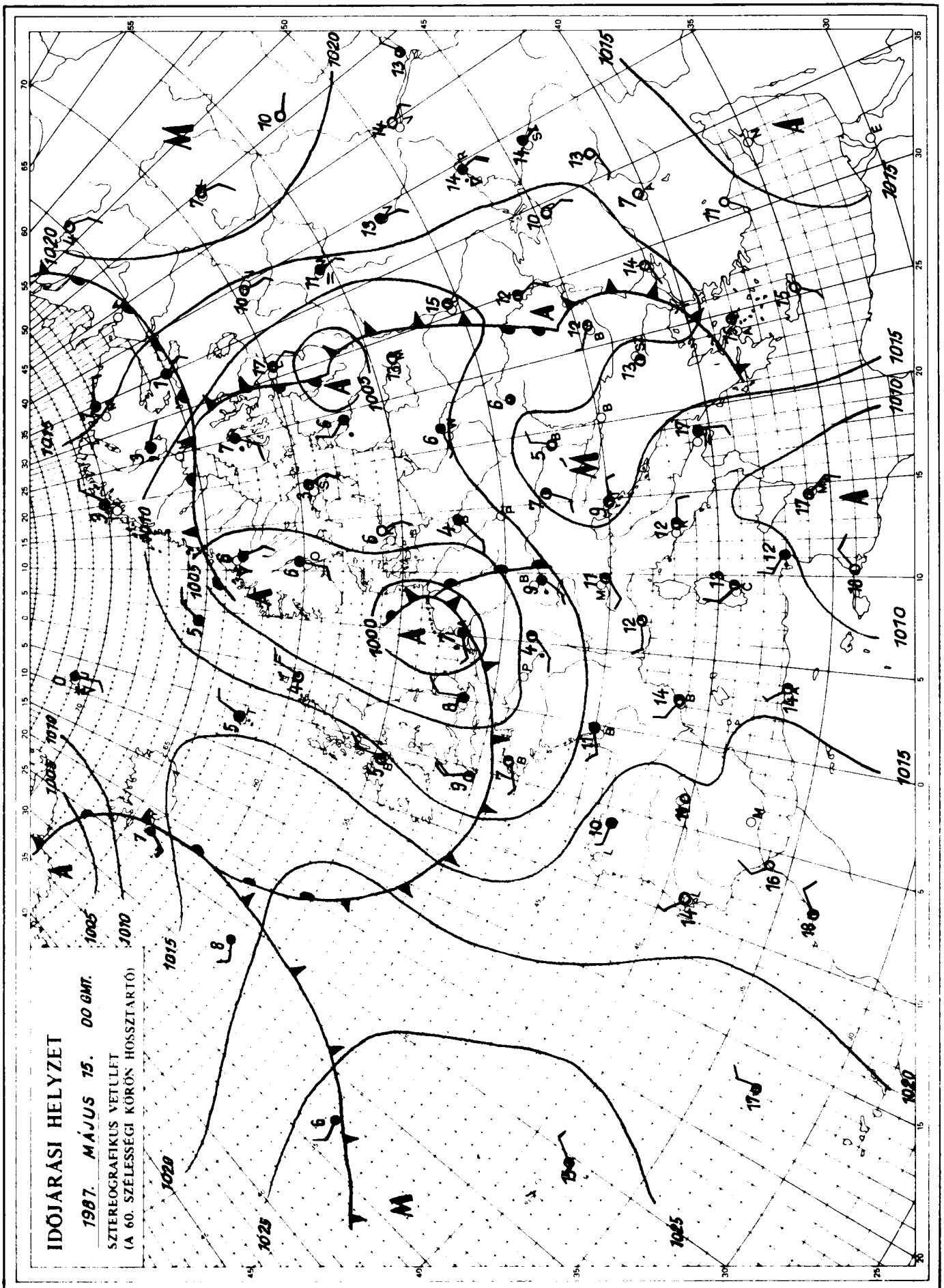

KIADJA: ORSZÁGOS METEOROLÓGIAI SZOLGÁLAT
Készült: Központi Előrejelző Intézet Analízis- és Rövidtávú Prognózis Központja – T.: 273-018
Megjelenik naponként
Évi előfizetési díja: 2.200,-Ft. Megrendelhető: 1024 Budapest, II., Kitaibel Pál u. 1. – T.: 353-500
Kiadásért felel: az OMSZ elnöke Szerkesztésért felel: a KEI igazgatója

Jelmagyarázat a havi mellékletben

IDŐJÁRÁSI NAPIJELENTÉS

ЕЖЕДНЕВНЫЙ МЕТЕОРОЛОГИЧЕСКИЙ БЮЛЛЕТЕНЬ • DAILY WEATHER REPORT
BULLETIN QUOTIDIEN DE TEMPS • TÄGLICHER WETTERBERICHT

100.évfolyam 136. szám + Budapest + 1987. május 16.szombat

Az időjárási helyzet és a várható időjárás:

Az Alpok térségétől a Fekete-tengerig, valamint a Balkán-félszigettől a Skandináv-félsziget déli részéig széles és vastag felhőtakaró húzódik, amelyből sokfelé jelentős mennyiségü eső esik. A felhőzettől nyugatra fekvő területeket hüvös levegő árasztotta el és ott változékony az idő. Kelet-Európa nagy része fölé ugyanakkor meleg, száraz léghullámok érkeznek. Arrafelé a hőmérséklet napközben 20 fok fölé emelkedik, és sok a napsütés. Az emlitett széles felhőtakaró, valamint a hüvös légtömeg északkelet felé mozog és elhagyja Magyarországot. Vasárnap már mindenütt várható napsütés és jóval kevesebb lesz az eső.

Országunkban pénteken 7-13 órát sütött a nap. Többfelé megélénkült, néhol megerősödött a délnyugati szél. A hőmérséklet csúcsértéke 17 és 22 fok között volt. Késő délután délnyugat felől erős felhősödés kezdődött és éjszaka az egész ország fölött gyorsan beborult az ég. Mindenütt esett az eső. Ma reggel 7 óráig általában 5-15 mm között volt a mért csapadék mennyisége, de a nyugati és keleti határ mentén 5 mm alatt, az országban elszórtan helyenként 16-23 mm közötti mennyiségek is előfordultak. Ma éjszaka 7, 14 fokig csökkent a hőmérséklet. Délelőtt esős idő volt az országban, csak néhol szakadt föl kissé a felhőzet. A hőmérséklet 11 órakor csupán 11 és 15 fok között volt.

ma 12 órakor Budapesten 14 fokot mértek, a tengerszintre átszámitott légnyomás 1007 hPa, alig változik.

Várható időjárás vasárnap estig:

Éjszaka már jelentősen csökken a felhőzet. Addig még záporok és zivatarok, keleten tartós eső is várható. Vasárnap már csak időnként lesz erősen felhős az ég. Főként délután helyi zápor és zivatar alakulhat ki. A Dunántúlon megélénkül a nyugati szél. A hőmérséklet éjszaka 3, 8 fokig csökken, vasárnap napközben 16, 21 fokig emelkedik.

Pálmási Judit s.k.

A hőmérséklet napi középértéke és eltérése a sokévi átlagtól / Budapest belterületén/:

1987. május 15. 12,5°C -4,4°C

1871 óta ezen a napon Budapesten előfordult

legmagasabb hőmérséklet: 32,6°C /1959/

legalacsonyabb hőmérséklet: 3,4°C /1928/

87.360

LEGMAGASABB HŐMÉRSÉKLET

19 87. V. 15.

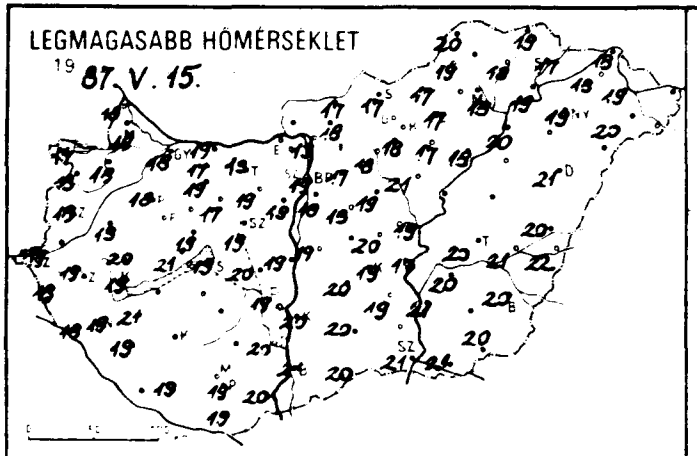

LEGALACSONYABB HŐMÉRSÉKLET

19 87. V. 16.

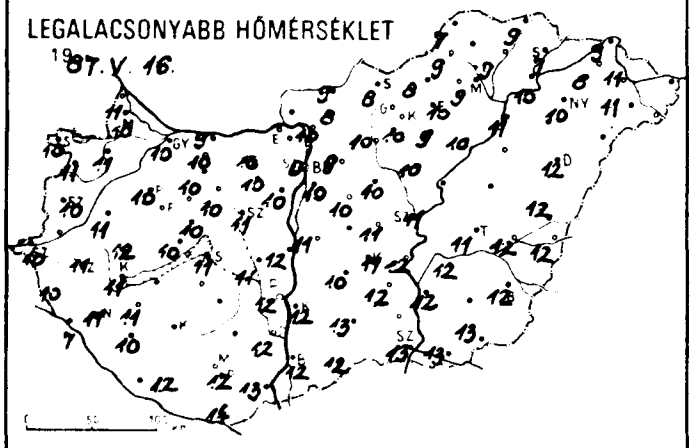

24 órás CSAPADÉKELOSZLÁS

19 87. V. 15. 7 h -tól V. 16. 7 h

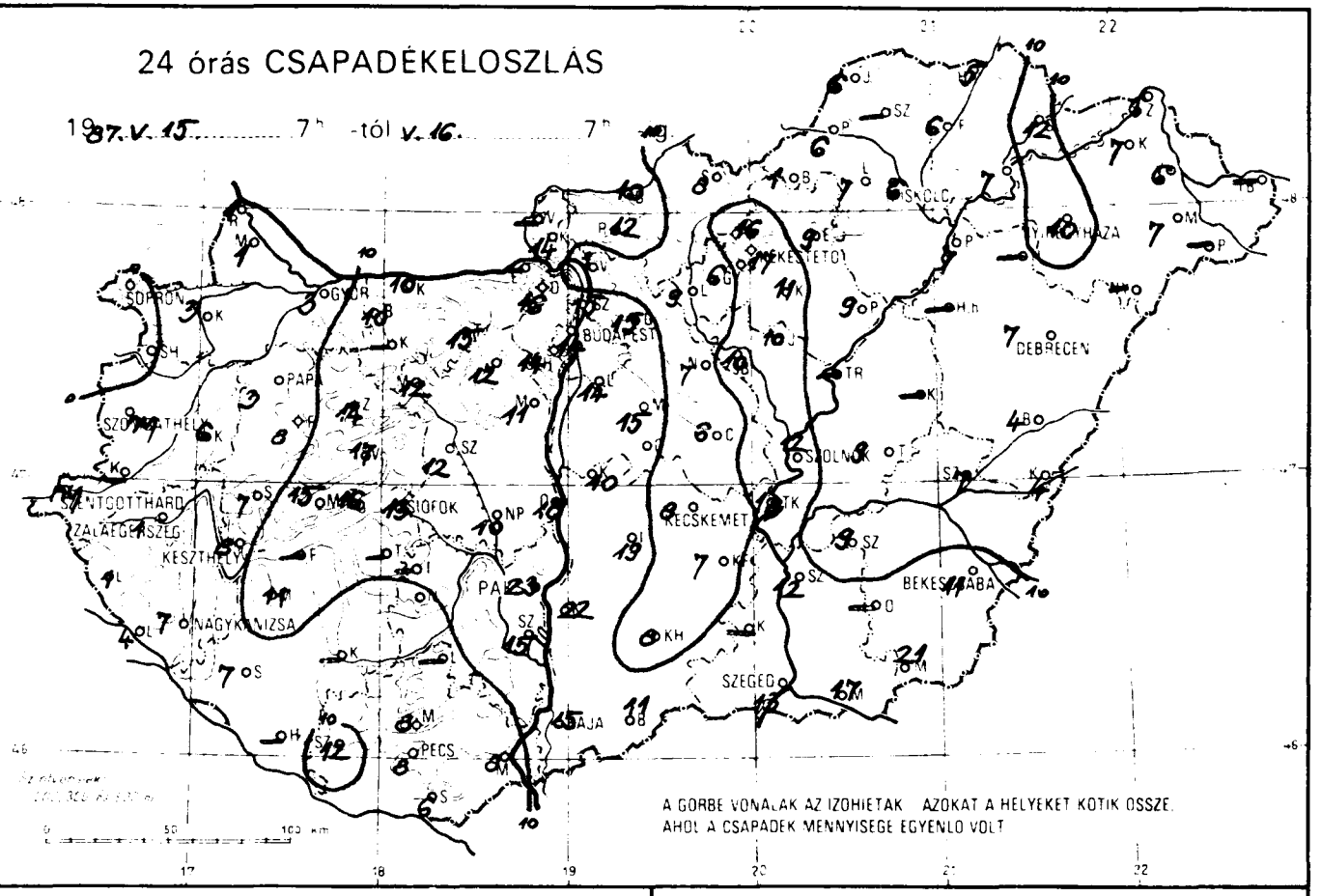

RADIÁCIÓS MINIMUM

19 87. V. 16.

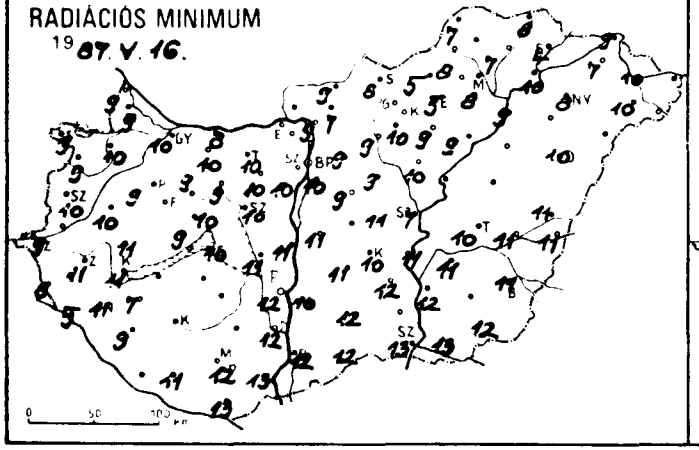

NAPFÉNYTARTAM

19 87. V. 15.

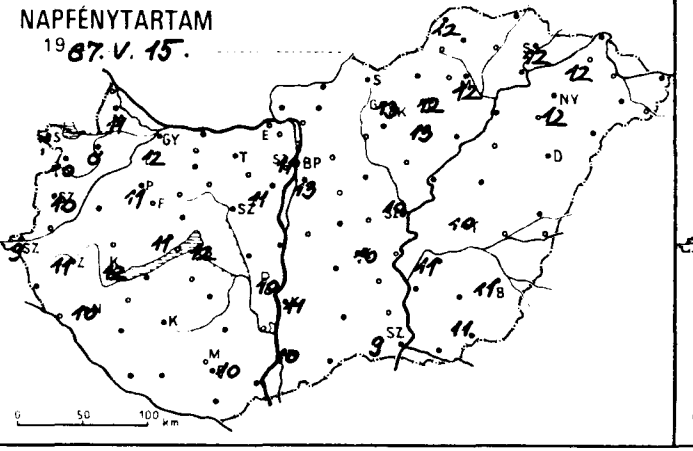

19

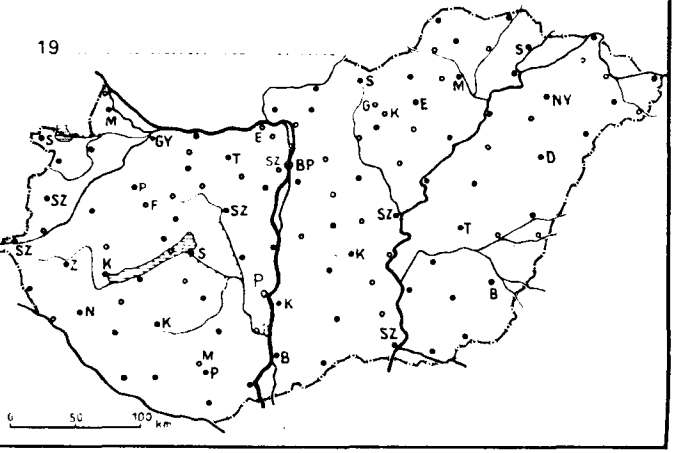

1987. V. 17. ^{h}-ig az utolsó 24 óra adatai

állomás	csapadék (mm)		max. hőmérséklet	min. hőmérséklet	rad. min.	Előző nap napos órái
Győr	3	⌓	18	10	10	1
Kapuvár	3	∀ ≡	18	11	10	8
Mosonmagyaróvár	--		18	10	9	11
Rajka	--		18	11	9	
Sopron	•	⌓	17	10	9	7
Sopronhorpács	•	⌓	18	11	9	10
Káld	6	=	18	11	10	
Körmend	–		–	–	–	
Szentgotthárd	ny	≡	17	10	9	9
Szombathely	ny	=	18	10	10	10
Lenti	1		18	10	8	
Letenye	4	⌓	18	7	5	
Nagykanizsa	7	=	19	11	11	10
Zalaegerszeg	1	=	19	11	11	11
Farkasgyepű	8	∀	18	9	8	
Keszthely	8	⌓	19	11	11	12
Mencshely	15	=	21	10	9	11
Pápa	3	⌓	18	10	9	11
Sumeg	7		20	12	11	
Tihany	16	=	19	11	10	
Veszprém	17	≡	19	10	10	
Zirc	14	=	16	9	9	
Bonyód	–		–	–	–	
Homokszt. györgy	–		–	–	–	
Kaposvár	–		–	–	–	
Marcali	11	⌓	21	11	7	
Siófok	13		19	11	10	1
Somogyszob	7	∀	19	10	9	
Tab	--		--	–	–	
Bábolna	10	=	17	10	10	
Esztergom	–		–	–	–	
Kisbér	–		19	10	9	
Komárom	10		19	9	8	
Tatabánya	15		18	10	10	
Acsútdoboz	12	=	19	10	10	
Dunaújváros	18		19	12	11	
Martonvásár	11	=	18	10	10	11
Mór	12	∀ =	17	10	9	
Sárbogárd	10		20	11	11	
Szabadbattyán	12	≡	19	11	10	
Fekszemcse	–		–	–	–	
Fenyel	–		–	–	--	
Iks	23	=	19	12	12	10
Kekszárd	15	=	20	12	12	
Sárpádtető	8	≡	16	10	10	
Mohács	8	=	20	13	13	
Pécs	8	⌓	19	12	10	10
Pécsi Erdő	6	=	19	14	13	
Pécsváradtető	12	≡	19	12	11	
Szalánfa	13	⌓	19	10	9	
Szentlőrinc	14	=	18	10	10	13
Pécs Met. Int.	14	=	19	8	--	11
Pécs Szab. hegy	14	≡	18	8	7	
Szederkény	6	=	20	11	11	
Szigetvár	16	=	13	7	5	
Szilvás	15	=	17	9	9	13
Tengelyi	14	=	17	8	7	
Villány	15	∀ =	18	10	9	
Nagykáta	7		19	10	10	
Szentendre			9	10	9	

1987. V. 18. ^{h}-ig az utolsó 24 óra adatai

állomás	csapadék (mm)		max. hőmérséklet	min. hőmérséklet	rad. min.	Előző nap napos órái
Vác	3	⌓	19	10	9	
Vámosmikola	--		–	--	--	
Baja	1	=	21	11	9	10
Bácsalmás	11	=	20	12	9	
Izsák	19		20	10	11	
Kalocsa	-		20	12	10	11
Kecskemét	8	=	19	11	10	10
Kiskunfélegyháza	7		19	12	11	
Kiskunhalas	8	=	20	13	12	
Kunszentmiklós	10	∀ =	19	11	11	
Tiszakécske	18		17	12	11	
Balassagyarmat	10	=	17	9	9	
Romhány	12		18	8	7	
Salgótarján	8		17	8	8	
Eger	9	=	17	10	5	3
Galyatető	16	∀ ≡	12	5	3	
Gyöngyös	6		18	10	9	
Kékestető	17	≡	11	5	4	13
Kompolt	1		17	9	9	13
Lőrinci	9	=	18	10	9	
Poroszló	9	=	18	10	9	
Jászapáti	10	∀ =	21	10	10	
Jászberény	10	=	18	12	9	
Karcag	-		–	–	-	
Szolnok	12	=	19	11	7	10
Tiszaroff			–	–	-	
Túrkeve	9		20	11	10	10
Kistelek			-	--	–	
Makó	12	∀	21	13	13	
Szeged	13	=	21	13	13	9
Szentes	12		21	12	12	
Borsodnádasd	1	=	17	8	5	
Füged	6	=	18	9	7	
Hidasnémeti	5	=	19	9	8	
Jósvafő	6	⌓	20	7	7	12
Lillafüred	7	∀ ≡	17	9	7	
Miskolc	6	≡	18	9	8	12
Putnok	6	=	19	9	8	
Sárospatak	12	=	17	7	4	12
Szendrőlád	–		–	-	--	
Tokaj	7	=	19	10	10	
Kisvárda	7	=	18	8	7	12
Mátészalka	7		20	11	10	
Nyíregyháza	10		19	10	8	12
Nyírlugos			–	–	–	
Pátyod	-		–	–	-	
Tiszabecs			–	--	–	
Vásárosnamény	6	=	19	11	10	
Zahony	6		18	9	9	
Berettyóújfalu	4		20	12	11	
Debrecen	7	=	21	12	10	--
Hajdudorog	-		–	–		
Hortobagy	-		–	–	-	
Korosszakál	4		22	12	11	
Polgár	7	=	20	11	9	
Békéscsaba	11	=	20	12	11	11
Mezőhegyes	21		20	13	12	11
Orosháza	-		–	–	–	
Szarvas	9	⌓	20	12	11	11
Szeghalom	7	=	21	12	11	

KIADJA ORSZÁGOS METEOROLÓGIAI SZOLGÁLAT
Készült Központi Előrejelző Intézet Analízis- és Rövidtávú Prognózis Központja T.: 273-018
Megjelenik naponként
Előfizetési díja 2.200,-Ft Megrendelhető: 1024 Budapest, II., Kitaibel Pál u. 1. T.: 353-500
Kiadásért felel az OMSZ elnöke Szerkesztésért felel a KEI igazgatója

Jelmagyarázat a havi mellékletben

IDŐJÁRÁSI NAPIJELENTÉS

ЕЖЕДНЕВНЫЙ МЕТЕОРОЛОГИЧЕСКИЙ БЮЛЛЕТЕНЬ · DAILY WEATHER REPORT
BULLETIN QUOTIDIEN DE TEMPS · TÄGLICHER WETTERBERICHT

100.évfolyam 137. szám + Budapest + 1987.május 17.vasárnap

Az időjárási helyzet és a várható időjárás:

Az Atlanti-óceán térségéből hüvös levegő áramlik Franciaország, a Benelux-államok, az Alpok országai, valamint Lengyelország fölé. Azokon a területeken egyelőre napos, száraz az idő. Európa nagy részén ugyanakkor sok a felhő és gyakran esik az eső. Nagy kiterjedésü felhőzóna boritja a Skandináv-félszigetet, a Szovjetunió európai területének nyugati felét, valamint a keleti Kárpátok vidékét. Egy másik front és annak felhőzete a Brit-szigeteket érte el, és onnan kelet felé halad.

Magyarország időjárására a közeljövőben az a nagy méretü ciklon lesz hatással, amely egyelőre Délnyugat-Európa fölött van. Hatalmas felhőtömeg tartozik hozzá, amely a Kárpátok felé tart. Ugyanakkor délről egyre melegebb léghullámok érkeznek fölénk. Szombaton időjárási front érte el országunkat. Reggel és a délelőtt nagy részében mindenütt borult, esős idő volt. Később délnyugat felől csökkent a felhőzet és a déli megyékben 4-8 órát sütött a nap. A tartós eső egyre több helyen szünt meg, délután záporok és zivatarok alakultak ki. A szombaton reggel 7 órától 24 óra alatt lehullott csapadék mennyisége általában 1 és 10 mm között volt, de északnyugaton és északkeleten több helyen 11, 15, néhol 18, 24 mm is előfordult. A délnyugati szél zivatar idején megerősödött, helyenként viharossá fokozódott. A hőmérséklet csúcsértéke szombaton 12 és 21 fok között volt. Északon volt hüvösebb. Ma éjszaka csökkent a felhőzet, lassan megszünt az eső, és 4, 10 fokig hült le a levegő. Délelőtt napos, száraz idő volt. A hőmérséklet 11 órakor 13 és 16 fok között volt.

Ma 12 órakor Budapesten 15 fokot mértek, a tengerszintre átszámitott légnyomás 1021 hPa, gyengén emelkedik.

Várható időjárás hétfő estig:

Nyugaton gyakran, másutt csak időnként növekszik meg a felhőzet, szórványos záporeső, egy-egy zivatar, elsősorban a Dunántúlon valószinü. Vasárnap országszerte, hétfőn főként keleten várható több órás napsütés. A szél délire, délnyugatira fordul és napközben sokfelé megélénkül. A legalacsonyabb éjszakai hőmérséklet 5 és 10 fok között, a legmagasabb nappali hőmérséklet hétfőn: nyugaton 20, másutt 25 fok körül várható.

Rábai Attila s.k.

A hőmérséklet napi középértéke és eltérése a sokévi átlagtól / Budapest belterületén/:

1987. május 16.	11,8°C	-5,1°C

1871 óta ezen a napon Budapesten előfordult

legmagasabb hőmérséklet:	32,7°C /1983/	
legalacsonyabb hőmérséklet:	2,0°C /1885/	87.361

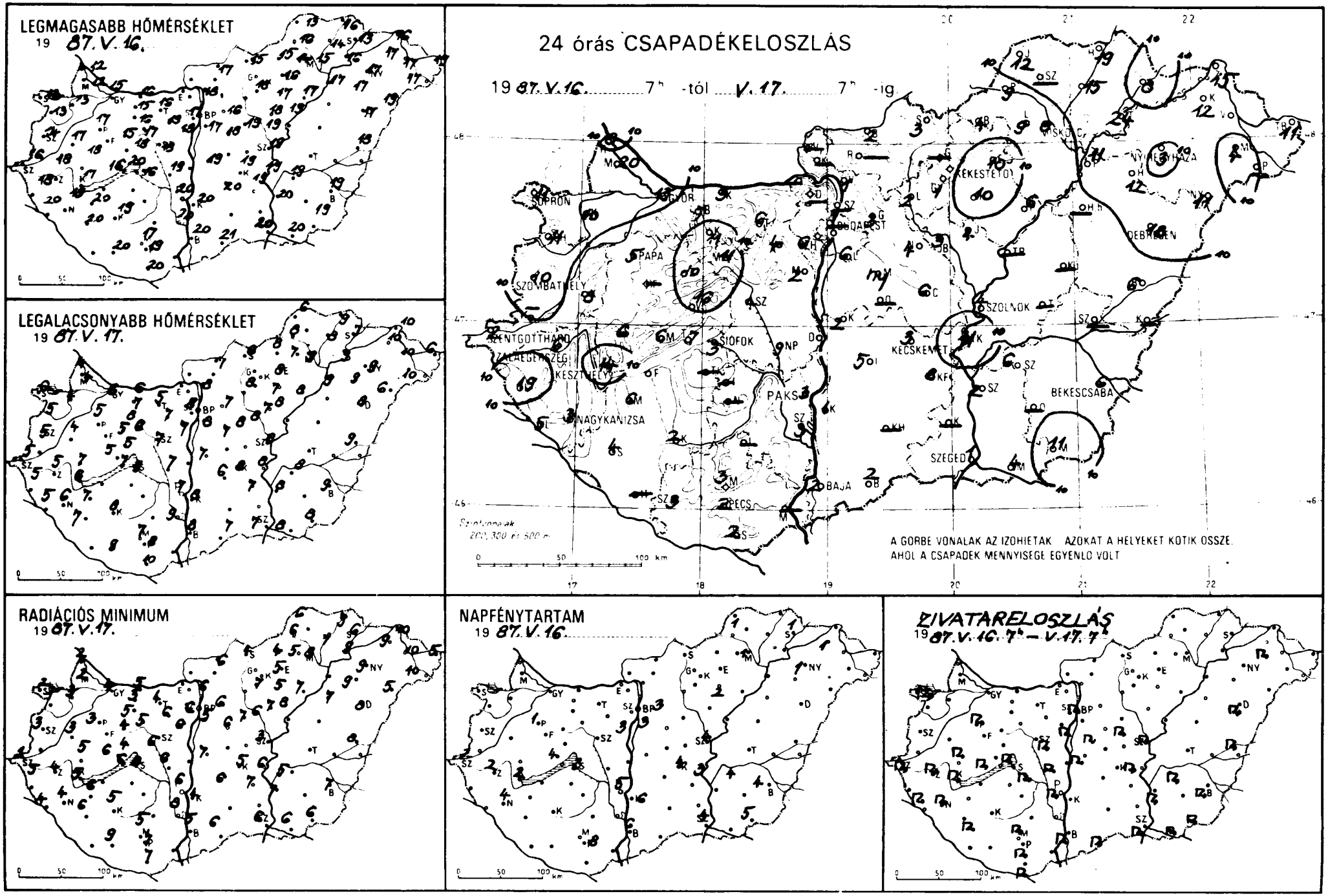
LEGMAGASABB HŐMÉRSÉKLET
19 87. V. 16.
LEGALACSONYABB HŐMÉRSÉKLET
19 87. V. 17.
24 órás CSAPADÉKELOSZLÁS
19 87. V. 16. 7h -tól V. 17. 7h -ig
SOPRON
PAPA
SZOMBATHELY
SZENTGOTTHÁRD
SIÓFOK
PAKS
NAGYKANIZSA
BAJA
PÉCS
KECSKEMÉT
SZOLNOK
BÉKÉSCSABA
SZEGED
DEBRECEN
NYÍREGYHÁZA
A GÖRBE VONALAK AZ IZOHIETÁK AZOKAT A HELYEKET KÖTIK ÖSSZE,
AHOL A CSAPADÉK MENNYISÉGE EGYENLŐ VOLT
RADIÁCIÓS MINIMUM
19 87. V. 17.
NAPFÉNYTARTAM
19 87. V. 16.
ÍVATÁRELOSZLÁS
19 87. V. 16. 7h – V. 17. 7h

19 87. V. 07 h-ig az utolsó 24 óra adatai						Előző nap napos órái
állomás	csapadék (mm)		max. hőmérséklet	min. hőmérséklet	rad. min.	
Győr	13		15	6	4	
Kapuvár	10		13	4	3	
Mosonmagyaróvár	20		12	4	2	
Rajka	8		12	4	2	
Sopron	11		13	6	2	
Sopronhorpács	11		13	5	1	
Káld	8		17	4	3	
Körmend	–		–	–	–	
Szentgotthárd	2		16	5	1	2
Szombathely	10		14	5	3	
Lenti	19		18	5	5	
Letenye	5		20	5	4	
Nagykanizsa	3		18	6	4	4
Zalaegerszeg	6		18	5	4	2
Farkasgyepű	–		–	–	–	
Keszthely	14		17	6	5	2
Mencshely	6		16	5	6	4
Pápa	5		17	5	3	1
Sümeg	6		18	7	5	
Tihany	7		20	7	6	
Veszprém	16		18	5	4	
Zirc	10		15	5	4	
Fonyód	–		–	–	–	
Homokszt. györgy	–		–	–	–	
Kaposvár	2		19	8	5	
Marcali	6		20	7	6	
Siófok	3		16	9	8	3
Somogyszob	4		20	7	6	
Tab	–		–	–	–	
Bábolna	7		15	7	3	
Esztergom	–		–	–	–	
Kisbér	11		16	8	5	
Komárom	3		16	6	5	
Tatabánya	6		16	5	4	
Alcsútdoboz	4		18	7	6	
Dunaújváros	–		–	–	–	
Martonvásár	2		18	7	6	3
Mór	11		17	6	5	
Sárbogárd	9		19	7	6	
Szabadbattyán	4		18	7	6	
Iregszemcse	–		–	–	–	
Lengyel	–		–	–	–	
Paks	3		20	7	6	5
Szekszárd	3		20	9	8	
Árpádtető	3		17	7	5	
Mohács	–		–	–	–	
Pécs	2		19	8	7	8
Siklós	2		20	10	7	
Szigetvár	3		20	9	9	
Budaörs	6		17	8	6	
Bp. Lőrinc	6		17	8	5	3
Bp. Met. Int.	3		17	8		3
Bp. Szab. hegy	5		15	6	3	
Cegléd	6		19	8	7	
Dobogókő	6		11	4	3	
Gödöllő	3		16	7	6	3
Királyrét	6		17	7	5	
Monor	ny		18	7	6	
Nagykáta	4		18	8	8	
Szentendre	–		–	–	–	

19 87. V. 17 h-ig az utolsó 24 óra adatai						Előző nap napos órái
állomás	csapadék (mm)		max. hőmérséklet	min. hőmérséklet	rad. min.	
Vác	1		18	8	6	
Vámosmikola	–		–	–	–	
Baja	2		20	8	5	6
Bácsalmás	2		21	7	6	
Izsák	5		20	6	6	
Kalocsa	1		20	8	4	6
Kecskemét	3		19	8	5	4
Kiskunfélegyháza	8		19	7	7	
Kiskunhalas	–		–	–	–	
Kunszentmiklós	2		19	7	7	
Tiszakécske	–		–	–	–	
Balassagyarmat	2		17	7	6	
Romhány	–		–	–	–	
Salgótarján	3		15	6	4	
Eger	10		16	8	5	
Galyatető	5		11	2	1	
Gyöngyös	1		18	8	7	
Kékestető	6		9	2	1	
Kompolt	10		17	7	5	2
Lőrinci	2		18	7	7	
Poroszló	6		17	8	7	
Jászapáti	4		19	8	8	
Jászberény	3		18	8	6	
Karcag	–		–	–	–	
Szolnok	4		19	8	3	4
Tiszaroff	–		–	–	–	
Túrkeve	11		19	8	6	3
Kistelek	–		–	–	–	
Makó	4		20	8	6	
Szeged	1		20	7	6	4
Szentes	2		20	8	7	
Borsodnádasd	4		15	8	4	
Fügöd	15		14	8	7	
Hidasnémeti	19		16	9	9	
Jósvafő	12		13	6	6	1
Lillafüred	9		14	7	5	
Miskolc	8		15	9	8	1
Putnok	9		16	8	6	
Sárospatak	8		13	7	6	1
Szendrőlád	–		–	–	–	
Tokaj	24		16	9	9	
Kisvárda	12		17	10	9	1
Mátészalka	4		17	10	10	
Nyíregyháza	3		17	9	9	1
Nyírlugos	11		19	6	5	
Pátyod	–		–	–	–	
Tiszabecs	11		19	6	5	
Vásárosnamény	8		17	10	10	
Záhony	15		16	10	10	
Berettyóújfalu	6		18	9	8	
Debrecen	18		17	8	8	
Hajdúdorog	12		17	9	9	
Hortobágy	–		–	–	–	
Körösszakál	–		–	–	–	
Polgár	11		17	9	7	
Békéscsaba	6		19	9	7	4
Mezőhegyes	11		19	8	6	5
Orosháza	–		–	–	–	
Szarvas	6		19	8	5	4
Szeghalom	3		19	9	8	

KIADJA: ORSZÁGOS METEOROLÓGIAI SZOLGÁLAT
Készíti: Központi Előrejelző Intézet Analízis- és Rövidtávú Prognózis Központja – T.: 273-018
Megjelenik naponként
Előfizetési díja: 2.200,-Ft Megrendelhető: 1024 Budapest, II., Kitaibel Pál u. 1. – T.: 353-500
Kiadásért felel: az OMSZ elnöke – Szerkesztésért felel: a KEI igazgatója

Jelmagyarázat a havi mellékletben

IDŐJÁRÁSI NAPIJELENTÉS

ЕЖЕДНЕВНЫЙ МЕТЕОРОЛОГИЧЕСКИЙ БЮЛЛЕТЕНЬ · DAILY WEATHER REPORT
BULLETIN QUOTIDIEN DE TEMPS · TÄGLICHER WETTERBERICHT

100.évfolyam 138. szám + Budapest + 1987.május 18.hétfő

Az időjárási helyzet és a várható időjárás:

Szárazföldünk nyugati és középső részén változékony az időjárás. Ugyanis a kontinens keleti része, valamint az Atlanti-óceán fölött elhelyezkedő anticiklonok között több középpontú ciklonrendszer található. Számunkra a tőlünk délnyugatra található lögörvény a legfontosabb, ugyanis ennek keleti oldalán páradús léghullámok érkeznek a Kárpát-medence fölé, emiatt egyelőre folytatódik a felhős idő.

Hazánkban vasárnap többnyire napos idő volt, csupán a délnyugati országrészben zavarta jelentősebb felhősödés a napsütést. Ennek ellenére hüvös idő volt, a hőmérséklet csúcsértéke 16 és 21 fok között alakult. Éjszakára országszerte megnövekedett a felhőzet és elszórtan kisebb eső, zápor is előfordult, azonban a ma reggel 7 óráig lehullott csapadék mennyisége nem volt számottevő. A legalacsonyabb hajnali hőmérséklet északkeleten 6 és 10, másutt 10 és 15 fok között volt. Hétfőn délelőtt többnyire erősen felhős volt az ég, elszórtan esett az eső. A hőmérséklet 11 órakor szeszélyes területi eloszlásban 13 és 21 fok között alakult.

Ma 12 órakor Budapesten a hőmérséklet 19 fok, a tengerszintre átszámitott légnyomás 1015 hPa, gyengén süllyed.

Várható időjárás kedd estig:

Gyakran lesz erősen felhős az ég, többfelé várható eső, zápor, zivatar. A ma még élénk, időnként erős déli, délnyugati szél az esti óráktól mérséklődik, majd kedden általában mérsékelt, zivatarok idején átmenetileg erős lesz. A legalacsonyabb éjszakai hőmérséklet 8 és 13 fok között, a legmagasabb nappali hőmérséklet kedden 18 és 23 fok között várható.

Nadrai Attila s.k.

TÁVOLABBI KILÁTÁSOK SZERDÁTÓL-SZOMBATIG:

Eleinte általában erősen felhős égbolt többszöri esővel, záporesővel. A hét második felében több lesz a napsütés, futó záporok azonban kialakulhatnak. A legalacsonyabb hajnali hőmérséklet eleinte 8, 13, majd 5, 10 fok között várható. A legmagasabb nappali hőmérséklet eleinte 17, 22, majd 15, 20 fok között lesz. Jelentős mennyiségü / legalább 5 mm napi / csapadék az ország területének 60 százalékán várható.

KÖZÉPTÁVÚ ELŐREJELZŐ CSOPORT

A hőmérséklet napi középértéke és eltérése a sokévi átlagtól / Budapest belterületén/:

1987. május 17.	13,1°C	-4,0°C

1871 óta ezen a napon Budapesten előfordult

legmagasabb hőmérséklet:	30,8°C /1983/	
legalacsonyabb hőmérséklet:	1,6°C /1874/	87.362

LEGMAGASABB HŐMÉRSÉKLET

19 87. V. 17.

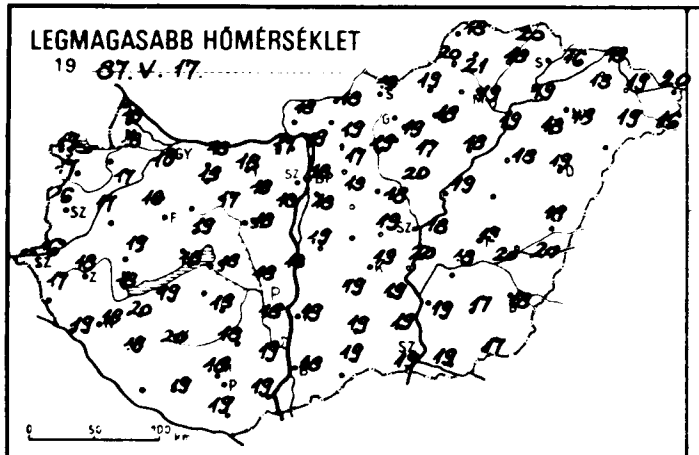

LEGALACSONYABB HŐMÉRSÉKLET

19 87. V. 16.

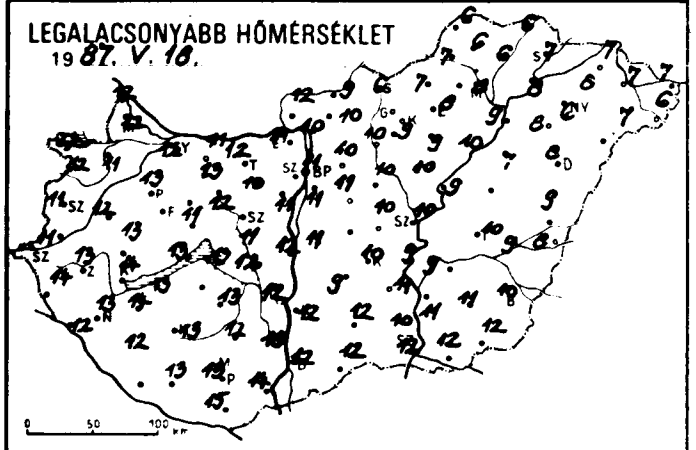

24 órás CSAPADÉKELOSZLAS

19 87. V. 17. 7h -tól V. 18. 7h -ig

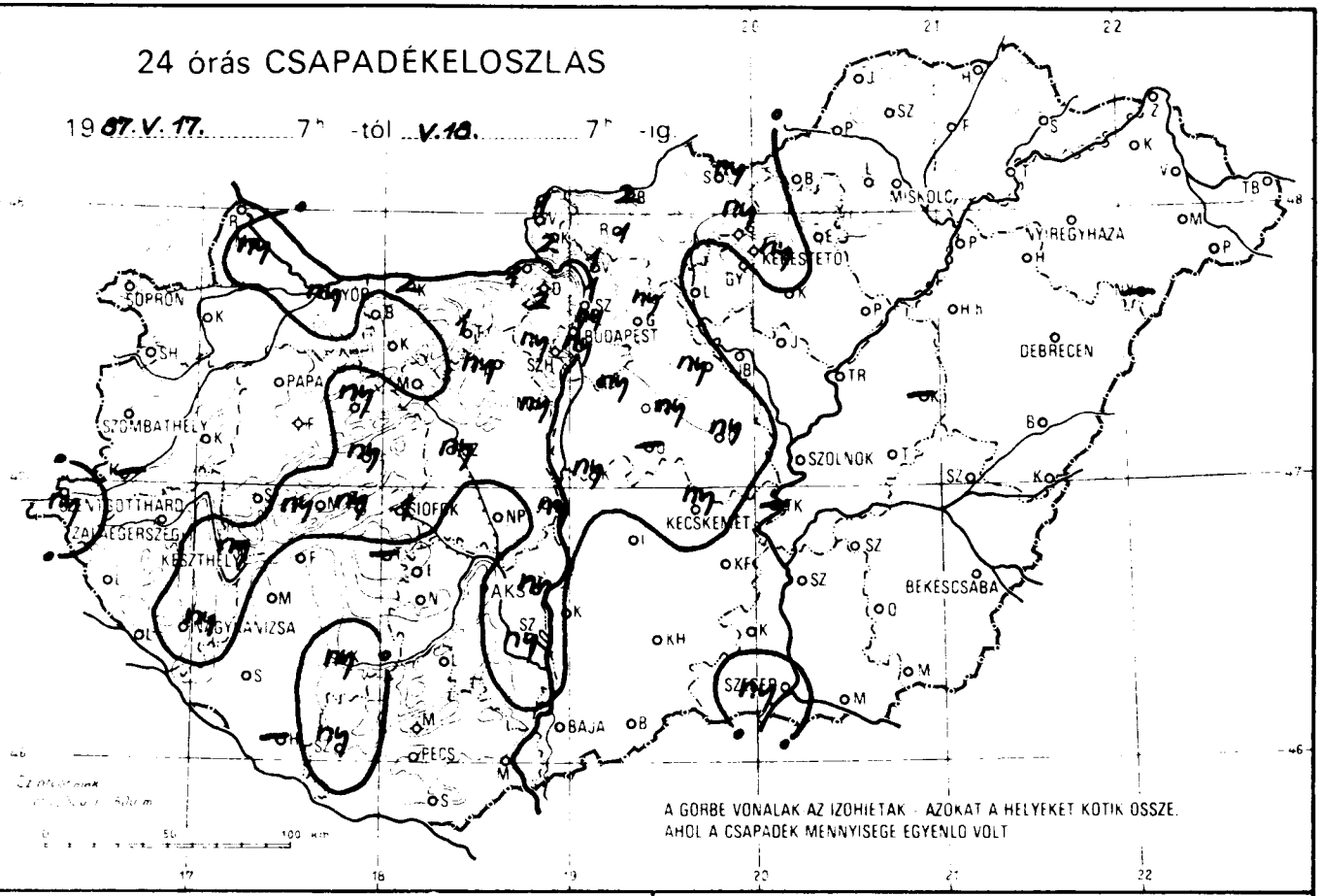

A GORBE VONALAK AZ IZOHIETAK - AZOKAT A HELYEKET KOTIK OSSZE, AHOL A CSAPADEK MENNYISEGE EGYENLO VOLT

RADIÁCIÓS MINIMUM

19 87. V. 18.

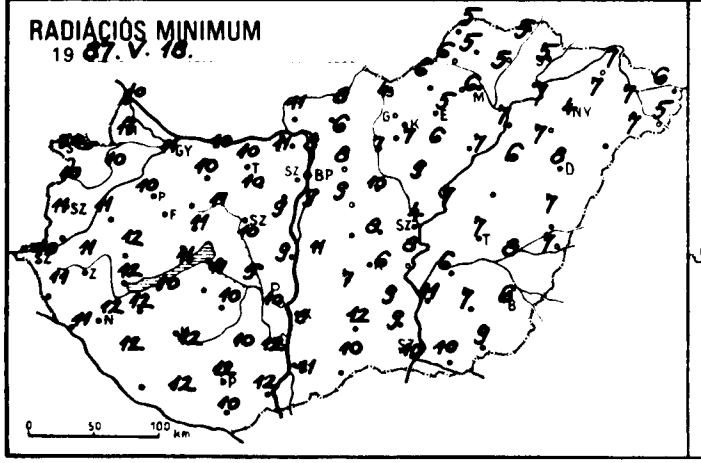

NAPFÉNYTARTAM

19 87. V. 17.

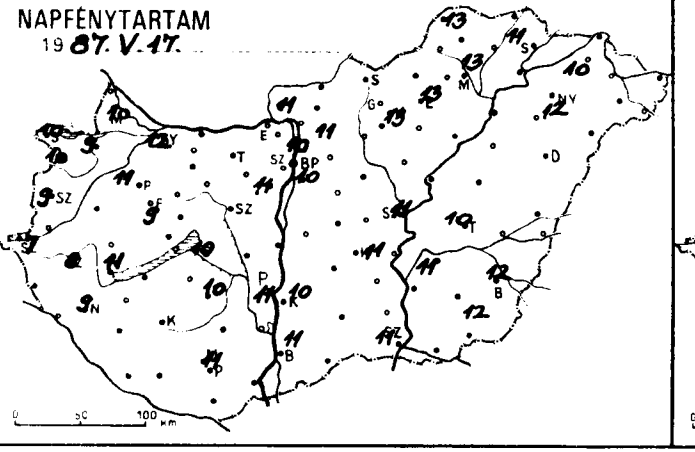

19

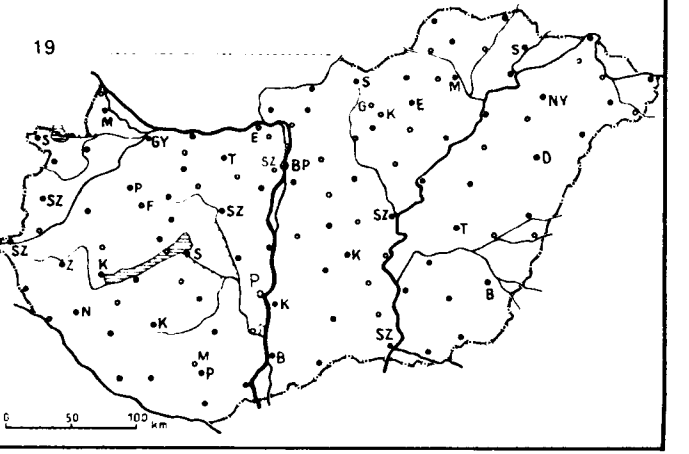

1987. V. 18. 07 h-ig az utolsó 24 óra adatai						Előző nap napos órái
állomás	csapadék (mm)		max. hőmérséklet	min. hőmérséklet	rad. min.	
Győr	ny	⌓	18	12	11	12
Kapuvár	•		17	11	10	9
Mosonmagyaróvár	ny	=	18	12	11	10
Rajka	•		18	12	10	
Sopron	•		17	11	10	10
Sopronhorpács	•	⌓	17	12	10	10
Káld	•	⌓	17	12	11	
Körmend	–		–	–	–	
Szentgotthárd	ny		16	11	10	7
Szombathely	•		16	11	11	9
Lenti	•		17	14	11	
Letenye	•	⌓	19	12	11	
Nagykanizsa	ny		18	13	12	9
Zalaegerszeg	•		18	13	11	8
Farkasgyepű	•		19	7	5	
Keszthely	ny		18	14	12	11
Mencshely	ny		16	12	6	9
Pápa	•		18	13	10	11
Sümeg	•		19	13	12	
Tihany	ny	⌓	18	13	11	
Veszprém	ny		19	11	11	
Zirc	ny	≈	16	10	8	
Fonyód	•		19	13	10	
Homokszt. györgy	–		–	–	–	
Kaposvár	ny		20	13	12	
Marcali	•	⌓	20	14	12	
Siófok	1	⌓	18	13	11	10
Somogyszob	•	⌓	19	12	12	
Tab	–		–	–	–	
Bábolna	•		17	12	9	
Esztergom	1	≈	17	11	11	
Kisbér	•		18	13	10	
Komárom	2	=	18	11	10	
Tatabánya	1		18	12	10	
Alcsútdoboz	ny	≈	18	10	10	
Dunaújváros	ny		18	12	9	
Martonvásár	ny	⌓	18	11	9	11
Mór	•	≈	17	12	11	•
Sárbogard	•	⌓	18	12	9	
Szabadbattyán	ny	≈	18	11	10	
Iregszemcse	•		18	13	10	10
Lengyel	•		18	12	10	
Paks	ny	⌓	18	12	10	11
Szekszárd	ny	≈	19	13	12	
Árpádtető	•		15	12	11	
Mohács	•	⌓	19	14	12	
Pécs	•		18	13	12	11
Siklós	•	⌓	19	15	10	
Szigetvár	ny	❜ ≈	19	13	12	
Budaörs	ny		18	12	8	
Bp. Lőrinc	ny		18	11	9	10
Bp. Met. Int.	ny		18	11	–	10
Bp. Szab. hegy	ny		11	6	6	
Cegléd	ny	❜	19	10	8	
Dobogókő	2		14	8	6	
Gödöllő	ny	≈	17	10	8	11
Királyrét	2	≈	17	7	3	
Monor	ny	❜	18	11	9	
Nagykáta	ny		18	10	10	
Szentendre	1	≈	20	10	9	

1987. V. 18. 07 h-ig az utolsó 24 óra adatai						Előző nap napos órái
állomás	csapadék (mm)		max. hőmérséklet	min. hőmérséklet	rad. min.	
Vác	1	⌓	19	10	8	
Vámosmikola	1		18	12	11	11
Baja	•		18	12	11	11
Bácsalmás	•		19	12	10	
Izsák	•		19	9	7	
Kalocsa	•		19	12	8	10
Kecskemét	ny	⌓	18	10	6	11
Kiskunfélegyháza	•	⌓	19	11	9	
Kiskunhalas	•	⌓	19	12	12	
Kunszentmiklós	ny	≈	19	11	11	
Tiszakécske	–		–	–	–	
Balassagyarmat	2	❜ =	18	9	8	
Romhány	1		19	10	6	
Salgótarján	ny	❜	18	6	4	
Eger	•	=	18	8	5	13
Galyatető	ny	❜	14	7	5	
Gyöngyös	•		19	9	7	
Kékestető	ny		12	6	5	13
Kompolt	•	⌓	17	9	6	12
Lőrinci	•	=	19	10	7	
Poroszló	•	⌓	18	10	7	
Jászapáti	•	⌓	20	10	9	
Jászberény	•	≈	19	10	7	
Karcag	–		–	–	–	
Szolnok	•	⌓	18	10	4	11
Tiszaroff	•	≈	19	9	7	
Túrkeve	•		19	10	7	10
Kistelek	•	=	19	10	9	
Makó	•	⌓	19	12	10	
Szeged	ny	⌓	19	12	10	11
Szentes	•		19	11	11	
Borsodnádasd	•	⌓	19	7	2	
Füged	•		18	6	5	
Hidasnémeti	•	=	20	6	5	
Jósvafő	•	⌓	18	6	5	13
Lillafüred	•	=	19	8	7	
Miskolc	•		19	8	6	13
Putnok	•	=	20	7	6	
Sárospatak	•	⌓	16	7	5	11
Szendrőlád	•	⌓	21	6	5	
Tokaj	•		19	8	7	
Kisvárda	•	=	18	8	7	10
Mátészalka	•	⌓	19	7	7	
Nyíregyháza	•	⌓	18	6	4	12
Nyírlugos	–		–	–	–	
Pátyod	•	⌓	16	6	5	
Tiszabecs		⌓	20	7	6	
Vásárosnamény	•	≈	19	7	7	
Záhony	•	⌓	18	7	7	
Berettyóújfalu	•	⌓	18	9	7	
Debrecen	•	⌓	19	8	8	–
Hajdúdorog	•	≋	18	8	7	
Hortobágy	•		18	7	6	
Körösszakál	•		20	8	7	
Polgár	•	≈	19	9	7	
Békéscsaba	•	⌓	18	10	6	12
Mezőhegyes	•		17	12	9	12
Orosháza	•	⌓	17	11	7	
Szarvas	•		18	9	6	11
Szeghalom	•		20	9	8	

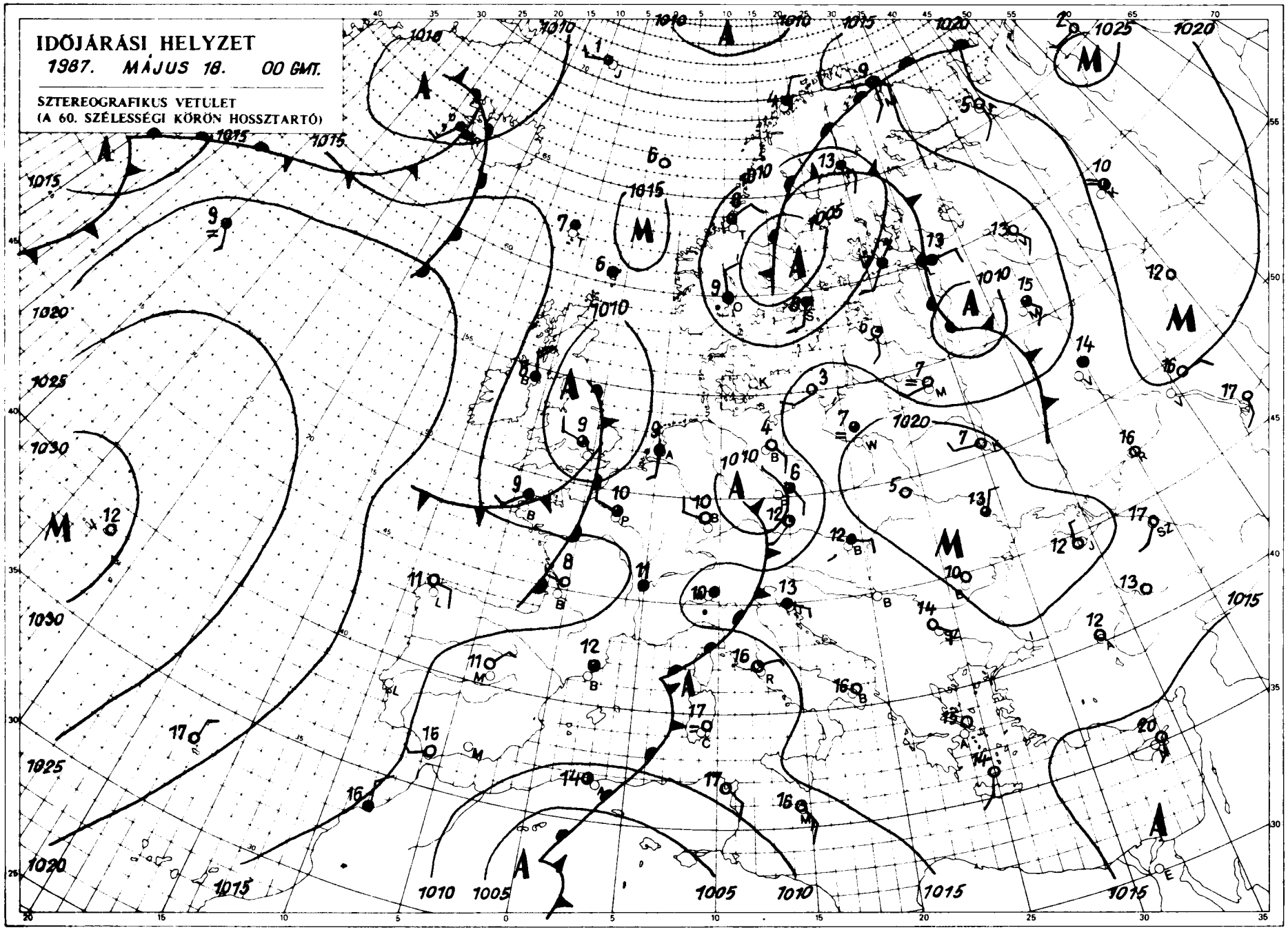

KIADJA: ORSZÁGOS METEOROLÓGIAI SZOLGÁLAT
Készíti: Központi Előrejelző Intézet Analízis- és Rövidtávú Prognózis Központja – T.: 273-018
Megjelenik naponként
Megrendelhető: 1024 Budapest, II., Kitaibel Pál u. 1. – T.: 353-500
Előfizetési díja: 2.200,- Ft
Kiadásért felel: az OMSZ elnöke – Szerkesztéséért felel: a KEI igazgatója

Jelmagyarázat a havi mellékletben

IDŐJÁRÁSI NAPIJELENTÉS

ЕЖЕДНЕВНЫЙ МЕТЕОРОЛОГИЧЕСКИЙ БЮЛЛЕТЕНЬ • DAILY WEATHER REPORT
BULLETIN QUOTIDIEN DE TEMPS • TÄGLICHER WETTERBERICHT

100.évfolyam 139. szám + Budapest + 1987.május 19.kedd

Az időjárási helyzet és a várható időjárás:

Az Atlanti-óceán keleti partvidéke fölött egy hatalmas méretü anticiklon található. Keleti oldalán hüvös léghullámok érkeznek a Brit-szigeteken át Nyugat-Európába. Azokon a területeken a nappali felmelegedés jóval elmarad az ilyenkor szokásostól. A Kelet-Európai-sikság fölött is anticiklon húzódik, ott kevés a felhő, a sok napsütés hatására kellemesen meleg az idő. A két magas nyomású képződmény között a Skandináv-félszigettől a Kárpát-medencéig több középpontú ciklon található. Hatására Észak-Európában sokfelé esik az eső, Közép Európában a nedves enyhe levegőben záporok, zivatarok alakulnak ki. Magyarország időjárására szerda estig is ez lesz a jellemző.

Hazánkban hétfőn egy-egy körzet kivételével erősen felhős, illetve borult volt az ég, a Dunántúlon többfelé esett az eső, záporeső, a késő délutáni óráktól az Alföldön zivatarok is előfordultak. A ma reggel 7 óráig lehullott csapadék mennyisége csapadéknyom és 5 mm között volt, de délkeleten egy-egy zivatargócban 10-15 mm-t mértek. Az élénk, déli, délnyugati szelet a Kisalföldön erős széllökések kisérték, a hőmérséklet csúcsértéke nyugaton 18, 20, a keleti megyékben 20 és 26 fok között alakult. Ma hajnalra 8 és 15 fok közé hült le a levegő. Délelőtt változóan, helyenként erősen felhős volt az ég, a déli megyékből kisebb esőt jelentettek. A hőmérséklet 11 órakor 17 és 21 fok között volt.

Ma 12 órakor Budapesten a hőmérséklet 20 fok, a tengerszintre átszámitott légnyomás 1012 hPa, alig változik.

Várható időjárás szerda estig:

Gyakorta erősen megnövekszik a felhőzet, országszerte valószinü kisebb-nagyobb mennyiségü eső, záporeső, főként délutánonként zivatar is. Előbb élénkülő nyugati, délnyugati, majd szerdán délutántól megerősödő északnyugati szél várható. A legalacsonyabb éjszakai hőmérséklet 8, 13 fok között, a legmagasabb nappali hőmérséklet szerdán a délután érkező hidegfront, lehülés előtt, még általában 20, 25 fok között alakul.

Török Dénes s.k.

A hőmérséklet napi középértéke és eltérése a sokévi átlagtól / Budapest belterületén/:

1987. május 18. 15,5°C -2,0°C

1871 óta ezen a napon Budapesten előfordult

legmagasabb hőmérséklet: 30,6°C /1945/

legalacsonyabb hőmérséklet: 3,.°C /1895/ 87.363

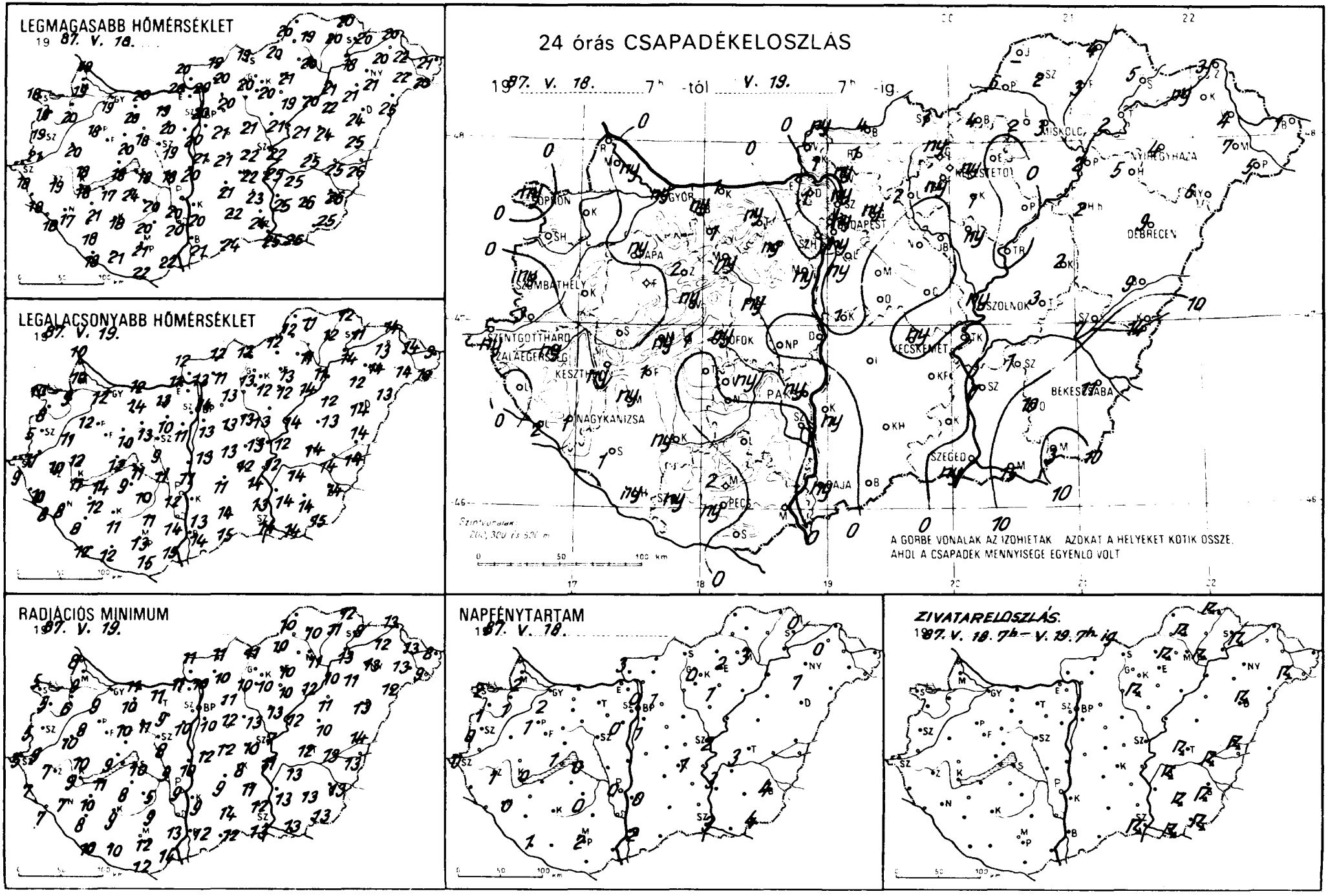
LEGMAGASABB HŐMÉRSÉKLET
1987. V. 18.
LEGALACSONYABB HŐMÉRSÉKLET
1987. V. 19.
24 órás CSAPADÉKELOSZLÁS
1987. V. 18. 7h -tól V. 19. 7h -ig
A GÖRBE VONALAK AZ IZOHIETÁK AZOKAT A HELYEKET KÖTIK ÖSSZE, AHOL A CSAPADÉK MENNYISÉGE EGYENLŐ VOLT
RADIÁCIÓS MINIMUM
1987. V. 19.
NAPFÉNYTARTAM
1987. V. 18.
ZIVATARELOSZLÁS.
1987. V. 18. 7h – V. 19. 7h ig.

1987. V. 19. 07 h-ig az utolsó 24 óra adatai

állomás	csapadék (mm)		max. hőmérséklet	min. hőmérséklet	rad. min.	Előző nap napos órái
Győr	ny	⊥	19	12	9	2
Kapuvár	•	⊥	20	9	6	1
Mosonmagyaróvár	ny	, =	19	10	9	2
Rajka	•	=	19	10	8	
Sopron	ny	V ⊥	18	10	5	2
Sopronhorpács	∘	⊥	19	8	5	1
Káld	•	⊥	20	11	10	
Körmend	3	V	21	11	9	
Szentgotthárd	ny	V ⊥	18	9	5	0
Szombathely	ny	V ⊥	19	5	5	0
Lenti	•		18	10	7	
Letenye	2	⊥	18	8	7	
Nagykanizsa	1	≈	17	8	7	0
Zalaegerszeg	ny		19	10	7	1
Farkasgyepű	∘	⊥	19	10	9	
Keszthely	ny		18	11	9	0
Mencshely	ny	⊥	17	11	11	1
Pápa	ny	⊥	18	12	8	1
Sümeg	∘		18	12	10	
Tihany	1	⊥	18	12	9	
Veszprém	ny	⊥	20	10	10	
Zirc	2		18	11	8	
Fonyód	1		17	14	11	
Homokszt. györgy	ny	V ⊥	18	12	10	1
Kaposvár	ny		18	11	9	
Marcali	ny	, ⊥	21	12	10	
Siófok	ny	V ⊥	18	11	10	0
Somogyszob	1	⊥	18	8	8	
Tab	•	=	24	9	8	
Bábolna	ny		19	10	7	
Esztergom	•	=	20	11	11	
Kisbér	1	,	20	14	10	
Komárom	1		20	12	11	
Tatabánya	ny		19	13	11	
Alcsútdoboz	ny	V ≡	20	10	9	
Dunaújváros	•	⊥	20	11	10	
Martonvásár	ny	⊥	19	11	10	0
Mór	ny	V =	18	13	11	
Sárbogárd	•		18	11	9	
Szabadbattyán	ny	=	19	9	8	
Iregszemcse	ny	=	20	10	5	0
Lengyel	•		20	11	9	
Paks	ny	V ≡	20	12	9	0
Szekszárd	•	=	20	14	13	
Árpádtető	2	=	18	13	11	
Mohács	•	=	22	15	14	
Pécs	ny	⊥	21	13	12	2
Siklós	•	⊥	22	15	12	
Szigetvár	ny	, =	21	12	10	
Budaörs	ny	⊥	20	12	12	
Bp. Lőrinc	ny	V ⊥	20	13	10	1
Bp. Met. Int.	ny	=	20	14	-	0
Bp. Szab. hegy	•	≤	16	13	10	
Cegléd	•	⊥	22	13	10	
Dobogókő	1	, ⊥	15	11	10	
Gödöllő	ny	⊥	20	13	11	1
Királyrét	1	, =	15	10	8	
Monor	•	⊥	21	13	12	
Nagykáta	•	⊥	21	13	13	
Szentendre	ny	, =	20	12	12	

1987. V. 19. 07 h-ig az utolsó 24 óra adatai

állomás	csapadék (mm)		max. hőmérséklet	min. hőmérséklet	rad. min.	Előző nap napos órái
Vác	ny	⊥	20	13	10	
Vámosmikola	ny		20	12	11	3
Baja	ny	⊥	21	14	12	2
Bácsalmás	•	⊥	24	15	12	
Izsák	•		21	11	9	
Kalocsa	ny	⊥	20	13	9	0
Kecskemét	ny	⊥	22	12	8	1
Kiskunfélegyháza	•		23	14	11	
Kiskunhalas	•	⊥	22	14	14	
Kunszentmiklós	1	=	21	13	12	
Tiszakécske	•		25	12	11	
Balassagyarmat	4	V =	21	12	11	
Romhány	1	V	20	11	10	
Salgótarján	1		19	12	11	
Eger	•	≈	16	13	10	2
Galyatető	ny		14	10	9	
Gyöngyös	ny	⊥ ⊥	20	12	10	
Kékestető	ny		13	7	7	0
Kompolt	1	⊥	19	12	10	1
Lőrinci	2	V ⊥	20	13	10	
Poroszló	•	⊥	20	14	12	
Jászapáti	ny	⊥	21	13	13	
Jászberény	•	⊥	21	13	11	
Karcag	2	=	24	13	10	
Szolnok	ny	⊥	22	12	7	2
Tiszaroff	•	⊥	21	14	12	
Túrkeve	3	⊥	25	14	12	3
Kistelek	•	=	24	13	12	
Makó	15	⊥ =	26	14	13	
Szeged	ny	⊥ ⊥	25	14	13	3
Szentes	1		25	14	13	
Borsodnádasd	4	⊥	20	12	10	
Füged	3	V	20	12	11	
Hidasnémeti	4	⊥ =	20	12	12	
Jósvafő	-	-	-	-	-	-
Lillafüred	2	⊥ ≡	20	12	11	
Miskolc	3	⊥ =	20	11	11	3
Putnok	6	V =	20	12	10	
Sárospatak	5	⊥ =	20	11	9	
Szendrőlád	2	⊥ ⊥	19	11	10	
Tokaj	2		18	14	13	
Kisvárda	ny	=	20	13	12	0
Mátészalka	7		22	14	13	
Nyíregyháza	4	V	21	14	13	1
Nyírlugos	6	=	25	13	12	
Pátyod	5	⊥	20	10	9	
Tiszabecs	1	=	21	9	8	
Vásárosnamény	4	=	22	14	13	
Záhony	3		20	14	13	
Berettyóújfalu	9	⊥	25	14	14	
Debrecen	9	⊥	24	14	13	
Hajdúdorog	5	V	21	12	11	
Hortobágy	2		22	12	11	
Körösszakál	14	V	26	14	13	
Polgár	2	=	21	11	10	
Békéscsaba	11	⊥	26	14	13	4
Mezőhegyes	3	⊥	25	15	13	4
Orosháza	10	⊥	26	14	13	
Szarvas	1	⊥	25	14	13	3
Szeghalom	7	⊥ =	25	14	13	

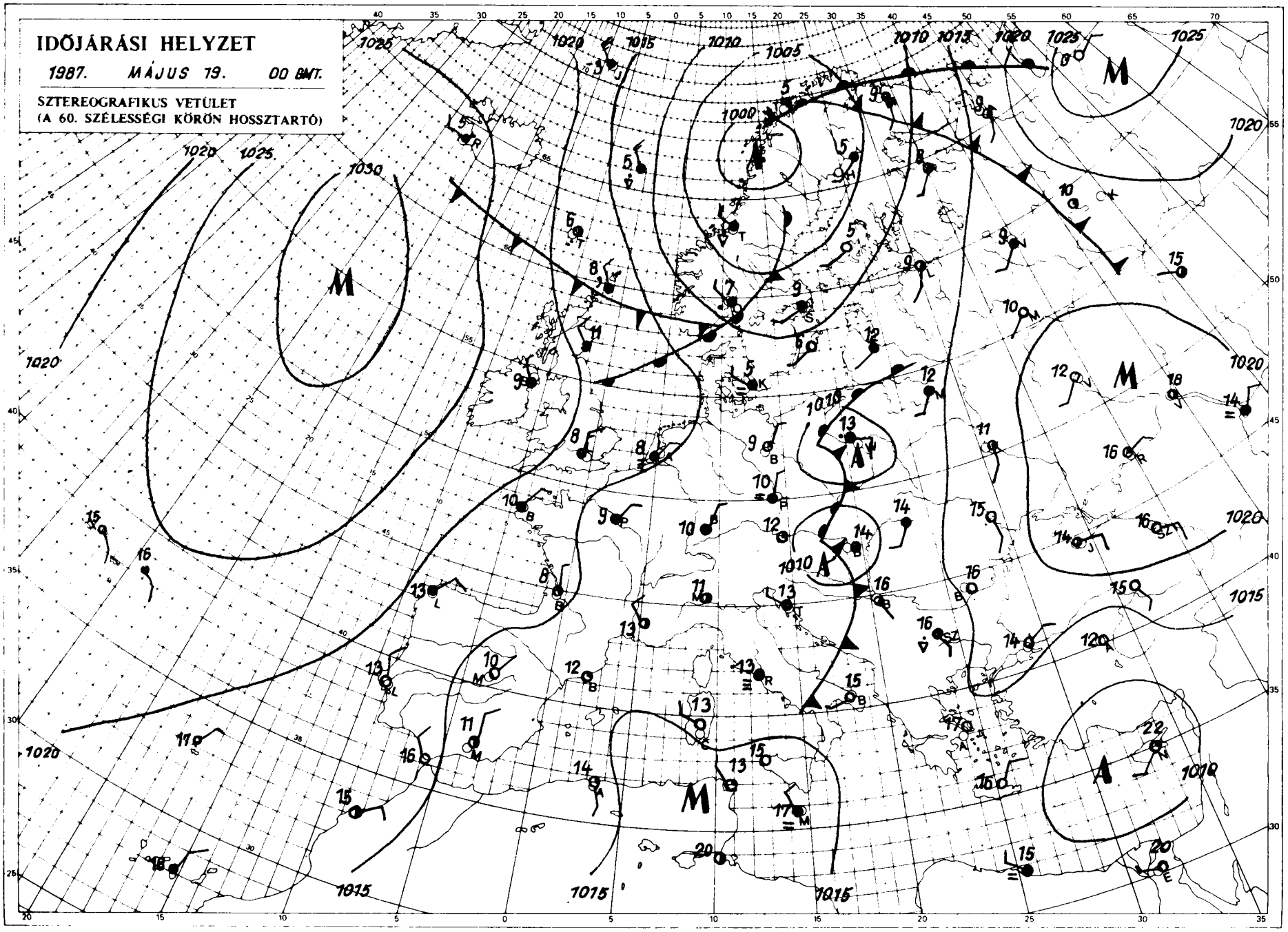

KIADJA: ORSZÁGOS METEOROLÓGIAI SZOLGÁLAT
Készíti: Központi Előrejelző Intézet Analízis- és Rövidtávú Prognózis Központja - T.: 273-018
Megjelenik naponként
Éves előfizetési díja: 2.200,-Ft. Megrendelhető: 1024 Budapest, II., Kitaibel Pál u. 1. - T.: 353-500
Kiadásért felel: az OMSZ elnöke - Szerkesztésért felel: a KEI igazgatója

Jelmagyarázat a havi mellékletben

IDŐJÁRÁSI NAPIJELENTÉS

ЕЖЕДНЕВНЫЙ МЕТЕОРОЛОГИЧЕСКИЙ БЮЛЛЕТЕНЬ • DAILY WEATHER REPORT
BULLETIN QUOTIDIEN DE TEMPS • TÄGLICHER WETTERBERICHT

100.évfolyam 140.szám. + Budapest + 1987. május 20.szerda

Az időjárási helyzet és a várható időjárás:

Észak-Skandináviától Közép-Európán át a Földközi-tenger keleti medencéjéig húzódik az a hatalmas légörvényláncolat, amely kontinensünk nagy részén változékony időjárást okoz. Az emlitett légörvényláncolat nyugati oldalán hüvös, hideg, keleti felén viszont mediterrán eredetü, meleg levegő áramlik. A két levegőfajta keveredése az alacsony nyomású övben, a légörvények területén csapadékos időjárást okoz. A légörvényláncolat Dél-Skandináviai szakaszán a környezeténél markánsabb ciklon, illetve hidegfront található, ez várhatóan rövidesen eléri a Kárpát-medence térségét.

Magyarországon kedden túlnyomóan napos idő volt, a hőmérséklet csúcsértéke általában 21, 25 fok között alakult. Délután az északi és keleti országrészben megvastagodott a felhőzet és sokfelé alakult ki heves zápor, zivatar. Helyenként rövid idő alatt jelentős mennyiségü csapadék hullott, sőt néhol jégeső is előfordult. Kékestetőn 21, Komáromban és Tokajon 22, Vácott 24, Sopronban 31, Hortobágyon 28, Győrött pedig 32 mm csapadékot mértek. Szerda hajnalra 8, 13 fok közé hült le a levegő. Délelőtt időnként napos, gyakorta erősen felhős idő volt, több helyről jelentettek futó záport, nyugaton néhol hosszabb időn át esett az eső. A hőmérséklet 11 órakor az északnyugati országrészben 12, 17 fok, másutt 17, 22 fok között volt.

Ma 12 órakor Budapesten a hőmérséklet 19 fok, a tengerszintre átszámitott légnyomás 1010 hPa, alig, változik.

Várható időjárás csütörtök estig:

Csütörtök délig az országban gyakran erősen megnövekszik a felhőzet, Eső, zivatar bárhol kialakulhat, Csütörtök déltől viszont nyugat felől számottevően csökken a felhőzet, Ujabb zápor inkább keleten való szinü, Az északnyugatira, északira forduló szél sokfelé megerősödik, főként a Dunántúlon időnként viharos széllökések is lesznek, A várható legalacsonyabb éjszakai hőmérséklet 7-12, a legmagasabb nappali hőmérséklet csütörtökön 16-21 fok között alakul.

Bozóki István s.k.

A hőmérséklet napi középértéke és eltérése a sokévi átlagtól / Budapest belterületén/:

1987. május 19.	17,8°C	+0,5°C

1871 óta ezen a napon Budapesten előfordult

legmagasabb hőmérséklet:	30,5°C /1975/
legalacsonyabb hőmérséklet:	4,1°C /1891/

87.5.

LEGMAGASABB HŐMÉRSÉKLET

19 87. V. 19.

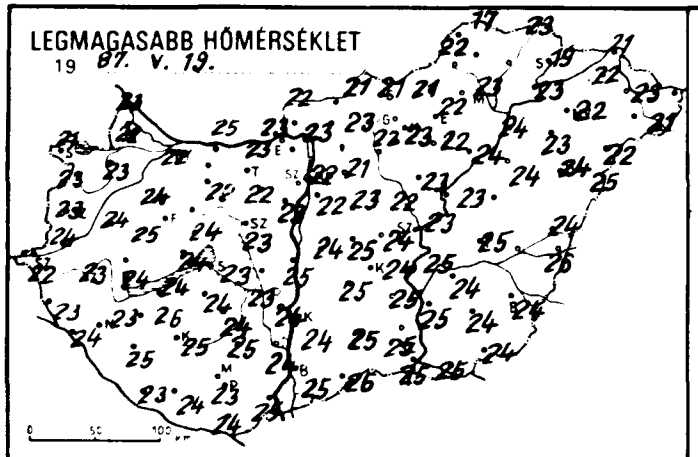

LEGALACSONYABB HŐMÉRSÉKLET

19 87. V. 20.

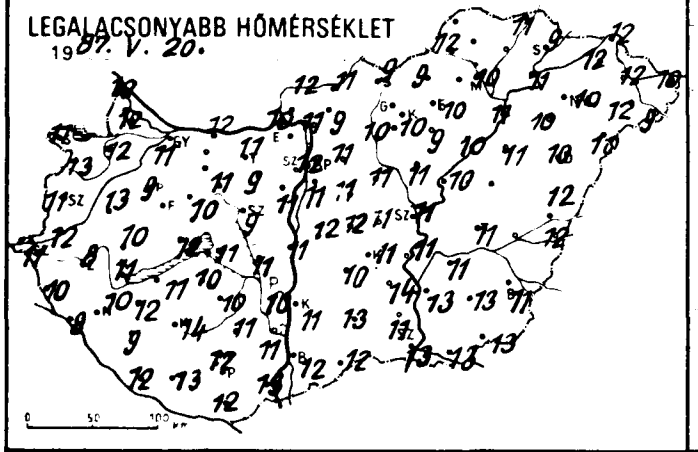

RADIÁCIÓS MINIMUM

19 87. V. 20.

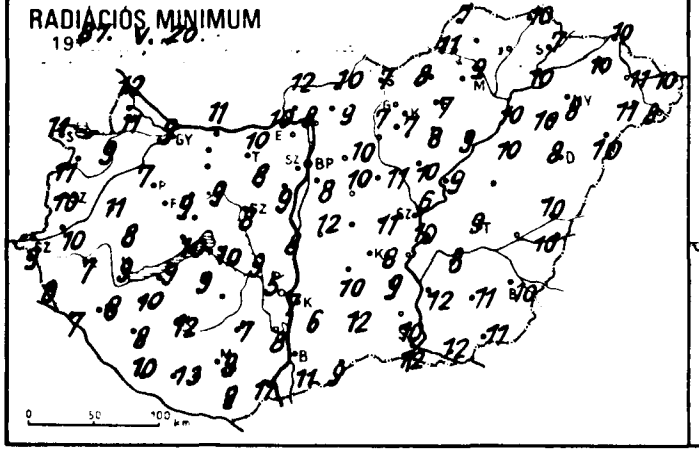

24 órás CSAPADÉKELOSZLÁS

19 87. V. 19. 7h -tól V. 20. 7h -ig

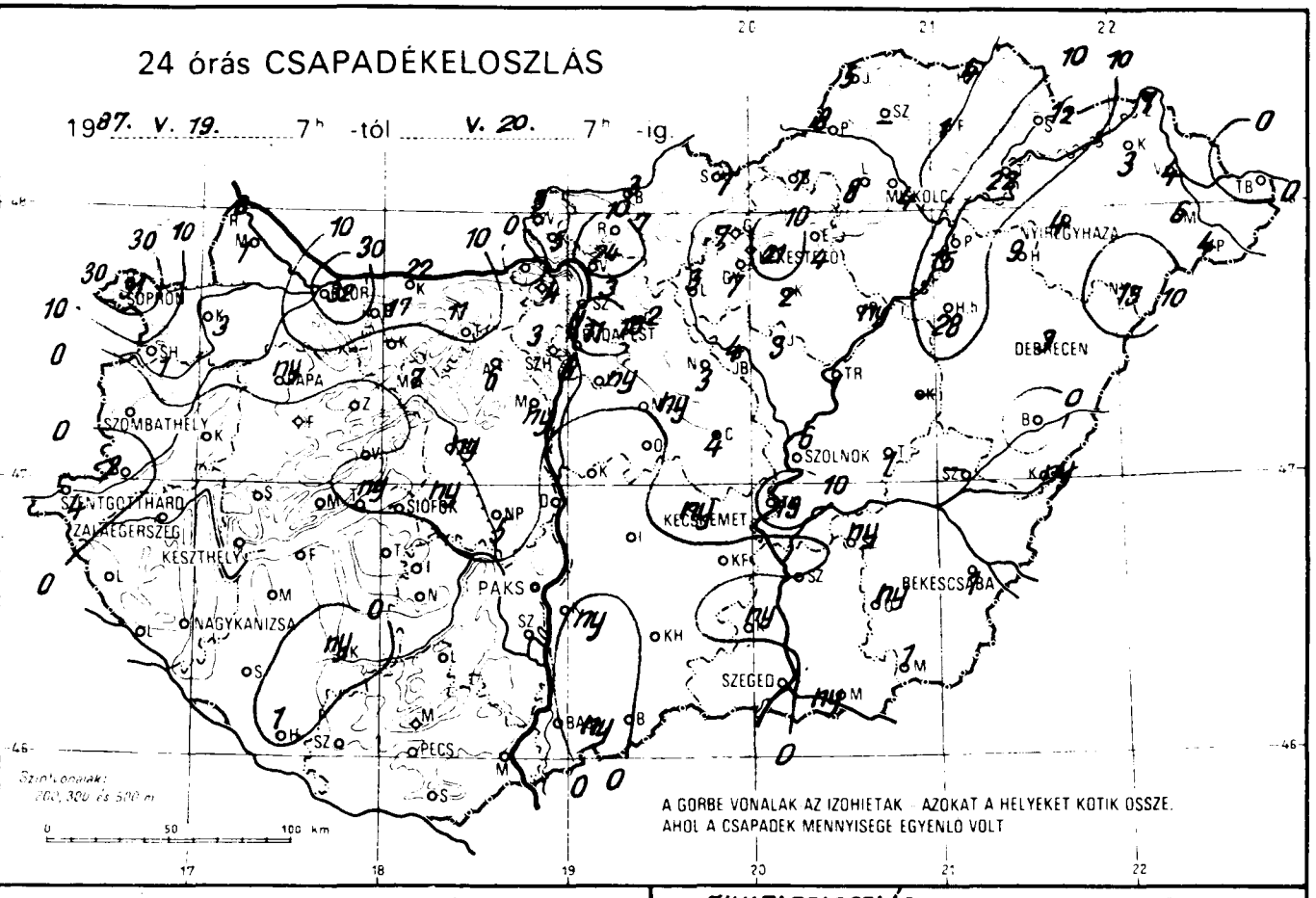

NAPFÉNYTARTAM

19 87. V. 19.

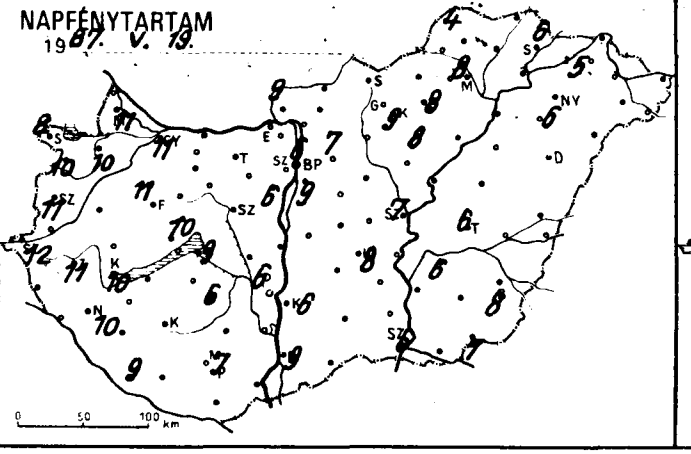

ZIVATARELOSZLÁS

19 87. V. 19. 7h - V. 20. 7h -ig.

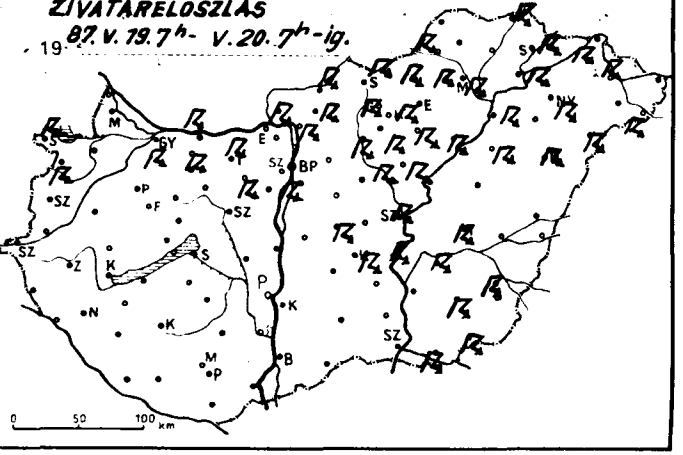

1987. V. 28. 7 h-ig az utolsó 24 óra adatai:						Előző nap napos órái
állomás	csapadék (mm)		max. hőmérséklet	min. hőmérséklet	rad. min.	
Győr	32	⚐ ≈	22	11	9	11
Kapuvár	3	⚲	23	12	9	10
Mosonmagyaróvár	1	⚲ ≈	22	12	11	11
Rajka	8	⚲	23	12	12	
Sopron	31	⚐	21	11	11	8
Sopronhorpács	1	⚐	23	13	11	10
Káld	•	⌓	24	13	11	
Körmend	2		24	12	10	
Szentgotthárd	4	⚲ ≈	22	11	9	12
Szombathely	•	⌓	23	11	10	11
Lenti	•	≈	23	10	8	
Letenye	•	⌓	24	8	7	
Nagykanizsa	•	⌓	23	10	8	10
Zalaegerszeg	•	⌓	23	8	7	11
Farkasgyepű	•	≈	23	11	9	
Keszthely	•	⌓	24	11	9	10
Mencshely	•	⌓	22	11	10	10
Pápa	ny	⚲ ≈	24	9	7	11
Sümeg	•	⌓ ≈	25	10	8	
Tihany	ny		24	12	10	
Veszprém	•	⌓	24	10	9	
Zirc	•	≈	22	10	7	
Tonyód	•	⌓	24	11	9	
Homokszt. györgy	1	⚲ ⌓	23	12	10	9
Kaposvár	ny		25	14	12	
Marcali	•	⌓	26	12	10	
Siófok	ny	⌓	23	11	10	9
Somogyszob	•	⌓	25	9	8	
Tab	•	⌓	24	10	9	
Bábolna	17	⚐	23	12	8	
Esztergom	•	≈	23	10	10	
Kisbér	–		–	–	–	
Komárom	22	⚐ ≈	25	12	11	
Tatabánya	11	⚐	23	11	10	
Alcsútdoboz	6	⚐ ≡	22	9	8	
Dunaújváros	•	⌓	23	11	8	
Martonvásár	ny	⚲ ⌓	23	11	9	6
Mór	7	⚲ ≈	22	11	9	
Sárbogárd	5	⚲ ⌓	23	11	9	
Szabadbattyán	ny	⌓	23	9	8	
Fegszemcse	•		24	10	5	6
Fengyel	•		25	11	7	
Paks	•	≡	24	10	7	6
Szekszárd	•		24	11	8	
Árpádtető	•		21	13	10	
Mohács	•		25	13	11	
Pécs	•	⌓	23	12	9	7
Siklós	•	⌓	24	12	9	
Szigetvár	•		24	13	13	
Budaörs	8	⚐	22	12	9	
Bp. Lőrinc	ny	⚲ ⌓	22	11	8	9
Bp. Met. Int.	11	⚲ ≈	22	12	–	6
Bp. Szab. hegy	3	≡	15	9	8	
Budakeszi	4	⚐ ≡	24	11	11	
Budaörs	4	≈	18	10	9	
Budapest	2	⚲ ⌓	21	11	10	7
Farkasrét	5	⚐ ▬	20	8	5	
Gánor	ny	⚲ ⌓	23	11	10	
Nagykáta	3	≡	22	11	11	
Szentendre	3	⚲	24	11	11	

1987. V. 29. 7 h-ig az utolsó 24 óra adatai						Előző nap napos órái
állomás	csapadék (mm)		max. hőmérséklet	min. hőmérséklet	rad. min.	
Vác	24	⚐ ⌓	23	11	8	
Vámosmikola	3	≡	22	12	12	9
Baja	ny	⌓	25	12	11	9
Bácsalmás	•	⌓	26	12	9	
Izsák	•		25	10	10	
Kalocsa	ny	⌓	24	11	6	6
Kecskemét	ny	⚐ ⌓	24	11	8	8
Kiskunfélegyháza	•	⌓	25	14	9	
Kiskunhalas	•	⌓	25	13	12	
Kunszentmiklós	•		24	12	12	
Tiszakécske	19	⚐ ≈	25	11	10	
Balassagyarmat	3	⚐ ≡	21	11	10	
Romhány	7	⚐ ≡	23	9	9	
Salgótarján	7	⚐ ▲	21	9	7	
Eger	4	⚲ ≈	22	10	7	8
Galyatető	7	⚐	18	9	3	
Gyöngyös	4	⚐	23	10	7	
Kékestető	21	⚐ ▲ ≈	17	9	7	9
Kompolt	2	⚐ ⌓	22	9	8	8
Lőrinci	3	⚐ ⌓	22	10	7	
Poroszló	ny	⚐ ⌓	24	10	9	
Jászapáti	3	⚐ ≈	23	11	10	
Jászberény	4	⚐ ≡	23	10	8	
Karcag	–		–	–	–	
Szolnok	6	⚐ ≡	23	11	6	7
Tiszaroff	1	≡	23	10	9	
Túrkeve	1	⚐	25	11	9	6
Kistelek	•		23	13	11	
Makó	ny	⚐ ⌓	25	13	12	
Szeged	•	⌓	25	13	12	6
Szentes	•	⌓	25	13	12	
Borsodnádasd	7	⚐ ▲	21	9	8	
Füged	1	≈	22	11	10	
Hidasnémeti	4	⚐ ≈	23	11	10	
Jósvafő	5		17	9	7	4
Lillafüred	8	⚐ ≡	22	9	8	
Miskolc	4	⚐ ≡	23	10	9	8
Putnok	8	⚐ ≈	22	12	11	
Sárospatak	12	⚐ ≈	19	9	7	6
Szendrőlád	–		–	–	–	
Tokaj	22	⚐	23	11	10	
Kisvárda	3	⚐ ≈	22	12	10	5
Mátészalka	6	⚐	22	12	11	
Nyíregyháza	4	⚐	22	10	8	6
Nyírlugos	15	⚐	25	10	10	
Pátyod	4	⚐	21	9	8	
Tiszabecs	•	⚐	20	10	10	
Vásárosnamény	4		23	12	11	
Záhony	1		21	12	10	
Berettyóújfalu	•	⌓	24	12	10	
Debrecen	3	⚐ ≈	24	10	8	–
Hajdúdorog	9	⚲	23	10	10	
Hortobágy	28	⚐	24	11	10	
Körösszakál	ny		26	12	10	
Polgár	15	⚐ ≡	24	11	10	
Békéscsaba	1	⚐ ⌓	24	11	10	8
Mezőhegyes	1	⚐ ⌓	24	13	11	7
Orosháza	ny	⚐ ⌓	24	13	11	
Szarvas	ny	⚐ ≡	24	11	8	6
Szeghalom	ny		25	11	10	

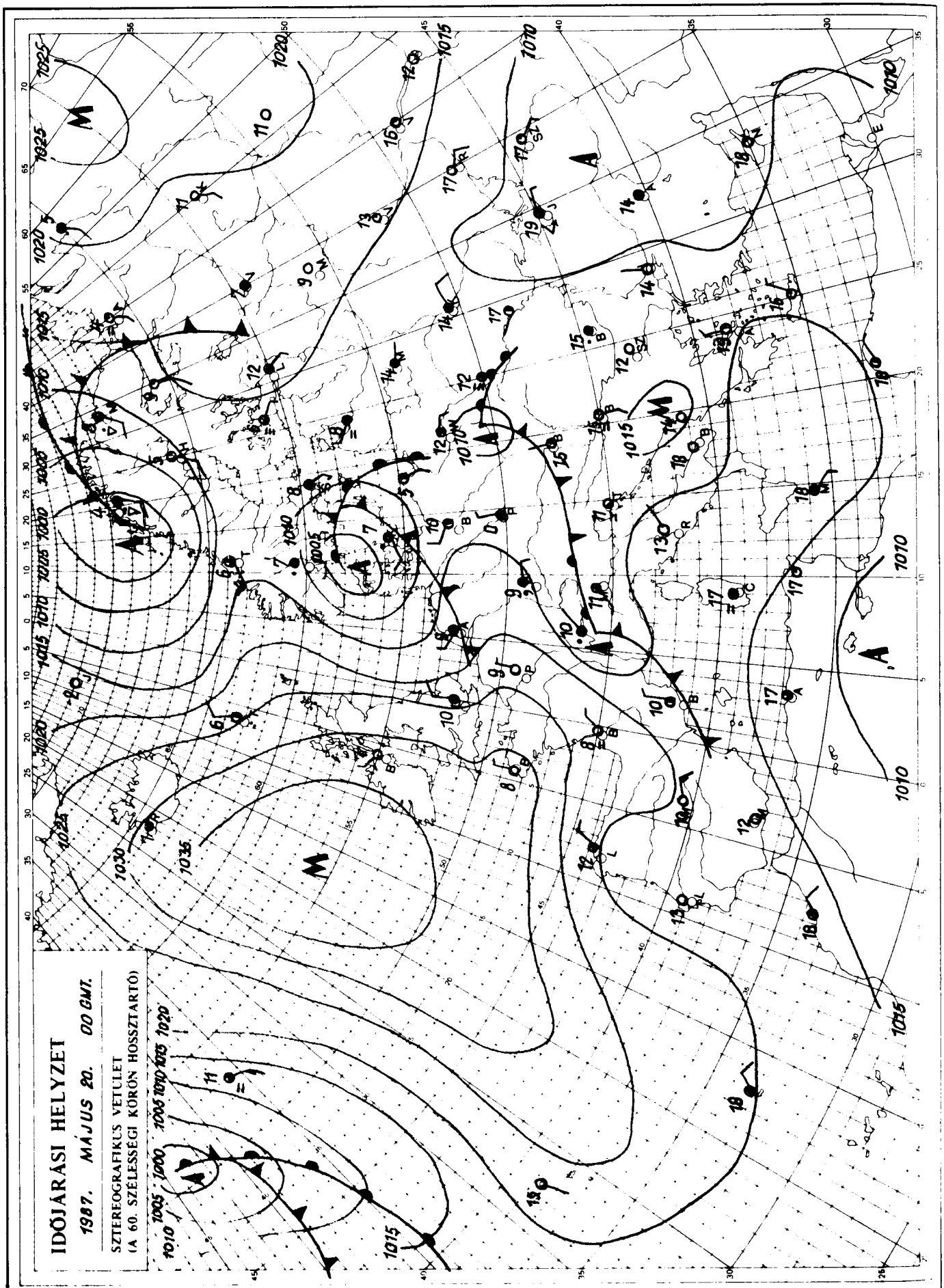

KIADJA: ORSZÁGOS METEOROLÓGIAI SZOLGÁLAT
Készíti: Központi Előrejelző Intézet Analízis- és Rövidtávú Prognózis Központja T.: 273-018
Megjelenik naponként
Éves előfizetési díja: 2.200,-Ft Megrendelhető: 1024 Budapest, II., Kitaibel Pál u. 1. – T.: 353-500
Kiadásért felel: az OMSZ elnöke Szerkesztésért felel: a KEI igazgatója

Jelmagyarázat a havi mellékletben

IDŐJÁRÁSI NAPIJELENTÉS

ЕЖЕДНЕВНЫЙ МЕТЕОРОЛОГИЧЕСКИЙ БЮЛЛЕТЕНЬ • DAILY WEATHER REPORT
BULLETIN QUOTIDIEN DE TEMPS • TÄGLICHER WETTERBERICHT

100.évfolyam 141. szám + Budapest + 1987.május 21.csütörtök

Az időjárási helyzet és a várható időjárás:

A Kelet-Európai-alföldön már napok óta szinte nyáriasan meleg az idő. Ugyancsak túlnyomóan napos, száraz idő van a kontinens nyugati partvidékén. A szárazföld belsejében több középpontú ciklonrendszer hatására viszont meglehetősen változékony az időjárás. Nagy sebességgel sarki eredetü, viszonylag hideg, nedves léghullámok haladnak a Német-Lengyel-síkságon át dél felé. Közép- és Dél-Európában sokfelé esik az eső és gyakran fúj erős északi szél. A gyorsan mozgó hidegfront nyomában átlagosan 6-9 fokkal visszaesik a hőmérséklet. Valószinü, hogy az elkövetkező időszakban a Kárpát-medencében is marad a hüvös, változékony idő.

Magyarországon szerdán gyakran erősen megnövekedett a felhőzet. A délutáni óráktól egyre többfelé alakult ki záporeső, zivatar. A csütörtök reggelig lehullott csapadék mennyisége általában 1-5 mm között volt, zivatar idején helyenként jóval több csapadék hullott, pl. Záhonyban 13, Szigetváron 16, Sárospatakon és Jósvafőn pedig 21 mm eső esett. Sokfelé megerősödött, helyenként viharossá fokozódott az északnyugati szél. Szerdán a hőmérséklet csúcsértéke északnyugaton 15-19, az ország nagyobbik részén viszont 19-26 fok között alakult, Csütörtök hajnalra pedig 7-12 fokig hült le a levegő. Ma délelőtt országszerte túlnyomóan borult, szeles idő volt. Többfelé fordult elő ujabb eső, zápor. A hőmérséklet 11 órakor az országban 7 és 15 fok között alakult.

Ma 12 órakor Budapesten 10 fokot mértek, a tengerszintre átszámitott légnyomás 1007 hPa, mérsékelten süllyed.

Várható időjárás péntek estig:

Csak kissé szakadozhat föl a felhőzet. Többnyire borult idő várható ismétlődő esővel. Az ország keleti felén nagy mennyiségü csapadékra van kilátás. Sokfelé erős, helyenként viharos lesz az északi szél. Hideg marad az idő. A legalacsonyabb éjszakai hőmérséklet 7 és 12, a legmagasabb nappali hőmérséklet pénteken 11 és 16 fok között várható.

Pálmási Judit s.k.

TÁVOLABBI KILÁTÁSOK SZOMBATTÓL-KEDDIG:

Folytatódik a hüvös, szeles, csapadékos idő. Az időszak végén lehet néhány órás napsütés, ezért a nappali felmelegedés kissé erősödik. A legalacsonyabb hajnali hőmérséklet 8, 13 fok között várható, a legmagasabb hőmérséklet eleinte 11, 16, majd 15, 20 fok között lesz. Jelentős mennyiségü / legalább 5 mm napi / csapadék az ország területének 80 százalékán várható.

KÖZÉPTÁVÚ ELŐREJELZŐ CSOPORT

A hőmérséklet napi középértéke és eltérése a sokévi átlagtól / Budapest belterületén/:

1987. május 20.	15,1°C	-1,7°C

1871 óta ezen a napon Budapesten előfordult

legmagasabb hőmérséklet:	32,4°C /1979/	
legalacsonyabb hőmérséklet:	3.5°C /1952/	87.365

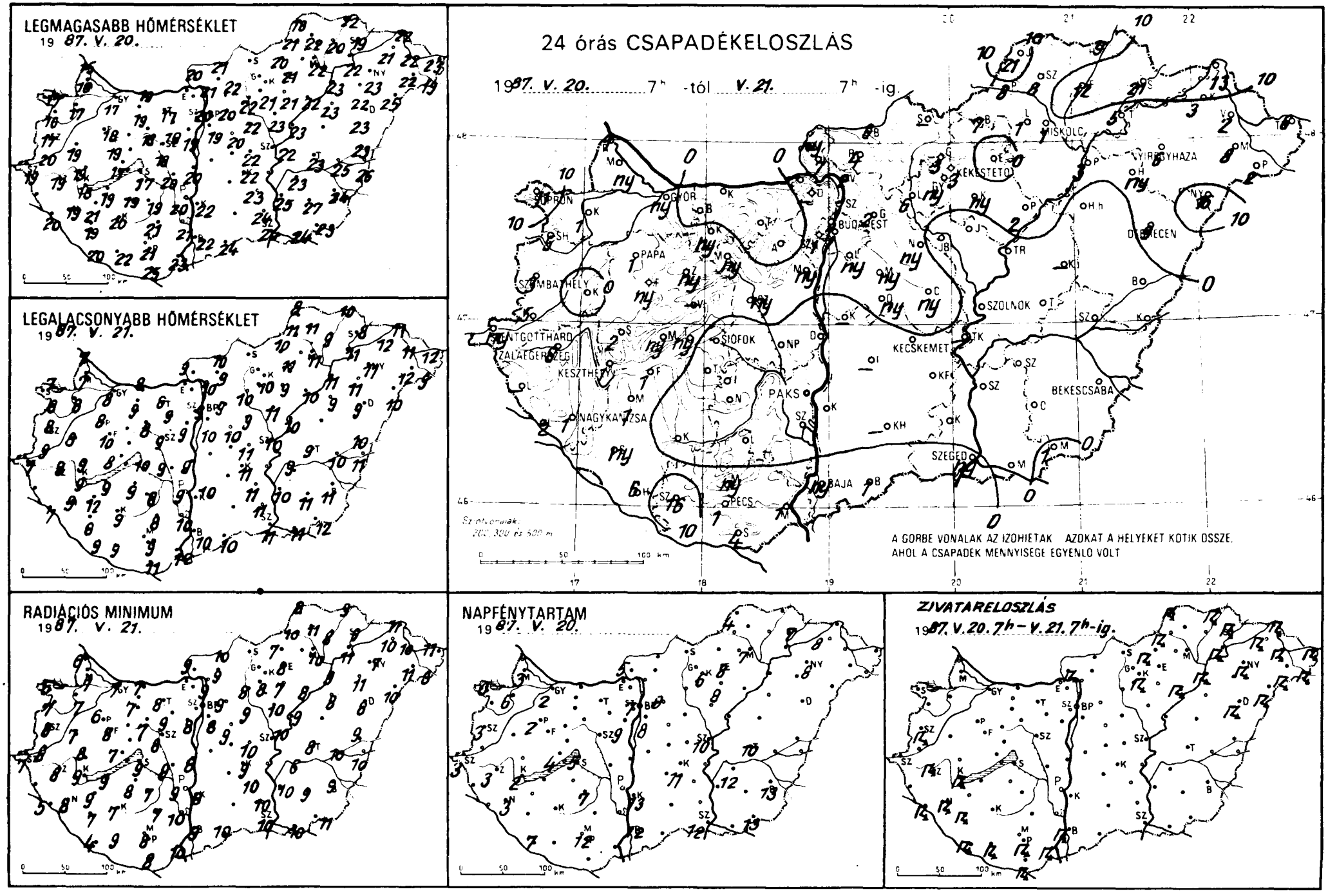
LEGMAGASABB HŐMÉRSÉKLET
1987. V. 20.
LEGALACSONYABB HŐMÉRSÉKLET
1987. V. 21.
24 órás CSAPADÉKELOSZLÁS
1987. V. 20. 7h -tól V. 21. 7h -ig.
A GÖRBE VONALAK AZ IZOHIETÁK AZOKAT A HELYEKET KÖTIK ÖSSZE,
AHOL A CSAPADÉK MENNYISÉGE EGYENLŐ VOLT
RADIÁCIÓS MINIMUM
1987. V. 21.
NAPFÉNYTARTAM
1987. V. 20.
ZIVATARELOSZLÁS
1987. V. 20. 7h – V. 21. 7h-ig.

1987.V.21. 07 h-ig az utolsó 24 óra adatai						Előző nap napos órái
állomás	csapadék (mm)		max. hőmérséklet	min. hőmérséklet	rad. min.	
Győr	ny	⚲ =	17	8	7	2
Kapuvár	1	⚲	17	8	7	6
Mosonmagyaróvár	ny	, =	16	7	7	3
Rajka	1	,	15	7	6	
Sopron	11	⚲	17	7	6	0
Sopronhorpács	5	⌒	16	8	7	1
Káld	.		19	8	7	
Körmend	5	⚲	20	9	8	
Szentgotthárd	ny	⚲	19	7	7	3
Szombathely	3	⚑	17	8	8	3
Lenti	–		–	–	–	
Letenye	2	⚑	20	7	5	
Nagykanizsa	1	⚑	19	9	8	3
Zalaegerszeg	8	⚑=	19	9	8	3
Farkasgyepű	ny		19	10	8	
Keszthely	1	⚑⌒	18	9	9	2
Mencshely	ny		17	8	7	4
Pápa	1	⚲	18	8	6	2
Sümeg	2		19	9	8	
Tihany	ny		19	10	8	
Veszprém	–		–	–	–	
Zirc	ny		15	6	6	
Fonyód	1		19	9	9	
Homokszt. györgy	6	⚑	20	9	4	7
Kaposvár	.		20	9	7	
Marcali	1		21	12	9	
Siófok	.	⌒	17	10	9	5
Somogyszob	ny	⚑	19	8	7	
Tab	.	=	19	9	8	
Bábolna	.		17	7	7	
Esztergom	–		–	–	–	
Kisbér	ny	⚲	19	9	7	
Komárom	.		19	8	7	
Tatabánya	.		17	8	8	
Alcsútdoboz	.	=	19	9	9	
Dunaújváros	.		20	9	8	
Martonvásár	ny	, =	19	9	8	9
Mór	ny	⚲ =	18	8	7	
Sárbogárd	.		20	9	8	
Szabadbattyán	ny		18	9	8	
Iregszemcse	.		19	8	5	7
Lengyel	.		21	8	7	
Paks	.	⌒	20	9	9	11
Szekszárd	.		21	10	10	
Árpádtető	ny	=	19	6	6	
Mohács	1	⚑ =	23	12	10	
Pécs	1	⚑	21	9	8	12
Siklós	4	⚑ =	25	11	8	
Szigetvár	16	⚑▲ =	22	9	9	
Budaörs	ny	=	20	9	8	
Bp. Lőrinc	ny	⚲	19	10	8	8
Bp. Met. Int.	1		20	9	–	7
Bp. Szab. hegy	1	=	16	6	6	
Cegléd	ny	,	22	11	10	
Dobogókő	–		–	–	–	
Gödöllő	2	=	20	9	9	8
Királyrét	7	⚑ =	18	9	4	
Monor	ny	=	20	10	9	
Nagykáta	ny		22	11	10	
Szentendre	1		22	9	9	

1987.V.21. 07 h-ig az utolsó 24 óra adatai						Előző nap napos órái
állomás	csapadék (mm)		max. hőmérséklet	min. hőmérséklet	rad. min.	
Vác	2	⌒	21	10	9	
Vámosmikola	ny		20	9	9	5
Baja	ny	⚑ =	22	10	9	12
Bácsalmás	1	=	24	10	10	
Izsák	–		–	–	–	
Kalocsa	.		22	10	8	13
Kecskemét	.		22	11	9	11
Kiskunfélegyháza	.	⌒	23	11	10	
Kiskunhalas	–		–	–	–	
Kunszentmiklós	–		–	–	–	
Tiszakécske	–		–	–	–	
Balassagyarmat	6	=	21	10	10	
Romhány	4		22	9	9	
Salgótarján	–		–	–	–	
Eger	.	=	21	11	8	8
Galyatető	3	⚲ ≡	14	6	6	
Gyöngyös	ny	⚲	21	10	8	
Kékestető	3	⚑ ≡	14	5	5	6
Kompolt	ny	,	21	9	7	8
Lőrinci	6	⚲ =	22	10	8	
Poroszló	2	⚑⌒	22	10	8	
Jászapáti	.		23	11	10	
Jászberény	.	⌒	25	11	9	
Karcag	–		–	–	–	
Szolnok	.	⌒	22	10	10	10
Tiszaroff	.	⌒	23	10	9	
Túrkeve	.	⌒	23	9	8	10
Kistelek	.		24	11	10	
Makó	.	⌒	24	11	10	
Szeged	ny	⌒	24	11	10	12
Szentes	.		25	10	10	
Borsodnádasd	7	⚑	20	10	7	
Fügöd	12	⚲	20	9	8	
Hidasnémeti	9	⚑ =	22	10	9	
Jósvafő	21	⚑▲	18	8	8	4
Lillafüred	1	⚲⌒	20	10	8	
Miskolc	1	⚲ ≡	22	11	10	7
Putnok	8	⚑ =	21	11	10	
Sárospatak	21	⚑	19	8	6	7
Szendrőlád	8	⚲⌒	22	11	11	
Tokaj	5	⚑	22	11	11	
Kisvárda	3	⚑ =	21	12	10	8
Mátészalka	8	⚑	22	12	11	
Nyíregyháza	6	⚑ =	23	11	7	8
Nyírlugos	16	⚑⌒	25	10	10	
Pátyod	2	⚑	19	9	8	
Tiszabecs	6	⚑ ≡	23	12	11	
Vásárosnamény	2	⚑ =	22	11	11	
Záhony	13	⚑	22	11	11	
Berettyóújfalu	.	⌒	23	10	9	
Debrecen	9	⚑⌒	23	9	8	–
Hajdúdorog	ny		22	11	11	
Hortobágy	.		23	9	8	
Körösszakál	.		26	11	10	
Polgár	3	⚑▲ =	23	11	9	
Békéscsaba	.	⌒	24	11	9	13
Mezőhegyes	1		23	12	11	13
Orosháza	.	⌒	27	11	9	
Szarvas	.	⌒	23	9	6	12
Szeghalom	.	=	25	10	10	

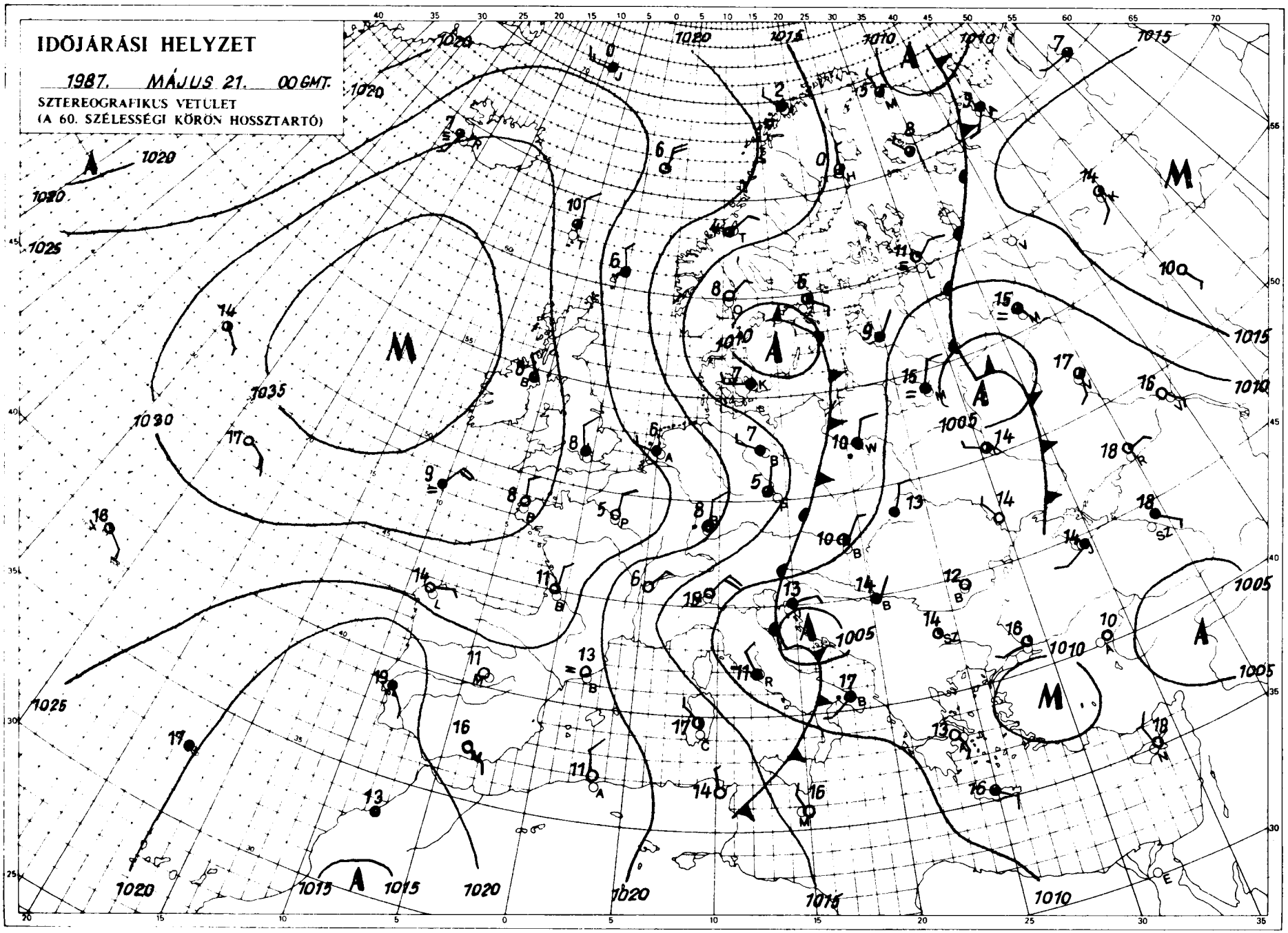

KIADJA ORSZÁGOS METEOROLÓGIAI SZOLGÁLAT
Készíti: Központi Előrejelző Intézet Analízis- és Rövidtávú Prognózis Központja – T.: 273-018
Megjelenik naponként
Előfizetési díja: 2.200,- Ft. Megrendelhető: 1024 Budapest, II., Kitaibel Pál u. 1. – T.: 353-500
Kiadásért felel: az OMSZ elnöke – Szerkesztéséért felel: a KEI igazgatója

Jelmagyarázat a havi mellékletben

IDŐJÁRÁSI NAPIJELENTÉS

ЕЖЕДНЕВНЫЙ МЕТЕОРОЛОГИЧЕСКИЙ БЮЛЛЕТЕНЬ · DAILY WEATHER REPORT
BULLETIN QUOTIDIEN DE TEMPS · TÄGLICHER WETTERBERICHT

100.évfolyam 142.szám + Budapest + 1987.május 22.péntek

Az időjárási helyzet és a várható időjárás:

Európa nagy részét hideg levegő árasztotta el. Már csak a Szovjetunió európai területének keleti felén és az Ibériai-félszigeten meleg az idő. Ott napközben a hőmérséklet több helyen eléri a 25 fokot. Kontinensünkön sokfelé felhős az ég, és esik az eső. Kiterjedt felhőzet boritja be csaknem egész Nyugat-Európát. Egy hosszan elnyúló hidegfront széles felhőtömege takarja a Balkán-félszigetet és a kontinens középső területeit, ahol nagy mennyiségü eső esik. A felhő-és csapadékzóna nem hagyja el Magyarországot, de enyhébb levegő áramlik fölénk. Nem lesz tehát már hideg az idő.

Csütörtökön hazánk jelentős részén, a Dunántúlon és a Duna-Tisza közén csak 9, 14 fokig emelkedett a hőmérséklet. Másutt 14, 19 fokot mértek délután. Sokfelé fújt erős, főként a nyugati megyékben viharos északi szél. Borult idő volt, csak északkeleten sütött ki rövid időre a nap. Az egész országban esett az eső, helyenként zivatar is kialakult. A ma reggel 7 óráig lehullott csapadék mennyisége a nyugati és északkeleti megyék nagy részén 1 és 9 mm között volt, másutt jóval több csapadékot mértek. Sokfelé 20 40 mm. az Alföldön egyes körzetekben pedig 50-60 mm is előfordult. Ma éjszaka 4-9 fokig hült le a levegő, északkeleten 10,13 fok is volt. Délelőtt borult, főként a Dunántúlon és a Dél-Alföldön esős, erősen szeles idő volt.A hőmérséklet 11 órakor általában 5 és 10, északkeleten 10 és 14 fok között alakult.

Ma 12 órakor Budapesten a hőmérséklet 7 fok, a tengerszintre átszámitott légnyomás 1001 hPa, mérsékelten emelkedik.

Várható időjárás szombat estig:

Ma többnyire borult idő várható, sokfelé esővel, keleten néhol zivatarral. Az északi szél gyakran erős, időnként viharos lesz. Holnap a folyamatos eső az ország nagy részén megszünik, számottevő napsütés azonban még nem várható. Sokfelé valószinü záporeső, zivatar, néhol felhőszakadás is lehet. A szél csak kissé mérséklődik. A legalacsonyabb éjszakai hőmérséklet: 4 és 9, a legmagasabb nappali hőmérséklet szombaton: 14 és 19 fok között várható.

Rábai Attila s.k.

A hőmérséklet napi középértéke és eltérése a sokévi átlagtól / Budapest belterületén/:

1987. május 21.	8,3°C	-8,7°C

1871 óta ezen a napon Budapesten előfordult

legmagasabb hőmérséklet:	33,1°C /1872/
legalacsonyabb hőmérséklet:	3,5°C /1952/

87.366

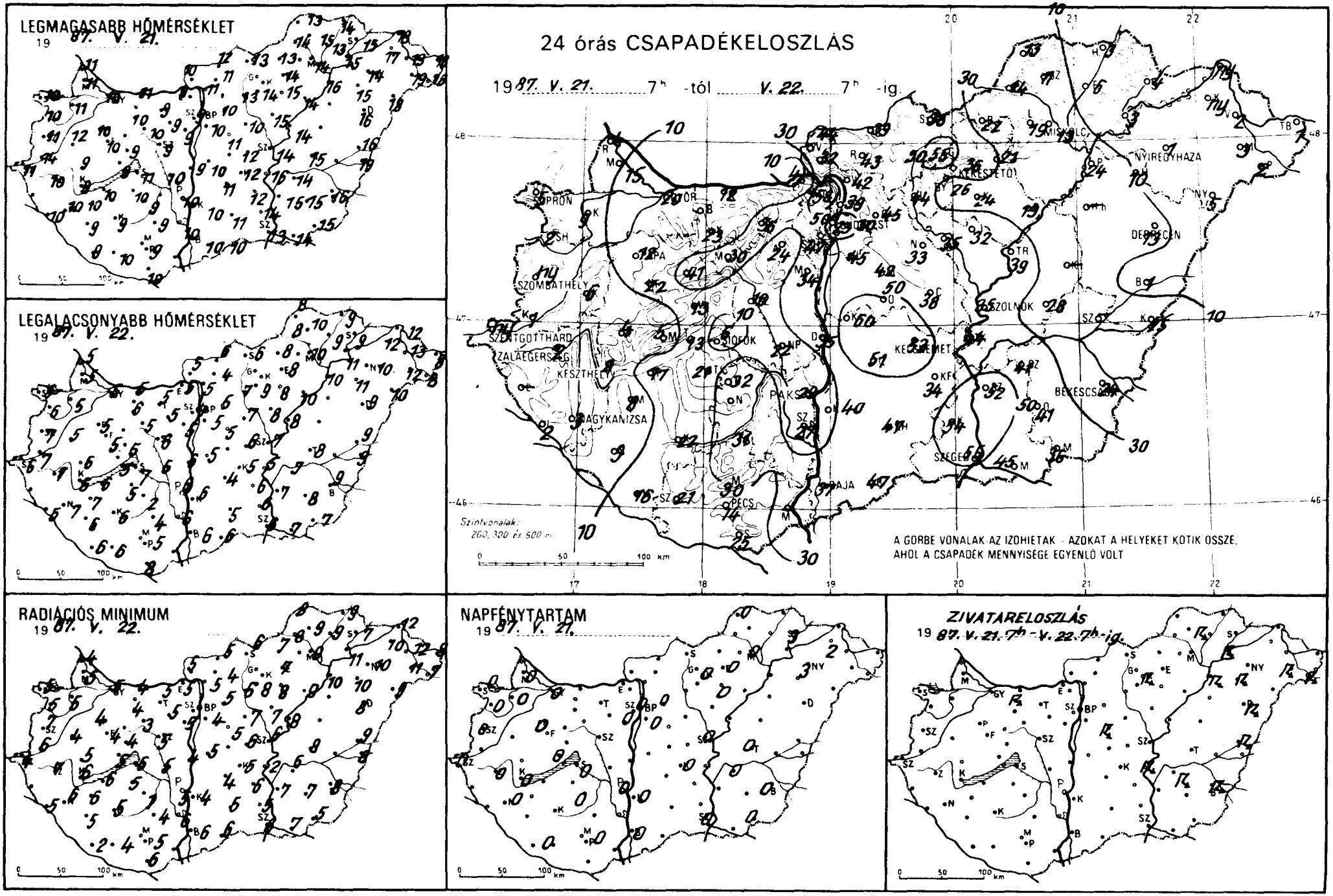
LEGMAGASABB HŐMÉRSÉKLET
19 87. V. 21.
LEGALACSONYABB HŐMÉRSÉKLET
19 87. V. 22.
24 órás CSAPADÉKELOSZLÁS
19 87. V. 21. 7h -tól V. 22. 7h -ig.
SZOMBATHELY
SZENTGOTTHÁRD
ZALAEGERSZEG
KESZTHELY
NAGYKANIZSA
SIÓFOK
PAKS
PÉCS
BAJA
KECSKEMÉT
SZOLNOK
SZEGED
BÉKÉSCSABA
DEBRECEN
NYÍREGYHÁZA
MISKOLC
KÉKESTETŐ
SOPRON
Szintvonalak:
200, 300 és 500 m
A GÖRBE VONALAK AZ IZOHIETÁK - AZOKAT A HELYEKET KÖTIK ÖSSZE,
AHOL A CSAPADÉK MENNYISÉGE EGYENLŐ VOLT
RADIÁCIÓS MINIMUM
19 87. V. 22.
NAPFÉNYTARTAM
19 87. V. 21.
ZIVATARELOSZLÁS
19 87. V. 21. 7h - V. 22. 7h -ig.
0 50 100 km

1987. V. 22. 7^h_c-ig az utolsó 24 óra adatai						Előző nap napos órái
állomás	csapadék (mm)		max. hőmérséklet	min. hőmérséklet	rad. min.	
Győr	20	∀ =	10	5	5	0
Kapuvár	9	≈	11	5	5	0
Mosonmagyaróvár	15	≈	11	5	5	0
Rajka	4		11	5	4	
Sopron	5	∀	10	5	5	0
Sopronhorpács	2		10	6	5	0
Káld	6		12	5	4	
Körmend	1		14	7	6	
Szentgotthárd	ny	∀	11	6	4	0
Szombathely	ny	∀	11	7	7	0
Lenti	–		–	–	–	
Letenye	2		10	5	5	
Nagykanizsa	3		10	7	6	0
Zalaegerszeg	2	∀	10	7	7	0
Farkasgyepű	22	∀	10	5	4	
Keszthely	2		9	6	6	0
Mencshely	5		8	6	4	0
Pápa	12		10	5	4	0
Sümeg	4		9	6	5	
Tihany	13	=	9	5	5	
Veszprém	13		9	5	4	
Zirc	41	≈	7	3	3	
Fonyód	17		10	6	6	
Homokszt. györgy	16		9	6	2	0
Kaposvár	22		9	6	5	
Marcali	8	,	10	7	6	
Siófok	6		11	7	6	0
Somogyszob	9		9	6	5	
Tab	21	≈	10	5	5	
Bábolna	21	⊼	10	5	5	
Esztergom	4	≈	9	5	5	
Kisbér	23	=	10	6	4	
Komárom	12		11	5	4	
Tatabánya	35		9	5	5	
Alcsútdoboz	24		9	5	5	
Dunaújváros	35		9	6	4	
Martonvásár	34	=	9	5	5	0
Mór	30	∀=	10	5	3	
Sárbogárd	22		10	5	5	
Szabadbattyán	16		9	6	5	
Iregszemcse	32	≈	9	2	1	0
Lengyel	31	=	9	4	4	
Paks	29	≈	10	6	5	0
Szekszárd	27	≈	10	6	6	
Árpádtető	30		6	3	3	
Mohács	–		–	–	–	
Pécs	14		9	5	5	0
Siklós	25	=	10	8	6	
Szigetvár	21	=	10	6	4	
Budaörs	37	≈	8	5	5	
Bp. Lőrinc	45	=	10	5	4	0
Bp. Met. Int.	23		9	4	–	0
Bp. Szab. hegy	47	=	6	2	2	
Cegléd	38		12	6	6	
Dobogókő	58	≡	5	1	1	
Gödöllő	45	=	10	5	5	0
Királyrét	32		10	5	5	
Monor	42	⊼ =	11	5	5	
Nagykáta	33		10	7	7	
Szentendre	39	∀	10	5	5	

1987. V. 22. 7^h_c-ig az utolsó 24 óra adatai						Előző nap napos órái
állomás	csapadék (mm)		max. hőmérséklet	min. hőmérséklet	rad. min.	
Vác	42	=	11	5	5	
Vámosmikola	44		10	5	5	
Baja	37	=	10	6	6	0
Bácsalmás	47	=	10	6	6	
Izsák	51		11	4	4	
Kalocsa	40		10	6	4	0
Kecskemét	53	∀ =	12	5	5	0
Kiskunfélegyháza	34		12	6	6	
Kiskunhalas	47	≈	11	5	5	
Kunszentmiklós	60	∀ =	10	5	5	
Tiszakécske	44	⊼ =	16	5	2	
Balassagyarmat	39	∀	6	5		
Romhány	43	∀	11	4	4	
Salgótarján	36	∀	13	6	6	
Eger	21	≈	14	8	7	0
Galyatető	55	∀≡	7	3	2	
Gyöngyös	26		14	9	8	
Kékestető	36	⊼ ≡	6	3	3	0
Kompolt	24		15	8	8	0
Lőrinci	44	=	13	7	6	
Poroszló	19	∩	14	10	9	
Jászapáti	32	∀ =	15	8	7	
Jászberény	35	≈	13	6	6	
Karcag	–		–	–	–	
Szolnok	35	∀ ≈	14	7	6	0
Tiszaroff	39	=	14	8	8	
Túrkeve	28	=	15	8	8	0
Kistelek	54	=	14	6	5	
Makó	45	∀	14	7	7	
Szeged	55		13	6	6	0
Szentes	52	∀	15	7	7	
Borsodnádasd	22	∀	13	8	7	
Fügöd	6		13	9	9	
Hidasnémeti	3	=	14	9	9	
Jósvafő	13	∀	13	8	8	0
Lillafüred	19	∀ =	12	8	8	
Miskolc	13	∀	14	10	9	0
Putnok	14	≈	14	8	8	
Sárospatak	4		15	9	7	3
Szendrőlád	11	⊼ ▲	15	10	9	
Tokaj	3	⊼	15	11	11	
Kisvárda	ny	=	17	12	10	2
Mátészalka	3	⊼	19	12	11	
Nyíregyháza	1		14	10	10	3
Nyírlugos	5	∩	18	10	9	
Pátyod	2	⊼	18	8	7	
Tiszabecs	1		18	8	8	
Vásárosnamény	2	=	19	13	12	
Záhony	ny		18	12	12	
Berettyóújfalu	1	⊼	16	9	9	
Debrecen	13	⊼ =	16	9	8	–
Hajdúdorog	10	⊼ =	15	11	10	
Hortobágy	–		–	–	–	
Körösszakál	25		19	9	8	
Polgár	24	⊼ =	16	10	10	
Békéscsaba	24	⊼ =	16	9	8	0
Mezőhegyes	36		15	7	5	0
Orosháza	41		15	8	7	
Szarvas	41	⊼ ≈	14	7	6	0
Szeghalom	–		–	–	–	

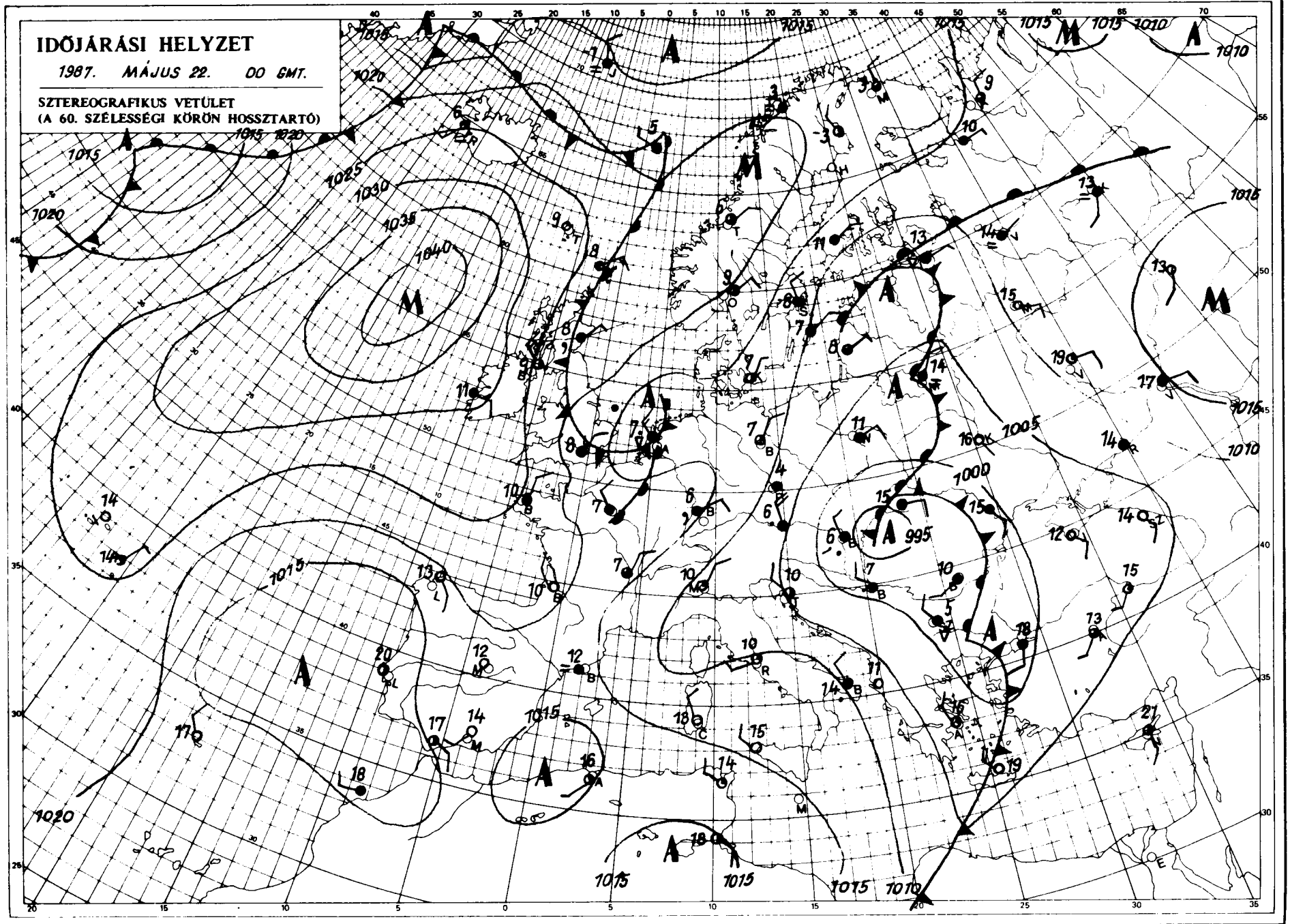

KIADJA: ORSZÁGOS METEOROLÓGIAI SZOLGÁLAT
Készíti: Központi Előrejelző Intézet Analízis- és Rövidtávú Prognózis Központja – T.: 273-018
Megjelenik naponként
Megrendelhető: 1024 Budapest, II., Kitaibel Pál u. 1. – T.: 353-500
Évi előfizetési díja: 2.200,-Ft. Megrendelhető: 1024 Budapest, II., Kitaibel Pál u. 1. – T.: 353-500
Kiadásért felel: az OMSZ elnöke – Szerkesztésért felel: a KEI igazgatója

Jelmagyarázat a havi mellékletben

IDŐJÁRÁSI NAPIJELENTÉS

ЕЖЕДНЕВНЫЙ МЕТЕОРОЛОГИЧЕСКИЙ БЮЛЛЕТЕНЬ · DAILY WEATHER REPORT
BULLETIN QUOTIDIEN DE TEMPS · TÄGLICHER WETTERBERICHT

100.évfolyam 143. szám + Budapest + 1987.május 23.szombat

Az időjárási helyzet és a várható időjárás:

Szinte egész Európában hüvösre fordult az időjárás. Ukrajna fölött található annak a ciklonnak a középpontja, amely az elmúlt napok hideg időjárását okozta a Kárpát-medencében. Sokfelé esik az eső Közép-Európában, a Fekete-tenger környékéről záporokat, zivatarokat jelentenek. Sok napsütés, meleg idő csupán az Ibériai-félsziget területén van, ott a hőmérséklet csúcsértéke eléri a 25 fokot. Vasárnap estig a Kárpát-medencét kissé szárazabb, enyhébb léghullámok érik el, így hazánkban a nappali felmelegedés erősödik.

Magyarországon pénteken túlnyomóan borult idő volt és csak időnként szakadozott fel kissé a zárt felhőtakaró. Sokfelé volt eső, zápor, helyenként zivatar. A ma reggel 7 óráig lehullott csapadék mennyisége általában csapadéknyom és 5 mm között volt, de helyenként 10, 15, sőt Debrecenben 27 mm fordult elő. Sokfelé fújt erős, időnként viharos északi szél. A hőmérséklet napközben nyugaton 7, 13, északkeleten 13 és 20 fok között alakult. Ma hajnalra 7 és 11 fok közé hült le a levegő. Délelőtt folytatódott a borult idő, sokfelé esett az eső. A hőmérséklet 11 órakor nyugaton 8, 10, északkeleten 14 és 16 fok között volt.

Ma 12 órakor Budapesten 11 fokot mértek, a tengerszintre átszámitott légnyomás 1007 hPa, mérsékelten emelkedik.

Várható időjárás vasárnap estig:

Egyre hosszabb időszakokra szakadozik fel a felhőzet, eleinte még többfelé, később kevesebb helyen kell esőre, helyenként zivatarra számitani. A ma még élénk, időnként erős északi szél éjszakára kissé mérséklődik, majd vasárnap ismét megélénkül. A legalacsonyabb éjszakai hőmérséklet 6 és 11 fok között, a legmagasabb nappali hőmérséklet vasárnap 15 és 20 fok között alakul.

Nadrai Attila s.k.

A hőmérséklet napi középértéke és eltérése a sokévi átlagtól / Budapest belterületén:

1987. május 22.	6,0°C	-10,7°C

1871 óta ezen a napon Budapesten előfordult:

legmagasabb hőmérséklet:	30,8°C /1983/	
legalacsonyabb hőmérséklet:	2,0°C /1885/	87.76.

LEGMAGASABB HŐMÉRSÉKLET

19 87. V. 22.

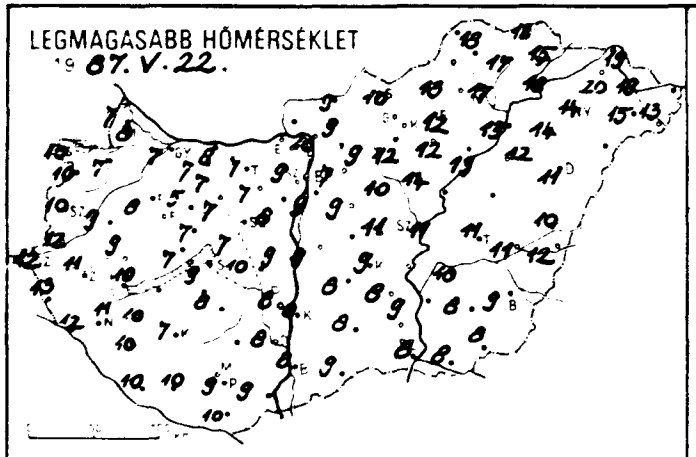

LEGALACSONYABB HŐMÉRSÉKLET

19 87. V. 23.

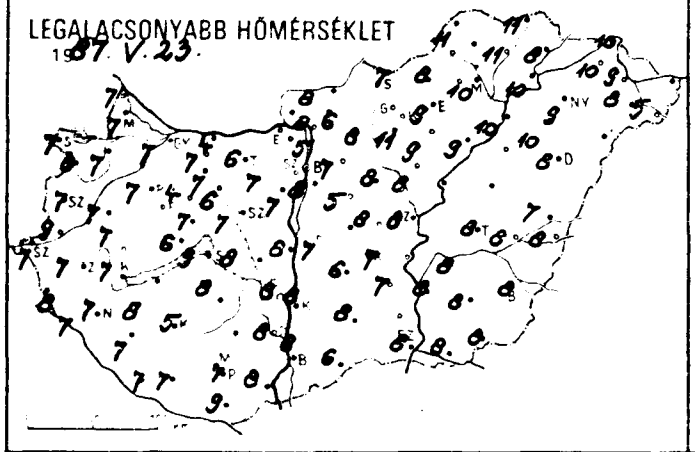

24 órás CSAPADÉKELOSZLÁS

19 87. V. 22. 7 -tól V. 23. 7 -ig.

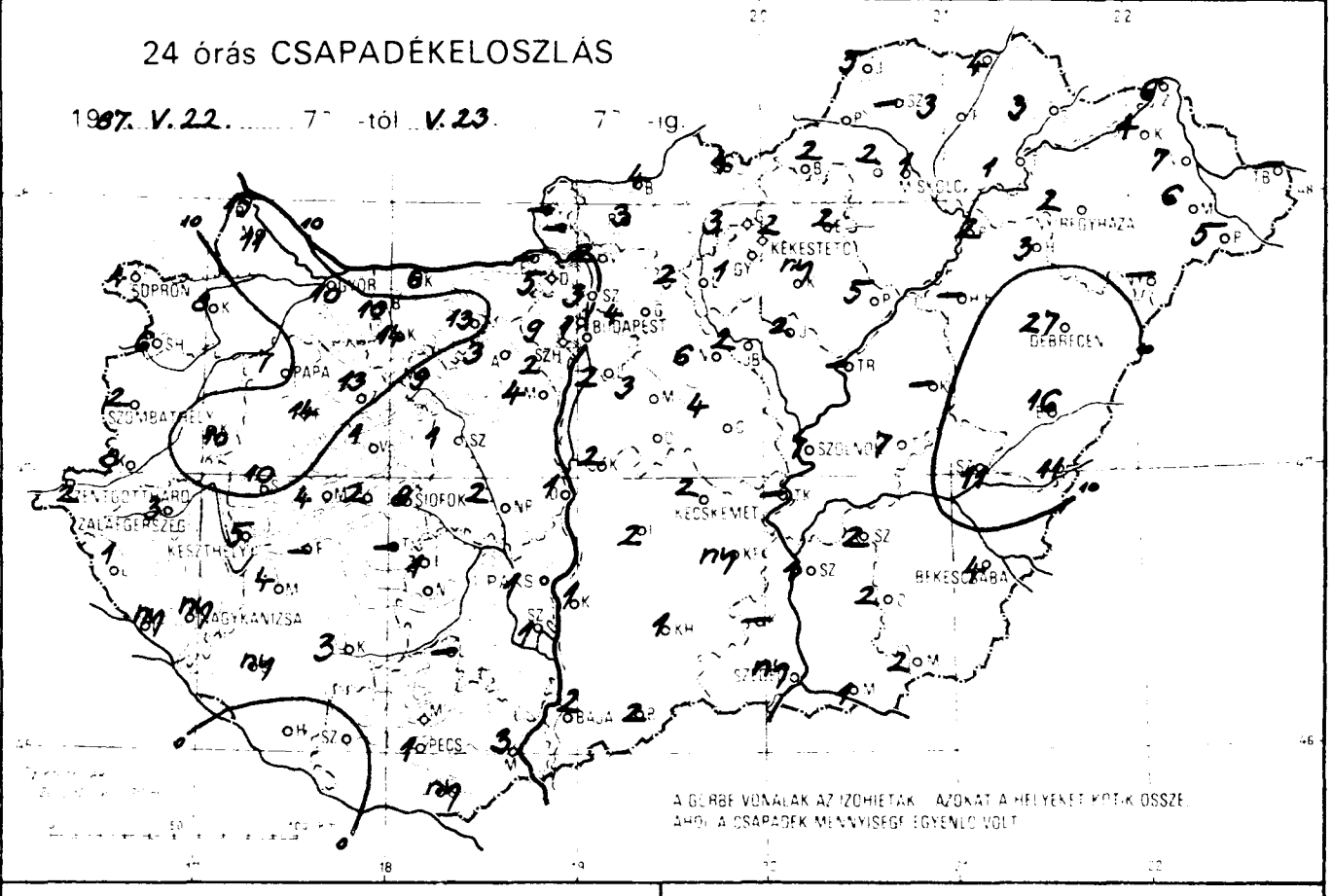

A GÖRBE VONALAK AZ IZOHIETÁK. AZOKAT A HELYEKET KÖTIK ÖSSZE, AHOL A CSAPADÉK MENNYISÉGE EGYENLŐ VOLT

RADIÁCIÓS MINIMUM

19 87. V. 23.

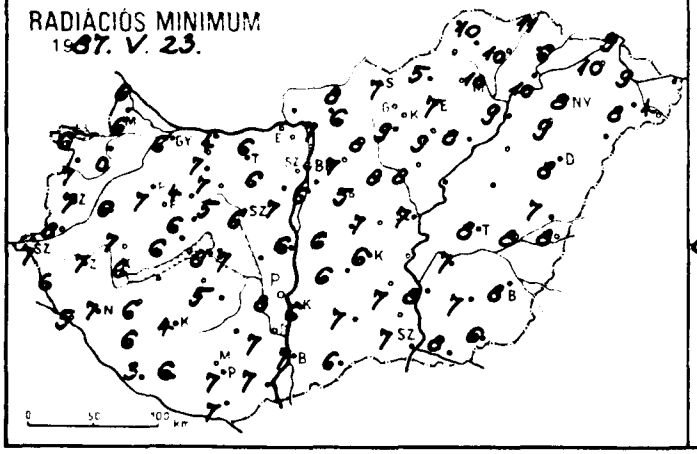

NAPFÉNYTARTAM

19 87. V. 22.

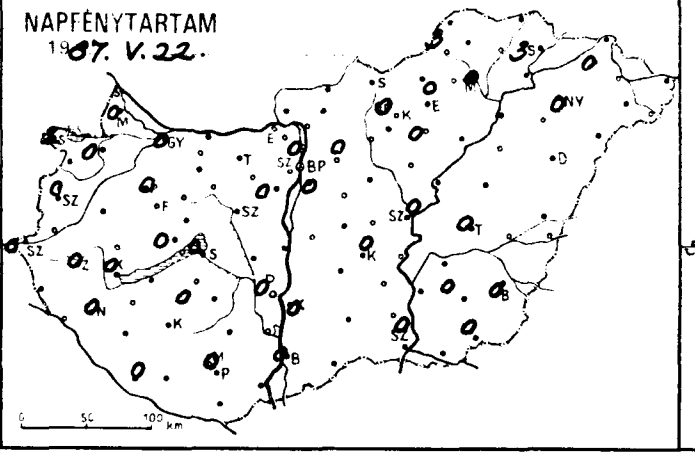

19

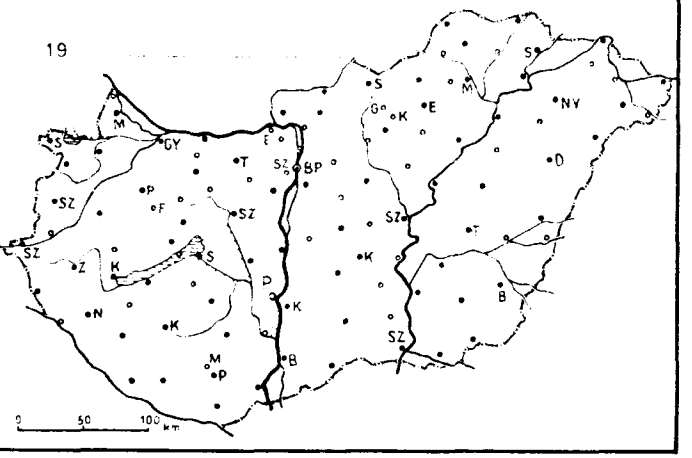

1987. V. 23. 7 h-ig az utolsó 24 óra adatai

állomás	csapadék (mm)		max. hőmérséklet	min. hőmérséklet	rad. min.	Előző nap napos órái
[illegible]	10		7	7	6	0
[illegible]vár	8	≈	9	7	7	0
[illegible]magyaróvár	11		8	7	6	0
[illegible]	15		7	7	6	
[illegible]	4	⍛	10	7	6	2
[illegible]hohorpács	6		10	8	7	0
[illegible]	10	≈	9	7	6	
[illegible]mend	8		12	9	8	
[illegible]gotthárd	2		12	7	7	0
[illegible]bathely	2	⍛ ≈	10	7	7	0
[illegible]	1	≈	13	8	6	
[illegible]nve	ny	⍝	12	7	5	
[illegible]kanizsa	ny		11	7	7	0
[illegible]gerszeg	3	≈	11	7	7	0
[illegible]sgyepű	14		9	5	5	
[illegible]thely	5		10	7	6	0
[illegible]hely	4		7	6	6	0
[illegible]	7	≈	8	7	7	0
[illegible]g	0		9	7	7	
[illegible]ny	2	≈	9	7	6	
[illegible]prém	1		7	7	6	
[illegible]	13	≈	5	4	4	
[illegible]yód	–		–	–	–	
[illegible]mokszt. györgy	[illegible]	⍝	10	7	3	0
[illegible]svár	[illegible]		7	5	4	
[illegible]vali	4	≈	10	8	6	
[illegible]	8		9	9	8	0
[illegible]ogyszob	[illegible]y		10	7	6	
[illegible]	–		–	–	–	
[illegible]bolna	10		7	7	7	
[illegible]tergom	–		–	–	–	
[illegible]ér	14	≈	7	7	7	
[illegible]márom	6		8	4	4	
[illegible]bánya	13		7	6	6	
[illegible]utdoboz	3		7	7	6	
[illegible]újváros	1		9	8	6	
[illegible]vásár	4		8	7	7	0
[illegible]	9	⍛ ≈	7	6	5	
[illegible]rd	2		10	8	7	
[illegible]dbattyán	1	≈	7	7	6	
[illegible]emcse	1		8	8	5	0
[illegible]vel	–		–	–	–	
[illegible]	1	≈	8	8	8	0
[illegible]szárd	1	≈	8	8	7	
[illegible]dtető	5		6	5	5	
[illegible]	3	≈	9	8	7	
[illegible]	1		9	7	7	0
[illegible]	ny	≈	10	9	7	
[illegible]vár	0	≈	10	7	6	
[illegible]	2	≈	9	8	6	
[illegible]rinc	2		9	8	6	0
[illegible]Met. Int.	1		9	5	–	0
[illegible]ab. hegy	9	≈	5	5	4	
[illegible]	4		11	8	7	
[illegible]kő	5	≈	4	4	3	
[illegible]05	4	≈	7	7	7	0
[illegible]ret	–		–	–	–	
[illegible]	3	≈	9	5	5	
[illegible]ata	6		10	8	8	
[illegible]tendre	3		8	8	8	

1987. V. 23. 7 h-ig az utolsó 24 óra adatai

állomás	csapadék (mm)		max. hőmérséklet	min. hőmérséklet	rad. min.	Előző nap napos órái
Vác	2	≈	10	8	7	
Vámosmikola	–		–	–	–	–
Baja	2		8	8	7	0
Bácsalmás	2	≈	9	6	6	
Izsák	2		8	6	6	
Kalocsa	1		8	8	6	0
Kecskemét	2	⍛ ≈	9	7	6	0
Kiskunfélegyháza	ny		8	7	7	
Kiskunhalas	1	≈	8	8	7	
Kunszentmiklós	2	≈	9	7	6	
Tiszakécske	–		–	–	–	
Balassagyarmat	4	⍛ ≈	9	8	8	
Romhány	3		9	6	6	
Salgótarján	4		10	7	7	
Eger	2	≈	12	9	7	0
Galyatető	3	⍛	10	7	5	
Gyöngyös	1		12	11	9	
Kékestető	2	⍛ ≈	9	8	7	0
Kompolt	ny		12	9	9	0
Lőrinci	2	⍝	9	8	8	
Poroszló	5		13	9	8	
Jászapáti	2	⍛	14	8	8	
Jászberény	2	≈	10	8	7	
Karcag	–		–	–	–	
Szolnok	7	≈	11	8	7	0
Tiszaroff	–		–	–	–	
Túrkeve	7	≈	11	8	8	0
Kistelek	–		–	–	–	
Makó	1		8	8	8	
Szeged	ny		8	8	7	0
Szentes	1		9	8	8	
Borsodnádasd	2	≈	13	8	5	
Füged	3	≈	17	11	10	
Hidasnémeti	4	≈	18	11	11	
Jósvafő	5		18	11	10	3
Lillafüred	2	≈	15	11	9	
Miskolc	1	≈	17	10	10	0
Putnok	–		–	–	–	
Sárospatak	3	≈	15	8	6	3
Szendrőlád	–		–	–	–	
Tokaj	1	⍛	18	10	10	
Kisvárda	4	≈	20	10	10	0
Mátészalka	6	⍛	15	8	8	
Nyíregyháza	2		14	9	8	0
Nyírlugos	–		–	–	–	
Pátyod	5	⍛	13	5	4	
Tiszabecs	–		–	–	–	
Vásárosnamény	7	⍛ ≈	19	9	9	
Záhony	6	⍛	19	10	9	
Berettyóújfalu	16	⍛	10	7	7	
Debrecen	27	⍛ ≈	11	8	8	–
Hajdúdorog	3	⍛ ≈	12	10	9	
Hortobágy	–		–	–	–	
Körösszakál	11		12	8	8	
Polgár	2	≈	13	10	9	
Békéscsaba	4	≈	9	8	8	0
Mezőhegyes	2		8	8	6	0
Orosháza	2		8	8	7	
Szarvas	2	≈	10	8	7	
Szeghalom	11	≈	11	8	8	

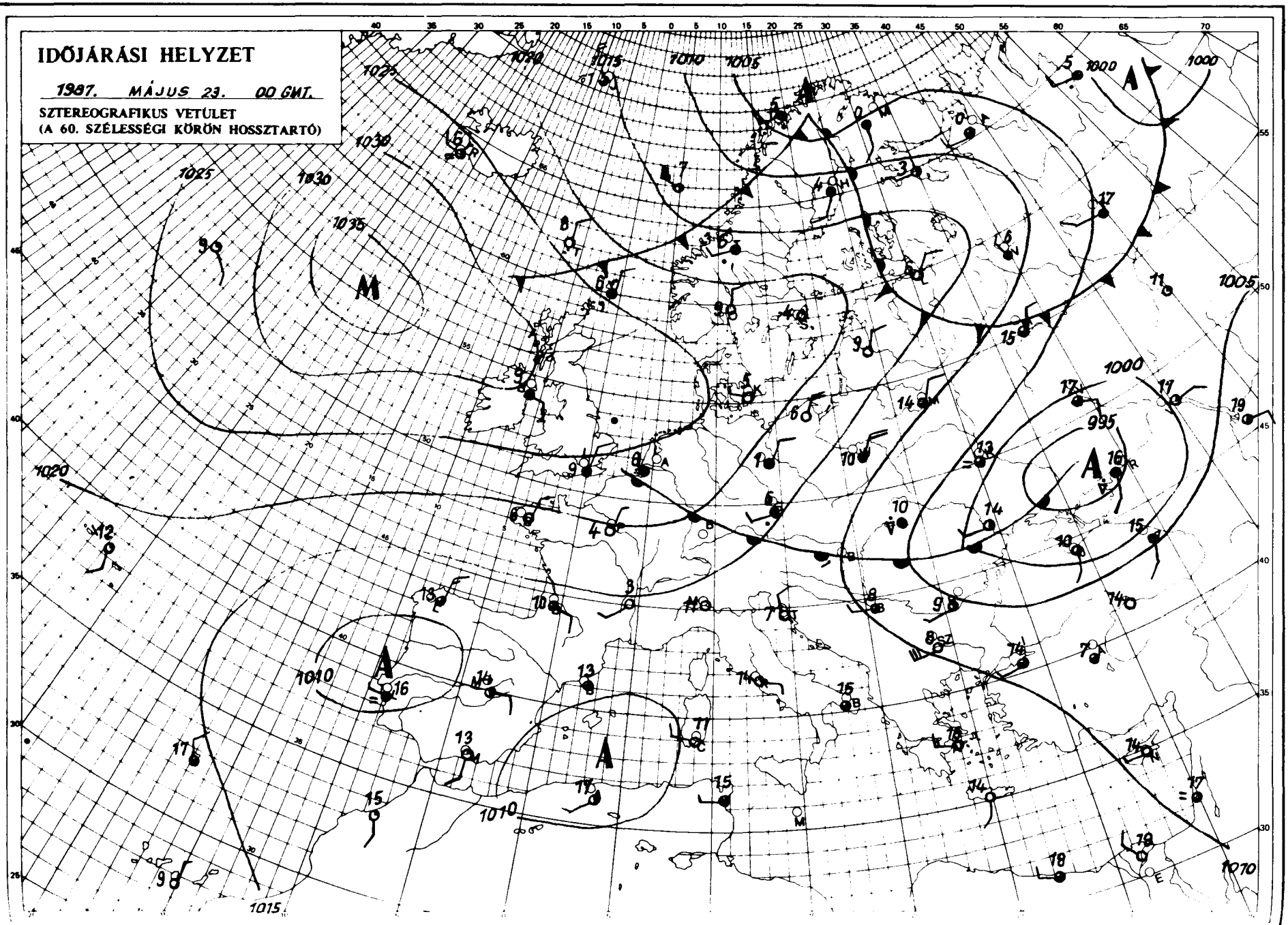

KIADJA: ORSZÁGOS METEOROLÓGIAI SZOLGÁLAT
Készíti: Központi Előrejelző Intézet Analízis- és Rövidtávú Prognózis Központja – T.: 273-018
Megjelenik naponként
Évi előfizetési díja: 2.200,-Ft. Megrendelhető: 1024 Budapest, II., Kitaibel Pál u. 1. – T.: 353-500
Kiadásért felel: az OMSZ elnöke – Szerkesztésért felel: a KEI igazgatója
Jelmagyarázat a havi mellékletben

IDŐJÁRÁSI NAPIJELENTÉS

ЕЖЕДНЕВНЫЙ МЕТЕОРОЛОГИЧЕСКИЙ БЮЛЛЕТЕНЬ · DAILY WEATHER REPORT
BULLETIN QUOTIDIEN DE TEMPS · TÄGLICHER WETTERBERICHT

100.évfolyam 144. szám + Budapest + 1987.május 24.vasárnap

Az időjárási helyzet és a várható időjárás:

Észak-és Nyugat-Európa időjárását egy hatalmas méretü anticiklon alakitja. Hatására ott kevés a felhő, száraz az idő, de az évszakhoz képest még mindig hüvös van. Kontinensünk keleti vidékein változékony, szeles, csapadékos az időjárás, melyet az a ciklon okoz, amely az elmult napokban hideg időt hozott Közép-Európába. A légörvény miközben gyengül, tovább távolodik a Kárpát-medencétől, igy egyre kisebb hatása lesz Magyarország időjárására.

Hazánkban szombaton túlnyomóan borult volt az ég. A késő délutáni órákban az északnyugati és északkeleti megyékben időnként kissé felszakadozott a felhőzet. Sokfelé esett az eső. A ma reggel 7 óráig lehullott csapadék mennyisége általában csapadéknyom és 5 mm között volt,de helyenként 7 és 11 mm is előfordult. Az élénk északi szelet időnként még erős lökések kisérték. A hőmérséklet csúcsértéke a Dunántúlon 9 és 14, az északkeleti országrészben 14 és 19 fok között volt. Éjszaka egyre többfelé állt el az eső és szakadozott fel a felhőzet. Hajnalra 5 és 12 fok közé hült le a levegő. Délelőtt az ország keleti és déli részén erősen felhős, illetve borult maradt az ég, egy-két helyen gyengén esett az eső. Másutt túlnyomóan derült volt az idő. A hőmérséklet 11 órakor 12 és 17 fok között alakult.

Ma 12 órakor Budapesten a hőmérséklet 17 fok, a tengerszintre átszámitott légnyomás 1011 hPa, alig változik.

Várható időjárás hétfő estig:

A Tiszántúlon is tovább csökken a felhőzet, rövidesen országszerte nagyrészt napos, száraz, csupán néha felhős idő lesz, legföljebb egy-két helyen várható futó zápor. Az északi szél napközben gyakorta élénk, néhol kissé erős, éjszaka többnyire mérsékelt lesz. A legalacsonyabb éjszakai hőmérséklet 4, 9 fok között, a legmagasabb nappali hőmérséklet hétfőn 20 fok körül alakul.

Török Dénes s.k.

A hőmérséklet napi középértéke és eltérése a sokévi átlagtól / Budapest belterületén/:

1987. május 23. 9,6°C -7,3°C

1871 óta ezen a napon Budapesten előfordult:

legmagasabb hőmérséklet: 31,8°C /1950/
legalacsonyabb hőmérséklet: 3,3°C /1917/

87.368

LEGMAGASABB HŐMÉRSÉKLET

19 87. V. 23.

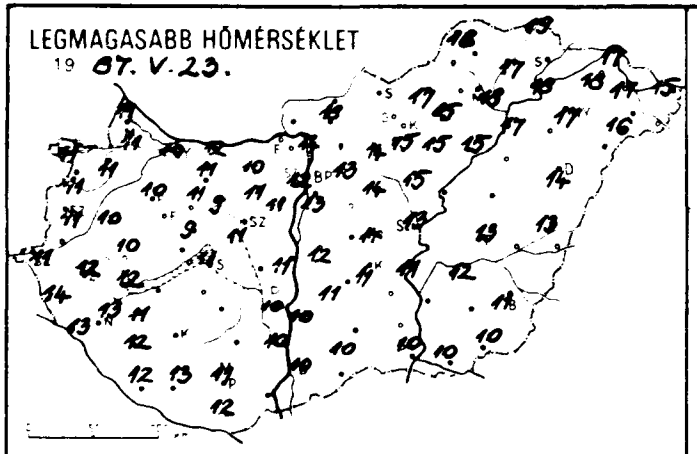

LEGALACSONYABB HŐMÉRSÉKLET

19 87. V. 24.

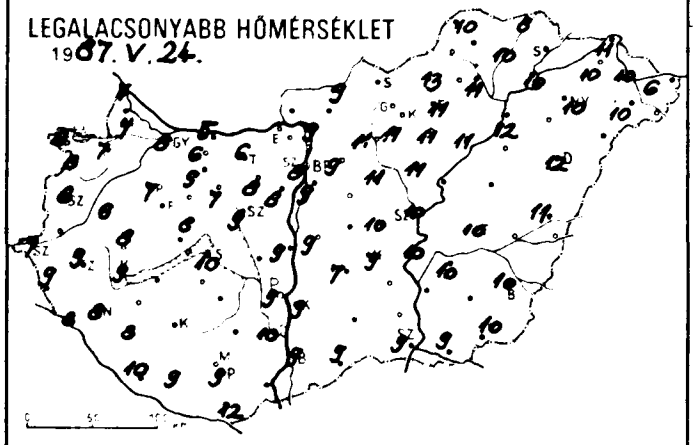

24 órás CSAPADÉKELOSZLÁS

19 87. V. 23. ..... 7h -tól V. 24. ..... 7h -ig



RADIÁCIÓS MINIMUM

19 87. V. 24.

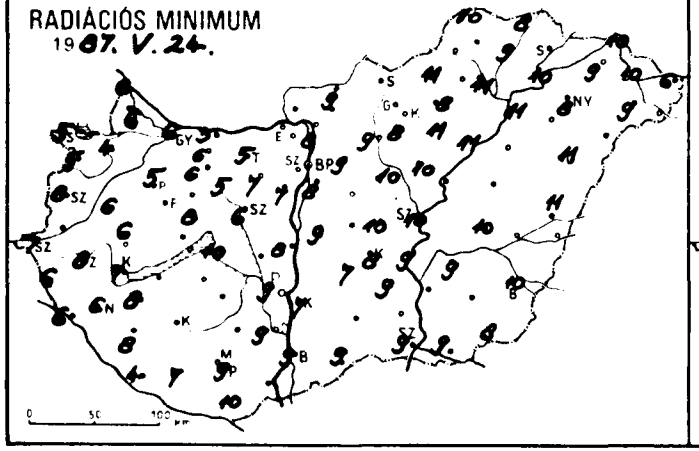

NAPFÉNYTARTAM

19 87. V. 23.

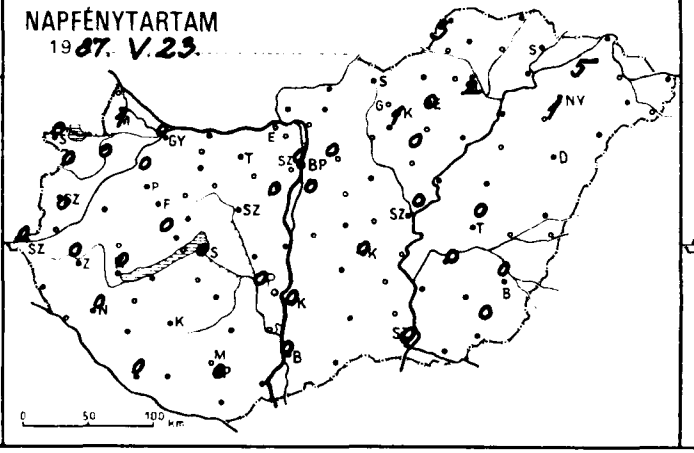

19

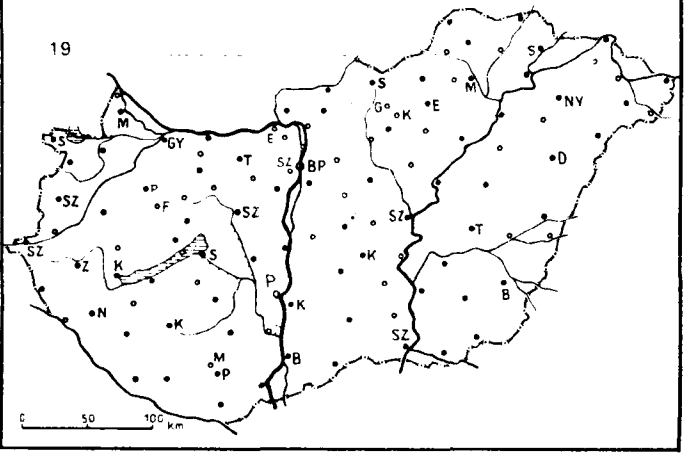

1987. V. 27.^{h}-ig az utolsó 24 óra adatai						Előző nap napos órái
állomás	csapadék (mm)		max. hőmérséklet	min. hőmérséklet	rad. min.	
Győr	4	≈	10	8	6	0
Kapuvár	2	=	11	7	4	0
Mosonmagyaróvár	ny	≈	11	7	6	1
Rajka	.		11	7	6	
Sopron	3	≈	11	8	5	0
Sopronhorpács	1	≈	11	8	5	0
Káld	5	≈	10	6	6	
Körmend	–		–	–	–	
Szentgotthárd	8		11	7	7	0
Szombathely	6	=	11	8	8	0
Lenti	4		14	9	6	
Letenye	2	≈	13	8	6	
Nagykanizsa	1		13	8	6	0
Zalaegerszeg	5	▽=	12	9	8	0
Farkasgyepű	–		–	–	–	
Keszthely	3		12	9	7	0
Mencshely	3		10	9	6	0
Pápa	4	≈	10	7	5	0
Sümeg	7		10	8	6	
Tihany	2		11	10	8	
Veszprém	1		9	8	8	
Zirc	5	=	8	6	5	
Fonyód	–		–	–	–	
Homokszt. györgy	.		12	10	4	0
Kaposvár	–		–	–	–	
Marcali	2	≈	11	11	8	
Siófok	2		11	10	10	0
Somogyszob	ny	≈	12	8	8	
Tab	–		–	–	–	
Bábolna	3		11	6	6	
Esztergom	–		–	–	–	
Kisbér	4	=	11	9	6	
Komárom	1		12	5	3	
Tatabánya	1	=	10	6	5	
Alcsútdoboz	3	=	11	8	7	
Dunaújváros	.		11	9	8	
Martonvásár	ny		11	8	7	0
Mór	5	▽=	9	7	5	
Sárbogárd	–		–	–	–	
Szabadbattyán	ny	=	11	9	6	
Tregszemcse	–		–	–	–	
Lengyel	–		–	–	–	
Paks	1		10	9	9	0
Szekszárd	ny	=	10	10	9	
Árpádtető	1	=	8	8	7	
Mohács	–		–	–	–	
Pécs	ny		11	9	9	0
Siklós	.	≈	12	12	10	
Szigetvár	ny	=	13	9	7	
Budaörs	1	=	12	9	8	
Bp. Lőrinc	1		13	9	8	0
Bp. Met. Int.	2		12	8	–	0
Bp. Szab. hegy	3	=	8	7	6	
Cegléd	1		14	10	10	
Dobogókő	5		8	5	4	
Godollő	2	≈	13	9	9	0
Királyrét	–		–	–	–	
Monor	–		–	–	–	
Nagykáta	1		14	11	10	
Szentendre	1		13	9	9	

1987. V. 28.^{h}-ig az utolsó 24 óra adatai						Előző nap napos órái
állomás	csapadék (mm)		max. hőmérséklet	min. hőmérséklet	rad. min.	
Vác	3	=	14	9	8	
Vámosmikola	–		–	–	–	
Baja	ny		10	9	9	0
Bácsalmás	ny	=	10	9	9	
Izsák	ny		11	7	7	
Kalocsa	2		10	9	7	0
Kecskemét	3	▽≈	11	9	8	0
Kiskunfélegyháza	2		11	9	9	
Kiskunhalas	–		–	–	–	
Kunszentmiklós	ny	=	12	9	9	
Tiszakécske	5	=	11	10	9	
Balassagyarmat	ny	▽	18	9	9	
Romhány	–		–	–	–	
Salgótarján	–		–	–	–	
Eger	2	=	15	11	8	0
Galyatető	2	=	13	7	5	
Gyöngyös	1		15	11	8	
Kékestető	1	▽=	11	7	7	1
Kompolt	1	≈	15	11	11	0
Lőrinci	1	≈	14	11	9	
Poroszló	1	≈	15	11	11	
Jászapáti	2	▽=	15	11	10	
Jászberény	ny	▽=	14	11	10	
Karcag	–		–	–	–	
Szolnok	7	=	13	10	10	0
Tiszaroff	–		–	–	–	
Túrkeve	2		13	10	10	0
Kistelek	–		–	–	–	
Makó	7	=	10	9	9	
Szeged	2	=	10	9	9	0
Szentes	–		–	–	–	
Borsodnádasd	1	▽=	17	13	11	
Füged	.		17	10	9	
Hidasnémeti	.	=	19	8	8	
Jósvafő	ny	=	18	10	10	3
Lillafüred	ny	=	19	10	9	
Miskolc	1	=	18	11	11	2
Putnok	–		–	–	–	
Sárospatak	–		–	–	–	
Szendrőlád	–		–	–	–	
Tokaj	1	=	18	10	10	
Kisvárda	2	=	18	10	9	5
Mátészalka	11	▽	16	10	9	
Nyíregyháza	1		17	10	8	1
Nyírlugos	–		–	–	–	
Pátyod	–		–	–	–	
Tiszabecs	1	=	15	6	6	
Vásárosnamény	1		17	10	10	
Záhony	1		17	11	0	
Berettyóújfalu	6		13	12	12	
Debrecen	1	▽=	14	12	11	–
Hajdúdorog	–		–	–	–	
Hortobágy	–		–	–	–	
Körösszakál	–		–	–	–	
Polgár	ny	=	17	12	11	
Békéscsaba	11	=	11	10	10	0
Mezőhegyes	7		10	10	8	0
Orosháza	–		–	–	–	
Szarvas	8	=	12	10	9	0
Szeghalom	–		–	–	–	

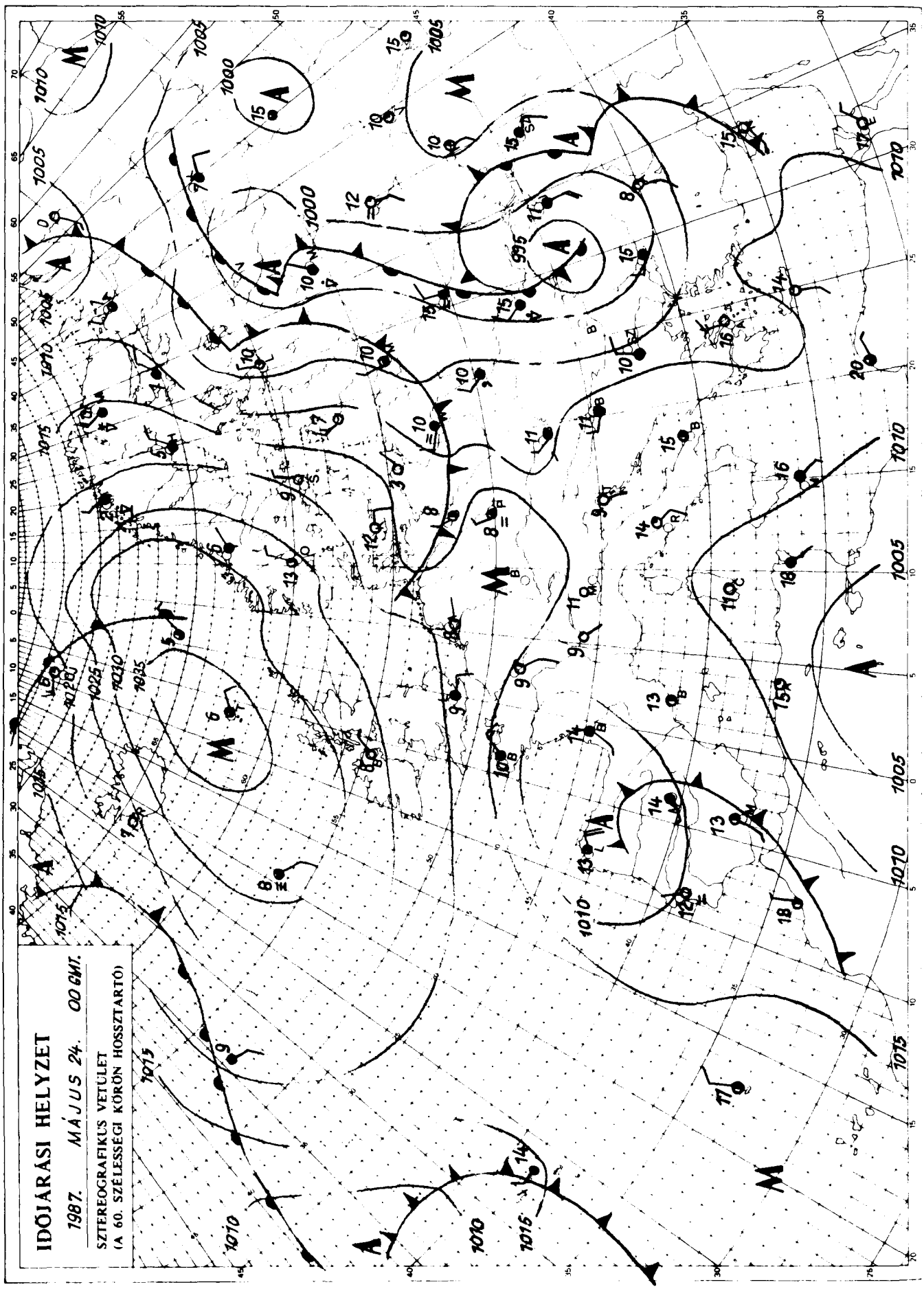

KIADJA: ORSZÁGOS METEOROLÓGIAI SZOLGÁLAT
Készíti: Központi Előrejelző Intézet Analízis- és Rövidtávú Prognózis Központja T.: 273-018
Megjelenik naponként
Évi előfizetési díja: 2.200,- Ft. Megrendelhető: 1024 Budapest, II., Kitaibel Pál u. 1. T.: 353-500
Kiadásért felel: az OMSZ elnöke Szerkesztésért felel: a KEI igazgatója

Jelmagyarázat a havi mellékletben

IDŐJÁRÁSI NAPIJELENTÉS

ЕЖЕДНЕВНЫЙ МЕТЕОРОЛОГИЧЕСКИЙ БЮЛЛЕТЕНЬ • DAILY WEATHER REPORT
BULLETIN QUOTIDIEN DE TEMPS • TÄGLICHER WETTERBERICHT

100.évfolyam 145. szám + Budapest + 1987. május 25.hétfő

Az időjárási helyzet és a várható időjárás:

Izland középpontú, hatalmas anticiklon boritja Nyugat-, illetve Közép-Európa nagy részét a képződmény területén kevés a felhő, száraz, kissé hüvös, illetve a Délnyugat-európai területeken mérsékelten meleg az idő. Középpontjával a Kelet-európai Alföld közepe fölött nagy nedvességtartalmú légörvény helyezkedik el, hatására az emlitett területen sokfelé esik az eső. A Kárpát-medence a két légköri képződmény közös áramlási rendszerében helyezkedik el. Ez az áramlás viszonylag hüvös, nagyrészt száraz levegőt szállit. A napról-napra erősödő napsütés hatására a Kárpát-medencébe lassanként visszatér az igazi késő tavaszi idő.

Magyarország nagyobb részén vasárnap napos idő volt, többfelé 12, 14 órán át sütött a nap. A keleti országrészben helyenként felhős maradt az ég és egy-egy futó zápor is előfordult. A hőmérséklet csúcsértéke a Dunántúlon 18, 22 fok, másutt 15, 20 fok között alakult. Hétfő hajnalra 7, 12 fok közé hült le a levegő, néhol rövid ideig köd is előfordult. Délelőtt változóan felhős, jobbára napos, száraz idő volt. A hőmérséklet 11 órára 15, 19 fok közé emelkedett.

Ma 12 órakor Budapesten a hőmérséklet 18 fok, a tengerszintre átszámitott légnyomás 1015 hPa, gyengén emelkedik.

Várható időjárás kedd estig:

Ma gyakran lesz erősen felhős az ég, szórványos záporra, zivatarra számithatunk. Holnapra kevesebb felhő várható, eső már nem valószinü. Az élénk északi szél a Dunántúlon helyenként megerősödik, holnap mérsékelt, változó irányú szél várható. A hőmérséklet hajnalban 8, 13 fok között, délután északkeleten 17, délnyugaton 21 fok körül lesz.

H. Bóna Márta s.k.

TÁVOLABBI KILÁTÁSOK SZERDÁTÓL-SZOMBATIG:

Szerdán változóan felhős idő várható átmeneti melegedéssel. Csütörtöktől gyakran lesz borult az ég és ismétlődő eső, zápor valószinü. A legalacsonyabb hajnali hőmérséklet 9, 14 fok között várható, a legmagasabb nappali hőmérséklet szerdán 20, 25, később 15, 20 fok között lesz. Jelentős mennyiségü / legalább 5 mm napi/ csapadék az ország területének 85 százalékán várható.

KÖZÉPTÁVU ELŐREJELZŐ CSOPORT

A hőmérséklet napi középértéke és eltérése a sokévi átlagtól / Budapest belterületén:

1987. május 24.	13,4°C	-3,9°C

1871 óta ezen a napon Budapesten előfordult:

legmagasabb hőmérséklet:	31,7 C	/1900/
legalacsonyabb hőmérséklet:	4,5 C	/1965/

87.369

LEGMAGASABB HŐMÉRSÉKLET

19 87. V. 24.

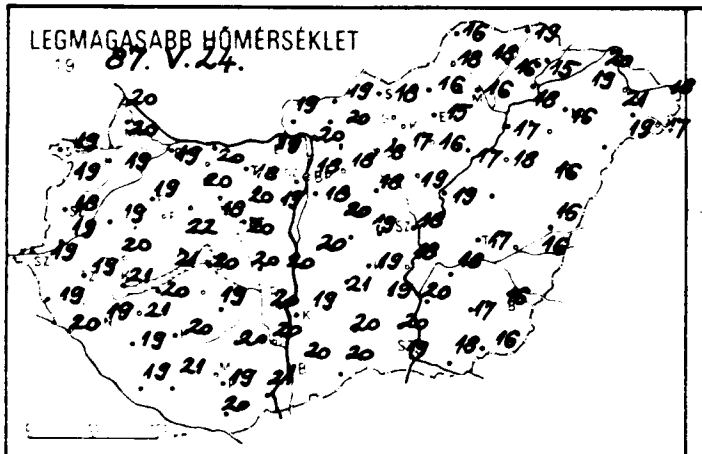

LEGALACSONYABB HŐMÉRSÉKLET

19 87. V. 25.

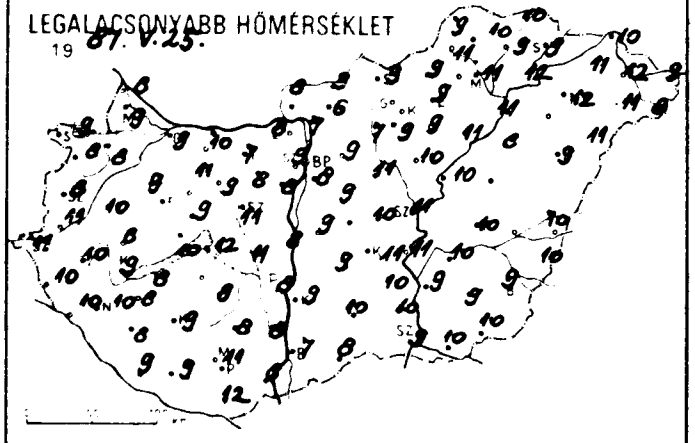

24 órás CSAPADÉKELOSZLÁS

19 87. V. 24. 7h -tól V. 25. 7h -ig

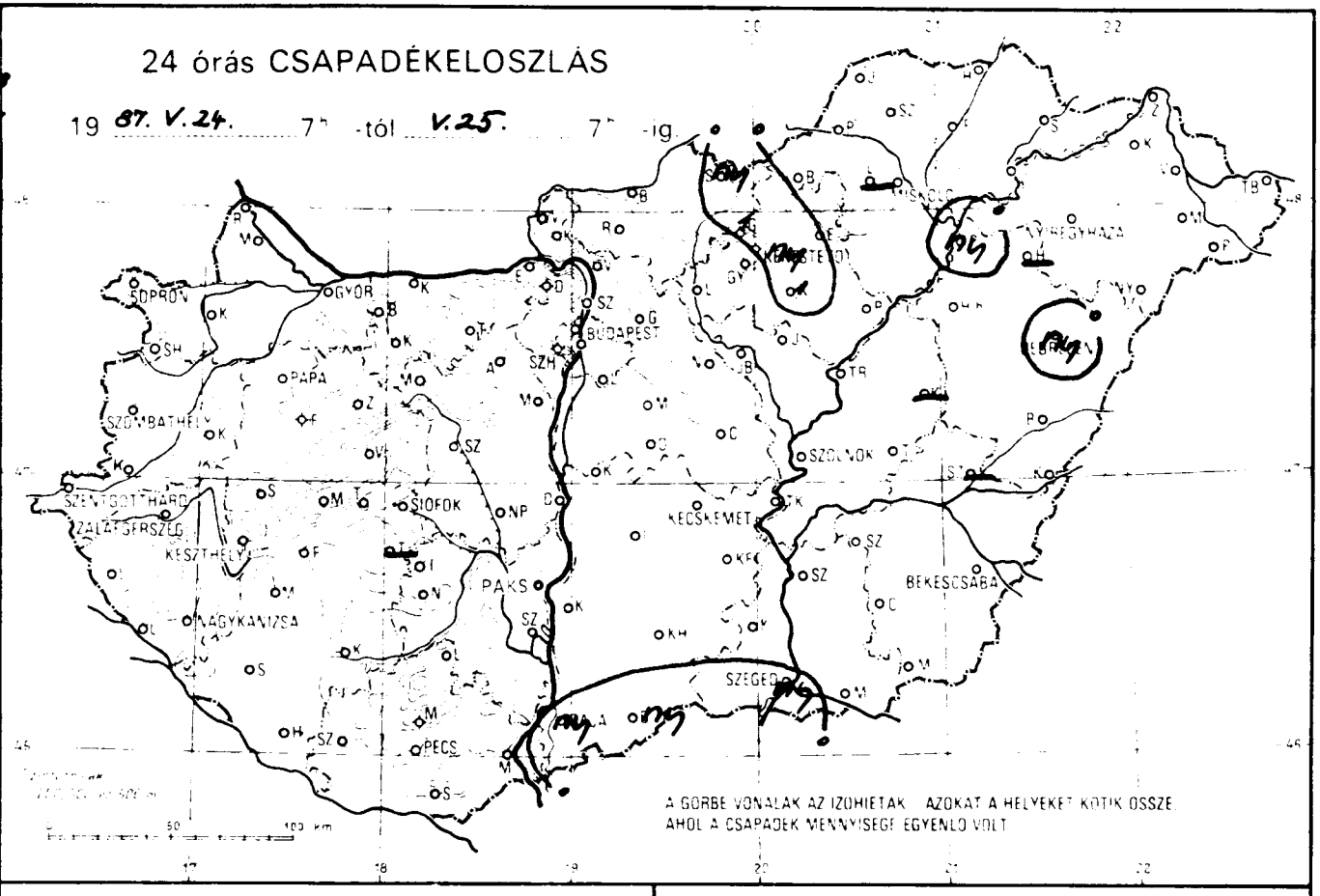

RADIÁCIÓS MINIMUM

19 87. V. 25.

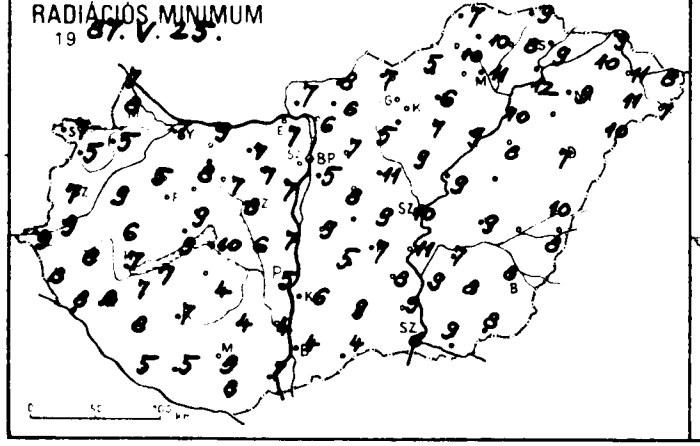

NAPFÉNYTARTAM

19 87. V. 24.

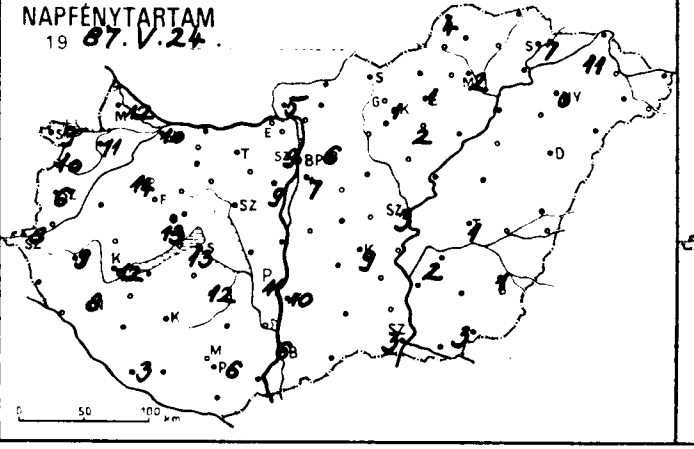

19 .....

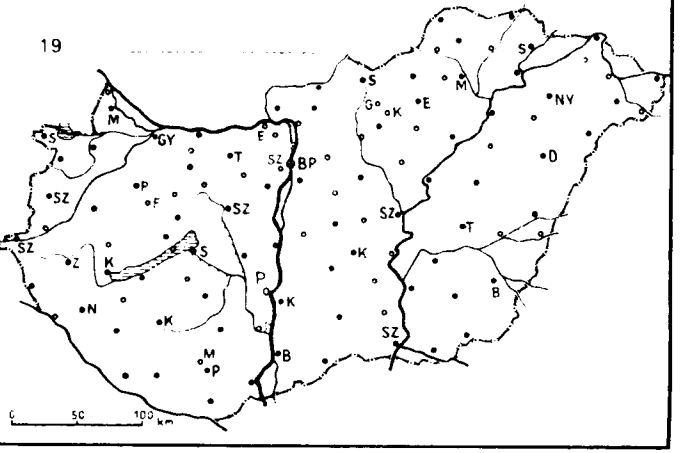

1987. V. 26. 7.h-ig az utolsó 24 óra adatai						Előző nap napos órái
állomás	csapadék (mm)		max. hőmérséklet	min. hőmérséklet	rad. min.	
Győr	.		19	9	7	10
Kapuvár	.		19	8	5	11
Mosonmagyaróvár	.		20	9	8	12
Sajka	.		20	8	7	
Sopron	.		19	9	7	9
Sopronhorpács	.		19	8	5	10
Bald	.		19	10	9	
Kormend	.		19	11	9	
Szentgotthárd	.		19	11	9	8
Szombathely	.		18	8	7	6
Benti	.		19	10	8	
Fetenye	.		20	10	8	
Nagykanizsa	.		19	10	8	8
Zalaegerszeg	.		19	10	8	9
Farkasgyepű	.		17	7	5	
Keszthely	.		21	9	7	12
Meneshely	.		17	8	7	13
Pupa	.		19	9	5	14
Sumeg	.		20	8	6	
Tihany	.		21	10	9	
Veszprém	.		22	9	9	
Zirc	.		17	8	6	
Bonyód	.		20	8	6	
Homokszt. györgy	.		19	9	5	3
Kaposvár	.		20	9	7	
Marcali	.		21	8	7	
Siófok	.		20	12	10	13
Somogyszob	.		19	8	8	8
Tab	–		–	–	–	
Bábolna	.		18	11	7	
Esztergom	.		19	8	7	
Kisbér	.		20	11	8	
Komárom	.		20	10	9	
Tatabánya	.		18	7	7	
Mesútdoboz	.		20	8	7	
Dunaújváros	.		20	8	7	
Martonvásár	.		19	8	7	9
Mor	.		18	9	7	
Perbogárd	.		20	11	6	
Szabadbattyán	.		20	11	8	
Tegszemcse	.		19	9	4	12
Tengyel	.		20	8	4	
Baks	.		20	8	5	11
Szekszárd	.		20	8	4	
Arpádtető	.		17	10	9	
Bohács	.		21	8	7	
Pécs	.		19	11	9	6
Siklós	.		20	12	8	
Sigetvár	.		21	9	5	
Baors	.		19	7	5	
Lőrinc	.		18	8	5	7
Met. Int.	.		18	9	–	9
Szab. hegy	.		14	10	7	
Tápléd	.		19	10	9	
Tihogókő	.		13	9	6	
Vadlló	.		18	9	7	6
Valyrét	.		17	7	5	
Tinor	.		20	9	8	
Vörvkáta	.		18	11	11	
Szentendre	.		21	8	8	

1987. V. 27. 7.h-ig az utolsó 24 óra adatai						Előző nap napos órái
állomás	csapadék (mm)		max. hőmérséklet	min. hőmérséklet	rad. min.	
Vác	.		20	7	6	
Vámosmikola	.		19	8	7	5
Baja	ny		20	7	4	6
Bácsalmás	.		20	8	4	
Izsák	.		21	9	5	
Kalocsa	.		19	9	6	10
Kecskemét	.		19	11	7	9
Kiskunfélegyháza	.		19	10	8	
Kiskunhalas	.		20	10	9	
Kunszentmiklós	.		20	9	9	
Tiszakécske	.		18	11	11	
Balassagyarmat	ny		19	9	8	
Romhány	.		20	6	6	
Salgótarján	ny		18	9	7	
Eger	.		15	9	6	1
Galyatető	1		12	7	2	
Gyöngyös	.		17	9	–	
Kékestető	ny		10	6	5	1
Kompolt	1		16	9	7	2
Lőrinci	.		18	7	5	
Poroszló	.		17	11	9	
Jászapáti	.		19	10	9	
Jászberény	.		17	8	8	
Karcag	–		–	–	–	
Szolnok	.		18	11	10	3
Tiszaroff	.		19	10	9	
Túrkeve	.		17	10	9	1
Kistelek	.		20	10	9	
Makó	.		18	10	9	
Szeged	ny		19	9	8	3
Szentes	.		20	9	9	
Borsodnádasd	.		16	9	5	
Fügöd	.		16	9	8	
Hidasnémeti	.		19	10	9	
Jósvafő	.		16	9	7	4
Lillafüred	–		–	–	–	
Miskolc	.		16	11	11	2
Putnok	.		18	11	10	
Sárospatak	.		15	9	9	7
Szendrőlád	.		18	10	10	.
Tokaj	.		18	12	12	
Kisvárda	.		19	11	10	11
Mátészalka	.		19	11	11	
Nyíregyháza	.		16	12	9	0
Nyírlugos	.		18	11	10	
Pátyod	.		17	8	7	
Tiszabecs	.		18	9	8	
Vásárosnamény	.		21	12	11	
Záhony	.		20	10	9	
Berettyóújfalu	.		16	10	10	
Debrecen	ny		16	9	7	–
Hajdúdorog	–		–	–	–	
Hortobágy	.		18	8	8	
Körösszakál	.		16	10	8	
Polgár	ny		17	11	10	
Békéscsaba	.		16	9	8	1
Mezőhegyes	.		16	10	8	3
Orosháza	.		17	9	8	
Szarvas	.		18	10	7	2
Szeghalom	–		–	–	–	

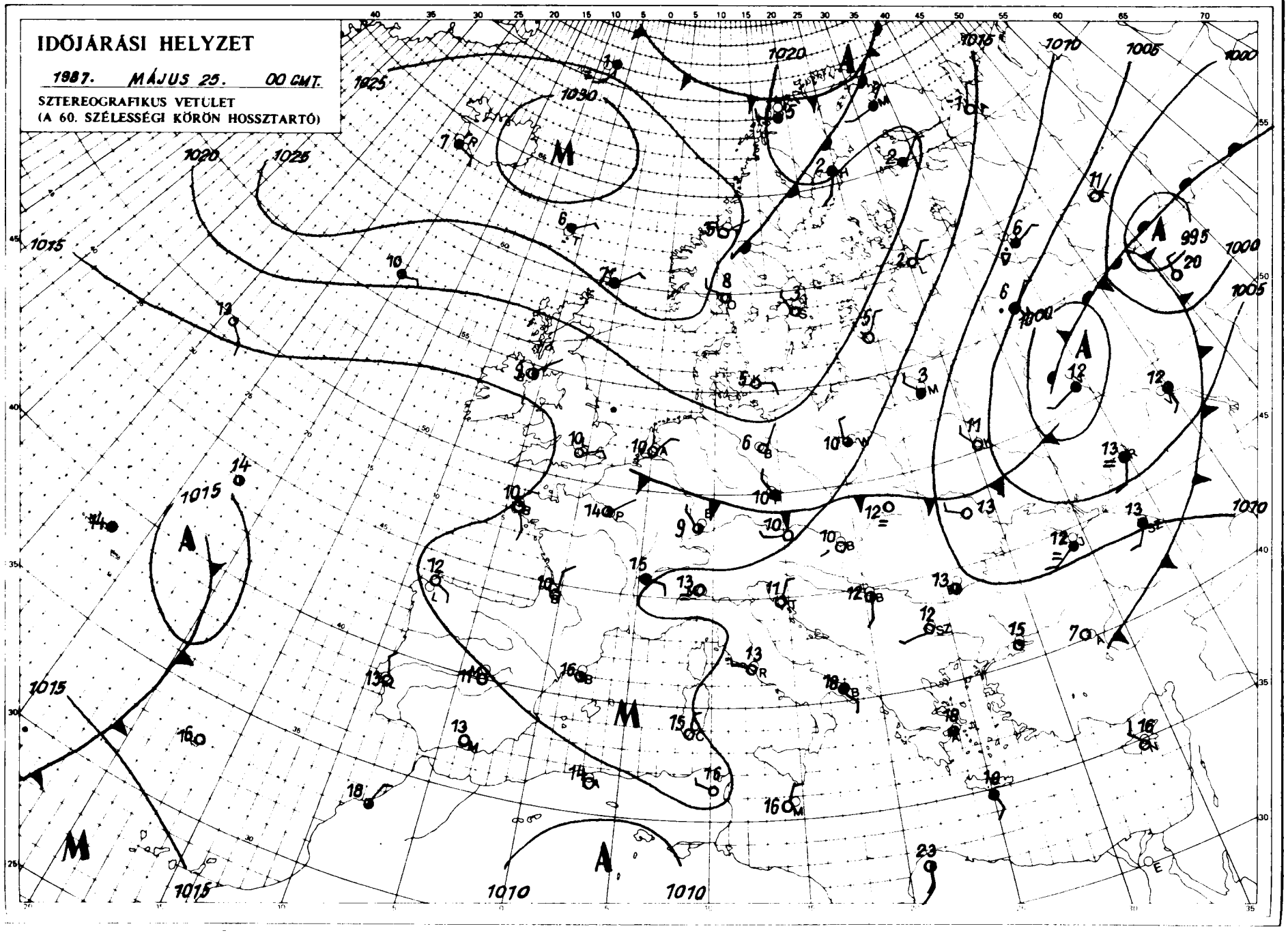

KIADJA: ORSZÁGOS METEOROLÓGIAI SZOLGÁLAT
Készíti: Központi Előrejelző Intézet Analízis- és Rövidtávú Prognózis Központja T.: 273-018
Megjelenik naponként
Megrendelhető: 1024 Budapest, II., Kitaibel Pál u. 1. – T.: 353-500
Éves előfizetési díja: 2.200,- Ft.
Kiadásért felel: az OMSZ elnöke Szerkesztésért felel: a KEI igazgatója

Jelmagyarázat a havi mellékletben

IDŐJÁRÁSI NAPIJELENTÉS

ЕЖЕДНЕВНЫЙ МЕТЕОРОЛОГИЧЕСКИЙ БЮЛЛЕТЕНЬ · DAILY WEATHER REPORT
BULLETIN QUOTIDIEN DE TEMPS · TÄGLICHER WETTERBERICHT

100.évfolyam 146. szám + Budapest + 1987.május 26.kedd

Az időjárási helyzet és a várható időjárás:

Moszkvától északkeletre van annak a ciklonnak a középpontja amely Kelet- és Közép-Európa időjárására jelentős mértékü hatást gyakorol. Eddig a Szovjetunió-európai területén nyáriasan meleg idő volt. Az emlitett ciklon áramlási rendszerében azonban több hullámban igen hüvös levegő árasztotta el ezt a területet. A hüvös levegőből Közép-Európába egyelőre még csak kevés jutott. A hüvös levegő hatására még a következő 36 óra folyamán sem kell számitani, a Kárpát-medence időjárását a délnyugat felől áramló, kissé melegebb, egyre nagyobb nedvességtartalmú levegőfajta alakitja.

Magyarországon hétfőn általában derült volt az ég, 8, 13 órán át sütött a nap. Az Alföld északi felén és az Északi-középhegység felett több volt a felhő, mindössze 1, 5 órás napfénytartamot mértek. A délutáni és az éjszakai órákban szórványosan keletkeztek záporok, zivatarok. A lehullott eső mennyisége általában 4 mm alatt maradt, de Dunaújvárosból 12, Kalocsáról 21 mm-t jelentettek. A legmagasabb nappali hőmérséklet hétfőn 18, 23 fok között volt. Kedd hajnalra 7, 13 fokig csökkent a hőmérséklet. Délelőtt eleinte derült volt az ég, később néhány helyen megnövekedett a gomolyfelhőzet. 11 órakor 15, 19 fok között volt a hőmérséklet.

Ma 12 órakor Budapesten a hőmérséklet 17 fok volt, a tengerszintre átszámitott légnyomás 1017 hPa, alig változik.

Várható időjárás szerda estig:

Kedden csak időnként lehet felhős az ég, és egy-egy zápor is valószinü. Szerdán azonban már gyakori felhősödés és helyi záporok, zivatarok várhatók. A szél csak zivatar idején erősödhet meg. A legalacsonyabb éjszakai hőmérséklet 8 és 13, a legmagasabb nappali hőmérséklet 18 és 23 fok között lesz.

Pálmási Judit s.k.

A hőmérséklet napi középértéke és eltérése a sokévi átlagtól / Budapest belterületén/:

1987. május 25.	15,4°C	-2,1°C

1871 óta ezen a napon Budapesten előfordult

legmagasabb hőmérséklet:	31,4°C /1953/
legalacsonyabb hőmérséklet:	7,2°C /1944/

87.360

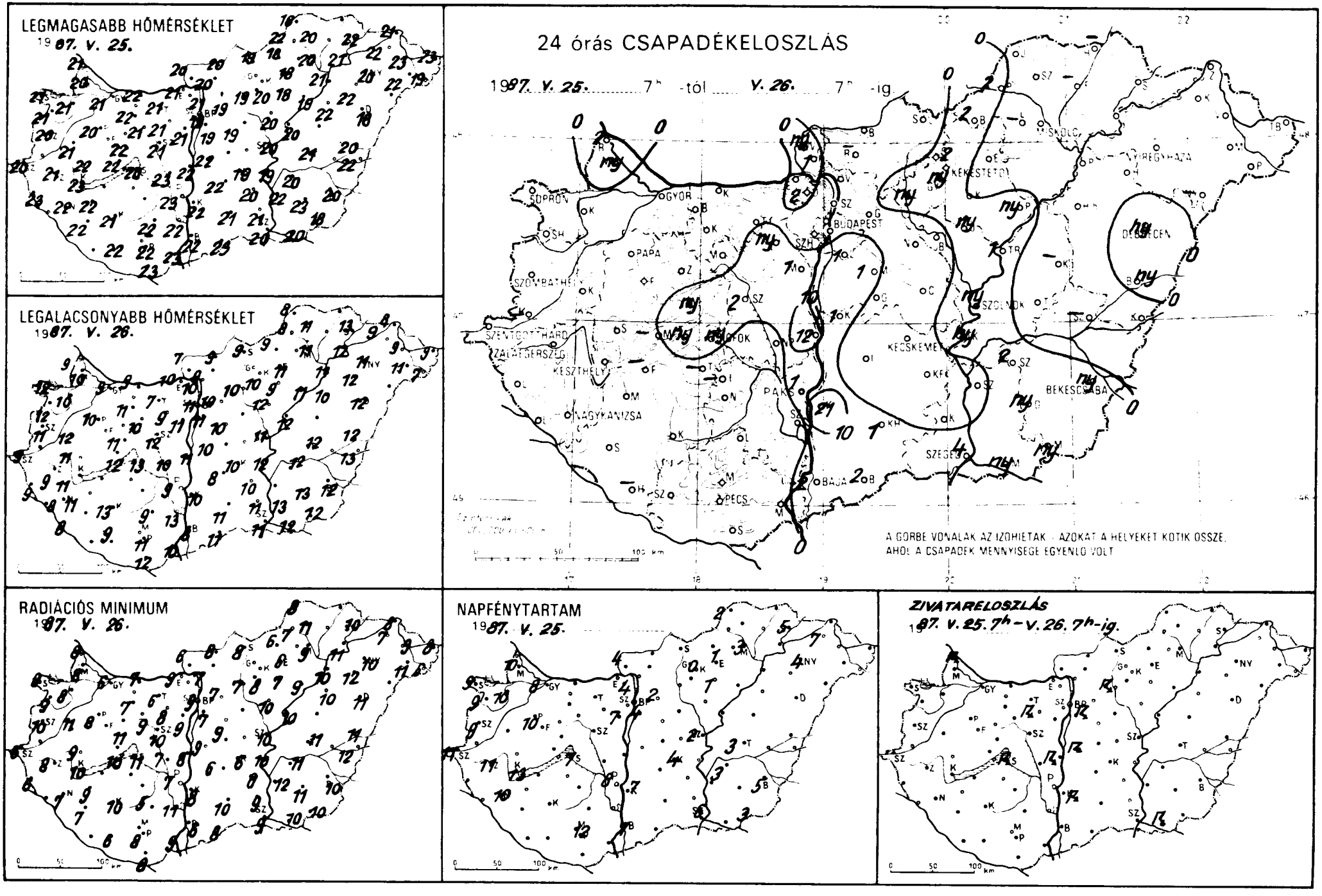
LEGMAGASABB HŐMÉRSÉKLET
1987. V. 25.
LEGALACSONYABB HŐMÉRSÉKLET
1987. V. 26.
24 órás CSAPADÉKELOSZLÁS
1987. V. 25. 7h -tól V. 26. 7h -ig
A GÖRBE VONALAK AZ IZOHIETÁK - AZOKAT A HELYEKET KÖTIK ÖSSZE, AHOL A CSAPADÉK MENNYISÉGE EGYENLŐ VOLT
RADIÁCIÓS MINIMUM
1987. V. 26.
NAPFÉNYTARTAM
1987. V. 25.
ZIVATARELOSZLÁS
1987. V. 25. 7h - V. 26. 7h-ig.

1987. V. 26. 07 h-ig az utolsó 24 óra adatai

állomás	csapadék (mm)		max. hőmérséklet	min. hőmérséklet	rad. min.	Előző nap napos órái
Győr	.	⌓	21	9	6	8
Kaposvár	.	⌓	21	10	8	10
Mosonmagyaróvár	ny	⍒ ⌓	20	10	8	10
Sajka	2	⍓ =	21	9	8	
Sopron	.	⌓	21	12	9	9
Sopronhorpács	.	⌓	21	12	10	10
Bald	.		21	12	11	
Körmend	–		–	–	–	
Szentgotthárd	.	⌓	20	9	6	11
Szombathely	.		20	11	10	9
Tenti	.		23	9	6	
Tetenye	.	⌓	23	9	7	
Nagykanizsa	.	⌓	22	8	7	10
Zalaegerszeg	.	⌓	21	9	8	11
Farkasgyepű	.		20	9	8	
Keszthely	.	⌓	23	11	10	13
Mencshely	–		–	–	–	
Pápa	.	⌓	20	10	8	10
Sümeg	.	⌓	22	11	9	
Tihany	ny	⍒	22	12	10	
Veszprém	ny		22	11	11	
Zirc	.		19	10	8	
Bonyód	–		–	–	–	
Homokszt. györgy	–		–	–	–	
Kaposvár	.	⌓	21	13	10	
Marcali	.	⌓	22	11	9	
Siófok	ny	⍓ ⌓	20	13	11	7
Somogyszob	.	⌓	22	8	7	
Tab	–		–	–	–	
Bábolna	.		21	10	6	
Esztergom	.	=	21	10	9	
Kisbér	.	⌓	22	11	7	
Komárom	.		22	9	7	
Tatabánya	.		21	7	6	
Alcsútdoboz	ny	⍓ ⌓	21	9	8	
Dunaújváros	12	⍓	22	11	8	
Martonvásár	1	⍒ ⌓	21	11	9	7
Mór	.	⌓	21	10	9	
Sárbogárd	.	⌓	23	10	7	
Szabadbattyán	2	⍒ =	21	12	10	
Fegyszemcse	–		–	–	–	
Gengyel	.		22	9	5	
Paks	1	⍒ ⌓	23	9	7	8
Szekszárd	.		22	13	11	
Árpádtető	.	=	18	10	8	
Bóhács	.	⌓	23	10	9	
Bács	.		22	11	8	12
Baklós	.	⌓	23	12	8	
Jegetvár	.	⌓	22	9	6	
Baodors	.	⌓	21	9	7	
Lőrinc	1	⍓ =	19	11	7	4
Met. Int.	.		19	11	–	4
Szab. hegy	.		20	10	10	
Szeged	.	⌓	20	11	9	
Tobogókő	2	⍒	15	8	6	
Vadóllő	.	⌓	19	10	7	2
Velyrét	1	⌓	18	5	2	
Vinor	1	⍒ ⌓	19	10	9	
Vegykáta	.		20	12	11	
Szentendre	.		21	10	9	

1987. V. 26. 07 h-ig az utolsó 24 óra adatai

állomás	csapadék (mm)		max. hőmérséklet	min. hőmérséklet	rad. min.	Előző nap napos órái
Vác	.	⌓	20	9	7	
Vámosmikola	ny		20	7	6	4
Baja	2	⍒ ⌓	22	8	6	7
Bácsalmás	2	⍒ ⌓	23	11	8	
Izsák	.		21	8	6	
Kalocsa	21	⍓	22	10	8	7
Kecskemét	.	⌓	19	10	6	4
Kiskunfélegyháza	.	⌓	20	10	8	
Kiskunhalas	1	⌓	21	11	10	
Kunszentmiklós	1	⍓ =	22	10	9	
Tiszakécske	ny	=	19	12	10	
Balassagyarmat	.	⌓	20	9	8	
Romhány	–		–	–	–	
Salgótarján	.		19	9	8	
Eger	.	=	18	11	6	1
Galyatető	.		14	7	7	
Gyöngyös	ny	⌓	20	10	8	
Kékestető	2	⍒	10	7	5	0
Kompolt	.	⌓	18	9	7	1
Lőrinci	ny	⍓ ⌓	19	10	7	
Poroszló	ny	⌓	19	11	9	
Jászapáti	ny	=	20	12	10	
Jászberény	.		20	12	11	
Karcag	–		–	–	–	
Szolnok	ny		20	11	10	2
Tiszaroff	1	=	20	12	10	
Túrkeve	.	=	21	12	11	3
Kistelek	.	=	21	11	9	
Makó	ny	⍓ ⌓	20	12	10	
Szeged	4	⍒	20	11	9	6
Szentes	.		22	13	12	
Borsodnádasd	2	⍒	18	9	6	
Fügöd	–		–	–	–	
Hidasnémeti	–		–	–	–	
Jósvafő	.	⌓	18	8	8	2
Lillafüred	–		–	–	–	
Miskolc	.	=	20	11	9	3
Putnok	2	⍒ =	22	8	7	
Sárospatak	.		22	13	10	5
Szendrőlád	.	⌓	20	11	11	
Tokaj	.		21	12	11	
Kisvárda	.	=	22	9	7	7
Mátészalka	.	⌓	22	11	11	
Nyíregyháza	.		20	11	10	4
Nyírlugos	–		–	–	–	
Pátyod	.		19	7	6	
Tiszabecs	.	⌓	23	9	8	
Vásárosnamény	.	⌓	23	9	9	
Záhony	.	⌓	21	8	8	
Berettyóújfalu	ny	⍒	20	12	11	
Debrecen	ny	⍒ =	18	12	11	–
Hajdúdorog	.		22	12	12	
Hortobágy	.		22	10	10	
Körösszakál	.		22	13	12	
Polgár	.		21	11	10	
Békéscsaba	ny	⍒	20	13	10	5
Mezőhegyes	ny	,	18	12	10	3
Orosháza	ny		23	13	11	
Szarvas	2	⍒ ⌓	20	12	11	3
Szeghalom	–		–	–	–	

KIADJA: ORSZÁGOS METEOROLÓGIAI SZOLGÁLAT
Készíti: Központi Előrejelző Intézet Analízis és Rövidtávú Prognózis Központja T.: 273-018
Megjelenik naponként
Évi előfizetési díja: 2.200,-Ft. Megrendelhető: 1024 Budapest, II., Kitaibel Pál u. 1. – T.: 353-500
Kiadásért felel: az OMSZ elnöke Szerkesztéséért felel: a KEI igazgatója

Jelmagyarázat a havi mellékletben

IDŐJÁRÁSI NAPIJELENTÉS

ЕЖЕДНЕВНЫЙ МЕТЕОРОЛОГИЧЕСКИЙ БЮЛЛЕТЕНЬ · DAILY WEATHER REPORT
BULLETIN QUOTIDIEN DE TEMPS · TÄGLICHER WETTERBERICHT

100.évfolyam 147. szám + Budapest + 1987.május 27.szerda

Az időjárási helyzet és a várható időjárás:

A Skandináv-félszigeten és a Szovjetunió-európai területének északi felén hideg van. A hőmérséklet napközben jóval 10 fok alatt marad, és hózáporok is előfordulnak. Szárazföldünk nagy részén azonban az elmult napokban melegedett az idő. A legmelegebb a Földközi-tenger környékén van, ahol a hőmérséklet eléri a 23, 26 fokot. Nyugat-Európát széles felhőzet takarja,amely esőt, zivatart okoz.Onnan a nedves, melegebb levegő Magyarország felé áramlik, ezért nálunk is sok lesz a felhő és záporok, zivatarok várhatók.

Kedden országunkban 6-14 órás napfénytartamot mértek. Egyre több gomolyfelhő keletkezett, de esőt nem jelentettek, csupán az éjszaka második felében, az északkeleti országrészből. 1-2 mm-nél nem hullott több csapadék ott sem. A hőmérséklet csúcsértéke kedden elérte a 18, 23 fokot. A legalacsonyabb éjszakai hőmérséklet pedig 5 és 12 fok között volt. Ma délelőtt általában napos, kisebb körzetekben felhős idő volt. A hőmérséklet 11 órakor 16 és 21 fok között változott az országban.

Ma 12 órakor Budapesten 20 fokot mértek, a tengerszintre átszámitott légnyomás 1015 hPa, alig változik.

Várható időjárás csütörtök estig:

Eleinte csak átmenetileg növekszik meg a gomolyfelhőzet és csak elszórtan várható zápores, zivatar. Holnap már hosszabb időszakokra befelhősödik az ég és zápores, zivatar bárhol előfordulhat. A szél a zivatarok idején megerősödik. A legalacsonyabb éjszakai hőmérséklet 7 és 12, a legmagasabb nappali hőmérséklet csütörtökön: 17 és 22 fok között alakul.

Rábai Attila s.k.

A hőmérséklet napi középértéke és eltérése a sokévi átlagtól / Budapest belterületén/:

1987. május 26. 16,5°C -1,5°C

1871 óta ezen a napon Budapesten előfordult

legmagasabb hőmérséklet: 32,4°C /1950/
legalacsonyabb hőmérséklet: 5,7°C /1927/

87.371

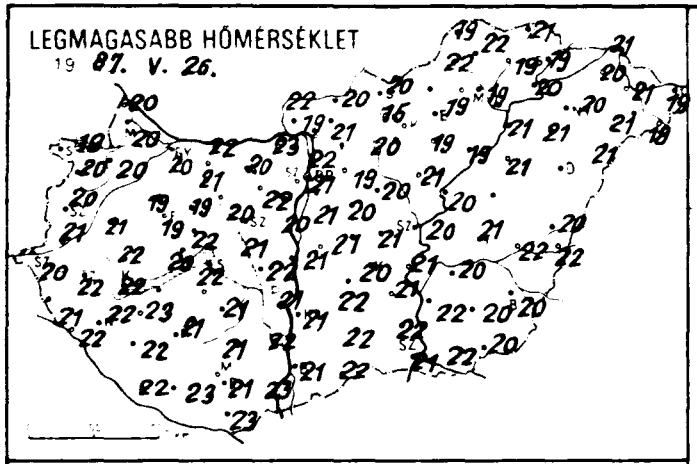
LEGMAGASABB HŐMÉRSÉKLET
1987. V. 26.

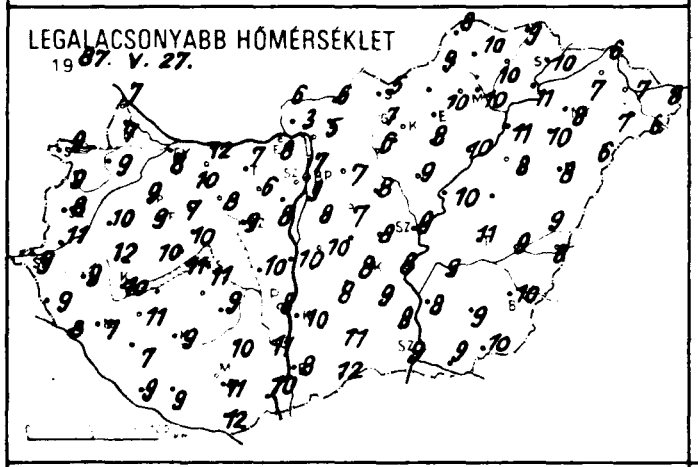
LEGALACSONYABB HŐMÉRSÉKLET
1987. V. 27.

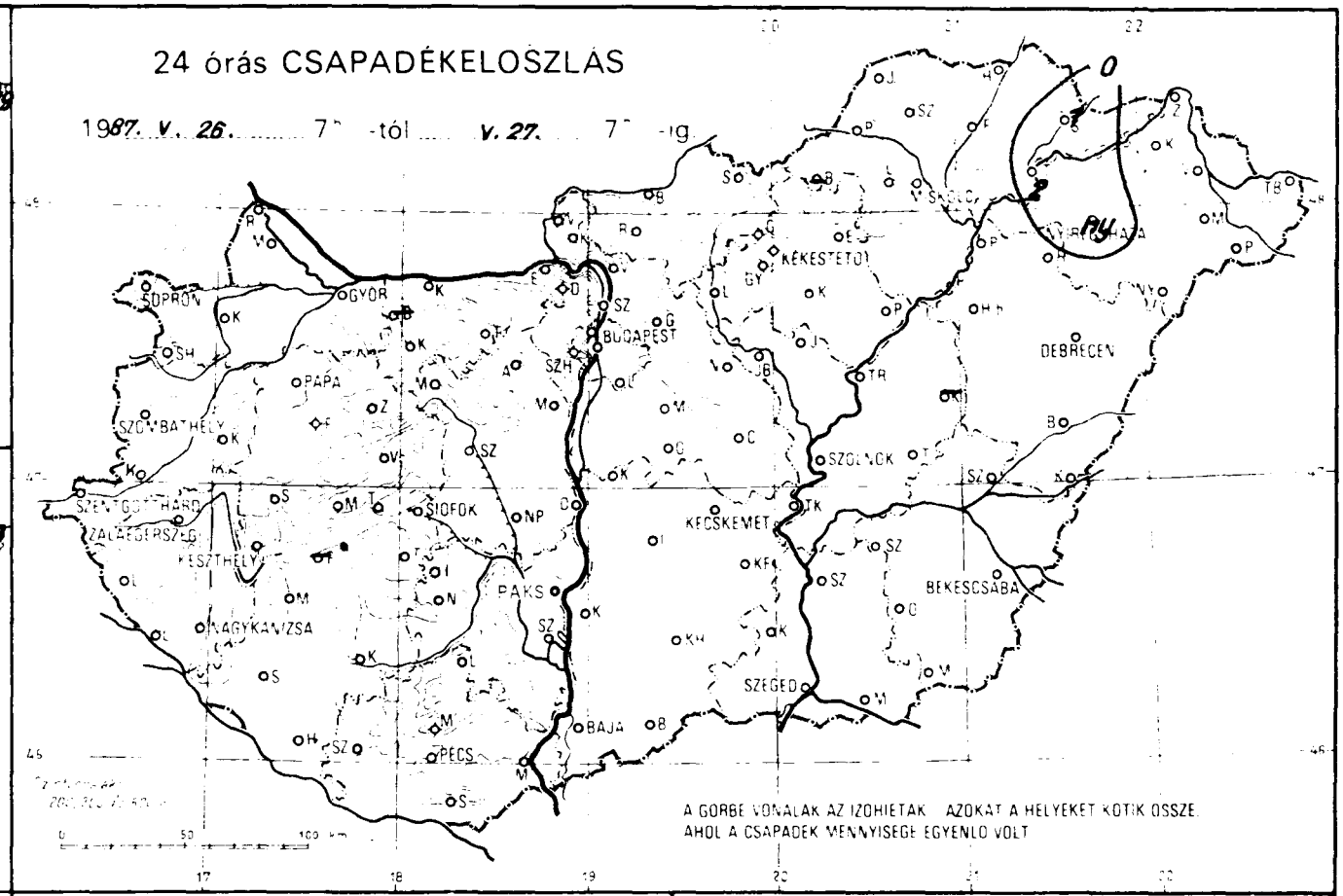
24 órás CSAPADÉKELOSZLÁS
1987. V. 26. 7h -tól V. 27. 7h -ig
SOPRON
GYŐR
PAPA
SZOMBATHELY
SZENTGOTTHÁRD
ZALAEGERSZEG
KESZTHELY
NAGYKANIZSA
SIÓFOK
PÉCS
BAJA
PAKS
BUDAPEST
KÉKESTETŐ
KECSKEMÉT
SZOLNOK
DEBRECEN
BÉKÉSCSABA
SZEGED
A GÖRBE VONALAK AZ IZOHIETAK AZOKAT A HELYEKET KÖTIK ÖSSZE
AHOL A CSAPADÉK MENNYISÉGE EGYENLŐ VOLT

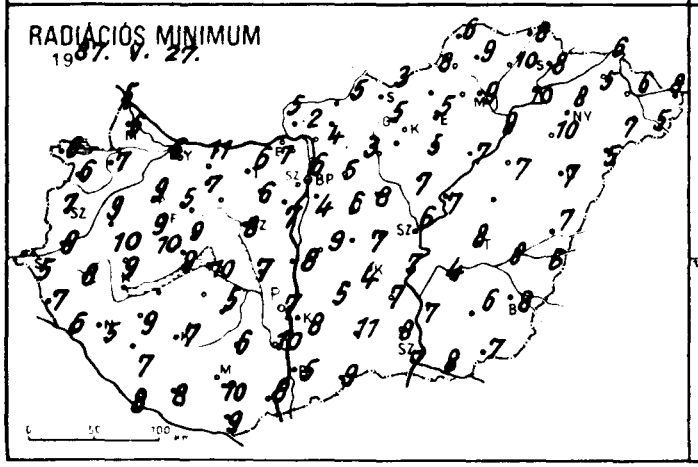
RADIÁCIÓS MINIMUM
1987. V. 27.

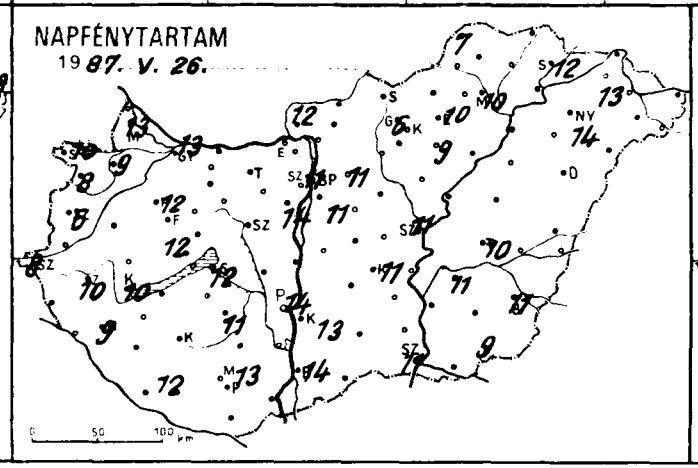
NAPFÉNYTARTAM
1987. V. 26.

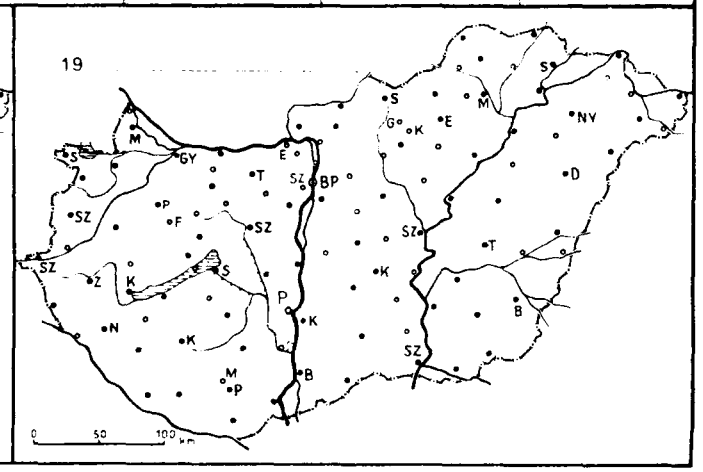
19

1987. V. 27.^{h}-ig az utolsó 24 óra adatai						Előző nap napos órái
állomás	csapadék (mm)		max. hőmérséklet	min. hőmérséklet	rad. min.	
Győr	.	☁	20	8	6	13
Kapuvár	.	☁	20	9	7	9
Mosonmagyaróvár	.	☁	20	7	6	13
Rajka	.	=	20	7	5	
Sopron	.	☁	19	9	6	10
Sopronhorpács	.	☁	20	9	6	8
Káld	.	☁	21	10	9	
Körmend	.	☁	21	11	9	
Szentgotthárd	.	☁	20	9	5	8
Szombathely	.	☁	20	8	7	6
Lenti	.		21	9	7	
Letenye	.	☁	22	8	6	
Nagykanizsa	.	☁	22	7	5	9
Zalaegerszeg	.	☁	22.	9	8	10
Farkasgyepű	.	☁	19	9	9	
Keszthely	.	☁	22	10	9	10
Mencshely	.	☁	20	10	10	12
Pápa	.	☁	19	9	9	12
Sümeg	.		22	12	10	
Tihany	.	☁	22	11	9	
Veszprém	.		22	10	9	
Zirc	.	☁	19	7	5	
Bonyód	–		–	–	–	
Homokszt. györgy	.	☁	22	9	8	12
Kaposvár	.	☁	21	9	7	
Marcali	.	☁	23	11	9	
Siófok	.	☁	21	11	10	12
Somogyszob	.	☁	22	7	7	
Tab	.	☁	22	8	7	
Bábolna	–		–	–	–	
Esztergom	.	=	23	8	7	
Kisbér	.	☁	21	10	7	
Komárom	.	☁	22	12	11	
Tatabánya	.		20	7	6	
Alcsútdoboz	.	☁	22	6	6	
Dunaújváros	.	☁	21	10	8	
Martonvásár	.	☁	20	8	7	14
Mór	.	☁	20	8	7	
Sárbogárd	.	☁	22	10	7	
Szabadbattyán	.	=	21	9	8	
Tregszemcse	.	☁	21	9	5	11
Tengyel	.		21	10	6	
Paks	.	☁	21	8	7	14
Szekszárd	.	☁	22	11	10	
Árpádtető	.		18	12	9	
Mohács	.	☁	23	10	8	
Pécs	.		21	11	10	13
Siklós	.	☁	23	12	9	
Szigetvár	.	☁	23	9	8	
Budaörs	.		21	7	5	
Bp. Lőrinc	.	☁	21	8	4	11
Bp. Met. Int.	.		21	9	–	11
Bp. Szab. hegy	.		19	11	7	
Cegléd	.	☁	21	8	7	
Dabogókő	.		16	9	7	
Godollő	.	☁	19	7	5	11
Királyrét	.	☁	19	3	2	
Monor	.	☁	20	7	6	
Nagykáta	.	☁	20	8	8	
Szentendre	.		22	7	6	

1987. V. 27.^{h}-ig az utolsó 24 óra adatai						Előző nap napos órái
állomás	csapadék (mm)		max. hőmérséklet	min. hőmérséklet	rad. min.	
Vác	.	☁	21	5	4	
Vámosmikola	.		22	6	5	12
Baja	.	☁	21	8	5	14
Bácsalmás	.	☁	22	12	9	
Izsák	.		22	8	5	
Kalocsa	.	☁	21	10	8	13
Kecskemét	.	☁	20	8	4	11
Kiskunfélegyháza	.	☁	21	9	7	
Kiskunhalas	.	☁	22	11	11	
Kunszentmiklós	.	=	21	10	9	
Tiszakécske	.		21	8	7	
Balassagyarmat	.	☁	20	6	5	
Romhány	.	☁	21	3	3	
Salgótarján	.	☁	20	5	3	
Eger	.	=	19	10	5	10
Galyatető	.	☁	15	7	5	
Gyöngyös	.	☁	20	8	5	
Kékestető	.		12	7	4	6
Kompolt	.	☁	19	8	5	9
Lőrinci	.	☁	20	6	3	
Poroszló	.	☁	19	10	7	
Jászapáti	.	☁	21	9	7	
Jászberény	.	☁	20	8	7	
Karcag	–		–	–	–	
Szolnok	.	☁	20	9	6	11
Tiszaroff	.	=	20	10	7	
Túrkeve	.	=	21	11	8	10
Kistelek	.	=	22	9	8	
Makó	.	☁	22	9	8	
Szeged	.	☁	21	9	7	11
Szentes	.		22	8	7	
Borsodnádasd	–		–	–	–	
Füged	.	☁	19	10	10	
Hidasnémeti	.	=	21	9	8	
Jósvafő	.	☁	19	8	6	7
Lillafüred	.	=	19	9	7	
Miskolc	.		19	10	9	10
Putnok	.	=	22	9	8	
Sárospatak	1		19	10	8	12
Szendrőlád	.	☁	22	10	9	
Tokaj	2		20	11	10	
Kisvárda	.	=	20	7	5	13
Mátészalka	.	☁	21	7	7	
Nyíregyháza	ny		20	8	8	14
Nyírlugos	.	☁	21	6	5	
Pátyod	.	☁	18	6	5	
Tiszabecs	.	☁	19	8	8	
Vásárosnamény	.	☁	21	7	6	
Záhony	.	☁	21	6	6	
Berettyóújfalu	.	☁	20	9	7	
Debrecen	.	☁	19	8	7	–
Hajdúdorog	.	=	21	10	10	
Hortobágy	.		21	8	7	
Körösszakál	.	☁	22	8	6	
Polgár	.		21	11	9	
Békéscsaba	.	☁	20	10	8	11
Mezőhegyes	.	☁	20	10	7	9
Orosháza	.	☁	20	9	6	
Szarvas	.	☁	20	9	4	11
Szeghalom	.		22	9	8	

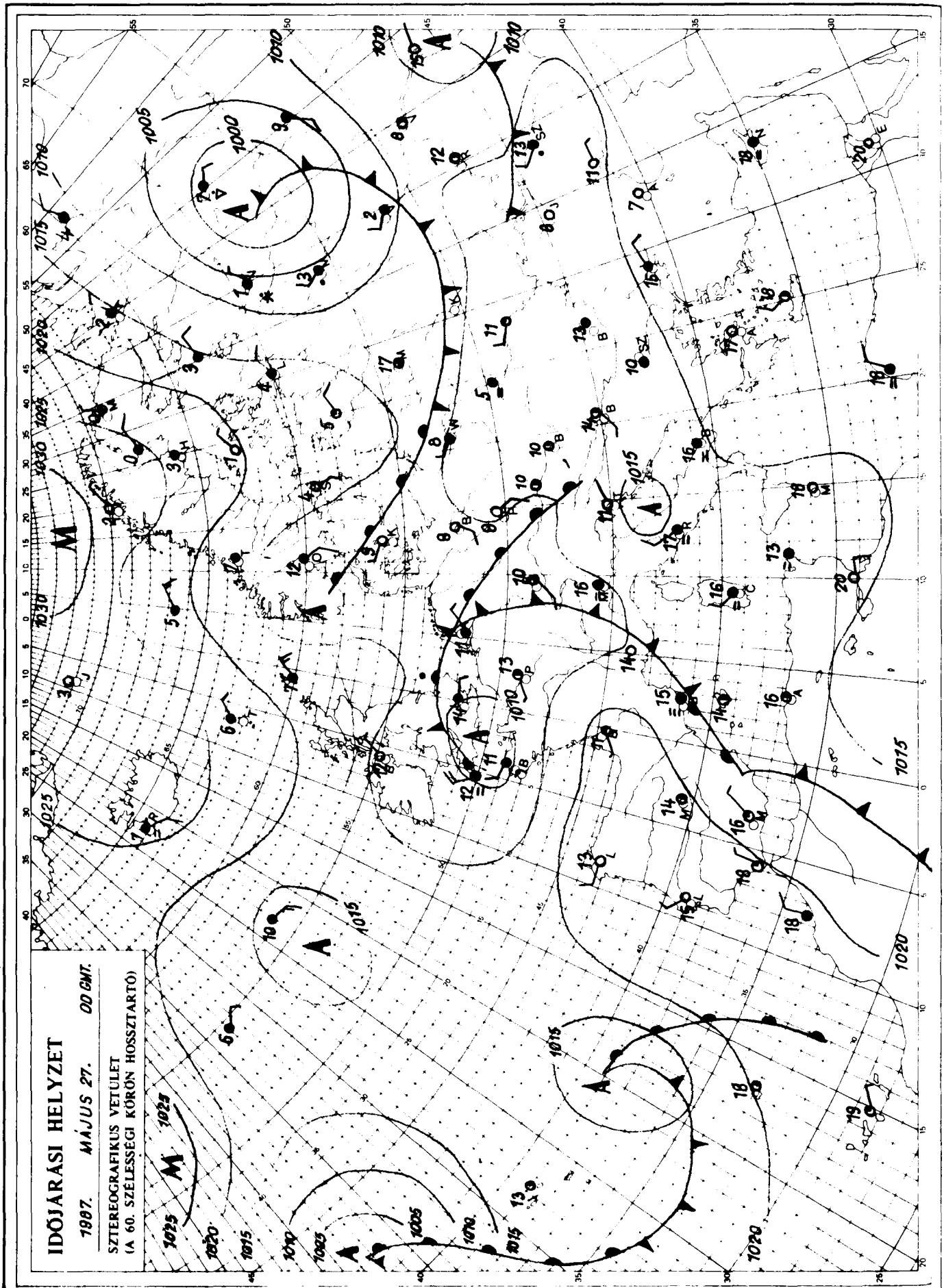

KIADJA: ORSZÁGOS METEOROLÓGIAI SZOLGÁLAT
Készíti: Központi Előrejelző Intézet Analízis- és Rövidtávú Prognózis Központja – T.: 273-018
Megjelenik naponként
Évi előfizetési díja: 2.200,-Ft. Megrendelhető: 1024 Budapest, II., Kitaibel Pál u. 1. – T.: 353-500
Kiadásért felel: az OMSZ elnöke – Szerkesztésért felel: a KEI igazgatója

Jelmagyarázat a havi mellékletben

IDŐJÁRÁSI NAPIJELENTÉS

ЕЖЕДНЕВНЫЙ МЕТЕОРОЛОГИЧЕСКИЙ БЮЛЛЕТЕНЬ • DAILY WEATHER REPORT
BULLETIN QUOTIDIEN DE TEMPS • TÄGLICHER WETTERBERICHT

100.évfolyam 148. szám + Budapest + 1987.május 28.csütörtök

Az időjárási helyzet és a várható időjárás:

Európa északkeleti része fölött hideg levegő örvénylik. Emiatt a Szovjetunió európai területének északi részén gyakran erős a szél, és ami ilyenkor május végén meglehetősen szokatlan, helyenként hózápor is előfordul. Közép-Európa időjárását egy sekély ciklon alakitja, többfelé erősen felhős az ég, esőkről, zivatarokról érkeznek jelentések. A hőmérséklet a csapadékos helyeken kissé elmarad a sokéves átlagtól. A Kárpát-medencébe átmenetileg szárazabb levegő érkezik, ezért felszakadozik a felhőzet, és pénteken több-kevesebb napsütés mindenütt valószinü.

Hazánkban szerdán többnyire napos idő volt, az ország területén 8-13 órán át sütött a nap. Késő délutántól többfelé megnövekedett a felhőzet és elsősorban a Dunántúlon záporok, zivatarok alakultak ki. A ma reggel 7 óráig lehullott csapadék mennyisége általában csapadéknyom és 10 mm között alakult, de egyes zivatargócokban ennél lényegesen több eső esett. A legtöbb csapadékot - 36 mm-t-Sümegről jelentették. A hőmérséklet csúcsértéke 19 és 26, mélypontja 8 és 15 fok között volt. Csütörtök délelőtt az ország nagy részén erősen felhős, vagy borult volt az ég, sok helyről jelentettek esőt, záport. A hőmérséklet 11 órakor 13 és 20 fok között alakult.

Ma 12 órakor Budapesten a hőmérséklet 14 fok, a tengerszintre átszámitott légnyomás 1013 hPa, gyengén emelkedik.

Várható időjárás péntek estig:

Nyugat felől felszakadozik a felhőzet, elsősorban ma lesz többfelé eső, zápor, helyenként zivatar. Holnap több-kevesebb napsütés mellett már csak szórványos zápor, zivatar lehet. Az eleinte mérsékelt, változó irányú szél a Dunántúlon északira fordul és megélénkül. Zivatarok idején erős széllökések is lesznek. A legalacsonyabb éjszakai hőmérséklet 8 és 13, a legmagasabb nappali hőmérséklet pénteken 17 és 22 fok között alakul.

Nadrai Attila s.k.

TÁVOLABBI KILÁTÁSOK SZOMBATTÓL-KEDDIG:

Eleinte még néhány órás napsütés valószinü, majd egyre többször megnövekszik a felhőzet és záporok, esők, helyenként zivatarok várhatók. A legalacsonyabb hajnali hőmérséklet 7, 12 fok között várható, a legmagasabb nappali hőmérséklet 17, 22 fok között lesz. Jelentős mennyiségü / legalább 5 mm napi / csapadék az ország területének 80 százalékán várható.

KÖZÉPTÁVÚ ELŐREJELZŐ CSOPORT

A hőmérséklet napi középértéke és eltérése a sokévi átlagtól / Budapest belterületén/:

1987. május 27.	17,1°C	-0,9°C

1871 óta ezen a napon Budapesten előfordult

legmagasabb hőmérséklet:	33,9°C /1958/
legalacsonyabb hőmérséklet:	5,1°C /1927/

87.372

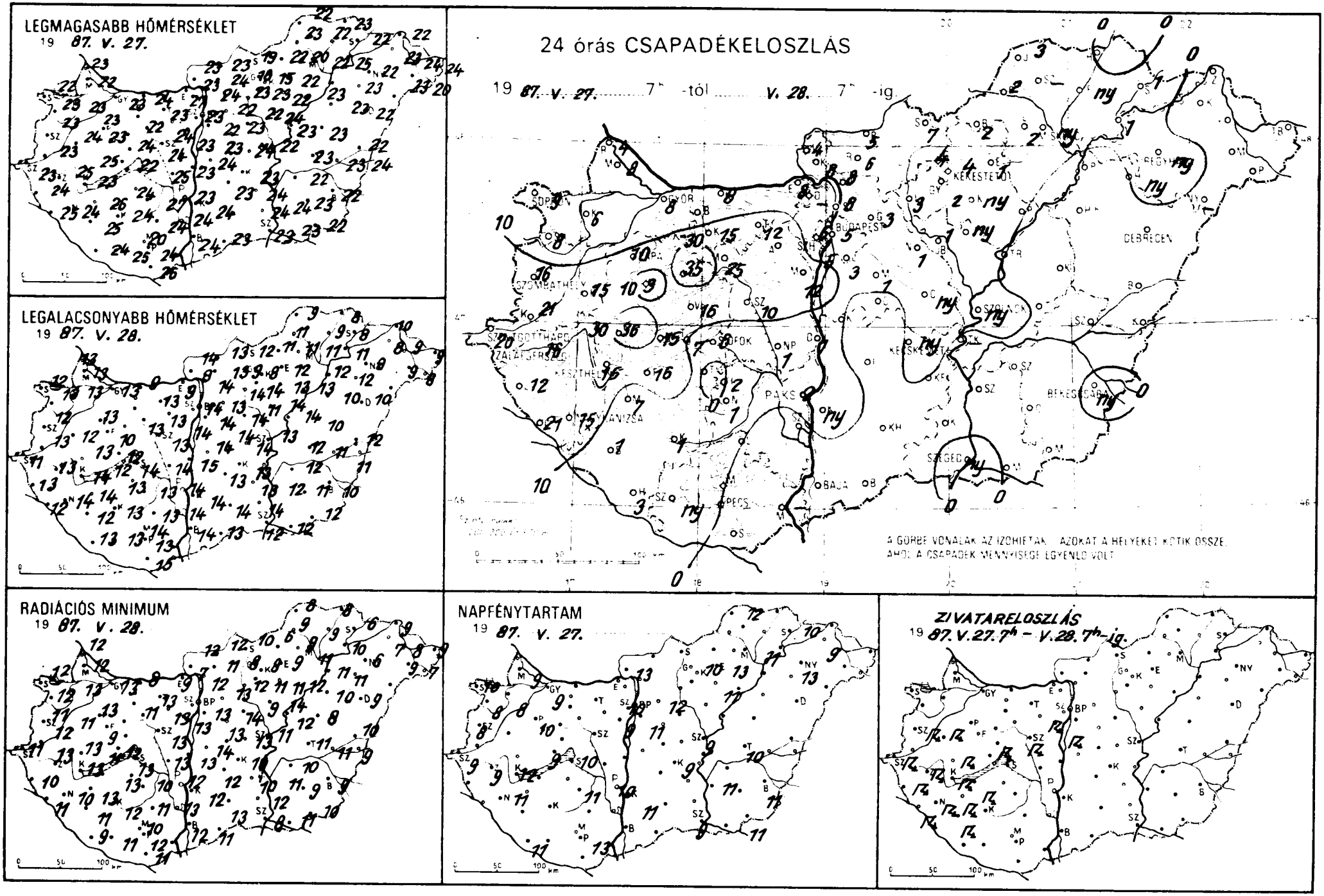
LEGMAGASABB HŐMÉRSÉKLET
19 87. V. 27.
LEGALACSONYABB HŐMÉRSÉKLET
19 87. V. 28.
24 órás CSAPADÉKELOSZLÁS
19 87. V. 27. 7h -tól V. 28. 7h -ig
A GÖRBE VONALAK AZ IZOHIETÁK. AZOKAT A HELYEKET KÖTIK ÖSSZE, AHOL A CSAPADÉK MENNYISÉGE EGYENLŐ VOLT
RADIÁCIÓS MINIMUM
19 87. V. 28.
NAPFÉNYTARTAM
19 87. V. 27.
ZIVATARELOSZLÁS
19 87. V. 27. 7h - V. 28. 7h-ig.

19 87.V.28h-ig az utolsó 24 óra adatai						Előző nap napos órái
állomás	csapadék (mm)		max. hőmérséklet	min. hőmérséklet	rad. min.	
[illegible]sár	8	⊃	23	13	13	9
[illegible]apuvár	6		23	13	13	8
[illegible]sonmagyaróvár	8	V	22	13	12	9
[illegible]ka	4	=	23	13	12	
[illegible]pron	9	V ⊃	22	12	12	10
[illegible]pronhorpács	8	⊃	23	13	12	8
[illegible]d	15	⊏	24	12	11	
[illegible]rmend	21	V	23	13	12	
[illegible]ntgotthárd	20	⊏	23	11	11	9
[illegible]ombathely	16	⊏	23	12	11	8
[illegible]enti	12	⊏	24	13	10	
[illegible]tenye	21	⊏	25	12	11	
[illegible]gykanizsa	15	⊏ ⊃	24	14	10	11
[illegible]daegerszeg	16	⊏ =	25	13	13	9
[illegible]rkasgyepű	3	V	23	10	9	
[illegible]szthely	15	⊏ ⊃	23	14	13	12
[illegible]meshely	15		22	12	11	9
[illegible]pa	10	≡	23	13	13	10
[illegible]meg	36	⊏ ≡	25	13	13	
[illegible]hany	7	=	24	13	13	
[illegible]szprém	16	⊏ =	24	12	12	
[illegible]re	35	=	21	12	11	
[illegible]nyód	16	⊏	24	14	13	
[illegible]mokszt. györgy	3	V ⊃	24	13	9	11
[illegible]kaposvár	1		24	13	12	
[illegible]reali	7	⊏ ⊃	26	14	13	
[illegible]fok	6	V ⊃	22	14	13	10
[illegible]somogyszob	1	⊏	25	12	11	
[illegible]ab	.	=	24	13	13	
[illegible]aboina	-		-	-	-	
[illegible]strgom	8	=	27	9	9	
[illegible]shér	15	V =	24	14	12	
[illegible]marom	8	=	24	9	8	
[illegible]tabánya	12	V	23	13	13	
[illegible]lesútdoboz	10	⊏ ≡	24	13	13	
[illegible]unaújváros	1		23	15	13	
[illegible]rtonvásár	12	⊏ =	23	14	13	9
[illegible]or	25	V =	22	13	11	
[illegible]rbogárd	1		25	14	13	
[illegible]badbattyán	10	⊏ =	24	13	13	
[illegible]gszemcse	2	=	24	13	10	11
[illegible]ngyel	.		24	13	11	
[illegible]ks	2	V	23	14	12	10
[illegible]zekszárd	.	⊃	24	14	13	
[illegible]rpádtető	.		20	14	10	
[illegible]ohács	-		-	-	-	
[illegible]es	.		24	13	12	13
[illegible]klos	.	⊃	26	15	11	
[illegible]getvár	ny	, ⊃	25	13	11	
[illegible]daörs	5	=	23	14	14	
[illegible] Lőrinc	3	V =	22	14	13	11
[illegible] Met. Int.	5		23	14	-	10
[illegible] Szab. hegy	6	=	19	11	10	
[illegible]ked	ny	,	24	14	13	
[illegible]bogókő	-		-	-	-	
[illegible]hollő	3	=	22	13	13	12
[illegible]lyrét	8	⊃	22	8	7	
[illegible]nor	1	⊃	23	14	13	
[illegible]gykáta	1		23	14	14	
[illegible]entendre	8	=	24	13	13	

19 87.V.28h-ig az utolsó 24 óra adatai						Előző nap napos órái
állomás	csapadék (mm)		max. hőmérséklet	min. hőmérséklet	rad. min.	
Vác	8	⊃	24	14	12	
Vámosmikola	4		23	14	12	13
Baja	.	⊃	24	14	12	11
Bácsalmás	.		23	13	11	
Izsák	.		25	13	12	
Kalocsa	ny		24	14	12	11
Kecskemét	ny	⊃	23	13	10	9
Kiskunfélegyháza	.	⊃	24	13	10	
Kiskunhalas	.	⊃	24	14	13	
Kunszentmiklós	.	=	24	14	14	
Tiszakécske	-		-	-	-	
Balassagyarmat	5	V =	23	13	12	
Romhány	6	V	24	13	11	
Salgótarján	7		19	12	10	
Eger	1	, =	22	12	9	13
Galyatető	4	≡	18	9	8	
Gyöngyös	2	=	23	14	11	
Kékestető	4	V =	15	8	8	10
Kompolt	ny	,	22	13	11	11
Lőrinci	3	≡	23	14	12	
Poroszló	.	⊃	23	13	12	
Jászapáti	ny	=	24	14	14	
Jászberény	1	V =	22	11	9	
Karcag	.	=	23	10	8	
Szolnok	ny	⊃	22	13	11	9
Tiszaroff	.	=	23	14	12	
Túrkeve	.		23	12	11	10
Kistelek	.	=	24	14	12	
Makó	.	⊃	23	12	11	
Szeged	ny	V	23	12	8	9
Szentes	.		24	12	11	
Borsodnádasd	2	≡	22	11	6	
Füged	ny	=	22	9	9	
Hidasnémeti	.	=	23	8	8	
Jósvafő	3	≡	22	9	8	12
Lillafüred	2	V ≡	20	11	9	
Miskolc	ny	=	22	11	11	11
Putnok	2	=	23	11	9	
Sárospatak	1	=	22	8	6	10
Szendrőlád	-		-	-	-	
Tokaj	1		25	11	10	
Kisvárda	.	=	23	8	7	9
Mátészalka	.	⊃	23	9	9	
Nyíregyháza	ny		22	9	6	7
Nyírlugos	-		-	-	-	
Pátyod	.	⊃	20	8	7	
Tiszabecs	.	⊃	24	9	9	
Vásárosnamény	.	⊃	24	9	8	
Záhony	.	⊃	22	10	9	
Berettyóújfalu	.	⊃	22	12	10	
Debrecen	.	⊃	22	10	9	-
Hajdúdorog	ny	⊃	23	12	11	
Hortobágy	.		23	10	10	
Körösszakál	.	⊃	24	11	9	
Polgár	.	=	23	12	11	
Békéscsaba	ny	V ⊃	22	10	9	11
Mezőhegyes	.		22	12	10	11
Orosháza	.	⊃	23	11	9	
Szarvas	.	⊃	22	12	10	11
Szeghalom	.	=	23	11	11	

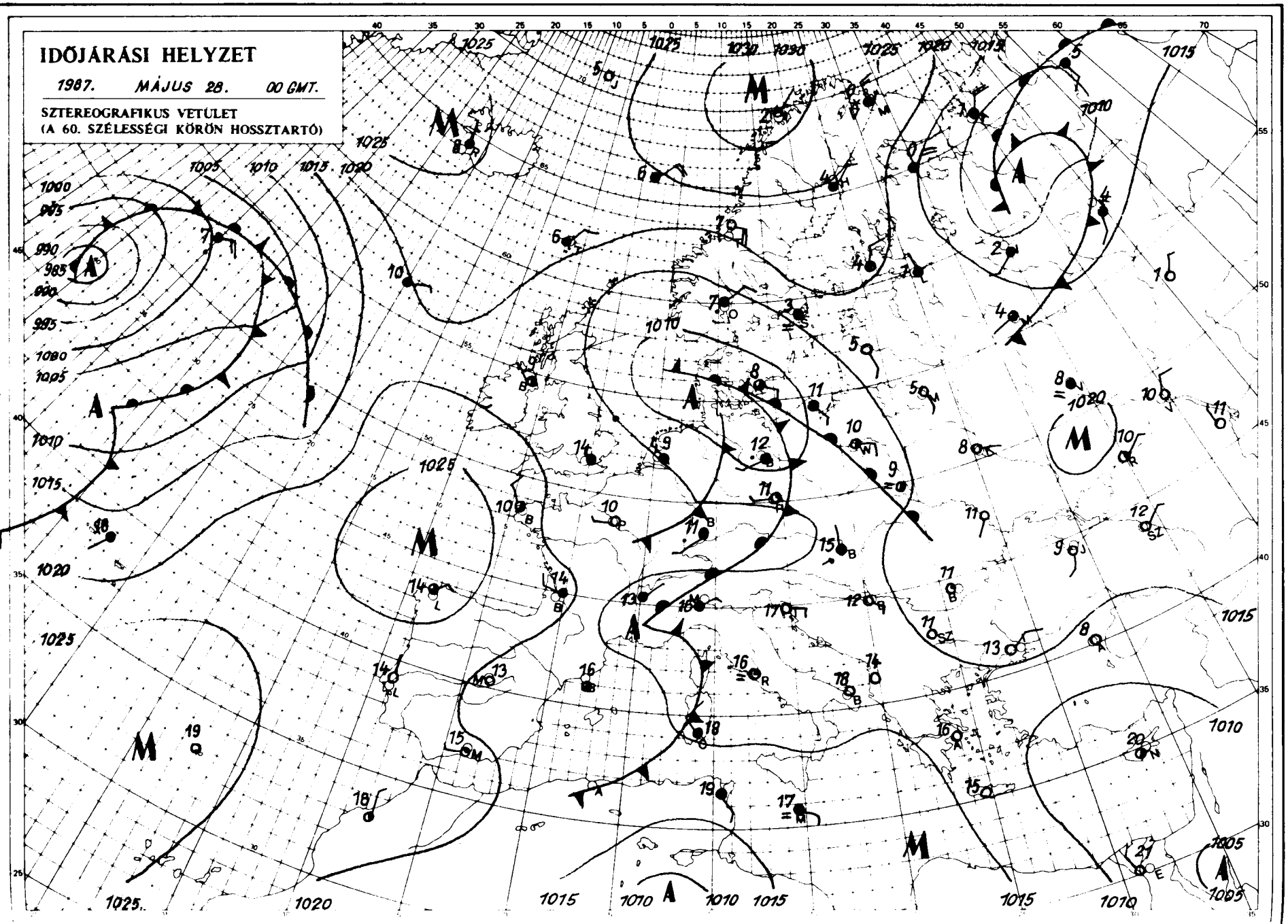

KIADJA: ORSZÁGOS METEOROLÓGIAI SZOLGÁLAT
Készíti: Központi Előrejelző Intézet Analízis- és Rövidtávú Prognózis Központja – T.: 273-018
Megjelenik naponként
Évi előfizetési díja: 2.200,-Ft. Megrendelhető: 1024 Budapest, II., Kitaibel Pál u. 1. – T.: 353-500
Kiadásért felel: az OMSZ elnöke Szerkesztésért felel: a KEI igazgatója

Jelmagyarázat a havi mellékletben

IDŐJÁRÁSI NAPIJELENTÉS

ЕЖЕДНЕВНЫЙ МЕТЕОРОЛОГИЧЕСКИЙ БЮЛЛЕТЕНЬ • DAILY WEATHER REPORT
BULLETIN QUOTIDIEN DE TEMPS • TÄGLICHER WETTERBERICHT

100.évfolyam 149. szám + Budapest + 1987. május 29. péntek

Az időjárási helyzet és a várható időjárás:

Európa nagy részének időjárását ciklonok alakitják. A Brit-szigetektől a Német-Lengyel-alföldön át a Kelet-Európai síkságig, valamint Dél-Európában változékony, időnként csapadékos az idő. A Szovjetunió északi részét igen hideg levegő árasztotta el. A hajnali órákban többfelé fagypont alá süllyed a hőmérséklet és napközben is csak 5 fok körül alakul. Sok napsütést, meleg időt csupán az Ibériai-és a Balkán-félszigetről jelentenek. Várható, hogy a hét végén a Kárpát-medencében változékonyra fordul az időjárás.

Magyarországon csütörtökön délelőtt országszerte borult volt az ég, sokfelé esett az eső, zápor. A déli óráktól nyugat felől felszakadozott a felhőzet, és a Dunántúlon a tartós esőt zápor k, zivatarok váltották fel. A ma reggel 7 óráig lehullott csapadék mennyisége általában csapadéknyom és 8 mm között volt, de helyenként 10, 17 mm is előfordult. A hőmérséklet csúcsértéke a tartósan borult helyeken csak 16, 19, másutt 20 és 23 fok között alakult. Ma hajnalra 8 és 13 fok közé hült le a levegő. A keleti, északkeleti megyékben helyenként köd képződött. Délelőtt a nyugati megyékben erősen, máshol változóan felhős volt az ég. A hőmérséklet 11 órakor 16 és 19 fok között alakult.

Ma 12 órakor Budapesten a hőmérséklet 19 fok, a tengerszintre átszámitott légnyomás 1017 hPa, alig változik.

Várható időjárás szombat estig:

Gyakorta erősen megnövekszik a felhőzet, pénteken főként délen és keleten, szombaton elszórtan valószinü eső, záporeső, zivatar. Az északi, északkeleti szél pénteken legföljebb zivatar környezetében, szombaton késő délelőttől várhatóan az ország nagy részén gyakorta erős lesz. A legalacsonyabb éjszakai hőmérséklet 8, 13 fok között, a legmagasabb nappali hőmérséklet szombaton 17, 22 fok között alakul.

Török Dénes s.k.

A hőmérséklet napi középértéke és eltérése a sokévi átlagtól / Budapest belterületén/:

1987. május 28.	15,2°C	-2,8°C

1871 óta ezen a napon Budapesten előfordult

legmagasabb hőmérséklet:	32,3°C /1958/
legalacsonyabb hőmérséklet:	6,2°C /1918/

LEGMAGASABB HŐMÉRSÉKLET
1987. V. 28.

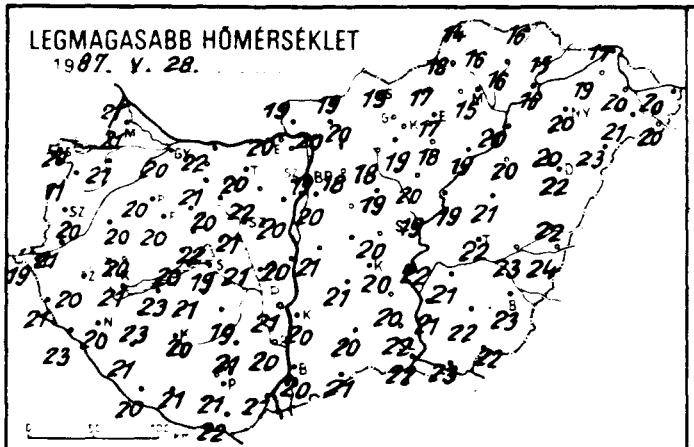

LEGALACSONYABB HŐMÉRSÉKLET
1987. V. 29.

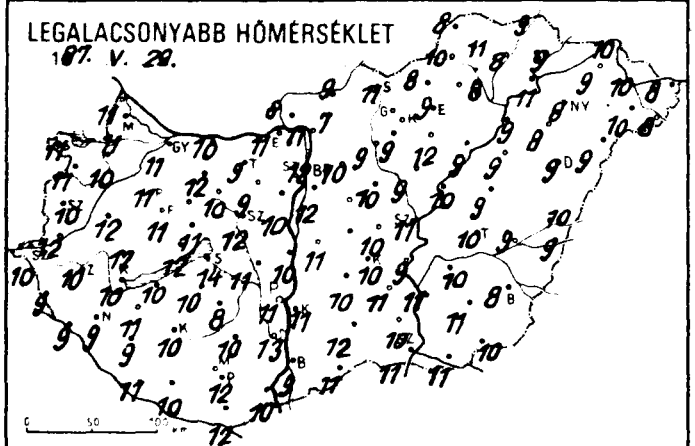

24 órás CSAPADÉKELOSZLÁS

1987. V. 28. 7h -tól V. 29. 7h -ig.

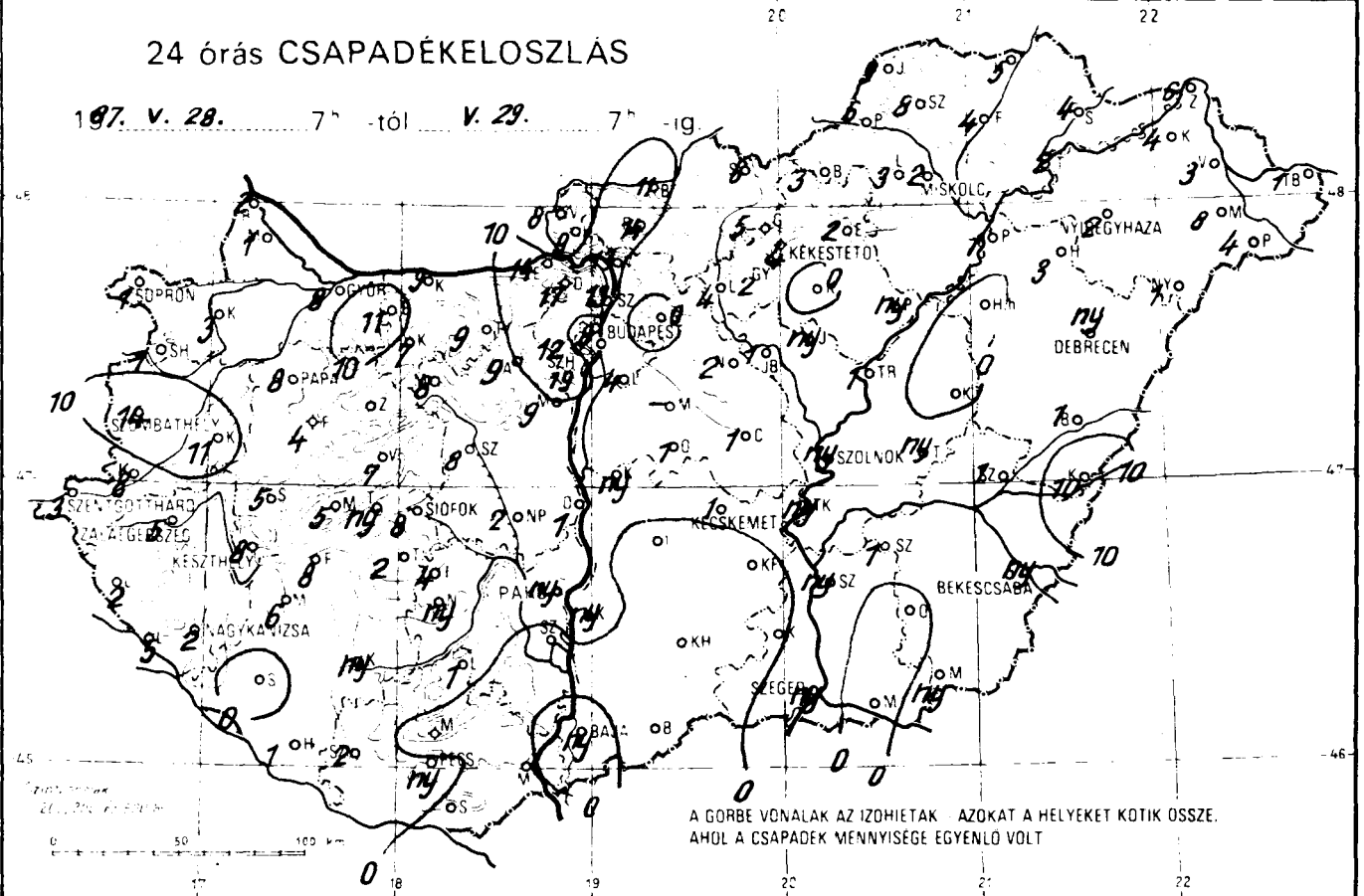

A GÖRBE VONALAK AZ IZOHIETÁK AZOKAT A HELYEKET KÖTIK ÖSSZE, AHOL A CSAPADÉK MENNYISÉGE EGYENLŐ VOLT

RADIÁCIÓS MINIMUM
1987. V. 29.

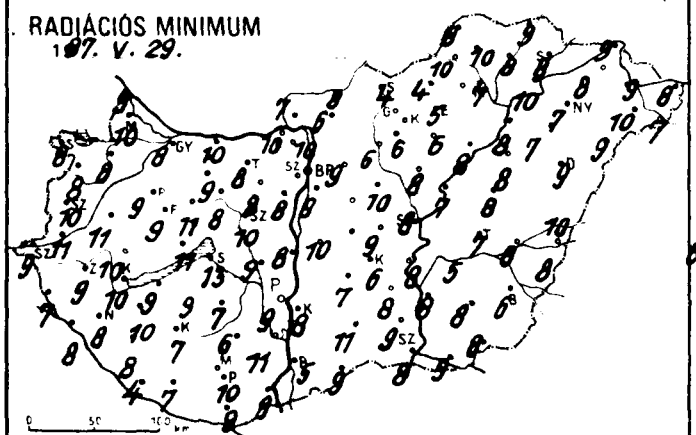

NAPFÉNYTARTAM
1987. V. 28.

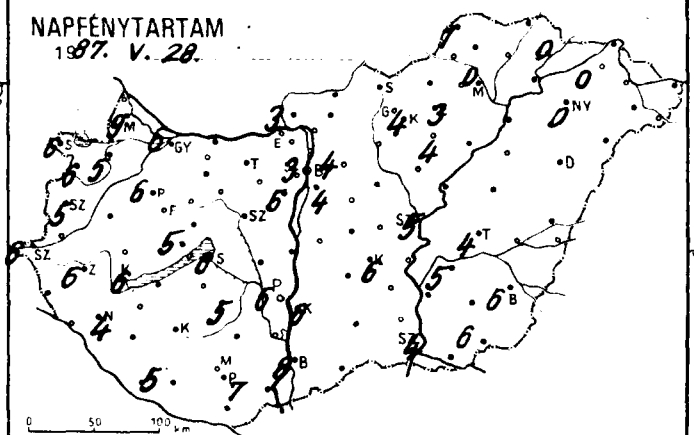

ZIVATARELOSZLÁS
1987. V. 28. 7h - V. 29. 7h-ig.

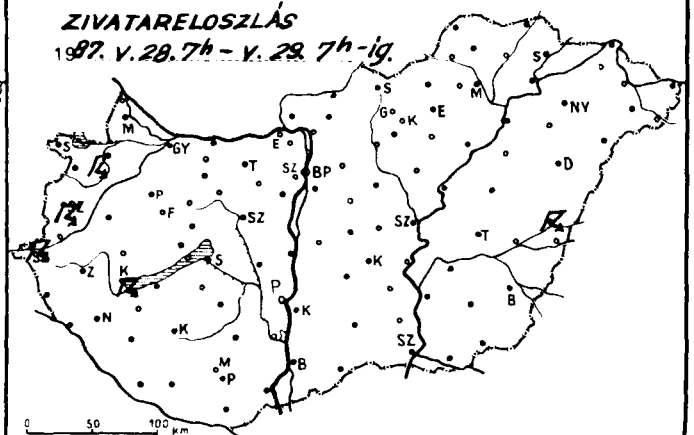

1987. V. 29-07 h-ig az utolsó 24 óra adatai

állomás	csapadék (mm)		max. hőmérséklet	min. hőmérséklet	rad. min.	Előző nap napos órái
Győr	8	▽ ⌓	20	11	8	6
Kapuvár	3	⌇ ⌓	21	10	8	5
Mosonmagyaróvár	1	⌓	21	11	10	9
Rajka	2	=	21	11	9	
Sopron	1	▽	20	11	8	6
Sopronhorpács	1	⌓	21	11	8	6
Káld	11	▽ ⌓	20	12	11	
Körmend	8	▽	21	12	11	
Szentgotthárd	3	⌇	19	10	9	6
Szombathely	14	⌇ ⌓	20	10	10	5
Lenti	2		21	9	7	
Letenye	5	▽ ⌓	23	9	8	
Nagykanizsa	2	▽ =	20	9	8	4
Zalaegerszeg	5	⌓	20	10	9	6
Farkasgyepű	4	▽ ⌓	20	11	9	
Keszthely	8	⌇	21	10	10	6
Mencshely	5	=	20	10	10	5
Pápa	8	▽ =	20	11	9	6
Sümeg	5	⌓	20	12	10	
Tihany	ny	=	20	12	11	
Veszprém	7	≈	22	11	11	
Zirc	7	⌓	18	10	8	
Fonyód	8		23	10	9	
Homokszt. györgy	1	▽ ⌓	20	11	4	5
Kaposvár	ny	⌓	20	10	7	
Marcali	6	▽ ⌓	23	11	10	
Siófok	8	▽ ⌓	19	14	13	6
Somogyszob	•	⌓	21	9	8	
Tab	2	⌓	21	10	9	
Bábolna	11		20	11	8	
Esztergom	14	=	20	11	10	
Kisbér	7	=	21	12	9	
Komárom	9	=	22	10	10	
Tatabánya	9		20	9	8	
Alcsútdoboz	9	▽ ⌓	22	9	8	
Dunaújváros	1		20	10	8	
Martonvásár	9	⌓	20	10	8	5
Mór	8	▽ =	20	10	8	
Sárbogárd	2		21	11	9	
Szabadbattyán	8	⌓	21	12	10	
Tegszemcse	4	▽ ⌓	19	8	7	5
Tengyel	1	,	21	10	6	
Paks	ny	⌓	21	11	9	6
Szekszárd	•	=	20	13	11	
Árpádtető	•	=	19	12	9	
Mohács	•	⌓	21	10	9	
Pécs	ny		21	12	10	7
Siklós	•	⌓	22	12	9	
Szigetvár	2	, =	21	10	7	
Budaörs	19	=	19	12	9	
Bp. Lőrinc	4	⌓	20	12	8	4
Bp. Met. Int.	8		19	12	-	3
Bp. Szab. hegy	12		13	11	9	
Pegléd	1	▽ ⌓	20	10	9	
Dobogókő	17		14	8	7	
Ródollő	•	⌓	18	10	9	4
Királyrét	9		18	6	1	
Monor	–		–	–	–	
Nagykáta	2		19	10	10	
Szentendre	13		20	11	10	

1987. V. 29-07 h-ig az utolsó 24 óra adatai

állomás	csapadék (mm)		max. hőmérséklet	min. hőmérséklet	rad. min.	Előző nap napos órái
Vác	13	⌓	20	11	10	
Vámosmikola	8		19	8	7	3
Baja	ny	▽ ⌓	20	9	5	8
Bácsalmás	•	⌓	21	11	9	
Izsák	•		21	10	7	
Kalocsa	ny	⌓	20	11	8	6
Kecskemét	1	▽ ⌓	20	10	6	6
Kiskunfélegyháza	•	⌓	20	11	8	
Kiskunhalas	•	⌓	20	12	11	
Kunszentmiklós	ny	, =	21	11	10	
Tiszakécske	ny	⌓	22	9	8	
Balassagyarmat	11	▽ ⌓	19	9	8	
Romhány	14	▽ ⌓	20	7	6	
Salgótarján	6		19	11	4	
Eger	2	=	17	9	5	3
Galyatető	5	▽ ⌓	12	6	2	
Gyöngyös	2	⌓	19	9	6	
Kékestető	4	▽ ≡	11	7	5	4
Kompolt	•	⌓	18	12	6	4
Lőrinci	4	▽ ≡	18	9	6	
Poroszló	ny	≡	19	9	8	
Jászapáti	ny	▽ ⌓	20	9	8	
Jászberény	1	▽ =	18	9	8	8
Karcag	•	≡	21	9	8	
Szolnok	ny	≡	19	11	8	5
Tiszaroff	1	≡	19	10	7	
Túrkeve	ny	⌓	22	10	7	4
Kistelek	•	=	22	10	9	
Makó	•	⌓	23	11	9	
Szeged	ny		22	11	8	4
Szentes	ny		21	11	8	
Borsodnádasd	3	▽ ≡	17	8	4	
Fügöd	4	≡	16	8	8	
Hidasnémeti	5	≡	16	9	9	
Jósvafő	9	⌓	14	8	8	1
Lillafüred	3	▽ ≡	15	8	7	
Miskolc	2	≡	15	9	9	0
Putnok	6	≡	18	10	10	
Sárospatak	4	≡	15	9	8	0
Szendrőlád	8	⌓	16	11	10	
Tokaj	2		16	11	10	
Kisvárda	4	=	19	9	8	0
Mátészalka	8		21	10	10	
Nyíregyháza	2	≡	20	8	7	0
Nyírlugos	1	⌓	23	9	9	
Pátyod	4	▽ ≡	20	8	7	
Tiszabecs	1	≡	20	8	8	
Vásárosnamény	3	=	20	10	9	
Záhony	6		17	10	9	
Berettyóújfalu	1	⌇ ≡	22	10	10	
Debrecen	ny	▽ ≡	22	9	9	–
Hajdúdorog	3	▽	20	8	7	
Hortobágy	•		20	9	8	
Körösszakál	10		24	9	8	
Polgár	1	≡	20	9	8	
Békéscsaba	ny	▽ ≡	23	8	6	6
Mezőhegyes	ny	, ⌓	22	10	8	6
Orosháza	•	⌓	22	11	8	
Szarvas	1	▽ ⌓	21	10	5	5
Szeghalom	1		23	9	8	

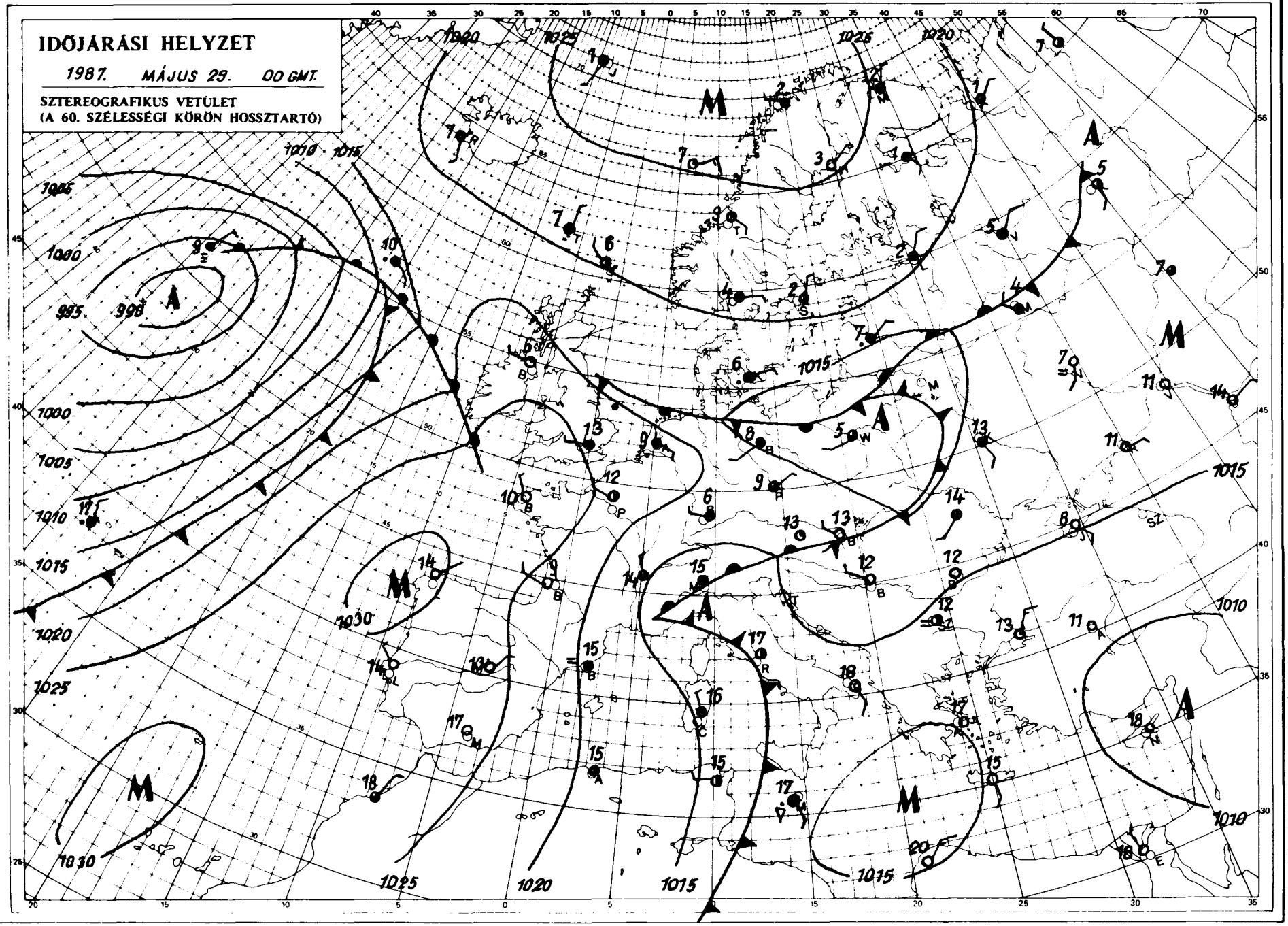

KIADJA: ORSZÁGOS METEOROLÓGIAI SZOLGÁLAT
Készíti: Központi Előrejelző Intézet Analízis- és Rövidtávú Prognózis Központja - T.: 273-018
Megjelenik naponként
Évi előfizetési díja: 2.200,-Ft. Megrendelhető: 1024 Budapest, II., Kitaibel Pál u. 1. - T.: 353-500
Kiadásért felel: az OMSZ elnöke - Szerkesztésért felel: a KEI igazgatója

Jelmagyarázat a havi mellékletben

IDŐJÁRÁSI NAPIJELENTÉS

ЕЖЕДНЕВНЫЙ МЕТЕОРОЛОГИЧЕСКИЙ БЮЛЛЕТЕНЬ • DAILY WEATHER REPORT
BULLETIN QUOTIDIEN DE TEMPS • TÄGLICHER WETTERBERICHT

100.évfolyam 150. szám + Budapest + 1987.május 30.szombat

Az időjárási helyzet és a várható időjárás:

Az Appennini- és a Balkán-félsziget felett sekély ciklon örvénylik. A ciklon keleti oldalán enyhe, nedves levegő vonul északkelet felé, mig nyugati oldalán száraz, hüvös légtömegek sodródnak dél felé. A Kárpát-medence szombaton az emlitett ciklon nyugati oldalán volt, emiatt erre a területre egyre hüvösebb levegő kezdett szivárogni. Várható, hogy az emlitett ciklonnak csak szombaton lesz erőteljes hatása a Kárpát-medence időjárására, vasárnap a ciklon távolodásával egyre inkább magas nyomású zóna húzódik Közép-Európa fölé. Kevesebb lesz a felhő, az eső is megszünik.

Magyarországon pénteken túlnyomóan napos idő volt, általában 6, 12 órán át sütött a nap. Ma reggel 7 óráig csak néhány helyen fordult elő jelentéktelen eső. A pénteki legmagasabb nappali hőmérséklet 18, 24 fok között volt. Szombat hajnalra általában 9, 14 fokig csökkent a hőmérséklet. Délelőtt csaknem mindenütt erősen felhős, vagy borult volt az ég, keleten elszórtan esett az eső. Megerősödött, a Dunántúlon viharossá fokozódott az északi szél. 11 órakor 12, 17 fok között volt a hőmérséklet.

Ma 12 órakor Budapesten a hőmérséklet 14 fok, a tengerszintre átszámitott légnyomás 1017 hPa, gyengén emelkedik.

Várható időjárás vasárnap estig:

Nyugat felől csak lassan csökken a felhőzet, az ország keleti felében ma sokfelé várható eső, helyenként jelentős mennyiség. Holnap többkevesebb napsütés mindenütt lesz. Az erős, néhol viharos északi szél holnapra mérséklődik. Hajnalban 7, 12, holnap délután 16, 21 fok között lesz a hőmérséklet.

H.Bóna Márta s.k.

A hőmérséklet napi középértéke és eltérése a sokévi átlagtól / Budapest belterületén:

1987. május 29. 17,8°C -0,4°

1871 óta ezen a napon Budapesten előfordult

legmagasabb hőmérséklet: 32,0°C /1892/
legalacsonyabb hőmérséklet: 7,0°C /1894/

87.374

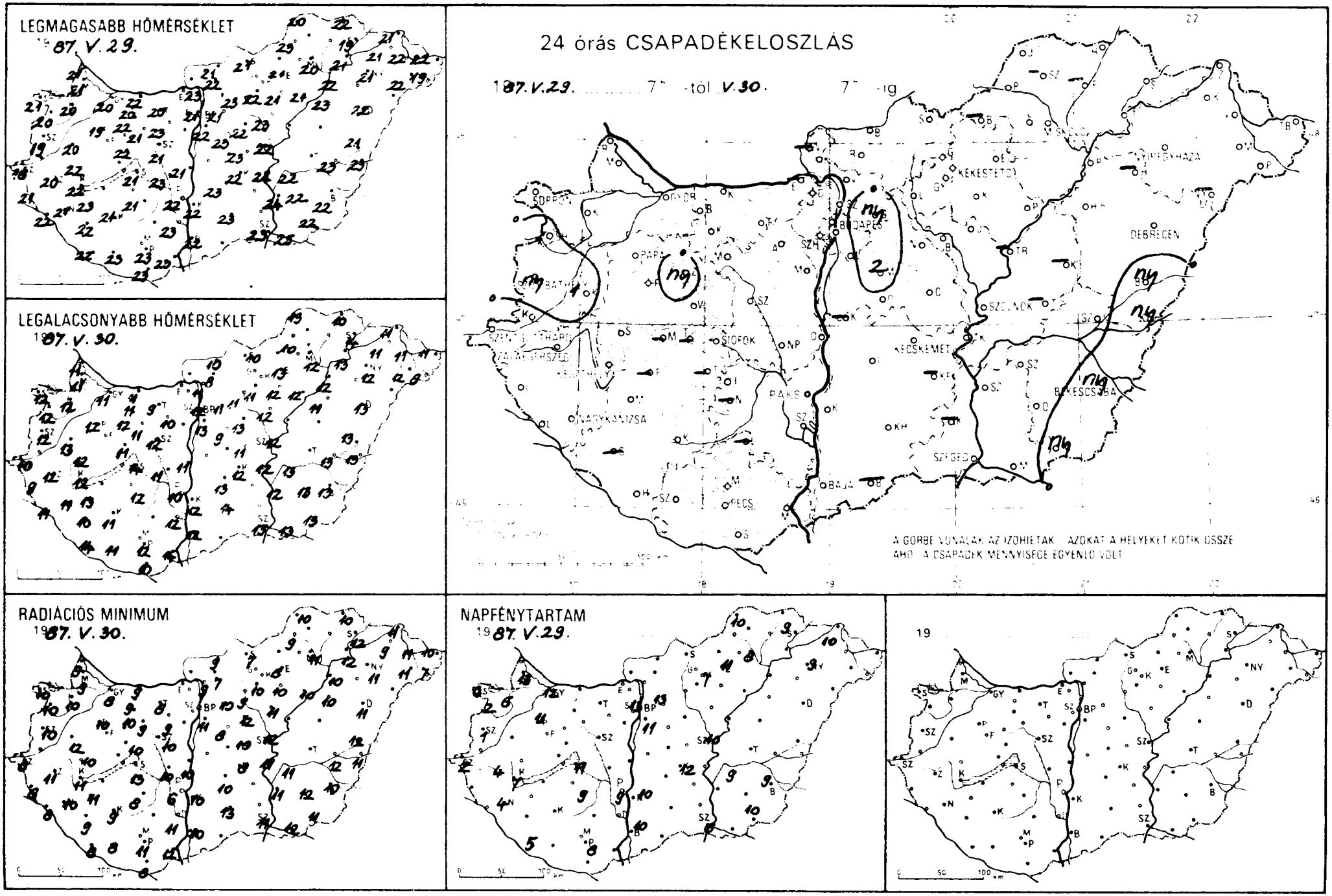
LEGMAGASABB HŐMÉRSÉKLET
1987. V. 29.
LEGALACSONYABB HŐMÉRSÉKLET
1987. V. 30.
24 órás CSAPADÉKELOSZLÁS
1987. V. 29. ..... 7h -tól V. 30. 7h -ig
A GÖRBE VONALAK AZOKHOZ A HELYEKET KÖTIK ÖSSZE
AHOL A CSAPADÉK MENNYISÉGE EGYENLŐ VOLT
RADIÁCIÓS MINIMUM
1987. V. 30.
NAPFÉNYTARTAM
1987. V. 29.
19

1987. V. 30. 7h-ig az utolsó 24 óra adatai						Előző nap napos órái	1987. V. 30. 7h-ig az utolsó 24 óra adatai						Előző nap napos órái
állomás	csapadék (mm)		max. hőmérséklet	min. hőmérséklet	rad. min.		állomás	csapadék (mm)		max. hőmérséklet	min. hőmérséklet	rad. min.	
Győr	.		20	11	8	12	Vác	.		23	11	9	
Kapuvár	.	=	20	12	10	8	Vámosmikola	–		–	–	–	
Mosonmagyaróvár	.		21	11	9	13	Baja	.	=	22	12	10	10
Rajka	.		21	11	9		Bácsalmás	.		–	–	–	
Sopron	.		21	12	10	6	Izsák	.		23	13	10	
Sopronhorpács	1		20	12	10	2	Kalocsa	.		22	12	10	10
Kál	1		20	13	12		Kecskemét	.		22	12	8	12
Körmend	–		–	–	–		Kiskunfélegyháza	–		–	–	–	
Szentgotthárd	.		18	10	8	2	Kiskunhalas	.		23	14	13	
Szombathely	ny		19	12	10	1	Kunszentmiklós	–		–	–	–	
Lenti	.		21	9	8		Tiszakécske	.		24	12	11	
Letenye	.		22	11	8		Balassagyarmat	.		21	10	9	
Nagykanizsa	.		21	11	10	4	Romhány	.		22	8	7	
Zalaegerszeg	.		20	12	11	4	Salgótarján	.		21	10	7	
Farkasgyepű	.		20	11	8		Eger	.	=	21	13	8	11
Keszthely	.		22	12	11	7	Galyatető	.		16	7	5	
Mencshely	–		–	–	–		Gyöngyös	.		22	11	10	
Pápa	.		19	12	10	11	Kékestető	.		14	7	6	7
Tihany	–		–	–	–		Kompolt	.		21	12	10	7
Veszprém	.		22	11	10		Lőrinci	.		23	11	9	
Zirc	ny		19	10	8		Poroszló	.		21	12	10	
Bonyód	–		–	–	–		Jászapáti	.		23	12	11	
Homokszt. györgy	.		22	14	8	5	Jászberény	.		22	12	10	
Kaposvár	.		21	11	9		Karcag	–		–	–	–	
Marcali	.		23	13	11		Szolnok	.	=	22	12	12	10
Siófok	.		21	14	13	11	Tiszaroff	–		–	–	–	
Somogyszob	.		22	10	9		Túrkeve	.		–	–	–	
Tab	–		–	–	–		Kistelek	–		–	–	–	
Bábolna	.		20	11	9		Makó	.		23	13	12	
Esztergom	–		–	–	–		Szeged	.		23	13	11	8
Csabér	.		22	12	10		Szentes	.		24	12	11	
Komárom	.		22	11	9		Borsodnádasd	–		–	–	–	
Tatabánya	.		20	9	8		Fugöd	–		–	–	–	
Balesutdoboz	.		23	10	9		Hidasnémeti	.	=	22	10	10	
Dunaújváros	.		21	11	10		Jósvafő	.		20	13	10	10
Martonvásár	–		–	–	–		Lillafüred	.		18	9	7	
Mór	.	=	21	11	9		Miskolc	.	=	20	12	11	8
Perbogárd	.		23	11	10		Putnok	.	=	23	10	9	
Szabadbattyán	.	=	21	12	10		Sárospatak	.		19	14	12	9
Tegszemcse	.		21	12	8	9	Szendrőlád	–		–	–	–	
Tengyel	–		–	–	–		Tokaj	.		21	13	12	
Baks	.		22	10	6	9	Kisvárda	.	=	21	11	9	10
Vekszárd	.		23	12	11		Mátészalka	.		22	12	11	
Arpádtető	.	=	19	9	8		Nyiregyháza	.		21	12	11	9
Mohács	.		23	14	12		Nyírlugos	–		–	–	–	
Pécs	.		23	12	11	8	Pátyod	.		19	8	7	
Siklós	.		23	10	8		Tiszabecs	.		22	11	10	
Szigetvár	.	=	23	11	8		Vásárosnamény	.		22	11	11	
Budaörs	–		–	–	–		Záhony	.		21	11	11	
Dp. Előrinc	.		22	13	11	11	Berettyóújfalu	ny		21	13	12	
Dp. Met. Int.	.		21	12	–	13	Debrecen	.	=	22	13	11	–
Dp. Szab. hegy	.		19	10	9		Hajdúdorog	–		–	–	–	
Fegléd	.		23	11	10		Hortobágy	.		23	11	10	
Gobogókő	.		17	8	7		Körösszakál	ny		23	13	11	
Godollő	ny	=	21	11	10	13	Polgár	.		22	12	10	
Kiralyrét	.		20	11	8		Békéscsaba	ny		22	13	10	9
Monor	2		23	9	8		Mezőhegyes	ny		22	13	11	10
Nagykata	.		22	13	12		Orosháza	.		22	13	12	
Szentendre	.		23	11	11		Szarvas	.		22	13	11	9
							Szeghalom	.		23	13	12	

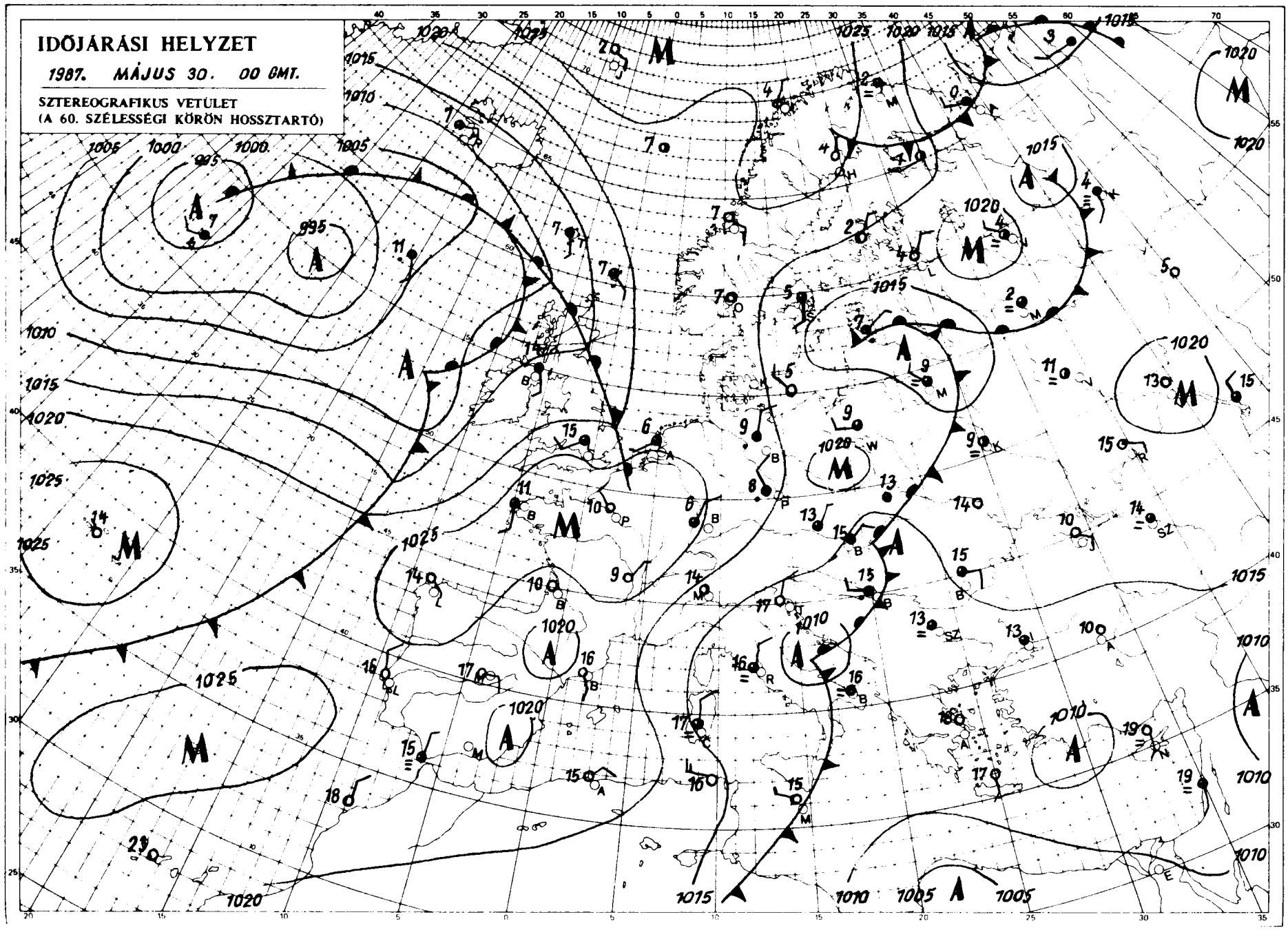

KIADJA: ORSZÁGOS METEOROLÓGIAI SZOLGÁLAT
Készíti: Központi Előrejelző Intézet Analízis- és Rövidtávú Prognózis Központja T.: 273-018
Megjelenik naponként
Évi előfizetési díja: 2.200,- Ft. Megrendelhető: 1024 Budapest, II., Kitaibel Pál u. 1. – T.: 353-500
Kiadásért felel: az OMSZ elnöke Szerkesztésért felel: a KEI igazgatója

Jelmagyarázat a havi mellékletben

IDŐJÁRÁSI NAPIJELENTÉS

ЕЖЕДНЕВНЫЙ МЕТЕОРОЛОГИЧЕСКИЙ БЮЛЛЕТЕНЬ · DAILY WEATHER REPORT
BULLETIN QUOTIDIEN DE TEMPS · TÄGLICHER WETTERBERICHT

100.évfolyam 151. szám + Budapest + 1987.május 31.vasárnap

Az időjárási helyzet és a várható időjárás:

A Földközi-tenger környékén van csak kellemes meleg, ott jóval 20 fok fölé emelkedik a hőmérséklet. Szárazföldünk nagy részén viszont a május végéhez képest hüvös, azonkivül változékony, gyakran felhős az idő. Ma reggel Ukrajna területén és Nyugat-Európában sokfelé az eső is esett. Nyugat felől a felhő- és csapadékzóna Magyarország felé tart, de várhatóan sokat gyengül.

Szombaton országunkat északnyugat felől hidegfront érte el. Többfelé megerősödött az északi szél, a Dunántúl nyugati felét kivéve - ahol 5-10 órát sütött a nap - erősen felhős, vagy borult maradt az ég, és főként az ország keleti felén esett az eső és zivatarok is kialakultak. A ma reggel 7 óráig lehullott csapadék mennyisége általában 1 és 9 mm között volt, de az északi-hegyvidék térségében előfordult 15-22 mm is. A legmagasabb hőmérséklet szombaton elérte a 16, 22 fokot, ma éjszaka 4, 11 fokig csökkent a hőmérséklet. Délelőtt csak kisebb területeken volt napos idő. A hőmérséklet 11 órára 12, 15 fokig emelkedett.

Ma 12 órakor Budapesten 15 fokot mértek, a tengerszintre átszámított légnyomás 1017 hPa, alig változik.

Várható időjárás hétfő estig:

Gyakran lesz felhős az ég, csak kevés napsütés valószinü. Többfelé lehet záporeső. Napközben megélénkül az északi szél. A hőmérséklet kora reggel 7 és 12, hétfő délután 17 és 22 fok között lesz.

Pálmási Judit s.k.

A hőmérséklet napi középértéke és eltérése a sokévi átlagtól / Budapest belterületén/:

1987. május 30.	14,1°C	-4,3°C

1871 óta ezen a napon Budapesten előfordult

legmagasabb hőmérséklet:	32,3°C /1892/
legalacsonyabb hőmérséklet:	6,6°C /1966/

87.375

LEGMAGASABB HŐMÉRSÉKLET

19 87. V. 30.

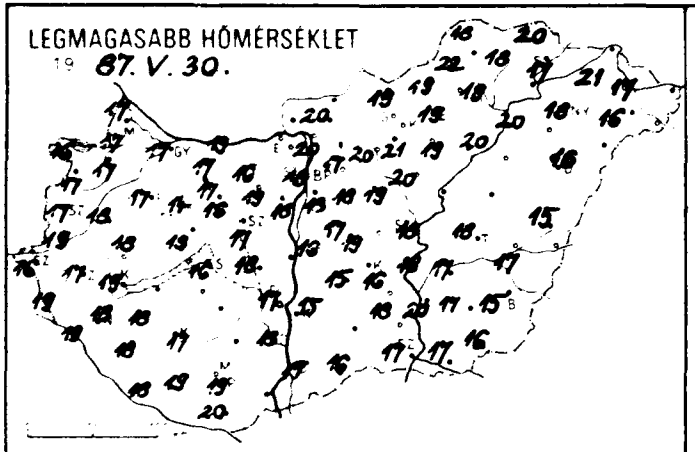

LEGALACSONYABB HŐMÉRSÉKLET

19 87. V. 31

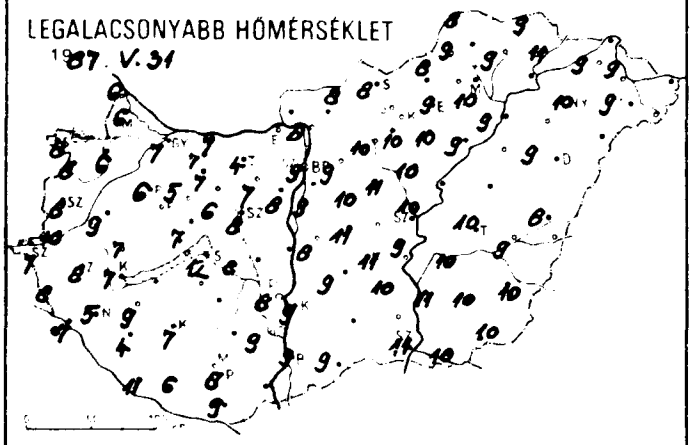

24 órás CSAPADÉKELOSZLÁS

19 87. V. 30. 7h -tól V. 31. 7h -ig.

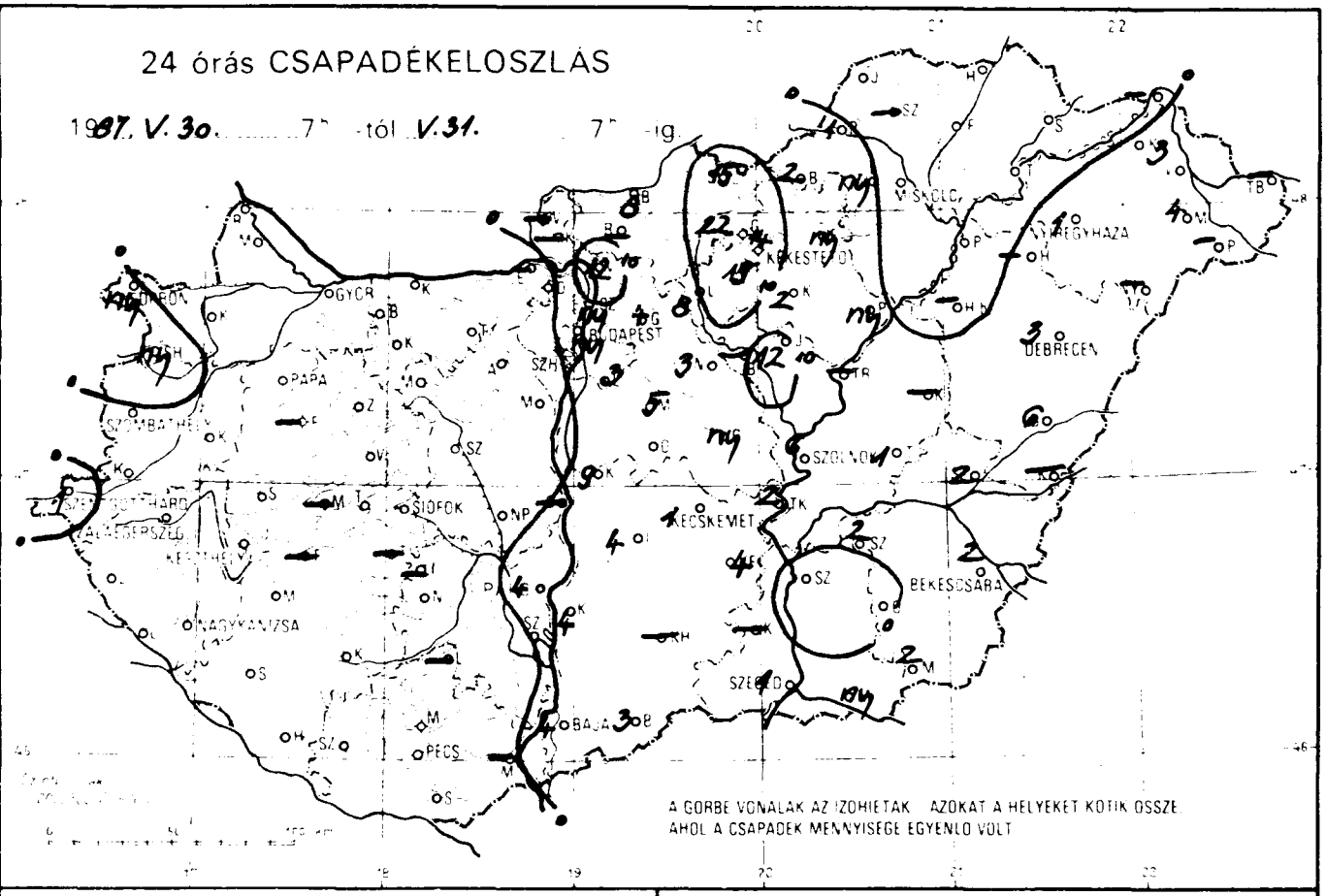

RADIÁCIÓS MINIMUM

19 87. V. 31.

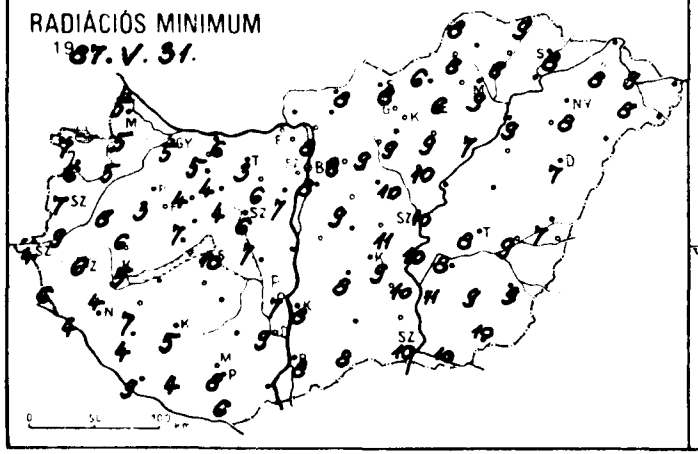

NAPFÉNYTARTAM

19 87. V. 30.

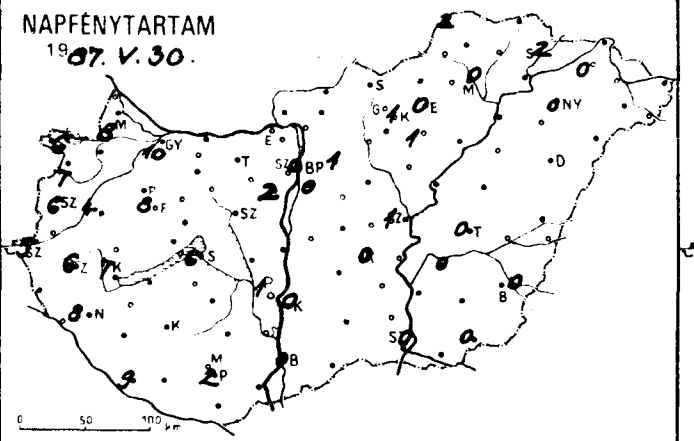

ZIVATARELOSZLÁS

19 87. V. 30. 7h – V. 31. 7h

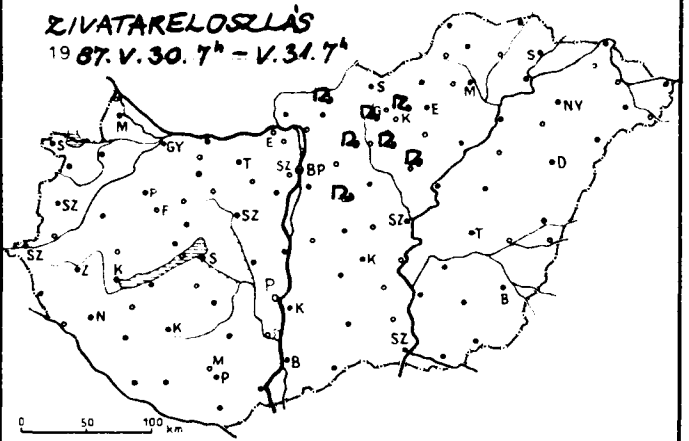

1987. V. 31.^{h}-ig az utolsó 24 óra adatai						Előző nap napos órái
állomás	csapadék (mm)		max. hőmérséklet	min. hőmérséklet	rad. min.	
Győr	•	≏	17	7	5	10
Kapuvár	•	≏	17	6	3	4
Mosonmagyaróvár	•	≏	17	6	5	8
Rajka	•		17	6	5	
Sopron	ny	▽≏	16	8	7	6
Sopronhorpács	ny	≏	17	8	6	7
Káld	•	≏	18	9	8	
Körmend	•		19	10	9	
Szentgotthárd	1	▽	16	7	4	5
Szombathely	•	≏	17	8	7	6
Lenti	•		19	8	6	
Letenye	•	≏	19	7	4	
Nagykanizsa	•	≏	18	5	4	8
Zalaegerszeg	•	≏	17	8	6	6
Farkasgyepű	–		–	–	–	
Keszthely	•	≏	19	7	5	7
Mencshely	–		–	–	–	–
Pápa	•	≏	17	6	3	8
Sümeg	•	≏	18	7	6	
Tihany	•	≏	18	8	6	
Veszprém	•	≏	18	7	7	
Zirc	•		14	5	4	
Fonyód	–		–	–	–	
Homokszt. györgy	•	≏	18	11	9	9
Kaposvár	•		17	7	5	
Marcali	•	≏	18	9	7	
Siófok	•	≏	16	12	10	6
Somogyszob	•	≏	18	4	4	
Tab	–		–	–	–	
Bábolna	•		17	7	5	
Esztergom	–		–	–	–	
Kisbér	•	≏	17	7	4	
Komárom	•	≏	19	7	6	
Tatabánya	•		16	4	3	
Alcsútdoboz	•	≏	19	7	6	
Dunaújváros	–		–	–	–	
Martonvásár	•	≏	18	8	7	2
Mór	•	≏	16	6	4	
Sárbogárd	•		18	8	7	
Szabadbattyán	•	≈	17	8	6	
Tregszemcse	–		–	–	–	–
Lengyel	–		–	–	–	
Paks	4	▽	17	8	7	1
Szekszárd	•		18	9	9	
Árpádtető	•	≈	15	6	5	
Mohács	–		–	–	–	
Pécs	•		19	8	8	2
Siklós	•	≏	20	9	6	
Szigetvár	•	≏	19	6	4	
Budaörs	ny		18	8	8	
Bp. Lőrinc	3	▽≈	18	9	8	0
Bp. Met. Int.	ny		18	9	–	0
Bp. Szab. hegy	•		15	7	6	
Cegléd	ny	≏	18	11	11	
Dobogókő	•		14	6	4	
Godollő	4	▽=	17	9	8	1
Királyrét	–		–	–	–	
Monor	5	≏	17	10	9	
Nagykata	3	⊏	19	11	10	
Szentendre	17	▽	20	9	8	

1987. V. 31.^{h}-ig az utolsó 24 óra adatai						Előző nap napos órái
állomás	csapadék (mm)		max. hőmérséklet	min. hőmérséklet	rad. min.	
Vác	12	≏	20	8	8	
Vámosmikola	–		–	–	–	–
Baja	4	▽≈	15	9	8	0
Bácsalmás	3		16	9	8	
Izsák	4		15	9	8	
Kalocsa	4		15	9	8	0
Kecskemét	1	▽≏	16	11	9	0
Kiskunfélegyháza	4		18	10	10	
Kiskunhalas	–		–	–	–	
Kunszentmiklós	9	≈	16	8	–	
Tiszakécske	2	≈	18	9	10	
Balassagyarmat	8	⊏	20	8	8	
Romhány	–		–	–	–	
Salgótarján	15		19	8	8	
Eger	ny	≈	19	9	6	0
Galyatető	22	⊏	15	4	4	
Gyöngyös	15	⊏	21	10	9	
Kékestető	14	⊏≈	12	3	3	1
Kompolt	2	≏	19	10	9	1
Lőrinci	8	⊏≈	20	10	9	
Poroszló	ny		20	9	7	
Jászapáti	12	⊏≈	20	10	10	
Jászberény	–		–	–	–	
Karcag	–		–	–	–	
Szolnok	6		18	10	10	1
Tiszaroff	–		–	–	–	
Túrkeve	1		18	10	8	0
Kistelek	–		–	–	–	
Mako	ny		17	10	10	
Szeged	1	≏	17	11	10	0
Szentes	•		20	11	11	
Borsodnádasd	2		19	8	6	
Füged	•		18	9	8	
Hidasnémeti	•	≈	20	9	9	
Jósvafő	•	≏	18	8	8	2
Lillafüred	ny	≏	18	7	5	
Miskolc	•		19	10	9	0
Putnok	1		22	9	8	
Sárospatak	•		17	11	8	2
Szendrőlád	–		–	–	–	
Tokaj	–		–	–	–	
Kisvárda	•	≈	21	9	8	0
Mátészalka	4		16	9	8	
Nyíregyháza	1		18	10	8	0
Nyírlugos	–		–	–	–	
Pátyod	–		–	–	–	
Tiszabecs	–		–	–	–	
Vásárosnamény	3	≈	17	9	9	
Záhony	–		–	–	–	
Berettyóújfalu	6		15	8	7	
Debrecen	3	▽=	16	9	7	
Hajdúdorog	–		–	–	–	
Hortobágy	–		–	–	–	
Körösszakál	–		–	–	–	
Polgár	•		20	9	9	
Békéscsaba	2	≈	15	10	9	0
Mezőhegyes	2		16	10	10	0
Orosháza	•	≏	17	10	9	
Szarvas	2	▽	17	10	8	0
Szeghalom	2		17	9	9	

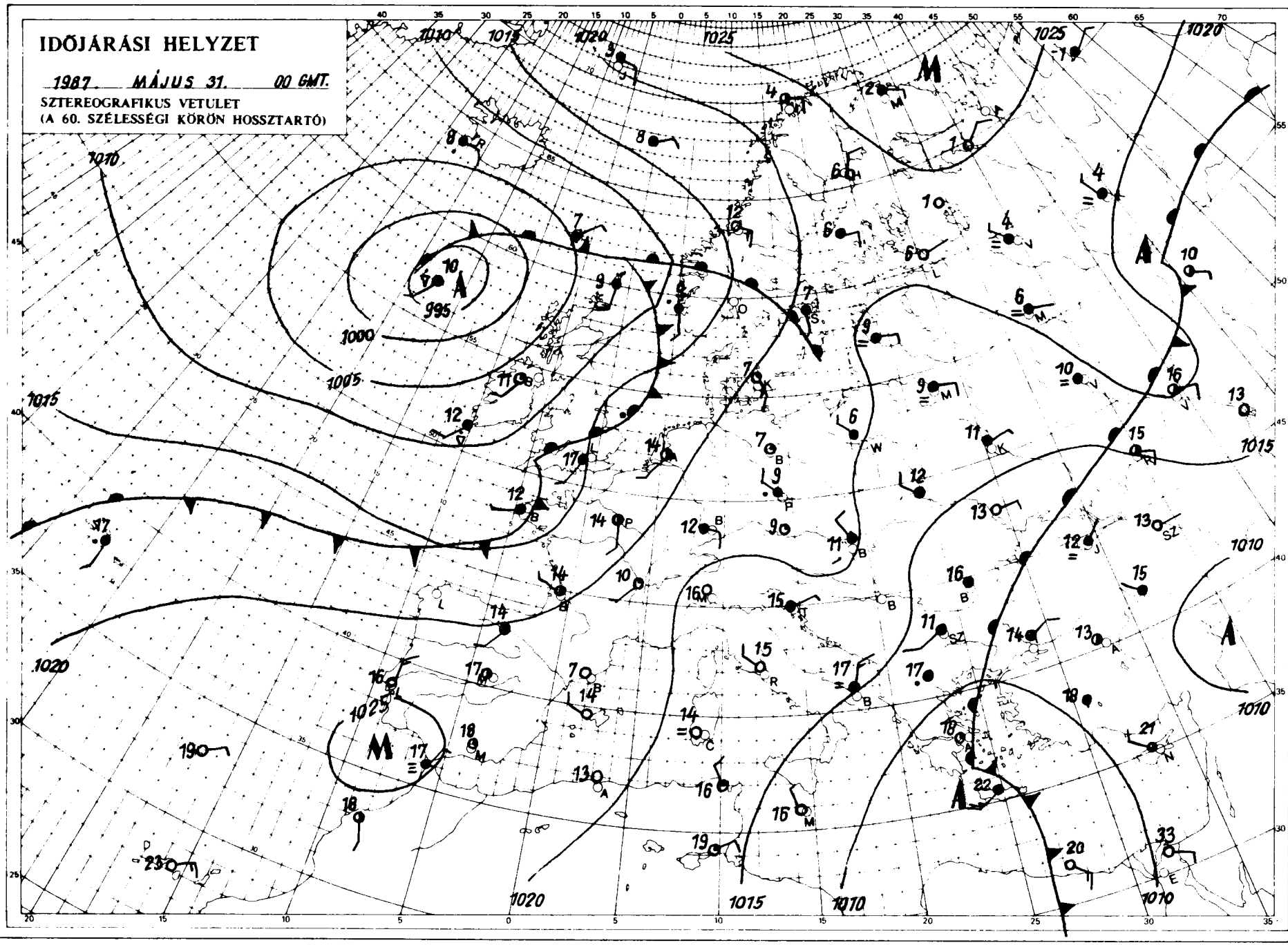

KIADJA: ORSZÁGOS METEOROLÓGIAI SZOLGÁLAT
Készíti: Központi Előrejelző Intézet Analízis- és Rövidtávú Prognózis Központja - T.: 273-018
Megjelenik naponként
Évi előfizetési díja: 2.200,-Ft. Megrendelhető: 1024 Budapest, II. Kitaibel Pál u. 1. T.: 353-500
Kiadásért felel: az OMSZ elnöke Szerkesztésért felel: a KEI igazgatója

Jelmagyarázat a havi mellékletben

QC989
H913 2

LIBRARY
SEP 3 1987
N.O.A.A.
U.S. Dept. of Commerce

IDŐJÁRÁSI NAPIJELENTÉS

ЕЖЕДНЕВНЫЙ МЕТЕОРОЛОГИЧЕСКИЙ БЮЛЛЕТЕНЬ · DAILY WEATHER REPORT
BULLETIN QUOTIDIEN DE TEMPS · TÄGLICHER WETTERBERICHT

100.évfolyam 152. szám + Budapest + 1987.június 1.hétfő

Az időjárási helyzet és a várható időjárás:

Már napok óta nagyon változékony az időjárás szinte egész Európában. Ennek oka, hogy az Atlanti-óceán térségéből nedves léghullámok, illetve azokhoz tartozó felhőzónák gyorsan követik egymást és eljutnak a szárazföld fölé. Ma reggel a Brit-szigeteken, a Skandináv-félsziget déli részén, az Alpok országaiban és Ukrajna területén esett sokfelé az eső. Általában hüvös az idő, csupán a Földközi-tenger környékén és a Szovjetunió déli részén mérnek 20 fok fölötti hőmérsékletet. Olyan légköri változás, amely alapvetően megváltoztatná időjárásunkat, egyelőre nem várható.

Magyarországon vasárnap gyakran változott a felhőzet, kisebb területeken borult maradt az ég, de többfelé 8-13 órás napsütést is mértek, csupán egy-egy gyönge zápor fordult elő. A hőmérséklet 15, 21 fokig emelkedett. Ma éjszaka a Dunántúlon és északkeleten beborult az ég, és a nyugati megyékben gyengén esett az eső. A hőmérséklet kora reggel 4 és 14 fok között volt. Kevésbé volt hüvös a borult Dunántúl. Ma délelőtt nyugaton nem szakadt föl a felhőzet és néhány helyen esett az eső. Az ország nagyobb részén kisütött a nap. A hőmérséklet 11 órakor elérte a 13, 18 fokot.

Ma 12 órakor Budapesten 17 fokot mértek, a légnyomás 1017 hPa, alig változik.

Várható időjárás kedd estig:

Hétfőn a Dunántúlon gyakran, másutt csak időnként lesz erősen felhős az ég, elsősorban nyugaton várható kisebb eső, zápor. Kedden országszerte több órás napsütésre lehet számitani. A változó irányú - többnyire északnyugati - szél napközben kissé megélénkül. A legalacsonyabb éjszakai hőmérséklet 8 és 13, a legmagasabb nappali hőmérséklet 17 és 22 fok között várható.

Pártai Lucia s.k.

TÁVOLABBI KILÁTÁSOK SZERDÁTÓL-SZOMBATIG:

A hét közepén túlnyomóan napos idő várható, majd ismét gyakran felhős lesz az ég, sokfelé kell számitani záporesőkre, esőkre. A legalacsonyabb hajnali hőmérséklet eleinte 8, 13 fok, majd később 6, 11 fok között várható, a legmagasabb nappali hőmérséklet eleinte 20, 23 fok, majd 15, 20 fok között lesz. Jelentős mennyiségü / legalább 5 mm napi / csapadék az ország területének 80 százalékán várható.

KÖZÉPTÁVÚ ELŐREJELZŐ CSOPORT

A hőmérséklet napi középértéke és eltérése a sokévi átlagtól / Budapest belterületén/:

1987. május 31.	14,6°C	-3,9°C

1871 óta ezen a napon Budapesten előfordult

legmagasabb hőmérséklet:	32,4°C /1924/
legalacsonyabb hőmérséklet:	4,4°C /1955/

87.425

LEGMAGASABB HŐMÉRSÉKLET

19 87. V. 31.

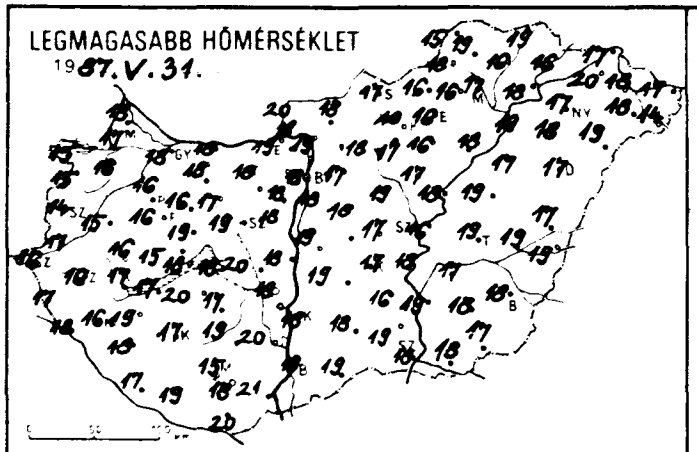

LEGALACSONYABB HŐMÉRSÉKLET

87. VI. 1.

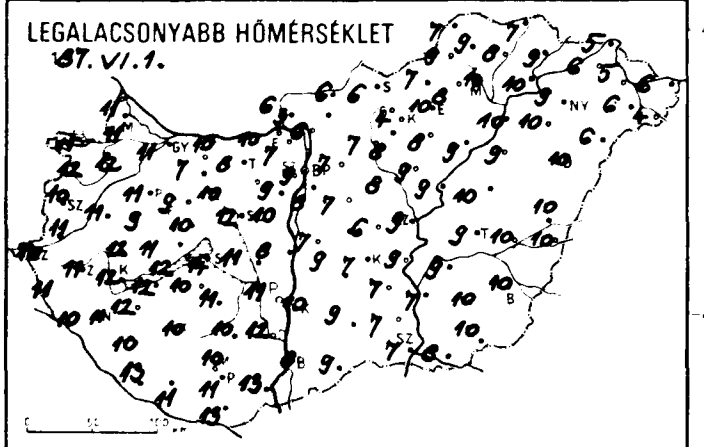

24 órás CSAPADÉKELOSZLÁS

19 87. V. 31. ..... 7h -tól VI. 1. ..... 7h -ig

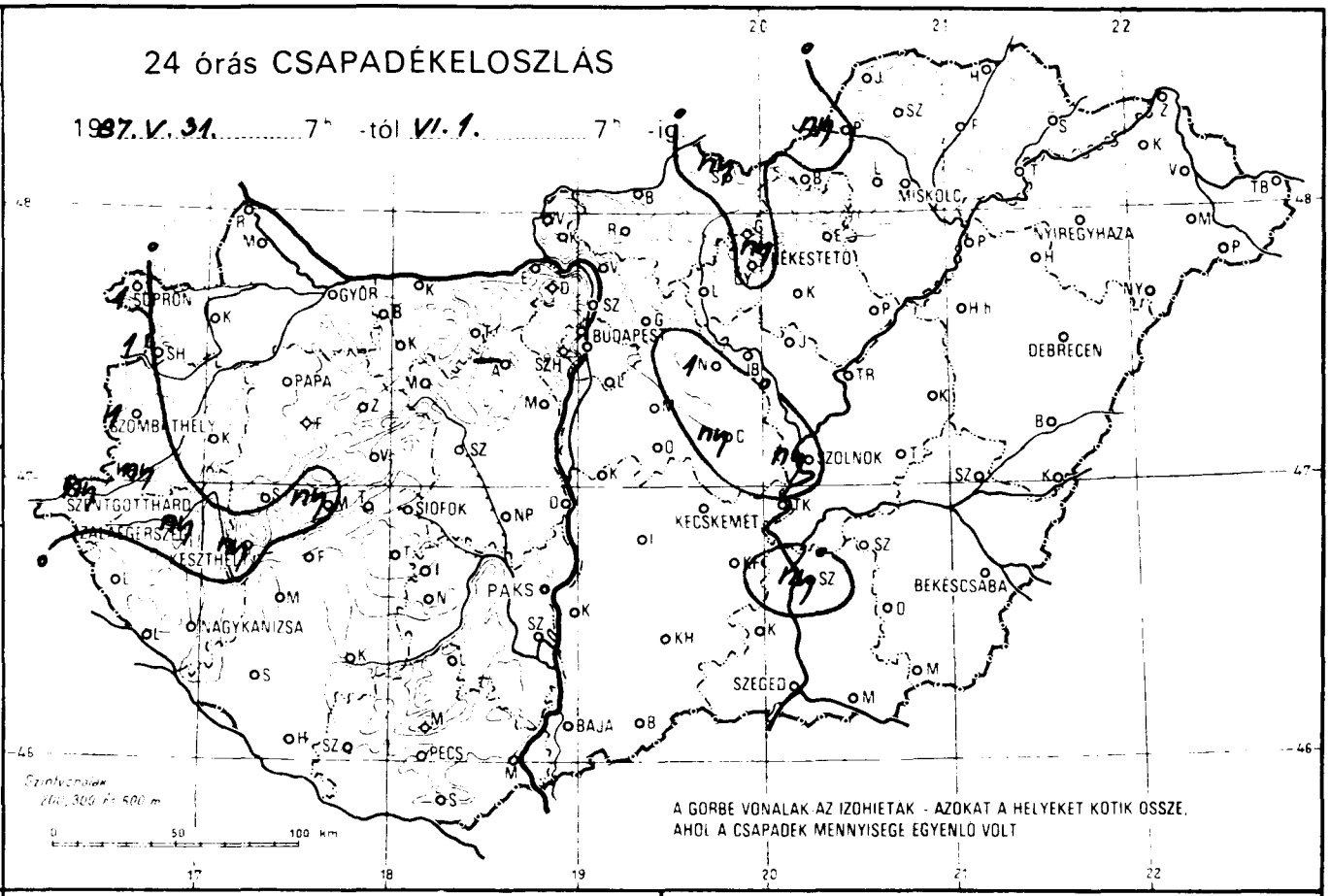

RADIÁCIÓS MINIMUM

87. VI. 1.

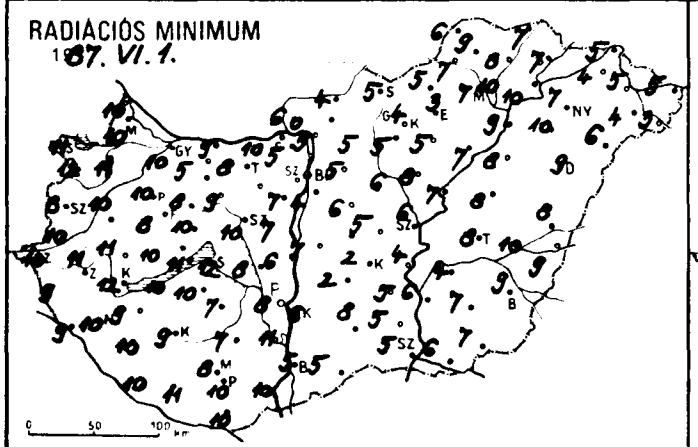

NAPFÉNYTARTAM

19 87. V. 31. .....

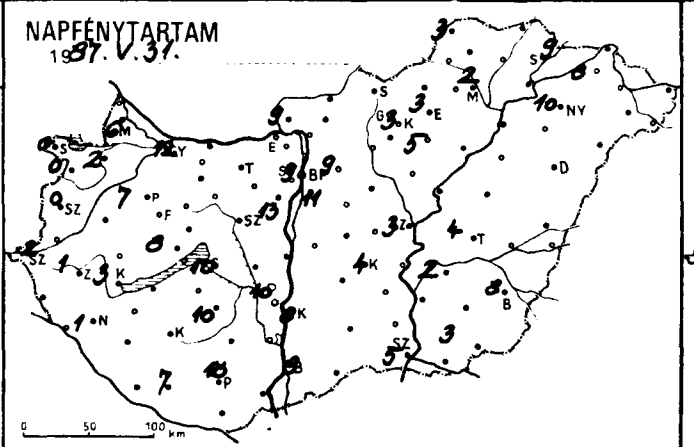

19 .....

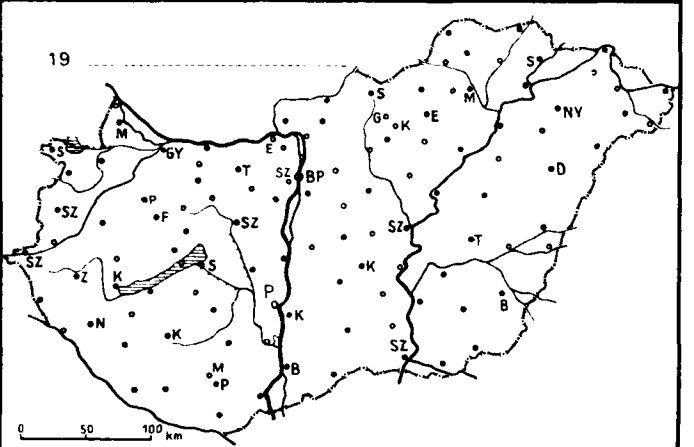

1987. VI. 10. 7 h-ig az utolsó 24 óra adatai						Előző nap napos órái
állomás	csapadék (mm)		max. hőmérséklet	min. hőmérséklet	rad. min.	
Győr	ny	⌓	18	11	10	12
Kapuvár	•	⌓	16	12	11	2
Mosonmagyaróvár	•	⌓	17	11	10	6
Rajka	•	=	18	11	10	
Sopron	1	⌓	15	11	11	0
Sopronhorpács	1	⌓	15	12	12	0
Káld	•		15	11	10	
Körmend	ny		17	11	10	
Szentgotthárd	ny		16	10	10	2
Szombathely	1		14	10	8	0
Lenti	•		17	11	9	
Letenye	•	⌓	18	10	9	
Nagykanizsa	•	=	16	11	10	1
Zalaegerszeg	ny	⌓	16	11	11	1
Farkasgyepű	•	⌓	16	9	8	
Keszthely	ny	⌓	17	12	12	3
Mencshely	ny	⌓	15	19	10	8
Pápa	•	⌓	16	11	10	7
Sümeg	•		16	12	11	
Tihany	•	⌓	18	12	11	
Veszprém	•		19	10	10	
Zirc	•	⌓	16	9	8	
Fonyód	•		17	12	10	
Homokszt. györgy	•	⌓	17	13	10	7
Kaposvár	•		17	10	9	
Marcali	•		19	12	9	
Siófok	•		18	14	12	10
Somogyszob	•		18	10	10	
Tab	•		20	10	10	
Bábolna	•		18	7	5	
Esztergom	•	=	19	10	10	
Kisbér	•		20	12	9	
Komárom	•		18	10	9	
Tatabánya	•		18	8	8	
Alcsútdoboz	–		–	–	–	
Dunaújváros	•		18	8	6	
Martonvásár	•	⌓	18	10	7	13
Mór	•	=	17	10	9	
Sárbogárd	•		20	11	8	
Szabadbattyán	•	=	19	12	10	
Iregszemcse	•	⌓	17	11	7	10
Lengyel	₀		19	10	7	
Paks	•		18	11	8	10
Szekszárd	•	=	20	12	11	
Árpádtető	•	=	15	10	8	
Mohács	•		21	13	10	
Pécs	•		18	11	10	10
Siklós	•	⌓	20	13	10	
Szigetvár	•	=	19	11	11	
Budaörs	•		18	9	7	
Bp. Lőrinc	•		18	8	4	11
Bp. Met. Int.	•		18	9	–	9
Bp. Szab. hegy	•		15	10	8	
Cegléd	ny		17	6	5	
Dobogókő	•		15	7	5	
Gödöllő	•	⌓	17	7	5	9
Királyrét	•	⌓	18	3	0	
Monor	₀	⌓	18	7	6	
Nagykáta	1		17	8	7	
Szentendre	•		20	8	7	

1987. VI. 10. 7 h-ig az utolsó 24 óra adatai						Előző nap napos órái
állomás	csapadék (mm)		max. hőmérséklet	min. hőmérséklet	rad. min.	
Vác	•		19	6	5	
Vámosmikola	•		20	6	6	9
Baja	•		19	8	5	8
Bácsalmás	•	⌓	19	9	5	
Izsák	•	⌓	19	9	2	
Kalocsa	•		18	10	6	8
Kecskemét	•	⌓	17	7	2	4
Kiskunfélegyháza	•	⌓	16	7	5	
Kiskunhalas	•	⌓	18	9	8	
Kunszentmiklós	•	=	19	7	7	
Tiszakécske	•		18	9	4	
Balassagyarmat	•	⌓	18	6	4	
Romhány	•		20	4	3	
Salgótarján	ny	=	17	6	5	
Eger	•	=	16	10	3	3
Galyatető	•	⌓	13	5	2	
Gyöngyös	•	⌓	17	8	5	
Kékestető	ny	⛆	10	4	4	3
Kompolt	•	⌓	16	8	5	5
Lőrinci	•	⌓	18	7	5	
Poroszló	•		18	9	7	
Jászapáti	•	⌓	17	9	8	
Jászberény	•	⌓	19	8	6	
Karcag	•		19	10	8	
Szolnok	ny		16	9	6	3
Tiszaroff	•		18	9	7	
Túrkeve	•		19	9	8	4
Kistelek	•		19	7	5	
Makó	•	⌓	18	8	6	
Szeged	•	⌓	18	7	5	5
Szentes	ny		19	7	6	
Borsodnádasd	•	⌓	16	7	5	
Füged	•		16	8	8	
Hidasnémeti	•	=	19	7	7	
Jósvafő	•	⌓	15	7	6	3
Lillafüred	•	⌓=	16	8	7	
Miskolc	•		17	10	10	2
Putnok	ny		18	9	7	
Sárospatak	•		16	9	7	9
Szendrőlád	•	⌓	19	9	9	
Tokaj	•		10	10	10	
Kisvárda	•	=	20	6	4	8
Mátészalka	•	⌓	18	6	4	
Nyíregyháza	•		17	9	7	10
Nyírlugos	•		19	6	6	
Pátyod	•	⌓	14	4	3	
Tiszabecs	•	⌓	17	6	5	
Vásárosnamény	•	⌓	18	5	5	
Záhony	•	⌓	17	5	5	
Berettyóújfalu	•	⌓	17	10	8	
Debrecen	•		17	10	9	–
Hajdúdorog	•		18	10	10	
Hortobágy	•		17	9	8	
Körösszakál	•		19	10	9	
Polgár	•		19	10	9	
Békéscsaba	•	⌓	18	10	9	8
Mezőhegyes	•	⌓	17	10	7	3
Orosháza	•	⌓	18	10	7	
Szarvas	•		17	9	4	2
Szeghalom	•	=	19	10	10	

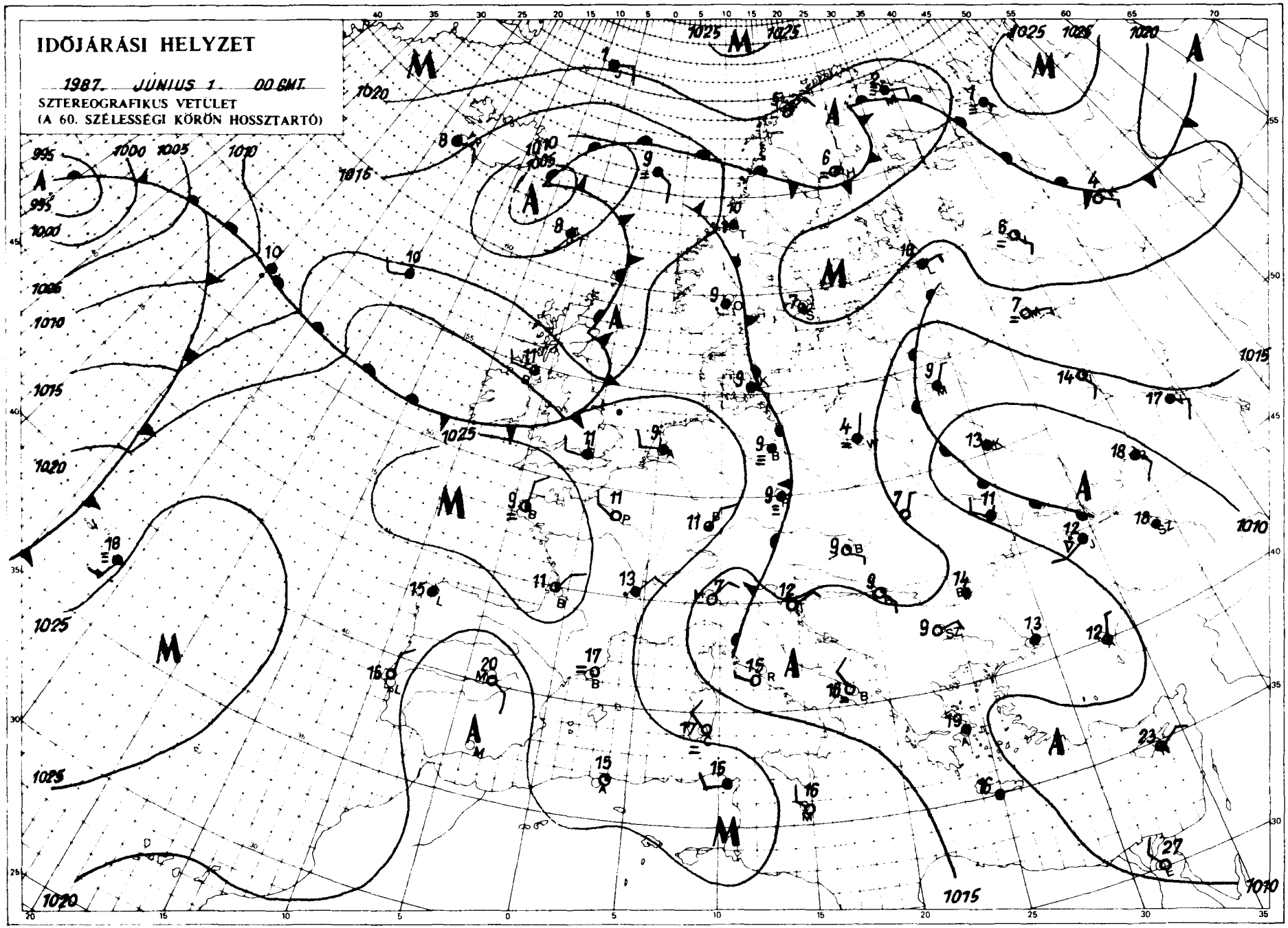

KIADJA: ORSZÁGOS METEOROLÓGIAI SZOLGÁLAT
Készíti: Központi Előrejelző Intézet Analízis- és Rövidtávú Prognózis Központja T.: 273-018
Megjelenik naponként
Megrendelhető: 1024 Budapest, II., Kitaibel Pál u. 1. T.: 353-500
Előfizetési díja: 2.200,- Ft.
Kiadásért felel: az OMSZ elnöke Szerkesztéséért felel: a KEI igazgatója

Jelmagyarázat a havi mellékletben

IDŐJÁRÁSI NAPIJELENTÉS

ЕЖЕДНЕВНЫЙ МЕТЕОРОЛОГИЧЕСКИЙ БЮЛЛЕТЕНЬ • DAILY WEATHER REPORT
BULLETIN QUOTIDIEN DE TEMPS • TÄGLICHER WETTERBERICHT

100.évfolyam 153.szám + Budapest + 1987.június 2.kedd

Az időjárási helyzet és a várható időjárás:

Európa északi felén sekély ciklonok alakitják az időjárást, ezért gyakori az erős felhősödés, záporokról és szélerősödésről érkeznek jelentések. Egy markánsabb ciklon található az Atlanti-óceán fölött, ennek frontrendszere azonban egyelőre még csak a Brit-szigeteken és a kontinens nyugati partvidékén okoz csapadékos időjárást. A Kárpát-medencében szerda estig még nem várható jelentős időjárásváltozás.

Hazánkban hétfőn változóan felhős volt az ég, általában 8-13, a nyugati országrészben 1-7 órán át sütött a nap. A Dunántúlon néhol előfordult kisebb eső, a ma reggel 7 óráig lehullott csapadék mennyisége nem haladta meg a 2 mm-t. A legmagasabb nappali hőmérséklet 16 és 23 fok között alakult. Éjszakára mérséklődött a szél, a hőmérséklet hajnalra 6 és 15 fok közé csökkent. Kedden délelőtt változóan felhős volt az ég, több-kevesebb ideig csaknem mindenütt sütött a nap. A hőmérséklet 11 órakor 16 és 20 fok között alakult.

Ma 12 órakor Budapesten a hőmérséklet 20 fok, a tengerszintre átszámitott légnyomás 1017 hPa, alig változik.

Várható időjárás szerda estig:

Időnként megnövekszik a felhőzet, szerda estig azonban még csak futó záporok várhatók. Több-kevesebb napsütés mindenütt valószinü. A szél holnap délnyugatira fordul, és a Dunántúlon néhol megerősödik. A hőmérséklet hajnalban 8 és 13, szerdán délután 19 és 24 fok között alakul.

Rábai Attila s.k.

A hőmérséklet napi középértéke és eltérése a sokévi átlagtól / Budapest belterület /:

1987. június 1. 15,4 °C -3,1 °

1871 óta mért a nap n Budapesten előfordult:

legmagasabb hőmérséklet: 38,5 °C /1979/
legalacsonyabb hőmérséklet: 7,6 °C /1955/

87.426

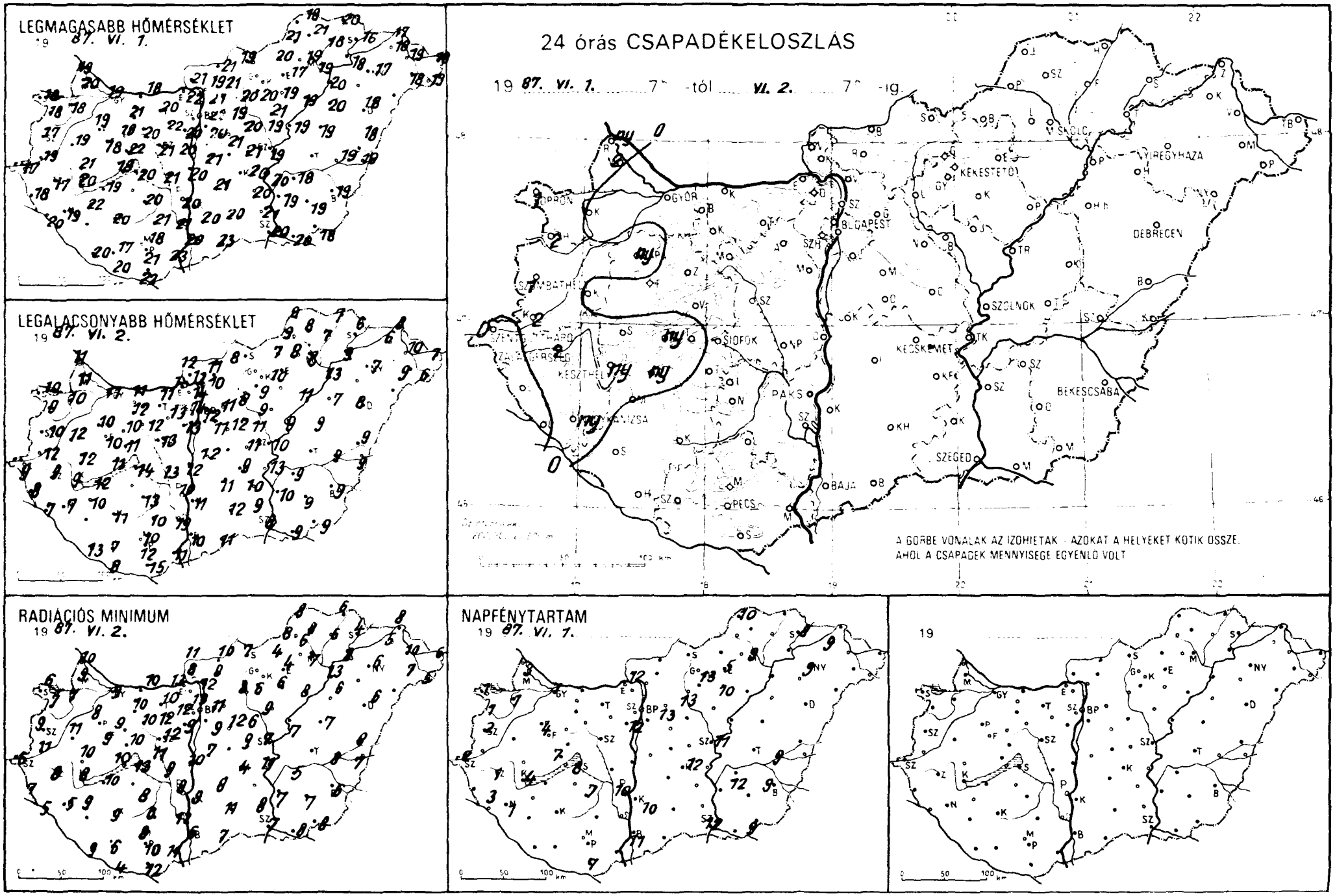
LEGMAGASABB HŐMÉRSÉKLET
19 87. VI. 1.
LEGALACSONYABB HŐMÉRSÉKLET
19 87. VI. 2.
24 órás CSAPADÉKELOSZLÁS
19 87. VI. 1. 7h -tól VI. 2. 7h -ig
A GÖRBE VONALAK AZ IZOHIETAK - AZOKAT A HELYEKET KÖTIK ÖSSZE, AHOL A CSAPADÉK MENNYISÉGE EGYENLŐ VOLT
RADIÁCIÓS MINIMUM
19 87. VI. 2.
NAPFÉNYTARTAM
19 87. VI. 1.
19

1987. VI. 02 h-ig az utolsó 24 óra adatai						Előző nap napos órái
állomás	csapadék (mm)		max. hőmérséklet	min. hőmérséklet	rad. min.	
Győr	•	⌓	19	11	9	7
Kapuvár	•	⌓	18	10	7	1
Mosonmagyaróvár	2	∇ =	20	11	9	3
Rajka	ny	,	19	11	10	
Sopron	1	∇	18	10	6	1
Sopronhorpács	2	⌓	18	9	7	1
Káld	•	⌓	19	12	11	
Körmend	2		19	12	11	
Szentgotthárd	•	⌓	17	9	6	2
Szombathely	1	∇ ⌓	17	10	9	2
Lenti	•		18	8	7	
Letenye	•	≡	20	7	5	
Nagykanizsa	ny	∇ =	19	7	5	1
Zalaegerszeg	2	∇ ⌓	17	9	8	1
Farkasgyepű	•	⌓	18	10	9	
Keszthely	ny	⌓	20	9	8	4
Mencshely	ny		18	11	10	7
Pápa	ny	∇	19	10	8	4
Sümeg	•	⌓	21	12	10	
Tihany	•	⌓	21	12	11	
Veszprém	•		22	11	10	
Zirc	•	=	18	10	9	
Fonyód	ny		19	12	10	
Homokszt. györgy	•	⌓	20	13	9	3
Kaposvár	•		20	11	9	
Marcali	•	⌓	22	10	9	
Siófok	•		20	14	13	8
Somogyszob	•	⌓	17	7	6	
Tab	–		–	–	–	–
Bábolna	–		–	–	–	–
Esztergom	•	=	22	13	13	
Kisbér	•		21	12	10	
Komárom	•		18	11	10	
Tatabánya	•		20	11	10	
Alcsútdoboz	•	⌓	22	13	12	
Dunaújváros	•		20	12	10	
Martonvásár	•	⌓	20	13	12	12
Mór	•	=	20	12	10	
Sárbogárd	•		21	13	9	
Szabadbattyán	•	⌓	21	13	11	
Tregszemcse	•	=	20	13	8	7
Lengyel	•		21	10	6	
Paks	•		20	10	8	10
Szekszárd	•	=	21	13	12	
Árpádtető	•	=	18	10	8	
Mohács	•		23	14	11	
Pécs	•	⌓	21	12	10	7
Siklós	•	⌓	22	15	12	
Szigetvár	•	⌓	20	8	4	
Budaörs	•	=	20	14	12	
Bp. Lőrinc	•	=	20	13	9	12
Bp. Met. Int.	•		20	13	–	11
Bp. Szab. hegy	•		18	10	10	
Cegléd	•	⌓	21	11	9	
Dobogókő	•		15	9	8	
Godöllő	•	⌓	19	12	11	13
Királyrét	•	⌓	19	12	8	
Monor	•	⌓	21	11	9	
Nagykáta	•		20	12	12	
Szentendre	•		22	14	13	

1987. VI. 07 h-ig az utolsó 24 óra adatai						Előző nap napos órái
állomás	csapadék (mm)		max. hőmérséklet	min. hőmérséklet	rad. min.	
Vác	•	⌓	21	14	12	
Vámosmikola	•		21	12	11	12
Baja	•	⌓	20	10	6	11
Bácsalmás	•	⌓	23	11	7	
Izsák	•		21	11	8	
Kalocsa	•	⌓	20	11	9	10
Kecskemét	•	⌓	20	9	4	12
Kiskunfélegyháza	•	⌓	20	10	10	
Kiskunhalas	•	⌓	20	12	11	
Kunszentmiklós	•	=	21	12	7	
Tiszakécske	•	⌓	20	13	11	
Balassagyarmat	•	⌓	21	11	10	
Romhány	•	⌓	21	10	9	
Salgótarján	•		19	8	7	
Eger	•	=	17	10	4	5
Galyatető	•	⌓	15	5	3	
Gyöngyös	•	⌓	20	8	6	
Kékestető	•		13	7	6	13
Kompolt	•	⌓	19	9	6	10
Lőrinci	•	⌓	20	11	8	
Poroszló	•		19	11	8	
Jászapáti	•	=	21	9	9	
Jászberény	•	⌓	19	11	6	
Karcag	•	=	19	9	7	
Szolnok	•	⌓	19	10	7	11
Tiszaroff	•	⌓	19	9	7	
Túrkeve	•		19	9	8	9
Kistelek	•	=	21	9	8	
Makó	•	⌓	20	9	8	
Szeged	•	⌓	20	8	7	12
Szentes	•		19	10	7	
Borsodnádasd	•	⌓	20	7	4	
Fügöd	•		18	7	6	
Hidasnémeti	•	=	20	7	6	
Jósvafő	•	⌓	18	9	8	10
Lillafüred	•	=	19	8	6	
Miskolc	•	⌓	19	8	7	9
Putnok	•	=	21	9	8	
Sárospatak	ny	=	16	6	4	8
Szendrőlád	•	⌓	21	8	8	
Tokaj	•		18	9	8	
Kisvárda	•	=	18	6	5	9
Mátészalka	•	⌓	18	9	7	
Nyíregyháza	•	⌓	17	7	6	9
Nyírlugos	–		–	–	–	–
Pátyod	•	⌓	19	6	5	
Tiszabecs	•	⌓	18	7	6	
Vásárosnamény	•	⌓	19	10	10	
Záhony	•	⌓	17	8	8	
Berettyóújfalu	•	⌓	18	9	8	
Debrecen	•	⌓	18	8	6	–
Hajdúdorog	–		–	–	–	–
Hortobágy	•		20	7	6	
Körösszakal	•	⌓	19	9	7	
Polgár	•		20	13	8	
Békéscsaba	•	⌓	19	9	6	9
Mezőhegyes	•	⌓	18	9	8	9
Orosháza	•		19	9	7	
Szarvas	•		18	9	5	12
Szeghalom	–		–	–	–	–

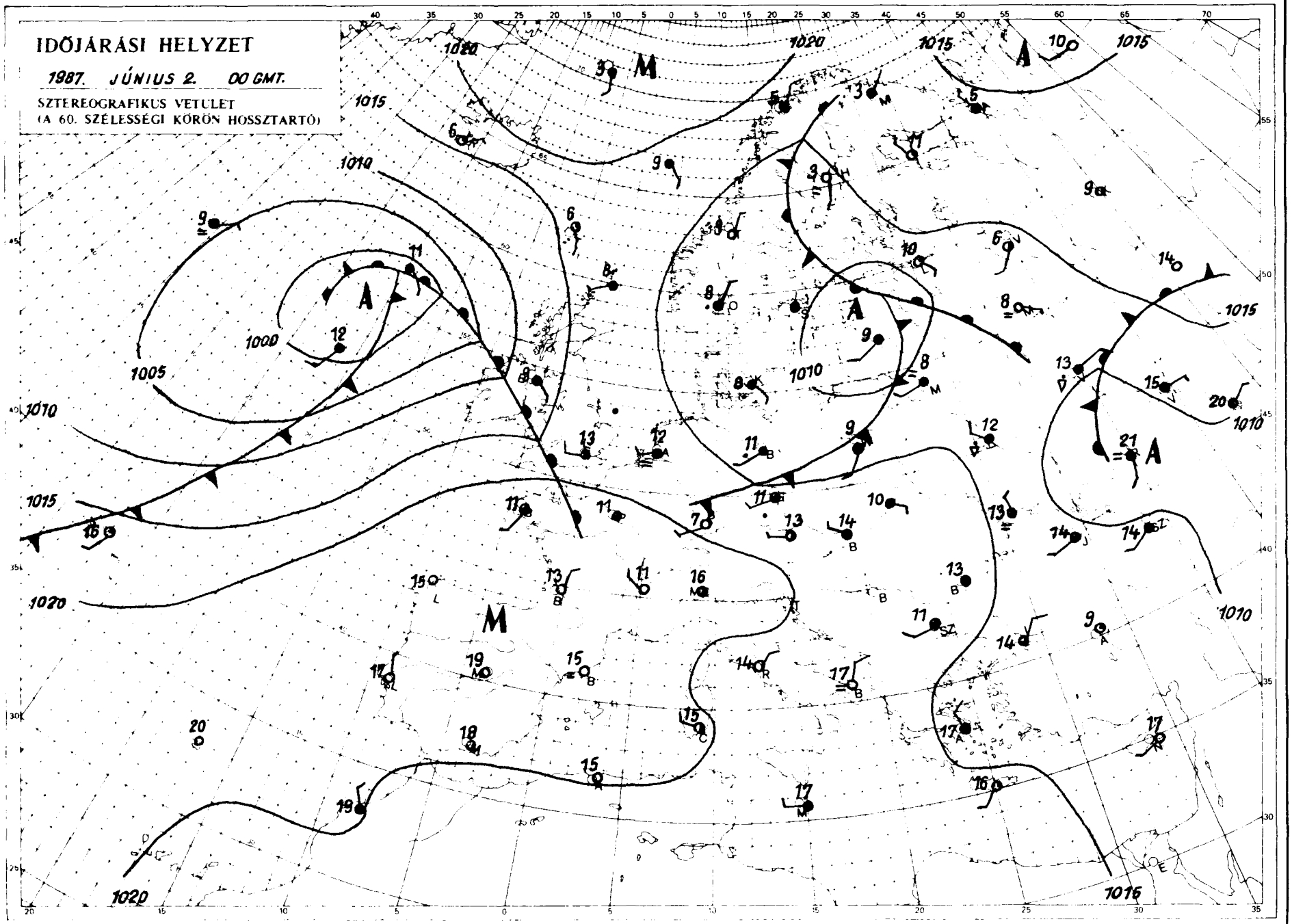

KIADJA ORSZÁGOS METEOROLÓGIAI SZOLGÁLAT
Készíti: Központi Előrejelző Intézet Analízis és Rövidtávú Prognózis Központja T. 273-018
Megjelenik naponként
Előfizetési díja: 2.200,- Ft. Megrendelhető 1024 Budapest, II. Kitaibel Pál u. 1. T. 353-500
Kiadásért felel az OMSZ elnöke Szerkesztéséért felel a KEI igazgatója

Jelmagyarázat a havi mellékletben

IDŐJÁRÁSI NAPIJELENTÉS

ЕЖЕДНЕВНЫЙ МЕТЕОРОЛОГИЧЕСКИЙ БЮЛЛЕТЕНЬ • DAILY WEATHER REPORT
BULLETIN QUOTIDIEN DE TEMPS • TÄGLICHER WETTERBERICHT

100.évfolyam 154.szám + Budapest + 1987.június 3.szerda

Az időjárási helyzet és a várható időjárás:

Dél-Délnyugat-Európa kivételével szinte egész kontinensünkön változékony az időjárás. A Brit-szigetektől a Skandináv-félszigeten át, a Kelet-európai síkságig több középpontú ciklonrendszer található. Az említett területeken sokfelé esik az eső, záporeső. Sok napsütést, meleg időt az Ibériai-, az Appennini, illetve a Balkán-félszigetről jelentenek. Kedden például Spanyolországban és Portugáliában többfelé 30, 34 fokot is mértek. Közép-Európa fölött erőteljes nyugat-keleti áramlás jött létre, mellyel nedvesebb, illetve szárazabb léghullámok érkeznek a Kárpát-medence térségébe, így csütörtök estig a változékonyság lesz a jellemzője hazánk időjárásának.

Magyarországon kedden változóan, időnként erősen felhős volt az ég, a délutáni órákban elszórtan zápor, zivatar fordult elő. A ma reggel 7 óráig lehullott csapadék mennyisége csapadéknyom és 5 mm között volt, de helyenként ennél többet mértek, igy például a Bakonyban egy-egy zivatarból 10, 13 mm is előfordult. A hőmérséklet csúcsértéke 19 és 25 fok között alakult. Ma hajnalra 7 és 13 fok közé hült le a levegő. Délelőtt erősen felhős, illetve borult volt az ég, elszórtan volt kisebb eső, zápor. A hőmérséklet 11 órakor 14 és 20 fok között volt.

Ma 12 órakor Budapesten 16 fokot mértek, a tengerszintre átszámitott légnyomás 1015 hPa, alig változik.

Várható időjárás csütörtök estig:

Nyugat felől átmenetileg csökken, majd ismét erősen megnövekszik a felhőzet, ma csak elszórtan, csütörtökön viszont országszerte várható eső, zápor, többfelé zivatar is kialakul. Az általában mérsékelt nyugati, délnyugati szél csak zivatarok idején erősödik meg. A legalacsonyabb éjszakai hőmérséklet 8 és 13 fok között, a legmagasabb nappali hőmérséklet csütörtökön nyugaton 15, keleten 20 fok körül alakul.

Nadrai Attila s.k.

A hőmérséklet napi középértéke és eltérése a sokévi átlagtól / Budapest és területén/:

1987. június 2.	16,8°C	-1,8°C

1871 óta ezen a napon Budapesten előfordult

legmagasabb hőmérséklet:	35,1°C /1927/
legalacsonyabb hőmérséklet:	5,7°C /1928/

87.427

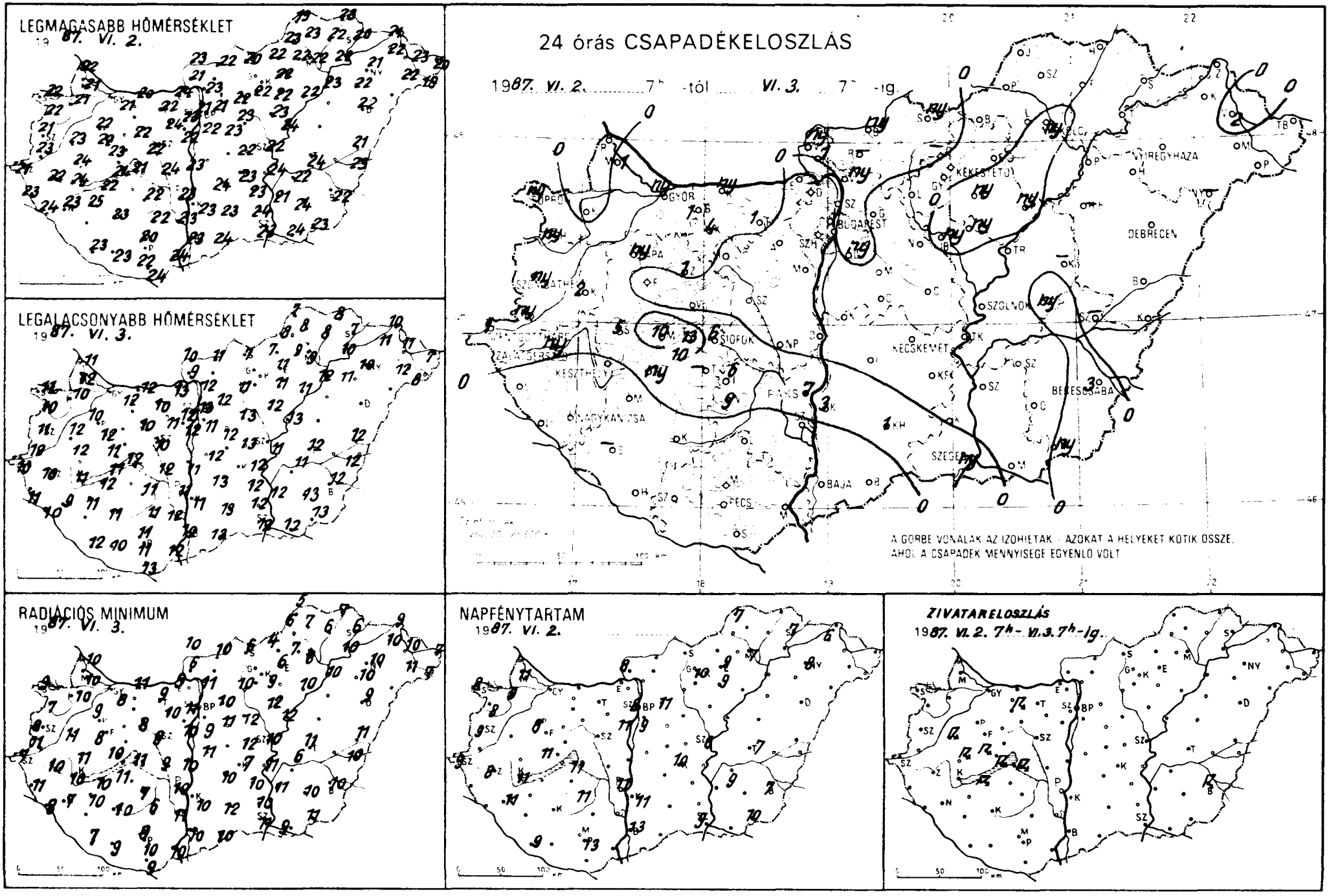
LEGMAGASABB HŐMÉRSÉKLET
1987. VI. 2.
LEGALACSONYABB HŐMÉRSÉKLET
1987. VI. 3.
24 órás CSAPADÉKELOSZLÁS
1987. VI. 2. ..... 7h -tól ..... VI. 3. ..... 7h -ig.
A GÖRBE VONALAK AZ IZOHIETÁK - AZOKAT A HELYEKET KÖTIK ÖSSZE, AHOL A CSAPADÉK MENNYISÉGE EGYENLŐ VOLT
RADIÁCIÓS MINIMUM
1987. VI. 3.
NAPFÉNYTARTAM
1987. VI. 2.
ZIVATARELOSZLÁS
1987. VI. 2. 7h - VI. 3. 7h -ig.

1987. VI. 07 ^{h}-ig az utolsó 24 óra adatai

állomás	csapadék (mm)		max. hőmérséklet	min. hőmérséklet	rad. min.	Előző nap napos órái
Győr	ny	⍒ ⌓	21	12	10	9
Kapuvár	•	⌓	21	10	10	9
Mosonmagyaróvár	1	⍒	21	12	10	11
Rajka	•	=	22	11	10	
Sopron	ny	⍒ ⌓	22	11	9	8
Sopronhorpács	ny	⍒ ⌓	22	10	7	8
Káld	2	⍓ ⌓	23	12	11	
Körmend	ny		23	12	11	
Szentgotthárd	1	⍒	21	10	7	9
Szombathely	ny	⌓	21	11	8	9
Lenti	•		23	11	11	
Letenye	•	⌓	24	10	8	
Nagykanizsa	•	⌓	23	9	7	11
Zalaegerszeg	ny	⍒ ⌓	22	10	10	8
Farkasgyepű	•		22	12	8	
Keszthely	•	⌓	24	11	10	11
Mencshely	10	⍓	21	10	10	11
Tápa	ny	⍒ ⌓	22	10	9	8
Sümeg	5	⍓	24	12	11	
Tihany	13	⍓ =	24	11	11	
Veszprém	•		23	11	10	
Zirc	1	=	20	8	6	
Tonyód	ny	⍓	22	12	10	
Homokszt. györgy	•	⌓	23	12	7	9
Kaposvár	•		23	11	10	
Marcali	•	⌓	25	11	10	
Siófok	6	⍓	21	12	11	11
Somogyszob	–		–	–	–	
Tab	–		–	–	–	
Lábolna	1		21	12	8	
Esztergom	•	=	24	13	9	
Kisbér	4	⍓	22	11	9	
Komárom	ny		20	12	11	
Tatabánya	1	=	22	10	9	
Alcsútdoboz	•	⌓	24	11	10	
Dunaújváros	•		23	11	10	
Martonvásár	•	⌓	22	12	10	11
Mór	•	⌓	22	10	8	
Sárbogárd	•	⌓	24	12	9	
Szabadbattyán	•	=	22	10	9	
Fegszemcse	6	=	22	11	7	11
Fengyel	•		22	11	6	
Paks	7	⍒	23	11	10	11
Szekszárd	•	=	23	12	11	
Árpádtető	•		20	11	9	
Mohács	•	⌓	24	12	10	
Pécs	•	⌓	22	11	10	13
Siklós	•	⌓	24	13	9	
Szigetvár	•	=	23	10	9	
Budaörs	ny	⍒ =	23	12	11	
Kp. Lőrinc	ny	⍒	22	11	9	9
Kp. Met. Int.	•		21	13	–	8
Kp. Szab. hegy	•		20	12	9	
Legéd	•	⌓	22	13	12	
Dobogókő	–		–	–	–	
Dodoll	•	⌓	21	12	10	11
Királyrét	1	⌓	21	9	6	
Nagynor	•	⌓	23	12	11	
Nagykáta	•	⌓	23	13	12	
Szentendre	•	=	24	14	13	

1987. VI. 07 ^{h}-ig az utolsó 24 óra adatai

állomás	csapadék (mm)		max. hőmérséklet	min. hőmérséklet	rad. min.	Előző nap napos órái
Vác	ny	⌓	23	12	11	
Vámosmikola	ny		22	10	10	8
Baja	•	⌓	23	12	10	13
Bácsalmás	•	⌓	24	13	10	
Izsák	•		24	13	10	
Kalocsa	3		23	11	10	11
Kecskemét	•	⌓	23	12	7	10
Kiskunfélegyháza	•	⌓	23	12	10	
Kiskunhalas	1	⌓	23	13	12	
Kunszentmiklós	•		23	12	11	
Tiszakécske	•		24	11	11	
Balassagyarmat	ny	⍒ ⌓	22	11	10	
Romhány	–		–	–	–	
Salgótarján	ny		20	7	6	
Eger	•	=	22	11	6	9
Galyatető	–		–	–	–	
Gyöngyös	•		22	11	9	
Kékestető	•		16	7	6	10
Kompolt	ny	, ⌓	22	11	9	9
Lőrinci	•	⌓	22	11	10	
Poroszló	ny		22	11	10	
Jászapáti	ny	=	23	12	12	
Jászberény	ny	,	23	13	11	
Karcag	–		–	–	–	
Szolnok	•	⌓	22	13	10	8
Tiszaroff	•	=	24	13	12	
Túrkeve	ny		24	12	11	7
Kistelek	•	=	24	12	10	
Makó	•		24	12	9	
Szeged	ny	⌓	23	12	11	9
Szentes	•		21	12	11	
Borsodnádasd	•	⌓	22	7	4	
Füzöd	•		22	8	6	
Hidasnémeti	•	=	23	8	7	
Jósvafő	•	⌓	19	7	5	7
Lillafured	•	⌓	22	9	7	
Miskolc	ny	⍒	22	9	8	7
Putnok	•	=	23	8	6	
Sárospatak	•		20	7	6	7
Szendrőlád	•	⌓	23	8	7	
Tokaj	•		23	10	10	
Kisvárda	•	=	22	11	10	6
Mátészalka	•	⌓	22	12	11	
Nyíregyháza	•		21	10	10	8
Nyírlugos	–		–	–	–	
Pátyod	•	⌓	19	8	7	
Tiszabecs	•	⌓	20	7	7	
Vásárosnamény	2	⍒ =	23	11	10	
Záhony	•	⌓	21	10	9	
Berettyóújfalu	•	⌓	21	12	11	
Debrecen	•	⌓	22	11	9	–
Hajdúdorog	•		22	11	10	
Hortobágy	–		–	–	–	
Körösszakál	•	⌓	23	12	10	
Polgár	•		23	12	10	
Békéscsaba	3	⍓ ⌓	22	12	10	7
Mezőhegyes	ny	,	23	13	11	10
Orosháza	•	⌓	24	13	10	
Szarvas	•		22	11	6	9
Szeghalom	–		–	–	–	

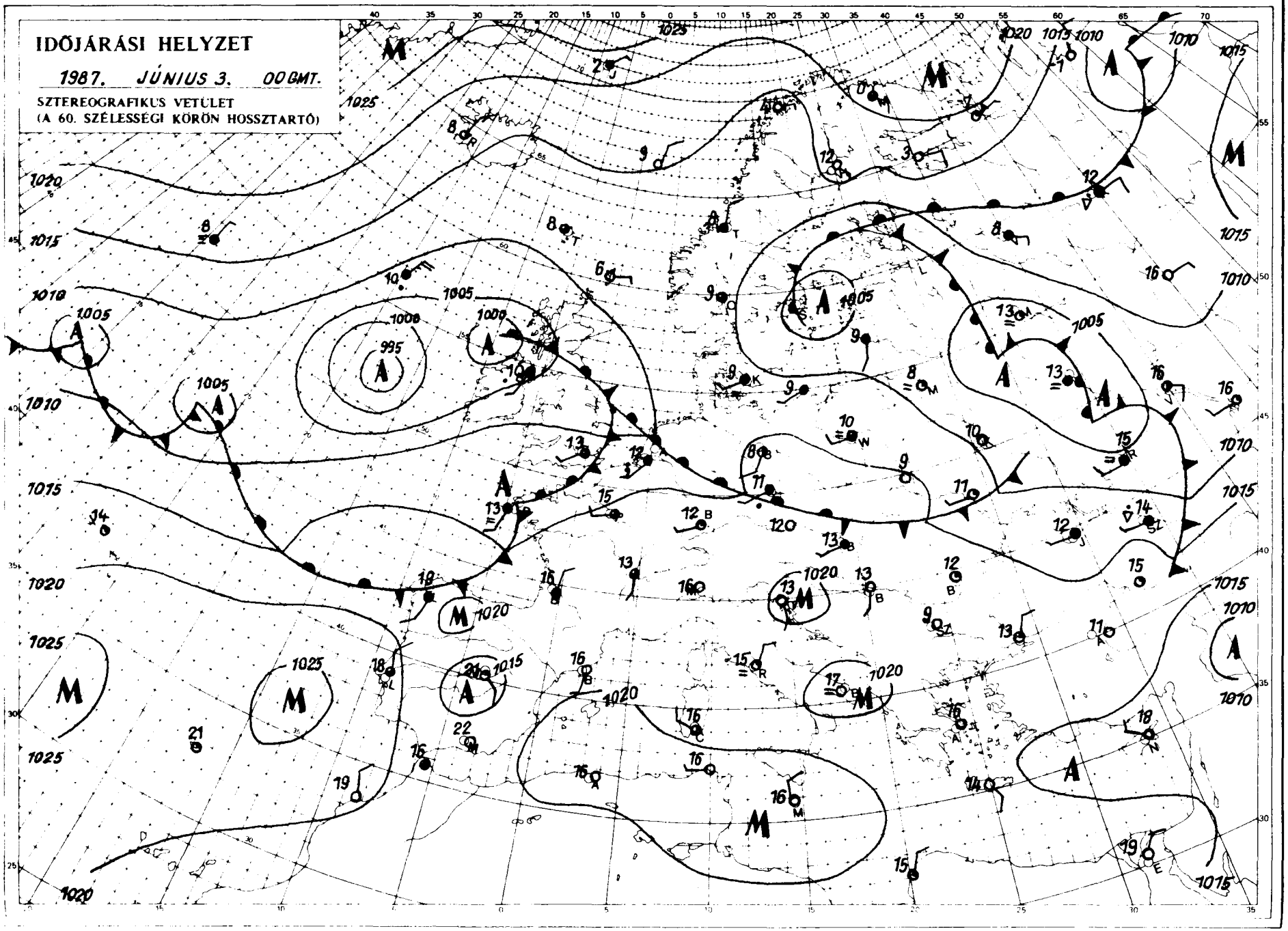

KIADJA: ORSZÁGOS METEOROLÓGIAI SZOLGÁLAT
Készíti: Központi Előrejelző Intézet Analízis- és Rövidtávú Prognózis Központja T.: 273-018
Megjelenik naponként
Megrendelhető 1024 Budapest, II. Kitaibel Pál u. 1. T. 353-500
Előfizetési díja: 2.200.-Ft.
Kiadásért felel: az OMSZ elnöke Szerkesztésért felel: a KEI igazgatója

Jelmagyarázat a havi mellékletben

IDŐJÁRÁSI NAPIJELENTÉS

ЕЖЕДНЕВНЫЙ МЕТЕОРОЛОГИЧЕСКИЙ БЮЛЛЕТЕНЬ · DAILY WEATHER REPORT
BULLETIN QUOTIDIEN DE TEMPS · TÄGLICHER WETTERBERICHT

100.évfolyam 155.szám + Budapest + 1987.június 4.csütörtök

Az időjárási helyzet és a várható időjárás:

Szinte egész Európa időjárását meghatározza az a hatalmas légörvényrendszer, melynek középvonala a Brit-szigetek, Dél-Ural vonalban van. Az említett vonaltól délre eső területeken többnyire meleg, a kontinens északi, északnyugati területein viszont szokatlanul hüvös, hideg az idő, pl.szerdán az Ibériai-félszigeten 30,31 fokig melegedett fel a levegő, ugyanekkor Skandináviában a hőmérséklet még a 10 fokot sem érte el. Az említett légörvényláncolatban nagy nedvességtartalmú, illetve száraz léghullámok váltakoznak, pontosabban sodródnak kelet felé. A Kárpát-medence térségét rövidesen újabb nedves léghullám éri el.

Magyarországon szerdán jobbára borult, gyakorta esős idő volt, a Dunántúlon és a Dél-Alföldön helyenként zivatar is előfordult. Országszerte hullott kisebb-nagyobb mennyiségü csapadék, a legtöbbet, 28 mm-t, Farkasgyepün mértek. A hőmérséklet csúcsértéke az ország délnyugati felén 21, 26 fok között, északkeleti felén általában 17, 21 fok között alakult. Csütörtök reggelre általában 11, 15 fok közé csökkent a hőmérséklet. Délelőtt változóan felhős, néhol még gyengén esős idő volt. A hőmérséklet 11 órára 17, 21 fok közé emelkedett.

Ma 12 órakor Budapesten a hőmérséklet 21 fok, a tengerszintre átszámitott légnyomás 1010 hPa, alig változik.

Várható időjárás péntek estig:

Péntek estig az országban átmenetileg erősen megnövekszik a felhőzet. Országszerte várható eső, zivatar, helyenként jégesővel. Holnap északnyugat felől lassan csökken a felhőzet, de ujabb zápor várható. A megélénkülő nyugati szél pénteken a Dunántúlon északnyugatira fordul és megerősödik, zivatar idején viharos széllökés valószinü. Hajnalban pára, illetve ködfoltok képződnek. A várható legalacsonyabb éjszakai hőmérséklet 8-13 fok között alakul, pénteken a hőmérséklet csúcsértéke 16-21 fok között lesz.

Bozóki István s.k.

TÁVOLABBI KILÁTÁSOK SZOMBATTÓL-KEDDIG:

A hét végén általában kevés felhő, több órás napsütés várható. A jövő hét elején gyakran erősen felhős idő lesz,esőkkel, záporokkal. A legalacsonyabb hajnali hőmérséklet eleinte 7, 12 fok, később 9, 14 fok között várható. A legmagasabb nappali hőmérséklet az időszak elején és végén 17, 22 fok, közben 20, 25 fok között. Jelentős mennyiségü / legalább 5 mm napi / csapadék az ország területének 40 százalékán várható.

KÖZÉPTÁVÚ ELŐREJELZŐ CSOPORT

A hőmérséklet napi középértéke és eltérése a sokévi átlagtól / Budapest be-területén/:

1987. június 3.	15,9°C	-2,7°C

1871 óta ezen a napon Budapesten előfordult

legmagasabb hőmérséklet:	34,9°C	/1947/
legalacsonyabb hőmérséklet:	3,0°C	/1928/

87.428

LEGMAGASABB HŐMÉRSÉKLET

1987. VI. 3.

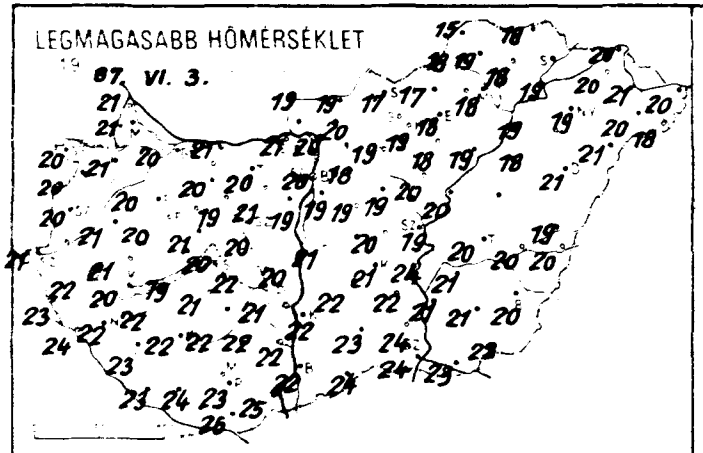

LEGALACSONYABB HŐMÉRSÉKLET

1987. VI. 4.

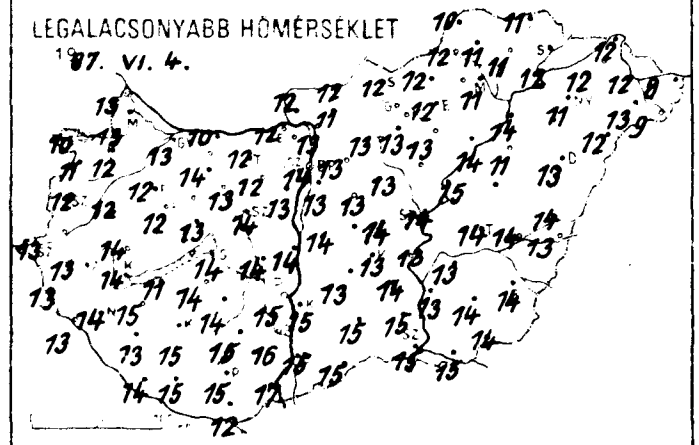

24 órás CSAPADÉKELOSZLÁS

1987. VI. 3. 7^h -tól VI. 4. 7^h -ig

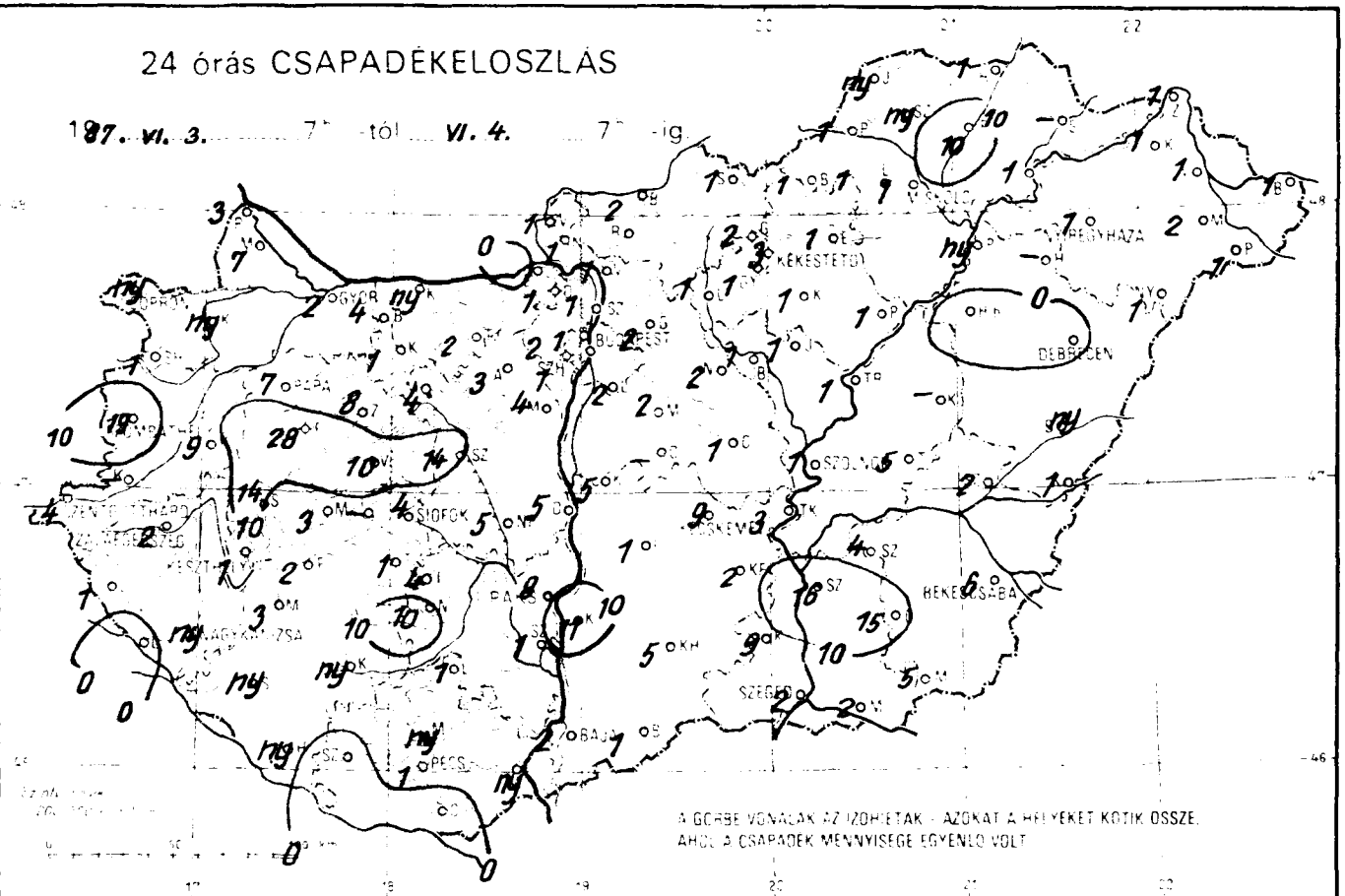

RADIÁCIÓS MINIMUM

1987. VI. 4.

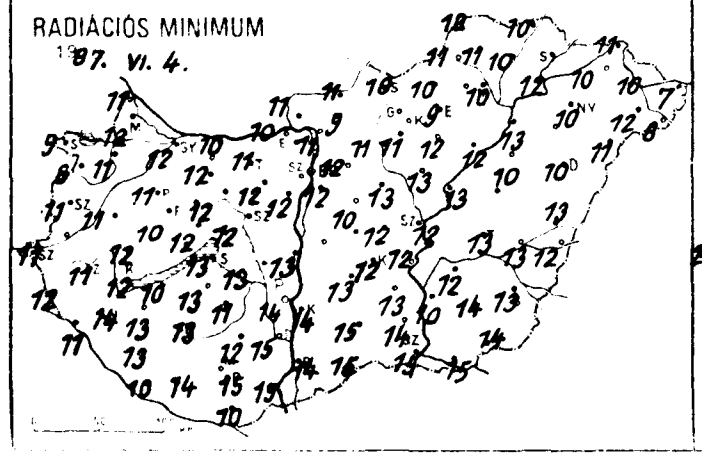

NAPFÉNYTARTAM

1987. VI. 3.

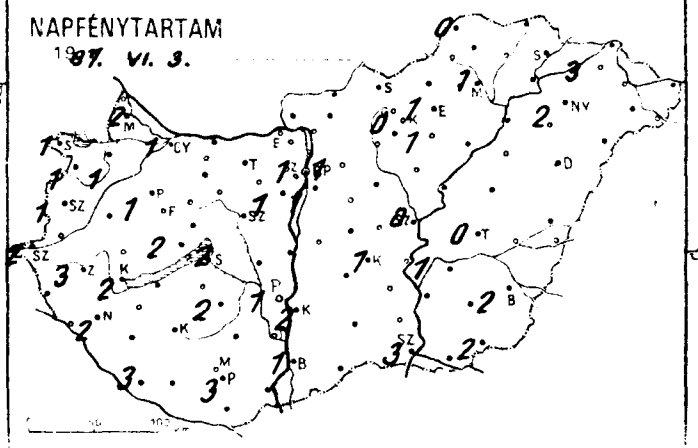

ZIVATARELOSZLÁS

1987. VI. 3. 7^h – VI. 4. 7^h-ig.

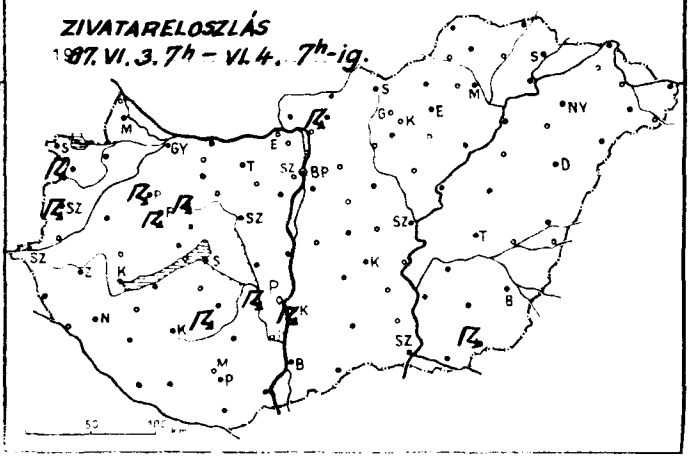

1987. VI. 4-07 h-ig az utolsó 24 óra adatai						Előző nap napos órái
állomás	csapadék (mm)		max. hőmérséklet	min. hőmérséklet	rad. min.	
Győr	2	⍤	20	13	12	1
Kapuvár	ny	⍤ ⌓	21	12	11	1
Mosonmagyaróvár	7	⍤ =	21	13	12	2
Rajka	3		21	13	11	
Sopron	ny	⌓	20	10	9	1
Sopronhorpács	1	⍰ ⌓	20	11	8	1
Káld	9	⍤ =	21	12	11	
Körmend	–		–	–	–	
Szentgotthárd	4	⍤ ≡	21	13	11	2
Szombathely	19	⍰ ≡	20	12	11	1
Lenti	1	≡	23	13	12	
Letenye	•	⌓	24	13	11	
Nagykanizsa	ny	⍤ ≈	22	14	14	2
Zalaegerszeg	2	≡	22	13	11	3
Farkasgyepű	28	⍰	20	12	10	
Keszthely	1	⍤ ⌓	20	14	12	2
Mencshely	3		19	13	11	2
Pápa	7	⍰ ⌓	20	12	11	1
Sümeg	14	≡	21	14	12	
Tihany	–		–	–	–	
Veszprém	10	=	21	13	12	
Zirc	8	⍰ =	18	11	9	
Fonyód	2		19	11	10	
Homokszt. György	ny	⌓	23	14	10	3
Kaposvár	ny		22	15	13	
Marcali	3	⍤ ⌓	22	15	13	
Siófok	4		20	14	13	2
Somogyszob	ny	⸗ ⌓	23	13	13	
Tab	1	=	21	14	13	
Bábolna	4		20	8	8	
Esztergom	∘	=	21	12	10	
Kisbér	1	=	20	14	12	
Komárom	ny		21	10	10	
Tatabánya	2		20	12	11	
Alcsútdoboz	3	⍤ ≡	21	12	12	
Dunaújváros	5		20	14	13	
Martonvásár	4	⌓	19	13	12	1
Mór	4	⍤ =	19	13	12	
Sárbogárd	5		22	14	13	
Szabadbattyán	14	⍤ =	20	14	12	
Iregszemcse	4	=	21	14	11	2
Lengyel	1	⸗	22	15	12	
Paks	8	⍰ =	21	15	14	1
Szekszárd	1	⍤ =	22	16	15	
Árpádtető	ny		20	14	13	
Mohács	ny	=	25	17	15	
Pécs	1	⍤	23	15	15	3
Siklós	•	⌓	26	12	10	
Szigetvár	•	=	24	15	14	
Budaörs	1		20	14	13	
Bp. Lőrinc	2	=	19	13	12	1
Bp. Met. Int.	1		20	14	–	1
Bp. Szab. hegy	2	=	15	13	10	
Cegléd	1	=	20	14	12	
Dobogókő	1	⌓	15	11	9	
Godollo	2	⌓	18	13	12	1
Kiralyret	1	=	21	11	8	
Monor	2	⍤ ⌓	19	13	10	
Nagykata	2		19	13	13	
Szentendre	1		21	13	12	

1987. VI. 4-07 h-ig az utolsó 24 óra adatai						Előző nap napos órái
állomás	csapadék (mm)		max. hőmérséklet	min. hőmérséklet	rad. min.	
Vác	1	⌓	20	13	11	
Vámosmikola	1		19	12	11	
Baja	2	⍤ =	22	15	14	1
Bácsalmás	1	≈	24	15	15	
Izsák	1	⍤	22	13	13	
Kalocsa	11	⍰	22	15	14	2
Kecskemét	9	⍤ ⌓	21	13	12	1
Kiskunfélegyháza	2	=	22	14	13	
Kiskunhalas	5	⌓	23	15	15	
Kunszentmiklós	5	⍤ =	21	14	–	
Tiszakécske	3	=	24	13	12	
Balassagyarmat	2	⍤ =	19	12	11	
Romhány	1	⍰	20	11	9	
Salgótarján	1		17	12	11	
Eger	1	=	18	12	9	1
Galyatető	2	≡	12	9	9	
Gyöngyös	1		19	13	11	
Kékestető	3	≡	10	8	8	0
Kompolt	1		18	13	12	1
Lőrinci	1	⌓	19	13	11	
Poroszló	1	⌓	19	14	12	
Jászapáti	1	⍤	20	13	13	
Jászberény	1	⸗ ⌓	20	14	12	
Karcag	–		–	–	–	
Szolnok	1	⍤	19	14	12	0
Tiszaroff	1	≈	20	15	13	
Túrkeve	5		20	14	13	0
Kistelek	9	≈	24	15	14	
Makó	2		23	15	15	
Szeged	2	⍤	24	15	15	3
Szentes	16	⍤	21	13	10	
Borsodnádasd	1	≈	17	12	10	
Fugöd	10	≈	18	11	10	
Hidasnémeti	1	=	18	11	10	
Jósvafő	ny	⸗ ≡	15	10	10	0
Lillafüred	1	=	18	12	10	
Miskolc	1	=	18	11	10	1
Putnok	1	=	18	12	11	
Sárospatak	–		–	–	–	
Szendrőlád	ny	⌓	19	11	11	
Tokaj	1		19	12	12	
Kisvárda	1	≈	20	12	10	3
Mátészalka	2		20	13	12	
Nyíregyháza	1		19	11	10	2
Nyírlugos	1	⌓	21	12	11	
Pátyod	1		18	9	8	
Tiszabecs	1		20	8	7	
Vásárosnamény	1	=	21	12	10	
Záhony	1		20	12	11	
Berettyóújfalu	ny		19	14	13	
Debrecen	•	⌓	21	13	10	–
Hajdúdorog	–		–	–	–	
Hortobágy	•		18	11	10	
Körösszakál	1		20	13	12	
Polgár	ny	=	19	14	13	
Békéscsaba	6	⍤ =	20	14	13	2
Mezőhegyes	5	⍰	22	15	14	2
Orosháza	15		21	14	14	
Szarvas	4	⍤	21	13	12	1
Szeghalom	2		20	14	13	

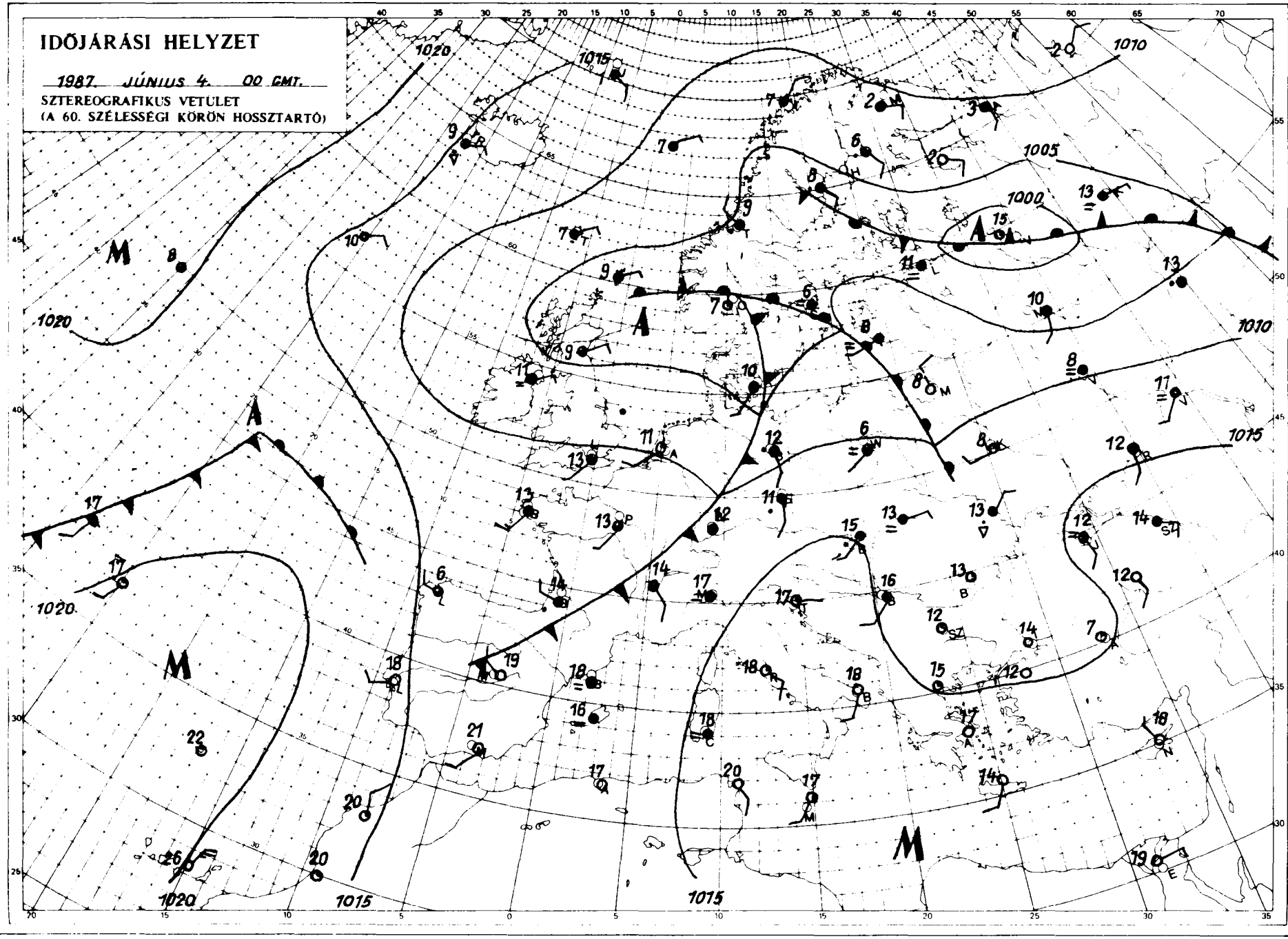

KIADJA: ORSZÁGOS METEOROLÓGIAI SZOLGÁLAT
Készíti: Központi Előrejelző Intézet Analízis- és Rövidlejáratú Prognózis Központja T.: 273-018
Megjelenik naponként
Előfizetési díja: 2.200,-Ft. Megrendelhető: 1024 Budapest, II., Kitaibel Pál u. 1. T.: 353-500
Kiadásért felel: az OMSZ elnöke Szerkesztésért felel: a KEI igazgatója

Jelmagyarázat a havi mellékletben

IDŐJÁRÁSI NAPIJELENTÉS

ЕЖЕДНЕВНЫЙ МЕТЕОРОЛОГИЧЕСКИЙ БЮЛЛЕТЕНЬ · DAILY WEATHER REPORT
BULLETIN QUOTIDIEN DE TEMPS · TÄGLICHER WETTERBERICHT

100.évfolyam 156. szám + Budapest + 1987.június 5.péntek

Az időjárási helyzet és a várható időjárás:

A kontinens területén csak Délnyugat-Európában zavartalan az idő. Ott sok a napsütés, nyárias meleg van. A hőmérséklet többfelé eléri a 25, 30 fokot. A Brit-szigetek, a Skandináv-félsziget, valamint Közép-Európa fölött ciklonrendszer helyezkedik el. Az emlitett területeken széles felhő- és esőzóna okoz változékony, az évszakhoz képest hüvös időt. Közép-Európa felett észak-dél irányban hosszan elnyuló frontrendszer lassan kelet felé mozog, igy eleinte még többfelé várható eső. néhol zivatar, a hét végén azonban egyre több napsütésre és melegedő időre lehet számitani.

Hazánkban csütörtökön gyakran volt erős felhősödés és a délutáni óráktól egyre többfelé alakultak ki záporok, az északi és délkeleti országrészben zivatarok. Mérsékelten meleg idő volt. A hőmérséklet csúcsértéke 20, 24 fok között alakult. Enyhe és esős volt az éjszaka. A hőmérséklet hajnalban 11 és 15 fok között alakult. A péntek reggel 7 óráig lehullott csapadék a középső országrészben 3 és 10, másutt általában 9 és 18 mm között volt. Egy-egy zivatarból nagyobb csapadék is hullott, Kapuváron 22, Szarvason és Jászjakatetőn 24 mm. Pénteken délelőtt többnyire erősen felhős volt az ég, a nyugati országrészben többfelé esett az eső, másutt elszórtan záporok alakultak ki. A hőmérséklet 11 órára csak 13 és 18 fok közé emelkedett.

Ma 12 órakor Budapesten a hőmérséklet 16, fok a tengerszintre átszámitott légnyomás 1007 hPa, alig változik.

Várható időjárás szombat estig:

Pénteken még erősen felhős idő lesz esővel, záporral, zivatarral. Szombaton csökken a felhőzet és délután már mindenütt napos idő lesz. Átmenetileg többfelé megélénkül, néhol megerősödik az északnyugati szél. A hőmérséklet éjszaka 9, 14 fokig csökken, szombaton napközben 20, 25 fokig emelkedik.

Pálmási Judit s.k.

A hőmérséklet napi középértéke és eltérése a sokévi átlagtól / Budapest belterületén/:

1987. június 4. 18,8°C +0,3°C

1871 óta ezen a napon Budapesten előfordult

legmagasabb hőmérséklet: 34,5°C /1927/
legalacsonyabb hőmérséklet: 5,3°C /1918/

87.429

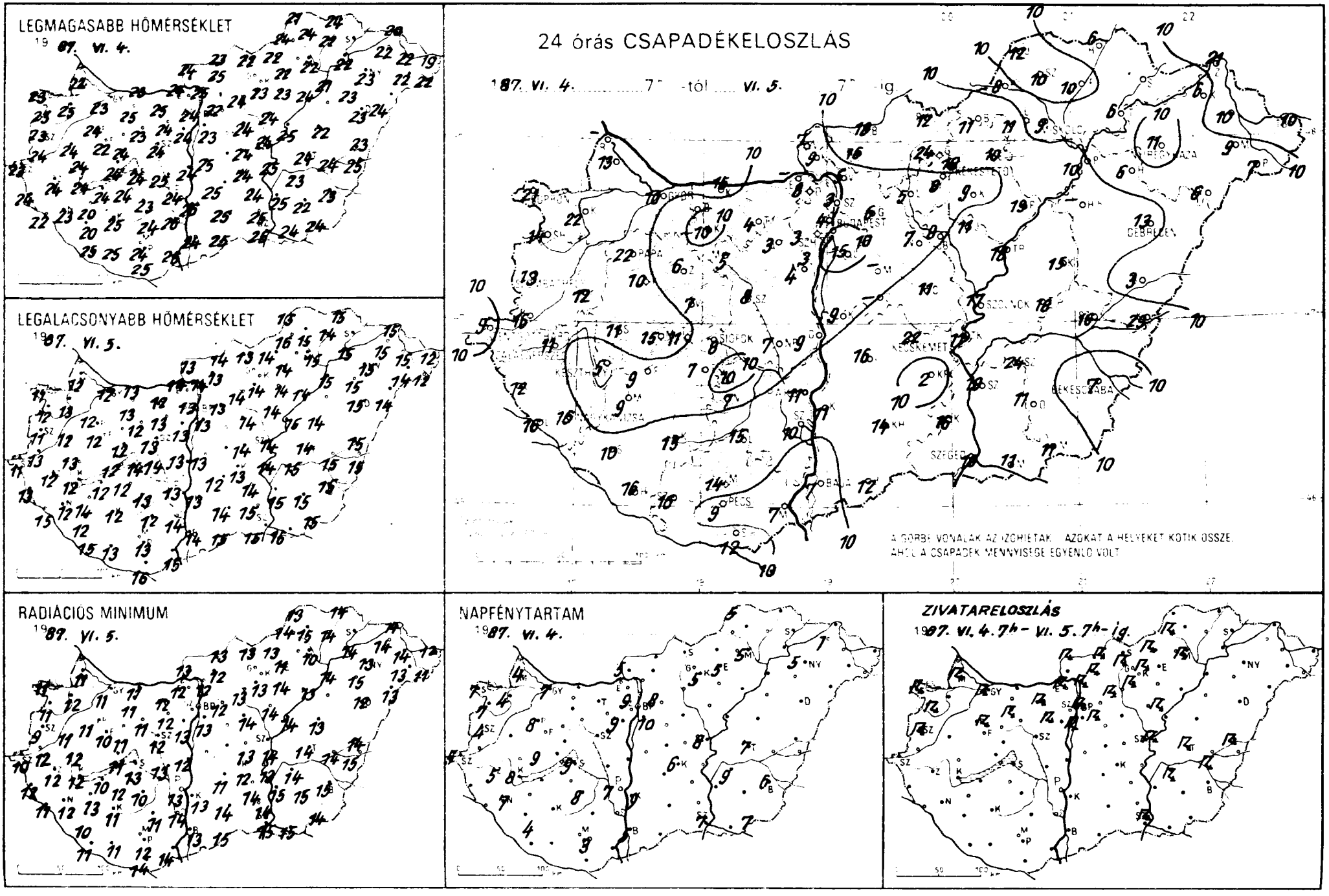
LEGMAGASABB HŐMÉRSÉKLET
1987. VI. 4.
LEGALACSONYABB HŐMÉRSÉKLET
1987. VI. 5.
24 órás CSAPADÉKELOSZLÁS
1987. VI. 4. 7h -tól VI. 5. 7h -ig
A GÖRBE VONALAK AZOKAT A HELYEKET KÖTIK ÖSSZE, AHOL A CSAPADÉK MENNYISÉGE EGYENLŐ VOLT
RADIÁCIÓS MINIMUM
1987. VI. 5.
NAPFÉNYTARTAM
1987. VI. 4.
ZIVATARELOSZLÁS
1987. VI. 4. 7h - VI. 5. 7h-ig

1987. VI. 5. 7h-ig az utolsó 24 óra adatai						Előző nap napos órái
állomás	csapadék (mm)		max. hőmérséklet	min. hőmérséklet	rad. min.	
Győr	10	⌐	23	12	11	7
Kapuvár	22		25	13	12	4
Mosonmagyaróvár	13	⌐ =	22	12	11	4
Rajka	–		–	–	–	
Sopron	21	⌐	23	11	11	7
Sopronhorpács	14	⌐ ⌒	23	12	11	7
Káld	12	∨̇ =	24	12	11	
Körmend	16		24	13	12	
Szentgotthárd	9	∨̇ =	23	11	10	5
Szombathely	13	⌐	23	11	9	4
Lenti	12		24	13	12	
Letenye	16	∨̇	22	15	11	
Nagykanizsa	16	∨̇	23	12	12	7
Zalaegerszeg	11	∨̇	24	12	12	5
Farkasgyepű	10	∨̇	22	12	10	
Keszthely	5	∨̇ =	24	12	12	8
Mencshely	15		22	11	11	9
Pápa	22	⌐	24	12	11	8
Sümeg	11		24	13	12	
Tihany	11	∨̇ =	24	12	11	
Veszprém	7	=	24	12	11	
Zirc	6	=	22	11	10	
Fonyód	9		24	12	10	
Homokszt. györgy	16	∨̇ ⌒	25	15	11	4
Kaposvár	15		25	12	11	
Marcali	9	⌒	20	14	13	
Siófok	8	∨̇	24	14	13	9
Somogyszob	10		20	12	10	
Tab	7	=	24	12	12	
Bábolna	6		23	12	12	
Esztergom	–	=	24	14	12	
Kisbér	10	⌐ =	25	13	11	
Komárom	15		23	13	11	
Tatabánya	4	⌐	25	12	12	
Alcsútdoboz	3	⌐	24	13	12	
Dunaújváros	9		24	13	12	
Martonvásár	4	⌐	24	13	13	9
Mór	5	∨̇ =	23	12	11	
Sárbogárd	7		25	14	13	
Szabadbattyán	8	∨̇	24	13	11	
Iregszemcse	10		23	13	10	8
Lengyel	15	=	24	12	11	
Paks	14	∨̇	24	13	13	7
Szekszárd	10	∨̇	26	14	14	
Árpádtető	14	=	21	11	10	
Mohács	7	∨̇ =	26	15	14	
Pécs	9	∨̇	24	13	12	3
Siklós	12	⌐ =	25	16	14	
Szigetvár	16	=	25	13	11	
Budaörs	3	⌐ =	24	14	12	
Bp. Lőrinc	15	⌐ =	23	13	13	10
Bp. Met. Int.	4	⌐	24	13	–	9
Bp. Szab. hegy	3		22	10	10	
Cegléd	11	∨̇	24	14	13	
Dobogókő	8	≡	19	12	8	
Gödöllő	6	⌐ ≡	23	13	12	8
Kiralyret	9	≡	22	12	11	
Monor	–		–	–	–	
Nagykáta	7		24	14	14	
Szentendre	3		26	14	13	

1987. VI. 6. 7h-ig az utolsó 24 óra adatai						Előző nap napos órái
állomás	csapadék (mm)		max. hőmérséklet	min. hőmérséklet	rad. min.	
Vác	5	⌐ ⌒	25	14	12	
Vámosmikola	7	⌐	24	13	13	5
Baja	7	∨̇	24	14	13	5
Bácsalmás	12	≡	25	15	15	
Izsák	16	∨̇	25	12	11	
Kalocsa	11		26	13	13	9
Kecskemét	22	∨̇ =	24	13	12	6
Kiskunfélegyháza	2		24	14	14	
Kiskunhalas	14	●	25	14	14	
Kunszentmiklós	9	∨̇ =	25	13	–	
Tiszakécske	11	∨̇	25	14	13	
Balassagyarmat	18	⌐	23	14	13	
Romhány	16	⌐	25	13	12	
Salgótarján	12	⌐ =	22	13	13	
Eger	10	≡	22	14	11	5
Galyatető	24	⌐ ≡	17	9	9	
Gyöngyös	8	⌐	23	14	13	
Kékestető	18	⌐ ≡	16	8	8	5
Kompolt	9		23	14	14	–
Lőrinci	5	⌐ =	24	14	13	
Poroszló	19	∨̇	24	14	13	
Jászapáti	11	⌐ ≡	24	14	14	
Jászberény	8	≡	24	14	13	
Karcag	15	=	22	14	13	
Szolnok	17	⌐ =	24	14	14	8
Tiszaroff	18	≡	25	15	14	
Túrkeve	18	⌐	24	14	14	7
Kistelek	16	=	25	15	14	
Makó	11	∨̇	24	16	15	
Szeged	10	⌐	25	15	15	7
Szentes	19	∨̇	25	15	15	
Borsodnádasd	11	⌐	22	14	13	
Fügöd	10	=	22	14	14	
Hidasnémeti	6	=	24	15	14	
Jósvafő	12	∨̇ =	21	13	13	5
Lillafüred	11	∨̇ =	22	13	12	
Miskolc	9	⌐ =	22	15	10	5
Putnok	8	⌐ =	24	16	14	
Sárospatak	–		–	–	–	–
Szendrőlád	10	⌒	24	15	15	
Tokaj	6		22	15	14	
Kisvárda	6	=	22	15	14	1
Mátészalka	9		22	14	13	
Nyíregyháza	11		23	15	13	5
Nyírlugos	6	⌒	24	14	13	
Pátyod	7	∨̇	22	12	11	
Tiszabecs	10	∨̇	19	12	12	
Vásárosnamény	10	∨̇ =	22	15	14	
Záhony	21	∨̇	20	15	14	
Berettyóújfalu	3	⌐	23	15	14	
Debrecen	13	∨̇ ⌒	23	15	12	–
Hajdúdorog	6	∨̇ =	23	15	15	
Hortobágy	–		–	–	–	
Körösszakál	29		25	15	15	
Polgár	10	≡	21	15	14	
Békéscsaba	7	∨̇ =	23	15	15	6
Mezőhegyes	11		24	15	14	7
Orosháza	11		22	15	15	
Szarvas	24	⌐ =	23	15	14	9
Szeghalom	16	⌐ =	24	15	14	

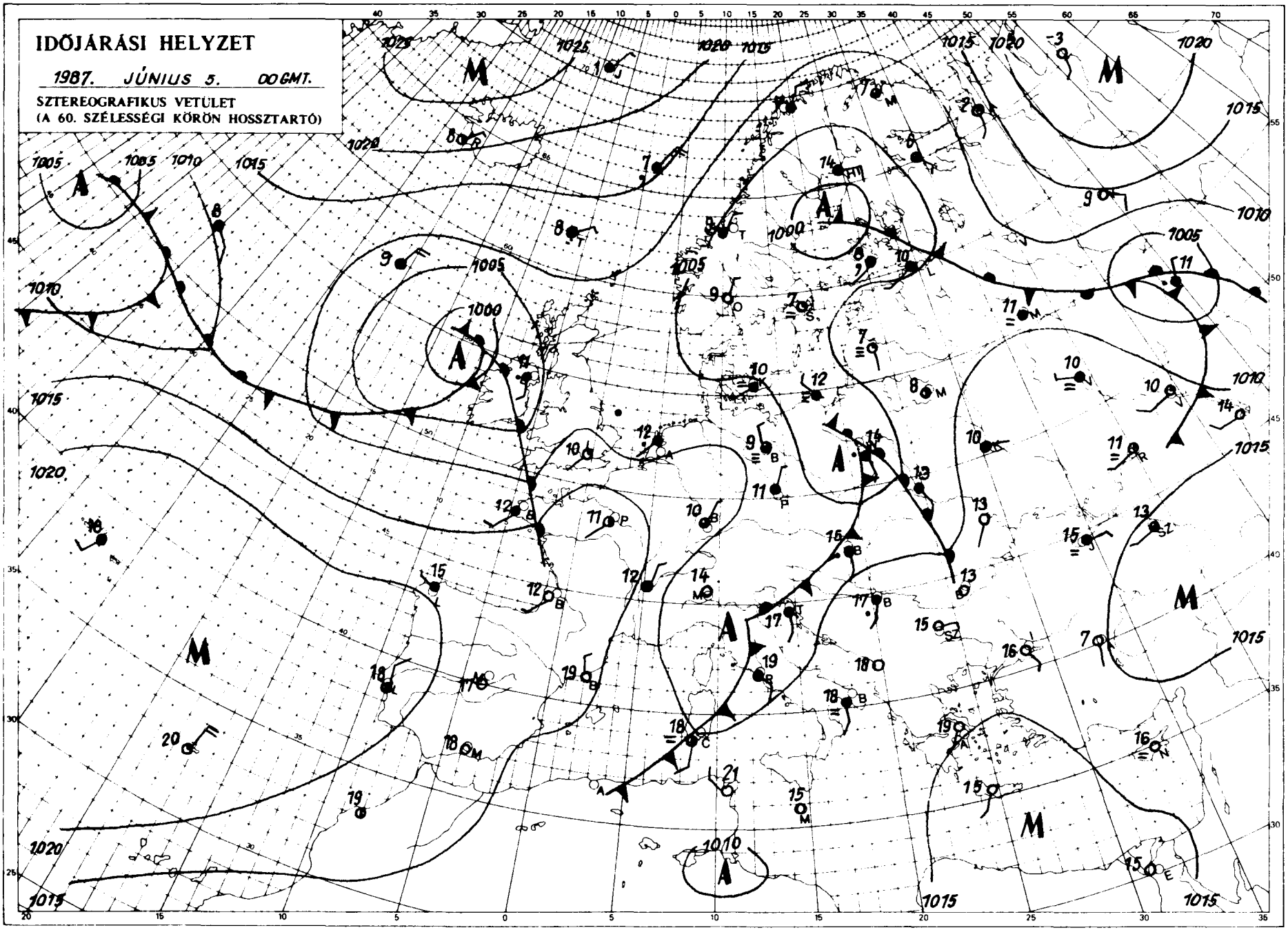

KIADJA: ORSZÁGOS METEOROLÓGIAI SZOLGÁLAT
Készíti: Központi Előrejelző Intézet Analízis- és Rövidtávú Prognózis Központja – T.: 273-018
Megjelenik naponként
Évi előfizetési díja: 2.200,-Ft. Megrendelhető: 1024 Budapest, II., Kitaibel Pál u. 1. – T.: 353-500
Kiadásért felel: az OMSZ elnöke – Szerkesztésért felel: a KEI igazgatója

Jelmagyarázat a havi mellékletben

IDŐJÁRÁSI NAPIJELENTÉS

ЕЖЕДНЕВНЫЙ МЕТЕОРОЛОГИЧЕСКИЙ БЮЛЛЕТЕНЬ • DAILY WEATHER REPORT
BULLETIN QUOTIDIEN DE TEMPS • TÄGLICHER WETTERBERICHT

100.évfolyam 157.szám + Budapest + 1987.június 6.szombat

Az időjárási helyzet és a várható időjárás:

Közép-Európa térségét elhagyta az az időjárási front, amely pénteken és szombatra virradóan még többfelé felhősödést, záporokat okozott. Nyomában anticiklon alakult ki, ezért naposra fordult az idő. Középpontjával a Britszigetek fölött egy mérsékelt égövi ciklon található. Ennek területén erősen felhős, többfelé esős az idő. A légörvény keleti oldalán viszont a Földközitenger térségéből származó meleg léghullámok haladnak a szárazföld középső része fölé. Mivel a számitások azt mutatják, hogy a ciklon felhőzete nem éri el a Kárpát-medence térségét, vasárnap estig többnyire gyengén felhős lesz az ég, a nappali fölmelegedés pedig tovább erősödik.

Hazánkban pénteken gyakran volt erősen felhős az ég, 5 óránál többet sehol sem sütött a nap. Többfelé volt záporeső, délen egy-egy zivatargócban jelentős mennyiségü csapadék is előfordult. A hőmérséklet csúcsértéke 15 és 22 fok között alakult. Éjszakára csökkent a felhőzet, a szél mérséklődött. A hőmérséklet hajnalban 7 és 15 fok között volt. Szombat délelőtt többnyire napos idő volt, a szél csupán időnként élénkült meg. A hőmérséklet 11 órakor 18 és 21 fok között alakult.

A Balaton vize Siófoknál 16 fokos volt.

Ma 12 órakor Budapesten a hőmérséklet 20 fok, a tengerszintre átszámitott légnyomás 1017 hPa, alig változik.

Várható időjárás vasárnap estig:

Többnyire gyengén felhős lesz az ég, országszerte több órás napsütés várható. A szél vasárnap délnyugatira fordul és a Dunántúlon megélénkül. Tovább melegszik az idő. A legalacsonyabb éjszakai hőmérséklet 9 és 14, a legmagasabb nappali hőmérséklet vasárnap: 24 és 29 fok között várható.

Rábai Attila s.k.

A hőmérséklet napi középértéke és eltérése a sokévi átlagtól / Budapest belterületén/:

1987. június 5.	15,3°C	-3,3°C

1871 óta ezen a napon Budapesten előfordult

legmagasabb hőmérséklet:	32,5°C /1921/
legalacsonyabb hőmérséklet:	3.9°C /1918/

87.430

LEGMAGASABB HŐMÉRSÉKLET

19 87. VI. 5.

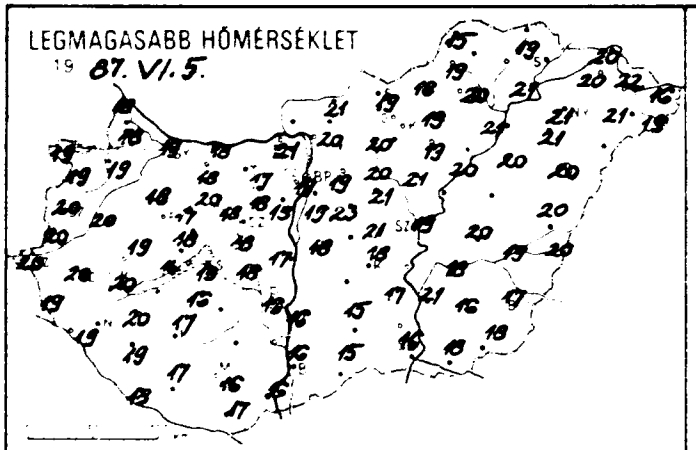

LEGALACSONYABB HŐMÉRSÉKLET

19 87. VI. 6.

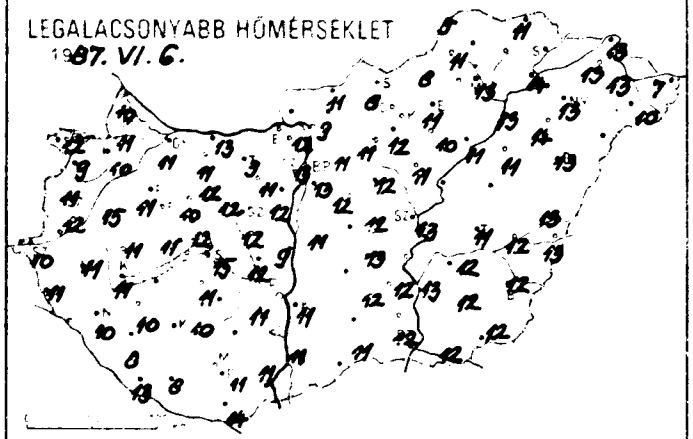

24 órás CSAPADÉKELOSZLÁS

19 87. VI. 5. ..... 7[h] -tól VI. 6. ..... 7[h] -ig

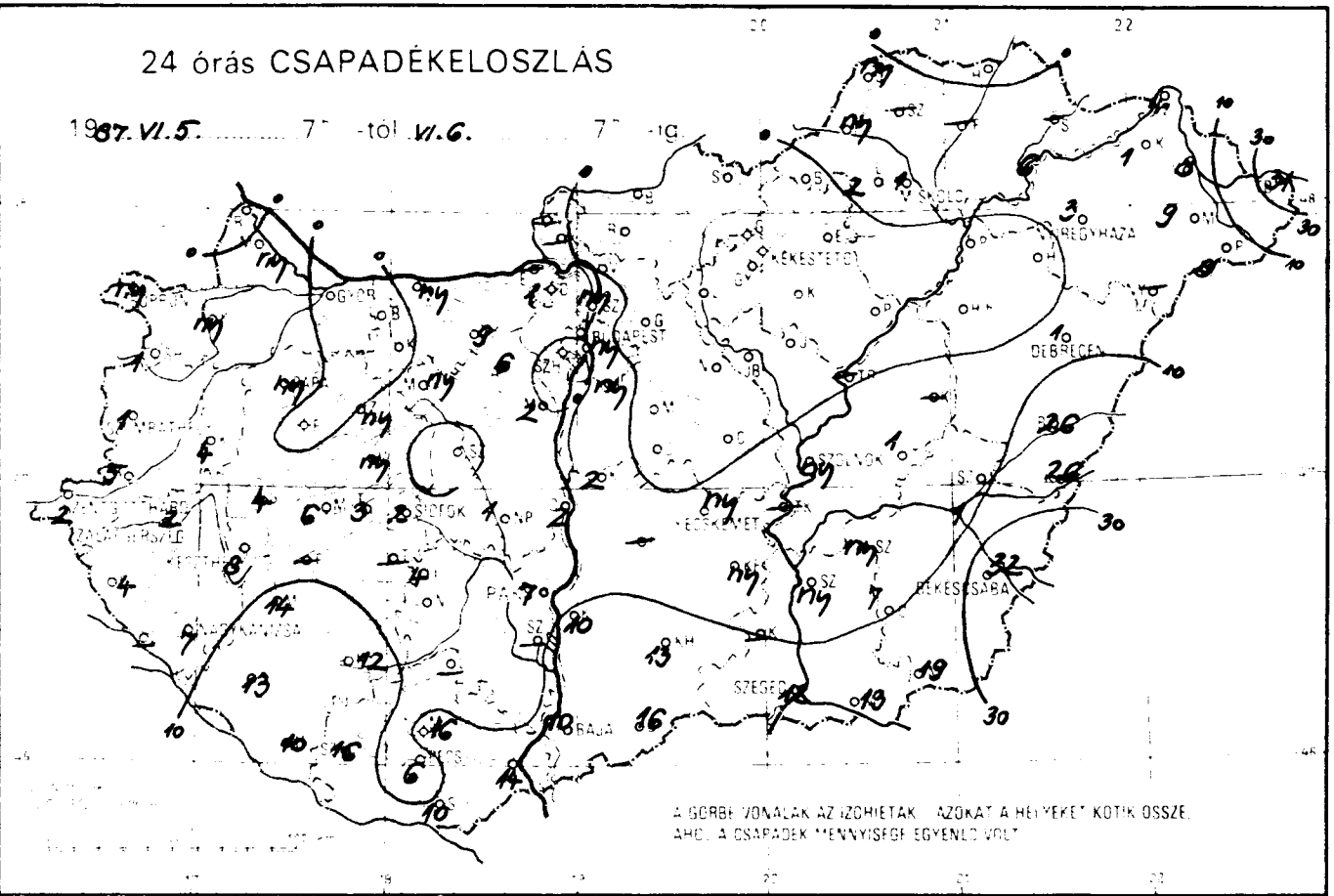

A GÖRBE VONALAK AZ IZOHIETÁK. AZOKAT A HELYEKET KÖTIK ÖSSZE, AHOL A CSAPADÉK MENNYISÉGE EGYENLŐ VOLT

RADIÁCIÓS MINIMUM

19 87. VI. 6.

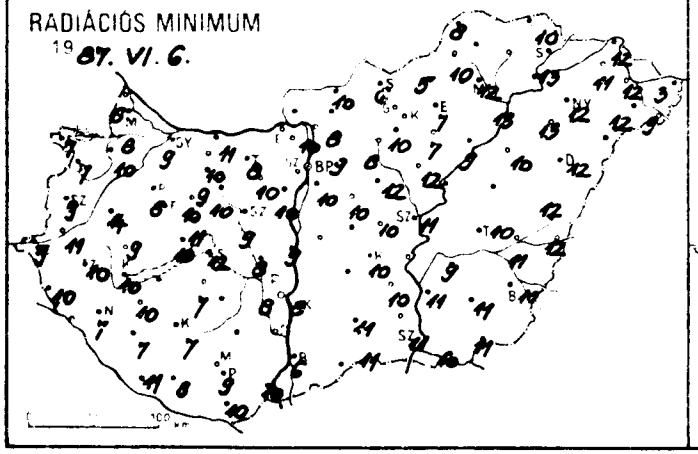

NAPFÉNYTARTAM

19 87. VI. 5.

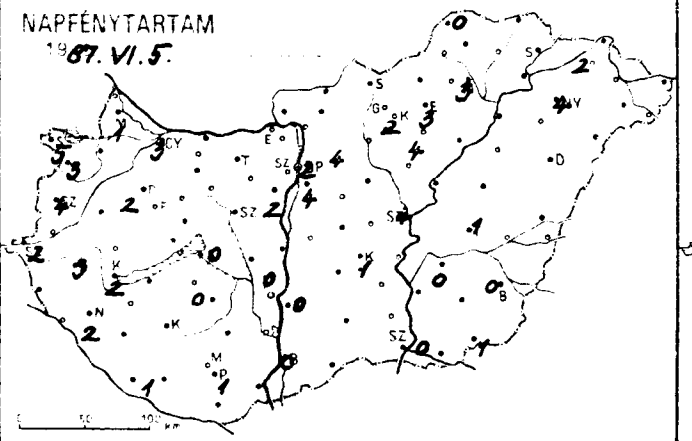

ZIVATARELOSZLÁS

19 87. VI. 5. 7[h] – VI. 6. 7[h]

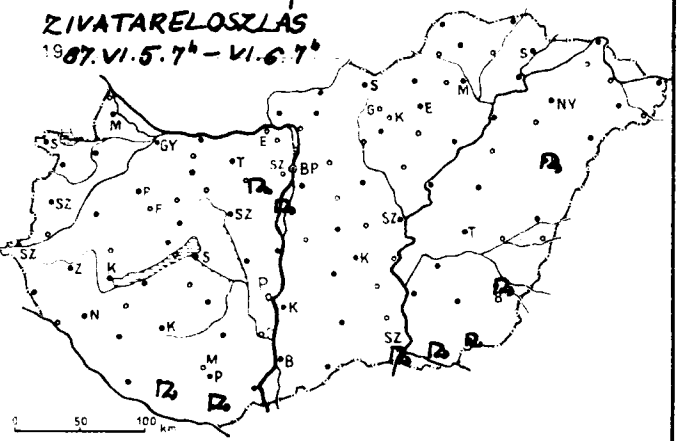

1987. VI. 6. 7^{h}-ig az utolsó 24 óra adatai						Előző nap napos órái
állomás	csapadék (mm)		max. hőmérséklet	min. hőmérséklet	rad. min.	
Győr	.	▲	19	11	9	3
Kapuvár	ny	▽ ▲	19	10	10	
Mosonmagyaróvár	ny	⚲ =	18	11	8	1
Rajka	.		18	10	8	
Sopron	ny	▽	19	12	7	5
Sopronhorpács	1	▲	19	9	7	3
Bánd	4	▲	20	15	14	
Körmend	5		20	12	11	
Szentgotthárd	2		20	10	9	2
Szombathely	1	▽	20	11	9	4
Lenti	4		19	11	10	
Letenye	–		–	–	–	
Nagykanizsa	7		19	10	7	2
Zalaegerszeg	2	▲	20	11	10	3
Farkasgyepű	.	▲	19	9	7	
Keszthely	8	▲	20	11	10	2
Sümeghely	6	▲	14	11	10	1
Tapa	ny	▽	18	11	8	2
Zirmeg	4	▲	19	11	9	
Ethany	3		18	12	10	
Veszprém	ny	=	18	12	11	
Zirc	ny		17	10	10	
Bonyód	–		–	–	–	
Somokszt. györgy	10	▽ ▲	18	13	11	1
Kaposvár	12		17	10	7	
Percali	14	▲	20	10	10	
Siófok	2	▽	18	15	12	0
Somogyszob	13		19	8	7	
Tab	–		–	–	–	
Kabolna	.		18	11	10	
Esztergom	–		–	–	–	
Csabér	.		20	12	9	
Komárom	ny	=	18	13	11	
Oroszlány	9	▽	17	9	8	
Tésutdoboz	6	⚲	18	11	10	
Tatanaújváros	2	▲	17	9	9	
Csertonvásár	2	⚲	18	12	10	2
Bér	ny	▽ ▲	18	12	10	
Perbogárd	1		18	12	8	
Szabadbattyán	.		18	12	9	
Keszemcse	4		16	11	7	0
Dágyel	–		–	–	–	
Kass	7	▽	16	11	8	0
Berkszárd	–		–	–	–	
Kápadtető	16		14	11	9	
Kalocsa	14	=	16	11	10	
Bács	6	▽ ▲	16	11	9	1
Baja	10	⚲ ▲	17	14	10	
Nagyvetvár	16	⚲ =	17	8	8	
Hajdúdorog	.		19	12	10	
Szt. Lőrinc	ny		19	13	10	4
OMSZ Met. Int.	ny		19	13	–	2
Kékes, Szab. hegy	.		15	10	9	
Miskolc	.	▲	21	12	10	
Mátrahegykő	1	▽	14	9	8	
Mátrafüred	.		19	11	9	4
Mátraszőlős	–		–	–	–	
Salgótarján	.	▲	23	12	10	
Nagybátony	.	▲	21	12	12	
Parádfürdő	ny		21	13	12	

1987. VI. 6. 7^{h}-ig az utolsó 24 óra adatai						Előző nap napos órái
állomás	csapadék (mm)		max. hőmérséklet	min. hőmérséklet	rad. min.	
Vác	.	▲	21	12	10	
Vámosmikola	–		–	–	–	–
Baja	10	▽ ▲	16	11	6	0
Bácsalmás	16		15	11	11	
Izsák	–		–	–	–	
Kalocsa	10		16	14	8	0
Kecskemét	ny	▲	18	13	10	1
Kiskunfélegyháza	ny	▲	17	12	10	
Kiskunhalas	13	▲	15	12	11	
Kunszentmiklós	2	▽ =	18	11	–	
Tiszakécske	–		–	–	–	
Balassagyarmat	.	▲	21	11	10	
Romhány	.	▲	20	9	8	
Salgótarján	.		19	8	6	
Eger	.	=	19	11	7	3
Galyatető	.	▲	14	7	6	
Gyöngyös	.		20	12	10	
Kékestető	.		11	8	7	2
Kompolt	.	▲	19	10	7	4
Lőrinci	.	=	20	11	8	
Poroszló	.	▲	20	11	9	
Jászapáti	.	▲	21	11	11	
Jászberény	.	▲	21	12	11	
Karcag	–		–	–	–	
Szolnok	ny		19	13	11	4
Tiszaroff	–		–	–	–	
Túrkeve	1	▽	20	11	10	1
Kistelek	–		–	–	–	
Makó	13	⚲	18	12	10	
Szeged	12	⚲	16	12	11	0
Szentes	ny		21	13	11	
Borsodnádasd	.	∪ =	18	8	5	
Fugöd	–		–	–	–	
Hidasnémeti	.	=	19	11	10	
Jósvafő	ny	▲	15	9	8	0
Lillafüred	2	▽ ▲	20	10	8	
Miskolc	1	▽ =	20	13	12	3
Putnok	ny	⚲ =	19	11	10	
Sárospatak	–		–	–	–	–
Szendrőlád	–		–	–	–	
Tokaj	6		21	14	13	
Kisvárda	1	=	20	13	11	2
Mátészalka	9		21	13	12	
Nyíregyháza	3	▽	21	13	12	4
Nyírlugos	–		–	–	–	
Pátyod	8	▽	19	10	9	
Tiszabecs	31	▽ =	16	7	3	
Vásárosnamény	8	▽ =	22	13	12	
Záhony	4		20	13	12	
Berettyóújfalu	26	▽	20	13	12	
Debrecen	1	⚲ =	20	13	12	–
Hajdúdorog	2	=	21	14	13	
Hortobágy	.		20	11	10	
Korosszakál	26	▽	20	13	12	
Polgár	.	=	21	13	13	
Békéscsaba	32	⚲ ▲	17	12	10	
Mezőhegyes	19	⚲	18	12	11	1
Orosháza	7		16	12	11	
Szarvas	ny	▲	18	12	9	0
Szeghalom	1		19	12	11	

KIADJA: ORSZÁGOS METEOROLÓGIAI SZOLGÁLAT
Készíti: Központi Előrejelző Intézet Analízis- és Rövidtávú Prognózis Központja T.: 273-018
Megjelenik naponként
Előfizetési díja: 2.200,-Ft. Megrendelhető 1024 Budapest, II., Kitaibel Pál u. 1. – T.: 353-500
Kiadásért felel: az OMSZ elnöke Szerkesztéséért felel: a KEI igazgatója

Jelmagyarázat a havi mellékletben

IDŐJÁRÁSI NAPIJELENTÉS

ЕЖЕДНЕВНЫЙ МЕТЕОРОЛОГИЧЕСКИЙ БЮЛЛЕТЕНЬ · DAILY WEATHER REPORT
BULLETIN QUOTIDIEN DE TEMPS · TÄGLICHER WETTERBERICHT

100.évfolyam 158.szám + Budapest + 1987.június 7.vasárnap

Az időjárási helyzet és a várható időjárás:

Középpontjával Skócia fölött egy mérsékelt égövi ciklon örvénylik. Noha a légörvény felhőzete egészen a szárazföld középső részéig benyúlik, számottevő csapadékot csak a nyugat-európai országokból jelentenek. A Kárpát-medence térségében egyelőre anticiklon határozza meg az időjárást, ezért túlnyomóan napos az idő, a délutáni órákban pedig kellemes meleg van.

Hazánkban szombaton az északkeleti országrész kivételével napos idő volt. Általában 10-15 órán át sütött a nap. A hőmérséklet csúcsértéke 20 és 26 fok között alakult. Egy-két helyen előfordult kisebb eső, azonban ennek mennyisége nem haladta meg az 1 mm-t. Éjszaka jobbára derült volt az ég, a hőmérséklet hajnalban általában 10 és 15 fok között volt. Vasárnap délelőtt napos, száraz idő volt, a hőmérséklet 11 órakor 20 és 25 fok között alakult. Melegedett a Balaton is, a tó vize Siófoknál 11 órakor 18 fokos volt.

Ma 12 órakor Budapesten a hőmérséklet 25 fok volt, a tengerszintre átszámitott légnyomás 1017 hPa, alig változik.

Várható időjárás hétfő estig:

Hétfő estig az országben túlnyomóan napos idő lesz, időnként azonban erősen megnövekszik a gomolyfelhőzet. Legfeljebb egy-egy átfutó zápor fordul elő. Többfelé megélénkül, napközben a Dunántúlon időnként megerősödik a délnyugati szél. A várható legalacsonyabb éjszakai hőmérséklet 11-16, a legmagasabb nappali hőmérséklet általában 24-29 fok között alakul.

Bozóki István s.k.

A hőmérséklet napi középértéke és eltérése a sokévi átlagtól / Budapest belterületén:/

1987. június 6. 18,0°C -0,9°C

1871 óta ezen a napon Budapesten előfordult

legmagasabb hőmérséklet: 31,5°C /1979.1982/
legalacsonyabb hőmérséklet: 6,1°C /1918/

87.431

LEGMAGASABB HŐMÉRSÉKLET

19 87. VI. 6.

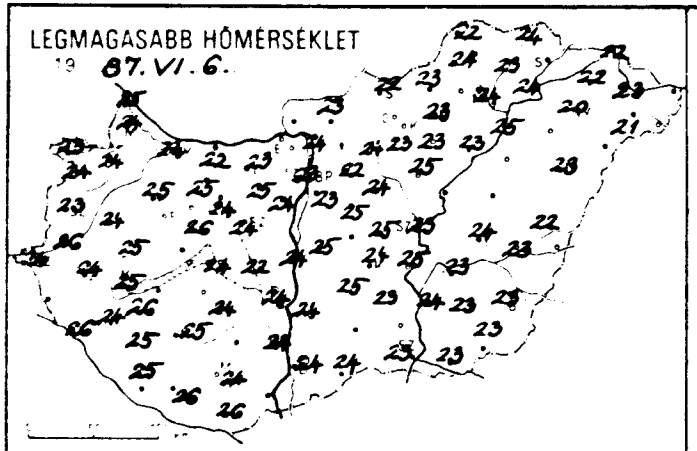

LEGALACSONYABB HŐMÉRSÉKLET

19 87. VI. 7.

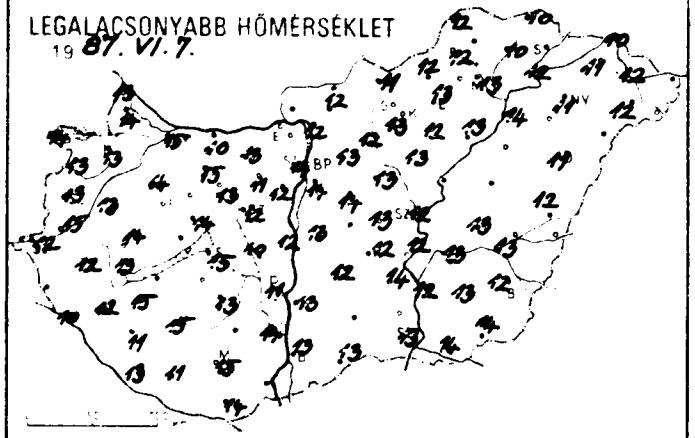

24 órás CSAPADÉKELOSZLÁS

19 87. VI. 6. 7[illegible] -tól VI. 7. 7[illegible] -ig

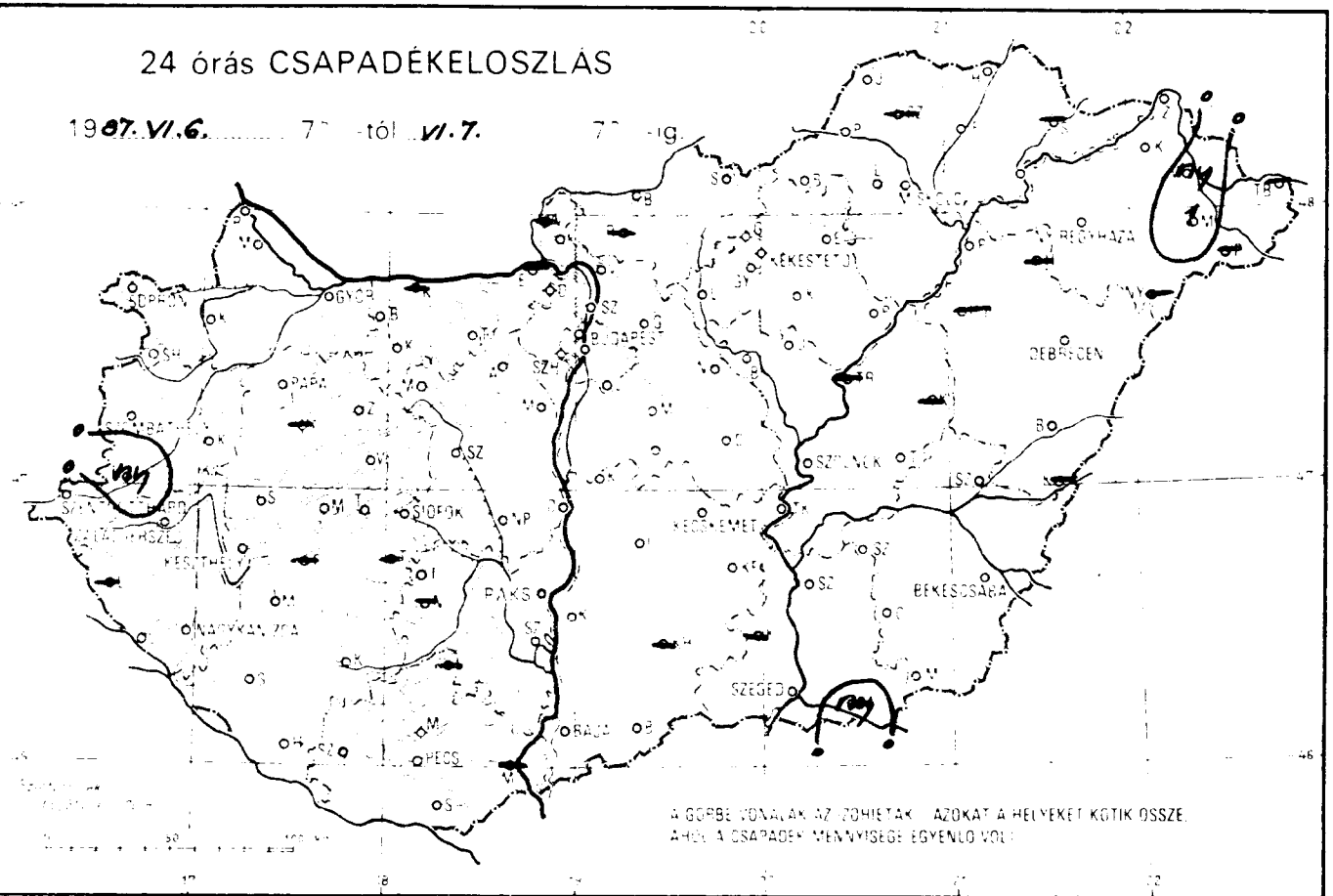

RADIÁCIÓS MINIMUM

19 87. VI. 7.

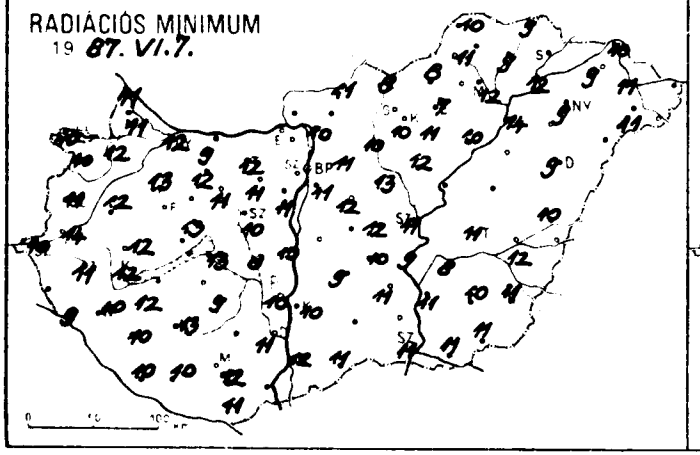

NAPFÉNYTARTAM

19 87. VI. 6.

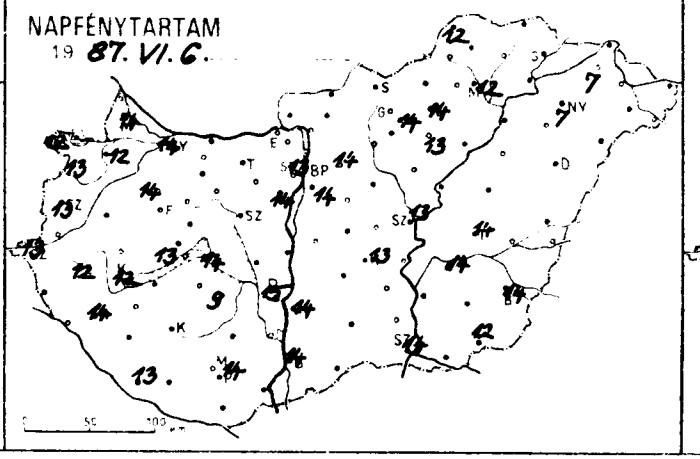

19

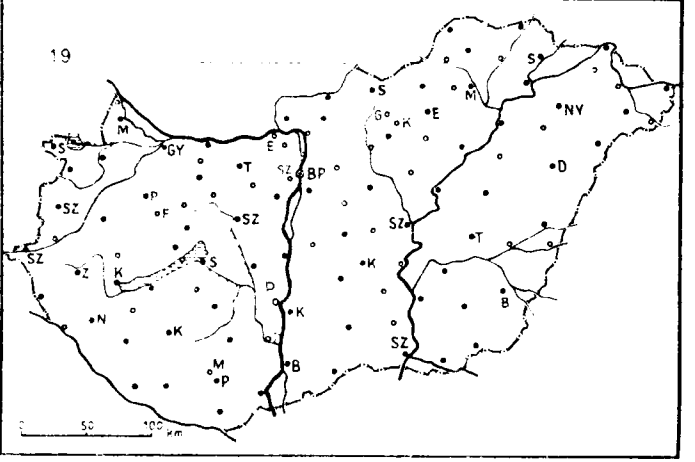

1987. VI. 7-h-ig az utolsó 24 óra adatai						Előző nap napos órái
állomás	csapadék (mm)		max. hőmérséklet	min. hőmérséklet	rad. min.	
Győr	•		24	15	12	14
Kapuvár	•		24	13	12	12
Mosonmagyaróvár	•		24	14	11	14
Rajka	•		25	13	11	
Sopron	•		23	14	10	12
Sopronhorpács	•		24	13	10	13
Káld	•		24	13	12	
Körmend	ny		26	15	14	
Szentgotthárd	•		24	12	10	13
Szombathely	•		23	13	11	13
Lenti	–		–	–	–	
Letenye	•		26	10	9	
Nagykanizsa	•		24	12	10	14
Zalaegerszeg	•		24	12	11	12
Farkasgyepű	–		–	–	–	
Keszthely	•		25	13	12	12
Mencshely	•		22	13	11	13
Pápa	•		25	14	13	14
Sümeg	•		25	14	12	
Tihany	•		25	14	13	
Veszprém	•		26	14	13	
Zirc	•		22	12	12	
Fonyód	–		–	–	–	
Homokszt. györgy	•		25	13	10	13
Kaposvár	•		25	15	13	
Marcali	•		26	15	12	
[illegible]	•		24	15	13	14
Somogyszob	•		25	11	10	
Tab	–		–	–	–	
Bábolna	•		22	10	9	
Esztergom	–		–	–	–	
Kisbér	•		25	15	12	
Komárom	–		–	–	–	
Tatabánya	•		23	13	12	
Alcsútdoboz	•		25	11	11	
Dunaújváros	•		24	12	10	
Martonvásár	•		24	12	11	14
Mór	•		24	13	11	
Sárbogárd	•		22	10	8	
Szabadbattyán	•		24	12	10	
Iregszemcse	•		24	13	9	9
Lengyel	–		–	–	–	
Paks	•		24	11	10	15
Szekszárd	•		24	14	11	
Árpádtető	•		21	15	12	
Mohács	–		–	–	–	
Pécs	•		24	15	12	14
Siklós	•		26	14	11	
Szigetvár	•		26	11	10	
Budaörs	•		24	12	10	
Bp. Lőrinc	•		23	14	11	14
Bp. Met. Int.	•		23	14	–	13
Bp. Szab. hegy	•		20	11	10	
Cegléd	•		25	13	12	
Dobogókő	•		18	14	12	
Gödöllő	•		22	13	11	14
Királyrét	•		21	10	7	
Monor	•		25	14	12	
Nagykata	•		24	13	13	
Szentendre	•		25	13	12	

1987. VI. 7-h-ig az utolsó 24 óra adatai						Előző nap napos órái
állomás	csapadék (mm)		max. hőmérséklet	min. hőmérséklet	rad. min.	
Vác	•		24	12	10	
Vámosmikola	–		–	–	–	
Baja	•		24	13	12	14
Bácsalmás	•		24	13	11	
Izsák	•		25	12	9	
Kalocsa	•		24	13	10	14
Kecskemét	•		24	12	10	13
Kiskunfélegyháza	•		23	14	11	
Kiskunhalas	–		–	–	–	
Kunszentmiklós	•		25	13	–	
Tiszakécske	•		25	12	9	
Balassagyarmat	•		23	12	11	
Romhány	–		–	–	–	
Salgótarján	•		22	11	9	
Eger	•		23	13	7	14
Galyatető	•		17	12	9	
Gyöngyös	•		23	13	10	
Kékestető	•		15	10	10	14
Kompolt	•		23	12	11	13
Lőrinci	•		24	12	10	
Poroszló	•		23	13	10	
Jászapáti	•		25	13	12	
Jászberény	•		24	13	10	
Karcag	–		–	–	–	
Szolnok	•		23	12	11	13
Tiszaroff	–		–	–	–	
Túrkeve	•		24	13	11	14
Kistelek	–		–	–	–	
Makó	ny		23	14	11	
Szeged	•		23	13	11	14
Szentes	•		24	12	11	
Borsodnádasd	•		23	12	8	
Füged	•		23	10	9	
Hidasnémeti	•		24	10	9	
Jósvafő	•		22	12	10	12
Lillafüred	•		23	13	10	
Miskolc	•		24	13	12	12
Putnok	•		24	12	11	
Sárospatak	–		–	–	–	
Szendrőlád	–		–	–	–	
Tokaj	•		24	12	12	
Kisvárda	•		22	11	9	7
Mátészalka	1		21	12	11	
Nyíregyháza	•		20	11	9	7
Nyírlugos	–		–	–	–	
Pátyod	–		–	–	–	
Tiszabecs	–		–	–	–	
Vásárosnamény	ny		23	12	11	
Záhony	•		22	10	10	
Berettyóújfalu	•		22	12	10	
Debrecen	•		23	11	9	–
Hajdúdorog	–		–	–	–	
Hortobágy	–		–	–	–	
Körösszakál	–		–	–	–	
Polgár	•		25	14	14	
Békéscsaba	•		23	12	11	14
Mezőhegyes	•		23	14	11	12
Orosháza	•		23	13	10	
Szarvas	•		23	13	8	14
Szeghalom	•		23	13	12	

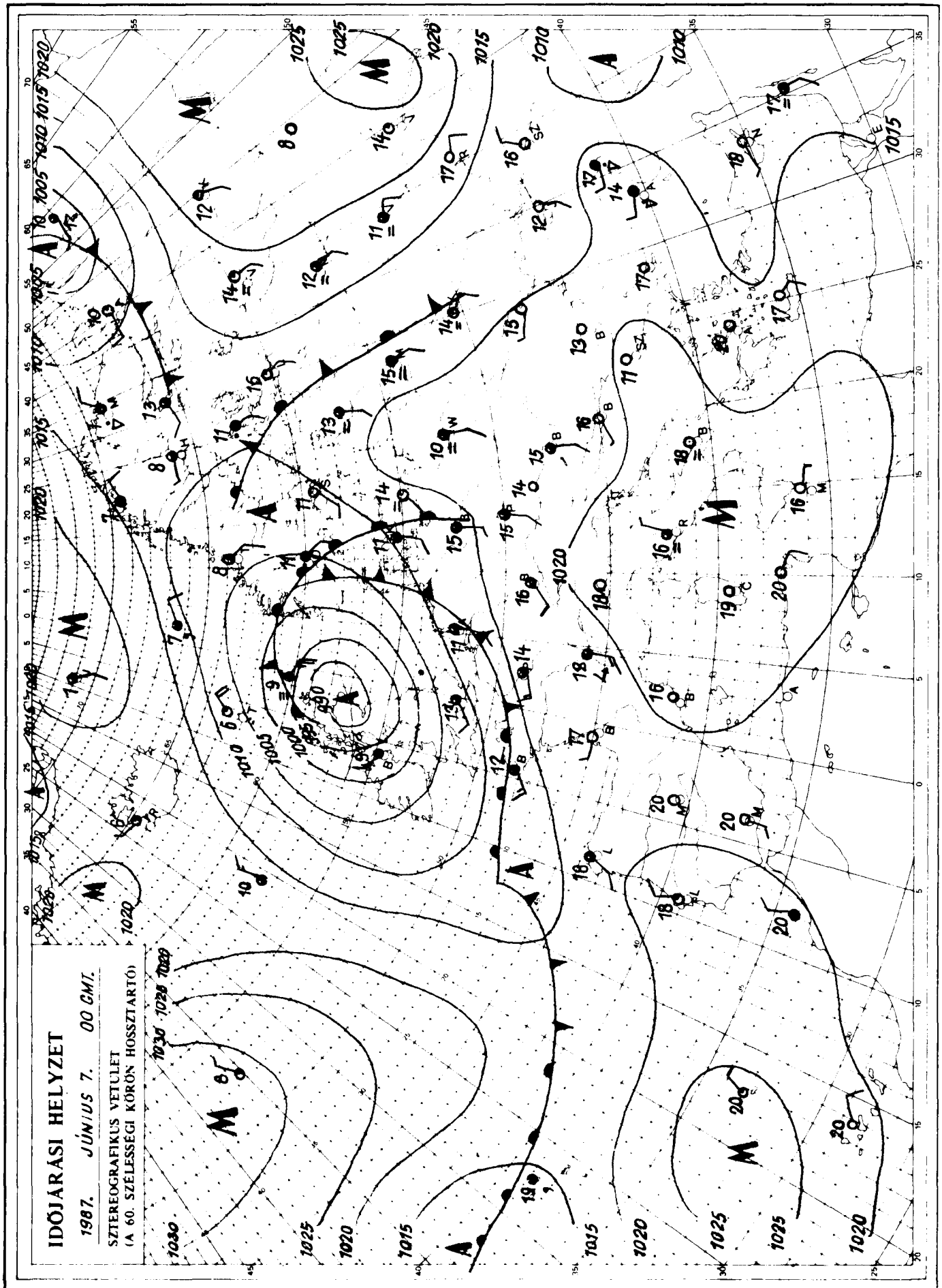

KIADJA: ORSZÁGOS METEOROLÓGIAI SZOLGÁLAT
Készíti: Központi Előrejelző Intézet Analízis- és Rövidtávú Prognózis Központja – T.: 273-018
Megjelenik naponként
Évi előfizetési díja: 2.200,- Ft. Megrendelhető: 1024 Budapest, II., Kitaibel Pál u. 1. T.: 353-500
Kiadásért felel: az OMSZ elnöke Szerkesztésért felel: a KEI igazgatója

Jelmagyarázat a havi mellékletben

IDŐJÁRÁSI NAPIJELENTÉS

ЕЖЕДНЕВНЫЙ МЕТЕОРОЛОГИЧЕСКИЙ БЮЛЛЕТЕНЬ · DAILY WEATHER REPORT
BULLETIN QUOTIDIEN DE TEMPS · TÄGLICHER WETTERBERICHT

100.évfolyam 159. szám + Budapest + 1987.június 8.hétfő

Az időjárási helyzet és a várható időjárás:

A Balkán-félszigettől Közép-Európa egy részén, valamint a Kelet-Európai-síkságon át egészen az Ural-hegységig magas légnyomású öv húzódik nagy területen túlnyomóan napos, száraz, meleg időt okozva. A kontinens többi részén változékony az időjárás. Hétfőn a hajnali órákban kiterjedt felhő-és csapadéksáv húzódott a Marseilles-Bern-Hamburg-Oslo vonal mentén. Főként az Alpoktól nyugatra fekvő vidékeken esik az eső. Mivel az emlitett légkori front fokozatosan kelet felé mozdul, valószinü, hogy az elkövetkező időszakban Közép-Európában is egyre több helyütt változékonyra fordul az idő.

Magyarországon vasárnap túlnyomóan napos, meleg idő volt, csak időnként növekedett meg a felhőzet, általában 9-14 órán keresztül sütött a nap. Záporesőről nem érkezett jelentés. Vasárnap a hőmérséklet csúcsértéke 24-31 fok között alakult, hétfő hajnalra pedig - szeszélyes területi eloszlásban - 11-19 fokig hült le a levegő. Ma délelőtt többnyire gyengén felhős volt az ég. A Dunántúlon sokfelé megerősödött a déli, délnyugati szél. A hőmérséklet 11 órakor az országban 23-27 fok között alakult.

Ma 12 órakor Budapesten a hőmérséklet 26 fok, a tengerszintre átszámitott légnyomás 1008 hPa, mérsékelten süllyed.

várható időjárás kedd estig:

Folytatódik a szokatlanul meleg, egyre fülledtebb idő. Az időnkénti erős felhősödést hétfőn valószinüleg csak nyugaton egy-két helyen -, kedden már sokfelé kiséri zápor, heves zivatar, illetve egy-két helyen jégeső is. A nyugati, délnyugati szél egyre élénkebb, gyakorta erős, zivatarok környezetében átmenetileg viharos lesz. A legalacsonyabb éjszakai hőmérséklet 15, 20 fok között, a legmagasabb nappali hőmérséklet kedden nyugaton, északnyugaton kevéssel 25 fok alatt. másutt 25, 30 fok között alakul.

Török Dénes s.k.

TÁVOLABBI KILÁTÁSOK SZERDÁTÓL-SZOMBATIG:

Az időszak első felében sok napsütés várható, majd gyakran megnövekszik a felhőzet, sokfelé lesznek záporok, zivatarok. A legalacsonyabb hajnali hőmérséklet eleinte 12, 17 fok, majd 15, 20 fok között várható. A legmagasabb nappali hőmérséklet eleinte 24, 29 fok, majd 26,31 fok között lesz. Jelentős mennyiségü / legalább 5 mm napi / csapadék az ország területének 60 százalékán várható.

KÖZÉPTÁVÚ ELŐREJELZŐ CSOPORT

A hőmérséklet napi középértéke és eltérése a sokévi átlagtól / Budapest belterületén/:

1987. június 7.	22,9°C	+4,0°C

1871 óta ezen a napon Budapesten előfordult

legmagasabb hőmérséklet:	32,2°C / 1945/
legalacsonyabb hőmérséklet:	7,6°C / 1986/

87.432

LEGMAGASABB HŐMÉRSÉKLET

19 87. VI.7.

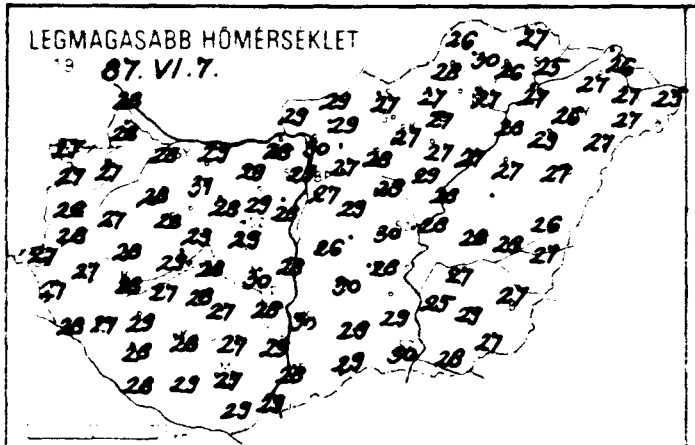

LEGALACSONYABB HŐMÉRSÉKLET

19 87. VI.8.

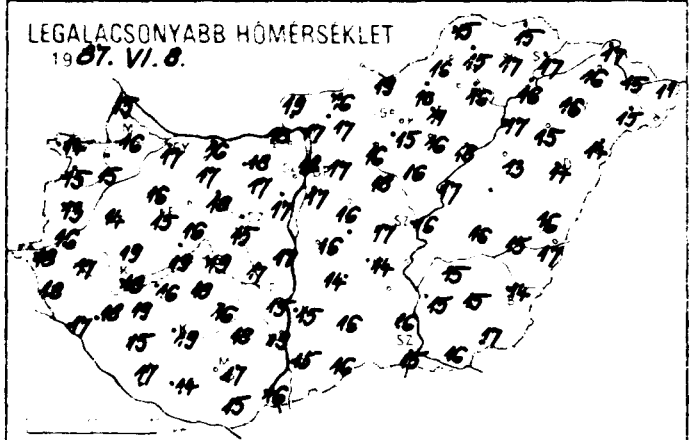

24 órás CSAPADÉKELOSZLÁS

19 87. VI.7. [illegible] VI.8.

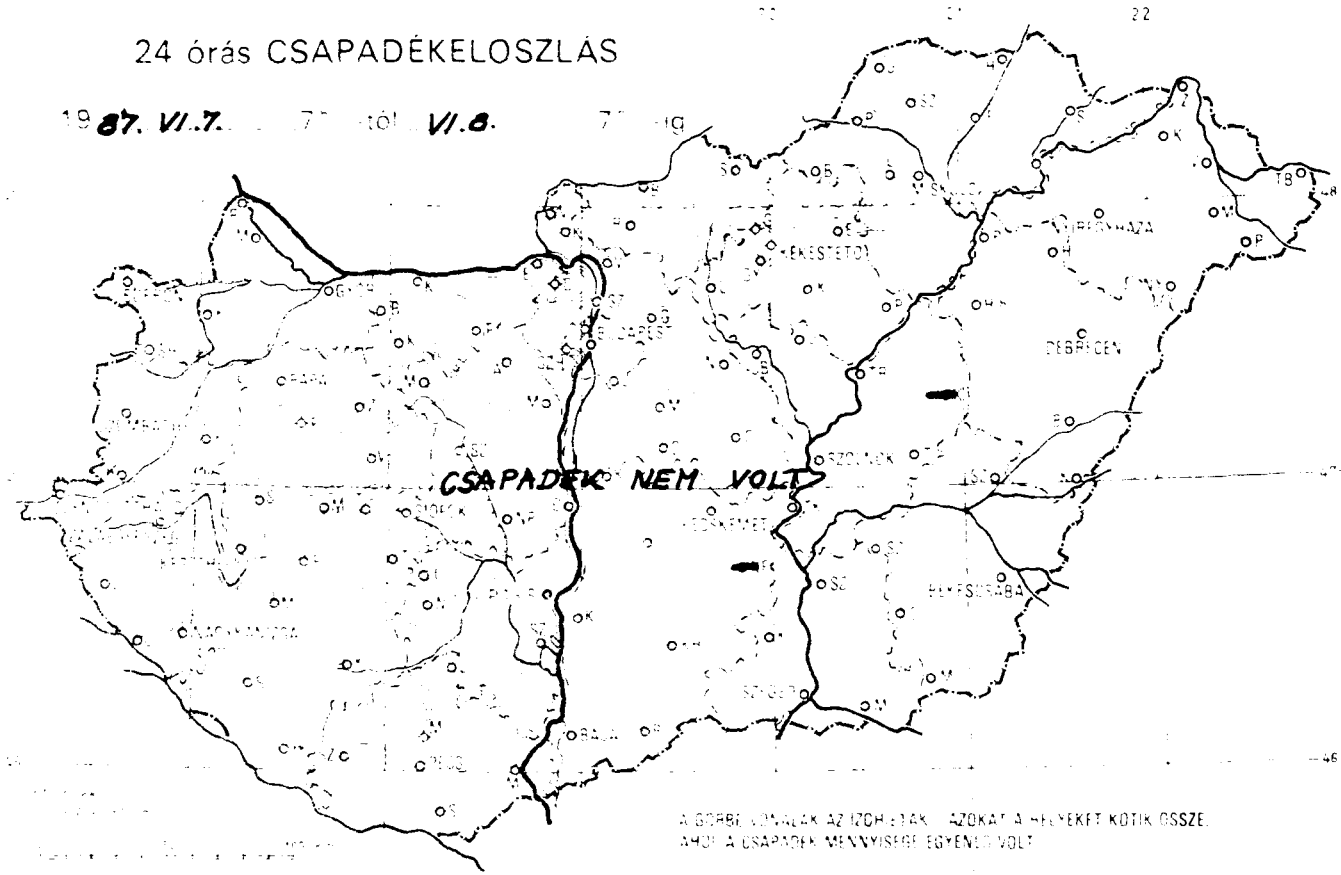

A GÖRBE VONALAK AZ IZOHIETÁK. AZOKAT A HELYEKET KÖTIK ÖSSZE, AHOL A CSAPADÉK MENNYISÉGE EGYENLŐ VOLT

RADIÁCIÓS MINIMUM

19 87. VI.8.

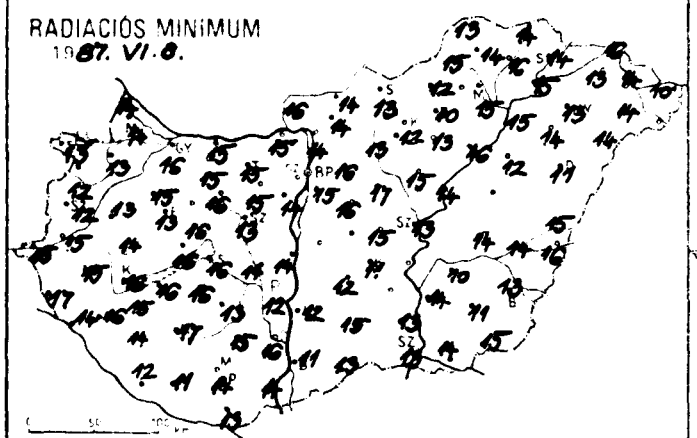

NAPFÉNYTARTAM

19 87. VI.7.

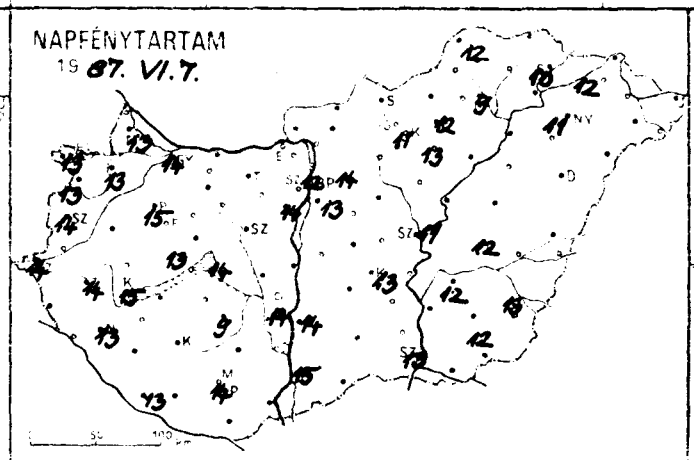

19

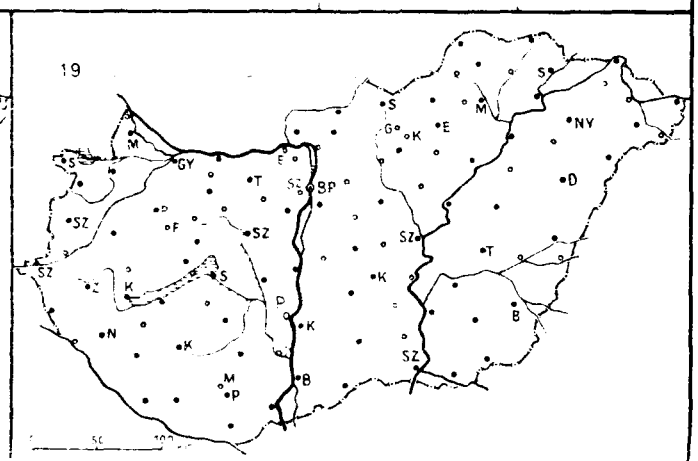

1987. VI. 08.^{h}-ig az utolsó 24 óra adatai						Előző nap napos órái
állomás	csapadék (mm)		max. hőmérséklet	min. hőmérséklet	rad. min.	
Győr	•	☁	28	17	16	14
Kapuvár	•	☁	27	15	13	13
Mosonmagyaróvár	•	☁	28	16	14	13
Rajka	•		28	15	14	
Sopron	•	☁	27	14	13	13
Sopronhorpács	•	☁	27	15	12	13
Káld	•	☁	27	14	13	
Körmend	•		28	16	15	
Szentgotthárd	•		27	18	15	14
Szombathely	•	☁	26	13	12	14
Lenti	•		27	18	17	
Letenye	•		28	17	14	
Nagykanizsa	•		27	18	16	13
Zalaegerszeg	•		27	17	15	14
Farkasgyepű	•	☁	28	15	13	
Keszthely	•	☁	28	18	16	15
Mencshely	•		26	16	14	17
Pápa	•	☁	28	16	15	15
Sümeg	•		28	19	14	
Tihany	•		29	19	16	
Veszprém	•		29	16	16	
Zirc	•		26	16	13	
Fonyód	•		27	16	16	
Homokszt. györgy	•	☁	28	17	12	13
Kaposvár	•		28	19	17	
Marcali	•		29	19	15	
Siófok	○	☁	28	19	16	14
Somogyszob	•	☁	28	15	14	
Tab	•		28	18	16	
Bábolna	•		28	19	16	
Esztergom	•	=	28	18	15	
Kisbér	•		31	17	15	
Komárom	•		29	16	15	
Tatabánya	•		29	18	15	
Alcsútdoboz	•		29	17	15	
Dunaújváros	○		28	17	14	
Martonvásár	○		28	17	14	14
Mór	•		28	18	16	
Sárbogárd	•		30	17	14	
Szabadbattyán	•	☁	29	15	13	
Iregszemcse	•	☁	27	16	13	9
Lengyel	•		27	18	15	
Paks	•		28	15	12	14
Szekszárd	○	=	29	19	16	
Árpádtető	○		25	19	15	
Mohács	•		29	16	14	
Pécs	•		27	17	14	14
Siklós	•	☁	29	15	13	
Szigetvár	•	☁	29	14	11	
Budaörs	•		29	16	13	
Bp. Lőrinc	•		27	17	15	13
Bp. Met. Int.	•		29	18	–	12
Bp. Szab. hegy	•		25	16	14	
Cegléd	•	☁	30	17	15	
Dobogókő	•		24	15	14	
Gödöllő	•		27	17	16	14
Királyrét	•	☁	27	16	14	
Monor	•	☁	29	16	16	
Nagykáta	•	☁	28	18	17	
Szentendre	•		31	18	16	

1987. VI. 08.^{h}-ig az utolsó 24 óra adatai						Előző nap napos órái
állomás	csapadék (mm)		max. hőmérséklet	min. hőmérséklet	rad. min.	
Vác	•	☁	30	17	14	
Vámosmikola	•		29	19	16	12
Baja	○	☁	28	15	11	15
Bácsalmás	•		29	16	13	
Izsák	•		30	14	12	
Kalocsa	•	☁	30	15	12	14
Kecskemét	•	☁	28	14	11	13
Kiskunfélegyháza	–		–	–	–	
Kiskunhalas	•	☁	29	16	15	
Kunszentmiklós	•		26	16	–	
Tiszakécske	•		29	17	15	
Balassagyarmat	•	☁	29	16	14	
Romhány	•		29	17	14	
Salgótarján	•	☁	27	19	13	
Eger	•	=	27	16	10	12
Galyatető	•		23	13	12	
Gyöngyös	○	☁	27	15	12	
Kékestető	•		21	12	11	11
Kompolt	○	☁	27	16	13	13
Lőrinci	○	=	28	16	13	
Poroszló	•	☁	27	18	16	
Jászapáti	•		29	16	15	
Jászberény	•	☁	29	16	14	
Karcag	–		–	–	–	
Szolnok	•	☁	28	16	13	11
Tiszaroff	•	☁	28	17	14	
Túrkeve	•		28	16	14	12
Kistelek	•	=	29	16	13	
Makó	•		28	16	14	
Szeged	•	☁	30	15	13	13
Szentes	•		25	15	14	
Borsodnádasd	•		27	18	12	
Fügöd	○		26	17	16	
Hidasnémeti	•	=	27	15	14	
Jósvafő	○	☁	26	15	13	12
Lillafüred	•	☁	27	14	12	
Miskolc	•	☁	27	16	15	9
Putnok	•	=	28	16	15	
Sárospatak	•	=	25	17	14	10
Szendrőlád	○	☁	30	15	14	
Tokaj	•		27	16	15	
Kisvárda	•	☁	27	16	13	12
Mátészalka	•	☁	27	15	14	
Nyíregyháza	○	☁	26	16	13	11
Nyírlugos	•		27	14	14	
Pátyod	•	☁	24	13	11	
Tiszabecs	•	☁	25	11	10	
Vásárosnamény	○	☁	27	15	14	
Záhony	•	☁	26	17	16	
Berettyóújfalu	•	☁	26	16	15	
Debrecen	•	☁	27	14	11	–
Hajdúdorog	•		29	15	14	
Hortobágy	•		27	13	12	
Körösszakál	•	☁	27	17	16	
Polgár	•		28	17	15	
Békéscsaba	•	☁	27	14	13	13
Mezőhegyes	•	☁	27	17	15	12
Orosháza	•	☁	29	15	11	
Szarvas	•	☁	27	15	0	12
Szeghalom	•		28	15	4	

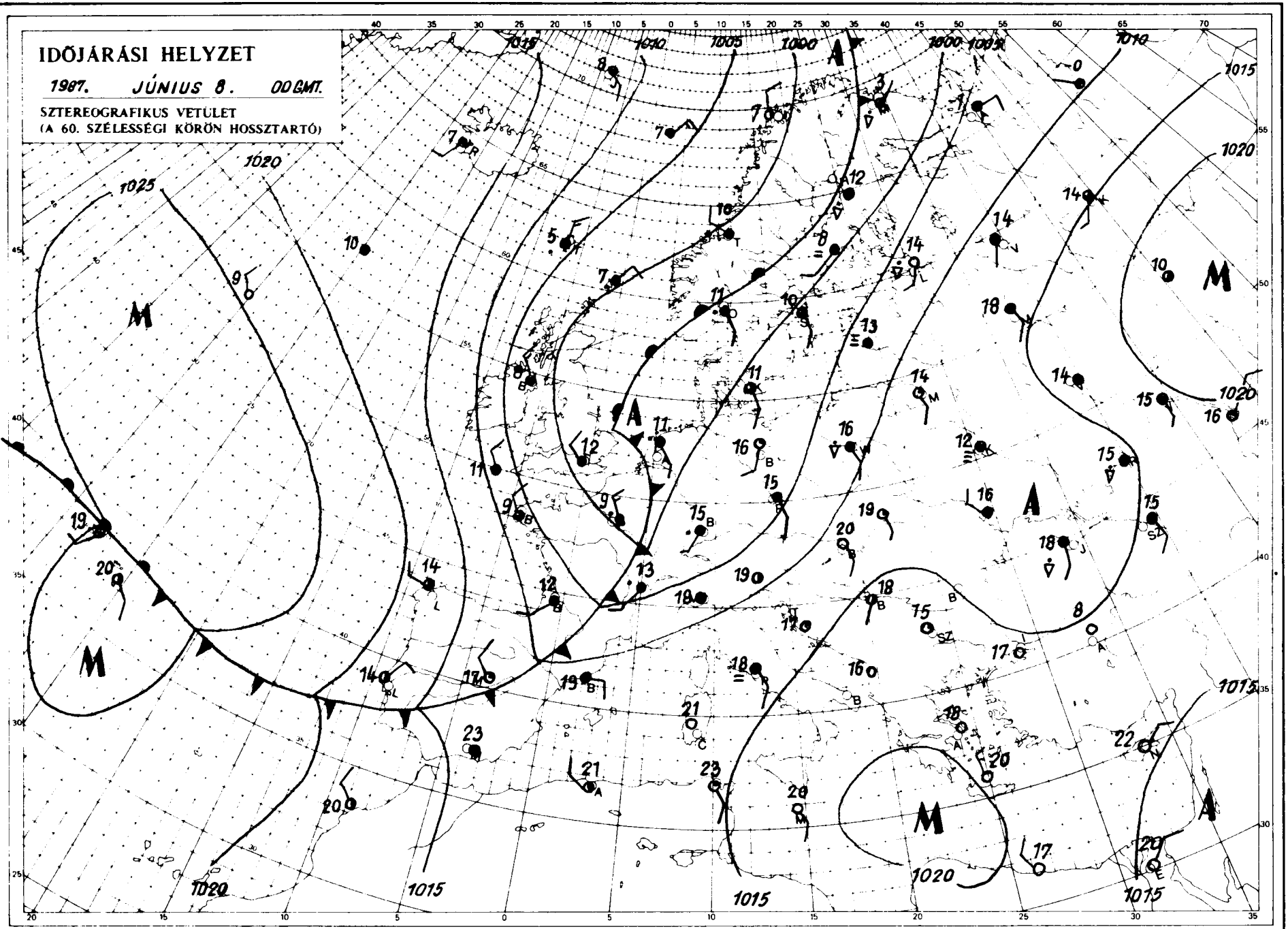

KIADJA: ORSZÁGOS METEOROLÓGIAI SZOLGÁLAT
Készíti: Központi Előrejelző Intézet Analízis- és Rövidtávú Prognózis Központja T.: 273-018
Megjelenik naponként
Előfizetési díja: 2.200,-Ft. Megrendelhető: 1024 Budapest, II. Kitaibel Pál u. 1 T.: 353-500
Kiadásért felel: az OMSZ elnöke Szerkesztéséért felelős a KEI igazgatója

Jelmagyarázat a havi mellékletben

IDŐJÁRÁSI NAPIJELENTÉS

ЕЖЕДНЕВНЫЙ МЕТЕОРОЛОГИЧЕСКИЙ БЮЛЛЕТЕНЬ • DAILY WEATHER REPORT
BULLETIN QUOTIDIEN DE TEMPS • TÄGLICHER WETTERBERICHT

100.évfolyam 160.szám + Budapest + 1987.június 9.kedd

Az időjárási helyzet és a várható időjárás:

Egy nagy kiterjedésü, több középpontú ciklonrendszer hatására jobbára erősen felhős idő van a Brit-szigetektől a Skandináv-félszigeten át a Szovjetunió-európai területének északi részéig húzódó vidékeken. Esőket, záporesőket is jelentenek. Ugyancsak gyakran befelhősödik az ég és helyi záporok, zivatarok fordulnak elő egy hosszan elnyúló légköri front mentén, a Német-Lengyel síkságtól az Alpok és a Kárpátok vidékén át az Appennini-félszigetig. A Kárpát-medencét kitöltő nedves, labilis levegőben főként eleinte záporokra, zivatarokra lehet számitani. Szerdán már kevesebb lesz a felhő.

Magyarországon hétfőn változóan felhős volt az ég, csupán délutántól növekedett meg erősebben a felhőzet a nyugati,északnyugati országrészben. Ott több helyen zápor, zivatar is kialakult, Kisbér térségéből pedig jégesőt jelentettek, amelyből 12 mm csapadék hullott. Másutt általában csapadéknyom és 6 mm közötti értékeket mértek. A hőmérséklet csúcsértéke az ország legnagyobb részén 28 és 32 fok között alakult, de a nyugati és északkeleti megyékben helyenként csak 25, 27 fokig emelkedett a hőmérő higanyszála. Főként a Dunántúlon sokfelé kisérték erős széllökések a délnyugati szelet. Ma hajnalra 11, 19 fokig hült le a levegő. Délelőtt változóan felhős, száraz idő volt. 11 órakor általában 23, 27, a nyugati megyékben pedig 15 és 20 fok között volt a hőmérséklet.

Ma 12 órakor Budapesten 25 fokot mértek, a tengerszintre átszámitott légnyomás 1008 hPa, nem változik.

Várható időjárás szerda estig:

Ma többször erősen megnövekszik a gomolyfelhőzet, záporokra, zivatarokra számithatunk. Holnap kevesebb felhő várható. Szórványosan még lesznek záporok, zivatarok. A változó irányú szél néha kissé megélénkül, a zivatarokat erős, vagy viharos széllökések kisérik. A legalacsonyabb éjszakai hőmérséklet 10, 15, a legmagasabb hőmérséklet szerdán 22, 27 fok között várható.

H. Bóna Márta s.k.

A hőmérséklet napi középértéke és eltérése a sokévi átlagtól / Budapest belterületén/:

1987. június 8.	23,5°C	+4,0°C

1871 óta ezen a napon Budapesten előfordult

legmagasabb hőmérséklet:	33,4°C /1945/	
legalacsonyabb hőmérséklet:	7,2°C /1933/	87.433

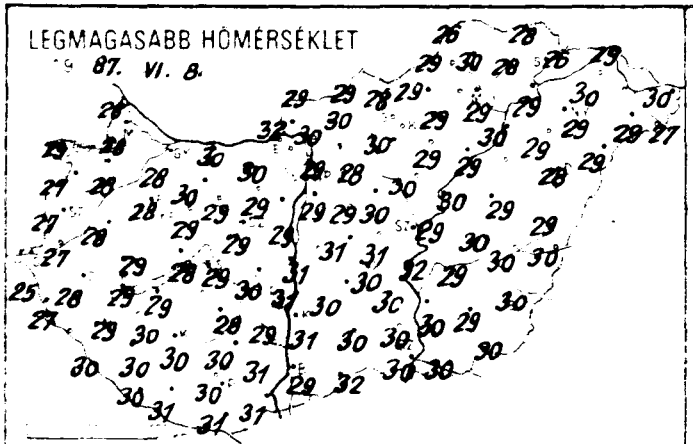
LEGMAGASABB HŐMÉRSÉKLET
1987. VI. 8.

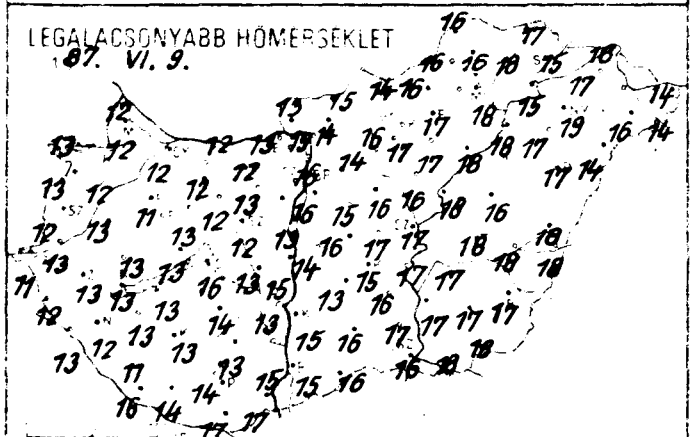
LEGALACSONYABB HŐMÉRSÉKLET
1987. VI. 9.

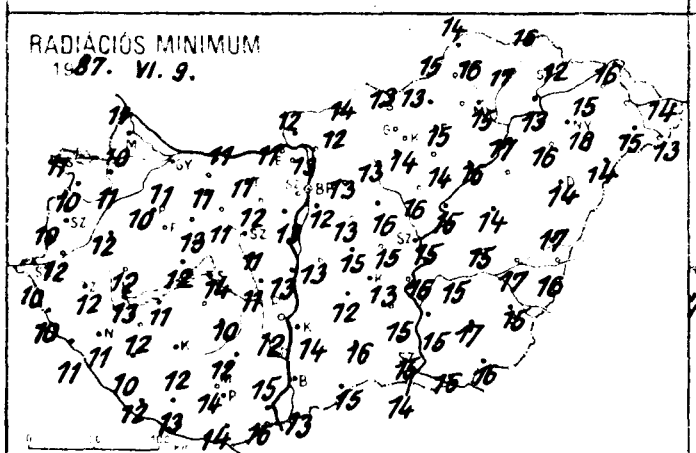
RADIÁCIÓS MINIMUM
1987. VI. 9.

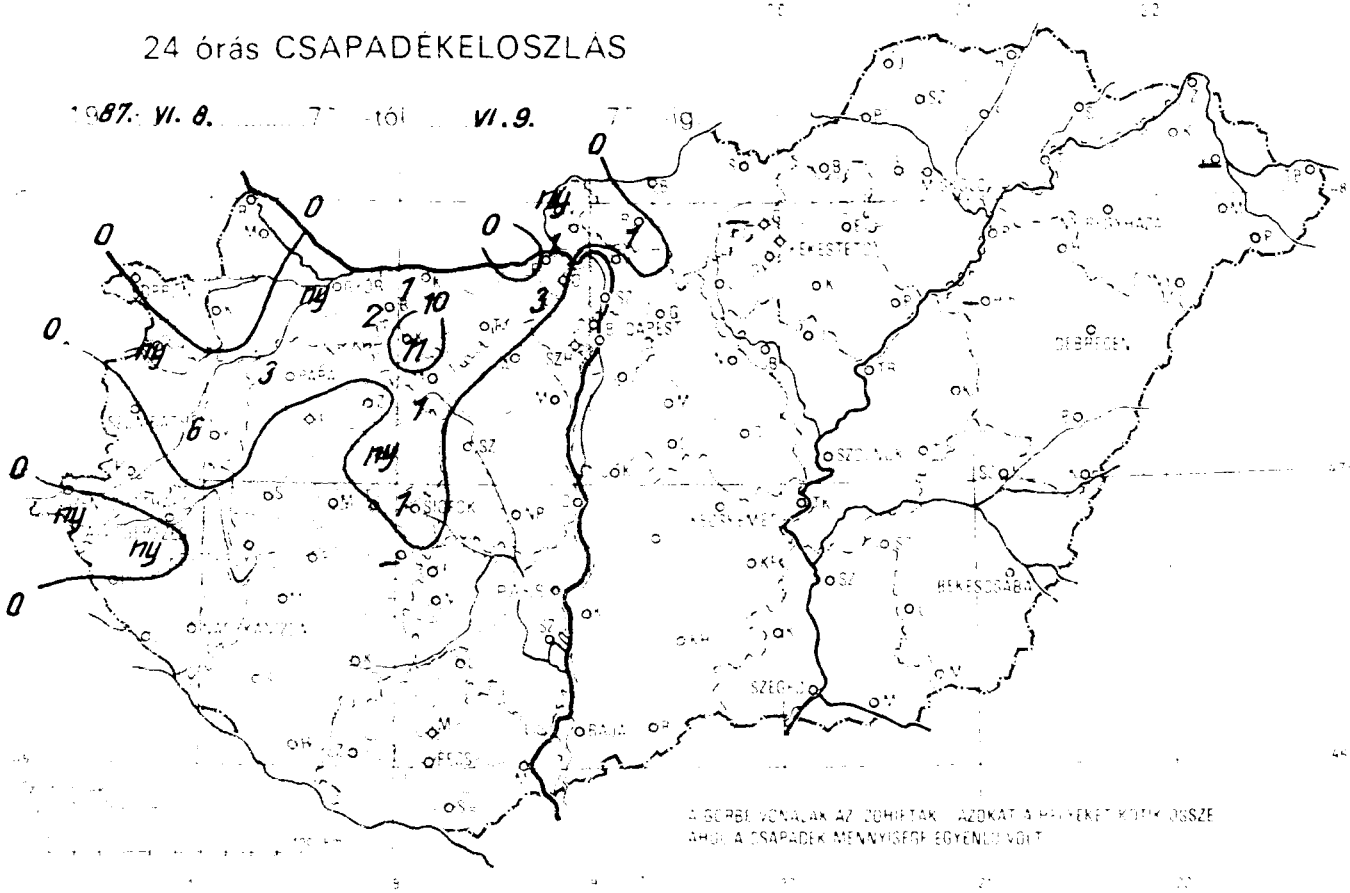
24 órás CSAPADÉKELOSZLÁS
1987. VI. 8. 7h-tól VI. 9. 7h-ig
A GÖRBE VONALAK AZ ZÓHIFTAK. AZOKAT A HELYEKET KÖTIK ÖSSZE
AHOL A CSAPADÉK MENNYISÉGE EGYENLŐ VOLT

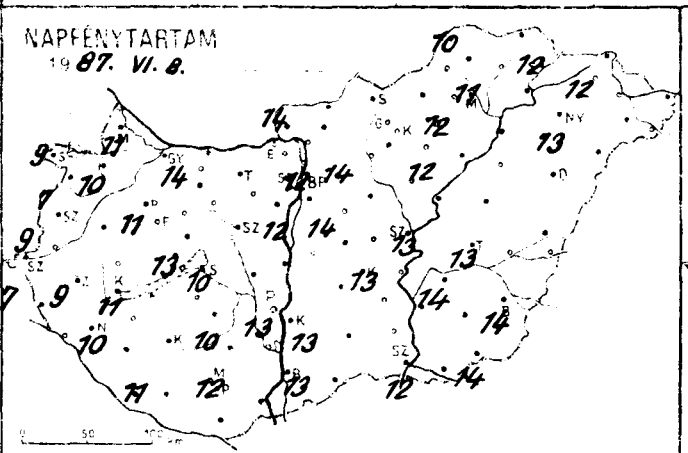
NAPFÉNYTARTAM
1987. VI. 8.

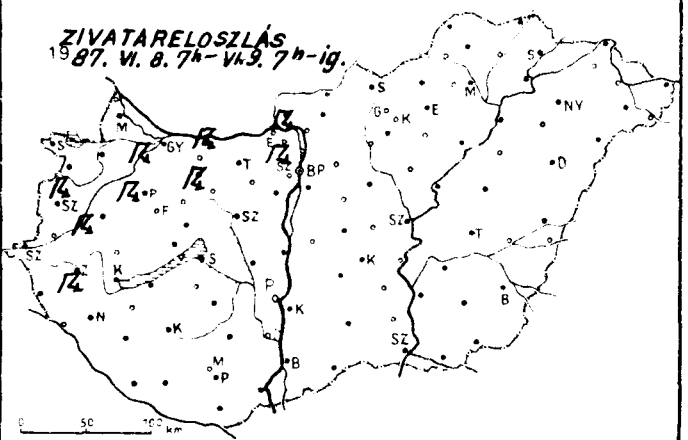
ZIVATARELOSZLÁS
1987. VI. 8. 7h-VI. 9. 7h-ig.

1987. VI. 9. ^{7h}-ig az utolsó 24 óra adatai						Előző nap napos órái
állomás	csapadék (mm)		max. hőmérséklet	min. hőmérséklet	rad. min.	
Győr	ny	⌐	28	12	11	14
Kapuvár	•	⌒	28	12	11	10
Mosonmagyaróvár	•	⌒	28	12	10	11
Rajka	•		28	12	11	
Sopron	•		29	13	11	9
Sopronhorpács	ny	⌐ ⌒	27	13	10	7
Káld	6	⌐ ⌒	28	13	12	
Kormend	•		27	13	12	
Szentgotthárd	ny	∨	25	11	10	7
Szombathely	•		27	12	10	9
Lenti	•		27	12	10	
Letenye	•		30	13	11	
Nagykanizsa	•		29	12	11	10
Zalaegerszeg	ny	⌐	28	13	12	9
Farkasgyepű	•		28	13	10	
Keszthely	•		29	13	13	11
Mencshely	•	⌒	26	10	12	13
Pápa	3	⌐	28	11	10	11
Sümeg	o	⌒	29	13	12	
Tihany	o	⌒	28	13	12	
Veszprém	ny		29	13	13	
Zirc	•	⌒	27	11	10	.
Bonyód	•		29	13	11	
Bomokszt. györgy	•	⌒	30	16	12	11
Kaposvár	•		30	13	12	
Marcali	•	⌒	30	13	12	
Siófok	1	∨	29	16	14	10
Somogyszob	•	⌒	30	11	10	
Tab	–		–	–	–	
Boldva	2	∨	29	12	10	
Esztergom	•	=	32	13	11	
Kisber	11	⌐ ▲	30	12	11	
Komárom	1	⌐	30	12	11	
Tatabánya	ny	∨	30	12	11	
Tesútdoboz	o	⌒	29	13	12	
Dunaújváros	•		31	15	13	
Kartonvásár	•	⌒	29	13	13	12
Ker	1	∨ =	29	12	11	
Erbogárd	•		30	13	11	
Szabadbattyán	•	⌒	29	12	11	
Tegszemcse	•	⌒	28	14	10	10
Tengyel	•		30	13	12	
Aks	•	⌒	29	13	12	13
Tekszard	•		31	15	15	
Tápádtető	•	=	27	15	14	
Tohács	•	⌒	31	17	16	
Ts	•		30	14	14	12
Kiós	•	⌒	31	17	14	
Tigetvár	•		31	14	13	
Adaörs	•		29	14	13	
T. Lőrinc	•	⌒	29	16	12	14
T. Met. Int.	•		29	16	–	12
T. Szab. hegy	•		24	15	12	
Veléd	•	⌒	31	17	15	
Vhogokó	3	⌐	23	14	13	
Vdollo	•	⌒	28	14	13	14
Vályrét	1	⌐ ⌒	26	11	9	
Vnor	•	⌒	29	15	13	
Vgykata	•		30	16	16	
Ventendre	•	=	31	15	14	

1987. VI. 9. ^{7h}-ig az utolsó 24 óra adatai						Előző nap napos órái
állomás	csapadék (mm)		max. hőmérséklet	min. hőmérséklet	rad. min.	
Vác	•	⌒	30	15	13	
Vámosmikola	ny		29	13	12	14
Baja	•	⌒	29	15	13	13
Bácsalmás	•	⌒	32	16	15	
Izsák	•		30	13	12	
Kalocsa	•	⌒	31	15	14	13
Kecskemét	•	⌒	30	15	13	13
Kiskunfélegyháza	•	⌒	30	16	15	
Kiskunhalas	•	⌒	30	16	16	
Kunszentmiklós	•		31	14	13	
Tiszakécske	•	⌒	32	17	15	
Balassagyarmat	•	⌒	29	15	14	
Romhány	1	∨	30	14	12	
Salgótarján	•	⌒	28	14	13	
Eger	o	=	29	17	15	12
Galyatető	–		–	–	–	
Gyöngyös	o	⌒	29	17	14	
Kékestető	•		22	16	14	13
Kompolt	•	⌒	29	17	14	12
Lőrinci	•	⌒	30	16	13	
Poroszlo	•	⌒	29	18	16	
Jászapáti	•	⌒	30	16	16	
Jászberény	•	⌒	30	16	15	
Karcag	•		29	16	14	
Szolnok	•	⌒	29	17	15	13
Tiszaroff	•	=	30	18	15	
Túrkeve	o	⌒	30	18	15	13
Kistelek	•	=	30	17	15	
Makó	•	⌒	30	18	16	
Szeged	•	⌒	30	16	14	12
Szentes	•	⌒	30	17	15	
Borsodnádasd	•	⌒	29	16	13	
Fugód	•		28	18	17	
Hidasnémeti	•	=	28	17	16	
Jósvafő	•	⌒	26	16	14	10
Lillafüred	•	⌒	28	16	14	
Miskolc	•	=	29	18	15	11
Putnok	•	=	29	16	15	
Sárospatak	•	=	26	15	12	12
Szendrőlád	•	⌒	30	16	16	
Tokaj	•		29	15	13	
Kisvárda	•	⌒	30	17	15	12
Mátészalka	•	⌒	29	16	15	
Nyíregyháza	•		29	19	18	13
Nyírlugos	•	⌒	29	14	14	
Pátyod	•	⌒	27	14	13	
Tiszabecs	•	⌒	30	14	14	
Vásárosnamény	–		–	–	–	
Záhony	•	⌒	29	16	16	
Berettyóújfalu	•	⌒	29	18	17	
Debrecen	•	⌒	28	17	14	–
Hajdúdorog	•		29	17	16	
Hortobágy	–		–	–	–	
Körösszakál	•	⌒	30	18	16	
Polgár	•		30	18	17	
Békéscsaba	•	⌒	30	17	15	14
Mezőhegyes	•		30	18	16	14
Orosháza	•	⌒	29	17	17	
Szarvas	•		29	17	15	14
Szeghalom	•		30	18	17	

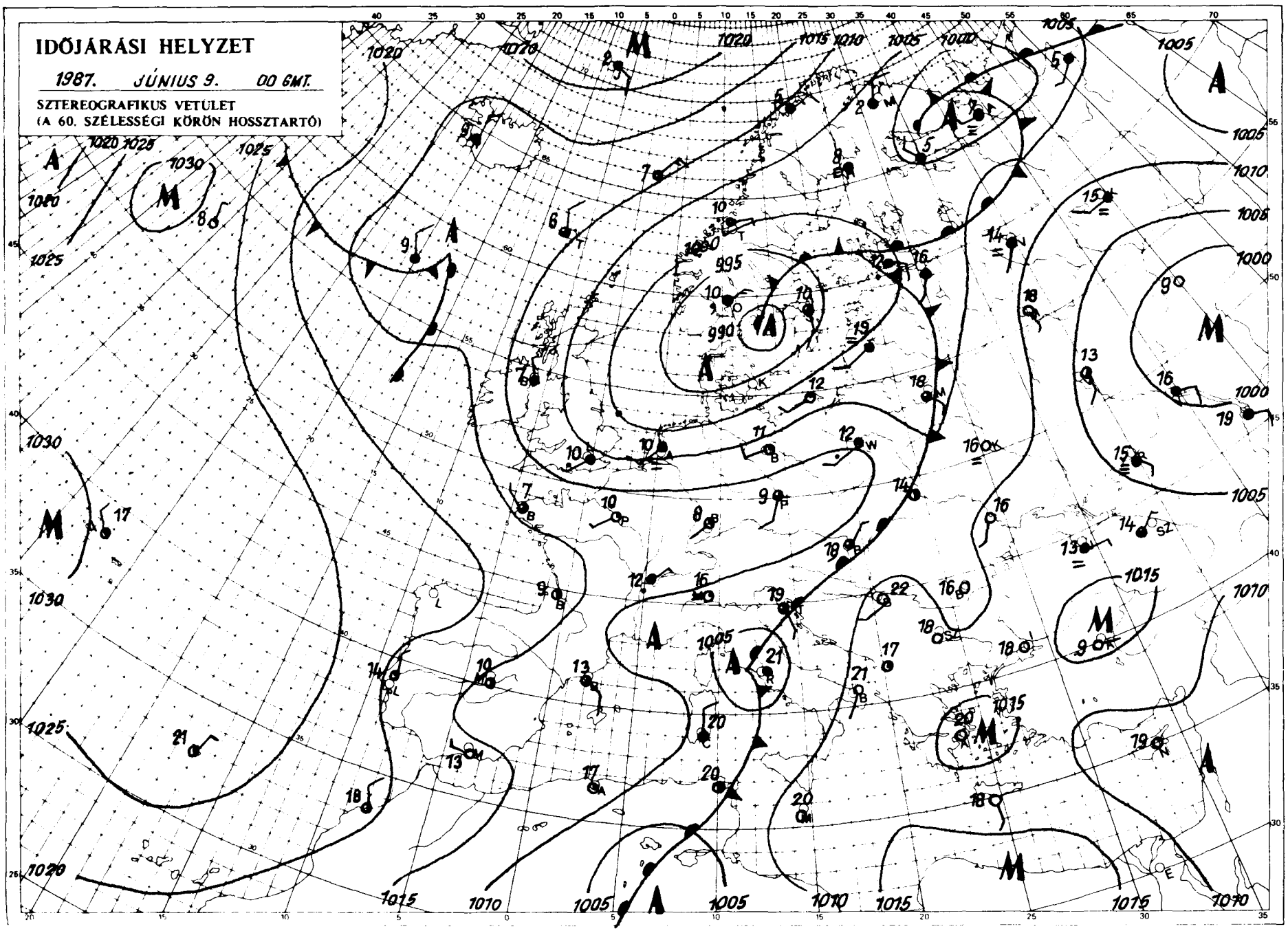

KIADJA: ORSZÁGOS METEOROLÓGIAI SZOLGÁLAT
Készíti: Központi Előrejelző Intézet Analízis- és Rövidtávú Prognózis Központja – T.: 273-018
Megjelenik naponként
Évi előfizetési díja: 2.200,-Ft. Megrendelhető: 1024 Budapest, II., Kitaibel Pál u. 1. – T.: 353-500
Kiadásért felel: az OMSZ elnöke Szerkesztéséért felel: a KEI igazgatója

Jelmagyarázat a havi mellékletben

IDŐJÁRÁSI NAPIJELENTÉS

ЕЖЕДНЕВНЫЙ МЕТЕОРОЛОГИЧЕСКИЙ БЮЛЛЕТЕНЬ • DAILY WEATHER REPORT
BULLETIN QUOTIDIEN DE TEMPS • TÄGLICHER WETTERBERICHT

100.évfolyam 161. szám + Budapest + 1987.június 10.szerda

Az időjárási helyzet és a várható időjárás:

Kontinensünk északnyugati partvonala mentén mérsékeltövi ciklonok láncolata található. A ciklonok közül a legaktivabb a Skandináv-félsziget feletti örvény, hatása csak a Skandináv-félsziget időjárásában érezhető. A Szovjetunió északkeleti tájai felett örvénylő ciklon nyugati oldalán hideg levegő áramlik a Leningrád és a Moszkva közötti területekre. A harmadik legkevésbé aktiv ciklon a Vizcayai-öböl felett található. Ez az örvény az Ibériai-félsziget időjárására van hatással. Közép-Európa felett északkelet-délnyugati irányban egy lassan gyengülő frontzóna található. A zóna egyrészt tovább gyengül, másrészt északkeleti irányban elhagyja a Kárpát-medence térségét, ezért csütörtökön hatásával már nem kell számolnunk.

Magyarország legnagyobb részén kedden 5-6 órán át sütött a nap, csupán délkeleten volt hosszabb ideig derült az ég. A kora délutáni óráktól egyre több helyen fordult elő eső, záporeső, néhány helyen zivatar. A lehullott csapadék mennyisége szerda reggel 7 óráig általában 4, 5 mm alatt maradt. Nagy volt a hőmérséklet-különbség a keleti és a nyugati megyék között. A Kisalföldön csak 19, 22, az ország középső tájain 23, 28, a Tiszántúlon 29, 32 fok között volt a hőmérséklet csúcsértéke. Szerda hajnalra a Kisalföldön 11, 13, az ország legnagyobb részén 14, 19 fokig hült le a levegő. Délelőtt változóan felhős volt az ég, főként keleten fordult elő szórványos zápor. 11 órára általában 20, 23 fokig emelkedett a hőmérséklet.

Ma 12 órakor Budapesten 23 fokot mértek, a tengerszintre átszámitott légnyomás 1014 hPa, gyengén emelkedik.

Várható időjárás csütörtök estig:

Szerdán még a keleti országrészben időnként erősen felhős lesz az ég, és lehet záporeső. Később ott is csökken a felhőzet, és csütörtökön már mindenütt napos, száraz idő várható. Napközben megélénkül a délnyugati szél. A legalacsonyabb éjszakai hőmérséklet 11 és 16, a legmagasabb nappali hőmérséklet csütörtökön 25 és 29 fok között lesz.

Pálmási Judit s.k.

A hőmérséklet napi középértéke és eltérése a sokévi átlagtól / Budapest belterületén/:

1987. június 9.	21,0°C	+1,4°C

1871 óta ezen a napon Budapesten előfordult

legmagasabb hőmérséklet:	33,1°C /1949/
legalacsonyabb hőmérséklet:	5,9°C /1933/

87.434

LEGMAGASABB HŐMÉRSÉKLET

1987. VI. 9.

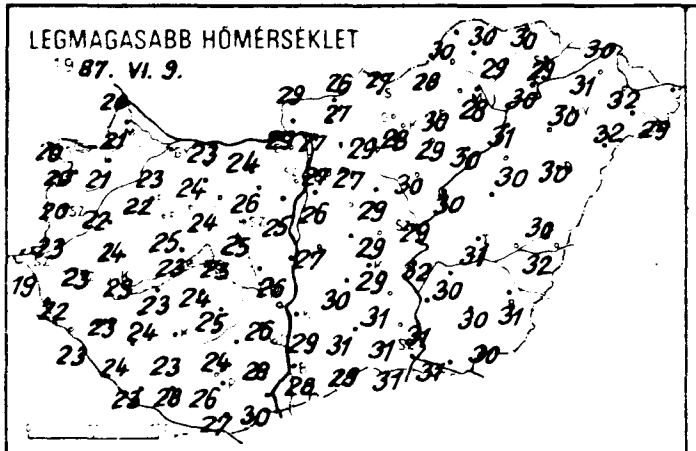

LEGALACSONYABB HŐMÉRSÉKLET

1987. VI. 10.

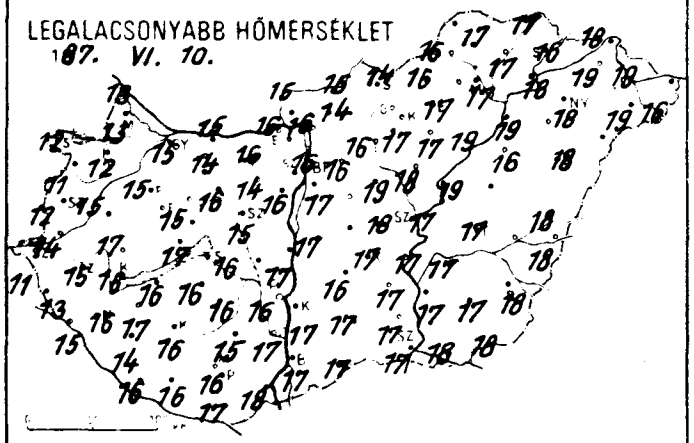

RADIÁCIÓS MINIMUM

1987. VI. 10.

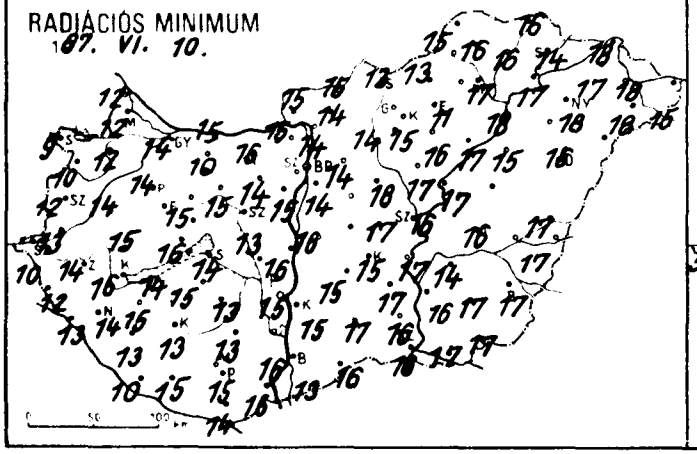

24 órás CSAPADÉKELOSZLÁS

1987. VI. 9. 7h -tól VI. 10. 7h -ig

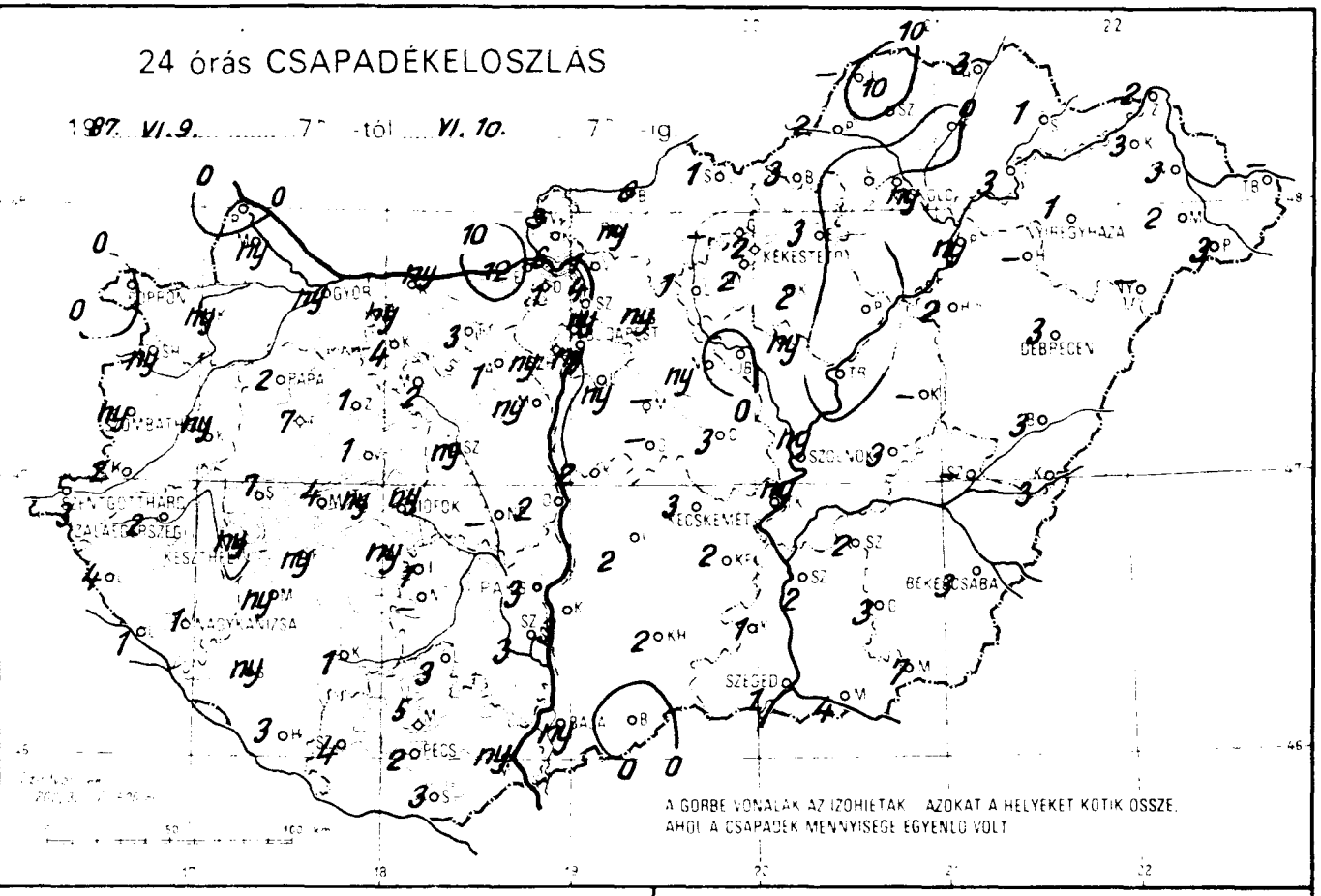

NAPFÉNYTARTAM

1987. VI. 9.

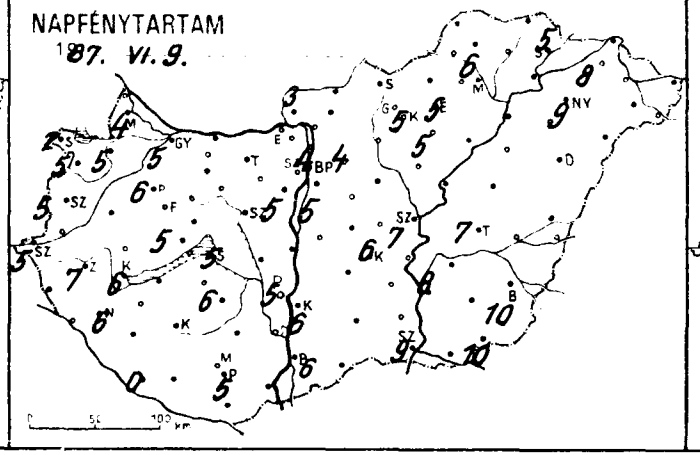

ZIVATARELOSZLÁS

1987. VI. 9. 7h – VI. 10. 7h -ig

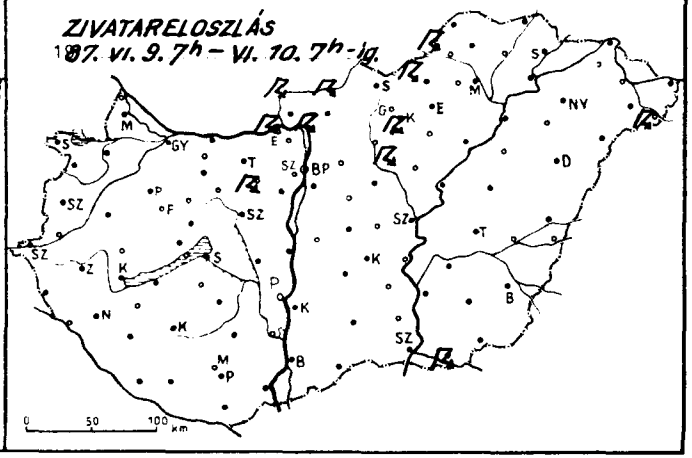

1987. VI. 10.-ig az utolsó 24 óra adatai						Előző nap napos órái
állomás	csapadék (mm)		max. hőmérséklet	min. hőmérséklet	rad. min.	
Győr	ny	∀̇	23	15	14	5
Kapuvár	ny	∀̇ ⌒	21	12	12	5
Mosonmagyaróvár	ny	∀̇ ⌒	21	13	12	4
Rajka	•	≡	20	13	12	
Sopron	•	⌒	20	12	9	2
Sopronhorpács	ny	∀̇ ⌒	20	11	10	5
Káld	ny	∀̇ ⌒	22	15	14	
Körmend	2		23	14	13	
Szentgotthárd	3	∀̇ ≡	19	11	10	5
Szombathely	ny	∀̇ ⌒	20	12	12	5
Lenti	4		22	13	12	
Letenye	1	∀̇ ⌒	23	15	13	
Nagykanizsa	1		23	16	14	6
Zalaegerszeg	2	∀̇ ⌒	23	15	14	7
Farkasgyepű	7	∀̇	23	15	14	
Keszthely	ny	∀̇ ≡	23	16	16	6
Mencshely	4	∀̇	23	15	15	5
Pápa	2	∀̇	22	15	14	6
Sümeg	7		24	17	15	
Tihany	ny		23	17	16	
Veszprém	1	=	25	15	15	
Zirc	1		23	10	10	
Tonyód	ny		23	16	14	
Homokszt. györgy	3	∀̇ ⌒	23	16	10	0
Kaposvár	1		23	16	13	
Marcali	ny	∀̇ ⌒	24	17	15	
Siófok	ny		23	16	14	5
Somogyszob	ny		24	14	13	
Tab	ny	, =	24	16	15	
Bábolna	ny	∀̇	22	17	15	
Esztergom	12	∀̇ =	29	16	15	
Kisbér	4	=	24	14	10	
Komárom	ny	=	23	15	15	
Tatabánya	3	∀̇	24	16	16	
Alcsútdoboz	1	⊓ =	26	14	14	
Dunaújváros	2		26	17	16	
Martonvásár	ny	⌒	25	16	15	5
Mór	2	∀̇ =	24	16	15	
Sárbogárd	–		–	–	–	
Szabadbattyán	ny	⌒	25	15	13	
Tregszemcse	1		25	16	13	6
Lengyel	3	=	24	15	13	
Paks	3	∀̇	26	16	15	5
Szekszárd	3	∀̇	28	17	16	
Árpádtető	5	=	23	15	14	
Mohács	ny	∀̇ ≡	30	18	16	
Pécs	2	∀̇	26	16	15	5
Siklós	3	∀̇ =	27	17	14	
Szigetvár	4	=	28	16	15	
Budaörs	ny	∀̇	26	15	9	
Bp. Lőrinc	ny	∀̇	26	17	14	5
Bp. Met. Int.	ny		27	16	–	4
Bp. Szab. hegy	ny	,	23	16	13	
Cegléd	3	∀̇	29	18	17	
Dobogokő	1	∀̇	21	14	13	
Gödöllő	ny	=	27	16	14	4
Királyrét	6	⊓ =	23	12	9	
Monor	–		–	–	–	
Nagykáta	ny		29	19	18	
Szentendre	4		2	16	14	

1987. VI. 10.-ig az utolsó 24 óra adatai						Előző nap napos órái
állomás	csapadék (mm)		max. hőmérséklet	min. hőmérséklet	rad. min.	
Vác	1	⊓ ⌒	27	16	14	
Vámosmikola	3	⊓	29	15	15	3
Baja	ny	∀̇ =	28	17	13	6
Bácsalmás	•	⌒	29	17	16	
Izsák	2		30	16	15	
Kalocsa	3		29	17	15	6
Kecskemét	3	∀̇ =	29	17	15	6
Kiskunfélegyháza	2	∀̇	31	17	17	
Kiskunhalas	2	∀̇ ⌒	31	17	17	
Kunszentmiklós	2	∀̇ =	27	17	16	
Tiszakécske	ny	⌒	32	17	17	
Balassagyarmat	6	⊓ =	26	16	15	
Romhány	ny	∀̇ ⌒	27	14	14	
Salgótarján	1	⌒	27	14	13	
Eger	3	≈	30	17	11	5
Galyatető	–		–	–	–	
Gyöngyös	2	⊓	28	17	15	
Kékestető	2	⊓	23	12	11	5
Kompolt	2		29	17	16	5
Lőrinci	1	⌒	29	16	14	
Poroszló	•	⌒	30	19	17	
Jászapáti	ny	∀̇ =	30	18	17	
Jászberény	•	⌒	30	18	11	
Karcag	–		–	–	–	
Szolnok	ny	=	29	17	16	7
Tiszaroff	•	=	30	19	17	
Túrkeve	3		31	17	16	7
Kistelek	1	∀̇ =	31	17	16	
Makó	4	⊓	31	18	17	
Szeged	1	∀̇ ⌒	31	17	16	9
Szentes	2	∀̇	31	17	16	
Borsodnádasd	3	⊓	28	16	13	
Fügöd	•	⌒	29	17	16	
Hidasnémeti	3	=	30	17	16	
Jósvafő	–		–	–	–	
Lillafüred	•	⌒	29	17	15	
Miskolc	ny	∀̇ =	28	17	17	6
Putnok	2	⊓ =	30	16	15	
Sárospatak	1	=	29	16	14	5
Szendrőlád	10	⌒	30	17	16	
Tokaj	3	∀̇	30	18	17	
Kisvárda	3	=	31	19	17	8
Mátészalka	2		32	19	18	
Nyíregyháza	1		30	18	18	9
Nyírlugos	–		–	–	–	
Pátyod	3	⊓	29	16	15	
Tiszabecs	–		–	–	–	
Vásárosnamény	3	∀̇ =	32	19	18	
Záhony	2	∀̇	30	18	18	
Berettyóújfalu	3		30	18	17	
Debrecen	3	∀̇ ⌒	30	18	16	–
Hajdúdorog	–		–	–	–	
Hortobágy	2		30	16	15	
Körösszakál	3		32	18	17	
Polgár	ny	=	31	19	18	
Békéscsaba	3	∀̇	31	18	17	10
Mezőhegyes	7		30	18	17	10
Orosháza	3	⌒	30	17	17	
Szarvas	2	∀̇	30	17	14	8
Szeghalom	–		–	–	–	

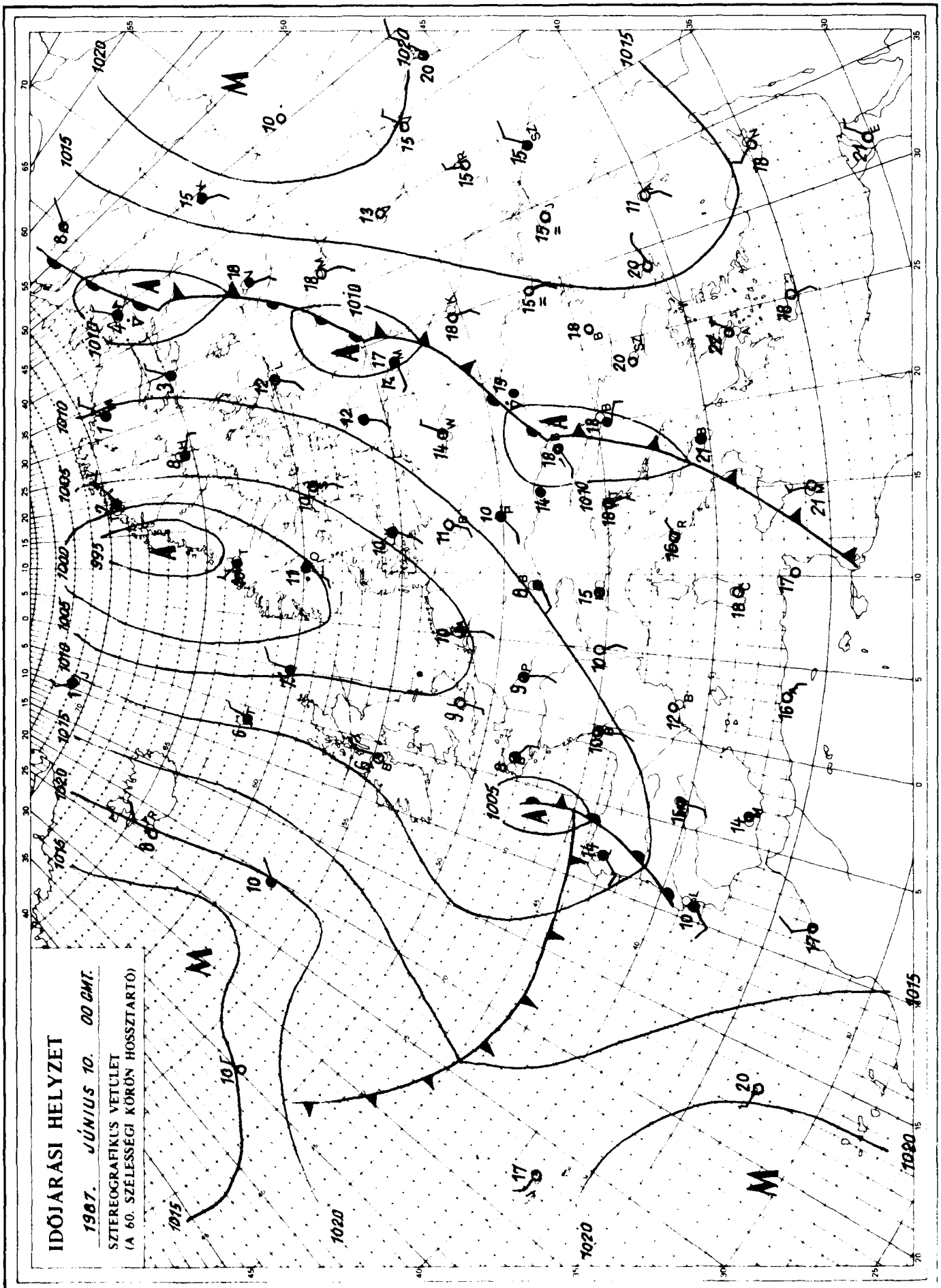

KIADJA: ORSZÁGOS METEOROLÓGIAI SZOLGÁLAT
Készíti: Központi Előrejelző Intézet Analízis- és Rövidtávú Prognózis Központja T.: 273-018
Megjelenik naponként
Évi előfizetési díja: 2.200,- Ft. Megrendelhető: 1024 Budapest, II., Kitaibel Pál u. 1. T.: 353-500
Kiadásért felel: az OMSZ elnöke Szerkesztésért felel: a KEI igazgatója

Jelmagyarázat a havi mellékletben

IDŐJÁRÁSI NAPIJELENTÉS

ЕЖЕДНЕВНЫЙ МЕТЕОРОЛОГИЧЕСКИЙ БЮЛЛЕТЕНЬ · DAILY WEATHER REPORT
BULLETIN QUOTIDIEN DE TEMPS · TÄGLICHER WETTERBERICHT

100.évfolyam 162. szám + Budapest + 1987. június 11.csütörtök

Az időjárási helyzet és a várható időjárás:

Kontinensünkön sokfelé felhős az idő és gyakran esik az eső. Kiterjedt felhőzet boritja Nyugat-Európa nagy részét. Arrafelé hüvös van, a hőmérséklet alig éri el a 20 fokot. A Szovjetunió középső területein, valamint a Kárpátok vidékén át a Balkán-félszigetig egy másik széles felhőzóna hózodik. Abból különösen a Keleti-Kárpátok vidékén hullott jelentős mennyiségü csapadék, illetve heves zivatarok alakultak ki. Ez utóbbi felhőzet Magyarországot is érinti, de kelet felé halad. Délnyugat felől hozzánk egyre melegebb és szárazabb levegő közeledik, ezért pénteken napos és meleg, nyári idő várható.

Országunkban szerdán is meleg volt. A hőmérséklet csúcsértéke elérte a 24, 30 fokot. 8-13 órán át sütött a nap. Délelőtt még keleten felhős volt az ég, és eleinte záporok is kialakultak, délután pedig gomolyfelhők keletkeztek és helyi záporok, zivatarok alakultak ki, főként a déli megyékben. Éjszaka megnövekedett a felhőzet és az ország keleti felén sokfelé esett az eső. A ma reggel 7 óráig lehullott csapadék mennyisége általában csapadéknyom és 6 mm között volt, de helyenként 10-12, Mohácson 19 mm-t is mértek. Ma éjszaka 9, 17 fokig csökkent a hőmérséklet. Délelőtt az ország északnyugati felén kiderült az ég, máshol még sok volt a felhő. A Dél-Alföldön egy-egy gyönge zápor is előfordult. A hőmérséklet 11 órakor 18 és 26 fok között változott.

A Balaton vize Siófoknál 19 fok volt.

Ma 12 órakor Budapesten a hőmérséklet 22 fok. a tengerszintre átszámitott légnyomás 1019 hPa, gyengén emelkedik.

Várható időjárás péntek estig:

Miután keleten is csökken a felhőzet, országszerte gyengén felhős lesz az ég. Kora délután még előfordulhat egy-egy jelentéktelen futó zápor. Pénteken a többnyire zavartalan délelőtti napsütés után, a nyugati országrészben helyenként már erősen megnövekszik a gomolyfelhőzet és valószinüleg estefelé záporok. zivatarok is kialakulhatnak. A szél délire, délnyugatira fordul és főként a Dunántúlon gyakran megélénkül. A hőmérséklet hajnalban 13 és 18. pénteken délután: 26 és 30 fok között alakul.

Rapai A[illegible]a s.k.

TÁVOLABBI KILÁTÁSOK SZOMBATTÓL-KEDDIG:

Folytatódik a meleg idő. Időnként erősen megnövekvő felhőzetből szombaton és hétfőn sokfelé várható záporeső, zivatar. Az időszak végén a hőmérséklet csökken. A legalacsonyabb hajnali hőmérséklet általában 15, 20 fok között várható a legmagasabb nappali hőmérséklet 26, 31 fok között lesz. Jelentős mennyiségü /legalább 5 mm napi / csapadék az ország területének 40-50 százalékán várható.

KÖZÉPTÁVÚ ELŐREJELZŐ CSOPORT

A hőmérséklet napi középértéke és eltérése a sokévi átlagtól / Budapest belterületén/:

1987. június 10.	21,8°C	+2,1°C

1871 óta ezen a napon Budapesten előfordult

legmagasabb hőmérséklet:	33,5°C /1937,1949/	
legalacsonyabb hőmérséklet:	7,0°C /1890./	87.435

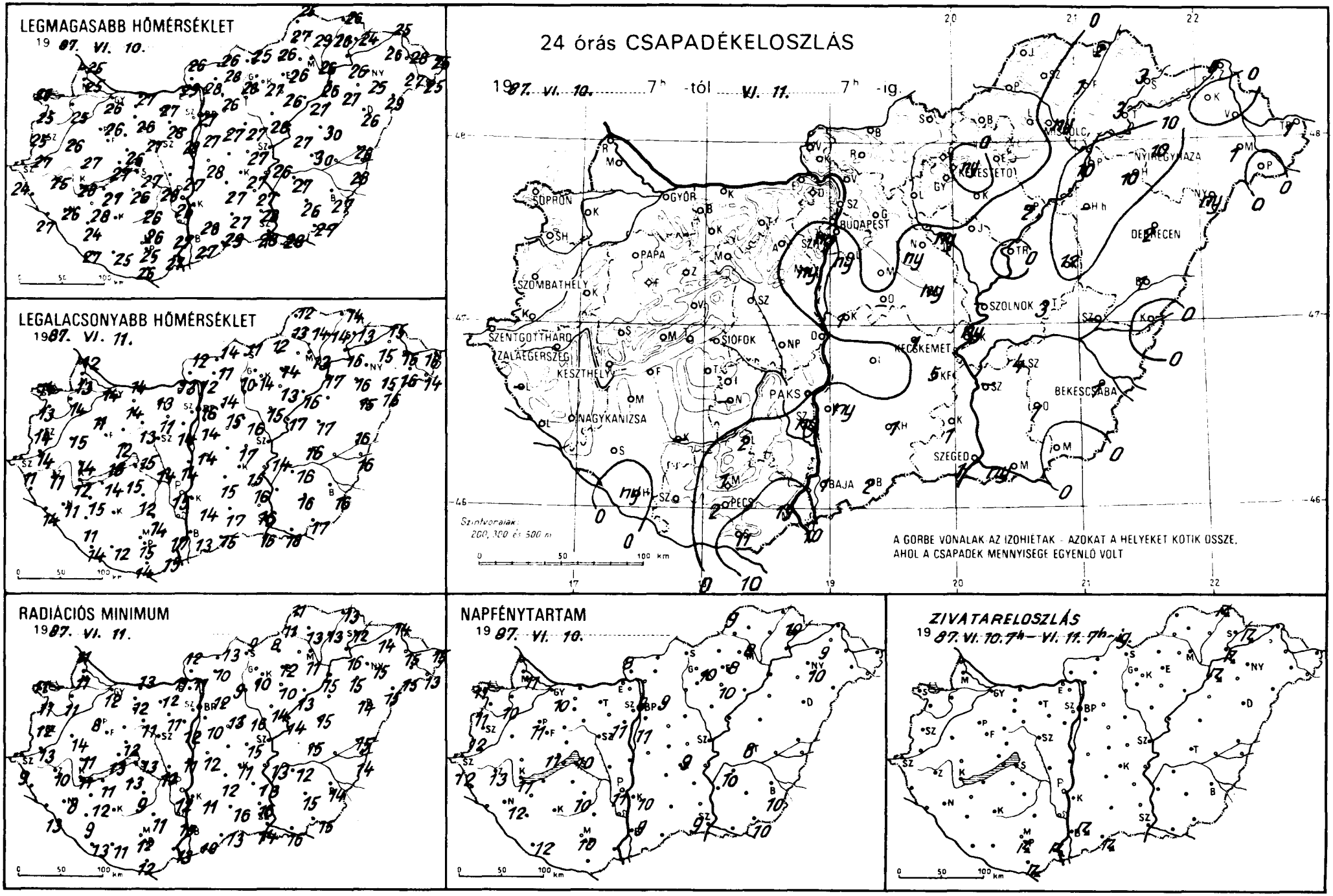
LEGMAGASABB HŐMÉRSÉKLET
19 87. VI. 10.
LEGALACSONYABB HŐMÉRSÉKLET
19 87. VI. 11.
24 órás CSAPADÉKELOSZLÁS
19 87. VI. 10. 7h -tól VI. 11. 7h -ig.
SOPRON
GYŐR
BUDAPEST
DEBRECEN
NYÍREGYHÁZA
KECSKEMÉT
SZOLNOK
SZOMBATHELY
PAPA
SZENTGOTTHÁRD
ZALAEGERSZEG
KESZTHELY
SIÓFOK
NAGYKANIZSA
PAKS
BÉKÉSCSABA
SZEGED
BAJA
PÉCS
Szintvonalak: 200, 300 és 500 m
A GÖRBE VONALAK AZ IZOHIÉTÁK - AZOKAT A HELYEKET KÖTIK ÖSSZE, AHOL A CSAPADÉK MENNYISÉGE EGYENLŐ VOLT
RADIÁCIÓS MINIMUM
19 87. VI. 11.
NAPFÉNYTARTAM
19 87. VI. 10.
ZIVATARELOSZLÁS
19 87. VI. 10. 7h – VI. 11. 7h -ig.

1987. VI. 11h-ig az utolsó 24 óra adatai

állomás	csapadék (mm)		max. hőmérséklet	min. hőmérséklet	rad. min.	Előző nap napos órái
Győr	•	⌓	26	14	12	10
Kapuvár	•	⌓	25	14	11	10
Mosonmagyaróvár	•	⌓	25	13	11	10
Rajka	•	=	25	12	11	
Sopron	•	⌓	25	14	11	11
Sopronhorpács	•	⌓	25	13	11	11
Káld	•	⌓	26	15	14	
Körmend	•		27	14	13	
Szentgotthárd	•		24	11	9	12
Szombathely	•		25	14	12	12
Lenti	–		–	–	–	
Letenye	•	⌓	27	14	13	
Nagykanizsa	•	⌓	26	11	8	12
Zalaegerszeg	•	⌓	25	11	10	13
Farkasgyepű	•	⌓	26	17	14	
Keszthely	•	⌓	26	12	11	11
Mencshely	•	⌓	24	12	12	11
Pápa	•		26	11	8	11
Sümeg	•	⌓	27	14	11	
Tihany	•		27	16	13	
Veszprém	•		26	12	12	
Zirc	•	⌓	24	10	8	
Nonyód	•		27	14	11	
Homokszt. györgy	ny		27	14	13	12
Kaposvár	–		–	–	–	
Marcali	•	⌓	28	15	12	
Siófok	∘		27	15	13	10
Somogyszob	•	⌓	24	11	9	
Tab	∘		26	15	13	
Bábolna	∘		26	14	10	
Esztergom	∘	=	29	13	11	
Kisbér	•	⌓	26	14	12	
Komárom	•	⌓	27	14	13	
Tatabánya	•	=	27	13	12	
Alcsútdoboz	•	⌓	28	11	11	
Dunaújváros	•		27	14	11	
Martonvásár	ny	⌓	28	14	12	11
Mór	•	⌓	27	13	11	
Sárbogárd	∘		28	14	12	
Szabadbattyán	–		–	–	–	
Tegszemcse	•		26	12	9	10
Tengyel	2	▽	26	14	11	
Paks	•	⌓	26	15	12	11
Szekszárd	ny	=	27	17	15	
Árpádtető	1		23	16	14	
Mohács	19	⌐ =	27	15	13	
Pécs	2	⌐	25	15	12	10
Siklós	11	⌐▲⌓	26	14	12	
Szigetvár	•	⌓	25	12	11	
Budaörs	ny	▽⌓	27	12	10	
Kp. Lőrinc	ny	▽⌓	27	14	10	11
OMI. Met. Int.	•		27	16	–	8
Kp. Szab. hegy	–		–	–	–	
Tegléd	ny		27	17	15	
Tubogókő	•		22	14	13	
Vodolló	•	⌓	26	14	12	9
Királyrét	•	⌓	25	10	8	
Nonor	•	⌓	27	15	13	
Nagykáta	ny	⌓	27	16	16	
Szentendre	•		29	15	13	

1987. VI. 11h-ig az utolsó 24 óra adatai

állomás	csapadék (mm)		max. hőmérséklet	min. hőmérséklet	rad. min.	Előző nap napos órái
Vác	•	⌓	28	12	11	
Vámosmikola	•		26	12	12	8
Baja	1	⌐⌓	27	13	10	9
Bácsalmás	2	⌐	29	15	13	
Izsák	•		27	15	12	
Kalocsa	ny	⌓	28	14	11	10
Kecskemét	1	▽⌓	27	15	11	9
Kiskunfélegyháza	5	▽⌓	27	16	13	
Kiskunhalas	1	▽⌓	27	17	16	
Kunszentmiklós	1	▽ =	28	14	12	
Tiszakécske	ny	▽⌓	28	11	11	
Balassagyarmat	•	⌓	26	14	13	
Romhány	•	⌓	28	11	10	
Salgótarján	•	⌓	25	11	9	
Eger	•	=	26	14	12	8
Galyatető	•		21	14	11	
Gyöngyös	•	⌓	27	14	10	
Kékestető	ny	▽	20	12	11	10
Kompolt	•	⌓	26	13	10	10
Lőrinci	•	⌓	28	10	9	
Poroszló	2	▽⌓	27	16	13	
Jászapáti	1	▽⌓	28	16	14	
Jászberény	ny	⌓	27	14	12	
Karcag	12	▽⌓	30	17	15	
Szolnok	–		–	–	–	–
Tiszaroff	•	⌓	27	17	14	
Túrkeve	3	▽	30	16	14	8
Kistelek	1	▽ =	28	16	16	
Makó	ny	▽	28	18	16	
Szeged	1	▽⌓	28	16	14	9
Szentes	–		–	–	–	
Borsodnádasd	•	⌓	26	12	8	
Füged	1	▽ =	26	14	13	
Hidasnémeti	2	⌐ =	26	14	13	
Jósvafő	•	⌓	25	12	11	9
Lillafüred	•	⌓	26	13	11	
Miskolc	ny	▽ =	26	13	11	8
Putnok	•	=	27	13	11	
Sárospatak	3	⌐ =	24	13	12	10
Szendrőlád	•	⌓	29	14	13	
Tokaj	3	⌐	26	16	16	
Kisvárda	•	⌓	26	15	14	9
Mátészalka	1	▽	27	16	15	
Nyíregyháza	10	▽⌓	25	15	15	10
Nyírlugos	ny		29	16	15	
Pátyod	•	⌓	25	14	13	
Tiszabecs	1	=	26	16	15	
Vásárosnamény	•	⌓	28	16	15	
Záhony	6		25	15	14	
Berettyóújfalu	1	⌓	26	16	15	
Debrecen	2	▽⌓	26	15	14	–
Hajdúdorog	10	▽ =	27	16	15	
Hortobágy	–		–	–	–	
Körösszakál	•	⌓	28	16	14	
Polgár	10	⌐ =	26	17	15	
Békéscsaba	1	▽⌓	26	16	14	10
Mezőhegyes	•	⌓	27	17	15	10
Orosháza	1		26	16	15	
Szarvas	4	▽⌓	27	16	12	10
Szeghalom	–		–	–	–	

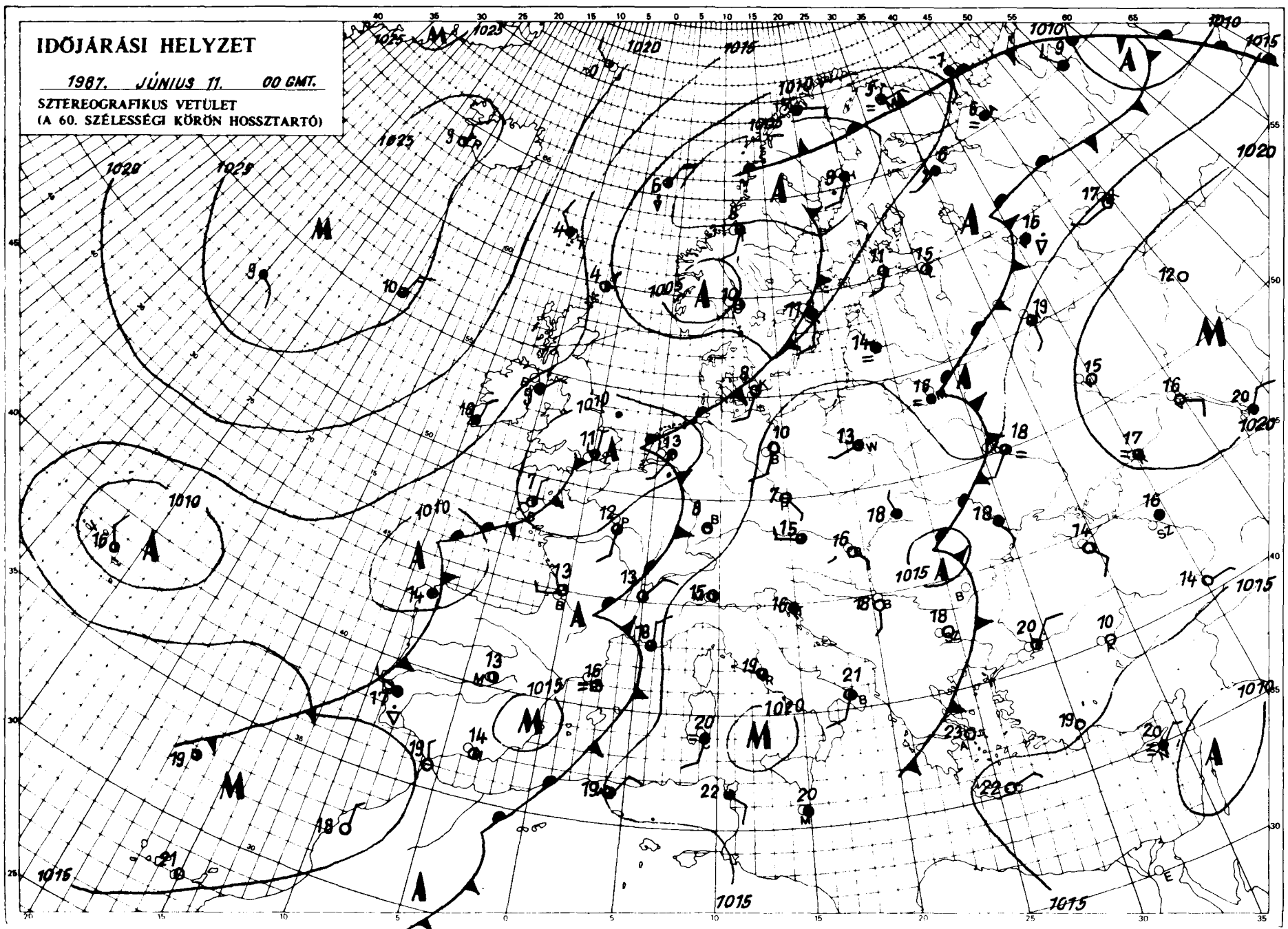

KIADJA: ORSZÁGOS METEOROLÓGIAI SZOLGÁLAT
Készíti: Központi Előrejelző Intézet Analízis- és Rövidtávú Prognózis Központja – T.: 273-018
Megjelenik naponként
Évi előfizetési díja: 2.200,-Ft. Megrendelhető: 1024 Budapest, II., Kitaibel Pál u. 1. – T.: 353-500
Kiadásért felel: az OMSZ elnöke – Szerkesztéséért felel: a KEI igazgatója
Jelmagyarázat a havi mellékletben

IDŐJÁRÁSI NAPIJELENTÉS

ЕЖЕДНЕВНЫЙ МЕТЕОРОЛОГИЧЕСКИЙ БЮЛЛЕТЕНЬ · DAILY WEATHER REPORT
BULLETIN QUOTIDIEN DE TEMPS · TÄGLICHER WETTERBERICHT

100.évfolyam 163.szám + Budapest + 1987.június 12.péntek

Az időjárási helyzet és a várható időjárás:

A Skandináv-félsziget északi részétől Nyugat-Európán és a Pireneusi-félszigeten át Afrika északnyugati partvidékéig, egy alacsony myomású légköri képződmény húzódik. Ennek területén kisebb ciklonális légörvények találhatók, ezért többnyire felhős, időnként csapadékos az idő. Az emlitett alacsony nyomású zónától keletre anticiklon határozza meg az időjárást, emiatt a Kárpát-medencében is többnyire napos, száraz az idő. Szombat estig meleg, de az eddiginél nedvesebb levegő áramlik hazánk fölé, ezért teljesen nem lesz zavartalan a napsütés, és záporokra, zivatarokra is számitani lehet.

Hazánkban csütörtökön a déli megyékben többfelé erősen felhős volt az ég, néhány helyen jelentéktelen kisebb eső is előfordult. Délkeleten 6-10, másutt 10-13 órán át sütött a nap. A hőmérséklet csúcsértéke 23 és 30 fok között volt. Éjszakára kiderült az ég, ezért hajnalra 9-14 fokig csökkent a hőmérséklet. Pénteken délelőtt többnyire napos idő volt, csapadékról nem érkezett jelentés. A hőmérséklet 11 órakor 21 és 25 fok között alakult.

A Balaton vizének hőmérséklete Siófoknál 11 órakor 20 fok volt.

Ma 12 órakor Budapesten a hőmérséklet 25 fok, a tengerszintre átszámitott légnyomás 1020 hPa, gyengén süllyed.

Várható időjárás szombat estig:

Szombat estig az országban több alkalommal erősen megnövekszik a felhőzet. Holnap délutánig szórványosan, később többfelé várható zápor-eső, zivatar. Időnként megélénkül a déli szél. Melegszik az idő. A várható legalacsonyabb éjszakai hőmérséklet 12-17, a legmagasabb nappali hőmérséklet szombaton 28-32 fok között alakul.

Bozóki István s.k.

A hőmérséklet napi középértéke és eltérése a sokévi átlagtól / Budapest belterületén/:

1987. június 11. 21,0°C +1,5°C

1871 óta ezen a napon Budapesten előfordult

legmagasabb hőmérséklet: 34,7°C /1937/
legalacsonyabb hőmérséklet: 8,0°C /1899/

87.436

LEGMAGASABB HŐMÉRSÉKLET

19 87. VI. 11.

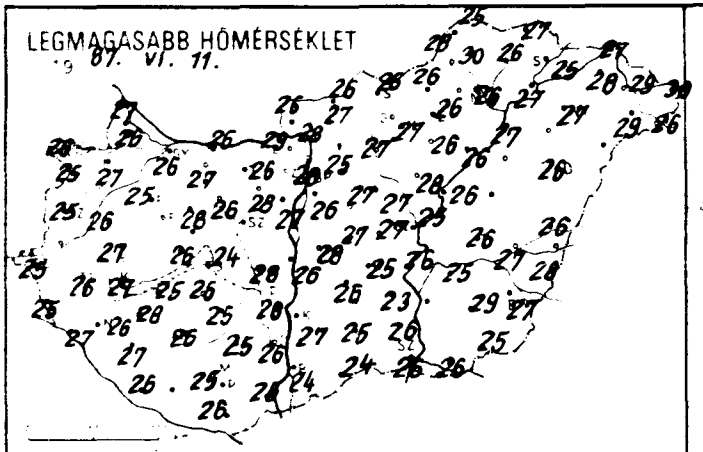

LEGALACSONYABB HŐMÉRSÉKLET

19 87. VI. 12.

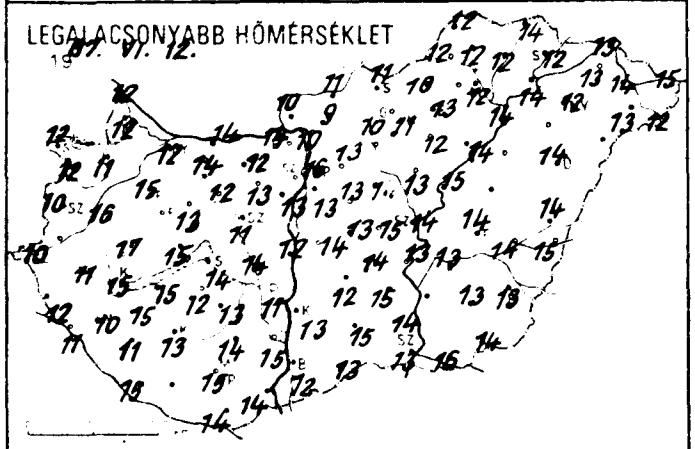

24 órás CSAPADÉKELOSZLÁS

19 87. VI. 11. 7h -tól VI. 12. 7h -ig.

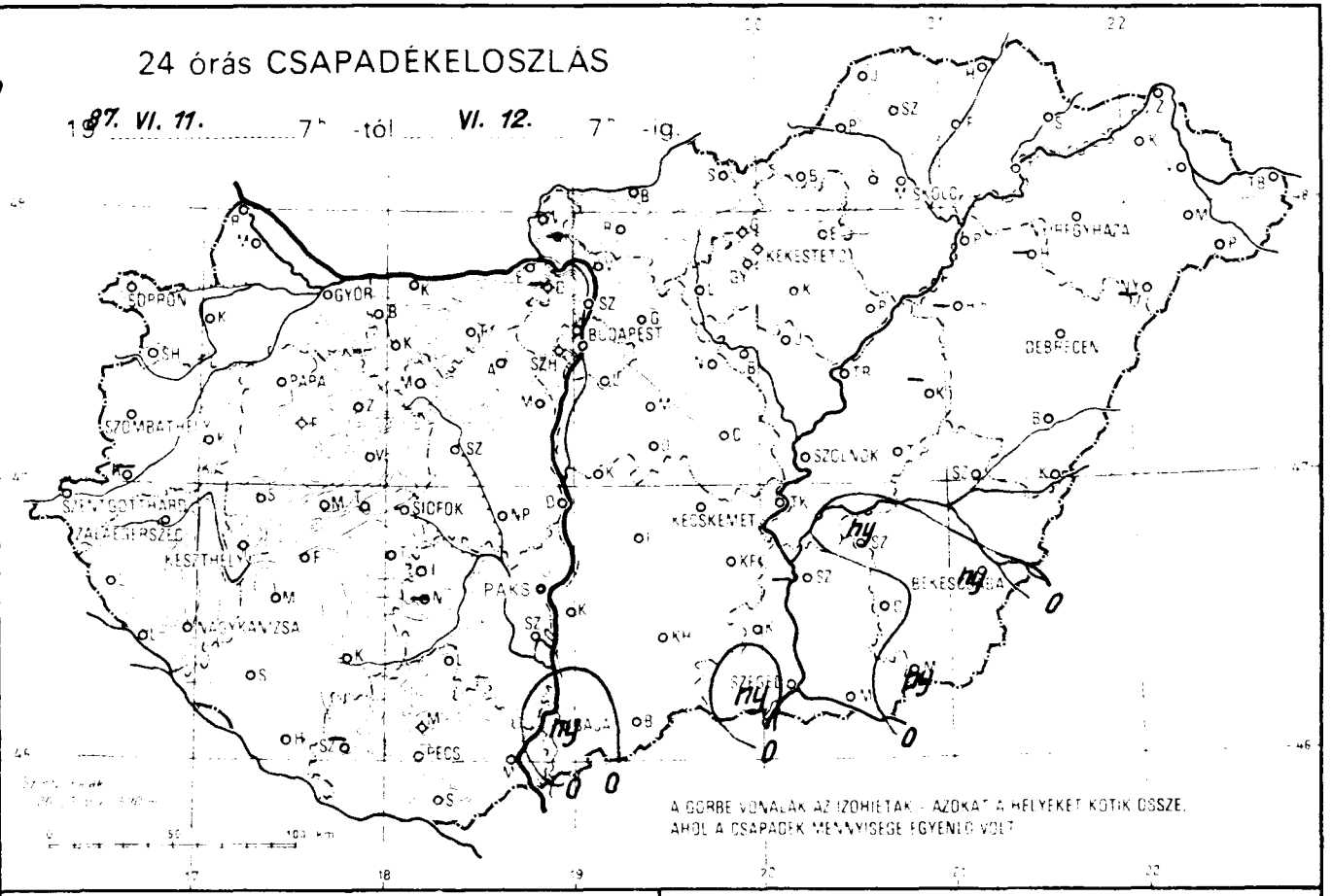

RADIÁCIÓS MINIMUM

19 87. VI. 12.

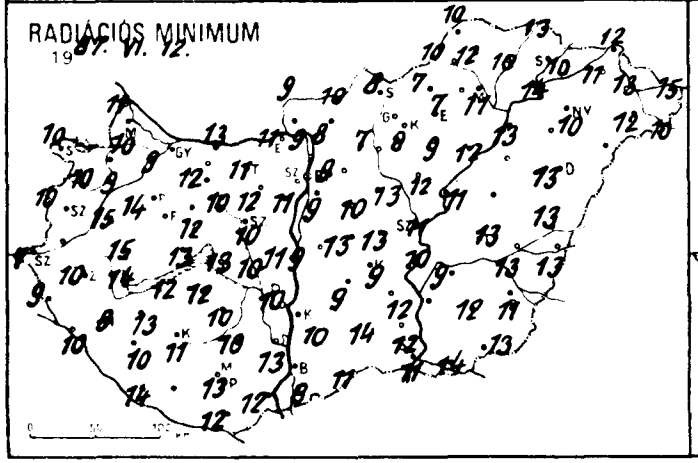

NAPFÉNYTARTAM

19 87. VI. 11.

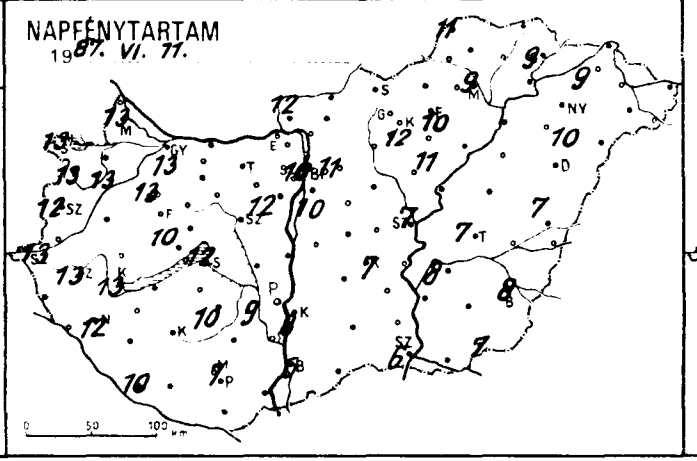

19

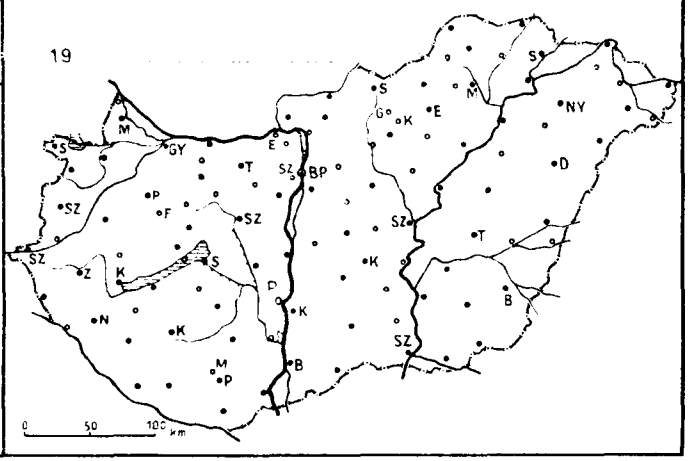

1987. VI. 12 h-ig az utolsó 24 óra adatai

állomás	csapadék (mm)		max. hőmérséklet	min. hőmérséklet	rad. min.	Előző nap napos órái
Győr	.		26	12	9	13
Kapuvár	.		27	11	9	13
Mosonmagyaróvár	.		26	12	10	13
Rajka	.	=	27	12	11	
Sopron	.		26	12	10	13
Sopronhorpács	.		25	12	10	13
Káld	.		26	16	15	
Körmend	–		–	–	–	
Szentgotthárd	.		25	10	7	13
Szombathely	.		25	10	10	12
Lenti	.		25	12	9	
Letenye	.		27	11	10	
Nagykanizsa	.		26	10	9	12
Zalaegerszeg	.		26	11	10	13
Farkasgyepű	.		25	14	13	
Keszthely	.		27	15	14	13
Mencshely	.		24	14	13	10
Pápa	.		25	15	14	13
Sümeg	.		27	17	15	
Tihany	.		26	15	13	
Veszprém	.		28	13	12	
Zirc	.		24	10	8	
Fonyód	.		25	15	12	
Homokszt. györgy	.		26	15	14	10
Kaposvár	.		26	13	11	
Marcali	.		28	15	13	
Siófok	.		24	14	13	12
Somogyszob	.		27	11	10	
Tab	.		26	12	12	
Bábolna	.		25	14	13	
Esztergom	.	=	29	14	11	
Kisbér	.		27	14	12	
Komárom	.		26	14	13	
Tatabánya	.		26	12	11	
Alcsútdoboz	.		28	13	12	
Dunaújváros	.		26	12	11	
Martonvásár	.		27	13	11	12
Mór	.		26	12	10	
Sárbogárd	.		28	14	10	
Szabadbattyán	.		26	11	10	
Iregszemcse	.		25	13	10	10
Lengyel	.		25	14	10	
Paks	.		26	11	10	9
Szekszárd	.		26	15	13	
Árpádtető	.		23	16	13	
Mohács	.		25	14	12	
Pécs	.		25	15	13	7
Siklós	.		26	14	12	
Szigetvár	–		–	–	–	
Budaörs	.		26	11	10	
Bp. Lőrinc	.		26	13	9	10
Bp. Met. Int.	.		26	16	–	10
Bp. Szab. hegy	.		23	18	10	
Cegléd	.		27	15	13	
Dobogókő	–		–	–	–	
Gödöllő	.		25	13	9	11
Királyrét	–		–	–	–	
Monor	.		27	13	10	
Nagykáta	.		27	14	13	
Szentendre	.		28	12	12	

1987. VI. 12 h-ig az utolsó 24 óra adatai

állomás	csapadék (mm)		max. hőmérséklet	min. hőmérséklet	rad. min.	Előző nap napos órái
Vác	.		28	10	9	
Vámosmikola	.		26	10	9	12
Baja	ny		24	12	8	6
Bácsalmás	.		24	13	11	
Izsák	.		26	12	9	
Kalocsa	.		27	13	10	8
Kecskemét	.		25	14	9	7
Kiskunfélegyháza	.		23	15	12	
Kiskunhalas	.		25	15	14	
Kunszentmiklós	.		28	14	9	
Tiszakécske	.		26	13	10	
Balassagyarmat	.		26	11	10	
Romhány	.		27	9	8	
Salgótarján	.		26	11	8	
Eger	.	=	26	13	7	10
Galyatető	–		–	–	–	
Gyöngyös	.		27	11	8	
Kékestető	.		20	14	10	12
Kompolt	.		26	12	9	11
Lőrinci	.		27	10	7	
Poroszló	.		26	14	12	
Jászapáti	.		28	13	12	
Jászberény	.		27	15	10	
Karcag	–		–	–	–	
Szolnok	.		25	14	11	7
Tiszaroff	.		26	15	11	
Túrkeve	.		26	14	13	7
Kistelek	.	=	26	14	12	
Makó	.		26	16	14	
Szeged	ny		26	13	11	6
Szentes	–		–	–	–	
Borsodnádasd	.		26	10	7	
Füged	.		26	12	10	
Hidasnémeti	.	=	27	14	13	
Jósvafő	.		25	12	10	11
Lillafüred	.	=	26	13	11	
Miskolc	.		26	12	11	9
Putnok	.	=	28	12	10	
Sárospatak	.	=	25	12	10	9
Szendrőlád	.		30	12	12	
Tokaj	.		27	14	14	
Kisvárda	.		28	13	11	9
Mátészalka	.		29	13	12	
Nyíregyháza	.		27	12	10	10
Nyírlugos	–		–	–	–	
Pátyod	.		26	12	10	
Tiszabecs	.		30	15	15	
Vásárosnamény	.		29	14	13	
Záhony	.		27	13	12	
Berettyóújfalu	.		26	14	13	
Debrecen	.		26	14	13	7
Hajdúdorog	–		–	–	–	
Hortobágy	–		–	–	–	
Körösszakál	.		28	15	13	
Polgár	.		27	14	13	
Békéscsaba	ny		27	13	11	8
Mezőhegyes	ny		25	14	13	7
Orosháza	.		29	13	12	
Szarvas	ny		25	13	9	8
Szeghalom	.		27	14	13	

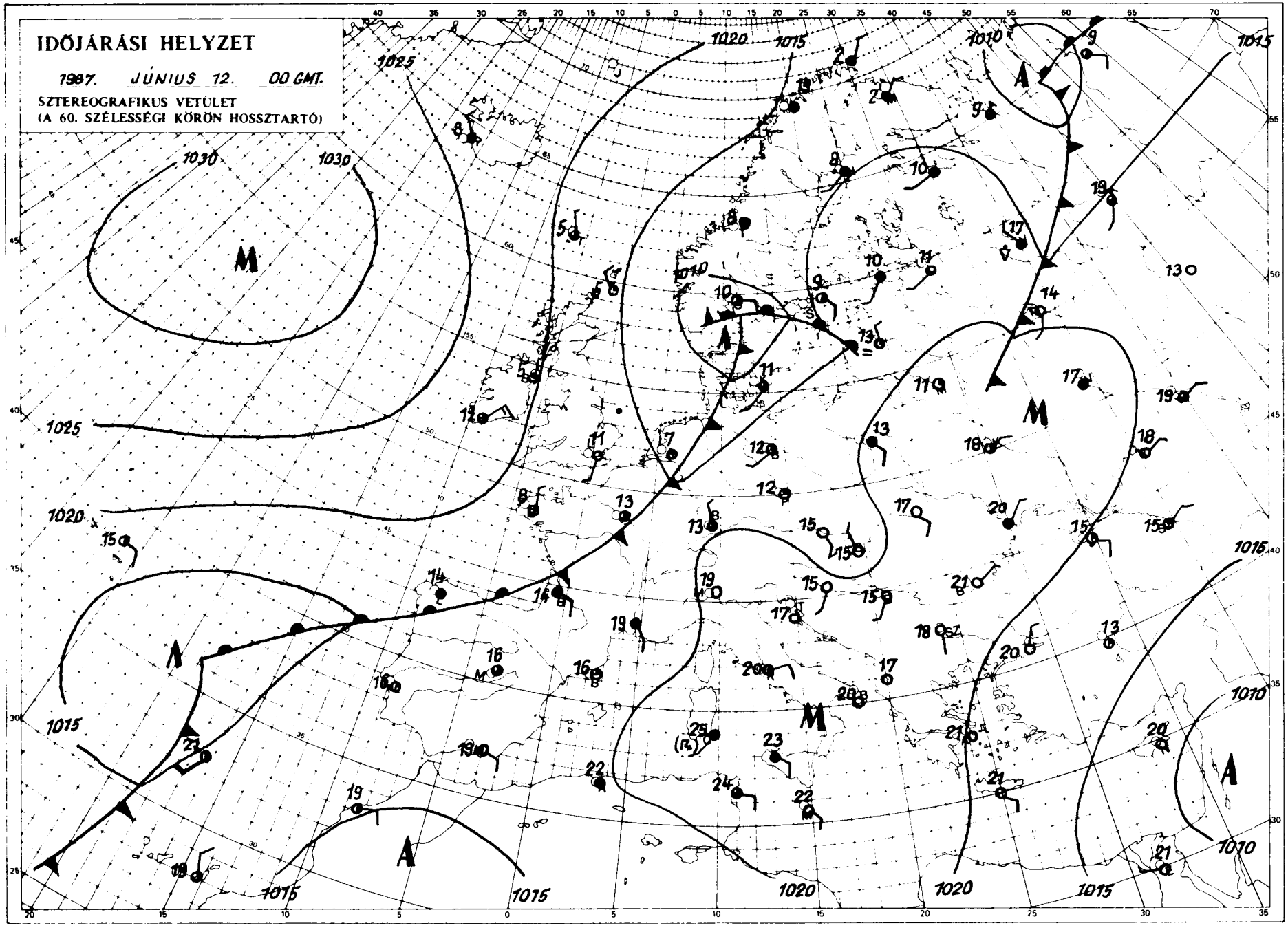

KIADJA ORSZÁGOS METEOROLÓGIAI SZOLGÁLAT
Készíti: Központi Előrejelző Intézet Analízis- és Rövidtávú Prognózis Központja - T.: 273-018
Megjelenik naponként
Előfizetési díja: 2.200,- Ft. Megrendelhető 1024 Budapest, II., Kitaibel Pál u. 1. - T.: 353-500
Kiadásért felel: az OMSZ elnöke Szerkesztésért felel: a KEI igazgatója

Jelmagyarázat a havi mellékletben

IDŐJÁRÁSI NAPIJELENTÉS

ЕЖЕДНЕВНЫЙ МЕТЕОРОЛОГИЧЕСКИЙ БЮЛЛЕТЕНЬ • DAILY WEATHER REPORT
BULLETIN QUOTIDIEN DE TEMPS • TÄGLICHER WETTERBERICHT

100.évfolyam 164. szám + Budapest + 1987.június 13.szombat

Az időjárási helyzet és a várható időjárás:

Szombaton reggel az Észak-Ural-Balti-tenger-Német-középhegység-Balearok vonalban húzódott az a gyakran változó időjárási frontrendszer, melynek két oldalán lényegesen eltérő jellegü időjárás alakult ki. A néhány száz kilométer átlagos szélességü frontrendszer, illetve csapadékzóna északnyugati oldalán meglehetősen hüvös, szeles az idő, ugyanakkor a frontrendszertől keletre, délkeletre eső területeken napról-napra melegebb, már-már kánikulai az időjárás. A nagyon lassan kelet felé sodródó frontrendszer előtt heves helyi záporok, zivatarok alakulnak ki. A frontrendszer a következő másfél napon közelebb kerül valamelyest a Kárpát-medencéhez, de időjárásunkra egyelőre nem lesz lényeges hatással, folytatódik az igen meleg, nagyrészt száraz, kánikulai idő.

Magyarországon pénteken napos, száraz, igen meleg idő volt. Délutánra 25, 30 fok közé emelkedett a hőmérséklet. A szombatra virradó derült, száraz éjszakán 11, 18 fok közé hült le a levegő. Szpmbaton délelőtt csaknem zavartalan volt a napsütés, gyenge maradt a légmozás, gyorsan emelkedett a hőmérséklet, 11 órára elérte a 21, 27 fokot.

A Balaton vizének hőmérséklete Siófoknál 21 fok volt.

Ma 12 órakor Budapesten a hőmérséklet 25 fok, a tengerszintre átszámitott légnyomás 1016 hPa, alig változik.

Várható időjárás vasárnap estig:

Folytatódik az igen meleg, nagyrészt napos, száraz, kánikulai idő. Délutánonként néhol átmenetileg erősen megnövekszik a gomolyfelhőzet, elsősorban nyugaton, északnyugaton helyi zápor, zivatar valószinü. A délnyugati szél általában kissé élénk, az esetleges zivatarok környezetében átmenetileg erős lesz. A legalacsonyabb éjszakai hőmérséklet 15, 20 fok között, a legmagasabb nappali hőmérséklet vasárnap általában 30 fok körül, keleten néhol 35 fok közelében alakul.

Török Dénes s.k.

A hőmérséklet napi középértéke és eltérése a sokévi átlagtól / Budapest belterületén/:

1987. június 12. 22,5°C +3,0°C

1871 óta ezen a napon Budapesten előfordult:

legmagasabb hőmérséklet: 33,5°C /1957/
legalacsonyabb hőmérséklet: 5,- C /1899/

87.437

LEGMAGASABB HŐMÉRSÉKLET

19 87. VI. 12.

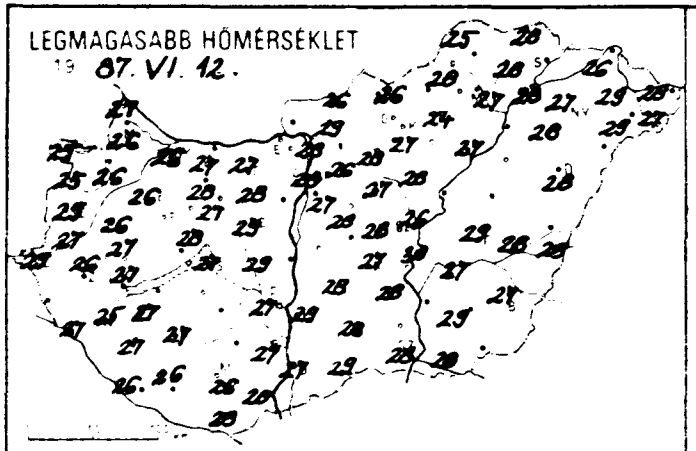

LEGALACSONYABB HŐMÉRSÉKLET

19 87. VI. 13.

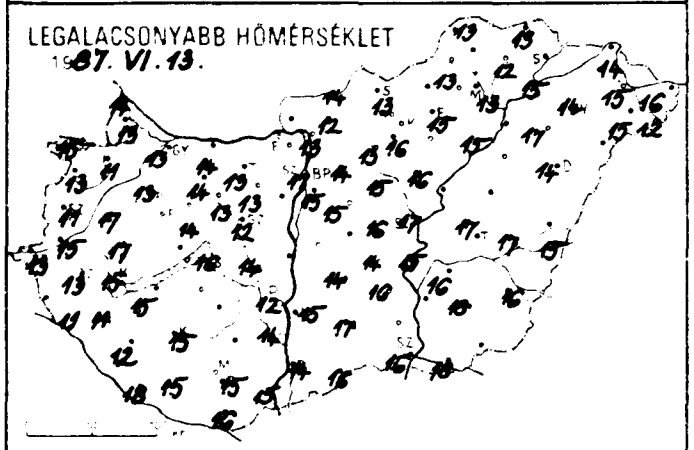

24 órás CSAPADÉKELOSZLÁS

19 87. VI. 12. 7[illegible] -tól VI. 13. 7[illegible] -ig

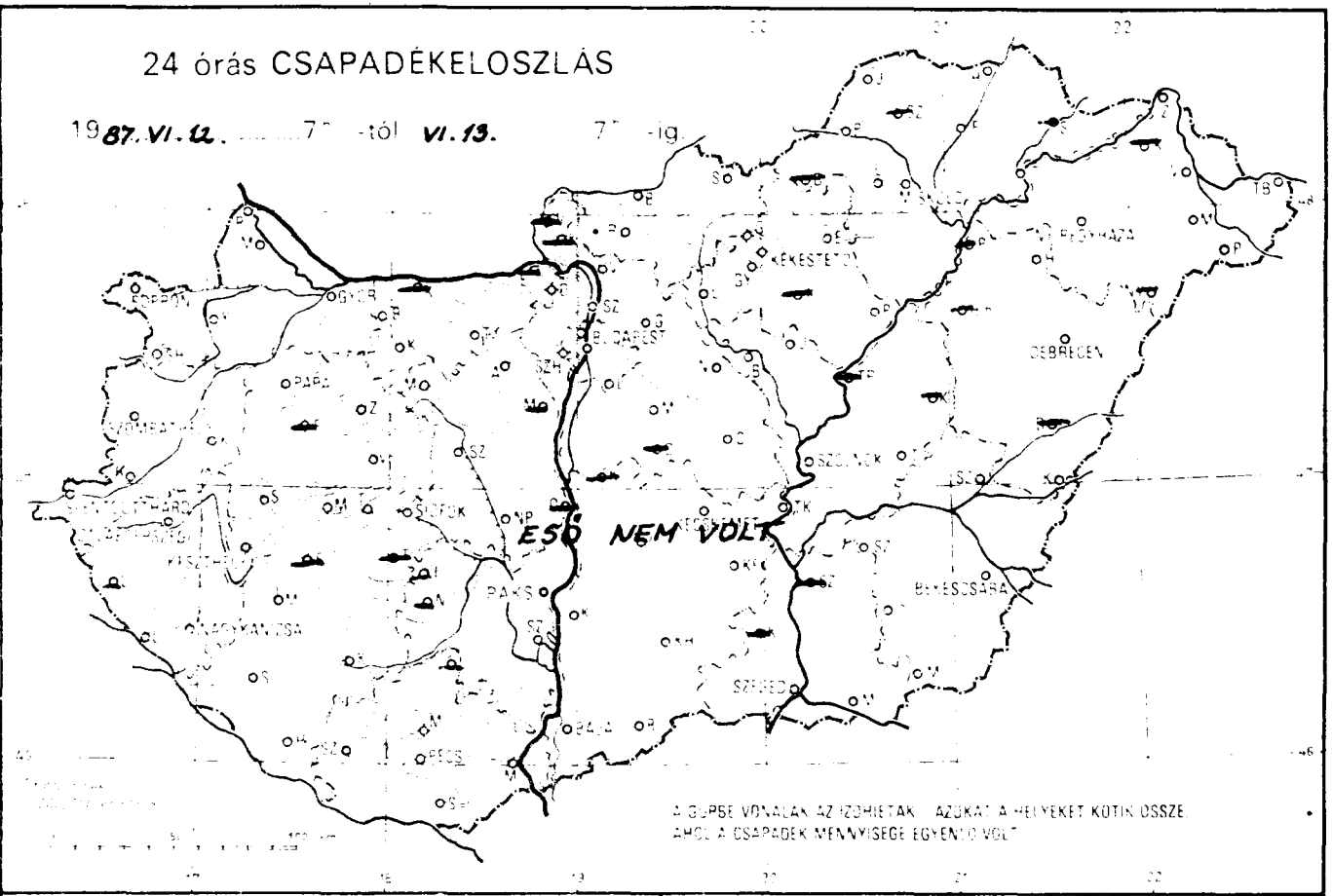

RADIÁCIÓS MINIMUM

19 87. VI. 13.

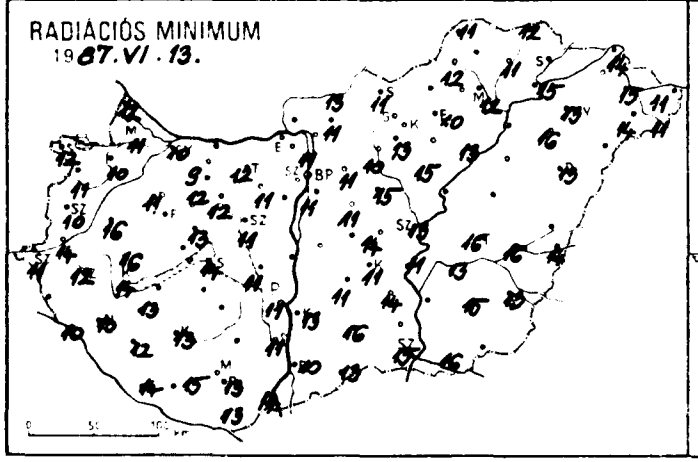

NAPFÉNYTARTAM

19 87. VI. 12.

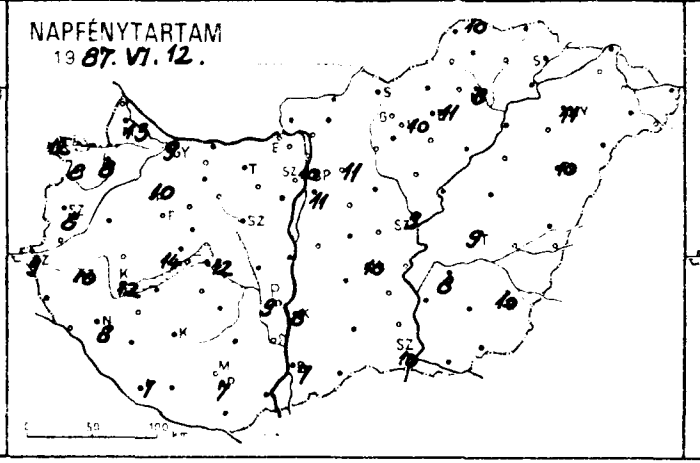

19

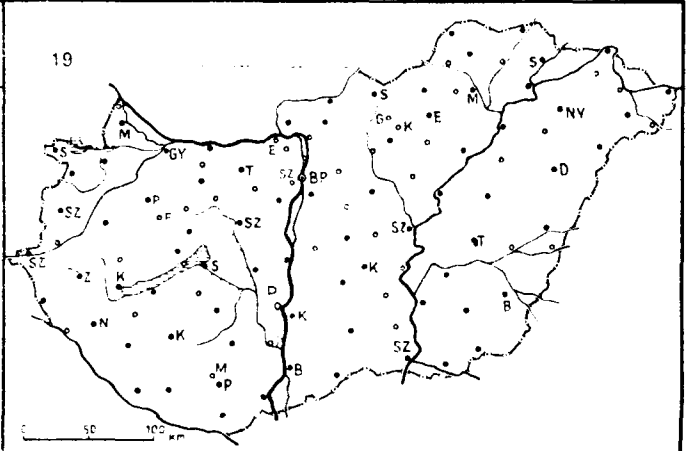

19 87. VI. 07.-ig az utolsó 24 óra adatai						Előző nap napos órái
állomás	csapadék (mm)		max. hőmérséklet	min. hőmérséklet	rad. min.	
Győr	•	☁	26	13	10	9
Kapuvár	•	☁	26	11	10	8
Mosonmagyaróvár	•	☁	26	13	11	13
Rajka	•	=	27	14	12	
Sopron	•	☁	25	15	12	12
Sopronhorpács	•	☁	25	13	11	8
Káld	•	☁	26	17	16	
Körmend	•		27	15	14	
Szentgotthárd	•	=	25	13	11	9
Szombathely	•	☁	25	11	10	8
Lenti	–		–	–	–	
Letenye	•	☁	27	11	10	
Nagykanizsa	•	≡	25	11	10	8
Zalaegerszeg	•	☁	26	13	12	10
Farkasgyepű	–		–	–	–	
Keszthely	•	☁	27	15	14	12
Mencshely	•	☁	25	15	14	14
Pápa	•	☁	26	13	11	10
Sumeg	•	☁	27	17	16	
Tihany	•	☁	28	16	14	
Veszprém	•	☁	28	14	13	
Zirc	•	☁	25	12	10	
Bonyód	–		–	–	–	
Homokszt. györgy	•	☁	26	18	14	7
Kaposvár	•		27	15	13	
Marcali	•	☁	27	15	13	
Siófok	•	☁	27	16	14	12
Somogyszob	•	☁	27	12	12	
Tab	–		–	–	–	
Bábolna	•		27	14	9	
Esztergom	–		–	–	–	
Kisbér	•	☁	28	14	12	
Komárom	–		–	–	–	
Tatabánya	•		27	13	12	
Alcsútdoboz	•	☁	28	13	11	
Dunaújváros	–		–	–	–	
Martonvásár	•	☁	28	13	12	12
Mór	•	☁	27	13	12	
Sárbogárd	•	☁	29	14	11	
Szabadbattyán	•	☁	29	12	11	
Fegyszemcse	–		–	–	–	
Fengyel	–		–	–	–	
Paks	•	☁	27	12	11	9
Szekszárd	•	=	27	14	11	
Árpádtető	•		23	16	14	
Mohács	•	☁	28	15	14	
Pécs	•	☁	26	15	13	7
Siklos	•	☁	28	16	13	
Szigetvár	•	☁	26	15	15	
Budaörs	•	☁	28	13	10	
Bp. Lőrinc	•	☁	27	15	11	11
Bp. Met. Int.	•		28	17	–	10
Bp. Szab. hegy	•		28	18	16	
Cegléd	•		28	16	14	
Dabogokő	•		22	14	13	
Godollő	•	☁	26	14	11	11
Kiralyrét	–		–	–	–	
Monor	•	☁	28	15	11	
Nagykáta	•	☁	27	15	15	
Szentendre	•		29	14	14	

19 87. VI. 07.-ig az utolsó 24 óra adatai						Előző nap napos órái
állomás	csapadék (mm)		max. hőmérséklet	min. hőmérséklet	rad. min.	
Vác	•	☁	28	13	11	
Vámosmikola	–		–	–	–	
Baja	•	☁	27	14	10	7
Bácsalmás	•	☁	29	16	13	
Izsák	•		28	14	11	
Kalocsa	•	☁	29	15	13	8
Kecskemét	•	☁	27	14	11	10
Kiskunfélegyháza	•	☁	28	16	14	
Kiskunhalas	•	☁	28	17	16	
Kunszentmiklós	–		–	–	–	
Tiszakécske	•	☁	30	15	11	
Balassagyarmat	•	☁	26	14	13	
Romhány	•	☁	29	12	11	
Salgótarján	•		26	13	11	
Eger	•	=	24	15	10	11
Galyatető	•		21	15	12	
Gyöngyös	•	☁	27	16	13	
Kékestető	•		20	14	13	10
Kompolt	–		–	–	–	
Lőrinci	•		28	13	10	
Poroszló	•	☁	27	15	13	
Jászapáti	•	☁	28	16	15	
Jászberény	•	☁	27	17	13	
Karcag	–		–	–	–	
Szolnok	•	☁	26	17	13	9
Tiszaroff	–		–	–	–	
Túrkeve	•	☁	29	17	16	9
Kistelek	–		–	–	–	
Makó	•	☁	28	18	16	
Szeged	•	☁	28	16	15	10
Szentes	–		–	–	–	
Borsodnádasd	–		–	–	–	
Fügöd	•	☁	28	12	10	
Hidasnémeti	•	=	28	13	12	
Jósvafő	•	☁	25	13	11	10
Lillafüred	•	=	26	15	13	
Miskolc	•	=	28	13	12	8
Putnok	•	=	28	13	12	
Sárospatak	–		–	–	–	
Szendrőlád	–		–	–	–	
Tokaj	•		28	15	15	
Kisvárda	–		–	–	–	
Mátészalka	•	☁	29	15	14	
Nyíregyháza	•	☁	27	14	13	11
Nyírlugos	–		–	–	–	
Pátyod	•	☁	27	12	11	
Tiszabecs	•	☁	28	16	11	
Vásárosnamény	•	☁	29	15	15	
Záhony	•	☁	26	14	14	
Berettyóújfalu	–		–	–	–	
Debrecen	•	☁	28	14	13	10
Hajdúdorog	•		28	17	16	
Hortobágy	–		–	–	–	
Körösszakál	•	☁	28	15	14	
Polgár	–		–	–	–	
Békéscsaba	•	☁	27	16	13	10
Mezőhegyes	•	☁	27	17	16	12
Orosháza	•		29	18	15	
Szarvas	•		27	16	13	8
Szeghalom	•		28	17	16	

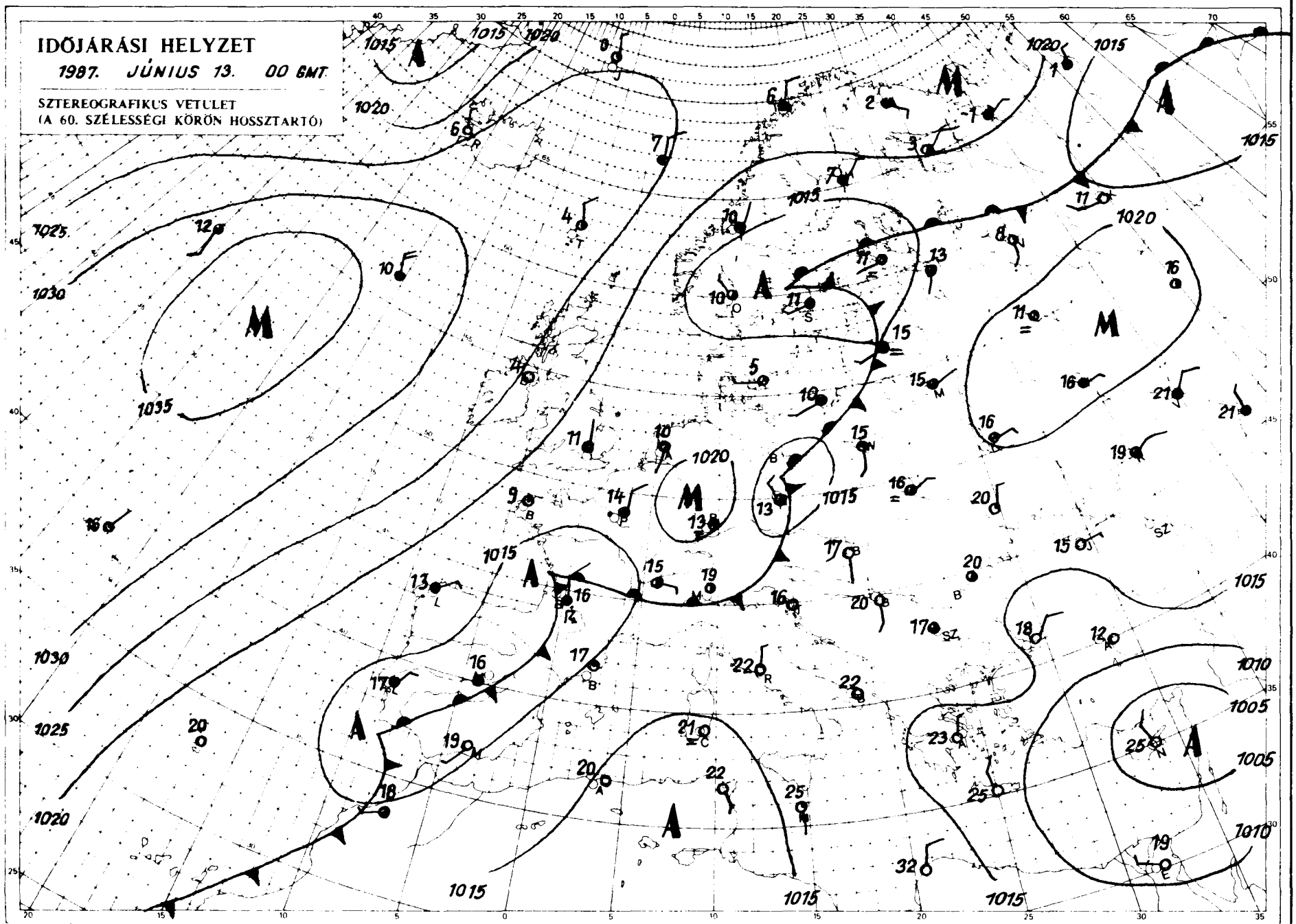

KIADJA: ORSZÁGOS METEOROLÓGIAI SZOLGÁLAT
Készíti: Központi Előrejelző Interaktív Analízis- és Rövidtávú Prognózis Központja T.: 273-018
Megjelenik naponként
Előfizetési díja: 2.200.-Ft. Megrendelhető 1024 Budapest, II., Kitaibel Pál u. 1. T. 353-600
Kiadásért felel: az OMSZ elnöke Szerkesztéséért felel: a KEI igazgatója

Jelmagyarázat a havi mellékletben

IDŐJÁRÁSI NAPIJELENTÉS

ЕЖЕДНЕВНЫЙ МЕТЕОРОЛОГИЧЕСКИЙ БЮЛЛЕТЕНЬ · DAILY WEATHER REPORT
BULLETIN QUOTIDIEN DE TEMPS · TÄGLICHER WETTERBERICHT

100.évfolyam 165. szám + Budapest + 1987.június 14.vasárnap

Az időjárási helyzet és a várható időjárás:

Szinte napok óta helyben -nagyjából az Észak-Ural-Nyugati Alpok -Ibériai vonal mentén marad az az időjárási frontrendszer, amely mintegy kettéosztja kontinensünk időjárását. A frontrendszer néhány száz kilométeres sávjától nyugatra, északnyugatra eső területeken meglehetősen hűvös, szeles az időjárás. Ugyanakkor kontinensünk keleti, délkeleti felének nagy részén napok óta kánikula van. Délkelet-Európában pl. délutánonként nem egy helyen 35 fok fölé emelkedik a hőmérséklet. Az említett frontrendszer közvetlen közelében - főként délutánonként, - heves záporok, zivatarok alakulnak ki. Arra számítunk, hogy ez a frontrendszer a következő 36 óra vége felé a Kárpát-medence fölé helyeződik, ill. fokozatosan megközeliti azt.

Magyarországon szombaton napos, száraz, igen meleg idő volt, 10, 14 órán át sütött a nap. A legmagasabb nappali hőmérséklet 27, 32 fok között volt. Vasárnapra virradóra 15, 20 fokig csökkent a hőmérséklet. Délelőtt folytatódott a napos, száraz idő, 11 órára 25, 29 fokig melegedett a levegő.

A Balaton vizének hőmérséklete Siófoknál 11 órakor 21 fok volt.

Ma 12 órakor Budapesten a hőmérséklet 27 fok, a tengerszintre átszámitott légnyomás 1011 hPa, alig változik.

Várható időjárás hétfő estig:

Egyelőre folytatódik az igen meleg idő. Ma főként a Dunántúlon számithatunk gomolyfelhőképződésre és délután esetleg néhány zivatarra, másutt derült idő lesz. A szél többnyire mérsékelt marad. Hajnalra 15, 20 fokig csökken a hőmérséklet. Holnap eleinte még napos idő lesz, majd délutántól nyugat felől erős felhőzetnövekedés kezdődik, a Dunántúlon többfelé várható zivatar heves szélrohamokkal. A legmagasabb nappali hőmérséklet 31, 36 fok között lesz.

H. Bóna Márta s.k.

A hőmérséklet napi középértéke és eltérése a sokévi átlagtól / Budapest belterületén/:

1987. június 13. 24,5°C +4,9°C

1871 óta ezen a napon Budapesten előfordult

legmagasabb hőmérséklet: 31,8°C /.977/
legalacsonyabb hőmérséklet: 6.4°C /.89? /

87.438

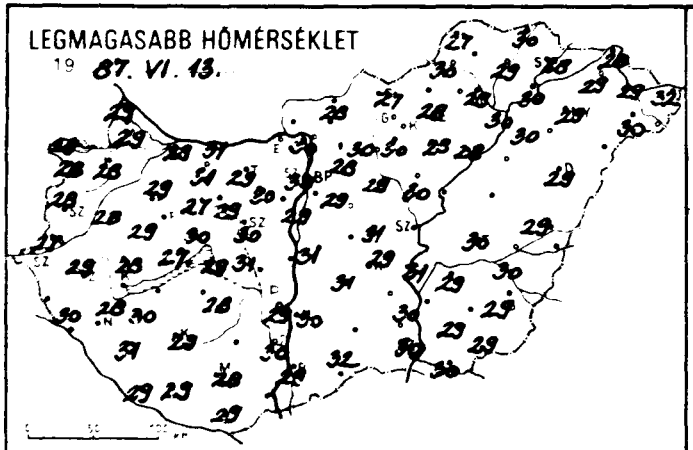
LEGMAGASABB HŐMÉRSÉKLET
19 87. VI. 13.

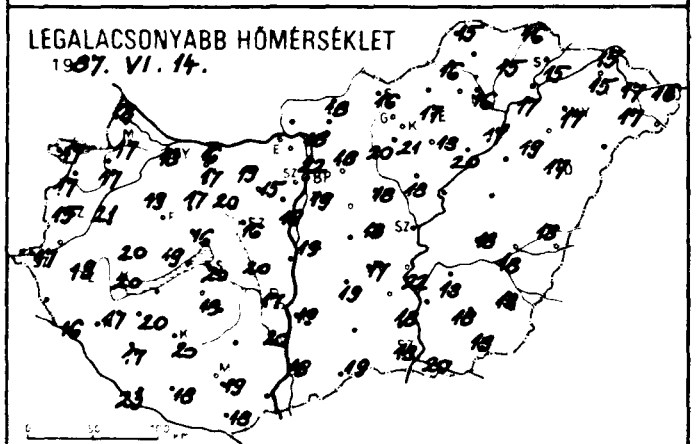
LEGALACSONYABB HŐMÉRSÉKLET
1987. VI. 14.

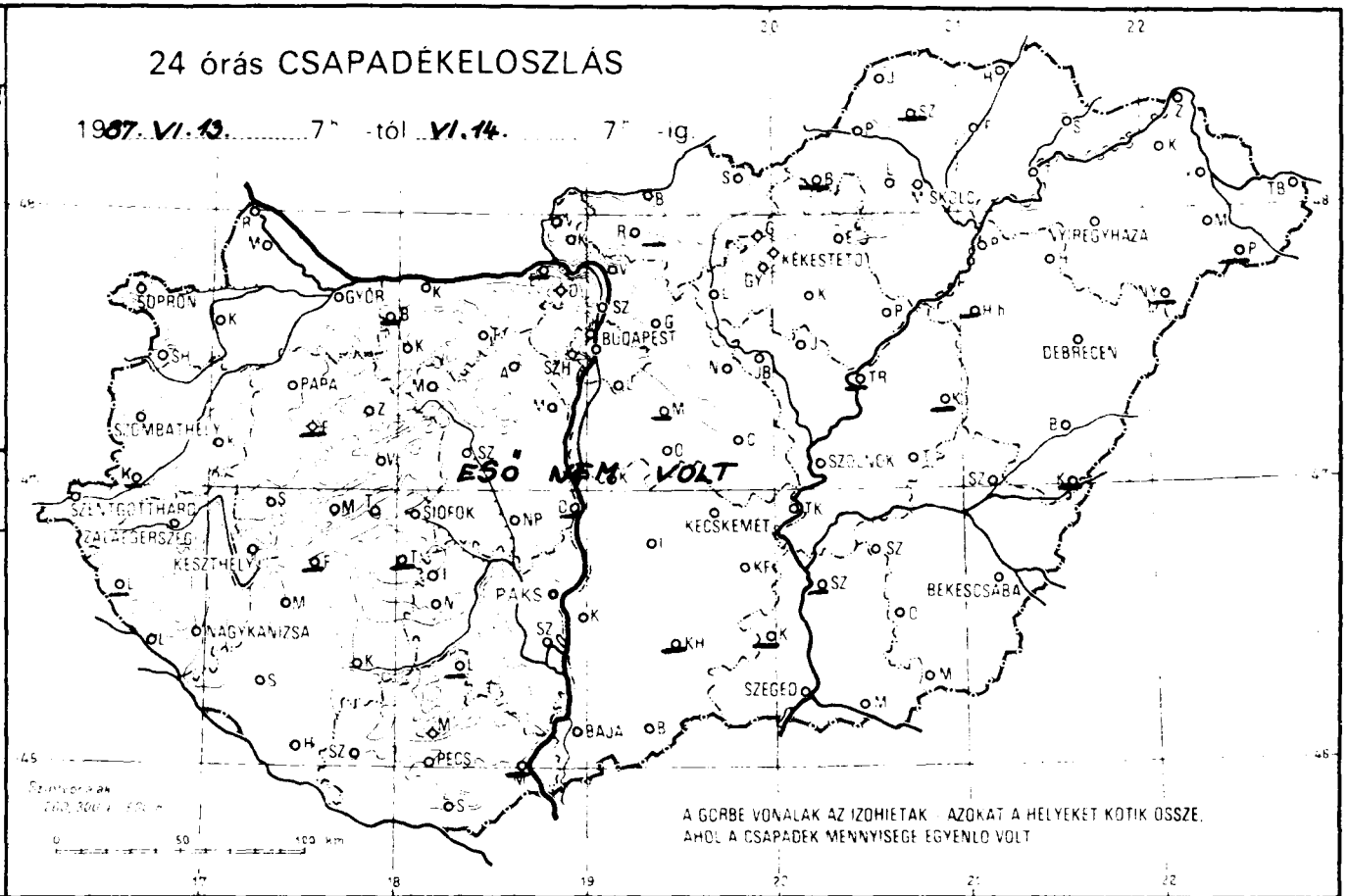
24 órás CSAPADÉKELOSZLÁS
1987. VI. 13. 7h -tól VI. 14. 7h -ig
ESŐ NEM VOLT
A GÖRBE VONALAK AZ IZOHIETÁK, AZOKAT A HELYEKET KÖTIK ÖSSZE, AHOL A CSAPADÉK MENNYISÉGE EGYENLŐ VOLT
GYŐR
BUDAPEST
DEBRECEN
NYÍREGYHÁZA
KÉKESTETŐ
SOPRON
SZOMBATHELY
PÁPA
SZÉKESFEHÉRVÁR
SIÓFOK
KESZTHELY
NAGYKANIZSA
PAKS
KECSKEMÉT
BÉKÉSCSABA
SZEGED
BAJA
PÉCS

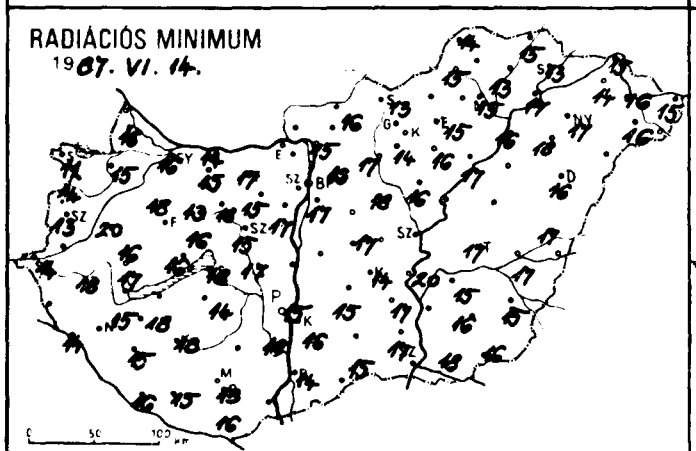
RADIÁCIÓS MINIMUM
1987. VI. 14.

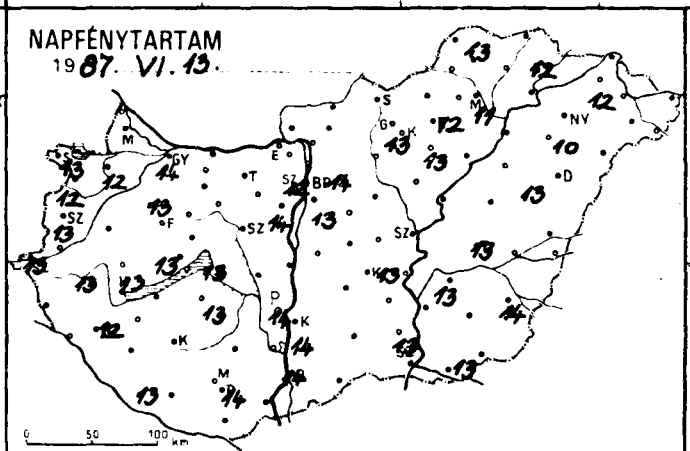
NAPFÉNYTARTAM
1987. VI. 13.

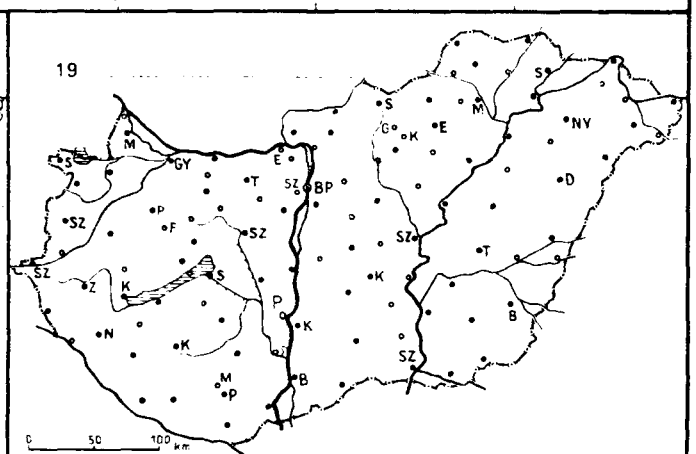
19

1987. VI. 07.^{h}-ig az utolsó 24 óra adatai						Előző nap napos órái
állomás	csapadék (mm)		max. hőmérséklet	min. hőmérséklet	rad. min.	
Győr	.	☁	29	18	16	14
Kapuvár	.	☁	28	17	15	12
Mosonmagyaróvár	.	☁	29	17	14	12
Rajka	.	=	29	18	16	
Sopron	.	☁	28	17	11	13
Sopronhorpács	.	☁	28	17	14	12
Káld	.	☁	28	21	20	
Körmend	–		–	–	–	
Szentgotthárd	.		27	17	14	13
Szombathely	.	☁	28	15	13	13
Lenti	–		–	–	–	
Letenye	.	☁	30	16	14	
Nagykanizsa	.	☁	28	17	15	12
Zalaegerszeg	.		29	19	18	13
Farkasgyepű	–		–	–	–	
Keszthely	.	☁	28	20	17	13
Mencshely	.	☁	27	19	16	13
Pápa	.		29	19	18	13
Sümeg	.	☁	29	20	16	
Tihany	.		29	20	19	
Veszprém	.	☁	30	16	16	
Zirc	.	☁	27	17	13	
Fonyód	–		–	–	–	
Homokszt. györgy	.	☁	29	23	16	13
Kaposvár	.		29	20	18	
Marcali	o	☁	30	20	18	
Siófok	.	☁	29	20	18	13
Somogyszob	.	☁	31	17	15	
Tab	–		–	–	–	
Bábolna	–		–	–	–	
Esztergom	–		–	–	–	
Kisbér	.		31	18	17	
Komárom	.		31	16	14	
Tatabánya	o		29	19	17	
Alcsútdoboz	.	☁	30	15	15	
Dunaújváros	–		–	–	–	
Martonvásár	.	☁	29	18	17	14
Mór	.		29	20	18	
Sárbogárd	.	☁	31	20	17	
Szabadbattyán	.	☁	30	16	15	
Tregszemcse	.	☁	28	18	14	13
Lengyel	–		–	–	–	
Paks	.		29	17	15	14
Szekszárd	.	=	30	20	18	
Árpádtető	.		25	20	19	
Mohács	–		–	–	–	
Pécs	.	☁	28	19	18	14
Siklós	.	☁	29	18	16	
Szigetvár	.	☁	29	18	15	
Budaörs	.		29	20	17	
Bp. Lőrinc	.		29	19	17	13
Bp. Met. Int.	.		30	22	–	12
Bp. Szab. hegy	.		25	16	15	
Cegléd	.	☁	31	18	17	
Dobogókő	.		24	17	17	
Gödöllő	.		28	18	16	14
Királyrét	.	☁	27	14	11	
Monor	–		–	–	–	
Nagykáta	.		29	18	18	
Szentendre	.		30	18	16	

1987. VI. 07.^{h}-ig az utolsó 24 óra adatai						Előző nap napos órái
állomás	csapadék (mm)		max. hőmérséklet	min. hőmérséklet	rad. min.	
Vác	.	☁	30	18	15	
Vámosmikola	–		–	–	–	
Baja	.	☁	29	18	14	14
Bácsalmás	.	☁	32	19	15	
Izsák	.		31	19	15	
Kalocsa	.	☁	30	19	16	14
Kecskemét	.	☁	29	17	14	13
Kiskunfélegyháza	.		30	18	17	
Kiskunhalas	–		–	–	–	
Kunszentmiklós	.		31	19	–	
Tiszakécske	.		31	22	20	
Balassagyarmat	.	☁	28	18	16	
Romhány	–		–	–	–	
Salgótarján	.	☁	27	16	13	
Eger	.	=	28	17	15	12
Galyatető	.		23	16	14	
Gyöngyös	.	☁	30	21	14	
Kékestető	.		22	16	15	13
Kompolt	.	☁	28	18	16	13
Lőrinci	.	☁	30	20	17	
Poroszló	.	☁	28	20	17	
Jászapáti	.	☁	30	18	16	
Jászberény	.	☁	29	20	11	
Karcag	–		–	–	–	
Szolnok	.	☁	28	17	15	13
Tiszaroff	–		–	–	–	
Túrkeve	.		30	18	17	13
Kistelek	–		–	–	–	
Makó	.	☁	30	20	18	
Szeged	.	☁	30	18	17	13
Szentes	–		–	–	–	
Borsodnádasd	–		–	–	–	
Füged	.	☁	29	15	13	
Hidasnémeti	.	=	30	16	15	
Jósvafő	.	☁	27	15	14	13
Lillafüred	.	=	28	16	14	
Miskolc	.	☁	29	16	15	11
Putnok	.	=	30	16	15	
Sárospatak	.	=	28	15	13	12
Szendrőlád	–		–	–	–	
Tokaj	.		30	17	17	
Kisvárda	.	☁	29	15	14	12
Mátészalka	.	☁	30	17	16	
Nyíregyháza	.	☁	29	17	17	10
Nyírlugos	–		–	–	–	
Pátyod	–		–	–	–	
Tiszabecs	.	☁	32	16	15	
Vásárosnamény	.	☁	29	17	16	
Záhony	.	☁	28	15	15	
Berettyóújfalu	.	☁	29	18	17	
Debrecen	.	☁	29	17	16	13
Hajdúdorog	.		30	19	18	
Hortobágy	–		–	–	–	
Körösszakál	–		–	–	–	
Polgár	.		30	17	16	
Békéscsaba	.	☁	29	18	15	14
Mezőhegyes	.	☁	29	18	16	13
Orosháza	.		29	18	16	–
Szarvas	.	☁	29	18	15	13
Szeghalom	.		30	18	17	

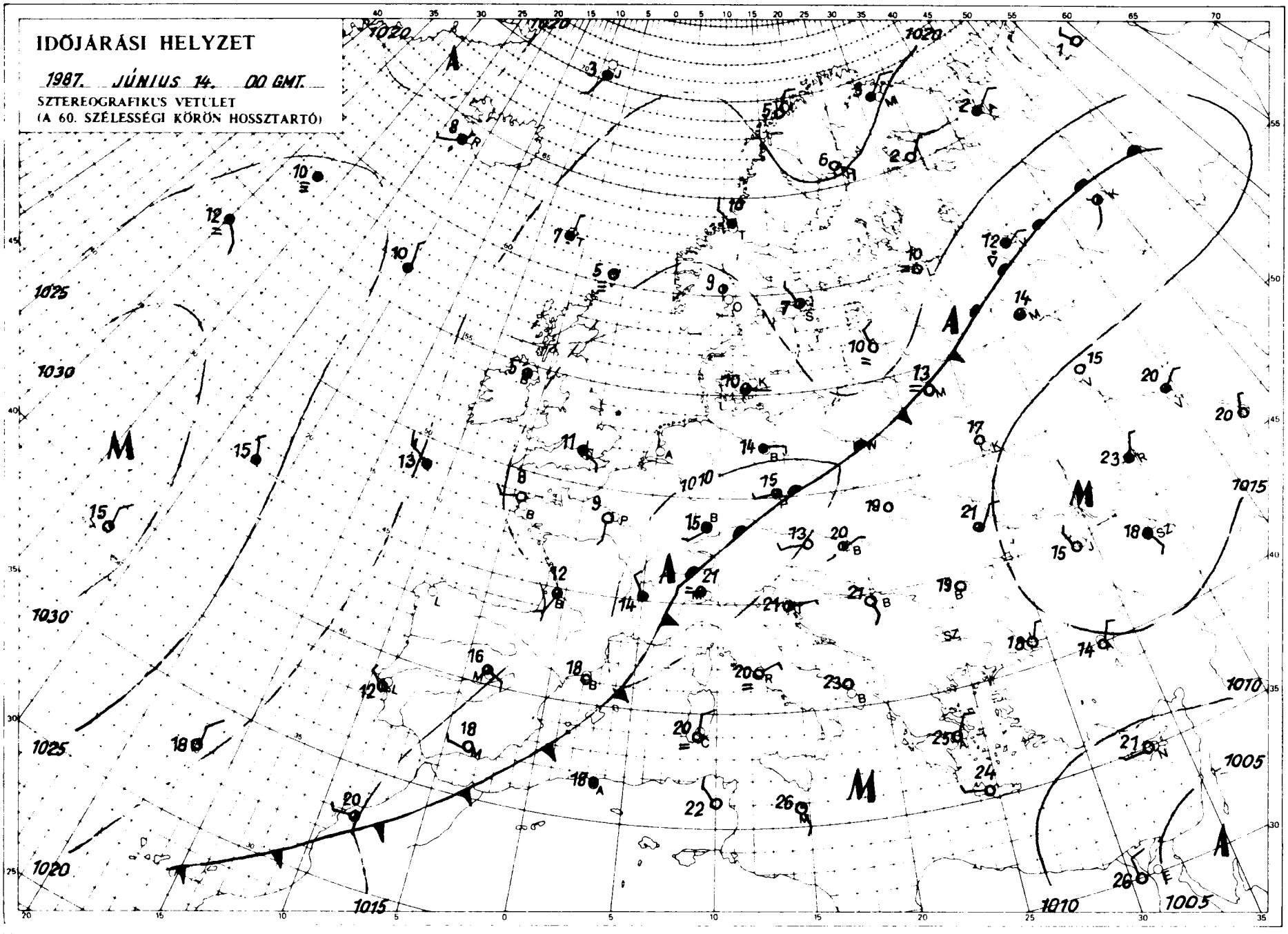

KIADJA: ORSZÁGOS METEOROLÓGIAI SZOLGÁLAT
Készíti: Központi Előrejelző Intézet Analízis- és Rövidlavu Prognózis Központja T.: 273-018
Megtelenik naponként
Előfizetési díja: 2.200.-Ft. Megrendelhető: 1024 Budapest, II., Kitaibel Pál u. 1. T. 353-500
Kiadásért felel: az OMSZ elnöke Szerkesztésért felel: a KEI igazgatója

Jelmagyarázat a havi mellékletben

IDŐJÁRÁSI NAPIJELENTÉS

ЕЖЕДНЕВНЫЙ МЕТЕОРОЛОГИЧЕСКИЙ БЮЛЛЕТЕНЬ · DAILY WEATHER REPORT
BULLETIN QUOTIDIEN DE TEMPS · TÄGLICHER WETTERBERICHT

100.évfolyam 166. szám + Budapest + 1987.június 15. hétfő

Az időjárási helyzet és a várható időjárás:

Kontinensünkön délnyugat-északkelet irányban egy hosszan elnyúló időjárási front helyezkedik el. A fronttól északnyugatra fekvő területeken huzamos ideje hüvös, gyakran esős az idő, mig a zónától délkeletre igen meleg van. Az emlitett frontzóna eddig szinte alig változtatott helyzetén. Várható azonban, hogy a következő 36 óra folyamán szakasza jelentősen elmozdul kelet felé, emiatt a Kárpát-medencében és környékén megszünik a nagy meleg, heves zivatarok lesznek.

Magyarország legnagyobb részén vasárnap napos, igen meleg idő volt, csupán északkeleten növekedett meg délután a gomolyfelhőzet. Ott vasárnap délután, a főváros környékén és az Északi-hegyvidéken létrejött **reggelre alakultak ki** zivatarok, a Felső-Tisza vidékén jégeső is előfordult. A lehullott csapadék mennyisége néhány mm volt, csak a zivatargócokban mértek jelentős mennyiséget; Mátészalkán 27, Putnokon 25 mm-t, A legmagasabb nappali hőmérséklet vasárnap 28, 34 fok között volt. Szinte meleg volt a hétfőre virradó éjszaka, a legalacsonyabb hőmérséklet 15, 23 fok között volt. Hétfőn délelőtt délnyugat felől többször is növekedett a felhőzet, de esőt nem jelentettek. Fülledt, meleg volt. 11 órára 25, 30 fokig melegedett a levegő.

A Balaton vizének hőmérséklete 11 órakor Siófoknál 22 fok volt.

Ma 12 órakor Budapesten a hőmérséklet 30 fok volt, a tengerszintre átszámitott légnyomás 1007 hPa, mérsékelten süllyed.

Várható időjárás kedd estig:

Gyakran lesz erősen felhős az ég, és záporok, zivatarok alakulnak ki. Zivatar idején viharos széllökések lehetnek. Általában megélénkül, helyenként megerősödik a délnyugati szél, illetve kedden többfelé megerősödik és északnyugatira fordul. Jelentős lehülés várható. Éjszaka még csak 16, 21 fokig csökken a hőmérséklet. Kedden kora délután nyugaton már csak 20, keleten még 25 fok körül valószinü a hőmérséklet.

Pálmási Judit s.k.

TÁVOLABBI KILÁTÁSOK SZERDÁTÓL-SZOMBATIG:

Eleinte szeles, hüvös időre számithatunk, majd az időszak második felében fokozatos felmelegedés várható. Helyenként kisebb eső kialakulhat, de tartós csapadék nem várható. A legalacsonyabb hajnali hőmérséklet 10, 15 fok között várható, a legmagasabb nappali hőmérséklet eleinte 20, majd 25 fok körül lesz. Jelentős mennyiségü / legalább 5 mm napi /csapadék az ország területének 20 százalékán várható.

KÖZÉPTÁVÚ ELŐREJELZŐ CSOPORT

A hőmérséklet napi középértéke és eltérése a sokévi átlagtól / Budapest belterület /:

1987. június 14.	25,3°C	+5,7°C

1871 óta ezen a napon Budapesten előfordult

legmagasabb hőmérséklet:	33,5°C	/1917/
legalacsonyabb hőmérséklet:	6,6°C	/1891/

LEGMAGASABB HŐMÉRSÉKLET

19 87. VI. 14.

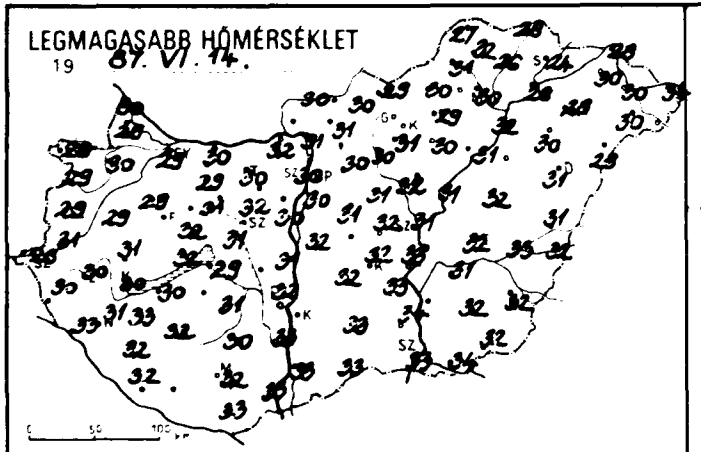

LEGALACSONYABB HŐMÉRSÉKLET

19 87. VI. 15.

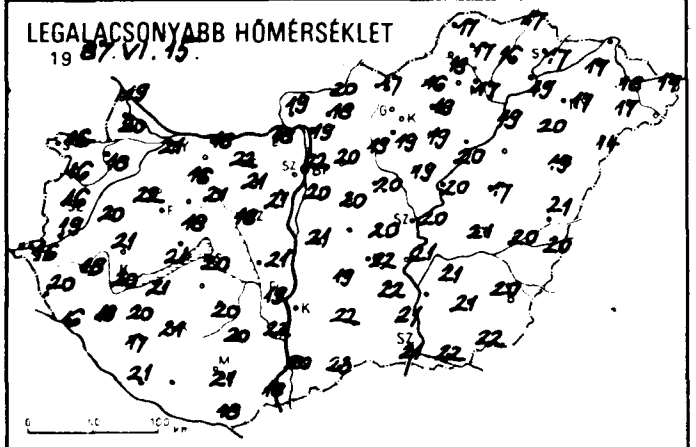

24 órás CSAPADÉKELOSZLÁS

19 87. VI. 14. 7h -tól VI. 15. 7h -ig

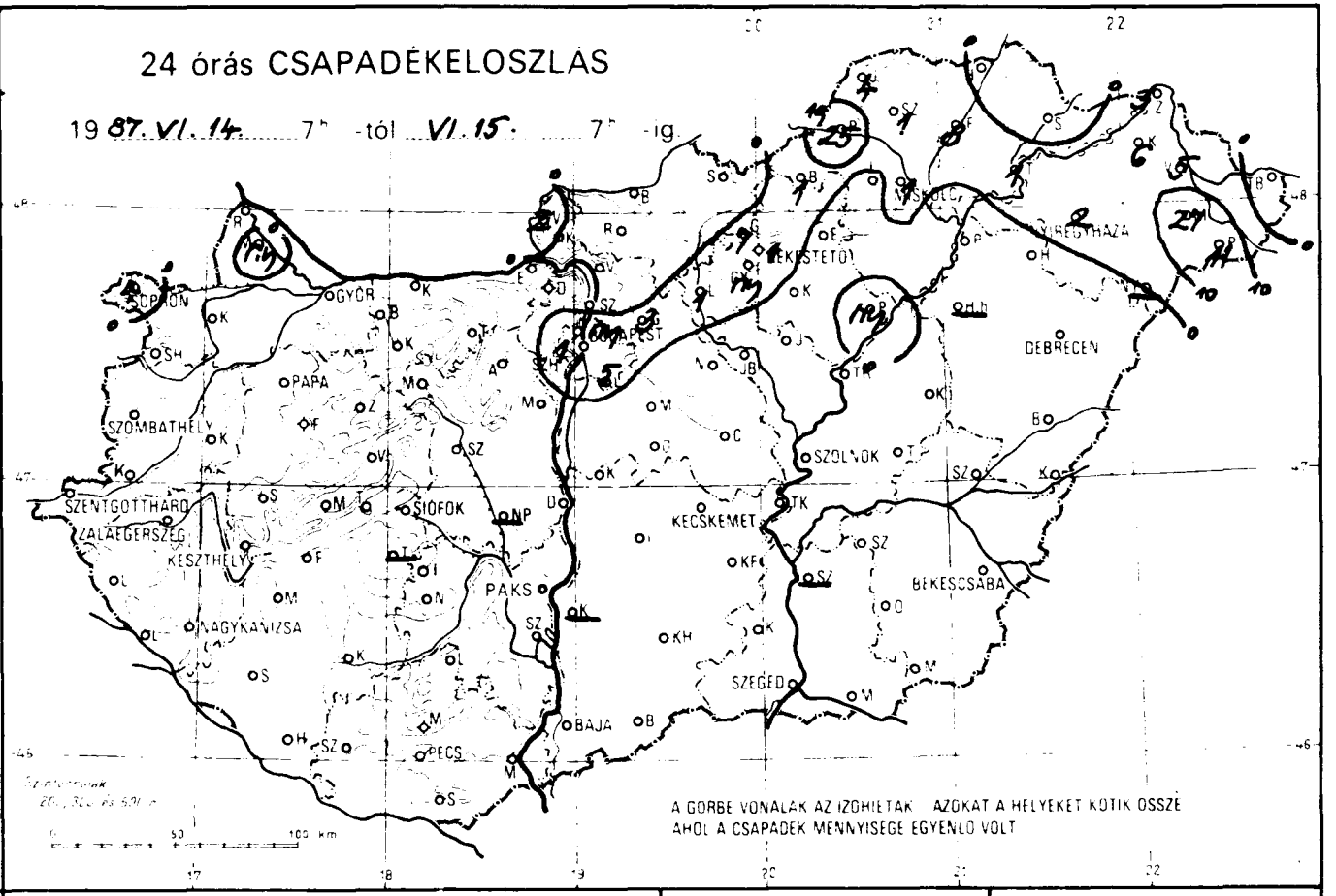

RADIÁCIÓS MINIMUM

19 87. VI. 15.

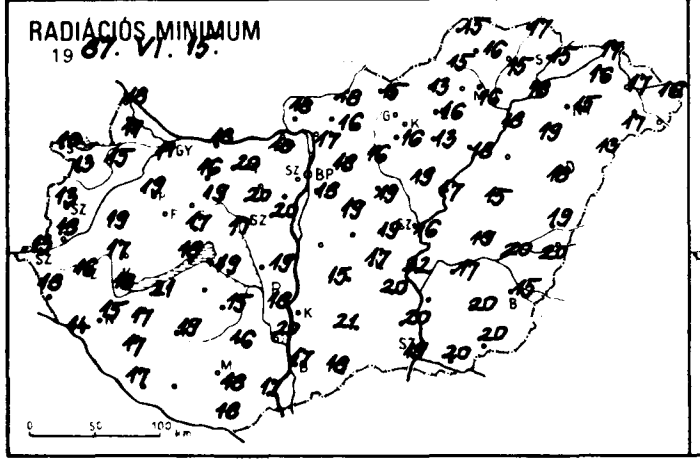

NAPFÉNYTARTAM

19 87. VI. 14.

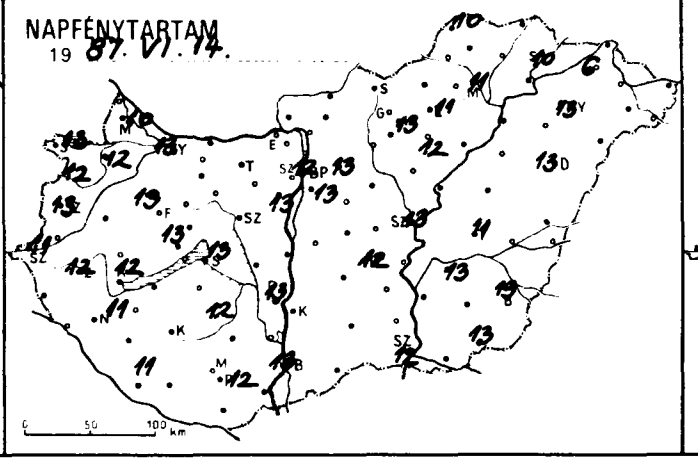

ZIVATARELOSZLÁS

19 87. VI. 14. 7h – VI. 15. 7h

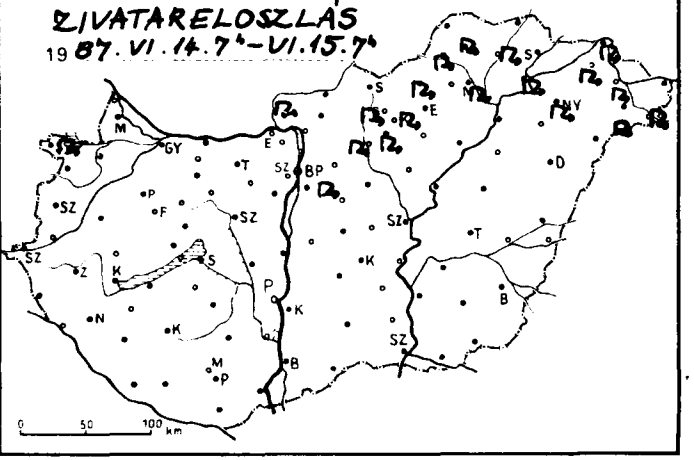

1987. VI. 15^{h}-ig az utolsó 24 óra adatai

állomás	csapadék (mm)		max. hőmérséklet	min. hőmérséklet	rad. min.	Előző nap napos órái
Győr	•		29	21	11	13
Kapuvár	•	≈	30	18	15	12
Mosonmagyaróvár	ny	,≈	29	20	17	10
Rajka	•		30	19	18	
Sopron	4	⛈=	28	16	10	13
Sopronhorpács	•	≈	29	16	13	12
Káld	•	≈	29	20	19	
Körmend	•		31	19	18	
Szentgotthárd	•	≈	28	16	13	11
Szombathely	•	≈	29	16	13	13
Lenti	•		30	20	18	
Letenye	•	≈	33	16	14	
Nagykanizsa	•	≈	31	18	15	11
Zalaegerszeg	•	≈	30	18	16	12
Farkasgyepű	•	≈	30	17	16	
Keszthely	•	≈	30	20	18	12
Mencshely	•		29	20	18	13
Pápa	◦		29	22	19	13
Sümeg	◦		31	21	17	
Tihany	•	≈	32	21	18	
Veszprém	•		32	18	17	
Zirc	•	≈	28	17	16	
Fonyód	◦		30	21	21	
Homokszt. györgy	•	≈	32	21	17	11
Kaposvár	•		32	21	19	
Marcali	•	≈	33	20	17	
Siófok	•		29	20	19	13
Somogyszob	◦	≈	32	17	17	
Tab	–		–	–	–	
Bábolna	•		29	16	16	
Esztergom	•	=	32	18	18	
Kisbér	•		31	20	20	
Komárom	•		30	18	18	
Tatabánya	•		30	22	20	
Alcsútdoboz	•	≈	32	21	20	
Dunaújváros	•	≈	31	21	19	
Martonvásár	•	≈	30	21	20	13
Mór	◦		31	21	19	
Sárbogárd	–		–	–	–	
Szabadbattyán	•	≈	31	18	17	
Tregszemcse	•	≈	31	20	15	12
Lengyel	•		30	20	16	
Paks	•	≈	32	19	18	13
Szekszárd	•	=	33	22	20	
Árpádtető	•		28	22	19	
Mohács	•	≈	33	18	17	
Pécs	•	≈	32	21	18	12
Siklós	•	≈	33	21	18	
Szigetvár	•	≈	33	18	18	
Budaörs	•		31	20	19	
Bp. Lőrinc	5	⛈≈	30	20	18	13
Bp. Met. Int.	ny	⛆	30	22	–	12
Bp. Szab. hegy	1		27	21	17	
Cegléd	•	≈	32	20	19	
Dobogókő	•		25	19	17	
Gödöllő	3	⛈=	30	20	18	13
Királyrét	•	≈	29	16	13	
Monor	•		31	20	19	
Nagykáta	•		31	20	19	
Szentendre	•	≈	32	20	19	

1987. VI. 15^{h}-ig az utolsó 24 óra adatai

állomás	csapadék (mm)		max. hőmérséklet	min. hőmérséklet	rad. min.	Előző nap napos órái
Vác	•	≈	31	19	19	
Vámosmikola	2	⛈	30	19	18	12
Baja	•	≈	33	20	17	13
Bácsalmás	•	≈	33	23	18	
Izsák	•		32	19	15	
Kalocsa	–		–	–	–	–
Kecskemét	•	≈	32	22	17	12
Kiskunfélegyháza	•	≈	33	22	20	
Kiskunhalas	•	≈	33	22	21	
Kunszentmiklós	•		32	21	–	
Tiszakécske	•		33	21	22	
Balassagyarmat	•	≈	30	20	18	
Romhány	•	≈	31	18	16	
Salgótarján	•	≈	29	17	15	
Eger	•	=	29	18	16	11
Galyatető	7	⛈	25	17	11	
Gyöngyös	ny	⛈≈	31	19	16	
Kékestető	1	⛈	25	17	15	13
Kompolt	•		30	19	13	12
Lőrinci	1	⛈≈	30	19	16	
Poroszló	ny	≈	31	20	18	
Jászapáti	•		32	19	19	
Jászberény	•		31	20	19	
Karcag	•	≈	32	17	15	
Szolnok	•	≈	31	20	16	13
Tiszaroff	•	≈	31	20	17	
Túrkeve	•		32	21	19	11
Kistelek	•	=	34	21	20	
Makó	◦	≈	34	22	20	
Szeged		≈	33	21	19	12
Szentes	–		–	–	–	
Borsodnádasd	1	⛈=	30	16	13	
Füged	8	⛈=	26	16	15	
Hidasnémeti	•	=	28	17	17	
Jósvafő	4	⛆=	27	17	15	10
Lillafüred	•	=	30	18	15	
Miskolc	1	⛈=	30	17	16	11
Putnok	25	⛈=	31	18	15	
Sárospatak	•	=	24	17	15	10
Szendrőlád	1	⛈≈	32	17	16	
Tokaj	1	⛈	28	19	18	
Kisvárda	6	⛈=	30	17	16	6
Mátészalka	27	⛈▲	30	17	17	
Nyíregyháza	2	⛈≈	28	17	15	13
Nyírlugos	–		–	–	–	
Pátyod	11	⛈▲	28	14	13	
Tiszabecs	•	≈	34	17	16	
Vásárosnamény	5	⛈=	30	18	17	
Záhony	3	⛈	28	–	17	
Berettyóújfalu	◦	≈	31	21	19	
Debrecen	•	≈	31	19	18	13
Hajdúdorog	•		30	20	19	
Hortobágy	–		–	–	–	
Kopasszakál	•	≈	32	20	20	
Polgár	•	=	32	19	18	
Békéscsaba	•	≈	32	20	15	13
Mezőhegyes	•	≈	32	22	20	13
Orosháza	•	≈	32	21	20	
Szarvas	◦		31	21	17	13
Szeghalom	•		33	20	20	

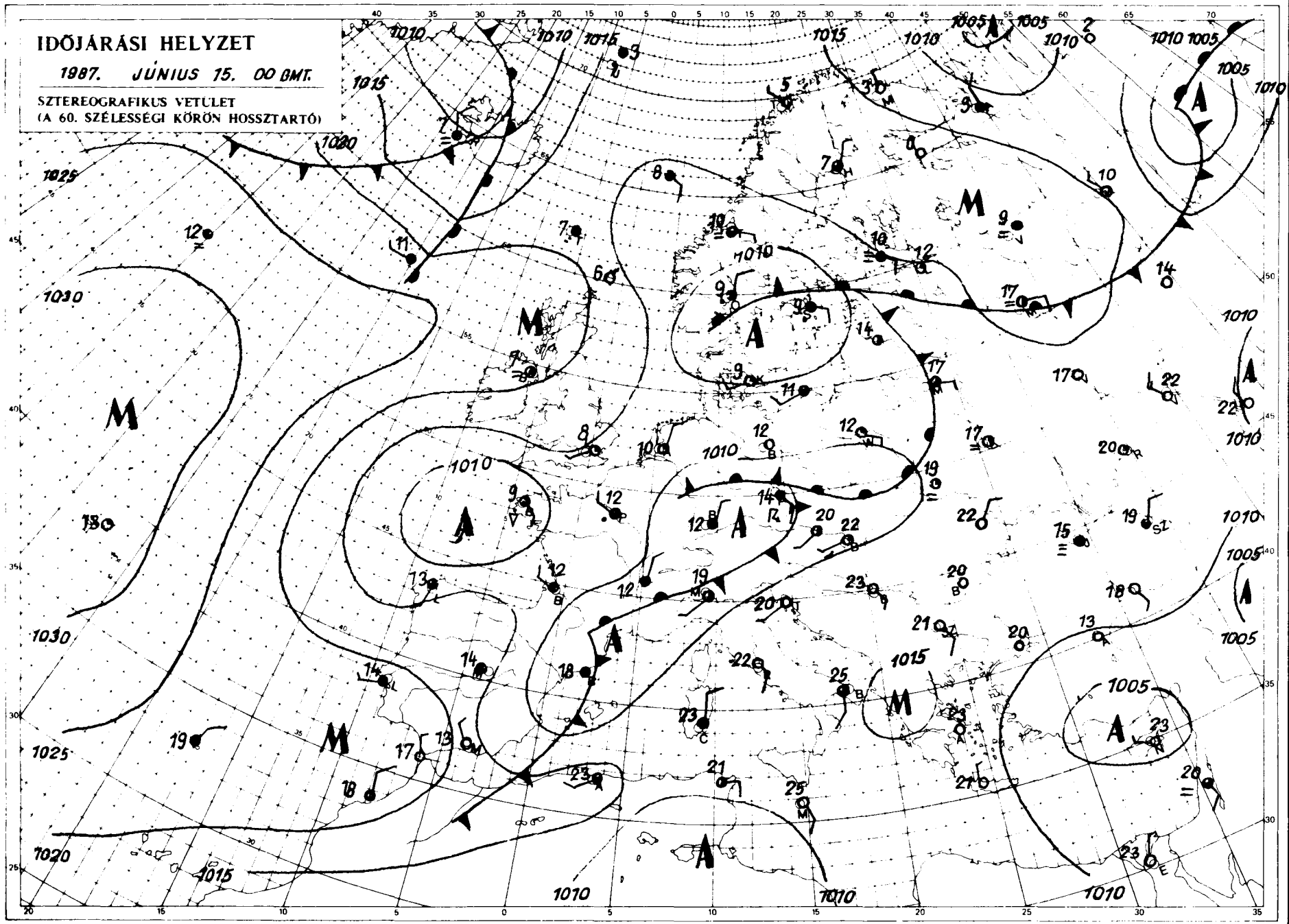

KIADJA ORSZÁGOS METEOROLÓGIAI SZOLGÁLAT
Készült: Központi Előrejelző Intézet Analízis- és Rövidtávú Prognózis Központja – T.: 273-018
Megjelenik naponként
Előfizetési díja 2.200,-Ft Megrendelhető 1024 Budapest, II., Kitaibel Pál u. 1. – T.: 353-500
Kiadásért felel az OMSZ elnöke Szerkesztésért felel a KEI igazgatója

Jelmagyarázat a havi mellékletben

IDŐJÁRÁSI NAPIJELENTÉS

ЕЖЕДНЕВНЫЙ МЕТЕОРОЛОГИЧЕСКИЙ БЮЛЛЕТЕНЬ • DAILY WEATHER REPORT
BULLETIN QUOTIDIEN DE TEMPS • TÄGLICHER WETTERBERICHT

100.évfolyam 167. szám + Budapest + 1987.június 16.kedd

Az időjárási helyzet és a várható időjárás:

Hatalmas méretü ciklon alakult ki Nyugat-Európa felett. A légörvény hatására igen meleg, száraz léghullámok haladnak Afrika felől a Balkán-félszigeten át a szárazföld keleti vidékei felé. Ugyanakkor Észak-és Nyugat-Európát hüvös levegő árasztotta el, amely kelet felé nyomul. Azokon a területeken gyakran felhős az ég és záporok alakulnak ki. A hüvös levegő első hulláma ma éjszaka érte el Magyarországot.

Hétfőn azonban még kánikula volt. A hőmérséklet csúcsértéke majdnem az egész országban - kivéve a nyugati határvidéket - 30 és 35 fok között alakult, nyugaton 27, 29 fok között. Napközben időnként megnőtt a felhőzet, 4-9 órás napfénytartamot mértek. Délután gyönge záporok alakultak ki, és többfelé megerősödött, néhol viharos lett a délies szél. Az éjszakai órákban nyugat felől erősebb felhősödés kezdődött és sokfelé alakult ki zápor és zivatar. Ma reggel 7 óráig a lehullott csapadék mennyisége általában csapadéknyom és 7 mm között volt, de északnyugaton 14, 16 mm-t, Mohácson 12 mm-t mértek. A legalacsonyabb éjszakai hőmérséklet 12 és 20 fok között volt. Ma délelőtt változóan felhős idő volt, elszórt záporokkal, néhol zivatarral. Sokfelé erős, helyenként viharos nyugati szél fújt. A hőmérséklet 11 órakor 16 és 22 fok között változott.

A Balaton vizének hőmérséklete 11 órakor 21 fok volt.

Ma 12 órakor Budapesten a hőmérséklet 19 fok, a tengerszintre átszámított légnyomás 1008 hPa, erősen emelkedik.

Várható időjárás szerda estig:

Elsősorban gyakran, szerdán viszont főleg délután lesz időnként erősen felhős az ég. A felhős időszakban szórványos zápores, zivatar várható. Az időnként erős nyugati, északnyugati szél átmeneti mérséklődés után holnap ismét megélénkül. A legalacsonyabb éjszakai hőmérséklet 10 és 15 fok között, a legmagasabb nappali hőmérséklet szerdán, 20 fok körül várható.

Rábai Attila s.k.

A hőmérséklet napi középértéke és eltérése a sokévi átlagtól / Budapest belterületen/:

1987. június 15. 26,9°C +7,1°C

1871. óta ezen a napon Budapesten előfordult

legmagasabb hőmérséklet: 33,4°C /1935/
legalacsonyabb hőmérséklet: 6,8°C /1913/

87.440

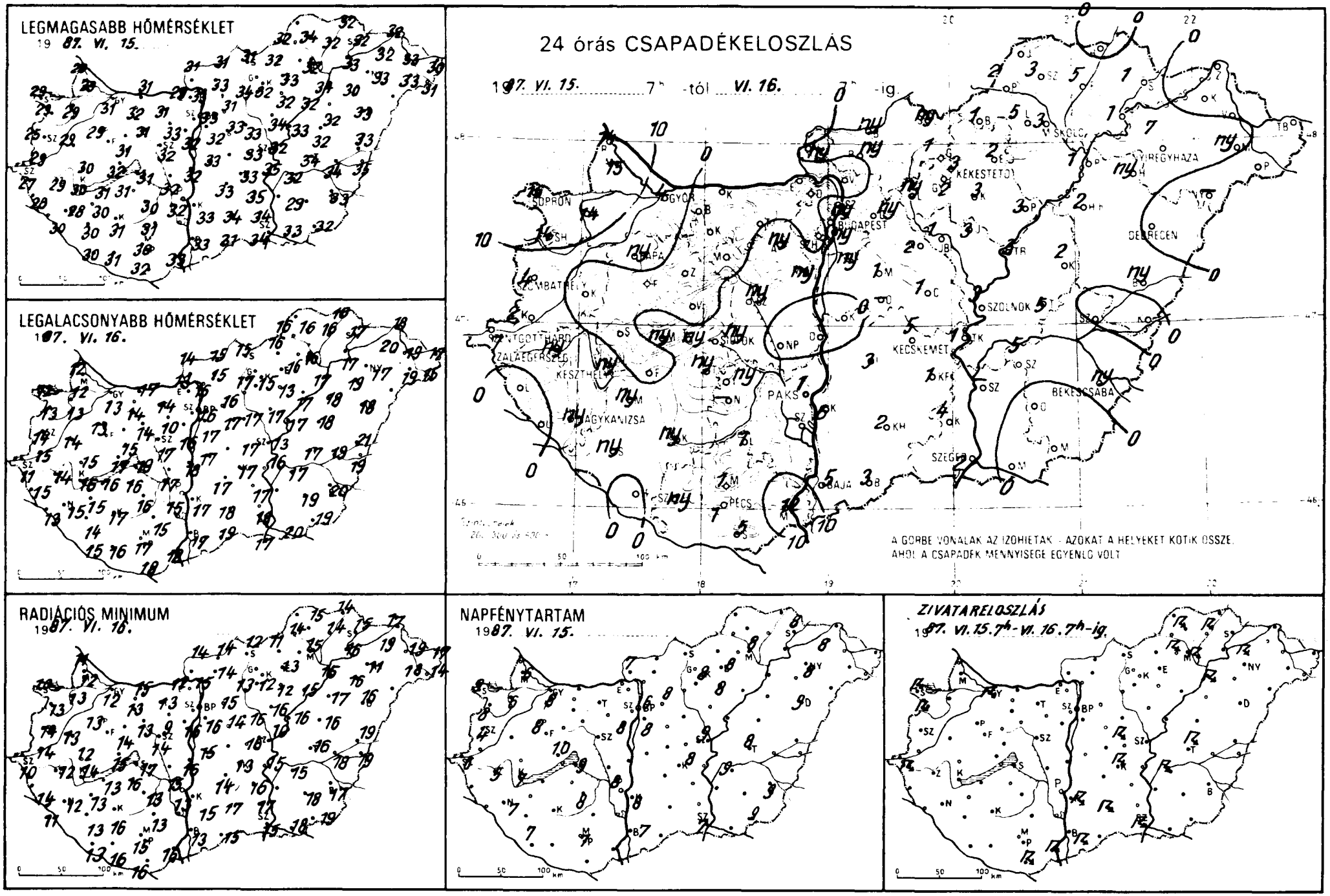
LEGMAGASABB HŐMÉRSÉKLET
1987. VI. 15.
LEGALACSONYABB HŐMÉRSÉKLET
1987. VI. 16.
24 órás CSAPADÉKELOSZLÁS
1987. VI. 15. 7h -tól VI. 16. 7h -ig.
A GÖRBE VONALAK AZ IZOHIETÁK - AZOKAT A HELYEKET KÖTIK ÖSSZE, AHOL A CSAPADÉK MENNYISÉGE EGYENLŐ VOLT
RADIÁCIÓS MINIMUM
1987. VI. 16.
NAPFÉNYTARTAM
1987. VI. 15.
ZIVATARELOSZLÁS
1987. VI. 15. 7h - VI. 16. 7h-ig.
SOPRON
GYŐR
BUDAPEST
KEKESTETŐ
VISKOLC
NYÍREGYHÁZA
DEBRECEN
SZOLNOK
KECSKEMÉT
SZOMBATHELY
KESZTHELY
PAKS
BÉKÉSCSABA
SZEGED
PÉCS
BAJA

1987. VI. 16. 07 h-ig az utolsó 24 óra adatai

állomás	csapadék (mm)		max. hőmérséklet	min. hőmérséklet	rad. min.	Előző nap napos órái
Győr	4	⚑ ▲	31	13	12	8
Kapuvár	14		29	13	13	6
Mosonmagyaróvár	15	∨̇	29	12	12	6
Rajka	14		29	12	11	
Sopron	16	⚑	29	12	10	9
Sopronhorpács	14	⚑ ⌒	29	13	13	8
Káld	.	⌒	29	14	13	
Körmend	2	∨̇	29	15	14	
Szentgotthárd	7	⚑	27	11	10	6
Szombathely	4	∨̇	25	14	14	4
Lenti	.		28	15	12	
Letenye	.		30	13	11	
Nagykanizsa	ny	∨̇	28	15	12	7
Zalaegerszeg	ny	∨̇ ⌒	29	14	12	5
Farkasgyepű	.		29	13	13	
Keszthely	ny	∨̇	30	16	14	7
Mencshely	ny		29	14	13	
Pápa	ny	∨̇	29	13	13	8
Sümeg	.		30	15	12	
Tihany	ny		32	17	15	
Veszprém	.		31	15	14	
Zirc	.		29	13	11	
Fonyód	.		31	16	13	
Homokszt. györgy	.		30	15	13	7
Kaposvár	ny		31	17	16	
Marcali	ny	∨̇	30	15	13	
Siófok	ny	∨̇	31	19	17	9
Somogyszob	ny		30	14	13	
Tab	ny	, =	31	16	15	
Bábolna	.		31	13	12	
Esztergom	.	=	29	13	12	
Kisbér	.		32	14	13	
Komárom	.		31	17	15	
Tatabánya	.		31	14	13	
Alcsútdoboz	ny	∨̇ =	33	10	9	
Dunaújváros	.		32	18	16	
Martonvásár	ny	⌒	32	16	16	8
Mór	.		31	14	13	
Sárbogárd	.		32	17	15	
Szabadbattyán	ny	⌒	33	17	14	
Iregszemcse	ny		30	16	13	8
Lengyel	1	∨̇	31	15	13	
Paks	1	∨̇	32	15	13	8
Szekszárd	–		–	–	–	
Árpádtető	1		27	16	13	
Mohács		⚑ =	33	18	16	
Pécs	1	∨̇ ⌒	30	17	15	7
Siklós	5	⚑ =	32	18	16	
Szigetvár	ny	=	31	16	16	
Budaörs	ny	∨̇	33	16	14	
Bp. Lőrinc	ny	∨̇	32	17	16	8
Bp. Met. Int.	ny	∨̇	33	16	–	6
Bp. Szab. hegy	.		29	13	13	
Cegléd	1	⚑	33	17	16	
Dobogókő	.		27	12	10	
Gödöllő	ny	∨̇	31	16	15	8
Királyrét	ny	, ⌒	30	14	10	
Monor	1	∨̇ ⌒	33	17	14	
Nagykáta	2		33	17	16	
Szentendre	.	=	34	17	16	

1987. VI. 16. 07 h-ig az utolsó 24 óra adatai

állomás	csapadék (mm)		max. hőmérséklet	min. hőmérséklet	rad. min.	Előző nap napos órái
Vác	.	⌒	33	16	15	
Vámosmikola	.		31	14	14	7
Baja	5	⚑ ⌒	33	17	13	7
Bácsalmás	3	∨̇	31	19	15	
Izsák	3		33	17	14	
Kalocsa	6	⚑ =	33	17	15	8
Kecskemét	5	⚑ =	33	17	13	8
Kiskunfélegyháza	1	∨̇	35	17	16	
Kiskunhalas	2	⚑ =	34	18	17	
Kunszentmiklós	.		33	17	15	
Tiszakécske	1	∨̇ =	35	16	15	
Balassagyarmat	ny	∨̇	31	15	14	
Romhány	ny	∨̇	33	15	14	
Salgótarján	ny	⌒	31	15	12	
Eger	2	=	33	16	13	8
Galyatető	1	∨̇	25	11	10	
Gyöngyös	2	∨̇	32	15	12	
Kékestető	3	∨̇	26	10	10	8
Kompolt	3		32	13	12	8
Lőrinci	ny	∨̇ ⌒	34	17	13	
Poroszló	3		32	17	15	
Jászapáti	3	∨̇ =	34	17	16	
Jászberény	1	=	33	16	15	
Karcag	2	∨̇ =	32	18	16	
Szolnok	3		32	13	10	9
Tiszaroff	3	∨̇ =	33	17	16	
Túrkeve	5	⚑	34	17	16	8
Kistelek	4	∨̇ =	34	18	17	
Makó	.		33	20	18	
Szeged	2	⚑	34	17	15	7
Szentes	–		–	–	–	
Borsodnádasd	1	∨̇	32	16	11	
Fügöd	5	⚑	32	16	14	
Hidasnémeti	.		32	16	14	
Jósvafő	–		–	–	–	–
Lillafüred	5	⚑	31	14	12	
Miskolc	3	⚑	32	16	15	8
Putnok	2	=	32	16	14	
Sárospatak	1	∨̇	32	17	15	8
Szendrőlád	3	⚑ ⌒	34	16	15	
Tokaj	1	∨̇	33	17	16	
Kisvárda	.	=	32	20	19	8
Mátészalka	ny	, ⌒	33	19	18	
Nyíregyháza	7	⚑	33	17	11	8
Nyírlugos	–		–	–	–	
Pátyod	.		31	15	14	
Tiszabecs	.	⌒	30	17	17	
Vásárosnamény	.		33	19	19	
Záhony	.	⌒	32	18	17	
Berettyóújfalu	ny		33	21	19	
Debrecen	.	⌒	33	18	16	9
Hajdúdorog	ny	∨̇ =	30	19	16	
Hortobágy	2	∨̇	32	18	17	
Körösszakál	.	⌒	35	19	19	
Polgár	1	⚑ =	34	17	15	
Békéscsaba	ny	∨̇	33	20	17	9
Mezőhegyes	.		32	19	19	9
Orosháza	.	⌒	29	19	18	
Szarvas	5	⚑	32	17	15	9
Szeghalom	.		34	19	18	

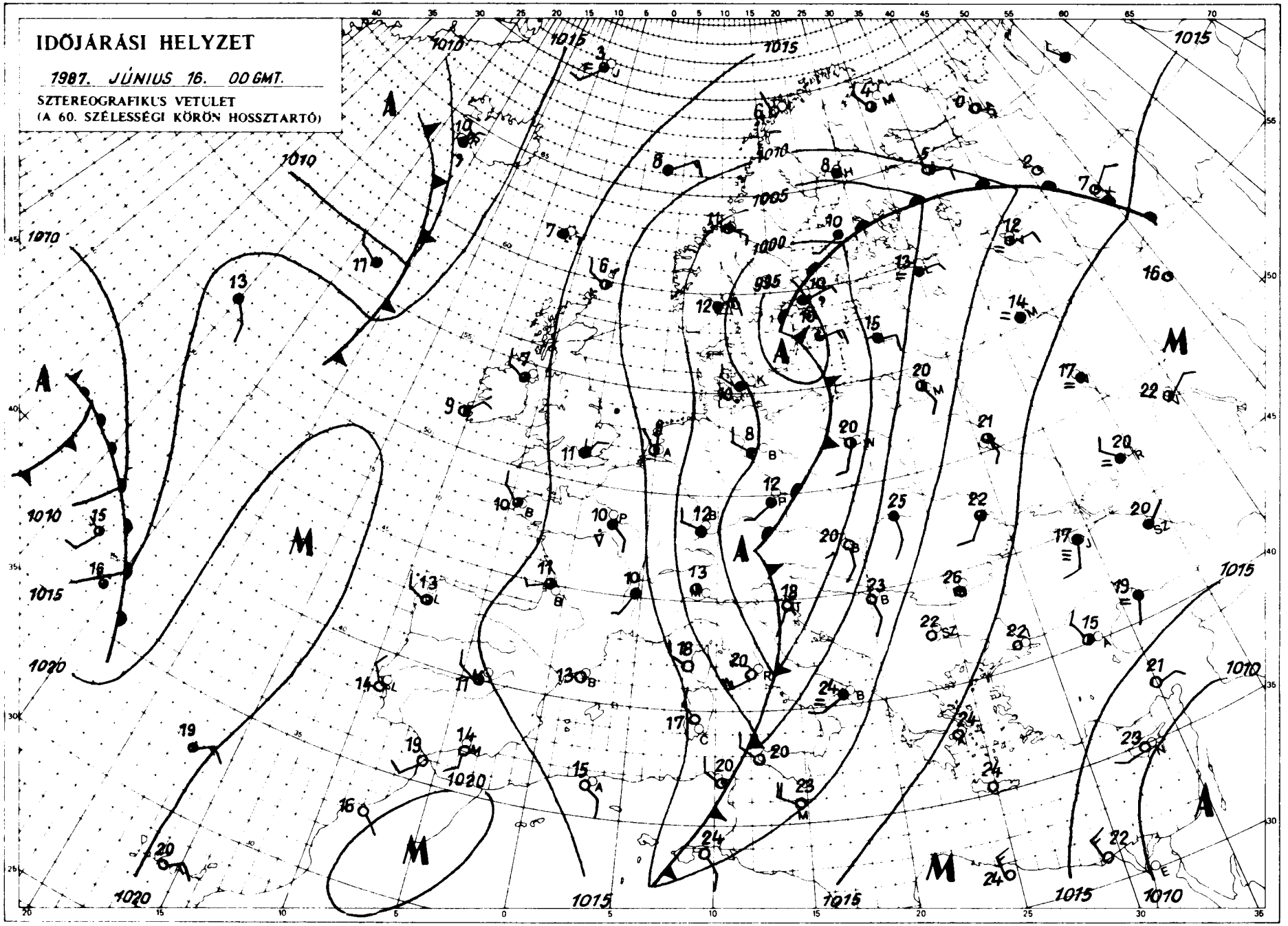

KIADJA ORSZÁGOS METEOROLÓGIAI SZOLGÁLAT
Készíti: Központi Előrejelző Intézet Analízis- és Rövidtávú Prognózis Központja - T.: 273-018
Megjelenik naponként
Előfizetési díja: 2.200.-Ft. Megrendelhető: 1024 Budapest, II., Kitaibel Pál u. 1. T.: 353-500
Kiadásért felel: az OMSZ elnöke Szerkesztésért felel: a KEI igazgatója

Jelmagyarázat a havi mellékletben

IDŐJÁRÁSI NAPIJELENTÉS

ЕЖЕДНЕВНЫЙ МЕТЕОРОЛОГИЧЕСКИЙ БЮЛЛЕТЕНЬ • DAILY WEATHER REPORT
BULLETIN QUOTIDIEN DE TEMPS • TÄGLICHER WETTERBERICHT

100.évfolyam 168. szám + Budapest + 1987.június 17.szerda

Az időjárási helyzet és a várható időjárás:

Európa északi része fölött egy mérsékelt égövi ciklon örvénylik. Ennek frontrendszere ma délelőtt elérte a Fekete-tenger térségét. A front nyomában jelentősen visszaesett a hőmérséklet, azaz a hét eleji kánikula mindenütt megszünt. Mivel a légörvény déli peremén továbbra is változó nedvességü és hőmérsékletü léghullámok érkeznek Közép-Európa térsége fölé, egyelőre nem tér még vissza a napos, meleg idő. Csütörtök estig változékony, kissé hüvös időjárás várható a Kárpát-medence térségében.

Hazánkban kedden gyakran volt erősen felhős az ég, több-kevesebb időre azonban mindenütt kisütött a nap. Eső, záporeső többfelé előfordult, azonban a csapadék mennyisége csak a délnyugati országrészben, néhány zivatargócban volt jelentős. A legtöbb csapadékot - 26 mm-t - Szentgotthárdról jelentették. A korábbi napokhoz képest jelentősen visszaesett a hőmérséklet. Kedden délután 18 és 26, ma hajnalban pedig csupán 8 és 13 fok közötti hőmérsékleteket mértek. Délelőtt többfelé erősen felhős volt az ég, elszórtan előfordult kisebb eső. A nyugati, északnyugati szél ismét többfelé megélénkült. A hőmérséklet 11 órakor 12 és 18 fok között alakult.

A Balaton vizének hőmérséklete Siófoknál 17 fok volt 11 órakor.

Ma 12 órakor Budapesten a hőmérséklet 16 fok, a tengerszintre átszámitétt légnyomás 1016 hPa, gyengén emelkedik.

Várható időjárás csütörtök estig:

Csütörtök estig az országban változóan felhős idő lesz. Szórványos gyenge zápor valószinü. Időnként élénk, a Dunántúlon helyenként erős északnyugati szél várható. A várható legalacsonyabb éjszakai hőmérséklet 7, 12, a legmagasabb nappali hőmérséklet csütörtökön 17,22 fok között alakul.

Bozóki István s.k.

A hőmérséklet napi középértéke és eltérése a sokévi átlagtól / Budapest belterületén/:

1987. június 16.	16,9°C	-3,6°C

1871 óta ezen a napon Budapesten előfordult

legmagasabb hőmérséklet:	32,6°C /1962/
legalacsonyabb hőmérséklet:	6,5°C /1923/

87.441

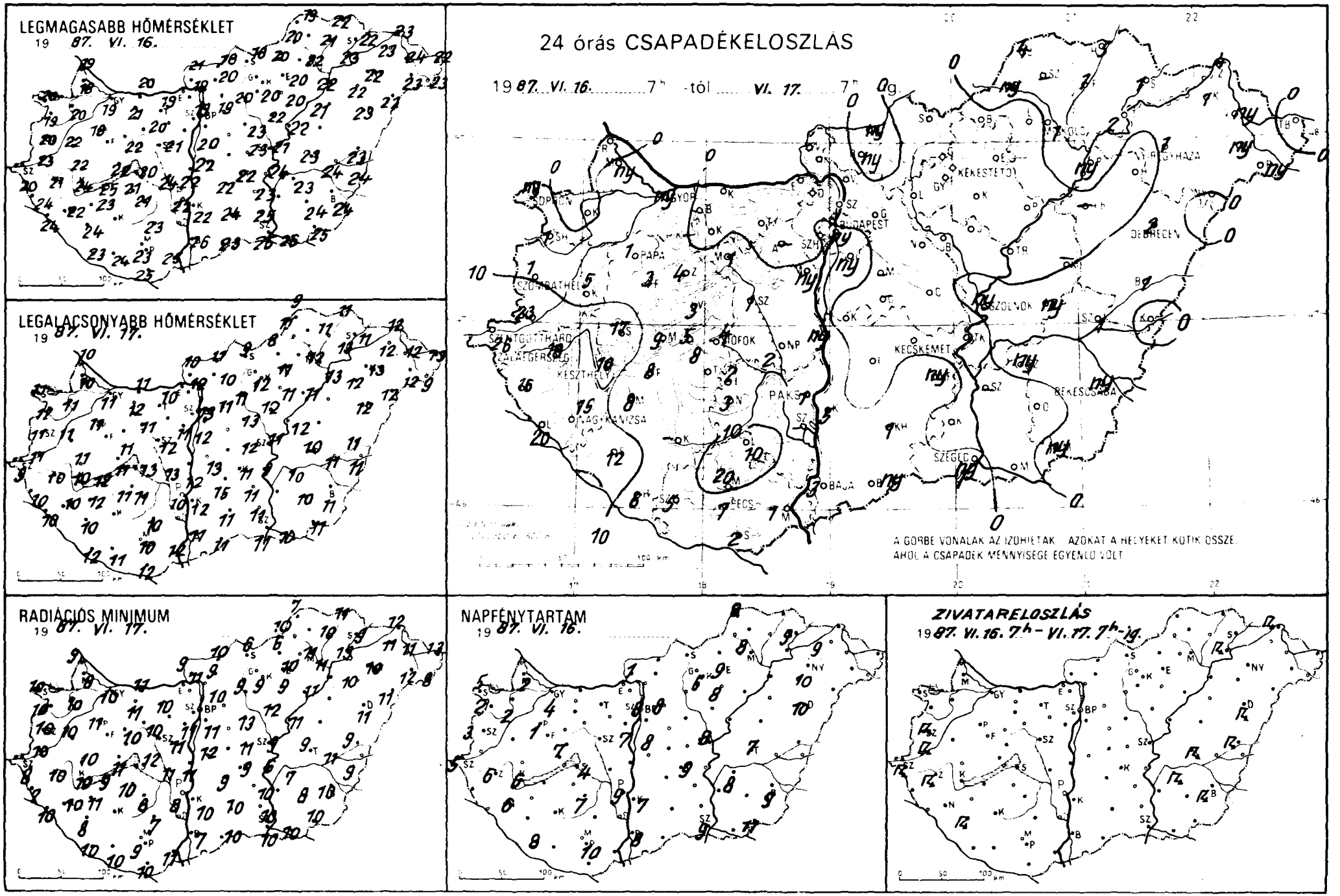
LEGMAGASABB HŐMÉRSÉKLET
19 87. VI. 16.
LEGALACSONYABB HŐMÉRSÉKLET
19 87. VI. 17.
24 órás CSAPADÉKELOSZLÁS
19 87. VI. 16. 7h -tól VI. 17. 7h -ig
A GÖRBE VONALAK AZ IZOHIETÁK, AZOKAT A HELYEKET KÖTIK ÖSSZE, AHOL A CSAPADÉK MENNYISÉGE EGYENLŐ VOLT
RADIÁCIÓS MINIMUM
19 87. VI. 17.
NAPFÉNYTARTAM
19 87. VI. 16.
ZIVATARELOSZLÁS
19 87. VI. 16. 7h - VI. 17. 7h-ig.

1987. VI. 07h-ig az utolsó 24 óra adatai						Előző nap napos órái
állomás	csapadék (mm)		max. hőmérséklet	min hőmérséklet	rad. min.	
Győr	ny		19	11	10	4
Kapuvár	.	≡	20	11	10	2
Mosonmagyaróvár	ny	=	18	10	8	2
Rajka	.	=	19	10	9	
Sopron	ny	≡	20	11	10	5
Sopronhorpács	1	▽≡	19	12	10	2
Káld	5	≡	22	11	10	
Körmend	23	⚑	23	11	10	
Szentgotthárd	26	⚑	20	9	8	5
Szombathely	1	⚑	20	11	10	3
Lenti	16	▽	24	10	7	
Letenye	20	▽≡	24	10	10	
Nagykanizsa	15	▽	22	10	10	6
Zalaegerszeg	18	⚑	21	10	10	6
Farkasgyepű	3		19	11	9	
Keszthely	10	▽	24	10	10	6
Mencshely	9		20	10	9	7
Pápa	1	▽≡	18	11	11	1
Sümeg	17	=	22	11	10	
Tihany	5	=	22	11	11	
Veszprém	3	=	22	11	10	
Zirc	4	=	19	10	9	
Fonyód	8		25	12	9	
Homokszt. györgy	6	▽≡	23	12	10	8
Kaposvár	–		–	–	–	
Marcali	8	=	23	12	11	
Siófok	4	▽	20	13	12	4
Somogyszob	12	⚑	24	10	8	
Tab	8	=	21	11	10	
Bábolna	.		19	11	10	
Esztergom	–		–	–	–	
Kisbér	.		21	12	11	
Komárom	.		20	11	11	
Tatabánya	.		19	10	10	
Alcsútdoboz	–		–	–	–	
Dunaújváros	ny		22	12	11	
Martonvásár	ny		21	11	11	7
Mór	1	▽=	20	11	10	
Sárbogárd	2		24	13	11	
Szabadbattyán	1		21	12	11	
Fregszemcse	2	=	21	11	8	7
Lengyel	10	=	23	10	7	
Paks	1	▽	22	10	8	9
Szekszárd	–		–	–	–	
Árpádtető	20		20	9	8	
Mohács	1		25	12	11	
Pécs	7	▽	23	10	9	10
Siklós	2	=	25	12	10	
Szigetvár	5	=	24	11	10	
Budaörs	ny		19	12	10	
Bp. Lőrinc	ny		20	12	11	8
Bp. Met. Int.	.		19	13	–	8
Bp. Szab. hegy	.		18	11	9	
Cegléd	.		23	12	11	
Dobogókő	.		13	8	6	
Gödöllő	.		19	11	10	8
Királyrét	.	≡	17	10	7	
Monor	–		–	–	–	
Nagykáta	.		23	13	13	
Szentendre	.		21	12	12	

1987. VI. 07h-ig az utolsó 24 óra adatai						Előző nap napos órái
állomás	csapadék (mm)		max. hőmérséklet	min. hőmérséklet	rad. min.	
Vác	.		19	12	11	
Vámosmikola	.		21	10	9	1
Baja	3	▽	26	11	7	8
Bácsalmás	ny	=	23	11	10	
Izsák	.		22	15	9	
Kalocsa	5		22	12	10	7
Kecskemét	.	≡	22	11	9	9
Kiskunfélegyháza	ny	▽≡	23	11	10	
Kiskunhalas	1	=	24	11	10	
Kunszentmiklós	.		22	13	12	
Tiszakécske	.	≡	24	9	6	
Balassagyarmat	ny	▽	18	11	10	
Romhány	ny	▽	20	10	9	
Salgótarján	.	≡	18	9	6	
Eger	.	=	20	11	10	9
Galyatető	.	=	13	5	5	
Gyöngyös	.		20	12	9	
Kékestető	.	≡	13	6	6	6
Kompolt	.	≡	20	11	9	8
Lőrinci	.	=	20	11	9	
Poroszló		≡	21	11	11	
Jászapáti	.		22	12	12	
Jászberény	.		21	12	11	
Karcag	–		–	–	–	
Szolnok	ny	≡	21	11	9	8
Tiszaroff	.	=	22	12	11	
Túrkeve	ny	⚑≡	23	10	9	7
Kistelek	.	=	25	11	10	
Makó	.	≡	26	10	10	
Szeged	ny	▽≡	25	11	10	9
Szentes	–		–	–	–	
Borsodnádasd	.	≡	20	8	6	
Fügöd	1	=	21	11	10	
Hidasnémeti	5	=	22	11	11	
Jósvafő	4	=	19	9	7	8
Lillafüred	.	=	20	11	9	
Miskolc	1	▽=	22	12	11	8
Putnok	ny	=	20	11	10	
Sárospatak	1		22	11	9	9
Szendrőlád	–		–	–	–	
Tokaj	2	⚑	23	13	13	
Kisvárda	1	=	23	12	11	9
Mátészalka	ny	▽≡	23	12	12	
Nyíregyháza	1	▽	22	13	10	10
Nyírlugos	.	≡	22	12	11	
Patyod	ny	≡	23	9	8	
Tiszabecs	.	≡	22	13	13	
Vásárosnamény	ny	≡	24	12	11	
Záhony	4	⚑≡	23	12	12	
Berettyóújfalu	1	⚑≡	23	11	9	
Debrecen	2	⚑≡	23	12	11	10
Hajdúdorog	.		22	12	10	
Hortobágy	–		–	–	–	
Körösszakal	.	≡	24	11	9	
Polgár	ny	=	22	13	11	
Békéscsaba	ny	⚑≡	24	11	10	9
Mezőhegyes	ny	≡	25	11	10	11
Orosháza	.	≡	24	10	8	
Szarvas	ny	⚑≡	23	10	7	8
Szeghalom	1		24	11	11	

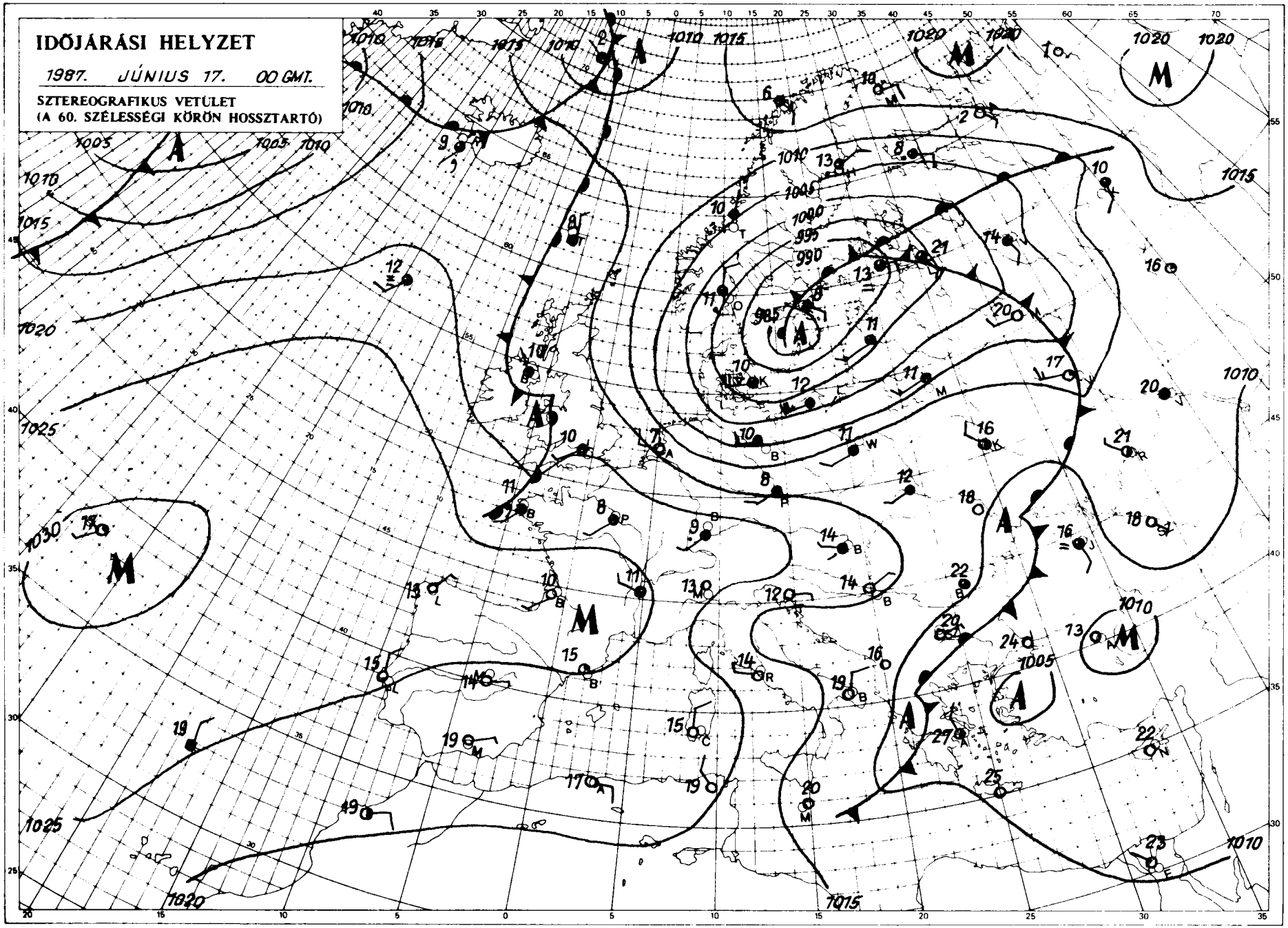

KIADJA: ORSZÁGOS METEOROLÓGIAI SZOLGÁLAT
Készíti: Központi Előrejelző Intézet Analízis- és Rövidtávú Prognózis Központja – T.: 273-018
Megjelenik naponként
Évi előfizetési díja: 2.200,-Ft. Megrendelhető: 1024 Budapest, II., Kitaibel Pál u. 1. – T.: 353-500
Kiadásért felel: az OMSZ elnöke – Szerkesztésért felel: a KEI igazgatója

Jelmagyarázat a havi mellékletben

IDŐJÁRÁSI NAPIJELENTÉS

ЕЖЕДНЕВНЫЙ МЕТЕОРОЛОГИЧЕСКИЙ БЮЛЛЕТЕНЬ • DAILY WEATHER REPORT
BULLETIN QUOTIDIEN DE TEMPS • TÄGLICHER WETTERBERICHT

100.évfolyam 169. szám + Budapest + 1987.június 18.csütörtök

Az időjárási helyzet és a várható időjárás:

A Skandináv-félsziget felett középponttal ciklon örvénylik. Északnyugati széllel, változó nedvességtartalmú, viszonylag hűvös, óceáni léghullámok haladnak a szárazföld belsejébe. A Skandináv-félszigeten, a Balti-tenger partvidékén, a Német-síkságon, valamint az Alpok nyugati vidékein többfelé esik az eső, zápor és időnként erős szél fúj. A Földközi-tengertől Közép-Európa egy részén át egészen a Kelet-Európai-alföldig egyelőre magas légnyomású övhúzódik nagy területen túlnyomóan napos, száraz időt okozva. Valószínű, hogy az elkövetkező időszakban azonban a Kárpát-medencében változékonyra fordul az időjárás.

Magyarországon szerdán gyakran erősen megnövekedett a felhőzet. Délelőtt a déli, délnyugati megyékben szórványosan esett az eső. Délután viszont sokhelyütt zivatarok alakultak ki. A csütörtök reggelig lehullott csapadék mennyisége általában csapadéknyom és 4 mm között volt, helyenként azonban többet mértek. Pl. Körmenden 9, Keszthelyen pedig 15 mm csapadék hullott zivatar alkalmával. Szerdán a hőmérséklet csúcsértéke 17,21 fok között alakult, csütörtök hajnalra pedig 5, 11 fokig hűlt le a levegő. Ma délelőtt az ország nagy részén túlnyomóan derült, napos idő volt. A hőmérséklet 11 órakor az országban 16, 19 fok között váltakozott.

A Balaton vizhőmérséklete 11 órakor Siófokon 19 fok volt.

Ma 12 órakor Budapesten a hőmérséklet 18 fok, a tengerszintre átszámított légnyomás 1013 hPa, gyengén süllyed.

Várható időjárás péntek estig:

Csütörtökön nyugat felől átmenetileg többször erősen megnövekszik a felhőzet, egyuttal kissé megerősödik az északnyugati szél, időnként nyugaton és északon valószínű helyi zápor, zivatar. Pénteken túlnyomóan napos, azaz legfeljebb néha felhős idő lesz, számottevő csapadék nem várható, a szél előbb mérséklődik, majd délnyugatira fordul és megélénkül. A legalacsonyabb éjszakai hőmérséklet 7, 12 fok között, a legmagasabb nappali hőmérséklet pénteken 20, 25 fok között alakul.

Török Dénes sk.

TÁVOLABBI KILÁTÁSOK SZOMBATTÓL-KEDDIG:

Mérsékelten változékony idő várható. Szombaton és kedden gyakran lesz felhős az ég és többfelé kialakulhat kisebb eső, záporeső. Vasárnap és hétfőn sok lesz a napsütés, de időnként egy-egy kisebb zápor is előfordulhat. A legalacsonyabb hajnali hőmérséklet 12, 17 fok között várható, a legmagasabb nappali hőmérséklet eleinte 22, 26 fok, majd 24, 28 fok között. Jelentős mennyiségű / legalább 5 mm napi / csapadék az ország területének 40 százalékán várható.

KÖZÉPTÁVÚ ELŐREJELZŐ CSOPORT

A hőmérséklet napi középértéke és eltérése a sokévi átlagtól / Budapest belterületén/:

1987. június 17.	14,8°C	-4,5°C

1871 óta ezen a napon Budapesten előfordult:

legmagasabb hőmérséklet:	33,0°C /1885/	
legalacsonyabb hőmérséklet:	6,5°C /1913/	87.442

LEGMAGASABB HŐMÉRSÉKLET

19 87. VI. 17.

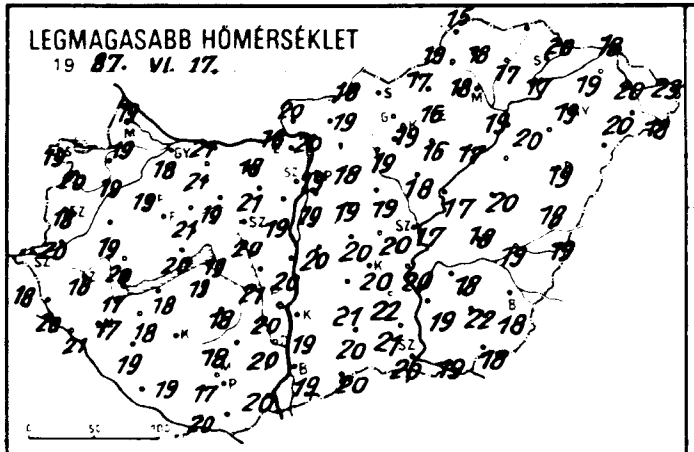

LEGALACSONYABB HŐMÉRSÉKLET

19 87. VI. 18.

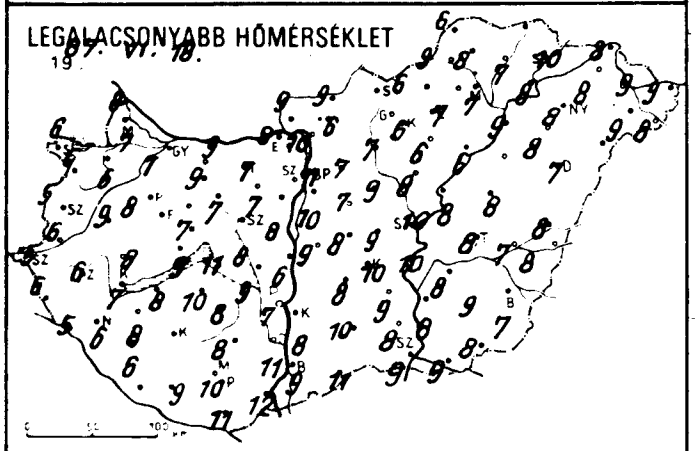

24 órás CSAPADÉKELOSZLÁS

1987. VI. 17. 7h -tól VI. 18. 7h -ig.

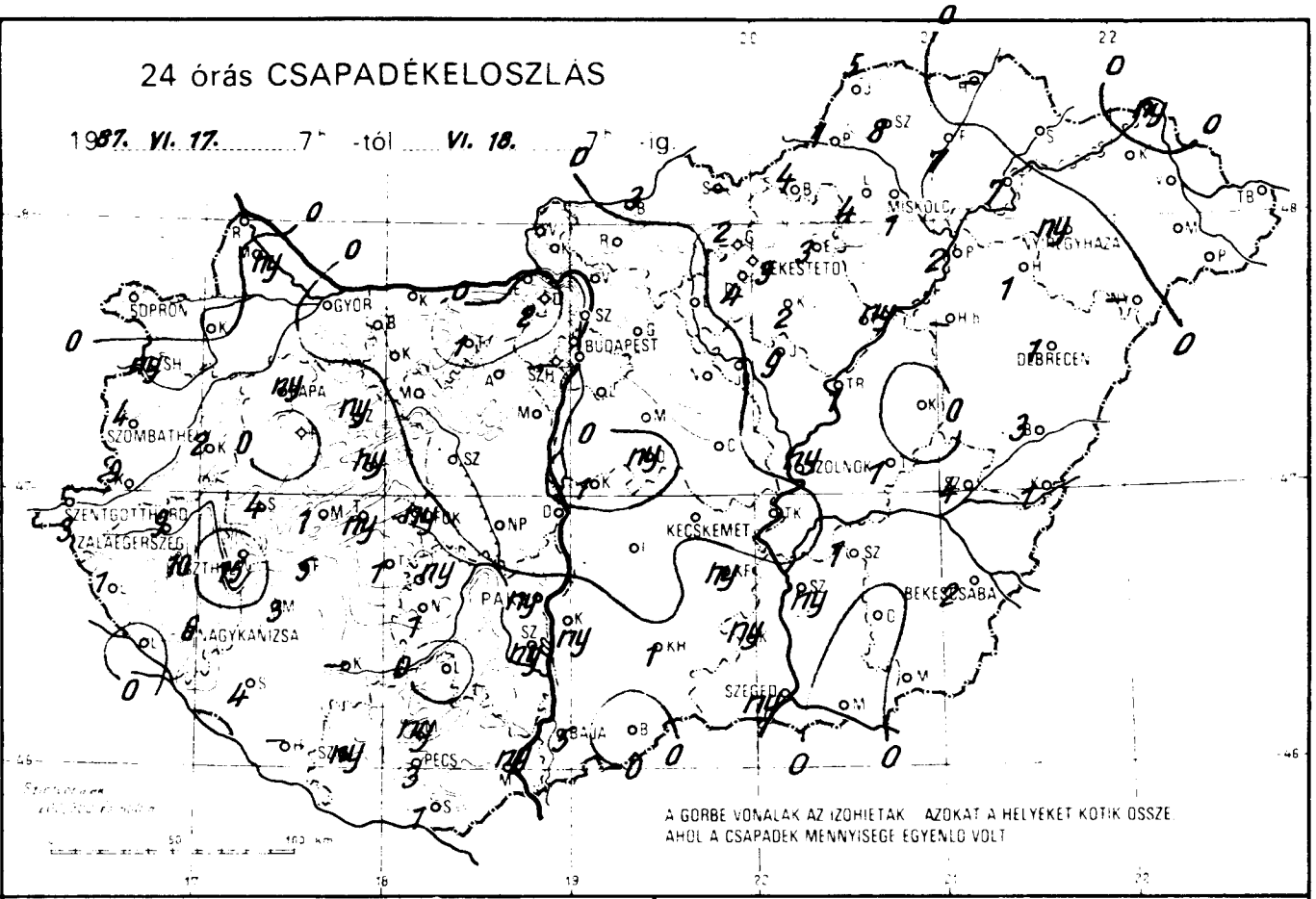

A GÖRBE VONALAK AZ IZOHIETÁK AZOKAT A HELYEKET KÖTIK ÖSSZE AHOL A CSAPADÉK MENNYISÉGE EGYENLŐ VOLT

RADIÁCIÓS MINIMUM

1987. VI. 18.

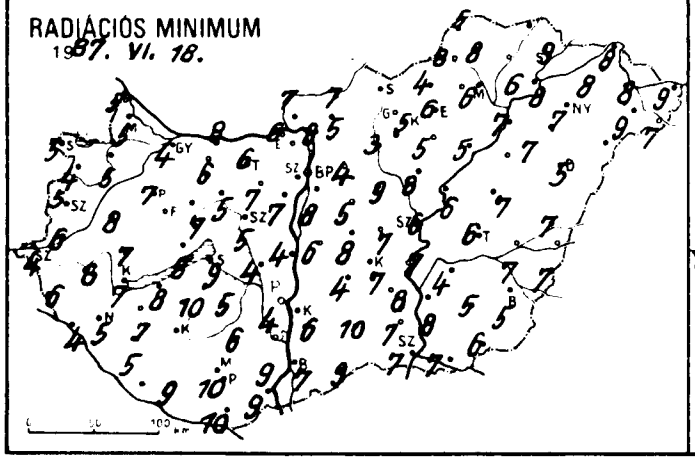

NAPFÉNYTARTAM

1987. VI. 17.

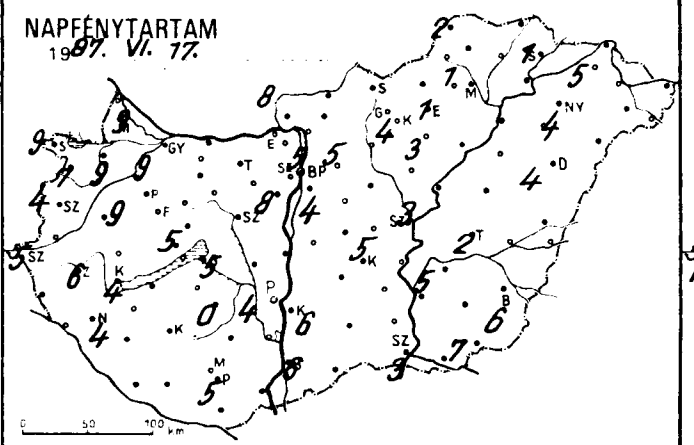

ZIVATARELOSZLÁS

1987. VI. 17. 7h - VI. 18. 7h -ig.

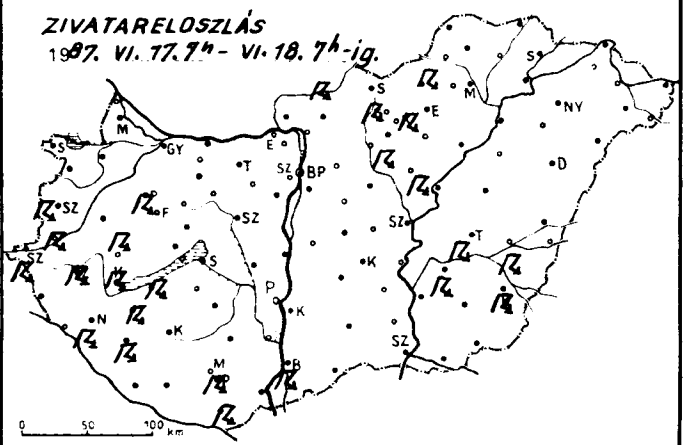

1987. VI. 08.^{h}-ig az utolsó 24 óra adatai						Előző nap napos órái
állomás	csapadék (mm)		max. hőmérséklet	min. hőmérséklet	rad. min.	
Győr	.	⌓	18	7	4	9
Kapuvár	.	⌓	19	6	5	9
Mosonmagyaróvár	ny	,⌓	19	7	5	9
Rajka	.	=	19	6	5	
Sopron	.	⌓	19	6	5	9
Sopronhorpács	ny	⍒⌓	20	6	4	7
Bald	2	⌓	19	9	8	
Körmend	9	⍂⌓	20	6	6	
Szentgotthárd	3	⍂	18	5	4	5
Szombathely	4	⍂⌓	18	5	5	4
Enti	1		20	6	6	
Letenye	.	⌓	21	5	4	
Nagykanizsa	6	⍂▲	17	6	5	4
Zalaegerszeg	9	⍂⌓	18	6	6	6
Farkasgyepű	.	⌓	18	6	5	
Keszthely	15	⍂	17	7	7	4
Mencshely	1		16	7	7	5
Pápa	ny	⍂⌓	19	8	7	9
Sümeg	4	⍂⌓	20	8	7	
Tihany	ny	⍒⌓	20	9	8	
Veszprém	ny	=	21	7	7	
Zirc	ny	⌓	17	5	3	
Tonyód	5	⍂	18	8	8	
Homokszt. györgy	–		–	–	–	–
Kaposvár	–		–	–	–	
Marcali	3	⍂⌓	18	8	7	
Siófok	ny		19	11	9	5
Somogyszob	4	⍂⌓	19	6	5	
Tab	1	=	19	10	10	
Bábolna	.		19	7	5	
Esztergom	.	=	18	8	6	
Kisbér	.		21	9	6	
Komárom	.		21	9	8	
Tatabánya	1	⍒	18	7	6	
Alcsútdoboz	.	⌓	21	7	7	
Dunaújváros	.		20	6	4	
Martonvásár	.	⌓	19	8	7	8
Mór	.	⌓	19	7	5	
Orbogárd	.	⌓	21	9	4	
Szabadbattyán	.	⌓	20	8	5	
Tegszemcse	ny	⌓	18	8	5	0
Tengyel	.		18	8	6	
Baks	ny	⍒⌓	20	7	4	4
Dekszárd	ny	=	20	11	9	
Árpádtető	ny		15	9	7	
Mohács	ny	=	20	12	9	
Pécs	3	⍂=	17	10	10	5
Siklós	1	⍂⌓	20	11	10	
Szigetvár	ny	,=	19	9	9	
Budaörs	.		19	9	6	
Bp. Lőrinc	.		19	10	8	4
Bp. Met. Int.	.		19	11	–	5
Bp. Szab. hegy	–		–	–	–	
Cegléd	.	⌓	20	9	7	
Dabogókő	2	⍒	10	7	6	
Dodolló	.	⌓	18	7	4	5
Irályrét	.		18	6	2	
Kunor	.	⌓	19	7	5	
Nagykata	.	⌓	19	9	9	
Szentendre	.		19	11	10	

1987. VI. 08.^{h}-ig az utolsó 24 óra adatai						Előző nap napos órái
állomás	csapadék (mm)		max. hőmérséklet	min. hőmérséklet	rad. min.	
Vác	.		20	10	8	
Vámosmikola	.		20	9	7	8
Baja	5	⍂▲	19	9	7	6
Bácsalmás	.		20	11	9	
Izsák	.		21	8	4	
Kalocsa	ny	⌓	19	8	6	6
Kecskemét	.	⌓	20	10	7	5
Kiskunfelegyháza	ny	⌓	22	9	8	
Kiskunhalas	1	=	20	10	10	
Kunszentmiklós	1	⍒=	20	9	6	
Tiszakécske	.	⌓	20	10	7	
Balassagyarmat	3	⍂=	18	9	7	
Romhány	.	⌓	19	6	5	
Salgótarján	–		–	–	–	
Eger	3	⍒=	16	7	6	1
Galyatető	2	⍂	14	5	2	
Gyöngyös	4	⍂⌓	19	6	5	
Kékestető	3	⍂≡	10	6	4	4
Kompolt	2	⌓	16	6	5	3
Lőrinci	.	⌓	19	7	3	
Poroszló	ny	⌓	17	6	5	
Jászapáti	9	⍂▲⌓	18	8	8	
Jászberény	.	⌓	20	10	7	
Karcag	.	⌓	20	8	7	
Szolnok	ny	⍒⌓	17	10	6	3
Tiszaroff	1	⌓	17	8	6	
Túrkeve	1	⍂⌓	18	8	6	2
Kistelek	ny	⍒=	21	8	7	
Makó	.	⌓	19	9	7	
Szeged	ny	⌓	20	9	7	3
Szentes	ny	⍒	19	8	8	
Borsodnádasd	4	⍂≡	17	6	4	
Fugőd	7	=	17	7	6	
Hidasnémeti	–		–	–	–	
Jósvafő	5	⍒⌓	15	6	5	2
Lillafüred	4	⍒=	16	7	6	
Miskolc	1		18	7	6	1
Putnok	1	⍒=	19	9	8	
Sárospatak	.	⌓	20	10	9	1
Szendrőlád	8	⍒≡	18	8	8	
Tokaj	7	⍒	17	8	8	
Kisvárda	.	⌓	19	8	8	5
Mátészalka	.	⌓	20	9	9	
Nyíregyháza	ny	⍒⌓	19	8	7	4
Nyírlugos	–		–	–	–	
Pátyod	.	⌓	18	8	7	
Tiszabecs	.	⌓	23	9	9	
Vásárosnamény	.		20	9	8	
Záhony	ny	⌓	18	8	8	
Berettyóújfalu	3	⍒⌓	18	8	7	
Debrecen	1	⍒≡	19	7	5	4
Hajdúdorog	1		20	8	7	
Hortobágy	–		–	–	–	
Körösszakál	1	⍒	19	8	7	
Polgár	2	=	19	9	7	
Békéscsaba	2	⍂⌓	18	7	5	6
Mezőhegyes	1	⌓	18	8	6	7
Orosháza	.	⌓	22	9	5	
Szarvas	1	⍂⌓	18	8	4	5
Szeghalom	4	⍂⌓	19	7	7	

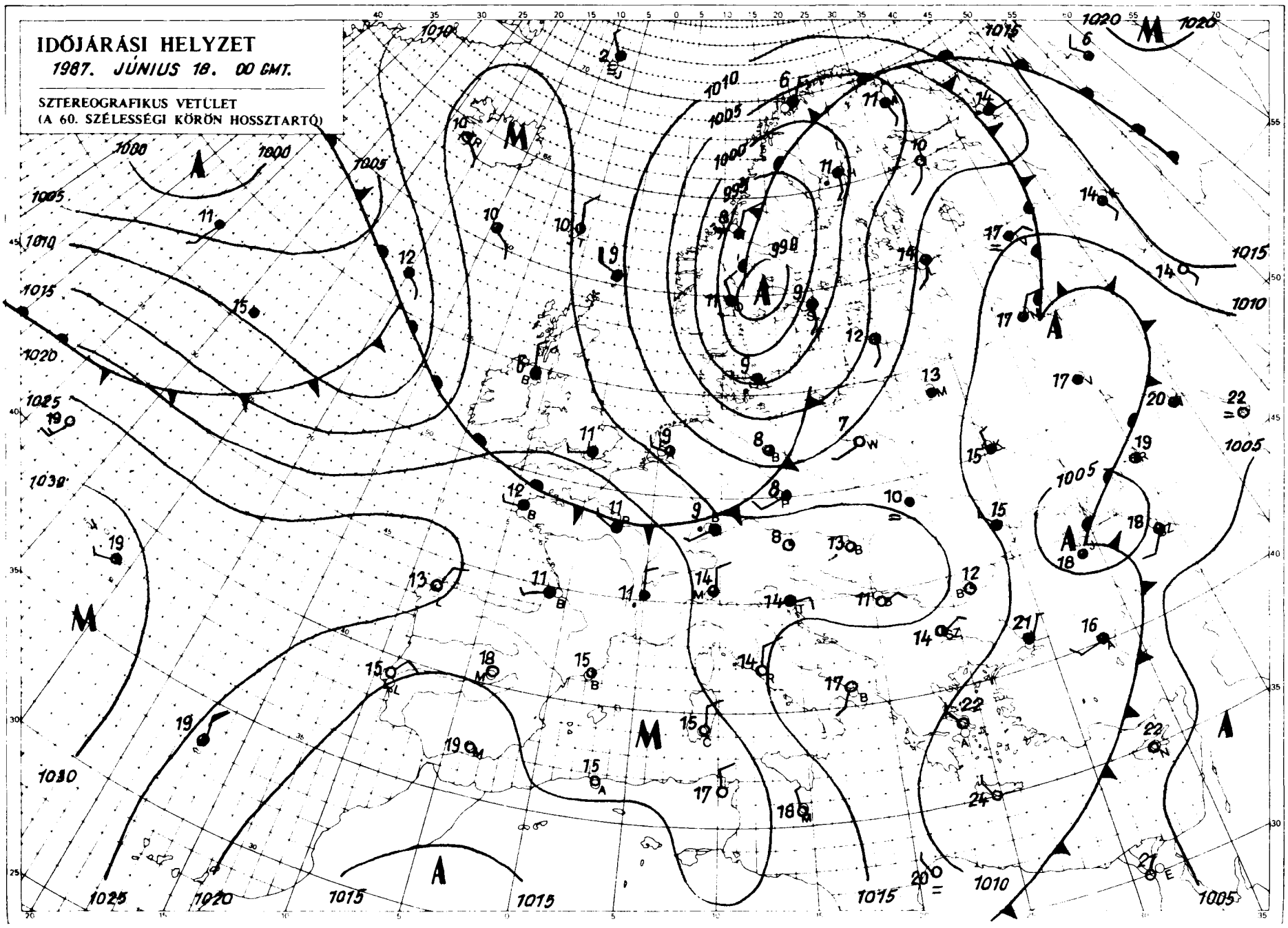

KIADJA: ORSZÁGOS METEOROLÓGIAI SZOLGÁLAT
Készíti: Központi Előrejelző Intézet Analízis- és Rövidtávú Prognózis Központja – T.: 273-018
Megjelenik naponként
Előfizetési díja: 2.200,-Ft. Megrendelhető: 1024 Budapest, II., Kitaibel Pál u. 1. – T.: 353-500
Kiadásért felel: az OMSZ elnöke Szerkesztéséért felel: a KEI igazgatója

Jelmagyarázat a havi mellékletben

IDŐJÁRÁSI NAPIJELENTÉS

ЕЖЕДНЕВНЫЙ МЕТЕОРОЛОГИЧЕСКИЙ БЮЛЛЕТЕНЬ • DAILY WEATHER REPORT
BULLETIN QUOTIDIEN DE TEMPS • TÄGLICHER WETTERBERICHT

100.évfolyam 170.szám + Budapest + 1987.június 19.péntek

Az időjárási helyzet és a várható időjárás:

Kontinensünk északnyugati felét ciklonláncolat boritja, ezért ezeken a területeken változékony, gyakorta csapadékos és meglehetősen hüvös, helyenként az évszakos átlagnál több mint 10 fokkal hüvösebb az idő. Az északkelet-délnyugati irányban hosszan elnyúló ciklonláncolat délkeleti peremén, amely a Kárpát-medencéhez közel húzódik - időnként egy-egy hüvösebb, nedvesebb léghullám érkezik Közép-Európába. Várható, hogy a hét végén a most még Nyugat-Európa fölött haladó hüvös léghullám eléri majd Közép-Európát. Előtte azonban átmenetileg melegszik az idő.

Magyarországon csütörtökön általában 10, 12 órán át sütött a nap. Délutántól- főként nyugaton és északon erősen megnövekedett a gomolyfelhőzet, záporok, zivatarok alakultak ki, Miskolc, Zalaegerszeg térségében jégesőt is észleltek. A csapadék mennyisége nem volt jelentős, a legtöbbet - 10 mm-t - Szombathelyen mértek. A hőmérséklet csúcsértéke 19, 24 fok között alakult. Péntek hajnalra 7, 13 fok közé hült le a levegő. Délelőtt jobbára felhős idő volt, néhány helyről gyönge esőt, futó záport jelentettek. A hőmérséklet 11 órára 14, 18 fok közé emelkedett.

A Balaton vizének hőmérséklete Siófoknál 11 órakor 18 fok volt.

Ma 12 órakor Budapesten a hőmérséklet 17 fok, a tengerszintre átszámitott légnyomás 1014 hPa, változatlan.

Várható időjárás szombat estig:

Ma lassan mindenütt csökken a felhőzet, egy-egy gyenge zápor még előfordulhat. Szombaton eleinte kevés felhő, napos száraz idő várható. A délutáni órákban nyugaton időnként már erősen megnövekszik a felhőzet, és a Dunántúlon zápor is lehet. A déli szél napközben megélénkül. A legalacsonyabb éjszakai hőmérséklet 9 és 14 fok között, a legmagasabb nappali hőmérséklet szombaton 24, 28 fok között alakul.

Nadrai Attila s.k.

A hőmérséklet napi középértéke és eltérése a sokévi átlagtól / Budapest belterületén/:

1987. június 18.	19,9°C	+0,3°C

1871 óta ezen a napon Budapesten előfordult

legmagasabb hőmérséklet:	34,8°C /1918/
legalacsonyabb hőmérséklet:	7,6°C /1884/

87.443

LEGMAGASABB HŐMÉRSÉKLET

19 87. VI. 18.



LEGALACSONYABB HŐMÉRSÉKLET

19 87. VI. 19.

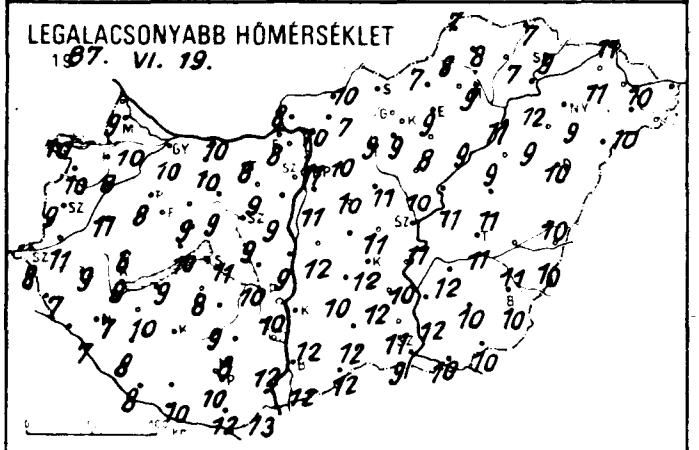

24 órás CSAPADÉKELOSZLÁS

19 87. VI. 18. 7h -tól VI. 19. 7h -ig.

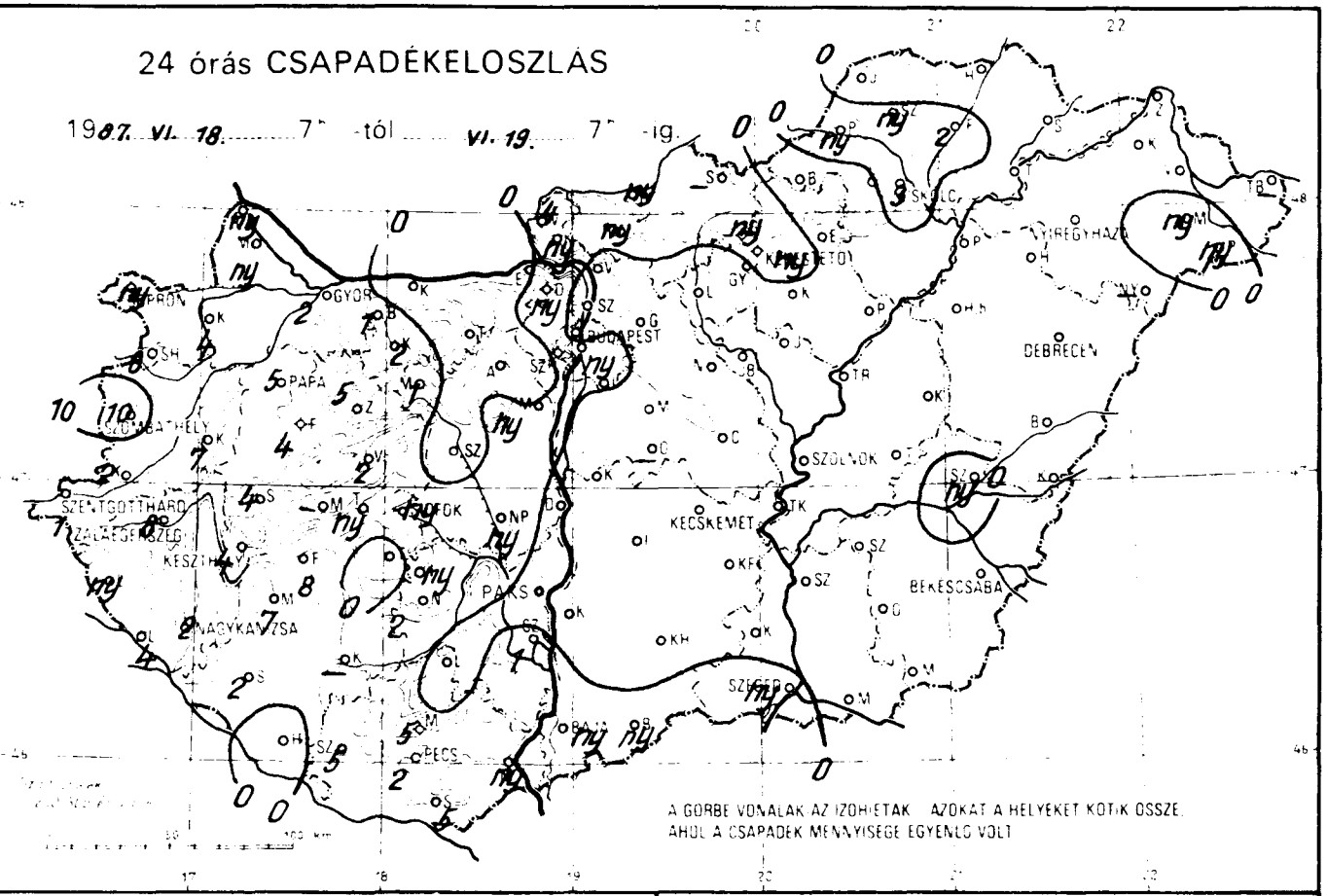

RADIÁCIÓS MINIMUM

19 87. VI. 19.

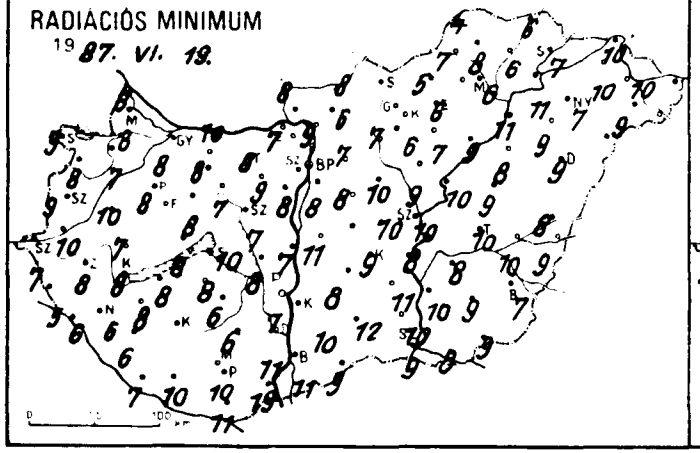

NAPFÉNYTARTAM

19 87. VI. 18.

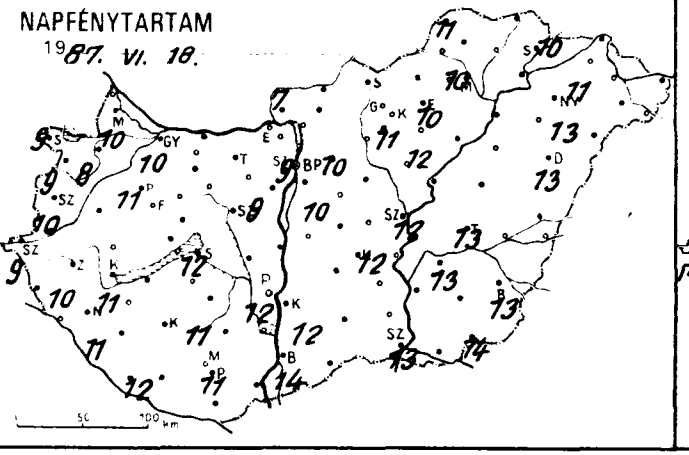

ZIVATARELOSZLÁS

19 87. VI. 18. 7h - VI. 19. 7h -ig

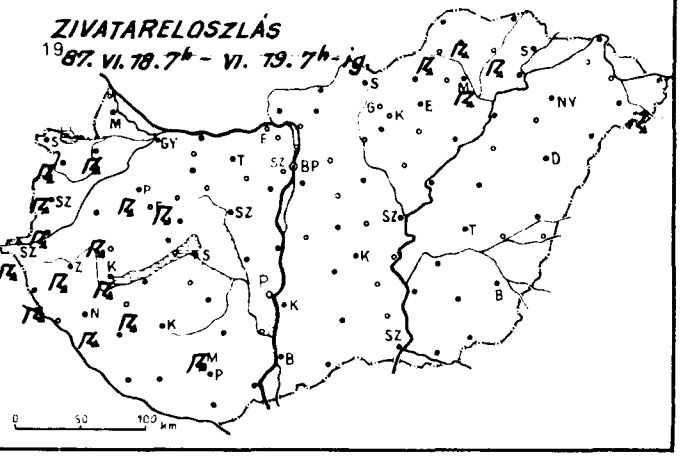

1987.VI.19. 07h-ig az utolsó 24 óra adatai						Előző nap napos órái
állomás	csapadék (mm)		max. hőmérséklet	min. hőmérséklet	rad. min.	
...ör	2	⚲ ⌓	19	10	8	10
...apuvár	4	⚳ =	19	8	7	8
...sonmagyaróvár	ny	⚲ ⌓	18	10	8	10
...ka	ny	, =	18	9	8	
...ron	ny	⚲ ⌓	19	10	9	9
...pronhorpács	8	⚳ ⌓	19	10	8	9
...ld	7	⚲ ⌓	21	11	10	
...rmend	2	⚳	21	11	10	
...ntgotthárd	1	⚳	19	8	7	9
...ombathely	10	⚳ ⌓	19	9	9	10
...nti	ny	⚳ ≡	20	7	5	
...tenye	4	⚲ ⌓	23	7	6	
...agykanizsa	2	⚳	21	7	6	11
...laegerszeg	8	⚳ ▲ ≡	21	9	8	10
...rkasgyepü	4		22	8	7	
...szthely •	4	⚳	21	9	8	11
...ncshely	–		–	–	–	–
...pa	5	⚳ ⌓	20	8	8	11
...meg	4	⚳ ⌓	21	8	7	
...hany	ny	⚲	22	10	8	
...szprém	2	=	22	9	8	
...c	5	⚳	19	7	6	
...nyód	8		20	9	8	
...mokszt. györgy	.	⌓	22	8	7	12
...sposvár	–		–	–	–	
...rcali	7	⚳ ⌓	22	10	8	
...-fok	ny	⚲	20	11	10	12
...mogyszob	2	⚲	22	8	6	
...b	.	⌓	21	8	8	
...bolna	1	⚲	19	10	6	
...ztergom	.	=	19	8	7	
...bér	2	=	22	10	8	
...marom	.		21	10	10	
...tabánya	.		21	8	8	
...sútdoboz	.	⌓	22	9	9	
...naújváros	.		22	9	7	
...tonvásár	ny	⚲ ⌓	20	9	8	9
...	1	⚲ =	21	9	7	
...ogárd	ny		22	10	8	
...adbattyán	.		22	9	7	
...szemcse	ny	⌓	21	9	6	11
...gyel	.		22	8	6	
...	.		21	10	7	13
...kszárd	1	=	23	12	11	
...padtető	5	⚳	18	9	7	
...hács	ny	=	22	13	12	
...	2	⚲ ⌓	21	10	10	11
...ós	5	⚲ =	24	12	11	
...getvár	5	⚲ =	23	10	10	
...daörs	ny	⚲	21	10	8	
... Lőrinc	.		20	11	8	10
... Met. Int.	.		20	11	–	9
... Szab. hegy	.		17	10	7	
...led	.	⌓	23	11	10	
...bogókő	ny	⚲	14	7	6	
...hollő	.	⌓	20	10	7	10
...lyrét	ny	⚲ ⌓	18	6	3	
...or	.		22	10	8	
...ykata	.		22	11	10	
...ntendre	.		22	12	11	

1987.VI.19. 07h-ig az utolsó 24 óra adatai						Előző nap napos órái
állomás	csapadék (mm)		max. hőmérséklet	min. hőmérséklet	rad. min.	
Vác	.		21	10	9	
Vámosmikola	4		22	8	8	7
Baja	ny	⚲	22	12	11	14
Bácsalmás	ny		22	12	9	
Izsák	.		22	10	8	
Kalocsa	.	⌓	22	12	10	12
Kecskemét	.	⌓	22	12	9	12
Kiskunfélegyháza	.	⌓	22	12	11	
Kiskunhalas	.	⌓	23	12	12	
Kunszentmiklós	.	⌓	22	12	11	
Tiszakécske	.	⌓	23	10	8	
Balassagyarmat	ny	⚲	19	10	8	
Romhány	ny	⚲ ⌓	20	7	6	
Salgótarján	–		–	–	–	
Eger	.	=	20	9	6	10
Galyatető	ny	⚲ ⌓	15	5	4	
Gyöngyös	.		21	9	6	
Kékestető	ny	⚲	14	6	5	11
Kompolt	.	⌓	20	8	7	12
Lőrinci	.	⌓	21	9	7	
Poroszló	.	⌓	21	9	9	
Jászapáti	.		22	10	9	
Jászberény	.	⌓	22	11	10	
Karcag	.	⌓	23	11	9	
Szolnok	.	⌓	21	11	10	12
Tiszaroff	.	=	22	11	10	
Túrkeve	.		23	11	10	13
Kistelek	.	=	24	11	10	
Makó	.	⌓	23	10	8	
Szeged	ny	⌓	22	9	9	13
Szentes	.		23	12	10	
Borsodnádasd	.	⌓	20	7	5	
Fügöd	2	⚳	19	7	6	
Hidasnémeti	.		21	7	6	
Jósvafő	.	⌓	19	7	4	11
Lillafüred	.	⌓	20	10	7	
Miskolc	3	⚳ ▲ ≡	21	9	6	10
Putnok	ny	⚳ =	21	8	7	
Sárospatak	.	⌓	17	9	7	10
Szendrőlád	ny	⚳ ⌓	22	8	8	
Tokaj	.		22	12	11	
Kisvarda	.	⌓	22	11	10	11
Mátészalka	ny	⚳	22	10	9	
Nyíregyháza	.		21	9	7	13
Nyírlugos	–		–	–	–	
Pátyod	ny	⚳	21	7	6	
Tiszabecs	–		–	–	–	
Vásárosnamény	.	⌓	22	10	10	
Záhony	.	⌓	22	11	10	
Berettyóújfalu	.	⌓	21	10	8	
Debrecen	.	⌓	22	10	9	13
Hajdúdorog	.		21	9	9	
Hortobágy	.		20	9	8	
Körösszakál	.	⌓	22	10	9	
Polgár	.		22	11	11	
Békéscsaba	.	⌓	21	10	7	13
Mezőhegyes	.	⌓	21	10	9	14
Orosháza	.		24	10	9	
Szarvas	.	⌓	22	12	8	13
Szeghalom	ny	=	22	1	0	

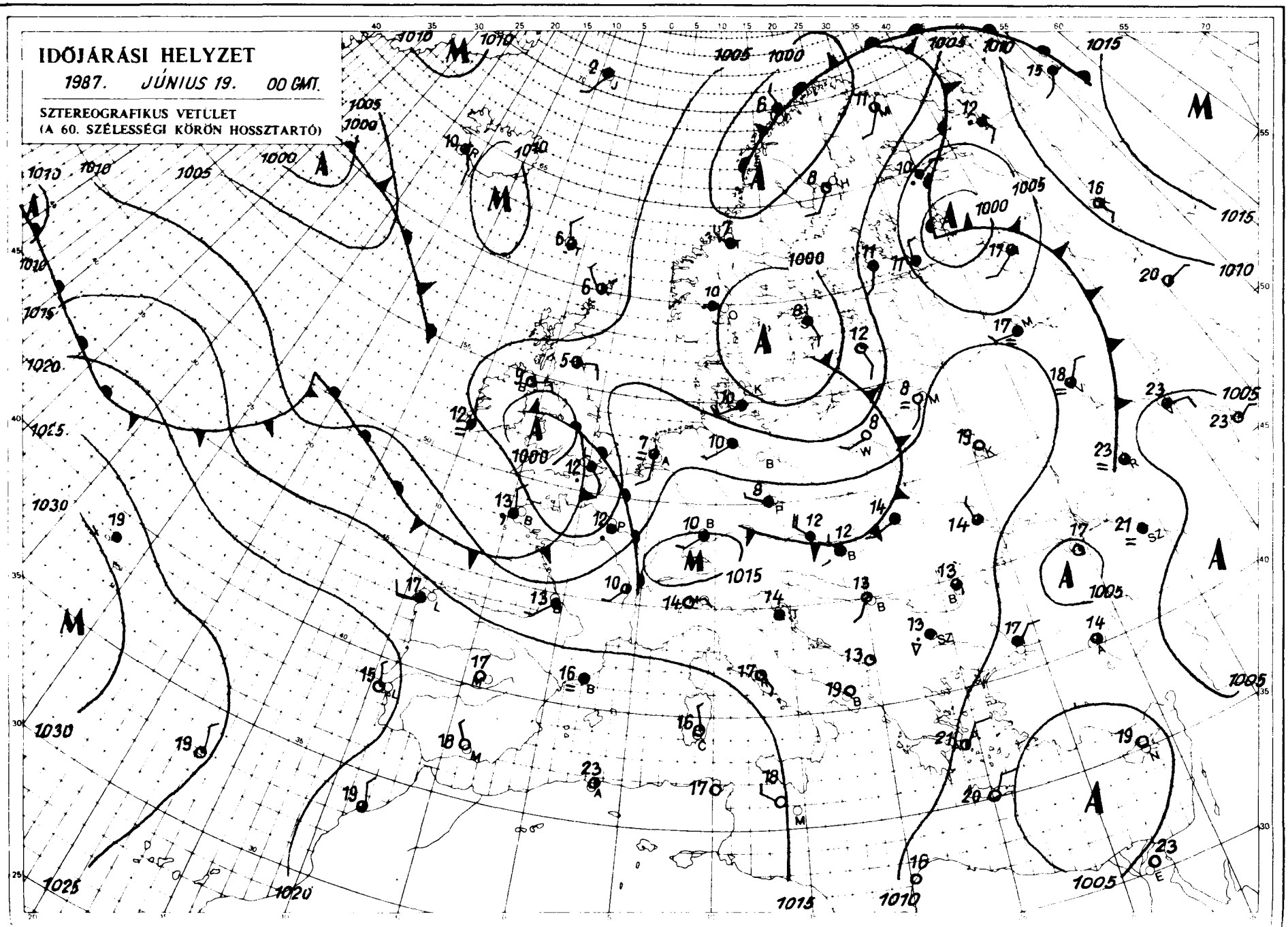

KIADJA: ORSZÁGOS METEOROLÓGIAI SZOLGÁLAT
Készíti: Központi Előrejelző Intézet Analízis- és Rövidtávú Prognózis Központja – T.: 273-018
Megjelenik naponként
Megrendelhető: 1024 Budapest, II., Kitaibel Pál u. 1. – T.: 353-500
Kiadásért felel: az OMSZ elnöke Szerkesztéséért felel: a KEI igazgatója
Éves előfizetési díja: 2.200,Ft.

Jelmagyarázat a havi mellékletben

IDŐJÁRÁSI NAPIJELENTÉS

ЕЖЕДНЕВНЫЙ МЕТЕОРОЛОГИЧЕСКИЙ БЮЛЛЕТЕНЬ · DAILY WEATHER REPORT
BULLETIN QUOTIDIEN DE TEMPS · TÄGLICHER WETTERBERICHT

100.évfolyam 171. szám + Budapest + 1987.június 20.szombat

Az időjárási helyzet és a várható időjárás:

Európaszerte igen változékony az időjárás. Két, a kontinenst északdéli irányban átszelő, hullámzó frontrendszer okoz szinte mindenütt erős felhősödést, csapadékot. Az egyik, a Kelet-Európai sikság fölött húzódó, még meleg levegőt szállit, ezért ott a gyakori záporok, zivatarok, kevés napsütés ellenére még erős a nappali fölmelegedés. A másik frontrendszer a Skandináv-félszigettől a Földközi-tengerig terjed, s ez már hüvösebb, igen nedves levegőt szállit az óceánról a kontinens fölé. Hatására többnyire borult az idő, sokfelé esik az eső, a déli tájakon zivatarok vannak. Napos, melegebb időjárás csupán az Ibériai-félszigeten van. A Kárpát-medence időjárását a nagy nedvességtartalmú levegő határozza meg, s mivel ennek még bőven van utánpótlása, egyelőre változékony marad időjárásunk.

Magyarországon pénteken eleinte jobbára erősen felhős idő volt, elszórtan gyenge záporeső is előfordult. Napközben fokozatosan csökkent a felhőzet és egyre hosszabb időre sütött ki a nap. A hőmérséklet csúcsértéke 19 és 26 fok között alakult. Ma hajnalra keleten 6 és 10, másutt általában 10 és 14 fok közé hült le a levegő. Az éjszakai órákban nyugat felől újabb felhősödés kezdődött és délelőtt főként a Dunántúlon többfelé volt kisebb eső, záporeső. 11 órakor 15 és 22 fok közötti hőmérsékleteket mértek.

A Balaton vize Siófoknál 11 órakor 18 fok volt.

Ma 12 órakor Budapesten 20 fokot mértek, a tengerszintre átszámitott légnyomás 1009 hPa, alig változik.

Várható időjárás vasárnap estig:

Csak időnként szakadozik fel a felhőzet. Sokfelé várható eső, zápor. Főként keleten helyenként zivatar is előfordul. Az időnként élénk délkeleti, keleti szél vasárnap fokozatosan északkeletire fordul és többfelé megerősödik. A legalacsonyabb éjszakai hőmérséklet 11 és 16, a legmagasabb nappali hőmérséklet 18 és 23 fok között alakul.

Jenki Szilvia s.k.

A hőmérséklet napi középértéke és eltérése a sokévi átlagtól / Budapest belterületén/:

1987. június 19.	15,9°C	-4,1°C

1871 óta ezen a napon Budapesten előfordult

legmagasabb hőmérséklet:	33,5°C /1968/
legalacsonyabb hőmérséklet:	8,0°C /1882/

87.444

LEGMAGASABB HŐMÉRSÉKLET

19 87. VI. 19.

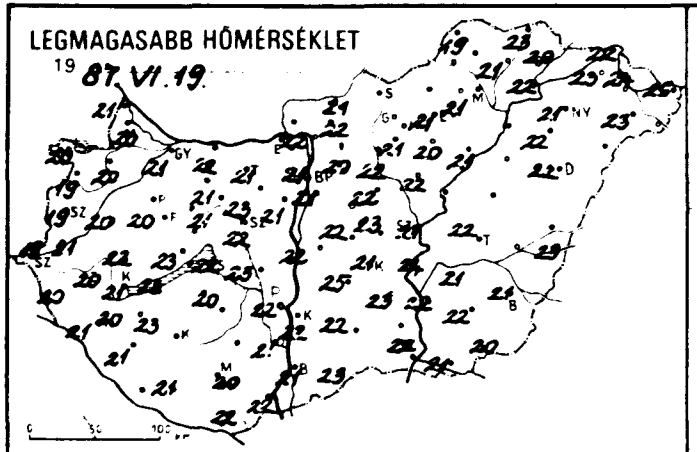

LEGALACSONYABB HŐMÉRSÉKLET

19 87. VI. 20.

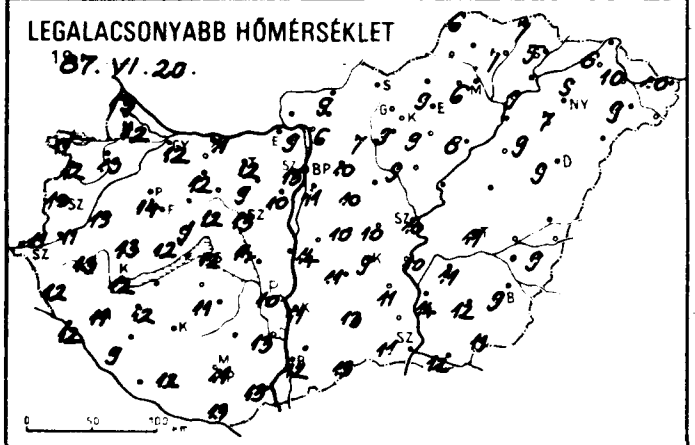

24 órás CSAPADÉKELOSZLÁS

19 87. VI. 19. ..... 7h -tól VI. 20. ..... 7h -ig.

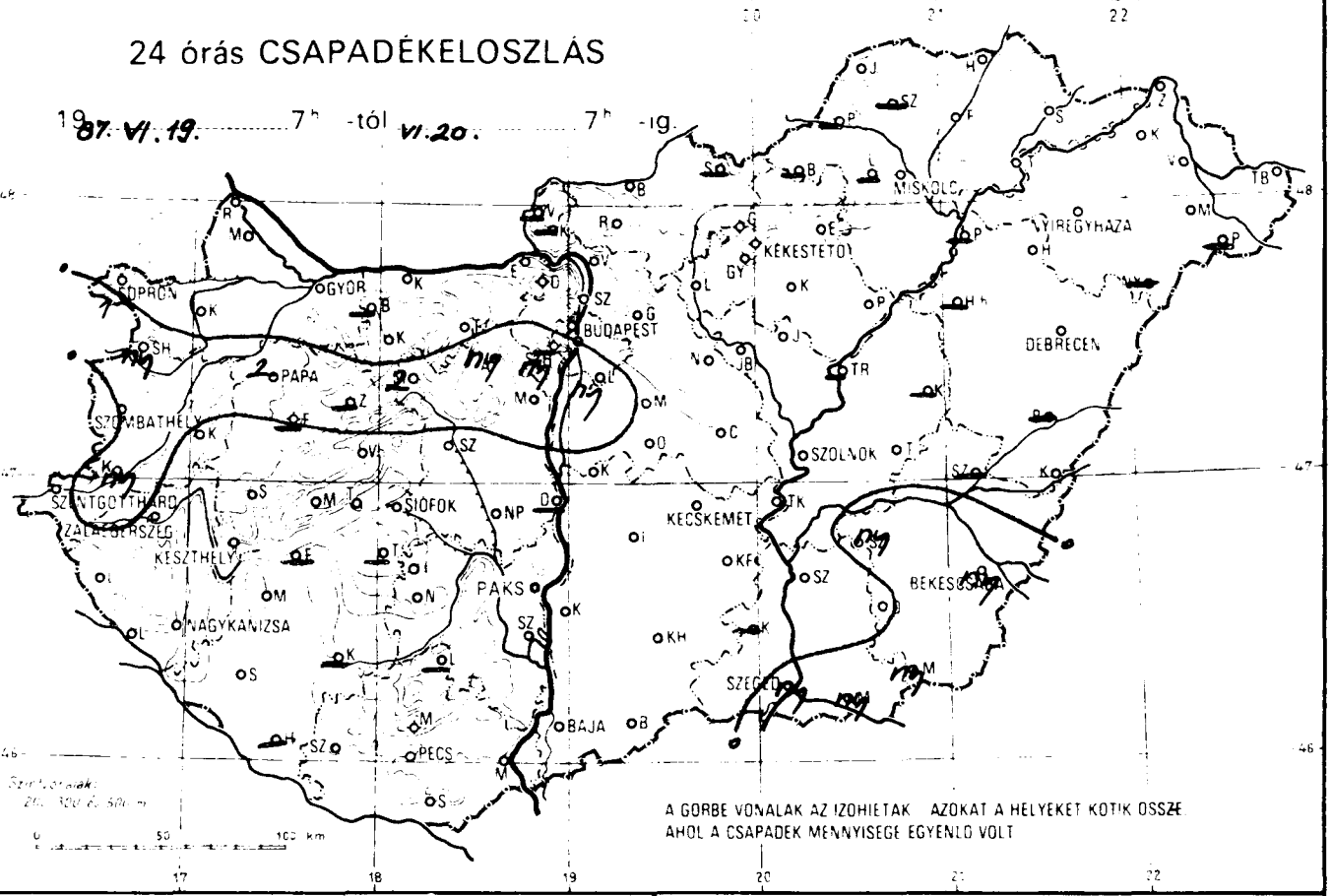

RADIÁCIÓS MINIMUM

19 87. VI. 20.

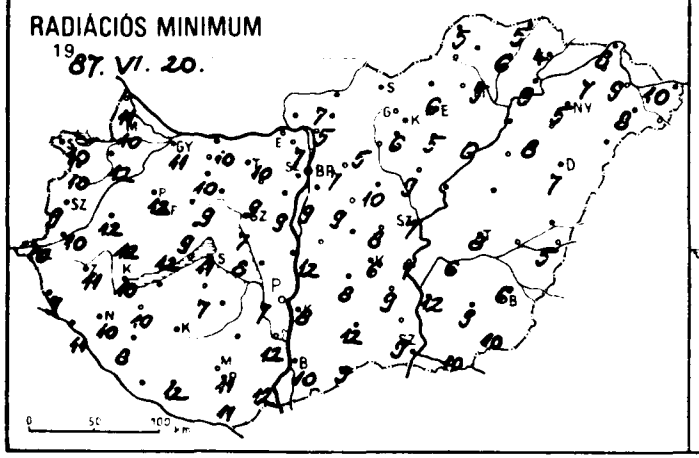

NAPFÉNYTARTAM

19 87. VI. 19.

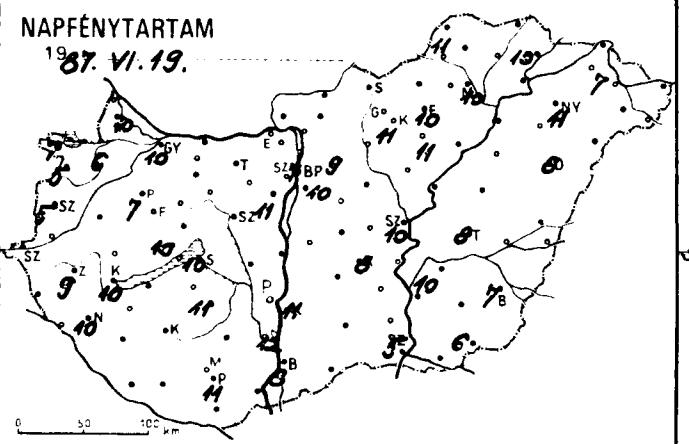

19 .....

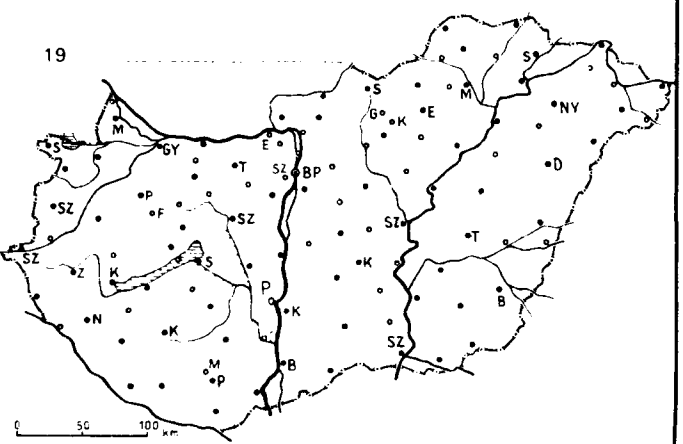

19 87. VI. 20-ig az utolsó 24 óra adatai						Előző nap napos órái
állomás	csapadék (mm)		max. hőmérséklet	min. hőmérséklet	rad. min.	
Győr	.	⛅	21	12	11	10
Kapuvár	.	⛅	20	13	12	6
Mosonmagyaróvár	.	⛅	20	12	10	10
Rajka	.		21	13	11	
Sopron	1	∀	20	11	10	7
Sopronhorpács	ny	⛅	19	12	10	5
Káld	.	⛅	20	13	12	
Körmend	ny		21	11	10	
Szentgotthárd	.		19	11	10	
Szombathely	o	⛅	19	10	9	5
Lenti	.		20	12	9	
Letenye	.	⛅	21	12	11	
Nagykanizsa	.	⛅	20	11	10	10
Zalaegerszeg	.	⛅	20	13	11	9
Farkasgyepű	–		–	–	–	
Keszthely	.	⛅	21	12	10	10
Mencshely	.		19	12	12	10
Pápa	2		20	14	12	7
Sümeg	.	=	22	13	12	
Tihany	.		22	13	11	
Veszprém	.		23	9	9	
Zirc	–		–	–	–	
Fonyód	–		–	–	–	
Homokszt. györgy	–		–	–	–	
Kaposvár	–		–	–	–	
Marcali	.		23	12	10	
Siófok	.		22	12	11	10
Somogyszob	.	⛅	21	9	8	
Tab	–		–	–	–	
Bábolna	–		–	–	–	
Esztergom	–		–	–	–	
Kisbér	.		21	12	10	
Komárom	.		22	11	10	
Tatabánya	.		21	12	10	
Alcsútdoboz	ny	∀⛅	23	9	9	
Dunaújváros	–		–	–	–	
Martonvásár	o	⛅	21	10	9	11
Mór	2	∀=	21	12	9	
Sárbogárd	.	⛅	23	14	8	
Szabadbattyán	.	⛅	22	13	7	
Tegzsemcse	.	⛅	20	11	7	11
Tengyel	–		–	–	–	
Paks	.	⛅	22	10	7	12
Szekszárd	.	=	21	13	12	
Árpádtető	o	=	19	11	9	
Mohács	.		22	13	12	
Pécs	.	⛅	20	11	11	11
Siklós	.	⛅	22	13	11	
Szigetvár	.	⛅	21	12	12	
Budaörs	ny	∀	21	10	8	
Bp. Lőrinc	ny	∀	21	11	9	10
Bp. Met. Int.	.	=	21	13	–	7
Bp. Szab. hegy	–		–	–	–	
Cegléd	.	⛅	23	10	8	
Dobogókő	.		16	10	7	
Gödöllő	.		20	10	7	9
Királyrét	–		–	–	–	
Monor	.	⛅	22	10	9	
Nagykáta	.		22	10	10	
Szentendre	.		23	10	10	

19 87. VI. 20-ig az utolsó 24 óra adatai						Előző nap napos órái
állomás	csapadék (mm)		max. hőmérséklet	min. hőmérséklet	rad. min.	
Vác	.	⛅	22	9	7	
Vámosmikola	–		–	–	–	–
Baja	.		21	12	10	8
Bácsalmás	.		23	13	9	
Izsák	.		25	11	8	
Kalocsa	.	⛅	22	11	8	11
Kecskemét	.	⛅	21	9	6	8
Kiskunfélegyháza	.	⛅	23	11	9	
Kiskunhalas	.	⛅	22	13	12	
Kunszentmiklós	.		22	14	12	
Tiszakécske	.	⛅	24	10	7	
Balassagyarmat	o	⛅	21	9	7	
Romhány	o	⛅	22	6	5	
Salgótarján	–		–	–	–	
Eger	.	=	21	9	6	10
Galyatető	.		16	9	6	
Gyöngyös	.	⛅	21	9	6	
Kékestető	.		14	8	7	11
Kompolt	.		20	9	5	11
Lőrinci	.	=	22	7	5	
Poroszló	.	⛅	21	8	6	
Jászapáti	.	⛅	22	9	9	
Jászberény	.		22	12	7	
Karcag	–		–	–	–	
Szolnok	.	⛅	21	10	7	10
Tiszaroff	–		–	–	–	
Túrkeve	.		22	11	8	8
Kistelek	–		–	–	–	
Makó	ny	⛅	21	12	10	
Szeged	ny		22	11	9	5
Szentes	o		22	14	12	
Borsodnádasd	–		–	–	–	
Füged	.		21	7	6	
Hidasnémeti	.		23	7	5	
Jósvafő	.	⛅	19	6	5	11
Lillafüred	–		–	–	–	
Miskolc	o		21	6	5	10
Putnok	–		–	–	–	
Sárospatak	.	⛅	20	5	4	10
Szendrőlád	–		–	–	–	
Tokaj	.		22	9	9	
Kisvárda	.	⛅	23	9	7	–
Mátészalka	.	⛅	23	9	8	
Nyíregyháza	.	⛅	21	7	5	11
Nyírlugos	–		–	–	–	
Pátyod	–		–	–	–	
Tiszabecs	.	⛅	26	10	10	
Vásárosnamény	.	⛅	24	10	9	
Záhony	.	⛅	22	8	8	
Berettyóújfalu	–		–	–	–	
Debrecen	.	⛅	22	9	7	8
Hajdúdorog	.		22	9	8	
Hortobágy	–		–	–	–	
Kőrösszakál	.	⛅	23	9	5	
Polgár	–		–	–	–	
Békéscsaba	ny	⛅	21	9	6	7
Mezőhegyes	ny	⛅	20	11	10	6
Orosháza	.	⛅	27	12	9	
Szarvas	ny	⛅	21	11	6	10
Szeghalom	–		–	–	–	

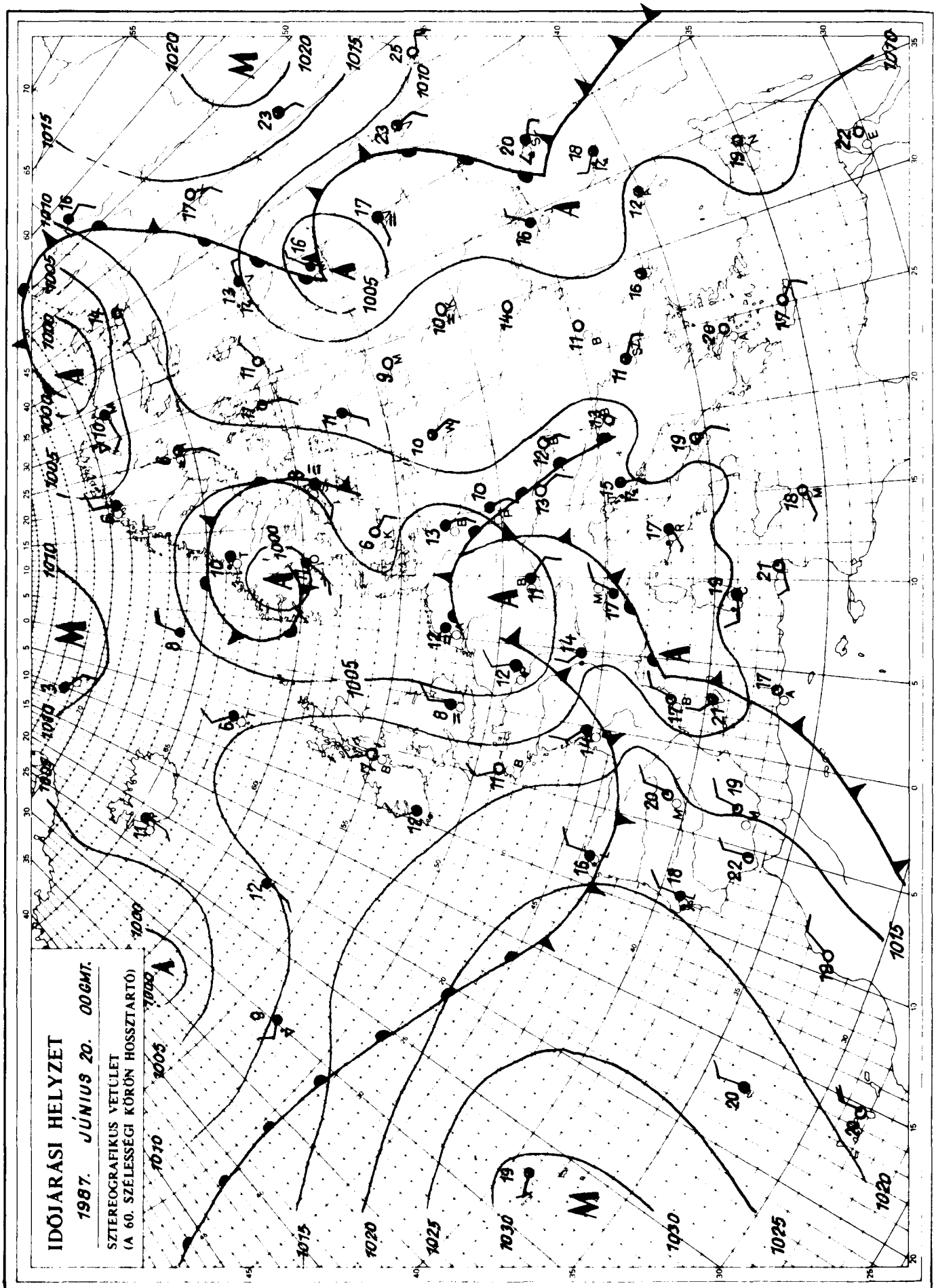

KIADJA: ORSZÁGOS METEOROLÓGIAI SZOLGÁLAT
Készíti: Központi Előrejelző Intézet Analízis- és Rövidtávú Prognózis Központja - T.: 273-018
Megjelenik naponként
Évi előfizetési díja: 2.200,-Ft. Megrendelhető: 1024 Budapest, II., Kitaibel Pál u. 1. - T.: 353-500
Kiadásért felel: az OMSZ elnöke Szerkesztésért felel: a KEI igazgatója

Jelmagyarázat a havi mellékletben

IDŐJÁRÁSI NAPIJELENTÉS

ЕЖЕДНЕВНЫЙ МЕТЕОРОЛОГИЧЕСКИЙ БЮЛЛЕТЕНЬ · DAILY WEATHER REPORT
BULLETIN QUOTIDIEN DE TEMPS · TÄGLICHER WETTERBERICHT

100.évfolyam 172. szám + Budapest + 1987.június 21.vasárnap

Az időjárási helyzet és a várható időjárás:

Az Adriai-tenger feletti középponttal ciklon örvénylik. Hatására az Appennini- és a Balkán-félszigeten, valamint az Alpok és a Kárpátok vidékén túlnyomóan borult idő van. Sokfelé esik az eső, záporeső, néhol zivatar is előfordul. Ugyancsak alacsony nyomású légörvény okoz felhős, többfelé esős időt a Szovjetunió európai területének nagy részén. Az óceán felől áramló nedves léghullámok miatt pedig a Brit-szigeteken és a Skandináv-félszigeten is záporeső esik helyenként. Száraz, napos idő csupán a kontinens délnyugati tájain van.

Hazánkban kissé erősödik a nappali felmelegedés és egyre többfelé szűnik meg az eső. Szombaton Magyarország nyugati részén jobbára borult idő volt. Sokfelé esett az eső. A vasárnap reggelig lehullott csapadék mennyisége általában 1 és 10 mm között volt, de néhol 15-20 mm is előfordult. A keleti országrészben is gyakran erősen megnövekedett a felhőzet és onnan is több helyről jelentettek esőt, záport, helyenként zivatar is kialakult. Általában 1 és 4 mm közötti csapadékot mértek. A hőmérséklet csúcsértéke a nyugati megyékben 16 és 20, másutt általában 21 és 27 fok között alakult. Ma hajnalra 10 és 16 fok közé hűlt le a levegő. Délelőtt jobbára erősen felhős vagy borult idő volt. Az északkeleti országrész kivételével csaknem mindenütt esett az eső. 11 órakor 14 és 22 fok között alakult a hőmérséklet.

A Balaton vizének hőmérséklete 11 órakor Siófoknál 17 fok volt.

Ma 12 órakor Budapesten 17 fokot mértek, a tengerszintre átszámított légnyomás 1011 hPa, alig változik.

Várható időjárás hétfő estig:

Kelet, északkelet felől lassanként csökken a felhőzet, azonban még sokfelé várható eső, záporeső, helyenként zivatar. A keleti, északkeleti szél időnként megélénkül. A legalacsonyabb éjszakai hőmérséklet 10 és 15, a legmagasabb nappali hőmérséklet hétfőn délnyugaton 16 és 21, másutt 21 és 26 fok között várható.

Rábai Attila s.k.

A hőmérséklet napi középértéke és eltérése a sokévi átlagtól / Budapest belterületén/:

1987. június 20.	15,8°C	-4.4°C

1871 óta ezen a napon Budapesten előfordult:

legmagasabb hőmérséklet:	35.1°C /1908/
legalacsonyabb hőmérséklet:	8.7°C /1923/

87.445

LEGMAGASABB HŐMÉRSÉKLET

19 87. VI. 20.

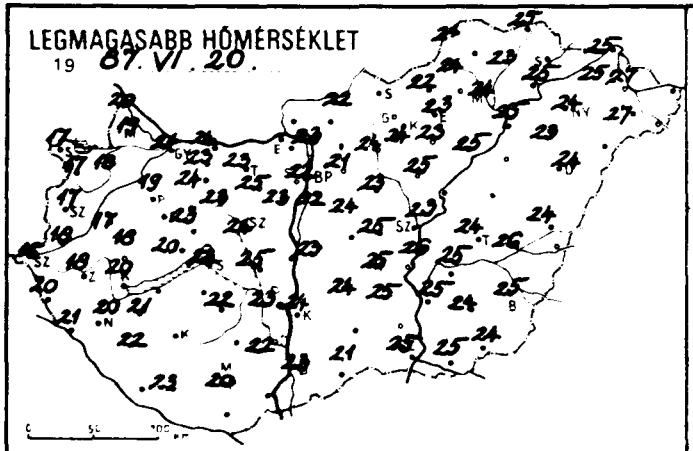

LEGALACSONYABB HŐMÉRSÉKLET

19 87. VI. 21.

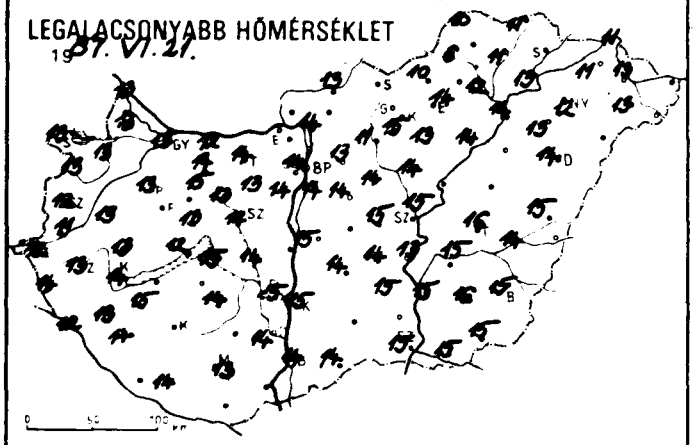

24 órás CSAPADÉKELOSZLÁS

19 87. VI. 20. 7^h -tól VI. 21. 7^h -ig.

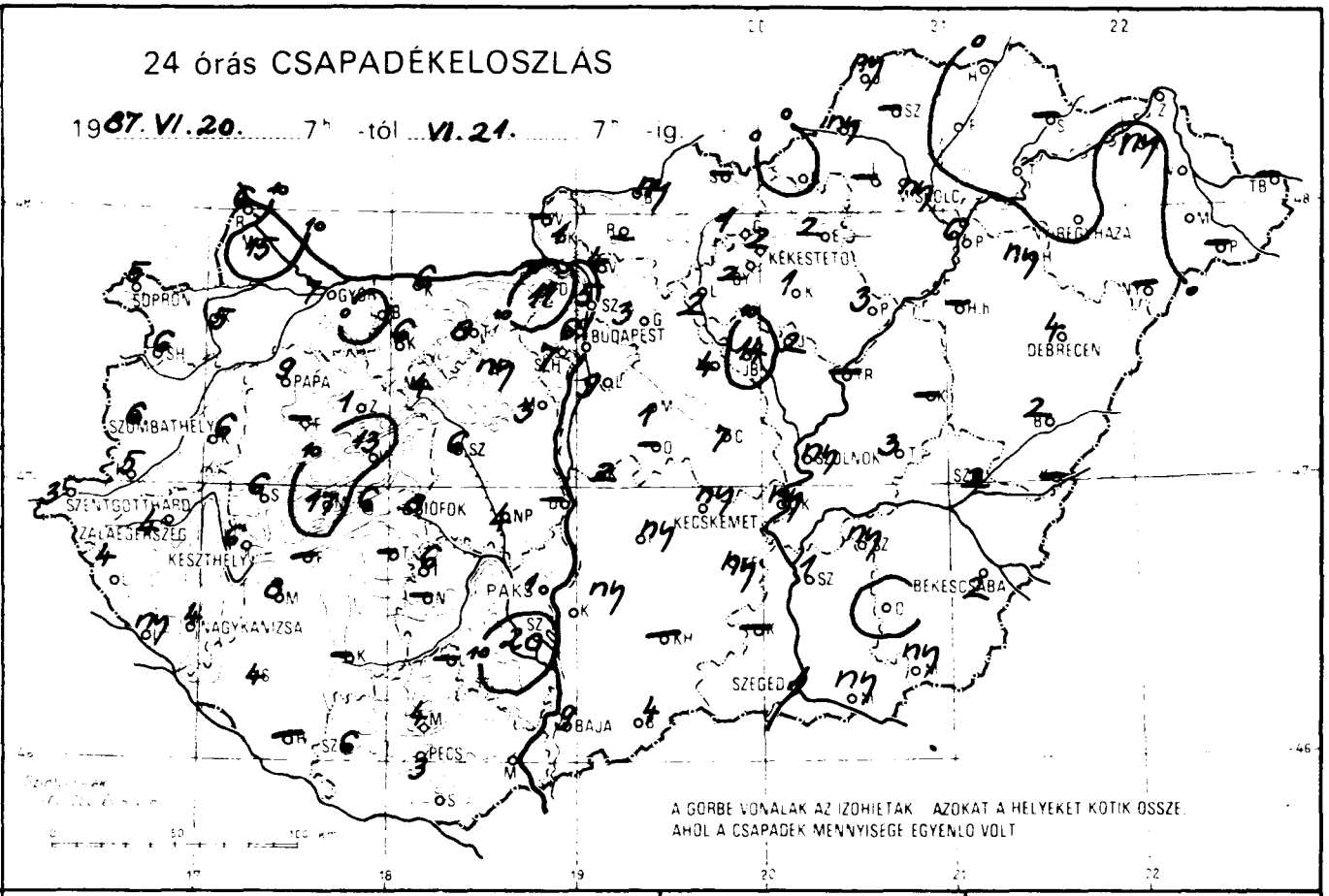

A GÖRBE VONALAK AZ IZOHIETÁK AZOKAT A HELYEKET KÖTIK ÖSSZE, AHOL A CSAPADÉK MENNYISÉGE EGYENLŐ VOLT

RADIÁCIÓS MINIMUM

19 87. VI. 21.

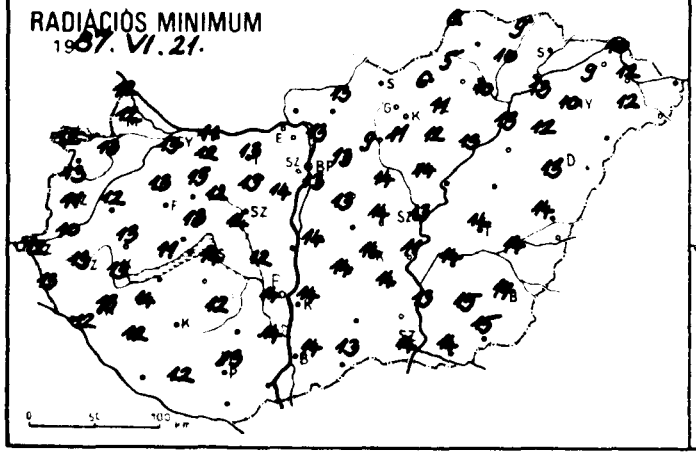

NAPFÉNYTARTAM

19 87. VI. 20.

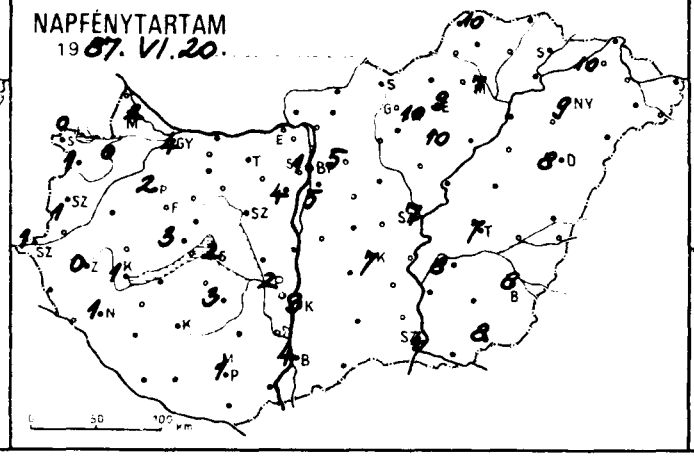

ZIVATARELOSZLÁS

19 87. VI. 20. 7^h - VI. 21. 7^h

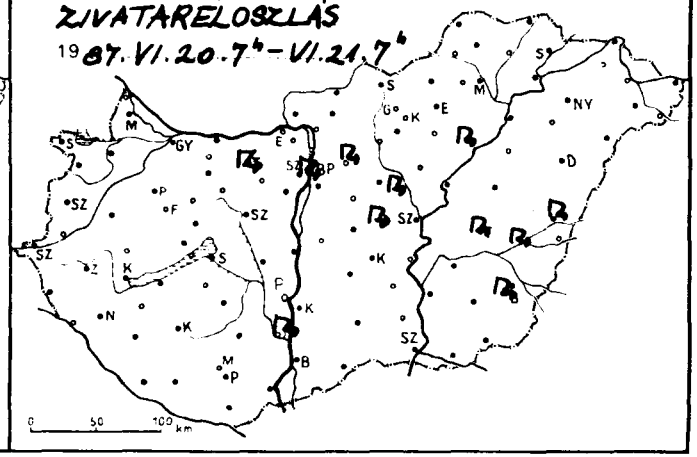

1987. VI. 21^{h}-ig az utolsó 24 óra adatai

állomás	csapadék (mm)		max. hőmérséklet	min. hőmérséklet	rad. min.	Előző nap napos órái
Győr	7	⍒	21	13	13	4
Kapuvár	5	=	18	13	13	0
Mosonmagyaróvár	15	⍒	19	13	12	2
Rajka	6		20	13	12	
Sopron	5	⍒	17	13	12	0
Sopronhorpács	6	⌓	17	13	13	1
Káld	6		17	13	12	
Körmend	5		18	11	10	
Szentgotthárd	3	≃	16	12	12	1
Szombathely	6		17	12	11	1
Lenti	4		20	14	13	
Letenye	ny	⌓	21	12	12	
Nagykanizsa	4	⍒	20	13	13	1
Zalaegerszeg	4	=	18	13	13	0
Farkasgyepű	–		–	–	–	
Keszthely	6	⍒⌓	20	14	13	1
Mencshely	17		20	12	11	3
Pápa	9	⍒=	19	13	13	2
Sümeg	6		18	13	13	
Tihany	6	=	21	14	14	
Veszprém	13	=	23	13	13	
Zirc	1	=	20	13	12	
Bonyód	–		–	–	–	
Homokszt. györgy	–		–	–	–	
Kaposvár	–		–	–	–	
Marcali	8	⍒=	21	15	14	
Siófok	8	⍒	22	15	14	2
Somogyszob	4		22	14	12	
Tab	–		–	–	–	
Bábolna	.		23	14	12	
Esztergom	–		–	–	–	
Kisbér	6	=	24	15	13	
Komárom	6	=	24	12	11	
Tatabánya	8	⍓	23	14	13	
Alcsútdoboz	ny	=	25	13	13	
Dunaújváros	–		–	–	–	
Martonvásár	3	⍒=	23	14	14	4
Mór	4	⍒=	23	13	12	
Sárbogárd	4		25	14	12	
Szabadbattyán	6	=	24	14	14	
Tegzsemese	6	=	22	14	12	3
Tengyel	–		–	–	–	
Paks	1	=	23	15	14	2
Szekszárd	20	⍓=	22	14	14	
Árpádtető	4	=	17	12	11	
Mohács	–		–	–	–	
Pécs	3	=	20	13	13	1
Siklós	–		–	–	–	
Szigetvár	6	=	23	14	12	
Budaörs	3	⍒	23	14	13	
Bp. Lőrinc	9	⍒=	22	14	13	5
Bp. Met. Int.	6	⍓=	22	14	–	1
Bp. Szab. hegy	7	=	19	12	11	
Cegléd	7	⍓	25	15	14	
Dobogókő	11	=	18	11	10	
Gödöllő	3	⍓=	21	13	13	5
Királyrét	1	⌓	21	11	8	
Monor	1	⍒⌓	24	14	13	
Nagykáta	4	=	23	14	14	
Szentendre	5		23	14	13	

1987. VI. 21^{h}-ig az utolsó 24 óra adatai

állomás	csapadék (mm)		max. hőmérséklet	min. hőmérséklet	rad. min.	Előző nap napos órái
Vác	4	⌓	23	14	13	
Vámosmikola	–		–	–	–	
Baja	9	⍒	23	14	14	4
Bácsalmás	4	=	21	14	13	
Izsák	ny		24	14	14	
Kalocsa	ny		24	15	14	3
Kecskemét	ny	=	25	14	14	7
Kiskunfélegyháza	ny	⌓	25	15	14	
Kiskunhalas	–		–	–	–	
Kunszentmiklós	2	⍒=	23	15	14	
Tiszakécske	ny	⌓	26	13	11	
Balassagyarmat	ny	≃	22	13	13	
Romhány	–		–	–	–	
Salgótarján	–		–	–	–	
Eger	2	=	23	14	11	9
Galyatető	1		16	10	9	
Gyöngyös	2		24	15	11	
Kékestető	2	⍒	16	10	9	10
Kompolt	1		23	13	12	10
Lőrinci	2	=	24	11	9	
Poroszló	3	⍓	25	14	13	
Jászapáti	2	⍒=	25	14	14	
Jászberény	14	⍓=	23	14	13	
Karcag	–		–	–	–	
Szolnok	ny	⌓	23	15	13	7
Tiszaroff	–		–	–	–	
Túrkeve	3	⍓	24	16	14	7
Kistelek	–		–	–	–	
Makó	ny		25	15	14	
Szeged	1	⍒	25	15	14	4
Szentes	1	⍒	25	15	13	
Borsodnádasd	.	⌓	22	10	6	
Fugöd	.		23	11	10	
Hidasnémeti	.		25	11	9	
Jósvafő	ny	⌓	21	10	8	10
Lillafüred	–		–	–	–	
Miskolc	ny	⍒=	24	12	10	7
Putnok	ny	=	24	6	5	
Sárospatak	–		–	–	–	
Szendrőlád	–		–	–	–	
Tokaj	.		25	13	13	
Kisvárda	ny	⌓	25	11	9	10
Mátészalka	.	⌓	27	13	12	
Nyíregyháza	.		24	12	10	9
Nyírlugos	–		–	–	–	
Pátyod	–		–	–	–	
Tiszabecs	–		–	–	–	
Vásárosnamény	.	⌓	27	13	12	
Záhony	.	⌓	25	11	10	
Berettyóújfalu	2	⍓=	24	15	14	
Debrecen	4	⍒⌓	24	14	13	8
Hajdúdorog	ny	⍒	23	13	12	
Hortobágy	–		–	–	–	
Körösszakál	–		–	–	–	
Polgár	6		25	14	13	
Békéscsaba	2	⍓	25	15	14	8
Mezőhegyes	ny	≃	24	15	15	8
Orosháza	.	⌓	24	16	15	
Szarvas	ny	⍒⌓	25	16	14	8
Szeghalom	2	⍓=	26	14	14	

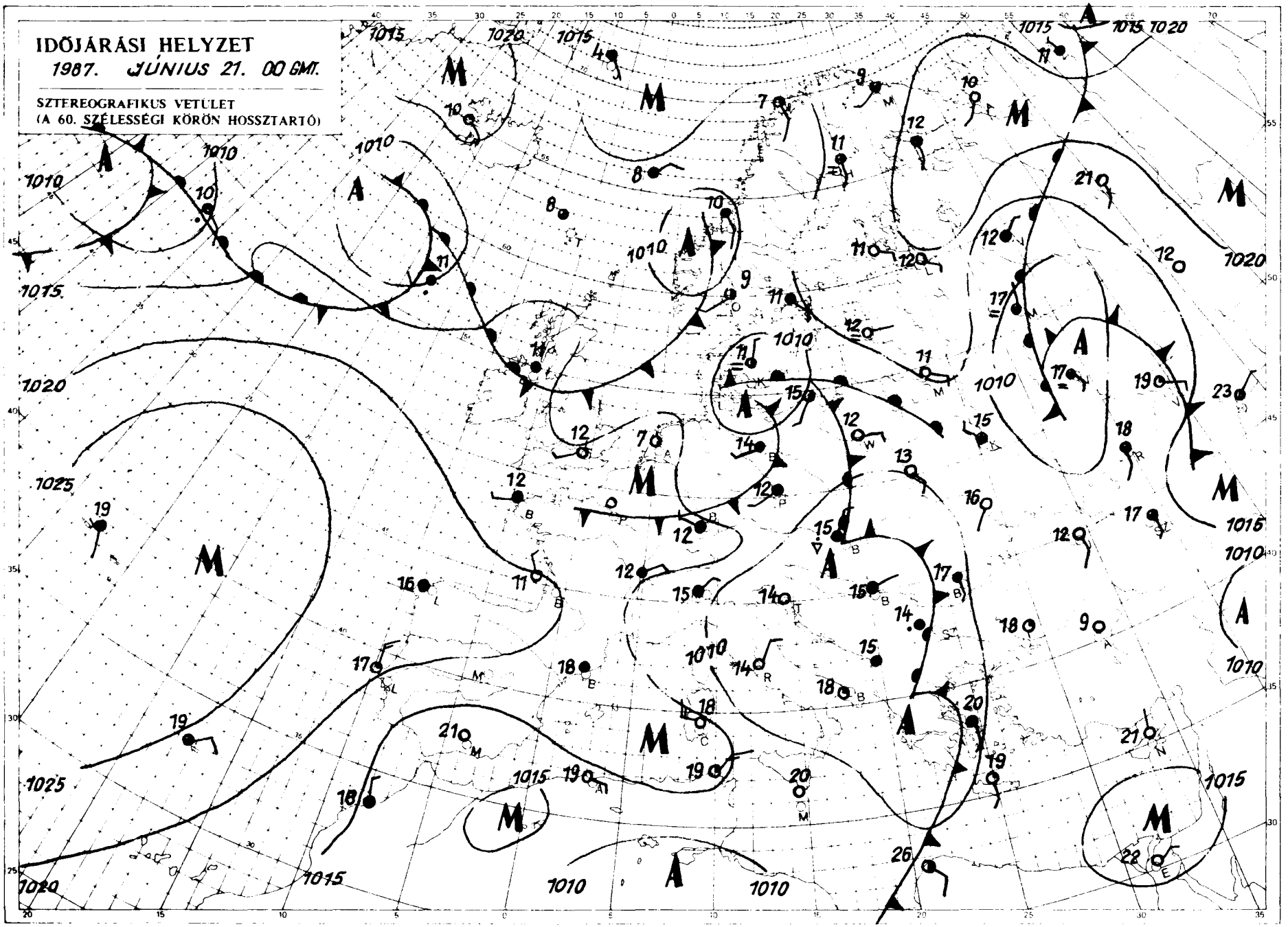

KIADJA: ORSZÁGOS METEOROLÓGIAI SZOLGÁLAT
Készíti: Központi Előrejelző Intézet Analízis- és Rövidtávú Prognózis Központja T.: 273-018
Megjelenik naponként
Megrendelhető: 1024 Budapest, II., Kitaibel Pál u. 1. – T.: 353-500
Kiadásért felel: az OMSZ elnöke Szerkesztéséért felel: a KEI igazgatója
Előfizetési díja: 2.200,-Ft

Jelmagyarázat a havi mellékletben

IDŐJÁRÁSI NAPIJELENTÉS

ЕЖЕДНЕВНЫЙ МЕТЕОРОЛОГИЧЕСКИЙ БЮЛЛЕТЕНЬ · DAILY WEATHER REPORT
BULLETIN QUOTIDIEN DE TEMPS · TÄGLICHER WETTERBERICHT

100.évfolyam 173. szám + Budapest + 1987.június 22.hétfő

Az időjárási helyzet és a várható időjárás:

Szárazföldünk fölött lelassultak a légmozgások, ezért az időjárást kis méretü légköri képződmények, valamint a helyi tényezők alakitják. Mivel a kontinens fölött több kisebb légörvény is található, gyakran erősen felhős az ég, többfelé van eső, délutánonként pedig zivatarok alakulnak ki. Igazán zavartalan napsütéses időjárás csak délnyugaton van. A Kárpát-medencében és környékén már napok óta egy nedves légörvény alakitja az időjárást. Mivel ez lassanként eltávolodik, kedd estig már nyugaton is csökken a felhőzet.

Hazánkban vasárnap a keleti, északkeleti országrész kivételével jobbára borult volt az ég, sokfelé esett az eső,délutántól a keleti és a középső országrészben többfelé zivatar alakult ki. A ma reggel 7 óráig lehullott csapadék mennyisége általában csapadéknyom és 10 mm között volt, de egy-egy zivatargócban ennél lényegesen több eső is előfordult. A legmagasabb nappali hőmérséklet délnyugaton 15 és 20, másutt 21 és 28 fok között alakult. A legalacsonyabb éjszakai hőmérséklet 11 és 16 fok között volt. Hétfő délelőtt nyugaton borult volt az ég és sokfelé esett az eső. Másutt változóan felhős idő volt, több-kevesebb ideig a nap is sütött. A hőmérséklet 11 órakor a felhőzettől függően 13 és 23 fok között alakult.

A Balaton vizének hőmérséklete Siófoknál 11 órakor 17 fok volt.

Ma 12 órakor Budapesten a hőmérséklet 21 fok, a tengerszintre átszámitott légnyomás 1015 hPa, gyengén emelkedik.

Várható időjárás kedd estig:

Kedd estig lassan nyugaton is csökken a felhőzet. A Dunántúlon ma még sokfelé, holnap kevesebb helyen lesz eső, zápor. Délutánonként - főként a keleti megyékben - szórványos zivatar várható. Az északnyugati szél sokfelé élénk, a Dunántúlon helyenként erős lesz. A várható legalacsonyabb éjszakai hőmérséklet 10, 15 fok között, a legmagasabb nappali hőmérséklet kedden nyugaton 20, keleten viszont 25 fok körül alakul.

Bozóki István s.k.

TAVOLABBI KILÁTÁSOK SZERDÁTÓL - SZOMBATIG:

Az időszak elején gyakran megnövekszik a felhőzet, többfelé várható zápor. Majd a csapadékhajlam csökken, több órás napsütésre lehet számitani. Az időszak végén ismét záporok valószinüek. A legalacsonyabb hajnali hőmérséklet általában 10, 15 fok között várható, a legmagasabb nappali hőmérséklet 21, 26 fok között lesz. Jelentős mennyiségü / legalább 5 mm napi / csapadék az ország területének 40 százalékán várható.

KÖZÉPTÁVÚ ELŐREJELZŐ CSOPORT

A hőmérséklet napi középértéke és eltérése a sokévi átlagtól / Budapest belterületén/:

1987. június 21. 16,6°C / -3,5°C

1871 óta ezen a napon Budapesten előfordult

legmagasabb hőmérséklet: 32,7°C /1908/
legalacsonyabb hőmérséklet: 8,0°C /1910/

87.446

LEGMAGASABB HŐMÉRSÉKLET

19 87. VI. 21.

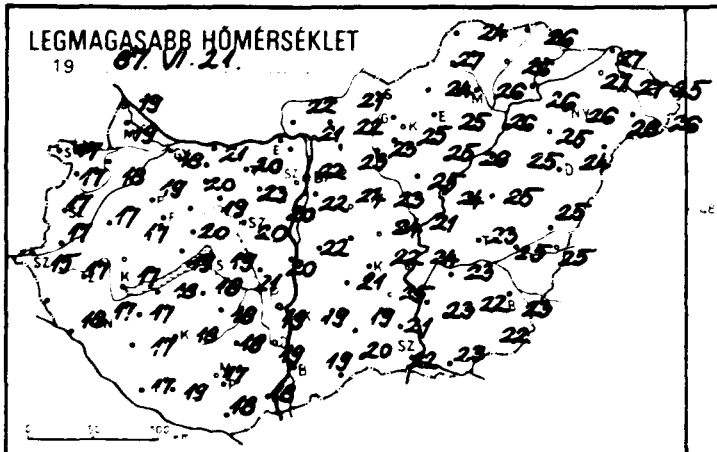

LEGALACSONYABB HŐMÉRSÉKLET

19 87. VI. 22.

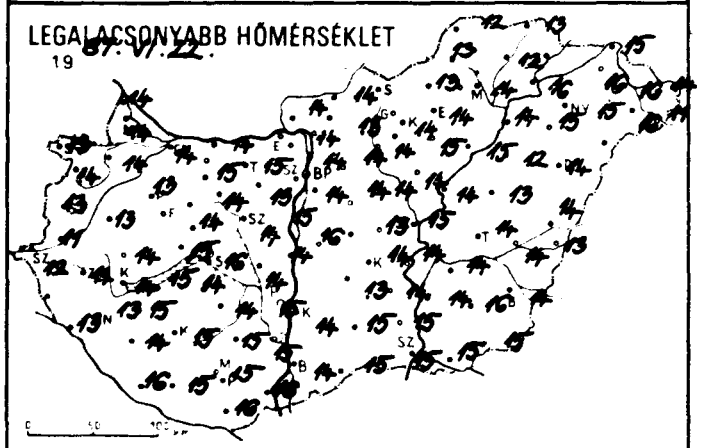

24 órás CSAPADÉKELOSZLÁS

19 87. VI. 21. 7h -tól VI. 22. 7h -ig.

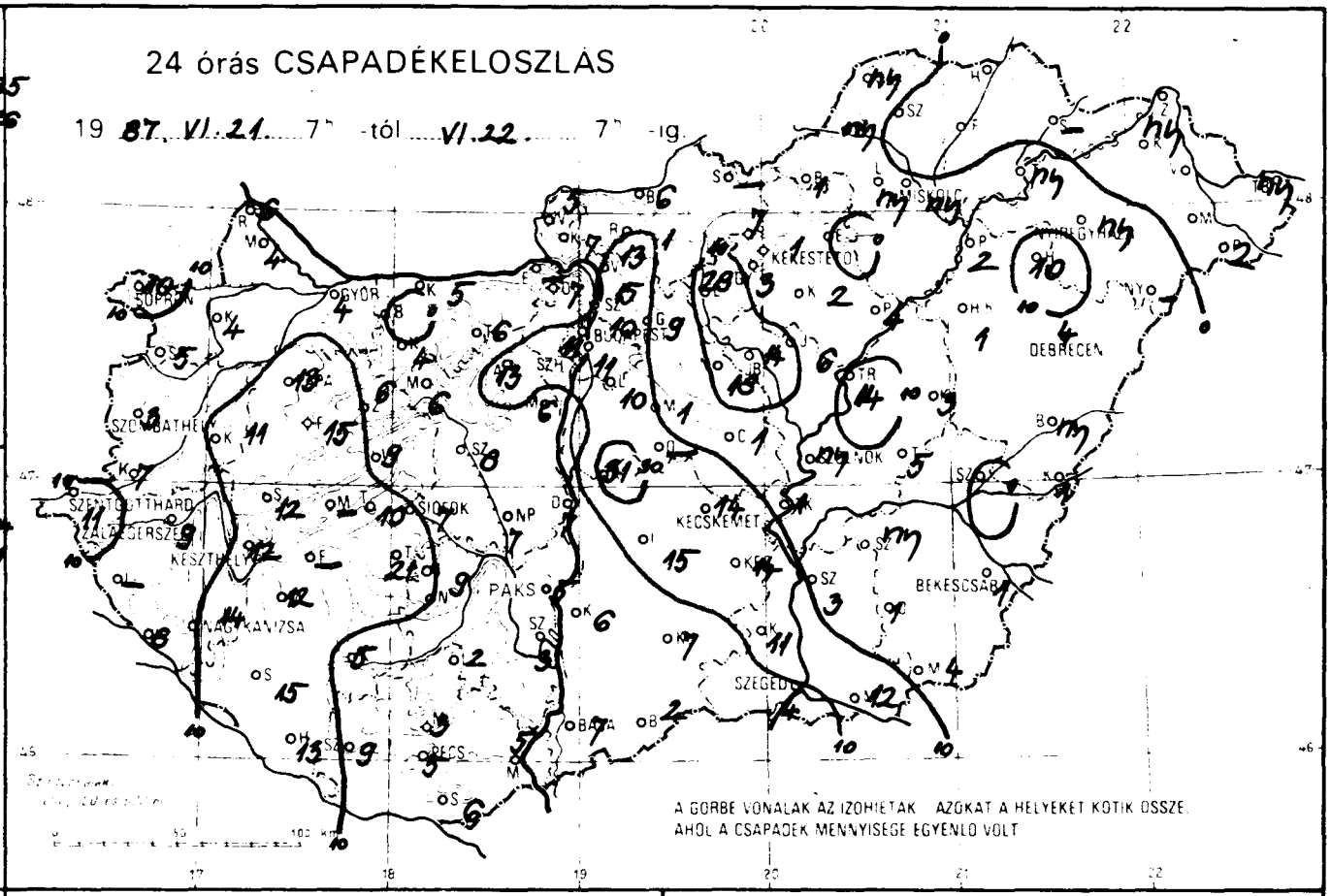

RADIÁCIÓS MINIMUM

19 87. VI. 22.

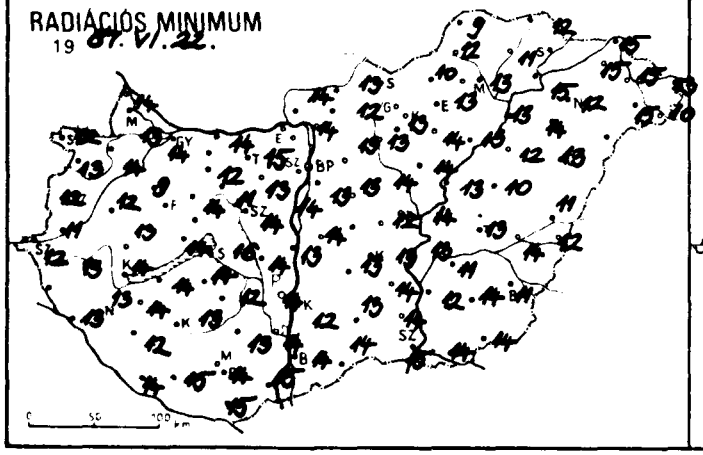

NAPFÉNYTARTAM

19 87. VI. 21.

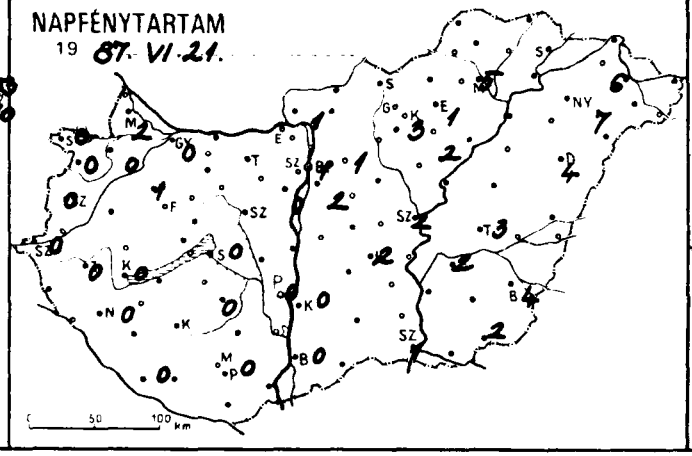

ZIVATARELOSZLÁS

19 87. VI. 21. 7h – VI. 22. 7h

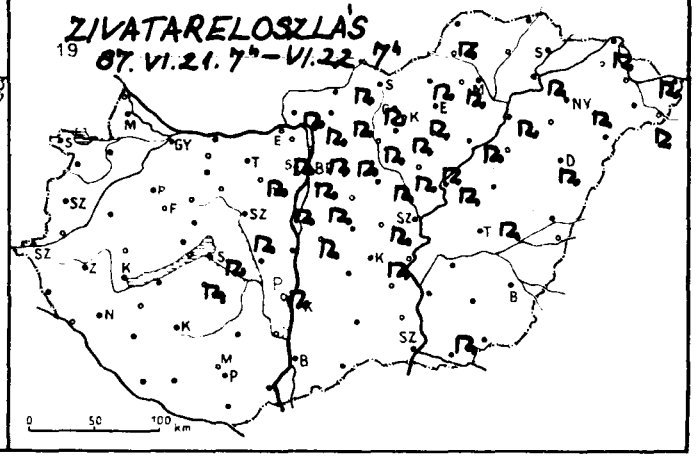

1987. VI. 02-ig az utolsó 24 óra adatai						Előző nap napos órái
állomás	csapadék (mm)		max. hőmérséklet	min. hőmérséklet	rad. min.	
Győr	4	≈	18	14	14	0
Kapuvár	4		18	14	14	0
Mosonmagyaróvár	4		19	14	13	2
Rajka	6		19	14	14	
Sopron	10		17	13	12	0
Sopronhorpács	5		17	14	13	0
Káld	11		17	13	12	
Körmend	7		17	11	11	
Szentgotthárd	11	≈	15	12	12	0
Szombathely	3		17	13	12	0
Lenti	–		–	–	–	
Letenye	8		18	13	13	
Nagykanizsa	14		17	13	13	0
Zalaegerszeg	9		17	14	13	0
Farkasgyepű	15	≈	20	13	11	
Keszthely	12		17	14	14	0
Mencshely	–		–	–	–	–
Pápa	13	≈	19	13	9	1
Sümeg	12		17	14	13	
Tihany	10	≈	19	15	14	
Veszprém	9	≈	20	14	14	
Zirc	6	≈	17	13	12	
Fonyód	–		18	15	14	
Homokszt. györgy	13	⛈	17	16	14	0
Kaposvár	5		18	15	13	
Marcali	12	≈	17	15	14	
Siófok	7	☂	19	16	16	0
Somogyszob	15		17	14	12	
Tab	21	☂	18	14	14	
Bábolna	•		20	11	6	
Esztergom	–		–	–	–	
Kisbér	4	≈	20	15	12	
Komárom	5		21	14	14	
Tatabánya	6		20	15	15	
Alcsútdoboz	13	☂ ≈	23	13	13	
Dunaújváros	7		20	14	13	
Martonvásár	6	☂ ≈	20	15	14	0
Mór	6	⛈ ≈	19	14	11	
Sárbogárd	7		21	14	14	
Szabadbattyán	8	☂ ≈	20	14	14	
Iregszemcse	9	≈	18	14	12	0
Lengyel	2	≈	18	15	13	
Paks	5	☂ ≈	19	15	14	0
Szekszárd	3	≈	19	15	14	
Árpádtető	3	≈	15	12	12	
Mohács	5	≈	18	16	15	
Pécs	5		17	15	14	0
Siklós	6	≈	18	16	15	
Szigetvár	9	≈	19	15	15	
Budaörs	11	☂	23	14	14	
Bp. Lőrinc	10	☂ ≈	22	14	13	2
Bp. Met. Int.	10	☂	22	14	–	1
Bp. Szab. hegy	11	☂	19	12	12	
Cegléd	1	☂	24	13	12	
Dobogókő	7		18	12	11	
Gödöllő	9	☂ ≈	23	14	13	1
Királyrét	7	☂ ≈	22	12	11	
Monor	1	⛈ ⛰	24	14	13	
Nagykáta	18	☂	23	14	14	
Szentendre	15	⛈	23	14	14	

1987. VI. 02-ig az utolsó 24 óra adatai						Előző nap napos órái
állomás	csapadék (mm)		max. hőmérséklet	min. hőmérséklet	rad. min.	
Vác	13	☂ ⛰	21	14	14	
Vámosmikola	5		22	14	14	1
Baja	7	≡	19	14	14	0
Bácsalmás	2	≈	20	15	14	
Izsák	15	⛈	21	13	13	
Kalocsa	6		19	14	12	0
Kecskemét	14	☂ ⛰	22	14	13	2
Kiskunfélegyháza	14	⛈ ≈	25	14	14	
Kiskunhalas	7	≈	19	15	13	
Kunszentmiklós	31	☂	22	16	14	
Tiszakécske	1	⛰	24	14	13	
Balassagyarmat	6	☂	21	14	13	
Romhány	1	☂ ▲	22	13	12	
Salgótarján	–		–	–	–	
Eger	•	≈	25	14	13	1
Galyatető	7	☂	18	10	10	
Gyöngyös	3	☂	25	14	13	
Kékestető	1	☂	16	10	9	3
Kompolt	2		25	15	14	2
Lőrinci	28	☂	23	14	13	
Poroszló	4	☂ ⛰	26	15	13	
Jászapáti	6	☂ ≈	25	14	14	
Jászberény	14	☂ ⛰	23	16	13	
Karcag	3	≈	25	13	10	
Szolnok	ny	⛈ ⛰	21	15	14	2
Tiszaroff	14	☂ ≈	24	14	13	
Túrkeve	5	☂	23	14	13	3
Kistelek	11	⛈ ≈	21	15	14	
Makó	12	☂ ≈	23	15	14	
Szeged	4	⛈ ≈	22	15	15	1
Szentes	3	⛈	23	14	12	
Borsodnádasd	1	☂ ⛰	24	13	10	
Fügöd	•		26	12	11	
Hidasnémeti	•	≈	26	13	12	
Jósvafő	ny	⛰	24	12	9	7
Lillafüred	ny	☂ ≈	24	13	7	
Miskolc	ny	⛈ ≈	26	14	13	5
Putnok	ny	☂ ≈	27	13	12	
Sárospatak	–		–	–	–	–
Szendrőlád	•	⛰	27	12	12	
Tokaj	ny	☂	26	16	15	
Kisvárda	•	≈	27	16	15	6
Mátészalka	•	⛰	28	16	15	
Nyíregyháza	ny	☂	26	15	12	7
Nyírlugos	–		–	–	–	
Pátyod	2	☂	26	11	10	
Tiszabecs	ny	☂ ≈	25	14	13	
Vásárosnameny	•		27	16	15	
Záhony	ny	☂	27	15	15	
Berettyóújfalu	ny	⛰	25	14	11	
Debrecen	4	☂	24	14	13	4
Hajdúdorog	10	⛈ ≈	25	15	14	
Hortobágy	1		25	12	12	
Körösszakál	1		25	13	12	
Polgár	2	☂ ≈	26	14	13	
Békéscsaba	1	⛈ ⛰	23	14	11	4
Mezőhegyes	4		22	15	14	2
Orosháza	1	⛰	22	16	14	
Szarvas	ny	⛰	23	14	11	2
Szeghalom	•		25	14	14	

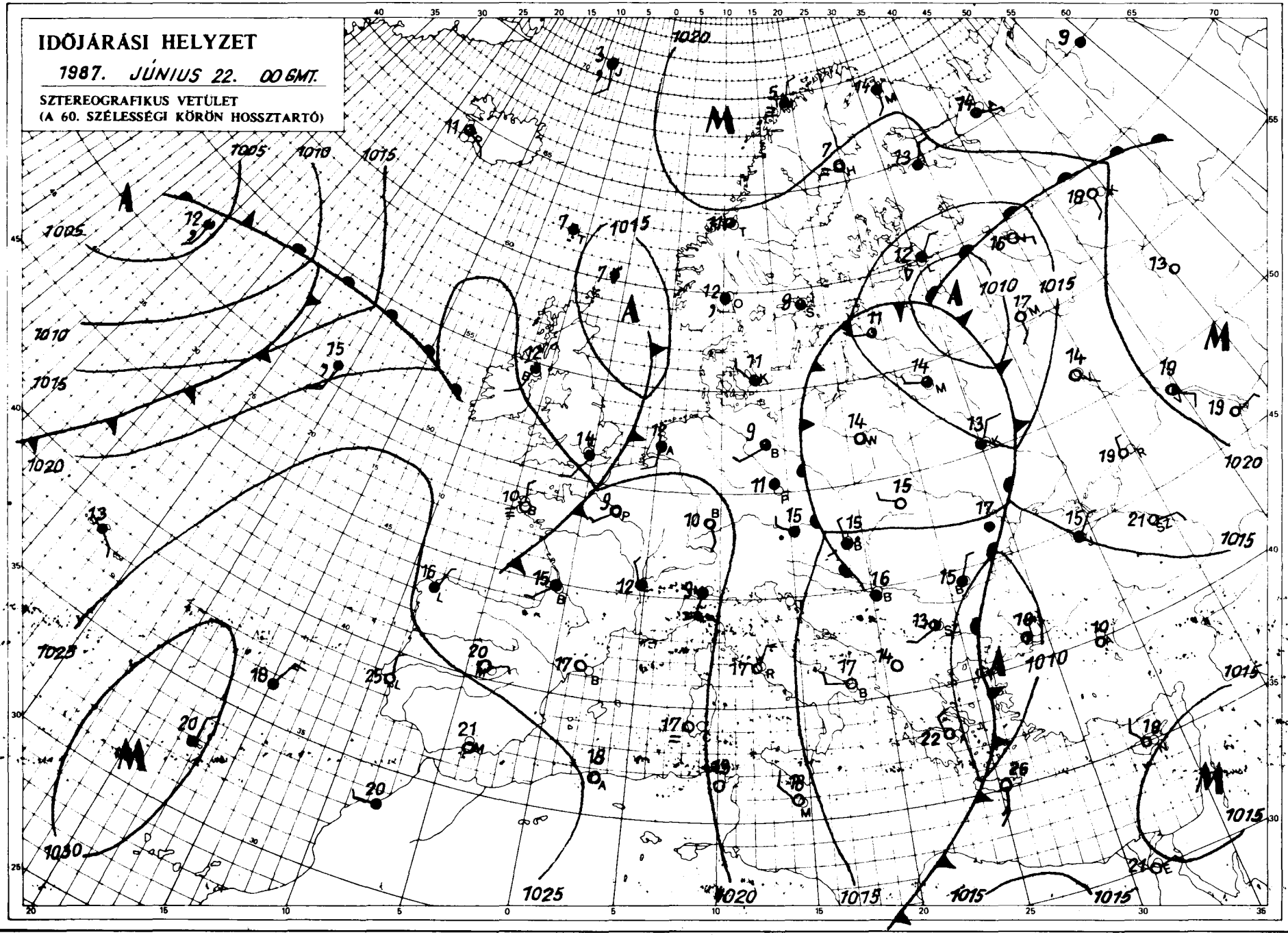

KIADJA: ORSZÁGOS METEOROLÓGIAI SZOLGÁLAT
Készíti: Központi Előrejelző Intézet Analízis- és Rövidtávú Prognózis Központja – T.: 273-018
Megjelenik naponként
Évi előfizetési díja: 2.200,-Ft. Megrendelhető: 1024 Budapest, II., Kitaibel Pál u. 1. – T.: 353-500
Kiadásért felel: az OMSZ elnöke – Szerkesztésért felel: a KEI igazgatója

Jelmagyarázat a havi mellékletben

IDŐJÁRÁSI NAPIJELENTÉS

ЕЖЕДНЕВНЫЙ МЕТЕОРОЛОГИЧЕСКИЙ БЮЛЛЕТЕНЬ · DAILY WEATHER REPORT
BULLETIN QUOTIDIEN DE TEMPS · TÄGLICHER WETTERBERICHT

100.évfolyam 174. szám + Budapest + 1987.június 23.kedd

Az időjárási helyzet és a várható időjárás:

Csaknem Európaszerte változékony az időjárás. A Skandináv-félsziget déli része feletti középponttal ciklon örvénylik. A nyugatról kelet felé haladó léghullámok útját a Brit-szigeteken, az Északi-tenger partvidékén, valamint a Német-síkságon gyakori eső, zápor és megerősödő szél jelzi. Ugyancsak többfelé esik az eső a Szovjetunió északabbra fekvő vidékein, továbbá a Fekete-tenger mentén. Dél-Európában túlnyomóan napos, száraz, többnyire meleg idő van. Valószinü, hogy az elkövetkező időszakban a Kárpát-medencében kissé erősödik a nappali felmelegedés.

Magyarországon hétfőn éles különbség alakult ki a keleti, valamint a nyugati országrész időjárása között. A Dunántúlon túlnyomóan borult maradt az ég és sokfelé esett az eső, zápor. Az északnyugati szél gyakran megerősödött. Ugyanakkor a keleti megyékben változóan felhős idő volt. A kora délutáni órától egyre több helyütt zivatarok alakultak ki. A kedd reggelig lehullott csapadék mennyisége általában 3-8 mm között volt, helyenként azonban jóval többet mértek, pl. Szegeden 13, Cegléden 27, Miskolcon pedig 67 mm eső esett zivatar alkalmával. Hétfőn a hőmérséklet csúcsértéke a Dunántúlon 13-21, az ország keleti felén viszont 20-28 fok között alakult. Kedd hajnalra 11-16 fokig hült le a levegő. Ma délelőtt országszerte változóan felhős, párás idő volt. Számottevő csapadék sehol sem esett. A hőmérséklet 11 órakor az országban 17-22 fok között váltakozott.

A Balaton vizének hőmérséklete 11 órakor Siófoknál 16 fok volt.

Ma 12 órakor Budapesten a hőmérséklet 18 fok, a tengerszintre átszámitott légnyomás 1020 hPa, gyengén emelkedik.

Várható időjárás szerda estig:

Északon és keleten kevés, másutt több napsütés mellett gyakorta lesz erősen felhős az ég, többfelé várható - főként szerdán - zápor, zivatar. Az északi szél többnyire kissé élénk, zivatarok környezetében átmenetileg erős, viharos lesz. A legalacsonyabb éjszakai hőmérséklet 11. 16 fok között, a legmagasabb nappali hőmérséklet szerdán általában 20. 25 fok között. Délen, délnyugaton helyenként kevéssel 25 fok fölött alakul.

Török Dénes s.k.

A hőmérséklet napi középértéke és eltérése a sokévi átlagtól / Budapest belterületén/:

1987. június 22.	17,3°C	-3,2°C

1871 óta ezen a napon Budapesten előfordult

legmagasabb hőmérséklet:	33,0°C /1945/
legalacsonyabb hőmérséklet:	6,6°C /1910/

87.447

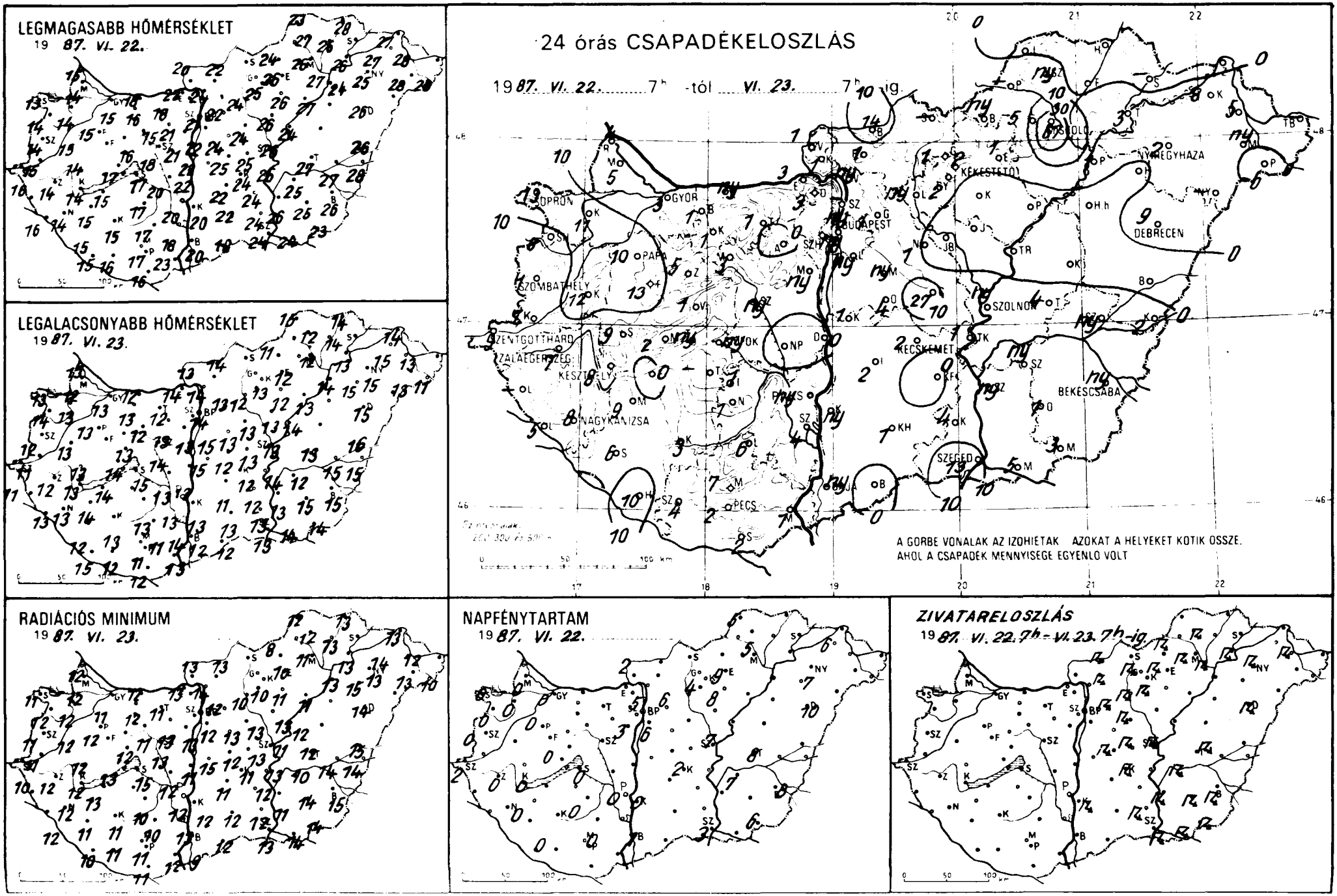
LEGMAGASABB HŐMÉRSÉKLET
19 87. VI. 22.
LEGALACSONYABB HŐMÉRSÉKLET
19 87. VI. 23.
24 órás CSAPADÉKELOSZLÁS
19 87. VI. 22. 7h -tól VI. 23. 7h -ig
A GÖRBE VONALAK AZ IZOHIETÁK AZOKAT A HELYEKET KÖTIK ÖSSZE.
AHOL A CSAPADÉK MENNYISÉGE EGYENLŐ VOLT
RADIÁCIÓS MINIMUM
19 87. VI. 23.
NAPFÉNYTARTAM
19 87. VI. 22.
ZIVATARELOSZLÁS
19 87. VI. 22. 7h - VI. 23. 7h -ig.

1987. VI. 23 ^{h}-ig az utolsó 24 óra adatai						Előző nap napos órái
állomás	csapadék (mm)		max. hőmérséklet	min. hőmérséklet	rad. min.	
Győr	3	⌓	15	13	11	0
Kapuvár	11		14	13	12	0
Mosonmagyaróvár	5	=	14	12	12	0
Rajka	4		15	13	12	
Sopron	13		13	13	11	0
Sopronhorpács	8	⌓	14	14	12	0
Káld	12	▽ ⌓	15	13	12	
Körmend	7		15	11	11	
Szentgotthárd	9		16	11	10	2
Szombathely	1	▽	14	12	11	0
Lenti	–		–	–	–	
Letenye	5		16	13	12	
Nagykanizsa	8		14	13	12	0
Zalaegerszeg	7		14	12	12	0
Farkasgyepű	13	▽	14	11	10	
Keszthely	8		14	13	12	0
Mencshely	2		14	12	12	0
Pápa	10	≈	15	13	12	0
Sümeg	9		14	13	12	
Tihany	ny	≈	17	14	13	
Veszprém	1	=	16	13	12	
Zirc	5	=	14	10	10	
Fonyód	.		15	14	13	
Homokszt. györgy	10	▽ ⌓	15	15	10	0
Kaposvár	3		15	13	11	
Marcali	9	⌓	15	14	13	
Siófok	ny		17	15	15	0
Somogyszob	6		15	12	11	
Tab	–		–	–	–	
Bábolna	1		18	13	11	
Esztergom	3	=	22	14	13	
Kisbér	1	=	16	13	12	
Komárom	ny	,	18	12	12	
Tatabánya	1	=	18	12	11	
Alcsútdoboz	.	⌓	21	13	13	
Dunaújváros	.		22	13	11	
Martonvásár	ny	⌓	21	13	13	3
Mór	3	▽ =	15	12	11	
Sárbogárd	.		20	13	12	
Szabadbattyán	ny	=	18	14	13	
Iregszemcse	1	=	17	13	10	0
Lengyel	6	=	17	11	10	
Paks	ny	▽ =	20	13	12	0
Szekszárd	4	=	18	14	13	
Árpádtető	7	=	14	10	10	
Mohács	1	=	20	13	12	
Pécs	2	⌓	17	11	11	0
Siklós	2	=	16	12	11	
Szigetvár	4	=	16	12	11	
Budaörs	ny	=	22	14	13	
Bp. Lőrinc	ny	=	22	15	12	6
Bp. Met. Int.	ny		21	14	–	5
Bp. Szab. hegy	–		–	–	–	
Cegléd	27	⌐	25	13	13	
Dobogókő	3	=	16	11	9	
Gödöllő	1	⌐ ⌓	22	13	12	6
Királyrét	1	, =	22	13	11	
Monor	ny	⌓	24	13	13	
Nagykáta	1	⌐	24	13	13	
Szentendre	–		–	–	–	

1987. VI. 23 ^{h}-ig az utolsó 24 óra adatai						Előző nap napos órái
állomás	csapadék (mm)		max. hőmérséklet	min. hőmérséklet	rad. min.	
Vác	ny	, ⌓	24	14	14	
Vámosmikola	1	=	20	13	13	2
Baja	ny	≈	20	12	9	1
Bácsalmás	.		18	12	12	
Izsák	2	▽	22	11	11	
Kalocsa	ny	⌐	20	13	12	0
Kecskemét	2	⌐ ⌓	24	12	11	2
Kiskunfélegyháza	.	⌓	24	12	12	
Kiskunhalas	1	=	22	13	12	
Kunszentmiklós	1	▽ =	22	15	15	
Tiszakécske	1	⌓	26	14	13	
Balassagyarmat	14	⌐ =	22	14	13	
Romhány	1	⌐	24	13	12	
Salgótarján	–		–	–	–	
Eger	1	=	26	12	10	9
Galyatető	1	⌐	19	10	7	
Gyöngyös	2	⌐	25	13	10	
Kékestető	2	⌐ =	18	10	8	4
Kompolt	.	⌓	26	12	11	8
Lőrinci	ny	⌐ ⌓	24	12	10	
Poroszló	.	⌓	27	13	11	
Jászapáti	.	⌓	26	13	13	
Jászberény	.	⌓	25	15	12	
Karcag	–		–	–	–	
Szolnok	ny	⌐ ⌓	26	13	11	7
Tiszaroff	.	⌓	24	14	12	
Túrkeve	4	⌐	27	13	12	8
Kistelek	4	⌐	24	13	12	
Makó	5	⌐ =	24	14	14	
Szeged	13	⌐	24	13	13	3
Szentes	ny	⌐	26	13	11	
Borsodnádasd	ny	⌐ ⌓	24	11	8	
Fügöd	.		26	14	13	
Hidasnémeti	.	=	28	14	13	
Jósvafő	.	⌓	23	15	12	5
Lillafüred	5	⌐ =	25	11	11	
Miskolc	67	⌐ ⌓	26	12	11	5
Putnok	–		–	–	–	
Sárospatak	–		–	–	–	–
Szendrőlád	ny	⌐ ⌓	27	12	12	
Tokaj	3	⌐	26	13	13	
Kisvárda	8	⌓	27	15	14	6
Mátészalka	ny	▽ ⌓	28	13	13	
Nyíregyháza	2	⌐	25	15	13	7
Nyírlugos	–		–	–	–	
Pátyod	.	⌓	26	11	10	
Tiszabecs	–		–	–	–	
Vásárosnamény	5	⌐ ⌓	28	13	12	
Záhony	.	⌓	27	14	13	
Berettyóújfalu	.	⌓	26	16	15	
Debrecen	9	⌐	26	15	14	10
Hajdúdorog	.		24	15	15	
Hortobágy	–		–	–	–	
Körösszakál	2		28	15	14	
Polgár	1		27	14	13	
Békéscsaba	ny	⌐ ⌓	26	15	15	8
Mezőhegyes	3	⌐ ⌓	23	14	14	6
Orosháza	1	⌐ ⌓	25	15	14	
Szarvas	ny	⌐ ⌓	25	12	10	7
Szeghalom	ny	=	27	15	14	

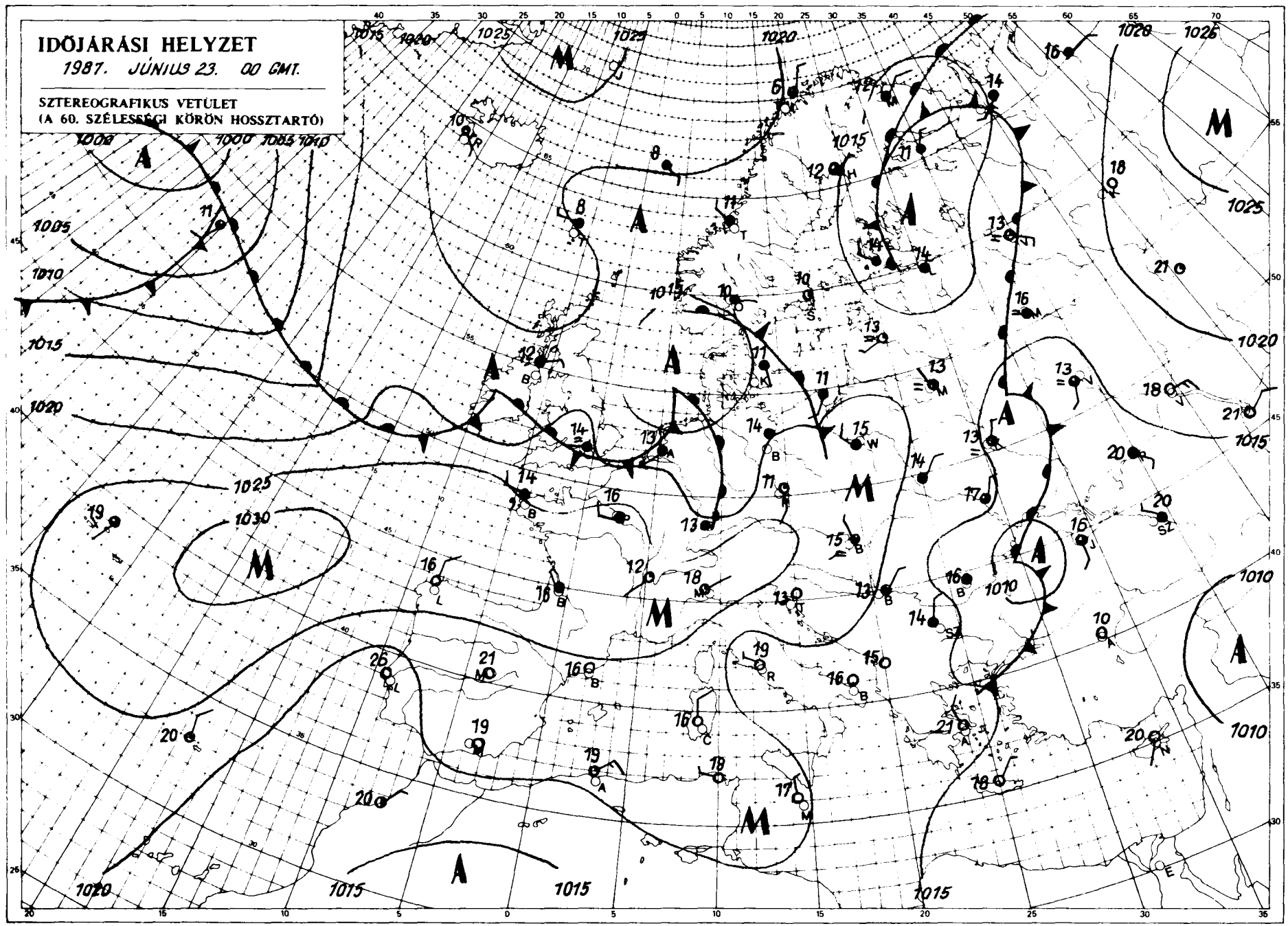

KIADJA: ORSZÁGOS METEOROLÓGIAI SZOLGÁLAT
Készíti: Központi Előrejelző Intézet Analízis- és Rövidtávú Prognózis Központja – T.: 273-018
Megjelenik naponként
Egyes előfizetési díja: 2.200,-Ft. Megrendelhető: 1024 Budapest, II., Kitaibel Pál u. 1. – T.: 353-500
Kiadásért felel: az OMSZ elnöke – Szerkesztésért felel: a KEI igazgatója

Jelmagyarázat a havi mellékletben

IDŐJÁRÁSI NAPIJELENTÉS

ЕЖЕДНЕВНЫЙ МЕТЕОРОЛОГИЧЕСКИЙ БЮЛЛЕТЕНЬ · DAILY WEATHER REPORT
BULLETIN QUOTIDIEN DE TEMPS · TÄGLICHER WETTERBERICHT

100.évfolyam 175. szám + Budapest + 1987.június 24.szerda

Az időjárási helyzet és a várható időjárás:

Kontinensünk északi felét, kétharmadát hatalmas légörvényláncolat boritja. Igy ezeken a területeken meglehetősen hüvös, gyakorta csapadékos az időjárás. A légörvényláncolat déli peremén, nagyjából a Brit-szigetek, Alpok, Fekete-tenger vonal menti több száz kilométer átlagos szélességü sávban - időjárási frontok vonulnak kelet felé. A váltakozva meleg, illetve hüvös levegőt szállitó frontok pályája nagyobbrészt a Kárpát-medencétől északra húzódik, igy a markáns időjárásváltozást okozó frontok többnyire csak súrolják Magyarország térségét. Igazán napos, kánikulai nyár csupán Dél-, Délnyugat-Európa egy részén uralkodik.

Magyarországon kedden általában 7, 9 órán át sütött a nap. A hőmérséklet csúcsértéke 21, 27 fok között alakult. Délutántól gyakorta erősen megnövekedett a gomolyfelhőzet, és előbb Északnyugat-Dunántúlon, majd a Tiszántúlon és az Északi-középhegység keleti harmadán alakult ki többfelé zápor, zivatar. A lehulló csapadék-mennyiség általában jelentéktelen volt, a legtöbbet 16 mm-t Záhonyból jelentették. Szerda hajnalra általában 11, 16 fok közé hült le a levegő. Délelőtt változóan felhős idő volt, csupán egy-két helyen fordult elő gyönge záporeső. A hőmérséklet 11 órára 19, 22 fok közé emelkedett.

A Balaton vizének hőmérséklete 11 órakor Siófoknál 17 fok volt.

Ma 12 órakor Budapesten a hőmérséklet 22 fok, a tengerszintre átszámitott légnyomás 1012 hPa, nem változik.

Várható időjárás csütörtök estig:

Holnap délig gyakran lesz erősen felhős az ég, ma délután és éjszaka inkább a Dunántúlon, holnap főként keleten többfelé számithatunk záporokra, zivatarokra. Holnap déltől nyugat felől csökken a felhőzet. A nyugati, majd északnyugati szél fokozatosan megélénkül, a Dunántúlon néhol erős lesz. Marad az évszakhoz képest kissé hüvös idő. Várható legalacsonyabb éjszakai hőmérséklet 10, 15, a legmagasabb nappali hőmérséklet csütörtökön 19, 24 fok között.

H. Bóna Márta s.k.

A hőmérséklet napi középértéke és eltérése a sokévi átlagtól / Budapest belterületén/:

1987. június 23.	18,5°C	-2,4°C

1871 óta ezen a napon Budapesten előfordult

legmagasabb hőmérséklet:	32,2°C /1970/
legalacsonyabb hőmérséklet:	9,2°C /1885/

87 448

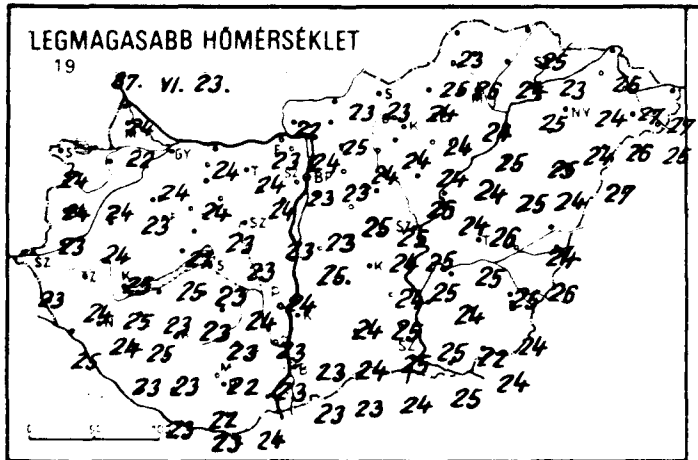
LEGMAGASABB HŐMÉRSÉKLET
19 87. VI. 23.

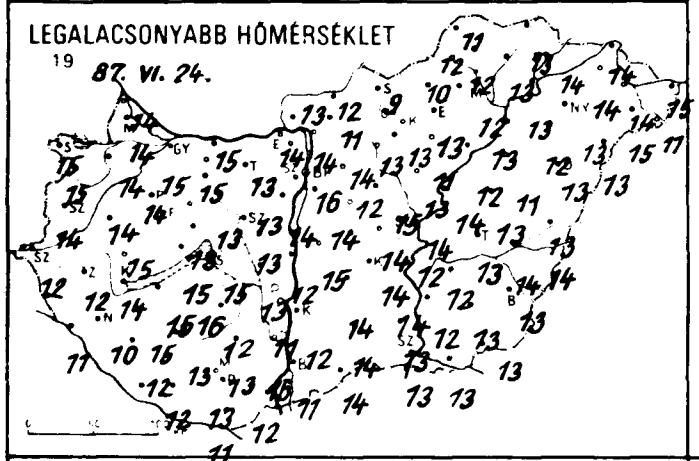
LEGALACSONYABB HŐMÉRSÉKLET
19 87. VI. 24.

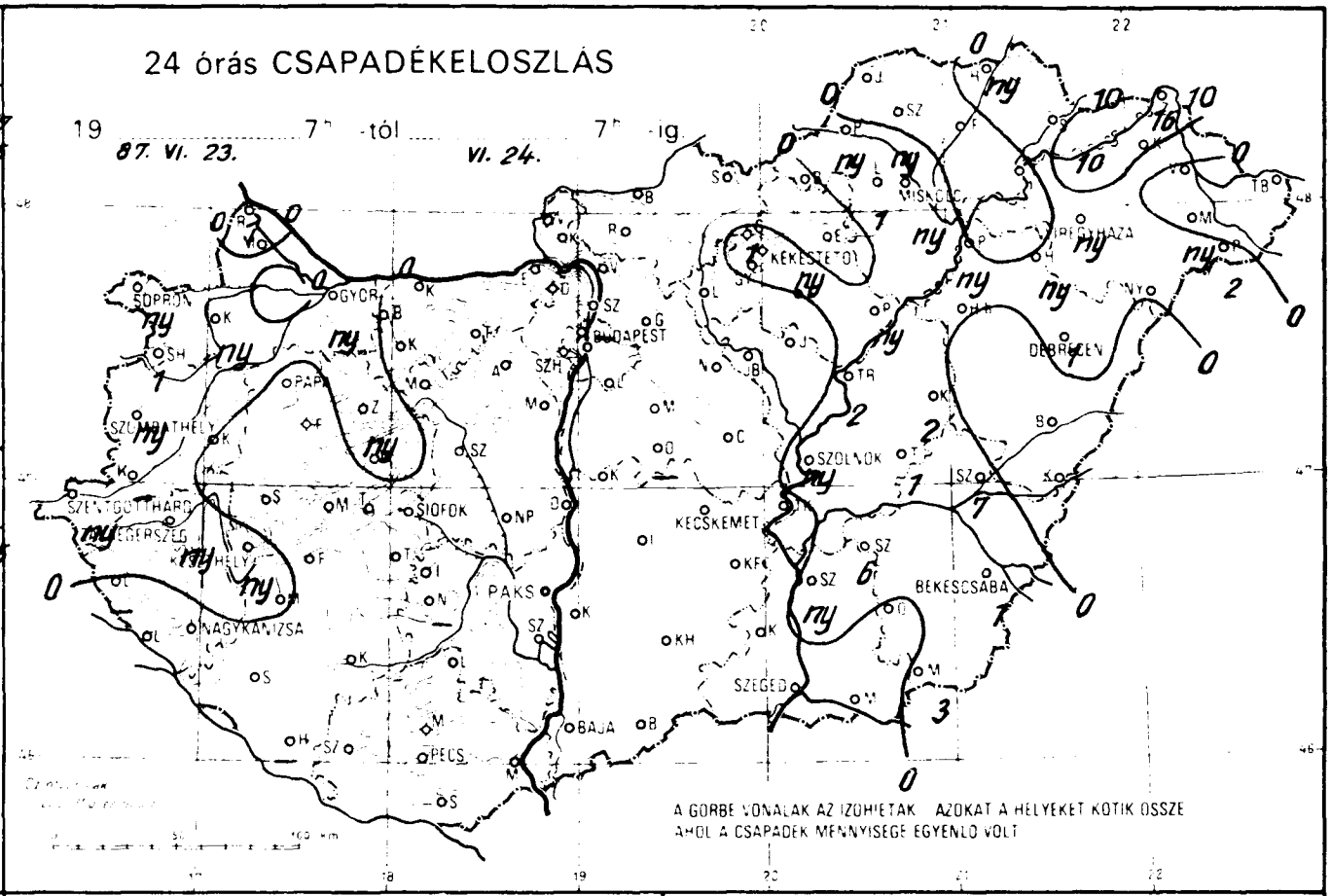
24 órás CSAPADÉKELOSZLÁS
19 ..... 7h -tól ..... 7h -ig
87. VI. 23. VI. 24.
A GÖRBE VONALAK AZ IZOHIETÁK AZOKAT A HELYEKET KÖTIK ÖSSZE AHOL A CSAPADÉK MENNYISÉGE EGYENLŐ VOLT

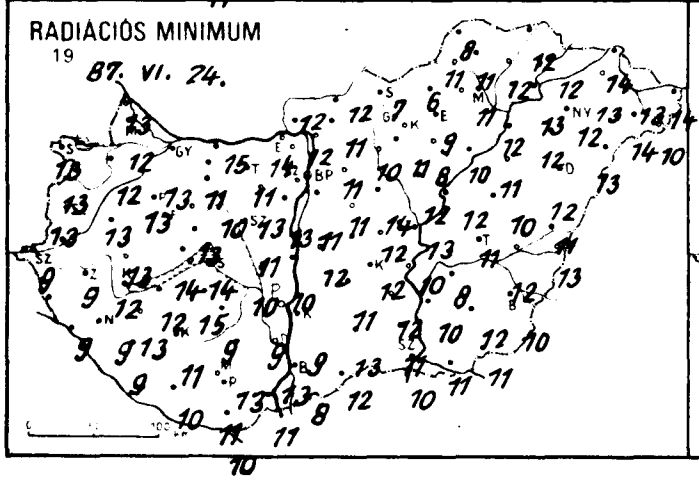
RADIÁCIÓS MINIMUM
19 87. VI. 24.

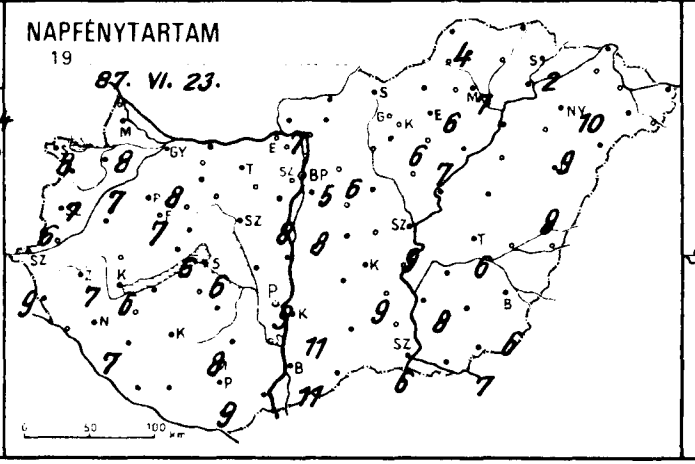
NAPFÉNYTARTAM
19 87. VI. 23.

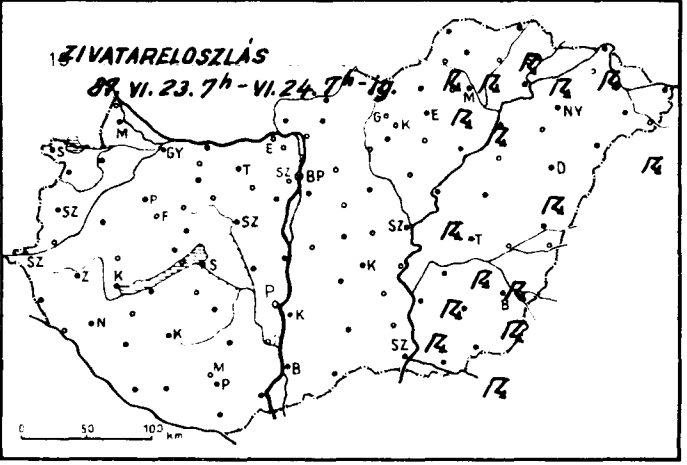
ZIVATARELOSZLÁS
87. VI. 23. 7h - VI. 24. 7h -ig.

19 87.VI.24. 07-ig az utolsó 24 óra adatai						Előző nap napos órái
állomás	csapadék (mm)		max. hőmérséklet	min. hőmérséklet	rad. min.	
[illegible]	ny		24	15	13	8
[illegible]puvár	ny		24	14	12	7
[illegible]sonmagyaróvár	•		22	14	12	8
[illegible]ka	1		24	14	13	
[illegible]gron	ny		24	15	13	8
[illegible]gronhorpács	1		24	15	13	7
[illegible]d	•		24	14	13	
[illegible]mend	–		–	–	–	
[illegible]tgotthárd	ny		23	12	9	9
[illegible]mbathely	ny		23	14	13	6
[illegible]nti	•		–	–	–	
[illegible]tenye	•		25	11	9	
[illegible]zykanizsa	•		24	10	9	7
[illegible]legerszeg	ny		24	12	9	7
[illegible]rkasgyepű	•		23	13	10	
[illegible]zthely	ny		25	14	12	6
[illegible]meshely	•		25	13	12	6
[illegible]ra	•		23	14	13	
[illegible]meg	•		25	15	13	
[illegible]hány	•		25	15	14	
[illegible]zprém	•		21	13	13	
[illegible]	ny		21	11	10	
[illegible]nyód	•		23	15	12	
[illegible]mokszt. györgy	–		–	–	–	–
[illegible]posvár	•		23	13	11	
[illegible]cali	•		25	15	13	
[illegible]fok	•		23	15	14	6
[illegible]nogyszob	•		23	12	9	
[illegible]	•		23	16	15	
[illegible]volna	•		23	14	12	
[illegible]tergom	•	=	23	14	14	
[illegible]bér	•		24	15	11	
[illegible]már	•		24	15	15	
[illegible]bánya	•		24	13	11	
[illegible]sütdoboz	•		24	13	13	
[illegible]újváros	•		24	12	10	
[illegible]rtonvásár	•		23	14	13	8
[illegible]	•		23	13	10	
[illegible]gárd	•		24	13	10	
[illegible]adbattyán	•		23	13	11	
[illegible]szemcse	•		23	12	9	8
[illegible]vel	•		22	13	13	
[illegible]	•		23	11	9	9
[illegible]szárd	•	=	23	16	13	
[illegible]dtető	•		20	15	13	
[illegible]acs	•		24	12	11	
[illegible]	•		22	13	11	9
[illegible]os	•		23	11	10	
[illegible]etvar	•		23	12	10	
[illegible]ors	•	=	23	14	12	
[illegible]őrinc	•		23	14	11	8
Met. Int.	•		23	16	–	5
[illegible]szab. hegy	•		19	14	12	
[illegible]ed	•		24	14	12	
[illegible]gokő	•		18	12	10	
[illegible]llő	•		23	14	11	6
[illegible]vrét	–		–	–	–	
[illegible]or	•		25	12	11	
[illegible]ykata	•		25	15	14	
[illegible]ntendre	–		–	–	–	

19 87.VI.24. 07-ig az utolsó 24 óra adatai						Előző nap napos órái
állomás	csapadék (mm)		max. hőmérséklet	min. hőmérséklet	rad. min.	
Vác	•		24	14	12	
Vámosmikola	•		22	13	12	7
Baja	•		23	11	8	11
Bacsalmás	•		23	14	12	
Izsák	•		24	14	11	
Kalocsa	•		23	12	9	11
Kecskemét	•		24	14	12	9
Kiskunfélegyháza	•		25	14	12	
Kiskunhalas	•		24	14	13	
Kunszentmiklós	•	=	25	15	12	
Tiszakécske	•		25	12	10	
Balassagyarmat	•		23	12	12	
Romhány	•		25	11	11	
Salgótarján	•		23	9	7	
Eger	•	=	24	13	9	6
Galyatető	1		19	10	9	
Gyöngyös	•		24	13	11	
Kékestető	ny		17	11	9	6
Kompolt	•		24	11	8	7
Lőrinci	•		24	13	10	
Poroszló	ny		24	12	10	
Jászapáti	•		25	13	12	
Jászberény	•		24	15	11	
Karcag	2		26	13	10	
Szolnok	ny		25	14	13	9
Tiszaroff	2		24	14	12	
Túrkeve	1		25	13	11	6
Kistelek	•	=	25	13	11	
Makó	•		25	13	11	
Szeged	•		24	13	10	6
Szentes	ny		25	12	10	
Borsodnádasd	•		24	10	6	
Füzód	•		24	13	12	
Hidasnémeti	ny	=	25	13	12	
Jósvafő	•		23	11	8	4
Lillafüred	1	=	23	11	10	
Miskolc	ny	=	24	12	11	7
Putnok	ny	=	25	12	11	
Sárospatak	10		23	14	12	2
Szendrőlád	ny		26	12	11	
Tokaj	•		25	13	13	
Kisvárda	•		24	14	13	10
Mátészalka	ny		26	15	14	
Nyíregyháza	ny		24	13	12	9
Nyírlugos	•		27	13	13	
Pátyod	2		25	11	10	
Tiszabecs	•	=	27	15	14	
Vásárosnamény	•		27	14	13	
Záhony	16		25	14	14	
Berettyóújfalu	•		24	13	11	
Debrecen	1		24	13	12	9
Hajdudorog	ny		25	12	12	
Hortobágy	•		25	11	11	
Kopasszakál	•		26	14	13	
Polgár	ny		25	13	12	
Békéscsaba	1		24	13	10	6
Mezőhegyes	3		24	13	11	7
Orosháza	•		22	13	12	
Szarvas	6		24	12	8	8
Szeghalom	7		25	14	12	

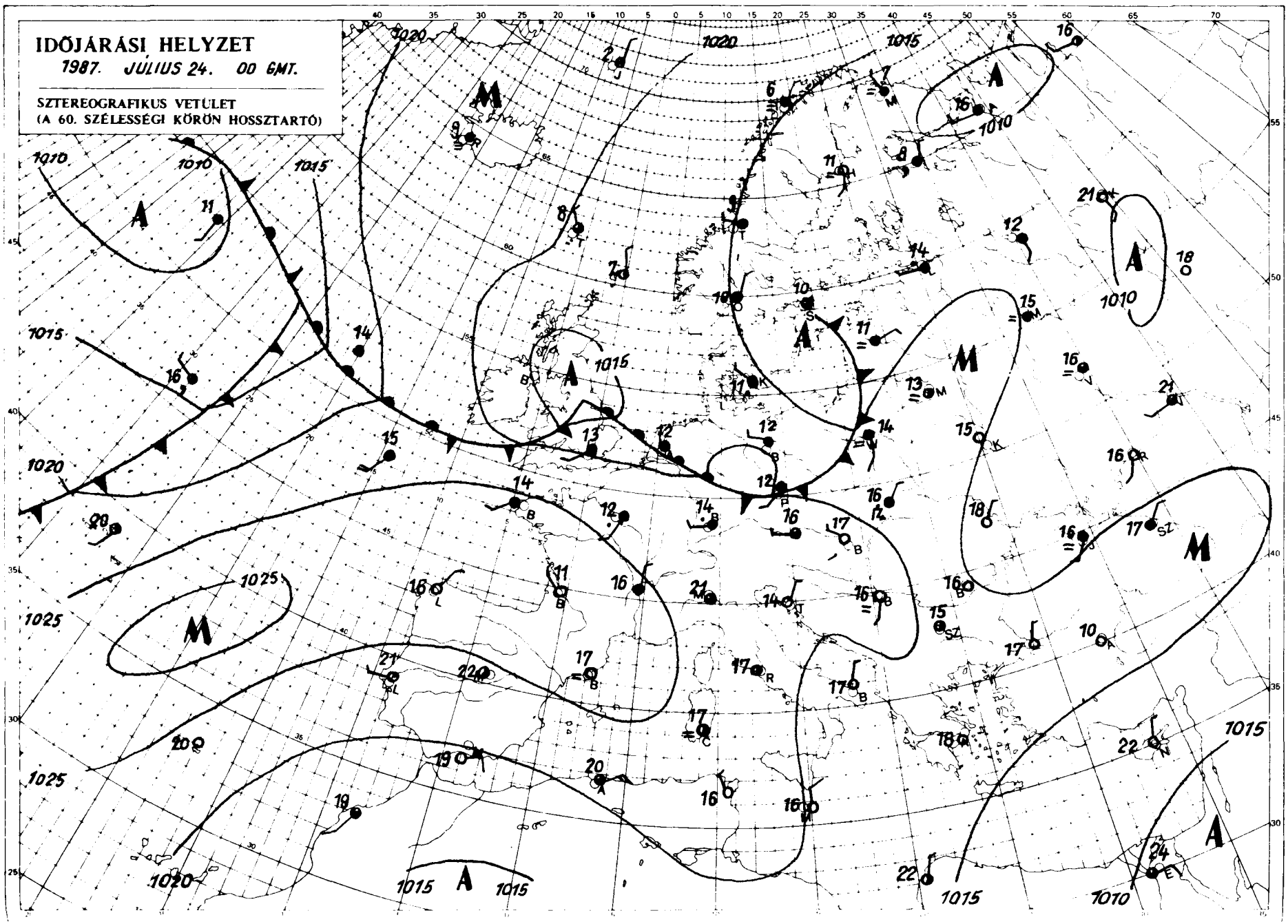

KIADJA: ORSZÁGOS METEOROLÓGIAI SZOLGÁLAT
Készíti: Központi Előrejelző Internet Analízis- és Rövidtávú Prognózis Központja – T.: 273-018
Megjelenik naponként
Egyéni előfizetési díja: 2.200,-Ft Megrendelhető: 1024 Budapest, II. Kitaibel Pál u. 1. – T: 353-500
Kiadásért felel: az OMSZ elnöke Szerkesztésért felel: a KEI igazgatója

Jelmagyarázat a havi mellékletben

IDŐJÁRÁSI NAPIJELENTÉS

ЕЖЕДНЕВНЫЙ МЕТЕОРОЛОГИЧЕСКИЙ БЮЛЛЕТЕНЬ · DAILY WEATHER REPORT
BULLETIN QUOTIDIEN DE TEMPS · TÄGLICHER WETTERBERICHT

100.évfolyam 176. szám + Budapest + 1987.június 25.csütörtök

Az időjárási helyzet és a várható időjárás:

Ciklonok sorozata található kontinensünkön az Ural-hegység nyugati oldalától, a Skandinív-félszigeten és a Brit-szigeteken át egészen az Atlanti-óceán középső területéig. Az említett ciklonok közül Közép-Európa időjárására a Skandinávia feletti középpontú ciklonnak van hatása. Ennek áramlási rendszerében csütörtökön kissé hűvösebb, utána azonban - átmenetileg - pár fokkal melegebb levegő érkezik a Kárpát-medencébe. Emiatt pénteken kissé melegebb idő lesz, több napsütés várható.

Magyarország legnagyobb részén szerdán túlnyomóan napos idő volt. A délutáni órákra 22, 28 fokig melegedett fel a levegő. Kora délutántól nyugat felől egyre jobban növekedett a felhőzet és sokfelé keletkezett zápor, zivatar. Az északi hegyvidéken és környékén nem volt csapadék, másutt mindenütt, sőt néhol felhőszakadásméretü eső is előfordult. Az eső mennyisége általában 5 és 15 mm között volt. Paksról azonban 27. Kapuvárról 43 mm-t jelentettek. Csütörtök hajnalra 10, 18 fokig csökkent a hőmérséklet. Deélelőtt túlnyomóan felhős volt az ég, délen, délnyugaton többfelé esett az eső, elszórtan záporok is voltak. 11 órára 18, 22 fokig melegedett a levegő, az esős helyekről csak 16 fokot jelentettek.

A Balaton vizének hőmérséklete 11 órakor Siófoknál 19 fok volt.

Ma 12 órakor Budapesten a hőmérséklet 21 fok, a tengerszintre átszámitott légnyomás 1018 hPa, gyengén emelkedik.

Várható időjárás péntek estig:

Eleinte még várható szórványosan eső, záporeső. Később fokozatosan csökken a felhőzet. Pénteken jobbára napos idő lesz. Csupán a késő délutáni óráktól kezdődik nyugat felől lassú felhősödés. Az élénk, helyenként erős északnyugati szél éjszaka mérséklődik. Pénteken többfelé megélénkül a délnyugati szél. A legalacsonyabb éjszakai hőmérséklet 9 és 14, a legmagasabb nappali hőmérséklet 24 és 29 fok között alakul.

Jenki Szilvia s.k.

TÁVOLABBI KILÁTÁSOK SZOMBATTÓL-KEDDIG:

Eleinte gyakori felhősödésből várható sokfelé zápor, zivatar. Vasárnaptól a csapadékhajlam csökken, egyre több lesz a napsütés. A legalacsonyabb hajnali hőmérséklet 15, 20, majd 12, 17 fok között várható. A legmagasabb nappali hőmérséklet szombaton 24, 29, majd 21 26, az időszak végén 26, 31 fok között lesz. Jelentős mennyiségü / legalább 5 mm napi / csapadék az ország teruletének 40 százalékán várható eleinte, később nem várható.

KÖZÉPTÁVÚ ELŐREJELZŐ CSOPORT

A hőmérséklet napi középértéke és eltérése a sokévi átlagtól / Budapest belterületén/:

1987. június 24.	19.6°C	-1,5°C

187 óta ezen a napon Budapesten előfordult:

legmagasabb hőmérséklet:	33,8°C /1962/
legalacsonyabb hőmérséklet:	9,8°C /1921/

87.449

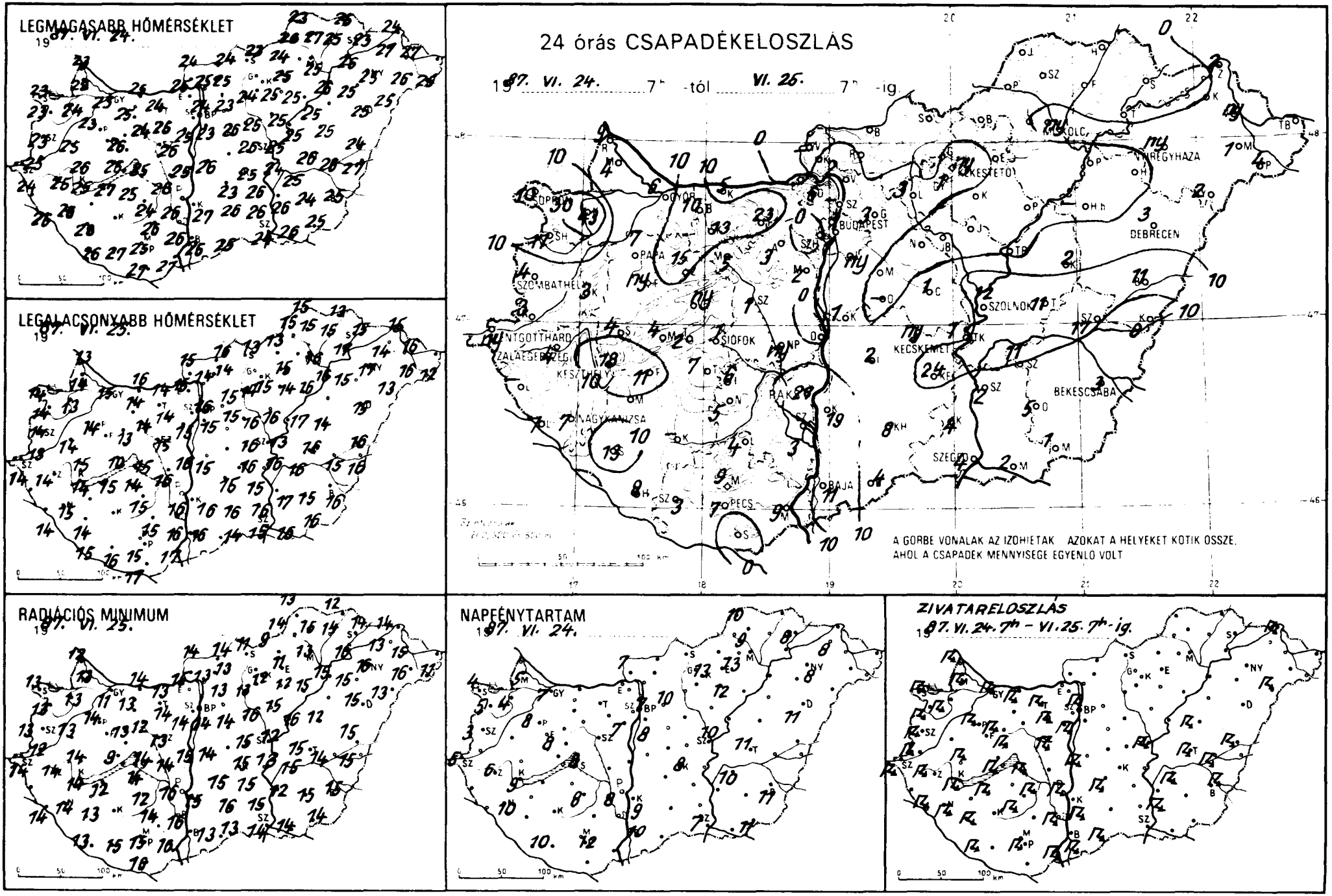
LEGMAGASABB HŐMÉRSÉKLET
19 87. VI. 24.
LEGALACSONYABB HŐMÉRSÉKLET
19 87. VI. 25.
24 órás CSAPADÉKELOSZLÁS
19 87. VI. 24. 7h -tól VI. 25. 7h -ig
A GÖRBE VONALAK AZ IZOHIETÁK AZOKAT A HELYEKET KÖTIK ÖSSZE, AHOL A CSAPADÉK MENNYISÉGE EGYENLŐ VOLT
RADIÁCIÓS MINIMUM
19 87. VI. 25.
NAPFÉNYTARTAM
19 87. VI. 24.
ZIVATARELOSZLÁS
19 87. VI. 24. 7h - VI. 25. 7h -ig

1987. VI. 25. 07 h-ig az utolsó 24 óra adatai						Előző nap napos órái
állomás	csapadék (mm)		max. hőmérséklet	min. hőmérséklet	rad. min.	
Győr	6		23	15	11	7
Kapuvár	43		24	13	13	4
Mosonmagyaróvár	4		22	14	13	5
Rajka	9		23	13	12	
Sopron	10		23	14	13	4
Sopronhorpács	17		23	14	13	5
Káld	3		25	14	13	
Körmend	3		25	13	12	
Szentgotthárd	ny		24	14	14	5
Szombathely	4		23	14	13	3
Lenti	–		–	–	–	
Letenye	7		26	14	14	
Nagykanizsa	7		26	15	14	10
Zalaegerszeg	4		25	14	14	6
Farkasgyepű	ny		24	13	11	
Keszthely	18		25	14	14	9
Mencshely	4		22	14	13	8
Pápa	7		23	14	14	8
Sümeg	4		26	15	14	
Tihany	2		26	10	9	
Veszprém	ny		26	13	13	
Zirc	15		23	12	11	
Fonyód	11		27	15	12	
Homokszt. györgy	8		26	15	13	10
Kaposvár	–		–	–	–	
Marcali	–		–	–	–	
Siófok	1		25	15	14	8
Somogyszob	16		28	14	13	
Tab	7		25	14	14	
Bábolna	10		23	15	13	
Esztergom	.		26	15	15	
Kisbér	13		25	14	13	
Komárom	5		25	16	14	
Tatabánya	23		24	14	13	
Alcsútdoboz	3		25	14	14	
Dunaújváros	.		25	16	15	
Martonvásár	2		25	15	14	7
Mór	5		24	14	12	
Sárbogárd	ny		26	16	14	
Szabadbattyán	1		26	15	13	
Tregszemcse	6		24	15	12	8
Lengyel	4		26	15	14	
Paks	27		26	16	16	8
Szekszárd	3		26	16	16	
Árpádtető	9		23	14	13	
Mohács	9		27	17	16	
Pécs	7		25	15	15	12
Siklos	.		27	17	16	
Szigetvár	3		27	16	15	
Budaörs	1		23	15	13	
Bp. Lőrinc	ny		23	15	14	8
Bp. Met. Int.	1		24	16	–	7
Bp. Szab. hegy	.		22	9	8	
Cegléd	1		26	16	15	
Dobogókő	6		19	13	11	
Godollő	3		23	15	13	10
Királyrét	–		–	–	–	
Monor	.		26	15	14	
Nagykáta	.		25	16	16	
Szentendre	–		–	–	–	

1987. VI. 25. 07 h-ig az utolsó 24 óra adatai						Előző nap napos órái
állomás	csapadék (mm)		max. hőmérséklet	min. hőmérséklet	rad. min.	
Vác	2		25	14	13	-
Vámosmikola	.		24	15	14	7
Baja	11		25	16	14	10
Bácsalmás	4		25	14	13	
Izsák	2		23	15	15	
Kalocsa	19		27	16	15	9
Kecskemét	ny		25	16	15	8
Kiskunfélegyháza	24		26	15	15	
Kiskunhalas	8		26	16	16	
Kunszentmiklós	1		26	15	14	
Tiszakécske	1		24	16	13	
Balassagyarmat	.		24	16	14	
Romhány	.		25	14	13	
Salgótarján	.		23	13	11	
Eger	.		25	15	11	13
Galyatető	.		19	10	10	
Gyöngyös	1		25	15	12	
Kékestető	ny		18	10	10	13
Kompolt	.		25	14	12	12
Lőrinci	3		24	14	13	
Poroszló	.		25	16	15	
Jászapáti	.		25	16	15	
Jászberény	.		25	16	14	
Karcag	2		25	14	12	
Szolnok	12		25	13	12	10
Tiszaroff	.		25	17	16	
Túrkeve	11		26	16	15	11
Kistelek	4		26	16	15	
Makó	2		26	16	14	
Szeged	4		24	15	14	7
Szentes	2		26	17	12	
Borsodnádasd	.		24	13	9	
Füged	.		25	15	14	
Hidasnémeti	.		25	13	12	
Jósvafő	.		23	15	13	10
Lillafured	.		24	15	13	
Miskolc	ny		25	16	13	9
Putnok	.		26	15	14	
Sárospatak	.		23	15	14	8
Szendrőlád	.		27	15	15	
Tokaj	.		26	17	16	
Kisvarda	.		27	14	13	8
Mátészalka	1		26	16	16	
Nyíregyháza	ny		25	17	16	8
Nyírlugos	2		25	13	13	
Pátyod	4		25	12	11	
Tiszabecs	–		–	–	–	
Vásárosnamény	ny		27	16	15	
Záhony	2		24	15	14	
Berettyóújfalu	11		24	16	15	
Debrecen	3		25	15	15	11
Hajdúdorog	.		25	15	15	
Hortobágy	–		–	–	–	
Körösszakal	8		27	16	15	
Polgár	.		26	16	15	
Békéscsaba	3		25	16	15	11
Mezőhegyes	1		25	16	14	11
Orosháza	5		24	15	15	
Szarvas	11		25	16	15	10
Szeghalom	12		26	15	14	

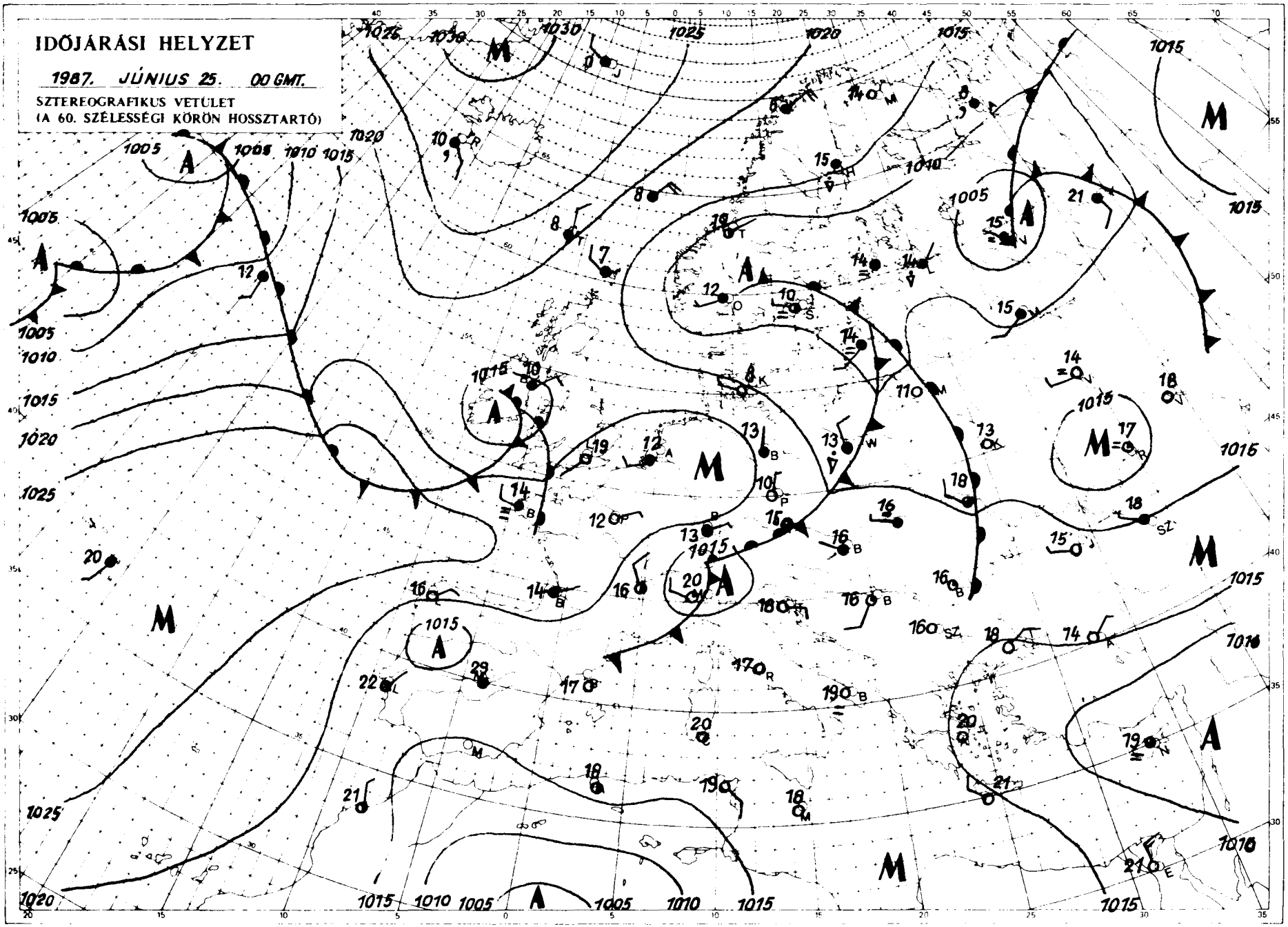

KIADJA: ORSZÁGOS METEOROLÓGIAI SZOLGÁLAT
Készíti: Központi Előrejelző Intézet Analízis- és Rövidtávú Prognózis Központja - T.: 273-018
Megjelenik naponként
Előfizetési díja 2.200,- Ft Megrendelhető: 1024 Budapest, II. Kitaibel Pál u. 1 T.: 353-500
Kiadásért felel: az OMSZ elnöke Szerkesztésért felel: a KEI igazgatója

Jelmagyarázat a havi mellékletben

IDŐJÁRÁSI NAPIJELENTÉS

ЕЖЕДНЕВНЫЙ МЕТЕОРОЛОГИЧЕСКИЙ БЮЛЛЕТЕНЬ • DAILY WEATHER REPORT
BULLETIN QUOTIDIEN DE TEMPS • TÄGLICHER WETTERBERICHT

100.évfolyam 177. szám + Budapest + 1987. június 26.péntek

Az időjárási helyzet és a várható időjárás:

Az Appennini-, a Balkán-félsziget és a Kárpát-medence vidékén magas nyomású öv határozza meg az időjárást. A leszálló légmozgások hatására általában napos, száraz az idő. Ugyancsak sok a napsütés az Ibériai-félszigeten is. Szárazföldünk középső és északi részei fölé az Atlanti-óceán felől több hullámban nedves légtömegek sodródnak. Az egyik felhő- és csapadéksáv eléri térségünket is, ezért ismét felhősödésre és záporra, zivatarra számíthatunk a következő 36 órában.

Magyarországon csütörtökön eleinte még többfelé, főként a délnyugati megyékben volt eső, zápor, zivatar. A lehullott csapadék mennyisége általában csapadéknyom és 2 mm, délen 3 és 7 mm között alakult, de egy-egy zivatargócban 14-15 mm is előfordult. Napközben fokozatosan csökkent a felhőzet és az esti órákra mindenütt megszűnt a csapadék. A hőmérséklet csúcsértéke 21 és 27 fok között volt. Éjszaka kiderült az ég, mérséklődött a szél és a hajnali órákra általában 10 és 14, északkeleten 7 és 10 fok közé hűlt le a levegő. Délelőtt napos, száraz idő volt, 11 órakor 20 és 24 fok közötti hőmérsékleteket mértek.

A Balaton vizének hőmérséklete Siófoknál 11 órakor 19 fok volt.

Ma 12 órakor Budapesten a hőmérséklet 23 fok, a tengerszintre átszámított légnyomás 1019 hPa, gyengén süllyed.

Várható időjárás szombat estig:

Gyakran erősen megnövekszik a felhőzet, sokfelé várható záporeső, zivatar. Elsősorban délnyugaton helyenként felhőszakadás, jégeső is előfordulhat. A megerősödő délnyugati szél északnyugatira fordul és átmenetileg néhol viharossá fokozódik. A legalacsonyabb éjszakai hőmérséklet 13 és 18, a legmagasabb nappali hőmérséklet szombaton 24 és 27 fok között alakul.

Rábai Attila s.k.

A hőmérséklet napi középértéke és eltérése a sokévi átlagtól / Budapest belterületén/:

1987. június 25. 19.0°C -1.8°C

1871 óta ezen a napon Budapesten előfordult

legmagasabb hőmérséklet: 33.9°C /1876/
legalacsonyabb hőmérséklet: 8.1°C /1898/

87.450

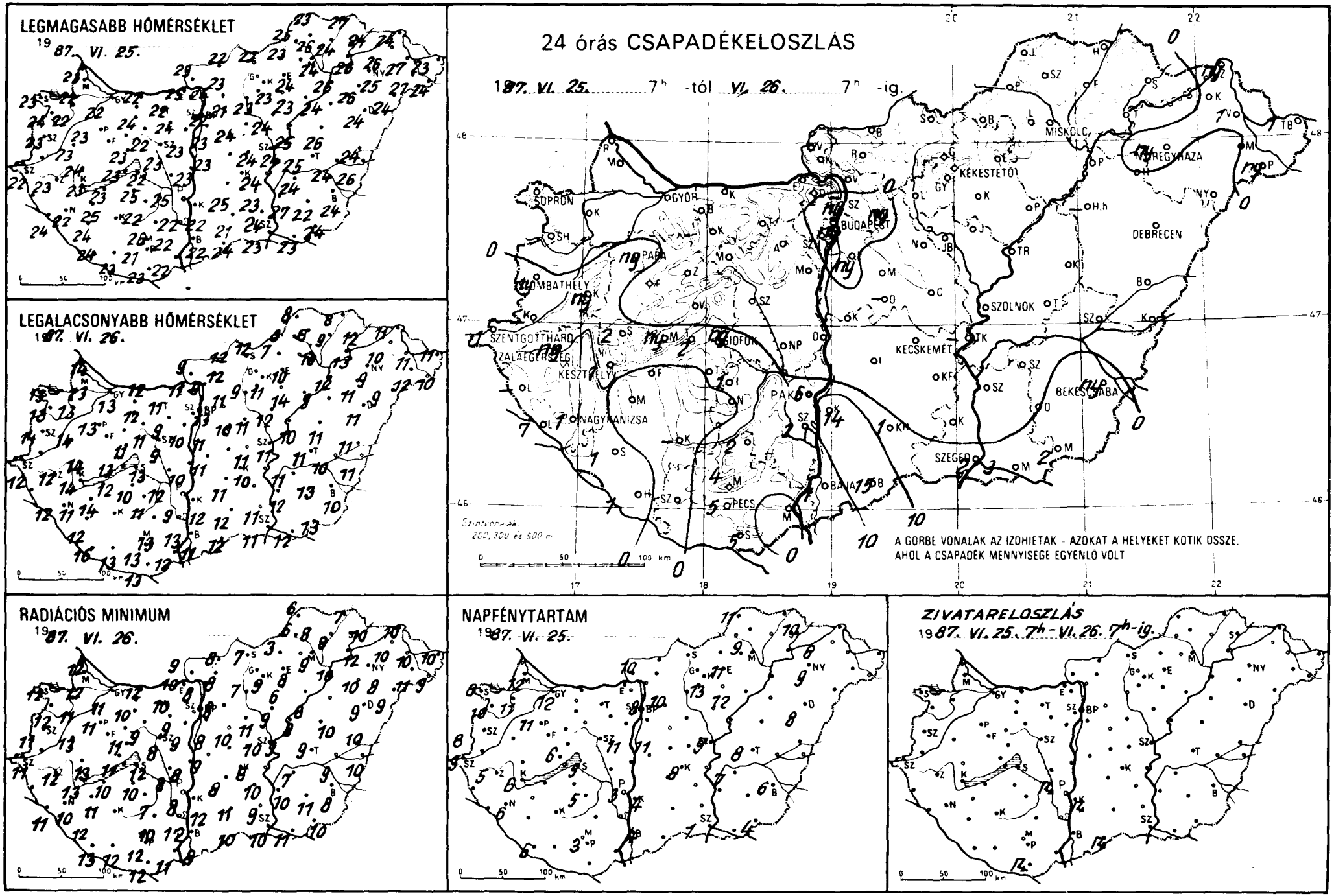
LEGMAGASABB HŐMÉRSÉKLET
1987. VI. 25.
LEGALACSONYABB HŐMÉRSÉKLET
1987. VI. 26.
24 órás CSAPADÉKELOSZLÁS
1987. VI. 25. 7h -tól VI. 26. 7h -ig.
SOPRON
GYŐR
BUDAPEST
MISKOLC
NYÍREGYHÁZA
KÉKESTETŐ
DEBRECEN
SZOLNOK
SZENTGOTTHÁRD
KESZTHELY
SIÓFOK
KECSKEMÉT
BÉKÉSCSABA
NAGYKANIZSA
SZEGED
PÉCS
BAJA
Szintvonalak 200, 300 és 500 m
A GÖRBE VONALAK AZ IZOHIETÁK - AZOKAT A HELYEKET KÖTIK ÖSSZE, AHOL A CSAPADÉK MENNYISÉGE EGYENLŐ VOLT
RADIÁCIÓS MINIMUM
1987. VI. 26.
NAPFÉNYTARTAM
1987. VI. 25.
ZIVATARELOSZLÁS
1987. VI. 25. 7h - VI. 26. 7h-ig.

1987. VI. 26.^{h}-ig az utolsó 24 óra adatai						Előző nap napos órái
állomás	csapadék (mm)		max. hőmérséklet	min. hőmérséklet	rad. min.	
Győr	•		22	13	11	12
Kapuvár	•		22	13	11	11
Mosonmagyaróvár	•	=	22	13	12	12
Rajka	•		23	14	12	
Sopron	•		23	13	12	8
Sopronhorpács	•		24	13	12	10
Káld	ny		23	14	13	
Körmend	–		–	–	–	
Szentgotthárd	1		22	12	11	3
Szombathely	ny		23	14	11	8
Lenti	–		–	–	–	
Letenye	7		24	12	11	
Nagykanizsa	1		22	11	10	6
Zalaegerszeg	ny		23	12	12	5
Farkasgyepű	•		23	13	10	
Keszthely	1		23	14	13	6
Mencshely	ny		21	13	13	6
Pápa	ny		23	13	11	11
Sümeg	2		24	14	13	
Tihany	2		23	13	11	
Veszprém	•		23	11	11	
Zirc	•		20	9	7	
Fonyód	•		23	12	10	
Homokszt. györgy	1		24	16	13	6
Kaposvár	–		–	–	–	
Marcali	•		25	14	11	–
Siófok	ny		22	13	12	5
Somogyszob	1		24	12	12	
Tab	•		25	10	10	
Bábolna	•		22	11	8	
Esztergom	•	=	25	11	10	
Kisbér	•		24	12	10	
Komárom	•		22	12	12	
Tatabánya	•		22	11	10	
Alcsútdoboz	•		24	9	9	
Dunaújváros	•		23	10	8	
Martonvásár	•		23	10	9	11
Mór	•		22	11	9	
Sárbogárd	•		25	12	8	
Szabadbattyán	•		23	9	8	
Tegzszemcse	1		22	11	7	5
Tengyel	2		26	13	10	
Paks	6		22	9	8	3
Szekszárd	2	=	22	13	12	
Árpádtető	4		21	14	11	
Mohács	•		22	12	11	
Pécs	5		21	13	12	3
Siklós	5		23	13	12	
Szigetvár	•		23	13	12	
Budaörs	ny		22	10	7	
Bp. Lőrinc	ny		23	11	8	11
Bp. Met. Int.	ny		22	13	–	8
Bp. Szab. hegy	•		21	10	7	
Cegléd	•		24	11	10	
Dobogókő	•		17	12	11	
Gödöllő	ny		21	11	8	10
Királyrét	•		21	10	9	
Monor	•		24	10	10	
Nagykáta	•		24	11	11	
Szentendre	–		–	–	–	

1987. VI. 26.^{h}-ig az utolsó 24 óra adatai						Előző nap napos órái
állomás	csapadék (mm)		max. hőmérséklet	min. hőmérséklet	rad. min.	
Vác	•		24	9	8	
Vámosmikola	•		23	9	9	10
Baja	1		22	11	8	4
Bácsalmás	15		24	12	10	
Izsák	•		25	11	8	
Kalocsa	14		22	12	10	4
Kecskemét	•		24	10	8	8
Kiskunfélegyháza	•		23	12	10	
Kiskunhalas	1	=	21	12	11	
Kunszentmiklós	•	=	23	11	9	
Tiszakécske	–		–	–	–	
Balassagyarmat	•		22	12	8	
Romhány	•		23	12	8	
Salgótarján	•		22	12	7	
Eger	•	=	24	10	8	11
Galyatető	•		17	9	4	
Gyöngyös	•		23	11	9	
Kékestető	•		17	9	7	13
Kompolt	•		23	14	6	12
Lőrinci	•		23	9	7	
Poroszló	•		24	9	8	
Jászapáti	•		24	12	9	
Jászberény	•		21	14	9	
Karcag	•		26	11	10	
Szolnok	•		24	11	9	9
Tiszaroff	•		25	10	8	
Túrkeve	•		25	11	9	8
Kistelek	•	=	24	11	9	
Makó	3		23	12	11	
Szeged	2	=	23	11	10	1
Szentes	•		27	12	10	
Borsodnádasd	•		23	7	3	
Füged	•		24	9	8	
Hidasnémeti	•		27	8	7	
Jósvafő	•		23	8	6	11
Lillafüred	•	=	24	10	9	
Miskolc	•		24	10	9	9
Putnok	•	=	25	8	6	
Sárospatak	•	=	24	12	10	10
Szendrőlád	•		26	8	8	
Tokaj	•		26	13	12	
Kisvárda	•		26	10	10	8
Mátészalka	•		27	12	11	
Nyíregyháza	ny		25	9	8	9
Nyírlugos	•		24	9	9	
Pátyod	ny		24	10	9	
Tiszabecs	1		23	11	10	
Vásárosnamény	1		27	11	10	
Záhony	ny		24	11	10	
Berettyóújfalu	•		24	11	10	
Debrecen	•		24	11	9	8
Hajdúdorog	•		26	11	10	
Hortobágy	–		–	–	–	
Körösszakál	•		26	11	10	
Polgár	•		26	12	10	
Békéscsaba	ny		24	10	8	6
Mezőhegyes	2		24	13	10	4
Orosháza	•		22	13	11	
Szarvas	•		24	11	7	7
Szeghalom	•		24	10	9	

KIADJA: ORSZÁGOS METEOROLÓGIAI SZOLGÁLAT
Készíti: Központi Előrejelző Intézet Analízis- és Rövidtávú Prognózis Központja T.: 273-918
Megjelenik naponként
Előfizetési díja: 2.200,-Ft. Megrendelhető: 1024 Budapest, II., Kitaibel Pál u. 1. T.: 353-500
Kiadásért felel: az OMSZ elnöke Szerkesztéséért felel: a KEI igazgatója

Jelmagyarázat a havi mellékletben

IDŐJÁRÁSI NAPIJELENTÉS

ЕЖЕДНЕВНЫЙ МЕТЕОРОЛОГИЧЕСКИЙ БЮЛЛЕТЕНЬ · DAILY WEATHER REPORT
BULLETIN QUOTIDIEN DE TEMPS · TÄGLICHER WETTERBERICHT

100.évfolyam 178. szám + Budapest + 1987.június 27.szombat

Az időjárási helyzet és a várható időjárás:

Európa nagy részén változékony az időjárás. Több hullámban váltakozó nedvességtartalmú, óceáni levegő halad a szárazföld belsejébe. Szombaton a hajnali órákban egy légköri front felhő- és csapadéksávja húzódott a Varsó-Bécs-Miláno vonal mentén. Az Appennini-félsziget északi részén, az Alpokban, a Kárpát-medence nyugati felén, valamint a Német-Lengyel síkságon többfelé alakulnak ki záporok, zivatarok. Ugyancsak esős idő van a Brit-szigeteken, továbbá a Szovjetunió északi vidékein. Valószinü, hogy az elkövetkező időszakban a Kárpát-medencében erősödik a felmelegedés.

Magyarországon pénteken túlnyomóan napos, meleg idő volt. A hőmérséklet csúcsértéke 24-30 fok között alakult. Mára virradóran szórványosan keletkezett zápor, zivatar. A szombat reggelig lehullott csapadék mennyisége csapadéknyom és 6 mm között volt. Hajnalra általában 10-18 fokig hult le a levegő. Ma délelőtt országszerte változóan felhős idő volt, néhány helyen újabb zápor, zivatar fordult elő. Az északnyugati szél a Dunántúlon sokfelé megélénkült. A hőmérséklet 11 órakor az országban 20-27 fok között alakult.

A Balaton vizének hőmérséklete Siófoknál 11 órakor 20 fok volt.

Ma 12 órakor Budapesten 23 fokot mértek, a tengerszintre átszámitott légnyomás 1017 hPa, alig változik.

Várható időjárás vasárnap estig:

Időnként megnövekszik a gomolyfelhőzet. Ma még szórványos zápor, zivatar valószinü. Vasárnap legfeljebb egy-egy futó zápor lehet. A sokfelé élénk, a Dunántúlon helyenként erős északnyugati szél holnapra mérséklődik. A várható legalacsonyabb éjszakai hőmérséklet 12-17, a legmagasabb nappali hőmérséklet vasárnap 24-29 fok között alakul .

Bozóki István s.k.

A hőmérséklet napi középértéke és eltérése a sokévi átlagtól / Budapest belterületén/:

1987. június 26.	20,5°C	-0,4°C

1871 óta ezen a napon Budapesten előfordult

legmagasabb hőmérséklet:	34,9°C /1935/
legalacsonyabb hőmérséklet:	8,5°C /1918/

87.451

LEGMAGASABB HŐMÉRSÉKLET

19 87. VI. 26.

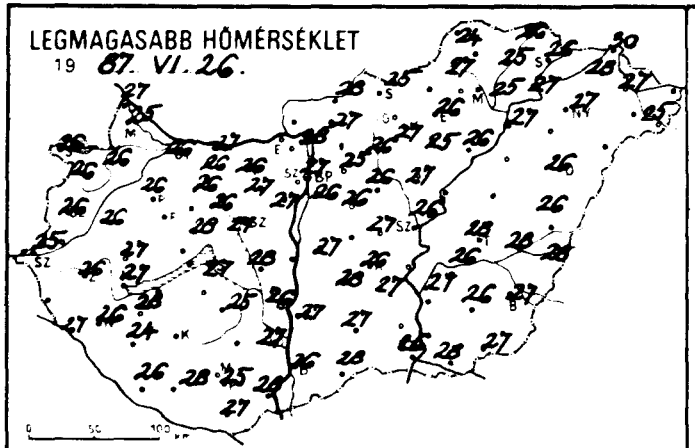

LEGALACSONYABB HŐMÉRSÉKLET

19 87. VI. 27.

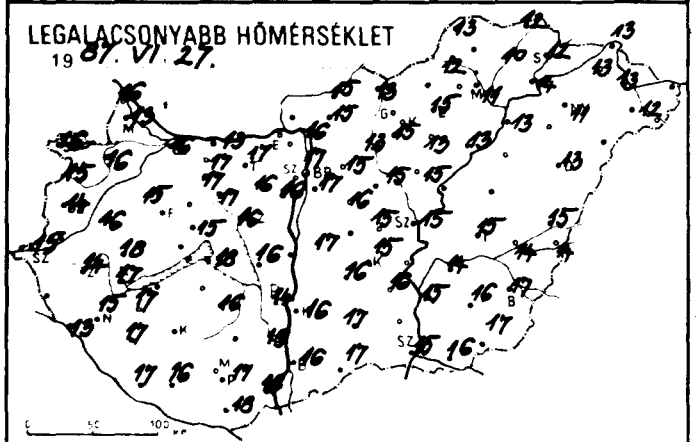

24 órás CSAPADÉKELOSZLÁS

19 87. VI. 26. 7h -tól VI. 27. 7h -ig.

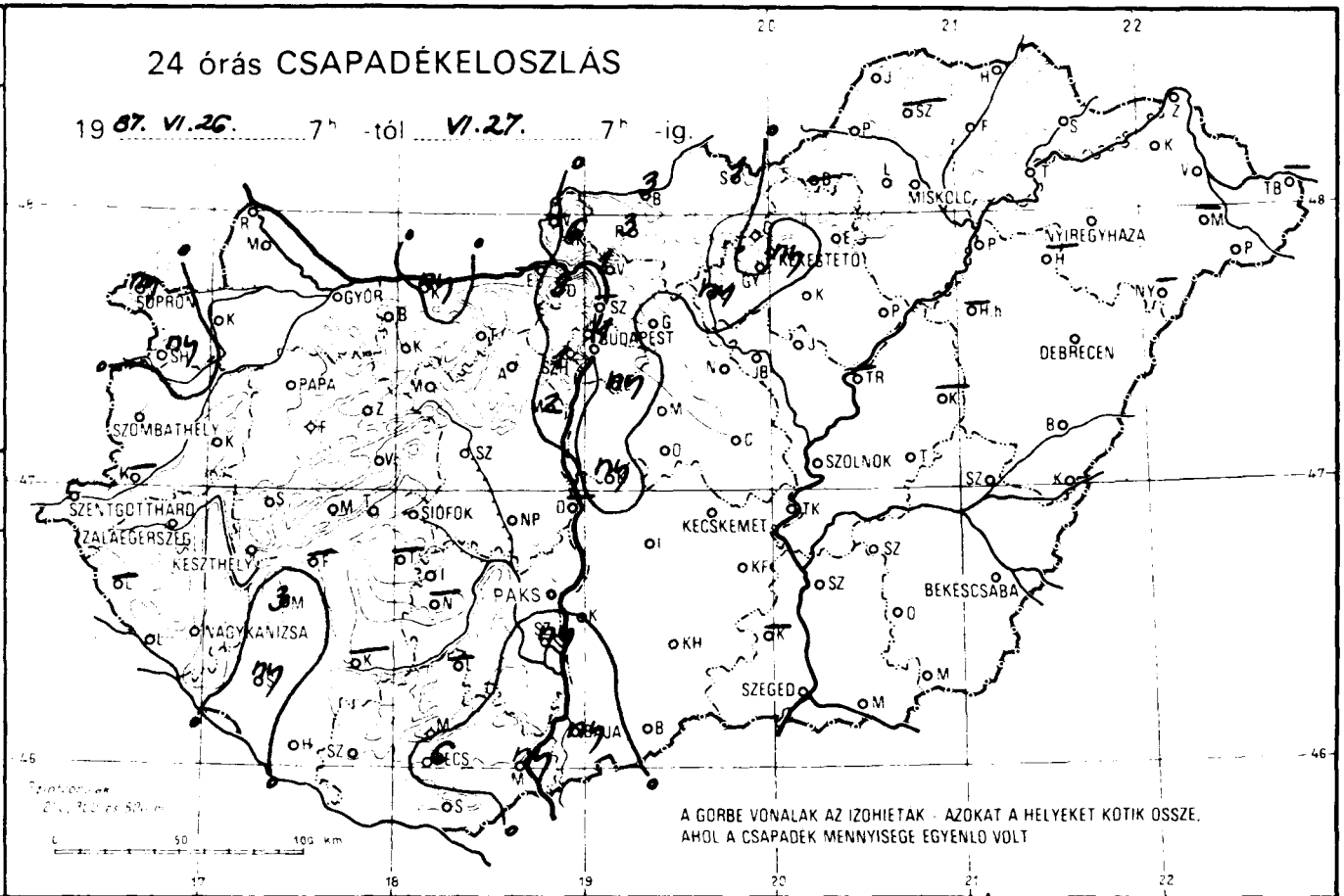

A GORBE VONALAK AZ IZOHIETAK - AZOKAT A HELYEKET KOTIK OSSZE, AHOL A CSAPADEK MENNYISEGE EGYENLO VOLT

RADIÁCIÓS MINIMUM

19 87. VI. 27.

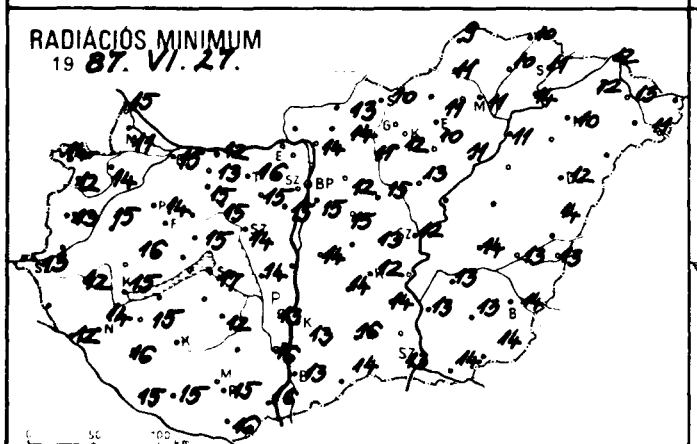

NAPFÉNYTARTAM

19 87. VI. 26.

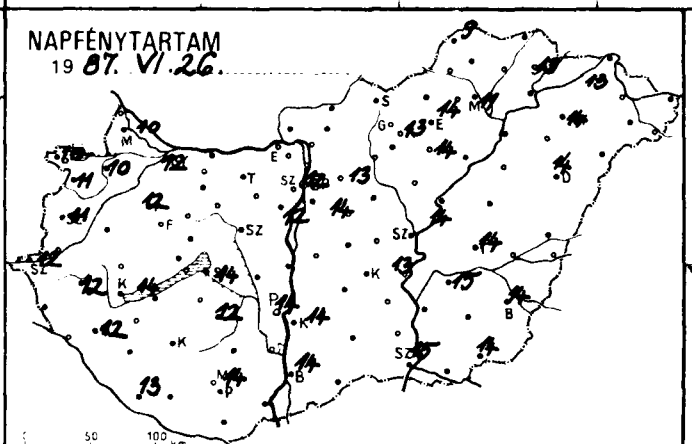

ZIVATARELOSZLÁS

19 87. VI. 26. 7h - VI. 27. 7h

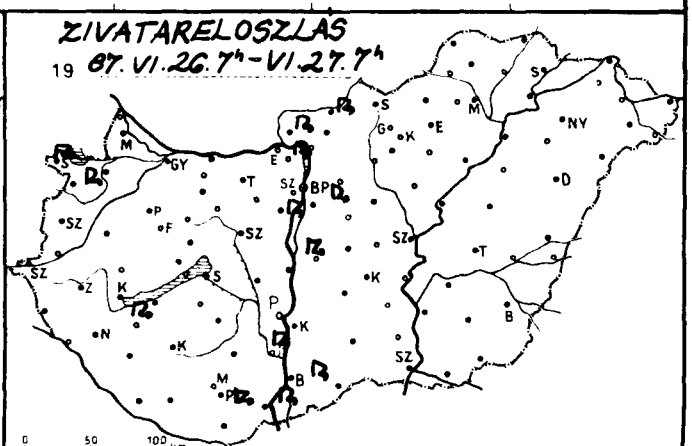

1987. VI. 27.^{h}-ig az utolsó 24 óra adatai

állomás	csapadék (mm)		max. hőmérséklet	min. hőmérséklet	rad. min.	Előző nap napos órái
Győr	•		26	16	15	12
Kapuvár	•		26	16	14	10
Mosonmagyaróvár	•		25	13	11	10
Rajka	•		27	16	15	
Sopron	ny		26	16	14	10
Sopronhorpács	ny		26	15	12	11
Káld	•		26	16	15	
Körmend	–		–	–	–	
Szentgotthárd	•		25	15	13	12
Szombathely	•		26	14	13	11
Lenti	–		–	–	–	
Letenye	•		27	13	12	
Nagykanizsa	•		26	14	12	12
Zalaegerszeg	•		26	15	14	12
Farkasgyepű	•		29	16	14	
Keszthely	•		27	17	15	14
Mencshely	•		25	16	15	14
Pápa	•		26	15	14	12
Sümeg	•		27	18	16	
Tihany	•		28	18	16	
Veszprém	•		28	15	15	
Zirc	•		24	15	13	
Fonyód	–		–	–	–	
Homokszt. györgy	•		26	17	15	13
Kaposvár	–		–	–	–	
Marcali	3		28	17	15	
Siófok	•		27	18	17	14
Somogyszob	ny		24	17	16	
Tab	–		–	–	–	
Bábolna	•		26	17	13	
Esztergom	–		–	–	–	
Kisbér	•		26	17	15	
Komárom	ny		27	13	12	
Tatabánya	•		26	17	16	
Alcsútdoboz	•		27	16	15	
Dunaújváros	–		–	–	–	
Martonvásár	2		27	16	15	12
Mór	•		26	17	15	
Sárbogárd	•		28	16	14	
Szabadbattyán	•		27	16	14	
Iregszemcse	•		25	16	12	12
Tengyel	–		–	–	–	
Paks	•		26	14	13	14
Szekszárd	ny		27	19	16	
Árpádtető	•		23	18	15	
Mohács	ny		28	18	16	
Pécs	6		25	17	15	14
Siklós	•		27	18	16	
Szigetvár	•		28	16	15	
Budaörs	3		26	17	14	
Bp. Lőrinc	ny		26	17	15	14
Bp. Met. Int.	1		27	17	–	12
Bp. Szab. hegy	1		24	17	16	
Cegléd	•		27	15	13	
Dobogókő	9		20	15	14	
Gödöllő	•		25	15	12	13
Királyrét	6		25	12	7	
Monor	•		26	16	15	
Nagykáta	•		26	15	15	
Szentendre	–		–	–	–	

1987. VI. 27.-ig az utolsó 24 óra adatai

állomás	csapadék (mm)		max. hőmérséklet	min. hőmérséklet	rad. min.	Előző nap napos órái
Vác	1		28	16	14	
Vámosmikola	–		–	–	–	
Baja	ny		26	16	13	14
Bácsalmás	•		28	17	14	
Izsák	•		28	16	14	
Kalocsa	•		27	16	13	14
Kecskemét	•		26	15	12	13
Kiskunfélegyháza	•		27	16	14	
Kiskunhalas	•		27	17	16	
Kunszentmiklós	ny		27	17	14	
Tiszakécske	–		–	–	–	
Balassagyarmat	3		28	15	13	
Romhány	3		27	15	14	
Salgótarján	1		25	13	10	
Eger	•		26	15	11	14
Galyatető	•		19	13	11	
Gyöngyös	•		27	15	12	
Kékestető	ny		19	13	12	13
Kompolt	•		25	13	10	14
Lőrinci	ny		27	16	13	
Poroszló	•		26	13	11	
Jászapáti	•		27	15	13	
Jászberény	•		26	16	13	
Karcag	–		–	–	–	
Szolnok	•		26	15	12	14
Tiszaroff	–		–	–	–	
Túrkeve	•		28	15	14	14
Kistelek	–		–	–	–	
Makó	•		28	16	14	
Szeged	•		26	15	13	15
Szentes	•		27	15	13	
Borsodnádasd	–		–	–	–	
Fügöd	•		25	10	10	
Hidasnémeti	•		26	12	10	
Jósvafő	•		24	13	9	9
Lillafüred	•		25	14	11	
Miskolc	•		25	11	11	11
Putnok	•		27	12	11	
Sárospatak	•		26	12	11	13
Szendrőlád	–		–	–	–	
Tokaj	•		27	14	14	
Kisvárda	•		28	13	12	13
Mátészalka	–		–	–	–	
Nyíregyháza	•		27	11	10	14
Nyírlugos	–		–	–	–	
Pátyod	•		25	12	11	
Tiszabecs	–		–	–	–	
Vásárosnamény	•		27	13	13	
Záhony	•		30	13	12	
Berettyóújfalu	•		26	15	14	
Debrecen	•		26	13	12	14
Hajdúdorog	–		–	–	–	
Hortobágy	–		–	–	–	
Körösszakál	•		28	14	13	
Polgár	•		27	13	11	
Békéscsaba	•		27	17	14	14
Mezőhegyes	•		27	17	14	14
Orosháza	•		26	16	13	
Szarvas	•		26	14	13	15
Szeghalom	•		28	14	13	

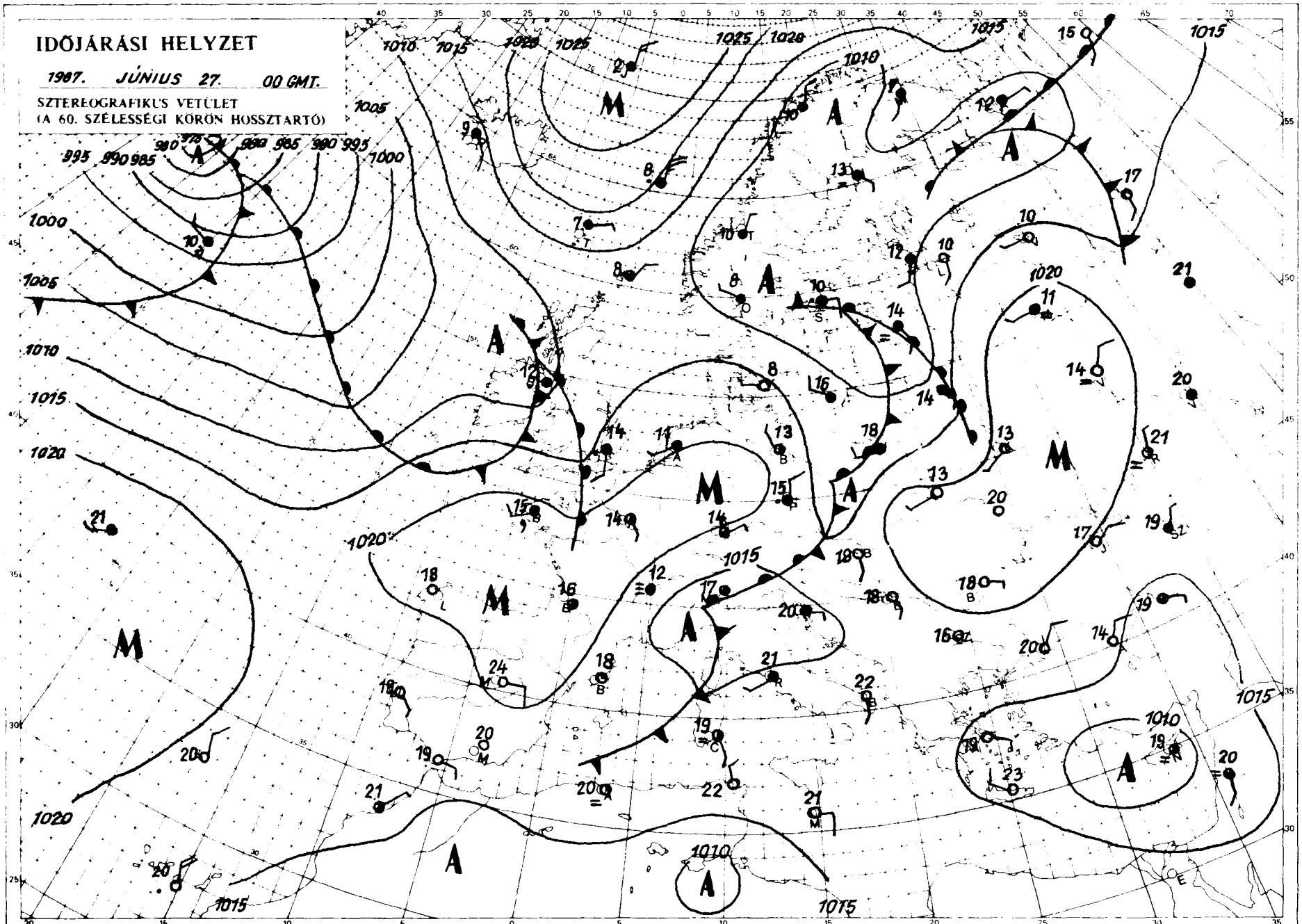

KIADJA ORSZÁGOS METEOROLÓGIAI SZOLGÁLAT
Készíti Központi Előrejelző Intézet Analízis- és Rövidtávú Prognózis Központja T.: 273-018
Megjelenik naponként
Előfizetési díja 2.200.Ft Megrendelhető 1024 Budapest II. Kitaibel Pál u. 1. T.: 353-500
Kiadásért felel az OMSZ elnöke Szerkesztésért felel: a KEI igazgatója

Jelmagyarázat a havi mellékletben

IDŐJÁRÁSI NAPIJELENTÉS

ЕЖЕДНЕВНЫЙ МЕТЕОРОЛОГИЧЕСКИЙ БЮЛЛЕТЕНЬ • DAILY WEATHER REPORT
BULLETIN QUOTIDIEN DE TEMPS • TÄGLICHER WETTERBERICHT

100.évfolyam 179. szám + Budapest + 1987.június 28.vasárnap

Az időjárási helyzet és a várható időjárás:

Kontinensünk északi és nyugati vidékein változékony, változatos, többnyire hüvös időjárás uralkodik. Az Atlanti-óceán partvidékét hosszan elnyúló, de nagyon lassan mozgó időjárási frontrendszer érte el. Ettől a frontrendszertől keletre, délkeletre eső területeken magas nyomású légköri képződmény jött létre. A képződmény területén a magasabb légrétegekben igen meleg, száraz, afrikai eredetü levegőt szállitó áramlás alakult ki. Igy Közép-és Dél-Európa térségében a következő időszakban valószinüleg igen meleg, igazi nyári időjárás várható.

Magyarországon szombaton általában 8-12 órán át sütött a nap. A hőmérséklet csúcsértéke nyugaton, északnyugaton 23, 26 fok között, másutt 27,32 fok között alakult. A napközben átvonult hidegfront nyomán többfelé alakult ki - főként délután - heves zápor, zivatar, Gödöllő, Tiszakécske és Galyatető térségében jégesőt is észleltek. Az ország középső és északi vidékein többfelé hullott jelentős mennyiségü csapadék. Igy Tiszakécskén 39, Rákoshegyen 46, Sárbogárdon 48, Baján 52, Sellyén 70, Galyatetőn pedig 97 mm csapadékot mértek. Vasárnap reggelre 13, 17 fok közé hült le a levegő. Jelentősen csökkent a felhőzet, vasárnap délelőtt már csak néhol fordult elő zápores. A hőmérséklet 11 órára 22, 25 fokig emelkedett.

A Balaton vizének hőmérséklete Siófoknál 11 órakor 20 fok volt.

Ma 12 órakor Budapesten a hőmérséklet 24 fok, a tengerszintre átszámitott légnyomás 1022 hPa, alig változik.

Várható időjárás hétfő estig:

Száraz, napos meleg idő várható. A változó irányú szél legtöbbjében kissé élénkül meg. A legalacsonyabb éjszakai hőmérséklet 13 8 fok között, a legmagasabb nappali hőmérséklet hétfőn 27, 32 fok között alakul.

Török Dénes s.k.

A hőmérséklet napi középértéke és eltérése a sokévi átlagtól / Budapest területén/:

1987. június 27.	20,0°C	-0.8°C

1871 óta ezen a napon Budapesten előfordult

legmagasabb hőmérséklet:	36,5°C /1935/
legalacsonyabb hőmérséklet:	10,6°C /1961/

87.452

LEGMAGASABB HŐMÉRSÉKLET

19 87. VI. 27.

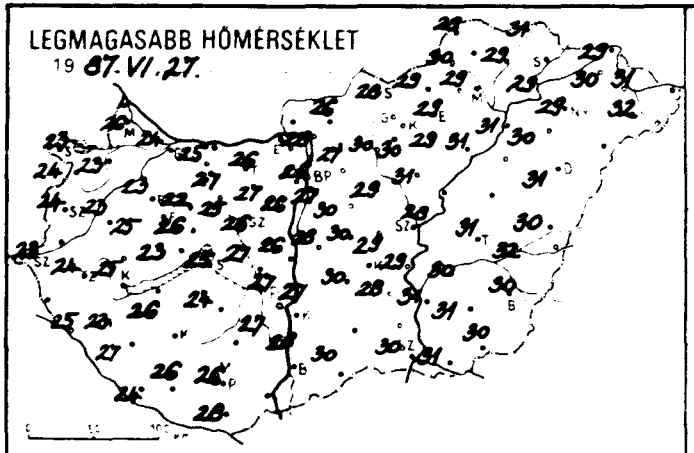

LEGALACSONYABB HŐMÉRSÉKLET

19 87. VI. 28.

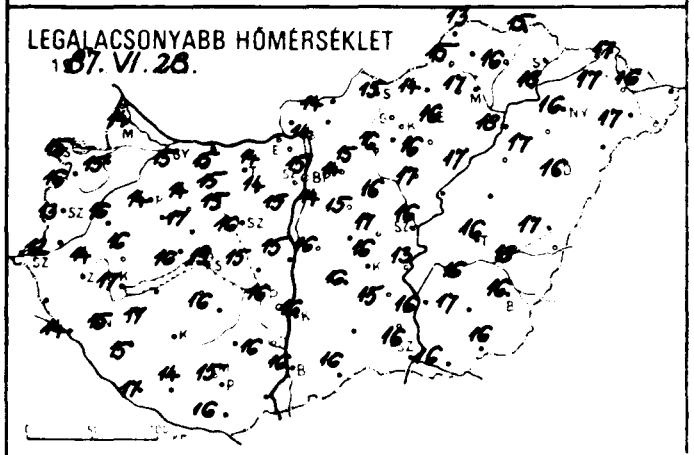

24 órás CSAPADÉKELOSZLÁS

19 87. VI. 27. 7h -tól VI. 28. 7h -ig.

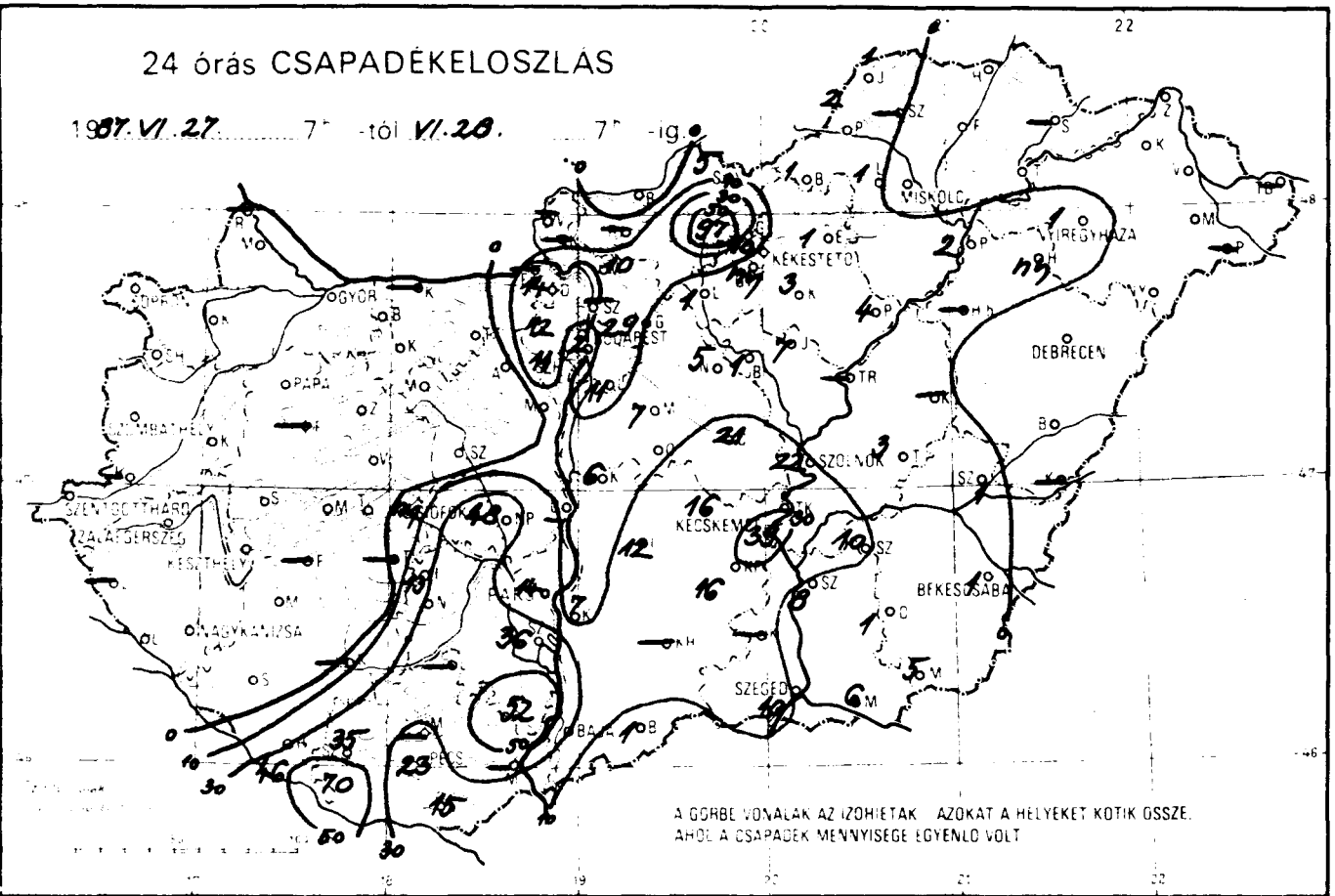

A GÖRBE VONALAK AZ IZOHIETÁK AZOKAT A HELYEKET KÖTIK ÖSSZE, AHOL A CSAPADÉK MENNYISÉGE EGYENLŐ VOLT

RADIÁCIÓS MINIMUM

19 87. VI. 28.

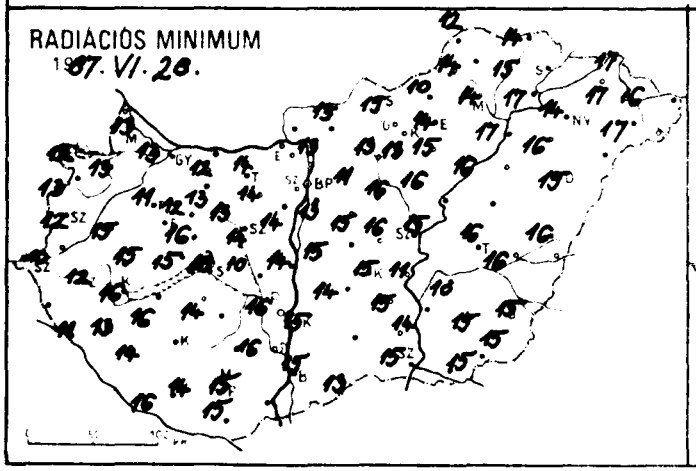

NAPFÉNYTARTAM

19 87. VI. 27.

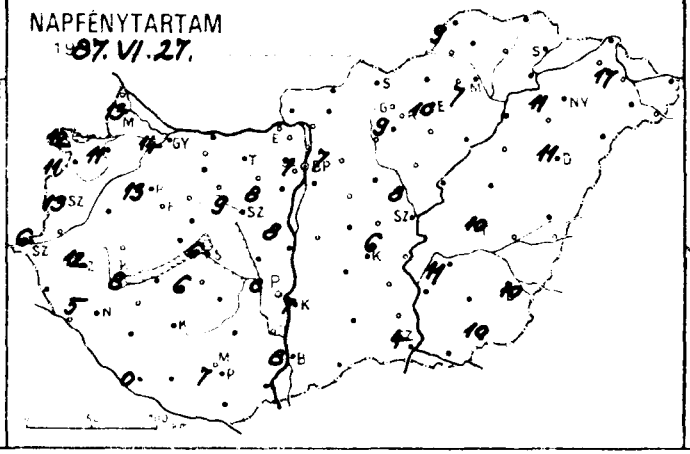

SZÉLTÁRELOSZLÁS

19 87. VI. 27. 7h - VI. 28. 7h

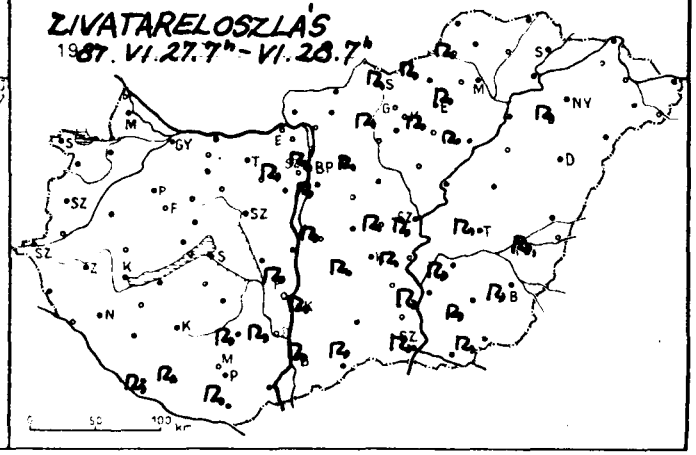

1987. VI. 28.^{h}-ig az utolsó 24 óra adatai						Előző nap napos órái
állomás	csapadék (mm)		max. hőmérséklet	min. hőmérséklet	rad. min.	
Győr	.		24	15	13	14
Kapuvár	.		23	15	13	11
Mosonmagyaróvár	.		26	14	13	13
Rajka	–		–	–	–	
Sopron	.		23	15	13	12
Sopronhorpács	.		24	16	13	11
Kald	.		23	16	15	
Körmend	–		–	–	–	
Szentgotthárd	.		23	12	10	6
Szombathely	.		24	13	12	13
Lenti	–		–	–	–	
Letenye	.		25	14	11	
Nagykanizsa	.		23	15	13	5
Zalaegerszeg	.		24	14	12	12
Farkasgyepű	–		–	–	–	
Keszthely	.		25	17	16	8
Mencshely	.		23	16	15	9
Pápa	.		23	14	11	13
Sümeg	–		25	16	15	
Tihany	.		26	18	15	
Veszprém	.		26	17	16	
Zirc	.		22	14	12	
Bonyód	–		–	–	–	
Fonokszt. györgy	46		24	17	16	
Kaposvár	–		–	–	–	
Marcali	.		26	17	16	
Siófok	ny		25	19	18	6
Somogyszob	.		27	15	14	
Tab	–		–	–	–	
Tabolna	.		25	15	12	
Esztergom	–		–	–	–	
Kisber	.		27	15	13	
Komárom	–		–	–	–	
Tatabánya	.		26	14	14	
Idesatdoboz	.		27	14	14	
Tatabánya	–		–	–	–	
Martonvásár	.		26	15	14	8
Mór	.		25	15	13	
Nagyhogard	48		27	15	10	
Szabadbattyán	.		26	16	14	
Tészemcse	13		24	16	14	6
Tenenyel	–		–	–	–	
Aks	14		27	16	16	8
Székszárd	36		27	16	16	
Arpádtető	–		–	–	–	
Mohács	–		–	–	–	
Pécs	23		26	15	15	7
Siklós	15		28	16	15	
Szigetvár	35		26	14	14	
Budaörs	11		27	14	13	
Bp. Lőrinc	11		27	14	13	
Bp. Met. Int.	2		26	15	–	7
Bp. Szab. hegy	12		24	14	11	
Cegléd	21		30	17	16	
Dabogökő	14		21	14	13	
Gödöllő	29		27	14	11	7
Karalyfet	–		–	–	–	
Monor	7		30	15	15	
Nagykáta	5		29	16	16	
Szentendre	–		–	–	–	

1987. VI. 28.^{h}-ig az utolsó 24 óra adatai						Előző nap napos órái
állomás	csapadék (mm)		max. hőmérséklet	min. hőmérséklet	rad. min.	
Vác	10		28	14	13	
Vámosmikola	–		–	–	–	–
Baja	52		28	16	15	8
Bácsalmás	1		30	16	13	
Izsák	12		30	16	14	
Kalocsa	7		27	16	15	7
Kecskemét	16		29	16	15	6
Kiskunfélegyháza	16		28	15	15	
Kiskunhalas	–		–	–	–	
Kunszentmiklós	6		28	16	15	
Tiszakécske	39		29	13	11	
Balassagyarmat	.		26	14	13	
Rombány	–		–	–	–	
Salgótarján	6		28	15	15	
Eger	1		29	16	14	10
Galyatető	97		23	12	10	
Gyöngyös	ny		30	16	13	
Kékestető	10		23	12	12	9
Kompolt	3		29	16	15	9
Lőrinci	1		30	15	13	
Poroszló	4		31	17	16	
Jászapáti	7		31	17	16	
Jászberény	1		29	18	13	
Karcag	–		–	–	–	
Szolnok	22		28	16	15	8
Tiszaroff	–		–	–	–	
Túrkeve	3		31	16	16	10
Kistelek	–		–	–	–	
Makó	6		31	16	15	
Szeged	10		30	16	15	4
Szentes	8		31	16	14	
Borsodnádasd	1		29	14	10	
Füzesgyarmat	.		29	16	13	
Hidasnémeti	.		31	15	14	
Jósvafő	1		28	13	12	9
Lillafüred	1		28	16	14	
Miskolc	.		29	17	14	7
Putnok	2		30	15	14	
Sárospatak	–		–	–	–	–
Szendrőlád	–		–	–	–	
Tokaj	.		29	18	17	
Kisvárda	.		30	17	17	10
Mátészalka	.		32	17	17	
Nyíregyháza	1		29	16	14	11
Nyírlugos	–		–	–	–	
Pátyod	–		–	–	–	–
Tiszabecs	–		–	–	–	
Vásárosnamény	.		31	16	16	
Zahony	.		29	17	17	
Berettyóújfalu	.		30	17	16	
Debrecen			31	16	15	11
Hajdudorog	ny		30	17	16	
Hortobágy	–		–	–	–	
Kotosszakal	–		–	–	–	
Polgár	2		31	18	17	
Békéscsaba	1		30	16	15	10
Mezőhegyes	5		30	16	15	10
Orosháza	1		31	17	15	
Szarvas	10		30	16	10	11
Szeghalom	1		32	18	16	

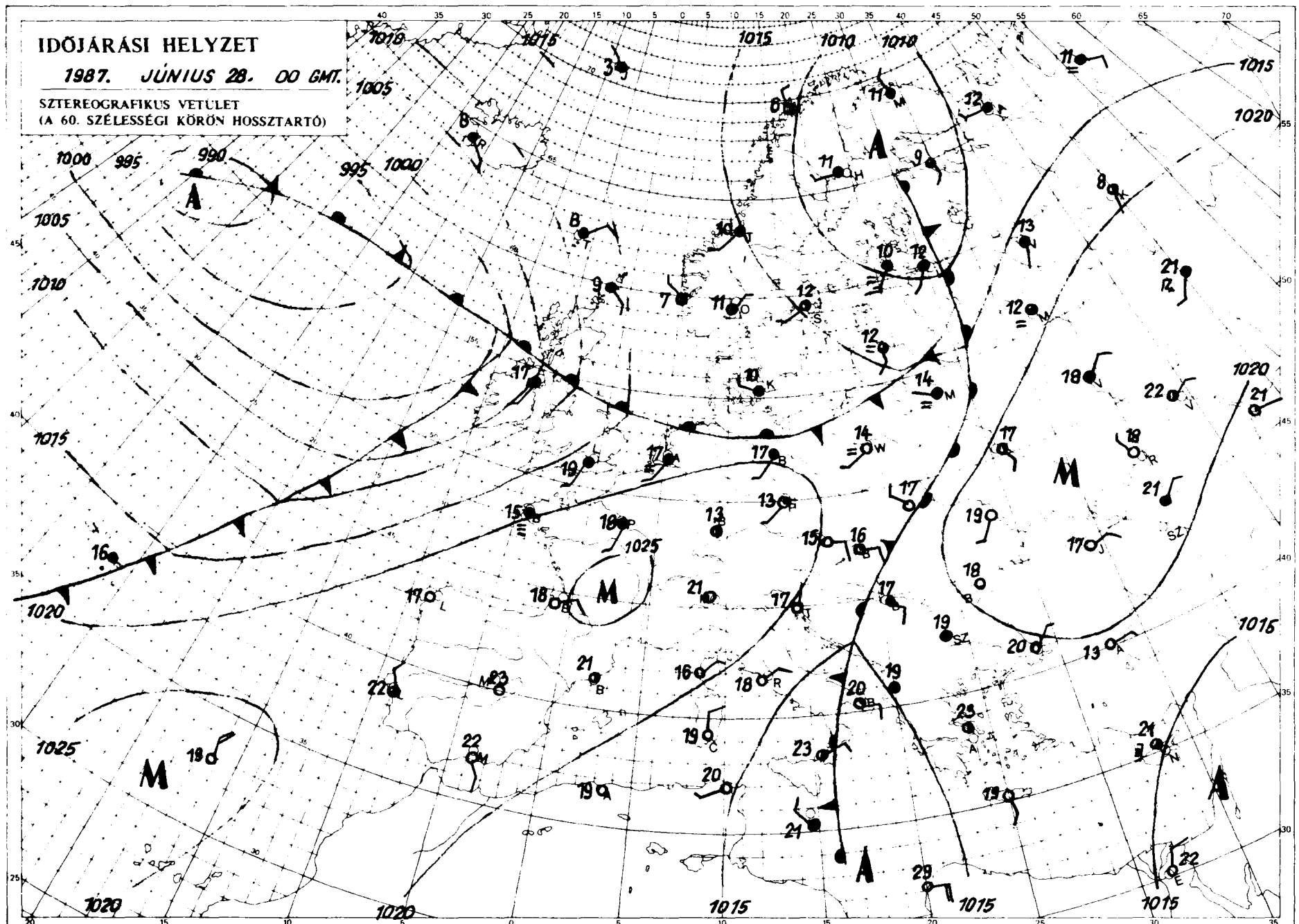

KIADJA ORSZÁGOS METEOROLÓGIAI SZOLGÁLAT
Készíti: Központi Előrejelző Intézet Analízis- és Rövidtávú Prognózis Központja - T.: 273-018
Megjelenik naponként
Előfizetési díja: 2.200,-Ft Megrendelhető: 1024 Budapest, II. Kitaibel Pál u. 1. T: 353-500
Kiadásért felel: az OMSZ elnöke Szerkesztéséért felel: a KEI igazgatója

Jelmagyarázat a havi mellékletben

IDŐJÁRÁSI NAPIJELENTÉS

ЕЖЕДНЕВНЫЙ МЕТЕОРОЛОГИЧЕСКИЙ БЮЛЛЕТЕНЬ • DAILY WEATHER REPORT
BULLETIN QUOTIDIEN DE TEMPS • TÄGLICHER WETTERBERICHT

100.évfolyam 180. szám + Budapest + 1987.június 29.hétfő

Az időjárási helyzet és a várható időjárás:

Kontinensünk óceáni partvidékének északi részén időjárási frontrendszer húzódik. Emiatt Skandinávia és a Brit-szigetek nagy részén meglehetősen hüvös az időjárás. Ennél némiképp melegebb, de az évszakos átlagnál hüvösebb az idő a Kelet-Európai-alföld északi felén, ahol gyakorta esik az eső, záporeső, délutánonként heves zivatarok alakulnak ki. Kontinensünk többi részét magas nyomású légköri képződmény uralja. Hatására kevés a felhő, száraz, napról-napra egyre melegebb idő van. Vasárnap pl.Madridban és Sevillában 38 fokig emelkedett a hőmérséklet, de Közép-Európában is többfelé mértek 30 fokot, azaz kánikula volt. A Közép-Európát is boritó légköri képzödmény helyzete várhatóan alig változik, igy Magyarországon folytatódik az igen meleg idő.

Magyarországon vasárnap általában 8, 12 órán át sütött a nap, csupán átmenetileg volt felhős az ég, csapadékról nem érkezett jelentés. A hőmérséklet csúcsértéke általában 26, 31 fok között alakult. Hétfő hajnalra 12, 20 fok közé hült le a levegő. Délelőtt napos, száraz, gyorsan melegedő nyári idő volt. A hőmérséklet 11 órára elérte a 24, 27 fokot.

A Balaton vizének hőmérséklete Siófoknál 11 órakor 21 fok volt.

Ma 12 órakor Budapesten a hőmérséklet 26 fok, a tengerszintre átszámitott légnyomás 1026 hPa, gyengén emelkedik.

Várható időjárás kedd estig:

Napos, meleg idő várható, legfeljebb ma fordul elő északon, északkeleten néhány zápor, zivatar, holnap eső nem lesz. A változó irányú szél mérsékelt marad. Hajnalban 15, 20 fok között, holnap délután 30 fok körül lesz a hőmérséklet.

H. Bóna Márta s.k.

TÁVOLABBI KILÁTÁSOK SZERDÁTÓL-SZOMBATIG:

Folytatódik a meleg, nyári idő. A hét közepén záporok, zivatarok várhatók. A legalacsonyabb hajnali hőmérséklet 20 fok körül, majd 16, 21 fok között várható, a legmagasabb nappali hőmérséklet eleinte 30, 35, majd 27, 32 fok között lesz. Jelentős mennyiségü / legalább 5 mm napi / csapadék az ország területének 30 százalékán várható.

KÖZÉPTÁVÚ ELŐREJELZŐ CSOPORT

A hőmérséklet napi középértéke és eltérése a sokévi átlagtól Budapest belterületén/:

1987. június 28.	22,0°C	+1,5°C

1871 óta ezen a napon Budapesten előfordult

legmagasabb hőmérséklet:	39,5°C /1935/	
legalacsonyabb hőmérséklet:	8,7°C /1871/	87.453

LEGMAGASABB HŐMÉRSÉKLET

19 87. VI. 28.

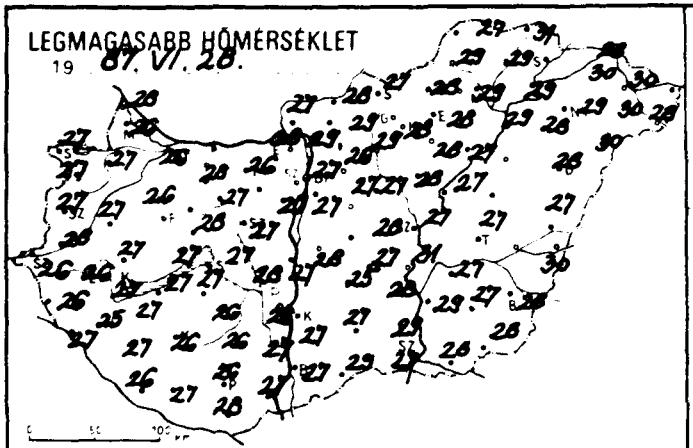

LEGALACSONYABB HŐMÉRSÉKLET

19 87. VI. 29.

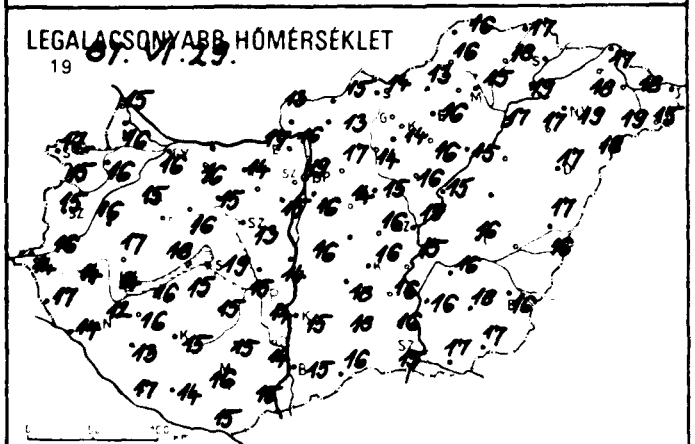

24 órás CSAPADÉKELOSZLÁS

19 87. VI. 28. 7h -tól VI. 29. 7h -ig

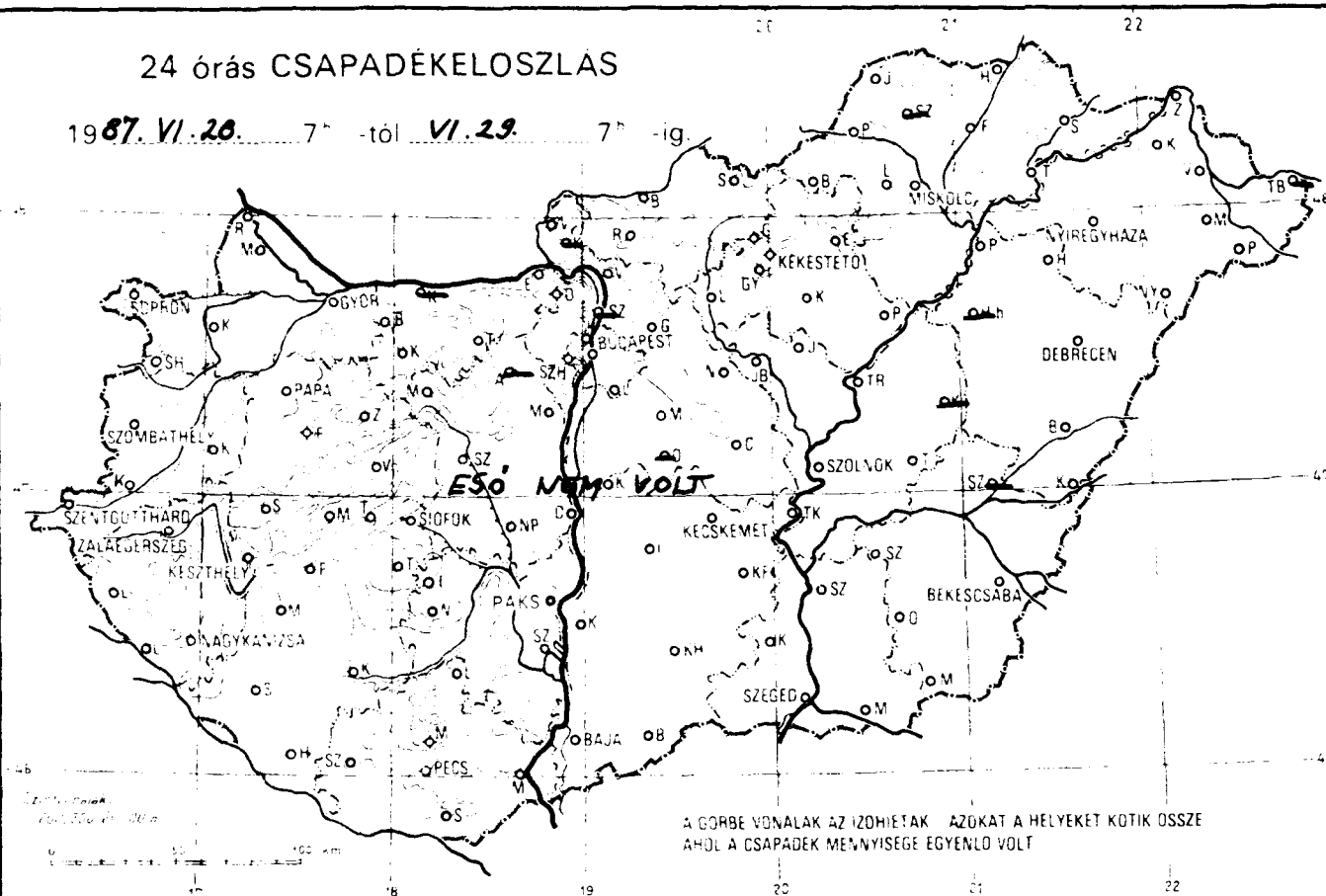

RADIÁCIÓS MINIMUM

19 87. VI. 29.

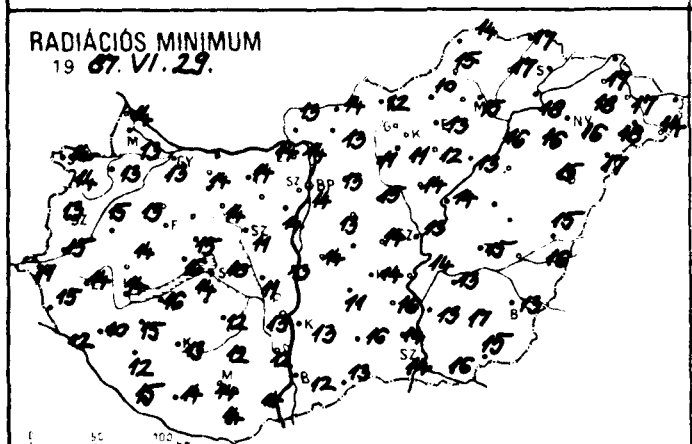

NAPFÉNYTARTAM

19 87. VI. 28.

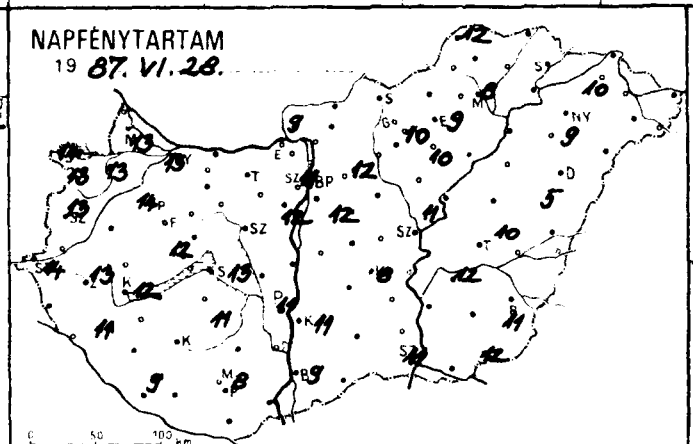

19

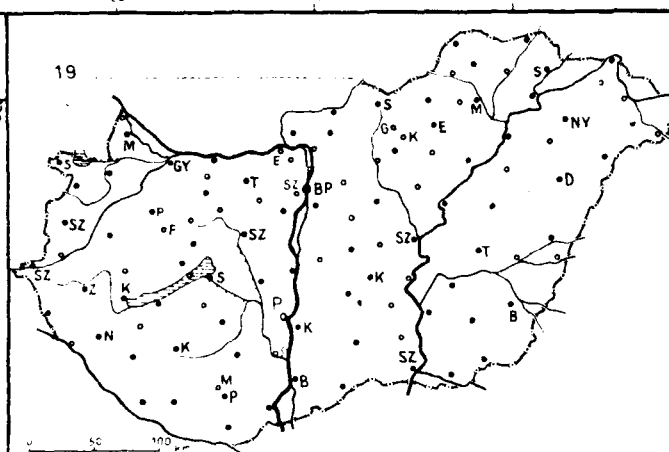

1987. VI. 29.^{h}-ig az utolsó 24 óra adatai

állomás	csapadék (mm)		max. hőmérséklet	min. hőmérséklet	rad. min.	Előző nap napos órái
Győr	.	☁	26	16	13	13
Kapuvár	.	☁	27	16	13	13
Mosonmagyaróvár	.	☁	26	16	13	13
Rajka	.	=	28	15	14	
Sopron	.	☁	27	17	14	14
Sopronhorpács	.	☁	27	15	14	13
Káld	.	☁	27	16	15	
Körmend	.		28	16	15	
Szentgotthárd	.	=	26	14	11	14
Szombathely	.	☁	27	15	13	13
Lenti	.		26	17	15	
Letenye	.	☁	27	14	12	
Nagykanizsa	.	☁	25	12	10	11
Zalaegerszeg	.	☁	26	14	14	13
Farkasgyepű	.	☁	27	15	12	
Keszthely	.	☁	27	14	14	12
Meneshely	.	☁	26	15	15	12
Pápa	.	☁	26	15	13	14
Sümeg	.	☁	27	17	14	
Tihany	.		27	18	16	
Veszprém	.		28	16	15	
Zirc	.	☁	25	14	12	
Fonyód	.	☁	27	16	16	
Homokszt. györgy	.	☁	26	17	15	9
Kaposvár	.	☁	26	15	13	
Marcali	.	☁	27	16	15	
Siófok	.		27	19	18	13
Somogyszob	.	☁	27	13	12	
Tab	.	☁	27	15	14	
Bábolna	.		26	17	13	
Esztergom	.	=	28	17	14	
Kisbér	.	☁	28	16	14	
Komárom	–		–	–	–	
Tatabánya	.		26	14	14	
Alcsútdoboz	–		–	–	–	
Dunaújváros	.	☁	27	14	13	
Martonvásár	.	☁	27	15	14	12
Mór	.	☁	27	15	14	
Sárbogárd	.	☁	28	15	11	
Szabadbattyán	.	☁	27	13	11	
Tegzsemcse	.	☁	26	15	12	11
Lengyel	.		26	15	12	
Paks	.	☁	26	14	13	11
Szekszárd	.	=	27	14	12	
Árpádtető	.		23	16	14	
Mohács	.	☁	27	15	14	
Pécs	.	☁	26	16	14	8
Siklós	.	☁	28	15	14	
Szigetvár	.	☁	27	14	14	
Budaörs	.	=	26	17	16	
Bp. Lőrinc	.	☁	27	16	14	12
Bp. Met. Int.	.		27	19	–	11
Bp. Szab. hegy	.		23	18	12	
Cegléd	.	☁	28	16	14	
Dobogókő	.		22	16	14	
Gödöllő	.	☁	26	17	13	12
Királyrét	–		–	–	–	
Monor	.	☁	27	14	13	
Nagykáta	.	☁	27	15	15	
Szentendre	–		–	–	–	

1987. VI. 29.^{h}-ig az utolsó 24 óra adatai

állomás	csapadék (mm)		max. hőmérséklet	min. hőmérséklet	rad. min.	Előző nap napos órái
Vác	.	☁	29	16	14	
Vámosmikola	.		27	13	13	9
Baja	.	=	27	15	12	9
Bácsalmás	.	☁	29	16	13	
Izsák	.		25	18	11	
Kalocsa	.	☁	27	15	13	11
Kecskemét	.	☁	27	16	14	8
Kiskunfélegyháza	.	☁	28	16	16	
Kiskunhalas	.	☁	27	18	16	
Kunszentmiklós	.	=	28	16	14	
Tiszakécske	.	☁	31	15	14	
Balassagyarmat	.	☁	28	15	14	
Romhány	.	☁	29	13	13	
Salgótarján	.		27	14	12	
Eger	.	=	28	16	13	9
Galyatető	.		22	15	12	
Gyöngyös	.	☁	28	14	11	
Kékestető	.	☁	21	15	13	10
Kompolt	.	☁	28	16	12	10
Lőrinci	.	☁	29	14	11	
Poroszló	.	☁	27	15	13	
Jászapáti	.	☁	28	16	14	
Jászberény	.	☁	28	17	13	
Karcag	–		–	–	–	
Szolnok	.	☁	27	15	13	11
Tiszaroff	.	☁	27	15	14	
Túrkeve	.		27	16	15	10
Kistelek	.	=	29	16	14	
Makó	.	☁	28	17	16	
Szeged	.	☁	27	15	14	11
Szentes	.		29	16	13	
Borsodnádasd	.	☁	28	13	10	
Füzesgyarmat	.		29	18	17	
Hidasnémeti	.		31	17	17	
Jósvafő	.	☁	27	16	14	12
Lillafüred	.	=	28	15	14	
Miskolc	.	=	29	15	15	8
Putnok	.	=	29	16	15	
Sárospatak	–		–	–	–	
Szendrőlád	–		–	–	–	
Tokaj	.		29	19	18	
Kisvarda	.	=	30	18	18	10
Mátészalka	.	☁	30	19	18	
Nyíregyháza	.		29	19	16	9
Nyírlugos	.	☁	30	18	17	
Pátyod	.		28	15	14	
Tiszabecs	–		–	–	–	
Vásárosnamény	.		30	18	17	
Zahony	.	☁	28	17	17	
Berettyóújfalu	.	☁	27	17	15	
Debrecen	.	☁	28	17	15	5
Hajdúdorog	.		28	17	16	
Hortobagy	–		–	–	–	
Korosszakal	.	☁	30	16	16	
Polgar	.		29	17	16	
Békéscsaba	.	☁	28	16	13	11
Mezőhegyes	.	☁	28	17	15	12
Orosháza	.	☁	27	18	17	
Szarvas	.	☁	27	16	13	12
Szeghalom	–		–	–	–	

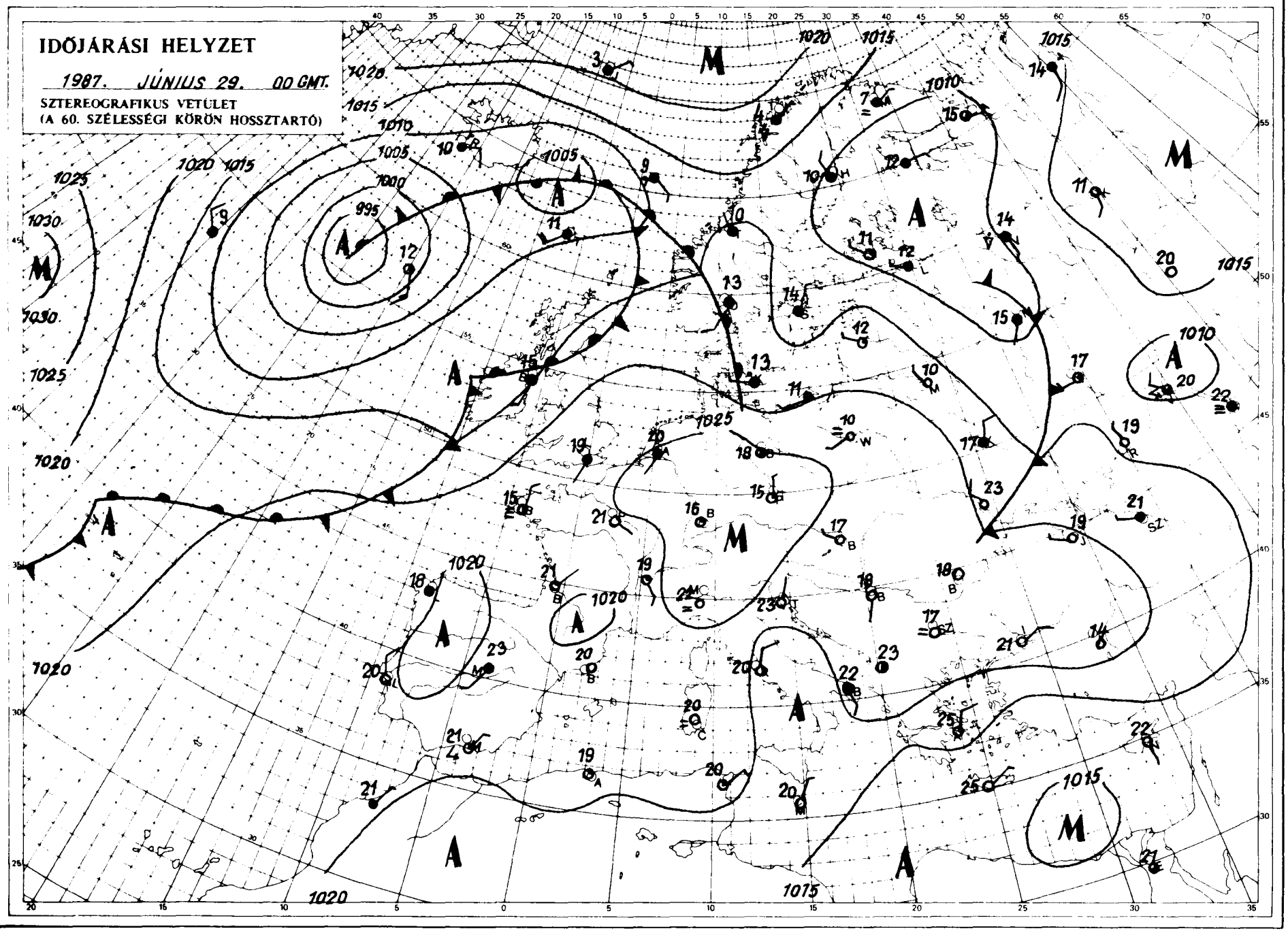

KIADJA: ORSZÁGOS METEOROLÓGIAI SZOLGÁLAT
Készült: Központi Előrejelző Intézet Analízis- és Rövidtávú Prognózis Központja – T.: 273-018
Megjelenik naponként
Előfizetési díja: 2.200,- Ft Megrendelhető: 1024 Budapest, II., Kitaibel Pál u. 1. T.: 353-500
Kiadásért felel: az OMSZ elnöke Szerkesztésért felel: a KEI igazgatója

Jelmagyarázat a havi mellékletben

IDŐJÁRÁSI NAPIJELENTÉS

ЕЖЕДНЕВНЫЙ МЕТЕОРОЛОГИЧЕСКИЙ БЮЛЛЕТЕНЬ · DAILY WEATHER REPORT
BULLETIN QUOTIDIEN DE TEMPS · TÄGLICHER WETTERBERICHT

100. évfolyam 181. szám. + Budapest + 1987. június 30. kedd

Az időjárási helyzet és a várható időjárás:

Európa legnagyobb részén anticiklon alakitja az időjárást. Emiatt Nyugat-Közép- és Dél-Európában napos, az évszaknak megfelelőnél pár fokkal melegebb az idő. Változékony, hüvösebb, néha esős időt a Szovjetunió európai területének északi és középső részéről jelentenek. A hüvös légtömegek útja ez utóbb felsorolt területen át vezet délkelet, kelet felé. Szerda estig az európai időjárási helyzetben még nem várható lényeges átalakulás, ezért a Kárpát-medencében folytatódik az igen meleg, nyári idő.

Magyarországon hétfőn napos, száraz, meleg idő volt. 12, 14 órán át sütött a nap. A kora délutáni órákra 28, 33 fokig melegedett fel a levegő. A keddre virradó éjszaka derült, enyhe volt, 14, 21 fokig csökkent kora reggelre a hőmérséklet. Délelőtt folytatódott a derült, kissé fülledt, meleg idő. 11 órakor 25, 28 fok közötti hőmérsékletet mértek.

A Balaton vizének hőmérséklete Siófoknál 11 órakor 22 fok volt.

Ma 12 órakor Budapesten a hőmérséklet 28 fok, a tengerszintre átszámitott légnyomás 1024 hPa, gyengén süllyed.

Várható időjárás szerda estig:

Folytatódik a túlnyomóan napos, meleg idő. Legfeljebb holnap /szerdán/ a késő délutáni óráktól fordul elő néhol zápor, zivatar.
A déli szél időnként kissé megélénkül.
Várható legalacsonyabb éjszakai hőmérséklet: 15 és 20,
legmagasabb nappali hőmérséklet szerdán: 30 és 35 fok között alakul.

Jenki Szilvia s.k.

A hőmérséklet napi középértéke és eltérése a sokévi átlagtól /Budapest belterületén/:

1987. VI. 29. 24,5°C +4,2°C

1871 óta ezen a napon Budapesten előfordult

legmagasabb hőmérséklet: 34,5°C /1938/,
legalacsonyabb hőmérséklet: 9,0°C /1927/.

87.454.

LEGMAGASABB HŐMÉRSÉKLET

19 87. VI. 29.

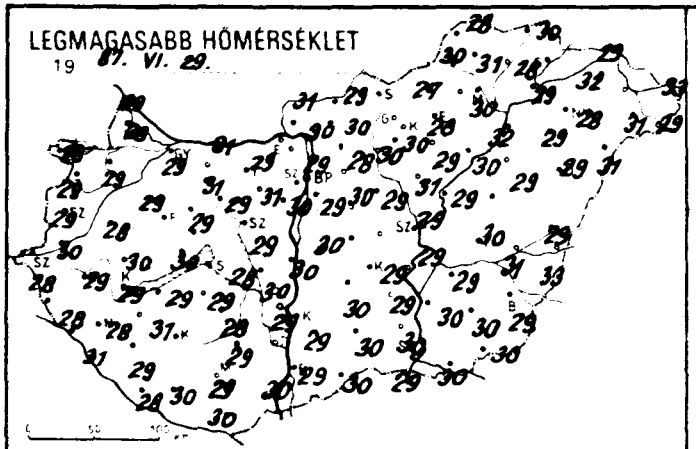

LEGALACSONYABB HŐMÉRSÉKLET

19 87. VI. 30.

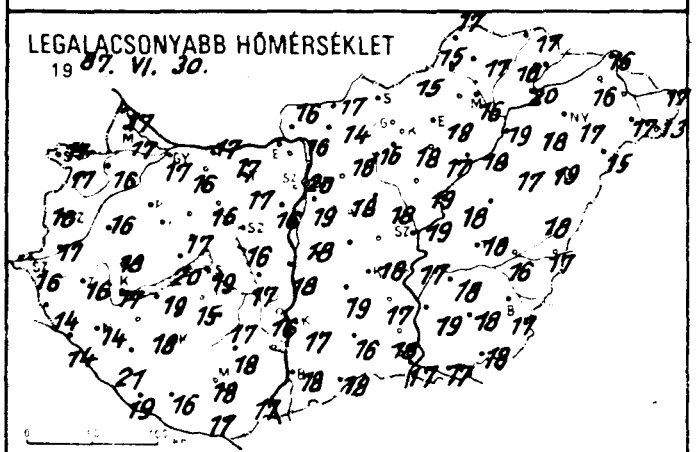

24 órás CSAPADÉKELOSZLAS

19 87. VI. 29. 7^h -tól VI. 30. 7^h -ig

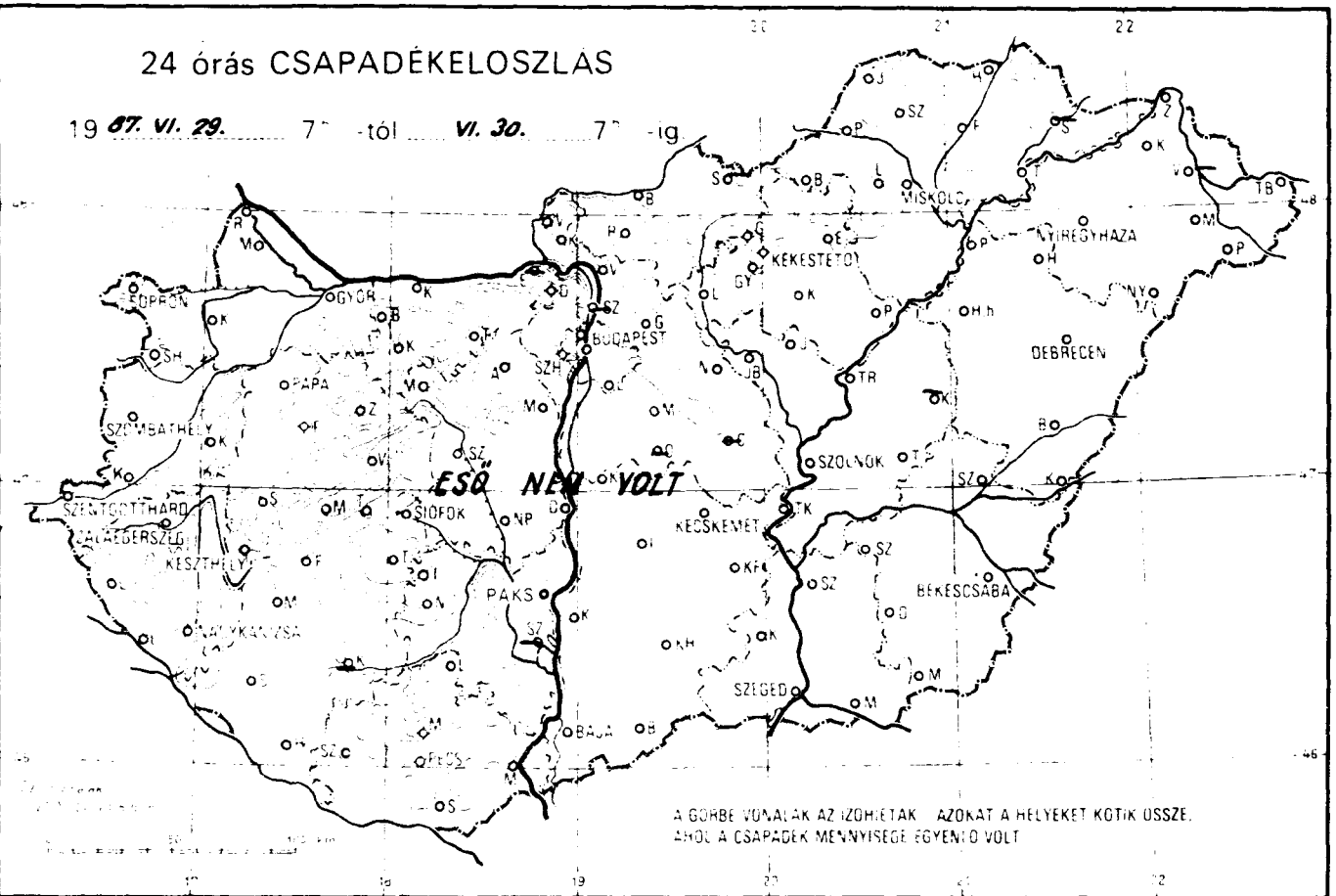

RADIÁCIÓS MINIMUM

19 87. VI. 30.

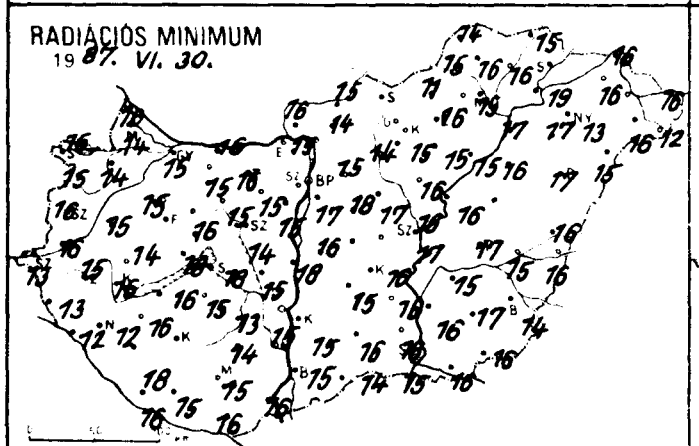

NAPFÉNYTARTAM

19 87. VI. 29.

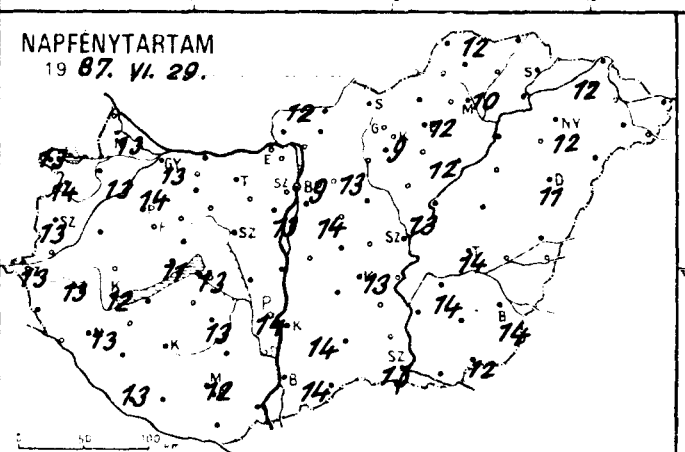

19

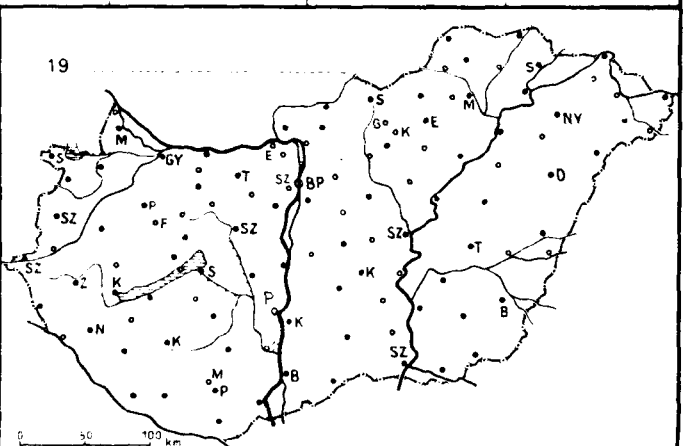

879. VI. 30 07^h-ig az utolsó 24 óra adatai						Előző nap napos órái
állomás	csapadék (mm)		max. hőmérséklet	min. hőmérséklet	rad. min.	
Győr	•	☁	29	17	15	13
Kapuvár	•	☁	29	16	14	13
Mosonmagyaróvár	•	☁	28	17	14	13
Rajka	•	=	29	17	16	
Sopron	•	☁	28	17	15	13
Sopronhorpács	•	☁	29	17	15	14
Káld	•	☁	28	16	15	
Körmend	•		30	17	16	
Szentgotthárd	•	=	28	16	13	13
Szombathely	•	☁	29	16	16	13
Fenti	•		28	14	13	
Letenye	•	☁	31	14	12	
Nagykanizsa	•	☁	28	14	12	13
Zalaegerszeg	•	☁	29	16	15	13
Barkasgyepű	•	☁	28	15	12	
Keszthely	•	☁	29	17	16	12
Mencshely	•	☁	28	17	15	11
Papa	•	☁	29	17	15	14
Sümeg	•	☁	30	18	14	
Tihany	•	☁	30	20	18	
Veszprém	•	☁	29	17	16	
Zirc	•	=	27	14	13	
Bonyód	•	☁	29	19	16	
Bomokszt. györgy	•	☁	28	19	16	13
Kaposvár	–		–	–	–	
Marcali	•	☁	31	18	16	
Siófok	•		28	19	18	13
Somogyszob	•	☁	29	21	18	
Tab	•	☁	29	15	15	
Gábolna	•		29	17	13	
Esztergom	–		–	–	–	
Kisbér	•	☁	31	16	15	
Komárom	•	☁	31	17	16	
Tatabánya	•		29	17	16	
Alesutdoboz	•	☁	31	17	15	
Dunaújváros	•	☁	30	18	18	
Martonvásár	•	☁	30	16	15	13
Mor	•	☁	29	16	15	
Sárbogárd	•	☁	30	17	15	
Szabadbattyán	•	☁	29	16	14	
Tárnokszemcse	•	☁	28	17	13	13
Tenyved	•		29	18	14	
Paks	•	☁	29	16	15	14
Szekszárd	–		–	–	–	
Árpádtető	•	=	26	18	16	
Monacs	•	☁	30	17	16	
Pécs	•	☁	29	18	15	12
Siklós	•	☁	30	17	16	
Szigetvár	•	☁	30	16	15	
Budaörs	•	☁	29	17	15	
Bp. Lőrinc	•	☁	29	19	17	14
Bp. Met. Int.	•		29	20	–	9
Bp. Szab. hegy	•	=	25	20	17	
Cegléd	–		–	–	–	
Dabogokő	•		24	18	16	
Godollő	•	☁	28	18	15	13
Kiralyrét	•	☁	28	14	10	
Monor	•	☁	30	18	18	
Nagykata	•	☁	29	18	17	
Szentendre	–		–	–	–	

880. VI. 30 07^h-ig az utolsó 24 óra adatai						Előző nap napos órái
állomás	csapadék (mm)		max. hőmérséklet	min. hőmérséklet	rad. min.	
Vác	•	☁	30	16	15	
Vámosmikola	•	=	31	16	16	12
Baja	•	☁	29	18	15	14
Bácsalmás	•	☁	30	18	14	
Izsák	•		30	19	15	
Kalocsa	•	☁	29	17	13	14
Kecskemét	•	☁	29	18	16	13
Kiskunfélegyháza	•	☁	29	17	16	
Kiskunhalas	•	☁	30	16	16	
Kunszentmiklós	•		30	18	16	
Tiszakécske	•	☁	29	17	17	
Balassagyarmat	•	☁	29	17	15	
Romhány	•	☁	30	14	14	
Salgótarján	–		–	–	–	
Eger	•	=	28	18	16	12
Galyatető	•	☁	23	16	12	
Gyöngyös	•	☁	30	18	15	
Kékestető	•		21	16	14	9
Kompolt	•	☁	29	17	15	12
Lőrinci	•	☁	30	16	14	
Poroszlo	•	☁	30	18	15	
Jászapáti	•	☁	31	19	16	
Jászbereny	•	☁	29	19	16	
Karcag	–		–	–	–	
Szolnok	•	☁	29	19	16	13
Tiszaroff	•	☁	29	18	16	
Törökeve	•	☁	30	18	17	14
Kisteleк	•	=	30	18	16	
Mako	•	☁	30	17	16	
Szeged	•	☁	29	17	15	13
Szentes	•		30	19	16	
Borsodnádasd	•	☁	27	15	11	
Fügöd	•	=	28	16	16	
Hidasnémeti	•	☁	30	17	15	
Jósvafő	•	☁	28	17	14	12
Lillafüred	•	=	28	17	15	
Miskolc	•		30	16	15	10
Putnok	•	=	30	15	15	
Sárospatak	–		–	–	–	–
Szendrőlád	•	☁	31	17	16	
Tokaj	•	☁	29	20	19	
Kisvarda	•		32	16	16	12
Mátészalka	•	☁	31	17	16	
Nyiregyháza	•	☁	28	17	13	12
Nyirlugos	•	☁	31	15	15	
Patyod	•	☁	29	13	12	
Tiszabecs	•	☁	33	17	16	
Vásárosnamény	–		–	–	–	
Záhony	•	☁	29	16	16	
Berettyoujfalu	•	☁	29	18	16	
Debrecen	•	☁	29	19	17	11
Hajdúdorog	•		29	18	17	
Hortobágy	•		29	17	16	
Korösszakal	•	☁	33	17	16	
Polgar	•		32	19	17	
Békéscsaba	•	☁	29	17	14	14
Mezöhegyes	•	☁	30	18	16	12
Orosháza	•	☁	30	18	17	
Szarvas	•	☁	29	18	15	14
Szeghalom	•		31	16	15	

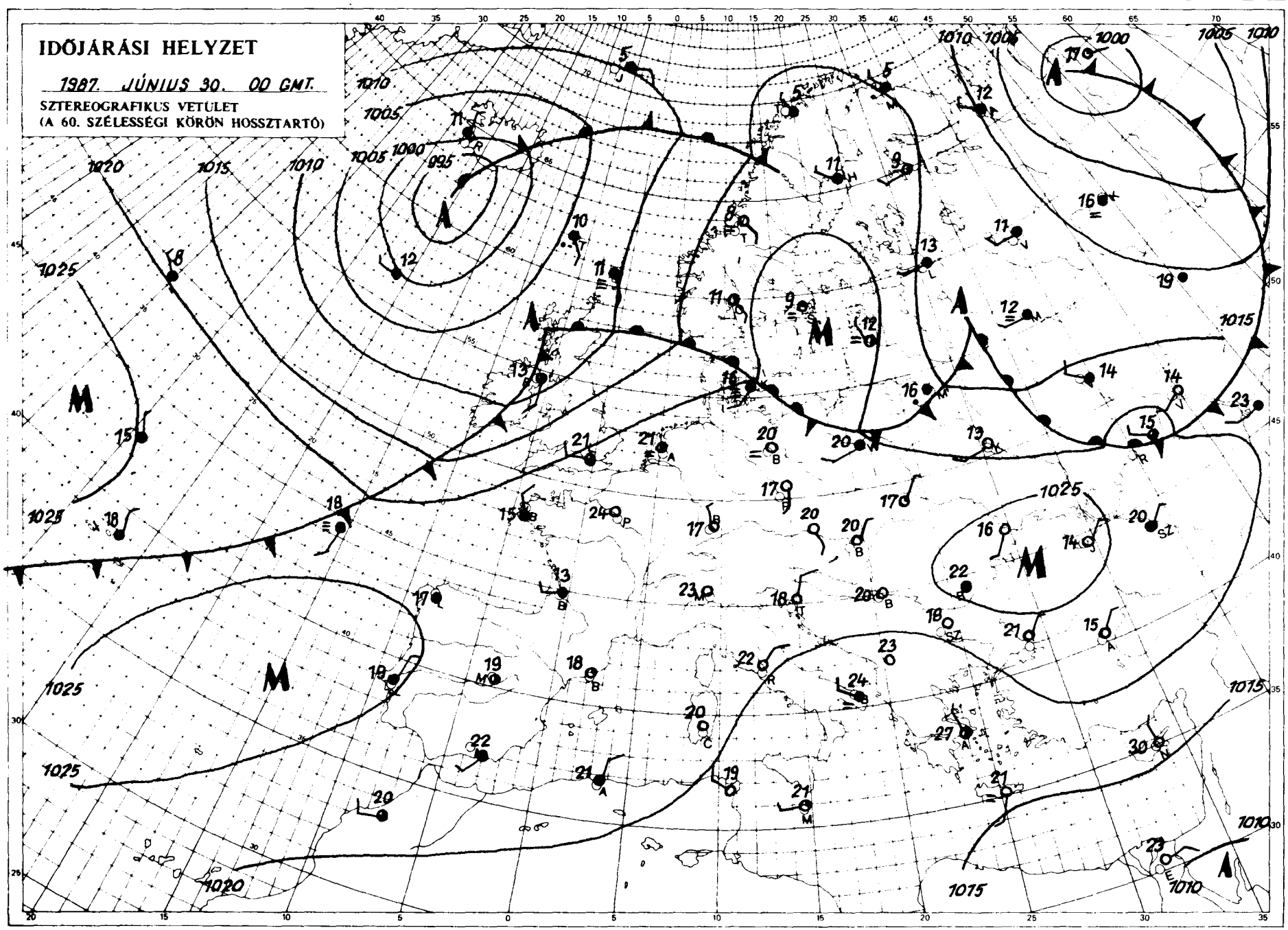

KIADJA: ORSZÁGOS METEOROLÓGIAI SZOLGÁLAT
Készíti: Központi Előrejelző Intézet Analízis- és Rövid
Megjelenik napon
Évi előfizetési díja: 2.200,-Ft. Megrendelhető: 1024 Bu
Kiadásért felel: az OMSZ elnöke – Szerkesz.....
Jelmagyarázat a havi mellékletben
T.: 273-018
T.: 353-500

74653
780