IDŐJÁRÁSI NAPIJELENTÉS

ЕЖЕДНЕВНЫЙ МЕТЕОРОЛОГИЧЕСКИЙ БЮЛЛЕТЕНЬ · DAILY WEATHER REPORT
BULLETIN QUOTIDIEN DE TEMPS · TÄGLICHER WETTERBERICHT

99. évfolyam 32. szám. + Budapest + 1986. február 1. szombat

Az időjárási helyzet és a várható időjárás:

Európa időjárását továbbra is két, nagy kiterjedésü légköri képződmény alakitja. Északkeleten egy nagy területü anticiklon, délnyugaton egy mediterrán ciklon helyezkedik el. Az elmúlt 24 órában a ciklon kissé kelet felé mozdult el, emiatt a Kárpát-medence jelentős részén érvényesül időjárás alakitó hatása. A vasárnap estig terjedő másfél nap első felében még az emlitett ciklon alakitja a Kárpát-medence időjárását, később azonban a keleti anticiklon hatása válik erőteljesebbé.

Pénteken Magyarország legnagyobb részén túlnyomóan borult idő volt, csupán északkeleten sütött 4, 7 órán át a nap. A legmagasabb nappali hőmérséklet a borult területeken csak 0, +5, a napos helyeken +5, +9 fok között volt. Péntek délutántól kezdve délnyugat felől egyre több helyen esni kezdett az eső, néhol a hó. A szombat reggel 7 óráig lehullott csapadék mennyisége azonban sehol sem haladta meg a 4 mm-t. Szombatra virradóra a borult országrészekben csak 0, +4, másutt 0, -4 fokig csökkent a hőmérséklet. Délelőtt általában erősen felhős volt az ég, a Dunántúlon többfelé esett az eső. Sokfelé fújt erős, néhol viharos délkeleti szél. A hőmérséklet 11 órára 2 és 8 fok közé emelkedett.

Ma 12 órakor Budapesten a hőmérséklet 6 fok, a tengerszintre átszámitott légnyomás 1010 hPa, mérsékelten süllyed.

Várható időjárás vasárnap estig:

Délnyugaton többnyire borult lesz az ég, helyenként jelentős mennyiségü csapadék várható.
Másutt több-kevesebb időre fölszakadozik a felhőzet, számottevő mennyiségü csapadék nem valószinü.
Ma főként esőre, vasárnap inkább havazásra számithatunk.
A keleti, délkeleti szél többfelé erős, néhol időnként viharos lesz.
Várható legalacsonyabb éjszakai hőmérséklet fagypont körül,
legmagasabb nappali hőmérséklet vasárnap: 0 és 5 fok között alakul.

Rábai Attila s.k.

QC
989
.H9
I32
1986
Feb.-June

A hőmérséklet napi középértéke és eltérése a sokévi átlagtól .Budapest belterületén/:

1986. I. 31.	2,6°C	+3,2°C

1871 óta ezen a napon Budapesten előfordult

legmagasabb hőmérséklet: 12,3°C /1944/,
legalacsonyabb hőmérséklet: -16,0°C /1947/.

LIBRARY
JUN 1 9 1986
N.O.A.A.
U. S. Dept. of Commerce
86.089.

National Oceanic and Atmospheric Administration

Environmental Data Rescue Program

ERRATA NOTICE

One or more conditions of the original document may affect the quality of the image, such as:

Discolored pages
Faded or light ink
Binding intrudes into the text

This document has been imaged through the NOAA Environmental Data Rescue Program. To view the original document, please contact the NOAA Central Library in Silver Spring, MD at (301) 713-2607 x124 or www.reference@nodc.noaa.gov.

Information Manufacturing Corporation
Imaging Subcontractor
Rocket Center, West Virginia
September 14, 1999

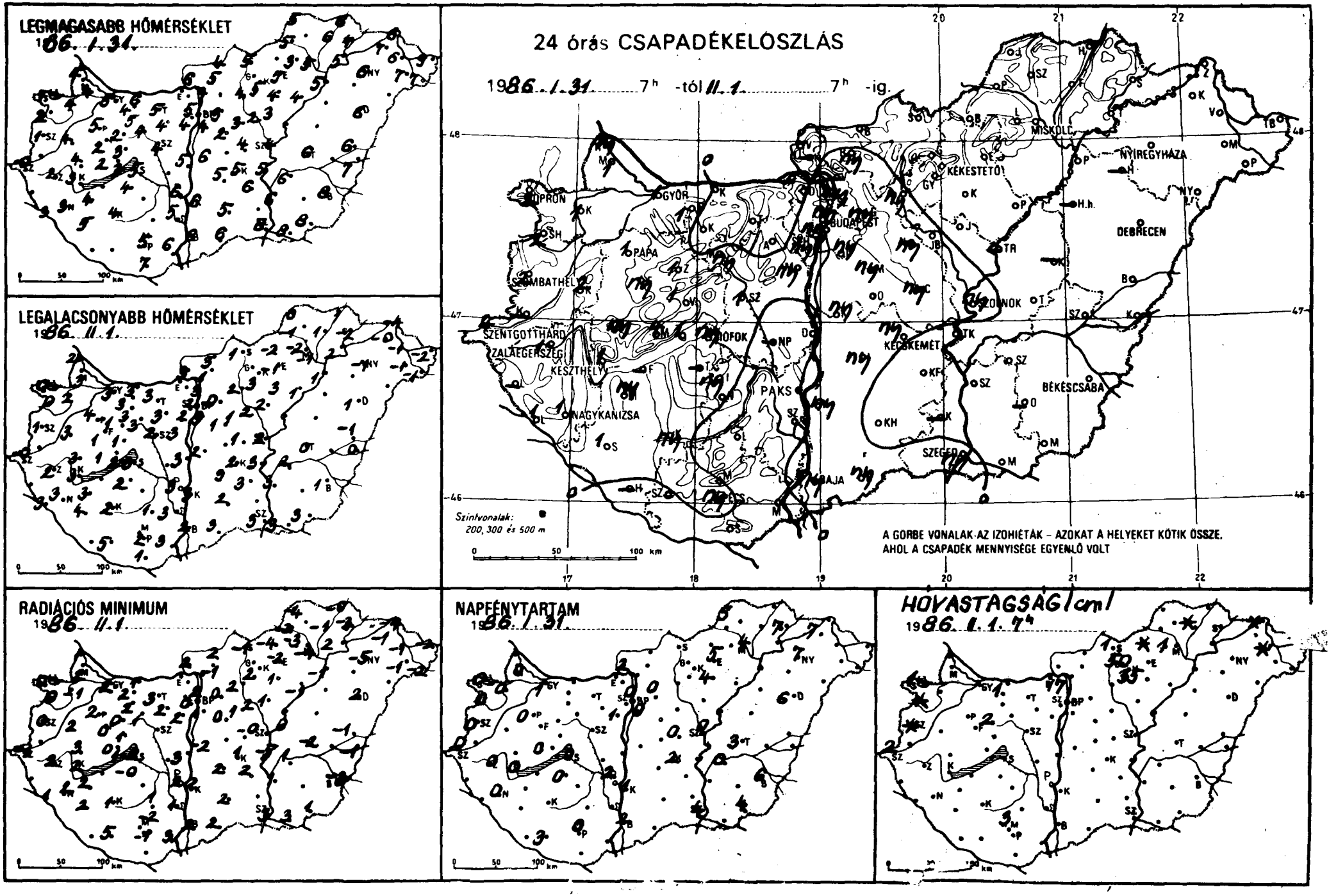
LEGMAGASABB HŐMÉRSÉKLET
1986. I. 31.
LEGALACSONYABB HŐMÉRSÉKLET
1986. II. 1.
24 órás CSAPADÉKELOSZLÁS
1986. I. 31. 7h -tól II. 1. 7h -ig.
Szintvonalak: 200, 300 és 500 m
A GÖRBE VONALAK AZ IZOHIÉTÁK – AZOKAT A HELYEKET KÖTIK ÖSSZE, AHOL A CSAPADÉK MENNYISÉGE EGYENLŐ VOLT
RADIÁCIÓS MINIMUM
1986. II. 1.
NAPFÉNYTARTAM
1986. I. 31.
HÓVASTAGSÁG (cm)
1986. I. 1. 7h
MISKOLC
NYÍREGYHÁZA
KÉKESTETŐ
DEBRECEN
GYŐR
PÁPA
BUDAPEST
SZOMBATHELY
SZENTGOTTHÁRD
ZALAEGERSZEG
KESZTHELY
SIÓFOK
NAGYKANIZSA
PAKS
KECSKEMÉT
BÉKÉSCSABA
SZEGED
BAJA
0 50 100 km

86.II.1.07 h-ig az utolsó 24 óra adatai

állomás	csapadék (mm)	Hó cm	max. hőmérséklet	min. hőmérséklet	rad. min.	Előző nap napos órái
Győr	1 ≡		5	3	2	1
Kapuvár	1 ∇ ≡		4	2	-1	0
Mosonmagyaróvár	1 ≡		4	3	2	0
Rajka	ny ∇		4	2	1	
Sopron	2 ✱ ≡		1	0	0	0
Sopronhorpács	2 ✱ ≡	folt	2	0	0	0
Káld	2 ✱		4	3	2	
Körmend	–		–	–	–	
Szentgotthárd	4 ✱ ≡	2	0	-0	-1	0
Szombathely	2 ✱ ≡	folt	1	1	0	0
Lenti	–		–	–	–	
Letenye	1 ✱		3	3	1	
Nagykanizsa	1 ✱ ≡		3	3	2	0
Zalaegerszeg	1 ✱ ≡		2	2	2	0
Farkasgyepű	ny		2	1	0	
Keszthely	1		3	3	2	0
Mencshely	4		2	1	0	0
Pápa	1 ⌴		5	4	2	0
Sümeg	ny		4	3	3	
Tihany	1 ≈		3	2	1	
Veszprém	1		3	1	1	
Zirc	1 ≡	2	2	1	0	
Fonyód	–		–	–	–	
Homokszt. györgy	–		–	–	–	→
Kaposvár	ny		4	2	1	
Marcali	ny ☽		4	3	2	
Siófok	ny		5	3	2	0
Somogyszob	1 ∇		5	4	2	
Tab	–		–	–	–	
Bábolna	1 ∇	1	4	3	2	
Esztergom	–		–	–	–	
Kisbér	.		5	3	2	
Komárom	.		6	3	1	
Tatabánya	.		5	3	3	
Alcsútdoboz	. ≡		4	3	2	
Dunaújváros	.		5	3	3	
Martonvásár	ny ∇ ≡		4	3	2	1
Mór	ny		4	3	1	
Nagyhörcsökp.	–		–	–	–	
Szabadbattyán	1 ≡		4	2	1	
Iregszemcse	ny		4	2	-0	0
Lengyel	. ≡		–	1	1	
Paks	.		6	3	2	2
Szekszárd	.		5	3	1	
Árpádtető	.	3	1	0	-0	
Mohács	. ≡		6	3	3	
Pécs	ny		5	2	2	0
Siklós	.		7	1	-1	
Szigetvár	. ≡		5	5	3	
Budaörs	ny ≈		5	3	2	
Bp. Lőrinc	ny ∇ ≡		4	3	1	0
Bp. Met. Int.	ny V		5	2	–	
Bp. Szab. hegy	ny ☽			2	0	
Cegléd	ny ☽		4	1	-0	0
Dobogókő	.	17	0	-1	-2	
Gödöllő	ny ≈		3	1	0	0
Királyrét	–		–	–	–	
Monor	ny ≋		2	1	0	
Nagykáta	ny		3	1	1	
Szentendre	ny ≡		4	3	2	

86.II.1.07 h-ig az utolsó 24 óra adatai

állomás	csapadék (mm)	Hó cm	max. hőmérséklet	min. hőmérséklet	rad. min.	Előző nap napos órái
Vác	–		–	–	–	
Vámosmikola	.		6	3	2	2
Baja	ny		6	2	2	2
Bácsalmás	ny		6	3	2	
Izsák	ny ☽		5	3	2	
Kalocsa	ny		6	3	2	1
Kecskemét	ny ≈		5	2	1	2
Kiskunfélegyháza	.		6	3	2	
Kiskunhalas	. ≡		5	2	2	
Kunszentmiklós	ny ☽		6	2	-2	
Tiszakécske	. ●		5	3	-5	
Balassagyarmat	. ≡		4	3	2	
Romhány	ny		5	1	-1	
Salgótarján	.	1	5	1	-1	
Eger	. ≡		5	-1	-2	5
Galyatető	.	50	2	-3	-3	
Gyöngyös	.		5	3	2	
Kékestető	. ✱	35	0	-3	-4	5
Kompolt	.		4	3	1	4
Lőrinci	ny ☽ ≈		4	2	2	
Poroszló	.		4	1	-1	
Jászapáti	.		3	2	1	
Jászberény	ny ≈		2	2	2	
Karcag	–		–	–	–	
Szolnok	ny ≈		4	2	0	0
Tiszaroff	–		–	–	–	
Túrkeve	.		6	0	-2	3
Kistelek	–		–	–	–	
Makó	.		8	3	3	
Szeged	ny		8	3	3	4
Szentes	.		6	3	1	
Borsodnádasd	.	folt	–	-2	-4	
Füged	.	folt	6	1	-1	
Hidasnémeti	. ≡		6	1	-0	
Jósvafő	.		5	0	-4	5
Lillafüred	. ≡	1	3	-2	-3	
Miskolc	. ≈		5	-1	-4	4
Putnok	. ≡	folt	5	-1	-2	
Sárospatak	.		4	-2	-3	7
Szendrőlád	–		–	–	–	
Tokaj	.		5	2	2	
Kisvárda	. ⌴		7	-0	-1	7
Mátészalka	.		7	-1	-1	
Nyíregyháza	. ≡		6	-1	-5	7
Nyírlugos	–		–	–	–	
Pátyod	. ⌴		7	-1	-2	
Tiszabecs	. ≋		9	-2	-2	
Vásárosnamény	.	folt	6	-1	-1	
Záhony	. ⌴	folt	6	-4	-4	
Berettyóújfalu	.		6	-1	-1	
Debrecen	. ≈		6	1	2	6
Hajdúdorog	–		–	–	–	
Hortobágy	–		–	–	–	
Körösszakál	.		7	0	-1	
Polgár	.		5	1	-1	
Békéscsaba	. ⌴		8	1	-3	6
Mezőhegyes	.		8	3	1	4
Orosháza	–		–	–	–	–
Szarvas	. ⌴		6	2	1	0
Szeghalom	–		–	–	–	

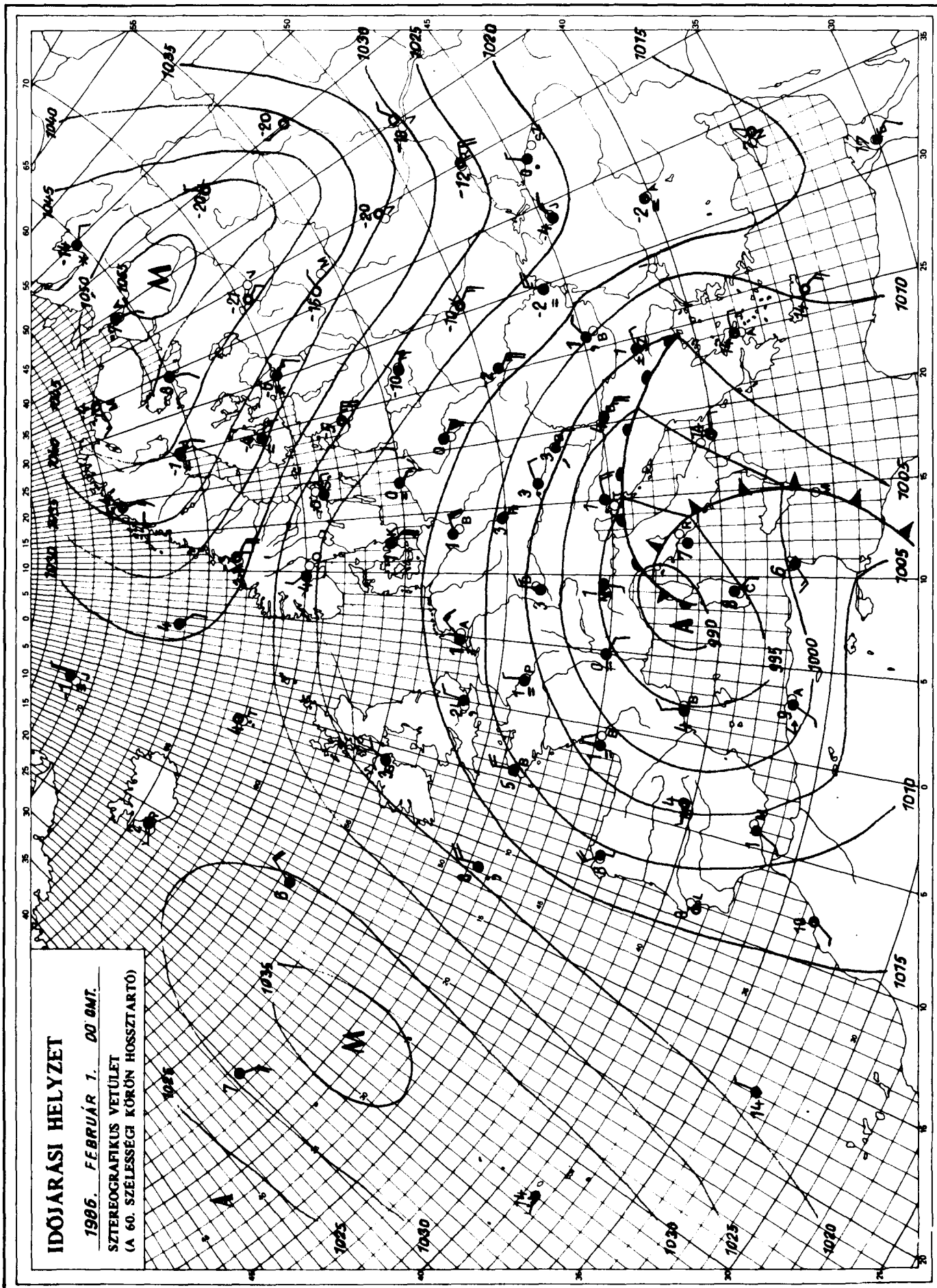

KIADJA: ORSZÁGOS METEOROLÓGIAI SZOLGÁLAT
Készíti: Központi Előrejelző Intézet Analízis- és Rövidtávú Prognózis Központja – T.: 273-018
Megjelenik naponként
Évi előfizetési díja: 2.200,- Ft. – Megrendelhető: 1024 Budapest, II., Kitaibel Pál u. 1. – T.: 353-500
Kiadásért felel: az OMSZ elnöke – Szerkesztésért felel: a KEI igazgatója

Jelmagyarázat a havi mellékletben

IDŐJÁRÁSI NAPIJELENTÉS

ЕЖЕДНЕВНЫЙ МЕТЕОРОЛОГИЧЕСКИЙ БЮЛЛЕТЕНЬ · DAILY WEATHER REPORT
BULLETIN QUOTIDIEN DE TEMPS · TÄGLICHER WETTERBERICHT

99. évfolyam 33. szám. + Budapest + 1986. február 2. vasárnap

Az időjárási helyzet és a várható időjárás:

A Földközi-tenger mentén, valamint Közép- és Nyugat-Európa nagy részén - egy hatalmas kiterjedésü légörvény hatására - változékony, viszonylag enyhe és sokfelé csapadékos az időjárás. Az Appennini-félszigeten, továbbá az Adriai-tenger partvidékén gyakran esik az eső, az Alpokban és a Német-alföldön többfelé havazik, a Cseh- és a Kárpát-medencében pedig eső, havazás egyaránt előfordul. Szintén csapadékos idő van a Brit-szigeteken. A Kelet-Európai-síkság felett már napok óta magaslégnyomású öv húzódik. Ott hideg, téli idő van. Valószinü, hogy az elkövetkező időszakban a Kárpát-medencében is hidegre fordul az időjárás.

Magyarországon szombaton országszerte túlnyomóan borult, párás idő volt. Sokfelé hullott csapadék: eső, havas eső, hó egyaránt előfordult. A vasárnap reggelig lehullott csapadék mennyisége általában 3 és 13 mm között váltakozott, helyenként azonban többet mértek. Például Berettyóújfalun 17, Zircen 22, Kékestetőn pedig 23 mm-t észleltek. Szombaton a hőmérséklet csúcsértéke 2 és 10 fok között alakult, vasárnap hajnalra pedig -1, +4 fokig hült le a levegő. Ma délelőtt folytatódott az erősen felhős idő. Északon, északkeleten többfelé szállingózott a hó, máshol szórványosan eső, havas eső esett. A délkeleti szél időnként megélénkült. A hőmérséklet 11 órakor az országban 0, +5 fok között ingadozott.

Ma 12 órakor Budapesten a hőmérséklet 3 fok, a tengerszintre átszámitott légnyomás 1011 hPa, gyengén emelkedik.

Várható időjárás hétfő estig:

Hétfő estig főként a keleti, délkeleti megyékben szakadozik fel időnként a felhőzet.
Az ország nagyobbik részén marad a túlnyomóan borult, párás idő.
Sokfelé lesz újabb csapadék: eleinte eső és hó egyaránt valószinü.
Később - elsősorban a nyugati és az északi megyékben - havazás várható.
A megélénkülő keleti, délkeleti szél időnként megerősödik, emiatt hófúvás is lehet.
Várható legalacsonyabb éjszakai hőmérséklet: -1, és -6,
legmagasabb nappali hőmérséklet hétfőn: -2, és +3 fok között alakul.

Bozóki István s.k.

A hőmérséklet napi középértéke és eltérése a sokévi átlagtól /Budapest belterületén/:

1986. II. 1. 5,0°C +5,1°C,

1871 óta ezen a napon Budapesten előfordult

legmagasabb hőmérséklet: 15,2°C /1944/,
legalacsonyabb hőmérséklet: -18,6°C /1947/.

86.090.

LEGMAGASABB HŐMÉRSÉKLET

19 86. II. 1.

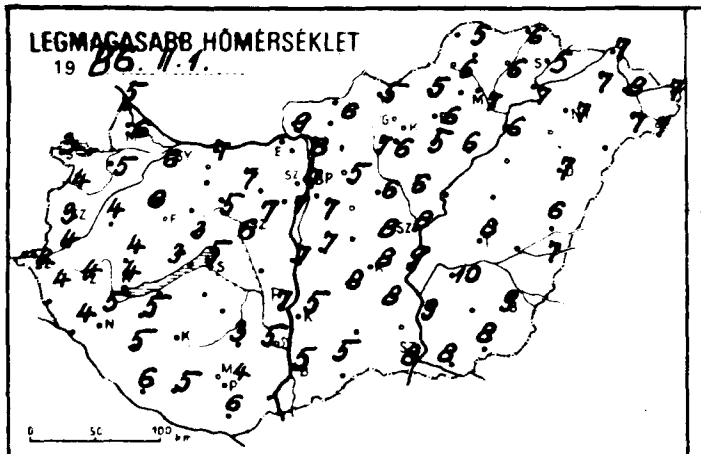

LEGALACSONYABB HŐMÉRSÉKLET

19 86. II. 2.

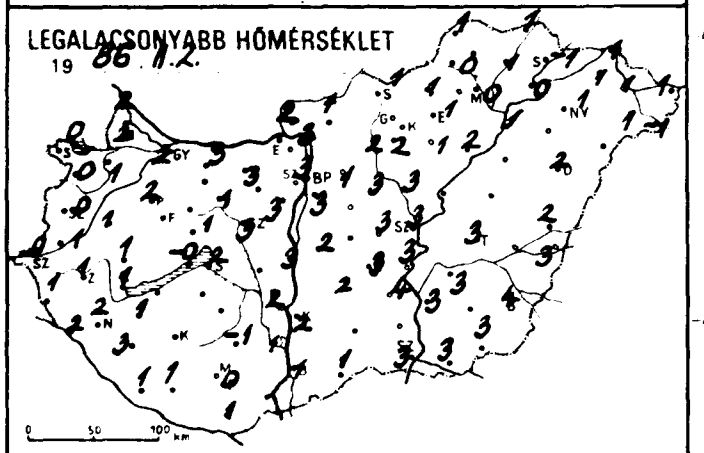

24 órás CSAPADÉKELOSZLÁS

19 86. II. 1. 7h -tól II. 2. 7h -ig.

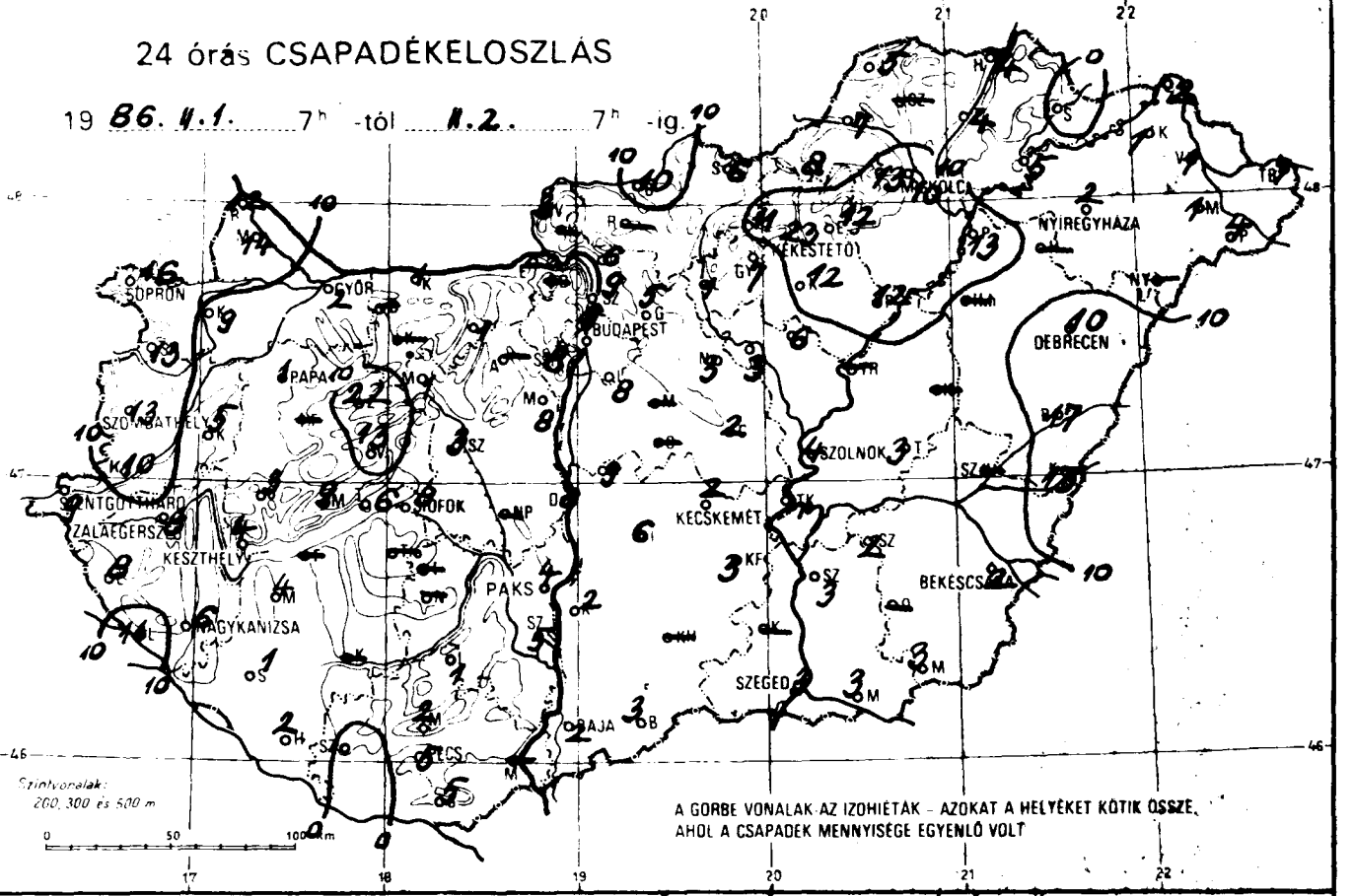

RADIÁCIÓS MINIMUM

19 86. II. 2.

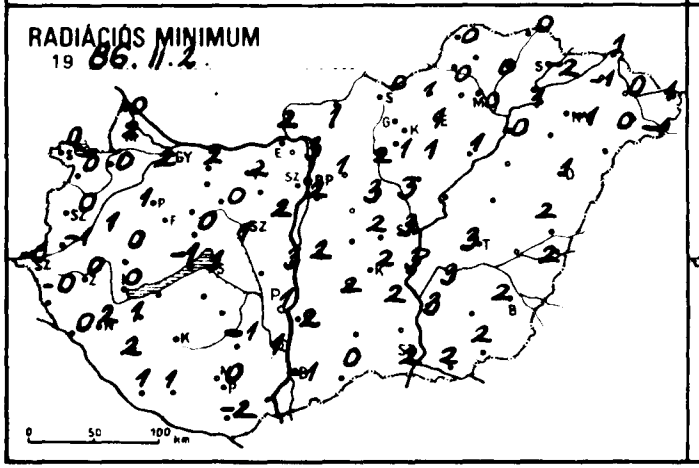

NAPFÉNYTARTAM

19 86. II. 1.

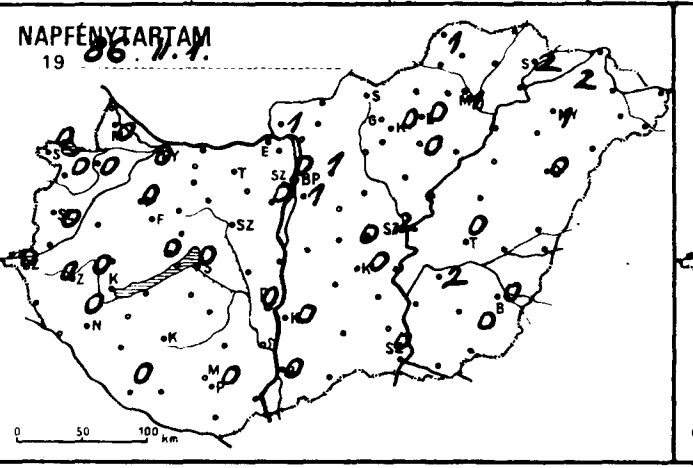

HÓVASTAGSÁG (cm)

19 86. II. 2. 7h

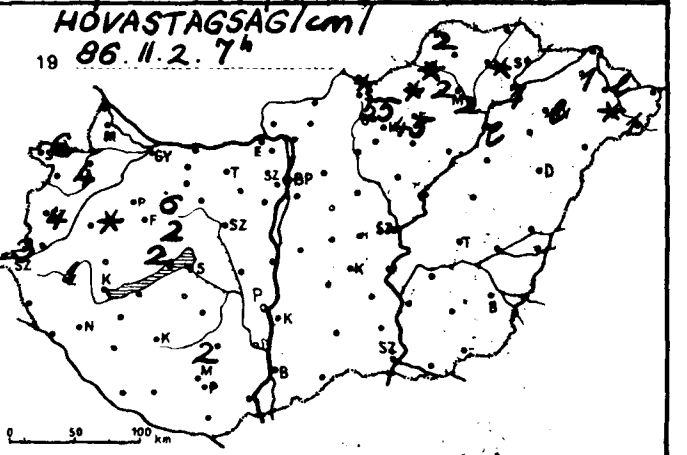

19 86.11.2 07 h-ig az utolsó 24 óra adatai

állomás	csapadék (mm)	Hó cm	max. hőmérséklet	min. hőmérséklet	rad. min.	Előző nap napos órái
Győr	2		6	-2	2	0
Kapuvár	9 ≤		5	1	0	0
Mosonmagyaróvár	14 =		6	2	2	0
Rajka	12 ∨		5	2	0	
Sopron	16 ✱≈	6	3	-0	-0	0
Sopronhorpács	13 ✱≈	4	4	0	0	0
Káld	5 ✱	folt	4	1	1	
Körmend	10 ✱	2	4	1	-1	
Szentgotthárd	9 ✱≈	3	2	0	0	0
Szombathely	13 ✱≈	4	3	0	0	0
Lenti	8 =		4	1	-0	
Letenye	11		4	2	0	
Nagykanizsa	6		5	2	2	0
Zalaegerszeg	8 ✱≈	1	4	1	0	0
Farkasgyepű	-		-	-	-	
Keszthely	4 ✱		4	1	0	0
Mencshely	9 ✱	2	3	-0	-1	0
Pápa	1		6	2	1	0
Sümeg	3		4	1	0	
Tihany	6 ≈		4	1	-0	
Veszprém	13 ✱	2	3	1	0	
Zirc	22 ✱≈	6	2	-0	-0	
Fonyód	-		-	-	-	
Homokszt. györgy	2 ∨		6	1	1	0
Kaposvár	-		-	-	-	
Marcali	4		5	1	1	
Siófok	8		5	2	1	0
Somogyszob	1		5	3	2	
Tab	-		-	-	-	
Bábolna	-		-	-	-	
Esztergom	-		-	-	-	
Kisbér	-		-	-	-	
Komárom	1 =		7	3	2	
Tatabánya	1		7	3	2	
Alcsútdoboz	-		-	-	-	
Dunaújváros	8		7	3	3	
Martonvásár	8		7	3	2	0
Mór	1 ∨≈		5	1	0	
Nagyhörcsökp.	-		-	-	-	
Szabadbattyán	3 =		6	3	1	
Tregszemcse	-		-	-	-	
Lengyel	1 =		3	-1	-1	
Paks	4		7	2	1	0
Szekszárd	5		5	1	1	
Árpádtető	2 ✱≈	2	2	-1	-1	
Mohács	-		-	-	-	
Pécs	5		4	0	0	0
Siklós	5		6	1	-2	
Szigetvár	• ≤		5	1	1	
Budaörs	11		7	3	-1	
Bp. Lőrinc	8 ∨		7	3	2	1
Bp. Met. Int.	9		7	3	-	0
Bp. Szab. hegy	8 ≈		3	0	-1	
Cegléd	2		8	3	2	0
Dobogókő	-		-	-	-	
Gödöllő	5 =		5	1	1	1
Királyrét	-		-	-	-	
Monor	-		-	-	-	
Nagykáta	3		6	3	3	
Szentendre	9 ≥		8	3	2	

19 86.11.2 07 h-ig az utolsó 24 óra adatai

állomás	csapadék (mm)	Hó cm	max. hőmérséklet	min. hőmérséklet	rad. min.	Előző nap napos órái
Vác	6 ≈		8	3	3	
Vámosmikola	3		9	2	2	1
Baja	2		5	1	-1	0
Bácsalmás	3 =		5	1	0	
Izsák	6		8	2	-2	
Kalocsa	2		5	2	2	0
Kecskemét	2		8	3	2	0
Kiskunfélegyháza	3		8	4	2	
Kiskunhalas	-		-	-	-	
Kunszentmiklós	9 ≈		7	2	2	
Tiszakécske	ny		9	3	3	
Balassagyarmat	10		6	1	1	
Romhány	-		-	-	-	
Salgótarján	6 ∨	folt	5	1	0	
Eger	12 ≈		6	1	1	0
Galyatető	11 ✱∨	55	3	-2	-2	
Gyöngyös	7		6	2	1	
Kékestető	23 ✱	45	1	-2	-4	0
Kompolt	12		5	1	1	0
Lőrinci	1 ≈		7	2	2	
Poroszló	12		6	2	1	
Jászapáti	6 ≈		6	3	3	
Jászberény	3		5	3	2	
Karcag	-		-	-	-	
Szolnok	4 ≈		8	3	3	2
Tiszaroff	-		-	-	-	
Túrkeve	3		8	3	3	0
Kistelek	-		-	-	-	
Makó	3		8	3	2	
Szeged	3		8	3	2	0
Szentes	3		9	3	3	
Borsodnádasd	8 ✱≈	folt	5	1	1	
Füged	4 ≈	folt	6	1	0	
Hidasnémeti	4 ✱≈		6	1	0	
Jósvafő	5 ✱	2	5	1	0	1
Lillafüred	13 ✱≥	2	5	0	-0	
Miskolc	10 ✱≈	2	7	0	0	1
Putnok	7 ✱≈	folt	6	0	0	
Sárospatak	• ≈		5	-1	-2	2
Szendrőlád	-		-	-	-	
Tokaj	5 ✱	1	7	0	1	
Kisvárda	1 ✱≈	1	7	1	-1	2
Mátészalka	1 ✱	folt	7	1	0	
Nyíregyháza	2 ✱	lep.	7	1	-1	1
Nyírlugos	-		-	-	-	
Pátyod	4 ✱	1	7	-1	-1	
Tiszabecs	7 ✱≈		7	1	1	
Vásárosnamény	1 ✱≈	lep.	8	1	0	
Záhony	2 ≈		7	1	1	
Berettyóújfalu	17		6	2	2	
Debrecen	10 ≈		7	2	1	0
Hajdúdorog	-		-	-	-	
Hortobágy	-		-	-	-	
Körösszakál	13		7	3	2	
Polgár	13 ✱≈	lep.	6	1	0	
Békéscsaba	2		9	4	2	0
Mezőhegyes	3		8	3	2	0
Orosháza	-		-	-	-	
Szarvas	2 ≈		10	3	3	2
Szeghalom	-		-	-	-	

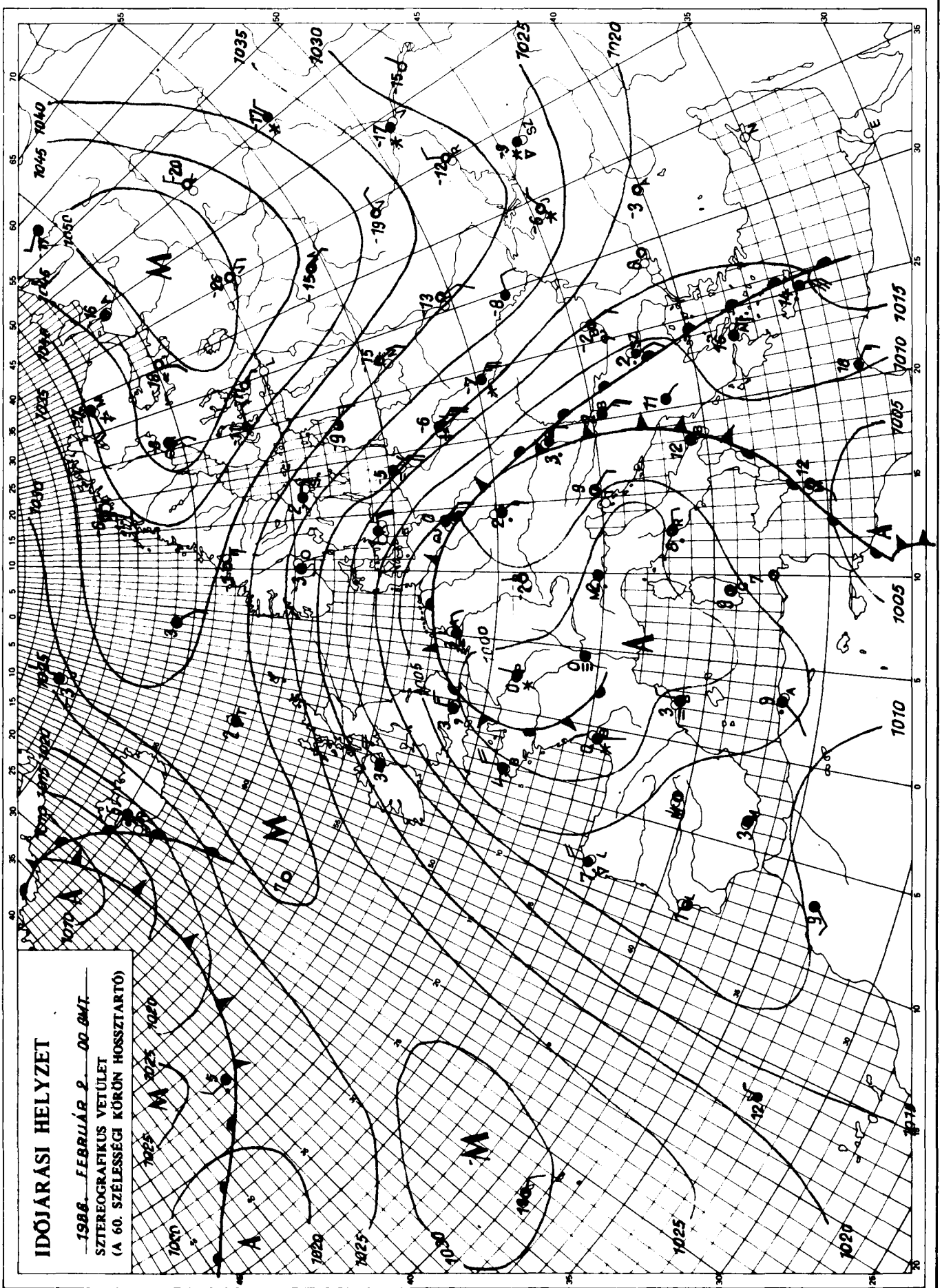

KIADJA: ORSZÁGOS METEOROLÓGIAI SZOLGÁLAT
Készíti: Központi Előrejelző Intézet Analízis- és Rövidtávú Prognózis Központja – T.: 273-018
Megjelenik naponként
Évi előfizetési díja: 2.200,- Ft. – Megrendelhető: 1024 Budapest, II., Kitaibel Pál u. 1. – T.: 353-500
Kiadásért felel: az OMSZ elnöke – Szerkesztésért felel: a KEI igazgatója

Jelmagyarázat a havi mellékletben

IDŐJÁRÁSI NAPIJELENTÉS

ЕЖЕДНЕВНЫЙ МЕТЕОРОЛОГИЧЕСКИЙ БЮЛДЕТЕНЬ · DAILY WEATHER REPORT
BULLETIN QUOTIDIEN DE TEMPS · TÄGLICHER WETTERBERICHT

99. évfolyam 34. szám. + Budapest + 1986. február 3. hétfő

Az időjárási helyzet és a várható időjárás:

Északkelet-Európa felett magas légnyomású öv húzódik. Nagy területen változóan felhős, hideg téli idő van. Nagyjából az 50-ik szélességi körtől délre - többközéppontú ciklonrendszer hatására - igen változékony az időjárás. A Földközi-tengeri eredetü enyhe nedves levegő keveredik a Kelet-Európai-síkságról érkező hideg léghullámmal. A Fekete-tenger partvidékén eső, hó egyaránt előfordul. A Balkán-félsziget északi részén, a Kárpát-medencében, az Alpokban, valamint a Német-síkságon többfelé havazik. Valószinü, hogy az elkövetkező időszakban a Kárpát-medencében folytatódik a lehülés.

Magyarországon vasárnap általában borult idő volt. Sokfelé hullott csapadék: eső, havas eső, hó egyaránt előfordult. A hétfő reggelig leesett csapadék mennyisége a Dunántúlon 1 és 8, a keleti, északkeleti megyékben általában 5 és 20 mm között alakult, helyenként azonban többet észleltek. Például Jászapátiban 27, Lillafüreden 33, Kékestetőn pedig 36 mm-t mértek. Napközben a keleti szél a Tiszántúlon időnként megerősödött. Vasárnap a hőmérséklet csúcsértéke 0 és +5 fok között váltakozott, hétfő hajnalra pedig 0, -4 fokig hült le a levegő. Ma délelőtt országszerte folytatódott a túlnyomóan borult, párás idő. Sokfelé esett újabb hó. A hőmérséklet 11 órakor az országban -2 és +1 fok között ingadozott.

Ma 12 órakor Budapesten a hőmérséklet -2 fok, a tengerszintre átszámitott légnyomás 1020 hPa, gyengén emelkedik.

Várható időjárás kedd estig:

Gyakran lesz erősen felhős az ég és főként hétfőn még sokfelé várható többnyire gyenge havazás. A keleti, délkeleti szél élénk, napközben időnként erős lesz.
Várható legalacsonyabb éjszakai hőmérséklet: általában -4, -9, fok között, a kevésbé felhős, szélvédett helyeken -10 fok alatt lesz, legmagasabb nappali hőmérséklet: -4, +1 fok között alakul.

Jenki Szilvia s.k.

TÁVOLABBI KILÁTÁSOK SZERDÁTÓL-SZOMBATIG:

Hideg idő várható a hét folyamán. A hét első felében kisebb havazás még kialakulhat, majd legfeljebb csak hószállingózás lehet. Legalacsonyabb hajnali hőmérséklet: eleinte -5, -10, később -9, -14 fok között várható. Legmagasabb nappali hőmérséklet: 0, -5 fok között lesz. Jelentős mennyiségü /legalább 5 mm napi/ csapadék az ország területének 20 százalékán várható.

KÖZÉPTÁVÚ ELŐREJELZŐ CSOPORT

A hőmérséklet napi középértéke és eltérése a sokévi átlagtól /Budapest belterületén/:

1986. II. 2. 2,9°C +2,6°C

1871 óta ezen a napon Budapesten előfordult

legmagasabb hőmérséklet: 12,4°C /1944/,
legalacsonyabb hőmérséklet: -14,6°C /1963/.

86.091.

LEGMAGASABB HŐMÉRSÉKLET

19 86. II. 2.

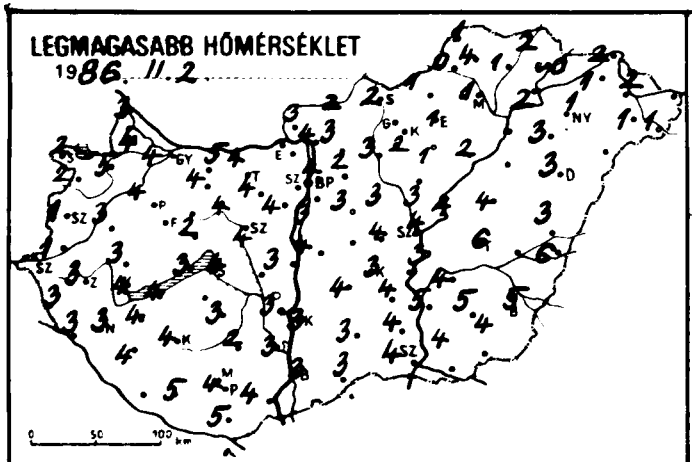

LEGALACSONYABB HŐMÉRSÉKLET

19 86. II. 3.

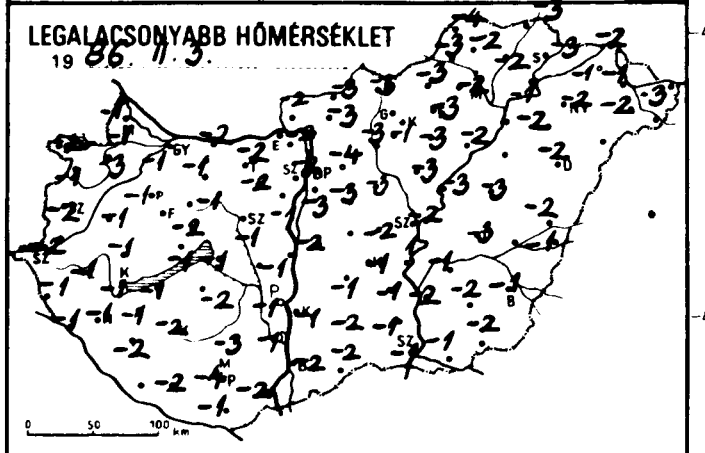

24 órás CSAPADÉKELOSZLÁS

19 86. II. 2. 7h -tól II. 3. 7h -ig.

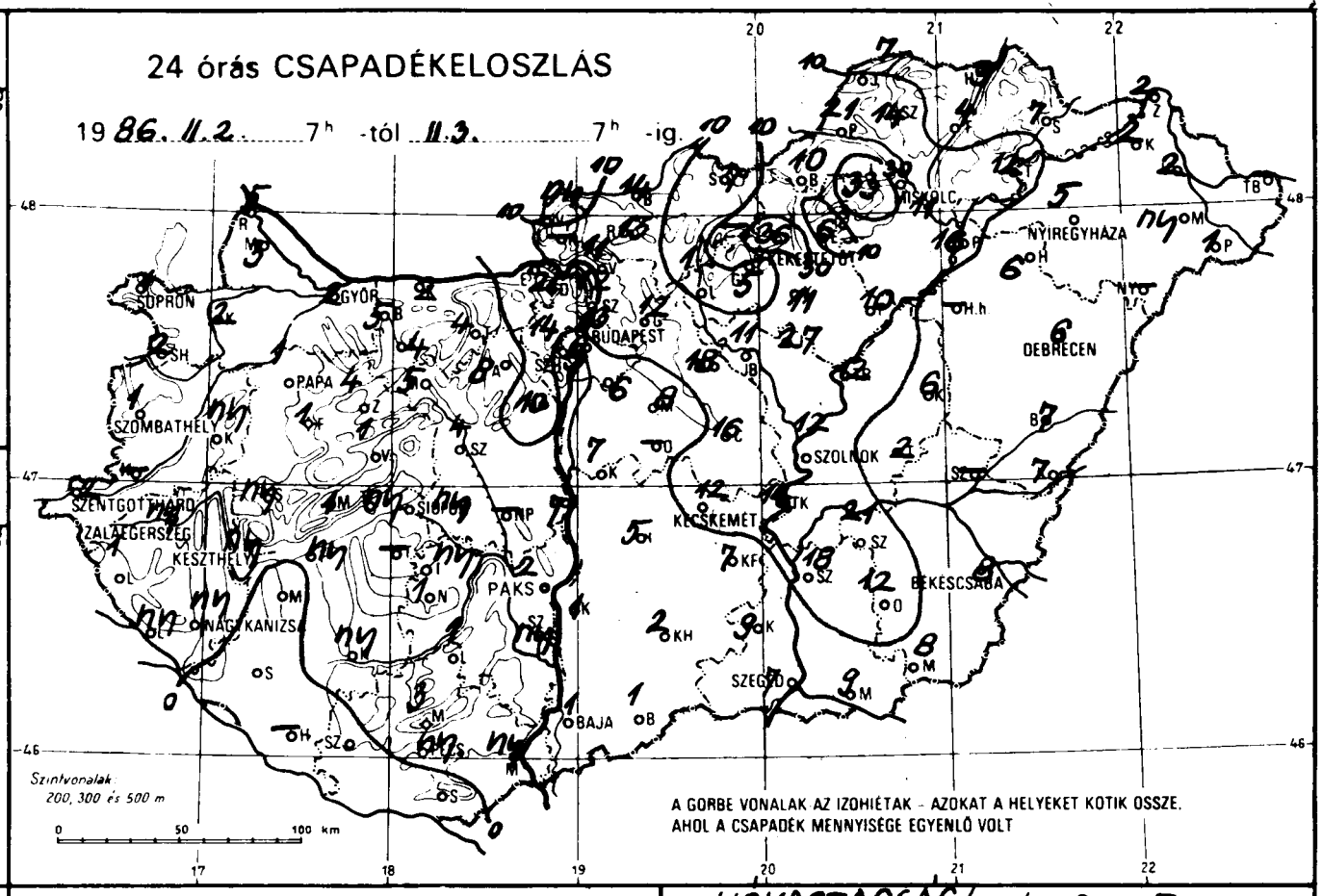

RADIÁCIÓS MINIMUM

19 86. II. 3.

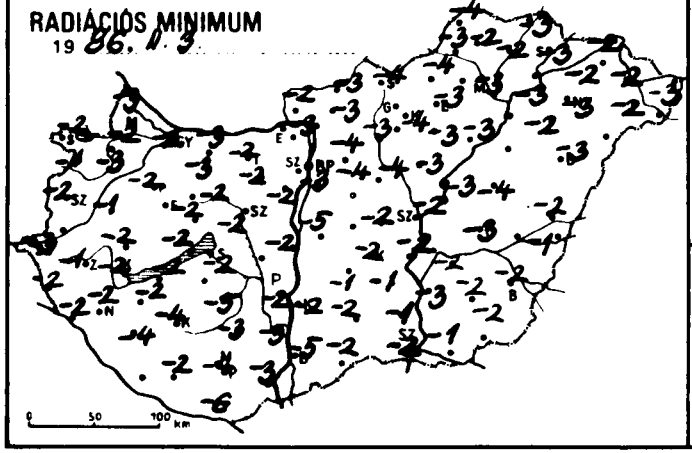

NAPFÉNYTARTAM

19 86. II. 2.

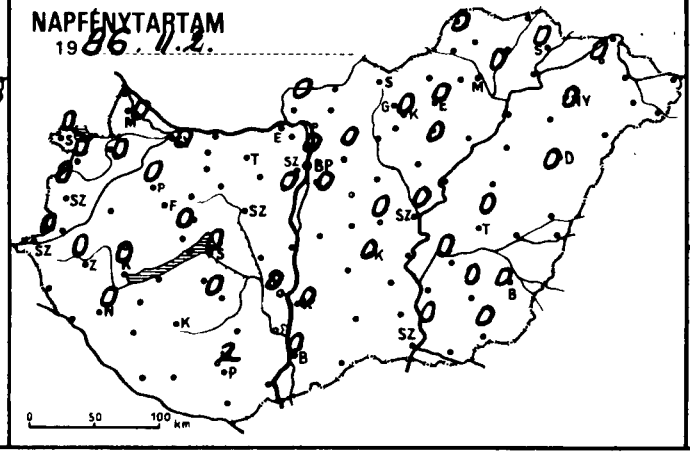

HOVASTAGSÁG (cm)

19 86. II. 3. 7h

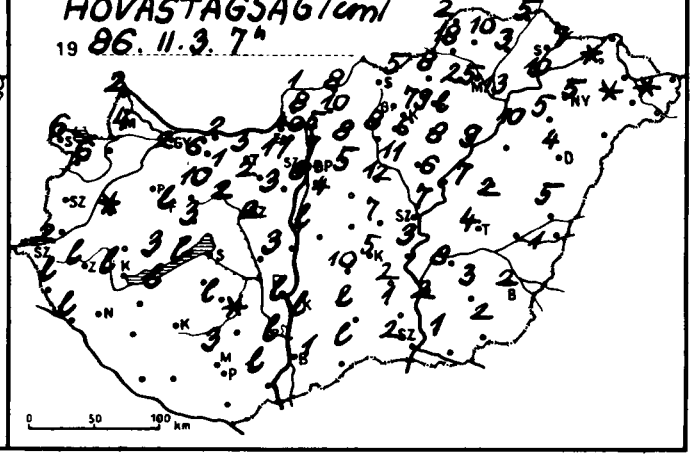

1986.II.3. 07 h-ig az utolsó 24 óra adatai

állomás	csapadék (mm)	Hó cm	max. hőmérséklet	min. hőmérséklet	rad. min.	Előző nap napos órái
Győr	2 * =	2	4	-1	-2	0
Kapuvár	2 * =		5	-3	-3	0
Mosonmagyaróvár	3 * =	4	4	-1	-2	0
Rajka	5 *	2	3	-1	-3	
Sopron	1 * ≡	6	2	-2	-2	0
Sopronhorpács	2 * ≡	6	2	-1	-1	0
Káld	ny * folt		3	-1	-1	
Körmend	-		-	-	-	
Szentgotthárd	2 * ≡	2	1	-2	-3	0
Szombathely	1 * ≡		1	-2	-2	0
Lenti	1 * lep.		3	-1	-2	
Letenye	ny * lep.		3	-1	-2	
Nagykanizsa	ny ?		3	-1	-2	0
Zalaegerszeg	ny * = lep.		3	-1	-1	0
Farkasgyepű	1 * lep.		3	-3	-3	
Keszthely	ny * lep.		4	-1	-2	0
Mencshely	1 *	3	1	-3	-4	0
Pápa	1 *		4	-1	-2	0
Sümeg	ny *		3	-1	-2	
Tihany	ny * = lep.		3	-1	-2	
Veszprém	1 *	3	2	-2	-2	
Zirc	4 * =	10	1	-3	-3	
Fonyód	ny * lep.		4	-1	-2	
Homokszt. györgy	-		-	-	-	-
Kaposvár	ny *		4	-2	-4	
Marcali	. ⌣		4	-1	-2	
Siófok	ny *		4	-1	-2	0
Somogyszob	.		4	-2	-4	
Tab	-		-	-	-	
Bábolna	5 *	6	4	-1	-2	
Esztergom	-		-	-	-	
Kisbér	4 *	1	4	-1	-3	
Komárom	2 * -	2	5	-2	-3	
Tatabánya	4 *	3	4	-2	-2	
Alcsútdoboz	8 * =	2	4	-2	-2	
Dunaújváros	7 *	3	3	-1	-2	
Martonvásár	10 * ≡	3	4	-1	-2	0
Mór	5 * =	2	4	-1	-2	
Nagyhörcsökp.	-	-	-	-	-	
Szabadbattyán	4 * ≡	2	4	-1	-2	
Iregszemcse	ny =		3	-2	-5	0
Lengyel	1 * = folt		2	-3	-3	
Paks	2 * = lep.		3	-1	-2	0
Szekszárd	ny * lep.		3	-1	-3	
Árpádtető	3 * ≡	3	2	-4	-5	
Mohács	ny * lep.		4	-2	-3	
Pécs	ny *		4	-4	-4	2
Siklós	.		5	-1	-6	
Szigetvár	. =		5	-2	-2	
Budaörs	9 * ≡	6	3	-2	-3	
Bp. Lőrinc	6 *	4	3	-3	-3	0
Bp. Met. Int.	13 * ∨	7	4	-2	-	0
Bp. Szab. hegy	14 * ≡	17	2	-5	-6	
Cegléd	16 *	7	4	-2	-2	0
Dobogókő	21 * ∧	40	0	-7	-7	
Gödöllő	12 * ∧	8	2	-4	-4	0
Királyrét	-	-	-	-	-	
Monor	8 * ≡	5	3	-3	-4	
Nagykáta	18 *	12	3	-3	-4	
Szentendre	12 *	5	0	-2	-3	

1986.II.3. 07 h-ig az utolsó 24 óra adatai

állomás	csapadék (mm)	Hó cm	max. hőmérséklet	min. hőmérséklet	rad. min.	Előző nap napos órái
Vác	11 * =	8	4	-2	-3	
Vámosmikola	ny * =	1	3	-2	-2	0
Baja	1 *	1	3	-2	-5	0
Bácsalmás	1 * = lep.		3	-2	-2	
Izsák	5 * =	10	4	-1	-1	
Kalocsa	1 * lep.		3	-1	-2	0
Kecskemét	12 * =	5	3	-1	-2	0
Kiskunfélegyháza	7 *	2	4	-1	-1	
Kiskunhalas	2 * = lep.		3	-2	-2	
Kunszentmiklós	7 * = lep.		4	-2	-5	
Tiszakécske	14 * =	3	3	1	-2	
Balassagyarmat	14 * =	8	2	-3	-3	
Romhány	13 *	10	3	-3	-3	
Salgótarján	7 *	5	2	-3	-4	
Eger	6 * ∧ lep.		1	-3	-3	0
Galyatető	-	-	-	-	-	
Gyöngyös	5 * ∧	6	2	-1	-4	
Kékestető	36 * ∨	79	-2	-9	-11	0
Kompolt	11 *	8	1	-3	-3	0
Lőrinci	1 * ≡	8	3	-3	-3	
Poroszló	10 * =	9	2	-2	-3	
Jászapáti	27 *	6	3	-3	-3	
Jászberény	11 * =	11	3	-3	-3	
Karcag	6 * =	2	4	-3	-4	
Szolnok	12 * =	7	4	-2	-2	0
Tiszaroff	12 *	7	4	-3	-3	
Túrkeve	2 * ≡	4	6	-3	-3	0
Kistelek	9 * =	1	4	-1	-1	
Makó	9 *	1	4	-1	-1	
Szeged	7 *	2	4	-1	-2	0
Szentes	18 *	2	5	-2	-3	
Borsodnádasd	10 *	8	1	-3	-4	
Füged	4 *	3	1	-2	-2	
Hidasnémeti	3 * ≡	5	2	-3	-3	
Jósvafő	7 *	2	1	-4	-4	0
Lillafüred	33 * =	25	2	-4	-4	
Miskolc	11 *	13	1	-2	-3	
Putnok	21 * =	18	0	-3	-3	
Sárospatak	7 *	7	-0	-3	-3	0
Szendrőlád	14 *	10	4	-2	-2	
Tokaj	12 *	10	2	-1	-3	
Kisvárda	2 = folt		1	-1	-2	0
Mátészalka	ny * folt		1	-2	-2	
Nyíregyháza	5 *	5	1	-2	-3	0
Nyírlugos	-		-	-	-	
Pátyod	1 * folt		1	-3	-3	
Tiszabecs	-		-	-	-	
Vásárosnamény	2 *		2	-1	-2	
Záhony	2 * =		2	-2	-2	
Berettyóújfalu	7 *	5	3	-2	-2	
Debrecen	6 *	4	3	-2	-3	0
Hajdúdorog	6 *	5	3	-2	-2	
Hortobágy	-		-	-	-	
Körösszakál	7 *	1	6	-1	-1	
Polgár	16 *	10	1	-2	-3	
Békéscsaba	8 * ≡	2	5	-1	-2	0
Mezőhegyes	8 *	2	4	-2	-2	0
Orosháza	12 * =	3	5	-2	-2	0
Szarvas	21 *	8	4	-1	-2	0
Szeghalom	-	-	-	-	-	

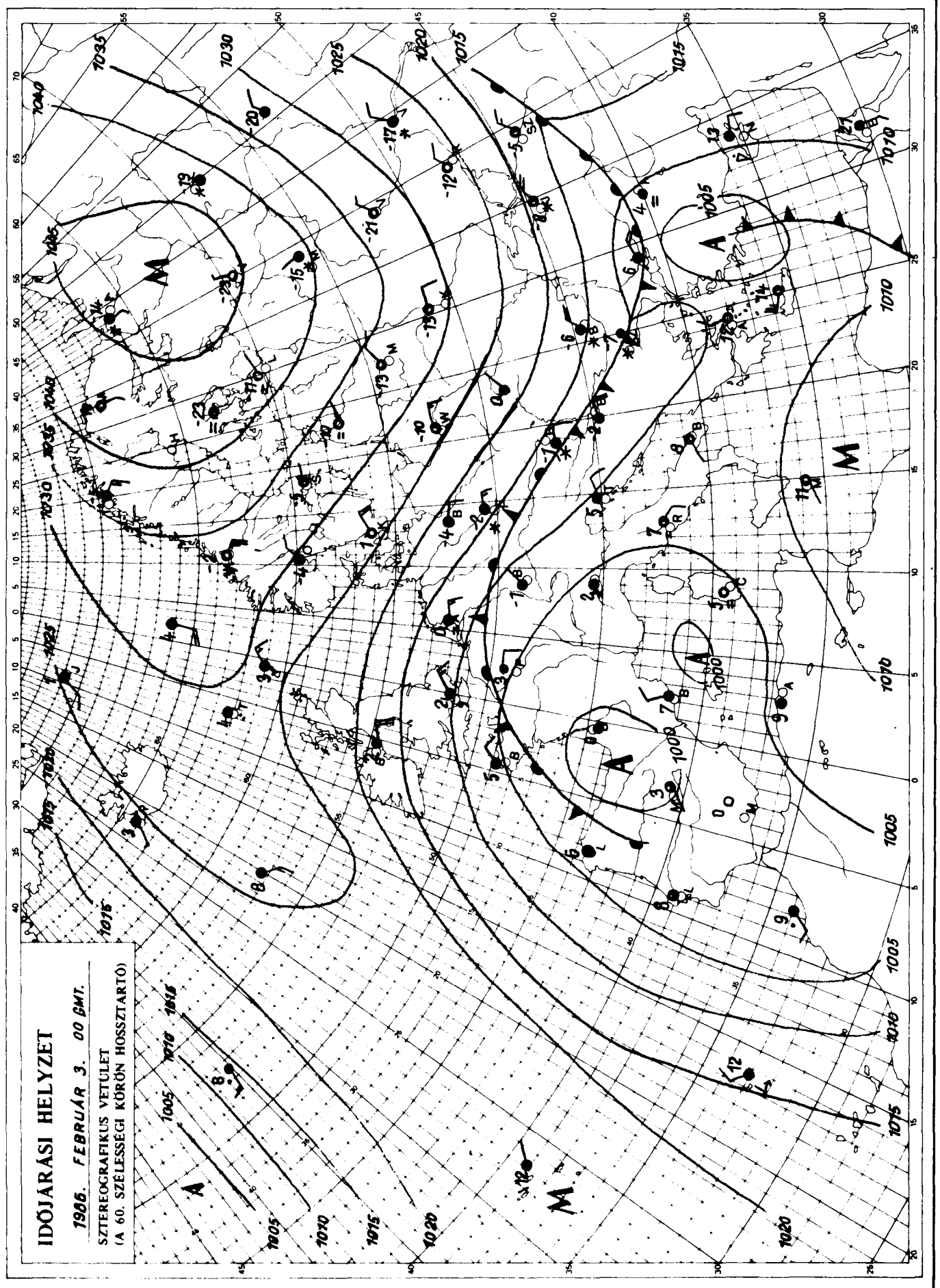

KIADJA: ORSZÁGOS METEOROLÓGIAI SZOLGÁLAT
Készíti: Központi Előrejelző Intézet Analízis- és Rövidtávú Prognózis Központja – T.: 273-018
Megjelenik naponként
Évi előfizetési díja 2.200,-Ft. Megrendelhető: 1024 Budapest, II., Kitaibel Pál u. 1. T.: 353-500
Kiadásért felel: az OMSZ elnöke – Szerkesztésért felel: a KEI igazgatója

Jelmagyarázat a havi mellékletben

IDŐJÁRÁSI NAPIJELENTÉS

ЕЖЕДНЕВНЫЙ МЕТЕОРОЛОГИЧЕСКИЙ БЮЛЛЕТЕНЬ · DAILY WEATHER REPORT
BULLETIN QUOTIDIEN DE TEMPS · TÄGLICHER WETTERBERICHT

99. évfolyam 35. szám. + Budapest + 1986. február 4. kedd

Az időjárási helyzet és a várható időjárás:

Nyugat, Délnyugat-Európában többközéppontú ciklonrendszer örvénylik. Hatására a Brit-szigeteken, az Ibériai-félszigeten, Franciaország déli részén, az Appennini-félszigeten és a Balkán-félszigeten borult idő van, többfelé esővel, főként a hegyekben havazással. A Kelet-Európai-alföld déli részén is ciklon található, amely ott sokfelé okoz havazást. A Skandináv-félsziget és a Kelet-Európai-alföld nagy részének időjárását anticiklon határozza meg. Ezeken a területeken változóan felhős, párás, néhol ködös az idő. A Kárpát-medence időjárását egyre inkább az anticiklon alakitja, igy szerda estig hideg, téli időre számithatunk.

Magyarországon hétfőn túlnyomóan borult idő volt és sokfelé hullott, többnyire gyengén a hó. Az esti óráktól északkelet felől lassanként felszakadozott a felhőzet és kedd reggelre mindenütt megszünt a havazás. A kedd reggel 7 óráig lehullott csapadék mennyisége csapadéknyom és 3 mm között alakult. A hőmérséklet csúcsértéke hétfőn -2 és +4 fok között volt. Kedd hajnalra délnyugaton -2, -5, másutt általában -5, -10 fokig hült le a levegő. az Északi-hegyvidéken pedig -11, -16 fok közé csökkent a hőmérséklet. Délelőtt jobbára napos, száraz idő volt. 11 órakor -2, -7 fok közötti értékeket mértek.

Ma 12 órakor Budapesten a hőmérséklet -4 fok, a tengerszintre átszámitott légnyomás 1023 hPa, alig változik.

Várható időjárás szerda estig:

Szerdán időnként megnövekszik a felhőzet, de legföljebb hószállingózás vagy gyönge havazás lehet.
A keleti, délkeleti szél napközben kissé élénk lesz.
Kemény hideg éjszaka várható és helyenként köd keletkezik.
Várható legalacsonyabb hőmérséklet kora reggel: általában -10, keleten -15 fok körül,
legmagasabb nappali hőmérséklet szerdán: 0, és -5 fok között lesz.

Pálmási Judit s.k.

A hőmérséklet napi középértéke és eltérése a sokévi átlagtól /Budapest belterületén/:

1986. II. 3.	-1,5°C	-2,0°C

1871 óta ezen a napon Budapesten előfordult

legmagasabb hőmérséklet: 12,9°C /1944/,
legalacsonyabb hőmérséklet: -17,6°C /1929/.

86.092.

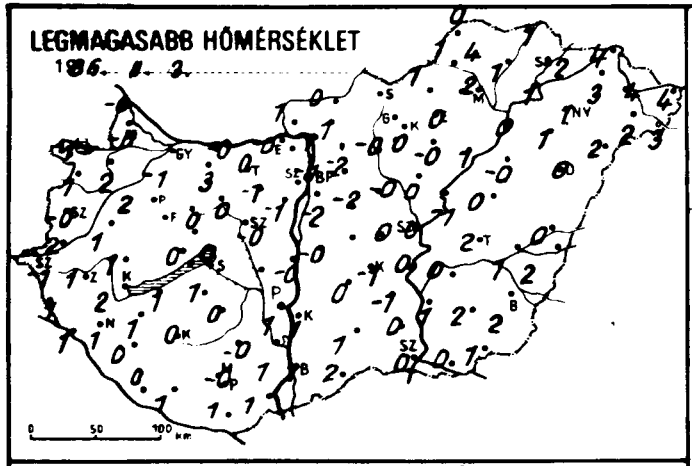
LEGMAGASABB HŐMÉRSÉKLET
1986. II. 3.

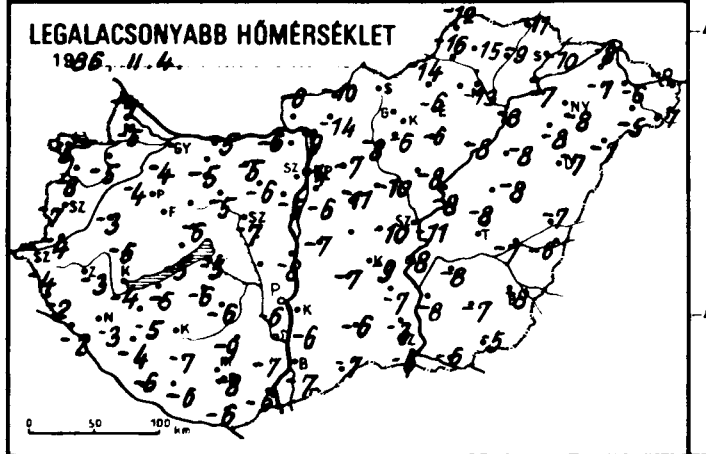
LEGALACSONYABB HŐMÉRSÉKLET
1986. II. 4.

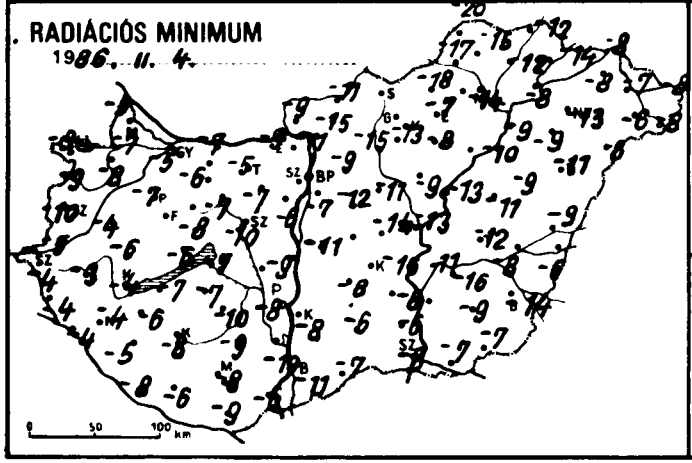
. RADIÁCIÓS MINIMUM
1986. II. 4.

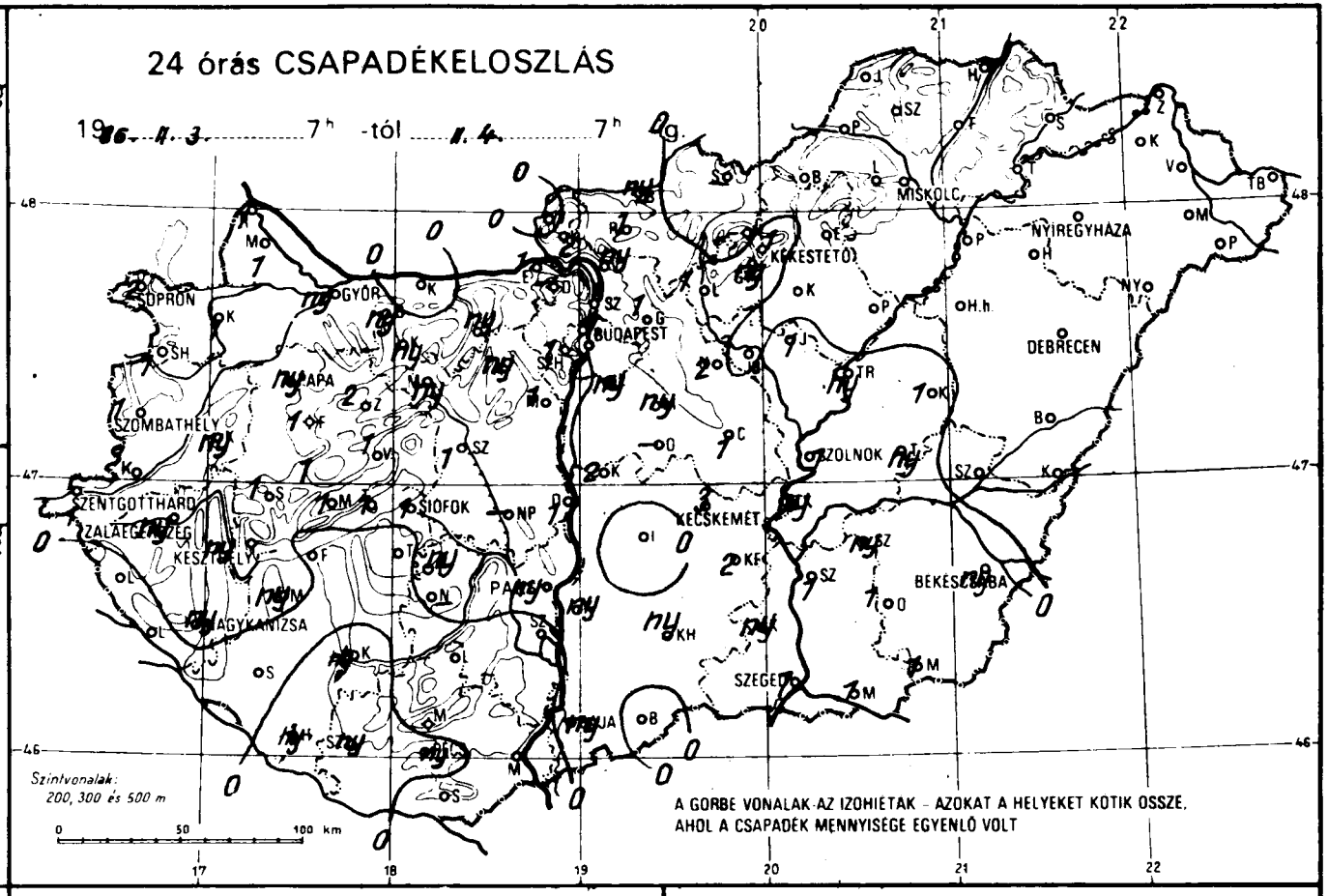
24 órás CSAPADÉKELOSZLÁS
1986. II. 3. 7h -tól II. 4. 7h
Szintvonalak: 200, 300 és 500 m
A GÖRBE VONALAK AZ IZOHIETÁK – AZOKAT A HELYEKET KÖTIK ÖSSZE, AHOL A CSAPADÉK MENNYISÉGE EGYENLŐ VOLT
SOPRON
GYŐR
BUDAPEST
MISKOLC
NYÍREGYHÁZA
DEBRECEN
SZOLNOK
SZOMBATHELY
SIÓFOK
KECSKEMÉT
BÉKÉSCSABA
SZEGED
PÉCS

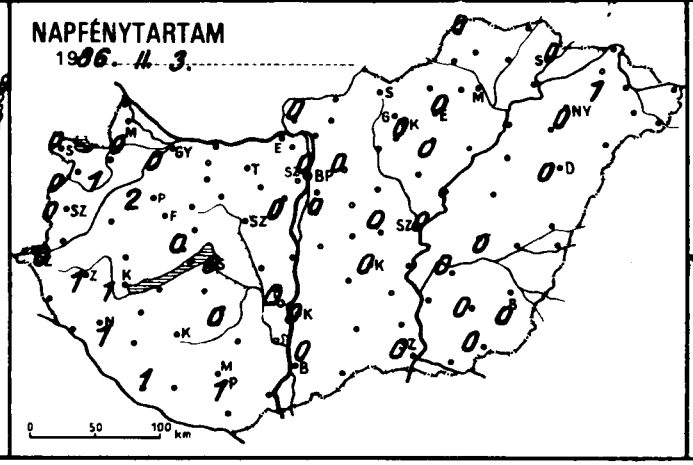
NAPFÉNYTARTAM
1986. II. 3.

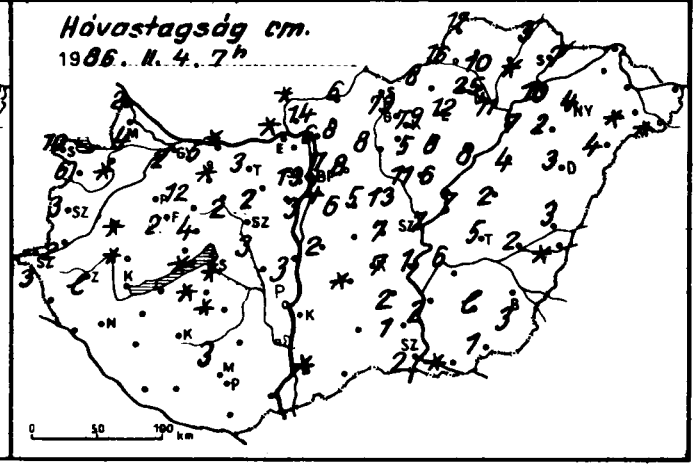
Hóvastagság cm.
1986. II. 4. 7h

86.II.4 07 h-ig az utolsó 24 óra adatai						
állomás	csapadék (mm)	Hó cm	max. hőmérséklet	min. hőmérséklet	rad. min.	Előző nap napos órái
Győr	ny ✱ =	2	-1	-4	-5	0
Kapuvár	1 ✱ V	folt	2	-5	-8	1
Mosonmagyaróvár	1 ✱ =	4	-0	-5	-7	0
Rajka	1 ✱	2	-0	-4	-5	
Sopron	2 ✱ ≡	10	-1	-5	-9	0
Sopronhorpács	1 ✱ ≡	6	1	-8	-9	0
Káld	ny ✱	folt	1	-3	-4	
Körmend	1 ✱	2	2	-4	-5	
Szentgotthárd	1 ✱	3	-1	-4	-4	0
Szombathely	1 ✱ =	3	-0	-7	-10	0
Lenti	.		1	-2	-4	
Lètenye	. ⌴		1	-2	-4	
Nagykanizsa	ny ✱		1	-3	-4	1
Zalaegerszeg	ny ✱	lep.	1	-3	-3	1
Farkasgyepű	1 ✱	2	2	-7	-9	
Keszthely	ny ✱ =		2	-4	-4	1
Mencshely	1 ✱		-2	-7	-10	0
Pápa	ny ✱ ⌴		2	-4	-7	2
Sümeg	1 ✱	folt	1	-5	-6	
Tihany	1 ✱	folt	0	-5	-6	
Veszprém	1 ✱	4	0	-6	-8	
Zirc	2 ✱ =	12	-1	-8	-12	
Fonyód	.		1	-5	-7	
Homokszt. györgy	ny ✱		0	-6	-8	1
Kaposvár	ny ✱		0	-7	-8	
Marcali	ny ✱ =		1	-5	-6	
Siófok	1 ✱	folt	0	-5	-7	0
Somogyszob	. ⌴		0	-4	-5	
Tab	.	folt	1	-6	-7	
Bábolna	ny ✱	5	0	-5	-7	
Esztergom	1 ✱ =	folt	-0	-6	-9	
Kisbér	ny ✱	folt	3	-5	-6	
Komárom	.	folt	-0	-5	-7	
Tatabánya	ny ✱ ≡	3	0	-5	-5	
Alcsútdoboz	ny ✱ ⌴	2	-1	-6	-7	
Dunaújváros	1 ✱	3	-0	-8	-9	
Martonvásár	1 ✱ =	3	-1	-5	-6	0
Mór	ny ✱ =	2	0	-5	-7	
Nagyhörcsökp.	–		–	–	–	
Szabadbattyán	1 ✱ =	3	-0	-7	-10	
Iregszemcse	ny ✱	folt	0	-6	-10	0
Lengyel	.		-0	-9	-9	
Paks	ny ✱		1	-6	-8	0
Szekszárd	. =		1	-7	-10	
Árpádtető	.	3	-1	-8	-10	
Mohács	.		1	-6	-6	
Pécs	ny ✱		-0	-8	-8	1
Siklós	.		1	-6	-9	
Szigetvár	ny ✱ V		1	-6	-6	
Budaörs	1 ✱	4	-1	-6	-8	
Bp. Lőrinc	ny ✱ ↑	6	-2	-6	-7	0
Bp. Met. Int.	1 ✱	7	-1	-4	-	0
Bp. Szab. hegy	1 ✱ ≡	19	-3	-8	-9	
Cegléd	1 ✱	7	0	-10	-14	0
Dobogókő	–	–	–	–	–	
Gödöllő	1 ✱	8	-2	-7	-9	0
Királyrét	2 ✱ V	14	-2	-14	-17	
Monor	ny ✱ ≡	5	-2	-11	-12	
Nagykáta	2 ✱	13	-0	-10	-11	
Szentendre	1 ✱	5	-0	-7	-7	

86.II.4 07 h-ig az utolsó 24 óra adatai						
állomás	csapadék (mm)	Hó cm	max. hőmérséklet	min. hőmérséklet	rad. min.	Előző nap napos órái
Vác	ny ✱ =	6	-1	-9	-11	
Vámosmikola	. ⌴	folt	1	-6	-9	0
Baja	ny ✱	folt	1	-7	-11	
Bácsalmás	. ⌴		2	-7	-7	
Izsák	. ⌴	folt	0	-7	-8	
Kalocsa	ny ✱ ⌴		1	-6	-8	0
Kecskemét	3 ✱ =	7	-1	-9	-16	0
Kiskunfélegyháza	2 ✱	2	-1	-7	-8	
Kiskunhalas	ny ✱ ⌴		1	-6	-6	
Kunszentmiklós	2 ✱ V	2	-0	-7	-11	
Tiszakécske	ny ✱	1	0	-8	-11	
Balassagyarmat	ny ✱ =	6	0	-10	-11	
Romhány	1 ✱	8	1	-14	-15	
Salgótarján	–	–	–	–	–	
Eger	. =	12	0	-6	-7	0
Galyatető	. V	79	-7	-11	-11	
Gyöngyös	ny ✱	5	0	-6	-13	
Kékestető	1 ✱ V	79	-7	-11	-11	0
Kompolt	.	6	-0	-6	-8	0
Lőrinci	1 ✱	8	-0	-8	-15	
Poroszló	.	8	1	-8	-10	
Jászapáti	1 ✱	6	0	-8	-9	
Jászberény	.	11	-1	-8	-11	
Karcag	1 ✱ ⌴	2	0	-8	-11	
Szolnok	1 ✱ ⌴	7	0	-11	-13	0
Tiszaroff	ny ✱ =	7	-1	-8	-13	
Túrkeve	ny ✱ V	5	2	-8	-12	0
Kistelek	ny ✱ =	1	0	-3	-6	
Makó	1 ✱	folt	0	-6	-7	
Szeged	1 ✱	2	0	-6	-8	0
Szentes	1 ✱	2	1	-8	-10	
Borsodnádasd	. ≡	8	1	-14	-18	
Függöd	.	folt	1	-9	-12	
Hidasnémeti	.	3	1	-11	-12	
Jósvafő	. ≡	17	0	-12	-20	0
Lillafüred	. ≡	25	1	-12	-12	
Miskolc	. ≡	11	2	-13	-14	-
Putnok	. ≡	16	1	-16	-17	
Sárospatak	.	7	-2	-10	-14	0
Szendrőlád	. V	10	4	-15	-15	
Tokaj	.	10	1	-7	-8	
Kisvárda	. ⌴		3	-7	-8	1
Mátészalka	.	fol	2	-5	-6	
Nyíregyháza	.	4	1	-8	-13	0
Nyírlugos	. ⌴	4	2	-7	-8	
Pátyod	.	folt	3	-7	-8	
Tiszabecs	. ≡		4	-8	-8	
Vásárosnamény	.		4	-6	-7	
Záhony	. ⌴		4	-8	-8	
Berettyóújfalu	.	3	0	-7	-9	
Debrecen	.	3	0	-7	-11	0
Hajdúdorog	.	2	1	-8	-9	
Hortobágy	.	4	0	-8	-9	
Körösszakál	.	folt	2	-6	-6	
Polgár	.	7	0	-8	-9	
Békéscsaba	ny ✱	3	2	-8	-14	0
Mezőhegyes	1 ✱	1	1	-5	-7	0
Orosháza	1 ✱ =	lep.	2	-7	-9	0
Szarvas	ny ✱ =	6	0	-8	-16	0
Szeghalom	.	2	1	-7	-8	

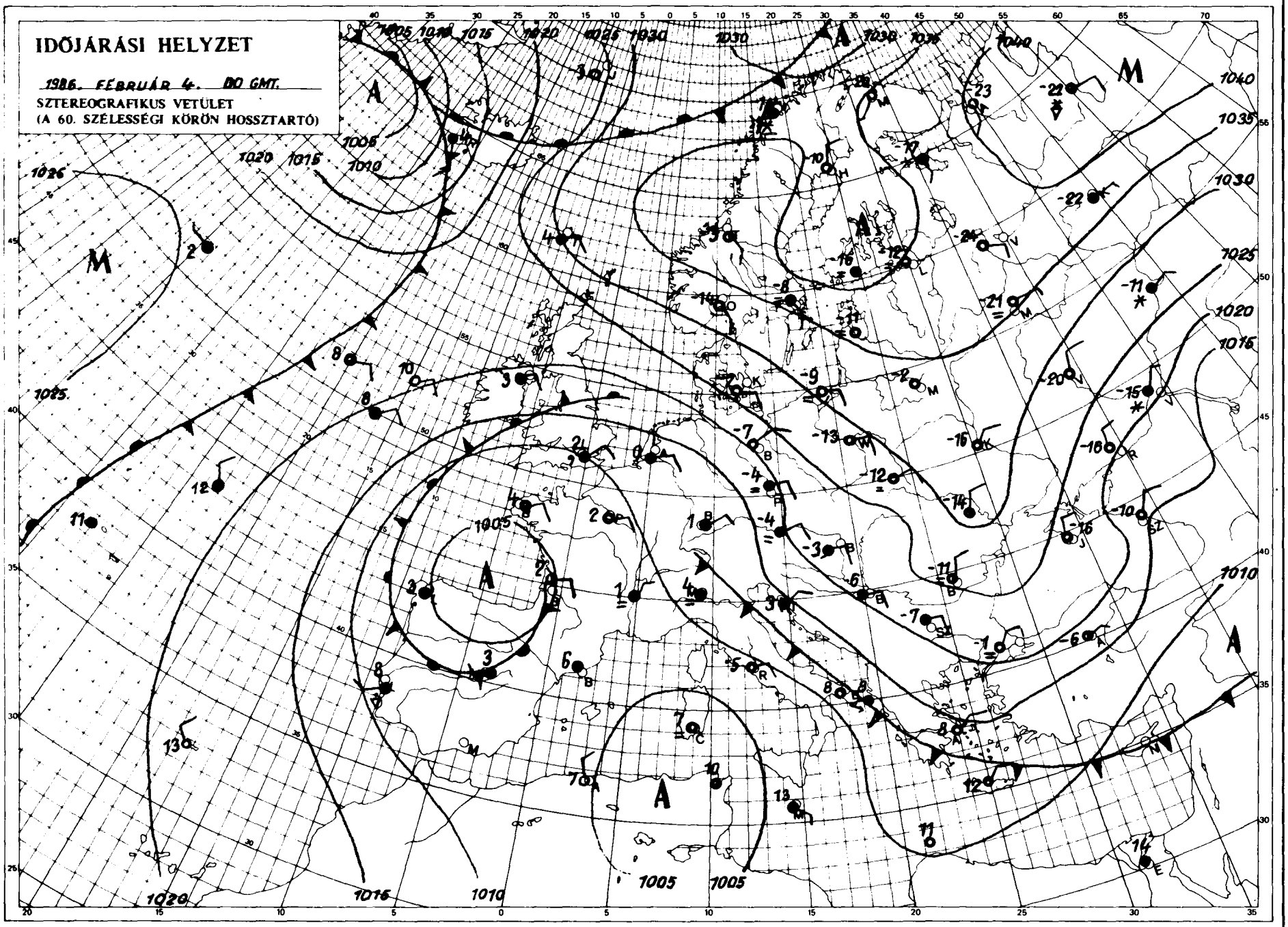

KIADJA: ORSZÁGOS METEOROLÓGIAI SZOLGÁLAT
Készült: Központi Előrejelző Intézet Analízis- és Rövidtávú Prognózis Központja – T.: 273-018
Megjelenik naponként
Előfizethető: 1024 Budapest, II., Kitaibel Pál u. 1. – T.: 353-500
Előfizetési díja 2.200,-Ft
Kiadásért felel: az OMSZ elnöke – Szerkesztéséért felel: a KEI igazgatója

Jelmagyarázat a havi mellékletben

IDŐJÁRÁSI NAPIJELENTÉS

ЕЖЕДНЕВНЫЙ МЕТЕОРОЛОГИЧЕСКИЙ БЮЛЛЕТЕНЬ • DAILY WEATHER REPORT
BULLETIN QUOTIDIEN DE TEMPS • TÄGLICHER WETTERBERICHT

99. évfolyam 36. szám. + Budapest + 1986. február 5. szerda

Az időjárási helyzet és a várható időjárás:

Európa nagy részén hideg az idő, a hőmérséklet napközben is fagypont alatt marad. Általában nincsenek nagy légköri változások, csöndes az időjárás, csapadékot nem jelentenek. Csupán a Földközi-tenger környékén és a Szovjetunió európai területén vannak ciklonok, amelyek ott erős felhősödést és jelentős csapadékot okoznak.

Kedden hazánkban 5-9 órát sütött a nap. A reggeli órákban volt még többféle erősen felhős az idő, de lassan mindenütt kiderült az ég. A hőmérséklet általában +1 és -4 fok közé emelkedett. Éjszaka kemény hideg volt, a hőmérséklet -8, -18 fokig csökkent. A keleti, északkeleti vidékeken volt a leghidegebb. Többfelé köd keletkezett, ami délelőtt lassan oszlott fel, de néhol megmaradt. Délelőtt az ország nagy részén napos idő volt, a hőmérséklet 11 órakor -4, -9 fok között volt, a ködös helyeken azonban -10 fok alatt maradt kevéssel.

Ma 12 órakor Budapesten a hőmérséklet -5 fok, a tengerszintre átszámított légnyomás 1018 hPa, alig változik.

Várható időjárás csütörtök estig:

Ma /szerdán/ általában derült, párás, foltokban ködös idő lesz havazás nélkül.
Holnap /csütörtökön/ időnként már erősen megnövekszik a felhőzet és szórványosan gyenge havazás, hószállingózás is valószinü.
Az esti, főként a hajnali óráktól újabb helyeken keletkezik egész napra megmaradó, zúzmarás köd.
Éjszaka gyenge, napközben mérsékelt lesz a keleti szél.
A hajnali órákra délnyugaton -10, máshol -15 fok körüli, holnapra délutánra 0, -5 fok közötti hőmérséklet várható, a tartósan ködös helyeken azonban -10 fok közelében lesz a hőmérséklet maximuma.

H. Bóna Márta s.k.

A hőmérséklet napi középértéke és eltérése a sokévi átlagtól /Budapest belterületén/:

1986. II. 4.	-3,4°C	-4,3°C

1871 óta ezen a napon Budapesten előfordult

legmagasabb hőmérséklet: 13,8°C /1967/,
legalacsonyabb hőmérséklet: -15,8°C /1956/.

86.093.

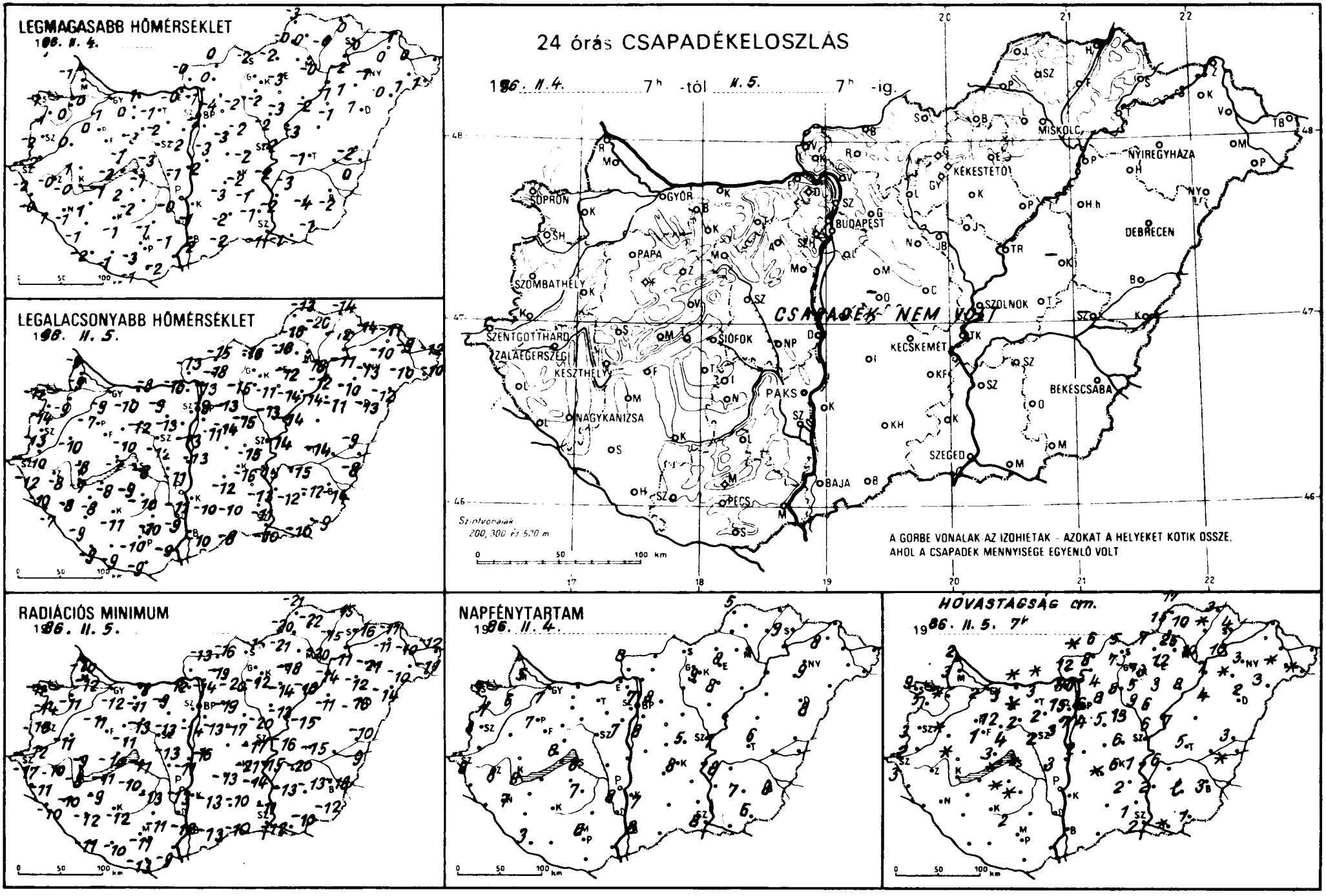
LEGMAGASABB HŐMÉRSÉKLET
1986. II. 4.
LEGALACSONYABB HŐMÉRSÉKLET
1986. II. 5.
RADIÁCIÓS MINIMUM
1986. II. 5.
24 órás CSAPADÉKELOSZLÁS
1986. II. 4. 7h -tól II. 5. 7h -ig.
CSAPADÉK NEM VOLT
A GÖRBE VONALAK AZ IZOHIETÁK - AZOKAT A HELYEKET KÖTIK ÖSSZE, AHOL A CSAPADÉK MENNYISÉGE EGYENLŐ VOLT
Szintvonalak 200, 300 és 500 m
NAPFÉNYTARTAM
1986. II. 4.
HÓVASTAGSÁG cm.
1986. II. 5. 7h
SOPRON
GYŐR
MISKOLC
NYÍREGYHÁZA
KÉKESTETŐ
BUDAPEST
DEBRECEN
SZOMBATHELY
PAPA
SZOLNOK
SZENTGOTTHÁRD
ZALAEGERSZEG
KESZTHELY
SIÓFOK
KECSKEMÉT
NAGYKANIZSA
PAKS
BÉKÉSCSABA
SZEGED
BAJA
PÉCS

86. II. 5. 07 h-ig az utolsó 24 óra adatai						Előző nap napos órái
állomás	csapadék (mm)	Hó cm	max. hőmérséklet	min. hőmérséklet	rad. min.	
Győr	◦ ⊔	2	-1	-9	-12	7
Kapuvár	• ∨	folt	0	-9	-11	6
Mosonmagyaróvár	• ∨	3	-0	-9	-12	5
Rajka	◦ ⊔	2	-1	-9	-10	
Sopron	• ≡	9	-1	-11	-11	7
Sopronhorpács	• ∨	5	-1	-14	-14	7
Káld	•	folt	0	-10	-11	
Körmend	◦	2	-2	-10	-12	
Szentgotthárd	•	3	-2	-12	-17	8
Szombathely	• ∨	3	-2	-13	-16	8
Lenti	• ∨		-0	-10	-11	
Letenye	◦ ⊔		1	-7	-10	
Nagykanizsa	• ⊔		-1	-8	-10	7
Zalaegerszeg	◦ ⊔		-0	-8	-10	8
Farkasgyepű	◦	1	1	-11	-12	
Keszthely	•		-0	-7	-8	8
Mencshely	◦ ∨	3	-3	-10	-12	8
Pápa	• ⊔		0	-7	-11	7
Sümeg	◦ ⊔	folt	1	-8	-9	
Tihany	•	folt	-2	-7	-10	
Veszprém	◦ ≡	4	-1	-10	-11	
Zirc	• ≡	12	-3	-14	-17	
Fonyód	◦ ⊔		-1	-8	-11	
Homokszt. györgy	•		-2	-9	-11	3
Kaposvár	◦ ⊔		-1	-11	-12	
Marcali	◦ ⊔		1	-8	-9	
Siófok	◦ ⊔	folt	-1	-8	-11	8
Somogyszob	◦ ⊔		-1	-9	-12	
Tab	• ⊔	folt	2	-9	-10	
Bábolna	•	3	-1	-10	-11	
Esztergom	• ⊔	folt	-0	-10	-12	
Kisbér	• ⊔	folt	0	-10	-11	
Komárom	•	folt	-1	-8	-8	
Tatabánya	•	3	-1	-9	-9	
Alcsútdoboz	• ∨	2	-2	-13	-13	
Dunaújváros	◦	3	-1	-11	-11	
Martonvásár	• ∨	3	-2	-13	-14	7
Mór	• ≡	2	-3	-12	-13	
Nagyhörcsökp.	–	–	–	–	–	
Szabadbattyán	• =	2	-3	-12	-13	
Iregszemcse	• ⊔	folt	-2	-10	-13	7
Lengyel	•		-1	-10	-11	
Paks	• ⊔		-0	-11	-13	8
Szekszárd	• =		-1	-9	-12	
Árpádtető	•	2	-4	-10	-12	
Mohács	•		-2	-9	-9	
Pécs	•		-3	-10	-11	6
Siklós	•		-1	-9	-13	
Szigetvár	• ⊔		-1	-9	-10	
Budaörs	• ∨	7	-2	-15	-20	
Bp. Lőrinc	• ∨	4	-3	-11	-13	8
Bp. Met. Int.	• =	6	-2	-9	–	7
Bp. Szab. hegy	•	15	-5	-10	-13	
Cegléd	•	6	-2	-15	-17	5
Dobogókő	◦	40	-6	-13	-15	
Gödöllő	• ∨	8	-4	-13	-19	8
Királyrét	• ∨	12	-3	-17	-20	
Monor	• ≡	5	-3	-14	-17	
Nagykáta	• ∨	13	-2	-15	-20	
Szentendre	•	4	-7	-12	-12	

86. II. 5. 07 h-ig az utolsó 24 óra adatai						Előző nap napos órái
állomás	csapadék (mm)	Hó cm	max. hőmérséklet	min. hőmérséklet	rad. min.	
Vác	• ∨	5	-1	-13	-14	
Vámosmikola	• ∨	folt	-0	-13		8
Baja	• ⊔		-2	-10	-13	8
Bácsalmás	• ⊔		-2	-8	-10	
Izsák	• ∨	folt	-3	-12	-13	
Kalocsa	• ⊔		-1	-10	-13	7
Kecskemét	• ∨	6	-2	-16	-21	8
Kiskunfélegyháza	•	2	-1	-13	-14	
Kiskunhalas	• =		-2	-10	-10	
Kunszentmiklós	• ≡	2	-2	-13	-16	
Tiszakécske	• ∨	1	-2	-15	-15	
Balassagyarmat	• ∨	6	0	-15	-16	
Romhány	• ≡	8	0	-18	-19	
Salgótarján	•	5	-2	-16	-19	
Eger	• ∨	12	-3	-12	-18	8
Galyatető	•	79	-7	-13	-14	
Gyöngyös	•	5	-2	-11	-12	
Kékestető	• ∨	78	-7	-13	-17	9
Kompolt	• ⊔	3	-3	-14	-14	8
Lőrinci	• ∨	8	-2	-15	-20	
Poroszló	• ⊔	8	-2	-14	-18	
Jászapáti	• ∨	6	-2	-13	-13	
Jászberény	• ≡	9	-3	-16	-18	
Karcag	–	–	–	–	–	
Szolnok	• ∨	6	-2	-14	-16	7
Tiszaroff	• ∨	7	-3	-14	-15	
Túrkeve	• ≡	5	-1	-14	-15	6
Kistelek	• =	1	-1	-11	-11	
Makó	•	folt	-1	-10	-10	
Szeged	•	2	-1	-10	-12	8
Szentes	• ⊔	2	-2	-12	-13	
Borsodnádasd	• =	7	-2	-18	-21	
Füged	• ⊔	folt	-0	-12	-15	
Hidasnémeti	• =	3	0	-14	-15	
Jósvafő	• =	17	-3	-13	-21	5
Lillafüred	•	25	-3	-15	-16	
Miskolc	• ∨	10	-1	-18	-22	8
Putnok	• ∨	15	-0	-18	-20	
Sárospatak	• =	4	–	-14	-16	9
Szendrőlád	• ∨	10	0	-20	-22	
Tokaj	•	10	-2	-11	-11	
Kisvárda	• ∨		0	-10	-11	8
Mátészalka	•	folt	1	-10	-10	
Nyíregyháza	• ∨	3	-1	-13	-21	9
Nyírlugos	• ≡	3	0	-12	-14	
Pátyod	• ⊔	folt	1	-10	-11	
Tiszabecs	• ≡		–	-12	-12	
Vásárosnamény	•		0	-9	-10	
Záhony	• ⊔		-1	-11	-11	
Berettyóújfalu	• ≡	3	-2	-9	-10	
Debrecen	• ∨	2	1	-13	-16	8
Hajdúdorog	•	folt	1	-10	-12	
Hortobágy	•	4	-1	-11	-11	
Körösszakál	•	folt	0	-8	-9	
Polgár	•	7	-1	-12	-14	
Békéscsaba	• ∨	3	-2	-14	-18	8
Mezőhegyes	• ∨	1	-1	-9	-12	6
Orosháza	• ≡	lep.	-4	-12	-13	7
Szarvas	• ∨	6	-3	-15	-20	8
Szeghalom	–	–	–	–	–	

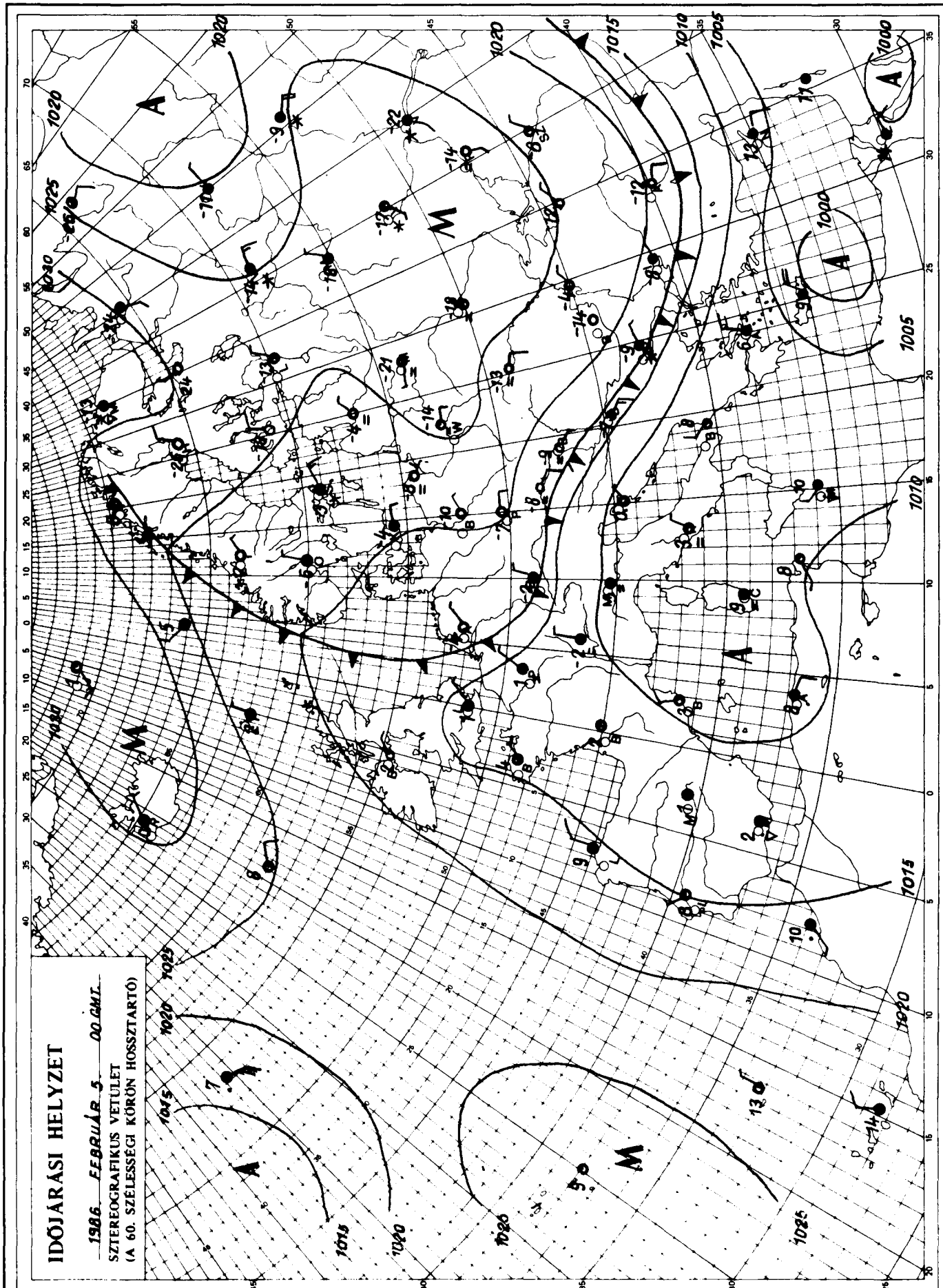

KIADJA: ORSZÁGOS METEOROLÓGIAI SZOLGÁLAT
Készíti: Központi Előrejelző Intézet Analízis- és Rövidtávú Prognózis Központja – T.: 273-018
Megjelenik naponként
Évi előfizetési díja: 2.200,- Ft. Megrendelhető: 1024 Budapest, II., Kitaibel Pál u. 1. – T.: 353-500
Kiadásért felel: az OMSZ elnöke – Szerkesztésért felel: a KEI igazgatója

Jelmagyarázat a havi mellékletben

IDŐJÁRÁSI NAPIJELENTÉS

ЕЖЕДНЕВНЫЙ МЕТЕОРОЛОГИЧЕСКИЙ БЮЛЛЕТЕНЬ · DAILY WEATHER REPORT
BULLETIN QUOTIDIEN DE TEMPS · TÄGLICHER WETTERBERICHT

99. évfolyam 37. szám. + Budapest + 1986. február 6. csütörtök

Az időjárási helyzet és a várható időjárás:

Érdekes átalakulás kezdődött Európa középső részének időjárásában. Az egész északkeleti területek felett felhalmozódott, rendkivül hideg levegő délnyugati irányba, épp a Kárpát-medence és környéke felé indult el. Ugyanakkor a Földközi-tenger északi partvidéke mentén nedves, enyhe légtömegek találhatók, amelyeknek egy része lassan északi irányba mozdul el. Nagy valószinüséggel várható, hogy a két, nagy hőmérsékletkülönbségü levegőfajta keveredése a Kárpát-medence térségében zajlik majd le. Ez a légköri folyamat újabb havazást, további hideg időt eredményez.

Szerdán reggel hazánk fölött még kevés volt a felhő, késő délelőttől kezdve azonban a délnyugati tájak fölött fokozatosan beborult az ég. Később egyre több helyről jelentettek hószállingózást is. A csütörtök reggel 7 óráig lehullott csapadék mennyisége jelentéktelen maradt, sehol sem haladta meg az 1 mm-t. Az ország északkeleti részén derült maradt az ég, 5-8 órán át sütött a nap. A hőmérséklet csúcsértéke a Kárpát-medencében 0 és -5 fok között alakult. A mára /csütörtökre/ virradóra éjszaka délnyugaton továbbra is borult volt az ég, ezért csak -5, -8 fokig hült le a levegő. A derült északkeleti tájakon -9, -19 fokot mértek hajnalban, és néhány helyről zúzmarás ködöt jelentettek. Délelőtt a Kárpát-medence északkeleti felén folytatódott a derült idő, a köd lassanként föloszlott. Délnyugaton borult maradt az ég, többfelé szállingózott a hó. 11 órakor -3, -6 fok között volt a hőmérséklet, a ködös északkeleti megyékből azonban -10, -12 fokot jelentettek.

Ma 12 órakor Budapesten a hőmérséklet -3 fok, a tengerszintre átszámitott légnyomás 1016 hPa, változatlan.

Várható időjárás péntek estig:

Ma /csütörtökön/ északon változóan felhős, párás helyenként ködös idő lesz, legfeljebb hószállingózással, délen borult marad az ég, további gyenge havazás még várható. Holnapra mindenütt beborul az ég, valószinüleg a déli óráktól havazás kezdődik, amely az egész országra átterjed. Az északira, északkeletire forduló szél eleinte mérsékelt lesz, majd fokozatosan megerősödik. A kora reggeli órákra -5, -10 fokig csökken a hőmérséklet, északkeleten -15 fok körül lesz, délutánra csak -2, -6 fokig emelkedik.

H. Bóna Márta s.k.

TÁVOLABBI KILÁTÁSOK SZOMBATTÓL-KEDDIG:

A hét végén további havazásra kell számitani. A havazás az ország keleti és déli részében lesz erősebb, a Dunántúlon inkább csak futó hózápofok kialakulása várható. A jövő hét elején a Tiszántúlon hófúvások valószinüek. Legalacsonyabb hajnali hőmérséklet a felhősebb helyeken -5, -9, másutt -10, -15 fok között várható. Legmagasabb nappali hőmséklet: -1, -6 fok között lesz. Jelentős mennyiségü /legalább 5 mm napi/ csapadék az ország területének 60 százalékán várható.

KÖZÉPTÁVÚ ELŐREJELZŐ CSOPORT

A hőmérséklet napi középértéke és eltérése a sokévi átlagtól /Budapest belterületén/:

1986. II. 5. 6,6°C -7,5°C

1871 óta ezen a napon Budapesten előfordult

legmagasabb hőmérséklet: 12,4°C /1926/,
legalacsonyabb hőmérséklet: -16,8°C /1956/.

86.094.

LEGMAGASABB HŐMÉRSÉKLET

19 86. II. 6.

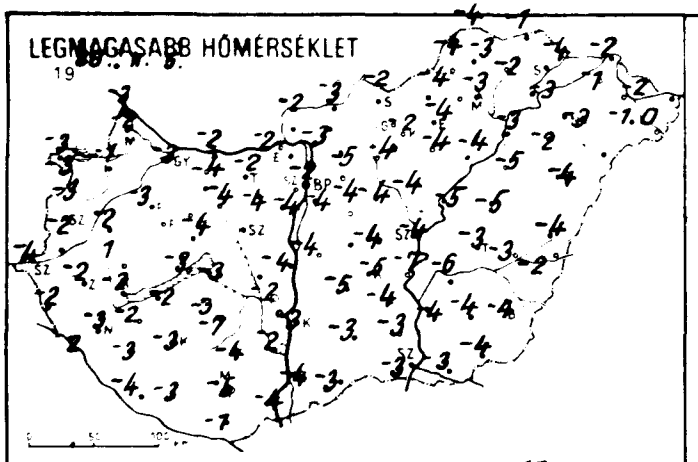

LEGALACSONYABB HŐMÉRSÉKLET

19 86. II. 6.

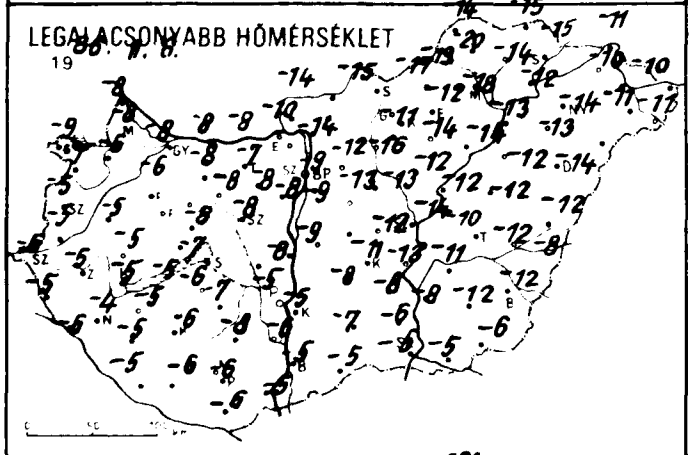

RADIÁCIÓS MINIMUM

19 86. II. 6.

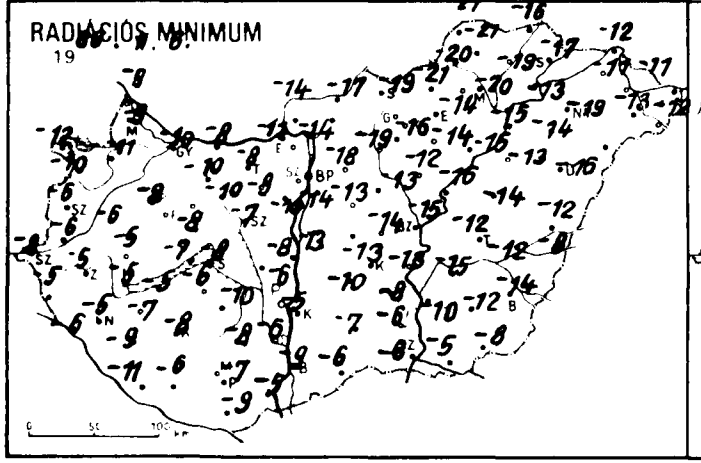

24 órás CSAPADÉKELOSZLÁS

19 86. II. 5. 7h -tól II. 6. 7h -ig

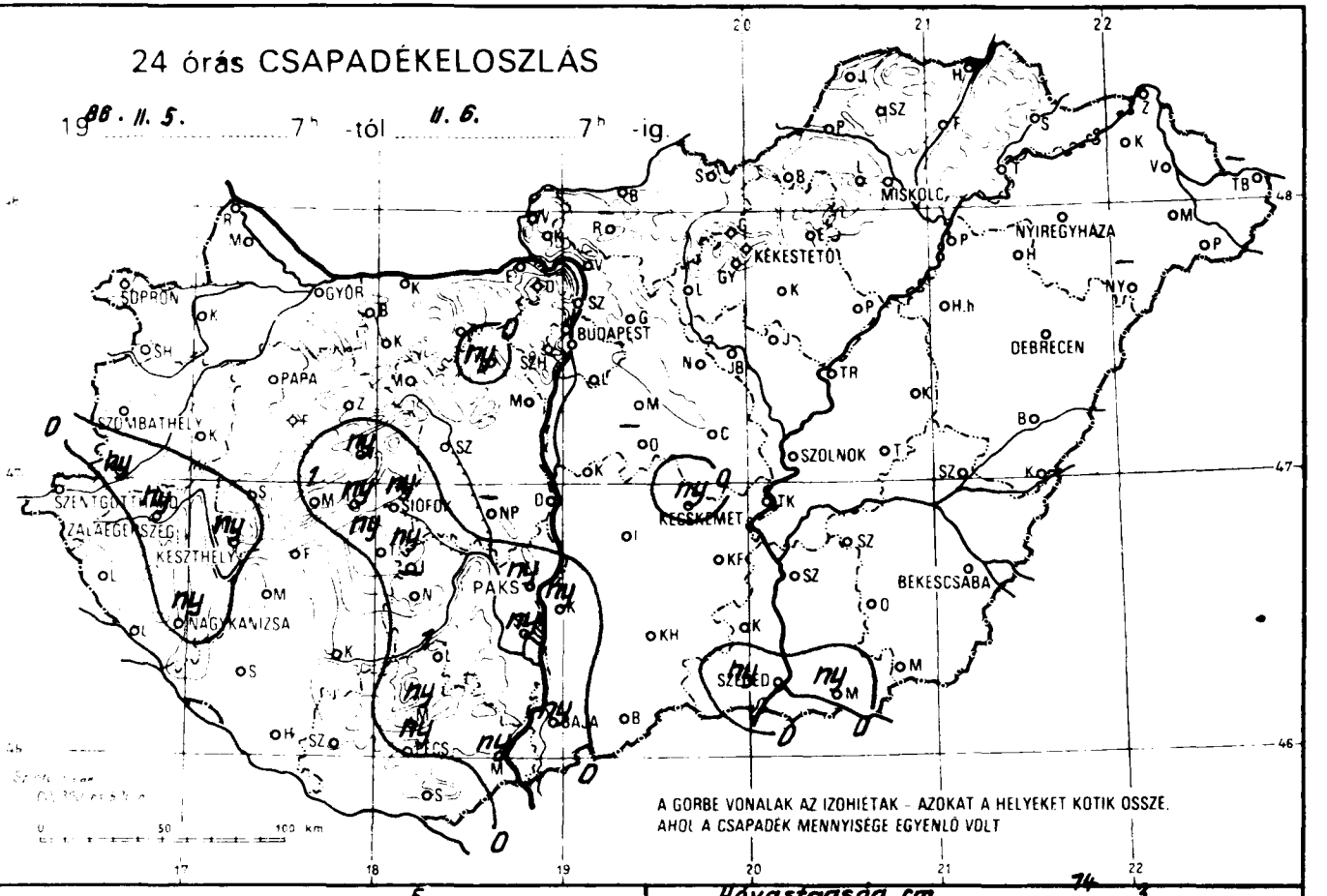

A GÖRBE VONALAK AZ IZOHIETÁK – AZOKAT A HELYEKET KÖTIK ÖSSZE, AHOL A CSAPADÉK MENNYISÉGE EGYENLŐ VOLT

NAPSÜTÉSTARTAM

19 86. II. 5.

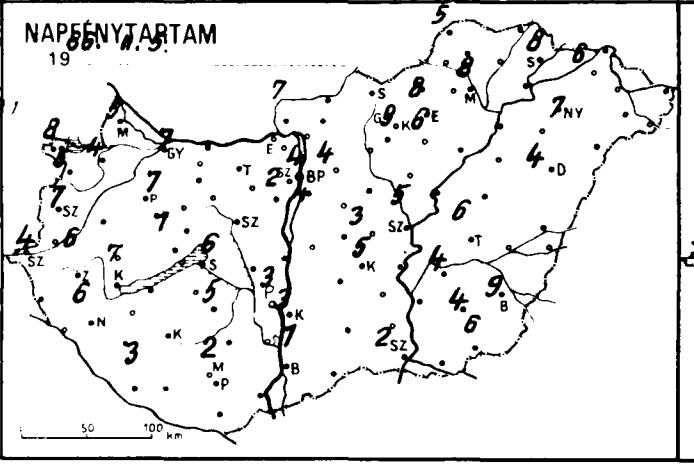

Hóvastagság cm.

86. II. 6. 7h

19

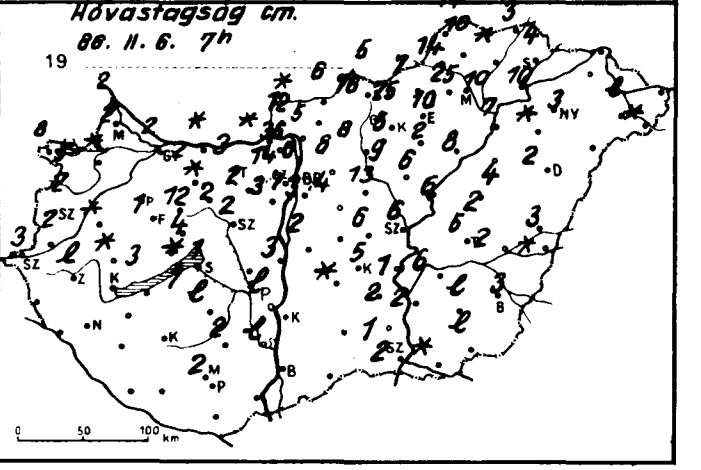

86.II.6. 07 h-ig az utolsó 24 óra adatai						
állomás	csapadék (mm)	Hó cm	max. hőmérséklet	min. hőmérséklet	rad. min.	Előző nap napos órái
Győr	. =	2	-3	-8	-10	7
Kapuvár	. =	folt	-1	-6	-11	4
Mosonmagyaróvár	.	2	-2	-8	-9	5
Rajka	.	2	-3	-8	-9	
Sopron	. =	8	-3	-9	-12	8
Sopronhorpács	. ∨	5	-3	-7	-10	5
Káld	.	folt	-2	-5	-6	
Körmend	ny *	2	-2	-5	-6	
Szentgotthárd	. =	3	-4	-6	-8	4
Szombathely	. ∨	2	-3	-5	-6	7
Lenti	. =		-2	-5	-5	
Letenye	. ⌴		-2	-6	-6	
Nagykanizsa	ny * ⌴		-3	-4	-5	6
Zalaegerszeg	ny * ⌴	lep.	-2	-5	-5	6
Farkasgyepű	.	1	-4	-9	-10	
Keszthely	ny *		-2	-5	-5	7
Mencshely	1 * =	3	-5	-8	-8	1
Pápa	. ⌴		-3	-6	-8	7
Sümeg	. ≡	folt	1	-5	-5	
Tihany	ny * =	folt	-3	-7	-7	
Veszprém	ny *	4	-4	-8	-8	
Zirc	ny *	12	-6	-10	-11	
Fonyód	.		-2	-5	-5	
Homokszt. györgy	.		-4	-5	-11	3
Kaposvár	.		-3	-6	-8	
Marcali	. ⌴		-2	-5	-7	
Siófok	ny * ⌴	1	-3	-7	-8	6
Somogyszob	. ⌴		-3	-5	-9	
Tab	ny * =	7	-3	-6	-6	
Bábolna	. ⌴	2	-3	-9	-12	
Esztergom	. =	folt	-2	-10	-11	
Kisbér	. ⌴	folt	-4	-8	-10	
Komárom	.	folt	-2	-8	-8	
Tatabánya	.	3	-2	-7	-8	
Alcsútdoboz	ny ≡	2	-4	-8	-9	
Dunaújváros	.	3	-4	-8	-8	
Martonvásár	. =	3	-4	-8	-10	2
Mór	. ≡	2	-4	-8	-10	
Nagyhorcsökp.	–	–	–	–	–	
Szabadbattyán	.	2	-6	-8	-7	
Tregszemese	ny ≡	lep.	-7	-7	-10	5
Lengyel	1 * =	2	-4	-8	-8	
Paks	ny * ⌴	lep.	-2	-5	-6	3
Szekszárd	ny * =	lep.	-2	-6	-6	
Arpádtető	ny *	2	-6	-8	-8	
Mohács	ny * =		-4	-5	-5	
Pécs	ny *		-5	-6	-7	2
Siklós	.		-1	-6	-9	
Szigetvár	. =		-3	-6	-6	
Budaörs	. ∨	7	-3	-10	-11	
Bp. Lőrinc	. ∨	3	-4	-9	-14	4
Bp. Met. Int.	. =	6	-2	-9	–	4
Bp. Szab. hegy	. ≡	14	-8	-10	-10	
Cegléd	. ≡	6	-4	-12	-14	3
Dobogókő	.	36	-6	-11	-12	
Gödöllő	. ⌴	8	-5	-12	-18	4
Királyrét	. ∨	12	-5	-16	-19	
Monor	. ≡	4	-4	-13	-13	
Nagykata	. ≡	13	-4	-13	-13	
Szentendre	. ≡	4	-2	-11	-11	

86.II.6. 07 h-ig az utolsó 24 óra adatai						
állomás	csapadék (mm)	Hó cm	max. hőmérséklet	min. hőmérséklet	rad. min.	Előző nap napos órái
Vác	. ∨	5	-3	-14	-14	
Vámosmikola	. ∨	folt	-2	-14	-14	7
Baja	ny * =		-4	-5	-9	1
Bácsalmás	. =		-3	-5	-6	
Izsák	. ∨	folt	-5	-8	-10	
Kalocsa	ny * ⌴		-3	-5	-5	3
Kecskemét	ny *	5	-5	-11	-13	5
Kiskunfélegyháza	.	2	-4	-8	-8	
Kiskunhalas	. =		-3	-7	-7	
Kunszentmiklós	. ⌴	2	-4	-9	-13	
Tiszakécske	. ∨	1	-7	-13	-13	
Balassagyarmat	. ∨	6	-3	-15	-17	
Romhány	--		-	-	-	
Salgótarján	. ⌴	5	-2	-17	-19	
Eger	. ∨	10	-4	-12	-14	8
Galyatető	.	76	-9	-11	-14	
Gyöngyös	.	5	-2	-11	-16	
Kékestető	.	75	-6	-16	-17	9
Kompolt	.	2	-4	-14	-14	6
Lőrinci	. ∨	8	-4	-16	-19	
Poroszló	. ∨	8	-4	-14	-15	
Jászapáti	. =	6	-4	-12	-12	
Jászberény	. ≡	9	-6	-14	-18	
Karcag	.	2	-5	-12	-14	
Szolnok	. ∨	6	-4	-14	-15	5
Tiszaroff	. ∨	6	-5	-12	-16	
Túrkeve	. ≡	5	-3	-10	-12	6
Kistelek	. =	1	-3	-6	-6	
Makó	ny *	folt	-3	-5	-5	
Szeged	ny * =	2	-3	-5	-6	2
Szentes	.	2	-4	-8	-10	
Borsodnádasd	. =	7	-4	-18	-21	
Fugod	. ⌴	folt	-2	-14	-19	
Hidasnémeti	. =	3	-1	-15	-16	
Josvafő	. =	14	-4	-14	-21	5
Lillafured	. ∨	25	-5	-16	-16	
Miskolc	. ∨	10	-3	-18	-20	8
Putnok	. ∨	14	-4	-19	-20	
Sárospatak	. ≡	4	-4	-15	-17	8
Szendrőlád	. ∨	10	-3	-20	-21	
Tokaj	.	10	-3	-12	-13	
Kisvárda	. ∨		-1	-10	-11	6
Mátészalka	. ∨	lep.	-1	-11	-13	
Nyíregyháza	. ∨	3	-3	-14	-19	7
Nyírlugos	–		-	-	-	
Pátyod	. ⌴	folt	0	-11	-12	
Tiszabecs	–		-	-	-	
Vásárosnamény	. ∨		-2	-10	-11	
Zahony	. ⌴		-2	-11	-12	
Berettyóújfalu	. ≡	3	-4	-12	-12	
Debrecen	. ∨	2	-4	-14	-16	4
Hajdúdorog	. ∨	folt	-2	-13	-14	
Hortobágy	. ≡	4	-5	-12	-13	
Kosszakal	.	folt	-2	-8	-8	
Polgár	. ≡	7	-3	-13	-15	
Békéscsaba	. ∨	3	-4	-12	-14	9
Mezőhegyes	.	1	-4	-6	-8	6
Orosháza	. ≡	lep.	-4	-12	-12	4
Szarvas	. ∨	6	-6	-11	-15	4
Szeghalom	. ∨	2	-3	-12	-12	

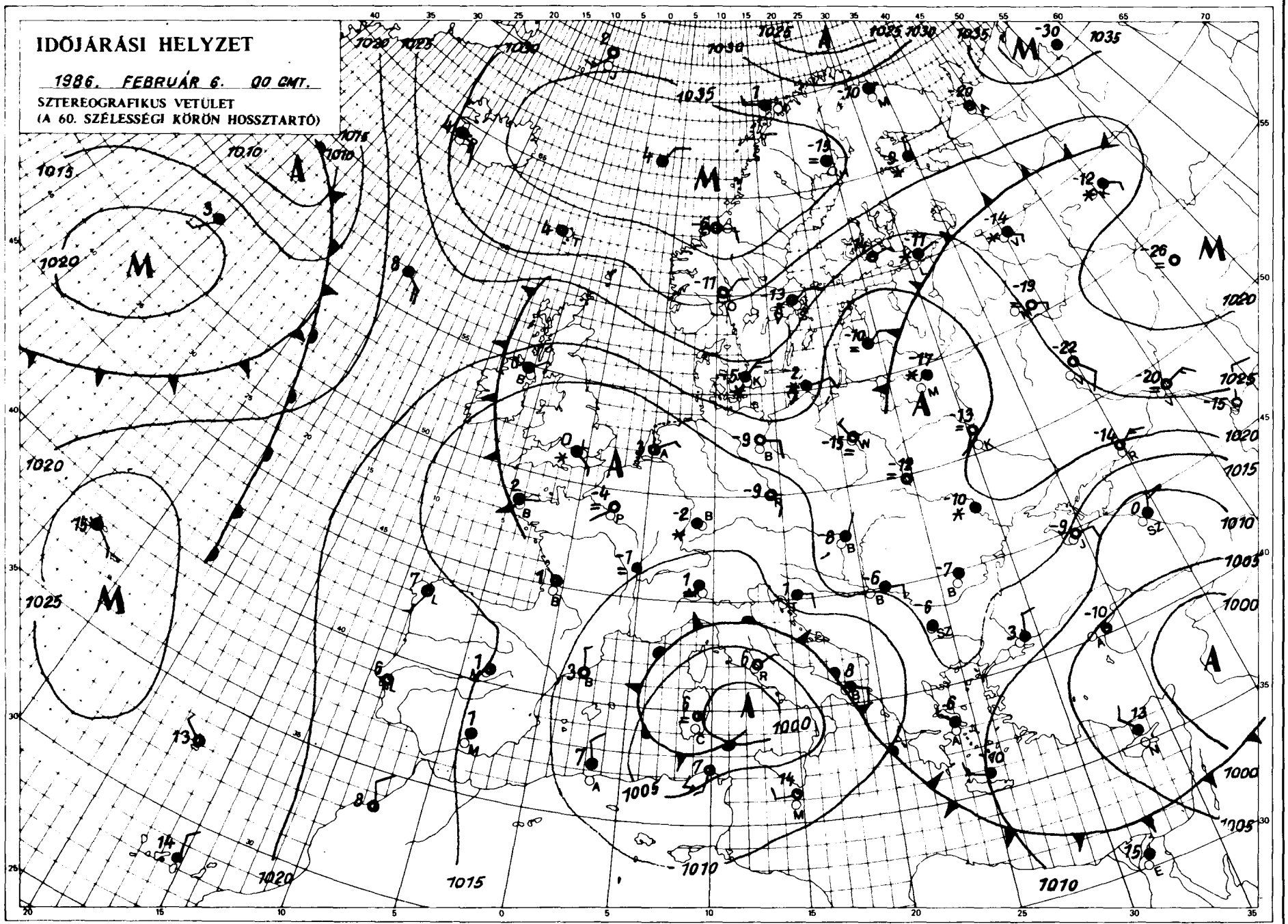

KIADJA: ORSZÁGOS METEOROLÓGIAI SZOLGÁLAT
Készíti: Központi Előrejelző Intézet Analízis- és Rövidtávú Prognózis Központja – T.: 273-018
Megjelenik naponként
Megrendelhető: 1024 Budapest, II., Kitaibel Pál u. 1. – T.: 353-500
Évi előfizetési díja: 2.200,- Ft
Kiadásért felel: az OMSZ elnöke Szerkesztéséért felel: a KEI igazgatója

Jelmagyarázat a havi mellékletben

IDŐJÁRÁSI NAPIJELENTÉS

ЕЖЕДНЕВНЫЙ МЕТЕОРОЛОГИЧЕСКИЙ БЮЛЛЕТЕНЬ · DAILY WEATHER REPORT
BULLETIN QUOTIDIEN DE TEMPS · TÄGLICHER WETTERBERICHT

99. évfolyam 38. szám. + Budapest + 1986. február 7. péntek

Az időjárási helyzet és a várható időjárás:

Kontinensünk legnagyobb részén hideg, téli idő van. A hőmérséklet csúcsértéke Közép- és Kelet-Európában több fokkal a sokévi átlag alatt marad. Ezeken a területeken igen erős az éjszakai lehülés is. Péntekre virradóra Lengyelországban és a Szovjetunió európai területének középső vidékein -20, -25 fokig csökkent a hőmérséklet, sőt kisebb körzetekben -26, -28 fokot is mértek. Számottevő csapadékot egyelőre sehonnan sem jelentenek. Várható azonban, hogy a hétvégén a Földközi-tenger középső medencéjében örvénylő mediterrán ciklon újból megerősödik, igy különösen a Balkán-félszigeten, valamint a déli- és keleti-Kárpátok térségében jelentős csapadék keletkezik. A Kárpát-medencében folytatódik a hideg idő. Elsősorban délen és keleten kell havazásra számitani.

Hazánkban csütörtökön nyugaton és délen erősen felhős, ill. borult volt az ég és hószállingózás, gyenge havazás is előfordult. Az ország többi részén 4, 7 órára kisütött a nap. A kora délutáni hőmérséklet: -1 és -5 fok között alakult. Péntek hajnalra délen, délnyugaton -4, -8, északkeleten -15, -19, az ország más vidékein -9, -14 fokig csökkent a hőmérséklet. Foltokban zúzmarás köd is képződött. Délelőtt az ország északi felén változóan felhős, délen túlnyomóan borult idő volt. Néhány helyen szállingózott a hó. A hőmérséklet 11 órakor az országban -3 és -10 fok között váltakozott.

Ma 12 órakor Budapesten a hőmérséklet -5 fok, a tengerszintre átszámitott légnyomás 1015 hPa, alig változik.

Várható időjárás szombat estig:

Országszerte marad a hideg idő.
Délen és keleten a gyakran erősen felhős égből többfelé várható hószállingózás, gyenge havazás.
Másutt változóan felhős idő lesz, valószinüleg csapadék nélkül.
Az élénk, átmenetileg erős északkeleti szél hófúvást okozhat.
Várható legalacsonyabb éjszakai hőmérséklet: általában -4 és -9 fok között, északon -15 fok körül,
legmagasabb nappali hőmérséklet szombaton: -3 és -8 fok között alakul.

Bozóki István s.k.

A hőmérséklet napi középértéke és eltérése a sokévi átlagtól /Budapest belterületén/:

1986. II. 6.	-5,0°C	-5,8°C

1871 óta ezen a napon Budapesten előfordult

legmagasabb hőmérséklet: 12,5°C /1933/,
legalacsonyabb hőmérséklet: -16,5°C /1954/.

86.095.

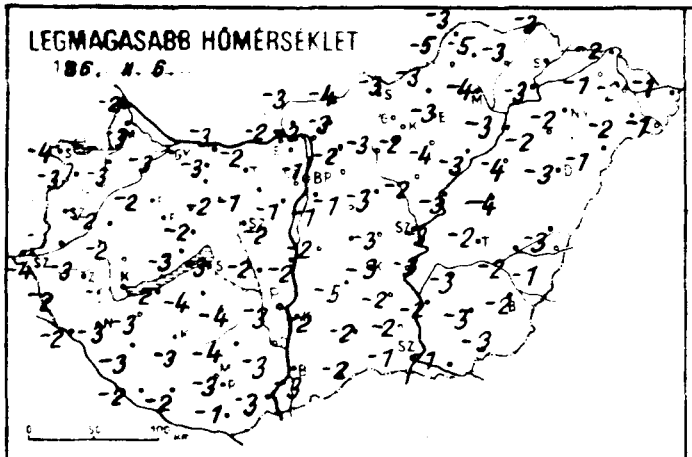
LEGMAGASABB HŐMÉRSÉKLET
1986. II. 6.

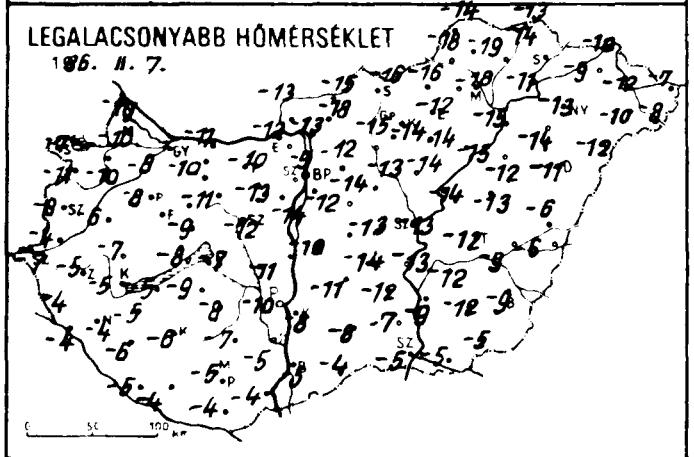
LEGALACSONYABB HŐMÉRSÉKLET
1986. II. 7.

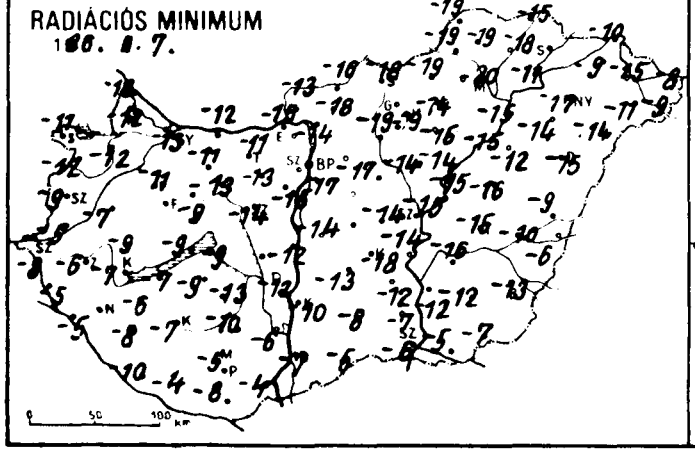
RADIÁCIÓS MINIMUM
1986. II. 7.

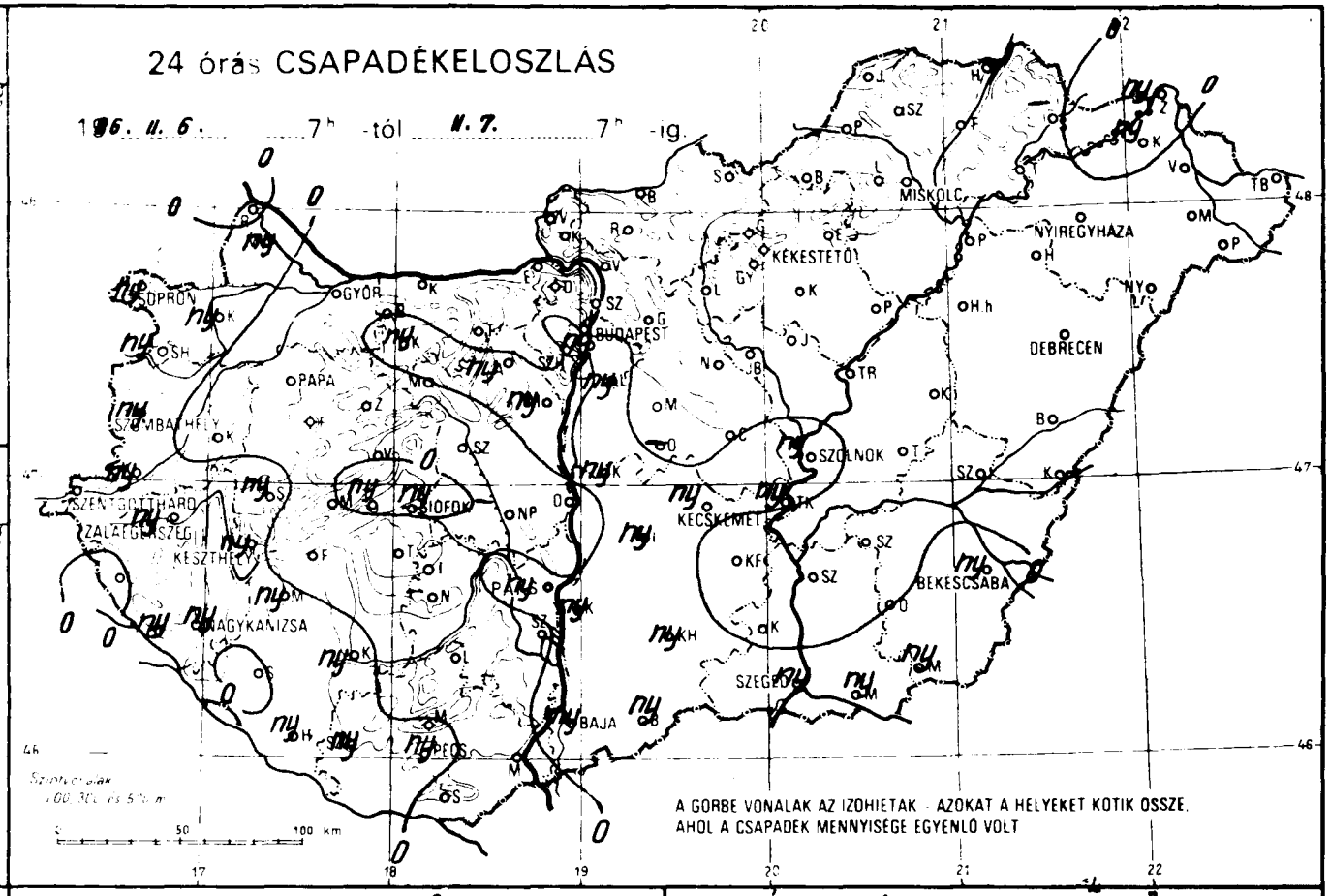
24 órás CSAPADÉKELOSZLÁS
1986. II. 6. 7h -tól II. 7. 7h -ig.
A GÖRBE VONALAK AZ IZOHIETÁK - AZOKAT A HELYEKET KÖTIK ÖSSZE, AHOL A CSAPADÉK MENNYISÉGE EGYENLŐ VOLT
SOPRON
GYŐR
BUDAPEST
MISKOLC
NYÍREGYHÁZA
KÉKESTETŐ
DEBRECEN
PÁPA
SZOMBATHELY
SZOLNOK
KECSKEMÉT
SZENTGOTTHÁRD
ZALAEGERSZEG
KESZTHELY
SIÓFOK
BÉKÉSCSABA
NAGYKANIZSA
SZEGED
PÉCS
BAJA

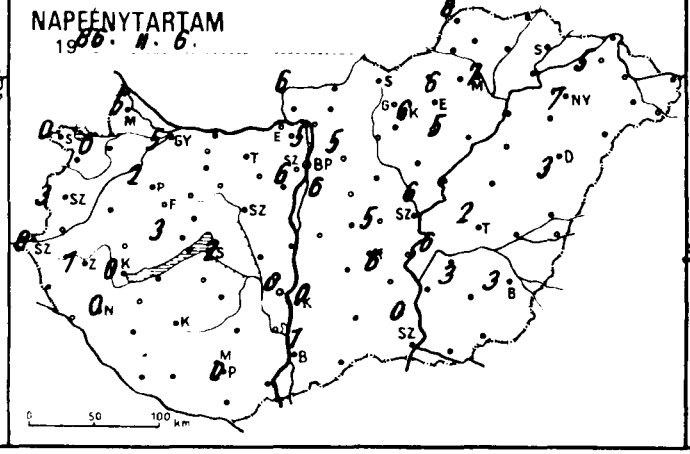
NAPFÉNYTARTAM
1986. II. 6.

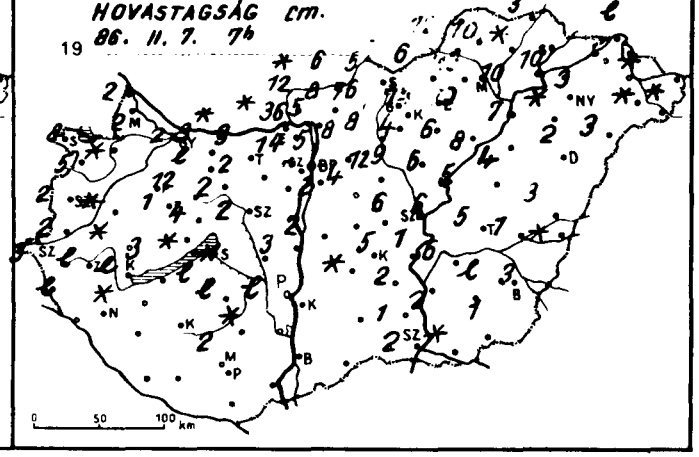
HÓVASTAGSÁG cm.
1986. II. 7. 7h

80.II.7. 07 h-ig az utolsó 24 óra adatai						Előző nap napos órái
állomás	csapadék (mm)	Hó cm	max. hőmérséklet	min. hőmérséklet	rad. min.	
Győr	. ⊔	2	-3	-9	-13	5
Kapuvár	ny * ∨ folt		-3	-10	-12	0
Mosonmagyaróvár	ny * ∨	2	-3	-10	-12	5
Rajka	. ⊔	2	-2	-10	-12	
Sopron	ny * =	8	-4	-7	-11	0
Sopronhorpács	ny * ⊔	5	-3	-11	-12	1
Káld	. ∨ folt		-2	-6	-7	
Körmend	ny *	2	-1	-4	-5	
Szentgotthárd	1 * =	3	-4	-7	-8	0
Szombathely	ny * ⊔	2	-3	-8	-9	3
Lenti	. = lep.		-2	-4	-5	
Letenye	ny * ⊔		-2	-4	-5	
Nagykanizsa	ny * = folt		-3	-4	-5	0
Zalaegerszeg	ny * = lep.		-3	-5	-6	1
Farkasgyepű	. ∨	1	-4	-10	-11	
Keszthely	ny * = lep.		-3	-5	-7	0
Mencshely	. =	3	-3	-9	-12	3
Pápa	. ⊔		-2	-8	-11	2
Sumeg	ny * = folt		-2	-7	-9	
Tihany	ny * ⊔ folt		-3	-8	-9	
Veszprém	. ⊔	4	-2	-9	-9	
Zirc	. =	12	-4	-12	-16	
Fonyód	.		-2	-5	-7	
Homokszt. györgy	ny *		-2	-5	-10	0
Kaposvár	ny *		-3	-6	-7	
Marcali	ny * ⊔		-3	-5	-6	
Siófok	ny * ⊔ folt		-3	-7	-9	2
Somogyszob	. ⊔		-3	-6	-8	
Tab	. = lep.		-4	-9	-9	
Bábolna	. ∨	3	-3	-10	-12	
Esztergom	. ∨ folt		-2	-12	-15	
Kisbér	ny * = lep.		-3	-10	-11	
Komárom	. folt		-3	-11	-12	
Tatabánya	.	3	-2	-10	-11	
Alcsutdoboz	ny * ∨	2	-1	-13	-13	
Dunaújváros	.	3	-2	-11	-12	
Martonvásár	ny * ⊔		-1	-14	-15	6
Mor	. =	2	-2	-11	-13	
Nagyhörcsökp.	-	-	-	-	-	
Szabadbattyán	. =	2	-2	-12	-14	
Iregszemcse	. = lep.		-4	-8	-13	0
Lengyel	. folt		-4	-7	-10	
Paks	ny * = lep.		-3	-10	-12	0
Szekszárd	. =		-3	-5	-6	
Árpádtető	.	2	-4	-6	-7	
Mohács	. =		-3	-4	-4	
Pécs	ny * =		-3	-5	-5	0
Siklós	.		-1	-4	-8	
Szigetvár	ny * =		-2	-4	-4	
Budaörs	ny * ∨	7	-2	-12	-18	
Bp. Lőrinc	ny * ∨	3	-1	-12	-17	6
Bp. Met. Int.	. =	5	-1	-9	-	5
Bp. Szab. hegy	. =	14	-5	-9	-12	
Cegléd	. ∨	6	-3	-13	-14	5
Dobogókő	.	36	-8	-11	-11	
Gödöllő	. ∨	8	-2	-12	-18	5
Királyrét	. ∨	12	-3	-16	-18	
Monor	. =	4	-1	-14	-17	
Nagykáta	. ∨	12	-3	-13	-14	
Szentendre	. =	4	-1	-12	-12	

86.II.7. 07 h-ig az utolsó 24 óra adatai						Előző nap napos órái
állomás	csapadék (mm)	Hó cm	max. hőmérséklet	min. hőmérséklet	rad. min.	
Vác	. ∨	5	-2	-13	-14	
Vámosmikola	. ⊔	folt	-3	-13	-13	6
Baja	ny * =		-3	-5	-7	1
Bácsalmás	ny * =		-2	-4	-5	
Izsák	ny * ∨	folt	-5	-11	-13	
Kalocsa	ny * ⊔		-2	-8	-10	0
Kecskemét	ny * ≡	5	-3	-14	-18	6
Kiskunfélegyháza	. =	2	-2	-12	-12	
Kiskunhalas	ny * ≡		-2	-8	-8	
Kunszentmiklós	ny * ≡	2	-2	-10	-14	
Tiszakécske	ny * ∨	1	-3	-13	-14	
Balassagyarmat	. ∨	6	-4	-15	-16	
Romhány	. =	8	-3	-18	-18	
Salgótarján	.	5	-3	-16	-18	
Eger	. ∨	10	-3	-12	-14	6
Galyatető	.	76	-5	-12	-15	
Gyöngyös	.	4	-2	-14	-19	
Kékestető	.	74	-7	-12	-13	6
Kompolt	.	2	-4	-14	-15	5
Lőrinci	. ∨	8	-3	-15	-19	
Poroszló	. ∨	8	-3	-15	-15	
Jászapáti	.	6	-2	-14	-14	
Jászberény	. ≡	9	-2	-15	-18	
Karcag	. ≡	2	-4	-13	-16	
Szolnok	ny * ∨	6	-3	-13	-15	6
Tiszaroff	. =	5	-3	-14	-15	
Túrkeve	. ∨	5	-2	-12	-15	2
Kistelek	. =	1	-2	-7	-7	
Makó	ny *	folt	-1	-5	-5	
Szeged	ny * =	2	-1	-5	-6	0
Szentes	.	2	-3	-9	-12	
Borsodnádasd	. =	6	-5	-16	-19	
Fugod	. ⊔	folt	-3	-14	-18	
Hidasnémeti	. =	3	-3	-13	-15	
Jósvafő	. =	14	-3	-14	-19	8
Lillafured	. =	23	-5	-15	-15	
Miskolc	. ≡	10	-4	-18	-20	7
Putnok	. ∨	12	-5	-18	-19	
Sárospatak	-	-	-	-	-	
Szendrőlád	. ∨	10	-5	-19	-19	
Tokaj	.	10	-3	-11	-11	
Kisvárda	ny * =	lep.	-1	-9	-9	5
Mátészalka	. ≡	folt	-2	-10	-11	
Nyíregyháza	. ≡	3	-2	-13	-17	7
Nyírlugos	. ⊔	3	-1	-12	-14	
Pátyod	. ⊔	folt	-1	-8	-9	
Tiszabecs	. ≡		-1	-7	-8	
Vásárosnamény	. =	folt	-2	-12	-15	
Záhony	ny *	lep.	-2	-10	-10	
Berettyóújfalu	. ≡	3	-3	-6	-9	
Debrecen	. ∨	2	-3	-11	-15	3
Hajdúdorog	. ∨	folt	-2	-14	-14	
Hortobagy	. ≡	4	-4	-12	-12	
Körösszakal	.	folt	-1	-6	-6	
Polgár	. ≡	7	-3	-15	-15	
Békéscsaba	ny * ∨	3	-2	-9	-13	3
Mezőhegyes	ny *	1	-3	-5	-7	0
Orosháza	. ∨	lep.	-3	-12	-12	3
Szarvas	. ∨	6	-3	-12	-16	6
Szeghalom	. =	1	-2	-9	-10	

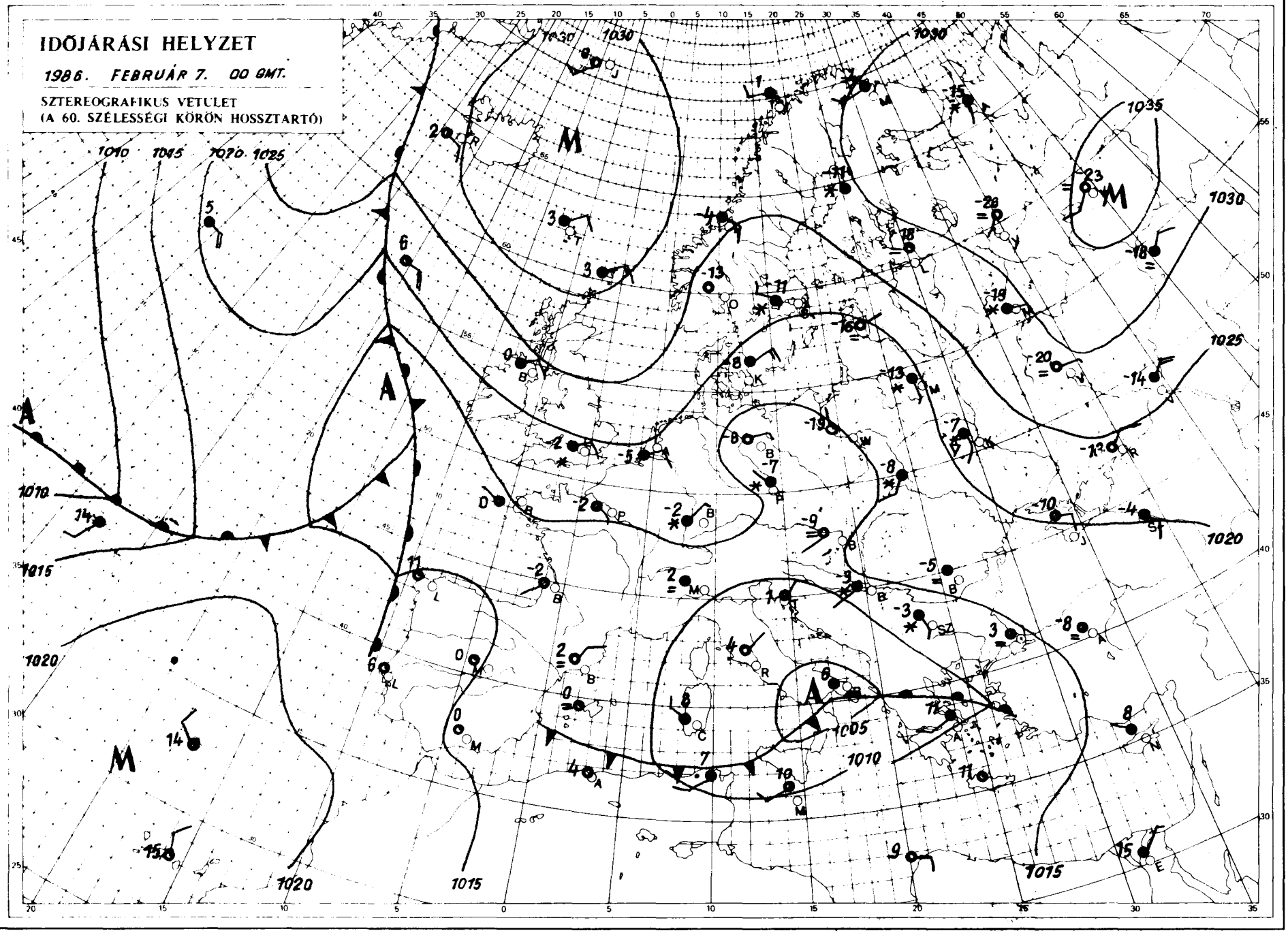

KIADJA: ORSZÁGOS METEOROLÓGIAI SZOLGÁLAT
Készült: Központi Előrejelző Intézet Analízis- és Rövidtávú Prognózis Központja
Megjelenik naponként
Előfizetési díja 2.200,- Ft. Megrendelhető: 1024 Budapest, II., Kitaibel Pál u. 1. T: 353-500
Kiadásért felel: az OMSZ elnöke Szerkesztéséért felel: a KEI igazgatója

Jelmagyarázat a havi mellékletben.

IDŐJÁRÁSI NAPIJELENTÉS

ЕЖЕДНЕВНЫЙ МЕТЕОРОЛОГИЧЕСКИЙ БЮЛЛЕТЕНЬ · DAILY WEATHER REPORT
BULLETIN QUOTIDIEN DE TEMPS · TÄGLICHER WETTERBERICHT

99. évfolyam 39. szám. + Budapest + 1986. február 8. szombat

Az időjárási helyzet és a várható időjárás:

A Lengyel-alföldről - élénk északi áramlattal - sarki léghullámok sodródnak a Cseh-medencén át az Alpok fölé. A hideg levegő útja során érinti a Kárpát-medence nyugati részét is. Közép-Európa szerte meglehetősen hideg az idő, a hőmérséklet csúcsértéke a Lengyel-síkságon átlagosan 12-14 fokkal elmarad az ilyenkor szokásostól. Többfelé alakul ki havazás, hózápor. Szintén gyakran havazik a Duna völgyében, valamint a Keleti-Kárpátokban. Valószinü, hogy az elkövetkező időszakban - egy a Földközi-tenger felett kialakuló mediterrán ciklon hatására - a Kárpát-medencében jelentős havazás kezdődik.

Magyarországon pénteken túlnyomóan borult, párás idő volt. A kora délutáni óráktól egyre többfelé kezdett - általában gyengén - havazni. A szombat reggelig lehullott csapadék mennyisége csapadéknyom és 7 mm között váltakozott. Pénteken a hőmérséklet csúcsértéke -1 és -6 fok között alakult, szombat hajnalra pedig - általában - -7, -12, északon azonban -15 fokig hült le a levegő. Ma délelőtt helyenként felszakadozott a felhőzet. Elszórtan fordult elő - többnyire - gyenge havazás, hószállingózás. A hőmérséklet 11 órakor az országban -7, -11 fok között ingadozott.

Ma 12 órakor Budapesten a hőmérséklet -7 fok, a tengerszintre átszámitott légnyomás 1013 hPa, alig változik.

Várható időjárás vasárnap estig:

Északon, északkeleten időnként kevésbé felhős, nyugaton, délnyugaton túlnyomóan borult idő lesz.
Eleinte szórványosan, majd egyre többfelé, főként nyugaton és délen várható havazás.
Helyenként jelentős mennyiségü havazás valószinü.
Az északkeleti, keleti szél vasárnap átmenetileg megerősödik és hófúvást okozhat.
Hideg marad az idő.
Várható legalacsonyabb éjszakai hőmérséklet: általában -7, -12 fok között, délnyugaton -5, északkeleten -15 fok körül alakul, legmagasabb nappali hőmérséklet: -2, -7 fok között várható.

Jenki Szilvia s.k.

A hőmérséklet napi középértéke és eltérése a sokévi átlagtól /Budapest belterületén/:

1986. II. 7. -6,7°C -7,0°C

1871 óta ezen a napon Budapesten előfordult

legmagasabb hőmérséklet: 12,7°C /1951/,
legalacsonyabb hőmérséklet: -15,2°C /1911/.

86.096.

LEGMAGASABB HŐMÉRSÉKLET

86. II. 7.

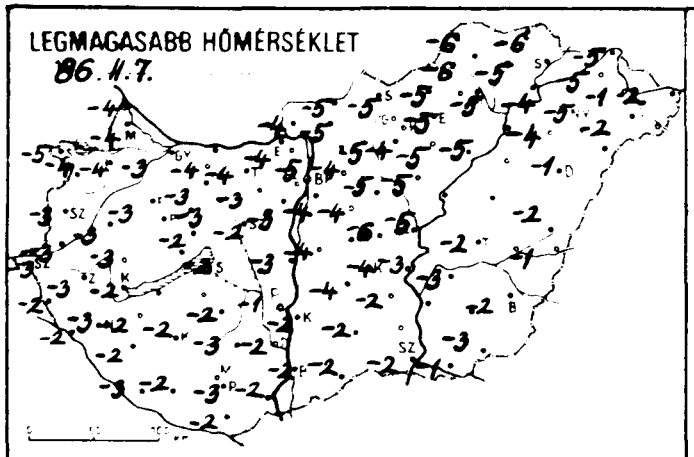

LEGALACSONYABB HŐMÉRSÉKLET

1986. II. 8.

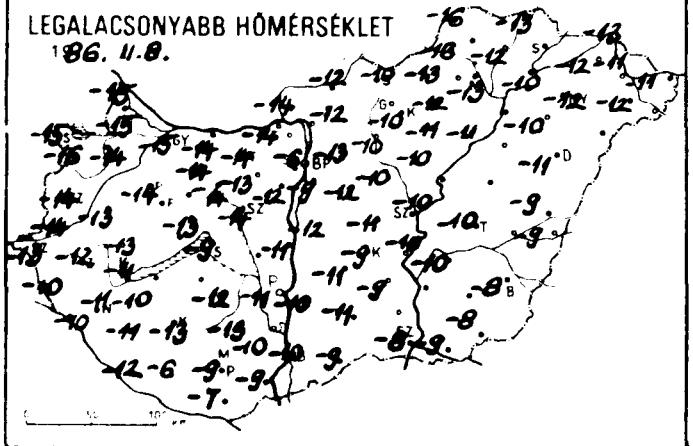

24 órás CSAPADÉKELOSZLÁS

1986. II. 7. 7h -tól 11. 8. 7h -ig.

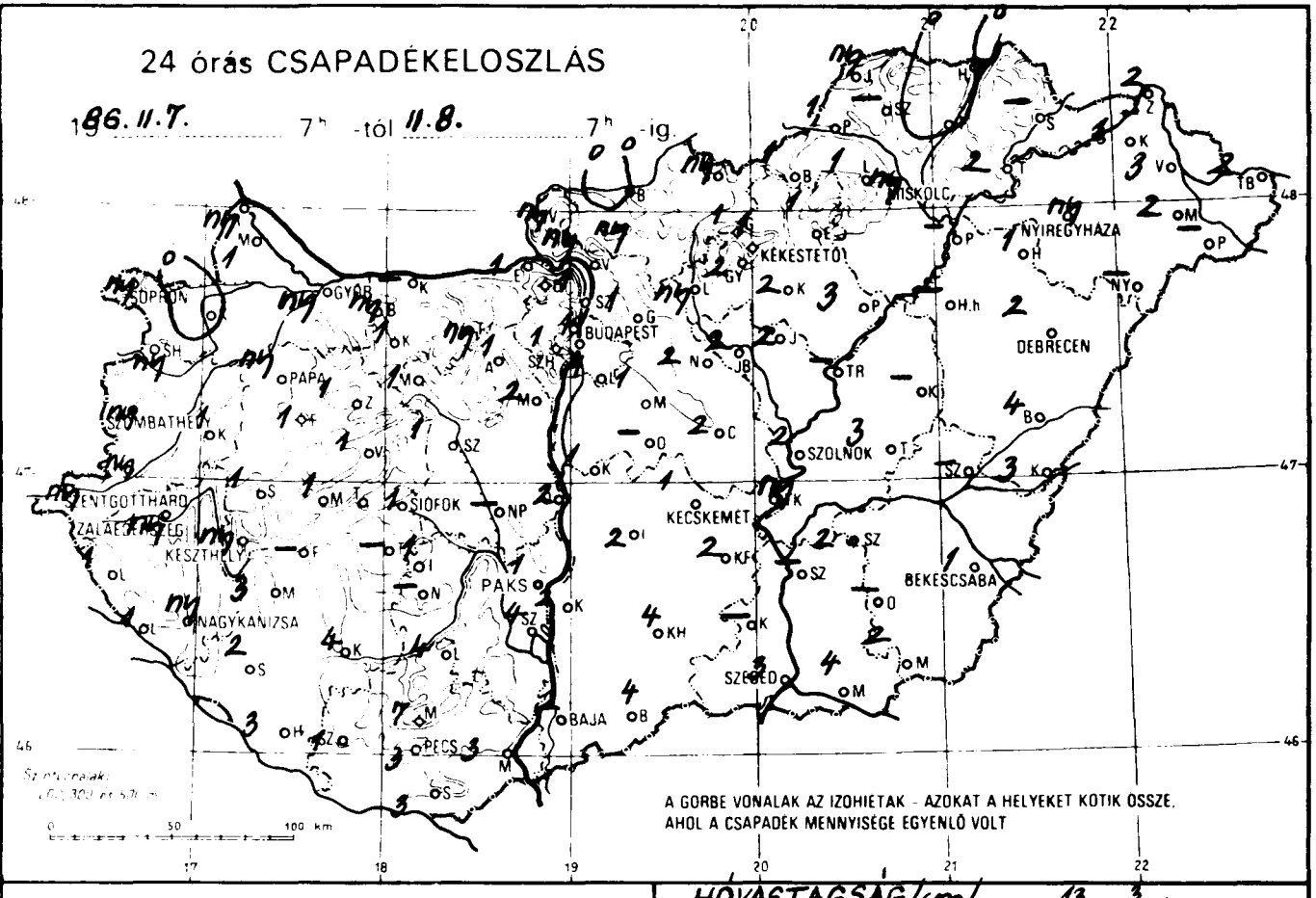

RADIÁCIÓS MINIMUM

1986. II. 8.

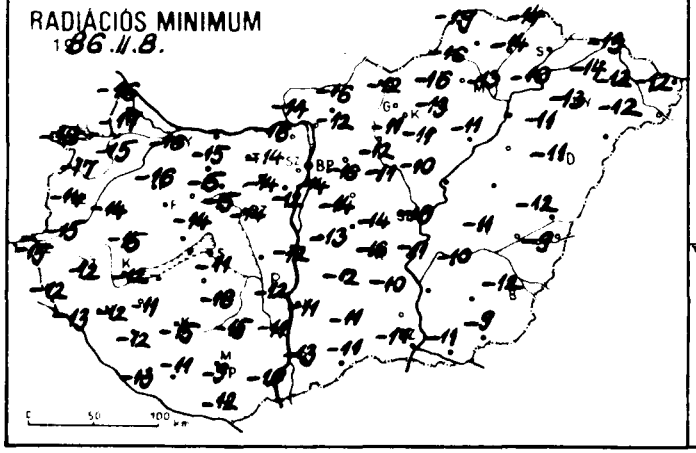

NAPFÉNYTARTAM

1986. II. 7.

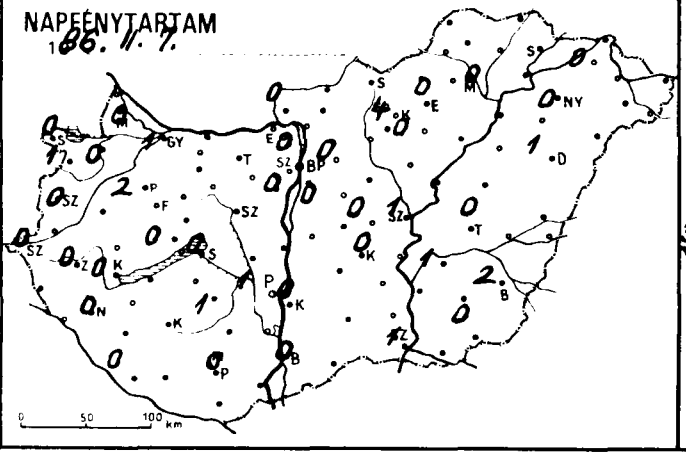

HÓVASTAGSÁG (cm)

1986. II. 8. 7h

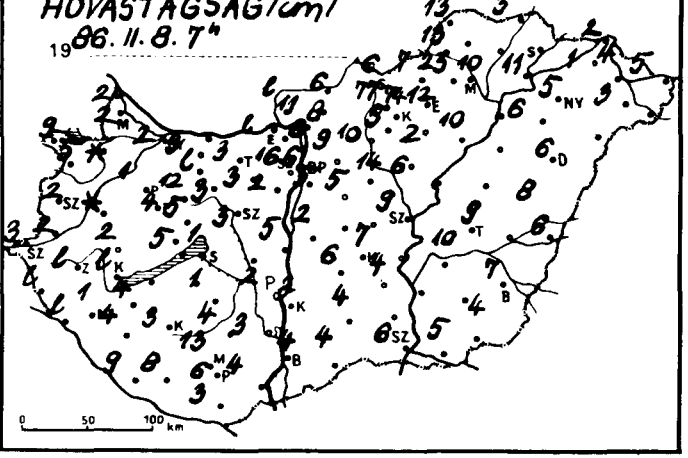

86.II.8. 07 h-ig az utolsó 24 óra adatai						Előző nap napos órái
állomás	csapadék (mm)	Hó cm	max. hőmérséklet	min. hőmérséklet	rad. min.	
Győr	ny * ⊔	2	-3	-15	-16	1
Kapuvár	.	folt	-4	-14	-15	0
Mosonmagyaróvár	1 * ∀	2	-4	-15	-17	0
Rajka	ny * V	2	-4	-15	-16	
Sopron	ny *	9	-5	-15	-18	0
Sopronhorpács	ny * =	5	-4	-16	-17	1
Káld	1 *	folt	-3	-13	-14	
Körmend	ny *	2	-3	-14	-15	
Szentgotthárd	ny * =	3	-3	-13	-15	0
Szombathely	ny * ⊔	2	-3	-14	-14	0
Lenti	10 *	lep.	-2	-10	-12	
Letenye	1 *	lep.	-2	-10	-13	
Nagykanizsa	ny * =	1	-3	-11	-12	0
Zalaegerszeg	ny * =	lep.	-3	-12	-12	0
Farkasgyepű	1 *	4	-2	-17	-18	
Keszthely	ny * =	lep.	-2	-11	-12	0
Mencshely	1 *	5	-3	-14	-15	0
Pápa	ny * ⊔	1	-3	-14	-16	2
Sümeg	1 *	2	-3	-13	-15	
Tihany	-	-	-	-	-	
Veszprém	1 *	5	-2	-13	-14	
Zirc	1 * =	12	-4	-15	-19	
Fonyód	-	-	-	-	-	
Homokszt. györgy	3 *	9	-3	-12	-13	0
Kaposvár	4 *	3	-2	-13	-15	
Marcali	3 *	4	-2	-10	-11	
Siófok	1 * ⊔	1	-2	-9	-11	0
Somogyszob	2 *	4	-2	-11	-12	
Tab	-	-	-	-	-	
Bábolna	ny * V	3	-4	-14	-15	
Esztergom	1 * =	lep.	-4	-14	-16	
Kisbér	1 *	lep.	-3	-14	-15	
Komárom	-	-	-	-	-	
Tatabánya	ny *	3	-4	-14	-14	
Alcsútdoboz	1 * =	3	-3	-13	-14	
Dunaújváros	2 *	5	-3	-11	-12	
Martonvásár	2 * =	2	-3	-12	-12	0
Mór	1 * =	3	-3	-14	-15	
Nagyhörcsökp.	-	-	-	-	-	
Szabadbattyán	1 * =	3	-2	-14	-14	
Tregszemcse	1 * =	1	-2	-12	-18	1
Tengyel	4 * =	4	-3	-13	-15	
Paks	1 * ≡	2	-1	-11	-12	1
Szekszárd	4 *	3	-2	-10	-11	
Árpádtető	7 *	13	-4	-11	-12	
Mohács	3 *	4	-2	-9	-10	
Pecs	3 * =	6	-3	-9	-9	0
Siklós	3 * =	3	-2	-7	-12	
Szigetvár	1 * =	8	-2	-6	-11	
Budaors	1 * ∀	8	-4	-11	-12	
Bp. Lőrinc	1 * V	5	-4	-9	-14	0
Bp. Met. Int.	1 * =	6	-5	-9	-	0
Bp. Szab. hegy	1 * =	16	-7	-11	-12	
Cegled	2 * =	8	-6	-11	-14	0
Dobogókő	-	-	-	-	-	
Godollő	1 * ⊔	9	-4	-13	-16	0
Királyrét	ny * ∀	11	-4	-15	-17	
Monor	1 * ≡	5	-4	-12	-14	
Nagykata	2 * =	14	-5	-10	-11	
Szentendre	1 *	6	-4	-11	-11	

86.II.8. 07 h-ig az utolsó 24 óra adatai						Előző nap napos órái
állomás	csapadék (mm)	Hó cm	max. hőmérséklet	min. hőmérséklet	rad. min.	
Vác	1 * V	6	-5	-12	-12	
Vámosmikola	ny * =	lep.	-4	-14	-14	0
Baja	2 * =	4	-2	-10	-13	0
Bácsalmás	4 *	4	-2	-9	-11	
Izsák	2 * =	6	-4	-11	-12	
Kalocsa	2 *	2	-2	-10	-11	0
Kecskemét	1 * =	7	-4	-9	-16	0
Kiskunfélegyháza	2 *	4	-2	-9	-10	
Kiskunhalas	4 * =	4	-2	-11	-11	
Kunszentmiklós	1 * ⊔	2	-4	-12	-13	
Tiszakécske	ny * V	2	-3	-10	-11	
Balassagyarmat	. =	6	-5	-12	-16	
Romhány	ny *	8	-5	-12	-12	
Salgótarján	ny *	6	-5	-10	-12	
Eger	1 * ≡	12	-5	-12	-13	0
Galyatető	1 *	77	-6	-13	-16	
Gyöngyös	2 * V	5	-4	-10	-11	
Kékestető	1 * =	74	-8	-13	-14	4
Kompolt	2 *	2	-5	-11	-11	0
Lőrinci	ny * ≡	10	-5	-10	-12	
Poroszló	3 * =	10	-5	-11	-11	
Jászapáti	2 * =	6	-5	-10	-10	
Jászberény	2 * ≡	10	-6	-10	-13	
Karcag	-		-	-	-	
Szolnok	2 * ∀	9	-5	-10	-10	1
Tiszaroff	-	-	-	-	-	
Túrkeve	3 * =	9	-2	-10	-11	0
Kistelek	-	-	-	-	-	
Makó	4 *	5	-1	-9	-11	
Szeged	3 * ≡	6	-2	-8	-11	1
Szentes	-	-	-	-	-	
Borsodnádasd	1 * =	7	-5	-13	-16	
Fugod	. =		-5	-12	-14	
Hidasnémeti	. =	3	-6	-13	-14	
Jósvafő	ny * ≡	13	-6	-16	-19	0
Lillafured	1 * =	23	-5	-12	-12	
Miskolc	ny * =	10	-5	-13	-13	0
Putnok	1 * ≡	13	-6	-16	-16	
Sárospatak	-	-	-	-	-	
Szendrőlád	-	-	-	-	-	
Tokaj	2 *	11	-4	-10	-10	
Kisvárda	1 * =	1	-5	-12	-14	0
Mátészalka	2 *	3	-2	-12	-12	
Nyíregyháza	ny * ≡	5	-5	-12	-13	0
Nyírlugos	-	-	-	-	-	
Pátyod	-	-	-	-	-	
Tiszabecs	2 * =	5	-2	-11	-12	
Vásárosnamény	3 * =	4	-1	-11	-12	
Záhony	2 *	2	-5	-13	-13	
Berettyóujfalu	4 * ∀	8	-2	-9	-12	
Debrecen	2 * ≡	6	-1	-11	-11	1
Hajdúdorog	1 *	6	-4	-10	-11	
Hortobágy	-	-	-	-	-	
Körösszakál	3 *	6	-1	-9	-9	
Polgár	-	-	-	-	-	
Békéscsaba	1 * ⊔	7	-2	-8	-12	2
Mezőhegyes	2 *	4	-3	-8	-9	0
Orosháza	-	-	-	-	-	
Szarvas	2 * ∀	10	-3	-10	-10	1
Szeghalom	-	-	-	-	-	

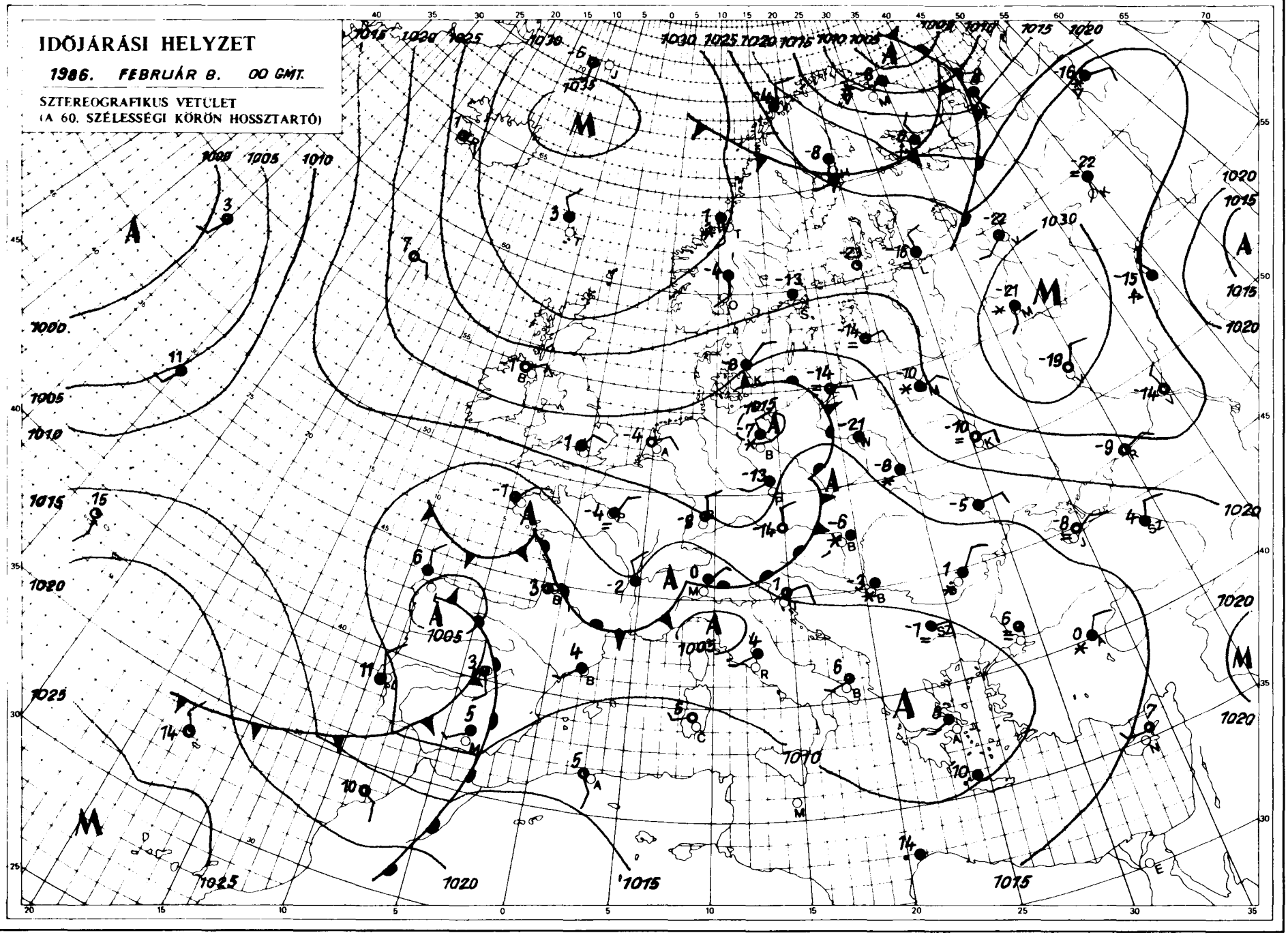

KIADJA: ORSZÁGOS METEOROLÓGIAI SZOLGÁLAT
Készíti: Központi Előrejelző Intézet Analízis- és Rövidtávú Prognózis Központja – T.: 273-018
Megjelenik naponként
Előfizetési díja 2.200.Ft Megrendelhető: 1024 Budapest, II., Kitaibel Pál u. 1. – T.: 353-500
Kiadásért felel: az OMSZ elnöke – Szerkesztéséért felel: a KEI igazgatója

Jelmagyarázat a havi mellékletben

IDŐJÁRÁSI NAPIJELENTÉS

ЕЖЕДНЕВНЫЙ МЕТЕОРОЛОГИЧЕСКИЙ БЮЛЛЕТЕНЬ · DAILY WEATHER REPORT
BULLETIN QUOTIDIEN DE TEMPS · TÄGLICHER WETTERBERICHT

99. évfolyam 40. szám. + Budapest + 1986. február 9. vasárnap

Az időjárási helyzet és a várható időjárás:

Nyugat-Európában, a Német-Lengyel-alföldön, valamint a Skandináv-félsziget és a Szovjetunió déli felén csöndes, hideg az idő, és csak gyönge havazás fordul elő. A hideg levegő Nyugat-Európa felől a Földközi-tenger térségébe áramlik. Ott egy ciklon alakult ki, amely enyhe léghullámokat sodor a Balkán-félszigeten át a Kárpátok vidéke fölé. A hideg és enyhe légtömeg határán széles felhőzet keletkezett, amely Magyarországot is takarja, és a Dunántúlon további jelentős havazást okoz.

Hazánkban tegnap délelőtt még többfelé sütött a nap, majd délnyugat felől egyre több helyen beborult az ég, és eleredt a hó. Ma reggel 7 óráig majdnem az egész országban esett a hó. A lehullott csapadék mennyisége a Dunától keletre csapadéknyom és 2 mm, a Dunántúlon 1 és 9 mm között volt általában, de néhol 10-12 mm-t is mértek. Igen hideg idő volt tegnap, a hőmérséklet csúcsértéke csupán a -3, -9 fokot érte el. Ma éjszaka -6, -11 fokig csökkent a hőmérséklet. Délelőtt az ország nagy részén borult idő volt, a Dunántúlon sokfelé esett a hó. Keleten kisütött a nap. A nyugati megyékben erős északi szél fújt és hófúvást okozott, a hőmérséklet ott 11 órakor is csak -5, -10 fok között volt. Hazánk nagyobb részén azonban tegnap óta megenyhült az idő, 11 órakor mért hőmérséklet -2 és +1 fok között volt.

Ma 12 órakor Budapesten a hőmérséklet 0 fok, a tengerszintre átszámított légnyomás 1007 mbar, alig változik.

Várható időjárás hétfő estig:

Északon, és keleten időnként fölszakad a felhőzet, és csak kisebb havazás, vagy eső várható.
Délen és nyugaton borult marad az ég, és jelentős csapadék lehet, általában hó, de ónos eső, eső is.
Az erős északi szél vasárnap a nyugati megyékben további hófúvást okoz.
Hétfőn keleti, délkeleti szél várható ami megélénkül, néhol megerősödik.
Várható legalacsonyabb éjszakai hőmérséklet: általában -3 és -8,
legmagasabb nappali hőmérséklet hétfőn: a Dunántúlon 0, -3,
másutt 0, +3 fok között lesz.

Pálmási Judit s.k.

A hőmérséklet napi középértéke és eltérése a sokévi átlagtól /Budapest belterületén/:

1986. II. 8. -6,8°C -7.2°C

1871 óta ezen a napon Budapesten előfordult

legmagasabb hőmérséklet: 12,5°C /1894/,
legalacsonyabb hőmérséklet: -16,8°C /1929/.

86.097.

LEGMAGASABB HŐMÉRSÉKLET

1986. II. 8.

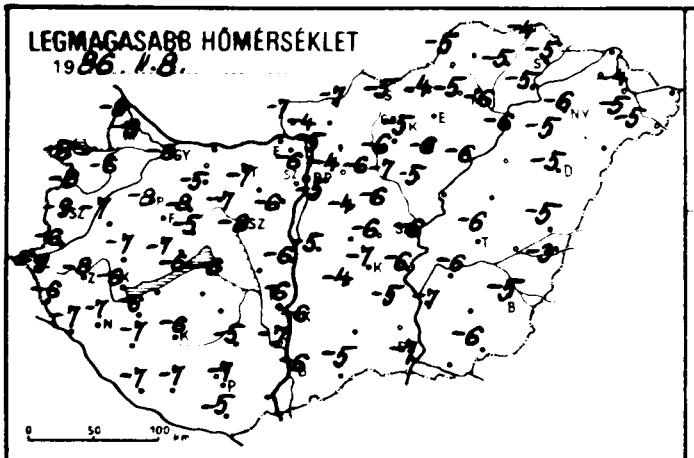

LEGALACSONYABB HŐMÉRSÉKLET

1986. II. 9.

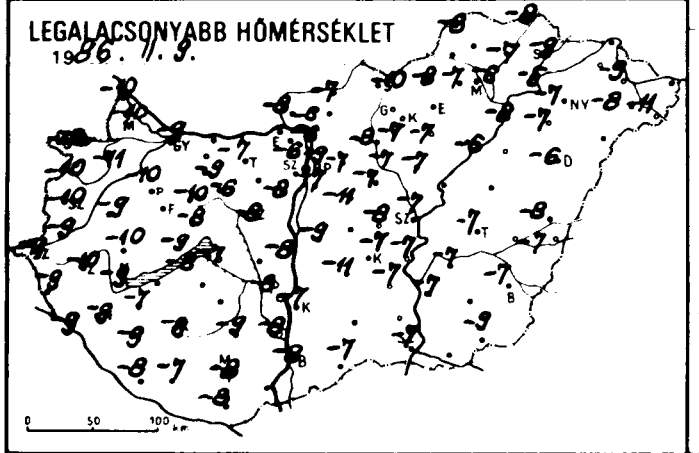

RADIÁCIÓS MINIMUM

1986. II. 9.

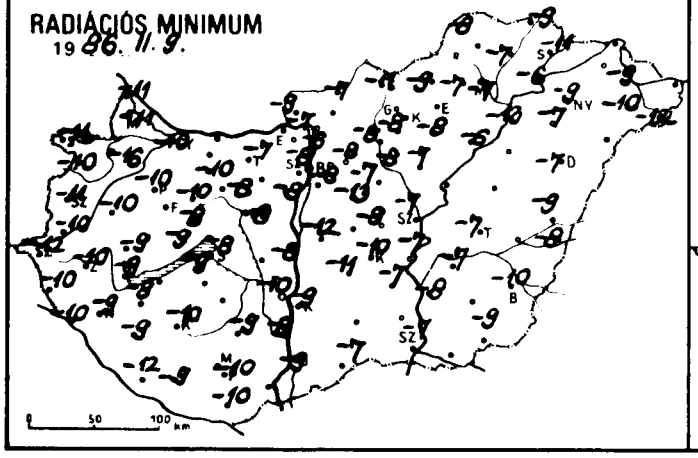

24 órás CSAPADÉKELOSZLÁS

1986. II. 8. 7h -tól II. 9. 7h -ig.

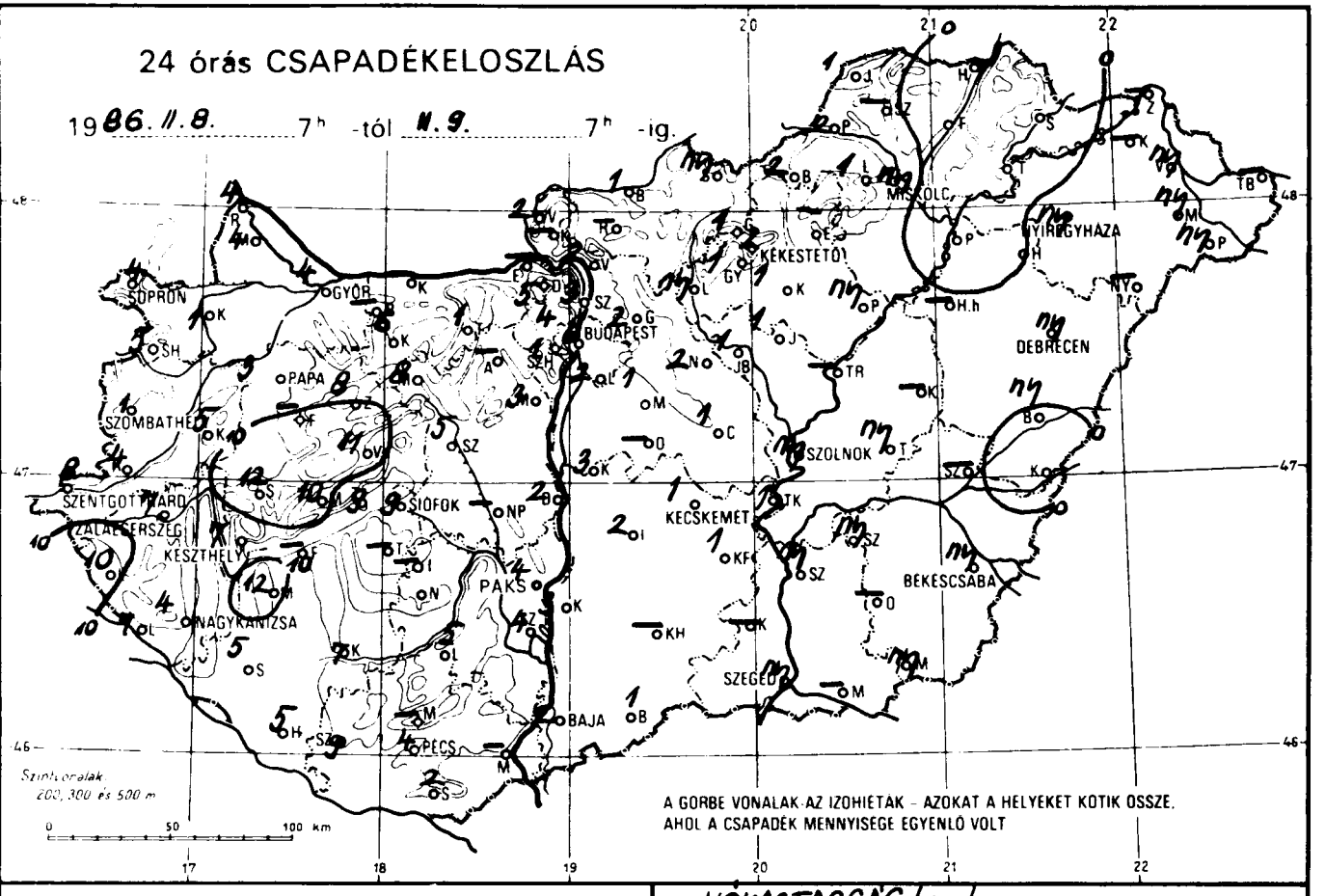

NAPFÉNYTARTAM

1986. II. 8.

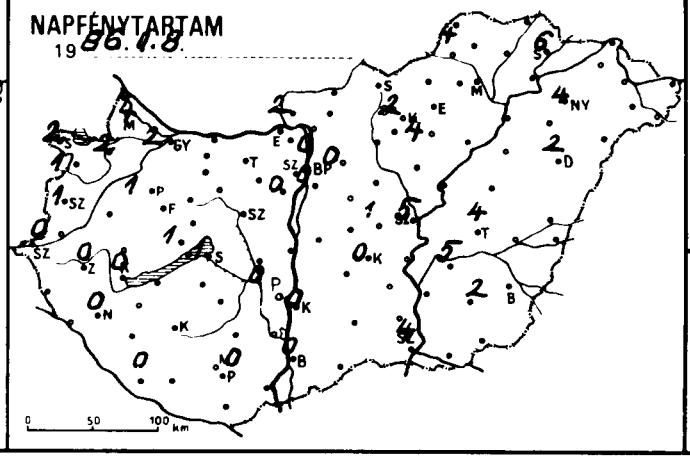

HÓVASTAGSÁG /cm/

1986. II. 9. 7h

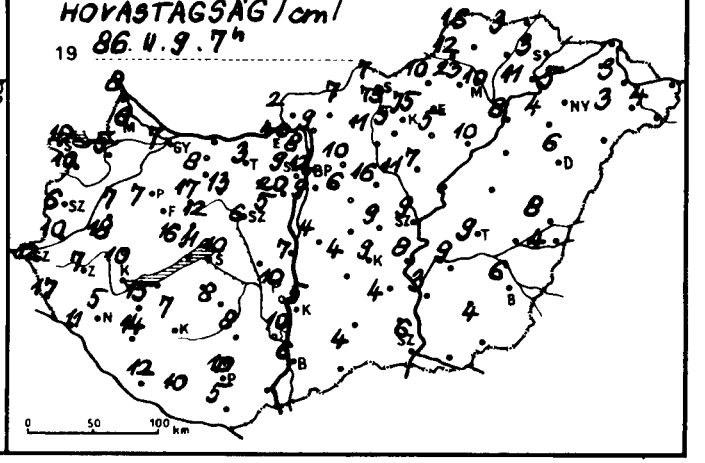

1986.II.9 07 h-ig az utolsó 24 óra adatai						Előző nap napos órái
állomás	csapadék (mm)	Hó cm	max. hőmérséklet	min. hőmérséklet	rad. min.	
Győr	4 * ⊔	7	-8	-9	-10	2
Kapuvár	1 * ϟ	5	-6	-11	-16	2
Mosonmagyaróvár	4 *	6	-8	-10	-11	4
Rajka	4 * ϟ	8	-8	-10	-11	
Sopron	4 * ϟ	10	-8	-10	-11	2
Sopronhorpács	5 * ϟ	10	-8	-10	-10	1
Káld	5 * ϟ	7	-7	-9	-10	
Körmend	4 * ϟ	10	-6	-9	-10	
Szentgotthárd	8 * =	12	-9	-11	-12	0
Szombathely	1 * ϟ	6	-9	-10	-11	1
Lenti	10 * =	17	-6	-9	-10	
Letenye	7 *	11	-7	-9	-10	
Nagykanizsa	4 *	5	-7	-9	-9	0
Zalaegerszeg	7 * =	7	-8	-10	-10	0
Farkasgyepű	–	–	–	–	–	
Keszthely	7 * =	10	-6	-9	-9	0
Mencshely	10 *	16	-7	-9	-9	1
Pápa	3 * =	7	-8	-10	-10	1
Sümeg	12 * ϟ	18	-7	-10	-9	
Tihany	9 * =	11	-6	-8	-9	
Veszprém	11 *	12	-5	-8	-8	
Zirc	8 * =	17	-8	-10	-10	
Fonyód	–	–	–	–	–	
Homokszt. györgy	5 * ≡	12	-7	-8	-12	0
Kaposvár	7 * ≡	7	-6	-9	-10	
Marcali	12 * ϟ	15	-6	-7	-8	
Siófok	9 *	10	-6	-7	-8	1
Somogyszob	5 *	14	-7	-9	-9	
Tab	–	–	–	–	–	
Bábolna	–	–	–	–	–	
Esztergom	–	–	–	–	–	
Kisbér	6 * =	8	-5	-9	-10	
Komárom	–	–	–	–	–	
Tatabánya	1 *	3	-7	-7	-7	
Alcsútdoboz	–	–	–	–	–	
Dunaújváros	2 *	7	-6	-8	-7	
Martonvásár	3 * =	5	-6	-8	-8	0
Mór	8 ∴ ≡	13	-7	-6	-8	
Nagyhörcsökp.	–	–	–	–	–	
Szabadbattyán	5 * ≡ ?	6	-8	-8	-8	
Iregszemcse	–	–	–	–	–	
Lengyel	5 * =	8	-5	-9	-9	
Paks	4 * =	10	-6	-8	-10	0
Szekszárd	4 * =	10	-7	-8	-8	
Arpádtető	–	–	–	–	–	
Mohács	–	–	–	–	–	
Pécs	4 *	10	-7	-8	-10	0
Siklós	2 * =	5	-5	-8	-10	
Szigetvár	9 * =	10	-7	-7	-9	
Budaörs	4 * =	9	-6	-6	-8	
Bp. Lőrinc	2 * =	9	-5	-7	-8	0
Bp. Met. Int.	6 * V	12	-4	-9	–	0
Bp. Szab. hegy	1 * =	20	-8	-9	-9	
Cegléd	1 * =	9	-6	-8	-8	1
Dobogókő	5 * ϟ	40	-10	-10	-11	
Gödöllő	2 * =	10	-6	-7	-8	0
Királyrét	–	–	–	–	–	
Monor	1 * ≡	6	-4	-11	-13	
Nagykáta	2 * =	16	-6	-7	-7	
Szentendre	3 *	8	-5	-6	-6	

1986.II.9 07 h-ig az utolsó 24 óra adatai						Előző nap napos órái
állomás	csapadék (mm)	Hó cm	max. hőmérséklet	min. hőmérséklet	rad. min.	
Vác	2 * ≈	9	-4	-5	-7	
Vámosmikola	2 * =	2	-7	-8	-9	2
Baja	2 * =	6	-6	-8	-9	0
Bácsalmás	1 * ≈	4	-5	-7	-7	
Izsák	2 *	4	-4	-11	-11	
Kalocsa	3 *	5	-6	-7	-9	0
Kecskemét	1 * =	9	-7	-7	-10	0
Kiskunfélegyháza	1 *	4	-5	-7	-7	
Kiskunhalas	–	–	–	–	–	
Kunszentmiklós	3 *	4	-5	-9	-12	
Tiszakécske	1 *	8	-6	-7	-7	
Balassagyarmat	1 * ≈	7	-7	-7	-7	
Romhány	–	–	–	–	–	
Salgótarján	ny *	7	-5	-10	-11	
Eger	–	–	–	–	–	
Galyatető	1 * V	78	-8	-11	-11	
Gyöngyös	1 *	5	-5	-7	-8	
Kékestető	2 * V	75	-10	-11	-13	2
Kompolt	1 *	5	-6	-7	-8	4
Lőrinci	ny * ≡	11	-6	-8	-8	
Poroszló	ny *	10	-6	-6	-6	
Jászapáti	1 *	7	-5	-7	-7	
Jászberény	1 *	11	-7	-7	-8	
Karcag	–	–	–	–	–	
Szolnok	ny * =	9	-6	-7	-7	5
Tiszaroff	–	–	–	–	–	
Túrkeve	ny * =	9	-6	-7	-7	4
Kistelek	–	–	–	–	–	
Makó	ny *	4	-6	-9	-9	
Szeged	ny * =	6	-7	-7	-7	4
Szentes	ny *	3	-7	-7	-8	
Borsodnádasd	2 * ≈	10	-4	-8	-9	
Fügöd	• =		-5	-7	-7	
Hidasnémeti	• =	3	-4	-8	-9	
Jósvafő	1 * ≡	16	-5	-8	-8	4
Lillafured	1 * ≡	23	-5	-7	-7	
Miskolc	ny * =	10	-6	-6	-7	
Putnok	2 * =	12				
Sárospatak	• ≡	13	-5	-9	-11	6
Szendrőlád	–	–	–	–	–	
Tokaj	•	11	-5	-5	-6	
Kisvárda	–	–	–	–	–	
Mátészalka	ny *	3	-5	-8	-10	
Nyíregyháza	ny *	5	-6	-7	-9	4
Nyírlugos	–	–	–	–	–	
Pátyod	ny *	4	-5	-11	-12	
Tiszabecs	–	–	–	–	–	
Vásárosnamény	ny *	3	-4	-9	-9	
Záhony	–	–	–	–	–	
Berettyóújfalu	ny *	8	-5	-8	-9	
Debrecen	ny * =	6	-5	-6	-7	2
Hajdúdorog	•	4	-5	-7	-7	
Hortobágy	–	–	–	–	–	
Körösszakál	•	4	-3	-7	-8	
Polgár	• ≈	8	-6	-8	-13	
Békéscsaba	ny * =	6	-5	-7	-10	2
Mezőhegyes	ny * V	4	-6	-7	-9	0
Orosháza	–	–	–	–	–	
Szarvas	ny * =	9	-6	-7	-7	5
Szeghalom	–	–	–	–	–	

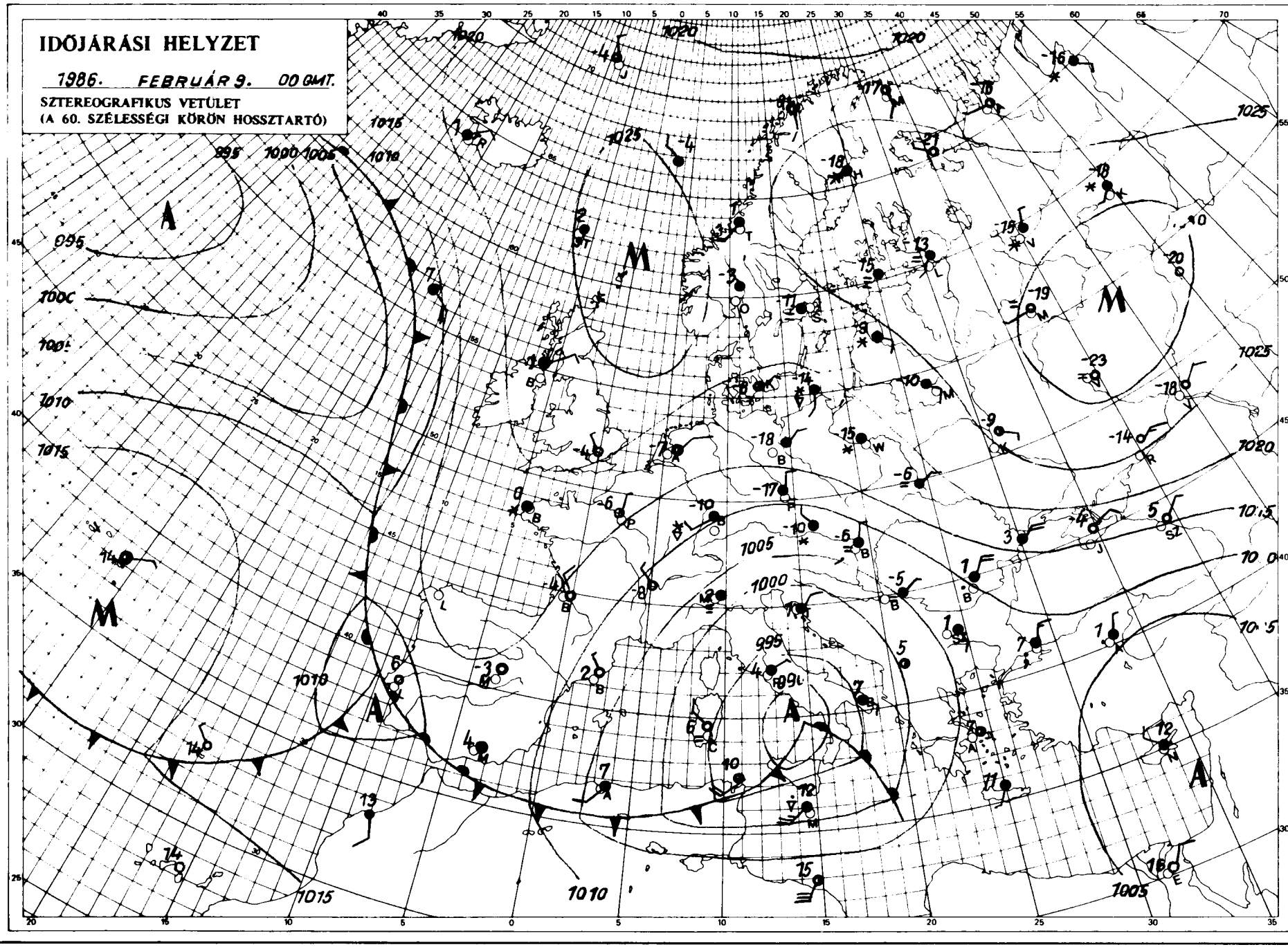

KIADJA: ORSZÁGOS METEOROLÓGIAI SZOLGÁLAT
Készíti: Központi Előrejelző Intézet Analízis- és Rövidtávú Prognózis Központja – T.: 273-018
Megjelenik naponként
Évi előfizetési díja: 2.200,-Ft. Megrendelhető: 1024 Budapest, II., Kitaibel Pál u. 1. – T.: 353-500
Kiadásért felel: az OMSZ elnöke – Szerkesztésért felel: a KEI igazgatója

Jelmagyarázat a havi mellékletben

IDŐJÁRÁSI NAPIJELENTÉS

ЕЖЕДНЕВНЫЙ МЕТЕОРОЛОГИЧЕСКИЙ БЮЛЛЕТЕНЬ • DAILY WEATHER REPORT
BULLETIN QUOTIDIEN DE TEMPS • TÄGLICHER WETTERBERICHT

99. évfolyam 41. szám. + Budapest + 1986. február 10. hétfő

Az időjárási helyzet és a várható időjárás:

Hideg az idő Európa nagy részén. Szokatlan a nagy hideg Franciaországban, az NSZK-ban és Svájcban, ahol napközben is -10 fok körül van a hőmérséklet. A hideg levegő a Földközi-tenger fölé áramlik, az ott örvénylő ciklon ugyanakkor enyhe léghullámokat sodor a Balkán-félszigeten és a Kárpátok vidékén át észak felé. Az enyhe és a hideg légtömeg határa továbbra is érinti Magyarországot. Ezért lényegesen különbözik a nyugati megyék és az ország nagy részének időjárása. Nyugaton már több, mint egy napja havazik, erős szél fúj, és igen hideg van, az ország nagy részén ugyanakkor vasárnap megenyhült az idő. A hőmérséklet csúcsértéke vasárnap a Dunától keletre 0, +8, a Dunántúlon 0, és -9 fok között volt. A -5 fok alatti értékeket a nyugati megyékben mérték. Napközben inkább csak nyugaton esett a hó, másutt sokfelé kisütött a nap, sőt keleten 4-8 órás napsütést mértek. Ma éjszaka 0, -10 fokig csökkent a hőmérséklet. Az ország nagy részén beborult reggelre az ég, és a Dunántúlon sokfelé, valamint a Dél-Alföldön is esett a hó. A ma reggel 7 óráig lehullott csapadék mennyisége a Dunántúlon volt jelentős, általában 5-10, de nyugaton és délen 15-25, sőt 30-40 mm is előfordult. Ma délelőtt általában borult idő volt, a Dunántúlon és az Alföld déli részén esett a hó, nyugaton az erős, vagy viharos északi szél komoly hófúvást okozott. A hőmérséklet 11 órakor az ország keleti felén 0, +6, a Dunántúlon 0, -9 fok között volt.

Ma 12 órakor Budapesten a hőmérséklet +4 fok, a tengerszintre átszámított légnyomás 1012 hPa, mérsékelten emelkedik.

Várható időjárás kedd estig:

A Dunántúl nyugati felében borult marad az ég és ott további havazás, erős északi szél és hófúvás várható, holnaptól azonban gyengül a havazás. Hajnalban -7, kora délután -3 fok körül lesz a hőmérséklet. Az ország többi részén időnként felszakadozik a felhőzet, számottevő csapadék nem lesz. Az élénk északi, északkeleti szelet időnként erős lökések kísérik. Hajnalban -5, délután +3 fok körül várható a hőmérséklet.

H. Béra Márta s.k.

TÁVOLABBI KILÁTÁSOK SZERDÁTÓL-SZOMBATIG.

Az országrészek közötti időjárási különbségek fokozatosan megszünnek. Kisebb havazás még nyugaton lehetséges. A hét második felében sokfelé párás, ködös lesz a levegő. Legalacsonyabb hajnali hőmérséklet: -8, -3 fok között várható. Legmagasabb nappali hőmérséklet: -2 +3 fok között lesz. Jelentős mennyiségű /legalább 5 mm nap/ csapadék az ország területének 30 százalékán várható.

KÖZÉPTÁVÚ ELŐREJELZŐ CSOPORT

A hőmérséklet napi középértéke és eltérése a sokévi átlagtól /Budapest belterületén/:

1986. II. 9. -1,0°C -1,8°C

1871 óta ezen a napon Budapesten előfordult

legmagasabb hőmérséklet: 13,5°C /1928/.
legalacsonyabb hőmérséklet -19,0°C /1917/.

86.098.

LEGMAGASABB HŐMÉRSÉKLET

1986. II. 9.

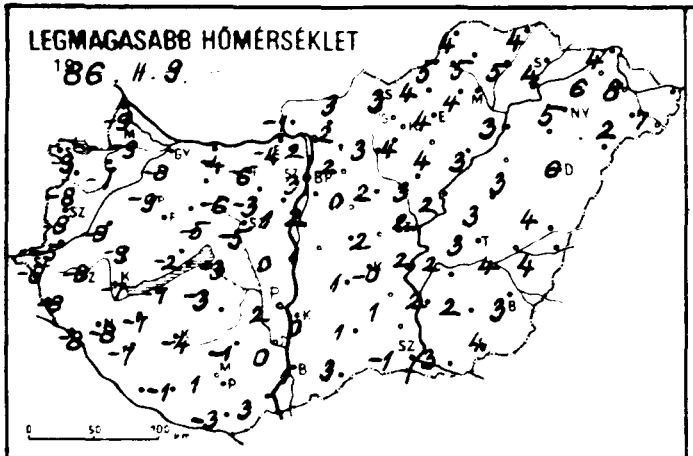

LEGALACSONYABB HŐMÉRSÉKLET

1986. II. 10.

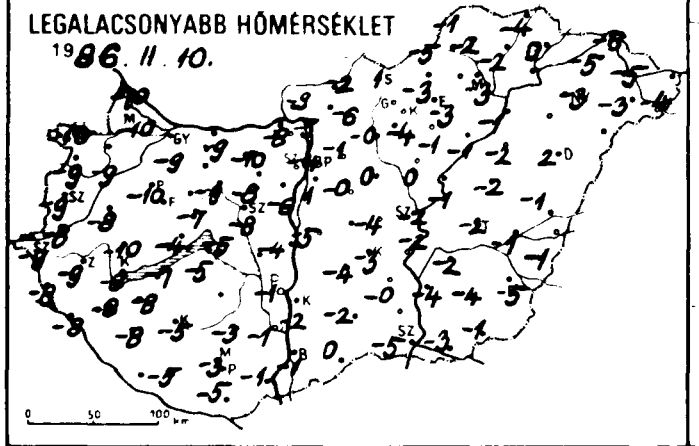

24 órás CSAPADÉKELOSZLÁS

1986. II. 9. 7h -tól II. 10. 7h -ig.

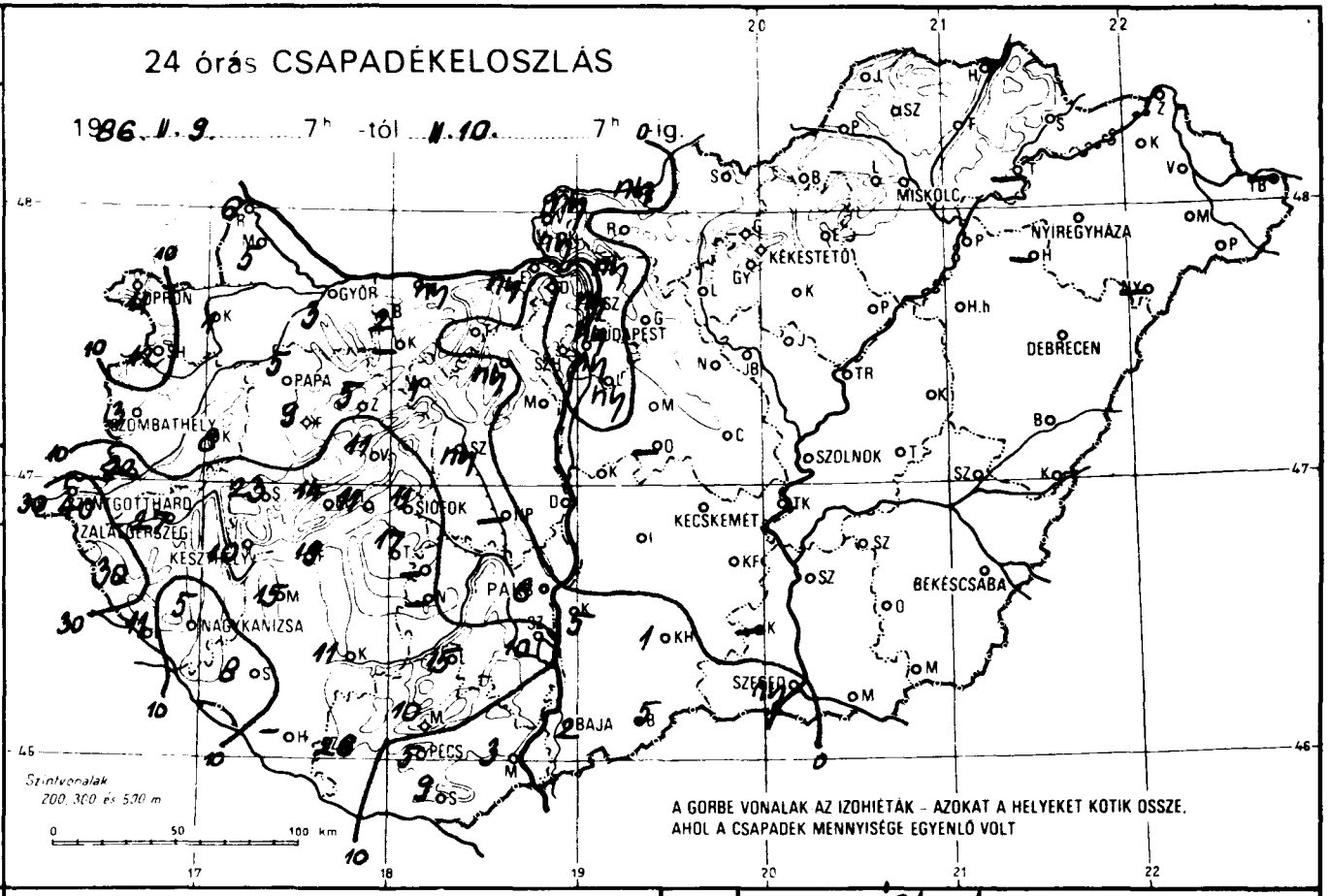

RADIÁCIÓS MINIMUM

1986. II. 10.

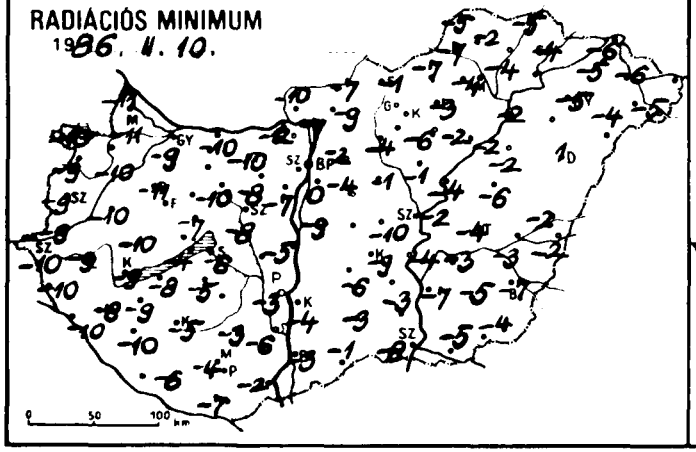

NAPFÉNYTARTAM

1986. II. 9.

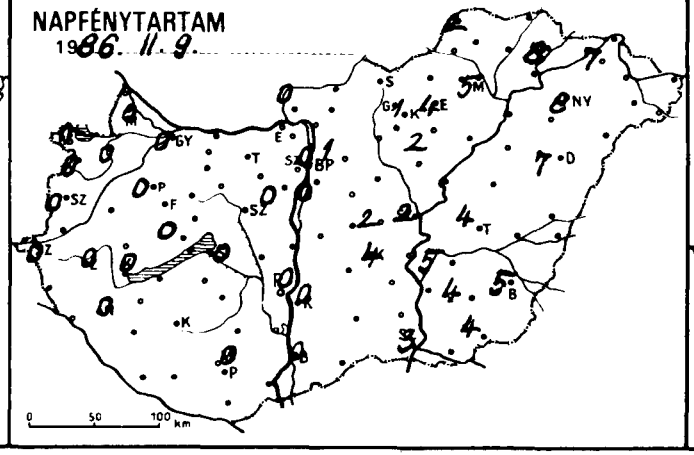

HÓVASTAGSÁG (cm)

1986. II. 10. 7h

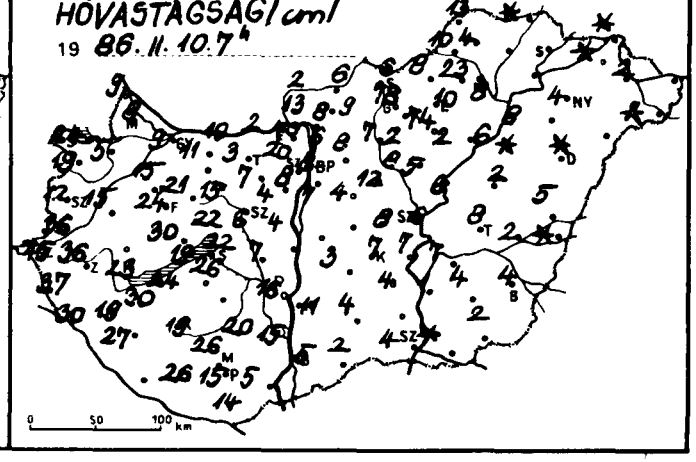

1986. II. 10. 7 h-ig az utolsó 24 óra adatai

állomás	csapadék (mm)	Hó cm	max. hőmérséklet	min. hőmérséklet	rad. min.	Előző nap napos órái
Győr	3 * ≡	9	-8	-9	-9	0
Kapuvár	1 * ϟ	5	-7	-9	-10	0
Mosonmagyaróvár	5 * =	8	-9	-10	-11	0
Rajka	6 * ϟ	9	-9	-10	-11	
Sopron	11 *	24	-9	-10	-10	0
Sopronhorpács	12 * ϟ	18	-8	-9	-9	0
Káld	8 * ϟ	15	-8	-8	-10	
Körmend	22 * ϟ	36	-5	-8	-9	
Szentgotthárd	40 * ϟ	45	-8	-9	-10	0
Szombathely	3 * ϟ	12	-8	-9	-9	0
Lenti	30 * =	37	-8	-8	-10	
Letenye	11 *	30	-8	-8	-10	
Nagykanizsa	5 *	19	-8	-8	-8	0
Zalaegerszeg	27 * =	36	-8	-9	-9	0
Farkasgyepű	9 *	24	-6	-11	-12	
Keszthely	10 * ϟ	23	-7	-8	-9	0
Mencshely	14 * ϟ	30	-9	-9	-9	0
Pápa	5 * =	15	-9	-10	-11	0
Sümeg	23 * ϟ	-	-9	-10	-10	
Tihany	11 * =	19	-2	-4	-4	
Veszprém	11 * ≡	22	-5	-7	-7	
Zirc	5 * =	21	-9	-11	-11	
Fonyód	19 *	24	-7	-7	-8	
Homokszt. györgy	-	-	-	-	-	
Kaposvár	11 *	19	-4	-5	-5	
Marcali	15 * ϟ	30	-7	-8	-9	
Siófok	11 *	22	-3	-5	-6	0
Somogyszob	8 *	27	-7	-8	-10	
Tab	17 * ϟ	26	-3	-5	-5	
Bábolna	2 * V	11	-7	-8	-9	
Esztergom	ny * =	2	-4	-8	-12	
Kisbér	-	-	-	-	-	
Komárom	ny * =	10	-4	-9	-10	
Tatabánya		3	-6	-10	-10	
Alcsútdoboz	ny * =	7	-3	-8	-8	
Dunaújváros	≡	7	0	-4	-5	
Martonvásár	=	4	1	-6	-7	0
Mór	1 ≡	15	-6	-9	-10	
Nagyhörcsökp.	-	-	-	-	-	
Szabadbattyán	ny * =	6	-5	-8	-8	
Iregszemcse	-	-	-	-	-	
Lengyel	15 * =	20	-1	-3	-3	
Paks	8 * =	16	2	-1	-3	0
Szekszárd	10 * =	15	0	-1	-6	
Árpádtető	10 * =	26	-0	-2	-2	
Mohács	3 *	5	3	-1	-2	
Pécs	5 *	15	1	-3	-4	
Siklós	9 * =	14	-3	-5	-7	
Szigetvár	26 * ≡	26	-1	-5	-6	
Budaörs	ny * =	8	2	1	-5	
Bp. Lőrinc	ny * =	7	2	1	0	0
Bp. Met. Int.	ny * =	8	3	-4	-	0
Bp. Szab. hegy		20	0	-1	-1	
Cegléd		8	2	-4	-10	2
Dobogókő		40	-2	-2	-2	
Gödöllő		8	2	-1	-2	1
Királyrét	ny *	13	2	-6	-7	
Monor	≡	4	0	-0	-4	
Nagykáta		12	2	0	-1	
Szentendre	ny * =	6	2	-4	-4	

1986. II. 10. 7 h-ig az utolsó 24 óra adatai

állomás	csapadék (mm)	Hó cm	max. hőmérséklet	min. hőmérséklet	rad. min.	Előző nap napos órái
Vác	ny * =	8	2	-5	-7	
Vámosmikola	ny * ⊔	2	-1	-9	-10	0
Baja	2 * =	5	1	-1	-3	0
Bácsalmás	5 * =	2	3	0	-1	
Izsák	.	3	1	-4	-6	
Kalocsa	5 *	11	0	-2	-4	0
Kecskemét	. =	7	-0	-3	-9	4
Kiskunfélegyháza	.	4	1	-0	-3	
Kiskunhalas	1 * =	4	1	-2	-3	
Kunszentmiklós	.	4	1	-5	-9	
Tiszakécske	.	7	2	-2	-4	
Balassagyarmat	ny * =	6	3	-2	-7	
Romhány	. ≡	9	2	-6	-9	
Salgótarján	.	6	3	1	-1	
Eger	. =	10	4	-3	-3	4
Galyatető	.	78	-3	-3	-4	
Gyöngyös	.	2	4	-4	-6	
Kékestető	. ≡	74	-1	-4	-5	1
Kompolt	.	2	4	-1	-2	2
Lőrinci	.	7	3	-0	-4	
Poroszló	.	6	3	-1	-2	
Jászapáti	.	5	3	0	-1	
Jászberény	.	8	2	1	-2	
Karcag	. ≡	2	3	-2	-6	
Szolnok	. =	6	2	-2	-2	2
Tiszaroff	. =	6	2	-1	-4	
Túrkeve	.	8	3	-2	-4	4
Kistelek	-	-	-	-	-	
Makó	. folt	3	-3	-5		
Szeged	ny * ≡	4	-1	-5	-8	3
Szentes	.	1	2	-4	-7	
Borsodnádasd	.	8	4	-3	-7	
Fügöd	.	-	5	-2	-4	
Hidasnémeti	. = folt	4	-4	-5		
Jósvafő	.	13	4	-1	-5	2
Lillafured	. ≡	23	3	-6	-7	
Miskolc	. =	8	4	-3	-4	5
Putnok	. =	10	5	-5	-7	
Sárospatak	.	-	4	0	-4	8
Szendrőlád	.	4	5	-2	-2	
Tokaj	-	-	-	-	-	
Kisvárda	. = folt	6	-5	-5	7	
Mátészalka	.	-	2	-3	-4	
Nyíregyháza	.	4	5	-3	-5	8
Nyírlugos	-	-	-	-	-	
Pátyod	. folt	7	-4	-5		
Tiszabecs	-	-	-	-	-	
Vásárosnamény	.	2	8	-5	-6	
Záhony	. ⊔ folt	4	-6	-6		
Berettyóújfalu	.	5	4	-1	-2	
Debrecen	. = folt	6	2	1	7	
Hajdúdorog	-	-	-	-	-	
Hortobágy	. folt	3	-2	-2		
Körösszakál	. folt	4	-1	-2		
Polgár	. ≡	8	3	-1	-2	
Békéscsaba	. ⊔	4	3	-5	-7	5
Mezőhegyes	.	2	4	-1	-4	4
Orosháza	. =	4	2	-4	-5	4
Szarvas	. =	7	2	-2	-3	5
Szeghalom	. =	2	4	-1	-3	

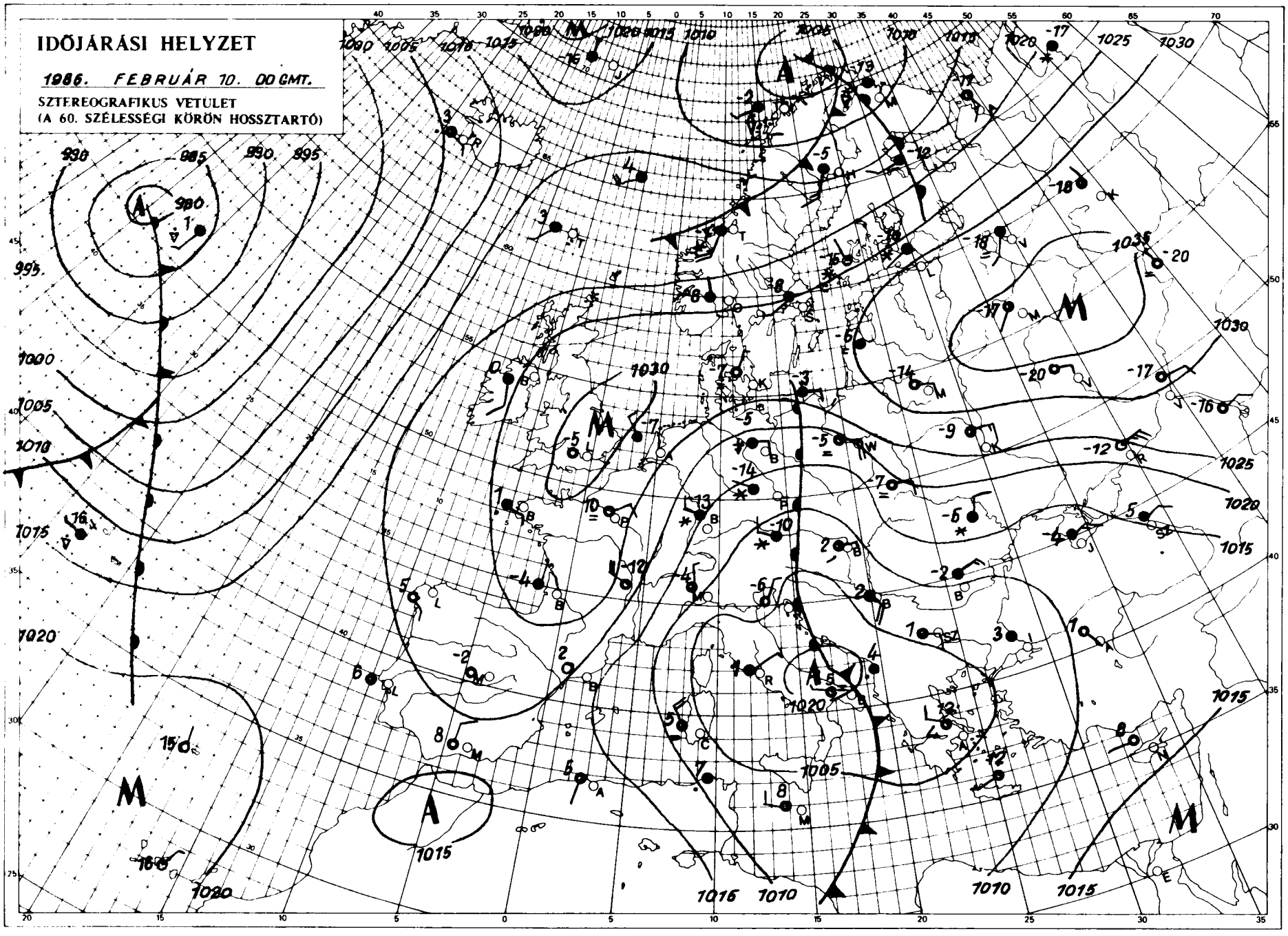

KIADJA AZ ORSZÁGOS METEOROLÓGIAI SZOLGÁLAT
Készíti Központi Előrejelző Intézet Analízis- és Rövidtávú Prognózis Központja T.: 273-018
Megjelenik naponként
Előfizetési díja 2.200,- Ft. Megrendelhető 1024 Budapest, II., Kitaibel Pál u. 1. T. 353-500
Kiadásért felel: az OMSZ elnöke Szerkesztésért felel: a KEI igazgatója

Jelmagyarázat a havi mellékletben

IDŐJÁRÁSI NAPIJELENTÉS

ЕЖЕДНЕВНЫЙ МЕТЕОРОЛОГИЧЕСКИЙ БЮЛЛЕТЕНЬ • DAILY WEATHER REPORT
BULLETIN QUOTIDIEN DE TEMPS • TÄGLICHER WETTERBERICHT

99. évfolyam 42. szám. + Budapest + 1986. február 11. kedd

Az időjárási helyzet és a várható időjárás:

A Brit-szigetektől kezdve Dél-Skandinávián át egészen az Ural-hegység középső és déli részéig magas nyomású terület alakult ki. Ennek északi és déli oldalán egyaránt ciklonok örvénylenek. A délen örvénylő ciklon okozza a Kárpát-medencei és az Alpokban előforduló jelentős havazásokat. Várható, hogy ez említett ciklon lassanként gyengül, ezért a havazások lassú megszünése valószinü. Azokon a területeken, ahol a magas nyomású képződmény az időjárás alakitója, ott csapadék nincs, párás, néhol ködös az idő, február közepének megfelelő a hőmérséklet.

Magyarország délnyugati felén hétfőn borult idő volt, másutt néhány órára kisütött a nap. A Győr-Dunaújváros-Makó vonaltól délnyugatra csaknem szünet nélkül havazott, a nyugati megyékben erős hófúvások voltak. Éjszaka a havazás zónája északkelet felé mozdult el. Kedd reggel 7 óráig a Debrecen-Salgótarján vonaltól északkeletre nem,máshol mindenütt volt csapadék. Általában hó esett, este azonban rövid ideig több helyen volt eső, havas eső. A lehullott csapadék mennyisége általában 2, 10 mm közötti, a Bakonyban, Vas- és Zala-megyében, valamint a Dél-Dunántúlon 14-19 mm volt az összmennyiség. A legmagasabb nappali hőmérséklet a havas, hófúvásos területeken csak -1, -8, ugyanakkor másutt +8 fokig emelkedett a hőmérő higanyszála. Keddre virradóra a legalacsonyabb hőmérséklet 0 és -8 fok között volt. Délelőtt borult volt az ég, sokfelé esett a hó. Bár a Dunántúlon még voltak hófúvások, a szél ereje gyengül a hétfőihez képest. 11 órakor -6 és +1 fok között volt a hőmérséklet.

Ma 12 órakor Budapesten a hőmérséklet -1 fok, a tengerszintre átszámitott légnyomás 1022 hPa, mérsékelten emelkedik.

Várható időjárás szerda estig:

Lassanként elvékonyodik majd fölszakadozik a felhőzet, egyre több helyen gyengül, illetve megszünik a havazás.
Az északi szél fokozatosan mérséklődik, ma azonban még számitanunk kell hófúvásokra.
Várható legalacsonyabb éjszakai hőmérséklet: általában -9 és -4,
legmagasabb nappali hőmérséklet szerdán: -3 és +2 fok között várható.

Rábai Attila s.k.

A hőmérséklet napi középértéke és eltérése a sokévi átlagtól /Budapest belterületén/:

1986. II. 10. 2,9°C +2,4°C

1871 óta ezen a napon Budapesten előfordult

legmagasabb hőmérséklet: 15,4°C /1925/,
legalacsonyabb hőmérséklet: -21,8°C /1929/.

86.099.

LEGMAGASABB HŐMÉRSÉKLET

1986. II. 10.

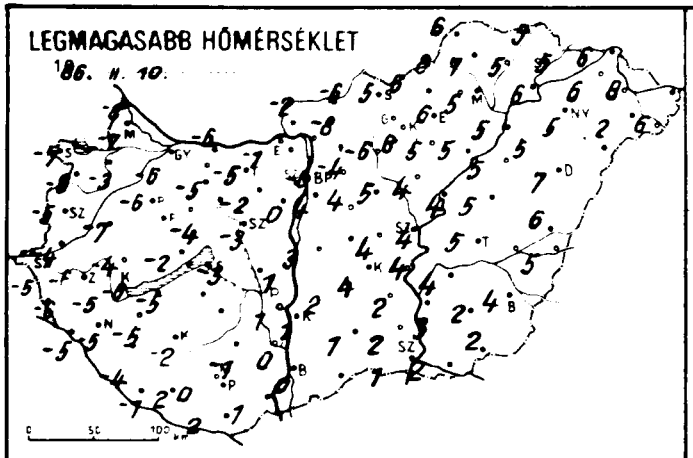

LEGALACSONYABB HŐMÉRSÉKLET

1986. II. 11.

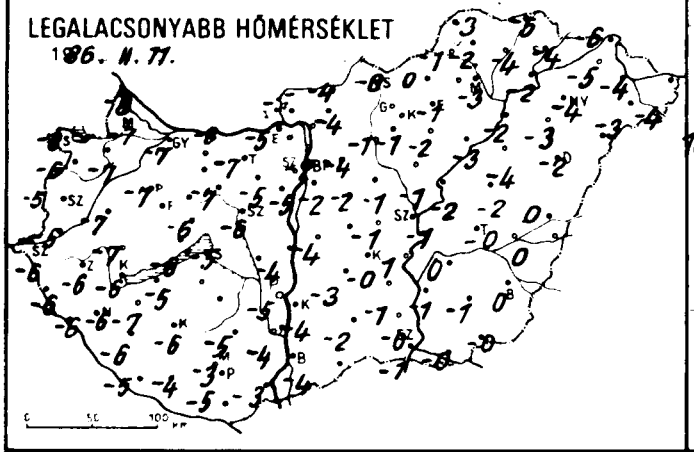

RADIÁCIÓS MINIMUM

1986. II. 11.

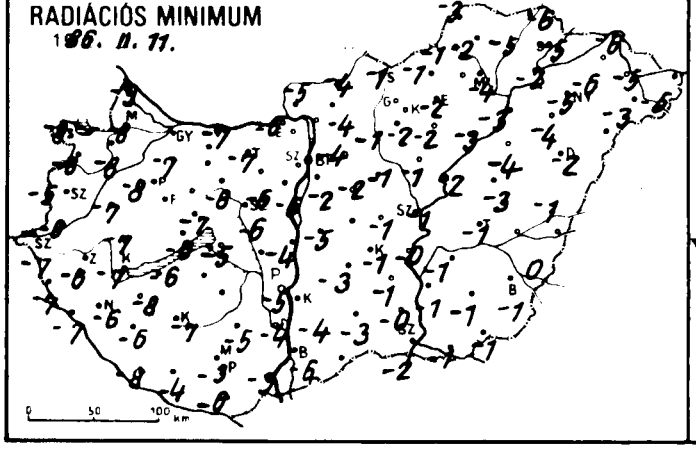

24 órás CSAPADÉKELOSZLÁS

1986. II. 10. 7h -tól II. 11. 7h -ig

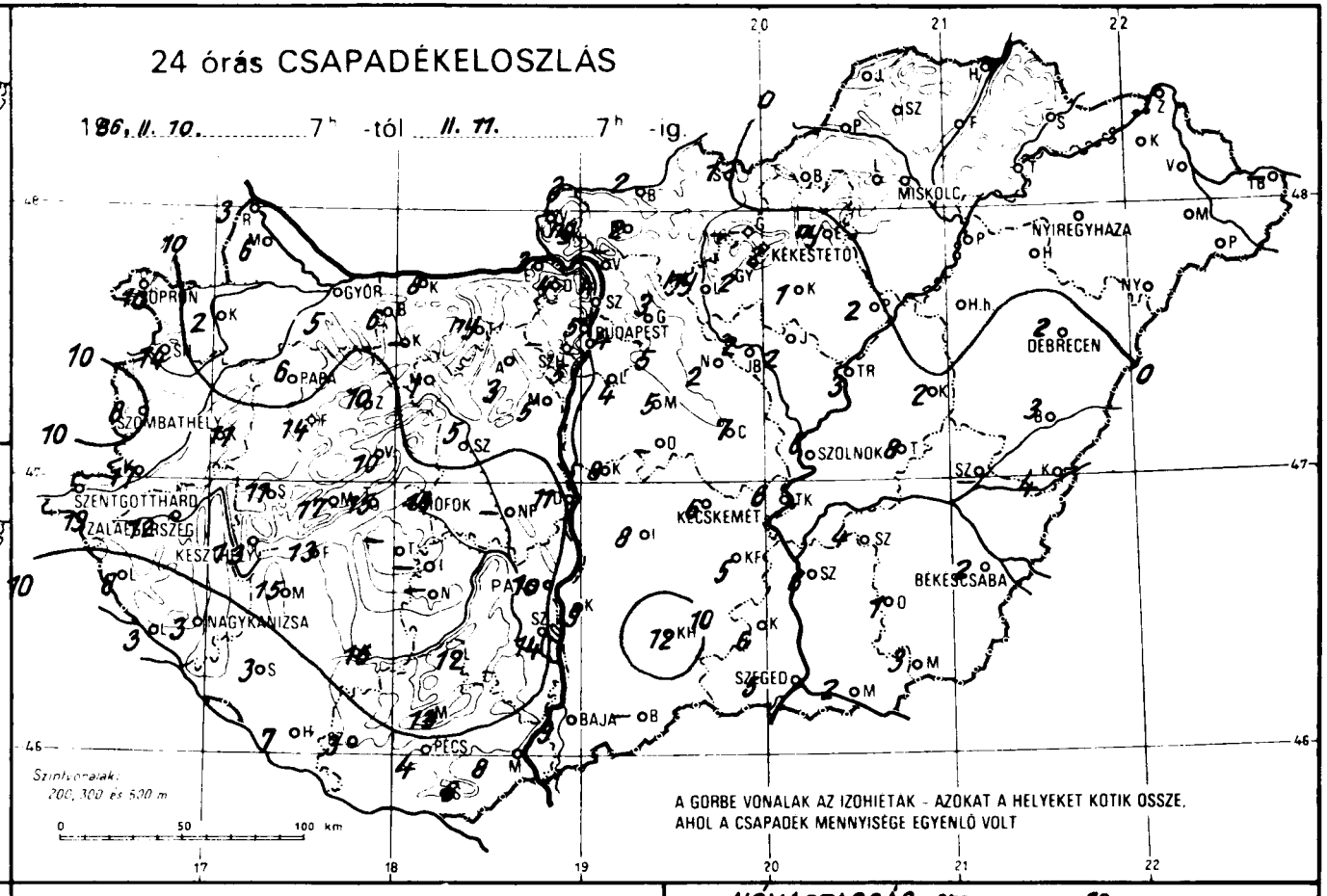

A GÖRBE VONALAK AZ IZOHIETÁK - AZOKAT A HELYEKET KÖTIK ÖSSZE, AHOL A CSAPADÉK MENNYISÉGE EGYENLŐ VOLT

NAPFÉNYTARTAM

1986. II. 10.

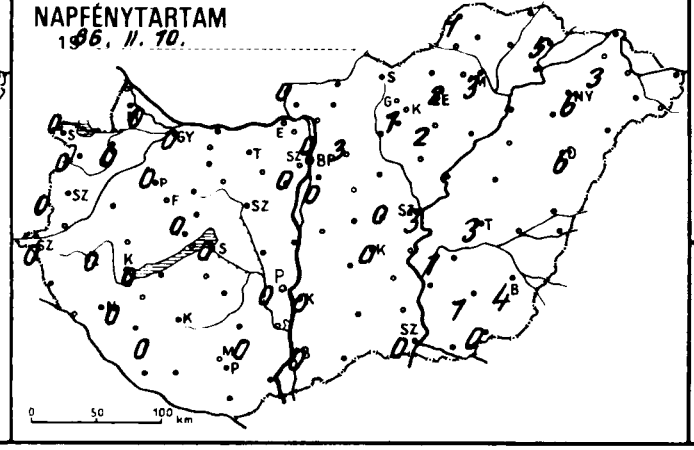

HÓVASTAGSÁG cm.

1986. II. 11. 7h

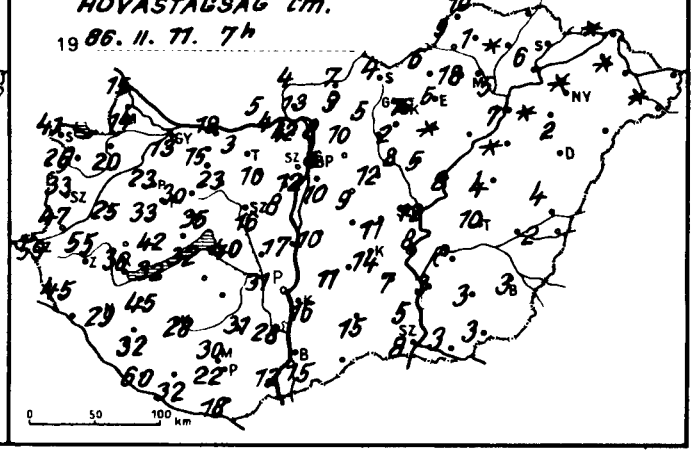

1986.II.11. 07 h-ig az utolsó 24 óra adatai						Előző nap napos órái
állomás	csapadék (mm)	Hó cm	max. hőmérséklet	min. hőmérséklet	rad. min.	
Győr	5 * =	13	-6	-7	-7	0
Kapuvár	2 * ≡	20	-3	-7	-8	0
Mosonmagyaróvár	6 * ≡	14	-7	-7	-8	0
Rajka	3 ∀ ≡	15	-8	-8	-9	
Sopron	10 * ≡	41	-7	-8	-8	0
Sopronhorpács	14 * ≡	26	-6	-6	-6	0
Káld	11 * ≡	25	-7	-7	-7	
Körmend	17 ∀ ≡	47	-4	-5	-6	
Szentgotthárd	19 * ≡	59	-5	-6	-7	0
Szombathely	8 * ≡	39	-5	-5	-5	0
Lenti	8 * =	45	-6	-6	-7	
Letenye	3 * ≡	-	-5	-6	-7	
Nagykanizsa	3 * ≡	29	-5	-6	-6	0
Zalaegerszeg	12 * =	55	-6	-6	-6	0
Farkasgyepű	14 *	33	-7	-9	-11	
Keszthely	13 * ≡	36	-6	-6	-7	0
Mencshely	17 * =	42	-7	-7	-8	0
Pápa	6 * =	23	-6	-7	-8	0
Sümeg	11 * ≡	-	-4	-7	-7	
Tihany	15 * =	32	-2	-6	-6	
Veszprém	10 * =	35	-4	-6	-7	
Zirc	10 * =	30	-5	-12	-12	
Fonyód	13 *	32	-5	-5	-6	
Homokszt. györgy	7 * =	60	-1	-5	-8	0
Kaposvár	16 *	28	-2	-6	-7	
Marcali	15 * ≡	45	-5	-7	-8	
Siófok	18 *	40	-3	-5	-5	0
Somogyszob	3 *	32	-4	-6	-6	
Tab	-	-	-	-	-	
Bábolna	6 *	15	-5	-6	-6	
Esztergom	3 *	5	-1	-5	-6	
Kisbér	-	-	-	-	-	
Komárom	8 * =	18	-6	-6	-7	
Tatabánya	ny *	3	-5	-7	-7	
Alcsútdoboz	3 * =	10	-2	-5	-6	
Dunaújváros	11 *	17	1	-4	-4	
Martonvásár	5 * =	8	0	-5	-6	0
Mór	1 ∀	23	-5	-7	-8	
Nagyhörcsökp.	-	-	-	-	-	
Szabadbattyán	5 * =	16	-3	-6	-6	
Iregszemcse	-	-	-	-	-	-
Lengyel	12 * =	31	-1	-5	-5	
Paks	10 * =	31	1	-5	-5	0
Szekszárd	14 * =	28	0	-4	-4	
Árpádtető	13 * =	30	-1	-4	-5	
Mohács	8 * =	13	1	-3	-3	
Pécs	4 * =	22	0	-3	-3	0
Siklós	6 *	18	2	-5	-6	
Szigetvár	3 * =	32	2	-4	-4	
Budaörs	5 * =	12	5	-3	-4	
Bp. Lőrinc	4 * =	10	4	-2	-2	0
Bp. Met. Int.	5 *	6	5	-2	-	0
Bp. Szab. hegy	-	-	-	-	-	
Cegléd	7 * =	11	4	-1	-1	0
Dobogókő	4 *	42	2	-3	-3	
Gödöllő	3 * =	10	4	-4	-4	3
Királyrét	ny * ≡	13	6	-5	-5	
Monor	5 * ≡	9	4	-2	-2	
Nagykáta	2 * =	12	5	-1	-1	
Szentendre	4 *	8	6	-3	-4	

1986.II.11. 07 h-ig az utolsó 24 óra adatai						Előző nap napos órái
állomás	csapadék (mm)	Hó cm	max. hőmérséklet	min. hőmérséklet	rad. min.	
Vác	-	-	-	-	-	
Vámosmikola	2 * =	4	-2	-5	-5	0
Baja	9 * =	15	0	-4	-6	0
Bácsalmás	-	-	-	-	-	
Izsák	8 * =	11	2	-3	-3	
Kalocsa	9 *	16	1	-4	-4	0
Kecskemét	6 * ≡	14	4	-0	-1	0
Kiskunfélegyháza	5 *	7	2	-1	-1	
Kiskunhalas	12 * =	15	1	-2	-3	
Kunszentmiklós	8 *	10	3	-4	-5	
Tiszakécske	6 * =	8	4	1	-0	
Balassagyarmat	2 * =	7	6	-4	-4	
Romhány	2 *	9	8	-4	-4	
Salgótarján	1 ∀	4	5	-0	-1	
Eger	ny * =	5	6	-1	-2	2
Galyatető	-	-	-	-	-	
Gyöngyös	2 *	2	6	-1	-2	
Kékestető	2 *	76	-1	-5	-5	1
Kompolt	1 *	folt	5	-2	-2	2
Lőrinci	ny *	5	6	-1	-1	
Poroszló	2 * =	-	5	-3	-3	
Jászapáti	2 * =	5	4	-1	-1	
Jászberény	2 * ≡	8	5	-2	-2	
Karcag	2 * =	4	5	-2	-3	
Szolnok	6 * =	12	4	-1	-1	3
Tiszaroff	3 * =	8	4	-2	-2	
Túrkeve	8 *	10	5	-0	-1	3
Kistelek	6 * =	5	2	-0	-0	
Makó	2 *	3	2	-0	-1	
Szeged	5 * ≡	8	1	-1	-2	0
Szentes	6 *	3	3	-1	-1	
Borsodnádasd	.	6	6	0	-1	
Fügöd	. =	folt	5	-4	-5	
Hidasnémeti	. =		5	-5	-6	
Jósvafő	.	10	6	-3	-3	1
Lillafüred	. =	18	5	-2	-2	
Miskolc	. =	5	5	-3	-4	3
Putnok	. =	9	8	-1	-1	
Sárospatak	.	-	5	-4	-5	5
Szendrőlád	. ⌴	1	7	-2	-2	
Tokaj	.	6	6	-2	-2	
Kisvárda	. =		6	-5	-6	3
Mátészalka	.		2	-3	-3	
Nyíregyháza	.	folt	5	-4	-5	6
Nyírlugos	-	-	-	-	-	
Pátyod	.	folt	6	-4	-5	
Tiszabecs	-	-	-	-	-	
Vásárosnamény	.	folt	8	-4	-5	
Záhony	. ⌴	folt	6	-6	-6	
Berettyóújfalu	3 *	4	6	0	-1	
Debrecen	2 * =	2	7	-2	-2	6
Hajdudorog	.	folt	5	-3	-4	
Hortobágy	.	folt	5	-4	-4	
Kótosszakál	4 *	2	5	0	0	
Polgár	. =	7	5	-2	-3	
Békéscsaba	2 * ≡	3	4	0	-1	4
Mezőhegyes	3 *	3	2	-0	-1	0
Orosháza	1 * ≡	3	2	-1	-1	1
Szarvas	4 *	8	4	-0	-1	1
Szeghalom	-	-	-	-	-	

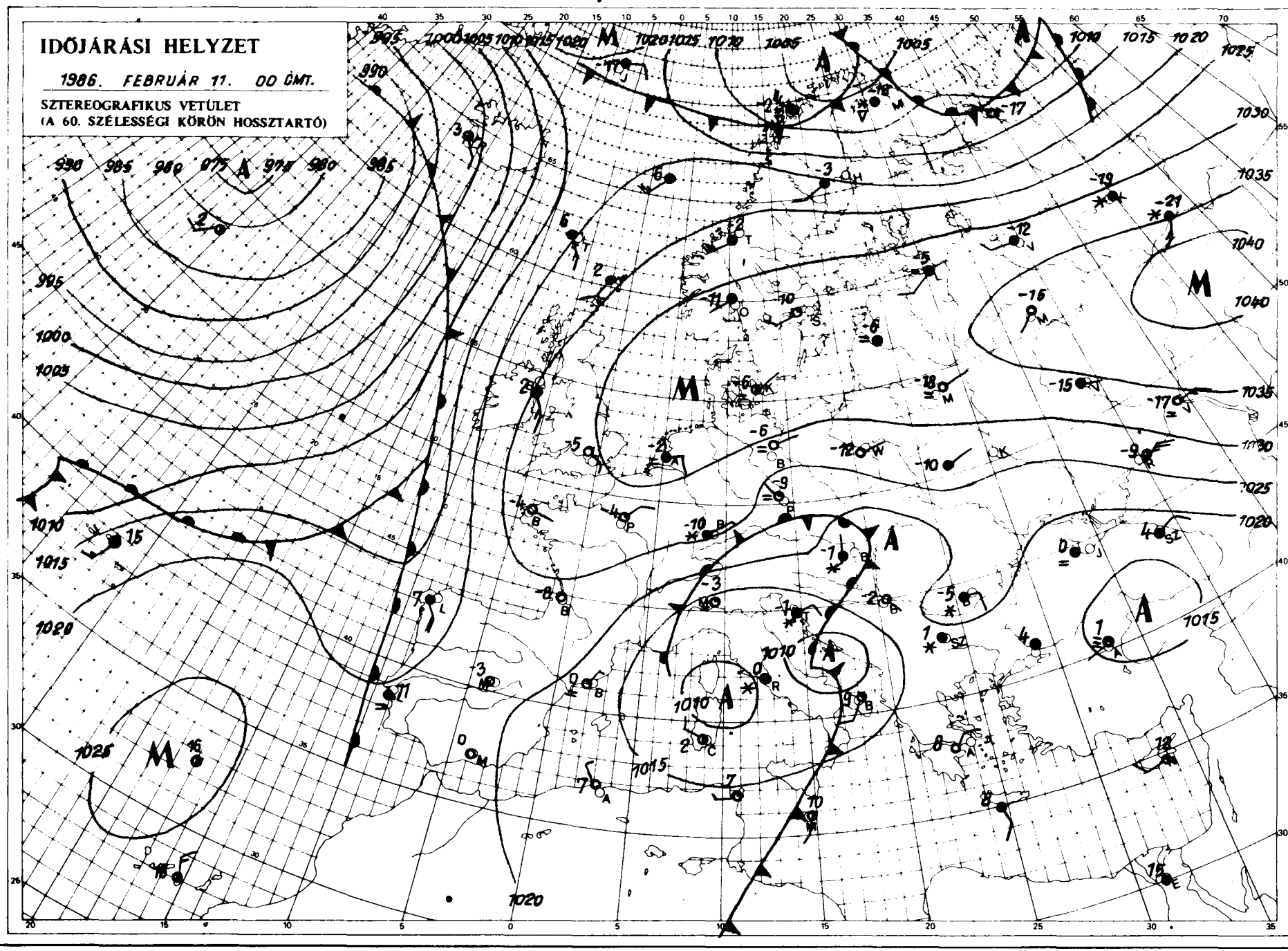

KIADJA: ORSZAGOS METEOROLOGIAI SZOLGALAT
Készíti: Kozponti Előrejelző Intézet Analízis- és Rövidtávú Prognózis Központja – T.: 273-018
Megjelenik naponként
Évi előfizetési díja: 2.200,-Ft. Megrendelhető: 1024 Budapest, II., Kitaibel Pál u. 1. – T.: 353-500
Kiadásért felel: az OMSZ elnöke – Szerkesztéséért felel: a KEI igazgatója

Jelmagyarázat a havi mellékletben

IDŐJÁRÁSI NAPIJELENTÉS

ЕЖЕДНЕВНЫЙ МЕТЕОРОЛОГИЧЕСКИЙ БЮЛЛЕТЕНЬ · DAILY WEATHER REPORT
BULLETIN QUOTIDIEN DE TEMPS · TÄGLICHER WETTERBERICHT

99. évfolyam 43. szám. + Budapest + 1986. február 12. szerda

Az időjárási helyzet és a várható időjárás:

Európa északi felén egy nyugat-kelet irányban hosszan elnyúló anticiklon határozza meg az időjárást, ennek területén változóan felhős, párás, hideg az idő. Ugyanakkor a Földközi-tenger medencéjének középső része fölött továbbra is egy ciklon örvénylik, amely elsősorban a Balkán-félszigeten teszi csapadékossá az időjárást, de észak felé elmozdulva hazánkban is erős felhősödést, és többfelé kisebb hóesést okoz. Csütörtök estig tehát továbbra is többfelé kell kisebb havazásra, hószállingózásra szimitanunk.

Hazánkban kedden többnyire borult volt az ég, több helyről jelentettek havazást. A ma reggel 7 óráig lehullott csapadék mennyisége csapadéknyom és 5 mm között alakult. A Nyugat-Dunántúlról újabb hófúvásokat jelentettek. A legmagasabb nappali hőmérséklet -6 és +5 fok között alakult, a magasabb hőmérsékleteket a keleti országrészben mérték. Ma hajnalra -1 és -11 fok közé csökkent a hőmérséklet. Délelőtt általában erősen felhős volt az ég, több helyről jelentettek gyenge hóesést. Az ismét megerősödő szél újabb hófúvásokat okozott. A hőmérséklet 11 órakor -2 és -7 fok között alakult.

Ma 12 órakor Budapesten a hőmérséklet -2 fok, a tengerszintre átszámitott légnyomás 1025 hPa, alig változik.

Várható időjárás csütörtök estig:

Jobbára erősen felhős idő lesz.
Többfelé várható hószállingózás, általában gyenge havazás.
Keleten, délkeleten helyenként azonban jelentősebb mennyiségü hó valószinü.
A sokfelé élénk, helyenként erős északkeleti szél hófúvást okozhat.
Éjszaka, ill. reggel elszórtan köd képződik.
Várható legalacsonyabb éjszakai hőmérséklet: általában -6, -11, legmagasabb nappali hőmérséklet csütörtökön: 0, -5 fok között alakul.

Bozóki István s.k.

A hőmérséklet napi középértéke és eltérése a sokévi átlagtól /Budapest belterületén/:

1986. II. 11.	-1,2°C	-1,6°C

1871 óta ezen a napon Budapesten előfordult

legmagasabb hőmérséklet:	14,8°C /1918/,	
legalacsonyabb hőmérséklet:	-23,4°C /1929/.	86.100.

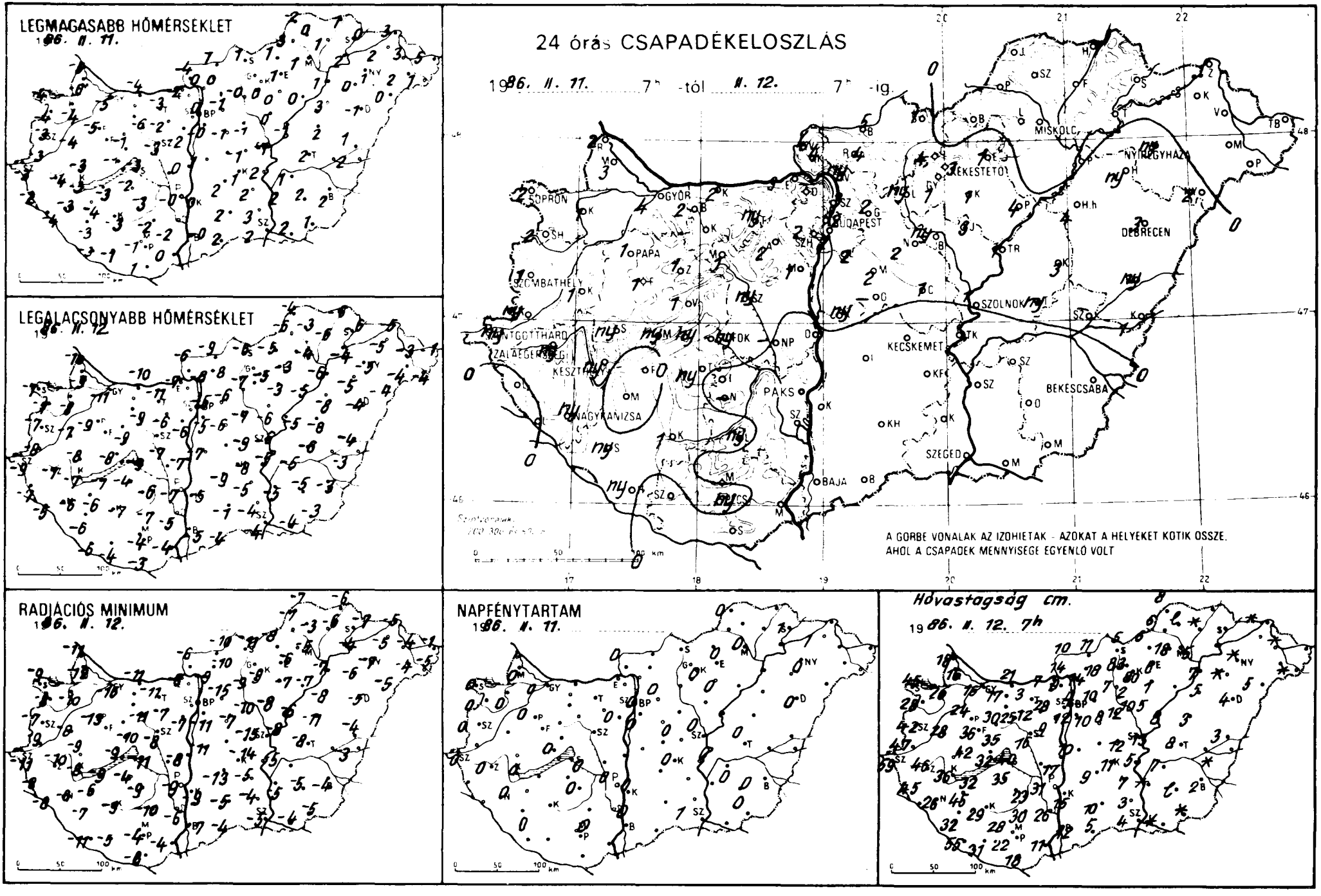
LEGMAGASABB HŐMÉRSÉKLET
1986. II. 11.
LEGALACSONYABB HŐMÉRSÉKLET
1986. II. 12.
RADIÁCIÓS MINIMUM
1986. II. 12.
24 órás CSAPADÉKELOSZLÁS
1986. II. 11. 7h -tól II. 12. 7h -ig
SOPRON
GYŐR
BUDAPEST
MISKOLC
NYÍREGYHÁZA
DEBRECEN
SZOLNOK
KECSKEMÉT
BÉKÉSCSABA
SZEGED
PAKS
BAJA
SZOMBATHELY
KESZTHELY
NAGYKANIZSA
A GÖRBE VONALAK AZ IZOHIETÁK - AZOKAT A HELYEKET KÖTIK ÖSSZE, AHOL A CSAPADÉK MENNYISÉGE EGYENLŐ VOLT
NAPFÉNYTARTAM
1986. II. 11.
Hóvastagság cm.
1986. II. 12. 7h

86.II.12 7h-ig az utolsó 24 óra adatai

állomás	csapadék (mm)	Hó cm	max. hőmérséklet	min. hőmérséklet	rad. min.	Előző nap napos órái
Győr	4 * =	16	-5	-11	-16	0
Kapuvár	1 * ⊥	20	-4	-8	-10	0
Mosonmagyaróvár	3 * ⊥	16	-6	-9	-12	0
Rajka	2 ⚹	18	-5	-10	-11	
Sopron	2 * ⊥	45	-4	-7	-9	0
Sopronhorpács	2 * ⊥	28	-4	-7	-8	0
Káld	1 * ⊥	28	-4	-7	-8	
Körmend	ny ⚹ ⊥	47	-3	-8	-9	
Szentgotthárd	ny *	59	-3	-9	-11	0
Szombathely	1 * ⊥	42	-3	-7	-7	0
Lenti	.	45	-2	-7	-8	
Letenye	. ⊥	-	-4	-5	-8	
Nagykanizsa	ny * ⊥	26	-3	-6	-6	0
Zalaegerszeg	ny * =	46	-4	-7	-10	0
Farkasgyepű	1 *	36	-5	-11	-12	
Keszthely	ny * ⊥	36	-3	-7	-8	0
Mencshely	ny *	42	-5	-10	-11	0
Pápa	1 *	24	-5	-9	-13	0
Sümeg	ny * =	-	-3	-8	-9	
Tihany	ny * =	32	-1	-8	-9	
Veszprém	1 *	35	-1	-9	-10	
Zirc	1 * =	30	-5	-9	-12	
Fonyód	.	32	-3	-7	-9	
Homokszt. györgy	ny *	55	-3	-6	-11	0
Kaposvár	1 *	29	-3	-7	-9	
Marcali	. ⊥	45	-4	-6	-6	
Siófok	ny *	40	-3	-9	-11	0
Somogyszob	ny *	32	-3	-6	-7	
Tab	ny * =	35	-2	-4	-4	
Bábolna	2 * ∨	17	-4	-10	-13	
Esztergom	3 * =	7	-2	-7	-8	
Kisbér	-	-	-	-	-	
Komárom	2 * =	21	-4	-10	-11	
Tatabánya	ny *	3	-3	-11	-11	
Alcsútdoboz	2 * =	12	-2	-6	-7	
Dunaújváros	.	17	0	-7	-8	
Martonvásár	1 * =	9	-2	-6	-7	0
Mór	1 * =	25	-6	-9	-11	
Nagyhörcsökp.	-	-	-	-	-	
Szabadbattyán	ny * =	16	-3	-7	-8	
Iregszemcse	. =	23	-3	-6	-9	0
Lengyel	ny * =	30	-2	-7	-10	
Paks	. =	31	-0	-7	-9	0
Szekszárd	. =	26	-2	-5	-6	
Árpádtető	. =	28	-3	-5	-7	
Mohács	. =	11	0	-4	-4	
Pécs	ny * =	22	-1	-4	-4	0
Siklós	.	18	1	-3	-8	
Szigetvár	. =	31	-1	-4	-5	
Budaörs	2 * =	12	0	-6	-11	
Bp. Lőrinc	2 * =	10	-0	-5	-11	0
Bp. Met. Int.	2 *	4	0	-3	-	0
Bp. Szab. hegy	2 * =	28	-3	-5	-7	
Cegléd	1 *	12	-1	-9	-15	0
Dobogókő	-	-	-	-	-	
Gödöllő	2 *	10	-1	-6	-15	0
Királyrét	4 * ∨	14	0	-11	-13	
Monor	2 * =	8	-1	-6	-7	
Nagykata	2 *	12	-1	-7	-10	
Szentendre	3 *	9	1	-6	-7	

86.II.12 7h-ig az utolsó 24 óra adatai

állomás	csapadék (mm)	Hó cm	max. hőmérséklet	min. hőmérséklet	rad. min.	Előző nap napos órái
Vác	ny * =	14	0	-8	-9	
Vámosmikola	4 * =	10	-4	-6	-6	0
Baja	. =	12	-0	-5	-7	0
Bácsalmás	.	5	2	-4	-4	
Izsák	.	9	2	-9	-13	
Kalocsa	.	15	0	-5	-9	0
Kecskemét	. =	11	1	-8	-14	0
Kiskunfélegyháza		7	2	-5	-5	
Kiskunhalas	. =	10	2	-1	-5	
Kunszentmiklós	ny *	10	1	-7	-11	
Tiszakécske	.	5	2	-5	-5	
Balassagyarmat	5 * ∨	11	1	-9	-10	
Romhány	4 * =	18	0	-8	-10	
Salgótarján	1 ⚹	5	1	-6	-11	
Eger	1 * =	6	1	-3	-6	0
Galyatető	4 *	83	-2	-9	-10	
Gyöngyös	1 *	2	0	-5	-9	
Kékestető	3 ⚹ ∨	80	-3	-10	-	0
Kompolt	1 *	1	0	-3	-7	0
Lőrinci	ny * =	7	-0	-7	-9	
Poroszló	4 * ⊥	-	0	-5	-7	
Jászapáti	3 * =	5	0	-6	-8	
Jászberény	ny *	10	-0	-7	-12	
Karcag	3 * =	3	2	-8	-11	
Szolnok	1 * =	13	-1	-6	-8	0
Tiszaroff	1 * =	8	-1	-5	-5	
Túrkeve	ny *	8	2	-6	-8	0
Kistelek	. =	3	3	-4	-4	
Makó	.	folt	2	-3	-4	
Szeged	.	4	2	-4	-5	1
Szentes	.	folt	2	-5	-5	
Borsodnádasd	.	6	1	-5	-8	
Fügöd	. =	folt	1	-6	-6	
Hidasnémeti	.		1	-6	-6	
Jósvafő	.	8	-2	-4	-7	0
Lillafüred	. =	18	-5	-5	-5	
Miskolc	.	5	1	-4	-5	0
Putnok	. =	6	3	-6	-7	
Sárospatak	.	-	-0	-6	-7	1
Szendrőlád	. ⌴	lep.	0	-3	-3	
Tokaj	.		2	-4	-4	
Kisvárda	. =		2	-5	-5	1
Mátészalka	. ∨		2	-4	-4	
Nyíregyháza	ny *	fclt	1	-5	-7	0
Nyírlugos	2 *	5	0	-4	-5	
Pátyod	.	folt	1	-4	-5	
Tiszabecs	. ≡		5	-1	-1	
Vásárosnamény	.	folt	3	-3	-4	
Záhony	. ⌴	folt	3	-5	-5	
Berettyóújfalu	ny *	3	1	-4	-4	
Debrecen	3 * =	4	-1	-4	-5	0
Hajdúdorog	ny *	f.lt	0	-5	-6	
Hortobágy	4 *	5	3	-8	-8	
Kótosszakal	1	folt	2	-3	-3	
Polgár	. =	7	1	-6	-7	
Békéscsaba	. =	2	2	-3	-4	0
Mezőhegyes	.	folt	1	-3	-5	0
Orosháza	. ⌴	lep.	2	-5	-5	0
Szarvas	. ≡	7	1	-5	-5	0
Szeghalom						

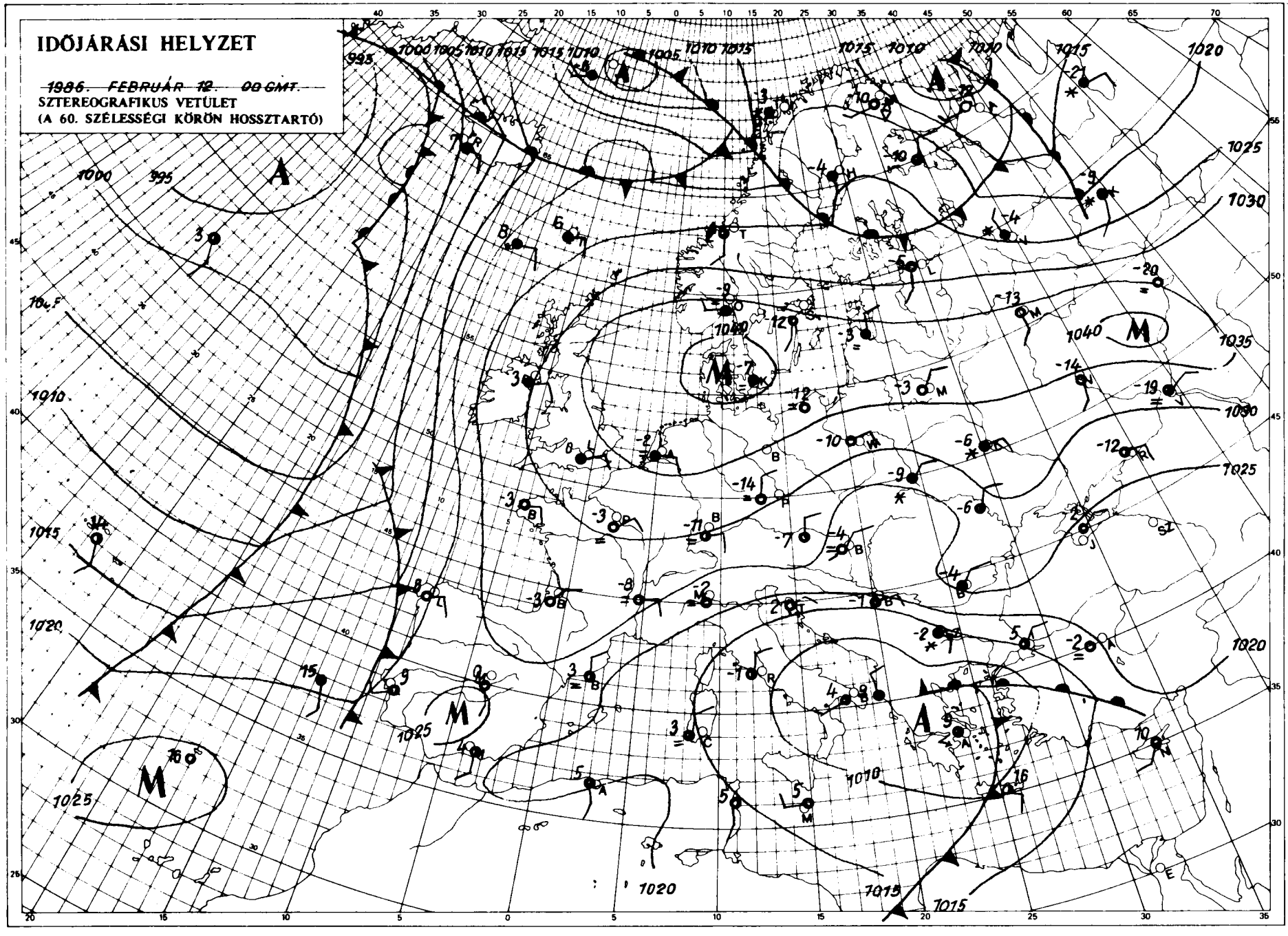

KIADJA: ORSZÁGOS METEOROLÓGIAI SZOLGÁLAT
Készíti: Központi Előrejelző Intézet Analízis- és Rövidtávú Prognózis Központja – T.: 273-018
Megjelenik naponként
Évi előfizetési díja 2.200,- Ft. Megrendelhető: 1024 Budapest, II., Kitaibel Pál u. 1. – T.: 353-500
Kiadásért felel: az OMSZ elnöke Szerkesztésért felel: a KEI igazgatója

Jelmagyarázat a havi mellékletben.

IDŐJÁRÁSI NAPIJELENTÉS

ЕЖЕДНЕВНЫЙ МЕТЕОРОЛОГИЧЕСКИЙ БЮЛЛЕТЕНЬ · DAILY WEATHER REPORT
BULLETIN QUOTIDIEN DE TEMPS · TÄGLICHER WETTERBERICHT

99. évfolyam 44. szám. + Budapest + 1986. február 13. csütörtök

Az időjárási helyzet és a várható időjárás:

A Német-Lengyel-alföld, valamint a Kelet-Európai-síkság felett magas-légnyomású öv húzódik. Nagy területen változóan felhős, párás, hideg az idő. Közép- és Délkelet-Európában - többközéppontú mediterrán ciklon hatására - változékony az időjárás. A Fekete-tenger partvidékén, a Balkán-félszigeten, valamint a Kárpát-medencében többfelé szállingózik a hó. Az Atlanti-óceán felől enyhe, nedves léghullámok sodródnak a kontinens fölé, emiatt az Ibériai-félszigeten, valamint Európa nyugati partvidékén többfelé esik az eső.

Magyarországon szerdán időnként felszakadozott a felhőzet. Többfelé volt hószállingózás. A csütörtök reggelig lehullott csapadék mennyisége általában csapadéknyom volt, és a 2 mm-t sehol sem haladta meg. Az északi szél lassan mérséklődött, néhol azonban még hófúvást okozott. A hőmérséklet csúcsértéke szerdán +2 és -4 fok között alakult, csütörtök hajnalra általában -3, -10 fokig hült le a levegő, az Északi-Középhegységben -10, -13 fokot mértek. Ma /csütörtökön/ délelőtt többnyire borult volt az ég, csak néhol szakadozott föl a felhőzet, a déli és nyugati országrészben még kisebb hószállingózás is előfordult. A hőmérséklet 11 órakor -1 és -6 fok között volt.

Ma 12 órakor Budapesten a hőmérséklet -2 fok, a tengerszintre átszámitott légnyomás 1023 hPa, gyengén süllyed.

Várható időjárás péntek estig:

Változóan felhős lesz az ég. Főként délen, délkeleten várható hószállingózás. Az északi, északkeleti szél már csak időnként élénkül meg. Éjszaka helyenként köd képződik.
Várható legalacsonyabb éjszakai hőmérséklet: általában -7, -12 fok között, a derült, szélvédett helyeken -15 fok körül alakul, legmagasabb nappali hőmérséklet: +1, -4 fok között várható.

Jenki Szilvia s.k.

TÁVOLABBI KILÁTÁSOK SZOMBATTÓL-KEDDIG:

A hétvégén hideg idő várható, csapadék nem lesz. A jövő hét első felében nyugat felől megnövekszik a felhőzet, havazás valószinü. Legalacsonyabb hajnali hőmérséklet: eleinte -6, -11, majd 0, -5 fok között várható. Legmagasabb nappali hőmérséklet: eleinte -4, +1, majd 0, +5 fok között lesz. Jelentős mennyiségü /legalább 5 mm napi/ csapadék az ország területének 40 százalékán várható az időszak végén.

KÖZÉPTÁVÚ ELŐREJELZŐ CSOPORT

A hőmérséklet napi középértéke és eltérése a sokévi átlagtól /Budapest belterületén/:

1986. II. 12.	-1,6°C	-2,4°C

1871 óta ezen a napon Budapesten előfordult

legmagasabb hőmérséklet: 15,5°C /1957/,
legalacsonyabb hőmérséklet: -18,3°C /1929/.

86.101.

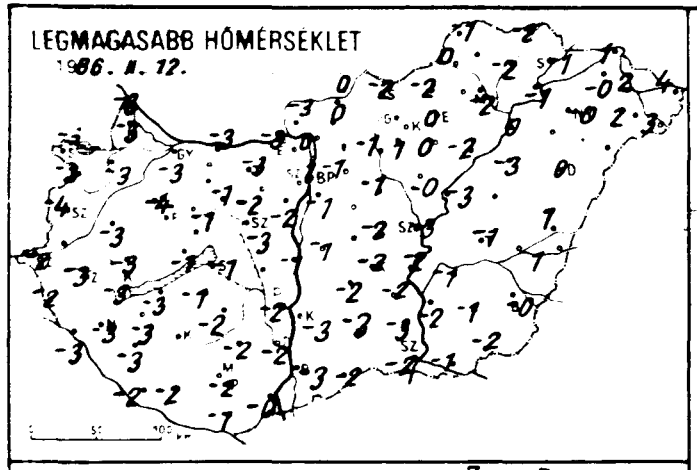
LEGMAGASABB HŐMÉRSÉKLET
1986. II. 12.

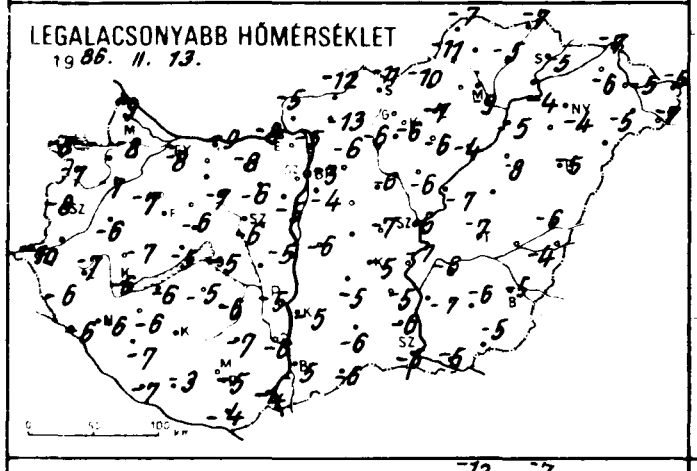
LEGALACSONYABB HŐMÉRSÉKLET
1986. II. 13.

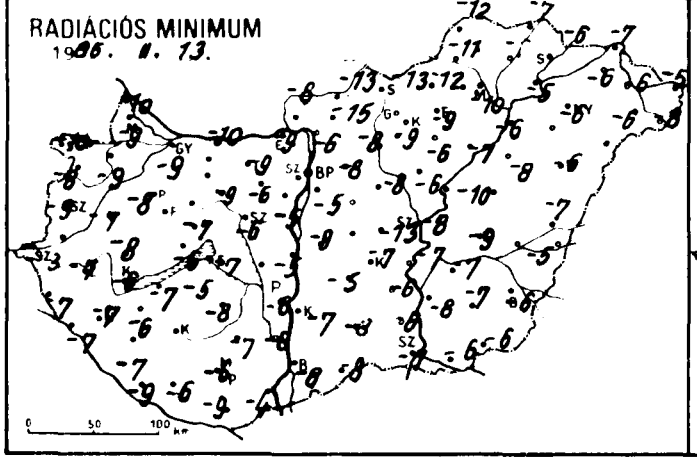
RADIÁCIÓS MINIMUM
1986. II. 13.

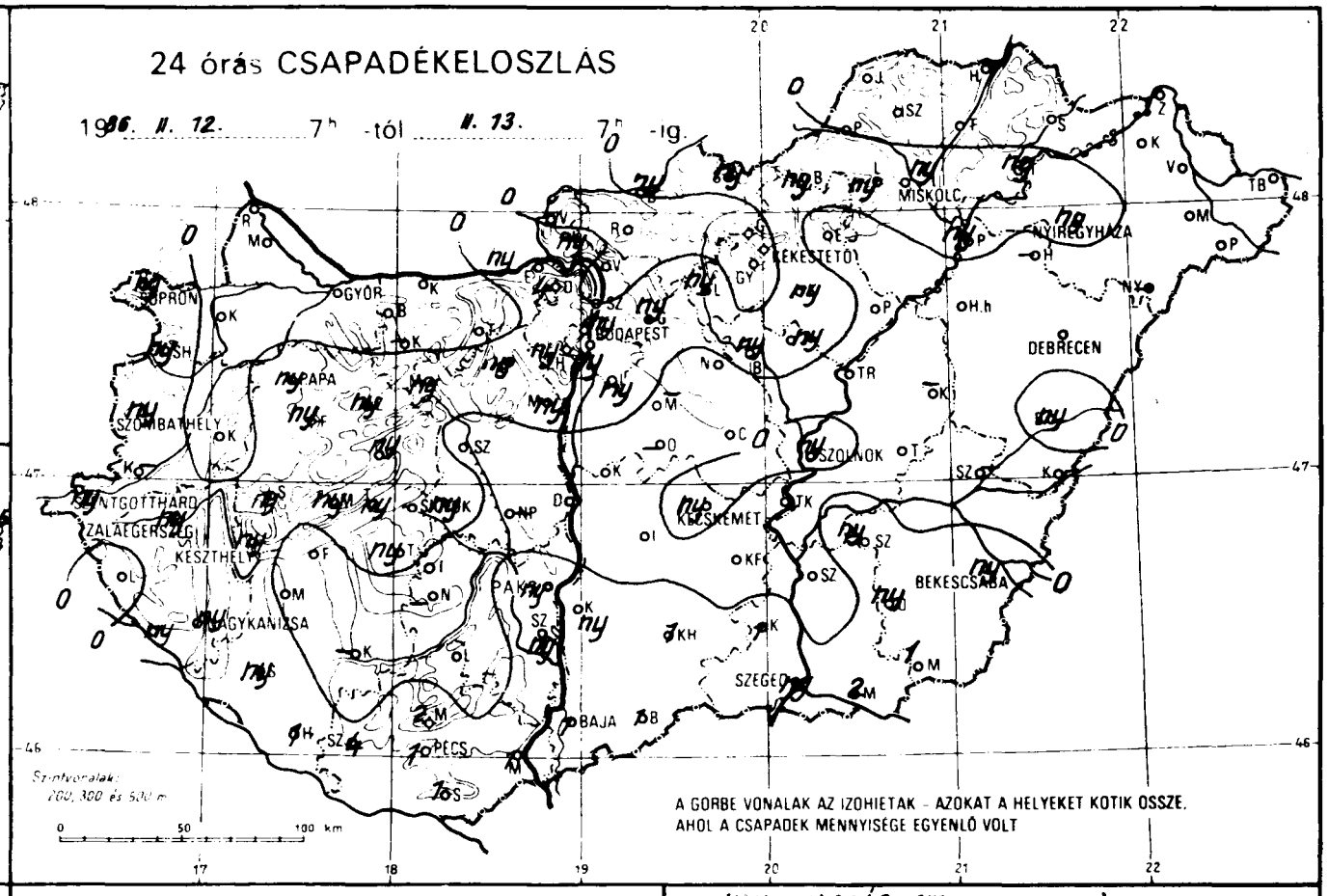
24 órás CSAPADÉKELOSZLÁS
1986. II. 12. 7h -tól II. 13. 7h -ig.
MISKOLC
NYIREGYHÁZA
DEBRECEN
SZOLNOK
BEKESCSABA
SZEGED
BAJA
PÉCS
PAKS
KECSKEMÉT
BUDAPEST
GYŐR
SZOMBATHELY
ZALAEGERSZEG
KESZTHELY
NAGYKANIZSA
Szintvonalak: 200, 300 és 500 m
A GORBE VONALAK AZ IZOHIETAK – AZOKAT A HELYEKET KOTIK OSSZE, AHOL A CSAPADEK MENNYISÉGE EGYENLŐ VOLT

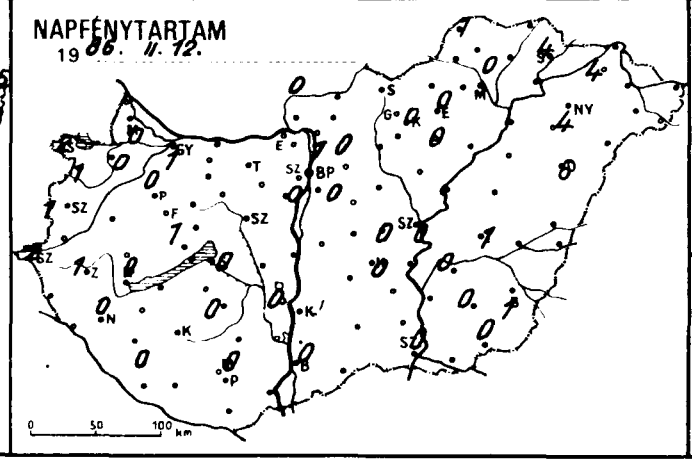
NAPFÉNYTARTAM
1986. II. 12.

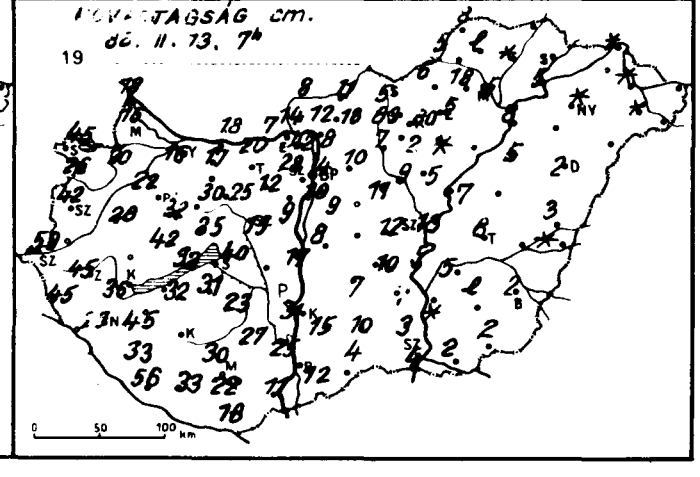
HÓVASTAGSÁG cm.
86. II. 13. 7h
19

86. II. 13. 07 h-ig az utolsó 24 óra adatai						Előző nap napos órái
állomás	csapadék (mm)	Hó cm	max. hőmérséklet	min. hőmérséklet	rad. min.	
Győr	. =	16	-3	-8	-9	1
Kapuvár	. =	20	-3	-7	-9	0
Mosonmagyaróvár	. ⊥	16	-3	-8	-9	0
Rajka	.	18	-3	-9	-10	
Sopron	ny * ⊥	45	-3	-8	-10	2
Sopronhorpács	ny * ⊥	26	-3	-7	-8	1
Káld	. ⊥	28	-3	-6	-7	
Körmend	-	-	-	-	-	
Szentgotthárd	ny *	59	-2	-10	-13	2
Szombathely	ny * ⊥	42	-4	-8	-9	1
Lenti	.	45	-2	-6	-7	
Letenye	ny * ⊥	-	-3	-6	-7	
Nagykanizsa	ny * ⊥	25	-3	-6	-7	0
Zalaegerszeg	ny * =	45	-3	-7	-7	1
Farkasgyepű	ny *	32	-5	-9	-11	
Keszthely	ny * =	36	-3	-6	-6	0
Mencshely	ny *	42	-5	-8	-10	1
Pápa	ny * =	22	-4	-7	-8	0
Sümeg	ny *	-	-3	-7	-8	
Tihany	ny * =	32	-1	-5	-6	
Veszprém	ny * =	35	-1	-6	-7	
Zirc	ny * =	30	-5	-8	-8	
Fonyód	.	32	-3	-6	-7	
Homokszt. györgy	1 *	56	-2	-7	-9	0
Kaposvár	-	-	-	-	-	
Marcali	. ⊥	45	-3	-6	-6	
Siófok	ny *	40	-1	-5	-7	0
Somogyszob	ny *	33	-3	-7	-7	
Tab	ny * =	31	-1	-5	-5	
Bábolna	. V	17	-3	-9	-11	
Esztergom	ny * =	7	-3	-8	-9	
Kisbér	-	-	-	-	-	
Komárom	. =	18	-3	-9	-10	
Tatabánya	.	20	-3	-8	-9	
Alcsútdoboz	ny * =	12	-2	-6	-6	
Dunaújváros	.	17	-1	-5	-5	
Martonvásár	ny * =	9	-2	-5	-5	0
Mór	ny * =	25	-1	-7	-9	
Nagyhörcsökp.	-	-	-	-	-	
Szabadbattyán	. =	15	-3	-6	-6	
Iregszemcse	. =	23	-2	-6	-8	0
Lengyel	. =	27	-2	-7	-7	
Paks	ny * =	31	-2	-5	-6	0
Szekszárd	ny * =	25	-2	-6	-6	
Árpádtető	2 * =	30	-4	-6	-7	
Mohács	1 * =	11	-0	-4	-4	
Pécs	1 * =	22	-2	-5	-6	0
Siklós	1 * =	18	-1	-4	-9	
Szigetvár	4 * =	33	-2	-3	-6	
Budaörs	ny * =	10	-1	-4	-5	
Bp. Lőrinc	ny * =	9	-1	-4	-5	0
Bp. Met. Int.	ny * =	4	1	-3	-	1
Bp. Szab. hegy	ny *	28	-4	-5	-6	
Cegléd	.	12	-2	-7	-13	0
Dobogókő	4 * =	42	-6	-8	-8	
Gödöllő	ny *	10	-1	-6	-8	0
Királyrét	ny * V	14	-2	-12	-14	
Monor	-	-	-	-	-	
Nagykata	.	11	-1	-6	-8	
Szentendre	. =	8	0	-5	-5	

86. II. 13. 07 h-ig az utolsó 24 óra adatai						Előző nap napos órái
állomás	csapadék (mm)	Hó cm	max. hőmérséklet	min. hőmérséklet	rad. min.	
Vác	.	12	0	-5	-6	
Vámosmikola	. ⌴	8	-1	-12	-12	0
Baja	1 * =	12	-3	-5	-8	0
Bácsalmás	1 *	4	-2	-6	-8	
Izsák	.	7	-2	-5	-5	
Kalocsa	ny *	15	-3	-5	-7	0
Kecskemét	ny * =	10	-2	-5	-7	0
Kiskunfélegyháza	.	7	-2	-5	-6	
Kiskunhalas	1 * =	10	-3	-6	-8	
Kunszentmiklós	. ⌴	8	-1	-6	-9	
Tiszakécske	.	5	-2	-7	-7	
Balassagyarmat	ny * =	11	0	-12	-13	
Romhány	.	18	0	-13	-15	
Salgótarján	ny *	5	-2	-11	-13	
Eger	. =	5	0	-7	-9	0
Galyatető	.	83	-6	-9	-11	
Gyöngyös	.	2	1	-6	-9	
Kékestető	1 * V	80	-7	-10	-12	0
Kompolt	ny *	folt	0	-6	-6	0
Lőrinci	ny *	7	-1	-6	-8	
Poroszló	.	-	-2	-4	-7	
Jászapáti	ny * =	5	-0	-6	-6	
Jászberény	ny *	9	-1	-6	-12	
Karcag	-	-	-	-	-	
Szolnok	ny * =	13	-3	-6	-8	0
Tiszaroff	. =	7	-3	-7	-10	
Túrkeve	.	8	-1	-7	-9	1
Kistelek	1 * =	3	-3	-6	-6	
Makó	2 *	2	-1	-5	-6	
Szeged	ny * =	4	-2	-6	-7	0
Szentes	.	folt	-2	-7	-8	
Borsodnádasd	ny * =	6	-2	-10	-12	
Fügöd	. =	folt	-2	-5	-7	
Hidasnémeti	. =		-2	-7	-7	
Jósvafő	.	8	-1	-7	-12	1
Lillafured	ny * =	18	-2	-10	-11	
Miskolc	ny * =	5	-2	-9	-10	0
Putnok	. =	5	0	-11	-11	
Sárospatak	.		-1	-5	-6	4
Szendrőlád	. ⌴	lep.	0	-10	-10	
Tokaj	ny *	5	-1	-4	-5	
Kisvárda	.		-0	-6	-6	4
Mátészalka	.		2	-5	-6	
Nyíregyháza	ny *	folt	-0	-4	-6	4
Nyírlugos	-	-	-	-	-	
Pátyod	.	folt	3	-7	-8	
Tiszabecs	. =		4	-5	-5	
Vásárosnamény	.	folt	2	-5	-6	
Záhony	.	folt	1	-7	-7	
Berettyóújfalu	ny * V	3	1	-6	-7	
Debrecen	. =	2	0	-5	-6	6
Hajdúdorog	-	-	-	-	-	
Hortobágy	.	5	-3	-8	-8	
Kórosszakál	.	folt	1	-4	-5	
Polgár	ny * =	8	0	-5	-6	
Békéscsaba	ny . =	2	-0	-5	-6	1
Mezőhegyes	1 *	2	-2	-5	-6	0
Orosháza	ny * =	lep.	-1	-6	-7	0
Szarvas	ny * =	5	-1	-6	-7	0
Szeghalom	-	-	-	-	-	

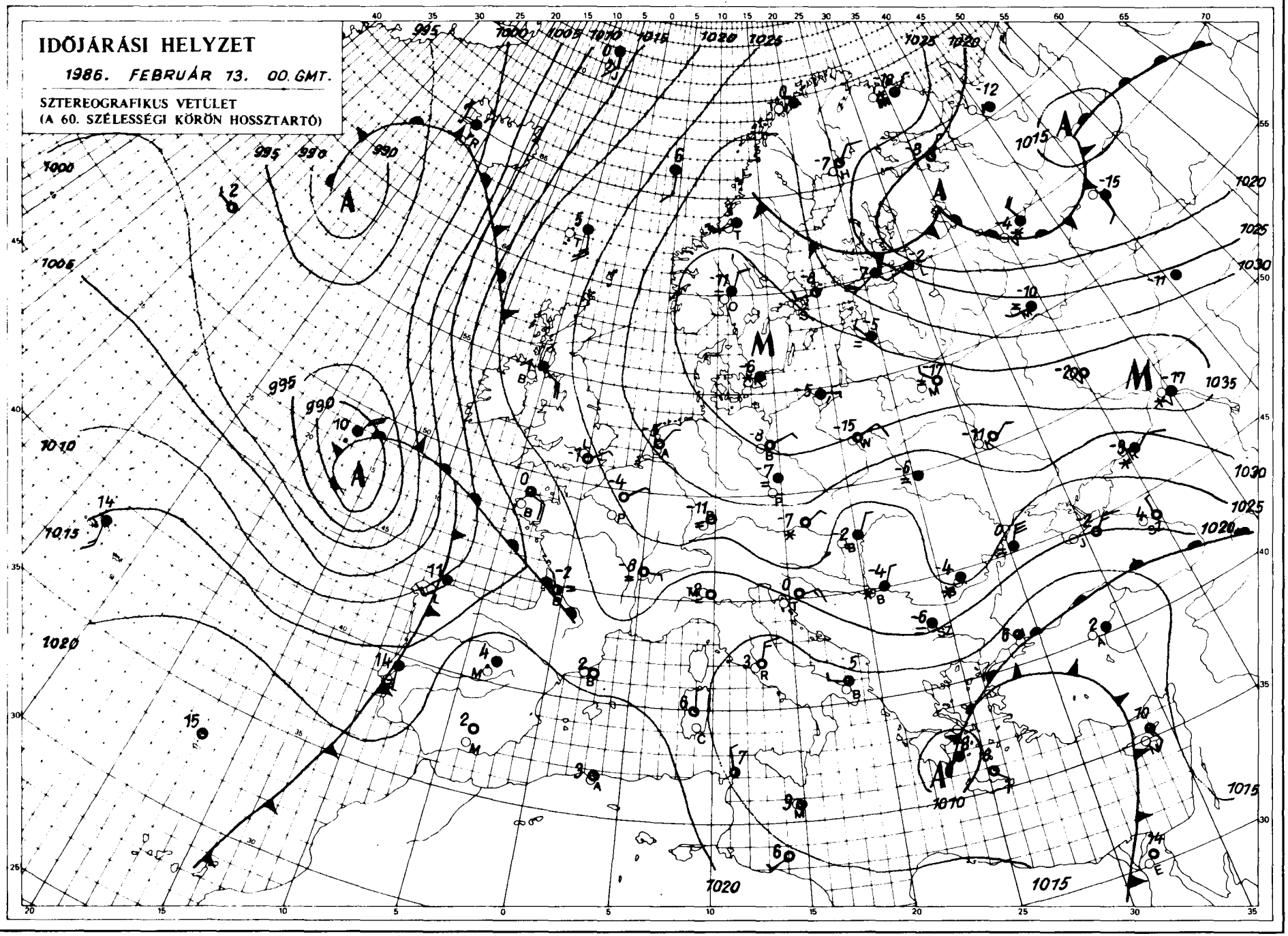

KIADJA: ORSZÁGOS METEOROLÓGIAI SZOLGÁLAT
Készíti: Központi Előrejelző Intézet Analízis- és Rövidtávú Prognózis Központja T.: 273-018
Megjelenik naponként
Előfizetési díja 2.200,- Ft. Megrendelhető 1024 Budapest, II., Kitaibel Pál u. 1. - T. 353-500
Kiadásért felel: az OMSZ elnöke Szerkesztésért felel: a KEI igazgatója

Jelmagyarázat a havi mellékletben.

IDŐJÁRÁSI NAPIJELENTÉS

ЕЖЕДНЕВНЫЙ МЕТЕОРОЛОГИЧЕСКИЙ БЮЛЛЕТЕНЬ · DAILY WEATHER REPORT
BULLETIN QUOTIDIEN DE TEMPS · TÄGLICHER WETTERBERICHT

99. évfolyam 45. szám. + Budapest + 1986. február 14. péntek

Az időjárási helyzet és a várható időjárás:

Északkelet-Európa felett nagy kiterjedésü magas nyomású öv húzódik. Ott változóan felhős, párás, néhol ködös az idő. Délkelet-Európa felett ciklon örvénylik. Hatására a Balkán-félszigeten és a Kárpát-medence térségében sokfelé erősen felhős az ég és elszórtan szállingózik a hó. Nyugat-Európa felett is ciklon található, amelynek területén enyhe, nedves léghullámok sodródnak az óceán felől a kontinens belseje felé. A ciklon lassan halad kelet felé, ezért szombat estig számottevő hatással még nem lesz hazánk időjárására.

Magyarországon csütörtökön változóan felhős idő volt, többfelé szállingózott a hó. A péntek reggel 7 óráig lehullott csapadék mennyisége csapadéknyom és 2 mm között alakult. A hőmérséklet csúcsértéke általában -3 és +3 fok között változott. Péntek hajnalra igen nagy hőmérséklet különbség alakult ki a keleti és a nyugati országrész között. Keleten -1 és -7, nyugaton pedig -7 és -19 fok közé csökkent a hőmérséklet. Délelőtt jobbára erősen felhős volt az ég, elszórtan szállingózott a hó. 11 órakor 0 és -10 fok közötti hőmérsékleteket mértek.

Ma 12 órakor Budapesten a hőmérséklet 0 fok, a tengerszintre átszámitott légnyomás 1021 hPa, alig változik.

Várható időjárás szombat estig:

Többnyire erősen felhős, párás, éjszaka többfelé, néhol napközben is ködös idő várható.
Hószállingózás, gyönge havazás, hódara szórványosan valószinü.
A déli, délkeleti szél többnyire gyenge, szombaton délutántól a Dunántúlon már időnként élénk lesz.
Folytatódik a hideg idő.
Várható legalacsonyabb éjszakai hőmérséklet: általában -7, -12 fok között, az átmenetileg kevésbé felhős északi vidékeken helyenként -15 fok körül,
legmagasabb nappali hőmérséklet szombaton: -4, +1 fok között alakul.

Török Dénes s.k.

A hőmérséklet napi középértéke és eltérése a sokévi átlagtól /Budapest belterületén/:

1986. II. 13.	-1,5°C	-2,3°C

1871 óta ezen a napon Budapesten előfordult

legmagasabb hőmérséklet:	17,2°C /1957/,
legalacsonyabb hőmérséklet:	-18,3°C /1929/.

86.102.

LEGMAGASABB HŐMÉRSÉKLET

88. II. 13.

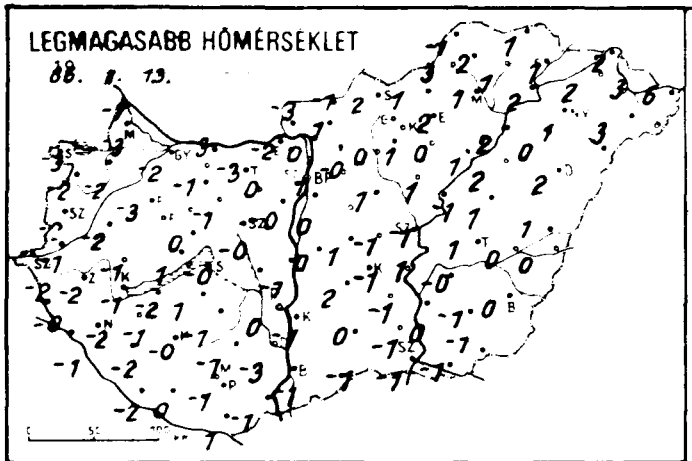

LEGALACSONYABB HŐMÉRSÉKLET

88. II. 14.

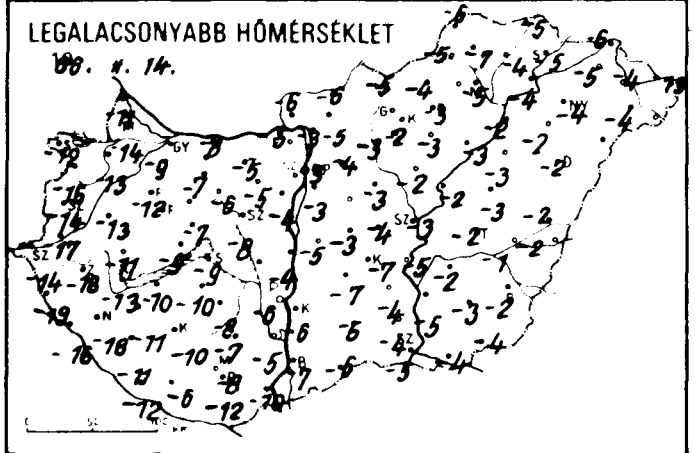

24 órás CSAPADÉKELOSZLÁS

88. II. 13. 7h -tól II. 14. 7h -ig.

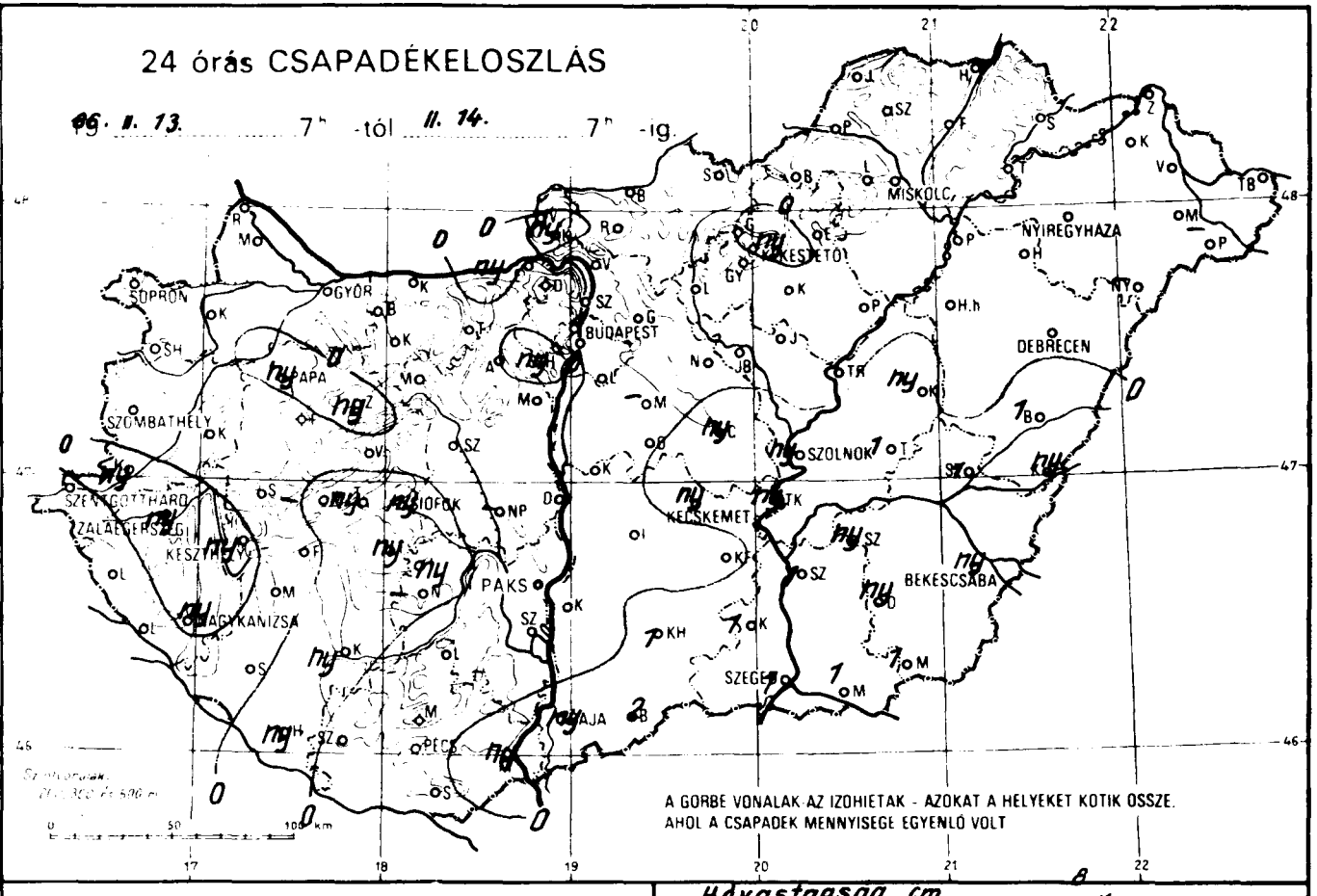

RADIÁCIÓS MINIMUM

1886. II. 14.

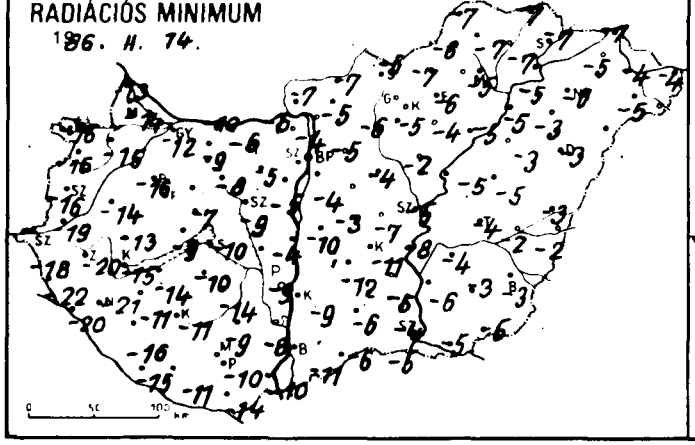

NAPFÉNYTARTAM

1886. II. 13.

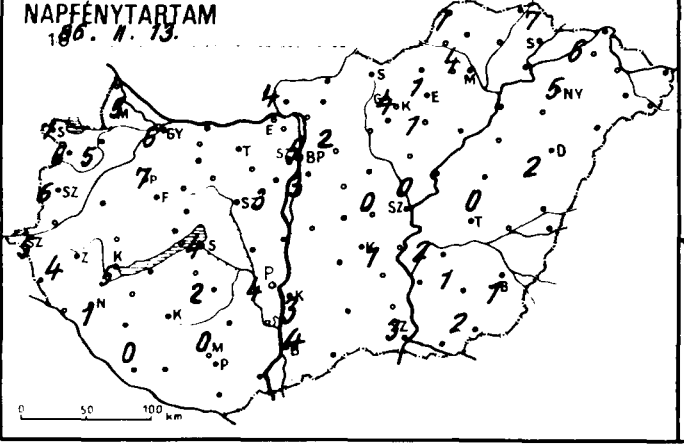

Hóvastagság cm.

86. II. 14. 7h

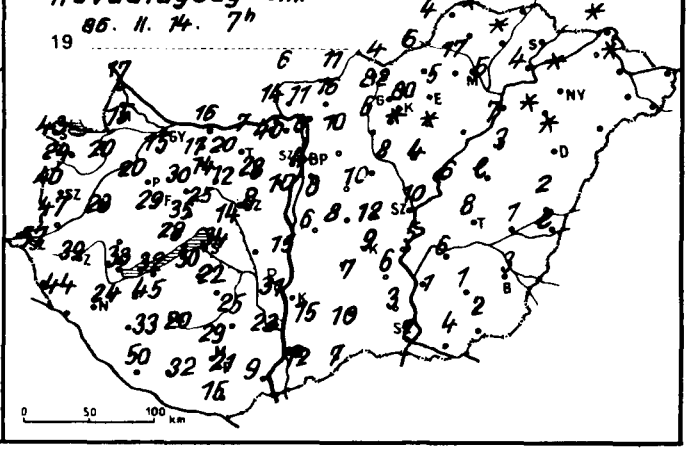

86.II.14.

19____ 07 h-ig az utolsó 24 óra adatai

állomás	csapadék (mm)	Hó cm	max. hőmérséklet	min. hőmérséklet	rad. min.	Előző nap napos órái
Győr	• =	15	-2	-9	-12	6
Kapuvár	• =	20	-2	-13	-15	5
Mosonmagyaróvár	• =	15	-3	-10	-14	5
Rajka	•	17	-7	-11	-13	
Sopron	• =	43	-3	-12	-16	7
Sopronhorpács	• =	24	-2	-16	-16	6
Káld	•	28	-2	-13	-14	
Körmend	ny ✱ ∀	47	-1	-17	-19	
Szentgotthárd	• =	57	-2	-14	-18	5
Szombathely	• ⊔	40	-2	-14	-16	6
Lenti	• =	44	-0	-19	-22	
Letenye	•	-	-1	-16	-20	
Nagykanizsa	ny ✱ ≡	24	-2	-18	-21	1
Zalaegerszeg	ny ✱ ∀	39	-2	-18	-20	4
Farkasgyepű	•	29	-3	-11	-12	
Keszthely	ny ✱ =	33	-1	-13	-15	5
Mencshely	-	-	-	-	-	-
Pápa	ny ✱ =	20	-3	-12	-16	7
Sümeg	• =	-	-1	-11	-13	
Tihany	ny ✱ =	28	1	-9	-9	
Veszprém	•	35	0	-7	-7	
Zirc	ny ✱ =	30	-3	-9	-14	
Fonyód	•	32	-2	-10	-14	
Homokszt. györgy	ny ✱	50	-2	-12	-15	0
Kaposvár	ny ✱	20	-0	-10	-11	
Marcali	•	45	-1	-11	-11	
Siófok	ny ✱ =	34	-0	-9	-10	4
Somogyszob	•	33	-2	-11	-16	
Tab	ny ✱ =	30	-1	-10	-10	
Bábolna	•	17	-3	-10	-11	
Esztergom	ny ✱ =	7	-2	-5	-6	
Kisbér	•	14	-1	-7	-9	
Komárom	•	16	-3	-8	-10	
Tatabánya	•	20	-3	-5	-6	
Alcsútdoboz	• ≡	12	0	-5	-5	
Dunaújváros	•	15	-1	-4	-4	
Martonvásár	• =	8	-0	-4	-5	3
Mór	• ≡	25	1	-6	-8	
Nagyhörcsökp.	-	-	-	-	-	
Szabadbattyán	• ≡	14	-0	-8	-9	
Iregszemcse	ny ✱ =	22	-1	-8	-14	2
Lengyel	•	25	-1	-7	-9	
Paks	• =	31	0	-6	-9	4
Szekszárd	• =	23	-3	-5	-8	
Árpádtető	• =	29	-3	-7	-11	
Mohács	ny ✱ =	9	-1	-10	-10	
Pécs	• =	21	-1	-8	-10	0
Siklós	•	15	1	-12	-14	
Szigetvár	• ≡	32	0	-6	-11	
Budaörs	• =	10	0	-4	-4	
Bp. Lőrinc	• =	8	0	-3	-4	3
Bp. Met. Int.	• =	4	1	-3	-	5
Bp. Szab. hegy	ny ✱ =	28	-1	-4	-6	
Cegléd	ny ✱	12	-1	-4	-7	0
Dobogókő	•	40	3	-6	-6	
Gödöllő	•	10	-0	-4	-5	2
Királyrét	ny ✱ ∀	14	1	-5	-6	
Mónor	-	-	-	-	-	
Nagykata	• =	10	1	-3	-4	
Szentendre	• =	8	2	-3	-4	

86.II.14.

19____ 07 h-ig az utolsó 24 óra adatai

állomás	csapadék (mm)	Hó cm	max. hőmérséklet	min. hőmérséklet	rad. min.	Előző nap napos órái
Vác	• =	11	0	-3	-4	
Vámosmikola	• =	6	-3	-6	-7	4
Baja	ny ✱ ≡	12	-1	-7	-11	4
Bácsalmás	2 ✱ =	7	1	-6	-6	
Izsák	•	7	2	-7	-12	
Kalocsa	•	15	-1	-6	-9	3
Kecskemét	ny ✱ ≡	9	-1	-7	-11	1
Kiskunfélegyháza	• =	6	-1	-4	-5	
Kiskunhalas	1 ✱ =	10	0	-5	-6	
Kunszentmiklós	• ≡	6	0	-5	-10	
Tiszakécske	ny ✱ =	5	1	-5	-8	
Balassagyarmat	• =	11	-1	-6	-7	
Romhány	•	16	1	-5	-5	
Salgótarján	•	4	2	-5	-6	
Eger	• =	5	2	-3	-6	1
Galyatető	•	82	-0	-7	-9	
Gyöngyös	•	folt	1	-2	-5	
Kékestető	ny ✱	80	-4	-7	-8	4
Kompolt	•	folt	0	-3	-4	1
Lőrinci	• ≡	6	0	-3	-6	
Poroszló	•	-	1	-3	-5	
Jászapáti	• =	4	1	-2	-2	
Jászberény	• ≡	8	0	-3	-3	
Karcag	ny ✱ =	lep.	1	-3	-5	
Szolnok	ny ✱ =	10	-1	-3	-5	0
Tiszaroff	• =	6	-1	-2	-5	
Túrkeve	1 ✱ =	8	1	-2	-4	0
Kistelek	1 ✱ =	3	-1	-4	-4	
Makó	1 ✱	4	-1	-4	-5	
Szeged	1 ✱ =	7	-1	-5	-5	3
Szentes	1 ✱	1	0	-5	-6	
Borsodnádasd	• =	6	1	-4	-7	
Fügöd	• =	folt	1	-4	-7	
Hidasnémeti	• =		1	-5	-7	
Jósvafő	• =	8	-1	-6	-7	7
Lillafüred	• =	17	1	-4	-6	
Miskolc	• =	5	1	-5	-5	4
Putnok	• =	4	3	-5	-6	
Sárospatak	•	-	1	-5	-7	7
Szendrőlád	• ⊔	folt	2	-7	-7	
Tokaj	•	4	2	-4	-5	
Kisvarda	• ≡		2	-5	-5	6
Mátészalka	•		3	-4	-5	
Nyíregyháza	•	folt	1	-4	-6	5
Nyírlugos	-		-	-	-	
Pátyod	-		-	-	-	
Tiszabecs	• ≡		6	-3	-4	
Vásárosnamény	•	folt	3	-4	-4	
Záhony	•	folt	2	-6	-7	
Berettyóújfalu	1 ✱ ∀	2	1	-2	-3	
Debrecen	• =	folt	2	-2	-3	2
Hajdudorog	•	folt	0	-2	-3	
Hortobagy	• =	3	2	-3	-3	
Körösszakál	ny ✱	lep.	0	-2	-2	
Polgár	• =	7	2	-2	-5	
Békéscsaba	ny ✱ =	3	-0	-2	-3	1
Mezőhegyes	1 ✱	2	-1	-4	-5	2
Orosháza	ny ✱	1	-1	-3	-3	1
Szarvas	ny ✱ =	6	-0	-2	-4	2
Szeghalom	1 ✱ =	1	0	-1	-2	

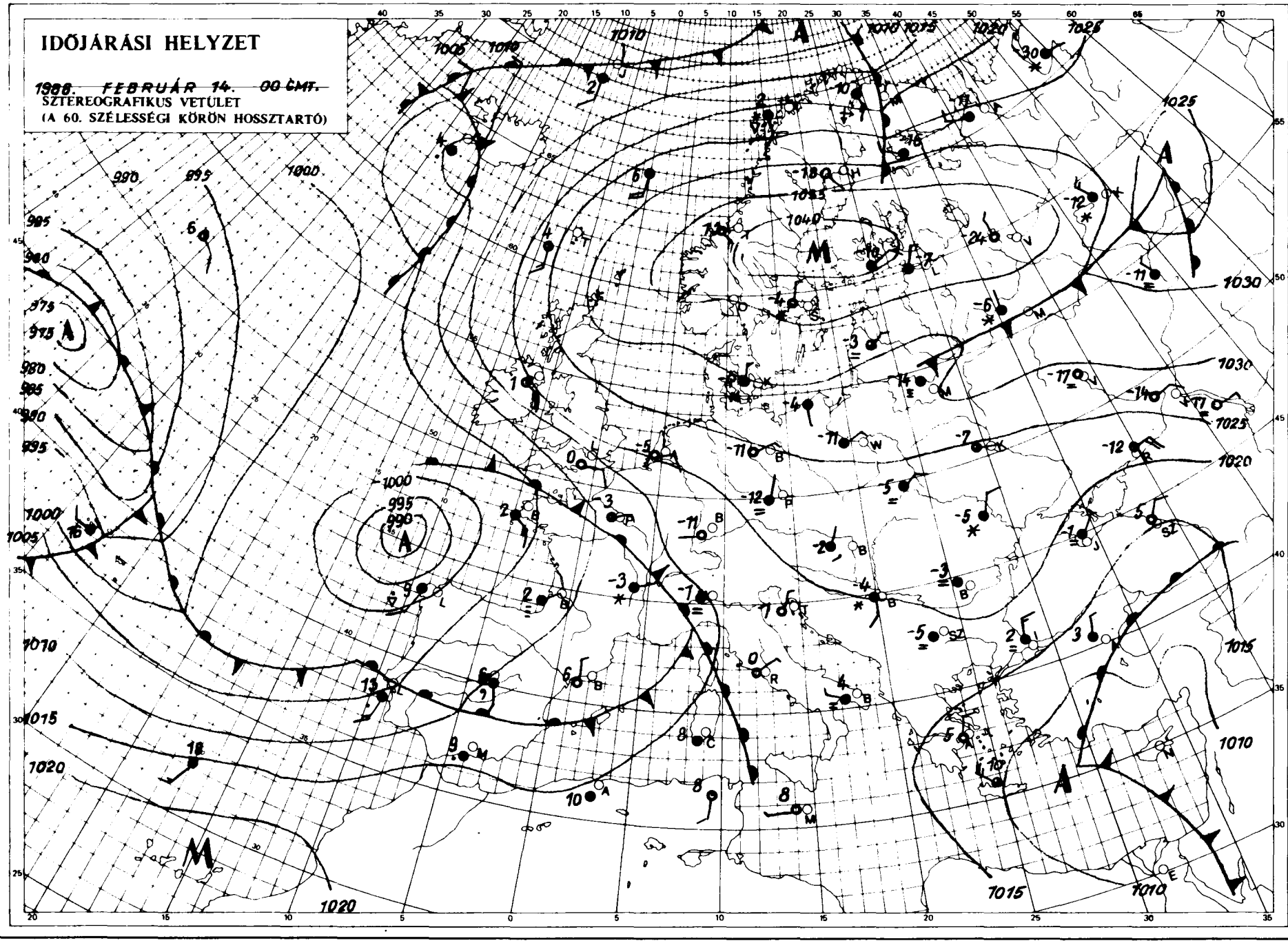

KIADJA: ORSZÁGOS METEOROLÓGIAI SZOLGÁLAT
Készíti: Központi Előrejelző Intézet Analízis- és Rövidtávú Prognózis Központja - T.: 273-018
Megjelenik naponként
Évi előfizetési díja: 2.200,-Ft Megrendelhető: 1024 Budapest, II., Kitaibel Pál u. 1. – T.: 353-500
Kiadásért felel: az OMSZ elnöke Szerkesztéséért felel: a KEI igazgatója

Jelmagyarázat a havi mellékletben

IDŐJÁRÁSI NAPIJELENTÉS

ЕЖЕДНЕВНЫЙ МЕТЕОРОЛОГИЧЕСКИЙ БЮЛЛЕТЕНЬ • DAILY WEATHER REPORT
BULLETIN QUOTIDIEN DE TEMPS • TÄGLICHER WETTERBERICHT

99. évfolyam 46. szám. + Budapest + 1986. február 15. szombat

Az időjárási helyzet és a várható időjárás:

A Földközi-tenger nyugati medencéje felett ismét hatalmas, mediterrán ciklon alakult ki. Ez a ciklon az Appennini- és Balkán-félszigeten át egyre enyhébb, nagy nedvességtartalmú levegőt hoz az Alpok és a Kárpátok vidéke fölé. Emiatt ezeken a területeken fokozatos enyhülés kezdődik, ugyanakkor ismét csapadékosra fordul az idő. Eleinte hó várható, később ónos eső, majd eső. Európa többi, nagyobb részén változatlanul folytatódik a kemény, téli idő, enyhülés azokon a területeken egyelőre nem kezdődik.

Magyarország délnyugati megyéiben tegnap időnként felszakadozott a felhőzet, 2, 4 órás napfénytartamot mértek. Máshol borult volt az ég, északkeleten többfelé esett a hó. A lehullott csapadék mennyisége a 3 mm-t sehol sem haladta meg. A legmagasabb nappali hőmérséklet pénteken -4 és +5 fok között volt. Szombat hajnalra az ország északkeleti felében csak -1, -5, máshol -5, -11 fokig süllyedt a hőmérséklet. Délelőtt általában erősen felhős volt az ég elszórtan szállingózott a hó. 11 órára 0, -5 fokig emelkedett a hőmérséklet. Sokfelé volt köd.

Ma 12 órakor Budapesten a hőmérséklet -1 fok, a tengerszintre átszámított légnyomás 1022 hPa, alig változik.

Várható időjárás vasárnap estig:

Ma /szombaton/ erősen felhős, párás, többfelé ködös idő lesz.
Késő estétől délnyugat felől egyre nagyobb területen esni kezd a hó, később délen ónos eső, eső várható.
Holnap az északkeleti megyék kivételével borult, csapadékos idő lesz.
A keleti, délkeleti szél fokozatosan tovább élénkül.
Enyhül az idő.
Várható legalacsonyabb éjszakai hőmérséklet: 0, -5, a holnapi legmagasabb hőmérséklet 0, +5 fok között várható.

H. Bóna Márta s.k.

A hőmérséklet napi középértéke és eltérése a sokévi átlagtól /Budapest belterületén/:

1986. II. 14.	-0,8°C	-1,8°C

1871 óta ezen a napon Budapesten előfordult

legmagasabb hőmérséklet:	15,6°C /1925/,
legalacsonyabb hőmérséklet:	-15,6°C /1985/.

86.103.

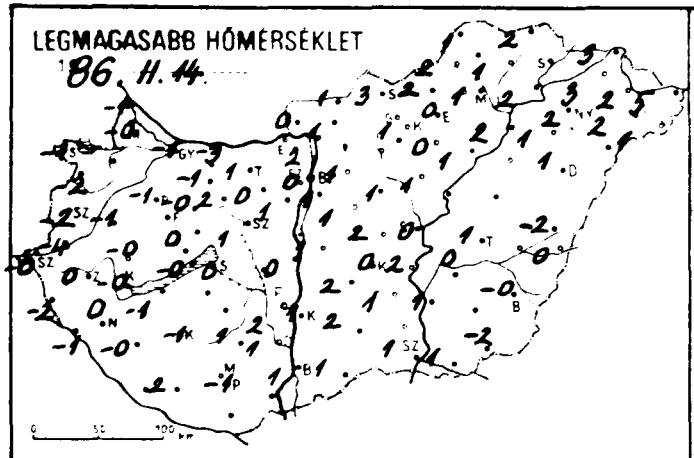
LEGMAGASABB HŐMÉRSÉKLET
1986. II. 14.

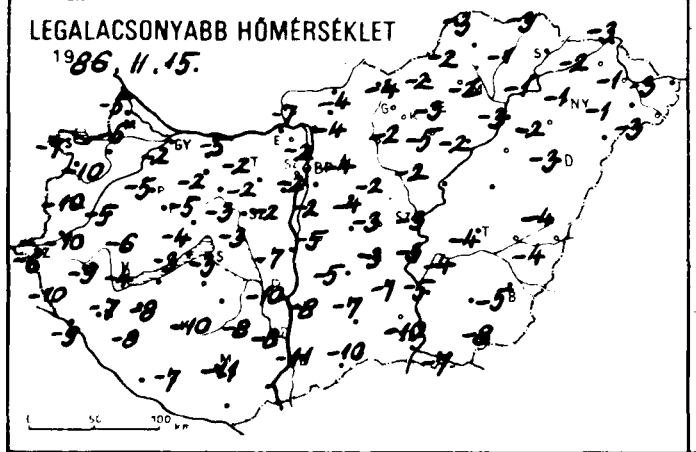
LEGALACSONYABB HŐMÉRSÉKLET
1986. II. 15.

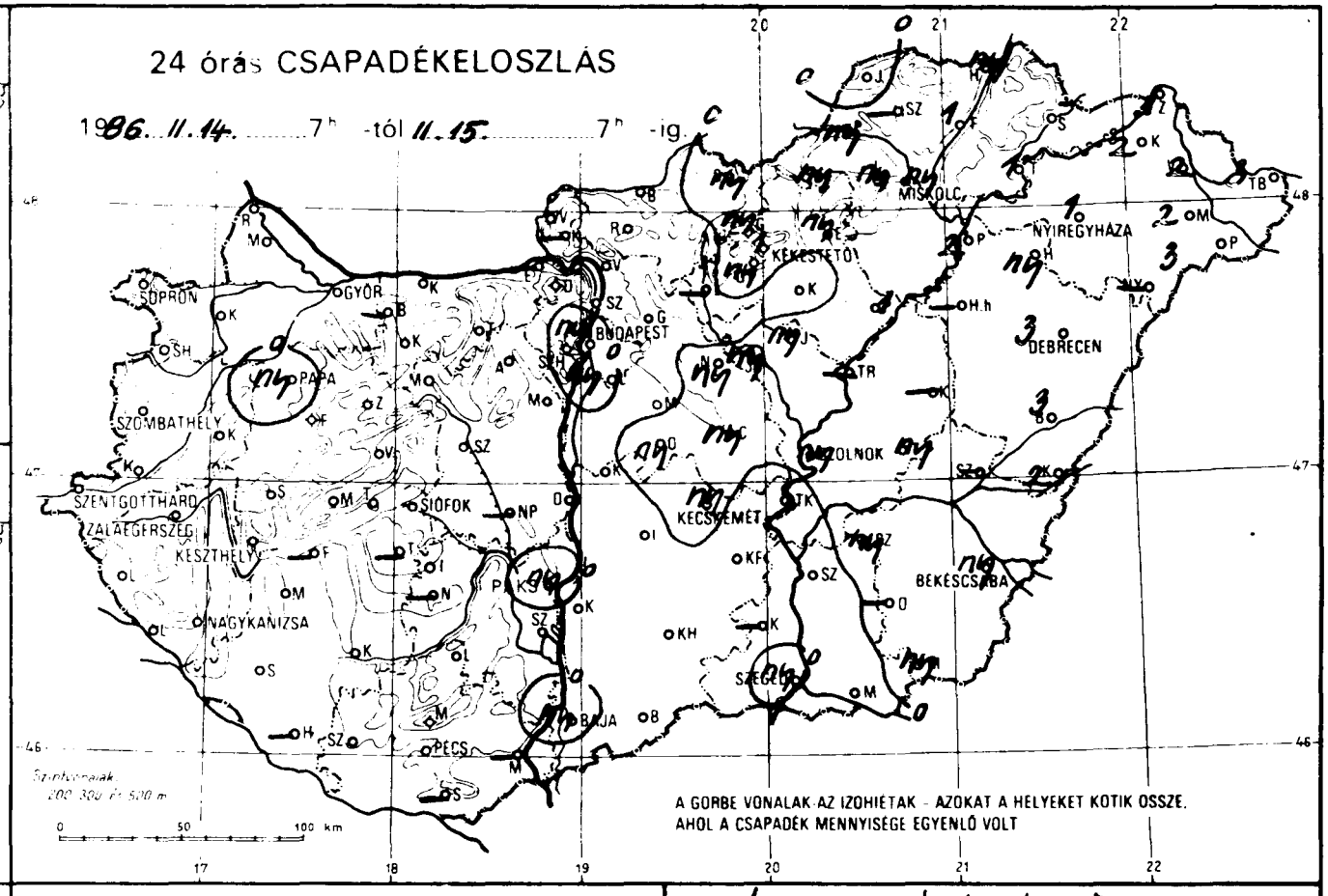
24 órás CSAPADÉKELOSZLÁS
1986. II. 14. 7h -tól II. 15. 7h -ig
SOPRON
GYŐR
BUDAPEST
MISKOLC
NYÍREGYHÁZA
DEBRECEN
PAPA
SZOMBATHELY
SZOLNOK
SZENTGOTTHÁRD
ZALAEGERSZEG
KESZTHELY
SIÓFOK
KECSKEMÉT
NAGYKANIZSA
BÉKÉSCSABA
SZEGED
PÉCS
BARJA
A GORBE VONALAK AZ IZOHIETAK - AZOKAT A HELYEKET KOTIK OSSZE, AHOL A CSAPADÉK MENNYISÉGE EGYENLŐ VOLT

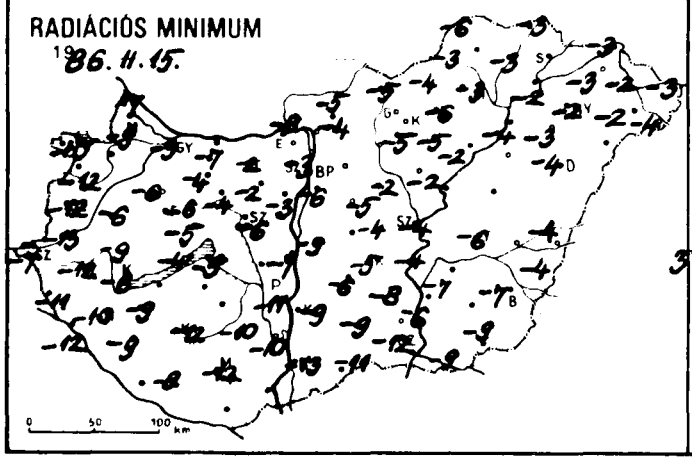
RADIÁCIÓS MINIMUM
1986. II. 15.

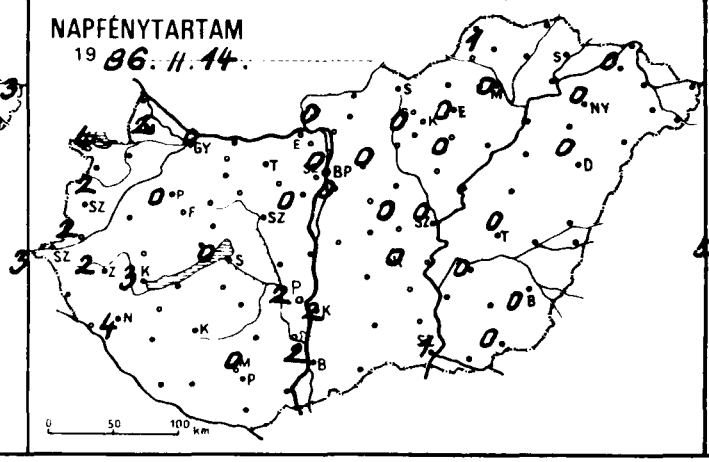
NAPFÉNYTARTAM
1986. II. 14.

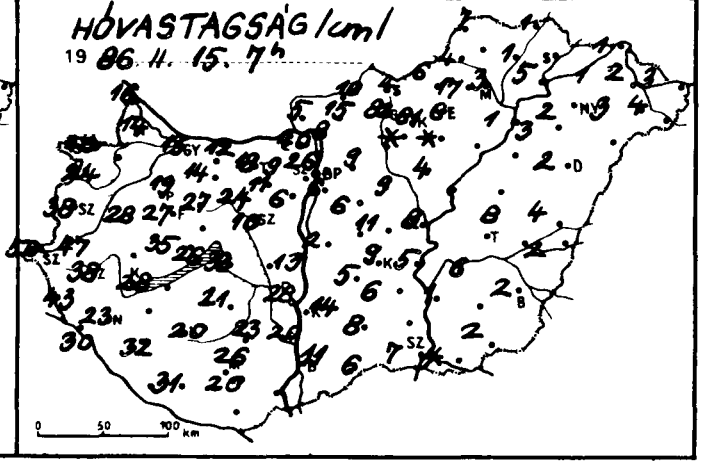
HÓVASTAGSÁG (cm)
1986. II. 15. 7h

86.II.15 07 h-ig az utolsó 24 óra adatai						Előző nap napos órái
állomás	csapadék (mm)	Hó cm	max. hőmérséklet	min. hőmérséklet	rad. min.	
Győr	. ≠	13	-1	-2	-3	0
Kapuvár	–	–	–	–	–	–
Mosonmagyaróvár	. =	14	-0	-5	-9	2
Rajka	. ≡	16	-1	-5	-7	
Sopron	. =	40	-1	-7	-10	4
Sopronhorpács	. =	24	-2	-10	-12	2
Káld	. =	28	-1	-5	-6	
Körmend	.	17	-4	-10	-13	
Szentgotthárd	. =	50	-0	-6	-7	3
Szombathely	. =	38	-2	-10	-12	2
Lenti	. =	43	-2	-10	-11	
Letenye	.	30	-1	-9	-12	
Nagykanizsa	. ≠	23	0	-7	-10	4
Zalaegerszeg	. =	38	0	-9	-12	2
Farkasgyepű	.	27	1	-6	-8	
Keszthely	. =	28	-0	-4	-6	3
Mencshely	. =	35	-1	-5	-5	0
Pápa	ny ✱ =	19	-1	-5	-6	0
Sümeg	. =		-0	-6	-9	
Tihany	. =	26	-0	-3	-4	
Veszprém	. ≡	34	0	-4	-5	
Zirc	. =	27	-0	-5	-6	
Fonyód	–	–	–	–	–	–
Homokszt. györgy	–	–	–	–	–	–
Kaposvár	. ≡	20	-1	-10	-12	
Marcali	.	40	-1	-8	-9	
Siófok	. =	33	0	-3	-5	0
Somogyszob	.	32	-0	-8	-9	
Tab	–	–	–	–	–	–
Bábolna	–	–	–	–	–	–
Esztergom	–	–	–	–	–	–
Kisbér	. =	14	-1	-2	-4	
Komárom	.	12	-3	-5	-7	
Tatabánya	.	18	1	-2	-2	
Alcsútdoboz	. =	11	0	-2	-2	
Dunaújváros	. ≠	13	0	-7	-7	
Martonvásár	. =	6	1	-2	-3	0
Mór	. ≡	34	2	-3	-4	
Nagyhörcsökp.	–	–	–	–	–	–
Szabadbattyán	. =	10	1	-3	-6	
Tegzemcse	. ≠	21	-1	-5	-8	0
Lengyel	.	23	1	-8	-10	
Paks	ny ✱ ≡	28	2	-10	-11	2
Szekszárd	. ≡	20	1	-8	-10	
Árpádtető	. ≠	26	-2	-6	-10	
Mohács	–	–	–	–	–	–
Pécs	. V	20	-1	-11	-12	0
Siklós	–	–	–	–	–	–
Szigetvár	. =	31	2	-7	-8	
Budaörs	. =	9	2	-2	-5	
Bp. Lőrinc	ny ✱ =	6	1	-2	-6	0
Bp. Met. Int.	ny ✱	–	1	-2	–	0
Bp. Szab. hegy	. V	26	-2	-5	-5	
Cegléd	ny ✱ =	11	2	-3	-4	0
Dobogókő	. V	40	-2	-6	-6	
Gödöllő	. =	9	1	-4	-9	0
Királyrét	–	–	–	–	–	–
Monor	. ≠	6	1	-4	-5	
Nagykata	ny ✱ ≠	9	1	-2	-2	
Szentendre	. ≠	8	2	-2	-3	

86.II.15 07 h-ig az utolsó 24 óra adatai						Előző nap napos órái
állomás	csapadék (mm)	Hó cm	max. hőmérséklet	min. hőmérséklet	rad. min.	
Vác	–	–	–	–	–	
Vámosmikola	. =	5	0	-7	-8	0
Baja	ny ✱ V	11	1	-11	-13	2
Bácsalmás	. V	6	1	-10	-11	
Izsák	. =	5	2	-5	-6	
Kalocsa	. V	14	1	-8	-9	2
Kecskemét	ny ✱ ≡	9	0	-3	-5	0
Kiskunfélegyháza	. V	6	1	-7	-8	
Kiskunhalas	. =	8	2	-7	-9	
Kunszentmiklós	. ≡	2	1	-5	-9	
Tiszakécske	. ≠	5	2	-3	-4	
Balassagyarmat	. ≡	10	1	-4	-5	
Romhány	.	15	1	-4	-4	
Salgótarján	ny ✱ ≠	4	3	-4	-5	
Eger	ny ✱ ≈	6	0	-3	-6	0
Galyatető	ny ✱	82	-2	-7	-7	
Gyöngyös	ny ✱ ≈	folt	1	-2	-5	
Kékestető	1 ✱ V	81	-3	-6	-7	0
Kompolt	. ≡	folt	0	-5	-5	0
Lőrinci	–	–	–	–	–	–
Poroszló	1 ✱ =	–	1	-2	-2	
Jászapáti	ny ✱ =	4	1	-2	-2	
Jászberény	ny ✱ ≡	8	0	-2	-2	
Karcag	–	–	–	–	–	–
Szolnok	ny ✱ ≡	8	0	-3	-4	0
Tiszaroff	–	–	–	–	–	–
Túrkeve	ny ✱ ≠	8	1	-4	-6	0
Kistelek	–	–	–	–	–	–
Makó	. V	folt	1	-7	-9	
Szeged	ny ✱ Y	7	1	-10	-12	1
Szentes	. ⊔	1	1	-5	-6	
Borsodnádasd	ny ✱ =	6	2	-2	-4	
Fügöd	1 ✱ =	1	2	-1	-3	
Hidasnémeti	ny ✱ =	1	2	-3	-3	
Jósvafő	. ≡	7	1	-3	-6	1
Lillafüred	ny ✱ =	17	2	-2	-2	
Miskolc	ny ✱ ≠	3	1	-2	-3	0
Putnok	ny ✱ ≠	4	2	-2	-3	
Sárospatak	–	–	–	–	–	–
Szendrőlád	–	–	–	–	–	–
Tokaj	1 ✱	5	2	-1	-2	
Kisvárda	2 ✱ =	1	3	-2	-3	0
Mátészalka	2 ✱ =	3	2	-1	-2	
Nyíregyháza	1 ✱ =	2	2	-1	-2	0
Nyírlugos	–	–	–	–	–	–
Pátyod	3 ✱	4	1	-3	-4	
Tiszabecs	3 ✱ V	3	5	-3	-3	
Vásárosnamény	2 ✱ =	2	2	-1	-2	
Záhony	1 ✱	1	3	-3	-3	
Berettyóújfalu	3 ✱ ≠	4	-2	-4	-4	
Debrecen	3 ✱ ≠	2	1	-3	-4	0
Hajdúdorog	ny ✱	3	1	-2	-3	
Hortobágy	–	–	–	–	–	–
Körösszakál	2 ✱ ≠	2	0	-4	-4	
Polgár	2 ✱ ≠	1	2	-3	-4	
Békéscsaba	ny ✱ ≠	2	-0	-5	-7	0
Mezőhegyes	ny ✱ V	2	-2	-8	-9	0
Orosháza	–	–	–	–	–	–
Szarvas	ny ✱ ≠	6	0	-4	-7	0
Szeghalom	–	–	–	–	–	–

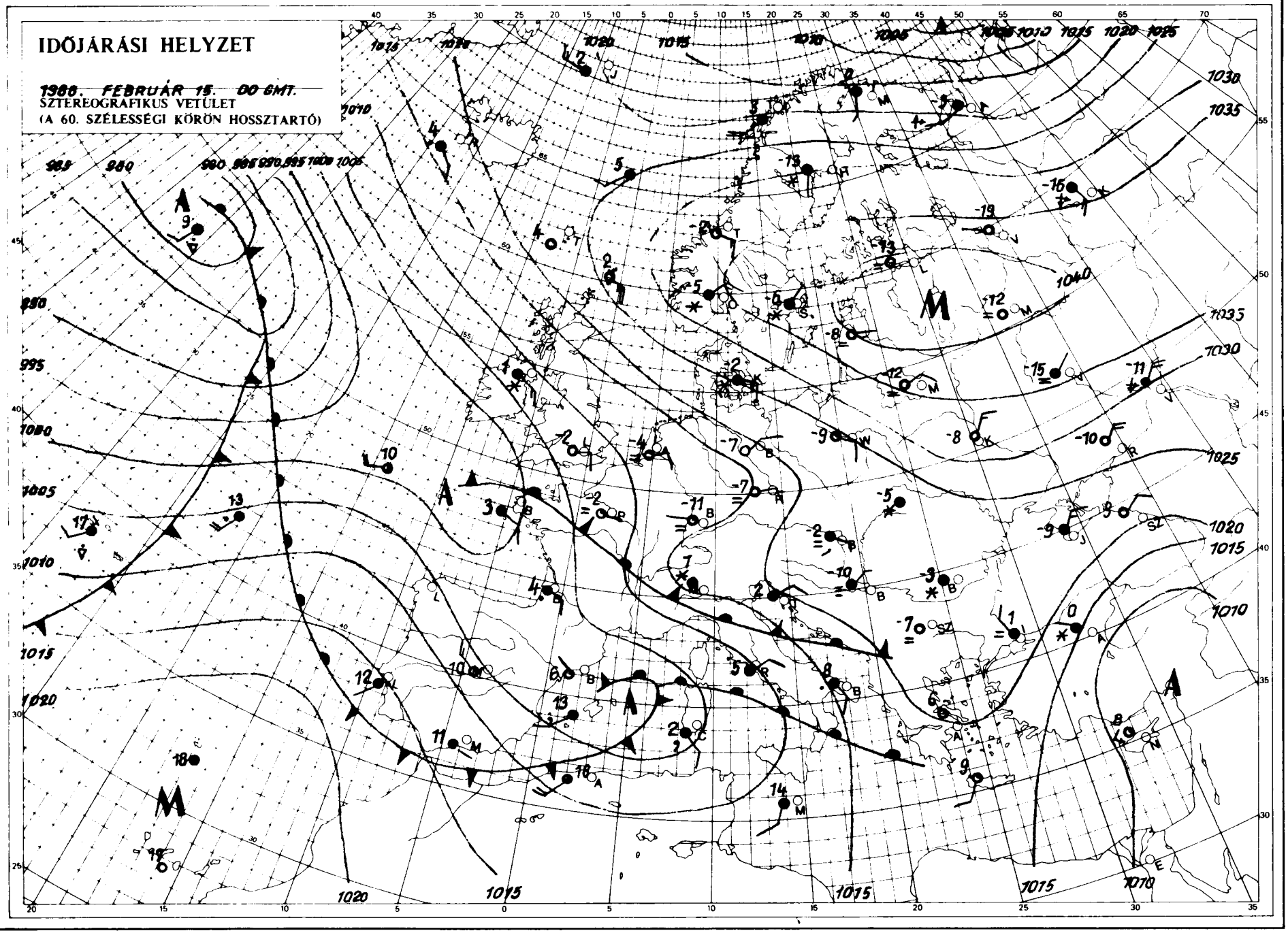

KIADJA: ORSZÁGOS METEOROLÓGIAI SZOLGÁLAT
Készíti: Központi Előrejelző Intézet Analízis- és Rövidtávú Prognózis Központja – T.: 273-918
Megjelenik naponként
Előfizetési díja: 2.200.-Ft. Megrendelhető: 1024 Budapest, II., Kitaibel Pál u. 1. – T.: 353-500
Kiadásért felel: az OMSZ elnöke Szerkesztésért felel: a KEI igazgatója

Jelmagyarázat a havi mellékletben.

IDŐJÁRÁSI NAPIJELENTÉS

ЕЖЕДНЕВНЫЙ МЕТЕОРОЛОГИЧЕСКИЙ БЮЛЛЕТЕНЬ · DAILY WEATHER REPORT
BULLETIN QUOTIDIEN DE TEMPS · TÄGLICHER WETTERBERICHT

99. évfolyam 47. szám. + Budapest + 1986. február 16. vasárnap

Az időjárási helyzet és a várható időjárás:

Európa déli felén ciklonok okoznak változékony időjárást. Az egyik alacsony nyomású légörvény középpontja Dél-Olaszország fölött található, ennek keleti oldalán a Balkán-félszigeten át enyhe, páradús léghullámok érkeznek a Kárpát-medence térsége fölé. Az enyhe levegő által érintett területeken borult, csapadékos időjárás a jellemző. A másik ciklon egyelőre még csak az Atlanti-óceán középső része fölött található, azonban frontrendszere már elérte az Ibériai-félszigetet, és többfelé szélerősödést és esőt okozott. Mivel a Kárpát-medence fölé továbbra is enyhe léghullámok érkeznek, a hőmérséklet kissé emelkedik.

Hazánkban szombaton többfelé erősen felhős vagy borult volt az ég, csupán az északnyugati országrészben sütött ki hosszabb időre a nap. A legmagasabb nappali hőmérséklet -3 és +3 fok között alakult. A korábbiaknál enyhébb volt az éjszaka: a legalacsonyabb hőmérséklet -7 és -2 fok között volt az országban. Több helyről jelentettek havazást, azonban a ma reggel 7 óráig lehullott csapadék mennyisége csak az ország déli harmadában haladta meg helyenként az 5 mm-t. Vasárnap délelőtt országszerte borult volt az ég, délen közepes erősséggel, másutt többnyire gyengén havazott. A hőmérséklet 11 órakor -2 és +2 fok között alakult.

Ma 12 órakor Budapesten a hőmérséklet 0 fok, a tengerszintre átszámított légnyomás 1012 hPa, gyengén süllyed.

Várható időjárás hétfő estig:

Többnyire borult lesz az ég, a havazást dél felől egyre több helyen havas eső, eső váltja föl.
A délkeleti, déli szél többfelé élénk, néhol időnként erős lesz.
Várható legalacsonyabb éjszakai hőmérséklet: fagypont körül,
legmagasabb nappali hőmérséklet hétfőn: 1 és 6 fok között alakul.

Rábai Attila s.k.

A hőmérséklet napi középértéke és eltérése a sokévi átlagtól /Budapest belterületén/:

1986. II. 15.	-1,0°C	-2,2°C

1871 óta ezen a napon Budapesten előfordult

legmagasabb hőmérséklet: 17,7°C /1925/,
legalacsonyabb hőmérséklet: -18,1°C /1940/.

86.104.

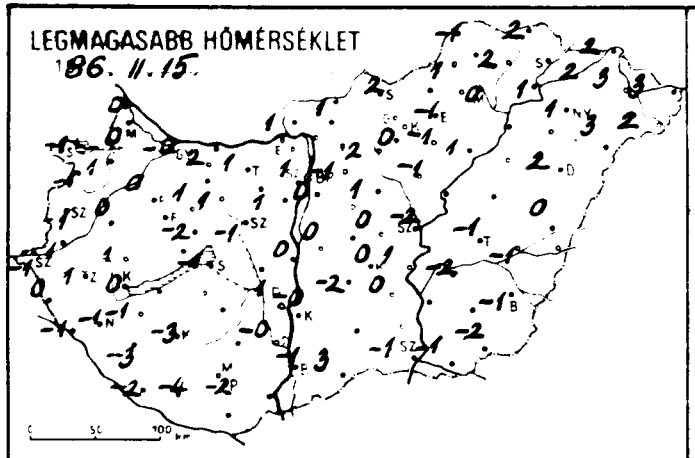
LEGMAGASABB HŐMÉRSÉKLET
1986. II. 15.

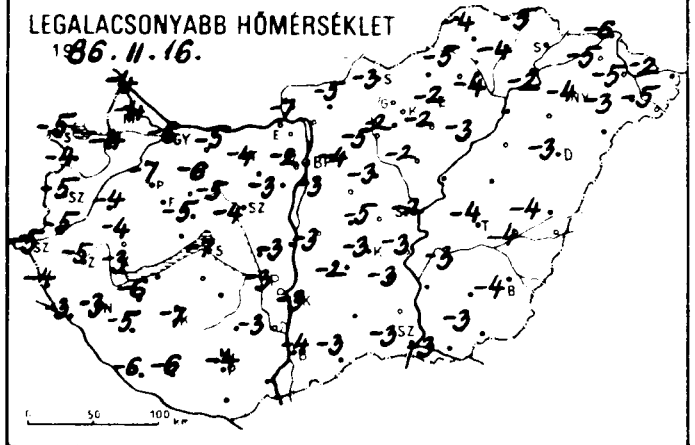
LEGALACSONYABB HŐMÉRSÉKLET
1986. II. 16.

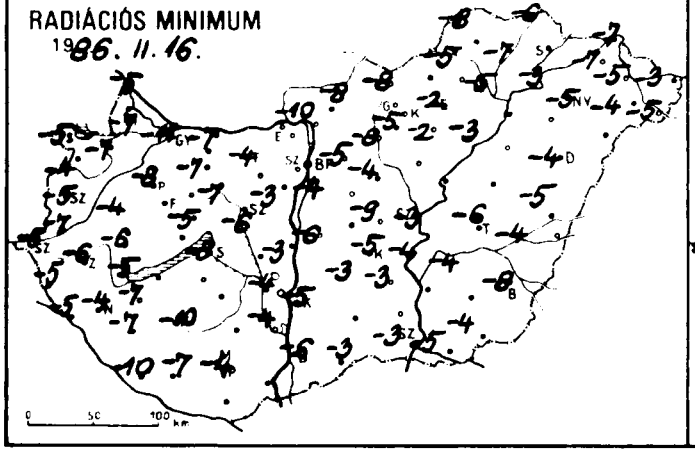
RADIÁCIÓS MINIMUM
1986. II. 16.

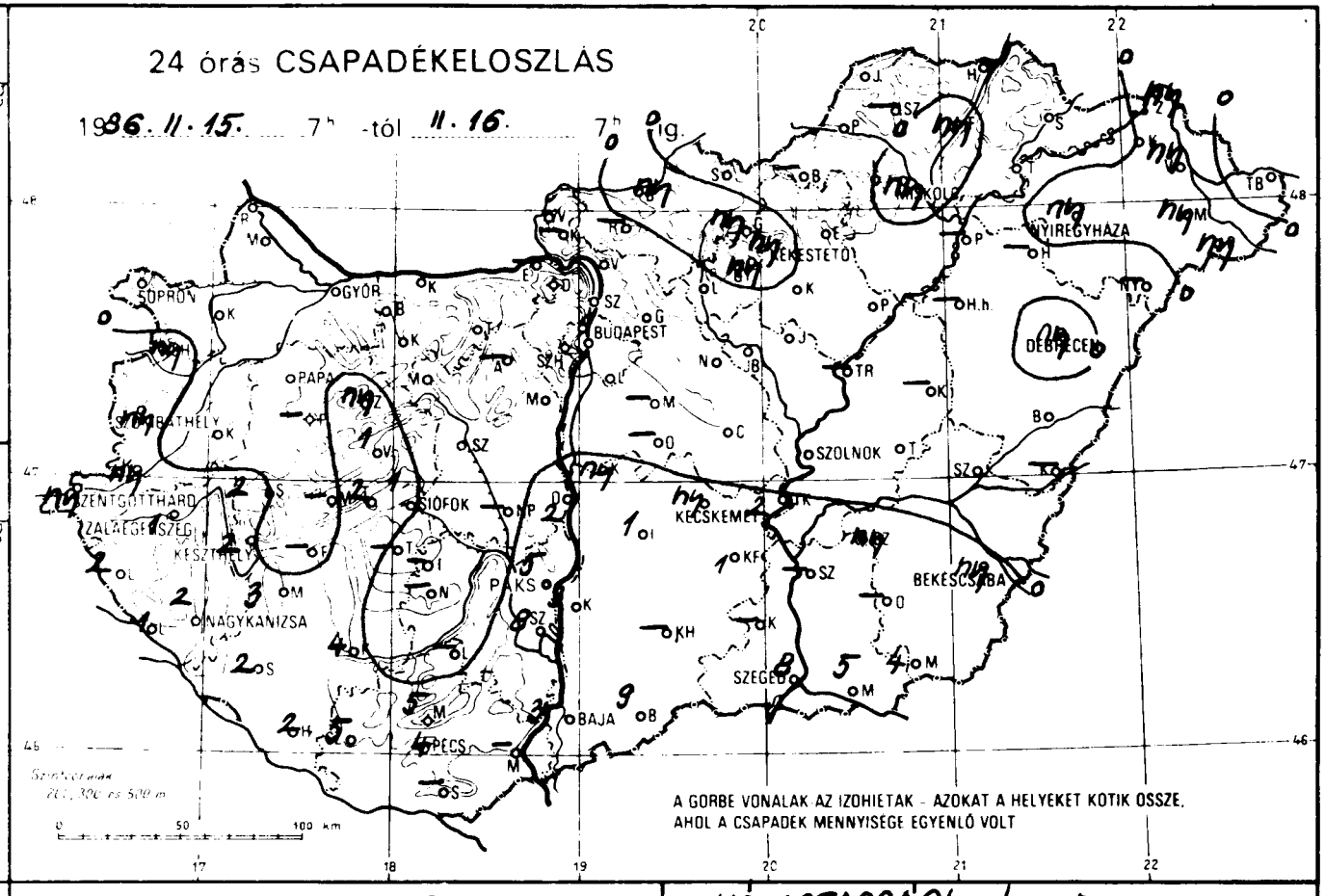
24 órás CSAPADÉKELOSZLÁS
1986. II. 15. 7h -tól II. 16. 7h ig.
GYŐR
BUDAPEST
DEBRECEN
SZOLNOK
KECSKEMÉT
SIÓFOK
PÉCS
BAJA
SZEGED
NAGYKANIZSA
BÉKÉSCSABA
A GÖRBE VONALAK AZ IZOHIETÁK - AZOKAT A HELYEKET KÖTIK ÖSSZE, AHOL A CSAPADÉK MENNYISÉGE EGYENLŐ VOLT

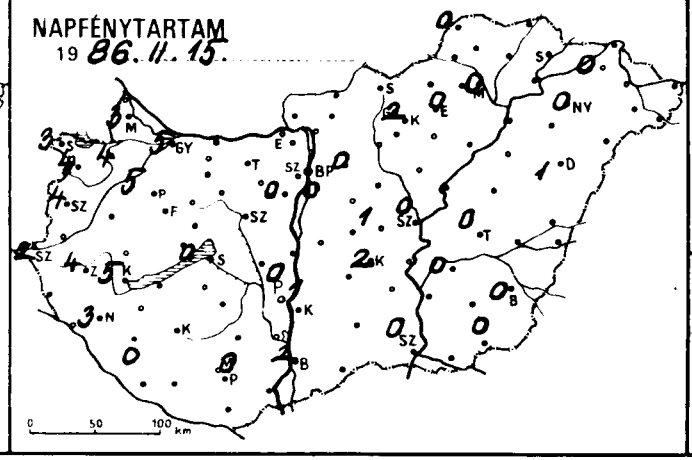
NAPFÉNYTARTAM
1986. II. 15.

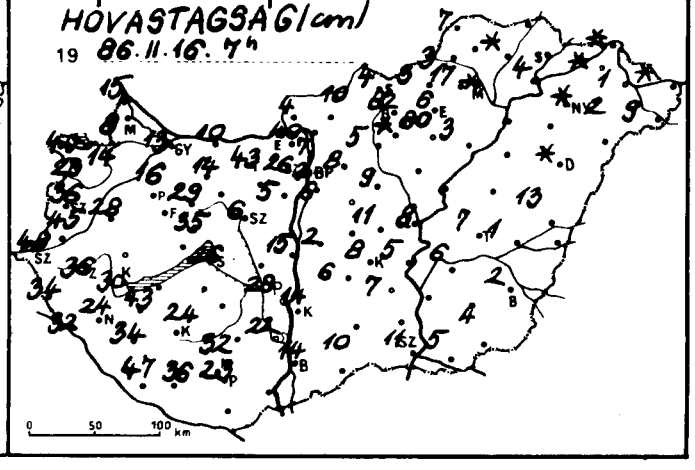
HÓVASTAGSÁG (cm)
1986. II. 16. 7h

86.II.16. 07 h-ig az utolsó 24 óra adatai						Előző nap napos órái
állomás	csapadék (mm)	Hó cm	max. hőmérséklet	min. hőmérséklet	rad. min.	
Győr	. =	13	-0	-6	-11	5
Kapuvár	. =	14	1	-4	-7	4
Mosonmagyaróvár	. =	12	0	-4	-7	3
Rajka	. =	15	0	-4	-5	
Sopron	. =	40	-1	-5	-5	3
Sopronhorpács	ny * =	23	-1	-4	-4	4
Káld	.	28	-0	-4	-4	
Körmend	ny *	45	1	-5	-7	
Szentgotthárd	ny * ≡	48	-1	-5	-5	2
Szombathely	ny * ≡	36	-1	-5	-5	4
Lenti	2 * =	34	0	-4	-5	
Letenye	1 *	32	-1	-3	-5	
Nagykanizsa	2 * =	24	-1	-3	-4	3
Zalaegerszeg	1 * V	36	1	-5	-6	4
Farkasgyepű	–		–	–	–	
Keszthely	2 * =	30	-0	-3	-5	5
Mencshely	–	–	–	–	–	
Pápa	. =	16	0	-7	-8	5
Sumeg	2 *	–	1	-4	-6	
Tihany	2 * =	26	-1	-5	-5	
Veszprém	1 * ≡	35	-2	-5	-5	
Zirc	ny * =	29	-4	-7	-11	
Fonyód	–	–	–	–	–	
Homokszt. györgy	2 *	47	-2	-6	-10	0
Kaposvár	4 *	24	-3	-7	-10	
Marcali	3 * =	43	-1	-6	-7	
Siófok	1 * =	26	-1	-7	-8	0
Somogyszob	2 *	34	-3	-5	-7	
Tab	–	–	–	–	–	
Bábolna	–	–	–	–	–	
Esztergom	–	–	–	–	–	
Kisbér	. ≡	14	1	-6	-7	
Komarom	. =	10	2	-5	-7	
Tatabánya	.	43	1	-4	-4	
Alcsútdoboz	–		–	–	–	
Dunaujváros	2 *	15	0	-3	-3	
Martonvásár	. =	5	1	-3	-3	0
Mór	. ≡		1	-5	-7	
Nagyhörcsökp.	–		–	–	–	
Szabadbattyán	. =	6	-1	-4	-6	
Tregszemcse	–		–	–	–	
Lengyel	–		–	–	–	
Paks	5 * ≡	28	1	-3	-4	0
Szekszárd	8 * =	22	-0	-3	-4	
Arpadtető	5 * V	32	-2	-3	-5	
Mohács	–		–	–	–	
Pécs	4 * V	23	-2	-4	-4	0
Siklós	–		–	–	–	
Szigetvár	5 * =	36	-4	-6	-7	
Budaörs	. =	8	0	-2	-5	
Bp. Lőrinc	. =	6	0	-3	-4	0
Bp. Met. Int.	.	21	1	-2	–	0
Bp. Szab. hegy	. V	26	-3	-5	-5	
Cegléd	. ≡	11	0	-5	-9	1
Dobogókő	. V	40	-5	-6	-6	
Godollő	. =	8	-1	-4	-5	0
Királyrét	–		–	–	–	
Monor	–		–	–	–	
Nagykata	.	9	1	-3	-4	
Szentendre	. =	7	1	-2	-3	

86.II.16. 07 h-ig az utolsó 24 óra adatai						Előző nap napos órái
állomás	csapadék (mm)	Hó cm	max. hőmérséklet	min. hőmérséklet	rad. min.	
Vác	–	–	–	–	–	
Vámosmikola	. =	4	1	-7	-10	0
Baja	3 * ≡	14	-1	-4	-6	2
Bácsalmás	9 * V	10	3	-3	-3	
Izsák	1 * =	6	-2	-2	-3	
Kalocsa	3 *	14	-0	-3	-5	1
Kecskemét	ny * ≡	8	0	-3	-5	2
Kiskunfélegyháza	1 *	7	0	-3	-3	
Kiskunhalas	–	–	–	–	–	
Kunszentmiklós	ny * =	2	0	-3	-6	
Tiszakécske	2 *	5	1	-3	-4	
Balassagyarmat	ny * =	10	1	-5	-8	
Romhány	–		–	–	–	
Salgótarján	.	4	2	-3	-8	
Eger	. =	6	-1	-2	-2	0
Galyatető	ny *	82	-5	-6	-7	
Gyöngyös	ny *	folt	-0	-2	-5	
Kékestető	ny * V	80	-5	-7	-7	2
Kompolt	.	folt	-1	-2	-2	0
Lőrinci	. V	5	2	-5	-8	
Poroszló	.	3	1	-3	-3	
Jászapáti	. ⌴	3	0	-1	-2	
Jászberény	.	2	-0	-2	-3	
Karcag	–		–	–	–	
Szolnok	. ≡	8	-2	-2	-3	0
Tiszaroff	–	–	–	–	–	
Túrkeve	.	7	-1	-4	-6	0
Kistelek	–		–	–	–	
Makó	5 * V	5	-1	-3	-5	
Szeged	8 * ≡	11	-1	-3	-3	0
Szentes	–		–	–	–	
Borsodnádasd	–		–	–	–	
Fügöd	ny * ⌴	folt	2	-4	-7	
Hidasnémeti	. =		2	-5	-6	
Jósvafő	. =	7	-1	-4	-8	0
Lillafured	. ≡	17	-0	-5	-6	
Miskolc	ny * =	folt	0	-4	-5	0
Putnok	. =	3	1	-5	-5	
Sárospatak	–		–	–	–	
Szendrőlád	–		–	–	–	
Tokaj	.	4	1	-2	-3	
Kisvárda	. V	folt	2	-5	-7	0
Mátészalka	ny *	2	3	-3	-4	
Nyíregyháza	ny * ≡	folt	1	-4	-5	0
Nyírlugos	–		–	–	–	
Pátyod	ny *	9	2	-5	-5	
Tiszabecs	. ≡	folt	3	-2	-3	
Vásárosnamény	ny * V	1	3	-5	-5	
Záhony	ny * =	folt	2	-6	-7	
Berettyóújfalu	.	13	0	-4	-5	
Debrecen	ny * ≡	folt	2	-3	-4	1
Hajdúdorog	–		–	–	–	
Hortobágy	–		–	–	–	
Kőrösszakál	–		–	–	–	
Polgár	–		–	–	–	
Békéscsaba	ny * V	2	-1	-4	-8	0
Mezőhegyes	4 *	4	-2	-3	-4	0
Orosháza	–		–	–	–	
Szarvas	ny * ≡	6	-2	-3	-4	0
Szeghalom	. =	1	-1	-4	-4	



KIADJA: ORSZÁGOS METEOROLÓGIAI SZOLGÁLAT
Készíti: Központi Előrejelző Intézet Analízis- és Rövidtávú Prognózis Központja - T.: 273-018
Megjelenik naponként
Évi előfizetési díja: 2.200,- Ft. Megrendelhető: 1024 Budapest, II., Kitaibel Pál u. 1. - T.: 353-500
Kiadásért felel: az OMSZ elnöke - Szerkesztésért felel: a KEI igazgatója

Jelmagyarázat a havi mellékletben

IDŐJÁRÁSI NAPIJELENTÉS

ЕЖЕДНЕВНЫЙ МЕТЕОРОЛОГИЧЕСКИЙ БЮЛЛЕТЕНЬ • DAILY WEATHER REPORT
BULLETIN QUOTIDIEN DE TEMPS • TÄGLICHER WETTERBERICHT

99. évfolyam 48. szám. + Budapest + 1986. február 17. hétfő

Az időjárási helyzet és a várható időjárás:

Szárazföldünk nagy részén változékony az időjárás. Északkelet-Európa fölött egy ciklon hidegfrontja okoz többfelé hózáport. A kontinens déli részén alacsony nyomású légörvények találhatók, ezért többnyire erősen felhős, csapadékos az idő. Kedd estig a Kárpát-medencét nyugat felől egy újabb felhőtömb éri el, ezért átmeneti szünet után ismét csapadékosra fordul időjárásunk.

Hazánkban vasárnap országszerte borult idő volt, a legmagasabb nappali hőmérséklet -2 és +5 fok között alakult. Országszerte havazott, az Alföldön átmenetileg helyenként havas eső, eső is előfordult. A ma reggel 7 óráig lehullott csapadék mennyisége északon általában csapadéknyom és 10, másutt 10 és 20, délen helyenként kevéssel 20 mm fölött alakult. Ma hajnalra +1 és -5 fok közé csökkent a hőmérséklet. Hétfő délelőtt jobbára borult volt az ég, többfelé folytatódott a havazás. A hőmérséklet 11 órakor -3 és +1 fok között alakult.

Ma 12 órakor Budapesten a hőmérséklet -1 fok, a tengerszintre átszámitott légnyomás 1005 hPa, változatlan.

Várható időjárás kedd estig:

Átmenetileg vékonyodik, illetve fölszakadozik a felhőzet, a havazás keleten is megszünik. Később - valószinüleg a késő esti óráktól - nyugat felől ismét beborul az ég és újabb havazás várható. Kedden a havazást a délkeleti, déli országrészben többfelé havas eső, eső váltja föl. Többfelé erősen párás lesz a levegő, foltokban köd valószinü. A szél délire, délnyugatira fordul és sokfelé megélénkül. Az éjszakai lehülés erősödik.

Várható legalacsonyabb éjszakai hőmérséklet: általában 0 és -5 fok között, északkeleten helyenként -10 fok közelében,
legmagasabb nappali hőmérséklet kedden: fagypont körül alakul.

Rábai Attila s.k.

TÁVOLABBI KILÁTÁSOK SZERDÁTÓL-SZOMBATIG:

Eleinte borult idő, nyugaton havazás, keleten még havaseső, esővel, később a havazás keletre is kiterjed. Hófúvás valószinü. Az időszak végén kevesebb lesz a felhő, csapadék nem valószinü. Az éjszakai lehülés erősödik. Legalacsonyabb hajnali hőmérséklet: eleinte -5, 0, később -13, -8 fok között várható. Legamagasabb nappali hőmérséklet: eleinte -2, +3, később -5, 0 fok között lesz. Jelentős mennyiségü /legalább 5 mm napi/ csapadék az ország területének 70 százalékán várható.

KÖZÉPTÁVÚ ELŐREJELZŐ CSOPORT

A hőmérséklet napi középértéke és eltérése a sokévi átlagtól /Budapest belterületén/:

1986. II. 16.	-0,5°C	-2,2°C

1871 óta ezen a napon Budapesten előfordult

legmagasabb hőmérséklet: 16,2°C /1925/,
legalacsonyabb hőmérséklet: -17,9°C /1940/.

86.10%.

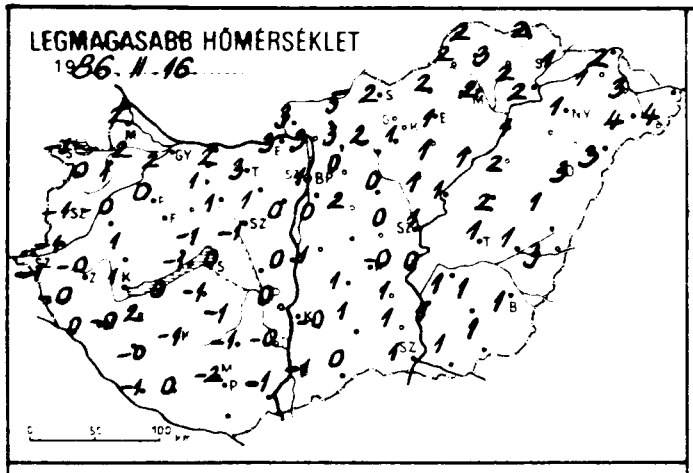
LEGMAGASABB HŐMÉRSÉKLET
1986. II. 16.

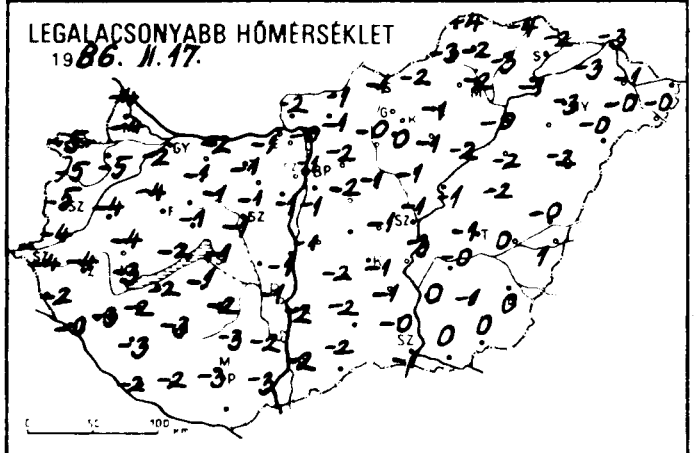
LEGALACSONYABB HŐMÉRSÉKLET
1986. II. 17.

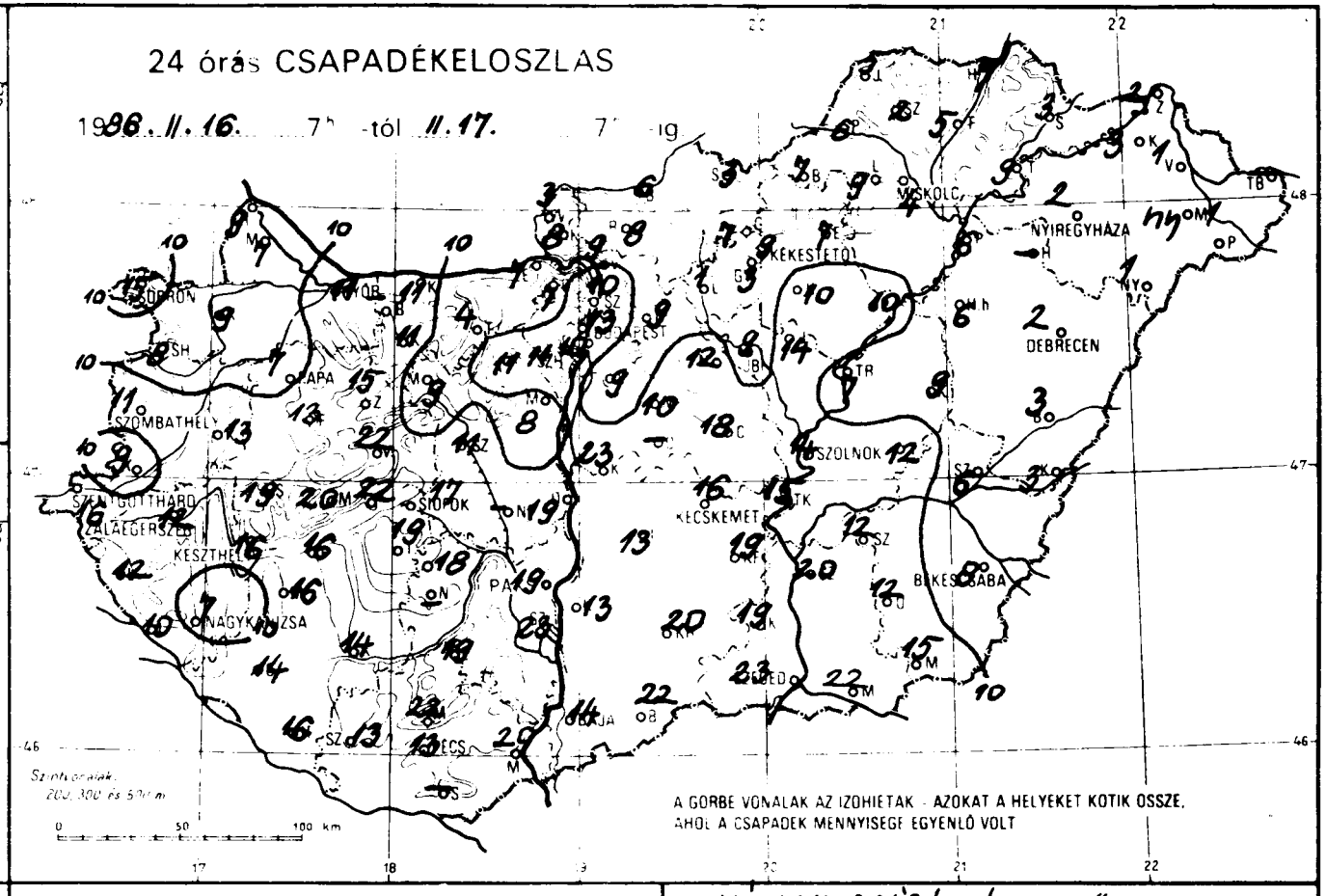
24 órás CSAPADÉKELOSZLAS
1986. II. 16. 7h -tól II. 17. 7h -ig
NYIREGYHAZA
DEBRECEN
SZOLNOK
KECSKEMET
BEKESCSABA
A GORBE VONALAK AZ IZOHIETAK - AZOKAT A HELYEKET KOTIK OSSZE, AHOL A CSAPADEK MENNYISEGE EGYENLŐ VOLT

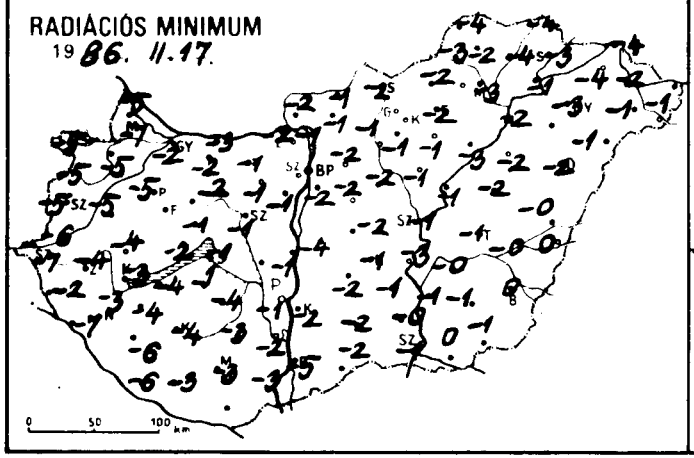
RADIÁCIÓS MINIMUM
1986. II. 17.

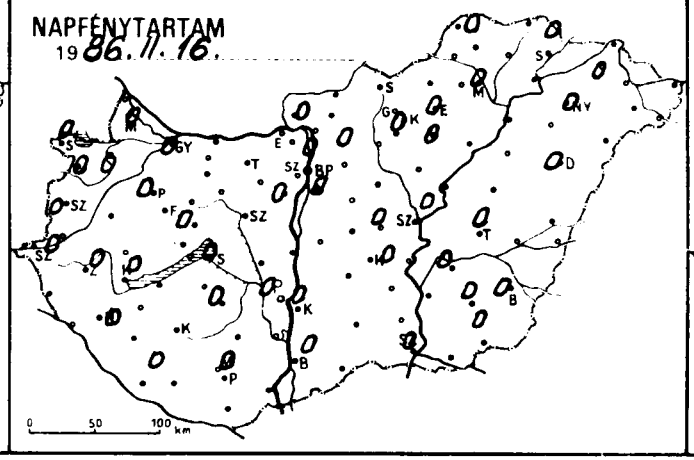
NAPFÉNYTARTAM
1986. II. 16.

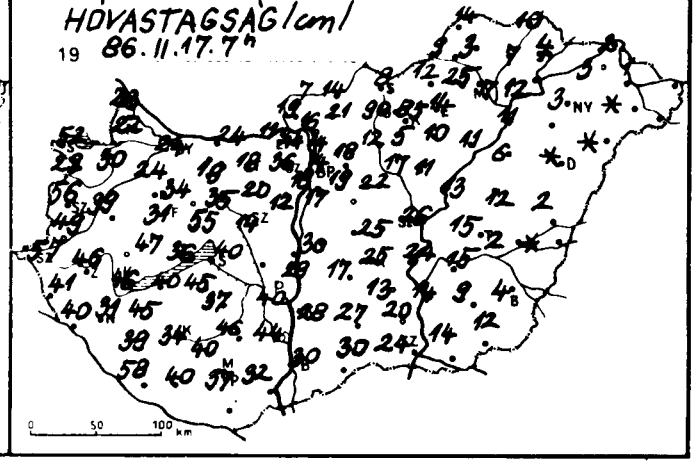
HÓVASTAGSÁG (cm)
1986. II. 17. 7h

86.II.17 07^{h}-ig az utolsó 24 óra adatai

állomás	csapadék (mm)	Hó cm	max. hőmérséklet	min. hőmérséklet	rad. min.	Előző nap napos órái
Győr	11 ✱≡	24	2	-2	-2	0
Kapuvár	9 ✱=	30	1	-5	-5	0
Mosonmagyaróvár	7 ✱=	22	2	-4	-7	0
Rajka	9 ✱	23	2	-4	-5	
Sopron	15 ✱↯	52	-1	-5	-5	0
Sopronhorpács	8 ✱=	29	0	-5	-5	0
Káld	13 ✱↯	39	-0	-4	-5	
Körmend	9 ✱	49	-1	-4	-6	
Szentgotthárd	16 ✱≡	57	-1	-4	-7	0
Szombathely	11 ✱≡	56	-1	-5	-5	0
Lenti	12 ✱=	41	-0	-2	-2	
Letenye	10 ✱	40	0	-0	-7	
Nagykanizsa	7 ✱≡	31	-0	-3	-3	0
Zalaegerszeg	12 ✱=	46	-0	-4	-4	0
Farkasgyepű	13 ✱	31	3	-5	-6	
Keszthely	16 ✱=	46	1	-3	-3	0
Mencshely	20 ✱=	47	-2	-3	-4	0
Pápa	7 ✱≡	24	0	-4	-5	0
Sümeg	19 ✱=	-	1	-4	-4	
Tihany	22 ✱=	36	-1	-2	-2	
Veszprém	22 ✱≡	55	-1	-1	-1	
Zirc	15 ✱=	34	-2	-3	-3	
Fonyód	16 ✱	40	0	-2	-4	
Homokszt. györgy	16 ✱=	58	-1	-2	-6	0
Kaposvár	14 ✱	34	-1	-3	-4	
Marcali	16 ✱	45	2	-2	-4	
Siófok	17 ✱=	40	0	-1	-1	0
Somogyszob	14 ✱	39	-0	-3	-6	
Tab	19 ✱≈	45	-1	-1	-1	
Bábolna	-	-	-	-	-	
Esztergom	7 ✱=	11	3	-1	-2	
Kisbér	11 ✱=	19	1	-1	-2	
Komárom	11 ✱=	24	2	-2	-3	
Tatabánya	4 ✱	18	3	-1	-1	
Alcsútdoboz	11 ✱≡	20	1	-1	-1	
Dunaújváros	19 ✱	29	0	-1	-1	
Martonvásár	8 ✱=	12	0	-1	-1	0
Mór	9 ✱=	35	1	-1	-2	
Nagyhörcsökp.	-		-	-	-	
Szabadbattyán	11 ✱=	14	-1	-1	-1	
Tregszemcse	18 ✱=	37	-1	-2	-4	0
Lengyel	19 ✱=	46	-1	-3	-3	
Paks	19 ✱≡	40	0	-1	-1	0
Szekszárd	23 ✱=	44	-0	-2	-2	
Arpádtető	22 ✱=	40	-2	-3	-4	
Mohács	20 ✱	32	-1	-3	-3	
Pécs	13 ✱↯	37	-2	-3	-3	0
Siklós	-		-	-	-	
Szigetvár	13 ✱≡	40	0	-2	-3	
Budaörs	10 ✱=	18	0	-1	-1	
Bp. Lőrinc	9 ✱=	17	0	-1	-2	0
Bp. Met. Int.	13 ✱∀	14	1	-1	-	0
Bp. Szab. hegy	11 ✱≡	36	-2	-3	-5	
Cegléd	18 ✱=	25	0	-1	-2	0
Dobogókő	7 ≡	44	-3	-4	-4	
Gödöllő	9 ✱=	18	0	-2	-2	0
Királyrét	8 ✱	19	2	-1	-2	
Monor	10 ✱≡	19	2	-2	-2	
Nagykáta	12 ✱≈	22	0	-1	-2	
Szentendre	10 ✱≈	14	2	0	-1	

86.II.17 07^{h}-ig az utolsó 24 óra adatai

állomás	csapadék (mm)	Hó cm	max. hőmérséklet	min. hőmérséklet	rad. min.	Előző nap napos órái
Vác	9 ✱=	16	3	-0	-1	
Vámosmikola	3 ✱=	7	3	-2	-2	0
Baja	14 ✱≡	30	-1	-2	-5	0
Bácsalmás	22 ✱	30	0	-2	-2	
Izsák	13 ✱	17	1	-2	-2	
Kalocsa	13 ✱	28	-0	-2	-2	0
Kecskemét	16 ✱=	25	-0	-1	-1	0
Kiskunfélegyháza	19 ✱	13	1	-1	-1	
Kiskunhalas	20 ✱≈	27	1	-2	-2	
Kunszentmiklós	23 ✱=	30	1	-1	-4	
Tiszakécske	15 ✱=	24	0	-3	-3	
Balassagyarmat	6 ✱=	14	5	-1	-1	
Romhány	8 ✱∀	21	3	-1	-1	
Salgótarján	3 ✱	8	2	-1	-2	
Eger	7 ✱≡	14	1	-1	-2	0
Galyatető	7 ✱≡	90	-5	-5	-5	
Gyöngyös	3 ✱	5	1	-0	-1	
Kékestető	9 ✱∀	85	-5	-6	-7	0
Kompolt	10 ✱	10	1	-1	-1	0
Lőrinci	1 ✱≡	12	2	-0	-1	
Poroszló	10 ✱=	11	1	-2	-3	
Jászapáti	14 ✱=	11	1	-1	-1	
Jászberény	9 ✱=	17	0	-1	-2	
Karcag	9 ✱=	12	2	-2	-2	
Szolnok	14 ✱≡	26	1	-1	-1	0
Tiszaroff	7 ✱=	13	1	-1	-1	
Túrkeve	12 ✱=	15	1	-1	-1	0
Kistelek	19 ✱=	20	1	-0	-0	
Makó	22 ✱	14	1	0	0	•
Szeged	23 ✱	24	1	-1	-1	0
Szentes	20 ✱	14	1	0	-1	
Borsodnádasd	7 ✱=	12	2	-2	-2	
Fügöd	5 ✱=	7	2	-3	-4	
Hidasnémeti	7 ✱=	10	2	-4	-4	
Jósvafő	5 ✱≡	14	2	-4	-4	0
Lillafüred	9 ✱≡	25	2	-2	-2	
Miskolc	4 ✱=	7	2	-2	-3	0
Putnok	6 ✱=	9	2	-3	-3	
Sárospatak	3 ✱=	4	1	-2	-3	0
Szendrőlád	2 ✱⊔	3	3	-2	-2	
Tokaj	9 ✱	12	2	-1	-1	
Kisvárda	3 ✱=	3	1	-3	-4	0
Mátészalka	ny ✱=	folt	4	-0	-1	
Nyíregyháza	2 ✱=	3	1	-3	-3	0
Nyírlugos	1 ✱=	folt	3	-0	-1	
Pátyod	1		4	-0	-1	
Tiszabecs	-		-	-	-	
Vásárosnamény	1 ✱≡	1	3	-1	-2	
Záhony	2 ✱=	2	2	-3	-4	
Berettyóújfalu	3	2	1	-0	-0	
Debrecen	2 ✱=	folt	3	-2	-2	0
Hajdúdorog	-		-	-	-	
Hortobágy	6 ✱	6	2	-2	-2	
Kőrösszakál	3	folt	3	1	0	
Polgár	6 ✱=	11	1	-0	-2	
Békéscsaba	8 ✱=	4	1	0	0	0
Mezőhegyes	15 ✱	12	1	0	-1	0
Orosháza	12 ✱≡	9	1	-1	-1	0
Szarvas	12 ✱=	15	1	-0	-0	0
Szeghalom	6 ✱=	2	1	0	-0	

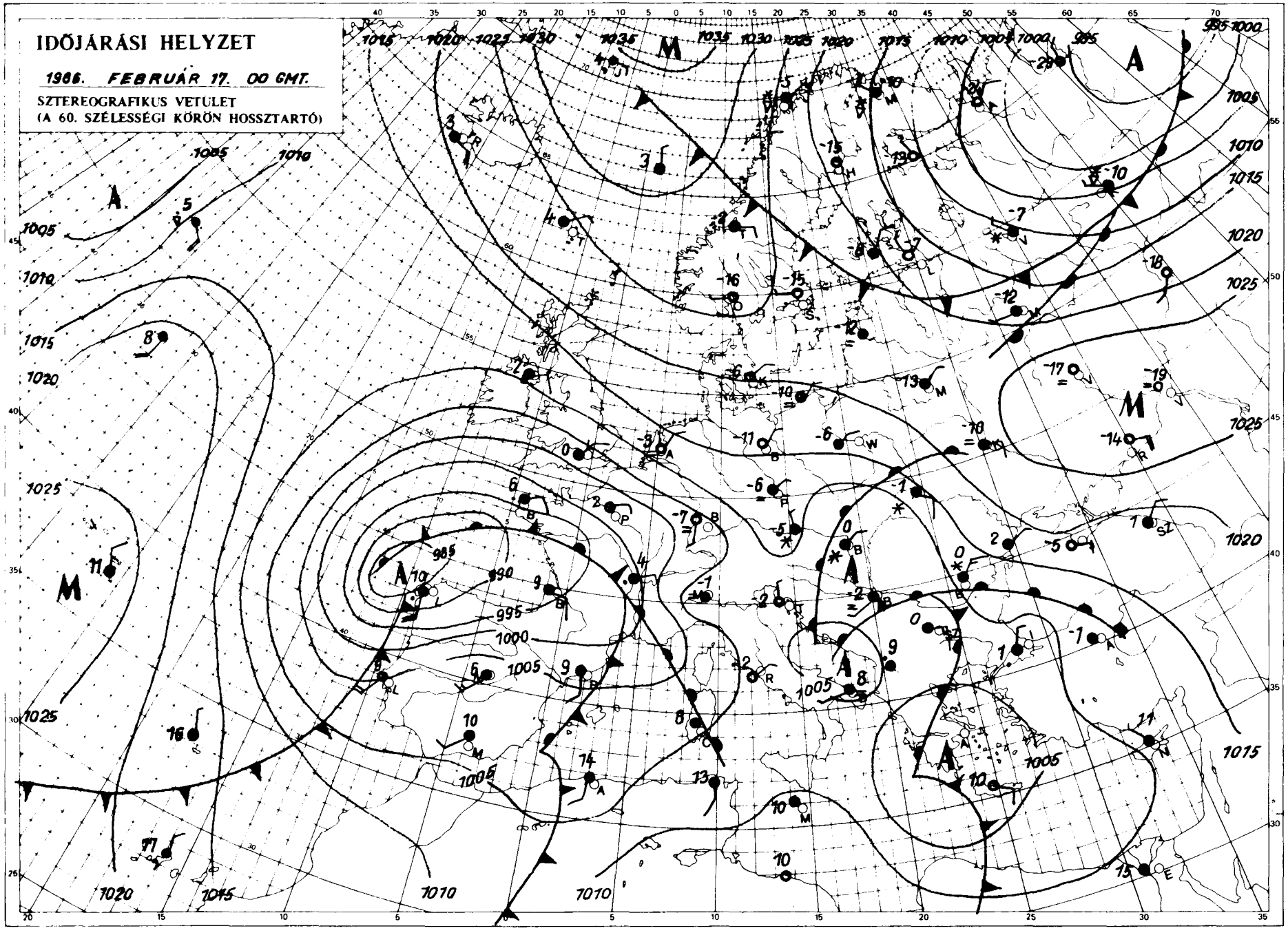

KIADJA: ORSZÁGOS METEOROLÓGIAI SZOLGÁLAT
Készült: Központi Előrejelző Intézet Analízis- és Rövidtávú Prognózis Központja T.: 273-018
Megjelenik naponként
Előfizetési díja: 2.200,- Ft. Megrendelhető: 1024 Budapest, II., Kitaibel Pál u. 1. T: 353-500
Kiadásért felel: az OMSZ elnöke. Szerkesztéséért felel: a KEI igazgatója

Jelmagyarázat a havi mellékletben.

IDŐJÁRÁSI NAPIJELENTÉS

ЕЖЕДНЕВНЫЙ МЕТЕОРОЛОГИЧЕСКИЙ БЮЛЛЕТЕНЬ · DAILY WEATHER REPORT
BULLETIN QUOTIDIEN DE TEMPS · TÄGLICHER WETTERBERICHT

99. évfolyam 49. szám. + Budapest + 1986. február 18. kedd

Az időjárási helyzet és a várható időjárás:

Európa szerte változékony az időjárás. Északkelet-Európában alacsony nyomású légörvények hatására többnyire erősen felhős az ég, sokfelé havazik. Igen erős az éjszakai lehülés. A Kelet-Európai-alföld északi részén helyenként -35, -40 fokot mértek. Nagy kiterjedésü, többközéppontú ciklonrendszer található Nyugat-, Dél- és Közép-Európa fölött. Ezekre a területekre egymás után sodródnak a változó nedvességtartalmú és viszonylag enyhe léghullámok. Hatásukra sokfelé csapadékos az idő. A Brit-szigetek nyugati partvidékén, a Bretagne-, az Ibériai- és az Appennini-félszigeten, valamint a Kárpát-medence déli részén esik az eső. A Benelux-államokban, a Német-Lengyel-alföldön, a Kárpát-medence északi részén pedig havazik. A következő 36 órában átmenetileg szárazabbra, majd ismét nedvesebbre fordul térségünk időjárása.

Magyarországon hétfő reggel országszerte havazott. A délelőtti órákban délnyugat felől fokozatosan felszakadozott a felhőzet és egyre több helyen szünt meg átmenetileg a havazás. A hőmérséklet csúcsértéke -1 és +5 fok között alakult. Az esti órákban a Dunántúlon újabb havazás kezdődött. Az éjszakai órákban főként délen, délkeleten, ónos eső, havas eső, eső váltotta fel a havazást. A kedd reggel 7 óráig lehullott csapadék mennyisége általában 1 és 8 mm között volt, de az Északi-hegyvidék térségében 10-19 mm-t is mértek. Hajnalra 0, -5 fokig hült le a levegő. Délelőtt borult, párás idő volt. Keleten, északkeleten havazás és eső egyaránt előfordult. 11 órakor -1 és +6 fok közötti hőmérsékleteket mértek.

Ma 12 órakor Budapesten a hőmérséklet +1 fok, a tengerszintre átszámitott légnyomás 1000 hPa, alig változik.

Várható időjárás szerda estig:

A keleti, délkeleti országrészben csak átmenetileg szünik meg a csapadékhullás, szerdán délutántól ismét egyre többfelé várható eső, északon havazás.
Az északi és nyugati országrészben felszakadozik a felhőzet, csapadék nem valószinü, éjszaka sokfelé képződik köd.
Kedden mérsékelt, szerdán - főként az északi és nyugati országrészben - gyakorta erős északkeleti szél várható, amely hófúvást okoz.
Várható legalacsonyabb éjszakai hőmérséklet: északnyugaton -5 fok, délkeleten -1 fok körül,
legmagasabb nappali hőmérséklet szerdán: általában -1, +4 fok között várható.

Török Dénes s.k.

A hőmérséklet napi középértéke és eltérése a sokévi átlagtól /Budapest belterületén/:

1986. II. 17. 0,2°C -1,3°C

1871 óta ezen a napon Budapesten előfordult

legmagasabb hőmérséklet: 13,7°C /1935/,
legalacsonyabb hőmérséklet: -16,6°C /1956/.

86.106.

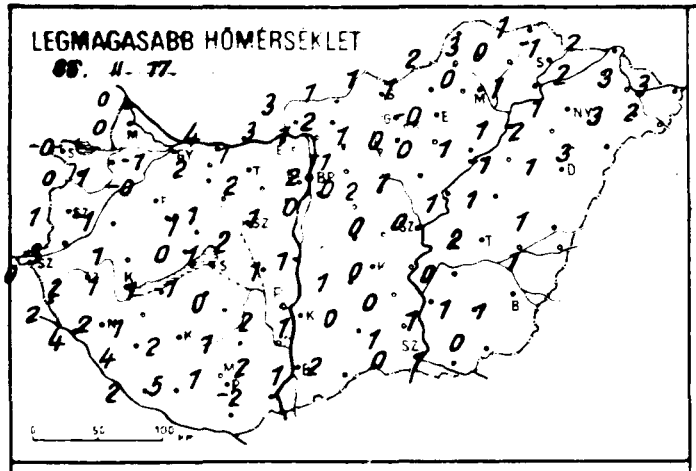
LEGMAGASABB HŐMÉRSÉKLET
86. II. 17.

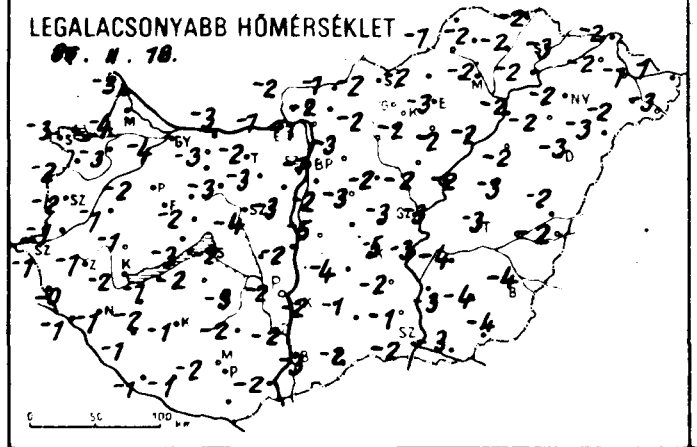
LEGALACSONYABB HŐMÉRSÉKLET
86. II. 18.

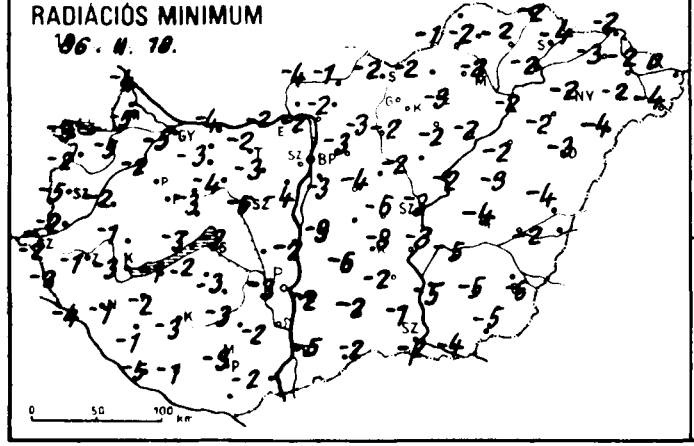
RADIÁCIÓS MINIMUM
86. II. 18.

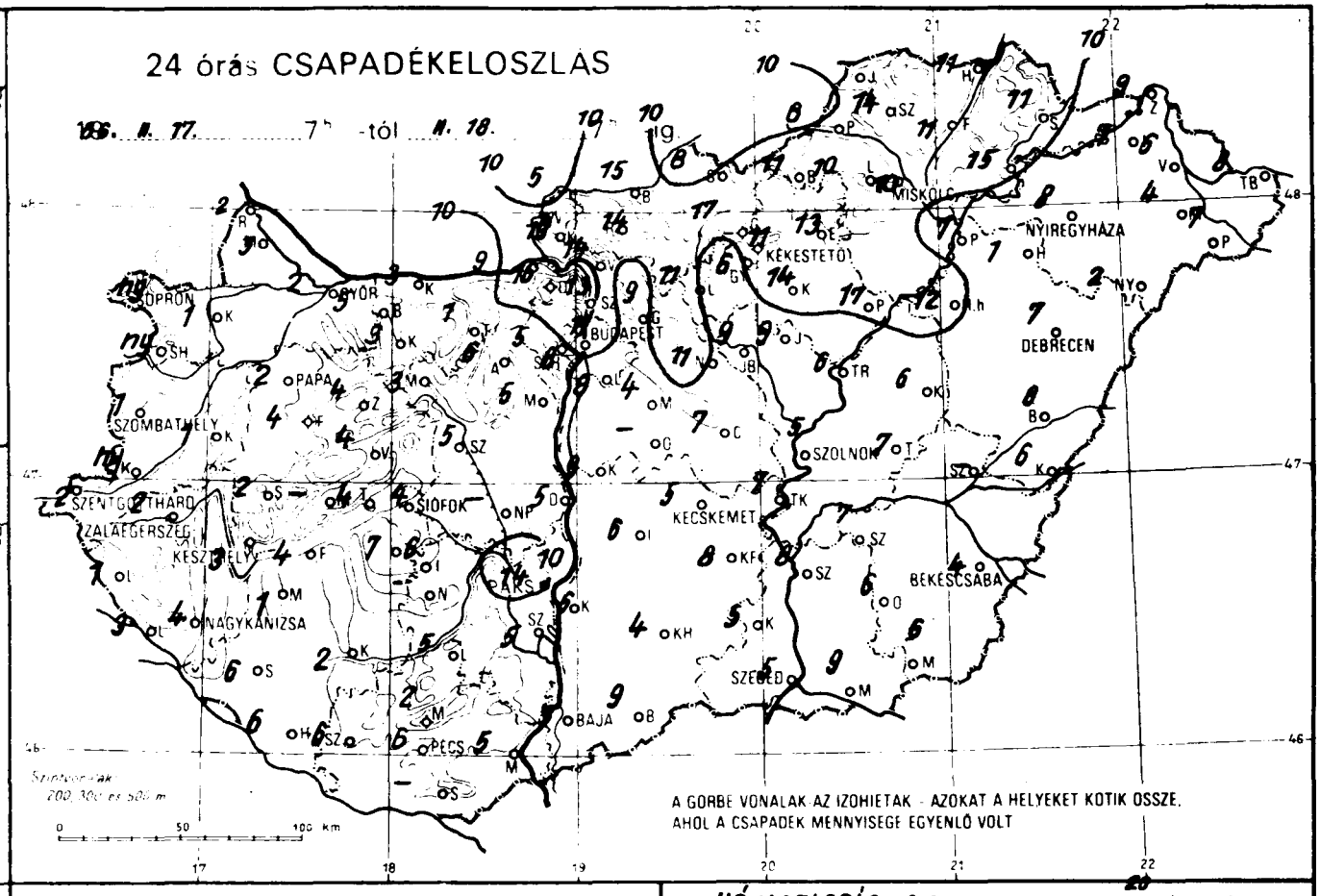
24 órás CSAPADÉKELOSZLAS
86. II. 17. 7h -tól II. 18. 7h -ig
MISKOLC
NYIREGYHAZA
KEKESTETŐ
DEBRECEN
SOPRON
GYŐR
BUDAPEST
SZOMBATHELY
PAPA
SZOLNOK
SZENTGOTTHARD
SIÓFOK
KECSKEMÉT
ZALAEGERSZEG
KESZTHELY
BÉKÉSCSABA
NAGYKANIZSA
SZEGED
BAJA
PÉCS
A GORBE VONALAK AZ IZOHIETAK - AZOKAT A HELYEKET KOTIK OSSZE, AHOL A CSAPADEK MENNYISEGE EGYENLŐ VOLT

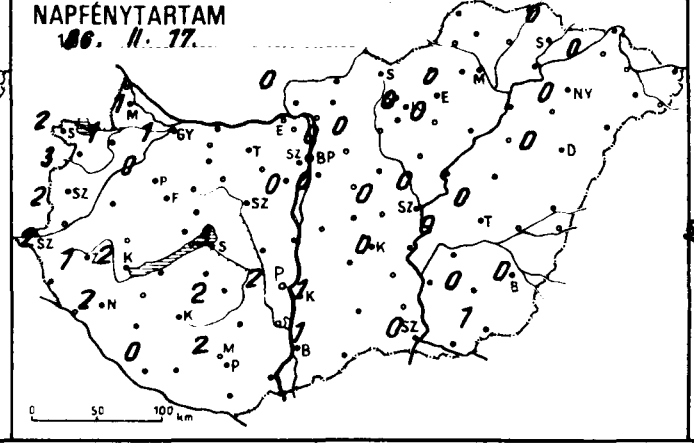
NAPFÉNYTARTAM
86. II. 17.

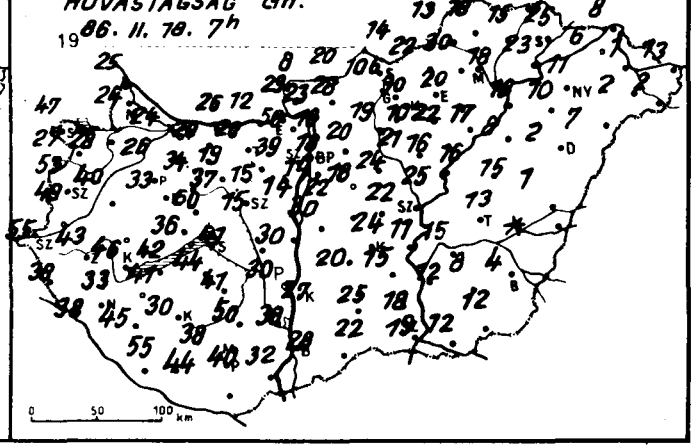
HÓVASTAGSÁG cm.
86. II. 18. 7h

86.II.18. 07 h-ig az utolsó 24 óra adatai						
állomás	csapadék (mm)	Hó cm	max. hőmérséklet	min. hőmérséklet	rad. min.	Előző nap napos órái
Győr	2 * ≡	24	-1	-4	-5	1
Kapuvár	1 * =	28	1	-3	-5	1
Mosonmagyaróvár	3 * =	24	0	-4	-5	
Rajka	2 *	25	0	-3	-4	
Sopron	ny * ≡	47	-0	-3	-3	2
Sopronhorpács	ny * =	27	0	-2	-2	3
Káld	1 * ≡	40	-1	-1	-2	
Körmend	ny *	49	3	-1	-2	
Szentgotthárd	2 * ≡	55	0	-1	-2	2
Szombathely	1 * ≡	53	1	-2	-2	2
Lenti	1 * =	38	2	-0	-2	
Letenye	3 * =	38	4	-1	-4	
Nagykanizsa	4 * =	33	2	-1	-1	2
Zalaegerszeg	2 * =	43	2	-1	-1	1
Farkasgyepű	4 *	33	0	-3	-4	
Keszthely	3 * =	46	1	-2	-3	2
Mencshely	-	-	-	-	-	-
Pápa	2 * =	26	-0	-2	-2	0
Sumeg	2 *	-	1	-1	-1	
Tihany	4 * ≡	36	0	-3	-3	
Veszprém	4 * ≡	60	1	-2	-3	
Zirc	4 * ≡	34	-1	-1	-1	
Fonyód	4 * ≡	42	1	-1	-1	
Homokszt. györgy	6 * =	55	2	-1	-5	0
Kaposvár	2 *	30	2	-1	-3	
Marcali	1 *	45	3	-0	-0	
Siófok	4 * =	41	1	-2	-2	3
Somogyszob	6 *	45	4	-1	-1	
Tab	7 *	44	1	-2	-2	
Bábolna	5 *	20	0	-7	-7	
Esztergom	9 * =	12	3	-1	-2	
Kisbér	3 * =	19	2	-3	-3	
Komárom	3 * =	26	4	-3	-4	
Tatabánya	1 *	20	1	-2	-2	
Alcsutdoboz	6 * ≡	22	2	-3	-3	
Dunaújváros	5 *	30	1	-2	-2	
Martonvásár	5 * =	14	1	-3	-4	0
Mór	3 * ≡	37	1	-3	-4	
Nagyhörcsökp.	-	-	-	-	-	
Szabadbattyán	5 * ≡	15	2	-4	-6	
Iregszemcse	6 * =	41	0	-3	-3	2
Lengyel	5 * =	50	1	-2	-3	
Paks	14 * ≡	30	2	-2	-3	2
Szekszárd	5 * =	38	2	-2	-2	
Árpádtető	2 * =	38	-0	-2	-2	
Mohács	5 * =	32	-2	-2	-2	
Pécs	6 * =	40	1	-2	-3	2
Siklós	-	-	-	-	-	
Szigetvár	6 * ≡	44	5	-1	-1	
Budaörs	8 * =	24	1	-2	-4	
Bp. Lőrinc	8 * =	22	0	-2	-3	0
Bp. Met. Int.	11 * =	18	2	-1	-	0
Bp. Szab. hegy	5 *	39	-2	-4	-4	
Cegléd	7 * =	22	0	-3	-6	0
Dobogokő	16 * ≡	50	-3	-5	-5	
Gödöllő	9 * =	20	-1	-3	-3	0
Kiralyret	19 *	29	0	-3	-9	
Monor	4 * ≡	18	0	-3	-4	
Nagykata	11 * ≡	24	2	-2	-2	
Szentendre	13 *	18	2	-2	-2	

86.II.18. 07 h-ig az utolsó 24 óra adatai						
állomás	csapadék (mm)	Hó cm	max. hőmérséklet	min. hőmérséklet	rad. min.	Előző nap napos órái
Vác	14 * =	23	1	-1	-2	
Vámosmikola	5 * =	8	3	-2	-4	0
Baja	3 * ≡	28	1	-3	-5	1
Bácsalmás	9	22	2	-2	-2	
Izsák	6 * -	20	1	-4	-6	
Kalocsa	6 *	27	1	-2	-2	1
Kecskemét	5 * -	24	0	-5	-8	0
Kiskunfélegyháza	8 *	15	0	-2	-2	
Kiskunhalas	4 * -	25	5	-1	-2	
Kunszentmiklós	9 * ≡	30	1	-5	-9	
Tiszakécske	7 * -	11	2	-3	-3	
Balassagyarmat	15 * ≡	20	1	-1	-1	
Romhány	14 *	28	2	-2	-2	
Salgótarján	8 *	14	1	-2	-2	
Eger	13 * -	20	-0	-3	-3	0
Galyatető	17 * V	106	-4	-6	-6	
Gyöngyös	6 *	10	0	-2	-2	
Kékestető	11 * V	90	-4	-7	-7	0
Kompolt	14 * =	22	0	-2	-2	0
Lőrinci	11 *	19	1	-2	-3	
Poroszló	17 * =	17	-1	-2	-2	
Jászapáti	9 * =	16	1	-2	-2	
Jászberény	9 * ≡	21	0	-2	-2	
Karcag	6 * =	15	1	-3	-3	
Szolnok	5 * ≡	25	0	-3	-3	0
Tiszaroff	6 * =	16	1	-2	-2	
Túrkeve	7 * =	13	2	-3	-4	0
Kistelek	5 * =	18	1	-1	-1	
Makó	9 *	12	-1	-3	-4	
Szeged	5 *	19	-0	-2	-2	0
Szentes	8	12	1	-3	-5	
Borsodnádasd	11 * =	22	1	-2	-2	
Fügöd	11 * =	15	0	-2	-2	
Hidasnémeti	11 * =	20	1	-2	-2	
Jósvafő	-	-	-	-	-	-
Lillafüred	10 * ≡	30	1	-2	-3	
Miskolc	10 * =	18	0	-2	-2	0
Putnok	8 * =	13	2	-1	-1	
Sárospatak	11 * =	25	-1	-3	-4	0
Szendrőlád	14 *	18	3	-2	-2	
Tokaj	15 *	23	1	-2	-2	
Kisvárda	7 * =	6	2	-2	-3	0
Mátészalka	4 * =	2	3	-2	-2	
Nyíregyháza	8 * =	11	1	-2	-2	0
Nyírlugos	2 * =	7	3	-3	-4	
Pátyod	7 *	2	2	-3	-4	
Tiszabecs	8 * ≡	13	3	1	0	
Vásárosnamény	6 * =	1	3	-1	-2	
Záhony	9 * =	8	2	-2	-2	
Berettyóújfalu	8 * V	1	1	-2	-4	
Debrecen	7 * ≡	2	1	-3	-3	0
Hajdúdorog	1 * =	10	2	-2	-2	
Hortobágy	12 *	8	-1	-2	-2	
Korosszakal	6 *	folt	1	-2	-2	
Polgár	7 * =	16	1	-2	-2	
Békéscsaba	4 *	4	1	-4	-6	0
Mezőhegyes	6 *	12	0	-4	-5	1
Orosháza	6 * =	8	1	-4	-5	0
Szarvas	7 * =	15	0	-4	-5	0
Szeghalom	-	-	-	-	-	

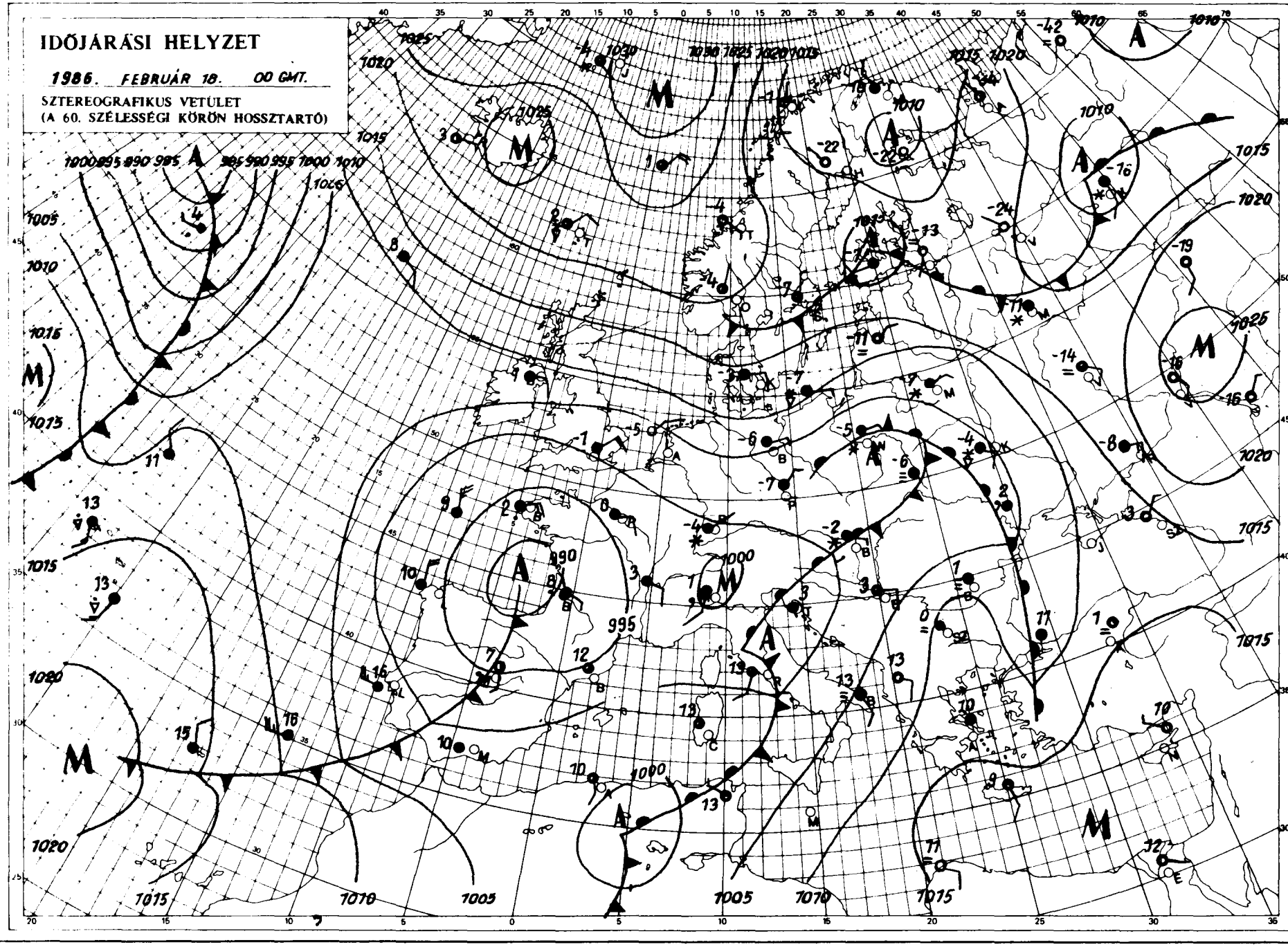

KIADJA: ORSZÁGOS METEOROLÓGIAI SZOLGÁLAT
Készült Központi Előrejelző Intézet Analízis- és Rövidtávú Prognózis Központja T: 273-018
Megjelenik naponként
Előfizetési díja 2.200,- Ft Megrendelhető: 1024 Budapest, II., Kitaibel Pál u. 1. T: 353-500
Kiadásért felel: az OMSZ elnöke Szerkesztésért felel: a KEI igazgatója
Jelmagyarázat a havi mellékletben.

IDŐJÁRÁSI NAPIJELENTÉS

ЕЖЕДНЕВНЫЙ МЕТЕОРОЛОГИЧЕСКИЙ БЮЛЛЕТЕНЬ · DAILY WEATHER REPORT
BULLETIN QUOTIDIEN DE TEMPS · TÄGLICHER WETTERBERICHT

99. évfolyam 50. szám. + Budapest + 1986. február 19. szerda

Az időjárási helyzet és a várható időjárás:

Délnyugat-északkelet irányban hosszan elnyúló légörvényláncolat okoz szinte kontinensszerte változékony, időszakonként csapadékos időjárást. A légörvényrendszer hosszanti tengelye a Kárpát-medencén át húzódik. Ez a tengely választja el az északnyugat felől szivárgó hideg, illetve a dél, délkelet felől áramló meleg, nagy nedvességtartalmú léghullámokat, azaz Magyarországon hol a hidegebb, hol pedig az enyhe léghullám hatása alá kerül az időjárás. A Kárpát-medencét rövidesen a légörvényrendszer újabb tagja éri el, ismét csapadékosra fordul az idő.

Magyarországon kedden jobbára borult idő volt, csupán Dél-Dunántúlon sütött ki számottevő időre a nap. A keleti országrészben gyakran esett az eső, az Északi-Középhegységben időnként havazott. Szerda reggel 7 óráig az említett területeken általában 5 mm alatti, néhol közel 10 mm mennyiségü csapadék hullott. A hőmérséklet csúcsértéke kedden általában 2, 7 fok között, az átmenetileg napos Dél-Dunántúlon 8, 10 fok között alakult. Éjszaka csaknem országszerte képződött köd, a hőmérséklet hajnalra -5, +2 fok közé csökkent. Szerda délelőtt borongós, párás, ködös idő volt. A hőmérséklet 11 órakor általában 0, +4 fok között, a Tiszántúlon 4, 8 fok között volt.

Ma 12 órakor Budapesten a hőmérséklet 2 fok, a tengerszintre átszámitott légnyomás 1004 hPa, alig változik.

Várható időjárás csütörtök estig:

Szerdán folytatódik a párás, ködös, csendes idő.
Csütörtökön csapadékosra fordul az idő, délen és keleten eső, másutt havazás, délutántól délen és keleten is egyre inkább havazás várható.
Csütörtökön a Dunántúlon megerősödik az északi szél, egyúttal északnyugat felől lassanként felszakadozik a felhőzet.
A hőmérséklet hajnalban északnyugaton -2 fok, délkeleten +2 fok körül, kora délután északnyugaton kevéssel 0 fok fölött, keleten, délkeleten 5 fok körül alakul.

Török Dénes s.k.

A hőmérséklet napi középértéke és eltérése a sokévi átlagtól /Budapest belterületén/:

1986. II. 18.	0,2°C	-1,3°C

1871 óta ezen a napon Budapesten előfordult

legmagasabb hőmérséklet:	14,8°C /1919/,	
legalacsonyabb hőmérséklet:	-18,0°C /1895/.	86.107.

LEGMAGASABB HŐMÉRSÉKLET

19 86. II. 18.

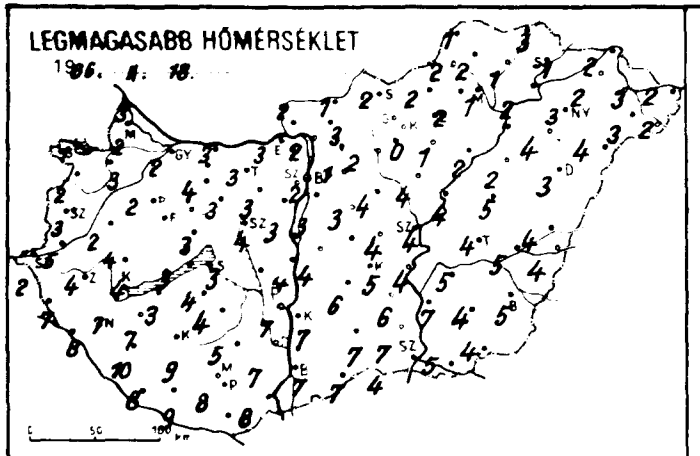

LEGALACSONYABB HŐMÉRSÉKLET

19 86. II. 19.

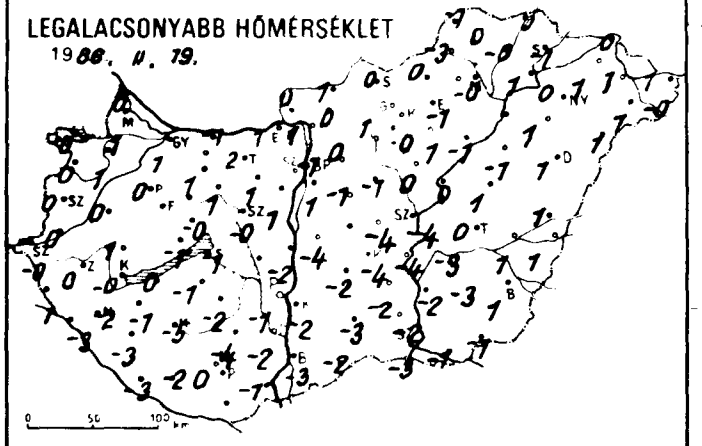

RADIÁCIÓS MINIMUM

19 86. II. 19.

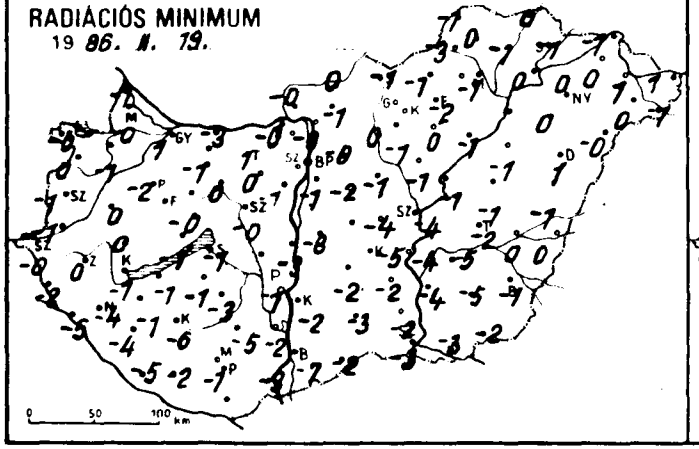

24 órás CSAPADÉKELOSZLÁS

19 86. II. 18. 7h -tól II. 19. 7h -ig

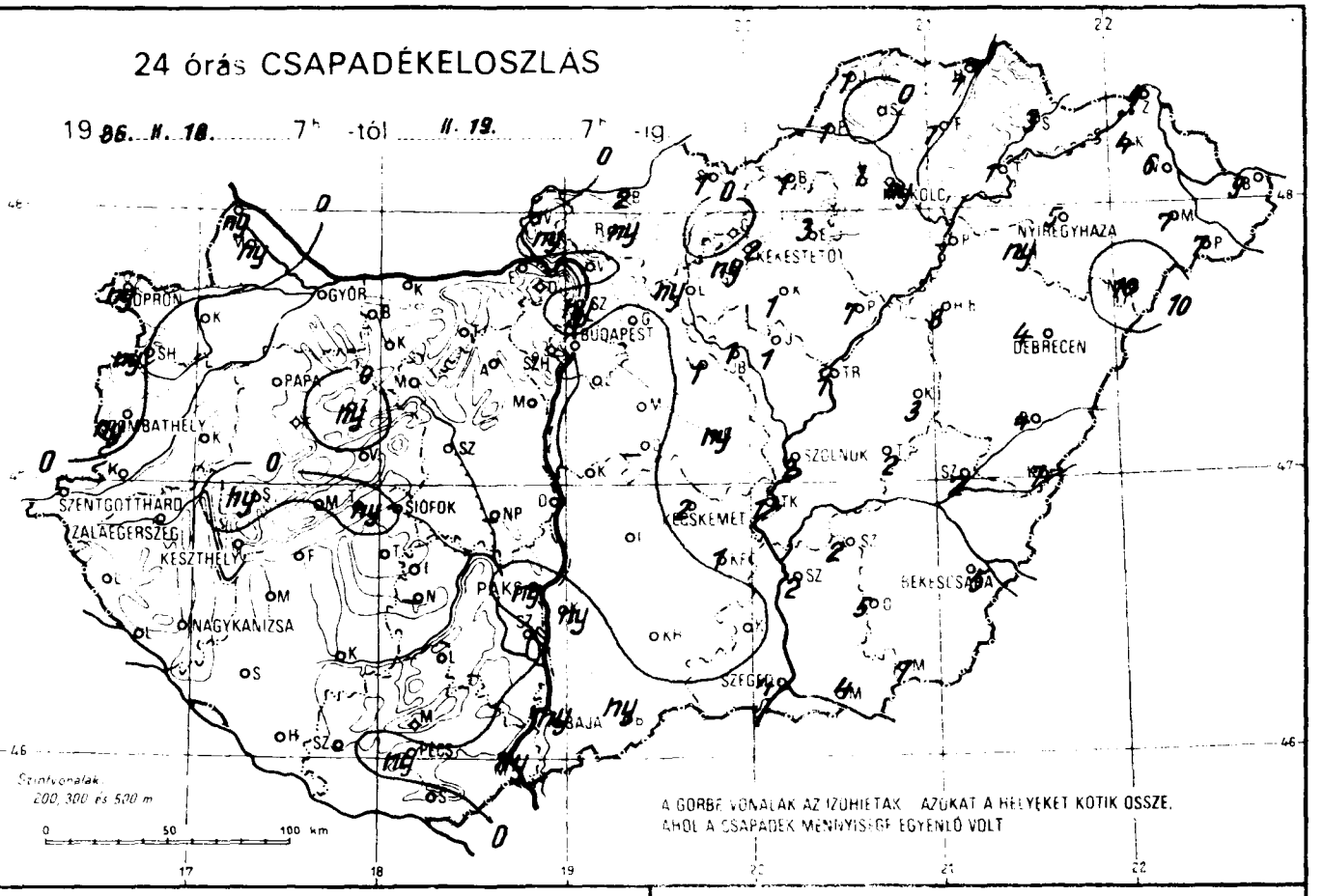

A GÖRBE VONALAK AZ IZOHIETÁK. AZOKAT A HELYEKET KÖTIK ÖSSZE, AHOL A CSAPADÉK MENNYISÉGE EGYENLŐ VOLT

NAPFÉNYTARTAM

19 86. II. 18.

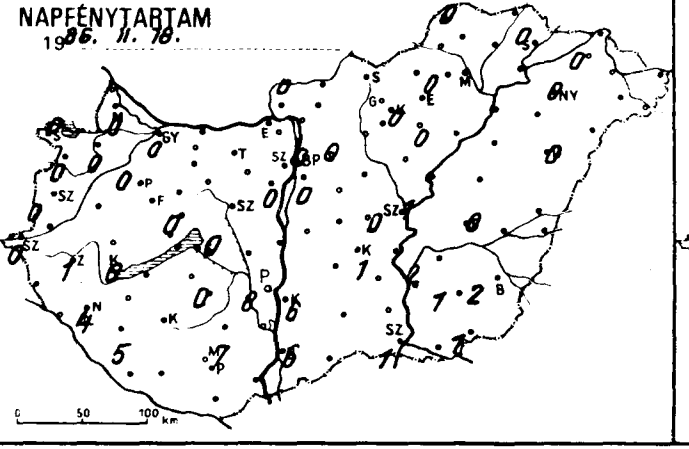

HÓVASTAGSÁG cm.

19 86. II. 19. 7h

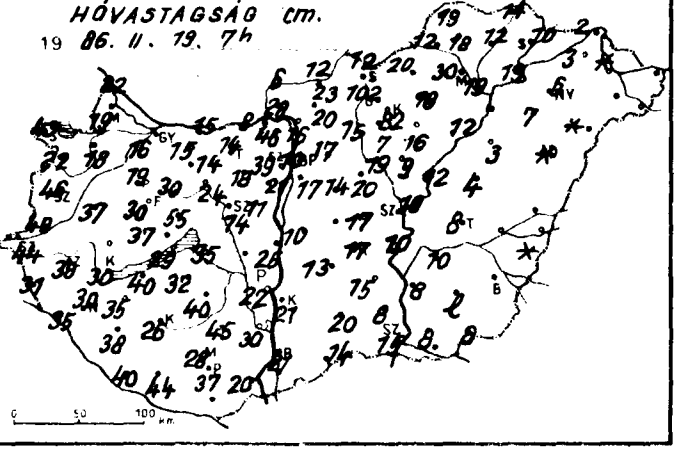

86.II.19. 07 h-ig az utolsó 24 óra adatai

állomás	csapadék (mm)	Hó cm	max. hőmérséklet	min. hőmérséklet	rad min.	Előző nap napos órái
Győr	. =	16	2	1	1	0
Kapuvár	. =	18	3	1	-1	0
Mosonmagyaróvár	ny = ,	19	2	1	0	0
Rajka	ny = ,	22	3	0	-1	
Sopron	ny = ,	43	1	-0	-0	0
Sopronhorpács	ny =	22	2	0	0	0
Káld	. =	37	2	0	0	
Körmend	. =	40	5	0	-1	
Szentgotthárd	. =	44	2	-0	-0	0
Szombathely	ny = ,	46	3	0	-1	0
Lenti	. =	31	7	-1	-2	
Letenye	. =	35	8	-3	-5	
Nagykanizsa	. =	30	7	-2	-4	4
Zalaegerszeg	. =	38	4	0	0	1
Farkasgyepű	. =	30	3	-1	-1	
Keszthely	. =	30	4	-0	-1	0
Meneshely	. =	37	2	-1	-1	0
Pápa	. =	19	2	0	-2	0
Sümeg	ny = ,	-	4	1	0	
Tihany	ny =	29	3	-1	-1	
Veszprém	. =	55	3	-0	-0	
Zirc	ny = ,	30	2	-1	-1	
Fonyód	. =	40	3	0	-1	
Homokszt. györgy	. =	40	8	-3	-5	5
Kaposvár	.	26	9	-5	-6	
Marcali	. =	35	7	-1	-1	
Siófok	. =	35	3	-1	-1	0
Somogyszob	. =	38	10	-3	-4	
Tab	. =	32	4	-1	-1	
Bábolna	.	15	3	1	0	
Esztergom	. =	8	3	1	-0	
Kisbér	. =	14	4	1	-1	
Komárom	. =	15	3	-1	-3	
Tatabánya	.	14	3	2	1	
Alcsútdoboz	. =	18	3	1	0	
Dunaújváros	. =	25	4	-2	-3	
Martonvásár	. =	11	3	1	-1	0
Mór	. =	24	3	1	0	
Nagyhörcsökp.	-	-	-	-	-	
Szabadbattyán	. =	14	4	-0	-0	
Tegyszemcse	. =	40	4	-2	-3	0
Lengyel	. =	45	5	-4	-5	
Paks	ny * =	22	7	-1	-1	8
Szekszárd	. =	30	7	-2	-2	
Árpádtető	.	28	9	4	-2	
Mohács	ny * =	20	8	-1	-3	
Pécs	ny =	37	8	0	-1	7
Siklós	-	-	-	-	-	
Szigetvár	. =	44	9	-2	-2	
Budaörs	. =	21	3	1	-0	
Bp. Lőrinc	. =	17	3	1	-1	0
Bp. Met. Int.	. =	10	2	-1	-	0
Bp. Szab. hegy	. =	39	-1	-1	-1	
Cegléd	ny , =	17	4	-4	-4	0
Dobogókő	. =	46	0	-2	-2	
Gödöllő	. =	17	1	0	-0	0
Királyrét	ny * =	28	1	0	-1	
Monor	. =	14	3	-1	-2	
Nagykáta	1 =	20	4	-1	-1	
Szentendre	ny = ,	16	2	1	0	

86.II.19. 07 h-ig az utolsó 24 óra adatai

állomás	csapadék (mm)	Hó cm	max. hőmérséklet	min. hőmérséklet	rad. min.	Előző nap napos órái
Vác	. =	20	2	1	0	
Vámosmikola	. * =	6	2	0	-0	0
Baja	ny	21	7	-3	-7	6
Bácsalmás	ny =	14	7	-2	-2	
Izsák	. =	13	6	-2	-2	
Kalocsa	ny =	21	7	-2	-2	6
Kecskemét	2 :	17	5	-4	-5	1
Kiskunfélegyháza	1 * =	15	6	-2	-2	
Kiskunhalas	. =	20	7	-3	-3	
Kunszentmiklós	. =	10	4	-4	-8	
Tiszakécske	1 =	10	4	-4	-4	
Balassagyarmat	2 * =	12	1	1	0	
Romhány	ny	23	3	0	-1	
Salgótarján	1 *	12	2	0	-1	
Eger	3 * =	18	2	-1	-2	0
Galyatető	. =	102	1	-3	-5	
Gyöngyös	ny	7	0	-0	-1	
Kékestető	2 * V	82	0	-3	-4	0
Kompolt	1 * =	16	1	1	0	0
Lőrinci	ny =	15	2	1	0	
Poroszló	7 =	12	2	-1	-1	
Jászapáti	1 * =	9	4	0	-1	
Jászberény	1 * =	19	3	-0	-2	
Karcag	3 =	4	5	1	-1	
Szolnok	2 =	19	4	-4	-4	1
Tiszaroff	1 =	12	4	0	-1	
Túrkeve	2 =	8	4	0	-2	0
Kistelek	. =	8	7	-2	-2	
Makó	4	8	5	-1	-3	
Szeged	4 =	15	4	-3	-3	1
Szentes	2	8	7	-2	-4	
Borsodnádasd	1 * =	20	2	0	-1	
Füged	1 * =	12	1	-0	-1	
Hidasnémeti	1 * =	14	3	0	0	
Jósvafő	1 * =	19	1	-1	-1	0
Lillafüred	1 * =	30	2	0	-0	
Miskolc	ny * =	19	1	-0	-1	-
Putnok	1 * =	12	2	-3	-3	
Sárospatak	3 * =	10	-1	-1	-1	0
Szendrőlád	. ⌴	18	2	0	0	
Tokaj	1 *	19	2	1	0	
Kisvárda	4 =	3	2	1	0	0
Mátészalka	7 * =	-	3	1	0	
Nyíregyháza	5 * =	6	3	0	-0	0
Nyírlugos	10 * =	folt	4	1	-0	
Pátyod	7 V =		2	-0	-1	
Tiszabecs	9 * =		2	1	1	
Vásárosnamény	6 * =	folt	3	1	1	
Záhony	4 * =	2	2	0	-1	
Berettyóújfalu	4 =	-	4	1	-1	
Debrecen	4 =	folt	3	1	1	0
Hajdúdorog	ny =	7	4	1	0	
Hortobágy	8	3	2	-1	-1	
Kocsszakál	7 =	folt	4	1	0	
Polgár	-		-	-	-	
Békéscsaba	5 =	folt	5	1	-1	2
Mezőhegyes	7	8	4	-1	-2	1
Orosháza	5 =	lep.	4	-3	-3	1
Szarvas	2 =	10	5	-3	-5	2
Szeghalom	2 =	-	5	1	0	

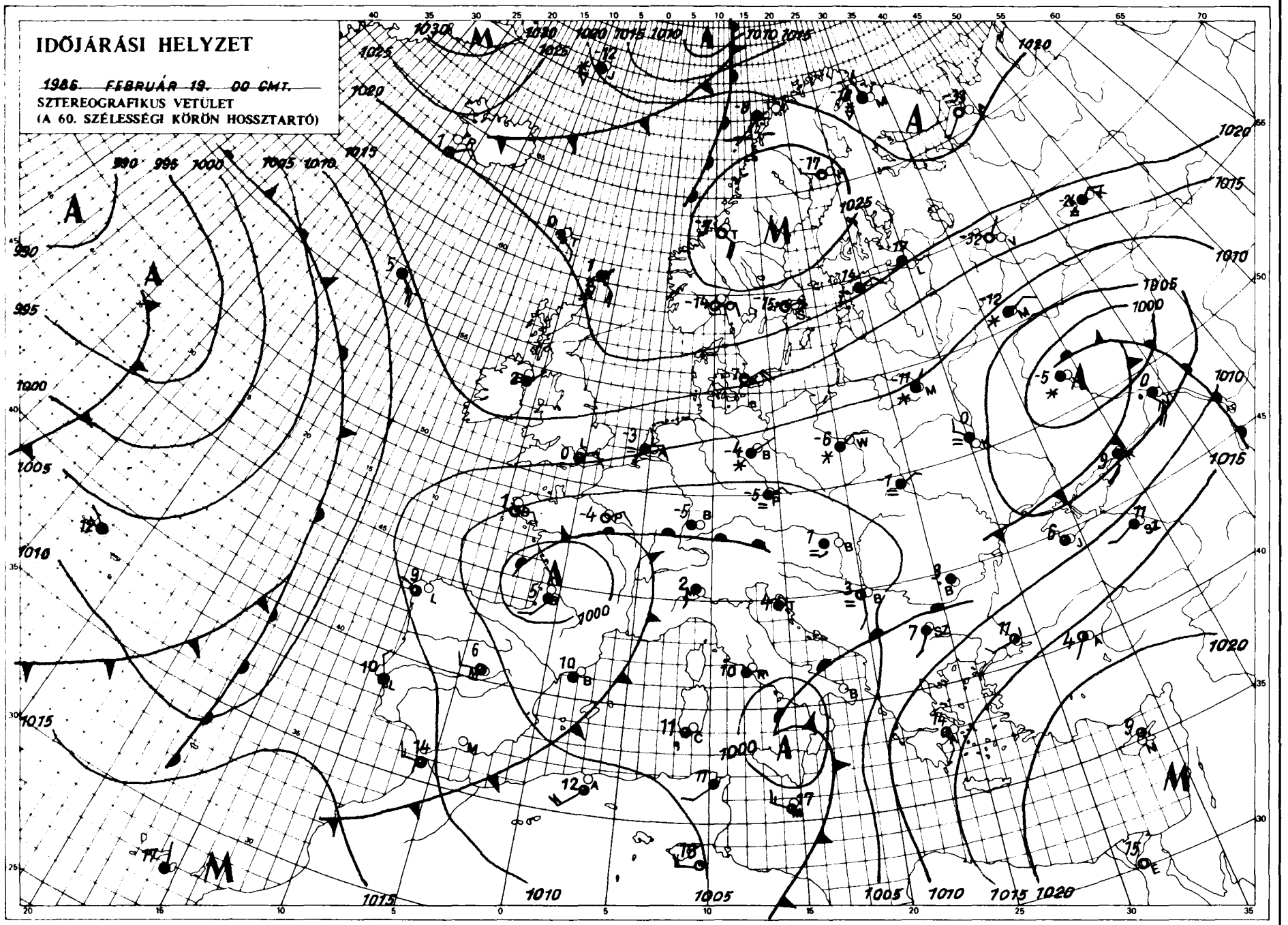

KIADJA ORSZÁGOS METEOROLÓGIAI SZOLGÁLAT
Készíti: Központi Időrejtező Intézet Analízis- és Rövidtávú Prognózis Központja - T.: 273-018
Megjelenik naponként
Előfizetési díja: 2.200,- Ft. Megrendelhető: 1024 Budapest, II., Kitaibel Pál u. 1. T.: 353-500
Kiadásért felel: az OMSZ elnöke Szerkesztésért felel: a KEI igazgatója

Jelmagyarázat a havi mellékletben.

IDŐJÁRÁSI NAPIJELENTÉS

ЕЖЕДНЕВНЫЙ МЕТЕОРОЛОГИЧЕСКИЙ БЮЛЛЕТЕНЬ · DAILY WEATHER REPORT
BULLETIN QUOTIDIEN DE TEMPS · TÄGLICHER WETTERBERICHT

99. évfolyam 51. szám. + Budapest + 1986. február 20. csütörtök

Az időjárási helyzet és a várható időjárás:

A Fekete-tengertől az Alpok vidékéig, valamint a Földközi-tengertől a Lengyel-síkságig terjedő területen ciklonok okoznak felhősödést és csapadékot. Ott enyhe az idő, ezért általában az eső esik, csak a magas hegyekből jelentenek havazást. Szárazföldünk többi részén hideg van. A Szovjetunió európai területén napközben is -10 fok alatt marad a hőmérséklet. Nyugat-Európát is igen hideg levegő árasztotta el, amely Magyarország felé áramlik. Ezért erős lehülésre kell számitanunk. Az első hideghullám már ma éjszaka elérte nyugati megyéinket, délelőtt pedig a lehülés érezhető volt az egész Dunántúlon.

Hazánkban szerdán még eléggé enyhe idő volt. A legmagasabb hőmérséklet 1 és 9 fok között alakult, csak néhány helyen sütött ki a nap. Általában borult maradt az ég, párás, többfelé tartósan ködös volt az idő. Napközben inkább csak ködszitálást jelentettek, az esti óráktól azonban főként az ország keleti felén megeredt az eső. A ma reggel 7 óráig lehullott csapadék mennyisége csapadéknyom és 9 mm között volt. Éjszaka csak +3, -2 fokig csökkent a hőmérséklet. Kora reggel északnyugaton gyengén havazott. Délelőtt ott megszünt a csapadék, délen és keleten azonban még sokfelé esett az eső. A hideg beáramlás hatására a Dunántúlon megerősödött helyenként viharossá fokozódott az északi, északnyugati szél. A hőmérséklet 11 órakor az ország nyugati részén 0 és -3, keleten +1 és +4 fok között volt.

Ma 12 órakor Budapesten a hőmérséklet 1 fok, a tengerszintre átszámitott légnyomás 1004 hPa, mérsékelten emelkedik.

Várható időjárás péntek estig:

A hideg levegő rövidesen a keleti országrészt is eléri, ezért az esőt egyre több helyen hóesés váltja föl. Később északnyugat felől lassanként fölszakadozik a felhőzet, azután a felhőátvonulásokból már csak futó hózápor valószinü. Az északi-északnyugati szél a középső és keleti országrészben is megerősödik, mérséklődése csak holnap várható.
Várható legalacsonyabb éjszakai hőmérséklet: általában -5 és -10 fok között lesz,
legmagasabb nappali hőmérséklet pénteken: -2 és -5 fok között várható.

Bártfai Erzsébet s.k.

TÁVOLABBI KILÁTÁSOK SZOMBATTÓL-KEDDIG:

Hideg idő. A hét legvégén, jövő hét legelején főleg az ország déli, keleti részein felhősödésre, hóesésre lehet számitani. Legalacsonyabb hajnali hőmérséklet: -10, -15 fok között várható. Legmagasabb nappali hőmérséklet: -6, -1 fok között lesz. Jelentős mennyiségü /legalább 5 mm napi/ csapadék az ország területének 10 százalékán várható.

KÖZÉPTÁVÚ ELŐREJELZŐ CSOPORT

A hőmérséklet napi középértéke és eltérése a sokévi átlagtól /Budapest belterületén/:

1986. II. 19. 2,1 °C +0.6 °C

1871 óta ezen a napon Budapesten előfordult

legmagasabb hőmérséklet: 13,6 °C /1977/,
legalacsonyabb hőmérséklet: -17,4 °C /1895/.

86.108.

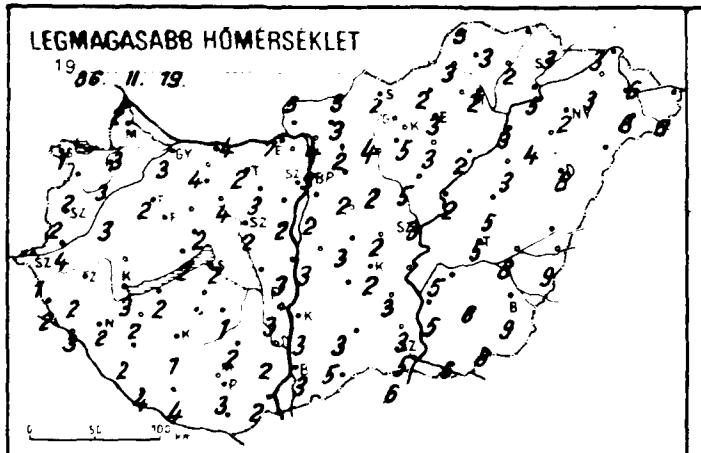
LEGMAGASABB HŐMÉRSÉKLET
1986. II. 19.

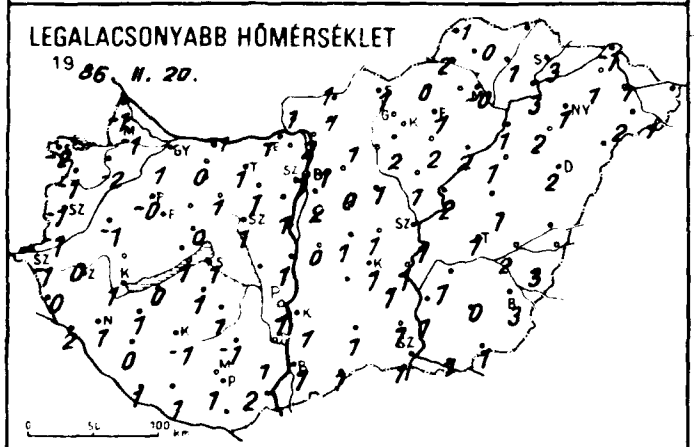
LEGALACSONYABB HŐMÉRSÉKLET
1986. II. 20.

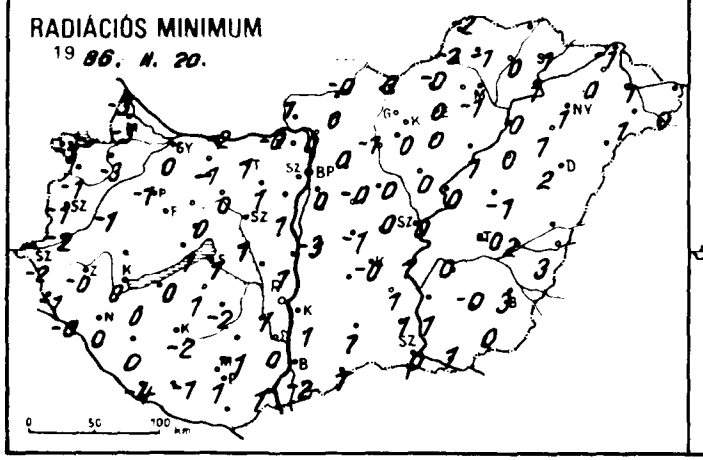
RADIÁCIÓS MINIMUM
1986. II. 20.

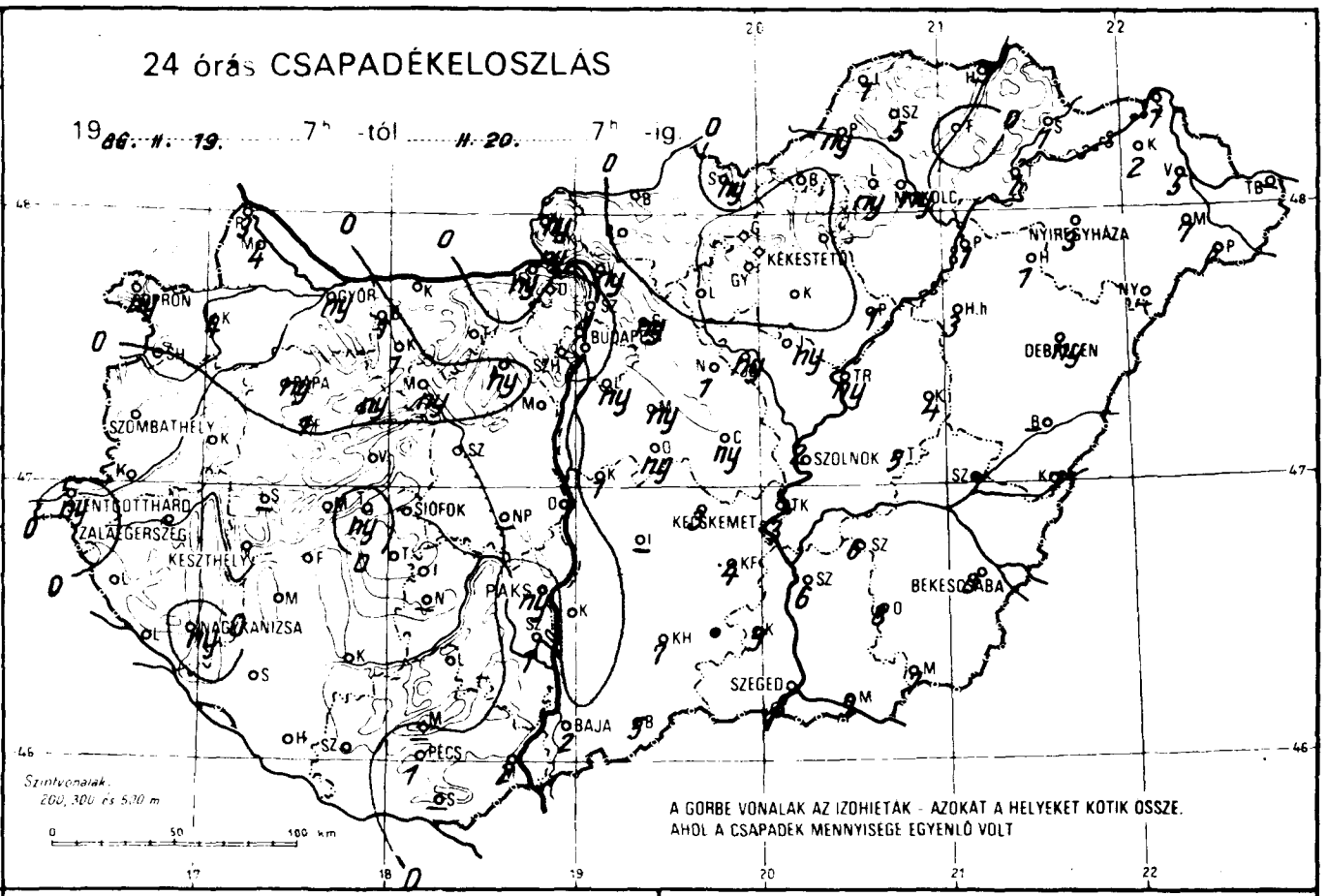
24 órás CSAPADÉKELOSZLÁS
1986. II. 19. 7h -tól II. 20. 7h -ig
GYŐR
BUDAPEST
NYÍREGYHÁZA
KÉKESTETŐ
DEBRECEN
SZOMBATHELY
SZOLNOK
SIÓFOK
KECSKEMÉT
BÉKÉSCSABA
PÁKS
SZEGED
BAJA
PÉCS
Szintvonalak: 200, 300 és 500 m
A GÖRBE VONALAK AZ IZOHIETÁK - AZOKAT A HELYEKET KÖTIK ÖSSZE, AHOL A CSAPADÉK MENNYISÉGE EGYENLŐ VOLT

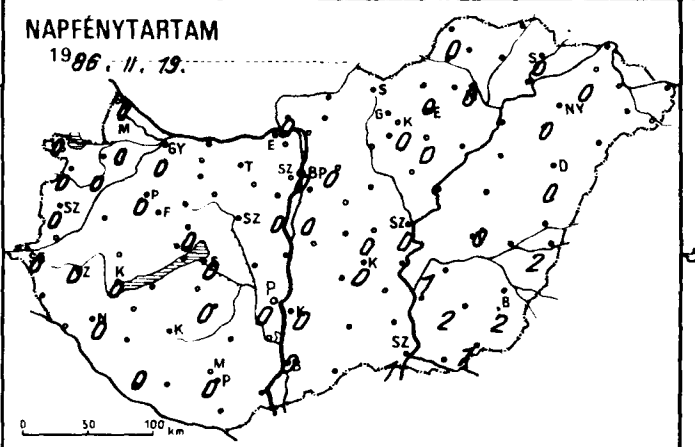
NAPFÉNYTARTAM
1986. II. 19.

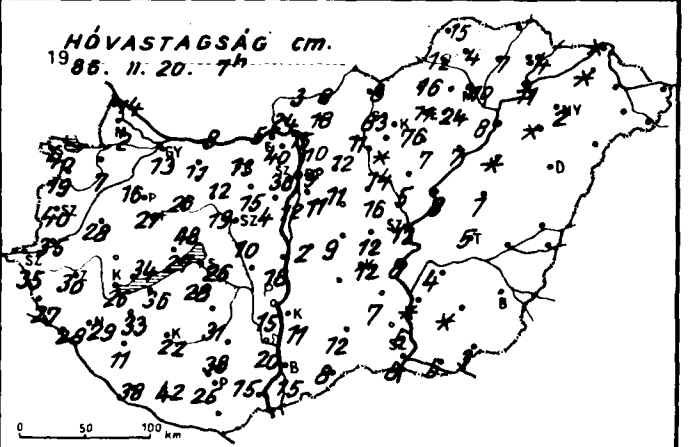
HÓVASTAGSÁG cm.
1986. II. 20. 7h

1986.II.20. 7^h-ig az utolsó 24 óra adatai

állomás	csapadék (mm)	Hó cm	max. hőmérséklet	min. hőmérséklet	rad. min.	Előző nap napos órái
Győr	ny * ≡	13	3	1	0	0
Kapuvár	4 * ⸸	7	3	-2	-3	0
Mosonmagyaróvár	4 * =	2	3	-1	-3	0
Rajka	3 *	14	2	-1	-3	
Sopron	ny ≡,	40	1	-2	-3	0
Sopronhorpács	• ≡	19	2	-1	-1	0
Káld	•	28	3	-1	-1	
Körmend	•	35	4	-1	-2	
Szentgotthárd	ny * ≡	35	1	-1	-2	0
Szombathely	• ≡	40	2	-1	-1	0
Lenti	•	27	2	0	-1	
Letenye	• ≡	28	3	2	-0	
Nagykanizsa	ny , ≡	29	2	1	0	0
Zalaegerszeg	• ≡	30	2	0	-0	0
Farkasgyepű	1	27	4	-1	-2	
Keszthely	• ≡	26	3	1	0	0
Mencshely	• =	34	1	-1	-1	0
Pápa	ny * ≡	16	2	-0	-1	0
Sümeg	–	–	–	–	–	
Tihany	ny ∀	21	2	1	1	
Veszprém	•	48	2	0	-0	
Zirc	ny =	26	2	-2	-2	
Fonyód	• ≡	36	2	0	0	
Homokszt. györgy	• =	38	4	1	-4	0
Kaposvár	•	22	1	-1	-2	
Marcali	• ⸸	33	2	1	0	
Siófok	• ≡	26	1	1	1	0
Somogyszob	•	11	?	0	0	
Tab	•	28	2	1	1	
Bábolna	1 ,	11	4	1	-0	
Esztergom	ny ≡	5	7	1	-0	
Kisbér	1 *	12	4	0	-1	
Komárom	• =	8	4	-1	-2	
Tatabánya	•	13	2	1	1	
Alcsútdoboz	ny ≡,	15	3	1	1	
Dunaújváros	•	18	3	1	1	
Martonvásár	• ≡	4	2	1	1	0
Mór	ny ≡,	19	4	1	0	
Nagyhörcsökp.	–	–	–	–	–	
Szabadbattyán	• =	10	2	1	1	
Iregszemcse	•	31	1	1	-2	0
Lengyel	•	38	2	-1	-1	
Paks	ny ≡,	15	3	1	1	0
Szekszárd	1 =	20	2	1	0	
Árpádtető	–	–	–	–	–	
Mohács	2 =	15	2	2	1	
Pécs	1 =	25	3	1	1	0
Siklós	–	–	–	–	–	
Szigetvár	• =	42	4	1	-1	
Budaörs	• ≡	12	3	2	-1	
Bp. Lőrinc	ny , ≡	11	2	2	0	0
Bp. Met. Int.	• =	5	3	1	-	0
Bp. Szab. hegy	• ≡	30	1	-1	-2	
Cegléd	ny , ≡	12	2	1	0	
Dabogokő	• =	40	1	-2	-2	
Gödöllő	ny =	12	2	1	0	0
Kiralyrét	ny ≡,	24	2	1	-1	
Monor	ny =	11	2	0	-0	
Nagykata	1 =	16	2	1	0	
Szentendre	• ≡	10	3	2	1	

1986.II.20. 7^h-ig az utolsó 24 óra adatai

állomás	csapadék (mm)	Hó cm	max. hőmérséklet	min. hőmérséklet	rad. min.	Előző nap napos órái
Vác	ny, ≡	15	4	2	0	
Vámosmikola	ny , =	3	5	1	1	1
Baja	2 ≡	15	3	1	-2	0
Bácsalmás	5 =	8	5	1	1	
Izsák	–	–	–	–	–	
Kalocsa	•	11	3	1	1	0
Kecskemét	3 ≡	12	2	1	-0	0
Kiskunfélegyháza	4	7	3	1	1	
Kiskunhalas	7 =	12	3	1	1	
Kunszentmiklós	1 =	2	3	0	-3	
Tiszakécske	3 =	8	3	1	1	
Balassagyarmat	• =	8	3	1	-0	
Romhány	•	18	3	1	0	
Salgótarján	ny ≡,	8	2	1	0	
Eger	• =	11	3	1	0	0
Galyatető	• ≡	83	2	-2	-2	
Gyöngyös	•	folt	5	2	0	
Kékestető	• ≡	76	3	-0	-0	0
Kompolt	•	7	3	2	0	0
Lőrinci	• ≡	11	4	1	-1	
Poroszló	1	7	2	2	1	
Jászapáti	ny =	5	5	1	0	
Jászberény	ny ≡	14	2	0	-1	
Karcag	4 =	1	5	1	-1	
Szolnok	2 ≡	12	3	1	0	0
Tiszaroff	ny =	8	2	2	0	
Túrkeve	5 =	5	1	-0	0	0
Kistelek	9 =	6	5	1	1	
Makó	9 ≡	6	6	1	1	
Szeged	8 ≡	8	6	1	0	1
Szentes	6	folt	5	1	1	
Borsodnádasd	• ≡	16	2	0	-0	
Fügöd	• =	7	2	1	0	
Hidasnémeti	–		–	–	–	
Jósvafő	1 * ≡	15	3	-1	-2	0
Lillafüred	ny , ≡	24	2	1	0	
Miskolc	ny =	10	2	-0	-1	0
Putnok	ny * ≡	12	3	-2	-2	
Sárospatak	1 =	4	3	3	1	0
Szendrőlád	5 =	4	3	0	-1	
Tokaj	1	11	5	3	1	
Kisvárda	2 =	folt	3	1	0	0
Mátészalka	7		8	2	1	
Nyíregyháza	3 =	2	2	1	1	0
Nyírlugos	–		–	–	–	
Pátyod	6 ∀		8	1	0	
Tiszabecs	–		–	–	–	
Vásárosnamény	5 =		6	1	1	
Záhony	1 =	folt	3	-1	-1	
Berettyóújfalu	–		–	–	–	
Debrecen	ny ≡		8	2	2	0
Hajdúdorog	1 * ∀ =	folt	4	2	1	
Hortobágy	3	folt	3	1	0	
Kótosszakál	7		9	3	3	
Polgár	1 =	8	3	1	0	
Békéscsaba	8 ≡		9	3	3	2
Mezőhegyes	7 ≡	3	8	1	0	1
Orosháza	8 ≡	folt	6	0	-0	2
Szarvas	6 ≡	4	5	1	0	1
Szeghalom	7 =		8	2	2	

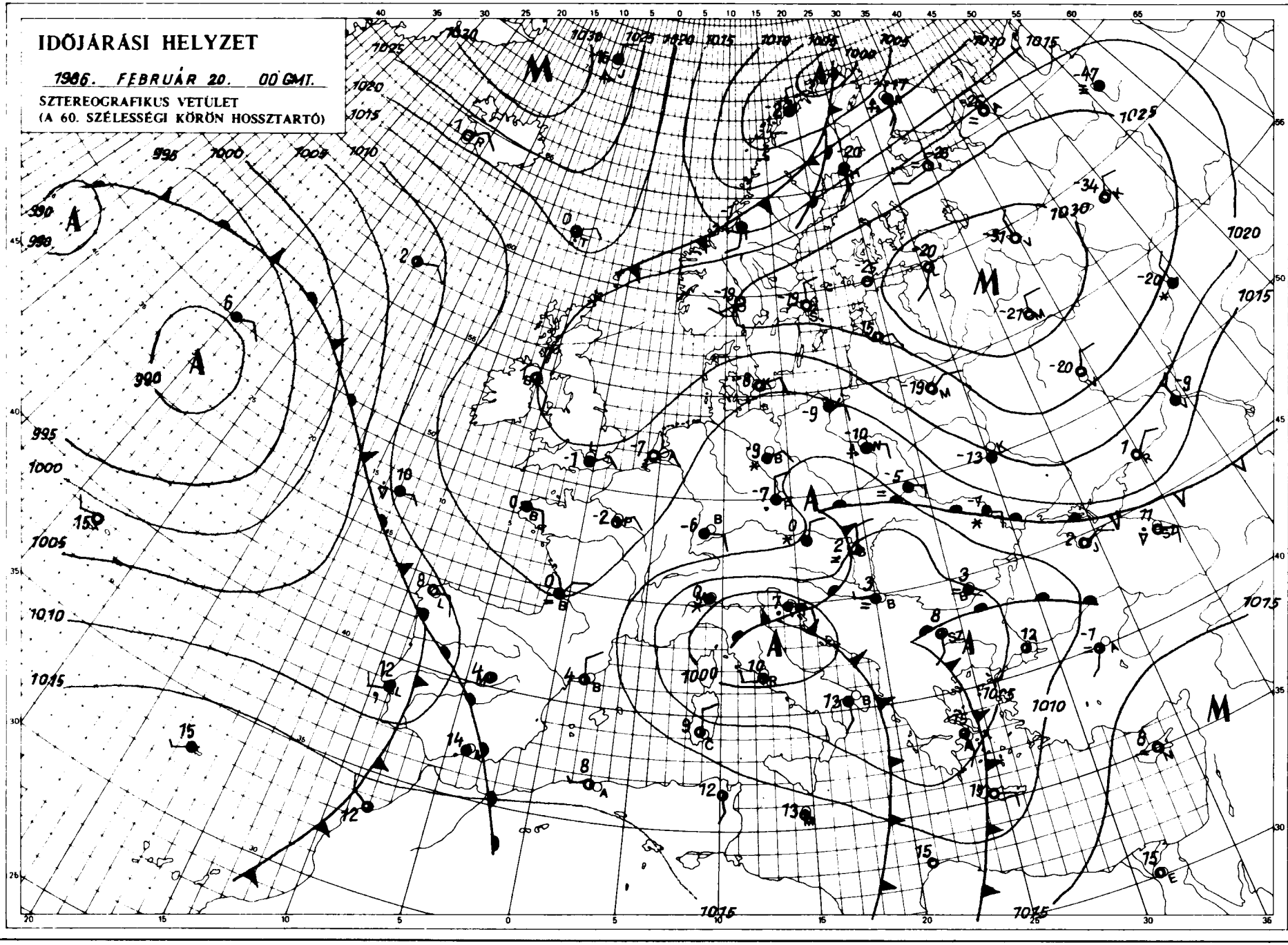

KIADJA: ORSZÁGOS METEOROLÓGIAI SZOLGÁLAT
Készíti: Központi Előrejelző Interaktív Analízis- és Rövidtávú Prognózis Központja T.: 273-018
Megjelenik naponként
Előfizetési díja 2.200,- Ft Megrendelhető: 1024 Budapest, II., Kitaibel Pál u. 1. T.: 353-500
Kiadásért felel az OMSZ elnöke Szerkesztésért felel: a KEI igazgatója

Jelmagyarázat a havi mellékletben.

IDŐJÁRÁSI NAPIJELENTÉS

ЕЖЕДНЕВНЫЙ МЕТЕОРОЛОГИЧЕСКИЙ БЮЛЛЕТЕНЬ · DAILY WEATHER REPORT
BULLETIN QUOTIDIEN DE TEMPS · TÄGLICHER WETTERBERICHT

99. évfolyam 52. szám + Budapest + 1986. február 21. péntek

Az időjárási helyzet és a várható időjárás:

Közép-Európába ismét visszatért a tél. Átmeneti enyhülés után észak-északkelet felől ismét hideg levegő árasztotta el a Kárpátok és az Alpok térségét. Mivel délnyugat felől újra egy nedves légörvény tart kelet, északkelet felé, a kontinens déli és középső részén ismét csapadékosra fordul az idő.

Hazánkban csütörtökön borult idő volt, a hőmérséklet csúcsértéke általában -1 és +4 fok között alakult. Több helyről jelentettek havazást, egy-két helyen eső is előfordult. Az időnként viharos szél a Dunántúlon újabb hófúvásokat okozott. Éjszakára a szél mérséklődött, ezért ma hajnalra -3 és -10 fok közé csökkent a hőmérséklet. Délelőtt többfelé fölszakadozott a felhőzet, gyenge hóesést már csak az északkeleti, keleti országrészből, valamint a Nyugat-Dunántúlról jelentettek. A hőmérséklet 11 órakor -2 és -6 fok között alakult.

Ma 12 órakor Budapesten a hőmérséklet -3 fok, a tengerszintre átszámitott légnyomás 1012 hPa, alig változik.

Várható időjárás szombat estig:

Lassanként tovább csökken a felhőzet, a hóesés egyre több helyen megszünik.
Szombaton napközben délnyugat felől újabb felhősödés várható, és egyre több helyen havazás kezdődik.
A keleti, délkeleti szél időnként élénk lesz, ezért kisebb hóátfúvások várhatók.

A legalacsonyabb éjszakai hőmérséklet: általában -13 és -8,
a legmagasabb nappali hőmérséklet szombaton: -6 és -1 fok között alakul.

Rábai Attila s.k.

A hőmérséklet napi középértéke és eltérése a sokévi átlagtól /Budapest belterületén/:

1986. II. 20.	0,2°C	-1,7°C

1871 óta ezen a napon Budapesten előfordult

legmagasabb hőmérséklet:	15,9°C /1977/,
legalacsonyabb hőmérséklet:	-18,2°C /1895/.

86.109.

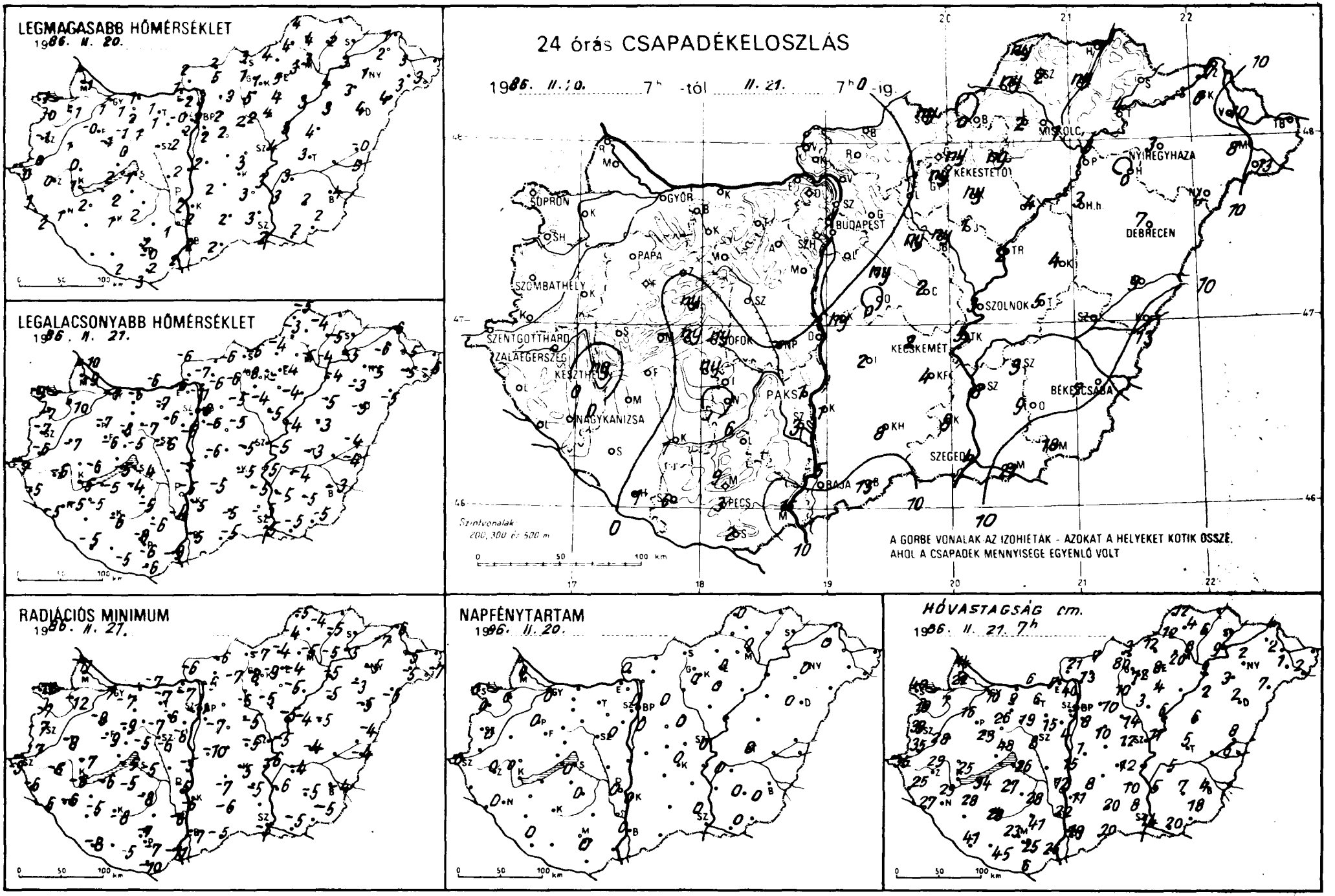
LEGMAGASABB HŐMÉRSÉKLET
1986. II. 20.
LEGALACSONYABB HŐMÉRSÉKLET
1986. II. 27.
24 órás CSAPADÉKELOSZLÁS
1986. II. 10. 7h -tól II. 21. 7h -ig
SOPRON
GYŐR
BUDAPEST
MISKOLC
NYÍREGYHÁZA
KÉKESTETŐ
DEBRECEN
PAPA
SZOMBATHELY
SZOLNOK
SZENTGOTTHÁRD
ZALAEGERSZEG
KESZTHELY
SIÓFOK
KECSKEMÉT
BÉKÉSCSABA
PAKS
NAGYKANIZSA
SZEGED
PÉCS
BAJA
Szintvonalak
200, 300 és 500 m
A GÖRBE VONALAK AZ IZOHIETÁK - AZOKAT A HELYEKET KÖTIK ÖSSZE, AHOL A CSAPADÉK MENNYISÉGE EGYENLŐ VOLT
RADIÁCIÓS MINIMUM
1986. II. 27.
NAPFÉNYTARTAM
1986. II. 20.
HÓVASTAGSÁG cm.
1986. II. 21. 7h

1986.II.21.^{h} – 07.^{h}-ig az utolsó 24 óra adatai

állomás	csapadék (mm)	Hó cm	max. hőmérséklet	min. hőmérséklet	rad. min.	Előző nap napos órái
Győr	. =	10	1	-7	-7	0
Kapuvár	. =	7	-1	-10	-12	0
Mosonmagyaróvár	. ⛈	22	-1	-9	-14	0
Rajka	.	14	-4	-10	-11	
Sopron	.	40	-1	-9	-12	0
Sopronhorpács	.	19	-0	-7	-7	0
Káld	.	28	1	-7	-8	
Körmend	.	35	-0	-6	-7	
Szentgotthárd	.	35	-0	-7	-9	0
Szombathely	. =	39	-1	-7	-7	0
Lenti	.	25	1	-5	-6	
Letenye	. =	27	2	-5	-6	
Nagykanizsa	. =	29	1	-5	-6	0
Zalaegerszeg	.	29	0	-6	-6	0
Farkasgyepű	.	23	-1	-6	-9	
Keszthely	ny	25	1	-5	-6	0
Mencshely	–	–	–	–	–	–
Pápa	. =	16	-0	-7	-9	0
Sümeg	.	–	0	-6	-7	
Tihany	ny	21	2	-5	-5	
Veszprém	ny *	48	0	-5	-5	
Zirc	.	26	-1	-8	-9	
Fonyód	.	34	-1	-5	-6	
Homokszt. györgy	1 *	41	2	-5	-8	0
Kaposvár	1 *	23	1	-6	-8	
Marcali	.	28	2	-5	-5	
Siófok	ny =	26	1	-4	-5	0
Somogyszob	.	28	1	-5	-6	
Tab	1 *=	27	2	-4	-5	
Bábolna	.	9	1	-6	-7	
Esztergom	. =	5	1	-6	-7	
Kisbér	.	12	2	-3	-6	
Komárom	.	6	1	-6	-7	
Tatabánya	.	6	1	-7	-7	
Alcsútdoboz	. =	15	1	-6	-6	
Dunaújváros	.	15	2	-5	-5	
Martonvásár	. =	4	2	-6	-8	0
Mór	. =	19	1	-7	-7	
Nagyhörcsökp.	–	–	–	–	–	
Szabadbattyán	. =	8	1	-6	-6	
Iregszemcse	ny *	28	2	-5	-8	0
Lengyel	6 *=	41	2	-6	-8	
Paks	1 *=	12	2	-5	-5	0
Szekszárd	3 *	22	1	-4	-6	
Árpádtető	9 *	32	-0	-6	-7	
Mohács	15 *	26	2	-9	-11	
Pécs	3 *⛈	25	2	-6	-7	0
Siklós	2 *=	6	3	-6	-10	
Szigetvár	6 *V	45	2	-5	-5	
Budaörs	. =	10	2	-6	-7	
Bp. Lőrinc	. =	8	2	-6	-7	0
Bp. Met. Int.	. =	3	2	-6	–	0
Bp. Szab. hegy	. =	20	-0	–	–	
Cegléd	2 *	12	2	-5	-5	0
Dobogókő	. V	40	-2	-11	-11	
Gödöllő	.	10	2	-6	-6	0
Királyrét	.	21	4	-7	-7	
Monor	ny *=	10	2	-5	-6	
Nagykata	ny *=	14	2	-5	-5	
Szentendre	. =	8	3	-5	-5	

1986.II.21.^{h} – 07.^{h}-ig az utolsó 24 óra adatai

állomás	csapadék (mm)	Hó cm	max. hőmérséklet	min. hőmérséklet	rad. min.	Előző nap napos órái
Vác	. =	13	3	-6	-6	
Vámosmikola	. =	folt	2	-6	-6	0
Baja	5 *=	19	2	-5	-7	0
Bácsalmás	15 *⛈	20	2	-5	-5	
Izsák	2 *=	8	2	-5	-7	
Kalocsa	1 *	11	2	-5	-6	0
Kecskemét	2 *=	12	3	-5	-5	0
Kiskunfélegyháza	4 *	10	3	-5	-5	
Kiskunhalas	8 *=	20	2	-5	-6	
Kunszentmiklós	ny *	1	2	-6	-10	
Tiszakécske	5 *=	11	3	-5	-6	
Balassagyarmat	. =	7	2	-6	-6	
Romhány	.	16	5	-6	-7	
Salgótarján	ny	3	3	-6	-7	
Eger	ny *V	8	5	-4	-4	0
Galyatető	. V	80	1	-8	-8	
Gyöngyös	ny *		5	-4	-5	
Kékestető	ny =)	72	1	-9	-9	0
Kompolt	ny *	4	4	-4	-5	0
Lőrinci	. =	10	3	-5	-5	
Poroszló	4 *	6	3	-3	-4	
Jászapáti	1 *=	3	4	-5	-5	
Jászberény	ny =	12	2	-5	-6	
Karcag	4 *=	6	4	-3	-5	
Szolnok	3 *=	11	4	-5	-5	0
Tiszaroff	2 *=	6	3	-4	-4	
Túrkeve	5 *=	5	3	-3	-4	0
Kistelek	8 *=	8	3	-5	–	
Makó	22 *=	20	2	-5	-5	
Szeged	4 *=	14	2	-5	-5	0
Szentes	8 *	5	3	-5	-6	
Borsodnádasd	. =	12	4	-4	-4	
Füzöd	ny =	6	2	-5	-5	
Hidasnémeti	–	–	–	–	–	
Jósvafő	ny *=	12	4	-5	-5	0
Lillafüred	2 *=	20	3	-5	-5	
Miskolc	1 *=	8	3	-4	-5	0
Putnok	ny =	23	4	-3	-4	
Sárospatak	2	4	4	-4	-4	
Szendrőlád	2	4	4	-4	-4	
Tokaj	4 *	9	3	-5	-5	
Kisvárda	6 *=	folt	2	-6	-7	0
Mátészalka	8	1	3	-5	-5	
Nyíregyháza	3 *	2	1	-5	-5	0
Nyírlugos	4 *=	7	4	-5	-6	
Pátyod	13 *	2	3	-6	-7	
Tiszabecs	–	–	–	–	–	
Vásárosnamény	10 *=	2	3	-5	-5	
Záhony	7 *	4	1	-6	-6	
Berettyóújfalu	9 *V	8	-0	-4	-4	
Debrecen	7 *=	2	4	-5	-5	0
Hajdúdorog	ny *=	3	3	-3	-3	
Hortobágy	3 *	2	3	-5	-5	
Körösszakál	13 *	6	5	-4	-4	
Polgár	3 *=	9	4	-4	-5	
Békéscsaba	7 *⛈	4	4	-3	-4	0
Mezőhegyes	18 *	18	2	-5	-5	0
Orosháza	9 *=	7	2	-5	-5	0
Szarvas	3 *=	5	3	-4	-4	0
Szeghalom	–	–	–	–	–	

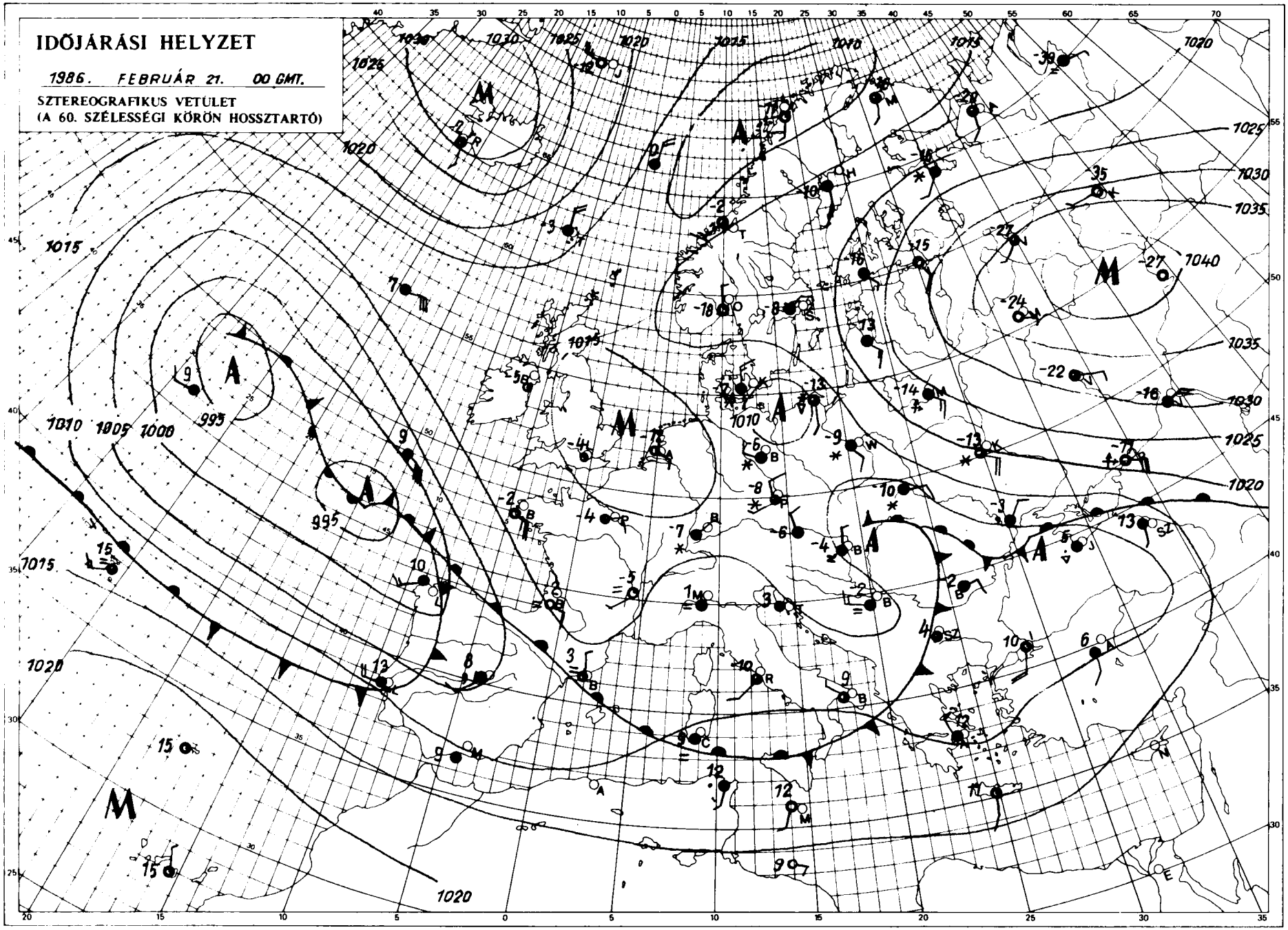

KIADJA: ORSZÁGOS METEOROLÓGIAI SZOLGÁLAT
Készíti: Központi Előrejelző Intézet Analízis és Rövidtávú Prognózis Központja T.: 273-018
Megjelenik naponként
Egy évi előfizetési díja 2.200,- Ft. Megrendelhető: 1024 Budapest, II., Kitaibel Pál u. 1. T.: 353-500
Kiadásért felel: az OMSZ elnöke Szerkesztésért felel: a KEI igazgatója

Jelmagyarázat a havi mellékletben.

IDŐJÁRÁSI NAPIJELENTÉS

ЕЖЕДНЕВНЫЙ МЕТЕОРОЛОГИЧЕСКИЙ БЮЛЛЕТЕНЬ • DAILY WEATHER REPORT
BULLETIN QUOTIDIEN DE TEMPS • TÄGLICHER WETTERBERICHT

99. évfolyam 53. szám + Budapest + 1986. február 22. szombat

Az időjárási helyzet és a várható időjárás:

A Lengyel-síkságon, valamint a Kelet-európai alföldön többfelé havazik. Nagy területen hideg az idő, a hőmérséklet csúcsértéke átlagosan 6-8 fokkal elmarad az ilyenkor szokásostól. Az Appennini-félsziget feletti középponttal mediterrán ciklon örvénylik, emiatt a félszigeten, valamint az Adriai-tenger partvidékén sokhelyütt esik az eső. Délkeleti áramlattal enyhe, nedves léghullámok sodródnak a Földközi-tenger felöl Közép-Európa fölé. Valószinü, hogy az elkövetkező időszakban a Kárpát-medencében egyre többfelé kezd hullani a hó.

Magyarországon pénteken időnként felszakadozott a felhőzet. Többfelé szállingózott a hó. A szombat reggelig lehullott csapadék mennyisége csapadéknyom és 3 mm között alakult. Pénteken a hőmérséklet csúcsértéke a déli megyékben -1 és +2, másutt azonban 0 és -5 fok között váltakozott. Szombat hajnalra országszerte -2, -8 fokig hült le a levegő. Ma délelőtt folytatódott a túlnyomóan borult, párás idő. Szórványosan fordult elő újabb hószállingózás, gyenge havazás. A hőmérséklet 11 órakor az országban 0 és -4 fok között ingadozott.

Ma 12 órakor Budapesten -2 fokot mértek, a tengerszintre átszámitott légnyomás 1014 hPa, alig változik.

Várható időjárás vasárnap estig:

Vasárnap estig az ország legnagyobb részén túlnyomóan borult idő lesz. Eleinte hószállingózás várható. Később - az esti óráktól - egyre több helyütt, főként a déli és a keleti megyékben havazás kezdődik. A többfelé megélénkülő, vasárnap időnként megerősödő keleti, északkeleti szél hófúvást okozhat. Éjszaka helyenként köd képződik.

A hőmérséklet hajnalban 0 és -5 fok között alakul.
Vasárnap kora délután délkeleten 0, északnyugaton viszont -5 fok körüli hőmérséklet várható.

Bozóki István s.k.

A hőmérséklet napi középértéke és eltérése a sokévi átlagtól /Budapest belterületén/:

1986 II. 21.	-3,8°C	-5,4°C

1871 óta ezen a napon Budapesten előfordult

legmagasabb hőmérséklet:	14,4°C /1966/,
legalacsonyabb hőmérséklet:	-13,3°C /1895/.

86.110.

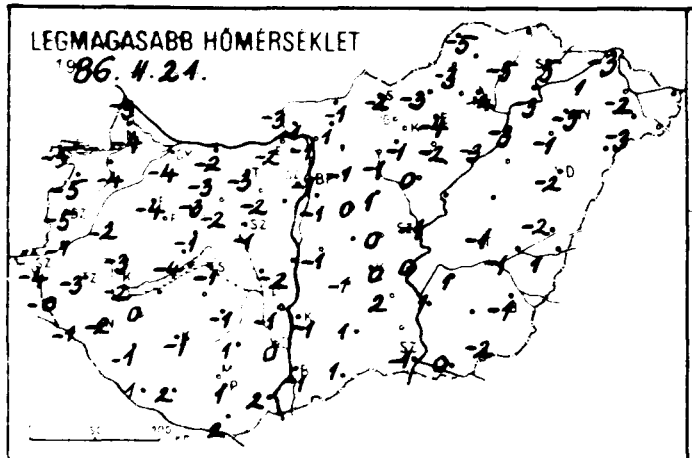
LEGMAGASABB HŐMÉRSÉKLET
1986. II.21.

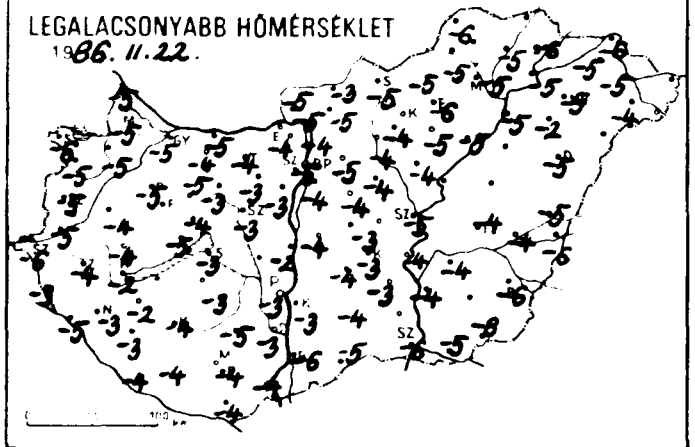
LEGALACSONYABB HŐMÉRSÉKLET
1986. II.22.

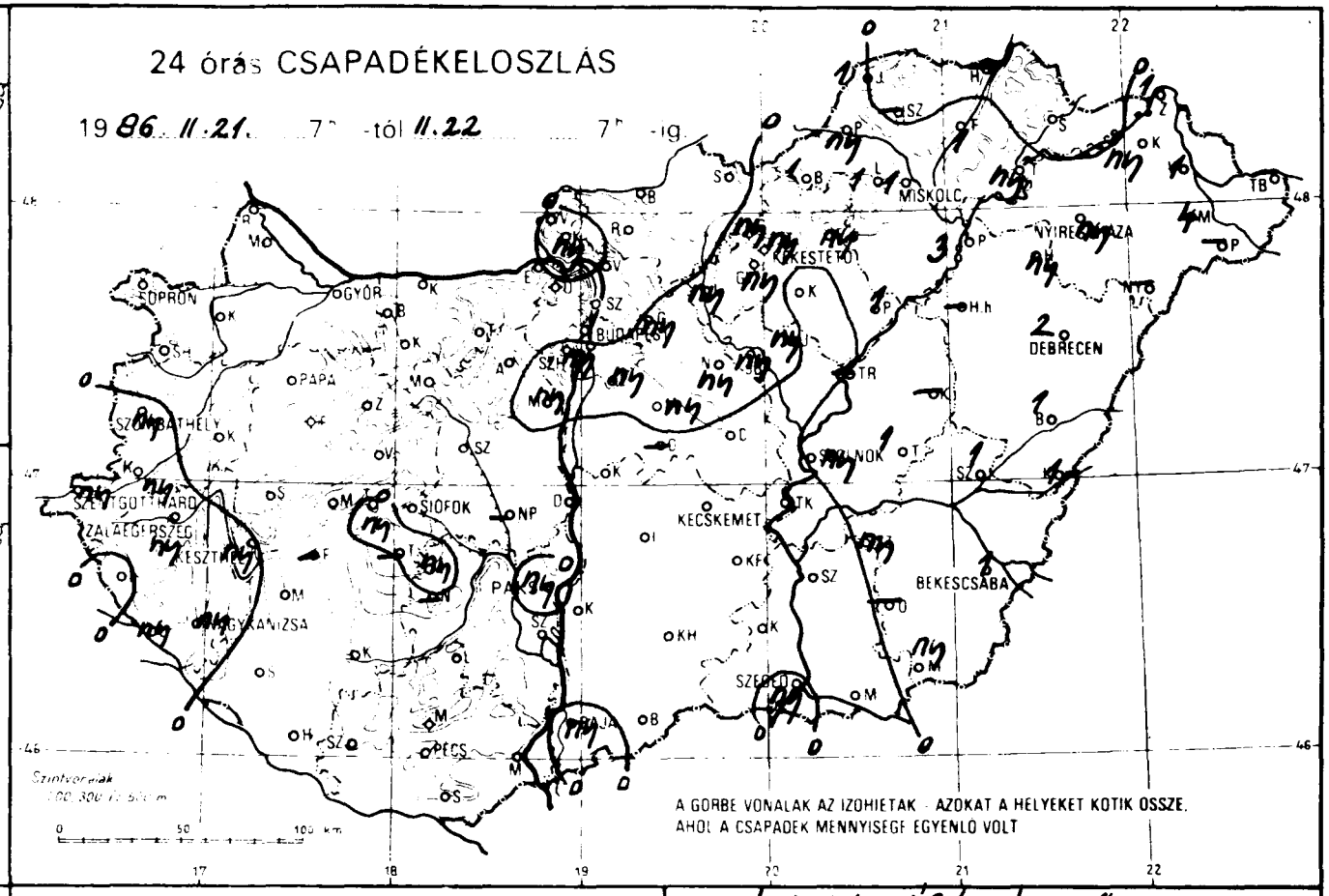
24 órás CSAPADÉKELOSZLÁS
1986. II.21. 7h -tól II.22. 7h -ig
A GÖRBE VONALAK AZ IZOHIETÁK - AZOKAT A HELYEKET KÖTIK ÖSSZE,
AHOL A CSAPADÉK MENNYISÉGE EGYENLŐ VOLT
MISKOLC
DEBRECEN
GYŐR
PÉCS
KECSKEMÉT
BÉKÉSCSABA
SZOLNOK

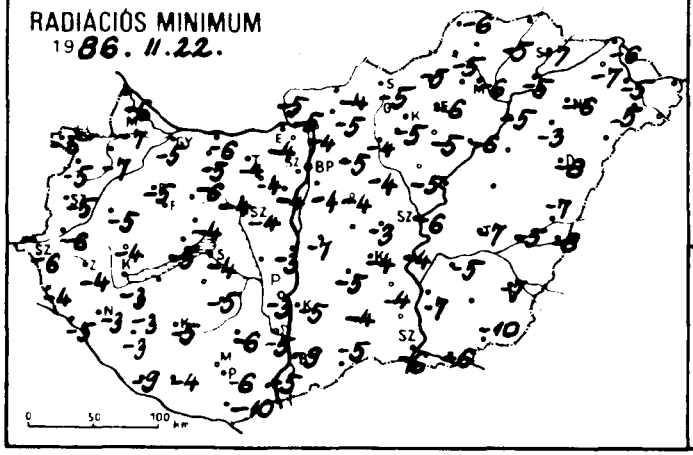
RADIÁCIÓS MINIMUM
1986. II.22.

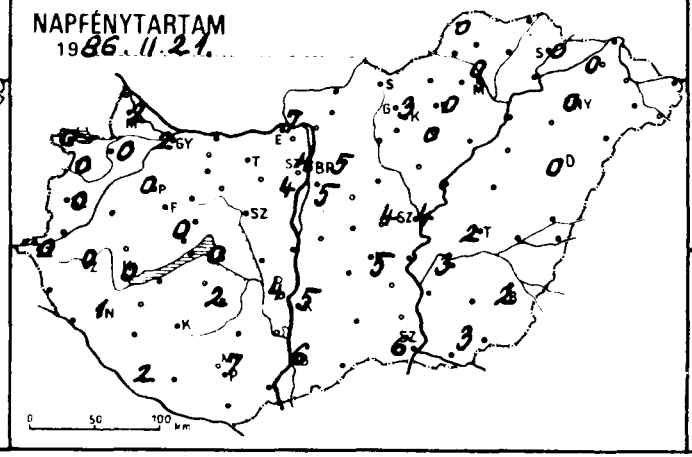
NAPFÉNYTARTAM
1986. II.21.

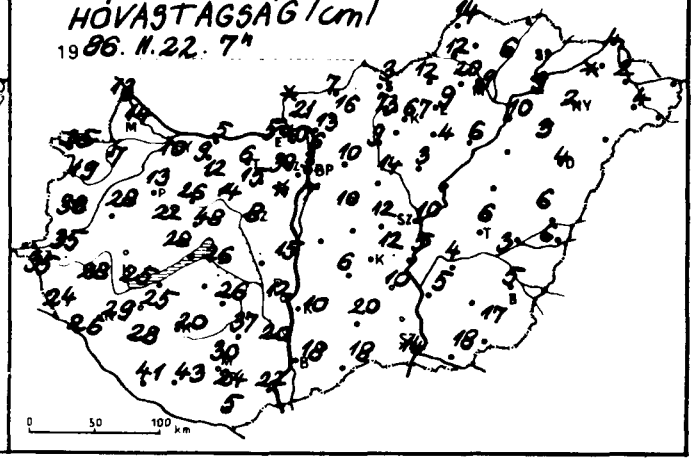
HÓVASTAGSÁG (cm)
1986. II.22. 7h

1986. II. 22-ig az utolsó 24 óra adatai						Előző nap napos órái
állomás	csapadék (mm)	Hó cm	max. hőmérséklet	min. hőmérséklet	rad. min.	
Győr	• ≈	10	-4	-5	-5	2
Kapuvár	• ≈	7	-4	-5	-7	0
Mosonmagyaróvár	• ≈	14	-4	-5	-7	2
Rajka	•	13	-3	-5	-6	
Sopron	•	35	-5	-6	-6	0
Sopronhorpács	•	19	-5	-5	-5	0
Káld	•	28	-2	-4	-5	
Körmend	ny ✱	35	-1	-5	-6	
Szentgotthárd	ny ✱	35	-4	-6	-6	0
Szombathely	ny ✱≈	38	-5	-5	-5	0
Lenti	• ≈	24	-0	-3	-4	
Letenye	ny ✱≈	26	-1	-5	-5	
Nagykanizsa	ny ✱≈	29	-2	-3	-3	1
Zalaegerszeg	ny ✱≈	28	-3	-4	-4	0
Farkasgyepű	•	22	-3	-5	-5	
Keszthely	ny ✱≈	25	-2	-2	-3	0
Mencshely	• ≈	28	-4	-5	-5	0
Pápa	• ≈	13	-4	-5	-5	0
Sümeg	• ≈		-3	-4	-4	
Tihany	ny ✱≈	21	-1	-3	-3	
Veszprém	• ≈	48	-1	-4	-4	
Zirc	• ≈	26	-4	-5	-6	
Fonyód	–		–	–	–	
Homokszt. györgy	•	41	1	-4	-9	2
Kaposvár	•	20	-1	-4	-5	
Marcali	•	25	0	-2	-3	
Siófok	•	26	-1	-3	-4	0
Somogyszob	•	28	-1	-3	-3	
Tab	–		–	–	–	
Bábolna	•	9	-3	-4	-5	
Esztergom	• ≈	5	-2	-4	-4	
Kisbér	• ≈	12	-3	-5	-6	
Komárom	• ≈	5	-2	-5	-6	
Tatabánya	•	6	-3	-4	-4	
Alcsútdoboz	• ≈	15	-2	-3	-4	
Dunaújváros	•	15	-2	-2	-3	
Martonvásár	ny ✱≈	folt	-1	-3	-4	4
Mór	• ≈	14	-2	-3	-4	
Nagyhörcsökp.	–		–	–	–	
Szabadbattyán	• ≈	8	-1	-3	-4	
Iregszemcse	ny ✱≈	26	-1	-3	-5	2
Lengyel	•	37	1	-5	-6	
Paks	ny ✱	12	-1	-3	-3	4
Szekszárd	• ≈	20	0	-3	-5	
Árpádtető	•	30	-2	-3	-6	
Mohács	• ≈	22	2	-4	-5	
Pécs	• ≈	24	1	-4	-6	7
Siklós	•	5	2	-4	-10	
Szigetvár	• ≈	43	2	-4	-4	
Budaörs	• ≈	10	-1	-3	-3	
Bp. Lőrinc	ny ✱≈	7	-1	-4	-4	5
Bp. Met. Int.	• ≈	3	-1	-5	–	4
Bp. Szab. hegy	ny ✱≈	30	-2	-6	-6	
Cegléd	•	12	0	-3	-3	4
Dobogókő	•	40	-7	-8	-8	
Gödöllő	ny ✱≈	10	-1	-5	-5	5
Királyrét	ny ✱	21	-1	-5	-5	
Monor	ny ✱≈	10	0	-4	-4	
Nagykata	ny ✱≈	14	1	-4	-4	
Szentendre	• ≈	6	1	-3	-4	

1986. II. 22-ig az utolsó 24 óra adatai						Előző nap napos órái
állomás	csapadék (mm)	Hó cm	max. hőmérséklet	min. hőmérséklet	rad. min.	
Vác	• ≈	13	-1	-4	-4	
Vámosmikola	• ≈	folt	-3	-5	-5	7
Baja	ny ≈	18	-1	-6	-9	6
Bácsalmás	•	18	1	-5	-5	
Izsák	•	6	-1	-4	-5	
Kalocsa	•	10	-1	-3	-5	5
Kecskemét	• ≈	12	0	-3	-4	5
Kiskunfélegyháza	•	10	2	-3	-4	
Kiskunhalas	• ≈	20	1	-4	-4	
Kunszentmiklós	• ⊔	–	-1	-4	-7	
Tiszakécske	•	5	0	-4	-4	
Balassagyarmat	• ≈	7	-1	-3	-4	
Romhány	•	16	1	-5	-5	
Salgótarján	•	3	-2	-5	-5	
Eger	ny ✱≈	9	-4	-6	-6	0
Galyatető	ny ✱V	73	-5	-9	-10	
Gyöngyös	ny ✱≈		-1	-4	-5	
Kékestető	ny ✱≈	67	-5	-10	-10	3
Kompolt	• ≈	4	-2	-5	-5	0
Lőrinci	ny ✱≈	9	-1	-4	-4	
Poroszló	1 ✱≈	6	-3	-5	-6	
Jászapáti	ny ✱≈	3	0	-4	-5	
Jászberény	ny ✱≈	11	-0	-4	-4	
Karcag	–		–	–	–	
Szolnok	ny ✱≈	10	-1	-5	-6	4
Tiszaroff	–		–	–	–	
Túrkeve	1 ✱	6	-1	-4	-7	2
Kistelek	–		–	–	–	
Makó	•	18	0	-5	-6	
Szeged	ny ✱≈	14	-1	-6	-6	6
Szentes	•	5	1	-4	-7	
Borsodnádasd	1 ✱≈	12	-3	-5	-5	
Fügöd	1 ✱≈	6	-5	-5	-5	
Hidasnémeti	–		–	–	–	
Jósvafő	1 ✱≈	14	-5	-6	-6	0
Lillafüred	1 ✱≈	20	-4	-5	-6	
Miskolc	1 ✱≈	9	-4	-5	-6	0
Putnok	ny ✱≈	12	-3	-5	-5	
Sárospatak	• ≈		-5	-6	-7	0
Szendrőlád	–		–	–	–	
Tokaj	ny ✱	9	-3	-5	-5	
Kisvárda	ny ✱≈	folt	1	-5	-7	0
Mátészalka	4 ✱	4	-3	-4	-5	
Nyíregyháza	ny ✱≈	2	-5	-5	-6	0
Nyírlugos	–		–	–	–	
Pátyod	–		–	–	–	
Tiszabecs	–		–	–	–	
Vásárosnamény	1 ✱≈	2	-2	-5	-5	
Záhony	1 ✱	4	-3	-6	-6	
Berettyóújfalu	1 ✱	6	-2	-5	-7	
Debrecen	2 ✱	4	-2	-5	-8	0
Hajdúdorog	ny ✱≈	3	-1	-2	-3	
Hortobágy	–		–	–	–	
Körösszakál	1 ✱	6	1	-6	-8	
Polgár	3 ✱≈	10	-3	-5	-5	
Békéscsaba	1 ✱⊔	5	-1	-6	-7	2
Mezőhegyes	ny ✱	17	-2	-8	-10	3
Orosháza	–		–	–	–	
Szarvas	ny ✱≈	4	1	-4	-5	3
Szeghalom	1 ✱≈	3	-1	-4	-5	

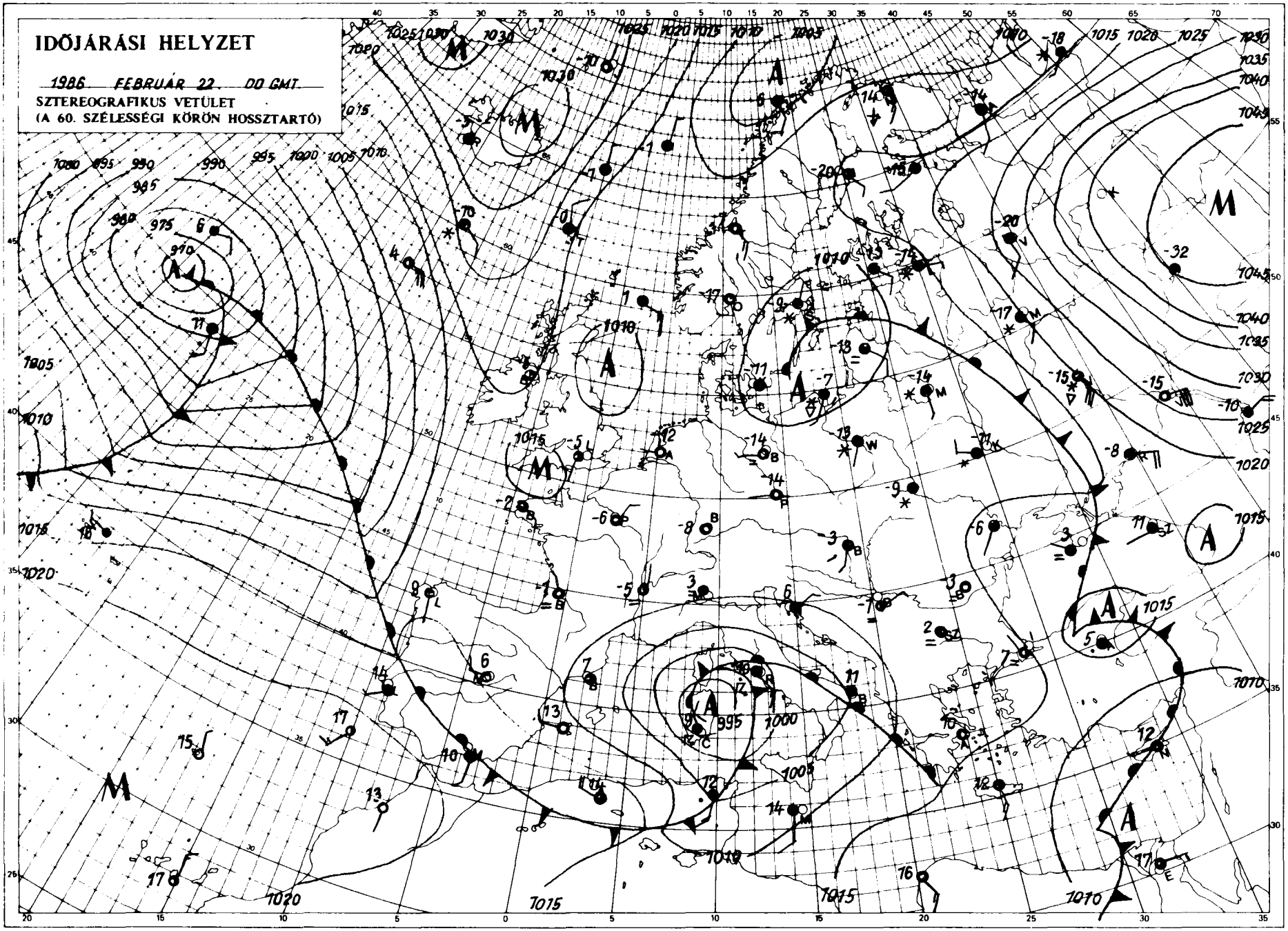

KIADJA: ORSZÁGOS METEOROLÓGIAI SZOLGÁLAT
Készíti: Központi Előrejelző Intézet Analízis- és Rövidtávú Prognózis Központja T.: 273-018
Megjelenik naponként
Előfizetési díja: 2.200,- Ft. Megrendelhető: 1024 Budapest, II., Kitaibel Pál u. 1. – T.: 353-500
Kiadásért felel: az OMSZ elnöke Szerkesztésért felel: a KEI igazgatója

Jelmagyarázat a havi mellékletben.

IDŐJÁRÁSI NAPIJELENTÉS

ЕЖЕДНЕВНЫЙ МЕТЕОРОЛОГИЧЕСКИЙ БЮЛЛЕТЕНЬ · DAILY WEATHER REPORT
BULLETIN QUOTIDIEN DE TEMPS · TÄGLICHER WETTERBERICHT

99. évfolyam 54. szám + Budapest + 1986. február 23. vasárnap

Az időjárási helyzet és a várható időjárás:

Észak-, Északkelet-Európa fölött nagy mennyiségü, igen hideg levegő, Dél-, Délnyugat-Európa térségében a magasban mintegy 20-30 fokkal melegebb, nagy nedvességtartalmú levegő halmozódott fel. A két különböző légtömeget légörvényláncolat és az ebben húzódó légköri frontrendszer választja el egymástól. A frontrendszer vasárnap délelőtt a Bretagne-félsziget - Alpok, Déli-Kárpátok - Fekete-tenger vonalban húzódott. Legaktivabb szakaszai Franciaország és az Alpok térségében okoznak havazást, illetve a Balkán-félszigeten esőt, havas esőt. Az emlitett időjárási frontrendszer várhatóan egyre délebbre húzódik, igy Közép-Európát egyre hidegebb levegő árasztja el.

Magyarország nagy részén szombaton borongós, párás idő volt, szállingózott a hó, hódara. A hőmérséklet csúcsértéke -2, +1 fok között alakult. A déli és keleti országrészben hosszabb-rövidebb időre kisütött a nap, enyhébb volt az idő, délutánra +1, +3 fok közé emelkedett a hőmérséklet. Éjszaka sokfelé képződött sürü, zúzmarás köd. A hőmérséklet vasárnap hajnalra az ország nagyobb részén -6, -11 fokig, a délnyugati és keleti, délkeleti országrészben -2, -6 fokig csökkent a hőmérséklet. Délelőtt jobbára borult, párás, sokfelé ködös idő volt. Számottevő időre csupán a Dél-Alföldön sütött ki a nap. A hőmérséklet 11 órakor 0, -5 fok között volt.

Ma 12 órakor Budapesten a hőmérséklet -1 fok, a tengerszintre átszámitott légnyomás 1010 hPa, mérsékelten süllyed.

Várható időjárás hétfő estig:

Vasárnap és éjszaka még jobbára borult, párás, ködös idő lesz, többfelé várható - általában gyenge - havazás.
Hétfőn napközben észak felől fölszakadozik a felhőzet, egyúttal megerősödik az északi szél, a Dunántúlon helyenként hófúvást okoz. Futó hózápor többfelé valószinü. Hideg lesz az idő.

A legalacsonyabb éjszakai hőmérséklet északon -10 fok, délen -5 fok körül,
a legmagasabb nappali hőmérséklet hétfőn -1, -6 fok között alakul.

Török Dénes s.k.

A hőmérséklet napi középértéke és eltérése a sokévi átlagtól /Budapest belterületén/:

1986. II. 22.	-2,0°C	-3,4°C

1871 óta ezen a napon Budapesten előfordult

legmagasabb hőmérséklet:	19,0°C /1966/,	
legalacsonyabb hőmérséklet:	-17,6°C /1927/.	86.III.

LEGMAGASABB HŐMÉRSÉKLET

1986. II. 22.

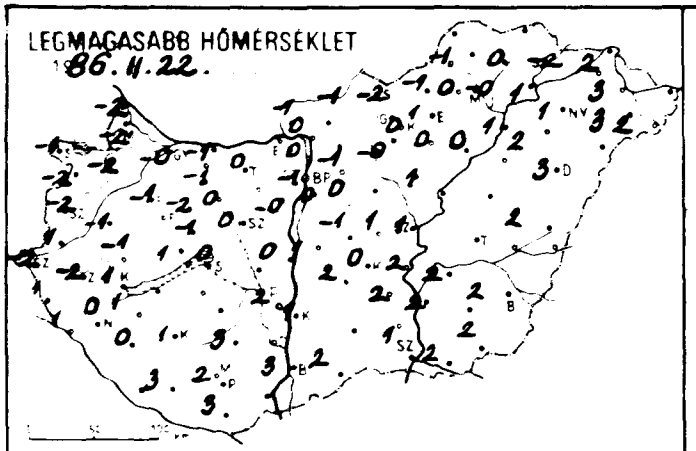

LEGALACSONYABB HŐMÉRSÉKLET

1986. II. 23.

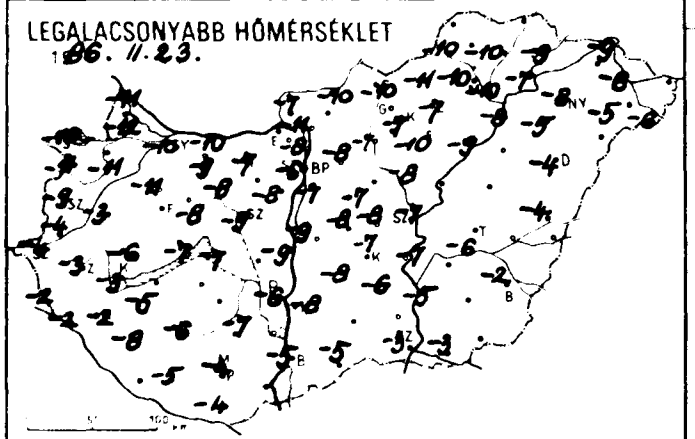

24 órás CSAPADÉKELOSZLÁS

1986. II. 22. 7h -tól II. 23. 7h -ig

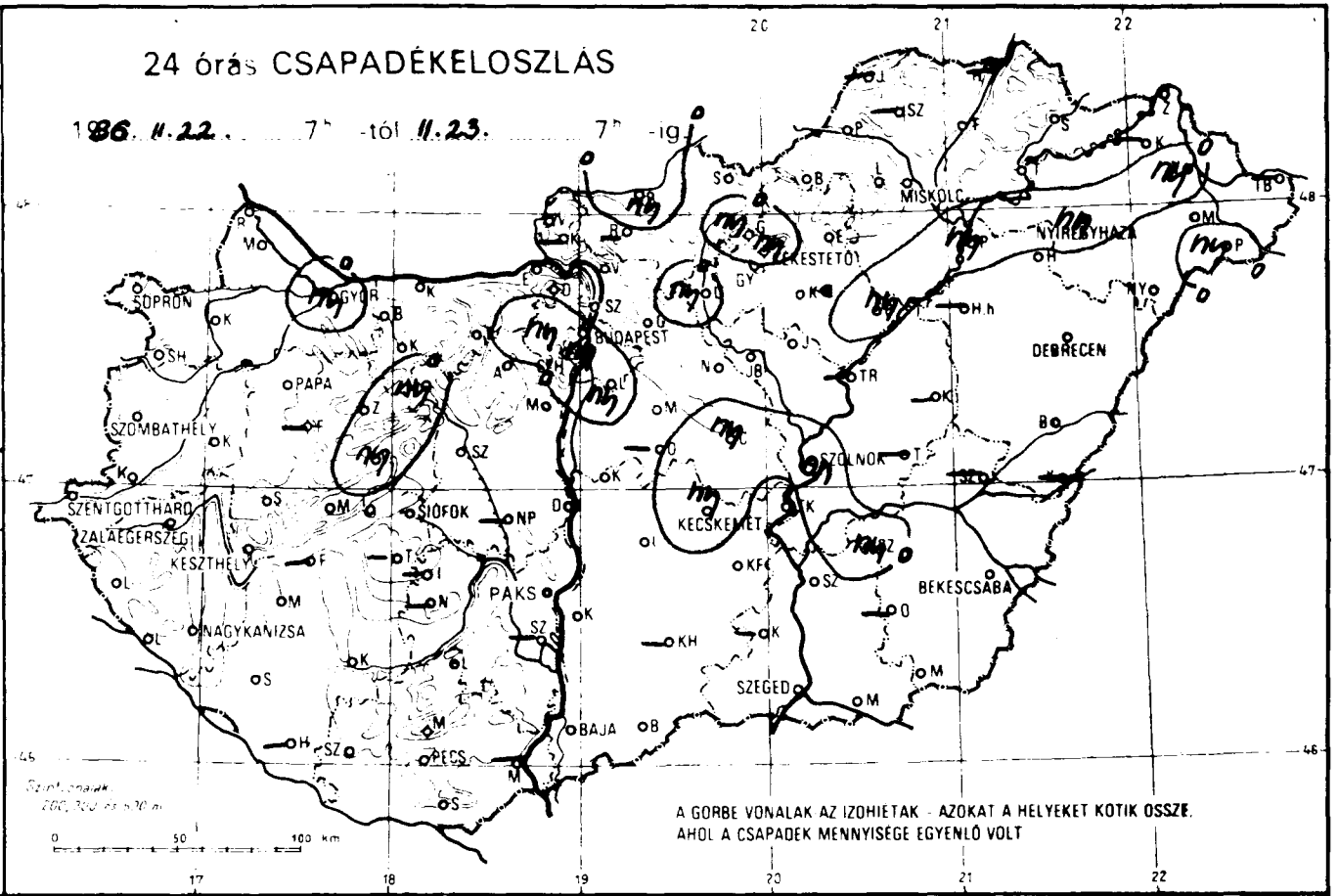

A GÖRBE VONALAK AZ IZOHIÉTÁK - AZOKAT A HELYEKET KÖTIK ÖSSZE, AHOL A CSAPADÉK MENNYISÉGE EGYENLŐ VOLT

RADIÁCIÓS MINIMUM

1986. II. 23.

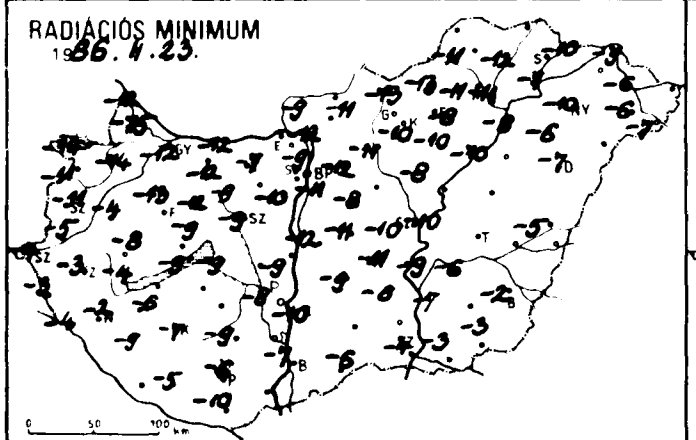

NAPFÉNYTARTAM

1986. II. 22.

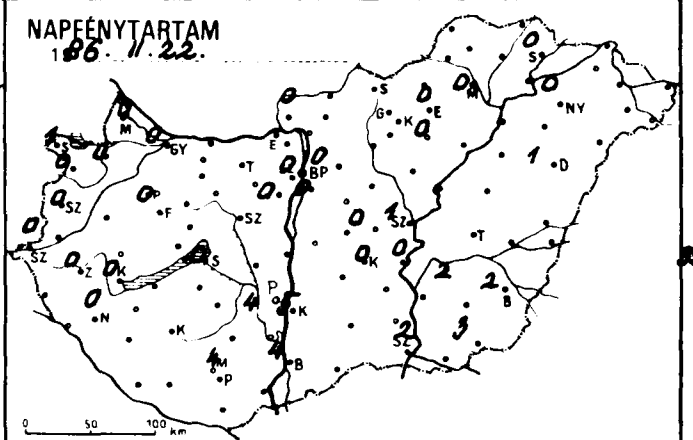

HÓVASTAGSÁG (cm)

1986. II. 23. 7h

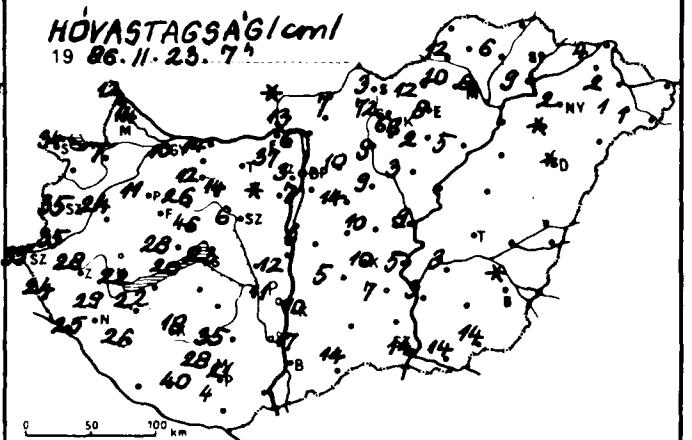

1986. II. 07^{h}-ig az utolsó 24 óra adatai						Előző nap napos órái
állomás	csapadék (mm)	Hó cm	max. hőmérséklet	min. hőmérséklet	rad. min.	
Győr	ny ✱ ≡	10	-0	-10	-12	0
Kapuvár	. ≈	7	-2	-11	-14	0
Mosonmagyaróvár	. ∨	14	-2	-12	-15	0
Rajka	. ≈	12	-2	-11	-12	
Sopron	. ∨	34	-1	-10	-14	1
Sopronhorpács	. ≈		-2	-11	-11	0
Káld	. ≈	24	-1	-3	-4	
Körmend	.	35	1	-4	-5	
Szentgotthárd	. ≈	35	-2	-4	-4	0
Szombathely	. ⊔	35	-2	-9	-11	0
Lenti	. ≈	24	1	-2	-3	
Letenye	.	25	1	-2	-4	
Nagykanizsa	. ≈	29	0	-2	-2	0
Zalaegerszeg	. ≈	28	-2	-3	-3	0
Farkasgyepű	-	-	-	-	-	-
Keszthely	. ≈	22	1	-3	-4	0
Mencshely	. ∨	28	-1	-6	-8	0
Pápa	. ≈	11	-1	-11	-13	0
Sumeg	. ≈	-	-1	-6	-8	
Tihany	. ⊔	20	1	-7	-9	
Veszprém	ny ≈ ≡	46	-1	-8	-9	
Zirc	. ∨	26	-2	-11	-12	
Fonyód	-	-	-	-	-	-
Homokszt. györgy	. ≈	40	2	-6	-8	0
Kaposvár	.	18	1	-6	-7	
Marcali	.	22	1	-5	-6	
Siófok	. ≈	23	0	-7	-9	0
Somogyszob	. ∨	26	0	-8	-9	
Tab	-	-	-	-	-	-
Bábolna	-	-	-	-	-	-
Esztergom	-	-	-	-	-	-
Kisbér	. ≈	12	-1	-9	-12	
Komárom	. ∨	14	-1	-10	-12	
Tatabánya	. ∨		0	-7	-7	
Alcsútdoboz	-	-	-	-	-	-
Dunaújváros	. ≈	12	0	-9	-9	
Martonvásár	. ∨	folt	-0	-8	-10	0
Mór	ny ✱ ≡	14	0	-8	-9	
Nagyhorcsókp.	-	-	-	-	-	-
Szabadbattyán	. ≈	6	0	-9	-9	
Tregszemcse	-	-	-	-	-	-
Lengyel	.	35	3	-7	-9	
Paks	. ≈	11	2	-6	-8	4
Szekszárd	-	-	-	-	-	-
Arpádtető	. ∨	28	0	-5	-7	
Mohács	-	-	-	-	-	-
Pecs	. ≈	21	2	-4	-6	4
Siklos	.	4	3	-4	-10	
Szigetvar	. ≈	40	3	-5	-5	
Budaörs	ny ✱ ∨	10	-0	-8	-11	
Bp. Lőrinc	ny ✱ ∨	7	0	-7	-11	0
Bp. Met. Int.	ny ✱ =	3	-1	-6	-	0
Bp. Szab. hegy	. ≈	27	-4	-6	-8	
Cegled	ny ✱ ∨	10	1	-8	-10	0
Dobogoko	.	37	-4	-9	-9	
Godöllő	. ∨	10	-1	-8	-12	0
Kiralyrét	-	-	-	-	-	-
Monor	. ≈	9	-1	-8	-11	
Nagykata	. ≈	14	0	-7	-8	
Szentendre	. ≈	6	0	-8	-9	

1986. II. 07^{h}-ig az utolsó 24 óra adatai						Előző nap napos órái
állomás	csapadék (mm)	Hó cm	max. hőmérséklet	min. hőmérséklet	rad. min.	
Vác	. ∨	13	0	-11	-12	
Vámosmikola	. ∨	folt	-1	-7	-9	0
Baja	. ≈	17	3	-5	-7	4
Bácsalmás	.	14	2	-5	-6	
Izsák	. ⊔	5	2	-8	-9	
Kalocsa	. ≈	10	1	-8	-10	5
Kecskemét	ny ✱ ≡	10	0	-7	-11	0
Kiskunfélegyháza	.	7	2	-6	-6	
Kiskunhalas	-	-	-	-	-	-
Kunszentmiklós	. ≡	lep.	1	-9	-12	
Tiszakécske	-	-	-	-	-	-
Balassagyarmat	ny ✱ ≡	7	-1	-10	-11	
Romhány	-	-	-	-	-	-
Salgótarján	.	3	-2	-10	-13	
Eger	. ∨	8	1	-7	-8	0
Galyatető	ny ✱	72	-3	-8	-12	
Gyöngyös	. ∨		-0	-7	-10	
Kékestető	ny ✱ ≡	66	-3	-6	-7	1
Kompolt	. ⊔	2	-0	-10	-10	0
Lőrinci	ny ≈	9	-0	-7	-11	
Poroszló	ny ✱ ≈	5	0	-9	-10	
Jászapáti	. ∨	3	1	-8	-8	
Jászberény	. ∨	9	-1	-7	-8	
Karcag	-	-	-	-	-	-
Szolnok	ny ✱ ≈	9	1	-7	-10	1
Tiszaroff	-	-	-	-	-	-
Túrkeve	. ≈	5	2	-7	-9	0
Kistelek	-	-	-	-	-	-
Makó	.	14	2	-3	-3	
Szeged	. ≈	14	1	-3	-4	2
Szentes	.	3	2	-5	-7	
Borsodnádasd	. ≈	12	-1	-11	-13	
Fugöd	. ≈	6	0	-10	-12	
Hidasnémeti	-	-	-	-	-	-
Jósvafő	-	-	-	-	-	-
Lillafured	.	20	0	-10	-11	
Miskolc	. ≈	8	-0	-10	-11	0
Putnok	. ∨	12	-1	-10	-11	
Sárospatak	. ≈	0	-2	-9	-10	0
Szendrőlád	-	-	-	-	-	-
Tokaj	.	9	1	-7	-7	
Kisvárda	-	-	-	-	-	-
Mátészalka	1 ✱ ≈	4	3	-5	-6	
Nyiregyháza	ny ✱ ≈	2	1	-8	-10	0
Nyirlugos	-	-	-	-	-	-
Pátyod	ny ✱ ⊔	1	2	-6	-7	
Tiszabecs	-	-	-	-	-	-
Vásárosnaméty	ny ✱ ∨	2	3	-6	-6	
Zahony	. ∨	4	2	-9	-9	
Berettyoujfalu	.	0	2	-4	-5	
Debrecen	. ⊔	folt	3	-4	-7	1
Hajdúdorog	.	folt	2	-5	-6	
Hortobágy	-	-	-	-	-	-
Korosszakal	.	folt	3	-2	-2	
Polgár	ny ✱ ≈		1	-8	-8	
Békescsaba	. ⊔	folt	2	-2	-2	2
Mezőhegyes	. ≈	14	2	-2	-3	3
Oroshaza	-	-	-	-	-	-
Szarvas	ny ✱ ≈	3	2	-6	-6	2
Szeghalom						

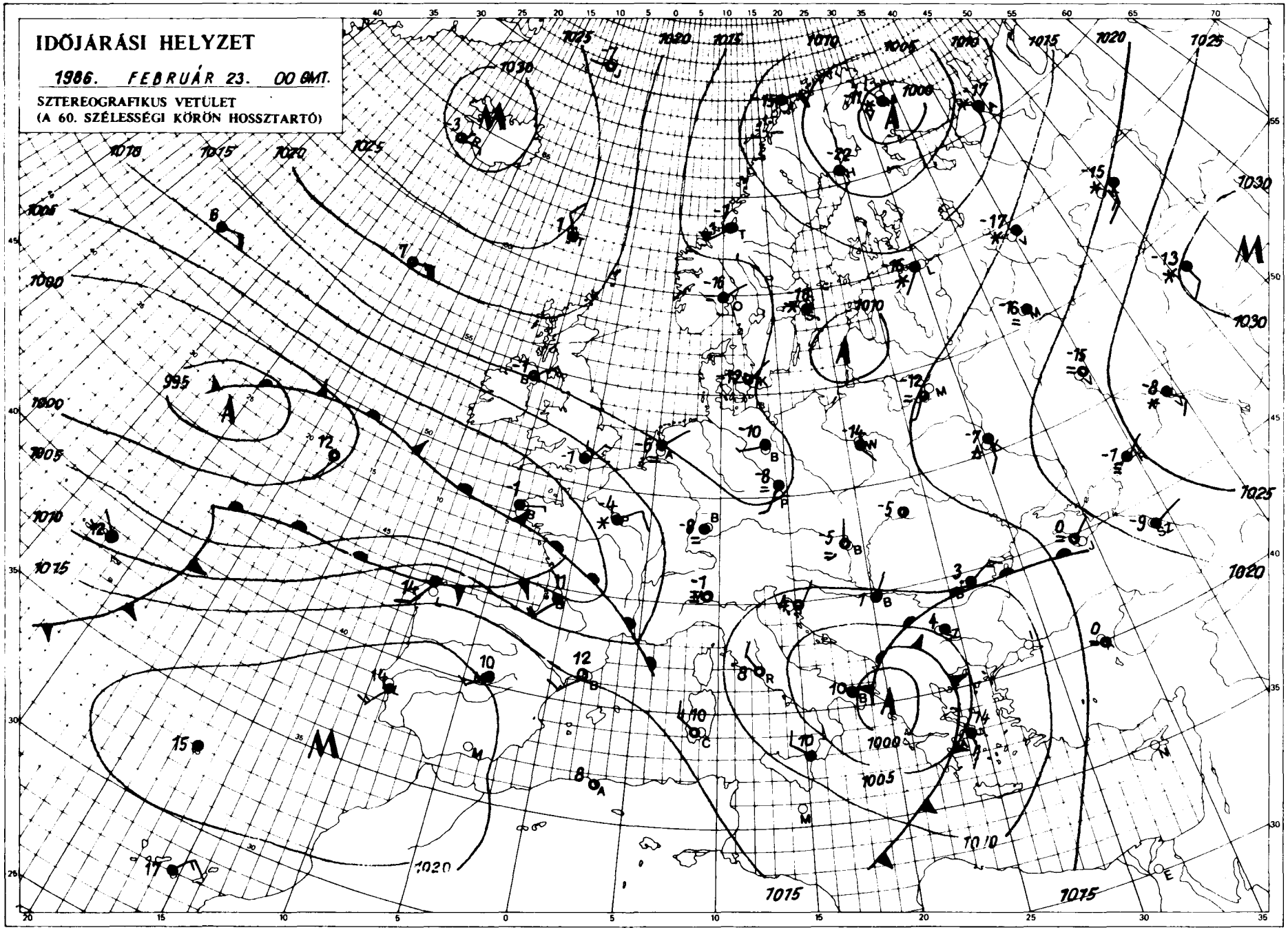

KIADJA: ORSZÁGOS METEOROLÓGIAI SZOLGÁLAT
Készíti: Központi Előrejelző Intézet Analízis- és Rövidtávú Prognózis Központja – T.: 273-918
Megjelenik naponként
Évi előfizetési díja: 2.200,-Ft. Megrendelhető: 1024 Budapest, II., Kitaibel Pál u. 1. – T.: 353-500
Kiadásért felel: az OMSZ elnöke - Szerkesztéséért felel: a KEI igazgatója

Jelmagyarázat a havi mellékletben.

IDŐJÁRÁSI NAPIJELENTÉS

ЕЖЕДНЕВНЫЙ МЕТЕОРОЛОГИЧЕСКИЙ БЮЛЛЕТЕНЬ • DAILY WEATHER REPORT
BULLETIN QUOTIDIEN DE TEMPS • TÄGLICHER WETTERBERICHT

99. évfolyam 55. szám + Budapest + 1986. február 24. hétfő

Az időjárási helyzet és a várható időjárás:

Európaszerte változékony az időjárás. A Kelet-európai alföld nagy részén gyakran havazik. A Fekete-tenger északi partvidéke mentén enyhült az idő, ott sokfelé esik az eső. Csapadékos az időjárás Közép- és Délnyugat-Európa térségében is. Az Appennini- és Ibériai-félszigeten főként az eső, az Alpok és Kárpátok térségében a hó hull. Skandinávián át sarkvidéki eredetü, hideg levegő áramlik a kontinens középső részei felé, hatására Közép-Európában egyre hidegebbre fordul az idő.

Magyarországon vasárnap jobbára borult idő volt, szállingózott a hó. 1-2 órára a keleti országrészben előbukkant a nap. A hőmérséklet csúcsértéke északnyugaton 0, -4 fok, keleten, délkeleten 0, +4 fok között alakult. Éjszaka egyre többfelé kezdődött, majd főként a déli országrészben gyakorta ismétlődött a havazás. Hétfő reggelig általában 1-2 mm, az Északi-középhegységben és Dél-Dunántúlon 3, 7 mm csapadék hullott. Reggelre északon, északnyugaton -6, -11 fokig, délen, délkeleten -2, -8 fokig hült le a levegő. Megerősödött az északi szél, többfelé okozott hófúvást. Délelőtt főként a déli országrészben havazott gyakorta, helyenként jelentős mennyiség hullott. Jobbára borult volt az idő. A hőmérséklet 11 órakor csupán -4, -8 fok között volt.

Ma 12 órakor Budapesten a hőmérséklet -4 fok, a tengerszintre átszámitott légnyomás 1010 hPa, alig változik.

Várható időjárás kedd estig:

Északon és nyugaton lassan felszakadozik a felhőzet, és egyre több helyen szünik meg a havazás. Délen és keleten jobbára erősen felhős lesz az ég. További gyengülő havazásra, majd hószállingózásra kell számitani.

Az északi, északkeleti szél eleinte még sokfelé erős lesz, néhol viharos széllökések is előfordulnak. Többfelé várható hófúvás.

A legalacsonyabb éjszakai hőmérséklet: északnyugaton -11, délkeleten -5 fok körül alakul.

A legmagasabb nappali hőmérséklet: -1, -6 fok között várható.

Jenki Szilvia s.k.

TÁVOLABBI KILÁTÁSOK SZERDÁTÓL-SZOMBATIG:

Folytatódik a hideg idő. A hét közepén néhány órára kisüt a nap. A hét legvégén délnyugat felől megnövekszik a felhőzet és havazás kezdődik. Legalacsonyabb hajnali hőmérséklet általában -9, -14, az időszak legvégén -3, -8 fok között várható. Legmagasabb nappali hőmérséklet eleinte 0, -5 fok között, majd az időszak legvégén 0 fok körül lesz. Jelentős mennyiségü /legalább 5 mm napi/ csapadék az ország területének 40 százalékán várható az időszak legvégén.

KÖZÉPTÁVÚ ELŐREJELZŐ CSOPORT

A hőmérséklet napi középértéke és eltérése a sokévi átlagtól /Budapest belterületén/:

1986. II. 23.	-2,7°C	-4,7°C

1871 óta ezen a napon Budapesten előfordult

legmagasabb hőmérséklet:	18,0°C /1903/.	
legalacsonyabb hőmérséklet:	-12,8°C /1901/.	

86.112.

LEGMAGASABB HŐMÉRSÉKLET

1986. 11. 23.

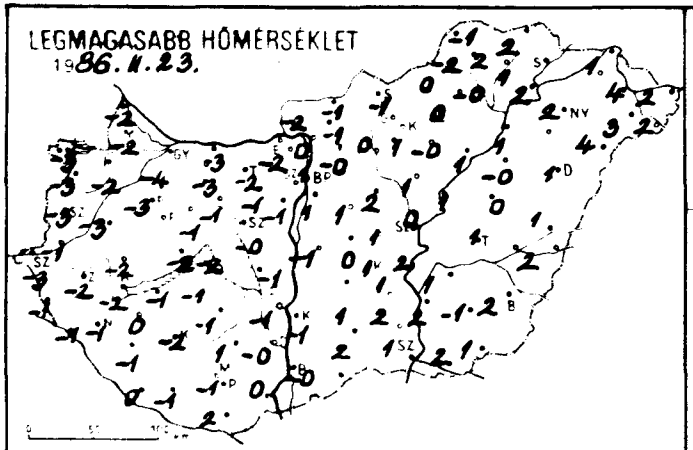

LEGALACSONYABB HŐMÉRSÉKLET

1986. 11. 24.

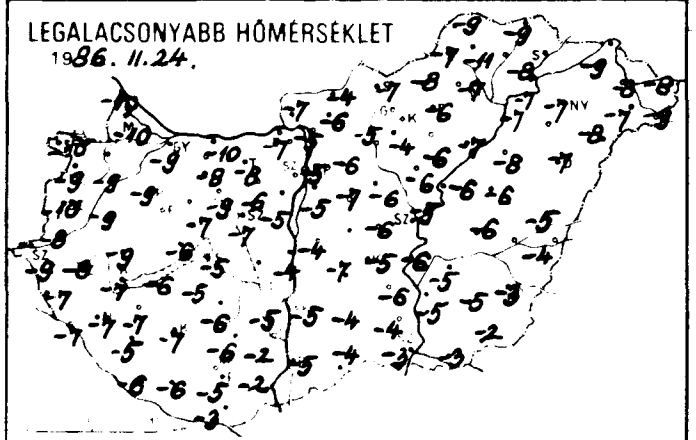

24 órás CSAPADÉKELOSZLÁS

1986. 11. 23. 7h -tól 11. 24. 7h -ig.

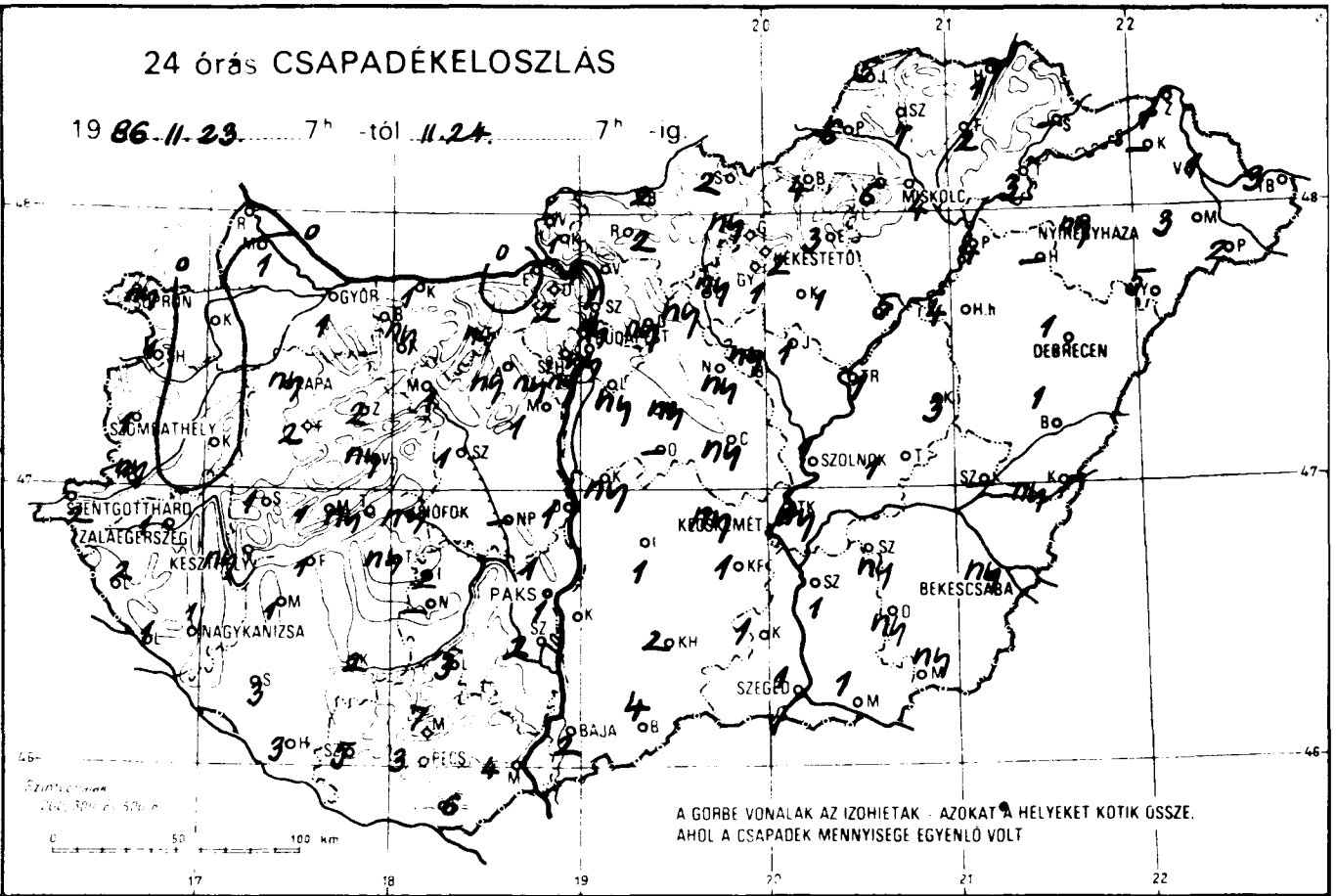

A GÖRBE VONALAK AZ IZOHIETÁK - AZOKAT A HELYEKET KÖTIK ÖSSZE, AHOL A CSAPADÉK MENNYISÉGE EGYENLŐ VOLT

RADIÁCIÓS MINIMUM

1986. 11. 24.

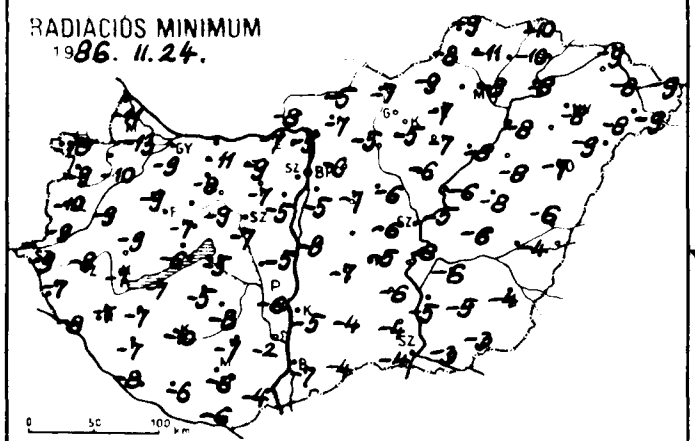

NAPFÉNYTARTAM

1986. 11. 23.

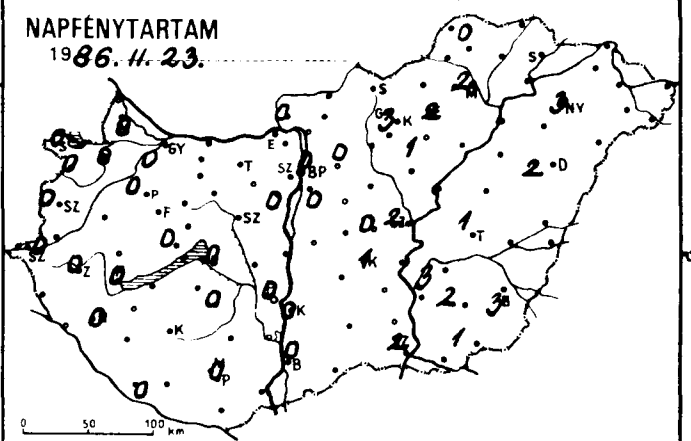

HÓVASTAGSÁG / cm /

1986. 11. 24. 7h

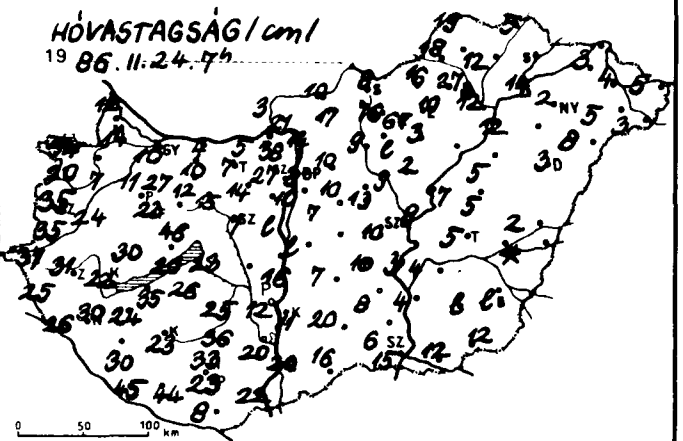

19 86. II. 07 -ig az utolsó 24 óra adatai						Előző nap napos órái
állomás	csapadék (mm)	Hó cm	max. hőmérséklet	min. hőmérséklet	rad. min.	
Győr	1 * ≡	10	-4	-9	-9	0
Kapuvár	° =	7	-2	-9	-10	0
Mosonmagyaróvár	1 * ≈	14	-2	-10	-13	0
Rajka	.	12	-2	-10	-11	
Sopron	ny * V	34	-3	-10	-10	0
Sopronhorpács	1 * ≡	20	-3	-9	-9	0
Káld	. =	24	-3	-9	-9	
Körmend	ny *	35	-1	-8	-9	
Szentgotthárd	2 * =	37	-3	-9	-9	0
Szombathely	1 * =	35	-3	-10	-10	0
Lenti	2 * =	25	-1	-7	-7	
Letenye	1 * =	26	-1	-7	-8	
Nagykanizsa	1 * =	30	-1	-7	-7	0
Zalaegerszeg	1 * =	31	-2	-8	-8	0
Farkasgyepű	2 *	23	-1	-5	-7	
Keszthely	ny * =	22	-2	-7	-7	0
Mencshely	1 *	30	-3	-9	-10	0
Pápa	ny * =	11	-3	-9	-9	0
Sümeg	1 * =	-	-2	-9	-9	
Tihany	ny * =	20	-2	-6	-6	
Veszprém	ny * ≤	46	-1	-7	-7	
Zirc	2 * V	27	-2	-10	-10	
Fonyód	1 *	35	-1	-6	-7	
Homokszt. györgy	3 *	45	0	-6	-8	0
Kaposvár	2 *	23	-2	-7	-10	
Marcali	1 *	24	0	-7	-7	
Siófok	ny * =	23	-2	-5	-5	0
Somogyszob	3 *	30	-1	-5	-7	
Tab	ny * =	26	-1	-5	-5	
Bábolna	ny *	10	-3	-8	-8	
Esztergom	.	5	-2	-7	-7	
Kisbér	1 *	12	-3	-8	-8	
Komárom	1 * =	4	-3	-10	-11	
Tatabánya	ny *	7	-2	-8	-9	
Alcsútdoboz	ny * ≡	14	-1	-6	-7	
Dunaújváros	1 *	16	-1	-4	-5	
Martonvásár	1 * =	lep.	-1	-5	-5	0
Mór	1 * ≡	15	-1	-9	-9	
Nagyhörcsökp.	-	-	-	-	-	
Szabadbattyán	1 * ≡	7	-0	-7	-7	
Iregszemcse	2 * ≈	25	-1	-6	-8	0
Lengyel	3 * ≈	36	1	-6	-7	
Paks	1 * ≡	12	-1	-5	-6	0
Szekszárd	2 * =	20	-0	-2	-2	
Árpádtető	7 *	33	-1	-6	-6	
Mohács	4 * =	22	0	-2	-4	
Pécs	3 * =	23	-1	-5	-6	0
Siklós	6 * =	8	2	-3	-6	
Szigetvár	5 * ≡	44	-1	-6	-6	
Budaörs	ny * V	10	1	-5	-5	
Bp. Lőrinc	ny	7	1	-5	-5	0
Bp. Met. Int	ny *	3	1	-5	-	0
Bp. Szab. hegy	ny * =	27	-1	-8	-8	
Cegléd	ny *	10	1	-6	-6	0
Dobogókő	2 * ≡	38	-3	-9	-9	
Gödöllő	ny *	10	-0	-6	-6	0
Királyrét	1 * V	21	-0	-7	-8	
Mónor	ny * ≡	10	1	-7	-7	
Nagykáta	ny * =	13	2	-6	-6	
Szentendre	ny * ≈	6	0	-4	-4	

19 86. II. 07h -ig az utolsó 24 óra adatai						Előző nap napos órái
állomás	csapadék (mm)	Hó cm	max. hőmérséklet	min. hőmérséklet	rad. min.	
Vác	1 * ≡	14	0	-5	-5	
Vámosmikola	1 * ≈	3	-2	-7	-8	0
Baja	2 * ≡	20	-0	-5	-7	0
Bácsalmás	4 * =	16	2	-4	-4	
Izsák	1 * =	7	0	-7	-7	
Kalocsa	1 *	11	-1	-5	-5	0
Kecskemét	ny * ≡	10	1	-5	-5	1
Kiskunfélegyháza	1 *	8	1	-6	-6	
Kiskunhalas	2 * =	20	1	-4	-4	
Kunszentmiklós	ny * =	lep.	-1	-4	-8	
Tiszakécske	ny *	3	2	-6	-8	
Balassagyarmat	2 * =	10	-1	-4	-5	
Romhány	2 *	17	-1	-6	-7	
Salgótarján	2	8	-1	-7	-7	
Eger	3 * =	10	0	-6	-7	2
Galyatető	ny * V	76	-1	-10	-10	
Gyöngyös	1 *	lep.	1	-4	-5	
Kékestető	2 V	67	-1	-10	-10	3
Kompolt	1 *	3	-0	-6	-7	1
Lőrinci	ny * ≡	9	0	-5	-5	
Poroszló	5 *	-	1	-7	-8	
Jászapáti	1 * =	2	1	-6	-6	
Jászberény	ny * =	9	1	-6	-6	
Karcag	3 * =	5	0	-6	-8	
Szolnok	1 * ≡	8	0	-5	-5	2
Tiszaroff	1 * =	7	1	-6	-6	
Túrkeve	1 *	5	1	-6	-6	1
Kistelek	1 * =	6	2	-4	-4	
Makó	1 *	12	2	-3	-3	
Szeged	1 * =	15	1	-3	-4	2
Szentes	1 *	4	2	-5	-5	
Borsodnádasd	4 * =	16	0	-8	-9	
Fúgöd	2 * =	-	1	-8	-10	
Hidasnémeti	1 * =	5	2	-9	-10	
Jósvafő	5 * =	19	-1	-9	-9	0
Lillafüred	6 * ≡	27	1	-8	-9	
Miskolc	4 * =	12	-0	-7	-8	2
Putnok	6 * ≡	18	-2	-7	-8	
Sárospatak	-	-	-	-	-	-
Szendrőlád	7 *	12	2	-11	-11	
Tokaj	3 *	14	2	-7	-8	
Kisvárda	-	-	-	-	-	-
Mátészalka	3 * =	5	3	-7	-8	
Nyíregyháza	ny * ≡	2	2	-7	-8	3
Nyírlugos	5 *	8	4	-8	-9	
Pátyod	2 *	3	2	-9	-9	
Tiszabecs	3 * ≡	5	2	-8	-9	
Vásárosnamény	1 * =	4	4	-8	-8	
Záhony	1 *	3	1	-9	-9	
Berettyóújfalu	1 *	2	1	-5	-6	
Debrecen	1 *	3	1	-7	-7	2
Hajdúdorog	-	-	-	-	-	-
Hortobágy	4 * =	5	-0	-8	-8	
Korosszakál	ny *	folt	2	-4	-4	
Polgár	4 * =	12	1	-7	-8	
Békéscsaba	ny *	lep.	2	-3	-4	3
Mezőhegyes	ny *	12	1	-2	-3	1
Orosháza	ny *	lep.	-1	-5	-5	2
Szarvas	ny * ≡	4	1	-5	-6	3
Szeghalom	-	-	-	-	-	

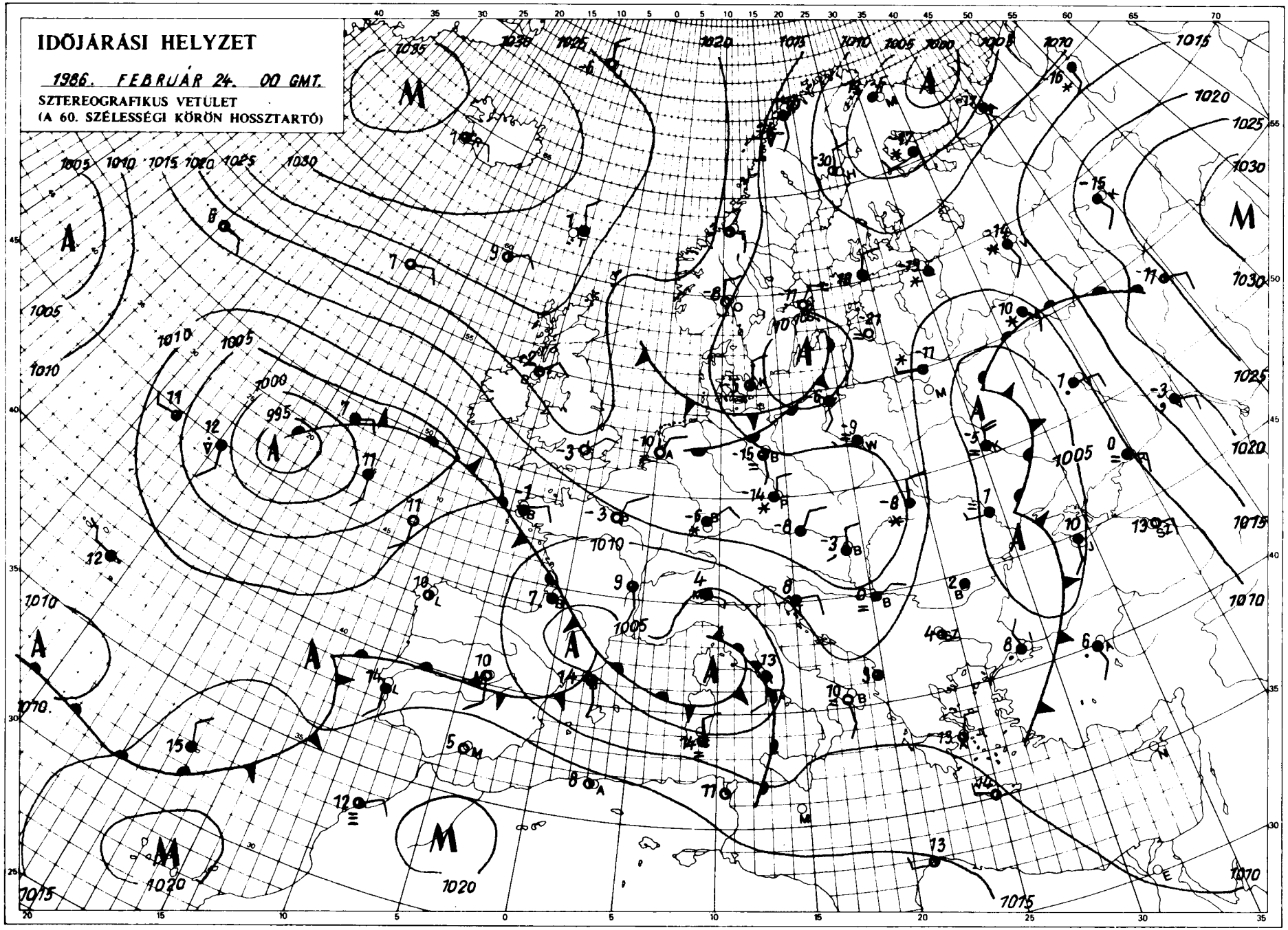

KIADJA: ORSZÁGOS METEOROLÓGIAI SZOLGÁLAT
Készíti: Központi Előrejelző Intézet Analízis- és Rövidtávú Prognózis Központja – T.: 273-018
Megjelenik naponként
Előfizetési díja: 2.200,- Ft. Megrendelhető: 1024 Budapest, II., Kitaibel Pál u. 1. – T.: 353-500
Kiadásért felel: az OMSZ elnöke – Szerkesztésért felel: a KEI igazgatója

Jelmagyarázat a havi mellékletben.

IDŐJÁRÁSI NAPIJELENTÉS

ЕЖЕДНЕВНЫЙ МЕТЕОРОЛОГИЧЕСКИЙ БЮЛЛЕТЕНЬ • DAILY WEATHER REPORT
BULLETIN QUOTIDIEN DE TEMPS • TÄGLICHER WETTERBERICHT

99. évfolyam 56. szám + Budapest + 1986. február 25. kedd

Az időjárási helyzet és a várható időjárás:

Szárazföldünk déli vidékein és a Földközi-tenger térségében folytatódik a változékony, csapadékos, enyhe időjárás. Európa nyugati és középső részén ugyanakkor általában kevés a felhő, többnyire száraz, igen hideg az idő. Az Alpok és Kárpátok időjárását továbbra is a sarkvidéki eredetü, kis nedvességtartalmú levegő határozza meg, ezért egyelőre marad a szokatlanul hideg idő.

Magyarországon hétfőn eleinte még borult volt az ég, és többfelé gyengén esett a hó. Később észak felől egyre több helyen felszakadozott a felhőzet. Az erős északi szél hófúvásokat okozott a Nyugat-Dunántúlon és az északkeleti megyékben. A hőmérséklet csúcsértéke -1 és -6 fok között alakult. Kedd hajnalra a még szeles vidékeken -9 és -13, máshol általában -14 és -20 fok közé hült le a levegő. A ma reggelig lehullott csapadék mennyisége nyom és 6 mm között volt. Délelőtt folytatódott aderült idő. A hőmérséklet 11 órára -5 és -9 fok közé emelkedett.

Ma 12 órakor Budapesten -4 fokot mértek, a tengerszintre átszámitott légnyomás hPa, gyengén emelkedik.

Várható időjárás szerda estig:

Szerda estig az ország nagy részén jobbára derült, párás idő lesz. Legfeljebb délen fordulhat elő jelentéktelen hószállingózás. Az északkeleti szél időnként megélénkül, néhol megerősödik. Hideg marad az idő.

A legalacsonyabb éjszakai hőmérséklet: -14, -19,
a legmagasabb nappali hőmérséklet: -3, -8 fok között alakul.

Jenki Szilvia s.k.

A hőmérséklet napi középértéke és eltérése a sokévi átlagtól /Budapest belterületén/:

1986. II. 24.	-3,9°C	-6,1°C

1871 óta ezen a napon Budapesten előfordult

legmagasabb hőmérséklet:	13,8°C /1914/,
legalacsonyabb hőmérséklet:	-11,0°C /1940/.

86.113.

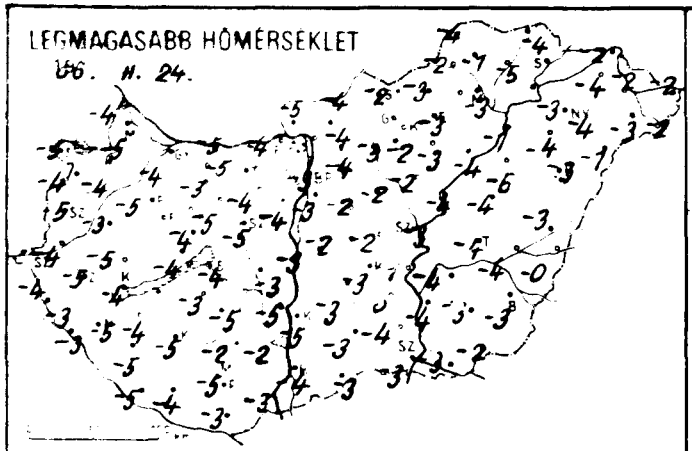
LEGMAGASABB HŐMÉRSÉKLET
86. II. 24.

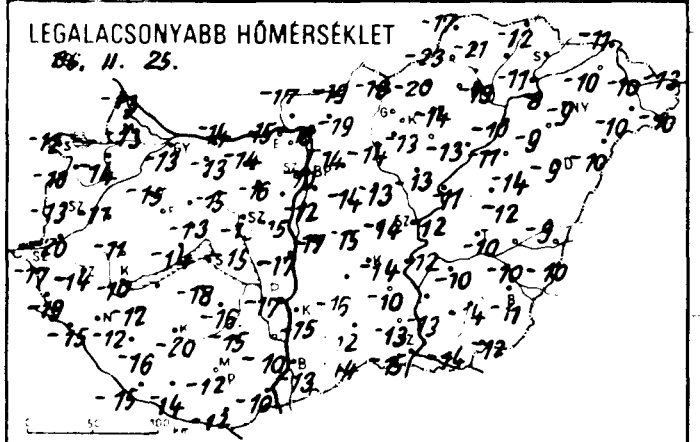
LEGALACSONYABB HŐMÉRSÉKLET
86. II. 25.

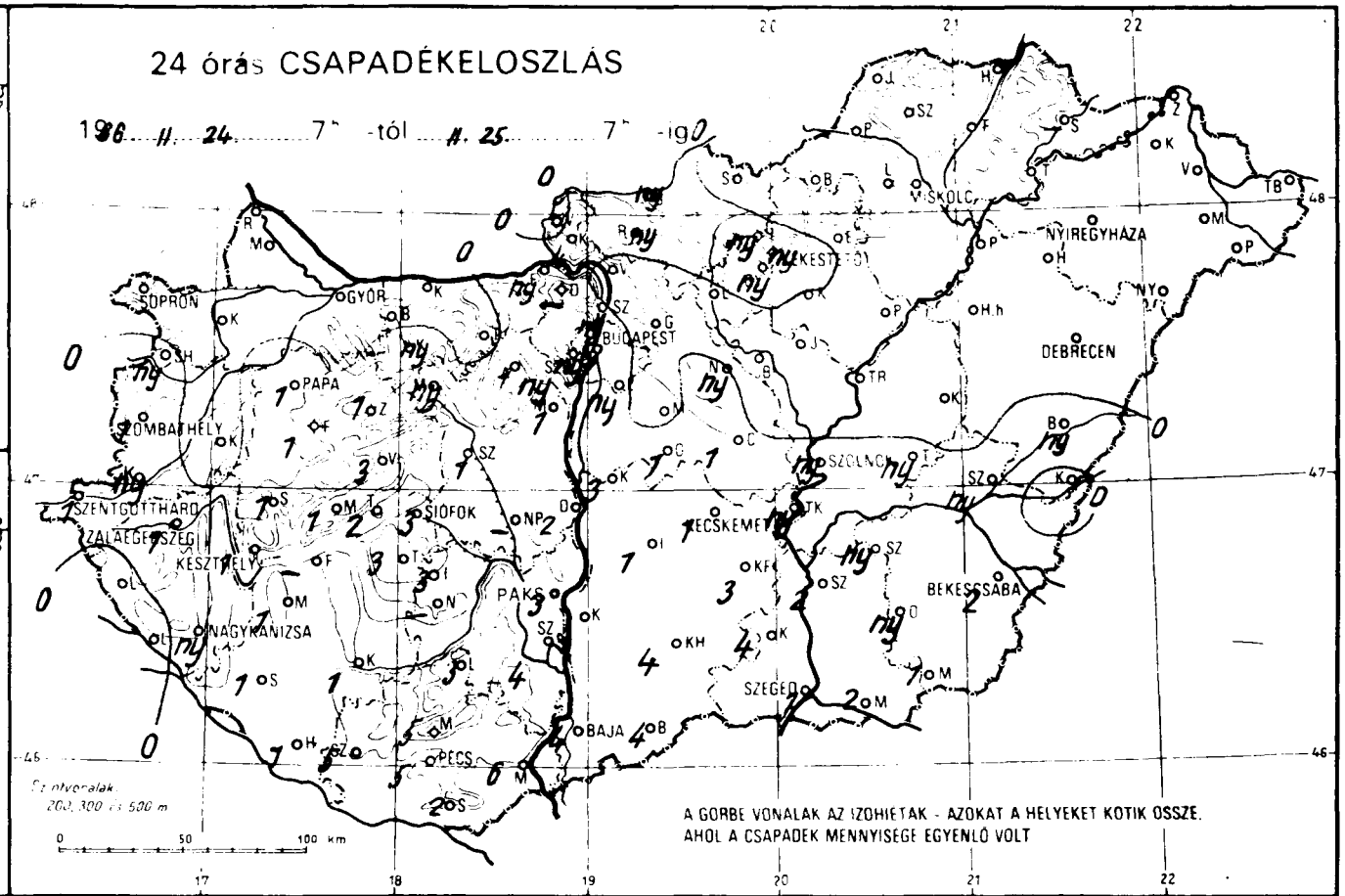
24 órás CSAPADÉKELOSZLÁS
1986. II. 24. 7h -tól II. 25. 7h -ig
SOPRON
GYŐR
BUDAPEST
MISKOLC
NYÍREGYHÁZA
DEBRECEN
PAPA
SZOMBATHELY
SZOLNOK
SZENTGOTTHÁRD
ZALAEGERSZEG
KESZTHELY
SIÓFOK
PAKS
KECSKEMÉT
BÉKÉSCSABA
NAGYKANIZSA
SZEGED
BAJA
PÉCS
A GÖRBE VONALAK AZ IZOHIETAK - AZOKAT A HELYEKET KÖTIK ÖSSZE.
AHOL A CSAPADÉK MENNYISÉGE EGYENLŐ VOLT

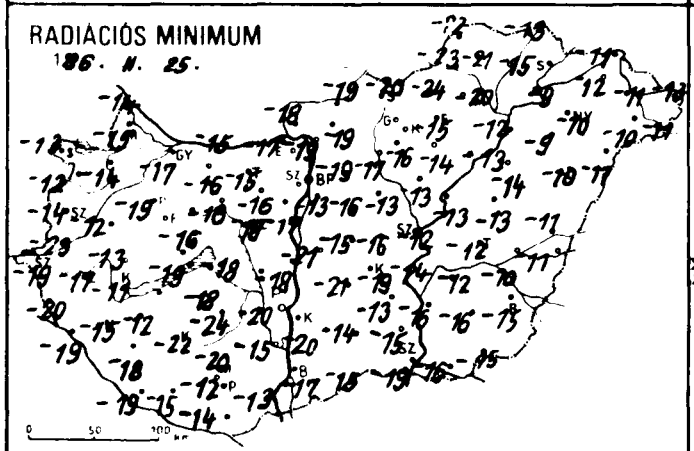
RADIÁCIÓS MINIMUM
86. II. 25.

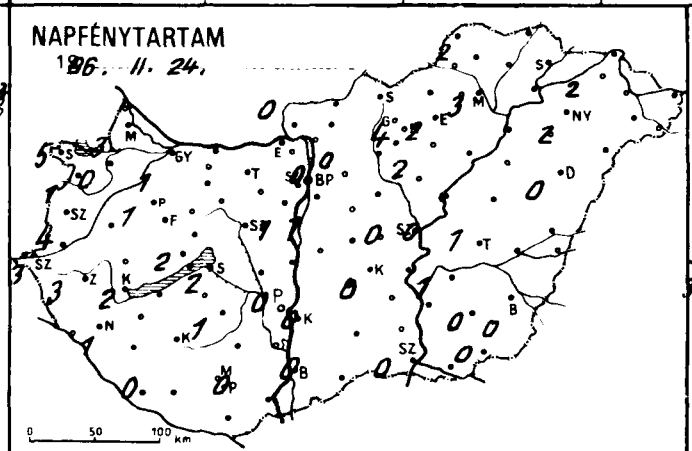
NAPFÉNYTARTAM
1986. II. 24.

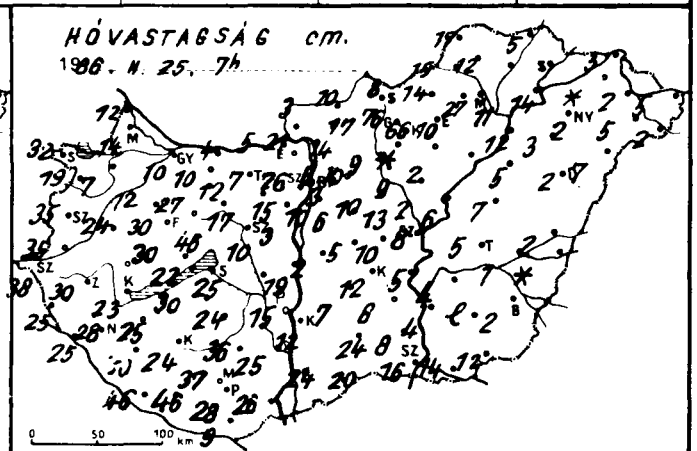
HÓVASTAGSÁG cm.
1986. II. 25. 7h

1986. II. 25^{h}-ig az utolsó 24 óra adatai

állomás	csapadék (mm)	Hó cm	max. hőmérséklet	min. hőmérséklet	rad. min.	Előző nap napos órái
Győr	. ⊔	10	-4	-13	-17	1
Kapuvár	. ≡	7	-4	-14	-14	0
Mosonmagyaróvár	.	14	-5	-13	-15	3
Rajka	.	12	-4	-13	-14	
Sopron	.	32	-5	-12	-13	5
Sopronhorpács	ny ✱ ⍋	19	-4	-10	-12	1
Káld	. =	24	-3	-11	-12	
Körmend	ny ✱	35	-4	-20	-23	
Szentgotthárd	1 ✱ =	38	-4	-17	-19	3
Szombathely	1 ✱ ⍋	35	-5	-13	-14	4
Lenti	. V	25	-3	-19	-20	
Letenye	. ⍋	25	-3	-15	-19	
Nagykanizsa	ny ✱ =	28	-5	-12	-15	1
Zalaegerszeg	1 ✱ ≡	30	-5	-14	-17	3
Farkasgyepű	1 ✱	30	-4	-8	-12	
Keszthely	1 ✱ =	23	-4	-10	-11	2
Mencshely	1 ✱	30	-7	-13	-14	2
Pápa	1 ✱ =	12	-5	-15	-19	1
Sümeg	1 ✱	-	-5	-11	-13	
Tihany	2 ✱ =	22	-4	-14	-19	
Veszprém	3 ✱ =	46	-4	-13	-16	
Zirc	1 ✱ V	27	-7	-17	-21	
Fonyód	-	-	-	-	-	
Homokszt. györgy	1 ✱	46	-5	-15	-19	0
Kaposvár	1 ✱	24	-5	-20	-22	
Marcali	1 ✱	25	-4	-12	-12	
Siófok	3 ✱ =	25	-4	-15	-18	2
Somogyszob	1 ✱ V	30	-5	-16	-18	
Tab	3 ✱ ≡	30	-3	-18	-18	
Bábolna	. V	10	-5	-16	-17	
Esztergom	ny ✱ V	5	-4	-15	-17	
Kisbér	ny ✱	12	-3	-13	-16	
Komárom	.	4	-5	-14	-15	
Tatabánya	.	7	-5	-14	-15	
Alcsútdoboz	1 ✱ V	15	-4	-16	-16	
Dunaújváros	2 ✱	19	-3	-17	-18	
Martonvásár	1 ✱ =	3	-4	-15	-17	1
Mór	ny ✱ =	17	-5	-15	-18	
Nagyhörcsökp.	-	-	-	-	-	
Szabadbattyán	1 ✱ =	10	-5	-13	-18	
Iregszemcse	3 ✱ ≡	24	-5	-16	-24	1
Lengyel	3 ✱	36	-2	-15	-20	
Paks	3 ✱	15	-5	-17	-20	0
Szekszárd	4 ✱	25	-2	-10	-15	
Árpádtető	5 ✱	37	-5	-11	-15	
Mohács	6 ✱ ≡	26	-3	-10	-13	
Pécs	5 ✱ =	28	-5	-12	-12	0
Siklós	2 ✱	9	-3	-12	-14	
Szigetvár	5 ✱ =	46	-4	-14	-15	
Budaörs	ny ✱ V	10	-3	-14	-15	
Bp. Lőrinc	ny ✱ V	6	-3	-12	-13	1
Bp. Met. Int.	ny ✱ =	3	-3	-10	-	0
Bp. Szab. hegy	ny ✱ =	26	-3	-15	-16	
Cegléd	1 ✱ V	10	-2	-14	-16	0
Dobogókő	-	-	-	-	-	
Gödöllő	. V	10	-4	-14	-19	0
Királyrét	4 ✱ V	21	-3	-18	-23	
Mónor	. ≡	10	-2	-14	-16	
Nagykáta	ny ✱ =	13	-2	-13	-13	
Szentendre	ny ✱ =	6	-2	-13	-13	

1986. II. 25^{h}-ig az utolsó 24 óra adatai

állomás	csapadék (mm)	Hó cm	max. hőmérséklet	min. hőmérséklet	rad. min.	Előző nap napos órái
Vác	. V	14	-3	-18	-19	
Vámosmikola	. V	3	-5	-17	-18	0
Baja	4 ✱ ≡	24	-4	-13	-17	0
Bácsalmás	4 ✱	20	-3	-14	-15	
Izsák	1 ✱	7	-3	-16	-21	
Kalocsa	1 ✱	12	-5	-15	-20	0
Kecskemét	1 ✱ =	12	-3	-14	-19	0
Kiskunfélegyháza	3 ✱	8	-3	-10	-13	
Kiskunhalas	4 ✱ =	24	-3	-12	-14	
Kunszentmiklós	3 ✱ V	2	-3	-17	-21	
Tiszakécske	ny ✱	5	1	-12	-14	
Balassagyarmat	ny ✱ V	10	-4	-19	-19	
Romhány	ny ✱ V	17	-4	-19	-19	
Salgótarján	.	8	-2	-18	-20	
Eger	. V	10	-3	-14	-15	2
Galyatető	ny ✱	76	-7	-15	-18	
Gyöngyös	ny ✱ V	folt	-2	-13	-16	
Kékestető	ny ✱ V	66	-9	-15	-16	4
Kompolt	.	2	-3	-13	-14	2
Lőrinci	. V	9	-3	-14	-17	
Poroszló	. ≡	-	-4	-11	-13	
Jászapáti	. ≡	2	-2	-13	-13	
Jászberény	. V	9	-2	-14	-15	
Karcag	. ⊔	7	-4	-12	-13	
Szolnok	ny ✱ ⊔	8	-3	-12	-12	0
Tiszaroff	. =	6	-4	-11	-13	
Túrkeve	ny ✱	5	-4	-10	-12	1
Kistelek	4 ✱ =	8	-4	-13	-15	
Makó	2 ✱	14	-3	-14	-16	
Szeged	1 ✱ =	16	-3	-15	-19	0
Szentes	2 ✱	4	-4	-13	-16	
Borsodnádasd	. =	14	-3	-20	-24	
Fügöd	.	-	-5	-11	-15	
Hidasnémeti	.	5	-4	-12	-13	
Jósvafő	.	17	-4	-17	-22	2
Lillafüred	. V	27	-3	-17	-18	
Miskolc	. ≡	11	-3	-19	-20	3
Putnok	. ≡	15	-2	-23	-23	
Sárospatak	-	-	-	-	-	-
Szendrőlád	. V	12	-1	-21	-21	
Tokaj	.	14	-3	-8	-9	
Kisvárda	.	folt	-4	-10	-12	2
Mátészalka	.	5	-3	-10	-10	
Nyíregyháza	.	2	-4	-9	-10	2
Nyírlugos	. ⊔	7	-1	-10	-11	
Pátyod	.	2	-2	-10	-11	
Tiszabecs	. ≡	5	-2	-13	-13	
Vásárosnamény	.	2	-2	-10	-11	
Záhony	.	3	-2	-11	-11	
Berettyóújfalu	ny ✱	2	-3	-9	-11	
Debrecen	. =	2	-3	-9	-10	0
Hajdúdorog	.	3	-4	-9	-9	
Hortobágy	.	5	-6	-14	-14	
Kósosszakal	.	folt	-0	-10	-11	
Polgár	.	12	-1	-10	-12	
Békéscsaba	2 ✱ ⍋	2	-3	-11	-15	0
Mezőhegyes	1 ✱	12	-2	-12	-15	0
Orosháza	ny ✱ ≡	lep.	-3	-14	-16	0
Szarvas	ny ✱ ≡	4	-4	-10	-12	1
Szeghalom	ny ✱	1	-4	-10	-10	

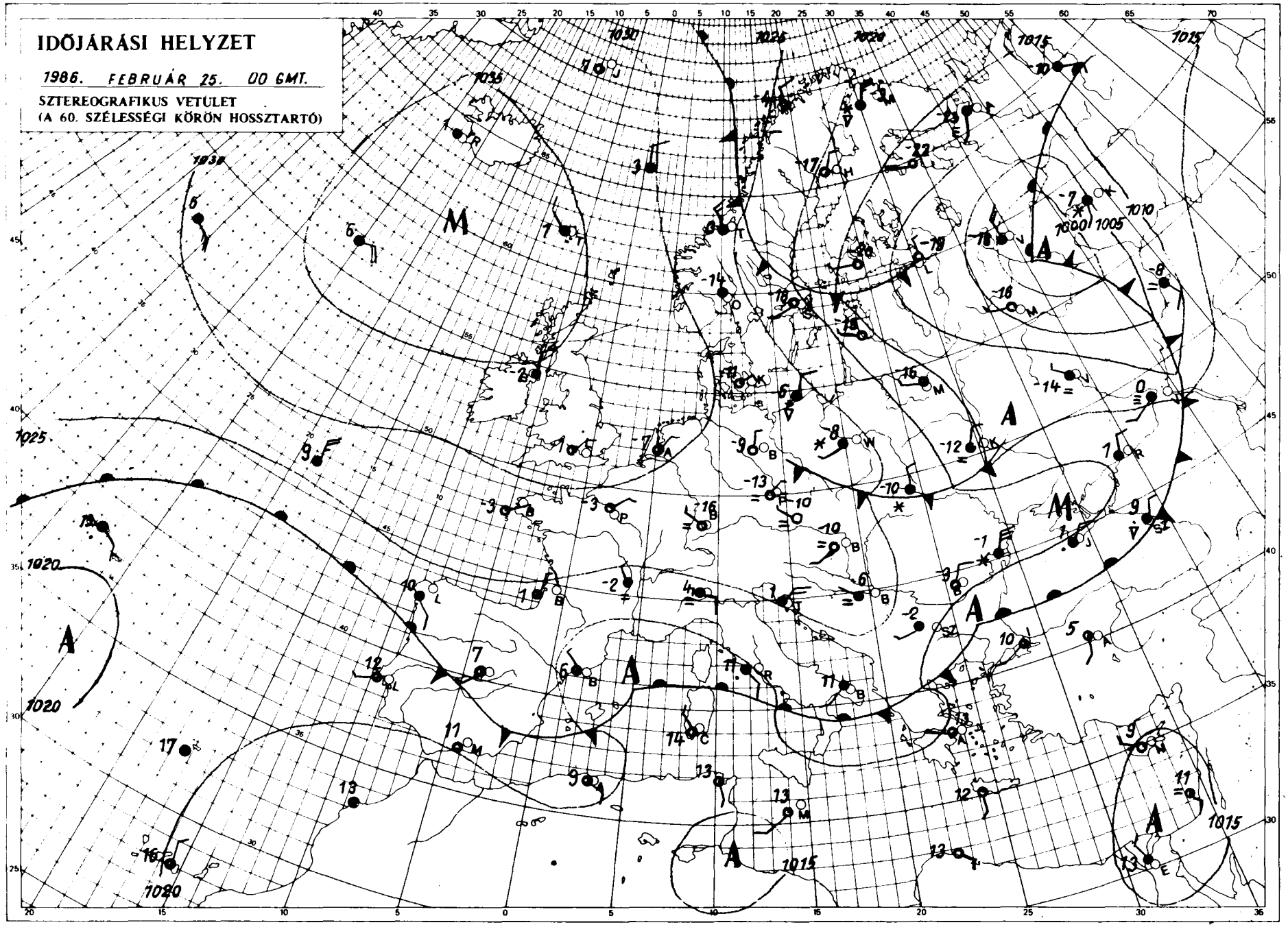

KIADJA ORSZÁGOS METEOROLÓGIAI SZOLGÁLAT
Készíti Központi Előrejelző Intézet Analízis és Rövidtávú Prognózis Központja
Megjelenik naponként
Előfizetési díja 2.200,- Ft. Megrendelhető 1024 Budapest II. Kitaibel Pál u. 1. T 353-600
Kiadásért felel: az OMSZ elnöke Szerkesztésért felel: a KEI igazgatója

Jelmagyarázat a havi mellékletben.

IDŐJÁRÁSI NAPIJELENTÉS

ЕЖЕДНЕВНЫЙ МЕТЕОРОЛОГИЧЕСКИЙ БЮЛЛЕТЕНЬ • DAILY WEATHER REPORT
BULLETIN QUOTIDIEN DE TEMPS • TÄGLICHER WETTERBERICHT

99. évfolyam 57. szám + Budapest + 1986. február 26. szerda

Az időjárási helyzet és a várható időjárás:

Az elmúlt napokban igen hideg levegő árasztotta el Európa nagy részét. Általában egész nap fagy, sőt a Szovjetunió északi felén -15 fok fölé sem emelkedik a hőmérséklet. A Skandináv-félszigeten, a Lengyel-síkságon és Ukrajnában felhős az idő, de csak kisebb havazás fordul elő. Ciklonok felhőzete takarja a Földközi-tengert övező országokat is. Spanyolországban és Olaszországban enyhe az idő, de a balkáni országokat már elérték a hideg léghullámok. Emiatt ott sokfelé havazik. Hazánk időjárásában egyelőre nem várható lényeges változás, marad a hideg.

Magyarországon hideg idő volt kedden is, a legmagasabb hőmérséklet -1 és -6 fok között volt, annak ellenére, hogy csaknem mindenütt zavartalanul sütött a nap. Havazást nem jelentettek. Éjszaka igen erős volt a lehülés, a hőmérséklet -9, -21 fokig csökkent. A Kisalföldön és a Tiszántúlon helyenként megerősödött az északi szél. Délelőtt a délnyugati országrészt kivéve napos idő volt. Somogy megyéből hószállingózást jelentettek. A hőmérséklet 11 órakor is csak -5 és -10 fok között volt.

Ma 12 órakor Budapesten a hőmérséklet -4 fok, a tengerszintre átszámított légnyomás 1029 hPa, gyengén emelkedik.

Várható időjárás csütörtök estig:

Többnyire derült lesz az ég, az időnkénti felhősödésből legfeljebb a keleti országrészben várható elszórtan hószállingózás.
A néhol még erős lökésekkel kisért északi szél lassanként mérséklődik, ezért a hófúvások éjszakára megszünnek.
Hideg marad az idő.

A legalacsonyabb éjszakai hőmérséklet: -17 és -12
a legmagasabb nappali hőmérséklet csütörtökön: -5 és 0 fok között alakul.

Rábai Attila s.k.

HIBAIGAZITÁS:

A tegnapi, 1986. II. 25-i Időjárási Napijelentésben a Budapesten, délben mért légnyomás értéke sajnálatos módon kimaradt.
A tegnapi, 12 órai tengerszintre átszámított légnyomás: 1020 hPa volt.

A hőmérséklet napi középértéke és eltérése a sokévi átlagtól /Budapest belterületén/:

1986. II. 25.	-6,5°C	-8,6°C

1871 óta ezen a napon Budapesten előfordult

legmagasabb hőmérséklet:	15,0°C /1914/,
legalacsonyabb hőmérséklet:	-13,8°C /1888/.

86.114.

LEGMAGASABB HŐMÉRSÉKLET

1986. II. 25.

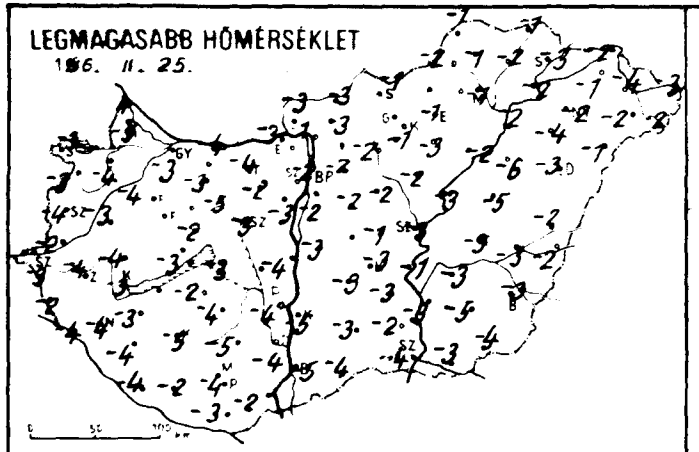

LEGALACSONYABB HŐMÉRSÉKLET

1986. II. 26.

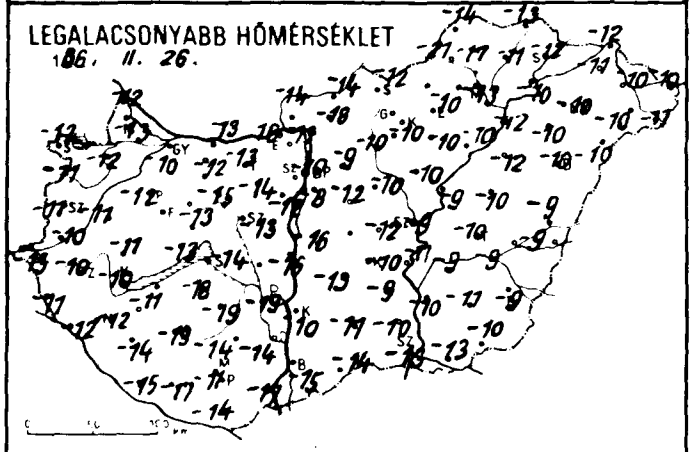

RADIÁCIÓS MINIMUM

1986. II. 26.

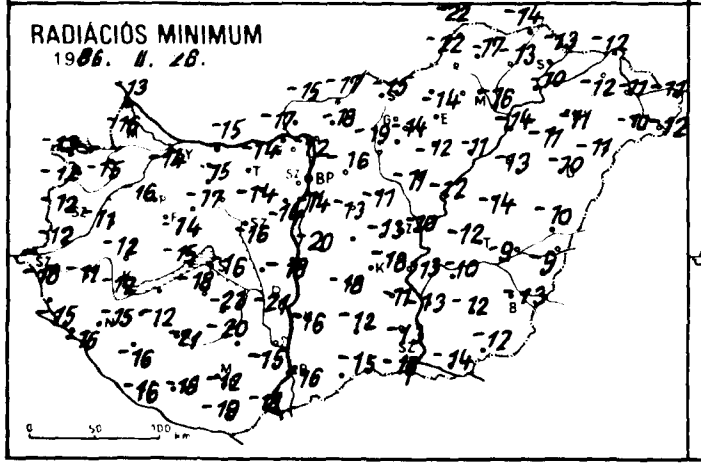

24 órás CSAPADÉKELOSZLÁS

1986. II. 25. 7h -tól II. 26. 7h -ig.



NAPFÉNYTARTAM

1986. II. 25.

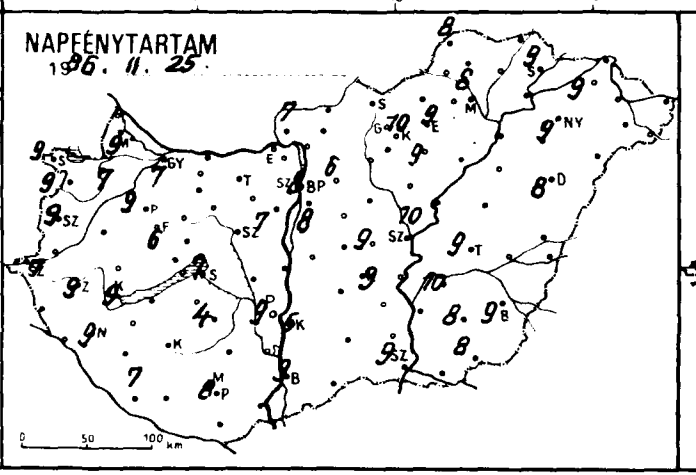

Hóvastagság cm.

1986. II. 26. 7h

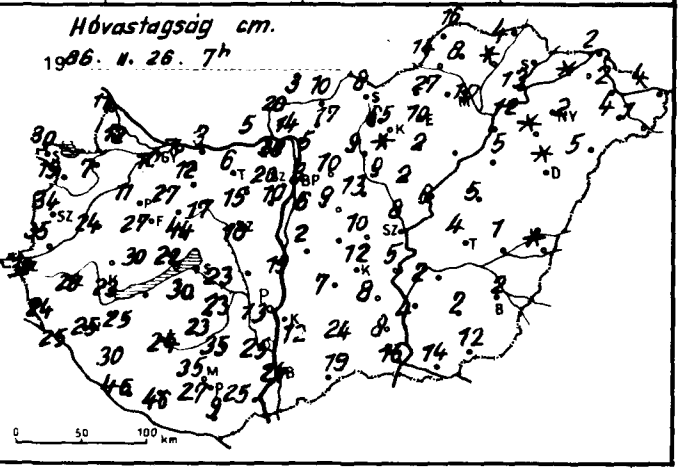

19 86.II.26. 07 h-ig az utolsó 24 óra adatai

állomás	csapadék (mm)	Hó cm	max. hőmérséklet	min. hőmérséklet	rad. min.	Előző nap napos órái
Győr	• ⊔	10	-3	-10	-14	7
Kapuvár	• ≈	7	-4	-12	-15	7
Mosonmagyaróvár	• ≈	12	-5	-13	-16	9
Rajka	•	11	-4	-12	-13	
Sopron	•	30	-3	-12	-13	9
Sopronhorpács	•	19	-3	-11	-12	9
Káld	• ≈	24	-3	-11	-11	
Körmend	•	35	-2	-10	-12	
Szentgotthárd	• ≈	38	-3	-13	-18	7
Szombathely	•	34	-4	-11	-12	9
Lenti	•	24	-2	-11	-15	
Letenye	•	25	-4	-12	-16	
Nagykanizsa	• ≈	25	-4	-12	-15	9
Zalaegerszeg	•	28	-4	-10	-11	9
Farkasgyepű	• V	27	-5	-10	-11	
Keszthely	• ≈	23	-3	-10	-12	9
Mencshely	•	30	-5	-13	-14	6
Pápa	• ⊔	11	-4	-12	-16	9
Sümeg	•	–	-4	-11	-12	
Tihany	• ≈	22	-3	-13	-15	
Veszprém	• ≈	44	-2	-13	-14	
Zirc	• V	27	-5	-17	-22	
Fonyód	–	–	–	–	–	
Homokszt. györgy	•	46	-4	-15	-16	7
Kaposvár	• V	24	-5	-19	-21	
Marcali	•	25	-3	-11	-12	
Siófok	• ≈	23	-3	-14	-16	7
Somogyszob	• V	30	-4	-14	-16	
Tab	•	30	-2	-18	-18	
Bábolna	•	10	-4	-16	-17	
Esztergom	•	5	-3	-16	-17	
Kisbér	•	12	-3	-12	-15	
Komárom	• ≈	3	-4	-13	-15	
Tatabánya	•	6	-4	-13	-14	
Alcsútdoboz	• ⊔	15	-2	-14	-14	
Dunaújváros	•	19	-4	-16	-18	
Martonvásár	• ≈	3	-3	-12	-14	7
Mór	• ≈	17	-5	-15	-17	
Nagyhörcsökp.	–	–	–	–	–	
Szabadbattyán	• ≈	10	-3	-13	-16	
Tregszemcse	•	23	-4	-19	-23	4
Lengyel	•	35	-5	-14	-20	
Paks	• ≈	13	-4	-19	-21	9
Szekszárd	•	25	-4	-14	-15	
Arpádtető	•	35	-3	-9	-12	
Mohács	• ≈	25	-2	-17	-18	
Pecs	•	27	-4	-11	-12	8
Siklós	•	9	-3	-14	-19	
Szigetvár	•	46	-2	-17	-18	
Budaörs	• V	10	-2	-11	-14	
Bp. Lőrinc	• V	6	-2	-8	-14	8
Bp. Met. Int	• ≈	3	-2	-10	–	8
Bp. Szab. hegy	• ≈	20	-5	-10	-11	
Cegléd	• V	10	-1	-12	-13	9
Dobogókő	•	38	-6	-12	-14	
Godollő	•	10	-2	-9	-16	6
Királyrét	• V	20	-4	-14	-18	
Monor	• ≈	9	-2	-12	-13	
Nagykata	• ≈	3	-2	-10	-11	
Szentendre	• ≈	5	0	-9	-9	

19 86.II.26. 07 h-ig az utolsó 24 óra adatai

állomás	csapadék (mm)	Hó cm	max. hőmérséklet	min. hőmérséklet	rad. min.	Előző nap napos órái
Vác	• V	14	-1	-11		
Vámosmikola	• ⊔	3	-3	-14		
Baja	• ⊔	24	-5	-15		
Bácsalmás	•	19	-4	-14		
Izsák	•	7	-3			
Kalocsa	•		-5			
Kecskemét	•		-3			
Kiskunfélegyháza	•	8				
Kiskunhalas	• ≈		-3			
Kunszentmiklós	• ≈	2				
Tiszakécske	•	5				
Balassagyarmat	• ≈	10				
Romhány	•					
Salgótarján	•	8				
Eger	• ≈	10	-1			
Galyatető	–	–				
Gyöngyös	• ⊔		-1			
Kékestető	•	65				
Kompolt	•	2				
Lőrinci	• ≈	9				
Poroszló	•	–				
Jászapáti	•	2				
Jászberény	• ≈	9				
Karcag	• ⊔	5				
Szolnok	•	8				
Tiszaroff	• ≈	6				
Túrkeve	•	4				
Kistelek	• ≈	8				
Makó	•	14				
Szeged	• ⁂	16				
Szentes	•	4				
Borsodnádasd	–	–				
Fugöd	•					
Hidasnémeti	•	4				
Jósvafő	•	16				
Lillafured	•	27				
Miskolc	• ≈	10				
Putnok	• ≈	14				
Sárospatak	•					
Szendrőlád	•	8				
Tokaj	•	13				
Kisvárda	•					
Mátészalka	•	4				
Nyíregyháza	•	2				
Nyírlugos	• ≈	5				
Pátyod	•	1				
Tiszabecs	• ≈	4				
Vásárosnamény	•	2				
Záhony	•	2				
Berettyoújfalu	•					
Debrecen	• ≈					
Hajdúdorog	•					
Hortobágy	•	5				
Korosszakál	•					
Polgár	•	12				
Békescsaba	• ⊔					
Mezőhegyes	•					
Orosháza	• ≈					
Szarvas	•					
Szeghalom	•					

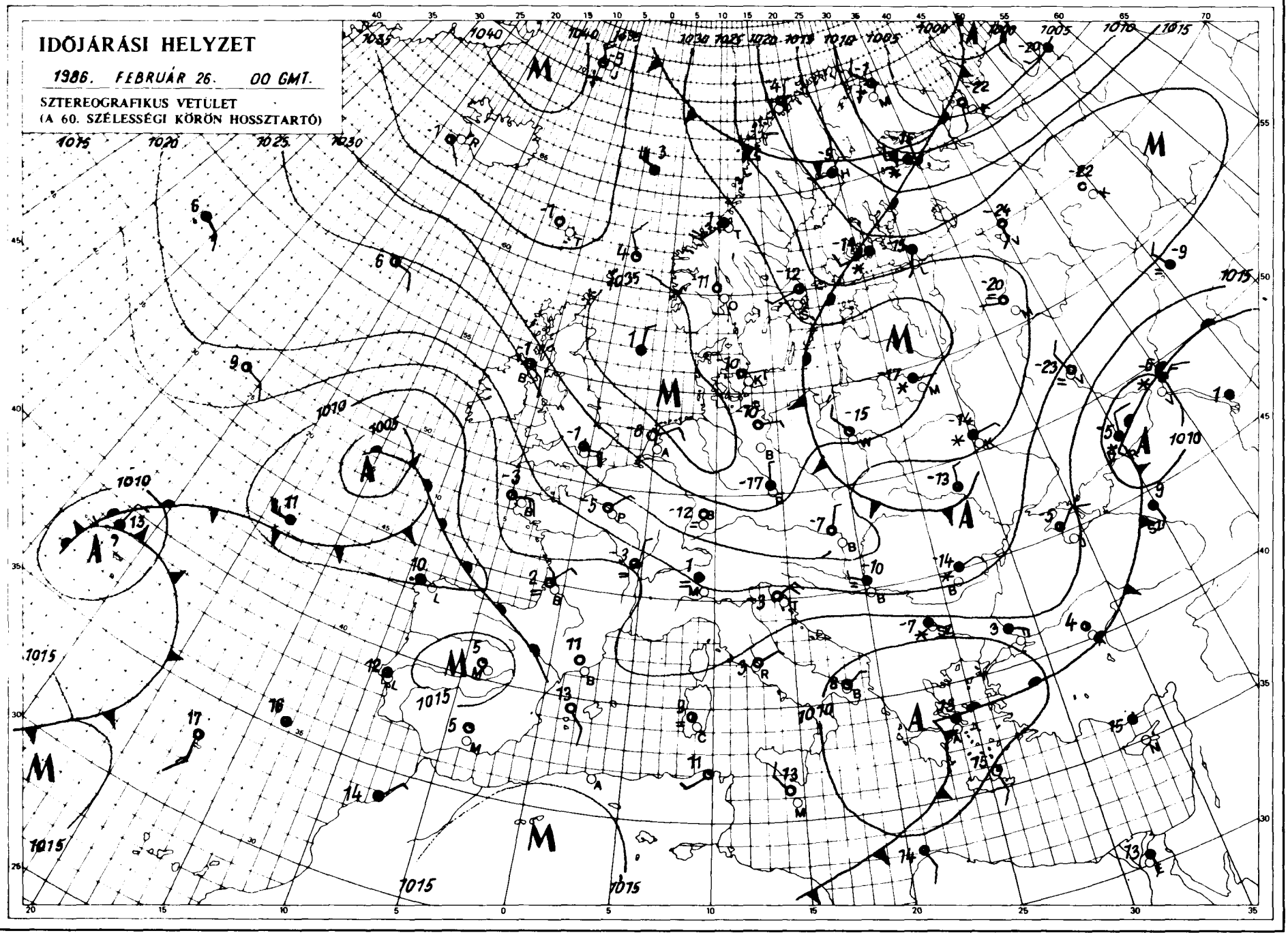

KIADJA: ORSZÁGOS METEOROLÓGIAI SZOLGÁLAT
Készíti: Központi Előrejelző Intézet Analízis és Rövidtávú Prognózis Központja – T.: 273-018
Megjelenik naponként
Évi előfizetési díja 2.200.-Ft Megrendelhető: 1024 Budapest, II., Kitaibel Pál u. 1. – T.: 353-500
Kiadásért felel az OMSZ elnöke Szerkesztéséért felel: a KEI igazgatója

Jelmagyarázat a havi mellékletben

IDŐJÁRÁSI NAPIJELENTÉS

ЕЖЕДНЕВНЫЙ МЕТЕОРОЛОГИЧЕСКИЙ БЮЛЛЕТЕНЬ • DAILY WEATHER REPORT
BULLETIN QUOTIDIEN DE TEMPS • TÄGLICHER WETTERBERICHT

99. évfolyam 58. szám + Budapest + 1986. február 27. csütörtök

Az időjárási helyzet és a várható időjárás:

Nyugat- és Közép-Európa időjárását egy északnyugat-délkeleti irányban hosszan elnyúló anticiklon határozza meg. Ennek területén nagy mennyiségü hideg levegő halmozódott föl, ezért az erős éjszakai lehülést követően általában napközben is fagypont alatt marad a hőmérséklet. Hideg idő van a kontinens északi részén is. A Finn-öböl térsége fölött örvénylő ciklon frontjai elsősorban a Skandináv-államokban, valamint a Szovjetunió európai területének északnyugati részén okoznak többfelé havazást, szélerősödést. Egy másik alacsony nyomású légörvény hatására a Pireneusi-félszigeten gyakran erősen felhős az ég, szórványosan esőről, futó záporokról érkeznek jelentések. Ez utóbbi ciklon péntek estig megközeliti hazánkat, azonban időjárásunkra várhatóan még nem lesz jelentős hatással, azaz egyelőre folytatódik a hideg idő.

Magyarországon szerdán általában gyengén felhős, túlnyomóan napos idő volt, csupán egy-két helyen fordult elő hószállingózás. A hőmérséklet csúcsértéke szerdán 0 és -7 fok között váltakozott. Csütörtök hajnalra az ország legnagyobb részén -15, -21, délkeleten viszont -10, -14 fokig hült le a levegő. Ma délelőtt általában derült idő volt, délkeleten viszont a felhős égből néhol rövid időre szállingózott a hó. A hőmérséklet 11 órakor az országban -6, -10 fok között ingadozott.

Ma 12 órakor Budapesten -6 fokot mértek, a tengerszintre átszámitott légnyomás 1038 hPa, alig változik.

Várható időjárás péntek estig.

Péntek estig általában derült, napos idő lesz. Holnap délnyugat felől lassú felhősödés kezdődik. Legfeljebb egy-egy hószállingózás lehet. Éjszaka néhány helyen köd képződik. Többnyire gyenge, néha kissé élénk lesz a változó irányú szél.
A várható legalacsonyabb éjszakai hőmérséklet -15, -20, legmagasabb nappali hőmérséklet pénteken -2, -7 fok között alakul.

Bozóki István s.k.

TÁVOLABBI KILÁTÁSOK SZOMBATTÓL-KEDDIG:

A nagy hideg megszünik. Kevesebb lesz a napsütés, nyugat felől fokozatosan megnövekszik a felhőzet és többfelé várható hószállingózás, a déli megyékben ónos szitálás.
Legalacsonyabb hajnali hőmérséklet eleinte -10, -15, majd -5 fok körül várható. Legmagasabb nappali hőmérséklet eleinte -1, -6 fok között, majd 0 fok körül lesz. Jelentős mennyiségü /legalább 5 mm napi/ csapadék az ország területének 40 százalékán várható.

KÖZÉPTÁVÚ ELŐREJELZŐ CSOPORT

A hőmérséklet napi középértéke és eltérése a sokévi átlagtól /Budapest belterületén/:

1986. II. 26. -5,0°C -7,0°C

1871 óta ezen a napon Budapesten előfordult

legmagasabb hőmérséklet: 15,2°C /1914/,
legalacsonyabb hőmérséklet: -11,8°C /1888/.

86.115.

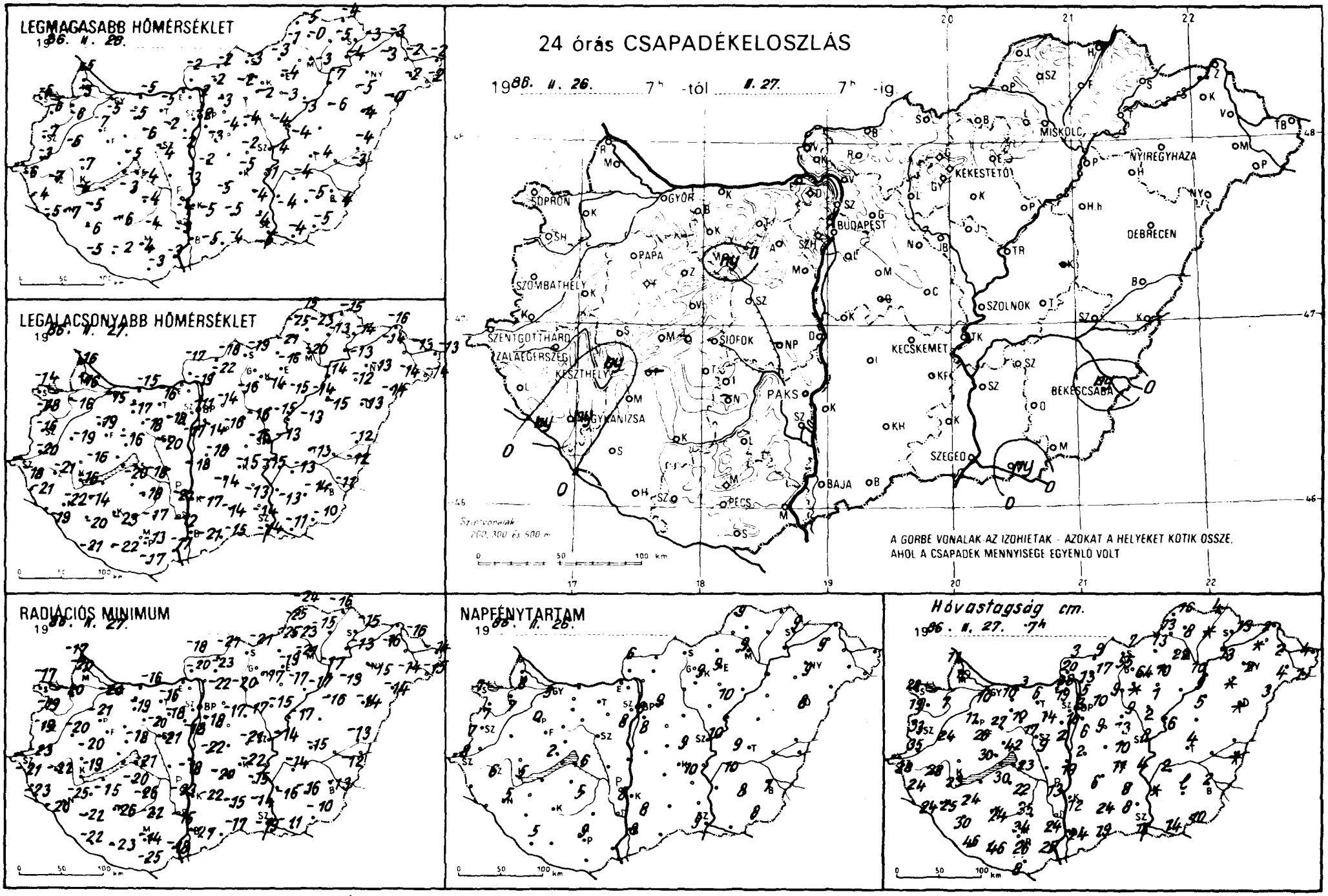
LEGMAGASABB HŐMÉRSÉKLET
1986. II. 28.
LEGALACSONYABB HŐMÉRSÉKLET
1986. II. 27.
24 órás CSAPADÉKELOSZLÁS
1986. II. 26. 7h -tól II. 27. 7h -ig
SOPRON
GYŐR
BUDAPEST
MISKOLC
NYÍREGYHÁZA
KEKESTETŐ
DEBRECEN
SZOMBATHELY
PAPA
SZOLNOK
SZENTGOTTHÁRD
ZALAEGERSZEG
KESZTHELY
SIÓFOK
KECSKEMÉT
GYÖNGYÖS
PAKS
BÉKÉSCSABA
SZEGED
BAJA
PÉCS
Szintvonalak 200, 300 és 500 m
A GÖRBE VONALAK AZ IZOHIETÁK - AZOKAT A HELYEKET KÖTIK ÖSSZE, AHOL A CSAPADÉK MENNYISÉGE EGYENLŐ VOLT
RADIÁCIÓS MINIMUM
1986. II. 27.
NAPFÉNYTARTAM
1986. II. 26.
Hóvastagság cm.
1986. II. 27. -tól

1986.II.27-07-ig az utolsó 24 óra adatai						Előző nap napos órái
állomás	csapadék (mm)	Hó cm	max. hőmérséklet	min. hőmérséklet	rad. min.	
Győr	. ⊔	10	-5	-15	-20	5
Kapuvár	. =	7	-6	-16	-20	7
Mosonmagyaróvár	. V	10	-5	-16	-20	8
Rajka	.	11	-5	-16	-17	
Sopron	. =	28	-6	-14	-17	7
Sopronhorpács	. ⊔	19	-6	-18	-19	7
Káld	. =	24	-6	-19	-20	
Körmend	.	35	-3	-20	-23	
Szentgotthárd	.	38	-6	-18	-21	8
Szombathely	. ⊔	33	-7	-16	-19	7
Lenti	.	24	-4	-21	-23	
Letenye	ny * V	24	-5	-19	-20	
Nagykanizsa	ny * =	25	-7	-22	-25	5
Zalaegerszeg	. V	28	-7	-21	-22	6
Farkasgyepű	.	26	-7	-13	-14	
Keszthely	ny * =	23	-5	-16	-19	5
Mencshely	.	30	-9	-16	-18	2
Pápa	. ⊔	11	-7	-19	-21	0
Sümeg	. ≡	-	-7	-16	-20	
Tihany	-	-	-	-	-	
Veszprém	.	42	-5	-16	-18	
Zirc	. V	27	-6	-21	-25	
Fonyód	-	-	-	-	-	
Homokszt. györgy	. V	46	-5	-21	-22	5
Kaposvár	. V	24	-6	-23	-26	
Marcali	.	24	-5	-14	-15	
Siófok	. =	23	-4	-18	-21	6
Somogyszob	. V	30	-6	-20	-22	
Tab	.	30	-3	-20	-20	
Bábolna	. V	10	-5	-18	-19	
Esztergom	-	-	-	-	-	
Kisbér	. =	10	-5	-17	-19	
Komárom	.	3	-5	-15	-16	
Tatabánya	.	6	-5	-16	-16	
Alcsútdoboz	. V	14	-2	-18	-18	
Dunaújváros	.	19	-3	-18	-18	
Martonvásár	. ⊔	2	-2	-17	-18	8
Mór	ny * ≡	17	-6	-18	-20	
Nagyhörcsökp.	-	-	-	-	-	
Szabadbattyán	. =	9	-4	-20	-21	
Iregszemcse	. =	22	-4	-18	-26	5
Lengyel	.	35	-4	-17	-22	
Paks	. =	13	-4	-21	-23	8
Szekszárd	. =	24	-3	-12	-15	
Árpádtető	.	34	-5	-11	-17	
Mohács	. =	25	-3	-17	-18	
Pécs	.	26	-4	-13	-14	9
Siklós	.	8	-3	-17	-25	
Szigetvár	.	46	-2	-22	-23	
Budaörs	. V	10	-3	-15	-17	
Bp. Lőrinc	. ⊔	6	-3	-14	-18	8
Bp. Met. Int.	.	3	-2	-11	-	8
Bp. Szab. hegy	.	19	-5	-12	-13	
Cegléd	. V	10	-2	-16	-21	9
Dobogókő	.	38	-6	-13	-14	
Gödöllő	.	10	-3	-14	-22	9
Királyrét	. V	20	-3	-19	-24	
Monor	. =	9	-4	-16	-17	
Nagykáta	. =	13	-2	-15	-16	
Szentendre	.	5	1	-14	-14	

1986.II.27-07-ig az utolsó 24 óra adatai						Előző nap napos órái
állomás	csapadék (mm)	Hó cm	max. hőmérséklet	min. hőmérséklet	rad. min.	
Vác	. =	13	-2	-19	-20	
Vámosmikola	. ⊔	3	-2	-17	-18	6
Baja	. ⊔	24	-5	-21	-27	8
Bácsalmás	.	19	-4	-15	-17	
Izsák	.	6	-5	-14	-20	
Kalocsa	. ⊔	12	-5	-17	-22	8
Kecskemét	.	11	-5	-15	-22	10
Kiskunfélegyháza	.	8	-4	-13	-15	
Kiskunhalas	. =	24	-5	-14	-15	
Kunszentmiklós	. ⊔	2	-2	-18	-22	
Tiszakécske	.	4	-1	-15	-18	
Balassagyarmat	. =	9	-2	-18	-21	
Romhány	.	17	-2	-22	-23	
Salgótarján	. V	7	-3	-19	-21	
Eger	. =	10	-4	-16	-19	9
Galyatető	.	55	-7	-16	-19	
Gyöngyös	. V	folt	-2	-14	-17	
Kékestető	.	64	-11	-17	-19	9
Kompolt	.	1	-3	-15	-17	10
Lőrinci	. V	9	-2	-16	-20	
Poroszló	.	-	-3	-14	-17	
Jászapáti	.	2	-4	-15	-15	
Jászberény	. =	9	-3	-16	-18	
Karcag	-	-	-	-	-	
Szolnok	.	8	-4	-13	-14	10
Tiszaroff	. =	6	-4	-13	-17	
Túrkeve	.	4	-4	-13	-15	9
Kistelek	. =	8	-4	-14	-14	
Makó	ny *	14	-4	-11	-11	
Szeged	. +	16	-5	-14	-19	9
Szentes	.	folt	-4	-13	-16	
Borsodnádasd	.	13	-3	-21	-25	
Füged	.	folt	-5	-13	-15	
Hidasnémeti	.	4	-4	-15	-16	
Jósvafő	.	16	-5	-15	-24	9
Lillafured	.	22	-4	-18	-19	
Miskolc	. ⊔	10	-3	-20	-21	9
Putnok	. =	13	-1	-25	-25	
Sárospatak	.	-	-3	-14	-15	9
Szendrőlád	.	8	-0	-23	-23	
Tokaj	.	13	-4	-13	-13	
Kisvárda	.	folt	-3	-14	-16	9
Mátészalka	.	4	-2	-14	-14	
Nyíregyháza	.	2	-5	-13	-15	9
Nyírlugos	. ⊔	3	-0	-14	-14	
Pátyod	. ⊔	1	-2	-14	-15	
Tiszabecs	. ≡	4	-2	-13	-14	
Vásárosnamény	.	2	-2	-13	-14	
Záhony	.	2	-3	-16	-16	
Berettyóújfalu	.		-4	-12	-13	
Debrecen	.	folt	-4	-13	-14	8
Hajdúdorog	.	folt	-5	-12	-13	
Hortobágy	.	5	-6	-15	-16	
Kótosszakál	.	folt	-3	-12	-12	
Polgár		9	-7	-14	-17	
Békéscsaba	ny * ⊔	2	-4	-11	-13	7
Mezőhegyes	.	10	-5	-10	-10	8
Orosháza	. =	lep.	-5	-14	-16	8
Szarvas	.	2	-4	-13	-14	10
Szeghalom	-	-	-	-	-	

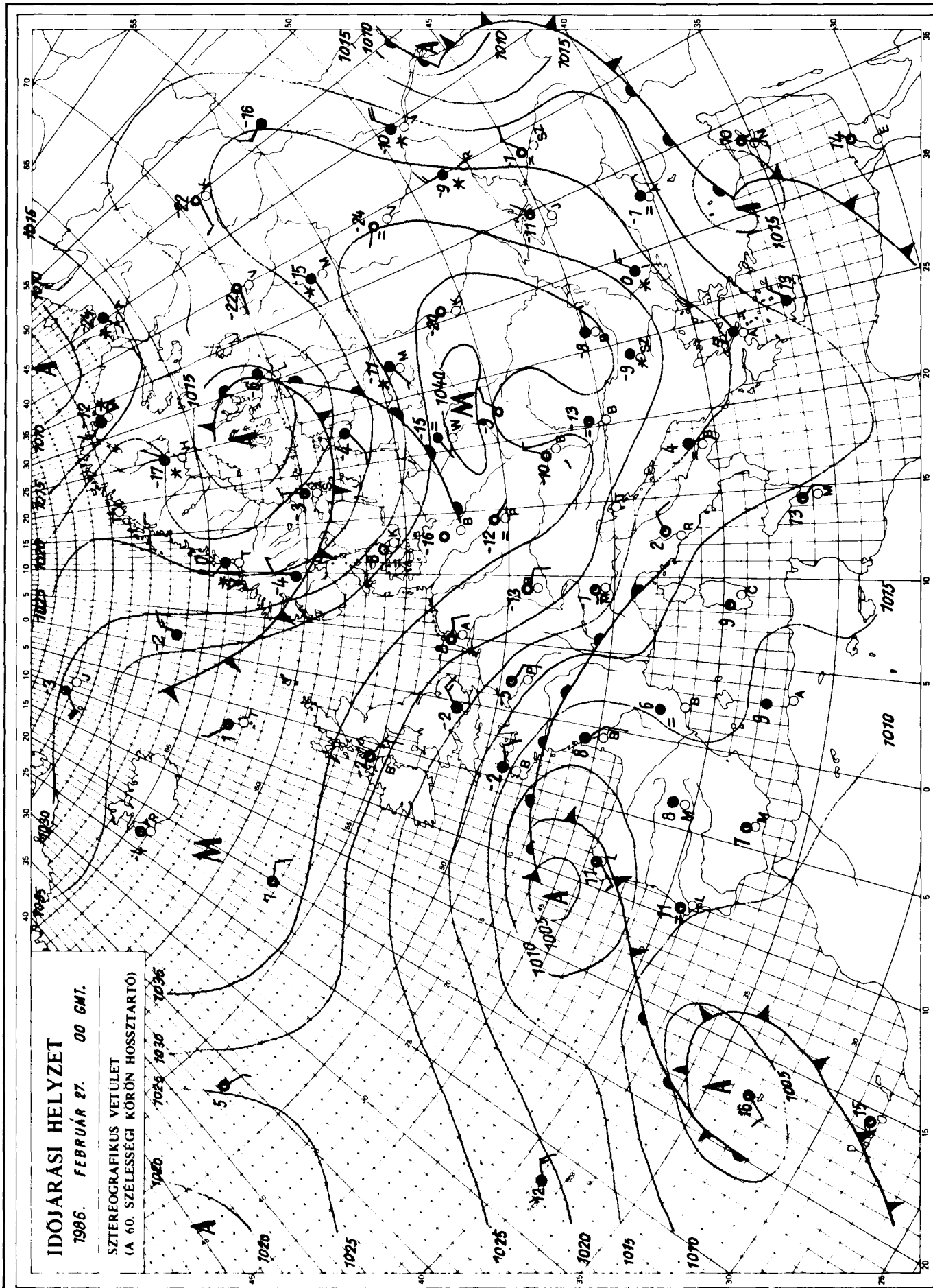

KIADJA: ORSZÁGOS METEOROLÓGIAI SZOLGÁLAT
Készíti: Központi Előrejelző Intézet Analízis- és Rövidtávú Prognózis Központja – T.: 273-018
Megjelenik naponként
Évi előfizetési díja: 2.200,- Ft. Megrendelhető: 1024 Budapest, II., Kitaibel Pál u. 1. – T.: 353-500
Kiadásért felel: az OMSZ elnöke – Szerkesztésért felel: a KEI igazgatója

Jelmagyarázat a havi mellékletben

IDŐJÁRÁSI NAPIJELENTÉS

ЕЖЕДНЕВНЫЙ МЕТЕОРОЛОГИЧЕСКИЙ БЮЛЛЕТЕНЬ · DAILY WEATHER REPORT
BULLETIN QUOTIDIEN DE TEMPS · TÄGLICHER WETTERBERICHT

99. évfolyam 59. szám + Budapest + 1986. február 28. péntek

Az időjárási helyzet és a várható időjárás:

Az Északi-tengertől a Német-alföldön, valamint a Kárpát-medencén át egészen a Balkán-félszigetig magas légnyomású öv húzódik. Nagy területen változóan felhős, hideg az idő, a hőmérséklet csúcsértéke átlagosan 6-9 fokkal elmarad az ilyenkor szokásostól. A Kelet-európai síkság felett ciklon örvénylik. Emiatt a Szovjetunió európai területen többfelé havazik. Ugyancsak változékony idő van Nyugat-Európa egy részén. Nyugati áramlattal óceáni eredetű, viszonylag enyhe, nedves levegő sodródik a szárazföld belsejébe. Az Ibériai-félszigeten, valamint a kontinens nyugati partvidékén szórványosan esik az eső. Valószínű, hogy az elkövetkező időszakban a Kárpát-medencében párásabbá válik a levegő, többfelé képződik köd.

Magyarországon csütörtökön általában derült, napos, száraz idő volt, csupán délkeleten fordult elő hószállingózás. Csütörtökön a hőmérséklet csúcsértéke 0 és -7 fok között alakult. Péntek hajnalra általában -14, -19 fokig hűlt le a levegő, helyenként azonban ennél hidegebbet is mértek. Éjszaka többfelé képződött köd. Ma délelőtt jobbára derült, párás, elszórtan ködös idő volt. Délnyugaton néhol jelentéktelen hószállingózás is kialakult. A hőmérséklet 11 órakor az országban -4 és -12 fok között ingadozott.

Ma 12 órakor Budapesten -6 fokot mértek, a tengerszintre átszámított légnyomás 1035 hPa, alig változik.

Várható időjárás szombat estig:

Eleinte változóan felhős, párás, helyenként ködös, hideg idő lesz.
Később délnyugat felől megnövekszik a felhőzet és előbb a Dunántúlon, majd másutt is várható hószállingózás, havazás.
Szombaton megélénkül a délkeleti szél.

A legalacsonyabb éjszakai hőmérséklet: -12, -17,
a legmagasabb nappali hőmérséklet: -2, -7 fok között alakul.

Jenki Szilvia s.k.

A hőmérséklet napi középértéke és eltérése a sokévi átlagtól /Budapest belterületén/:

1986. II. 27.	-7,8°C	-10,0°C

1871 óta ezen a napon Budapesten előfordult

legmagasabb hőmérséklet:	17,8°C /1914/,
legalacsonyabb hőmérséklet:	-11,2°C /1956/.

86.116.

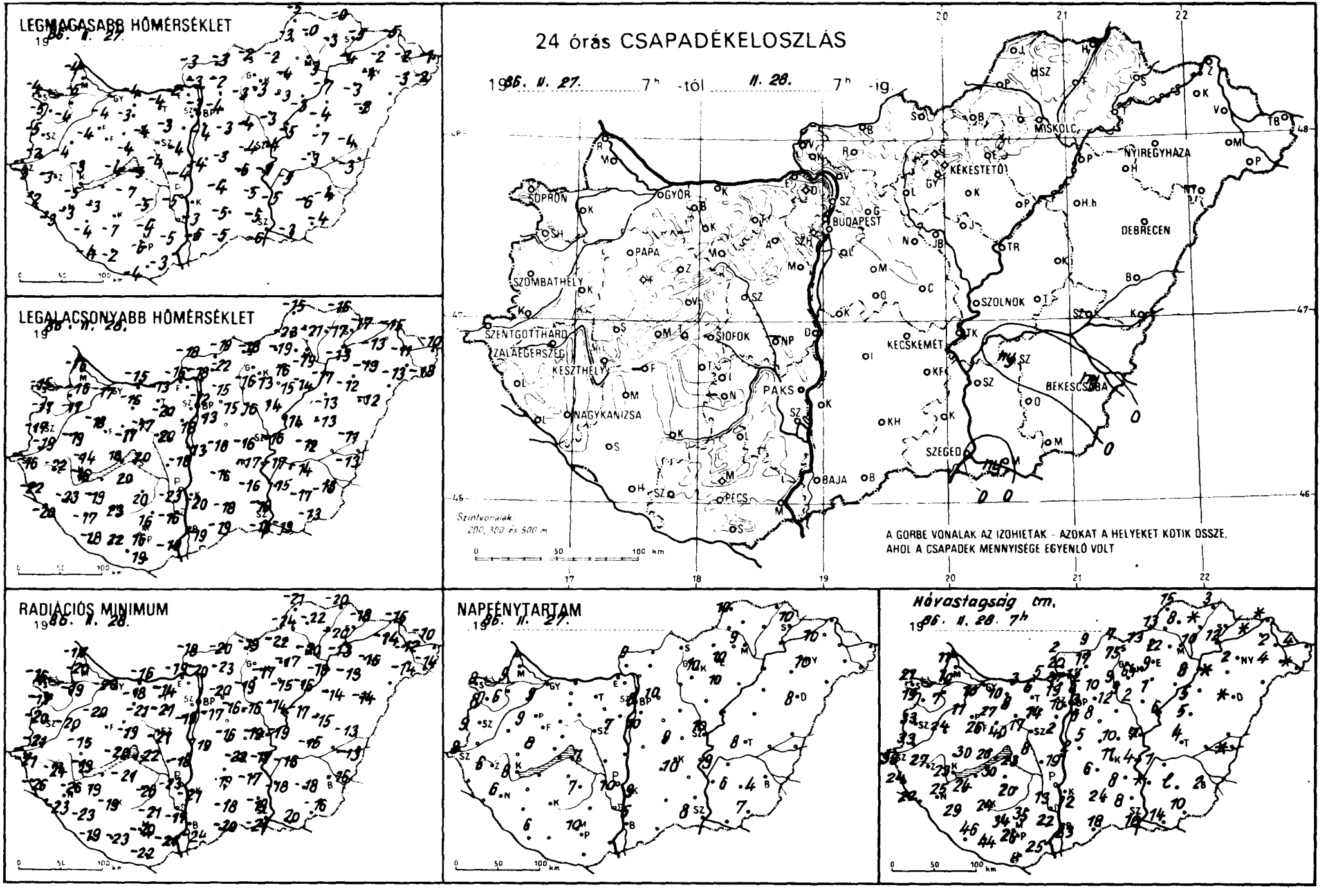
LEGMAGASABB HŐMÉRSÉKLET
1986. II. 27.
LEGALACSONYABB HŐMÉRSÉKLET
1986. II. 28.
24 órás CSAPADÉKELOSZLÁS
1986. II. 27. 7h -tól II. 28. 7h -ig
SOPRON
GYŐR
BUDAPEST
MISKOLC
NYÍREGYHÁZA
KÉKESTETŐ
DEBRECEN
PAPA
SZOMBATHELY
SZOLNOK
SZENTGOTTHÁRD
ZALAEGERSZEG
KESZTHELY
SIÓFOK
KECSKEMÉT
BÉKÉSCSABA
NAGYKANIZSA
PAKS
SZEGED
BAJA
PÉCS
Szintvonalak: 200, 300 és 500 m
A GÖRBE VONALAK AZ IZOHIETÁK - AZOKAT A HELYEKET KÖTIK ÖSSZE, AHOL A CSAPADÉK MENNYISÉGE EGYENLŐ VOLT
RADIÁCIÓS MINIMUM
1986. II. 28.
NAPFÉNYTARTAM
1986. II. 27.
Hóvastagság cm.
1986. II. 28. 7h

1986. II. 28-án 07 h-ig az utolsó 24 óra adatai

állomás	csapadék (mm)	Hó cm	max. hőmérséklet	min. hőmérséklet	rad. min.	Előző nap napos órái
Győr	. ⊔	10	-4	-17	-20	9
Kapuvár	. ∨	7	-4	-17	-19	6
Mosonmagyaróvár	. ∨	10	-5	-16	-20	9
Rajka	. ≡	11	-4	-16	-17	
Sopron	. =	27	-4	-15	-16	8
Sopronhorpács	. ⊔	19	-5	-17	-17	8
Káld	. =	24	-4	-19	-20	
Körmend	.	33	-2	-19	-21	
Szentgotthárd	.	38	-3	-16	-21	8
Szombathely	. ⊔	33	-5	-17	-20	9
Lenti	. ∨	24	-2	-22	-26	
Letenye	. ∨	22	-3	-20	-23	
Nagykanizsa	. =	26	-3	-23	-26	6
Zalaegerszeg	. ∨	27	-3	-22	-24	6
Farkasgyepű	.	26	-4	-13	-15	
Keszthely	. =	23	-5	-16	-19	8
Mencshely	.	30	-6	-15	-18	8
Pápa	. ⊔	11	-4	-18	-20	9
Sümeg	.	-	-3	-14	-15	
Tihany	. ⊔	20	-4	-18	-20	
Veszprém	. ⊔	40	-4	-17	-19	
Zirc	. ∨	27	-5	-22	-26	
Fonyód	–	-	-	-	-	
Homokszt. györgy	. =	46	-4	-18	-19	6
Kaposvár	. ∨	24	-7	-23	-26	
Marcali	∘	24	-3	-19	-19	
Siófok	. =	23	-5	-20	-22	7
Somogyszob	. ∨	29	-4	-17	-23	
Tab	.	30	-7	-20	-21	
Bábolna	. ∨	10	-4	-18	-21	
Esztergom	∘ ∨	5	-2	-16	-19	
Kisbér	∘	8	-3	-16	-18	
Komárom	.	3	-4	-15	-16	
Tatabánya	.	6	-4	-13	-14	
Alcsútdoboz	. ∨	14	-3	-20	-21	
Dunaújváros	. ≡	19	-4	-18	-18	
Martonvásár	. ⊔	2	-4	-18	-19	7
Mór	. ≡	17	-4	-17	-21	
Nagyhörcsökp.	–	-	-	-	-	
Szabadbattyán	. =	8	-4	-20	-21	
Iregszemcse	. =	20	-5	-20	-26	7
Lengyel	.	35	-4	-16	-21	
Paks	∘ ∨	13	-5	-23	-23	10
Szekszárd	∘ ≡	22	-5	-16	-17	
Árpádtető	. ≡	34	-4	-10	-16	
Mohács	. ∨	25	-3	-19	-21	
Pécs	. ∨	26	-6	-16	-20	10
Siklós	. ≡	8	-4	-19	-22	
Szigetvár	.	44	-2	-22	-23	
Budaörs	. ∨	10	-4	-16	-18	
Bp. Lőrinc	. ⊔	6	-4	-13	-17	10
Bp. Met. Int.	. =	3	-3	-12	-	8
Bp. Szab. hegy	.	19	-5	-13	-13	
Cegléd	. ∨	10	-4	-16	-19	9
Dobogókő	.	37	-6	-15	-16	
Gödöllő	.	10	-4	-15	-20	10
Királyrét	. ∨	20	-4	-19	-23	
Monor	∘ ≡	8	-3	-15	-16	
Nagykáta	. =	12	-4	-16	-16	
Szentendre	. =	5	-0	-14	-15	

1986. II. 28-án 07 h-ig az utolsó 24 óra adatai

állomás	csapadék (mm)	Hó cm	max. hőmérséklet	min. hőmérséklet	rad. min.	Előző nap napos órái
Vác	∘ ≡	13	-3	-18	-20	
Vámosmikola	. ⊔	2	-3	-18	-18	9
Baja	∘ ∨	23	-5	-19	-24	5
Bácsalmás	. ∨	18	-5	-19	-20	
Izsák	. ∨	6	-4	-16	-19	
Kalocsa	. ∨	12	-6	-20	-21	9
Kecskemét	. ≡	11	-6	-17	-22	10
Kiskunfélegyháza	. ∨	8	-5	-16	-17	
Kiskunhalas	. ∨	24	-5	-18	-18	
Kunszentmiklós	. ⊔	2	-4	-13	-19	
Tiszakécske	∘ ∨	4	-1	-17	-17	
Balassagyarmat	. ≡	9	-3	-19	-20	
Romhány	∘	17	-2	-22	-23	
Salgótarján	∘ ∨	7	-2	-18	-19	
Eger	. ≡	9	-4	-16	-17	10
Galyatető	. ∨	75	-5	-14	-17	
Gyöngyös	∘		-3	-13	-17	
Kékestető	∘ ⊔	64	-9	-14	-17	10
Kompolt	.	1	-3	-15	-15	10
Lőrinci	. ∨	9	-3	-16	-19	
Poroszló	. ≡	-	-3	-14	-16	
Jászapáti	. ≡	2	-3	-14	-14	
Jászberény	. ≡	9	-4	-16	-17	
Karcag	. ⊔	5	-7	-13	-15	
Szolnok	. ∨	7	-4	-16	-19	10
Tiszaroff	. ⊔	6	-5	-14	-17	
Túrkeve	. ≡	4	-3	-12	-15	8
Kistelek	. ∨	8	-5	-16	-19	
Makó	ny ✱ ∨	14	-3	-19	-20	
Szeged	. ∨	16	-6	-18	-21	8
Szentes	∘ ≡	folt	-5	-15	-18	
Borsodnádasd	. =	13	-2	-19	-22	
Füged	. =	folt	-3	-17	-20	
Hidasnémeti	.	3	-0	-16	-20	
Jósvafő	.	15	-5	-15	-22	10
Lillafüred	.	22	-3	-18	-18	
Miskolc	. ≡	10	-3	-19	-20	9
Putnok	∘ ≡	13	-3	-23	-24	
Sárospatak	∘ ≡	-	-5	-17	-18	10
Szendrőlád	.	8	-0	-21	-22	
Tokaj	∘	12	-4	-13	-13	
Kisvárda	∘ ⊔	folt	-2	-13	-14	10
Mátészalka	. ⊔	4	-3	-13	-14	
Nyíregyháza	. ⊔	2	-4	-13	-15	10
Nyírlugos	–	-	-	-	-	
Pátyod	.	folt	-2	-13	-14	
Tiszabecs	. ≡	4	-1	-10	-10	
Vásárosnamény	.	2	-2	-11	-12	
Záhony	.	folt	-5	-15	-15	
Berettyóújfalu			-4	-11	-13	
Debrecen	. ⊔	folt	-2	-12	-14	8
Hajdúdorog	.	folt	-3	-12	-13	
Hortobágy	.	5	-4	-13	-14	
Kórosszakál	.	folt	-3	-13	-13	
Polgár	. ≡	8	-7	-17	-18	
Békéscsaba	ny ✱ ≡	2	-4	-13	-16	4
Mezőhegyes	. ∨	10	-4	-13	-16	7
Orosháza	. ≡	lep.	-6	-17	-18	6
Szarvas	ny ✱ ∨	1	-5	-14	-16	9
Szeghalom	–	-	-	-	-	

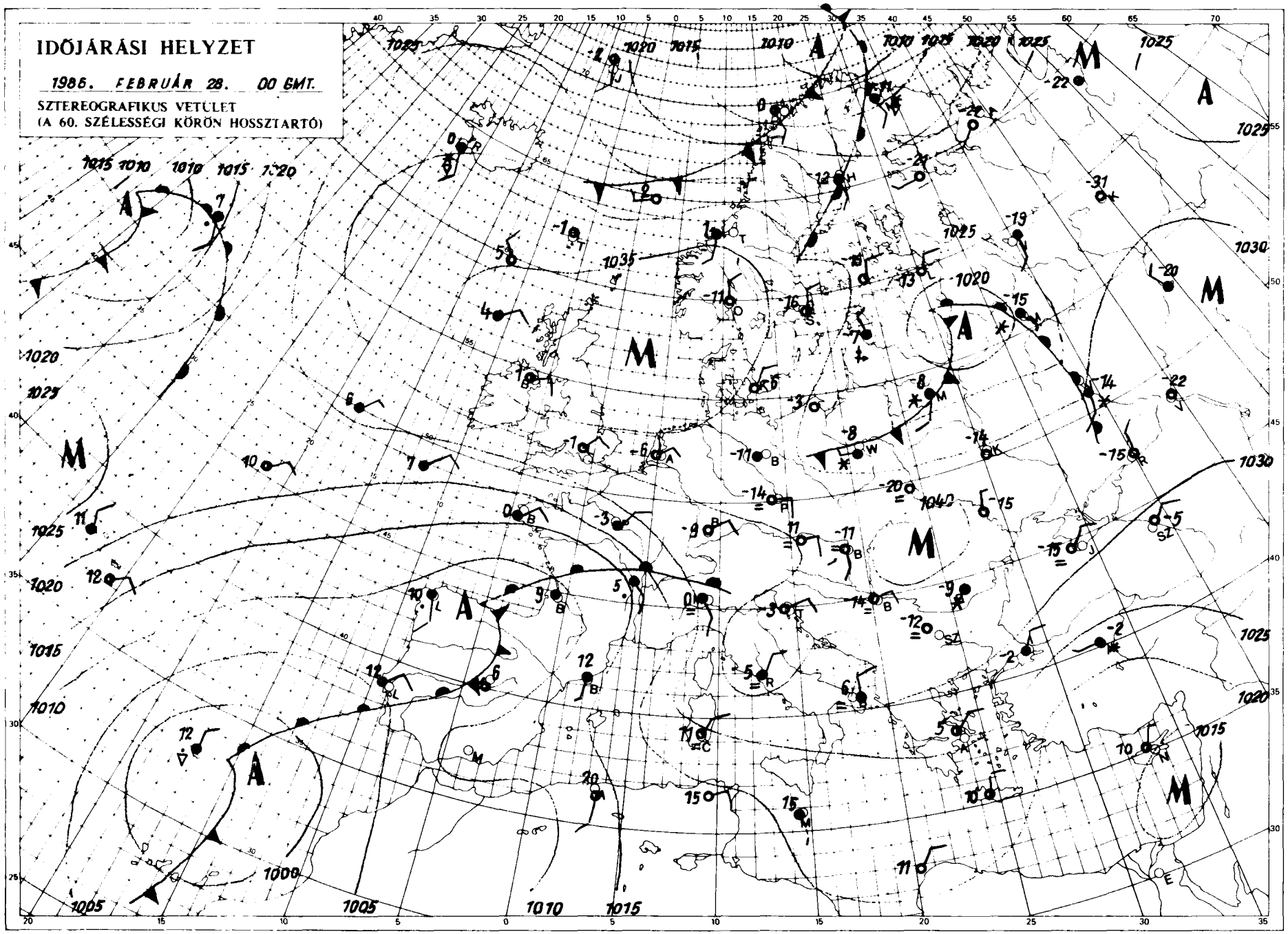

KIADJA: ORSZÁGOS METEOROLÓGIAI SZOLGÁLAT
Készült: Központi Előrejelző Intézet Analízis- és Rövidtávú Prognózis Központja - T.: 273-018
Megjelenik naponként
Éves előfizetési díja: 2.200,-Ft Megrendelhető: 1024 Budapest, II., Kitaibel Pál u. 1. - T.: 353-500
Kiadásért felel: az OMSZ elnöke - Szerkesztésért felel: a KEI igazgatója

Jelmagyarázat a havi mellékletben

H Q

IDŐJÁRÁSI NAPIJELENTÉS

ЕЖЕДНЕВНЫЙ МЕТЕОРОЛОГИЧЕСКИЙ БЮЛЛЕТЕНЬ • DAILY WEATHER REPORT
BULLETIN QUOTIDIEN DE TEMPS • TÄGLICHER WETTERBERICHT

99. évfolyam 60. szám + Budapest + 1986. március 1. szombat

Az időjárási helyzet és a várható időjárás:

Kontinensünk északkeleti felén a meteorológiai tavasz szokatlanul hideg, **télies** idővel kezdődött, Európa déli, délnyugati harmadán viszont egyre enyhébb az idő. Középpontjával az Ibériai-félsziget fölött nagy kiterjedésü, egyre markánsabb, alacsony nyomású légörvény jött létre. A légörvény keleti oldalán mediterrán eredetü, nagy nedvességtartalmú levegő tart észak, északkelet felé. A jelentős melegedés, a melegfront felhőzete szombat délelőtt a Pireneusok - Dinári Alpok - Balkán hegység vonalban volt. A több száz kilométer átlagos szélsebességü felhőiv északi széle elérte a Kárpát-medence délnyugati határvidékét, várhatóan lassanként az egész országot beboritja.

Magyarországon pénteken jobbára derült, gyengén párás, délelőtt néhol még ködös, hideg idő volt. A hőmérséklet csúcsértéke 0, -8 fok között alakult. Késő délutántól, estétől a nyugati, délnyugati országrészben megnövekedett a felhőzet, és egy-két milliméter csapadék, hó hullott. Szombat hajnalra általában -10, -15 fok közé, Dél-Dunántúlon -7, -10 fokig, az Északi-középhegységben néhol közel -20 fokig hült le a levegő. Délelőtt délnyugat felől az ország egyre nagyobb részén borult be az ég, és egyre többfelé szállingózott, hullott gyengén a hó. A hőmérséklet 18 órakor -2, -7 fok között volt.

Ma 12 órakor Budapesten a hőmérséklet -4 fok, a tengerszintre átszámitott légnyomás 1031 hPa, erősen süllyed.

Várható időjárás vasárnap estig:

Mindenütt beborul az ég, és országszerte várható hószállingózás, majd havazás. Éjszakától a havazást az ország déli felében ónos eső, eső váltja fel. Holnap egész nap borult, csapadékos idő lesz.
A keleti, délkeleti szél fokozatosan megélénkül, többfelé megerősödik.

A legalacsonyabb éjszakai hőmérséklet 0, -5,
a legmagasabb nappali hőmérséklet vasárnap: 0, +5 fok között várható.

H. Bóna Márta s.k.

A hőmérséklet napi középértéke és eltérése a sokévi átlagtól /Budapest belterületén/:

1986. II. 28. -7,9°C -10,5°C

1871 óta ezen a napon Budapesten előfordult

legmagasabb hőmérséklet: 17,2°C /1927/,
legalacsonyabb hőmérséklet: -12,1°C /1963/.

LIBRARY
JUN 19 1986
86.148.
U. S. Dept. ... merce

LEGMAGASABB HŐMÉRSÉKLET
1986. II. 28.

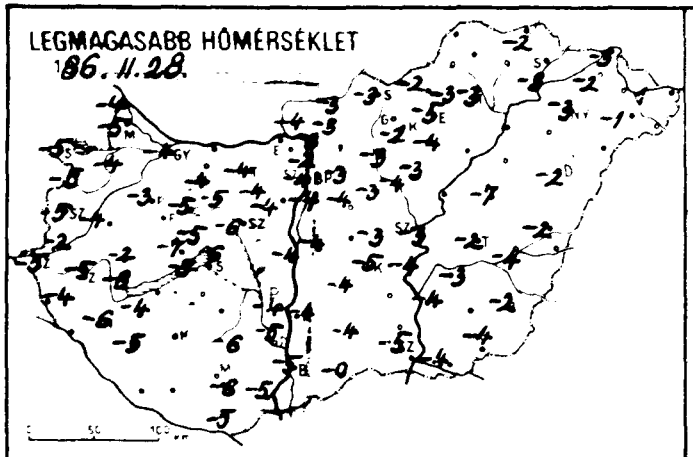

LEGALACSONYABB HŐMÉRSÉKLET
1986. III. 1.

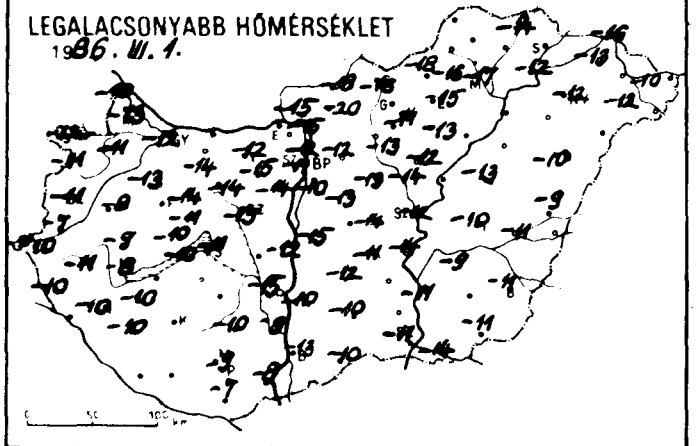

24 órás CSAPADÉKELOSZLÁS

1986. II. 28. 7h -tól III. 1. 7h -ig

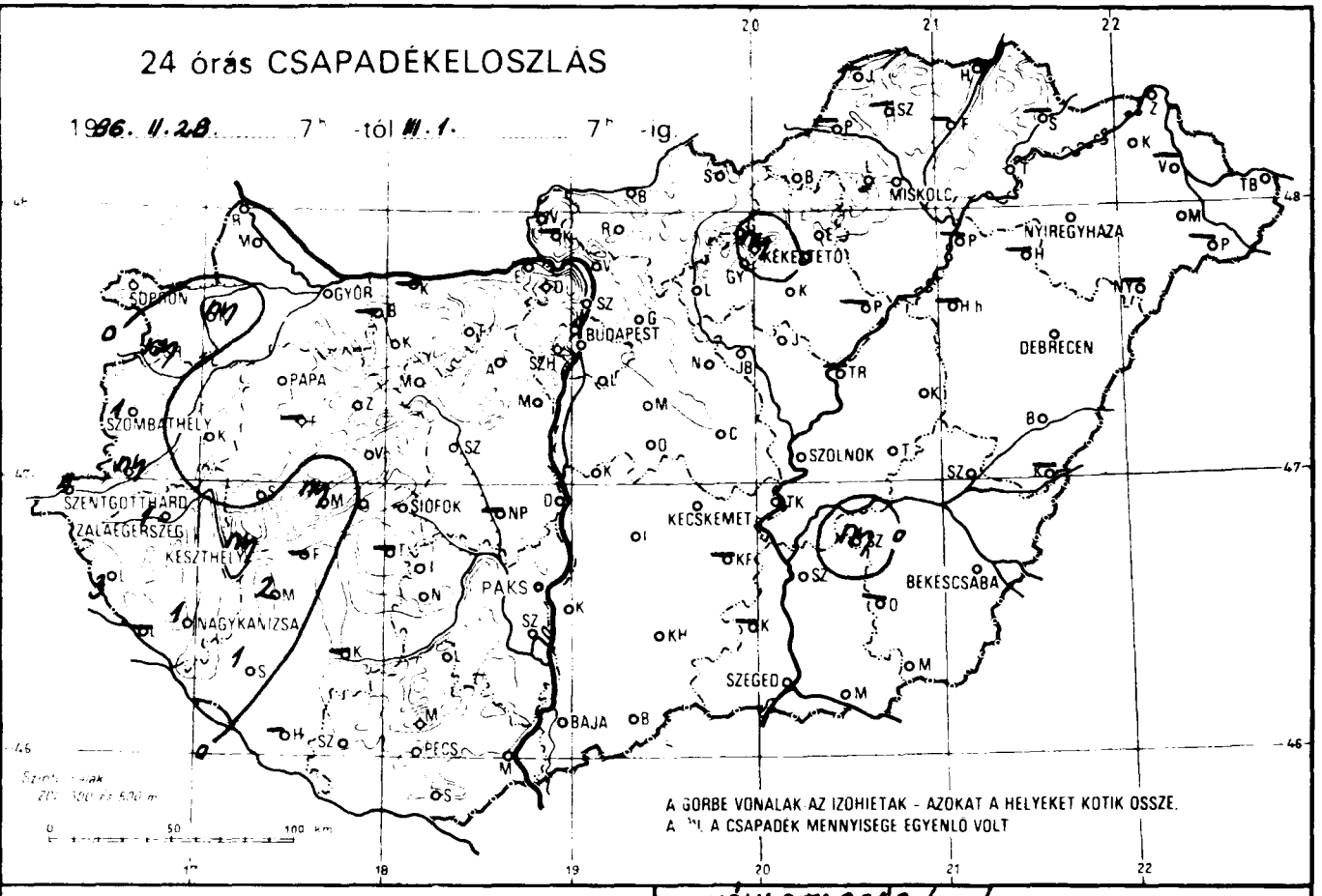

A GÖRBE VONALAK AZ IZOHIETAK - AZOKAT A HELYEKET KÖTIK ÖSSZE, A HOL A CSAPADÉK MENNYISÉGE EGYENLŐ VOLT

RADIÁCIÓS MINIMUM
1986. III. 1.

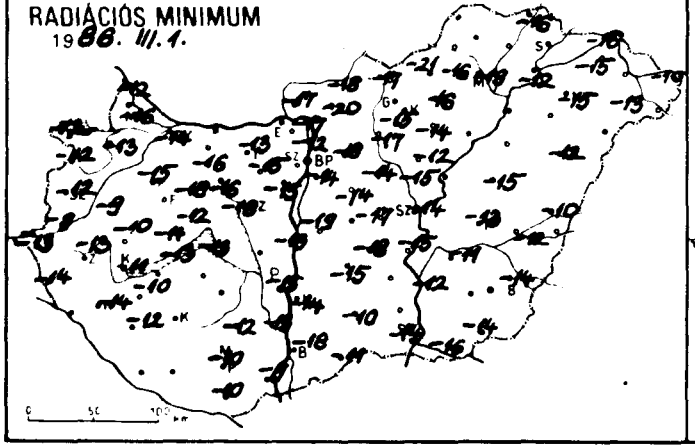

NAPFÉNYTARTAM
1986. II. 28.

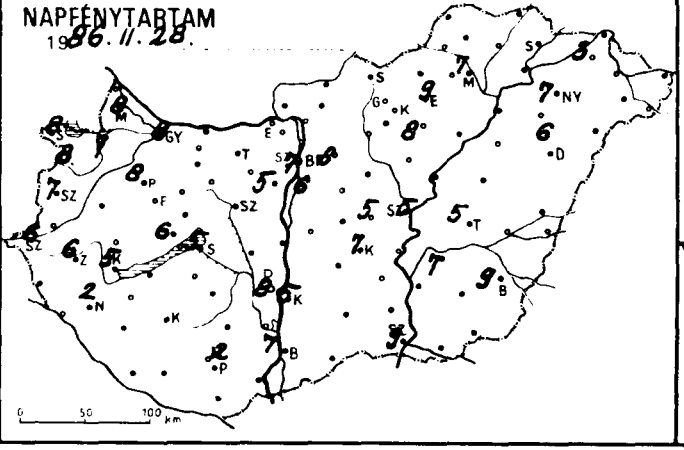

HÓVASTAGSÁG /cm/
19[illegible]. III. 1. 7h

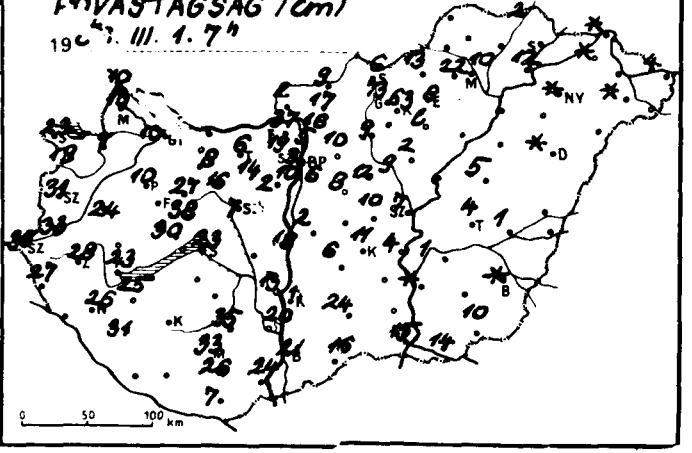

1986. III. 1-ig az utolsó 24 óra adatai						Előző nap napos órái
állomás	csapadék (mm)	Hó cm	max. hőmérséklet	min. hőmérséklet	rad. min.	
Győr	. ≈	0	-4	-12	-14	8
Kapuvár	ny ✱ ≈	7	-4	-11	-13	7
Mosonmagyaróvár	. ≈	10	-5	-13	-16	8
Rajka	.	10	-4	-10	-12	
Sopron	. ≈	23	-5	-12	-12	8
Sopronhorpács	ny ✱ ⊔	19	-5	-11	-12	8
Káld	.	24	-4	-8	-9	
Körmend	ny ✱	33	-2	-7	-9	
Szentgotthárd	1 ✱	39	-5	-10	-13	6
Szombathely	1 ✱ ≡	31	-5	-11	-12	7
Lenti	3 ✱ ≈	27	-4	-10	-14	
Letenye	–	–	–	–	–	
Nagykanizsa	1 ✱ ≈	26	-6	-10	-14	2
Zalaegerszeg	1 ✱ ≈	28	-5	-11	-13	6
Farkasgyepű	–	–	–	–	–	
Keszthely	ny ✱ ≈	23	-8	-8	-11	5
Mencshely	ny ✱	30	-7	-10	-11	6
Pápa	. ≈	10	-3	-13	-15	
Sümeg	.		-2	-9	-10	
Tihany	.	20	-5	-10	-13	
Veszprém	. ≡	38	-5	-11	-12	
Zirc	. ≈	27	-5	-14	-18	
Fonyód	–	–	–	–	–	
Homokszt. györgy	–	–	–	–	–	–
Kaposvár	–	–	–	–	–	
Marcali	2 ✱	25	-4	-10	-10	
Siófok	. ≈	23	-6	-11	-13	5
Somogyszob	1 ✱	31	-5	-10	-12	
Tab	–	–	–	–	–	
Bábolna	–	–	–	–	–	
Esztergom	–	–	–	–	–	
Kisbér	.	8	-4	-14	-16	
Komárom	–	–	–	–	–	
Tatabánya	.	6	-4	-12	-13	
Alcsútdoboz	. ≡	14	-4	-15	-15	
Dunaújváros	.	18	-4	-12	-13	
Martonvásár	. ≈	2	-4	-14	-15	5
Mór	. ≋	16	-5	-14	-16	
Nagyhörcsökp.	–	–	–	–	–	
Szabadbattyán	. ≋	7	-6	-15	-18	
Iregszemcse	–	–	–	–	–	–
Lengyel		35	-6	-10	-12	
Paks	. V	13	-4	-15	-15	8
Szekszárd	. ≈	20	-5	-9	-13	
Árpádtető	.	33	-6	-8	-10	
Mohács	. ≈	24	-5	-8	-9	
Pécs	. V	26	-6	-9	-10	2
Siklós	. ≈	7	-5	-7	-10	
Szigetvár	5 ✱ V ≡	48	-1	-8	-8	
Budaörs	V	10	-3	-12	-16	
Bp. Lőrinc	≋	6	-4	-10	-14	6
Bp. Met. Int.	≋	3	-4	-11	--	7
Bp. Szab. hegy	.	19	-9	-10	-13	
Cegléd	. V	10	-3	-14	-17	5
Dobogókő	.	37	-7	-12	-14	
Gödöllő	. ≡	10	-3	-12	-18	8
Királyrét	--	--	--	--	--	
Monor	. ≋	8	-4	-13	-14	
Nagykata	. V	12	-3	-13	-14	
Szentendre	. ≈	5	-2	-12	-12	

1986. III. 1-ig az utolsó 24 óra adatai						Előző nap napos órái
állomás	csapadék (mm)	Hó cm	max. hőmérséklet	min. hőmérséklet	rad. min.	
Vác	. V	13	-3	-15	-17	
Vámosmikola	. ⊔	2	-4	-16	-17	8
Baja	. V	21	-5	-13	-18	7
Bácsalmás	.	16	-0	-10	-11	
Izsák		6	-4	-12	-15	
Kalocsa	.	11	-4	-10	-14	5
Kecskemét	. ≡	11	-5	-11	-18	7
Kiskunfélegyháza	–	–	–	–	–	
Kiskunhalas	. ≈	24	-4	-10	-10	
Kunszentmiklós	. ≋	2	-4	-15	-19	
Tiszakécske	. V	4	-4	-14	-15	
Balassagyarmat	. V	9	-3	-18	-18	
Romhány		17	-3	-20	-20	
Salgótarján	.	6	-3	-16	-17	
Eger	. ≈	8	-5	-15	-16	9
Galyatető	.	73	-5	-13	-15	
Gyöngyös	≋		-2	-11	-15	
Kékestető	ny ≡	63	-9	-13	-14	6
Kompolt	. ≋	lep.	-4	-13	-14	8
Lőrinci	. V	9	-3	-13	-17	
Poroszló	–	–	–	–	–	
Jászapáti	. ≈	2	-3	-12	-12	
Jászberény	. ≋	9	-4	-14	-15	
Karcag	. ⊔	5	-7	-13	-15	
Szolnok	. ≡	7	-3	-12	-14	5
Tiszaroff	–	–	–	–	–	
Túrkeve	. ≡	4	-2	-10	-13	5
Kistelek	–	--	–	–	–	
Makó		14	-4	-14	-16	
Szeged	. V	15	-5	-11	-14	9
Szentes	.	folt	-4	-11	-12	
Borsodnádasd	. ≈	13	-2	-18	-21	
Fugód	–	–	–	–	–	
Hidasnémeti	.	2	-2	-14	-16	
Jósvafő	–	–	–	–	–	–
Lillafüred	. ≡	22	-3	-16	-16	
Miskolc	. ≋	10	-3	-17	19	7
Putnok	–	–	–	–	–	
Sárospatak		–	–	–	–	–
Szendrőlád		–	–	–	–	
Tokaj	.	12	-3	-12	-12	
Kisvárda	. ≡	folt	-2	-13	-15	3
Mátészalka	. ≋	folt	-1	-12	-13	
Nyíregyháza	≋	folt	-3	-12	-15	7
Nyírlugos		–	–	–		
Pátyod	–	–	–	–		–
Tiszabecs	≋	4	1	-10	-10	
Vásárosnamény	–	–	–	–		
Záhony	≋	folt	-3	-16	-16	
Berettyóújfalu	.		-2	-9	-10	
Debrecen	. ≋	folt	-2	-10	-12	6
Hajdúdorog		–	–	–	–	
Hortobágy	–	–	–	–	–	
Kötösszakál	–	–	–	–	–	
Polgár	–	–	–	–	–	
Békéscsaba	. ≋	folt	-2	11	14	9
Mezőhegyes	.	10	-4	11	14	
Orosháza	–	–	–	–	–	–
Szarvas	ny ✱ V	1	-3	9	11	7
Szeghalom	.	1	-4	-11	-12	

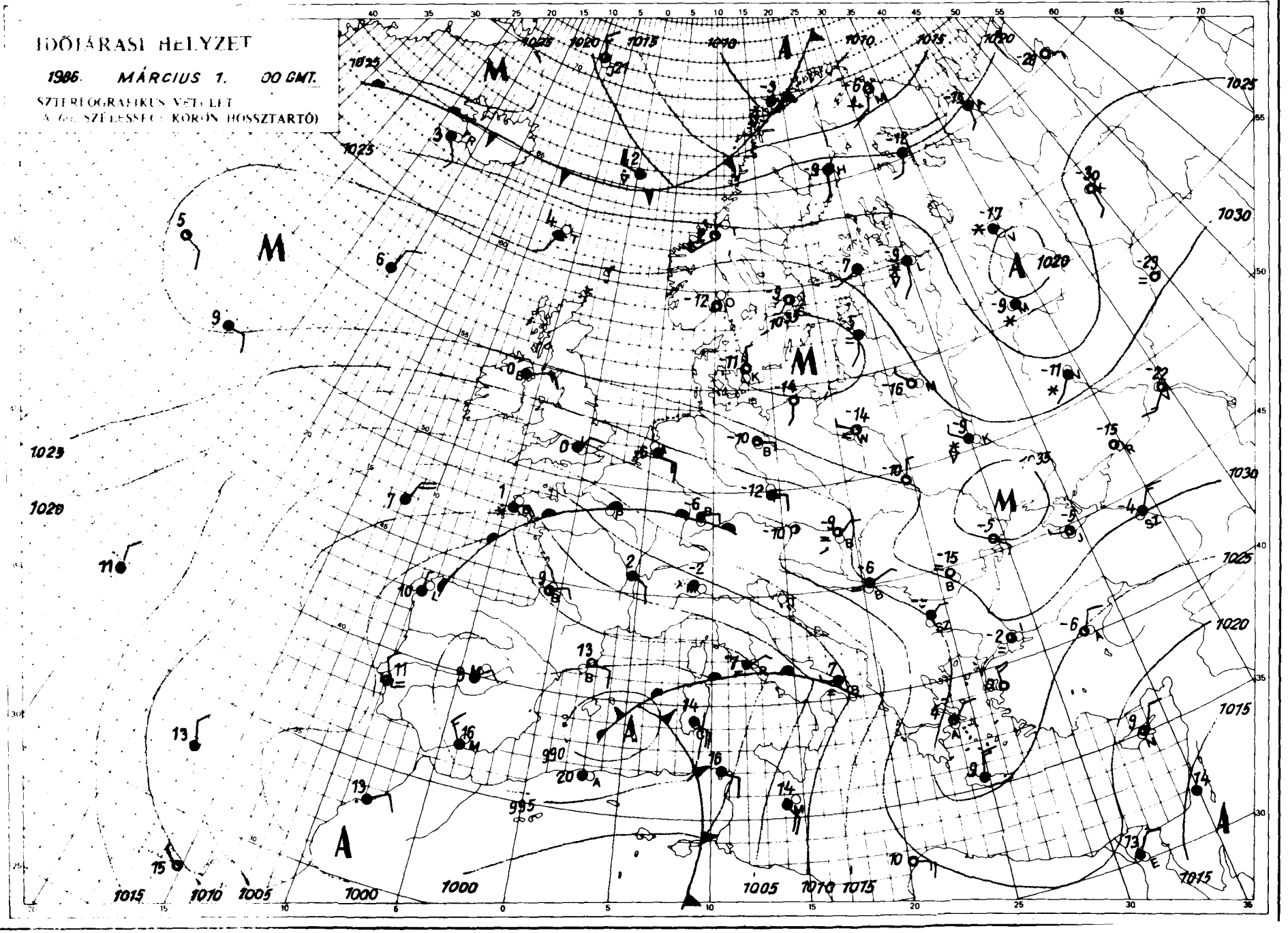

MAGYAR ORSZÁGOS METEOROLÓGIAI SZOLGÁLAT
Készíti: Központi Előrejelző Intézet Analízis- és Rövidtávú Prognózis Központja – T.: 273-018
Megjelenik naponként
Előfizetési díja: 2.200,- Ft Megrendelhető: 1024 Budapest, II., Kitaibel Pál u. 1. – T.: 353-500
Kiadásért felel: az OMSZ elnöke - Szerkesztésért felel: a KEI igazgatója

Jelmagyarázat a havi mellékletben

IDŐJÁRÁSI NAPIJELENTÉS

ЕЖЕДНЕВНЫЙ МЕТЕОРОЛОГИЧЕСКИЙ БЮЛЛЕТЕНЬ • DAILY WEATHER REPORT
BULLETIN QUOTIDIEN DE TEMPS • TÄGLICHER WETTERBERICHT

99. évfolyam 61. szám + Budapest + 1986. március 2. vasárnap

Az időjárási helyzet és a várható időjárás:

Európa legnagyobb részén változékony az időjárás. Az Ibériai-félsziget északi része, valamint az Appennini-félsziget fölött ciklonok helyezkednek el. Dél, délkelet felől a Balkán-félszigeten át több hullámban nedves, enyhe levegő áramlik a Kárpát-medence fölé. Az enyhébb léghullámok hatására Közép-Európában mérséklődött a hideg idő, sok helyen hullik csapadék: általában hó, de a déli részen ónos eső, eső is előfordul. A következő időszakban a sok csapadékot okozó ciklon lassanként délkelet felé helyeződik át, és északnyugat felől pár fokkal hidegebb, de szárazabb levegő éri el hazánkat, emiatt már kevesebb csapadékra számithatunk.

Hazánk nyugati, délnyugati, valamint délkeleti térségét már szombaton napközben megközelitette a nedves, enyhébb levegő, ezeken a területeken borult idő volt, és többfelé gyengén havazott. Ugyanakkor másutt még változóan felhős volt az ég, 2, 7 órán át sütött a nap. A legmagasabb nappali hőmérséklet szombaton a borult nyugati országrészben csak -2, -7 fok között volt, a naposabb vidékeken általában -2 és +1 fokig emelkedett a hőmérséklet. A késő esti óráktól már egyre több helyen havazott, a reggeli órákban a havazást a déli országrészben ónos eső váltotta fel. A ma reggel 7 óráig lehullott csapadék mennyisége általában csapadéknyom és 5 mm között volt, a Dél-Dunántúlon helyenként 6, 9 mm-t is mértek. A legalacsonyabb éjszakai hőmérséklet -2 és -7 fok között alakult. Ma délelőtt borult, csapadékos idő volt országunkban. Az ország nagy részén esett a hó, a Dél-Dunántúlról ónos esőt is jelentettek. A hőmérséklet 11 órakor -1 és -5 fok között volt.

Ma 12 órakor Budapesten -3 fokot mértek, a tengerszintre átszámitott légnyomás 1014 hPa, gyengén süllyed.

Várható időjárás péntek estig:

Eleinte csapadékos marad az idő. Általában hó, a déli megyékben ónos eső is várható. Hétfőn már kevesebb lesz a csapadék. Gyenge havazás, délkeleten eső valószinü.
Többfelé fölszakad a felhőzet. Megélénkül, néhol megerősödik az északi szél, ami helyenként hófúvást okoz.
Éjszaka 0, -5 fokig csökken a hőmérséklet.
Hétfőn napközben általában +2, -2 fokig emelkedik, délkeleten +5 fok közelében várható a hőmérséklet.

Pálmási Judit s.k.

A hőmérséklet napi középértéke és eltérése a sokévi átlagtól /Budapest belterületén/.

1986. III. 1.	-5,6°C	-9,1°C

1871 óta ezen a napon Budapesten előfordult

legmagasabb hőmérséklet:	16,7°C /1959/,
legalacsonyabb hőmérséklet:	-14,1°C /1963/.

86.149.

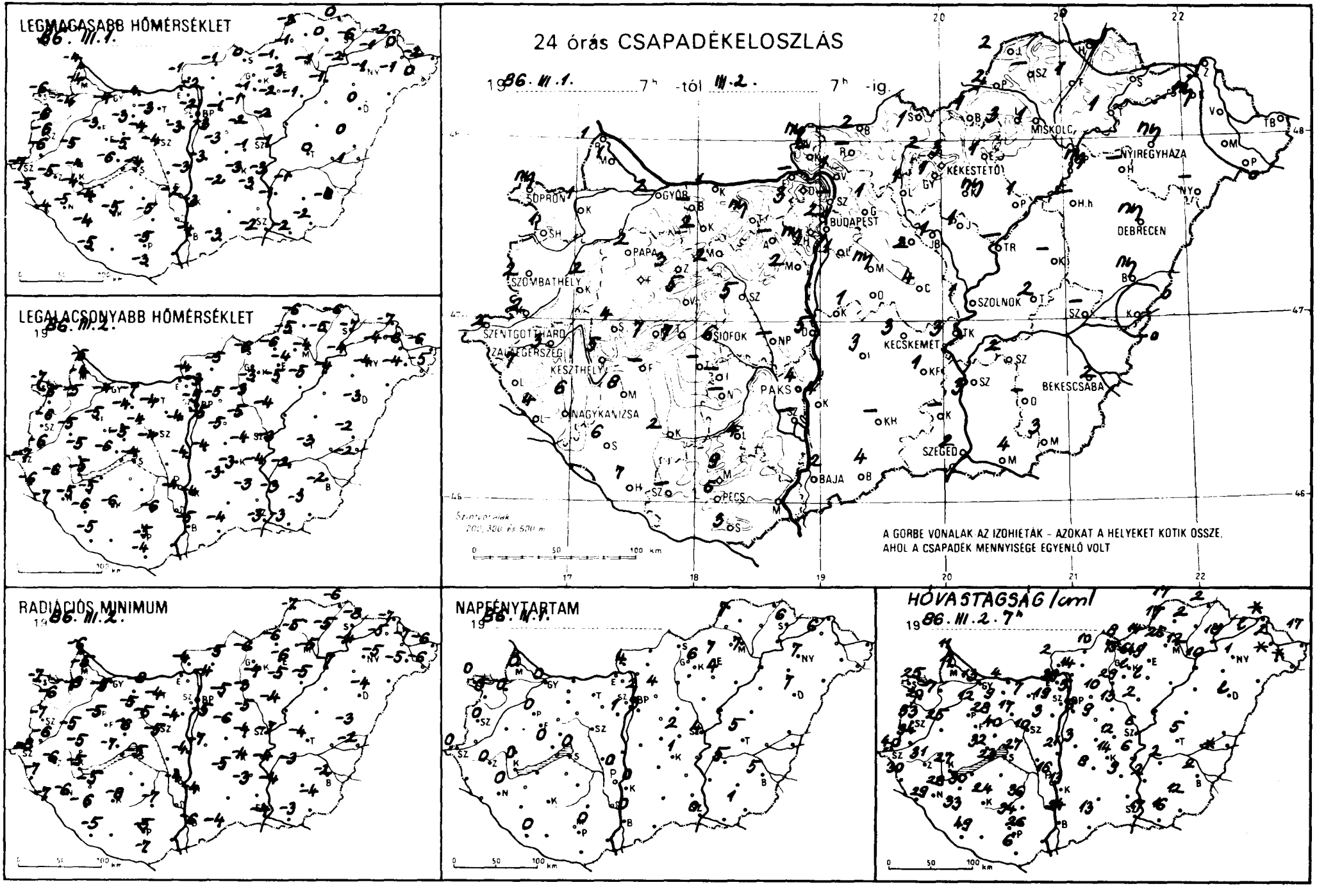
LEGMAGASABB HŐMÉRSÉKLET
86. III. 1.
LEGALACSONYABB HŐMÉRSÉKLET
19 86. III. 2.
RADIÁCIÓS MINIMUM
19 86. III. 2.
24 órás CSAPADÉKELOSZLÁS
19 86. III. 1. 7h -tól III. 2. 7h -ig.
SOPRON
GYŐR
BUDAPEST
MISKOLC
NYÍREGYHÁZA
KÉKESTETŐ
DEBRECEN
PAPA
SZOMBATHELY
SZENTGOTTHÁRD
ZALAEGERSZEG
KESZTHELY
SIÓFOK
NAGYKANIZSA
PAKS
KECSKEMÉT
SZOLNOK
BÉKÉSCSABA
SZEGED
BAJA
PÉCS
A GÖRBE VONALAK AZ IZOHIETÁK - AZOKAT A HELYEKET KÖTIK ÖSSZE, AHOL A CSAPADÉK MENNYISÉGE EGYENLŐ VOLT
NAPFÉNYTARTAM
19 86. III. 1.
HÓVASTAGSÁG /cm/
19 86. III. 2. 7h

86. III. 8.^{h}-ig az utolsó 24 óra adatai						Előző nap napos órái
állomás	csapadék (mm)	Hó cm	max. hőmérséklet	min. hőmérséklet	rad. min.	
Győr	2 * =	13	-4	-4	-5	0
Kapuvár	1 * =	7	-4	-5	-8	0
Mosonmagyaróvár	1 * =	11	-4	-4	-5	0
Rajka	1 *	11	-4	-5	-6	
Sopron	ny * =	25	-6	-7	-7	0
Sopronhorpács	10 * =	20	-6	-6	-6	0
Káld	2 * =	25	-5	-5	-5	
Körmend	2 *	34	-6	-6	-6	
Szentgotthárd	2 * =	40	-7	-7	-8	0
Szombathely	2 * ≡	33	-6	-6	-7	0
Lenti	7 * =	30	-5	-6	-7	
Letenye	4 * =	29	-4	-7	-7	
Nagykanizsa	6 * =	28	-5	-5	-6	0
Zalaegerszeg	3 * =	31	-5	-6	-6	0
Farkasgyepű	–	–	–	–	–	
Keszthely	5 * =	27	-4	-5	-5	0
Mencshely	7 * =	32	-6	-6	-7	0
Pápa	2 * =	12	-3	-5	-5	0
Sümeg	4 *	–	-4	-5	-5	
Tihany	7 * =	23	-4	-5	-5	
Veszprém	5 * ≡	40	-5	-5	-6	
Zirc	3 * =	28	-6	-7	-7	
Fonyód	–	–	–	–	–	
Homokszt. györgy	7 *	49	-5	-5	-5	0
Kaposvár	2 *	24	-5	-6	-8	
Marcali	8 *	30	-4	-5	-5	
Siófok	6 *	27	-4	-4	-5	0
Somogyszob	6 *	33	-5	-6	-6	
Tab	–	–	–	–	–	
Bábolna	–	–	–	–	–	
Esztergom	–	–	–	–	–	
Kisbér	2 * =	9	-3	-4	-5	
Komárom	1 * =	4	-4	-7	-8	
Tatabánya	ny *	7	-3	-4	-4	
Alcsútdoboz	–	–	–	–	–	
Dunaújváros	5 *	21	-3	-4	-4	
Martonvásár	2 * =	3	-3	-4	-4	1
Mór	2 * ≡	17	-4	-4	-5	
Nagyhörcsökp.	–	–	–	–	–	
Szabadbattyán	5 * =	10	-4	-4	-5	
Iregszemcse	–	–	–	–	–	
Lengyel	4 * =	36	-5	-6	-7	
Paks	4 * =	16	-2	-4	-4	0
Szekszárd	–	–	–	–	–	
Árpádtető	9 *	34	-6	-7	-7	
Mohács	–	–	–	–	–	
Pécs	6 *	26	-5	-5	-5	0
Siklós	3 * =	6	-3	-4	-7	
Szigetvár	–	–	–	–	–	
Budaörs	2 * =	12	-3	-4	-5	
Bp. Lőrinc	1 *	8	-3	-5	-5	3
Bp. Met. Int.	2 *	5	-2	-5	–	2
Bp. Szab. hegy	ny *	19	-6	-7	-8	
Cegléd	4 * =	12	-1	-4	-4	2
Dobogókő	3 * =	39	-8	-8	-9	
Gödöllő	1 * =	10	-1	-5	-5	4
Királyrét	–	–	–	–	–	
Monor	ny * =	9	-3	-5	-6	
Nagykáta	2 * =	13	-2	-5	-5	
Szentendre	–	–	–	–	–	

86. III. 8.^{h}-ig az utolsó 24 óra adatai						Előző nap napos órái
állomás	csapadék (mm)	Hó cm	max. hőmérséklet	min. hőmérséklet	rad. min.	
Vác	1 * V	14	-2	-3	-4	
Vámosmikola	ny * =	2	-1	-4	-4	4
Baja	2 * =	24	-4	-5	-5	0
Bácsalmás	4 * =	13	-3	-4	-4	
Izsák	3 *	8	-2	-3	-5	
Kalocsa	4 *	13	-3	-4	-4	0
Kecskemét	3 * =	14	-3	-3	-4	1
Kiskunfélegyháza	1 *	9	-3	-3	-3	
Kiskunhalas	–	–	–	–	–	
Kunszentmiklós	1 * =	3	-3	-4	-7	
Tiszakécske	3 * =	6	-3	-4	-4	
Balassagyarmat	2 * =	10	-1	-5	-5	
Romhány	–	–	–	–	–	
Salgótarján	1 *	8	0	-6	-6	
Eger	1 * =	9	-3	-4	-6	7
Galyatető	2 * ≡	75	-7	-10	-12	
Gyöngyös	1 * =	lep.	-1	-3	-4	
Kékestető	3 * ≡	64	-7	-10	-11	6
Kompolt	ny * =	lep.	-2	-5	-5	4
Lőrinci	1 *	29	1	-3	-3	
Poroszló	1 * =		-1	-5	-5	
Jászapáti	1 * =	2	-2	-4	-4	
Jászberény	1 * ≡	10	-2	-5	-5	
Karcag	–	–	–	–	–	
Szolnok	1 * ≡	6	-1	-3	-7	4
Tiszaroff	–	–	–	–	–	
Túrkeve	2 * =	5	0	-3	-4	5
Kistelek	–	–	–	–	–	
Makó	4 *	16	-2	-3	-3	
Szeged	2 * =	17	-2	-3	-4	0
Szentes	3 *	2	-1	-3	-4	
Borsodnádasd	1 * =	14	-1	-6	-6	
Fügöd	1 * =	2	-0	-5	-5	
Hidasnémeti	. ≡	2	0	-6	-6	
Jósvafő	2 * =	17	-3	-6	-7	7
Lillafured	3 * ≡	26	-2	-6	-6	
Miskolc	1 * =	12	-1	-4	-5	7
Putnok	2 * =	17	-1	-5	-5	
Sárospatak	. ≡	–	-6	-7	-8	6
Szendrőlád	–	–	–	–	–	
Tokaj	1 *	10	-2	-4	-4	
Kisvárda	ny * =	lep.	-1	-4	-5	6
Mátészalka	. =	folt.	-1	-4	-5	
Nyíregyháza	ny *	1	-1	-4	-5	7
Nyírlugos	–	–	–	–	–	
Pátyod	.	folt.	0	-5	-6	
Tiszabecs	. ≡	17	2	-6	-6	
Vásárosnamény	.	2	0	-6	-7	
Záhony	.	folt.	2	-7	-7	
Berettyóújfalu	ny *		0	-2	-3	
Debrecen	ny * =	lep.	0	-3	-4	7
Hajdúdorog	–	–	–	–	–	
Hortobágy	–	–	–	–	–	
Körösszakál	.	folt.	1	-2	-2	
Polgár	ny * =	10	-1	-4	-7	
Békéscsaba	2 * ≡	2	-0	-2	-2	5
Mezőhegyes	3 *	12	-2	-3	-4	1
Orosháza	–	–	–	–	–	
Szarvas	2 *	2	-1	-2	-3	5
Szeghalom						

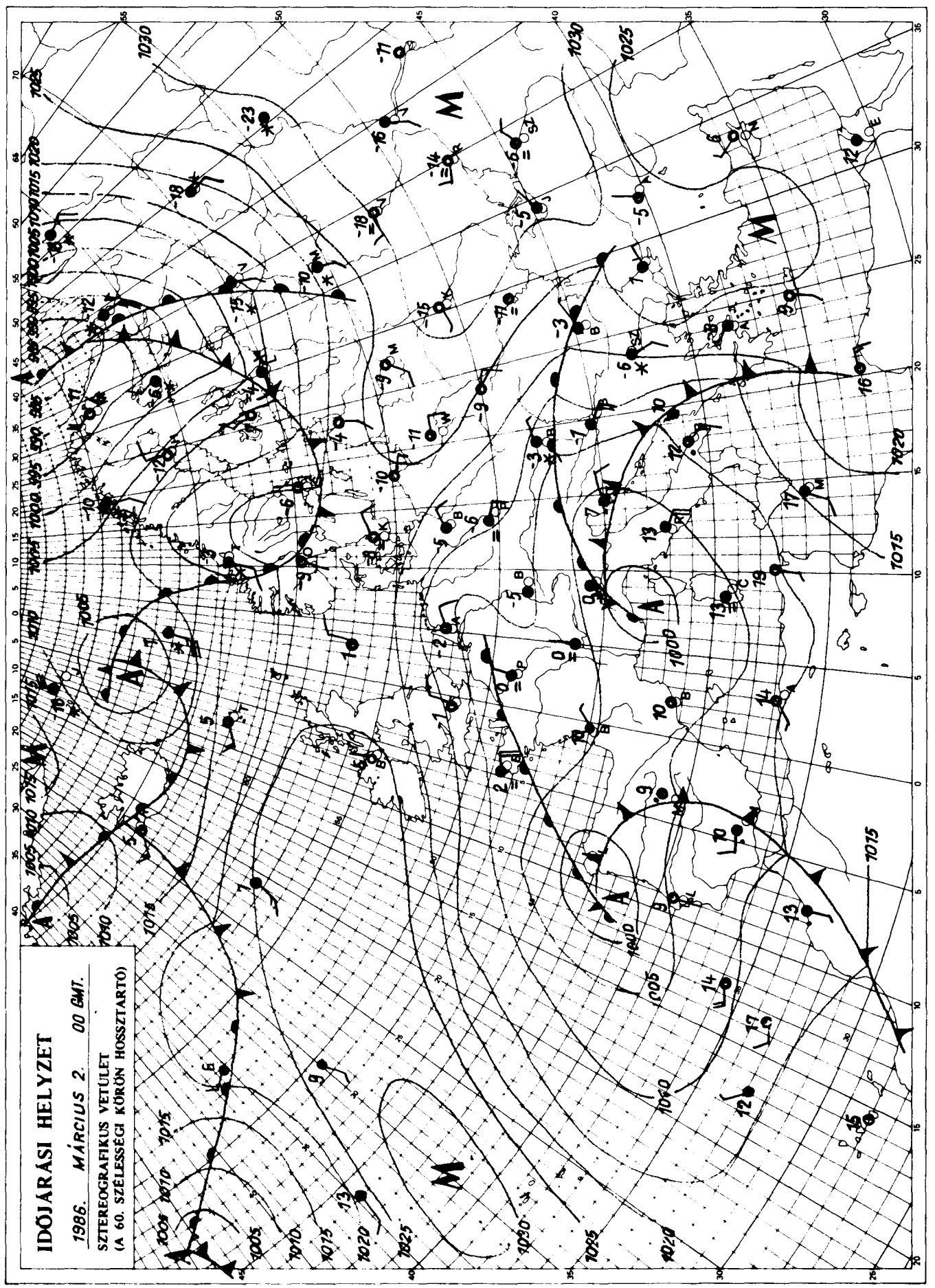

KIADJA: ORSZÁGOS METEOROLÓGIAI SZOLGÁLAT
Készíti: Központi Előrejelző Intézet Analízis- és Rövidtávú Prognózis Központja – T.: 273-018
Megjelenik naponként
Évi előfizetési díja: 2.200,- Ft. – Megrendelhető: 1024 Budapest, II., Kitaibel Pál u. 1. – T.: 353-500
Kiadásért felel: az OMSZ elnöke – Szerkesztésért felel: a KEI igazgatója

Jelmagyarázat a havi mellékletben

IDŐJÁRÁSI NAPIJELENTÉS

ЕЖЕДНЕВНЫЙ МЕТЕОРОЛОГИЧЕСКИЙ БЮЛЛЕТЕНЬ • DAILY WEATHER REPORT
BULLETIN QUOTIDIEN DE TEMPS • TÄGLICHER WETTERBERICHT

99. évfolyam 62. szám + Budapest + 1986. március 3. hétfő

Az időjárási helyzet és a várható időjárás:

Európa nagy részén még tél van, csak a Földközi-tenger környékén enyhe az idő. Ott napközben 10 fok fölé emelkedik a hőmérséklet. Kontinensünk északi vidékein ciklonok haladnak nagy sebességgel, és igen változékony időjárást okoznak. Egy ciklon alakult ki a Földközi-tenger fölött is. Széles felhőzete takarja Franciaország déli részét, Olaszországot, a Balkán-félszigetet, valamint a Kárpátok vidékét. Nagy csapadékot már csak Bulgáriából és Romániából jelentenek. A ciklon lassan tovább halad kelet felé.

Vasárnap még vastag felhőzete Magyarország fölött volt. Szinte egész nap havazott, illetve a déli megyékben ónos eső, havas eső is esett, csupán nyugaton szünt meg hosszabb időre a csapadék. Éjszaka lassan vékonyodott a felhőzet, és kora reggel már csak délen és keleten esett a hó. A ma reggel 7 óráig lehullott csapadék mennyisége általában 1 és 10 mm között volt, de az Alföldön néhol 12-14 mm is előfordult. A hőmérséklet csúcsértéke vasárnap +1 és -5 fok között alakult. Éjszaka -1, -6 fokig csökkent a hőmérséklet. Délelőtt borult idő volt, néhány helyen szállingózott a hó. A hőmérséklet 11 órakor +1 és -2 fok között alakult.

Ma 12 órakor Budapesten a hőmérséklet +1 fok, a tengerszintre átszámított légnyomás 1016 hPa, mérsékelten emelkedik.

Várható időjárás kedd estig:

Észak felől lassan csökken a felhőzet, már csak elszórtan várható hószállingózás, délkeleten helyenként gyenge havazás.
Az északi, északkeleti szél csak kissé élénkül meg.
Várható legalacsonyabb éjszakai hőmérséklet: általában -2 és -7 fok között, néhány derült helyen -10 fok közelében,
legmagasabb nappali hőmérséklet kedden: -1 és +4 fok között.

Rábai Attila s.k.

TÁVOLABBI KILÁTÁSOK SZERDÁTÓL-SZOMBATIG:

Eleinte kevés felhő, majd időnként megnövekszik a felhőzet, és sporványosan kisebb havazások, esők várhatók.
Legalacsonyabb hajnali hőmérséklet eleinte -3, -8 fok, majd -5, 0 fok között várható. Legmagasabb nappali hőmérséklet eleinte 0, +5 fok, később +3, +8 fok között lesz.
Jelentős mennyiségü /legalább 5 mm napi/ csapadék az ország területének 10 százalékán várható.

KÖZÉPTÁVÚ ELŐREJELZŐ CSOPORT

A hőmérséklet napi középértéke és eltérése a sokévi átlagtól /Budapest határterületén/:

1986. III. 2.	-3,2°C	-6,6°C

1871 óta ezen a napon Budapesten előfordult

legmagasabb hőmérséklet: 16,6°C /1921/,
legalacsonyabb hőmérséklet: -15,1°C /1886/.

86.150

LEGMAGASABB HŐMÉRSÉKLET

1986. III. 2.

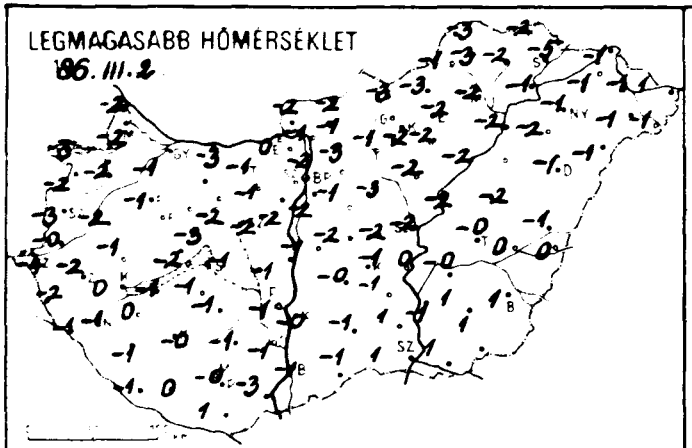

LEGALACSONYABB HŐMÉRSÉKLET

1986. III. 3.

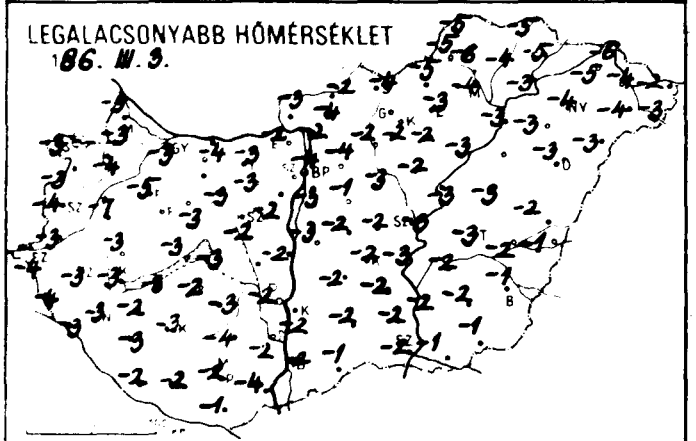

24 órás CSAPADÉKELOSZLÁS

1986. III. 2. 7h -tól III. 3. 7h -ig

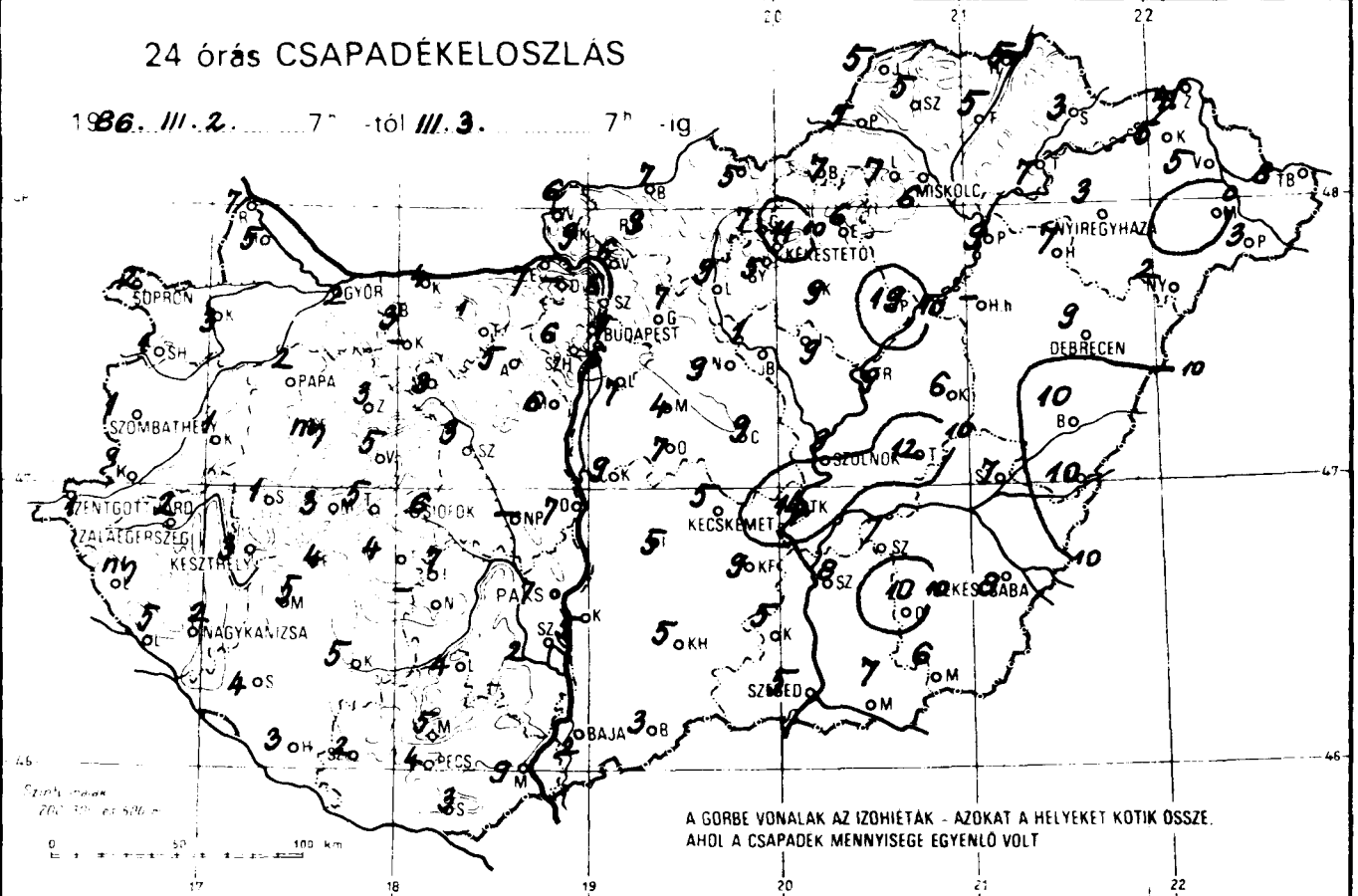

RADIÁCIÓS MINIMUM

1986. III. 3.

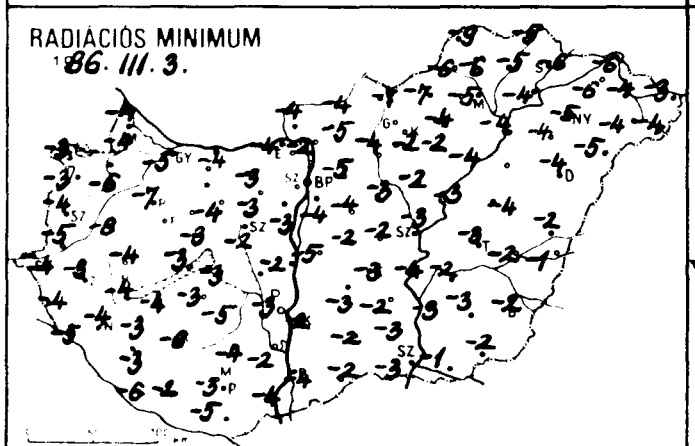

NAPFÉNYTARTAM

1986. III. 2.

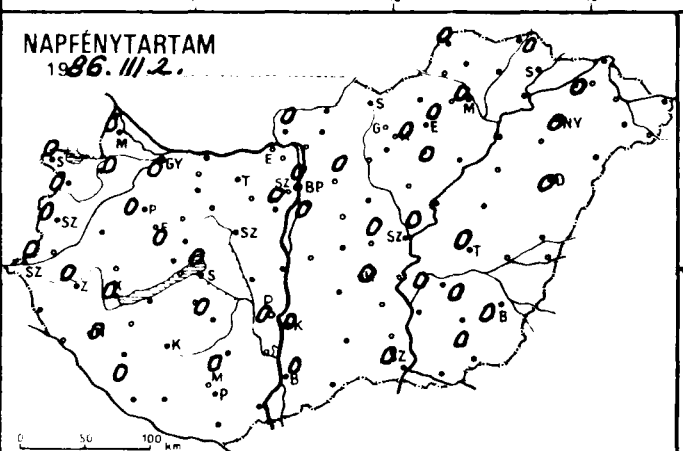

HÓVASTAGSÁG (cm)

1986. III. 3. 7h

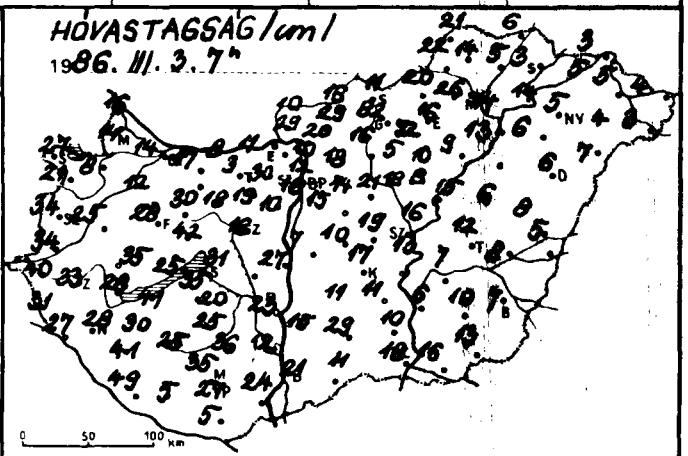

1986. III. 31. 07 h-ig az utolsó 24 óra adatai

állomás	csapadék (mm)	Hó cm	max. hőmérséklet	min. hőmérséklet	rad. min.	Előző nap napos órái
Győr	2 * =	14	-1	-3	-5	0
Kapuvár	3 * =	8	-2	-4	-6	0
Mosonmagyaróvár	5 * =	14	-2	-3	-4	0
Rajka	7 * =	16	-2	-3	-4	
Sopron	2 * =	27	-3	-3	-3	0
Sopronhorpács	1 * =	21	-2	-3	-3	0
Káld	1 * =	25	-2	-7	-8	
Körmend	1 *	34	-0	-3	-5	
Szentgotthárd	1 * =	40	-4	-4	-4	0
Szombathely	1 * =	34	-3	-4	-4	0
Lenti	ny * V	31	-2	-4	-7	
Letenye	5 * =	27	-1	-3	-5	
Nagykanizsa	2 *	28	-1	-3	-4	0
Zalaegerszeg	2 * =	33	-2	-3	-3	0
Farkasgyepű	ny * V	28	-2	-3	-4	
Keszthely	3 * =	28	0	-3	-4	0
Mencshely	3 * =	35	-3	-4	-4	0
Pápa	2 * =	12	-1	-5	-7	
Sumeg	1 * ≡	-	-1	-3	-4	
Tihany	5 * =	25	-2	-3	-3	
Veszprém	5 * =	42	-3	-3	-3	
Zirc	3 * =	30	-2	-4	-4	
Fonyód	4 *	41	-1	-3	-4	
Homokszt. györgy	3 * ≡	49	-1	-2	-6	0
Kaposvár	5 *	25	-0	-3	-6	
Marcali	5 *	30	0	-2	-3	
Siófok	6 * =	31	-1	-3	-3	0
Somogyszob	4 *	41	-1	-3	-3	
Tab	4 * =	35	-1	-2	-3	
Bábolna	3 *	17	-2	-4	-6	
Esztergom	7 * =	11	0	-2	-4	
Kisbér	-	-	-	-	-	
Komárom	4 * =	8	-3	-4	-4	
Tatabanya	1 *	3	-1	-3	-3	
Alcsutdoboz	5 * =	19	-1	-3	-3	
Dunaújváros	7 *	27	-1	-2	-2	
Martonvásar	6 * =	10	-2	-2	-3	0
Mor	3 * ≡	18	-2	-3	-4	
Nagyhorcsökp.	-	-	-	-	-	
Szabadbattyán	3 * =	16	-2	-2	-2	
Tregszemcse	7 * =	20	-1	-3	-5	0
Tengyel	4 * =	36	-1	-4	-4	
Paks	7 *	23	-1	-2	-3	0
Szekszárd	2 * =	12	-1	-2	-2	
Arpádtető	5 * ≡	35	-2	-4	-4	
Mohacs	9 * =	24	-3	-4	-4	
Pecs	4 *	27	-0	-2	-3	0
Siklos	3 *	5	1	-1	-5	
Szigetvar	2 *	5	0	-2	-2	
Budaors	6 * =	16	-2	-2	-3	
Bp. Lőrinc	7 * =	15	-2	-3	-4	0
Bp. Met. Int.	7 * =	12	-2	-4	-	0
Bp. Szab. hegy	6 * ▲	30	-5	-5	-5	
Cegled	9 * =	19	-2	-2	-2	0
Dunagoko	-	-	-	-	-	
Kelle	7 * =	18	-3	-4	-5	0
Kecskemet	9 *	29	-2	-2	-3	
Kiskoros	4 * ≡	14	-1	-1	-4	
Kiskunmajsa	9 * =	21	-3	-3	-3	
Kunszentmiklós	6 * =	10	-1	-2	-4	

1986. III. 31. 07 h-ig az utolsó 24 óra adatai

állomás	csapadék (mm)	Hó cm	max. hőmérséklet	min. hőmérséklet	rad. min.	Előző nap napos órái
Vác	6 * =	20	-1	-2	-2	
Vámosmikola	6 * =	10	-2	-3	-4	0
Baja	2 * ≡	21	-1	-2	-4	0
Bácsalmás	3 * =	11	-1	-1	-2	
Izsák	5 *	11	-0	-2	-3	
Kalocsa	5 *	15	-0	-2	-2	0
Kecskemét	5 * =	17	-1	-2	-3	0
Kiskunfélegyháza	9 *	11	-1	-2	-2	
Kiskunhalas	5 * =	29	-1	-2	-2	
Kunszentmiklós	9 * =	7	-1	-3	-5	
Tiszakécske	14 * =	13	0	-3	-4	
Balassagyarmat	7 * =	16	-2	-2	-4	
Romhány	9 *	29	-1	-4	-5	
Salgótarján	5 *	11	-3	-4	-7	
Eger	6 * ≡	16	-2	-3	-4	0
Galyatető	7 * ≡	82	-5	-6	-7	
Gyöngyös	5 *	5	-2	-2	-2	
Kékestető	11 * V	72	-6	-6	-6	0
Kompolt	9 *	10	-2	-2	-2	0
Lőrinci	9 * =	16	-1	-2	-4	
Poroszló	19 * =	9	-2	-3	-4	
Jászapáti	9 * =	8	-2	-2	-2	
Jászberény	1 * ≡	18	-2	-3	-4	
Karcag	6 *	6	-2	-3	-4	
Szolnok	9 * ≡	16	-2	-3	-3	0
Tiszaroff	9 * =	15	-2	-3	-3	
Túrkeve	12 * =	12	-0	-3	-3	0
Kistelek	5 * =	10	1	-2	-3	
Makó	7 *	16	1	-1	-1	
Szeged	5 * ▲	18	1	-2	-3	0
Szentes	8 *	6	-1	-2	-3	
Borsodnádasd	7 * =	20	-3	-5	-7	
Fugod	5 * =	5	-2	-4	-5	
Hidasnémeti	5 * =	6	-2	-5	-5	
Jósvafő	5 * ≡	21	-3	-5	-9	0
Lillafured	7 * ≡	26	-3	-3	-4	
Miskolc	6 * ≡	14	-2	-4	-5	0
Putnok	5 * =	22	-1	-5	-6	
Sárospatak	3 * ≡	3	-5	-5	-6	0
Szendrőlád	5 * V	14	-3	-6	-6	
Tokaj	7 *	14	-1	-3	-4	
Kisvarda	5 * =	5	-1	-5	-6	0
Mátészalka	. =	4	-1	-4	-4	
Nyíregyháza	3 * =	5	-1	-4	-5	0
Nyirlugos	2 *	7	-1	-3	-5	
Pátyod	3 *	3	-1	-3	-4	
Tiszabecs	8 * ≡	4	1	-2	-3	
Vásárosnamény	5 * ≡	5	-1	-4	-4	
Zahony	4 *	3	-1	-6	-6	
Berettyoujfalu	10 *	8	-1	-2	-2	
Debrecen	9 * =	6	-1	-3	-4	0
Hajdúdorog	7 * =	6	-2	-3	-4	
Hortobágy	-	-	-	-	-	
Korosszakal	10 *	5	0	-1	-1	
Polgar	9 * =	13	-2	-3	-4	
Bekescsaba	8 *	7	1	-1	-2	0
Mezohegyes	6 *	13	1	-1	-2	0
Orosháza	10 * ≡	10	1	-2	-3	0
Szarvas	7 * =	7	-0	-2	-2	0
Szeghalom	7 * =	8	0	-2	-2	

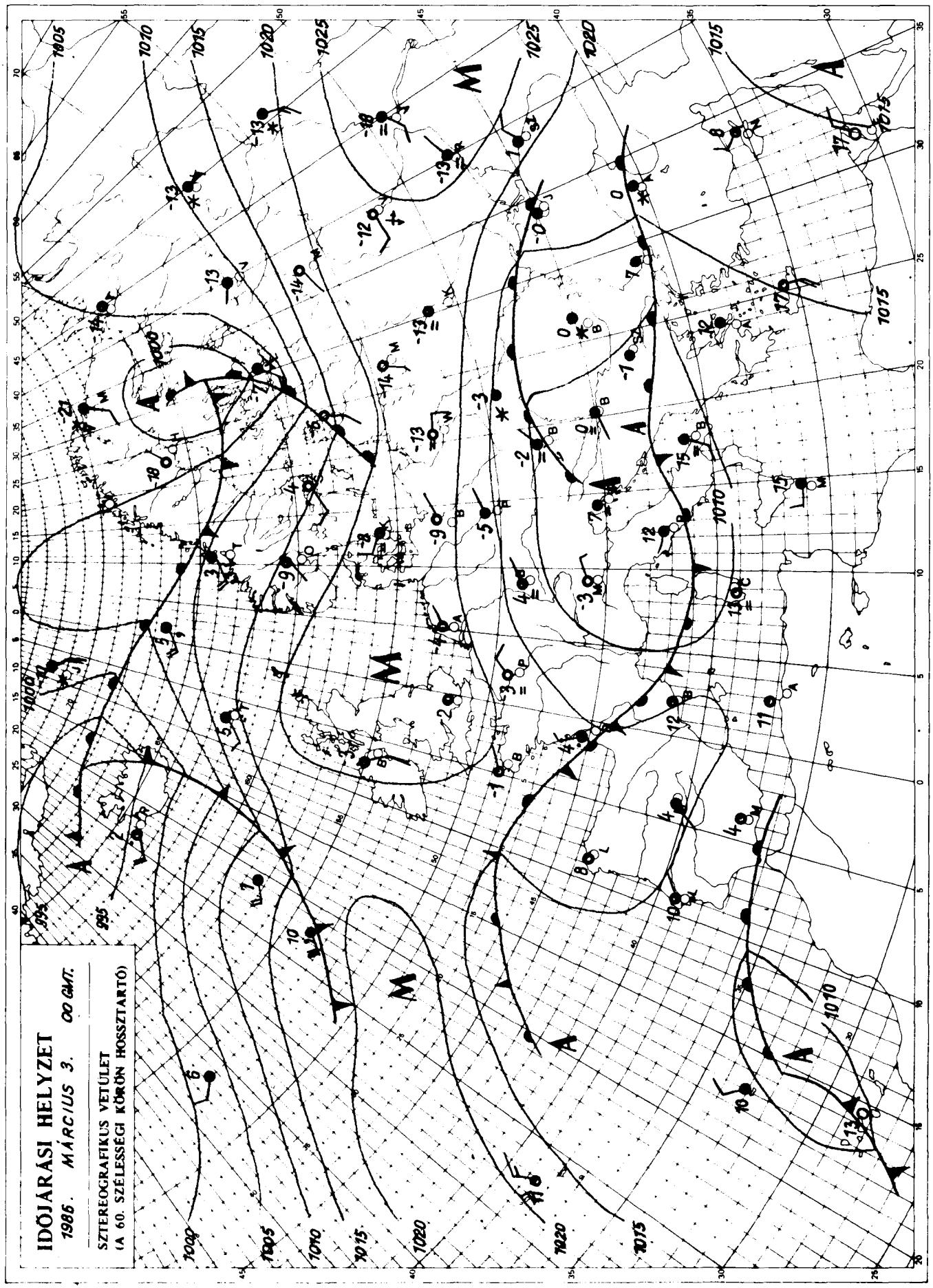

KIADJA: ORSZÁGOS METEOROLÓGIAI SZOLGÁLAT
Készíti: Központi Előrejelző Intézet Analízis- és Rövidtávú Prognózis Központja – T.: 273-018
Megjelenik naponként
Éves előfizetési díja: 2.200,- Ft Megrendelhető: 1024 Budapest, II., Kitaibel Pál u. 1. – T.: 353-500
Kiadásért felel: az OMSZ elnöke – Szerkesztésért felel: a KEI igazgatója

Jelmagyarázat a havi mellékletben

IDŐJÁRÁSI NAPIJELENTÉS

ЕЖЕДНЕВНЫЙ МЕТЕОРОЛОГИЧЕСКИЙ БЮЛЛЕТЕНЬ · DAILY WEATHER REPORT
BULLETIN QUOTIDIEN DE TEMPS · TÄGLICHER WETTERBERICHT

99. évfolyam 63. szám + Budapest + 1986. március 4. kedd

Az időjárási helyzet és a várható időjárás:

Változékonyra fordult szárazföldünkön az időjárás. A Skandináv-félsziget északi része fölött örvénylő ciklon frontjai a Skandináv-államokban, valamint a Szovjetunió európai területének északnyugati részén okoznak erős felhősödést, többfelé havazást és szélerősödést. Egy másik nagy kiterjedésü légörvény az Atlanti-óceán fölött található. Ennek mozgása kelet felé irányul, és melegfrontja délelőtt a Brit-szigeteken okozott többfelé esőt. Ez utóbbi légörvény valószinüleg csak holnap, a tőlünk délre elhelyezkedő mediterrán ciklon pedig elsősorban ma lesz időjárásunkra hatással.

Hazánkban hétfőn országszerte borult volt az ég, ennek ellenére kora délutánra -1, +4 fokig emelkedett a hőmérséklet. Átmeneti vékonyodás után éjszaka ismét megvastagodott az országot boritó felhőtakaró, és egyre több helyen elkezdett havazni. Hajnalra a havazás országossá vált. A ma reggel 7 óráig lehullott csapadék mennyisége csapadéknyom és 11 mm között alakult. A zárt felhőzet és a folyamatos csapadékhullás következtében nem volt erős a lehülés: a hőmérséklet hajnalban +1 és -3 fok között alakult. Délelőtt országszerte borult volt az ég, folytatódott a havazás a keleti országrészben, helyenként havas eső is előfordult. A hőmérséklet 11 órakor -1 és +3 fok között alakult.

Ma 12 órakor Budapesten a hőmérséklet +1 fok, a tengerszintre átszámitott légnyomás 1015 hPa, alig változik.

Várható időjárás szerda estig:

Holnap estig időnként felszakadozik a felhőzet. Eleinte még többfelé, később kevesebb helyen lesz csapadék: kezdetben havazás, hószállingózás, majd havas eső, holnap a Dunántúlon szórványos eső valószinü. Éjszaka helyenként köd képződik. Mérsékelt marad a légmozgás.

A várható legalacsonyabb éjszakai hőmérséklet -2 és -7,
legmagasabb nappali hőmérséklet szerdán: +1 és +6 fok között alakul.

Bozóki István s.k.

A hőmérséklet napi középértéke és eltérése a sokévi átlagtól /Budapest belterületén/:

1986. III. 3.	+0,4°C	-2,9°C

1871 óta ezen a napon Budapesten előfordult

legmagasabb hőmérséklet:	18,3°C /1920/,
legalacsonyabb hőmérséklet:	-13,6°C /1929/.

86.151.

LEGMAGASABB HŐMÉRSÉKLET

1986. III. 3.

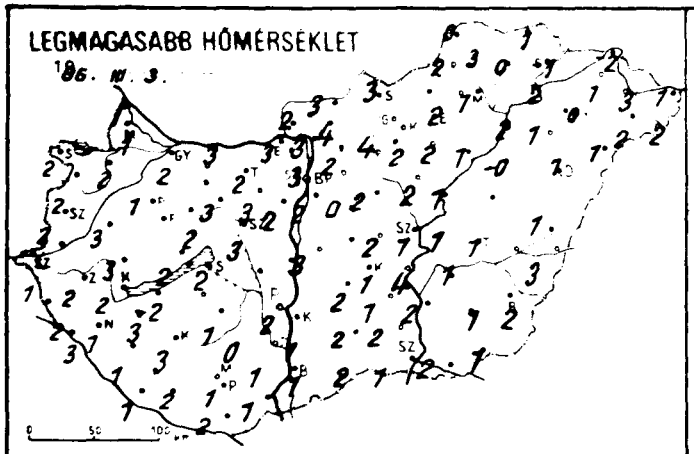

LEGALACSONYABB HŐMÉRSÉKLET

1986. III. 4.

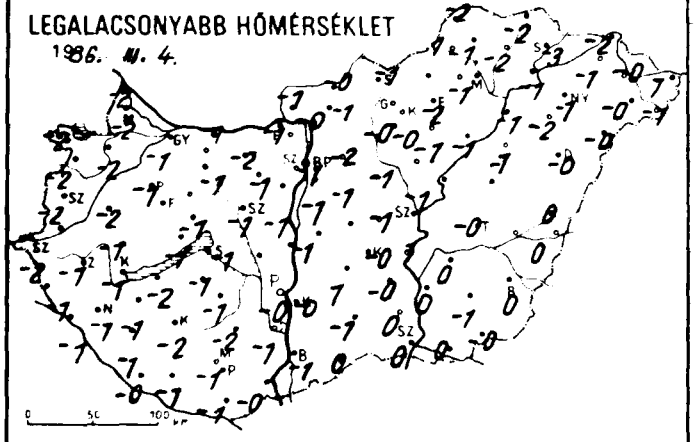

24 órás CSAPADÉKELOSZLÁS

1986. III. 3. 7h -tól III. 4. 7h -ig

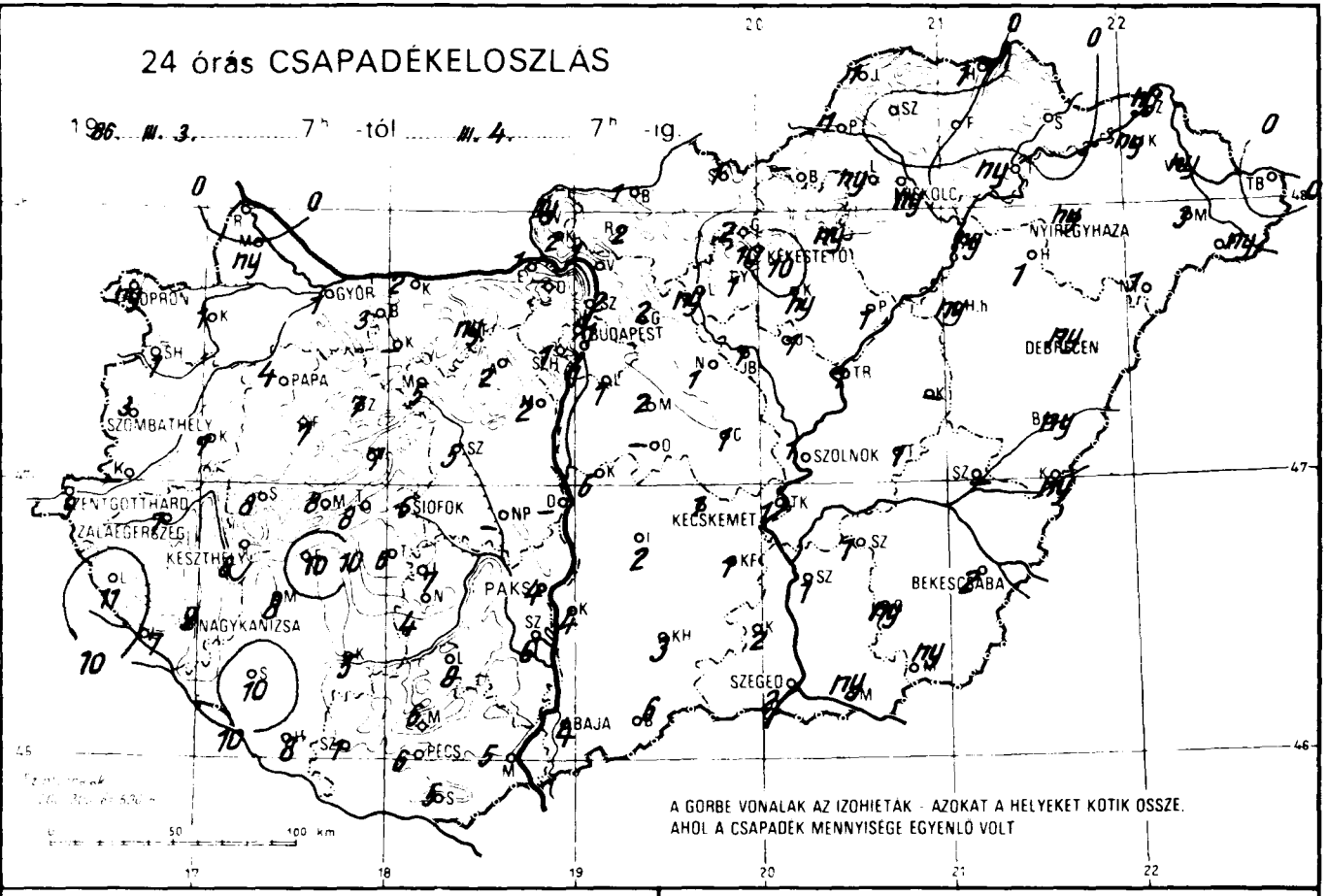

RADIÁCIÓS MINIMUM

1986. III. 4.

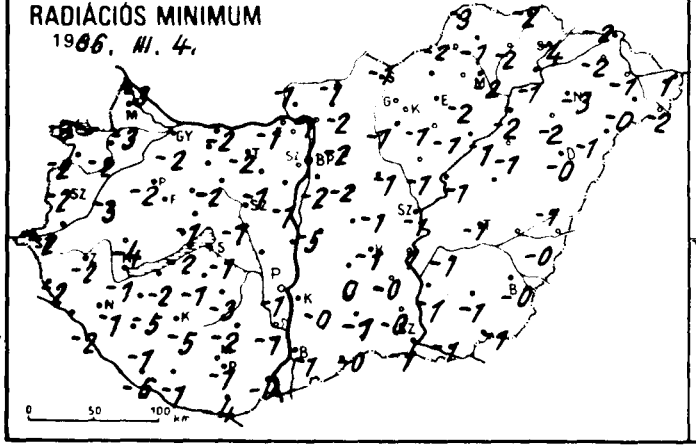

NAPFÉNYTARTAM

1986. III. 3.

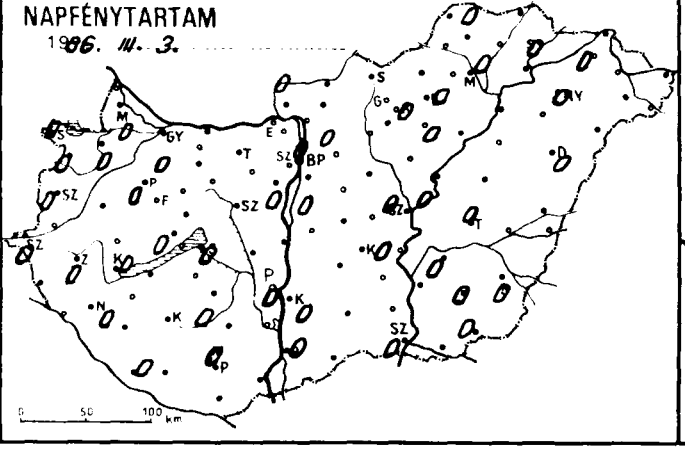

Hóvastagság cm.

1986. III. 4. 7h

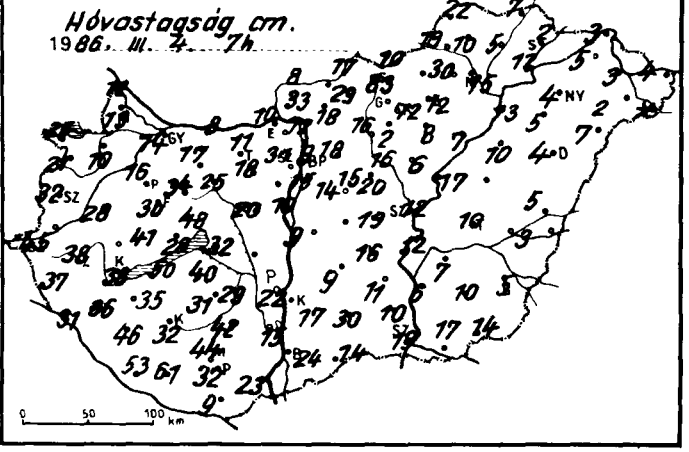

1986. III 04h-ig az utolsó 24 óra adatai

állomás	csapadék (mm)	Hó cm	max. hőmérséklet	min. hőmérséklet	rad. min.	Előző nap napos órái
Győr	1 * =	14	2	-1	-2	0
Kapuvár	1 * =	10	2	-2	-2	0
Mosonmagyaróvár	ny * =	13	1	-2	-3	0
Rajka	. =	12	1	-2	-3	
Sopron	ny * =	25	2	-2	-3	0
Sopronhorpács	1 * =	21	2	-2	-2	0
Káld	7 * =	28	3	-2	-3	
Körmend	-	-	-	-	-	
Szentgotthárd	9 * =	45	1	-2	-2	0
Szombathely	3 * =	32	2	-2	-2	0
Lenti	11 * =	37	2	-1	-2	
Letenye	7 *	31	3	-1	-2	
Nagykanizsa	9 * =	36	1	-1	-1	0
Zalaegerszeg	7 * =	38	2	-1	-2	0
Farkasgyepű	7 *	30	1	-1	-1	
Keszthely	8 * =	38	2	-1	-1	0
Mencshely	8 * =	41	1	-2	-2	0
Pápa	4 * =	16	1	-1	-2	0
Sumeg	8 *	-	3	-1	-4	
Tihany	8 * =	28	2	-1	-2	
Veszprém	7 * =	48	2	-1	-1	
Zirc	7 * =	34	1	-1	-2	
Fonyód	10 * =	50	-2	-2	-2	
Homokszt. györgy	8 *	53	1	-0	-6	0
Kaposvár	5 * =	32	3	-2	-5	
Marcali	8 *	35	3	-1	-5	
Siófok	6 * =	32	2	-1	-1	0
Somogyszob	10 *	46	1	-1	-1	
Tab	6 * =	40	3	-1	-1	
Báboina	3 *	17	1	-1	-1	
Esztergom	1 *	10	3	-1	-1	
Kisbér	-	-	-	-	-	
Komárom	2 *	8	3	-1	-2	
Tatabánya	ny *	11	2	-2	-2	
Alcsutdoboz	2 * =	18	3	-1	-1	
Dunaújváros	-	-	-	-	-	
Martonvásár	2 * =	10	2	-1	-1	0
Mor	5 * =	25	3	-1	-2	
Nagyhorcsokp.	-	-	-	-	-	
Szabadbattyán	5 * =	20	3	-1	-1	
Tregszemcse	7 * =	29	1	-1	-3	0
Tengyel	8 * =	42	0	-2	-2	
Paks	4 * =	22	2	-0	-1	0
Szekszárd	6 * =	15	1	-1	-1	
Árpadtető	6 * V	14	-1	-2	-2	
Mohács	5 * =	23	1	-0	-0	
Pécs	6 *	32	1	-1	-1	0
Siklos	5 * =	9	2	-1	-4	
Szigetvár	1 ,	61	2	-1	-1	
Budaörs	1 * =	15	2	-0	-2	
Bp. Lőrinc	1 * =	14	2	-1	-2	0
Bp. Met. Int.	1 * V	9	3	-1	-	0
Bp. Szab. hegy	1 * =	31	-2	-4	-4	
Cegléd	1 * =	19	2	-1	-1	0
Dobogókő	-	-	-	-	-	
Gödöllő	2 * =	18	2	-2	-2	0
Királyrét	2 *	23	1	-2	-2	
Monor	2 * =	15	0	-1	-2	
Nagykata	1 *	20	2	-1	-1	
Szentendre	2 =	12	3	-0	-1	

1986. III 07h-ig az utolsó 24 óra adatai

állomás	csapadék (mm)	Hó cm	max. hőmérséklet	min. hőmérséklet	rad. min.	Előző nap napos órái
Vác	1 * =	18	3	-0	-1	
Vámosmikola	ny * =	8	2	-1	-1	0
Baja	4 * =	24	1	-1	-1	0
Bácsalmás	6 * =	14	2	0	-0	
Izsák	2 *	9	2	1	0	
Kalocsa	4 *	17	1	-0	-0	0
Kecskemét	1 * =	16	1	-0	-1	0
Kiskunfélegyháza	1 *	11	1	-0	-0	
Kiskunhalas	3 * =	30	2	-1	-1	
Kunszentmiklós	6 * =	9	3	-1	-5	
Tiszakécske	1 * =	12	4	1	1	
Balassagyarmat	1 * =	17	3	-0	-1	
Romhány	2 *	29	4	-1	-2	
Salgótarján	1 *	10	3	-1	-1	
Eger	ny * =	12	2	-2	-2	0
Galyatető	2 * =	83	1	-5	-6	
Gyöngyös	1 * =	2	2	-0	-1	
Kékestető	10 * V	72	-2	-4	-4	0
Kompolt	ny -	8	2	-1	-1	0
Lőrinci	ny * =	16	4	-0	-1	
Poroszló	1 * =	7	1	-1	-1	
Jászapáti	1 * =	6	2	-0	-1	
Jászberény	1 * =	16	1	-1	-1	
Karcag	-	-	-	-	-	
Szolnok	1 * =	12	1	-1	-1	0
Tiszaroff	1 * =	17	1	-1	-1	
Túrkeve	1 * =	10	1	-0	-1	0
Kistelek	2 * =	10	2	0	-0	
Makó	ny *	17	2	0	-1	
Szeged	2 * =	19	1	0	-1	0
Szentes	1 *	6	2	0	-1	
Borsodnádasd	-	-	-	-	-	
Fugöd	. =	5	0	-2	-2	
Hidasnémeti	1 * =	7	1	-2	-2	
Jósvafő	1 * =	22	0	-2	-3	0
Lillafured	ny * =	30	1	-2	-2	
Miskolc	ny * =	15	1	-1	-2	0
Putnok	1 * =	19	2	1	-2	
Sárospatak	. =	2	-1	-3	-4	0
Szendrőlád	. =	10	3	-1	-1	
Tokaj	ny *	12	2	-1	-1	
Kisvárda	ny * =	5	1	-1	-2	0
Mátészalka	3 * =	2	2	-0	-0	
Nyiregyháza	ny * =	4	0	-1	-3	0
Nyirlugos	1 * =	7	1	-0	-1	
Pátyod	ny , =	folt	2	-1	-2	
Tiszabecs	. =	folt	1	1	1	
Vásárosnamény	ny * =	4	3	-0	-1	
Záhony	ny *	3	-2	-2	-2	
Berettyóújfalu	ny * V	5	1	-0	-1	
Debrecen	ny * =	4	1	-0	-0	0
Hajdúdorog	1 * =	5	1	-2	-2	
Hortobágy	ny *	10	-0	-1	-1	
Korosszakál	ny *	3	3	0	-0	
Polgár	ny * V	13	2	-1	-2	
Békéscsaba	2 * =	5	2	0	-0	0
Mezőhegyes	ny *	14	1	-0	-1	0
Orosháza	ny * =	10	1	-1	-1	0
Szarvas	1 * =	7	1	0	-1	0
Szeghalom	-	-	-	-	-	

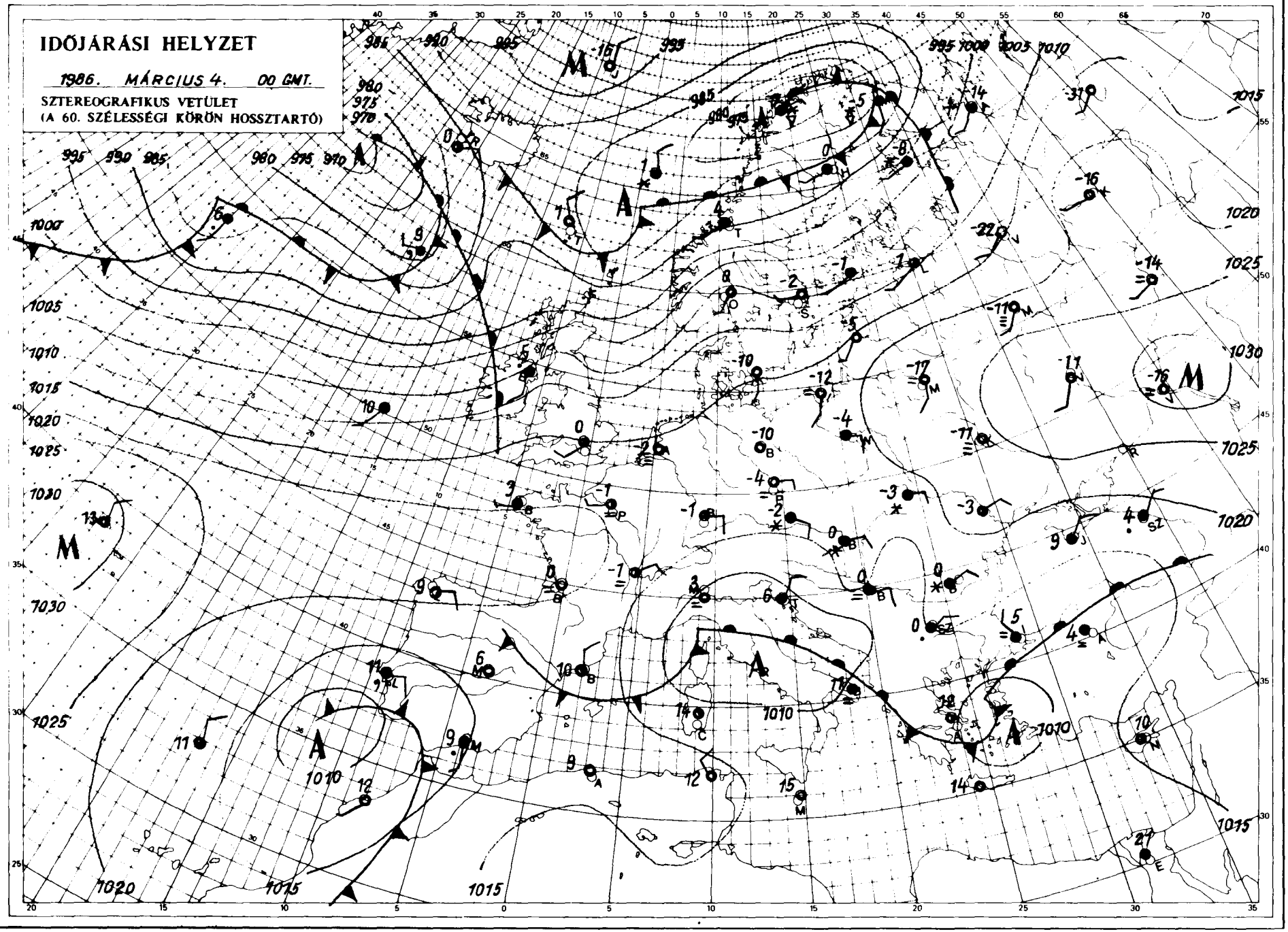

KIADJA: ORSZÁGOS METEOROLÓGIAI SZOLGÁLAT
Készíti: Központi Előrejelző Intézet Analízis- és Rövidtávú Prognózis Központja T.: 273-018
Megjelenik naponként
Előfizetési díja: 2.200,- Ft Megrendelhető: 1024 Budapest, II., Kitaibel Pál u. 1. T: 353-500
Kiadásért felel: az OMSZ elnöke Szerkesztésért felel: a KEI igazgatója

Jelmagyarázat a havi mellékletben

IDŐJÁRÁSI NAPIJELENTÉS

ЕЖЕДНЕВНЫЙ МЕТЕОРОЛОГИЧЕСКИЙ БЮЛЛЕТЕНЬ • DAILY WEATHER REPORT
BULLETIN QUOTIDIEN DE TEMPS • TÄGLICHER WETTERBERICHT

99. évfolyam 64. szám + Budapest + 1986. március 5. szerda

Az időjárási helyzet és a várható időjárás:

Izland feletti középponttal ciklon örvénylik, emiatt Nyugat- és Északnyugat-Európa nagy részén változékony az időjárás. Az óceáni eredetű, viszonylag enyhe, páradús léghullámok útját a Brit-szigeteken, a kontinens nyugati partvidékén, valamint a Német-alföldön gyakori eső kíséri. A Skandináv-félszigeten, továbbá a Szovjetunió északabbra fekvő vidékein sokfelé havazik. Ugyancsak változékony, csapadékos idő van a Fekete-tenger mentén, a Balkán-félszigeten és a Kárpát-medence keleti felén. Valószínű, hogy az elkövetkező időszakban Közép-Európa szerte erősödik a nappali felmelegedés.

Magyarországon kedden túlnyomóan borult, párás, csapadékos idő volt. Sokfelé fordult elő hószállingózás, havazás, helyenként havas eső, eső is kialakult. A szerda reggelig lehullott csapadék mennyisége általában 2, 7 mm volt. A hőmérséklet csúcsértéke szerdán 0, +5 fok között alakult. Éjszaka csaknem országszerte sűrű köd képződött, a hőmérséklet hajnalra a keleti országrészben általában -5, +1 fokig, a Dunántúlon általában -5, -10 fokig csökkent. Délelőtt az ország nagy részén borult, ködös idő volt, csupán néhol bukkant elő a nap. A hőmérséklet 11 órakor általában -4, +1 fok között, a kevésbé felhős, párás területeken 1, 3 fok között volt.

Ma 12 órakor Budapesten a hőmérséklet -3 fok, a tengerszintre átszámított légnyomás 1019 hPa, mérsékelten emelkedik.

Várható időjárás csütörtök estig:

Csütörtök délelőttig szinte országszerte erősen párás, ködös idő lesz, ködszitálás várható, számottevő csapadék nem valószínű. Később lassanként ritkul, majd többfelé megszűnik a köd, csökken a felhőzet, kisüt a nap. A déli, délnyugati szél legfőljebb kissé élénkül meg.

A legalacsonyabb éjszakai hőmérséklet általában -1, -6 fok között, a legmagasabb nappali hőmérséklet csütörtökön a ködös területeken 0 fok körül, a kevésbé felhős, párás területeken 5, 10 fok között alakul.

Török Dénes s.k.

A hőmérséklet napi középértéke és eltérése a sokévi átlagtól /Budapest és területén/:

1986. III. 4.	0,1°C	-3,5°C

1871 óta ezen a napon Budapesten előfordult

legmagasabb hőmérséklet:	18,9°C /1920/.
legalacsonyabb hőmérséklet:	-12,0°C /1890/.

86...

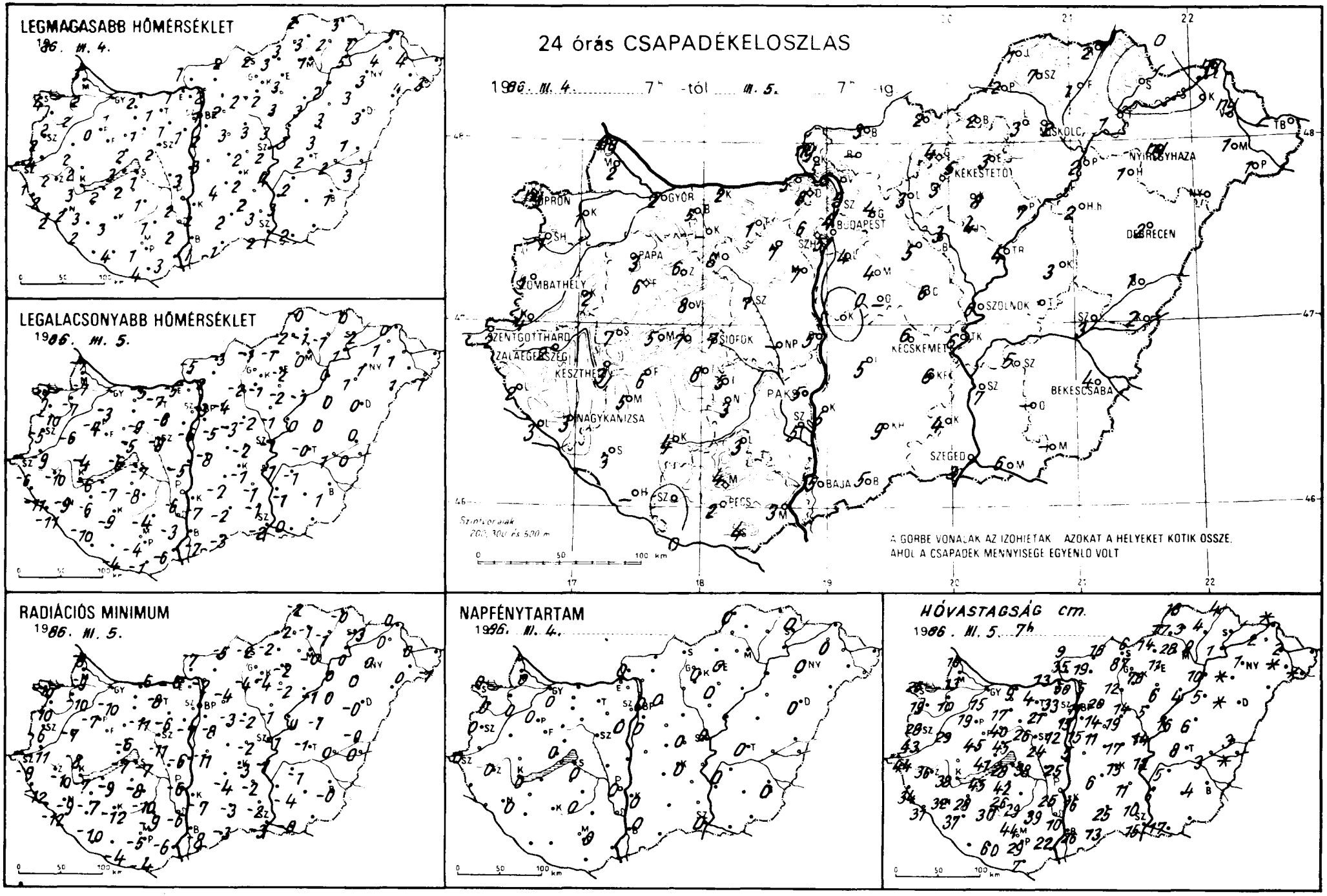
LEGMAGASABB HŐMÉRSÉKLET
1986. III. 4.
LEGALACSONYABB HŐMÉRSÉKLET
1986. III. 5.
RADIÁCIÓS MINIMUM
1986. III. 5.
24 órás CSAPADÉKELOSZLAS
1986. III. 4. 7h -tól III. 5. 7h -ig
GYŐR
BUDAPEST
DEBRECEN
NYÍREGYHÁZA
MISKOLC
KECSKEMÉT
SZOLNOK
SZEGED
BAJA
PÉCS
SIÓFOK
PAKS
NAGYKANIZSA
KESZTHELY
SZOMBATHELY
SZENTGOTTHÁRD
BÉKÉSCSABA
A GÖRBE VONALAK AZ IZOHIETAK AZOKAT A HELYEKET KÖTIK ÖSSZE,
AHOL A CSAPADÉK MENNYISÉGE EGYENLŐ VOLT
NAPFÉNYTARTAM
1986. III. 4.
HÓVASTAGSÁG cm.
1986. III. 5. 7h

1986. III. 5. 7^h-ig az utolsó 24 óra adatai

állomás	csapadék (mm)	Hó cm	max. hőmérséklet	min. hőmérséklet	rad. min.	Előző nap napos órái
Győr	2 * V	15	1	-3	-10	0
Kapuvár	1 * V	10	2	-7	-10	0
Mosonmagyaróvár	2 * V	13	2	-7	-9	0
Rajka	ny * ≡	10	3	-7	-8	
Sopron	ny * V	25	4	-7	-10	0
Sopronhorpács	1 * V	19	2	-10	-10	0
Káld	2 * =	29	2	-6	-7	
Körmend	4 * =	43	4	-9	-11	
Szentgotthárd	2 * =	44	1	-6	-9	0
Szombathely	1 * V	28	2	-5	-6	0
Lenti	2 * V	34	2	-11	-12	
Letenye	3 * ≡	31	2	-11	-12	
Nagykanizsa	3 * ≡	32	2	-9	-9	0
Zalaegerszeg	2 * V	36	2	-10	-10	0
Farkasgyepű	6 * ≡	45	1	-4	-6	
Keszthely	3 * ≡	38	3	-6	-7	0
Mencshely	5 * ≡	41	0	-5	-5	0
Papa	3 * ≡	19	0	-4	-7	0
Sümeg	7 * V	-	2	-4	-8	
Tihany	7 * V	28	3	-6	-7	
Veszprém	8 *	45	2	-5	-6	
Zirc	6 * =	40	0	-5	-11	
Fonyód	6 * ≡	45	2	-7	-9	
Homokszt. györgy	-	-	-	-	-	-
Kaposvár	4 * V	30	3	-9	-12	
Marcali	5 * =	28	3	-6	-7	
Siófok	7 * ≡	38	1	-7	-7	0
Somogyszob	3 * V	37	2	-10	-10	
Tab	8 * ≡	42	2	-8	-8	
Bábolna	5 * ≡	17	1	-11	-12	
Esztergom	5 * ≡	13	1	-5	-6	;
Kisbér	-	-	-	-	-	
Komárom	2 * V	9	2	-5	-6	
Tatabánya	1 *	4	1	-7	-8	
Alcsútdoboz	7 * ≡	21	1	-6	-6	
Dunaújváros	5 *	25	3	-5	-6	
Martonvásár	7 * ≡	12	1	-6	-7	0
Mór	8 * ≡	26	1	-9	-11	
Nagyhörcsökp.	-	-	-	-	-	
Szabadbattyán	7 * V	24	2	-8	-11	
Tregyemese	5 * ≡	26	1	-8	-10	0
Tengyel	3 *	39	1	-4	-9	
Paks	5 * ≡	25	2	-6	-6	0
Szekszárd	5 * ≡	10	2	-3	-5	
Árpádtető	4 * =	44	-1	-2	-4	
Mohács	3 * ≡	22	3	-6	-6	
Pécs	2 * ≡	29	1	-4	-5	0
Siklós	4 *	7	4	-1	-4	
Szigetvár	. ≡	60	4	-4	-4	
Budaörs	5 * ≡	15	2	-4	-6	
Bp. Lőrinc	4 * ≡	15	2	-5	-8	0
Bp. Met. Int.	4 * =	11	1	-3	-	0
Bp. Szab. hegy	6 * =	33	-1	-3	-4	
Cegléd	6 * =	17	2	-2	-2	0
Dabogokő	8 *	50	-	-4	-5	
Gödöllő	4 *	20	2	-4	-4	0
Királyrét	5 * V	35	1	-9	-11	
Monor	4 * =	14	3	-3	-3	
Nagykáta	5 * ≡	19	3	-2	-2	
Szentendre	5 * =	5	2	-3	-4	

1986. III. 5. 7^h-ig az utolsó 24 óra adatai

állomás	csapadék (mm)	Hó cm	max. hőmérséklet	min. hőmérséklet	rad. min.	Előző nap napos órái
Vác	5 * ≡	19	2	-2	-2	
Vámosmikola	ny * V	9	1	-5	-7	0
Baja	5 * ≡	26	1	-7	-8	0
Bácsalmás	5 * ≡	13	1	-3	-3	
Izsák	5 * ≡	6	4	-2	-4	
Kalocsa	5 * V	16	2	-7	-7	0
Kecskemét	6 * ≡	15	2	-1	-3	0
Kiskunfélegyháza	6 * ≡	11	2	-1	-2	
Kiskunhalas	9 * ≡	25	2	-2	-3	
Kunszentmiklós	.	5	3	-8	-11	
Tiszakécske	6 * =	12	4	-1	-1	
Balassagyarmat	3 * ≡	16	2	-3	-5	
Romhány	-	-	-	-	-	
Salgótarján	2 *	6	2	-1	-2	
Eger	3 * =	11	3	-2	-2	0
Galyatető	4 * V	87	-3	-4	-5	
Gyöngyös	3 * ≡	folt	2	-1	-4	
Kékestető	5 * V	76	-3	-5	-6	0
Kompolt	8 * ≡	6	3	-2	-2	0
Lőrinci	3 *	12	2	-2	-4	
Poroszló	7 * ≡	4	3	-1	-1	
Jászapáti	4 * ≡	5	3	-1	-1	
Jászberény	3 * ≡	14	2	-1	-1	
Karcag	3 * =	6	3	0	-1	
Szolnok	6 * ≡	14	2	-1	-1	0
Tiszaroff	4 * =	16	3	0	0	
Túrkeve	5 * ≡	8	2	-0	-1	0
Kistelek	4 * ≡	10	3	-1	-2	
Makó	6 * ≡	17	2	0	-0	
Szeged	3 * ≡	15	2	-2	-3	0
Szentes	7 *	6	3	-1	-4	
Borsodnádasd	2 * ≡	14	3	-1	-2	
Fügöd	1 * ≡	4	2	-1	-1	
Hidasnémeti	2 =	4	3	0	-0	
Jósvafő	1 * ≡	18	2	-0	-2	0
Lillafüred	3 * ≡	28	2	-1	-2	
Miskolc	2 , ≡	9	1	0	-0	0
Putnok	2 * ≡	17	3	-2	-2	
Sárospatak	.	-	1	-2	-3	0
Szendrőlád	7 * ≡	3	3	-1	-1	
Tokaj	1 ,	9	5	1	0	
Kisvárda	. =	2	4	1	0	0
Mátészalka	1 ,	folt	4	1	0	
Nyíregyháza	ny * ≡	1	3	1	0	0
Nyírlugos	-	-	-	-	-	
Pátyod	1 , ≡	folt	3	-1	-1	
Tiszabecs	-	-	-	-	-	
Vásárosnamény	ny ≡	2	4	1	0	
Záhony	ny , ≡	folt	5	0	0	
Berettyóújfalu	1 * =	3	1	0	-0	
Debrecen	2 * ≡	folt	3	0	-0	0
Hajdúdorog	1 * =	folt	3	1	0	
Hortobágy	2 ,	5	3	0	0	
Kótosszakál	2 * ≡	folt	3	0	0	
Polgár	2 =	10	2	0	0	
Békéscsaba	4 * ≡	4	1	1	-0	0
Mezőhegyes	-	-	-	-	-	-
Orosháza	-	-	-	-	-	-
Szarvas	5 * ≡	5	2	-1	-1	0
Szeghalom	3 * ≡	3	2	1	0	

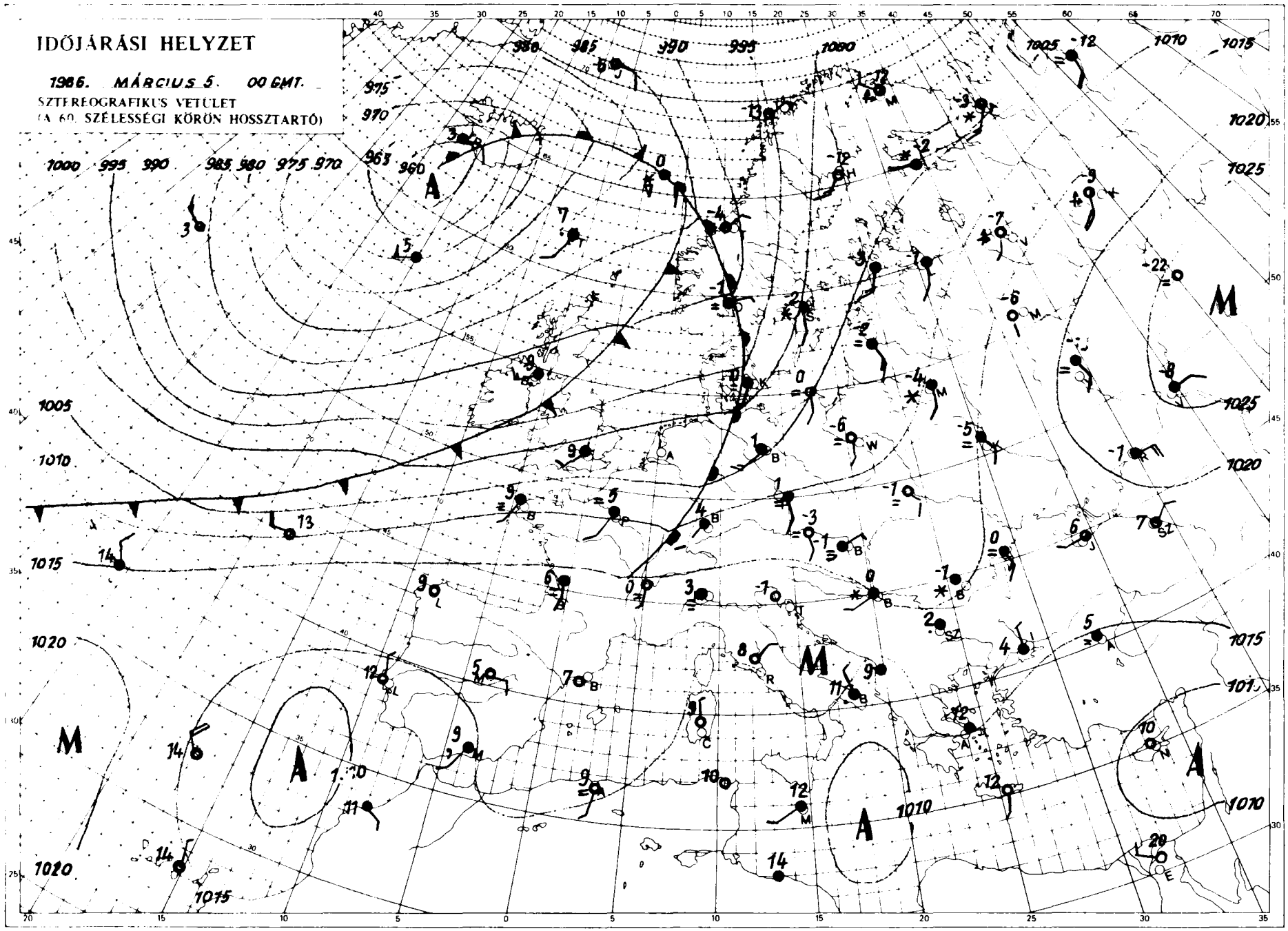

KIADJA ORSZÁGOS METEOROLÓGIAI SZOLGÁLAT
Készíti Központi Időjárásjelző Intézet Analízis- és Rövidtávú Prognózis Központja T.: 273-018
Megjelenik naponként
Előfizetési díja 2.200,- Ft Megrendelhető 1024 Budapest, II. Kitaibel Pál u. 1. T.: 353-500
Kiadásért felel az OMSZ elnöke Szerkesztésért felel a KEI igazgatója

Jelmagyarázat a havi mellékletben

IDŐJÁRÁSI NAPIJELENTÉS

ЕЖЕДНЕВНЫЙ МЕТЕОРОЛОГИЧЕСКИЙ БЮЛЛЕТЕНЬ • DAILY WEATHER REPORT
BULLETIN QUOTIDIEN DE TEMPS • TÄGLICHER WETTERBERICHT

99. évfolyam 65. szám + Budapest + 1986. március 6. csütörtök

Az időjárási helyzet és a várható időjárás:

Lassanként Közép- és Kelet-Európában is enyhül, tavaszira fordul az időjárás. Északnyugat-Európa fölött nagy kiterjedésü, alacsony nyomású légörvény jött létre. A légörvény időjárási frontrendszere csütörtök reggel a Stockholm - Párizs - Madrid vonalban volt. A frontrendszer több száz kilométer széles környezetében borult, esős idő volt. Az emlitett vonaltól keletre eső területeken gyenge, déli áramlás alakult ki, hatására egyre enyhébb, melegebb léghullámok érkeznek a Kárpát-medence térségébe.

Magyarországon szerdán változóan felhős, párás, az északi, északkeleti országrészben helyenként egész nap ködös idő volt. Számottevő csapadékról nem érkezett jelentés. A hőmérséklet csúcsértéke általában 2, 7 fok között, a néhány tartósan ködös területen 0 fok körül alakult. Éjszaka ismét sokfelé sürüsödött köddé a pára. A hőmérséklet hajnalra 0, -6 fok közé csökkent. Délelőtt változóan felhős, párás, sokfelé ködös idő volt. Nyugat-Dunántúlon megélénkült a déli szél. A hőmérséklet 11 órakor az ország nagy részén 1, 5 fok között, a ködös területeken kevéssel 0 fok alatt volt.

Ma 12 órakor Budapesten a hőmérséklet -1 fok, a tengerszintre átszámitott légnyomás 1020 hPa, alig változik.

Várható időjárás péntek estig:

Általában erősen felhős idő lesz jelentős csapadék nélkül. Legföljebb ködszitálás illetve a nyugati megyékben gyenge eső lehet.
Éjszaka főként a keleti országrészben keletkezik sokfelé köd, ami helyenként pénteken napközben is megmarad.
A délkeleti, déli szél több helyen megélénkül, néhol megerősödik.

A legalacsonyabb éjszakai hőmérséklet: +1 és -4,
a legmagasabb nappali hőmérséklet pénteken: 2 és 7 fok között várható.

Pálmási Judit s.k.

TÁVOLABBI KILÁTÁSOK SZOMBATTÓL-KEDDIG:

Általában párás, ködös, felhős idő, legfeljebb ködszitálás vagy kisebb eső valószinü.
Legalacsonyabb hajnali hőmérséklet -3, +2 fok között várható,
legmagasabb nappali hőmérséklet +3, +8 fok között lesz.
Jelentős mennyiségü /legalább 5 mm napi/ csapadék nem valószinü.

KÖZÉPTÁVÚ ELŐREJELZŐ CSOPORT

A hőmérséklet napi középértéke és eltérése a sokévi átlagtól /Budapest belterületén/:

1986. III. 5.	-0,2°C	-4,2°C

1871 óta ezen a napon Budapesten előfordult

legmagasabb hőmérséklet:	22,2°C /1920/,
legalacsonyabb hőmérséklet:	-13,9°C /1890/.

86.153.

LEGMAGASABB HŐMÉRSÉKLET

1986. II. 5.

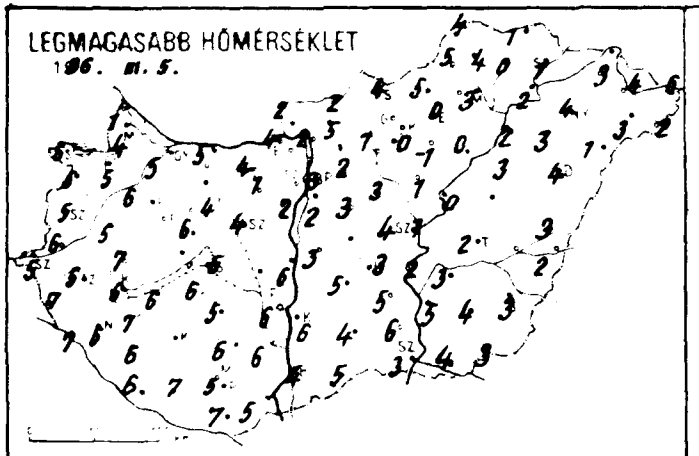

LEGALACSONYABB HŐMÉRSÉKLET

1986. III. 6.

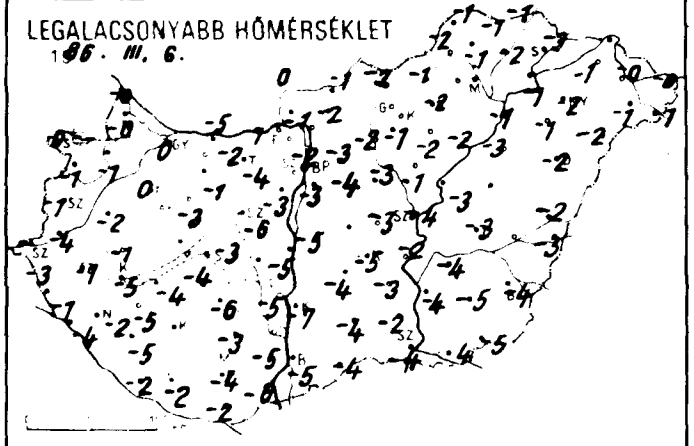

24 órás CSAPADÉKELOSZLÁS

1986. II. 5. 7h -tól II. 6. 7h -ig



RADIÁCIÓS MINIMUM

1986. III. 6.

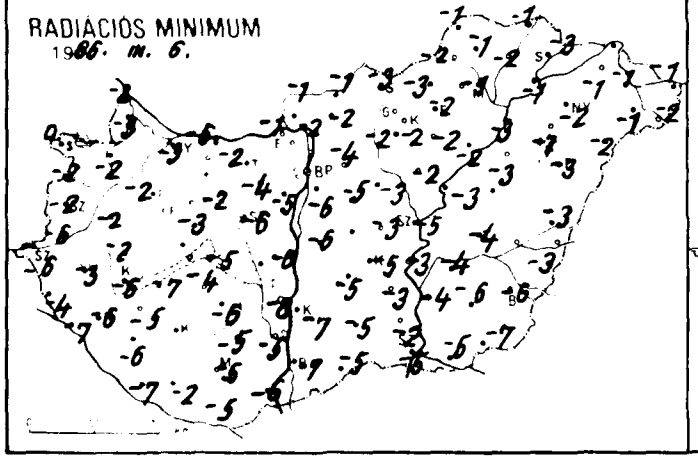

NAPFÉNYTARTAM

1986. III. 5.

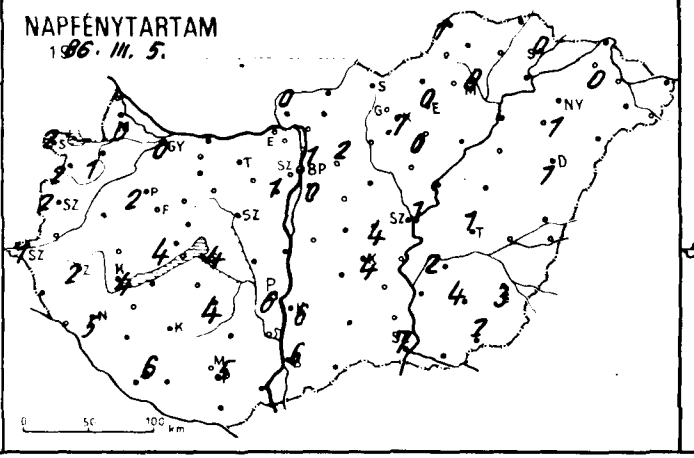

Hóvastagság cm.

1986. III. 6. 7h

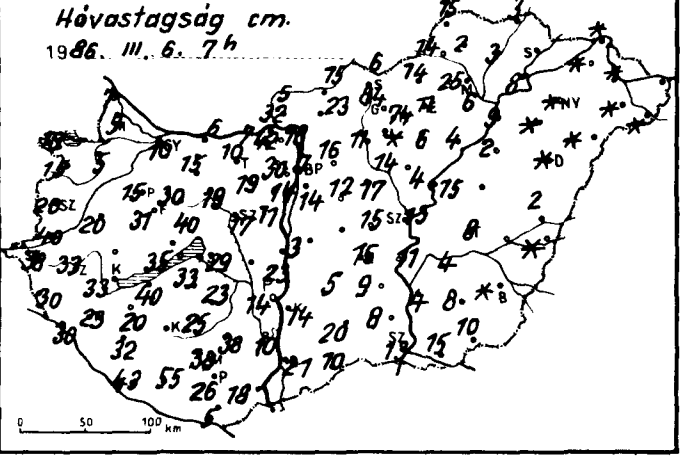

1986. III. 07-ig az utolsó 24 óra adatai						Előző nap napos órái
állomás	csapadék (mm)	Hó cm	max. hőmérséklet	min. hőmérséklet	rad. min.	
Győr	. ∨	10	5	0	-3	0
Kapuvár	. =	5	5	-1	-2	1
Mosonmagyaróvár	. =	9	4	-0	-3	0
Rajka	.	7	1	-0	-2	
Sopron	. ∨	19	6	0	0	2
Sopronhorpács	. ∨	15	5	-1	-2	2
Káld	. =	20	5	-2	-2	
Körmend	.	40	6	-4	-6	
Szentgotthárd	. ∨	38	5	-3	-6	1
Szombathely	. ⌊	20	5	-1	-2	2
Lenti	. =	30	7	-1	-4	
Letenye	. ≡	30	7	-4	-7	
Nagykanizsa	. ≡	23	6	-2	-6	5
Zalaegerszeg	. ∨	33	5	-1	-3	2
Farkasgyepű	.	31	7	-1	-1	
Keszthely	. ≡	33	6	-5	-6	4
Mencshely	. =	35	4	-3	-4	4
Pápa	. =	15	6	0	-2	2
Sümeg	. =	-	7	-1	-2	
Tihany	–	–	–	–	–	
Veszprém	. ≡	40	6	-3	-3	
Zirc	. =	30	7	-3	-4	
Fonyód	. =	40	6	-4	-7	
Homokszt. györgy	.	43	6	-2	-7	6
Kaposvár	–	–	–	–	–	
Marcali	. =	20	7	-5	-5	
Siófok	. ≡	29	5	-3	-5	4
Somogyszob	. ∨	32	6	-5	-6	
Tab	.	33	6	-4	-4	
Bábolna	.	15	5	-0	-2	
Esztergom	. =	7	4	1	-1	
Kisbér	–	–	–	–	–	
Komárom	.	6	5	-5	-6	
Tatabánya	.	10	4	-2	-2	
Alcsútdoboz	. ≡	19	1	-4	-4	
Dunaújváros	. ≡	23	6	-5	-6	
Martonvásár	. ≡	11	2	-3	-5	1
Mór	. ≡	19	4	-1	-2	
Nagyhörcsökp.	–	–	–	–	–	
Szabadbattyán	. =	17	4	-6	-6	
Iregszemcse	. ≡	23	5	-6	-6	4
Tengyel	.	38	6	-3	-5	
Paks	. ∨	14	6	-5	-8	6
Szekszárd	. =	10	6	-5	-5	
Árpádtető	. =	38	5	-2	-4	
Mohács	. ≡	18	5	-6	-6	
Pécs	. ≡	26	5	-4	-5	5
Siklós	.	5	7	-2	-5	
Szigetvár	. =	55	7	-2	-2	
Budaörs	ny * ≡	14	3	-2	-5	
Bp. Lőrinc	. ∨	14	2	-3	-6	0
Bp. Met. Int.	ny * =	7	3	-2	-	1
Bp. Szab. hegy	. =	30	1	-3	-6	
[illegible]egled	. ∨	15	4	-3	-3	4
Dobogókő	.	42	3	-3	-3	
Gödöllő	. ≡	16	2	-3	-4	2
Királyrét	. ∨	32	1	-1	-4	
Monor	. ≡	12	3	-4	-5	
Nagykáta	. ≡	17	3	-3	-3	
Szentendre	ny ≡,	-	2	-1	-1	

1986. III. 07-ig az utolsó 24 óra adatai						Előző nap napos órái
állomás	csapadék (mm)	Hó cm	max. hőmérséklet	min. hőmérséklet	rad. min.	
Vác	ny ≡,	18	2	-1	-2	
Vámosmikola	. =	5	2	0	-1	0
Baja	. ≡	21	4	-5	-7	6
Bácsalmás	. ∨	10	5	-4	-5	
Izsák	. ≡	5	5	-4	-5	
Kalocsa	. ∨	14	6	-7	-7	6
Kecskemét	. ∨	15	3	-5	-5	4
Kiskunfélegyháza	. ≡	9	5	-3	-3	
Kiskunhalas	. ≡	20	4	-4	-5	
Kunszentmiklós	. ≡	3	3	-5	-6	
Tiszakécske	. ≡	11	2	-2	-3	
Balassagyarmat	. =	15	2	-1	-1	
Romhány	. =	23	5	-2	-2	
Salgótarján	ny * =	6	4	-2	-3	
Eger	. =	11	0	-2	-2	0
Galyatető	.	84	2	-4	-4	
Gyöngyös	. ≡	folt	0	-1	-2	
Kékestető	. =	74	-0	-4	-4	7
Kompolt	. ≡	6	-1	-2	-2	0
Lőrinci	. ≡	11	1	-2	-2	
Poroszló	. ≡	4	0	-2	-2	
Jászapáti	ny, ≡	4	1	-1	-2	
Jászberény	. ≡	14	2	-3	-4	
Karcag	–	–	–	–	–	
Szolnok	. ∨	13	1	-4	-5	1
Tiszaroff	. ≡	15	0	-3	-3	
Túrkeve	. ≡	8	2	-3	-4	1
Kistelek	. ≡	8	6	-2	-2	
Makó	. ∨	15	4	-4	-5	
Szeged	. ≡	13	3	-4	-5	7
Szentes	. ≡	4	5	-4	-4	
Borsodnádasd	. =	14	5	-1	-3	
Fugód	. ≡	3	0	-2	-2	
Hidasnémeti	. =	3	1	-1	-1	
Jósvafő	. ≡	15	4	-1	-1	1
Lillafured	. ≡	25	4	-0	-1	
Miskolc	. ≡	6	3	-1	-1	0
Putnok	. ≡	14	5	-2	-2	
Sárospatak	. ≡	-	1	-3	-3	0
Szendrőlád	. ≡	2	4	-1	-1	
Tokaj	. ≡	8	2	-1	-1	
Kisvarda	. ≡	folt	3	-1	-1	0
Mátészalka	. ≡	folt	3	-1	-1	
Nyíregyháza	. ≡	folt	4	-2	-2	1
Nyírlugos	. ⌊	folt	1	-2	-2	
Patyod	. ≡	folt	2	-1	-2	
Tiszabecs	. ≡		6	-0	-1	
Vasarosnamény	. ≡	folt	4	-0	-1	
Záhony	. ≡	folt	5	-1	-1	
Berettyóújfalu	. ≡	2	3	-2	-3	
Debrecen	. ≡	folt	4	-2	-3	1
Hajdúdorog	. ≡	folt	3	-1	-1	
Hortobágy	. ≡	2	3	-3	-3	
Körösszakál	. ≡	folt	2	-3	-3	
Polgár	ny, ≡	9	2	-1	-3	
Békéscsaba	. ∨	folt	3	-4	-6	3
Mezőtúrgyes	. ∨	10	3	-5	-7	2
Orosháza	. ≡	8	4	-5	-6	4
Szarvas	. ∨	4	3	-4	-4	2
Szeghalom	–	–	–	–	–	

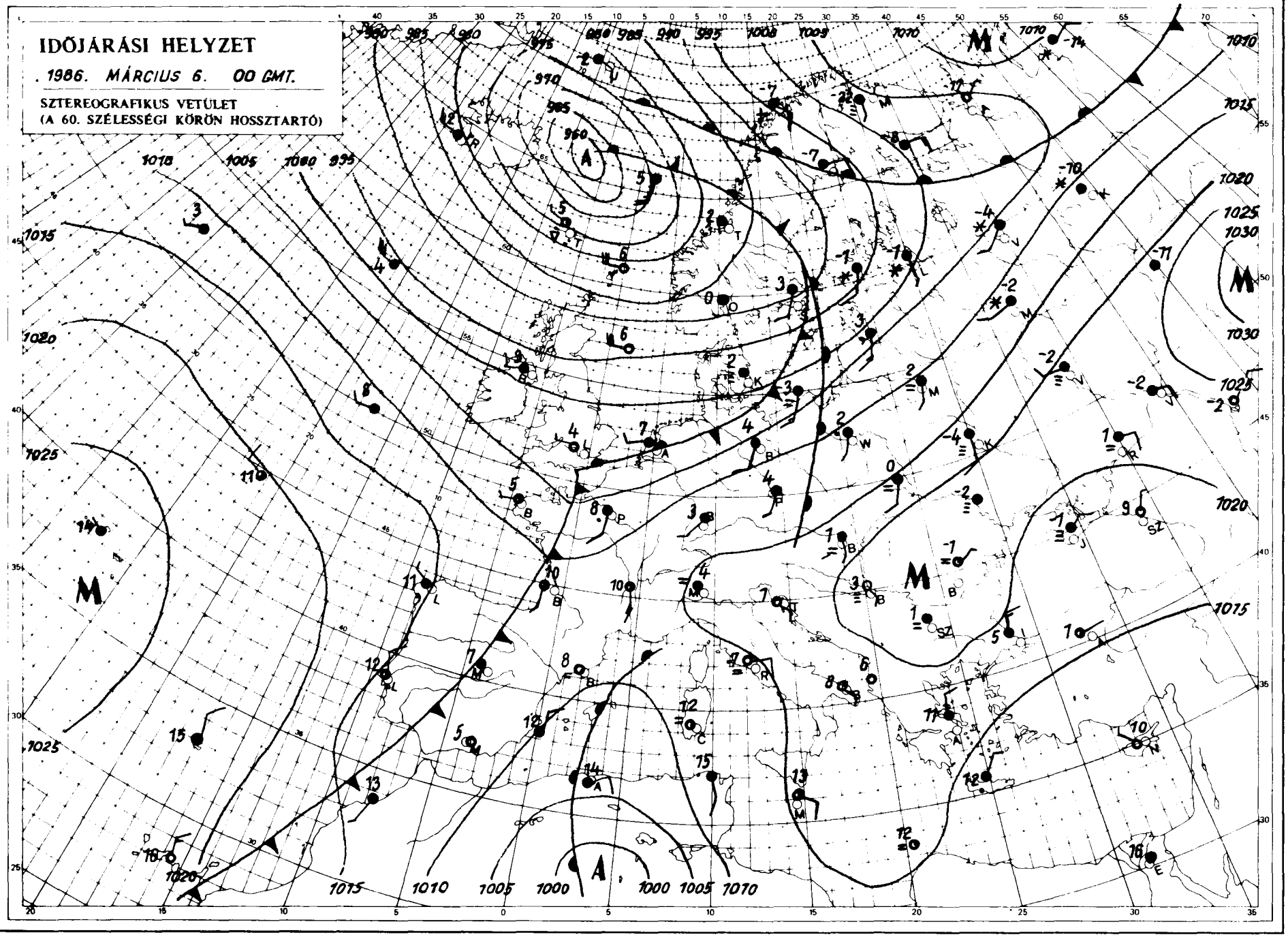

KIADJA: ORSZÁGOS METEOROLÓGIAI SZOLGÁLAT
Készíti: Központi Előrejelző Intézet Analízis- és Rövidtávú Prognózis Központja - T.: 273-918
Megjelenik naponként
Megrendelhető: 1024 Budapest, II., Kitaibel Pál u. 1. – T.: 353-500
Éves előfizetési díja: 2.200,-Ft
Kiadásért felel: az OMSZ elnöke Szerkesztéséért felel: a KEI igazgatója

Jelmagyarázat a havi mellékletben

IDŐJÁRÁSI NAPIJELENTÉS

ЕЖЕДНЕВНЫЙ МЕТЕОРОЛОГИЧЕСКИЙ БЮЛЛЕТЕНЬ • DAILY WEATHER REPORT
BULLETIN QUOTIDIEN DE TEMPS • TÄGLICHER WETTERBERICHT

99. évfolyam 66. szám + Budapest + 1986. március 7. péntek

Az időjárási helyzet és a várható időjárás:

Kontinensünk legészakibb vidékein még igen hideg, télies az időjárás, itt a hőmérséklet napközben is jóval fagypont alatt marad, és többfelé esik a hó. Európa többi részén lassan enyhül az idő, de igazi tavaszi meleg csak a Földközi-tengert övező országokban van, ahol délután 15-18 fokot is mérnek. Szárazföldünk keleti felén kevés a felhő, de ködös az idő. Sok a napsütés az Atlanti-óceán partvidékén, ahová száraz, hüvös léghullámok érkeznek. A hüvös levegő határán széles felhőzóna alakult ki, amely az Appennini-félszigettől az Alpok vidékén át a Német-alföldig nyúlik föl. Azokon a területeken többfelé esik az eső. Az emlitett felhőzóna lassan kelet felé halad, de közben gyöngül is, Magyarország fölé húzódik, ezért nálunk is lehet kisebb eső.

Hazánk egy részén csütörtökön kellemes tavasz volt, más részen pedig inkább télies volt az idő. A Dunántúlon, az Alföld legdélibb részén és a Tiszántúl északi felén 5-8 órán át sütött a nap, és a hőmérséklet délután elérte a 4, 10 fokot, másutt azonban csak 0, +3 fokig emelkedett a hőmérséklet, mivel köd illetve felhőzet takarta azokat a vidékeket. A Dunántúlon megélénkült néhol megerősödött a délkeleti szél. Éjszaka sokfelé keletkezett köd, és +1, -5 fokig csökkent a hőmérséklet. Ma délelőtt a köd több helyen megszünt. Ködös, felhős és napos vidékek voltak az országban. A nyugati megyékben néhol esett az eső. A hőmérséklet 11 órakor a borult dunántúli megyékben csak 0, +2, másutt +3, +8 fok között volt.

Ma 12 órakor Budapesten a hőmérséklet 5 fok, a tengerszintre átszámitott légnyomás 1019 hPa, nem változik.

Várható időjárás szombat estig:

Az ország délnyugati felében borult idő, több helyen esővel, máshol változóan felhős lesz az ég, erősen párás a levegő, éjszaka sokfelé, nappal kevesebb helyen számithatunk ködre.
Általában mérsékelt lesz a keleti szél.

Várható legalacsonyabb éjszakai hőmérséklet: +1, -4,
legmagasabb nappali hőmérséklet szombaton: 3, 8 fok között.

H. Bóna Márta s.k.

A hőmérséklet napi középértéke és eltérése a sokévi átlagtól /Budapest belterületén/:

1986. III. 6.	-0,4°C	-4,4°C

1871 óta ezen a napon Budapesten előfordult

legmagasabb hőmérséklet:	18,9°C /1920/,
legalacsonyabb hőmérséklet:	-10,2°C /1888/.

86 154.

LEGMAGASABB HŐMÉRSÉKLET

1986. III. 6.

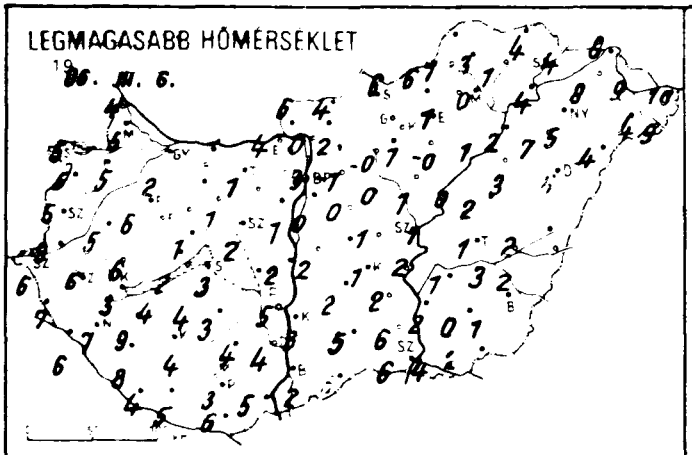

LEGALACSONYABB HŐMÉRSÉKLET

1986. III. 7.

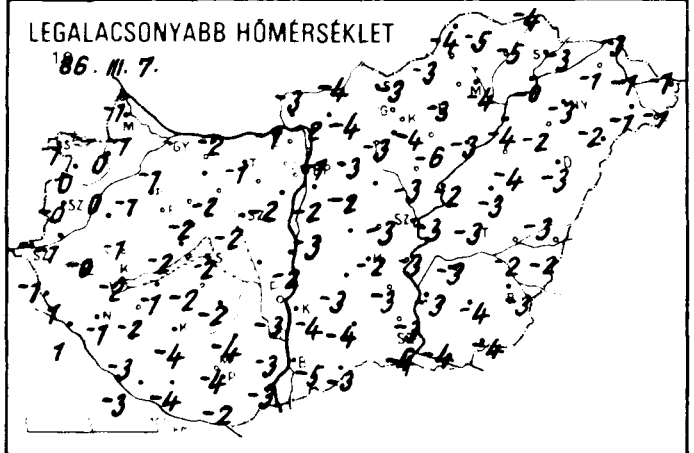

RADIÁCIÓS MINIMUM

1986. III. 7.

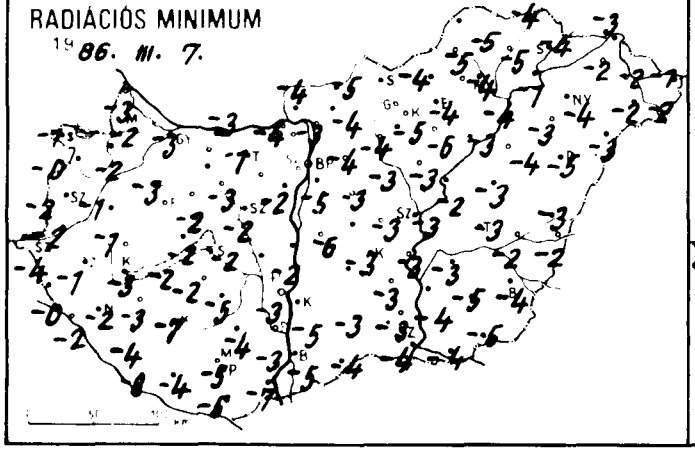

24 órás CSAPADÉKELOSZLÁS

1986. III. 6. 7h -tól III. 7. 7h -ig

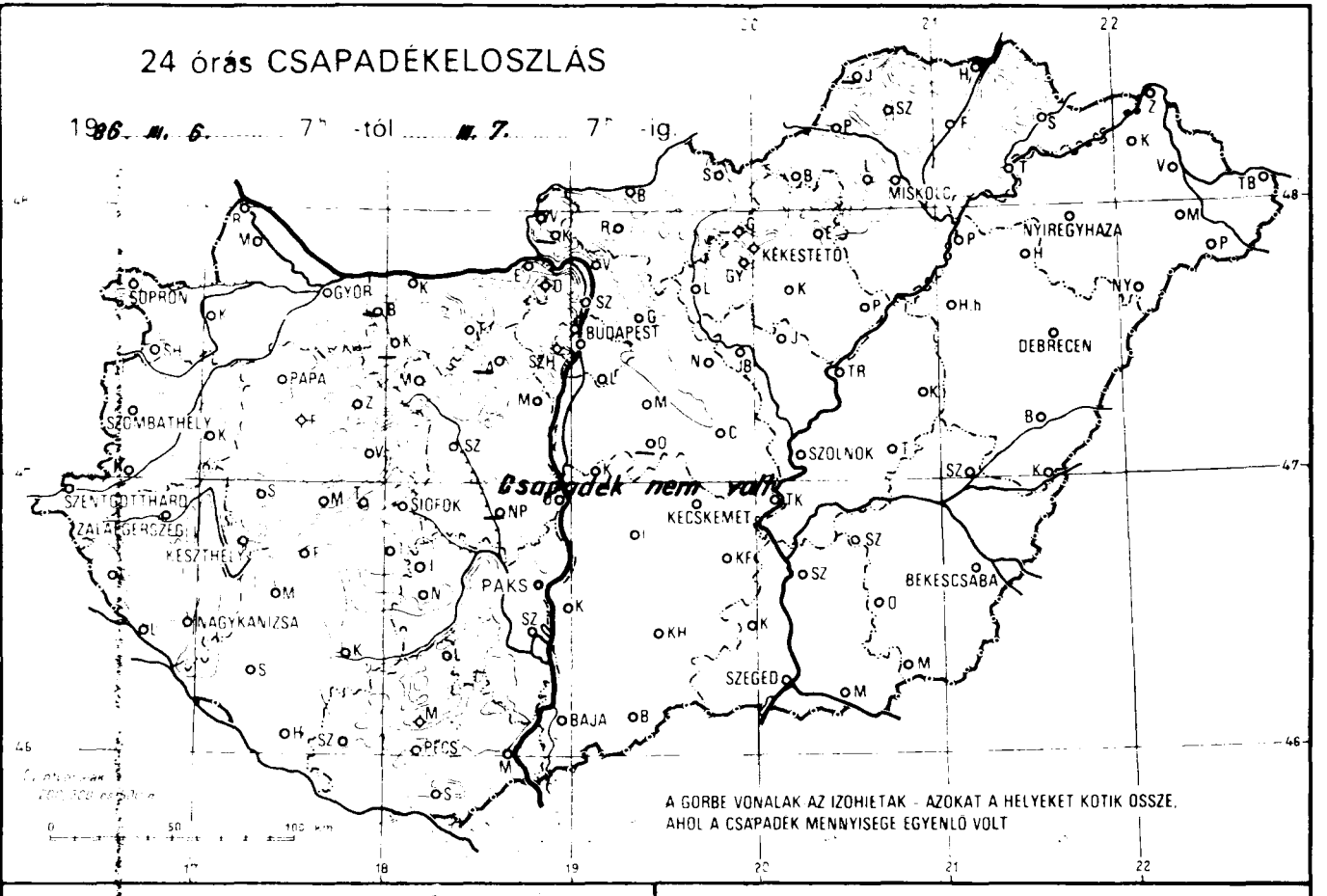

NAPFÉNYTARTAM

1986. III. 6.

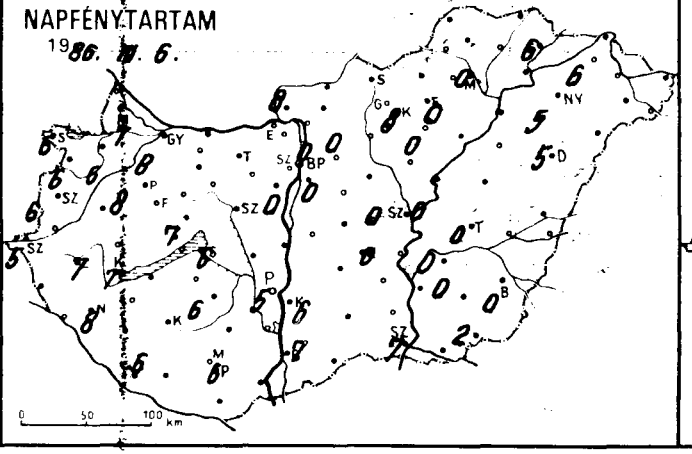

Hóvastagság cm.

1986. III. 7. 7h

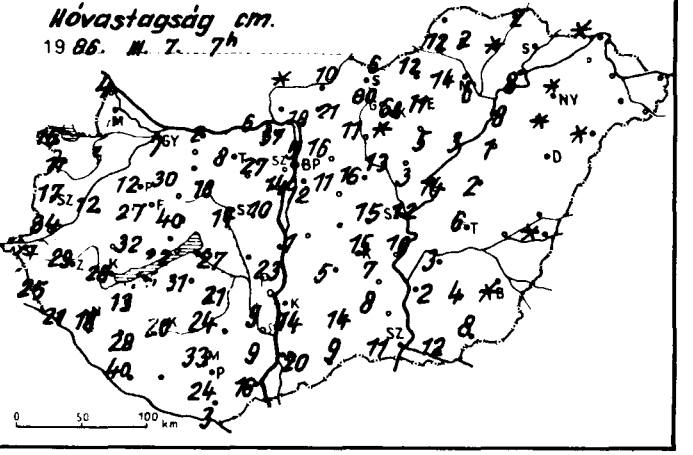

1986. III. 7 h-ig az utolsó 24 óra adatai						Előző nap napos órái
állomás	csapadék (mm)	Hó cm	max. hőmérséklet	min. hőmérséklet	rad. min.	
Győr	. ⊔	7	2	-1	-3	8
Kapuvár	. ≈	4	5	0	-2	6
Mosonmagyaróvár	. ≈	6	5	-1	-2	7
Rajka	.	4	4	-1	-3	
Sopron	. ≈	16	5	-1	-1	6
Sopronhorpács	. ≈	11	5	0	-0	6
Káld	. ≈	12	5	-0	-1	
Körmend	.	34	9	-1	-2	
Szentgotthárd	. ≈	33	6	-1	-4	5
Szombathely	. ≈	17	5	-0	-2	6
Lenti	. ≈	25	7	1	-0	
Letenye	. ≈	21	6	1	-2	
Nagykanizsa	. ≈	18	7	-1	-2	8
Zalaegerszeg	. ≈	29	6	-0	-1	7
Farkasgyepű	.	27	3	-2	-2	
Keszthely	. ≈	28	3	-2	-3	7
Mencshely	. ≈	32	1	-3	-4	7
Pápa	. ≈	12	6	-1	-3	8
Sümeg	. ≈	-	6	-1	-1	
Tihany	. ≈	22	2	-2	-2	
Veszprém	. ≈	40	1	-2	-2	
Zirc	. ≈	30	-0	-4	-5	
Fonyód	. ≈	35	4	-1	-2	
Homokszt. györgy	. ≈	40	4	-3	-8	6
Kaposvár	. ≈	20	4	-4	-8	
Marcali	. ≈	13	9	-2	-3	
Siófok	. ≈	27	3	-2	-2	6
Somogyszob	. ≈	28	8	-3	-4	
Tab	. ≈	31	4	-2	-2	
Bábolna	-	-	-	-	-	
Esztergom	. ≈	6	4	-1	-4	
Kisbér	-	-	-	-	-	
Komárom	.	2	3	-2	-3	
Tatabánya	.	8	1	-1	-1	
Alcsútdoboz	-	-	-	-	-	
Dunaújváros	. ≈	23	2	-2	-2	
Martonvásár	. ≈	10	1	-2	-2	0
Mór	. ≈	18	1	-2	-3	
Nagyhörcsökp.	-	-	-	-	-	
Szabadbattyán	. ≈	14	2	-2	-2	
Tregszemese	. ≈	21	3	-2	-5	6
Tengyel	.	-	4	-4	-4	
Paks	. ∨	9	5	-3	-3	5
Szekszárd	. ≈	9	4	-3	-3	
Árpádtető	.	33	4	0	-4	
Mohács	. ≈	16	5	-3	-3	
Pécs	. ∨	24	3	-4	-5	6
Siklós	.	3	6	-2	-5	
Szigetvár	. ≈	-	5	-4	-4	
Budaörs	. ≈	14	0	-1	-2	
Bp. Lőrinc	. ≈	12	0	-2	-5	0
Bp. Met. Int.	. ≈	5	3	-1	-	0
Bp. Szab. hegy	. ∨	27	-2	-2	-3	
Cegléd	. ≈	15	1	-3	-3	0
Dabogykő	.	37	-0	-4	-4	
Gödöllő	. ∨	16	-1	-3	-4	0
Királyrét	-	-	-	-	-	
Monor	. ≈	11	0	-3	-3	
Nagykata	. ∨	16	0	-3	-3	
Szentendre	. ≈	-	3	-1	-2	

1986. III. 7 h-ig az utolsó 24 óra adatai						Előző nap napos órái
állomás	csapadék (mm)	Hó cm	max. hőmérséklet	min. hőmérséklet	rad. min.	
Vác	. ≈	18	0	-2	-3	
Vámosmikola	. ⊔	folt	6	-3	-4	8
Baja	. ∨	20	2	-5	-7	7
Bácsalmás	. ≈	9	5	-3	-5	
Izsák	. ≈	5	2	-2	-3	
Kalocsa	. ∨	14	3	-4	-4	6
Kecskemét	. ∨	15	1	-2	-3	0
Kiskunfélegyháza	. ≈	7	2	-3	-3	
Kiskunhalas	. ≈	14	5	-4	-5	
Kunszentmiklós	. ≈	1	2	-3	-6	
Tiszakécske	. ∨	10	2	-3	-3	
Balassagyarmat	. ∨	10	4	-4	-5	
Rómhány	.	21	2	-4	-4	
Salgótarján	. ⊔	6	6	-3	-4	
Eger	. ∨	11	1	-3	-4	0
Galyatető	.	80	2	-2	-3	
Gyöngyös	. ∨	folt	1	-4	-5	
Kékestető	. ≈	68	3	-1	-2	8
Kompolt	. ≈	5	-0	-6	-6	0
Lőrinci	. ∨	11	-0	-3	-4	
Poroszló	. ≈	3	1	-3	-3	
Jászapáti	. ∨	3	1	-3	-5	
Jászberény	. ≈	13	0	-3	-4	
Karcag	.	2	2	-3	-3	
Szolnok	. ∨	12	1	-3	-3	0
Tiszaroff	. ≈	14	0	-2	-2	
Túrkeve	. ≈	6	1	-3	-3	0
Kistelek	. ≈	8	6	-3	-3	
Makó	. ∨	12	4	-4	-4	
Szeged	. ≈	11	6	-4	-4	7
Szentes	. ≈	2	2	-3	-4	
Borsodnádasd	. ≈	12	6	-3	-5	
Fugód	. ≈	folt	1	-5	-5	
Hidasnémeti	. ≈	2	4	-4	-4	
Jósvafő	-	-	-	-	-	
Lillafüred	. ≈	24	2	-4	-4	
Miskolc	. ≈	6	0	-4	-4	0
Putnok	. ≈	12	1	-4	-5	
Sárospatak	. ≈	-	4	-3	-4	6
Szendrőlád	. ∨	2	3	-5	-5	
Tokaj	.	8	4	-0	-1	
Kisvarda	. ⊔	-	8	-1	-2	6
Mátészalka	. ⊔		4	-1	-2	
Nyíregyháza	. ≈	folt	5	-3	-4	5
Nyírlugos	. ⊔	folt	4	-2	-3	
Pátyod	. ⊔		9	-1	-2	
Tiszabecs	. ≈		10	-1	-1	
Vásárosnamény	. ≈		9	-1	-2	
Záhony	. ⊔	folt	8	-3	-3	
Berettyóújfalu	.		2	-3	-3	
Debrecen	. ∨		8	-3	-5	5
Hajdúdorog	.	folt	7	-2	-3	
Hortobágy	. ≈	1	3	-4	-4	
Kopasszikal	.	folt	2	-2	-2	
Polgár	. ≈	8	2	-4	-4	
Békéscsaba	. ∨	folt	1	-3	-4	0
Mezőhegyes	. ∨	8	2	-4	-5	?
Orosháza	. ≈	4	0	-4	-5	0
Szarvas	. ∨	3	1	-3	-3	0
Szeghalom	.	-	3	-2	-2	

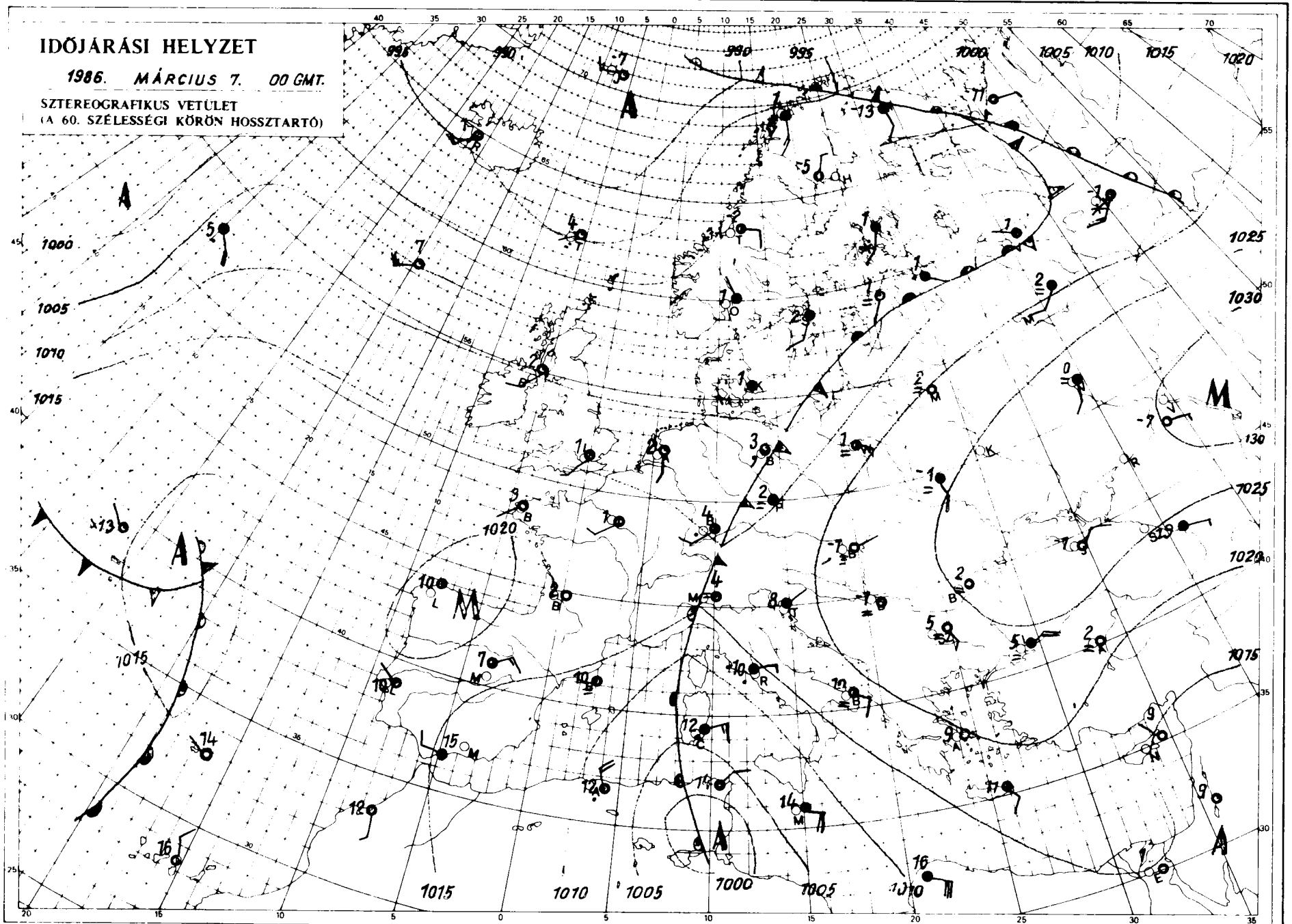

KIADJA ORSZÁGOS METEOROLÓGIAI SZOLGÁLAT
Központi Központi Előrejelző Intézet Analízis- és Rövidtávú Prognózis Központja T.: 273-018
Megjelenik naponként
Előfizetési díja 2.200,- Ft Megrendelhető 1024 Budapest, II., Kitaibel Pál u. 1. T.: 353-500
Kiadásért felel az OMSZ elnöke Szerkesztésért felel a KEI igazgatója

Jelmagyarázat a havi mellékletben

IDŐJÁRÁSI NAPIJELENTÉS

ЕЖЕДНЕВНЫЙ МЕТЕОРОЛОГИЧЕСКИЙ БЮЛЛЕТЕНЬ • DAILY WEATHER REPORT
BULLETIN QUOTIDIEN DE TEMPS • TÄGLICHER WETTERBERICHT

99. évfolyam 67. szám. + Budapest + 1986. március 8. szombat

Az időjárási helyzet és a várható időjárás:

A Brit-szigetektől a Német-Lengyel-síkságon és Ukrajnán át egészen a Volga alsó szakaszáig néhány száz km széles, több ezer km hosszú, magas nyomású zóna alakult ki. A nagy sebességü, jelentős időváltozások kontinensünkön ettől a zónától északra zajlanak. Az emlitett magas nyomású zóna területén ködös, csendes az idő, a hőmérséklet általában elmarad az ilyenkor szokásostól. A Földközi-tenger középső medencéje feletti középponttal gyenge, mediterrán ciklon örvénylik, ez enyhe, nedves levegőt szállit a Balkán-félszigeten át a Kárpát-medence és az Alpok fölé. Magyarország időjárását vasárnap estig a magas nyomású zóna és a mediterrán ciklon együttesen alakitja, változás egyelőre nem kezdődik.

Magyarországon pénteken a Szeged-Esztergom vonaltól délnyugatra borult, ettől északkeletre változóan felhős idő volt. A Dunántúlon néhány helyen előfordult kisebb eső. A legmagasabb nappali hőmérséklet a borult területeken csak 1, 5, másutt 6, 14 fok között volt. Erősen olvadt sokfelé. A legkevesebb hó a Tiszántúlon és a Kiskalföldön van, másutt még általában 5-25 cm-es a hóréteg. Szombat hajnalra +2, -4 fokig csökkent a hőmérséklet. Délelőtt túlnyomóan borult volt az ég, a köd csaknem mindenütt megszünt. 11 órára 3, 7 fokig emelkedett a hőmérséklet.

Ma 12 órakor Budapesten a hőmérséklet 7 fok, a tengerszintre átszámitott légnyomás 1020 hPa, alig változik.

Várható időjárás vasárnap estig:

Változóan felhős, párás, főként éjszaka és reggel helyenként ködös időre számithatunk.
Elsősorban a nyugati országrészben várható kisebb eső.
Az északkeleti, keleti szél néhol kissé megélénkül.
Várható legalacsonyabb éjszakai hőmérséklet: -1 és +4,
legmagasabb nappali hőmérséklet vasárnap: 5 és 10 fok között.

Rábai Attila s.k.

A hőmérséklet napi középértéke és eltérése a sokévi átlagtól /Budapest belterületén/:

1986. III. 7.	2,6°C	-1,5°C

1871 óta ezen a napon Budapesten előfordult

legmagasabb hőmérséklet:	22,9°C /1920/,	
legalacsonyabb hőmérséklet:	-12,0°C /1892/.	86.155.

LEGMAGASABB HŐMERSÉKLET

86. III. 7.

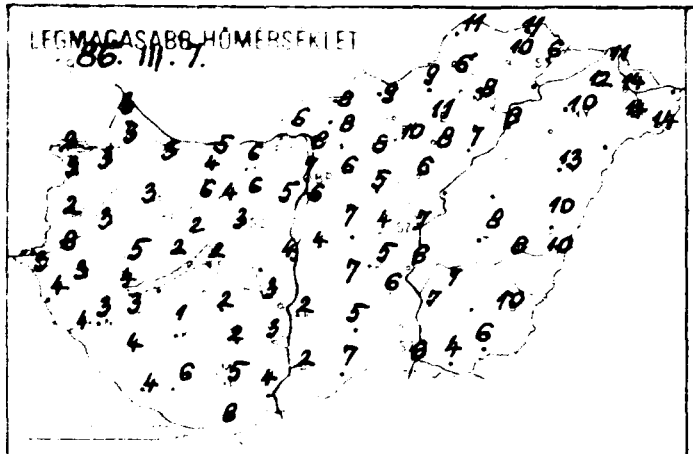

LEGALACSONYABB HŐMERSÉKLET

86. III. 8.

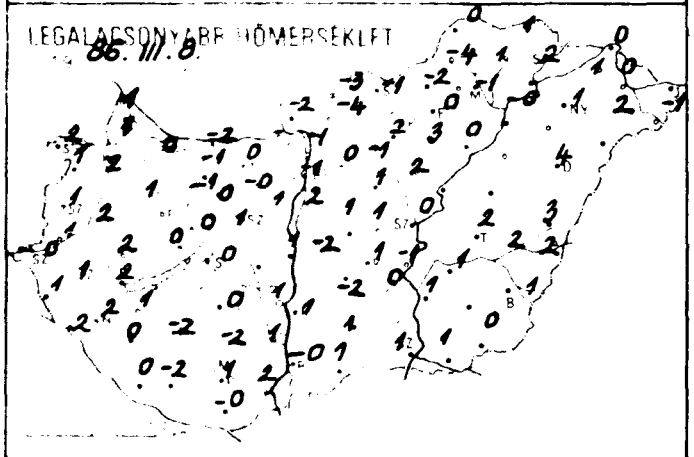

24 órás CSAPADÉKELOSZLÁS

19 86. III. 7. 7h -tól III. 8. 7h -ig

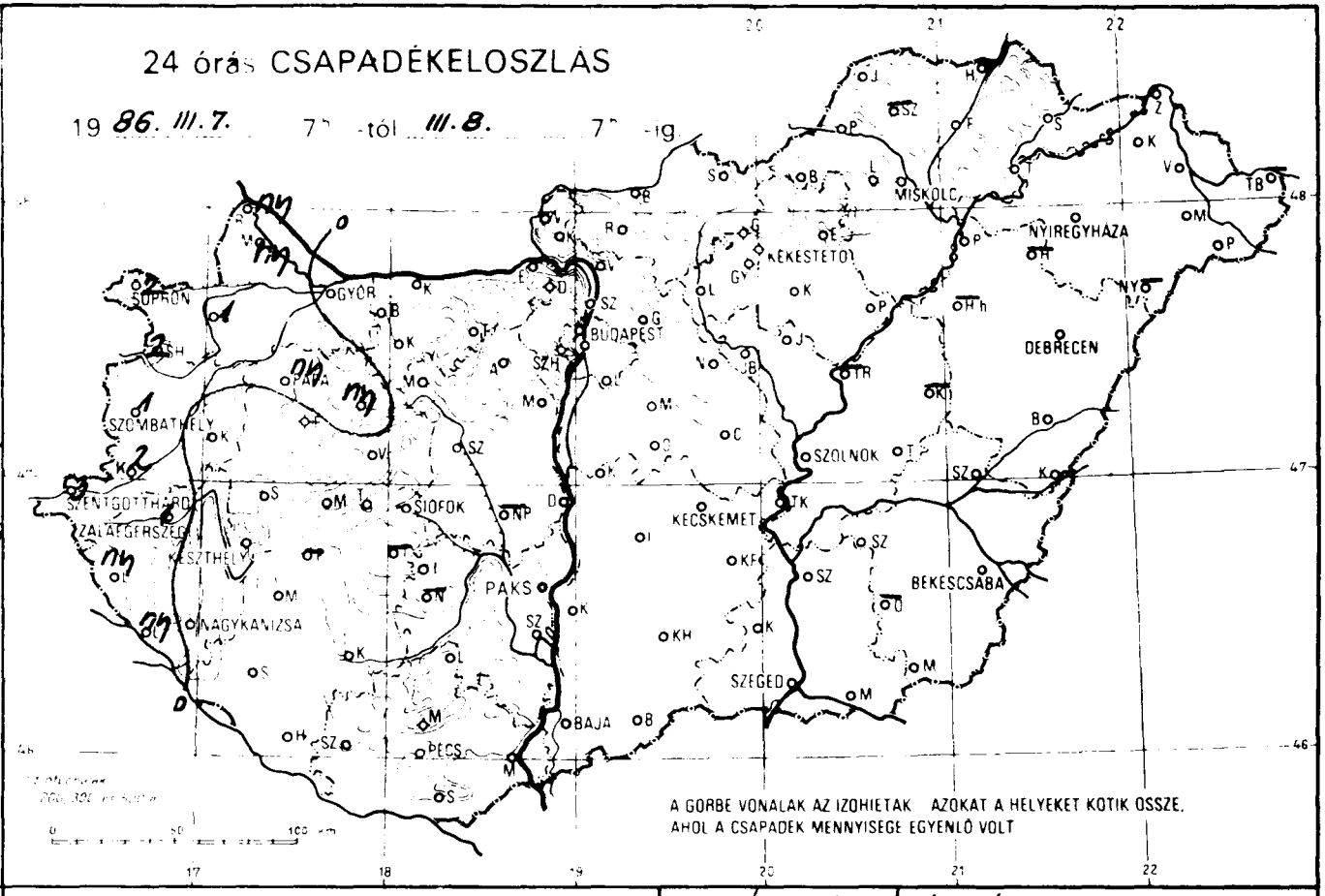

A GÖRBE VONALAK AZ IZOHIETÁK AZOKAT A HELYEKET KÖTIK ÖSSZE, AHOL A CSAPADÉK MENNYISÉGE EGYENLŐ VOLT

RADIÁCIÓS MINIMUM

86. III. 8.

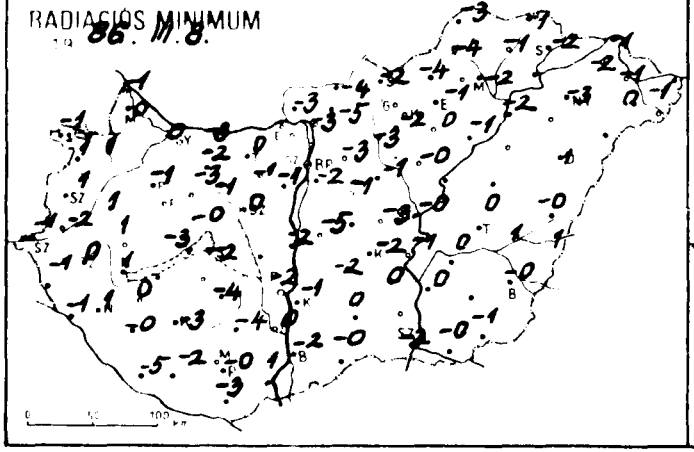

NAPFÉNYTARTAM

19 86. III. 7.

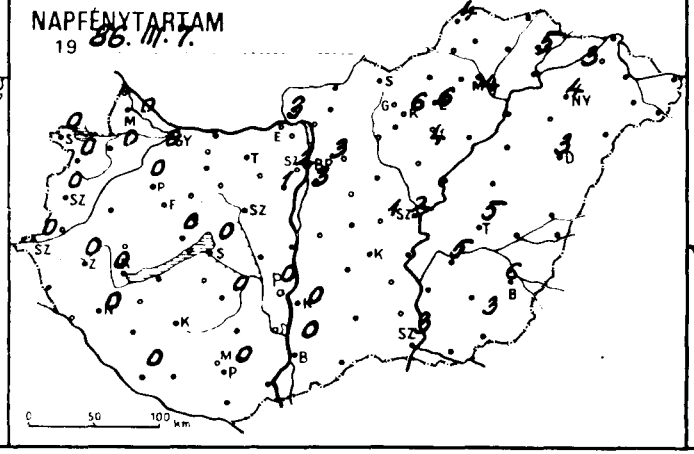

HÓVASTAGSÁG / cm /

19 86. III. 8. 7h

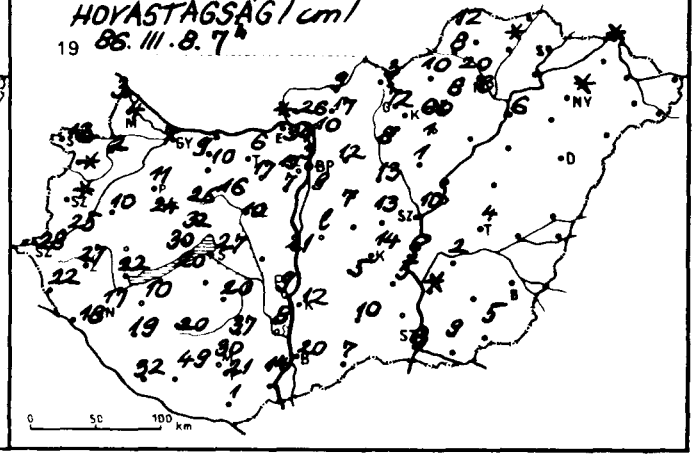

86.III.8 7^h-ig az utolsó 24 óra adatai						
állomás	csapadék (mm)	Hó cm	max. hőmérséklet	min. hőmérséklet	rad. min.	Előző nap napos órái
Győr	. ⊔	7	3	0	0	0
Kapuvár	1 ∀ ≈	2	3	2	1	0
Mosonmagyaróvár	ny ≋	4	3	1	0	0
Rajka	ny ≈	3	3	1	−1	
Sopron	2 ≡	13	2	2	−1	0
Sopronhorpács	2 ≤	folt	3	1	1	0
Káld	.	10	3	2	1	
Körmend	2	25	8	1	−2	
Szentgotthárd	3 ≡	28	3	0	−1	0
Szombathely	1 ≡	folt	2	1	1	0
Lenti	ny ≈	22	4	1	−1	
Letenye	ny	18	4	2	−1	
Nagykanizsa	.	17	3	2	1	0
Zalaegerszeg	1 ≈	27	3	1	0	0
Farkasgyepű	. ≡	24	7	−0	−0	
Keszthely	. ≡	22	4	2	1	0
Mencshely	. ≈	30	2	0	−3	0
Pápa	ny ⊔	11	3	1	−1	0
Sümeg	. ≈	–	5	2	1	
Tihany	. ≈	20	2	−0	−2	
Veszprém	. ≈	32	2	0	−0	
Zirc	ny ≋≈	26	4	0	−2	
Fonyód	–		–	–	–	
Homokszt. györgy	.	32	4	0	−5	0
Kaposvár	.	20	1	−2	−3	
Marcali	.	10	3	1	0	
Siófok	. ≈	27	2	0	−2	0
Somogyszob	.	19	4	0	−0	
Tab	–		–	–	–	
Bábolna	. ≡	9	4	−1	−2	
Esztergom	–		–	–	–	
Kisbér	. ≡	10	6	−1	−3	
Komárom	.		5	−2	−3	
Tatabánya	.	6	6	0	0	
Alcsútdoboz	. ≈	17	6	−0	−1	
Dunaújváros	.	21	4	1	−2	
Martonvásár	. ≈	7	5	1	−1	1
Mór	. ≈	16	4	0	−1	
Nagyhörcsökp.	–	–	–	–	–	
Szabadbattyán	. ≈	10	3	1	0	
Tregszemese	. ≈	20	2	0	−4	0
Lengyel	.	37	2	−2	−4	
Paks	. ≡	9	3	1	−2	0
Szekszard	. ≈	8	3	1	−0	
Árpádtető	. ≈	30	5	−0	−1	
Mohács	. ≈	14	4	2	1	
Pécs	. ∀	21	5	1	−0	0
Siklós	.	1	8	−0	−3	
Szigetvár	. ≈	49	6	−2	−2	
Budaőrs	. ≈	11	7	0	−4	
Bp. Lőrinc	. ≡	9	6	2	−2	3
Bp. Met. Int.	. ≈	3	7	−1	–	2
Bp. Szabadsá[illegible]	. ≈	15	4	3	2	
[illegible]gled	. ≡	13	4	1	−3	1
Dobogókő	.	34	4	2	2	
[illegible]dalló	.	12	6	0	−3	3
Kuratvár	.	26	8	−2	−4	
Monor	. ≡	7	7	1	−1	
Nagykáta	. ≈	13	5	1	−1	
Szentendre	. ≈		9	−1	−1	

86.III.8 7^h-ig az utolsó 24 óra adatai						
állomás	csapadék (mm)	Hó cm	max. hőmérséklet	min. hőmérséklet	rad. min.	Előző nap napos órái
Vác	. ≡	10	8	−1	−3	
Vámosmikola	. ≤	folt	6	−2	−3	3
Baja	. ≡	20	2	−0	−2	0
Bácsalmás	. ≈	5	7	1	−0	
Izsák	. ≈	5	7	−2	−2	
Kalocsa	. ≈	12	2	1	−1	0
Kecskemét	. ≈	14	5	1	−2	2
Kiskunfélegyháza	.	5	6	0	0	
Kiskunhalas	. ≈	10	5	1	0	
Kunszentmiklós	. ≈	lep.	4	−2	−5	
Tiszakécske	.	6	6	−1	−1	
Balassagyarmat	. ≈	9	8	−3	−4	
Romhány	. ≡	17	8	−4	−5	
Salgótarján	. ⊔	3	9	−1	−2	
Eger	. ≈	8	11	0	−1	6
Galyatető	.	72	6	2	−1	
Gyöngyös	.		10	2	−2	
Kékestető	.	60	4	2	−1	6
Kompolt	.	1	8	3	0	4
Lőrinci	. ⊔	8	8	−1	−3	
Poroszló	.		7	−0	−1	
Jászapáti	. ≤	1	6	2	0	
Jászberény	. ≡	11	6	−1	−4	
Karcag	–		–	–	–	
Szolnok	. ∀	10	7	0	−0	2
Tiszaroff	–		–	–	–	
Túrkeve	.	4	8	2	0	5
Kistelek	–		–	–	–	
Makó	.	9	4	1	−0	
Szeged	. ≈	8	6	1	−2	3
Szentes	.	fo[illegible]	7	1	0	
Borsodnádasd	. ≈	10	9	−2	−4	
Fugöd	. ≈	f[illegible]t	10	1	−1	
Hidasnémeti	. ≈		11	1	−1	
Jósvafő	. ≈	12	11	0	−3	4
Lillafured	. ≈	20	8	0	−0	
Miskolc	. ≈	3	8	−1	−2	4
Putnok	. ≈	8	6	−4	−4	
Sárospatak	. ≈		6	2	−2	5
Szendrőlád	–		–	–	–	
Tokaj	–		–	–	–	
Kisvarda	. ≈		12	1	−2	3
Mátészalka	. ≈		14	2	0	
Nyíregyháza	. ≈	folt	10	1	−3	4
Nyírlugos	–		–	–	–	
Patyod	.		14	−1	−1	
Tiszabecs	–		–	–	–	
Vásárosnamény	. ≈		14	0	−1	
Zahony	. ⊔	folt	11	0	−1	
Berettyoujfalu	.		10	3	−0	
Debrecen	. ≤		13	4	1	3
Hajdudorog	–		–	–	–	
Hortobagy	–		–	–	–	
Korosszakal	.		10	2	1	
Polgar	. ≈	6	8	−0	−2	
Békéscsaba	. ≈		10	1	−0	6
Mezőhegyes	. ≈	5	6	0	−1	3
Orosháza	–		–	–	–	
Szarvas	. ∀	2	7	1	0	5
Szeghalom	. ≈		8	2	1	

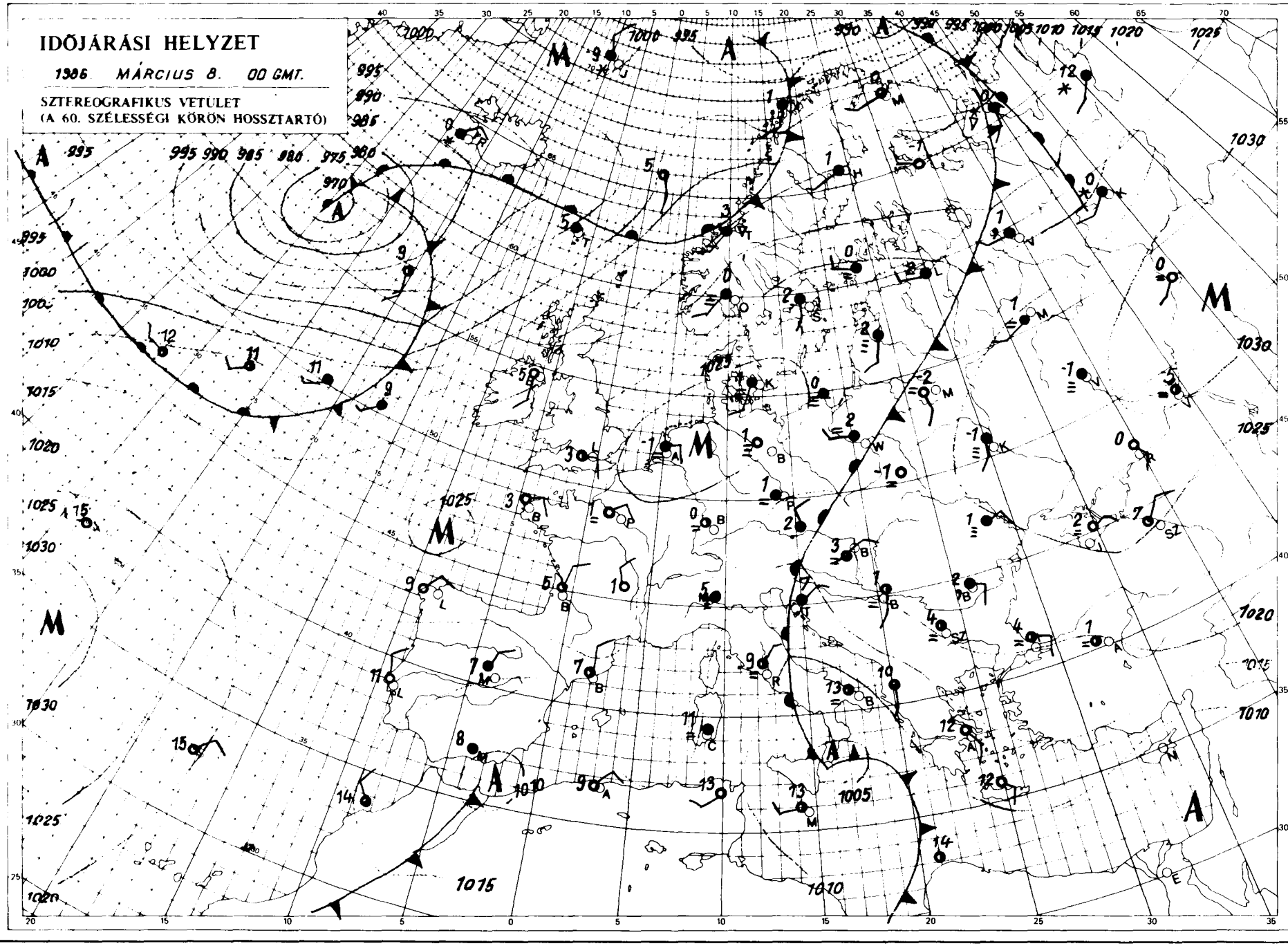

KIADJA ORSZÁGOS METEOROLÓGIAI SZOLGÁLAT
Készíti Központi Előrejelző Intézet Analízis- és Rövidtávú Prognózis Központja T. 273-015
Megjelenik naponként
Előfizetési díja 2.200,- Ft. Megrendelhető: 1024 Budapest, II. Kitaibel Pál u. 1. T. 353-500
Kiadásért felel az OMSZ elnöke Szerkesztésért felel: a KEI igazgatója

Jelmagyarázat a havi mellékletben.

IDŐJÁRÁSI NAPIJELENTÉS

ЕЖЕДНЕВНЫЙ МЕТЕОРОЛОГИЧЕСКИЙ БЮЛЛЕТЕНЬ · DAILY WEATHER REPORT
BULLETIN QUOTIDIEN DE TEMPS · TÄGLICHER WETTERBERICHT

99. évfolyam 68. szám. + Budapest + 1986. március 9. vasárnap

Az időjárási helyzet és a várható időjárás:

Európa legnagyobb részének időjárását egy hatalmas anticiklon határozza meg. Ennek déli szélén, - ahová a Kárpátok térsége is tartozik, - keleti áramlással enyhe levegő vonul a Fekete-tengertől a Balkán-félszigeten át Olasz- illetve Spanyolország felé.

Hazánkban szombaton túlnyomóan borult idő volt és a Dunántúl délnyugati részén szemerkélt az eső. A hőmérséklet csúcsértéke általában 4 és 11 fok között volt. Vasárnap hajnalra +2 és -5 fok közé hűlt le a levegő. Délelőtt sokfelé erősen párás maradt a levegő. A Dunántúl nagyrészén borult volt az ég, másutt viszont kellemesen sütött a nap. A hőmérséklet 11 órakor az országban 1 és 8 fok között ingadozott.

Ma 12 órakor Budapesten a hőmérséklet 8 fok, a tengerszintre átszámitott légnyomás 1020 hPa, alig változik.

Várható időjárás hétfő estig:

A nyugati megyékben többnyire erősen, másutt változóan felhős idő várható.
Számottevő csapadék nem lesz, legfeljebb a Dunántúlon fordul elő egy-egy gyenge eső.
Főként az éjszakai és a reggeli órákban lesz párás, többfelé ködös az idő.
A változó irányú szél néha kissé megélénkül.
Várható legalacsonyabb éjszakai hőmérséklet: -3 és +1,
legmagasabb nappali hőmérséklet hétfőn: általában 6, 11 fok között alakul.

Bozóki István s.k.

A hőmérséklet napi középértéke és eltérése a sokévi átlagtól /Budapest belterületén/:

1986. III. 8. 4,9°C +0,9°C

1871 óta ezen a napon Budapesten előfordult

legmagasabb hőmérséklet: 23,0°C /1920/,
legalacsonyabb hőmérséklet: -12,4°C /1892/.

86.156.

LEGMAGASABB HŐMÉRSÉKLET

19 86. III. 8.

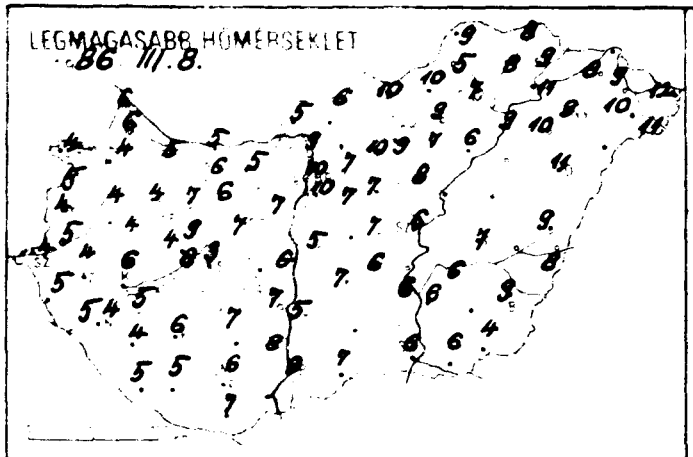

LEGALACSONYABB HŐMÉRSÉKLET

19 86. III. 9.

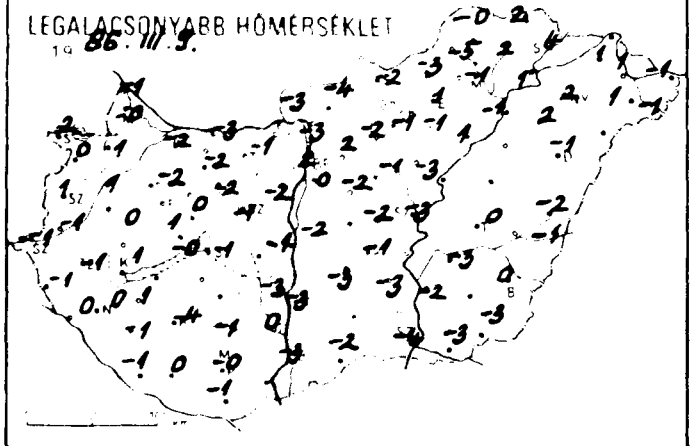

24 órás CSAPADÉKELOSZLÁS

19 86. III. 8. 7h -tól III. 9. 7h -ig

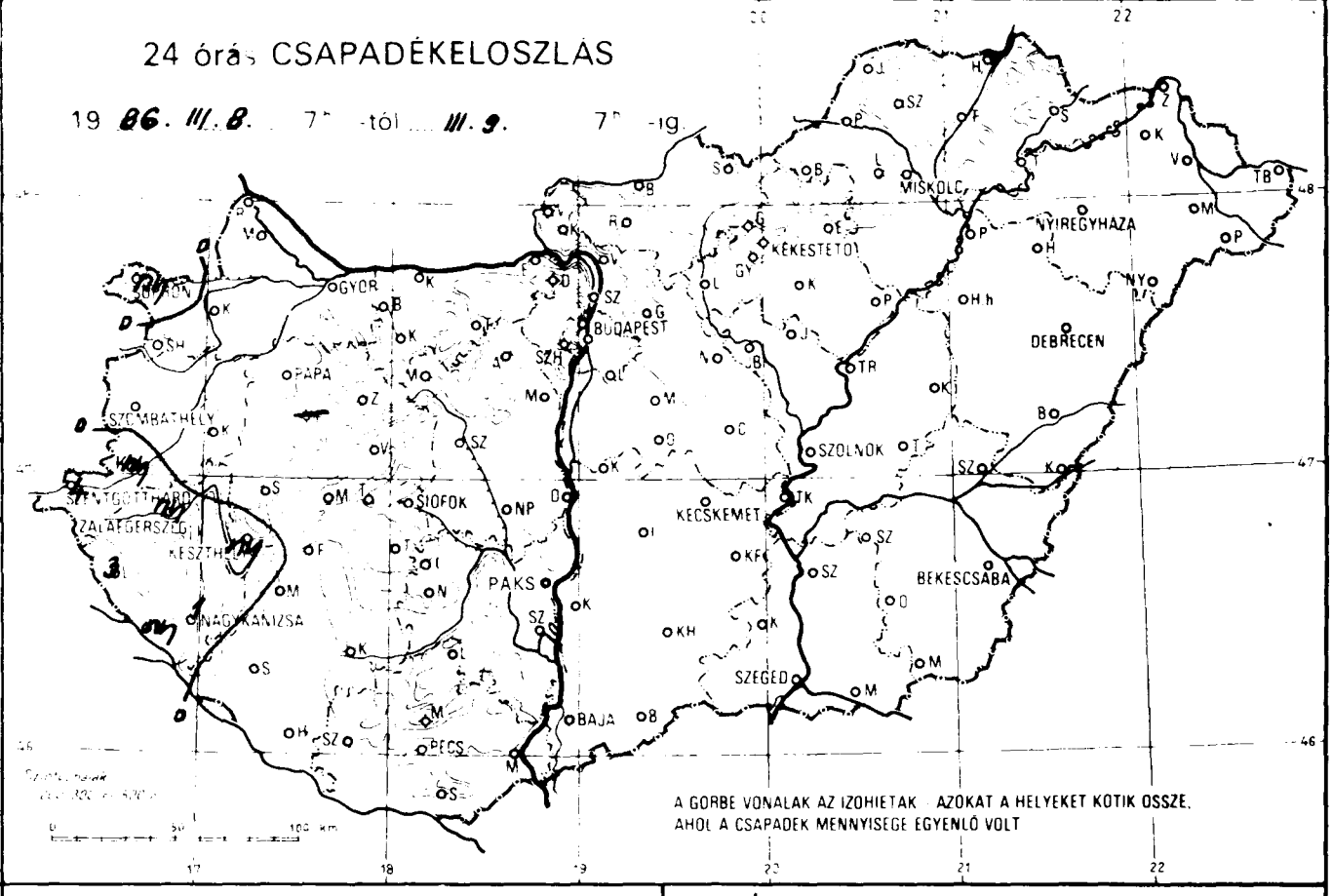

A GÖRBE VONALAK AZ IZOHIETÁK, AZOKAT A HELYEKET KÖTIK ÖSSZE, AHOL A CSAPADÉK MENNYISÉGE EGYENLŐ VOLT

RADIÁCIÓS MINIMUM

19 86. III. 9.

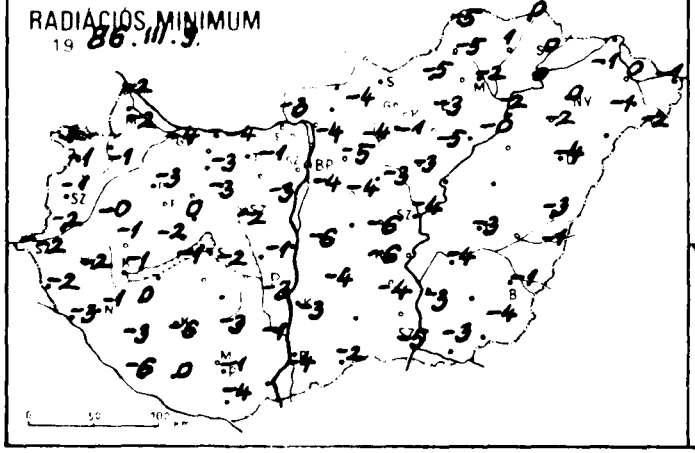

NAPFÉNYTARTAM

19 86. III. 8.

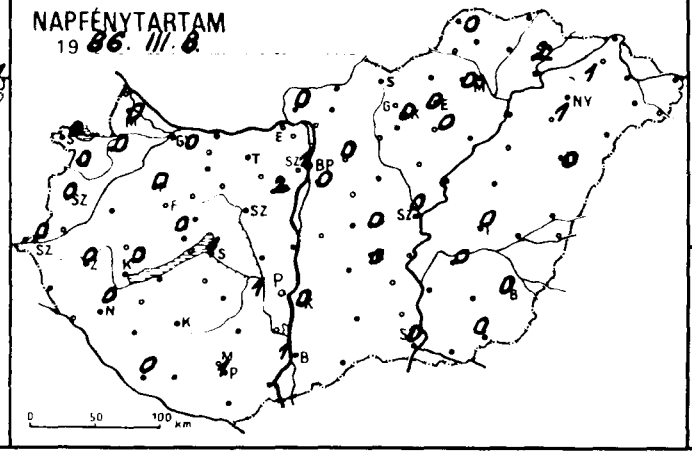

HÓVASTAGSÁG (cm)

19 86. III. 9. 7h

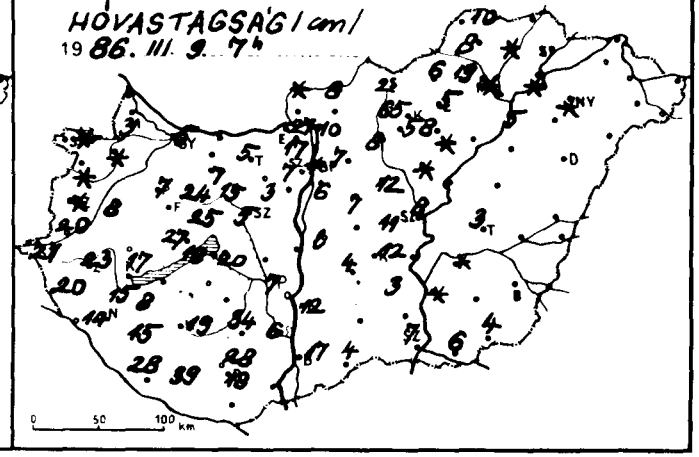

86.III.8.7 h-ig az utolsó 24 óra adatai						Előző nap napos órái
állomás	csapadék (mm)	Hó cm	max. hőmérséklet	min. hőmérséklet	rad. min.	
Győr	. ≡	5	5	-2	-4	0
Kapuvár	. ⊔	folt	4	1	-1	0
Mosonmagyaróvár	. ≡	3	6	-0	-2	0
Rajka	. ≡		6	-1	-2	-
Sopron	ny =	folt	4	2	2	0
Sopronhorpács	. =	folt	5	0	-1	0
Káld	. =	8	4	1	-0	
Körmend	ny ≡	20	5	-1	-2	
Szentgotthárd	4 ≡	27	4	-1	-2	0
Szombathely	. ⊔	folt	4	1	-1	0
Lenti	3 ≡	20	5	-1	-2	
Letenye	ny =	14	5	0	-3	
Nagykanizsa	1 ≡	15	4	0	-1	0
Zalaegerszeg	ny ≡	23	4	-1	-2	0
Farkasgyepű	-	-	-	-	-	
Keszthely	ny =	17	6	1	-1	0
Mencshely	. =	27	4	1	-2	0
Pápa	. ≡	7	4	-2	-3	0
Sumeg	. ≡		4	0	-1	-
Tihany	. =	18	8	-0	-1	
Veszprém	.	25	9	0	0	
Zirc	. =	24	7	-0	-3	
Fonyód	-	-	-	-	-	
Homokszt. györgy	. ≡	28	5	-1	-6	0
Kaposvár	. ≡	19	6	-4	-6	
Marcali	. =	8	5	1	0	
Siófok	. ≡	20	3	-1	-2	1
Somogyszob	.	15	4	-1	-3	
Tab	-	-	-	-	-	
Bábolna	-	-	-	-	-	
Esztergom	-	-	-	-	-	
Kisbér	. ≡	7	6	-2	-3	
Komárom	. ≡		5	-3	-4	
Tatabánya	.	5	5	-1	-1	
Alcsutdoboz	-	-	-	-	-	
Dunaújváros	.		6	-1	-1	
Martonvásár	. ≡	3	7	-2	-3	2
Mór	. ≡	15	6	-2	-3	
Nagyhörcsökp.	-	-	-	-	-	
Szabadbattyan	. ≡	5	7	-1	-2	
Tregszemcse	-	-	-	-	-	
Tengyel	.	34	7	-1	-3	
Paks	. ≡	7	7	-3	-3	1
Szekszárd	. ≡	6	8	0	-1	
Arpádtető	. =	28	6	1	-2	
Mohács	-	-	-	-	-	
Pécs	. =	18	6	-0	-1	1
Siklós	. =		7	-1	-4	
Szigetvár	. ≡	39	5	0	0	
Budaör	. =	7	8	-2	-5	
Bp. Lomb	. ≡	6	10	0	-4	0
Bp. Met. Int.	. =	folt	10	2	-	1
Bp. Szabadhegy	. =	17	10	5	1	
Cegled	. V	11	7	-2	-6	0
Dabogoke	.	27	7	3	3	
Godollo	. ⊔	7	7	2	-5	0
Kiralyret	-	-	-	-	-	
Monor	. =	7	7	-2	-4	
Nagykata	. ≡	12	7	-1	-3	
Szentendre	. ≡		9	-1	-2	

86.III.9.7 h-ig az utolsó 24 óra adatai						Előző nap napos órái
állomás	csapadék (mm)	Hó cm	max. hőmérséklet	min. hőmérséklet	rad. min.	
Vác	. ≡	10	9	-3	-4	
Vámosmikola	. ≡	folt	5	-3	-3	0
Baja	. ≡	17	6	-3	-4	1
Bácsalmás	. ≡	4	7	-2	-2	
Izsák	. ≡	4	7	-3	-4	
Kalocsa	. V	12	5	-3	-3	0
Kecskemét	. ≡	12	6	-1	-6	0
Kiskunfélegyháza	.	3	6	-3	-4	
Kiskunhalas	-	-	-	-	-	
Kunszentmiklós	. =	lep.	5	-2	-6	
Tiszakécske	-	-	-	-	-	
Balassagyarmat	. ≡	8	6	-4	-4	
Romhány	-	-	-	-	-	
Salgótarján	.	2	10	-2	-	
Eger	. =	5	9	1	-3	0
Galyatető	.	65	7	3	-1	
Gyöngyös	. ⊔		9	-1	-4	
Kékestető	.	58	6	3	-1	0
Kompolt	. ≡	folt	7	-1	-5	0
Lőrinci	. V	8	10	-2	-4	
Poroszló	.		6	1	-0	
Jászapáti	. ≡	folt	8	-3	-3	
Jaszberény	. ≡	9	6	-5	-5	
Karcag	-	-	-	-	-	
Szolnok	. ≡	8	6	-3	-4	0
Tiszaroff	-	-	-	-	-	
Túrkeve	. ⊔	3	7	0	-3	0
Kistelek	-	-	-	-	-	
Makó	. ≡	6	6	-3	-3	
Szeged	. V	7	6	-4	-5	0
Szentes	. =	folt	6	-2	-3	
Borsodnádasd	. =	6	10	-3	-5	
Fugöd	. =	folt	8	2	1	
Hidasnémeti	. =		8	2	0	
Jósvafő	. =	10	9	-0	-5	0
Lillafured	. ≡	19	8	-1	-1	
Miskolc	. =	folt	7	-1	-2	0
Putnok	. ≡	8	5	-5	-5	
Sárospatak	.		9	4	0	2
Szendrőlád	-	-	-	-	-	
Tokaj	.	folt	11	1	0	
Kisvárda	. =		8	1	-1	1
Mátészalka	. =		10	1	-1	
Nyiregyháza	. ⊔	folt	9	2	0	1
Nyirlugos	-	-	-	-	-	
Pátyod	. ⊔		11	-1	-2	
Tiszabecs	. ≡		12	-1	-1	
Vasarosnamény	.		9	1	-0	
Zahony	-	-	-	-	-	
Berettyoujfalu	. ≡		9	-2	-3	
Debrecen	. ⊿		11	-1	-4	0
Hajdudorog	.		10	2	-2	
Hortobagy	-	-	-	-	-	
Korosszakal	. ≡		8	-1	-1	
Polgar	. ≡	5	9	-1	-2	
Békescsaba	. ≡		9	0	-1	0
Mezohegyes	. V	4	4	-3	-4	0
Orosháza	-	-	-	-	-	
Szarvas	. =	folt	6	-3	-4	0
Szeghalom	.					

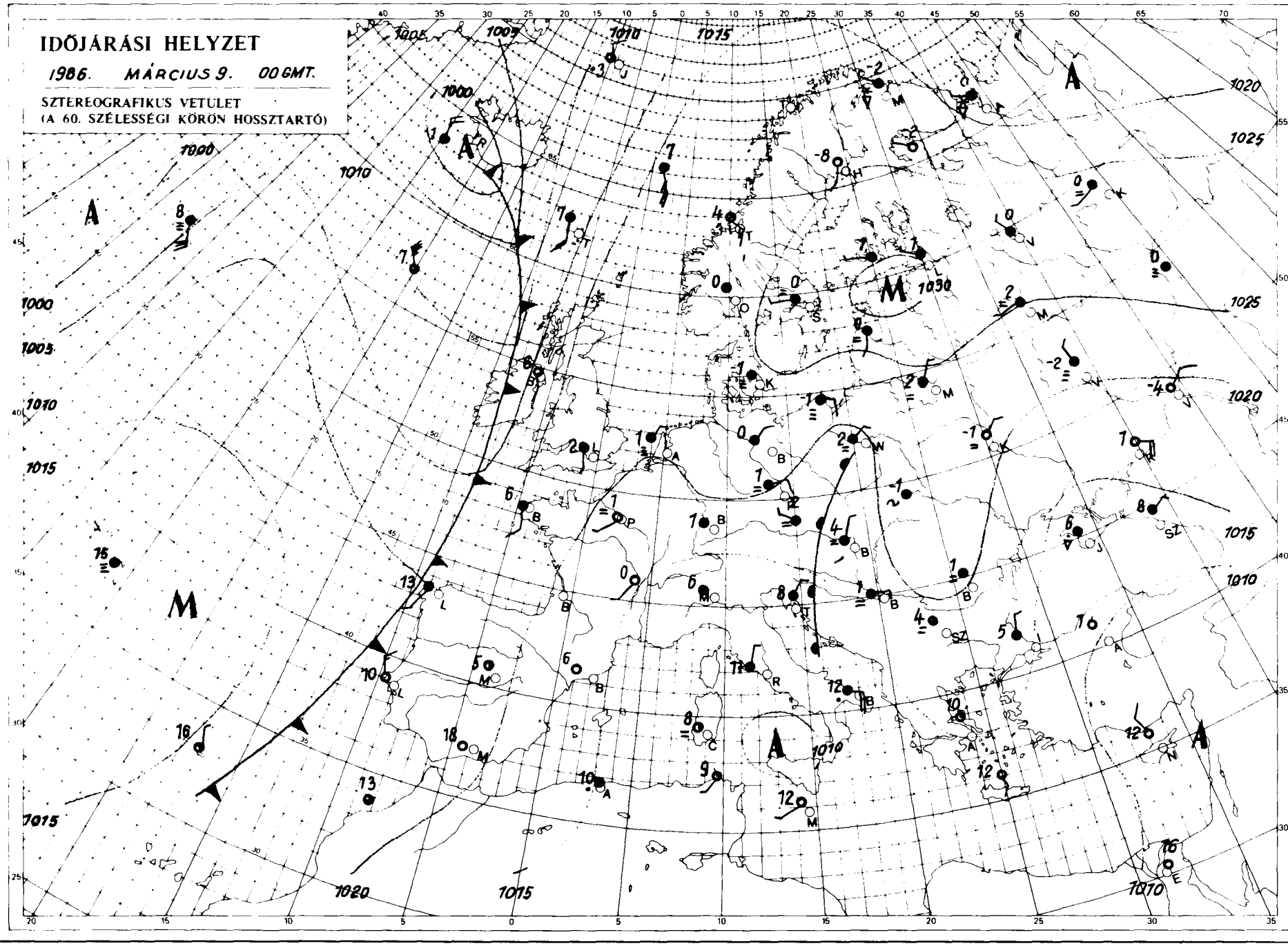

KIADJA: ORSZÁGOS METEOROLÓGIAI SZOLGÁLAT
Készült: Központi Előrejelző Interaktív Analízis- és Rövidtávú Prognózis Központja
Megjelenik naponként
Előfizetési díja 2.200,- Ft. Megrendelhető: 1024 Budapest, II. Kitaibel Pál u. 1. T: 353-500
Kiadásért felel az OMSZ elnöke. Szerkesztésért felel a KEI igazgatója

Jelmagyarázat a havi mellékletben

IDŐJÁRÁSI NAPIJELENTÉS

ЕЖЕДНЕВНЫЙ МЕТЕОРОЛОГИЧЕСКИЙ БЮЛЛЕТЕНЬ · DAILY WEATHER REPORT
BULLETIN QUOTIDIEN DE TEMPS · TÄGLICHER WETTERBERICHT

99. évfolyam 69. szám. + Budapest + 1986. március 10. hétfő

Az időjárási helyzet és a várható időjárás:

Az Alpok vonulatától a Német-Lengyel-síkságon, valamint a Kelet-Európai-alföldön át egészen az Ural-hegységig magas-légnyomású öv húzódik. Nagy területen változóan felhős, főként az éjszakai, hajnali órákban elszórtan ködös az idő, ugyanakkor Északnyugat-Európában változékony az időjárás. Az óceáni eredetű, páradús, viszonylag enyhe léghullámok útját a Brit-szigeteken, továbbá a kontinens nyugati partvidékén gyakori eső és időnként erős szél kíséri. Valószínű, hogy az elkövetkező időszakban a Kárpát-medencében egyre többhelyütt fordul tavasziasra az idő.

Vasárnap a Dunántúlon erősen, másutt változóan felhős volt az ég. A nyugati megyékben szórványosan esett az eső. A hajnali, reggeli erős pára, ill. köd délutánra csaknem mindenütt feloszlott. A hétfő reggelig lehullott csapadék mennyisége csapadéknyom és 3 mm között alakult. Vasárnap a hőmérséklet csúcsértéke általában 4 és 9, északkeleten 10 és 15, délkeleten viszont 1, 6 fok között ingadozott, hétfő hajnalra pedig többnyire 0, -4 fokig hült le a levegő. Délelőtt változóan felhős, sokfelé ködös idő volt. A hőmérséklet 11 órakor az országban 0 és +10 fok között váltakozott.

Ma 12 órakor Budapesten a hőmérséklet 7 fok, a tengerszintre átszámított légnyomás 1022 hPa, változatlan.

Várható időjárás kedd estig:

Változóan felhős lesz az ég. Legfeljebb egy-két helyen fordulhat elő kisebb eső, szitálás. Éjszaka és reggel erősen párás, elszórtan ködös idő várható. Gyenge marad a légmozgás.
Várható legalacsonyabb éjszakai hőmérséklet: 0, -5,
legmagasabb nappali hőmérséklet: általában 7, 12 fok között alakul.

Jenki Szilvia s.k.

TÁVOLABBI KILÁTÁSOK SZERDÁTÓL-SZOMBATIG:

Hajnalonként párás, ködös lesz a levegő. A köd felszakadozása után több órás napsütésre lehet számítani. Legalacsonyabb hajnali hőmérséklet: -5, 0 fok között várható. Legmagasabb nappali hőmérséklet: általában +7, +12 fok között alakul. Jelentős mennyiségü /legalább 5 mm napi/ csapadék az ország területén nem várható.

KÖZÉPTÁVÚ ELŐREJELZŐ CSOPORT

A hőmérséklet napi középértéke és eltérése a sokévi átlagtól /Budapest belterületén/:

1986. III. 9. 5,9°C +1,5°C

1871 óta ezen a napon Budapesten előfordult

legmagasabb hőmérséklet: 20,8 C /1957/.
legalacsonyabb hőmérséklet: -10,8 C /1895/.

86.157.

LEGMAGASABB HŐMÉRSÉKLET

19 86. III. 9.

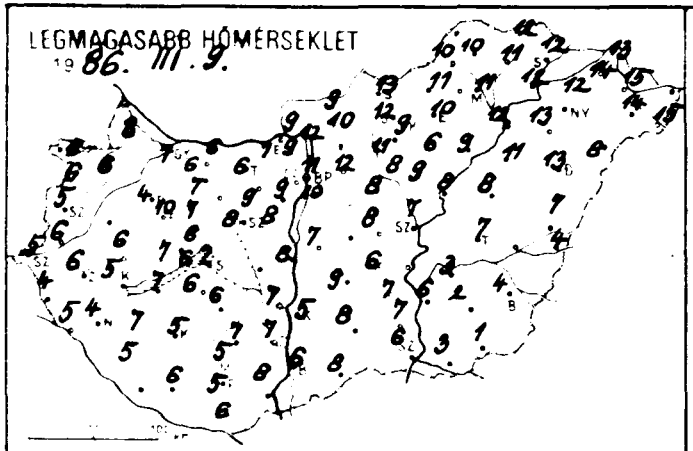

LEGALACSONYABB HŐMÉRSÉKLET

19 86. III. 10.

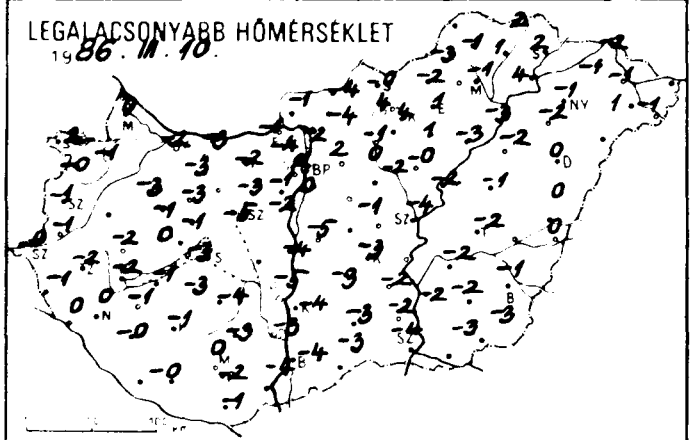

24 órás CSAPADÉKELOSZLÁS

19 86. III. 9. 7^{h} -tól III. 10. 7^{h} -ig

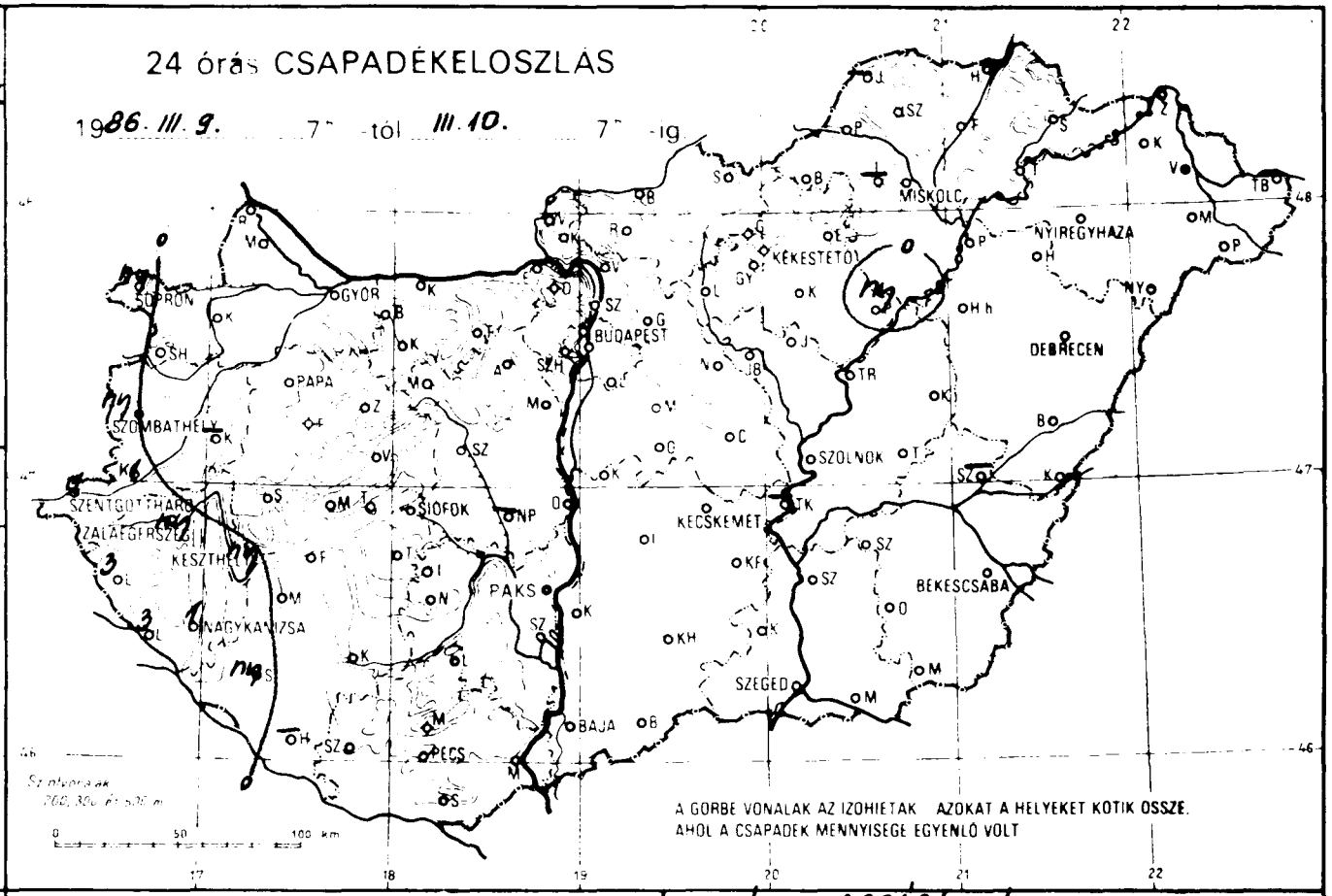

A GÖRBE VONALAK AZ IZOHIETÁK AZOKAT A HELYEKET KÖTIK ÖSSZE, AHOL A CSAPADÉK MENNYISÉGE EGYENLŐ VOLT

RADIÁCIÓS MINIMUM

19 86. III. 10.

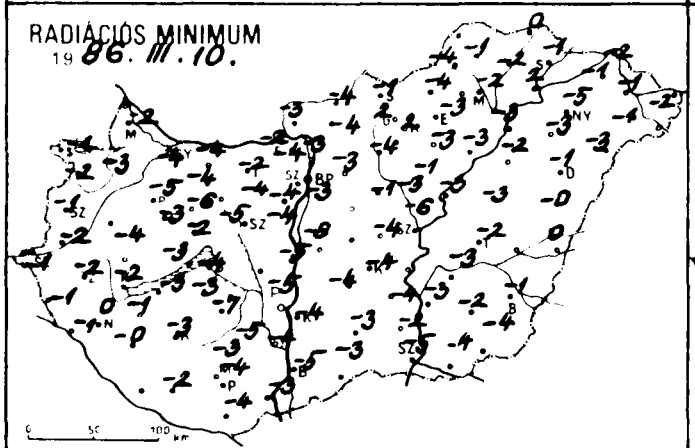

NAPFÉNYTARTAM

19 86. III. 9.

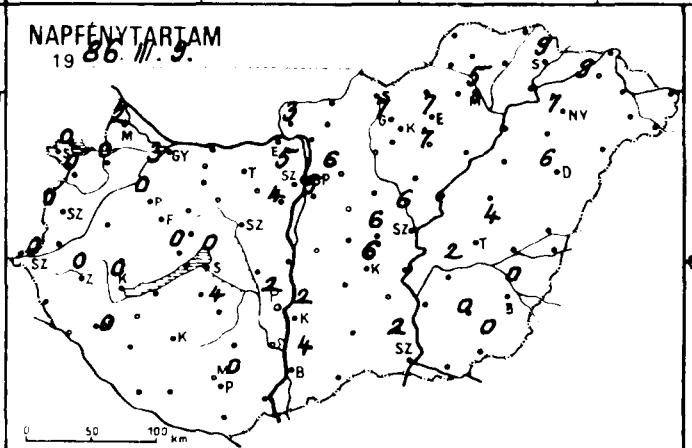

HÓVASTAGSÁG (cm)

19 86. III. 10. 7^{h}

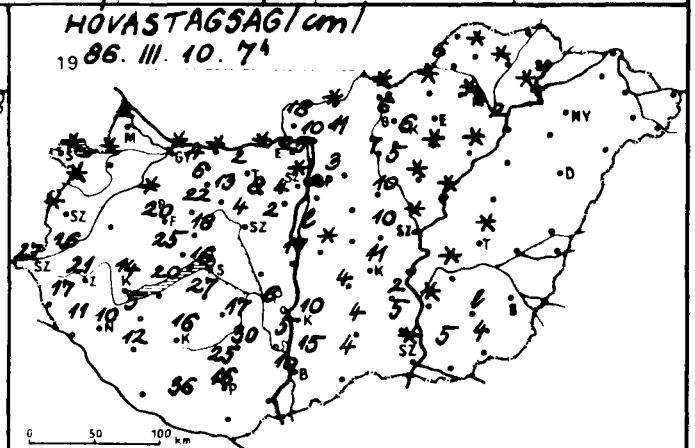

86. III. 10. 07 h-ig az utolsó 24 óra adatai						
állomás	csapadék (mm)	Hó cm	max. hőmérséklet	min. hőmérséklet	rad. min.	Előző nap napos órái
Győr	. ∨	folt	7	-2	-4	3
Kapuvár	. ⌴	folt	6	-1	-3	0
Mosonmagyaróvár	. ≡	2	8	0	-2	2
Rajka	. ≡		9	0	-2	
Sopron	ny ≈	folt	6	2	-1	0
Sopronhorpács	. ≡	folt	6	-0	-2	0
Káld	–	–	–	–	–	
Körmend	1 ≡	16	6	-1	-2	
Szentgotthárd	1 ≡	27	5	0	-1	0
Szombathely	ny ≡	folt	5	-1	-1	0
Lenti	≡	17	4	-1	-1	
Letenye	3 ≡	11	5	0	-1	
Nagykanizsa	1 ≡	10	4	0	0	0
Zalaegerszeg	ny ≋	21	6	-2	-2	0
Farkasgyepű	.	20	10	-1	-3	
Keszthely	ny ≈	14	5	-2	-2	0
Mencshely	. ≡	25	7	0	-3	0
Pápa	. ≡	folt	4	-3	-5	0
Sumeg	. ≋	–	6	-2	-4	
Tihany	. ≡	16	6	-2	-3	
Veszprém	. ≡	18	6	-1	-2	
Zirc	. ≋	22	7	-3	-6	
Fonyód	. ≡	20	7	-1	-3	
Homokszt. györgy	–	–	–	–	–	
Kaposvár	. ≡	16	5	-1	-3	
Marcali	. ∨	5	7	-1	-1	
Siófok	. ≡	16	7	-3	-4	0
Somogyszob	ny ≡	12	5	-0	-0	
Tab	. ≡	27	6	-3	-3	
Bábolna	. ≡	4	6	-3	-4	
Esztergom	. ≡	folt	7	-1	-2	
Kisbér	. ≡	6	7	-2	-5	
Komárom	. ≡	folt	6	-3	-4	
Tatabánya	. ⌴	2	6	-2	-2	
Alcsutdoboz	. ≡	8	9	-3	-4	
Dunaújváros	. ≡	17	8	-4	-5	
Martonvásár	. ≡	2	8	-2	-4	4
Mór	. ≡	13	8	-3	-4	
Nagyhörcsökp.	–	–	–	–	–	
Szabadbattyán	. ≡	4	8	-5	-5	
Tegzemese	. ≈	17	6	-4	-7	4
Tengyel	. ≋	30	7	-3	-5	
Paks	. ≡	6	7	-5	-5	2
Szekszárd	. ≈	5	7	-3	-4	
Árpádtető	. ≈	25	5	0	-3	
Mohács	. ≈	10	8	-4	-3	
Pécs	. ∨	16	5	-2	-4	0
Siklós	. ≡		6	-1	-4	
Szigetvár	. ≈	36	6	0	-2	
Budaörs	. ≈	4	9	-1	-4	
Bp. Lőrinc	. ≡	2	10	0	-3	5
Bp. Met. Int.	. ≈	folt	11	2	–	5
Bp. Szab. hegy	. ≈	8	7	2	1	
Cegléd	. ≡	10	8	-1	-4	6
Dobogókő	.	25	9	4	4	
Godollő	.	3	12	2	-3	6
Királyrét	. ∨	18	12	-1	-4	
Monor	. ≡	4	8	-1	-2	
Nagykata	. ≡	10	8	0	-1	
Szentendre	. ≈		12	0	-1	

86. III. 10. 07 h-ig az utolsó 24 óra adatai						
állomás	csapadék (mm)	Hó cm	max. hőmérséklet	min. hőmérséklet	rad. min.	Előző nap napos órái
Vác	. ≡	10	12	-2	-3	
Vámosmikola	. ≋		9	-1	-3	3
Baja	. ∨	15	6	-4	-5	4
Bácsalmás	. ≋	4	8	-3	-3	
Izsák	. ≋	4	9	-3	-4	
Kalocsa	. ∨	10	5	-4	-4	2
Kecskemét	. ∨	11	6	-3	-4	6
Kiskunfélegyháza	. ≡	2	7	-2	-4	
Kiskunhalas	. ≡	4	8	-3	-3	
Kunszentmiklós	. ∨	folt	7	-5	-8	
Tiszakécske	–	–	–	–	–	
Balassagyarmat	. ≈	folt	9	-4	-4	
Romhány	. ≡	11	10	-4	-4	
Salgótarján	.	folt	13	-0	-1	
Eger	. ≈		10	1	-3	7
Galyatető	.	6	12	4	2	
Gyöngyös	.		11	1	-3	
Kékestető	.	6	9	4	2	7
Kompolt	. ≡	folt	6	1	-3	7
Lőrinci	. ≋	7	11	-1	-4	
Poroszló	ny ≈	folt	9	-3	-3	
Jaszapáti	. ⌴	folt	9	-0	-1	
Jászberény	. ≡	5	8	-2	-3	
Karcag	. ≡		8	-1	-3	
Szolnok	. ∨	folt	7	-4	-6	6
Tiszaroff	. ≋	folt	8	-2	-3	
Túrkeve	. ≡	folt	7	-2	-2	4
Kistelek	. ≡	5	7	-2	-2	
Makó	. ∨	5	3	-3	-4	
Szeged	. ∨	folt	6	-4	-5	2
Szentes	. ≡	folt	6	-2	-3	
Borsodnádasd	. ≈	folt	11	-2	-4	
Fügöd	. ≈	folt	11	1	-2	
Hidasnémeti	. ≈		12	2	0	
Jósvafő	–	–	–	–	–	
Lillafured	–	–	–	–	–	
Miskolc	. ⌴	folt	11	-1	-2	5
Putnok	. ≡	6	10	-3	-4	
Sárospatak	.		12	2	-1	9
Szendrőlád	. ≈	folt	10	-1	-1	
Tokaj	.	folt	12	4	2	
Kisvárda	. ⌴		14	-1	-1	9
Mátészalka	. ≡		14	1	-1	
Nyíregyháza	. ⌴		12	-1	-5	7
Nyírlugos	. ≈		8	-3	-3	
Pátyod	. ⌴		15	-1	-2	
Tiszabecs	–	–	–	–	–	
Vásárosnamény	. ⌴		15	-1	-1	
Záhony	. ⌴		13	-2	-2	
Berettyoujfalu	. ≡		7	0	-0	
Debrecen	. ≡		13	-0	-1	6
Hajdudorog	. ≡		13	-2	-3	
Hortobagy	. ≡		11	-2	-2	
Korösszakál	. ≡		4	0	0	
Polgár	. ≡	2	12	-3	-3	
Békescsaba	. ≡		4	-1	-1	0
Mezőhegyes	. ∨	4	1	-3	-4	0
Orosháza	. ∨	folt	2	-2	-2	0
Szarvas	. ∨	folt	3	-2	-3	2
Szeghalom	–	–	–	–	–	

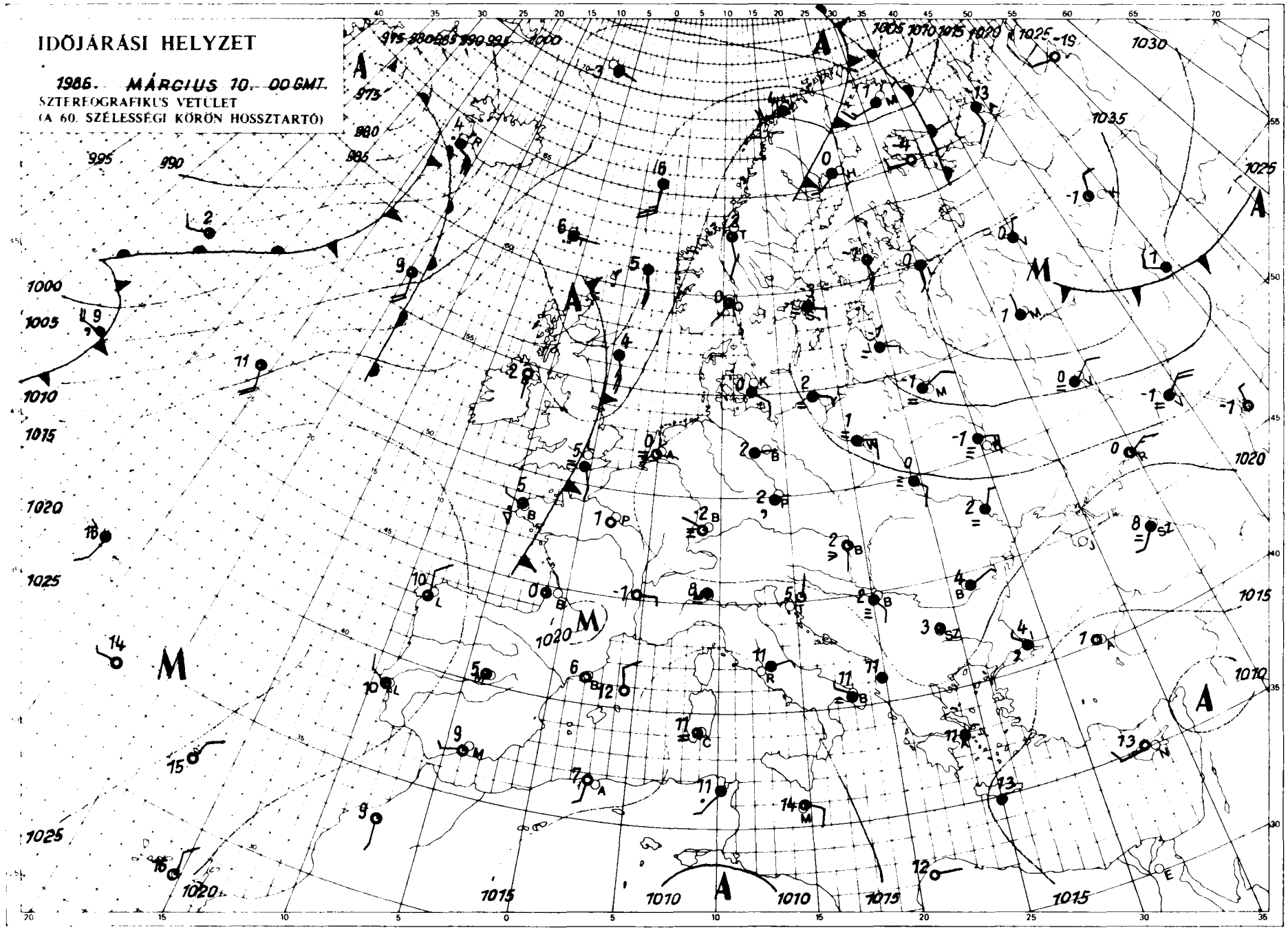

KIADJA: ORSZÁGOS METEOROLÓGIAI SZOLGÁLAT
Készíti: Központi Előrejelző Intézet Analízis és Rövidtávú Prognózis Központja
Megjelenik naponként
Évi előfizetési díja 2 200,- Ft. Megrendelhető 1024 Budapest II. Kitaibel Pál u. 1.
Kiadásért felel az OMSZ elnöke. Szerkesztésért felel a KEI igazgatója
Nyomdai alapítás ... nyelléklethen

IDŐJÁRÁSI NAPIJELENTÉS

ЕЖЕДНЕВНЫЙ МЕТЕОРОЛОГИЧЕСКИЙ БЮЛЛЕТЕНЬ • DAILY WEATHER REPORT
BULLETIN QUOTIDIEN DE TEMPS • TÄGLICHER WETTERBERICHT

99. évfolyam 70. szám. + Budapest + 1986. március 11. kedd

Az időjárási helyzet és a várható időjárás:

Kontinensünk nagy részén csöndes az időjárás. Felhős és napos területek váltakoznak és nincs csapadék. Franciaországban, a Skandináv-félsziget déli felén, a Német-alföldön és a Kárpátok vidékén főként éjszaka és reggel sokfelé ködös az idő. Az Atlanti-óceán fölött hatalmas ciklon alakult ki, amely enyhe léghullámokat sodor egyelőre a Brit-szigetek és az Ibériai-félsziget fölé. A szigetországban több helyen esik az eső. Esőt jelentenek Olaszországból, illetve az Adriai-tenger környékéről is. A Balkán-félsziget felől Magyarországot hidegebb, nedvesebb levegő érte el, amely felhősödést és a keleti megyékben kisebb esőt okozott. A felhőzóna, illetve a hidegebb levegő lassan észak felé halad ezért várható, hogy szerdán kicsit enyhül az idő és többfelé kisüt a nap.

Hétfőn hazánk jelentős részén borult, párás, néhol ködös idő volt. Többórás napsütést csak a nyugati és északkeleti megyékből jelentettek. Csapadék nem volt. A hőmérséklet csúcsértéke 2 és 17 fok között váltakozott az országban. A legenyhébb idő az északi, északkeleti megyékben volt. Éjszaka többfelé keletkezett köd, sokfelé felhős volt az ég, és délkeleten gyönge eső esett. A hőmérséklet +2, -3 fokig csökkent. Ma délelőtt az ország nagy részén borult, párás, néhol ködös idő volt, csak kevés helyen sütött a nap. A hőmérséklet 11 órakor 1 és 5 fok között volt.

Ma 12 órakor Budapesten a hőmérséklet 5 fok, a tengerszintre átszámított légnyomás 1025 hPa, nem változik.

Várható időjárás szerda estig:

Estére az ország nagy részén erősen felhős idő lesz, és a keleti megyékben kisebb eső várható.
Szerdán már többfelé kisüt a nap.
Napközben megélénkül a délkeleti szél.
Éjszaka helyenként ismét köd keletkezik.
Várható legalacsonyabb éjszakai hőmérséklet: +1 és -4.
Legmagasabb nappali hőmérséklet szerdán: 5 és 10 fok között várható.

Pálmási Judit s.k.

A hőmérséklet napi középértéke és eltérése a sokévi átlagtól /Budapest belterület/:

1986. III. 10. 5,2°C +0.7°C

1871 óta ezen a napon Budapesten a következő

Legmagasabb hőmérséklet: 20.1°C / 9[illegible] /.
Legalacsonyabb hőmérséklet: -10.3°C /1895/.

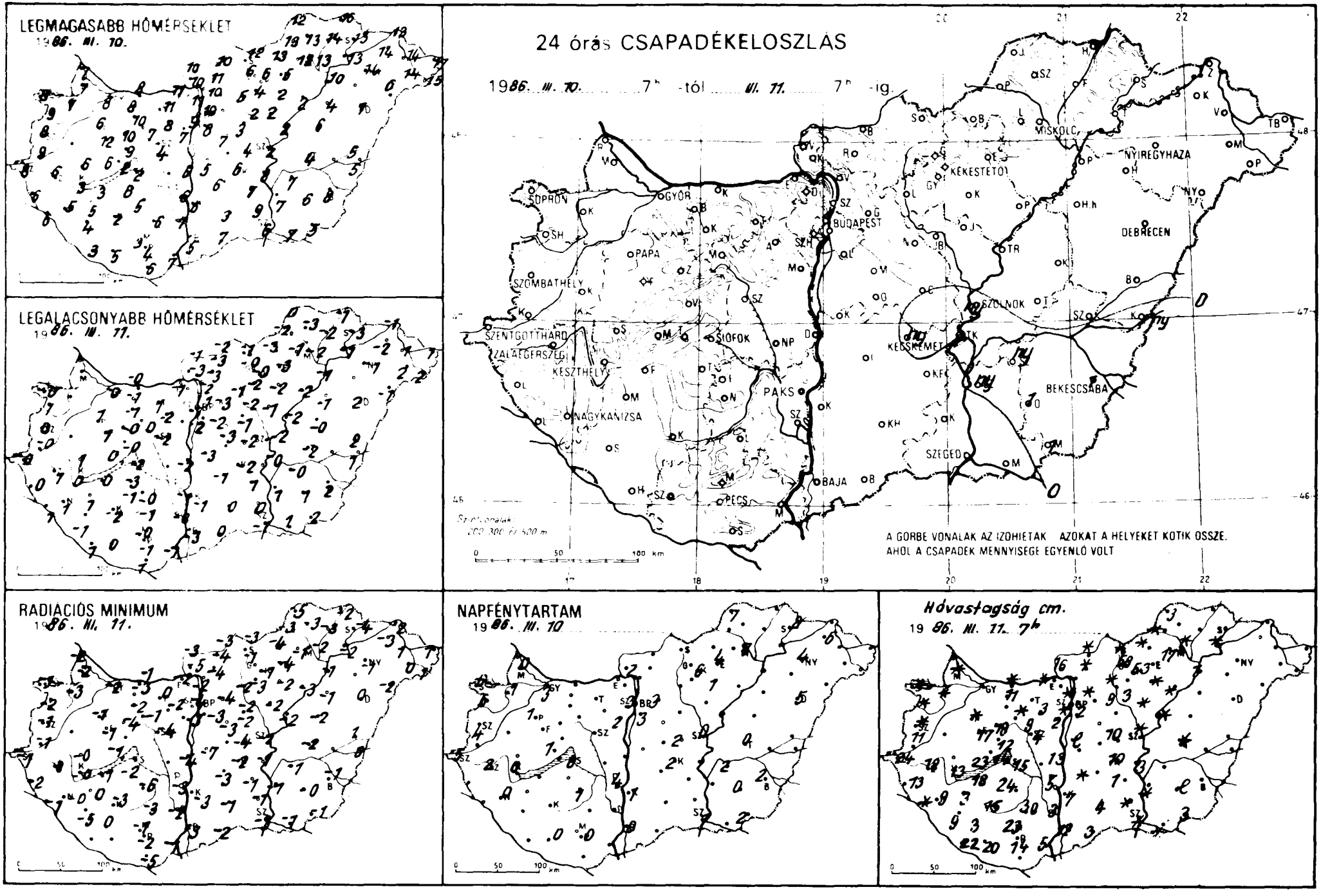
LEGMAGASABB HŐMÉRSÉKLET
1986. III. 10.
LEGALACSONYABB HŐMÉRSÉKLET
1986. III. 11.
24 órás CSAPADÉKELOSZLÁS
1986. III. 10. 7h -tól III. 11. 7h -ig
SOPRON
GYŐR
BUDAPEST
MISKOLC
NYÍREGYHÁZA
KEKESTETŐ
DEBRECEN
PAPA
SZOMBATHELY
SZENTGOTTHÁRD
ZALAEGERSZEG
KESZTHELY
SIÓFOK
NAGYKANIZSA
PAKS
KECSKEMÉT
SZOLNOK
BÉKÉSCSABA
SZEGED
BAJA
PÉCS
A GÖRBE VONALAK AZ IZOHIETÁK AZOKAT A HELYEKET KÖTIK ÖSSZE,
AHOL A CSAPADÉK MENNYISÉGE EGYENLŐ VOLT
RADIÁCIÓS MINIMUM
1986. III. 11.
NAPFÉNYTARTAM
1986. III. 10
Hóvastagság cm.
1986. III. 11. 7h

86.III.11-h
19 ____ 07 h-ig az utolsó 24 óra adatai

állomás	csapadék (mm)	Hó cm	max. hőmérséklet	min. hőmérséklet	rad. min.	Előző nap napos órái
Győr	• V		8	0	-2	3
Kapuvár	• =	folt	7	-1	-3	1
Mosonmagyaróvár	• ≡	folt	7	1	-2	0
Rajka	• ≡		7	0	-2	
Sopron	• ≡	folt	8	-0	-1	6
Sopronhorpács	• ≡	folt	9	1	-2	6
Káld						
Körmend	•	11	9	-0	-1	
Szentgotthárd	• =	24	8	0	-1	5
Szombathely	• ≡	folt	8	0	-1	4
Lenti	• ≡	13	6	0	-2	
Letenye	• =	folt	6	1	-1	
Nagykanizsa	• ≡	9	5	1	-0	0
Zalaegerszeg	• ≡	18	6	1	0	2
Farkasgyepű	•	17	12	1	-1	
Keszthely	• ≡	13	3	0	-0	0
Mencshely	• =	23	6	0	-1	1
Pápa	• ≡	folt	6	1	-1	1
Sümeg	• ≡		6	1	-0	
Tihany	• ≡	14	2	-2	-3	
Veszprém	• ≡	12	9	-0	-0	
Zirc	• ≡	18	10	-0	-4	
Fonyód	•	18	3	0	-1	
Homokszt. györgy	• =	22	3	1	-5	0
Kaposvár	• ≡	15	2	-2	-3	
Marcali	• ≡	3	5	1	0	
Siófok	• ≡	15	2	-3	-3	0
Somogyszob	•	9	4	-1	-0	
Tab	• ≡	24	6	-1	-2	
Bábolna	• ≡	11	8	-1	-3	
Esztergom	• =	folt	11	-1	-2	
Kisbér	• ≡	folt	10	-1	-2	
Komárom	• =	folt	8	-0	-1	
Tatabanya	• ⊔		11	1	0	
Alcsútdoboz	• ≡	3	8	-2	-2	
Dunaújváros	•	13	6	-2	-4	
Martonvásár	• ≡	2	7	-2	-3	2
Mór	• ≡	9	7	0	-1	
Nagyhörcsökp.	–	–	–	–	–	
Szabadbattyán	• =	4	4	-2	-4	
Tregyszemese	=	16	5	-0	-6	1
Lengyel	• ≡	30	6	-1	-3	
Paks	• ≡	5	6	-1	-3	4
Szekszárd	• =	3	7	-0	-2	
Árpádtető	• ≡	23	3	-0	-1	
Mohács	• =	5	7	-1	-1	
Pecs	• V	14	4	-1	-2	0
Siklos	•		6	1	-5	
Szigetvár	• ≡	20	5	0	0	
Budaors	• ≡	folt	9	-1	-4	
Bp. Lőrinc	• ≡	folt	8	-2	-3	3
Bp. Met. Int.	• ≡	folt	10	1	–	3
Bp. Szab. hegy	• ⊔	5	6	0	-2	
Cegléd	• ≡	10	4	-2	-4	2
Dabogokő	–	–	–	–	–	
Godollő	• ≡	folt	7	-3	-4	3
Kiralyret	• V	16	10	-3	-5	
Mehor	• =	2	7	-3	-3	
Nagykata	• ≡	9	3	-1	-2	
Szentendre	• ≡		11	-2	-2	

86.III.11-h
19 ____ 07 h-ig az utolsó 24 óra adatai

állomás	csapadék (mm)	Hó cm	max. hőmérséklet	min. hőmérséklet	rad. min.	Előző nap napos órái
Vác	• ≡		10	-3	-4	
Vámosmikola	• ⊔		10	-1	-3	2
Baja	• V	12	5	-3	-3	0
Bácsalmás	•	3	7	0	-2	
Izsák	•	folt	6	-1	-3	
Kalocsa	• ⊔	7	6	-1	-3	1
Kecskemét	ny, ⊔	10	6	-2	-2	2
Kiskunfélegyháza	• =	1	7	1	-1	
Kiskunhalas	• ≡	4	3	0	-1	
Kunszentmiklós	• ≡	lep.	5	-3	-7	
Tiszakécske	• ≡	3	8	-0	-1	
Balassagyarmat	• =	folt	10	-2	-3	
Romhány	• ≡	folt	11	-3	-4	
Salgótarján	• ⊔	folt	12	-1	-3	
Eger	• =		5	-3	-4	4
Galyatető	•	58	6	-0	-1	
Gyöngyös	• =		4	-2	-3	
Kékestető	•	53	6	0	-1	6
Kompolt	• ≡	folt	2	-2	-2	1
Lőrinci	•	folt	5	-1	-2	
Poroszló	• ≡	folt	2	-2	-3	
Jászapáti	• =	folt	2	-1	-2	
Jászberény	• =	3	2	-2	-2	
Karcag	• =		6	-0	-2	
Szolnok	ny, =	folt	2	-2	-2	0
Tiszaroff	• =	folt	2	-2	-2	
Túrkeve	• ≡	folt	4	-2	-2	0
Kistelek	• =	folt	9	0	-1	
Makó	• =	folt	7	1	-1	
Szeged	• =	folt	6	-1	-3	1
Szentes	ny, ≡	folt	7	1	-1	
Borsodnádasd	•	folt	13	-3	-4	
Fügöd	• ≡		14	-2	-3	
Hidasnémeti	• ≡		16	-1	-2	
Jósvafő	• =	3	12	0	-5	7
Lillafured	• ≡	17	12	-1	-1	
Miskolc	• ≡	folt	13	-2	-2	7
Putnok	• =	folt	13	-2	-3	
Sárospatak	• =		13	-3	-4	8
Szendrőlád	• ≡		13	-3	-3	
Tokaj	•	folt	13	-1	-2	
Kisvárda	• =		14	-2	-3	6
Mátészalka	• =		14	2	0	
Nyiregyháza	• ≡		14	-1	-1	4
Nyirlugos	• ≡		6	-1	-2	
Pátyod	•		15	2	1	
Tiszabecs	• ≡		17	1	1	
Vásárosnamény	• =		14	1	1	
Zahony	• ⊔		13	-1	-2	
Berettyoujfalu	• =		5	2	1	
Debrecen	• ≡		7	2	0	5
Hajdudorog	–	–	–	–	–	
Hortobagy	• ≡		4	-1	-1	
Korosszakal	ny ≡,		5	1	0	
Polgar	• ≡	1	10	-1	-1	
Békéscsaba	1 =		8	2	-1	2
Mezőhegyes	1 ,	3	5	2	-1	2
Orosháza	1 , =	lep.	6	1	-0	0
Szarvas	ny =		7	-0	-1	2
Szeghalom	–	–	–	–	–	

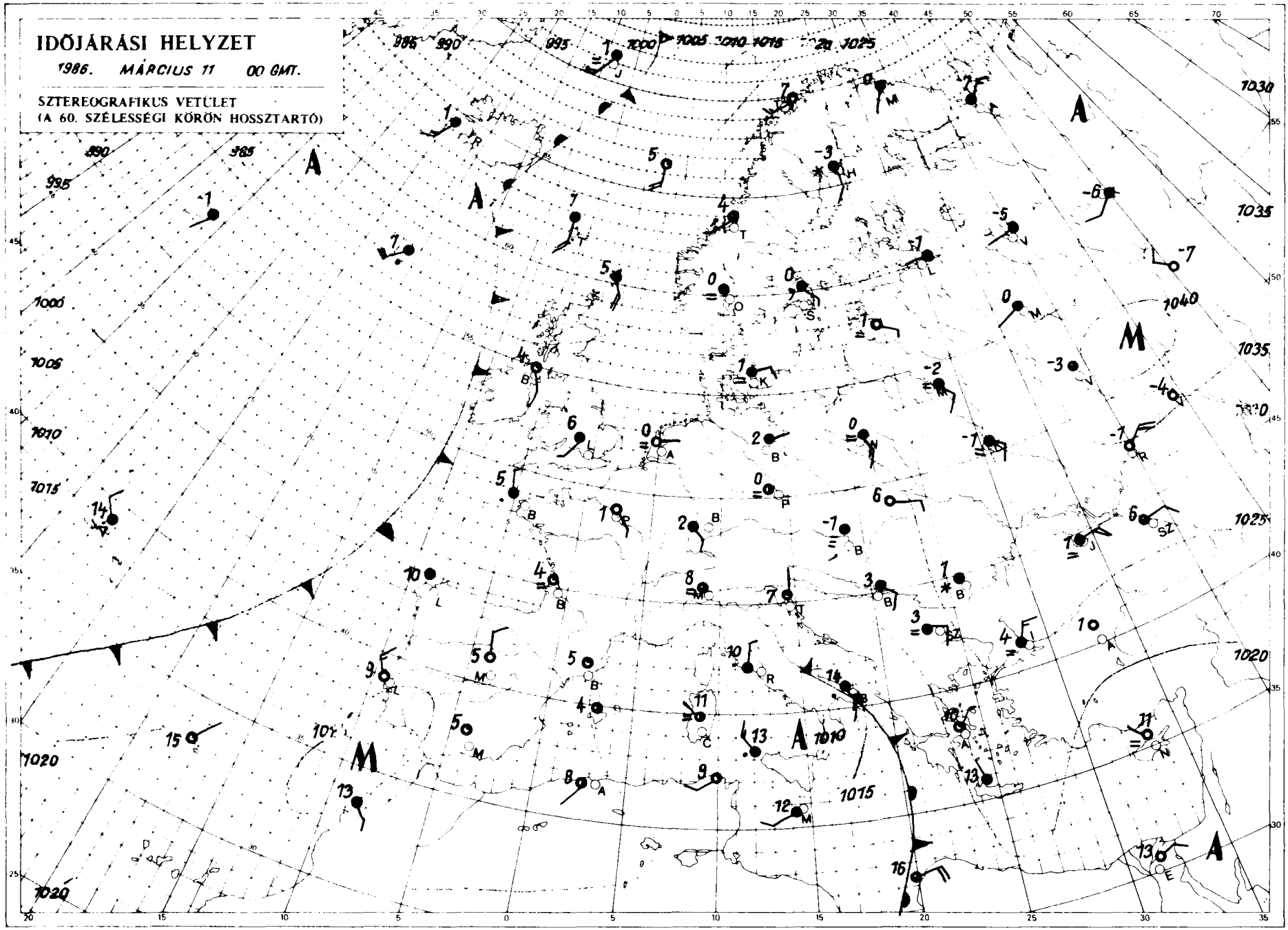

KIADJA: ORSZÁGOS METEOROLÓGIAI SZOLGÁLAT
Készíti: Központi Előrejelző Intézet Analízis- és Rövidtávú Prognózis Központja – T.: 273-018
Megjelenik naponként
Előfizetési díja 2 200,- Ft. Megrendelhető: 1024 Budapest, II., Kitaibel Pál u. 1. – T.: 353-500
Kiadásért felel az OMSZ elnöke. Szerkesztésért felelős a KEI igazgatója

Jelmagyarázat a havi mellékletben.

IDŐJÁRÁSI NAPIJELENTÉS

ЕЖЕДНЕВНЫЙ МЕТЕОРОЛОГИЧЕСКИЙ БЮЛЛЕТЕНЬ · DAILY WEATHER REPORT
BULLETIN QUOTIDIEN DE TEMPS · TÄGLICHER WETTERBERICHT

99. évfolyam 71. szám. + Budapest + 1986. március 12. szerda

Az időjárási helyzet és a várható időjárás:

Továbbra sincsenek nagy légköri változások Európa fölött. Emiatt szárazföldünk nagy részén csöndes az időjárás, nincs nagy csapadék, de sokfelé felhős az ég. Az Atlanti-óceán fölött hatalmas méretü ciklon alakult ki, amely egyelőre csak a Brit-szigetek időjárását alakitja. Ott sokfelé esik az eső, és erős szél fúj. Esőt jelentenek még Dél-Franciaországból, Olaszországból, a Balkán-félszigetről, valamint a Kárpátok vidékéről. Mindezt ugyancsak ciklon okozza, amely az Appennini-félsziget fölött örvénylik. Széles felhőzete hazánkat is takarja és csak lassan mozdul el.

Az emlitett ciklon tegnap még távolabb volt országunktól. Vékonyabb volt a felhőzet, sőt többfelé kisütött a nap, ha rövid időre is. 3-7 órás napsütést mértek a Dunántúl déli részén. A keleti megyékben napközben gyenge eső esett. A hőmérséklet csúcsértéke 3 és 9 fok között volt. Az esti óráktól kezdve lassan beborult az ég az egész ország felett, és éjszaka többfelé volt gyenge eső. 1 mm-nél több csapadékot nem jelentettek. A legalacsonyabb éjszakai hőmérséklet -2 és +4 fok között volt. Ma délelőtt a keleti megyék fölött többfelé elvékonyodott a felhőzet, néhol kisütött a nap, és a hőmérséklet 11 órára 8, 11 fokig emelkedett. Másutt, de főként nyugaton borult idő volt, többfelé esett az eső, néhol a hó. A hőmérséklet ugyancsak 11 órakor azokon a területeken +1, és +6 fok között alakult.

Ma 12 órakor Budapesten a hőmérséklet 5 fok, a tengerszintre átszámitott légnyomás 1024 hPa, gyengén süllyed.

Várható időjárás csütörtök estig:

A nyugati megyékben borult marad az ég, ma sokfelé, holnap csak egy-két helyen lesz eső, eleinte hószállingózás is.
Máshol gyakran változik a felhőzet, eső nem valószinü, a Tiszántúlon többórás napsütés lesz.
Erősen párás, többfelé tartósan ködös marad az idő.
Gyenge légmozgás várható.
Várható legalacsonyabb éjszakai hőmérséklet: -2, +3,
legmagasabb nappali hőmérséklet csütörtökön: délnyugaton 3, 6, máshol 7, 12 fok között lesz.

H. Bóna Márta s.k.

A hőmérséklet napi középértéke és eltérése a sokévi átlagtól /Budapest belterületén/:

1986. III. 11. 3.6°C -0.6°C

1871 óta ezen a napon Budapesten előfordult

legmagasabb hőmérséklet: 19,9°C /1975/,
legalacsonyabb hőmérséklet: -12,0°C /1886/.

86.159.

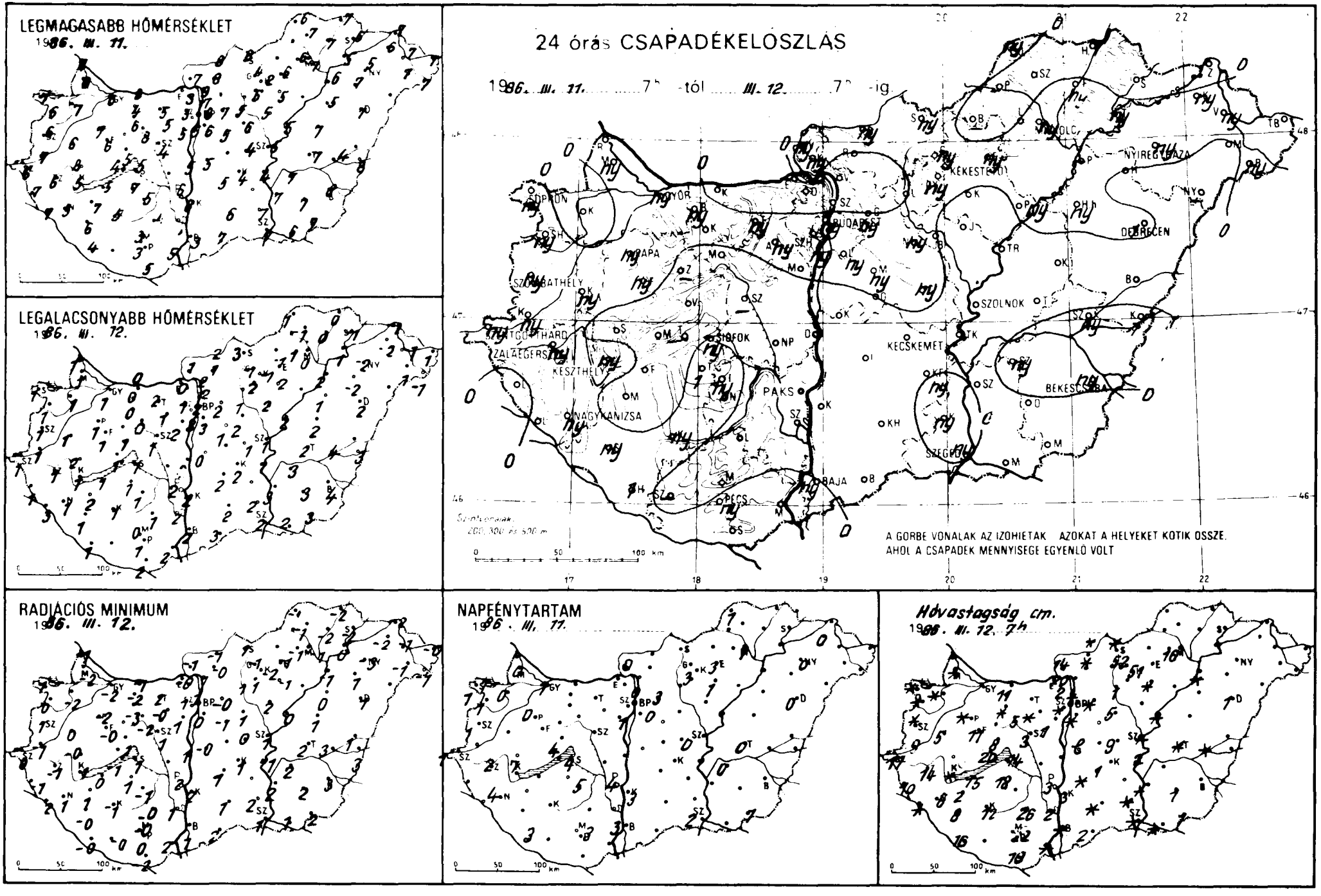
LEGMAGASABB HŐMÉRSÉKLET
1986. III. 11.
LEGALACSONYABB HŐMÉRSÉKLET
1986. III. 12.
24 órás CSAPADÉKELOSZLÁS
1986. III. 11. 7h -tól III. 12. 7h -ig
A GÖRBE VONALAK AZ IZOHIETÁK AZOKAT A HELYEKET KÖTIK ÖSSZE,
AHOL A CSAPADÉK MENNYISÉGE EGYENLŐ VOLT
RADIÁCIÓS MINIMUM
1986. III. 12.
NAPFÉNYTARTAM
1986. III. 11.
Hóvastagság cm.
1986. III. 12. 7h

86. III. 12^h-ig az utolsó 24 óra adatai						Előző nap napos órái
állomás	csapadék (mm)	Hó cm	max. hőmérséklet	min. hőmérséklet	rad. min.	
Győr	ny ≡	-	6	1	−2	1
Kapuvár	. ≡	folt	7	1	−2	0
Mosonmagyaróvár	ny ≡	folt	6	1	−2	0
Rajka	. ≡		7	1	−1	
Sopron	ny ≡	folt	7	1	1	1
Sopronhorpács	ny =	folt	6	1	0	1
Káld	. ≡	5	6	1	0	
Körmend	ny ≡	9	7	1	−1	
Szentgotthárd	ny =	17	6	1	0	1
Szombathely	ny ≡	folt	6	1	1	1
Lenti	. ≡	10	7	1	−1	
Letenye	. ≡	folt	7	3	2	
Nagykanizsa	ny ≡	6	5	1	1	4
Zalaegerszeg	ny ≡	14	6	1	−1	2
Farkasgyepű	ny ≡	11	6	1	−0	
Keszthely	ny ≡	folt	5	1	1	7
Mencshely	. ≡	20	4	1	−1	4
Pápa	ny ≡	folt	7	1	−2	0
Sumeg	. ≡		8	2	−0	
Tihany	–	–	–	–	–	
Veszprém	. ≡	8	6	1	1	
Zirc	–	–	–	–	–	
Fonyód	. ≡	15	5	1	0	
Homokszt. györgy	1	16	4	1	−0	3
Kaposvár	ny	12	5	1	−1	
Marcali	. =	2	7	2	1	
Siófok	ny ≡	14	5	1	1	4
Somogyszob	ny	8	6	1	−0	
Tab	1 ≡	18	7	1	1	
Bábolna	ny ≡	11	4	0	−2	
Esztergom	–	–	–	–	–	
Kisbér	. ≡	folt	6	0	−3	
Komárom	. ≡		6	0	−1	
Tatabánya	ny		5	2	2	
Alcsútdoboz	ny ≡	folt	5	1	−0	
Dunaújváros	. ≡		5	2	1	
Martonvásár	. ≡	1	5	2	1	1
Mór	. ≡	5	8	0	−2	
Nagyhörcsökp.	–	–	–	–	–	
Szabadbattyán	. ≡	3	4	1	1	
Iregszemcse	ny ≡	13	5	1	−1	5
Lengyel	.	26	4	1	−0	
Paks	. ≡	3	6	2	2	4
Szekszárd	. ≡	2	6	2	1	
Árpádtető	. ≡	22	3	0	−0	
Mohács	. ≡	folt	5	2	2	
Pécs	ny =	10	3	1	0	3
Siklós	. ≡		5	2	−2	
Szigetvár	–	–	–	–	–	
Budaörs	ny ≡	folt	5	3	−1	
Bp. Lőrinc	ny ≡	folt	6	3	0	0
Bp. Met. Int.	ny ≡	folt	7	2	–	0
Bp. Szab. hegy	. ≡	2	3	1	1	
Cegléd	ny ≡	9	4	1	0	0
Dobogókő	.	20	3	0	−0	
Gödöllő	ny ≡	folt	7	2	−0	3
Kiralyrét	ny ≡	14	7	1	−1	
Monor	ny ≡	1	5	2	−1	
Nagykata	ny ≡	5	6	2	1	
Szentendre	. ●		9	2	−1	

86. III. 12^h-ig az utolsó 24 óra adatai						Előző nap napos órái
állomás	csapadék (mm)	Hó cm	max. hőmérséklet	min. hőmérséklet	rad. min.	
Vác	. ≡		8	2	1	
Vámosmikola	ny ≡		7	1	−0	0
Baja	ny ≡	folt	3	2	1	3
Bácsalmás	. ≡	2	7	3	2	
Izsák	.	folt	5	2	1	
Kalocsa	. ≡	3	6	2	2	3
Kecskemét	. ≡	7	4	2	1	0
Kiskunfélegyháza	ny	1	6	2	2	
Kiskunhalas	. ≡	folt	6	2	1	
Kunszentmiklós	. ≡	lep.	5	0	−0	
Tiszakécske	.	2	4	1	−1	
Balassagyarmat	ny ≡	folt	8	2	−1	
Romhány	. ≡	folt	8	1	−0	
Salgótarján	ny	folt	8	3	1	
Eger	ny ≡		6	−1	−1	3
Galyatető	ny ✱	52	4	−1	−1	
Gyöngyös	ny ≡		6	2	1	
Kékestető	ny	51	2	−1	−2	3
Kompolt	. ≡	folt	5	2	−1	1
Lőrinci	. ≡	folt	8	2	1	
Poroszló	.		5	2	1	
Jászapáti	. ≡		5	2	2	
Jászberény	. ≡	1	5	1	1	
Karcag	. ≡		7	2	1	
Szolnok	. ≡	folt	5	1	1	0
Tiszaroff	. ≡	folt	5	2	0	
Túrkeve	. ≡	folt	7	2	2	0
Kistelek	ny ≡	folt	7	2	2	
Makó	. ≡	folt	6	2	1	
Szeged	ny ≡	folt	7	2	1	2
Szentes	.	folt	7	3	2	
Borsodnádasd	–	–	–	–	–	
Füged	ny ≡		7	0	−2	
Hidasnémeti	. ≡		7	0	−2	
Jósvafő	ny ≡		6	1	−5	1
Lillafured	. ≡	16	6	1	−1	
Miskolc	ny ≡		7	0	−1	1
Putnok	–	–	–	–	–	
Sárospatak	. ≡		6	−1	−2	
Szendrőlád	. ≡		7	−1	−1	
Tokaj	ny ≡	folt	5	1	0	
Kisvárda	ny ≡		6	−2	−2	0
Mátészalka	1		7	1	−1	
Nyíregyháza	ny ≡		5	−2	−3	0
Nyírlugos	–	–	–	–	–	
Pátyod	ny ≡		7	−1	−1	
Tiszabecs	. ≡		7	1	−0	
Vásárosnamény	ny ≡		7	−1	−1	
Záhony	. ≡		7	−2	−2	
Berettyóújfalu	.		7	3	1	
Debrecen	1 ≡		7	2	1	0
Hajdúdorog	ny ≡		7	2	1	
Hortobágy	. ≡		5	1	0	
Korosszakál	1		8	3	3	
Polgár	ny ≡		6	2	−1	
Békéscsaba	ny ≡		8	4	3	0
Mezőhegyes	. ≡	1	7	3	2	1
Orosháza	. ≡	1	7	3	2	
Szarvas	ny ≡		7	3	2	0
Szeghalom	.		7	4	3	

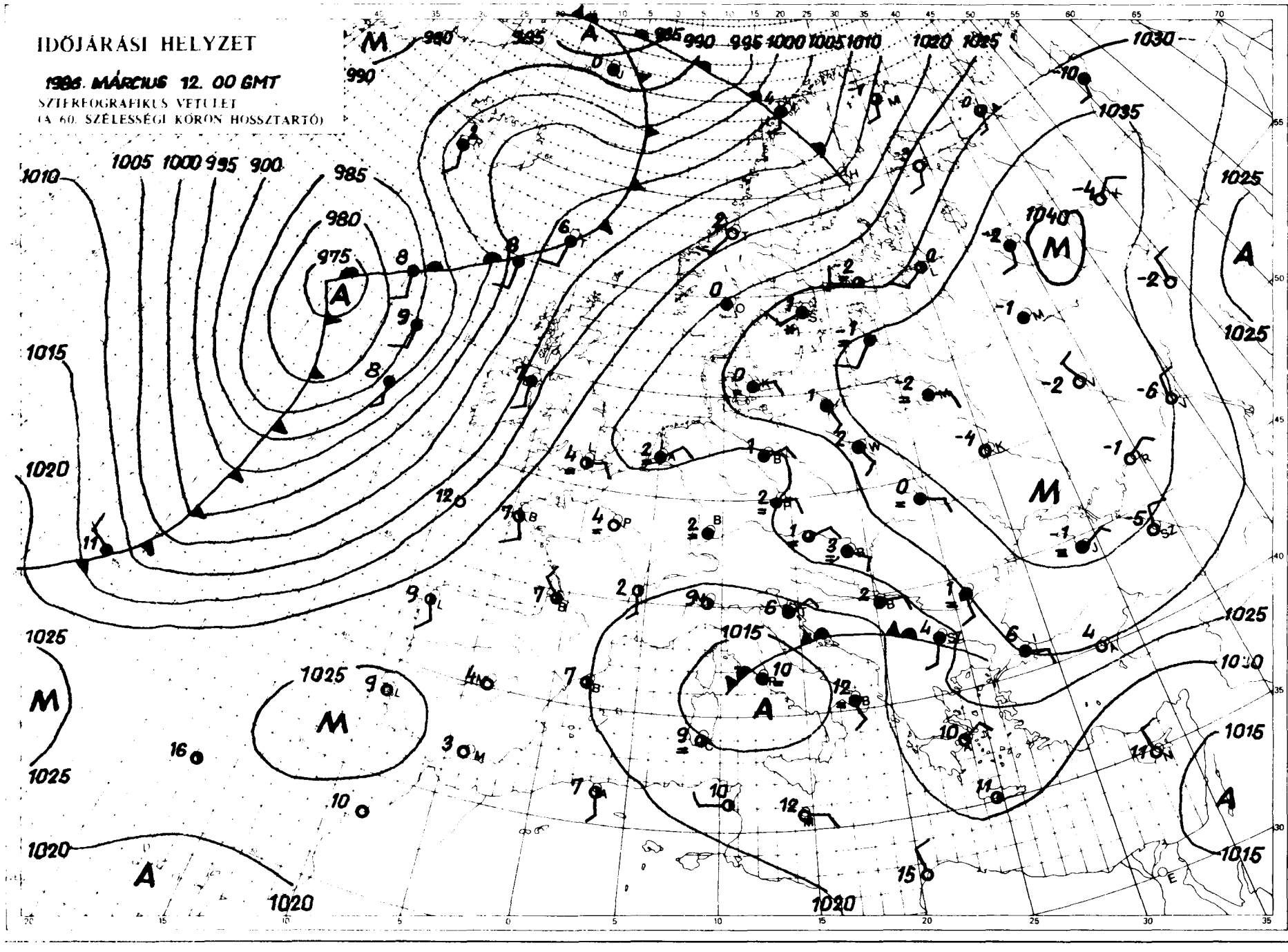

KIADJA ORSZÁGOS METEOROLÓGIAI SZOLGÁLAT
Készült Központi Előrejelző Intézet Analízis és Rövidtávú Prognózis Központja
Megjelenik naponként
Előfizetési díja 2 200,- Ft Megrendelhető 1024 Budapest, II. Kitaibel Pál u. 1 Tel.: 355-500
Kiadásért felel az OMSZ elnöke Szerkesztésért felel a KEI igazgatója

Jelmagyarázat a havi mellékletben

IDŐJÁRÁSI NAPIJELENTÉS

ЕЖЕДНЕВНЫЙ МЕТЕОРОЛОГИЧЕСКИЙ БЮЛЛЕТЕНЬ • DAILY WEATHER REPORT
BULLETIN QUOTIDIEN DE TEMPS • TÄGLICHER WETTERBERICHT

99. évfolyam 72. szám. + Budapest + 1986. március 13. csütörtök

Az időjárási helyzet és a várható időjárás:

Középpontjával Moszkvához közel hatalmas anticiklon helyezkedik el Északkelet-Kelet- és Délkelet-Európa felett. Ezen a területen csendes, eseménytelen az időjárás, a hőmérséklet többnyire elmarad az ilyenkor szokásostól. Ugyanakkor az Atlanti-óceán felett viszonylag ritkán előforduló, óriási méretü ciklon örvénylik. Ennek hatása egyelőre csak az óceánra ill. kontinensünk partmenti országaira terjed ki. Péntek estig a ciklon kissé közelebb kerül kontinensünkhöz, Közép-Európa időjárására azonban egyelőre nem gyakorol hatást.

Magyarország nyugati felén szerdán borult, csapadékos idő volt, eső, havas eső, délelőtt hó egyaránt előfordult. A lehullott csapadék mennyisége 1 és 9 mm között volt, a 9 mm-t Letenyén mérték. Az ország keleti felében változóan felhős volt az ég, északkeleten pedig alig volt felhő az égen. A legmagasabb nappali hőmérséklet a borult Dunántúli-megyékben csak 1, 6, másutt 7, 14 fok között volt. Folytatódott az olvadás, az ország legnagyobb részén már csak foltokban van hó, ill. már elolvadt. Számottevő vastagságú hótakaró a Pécs-Székesfehérvár-Szentgotthárd háromszögön belül, ill. az Északi-hegyvidékben van. Csütörtök hajnalra -1, +5 fokig csökkent a hőmérséklet. Délelőtt a Dunántúlon folytatódott a borult, helyenként ködös idő, máshol kevesebb volt a felhő. 11 órakor a Dunántúlon csak 1, 4, máshol 5, 9 fok között volt a hőmérséklet.

Ma 12 órakor Budapesten a hőmérséklet 6 fok, a tengerszintre átszámitott légnyomás 1023 hPa, változatlan.

Várható időjárás péntek estig:

Nyugaton többnyire erősen felhős vagy borult lesz az ég, többfelé várható kisebb eső, később helyenként havas eső, hó. Másutt változóan felhős lesz az ég, számottevő mennyiségü csapadék nem valószinü. A keleti, délkeleti szél többfelé megélénkül, a déli, délkeleti országrészben erős széllökések is előfordulhatnak.
Várható legalacsonyabb éjszakai hőmérséklet: -1 és +4,
legmagasabb nappali hőmérséklet: nyugaton 1 és 5, másutt 6 és 11 fok között várható.

Rábai Attila s.k.

TÁVOLABBI KILÁTÁSOK SZOMBATTÓL-KEDDIG:

Mindenütt várható több-kevesebb napsütés, legfeljebb az éjszakai és hajnali órákban várható köd. Legalacsonyabb hajnali hőmérséklet: eleinte: -2, +3, majd -4, +1 fok között várható. Legmagasabb nappali hőmérséklet: 6, 11 fok között lesz. Jelentős mennyiségü /legalább 5 mm napi/ csapadék az ország területén nem várható.

KÖZÉPTÁVÚ ELŐREJELZŐ CSOPORT

A hőmérséklet napi középértéke és eltérése a sokévi átlagtól /Budapest belterületén/:

1986. III. 12. 5,2°C +1,3°C

1871 óta ezen a napon Budapesten előfordult

legmagasabb hőmérséklet: 17,4°C /1936/,
legalacsonyabb hőmérséklet: -12,0°C /1886/.

86.160.

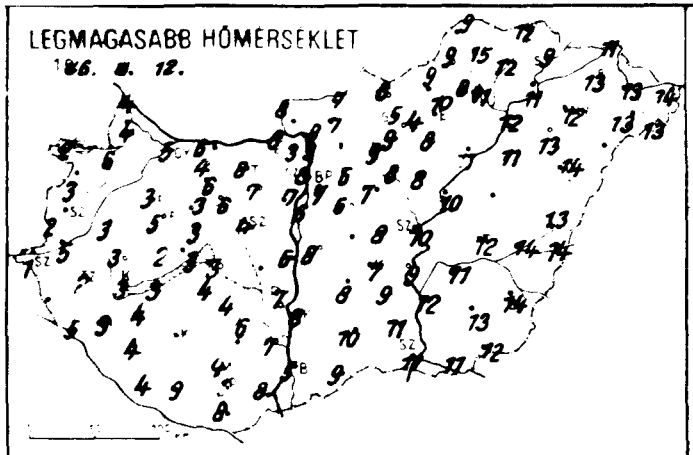
LEGMAGASABB HŐMÉRSÉKLET
1986. II. 12.

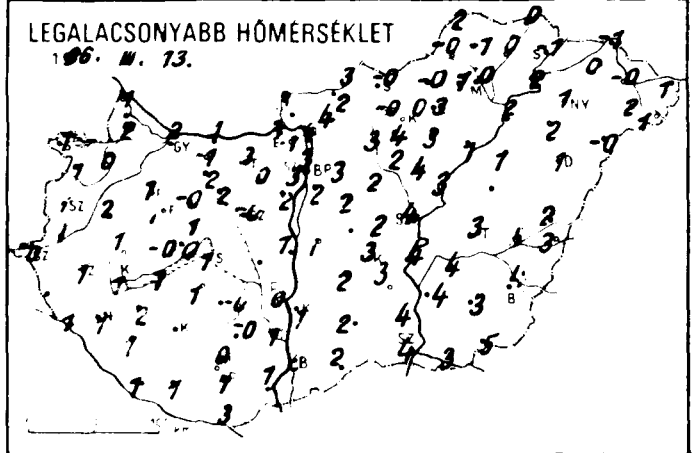
LEGALACSONYABB HŐMÉRSÉKLET
1986. II. 13.

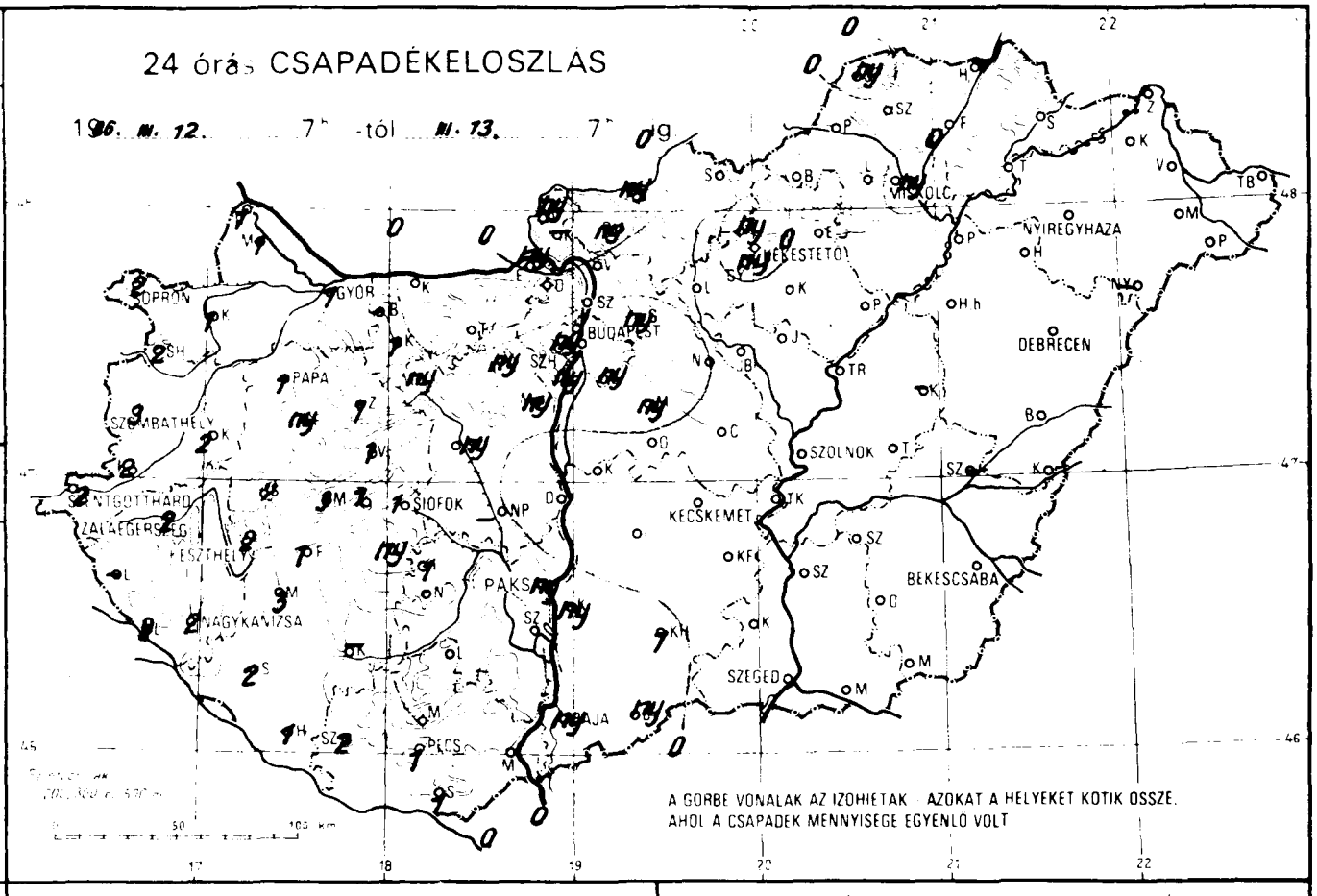
24 órás CSAPADÉKELOSZLÁS
1986. II. 12. 7h -tól II. 13. 7h ig
A GÖRBE VONALAK AZ IZOHIETÁK AZOKAT A HELYEKET KÖTIK ÖSSZE,
AHOL A CSAPADÉK MENNYISÉGE EGYENLŐ VOLT
SOPRON
GYŐR
BUDAPEST
PÁPA
SZOMBATHELY
SIÓFOK
KESZTHELY
NAGYKANIZSA
PAKS
KECSKEMÉT
SZOLNOK
NYÍREGYHÁZA
DEBRECEN
BÉKÉSCSABA
SZEGED
PÉCS

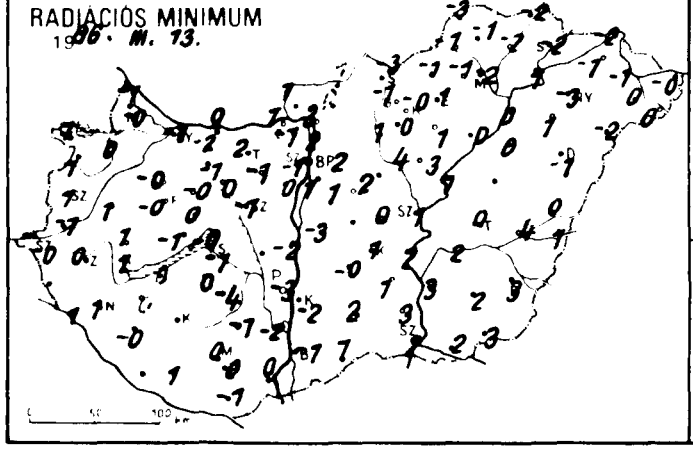
RADIÁCIÓS MINIMUM
1986. II. 13.

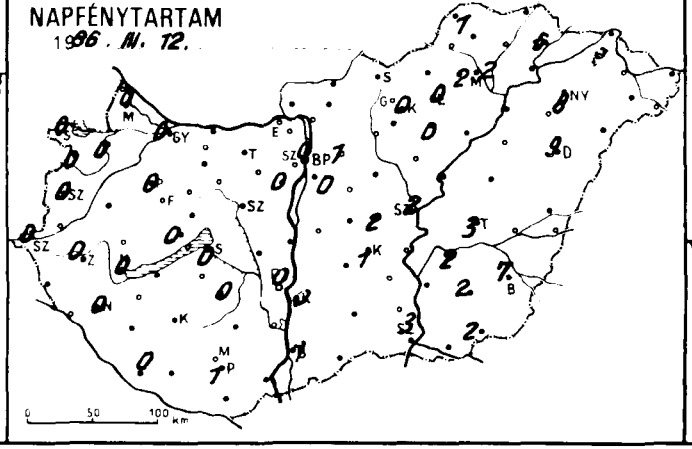
NAPFÉNYTARTAM
1986. II. 12.

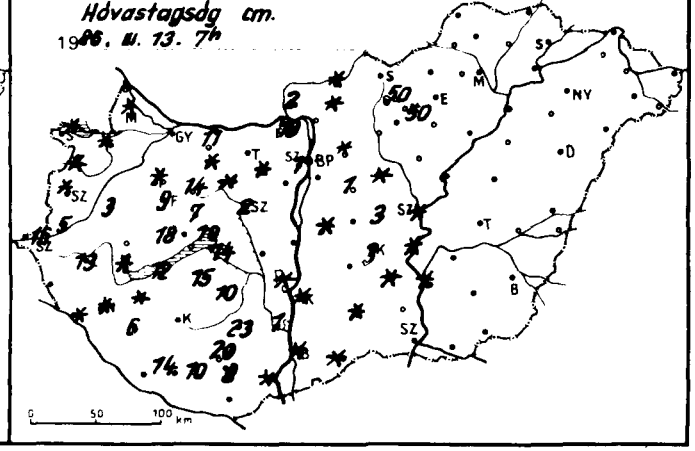
Hóvastagság cm.
1986. II. 13. 7h

86.III.13. 7 h-ig az utolsó 24 óra adatai						Előző nap napos órái
állomás	csapadék (mm)	Hó cm	max. hőmérséklet	min. hőmérséklet	rad. min.	
Győr	1 ≡		5	2	-1	0
Kapuvár	1 =	folt	6	0	0	0
Mosonmagyaróvár	1 , =	folt	4	2	-0	0
Rajka	1 =		4	1	-1	
Sopron	2 ≡	folt	2	1	1	0
Sopronhorpács	2 ≡	folt	3	1	1	0
Káld	2 ≡	3	3	2	1	
Körmend	2 * ≡	5	5	1	-1	
Szentgotthárd	2 * ≡	16	1	0	-0	0
Szombathely	3 * ≡	folt	2	1	1	0
Lenti	-	-	-	-	-	
Letenye	9 * ≡	folt	5	1	1	
Nagykanizsa	2 * ≡	folt	3	1	1	0
Zalaegerszeg	2 * ≡	13	2	1	0	0
Farkasgyepű	ny ≡ ,	9	5	1	-0	
Keszthely	2 * ≡	folt	3	1	1	0
Mencshely	3 * ≡	18	2	-0	-1	0
Pápa	1 =	folt	3	1	-0	0
Sumeg	2 ≡		3	1	1	
Tihany	1 * =	10	3	0	-0	
Veszprém	1 ≡	7	3	1	0	
Zirc	1 ≡	14	3	-0	-0	
Bonyód	1 , ≡	12	3	1	0	
Homokszt. györgy	1 ≡	14	4	1	-	0
Kaposvár	1	9	6	-2	-3	
Marcali	3 * =	folt	4	2	0	
Siófok	1 ≡	14	3	1	-1	0
Somogyszob	2 *	6	4	1	-0	
Tab	ny , =	15	4	1	0	
Bábolna	.	11	4	-1	-2	
Esztergom	ny =		8	3	1	
Kisbér	1 =	folt	6	2	-1	
Komárom	. =		6	1	0	
Tatabánya	.		8	3	2	
Alcsutdoboz	ny , =	folt	7	0	-1	
Dunaujváros	.		6	1	-2	
Martonvásár	ny , -		6	2	0	0
Mór	ny =	folt	6	2	0	
Nagyhorcsokp.	-	-	-	-	-	
Szabadbattyán	ny , =	2	4	-0	-1	
Tregszemcse	1 =	10	4	-0	-4	0
Tengyel	.	23	6	-0	-1	
Paks	ny =	folt	7	0	-3	0
Szekszard	. =	1	7	1	-2	
Arpadtető	. ≡	20	4	0	0	
Mohacs	. =	folt	8	1	0	
Pecs	1 =	8	5	1	0	1
Siklos	1		8	3	-1	
Szigetvar	2 * =	10	9	1	1	
Budaors	ny =		7	3	-1	
Bp. Lőrinc	ny =		7	2	1	0
Bp. Met. Int	ny =		8	3	-	0
Bp. Szab. hegy	. =	1	4	1	-1	
Cegled	.	3	8	2	0	2
Dobogokő	. ≡	18	3	-1	-1	
Godollő	ny	folt	6	3	2	1
Kiralyret	-	-	-	-	-	
Monor	ny , ≡	1	6	2	1	
Nagykata	. =	folt	7	2	2	
Szentendre	. =		9	4	2	

86.III.13. 7 h-ig az utolsó 24 óra adatai						Előző nap napos órái
állomás	csapadék (mm)	Hó cm	max. hőmérséklet	min. hőmérséklet	rad. min.	
Vác	. ≡		9	4	3	
Vámosmikola	ny , =	2	8	3	1	
Baja	ny =	folt	5	0	-1	1
Bácsalmás	ny	folt	9	2	1	
Izsák	.		8	2	-0	
Kalocsa	ny	folt	8	1	-2	0
Kecskemét	. =	3	7	3	1	1
Kiskunfélegyháza	.	folt	9	3	1	
Kiskunhalas	1 =	folt	10	2	2	
Kunszentmiklós	. =	folt	8	1	-3	
Tiszakécske	.	folt	9	4	2	
Balassagyarmat	ny =	folt	7	3	1	
Romhány	ny	folt	7	2	0	
Salgótarján	.		8	-0	-3	
Eger	. =		10	3	1	0
Galyatető	ny *	50	5	-0	-1	
Gyöngyös	.		9	4	0	
Kékestető	ny *	50	4	0	-0	0
Kompolt	. =		8	3	1	0
Lőrinci	. =		9	3	1	
Poroszló	. =		11	1	0	
Jászapáti	. =		8	4	3	
Jászberény	. =		8	2	4	
Karcag	-	-	-	-	-	
Szolnok	. =	folt	10	4	1	2
Tiszaroff	. =		10	3	1	
Túrkeve	.		12	3	0	3
Kistelek	. =		11	4	3	
Makó	.		11	3	2	
Szeged	. ≡		11	4	2	3
Szentes	.	folt	12	4	3	
Borsodnádasd	. =		9	-0	-1	
Fugód	. =		12	0	-2	
Hidasnémeti	. =		12	0	-2	
Jósvafő	ny , =		9	2	-3	1
Lillafured	. ≡		8	1	-1	2
Miskolc	ny ≡		11	0	-2	2
Putnok	. =		9	-0	-1	
Sárospatak	. =		9	-1	-2	6
Szendrőlád	. =		15	-1	-1	
Tokaj	.		11	2	1	
Kisvarda	. =		13	0	-1	9
Mátészalka	. ≡		13	2	0	
Nyiregyháza	. -		12	1	-3	8
Nyirlugos	. =		-	-0	-2	
Pátyod	.		13	1	0	
Tiszabecs	. ≡		14	1	-0	
Vásárosnameny	.		13	-0	-1	
Záhony	. ⌣		11	-1	-2	
Berettyoujfalu	.		13	2	0	
Debrecen	. -		14	1	-1	9
Hajdúdorog	.		13	2	1	
Hortobágy	. ≡		11	1	0	
Korosszakal	.		14	3	1	
Polgar	. =		12	2	0	
Békéscsaba	. -		14	4	3	7
Mezőhegyes	.		12	5	3	2
Orosháza	. =		13	3	2	2
Szarvas	. =		11	4	2	2
Szeghalom	. =		14	5	4	

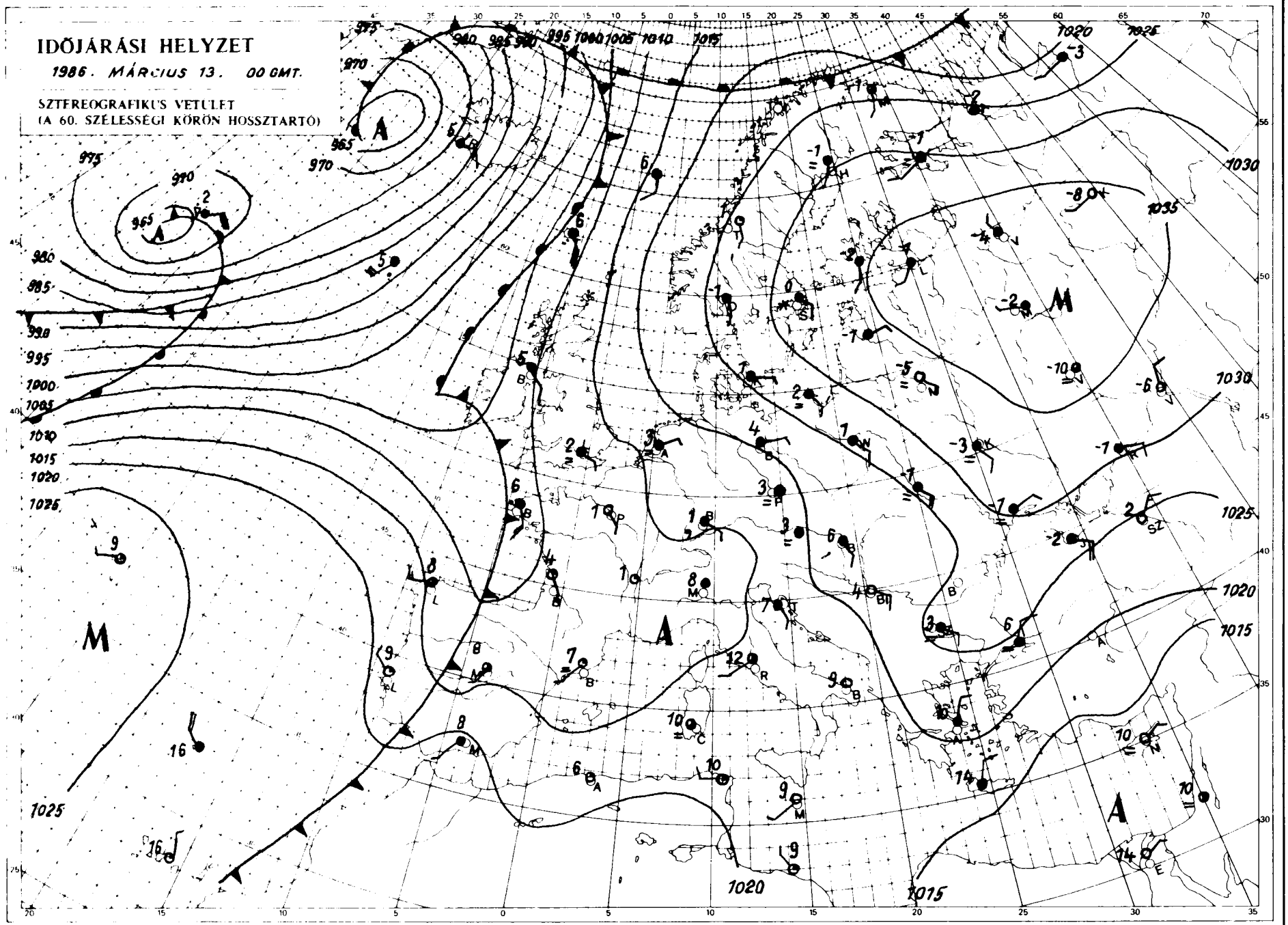

KIADJA ORSZÁGOS METEOROLÓGIAI SZOLGÁLAT
Készült Központi Előrejelző Intézet Analízis- és Rövidtávú Prognózis Központja
Megjelenik naponként
Előfizetési díja 2.200,-Ft. Megrendelhető 1024 Budapest, II. Kitaibel Pál u. 1. T: 353-500
Kiadásért felel az OMSZ elnöke Szerkesztésért felel a KEI igazgatója

Jelmagyarázat a havi mellékletben.

IDŐJÁRÁSI NAPIJELENTÉS

ЕЖЕДНЕВНЫЙ МЕТЕОРОЛОГИЧЕСКИЙ БЮЛЛЕТЕНЬ · DAILY WEATHER REPORT
BULLETIN QUOTIDIEN DE TEMPS · TÄGLICHER WETTERBERICHT

99. évfolyam 73. szám. + Budapest + 1986. március 14. péntek

Az időjárási helyzet és a várható időjárás:

Franciaországtól a Német-Lengyel-síkságon, valamint a Kelet-Európai-alföldön át egészen az Ural-hegységig magaslégnyomású öv húzódik. Nagy területén változóan felhős, a hajnali órákban elszórtan ködös az idő. A Földközi-tenger nyugati medencéje felett mediterrán ciklon örvénylik. Emiatt Dél- és Közép-Európában többfelé esik az eső. A Kárpát-medencében a délkeleti áramlattal érkező hüvös és alacsony nedvességtartalmú levegő keveredik a Földközi-tengeri eredetü enyhe, nedves léghullámmal.

Magyarországon csütörtökön a nyugati megyékben túlnyomóan borult, másutt változóan felhős idő volt. Főként a nyugati, valamint a középső országrészben esett többfelé az eső. A péntek reggelig lehullott csapadék mennyisége csapadéknyom és 10 mm között váltakozott. Csütörtökön a hőmérséklet csúcsértéke északnyugaton 2 és 7, másutt viszont 7 és 14 fok között ingadozott, péntek hajnalra pedig -1, +5 fokig hült le a levegő. Ma délelőtt országszerte erősen felhős, párás, többfelé ködös idő volt. Elszórtan fordult elő kisebb eső, szitálás, a hegyekben egy-két helyen szállingózott a hó. A hőmérséklet 11 órakor az országban 2 és 7 fok között alakult.

Ma 12 órakor Budapesten a hőmérséklet 4 fok, a tengerszintre átszámított légnyomás 1028 hPa, mérsékelten emelkedik.

Várható időjárás szombat estig:

Keleten lassan csökken, majd holnap nyugaton is felszakadozik időnként a felhőzet.
Elszórtan - főként nyugaton - várható gyenge eső, a hegyekben hószállingózás is lehet.
Párás, éjszaka szórványosan ködös idő lesz.
A délkeleti szél időnként megélénkül.
Várható legalacsonyabb éjszakai hőmérséklet: -2 és +3,
legmagasabb nappali hőmérséklet szombaton: nyugaton 4, keleten viszont 9 fok körül alakul.

Bozóki István s.k.

A hőmérséklet napi középértéke és eltérése a sokévi átlagtól /Budapest belterületén/:

1986. III. 13.	6,0°C	+1,8°C

1871 óta ezen a napon Budapesten előfordult

legmagasabb hőmérséklet: 18,3°C /1934/,
legalacsonyabb hőmérséklet: -14,5°C /1877/.

86.161.

LEGMAGASABB HŐMÉRSÉKLET

1986. III. 13.

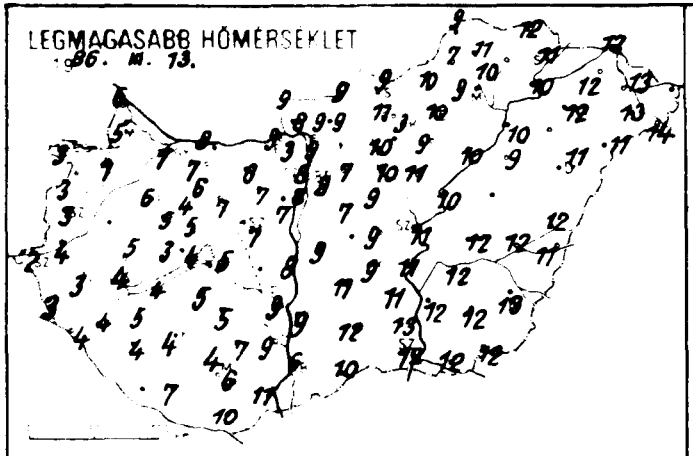

LEGALACSONYABB HŐMÉRSÉKLET

1986. III. 14.

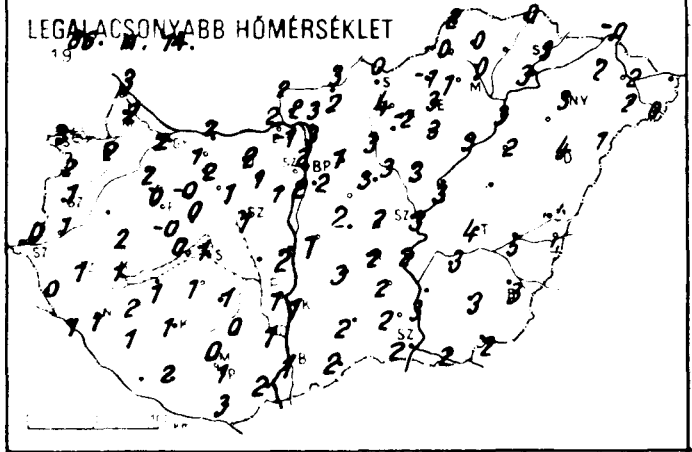

24 órás CSAPADÉKELOSZLÁS

1986. III. 13. 7h -tól III. 14. 7h -ig

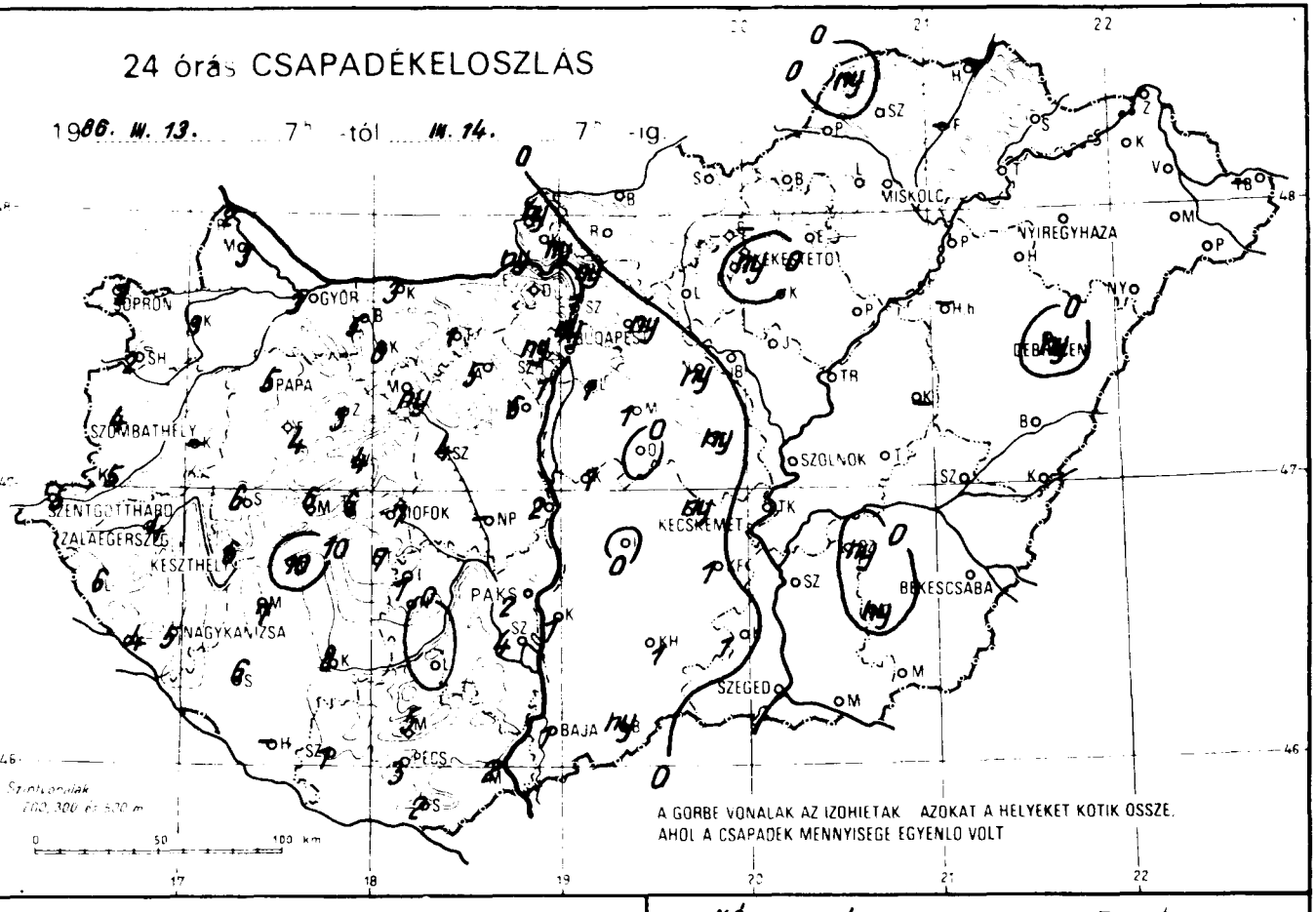

RADIÁCIÓS MINIMUM

1986. III. 14.

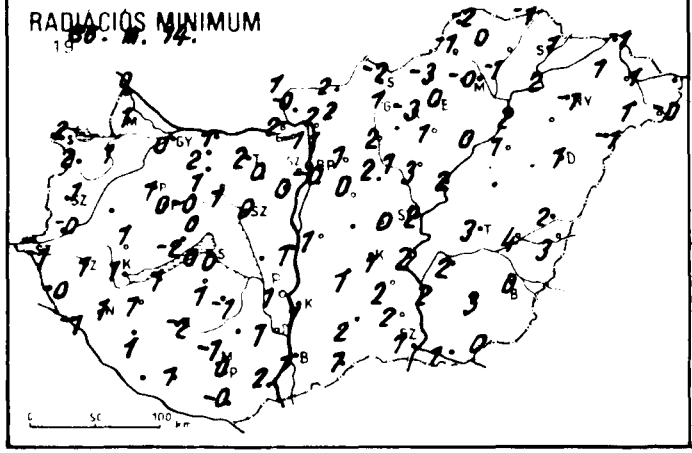

NAPFÉNYTARTAM

1986. III. 13.

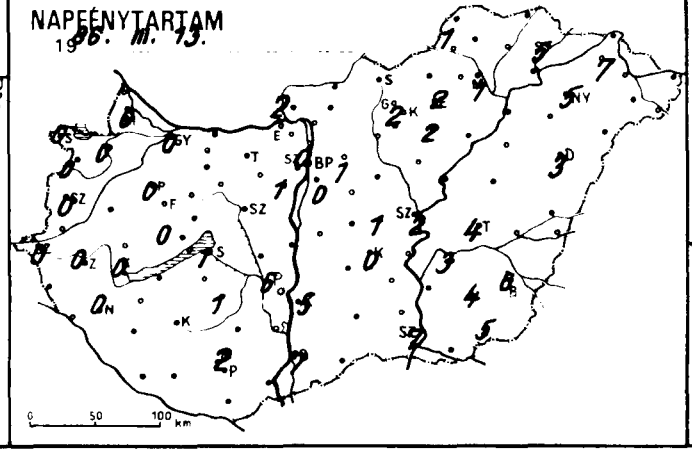

HÓVASTAGSÁG cm.

1986. III. 14. 7h

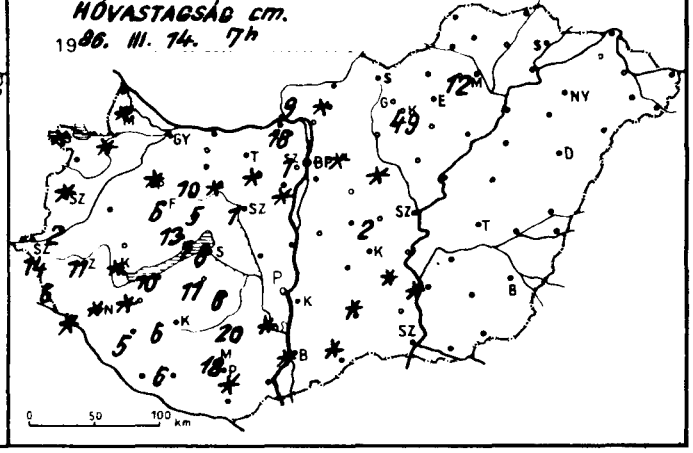

86.III.14. 7 h-ig az utolsó 24 óra adatai						Előző nap napos órái
állomás	csapadék (mm)	Hó cm	max. hőmérséklet	min. hőmérséklet	rad. min.	
Győr	3 =		7	2	0	0
Kapuvár	3 =	folt	7	2	1	0
Mosonmagyaróvár	3 ≈	folt	5	2	1	0
Rajka	2 , =		6	3	0	
Sopron	2 ≡	folt	3	3	2	0
Sopronhorpács	2 ≡		3	2	2	0
Káld	–	–	–	–	–	
Körmend	5 ≡	2	4	1	–0	
Szentgotthárd	5 ✱ ≡	14	2	0	–1	0
Szombathely	4 ≡	folt	3	1	1	0
Lenti	6 ≡	6	3	0	–0	
Letenye	4 ≡	folt	4	1	–1	
Nagykanizsa	5 ≡	folt	4	1	1	0
Zalaegerszeg	4 ≡	11	3	1	1	0
Farkasgyepű	4 ≡	6	5	0	0	
Keszthely	6 ≡	folt	4	1	1	0
Mencshely	6 ≡	13	3	–0	–2	1
Pápa	5 ≈	folt	6	2	1	0
Sumeg	6 ≡		5	2	1	
Tihany	6 ≡	7	4	0	0	
Veszprém	4 ≡	5	5	0	0	
Zirc	3 ≡	10	4	–0	–0	
Fonyód	10	10	4	1	1	
Homokszt. györgy	–	–	–	–	–	
Kaposvár	8	6	4	1	–2	
Marcali	7 ≡	folt	5	2	1	
Siófok	7 =	8	5	1	0	1
Somogyszob	6 ≡	5	4	1	1	
Tab	7 =	11	5	1	1	
Bábolna	5 =		7	1	2	
Esztergom	ny =		9	2	2	
Kisbér	6 =		6	2	1	
Komárom	3 =		8	2	1	
Tatabánya	1		8	2	2	
Alcsútdoboz	5 ✱ ≡	folt	7	1	0	
Dunaújváros	2		8	2	1	
Martonvásár	6 ✱	folt	7	1	0	1
Mór	ny ≡	folt	7	1	1	
Nagyhörcsökp.	–	–	–	–	–	
Szabadbattyán	4 ≈	1	7	1	0	
Iregszemcse	1 ≈	6	5	1	–1	1
Lengyel	.	20	7	0	–0	
Paks	2		9	1	1	6
Szekszárd	4 =	folt	9	1	1	
Árpádtető	5 ≡	18	4	0	–1	
Mohács	2 ≈		11	2	2	
Pécs	3 =	folt	6	1	0	2
Siklós	2 =		10	3	–0	
Szigetvár	1 =	6	7	2	1	
Budaörs	1 ≈		8	2	–0	
Bp. Lőrinc	1 ⌓		8	2	1	0
Bp. Met. Int	ny V		8	2	–	0
Bp. Szabadhegy	ny ✱ ≈	1	5	0	–1	
Cegléd	ny ,	2	9	2	0	1
Dabogokő	. ≡	18	3	–1	–1	
Gödöllő	ny ✱ =	folt	7	1	1	1
Kecskemét	ny ≡	9	8	2	–0	
Mende	1 , ≡		7	2	0	
Nagykáta	ny	folt	9	3	2	
Szentlendre	1 =		9	3	1	

86.III.14. 7 h-ig az utolsó 24 óra adatai						Előző nap napos órái
állomás	csapadék (mm)	Hó cm	max. hőmérséklet	min. hőmérséklet	rad. min.	
Vác	ny ≈		9	3	2	
Vámosmikola	ny , =		9	2	1	2
Baja	1	folt	6	1	1	7
Bácsalmás	ny ≈	folt	10	2	1	
Izsák	.		11	3	1	
Kalocsa	1		9	1	1	5
Kecskemét	ny , =		9	2	1	0
Kiskunfélegyháza	1	folt	11	2	2	
Kiskunhalas	1 =	folt	12	2	2	
Kunszentmiklós	1 =		9	1	1	
Tiszakécske	.		11	2	2	
Balassagyarmat	. =		9	3	2	
Romhány	.	folt	9	2	2	
Salgótarján	.		9	0	–2	
Eger	. =		10	3	0	2
Galyatető	–	–	–	–	–	
Gyöngyös	.		11	4	1	
Kékestető	ny ≡ , =	49	3	–2	–3	2
Kompolt	.		9	3	1	2
Lőrinci	. =		10	3	2	
Poroszló	.		10	3	0	
Jászapáti	. =		11	3	3	
Jászberény	.		10	3	1	
Karcag	–	–	–	–	–	
Szolnok	.		11	3	2	2
Tiszaroff	. =		10	3	2	
Túrkeve	.		12	4	3	4
Kistelek	1 ⍢ =		13	2	2	
Makó	.		12	2	1	
Szeged	.		12	2	1	7
Szentes	.	folt	12	3	2	
Borsodnádasd	.		10	–1	–3	
Fugöd	–	–	–	–	–	
Hidasnémeti	. =		12	0	–1	
Jósvafő	ny , =		9	2	–2	1
Lillafüred	. =	12	9	1	–0	
Miskolc	. ≈		10	0	–1	1
Putnok	. =		7	–0	–1	
Sárospatak	. =		11	3	1	5
Szendrőlád	. =		11	0	0	
Tokaj	. =		10	3	2	
Kisvárda	. ≡		12	2	1	7
Mátészalka	. ≡		13	2	1	
Nyíregyháza	. =		12	3	–1	5
Nyírlugos	. =		11	1	–1	
Patyod	. ⌓		14	0	–0	
Tiszabecs	–	–	–	–	–	
Vásárosnamény	. =		13	2	1	
Záhony	.		12	–0	–1	
Berettyóujfalu	.		12	5	2	
Debrecen	ny ≡		11	4	1	3
Hajdudorog	–	–	–	–	–	
Hortobágy	.		9	2	1	
Korosszakal	.		11	4	3	
Polgár	. =		10	3	2	
Békéscsaba	. ⌓		13	3	0	6
Mezőhegyes	.		12	2	0	5
Orosháza	ny		12	3	3	4
Szarvas	ny		12	3	2	3
Szeghalom	. =		12	5	4	

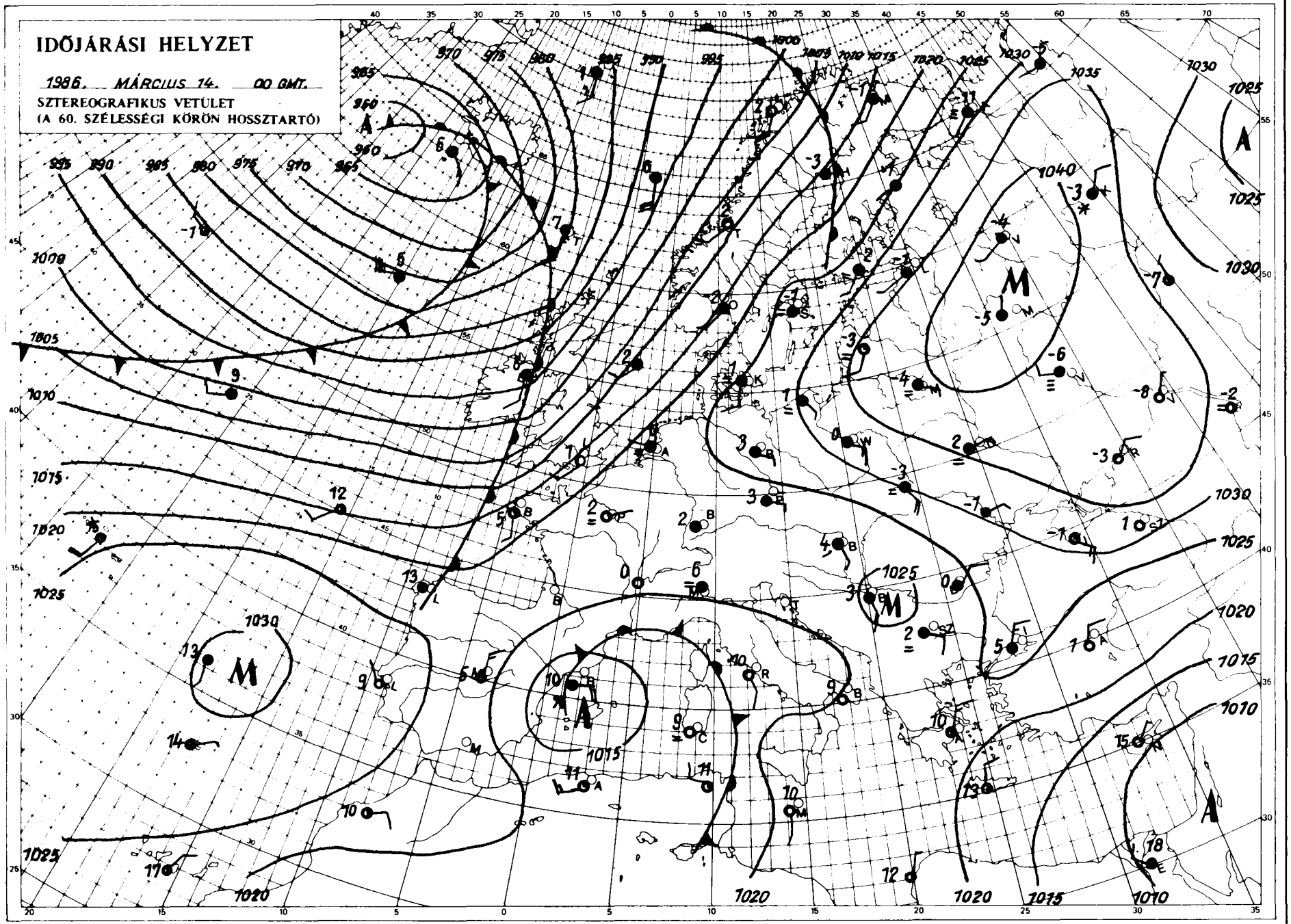

KIADJA AZ ORSZÁGOS METEOROLÓGIAI SZOLGÁLAT
Készíti: Központi Előrejelző Intézet Analízis- és Rövidtávú Prognózis Központja T.: 273-618
Megjelenik naponként
Előfizetési díja 2.200.-Ft. Megrendelhető: 1024 Budapest, II., Kitaibel Pál u. 1. T.: 353-500
Kiadásért felel az OMSZ elnöke Szerkesztésért felel: a KEI igazgatója

Jelmagyarázat a havi mellékletben.

IDŐJÁRÁSI NAPIJELENTÉS

ЕЖЕДНЕВНЫЙ МЕТЕОРОЛОГИЧЕСКИЙ БЮЛЛЕТЕНЬ • DAILY WEATHER REPORT
BULLETIN QUOTIDIEN DE TEMPS • TÄGLICHER WETTERBERICHT

99. évfolyam 74. szám. + Budapest + 1986. március 15. szombat

Az időjárási helyzet és a várható időjárás:

Közép- és Kelet-Európa nagy része felett magaslégnyomású öv húzódik. Nagy területen párás, elszórtan ködös az idő. Az anticiklon levegője a Balkán-félszigeten át, az Al-Duna-völgyén keresztül érkezik a Kárpát-medencébe, és ott torlódik az Alpok előterében. Emiatt Magyarországon túlnyomóan borult az ég, és szórványosan esik az eső. Ugyancsak gyakran csapadékos az idő a Brit-szigeteken, valamint a kontinens nyugati partvidékén.

Pénteken hazánkban borult, párás, helyenként egész nap ködös idő volt. Sokfelé esett az eső, a hegyekben a hó. A szombat reggel 7 óráig lehullott csapadék mennyisége csapadéknyom és 10 mm között volt. A hőmérséklet csúcsértéke tegnap a Dunántúlon 1 és 6, keleten 5 és 11 fok között alakult. Ma hajnalra -2, +3 fokig hült le a levegő. Délelőtt folytatódott az erősen felhős, párás, sokfelé ködös idő. A hőmérséklet 11 órára 2, 8 fokig emelkedett.

Ma 12 órakor Budapesten a hőmérséklet 7 fok, a tengerszintre átszámított légnyomás 1032 hPa, alig változott.

Várható időjárás vasárnap estig:

Ma /szombaton/ az ország keleti felében időnként felszakadozik a felhőzet, rövid időre kisüt a nap.
Nyugaton többnyire borult lesz az ég, a köd néhol egész nap megmarad.
Ködszitálás, gyönge eső továbbra is várható.
Holnap /vasárnap/ már mindenütt felszakadozik a felhőzet, megszünik a köd.
Számottevő csapadék sehol sem lesz.
A keleti, délkeleti szél csak kissé élénkül meg.
Várható legalacsonyabb éjszakai hőmérséklet: 0 fok körül,
legmagasabb nappali hőmérséklet: vasárnap 6 és 11 fok között várható.

Bártfai Erzsébet s.k.

A hőmérséklet napi középértéke és eltérése a sokévi átlagtól /Budapest belterületén/:

1986. III. 14.	3,8°C	-1,0°C

1871 óta ezen a napon Budapesten előfordult

legmagasabb hőmérséklet:	20,8°C /1957/,
legalacsonyabb hőmérséklet:	-9,5°C /1883/.

86.162.

LEGMAGASABB HŐMÉRSÉKLET

19 86. III. 14.

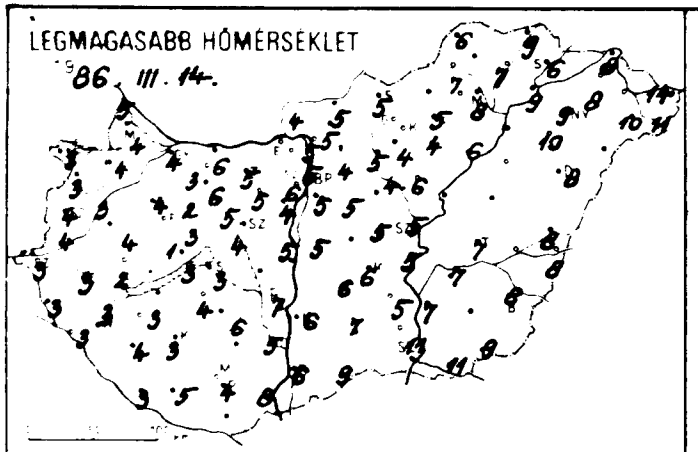

LEGALACSONYABB HŐMÉRSÉKLET

19 86. III. 15.

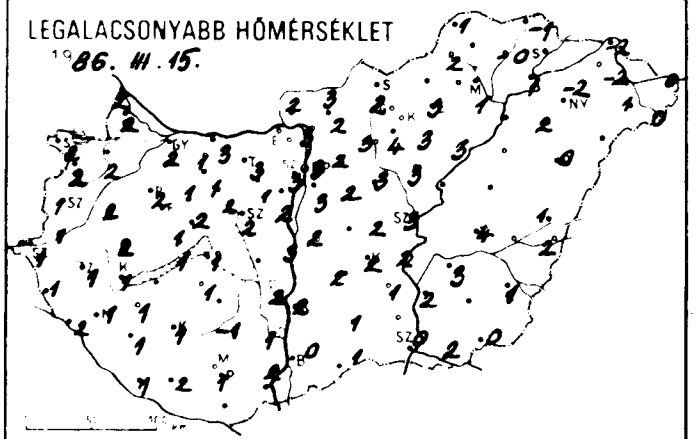

24 órás CSAPADÉKELOSZLÁS

19 86. III. 14. 7h -tól III. 15. 7h -ig

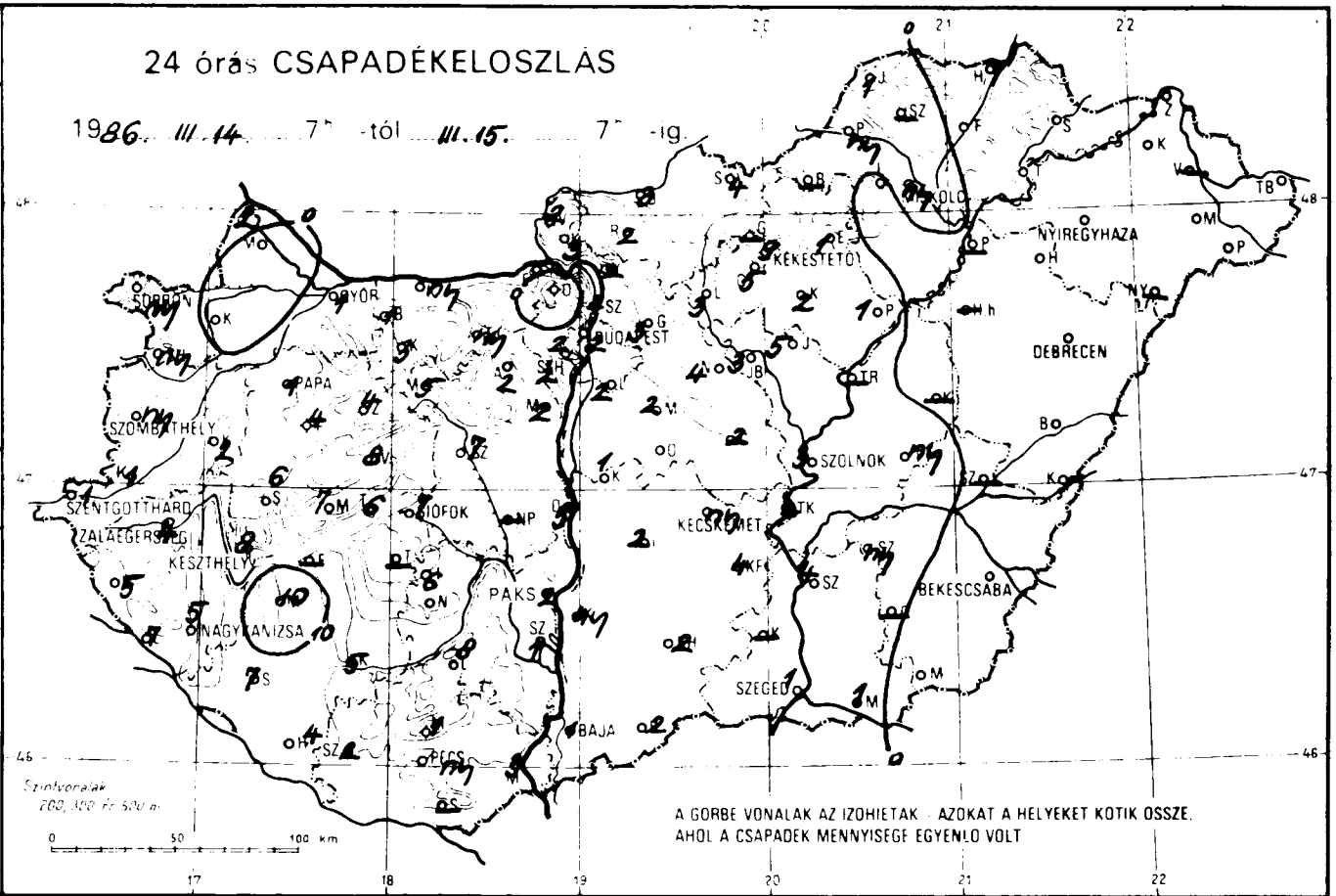

A GÖRBE VONALAK AZ IZOHIETÁK - AZOKAT A HELYEKET KÖTIK ÖSSZE, AHOL A CSAPADÉK MENNYISÉGE EGYENLŐ VOLT

RADIÁCIÓS MINIMUM

19 86. III. 15.

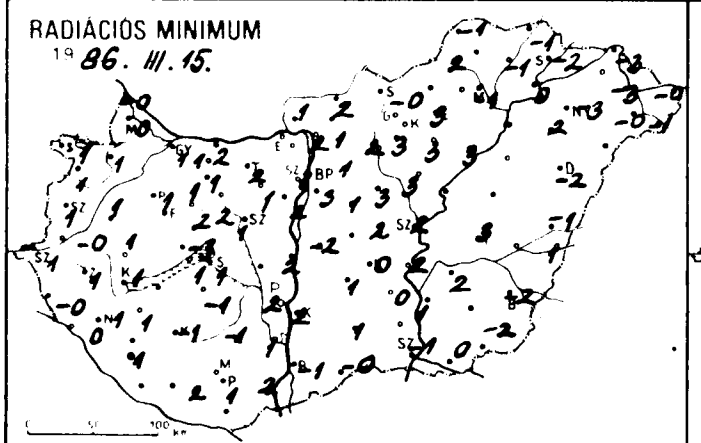

NAPFÉNYTARTAM

19 86. III. 14.

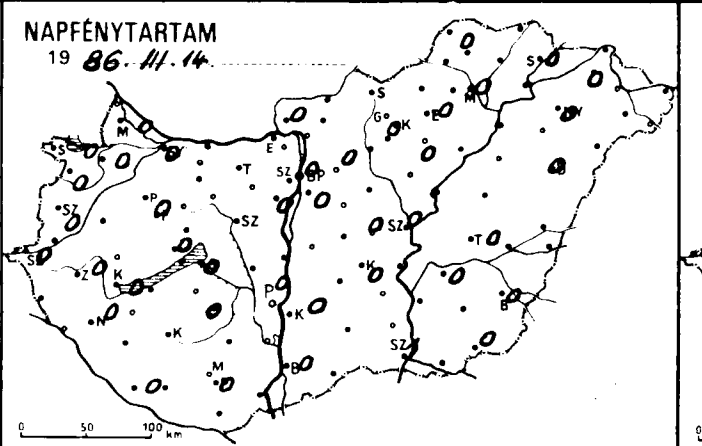

HÓVASTAGSÁG (cm)

19 86. III. 15. 7h

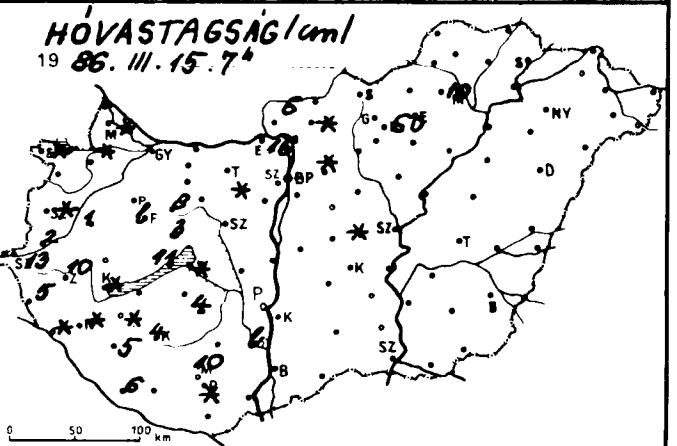

86.III.15. 19 07 h-ig az utolsó 24 óra adatai

állomás	csapadék (mm)	Hó cm	max. hőmérséklet	min. hőmérséklet	rad. min.	Előző nap napos órái
Győr	1 ≡		4	2	1	0
Kapuvár	• =	folt	4	2	1	0
Mosonmagyaróvár	• ≡	folt	4	2	0	0
Rajka	2 ≡›		5	2	-0	
Sopron	ny ≡›≡	folt	3	2	1	0
Sopronhorpács	ny ≡›≡		3	2	1	0
Káld	2 ›≡	1	3	2	1	
Körmend	1	2	4	1	-0	
Szentgotthárd	1 ≡	13	3	1	1	0
Szombathely	ny ≡	folt	4	1	1	0
Lenti	5 ≡	5	3	1	-0	
Letenye	7 ≡	folt	3	2	0	
Nagykanizsa	5 *≡	folt	3	1	1	0
Zalaegerszeg	4 ≡	10	3	1	1	0
Farkasgyepű	4 ≡	lep.	4	1	0	
Keszthely	8 ≡	folt	2	1	1	0
Mencshely	7 ≡	11	1	1	-3	0
Pápa	1 ≡		4	2	1	0
Sümeg	6 ≡		4	2	1	
Tihany	6 ≡	-	3	1	1	
Veszprém	8 ≡	3	3	2	2	
Zirc	4 ≡	8	2	1	1	
Fonyód	-		-	-	-	
Homokszt. györgy	4 ≡	6	3	1		0
Kaposvár	5	4	3	1	-1	
Marcali	10 ≡	folt	3	1	1	
Siófok	7 ≡	folt	3	1	1	0
Somogyszob	7 ≡	5	4	1	1	
Tab	-		-	-	-	
Bábolna	1 › =		5	1	1	
Esztergom	-		-	-	-	
Kisbér	3 ≡		6	1	1	
Komárom	2.7 =		6	3	2	
Tatabánya	2.y		5	3	2	
Alcsutdoboz	2 ≡	folt	5	1	1	
Dunaújváros	5		5	3	2	
Martonvásár	2 ≡		4	2	2	0
Mór	5 v≡		5	2	2	
Nagyhörcsökp.	-		-	-	-	
Szabadbattyán	7 =		4	2	1	
Tregszemcse	6 =	4	4	1	-1	0
Tengyel	8		6	-1	-1	
Paks	2 =		7	2	2	0
Szekszárd	1 =	lep.	5	1	1	
Árpádtető	1 ≡	10	3	0	0	
Mohács	3 ≡		8	2	2	
Pécs	ny ≡	folt	4	1	1	0
Siklós	-		-	-	-	
Szigetvár	3 ≡		5	2	2	
Budaörs	3 *=		6	3	1	
Bp. Lőrinc	2 v=		5	3	3	0
Bp. Met. Int.	2 =		5	3	-	0
Bp. Szab. hegy	2 *≡		2	2	1	
Cegléd	2 =	folt	5	2	2	0
Dabogoko	• =	16	0	0	0	
Godollő	3 =	folt	4	2	1	0
Kiralyret	3	6	3	1	0	
Monor	2 ›≡		5	2	1	
Nagykata	4 ≡		4	3	3	
Szentendre	4 ≡		6	3	2	

86.III.15. 19 07 h-ig az utolsó 24 óra adatai

állomás	csapadék (mm)	Hó cm	max. hőmérséklet	min. hőmérséklet	rad. min.	Előző nap napos órái
Vác	2 =		5	3	2	
Vámosmikola	2 ≡		4	2	1	0
Baja	1 ≡	folt	6	0	-1	0
Bácsalmás	2 =	folt	9	1	-0	
Izsák	2 ›		6	2	1	
Kalocsa	ny		6	2	2	0
Kecskemét	ny ≡		6	2	0	0
Kiskunfélegyháza	4		5	1	0	
Kiskunhalas	2 =		7	1	1	
Kunszentmiklós	1 =		5	2	-2	
Tiszakécske	4 =		5	2	2	
Balassagyarmat	3 ≡		5	3	2	
Romhány	2 ≡	folt	5	2	1	
Salgótarján	4 ≡		5	2	-0	
Eger	1 ›=		5	3	3	0
Galyatető	-		-	-	-	
Gyöngyös	5 ≡		4	4	3	
Kékestető	9 *≡	60	0	0	0	0
Kompolt	2 ›=		4	3	3	0
Lőrinci	3 *=		5	3	2	
Poroszló	1 =		6	3	3	
Jászapáti	5 =		6	3	3	
Jászberény	3 ≡		4	3	0	
Karcag	-		-	-	-	
Szolnok	3 =		5	3	2	0
Tiszaroff	-		-	-	-	
Túrkeve	ny		7	4	3	0
Kistelek	-		-	-	-	
Makó	1		11	2	0	
Szeged	1		11	0	-1	1
Szentes	4		7	2	1	
Borsodnádasd	-		-	-	-	
Fügöd	• ≤		7	-0	-1	
Hidasnémeti	• ≡		9	-1	-1	
Jósvafő	1 ›≡		6	1	-1	0
Lillafured	• =	10	8	2	0	
Miskolc	ny ≡		8	1	-1	0
Putnok	ny ›≡		7	2	2	
Sárospatak	• ≤		6	-	-2	0
Szendrőlád	-		-	-	-	
Tokaj	•		9	1	0	
Kisvárda	• ⌣		8	-2	-3	0
Mátészalka	• ≡		10	1	-0	
Nyiregyháza	• ≡		9	-2	-3	0
Nyirlugos	-		-	-	-	
Pátyod	• ≡		11	0	-1	
Tiszabecs	• ≡		14	0	-0	
Vásarosnamény	-		-	-	-	
Záhony	• ≡		8	-2	-3	
Berettyóújfalu	• ≡		8	1	-1	
Debrecen	• ≡		8	0	-2	0
Hajdúdorog	•		10	2	2	
Hortobagy	-		-	-	-	
Korosszakal	•		8	2	1	
Polgár	-		-	-	-	
Békescsaba	• ⌣		8	1	-2	0
Mezőhegyes	•		9	0	-2	0
Orosháza	-		-	-	-	-
Szarvas	ny ≡		7	3	2	0
Szeghalom	-		-	-	-	

IDŐJÁRÁSI HELYZET

1986. MÁRCIUS 15. 00 GMT.

SZTEREOGRAFIKUS VETÜLET
(A 60. SZÉLESSÉGI KÖRÖN HOSSZTARTÓ)

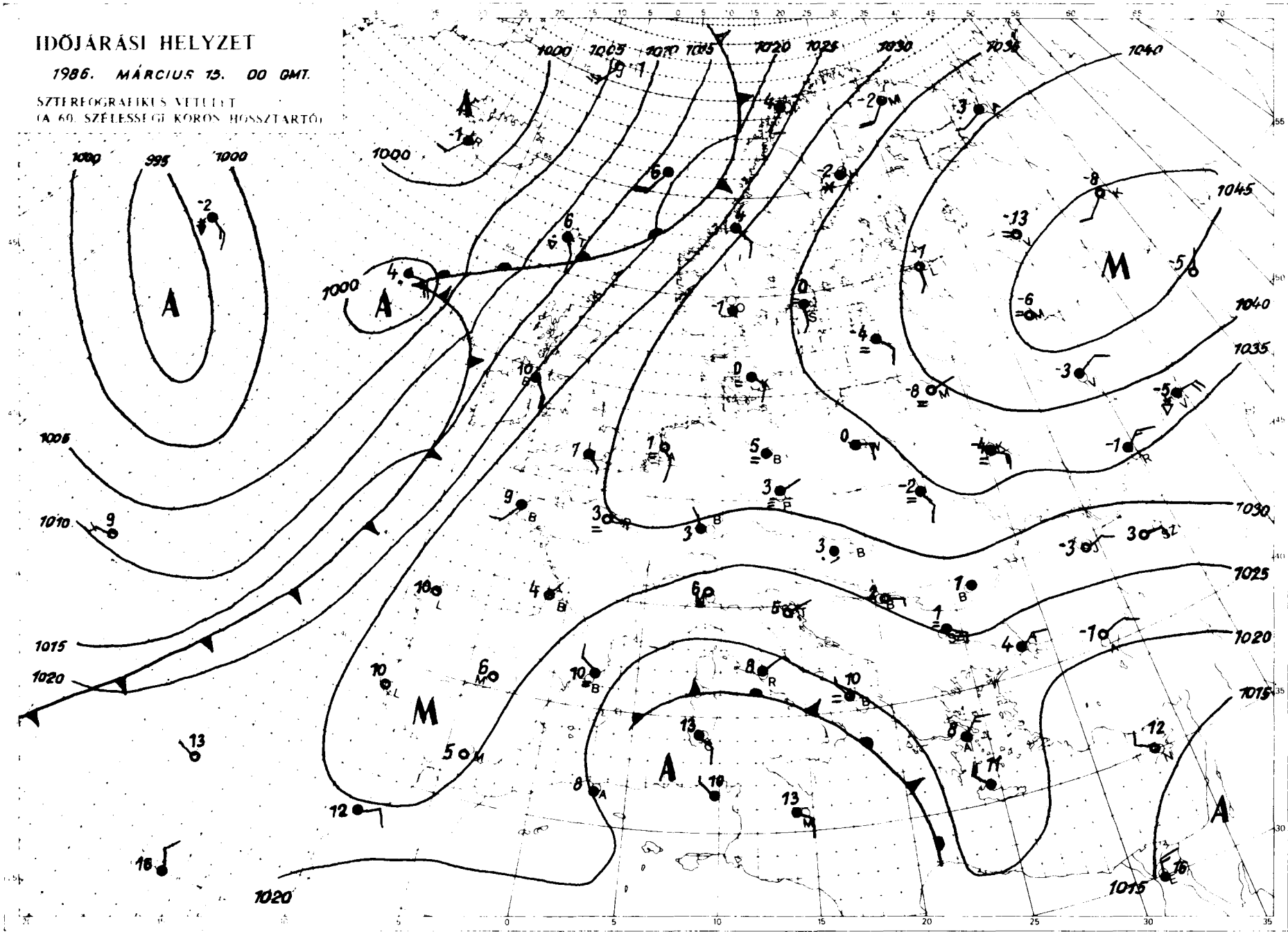

KIADJA: ORSZÁGOS MEFEOROLÓGIAI SZOLGÁLAT
Készíti: Központi Florejelző Intézet Analízis- és Rövidtávu Prognózis Központja. T. 273-018
Megjelenik naponként
Évi előfizetési díja 2.200,-Ft. Megrendelhető 1024 Budapest, II. Kitaibel Pál u. 1. T. 353-500
Kiadásért felel az OMSZ elnöke. Szerkesztésért felel a KEI igazgatója
Jelmagyarázat a havi mellékletben.

IDŐJÁRÁSI NAPIJELENTÉS

ЕЖЕДНЕВНЫЙ МЕТЕОРОЛОГИЧЕСКИЙ БЮЛЛЕТЕНЬ • DAILY WEATHER REPORT
BULLETIN QUOTIDIEN DE TEMPS • TÄGLICHER WETTERBERICHT

99. évfolyam 75. szám. • Budapest • 1986. március 16. vasárnap

Az időjárási helyzet és a várható időjárás:

Észak-, Kelet- és Közép-Európa nagy részén még mindig eléggé hideg van, a hőmérséklet napközben is 5 fok alatt marad. Változóan felhős az ég és nincs számottevő csapadék. Franciaországban, a Német-alföldön és az Alpok vidékén gyakori a köd. Erős felhősödést és esőzést jelentenek a Brit-szigetekről, ahol már megenyhült az idő. Igazi enyhe tavasz azonban még csak a Földközi-tenger környékén van. Ott a hőmérséklet délutánra már 15, 18 fokig emelkedik. A Fekete-tenger térségét ugyanakkor hideg levegő érte el, amely kelet felé áramlik. Az első hideghullám ma hazánkat is elérte. A hideg beáramlás folytatódik, ezért további lehülésre kell számitani.

Szombaton országunk nagy részén borult, párás, néhol ködös idő volt. Csak az Alföldön és az Északi-Középhegységben sütött többfelé 2-5 órán át a nap. Helyenként gyenge eső esett. A lehullott csapadék mennyisége csak délnyugaton érte el az 1-2 mm-t. A hőmérséklet csúcsértéke 3 és 14 fok között volt, az ország keleti felén volt ismét enyhébb az idő. Ma éjszaka +3, -4 fokig csökkent a hőmérséklet. Délelőtt az ország nagy részén borult idő volt, inkább csak délen és északkeleten sütött a nap. Helyenként megélénkült, néhol megerősödött a délkeleti szél. A hőmérséklet 11 órakor 2 és 6 fok között volt.

Ma 12 órakor Budapesten a hőmérséklet 2 fok, a tengerszintre átszámitott légnyomás 1033 hPa, alig változik.

Várható időjárás hétfő estig:

Az ország nagy részén jobbára borult idő lesz, csak kevés helyen várható tartós napsütés.
Gyenge futó hózápor kialakulhat.
Napközben többfelé élénk, néhol erős lesz a délkeleti, keleti szél.
Várható legalacsonyabb éjszakai hőmérséklet: 0 és -5,
legmagasabb nappali hőmérséklet hétfőn: 3 és 8 fok között várható.

Pálmási Judit s.k.

A hőmérséklet napi középértéke és eltérése a sokévi átlagtól /Budapest belterületén/:

1986. III. 15. 6,1°C +0,8°C

1871 óta ezen a napon Budapesten előfordult

legmagasabb hőmérséklet: 20,0°C /1979/,
legalacsonyabb hőmérséklet: -10,7°C /1883/.

86.163.

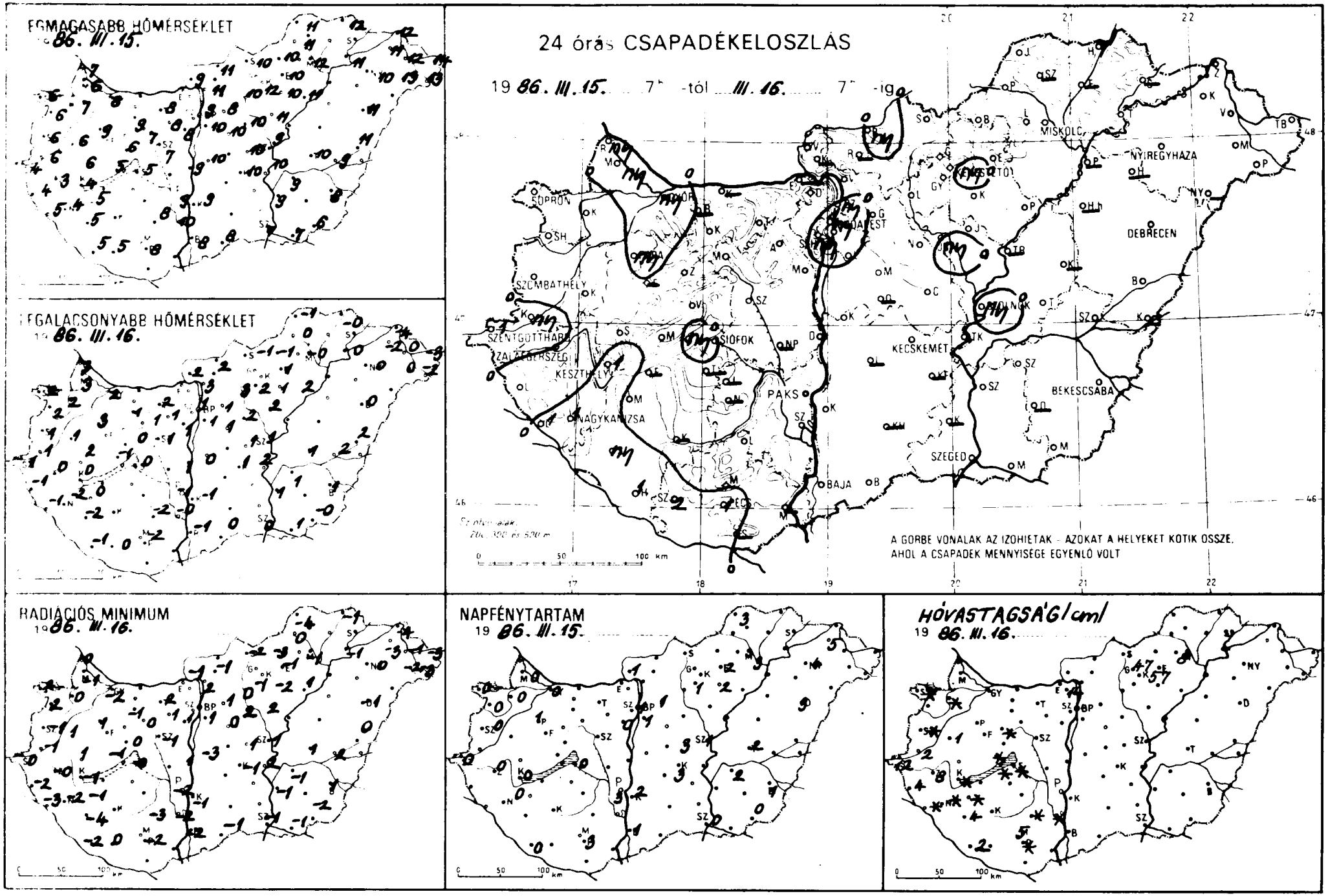
LEGMAGASABB HŐMÉRSÉKLET
86. III. 15.
LEGALACSONYABB HŐMÉRSÉKLET
86. III. 16.
24 órás CSAPADÉKELOSZLÁS
19 86. III. 15. 7h -tól III. 16. 7h -ig
SOPRON
SZOMBATHELY
SZENTGOTTHÁRD
ZALAEGERSZEG
KESZTHELY
SIÓFOK
NAGYKANIZSA
PAKS
BAJA
KECSKEMÉT
SZEGED
MISKOLC
NYIREGYHAZA
DEBRECEN
BEKESCSABA
A GORBE VONALAK AZ IZOHIETAK - AZOKAT A HELYEKET KOTIK OSSZE, AHOL A CSAPADEK MENNYISÉGE EGYENLŐ VOLT
RADIÁCIÓS MINIMUM
19 86. III. 16.
NAPFÉNYTARTAM
19 86. III. 15.
HÓVASTAGSÁG/cm/
19 86. III. 16.

86.III.16-ig az utolsó 24 óra adatai

állomás	csapadék (mm)	Hó cm	max. hőmérséklet	min. hőmérséklet	rad. min.	Előző nap napos órái
Győr	ny ≡	-	8	2	-2	0
Kapuvár	• ≈	folt	7	2	0	0
Mosonmagyaróvár	ny ≈		6	3	-1	0
Rajka	ny ≈		7	3	0	
Sopron	• ≡	folt	6	2	2	0
Sopronhorpács	• ≡		6	2	2	0
Káld	• ≈	1	6	1	1	
Körmend	ny	2	6	1	-1	
Szentgotthárd	..1 ≡	12	4	1	0	0
Szombathely	• ≡	folt	6	1	-1	0
Lenti	• ≈	4	4	-1	-2	
Letenye	1 ≡	folt	5	-1	-3	
Nagykanizsa	1 ≡	folt	4	-2	-2	0
Zalaegerszeg	• ≡	8	3	0	-0	0
Farkasgyepű	-		-	-	-	
Keszthely	1 ≡	folt	4	0	-1	0
Mencshely	• ≈	folt	5	-1	-1	0
Pápa	ny ≡		9	3	1	1
Sümeg	• ≈		6	2	1	
Tihany	ny ≈	folt	6	-0	-1	
Veszprém	•	folt	6	-0	-0	
Zirc	• ≤	folt	6	-0	-2	
Fonyód	-		-	-	-	
Homokszt. györgy	1	2	5	-1	-2	0
Kaposvár	-		-	-	-	
Marcali	•	folt	5	0	-1	
Siófok	• ≥	folt	5	0	0	0
Somogyszob	ny	4	5	-2	-4	
Tab	-		-	-	-	
Bábolna	-		-	-	-	
Esztergom	-		-	-	-	
Kisbér	• ≤		9	1	-1	
Komárom	-		-	-	-	
Tatabánya	•		8	2	2	
Alcsútdoboz	• ≈		8	1	1	
Dunaújváros	•		9	1	1	
Martonvásár	• ≤		8	1	1	0
Mór	• ≡		7	1	0	
Nagyhörcsökp.	-		-	-	-	
Szabadbattyán	• ≈		7	1	-1	
Iregszemcse	-		-	-	-	
Lengyel	•	folt	8	-2	-3	
Paks	•		9	-1	-2	3
Szekszárd	• ≈	folt	10	-0	-2	
Árpádtető	• ≈	5	5	-3	-4	
Mohács	-		-	-	-	
Pécs	1 ⊔	folt	8	-2	-2	3
Siklós	-		-	-	-	
Szigetvár	2 ≡		5	0	0	
Budaörs	ny ≈		10	2	1	
Bp. Lőrinc	• ≈		10	1	1	1
Bp. Met. Int	ny ≈		9	1	-	1
Bp. Szab. hegy	ny ≡		5	2	1	
Cegléd	• ≈		10	1	1	3
Dobogókő	•	14	5	-0	-0	
Gödöllő	•		8	1	1	1
Kiralyret	-		-	-	-	
Monor	• ≡		10	1	0	
Nagykáta	• ≈		10	2	2	
Szentendre	ny ≈		12	3	2	

86.III.16-ig az utolsó 24 óra adatai

állomás	csapadék (mm)	Hó cm	max. hőmérséklet	min. hőmérséklet	rad. min.	Előző nap napos órái
Vác	• ≡		11	3	2	
Vámosmikola	• ≈		9	2	-1	1
Baja	• ≈		8	-1	-2	1
Bácsalmás	• ≈		8	0	-1	
Izsák	-		-	-	-	
Kalocsa	•		9	-1	-1	2
Kecskemét	• ≈		10	1	-1	3
Kiskunfélegyháza	-		-	-	-	
Kiskunhalas	-		-	-	-	
Kunszentmiklós	• ≈		10	0	-3	
Tiszakécske	•		10	2	2	
Balassagyarmat	ny ≡		11	2	-1	
Romhány	-		-	-	-	
Salgótarján	• ≡		10	-1	-2	
Eger	• ≈		10	1	-1	2
Galyatető	• ≡	47	5	-0	-0	
Gyöngyös	• ⊔		12	2	-1	
Kékestető	ny ≡	57	4	-1	-1	1
Kompolt	• ≈		10	1	-2	2
Lőrinci	• ≈		10	3	0	
Poroszló	•		11	2	1	
Jászapáti	•		11	2	2	
Jászberény	ny		10	2	2	
Karcag	-		-	-	-	
Szolnok	ny ≈		9	1	1	1
Tiszaroff	-		-	-	-	
Túrkeve	•		10	1	1	2
Kistelek	-		-	-	-	
Makó	•		7	1	-1	
Szeged	• ≈		7	0	-1	0
Szentes	•		9	1	-1	
Borsodnádasd	• ≈		10	-1	-3	
Fügöd	-		-	-	-	
Hidasnémeti	• ≈		12	-0	-1	
Jósvafő	• ≈		11	-1	-4	3
Lillafured	• ≈	8	11	-1	-2	
Miskolc	• ≈		12	-0	-1	3
Putnok	• ≈		11	0	0	
Sárospatak	-		-	-	-	
Szendrőlád	-		-	-	-	
Tokaj	•		11	0	-1	
Kisvárda	• ≈		11	-2	-3	5
Mátészalka	•		13	-0	-2	
Nyíregyháza	• ≡		10	0	0	4
Nyírlugos	-		-	-	-	
Pátyod	•		13	-2	-3	
Tiszabecs	• ≈		14	-3	-3	
Vásárosnamény	•		12	0	-1	
Záhony	• ⊔		12	-4	-4	
Berettyóújfalu	•		11	2	0	
Debrecen	• ≡		11	0	-1	3
Hajdúdorog	-		-	-	-	
Hortobágy	-		-	-	-	
Kórosszakal	-		-	-	-	
Polgár	-		-	-	-	
Békéscsaba	• ⊔		8	1	1	1
Mezőhegyes	•		6	-0	-2	0
Orosháza	-		-	-	-	
Szarvas	•		9	1	-1	2
Szeghalom	• ≈		9	2	2	

IDŐJÁRÁSI HELYZET

1986. MÁRCIUS 16. 00 GMT.

SZTEREOGRAFIKUS VETÜLET
(A 60. SZÉLESSÉGI KÖRÖN HOSSZTARTÓ)

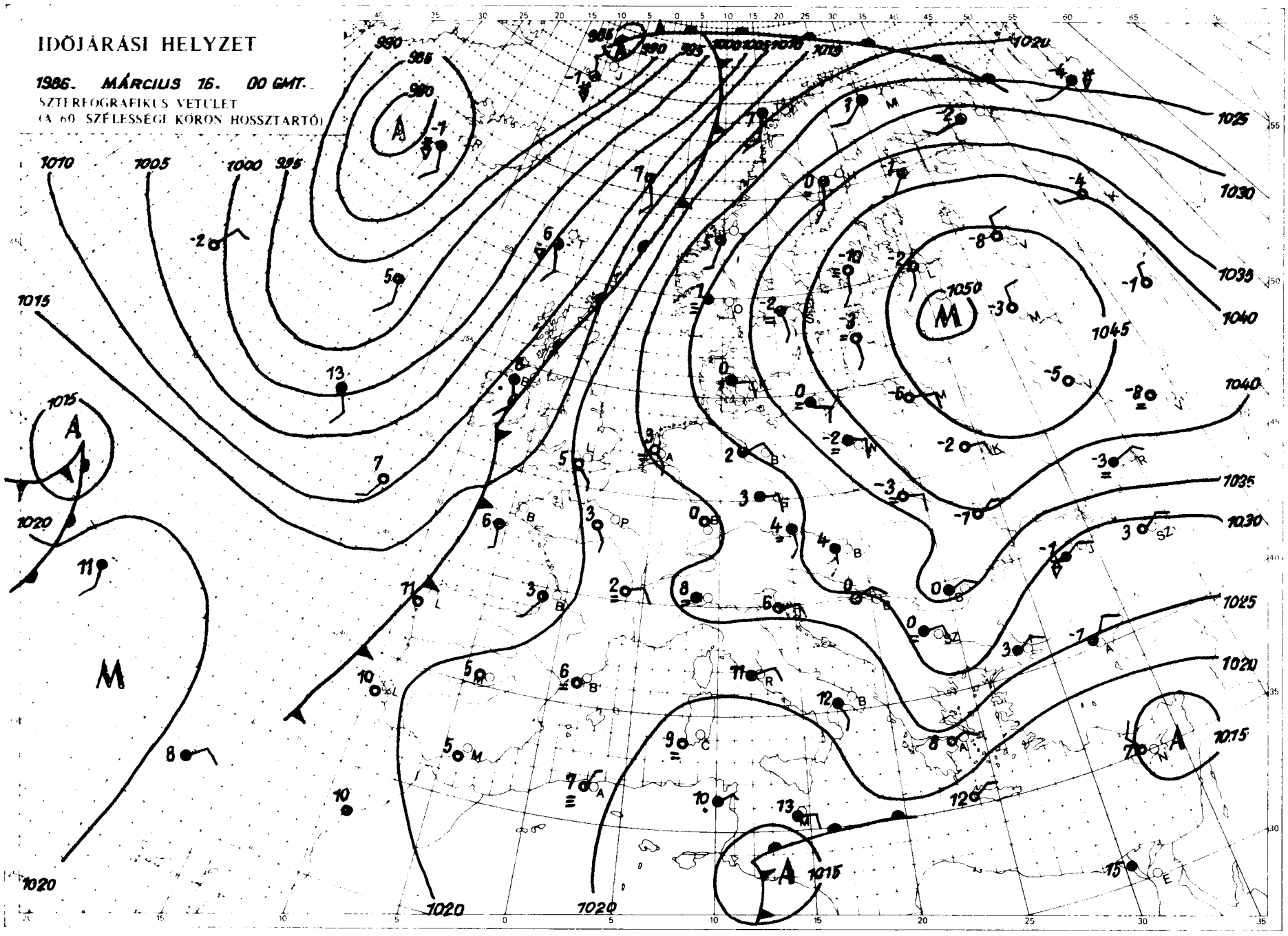

KIADJA: ORSZÁGOS MELLÉKLETEK SZOLGÁLAT
Készíti: Központi Előrejelző Intézet Analízis és Rövidtávú Prognózis Központja. T. 273-018
Megjelenik naponként
Évi előfizetési díja 2.200 Ft. Megrendelhető 1024 Budapest II. Kitaibel Pál u. 1. T. 353-500
Kiadásért felel az OMSZ elnöke. Szerkesztésért felel a KEI igazgatója
Jelmagyarázat a havi mellékletben

IDŐJÁRÁSI NAPIJELENTÉS

ЕЖЕДНЕВНЫЙ МЕТЕОРОЛОГИЧЕСКИЙ БЮЛЛЕТЕНЬ · DAILY WEATHER REPORT
BULLETIN QUOTIDIEN DE TEMPS · TÄGLICHER WETTERBERICHT

99. évfolyam 76. szám. + Budapest + 1986. március 17. hétfő

Az időjárási helyzet és a várható időjárás:

Már napok óta egy hatalmas méretü anticiklon alakitja Európa nagy részén az időjárást. Ez azt jelenti, hogy általában kevés a felhő, és nincs számottevő csapadék. Franciaországban és a Német-alföldön többfelé ködös az idő. Az Atlanti-óceán fölött lévő ciklon alig mozog, igy továbbra is csak a Britszigeteken okoz borult, csapadékos időjárást. Egy kisebb légörvény található a Fekete-tenger közelében is. Az lassan nyugat felé halad, felhőzete pedig Magyarországot is érinti majd.

Vasárnap hazánkat hideg levegő érte el. A hőmérséklet általában 3, 8 fokig emelkedett, csak északkeleten mértek 9, 10 fokot. Borsod, Szabolcs és Hajdú-Bihar-megyében 8-10, délen és nyugaton többfelé 2-6 órán át sütött a nap. Az ország jó részén ismét borult idő volt. Csapadékot nem jelentettek. Délután kelet felől egyre csökkent a felhőzet, és ma reggelre az egész ország felett kiderült az ég. A hőmérséklet 0, -6 fokig csökkent. Délelőtt derült száraz idő volt. A hőmérséklet 11 órakor 1 és 6 fok között váltakozott az országban.

Ma 12 órakor Budapesten a hőmérséklet 6 fok, a tengerszintre átszámitott légnyomás 1032 hPa, gyengén süllyed.

Várható időjárás kedd estig:

Az ország legnagyobb részén derült idő lesz, csapadék nem várható. A délkeleti, déli határvidék mentén időnként megnövekszik a felhőzet és ott előfordulhat egy-két helyen hószállingózás. A délkeleti szél általában mérsékelt marad.
Várható legalacsonyabb éjszakai hőmérséklet: -3,
legmagasabb nappali hőmérséklet kedden: +8 fok körül lesz.

H. Bóna Márta s.k.

TÁVOLABBI KILÁTÁSOK SZERDÁTÓL-SZOMBATIG:

A hét közepén folytatódik a napos idő. A hét végére befelhősödik és kisebb csapadék előfordulhat. Legalacsonyabb hajnali hőmérséklet: -3, +2 fok között várható. Legmagasabb nappali hőmérséklet 10 fok körül. Jelentős mennyiségü /legalább napi 5 mm/ csapadék az ország területén nem várható.

KÖZÉPTÁVÚ ELŐREJELZŐ CSOPORT

A hőmérséklet napi középértéke és eltérése a sokévi átlagtól /Budapest belterületén/:

1986. III. 16.	2,9°C	-2,6°C

1871 óta ezen a napon Budapesten előfordult

legmagasabb hőmérséklet:	20,6°C /1921/,
legalacsonyabb hőmérséklet:	-9,7°C /1889/.

86.164.

LEGMAGASABB HŐMÉRSÉKLET

86. III. 16.

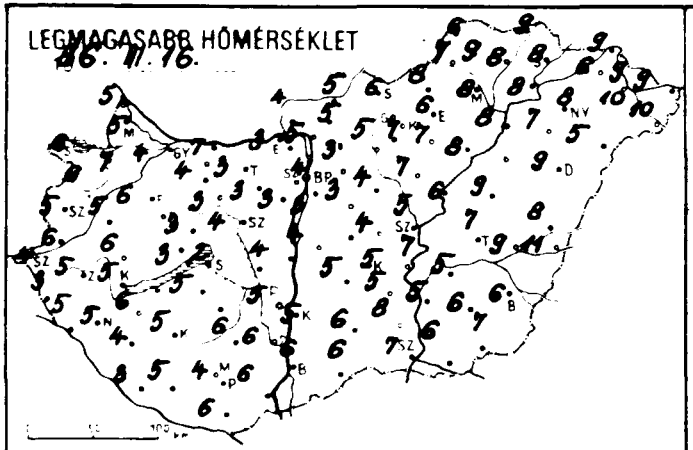

LEGALACSONYABB HŐMÉRSÉKLET

19 86. III. 17.

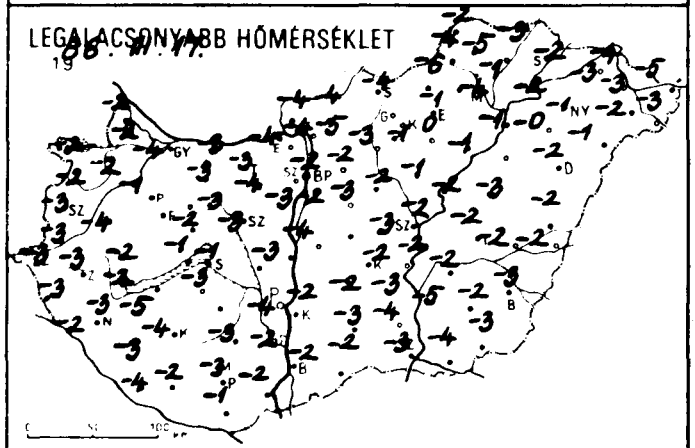

RADIÁCIÓS MINIMUM

19 86. III. 17.

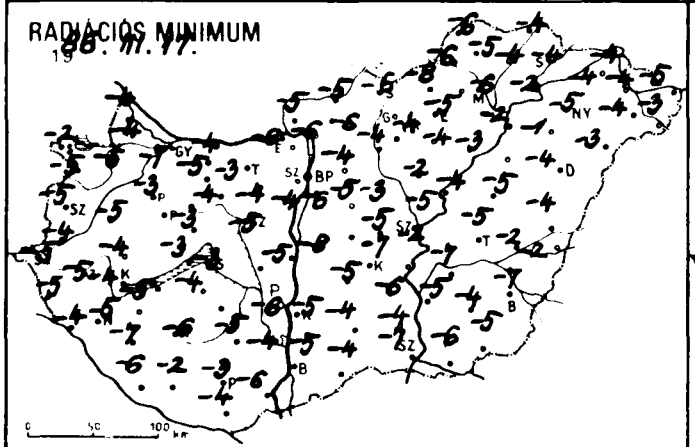

24 órás CSAPADÉKELOSZLÁS

19 86. III. 16. 7h -tól III. 17. 7h -ig

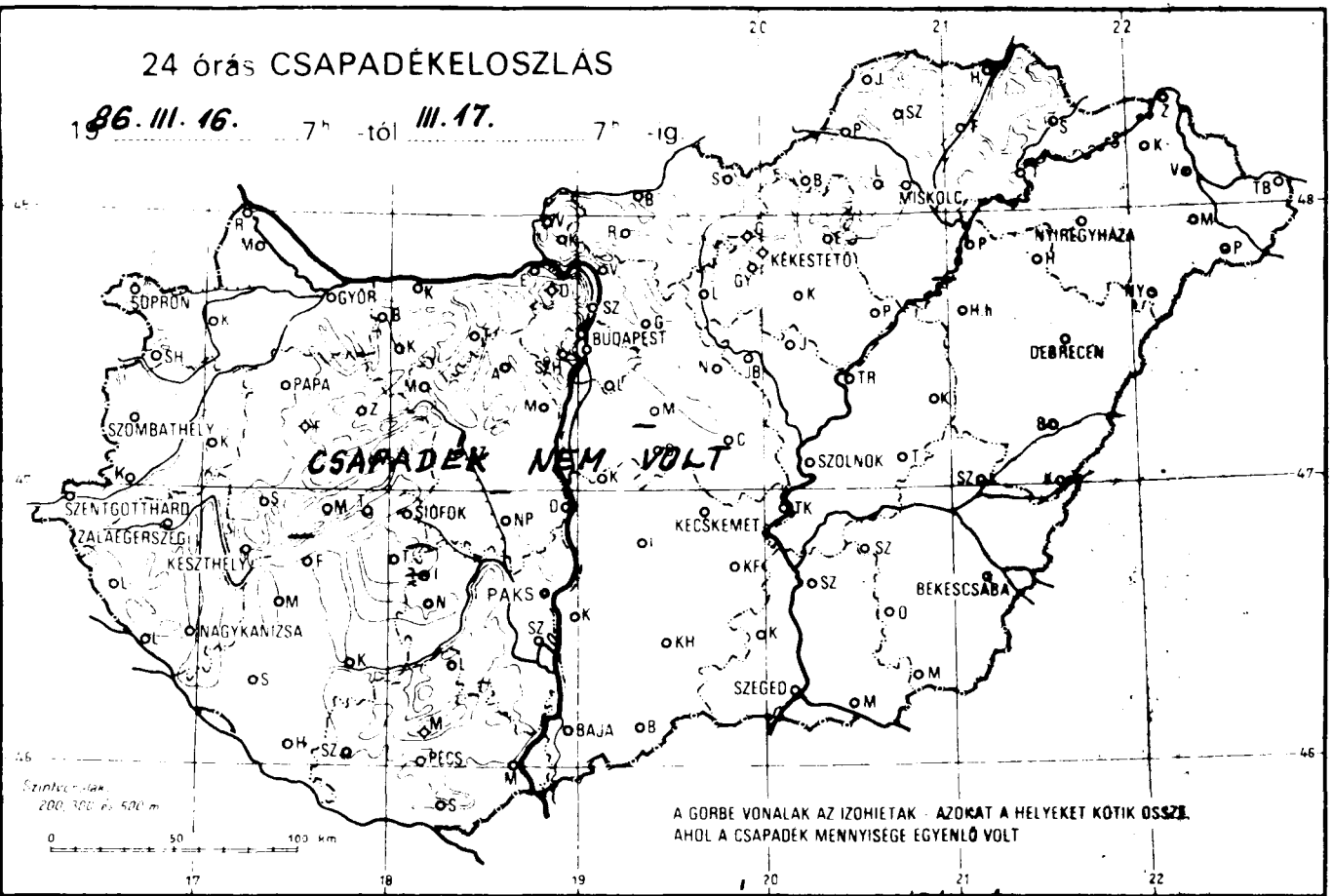

NAPFÉNYTARTAM

19 86. III. 16.

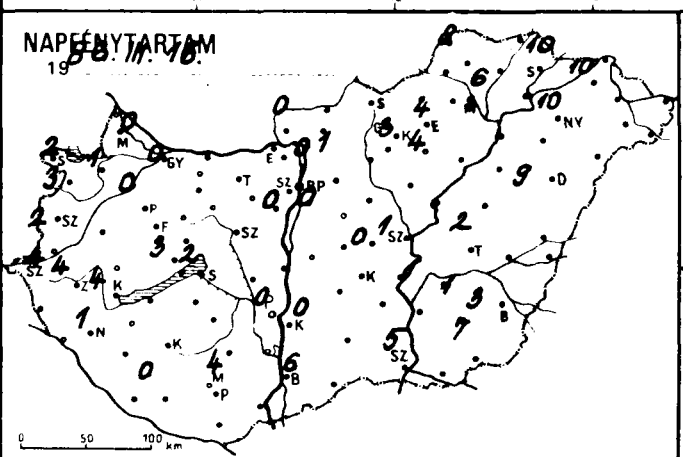

HÓVASTAGSÁG [cm]

19 86. III. 17. 7h

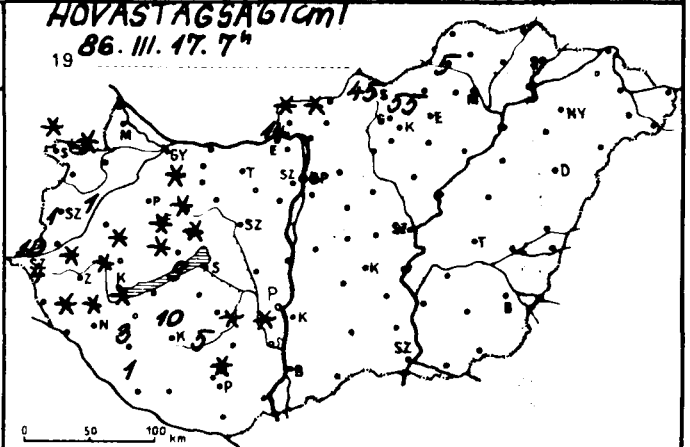

86. III. 17. 07 h-ig az utolsó 24 óra adatai						Előző nap napos órái
állomás	csapadék (mm)	Hó cm	max. hőmérséklet	min. hőmérséklet	rad. min.	
Győr	. V		4	-4	-7	0
Kapuvár	. ⊔	fólt	7	-2	-5	1
Mosonmagyaróvár	. ⊔		5	-2	-4	0
Rajka	. ⊔		5	-2	-4	
Sopron	. =	fólt	6	-2	-2	2
Sopronhorpács	. ⊔		6	-2	-5	3
Káld	. ⊔	1	5	-4	-5	
Körmend	. ⊔	1	6	-3	-4	
Szentgotthárd	. ≡	10	4	-3	-5	4
Szombathely	. ≡		5	-3	-5	2
Lenti	. =	4	3	-3	-5	
Letenye	. ⊔	fólt	5	-2	-4	
Nagykanizsa	. ⊔	fólt	5	-3	-5	1
Zalaegerszeg	. V	fólt	5	-3	-5	4
Farkasgyepű	.		4	-4	-5	
Keszthely	.	fólt	5	-2	-4	4
Mencshely	.	fólt	3	-2	-3	3
Pápa	. ⊔		6	-1	-3	0
Sümeg	. ⊔	fólt	6	-2	-4	
Tihany	. ⊔	fólt	3	-1	-3	
Veszprém	. ⊔	fólt	3	-2	-3	
Zirc	. =	fólt	2	-3	-6	
Fonyód	–	–	–	–	–	
Homokszt. györgy	.	1	3	-4	-6	0
Kaposvár	. ⊔	10	5	-4	-6	
Marcali	. ⊔	fólt	6	-5	-5	
Siófok	. ≡	fólt	4	-1	-3	2
Somogyszob	. V	3	4	-3	-7	
Tab	.	9	5	-3	-4	
Bábolna	. ⊔		4	-3	-4	
Esztergom	. V		3	-4	-6	
Kisbér	. ⊔		4	-3	-5	
Komárom	. ≡		7	-3	-4	
Tatabánya	. ⊔		3	-3	-3	
Alcsútdoboz	. V		3	-4	-4	
Dunaújváros	. ⊔		4	-3	-5	
Martonvásár	. ⊔		3	-3	-4	0
Mór	. ⊔		3	-3	-4	
Nagyhörcsökp.	–		–	–	–	
Szabadbattyán	. ≡		4	-3	-5	
Iregszemcse	–		–	–	–	
Lengyel	.	fólt	6	-3	-5	
Paks	. ⊔		5	-4	-6	0
Szekszárd	. =	fólt	6	-2	-4	
Árpádtető	.	5	1	-3	-7	
Mohács	. =		6	-2	-6	
Pécs	. ⊔	fólt	4	-3	-3	4
Siklós	.		6	-1	-4	
Szigetvár	. ⊔		5	-2	-2	
Budaörs	. V		3	-4	-6	
Bp. Lőrinc	. V		3	-2	-6	0
Bp. Met. Int.	. ≡		4	-2	–	0
Bp. Szab. hegy	. ⊔		0	-2	-5	
Cegléd	. ⊔		4	-3	-5	0
Dobogókő	.	14	-0	-3	-3	
Gödöllő	. ⊔		3	-2	-4	1
Királyrét	. V	fólt	3	-6	-7	
Monor	. ≡		3	-3	-5	
Nagykáta	. ⊔		4	-2	-3	
Szentendre	.		4	-3	-3	

86. III. 17. 07 h-ig az utolsó 24 óra adatai						Előző nap napos órái
állomás	csapadék (mm)	Hó cm	max. hőmérséklet	min. hőmérséklet	rad. min.	
Vác	. V		5	-4	-6	
Vámosmikola	. V		4	-4	-5	0
Baja	. ⊔		6	-2	-5	6
Bácsalmás	.		6	-2	-4	
Izsák	. ⊔		5	-2	-5	
Kalocsa	. ⊔		5	-2	-5	0
Kecskemét	. ⊔		5	-2	-7	
Kiskunfélegyháza	. ⊔		5	-3	-6	
Kiskunhalas	. ⊔		6	-3	-4	
Kunszentmiklós	. V		4	-4	-8	
Tiszakécske	. ⊔		7	-2	-7	
Balassagyarmat	. ≡		5	-4	-5	
Romhány	. ≡	fólt	5	-5	-6	
Salgótarján	. ⊔		6	-4	-6	
Eger	. =		6	-1	-5	4
Galyatető	.	45	0	-4	-6	
Gyöngyös	. ⊔		7	-1	-4	
Kékestető	. ≡	55	-1	-5	-5	3
Kompolt	. ⊔		7	0	-4	4
Lőrinci	. V		5	-3	-4	
Poroszló	. ⊔		8	-1	-3	
Jászapáti	. ⊔		7	-1	-2	
Jászberény	. ⊔		5	-3	-6	
Karcag	. ≡		9	-3	-5	
Szolnok	. ⊔		5	-2	-5	1
Tiszaroff	. ⊔		6	-2	-4	
Túrkeve	. ⊔		7	-2	-5	2
Kistelek	. ⊔		8	-4	-4	
Makó	. ⊔		6	-4	-6	
Szeged	. ⊔		7	-3	-7	5
Szentes	.		5	-5	-5	
Borsodnádasd	. ⊔		8	-6	-8	
Füged	. ⊔		8	-1	-4	
Hidasnémeti	. =		9	-3	-4	
Jósvafő	. ⊔		6	-2	-8	8
Lillafured	. =	5	6	-4	-5	
Miskolc	. ⊔		8	-4	-6	6
Putnok	. ≡		7	-4	-6	
Sárospatak	. ⊔		8	-2	-4	10
Szendrőlád	. ⊔		9	-5	-5	
Tokaj	.		8	-2	-2	
Kisvárda	. ⊔ ≡		6	-3	-4	10
Mátészalka	.		10	-2	-4	
Nyíregyháza	. ⊔		8	-1	-5	10
Nyírlugos	. ⊔		5	-1	-3	
Pátyod	. ⊔		10	-3	-3	
Tiszabecs	. ⊔		9	-5	-5	
Vásárosnamény	. ⊔		9	-3	-4	
Záhony	. ⊔		9	-4	-4	
Berettyóújfalu	.		8	-2	-4	
Debrecen	.		9	-2	-4	9
Hajdúdorog	.		7	-0	-1	
Hortobágy	–		–	–	–	
Kopasszakál	.		11	-2	-2	
Polgár	.		8	-1	-2	
Békéscsaba	. ⊔		6	-3	-7	3
Mezőhegyes	. ⊔		7	-3	-5	7
Orosháza	. ⊔		6	-2	-4	1
Szarvas	. ⊔		5	-2	-7	1
Szeghalom	. ≡		9	-2	-2	

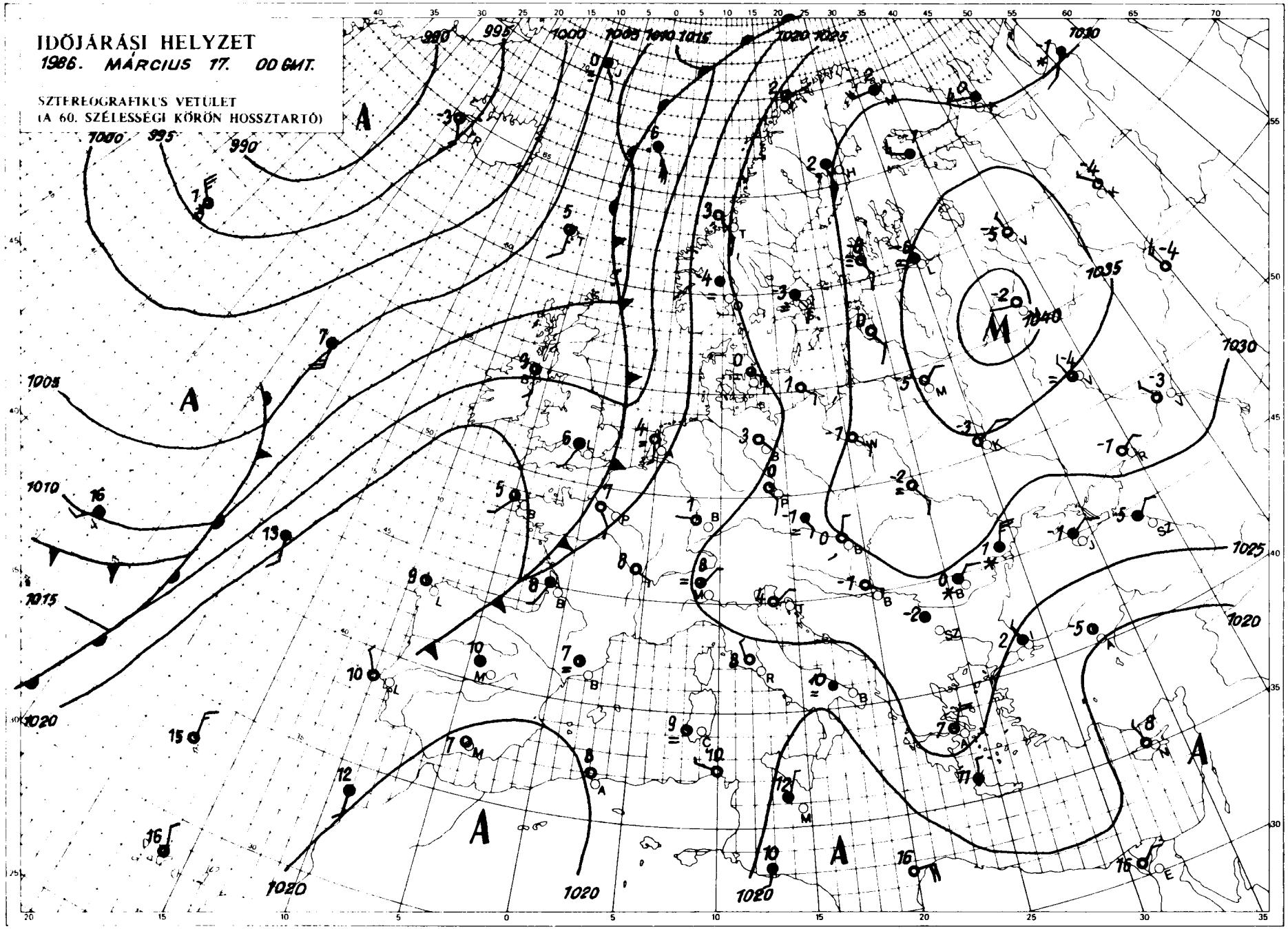

KIADJA ORSZÁGOS METEOROLÓGIAI SZOLGÁLAT
Készült Központi Előrejelző Intézet Analízis- és Rövidtávú Prognózis Központja
Megjelenik naponként
Előfizetési díja 2.200,- Ft. Megrendelhető 1024 Budapest II. Kitaibel Pál u. 1. T 353-600
Kiadásért felel az OMSZ elnöke Szerkesztésért felel a KEI igazgatója

Jelmagyarázat a havi mellékletben

IDŐJÁRÁSI NAPIJELENTÉS

ЕЖЕДНЕВНЫЙ МЕТЕОРОЛОГИЧЕСКИЙ БЮЛЛЕТЕНЬ • DAILY WEATHER REPORT
BULLETIN QUOTIDIEN DE TEMPS • TÄGLICHER WETTERBERICHT

99. évfolyam 77. szám + Budapest + 1986. március 18. kedd

Az időjárási helyzet és a várható időjárás:

Európa legnagyobb részének időjárását változatlanul egy hatalmas méretü u.n. anticiklon alakitja. Ennek középpontja kedd reggel a Szovjetunió Balti köztársaságai felett volt. Az anticiklon hatására Kelet-, Közép- és Dél-Európa legnagyobb részén derült, száraz az idő. Kivétel ez alól a Fekete-tenger és környéke, valamint a Balkán-félsziget. E területek felett hideg levegő örvénylik. Ennek következtében Görögországban több helyen esik az eső, Bulgáriában, Romániában és Jugoszláviában elszórtan havazik. A Kárpát-medence napos, száraz időjárású területek közé tartozik továbbra is.

Magyarországon hétfőn napos, száraz, de kissé hüvös idő volt. Délkeleten 5-7, másutt 8-11 órán át sütött a nap. A legmagasabb nappali hőmérséklet 6, 11 fok között volt. Erősen lehült a keddre virradó éjszaka a levegő. A legalacsonyabb hőmérséklet +1 és -7 fok között volt. Kedd délelőtt folytatódott a napos, száraz idő. 11 órára 2 és 7 fok közé emelkedett a hőmérséklet.

Ma 12 órakor Budapesten a hőmérséklet 6 fok, a tengerszintre átszámitott légnyomás 1028 hPa, alig változik.

Várható időjárás szerda estig:

Az ország legnagyobb részén többnyire derült lesz az ég, csapadék nem várható. Csupán délen növekszik meg időnként a felhőzet, és ott egy-két helyen előfordulhat hószállingózás.
Az éjszakai órákban foltokban köd képződik.
A keleti, délkeleti szél napközben kissé megélénkül.

Várható legalacsonyabb éjszakai hőmérséklet: -5 és 0
legmagasabb nappali hőmérséklet szerdán: 6 és 11 fok között.

Pártai Lucia s.k.

A hőmérséklet napi középértéke és eltérése a sokévi átlagtól /Budapest belterületén/:

1986. III. 17.	3,2°C	-2,2°C

1871 óta ezen a napon Budapesten előfordult

legmagasabb hőmérséklet:	20,0°C /1972/,
legalacsonyabb hőmérséklet:	-5,8°C /1896/.

86.165.

LEGMAGASABB HŐMÉRSÉKLET
1986. III. 17.

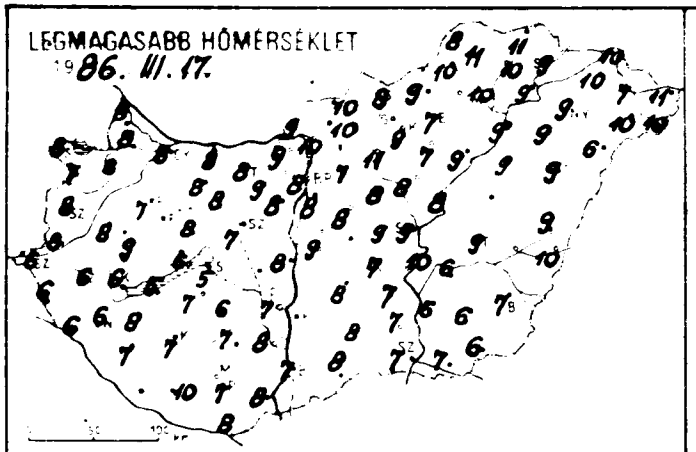

LEGALACSONYABB HŐMÉRSÉKLET
1986. III. 18.

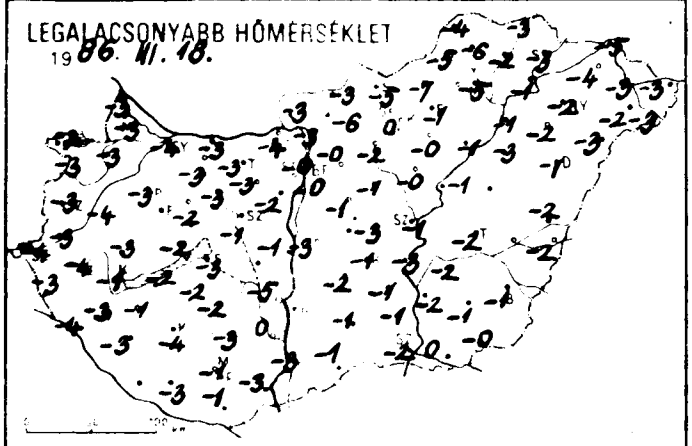

24 órás CSAPADÉKELOSZLÁS

1986. III. 17. 7h -tól III. 18. 7h -ig

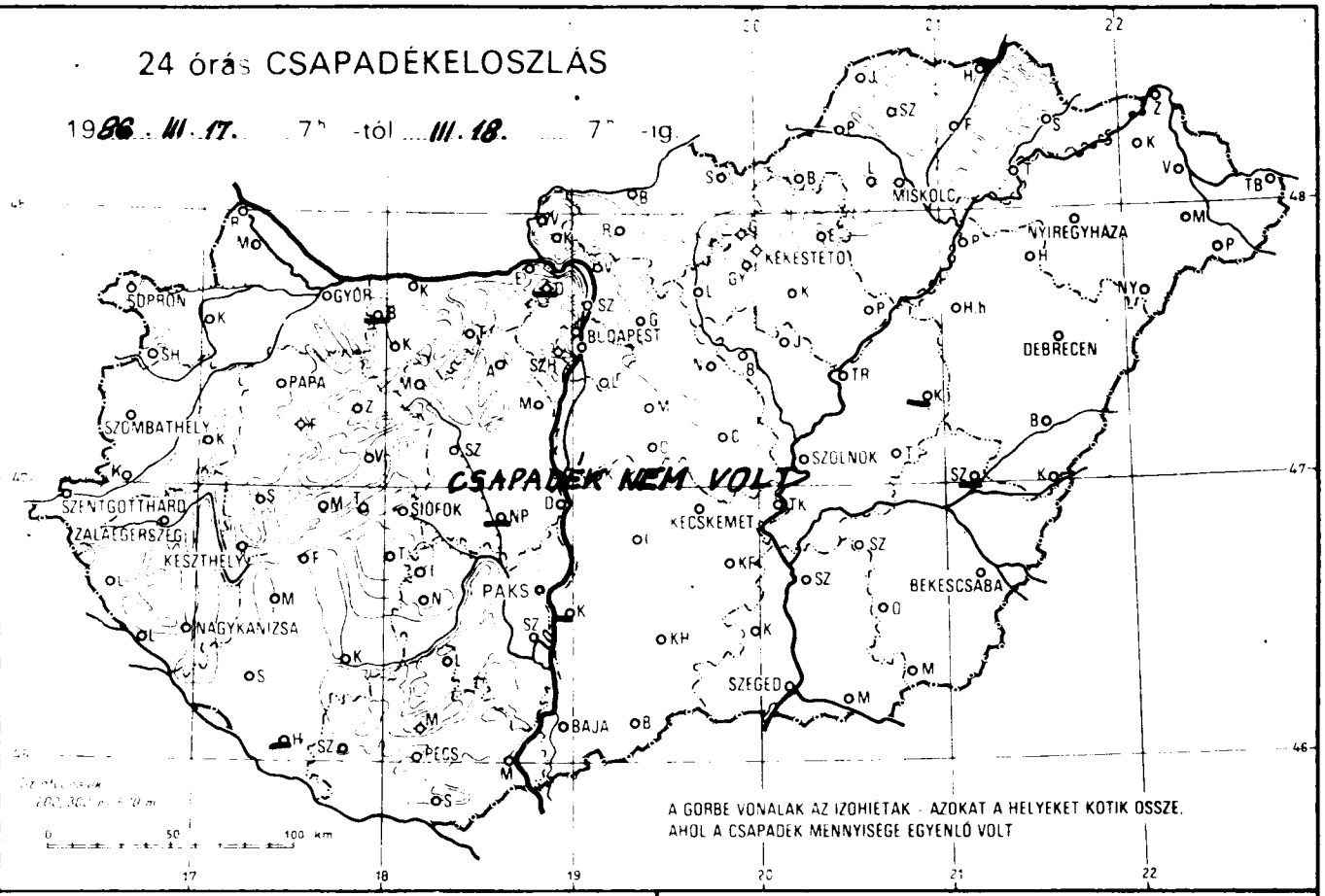

RADIÁCIÓS MINIMUM
1986. III. 18.

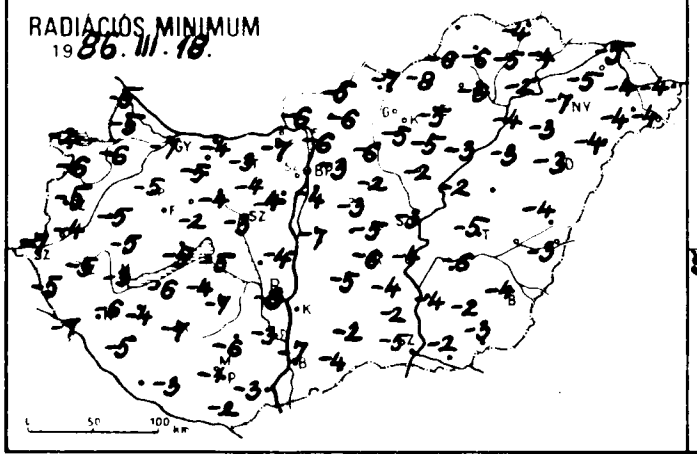

NAPFÉNYTARTAM
1986. III. 17.

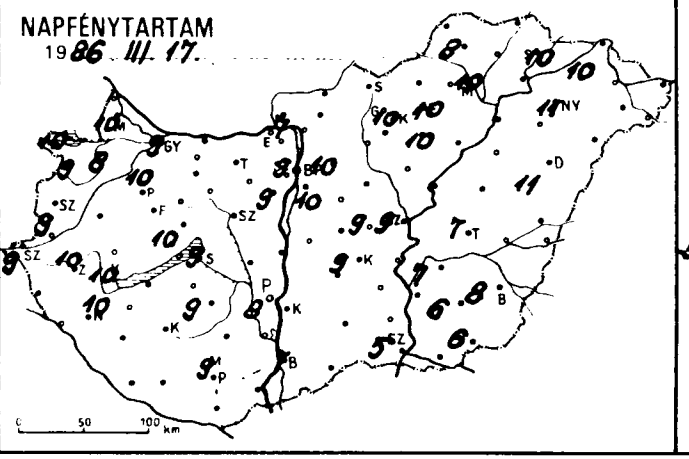

HÓVASTAGSÁG /cm/
1986. III. 18. 7h

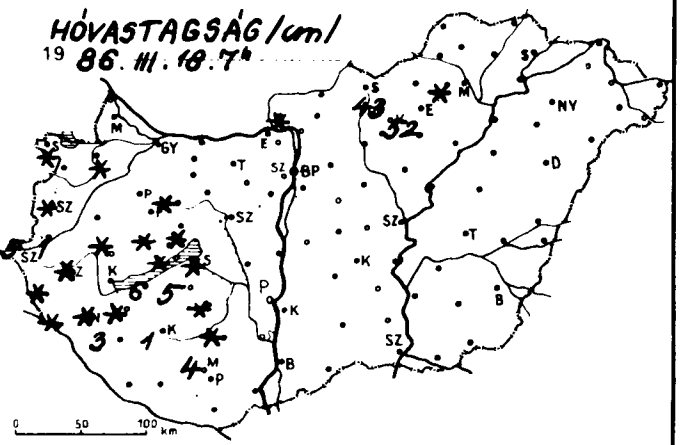

1986.III.18-07-ig az utolsó 24 óra adatai

állomás	csapadék (mm)	Hó cm	max. hőmérséklet	min. hőmérséklet	rad. min.	Előző nap napos órái
Győr	. V		8	-4	-7	9
Kapuvár	. V	folt	8	-3	-6	8
Mosonmagyaróvár	. V		8	-3	-5	10
Rajka	. ⊔		8	-3	-5	
Sopron	. ⊔	folt	8	-2	-2	10
Sopronhorpács	. ⊔		7	-3	-6	9
Káld	. ⊔		8	-4	-5	
Körmend	. ⊔	1	8	-3	-4	
Szentgotthárd	. ⊔	5	6	-4	-7	9
Szombathely	. ⊔	folt	8	-3	-5	9
Lenti	. V	folt	6	-3	-5	
Letenye	. ⊔	folt	6	-4	-7	
Nagykanizsa	. ⊔	folt	6	-3	-6	10
Zalaegerszeg	. V	folt	6	-4	-5	10
Farkasgyepű	. ⊔		7	-3	-5	
Keszthely	. ⊔		6	-1	-3	10
Mencshely	. ⊔	folt	7	-1	-3	10
Pápa	. ≡		7	-3	-5	10
Sümeg	. ⊔	folt	9	-3	-5	
Tihany	. ⊔	folt	6	-2	-5	
Veszprém	. ⊔	folt	8	-2	-2	
Zirc	. ≈	folt	6	-4	-7	
Fonyód	. ⊔	6	5	-2	-6	
Homokszt. györgy	–		–	–	–	–
Kaposvár	. ⊔	1	7	-4	-7	
Marcali	. ⊔	folt	8	-1	-4	
Siófok	. ≈	folt	5	-3	-5	9
Somogyszob	.	3	7	-3	-5	
Tab	.	5	7	-2	-4	
Bábolna	–		–	–	–	
Esztergom	. ⊔		9	-4	-7	
Kisbér	. ⊔		8	-3	-5	
Komárom	. ≡		8	-3	-4	
Tatabánya	. ⊔		8	-3	-3	
Alcsútdoboz	. ⊔		9	-3	-4	
Dunaújváros	. ⊔		8	-1	-4	
Martonvásár	. ⊔		8	-2	-4	9
Mór	. ⊔		8	-3	-4	
Nagyhorcsökp.	–		–	–	–	
Szabadbattyán	. ≈		7	-1	-3	
Iregszemcse	. ⊔	folt	6	-2	-7	9
Lengyel	. ⊔	folt	7	-3	-6	
Paks	. ⊔		7	-5	-8	8
Szekszárd	. ≈		8	0	-3	
Árpádtető	.	4	5	-2	-4	
Mohács	. ⊔		8	-3	-3	
Pécs	. ⊔		7	-1	-1	9
Siklós	.		8	-1	-2	
Szigetvár	. ⊔		10	-3	-3	
Budaörs	. V		8	-3	-5	
Bp. Lőrinc	. ⊔		8	-0	-4	10
Bp. Met. Int	.		8	-0	–	9
Bp. Szab. hegy	.		7	0	-3	
Cegléd	. V		9	-3	-5	9
Dobogókő	–		–	–	–	
Gödöllő	.		7	-0	-3	10
Királyrét	. V	folt	9	-6	-7	
Monor	. ≡		8	-1	-3	
Nagykata	. ⊔		8	-1	-2	
Szentendre	.		11	-2	-2	

1986.III.18-07-ig az utolsó 24 óra adatai

állomás	csapadék (mm)	Hó cm	max. hőmérséklet	min. hőmérséklet	rad. min.	Előző nap napos órái
Vác	. V		10	-3	-6	
Vámosmikola	. ⊔		9	-3	-6	7
Baja	. ⊔		7	-3	-7	7
Bácsalmás	. ≈		8	-1	-4	
Izsák	. ⊔		8	-2	-5	
Kalocsa	–		–	–	–	–
Kecskemét	. ⊔		7	-1	-6	9
Kiskunfélegyháza	. ≈		7	-1	-4	
Kiskunhalas	. ⊔		8	-1	-2	
Kunszentmiklós	. ⊔		9	-3	-7	
Tiszakécske	. ⊔		10	-3	-4	
Balassagyarmat	. ⊔		10	-3	-5	
Romhány	. ⊔		10	-6	-6	
Salgótarján	. ⊔		8	-5	-7	
Eger	. ≈		7	-1	-5	10
Galyatető	.	43	5	-5	-7	
Gyöngyös	. ⊔		9	0	-5	
Kékestető	.	52	2	-6	-6	10
Kompolt	. ⊔		7	-0	-5	10
Lőrinci	. ⊔		11	-2	-6	
Poroszló	. ⊔		9	-1	-3	
Jászapáti	.		8	-0	-2	
Jászberény	. ⊔		7	-1	-5	
Karcag	–		–	–	–	
Szolnok	. ⊔		9	-1	-3	9
Tiszaroff	. ⊔		8	-1	-2	
Túrkeve	. ⊔		9	-2	-5	7
Kistelek	. ⊔		7	-1	-2	
Makó	.		7	0	-2	
Szeged	. ⊔		7	-2	-5	5
Szentes	. ⊔		6	-2	-4	
Borsodnádasd	. ⊔		9	-7	-8	
Fugód	. ⊔		10	-2	-5	
Hidasnémeti	. ≈		11	-3	-4	
Jósvafő	. ⊔		8	-4	–	8
Lillafured	.	folt	8	-4	-5	
Miskolc	. ⊔		10	-5	-6	10
Putnok	. ⊔		10	-5	-6	
Sárospatak	.		9	-3	-4	10
Szendrőlád	. ⊔		11	-6	-6	
Tokaj	.		9	-1	-2	
Kisvárda	. ⊔		10	-4	-5	10
Mátészalka	. ⊔		10	-2	-4	
Nyíregyháza	. ⊔		9	-2	-7	11
Nyírlugos	. ⊔		6	-3	-4	
Pátyod	. ⊔		10	-3	-4	
Tiszabecs	. ⊔		11	-3	-4	
Vásárosnamény	. ⊔		7	-3	-4	
Záhony	. ⊔		10	-5	-5	
Berettyóújfalu	.		9	-2	-4	
Debrecen	. ⊔		9	-1	-3	11
Hajdúdorog	.		9	-2	-3	
Hortobágy	.		9	-3	-3	
Körösszakál	.		10	-2	-3	
Polgár	.		9	-1	-4	
Békéscsaba	. ⊔		7	-1	-4	8
Mezőhegyes	.		6	-0	-3	6
Orosháza	. ⊔		6	-1	-2	6
Szarvas	. ⊔		6	-2	-6	7
Szeghalom	–		–	–	–	

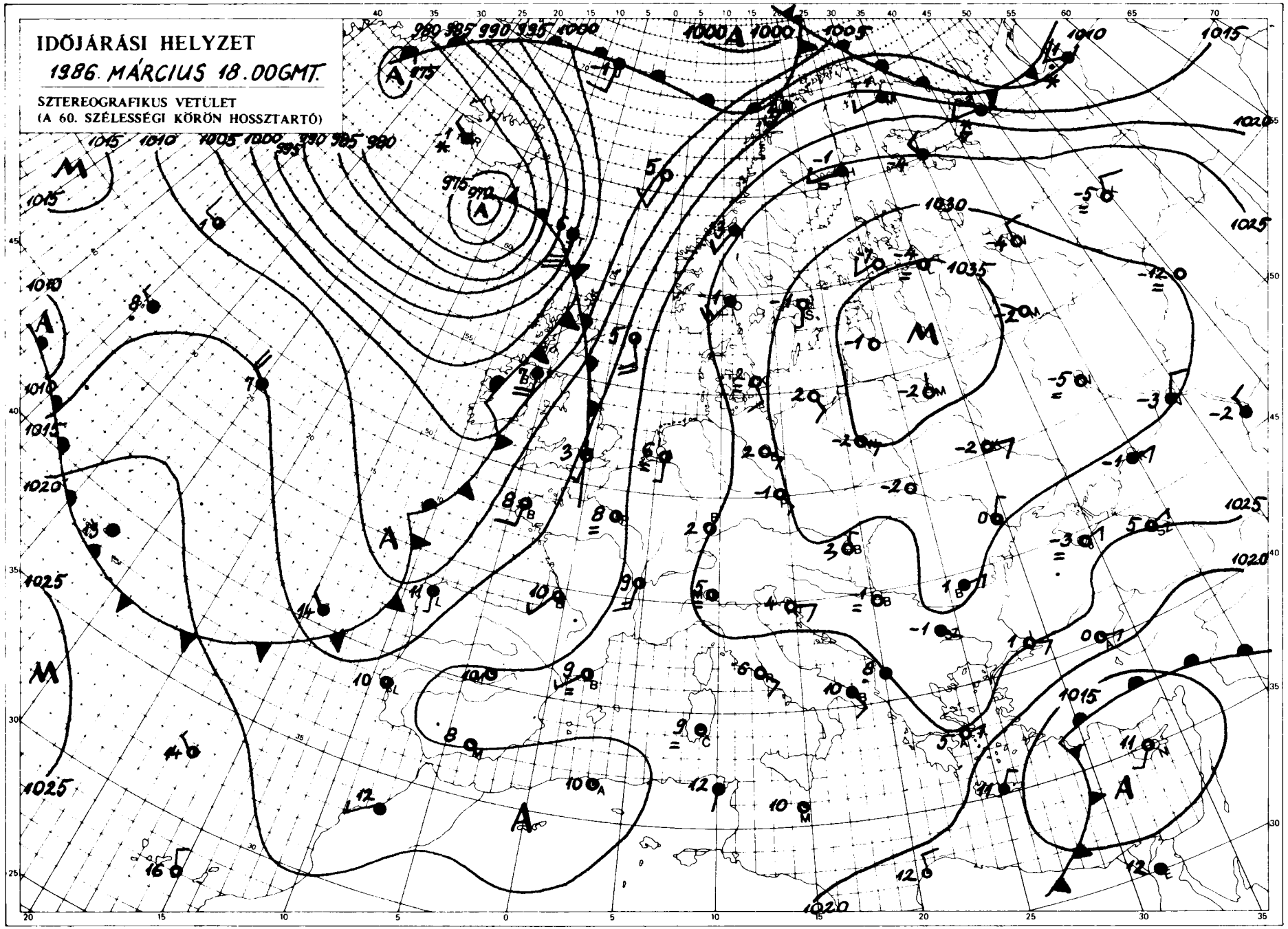

KIADJA: ORSZÁGOS METEOROLÓGIAI SZOLGÁLAT
Készíti: Központi Előrejelző Intézet Analízis- és Rövidtávú Prognózis Központja – T.: 273-018
Megjelenik naponként
Megrendelhető: 1024 Budapest, II., Kitaibel Pál u. 1. – T.: 353-500
Éves előfizetési díja: 2.200,-Ft
Kiadásért felel: az OMSZ elnöke Szerkesztéséért felel: a KEI igazgatója

Jelmagyarázat a havi mellékletben.

IDŐJÁRÁSI NAPIJELENTÉS

ЕЖЕДНЕВНЫЙ МЕТЕОРОЛОГИЧЕСКИЙ БЮЛЛЕТЕНЬ · DAILY WEATHER REPORT
BULLETIN QUOTIDIEN DE TEMPS · TÄGLICHER WETTERBERICHT

99. évfolyam 78. szám. + Budapest + 1986. március 19. szerda

Az időjárási helyzet és a várható időjárás:

Az előző napokhoz képest nem sokat változott Európa időjárása. Az Izlandi-térség felett örvénylő ciklon frontrendszere mentén Észak- és Nyugat-Európában többfelé esik az eső. Ugyanakkor a Kelet-Európai-alföld fölötti középponttal rendelkező hatalmas méretü anticiklon hatására a kontinens nagy részén továbbra is derült, csapadékmentes az idő. A Balkán-félszigeten és a Kárpát-medence déli területein az anticiklon peremén érkező hideg léghullámok torlódása következtében helyenként hószállingózás, hózápor volt.

Kedden Magyarország nagy részén derült, száraz idő volt, csupán a déli területeken növekedett meg erősebben a felhőzet és ott hószállingózás, egy-két helyen hózápor is kialakult. A lehullott csapadék mennyisége azonban nem volt számottevő, egyedül Pécs térségében érte el a 3 mm-t. A déli országrészben 1-8, másutt 9-11 órán át sütött a nap. A legmagasabb nappali hőmérséklet 4 és 10 fok között, szerdán hajnalban a legalacsonyabb hőmérséklet: 0 és -7 fok között alakult. Az éjszakai órákban a Dunántúlon foltokban köd volt, a köd nagy része a kora délelőtti órákban megszünt. Szerda délelőtt az országban általában napos, száraz, a déli területeken erősebben felhős volt az idő. 11 órakor 0 és 9 fok között volt a hőmérséklet.

Ma 12 órakor Budapesten a hőmérséklet 7 fok, a tengerszintre átszámitott légnyomás 1028 hPa, alig változik.

Várható időjárás csütörtök estig:

Jobbára derült, száraz idő várható.
Csak időnként növekszik meg a felhőzet.
Néhol előfordulhat jelentéktelen futó hózápor.
Hajnalban helyenként párás, ködös lesz a levegő.
Mérsékelt marad a légmozgás.
Várható legalacsonyabb éjszakai hőmérséklet: 0, -5,
legmagasabb nappali hőmérséklet: 5, 10 fok között alakul.

Jenki Szilvia s.k.

A hőmérséklet napi középértéke és eltérése a sokévi átlagtól /Budapest belterületén/:

1986. III. 18.	3,6°C	-2,1°C

1871 óta ezen a napon Budapesten előfordult

legmagasabb hőmérséklet:	22,9°C /1961/.	
legalacsonyabb hőmérséklet:	-5,8°C /1964/.	86.166.

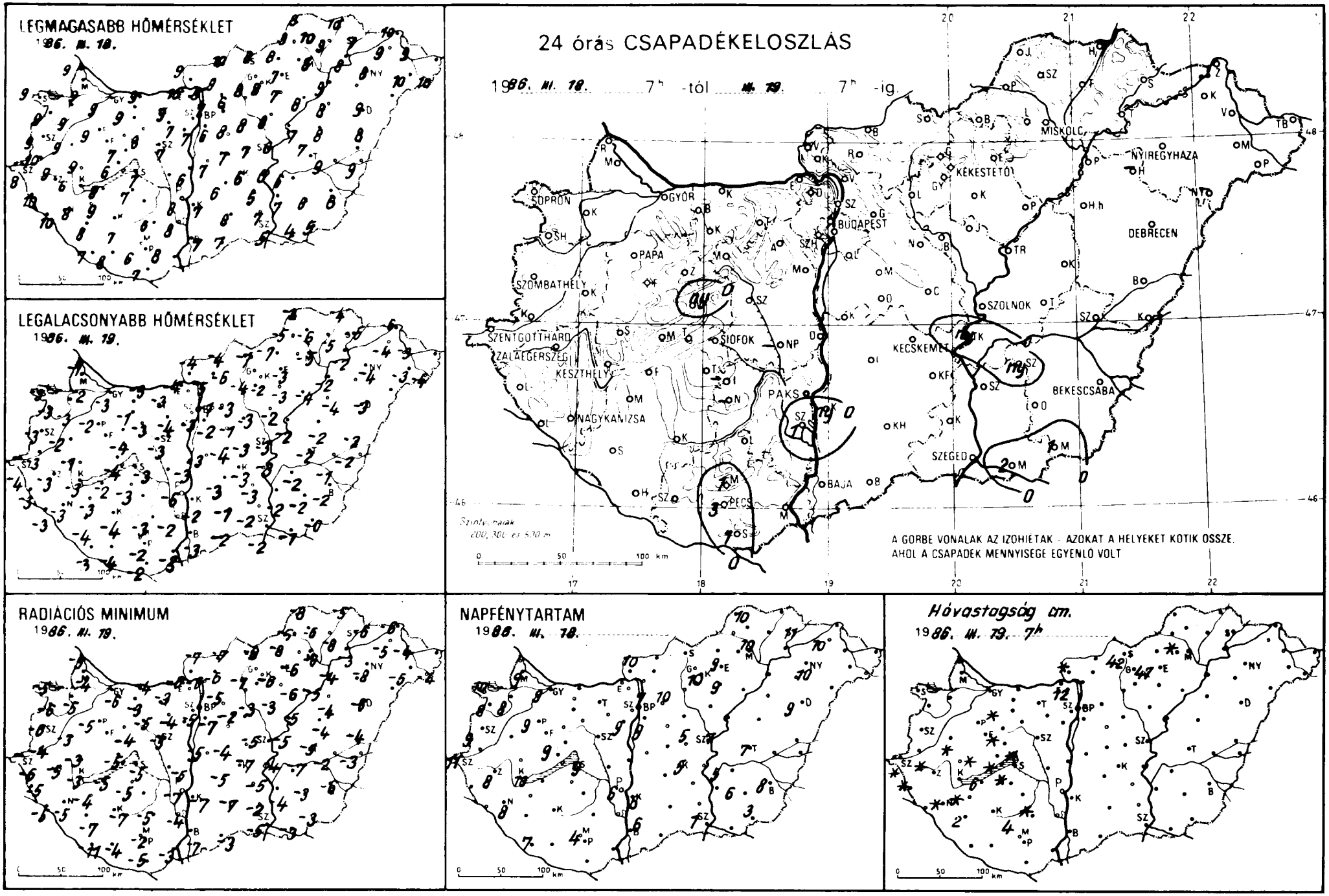
LEGMAGASABB HŐMÉRSÉKLET
1986. III. 18.
LEGALACSONYABB HŐMÉRSÉKLET
1986. III. 19.
RADIÁCIÓS MINIMUM
1986. III. 19.
24 órás CSAPADÉKELOSZLÁS
1986. III. 18. 7h -tól III. 19. 7h -ig
A GÖRBE VONALAK AZ IZOHIÉTÁK - AZOKAT A HELYEKET KÖTIK ÖSSZE, AHOL A CSAPADÉK MENNYISÉGE EGYENLŐ VOLT
Szintvonalak 200, 300 és 500 m
NAPFÉNYTARTAM
1986. III. 18.
Hóvastagság cm.
1986. III. 19. 7h
SOPRON
GYŐR
BUDAPEST
MISKOLC
NYÍREGYHÁZA
KÉKESTETŐ
DEBRECEN
SZOMBATHELY
PAPA
SZOLNOK
SZENTGOTTHÁRD
ZALAEGERSZEG
KESZTHELY
SIÓFOK
KECSKEMÉT
BÉKÉSCSABA
NAGYKANIZSA
PAKS
SZEGED
BAJA
PÉCS

86.III.19^{6}-ig az utolsó 24 óra adatai						Előző napnapos órái
állomás	csapadék (mm)	Hó cm	max. hőmérséklet	min. hőmérséklet	rad. min.	
Győr	• ≡		9	-3	-6	9
Kapuvár	• V		9	-3	-5	8
Mosonmagyaróvár	• ⌊		9	-2	-4	9
Rajka	• ⌊		9	-1	-3	
Sopron	• ⌊		9	-3	-5	10
Sopronhorpács	• ⌊		9	-3	-6	8
Káld	• ⌊		9	-2	-3	
Körmend	• ⌊		10	-3	-4	
Szentgotthárd	• ≡	folt	8	-4	-6	11
Szombathely	• ≡		9	-3	-6	9
Lenti	• V	folt	10	-3	-5	
Letenye	• ≡		10	-2	-5	
Nagykanizsa	• ≡	folt	8	-3	-5	8
Zalaegerszeg	• V	folt	9	-3	-5	8
Farkasgyepű	• ⌊		8	-2	-3	
Keszthely	• ≡		6	-3	-3	10
Mencshely	• ⌊	folt	7	-3	-4	9
Pápa	• ⌊		9	-2	-5	9
Sümeg	• ⌊	folt	9	-1	-3	
Tihany	• ≡	folt	6	-4	-5	
Veszprém	ny * V ≡	folt	7	-4	-4	
Zirc	• ≡	folt	7	-4	-6	
Fonyód	• ⌊	6	8	-2	-5	
Homokszt. györgy	• ⌊		7	-3	-11	7
Kaposvár	• ≡		7	-4	-7	
Marcali	• ⌊	folt	9	-3	-4	
Siófok	• ≡	folt	7	-3	-5	9
Somogyszob	• V	2	8	-4	-7	
Tab	• ≡	folt	7	-3	-5	
Bábolna	• ≡		9	-2	-4	
Esztergom	• ⌊		10	-4	-6	
Kisbér	• ⌊		9	-1	-3	
Komárom	• ≡		9	-3	-4	
Tatabánya	• ⌊		9	-3	-3	
Alcsútdoboz	• V		7	-4	-4	
Dunaújváros	• ⌊		6	-3	-5	
Martonvásár	• ⌊		7	-3	-5	9
Mór	• ≡		8	-3	-5	
Nagyhörcsökp.	–		–	–	–	
Szabadbattyán	• ⌊		7	-3	-5	
Iregszemcse	–		–	–	–	–
Lengyel	• ⌊	folt	6	-3	-5	
Paks	• ≡		8	-6	-7	6
Szekszárd	1 * ⌊		8	-2	-4	
Arpádtető	1 *	4	4	-1	-5	
Mohács	• ⌊		8	-3	-3	
Pécs	3 * ⌊		6	-2	-2	4
Siklós	1 *		7	-2	-5	
Szigetvár	• ⌊		8	-4	-4	
Budaörs	• V		7	-4	-5	
Bp. Lőrinc	• ⌊		6	-2	-7	9
Bp. Met. Int.	• =		7	-1	-	7
Bp. Szab. hegy	• ⌊		3	-1	-6	
Cegléd	• V		7	-3	-5	5
Dobogókő	•	12	3	-2	-2	
Gödöllő	• ⌊		6	-3	-5	10
Királyrét	• V	folt	8	-7	-8	
Monor	• ≡		8	-1	-2	
Nagykata	• ⌊		8	-3	-3	
Szentendre	•		10	-3	-3	

86.III.19^{7}-ig az utolsó 24 óra adatai						Előző napnapos órái
állomás	csapadék (mm)	Hó cm	max. hőmérséklet	min. hőmérséklet	rad. min.	
Vác	• V		8	-5	-6	
Vámosmikola	• ⌊		9	-4	-7	10
Baja	• ≡		7	-3	-7	6
Bácsalmás	•		7	-2	-3	
Izsák	• ⌊		6	-3	-5	
Kalocsa	ny V		7	-2	-7	6
Kecskemét	• V		6	-3	-7	5
Kiskunfélegyháza	• ≡		5	-3	-5	
Kiskunhalas	• ⌊		8	-1	-3	
Kunszentmiklós	• ⌊		7	-3	-5	
Tiszakécske	ny * V ⌊		6	-3	-4	
Balassagyarmat	• V		10	-4	-7	
Romhány	• ⌊		9	-6	-6	
Salgótarján	• ⌊		8	-7	-8	
Eger	• ⌊		7	-3	-6	9
Galyatető	•	42	2	-3	-6	
Gyöngyös	• ⌊		8	-2	-6	
Kékestető	•	47	0	-5	-6	10
Kompolt	• ⌊		7	-3	-6	9
Lőrinci	• V		8	-4	-7	
Poroszló	• ⌊		8	-4	-5	
Jászapáti	• ⌊		8	-2	-3	
Jászberény	• ⌊		7	-3	-6	
Karcag	• ⌊		8	-2	-4	
Szolnok	• ≡		6	-3	-5	7
Tiszaroff	• ⌊		7	-2	-5	
Túrkeve	• ⌊		7	-2	-5	7
Kistelek	• ⌊		7	-2	-2	
Makó	2 * ⌊		4	-1	-3	
Szeged	• ⌊		5	-2	-5	1
Szentes	• ⌊		7	-2	-4	
Borsodnádasd	• ⌊		8	-7	-8	
Fügöd	• ⌊		9	-5	-8	
Hidasnémeti	• ⌊		10	-4	-5	
Jósvafő	• ⌊		8	-2	-8	10
Lillafüred	• ≡	folt	7	-4	-4	
Miskolc	• ⌊		8	-5	-6	10
Putnok	• ⌊		9	-5	-6	
Sárospatak	•		7	-5	-6	11
Szendrőlád	• ⌊		10	-6	-6	
Tokaj	•		8	-2	-3	
Kisvárda	• ⌊		9	-4	-5	10
Mátészalka	• ⌊		10	-3	-5	
Nyíregyháza	• ⌊		8	-4	-8	10
Nyírlugos	–		–	–	–	
Pátyod	• ⌊		10	-4	-4	
Tiszabecs	–		–	–	–	
Vásárosnamény	• ⌊		9	-3	-4	
Záhony	• ⌊		10	-6	-6	
Berettyóújfalu	• ⌊		8	-2	-4	
Debrecen	• ⌊		9	-3	-6	9
Hajdúdorog	–		–	–	–	
Hortobagy	• ⌊		8	-4	-4	
Korösszakal	•		9	-2	-3	
Polgár	• ⌊		9	-2	-4	
Békéscsaba	• ⌊		6	-2	-6	8
Mezőhegyes	1 * ⌊		5	-0	-3	3
Orosháza	• ≡		6	-2	-3	6
Szarvas	ny * ⌊		6	-2	-7	5
Szeghalom	• ≡		9	-1	-2	

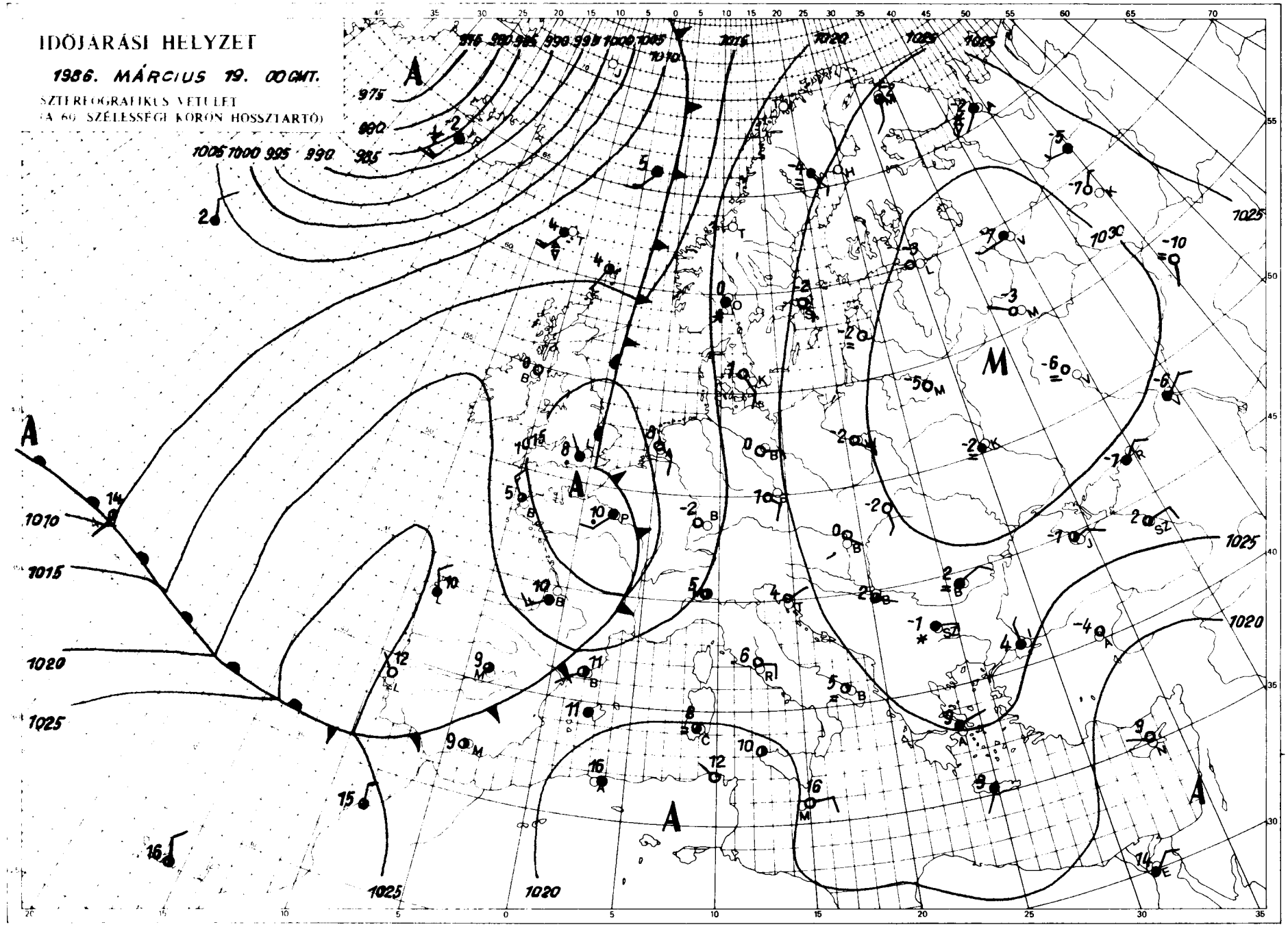

KIADJA: ORSZÁGOS METEOROLÓGIAI SZOLGÁLAT
Készíti: Központi Florejelző Intézet Analízis és Rövidtávu Prognózis Központja
Megjelenik naponként
Évi előfizetési díja 2 200,- Ft. Megrendelhető: 1024 Budapest II., Kitaibel Pál u. 1. Tel.: 53 500
Kiadásért felel: az OMSZ elnöke. Szerkesztésért felel: a KFI igazgatója
Jelmagyarázat a havi mellékletben.

IDŐJÁRÁSI NAPIJELENTÉS

ЕЖЕДНЕВНЫЙ МЕТЕОРОЛОГИЧЕСКИЙ БЮЛЛЕТЕНЬ · DAILY WEATHER REPORT
BULLETIN QUOTIDIEN DE TEMPS · TÄGLICHER WETTERBERICHT

99. évfolyam 79. szám + Budapest + 1986. március 20. csütörtök

Az időjárási helyzet és a várható időjárás:

A Lengyel-alföldtől a Kelet-európai síkságon át egészen az Ural-hegységig - már napok óta - magas légnyomású öv húzódik. Nagy területen változóan felhős, párás, a hajnali, reggeli órákban elszórtan ködös az idő. Ugyanakkor Nyugat-, Északnyugat-Európában változékony az időjárás. Az óceáni eredetü, viszonylag enyhe és nedves léghullámok útját a Brit-szigeteken, valamint a kontinens nyugati partvidékén gyakori eső és időnként erős szél jelzi. A Kárpát-medencében - a felette lévő hideg légörvény hatására - az elmúlt 20 órában megnövekedett a felhőzet, és helyenként eleredt az eső, ill. havazni kezdett.

Magyarországon szerdán eleinte túlnyomóan derült idő volt. Később - főként délen és keleten - megnövekedett a felhőzet. Az éjszakai óráktól - elsősorban a keleti országrészben - egyre több helyütt eredt el az eső, elszórtan hullani kezdett a hó. A csütörtök reggelig lehullott csapadék mennyisége általában 1, 6 mm között ingadozott. Szerdán a hőmérséklet csúcsértéke 6, 12 fok között alakult, csütörtök hajnalra pedig +2, -5 fokig hült le a levegő. Ma délelőtt északnyugaton változóan felhős, másutt túlnyomóan borult idő volt. Keleten újabb eső, néhol hó esett. A hőmérséklet 11 órakor az országban 0 és 7 fok között váltakozott.

Ma 12 órakor Budapesten a hőmérséklet 0 fok, a tengerszintre átszámitott légnyomás 1028 hPa, alig változik.

Várható időjárás péntek estig:

Nyugaton, északnyugaton is megnövekszik a felhőzet, átmenetileg országszerte borult, párás idő, sokfelé eső, néhol hó várható. Pénteken időnként kisüt a nap, kevesebb helyen várható csapadék. A déli szél napközben időnként megélénkül.
A legalacsonyabb éjszakai hőmérséklet -2, +3 fok között,
a legmagasabb nappali hőmérséklet pénteken 4, 9 fok között alakul.

Török Dénes s.k.

TÁVOLABBI KILÁTÁSOK SZOMBATTÓL-KEDDIG:

Eleinte változóan felhős idő, majd borultságig megnövekszik a felhőzet és többfelé lesz eső, helyenként havas eső és futó hózápor. A jövő héten már kevesebb lesz a felhő.
Legalacsonyabb hajnali hőmérséklet -1, +4 fok között várható.
Legmagasabb nappali hőmérséklet a borult, csapadékos időszakban +6 fok körül, a naposabb helyeken 8, 13 fok között lesz.
Jelentős mennyiségü /legalább 5 mm napi/ csapadék az ország területének 60 százalék várható az időszak közepén.

KÖZÉPTÁVÚ ELŐREJELZŐ CSOPORT

A hőmérséklet napi középértéke és eltérése a sokévi átlagtól /Budapest belterületén/:

1986. III. 19.	3,8°C	-2,3°C

1871 óta ezen a napon Budapesten előfordult

legmagasabb hőmérséklet:	21,3°C /1938/,
legalacsonyabb hőmérséklet:	-9,7°C /1875/.

86.167.

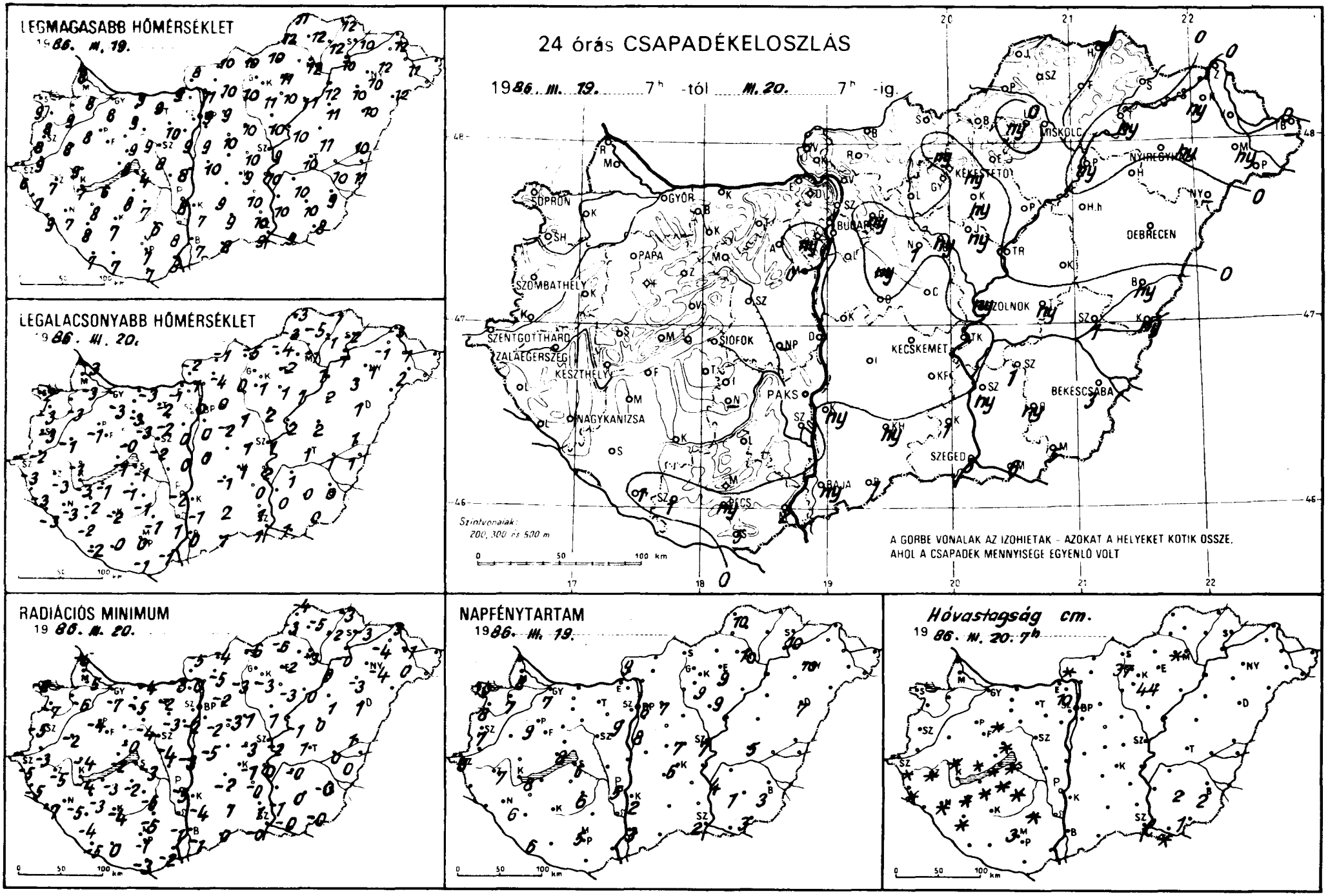
LEGMAGASABB HŐMÉRSÉKLET
1986. III. 19.
LEGALACSONYABB HŐMÉRSÉKLET
1986. III. 20.
RADIÁCIÓS MINIMUM
1986. III. 20.
24 órás CSAPADÉKELOSZLÁS
1986. III. 19. 7h -tól III. 20. 7h -ig.
SOPRON
GYŐR
BUDAPEST
MISKOLC
NYÍREGYHÁZA
KÉKESTETŐ
DEBRECEN
SZOMBATHELY
PAPA
SZOLNOK
SZENTGOTTHÁRD
ZALAEGERSZEG
KESZTHELY
SIÓFOK
KECSKEMÉT
NAGYKANIZSA
PAKS
BÉKÉSCSABA
SZEGED
BAJA
PÉCS
Szintvonalak: 200, 300 és 500 m
A GÖRBE VONALAK AZ IZOHIETÁK - AZOKAT A HELYEKET KÖTIK ÖSSZE, AHOL A CSAPADÉK MENNYISÉGE EGYENLŐ VOLT
NAPFÉNYTARTAM
1986. III. 19.
Hóvastagság cm.
1986. III. 20. 7h

86.III.20.

19 07-ig az utolsó 24 óra adatai

állomás	csapadék (mm)	Hó cm	max. hőmérséklet	min. hőmérséklet	rad. min.	Előző nap napos órái
Győr	• ⊔		8	-3	-7	7
Kapuvár	• V		9	-3	-6	7
Mosonmagyaróvár	• V		8	-3	-5	8
Rajka	• ⊔		8	-3	-5	
Sopron	• ⊔		9	-2	-6	10
Sopronhorpács	• ⊔		8	-3	-7	8
Káld	• ⊔		8	-1	-2	
Körmend	• ⊔		9	-2	-3	
Szentgotthárd	• ⊔	folt	6	-3	-5	8
Szombathely	• ≡		8	-3	-5	7
Lenti	• =	folt	7	-3	-5	
Letenye	• ≡		9	-3	-7	
Nagykanizsa	• ≡	folt	7	-3	-5	6
Zalaegerszeg	• V	folt	7	-3	-5	7
Farkasgyepű	• ⊔		8	-3	-5	
Keszthely	• ≡		7	-3	-4	8
Mencshely	• ⊔	folt	6	-1	-3	8
Pápa	• ⊔		8	-1	-4	9
Sümeg	•	folt	9	-1	-4	
Tihany	• =	folt	8	-1	-2	
Veszprém	•	folt	9	-0	-0	
Zirc	• =	folt	6	-3	-5	
Fonyód	•	folt	6	-1	-3	
Homokszt. györgy	1 ∀ ≡		7	-2	-5	6
Kaposvár	•		7	-2	-4	
Marcali	• ⊔	folt	8	-2	-3	
Siófok	• ≡	folt	4	-1	-3	6
Somogyszob	• V	folt	8	-2	-4	
Tab	• ≡	folt	8	-1	-2	
Bábolna	• ⊔		8	-3	-4	
Esztergom	• ⊔		9	-1	-3	
Kisbér	• ⊔		9	-3	-5	
Komárom	• ≡		9	-3	-4	
Tatabánya	• ⊔		9	-2	-2	
Alcsútdoboz	• ⊔		10	-2	-3	
Dunaújváros	•		8	0	-3	
Martonvásár	• ⊔		9	0	-2	9
Mór	• ≡		9	-3	-4	
Nagyhörcsökp.	–		–	–	–	
Szabadbattyán	• ⊔		8	-2	-4	
Iregszemcse	• ⊔	folt	7	-1	-6	6
Lengyel	•	folt	6	-1	-5	
Paks	• ≡		8	-2	-5	5
Szekszárd	• =		8	1	-1	
Árpádtető	•	3	5	-0	-3	
Mohács	2 ⊔		8	-1	-2	
Pécs	ny ∀ ≡		7	0	-1	5
Siklós	5		7	-1	-3	
Szigetvár	1 =		7	0	0	
Budaörs	• V		9	2	0	
Bp. Lőrinc	• ⊔		9	0	-2	8
Bp. Met. Int.	•		9	0	–	6
Bp. Szab. hegy	ny *		5	1	-1	
Cegléd	•		10	1	-3	7
Dobogókő	•	10	5	-1	-1	
Gödöllő	ny *		9	0	-2	7
Királyrét	• V	folt	9	0	-4	
Monor	ny *		10	-2	-3	
Nagykáta	1 * ≡		10	1	1	
Szentendre	• =		12	1	-1	

86.III.20.

19 07-ig az utolsó 24 óra adatai

állomás	csapadék (mm)	Hó cm	max. hőmérséklet	min. hőmérséklet	rad. min.	Előző nap napos órái
Vác	• V		11	1	0	
Vámosmikola	• ⊔		8	-2	-5	9
Baja	ny ∀ ≡		7	0	-1	5
Bácsalmás	1 ≡		8	1	0	
Izsák	•		9	-1	-2	
Kalocsa	ny ⊔		7	-1	-4	2
Kecskemét	• ≡		9	1	-1	6
Kiskunfélegyháza	•		10	0	-0	
Kiskunhalas	ny ≡		9	2	1	
Kunszentmiklós	• =		10	0	-5	
Tiszakécske	•		10	2	0	
Balassagyarmat	• =		10	-1	-4	
Romhány	• ⊔		10	-4	-5	
Salgótarján	• ⊔		10	-5	-6	
Eger	• ≡		11	-2	-2	9
Galyatető	ny *	37	5	-2	-5	
Gyöngyös	• ≡		11	1	-3	
Kékestető	ny *	44	2	-2	-3	9
Kompolt	ny *		10	1	-3	9
Lőrinci	•		10	0	-3	
Poroszló	•		11	1	0	
Jászapáti	ny , ≡		10	2	1	
Jászberény	ny * ≡		9	2	-2	
Karcag	• ≡		11	2	0	
Szolnok	ny ≡		9	1	-2	7
Tiszaroff	•		10	2	-1	
Túrkeve	ny *		10	1	1	5
Kistelek	1 ∀ =		10	1	1	
Makó	6 *	folt	9	1	-0	
Szeged	3 ∀ ⊔	lep.	9	1	-0	2
Szentes	ny *		10	0	-1	
Borsodnádasd	• ⊔		10	-4	-6	
Fügöd	• ≡		12	-1	-2	
Hidasnémeti	• ≡		12	-1	-3	
Jósvafő	• =		11	-3	-4	10
Lillafüred	ny * ≡	folt	11	-2	-3	
Miskolc	• ≡		12	-1	-3	10
Putnok	• ≡		12	-3	-3	
Sárospatak	• =		10	-2	-3	10
Szendrőlád	• ⊔		12	-5	-5	
Tokaj	ny * ≡		10	1	-0	
Kisvárda	ny ≡		12	-1	-4	9
Mátészalka	ny ,		12	2	0	
Nyíregyháza	ny ≡		10	1	-4	10
Nyírlugos	–		–	–	–	
Pátyod	–		–	–	–	
Tiszabecs	–		–	–	–	
Vásárosnamény	• ≡		11	1	-1	
Záhony	• =		12	-3	-3	
Berettyóújfalu	ny * ,		10	1	1	
Debrecen	• ⊔		10	1	1	7
Hajdúdorog	• =		10	3	-3	
Hortobágy	•		11	2	1	
Körösszakál	ny		11	1	1	
Polgár	ny , ≡		12	1	0	
Békéscsaba	3 * =	2	9	0	-0	3
Mezőhegyes	5 * ⊔	1	8	0	-0	3
Orosháza	ny *	lep.	10	0	0	1
Szarvas	1 * =		10	1	-0	4
Szeghalom	1 * ≡		10	1	0	

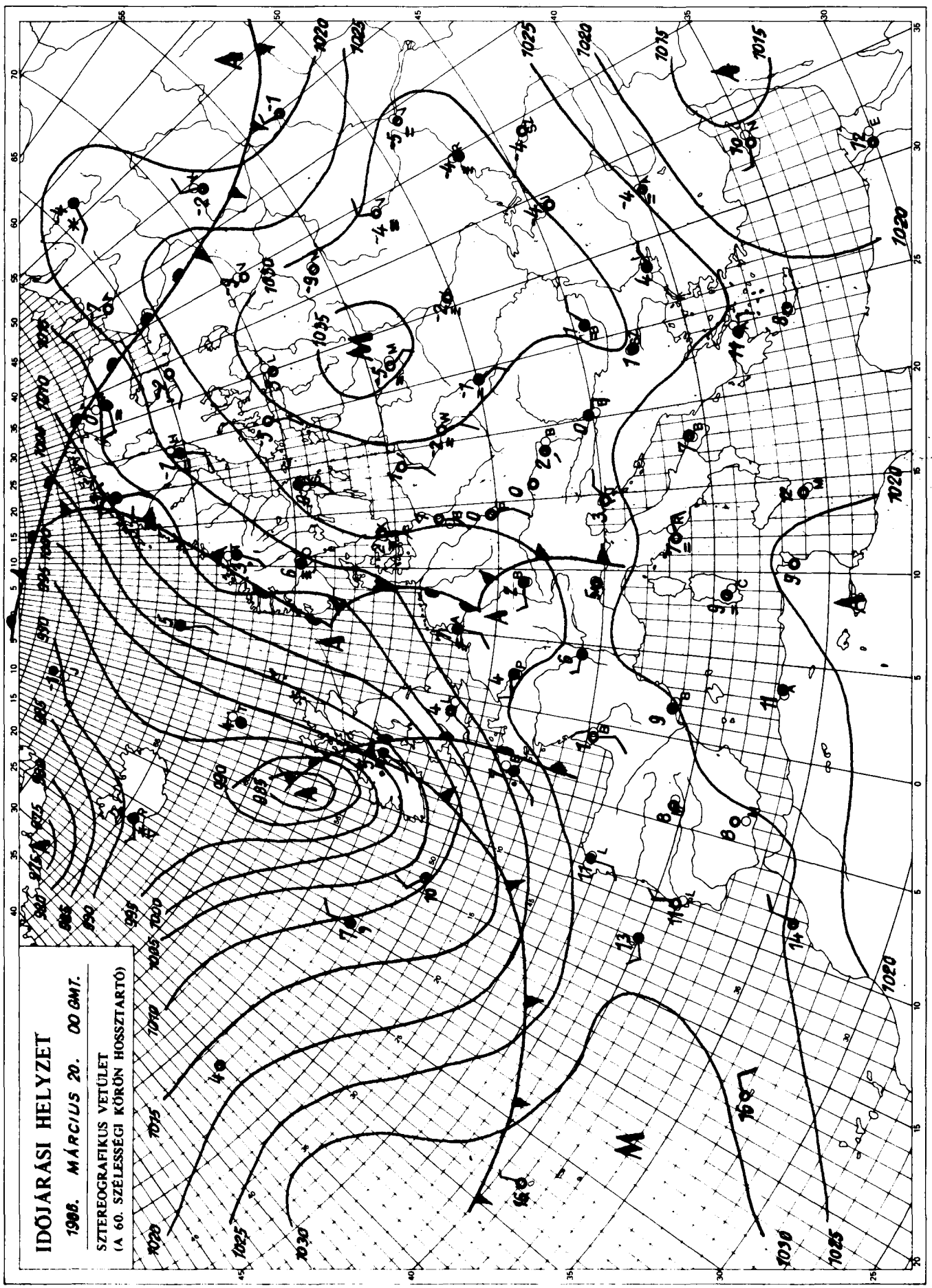

KIADJA: ORSZÁGOS METEOROLÓGIAI SZOLGÁLAT
Készíti: Központi Előrejelző Intézet Analízis- és Rövidtávú Prognózis Központja – T.: 273-018
Megjelenik naponként
Évi előfizetési díja: 2.200,-Ft. Megrendelhető: 1024 Budapest, II., Kitaibel Pál u. 1. – T.: 353-500
Kiadásért felel: az OMSZ elnöke Szerkesztésért felel: a KEI igazgatója

Jelmagyarázat a havi mellékletben

IDŐJÁRÁSI NAPIJELENTÉS

ЕЖЕДНЕВНЫЙ МЕТЕОРОЛОГИЧЕСКИЙ БЮЛЛЕТЕНЬ • DAILY WEATHER REPORT
BULLETIN QUOTIDIEN DE TEMPS • TÄGLICHER WETTERBERICHT

99. évfolyam 80. szám + Budapest + 1986. március 21. péntek

Az időjárási helyzet és a várható időjárás:

A Kelet-európai alföldön még mindig késő-téliesen hüvös, hideg az időjárás. Sokfelé erősen párás, ködös az idő, számottevő csapadékról nem érkezett jelentés. Kontinensünk nyugati felén változékony, egyre enyhébb, melegebb időjárás uralkodik. Az óceán térségéből származó időjárási frontrendszer tart kelet felé. Pénteken kora délelőtt a Dél-Skandinávia - Nyugati-Alpok - Korzika vonalban volt, és lassanként eléri Közép-Európát is. A Kárpát-medencét hideg, nagy nedvességtartalmú légörvény tölti ki, amely csak lassanként távolodik észak, északkelet felé, így egyelőre gyökeres időjárás-változásra nem számithatunk.

Magyarország nyugati és déli vidékein csütörtökön hosszabb-rövidebb időre kisütött a nap. Másutt jobbára borult idő volt, csaknem országszerte hullott csapadék. Hó és eső egyaránt előfordult. A csapadék összmennyisége általában néhány mm, a főváros és a Dunakanyar térségében 5, 10 mm volt. A hőmérséklet csúcsértéke a tartósan borult területeken csak 1, 5 fok, másutt 5, 9 fok között alakult. Péntek hajnalra északkeleten általában -1, -4 fokig, másutt -2, +1 fokig hült le a levegő. Péntek délelőtt csaknem országszerte borult idő volt, sokfelé hullott újabb csapadék, eső és hó egyaránt előfordult. A hőmérséklet 11 órakor 1, 7 fok között volt.

Ma 12 órakor Budapesten a hőmérséklet 1 fok, a tengerszintre átszámitott légnyomás 1023 hPa, gyengén süllyed.

Várható időjárás szombat estig:

Ma /pénteken/ csak kevés helyen szakadozik fel kissé a felhőzet, általában folytatódik a borult, sok helyen csapadékos idő.
Holnap /szombaton/ nyugaton továbbra is borult idő lesz esővel, gyenge havazással, az ország nagyobb részén időnként már felszakadozik a felhőzet.
Éjszaka sokfelé képződik köd, amely a nappali órákra több helyen megmarad.
Gyenge, változó irányú szél várható.

A legalacsonyabb éjszakai hőmérséklet általában 0 fok körül lesz, gyenge fagy keleten várható,
a legmagasabb nappali hőmérséklet 5, 10 fok között alakul.

H. Bóna Márta s.k.

A hőmérséklet napi középértéke és eltérése a sokévi átlagtól /Budapest belterületén/:

1986. III. 20.	3,1°C	-2,9°C

1871 óta ezen a napon Budapesten előfordult

legmagasabb hőmérséklet:	22,1°C /1957/,
legalacsonyabb hőmérséklet:	-6,8°C /1899/.

86.168.

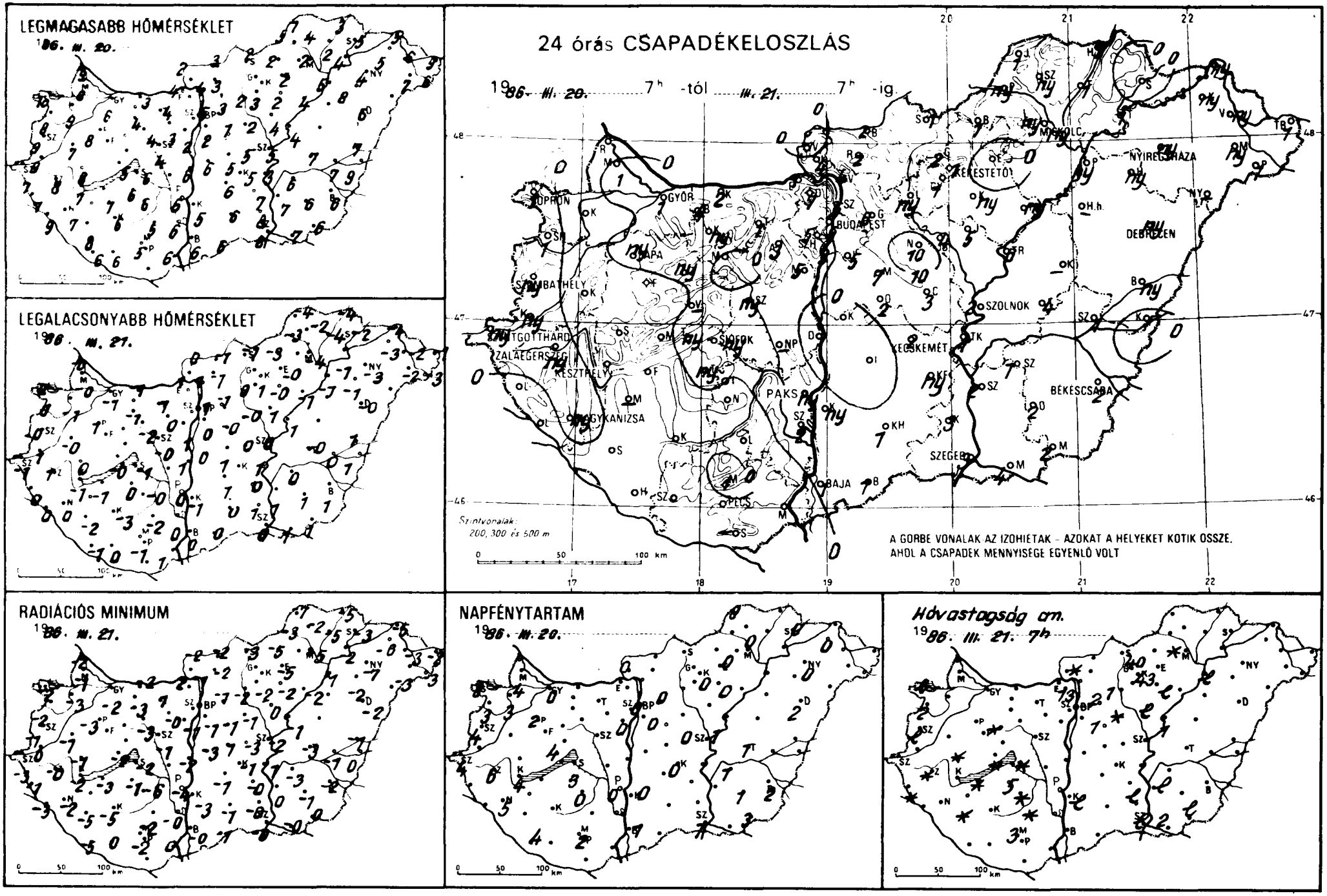
LEGMAGASABB HŐMÉRSÉKLET
1986. III. 20.
LEGALACSONYABB HŐMÉRSÉKLET
1986. III. 21.
24 órás CSAPADÉKELOSZLÁS
1986. III. 20. 7h -tól III. 21. 7h -ig
GYŐR
BUDAPEST
DEBRECEN
NYÍREGYHÁZA
MISKOLC
SZOLNOK
KECSKEMÉT
BÉKÉSCSABA
SZEGED
PAKS
BAJA
PÉCS
SZOMBATHELY
KESZTHELY
NAGYKANIZSA
Szintvonalak: 200, 300 és 500 m
A GÖRBE VONALAK AZ IZOHIETÁK – AZOKAT A HELYEKET KÖTIK ÖSSZE, AHOL A CSAPADÉK MENNYISÉGE EGYENLŐ VOLT
RADIÁCIÓS MINIMUM
1986. III. 21.
NAPFÉNYTARTAM
1986. III. 20.
Hóvastagság cm.
1986. III. 21. 7h

1986. III. 31-ig az utolsó 24 óra adatai						Előző nap napos órái
állomás	csapadék (mm)	Hó cm	max. hőmérséklet	min. hőmérséklet	rad. min.	
Győr	1 ≡		6	-1	-2	0
Kapuvár	. ⌴		9	-1	-3	3
Mosonmagyaróvár	1 ⌴		8	-0	-1	4
Rajka	. =		9	-0	-2	
Sopron	1 ✱ =	lep.	10	0	-2	8
Sopronhorpács	1 ✱ ⌴	2	8	0	-2	3
Káld	. ⌴		7	-0	-1	
Körmend	ny ▽		9	1	0	
Szentgotthárd	ny ✱ =		7	-1	-3	4
Szombathely	ny ✱ =	lep.	9	-0	-1	4
Lenti	. =	folt	7	0	-1	
Letenye	. =		9	0	-3	
Nagykanizsa	ny ✱ =		7	0	-2	5
Zalaegerszeg	ny ✱ =	folt	8	1	-0	6
Farkasgyepű	.		8	-1	-2	
Keszthely	. ≡		7	-1	-2	4
Mencshely	. ⌴		7	-1	-2	4
Pápa	ny ▽ ⌴		8	1	-3	2
Sümeg	. ≡	folt	8	0	-1	
Tihany	ny =	folt	5	-0	-2	
Veszprém	–		–	–	–	
Zirc	ny ✱ ≡	folt	4	-1	-2	
Fonyód	. =	folt	7	-1	-3	
Homokszt. györgy	.		6	-1	-5	4
Kaposvár	. ≡		6	-3	-5	
Marcali	–		–	–	–	
Siófok	ny ▽ ≡	folt	6	-1	-2	3
Somogyszob	.	folt	8	-2	-5	
Tab	ny , =	5	6	0	-1	
Bábolna	4 ✱ =		4	-1	-2	
Esztergom	1 ✱ =		4	1	-2	
Kisbér	ny ✱ ⌴		4	-1	-3	
Komárom	2 ✱ =		3	-1	-2	
Tatabánya	1 ▽ =		4	-1	1	
Alcsútdoboz	3 ✱ =		3	-0	-0	
Dunaújváros	. ≡		6	1	-2	
Martonvásár	5 ✱ =		2	1	-1	0
Mór	. ≡		4	-2	-3	
Nagyhörcsökp.	–		–	–	–	
Szabadbattyán	ny , ≡		4	-0	-1	
Iregszemcse	. =	folt	6	-0	-6	0
Lengyel	. ≡	folt	5	-2	-2	
Paks	ny ▽ =		6	0	-4	0
Szekszárd	2 ✱ =		6	0	-0	
Árpádtető	1 ✱ =	3	3	-1	-2	
Mohács	. =		6	1	0	
Pécs	. ≡		5	-1	-2	2
Siklós	–		–	–	–	
Szigetvár	. ⌴		6	0	0	
Budaörs	3 ✱ ≡		3	1	-1	
Bp. Lőrinc	5 ✱ ⌴		2	0	-1	0
Bp. Met. Int.	6 ✱ =		5	1	–	0
Bp. Szab. hegy	5 ✱ ≡		1	-1	-1	
Cegléd	3 ✱ =		5	-0	-3	0
Dobogókő	7 ✱ ≡	13	0	-2	-3	
Gödöllő	6 ✱ =	2	3	-1	-1	0
Királyrét	4 ✱	folt	4	0	-1	
Monor	7 ✱ ≡	1	1	-0	-1	
Nagykata	10 ✱ =	folt	2	-0	-1	
Szentendre	5 ✱ =		4	1	1	

1986. III. 31-ig az utolsó 24 óra adatai						Előző nap napos órái
állomás	csapadék (mm)	Hó cm	max. hőmérséklet	min. hőmérséklet	rad. min.	
Vác	4 ✱ ≡		4	1	-1	
Vámosmikola	. ⌴		2	0	-2	0
Baja	1 ▽ ≡		6	0	-0	1
Bácsalmás	1 ✱ =		6	0	-1	
Izsák	. =		6	1	-1	
Kalocsa	ny ✱	lep.	5	-1	-3	0
Kecskemét	2 ✱ ≡		5	0	-1	0
Kiskunfélegyháza	ny ✱		7	0	-0	
Kiskunhalas	1 ✱ ≡		6	0	-1	
Kunszentmiklós	.		6	0	-3	
Tiszakécske	1 ✱ =		3	1	1	
Balassagyarmat	2 ✱ ≡		3	-1	-2	
Romhány	2 ✱		3	-1	-2	
Salgótarján	1 ✱ ⌴		2	-1	-3	
Eger	. ≡		2	-0	-5	0
Galyatető	2 ✱ ▽	40	0	-4	-5	
Gyöngyös	1 ✱ =		3	1	-2	
Kékestető	1 ✱ ▽	43	-2	-4	-5	0
Kompolt	ny ✱	lep.	2	-0	-2	0
Lőrinci	ny ✱ ≡	1	2	0	-2	
Poroszló	ny ✱ =		4	-1	-2	
Jászapáti	5 ✱ =	lep.	4	1	0	
Jászberény	4 ✱ ≡		1	0	-2	
Karcag	–		–	–	–	
Szolnok	2 ✱ ≡		5	0	-2	1
Tiszaroff	6 ✱ =	1	4	1	-1	
Túrkeve	4 ✱		7	-0	-3	1
Kistelek	3 ✱ =	lep.	8	1	-0	
Makó	4 ✱	2	7	1	-0	
Szeged	3 ✱ =	lep.	6	0	-0	1
Szentes	2 ✱	lep.	7	1	0	
Borsodnádasd	1 ✱ ≡		2	-3	-5	
Fügöd	1 ✱ =		2	-4	-5	
Hidasnémeti	1 ✱ =		3	-4	-5	
Jósvafő	1 ✱ ≡		1	-4	-7	0
Lillafüred	ny ✱ ≡	folt	2	-2	-3	
Miskolc	ny ✱ ≡		2	-4	-5	0
Putnok	ny ✱ ≡		5	-3	-3	
Sárospatak	.		5	-2	-3	0
Szendrőlád	ny ✱ ▽		4	-2	-2	
Tokaj	1 ✱		4	-1	-2	
Kisvárda	ny ⌴		5	-3	-6	0
Mátészalka	ny ✱ ⌴		7	-2	-3	
Nyíregyháza	ny ✱ ⌴		4	-3	-7	0
Nyírlugos	–		–	–	–	
Pátyod	1 ✱ ⌴		6	-3	-3	
Tiszabecs	1 ✱ ⌴		9	-1	-2	
Vásárosnamény	ny ⌴		6	-2	-3	
Záhony	ny ✱ ⌴		5	-4	-5	
Berettyóújfalu	ny		7	1	-1	
Debrecen	ny ▽		6	-0	-2	2
Hajdúdorog	ny ✱ ≡		8	-1	-2	
Hortobágy	–		–	–	–	
Körösszakál	.		9	1	0	
Polgár	ny ✱ =	lep.	5	-1	-1	
Békéscsaba	2 ✱ ≡		6	1	-2	2
Mezőhegyes	2 ✱ ≡	lep.	6	1	-0	3
Orosháza	2 ✱ ≡		6	1	-1	1
Szarvas	1 ✱ ≡		6	0	-3	1
Szeghalom	1 , ≡		7	0	-1	

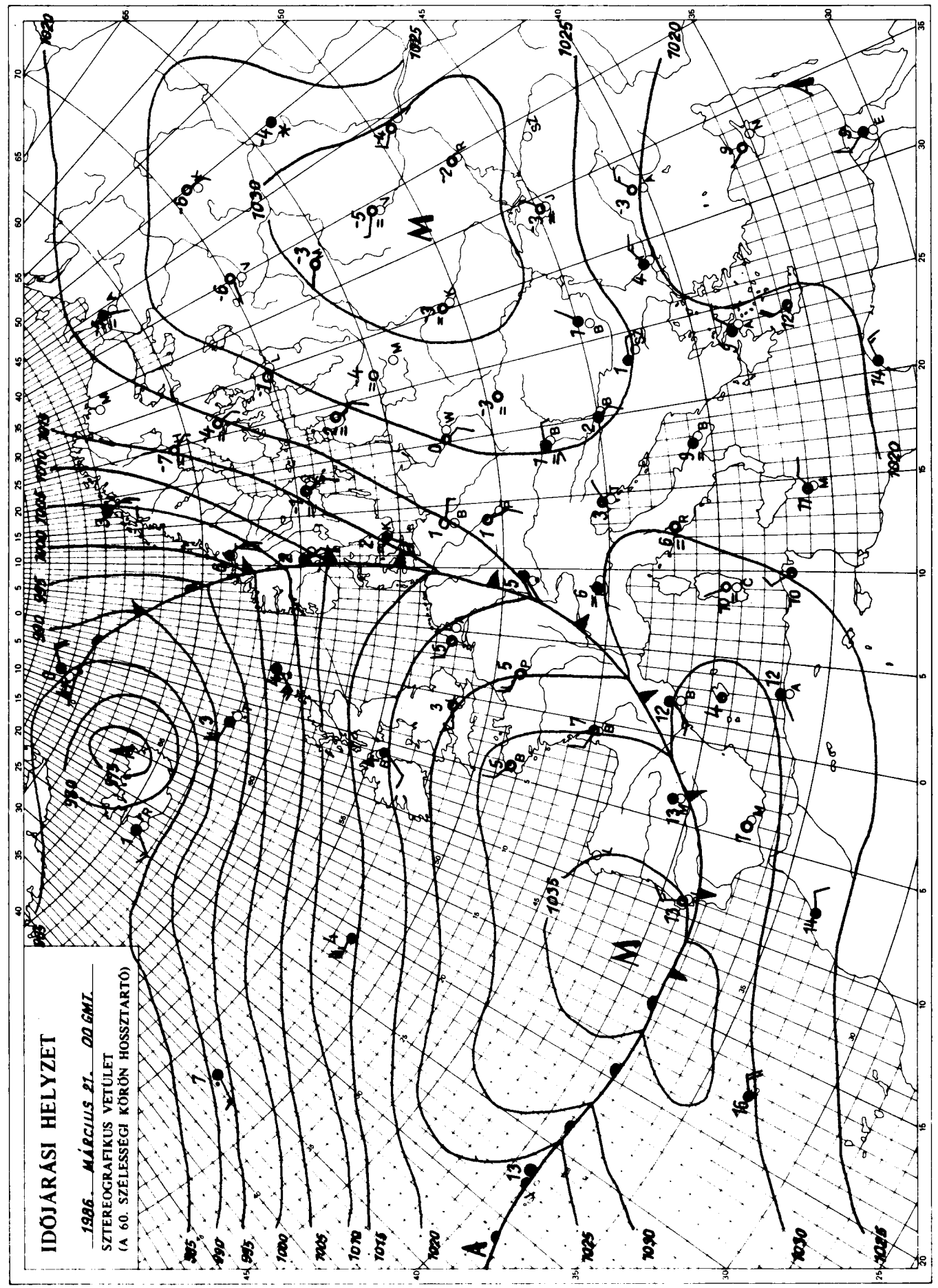

KIADJA: ORSZÁGOS METEOROLÓGIAI SZOLGÁLAT
Készíti: Központi Előrejelző Intézet Analízis- és Rövidtávú Prognózis Központja – T.: 273-018
Megjelenik naponként
Évi előfizetési díja: 2.200,- Ft. Megrendelhető: 1024 Budapest, II., Kitaibel Pál u. 1. – T.: 353-500
Kiadásért felel: az OMSZ elnöke – Szerkesztésért felel: a KEI igazgatója

Jelmagyarázat a havi mellékletben

IDŐJÁRÁSI NAPIJELENTÉS

ЕЖЕДНЕВНЫЙ МЕТЕОРОЛОГИЧЕСКИЙ БЮЛЛЕТЕНЬ · DAILY WEATHER REPORT
BULLETIN QUOTIDIEN DE TEMPS · TÄGLICHER WETTERBERICHT

99. évfolyam 81. szám. + Budapest + 1986. március 22. szombat

Az időjárási helyzet és a várható időjárás:

A Brit-szigeteken, Franciaországban és Spanyolországban, valamint Észak-Északkelet-Európában most enyhe az idő. A legenyhébb Spanyolországban, ahol napközben 15, 18 fokig emelkedik a hőmérséklet. A Szovjetunió területén derült, száraz az idő. Közép - és Nyugat-Európa nagy részén ugyanakkor sokfelé felhős az ég és kisebb csapadék is előfordul. Az Appennini- és a Balkán-félszigetét ciklon felhőzete takarja és ott több helyen esik az eső. Az Atlanti-óceán fölött is ciklon alakult ki, amely enyhe, nedves levegőt, illetve igen széles felhőzónát sodor a szárazföld belseje felé. Esőzést azonban még csak a Brit-szigetekről jelentenek. Az enyhébb léghullámok és az említett felhőzóna vasárnap Magyarországot is elérik.

Pénteken hazánk nagy részén borult idő volt, és sokfelé esett az eső és a hó. A ma reggel 7 óráig lehullott csapadék mennyisége csapadéknyom és 5 mm között volt, de délkeleten néhol 7 mm-t is mértek. A hőmérséklet csúcsértéke pénteken általában 2 és 7 fok között alakult, csupán északkeleten, ahol 2-3 órára kisütött a nap emelkedett 8, 12 fokig. Éjszaka többfelé keletkezett köd, és +1, -5 fokig hült le a levegő. Ma délelőtt a köd lassan feloszlott, az ország jelentős részén kisütött a nap, de a nyugati és keleti megyékben sok helyen borult maradt az ég. Kékestetőről hózáport jelentettek. A hőmérséklet 11 órakor 1 és 7 fok között volt az ogszágban.

Ma 12 órakor Budapesten a hőmérséklet 8 fok, a tengerszintre átszámitott légnyomás 1027 mbar, alig változik.

Várható időjárás vasárnap estig:

Változóan felhős idő lesz, majd vasárnap délután nyugat felől lassan beborul az ég, és a Dunántúlon már kisebb eső is valószinü.
Éjszaka ismét többfelé keletkezik köd, ami napközben lassan feloszlik.
Eleinte gyenge, majd vasárnap megélénkülő déli, délnyugati szél várható.
Várható legalacsonyabb éjszakai hőmérséklet: +1, -4,
legmagasabb nappali hőmérséklet vasárnap: általában 9 és 14 fok között lesz.

Pálmási Judit s.k.

A hőmérséklet napi középértéke és eltérése a sokévi átlagtól /Budapest belterületén/:

1986. III. 21.	2,2°C	-4,4°C

1871 óta ezen a napon Budapesten előfordult

legmagasabb hőmérséklet:	24,7°C /1974/,
legalacsonyabb hőmérséklet:	-7,5°C /1884/.

86.169.

LEGMAGASABB HŐMÉRSÉKLET

1986. III. 21.

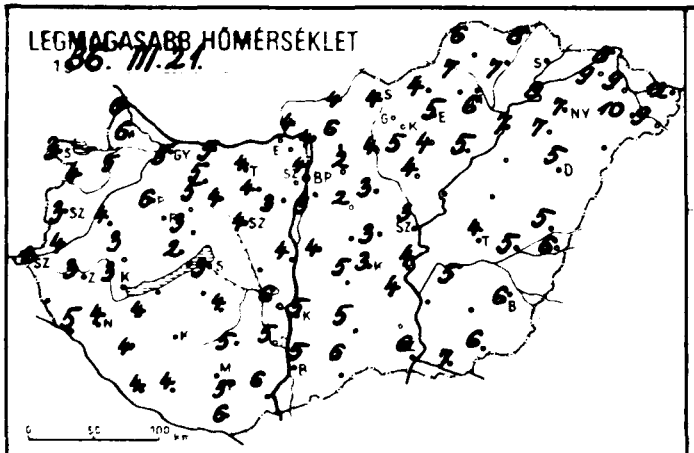

LEGALACSONYABB HŐMÉRSÉKLET

1986. III. 22.

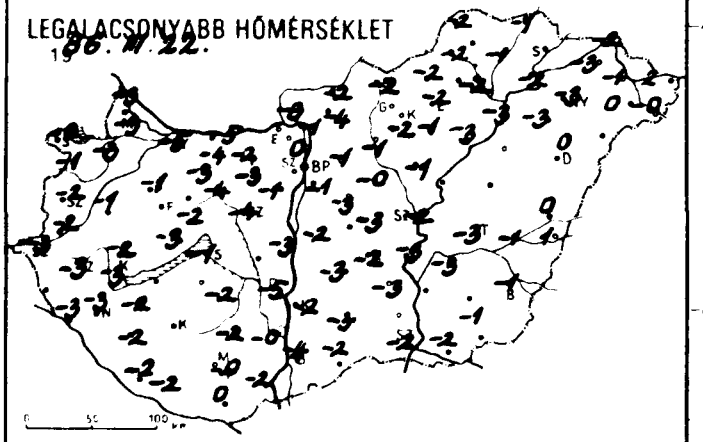

24 órás CSAPADÉKELOSZLÁS

1986. III. 21. 7h -tól III. 22. 7h -ig.

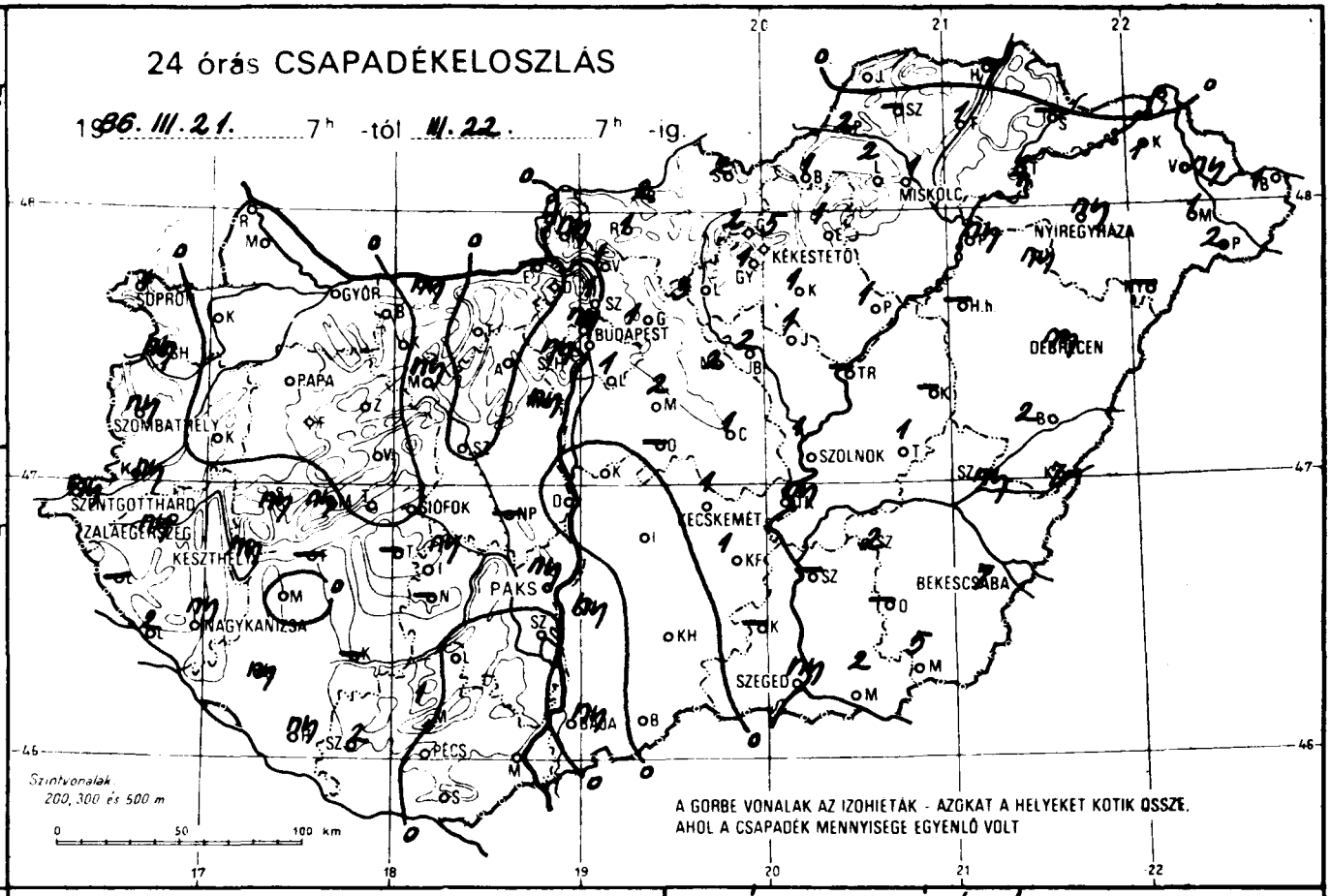

RADIÁCIÓS MINIMUM

1986. III. 22.

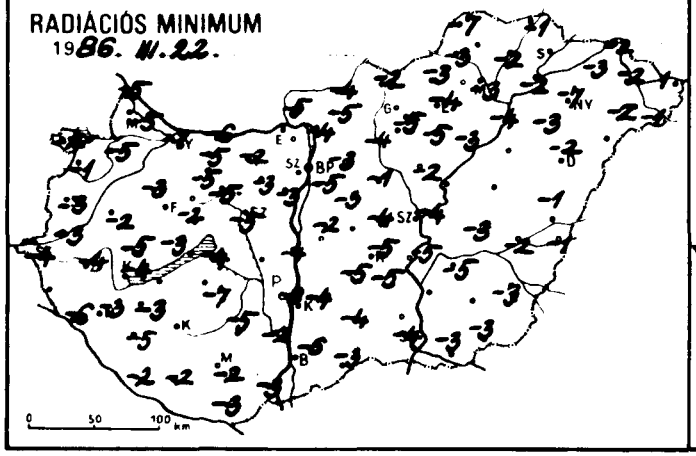

NAPFÉNYTARTAM

1986. III. 21.

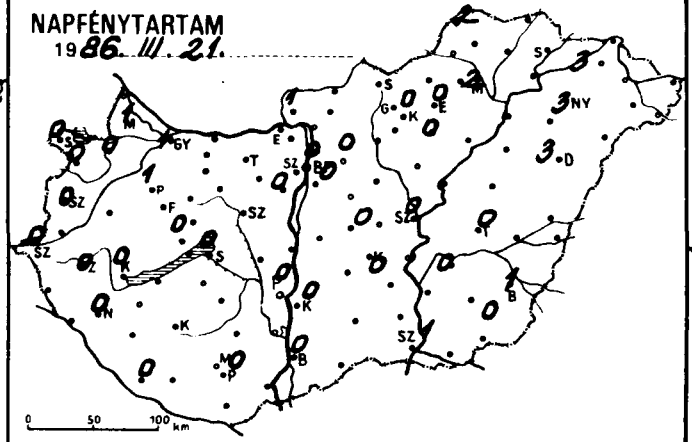

HÓVASTAGSÁG (cm)

1986. III. 22. 7h

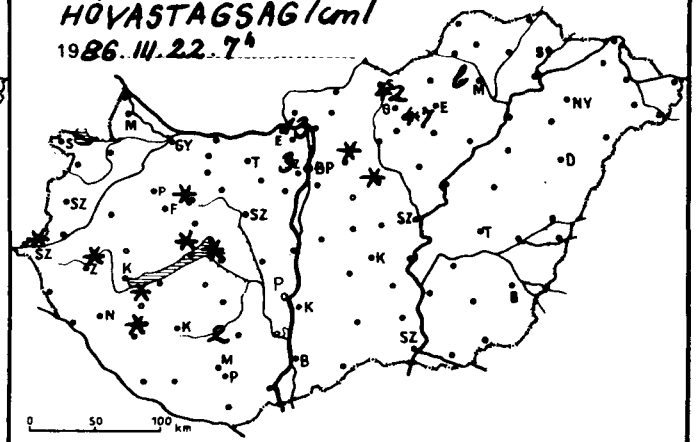

86. III. 22.^{h}-ig az utolsó 24 óra adatai						Előző nap napos órái
állomás	csapadék (mm)	Hó cm	max. hőmérséklet	min. hőmérséklet	rad. min.	
Győr	. V		5	-5	-7	1
Kapuvár	. ⊔		5	-3	-5	0
Mosonmagyaróvár	.		6	-3	-5	1
Rajka	. =		6	-3	-5	
Sopron	1 * ⊔		3	-0	-4	0
Sopronhorpács	ny * ⊔		4	-1	-1	0
Káld	. ⊔		4	-1	-2	
Körmend	ny * ⊔		4	-2	-3	
Szentgotthárd	ny * ≡	folt	2	-3	-4	0
Szombathely	ny * ≡		3	-2	-3	0
Lenti	–		–	–	–	
Letenye	2 * ≡		5	-3	-6	
Nagykanizsa	ny * ≡		4	-3	-3	0
Zalaegerszeg	ny * V	folt	3	-3	-4	0
Farkasgyepű	. ⊔		4	-2	-5	
Keszthely	ny * ⊔		3	-3	-4	0
Mencshely	ny * ⊔		2	-3	-3	0
Pápa	. ≡		6	-1	-3	1
Sümeg	ny * ≡	folt	3	-2	-5	
Tihany	. ≡	folt	3	-2	-5	
Veszprém	. ⊔		3	-2	-2	
Zirc	. =	folt	2	-3	-6	
Fonyód	–		–	–	–	
Homokszt. györgy	ny =		4	-2	-2	0
Kaposvár	–		–	–	–	
Marcali	. ≡	folt	4	-2	-3	
Siófok	. ⊔	folt	3	-1	-4	0
Somogyszob	ny * ≡	folt	4	-2	-5	
Tab	–		–	–	–	
Bábolna	. ≡		5	-4	-5	
Esztergom	–		–	–	–	
Kisbér	. ≡		5	-3	-5	
Komárom	ny * ≡		5	-5	-6	
Tatabánya	. ⊔		4	-2	-2	
Alcsútdoboz	. V		4	-3	-3	
Dunaújváros	. ⊔		4	-3	-4	
Martonvásár	ny ⊔		3	-1	-3	0
Mór	ny * ≡		4	-4	-5	
Nagyhörcsökp.	–		–	–	–	
Szabadbattyán	. ≡		4	-4	-5	
Iregszemcse	ny ⊔		4	-2	-7	0
Lengyel	. ⊔		5	-2	-5	
Paks	ny * ≡		6	-5	-8	0
Szekszárd	. =		5	-0	-2	
Árpádtető	1 * =	2	2	-2	-2	
Mohács	. =		6	-2	-3	
Pécs	. ≡		5	-0	-2	0
Siklós	.		6	0	-3	
Szigetvár	2 =		4	-2	-2	
Budaörs	ny * ⊔		4	-1	-4	
Bp. Lőrinc	1 * ≡		3	-1	-5	0
Bp. Met. Int.	ny * =		4	0	-	0
Bp. Szab. hegy	ny * ≡	3	-0	-1	-3	
Cegléd	1 ≡		3	-3	-4	0
Dobogókő	.	13	-2	-4	-4	
Gödöllő	1 * ⊔	folt	2	-1	-3	0
Kiralyrét	ny	–	3	-3	-5	
Monor	2 * ≡		2	-3	-3	
Nagykáta	2 * ⊔	folt	3	-0	-1	
Szentendre	1 * =		4	-1	-1	

86. III. 22.^{h}-ig az utolsó 24 óra adatai						Előző nap napos órái
állomás	csapadék (mm)	Hó cm	max. hőmérséklet	min. hőmérséklet	rad. min.	
Vác	1 * ≡		4	-1	-4	
Vámosmikola	. ≡		4	-3	-5	1
Baja	ny *		5	-4	-6	0
Bácsalmás	. ≡		6	-2	-3	
Izsák	. ⊔		5	-3	-5	
Kalocsa	ny * V		5	-2	-4	0
Kecskemét	1 * ≡		3	-2	-5	0
Kiskunfélegyháza	1 * =		4	-3	-5	
Kiskunhalas	. ≡		5	-3	-4	
Kunszentmiklós	.		4	-2	-2	
Tiszakécske	ny * ≡		4	-3	-5	
Balassagyarmat	2 * ⊔		4	-2	-4	
Romhány	1 * ⊔		6	-4	-5	
Salgótarján	2 * ≡		4	-2	-2	
Eger	1 ≡		5	-2	-4	0
Galyatető	2 *	42	-2	-5	-8	
Gyöngyös	1 * ⊔		5	-2	-5	
Kékestető	5 * ≡	47	-2	-5	-8	0
Kompolt	1 * ≡		4	-1	-5	0
Lőrinci	3 * ≡		4	-1	-4	
Poroszló	1 ≡		5	-3	-3	
Jászapáti	1 * ≡		4	-1	-2	
Jászberény	2 * ⊔		3	-0	-4	
Karcag	–		–	–	–	
Szolnok	1 * V		3	-2	-4	0
Tiszaroff	–		–	–	–	
Túrkeve	1 * ≡		4	-3	-3	0
Kistelek	–		–	–	–	
Makó	2 * ≡		7	-2	-3	
Szeged	ny * V		6	-2	-4	1
Szentes	–		–	–	–	
Borsodnádasd	1 * ⊔		4	-2	-3	
Füzöd	1 * ≡		7	-1	-2	
Hidasnémeti	. ≡		8	-1	-1	
Jósvafő	. ⊔		6	-2	-7	2
Lillafüred	2 * ≡	lep.	4	-2	-3	
Miskolc	1 ≡		6	-2	-3	2
Putnok	2 * ≡		7	-2	-3	
Sárospatak	–		–	–	–	
Szendrőlád	–		–	–	–	
Tokaj	4 * ⊔		8	-2	-2	
Kisvárda	1 ⊔		9	-3	-3	3
Mátészalka	1 * ≡		10	0	-2	
Nyíregyháza	ny V		7	-3	-7	3
Nyírlugos	–		–	–	–	
Pátyod	2 ≡		9	-0	-1	
Tiszabecs	1 * =		12	2	1	
Vásárosnamény	ny		9	-1	-2	
Záhony	. ≡		8	-2	-2	
Berettyóújfalu	2 ≡		5	0	-1	
Debrecen	ny ≡		5	0	-2	3
Hajdúdorog	ny ≡		7	-3	-3	
Hortobágy	–		–	–	–	
Körösszakál	7 *		6	1	-1	
Polgár	ny =		7	-3	-4	
Békéscsaba	7 V		6	-1	-3	1
Mezőhegyes	5 * ≡		6	-1	-3	0
Orosháza	–		–	–	–	
Szarvas	2 * V		5	-3	-5	0
Szeghalom	ny		5	-1	-2	

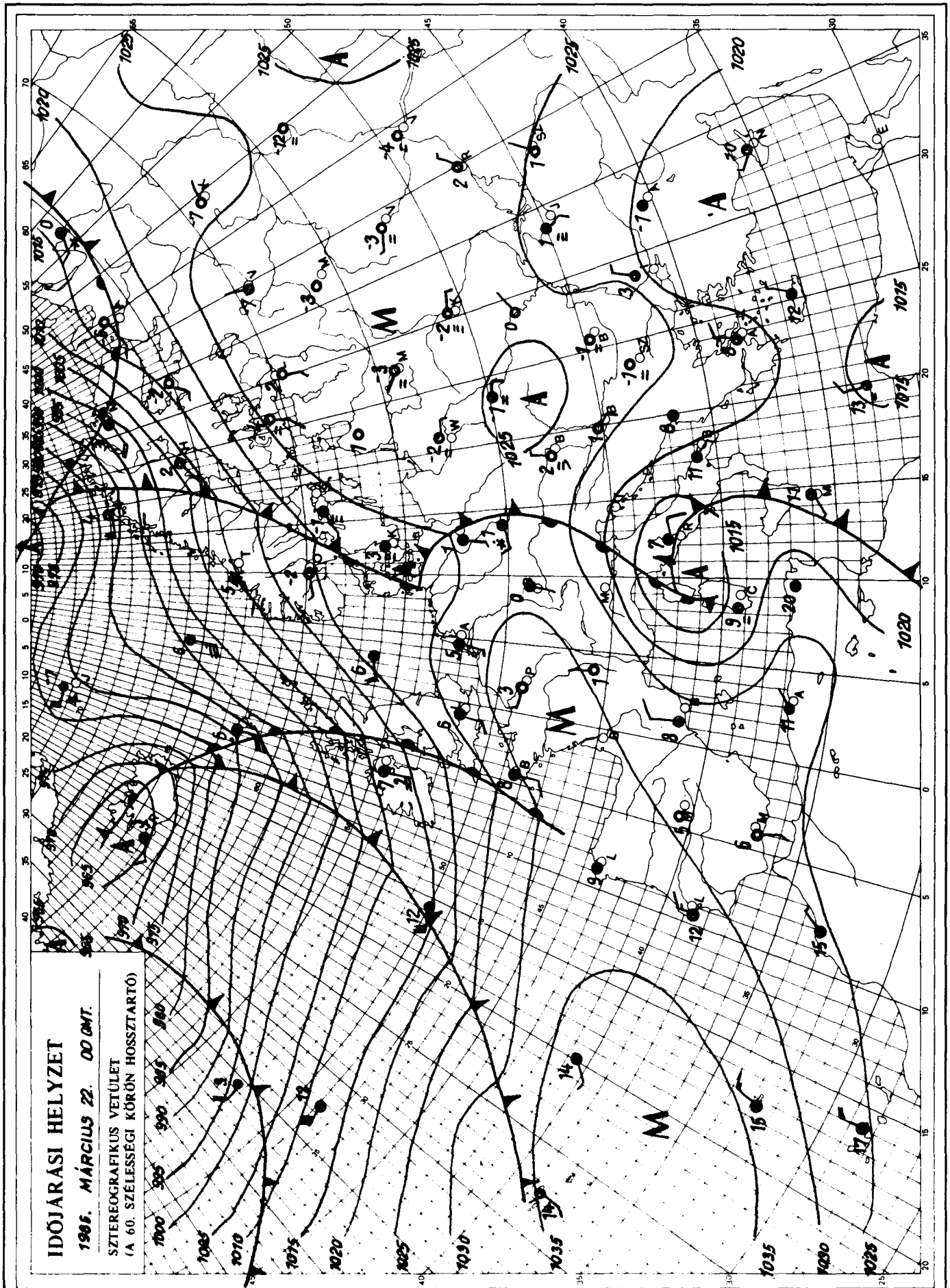

KIADJA: ORSZÁGOS METEOROLÓGIAI SZOLGÁLAT
Készíti: Központi Előrejelző Intézet Analízis- és Rövidtávú Prognózis Központja — T.: 273-018
Megjelenik naponként
Évi előfizetési díja: 2.200,- Ft. Megrendelhető: 1024 Budapest, II., Kitaibel Pál u. 1. — T.: 353-500
Kiadásért felel: az OMSZ elnöke Szerkesztésért felel: a KEI igazgatója

Jelmagyarázat a havi mellékletben

IDŐJÁRÁSI NAPIJELENTÉS

ЕЖЕДНЕВНЫЙ МЕТЕОРОЛОГИЧЕСКИЙ БЮЛЛЕТЕНЬ · DAILY WEATHER REPORT
BULLETIN QUOTIDIEN DE TEMPS · TÄGLICHER WETTERBERICHT

99. évfolyam 82. szám. + Budapest + 1986. március 23. vasárnap

Az időjárási helyzet és a várható időjárás:

Középpontjával Izland térsége fölött egy hatalmas kiterjedésü mérsékelt égövi ciklon örvénylik. Ennek áramlási rendszerében erőteljes nyugat-keleti légmozgással, enyhe, páradús léghullámok haladnak a szárazföld belseje felé. Az első nedves léghullám vasárnap éjszaka éri el az országot, ezért nyugat felől fokozatos felhősödés, és egyre több helyen csapadék várható.

Hazánkban szombaton változóan felhős volt az ég, több-kevesebb ideig mindenütt sütött a nap. Számottevő mennyiségü csapadék már seholsem fordult elő. A hőmérséklet kora délután 5 és 11, hajnalban +3 és -5 fok között alakult. Vasárnap délelőtt általában a napos idő volt, a hőmérséklet 11 órakor 1 és 8 fok között alakult.

Ma 12 órakor Budapesten a hőmérséklet 7 fok, a tengerszintre átszámitott légnyomás 1019 hPa, erősen süllyed.

Várható időjárás hétfő estig:

Nyugat felől fokozatosan beborul az ég, és egyre több helyen várható eső, záporeső.
Hétfőn a Dunántúlon hózáporok is előfordulhatnak.
A déli, délnyugati szél sokfelé megélénkül, később a nyugati országrészben a szél északnyugatira fordul és viharos széllökések is kialakulhatnak.
Hajnalban párás lesz a levegő, néhol köd várható.
Várható legalacsonyabb éjszakai hőmérséklet: -1 és +4,
legmagasabb nappali hőmérséklet hétfőn: 5 és 10 fok között alakul,

Rábai Attila s.k.

A hőmérséklet napi középértéke és eltérése a sokévi átlagtól /Budapest belterületén/:

1986. III. 22. 3,9°C -3,4°C

1871 óta ezen a napon Budapesten előfordult

legmagasabb hőmérséklet: 25,4°C /1974/,
legalacsonyabb hőmérséklet: -7,0°C /1883/.

86.170.

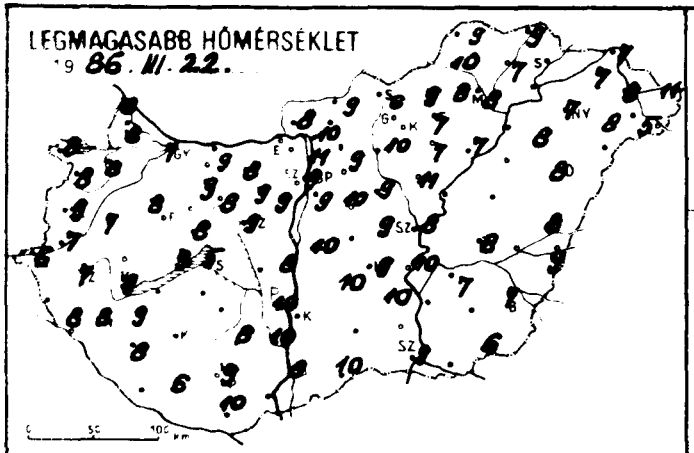
LEGMAGASABB HŐMÉRSÉKLET
19 86. III. 22.

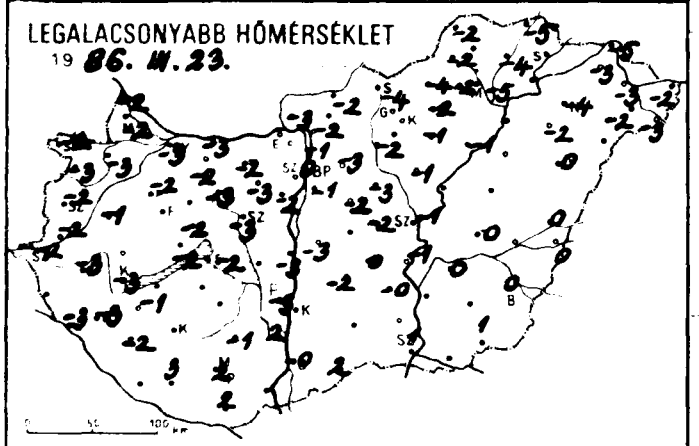
LEGALACSONYABB HŐMÉRSÉKLET
19 86. III. 23.

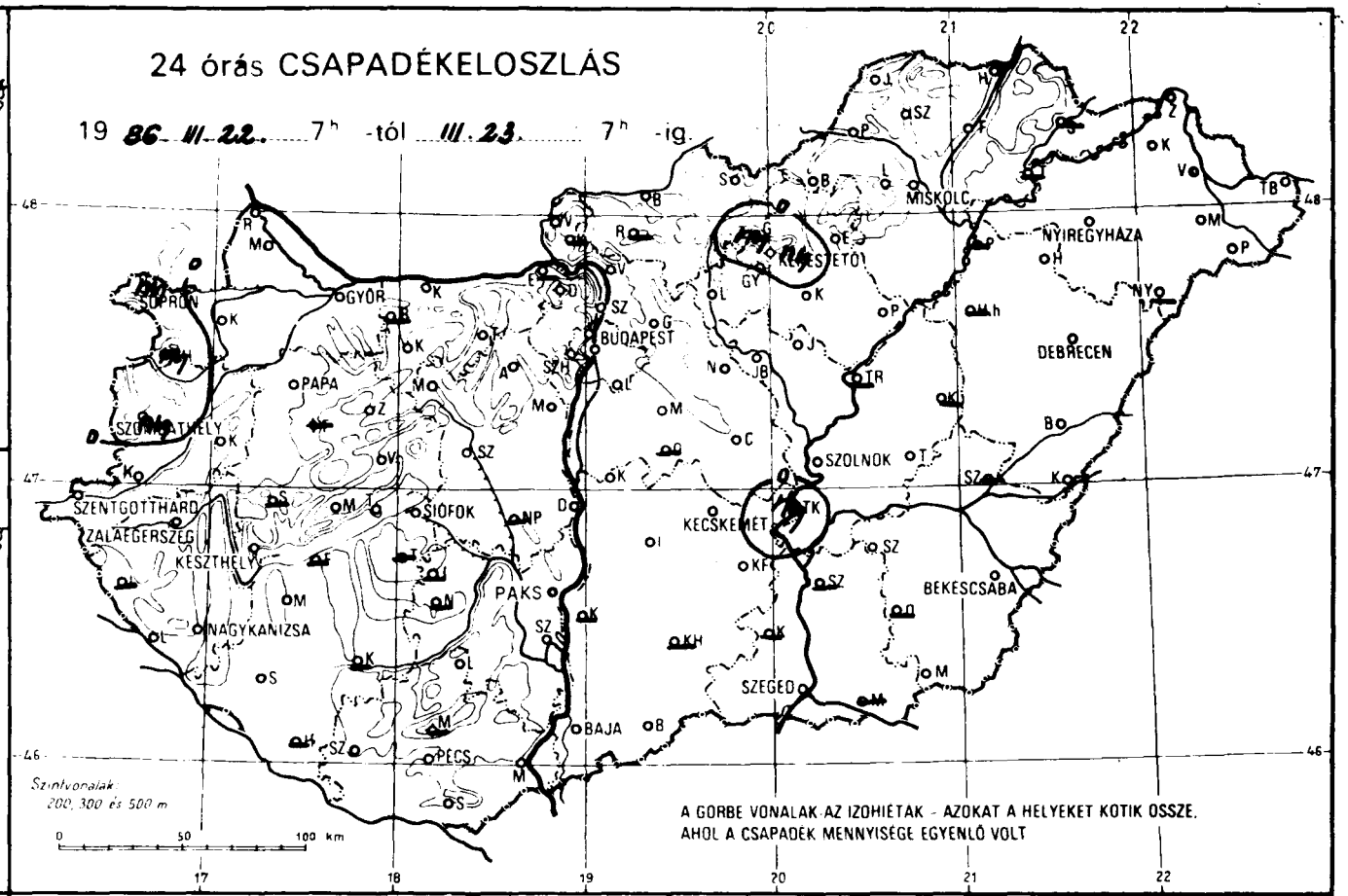
24 órás CSAPADÉKELOSZLÁS
19 86. III. 22. 7h -tól III. 23. 7h -ig.
SOPRON
GYŐR
PAPA
SZOMBATHELY
SZENTGOTTHARD
ZALAEGERSZEG
KESZTHELY
NAGYKANIZSA
SIÓFOK
PAKS
PÉCS
BAJA
BUDAPEST
KECSKEMÉT
SZOLNOK
KÉKESTETŐ
MISKOLC
NYIREGYHÁZA
DEBRECEN
BÉKÉSCSABA
SZEGED
Szintvonalak: 200, 300 és 500 m
A GORBE VONALAK AZ IZOHIÉTÁK - AZOKAT A HELYEKET KÖTIK ÖSSZE, AHOL A CSAPADÉK MENNYISÉGE EGYENLŐ VOLT

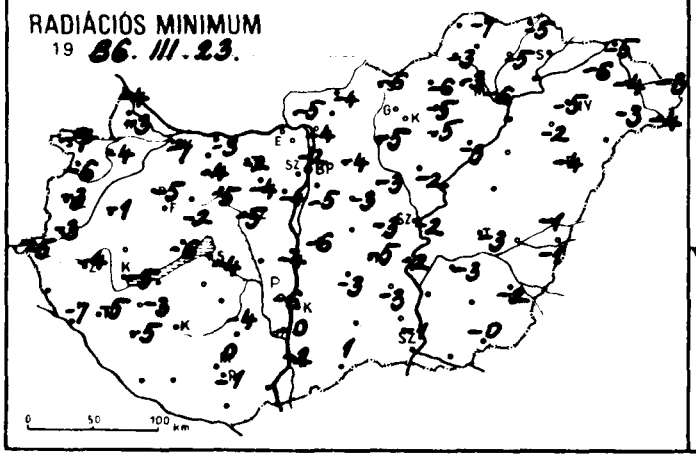
RADIÁCIÓS MINIMUM
19 86. III. 23.

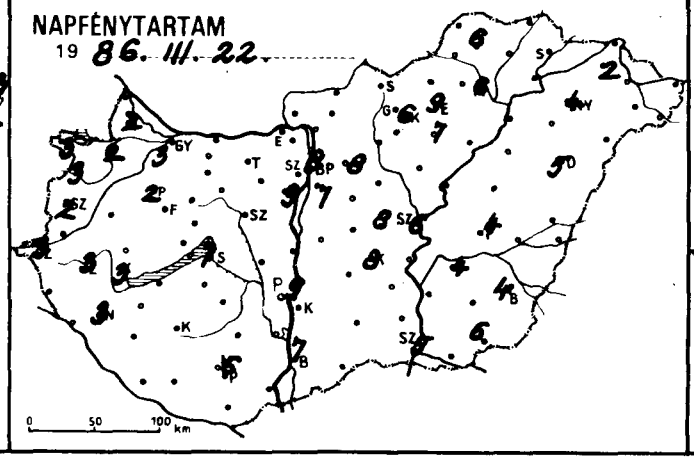
NAPFÉNYTARTAM
19 86. III. 22.

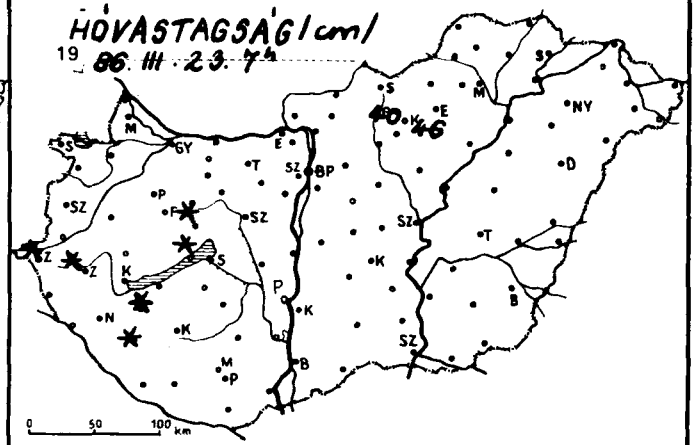
HÓVASTAGSÁG /cm/
19 86. III. 23. 7h

86.III.23.h

19 ___ 07 -ig az utolsó 24 óra adatai

állomás	csapadék (mm)	Hó cm	max. hőmérséklet	min. hőmérséklet	rad. min.	Előző nap napos órái
Győr	• V		7	-3	-7	3
Kapuvár	• V		8	-3	-4	2
Mosonmagyaróvár	• V		8	-2	-3	2
Rajka	• ≡		8	-2	-4	
Sopron	ny V ⊔		8	-2	-7	3
Sopronhorpács	ny * ⊔		8	-3	-6	3
Káld	• ≡		7	-1	-1	
Körmend	• ≡		7	-2	-3	
Szentgotthárd	• ⊔	folt	6	-2	-5	3
Szombathely	ny ∮ ▲		9	-2	-3	2
Lenti	–		–	–	–	–
Letenye	• ≡		8	-3	-7	
Nagykanizsa	• V		8	-3	-5	3
Zalaegerszeg	• V	folt	7	-3	-4	3
Farkasgyepű	–		–	–	–	–
Keszthely	• ≡		9	-3	-5	3
Mencshely	• ⊔		7	-2	-4	5
Pápa	• ≡		8	-2	-5	2
Sümeg	–		–	–	–	–
Tihany	• =	folt	9	-2	-6	
Veszprém	• ⊔		8	-2	-2	
Zirc	• ≈	folt	6	-3	-5	
Fonyód	–		–	–	–	–
Homokszt. györgy	–		–	–	–	–
Kaposvár	–		–	–	–	–
Marcali	• ≡	folt	9	-1	-3	
Siófok	• ⊔		5	-2	-4	7
Somogyszob	• ⊔	folt	8	-2	-5	
Tab	–		–	–	–	–
Bábolna	–		–	–	–	–
Esztergom	–		–	–	–	–
Kisbér	•		9	-2	-4	
Komárom	•		9	-3	-3	
Tatabánya	• ⊔		8	-2	-2	
Alcsútdoboz	• V		9	-3	-4	
Dunaújváros	• ≡		8	-3	-4	
Martonvásár	• ≡		9	-2	-4	9
Mór	• ≡		8	-3	-5	
Nagyhörcsökp.	–		–	–	–	–
Szabadbattyán	• ≈		9	-3	-5	
Iregszemcse	–		–	–	–	–
Lengyel	•		8	-1	-4	
Paks	• ≈		10	-3	-6	9
Szekszárd	• ≈		10	2	-0	
Árpádtető	–		–	–	–	–
Mohács	–		–	–	–	–
Pécs	• ⊔		9	2	0	6
Siklós	•		10	2	-1	
Szigetvár	• =		6	3		
Budaörs	• V		9	-3	-5	
Bp. Lőrinc	• ≈		9	-1	-5	7
Bp. Met. Int.	• ≈		9	0	–	8
Bp. Szab. hegy	• ⊔		6	0	-3	
Cegléd	• V		9	-2	-3	8
Dobogókő	• ≡	10	3	-1	-1	
Gödöllő	• ≡		9	-3	-4	8
Királyrét	–		–	–	–	–
Monor	• ≈		10	-2	-3	
Nagykáta	• ≈		9	-3	-3	
Szentendre	• ≈		11	-1	-2	

86.III.23.h

19 ___ 07 -ig az utolsó 24 óra adatai

állomás	csapadék (mm)	Hó cm	max. hőmérséklet	min. hőmérséklet	rad. min.	Előző nap napos órái
Vác	• ≡		10	-2	-4	
Vámosmikola	• ≈		8	-3	-5	5
Baja	• ≈		9	-0	-2	7
Bácsalmás	• =		10	2	1	
Izsák	• ≈		10	-2	-3	
Kalocsa	–		–	–	–	–
Kecskemét	• V		9	0	-5	8
Kiskunfélegyháza	•		10	-0	-3	
Kiskunhalas	–		–	–	–	–
Kunszentmiklós	• ≈		10	-3	-6	
Tiszakécske	ny ∮ ≈		10	-1	-2	
Balassagyarmat	• ⊔		9	-2	-4	
Romhány	–		–	–	–	–
Salgótarján	• ⊔		6	-4	-6	
Eger	• ≈		7	-2	-5	9
Galyatető	ny * ⊔	40	3	-3	-6	
Gyöngyös	• ⊔		8	-2	-6	
Kékestető	ny ∮ ▲	46	1	-4	-8	6
Kompolt	• ⊔		7	-1	-5	7
Lőrinci	• V		10	-2	-5	
Poroszló	• ≈		7	-1	-3	
Jászapáti	• ⊔		11	-1	-2	
Jászberény	• ≈		7	-2	-5	
Karcag	–		–	–	–	–
Szolnok	• ≈		8	-1	-2	6
Tiszaroff	–		–	–	–	–
Túrkeve	• ⊔		8	0	-3	4
Kistelek	–		–	–	–	–
Makó	–		–	–	–	–
Szeged	• V		9	1	-1	5
Szentes	–		–	–	–	–
Borsodnádasd	• ≈		9	-4	-6	
Füged	• ≈		7	-4	-5	
Hidasnémeti	• ≈		9	-5	-5	
Jósvafő	• ≈		9	-2	-7	6
Lillafüred	• ≈		8	-2	-3	
Miskolc	• ≈		8	-5	-6	6
Putnok	• ≈		10	-2	-3	
Sárospatak	–		–	–	–	–
Szendrőlád	–		–	–	–	–
Tokaj	–		–	–	–	–
Kisvárda	• ⊔		7	-3	-6	2
Mátészalka	• ⊔		8	-2	-3	
Nyíregyháza	• V		7	-4	-5	4
Nyírlugos	–		–	–	–	–
Pátyod	• ⊔		5	-3	-4	
Tiszabecs	• ≈		11	-2	-3	
Vásárosnamény	• ≈		8	-3	-4	
Záhony	• ≈		7	-5	-5	
Berettyóújfalu	•		8	0	-1	
Debrecen	• ≈		8	0	-4	5
Hajdúdorog	•		8	-2	-2	
Hortobágy	–		–	–	–	–
Körösszakál	•		9	0	-1	
Polgár	–		–	–	–	–
Békéscsaba	• ≈		7	0	-2	4
Mezőhegyes	• ⊔		6	1	-0	6
Orosháza	–		–	–	–	–
Szarvas	• V		7	0	-3	4
Szeghalom	–		–	–	–	–

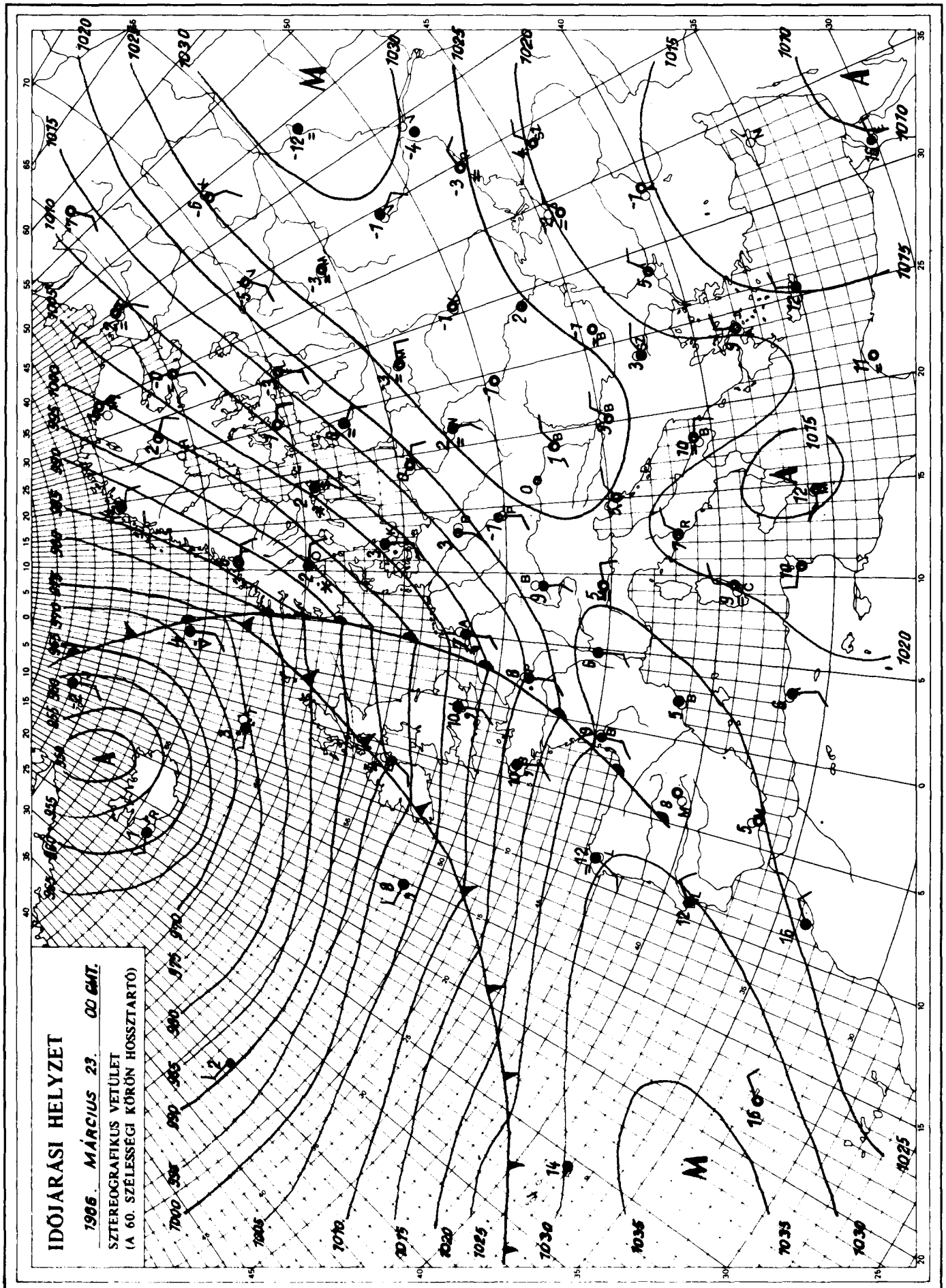

KIADJA: ORSZÁGOS METEOROLÓGIAI SZOLGÁLAT
Készíti: Központi Előrejelző Intézet Analízis- és Rövidtávú Prognózis Központja – T.: 273-018
Megjelenik naponként
Évi előfizetési díja: 2.200,- Ft. Megrendelhető: 1024 Budapest, II., Kitaibel Pál u. 1. – T.: 353-500
Kiadásért felel: az OMSZ elnöke – Szerkesztésért felel: a KEI igazgatója

Jelmagyarázat a havi mellékletben

IDŐJÁRÁSI NAPIJELENTÉS

ЕЖЕДНЕВНЫЙ МЕТЕОРОЛОГИЧЕСКИЙ БЮЛЛЕТЕНЬ • DAILY WEATHER REPORT
BULLETIN QUOTIDIEN DE TEMPS • TÄGLICHER WETTERBERICHT

99. évfolyam 83. szám. + Budapest + 1986. március 24., hétfő

Az időjárási helyzet és a várható időjárás:

Az elmúlt időszakban teljes átalakulás kezdődött Európa időjárásában. Középpontjával a Norvég-tenger fölött egy hatalmas kiterjedésü ciklonális örvény képződött, melynek áramlási rendszerében váltakozó nedvességtartalmú léghullámok haladnak a kontinens belseje felé. Az egyik erőteljes nedves léghullám már elérte a Kelet-Európai-alföld területét. Hatására ott jobbára borult, csapadékos az időjárás. A Brit-szigetek feletti ciklooncentrum helyén is nagy területen esik az eső. Várható, hogy ennek a képződménynek a frontrendszere az elkövetkező időszakban eléri a Kárpát-medence területét.

Magyarországon vasárnap a hajnali és reggeli órákban többhelyütt volt köd, melynek feloszlása után a délkeleti országrész kivételével mindenütt több órán keresztül sütött a nap. Sok helyről jelentettek esőt, záporesőt, de a lehullott csapadék mennyisége nem volt számottevő, csupán egy-két helyen érte el a 6 mm-t. A gyenge déli, délnyugati szél napközben megélénkült, néhol megerősödött. A legmagasabb nappali hőmérséklet 6 és 11, a hajnali hőmérséklet 0 és +6 fok körül alakult. Hétfőn délelőtt változóan felhős volt az ég, számottevő esőt sehonnan sem jelentettek. A hőmérséklet 11 órakor 7 és 11 fok között alakult.

Ma 12 órakor Budapesten a hőmérséklet 9 fok, a tengerszintre átszámitott légnyomás 1010 hPa, gyengén süllyed.

Várható időjárás kedd estig:

Átmenetileg országszerte beborul az ég, és egyre több helyütt várható eső, zápor. Holnap felhőátvonulások lesznek, és kevesebb helyen valószinü eső. A megélénkülő, időnként megerősödő délnyugati szél kedden északnyugatira fordul, a Dunántúlon viharos széllökések is előfordulnak.
Várható legalacsonyabb éjszakai hőmérséklet: 3 és 8,
legmagasabb nappali hőmérséklet kedden: általában 10 és 15 fok között alakul.

Bozóki István s.k.

TÁVOLABBI KILÁTÁSOK SZERDÁTÓL-SZOMBATIG:

Változékony, gyakran szeles idő. Többször erősen megnövekvő felhőzetből kisebb esőkre lehet számitani. A hőmérséklet lassan emelkedik. Legalacsonyabb hajnali hőmérséklet: eleinte 0, +5, később +2, +7 fok között alakul. Legmagasabb nappali hőmérséklet: eleinte +9, 14, majd 11, 16 fok között várható. Jelentős mennyiségü /legalább napi 5 mm/ csapadék az ország területének 10 százalékán várható.

KÖZÉPTÁVÚ ELŐREJELZŐ CSOPORT

A hőmérséklet napi középértéke és eltérése a sokévi átlagtól /Budapest belterületén/:

1986. III. 23. 3,7°C -3,8°C

1871 óta ezen a napon Budapesten előfordult

legmagasabb hőmérséklet: 24,8°C /1977/,
legalacsonyabb hőmérséklet: -9,3°C /1883/.

86.171.

LEGMAGASABB HŐMÉRSÉKLET

1986. III. 23.

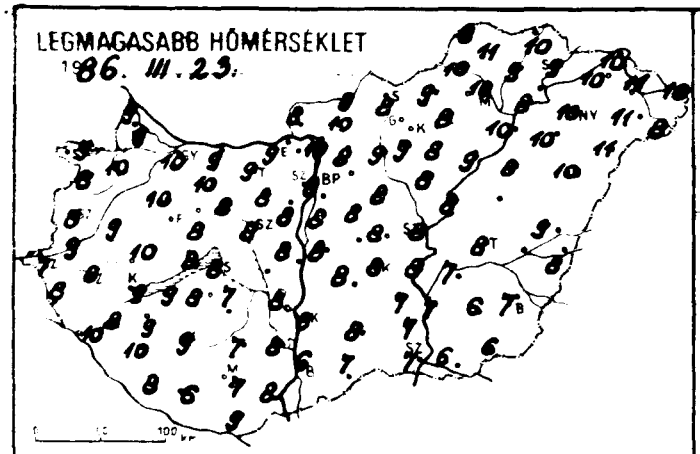

LEGALACSONYABB HŐMÉRSÉKLET

1986. III. 24.

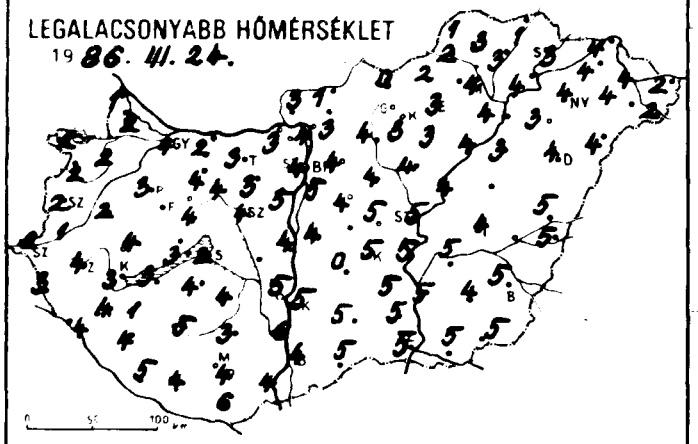

24 órás CSAPADÉKELOSZLÁS

1986. III. 23. 7h -tól III. 24. 7h -ig.

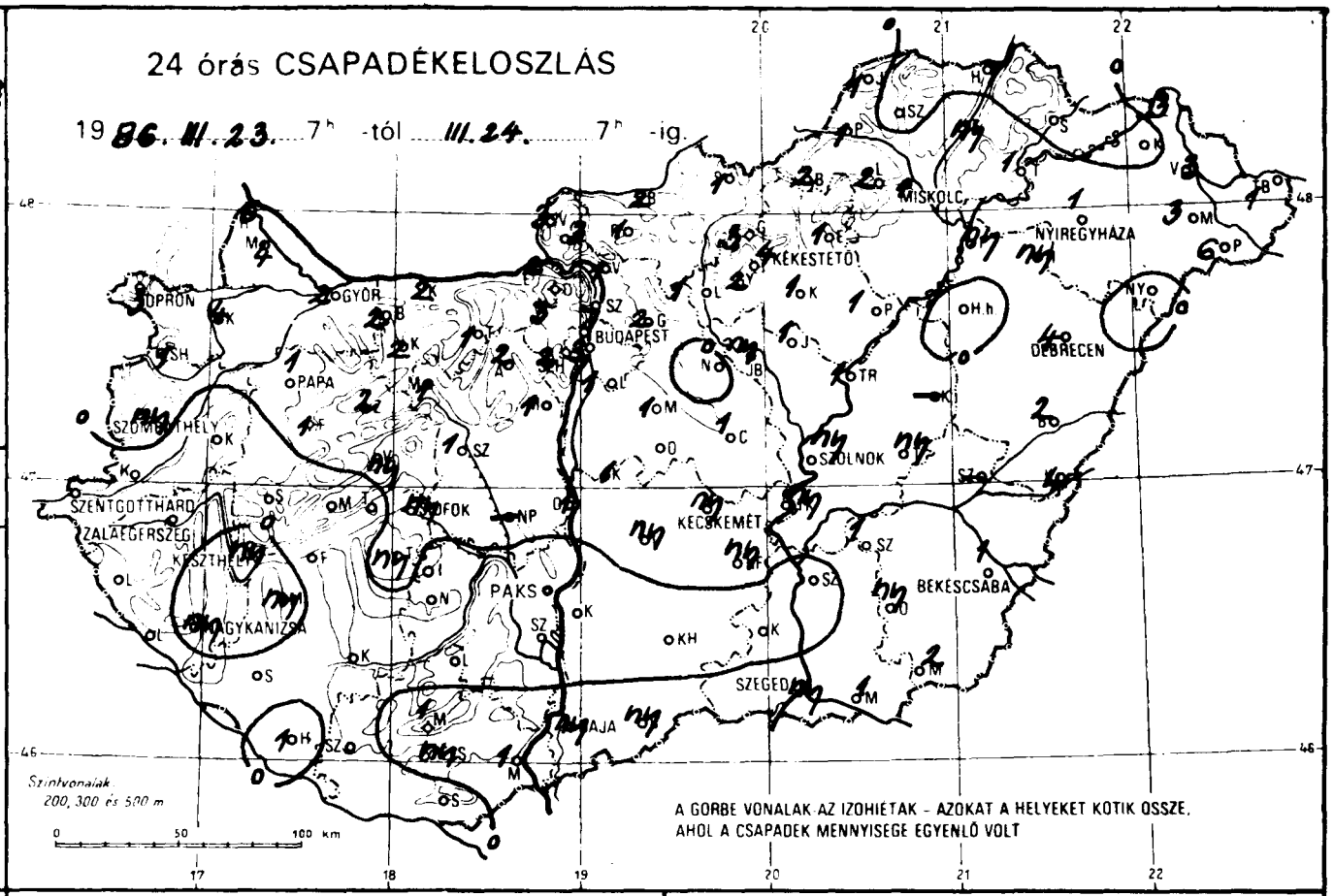

RADIÁCIÓS MINIMUM

1986. III. 24.

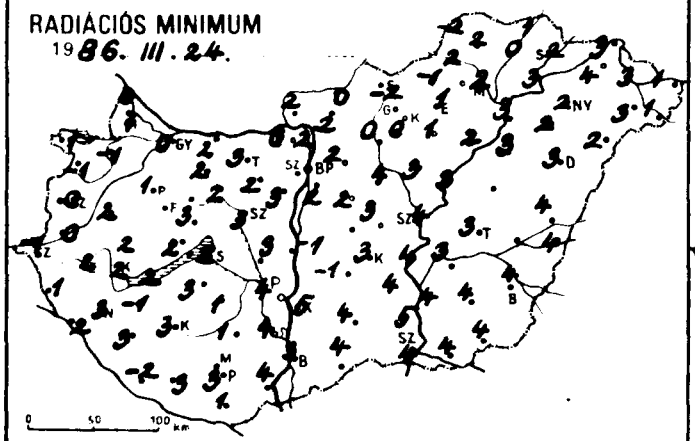

NAPFÉNYTARTAM

1986. III. 23.

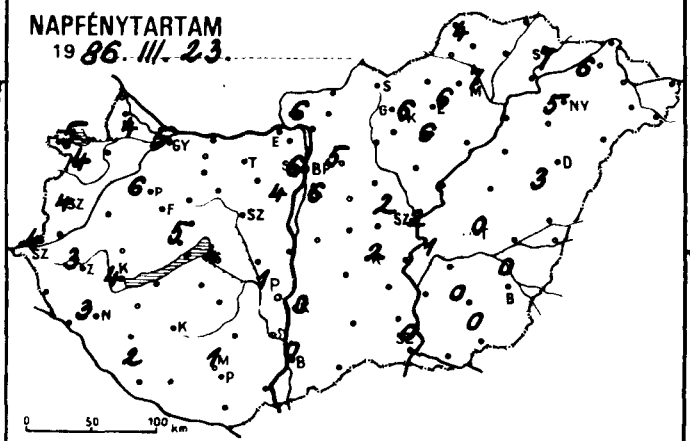

HÓVASTAGSÁG (cm)

1986. III. 24. 7h

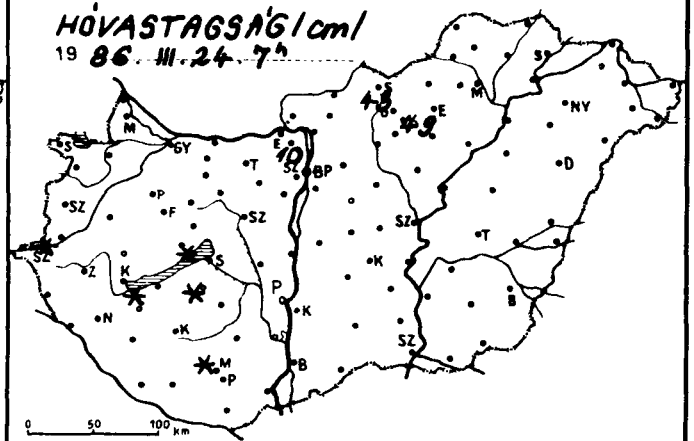

86.III.24h-ig az utolsó 24 óra adatai						Előző nap napos órái
állomás	csapadék (mm)	Hó cm	max. hőmérséklet	min. hőmérséklet	rad. min.	
Győr	2 ⊔		10	4	0	5
Kapuvár	4		10	2	-1	-
Mosonmagyaróvár	4		9	2	1	4
Rajka	6 ∀		9	1	0	
Sopron	3 ∀⊔		9	2	1	5
Sopronhorpács	1 ⊔		8	2	-1	4
Káld	.		9	2	2	
Körmend	.		9	1	0	
Szentgotthárd	.	folt	7	2	1	4
Szombathely	ny ≈		8	2	0	4
Lenti	.		8	3	1	
Letenye	. ≡		10	4	2	
Nagykanizsa	ny ≡		8	4	3	3
Zalaegerszeg	. ≈		8	4	2	3
Farkasgyepű	1		8	2	0	
Keszthely	ny ≡		9	3	2	4
Mencshely	.		7	3	-1	5
Pápa	1 ⊔		10	3	1	6
Sümeg	.		10	4	2	
Tihany	.	folt	8	3	2	
Veszprém	ny ≈		8	4	3	
Zirc	2		8	2	1	
Fonyód	.		9	3	2	
Homokszt. györgy	1		8	5	-2	2
Kaposvár	.		9	5	3	
Marcali	ny ≈	folt	9	1	-1	
Siófok	ny ⊔		8	2	2	4
Somogyszob	.		10	4	3	
Tab	ny ≈	folt	8	4	3	
Bábolna	2		10	2	-1	
Esztergom	2 ≈		9	3	0	
Kisbér	2		10	4	2	
Komárom	2		9	2	2	
Tatabánya	1		9	3	3	
Alcsútdoboz	2		8	3	2	
Dunaújváros	1		8	4	3	
Martonvásár	1 ≡		8	5	3	4
Mór	1 ∀≈		8	4	2	
Nagyhörcsökp.	-		-	-	-	
Szabadbattyán	1		8	4	3	
Iregszemcse	.		7	4	1	-
Lengyel	.		7	3	1	
Paks	. ≈		8	5	4	1
Szekszárd	. ≈		8	6	4	
Árpádtető	1	folt	5	4	2	
Mohács	1 ≈		8	4	4	
Pécs	ny ≈		7	4	3	1
Siklós	.		9	6	1	
Szigetvár	. ≈		6	4	3	
Budaörs	1		8	5	2	
Bp. Lőrinc	1 ≡		8	5	2	6
Bp. Met. Int.	3		8	4	-	6
Bp. Szab. hegy	2 ≈		4	1	0	
Cegléd	1 ≈		8	5	3	2
Dobogókő	3 ✱	10	4	0	0	
Gödöllő	2		8	4	2	5
Királyrét	3		8	3	0	
Mónor	1 ≈		8	4	2	
Nagykata	.		8	4	4	
Szentendre	-		-	-	-	

86.III.24h-ig az utolsó 24 óra adatai						Előző nap napos órái
állomás	csapadék (mm)	Hó cm	max. hőmérséklet	min. hőmérséklet	rad. min.	
Vác	1 ≋		10	4	2	
Vámosmikola	3 ≈		8	3	2	6
Baja	ny ≈		6	4	3	0
Bácsalmás	ny ≈		7	5	4	
Izsák	ny		8	0	-1	
Kalocsa	.		8	5	5	0
Kecskemét	ny ≈		8	5	3	2
Kiskunfélegyháza	ny		7	5	4	
Kiskunhalas	. ≈		8	5	4	
Kunszentmiklós	1 ≈		8	4	-1	
Tiszakécske	ny ≈		8	5	4	
Balassagyarmat	2 ≈		9	1	0	
Romhány	1		10	3	2	
Salgótarján	1 ≋		8	0	-2	
Eger	1 ≈		8	3	1	6
Galyatető	3 ✱	43	2	-2	-3	
Gyöngyös	2		9	3	0	
Kékestető	4 ✱≈	49	1	-3	-4	6
Kompolt	1		8	3	1	6
Lőrinci	1 ≈		9	4	0	
Poroszló	1		9	4	2	
Jászapáti	1		8	4	3	
Jászberény	ny		8	4	1	
Karcag	-		-	-	-	
Szolnok	ny ≡		8	5	4	2
Tiszaroff	1 ≈		8	4	3	
Túrkeve	ny		8	4	3	0
Kistelek	.		7	5	5	
Makó	1		6	5	4	
Szeged	ny ≏		7	5	4	0
Szentes	.		7	5	4	
Borsodnádasd	2		9	2	-1	
Füged	ny ≈		9	3	0	
Hidasnémeti	. ≈		10	1	1	
Jósvafő	1 ⊔		8	1	-2	4
Lillafüred	2		9	3	2	
Miskolc	1		10	4	2	7
Putnok	1 ≈		10	2	2	
Sárospatak	. ≈		9	3	2	7
Szendrőlád	.		11	3	2	
Tokaj	1		8	4	3	
Kisvárda	. ≈		10	4	4	6
Mátészalka	3		11	4	3	
Nyíregyháza	1		10	4	2	5
Nyírlugos	. ≈		11	4	2	
Pátyod	6 ∀		8	2	1	
Tiszabecs	1 ≈		10	2	1	
Vásárosnamény	3 ≈		11	4	3	
Záhony	3		10	4	3	
Berettyóújfalu	2		9	5	4	
Debrecen	4 ≈		10	4	3	3
Hajdúdorog	ny		10	3	2	
Hortobágy	.		8	3	3	
Körösszakál	4		8	5	4	
Polgár	ny ≈		10	4	3	
Békéscsaba	1 ≈		7	5	4	0
Mezőhegyes	2		6	5	4	0
Orosháza	ny ≏		6	4	4	0
Szarvas	1 ≈		7	5	3	1
Szeghalom	-		-	-	-	

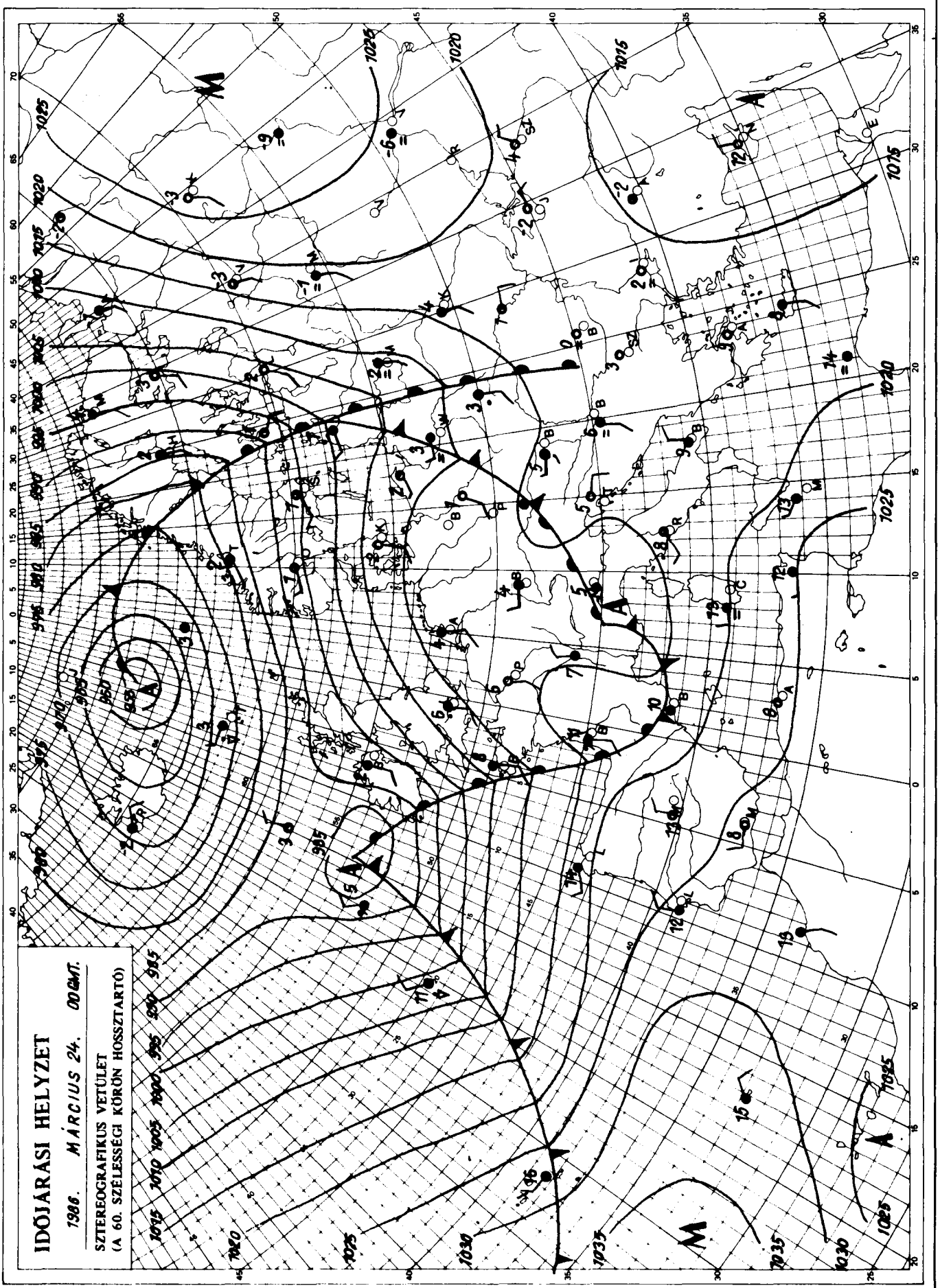

KIADJA: ORSZÁGOS METEOROLÓGIAI SZOLGÁLAT
Készíti: Központi Előrejelző Intézet Analízis- és Rövidtávú Prognózis Központja – T.: 273-018
Megjelenik naponként
Évi előfizetési díja: 2.200,- Ft. Megrendelhető: 1024 Budapest, II., Kitaibel Pál u. 1. – T.: 353-500
Kiadásért felel: az OMSZ elnöke – Szerkesztésért felel: a KEI igazgatója

Jelmagyarázat a havi mellékletben

IDŐJÁRÁSI NAPIJELENTÉS

ЕЖЕДНЕВНЫЙ МЕТЕОРОЛОГИЧЕСКИЙ БЮЛЛЕТЕНЬ · DAILY WEATHER REPORT
BULLETIN QUOTIDIEN DE TEMPS · TÄGLICHER WETTERBERICHT

99. évfolyam 84. szám. + Budapest + 1986. március 25. kedd

Az időjárási helyzet és a várható időjárás:

Az Északi-tenger feletti középponttal nagykiterjedésü ciklon örvénylik. Hatására Európa nagy részén változékonyra fordult az idő. Az óceáni eredetü, páradús léghullámok útját a Brit-szigeteken, az Északi-tenger partvidékén, a Német-Lengyel-síkságon, valamint Közép-Európában egyre többhelyütt eső, zápor, helyenként zivatar és megerősödő szél jelzi. Kedden a hajnali órákban egy légköri front kiterjedt felhő- és csapadéksávja húzódott a Milánó - Trieszt - Bécs - Párága - Koppenhága vonal mentén. Valószinü, hogy az elkövetkező időszakban a Kárpát-medencében marad a változékony, szeles, időnként esős idő.

Magyarországon hétfőn eleinte változóan, később többnyire erősen felhős idő volt. Rövidebb-hosszabb időre csaknem mindenütt kisütött a nap. Napközben a déli szél többfelé megerősödött. Kedden a hajnali óráktól egyre több helyen eredt el az eső, zápor, a ma reggelig lehullott csapadék mennyisége csapadéknyom és 9 mm között ingadozott. Hétfőn a hőmérséklet csúcsértéke 10 és 16 fok között alakult. Kedd hajnalra csupán 4, 10 fokra esett vissza a hőmérséklet. Ma délelőtt országszerte túlnyomóan borult, változékony, szeles és sokfelé csapadékos idő volt. Zápor, zivatar, továbbá a nyugati határvidéken, valamint az Északi-Középhegységben hóesés egyaránt előfordult. Az északnyugatira fordult szelet a Dunántúlon gyakran viharos széllökések kisérték. A hőmérséklet 11 órakor az országban 6 és 13, a nyugati határvidéken azonban 0 és +4 fok között váltakozott.

Ma 12 órakor Budapesten a hőmérséklet 7 fok, a tengerszintre átszámitott légnyomás 999 hPa, alig változik.

Várható időjárás szerda estig:

Lassankért országszerte felszakadozik a vonuló felhőzet.
Egyre kevesebb helyen várható záporeső, északnyugaton és a magasabban fekvő területeken egy-egy futó hózápor valószinü.
Az északi, északnyugati szél kedden még gyakran erős, néhol időnként viharos lesz, majd szerdára számottevően mérséklődik.
Várható legalacsonyabb éjszakai hőmérséklet: általában 2, 7 fok között, a délnyugati országrész szélvédett területein 0 fok körül, legmagasabb nappali hőmérséklet szerdán: 10 fok körül alakul.

Török Dénes s.k.

A hőmérséklet napi középértéke és eltérése a sokévi átlagtól /Budapest belterületén/:

1986. III. 24.	7,4°C	-0,4°C

1871 óta ezen a napon Budapesten előfordult

legmagasabb hőmérséklet:	23,7°C /1977/,	
legalacsonyabb hőmérséklet:	-11,0°C /1883/.	

LEGMAGASABB HŐMÉRSÉKLET

19 86. III. 24.

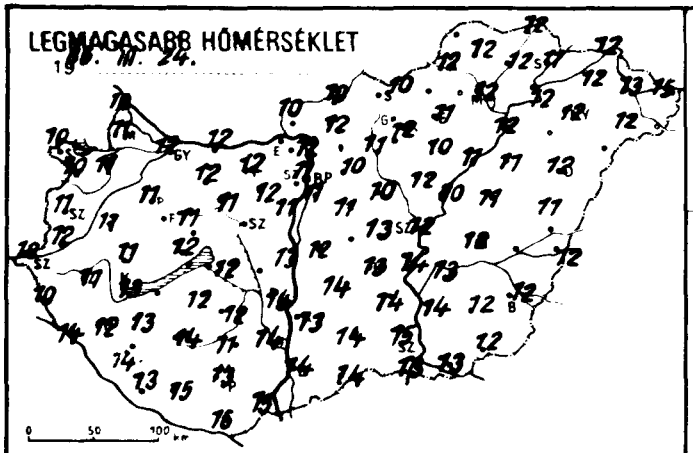

LEGALACSONYABB HŐMÉRSÉKLET

19 86. III. 25.

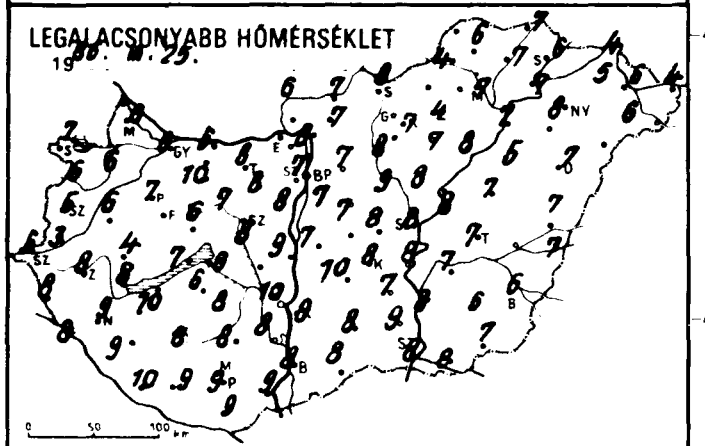

24 órás CSAPADÉKELOSZLÁS

19 86. III. 24. 7h -tól III. 26. 7h -ig

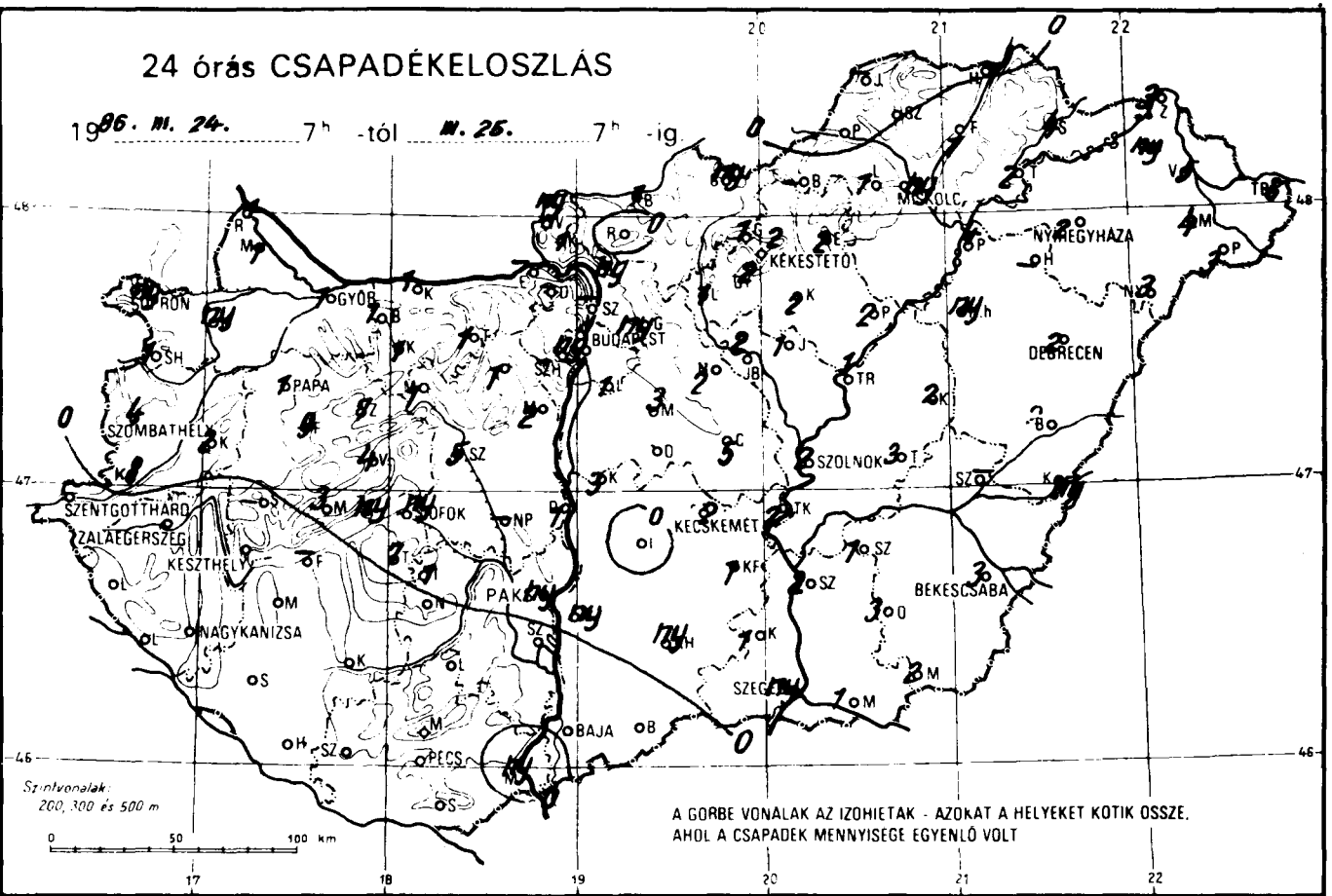

RADIÁCIÓS MINIMUM

19 86. III. 25.

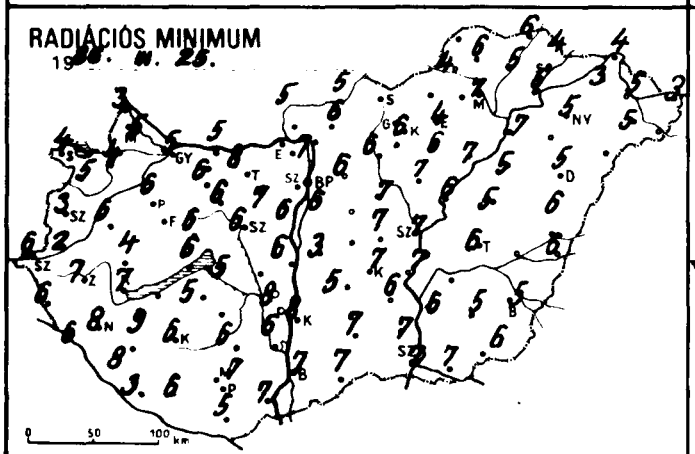

NAPFÉNYTARTAM

19 86. II. 24.

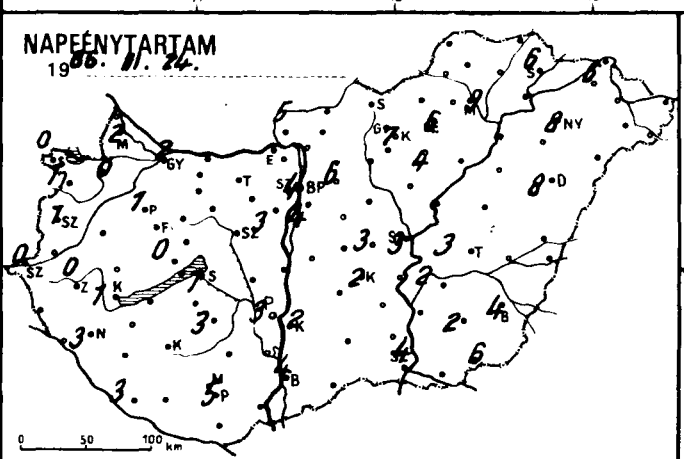

Hóvastagság cm.

19 86. III. 25. 7h

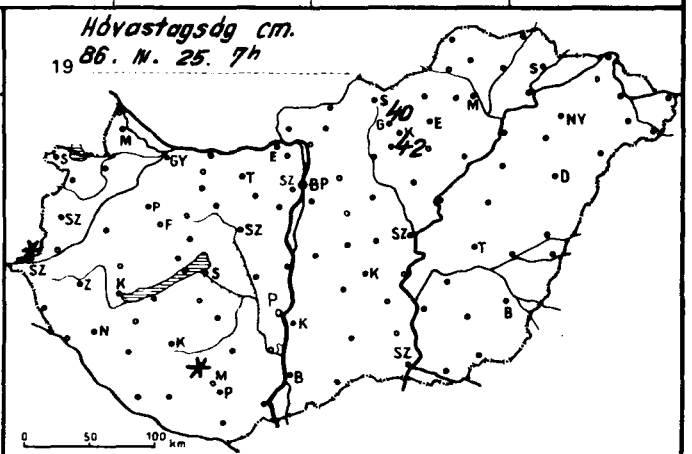

86.III.25. 7 h-ig az utolsó 24 óra adatai						Előző nap napos órái
állomás	csapadék (mm)	Hó cm	max. hőmérséklet	min. hőmérséklet	rad. min.	
Győr	1		12	7	5	2
Kapuvár	ny		11	6	4	0
Mosonmagyaróvár	1 =		11	6	5	2
Rajka	1		10	6	3	
Sopron	ny ∴		10	7	4	0
Sopronhorpács	1		10	6	5	1
Káld	2		11	6	6	
Körmend	8 ∴		12	3	2	
Szentgotthárd		folt	10	6	6	0
Szombathely	4 ∴ =		11	5	3	1
Lenti			10	8	6	
Letenye	. =		14	8	6	
Nagykanizsa	.		12	9	8	3
Zalaegerszeg			11	8	7	0
Farkasgyepű	9 ∴		10	3	3	
Keszthely	.		13	8	7	1
Mencshely	3		11	4	1	0
Pápa	1 ∴		11	7	6	1
Sümeg	–		11	4	4	
Tihany	ny ∴ ≈		12	7	6	
Veszprém	4		11	6	6	
Zirc	7 ≈		10	5	4	
Fonyód	–		–	–	–	
Homokszt. györgy	.		13	10	3	3
Kaposvár	.		14	8	6	
Marcali	. ≈		13	10	9	
Siófok	ny ∴		12	8	5	1
Somogyszob	.		14	9	8	
Tab	7 ∴ ≈		12	6	5	
Bábolna	1 =		12	7	6	
Esztergom	–		–	–	–	
Kisbér	1 =		12	10	6	
Komárom	1 =		12	6	5	
Tatabánya	1		12	8	8	
Alcsútdoboz	1 =		12	8	7	
Dunaújváros	1		13	9	6	
Martonvásár	2 =		11	8	6	3
Mór	1 ∴ =		11	7	6	
Nagyhörcsökp.	–		–	–	–	
Szabadbattyán	5 =		13	8	6	
Iregszemcse	1 =		12	8	5	3
Lengyel	.		11	8	6	
Paks	ny ∴ =		14	10	8	3
Szekszárd	.		14	8	6	
Árpádtető	.	folt	11	8	6	
Mohács	ny ≈		15	9	7	
Pécs	.		13	9	7	5
Siklós	.		16	9	5	
Szigetvár	. =		15	9	6	
Budaörs	ny ∴		11	7	5	
Bp. Lőrinc	1 ∴		11	7	6	4
Bp. Met. Int.	ny		11	7	–	4
Bp. Szab. hegy	–		–	–	–	
Cegléd	5		13	8	7	3
Dobogókő	–		–	–	–	
Gödöllő	ny		10	7	6	6
Királyrét	1		10	6	4	
Monor	3 ≈		11	7	6	
Nagykáta	2		10	9	7	
Szentendre	–		–	–	–	

86.III.25. 7 h-ig az utolsó 24 óra adatai						Előző nap napos órái
állomás	csapadék (mm)	Hó cm	max. hőmérséklet	min. hőmérséklet	rad. min.	
Vác	ny ≈		12	8	7	
Vámosmikola	ny		10	6	5	5
Baja			14	8	7	4
Bácsalmás	. =		14	8	7	
Izsák	.		14	10	5	
Kalocsa	ny		13	9	8	2
Kecskemét	2 ∴ =		13	8	7	2
Kiskunfélegyháza	1		14	7	6	
Kiskunhalas	ny ≈		14	8	7	
Kunszentmiklós	3 =		12	7	3	
Tiszakécske	2		14	8	7	
Balassagyarmat	1 ≈		10	7	5	
Romhány	.		12	7	6	
Salgótarján	ny		10	8	6	
Eger	2 ≈		11	4	4	6
Galyatető	1 ≈	40	4	1	1	
Gyöngyös	2 ∴		12	7	6	
Kékestető	2 ≈	42	3	1	1	7
Kompolt	2		10	7	6	4
Lőrinci	1 =		11	8	6	
Poroszló	2		11	8	7	
Jászapáti	1		12	8	7	
Jászberény	2		11	8	5	
Karcag	2 =		11	7	5	
Szolnok	2 ∴		12	8	7	3
Tiszaroff	1 ≈		10	8	6	
Túrkeve	3		12	7	6	3
Kistelek	1 ∴ =		15	9	7	
Makó	1		13	8	7	
Szeged	ny		13	8	7	4
Szentes	2		14	8	6	
Borsodnádasd	–		–	–	–	
Füged	1 ≈		12	7	5	
Hidasnémeti	. =		12	7	6	
Jósvafő	–		–	–	–	
Lillafüred	1 ≈		11	5	5	
Miskolc	ny =		12	7	7	9
Putnok	. =		12	4	4	
Sárospatak	4 =		11	6	4	6
Szendrőlád	.		12	6	6	
Tokaj	2		12	7	6	
Kisvárda	ny ≈		12	5	3	6
Mátészalka	4		12	6	5	
Nyíregyháza	2		12	8	5	8
Nyírlugos	3		–	–	–	
Pátyod	3		–	–	–	
Tiszabecs	6 ≈		15	4	3	
Vásárosnamény	5 =		13	6	5	
Záhony	3 ≈		12	4	4	
Berettyóújfalu	2		11	7	6	
Debrecen	2 ≈		12	7	5	8
Hajdúdorog	–		–	–	–	
Hortobágy	ny		11	5	5	
Kórósszakál	ny		12	7	6	
Polgár	4 ≈		12	7	7	
Békéscsaba	3 =		12	6	5	4
Mezőhegyes	2		12	7	6	6
Orosháza	3		12	6	5	2
Szarvas	1		13	7	6	2
Szeghalom	–		–	–	–	

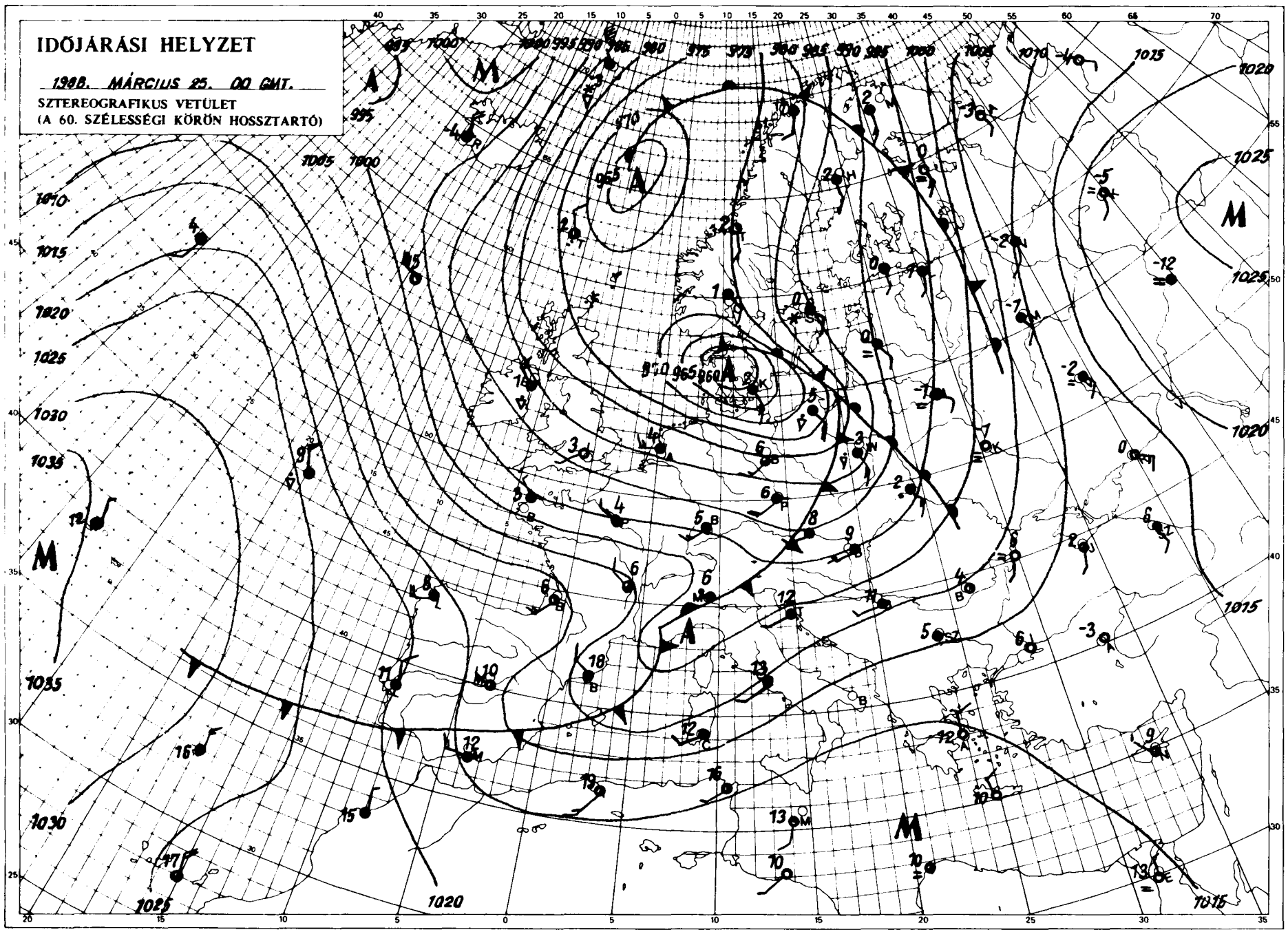

KIADJA: ORSZÁGOS METEOROLÓGIAI SZOLGÁLAT
Készült: Központi Előrejelző Intézet Analízis- és Rövidtávú Prognózis Központja T.: 273-018
Megjelenik naponként
Évi előfizetési díja: 2.200,- Ft Megrendelhető: 1024 Budapest, II., Kitaibel Pál u. 1. – T.: 353-500
Kiadásért felel: az OMSZ elnöke – Szerkesztésért felel: a KEI igazgatója

Jelmagyarázat a havi mellékletben

IDŐJÁRÁSI NAPIJELENTÉS

ЕЖЕДНЕВНЫЙ МЕТЕОРОЛОГИЧЕСКИЙ БЮЛЛЕТЕНЬ · DAILY WEATHER REPORT
BULLETIN QUOTIDIEN DE TEMPS · TÄGLICHER WETTERBERICHT

99. évfolyam 85. szám. + Budapest + 1986. március 26. szerda

Az időjárási helyzet és a várható időjárás:

Kontinensszerte változékony, egyre enyhébb, melegebb idő van. Észak-, Északnyugat-Európa fölött nagy méretü légörvény-láncolat alakult ki. A légörvény-láncolat déli peremén légköri frontok haladnak nyugatról kelet felé. Egy-egy frontrendszer mentén csapadékosra fordul az idő, igy szerda délelőtt sokfelé esett az eső a Kelet-Európai-alföld nyugati peremvidékén, Skandinávia keleti részén és a Brit-szigetek térségében. Kontinensünk többi részén változóan felhős, jobbára napos idő volt. A Kárpát-medence térségébe enyhébb, melegebb levegő érkezik, csütörtök estig mérsékelten változékony időre számithatunk.

Magyarország fölött kedden időjárási front széles felhőzete vonult át. Országszerte hullott csapadék, a legtöbb 20, 31 mm-nyi a Dunántúl délnyugati, középső vidékein. Általában eső, záporeső hullott, Nyugat-Dunántúlon helyenként órákon át havazott, a Dunántúlon sokfelé dörgött villámlott és néhol jégeső is előfordult. Megerősödött az északi szél, néhol viharos széllökések is előfordultak. A hőmérséklet csúcsértéke általában 5, 10 fok között, délen és keleten általában 10, 14 fok között, Dél-Dunántúlon néhol 16 fok körül alakult, de kora délután ennél hüvösebb volt az idő. Éjszaka felszakadozott kissé a felhőzet, hajnalra általában 0, +5 fokig, délnyugaton -1, -2 fokig hült le a levegő. Szerda délelőtt az ország nagy részén kisütött a nap, a keleti országrészben jobbára borult idő volt, szórványosan szemerkélt az eső. A hőmérséklet 11 órakor általában 5, 10 fok között, néhány ködös területen kevéssel 5 fok alatt volt.

Ma 12 órakor Budapesten a hőmérséklet 9 fok, a tengerszintre átszámitott légnyomás 1012 hPa, gyengén emelkedik.

Várható időjárás csütörtök estig:

Változóan felhős lesz az ég.
Szórványosan előfordulhat kisebb eső, záporeső.
Éjszaka és reggel párás, helyenként ködös lesz a levegő.
A délnyugati, nyugati szél napközben megélénkül.
Várható legalacsonyabb éjszakai hőmérséklet: 0, +5,
legmagasabb nappali hőmérséklet: 9, 14 fok között alakul.

Jenki Szilvia s.k.

A hőmérséklet napi középértéke és eltérése a sokévi átlagtól /Budapest belterületén/:

1986. III. 25.	7,0°C	-1,2°C

1871 óta ezen a napon Budapesten előfordult

legmagasabb hőmérséklet:	25,4°C /1921/,
legalacsonyabb hőmérséklet:	-11,0°C /1883/.

86.173.

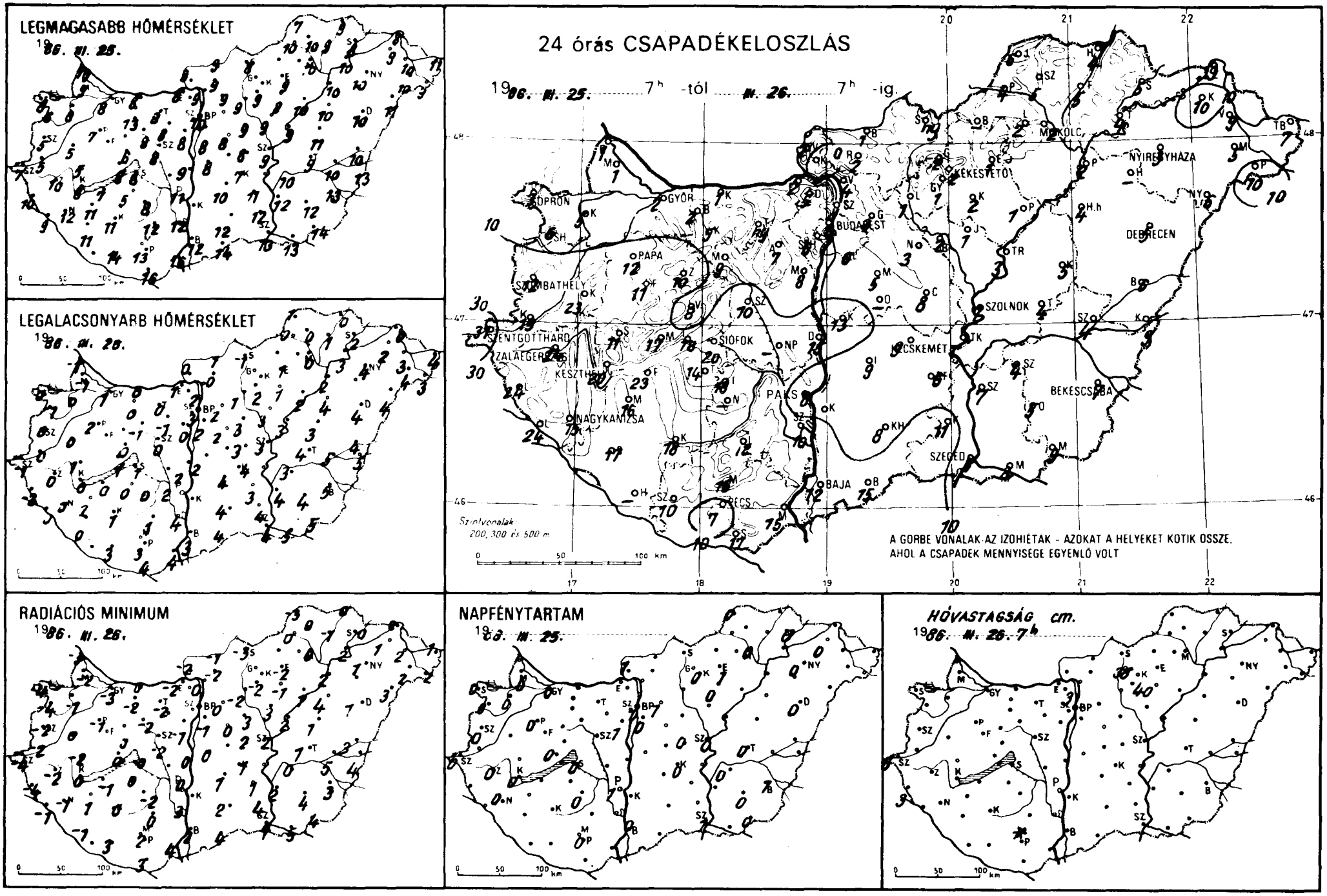
LEGMAGASABB HŐMÉRSÉKLET
1986. III. 25.
LEGALACSONYABB HŐMÉRSÉKLET
1986. III. 26.
24 órás CSAPADÉKELOSZLÁS
1986. III. 25. 7h -tól III. 26. 7h -ig.
SOPRON
GYŐR
BUDAPEST
MISKOLC
NYÍREGYHÁZA
DEBRECEN
SZOLNOK
KECSKEMÉT
BÉKÉSCSABA
SZEGED
PAKS
SIÓFOK
SZOMBATHELY
PÁPA
KESZTHELY
NAGYKANIZSA
SZENTGOTTHÁRD
ZALAEGERSZEG
BAJA
PÉCS
Szintvonalak 200, 300 és 500 m
A GÖRBE VONALAK AZ IZOHIÉTÁK - AZOKAT A HELYEKET KÖTIK ÖSSZE, AHOL A CSAPADÉK MENNYISÉGE EGYENLŐ VOLT
RADIÁCIÓS MINIMUM
1986. III. 26.
NAPFÉNYTARTAM
1986. III. 25.
HÓVASTAGSÁG cm.
1986. III. 26. 7h

86.III.26. 07 h-ig az utolsó 24 óra adatai						Előző nap napos órái
állomás	csapadék (mm)	Hó cm	max. hőmérséklet	min. hőmérséklet	rad. min.	
Győr	2		8	1	-3	0
Kapuvár	5		8	0	-1	0
Mosonmagyaróvár	1		9	-1	-2	0
Rajka	1		10	-1	-3	
Sopron	3		8	0	-4	0
Sopronhorpács	6		6	-1	-4	0
Káld	23		5	0	-0	
Körmend	19	-	5	-0	-2	
Szentgotthárd	31	8	7	-1	-4	0
Szombathely	12		5	0	-2	0
Lenti	24	3	10	-2	-4	
Letenye	24		9	-0	-1	
Nagykanizsa	15		12	-0	-1	0
Zalaegerszeg	24		10	-0	-2	0
Farkasgyepű	11		6	-0	-2	
Keszthely	20		8	0	-0	0
Mencshely	17		4	-1	-	0
Pápa	12		7	2	-1	0
Sümeg	11		5	1	-2	
Tihany	18		8	1	0	
Veszprém	8		6	0	0	
Zirc	10		5	-0	-3	
Fonyód	23		7	0	-1	
Homokszt. györgy	-		-	-	-	
Kaposvár	18		11	1	-0	
Marcali	16		11	2	1	
Siófok	20		8	1	0	0
Somogyszob	17		11	-0	-1	
Tab	14		5	0	-0	
Bábolna	2		12	3	-2	
Esztergom	2		8	1	-2	
Kisbér	5		13	0	-2	
Komárom	1		8	0	-0	
Tatabánya	ny		8	0	-2	
Alcsútdoboz	7		8	-1	-1	
Dunaújváros	15		9	2	0	
Martonvásár	8		8	-0	-1	1
Mór	9		8	-1	-2	
Nagyhörcsökp.	-		-	-	-	
Szabadbattyán	10		8	0	-2	
Iregszemcse	18		8	0	-2	0
Lengyel	12		12	1	0	
Paks	8		11	2	0	1
Szekszárd	10		12	4	3	
Árpádtető	15	folt	9	2	1	
Mohács	15		16	4	4	
Pécs	7		13	3	2	0
Siklós	17		16	4	3	
Szigetvár	10		14	3	3	
Budaörs	6		9	1	-1	
Bp. Lőrinc	6		8	2	-1	0
Bp. Met. Int.	4		10	3	-	1
Bp. Szab. hegy	6		6	2	-2	
Cegléd	8		8	3	2	0
Dobogókő	5	3	6	1	1	
Gödöllő	3		9	2	-0	1
Királyrét	.		10	-1	-4	
Monor	5		8	2	0	
Nagykáta	3		9	3	3	
Szentendre	-		-	-	-	

86. III. 26. 07 h-ig az utolsó 24 óra adatai						Előző nap napos órái
állomás	csapadék (mm)	Hó cm	max. hőmérséklet	min. hőmérséklet	rad. min.	
Vác	4		9	2	0	
Vámosmikola	2		8	0	-2	1
Baja	12		12	3	2	0
Bácsalmás	15		14	4	4	
Izsák	9		10	4	1	
Kalocsa	-		-	-	-	
Kecskemét	9		7	4	1	0
Kiskunfélegyháza	6		11	3	1	
Kiskunhalas	8		12	4	2	
Kunszentmiklós	13		8	2	-0	
Tiszakécske	-		-	-	-	
Balassagyarmat	1		9	1	-1	
Romhány	2		9	-0	-2	
Salgótarján	ny		8	-1	-3	
Eger	1		9	1	-2	1
Galyatető	2	38	2	-1	-4	
Gyöngyös	1		9	2	-2	
Kékestető	2	40	2	-1	-2	0
Kompolt	2		8	1	-1	0
Lőrinci	1		9	1	-2	
Poroszló	1		10	2	1	
Jászapáti	1		9	3	3	
Jászberény	2		9	3	-0	
Karcag	5		11	3	1	
Szolnok	7		9	3	2	0
Tiszaroff	3		9	3	2	
Túrkeve	4		9	4	1	0
Kistelek	11		12	4	4	
Makó	8		13	5	5	
Szeged	6		13	4	4	1
Szentes	7		12	4	2	
Borsodnádasd	-		-	-	-	
Füged	5		9	1	-1	
Hidasnémeti	4		9	0	-0	
Jósvafő	6		7	1	-3	0
Lillafüred	2		9	0	-1	
Miskolc	2		10	0	-0	0
Putnok	4		10	0	0	
Sárospatak	5		8	2	0	0
Szendrőlád	5		10	0	0	
Tokaj	4		10	3	2	
Kisvárda	10		9	2	1	0
Mátészalka	5		10	4	2	
Nyíregyháza	3		10	4	1	0
Nyírlugos	6		11	4	3	
Pátyod	10		9	3	2	
Tiszabecs	7		11	4	1	
Vásárosnamény	9		10	3	2	
Záhony	9		8	0	0	
Berettyóújfalu	6		10	4	3	
Debrecen	5		10	4	1	0
Hajdúdorog	-		-	-	-	
Hortobágy	4		10	4	4	
Körösszakál	9		13	5	4	
Polgár	2		10	2	2	
Békéscsaba	7		13	5	3	1
Mezőhegyes	9		14	5	4	0
Orosháza	5		12	4	4	0
Szarvas	4		10	3	0	0
Szeghalom	4		10	5	5	

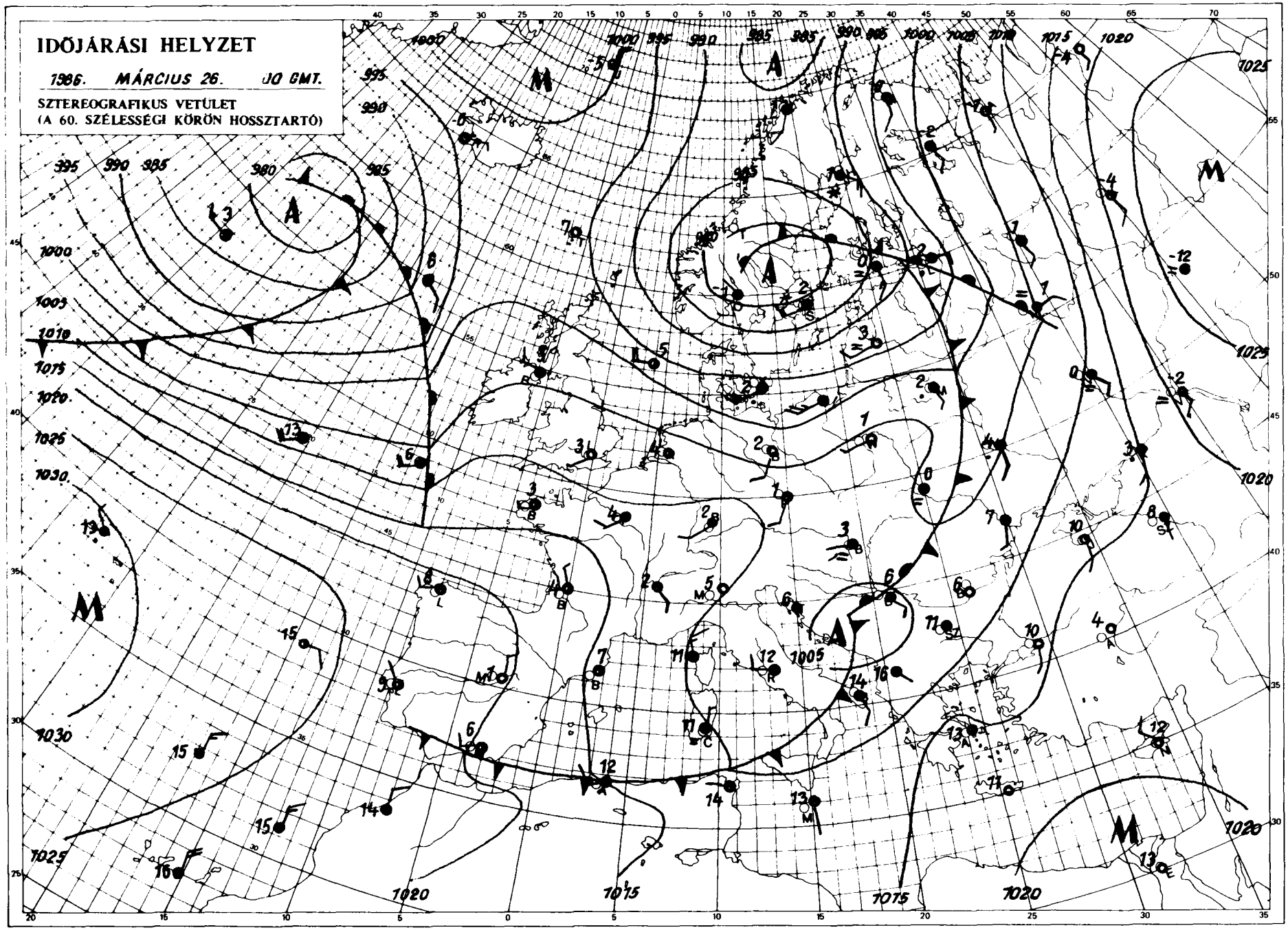

KIADJA: ORSZÁGOS METEOROLÓGIAI SZOLGÁLAT
Készíti: Központi Előrejelző Intézet Analízis- és Rövidtávú Prognózis Központja – T.: 273-018
Megjelenik naponként
Előfizetési díja: 2.200,- Ft Megrendelhető: 1024 Budapest, II., Kitaibel Pál u. 1. – T.: 353-500
Kiadásért felel: az OMSZ elnöke Szerkesztéséért felel: a KEI igazgatója

Jelmagyarázat a havi mellékletben

IDŐJÁRÁSI NAPIJELENTÉS

ЕЖЕДНЕВНЫЙ МЕТЕОРОЛОГИЧЕСКИЙ БЮЛЛЕТЕНЬ · DAILY WEATHER REPORT
BULLETIN QUOTIDIEN DE TEMPS · TÄGLICHER WETTERBERICHT

99. évfolyam 86. szám. + Budapest + 1986. március 27. csütörtök

Az időjárási helyzet és a várható időjárás:

Kontinensünk északi részén télies az időjárás. A hőmérséklet napközben is 5 fok alatt marad, és többfelé esik a hó. Európa többi részén viszont tavaszias az idő, főként a Földközi-tenger környékén, ahol délután 15, 20 fokot mérnek. Széles felhőzet takarja a Kelet-Kárpátok vidékét, a Balkán-félszigetet és az Appennini-félsziget déli részét. Azokon a területeken sokfelé esik az eső. Az említett felhőzóna még benyúlik Magyarország fölé is, de lassan eltávolodik tőlünk. Az Atlanti-óceán fölött lévő ciklon esőzést okoz Nyugat-Európában, ugyanakkor enyhe levegőt sodor a szárazföld belseje felé. Az enyhébb léghullámok holnap hazánkat is elérik.

Szerdán Magyarország nagy részén kisütött a nap, csak a déli megyékben volt helyenként egész nap borult az ég. Általában 2-8 órás napfénytartamét mértek. A Dunántúlon és az Alföldön elszórtan esett kisebb eső. A lehullott csapadék mennyisége csak Sopronban haladta meg a 2 mm-t, onnan 6 mm-t jelentettek. A hőmérséklet csúcsértéke szerdán 9 és 14 fok között volt. Éjszaka -1, +8 fokig csökkent a hőmérséklet, nyugaton és északon voltak az alacsonyabb értékek. A déli megyékben helyenként gyengén esett az eső, és néhol köd is kialakult. Délelőtt nyugaton és északon többfelé kisütött a nap. A hőmérséklet 11 órakor 7 és 13 fok között volt.

Ma 12 órakor Budapesten a hőmérséklet 12 fok, a tengerszintre átszámitott légnyomás 1020 hPa, alig változik.

Várható időjárás péntek estig:

Ma /csütörtökön/ keleten is egyre kevesebb felhőre számithatunk, egy-két helyen még lehet jelentéktelen eső. Holnap /pénteken/ a változóan felhős ég mellett több-kevesebb napsütés mindenütt várható. A déli szél többnyire mérsékelt lesz, csak péntek délután élénkül meg.
Várható legalacsonyabb éjszakai hőmérséklet: 2, 7 fok között,
legmagasabb nappali hőmérséklet pénteken: 16 fok körül.

H. Bóna Márta s.k.

TÁVOLABBI KILÁTÁSOK SZOMBATTÓL-KEDDIG:

Változékony idő, kisebb záporokkal. A hőmérséklet a hét legvégétől csökken. Legalacsonyabb hajnali hőmérséklet: eleinte +2, +7, az időszak második felében -1, +4 fok között várható. Legmagasabb nappali hőmérséklet: eleinte 13, 18, majd 10, 15 fok között lesz. Jelentős mennyiségü /legalább 5 mm napi/ csapadék az ország területének 10 százalékán várható.

KÖZÉPTÁVU ELŐREJELZŐ CSOPORT

A hőmérséklet napi középértéke és eltérése a sokévi átlagtól /Budapest belterületén/:

1986. III. 26.	7,0°C	-1,5°C

1871 óta ezen a napon Budapesten előfordult

legmagasabb hőmérséklet:	24,1°C /1921/,
legalacsonyabb hőmérséklet:	-4,6°C /1899/.

86.174.

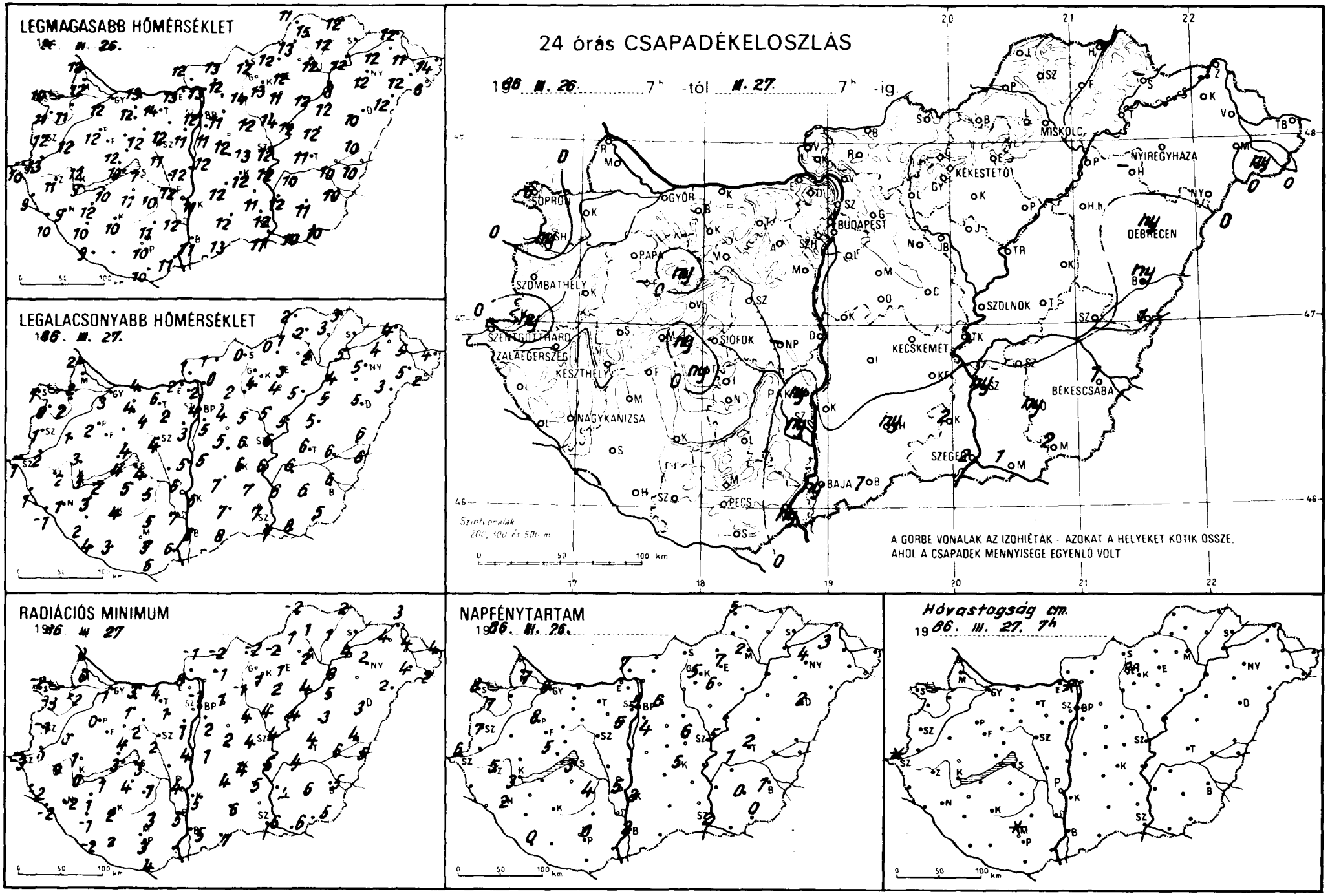
LEGMAGASABB HŐMÉRSÉKLET
1986. III. 26.
LEGALACSONYABB HŐMÉRSÉKLET
1986. III. 27.
24 órás CSAPADÉKELOSZLÁS
1986. III. 26. 7h -tól III. 27. 7h -ig.
MISKOLC
NYIREGYHAZA
KEKESTETŐ
DEBRECEN
GYŐR
BUDAPEST
PAPA
SZOMBATHELY
SZOLNOK
SZENTGOTTHARD
ZALAEGERSZEG
KESZTHELY
SIÓFOK
KECSKEMÉT
BÉKÉSCSABA
NAGYKANIZSA
SZEGED
BAJA
PÉCS
A GÖRBE VONALAK AZ IZOHIÉTÁK - AZOKAT A HELYEKET KÖTIK ÖSSZE, AHOL A CSAPADÉK MENNYISÉGE EGYENLŐ VOLT
RADIÁCIÓS MINIMUM
1986. III. 27.
NAPFÉNYTARTAM
1986. III. 26.
Hóvastagság cm.
1986. III. 27. 7h

1986.III.27. 07 h-ig az utolsó 24 óra adatai						
állomás	csapadék (mm)	Hó cm	max. hőmérséklet	min. hőmérséklet	rad. min.	Előző nap napos órái
Győr	• ⌓		12	3	-1	8
Kapuvár	• ⌓		11	2	-2	–
Mosonmagyaróvár	• ⌓		12	2	0	7
Rajka	• ⌓		12	2	-0	
Sopron	6 ▽ ⌓		10	1	-2	8
Sopronhorpács	ny ⌓		11	0	-3	7
Káld	•		12	1	0	
Körmend	ny		13	2	0	
Szentgotthárd	•	folt	10	1	-3	6
Szombathely	• ⌓		12	1	-3	7
Lenti	•		9	1	-2	
Letenye	• ≡		10	-1	-2	
Nagykanizsa	• ⌓		9	1	-2	2
Zalaegerszeg	• ⌓		11	2	-0	5
Farkasgyepű	–		–	–	–	
Keszthely	• ⌓		9	3	0	3
Mencshely	•		9	3	-0	5
Pápa	• ⌓		12	2	0	8
Sümeg	•		12	3	1	
Tihany	ny ≈		10	4	3	
Veszprém	•		12	4	4	
Zirc	ny ≈		10	3	0	
Fonyód	•		10	2	1	
Homokszt. györgy	•		9	4	-2	0
Kaposvár	•		10	4	2	
Marcali	•		12	3	1	
Siófok	• ≡		7	4	3	3
Somogyszob	•		10	2	-1	
Tab	ny =		11	5	4	
Bábolna	•		12	4	1	
Esztergom	• =		13	2	0	
Kisbér	• ⌓		12	4	1	
Komárom	•		13	4	3	
Tatabánya	• ⌓		14	6	4	
Alcsútdoboz	• ⌓		12	2	1	
Dunaújváros	•		12	5	4	
Martonvásár	• ≈		11	3	1	5
Mór	• ≈		12	4	2	
Nagyhörcsökp.	–		–	–	–	
Szabadbattyán	•		11	4	2	
Iregszemcse	• ⌓		10	5	1	4
Tengyel	•		11	5	3	
Paks	ny		12	6	4	5
Szekszárd	ny =		12	7	5	
Árpádtető	• ≈	folt	8	5	3	
Mohács	ny =		11	6	6	
Pécs	• ⌓		10	5	3	0
Siklós	•		10	6	4	
Szigetvár	• =		–	3	2	
Budaörs	• =		12	3	-1	
Bp. Lőrinc	• ≈		11	5	2	4
Bp. Met. Int.	• =		12	4	–	5
Bp. Szab. hegy	•		10	7	4	
Cegléd	• ≈		13	6	4	6
Dobogókő	•	folt	6	4	2	
Gödöllő	• ⌓		11	4	1	6
Királyrét	• ⌓		12	-0	-6	
Monor	• ≈		12	5	2	
Nagykáta	• ≈		12	5	4	
Szentendre	–		–	–	–	

1986.III.27. 07 h-ig az utolsó 24 óra adatai						
állomás	csapadék (mm)	Hó cm	max. hőmérséklet	min. hőmérséklet	rad. min.	Előző nap napos órái
Vác	• ⌓		13	2	-1	
Vámosmikola	• ≈		12	1	-1	7
Baja	ny =		11	6	5	2
Bácsalmás	1 =		13	8	7	
Izsák	•		12	7	4	
Kalocsa	• ≡		11	6	5	3
Kecskemét	• ⌓		12	6	4	5
Kiskunfélegyháza	• =		11	7	5	
Kiskunhalas	ny =		12	7	6	
Kunszentmiklós	• ≡		12	5	1	
Tiszakécske	• =		12	6	5	
Balassagyarmat	• ≈		13	1	-2	
Romhány	•		12	-0	-1	
Salgótarján	•		12	0	-2	
Eger	• =		12	3	1	7
Galyatető	•	–	6	1	-1	
Gyöngyös	•		13	4	1	
Kékestető	• =	38	4	1	0	5
Kompolt	• ⌓		11	4	2	6
Lőrinci	• ⌓		14	2	-1	
Poroszló	• ≈		12	5	4	
Jászapáti	• =		14	5	4	
Jászberény	• ≈		12	5	2	
Karcag	• =		12	5	3	
Szolnok	• ⌓		12	6	4	5
Tiszaroff	• =		12	5	4	
Túrkeve	• ⌓		11	6	4	2
Kistelek	2 ▽ =		12	7	7	
Makó	1 ≈		10	8	6	
Szeged	2 ≈		11	7	6	2
Szentes	ny		12	6	4	
Borsodnádasd	• ≡		12	-0	-2	
Füged	• =		12	3	1	
Hidasnémeti	• =		12	3	3	
Jósvafő	• ⌓		11	2	-2	5
Lillafured	• ≈		10	2	0	
Miskolc	• ≈		12	2	2	2
Putnok	• =		13	1	1	
Sárospatak	–		–	–	–	
Szendrőlád	• ⌓		15	2	1	
Tokaj	•		12	5	4	
Kisvárda	• =		12	4	4	3
Mátészalka	• ≈		12	5	4	
Nyíregyháza	• ≈		12	5	2	4
Nyírlugos	• ≈		12	3	2	
Pátyod	ny		8	2	2	
Tiszabecs	• =		14	4	4	
Vásárosnamény	• =		11	5	4	
Záhony	•		12	4	3	
Berettyóújfalu	ny		10	6	4	
Debrecen	ny ▽ ⌓		10	5	3	2
Hajdúdorog	–		–	–	–	
Hortobagy	• ≡		12	5	5	
Kórosszakal	1		10	6	5	
Polgár	• ≈		8	4	3	
Békéscsaba	1 ⌓		10	6	5	1
Mezőhegyes	2 ≈		10	5	5	0
Orosháza	ny =		11	6	6	0
Szarvas	• ⌓		10	6	4	1
Szeghalom	• ≡		10	6	6	

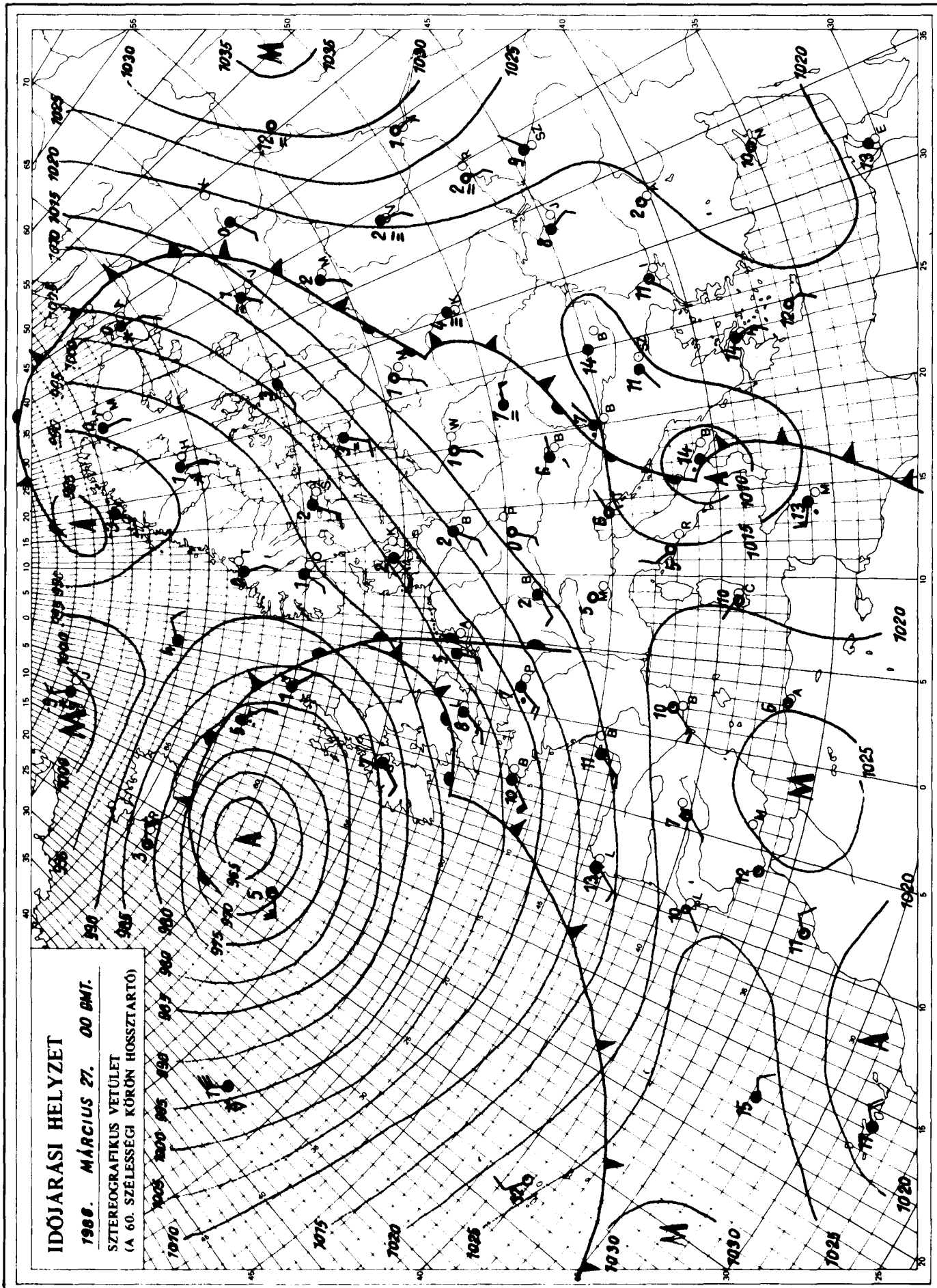

KIADJA: ORSZAGOS METEOROLOGIAI SZOLGÁLAT
Készíti: Központi Előrejelző Intézet Analízis- és Rövidtávú Prognózis Központja – T.: 273-018
Megjelenik naponként
Évi előfizetési díja: 2.200,-Ft. – Megrendelhető: 1024 Budapest, II., Kitaibel Pál u. 1. – T.: 353-500
Kiadásért felel: az OMSZ elnöke – Szerkesztésért felel: a KEI igazgatója

Jelmagyarázat a havi mellékletben

IDŐJÁRÁSI NAPIJELENTÉS

ЕЖЕДНЕВНЫЙ МЕТЕОРОЛОГИЧЕСКИЙ БЮЛЛЕТЕНЬ · DAILY WEATHER REPORT
BULLETIN QUOTIDIEN DE TEMPS · TÄGLICHER WETTERBERICHT

99. évfolyam 87. szám. + Budapest + 1986. március 28. péntek

Az időjárási helyzet és a várható időjárás:

Észak- és Nyugat-Európában szeles, az évszakhoz képest hideg az idő. Az Északi-tenger felett lévő ciklon frontrendszere mentén a Skandináv-félszigeten nagy területen havazik, Nagy-Britanniában, valamint a Benelux-államokban, Franciaország területén és az Ibériai-félsziget északi részén sokfelé esik az eső. Ugyanakkor a kontinens más részein az évszaknak megfelelően alakul az időjárás. Általában változóan felhős, a reggeli órákban többfelé párás, ködös az idő. Csupán a Balkán-félszigeten esik többfelé az eső. Várható, hogy a következő napokban a Kárpát-medencében ismét változékonyra fordul az időjárás.

Csütörtökön Magyarországon eleinte általában erősen felhős volt az ég, délen, délkeleten néhány helyen előfordult jelentéktelen mennyiségü eső, Szegeden zápor. A délelőtti óráktól kezdődően főként északon és nyugaton vékonyodott el a felhőzet, ott 8-11, az ország többi részén 1-7 órán át sütött a nap. A reggeli pára és köd a délelőtti órákban megszünt. A minimum-hőmérséklet -1 és 4, a legmagasabb nappali hőmérséklet 11 és 16 fok között alakult. Ma délelőtt az országban változóan felhős volt az ég. A hajnali órákban többfelé pára, helyenként köd képződött. A köd feloszlását követően jobbára napos volt az idő. 11 órakor a hőmérséklet 7 és 15 fok között alakult.

Ma 12 órakor Budapesten a hőmérséklet 15 fok, a tengerszintre átszámitott légnyomás 1023 hPa, mérsékelten emelkedik.

Várható időjárás szombat estig:

Elsősorban a nyugati országrészben holnap már gyakran erősen megnövekszik a felhőzet és szórványosan eső, zápor is várható.
Éjszaka többfelé párás lesz a levegő, hajnalban néhol átmenetileg köd képződik.
A délnyugati szél gyakran élénk, a Dunántúlon időnként erős lesz.
Várható legalacsonyabb éjszakai hőmérséklet: 2 és 7,
legmagasabb nappali hőmérséklet szombaton: nyugaton 10 és 14, másutt 15 és 19 fok között alakul.

Rábai Attila s.k.

A hőmérséklet napi középértéke és eltérése a sokévi átlagtól /Budapest belterületén/:

1986. III. 27. 8,8°C -0,1°C

1871 óta ezen a napon Budapesten előfordult

legmagasabb hőmérséklet: 22,8°C /1921/,
legalacsonyabb hőmérséklet: -6.4°C /1899/. 86.7%.

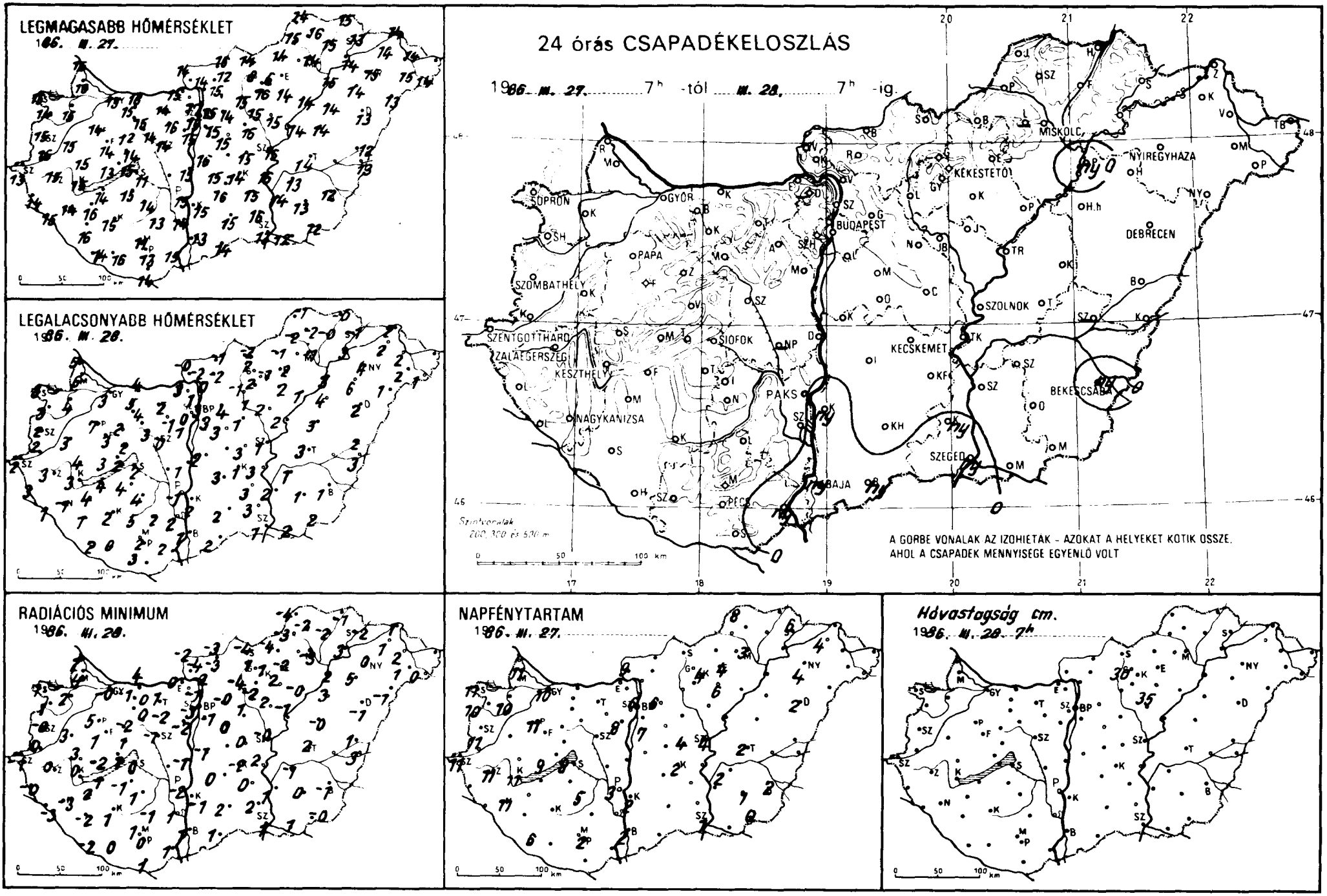
LEGMAGASABB HŐMÉRSÉKLET
1986. III. 27.
LEGALACSONYABB HŐMÉRSÉKLET
1986. III. 28.
RADIÁCIÓS MINIMUM
1986. III. 28.
24 órás CSAPADÉKELOSZLÁS
1986. III. 27. 7h -tól III. 28. 7h -ig.
A GÖRBE VONALAK AZ IZOHIETÁK - AZOKAT A HELYEKET KÖTIK ÖSSZE, AHOL A CSAPADÉK MENNYISÉGE EGYENLŐ VOLT
Szintvonalak 200, 300 és 500 m
NAPFÉNYTARTAM
1986. III. 27.
Hőmérséklet cm.
1986. III. 28. 7h
MISKOLC
NYÍREGYHÁZA
DEBRECEN
KEKESTETŐ
BUDAPEST
GYŐR
SOPRON
SZOMBATHELY
PAPA
SZENTGOTTHÁRD
ZALAEGERSZEG
KESZTHELY
SIÓFOK
PAKS
NAGYKANIZSA
KECSKEMÉT
BÉKÉSCSABA
SZOLNOK
SZEGED
BAJA
PÉCS

86.III.28 h-ig az utolsó 24 óra adatai						Előző nap napos órái
állomás	csapadék (mm)	Hó cm	max. hőmérséklet	min. hőmérséklet	rad. min.	
Győr	• ⊏		15	3	-0	10
Kapuvár	• ⊏		15	4	2	10
Mosonmagyaróvár	•		15	6	4	11
Rajka	•		15	5	2	
Sopron	•		15	3	1	11
Sopronhorpács	• ⊏		14	3	1	10
Káld	•		15	3	3	
Körmend	•		16	2	0	
Szentgotthárd	•		13	2	-1	11
Szombathely	• ⊏		15	2	-0	11
Lenti	•		14	3	-0	
Letenye	• ⊏		15	1	-3	
Nagykanizsa	• ≡		14	-1	-3	11
Zalaegerszeg	• ⊏		15	3	0	11
Farkasgyepű	•		14	3	1	
Keszthely	• ⊏		15	3	0	11
Mencshely	• ⊏		13	3	-2	9
Pápa	•		14	7	5	11
Sümeg	•		15	4	3	
Tihany	• ≡		15	2	1	
Veszprém	• ⊏		14	2	1	
Zirc	• ⊏		12	2	-2	
Fonyód	•		14	4	1	
Homokszt. györgy	• ≡		14	2	-2	6
Kaposvár	• ⊏		15	2	1	
Marcali	• ⊏		16	4	2	
Siófok	• ⊏		11	2	0	8
Somogyszob	• ⊏		16	1	-2	
Tab	• ⊏		15	4	-1	
Bábolna	•		15	5	-1	
Esztergom	• ≡		15	3	0	
Kisbér	•		15	4	0	
Komárom	•		16	4	4	
Tatabánya	•		14	2	1	
Alcsútdoboz	• ⊏		16	-1	-2	
Dunaújváros	• ⊏		15	1	-1	
Martonvásár	• ≡		15	1	-2	8
Mór	• ≡		14	3	0	
Nagyhörcsökp.	–		–	–	–	
Szabadbattyán	• ≡		14	0	-1	
Iregszemcse	• ⊏		14	4	1	5
Lengyel	•		13	4	-1	
Paks	• ≡		15	-1	-2	3
Szekszárd	• ≡		14	2	1	
Arpádtető	• ≡		11	5	1	
Mohács	ny ≡		15	2	1	
Pécs	• ≡		13	2	0	2
Siklós	• ≡		14	3	1	
Szigetvár	• ≡		16	0	0	
Budaörs	• ≡		15	0	-3	
Bp. Lőrinc	• ≡		15	3	-1	7
Bp. Met. Int.	• ≡		15	3	–	6
Bp. Szab. hegy	•		13	6	4	
Cegléd	• ⊏		15	3	0	4
Dobogókő	–		–	–	–	
Gödöllő	• ⊏		14	4	-0	6
Királyrét	• ⊏		14	-2	-4	
Monor	• ≡		15	3	0	
Nagykáta	• ≡		15	1	1	
Szentendre	• ≡		17	1	-1	

86.III.28 h-ig az utolsó 24 óra adatai						Előző nap napos órái
állomás	csapadék (mm)	Hó cm	max. hőmérséklet	min. hőmérséklet	rad. min.	
Vác	• ⊏		15	0	-2	
Vámosmikola	• ⊏		14	-0	-2	9
Baja	ny ≡		13	1	1	2
Bácsalmás	ny ⊏		14	2	1	
Izsák	• ≡		16	3	0	
Kalocsa	ny ≡		15	2	-1	2
Kecskemét	• ≡		14	1	-2	2
Kiskunfélegyháza	• ⊏		15	3	0	
Kiskunhalas	• ≡		15	2	2	
Kunszentmiklós	• ≡		16	2	-1	
Tiszakécske	• ≡		16	3	2	
Balassagyarmat	• ⊏		16	-1	-3	
Romhány	• ⊏		12	-2	-3	
Salgótarján	• ⊏		14	-2	-4	
Eger	• ≡		14	2	-2	4
Galyatető	•	30	8	2	1	
Gyöngyös	• ⊏		16	2	-2	
Kékestető	• ≡	35	6	1	1	4
Kompolt	• ⊏		14	2	2	6
Lőrinci	• ≡		15	-1	-4	
Poroszló	• ≡		14	1	-0	
Jászapáti	• ≡		15	2	2	
Jászberény	• ≡		15	1	-2	
Karcag	• ≡		14	3	-0	
Szolnok	• ≡		15	1	-0	4
Tiszaroff	• ≡		14	2	-1	
Túrkeve	• ≡		14	3	2	2
Kistelek	ny ≡, ≡		16	3	2	
Makó	• ≡		12	2	1	
Szeged	ny ≡		13	1	1	1
Szentes	• ≡		14	2	1	
Borsodnádasd	• ⊏		14	-1	-4	
Fügöd	• ≡		15	-0	-2	
Hidasnémeti	• ≡		15	-0	-1	
Jósvafő	• ⊏		14	-1	-4	8
Lillafured	–		–	–	–	
Miskolc	• ≡		14	-1	-3	3
Putnok	• ≡		15	-2	-3	
Sárospatak	• ≡		13	-1	-2	6
Szendrőlád	• ⊏		16	-2	-2	
Tokaj	•		14	3	3	
Kisvárda	• ≡		14	2	1	4
Mátészalka	• ≡		15	2	1	
Nyíregyháza	• ≡		15	4	0	4
Nyírlugos	• ≡		13	1	-1	
Pátyod	• ≡		14	1	0	
Tiszabecs	–		–	–	–	
Vásárosnamény	• ≡		14	2	2	
Záhony	• ≡		14	2	1	
Berettyóújfalu	• ≡		12	2	1	
Debrecen	• ≡		13	2	-1	2
Hajdúdorog	•		14	6	5	
Hortobágy	•		14	4	3	
Kórosszakál	•		13	3	3	
Polgár	ny ≡, ≡		15	3	2	
Békéscsaba	ny ≡		12	1	-1	2
Mezőhegyes	• ≡		12	2	-0	0
Orosháza	• ≡		13	1	0	1
Szarvas	• ≡		13	1	-1	2
Szeghalom	–		–	–	–	

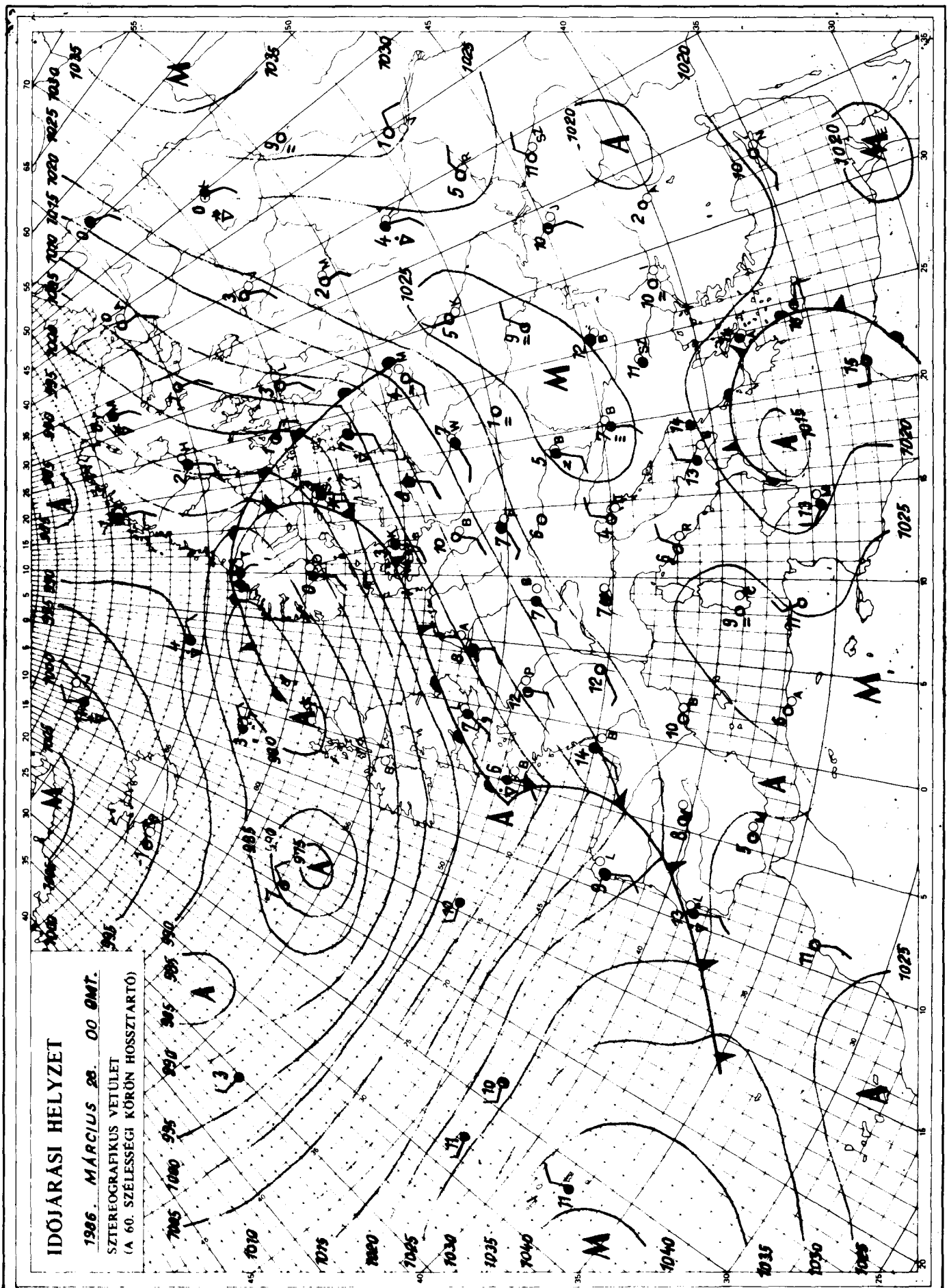

KIADJA: ORSZAGOS METEOROLOGIAI SZOLGÁLAT
Készíti: Központi Előrejelző Intézet Analízis- és Rövidtávú Prognózis Központja – T.: 273-018
Megjelenik naponként
Évi előfizetési díja: 2.200,- Ft. Megrendelhető: 1024 Budapest, II., Kitaibel Pál u. 1. – T.: 353-500
Kiadásért felel: az OMSZ elnöke Szerkesztésért felel: a KEI igazgatója

Jelmagyarázat a havi mellékletben

IDŐJÁRÁSI NAPIJELENTÉS

ЕЖЕДНЕВНЫЙ МЕТЕОРОЛОГИЧЕСКИЙ БЮЛЛЕТЕНЬ · DAILY WEATHER REPORT
BULLETIN QUOTIDIEN DE TEMPS · TÄGLICHER WETTERBERICHT

99. évfolyam 88. szám. + Budapest + 1986. március 29. szombat

Az időjárási helyzet és a várható időjárás:

Európa nyugati és északi részén változékony az időjárás, az Atlanti-óceán térségéből érkező nedves léghullámok hatására gyakori az erős felhősödés, és több helyről jelentenek esőt, záport. Ugyanakkor Kelet-Európa fölött továbbra is anticiklon helyezkedik el, ezért változóan felhős, csapadékszegény időjárás a jellemző. Hajnalonként többfelé köd képződik, amelynek egy része csak késő délelőtt oszlik föl, mivel a Kárpát-medence fölé nyugat felől óceáni léghullámok érkeznek. A következő időszakban változékonyabbra fordul időjárásunk.

Hazánkban pénteken országszerte napos idő volt, általában 7-11 órán át sütött a nap. A legmagasabb nappali hőmérséklet 15 és 20 fok között alakult. Éjszaka a nyugati és a középső országrészben helyenként megnövekedett a felhőzet, többfelé bepárásodott a levegő, és foltokban köd képződött. A legalacsonyabb hajnali hőmérséklet 2 és 9 fok között alakult. Szombat délelőtt változóan felhős, helyenként ködös idő volt a hőmérséklet 11 órakor nyugaton 8 és 13, keleten 14 és 19 fok között alakult.

Ma 12 órakor Budapesten a hőmérséklet 10 fok, a tengerszintre átszámított légnyomás 1014 hPa, gyengén süllyed.

Várható időjárás vasárnap estig:

Északnyugaton túlnyomóan borult idő lesz, kisebb eső - főként vasárnap - többfelé várható.
Másutt - eleinte - változóan, később gyakran erősen felhős idő lesz, szórványos eső, zápor valószínű.
Éjszaka és reggel elszórtan, elsősorban keleten, pára, ill. ködfoltok képződnek.
A megélénkülő délkeleti, déli szél holnap egyre több helyütt északnyugatira fordul, a Dunántúlon gyakran lesznek erős széllökések.
Várható legalacsonyabb éjszakai hőmérséklet: 2 és 7,
legmagasabb nappali hőmérséklet vasárnap: 11 és 16 fok között alakul.

Bozóki István s.k.

A hőmérséklet napi középértéke és eltérése a sokévi átlagtól /Budapest belterületén/:

1986. III. 28. 9.9°C +1,2°C

1871 óta ezen a napon Budapesten előfordult

legmagasabb hőmérséklet: 27.8°C /1888, 1949/,
legalacsonyabb hőmérséklet: -6,5°C /1918/. 86.03.76.

LEGMAGASABB HŐMÉRSÉKLET

19 86. III. 28.

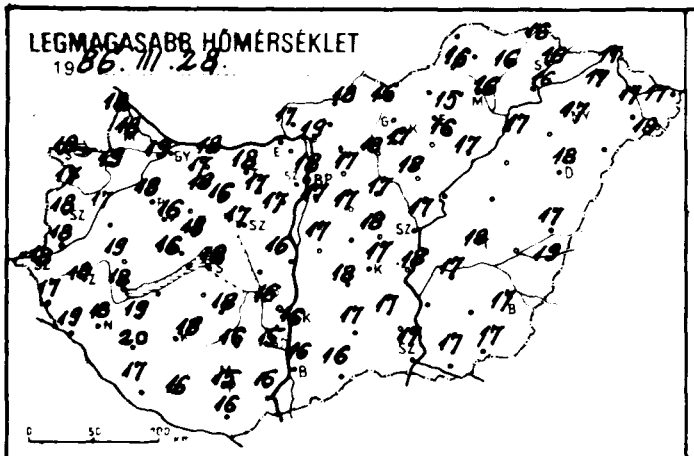

LEGALACSONYABB HŐMÉRSÉKLET

19 86. III. 29.

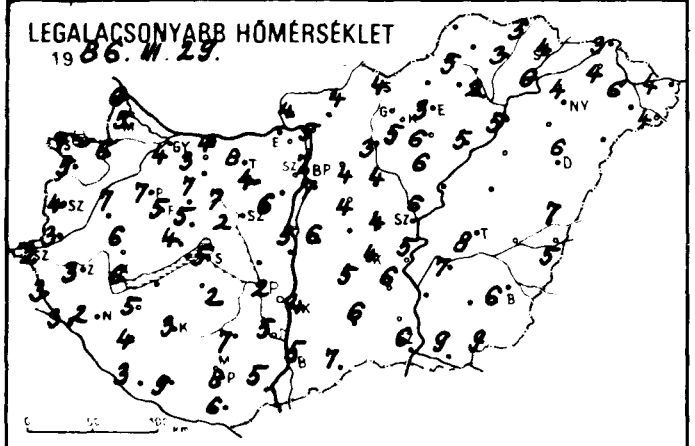

24 órás CSAPADÉKELOSZLÁS

19 86. III. 28. 7h -tól III. 29. 7h -ig.

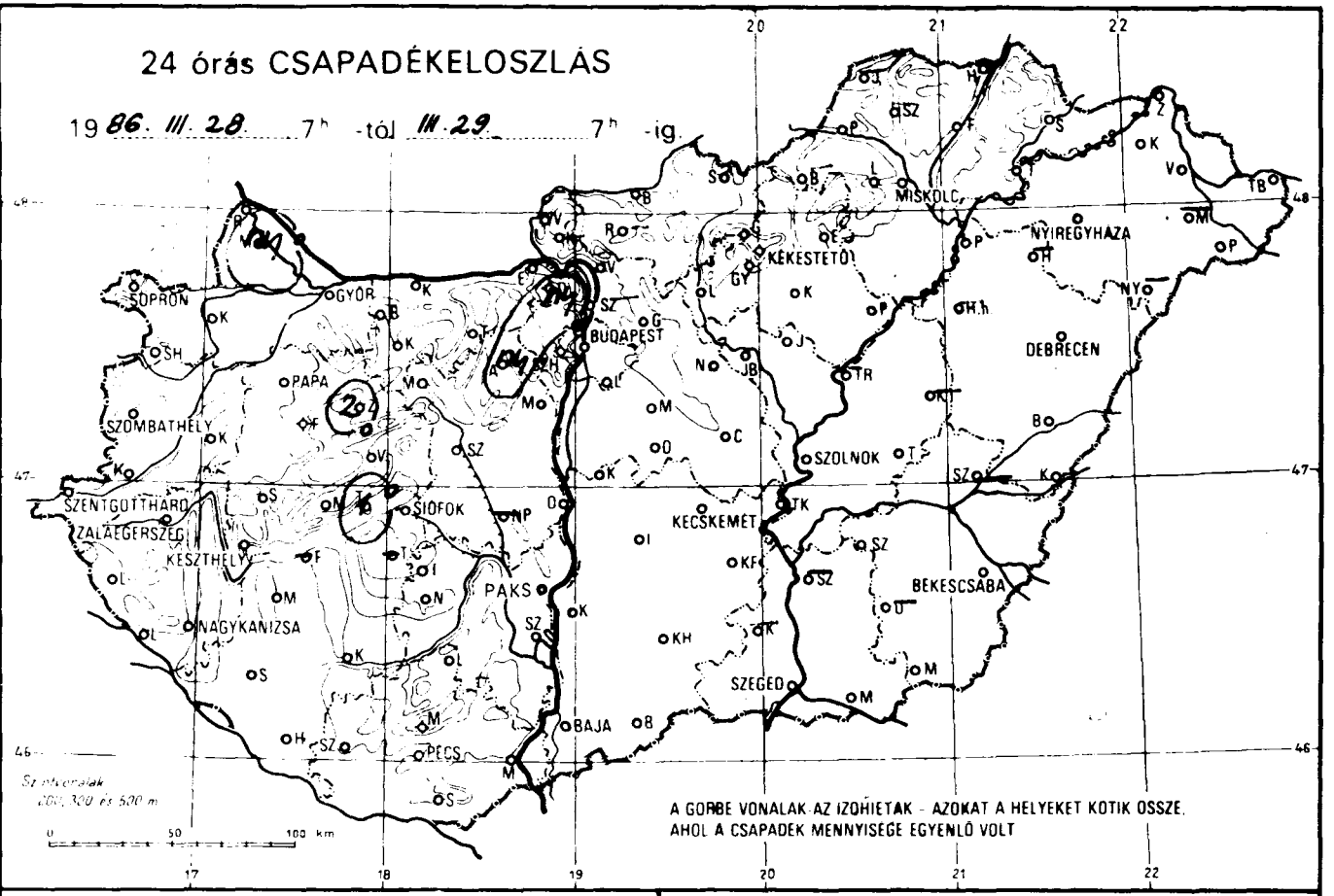

RADIÁCIÓS MINIMUM

19 86. III. 29.

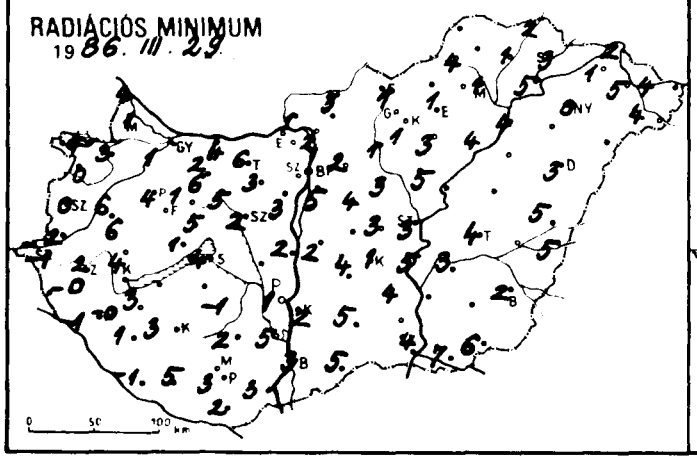

NAPFÉNYTARTAM

19 86. III. 28.

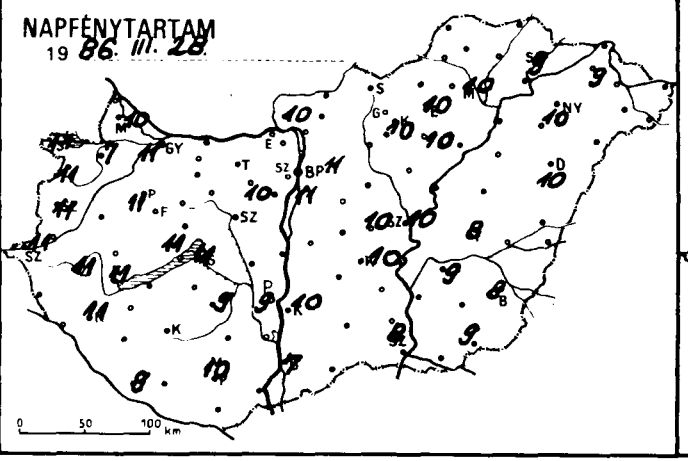

19 .....

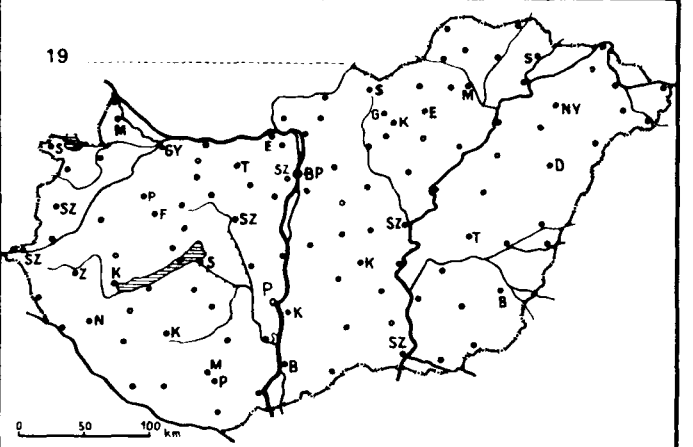

86.III.29 ^{7} h-ig az utolsó 24 óra adatai						
állomás	csapadék (mm)	Hó cm	max. hőmérséklet	min. hőmérséklet	rad. min.	Előző nap napos órái
Győr	• ≡		19	4	1	11
Kapuvár	• ∩		19	6	3	7
Mosonmagyaróvár	ny ϑ ≈		18	5	2	10
Rajka	•		18	6	4	
Sopron	•		18	7	4	11
Sopronhorpács	• ∩		17	5	0	11
Káld	•		17	7	6	
Körmend	•		18	3	2	
Szentgotthárd	•		18	2	-1	11
Szombathely	• ≋		18	4	0	11
Lenti	•		17	3	-0	
Letenye	• ≈		19	3	-1	
Nagykanizsa	• ≋		18	2	-0	11
Zalaegerszeg	• ∩		18	3	2	11
Farkasgyepű	•		18	5		
Keszthely	• ≡		18	6	4	11
Mencshely	• ≋		16	4	1	11
Pápa	• ≋		18	7	4	11
Sümeg	•		19	6	6	
Tihany	1 ≋ϑ≋		19	6	5	
Veszprém	• ≈		18	5	5	
Zirc	2 ≋		16	5	1	
Fonyód	–		–	–	–	
Homokszt. györgy	•		17	3		9
Kaposvár	• ∩		18	3	3	
Marcali	• ∩		19	5	3	
Siófok	• ≡		18	5	4	11
Somogyszob	• ≡		20	4	1	
Tab	–		–	–	–	
Bábolna	• ≤		17	3	2	
Esztergom	–		–	–	–	
Kisbér	• ≈		18	7	6	
Komárom	• ≡		18	4	4	
Tatabánya	•		18	8	6	
Alcsútdoboz	ny ≡ϑ≋		17	4	3	
Dunaújváros	•		16	5	2	
Martonvásár	• ≋		17	6	3	10
Mór	• ≡		16	7	5	
Nagyhörcsökp.	–		–	–	–	
Szabadbattyán	• ≈		17	2	2	
Iregszemcse	• ∩		18	2	-1	9
Lengyel	•		16	7	2	
Paks	• ≈		16	2	1	9
Szekszárd	• ≋		15	5	5	
Árpádtető	•		12	8	6	
Mohács	• ≤		16	5	3	
Pécs	• ≈		15	8	3	10
Siklós	• ≋		16	6	2	
Szigetvár	• ≋		16	9	-1	
Budaörs	• ≋		18	5	1	
Bp. Lőrinc	• ∩		17	7	5	11
Bp. Met. Int.	•		18	7	–	
Bp. Szab. hegy	• ≡		15	8	5	
Cegled	• ≡		18	4	3	10
Dobogókő	ny ≋ϑ≈ 2		12	7	6	
Godollő	• ≈		17	4	2	11
Királyrét	–		–	–	–	
Monor	• ∩		17	4	4	
Nagykáta	•		17	4	3	
Szentendre	–		–	–	–	

86.III.29 ^{7} h-ig az utolsó 24 óra adatai						
állomás	csapadék (mm)	Hó cm	max. hőmérséklet	min. hőmérséklet	rad. min.	Előző nap napos órái
Vác	• ∩		19	5	2	
Vámosmikola	• ∩		17	4	1	10
Baja	• ≈		16	5	3	7
Bácsalmás	• ≋		16	7	5	
Izsák	• ≋		18	5	4	
Kalocsa	• ≋		16	4	2	10
Kecskemét	• ≤		17	4	1	10
Kiskunfélegyháza	• ∩		17	6	4	
Kiskunhalas	• ≋		17	6	5	
Kunszentmiklós	• ≋		17	6	2	
Tiszakécske	• ∩		18	5	5	
Balassagyarmat	• ≈		18	4	3	
Romhány	–		–	–	–	
Salgótarján	•		16	4	1	
Eger	• ≈		15	3	1	10
Galyatető	• ≋	18	9	6	5	
Gyöngyös	• ∩		17	5	1	
Kékestető	• ≋	33	7	4	3	10
Kompolt	• ∩		16	6	3	10
Lőrinci	• ∩		18	3	1	
Poroszló	• ∩		17	5	4	
Jászapáti	• ∩		18	6	5	
Jászberény	•		17	6	3	
Karcag	–		–	–	–	
Szolnok	• ≋		17	6	3	10
Tiszaroff	–		–	–	–	
Túrkeve	• ∩		18	8	4	8
Kistelek	–		–	–	–	
Makó	• ∩		17	9	7	
Szeged	• ≡		17	6	4	8
Szentes	–		–	–	–	
Borsodnádasd	–		–	–	–	
Füged	• ≈		16	3	1	
Hidasnémeti	• ≈		16	3	2	
Jósvafő	–		–	–	–	–
Lillafured	• ≋		15	3	2	
Miskolc	• ≈		16	2	1	10
Putnok	• ≈		16	5	4	
Sárospatak	• ≤		16	4	3	9
Szendrőlád	–		–	–	–	
Tokaj	•		16	6	5	
Kisvárda	• ≈		17	4	1	9
Mátészalka	–		–	–	–	
Nyíregyháza	• ∩		17	4	0	10
Nyírlugos	–		–	–	–	
Pátyod	• ≈		18	4	4	
Tiszabecs	• ∩		17	4	4	
Vásárosnamény	• ≈		17	6	5	
Záhony	•		17	3	2	
Berettyóujfalu	•		17	7	5	
Debrecen	• ≡		18	6	3	10
Hajdudorog	–		–	–	–	
Hortobágy	–		–	–	–	
Korosszakal	•		19	5	5	
Polgár	• ≈		17	5	4	
Békescsaba	• ≋		17	6	2	8
Mezőhegyes	• ∩		17	9	6	9
Orosháza	–		–	–	–	–
Szarvas	• ≋		17	7	3	9
Szeghalom	–		–	–	–	

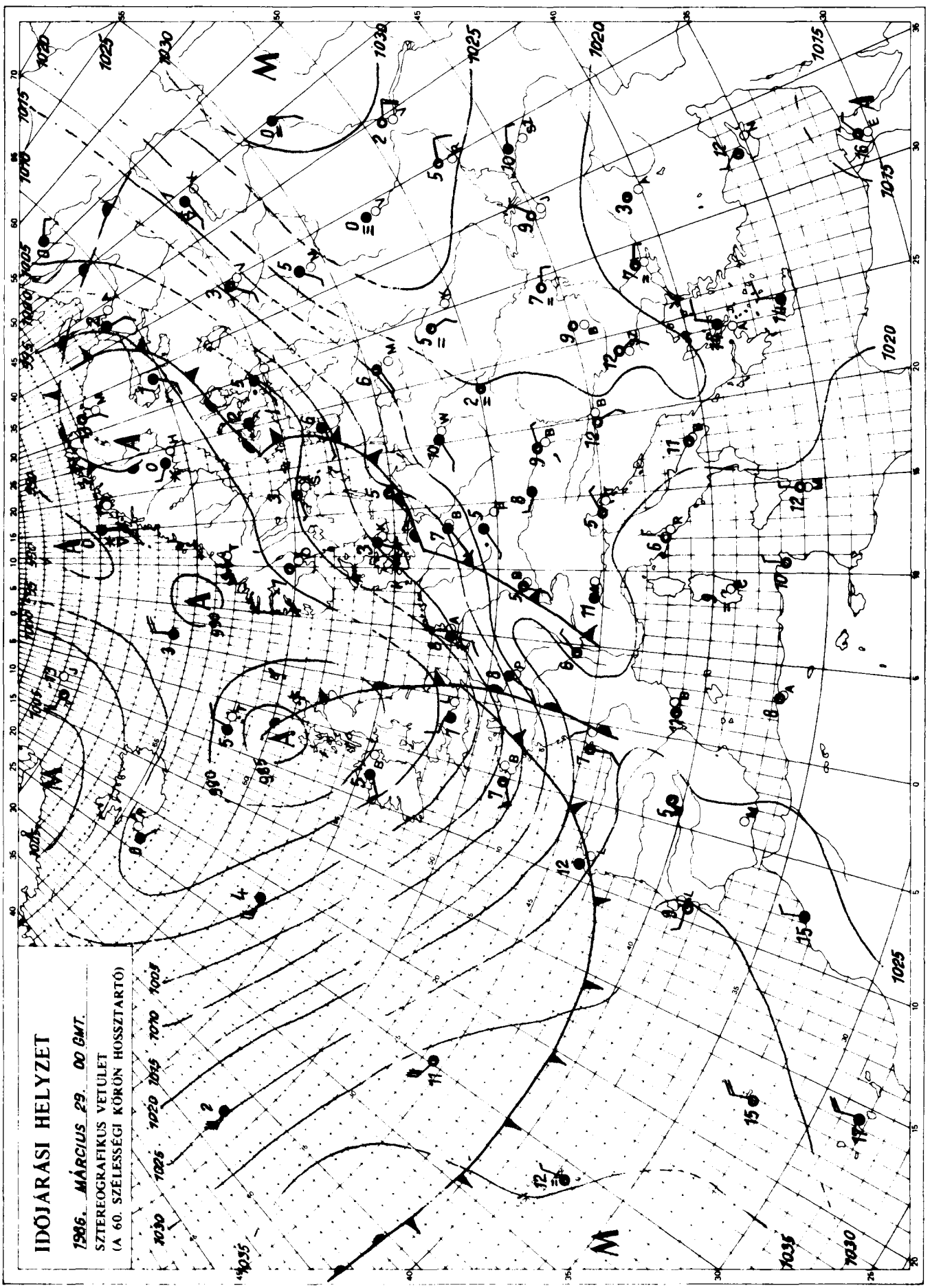

KIADJA: ORSZÁGOS METEOROLÓGIAI SZOLGÁLAT
Készíti: Központi Előrejelző Intézet Analízis- és Rövidtávú Prognózis Központja – T.: 273-018
Megjelenik naponként
Évi előfizetési díja: 2.200,-Ft Megrendelhető: 1024 Budapest, II., Kitaibel Pál u. 1. – T.: 353-500
Kiadásért felel: az OMSZ elnöke – Szerkesztésért felel: a KEI igazgatója

Jelmagyarázat a havi mellékletben

IDŐJÁRÁSI NAPIJELENTÉS

ЕЖЕДНЕВНЫЙ МЕТЕОРОЛОГИЧЕСКИЙ БЮЛЛЕТЕНЬ · DAILY WEATHER REPORT
... BULLETIN QUOTIDIEN DE TEMPS · TÄGLICHER WETTERBERICHT

99. évfolyam 89. szám. + Budapest + 1986. március 30. vasárnap

Az időjárási helyzet és a várható időjárás:

A Brit-szigetek északi része, valamint a Skandináv-félsziget nyugati térsége és Északkelet-Európa fölött több középpontú ciklonrendszer helyezkedik el. Az említett rendszer déli peremén erőteljes nyugat-keleti irányú áramlás jött létre, amellyel egymást követően különböző nedvességtartalmú és hőmérsékletű léghullámok haladnak a Brit-szigeteken át kontinensünk belseje fölé. Vonulásukat változékony, gyakran szeles és csapadékos idő kiséri. Vasárnap dél előtt a Brit-szigeteken, Nyugat-Európa nagy részén, a Német-Lengyel-alföldön és Északkelet-Európában több helyen volt jobbára borult, csapadékos időjárás. A nedves léghullámok a Kárpát-medencét is megközelítették. A következő időszakban - hétfő estig - továbbra is a nyugati áramlással érkező, váltakozó nedvességtartalmú, léghullámok határozzák meg hazánk időjárását is, így kissé változékony időre számíthatunk.

Hazánkban szombaton a hajnali-reggeli pára - köd feloszlását az ország nagy részén jobbára derült, napos idő követte, csupán északnyugaton volt erősen felhős az ég és ott egy-egy gyenge eső is előfordult. Az ország nagy részén 7, 11 órán át sütött a nap. A legmagasabb nappali hőmérséklet a Dunántúl északi felében 11, 16, másutt 17, 22 fok között alakult. Ma hajnalra az ország északi felében általában +3, -2, máshol 3, 7 fokig hült le a levegő. Vasárnap a délelőtti órákban főként a Kisalföldön erősen megnövekedett a felhőzet és néhány helyen záporeső is esett. Máshol jobbára napos idő volt. A hőmérséklet 11 órakor az erősen felhős helyeken 5, 9 fok között alakult, máshol 10, 13 fokig melegedett föl a levegő.

Ma 12 órakor Budapesten a hőmérséklet 14 fok, a tengerszintre átszámított légnyomás 1017 hPa, mérsékelten süllyed.

Várható időjárás hétfő estig:

Ma /vasárnap/ nyugaton gyakorta, időnként keleten is - megnövekszik a felhőzet, többfelé várható záporeső, néhol zivatar valószínű.
Az északnyugati szél átmenetileg kissé megerősödik. Éjszaka csökken a felhőzet, gyengül a szél.
Holnap /hétfőn/ a nap nagyobb részében napos, száraz idő lesz.
Délutántól nyugat felől felhősödés kezdődik, megélénkül, megerősödik a délnyugati szél, a Dunántúlon már eső is valószínű.
Várható legalacsonyabb éjszakai hőmérséklet: 1, 6 fok között, legmagasabb nappali hőmérséklet hétfőn: 14, 19 fok között alakul.

Török Dénes s.k.

A hőmérséklet napi középértéke és eltérése a sokévi átlagtól /Budapest belterületén/:

1986. III. 29. 9,9°C +1,5°C

1871 óta ezen a napon Budapesten előfordult

legmagasabb hőmérséklet: 23,2°C /1890/,
legalacsonyabb hőmérséklet: -5,7°C /1918/.

LEGMAGASABB HŐMÉRSÉKLET

19 86. III. 29.

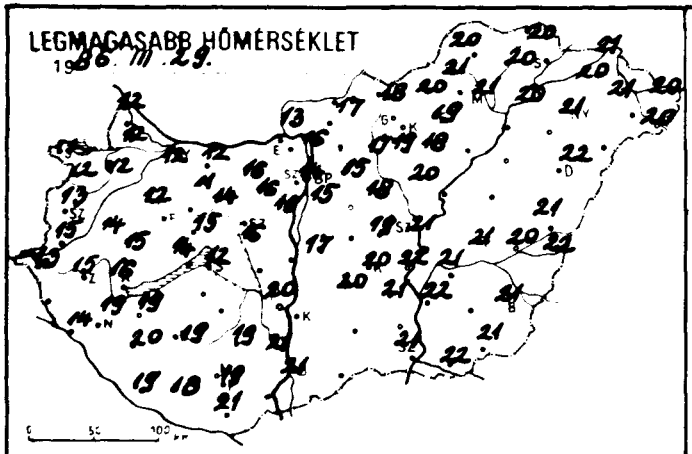

LEGALACSONYABB HŐMÉRSÉKLET

19 86. III. 30.

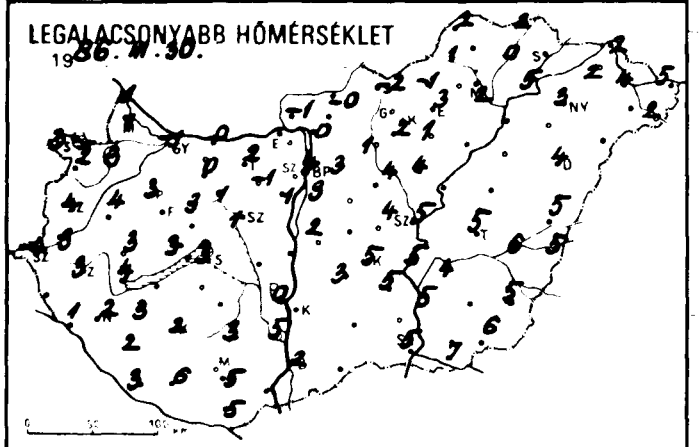

24 órás CSAPADÉKELOSZLÁS

19 86. III. 29. 7h -tól III. 30. 7h -ig.

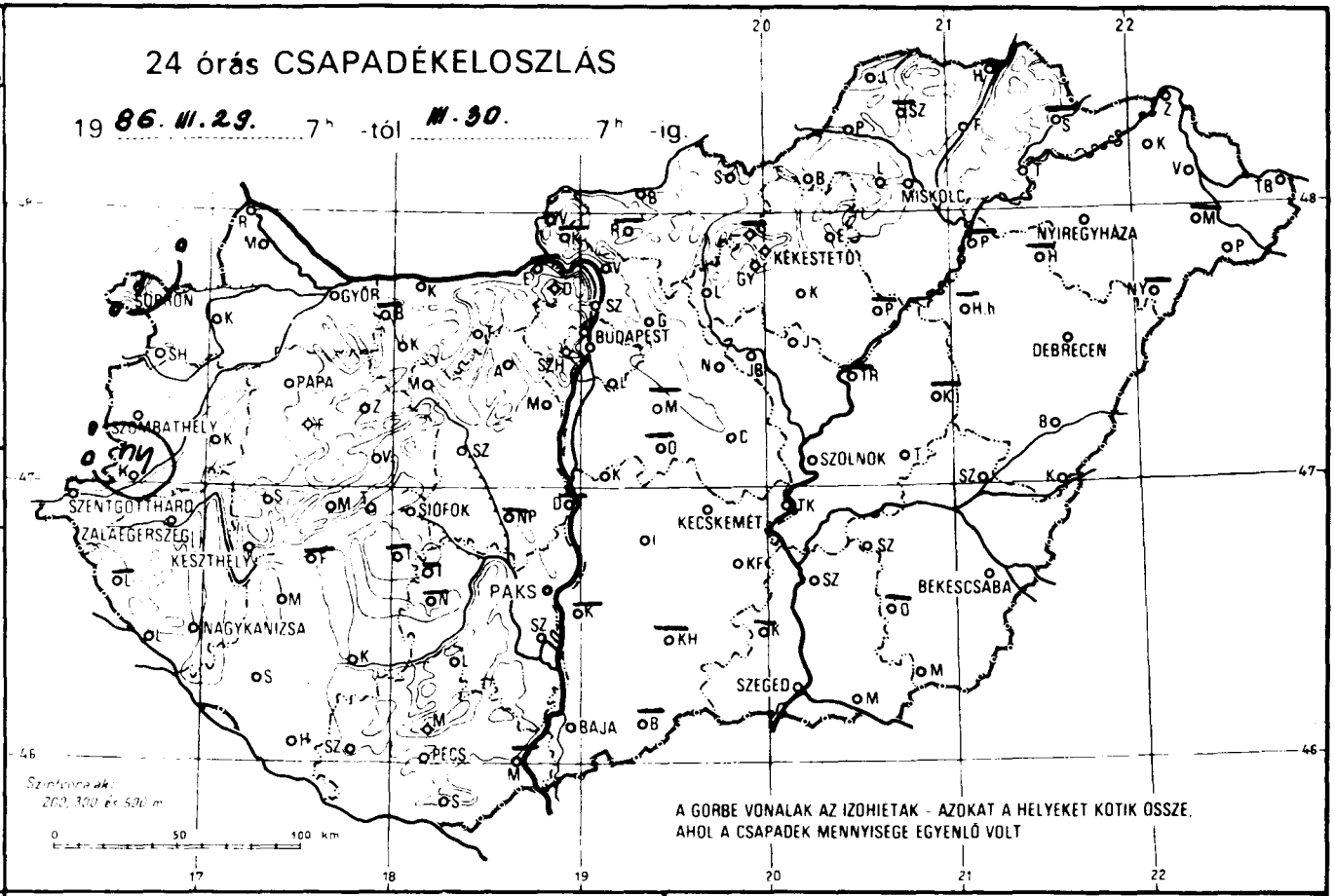

A GÖRBE VONALAK AZ IZOHIETÁK - AZOKAT A HELYEKET KÖTIK ÖSSZE, AHOL A CSAPADÉK MENNYISÉGE EGYENLŐ VOLT

RADIÁCIÓS MINIMUM

19 86. III. 30.

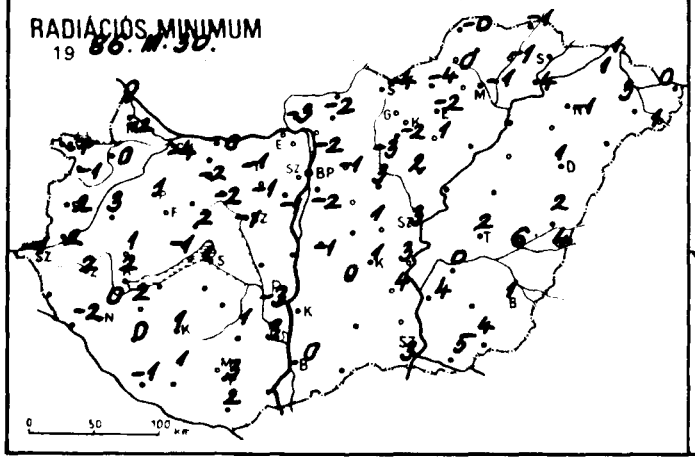

NAPFÉNYTARTAM

19 86. III. 29.

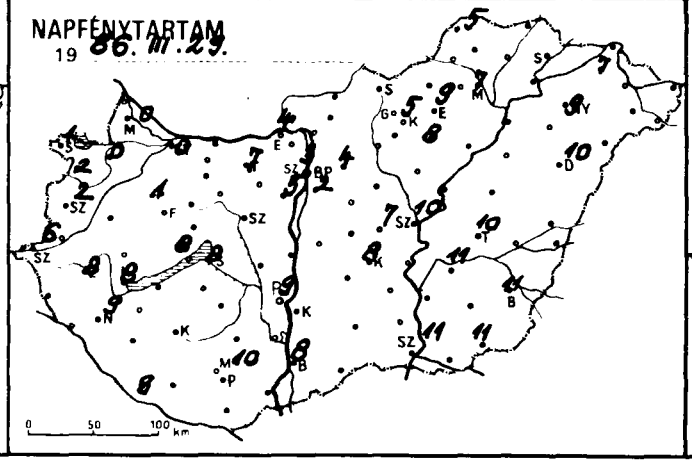

19 .....

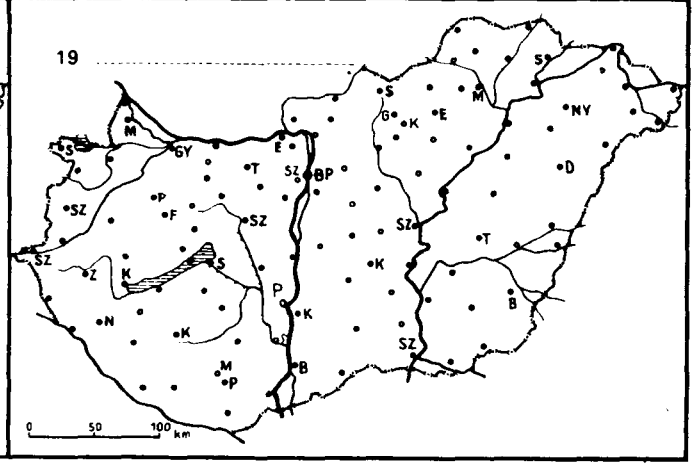

1986. III. 30. 07 h-ig az utolsó 24 óra adatai						
állomás	csapadék (mm)	Hó cm	max. hőmérséklet	min. hőmérséklet	rad. min.	Előző nap napos órái
Győr	. ⊔		12	-1	-4	0
Kapuvár	. ⊔		12	3	0	0
Mosonmagyaróvár	. ⊔		12	1	-2	0
Rajka	. ≈		12	1	-0	
Sopron	1 ▽		11	3	-1	1
Sopronhorpács	. ⊔		12	2	-1	2
Káld	.		14	4	3	
Körmend	ny		15	3	2	
Szentgotthárd	.		13	4	1	6
Szombathely	. ⊔		13	4	2	2
Lenti	–		–	–	–	
Letenye	. =		14	1	-2	
Nagykanizsa	. ⊔		19	2	0	9
Zalaegerszeg	. ⊔		15	3	2	8
Farkasgyepű	–		–	–	–	-
Keszthely	. ≈		16	4	2	8
Mencshely	.		14	3	-1	8
Pápa	. ⊔		12	3	1	1
Sümeg	.		15	3	1	
Tihany	. ≈		16	3	0	
Veszprém	. ≈		15	3	2	
Zirc	. ≈		13	0	-2	
Fonyód	–		–	–	–	
Homokszt. györgy	.		19	3	-1	9
Kaposvár	. ⊔		19	2	1	
Marcali	. ⊔		19	3	2	-
Siófok	. ≋		12	3	1	8
Somogyszob	. ⩍		20	2	0	
Tab	–		–	–	–	
Bábolna	–		–	–	–	
Esztergom	–		–	–	–	
Kisbér	. ⊔		11	0	-2	
Komárom	. ⊔		12	0	0	
Tatabánya	. ⊔		16	2	-1	7
Alcsútdoboz	. ⊔		16	-1	-1	
Dunaújváros	–		–	–	–	
Martonvásár	. ≈		16	1	-1	5
Mór	. ≋		14	1	-2	
Nagyhörcsökp.	–		–	–	–	
Szabadbattyán	. =		16	1	-1	
Iregszemcse	–		–	–	–	
Lengyel	.		19	3	1	
Paks	. ≋		20	0	-3	9
Szekszárd	. ≈		21	5	3	
Arpádtető	.		16	7	3	
Mohács	–		–	–	–	
Pécs	. ⊔		19	5	3	10
Siklós	.		21	5	2	
Szigetvár	. ⊔		18	6	1	
Budaörs	. ≋		15	1	-1	
Bp. Lőrinc	. ≋		15	3	-2	2
Bp. Met. Int.	.		14	4	–	3
Bp. Szab. hegy	. ≋		16	5	0	
Cegléd	. ⊔		19	4	1	7
Dobogókő	.	fűlt	10	2	2	
Gödöllő	. ⊔		15	3	-1	4
Királyrét	–		–	–	–	
Monor	–		–	–	–	
Nagykáta	. =		18	4	3	
Szentendre	–		–	–	–	

1986. III. 30. 07 h-ig az utolsó 24 óra adatai						
állomás	csapadék (mm)	Hó cm	max. hőmérséklet	min. hőmérséklet	rad. min.	Előző nap napos órái
Vác	. ⊔		16	0	-2	
Vámosmikola	. ≋		13	-1	-3	4
Baja	. ≋		21	2	0	8
Bácsalmás	–		–	–	–	
Izsák	.		20	3	0	
Kalocsa	–		–	–	–	
Kecskemét	. ⊔		20	5	1	8
Kiskunfélegyháza	. ⊔		21	5	4	
Kiskunhalas	–		–	–	–	
Kunszentmiklós	. =		17	2	-1	
Tiszakécske	. ⊔		22	5	3	
Balassagyarmat	. ≋		17	-0	-2	
Romhány	–		–	–	–	
Salgótarján	. ⩍		18	-2	-4	
Eger	. ≈		19	3	-2	9
Galyatető	–		–	–	–	
Gyöngyös	. ⩍		19	2	-2	
Kékestető	. ≋	31	10	3	1	5
Kompolt	. ⊔		18	1	1	8
Lőrinci	. ⊔		17	1	-3	
Poroszló	–		–	–	–	
Jászapáti	. ⊔		20	4	2	
Jászberény	. ≈		18	3	-1	
Karcag	–		–	–	–	
Szolnok	. ≈		21	5	3	10
Tiszaroff	–		–	–	–	
Túrkeve	. ⊔		21	5	2	10
Kistelek	–		–	–	–	
Makó	. ⊔		22	7	5	
Szeged	. ⊔		21	5	3	11
Szentes	.		22	5	4	
Borsodnádasd	. ⩍		20	-1	-4	
Fügöd	. ≋		20	0	-1	
Hidasnémeti	. =		20	2	-1	
Jósvafő	. ⩍		20	2	-0	5
Lillafüred	.		19	2	-1	-
Miskolc	. =		21	2	-1	7
Putnok	. ≋		21	1	0	
Sárospatak	–		–	–	–	
Szendrőlád	–		–	–	–	
Tokaj	.		20	5	4	
Kisvárda	. =		20	2	1	7
Mátészalka	–		–	–	–	
Nyíregyháza	. ⊔		21	3	-1	9
Nyírlugos	–		–	–	–	
Pátyod	. ≋		20	2	1	
Tiszabecs	. ≋		20	5	0	
Vásárosnamény	. ≋		21	4	3	
Záhony	. =		21	2	1	
Berettyóújfalu	.		21	5	2	
Debrecen	. ≋		22	4	1	10
Hajdúdorog	–		–	–	–	
Hortobágy	–		–	–	–	
Körösszakál	. ≈		22	5	4	
Polgár	–		–	–	–	
Békéscsaba	. ⊔		21	5	1	11
Mezőhegyes	. ⊔		21	6	4	11
Orosháza	–		–	–	–	
Szarvas	. ⊔		21	4	0	11
Szeghalom	. =		20	6	6	

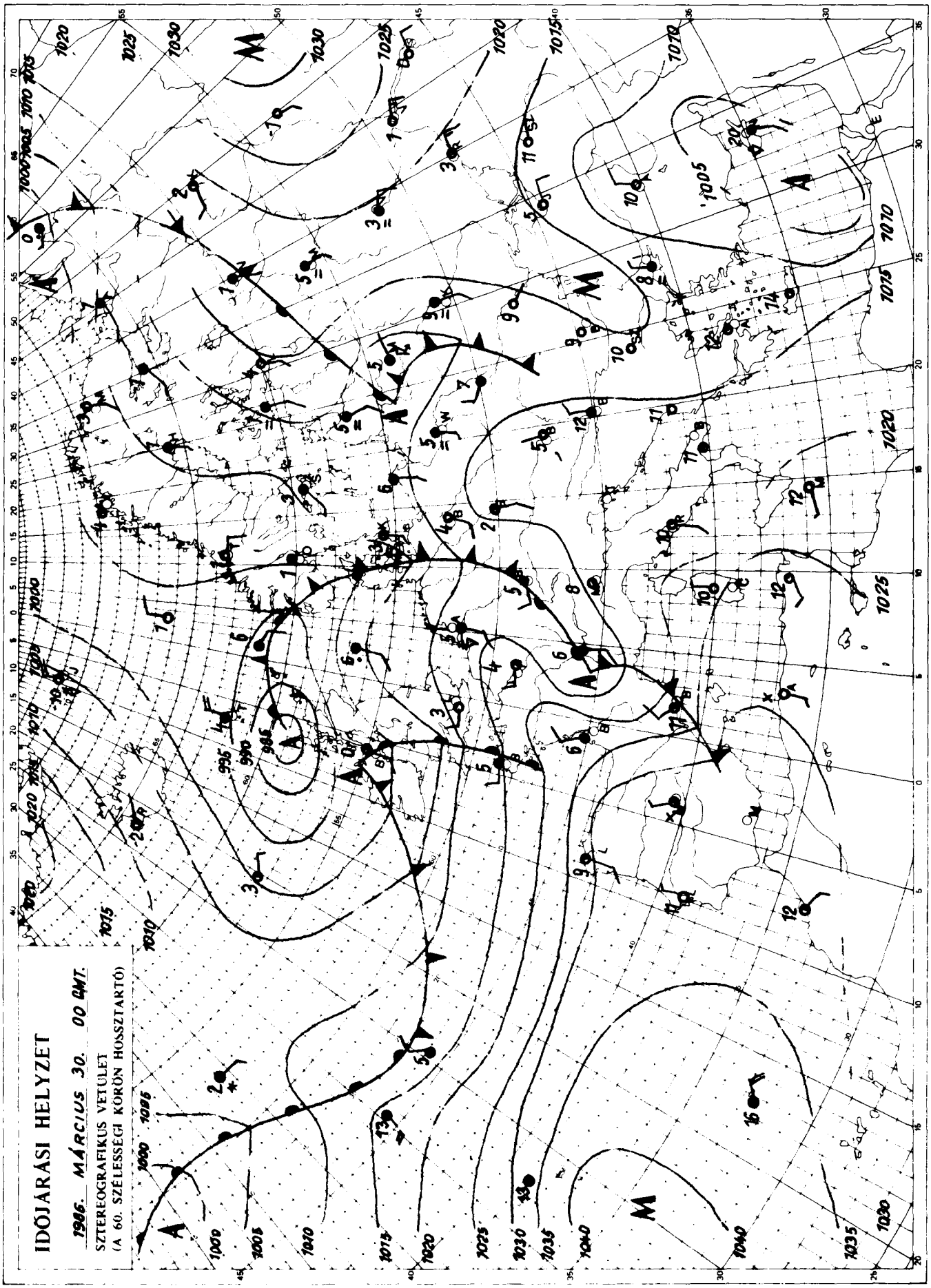

KIADJA: ORSZÁGOS METEOROLÓGIAI SZOLGÁLAT
Készíti: Központi Előrejelző Intézet Analízis- és Rövidtávú Prognózis Központja – T.: 273-018
Megjelenik naponként
Évi előfizetési díja: 2.200,-Ft. Megrendelhető: 1024 Budapest, II., Kitaibel Pál u. 1. – T.: 353-500
Kiadásért felel: az OMSZ elnöke – Szerkesztésért felel: a KEI igazgatója

Jelmagyarázat a havi mellékletben

IDŐJÁRÁSI NAPIJELENTÉS

ЕЖЕДНЕВНЫЙ МЕТЕОРОЛОГИЧЕСКИЙ БЮЛЛЕТЕНЬ · DAILY WEATHER REPORT
BULLETIN QUOTIDIEN DE TEMPS · TÄGLICHER WETTERBERICHT

99. évfolyam 90. szám. + Budapest + 1986. március 31. hétfő

Az időjárási helyzet és a várható időjárás:

Hatalmas méretü ciklon uralja az időjárást kontinensünk jelentős részén. A légörvény erős nyugat-keleti áramlást hozott létre, mellyel az Atlanti-óceán felől váltakozva enyhe és hüvösebb léghullámok, illetve kisebb-nagyobb felhőtömbök érkeznek a szárazföld középső területei fölé. Emiatt már napok óta igen változékony az időjárás Nyugat- és Közép-Európában. A frontok Nyugat-Európában még jelentős esőzést okoznak, az Alpokon átkelve azonban sokat gyengülnek. Dél-Délkelet-Európában, ahol az óceáni léghullámok hatása már nem érezhető, napos és kellemes enyhe az idő. Ugyanakkor eléggé hüvös a tavasz a gyakran esős nyugati államokban és a Skandináv-félszigeten. Másutt átlagosnak mondható a hőmérséklet.

Hazánk felé ismét egy hidegfront közelit, amely átmeneti felhősödést, szélesebb és kicsit hüvösebb időt okoz. Vasárnap Magyarországot ugyancsak egy hidegfront érte el. A Dunántúl nyugati és északi részén már reggel befelhősödött az ég, az ország többi részén 6-10 órán át sütött a nap. Az esti órákig többfelé volt eső, zápor és helyenként zivatar. A lehullott csapadék mennyisége általában csapadéknyom és 5 mm - között volt, de a nyugati megyékben néhol 6-9 mm-t is mértek. A hőmérséklet csúcsértéke az ország nagy részén 15 és 20 fok között volt, csak a borult vidékeken nem emelkedett 8, 14 fok fölé. Ma éjszaka csökkent a felhőzet és hajnalra -2, +4 fokig hült le a levegő. Délelőtt a Nyugat-Dunántúlon erősen felhős idő volt, és ott 1-1 gyönge zápor is kialakult. Másutt többnyire napos, száraz idő volt. A hőmérséklet 11 órára 6, 12 fokig emelkedett.

Ma 12 órakor Budapesten a hőmérséklet 9 fok, a tengerszintre átszámitott légnyomás 1013 hPa, alig változik.

Várható időjárás kedd estig:

Nyugat felől erősen megnövekszik, majd csökken a felhőzet.
Többfelé várható gyenge eső, zápor.
Hétfőn déli, kedden északnyugati szél lesz, ami sok helyen megélénkül, néhol megerősödik.
Várható legalacsonyabb éjszakai hőmérséklet: 2 és 7,
legmagasabb nappali: 10 és 15 fok között várható.

Pálmási Judit s.k.

A hőmérséklet napi középértéke és eltérése a sokévi átlagtól /Budapest belterületén/:

1986. III. 30.	8,0°C	-0,6°C

1871 óta ezen a napon Budapesten előfordult

legmagasabb hőmérséklet: 24,1°C /1926/,
legalacsonyabb hőmérséklet: -4,5°C /1918/.

86.178.

LEGMAGASABB HŐMÉRSÉKLET

1986. III. 30.

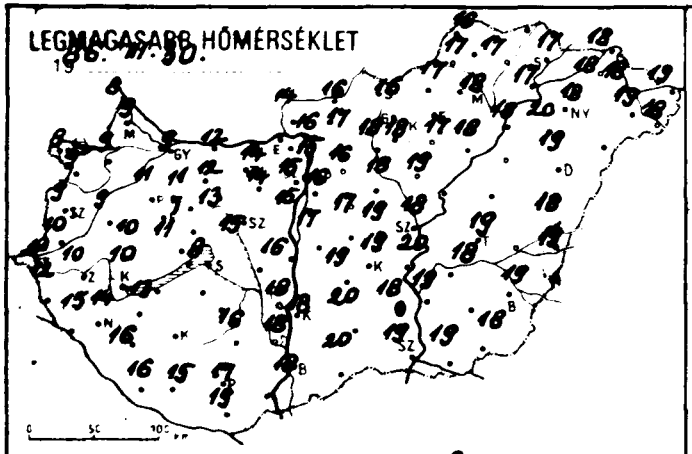

LEGALACSONYABB HŐMÉRSÉKLET

1986. III. 31.

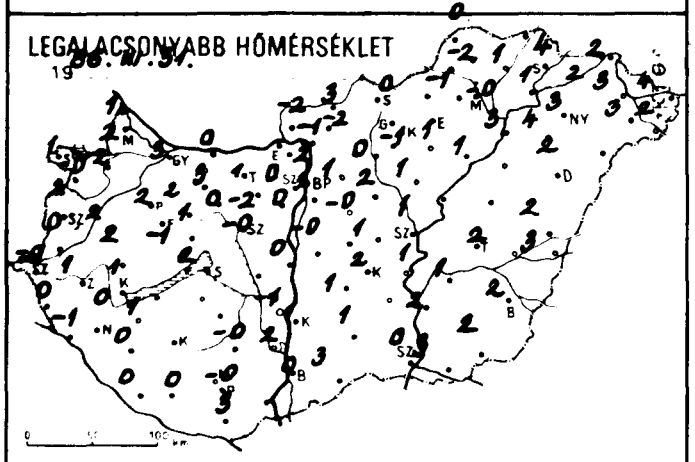

RADIÁCIÓS MINIMUM

1986. III. 31.

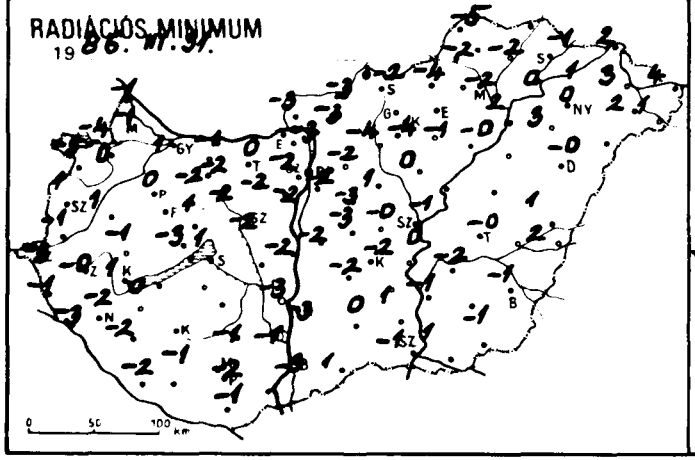

24 órás CSAPADÉKELOSZLÁS

1986. III. 30. 7h -tól III. 31. 7h -ig.

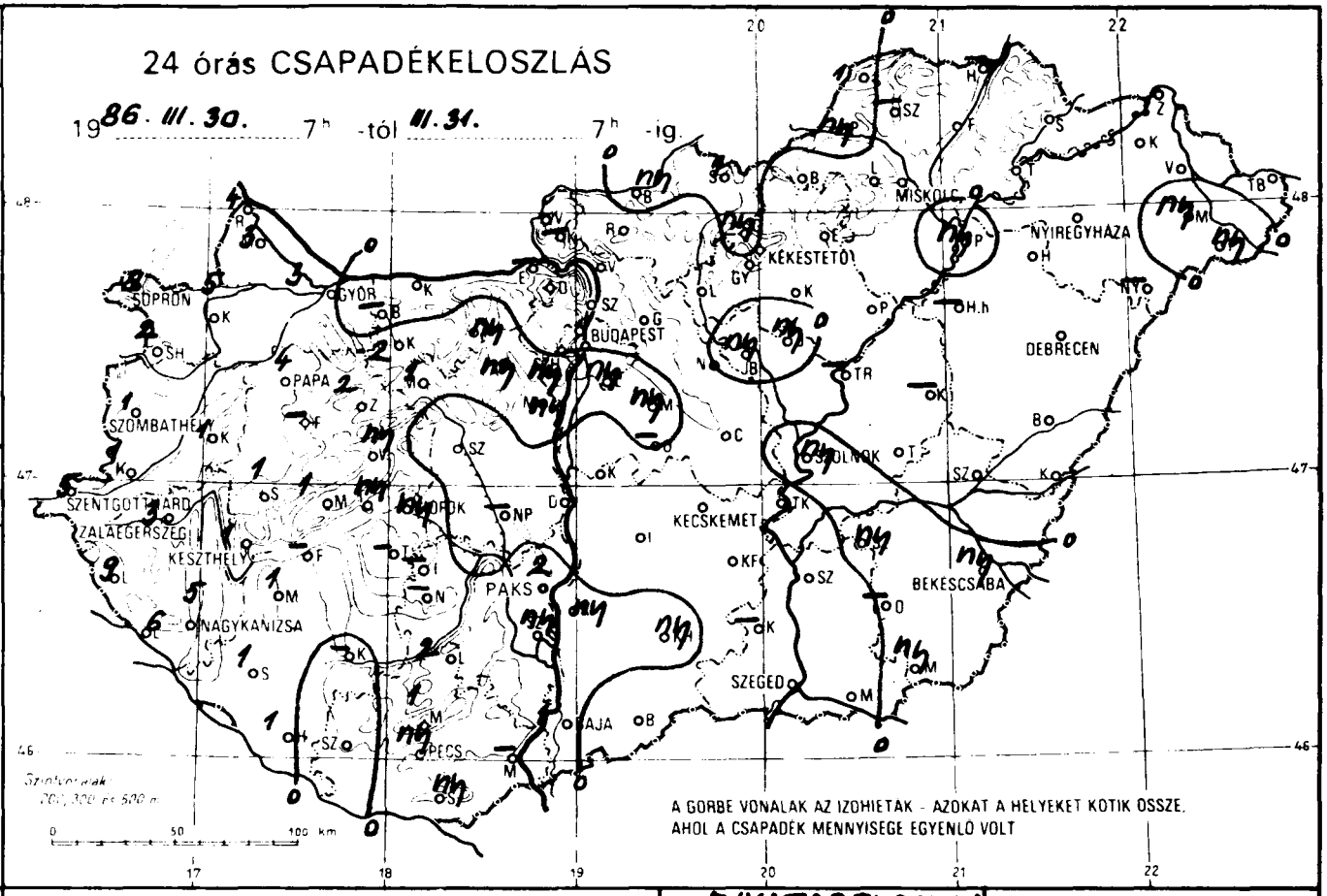

NAPFÉNYTARTAM

1986. III. 30

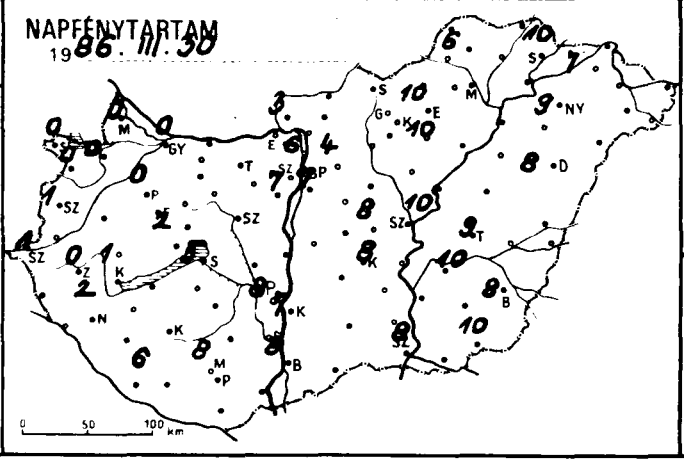

ZIVATARELOSZLÁS

1986. III. 30. 7h - III. 31. 7h

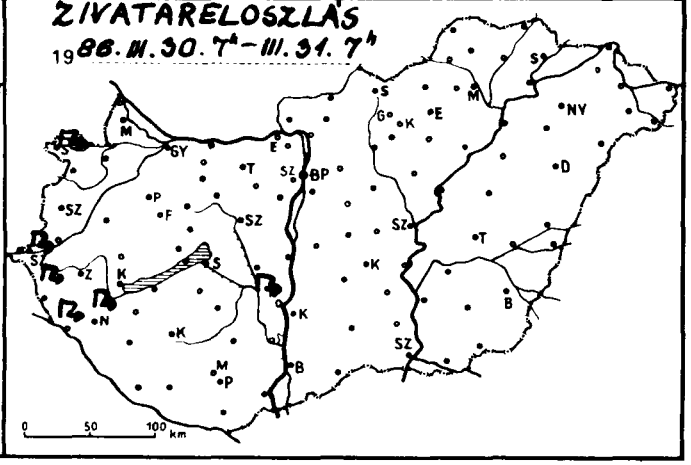

86. III. 31. 07 h-ig az utolsó 24 óra adatai						Előző nap napos órái
állomás	csapadék (mm)	Hó cm	max. hőmérséklet	min. hőmérséklet	rad. min.	
Győr	3 ẏ		9	3	1	0
Kapuvár	5		9	2	0	0
Mosonmagyaróvár	3 ⊔		9	2	-1	0
Rajka	4		8	1	-1	
Sopron	8 ⊓		8	1	-3	0
Sopronhorpács	2 ∩		9	-0	-4	0
Káld	1		9	2	1	
Körmend	1		10	0	-1	
Szentgotthárd	5 ⊓⊔		10	-0	-3	1
Szombathely	1 ẏ		9	2	1	1
Lenti	9		12	0	-1	
Letenye	6 ⊓⊔		15	-1	-3	
Nagykanizsa	5 ⊓⊔		14	0	-2	3
Zalaegerszeg	3 ∩		10	1	-0	0
Farkasgyepű	–		–	–	–	
Keszthely	1 ẏ⊔		10	1	1	1
Mencshely	1 ⊔		11	-1	-3	2
Pápa	4 ẏ∩		11	2	0	0
Sümeg	1		10	2	-1	
Tihany	ny =		12	1	0	
Veszprém	ny ∩		7	1	1	
Zirc	2		11	2	-2	
Tonyód	–		–	–	–	–
Homokszt. györgy	1 ẏ⊔		16	0	-7	6
Kaposvár	–		–	–	–	
Marcali	1 ẏ∩		13	1	0	
Siófok	ny ẏ≡		8	2	1	5
Somogyszob	1		16	0	-2	
Tab	–		–	–	–	
Bábolna	–		–	–	–	
Esztergom	–		–	–	–	
Kisbér	2 ≈		12	3	-2	
Komárom	.		12	0	-1	
Tatabánya	ny		14	1	0	
Alcsútdoboz	ny ẏ ≡		14	-2	-2	
Dunaújváros	.		16	0	-2	
Martonvásár	ny ⊔		15	0	-2	7
Mór	1 ẏ≡		13	0	-2	
Nagyhörcsökp.	–		–	–	–	
Szabadbattyán	.		15	-0	-2	
Tregszemcse	–		–	–	–	
Tengyel	2 ẏ⊔		16	-0	-1	
Paks	2 ⊓⊔		18	-1	-3	8
Szekszárd	ny ẏ≈		18	2	-1	
Árpádtető	1		15	4	-1	
Mohács	–		–	–	–	
Pécs	ny ẏ∩		17	-0	-2	8
Siklós	ny		19	3	1	
Szigetvár	. ≈		15	5	1	
Budaörs	ny ẏ∩		15	0	-2	
Bp. Lőrinc	ny ẏ∩		16	1	-2	7
Bp. Met. Int.	.		15	2	–	6
Bp. Szab. hegy	.		12	3	0	
Cegléd	. ∩		19	1	-0	8
Dobogókő	.	folt	10	3	3	
Godollő	. ∩		16	1	-2	7
Kiralyrét	–		–	–	–	
Monor	ny ⊃=		17	-0	-3	
Nagykáta	. ≈		18	2	1	
Szentendre	–		–	–	–	

86. III. 31. 07 h-ig az utolsó 24 óra adatai						Előző nap napos órái
állomás	csapadék (mm)	Hó cm	max. hőmérséklet	min. hőmérséklet	rad. min.	
Vác	. ⊔		16	-1	-3	
Vámosmikola	. ⊔		14	-2	-3	8
Baja	1 ẏ⊔		18	0	-3	8
Bácsalmás	.		20	3	1	
Izsák	.		19	1	-2	-
Kalocsa	ny ⊃ ⊔		18	1	-3	7
Kecskemét	. ⊔		19	2	-2	8
Kiskunfélegyháza	. ∩		18	1	–	
Kiskunhalas	. =		20	1	0	
Kunszentmiklós	.		17	-0	-2	
Tiszakécske	. ∩		20	1	0	
Balassagyarmat	ny ẏ∩		16	3	-3	
Romhány	. ⊔		17	-2	-3	
Salgótarján	1 ≈		16	0	-2	
Eger	–		–	–	–	
Galyatető	ny folt		12	0	-2	
Gyöngyös	. ∩		18	-1	-4	
Kékestető	.	26	9	-0	-1	10
Kompolt	. ∩	1	17	1	-1	10
Lőrinci	. ∩		18	0	-4	
Poroszló	. ⊔		18	1	-0	
Jászapáti	ny ∩		19	1	0	
Jászberény	ny ∩		18	3	-2	
Karcag	–		–	–	–	
Szolnok	ny ẏ⊔		18	1	-1	10
Tiszaroff	–		–	–	–	
Túrkeve	. ∩		19	2	-0	9
Kistelek	–		–	–	–	
Makó	. ∩		19	3	1	-
Szeged	. ∩		19	0	-1	8
Szentes	.		19	2	-1	
Borsodnádasd	. ⊔		17	-1	-4	
Fügöd	. ⊔		17	1	-2	
Hidasnémeti	–		–	–	–	
Jósvafő	1 =		16	0	-5	6
Lillafüred	.		16	1	-1	
Miskolc	. =		18	-0	-2	-
Putnok	ny ⊃=		17	-2	-2	
Sárospatak	.		17	4	-1	10
Szendrőlád	–		–	–	–	
Tokaj	.		17	1	0	
Kisvárda	. ≈		18	2	1	7
Mátészalka	ny ∩		19	3	2	
Nyíregyháza	.		18	3	0	9
Nyírlugos	–		–	–	–	
Pátyod	ny ∩		18	2	1	
Tiszabecs	. ≈		19	4	4	
Vásárosnamény	. ∩		18	3	3	
Záhony	. ∩		18	2	2	
Berettyóújfalu	. ∩		18	2	1	-
Debrecen	. ∩		19	2	-0	8
Hajdúdorog	.		20	4	3	
Hortobágy	–		–	–	–	
Körösszakál	. ∩		19	3	2	
Polgár	ny ⊃=		18	3	2	
Békéscsaba	ny ∩		19	2	-1	8
Mezőhegyes	1 ẏ∩		18	2	-1	10
Orosháza	–		–	–	–	–
Szarvas	ny ẏ∩		18	1	-2	10
Szeghalom	–		–	–	–	

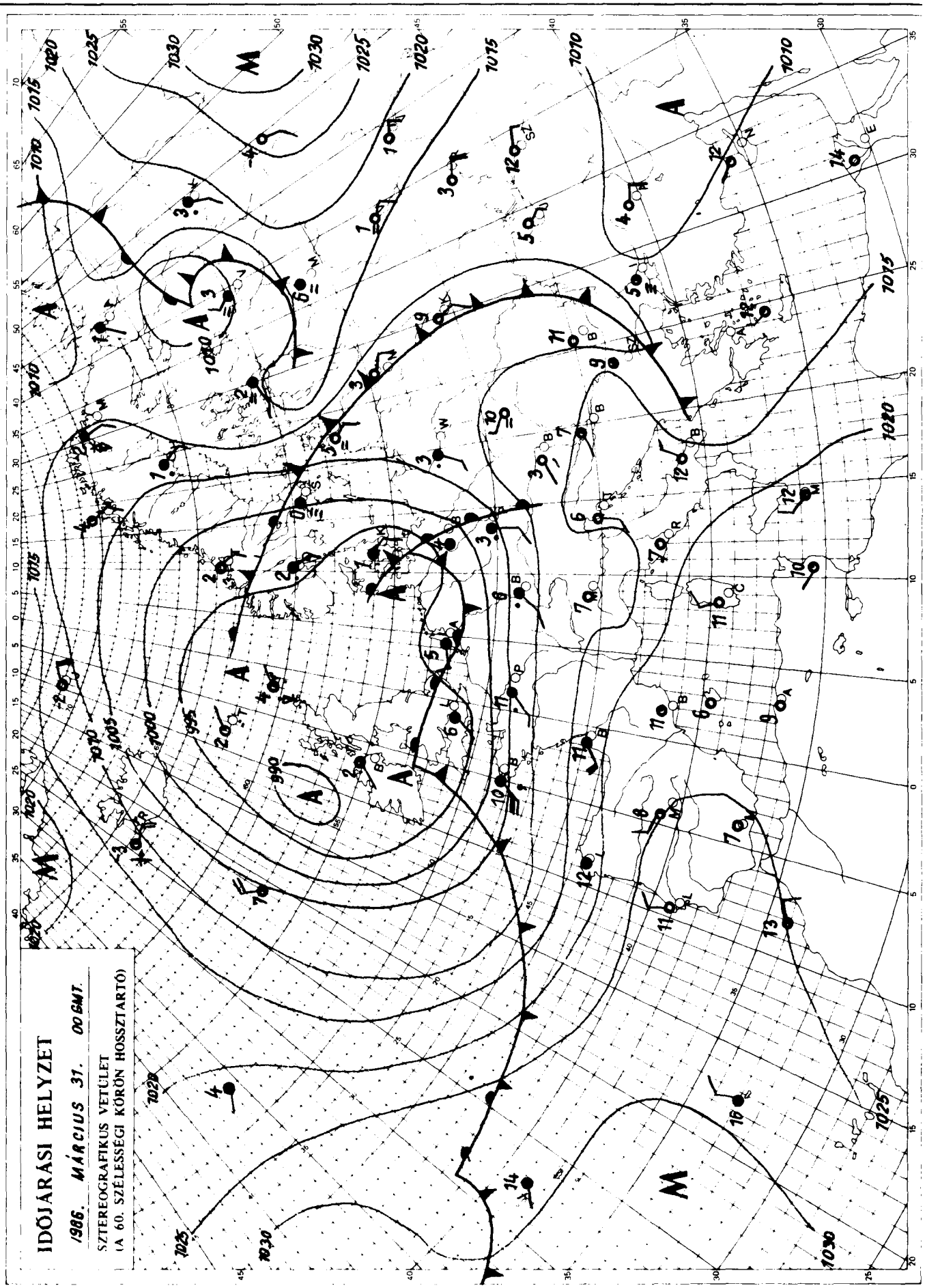

KIADJA: ORSZÁGOS METEOROLÓGIAI SZOLGÁLAT
Készíti: Központi Előrejelző Intézet Analízis- és Rövidtávú Prognózis Központja T.: 273-018
Megjelenik naponként
Évi előfizetési díja: 2.200,-Ft Megrendelhető: 1024 Budapest, II., Kitaibel Pál u. 1. – T.: 353-500
Kiadásért felel: az OMSZ elnöke Szerkesztésért felel: a KEI igazgatója

Jelmagyarázat a havi mellékletben

IDŐJÁRÁSI NAPJELENTÉS

ЕЖЕДНЕВНЫЙ МЕТЕОРОЛОГИЧЕСКИЙ БЮЛЛЕТЕНЬ · DAILY WEATHER REPORT
BULLETIN QUOTIDIEN DE TEMPS · TÄGLICHER WETTERBERICHT

SEP 17 1986
U. S. Dept. of Commerce

99. évfolyam 91. szám. + Budapest + N.O.A.A. 1986. április 1. kedd

H QC989.H9I32

Az időjárási helyzet és a várható időjárás:

A Skandináv-félsziget fölé helyeződött az a hatalmas méretü ciklon, amely már napok óta az időjárás alakitója szárazföldünk jelentős részén. A ciklon középső területén hideg levegő örvénylik. Hatására a Skandináv-félszigeten és a Szovjetunió északi vidékein télies az idő és többfelé esik a hó. Ugyancsak a légörvény hatására még mindig erős áramlás uralkodik Nyugat- és Közép-Európa fölött, azzal az Atlanti-óceán felől kisebb-nagyobb felhők sodródnak kelet felé változékony időjárást okozva. Az óceáni léghullámok lassan északabbra húzódnak, és holnap már délnyugat felől szárazabb, enyhébb levegő érkezik a Kárpátok vidékére. Ezért Magyarországon is melegszik és naposabb lesz az idő.

Hazánk nagy részén hétfőn is napos idő volt. Csak az északnyugati, északi megyék fölött növekedett meg gyakrabban a felhőzet. Ott néhány helyen gyönge zápor is kialakult. Többfelé megélénkült a déli szél. A hőmérséklet csúcsértéke 14 és 20 fok között volt. Éjszaka nyugat felől felhősödés kezdődött, és hajnalra 1, 9 fokig hült le a levegő. Délelőtt fokozatosan az egész ország felett megnövekedett a felhőzet, és néhol gyönge zápor is előfordult. Megélénkült, helyenként megerősödött, sőt viharos lett az északnyugati szél. A hőmérséklet 11 órára 8 és 15 fok közé emelkedett.

Ma 12 órakor Budapesten a hőmérséklet 12 fok, a tengerszintre átszámitott légnyomás 1015 hPa, erősen emelkedik.

Várható időjárás szerda estig:

Főként ma lesz gyakran erősen felhős az ég, egy-egy záporra is számitani kell. A sokfelé erős északnyugati szél éjszakára mérséklődik, holnapra lassanként megélénkülő déli szél várható.
Várható legalacsonyabb éjszakai hőmérséklet: 1, 6,
legmagasabb nappali hőmérséklet: 13, 18 fok között lesz.

H. Bóna Márta s.k.

TÁVOLABBI KILÁTÁSOK CSÜTÖRTÖKTŐL-SZOMBATIG:

Eleinte erősen megnövekszik a felhőzet, esők, záporok országszerte várhatók. A hét végén felszakadozik a felhőzet, megerősödik az északi szél erősödik az éjszakai lehülés. Legalacsonyabb hajnali hőmérséklet: eleinte 4, 9, később +1, +6 fok között várható. Legmagasabb nappali hőmérséklet: eleinte 13, 18, később 10, 15 fok között lesz. Jelentős /menynyiségü /legalább 5 mm napi/ csapadék az ország területének 70 százalékán várható.

KÖZÉPTÁVÚ ELŐREJELZŐ CSOPORT

A hőmérséklet napi középértéke és eltérése a sokévi átlagtól /Budapest belterületén/:

1986. III. 31. 9,8°C +0,4°C

1871 óta ezen a napon Budapesten előfordult

legmagasabb hőmérséklet: 24,5°C /1968/,
legalacsonyabb hőmérséklet: -5,3°C /1931/.

86.243.

LEGMAGASABB HŐMÉRSÉKLET

19 86. III. 31.

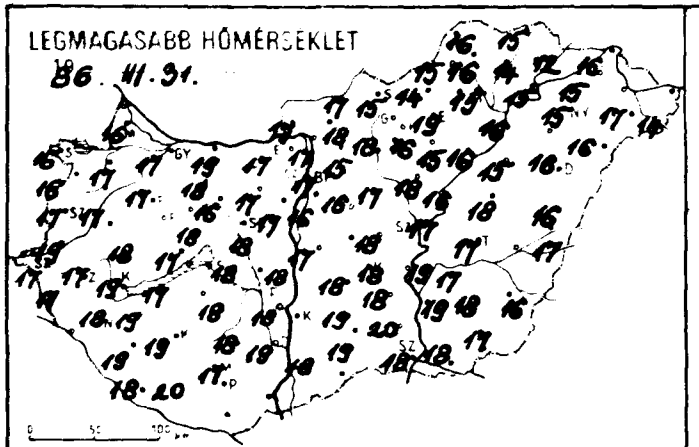

LEGALACSONYABB HŐMÉRSÉKLET

19 86. IV. 1.

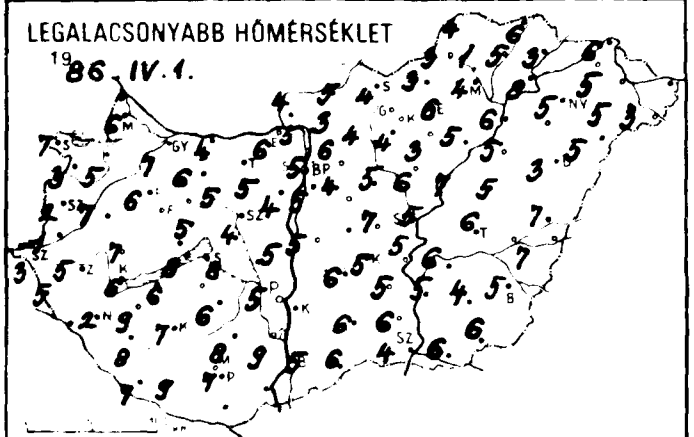

24 órás CSAPADÉKELOSZLÁS

19 86. III. 31. 7h -tól IV. 1. 7h ig.

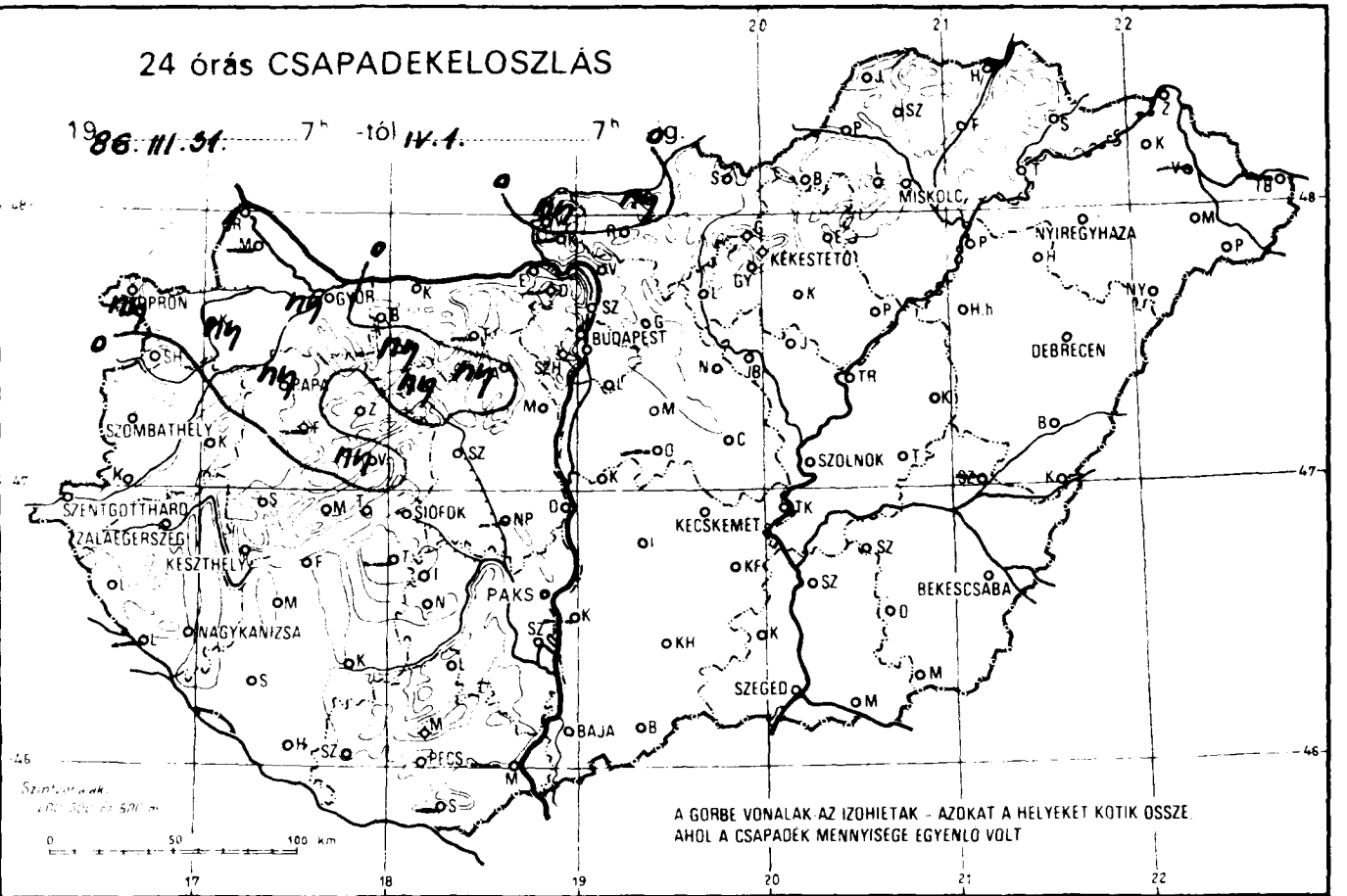

RADIÁCIÓS MINIMUM

19 86. IV. 1.

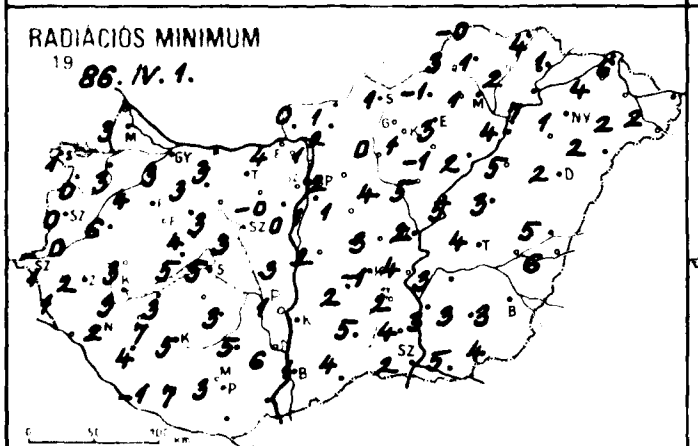

NAPFÉNYTARTAM

19 86. III. 31.

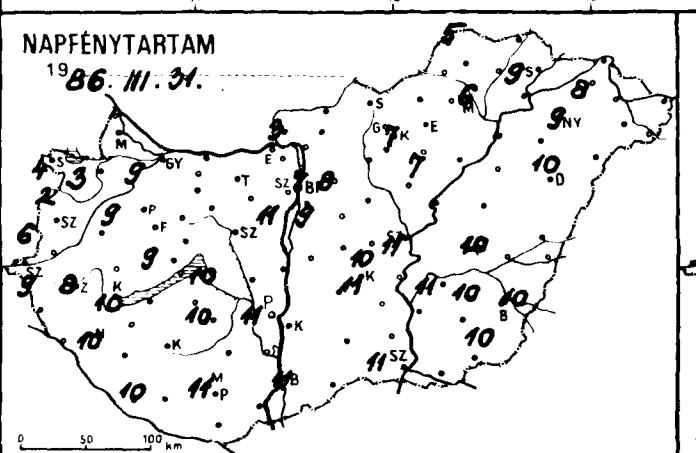

19

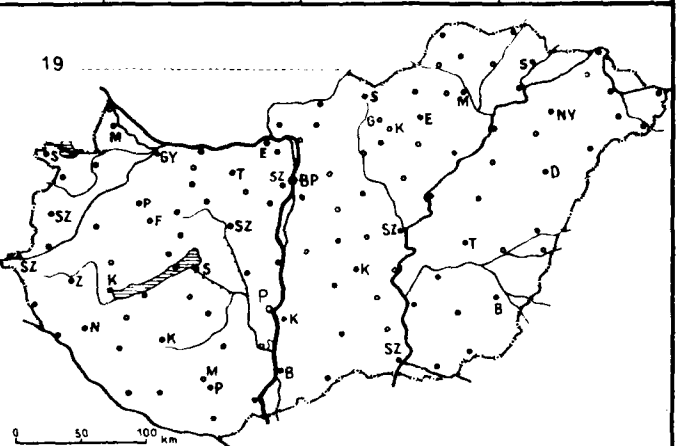

86.IV.1 07 h-ig az utolsó 24 óra adatai						
állomás	csapadék (mm)	Hó cm	max. hőmérséklet	min. hőmérséklet	rad. min.	Előző nap napos órái
Győr	ny ⛆		17	7	3	9
Kapuvár	ny ⛆		17	5	3	3
Mosonmagyaróvár	–		–	–	–	–
Rajka	1		16	6	3	
Sopron	ny ⛆		16	7	1	4
Sopronhorpács	• ☁		16	3	0	2
Káld	• ≈		17	7	6	
Körmend	•		19	1	0	
Szentgotthárd	•		17	3	1	9
Szombathely	•		17	2	0	6
Lenti	•		17	5	1	
Letenye	–		–	–	–	
Nagykanizsa	•		18	2	2	10
Zalaegerszeg	• ☁		17	5	2	8
Farkasgyepű	–		–	–	–	
Keszthely	• ☁		19	6	3	10
Mencshely	•		15	6	4	9
Pápa	ny ⛆		17	6	4	9
Sümeg	•		18	7	3	
Tihany	•		17	8	5	
Veszprém	ny		18	5	4	
Zirc	•		17	7	3	
Fonyód	•		17	6	3	
Homokszt. györgy	•		18	7	-1	10
Kaposvár	•		19	7	5	
Marcali	•		19	9	7	
Siófok	•		18	8	5	10
Somogyszob	• ☁		19	8	4	
Tab	–		–	–	–	
Bábolna	•		17	3	1	
Esztergom	• ≈		17	6	4	
Kisbér	ny ⛆		18	6	3	
Komárom	•		19	4	3	
Tatabánya	–		–	–	–	
Alcsutdoboz	ny ⛆ ⊔		17	5	-0	
Dunaújváros	•		18	5	3	
Martonvásár	• ⊔		17	4	0	11
Mór	ny ≈		16	5	3	
Nagyhorcsökp.	–		–	–	–	
Szabadbattyán	•		18	4	3	
Tregszemcse	• ☁		18	6	3	10
Tengyel	•		18	8	5	
Paks	•		18	5	1	11
Szekszárd	•		19	9	6	
Árpádtető	•		15	9	7	
Mohács	–		–	–	–	
Pécs	• ☁		17	7	3	11
Siklós	–		–	–	–	
Szigetvár	• ☁		20	9	6	
Budaörs	• ☁		17	5	2	
Bp. Lőrinc	• ☁		16	5	1	9
Bp. Met. Int.	•		17	5	–	7
BP. Szab. hegy	•		13	4	4	
Tarcsa	•		18	7	3	10
Nagykő	–		–	–	–	
Godollo	•		15	6	2	8
Gödöllő	–		–	–	–	
Monor	• =		16	4	1	
Nagykata	•		17	5	4	
Szentendre	•		18	5	1	

86.IV.1 07 h-ig az utolsó 24 óra adatai						
állomás	csapadék (mm)	Hó cm	max. hőmérséklet	min. hőmérséklet	rad. min.	Előző nap napos órái
Vác	• ☁		17	5	1	
Vámosmikola	ny		17	4	0	3
Baja	• ⊔		18	5	1	11
Bácsalmás	•		19	6	4	
Izsák	•		18	6	2	
Kalocsa	–		–	–	–	–
Kecskemét	• ☁		18	5	-1	11
Kiskunfélegyháza	•		18	5	2	
Kiskunhalas	• ≈		19	6	5	
Kunszentmiklós	•		17	5	2	
Tiszakécske	• ☁		19	5	4	
Balassagyarmat	ny ⛆		17	5	1	
Romhány	• ☁		18	3	2	
Salgótarján	•		15	4	1	
Eger	• ≈		19	6	3	–
Galyatető	•	folt	9	4	3	
Gyöngyös	• ☁		16	4	1	
Kékestető	•	23	7	3	2	7
Kompolt	• ☁		15	3	-1	7
Lőrinci	• ☁		18	4	0	
Poroszló	•		16	5	2	
Jászapáti	• ☁		18	6	5	
Jászberény	• ☁		16	4	-0	
Karcag	• ☁		18	5	3	
Szolnok	• ☁		17	5	2	11
Tiszaroff	• ☁		16	7	5	
Túrkeve	• ☁		17	6	4	10
Kistelek	• =		20	6	4	
Makó	• ☁		18	6	5	
Szeged	• ☁		18	4	2	11
Szentes	•		19	5	3	
Borsodnádasd	• ☁		14	3	-1	
Fügöd	•		14	5	2	
Hidasnémeti	• ≈		15	6	4	
Jósvafő	• ☁		16	4	-0	5
Lillafured	• ≈		14	3	1	
Miskolc	• ☁		15	4	1	6
Putnok	• =		15	3	3	
Sárospatak	•		12	3	1	9
Szendrőlád	• =		16	4	1	
Tokaj	•		15	8	7	
Kisvárda	• ≈		15	5	4	8
Mátészalka	• ☁		17	5	2	
Nyíregyháza	•		15	5	1	9
Nyírlugos	•		16	5	2	
Pátyod	•		14	3	2	
Tiszabecs	–		–	–	–	
Vásárosnamény	–		–	–	–	
Záhony	• ☁		16	6	6	
Berettyoújfalu	• ☁		16	7	5	
Debrecen	• ☁		16	3	2	10
Hajdudorog	•		17	8	7	
Hortobágy	•		15	5	5	
Korosszakal	• ☁		17	7	6	
Polgár	≈		16	6	4	
Békescsaba	• ☁		16	5	3	10
Mezohegyes	☁		17	6	4	10
Orosháza	• ☁		18	4	3	10
Szarvas	• ☁		17	6	3	11
Szeghalom						

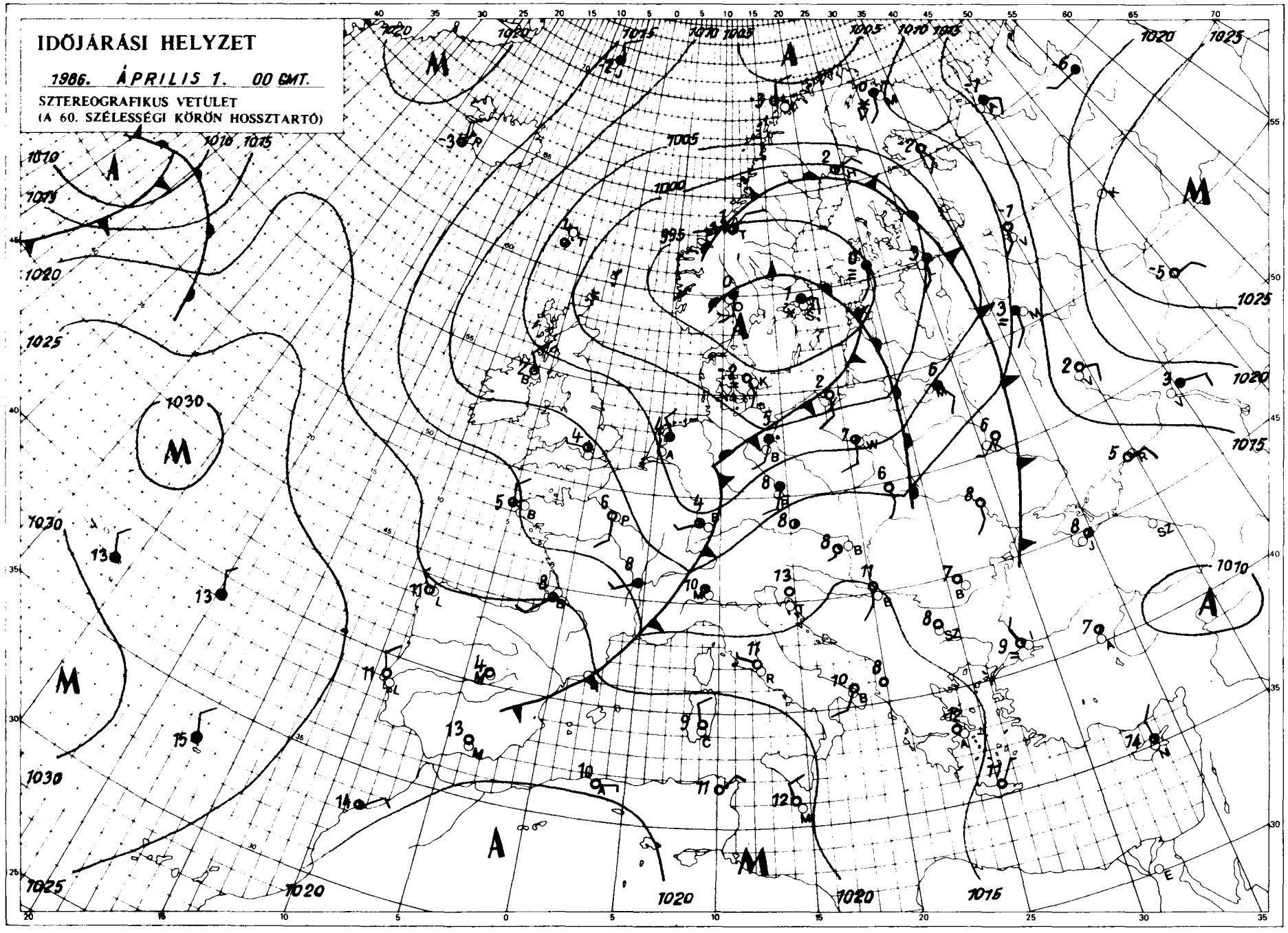

KIADJA: ORSZÁGOS METEOROLÓGIAI SZOLGÁLAT
Készíti: Központi Előrejelző Intézet Analízis- és Rövidtávú Prognózis Központja – T.: 273-018
Megjelenik naponként
Évi előfizetési díja: 2.200,-Ft Megrendelhető: 1024 Budapest, II., Kitaibel Pál u. 1. – T.: 353-500
Kiadásért felel: az OMSZ elnöke Szerkesztésért felel: a KEI igazgatója

Jelmagyarázat a havi mellékletben

IDŐJÁRÁSI NAPIJELENTÉS

ЕЖЕДНЕВНЫЙ МЕТЕОРОЛОГИЧЕСКИЙ БЮЛЛЕТЕНЬ · DAILY WEATHER REPORT
BULLETIN QUOTIDIEN DE TEMPS · TÄGLICHER WETTERBERICHT

99. évfolyam 92. szám. + Budapest + 1986. április 2.szerda

Az időjárási helyzet és a várható időjárás:

Afrika felől, a Földközi-tenger nyugati medencéjén át enyhe, nedves levegő kezd áramlani Közép-Európa felé. Ugyanakkor a Brit-szigeteken át hüvösebb levegő érkezik az Ibériai-félsziget fölé. Ez a két folyamat egy u.n. mediterrán ciklon kialakulásához vezet. Ennek hatása Magyarországon csütörtöktől várható erőteljesebben, akkortól u.i. csapadékos időjárás kezdődik. Az a hatalmas ciklon, amely az elmúlt hét folyamán az európai időjárás meghatározója volt, fokozatosan gyengül, hatása már csak Észak-Európára terjed.

Magyarország délnyugati részén kedden erősen felhős volt az ég, míg másutt 2, 7 órán át sütött a nap. Éjszaka a Dunántúlon több helyen volt kisebb eső, zápor, a legnagyobb mennyiséget, 4 mm-t, Somogyszobról jelentettek. A kedden átvonult hidegfrontból kedd délelőtt északkeleten is előfordultak jelentéktelen záporok. A legmagasabb nappali hőmérséklet 10, 18 fok között volt. Szerda hajnalra -2, +8 fokig csökkent a hőmérséklet. Délelőtt délkeleten csak kissé, máshol erősen felhős volt az ég, szemerkélő eső néhány helyen előfordult. 11 órára 7, 14 fokig emelkedett a hőmérséklet.

Ma 12 órakor Budapesten a hőmérséklet 9 fok, a tengerszintre átszámított légnyomás 1020 hPa, alig változik.

Várható időjárás csütörtök estig:

Időnként felszakadozik a felhőzet.
Többfelé várható eső, záporeső, néhol zivatar is előfordulhat.
A változó irányú szél csütörtökön délire fordul és kissé megélénkül.
Várható legalacsonyabb éjszakai hőmérséklet: 4, 9,
legmagasabb nappali hőmérséklet: 14, 19 fok között alakul.

Jenki Szilvia s.k.

A hőmérséklet napi középértéke és eltérése a sokévi átlagtól /Budapest belterületén/:

1986. IV. 1.	10,4°C	+0,4°C

1871 óta ezen a napon Budapesten előfordult

legmagasabb hőmérséklet:	22,7°C /1928/,	
legalacsonyabb hőmérséklet:	-3,0°C /1931/.	86.244.

LEGMAGASABB HŐMÉRSÉKLET

1986. IV. 1.

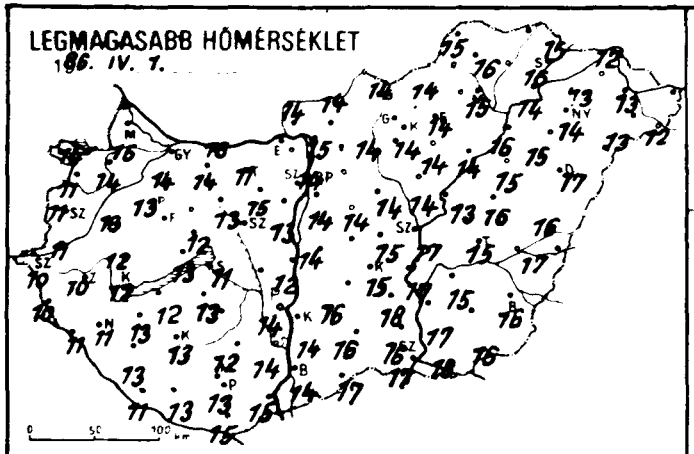

LEGALACSONYABB HŐMÉRSÉKLET

1986. IV. 2.

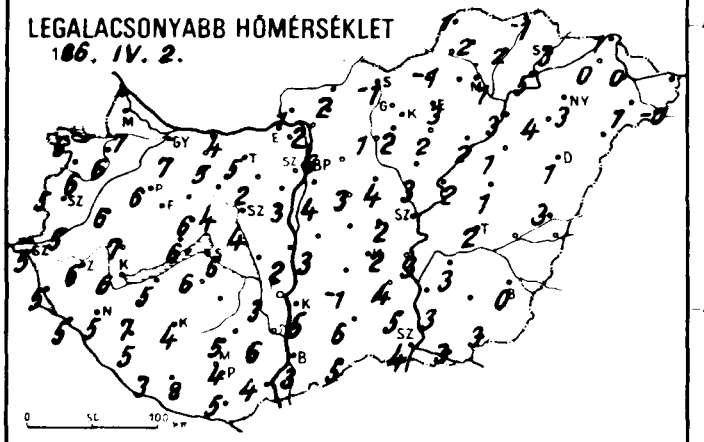

24 órás CSAPADÉKELOSZLÁS

1986. IV. 1. 7h -tól IV. 2. 7h -ig

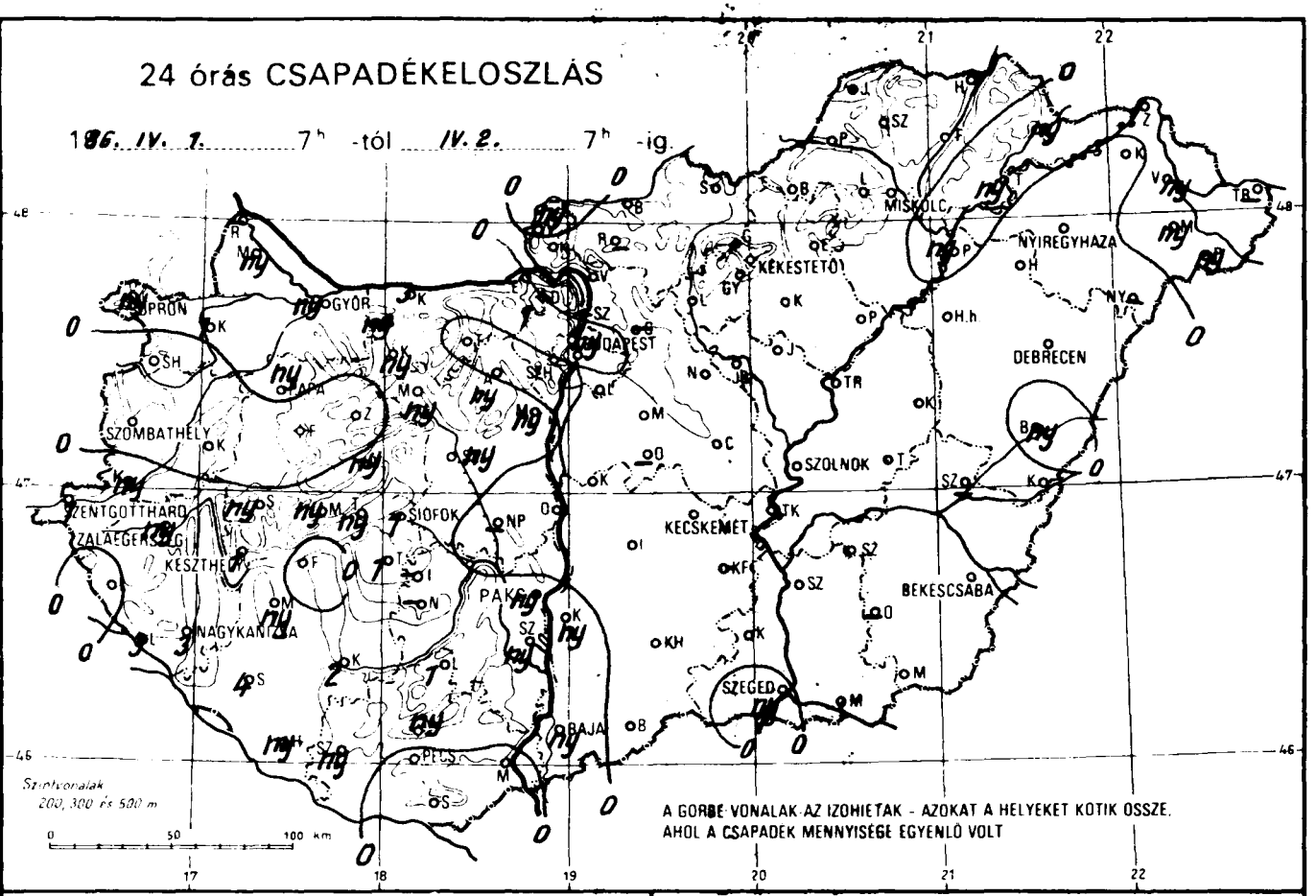

RADIÁCIÓS MINIMUM

1986. IV. 2.

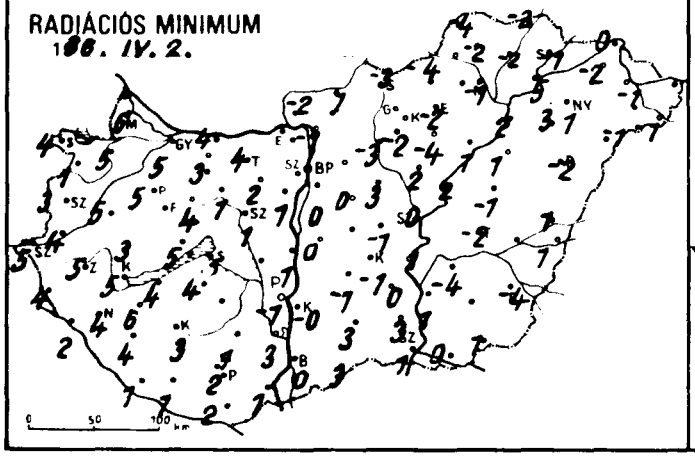

NAPFÉNYTARTAM

1986. IV. 1.

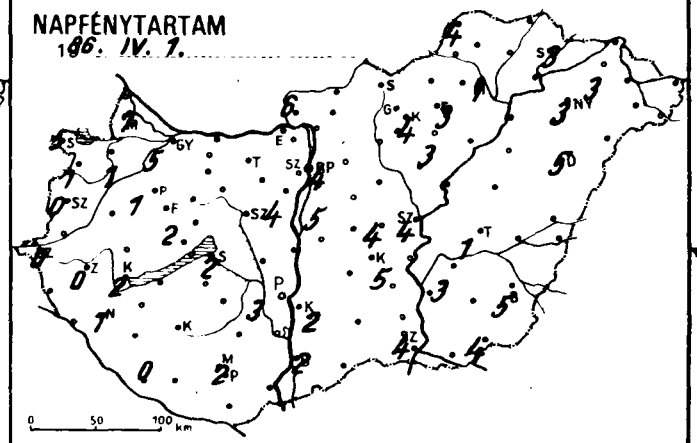

19

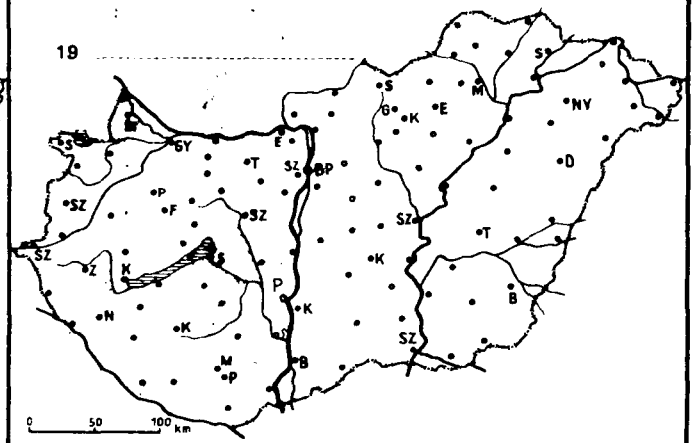

86.IV.2.07 h-ig az utolsó 24 óra adatai						Előző nap napos órái
állomás	csapadék (mm)	Hó cm	max. hőmérséklet	min. hőmérséklet	rad. min.	
Győr	ny		14	7	5	5
Kapuvár	1 ∴		14	6	5	1
Mosonmagyaróvár	ny , =		15	7	6	7
Rajka	–		–	–	–	
Sopron	ny		14	6	4	5
Sopronhorpács	. ⌒		11	6	1	1
Káld	. =		13	6	5	
Körmend	ny		11	5	4	
Szentgotthárd	1		10	5	5	0
Szombathely	. ⌒		11	5	3	0
Lenti	.		10	5	4	
Letenye	3 =		11	5	2	
Nagykanizsa	3		11	5	4	1
Zalaegerszeg	ny ∴		10	6	5	0
Farkasgyepű	.		12	5	0	
Keszthely	1		12	6	5	2
Mencshely	ny		15	5	1	2
Pápa	ny		13	6	5	1
Sümeg	ny		12	7	3	
Tihany	1 =		13	6	5	
Veszprém	ny		12	6	4	
Zirc	. =		11	4	0	
Fonyód	.		12	5	4	
Homokszt. györgy	ny ,		11	3	1	0
Kaposvár	2		13	4	3	
Marcali	ny ⌒		13	7	6	
Siófok	ny ⌒		11	6	5	2
Somogyszob	4 ∴		13	5	4	
Tab	1 , =		13	6	4	
Bábolna	ny ,		14	3	1	
Esztergom	–		–	–	–	
Kisbér	ny =		14	5	3	
Komárom	3 =		16	4	4	
Tatabánya	.		11	5	4	
Alcsútdoboz	ny =		15	2	2	
Dunaújváros	.		12	2	1	
Martonvásár	ny , =		13	3	1	4
Mór	ny ∴ =		13	4	1	
Nagyhörcsökp.	–		–	–	–	
Szabadbattyán	ny =		14	4	1	
Iregszemcse	–		–	–	–	–
Tengyel	1 =		12	5	1	
Paks	ny ⌒		14	3	-1	3
Szekszárd	ny =		14	6	3	
Arpádtető	ny		10	6	4	
Mohács	. =		15	4	1	
Pécs	.		13	4	2	2
Siklós	.		15	5	2	
Szigetvár	ny , =		13	8	1	
Budaörs	.		13	4	-1	
Bp. Lőrinc	. ⌒		14	4	0	5
Bp. Met. Int.	ny		14	6	–	4
Bp. Szab. hegy	.		12	5	0	
Cegléd	. ⌒		15	2	-1	4
Dobogókő	1 = folt		10	4	4	
Gödöllő	–		–	–	–	–
Királyrét	. ⌒		11	3	2	
Monor	. =		14	3	0	
Nagykata	.		14	4	3	
Szentendre	–		–	–	–	–

86.IV.2.07 h-ig az utolsó 24 óra adatai						Előző nap napos órái
állomás	csapadék (mm)	Hó cm	max. hőmérséklet	min. hőmérséklet	rad. min.	
Vác	. =		15	2	-1	
Vámosmikola	ny		14	1	-2	6
Baja	ny		14	3	0	2
Bácsalmás	.		15	5	3	
Izsák	.		16	-1	-1	
Kalocsa	ny		14	5	-0	2
Kecskemét	. ⌒		15	2	-1	5
Kiskunfélegyháza	.		18	4	0	
Kiskunhalas	. ⌒		16	6	3	
Kunszentmiklós	. =		14	3	0	
Tiszakécske	. ⌒		17	3	-1	
Balassagyarmat	. ⌒		14	2	-1	
Romhány	–		–	–	–	
Salgótarján	.		14	-1	-3	
Eger	. =		14	3	-2	3
Galyatető	.	folt	8	3	1	
Gyöngyös	. ⌒		14	2	-2	
Kékestető	.	20	6	1	1	4
Kompolt	. ⌒		14	2	-4	3
Lőrinci	.		14	1	-3	
Poroszló	.		14	2	1	
Jászapáti	.		14	3	2	
Jászberény	. ⌒		14	2	-2	
Karcag	. ⌒		16	1	-1	
Szolnok	. ⌒		17	2	0	4
Tiszaroff	. ⌒		13	2	-2	
Túrkeve	. ⌒		15	2	-2	1
Kistelek	. =		16	5	3	
Makó	. ⌒		18	3	0	
Szeged	ny ∴		17	4	1	4
Szentes	.		17	3	1	
Borsodnádasd	. ⌒		14	-1	-4	
Fügöd	. ⊔		16	2	-2	
Hidasnémeti	. =		15	-1	-2	
Jósvafő	. ⊔		15	1	-4	4
Lillafüred	.		14	2	1	
Miskolc	.		15	1	-1	1
Putnok	–		–	–	–	
Sárospatak	ny		12	3	-1	3
Szendrőlád	. ⊔		16	2	-2	
Tokaj	ny		14	5	5	
Kisvárda	. ⊔		13	0	-2	3
Mátészalka	ny ∴ ⌒		13	1	-1	
Nyíregyháza	.		14	3	1	3
Nyírlugos	–		–	–	–	
Pátyod	ny ⌒		12	-0	-1	
Tiszabecs	–		–	–	–	
Vásárosnamény	ny ⊔		13	0	-1	
Záhony	1 ⊔		12	1	0	
Berettyóújfalu	ny ⌒		16	3	1	
Debrecen	. ⌒		17	1	-2	5
Hajdúdorog	.		15	4	3	
Hortobágy	.		15	1	1	
Kórosszakál	.		17	1	1	
Polgár	ny , =		16	3	2	
Békéscsaba	. ⊔		16	0	-4	5
Mezőhegyes	. ⌒		16	3	1	4
Orosháza	–		–	–	–	–
Szarvas	. ⌒		15	3	-4	3
Szeghalom	–		–	–	–	

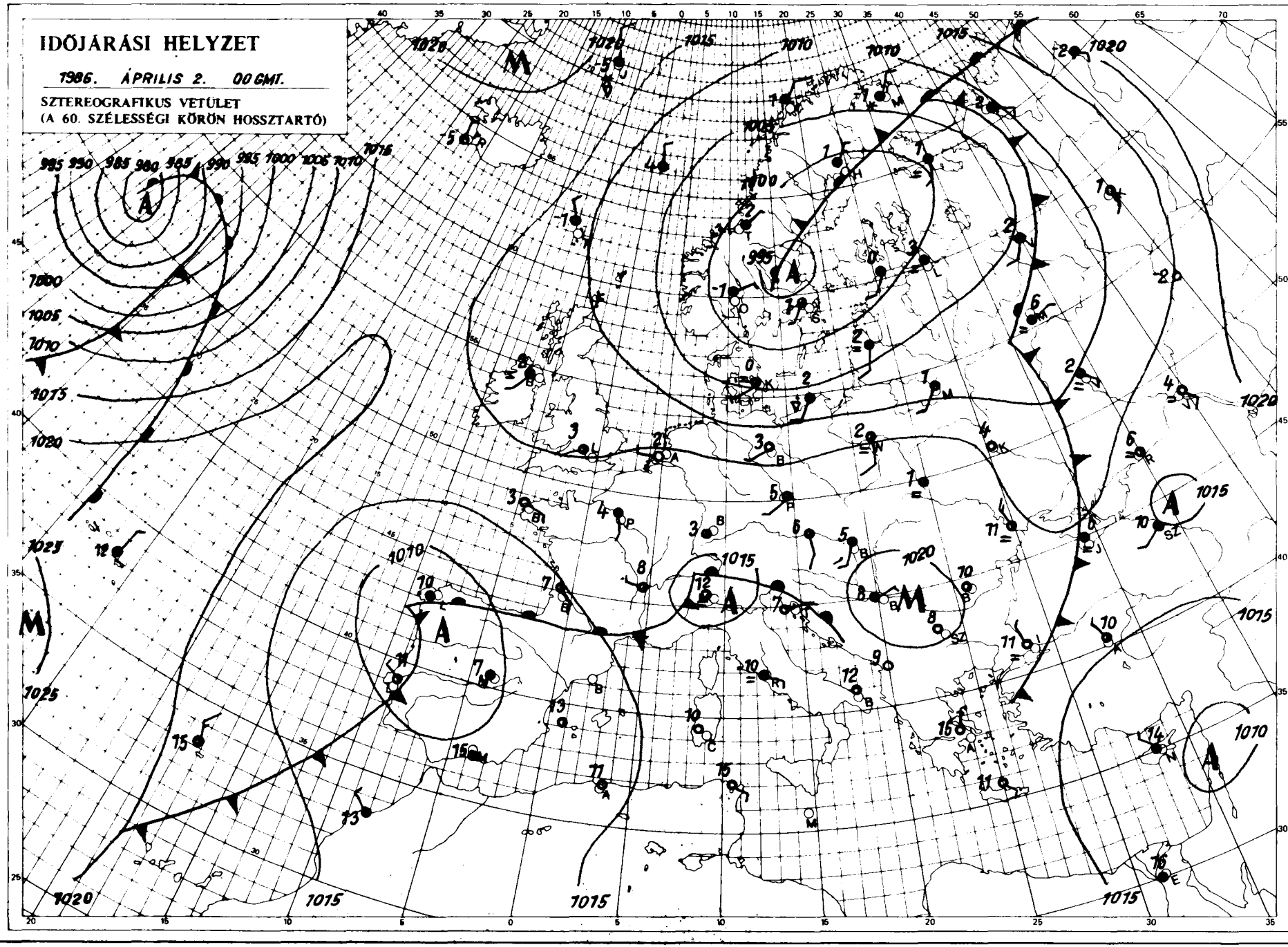

KIADJA: ORSZÁGOS METEOROLÓGIAI SZOLGÁLAT
Készíti: Központi Előrejelző Intézet Analízis- és Rövidtávú Prognózis Központja – T.: 273-018
Megjelenik naponként
Éves előfizetési díja: 2.200,-Ft Megrendelhető: 1024 Budapest, II., Kitaibel Pál u. 1. – T.: 353-500
Kiadásért felel: az OMSZ elnöke Szerkesztésért felel: a KEI igazgatója

Jelmagyarázat a havi mellékletben

IDŐJÁRÁSI NAPIJELENTÉS

ЕЖЕДНЕВНЫЙ МЕТЕОРОЛОГИЧЕСКИЙ БЮЛЛЕТЕНЬ • DAILY WEATHER REPORT
BULLETIN QUOTIDIEN DE TEMPS • TÄGLICHER WETTERBERICHT

99. évfolyam 93. szám. + Budapest + 1986. április 3. csütörtök

Az időjárási helyzet és a várható időjárás:

Két nagy ciklonrendszer okoz változékony időt Európa nagy részén. Az egyik a Skandináv-félsziget felett örvénylik. Hatására ezen a területen valamint a Kelet-Európai-alföld északi részén borult az idő. Sokfelé van záporeső, helyenként havas eső, hó. A másik alacsony nyomású légörvény a Földközi-tenger nyugati medencéje felett található. Széles felhősáv húzódik az Ibériai-félszigettől Franciaországon át a Német-Lengyel-síkságig, amely mentén többfelé esik az eső. Az Appennini-félsziget nagy részét is felhőtakaró boritja. A következő 36 órában az utóbbi ciklon hatással lesz hazánk időjárására is.

Magyarországon szerdán változóan felhős idő volt. Északon, északkeleten rövidebb, másutt hosszabb ideig sütött a nap. Többfelé előfordult gyenge eső, zápor eső, a lehullott csapadék mennyisége azonban sehol sem haladta meg az 1 mm-t. A hőmérséklet csúcsértéke szerdán 12 és 21 fok között alakult. Ma hajnalra általában 3, 9 fokig hült le a levegő. Délelőtt jobbára napos, száraz idő volt. 11 órakor 11 és 19 fok közötti hőmérsékleteket mértek.

Ma 12 órakor Budapesten a hőmérséklet 16 fok, a tengerszintre átszámitott légnyomás 1012 hPa, gyengén süllyed.

Várható időjárás péntek estig:

Főként a nyugati megyékben növekszik meg időnként erősen a felhőzet. Eleinte egy-két helyen, később szórványosan, elsősorban a Dunántúlon várható eső, zápor. Az élénk délnyugati szelet a Dunántúlon időnként erős széllökések kisérik.
Várható legalacsonyabb éjszakai hőmérséklet: 5 és 10 fok között,
legmagasabb nappali hőmérséklet pénteken: nyugaton 17, keleten viszont 22 fok körül alakul.

Bozóki István s.k.

TÁVOLABBI KILÁTÁSOK SZOMBATTÓL-KEDDIG:

Eleinte időnként erősen megnövekszik a felhőzet, szórványosan záporok, helyenként zivatarok várhatók, később általában kevés felhő. Legalacsonyabb hajnali hőmérséklet: eleinte 5, 10, később +2, +7 fok között várható. Legmagasabb nappali hőmérséklet: eleinte 13, 18, később 15, 20 fok között lesz. Jelentős mennyiségü /legalább 5 mm napi/ csapadék az ország területének 40 százalékán várható.

KÖZÉPTÁVÚ ELŐREJELZŐ CSOPORT

A hőmérséklet napi középértéke és eltérése a sokévi átlagtól /Budapest belterületén/:

1986. IV. 2. 9,4°C +0,4°C

1871 óta ezen a napon Budapesten előfordult

legmagasabb hőmérséklet: 22,7°C /1945/,
legalacsonyabb hőmérséklet: -3,1°C /1923/.

86.-45.

LEGMAGASABB HŐMÉRSÉKLET

1986. IV. 2.

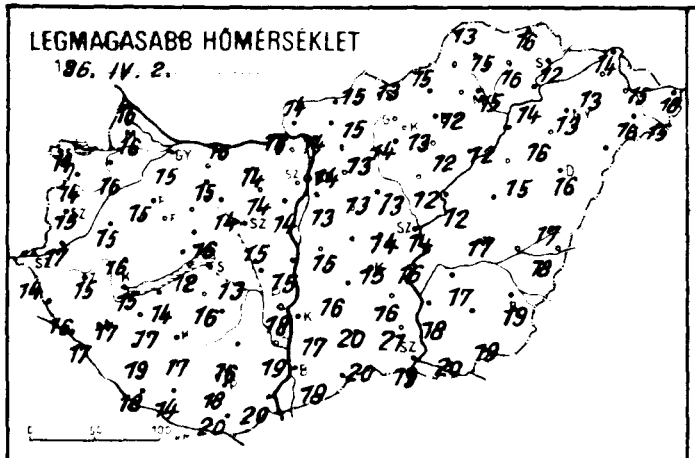

LEGALACSONYABB HŐMÉRSÉKLET

1986. IV. 3.

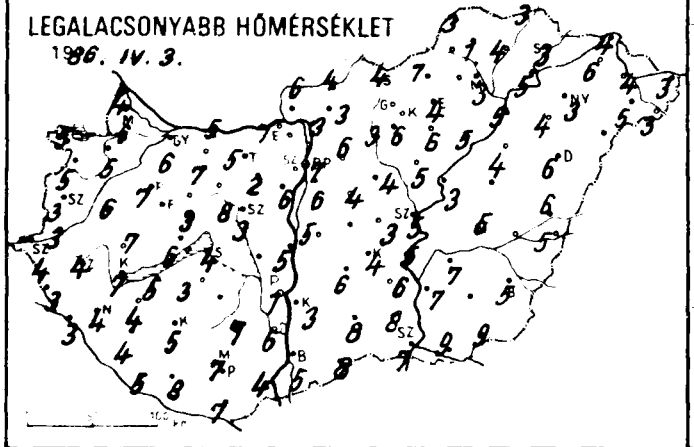

24 órás CSAPADÉKELOSZLÁS

1986. IV. 2. 7h -tól IV. 3. 7h -ig

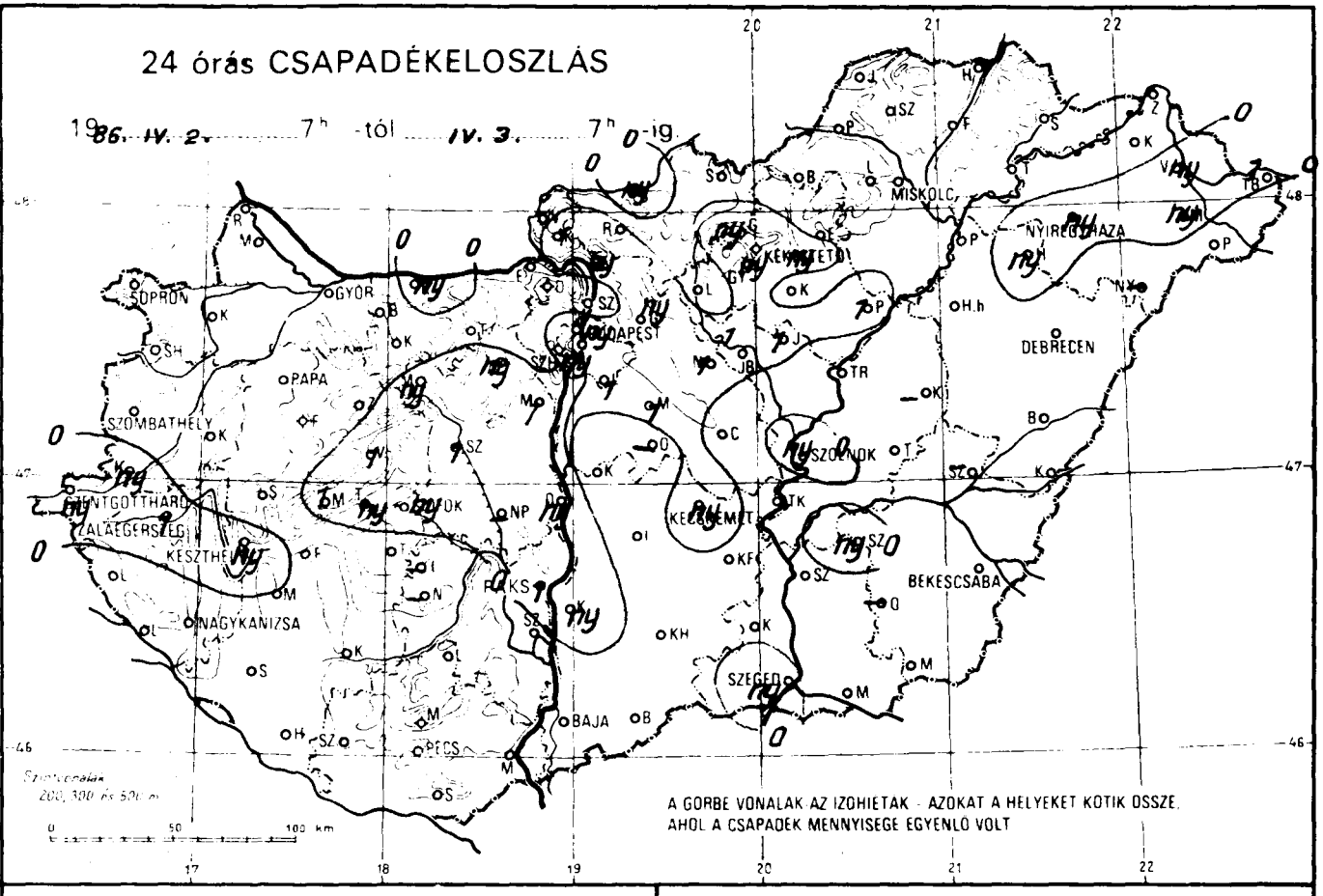

RADIÁCIÓS MINIMUM

1986. IV. 3.

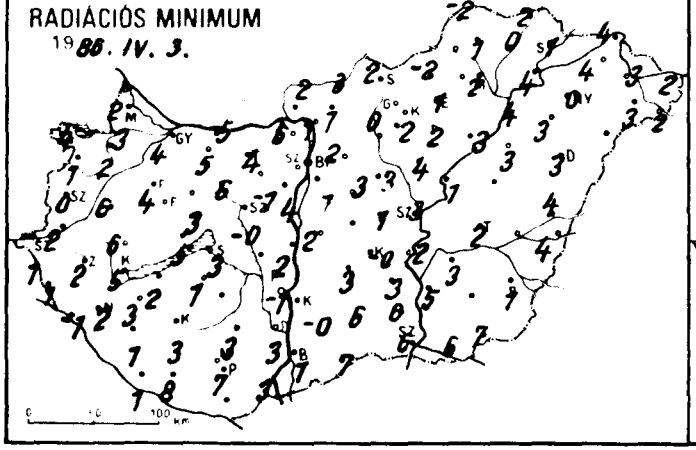

NAPFÉNYTARTAM

1986. IV. 2.

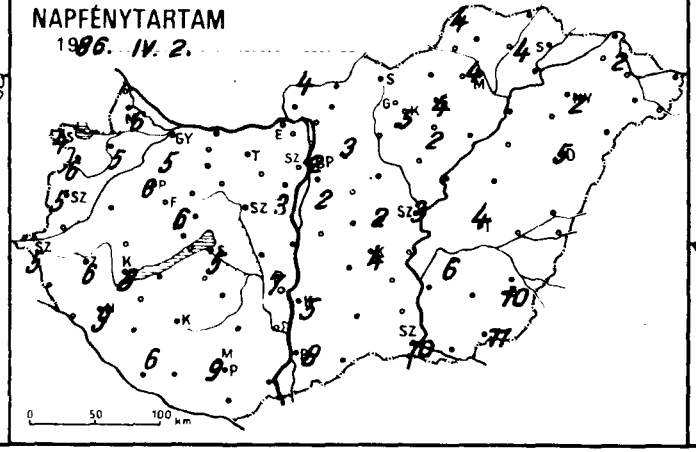

19

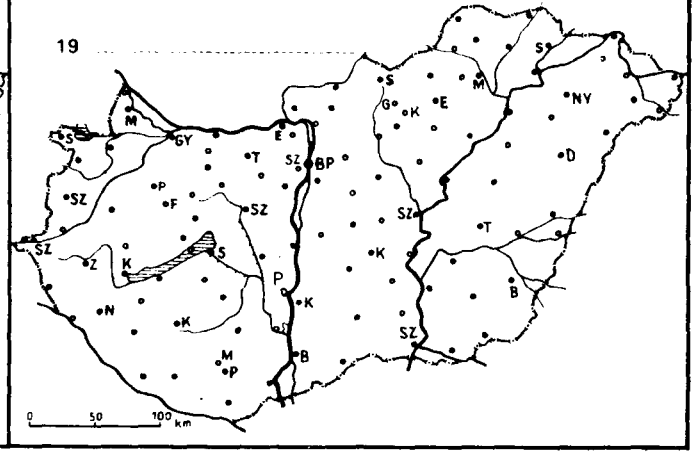

86.IV.3. 07 h-ig az utolsó 24 óra adatai						Előző nap napos órái
állomás	csapadék (mm)	Hó cm	max. hőmérséklet	min. hőmérséklet	rad. min.	
Győr	.		15	6	4	5
Kapuvár	. ⌓		16	5	2	5
Mosonmagyaróvár	. ⌓		16	6	3	6
Rajka	.		16	4	2	
Sopron	.		14	5	4	4
Sopronhorpács	. ⌓		14	5	1	6
Káld	. =		15	6	6	
Körmend	ny		17	3	2	
Szentgotthárd	ny		14	4	1	5
Szombathely	. ⌓		15	3	0	5
Lenti	.		16	3	1	
Letenye	. ⌓		17	3	-1	
Nagykanizsa	. ⌓		17	4	2	9
Zalaegerszeg	1 ⌓		15	4	2	6
Farkasgyepű	.		15	6	4	
Keszthely	ny ⌓		15	7	5	8
Mencshely	1		14	6	2	6
Pápa	. ⌓		15	7	4	6
Sümeg	.		16	7	6	
Tihany	ny =		12	6	5	
Veszprém	1 ⌓		16	3	3	
Zirc	. ⌓		14	5	1	
Fonyód	.		14	5	2	
Homokszt. györgy	.		18	5	1	6
Kaposvár	. ⌓		17	5	3	
Marcali	. ⌓		17	4	3	
Siófok	ny ⌓		13	4	3	5
Somogyszob	. ⌓		19	4	1	
Tab	. ⌓		16	3	1	
Bábolna	.		15	5	3	
Esztergom	. =		16	7	3	
Kisbér	.		15	7	5	
Komárom	ny		16	5	5	
Tatabánya	.		14	5	4	
Alcsútdoboz	ny ⌓		14	2	-1	
Dunaújváros	ny		15	5	2	
Martonvásár	1 =		14	6	4	3
Mór	ny ⚲ =		14	8	6	
Nagyhörcsökp.	–		–	–	–	
Szabadbattyán	1		15	3	-0	
Tegszemcse	–		–	–	–	–
Tengyel	.		16	7	3	
Paks	1 ⌓		18	1	-1	7
Szekszárd	. =		19	6	3	
Árpádtető	.		16	10	5	
Mohács	. ⌓		20	4	3	
Pécs	.		18	7	7	9
Siklós	.		20	7	–	
Szigetvár	. =		14	8	8	
Budaörs	ny =		14	6	3	
Bp. Lőrinc	1 ⌓		13	6	1	2
Bp. Met. Int.	ny		14	7	–	2
Bp. Szab. hegy	.		9	7	3	
Cegled	. ⌓		14	3	1	2
Dobogókő	.		10	5	4	
Gödöllő	ny		13	6	2	3
Királyrét	1 ⌓		13	1	-1	
Monor	1 ⌓		13	4	3	
Nagykata	1 ⌓		13	4	3	
Szentendre	.		15	5	4	

86.IV.3. 07 h-ig az utolsó 24 óra adatai						Előző nap napos órái
állomás	csapadék (mm)	Hó cm	max. hőmérséklet	min. hőmérséklet	rad. min.	
Vác	ny ⌓		14	3	1	
Vámosmikola	.		14	6	2	4
Baja	. ⌓		19	5	1	8
Bácsalmás	.		20	8	7	
Izsák	.		16	6	3	
Kalocsa	ny =		17	3	-0	5
Kecskemét	ny ⌓		15	4	-0	4
Kiskunfélegyháza	.		16	6	3	
Kiskunhalas	. ⌓		20	8	6	
Kunszentmiklós	. =		15	5	2	
Tiszakécske	. ⌓		16	5	2	
Balassagyarmat	ny		15	4	3	
Romhány	. ⌓		15	3	1	
Salgótarján	.		13	4	2	
Eger	. =		12	4	1	4
Galyatető	ny ✱	folt	8	5	4	
Gyöngyös	ny ⚲		13	6	2	
Kékestető	ny ✱	17	7	4	2	5
Kompolt	. ⌓		12	6	2	2
Lőrinci	. =		14	3	0	
Poroszló	1 ⌓		12	5	3	
Jászapáti	1 =		12	5	4	
Jászberény	1 ⌓		10	4	0	
Karcag	–		–	–	–	
Szolnok	ny ⚲ ⌓		14	5	3	3
Tiszaroff	. ⌓		12	3	-1	
Túrkeve	.		17	5	2	4
Kistelek	. =		21	8	6	
Makó	.		20	9	6	
Szeged	ny ⚲		19	7	6	10
Szentes	.		18	7	5	
Borsodnádasd	. ⌓		15	1	-2	
Fügöd	. =		16	4	0	
Hidasnémeti	. =		16	3	2	
Jósvafő	. ⌣		13	3	-2	4
Lillafüred	.		14	3	2	
Miskolc	. =		15	3	2	4
Putnok	–		–	–	–	
Sárospatak	.		12	3	1	4
Szendrőlád	. =		15	1	1	
Tokaj	.		14	5	4	
Kisvárda	. =		13	6	4	2
Mátészalka	ny , ⌓		16	5	3	
Nyíregyháza	ny		13	3	0	2
Nyírlugos	–		–	–	–	
Pátyod	.		15	3	2	
Tiszabecs	1 =		18	3	2	
Vásárosnamény	ny =		15	4	3	
Záhony	. ⌓		14	4	4	
Berettyóújfalu	. ⌓		17	6	4	
Debrecen	. ⌓		16	6	3	5
Hajdúdorog	ny		16	4	3	
Hortobagy	.		15	4	3	
Kotosszakál	. ⌓		18	5	4	
Polgár	. =		14	5	4	
Békescsaba	. ⌓		19	5	1	10
Mezőhegyes	. ⌓		19	9	7	11
Orosháza	–		–	–	–	–
Szarvas	ny ⌓		17	7	3	6
Szeghalom	–		–	–	–	

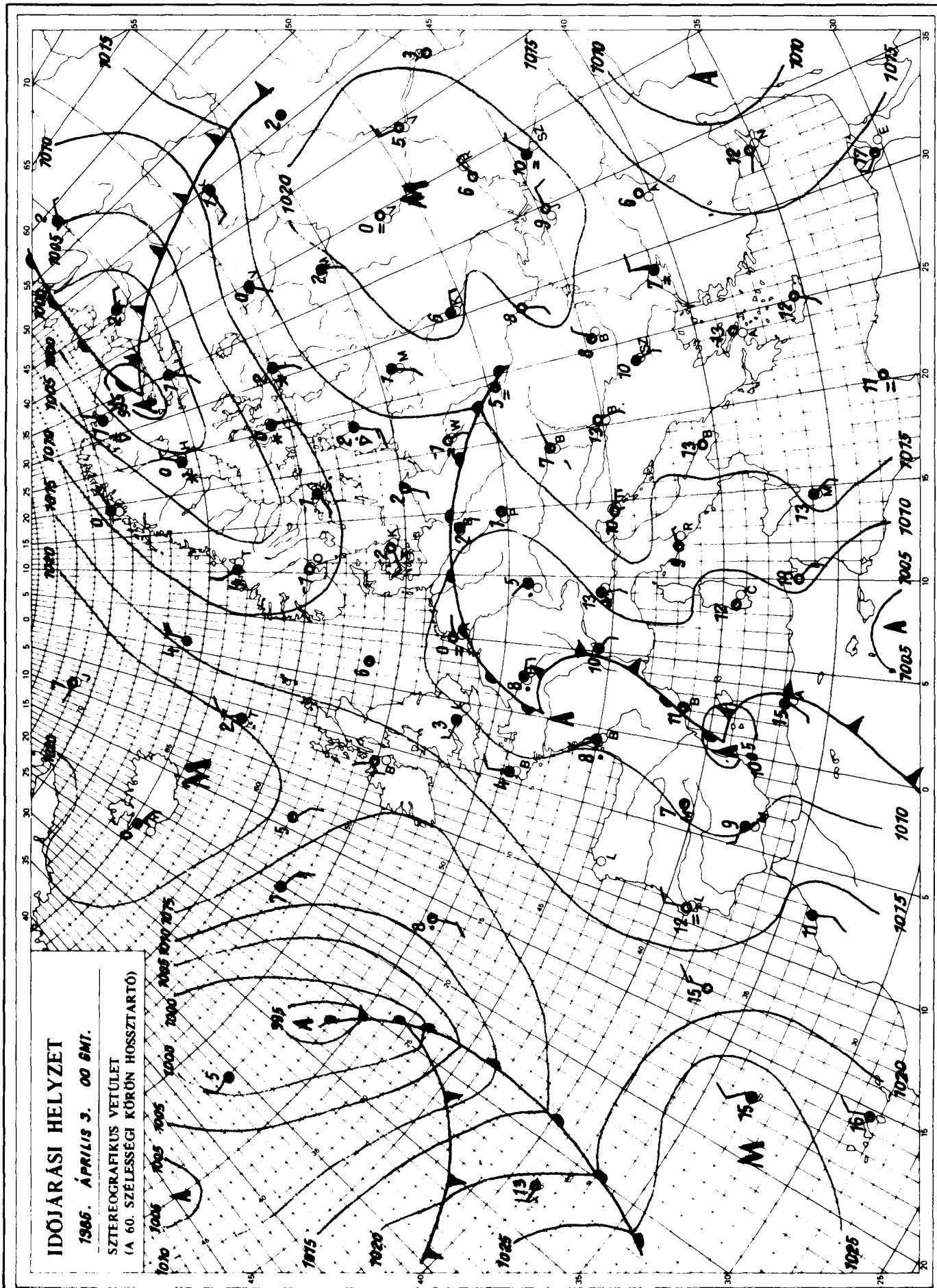

KIADJA: ORSZÁGOS METEOROLÓGIAI SZOLGÁLAT
Készíti: Központi Előrejelző Intézet Analízis- és Rövidtávú Prognózis Központja – T.: 273-018
Megjelenik naponként
Éves előfizetési díja: 2.200,- Ft Megrendelhető: 1024 Budapest, II., Kitaibel Pál u. 1. – T.: 353-500
Kiadásért felel: az OMSZ elnöke – Szerkesztésért felel: a KEI igazgatója

Jelmagyarázat a havi mellékletben

IDŐJÁRÁSI NAPIJELENTÉS

ЕЖЕДНЕВНЫЙ МЕТЕОРОЛОГИЧЕСКИЙ БЮЛЛЕТЕНЬ · DAILY WEATHER REPORT
BULLETIN QUOTIDIEN DE TEMPS · TÄGLICHER WETTERBERICHT

99. évfolyam 94. szám. + Budapest + 1986. április 4. péntek

Északnyugat-Európa felett anticiklon található, amelynek területén kevés a felhő, azonban a sok napsütés ellenére sem melegszik fel napközben a levegő 5-10 fok fölé. Az Appennini-félszigettől a Német-Lengyel-síkságon át egészen a Skandináv-félszigetig egy alacsony nyomású öv húzódik. Ezeken a vidékeken sok a felhő, többfelé esik az eső, északon a hó. A hosszan elnyúló frontálzóna lassan kelet felé helyeződik és a Kárpát-medence időjárását is meghatározza. A front mögött érkező hűvösebb léghullámok hatására a keleti országrészben is mérséklődik a nappali felmelegedés.

Magyarországon csütörtökön változóan felhős idő volt. Északnyugaton 1, 6, másutt 6, 11 órán át sütött a nap. Csapadékot sehonnan sem jelentettek. A hőmérséklet csúcsértéke 17 és 25 fok között alakult. Ma hajnalra általában 5 és 11 fok közé hűlt le a levegő. Délelőtt a keleti megyékben jobbára napos idő volt. Nyugaton erősen felhős volt az ég és néhány helyről esőt, záporesőt jelentettek. A hőmérséklet 11 órakor 12 és 20 fok között alakult.

Ma 12 órakor Budapesten a hőmérséklet 17 fok, a tengerszintre átszámított légnyomás 1011 hPa, gyengén emelkedik.

Várható időjárás szombat estig:

Ma keleten is erősebben megnövekszik a felhőzet.
Többfelé várható eső, zápores, néhol zivatar is előfordulhat.
Holnap /szombaton/ nyugat felől lassan csökken a felhőzet és fokozatosan megszűnik a csapadék.
A szél országszerte északnyugatira fordul, élénk, időnként erős lesz.
Várható legalacsonyabb éjszakai hőmérséklet: nyugaton 4, keleten 9 fok körül lesz,
legmagasabb nappali hőmérséklet 14, 18 fok között alakul.

Jenki Szilvia s.k.

A hőmérséklet napi középértéke és eltérése a sokévi átlagtól /Budapest belterületén/:

1986. IV. 3.	13,2°C	+3,8°C

1871 óta ezen a napon Budapesten előfordult

legmagasabb hőmérséklet:	24,1°C /1945/,	
legalacsonyabb hőmérséklet:	-3,7°C /1891/.	86.246.

LEGMAGASABB HŐMÉRSÉKLET

19 86. IV. 3.

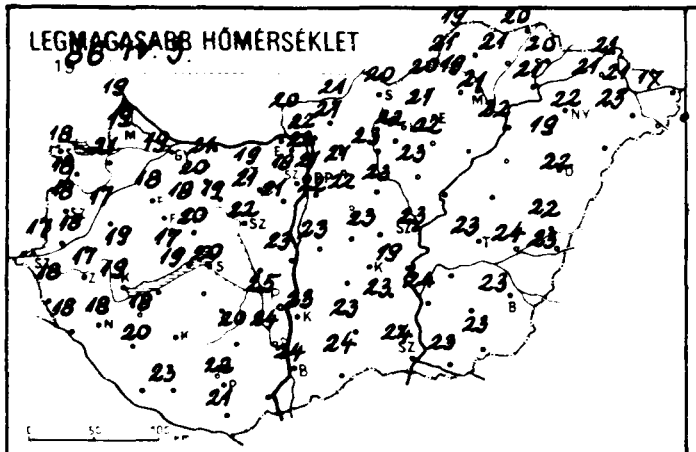

LEGALACSONYABB HŐMÉRSÉKLET

19 86. IV. 4.

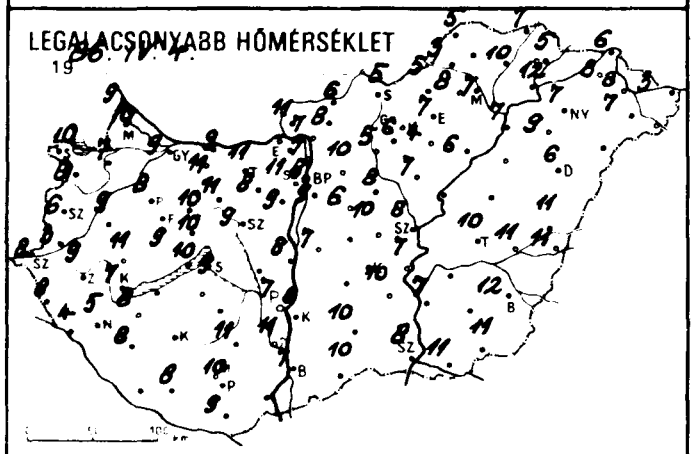

RADIÁCIÓS MINIMUM

19 86. IV. 4.

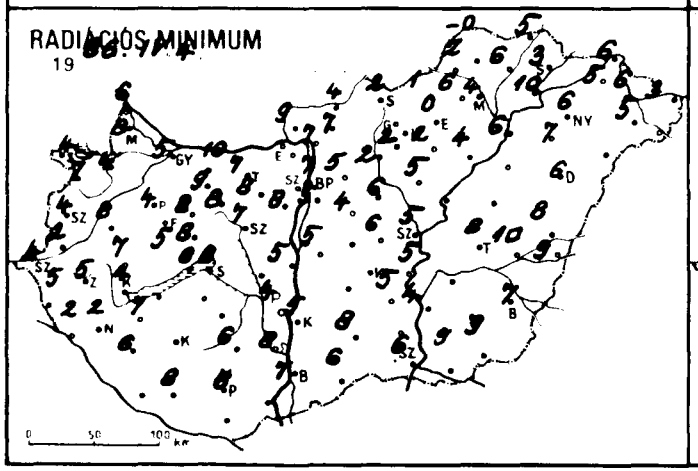

NAPFÉNYTARTAM

19 86. IV. 3.

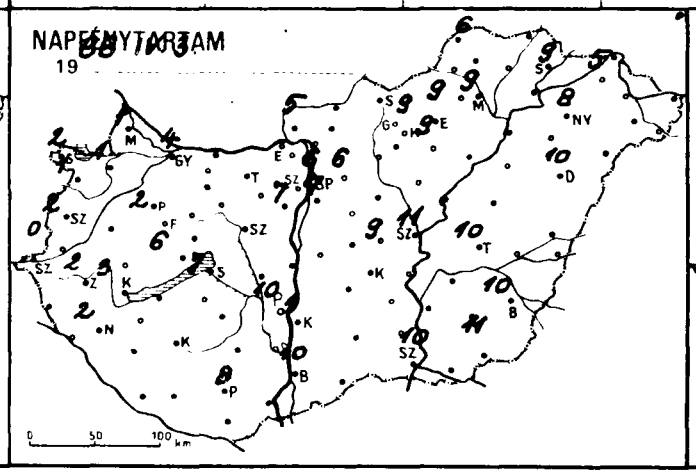

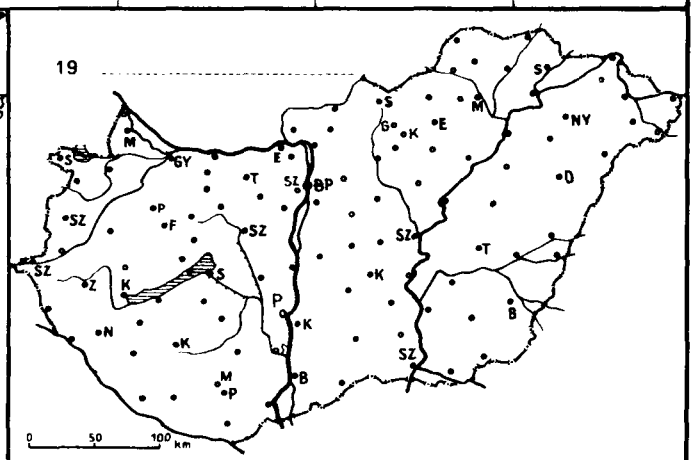

24 órás CSAPADÉKELOSZLÁS

19 86. IV. 3. 7h -tól IV. 4. 7h -ig.

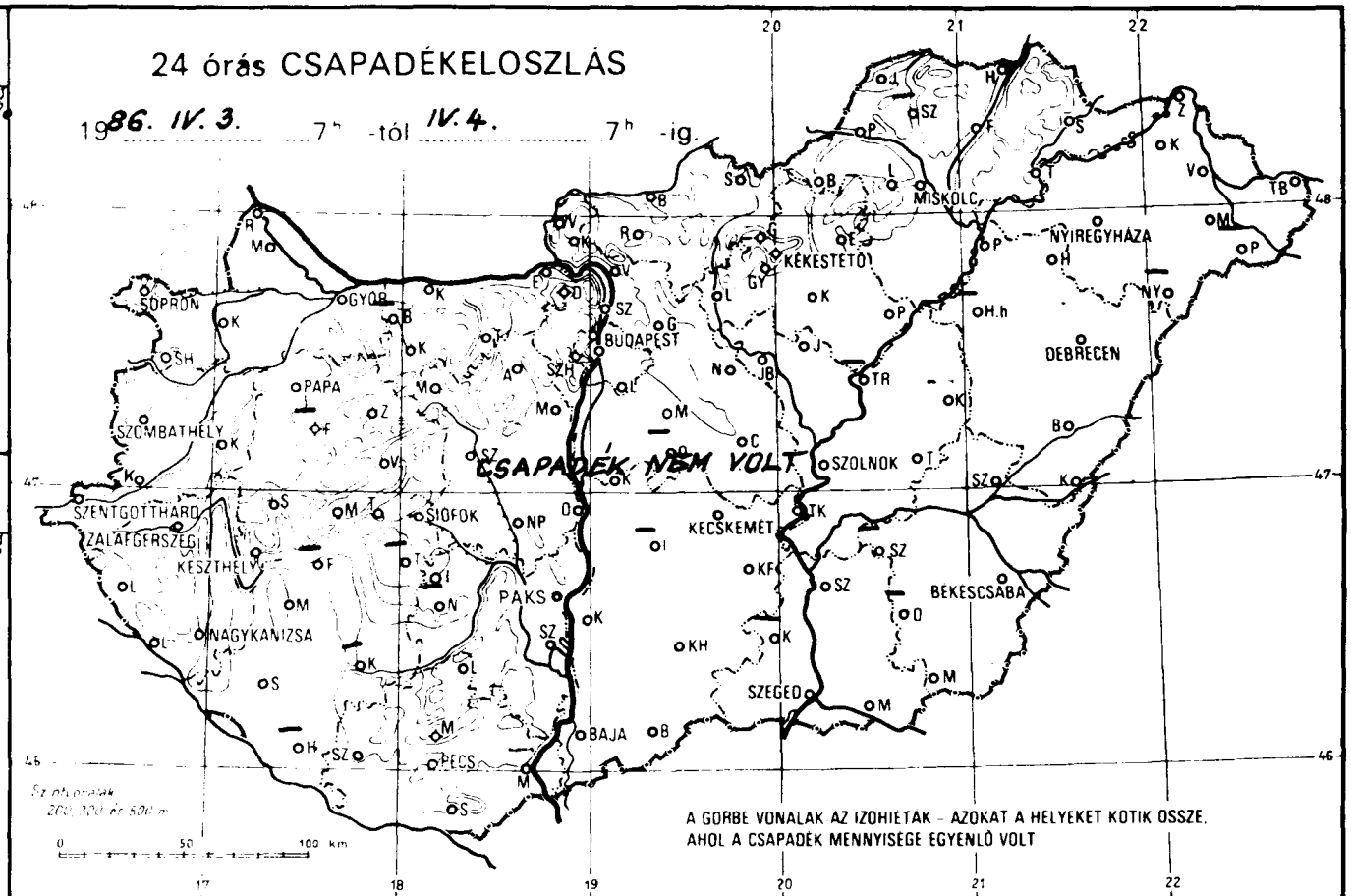

86.IV.4. 07 h-ig az utolsó 24 óra adatai						Előző nap napos órái
állomás	csapadék (mm)	Hó cm	max. hőmérséklet	min. hőmérséklet	rad. min.	
Győr	•		19	9	5	4
Kapuvár	• ⌓		21	7	4	1
Mosonmagyaróvár	•		19	10	8	1
Rajka	•		19	9	6	
Sopron	•		18	10	4	2
Sopronhorpács	• ⌓		18	8	7	1
Káld	•		17	9	8	
Körmend	•		18	3	2	
Szentgotthárd	•		17	8	4	0
Szombathely	• ⌓		18	6	4	2
Lenti	•		18	8	5	
Letenye	• ⌓		18	4	2	
Nagykanizsa	• ⌓		18	5	2	2
Zalaegerszeg	•		17	9	5	2
Farkasgyepű	–		–	–	–	
Keszthely	• ⌓		19	7	4	3
Mencshely	•		17	9	5	6
Pápa	• ⌓		18	8	4	2
Sümeg	•		19	11	7	
Tihany	•		19	10	8	
Veszprém	•		20	10	8	
Zirc	•		18	10	8	
Fonyód	–	–	–	–	–	–
Homokszt. györgy	–	–	–	–	–	–
Kaposvár	–	–	–	–	–	–
Marcali	• ⌓		18	8	7	
Siófok	• ⌓		20	9	8	7
Somogyszob	• ⌓		20	8	6	
Tab	–	–	–	–	–	–
Bábolna	–	–	–	–	–	–
Esztergom	–	–	–	–	–	–
Kisbér	•		20	11	9	
Komárom	• ⌓		21	9	10	
Tatabánya	•		19	11	7	
Alcsútdoboz	• ⌓		21	8	8	
Dunaújváros	•		23	8	5	
Martonvásár	•		21	9	8	7
Mór	•		19	11	8	
Nagyhörcsökp.	–	–	–	–	–	–
Szabadbattyán	•		22	9	7	
Iregszemcse	• ⌓		21	8	4	7
Lengyel	•		20	11	6	
Paks	• ⌓		25	7	4	10
Szekszárd	• =		24	11	8	
Árpádtető	•		19	12	9	
Mohács	–	–	–	–	–	–
Pécs	•		22	10	8	9
Siklós	•		21	9	–	
Szigetvár	• =		23	8	8	
Budaörs	• ⌓		22	7	4	
Bp. Lőrinc	• ⌓		22	9	5	7
Bp. Met. Int.	•		21	8	–	6
Bp. Szab. hegy	•		18	11	11	
Cegléd	•		23	10	6	9
Dobogókő	•		16	10	8	
Gödöllő	•		21	10	5	6
Királyrét	–	–	–	–	–	–
Monor	• =		22	6	4	
Nagykáta	• =		23	8	6	
Szentendre	• =		22	7	7	

86.IV.4. 07 h-ig az utolsó 24 óra adatai						Előző nap napos órái
állomás	csapadék (mm)	Hó cm	max. hőmérséklet	min. hőmérséklet	rad. min.	
Vác	• ⌓		22	8	5	
Vámosmikola	•		20	11	9	5
Baja	•		24	7	7	10
Bácsalmás	•		24	10	6	
Izsák	–	–	–	–	–	–
Kalocsa	•		23	8	5	1
Kecskemét	–	–	–	–	–	–
Kiskunfélegyháza	•		23	10	5	
Kiskunhalas	• ⌓		23	10	8	
Kunszentmiklós	•		23	7	5	
Tiszakécske	• ⌓		19	7	5	
Balassagyarmat	• ⌓		21	6	4	
Romhány	•		21	8	7	
Salgótarján	•		20	5	2	
Eger	• ≃		21	7	0	9
Galyatető	•	folt	15	9	7	
Gyöngyös	• ⌓		22	6	2	
Kékestető	•	folt	12	5	5	9
Kompolt	• ⌓		22	4	2	9
Lőrinci	• =		23	5	2	
Poroszló	• ⌴		–	6	4	
Jászapáti	• ⌓		23	7	5	
Jászberény	• ⌓		22	7	2	
Karcag	–	–	–	–	–	–
Szolnok	• ⌓		23	8	5	11
Tiszaroff	–	–	–	–	–	–
Túrkeve	•		23	10	8	10
Kistelek	–	–	–	–	–	–
Makó	•		23	11	9	
Szeged	• ⌓		24	8	6	10
Szentes	•		24	7	4	
Borsodnádasd	• ⌓		20	5	1	
Fügöd	•		21	10	6	
Hidasnémeti	•		20	7	5	
Jósvafő	• ⌓		19	5	-0	6
Lillafüred	• =		19	8	6	
Miskolc	• =		21	7	4	9
Putnok	• =		21	3	2	
Sárospatak	•		20	5	3	9
Szendrőlád	–	–	–	–	–	–
Tokaj	•		21	12	10	
Kisvárda	• =		21	8	5	5
Mátészalka	• ⌓		23	7	5	
Nyíregyháza	•		22	7	6	8
Nyírlugos	–	–	–	–	–	–
Pátyod	–	–	–	–	–	–
Tiszabecs	• ⌓		17	3	3	
Vásárosnamény	• ⌓		21	8	6	
Záhony	• ⌓		21	6	6	
Berettyóújfalu	• ⌓		22	11	8	
Debrecen	• ≃		22	6	6	10
Hajdúdorog	•		19	9	7	
Hortobágy	–	–	–	–	–	
Kölcsey	• ⌓		23	11	9	
Polgár	•		22	7	6	
Békéscsaba	• ⌓		23	12	7	10
Mezőhegyes	• ⌓		23	11	9	11
Orosháza	–	–	–	–	–	–
Szarvas	–	–	–	–	–	–
Szeghalom	•		24	11	10	

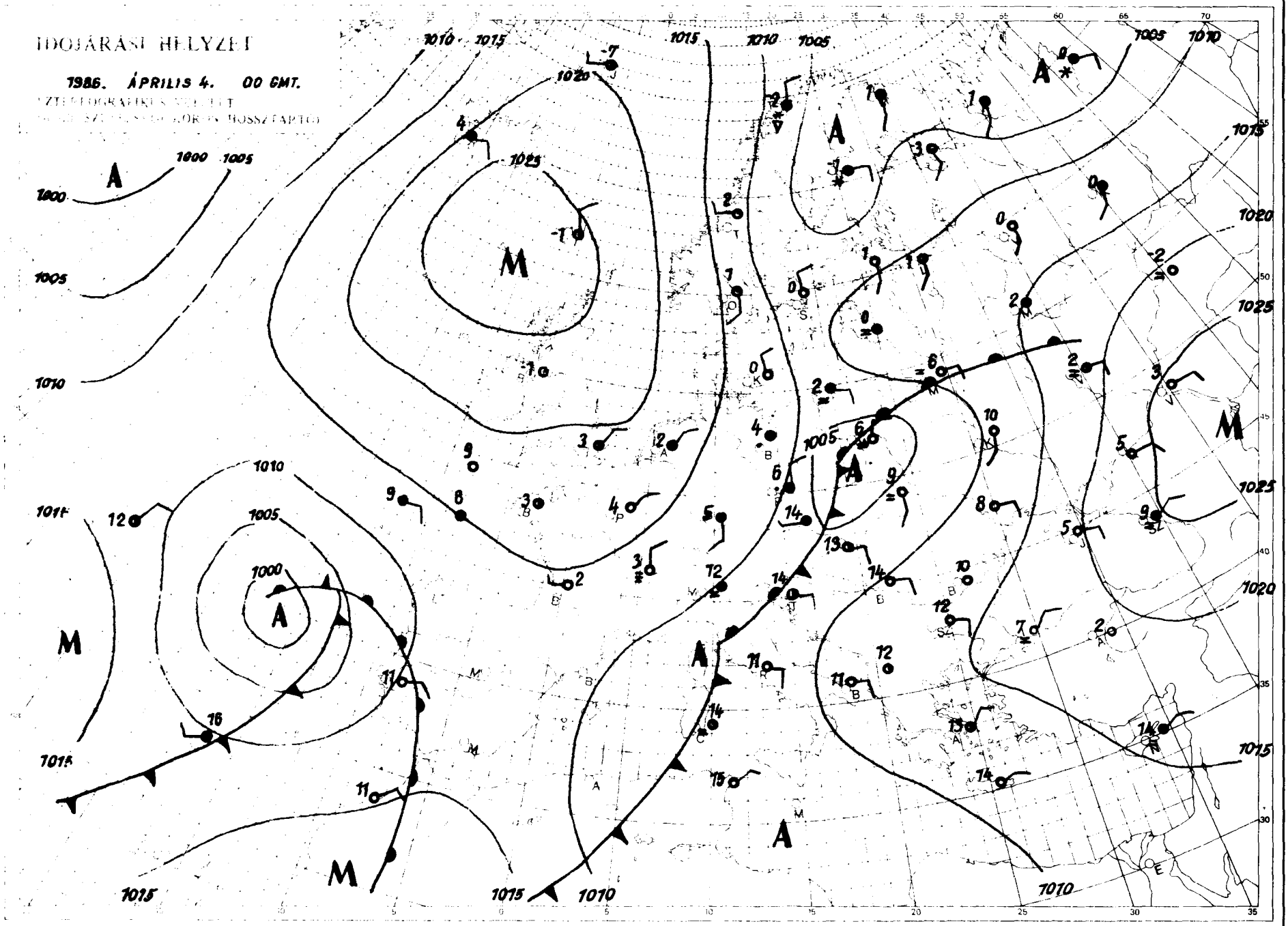
IDŐJÁRÁSI HELYZET
1986. ÁPRILIS 4. 00 GMT.

IDŐJÁRÁSI NAPIJELENTÉS

ЕЖЕДНЕВНЫЙ МЕТЕОРОЛОГИЧЕСКИЙ БЮЛЛЕТЕНЬ · DAILY WEATHER REPORT
BULLETIN QUOTIDIEN DE TEMPS · TÄGLICHER WETTERBERICHT

99. évfolyam 95. szám. + Budapest + 1986. április 5. szombat

Az időjárási helyzet és a várható időjárás:

Európa északnyugati és délkeleti részén anticiklon helyezkedik el. A leszálló légmozgások hatására többnyire napos, száraz idő van. A két magas nyomású terület között az Ibériai-félszigettől az Alpokon és a Német-Lengyel-alföldön át a Kelet-Európai-alföld északi részéig egy hosszan elnyúló időjárási front mentén borult és sokfelé csapadékos az idő. Ez a Kárpát-medencétől északnyugatra lévő front gyengül, ezért számottevő változás nem várható térségünk időjárásában.

Magyarországon pénteken változóan felhős idő volt. Délelőtt a nyugati megyékben egy-két helyről esőt, záporesőt jelentettek. A lehullott csapadék mennyisége nem volt számottevő. Napközben fokozatosan csökkent a felhőzet. Nyugaton 3-7, másutt általában 8-10 órán át sütött a nap. Többfelé élénk, néhol erős volt a szél. A hőmérséklet csúcsértéke nyugaton 14, 20, az ország többi részén 20, 26 fok között alakult. Szombat hajnalra 2 és 12 fok közé hűlt le a levegő. Ma délelőtt jobbára napos idő volt. 11 órakor 10 és 19 fok közötti hőmérsékleteket mértek.

Ma 12 órakor Budapesten a hőmérséklet 15 fok, a tengerszintre átszámított légnyomás 1012 hPa, gyengén emelkedik.

Várható időjárás vasárnap estig:

Túlnyomóan napos idő lesz.
Csupán időnként növekszik meg a felhőzet.
Legfeljebb nyugaton és északon fordulhat elő futó zápor.
Az északias szél napközben időnként megélénkül.
Várható legalacsonyabb éjszakai hőmérséklet: 2, 7,
legmagasabb nappali hőmérséklet: 15, 20 fok között alakul.

Jenki Szilvia s.k.

A hőmérséklet napi középértéke és eltérése a sokévi átlagtól /Budapest belterületén/:

1986. IV. 4.	15,3°C	+5,5°C

1871 óta ezen a napon Budapesten előfordult

legmagasabb hőmérséklet:	25,9°C /1946/,
legalacsonyabb hőmérséklet:	-1,4°C /1884/.

86.247.

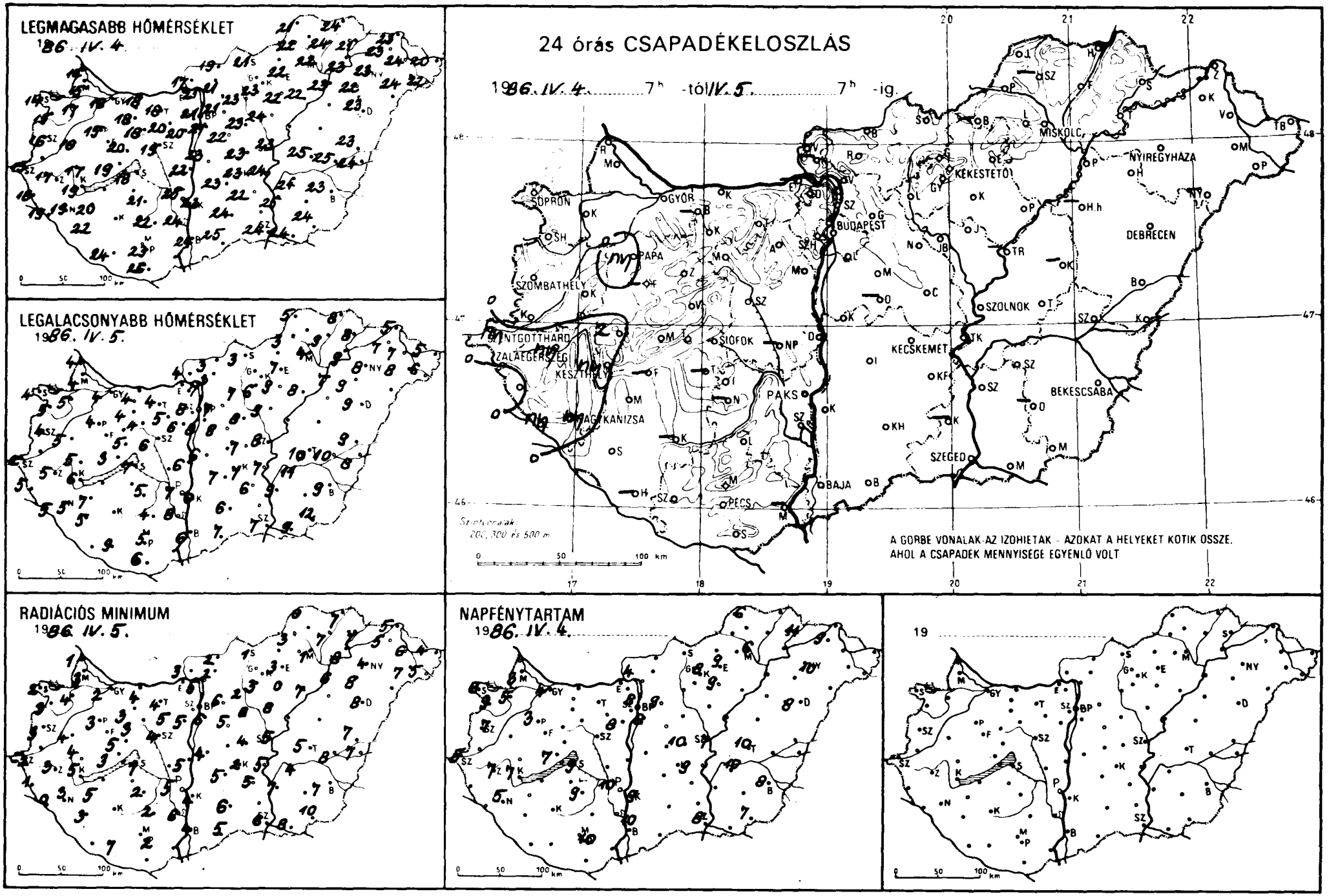
LEGMAGASABB HŐMÉRSÉKLET
1986. IV. 4.
LEGALACSONYABB HŐMÉRSÉKLET
1986. IV. 5.
RADIÁCIÓS MINIMUM
1986. IV. 5.
24 órás CSAPADÉKELOSZLÁS
1986. IV. 4. 7h -tól IV. 5. 7h -ig.
SOPRON
GYŐR
BUDAPEST
MISKOLC
NYÍREGYHÁZA
KÉKESTETŐ
DEBRECEN
PAPA
SZOMBATHELY
SZOLNOK
SIÓFOK
KECSKEMÉT
PAKS
BÉKÉSCSABA
SZEGED
BAJA
PÉCS
A GÖRBE VONALAK AZ IZOHIETÁK - AZOKAT A HELYEKET KÖTIK ÖSSZE, AHOL A CSAPADÉK MENNYISÉGE EGYENLŐ VOLT
NAPFÉNYTARTAM
1986. IV. 4.
19

86. IV. 5. 07 h-ig az utolsó 24 óra adatai						Előző nap napos órái
állomás	csapadék (mm)	Hó cm	max. hőmérséklet	min. hőmérséklet	rad. min.	
Győr	• ∩		16	4	2	4
Kapuvár	• ∩		17	5	4	5
Mosonmagyaróvár	• ∩		15	4	3	3
Rajka	•		14	4	1	
Sopron	•		14	4	2	8
Sopronhorpács	• ∩		15	5	3	9
Káld	•		16	5	4	
Körmend	–		–	–	–	
Szentgotthárd	ny		15	2	-2	5
Szombathely	•		16	4	3	7
Lenti	•		18	5	1	
Letenye	ny ∩		19	5	0	
Nagykanizsa	ny ∩		19	5	3	5
Zalaegerszeg	ny ∩		17	5	3	7
Farkasgyepű	–		–	–	–	
Keszthely	ny ∩		19	6	5	7
Mencshely	• =		19	3	3	7
Pápa	ny ∩		15	4	3	3
Sümeg	2 ∩		17	5	4	
Tihany	• ∩		20	6	3	
Veszprém	• =		20	5	5	
Zirc	• =		16	4	2	
Fonyód	–		–	–	–	
Homokszt. györgy	–		–	–	–	
Kaposvár	–		–	–	–	
Marcali	•		20	7	5	
Siófok	• ∩		18	7	7	9
Somogyszob	• ∩		22	5	3	
Tab	–		–	–	–	
Bábolna	–		–	–	–	
Esztergom	–		–	–	–	
Kisbér	• =		18	4	3	
Komárom	• ∩		18	4	4	
Tatabánya	•		18	4	4	
Alcsútdoboz	• ∩		20	5	5	
Dunaújváros	•		22	6	5	
Martonvásár	• =		20	6	5	8
Mór	• =		18	4	3	
Nagyhörcsökp.	–		–	–	–	
Szabadbattyán	• =		19	6	4	
Iregszemcse	• ∩		21	5	2	9
Lengyel	•		22	4	2	
Paks	•		25	7	5	10
Szekszárd	•		24	8	6	
Árpádtető	• =		20	5	4	
Mohács	–		–	–	–	
Pécs	• ∩		23	5	2	10
Siklós	•		26	6	–	
Szigetvár	• =		24	9	7	
Budaörs	• ∩		19	8	5	
Bp. Lőrinc	• ∩		21	8	6	8
Bp. Met. Int.	• =		21	8	–	8
Bp. Szab. hegy	•		19	9	9	
Cegléd	• ∩		23	7	4	10
Dobogókő	•		15	8	7	
Gödöllő	• ∩		21	7	6	9
Királyrét	–		–	–	–	
Monor	• =		22	8	5	
Nagykáta	• =		23	8	6	
Szentendre	• =		22	6	6	

86. IV. 5. 07 h-ig az utolsó 24 óra adatai						Előző nap napos órái
állomás	csapadék (mm)	Hó cm	max. hőmérséklet	min. hőmérséklet	rad. min.	
Vác	• ∩		21	7	5	
Vámosmikola	• ∩		17	4	3	4
Baja	• ∩		24	6	4	10
Bácsalmás	•		25	7	5	
Izsák	•		23	7	5	
Kalocsa	• =		23	6	4	9
Kecskemét	• ∩		23	7	2	9
Kiskunfélegyháza	•		22	6	5	
Kiskunhalas	• ∩		24	6	6	
Kunszentmiklós	• =		23	6	4	
Tiszakécske	• ∩		24	7	5	
Balassagyarmat	• ∩		19	3	2	
Romhány	• ∩		21	3	2	
Salgótarján	•		21	3	1	
Eger	• =		22	7	3	9
Galyatető	•	folt	18	10	8	
Gyöngyös	•		23	6	3	
Kékestető	•	folt	15	8	5	8
Kompolt	• ∩		22	9	0	9
Lőrinci	• =		23	7	2	
Poroszló	• ∩		22	8	7	
Jászapáti	•		24	9	8	
Jászberény	• ∩		22	7	3	
Karcag	–		–	–	–	
Szolnok	• ∩		23	8	5	7
Tiszaroff	–		–	–	–	
Túrkeve	• ∩		25	10	5	10
Kistelek	–		–	–	–	
Makó	•		24	9	8	
Szeged	• ∩		24	7	6	8
Szentes	•		25	9	7	
Borsodnádasd	–		–	–	–	
Fügöd	• =		24	9	7	
Hidasnémeti	• =		24	8	7	
Jósvafő	• ∩		21	5	0	6
Lillafured	• =		21	5	4	
Miskolc	• =		22	4	1	6
Putnok	• =		22	3	3	
Sárospatak	•		21	8	7	11
Szendrőlád	–		–	–	–	
Tokaj	•		23	9	8	
Kisvárda	• =		23	7	5	9
Mátészalka	• ∩		24	8	7	
Nyíregyháza	•		23	8	4	10
Nyírlugos	–		–	–	–	
Pátyod	• ∩		22	6	5	
Tiszabecs	• ∩		20	5	4	
Vásárosnamény	• ∩		24	7	6	
Záhony	• ∩		23	5	5	
Berettyóújfalu	• ∩		23	9	7	
Debrecen	•		23	9	8	8
Hajdúdorog	•		22	9	8	
Hortobágy	–		–	–	–	
Kososszakal	• ∩		24	8	7	
Polgár	• =		23	7	6	
Békéscsaba	• ∩		23	9	7	8
Mezőhegyes	•		24	12	10	7
Orosháza	–		–	–	–	
Szarvas	•		24	11	4	10
Szeghalom	•		25	10	8	

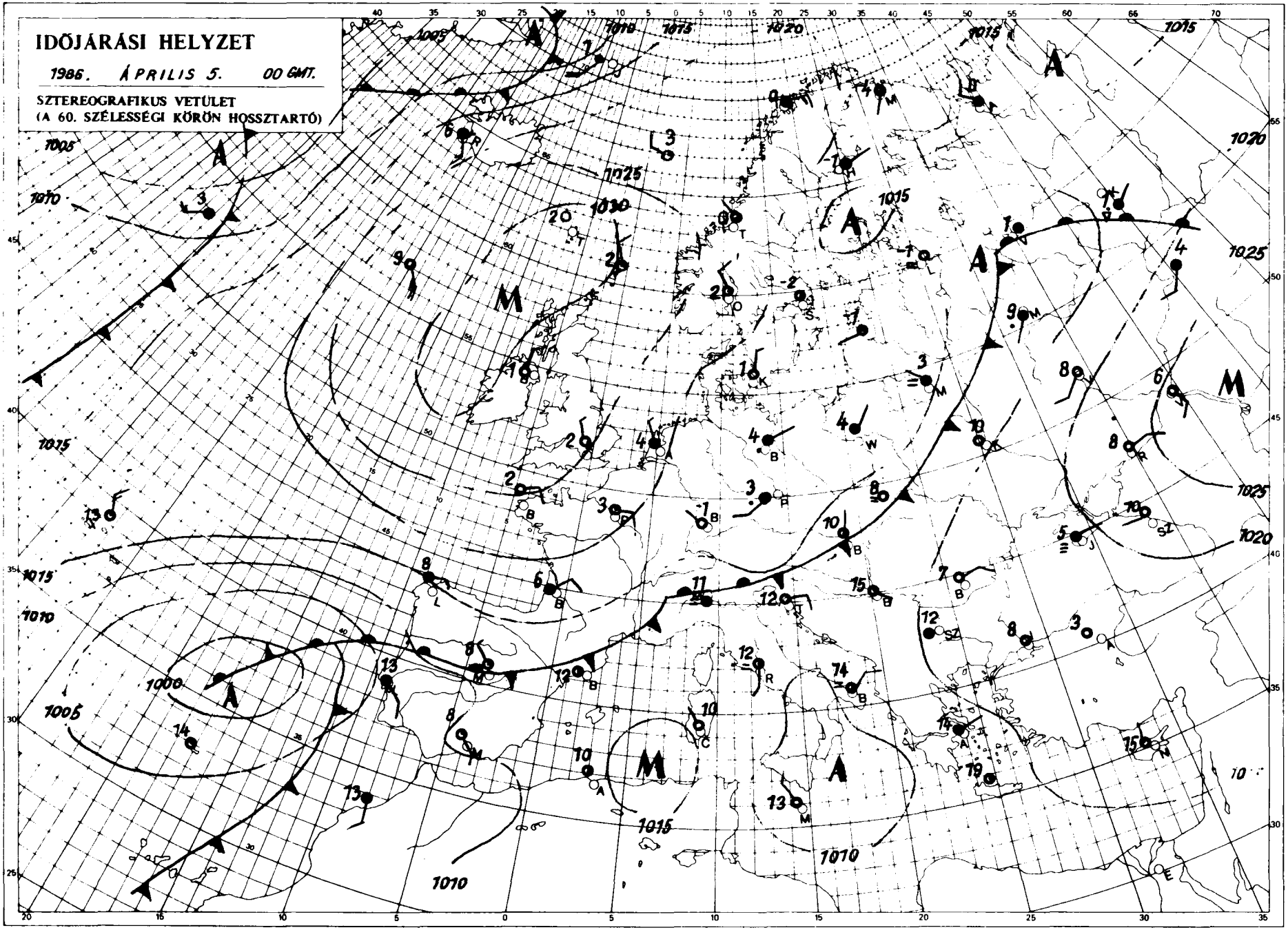

KIADJA ORSZÁGOS METEOROLÓGIAI SZOLGÁLAT
Készíti: Központi Előrejelző Intézet Analízis- és Rövidlavú Prognózis Központja T.: 273-018
Megjelenik naponként
Előfizetési díja 2.200.-Ft Megrendelhető: 1024 Budapest, II., Kitaibel Pál u. 1. - T.: 353-500
Kiadásért felel: az OMSZ elnöke Szerkesztésért felel: a KEI igazgatója

Jelmagyarázat a havi mellékletben

IDŐJÁRÁSI NAPIJELENTÉS

ЕЖЕДНЕВНЫЙ МЕТЕОРОЛОГИЧЕСКИЙ БЮЛЛЕТЕНЬ · DAILY WEATHER REPORT
BULLETIN QUOTIDIEN DE TEMPS · TÄGLICHER WETTERBERICHT

99. évfolyam 96. szám. + Budapest + 1986. április 6. vasárnap

Az időjárási helyzet és a várható időjárás:

Egy igen hosszú front húzódik Európán keresztül az Ibériai-félszigettől az Alpok vidékén, valamint a Lengyel-alföldön át a Kelet-Európai-síkságig. A fronttól északnyugatra hideg levegő halmozódott fel, és már napok óta alig mozdul; ezért Nyugat- és Észak-Európában egy ideje hűvös az idő, gyakori a felhősödés, többfelé esik az eső, de havazás is előfordul. Ezzel szemben kontinensünk déli és keleti részein meleg van és sok a napsütés.

Az említett front igen közel van Magyarország nyugati határához, hatása azonban csak kisebb mértékben és csak a nyugati, északnyugati megyékben érezhető. Ott kevésbé enyhe az idő, és több a felhő. Szombaton is így volt ez. Északnyugaton 14, 18 fokig emelkedett a hőmérséklet, míg az ország nagy részén 19, 25 fokot mértek a délutáni órákban. Általában derült idő volt, többfelé megélénkült a szél. Ma éjszaka a nyugati megyék fölött megnövekedett a felhőzet, majd a felhősödés lassan kelet felé terjedt. A kora reggel mért legalacsonyabb hőmérséklet 2 és 10 fok között volt. 11 órára nyugaton, északnyugaton 8, 11, máshol 14, 21 fokig emelkedett a hőmérséklet.

Ma 12 órakor Budapesten a hőmérséklet 17 fok, a tengerszintre átszámított légnyomás 1017 hPa, gyengén emelkedik.

Várható időjárás hétfő estig:

Az ország délkeleti felén derült, száraz idő lesz, máshol ma több, holnap kevesebb felhő várható, eső nem valószínű.
A változó irányú szél csak néha élénkül meg.
Várható legalacsonyabb éjszakai hőmérséklet: 4, 9 fok között,
legmagasabb nappali hőmérséklet hétfőn: északnyugaton 17, máshol 22 fok körül lesz.

H. Bóna Márta s. .

A hőmérséklet napi középértéke és eltérése a sokévi átlagtól /Budapest belterületén/:

1986. IV. 5. 12,8°C +2,6°C

1871 óta ezen a napon Budapesten előfordult

legmagasabb hőmérséklet: 25,9°C /1946/,
legalacsonyabb hőmérséklet: -4,2°C /1929/.

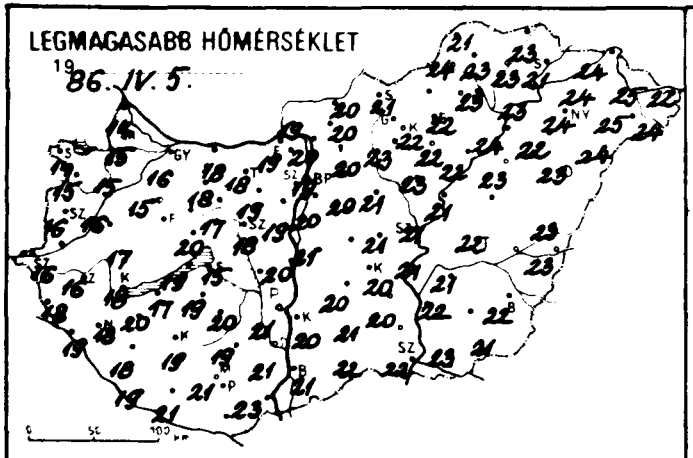
LEGMAGASABB HŐMÉRSÉKLET
19 86. IV. 5.

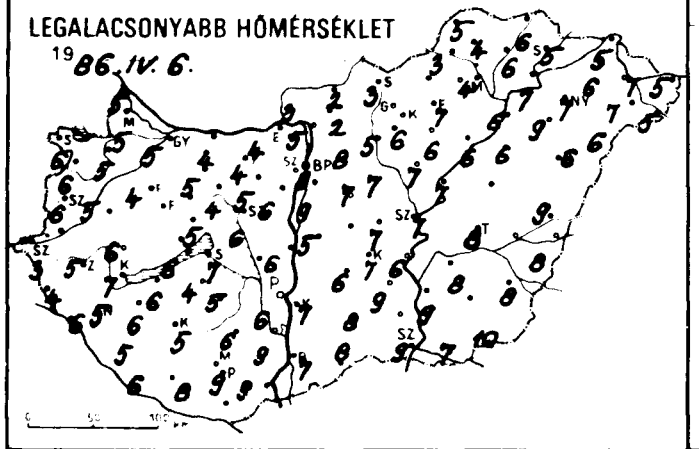
LEGALACSONYABB HŐMÉRSÉKLET
19 86. IV. 6.

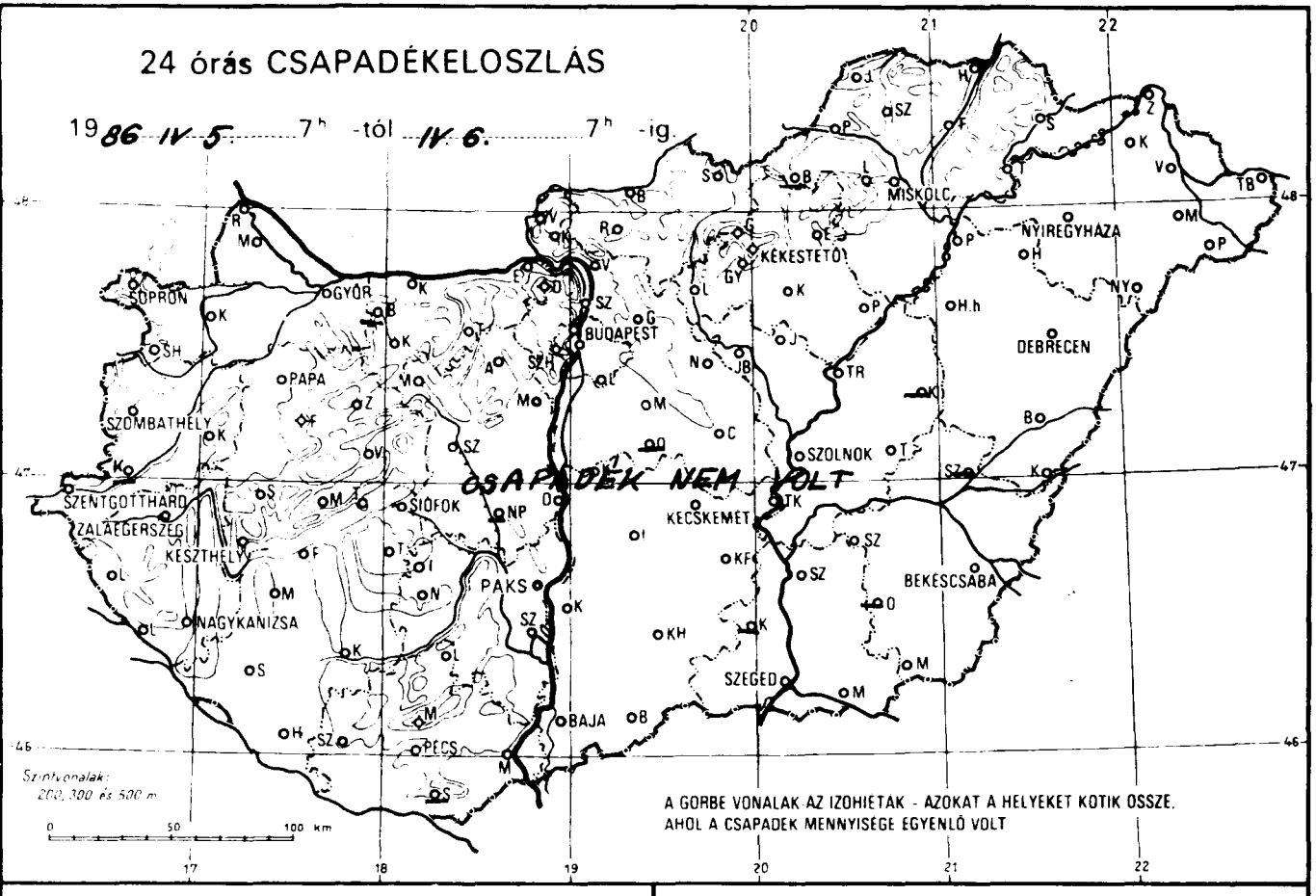
24 órás CSAPADÉKELOSZLÁS
19 86 IV 5 7h -tól IV. 6. 7h -ig.
CSAPADÉK NEM VOLT
A GORBE VONALAK AZ IZOHIETAK - AZOKAT A HELYEKET KOTIK OSSZE.
AHOL A CSAPADEK MENNYISEGE EGYENLŐ VOLT
Szintvonalak:
200, 300 és 500 m
0 50 100 km
SOPRON
GYŐR
BUDAPEST
MISKOLC
NYÍREGYHÁZA
KÉKESTETŐ
DEBRECEN
SZOMBATHELY
PAPA
SZOLNOK
SZENTGOTTHÁRD
ZALAEGERSZEG
KESZTHELY
SIÓFOK
KECSKEMÉT
NAGYKANIZSA
PAKS
BÉKÉSCSABA
SZEGED
BAJA
PÉCS

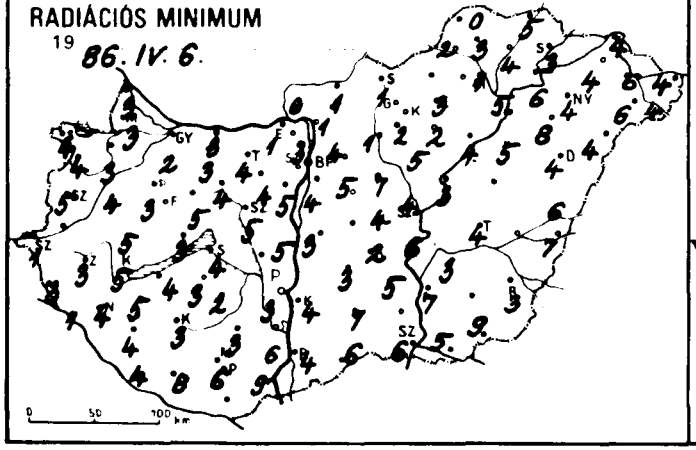
RADIÁCIÓS MINIMUM
19 86. IV. 6.

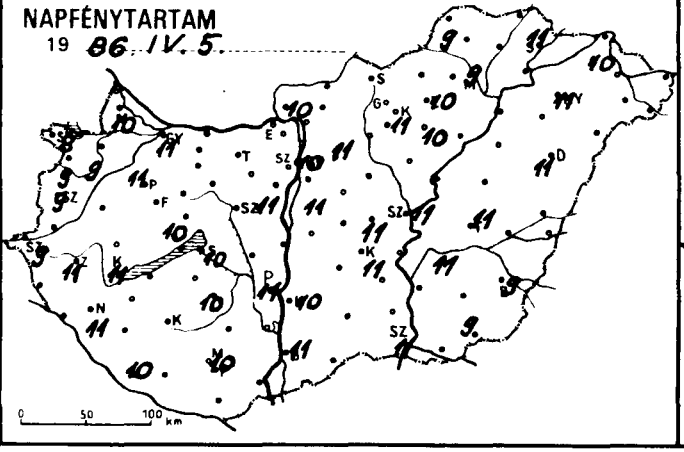
NAPFÉNYTARTAM
19 86. IV. 5.

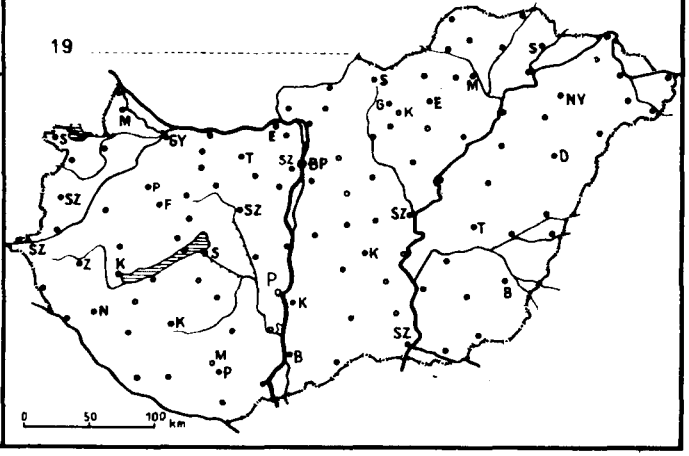
19

86.IV.6. 07 h-ig az utolsó 24 óra adatai

állomás	csapadék (mm)	Hó cm	max. hőmérséklet	min. hőmérséklet	rad. min.	Előző nap napos órái
Győr	•		16	5	2	11
Kapuvár	•		15	5	3	9
Mosonmagyaróvár	•		15	5	3	10
Rajka	•		14	5	3	
Sopron	•		14	6	4	8
Sopronhorpács	•		15	6	4	9
Káld	•		16	5	4	
Körmend	–		–	–	–	
Szentgotthárd	•		16	3	1	9
Szombathely	•		16	6	5	9
Lenti	•		18	4	3	
Letenye	•		19	6	1	
Nagykanizsa	•		18	5	4	11
Zalaegerszeg	•		16	5	3	11
Farkasgyepű	•		15	4	3	
Keszthely	•		18	7	5	11
Mencshely	•		16	4	3	10
Pápa	•		15	4	3	11
Sümeg	•		17	6	5	
Tihany	•		19	6	3	
Veszprém	•		20	5	5	
Zirc	•		15	3	2	
Fonyód	•		17	6	4	
Homokszt. györgy	•		19	6	4	10
Kaposvár	•		19	5	3	
Marcali	•		20	6	5	
Siófok	•		15	7	4	10
Somogyszob	•		18	5	4	
Tab	•		19	4	3	
Bábolna	–		–	–	–	
Esztergom	•		19	4	1	
Kisbér	•		18	5	3	
Komárom	•		18	4	3	
Tatabánya	•		18	4	4	
Alcsútdoboz	•		19	5	4	
Dunaújváros	•		20	6	5	
Martonvásár	•		19	6	5	11
Mór	•		17	4	4	
Nagyhörcsökp.	–		–	–	–	
Szabadbattyán	•		18	6	5	
Tregszemcse	•		20	5	2	10
Lengyel	•		19	6	3	
Paks	•		21	6	3	11
Szekszárd	•		21	9	6	
Arpádtető	•		18	6	6	
Mohács	•		23	9	9	
Pécs	•		21	9	6	10
Siklós	–		–	–	–	
Szigetvár	•		21	8	8	
Budaörs	•		19	6	4	
Bp. Lőrinc	•		20	9	4	11
Bp. Met. Int.	•		19	8	–	10
Bp. Szab. hegy	•		16	10	7	
Cegléd	•		21	7	4	11
Dobogókő	•		15	7	7	
Gödöllő	•		20	8	4	11
Királyrét	•		19	2	0	
Monor	•		20	7	5	
Nagykáta	•		21	7	7	
Szentendre	•		22	6	6	

86.IV.6. 07 h-ig az utolsó 24 óra adatai

állomás	csapadék (mm)	Hó cm	max. hőmérséklet	min. hőmérséklet	rad. min.	Előző nap napos órái
Vác	•		20	5	3	
Vámosmikola	•		19	3	0	10
Baja	•		21	7	4	11
Bácsalmás	•		22	8	6	
Izsák	•		20	6	3	
Kalocsa	•		20	7	4	10
Kecskemét	•		20	7	2	11
Kiskunfélegyháza	•		20	9	5	
Kiskunhalas	•		21	8	7	
Kunszentmiklós	•		21	5	3	
Tiszakécske	•		21	6	6	
Balassagyarmat	•		20	2	1	
Romhány	•		20	2	1	
Salgótarján	•		21	3	1	
Eger	•		22	7	3	10
Galyatető	•	folt	18	8	5	
Gyöngyös	•		22	6	2	
Kékestető	•	folt	15	8	5	11
Kompolt	•		22	6	2	10
Lőrinci	•		23	5	1	
Poroszló	•		22	6	4	
Jászapáti	•		23	7	5	
Jászberény	•		22	6	2	
Karcag	–		–	–	–	
Szolnok	•		21	7	4	11
Tiszaroff	•		21	7	3	
Túrkeve	•		22	8	4	11
Kistelek	–		–	–	–	
Makó	•		23	7	5	
Szeged	•		22	9	6	11
Szentes	•		22	9	7	
Borsodnádasd	–		–	–	–	
Füzöd	•		23	6	4	
Hidasnémeti	•		23	6	5	
Jósvafő	•		21	5	0	9
Lillafüred	•		21	5	4	
Miskolc	•		23	4	1	9
Putnok	•		24	3	2	
Sárospatak	•		21	5	3	11
Szendrőlád	•		23	4	3	
Tokaj	•		23	7	6	
Kisvárda	•		24	6	4	10
Mátészalka	•		25	7	6	
Nyíregyháza	•		24	7	4	11
Nyírlugos	•		24	6	4	
Pátyod	•		24	5	4	
Tiszabecs	•		22	5	4	
Vásárosnamény	•		25	7	6	
Záhony	•		24	5	4	
Berettyóújfalu	•		23	9	6	
Debrecen	•		23	6	4	11
Hajdúdorog	•		22	9	8	
Hortobágy	•		23	6	5	
Korosszakál	•		23	8	7	
Polgár	•		24	6	5	
Békéscsaba	•		22	8	5	9
Mezőhegyes	•		21	10	9	9
Orosháza	–		–	–	–	–
Szarvas	•		21	8	5	11
Szeghalom	–		–	–	–	

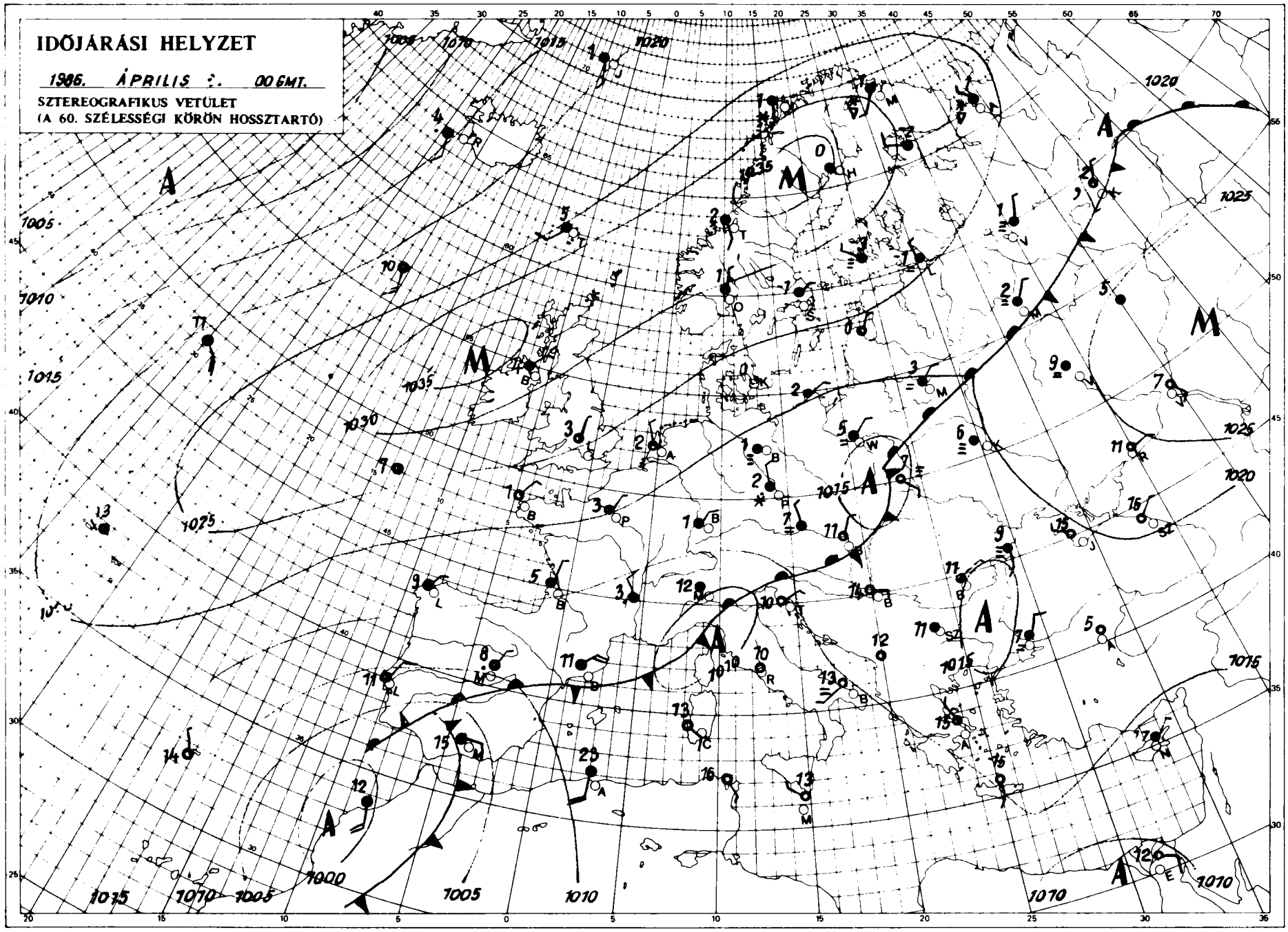

KIADJA: ORSZÁGOS METEOROLÓGIAI SZOLGÁLAT
Készült: Központi Előrejelző Interaktív Analízis- és Rövidtávú Prognózis Központja – T.: 273-018
Megjelenik naponként
Előfizetési díja 2.200,- Ft Megrendelhető: 1024 Budapest, II. Kitaibel Pál u. 1. – T.: 353-500
Kiadásért felel: az OMSZ elnöke Szerkesztésért felel: a KEI igazgatója

Jelmagyarázat a havi mellékletben

IDŐJÁRÁSI NAPIJELENTÉS

ЕЖЕДНЕВНЫЙ МЕТЕОРОЛОГИЧЕСКИЙ БЮЛЛЕТЕНЬ · DAILY WEATHER REPORT
BULLETIN QUOTIDIEN DE TEMPS · TÄGLICHER WETTERBERICHT

99. évfolyam 97. szám. + Budapest + 1986. április 7. hétfő

Az időjárási helyzet és a várható időjárás:

A Brit-szigetek északi részétől a Skandináv-félszigeten át az Uralon túlig több ezer km hosszú, magas nyomású zóna helyezkedik el. A gyors légköri változások ettől a zónától északra ill. délre zajlanak Európában. A Kárpát-medence időjárása szempontjából az a ciklon érdemel figyelmet, amelynek középpontja a Földközi-tenger nyugati medencéje felett van. A ciklon áramlási rendszerében száraz, meleg levegő érkezik fölénk, ezért Magyarországon és környékén szinte nyárias melegre fordult az idő. Kedd estig a leirt időjárási helyzetben nem várható lényeges változás, a Kárpát-medencében marad az április első feléhez képest meleg idő.

Magyarország északnyugati részén vasárnap erősen felhős volt az ég, de eső ott sem esett. Másutt hosszabb-rövidebb időre kisütött a nap. Északnyugaton 15, 18, az ország többi részén 19, 26 fokig melegedett fel a levegő. Hétfő hajnalra 5, 13 fokig csökkent a hőmérséklet. Délelőtt folytatódott a változóan felhős, csendes, meleg idő. 11 órakor 14, 23 fok között volt a hőmérséklet.

Ma 12 órakor Budapesten a hőmérséklet 20 fok, a tengerszintre átszámitott légnyomás 1020 hPa, alig változik.

Várható időjárás kedd estig:

Időnként megnövekszik a felhőzet, eső azonban továbbra sem várható. Országszerte több órás napsütés valószinü.
A délkeleti, déli szél napközben helyenként kissé megélénkül.
Várható legalacsonyabb éjszakai hőmérséklet: 6 és 11 fok között, legmagasabb nappali hőmérséklet kedden: nyugaton 20, máshol 25 fok körül alakul.

Rábai Attila s.k.

TÁVOLABBI KILÁTÁSOK SZERDÁTÓL-SZOMBATIG:

A hét közepétől napos, az évszakhoz képest meleg idő várható, a hét második felében gyakran lesz erősen felhős az ég, eső, záporok, helyenként zivatarok kialakulása valószinü. Legalacsonyabb hajnali hőmérséklet eleinte 6, 11 fok, majd 4, 9 fok között várható. Legmagasabb nappali hőmérséklet: eleinte 21, 26 fok, majd 13, 18 fok között lesz. Jelentős mennyiségü /legalább 5 mm napi/ csapadék az ország területének 60 százalékán várható.

KÖZÉPTÁVÚ ELŐREJELZŐ CSOPORT

A hőmérséklet napi középértéke és eltérése a sokévi átlagtól /Budapest belterületén/:

1986. IV. 6. 14,4°C +4,1°C

1871 óta ezen a napon Budapesten előfordult

legmagasabb hőmérséklet: 25,9°C /1941, 1968/,
legalacsonyabb hőmérséklet: -3,2°C /1896/.

86.249.

LEGMAGASABB HŐMÉRSÉKLET

1986. IV. 6.

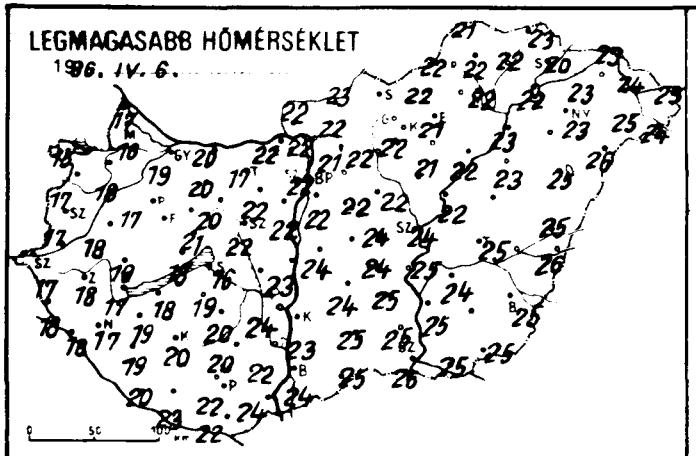

LEGALACSONYABB HŐMÉRSÉKLET

1986. IV. 7.

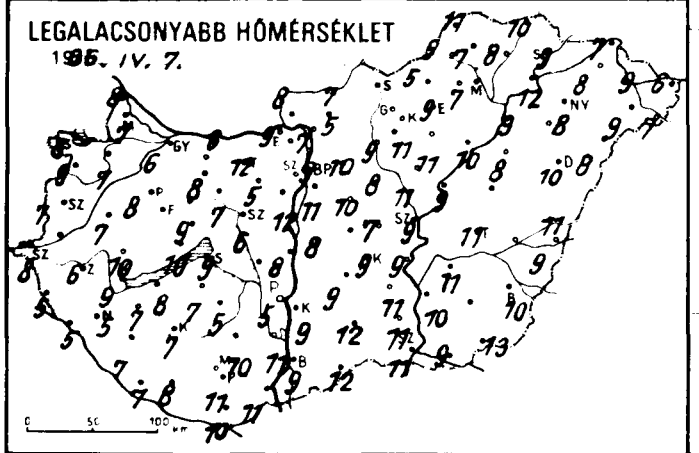

RADIÁCIÓS MINIMUM

1986. IV. 7.

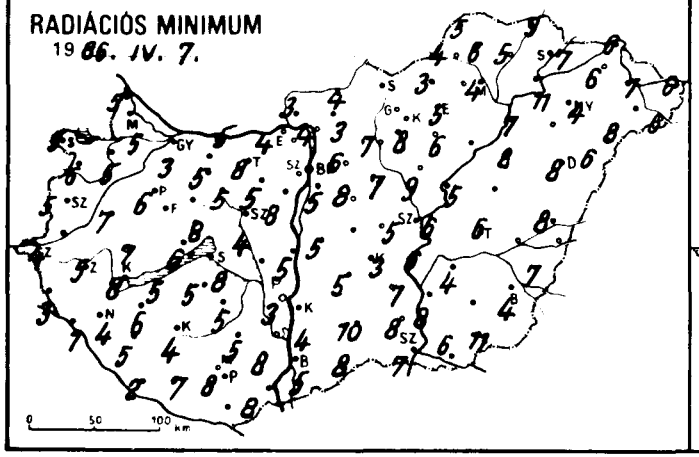

24 órás CSAPADÉKELOSZLÁS

1986. IV. 6. 7^h -tól IV. 7. 7^h -ig.

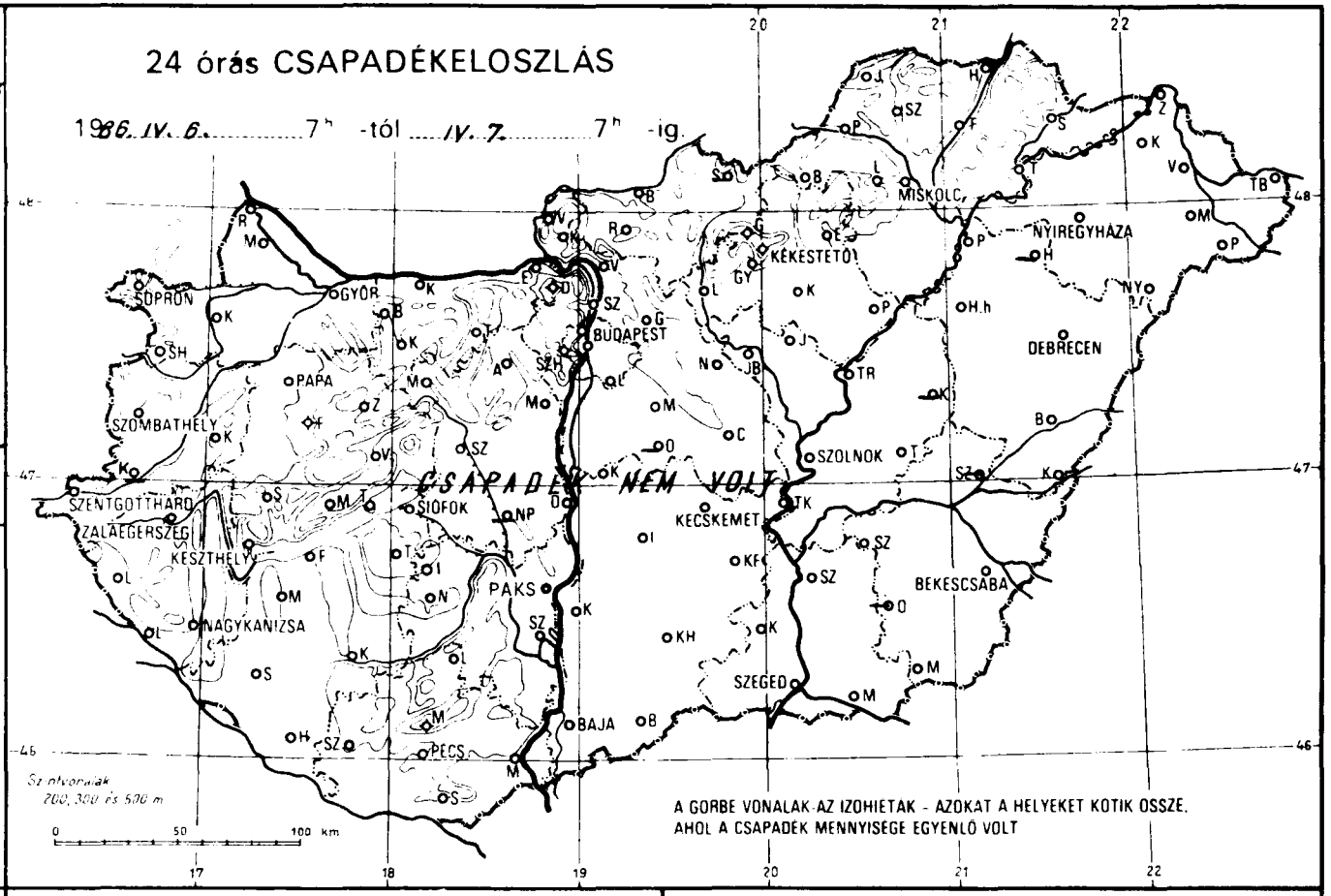

NAPFÉNYTARTAM

1986. IV. 6.

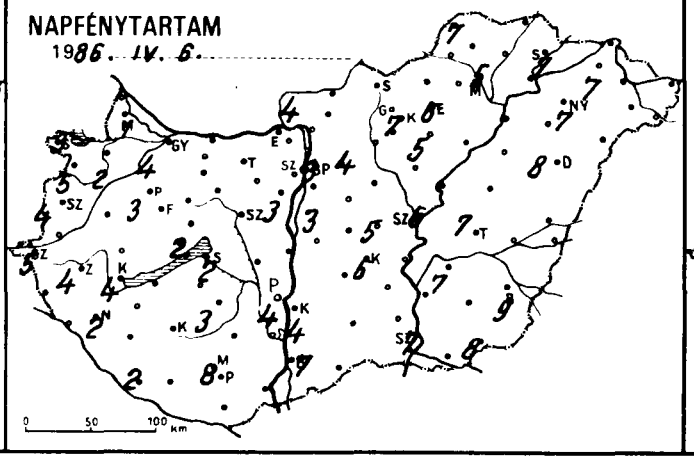

19

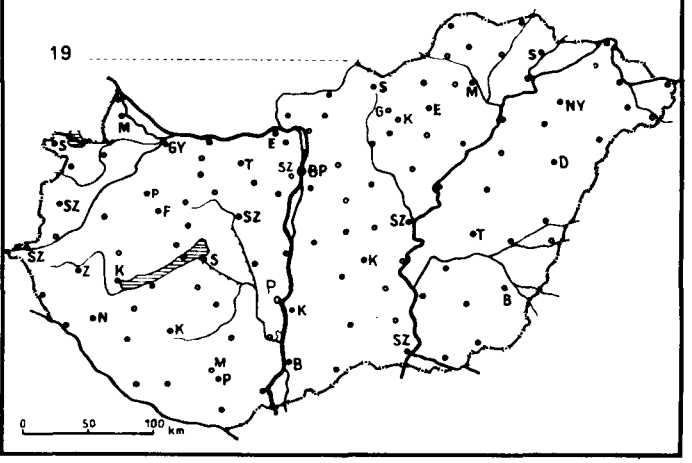

86.IV.7 07 h-ig az utolsó 24 óra adatai						Előző nap napos órái
állomás	csapadék (mm)	Hó cm	max. hőmérséklet	min. hőmérséklet	rad. min.	
Győr	•		19	6	3	4
Kapuvár	•		18	7	5	2
Mosonmagyaróvár	•		16	7	5	1
Rajka	•		17	8	5	
Sopron	•		15	8	5	3
Sopronhorpács	•		17	9	6	5
Káld	•		18	7	7	
Körmend	–		–	–	–	
Szentgotthárd	•		17	8	4	5
Szombathely	•		17	7	5	4
Lenti	•		18	5	3	
Letenye	•		18	5	1	
Nagykanizsa	•		17	5	4	2
Zalaegerszeg	•		18	6	5	4
Farkasgyepű	•		20	10	6	
Keszthely	•		17	9	8	4
Mencshely	•		19	10	6	2
Pápa	•		17	8	6	3
Sümeg	•		19	10	7	
Tihany	•		18	10	6	
Veszprém	•		21	9	8	
Zirc	•		18	7	4	
Fonyód	•		18	8	5	
Homokszt. györgy	•		20	7	2	2
Kaposvár	•		20	7	4	
Marcali	•		19	7	6	
Siófok	•		16	9	8	2
Somogyszob	•		19	7	5	
Tab	•		19	7	5	
Bábolna	•		18	5	3	
Esztergom	•		22	9	4	
Kisbér	•		20	8	5	
Komárom	•		20	6	5	
Tatabánya	•		17	12	8	
Alcsútdoboz	•		22	5	5	
Dunaújváros	•		23	8	5	
Martonvásár	•		22	12	8	3
Mór	•		20	7	5	
Nagyhörcsökp.	–		–	–	–	
Szabadbattyán	•		22	6	4	
Iregszemcse	•		20	5	5	3
Lengyel	•		20	10	5	
Paks	•		24	5	3	4
Szekszárd	•		22	11	8	
Árpádtető	•		18	14	9	
Mohács	•		24	11	8	
Pécs	•		22	11	8	8
Siklós	•		22	10	–	
Szigetvár	•		23	8	7	
Budaörs	•		23	11	6	
Bp. Lőrinc	•		22	11	5	3
Bp. Met. Int.	•		22	9	–	3
Bp. Szab. hegy	•		18	9	5	
Cegléd	•		24	7	5	5
Dobogókő	•		18	11	10	
Gödöllő	•		21	10	6	4
Királyrét	•		21	6	3	
Monor	•		22	10	8	
Nagykáta	•		22	8	7	
Szentendre	•		24	8	8	

86.IV.7 07 h-ig az utolsó 24 óra adatai						Előző nap napos órái
állomás	csapadék (mm)	Hó cm	max. hőmérséklet	min. hőmérséklet	rad. min.	
Vác	•		22	7	4	
Vámosmikola	•		22	8	3	4
Baja	•		24	9	5	7
Bácsalmás	•		25	12	8	
Izsák	•		24	9	5	
Kalocsa	•		23	9	4	4
Kecskemét	•		24	9	3	6
Kiskunfélegyháza	•		25	11	7	
Kiskunhalas	•		25	12	10	
Kunszentmiklós	•		24	8	5	
Tiszakécske	•		25	9	6	
Balassagyarmat	•		23	7	4	
Romhány	•		22	5	3	
Salgótarján	–		–	–	–	
Eger	•		21	9	5	6
Galyatető	•	folt	17	12	10	
Gyöngyös	•		22	11	8	
Kékestető	•	folt	15	11	8	7
Kompolt	•		21	11	6	5
Lőrinci	•		22	9	7	
Poroszló	•		22	10	7	
Jászapáti	•		22	11	9	
Jászberény	•		21	9	5	
Karcag	–		–	–	–	
Szolnok	•		24	9	6	6
Tiszaroff	•		22	9	5	
Túrkeve	•		25	11	6	7
Kistelek	•		25	11	8	
Makó	•		25	9	6	
Szeged	•		25	11	7	7
Szentes	•		25	10	8	
Borsodnádasd	•		22	5	3	
Füged	•		22	8	5	
Hidasnémeti	•		23	10	9	
Jósvafő	•		21	11	5	7
Lillafüred	•		21	9	7	
Miskolc	•		22	7	4	5
Putnok	•		22	5	4	
Sárospatak	•		20	9	7	7
Szendrőlád	•		22	7	6	
Tokaj	•		22	12	11	
Kisvárda	•		23	8	6	7
Mátészalka	•		25	9	8	
Nyíregyháza	•		23	8	4	7
Nyírlugos	•		26	8	6	
Pátyod	•		24	7	6	
Tiszabecs	•		23	6	6	
Vásárosnamény	•		24	9	7	
Záhony	•		23	7	6	
Berettyóújfalu	•		25	11	8	
Debrecen	•		25	10	8	8
Hajdúdorog	–		–	–	–	
Hortobágy	•		23	8	8	
Körösszakál	•		26	9	7	
Polgár	•		23	9	7	
Békéscsaba	•		25	10	4	9
Mezőhegyes	•		25	13	11	8
Orosháza	–		–	–	–	–
Szarvas	•		24	11	4	7
Szeghalom	–		–	–	–	–

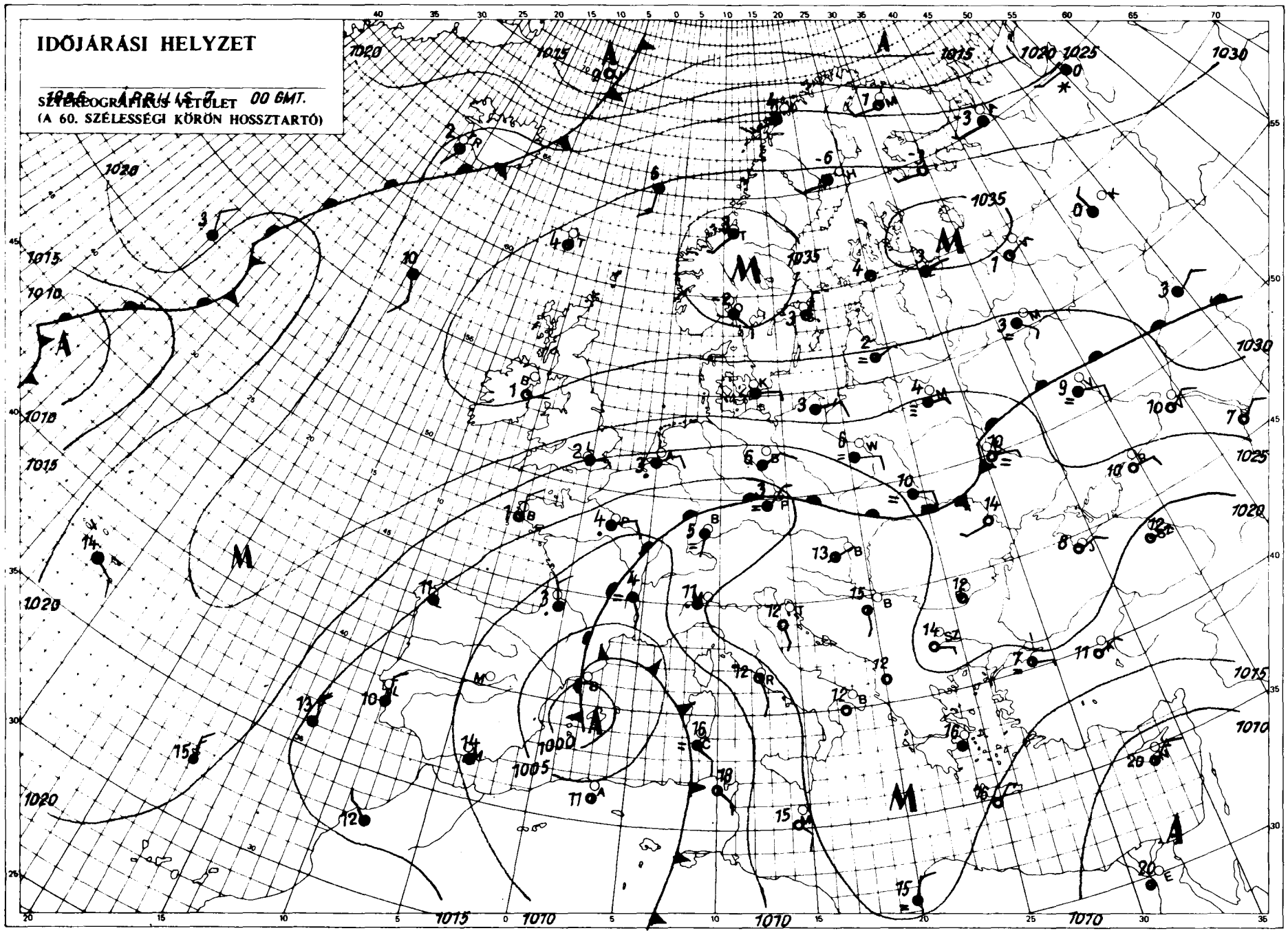

KIADJA: ORSZÁGOS METEOROLÓGIAI SZOLGÁLAT
Készíti: Központi Előrejelző Intézet Analízis- és Rövidtávú Prognózis Központja – T.: 273-018
Megjelenik naponként
Évi előfizetési díja: 2.200,- Ft. Megrendelhető: 1024 Budapest, II., Kitaibel Pál u. 1. – T.: 353-500
Kiadásért felel: az OMSZ elnöke – Szerkesztésért felel: a KEI igazgatója

Jelmagyarázat a havi mellékletben

IDŐJÁRÁSI NAPIJELENTÉS

ЕЖЕДНЕВНЫЙ МЕТЕОРОЛОГИЧЕСКИЙ БЮЛЛЕТЕНЬ · DAILY WEATHER REPORT
BULLETIN QUOTIDIEN DE TEMPS · TÄGLICHER WETTERBERICHT

99. évfolyam 98. szám. + Budapest + 1986. április 8. kedd

Az időjárási helyzet és a várható időjárás:

Európa időjárásában nem sok változás történt az elmúlt 24 órában. A kontinens nyugati része fölött továbbra is ciklon örvénylik, amelynek nyugati oldalán változatlanul hideg léghullámok áramlanak a Brit-szigeteken, Franciaországon át a Pireneusi-félsziget fölé. A hideg levegő által érintett területeken a nappali fölmelegedés jóval elmarad az ilyenkor megszokottól, gyakran csapadékos az idő, és néhol még hózáporok is előfordulnak. Ugyanakkor Európa középső és délkeleti részén továbbra is száraz, napos, nyárias meleg az idő. A kora délutáni 23, 28 fokos hőmérsékletek júniust idézik, bár a következő időszakban az emlitett hideg légörvény közeledik a Kárpát-medencéhez, időjárásunkban szerda estig még nem várható változás.

Hazánkban hétfőn változóan felhős volt az ég, északnyugaton 2-5, másutt 5-10 órán át sütött a nap. A hőmérséklet csúcsértéke 19 és 29 fok között alakult. Éjszaka többnyire gyengén felhős volt az ég, hajnalra 5 és 15 fok közé csökkent a hőmérséklet. Ma reggel 7 óráig sehonnan sem jelentettek csapadékot. Délelőtt néhol megnövekedett a felhőzet, és helyenként a déli szél is megélénkült. A hőmérséklet 11 órakor 14 és 24 fok között alakult.

Ma 12 órakor Budapesten a hőmérséklet 22 fok, a tengerszintre átszámitott légnyomás 1015 hPa, gyengén süllyed.

Várható időjárás szerda estig:

Száraz, az ország nagy részén túlnyomóan napos idő lesz.
Szerda délután délnyugat felől erős felhősödés kezdődik, időnként megélénkül a délkeleti, déli szél.
Várható legalacsonyabb éjszakai hőmérséklet: 9 és 14,
legmagasabb nappali hőmérséklet szerdán: 22 és 27 fok között alakul.

Bozóki István s.k.

A hőmérséklet napi középértéke és eltérése a sokévi átlagtól /Budapest belterületén/:

1986. IV. 7. 17,6°C +7,3°C

1871 óta ezen a napon Budapesten előfordult

legmagasabb hőmérséklet: 26,0°C /1961/,
legalacsonyabb hőmérséklet: -2,9°C /1929/.

86.250.

LEGMAGASABB HŐMÉRSÉKLET

19 86. IV. 7.

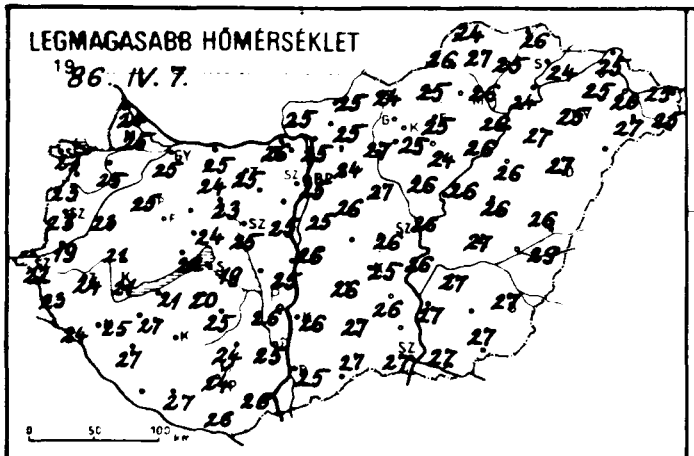

LEGALACSONYABB HŐMÉRSÉKLET

19 86. IV. 8.

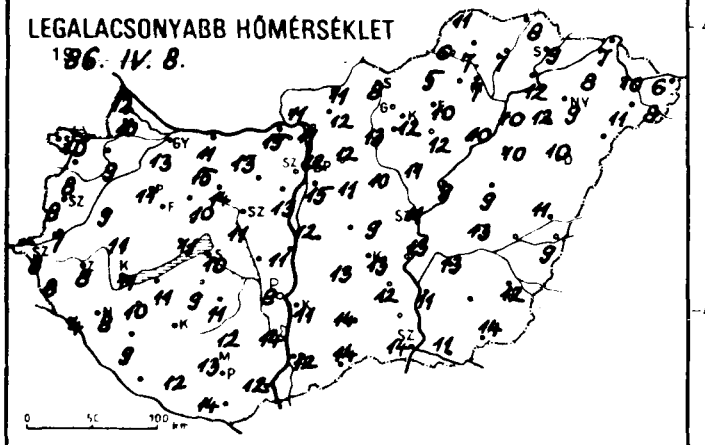

24 órás CSAPADÉKELOSZLÁS

19 86. IV. 7. 7h -tól IV. 8. 7h -ig.

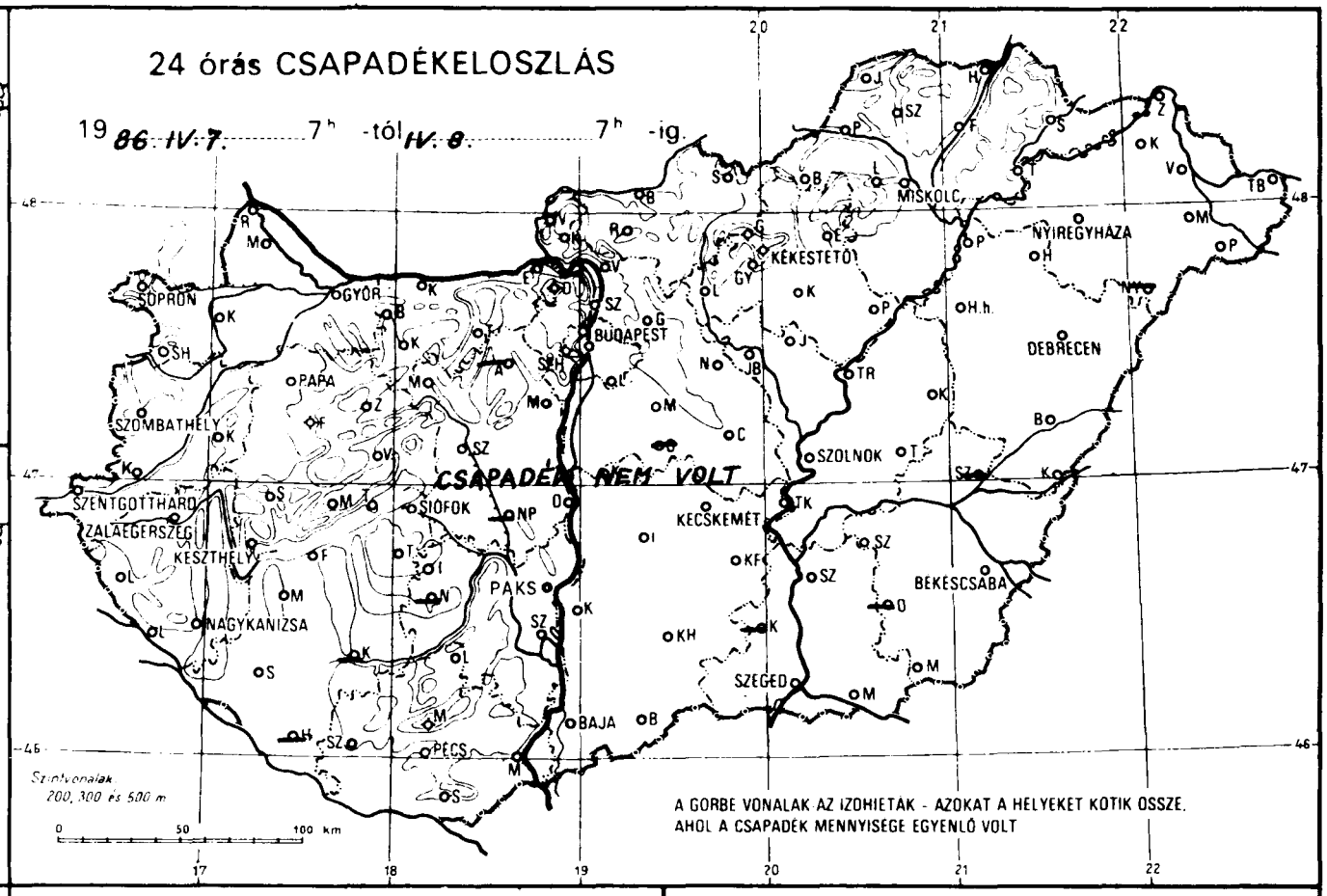

RADIÁCIÓS MINIMUM

19 86. IV. 8.

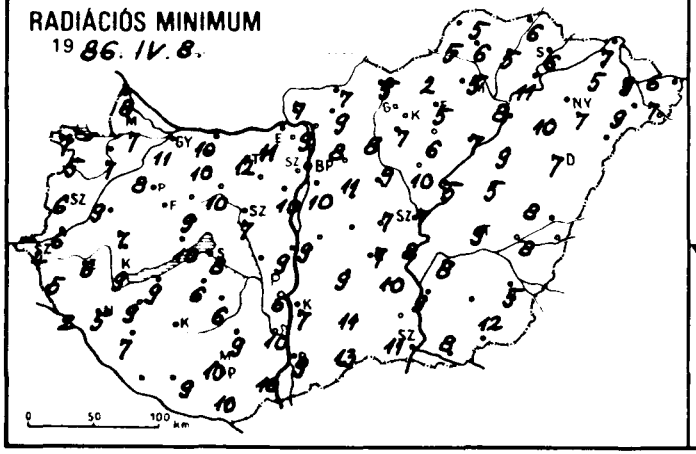

NAPFÉNYTARTAM

19 86. IV. 7.

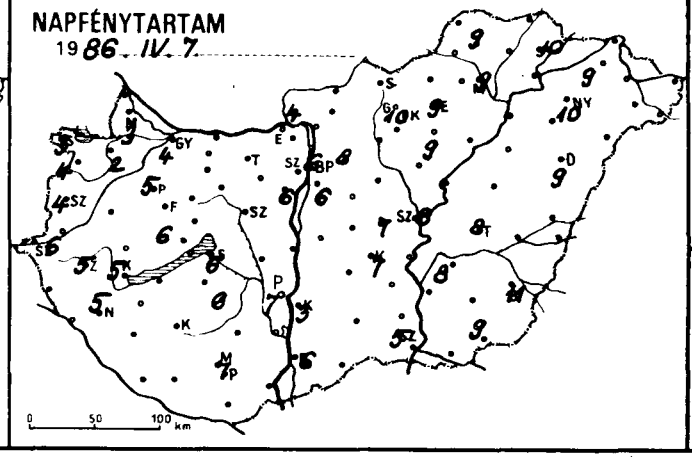

19

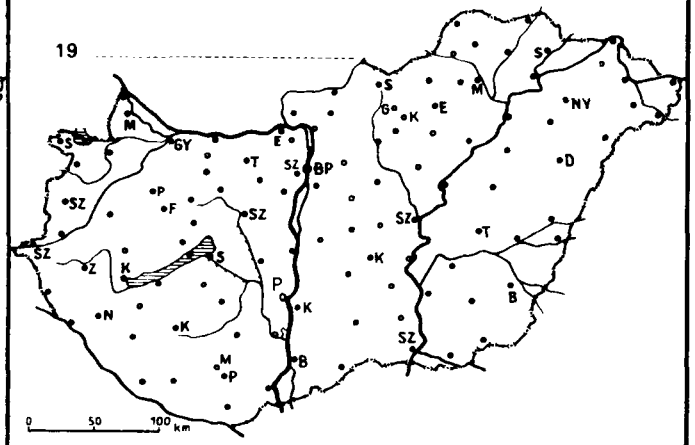

86.IV.8. 07 h-ig az utolsó 24 óra adatai						Előző nap napos órái
állomás	csapadék (mm)	Hó cm	max. hőmérséklet	min. hőmérséklet	rad. min.	
Győr	· ⌓		25	13	11	4
Kapuvár	· ⌓		25	9	7	2
Mosonmagyaróvár	· ⌓		25	10	7	3
Rajka	○		24	12	8	
Sopron	· ⌓		23	10	7	3
Sopronhorpács	○ ⌓		23	8	5	4
Káld	·		23	9	9	
Körmend	○		19	7	6	
Szentgotthárd	○ ⌓		22	8	4	6
Szombathely	· ⌓		23	8	6	4
Lenti	-		23	8	5	
Letenye	- ⌓		24	4	2	
Nagykanizsa	· ≈		25	8	5	5
Zalaegerszeg	· ≈		24	8	6	5
Farkasgyepű	·		24	13	11	
Keszthely	○ ⌓		21	11	9	5
Mencshely	· ⌓		18	12	7	6
Pápa	· ⌓		25	11	8	5
Sümeg	·		21	11	7	
Tihany	○ ≈		22	11	10	
Veszprém	·		24	10	9	
Zirc	· ⌓		23	11	7	
Fonyód	·		21	11	9	
Homokszt. györgy	–		–	–	–	–
Kaposvár	–		–	–	–	
Marcali	· ⌓		27	10	9	
Siófok	· ⌓		19	10	8	6
Somogyszob	· ⌓		27	9	7	
Tab	○ ⌓		20	9	6	
Bábolna	·		24	8	6	
Esztergom	·		26	15	11	
Kisbér	·		24	15	10	
Komárom	· ⌓		25	11	10	
Tatabánya	·		25	13	12	
Alcsútdoboz	≈		–	–	–	
Dunaújváros	·		25	11	9	
Martonvásár	· ⌓		25	13	10	6
Mór	· ≈		23	14	10	
Nagyhörcsökp.	–		–	–	–	
Szabadbattyán	·		25	11	7	
Iregszemcse	· ⌓		25	11	6	6
Lengyel	·		24	12	9	
Paks	·		26	8	6	7
Szekszárd	· ≈		25	14	10	
Árpádtető	·		22	14	9	
Mohács	·		26	12	10	
Pécs	·		24	13	10	7
Siklós	·		26	14	10	
Szigetvár	· ⌓		27	12	9	
Budaörs	·		25	12	7	
Bp. Lőrinc	·		25	15	10	6
Bp. Met. Int.	·		25	12	–	6
Bp. Szab. hegy	·		22	14	12	
Cegléd	· ⌓		26	9	7	7
Dobogókő	–		–	–	–	
Gödöllő	·		24	12	8	8
Királyrét	· ⌓		23	8	5	
Monor	· ≈		26	11	11	
Nagykáta	·		27	10	9	
Szentendre	·		26	11	10	

86.IV.8. 07 h-ig az utolsó 24 óra adatai						Előző nap napos órái
állomás	csapadék (mm)	Hó cm	max. hőmérséklet	min. hőmérséklet	rad. min.	
Vác	· ⌓		25	11	9	
Vámosmikola	· ⌓		25	11	7	4
Baja	·		25	12	9	6
Bácsalmás	·		27	14	13	
Izsák	○		26	13	9	
Kalocsa	·		26	11	7	3
Kecskemét	·		25	13	7	7
Kiskunfélegyháza	·		26	12	10	
Kiskunhalas	· ⌓		27	14	11	
Kunszentmiklós	·		26	12	9	
Tiszakécske	·		26	13	8	
Balassagyarmat	· ⌓		25	11	7	
Romhány	·		25	12	9	
Salgótarján	·		24	8	5	
Eger	· ≈		25	10	5	9
Galyatető	·	folt	19	12	11	
Gyöngyös	· ⌓		25	12	7	
Kékestető	·	folt	18	12	10	10
Kompolt	·		24	12	6	9
Lőrinci	· ≈		27	13	8	
Poroszló	·		26	10	7	
Jászapáti	·		26	11	10	
Jászberény	· ⌓		26	13	6	
Karcag	· ⌓		26	9	5	
Szolnok	· ⌓		26	11	7	8
Tiszaroff	· ⌓		26	9	5	
Túrkeve	·		27	13	9	8
Kistelek	–		–	–	–	
Makó	· ⌓		27	11	8	
Szeged	· ⌓		27	14	11	5
Szentes	·		27	11	9	
Borsodnádasd	· ⌓		25	5	2	
Füged	·		25	7	5	
Hidasnémeti	· ≈		26	8	6	
Jósvafő	· ⌓		24	11	5	9
Lillafüred	· ≈		24	9	7	
Miskolc	· ≈		26	7	5	9
Putnok	· ≈		26	6	5	
Sárospatak	·		24	9	6	10
Szendrőlád	· ≈		27	7	6	
Tokaj	·		24	12	11	
Kisvárda	· ⌓		25	8	5	9
Mátészalka	· ⌓		27	11	9	
Nyíregyháza	· ⌓		25	9	7	10
Nyírlugos	–		–	–	–	
Pátyod	· ⌓		25	8	7	
Tiszabecs	· ⌓		25	6	6	
Vásárosnamény	· ⌓		26	10	9	
Záhony	· ⌓		25	7	7	
Berettyóújfalu	· ⌓		26	11	8	
Debrecen	· ⌓		27	10	7	9
Hajdúdorog	·		27	12	10	
Hortobágy	·		26	10	9	
Körösszakál	· ⌓		29	9	8	
Polgár	· ⌓		26	10	8	
Békéscsaba	· ⌓		27	12	5	11
Mezőhegyes	·		27	14	12	9
Orosháza	–		–	–	–	–
Szarvas	·		27	13	8	8
Szeghalom	–		–	–	–	

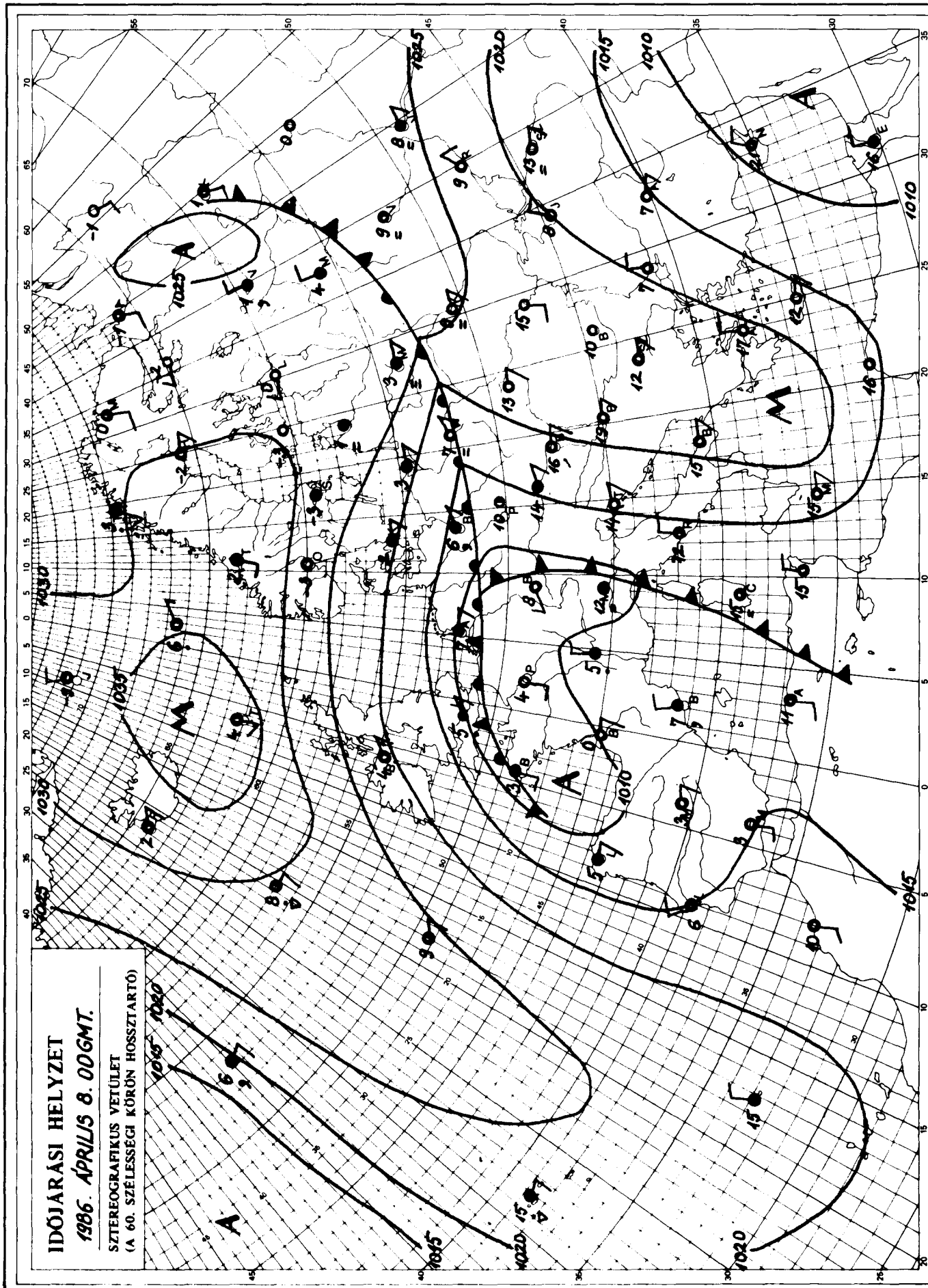

KIADJA: ORSZÁGOS METEOROLÓGIAI SZOLGÁLAT
Készíti: Központi Előrejelző Intézet Analízis- és Rövidtávú Prognózis Központja – T.: 273-018
Megjelenik naponként
Évi előfizetési díja: 2.200,-Ft. Megrendelhető: 1024 Budapest, II., Kitaibel Pál u. 1. – T.: 353-500
Kiadásért felel: az OMSZ elnöke Szerkesztésért felel: a KEI igazgatója

Jelmagyarázat a havi mellékletben

IDŐJÁRÁSI NAPIJELENTÉS

ЕЖЕДНЕВНЫЙ МЕТЕОРОЛОГИЧЕСКИЙ БЮЛЛЕТЕНЬ • DAILY WEATHER REPORT
BULLETIN QUOTIDIEN DE TEMPS • TÄGLICHER WETTERBERICHT

99. évfolyam 99. szám. + Budapest + 1986. április 9. szerda

Az időjárási helyzet és a várható időjárás:

Közép-Európa nagy részén már napok óta tart a nyárias, meleg idő. A hőmérséklet csúcsértéke átlagosan 7-10 fokkal meghaladja az ilyenkor szokásosat. Ugyanakkor Nyugat-Európában hüvös, változékony, gyakran szeles és többfelé csapadékos az idő. Élénkülő déli áramlattal hüvös és nedves levegő sodródik a szárazföld belsejébe. Valószinü, hogy az elkövetkező időszakban a Kárpát-medencében megnövekszik a felhőzet, egyre több helyütt ered el az eső, és jelentősen mérséklődik a nappali felmelegedés.

Magyarországon kedden túlnyomóan napos idő volt. Általában 6-10 órán keresztül sütött a nap. Napközben gyakran megélénkült a délkeleti, déli szél. Kedden a hőmérséklet csúcsértéke 23 és 29 fok között ingadozott, szerda hajnalra pedig - általában - 5 és 13 fokig hült le a levegő. Számottevő csapadék nem volt. Ma délelőtt országszerte folytatódott a túlnyomóan napos, száraz idő. A szinte zavartalan napsütésben gyorsan melegedett a levegő. A hőmérséklet 11 órakor az országban 15 és 24 fok között váltakozott.

Ma 12 órakor Budapesten a hőmérséklet 21 fok, a tengerszintre átszámitott légnyomás 1009 hPa, gyengén süllyed.

Várható időjárás csütörtök estig:

Eleinte még napos, száraz, meleg idő. élénk déli szél várható, később nyugat felől időnként erősen megnövekszik a felhőzet, egyre többfelé valószinü eső, záporeső, néhol heves zivatar.
A nyugatira forduló szél megerősödik, zivatar környezetében átmenetileg viharos lesz.
A hőmérséklet hajnalban 10, 15 fok között, csütörtökön kora délután nyugaton 15 fok, keleten 20 fok körül alakul.

Török Dénes s.k.

A hőmérséklet napi középértéke és eltérése a sokévi átlagtól /Budapest belterületén/:

1986. IV. 8. 19,1°C +9,2°C

1871 óta ezen a napon Budapesten előfordult

legmagasabb hőmérséklet: 27,6°C /1939/,
legalacsonyabb hőmérséklet: -2,5°C /1956/.

86.251.

LEGMAGASABB HŐMÉRSÉKLET

19 86. IV. 8.

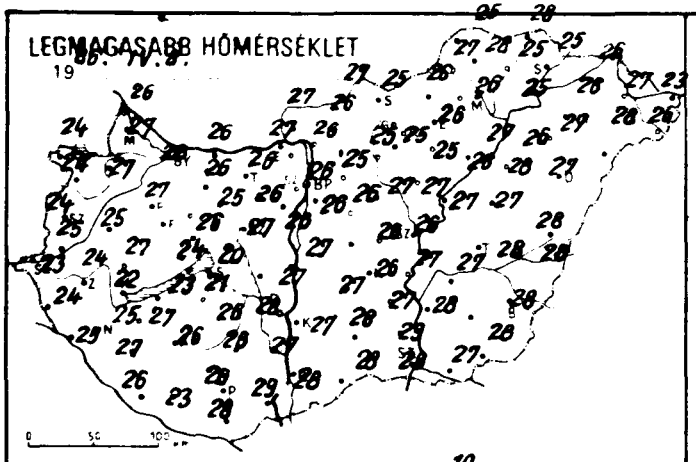

LEGALACSONYABB HŐMÉRSÉKLET

19 86. IV. 9.

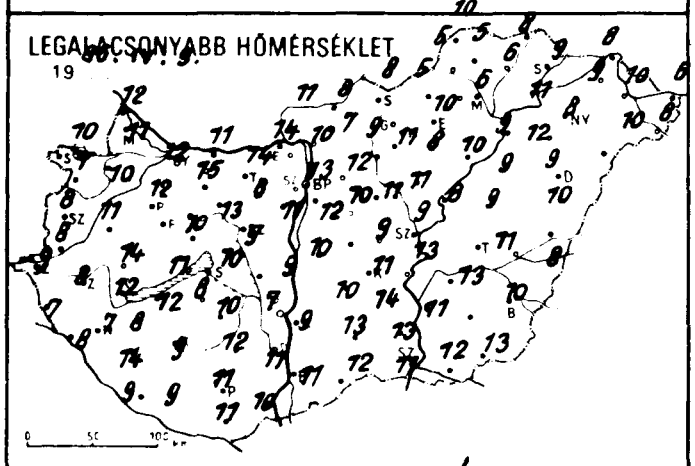

RADIÁCIÓS MINIMUM

19 86. IV. 9.

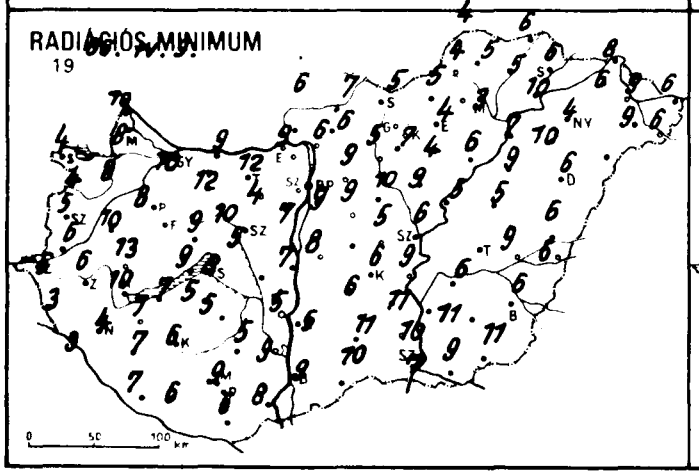

NAPFÉNYTARTAM

19 86. IV. 8.

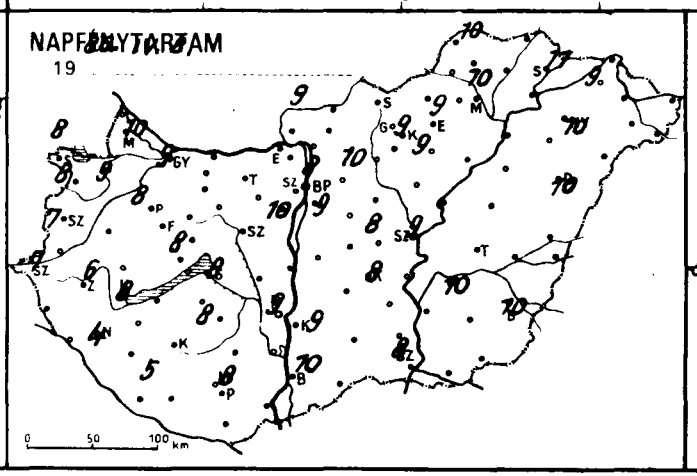

24 órás CSAPADÉKELOSZLÁS

19 86. IV. 8. 7h -tól IV. 9. 7h -ig.

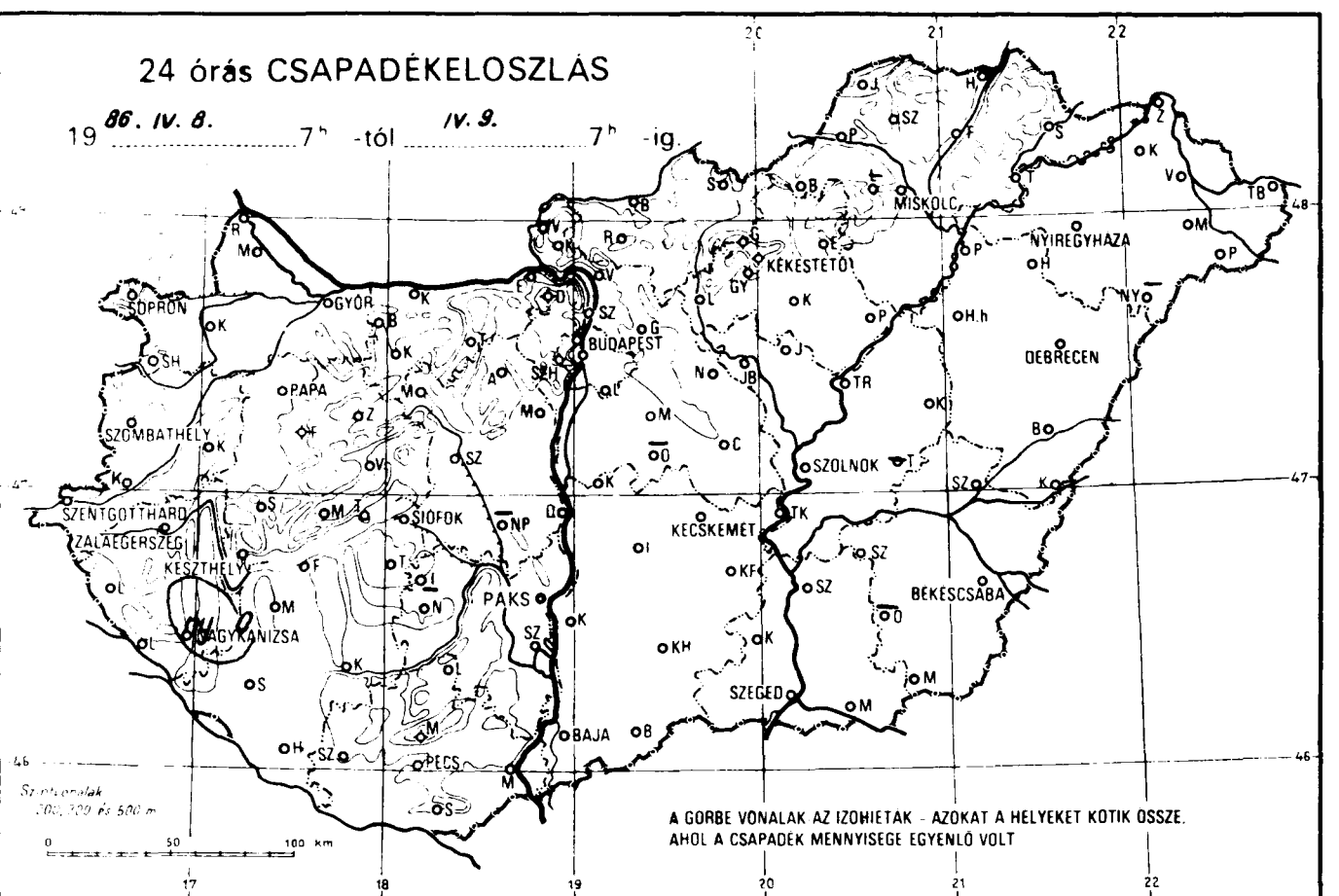

19 .....

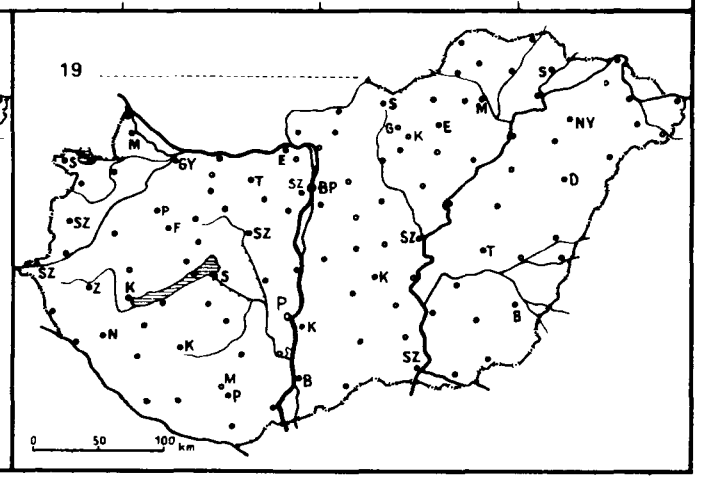

86. IV. 9. 07 h-ig az utolsó 24 óra adatai

állomás	csapadék (mm)	Hó cm	max. hőmérséklet	min. hőmérséklet	rad. min.	Előző nap napos órái
Győr	∘		26	12	10	9
Kapuvár	· ⌐		27	10	8	9
Mosonmagyaróvár	· ⌐		27	11	8	10
Rajka	·		26	12	10	
Sopron	· ⌐		24	10	4	8
Sopronhorpács	· ⌐		24	7	4	8
Káld	·		25	11	10	
Körmend	·		25	8	6	
Szentgotthárd	· ⌐		23	9	6	7
Szombathely	· ⌐		24	8	5	7
Lenti	·		24	7	3	
Letenye	· ⌐		25	8	3	
Nagykanizsa	ny =		25	7	4	4
Zalaegerszeg	· ⌐		24	8	6	6
Farkasgyepű	·		21	13	10	
Keszthely	· ⌐		22	12	10	8
Mencshely	· ⌐		25	12	6	8
Pápa	· ⌐		27	12	8	8
Sümeg	·		27	14	13	
Tihany	·		24	11	9	
Veszprém	·		26	10	9	
Zirc	· ⌐		24	10	6	
Fonyód	·		23	12	7	
Homokszt. györgy	· ⌐		26	9	7	5
Kaposvár	· ⌐		26	9	6	
Marcali	· ⌐		27	8	7	
Siófok	·		20	10	8	8
Somogyszob	· ⌐		27	14	7	
Tab	· ⌐		21	8	5	
Bábolna	·		26	9	7	
Esztergom	· =		27	14	9	
Kisbér	·		26	15	12	
Komárom	· ⌐		26	11	9	
Tatabánya	·		26	14	12	
Alcsútdoboz	· ⌐		26	6	4	
Dunaújváros	·		27	9	7	
Martonvásár	∘ ⌐		26	11	7	10
Mór	·		25	13	10	
Nagyhörcsökp.	–		–	–	–	
Szabadbattyán	·		27	9	5	
Tegszemcse	· ⌐		26	10	5	8
Tengyel	·		26	12	5	
Paks	· =		28	7	5	9
Szekszárd	·		27	11	9	
Árpádtető	·		23	12	9	
Mohács	·		29	10	8	
Pécs	·		26	11	9	8
Siklós	·		28	11	6	
Szigetvár	· ⌐		28	9	6	
Budaörs	·		26	11	7	
Bp. Lőrinc	·		26	12	9	9
Bp. Met. Int.	·		26	13	–	8
Bp. Szab. hegy	·		24	12	10	
Pegléd	· ⌐		26	9	5	8
Dobogókő	·		21	11	9	
Godollő	·		25	12	9	10
Királyrét	· ⌐		24	7	3	
Monor	· =		26	10	9	
Nagykáta	· ⌐		27	11	10	
Szentendre	·		27	10	10	

86. IV. 9. 07 h-ig az utolsó 24 óra adatai

állomás	csapadék (mm)	Hó cm	max. hőmérséklet	min. hőmérséklet	rad. min.	Előző nap napos órái
Vác	· ⌐		26	10	6	
Vámosmikola	·		27	11	6	9
Baja	·		28	11	9	10
Bácsalmás	·		28	12	10	
Izsák	·		27	10	6	
Kalocsa	·		27	9	5	9
Kecskemét	·		26	11	6	8
Kiskunfélegyháza	·		27	14	11	
Kiskunhalas	· ⌐		28	13	11	
Kunszentmiklós	·		27	10	8	
Tiszakécske	·		27	13	9	
Balassagyarmat	· ⌐		27	8	7	
Romhány	· ⌐		26	7	6	
Salgótarján	·		25	8	5	
Eger	· =		26	10	4	9
Galyatető	·		20	11	10	
Gyöngyös	· ⌐		25	11	7	
Kékestető	·		18	10	9	9
Kompolt	·		25	8	4	9
Lőrinci	· =		25	9	5	
Poroszló	· ⌐		26	10	6	
Jászapáti	· ⌐		27	11	9	
Jászberény	· ⌐		26	10	5	
Karcag	· ⌐		27	9	5	
Szolnok	· ⌐		26	9	6	9
Tiszaroff	· ⌐		27	8	5	
Túrkeve	–		–	–	–	
Kistelek	·		29	13	10	
Makó	·		27	12	9	
Szeged	·		28	11	7	8
Szentes	·		28	11	11	
Borsodnádasd	· ⌐		26	5	5	
Füged	·		25	6	5	
Hidasnémeti	· =		28	8	6	
Jósvafő	· ⌐		25	10	4	10
Lillafüred	–		–	–	–	
Miskolc	· =		26	6	3	10
Putnok	· =		27	5	4	
Sárospatak	·		25	9	6	11
Szendrőlád	·		28	5	5	
Tokaj	·		25	11	10	
Kisvárda	· ⌐		26	9	6	9
Mátészalka	· ⌐		28	10	9	
Nyíregyháza	·		27	8	4	10
Nyírlugos	–		–	–	–	
Pátyod	· ⌐		26	8	6	
Tiszabecs	· ⌐		23	6	6	
Vásárosnamény	· ⌐		27	10	9	
Záhony	· ⌐		26	8	8	
Berettyóújfalu	· ⌐		28	10	6	
Debrecen	· ⌐		27	9	6	10
Hajdúdorog	·		26	12	10	
Hortobágy	·		28	9	9	
Körösszakál	· ⌐		28	8	6	
Polgár	· ⌐		27	9	7	
Békéscsaba	· ⌐		28	10	6	10
Mezőhegyes	· ⌐		28	13	11	9
Orosháza	–		–	–	–	–
Szarvas	·		27	13	6	10
Szeghalom	·		28	11	9	

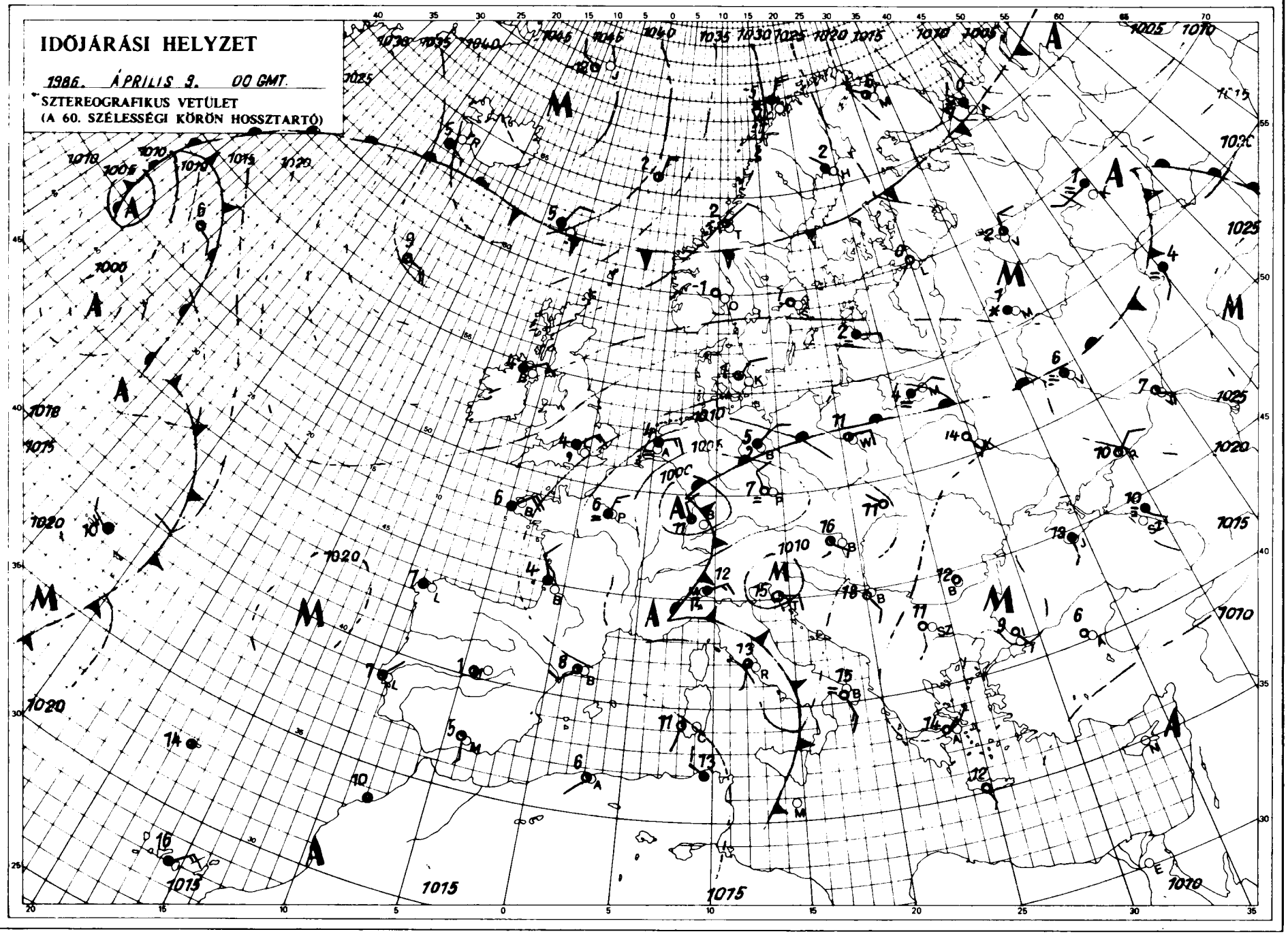

KIADJA: ORSZÁGOS METEOROLÓGIAI SZOLGÁLAT
Készíti: Központi Előrejelző Intézet Analízis- és Rövidtávú Prognózis Központja – T.: 273-018
Megjelenik naponként
Megrendelhető: 1024 Budapest, II., Kitaibel Pál u. 1. – T.: 353-500
Kiadásért felel: az OMSZ elnöke – Szerkesztéséért felel: a KEI igazgatója
Jelmagyarázat a havi mellékletben
Éves előfizetési díja: 2.200,- Ft

IDŐJÁRÁSI NAPIJELENTÉS

ЕЖЕДНЕВНЫЙ МЕТЕОРОЛОГИЧЕСКИЙ БЮЛЛЕТЕНЬ • DAILY WEATHER REPORT
BULLETIN QUOTIDIEN DE TEMPS • TÄGLICHER WETTERBERICHT

99. évfolyam 100. szám. + Budapest + 1986. április 10. csütörtök

Az időjárási helyzet és a várható időjárás:

Szárazföldünk nagy részén hidegre fordult az idő. Meleg nyár már csak Délkelet-Európában van. A sarkvidék térségéből egyre hidegebb levegő áramlik a Földközi-tenger felé. A hideg léghullámok egyelőre Észak- és Nyugat-Európában okoznak viharos szelet, záporokat, hózáporokat. Rövidesen a Kárpát-medencét is elárasztja az igen hideg sarkvidéki levegő. Szerdán még nyári meleg volt hazánkban. A hőmérséklet elérte a 22, 28 fokot, 7-11 órán át sütött a nap. Az esti órákban délnyugat felől hidegfront érte el az országot. A front előtt, délután délnyugat felől felhősödés kezdődött, és egyre több helyen alakult ki zápor, zivatar. A zivatar több helyen viharos széllel járt együtt. A csütörtök reggel 7 óráig lehullott csapadék mennyisége csapadéknyom és 9 mm között volt. Ma hajnalra általában 6, 11 fokig hült le a levegő. Délelőtt keleten borult maradt az ég, és ott többfelé esett az eső, másutt hosszabb-rövidebb időre kisütött a nap. Helyenként megerősödött a délnyugati szél. A hőmérséklet 11 órakor 9 és 15 fok között volt.

Ma 12 órakor Budapesten a hőmérséklet 13 fok, a tengerszintre átszámított légnyomás 1000 hPa, nem változik.

Várható időjárás péntek estig:

Általában erősen felhős idő lesz. Eleinte eső, zápor, majd egyre több helyen hózápor várható. Az élénk, helyenként erős délnyugati szél északnyugatira fordul és tovább erősödik. Pénteken viharos széllökésekre is számitani kell. Hideg lesz az idő.
Várható legalacsonyabb éjszakai hőmérséklet: 2 és 7,
legmagasabb nappali hőmérséklet pénteken: 5 és 10 fok között várható.

Pálmási Judit s.k.

TÁVOLABBI KILÁTÁSOK SZOMBATTÓL-KEDDIG:

Hideg idő várható, eleinte futó záporok lehetnek. Erős éjszakai lehülés valószinü. Legalacsonyabb hajnali hőmérséklet: -3, +2 fok között várható. Legmagasabb nappali hőmérséklet: általában 7, 12 fok között lesz. Jelentős mennyiségü /legalább 5 mm napi/ csapadék nem várható.

KÖZÉPTÁVÚ ELŐREJELZŐ CSOPORT

A hőmérséklet napi középértéke és eltérése a sokévi átlagtól /Budapest belterületén/:

1986. IV. 9.	19,2°C	+9,5°C

1871 óta ezen a napon Budapesten előfordult

legmagasabb hőmérséklet:	26,6°C /1986/,
legalacsonyabb hőmérséklet:	-1,4°C /1929/.

86.252.

LEGMAGASABB HŐMÉRSÉKLET

1986. IV. 9.

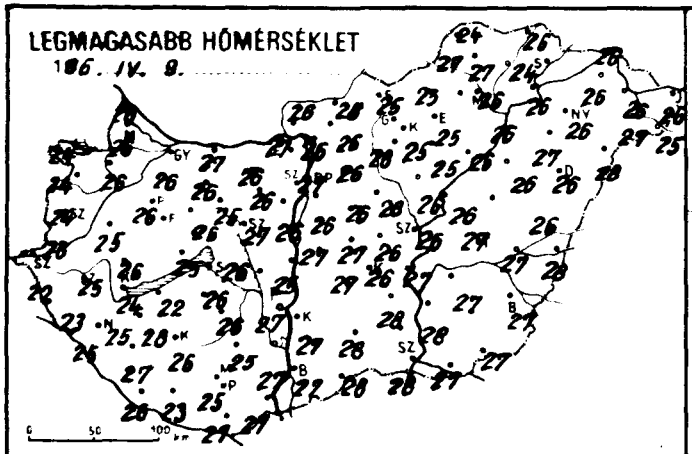

LEGALACSONYABB HŐMÉRSÉKLET

1986. IV. 10.

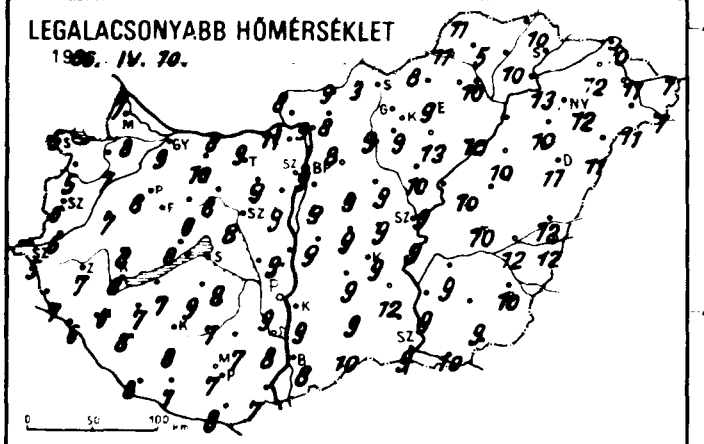

RADIÁCIÓS MINIMUM

1986. IV. 10.

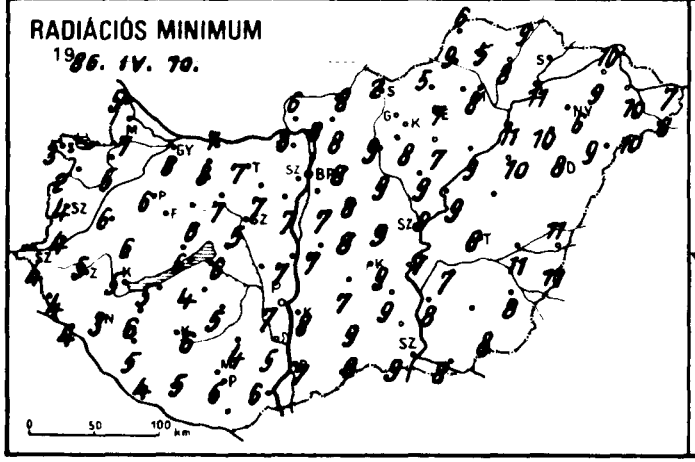

24 órás CSAPADÉKELOSZLÁS

1986. IV. 9. 7h -tól IV. 10. 7h -ig.

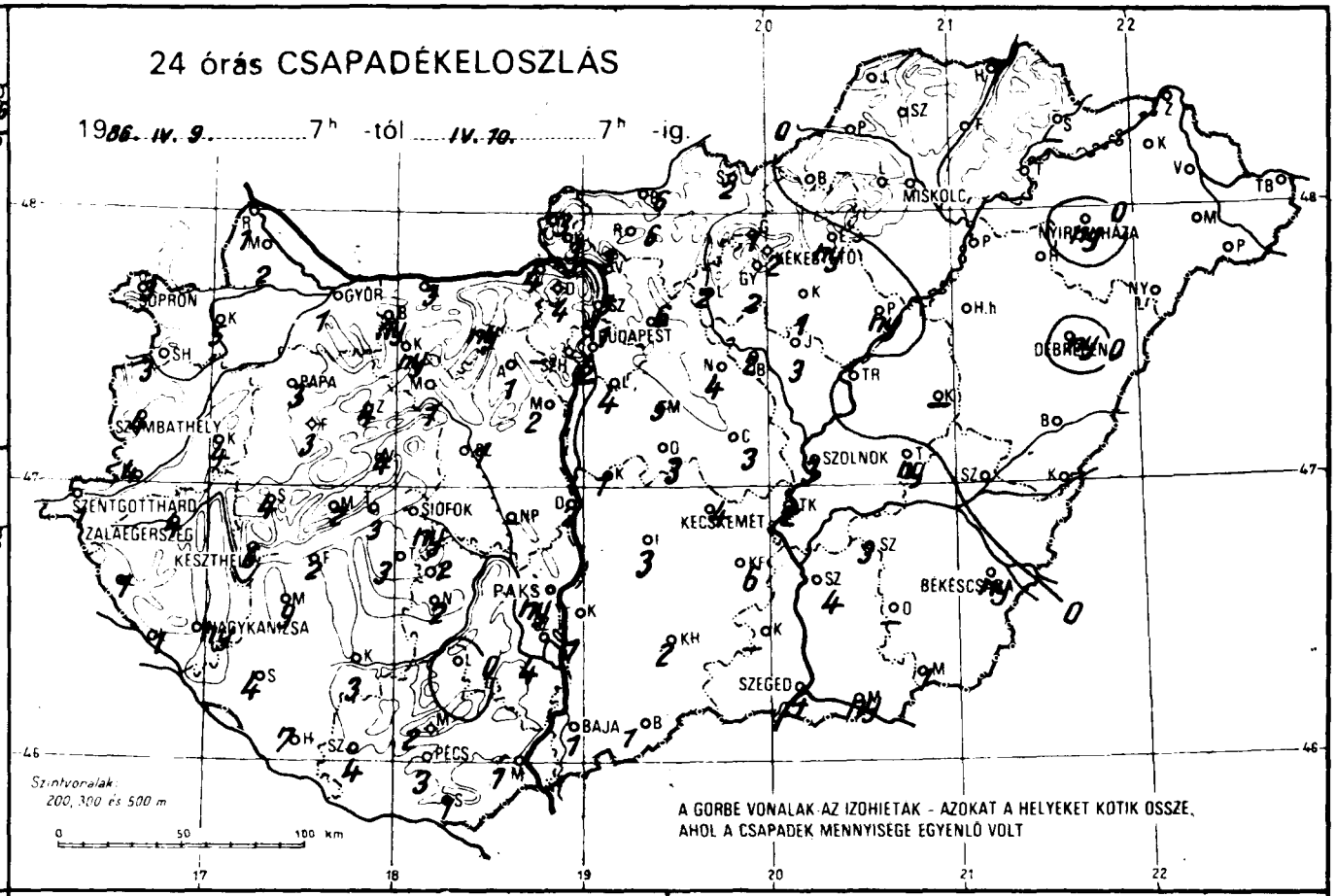

NAPFÉNYTARTAM

1986. IV. 9.

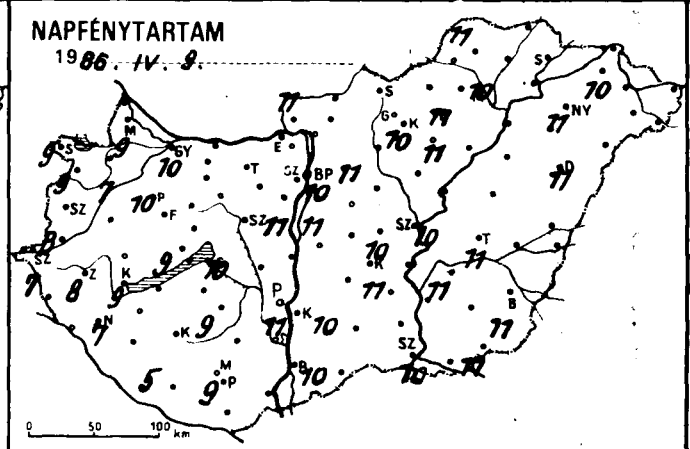

ZIVATARELOSZLÁS

1986. IV. 9. 7h - IV. 10. 7h-ig.

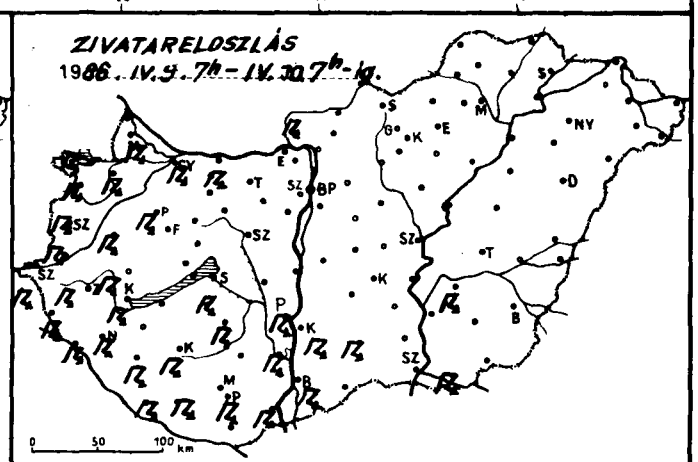

1986. IV. 10. 7 h-ig az utolsó 24 óra adatai						
állomás	csapadék (mm)	Hó cm	max. hőmérséklet	min. hőmérséklet	rad. min.	Előző nap napos órái
Győr	1		26	9	8	10
Kapuvár	5		26	7	5	7
Mosonmagyaróvár	2		26	8	7	9
Rajka	1		26	7	5	
Sopron	3		24	5	3	9
Sopronhorpács	3		24	5	2	9
Káld	4		25	7	6	
Körmend	4		26	6	4	
Szentgotthárd	1		22	5	4	7
Szombathely	4		24	6	4	8
Lenti	7		23	7	4	
Letenye	1		25	6	4	
Nagykanizsa	ny		25	6	3	7
Zalaegerszeg	4		25	7	5	8
Farkasgyepű	3		25	6	5	
Keszthely	6		24	8	5	9
Mencshely	2		24	6	4	9
Pápa	3		26	8	6	10
Sümeg	4		26	8	6	
Tihany	3		25	8	6	
Veszprém	4		26	6	6	
Zirc	4		24	6	3	
Fonyód	2		22	7	5	
Homokszt. györgy	7		26	8	4	5
Kaposvár	3		26	8	6	
Marcali	9		28	7	6	
Siófok	ny		26	8	6	10
Somogyszob	4		27	8	5	
Tab	3		26	9	4	
Bábolna	ny		26	7	6	
Esztergom	4		27	11	8	
Kisbér	ny		26	10	8	
Komárom	3		27	8	7	
Tatabánya	ny		26	9	7	
Alcsútdoboz	1		26	9	7	
Dunaújváros	2		25	9	7	
Martonvásár	2		26	9	7	11
Mór	1		25	8	7	
Nagyhörcsökp.	–		–	–	–	
Szabadbattyán	1		27	8	5	
Tregszemcse	2		26	7	5	9
Lengyel			25	7	4	
Paks	ny		27	9	7	11
Szekszárd	4		27	8	5	
Arpádtető	2		22	7	4	
Mohács	1		27	7	6	
Pécs	3		25	7	6	9
Siklós	1		27	8	–	
Szigetvár	4		23	7	5	
Budaörs	2		27	9	7	
Bp. Lőrinc	4		26	9	7	11
Bp. Met. Int.	1		27	9	–	10
Bp. Szab. hegy	–		–	–	–	
Cegléd	3		26	9	9	10
Dobogókő	4		21	5	5	
Gödöllő	6		26	8	8	11
Királyrét	3		25	7	5	
Monor	5		26	9	8	
Nagykáta	4		28	9	9	
Szentendre	3		28	9	8	

1986. IV. 10. 7 h-ig az utolsó 24 óra adatai						
állomás	csapadék (mm)	Hó cm	max. hőmérséklet	min. hőmérséklet	rad. min.	Előző nap napos órái
Vác	3		26	9	8	
Vámosmikola	3		26	8	6	11
Baja	1		27	8	7	10
Bácsalmás	1		28	10	8	
Izsák	3		27	9	7	
Kalocsa	1		27	9	8	10
Kecskemét	4		26	9	9	11
Kiskunfélegyháza	6		28	12	9	
Kiskunhalas	2		28	9	9	
Kunszentmiklós	1		27	9	7	
Tiszakécske	2		27	9	7	
Balassagyarmat	6		26	9	8	
Romhány	6		26	8	8	
Salgótarján	2		25	3	2	
Eger	ny		25	9	7	11
Galyatető	1		20	5	4	
Gyöngyös	2		25	9	8	
Kékestető	2		19	3	2	10
Kompolt	1		25	13	7	11
Lőrinci	2		28	9	9	
Poroszló	ny		26	10	9	
Jászapáti	3		26	10	9	
Jászberény	2		26	9	7	
Karcag	–		–	–	–	
Szolnok	3		26	9	9	10
Tiszaroff	.		26	10	9	
Túrkeve	ny		27	10	8	11
Kistelek	–		–	–	–	
Makó	ny		27	10	8	
Szeged	4		28	9	9	10
Szentes	4		28	9	8	
Borsodnádasd	.		25	8	5	
Füged	.		24	10	8	
Hidasnémeti	.		26	10	9	
Jósvafő	.		24	11	6	11
Lillafüred	.		24	11	8	
Miskolc	.		26	10	8	10
Putnok	.		27	11	9	
Sárospatak	–		–	–	–	–
Szendrőlád	.		27	5	5	
Tokaj	.		26	13	11	
Kisvárda	.		26	12	9	10
Mátészalka	.		27	11	10	
Nyíregyháza	ny		26	12	6	11
Nyírlugos	.		28	11	9	
Pátyod	.		25	7	6	
Tiszabecs	.		26	7	7	
Vásárosnamény	.		26	11	10	
Záhony	.		26	10	10	
Berettyóújfalu	.		26	12	11	
Debrecen	ny		26	11	8	11
Hajdúdorog	.		27	10	10	
Hortobágy	.		26	10	10	
Kórósszakál	.		28	12	11	
Polgár	.		26	11	11	
Békéscsaba	ny		27	10	8	11
Mezőhegyes	1		27	9	8	11
Orosháza	–		–	–	–	–
Szarvas	3		27	9	7	11
Szeghalom	.		27	12	11	

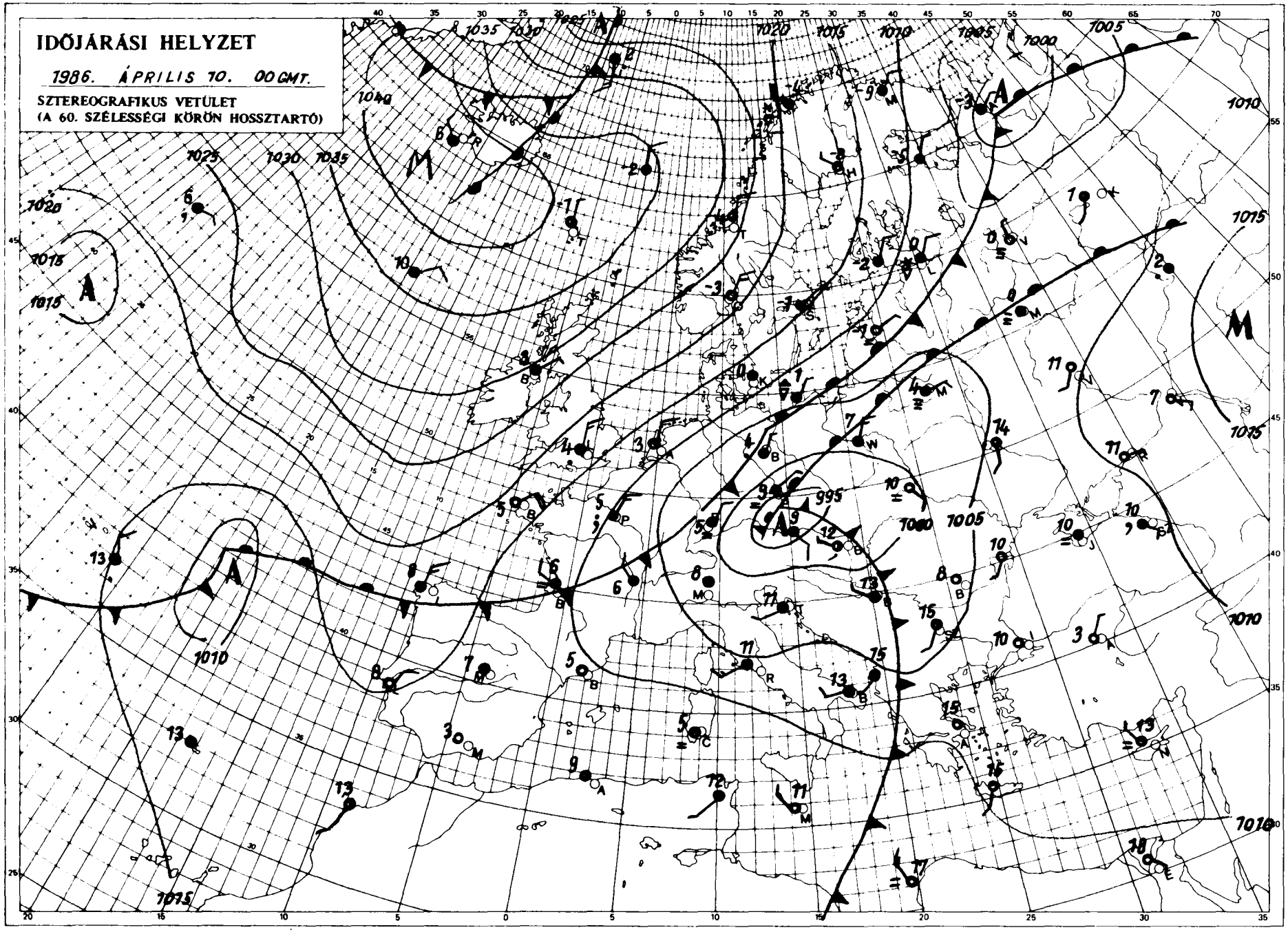

KIADJA: ORSZÁGOS METEOROLÓGIAI SZOLGÁLAT
Készíti: Központi Előrejelző Intézet Analízis- és Rövidtávú Prognózis Központja – T.: 273-018
Megjelenik naponként
Előfizetési díja 2.200,- Ft Megrendelhető: 1024 Budapest, II., Kitaibel Pál u. 1. – T.: 353-500
Kiadásért felel: az OMSZ elnöke – Szerkesztésért felel: a KEI igazgatója
Jelmagyarázat a havi mellékletben

IDŐJÁRÁSI NAPIJELENTÉS

ЕЖЕДНЕВНЫЙ МЕТЕОРОЛОГИЧЕСКИЙ БЮЛЛЕТЕНЬ • DAILY WEATHER REPORT
BULLETIN QUOTIDIEN DE TEMPS • TÄGLICHER WETTERBERICHT

99. évfolyam 101. szám + Budapest + 1986. április 11. péntek

Az időjárási helyzet és a várható időjárás:

Majdnem egész Európába visszatért a tél, a sarkvidék felől továbbra is igen hideg levegő áramlik a kontinens déli területei fölé, viharos szelet és hózáporokat okozva. A hőmérséklet csúcsértéke Észak- és Nyugat-Európában 8-10 fokkal marad el az ilyenkor szokásostól. Kellemes meleg idő már csak a Fekete-tenger környékén, valamint Ukrajnában van. A mediterrán térségbe lezúduló hideg levegő hatására Olaszország fölött ciklon keletkezik, amely a hét végén befolyásolja hazánk időjárását is. Hideg marad az idő, sőt országunk déli részén havazás is lehet.

Hazánkban csütörtökön a felhőátvonulások mellett a Dunántúlon 5, 10 órára a nap is kisütött. A Duna vonalától keletre több volt a felhő, csak 1, 5 órán át sütött a nap. Sokfelé alakult ki zápor, zivatar. A ma reggel 7 óráig lehullott eső mennyisége általában csapadéknyom és 5 mm között volt, de északkeleten helyenként 6, 8 mm-t is mértek. A legmagasabb nappali hőmérséklet a felhősebb keleti országrészben 12, 15 fok között alakult, másutt általában 15, 18 fokig melegedett fel a levegő. Ma hajnalra északnyugaton 1, 3, máshol 3, 7 fokig hült le a levegő. Ma délelőtt északnyugaton változóan, máshol jobbára erősen felhős volt az ég, elszórtan fordult elő eső, záporeső. Többfelé fújt erős, néhol viharos északnyugati szél. A hőmérséklet 11 órakor 4 és 8 fok között váltakozott.

Ma 12 órakor Budapesten a hőmérséklet 6 fok, a tengerszintre átszámított légnyomás 1009 hPa, erősen emelkedik.

Várható időjárás szombat estig:

Eleinte a felhőátvonulásokból futó zápor, hózápor alakul ki. Később főleg délen, délnyugaton növekszik meg erősen a felhőzet, és ott havas eső, gyenge havazás várható. Másutt a felhőátvonulásokból továbbra is hózáporra kell számitani. Napközben az erős északi szelet néhol viharos széllökések kisérik. Folytatódik a hideg idő.

A legalacsonyabb éjszakai hőmérséklet: -3, +2,
a legmagasabb nappali hőmérséklet: 3, 8 fok között alakul.

Jenki Szilvia s.k.

A hőmérséklet napi középértéke és eltérése a sokévi átlagtól /Budapest belterületén/:

1986. IV. 10.	11,9°C	+2,1°C

1871 óta ezen a napon Budapesten előfordult

legmagasabb hőmérséklet:	24,4°C /1967, 1973/,
legalacsonyabb hőmérséklet:	-2,0°C /1892/.

86.253.

LEGMAGASABB HŐMÉRSÉKLET
1986. IV. 10.

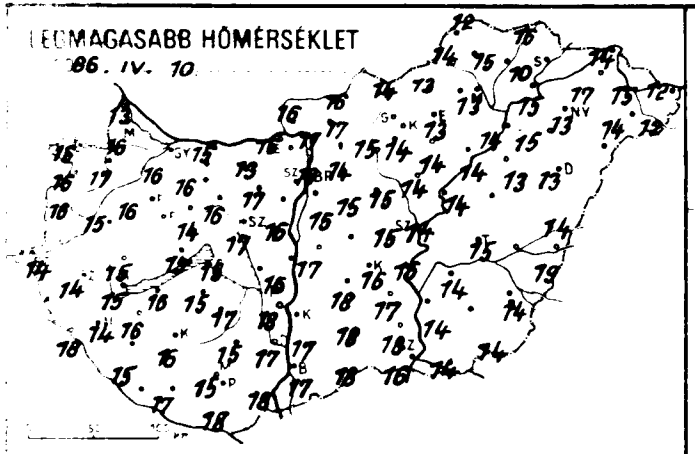

LEGALACSONYABB HŐMÉRSÉKLET
1986. IV. 11.

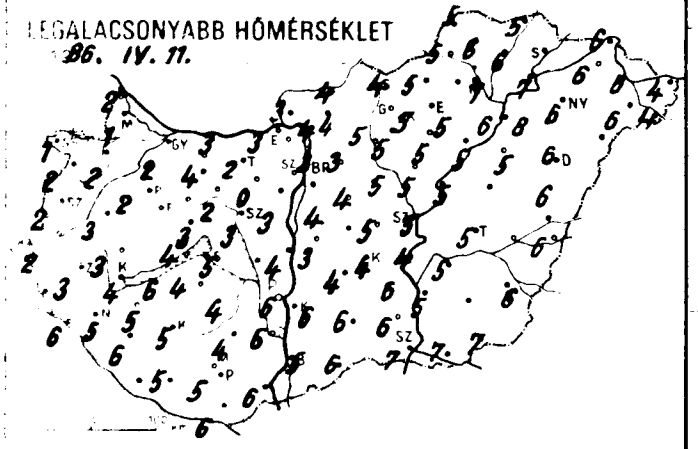

SUGÁRZÁSI MINIMUM
1986. IV. 11.

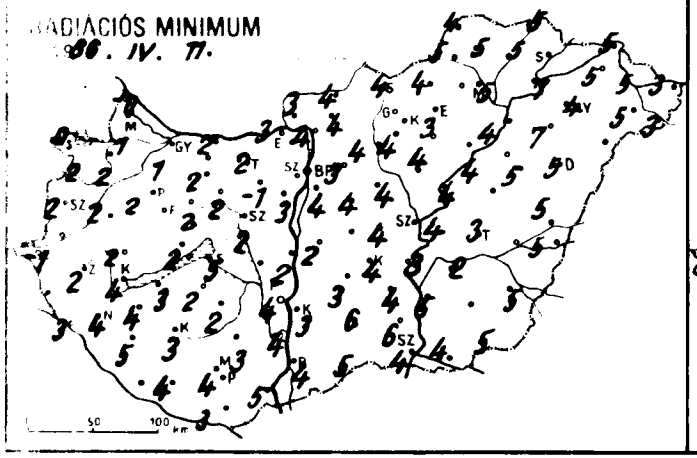

24 órás CSAPADÉKELOSZLÁS

1986. IV. 10. 7h -tól IV. 11. 7h -ig.

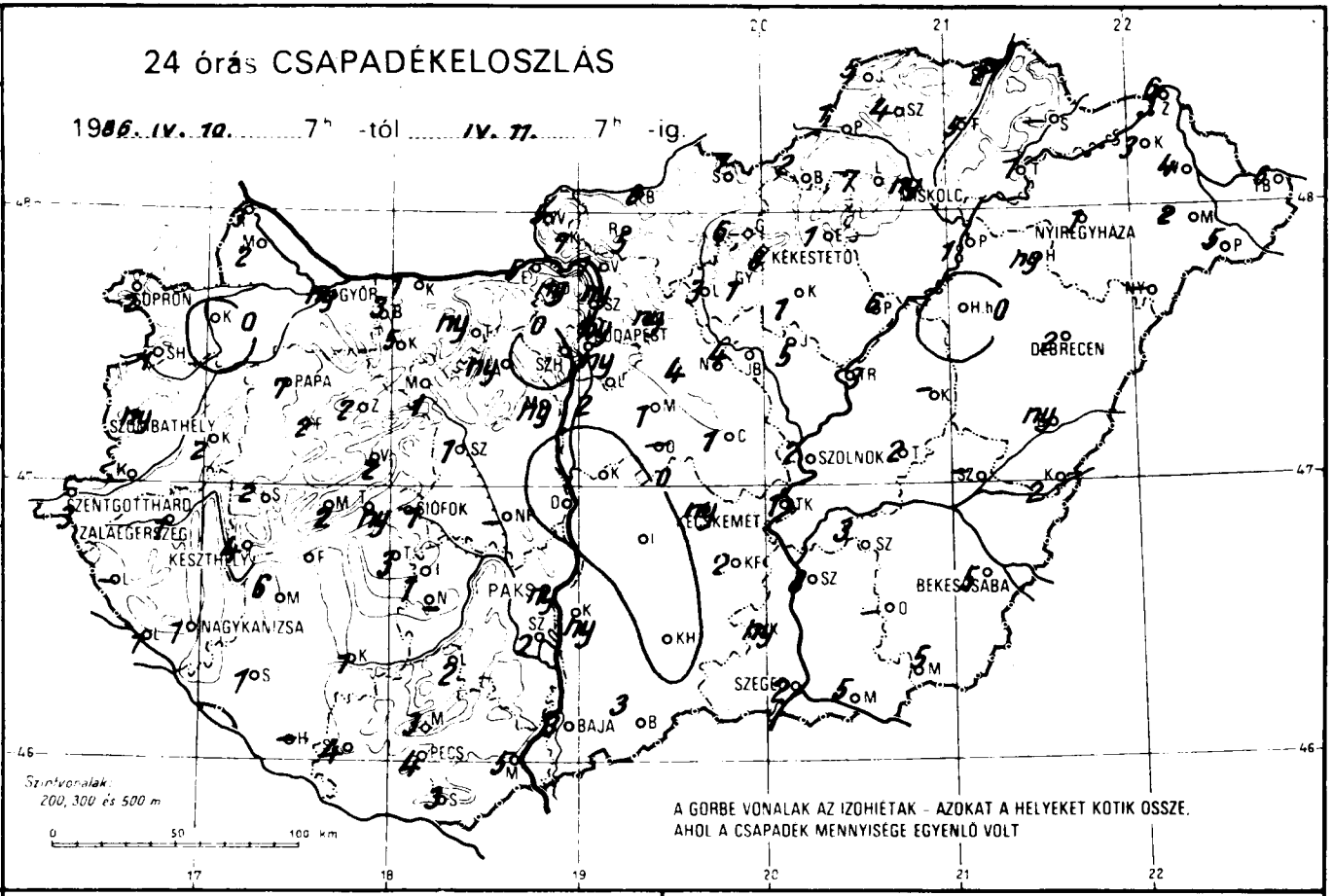

NAPFÉNYTARTAM
1986. IV. 10.

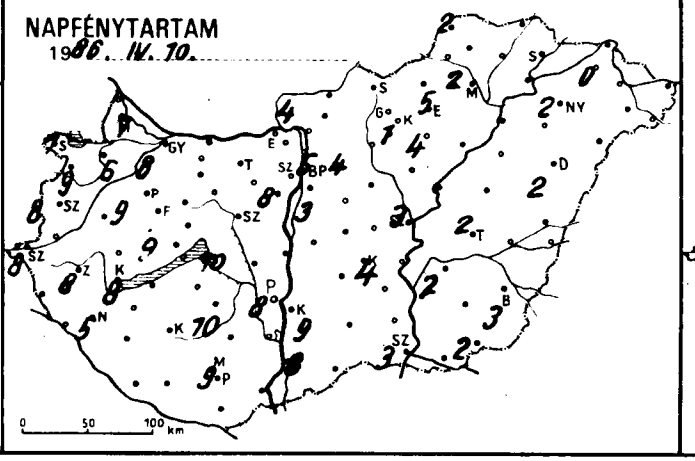

ZIVATARELOSZLÁS
1986. IV. 10. 7h - IV. 11. 7h-ig

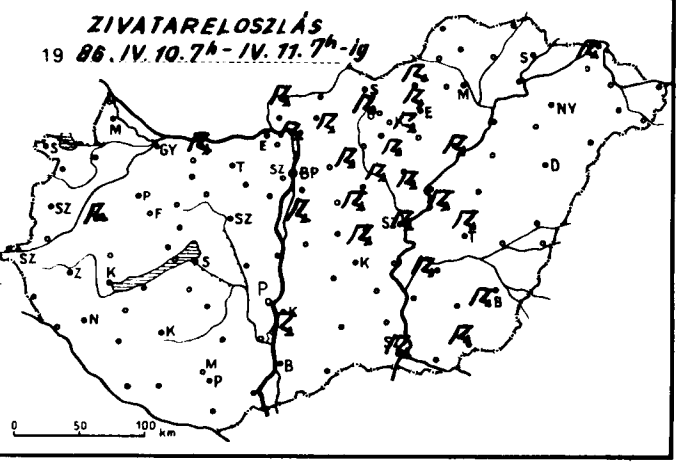

1986.IV.11.^{h}-ig az utolsó 24 óra adatai

állomás	csapadék (mm)		max. hőmérséklet	min. hőmérséklet	rad. min.	Előző nap napos órái
Győr	ny		16	2	1	8
Kapuvár	.		17	2	2	6
Mosonmagyaróvár	2		16	1	1	7
Rajka	3		13	2	-0	
Sopron	2		16	1	0	7
Sopronhorpács	1		16	2	2	9
Káld	2		15	3	2	
Körmend	-		-	-	-	
Szentgotthárd	3		14	2	-1	8
Szombathely	ny		16	2	2	8
Lenti	-		-	-	-	
Letenye	1		18	6	3	
Nagykanizsa	1		14	5	4	5
Zalaegerszeg	1		14	3	2	8
Farkasgyepű	2		15	5	4	
Keszthely	4		15	4	4	8
Mencshely	2		14	2	1	9
Pápa	7		16	2	2	9
Sümeg	2		15	3	2	
Tihany	ny		15	4	2	
Veszprém	2		14	3	2	
Zirc	2		13	-0	-1	
Fonyód	1		16	6	3	
Homokszt. györgy	-		-	-	-	
Kaposvár	1		16	5	3	
Marcali	6		16	5	4	
Siófok	1		15	5	5	10
Somogyszob	1		15	6	5	
Tab	3		15	4	2	
Bábolna	3		17	2	1	
Esztergom	5		16	3	3	
Kisbér	5		16	4	2	
Komárom	1		15	3	2	
Tatabánya	ny		13	2	2	
Alcsútdoboz	ny		17	0	-1	
Dunaújváros	.		16	4	2	
Martonvásár	ny		16	3	3	8
Mór	1		16	2	2	
Nagyhörcsökp.	-		-	-	-	
Szabadbattyán	1		17	3	2	
Iregszemcse	1		17	4	2	10
Lengyel	2		15	4	3	
Paks	ny		18	6	4	8
Szekszárd	2		17	6	4	
Árpádtető	3		12	3	3	
Mohács	5		18	6	5	
Pécs	4		15	5	4	9
Siklós	3		18	6	3	
Szigetvár	4		17	5	4	
Budaörs	ny		16	4	3	
Bp. Lőrinc	2		15	4	4	3
Bp. Met. Int.	ny		16	3	-	5
Bp. Szab. hegy	.		13	0	0	
Cegléd	1		15	5	4	3
Dobogókő	ny		12	-2	-2	
Gödöllő	ny		14	3	3	4
Királyrét	7		15	2	2	
Mo[illegible]	1		15	4	4	
[illegible]	4		15	5	4	
[illegible]	ny		17	4	4	

1986.IV.11.^{h}-ig az utolsó 24 óra adatai

állomás	csapadék (mm)		max. hőmérséklet	min. hőmérséklet	rad. min.	Előző nap napos órái
Vác	1		17	4	4	
Vámosmikola	5		16	3	3	4
Baja	3		17	5	4	8
Bácsalmás	3		18	6	5	
Izsák	.		18	4	3	
Kalocsa	ny		17	6	3	9
Kecskemét	ny		16	4	4	4
Kiskunfélegyháza	2		17	6	4	
Kiskunhalas	.		18	6	6	
Kunszentmiklós	.		17	3	2	
Tiszakécske	1		16	4	3	
Balassagyarmat	8		16	4	4	
Romhány	5		17	4	4	
Salgótarján	7		14	4	4	
Eger	1		13	5	3	5
Galyatető	6		8	-0	-1	
Gyöngyös	1		14	5	4	
Kékestető	8		5	-0	-1	1
Kompolt	1		14	5	4	4
Lőrinci	3		15	5	4	
Poroszló	6		14	5	4	
Jászapáti	5		14	5	4	
Jászberény	4		14	4	2	
Karcag	-		-	-	-	
Szolnok	2		14	5	4	3
Tiszaroff	3		14	5	4	
Túrkeve	2		15	5	3	2
Kistelek	ny		18	6	6	
Makó	5		14	7	4	
Szeged	2		16	7	4	3
Szentes	8		14	5	5	
Borsodnádasd	2		13	5	4	
Füged	5		10	6	5	
Hidasnémeti	2		13	5	5	
Jósvafő	5		12	5	4	2
Lillafüred	7		13	5	4	
Miskolc	ny		13	7	5	2
Putnok	1		14	5	5	
Sárospatak	-		-	-	-	
Szendrőlád	4		15	6	5	
Tokaj	1		15	7	7	
Kisvárda	3		17	6	5	0
Mátészalka	2		14	6	5	
Nyíregyháza	1		13	6	4	2
Nyírlugos	-		-	-	-	
Pátyod	5		12	4	3	
Tiszabecs	6		12	4	3	
Vásárosnamény	4		15	6	5	
Záhony	6		14	6	5	
Berettyóújfalu	ny		14	6	5	
Debrecen	2		13	6	5	2
Hajdúdorog	ny		15	8	7	
Hortobágy	.		13	5	5	
Körösszakál	2		19	6	5	
Polgár	1		14	6	4	
Békéscsaba	5		14	6	5	3
Mezőhegyes	5		14	7	5	2
Orosháza	-		-	-	-	-
[illegible]	3		14	5	2	2
[illegible]	-		-	-	-	

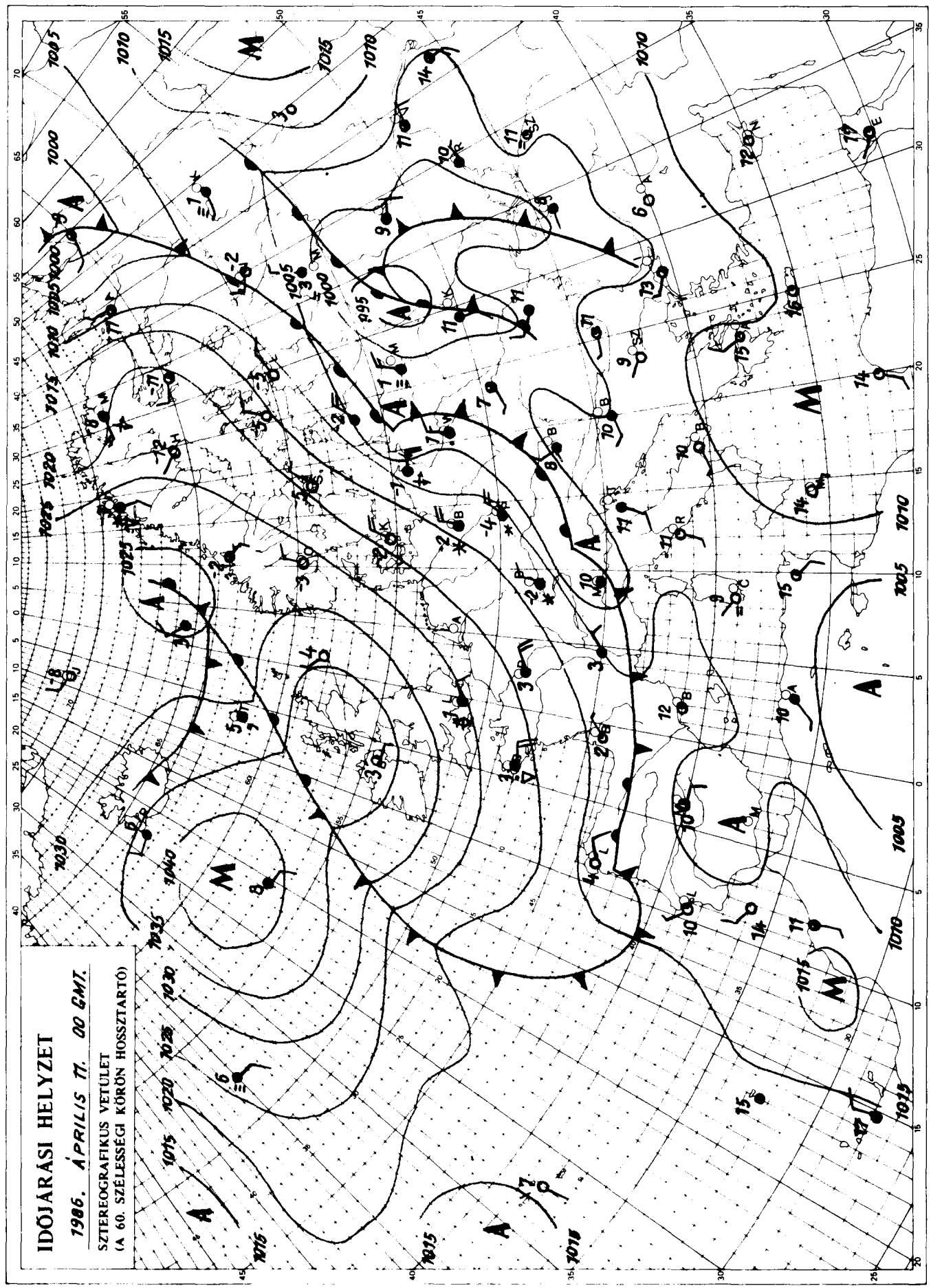

KIADJA: ORSZÁGOS METEOROLÓGIAI SZOLGÁLAT
Készíti: Központi Előrejelző Intézet Analízis- és Rövidtávú Prognózis Központja – T.: 273-018
Megjelenik naponként
Évi előfizetési díja: 2.200,- Ft. Megrendelhető: 1024 Budapest, II., Kitaibel Pál u. 1. T.: 353-500
Kiadásért felel: az OMSZ elnöke Szerkesztésért felel: a KEI igazgatója

Jelmagyarázat a havi mellékletben

IDŐJÁRÁSI NAPIJELENTÉS

ЕЖЕДНЕВНЫЙ МЕТЕОРОЛОГИЧЕСКИЙ БЮЛЛЕТЕНЬ • DAILY WEATHER REPORT
BULLETIN QUOTIDIEN DE TEMPS • TÄGLICHER WETTERBERICHT

99. évfolyam 102. szám + Budapest + 1986. április 12. szombat

Az időjárási helyzet és a várható időjárás:

Szinte egész Európát felhőtakaró boritja. Alacsony nyomású légörvények láncolata húzódik az Ibériai-félszigettől az Alpokon és a Balkán-félszigeten át a Kelet-európai alföldig. Sokfelé esik az eső, helyenként havas eső, hó. Borult, csapadékos idő van a Brit-szigeteken és a Skandináv-félszigeten is. A Kárpát-medence időjárását egy mediterrán ciklon határozza meg, amelynek hatására egyelőre folytatódik a borongós, szeles, hideg idő.

Magyarország nagy részén pénteken jobbára erősen felhős volt az ég, csupán északnyugaton sütött 5-8 órán át a nap. Szórványosan esett az eső, záporeső. Az éjszakai óráktól a déli országrészben már havas eső is előfordult, a nyugati megyékben pedig többfelé hullani kezdett a hó. A ma reggel 7 óráig lehullott csapadék mennyisége csapadéknyom és 6 mm között alakult. Pénteken a hőmérséklet csúcsértéke csupán a 4, 12 fokot érte el. Ma hajnalra -3, +3 fokig hült le a levegő. Délelőtt folytatódott a borult idő. Eső, havas eső, havazás egyaránt előfordult. 11 órakor -2 és +5 fok közötti hőmérsékleteket mértek.

Ma 12 órakor Budapesten 3 fokot mértek, a tengerszintre átszámitott légnyomás 1010 hPa, mérsékelten süllyed.

Várható időjárás vasárnap estig:

Az időszak első felében országszerte borult idő várható, sokfelé lesz havas eső, hó, a Tiszántúlon eleinte eső. Vasárnap északnyugat felől fölszakadozik a felhőzet, és az ezt követő felhőátvonulásokból szórványosan futó hózáporok várhatók.
A szél északkeletire, északira fordul, és elsősorban a Dunántúlon többfelé megerősödik.

A legalacsonyabb éjszakai hőmérséklet: -2 és +3 fok között,
a legmagasabb nappali hőmérséklet vasárnap: általában 5 fok körül,
nyugaton viszont csak fagypont közelében alakul.

Rábai Attila s.k.

A hőmérséklet napi középértéke és eltérése a sokévi átlagtól /Budapest belterületén/:

1986. IV. 11.	4,0°C	-6,2°C

1871 óta ezen a napon Budapesten előfordult

legmagasabb hőmérséklet:	25,3°C /1935/,
legalacsonyabb hőmérséklet:	-1,6°C /1892/.

86.254.

LEGMAGASABB HŐMÉRSÉKLET

19 86. IV. 11. .....

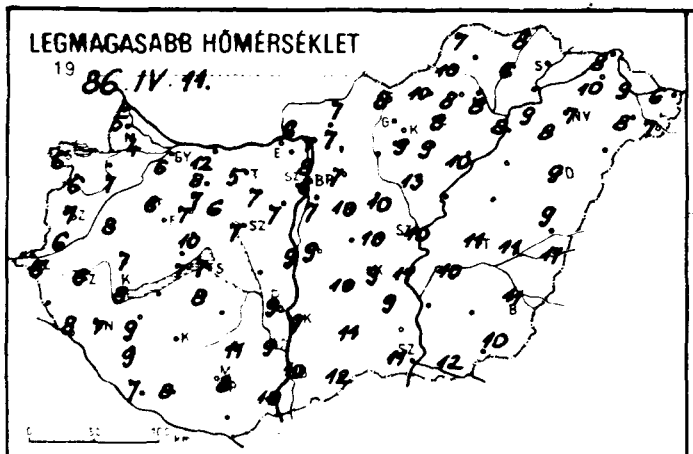

LEGALACSONYABB HŐMÉRSÉKLET

19 86. IV. 12.

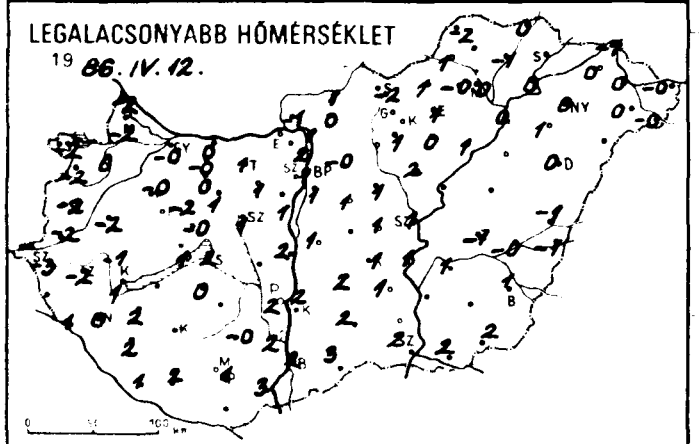

24 órás CSAPADÉKELOSZLÁS

19 86. IV. 11. ..... 7h -tól IV. 12. ..... 7h -ig.

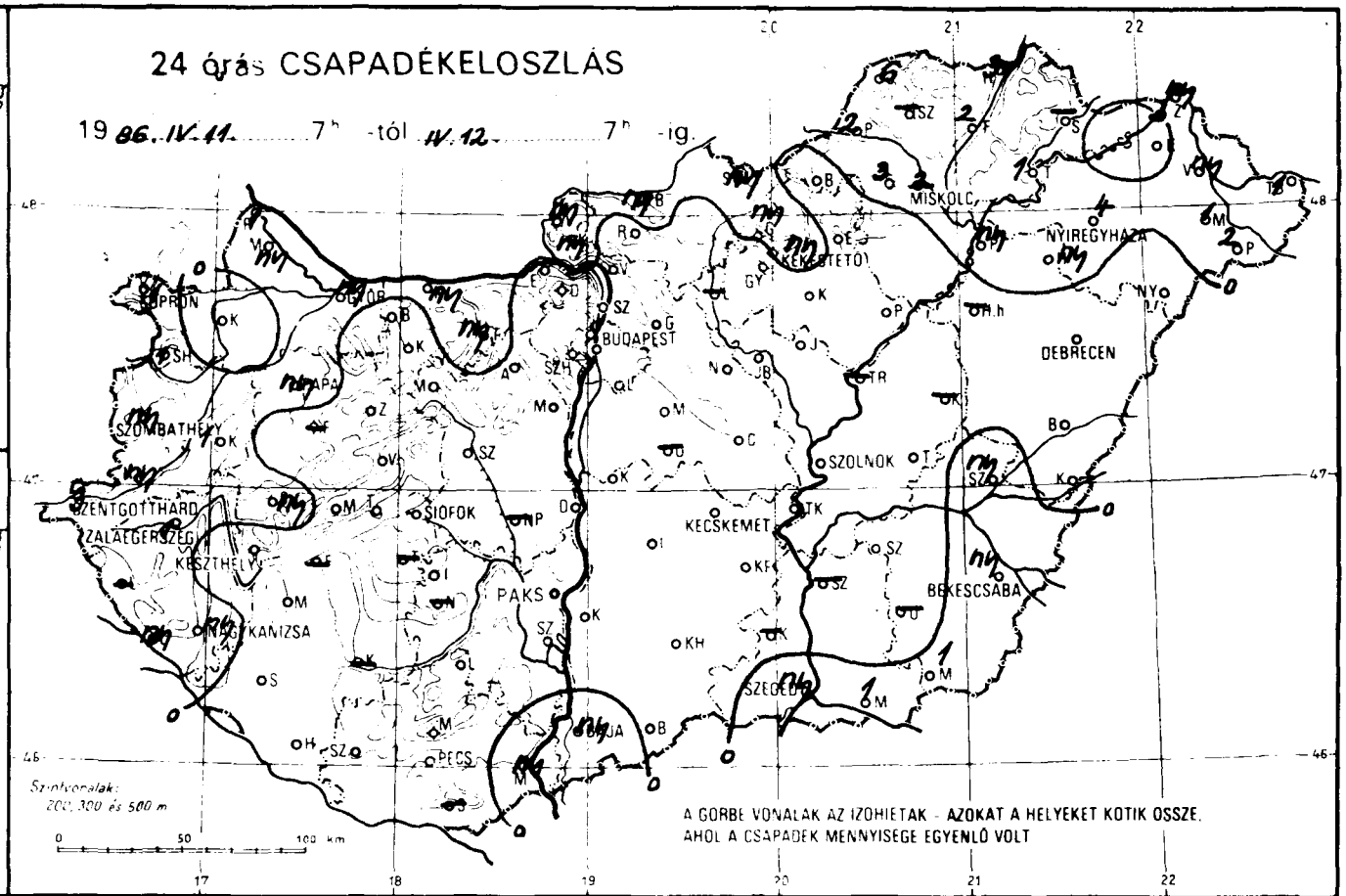

RADIÁCIÓS MINIMUM

19 86. IV. 12. .....

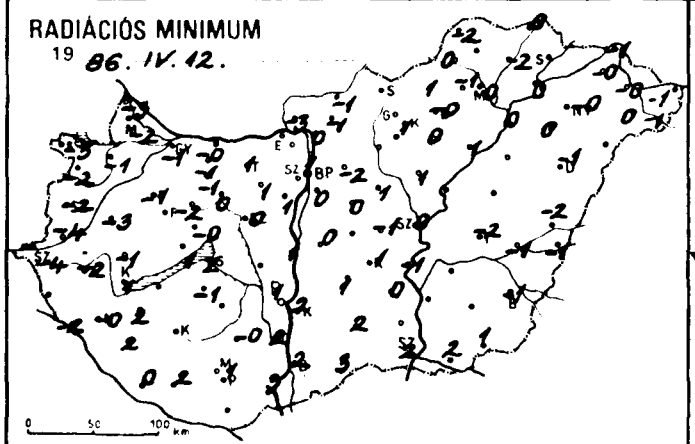

NAPFÉNYTARTAM

19 86. IV. 11. .....

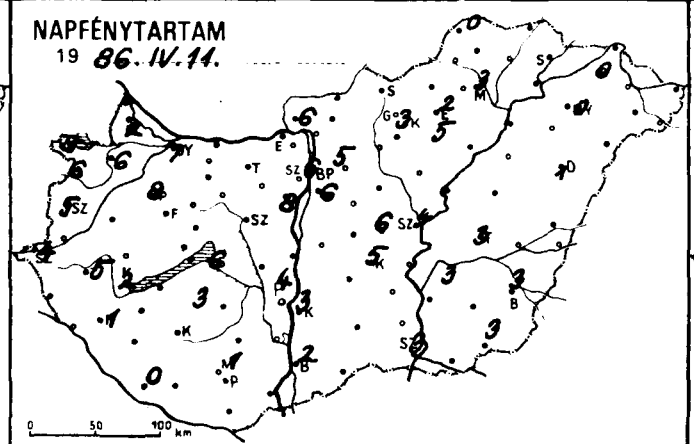

HÓVASTAGSÁG (cm)

19 86. IV. 12. 7h

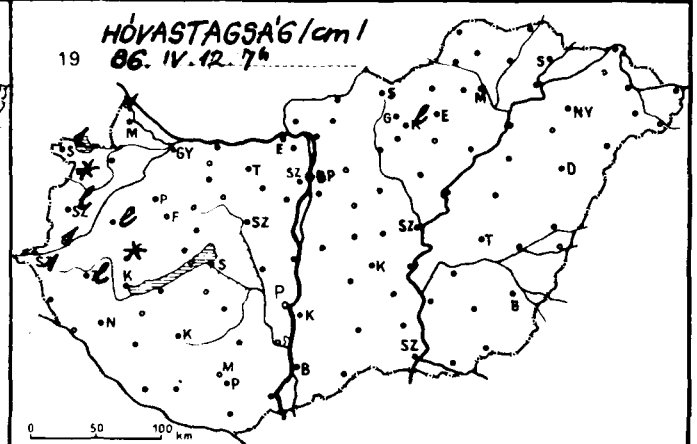

1986.IV.12-h 07-ig az utolsó 24 óra adatai

állomás	csapadék (mm)	Hó cm	max. hőmérséklet	min. hőmérséklet	rad. min.	Előző nap napos órái
Győr	ny *		6	-0	-1	7
Kapuvár	. =		7	0	-1	6
Mosonmagyaróvár	ny *		4	-2	-2	2
Rajka	1 *	1	5	-2	-3	
Sopron	1 *	1	6	-2	-3	8
Sopronhorpács	1 * =	folt	6	-2	-2	6
Káld	1 *	lep.	8	-2	-3	
Körmend	ny #	1	6	-2	-4	
Szentgotthárd	3 * =	1	6	-3	-4	4
Szombathely	ny *	lep.	7	-2	-2	5
Lenti	-		-	-	-	-
Letenye	ny *		8	1	-2	
Nagykanizsa	ny *		7	0	-0	1
Zalaegerszeg	1 *	lep.	6	-2	-2	5
Farkasgyepű	-		-	-	-	-
Keszthely	.		8	1	1	2
Mencshely	.		5	-0	-1	4
Pápa	ny *		6	-0	-1	8
Sümeg	ny *	folt	7	-1	-1	
Tihany	.		7	1	1	
Veszprém	. =		10	-0	-0	
Zirc	.		7	-2	-2	
Fonyód	-		-	-	-	-
Homokszt. györgy	.		7	1	-0	0
Kaposvár	-		-	-	-	-
Marcali	. ⌓		9	2	2	
Siófok	.		7	2	2	6
Somogyszob	.		9	2	2	
Tab	-		-	-	-	-
Bábolna	.		8	-0	-1	
Esztergom	-		-	-	-	-
Kisbér	.		7	0	-1	
Komárom	ny * =		12	0	-0	
Tatabánya	ny #		5	1	1	
Alcsútdoboz	. =		7	1	1	
Dunaújváros	.		9	2	1	
Martonvásár	.		7	1	1	8
Mór	. =		6	1	0	
Nagyhörcsökp.	-		-	-	-	-
Szabadbattyán	.		7	1	0	
Iregszemcse	.		8	0	-1	3
Lengyel	.		11	-0	-0	
Paks	.		9	2	1	4
Szekszárd	. =		9	2	2	
Árpádtető	.		5	0	-0	
Mohács	ny		10	3	3	
Pécs	.		8	1	1	1
Siklós	-		-	-	-	-
Szigetvár	. =		8	2	2	
Budaors	.		7	1	1	
Bp. Lőrinc	.		7	1	0	6
Bp. Met. Int.	.		6	1	-	6
Bp. Szab. hegy	.		3	-2	-2	
Cegléd	.		10	1	-1	6
Dobogokő	.		-1	-3	-3	
Gödöllő	.		7	-0	-2	5
Királyrét	ny *		6	-1	-3	
Monor	. =		10	1	0	
Nagykáta	.		9	1	1	
Szentendre	. =		8	2	1	

1986.IV.12-h 07-ig az utolsó 24 óra adatai

állomás	csapadék (mm)	Hó cm	max. hőmérséklet	min. hőmérséklet	rad. min.	Előző nap napos órái
Vác	∘ =		7	1	0	
Vámosmikola	ny * =		6	-1	-3	6
Baja	ny		10	2	2	2
Bácsalmás	.		12	3	3	
Izsák	.		10	2	1	
Kalocsa	.		9	2	2	3
Kecskemét	.		9	1	1	5
Kiskunfélegyháza	.		9	1	0	
Kiskunhalas	. =		11	2	2	
Kunszentmiklós	.		9	1	0	
Tiszakécske	.		11	1	-1	
Balassagyarmat	ny * =		7	1	-1	
Romhány	.		7	0	-1	
Salgótarján	ny ⸗		8	-2	-3	
Eger	. =		8	1	-0	2
Galyatető	ny * V		3	-4	-5	
Gyöngyös	.		9	1	1	
Kékestető	ny * V	lep.	3	-6	-6	3
Kompolt	.		9	0	0	5
Lőrinci	-		-	-	-	-
Poroszló	.		10	1	1	
Jászapáti	. =		13	2	1	
Jászberény	.		9	1	-1	
Karcag	-		-	-	-	-
Szolnok	. ⌓		10	1	0	4
Tiszaroff	-		-	-	-	-
Túrkeve	.		11	-1	-2	3
Kistelek	-		-	-	-	-
Makó	1		12	2	2	
Szeged	ny *		11	2	2	3
Szentes	-		-	-	-	-
Borsodnádasd	.		10	1	1	
Füged	2		6	-1	-2	
Hidasnémeti	3 =		8	0	0	
Jósvafő	6 =		7	-2	-2	0
Lillafüred	3 =		8	-0	-1	
Miskolc	2 =		8	0	0	3
Putnok	2 ⸗ =		10	1	0	
Sárospatak	-		-	-	-	-
Szendrőlád	-		-	-	-	-
Tokaj	1		9	0	0	
Kisvárda	. =		10	0	-0	0
Mátészalka	1 ⸗		8	0	0	
Nyíregyháza	4 ⸗		7	0	-0	0
Nyírlugos	-		-	-	-	-
Pátyod	2 ⌓		7	-0	-1	
Tiszabecs	1 ⌴		6	-0	-1	
Vásárosnamény	ny =		9	0	-0	
Záhony	ny ⌴		8	-1	-1	
Berettyóújfalu	.		9	-1	-2	
Debrecen	.		9	0	-1	1
Hajdúdorog	ny ⸗		8	1	0	
Hortobágy	-		-	-	-	-
Körösszakál	.		11	-1	-1	
Polgár	ny ⸗		8	0	0	
Békéscsaba	ny ⌴		11	1	-1	3
Mezőhegyes	1 ⸗		10	2	1	3
Orosháza	-		-	-	-	-
Szarvas	.		10	1	-	3
Szeghalom	ny ⸗		11	0	1	

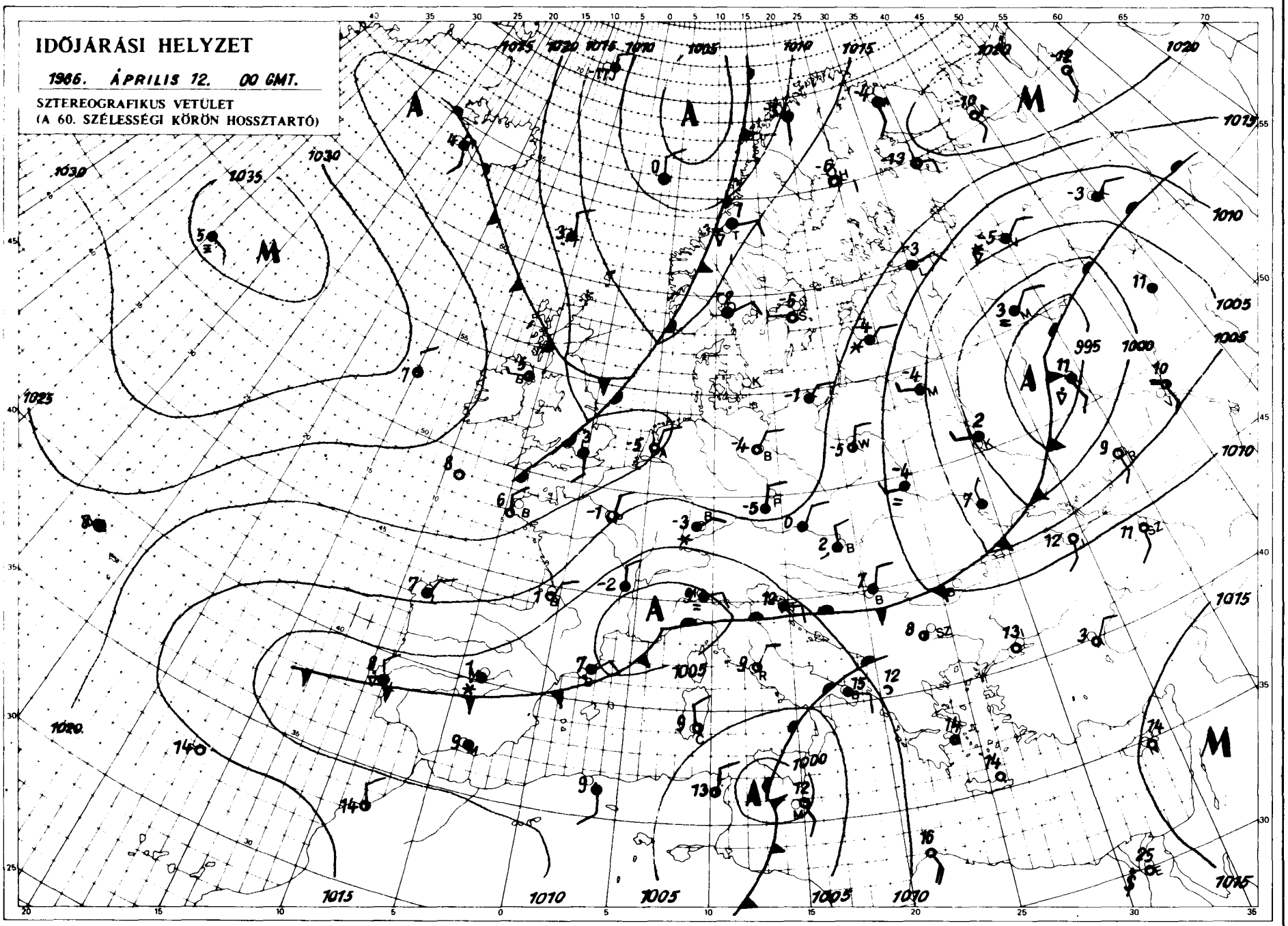

KIADJA ORSZÁGOS METEOROLÓGIAI SZOLGÁLAT
Készíti: Központi Előrejelző Intézet Analízis- és Rövidtávú Prognózis Központja T.: 273-018
Megjelenik naponként
Előfizetési díja 2.200.-Ft. Megrendelhető 1024 Budapest, II. Kitaibel Pál u. 1. T: 353-500.
Kiadásért felel az OMSZ elnöke Szerkesztésért felel a KEI igazgatója

Jelmagyarázat a havi mellékletben.

IDŐJÁRÁSI NAPIJELENTÉS

ЕЖЕДНЕВНЫЙ МЕТЕОРОЛОГИЧЕСКИЙ БЮЛЛЕТЕНЬ • DAILY WEATHER REPORT
BULLETIN QUOTIDIEN DE TEMPS • TÄGLICHER WETTERBERICHT

99. évfolyam 103. szám + Budapest + 1986. április 13. vasárnap

Az időjárási helyzet és a várható időjárás:

Európa nagy részén már napok óta tart a télies időjárás. Vasárnap a hajnali órákban ciklonok láncolata húzódott a Róma - Belgrád - Bukarest - Ogyessza vonal mentén. A Földközi-tenger partvidékén többfelé esik az eső, az északabbra fekvő vidékeken pedig gyakran havazik. A hideg levegővel elárasztott Közép-Európában a hőmérséklet csúcsértéke átlagosan 7, 10 fokkal elmaradt az ilyenkor szokásostól. Ugyancsak többfelé hull hó a Szovjetunió európai területén. Valószinü, hogy az elkövetkező időszakban a Kárpát-medencében marad a télies, hideg idő.

Hazánkban szombaton túlnyomóan borult volt az ég, csupán északkeleten, keleten szakadozott fel a felhőzet, és helyenként 2 órás napsütést is észleltek. Sokfelé volt csapadék: havazás, havas eső, eső egyaránt előfordult. A ma reggel 7 óráig lehullott csapadék mennyisége a délkeleti, keleti országrészben általában csapadéknyom és 3 mm között, másutt 2 és 9 mm között volt. A legmagasabb nappali hőmérséklet szombaton nyugaton 0, +5, máshol általában 5, 8, keleten pedig egy-két helyen 8, 10 fok között alakult. Vasárnap hajnalra északnyugaton, valamint az északkeleti országrészben 0, -2, máshol általában 1, 3 fokig hült le a levegő. A kora reggeli órákban az északnyugati országrészben helyenként 1, 2 cm-es hóréteg volt, ugyancsak 2, 3 cm-es hóréteg boritotta a magasabb hegyeinket is /Kékestetőről 3 cm-t, Galyatetőről 2 cm-t jelentettek/. Vasárnap délelőtt túlnyomóan borult volt az ég, főként nyugaton szállingózott egy-két helyen a hó. A hőmérséklet 11 órakor a nyugati határvidéken -1, +2, máshol 3, 5 fok között alakult.

Ma 12 órakor Budapesten a hőmérséklet 5 fok, a tengerszintre átszámitott légnyomás 1004 hPa, gyengén süllyed.

Várható időjárás hétfő estig:

Eleinte országszerte túlnyomóan borult idő lesz, többfelé havazással, hószállingózással.
Később nyugaton elvékonyodik, majd felszakadozik a felhőzet. Másutt marad a borult idő, főként délkeleten várható újabb hóesés.
Többfelé megélénkül, helyenként megerősödik az északi szél.

A várható legalacsonyabb éjszakai hőmérséklet nyugaton, északnyugaton: -5 és -2, máshol -1, +2,
legmagasabb nappali hőmérséklet hétfőn: 3, 8 fok között alakul.

Bozóki István s.k.

A hőmérséklet napi középértéke és eltérése a sokévi átlagtól /Budapest belterületén/:

1986. IV. 12.	1,7°C	-8,9°C

1871 óta ezen a napon Budapesten előfordult

legmagasabb hőmérséklet:	24,5°C /1935/,
legalacsonyabb hőmérséklet:	-2,6°C /1913/.

86.255.

LEGMAGASABB HŐMÉRSÉKLET

19 86. IV. 12.

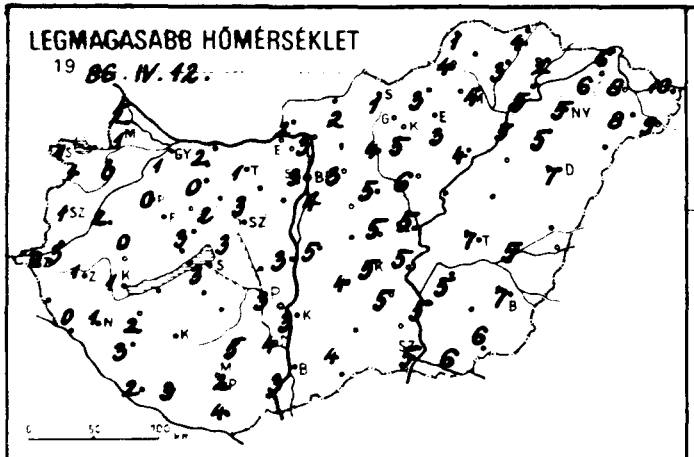

LEGALACSONYABB HŐMÉRSÉKLET

19 86. IV. 13.

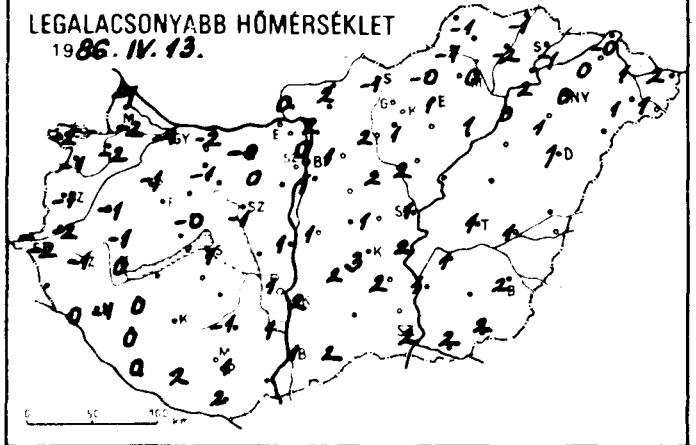

24 órás CSAPADÉKELOSZLÁS

19 86. IV. 12. 7h -tól IV. 13. 7h -ig.

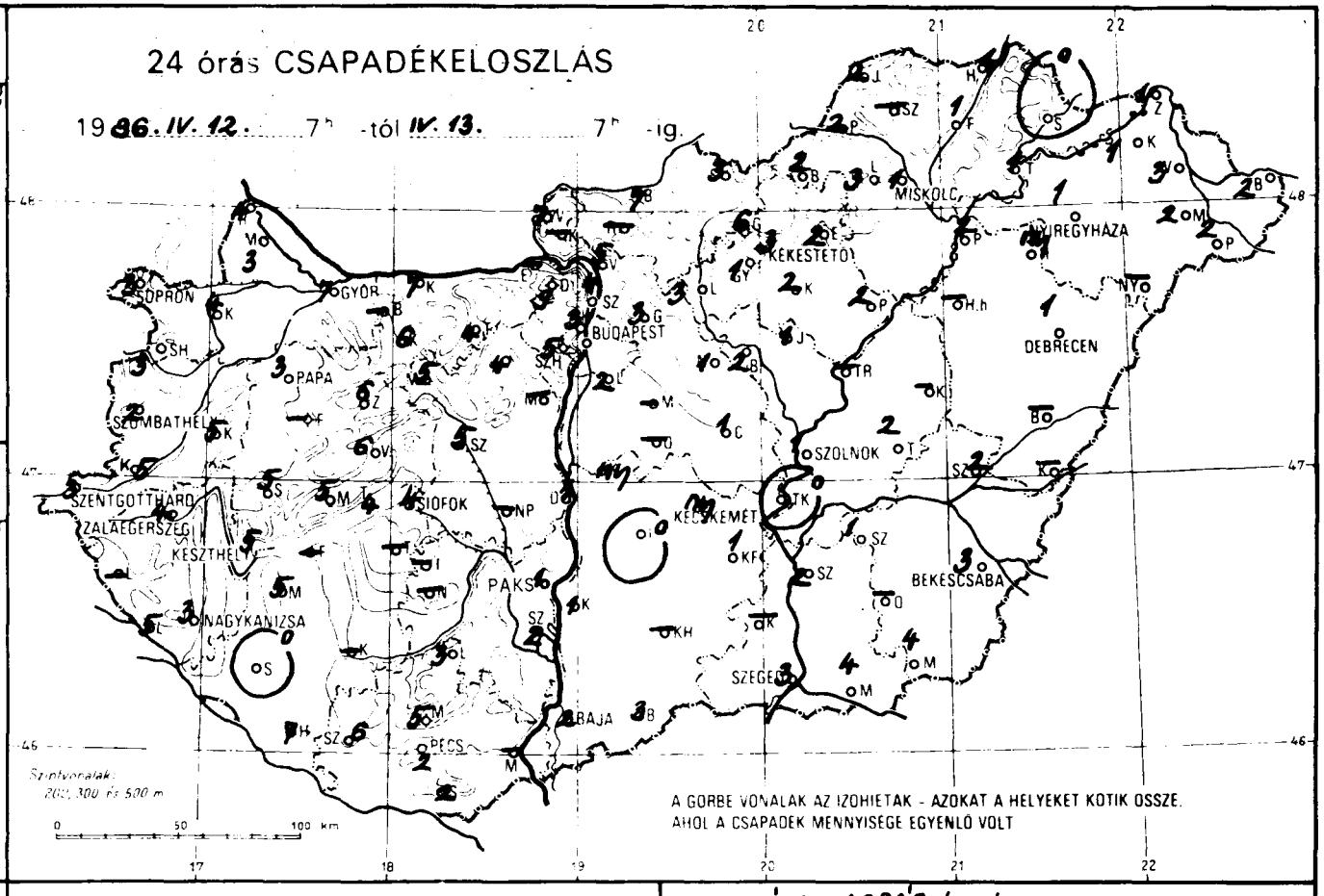

RADIÁCIÓS MINIMUM

19 86. IV. 13.

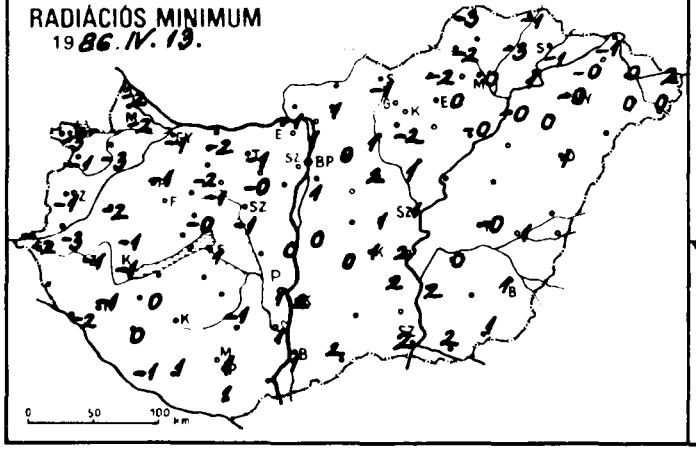

NAPFÉNYTARTAM

19 86. IV. 12.

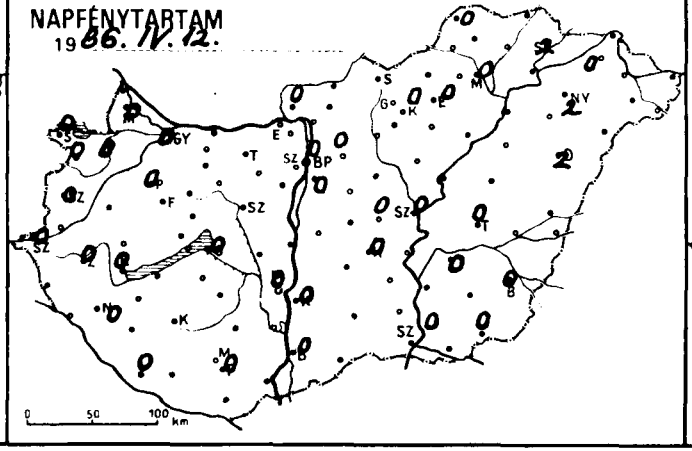

HÓVASTAGSÁG /cm/

19 86. IV. 13.

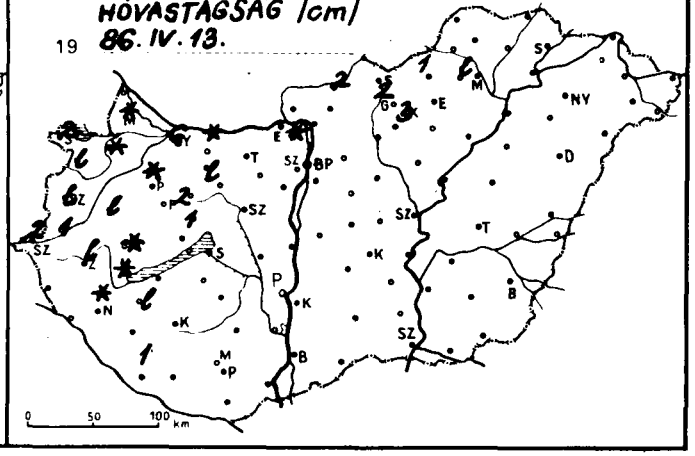

1986.IV.13.^{h}-ig az utolsó 24 óra adatai						Előző nap napos órái
állomás	csapadék (mm)	Hó cm	max. hőmérséklet	min. hőmérséklet	rad. min.	
Győr	7 * =	6	1	-1	-1	0
Kapuvár	4 * =	folt	0	-2	-3	0
Mosonmagyaróvár	3 * =	folt	1	-2	-2	0
Rajka	4 *		2	-1	-2	
Sopron	3 *	2	1	-2	-3	0
Sopronhorpács	3 * =	lep.	1	-1	-1	0
Káld	5 *	lep.	2	-1	-2	
Körmend	5 *	1	3	-2	-3	
Szentgotthárd	3 * =	2	0	-2	-2	0
Szombathely	2 * =	lep.	1	-1	-1	0
Lenti	-		-	-	-	
Letenye	5 *		0	0	-2	
Nagykanizsa	3 *	folt	1	-1	-1	0
Zalaegerszeg	4 * =	lep.	1	-1	-1	0
Farkasgyepű	-		-	-	-	
Keszthely	5 *	folt	1	0	-1	0
Mencshely	5 * =	2	0	-2	-2	0
Pápa	3 * =	folt	0	-1	-1	0
Sümeg	5 *	folt	0	-1	-1	
Tihany	4 * =		3	0	0	
Veszprém	6 *	1	3	-0	-0	
Zirc	6 * =	2	-1	-2	-2	
Fonyód	-		-	-	-	
Homokszt. györgy	7 *	1	2	-0	-1	0
Kaposvár	-		-	-	-	
Marcali	5 *	lep.	2	0	0	
Siófok	4 * =		3	1	1	0
Somogyszob	.		3	0	-0	
Tab	-		-	-	-	
Bábolna	-		-	-	-	
Esztergom	-		-	-	-	
Kisbér	6 * =	lep.	0	-1	-2	
Komárom	7 * =	folt	2	-2	-2	
Tatabánya	4 * =		1	-0	-1	
Alcsútdoboz	4 * =		3	0	-0	
Dunaújváros	1		3	1	0	
Martonvásár	-		-	-	-	
Mór	5 * =		2	-1	-1	
Nagyhörcsökp.	-		-	-	-	
Szabadbattyán	5 * =		3	-1	-1	
Iregszemcse	-		-	-	-	
Lengyel	3 * =		5	-1	-1	
Paks	1 * =		3	1	1	0
Szekszárd	2 * =		4	1	1	
Árpádtető	5 * =		0	-1	-1	
Mohács	-		-	-	-	
Pécs	2 * =		2	1	1	0
Siklós	2 * =		4	2	1	
Szigetvár	6 * =		3	2	1	
Budaörs	2 * =		3	1	1	
Bp. Lőrinc	2 * =		4	1	1	0
Bp. Met. Int.	3 * =		3	0	-	0
Bp. Szab. hegy	5 * =		-1	-1	-1	
Cegléd	1		5	1	1	0
Dobogókő	9 * =	folt	-1	-3	-3	
Gödöllő	3 *		3	1	0	0
Királyrét	-		-	-	-	
Monor	-		-	-	-	
Nagykáta	1 * =		5	2	2	
Szentendre	4 * =		3	2	2	

1986.IV.13.^{h}-ig az utolsó 24 óra adatai						Előző nap napos órái
állomás	csapadék (mm)	Hó cm	max. hőmérséklet	min. hőmérséklet	rad. min.	
Vác	5 * =		3	2	1	
Vámosmikola	7 * =		2	0	-1	0
Baja	2 * =		3	1	1	0
Bácsalmás	3 *		4	2	2	
Izsák	.		4	2	0	
Kalocsa	1 *		3	2	2	0
Kecskemét	ny *		5	3	1	0
Kiskunfélegyháza	1 *		5	2	2	
Kiskunhalas	-		-	-	-	
Kunszentmiklós	ny * =		5	1	0	
Tiszakécske	.		5	2	2	
Balassagyarmat	7 * =		2	2	1	
Romhány	-		-	-	-	
Salgótarján	3 *	2	1	-1	-1	
Eger	2 * =		3	1	0	0
Galyatető	6 * V		-2	-5	-6	
Gyöngyös	1 *		5	1	-2	
Kékestető	3 * V	3	-3	-6	-6	0
Kompolt	2 * =		4	0	-2	0
Lőrinci	3 * =		4	2	1	
Poroszló	2 *		4	1	-0	
Jászapáti	1 *		6	2	1	
Jászberény	2 * =		3	1	-1	
Karcag	-		-	-	-	
Szolnok	1 *		5	1	1	0
Tiszaroff	-		-	-	-	
Túrkeve	2 *		7	1	-0	0
Kistelek	-		-	-	-	
Makó	4		6	2	2	
Szeged	3 *		5	2	2	0
Szentes	2		5	1	2	
Borsodnádasd	2 *	1	3	-0	-2	
Füged	1 *		3	-2	-3	
Hidasnémeti	1 * =		4	-1	-1	
Jósvafő	2 * =		1	-1	-3	0
Lillafüred	3 * =	lep.	3	-1	-1	
Miskolc	1 * =		4	0	0	0
Putnok	2 * =		4	-1	-2	
Sárospatak	.		2	-1	-1	2
Szendrőlád	-		-	-	-	
Tokaj	1		5	2	1	
Kisvárda	1 * =		6	0	-0	0
Mátészalka	2 *		8	1	0	
Nyíregyháza	1 *		5	0	-0	2
Nyírlugos	-		-	-	-	
Pátyod	2		9	1	0	
Tiszabecs	2 * =		10	2	2	
Vásárosnamény	3 * =		8	1	0	
Záhony	1 *		6	-0	-1	
Berettyóújfalu	-		-	-	-	
Debrecen	1 =		7	1	1	2
Hajdúdorog	ny * =		5	1	0	
Hortobágy	-		-	-	-	
Körösszakál	-		-	-	-	
Polgár	2 *		5	0	-0	
Békéscsaba	3 * =		7	2	1	0
Mezőhegyes	4		6	2	1	0
Orosháza	-		-	-	-	
Szarvas	1 * =		5	1	0	0
Szeghalom	2 =		5	1	1	

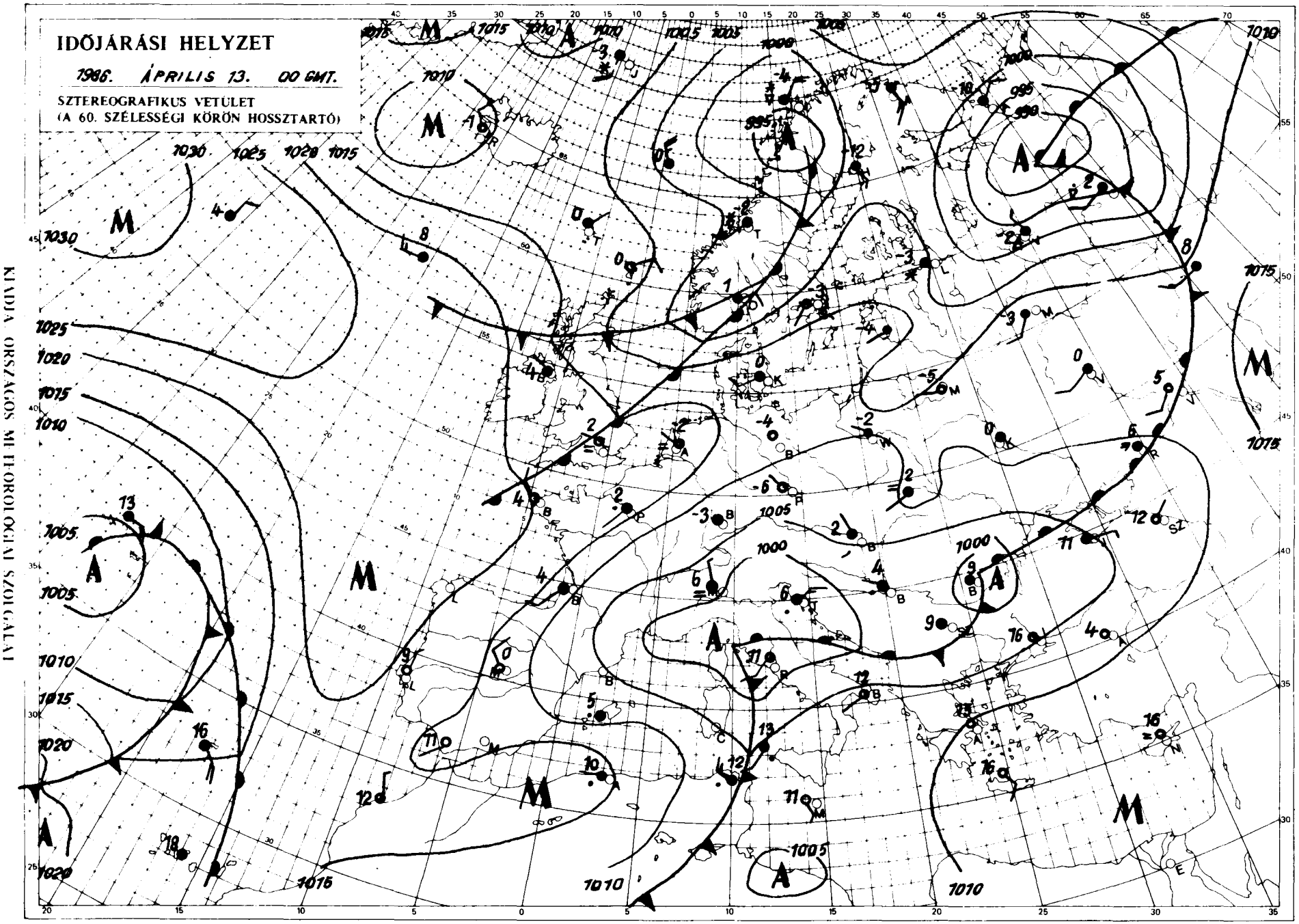

KIADJA ORSZÁGOS METEOROLÓGIAI SZOLGÁLAT
Készült Központi Előrejelző Intézet Analízis- és Rövidtávú Prognózis Központja T.: 273-018
Megjelenik naponként
Előfizetési díja 2.200,- Ft. Megrendelhető 1024 Budapest, II. Kitaibel Pál u. 1. T. 353-500
Kiadásért felel az OMSZ elnöke Szerkesztésért felel a KEI igazgatója

Jelmagyarázat a havi mellékletben.

IDŐJÁRÁSI NAPIJELENTÉS

ЕЖЕДНЕВНЫЙ МЕТЕОРОЛОГИЧЕСКИЙ БЮЛЛЕТЕНЬ · DAILY WEATHER REPORT
BULLETIN QUOTIDIEN DE TEMPS · TÄGLICHER WETTERBERICHT

99. évfolyam 104. szám + Budapest + 1986. április 14. hétfő

Az időjárási helyzet és a várható időjárás:

Szinte egész Európa időjárását ciklonok alakitják, területükön borult idő van, sokfelé esővel illetve havazással. A Földközi-tenger felett anticiklon helyezkedik el. A magas nyomású terület Közép-Európáig nyúlik fel. Az Appennin-félszigeten, az Alpok vidékén és a Német-Lengyel alföldön általában kevés a felhő, de még hideg az idő. A következő 36 órában várhatóan a Kárpát-medence egyre nagyobb részén derül ki az ég és szünik meg a csapadék, azonban az átlagosnál még hidegebb időre kell számitani.

Magyarországon vasárnap túlnyomóan borult idő volt. Eső, havas eső, hó egyaránt előfordult. A ma reggel 7 óráig lehullott csapadék mennyisége általában csapadéknyom és 8 mm között alakult, de a déli vidékeken 10, 17 mm is előfordult. Az éjszakai órákban a nyugati országrészben felszakadozott a felhőzet és megszünt a csapadék. A hőmérséklet csúcsértéke vasárnap délnyugaton 0 és 3, másutt 4 és 9 fok között volt. Hétfő hajnalra -2, +2 fok közé hült le a levegő. Délelőtt nyugaton kevés volt a felhő. Keleten borult idő volt, sokfelé esővel, havas esővel, hóval. 11 órakor 0 és 5 fok közötti hőmérsékleteket mértek.

Ma 12 órakor Budapesten a hőmérséklet 2 fok, a tengerszintre átszámitott légnyomás 1008 hPa, mérsékelten emelkedik.

Várható időjárás kedd estig:

Lassanként keleten is megszünik a csapadék, tovább csökken a felhőzet. Kedden túlnyomóan napos, reggel még párás, ettől eltekintve száraz idő várható. A szél rövidesen jelentősen gyengül, hétfő estétől többnyire mérsékelt lesz.
A legalacsonyabb éjszakai hőmérséklet -4, +1 fok között,
a legmagasabb nappali hőmérséklet kedden 8, 13 fok között alakul.

Török Dénes s.k.

TÁVOLABBI KILÁTÁSOK SZERDÁTÓL-SZOMBATIG:

A hét második felében többször erősen megnövekszik a felhőzet, kisebb esők, záporok bárhol kialakulhatnak. A hét vége felé a csapadékhajlam csökken. A hőmérséklet fokozatosan emelkedik.
Legalacsonyabb hajnali hőmérséklet eleinte +1, +6, majd +5, 10 fok között várható, legmagasabb nappali hőmérséklet eleinte 10, 15, később 15, 20 fok között lesz.
Jelentős mennyiségü /legalább 5 mm napi/ csapadék az ország területének 30 százalékán várható.

KÖZÉPTÁVÚ ELŐREJELZŐ CSOPORT

A hőmérséklet napi középértéke és eltérése a sokévi átlagtól /Budapest belterületén/:

1986. IV. 13.	2,4°C	-8,3°C

1871 óta ezen a napon Budapesten előfordult

legmagasabb hőmérséklet:	25,6°C /1939/,
legalacsonyabb hőmérséklet:	-2,2°C /1933/.

86.256.

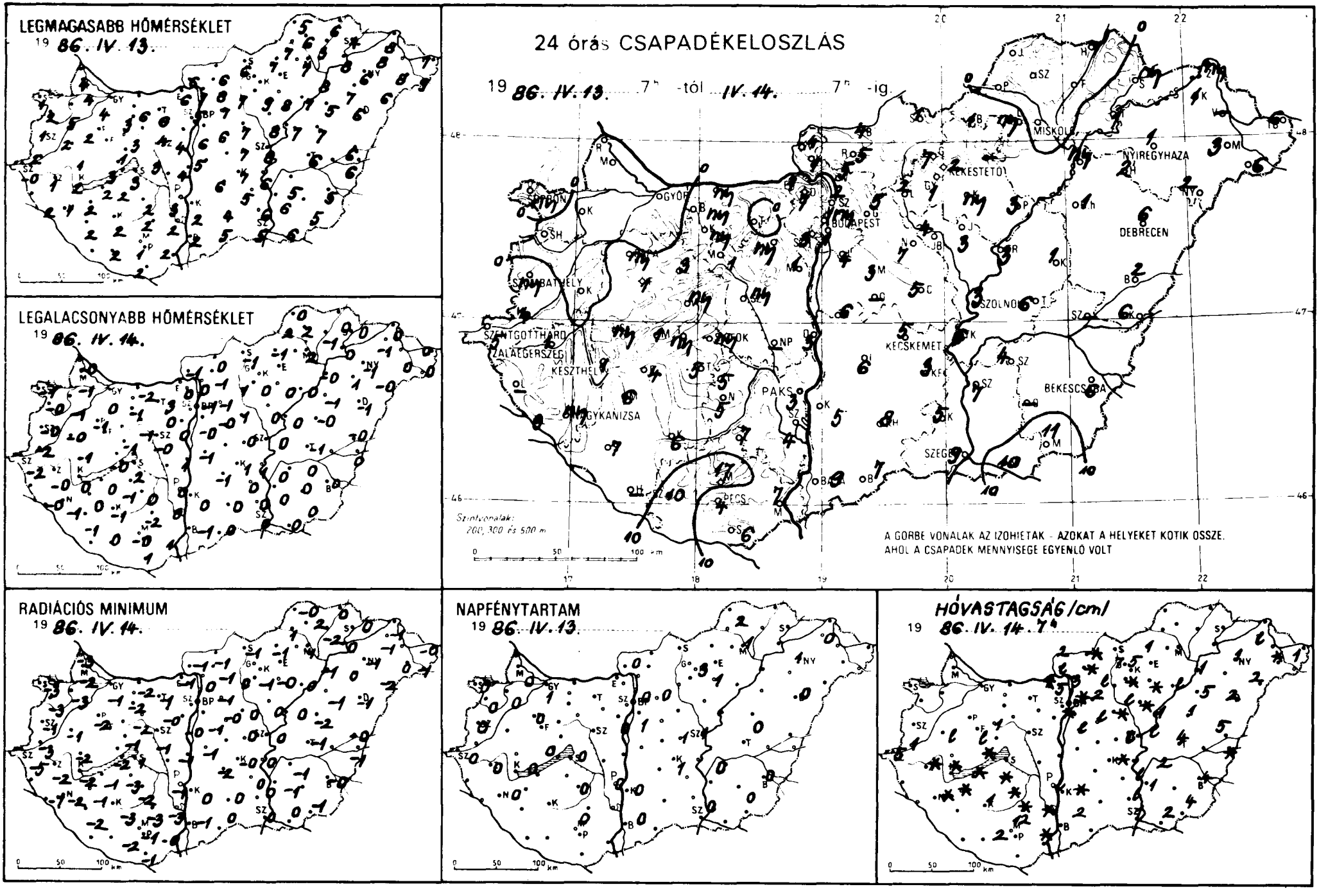
LEGMAGASABB HŐMÉRSÉKLET
19 86. IV. 13.
LEGALACSONYABB HŐMÉRSÉKLET
19 86. IV. 14.
24 órás CSAPADÉKELOSZLÁS
19 86. IV. 13. 7h -tól IV. 14. 7h -ig.
BUDAPEST
DEBRECEN
MISKOLC
NYIREGYHAZA
KEKESTETO
GYÖR
SZOLNOK
KECSKEMET
PAKS
SZEGED
BEKESCSABA
PECS
SZENTGOTTHARD
ZALAEGERSZEG
KESZTHELY
NAGYKANIZSA
Szintvonalak:
200, 300 és 500 m
A GÖRBE VONALAK AZ IZOHIETAK - AZOKAT A HELYEKET KÖTIK ÖSSZE,
AHOL A CSAPADÉK MENNYISÉGE EGYENLŐ VOLT
RADIÁCIÓS MINIMUM
19 86. IV. 14.
NAPFÉNYTARTAM
19 86. IV. 13.
HÓVASTAGSÁG /cm/
19 86. IV. 14. 7h

1986. IV. 14h-ig az utolsó 24 óra adatai						Előző nap napos órái
állomás	csapadék (mm)	Hó cm	max. hőmérséklet	min. hőmérséklet	rad. min.	
Győr	∘		4	0	-1	1
Kapuvár	.		5	-1	-3	0
Mosonmagyaróvár	. ⌴		4	-1	-2	0
Rajka	.		4	-0	-3	
Sopron	ny ✱		1	-1	-3	0
Sopronhorpács	.		2	-0	-3	0
Káld	.	lep.	2	-0	-1	
Körmend	4 ☃	1	2	-2	-3	
Szentgotthárd	5 ✱=	5	-0	-2	-5	0
Szombathely	ny ✱=		1	-0	-1	0
Lenti	-		-	-	-	
Letenye	3 ✱		2	-0	-7	
Nagykanizsa	ny ✱=	folt	1	-1	-2	0
Zalaegerszeg	1 ✱=	folt	1	-0	-2	0
Farkasgyepű	1 ✱	lep.	1	-3	-4	
Keszthely	1 ✱	folt	2	0	-2	0
Mencshely	1 ✱	folt	0	-2	-3	0
Pápa	ny ✱		2	-1	-2	0
Sümeg	ny ✱		1	-1	-2	
Tihany	ny ✱		3	-0	-2	
Veszprém	ny ✱		1	-1	-1	
Zirc	3 ✱	1	-0	-2	-3	
Fonyód	4 ✱	folt	2	0	-1	
Homokszt. györgy	-		-	-	-	-
Kaposvár	6 ✱	1	2	-1	-3	
Marcali	6 ✱	folt	2	0	-1	
Siófok	ny ✱=		3	2	1	0
Somogyszob	7 ☃		2	-1	-2	
Tab	5 ✱=	folt	2	-1	-3	
Bábolna	.		4	-1	-1	
Esztergom	1 ✱=	folt	6	0	-1	
Kisbér	ny ✱		3	-1	-2	
Komárom	ny ✱=		6	-2	-2	
Tatabánya	.		6	3	-1	
Alcsútdoboz	ny ✱=		4	0	-0	
Dunaújváros	3		4	1	-1	
Martonvásár	1 ✱=		4	0	-0	0
Mór	1 ✱		3	-1	-2	
Nagyhörcsökp.	-		-	-	-	
Szabadbattyán	ny ✱		3	-0	-1	
Tregszemcse	5 ✱	folt	2	0	-2	0
Lengyel	7 ✱	folt	2	-2	-3	
Paks	3 ✱=	lep.	3	0	-1	0
Szekszárd	4 ✱=	folt	2	0	-3	
Árpádtető	17 ✱=	12	-1	-4	-4	
Mohács	7 ✱	folt	2	1	-0	
Pécs	4 ✱=		1	-0	-1	0
Siklós	6 ✱=		2	1	-1	
Szigetvár	10 ✱=	2	2	0	-2	
Budaörs	1 ✱=	folt	6	-0	-1	
Bp. Lőrinc	4 ✱=	lep.	6	-0	-1	1
Bp. Met. Int.	ny ✱	folt	5	-1	-	0
Bp. Szab. hegy	3 ✱=		2	-4	-5	
Cegléd	5 ✱	lep.	7	0	0	1
Dabogokő	7 ✱=	5	1	-4	-4	
Gödöllő	5 ✱=	2	7	-1	-1	0
Királyrét	1 ✱	lep.	6	-1	-1	
Monor	3 ✱=	lep.	6	-0	-0	
Nagykáta	7 ✱=	folt	7	1	0	
Szentendre	2 ✱		7	0	-0	

1986. IV. 14h-ig az utolsó 24 óra adatai						Előző nap napos órái
állomás	csapadék (mm)	Hó cm	max. hőmérséklet	min. hőmérséklet	rad. min.	
Vác	5 ✱	3	7	0	0	
Vámosmikola	4 ✱=	2	6	-1	-1	0
Baja	9 ✱=	2	2	-1	-1	0
Bácsalmás	7 ✱=	-	5	0	0	
Izsák	6 ✱=		6	-1	-2	
Kalocsa	5 ✱	folt	2	0	0	0
Kecskemét	5 ✱=	folt	7	1	-0	1
Kiskunfélegyháza	3 ✱	lep.	5	0	0	
Kiskunhalas	8 =		4	0	0	
Kunszentmiklós	6 ✱=		5	-1	-1	
Tiszakécske	6 ✱=	-	6	1	0	
Balassagyarmat	4 ✱=	folt	6	0	-1	
Romhány	5 ✱	folt	8	-1	-1	
Salgótarján	1 ✱		6	-1	-1	
Eger	-		-	-	-	-
Galyatető	7 ✱=	7	3	-5	-6	
Gyöngyös	1 ✱=	folt	9	0	-1	
Kékestető	2 ✱V	5	-0	-6	-7	3
Kompolt	ny ✱	folt	8	0	-0	1
Lőrinci	2 ✱=	lep.	7	1	0	
Poroszló	3 ✱	lep.	7	0	0	
Jászapáti	3 ✱=	folt	8	0	0	
Jászberény	4 ✱	lep.	7	0	-1	
Karcag	1 ✱=	1	7	-0	-2	
Szolnok	3 ✱=	lep.	8	0	0	1
Tiszaroff	3 ✱=	1	7	0	0	
Túrkeve	6 ✱=	4	6	-1	-1	0
Kistelek	5 ✱=	lep.	6	0	0	
Makó	10 ✱	2	6	0	0	
Szeged	9 ✱	1	5	0	0	0
Szentes	7 ✱	1	6	0	-1	
Borsodnádasd	1 ✱	1	7	-1	-1	
Füged	. =		3	-1	-2	
Hidasnémeti	. =		6	0	0	
Jósvafő	.		5	0	-0	2
Lillafüred	ny =		6	0	-0	
Miskolc	.		7	2	1	1
Putnok	. =		7	2	1	
Sárospatak	ny ✱		4	0	0	-
Szendrőlád	.		6	2	2	
Tokaj	1 ✱=		8	0	0	
Kisvárda	1 ✱=	lep.	8	-1	-1	0
Mátészalka	3 ✱=	folt	8	0	0	
Nyíregyháza	1 ✱	1	6	-1	-1	1
Nyírlugos	2 ✱=	2	6	-0	-2	
Pátyod	6 ✱	1	9	0	-1	
Tiszabecs	6 ✱=		7	0	-0	
Vásárosnamény	-		-	-	-	
Záhony	ny ✱		8	0	-1	
Berettyóújfalu	2 ✱	5	6	-0	-0	
Debrecen	6 ✱=	2	6	-1	-1	0
Hajdúdorog	2 ✱=		7	1	0	
Hortobágy	1 ✱	5	5	-1	-1	
Körösszakál	6 ✱	folt	6	0	-1	
Polgár	ny ✱=	1	8	-0	-1	
Békéscsaba	6 ✱=	4	5	0	-0	0
Mezőhegyes	11 ✱	4	5	0	-1	0
Orosháza	-		-	-	-	-
Szarvas	4 ✱	2	5	0	-1	0
Szeghalom	-		-	-	-	-

KIADJA ORSZÁGOS METEOROLÓGIAI SZOLGÁLAT
Készíti: Központi Előrejelző Intézet Analízis- és Rövidtávú Prognózis Központja T.: 273-018
Megjelenik naponként
Előfizetési díja: 2.200,- Ft. Megrendelhető: 1024 Budapest II., Kitaibel Pál u. 1. T.: 353-500
Kiadásért felel az OMSZ elnöke. Szerkesztésért felel a KEI igazgatója

Jelmagyarázat a havi mellékletben.

IDŐJÁRÁSI NAPIJELENTÉS

ЕЖЕДНЕВНЫЙ МЕТЕОРОЛОГИЧЕСКИЙ БЮЛЛЕТЕНЬ · DAILY WEATHER REPORT
BULLETIN QUOTIDIEN DE TEMPS · TÄGLICHER WETTERBERICHT

99. évfolyam 105. szám + Budapest + 1986. április 15. kedd

Az időjárási helyzet és a várható időjárás:

A sarkvidéki eredetü, télies időjárást okozó hideg léghullám kedd reggelre elárasztotta a Kelet-európai alföld, Fekete-tenger, Balkán térségét. Egyúttal kontinensünk nagy részén felmelegedés kezdődött. Nyugat-Európa fölött nagy méretü légörvény jött létre, amely Nyugat-, Dél- és Közép-Európa térségébe egyre melegebb, nagyrészt száraz levegőt szállit. A meleg levegő nagy nedvességtartalma kedd reggel a Brit-szigetek - Gibraltár vonalban volt, és várhatóan lassanként kelet felé sodródik. Mivel az emlitett légörvény áramlási rendszere lassanként eléri a Kárpát-medencét, Magyarországon is tovább erősödik a nappali felmelegedés.

Hétfőn Magyarország nyugati felén jobbára napos, száraz idő volt, délutánra 6, 10 fok közé emelkedett a hőmérséklet. A keleti országrészben csak lassanként vékonyodott, csökkent a felhőzet, kisebb eső, havazás még sokfelé volt, az északkeleti országrészben helyenként jelentős, 5, 10 mm csapadék hullott. A hőmérséklet csúcsértéke a tartósan borult területeken csupán 2, 6 fok között alakult. Éjszaka országszerte csökkent a felhőzet, a keleti országrészben ködfoltok képződtek. A hőmérséklet kedd hajnalra általában 0, -4 fokig csökkent. Délelőtt napos, száraz, egyre melegebb idő volt. A hőmérséklet 11 órára 5, 9 fokig emelkedett.

Ma 12 órakor Budapesten a hőmérséklet 9 fok, a tengerszintre átszámitott légnyomás 1014 hPa alig változik.

Várható időjárás szerda estig:

Délnyugat felől időnként megnövekszik a felhőzet.
Szerdán is lesz napsütés, több a keleti országrészben.
Főként a Dunántúlon egy-egy gyönge zápor is várható. Napközben megélénkül, helyenként megerősödik a déli szél.
Szerda hajnalban északkeleten még gyenge fagyra kell számitani, az ország nagy részén viszont 1, 5 fokig csökken a hőmérséklet.
Szerdán tovább erősödik a nappali felmelegedés, a délutáni órákban 14, 19 fok várható.

Pálmási Judit s.k.

A hőmérséklet napi középértéke és eltérése a sokévi átlagtól /Budapest belterületén/:

1986. IV. 14.	2,5°C	-8,8°C

1871 óta ezen a napon Budapesten előfordult

legmagasabb hőmérséklet:	26,6°C /1939/,
legalacsonyabb hőmérséklet:	-4,6°C /1912/.

86.257.

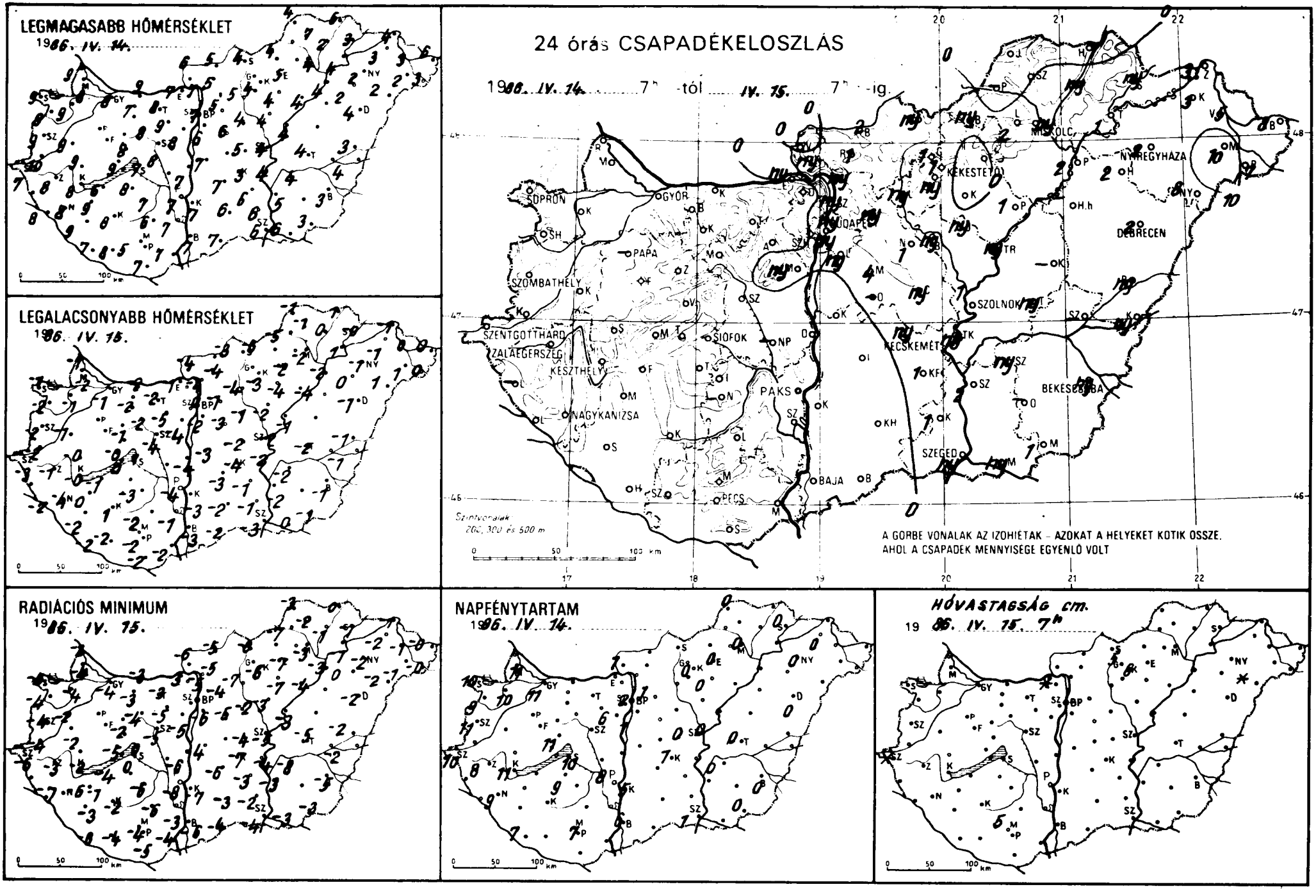
LEGMAGASABB HŐMÉRSÉKLET
1986. IV. 14.
LEGALACSONYABB HŐMÉRSÉKLET
1986. IV. 15.
24 órás CSAPADÉKELOSZLÁS
1986. IV. 14. 7h -tól IV. 15. 7h -ig.
SOPRON
GYŐR
BUDAPEST
PAPA
SZOMBATHELY
SZENTGOTTHÁRD
ZALAEGERSZEG
KESZTHELY
SIÓFOK
NAGYKANIZSA
PAKS
KECSKEMÉT
SZOLNOK
KEKESTETŐ
NYÍREGYHÁZA
DEBRECEN
BÉKÉSCSABA
SZEGED
BAJA
PÉCS
Szintvonalak 200, 300 és 500 m
A GÖRBE VONALAK AZ IZOHIETÁK – AZOKAT A HELYEKET KÖTIK ÖSSZE, AHOL A CSAPADÉK MENNYISÉGE EGYENLŐ VOLT
RADIÁCIÓS MINIMUM
1986. IV. 15.
NAPFÉNYTARTAM
1986. IV. 14.
HÓVASTAGSÁG cm.
1986. IV. 15. 7h

1986. IV. 15^{h}-ig az utolsó 24 óra adatai						Előző nap napos órái
állomás	csapadék (mm)	Hó cm	max. hőmérséklet	min. hőmérséklet	rad. min.	
Győr	.		8	-1	-4	11
Kapuvár	. ⌴		9	-1	-4	10
Mosonmagyaróvár	. ⌴		8	-2	-4	11
Rajka	. ⌴		9	-1	-3	
Sopron	. ⌴		9	-1	-6	10
Sopronhorpács	. ⌴		9	-2	-4	9
Káld	.		9	-1	-2	
Körmend	.		10	-2	-4	
Szentgotthárd	. ⌴	folt	7	-3	-6	10
Szombathely	. ⌴		9	-2	-4	11
Lenti	-		-	-	-	
Letenye	. ⌴		8	-2	-7	
Nagykanizsa	. ≏		8	-4	-6	9
Zalaegerszeg	. ⌴		8	-1	-3	8
Farkasgyepű	.		7	-1	-4	
Keszthely	. ⌴		8	-0	-2	11
Mencshely	. ⌴		6	-1	-4	11
Pápa	-		-	-	-	-
Sümeg	.		9	-0	-2	
Tihany	.		9	-0	-5	
Veszprém	.		8	-1	-2	
Zirc	. ⌴		6	-2	-5	
Fonyód	. ≡		6	-1	-4	
Homokszt. györgy	. ⌴		7	-2	-6	7
Kaposvár	. ⌴		8	1	-2	
Marcali	. ⌴		9	0	-1	
Siófok	.		7	1	0	10
Somogyszob	. ⌴		9	-2	-3	
Tab	.		8	0	0	
Bábolna	.		7	-3	-5	
Esztergom	ny ✱ ⌴		7	-1	-3	
Kisbér	.		7	-2	-3	
Komárom	.		9	-2	-3	
Tatabánya	. ⌴		8	-2	-3	
Alcsútdoboz	. ⌴		9	-5	-5	
Dunaújváros	.		7	-4	-6	
Martonvásár	ny ✱ ⌴		8	-4	-5	6
Mór	. ⌴		8	-2	-4	
Nagyhörcsökp.	-		-	-	-	
Szabadbattyán	.		8	-4	-5	
Iregszemcse	. ⌴		7	-3	-6	9
Lengyel	. ⌴		6	-2	-6	
Paks	. ⌴		7	-4	-8	8
Szekszárd	. =		7	-1	-3	
Árpádtető	.	5	2	0	-5	
Mohács	. ⌴		7	-2	-4	
Pécs	.		5	-2	-4	7
Siklós	. ⌴		7	-2	-5	
Szigetvár	. =		8	-2	-4	
Budaörs	ny ✱ ⌴		7	-3	-7	
Bp. Lőrinc	ny ✱		6	-2	-6	1
Bp. Met. Int.	ny ✱		7	0	-	2
Bp. Szab. hegy	.		5	0	-3	
Cegléd	ny ✱ ⌴		5	-2	-4	0
Dobogókő	.	folt	0	-1	-1	
Gödöllő	ny ✱		5	-1	-4	1
Királyrét	ny ✱		6	-7	-7	
Monor	4 ✱ ≡		6	-3	-5	
Nagykáta	1 ✱ ⌴		4	-1	-2	
Szentendre	ny ≡		7	-3	-3	

1986. IV. 16^{h}-ig az utolsó 24 óra adatai						Előző nap napos órái
állomás	csapadék (mm)	Hó cm	max. hőmérséklet	min. hőmérséklet	rad. min.	
Vác	ny ✱ ⌴		7	-4	-5	
Vámosmikola	. ⌴		6	-4	-6	1
Baja	. ⌴		7	-3	-6	6
Bácsalmás	. ⌴		7	-2	-4	
Izsák	. ⌴		7	-3	-6	
Kalocsa	. ⌴		7	-3	-7	5
Kecskemét	ny ✱ ⌴		3	-4	-7	1
Kiskunfélegyháza	1 ✱ ⌴		6	-1	-3	
Kiskunhalas	. ⌴		6	-2	-3	
Kunszentmiklós	. ⌴		7	-3	-4	
Tiszakécske	ny ✱ ⌴		4	-2	-4	
Balassagyarmat	2 ✱ ≡		5	-3	-5	
Romhány	1 ✱		5	-4	-5	
Salgótarján	ny ✱ ⌴		4	-6	-8	
Eger	. ⌴		5	-2	-7	0
Galyatető	1 ✱	5	1	-5	-6	
Gyöngyös	ny ✱ ⌴		4	-3	-6	
Kékestető	1 ✱ ▽	6	-3	-5	-6	0
Kompolt	. ⌴		4	-4	-7	0
Lőrinci	ny ✱ ≡		5	-4	-7	
Poroszló	1 ✱		4	-4	-4	
Jászapáti	ny ✱ ⌴		4	-2	-3	
Jászberény	ny ✱ =		5	-2	-5	
Karcag	-		-	-	-	
Szolnok	1 ▽ ≏		4	-2	-5	0
Tiszaroff	ny ✱ ⌴		4	-1	-3	
Túrkeve	ny ✱		4	-2	-5	0
Kistelek	1 ✱ ⌴		6	-1	-2	
Makó	ny ✱ ⌴		6	-0	-3	
Szeged	ny ✱		6	-3	-4	1
Szentes	2 ✱ ⌴		5	-2	-3	
Borsodnádasd	ny ✱ ⌴		4	-5	-7	
Fügöd	ny ✱ =		2	0	-1	
Hidasnémeti	. =		5	1	0	
Jósvafő	. =		4	-1	-3	0
Lillafüred	2 ✱ ≡		4	-2	-2	
Miskolc	ny ≡		4	-2	-3	0
Putnok	-		-	-	-	
Sárospatak	ny		3	-0	-1	0
Szendrőlád	. ≡		7	-1	-2	
Tokaj	1 ✱ =		4	1	-1	
Kisvárda	3 =		3	-1	-2	0
Mátészalka	10 ✱ . =		2	1	-1	
Nyíregyháza	2 ✱ ⌴		2	1	-2	0
Nyírlugos	8 ✱ =	folt	2	1	-2	
Pátyod	7 ✱ ≡		3	0	-0	
Tiszabecs	8 ✱ =		6	0	-0	
Vásárosnamény	5 ✱ ≡		3	0	-1	
Záhony	3 ✱ =		4	-1	-1	
Berettyóújfalu	ny		3	-1	-2	
Debrecen	2 ✱ ≡		4	-1	-2	0
Hajdúdorog	2 ✱ =		2	0	0	
Hortobágy	-		-	-	-	
Körösszakál	ny		4	-1	-2	
Polgár	2 ✱ ≡		4	-2	-3	
Békéscsaba	ny ✱ =		3	-1	-5	0
Mezőhegyes	1 ✱ ⌴		3	-1	-3	0
Orosháza	-		-	-	-	-
Szarvas	ny ✱ ⌴		4	-2	-8	0
Szeghalom	-		-	-	-	

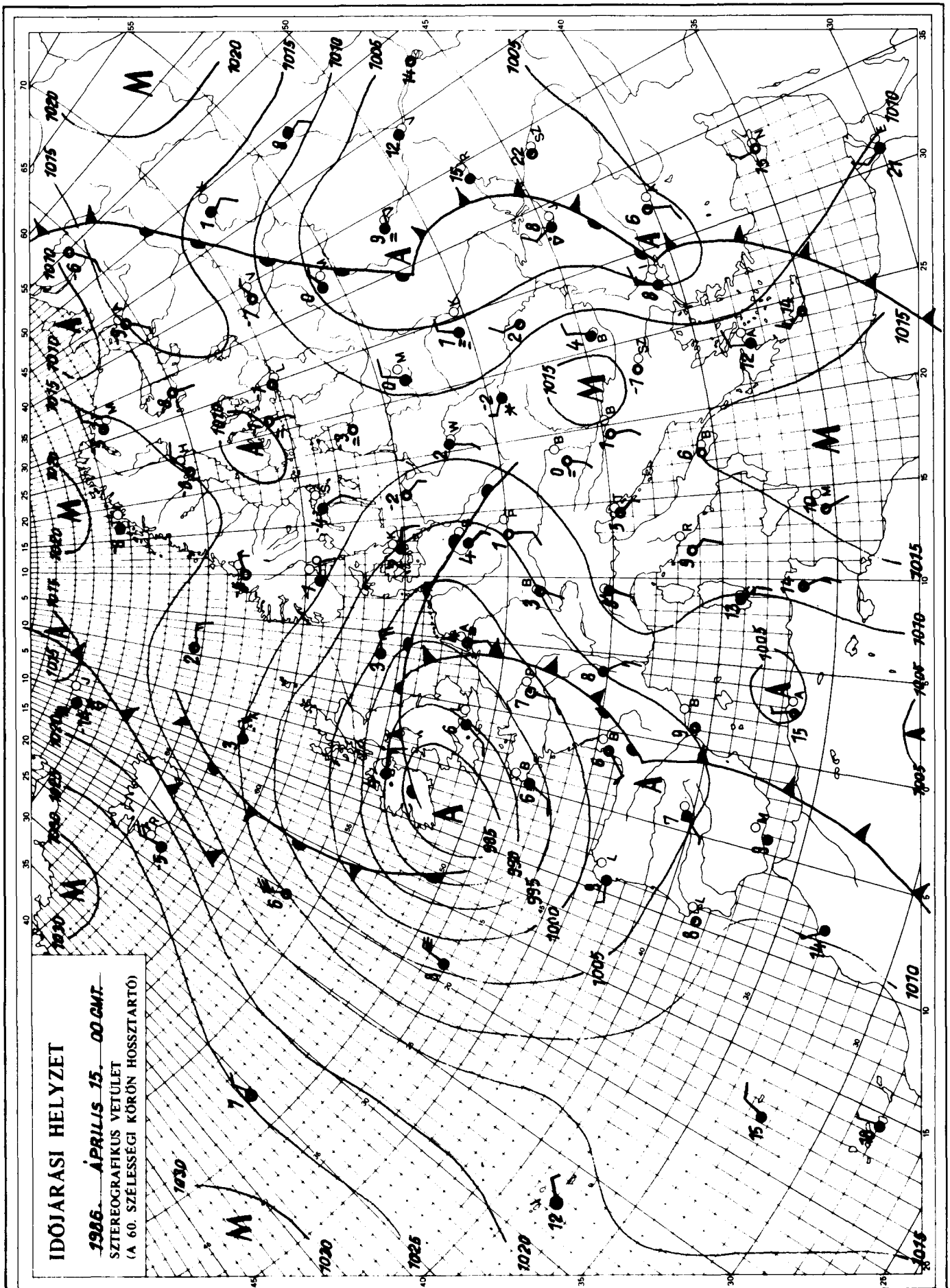

KIADJA: ORSZÁGOS METEOROLÓGIAI SZOLGÁLAT
Készíti: Központi Előrejelző Intézet Analízis- és Rövidtávú Prognózis Központja — T.: 273-018
Megjelenik naponként
Évi előfizetési díja: 2.200,- Ft. Megrendelhető: 1024 Budapest, II., Kitaibel Pál u. 1. — T.: 353-500
Kiadásért felel: az OMSZ elnöke — Szerkesztésért felel: a KEI igazgatója

Jelmagyarázat a havi mellékletben

IDŐJÁRÁSI NAPIJELENTÉS

ЕЖЕДНЕВНЫЙ МЕТЕОРОЛОГИЧЕСКИЙ БЮЛЛЕТЕНЬ · DAILY WEATHER REPORT
BULLETIN QUOTIDIEN DE TEMPS · TÄGLICHER WETTERBERICHT

99. évfolyam 106. szám. + Budapest + 1986. április 16. szerda

Az időjárási helyzet és a várható időjárás:

A hideg léghullámok, melyek az elmúlt napokban Magyarországon is téli-es időjárást okoztak, elhagyták a Kárpátok térségét, és a Fekete-tenger felé tartanak. Ugyanakkor a Nyugat-Európa fölött kialakult hatalmas méretü ciklon hatására egyre enyhébb levegő áramlik szárazföldünk nagy része fölé. A légörvény középpontja a Brit-szigetek fölött van, ezért ott sokfelé esik az eső, de esőket, záporokat jelentenek Franciaországból és az Alpok vidékéről is. Hazánk fölött is déli áramlás alakult ki, amely enyhe levegőt és felhőket is hoz, ezért ismét enyhe tavaszi időre, de felhősödésre és esőkre is számitani kell.

Országunkban kedden napos idő volt, 9-12 órás napfénytartamot mértek. A hőmérséklet általában 11, 15 fokig emelkedett. Az esti óráktól délnyugat felől felhősödés kezdődött, és éjszaka az ország nagy részén beborult az ég. A hőmérséklet -3, +8 fokig csökkent, fagyot a keleti északkeleti vidékekről jelentettek. A reggeli órákban délnyugaton megeredt az eső. Délelőtt általában erősen felhős vagy borult volt az ég, csak kevés helyen sütött a nap. A nyugati megyékben többfelé esett az eső. A hőmérséklet 11 órakor a borult, eső nyugati megyékben csak 7, 10, másutt 11, 15 fok között volt.

Ma 12 órakor Budapesten a hőmérséklet 13 fok, a tengerszintre átszámitott légnyomás 1013 hPa, gyengén süllyed.

Várható időjárás csütörtök estig:

Átmenetileg csaknem mindenütt beborul az ég, több helyen lesz eső, zápor.
Holnapra /csütörtökre/ kevesebb felhő várható, jelentéktelen eső már csak északkeleten fordulhat elő.
A déli szél általában mérsékelt lesz.
Várható legalacsonyabb éjszakai hőmérséklet: 5, 10,
legmagasabb nappali hőmérséklet csütörtökön: 15, 20 fok között.

Pártai Lucia s.k.

A hőmérséklet napi középértéke és eltérése a sokévi átlagtól /Budapest belterületén/:

1986. IV. 15.	6,8°C	-5,2°C

1871 óta ezen a napon Budapesten előfordult

legmagasabb hőmérséklet: 25,7°C /1952/,
legalacsonyabb hőmérséklet: -3,1°C /1893/.

86.458.

LEGMAGASABB HŐMÉRSÉKLET

1986. IV. 15.

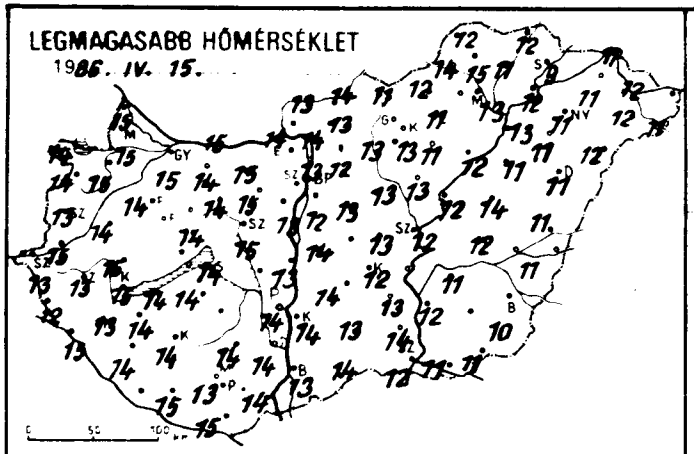

LEGALACSONYABB HŐMÉRSÉKLET

1986. IV. 16.

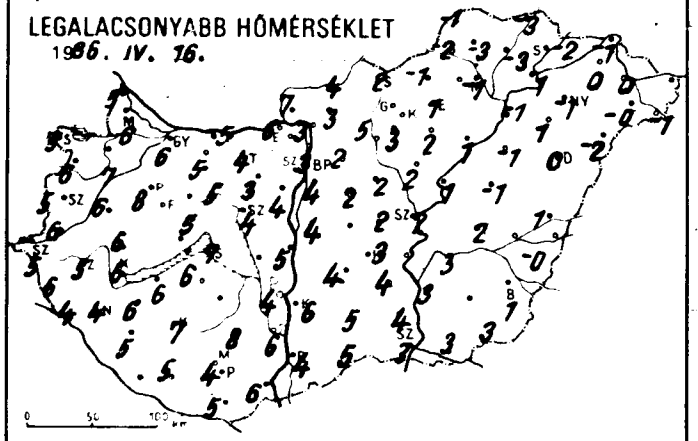

24 órás CSAPADÉKELOSZLÁS

1986. IV. 15. 7h -tól IV. 16. 7h -ig

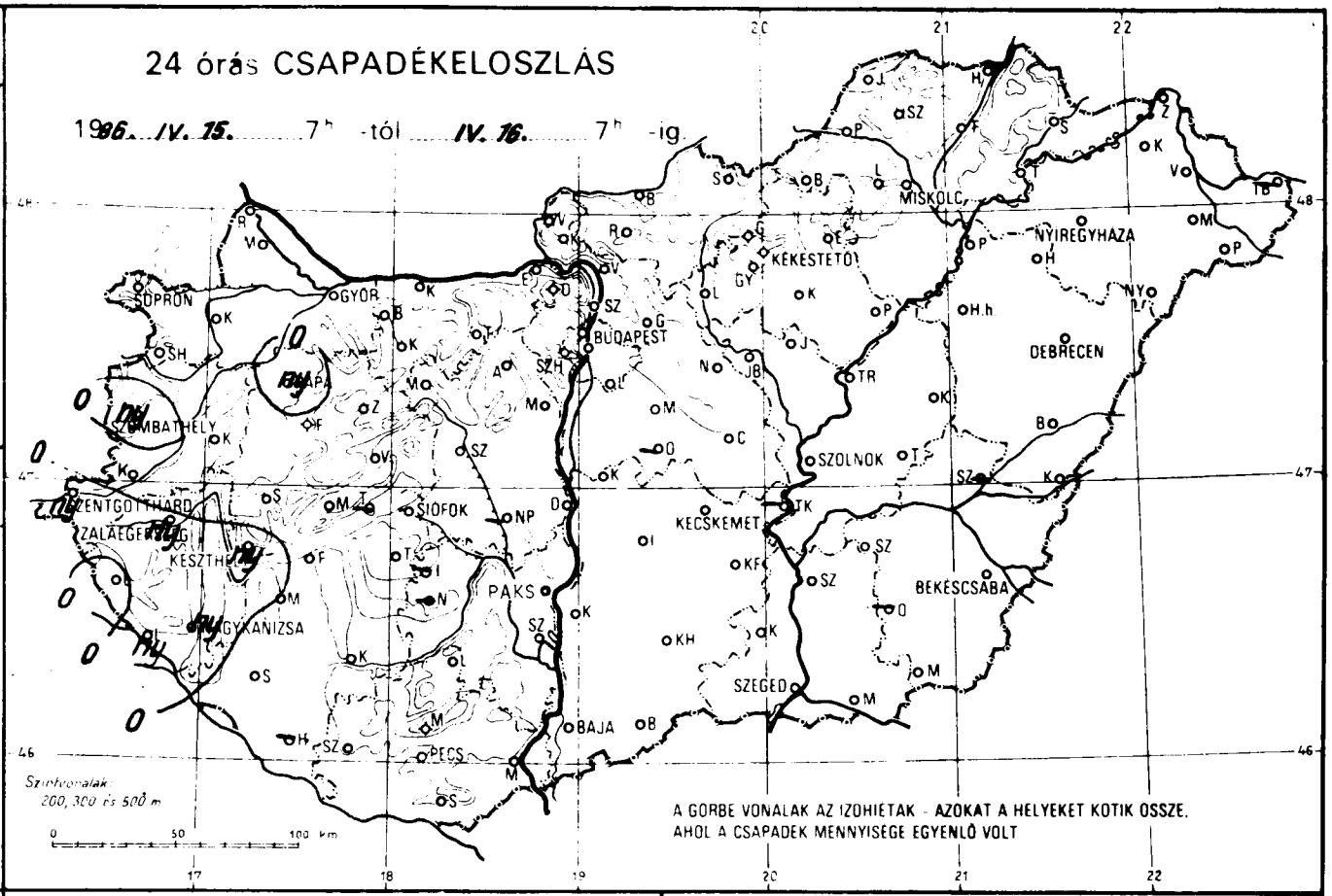

RADIÁCIÓS MINIMUM

1986. IV. 16.

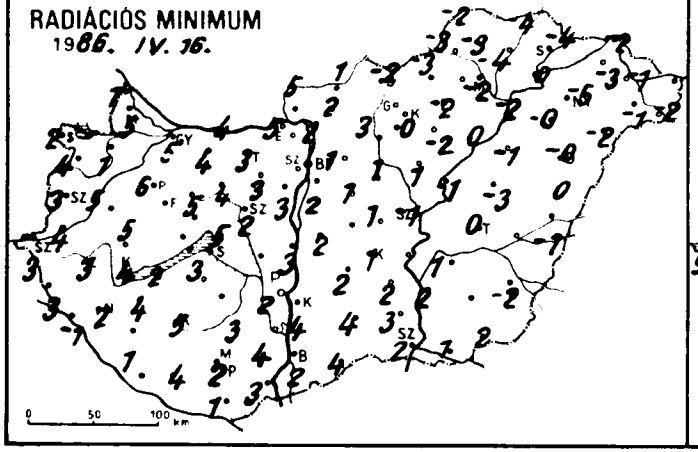

NAPFÉNYTARTAM

1986. IV. 15.

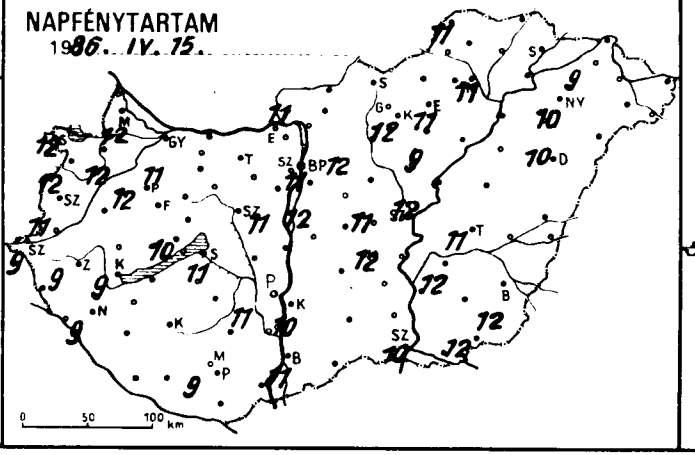

19

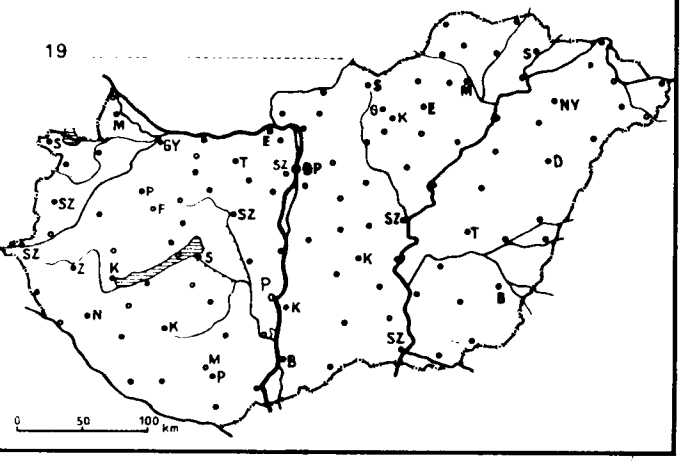

86.IV.16 07 h-ig az utolsó 24 óra adatai

állomás	csapadék (mm)	Hó cm	max. hőmérséklet	min. hőmérséklet	rad. min.	Előző nap napos órái
Győr	•		15	6	5	11
Kapuvár	• =		15	7	1	11
Mosonmagyaróvár	•		15	6	5	12
Rajka	•		15	5	1	
Sopron	• ⊔		14	5	2	12
Sopronhorpács	• ⊔		14	6	4	12
Káld	• =		14	6	5	
Körmend	•		15	6	4	
Szentgotthárd	ny		13	5	3	9
Szombathely	ny		13	5	3	11
Lenti	•		12	6	3	
Letenye	ny		15	4	-1	
Nagykanizsa	ny		13	4	2	9
Zalaegerszeg	ny ⊕		13	5	3	9
Farkasgyepű	•		13	5	3	
Keszthely	ny ⊔		15	6	4	9
Mencshely	•		12	6	3	10
Pápa	ny		14	8	6	12
Sümeg	•		15	6	5	
Tihany	–		–	–	–	
Veszprém	•		14	5	5	
Zirc	• =		12	5	1	
Fonyód	•		14	6	2	
Homokszt. györgy	–		–	–	–	–
Kaposvár	•		14	7	5	
Marcali	• ⊕		14	6	4	
Siófok	•		14	7	5	11
Somogyszob	• ⊕		14	5	1	
Tab	• =		14	6	3	
Bábolna	•		14	5	4	
Esztergom	•		14	6	5	
Kisbér	•		14	5	4	
Komárom	•		15	5	4	
Tatabánya	•		15	4	3	
Alcsútdoboz	• =		15	3	3	
Dunaújváros	•		13	5	3	
Martonvásár	•		13	4	3	11
Mór	• =		14	5	4	
Nagyhörcsökp.	–		–	–	–	
Szabadbattyán	• =		15	4	2	
Iregszemcse	–		–	–	–	–
Lengyel	•		14	8	3	
Paks	•		14	4	2	11
Szekszárd	• =		14	6	4	
Árpádtető	•		11	5	1	
Mohács	•		14	6	3	
Pécs	•		13	4	2	9
Siklós	•		15	5	1	
Szigetvár	• ≈		15	5	4	
Budaörs	• ⊔		13	3	1	
Bp. Lőrinc	• ⊔		12	4	2	12
Bp. Met. Int.	• =		13	3	–	11
Bp. Szab. hegy	•		10	2	1	
Cegléd	• ⊕		13	2	1	11
Dobogókő	•		8	1	-3	
Gödöllő	•		12	2	1	12
Királyrét	• ⊕		11	0	-2	
Monor	• ≡		13	2	1	
Nagykáta	• ≈		13	2	1	
Szentendre	• =		15	3	3	

86.IV.16 07 h-ig az utolsó 24 óra adatai

állomás	csapadék (mm)	Hó cm	max. hőmérséklet	min. hőmérséklet	rad. min.	Előző nap napos órái
Vác	• ⊔		14	3	2	
Vámosmikola	• =		13	7	5	11
Baja	• =		13	4	2	11
Bácsalmás	•		14	5	4	
Izsák	•		14	4	2	
Kalocsa	•		14	6	4	10
Kecskemét	• ⊕		12	3	1	12
Kiskunfélegyháza	•		13	4	2	
Kiskunhalas	•		13	5	4	
Kunszentmiklós	• ⊕		14	4	2	
Tiszakécske	–		–	–	–	
Balassagyarmat	• ⊕		14	4	1	
Romhány	•		13	3	2	
Salgótarján	•		11	2	-2	
Eger	• ⊔		11	1	-2	11
Galyatető	•		6	-1	-1	
Gyöngyös	• ⊕		13	3	0	
Kékestető	•		5	-1	-2	12
Kompolt	• ⊕		11	2	-2	9
Lőrinci	•		13	5	3	
Poroszló	• ⊕		12	1	0	
Jászapáti	• =		13	2	1	
Jászberény	• ⊔		12	2	1	
Karcag	• ⊕		14	-1	-3	
Szolnok	• ⊕		12	2	-1	12
Tiszaroff	• ⊕		12	1	-1	
Túrkeve	•		12	2	0	11
Kistelek	• =		14	4	3	
Makó	• ⊕		11	3	1	
Szeged	• ⊔		12	3	2	10
Szentes	•		12	3	2	
Borsodnádasd	• ⊔		12	-1	-3	
Fügöd	•		11	-3	-4	
Hidasnémeti	• ≡		12	-3	-4	
Jósvafő	• =		12	-1	-2	11
Lillafüred	• ≈		12	1	-1	
Miskolc	• =		13	-1	-2	11
Putnok	• ≡		14	-2	-3	
Sárospatak	• ⊔		9	-2	-4	11
Szendrőlád	• ⊔		15	-3	-3	
Tokaj	•		12	1	0	
Kisvárda	• ⊔		11	0	-3	9
Mátészalka	• ⊔		12	-0	-1	
Nyíregyháza	• ⊕		11	-1	-5	10
Nyírlugos	• ⊔		12	-2	-2	
Pátyod	• ⊔		11	-1	-2	
Tiszabecs	–		–	–	–	
Vásárosnamény	• ≡		12	0	-1	
Záhony	• ⊔		11	-1	-2	
Berettyóújfalu	• ⊕		11	1	0	
Debrecen	• ⊕		11	0	-0	10
Hajdúdorog	•		11	1	-0	
Hortobágy	• ⊔		11	-1	-1	
Körösszakál	•		11	-0	-1	
Polgár	• =		13	-1	-2	
Békéscsaba	• ⊕		10	1	-2	12
Mezőhegyes	• ⊕		11	3	2	12
Orosháza	–		–	–	–	
Szarvas	• ⊔		11	3	1	12
Szeghalom	–		–	–	–	

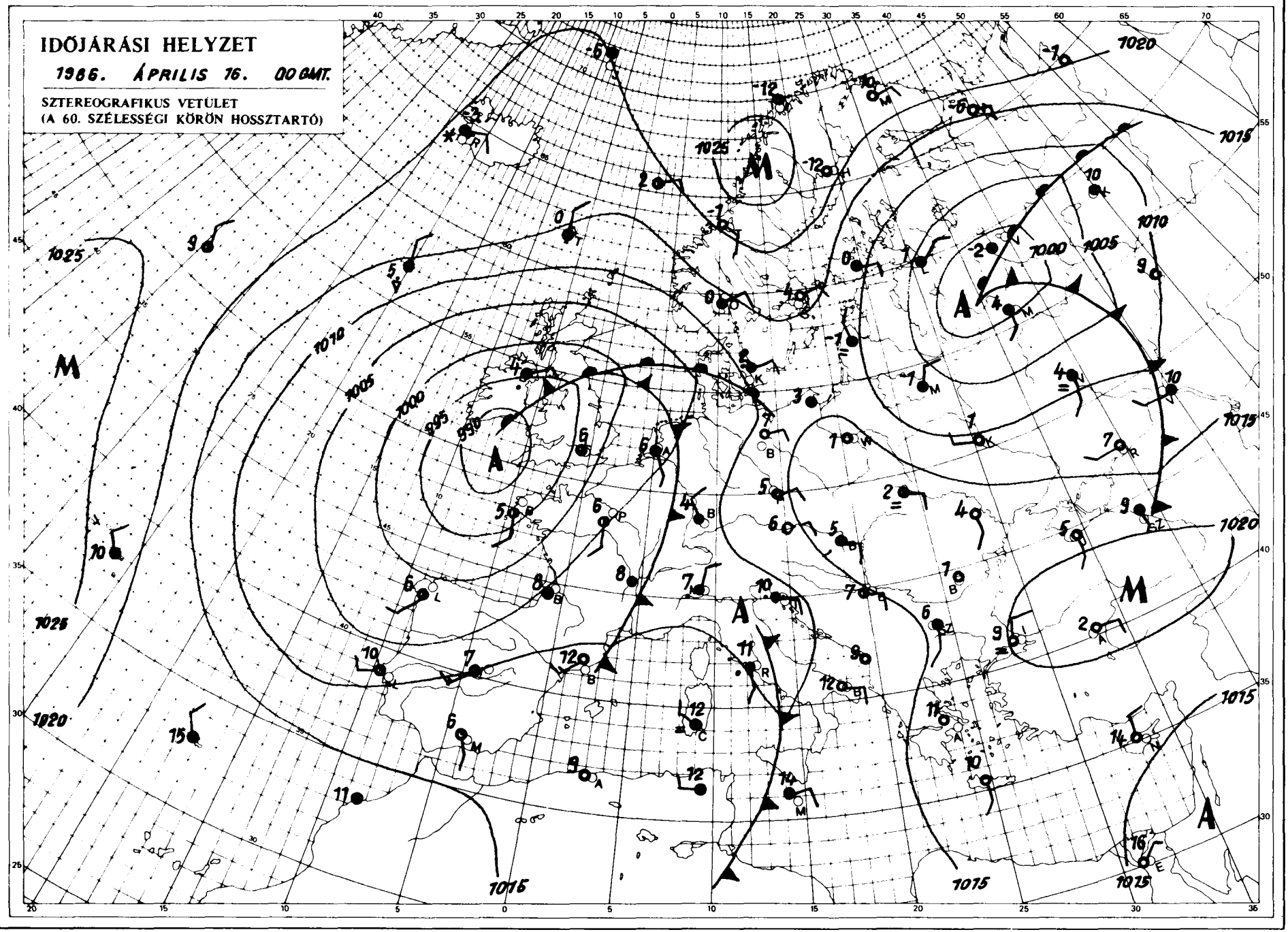

KIADJA: ORSZÁGOS METEOROLÓGIAI SZOLGÁLAT
Készíti: Központi Előrejelző Intézet Analízis- és Rövidtávú Prognózis Központja – T.: 273-018
Megjelenik naponként
Évi előfizetési díja: 2.200,-Ft. Megrendelhető: 1024 Budapest, II., Kitaibel Pál u. 1. – T.: 353-500
Kiadásért felel: az OMSZ elnöke Szerkesztésért felel: a KEI igazgatója

Jelmagyarázat a havi mellékletben.

IDŐJÁRÁSI NAPIJELENTÉS

ЕЖЕДНЕВНЫЙ МЕТЕОРОЛОГИЧЕСКИЙ БЮЛЛЕТЕНЬ · DAILY WEATHER REPORT
BULLETIN QUOTIDIEN DE TEMPS · TÄGLICHER WETTERBERICHT

99. évfolyam 107. szám. + Budapest + 1986. április 17. csütörtök

Az időjárási helyzet és a várható időjárás:

Európa időjárásának alakitásában két nagy kiterjedésü ciklon és azok frontrendszere játszik döntő szerepet. A Kelet-Európai-alföld fölött örvénylő alacsony nyomású képződmény területén hideg, télies az idő, általában kevés a napsütés, többfelé havazik, ugyanakkor a Brit-szigetek fölött hatalmas méretü ciklon helyezkedik el, melynek áramlási rendszerében váltakozó nedvességtartalmú, óceáni eredetü, enyhe léghullámok haladnak a kontinens belseje felé. Az Oslo-Berlin-Bern-Lyon-Gibraltár vonalában húzódó frontrendszer lassan kelet felé helyeződik és már ma napközben megközeliti az Alpok térségét. A front előtt enyhe léghullámok áramlanak a Kárpát-medence térsége fölé, ezért a mai nap folyamán az évszakhoz képest néhány fokkal melegebb, kellemes tavaszi időre számithatunk.

Hazánkban szerdán északnyugaton, nyugaton több helyen borult, gyakran esős volt az idő. A hőmérséklet délutánra csak 10, 13 fokig emelkedett. Másutt is gyakran megnövekedett a felhőzet és főként délutántól kisebb eső is esett. A hőmérséklet csúcsértéke a déli területeken 14, 19 fok között volt. A lehullott csapadék mennyisége a nyugati területeken 1, 5 mm között volt, másutt csapadéknyom és 1 mm közötti mennyiségeket mértek. Az esti és éjszakai óráktól északnyugat felől lassan felszakadozott a felhőzet. Ma hajnalban általában 4 és 9 fokig hült le a levegő. A délelőtti óráktól megnövekedett a gomolyfelhőzet és országszerte megélénkült, több helyen megerősödött a déli szél.

Ma 12 órakor Budapesten a hőmérséklet 16 fok, a tengerszintre átszámitott légnyomás 1009 hPa, gyengén süllyed.

Várható időjárás péntek estig:

Időnként erősen megnövekszik a felhőzet, ma elszórtan, pénteken viszont már többfelé várható záporeső, zivatar. A déli délnyugati szél sokfelé megerősödik, a Dunántúlon viharos széllökések is előfordulhatnak.
Várható legalacsonyabb éjszakai hőmérséklet: 4 és 9,
legmagasabb nappali hőmérséklet pénteken: 16 és 21 fok között alakul.

Rábai Attila s.k.

TÁVOLABBI KILÁTÁSOK SZOMBATTÓL-KEDDIG:

Eleinte az ország nagy részén erősen felhős lesz az ég, sokfelé várható eső, záporeső. A hét legvégén a felhőzet felszakadozik, gyakran megerősödik a szél. A jövő hét elején a szél mérséklődik, sok napsütés valószinü. Legalacsonyabb hajnali hőmérséklet: eleinte +5, 10, a jövő hét elején +1, +6 fok között várható. Legmagasabb nappali hőmérséklet eleinte 11, 16, később 15, 20 fok között lesz. Jelentős mennyiségü /legalább 5 mm napi/ csapadék az ország területének 60 százalékán várható az időszak elején.

KÖZÉPTÁVÚ ELŐREJELZŐ CSOPORT

A hőmérséklet napi középértéke és eltérése a sokévi átlagtól /Budapest belterületén/:

1986. IV. 16.	10,0°C	-2,1°C

1871 óta ezen a napon Budapesten előfordult

legmagasabb hőmérséklet:	26,5°C /1946/,
legalacsonyabb hőmérséklet:	0,8°C /1887/

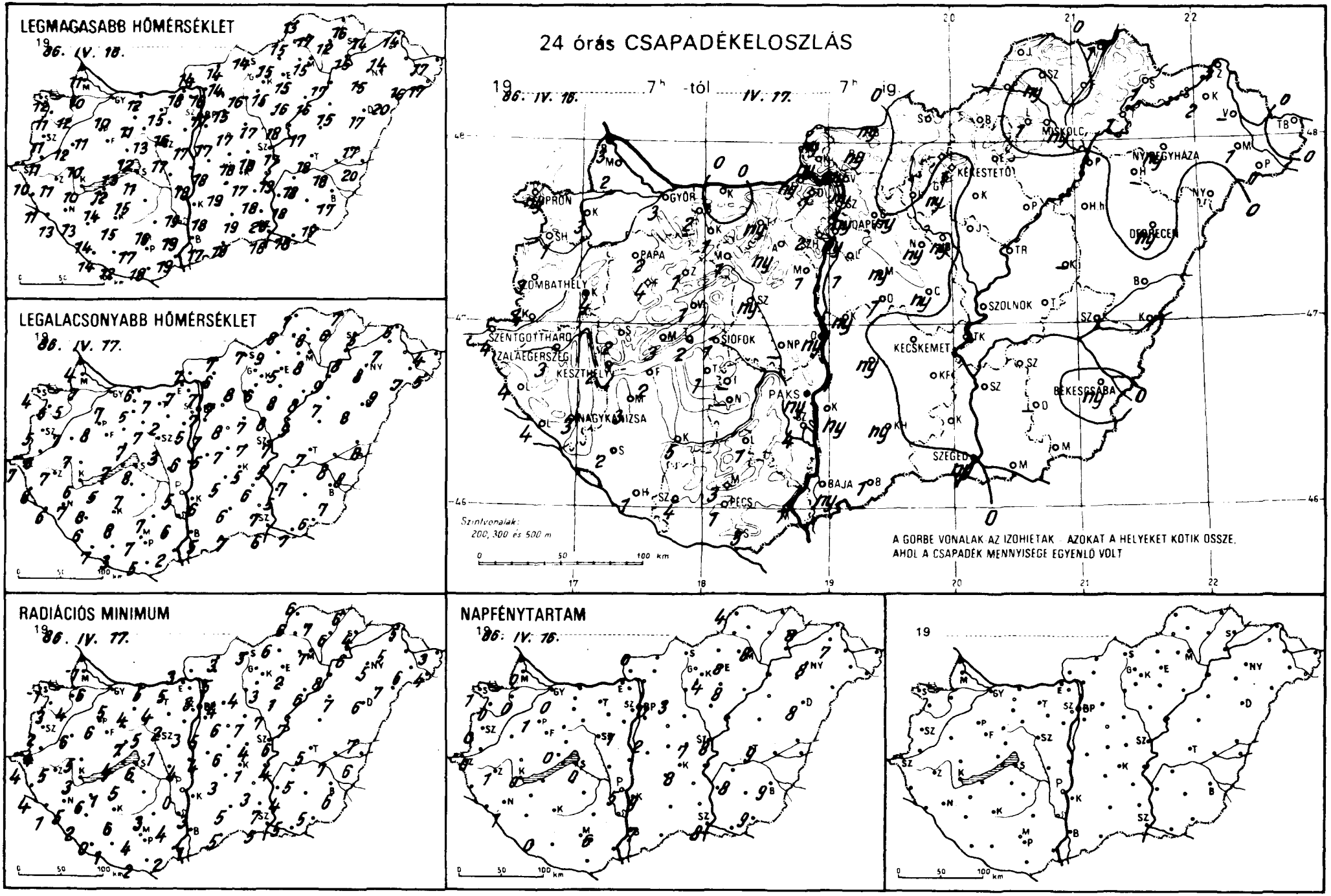
LEGMAGASABB HŐMÉRSÉKLET
19 86. IV. 18.
LEGALACSONYABB HŐMÉRSÉKLET
19 86. IV. 17.
24 órás CSAPADÉKELOSZLÁS
19 86. IV. 18. 7h -tól IV. 17. 7h ig.
GYŐR
MISKOLC
NYÍREGYHÁZA
KESZTHELY
SIÓFOK
PAKS
KECSKEMÉT
SZOLNOK
DEBRECEN
BÉKÉSCSABA
SZEGED
BAJA
PÉCS
Szintvonalak: 200, 300 és 500 m
A GÖRBE VONALAK AZ IZOHIETÁK AZOKAT A HELYEKET KÖTIK ÖSSZE, AHOL A CSAPADÉK MENNYISÉGE EGYENLŐ VOLT
RADIÁCIÓS MINIMUM
19 86. IV. 17.
NAPFÉNYTARTAM
19 86. IV. 16.
19

86.IV.17.$^{7^h}$-ig az utolsó 24 óra adatai

állomás	csapadék (mm)		max. hőmérséklet	min. hőmérséklet	rad. min.	Előző nap napos órái
Győr	3	=	10	7	5	0
Kapuvár	3	⛆	12	5	4	0
Mosonmagyaróvár	2	=	10	7	6	0
Rajka	3	≏	11	4	-1	
Sopron	ny	⛆≏	12	4	-1	1
Sopronhorpács	1	≏	11	6	3	0
Káld	4	=	12	7	6	
Körmend	4		11	6	4	
Szentgotthárd	4		10	7	4	0
Szombathely	3	≡	11	5	2	0
Lenti	4		11	8	4	
Letenye	4	≏	13	6	-1	
Nagykanizsa	3	=	13	7	5	1
Zalaegerszeg	3		11	7	5	1
Farkasgyepű	4		11	5	4	
Keszthely	2	≏	10	6	3	0
Mencshely	3	⛆	11	6	4	0
Pápa	2	≏	11	8	6	1
Sümeg	2		10	7	5	
Tihany	2		13	7	4	
Veszprém	1	=	12	7	7	
Zirc	1		12	5	5	
Fonyód	2		12	5	1	
Homokszt. györgy	1		14	7	0	0
Kaposvár	5		15	8	6	
Marcali	3	≏	14	8	6	
Siófok	1	=	11	8	6	0
Somogyszob	2	≏	14	6	2	
Tab	1	, =	15	7	5	
Bábolna	2		11	5	3	
Esztergom	ny	=	18	7	5	
Kisbér	1		11	5	4	
Komárom	.		12	6	5	
Tatabánya	ny	,	15	7	4	
Alcsútdoboz	ny	≏	16	2	2	
Dunaújváros	ny		18	6	4	
Martonvásár	1	≏	17	5	3	1
Mór	1	⛆ =	13	7	5	
Nagyhörcsökp.	-		-	-	-	
Szabadbattyán	ny	,	17	3	1	
Iregszemcse	-		-	-	-	-
Lengyel	1		16	7	3	
Paks	ny	⛆ ≏	19	5	0	5
Szekszárd	4	=	19	6	4	
Árpádtető	3		13	7	5	
Mohács	1	≡	19	2	2	6
Pécs	1		17	7	4	
Siklós	5		18	5	2	
Szigetvár	4	=	12	3	1	
Budaörs	ny	=	17	6	1	
Bp. Lőrinc	1	=	17	7	5	2
Bp. Met. Int.	ny	⛆	17	7	-	0
Bp. Szab. hegy	2		11	6	2	
Cegléd	ny	, ≏	18	7	4	7
Dobogókő	1	≏	13	5	5	
Gödöllő	ny		15	7	4	3
Királyrét	ny	≡	13	7	4	
Monor	ny	=	17	8	6	
Nagykáta	ny	=	17	7	7	
Szentendre	ny		18	5	4	

86.IV.17.$^{7^h}$-ig az utolsó 24 óra adatai

állomás	csapadék (mm)		max. hőmérséklet	min. hőmérséklet	rad. min.	Előző nap napos órái
Vác	ny	≏	16	7	3	
Vámosmikola	ny	, ≏	14	7	3	0
Baja	ny	=	17	5	1	7
Bácsalmás	1		19	7	5	
Izsák	ny	,	19	5	3	
Kalocsa	ny	≏	18	6	3	9
Kecskemét	.	≏	17	5	1	8
Kiskunfélegyháza	.	≏	18	6	3	
Kiskunhalas	ny	≏	19	6	5	
Kunszentmiklós	ny	=	18	5	4	
Tiszakécske	.		19	5	4	
Balassagyarmat	ny	=	14	7	3	
Romhány	ny		14	6	5	
Salgótarján	.		14	7	3	..
Eger	.	=	15	5	2	8
Galyatető	.	≡	9	4	4	
Gyöngyös	ny	≏	15	6	3	
Kékestető	1	≡	8	4	4	4
Kompolt	.	=	16	8	1	8
Lőrinci	.	≏	16	8	4	
Poroszló	.		16	8	6	
Jászapáti	.		18	8	7	
Jászberény	ny	⛆	16	8	7	
Karcag	-		-	-	-	
Szolnok	.	≏	17	7	6	8
Tiszaroff	.	≏	17	9	7	
Túrkeve	.	≏	18	7	5	9
Kistelek	.	=	20	7	7	
Makó	.		18	7	5	
Szeged	ny	⛆	19	6	5	8
Szentes	.		18	5	4	
Borsodnádasd	.		15	9	6	
Füged	.	=	17	6	6	
Hidasnémeti	1	=	16	7	6	
Jósvafő	.	≏	13	7	6	4
Lillafüred	1	≡	14	6	5	
Miskolc	ny	=	15	8	7	8
Putnok	.	=	15	8	6	
Sárospatak	1		14	5	4	8
Szendrőlád	ny	⛆ ≏	17	8	7	
Tokaj	1		15	8	6	
Kisvárda	2	=	14	7	5	7
Mátészalka	1		16	7	6	
Nyíregyháza	ny		15	8	5	8
Nyírlugos	.	=	20	9	7	
Pátyod	1		14	5	4	
Tiszabecs	.	=	17	4	3	
Vásárosnamény	-		-	-	-	
Záhony	1	=	14	6	5	
Berettyóújfalu	.	≏	17	8	7	
Debrecen	ny	≏	17	8	6	8
Hajdúdorog	-		-	-	-	
Hortobágy	.		15	7	7	
Körösszakál	.	≏	20	8	6	
Polgár	.	≏	17	9	8	
Békéscsaba	ny		17	7	6	9
Mezőhegyes	.	≏	17	6	5	9
Orosháza	-		-	-	-	
Szarvas	.	≏	18	7	5	8
Szeghalom	.		18	8	7	

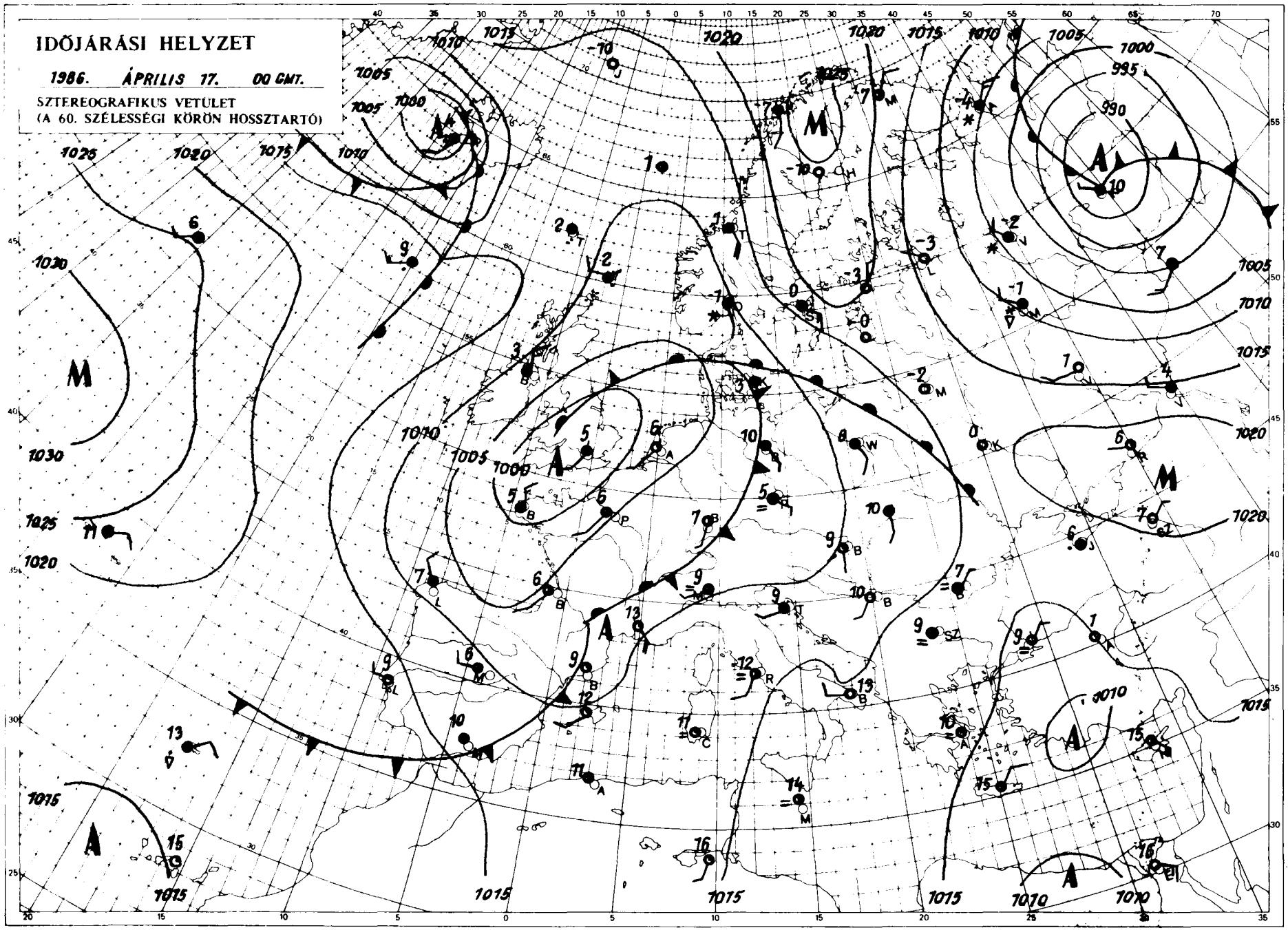

KIADJA ORSZÁGOS METEOROLÓGIAI SZOLGÁLAT
Készíti Központi Előrejelző Intézet Analízis- és Rövidtávú Prognózis Központja T.: 273-018
Megjelenik naponként
Előfizetési díja 2.200,-Ft Megrendelhető 1024 Budapest, II., Kitaibel Pál u. 1. T. 353-500
Kiadásért felel az OMSZ elnöke Szerkesztéséért felel a KEI igazgatója

Jelmagyarázat a havi mellékletben

IDŐJÁRÁSI NAPIJELENTÉS

ЕЖЕДНЕВНЫЙ МЕТЕОРОЛОГИЧЕСКИЙ БЮЛЛЕТЕНЬ · DAILY WEATHER REPORT
BULLETIN QUOTIDIEN DE TEMPS · TÄGLICHER WETTERBERICHT

99. évfolyam 108. szám. + Budapest + 1986. április 18. péntek

Az időjárási helyzet és a várható időjárás:

Nyugat-Európa fölött egy mérsékelt égövi ciklon található. Ennek hidegfrontja a Gdansk-Prága-Bécs-Zágráb vonal mentén húzódik. A front néhány száz km-es térségében gyakran erősen felhős az ég, többfelé alakul ki zápor, zivatar. Ugyancsak csapadékos az idő Észak-Olaszország térségében, ahol egy kis méretü légörvény helyezkedik el, mivel az emlitett hidegfront lassanként kelet felé mozdul el, a hét végén a Kárpát-medencében is csapadékosra fordul az idő, egyúttal a hőmérséklet csökkenésére számithatunk.

Hazánkban csütörtökön az ország nagy részén napos idő volt, általában 8-13 órán át sütött a nap, csupán a Tiszántúlon volt hosszabb ideig erősen felhős az ég. A legmagasabb nappali hőmérséklet 16 és 21 fok között alakult. A délutáni óráktól az északnyugati országrész kivételével záporok, zivatarok alakultak ki. A ma reggel 7 óráig lehullott csapadék mennyisége csapadéknyom és 7 mm között alakult. Ma hajnalra 4 és 12 fok közé csökkent a hőmérséklet. Délelőtt többnyire erősen felhős volt az ég, elszórtan záporeső is előfordult. A hőmérséklet 11 órára 12-17 fokig emelkedett.

Ma 12 órakor Budapesten a hőmérséklet 17 fok, a tengerszintre átszámitott légnyomás 1007 hPa, gyengén süllyed.

Várható időjárás szombat estig:

Túlnyomóan borult idő lesz.
Sokfelé várható zápor, zivatar, helyenként jégesővel, később inkább eső valószinü.
A délnyugati szél gyakran megerősödik, zivatar idején viharossá fokozódik, később a Dunántúlon északnyugatira fordul.
Várható legalacsonyabb éjszakai hőmérséklet: 7-12,
legmagasabb nappali hőmérséklet szombaton: 11-16 fok között alakul.

Bozóki István s.k.

A hőmérséklet napi középértéke és eltérése a sokévi átlagtól /Budapest belterületén/:

1986. IV. 17. 13,2°C +1,3°C

1871 óta ezen a napon Budapesten előfordult

legmagasabb hőmérséklet: 26,6°C /1944/,
legalacsonyabb hőmérséklet: -0,6°C /1913/.

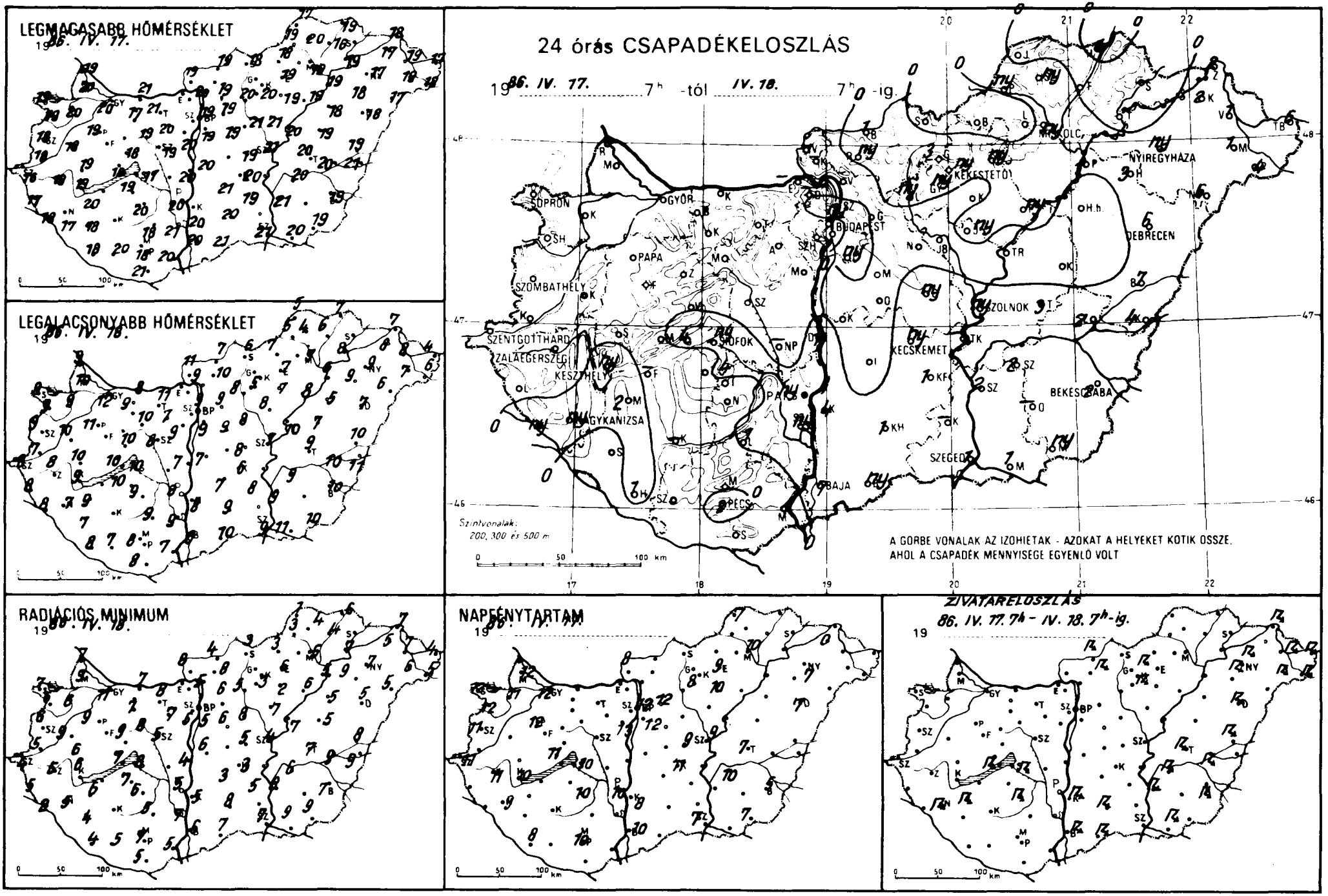
LEGMAGASABB HŐMÉRSÉKLET
19 86. IV. 17.
LEGALACSONYABB HŐMÉRSÉKLET
19 86. IV. 18.
RADIÁCIÓS MINIMUM
19 86. IV. 18.
24 órás CSAPADÉKELOSZLÁS
19 86. IV. 17. 7h -tól IV. 18. 7h -ig.
Szintvonalak: 200, 300 és 500 m
A GÖRBE VONALAK AZ IZOHIETÁK - AZOKAT A HELYEKET KÖTIK ÖSSZE, AHOL A CSAPADÉK MENNYISÉGE EGYENLŐ VOLT
NAPFÉNYTARTAM
19 86. IV. 17.
SZÉLSEBESSÉG
86. IV. 17. 7h - IV. 18. 7h-ig.
19
SOPRON
GYŐR
BUDAPEST
NYÍREGYHÁZA
KÉKESTETŐ
DEBRECEN
SZOMBATHELY
PAPA
SZOLNOK
SZENTGOTTHÁRD
ZALAEGERSZEG
KESZTHELY
SIÓFOK
KECSKEMÉT
NAGYKANIZSA
PÉCS
BAJA
SZEGED
BÉKÉSCSABA
0 50 100 km

869.IV.18.07 h-ig az utolsó 24 óra adatai						Előző nap napos órái
állomás	csapadék (mm)		max. hőmérséklet	min. hőmérséklet	rad. min.	
Győr	.		20	12	11	12
Kapuvár	.	∩	20	9	6	11
Mosonmagyaróvár	.		20	10	9	12
Rajka	.		19	9	7	
Sopron	.		19	9	7	12
Sopronhorpács	.	∩	19	9	6	12
Káld	.		18	10	9	
Körmend	.		18	7	5	
Szentgotthárd	.		16	8	4	11
Szombathely	.		18	9	6	11
Lenti	.		17	8	5	
Letenye	ny	=	18	8	2	
Nagykanizsa	ny	⊓	17	7	5	9
Zalaegerszeg	.		18	8	5	11
Farkasgyepű	.		18	8	7	
Keszthely	ny	∨̇	19	9	6	10
Mencshely	.		17	9	6	11
Pápa	.		19	11	9	12
Sümeg	.		19	10	6	
Tihany	4	⊓▲=	18	10	7	
Veszprém	.		18	10	9	
Zirc	.		17	9	6	
Fonyód	–		–	–	–	
Homokszt. györgy	1	∨̇	18	8	4	8
Kaposvár	–		–	–	–	
Marcali	2	⊓∩	20	9	6	
Siófok	ny	⊓	17	10	8	10
Somogyszob	.	∩	18	7	4	
Tab	.	=	19	10	7	
Bábolna	.		20	10	8	
Esztergom	–		–	–	–	
Kisbér	.		17	9	7	
Komárom	.	∩	21	8	7	
Tatabánya	.		21	11	8	
Alcsútdoboz	.		20	7	7	
Dunaújváros	1		20	7	4	
Martonvásár	.	∩	20	9	6	13
Mór	.	=	19	10	8	
Nagyhörcsökp.	–		–	–	–	
Szabadbattyán	.		19	8	5	
Iregszemcse	4	⊓▲	20	9	6	10
Lengyel	1		18	9	5	
Paks	ny	∨̇∩	20	8	5	10
Szekszárd	ny	∨̇=	21	9	7	
Árpádtető	.		–	9	6	
Mohács	.	∩	20	7	5	
Pécs	2	∨̇	18	8	7	10
Siklós	.		21	8	5	
Szigetvár	.	=	20	7	5	
Budaörs	.		20	8	4	
Bp. Lőrinc	ny	∨̇=	19	9	5	12
Bp. Met. Int.	ny	∨̇	19	9	–	12
Bp. Szab. hegy	.		17	9	6	
Cegléd	ny	∨̇∩	19	8	5	9
Dobogókő	–		–	–	–	
Gödöllő	.		19	9	6	12
Kiralyrét	–		–	–	–	
Monor	.	=	19	9	6	
Nagykáta	.		21	8	8	
Szentendre	.		21	8	7	

869.IV.18.07 h-ig az utolsó 24 óra adatai						Előző nap napos órái
állomás	csapadék (mm)		max. hőmérséklet	min. hőmérséklet	rad. min.	
Vác	.	∩	20	9	5	–
Vámosmikola	.		19	11	8	8
Baja	7	⊓=	20	8	6	10
Bácsalmás	ny	⊓	21	10	7	
Izsák	.		21	7	3	–
Kalocsa	4	⊓	20	8	5	8
Kecskemét	ny	∨̇∩	20	6	3	11
Kiskunfélegyháza	1	∨̇∩	19	8	5	
Kiskunhalas	1	⊓∩	20	9	8	
Kunszentmiklós	.		20	7	6	
Tiszakécske	–		–	–	–	
Balassagyarmat	1	⊓	19	7	4	
Romhány	ny	⊓∩	19	10	8	
Salgótarján	.		18	6	3	
Eger	ny	,=	19	7	6	9
Galyatető	3	∨̇	14	5	4	
Gyöngyös	ny	⊓∩	20	5	3	
Kékestető	ny	⊓=	12	5	4	8
Kompolt	.	∩	19	7	2	10
Lőrinci	ny	=	20	8	5	
Poroszló	ny	∩	19	8	6	
Jászapáti	ny	∨̇∩	21	8	7	
Jászberény	.	=	19	7	6	
Karcag	.	=	19	7	5	
Szolnok	ny	∨̇	21	7	4	9
Tiszaroff	.	∩	20	10	7	
Túrkeve	3	⊓▲=	20	9	7	7
Kistelek	–		–	–	–	
Makó	1	⊓	20	11	9	
Szeged	1	∨̇	21	9	7	7
Szentes	2	⊓	21	9	8	
Borsodnádasd	.	∩	18	7	3	
Füzöd	.	=	16	6	4	
Hidasnémeti	1	=	19	7	6	
Jósvafő	.	=	17	5	1	7
Lillafüred	.		18	8	5	
Miskolc	ny	∨̇=	19	7	5	10
Putnok	ny	∨̇=	19	5	3	
Sárospatak	–		–	–	–	–
Szendrőlád	ny	∨̇∩	20	4	4	
Tokaj	.		19	8	7	
Kisvárda	2	=	17	8	5	0
Mátészalka	1	⊓	19	7	6	
Nyíregyháza	ny	⊓	17	9	7	7
Nyírlugos	6	∨̇	17	6	5	
Pátyod	4	⊓	18	6	5	
Tiszabecs	6	⊓▲=	17	4	4	
Vásárosnamény	1	⊓=	19	8	7	
Záhony	2	⊓	18	7	7	
Berettyóújfalu	7	⊓	19	10	8	
Debrecen	6	⊓	18	7	5	7
Hajdúdorog	3	⊓▲=	18	9	9	
Hortobágy	.		18	5	5	
Körösszakál	4	∨̇	21	11	9	
Polgár	1	∩	19	6	5	
Békéscsaba	2	⊓∩	19	10	7	5
Mezőhegyes	ny	∩	19	10	9	7
Orosháza	–		–	–	–	–
Szarvas	2	⊓∩	20	9	6	10
Szeghalom	2	⊓=	20	10	9	

KIADJA ORSZÁGOS METEOROLÓGIAI SZOLGÁLAT
Készült Központi Előrejelző Intézet Analízis- és Rövidtávú Prognózis Központja T.: 273-018
Megjelenik naponként
Előfizetési díja 2.200,-Ft Megrendelhető: 1024 Budapest, II., Kitaibel Pál u. 1. T.: 353-500
Kiadásért felel az OMSZ elnöke Szerkesztéért felel a KEI igazgatója

Jelmagyarázat a havi mellékletben

IDŐJÁRÁSI NAPIJELENTÉS

ЕЖЕДНЕВНЫЙ МЕТЕОРОЛОГИЧЕСКИЙ БЮЛЛЕТЕНЬ · DAILY WEATHER REPORT
BULLETIN QUOTIDIEN DE TEMPS · TÄGLICHER WETTERBERICHT

99. évfolyam 109. szám. + Budapest + 1986. április 19. szombat

Az időjárási helyzet és a várható időjárás:

Az óceáni eredetü enyhe, nedves léghullámok útját a kontinens nyugati partvidékén ismétlődő eső kiséri. Többközéppontú ciklonrendszer hatására Közép-Európa szerte változékony az időjárás. A Német-Lengyel-síkságon, az Alpokban, valamint a Kárpát-medencében többfelé esik az eső, és időnként élénk szél fúj. A ciklon hidegfrontja fokozatosan kelet felé helyeződik. A front mögött hüvösebb és szárazabb léghullámok érkeznek térségünkbe. Emiatt valószinü, hogy az elkövetkező időszakban a Kárpát-medencében erősödik a nappali felmelegedés.

Magyarországon pénteken túlnyomóan borult, változékony, országszerte csapadékos idő volt. A szombat reggelig lehullott csapadék mennyisége általában 5 és 10 mm között ingadozott, helyenként azonban többet mértek. Például Vámosmikolán 16, Salgótarjánban 17, Kékestetőn pedig 19 mm csapadék hullott. Napközben a déli, délnyugati szél gyakran megerősödött. Pénteken a hőmérséklet csúcsértéke északnyugaton 12, 16, az ország nagy részén viszont 17, 21 fok között alakult. Szombat hajnalra pedig 5, 12 fokig hült le a levegő. Ma délelőtt a Dunántúlon időnként felszakadozott a felhőzet, másutt folytatódott a borult idő. Főként keleten fordult elő újabb eső, zápor. A hőmérséklet 11 órakor az országban 8-12 fok között váltakozott.

Ma 12 órakor Budapesten a hőmérséklet 9 fok, a tengerszintre átszámitott légnyomás 1000 hPa, alig változik.

Várható időjárás vasárnap estig:

Ma /szombaton/ valószinüleg még csak északnyugaton csökken számottevően, tartósan a felhőzet, másutt jobbára borult idő, eső, záporeső várható.
Holnap /vasárnap/ északnyugat felől tovább csökken a felhőzet, lassanként mindenütt elál az eső, egyre hosszabb időszakokra süt ki a nap.
Az északnyugati szél átmenetileg megerősödik.
Várható legalacsonyabb éjszakai hőmérséklet: 3, 8 fok között,
legmagasabb nappali hőmérséklet vasárnap: 13, 18 fok között várható.

Török Dénes s.k.

A hőmérséklet napi középértéke és eltérése a sokévi átlagtól /Budapest belterületén/:

1986. IV. 18.	13,6°C	+2,0°C

1871 óta ezen a napon Budapesten előfordult

legmagasabb hőmérséklet:	28,7°C /1920/,
legalacsonyabb hőmérséklet:	-1,4°C /1887/.

LEGMAGASABB HŐMÉRSÉKLET

19 86. IV. 18.

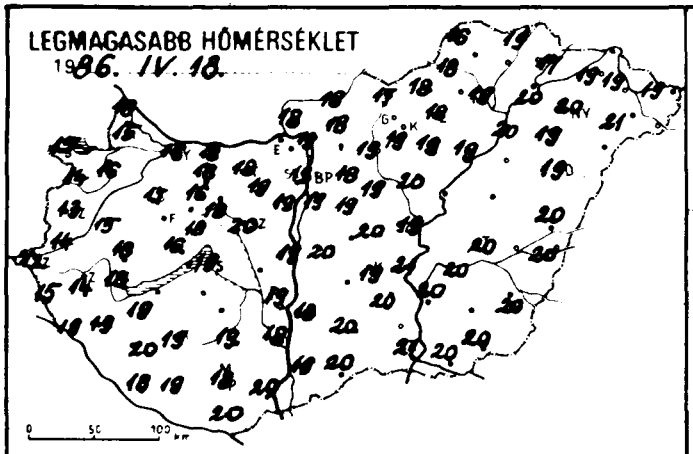

LEGALACSONYABB HŐMÉRSÉKLET

19 86. IV. 19.

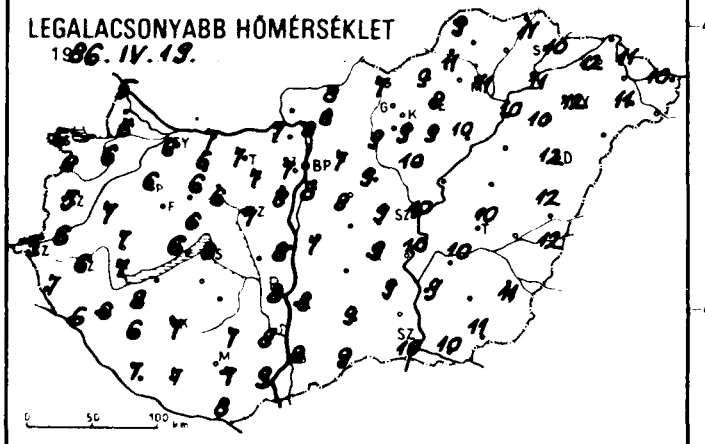

24 órás CSAPADÉKELOSZLÁS

19 86. IV. 18. 7h -tól IV. 19. 7h -ig.

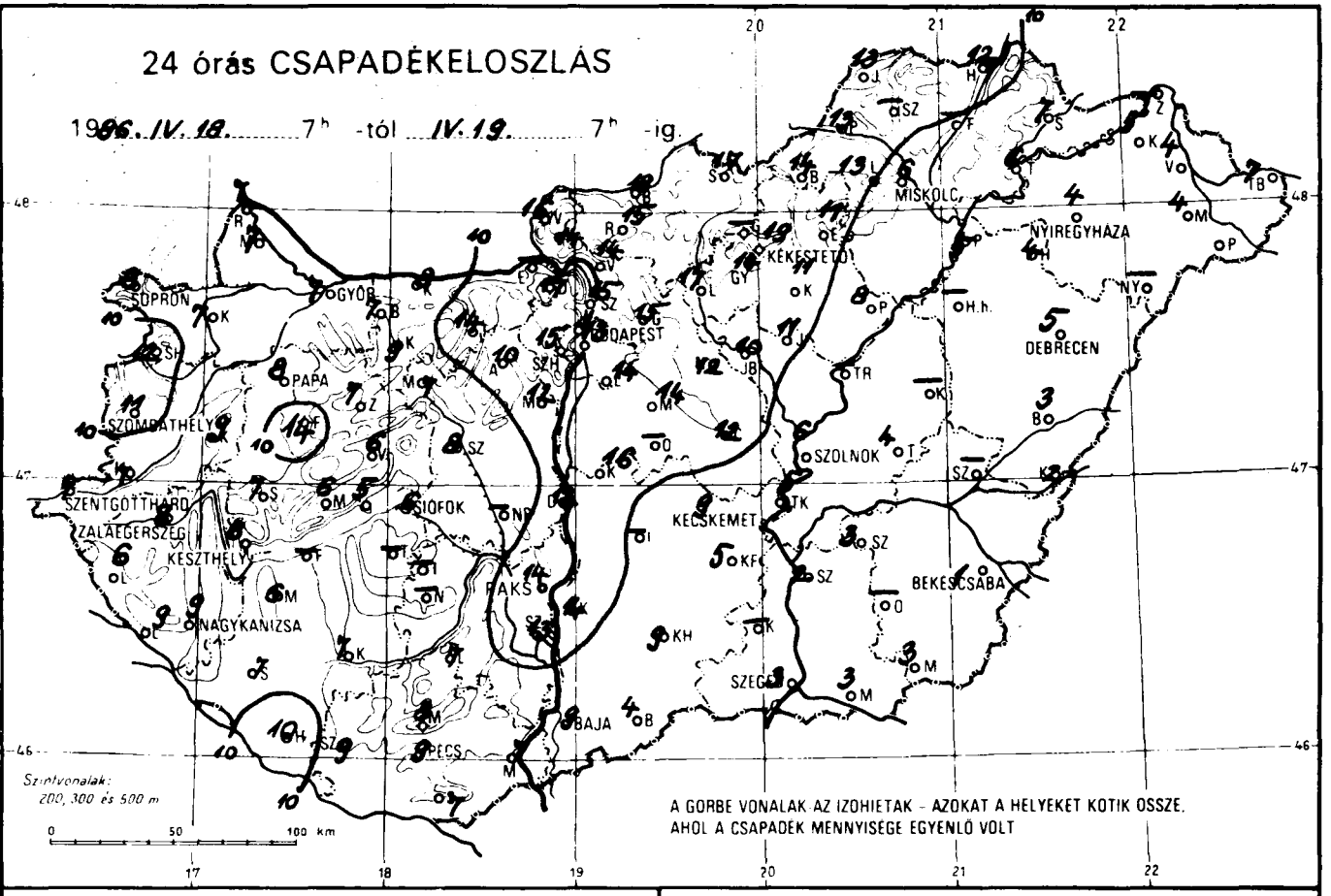

RADIÁCIÓS MINIMUM

19 86. IV. 19.

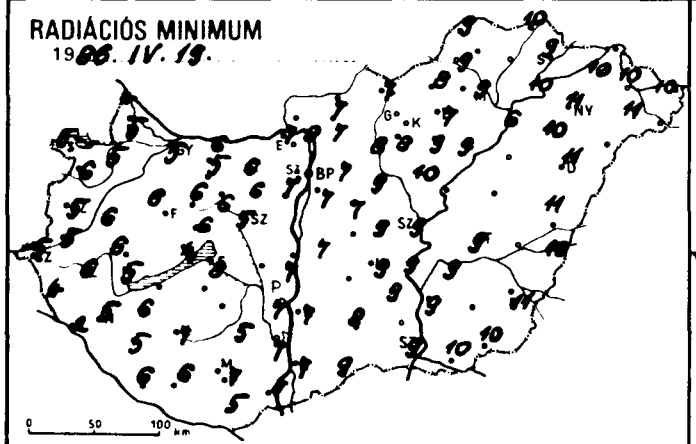

NAPFÉNYTARTAM

19 86. IV. 18.

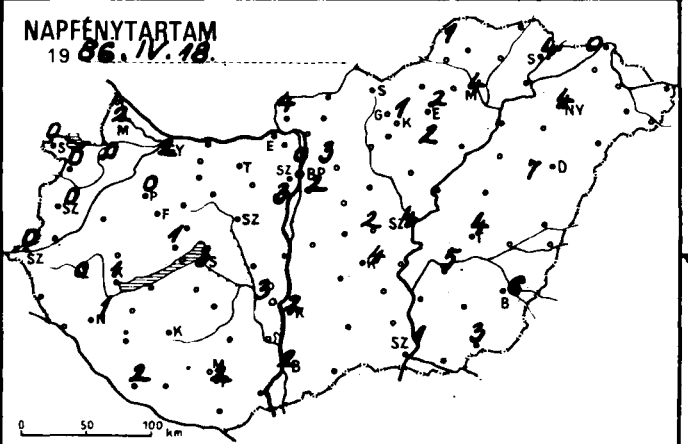

19

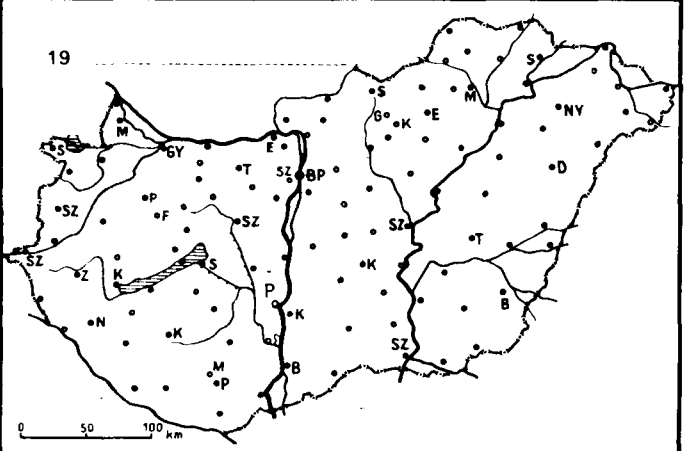

86.IV.19. 07 h-ig az utolsó 24 óra adatai						Előző nap napos órái
állomás	csapadék (mm)		max. hőmérséklet	min. hőmérséklet	rad. min.	
Győr	7	⚡	16	6	5	2
Kapuvár	7		16	6	5	0
Mosonmagyaróvár	7	=	15	6	5	2
Rajka	7		16	5	4	
Sopron	8	⚡	15	6	5	0
Sopronhorpács	12	🌂	14	6	6	0
Káld	9	≈	15	7	6	
Körmend	7		14	6	5	
Szentgotthárd	7	⚡ ≈	12	5	5	0
Szombathely	11	⚡ =	13	5	5	0
Lenti	6		15	7	4	
Letenye	9		19	6	2	
Nagykanizsa	9	⚡	19	6	5	1
Zalaegerszeg	8	⚡	14	6	6	0
Farkasgyepű	14	⚡	17	6	5	
Keszthely	8	⚡	18	7	5	1
Mencshely	6	⚡	16	6	4	1
Pápa	8	⚡ ≈	17	6	6	0
Sümeg	7		18	7	6	
Tihany	5	≈	20	7	7	
Veszprém	6		18	6	6	
Zirc	7	≈	15	5	4	
Fonyód	–		–	–	–	
Homokszt. györgy	10		18	7	6	2
Kaposvár	7		19	7	7	
Marcali	6	🌂	19	8	6	
Siófok	6	⚡	19	8	8	3
Somogyszob	7	⚡	20	6	5	
Tab	–		–	–	–	
Bábolna	7		18	6	5	
Esztergom	–		–	–	–	
Kisbér	9	⚡ ≈	16	6	6	
Komárom	8	=	18	7	6	
Tatabánya	14	⚡ ≈	18	7	6	
Alcsútdoboz	10	⚡ ≈	19	7	6	
Dunaújváros	12		19	8	7	
Martonvásár	12	=	19	8	7	3
Mór	7	⚡ ≈	18	6	6	
Nagyhörcsökp.	–		–	–	–	
Szabadbattyán	8		20	7	5	
Iregszemcse	–		–	–	–	
Lengyel	7	≈	19	7	5	
Paks	14	⚡	19	8	7	3
Szekszárd	13		18	8	7	
Árpádtető	8	≈	14	6	6	
Mohács	7	≈	20	9	7	
Pécs	9		18	7	7	2
Siklós	7	≈	20	8	5	
Szigetvár	9	≈	19	7	6	
Budaörs	14	⚡	19	8	7	
Bp. Lőrinc	14	⚡	19	8	7	2
Bp. Met. Int.	13	≈	19	7	–	0
Bp. Szab. hegy	15	≈	16	5	2	
Cegléd	12	⚡	20	9	9	2
Dobogókő	17	≈	14	3	3	
Gödöllő	15	≈	18	7	7	3
Királyrét	14	≈	17	6	6	
Monor	14	≈	19	8	7	
Nagykáta	12		19	9	9	
Szentendre	15	⚡	20	8	8	

86.IV.19. 07 h-ig az utolsó 24 óra adatai						Előző nap napos órái
állomás	csapadék (mm)		max. hőmérséklet	min. hőmérséklet	rad. min.	
Vác	14	🌂	19	8	8	
Vámosmikola	16	=	18	7	7	4
Baja	9	⚡	19	8	7	2
Bácsalmás	4		20	9	9	
Izsák	–		–	–	–	
Kalocsa	14		18	8	7	2
Kecskemét	9	⚡ ≈	19	9	9	4
Kiskunfélegyháza	5		20	9	9	
Kiskunhalas	9	=	20	9	8	
Kunszentmiklós	16	≈	20	7	7	
Tiszakécske	5	≈	21	10	9	
Balassagyarmat	18	⚡ ≈	18	8	7	
Romhány	15	⚡	18	8	7	
Salgótarján	17		17	7	7	
Eger	11	≈	18	8	7	2
Galyatető	–		–	–	–	
Gyöngyös	14	⚡	19	9	8	
Kékestető	19	❄ ≈	10	4	4	1
Kompolt	11		19	9	9	2
Lőrinci	17	⚡ ≈	19	9	8	
Poroszló	8		19	10	9	
Jászapáti	11	❄ ≈	20	10	10	
Jászberény	10	≈	19	9	9	
Karcag	–		–	–	–	
Szolnok	6	⚡ ≈	19	10	9	4
Tiszaroff	–		–	–	–	
Túrkeve	4		20	10	9	4
Kistelek	–		–	–	–	
Makó	3	⚡	20	10	10	
Szeged	3		21	10	9	1
Szentes	2	⚡	20	9	9	
Borsodnádasd	14	⚡	18	9	8	
Függő d	–		–	–	–	
Hidasnémeti	12	≈	19	11	10	
Jósvafő	13	=	16	9	9	1
Lillafüred	13	⚡	17	9	9	
Miskolc	6	⚡ ≈	19	11	9	4
Putnok	13	=	18	11	9	
Sárospatak	7		17	10	9	4
Szendrőlád	–		–	–	–	
Tokaj	6		20	11	10	
Kisvárda	5	=	19	12	10	0
Mátészalka	4		21	11	11	
Nyíregyháza	4		20	12	11	4
Nyírlugos	–		–	–	–	
Pátyod	–		–	–	–	
Tiszabecs	7	≈	19	10	10	
Vásárosnamény	4	≈	19	11	10	
Záhony	–		–	–	–	
Berettyóújfalu	3		20	12	11	
Debrecen	5	⚡	19	12	11	7
Hajdúdorog	4	≈	19	10	10	
Hortobágy	–		–	–	–	
Körösszakál	2		20	12	10	
Polgár	5	≈	20	10	6	
Békéscsaba	1	🌂	20	11	11	6
Mezőhegyes	3		20	11	10	3
Orosháza	–		–	–	–	
Szarvas	3	⚡ 🌂	20	10	9	5
Szeghalom	–		–	–	–	

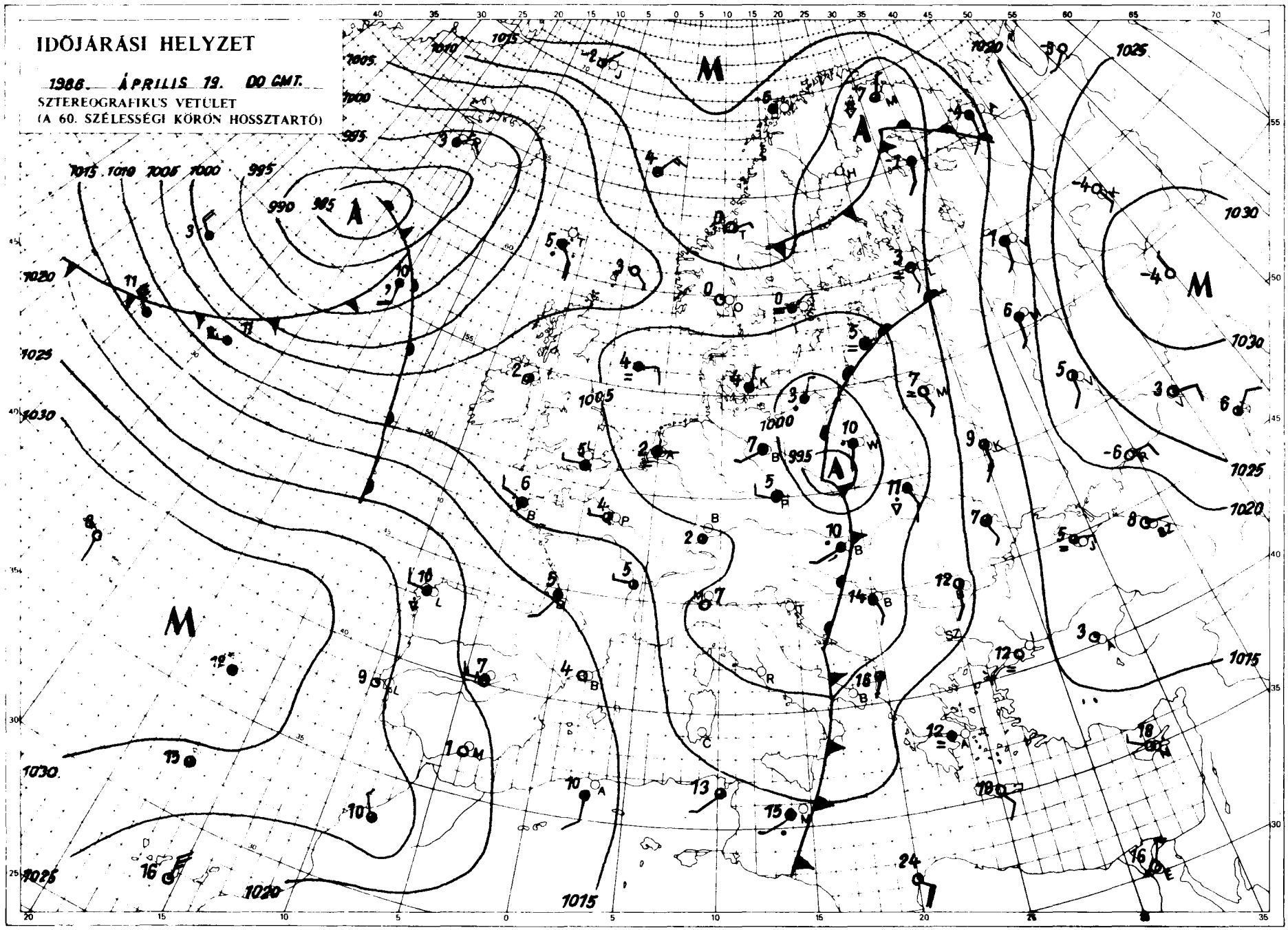

KIADJA ORSZÁGOS METEOROLÓGIAI SZOLGÁLAT
Készíti Központi Előrejelző Intézet Analízis- és Rövidtávú Prognózis Központja T.: 273-018
Megjelenik naponként
Előfizetési díja 2.200.-Ft Megrendelhető: 1024 Budapest II. Kitaibel Pál u. 1. T.: 353-500
Kiadásért felel az OMSZ elnöke Szerkesztésért felel a KEI igazgatója

Jelmagyarázat a havi mellékletben

IDŐJÁRÁSI NAPIJELENTÉS

ЕЖЕДНЕВНЫЙ МЕТЕОРОЛОГИЧЕСКИЙ БЮЛЛЕТЕНЬ · DAILY WEATHER REPORT
BULLETIN QUOTIDIEN DE TEMPS · TÄGLICHER WETTERBERICHT

99. évfolyam 110. szám. + Budapest + 1986. április 20. vasárnap

Az időjárási helyzet és a várható időjárás:

Egy nagy méretü ciklon alakult ki Ukrajna térségében. A légörvény hatására Észak-Európa felől hüvös levegő áramlik szárazföldünk középső területein át a Balkán-félsziget, valamint a Fekete-tenger vidéke felé. A hüvös léghullámok változékony időjárást, záporokat és erős szelet okoznak. Egy másik ciklon az Atlanti-óceán felett örvénylik. Annak széles felhőzete egyelőre a Brit-szigeteket, a Német-alföldet és Franciaországot takarja. Azokon a területeken sokfelé esik az eső. A ciklon felhőzete kelet felé tart, de várhatóan a Kárpátok közelébe érve sokat gyengül, ezért Magyarországon nem okoz tartós felhősödést és esőzést. Délnyugat felől ugyanakkor egyre enyhébb levegő áramlik Közép-Európa felé, igy hazánkban is lassan melegszik az idő.

Országunkat szombaton egy hidegfront érte el. A Dunától keletre borult idő volt, másutt fölszakadozott a felhőzet, de számottevő 5-10 órás napsütést csak a Dunántúl északnyugati részéből jelentettek. Többfelé esett gyönge eső, zápor. A lehullott csapadék mennyisége általában 1-3 mm között volt. Csak a nyugati határszélen, valamint Hajdú-Bihar és Szabolcs-Szatmár-megyében mértek ennél többet, 4-7 mm-t, sőt Szabolcs-Szatmár-megye keleti részén 10-26 mm között volt a jellemző csapadék-mennyiség. Szombaton sokfelé fújt élénk, helyenként erős északnyugati szél. A hőmérséklet csúcsértéke csupán 10 és 15 fok között volt. Ma éjszaka általában 1, 7 fokig csökkent a hőmérséklet. Délelőtt változékony, gyakran felhős, és többfelé erősen szeles idő volt. Futó záporokat is jelentettek. A hőmérséklet 11 órakor 8 és 11 fok között volt az országban.

Ma 12 órakor Budapesten a hőmérséklet 9 fok, a tengerszintre átszámitott légnyomás 1007 hPa, mérsékelten emelkedik.

Várható időjárás hétfő estig:

Vasárnap még gyakran lesz erősen felhős az ég, és bárhol lehet zápor-eső.
Hétfőn már csak időnként növekszik meg a felhőzet, és eső nem valószinü.
A többfelé erős, néhol viharos északnyugati szél az esti óráktól jelentősen mérséklődik.
Hétfőn megélénkülő délnyugati szélre kell számitani.
A hőmérséklet éjszaka 1, 6 fokig csökken.
Hétfőn erősödik a fölmelegedés: a délutáni órákban 13 és 18 fok között várható a hőmérséklet.

Pálmási Judit s.k.

A hőmérséklet napi középértéke és eltérése a sokévi átlagtól /Budapest belterületén/:

1986. IV. 19. 9,0°C -2,7°C

1871 óta ezen a napon Budapesten előfordult

legmagasabb hőmérséklet: 30,2°C /1920/,
legalacsonyabb hőmérséklet: -2,4°C /1893/.

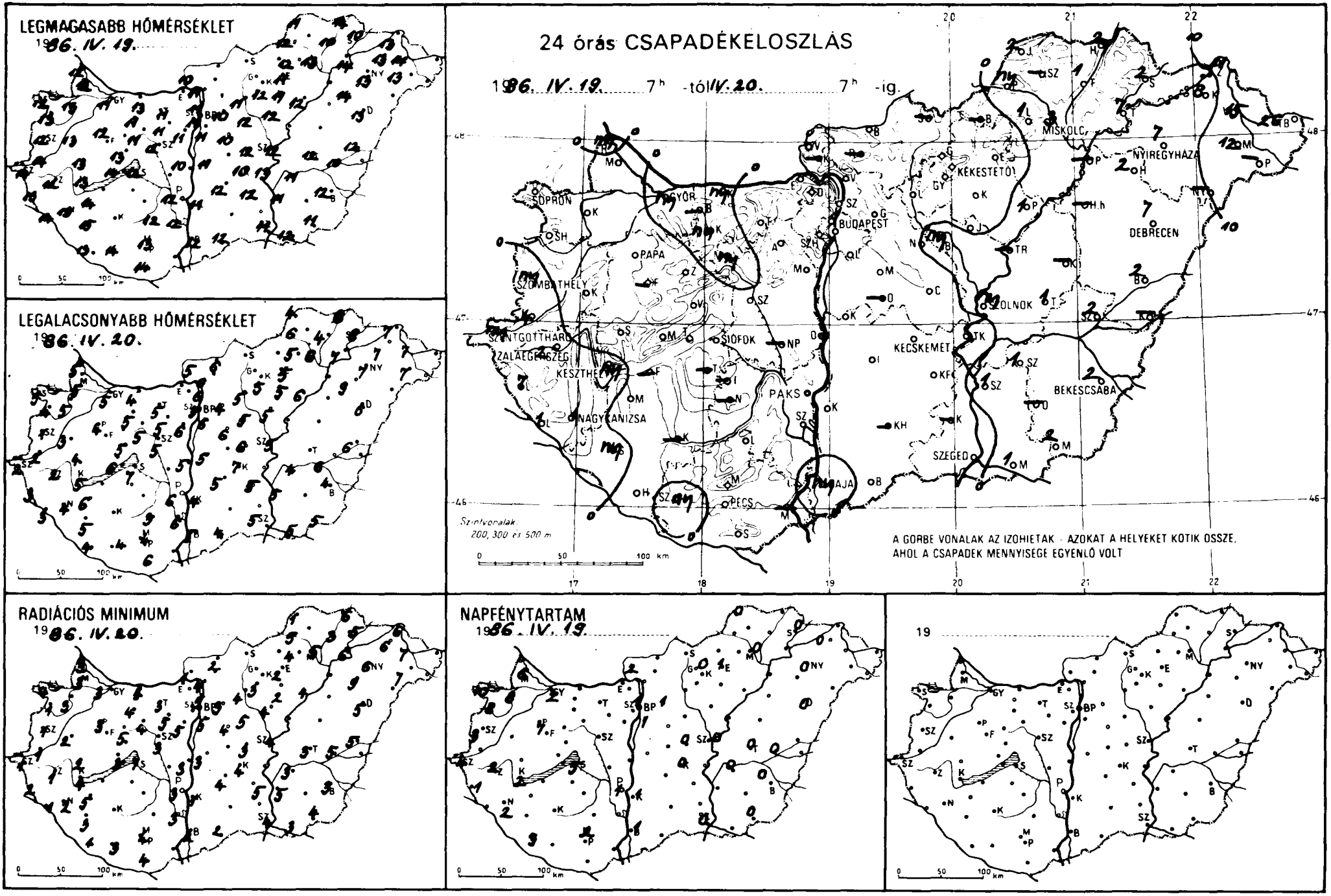
LEGMAGASABB HŐMÉRSÉKLET
1986. IV. 19.
LEGALACSONYABB HŐMÉRSÉKLET
1986. IV. 20.
24 órás CSAPADÉKELOSZLÁS
1986. IV. 19. 7h -tól IV. 20. 7h -ig.
SOPRON
GYŐR
BUDAPEST
MISKOLC
NYIREGYHÁZA
KÉKESTETŐ
DEBRECEN
PAPA
SZOMBATHELY
SZOLNOK
SZENTGOTTHÁRD
ZALAEGERSZEG
SIÓFOK
KESZTHELY
KECSKEMÉT
PAKS
BÉKÉSCSABA
NAGYKANIZSA
SZEGED
PÉCS
Szintvonalak: 200, 300 és 500 m
A GÖRBE VONALAK AZ IZOHIETÁK - AZOKAT A HELYEKET KÖTIK ÖSSZE, AHOL A CSAPADÉK MENNYISÉGE EGYENLŐ VOLT
RADIÁCIÓS MINIMUM
1986. IV. 20.
NAPFÉNYTARTAM
1986. IV. 19.
19

86.IV.20 07 h-ig az utolsó 24 óra adatai						Előző nap napos órái
állomás	csapadék (mm)		max. hőmérséklet	min. hőmérséklet	rad. min.	
Győr	ny		11	5	3	2
Kapuvár	•		13	5	3	8
Mosonmagyaróvár	•		12	5	3	6
Rajka	ny		12	5	3	
Sopron	•		12	5	4	10
Sopronhorpács	•		13	4	1	8
Káld	•		13	3	2	
Körmend	4		14	2	1	
Szentgotthárd	ny		14	2	1	4
Szombathely	ny		12	1	1	3
Lenti	7		13	3	1	
Letenye	1		14	2	1	
Nagykanizsa	1		13	4	2	2
Zalaegerszeg	2		12	2	1	2
Farkasgyepű	–		–	–	–	–
Keszthely	ny		13	5	4	2
Mencshely	•		11	4	3	6
Pápa	•		12	4	3	7
Sümeg	•		13	4	2	
Tihany	•		14	6	3	
Veszprém	•		13	5	5	
Zirc	•		9	4	4	
Fonyód	–		–	–	–	
Homokszt. györgy	•		13	4	1	3
Kaposvár	–		–	–	–	–
Marcali	•		14	6	5	
Siófok	•		12	7	7	5
Somogyszob	ny		15	5	3	
Tab	–		–	–	–	–
Bábolna	–		–	–	–	–
Esztergom	–		–	–	–	–
Kisbér	ny		11	5	4	
Komárom	ny		13	4	4	
Tatabánya	•		11	5	3	
Alcsútdoboz	•		11	5	5	
Dunaújváros	•		10	5	3	
Martonvásár	•		11	6	5	4
Mór	ny		11	5	4	
Nagyhörcsökp.	–		–	–	–	–
Szabadbattyán	•		12	5	3	
Iregszemcse	–		–	–	–	
Lengyel	•		12	3		
Paks	•		12	6	3	1
Szekszárd	•		12	6	3	
Árpádtető	•		9	4	2	
Mohács	–		–	–	–	–
Pécs	•		13	4	4	2
Siklós	•		14	6	4	
Szigetvár	ny		14	4	3	
Budaörs	•		11	6	4	
Bp. Lőrinc	•		11	6	5	1
Bp. Met. Int.	•		11	5	–	1
Bp. Szab. hegy	•		9	3	2	
Cegléd	•		12	6	3	0
Dobogókő	•		5	2	2	
Gödöllő	•		10	4	3	1
Királyrét	–		–	–	–	
Monor	•		10	6	4	
Nagykáta	•		12	5	5	
Szentendre	•		11	6	5	

86.IV.20 07 h-ig az utolsó 24 óra adatai						Előző nap napos órái
állomás	csapadék (mm)		max. hőmérséklet	min. hőmérséklet	rad. min.	
Vác	•		11	6	4	
Vámosmikola	•		10	5	1	2
Baja	ny		12	5	2	1
Bácsalmás	•		12	4	2	
Izsák	•		12	5	4	
Kalocsa	•		11	4	1	1
Kecskemét	•		10	7	4	0
Kiskunfélegyháza	•		12	5	5	
Kiskunhalas	–		–	–	–	–
Kunszentmiklós	•		11	5	3	
Tiszakécske	•		13	–	–	
Balassagyarmat	•		11	6	2	
Romhány	–		–	–	–	–
Salgótarján	–		–	–	–	–
Eger	•		11	5	2	1
Galyatető	•		5	-1	-1	
Gyöngyös	•		12	5	3	
Kékestető	1		4	-0	-1	0
Kompolt	•		11	5	2	
Lőrinci	•		11	5	4	
Poroszló	1		12	6	4	
Jászapáti	•		12	5	4	
Jászberény	ny		10	5	5	
Karcag	–		–	–	–	–
Szolnok	ny		12	5	4	0
Tiszaroff	–		–	–	–	–
Túrkeve	1		12	–	3	0
Kistelek	–		–	–	–	–
Makó	1		12	5	3	
Szeged	•		11	5	4	0
Szentes	1		11	5	5	
Borsodnádasd	–		–	–	–	–
Füged	1		10	4	3	
Hidasnémeti	2		14	6	6	
Jósvafő	2		11	4	1	0
Lillafüred	1		12	5	4	
Miskolc	3		13	6	5	0
Putnok	ny		12	6	5	
Sárospatak	2		10	6	5	0
Szendrőlád	–		–	–	–	–
Tokaj	7		14	7	6	
Kisvárda	8		13	7	6	0
Mátészalka	12		13	7	7	
Nyíregyháza	7		13	7	6	0
Nyírlugos	–		–	–	–	–
Pátyod	–		–	–	–	–
Tiszabecs	26		–	–	–	
Vásárosnamény	15		14	7	7	
Záhony	11		13	7	6	
Berettyóújfalu	2		12	6	5	
Debrecen	7		13	6	5	0
Hajdúdorog	2		14	9	9	
Hortobágy	–		–	–	–	–
Kórosszakál	–		–	–	–	–
Polgár	–		–	–	–	–
Békéscsaba	2		12	4	3	0
Mezőhegyes	2		11	5	4	0
Orosháza	–		–	–	–	–
Szarvas	1		11	4	3	0
Szeghalom	2		10	6	5	0

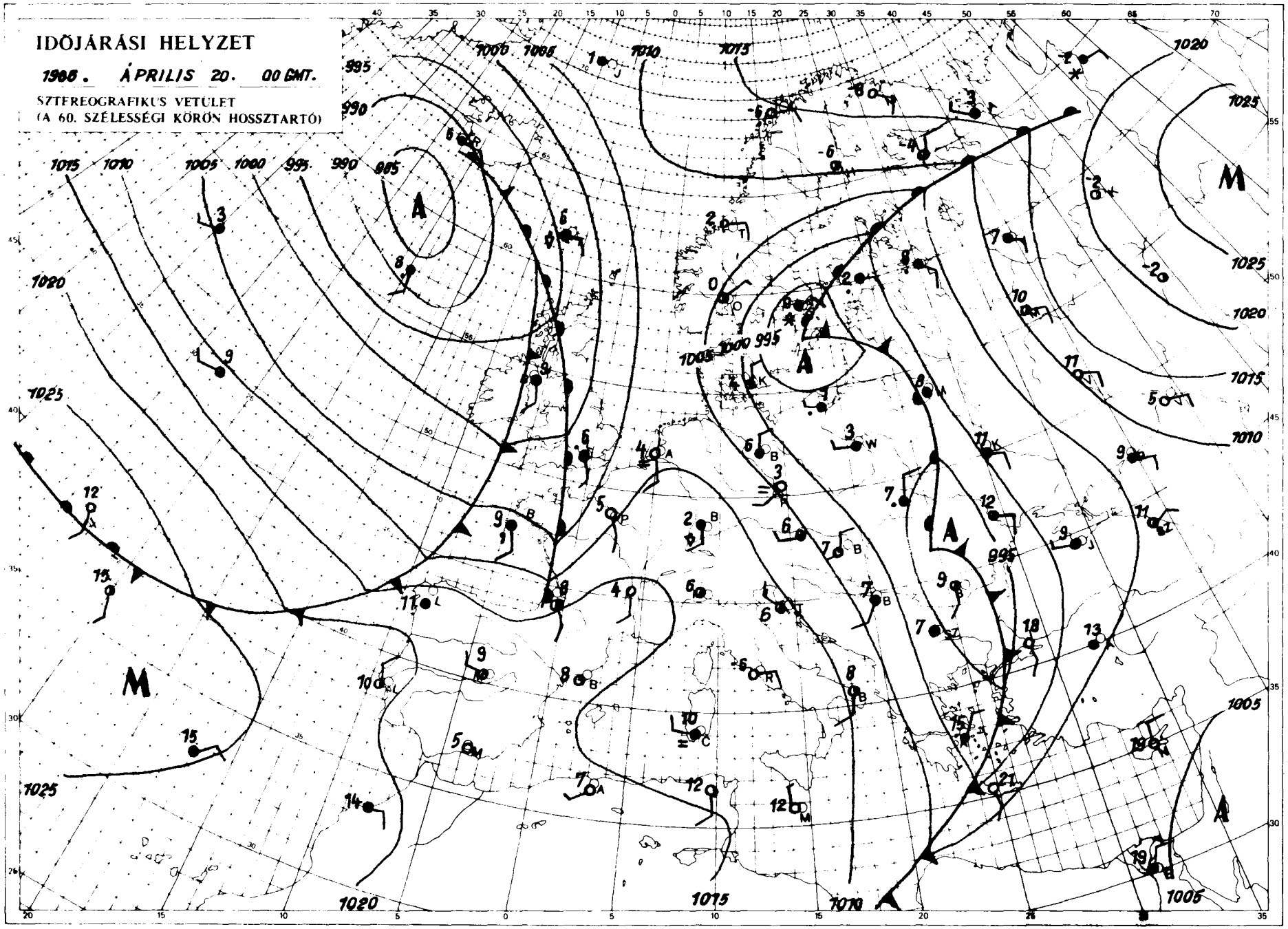

KIADJA ORSZÁGOS METEOROLÓGIAI SZOLGÁLAT
Készült Központi Előrejelző Intézet Analízis és Rövidtávú Prognózis Központja – T.: 273-018
Megjelenik naponként
Előfizetési díja 2.200,-Ft Megrendelhető 1024 Budapest II. Kitaibel Pál u. 1. T. 353-500
Kiadásért felel az OMSZ elnöke Szerkesztéséért felel a KEI igazgatója

Jelmagyarázat a havi mellékletben

IDŐJÁRÁSI NAPIJELENTÉS

ЕЖЕДНЕВНЫЙ МЕТЕОРОЛОГИЧЕСКИЙ БЮЛЛЕТЕНЬ · DAILY WEATHER REPORT
BULLETIN QUOTIDIEN DE TEMPS · TÄGLICHER WETTERBERICHT

99. évfolyam 111. szám. + Budapest + 1986. április 21. hétfő

Az időjárási helyzet és a várható időjárás:

Északnyugat-Európa felett egy nagy kiterjedésü, több középpontú ciklonrendszer található, és ez az óceán felől váltakozó nedvességtartalmú léghullámokat sodor a kontinens belseje felé. Hatásukra Európa legnagyobb részén változékony az idő, hol több, hol kevesebb felhő takarja az eget. Sokfelé hullik csapadék. Nyugat és Közép-Európában eső, a szárazföld északkeleti részén eső és hó egyaránt. Délnyugat felől a Kárpát-medencét egyre enyhébb levegő éri el, ezért erősödik a nappali felmelegedés.

Vasárnap Magyarország északkeleti részén erősen, másutt változóan felhős volt az ég. Sokfelé hullott eső, záporeső. Néhol zivatar is előfordult. A ma reggel 7 óráig lehullott csapadék mennyisége általában csapadéknyom és 3 mm között alakult, de északkeleten ennél többet mértek. Debrecenből 12, Sárospatakról 21 mm-t jelentettek. A hőmérséklet csúcsértéke általában 9, 16 fok között volt. Ma hajnalra az ország nagy részén 0, +5 fokig hült le a levegő, de északkeleten gyenge fagy is előfordult. Délelőtt változóan felhős idő volt, egy-két helyről futó záport jelentettek. 11 órakor 10, 14 fok közötti hőmérsékleteket mértek.

Ma 12 órakor Budapesten a hőmérséklet 12 fok, a tengerszintre átszámitott légnyomás 1013 hPa, változatlan.

Várható időjárás kedd estig:

Hétfőn időnként erősen megnövekszik a felhőzet, északon, északnyugaton még várható gyenge eső, zápor, majd mindenütt kevesebb lesz a felhő és kedden /holnap/ túlnyomóan napos, száraz időre számithatunk.
A déli szél elsősorban nappal lesz sokfelé élénk.
Várható legalacsonyabb éjszakai hőmérséklet: 4, 9,
legmagasabb nappali hőmérséklet kedden: 15, 20 fok között.

H. Bóna Márta s.k.

TÁVOLABBI KILÁTÁSOK SZERDÁTÓL-SZOMBATIG:

Fokozatosan melegszik az idő.
Általában sok lesz a napsütés, csupán néhány helyen várható zivatar.
Legalacsonyabb hajnali hőmérséklet: eleinte 7, 12, az időszak végén 10, 15 fok között várható.
Legmagasabb nappali hőmérséklet: eleinte 17, 22, az időszak végén 20, 25 fok között lesz.
Jelentős mennyiségü /legalább 5 mm napi/ csapadék az ország területén nem várható.

KÖZÉPTÁVÚ ELŐREJELZŐ CSOPORT

A hőmérséklet napi középértéke és eltérése a sokévi átlagtól /Budapest belterületén/:

1986. IV. 20.	8,4°C	-3,6°C

1871 óta ezen a napon Budapesten előfordult

legmagasabb hőmérséklet:	26,9°C /1943/,
legalacsonyabb hőmérséklet:	-0,6°C /1955/.

86.263.

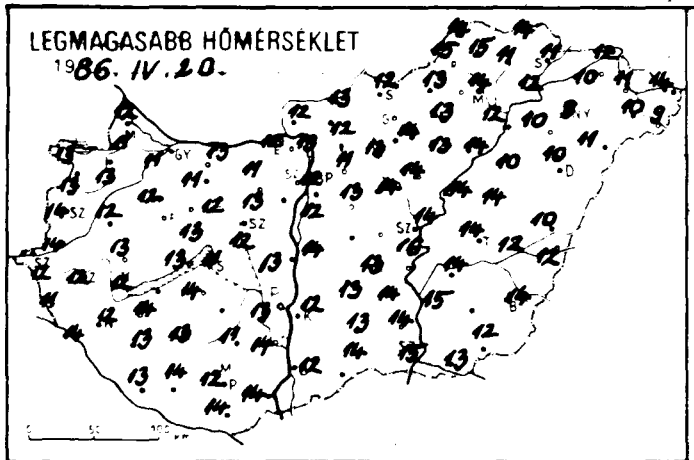
LEGMAGASABB HŐMÉRSÉKLET
1986. IV. 20.

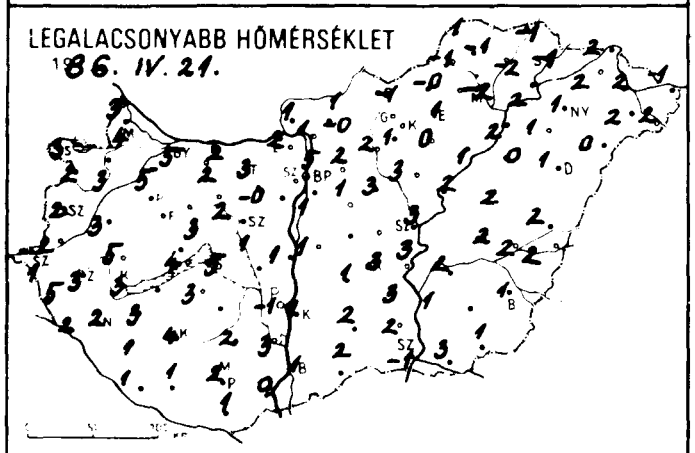
LEGALACSONYABB HŐMÉRSÉKLET
1986. IV. 21.

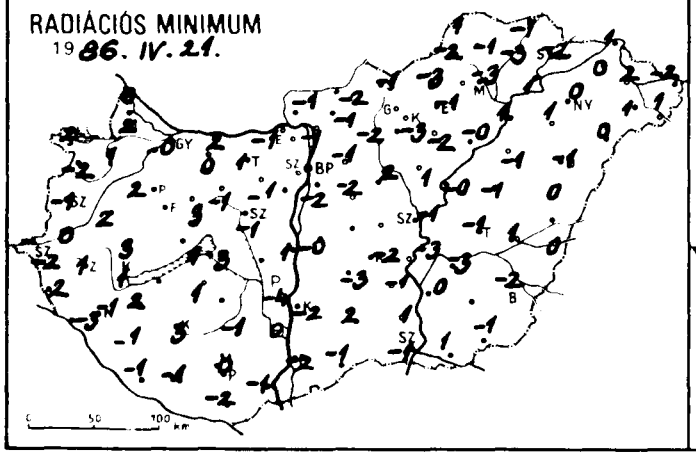
RADIÁCIÓS MINIMUM
1986. IV. 21.

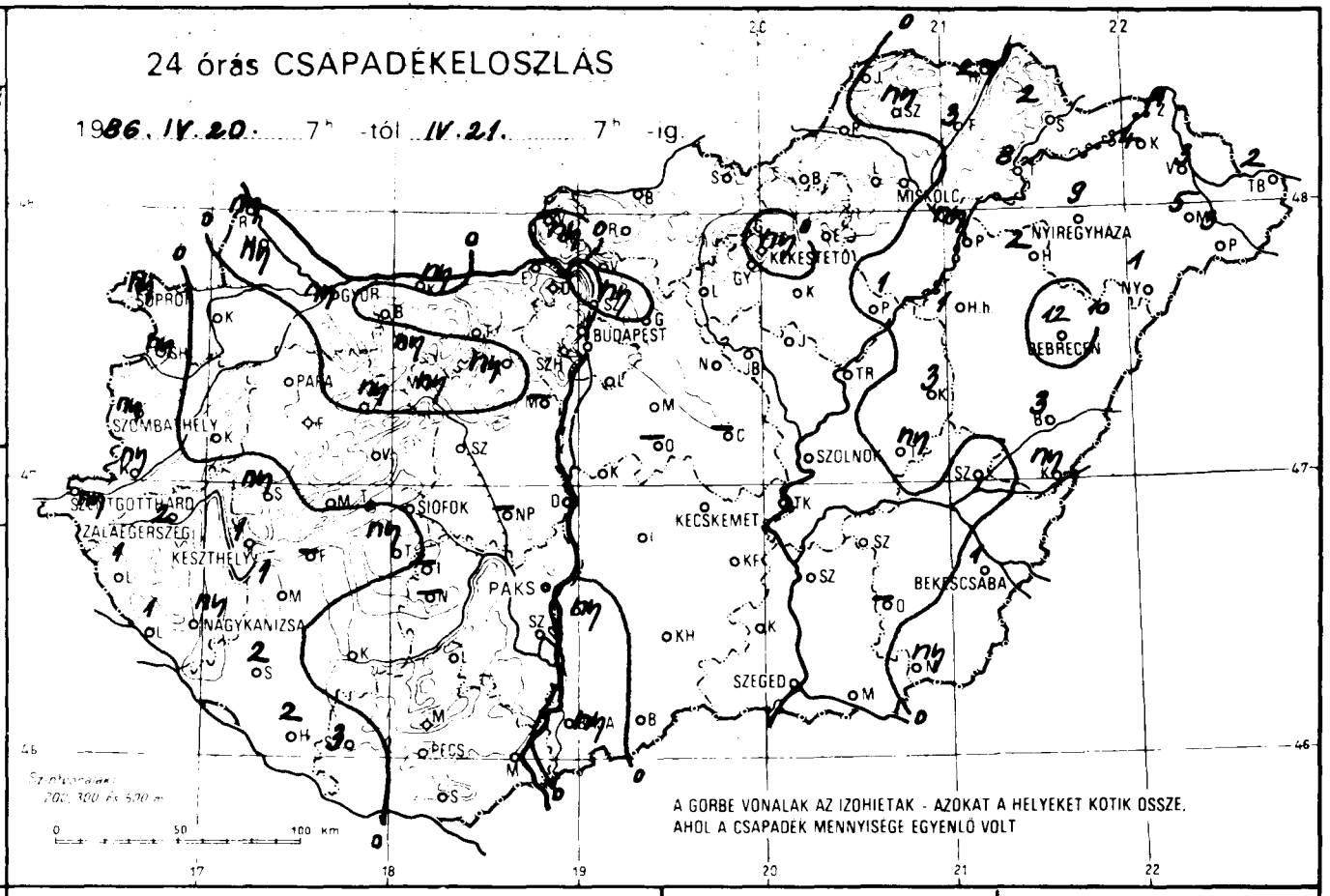
24 órás CSAPADÉKELOSZLÁS
1986. IV. 20. 7h -tól IV. 21. 7h -ig.
BUDAPEST
DEBRECEN
MISKOLC
NYIREGYHAZA
SZOLNOK
KECSKEMET
SZEGED
PAKS
SIOFOK
PECS
BEKESCSABA
A GORBE VONALAK AZ IZOHIETAK - AZOKAT A HELYEKET KOTIK OSSZE, AHOL A CSAPADEK MENNYISEGE EGYENLŐ VOLT

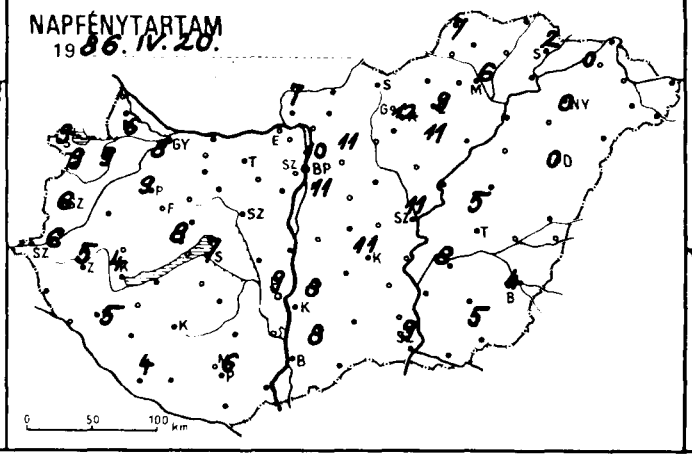
NAPFÉNYTARTAM
1986. IV. 20.

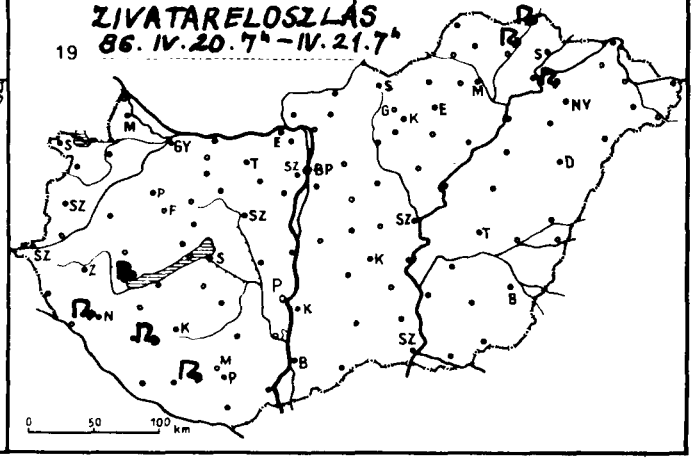
ZIVATARELOSZLÁS
1986. IV. 20. 7h - IV. 21. 7h

86.IV.21 07^h-ig az utolsó 24 óra adatai						Előző nap napos órái
állomás	csapadék (mm)		max. hőmérséklet	min. hőmérséklet	rad. min.	
Győr	ny		11	5	-0	8
Kapuvár	.		13	3	-1	9
Mosonmagyaróvár	ny		11	4	2	6
Rajka	ny		12	3	0	
Sopron	ny		13	3	2	9
Sopronhorpács	ny		13	2	-2	9
Káld	.		12	3	2	
Körmend	ny		14	2	0	
Szentgotthárd	ny		12	1	-2	6
Szombathely	ny		14	2	-1	6
Lenti	1		11	5	2	
Letenye	1		14	2	-3	
Nagykanizsa	ny		12	2	-1	5
Zalaegerszeg	2		12	3	1	5
Farkasgyepű	.		11	3	1	
Keszthely	1		12	3	1	4
Mencshely	.		11	2	-0	8
Pápa	.		12	5	2	9
Sümeg	ny		13	5	3	
Tihany	.		13	4	1	
Veszprém	.		13	3	3	
Zirc	ny		10	3	2	
Fonyód	–		–	–	–	
Homokszt. györgy	2		13	1	-1	4
Kaposvár	.		13	4	3	
Marcali	1		14	3	2	
Siófok	.		11	5	3	7
Somogyszob	2		13	1	-1	
Tab	ny		14	3	1	
Bábolna	.		11	1	-1	
Esztergom	.		12	2	-1	
Kisbér	ny		11	2	0	
Komárom	ny		13	2	2	
Tatabánya	.		11	3	1	
Alcsútdoboz	ny		13	-0	-1	
Dunaújváros	.		13	1	1	
Martonvásár	–		–	–	–	
Mór	ny		12	2	-1	
Nagyhörcsökp.	–		–	–	–	
Szabadbattyán	.		12	1	-1	
Iregszemcse	–		–	–	–	–
Lengyel	.		11	2	-1	
Paks	.		13	-1	-4	9
Szekszárd	.		14	3	0	
Árpádtető	.		10	4	0	
Mohács	.		14	0	-1	
Pécs	.		12	2	0	6
Siklós	.		14	1	-2	
Szigetvár	3		14	1	-1	
Budaörs	.		12	1	-2	
Bp. Lőrinc	.		12	1	-2	11
Bp. Met. Int.	.		12	5	–	10
Bp. Szab. hegy	.		9	2	1	
Cegled	–		–	–	–	–
Dobogókő	.		7	3	3	
Gödöllő	.		11	2	-1	11
Királyrét	ny		12	-1	-3	
Mónor	.		13	1	-2	
Nagykata	.		14	3	2	
Szentendre	ny		14	2	2	

86.IV.21 07^h-ig az utolsó 24 óra adatai						Előző nap napos órái
állomás	csapadék (mm)		max. hőmérséklet	min. hőmérséklet	rad. min.	
Vác	.		13	1	-1	
Vámosmikola	.		12	1	-1	7
Baja	ny		12	1	-2	8
Bácsalmás	.		14	2	-1	
Izsák	.		13	1	-3	
Kalocsa	ny		12	1	-2	8
Kecskemét	.		13	3	-2	11
Kiskunfélegyháza	.		14	3	-1	
Kiskunhalas	.		13	2	2	
Kunszentmiklós	.		14	1	-0	
Tiszakécske	.		16	3	-3	
Balassagyarmat	.		13	1	-2	
Romhány	.		12	-0	-1	
Salgótarján	.		12	-1	-1	
Eger	.		13	1	-1	9
Galyatető	.		8	0	-2	
Gyöngyös	.		14	1	-3	
Kékestető	ny		6	-1	-1	2
Kompolt	.		13	0	-2	11
Lőrinci	.		13	2	-2	
Poroszló	1		14	1	-0	
Jászapáti	.		14	3	1	
Jászberény	.		13	3	0	
Karcag	3		14	2	-1	
Szolnok	.		14	3	-1	11
Tiszaroff	.		14	2	-0	
Túrkeve	ny		14	2	-1	5
Kistelek	.		14	2	1	
Makó	.		13	3	1	
Szeged	.		15	-1	-1	9
Szentes	.		15	1	0	
Borsodnádasd	.		13	-0	-3	
Fügöd	3		11	-2	-3	
Hidasnémeti	2		14	-1	-1	
Jósvafő	.		14	1	1	7
Lillafured	.		14	2	0	
Miskolc	.		14	-2	-3	6
Putnok	.		15	-1	-2	
Sárospatak	2		11	-1	-2	2
Szendrőlád	ny		15	-1	-1	
Tokaj	8		12	2	1	
Kisvárda	4		10	2	0	0
Mátészalka	5		10	2	1	
Nyíregyháza	9		9	1	0	0
Nyírlugos	1		11	0	0	
Pátyod	3		9	2	1	
Tiszabecs	2		14	-1	-2	
Vásárosnamény	3		11	2	2	
Záhony	1		12	2	1	
Berettyóújfalu	3		10	2	0	
Debrecen	12		10	1	-1	0
Hajdudorog	2		10	1	1	
Hortobágy	1		10	0	-1	
Kótosszakál	ny		12	2	0	
Polgár	ny		12	2	1	
Békéscsaba	1		14	1	-2	4
Mezőhegyes	ny		12	1	-1	5
Orosháza	–		–	–	–	–
Szarvas	.		14	2	-3	8
Szeghalom	.		12	2	1	

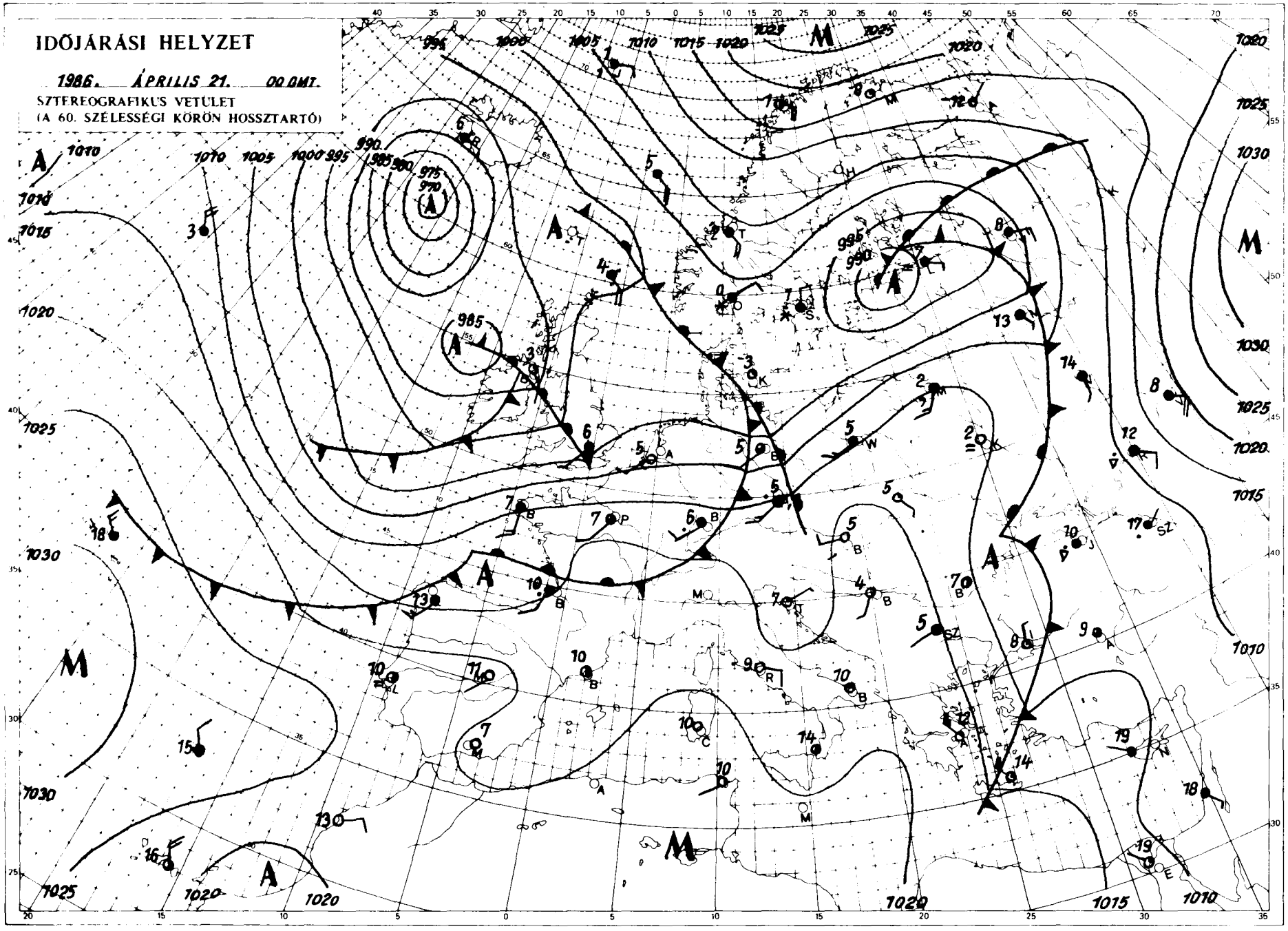

KIADJA ORSZÁGOS METEOROLÓGIAI SZOLGÁLAT
Készült Központi Előrejelző Intézet Analízis- és Rövidtávú Prognózis Központja T.: 273-018
Megjelenik naponként
Előfizetési díja 2.200,- Ft Megrendelhető: 1024 Budapest, II. Kitaibel Pál u. 1. T: 353-500
Kiadásért felel az OMSZ elnöke Szerkesztésért felel a KEI igazgatója

Jelmagyarázat a havi mellékletben

IDŐJÁRÁSI NAPIJELENTÉS

ЕЖЕДНЕВНЫЙ МЕТЕОРОЛОГИЧЕСКИЙ БЮЛЛЕТЕНЬ · DAILY WEATHER REPORT
BULLETIN QUOTIDIEN DE TEMPS · TÄGLICHER WETTERBERICHT

99. évfolyam 112. szám. + Budapest + 1986. április 22. kedd

Az időjárási helyzet és a várható időjárás:

Napok óta hatalmas méretü ciklon örvénylik Európa felett, a ciklon középpontja a Brit-szigetek felett található. Ez a ciklon alakitja a kontinensünk egészén az időjárást. A ciklonban húzódó több ezer km hosszú időjárási frontok egyike kedd reggel a Koppenhága-Frankfurt-Marseille-Gibraltár vonalban volt. A fronttól keletre fekvő területeken túlnyomóan napos, száraz, az évszaknak megfelelőnél melegebb az idő. Valószinü, hogy a front szerda estig csak kissé helyeződik keletre, ezért a Kárpát-medencében is marad a meleg idő.

Magyarország északi-északkeleti megyéiben hétfőn változóan felhős, másutt általában derült volt az ég, jelentéktelen eső csak északnyugaton fordult elő egy-két helyen. A délutáni órákra északkeleten csak 13, 16, másutt 16, 20 fokig emelkedett a hőmérséklet. Keddre virradóra általában 3, 10 fokig csökkent a hőmérséklet. Hétfőn napközben és kedd délelőtt is sokfelé megerősödött a déli szél, néhol viharos széllökések is előfordultak. Kedd délelőtt egyébként derült volt az ég az ország felett, 11 órára 15, 19 fokig emelkedett a hőmérséklet.

Ma 12 órakor Budapesten a hőmérséklet 18 fok, a tengerszintre átszámitott légnyomás 1014 hPa, változatlan.

Várható időjárás szerda estig:

Száraz, a Dunántúli átmeneti felhősödéstől eltekintve, többnyire derült időre számithatunk.
A ma még gyakran erős, néhol viharos lökésekkel kisért déli, délnyugati szél holnapra kissé mérséklődik.
Várható legalacsonyabb éjszakai hőmérséklet: 6 és 11,
legmagasabb nappali hőmérséklet szerdán: 19 és 24 fok között alakul.

Rábai Attila s.k.

A hőmérséklet napi középértéke és eltérése a sokévi átlagtól /Budapest belterületén/:

1986. IV. 21.	10,3°C	-1,9°C

1871 óta ezen a napon Budapesten előfordult

legmagasabb hőmérséklet:	29,6°C /1876/,
legalacsonyabb hőmérséklet:	0,1°C /1959/.

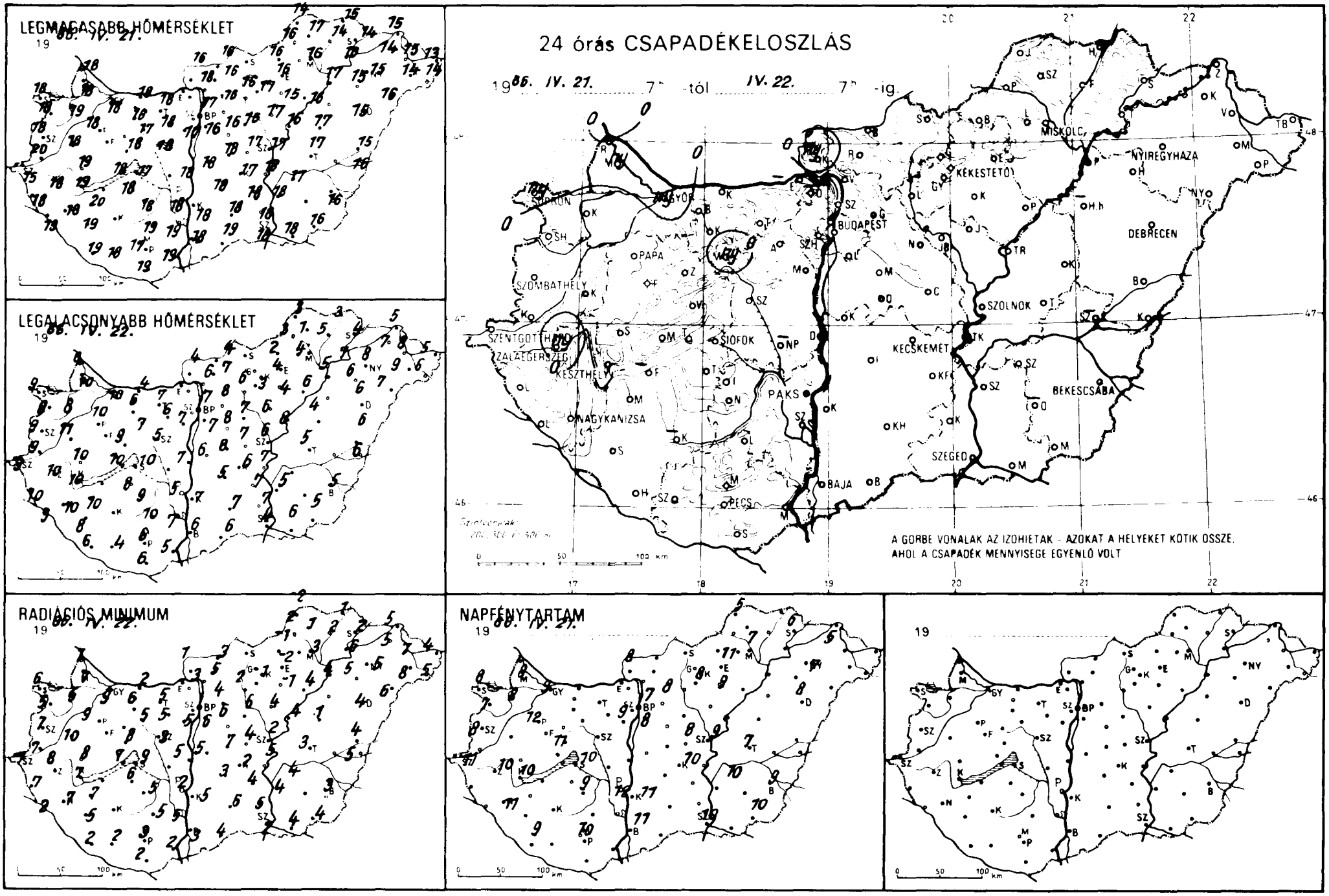
LEGMAGASABB HŐMÉRSÉKLET
19 86. IV. 21.
LEGALACSONYABB HŐMÉRSÉKLET
19 86. IV. 22.
24 órás CSAPADÉKELOSZLÁS
19 86. IV. 21. 7h -tól IV. 22. 7h -ig.
A GORBE VONALAK AZ IZOHIETAK - AZOKAT A HELYEKET KÖTIK ÖSSZE, AHOL A CSAPADÉK MENNYISEGE EGYENLŐ VOLT
RADIÁCIÓS MINIMUM
19 86. IV. 22.
NAPFÉNYTARTAM
19 86. IV. 21.
19
0 50 100 km

1986. IV. 22. 07 h-ig az utolsó 24 óra adatai						Előző nap napos órái
állomás	csapadék (mm)		max. hőmérséklet	min. hőmérséklet	rad. min.	
Győr	ny	∀	18	10	9	9
Kapuvár	•		19	8	5	8
Mosonmagyaróvár	ny	,	18	10	7	8
Rajka	•		18	8	7	
Sopron	ny	∀	18	9	6	8
Sopronhorpács	•		18	8	5	7
Káld	•		18	11	10	
Körmend	•		20	9	7	
Szentgotthárd	•		18	9	7	11
Szombathely	•		18	9	7	8
Lenti	•		18	10	7	
Letenye	•	⌐	19	9	2	
Nagykanizsa	•		18	10	7	11
Zalaegerszeg	ny		18	10	8	10
Farkasgyepű	•		17	4	4	
Keszthely	•		19	10	7	10
Mencshely	•		16	8	5	11
Pápa	•		18	10	9	12
Sümeg	•		19	10	8	
Tihany	∘		18	10	7	
Veszprém	•		18	9	8	
Zirc	•		16	8	6	
Fonyód	–		–	–	–	
Homokszt. györgy	•		19	6	2	9
Kaposvár	–		–	–	–	
Marcali	•		20	10	7	
Siófok	•		17	10	9	10
Somogyszob	•	⌐	19	8	5	
Tab	•		18	8	6	
Bábolna	•		18	6	4	
Esztergom	–		–	–	–	
Kisbér	∘		16	6	6	
Komárom	•	⌐	18	4	2	
Tatabánya	•		18	7	5	
Alcsútdoboz	•	⌐	18	6	5	
Dunaújváros	•		18	7	5	
Martonvásár	•		17	7	5	9
Mór	ny	=	17	7	5	
Nagyhörcsökp.	–		–	–	–	
Szabadbattyán	•		18	5	3	
Iregszemcse	•		18	9	5	9
Lengyel	•		19	10	5	
Paks	•		18	5	2	12
Szekszárd	•		19	7	5	
Árpádtető	•		14	8	5	
Mohács	•		19	5	2	
Pécs	•		17	6	3	10
Siklós	•		19	6	2	
Szigetvár	•	⌐	18	4	2	
Budaörs	•	⌐	17	7	2	
Bp. Lőrinc	•		16	7	6	8
Bp. Met. Int.	•		17	7	–	7
Bp. Szab. hegy	•		14	7	3	
Cegléd	•	⌐	17	7	4	8
Dabasgokő	–		–	–	–	
Gödöllő	•		16	8	4	8
Királyrét	ny	, ⌐	16	1	–1	
Monor	•	=	16	8	6	
Nagykáta	•	⌐	16	7	6	
Szentendre	•		18	6	5	

1986. IV. 22. 07 h-ig az utolsó 24 óra adatai						Előző nap napos órái
állomás	csapadék (mm)		max. hőmérséklet	min. hőmérséklet	rad. min.	
Vác	•	⌐	18	6	3	–
Vámosmikola	•	⌐	16	4	1	8
Baja	•	⌐	18	6	3	11
Bácsalmás	•		19	6	4	
Izsák	•		18	5	3	
Kalocsa	•	⌐	18	7	5	11
Kecskemét	•	⌐	17	6	2	10
Kiskunfélegyháza	•	⌐	18	7	4	
Kiskunhalas	∘	⌐	18	7	6	
Kunszentmiklós	•		18	6	5	
Tiszakécske	∘		18	7	5	
Balassagyarmat	•	⌐	16	4	3	
Romhány	•	⌐	16	7	5	
Salgótarján	–		–	–	–	
Eger	•	⌐	16	4	–2	11
Galyatető	•		11	3	2	
Gyöngyös	∘	⌐	17	3	–1	
Kékestető	•		9	2	2	8
Kompolt	•	⌐	15	4	–1	9
Lőrinci	•	⌐	16	6	2	
Poroszló	•	⌐	16	6	4	
Jászapáti	•	⌐	17	6	4	
Jászberény	•	⌐	17	4	3	
Karcag	•	⌐	17	4	1	
Szolnok	•	⌐	17	6	2	9
Tiszaroff	•	⌐	16	8	4	
Túrkeve	•		17	5	3	7
Kistelek	•	=	18	7	5	
Makó	•	⌐	18	6	4	
Szeged	•	⌐	18	4	2	10
Szentes	∘		18	5	4	
Borsodnádasd	•	⌐	16	2	–1	
Fugöd	∘	=	14	5	2	
Hidasnémeti	•		15	3	1	
Jósvafő	•	⌐	14	3	–2	5
Lillafured	•	=	15	4	1	
Miskolc	•	=	16	4	3	7
Putnok	•	=	16	3	2	
Sárospatak	∘	⌐	14	4	2	6
Szendrőlád	•	⌐	17	1	1	
Tokaj	•		16	7	6	
Kisvárda	•	=	14	7	5	5
Mátészalka	•	⌐	14	9	8	
Nyíregyháza	•		15	8	5	7
Nyírlugos	•	=	16	7	6	
Pátyod	•		14	6	5	
Tiszabecs	•	⌐	13	5	4	
Vásárosnaményi	•	=	15	8	7	
Záhony	•	⌐	15	5	5	
Berettyóújfalu	•	⌐	15	6	4	
Debrecen	•	⌐	15	6	4	8
Hajdúdorog	•		15	6	5	
Hortobágy	–		–	–	–	
Kótosszakál	•	⌐	16	6	5	
Polgár	•	⌐	17	5	4	
Békés sába	•		16	5	3	9
Mezőhegyes	•	⌐	16	5	4	10
Orosháza	–		–	–	–	–
Szarvas	•	⌐	17	5	4	10
Szeghalom	–		–	–	–	

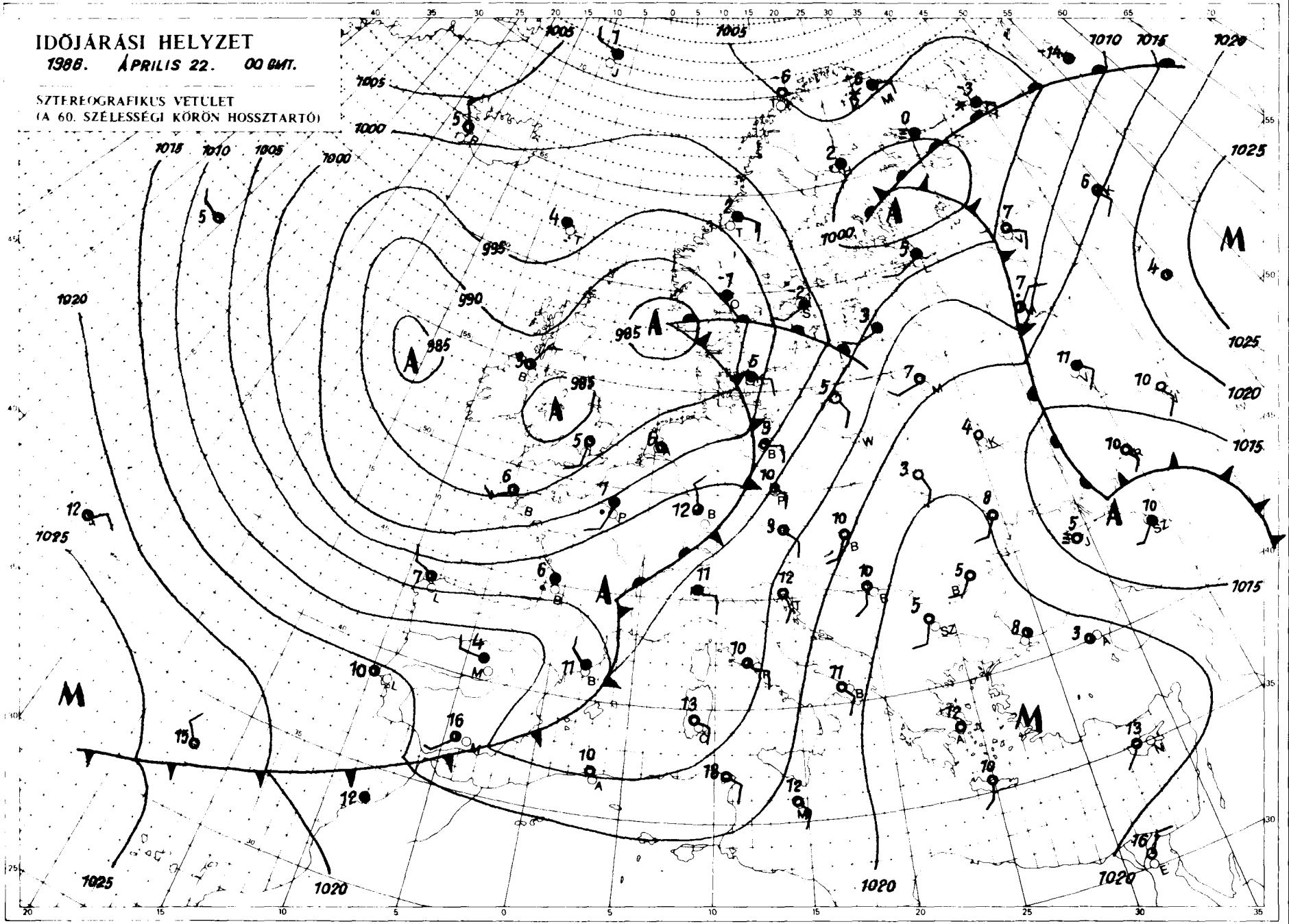

KIADJA ORSZÁGOS METEOROLÓGIAI SZOLGÁLAT
Készült Központi Előrejelző Intézet Analízis és Rövidtávú Prognózis Központja T. 273-015
Megjelenik naponként
Előfizetési díja 2.200,-Ft Megrendelhető 1024 Budapest II. Kitaibel Pál u. 1. T. 353-500
Kiadásért felel az OMSZ elnöke Szerkesztésért felel a Kiadóigazgatója

Jelmagyarázat a havi melléklethen

IDŐJÁRÁSI NAPIJELENTÉS

ЕЖЕДНЕВНЫЙ МЕТЕОРОЛОГИЧЕСКИЙ БЮЛЛЕТЕНЬ · DAILY WEATHER REPORT
BULLETIN QUOTIDIEN DE TEMPS · TÄGLICHER WETTERBERICHT

99. évfolyam 113. szám. + Budapest + 1986. április 23. szerda

Az időjárási helyzet és a várható időjárás:

Európa keleti felén anticiklon határozza meg az időjárást, ezért általában kevés a felhő, a hajnali párásságtól és egy-egy futó záportól eltekintve száraznak mondható az idő. A kontinens nyugati felén két jelentősebb frontrendszer található. Az egyik Skóciától a Pireneusi-félszigetig húzódik, és néhány száz km-es környezetében gyakran erősen felhős az ég, többfelé fordul elő eső, zápor. A másik, amely a Skandináv-félsziget északi részétől egészen a Földközi-tenger medencéjének nyugati részéig húzódik, gyengülőben, lassanként feloszlóban van, ezért a Kárpát-medence időjárására nem lesz lényeges hatással.

Hazánkban kedden napos, száraz idő volt, a 8-13 órás napsütés hatására kora délutánra 17 és 23 fok közé emelkedett a hőmérséklet. A tőlünk nyugatra húzódó időjárási front hatására napközben többfelé megerősödött, néhol viharossá fokozódott a déli, délnyugati szél. Az éjszaka viszonylag enyhe volt, a legalacsonyabb hőmérséklet 5 és 14 fok között alakult az országban. Szerda délelőtt többnyire napos idő volt, csupán a Nyugat-Dunántúlon növekedett meg helyenként erősebben a felhőzet. A hőmérséklet 11 órakor 16 és 21 fok között volt.

Ma 12 órakor Budapesten a hőmérséklet 19 fok, a tengerszintre átszámított légnyomás 1019 hPa, gyengén emelkedik.

Várható időjárás csütörtök estig:

Főként a Dunántúlon lesz több izben felhős az ég.
Sok napsütés inkább keleten várható.
Csütörtökön nyugaton már szórványos eső, zápor lehet.
A gyakran élénk déli, délnyugati szelet a Dunántúlon időnként még erős széllökések kisérik.
Várható legalacsonyabb éjszakai hőmérséklet: 8 és 13 fok között,
legmagasabb nappali hőmérséklet csütörtökön: délnyugaton 19, másutt pedig 23 fok körül alakul.

Bozóki István s.k.

A hőmérséklet napi középértéke és eltérése a sokévi átlagtól /Budapest belterületén/:

1986. IV. 22.	14,5°C	+2,3°C

1871 óta ezen a napon Budapesten előfordult

legmagasabb hőmérséklet:	28,6°C /1976/.	
legalacsonyabb hőmérséklet:	-1,1°C /1877/.	86.265.

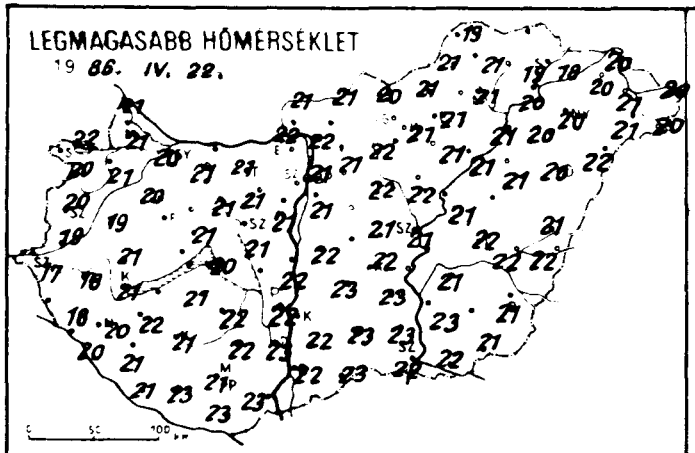
LEGMAGASABB HŐMÉRSÉKLET
1986. IV. 22.

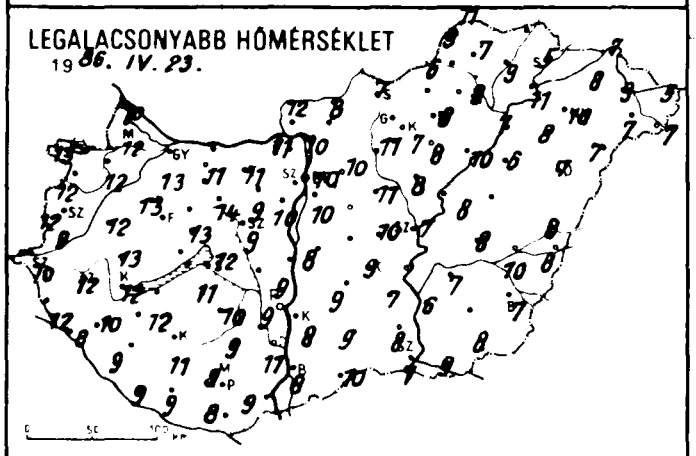
LEGALACSONYABB HŐMÉRSÉKLET
1986. IV. 23.

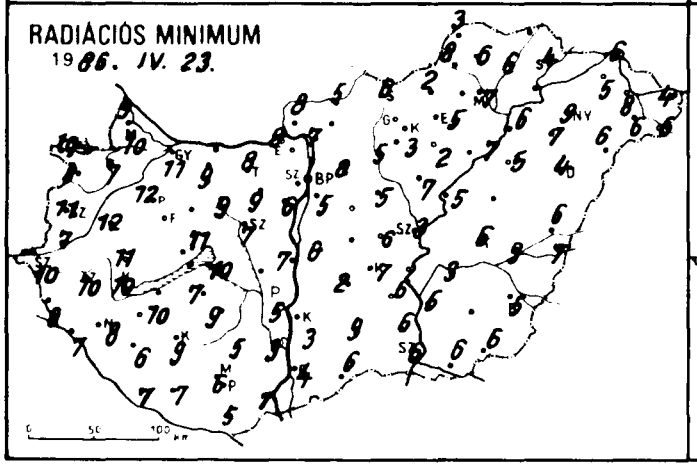
RADIÁCIÓS MINIMUM
1986. IV. 23.

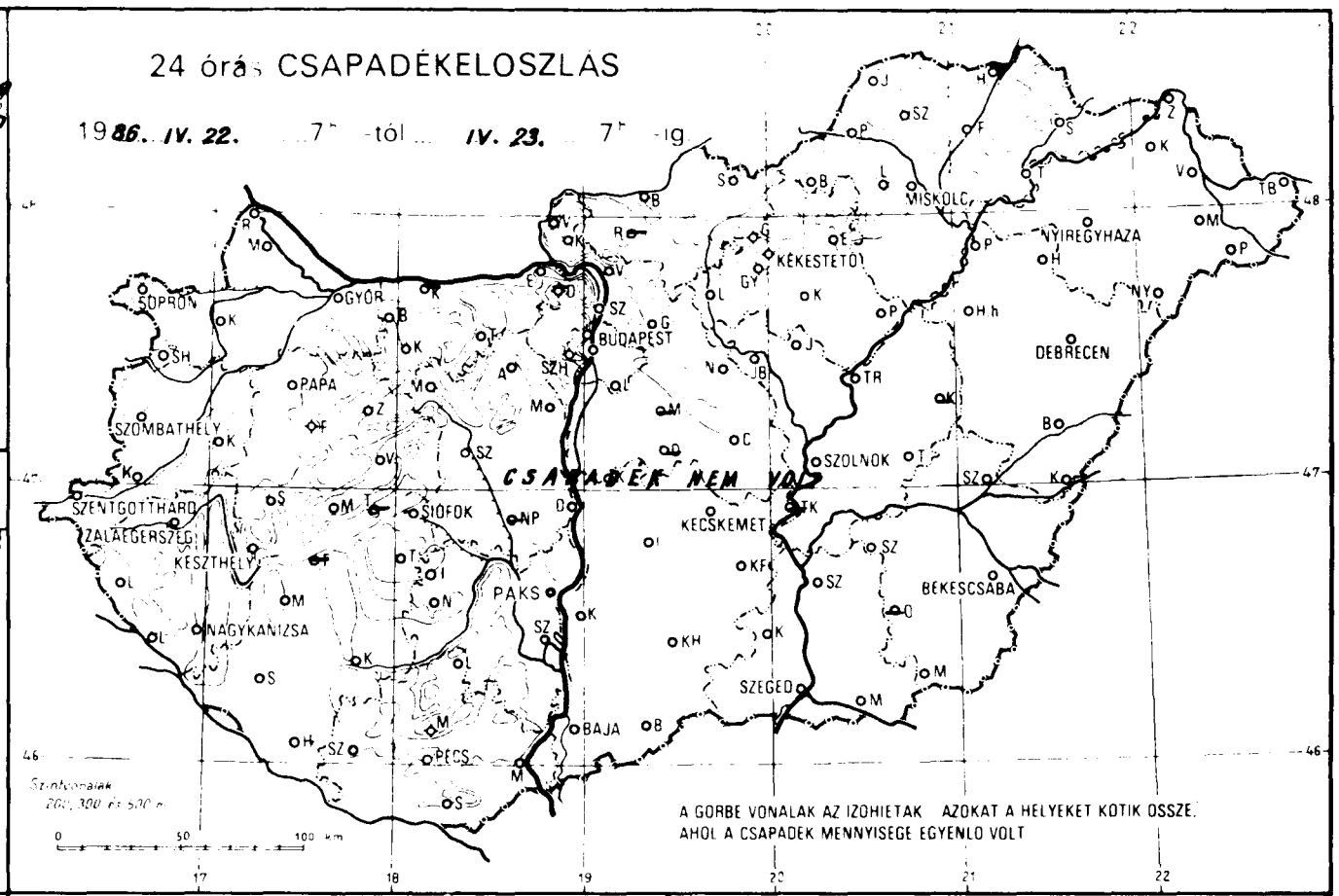
24 órás CSAPADÉKELOSZLÁS
1986. IV. 22. 7h -tól IV. 23. 7h -ig
SOPRON
GYŐR
BUDAPEST
MISKOLC
NYÍREGYHÁZA
DEBRECEN
PAPA
SZOMBATHELY
SZOLNOK
SZENTGOTTHÁRD
ZALAEGERSZEG
KESZTHELY
SIÓFOK
KECSKEMÉT
BÉKÉSCSABA
NAGYKANIZSA
PAKS
SZEGED
BAJA
PÉCS
CSAPADÉK NEM VOLT
A GÖRBE VONALAK AZ IZOHIETÁK AZOKAT A HELYEKET KÖTIK ÖSSZE,
AHOL A CSAPADÉK MENNYISÉGE EGYENLŐ VOLT

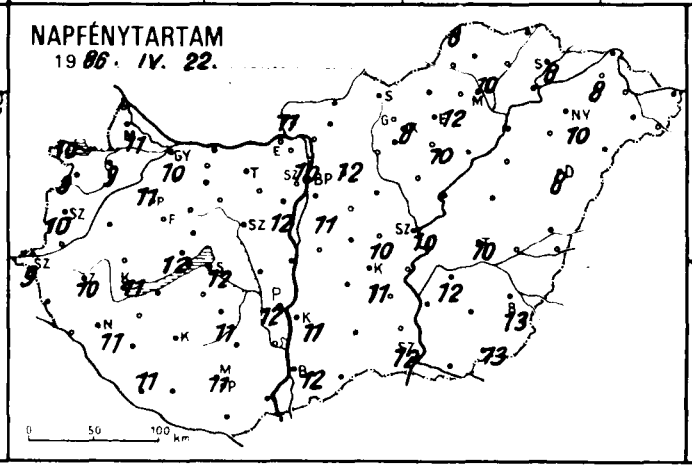
NAPFÉNYTARTAM
1986. IV. 22.

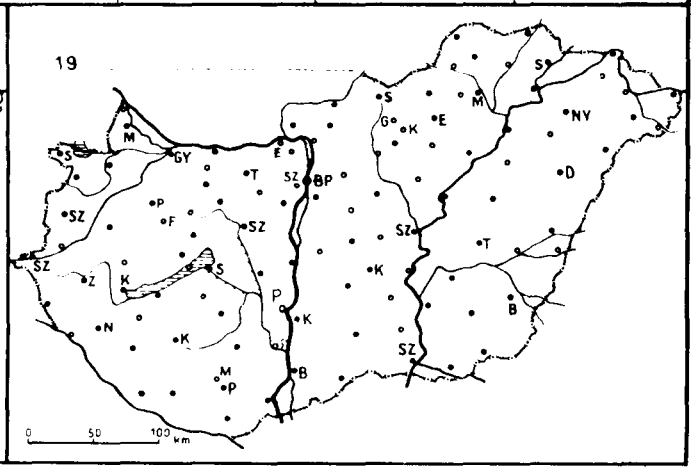
19

19 86. IV. 23. 07 h-ig az utolsó 24 óra adatai

állomás	csapadék (mm)		max. hőmérséklet	min. hőmérséklet	rad. min.	Előző nap napos órái
Győr	.		20	13	11	10
Kapuvár	.		21	12	7	9
Mosonmagyaróvár	.		21	12	10	11
Rajka	.		21	10	9	
Sopron	.		22	13	10	10
Sopronhorpács	.		20	12	8	9
Káld	.		19	12	12	
Körmend	.		19	9	7	
Szentgotthárd	.		17	10	10	9
Szombathely	.		20	12	11	10
Lenti	.		18	12	8	
Letenye	.	⌐	20	8	7	
Nagykanizsa	.		20	10	8	11
Zalaegerszeg	.		18	12	10	10
Farkasgyepű	.		20	9	2	
Keszthely	.		21	12	10	11
Mencshely	.		19	11	9	12
Pápa	.		20	13	12	11
Sumeg	.		21	13	11	
Tihany	–		–	–	–	
Veszprém	.		21	13	11	
Zirc	.		19	11	10	
Fonyód	–		–	–	–	
Homokszt. györgy	.		21	9	7	11
Kaposvár	.		21	11	9	
Marcali	.		22	12	10	
Siófok	.		20	12	10	12
Somogyszob	.	⌐	21	9	6	
Tab	.		21	11	7	
Bábolna	.		21	13	12	
Esztergom	.	=	22	11	9	
Kisbér	.		21	11	9	
Komárom	–		–	–	–	
Tatabánya	.		21	12	8	
Alcsutdoboz	.		21	9	9	
Dunaújváros	.		22	9	7	
Martonvásár	.		21	10	6	12
Mór	.	=	21	14	9	
Nagyhörcsökp.	–		–	–	–	
Szabadbattyán	.		21	9	7	
Tregszemcse	.		22	10	9	11
Lengyel	.		22	9	5	
Paks	.		22	9	5	12
Szekszárd	.		23	11	9	
Árpádtető	o		18	10	8	
Mohács	.		23	9	7	
Pécs	.		21	9	6	11
Siklós	.		23	8	5	
Szigetvár	.	⌐	23	9	7	
Budaörs	o		21	11	6	
Bp. Lőrinc	.		21	10	5	11
Bp. Met. Int.	.		21	10	–	10
Bp. Szab. hegy	.		18	10	8	
Cegléd	.		21	10	6	10
Dobogókő	–		–	–	–	
Gödöllő	.		21	10	8	12
Kiralyrét	.		20	6	2	
Monor	–		–	–	–	
Nagykata	.	=	22	11	5	
Szentendre	.		22	8	8	

19 86. IV. 23. 07 h-ig az utolsó 24 óra adatai

állomás	csapadék (mm)		max. hőmérséklet	min. hőmérséklet	rad. min.	Előző nap napos órái
Vác	.	⌐	22	10	7	
Vámosmikola	.		21	12	8	11
Baja	.		22	8	4	12
Bácsalmás	.		23	10	6	
Izsák	.		23	9	2	
Kalocsa	.	⌐	22	8	3	11
Kecskemét	.	⌐	22	9	7	11
Kiskunfélegyháza	.	⌐	23	7	6	
Kiskunhalas	.	⌐	23	9	9	
Kunszentmiklós	.		22	8	6	
Tiszakécske	–		–	–	–	
Balassagyarmat	.	⌐	21	8	5	
Romhány	–		–	–	–	
Salgótarján	.		20	7	6	
Eger	.	⌐	21	8	5	12
Galyatető	.		14	6	5	
Gyöngyös	.	⌐	21	7	3	
Kékestető	.		13	7	5	8
Kompolt	.	⌐	21	8	2	10
Lőrinci	.	⌐	22	11	5	
Poroszló	.	⌐	21	10	7	
Jászapáti	.	⌐	22	8	7	
Jászberény	.	⌐	20	10	6	
Karcag	–		–	–	–	
Szolnok	.	⌐	21	7	3	10
Tiszaroff	.	=	21	8	5	
Túrkeve	.		22	8	6	10
Kistelek	o	=	23	8	6	
Makó	.	⌐	22	9	6	
Szeged	.	⌐	22	7	6	12
Szentes	.		23	6	5	
Borsodnádasd	.	⌐	21	6	2	
Eugöd	.		19	9	6	
Hidasnémeti	–		–	–	–	
Jósvafő	.	⌐	19	11	3	8
Lillafured	.	=	19	6	4	
Miskolc	.		21	9	7	10
Putnok	.	=	21	9	8	
Sárospatak	.	⌐	18	5	4	8
Szendrőlád	.	⌐	21	7	6	
Tokaj	.		20	11	9	
Kisvárda	.	⌐	20	8	5	8
Mátészalka	.	⌐	21	7	6	
Nyíregyháza	.	⌐	20	10	9	10
Nyírlugos	.	=	22	7	6	
Pátyod	.	⌐	20	7	6	
Tiszabecs	.	⌐	20	5	4	
Vásárosnamény	.	⌐	21	9	8	
Záhony	.	⌐	20	7	6	
Berettyóujfalu	.	⌐	21	8	6	
Debrecen	.	⌐	20	7	4	8
Hajdúdorog	.		20	8	7	
Hortobágy	.		22	6	5	
Kossuthakál	.	⌐	22	8	7	
Polgár	.		21	7	6	
Békéscsaba	.	⌐	21	7	5	13
Mezőhegyes	.	⌐	21	8	6	13
Orosháza	–		–	–	–	
Szarvas	.	⌐	21	7	3	12
Szeghalom	.		22	10	9	

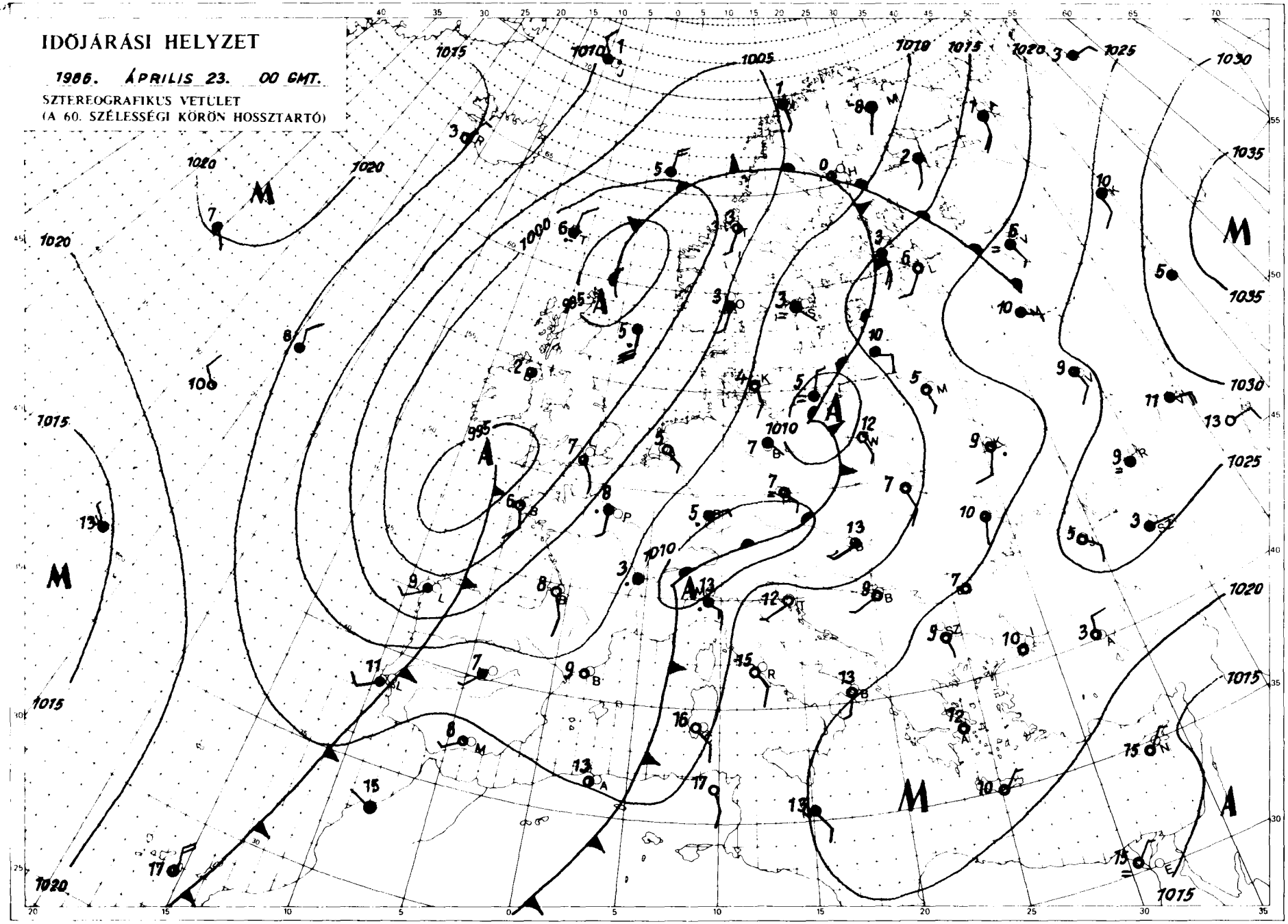

KIADJA: ORSZÁGOS METEOROLÓGIAI SZOLGÁLAT
Készíti: Központi Előrejelző Intézet Analízis- és Rövidtávu Prognózis Központja T.: 273-018
Megjelenik naponként
Évi előfizetési díja: 2.200,-Ft Megrendelhető: 1024 Budapest, II. Kitaibel Pál u. 1. T.: 353-500
Kiadásért felel: az OMSZ elnöke Szerkesztésért felel: a KEI igazgatója
Jelmagyarázat a havi mellékletben

IDŐJÁRÁSI NAPIJELENTÉS

ЕЖЕДНЕВНЫЙ МЕТЕОРОЛОГИЧЕСКИЙ БЮЛЛЕТЕНЬ · DAILY WEATHER REPORT
BULLETIN QUOTIDIEN DE TEMPS · TÄGLICHER WETTERBERICHT

99. évfolyam 114. szám. + Budapest + 1986. április 24. csütörtök

Az időjárási helyzet és a várható időjárás:

Nem sokat mozdul el az az időjárási frontvonal, mely megközelitően a Balti-tenger - Mazuri-tavak - Genovai-öböl - Gibraltár térsége felett helyezkedik el. Élesen elválasztja a tőle keletre levő száraz, meleg levegőt a nyugati oldalon található váltakozóan nedves, hüvös légtömegektől. A Kárpát-medence továbbra is a meleg levegő területére esik.

Hazánkban szerdán túlnyomóan napos, szeles, száraz idő volt, csak Dunántúlon volt erősebben felhős az ég. A hőmérséklet csúcsértéke 19, 26 fok között alakult. Csütörtök hajnalra szeszélyes eloszlásban 5, 15 fokig csökkent a hőmérséklet. A délelőtti órákban országszerte napos, a Kisalföldön szeles idő volt. A hőmérséklet 11 órakor 16 és 24 fok között váltakozott.

Ma 12 órakor Budapesten a hőmérséklet 23 fok, a tengerszintre átszámitott légnyomás 1018 hPa, nem változik.

Várható időjárás péntek estig:

Folytatódik a túlnyomóan napos, meleg idő, számottevő, de átmeneti felhőzetnövekedés és egy-egy futó zápor csupán Nyugat-Dunántúlon valószinü. A déli szél ma /csütörtökön/ a Dunántúlon gyakran erős, holnap /pénteken/ mérsékeltebb lesz.
Várható legalacsonyabb éjszakai hőmérséklet: 8, 13 fok között.
legmagasabb nappali hőmérséklet pénteken: 22, 26 fok között alakul.

Török Dénes s.k.

TÁVOLABBI KILÁTÁSOK SZOMBATTÓL-KEDDIG:

Időnként erősen megnövekszik a gomolyfelhőzet, záporok, zivatarok valószinüek.
Meleg marad az idő.
Legalacsonyabb hajnali hőmérséklet: 10, 15 fok között várható.
Legmagasabb nappali hőmérséklet: 22, 27 fok között lesz.
Jelentős mennyiségü /legalább 5 mm napi/ csapadék az ország területének 10 százalékán várható.

KÖZÉPTÁVÚ ELŐREJELZŐ CSOPORT

A hőmérséklet napi középértéke és eltérése a sokévi átlagtól /Budapest belterületén/:

1986. IV. 23.	16,8°C	+4,4°C

1871 óta ezen a napon Budapesten előfordult

legmagasabb hőmérséklet:	29,0°C /1876/,
legalacsonyabb hőmérséklet:	-1,3°C /1877/.

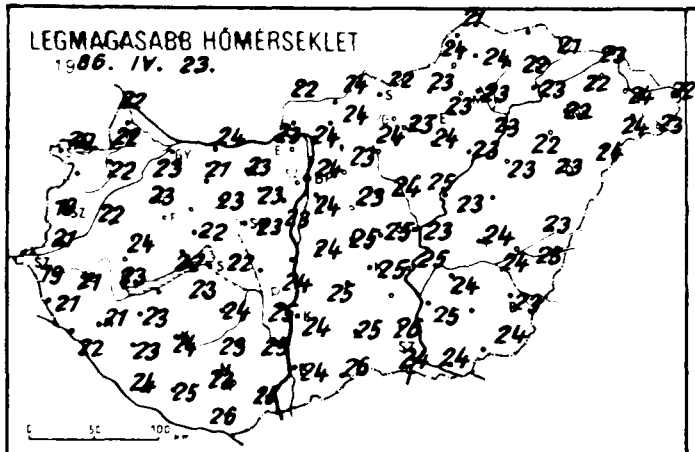
LEGMAGASABB HŐMÉRSÉKLET
1986. IV. 23.

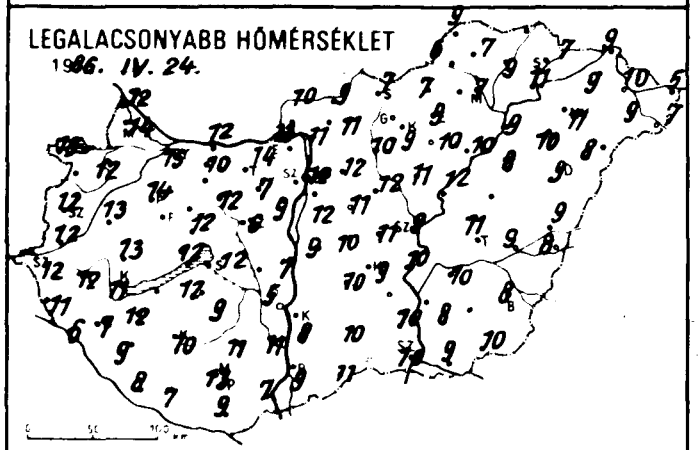
LEGALACSONYABB HŐMÉRSÉKLET
1986. IV. 24.

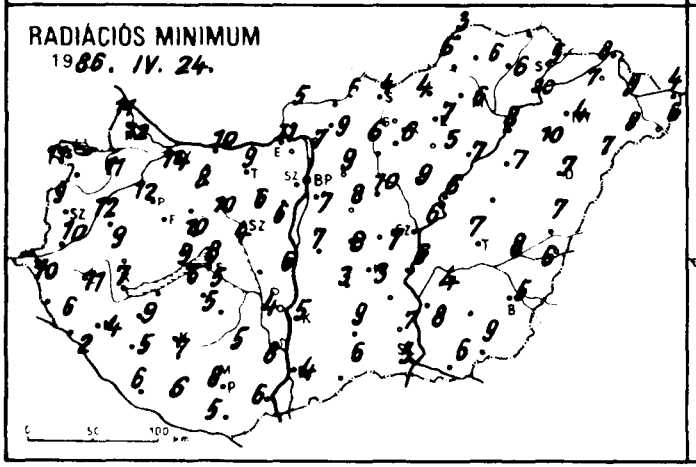
RADIÁCIÓS MINIMUM
1986. IV. 24.

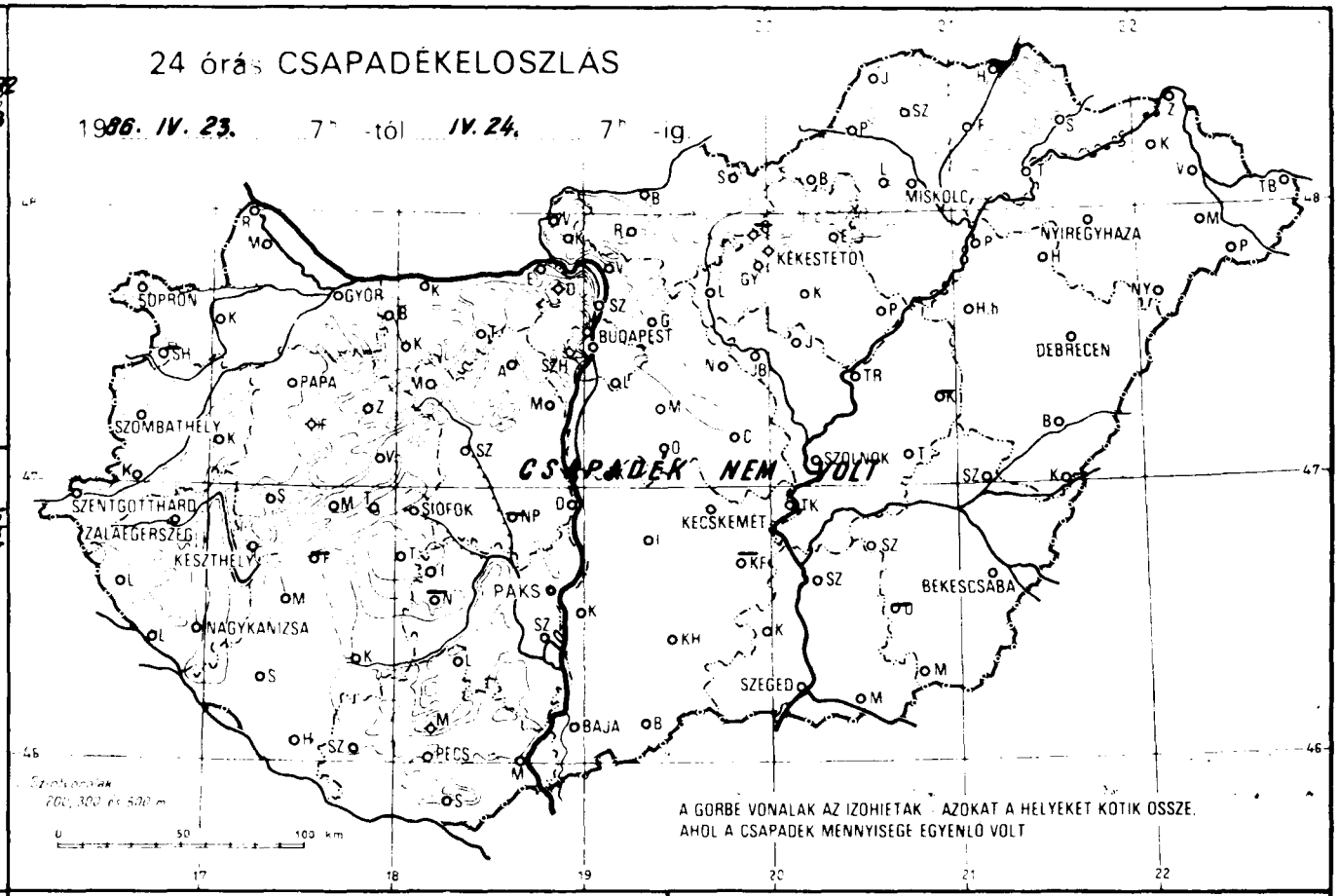
24 órás CSAPADÉKELOSZLÁS
1986. IV. 23. 7h -tól IV. 24. 7h -ig
CSAPADÉK NEM VOLT
A GÖRBE VONALAK AZ IZOHIETÁK AZOKAT A HELYEKET KÖTIK ÖSSZE, AHOL A CSAPADÉK MENNYISÉGE EGYENLŐ VOLT
SOPRON
GYŐR
BUDAPEST
MISKOLC
NYÍREGYHÁZA
KÉKESTETŐ
DEBRECEN
SZOMBATHELY
PAPA
SZENTGOTTHÁRD
ZALAEGERSZEG
KESZTHELY
SIÓFOK
PAKS
NAGYKANIZSA
KECSKEMÉT
SZOLNOK
BÉKÉSCSABA
SZEGED
BAJA
PÉCS

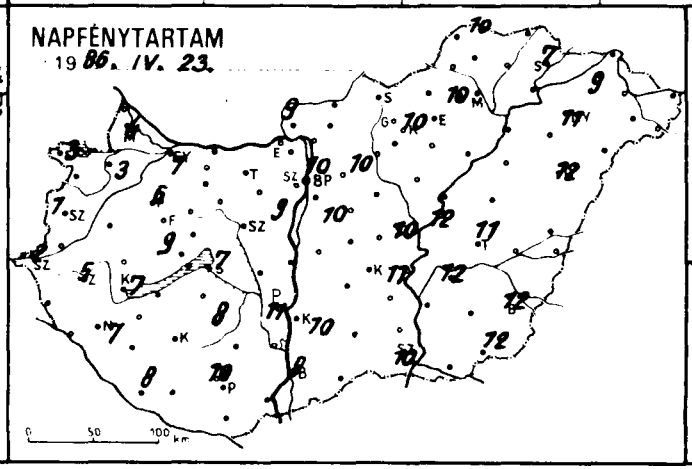
NAPFÉNYTARTAM
1986. IV. 23.

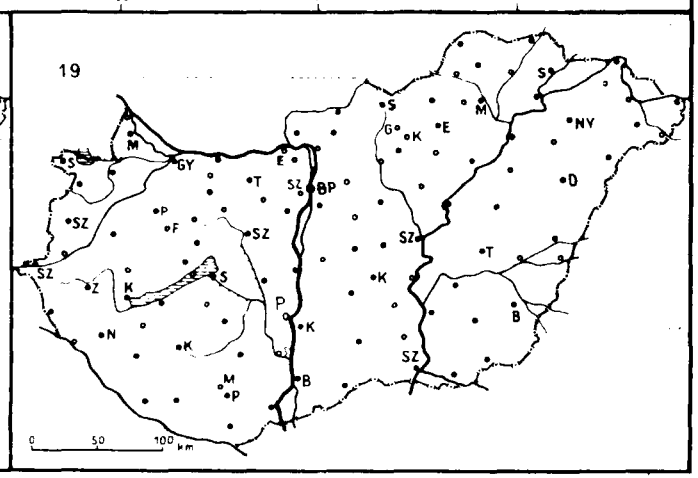
19

86.IV.24 07 h-ig az utolsó 24 óra adatai						Előző nap napos órái
állomás	csapadék (mm)		max. hőmérséklet	min. hőmérséklet	rad. min.	
Győr	.		23	15	14	7
Kapuvár	.		22	12	11	3
Mosonmagyaróvár	.		22	14	12	4
Rajka	.		22	12	11	
Sopron	.		20	15	11	3
Sopronhorpács	–		–	–	–	
Káld	.		22	13	12	
Körmend	.		21	12	10	
Szentgotthárd	.		19	12	10	2
Szombathely	.		19	12	9	1
Lenti	.		21	11	6	
Letenye	.	⊃	22	6	2	
Nagykanizsa	.	⊃	21	7	4	7
Zalaegerszeg	.		21	12	11	5
Farkasgyepű	.		22	11	9	
Keszthely	.	⊃	23	11	7	7
Mencshely	.		21	10	6	9
Pápa	.		23	14	12	6
Sümeg	.		24	13	9	
Tihany	.		22	12	9	
Veszprém	.		22	12	10	
Zirc	.		21	12	8	
Fonyód	–		–	–	–	
Homokszt. györgy	.	⊃	24	8	6	8
Kaposvár	.		24	10	7	
Marcali	.	⊃	23	12	9	
Siófok	.		22	12	8	7
Somogyszob	.	⊃	23	9	5	
Tab	.	⊃	23	12	6	
Bábolna	.		24	12	9	
Esztergom	.		23	13	11	
Kisbér	.		21	10	8	
Komárom	.		24	12	10	
Tatabánya	.		23	14	9	
Alcsútdoboz	.	⊃	23	7	6	
Dunaújváros	.		24	7	6	
Martonvásár	.	⊃	23	9	6	9
Mór	.		23	12	10	
Nagyhörcsökp.	–		–	–	–	
Szabadbattyán	.		23	6	4	
Tregszemcse	.	⊃	24	9	5	8
Tengyel	.		23	11	5	
Paks	.	⊃	25	5	4	11
Szekszárd	.		25	11	8	
Árpádtető	.		21	14	8	
Mohács	.		25	7	6	
Pécs	.		23	13	8	10
Siklós	.		26	9	5	
Szigetvár	.	⊃	25	7	5	
Budaörs	.	⊃	24	10	5	
Bp. Lőrinc	.		24	12	7	10
Bp. Met. Int	.		24	12	–	10
Bp. Szab. hegy	.		21	11	10	
Cegléd	.	⊃	25	11	7	10
Dobogókő	.		18	13	13	
Godollő	.		23	12	9	10
Királyrét	.	⊃	23	6	3	
Mónor	.	=	23	11	8	
Nagykáta	.		24	12	10	
Szentendre	.		25	9	9	

86.IV.24 07 h-ig az utolsó 24 óra adatai						Előző nap napos órái
állomás	csapadék (mm)		max. hőmérséklet	min. hőmérséklet	rad. min.	
Vác	.	⊃	24	11	7	
Vámosmikola	.	⊃	22	10	5	9
Baja	.	⊃	24	9	4	9
Bácsalmás	.		26	11	6	
Izsák	.		25	10	3	
Kalocsa	.	⊃	24	8	5	10
Kecskemét	.	⊃	25	9	3	11
Kiskunfélegyháza	–		–	–	–	
Kiskunhalas	.	⊃	25	10	9	
Kunszentmiklós	.		24	9	7	
Tiszakécske	.		25	10	6	
Balassagyarmat	.	⊃	24	9	6	
Romhány	.	⊃	24	11	9	
Salgótarján	.		22	7	4	
Eger	.	=	23	9	7	10
Galyatető	–		–	–	–	
Gyöngyös	.	⊃	23	9	6	
Kékestető	.		16	10	8	10
Kompolt	.	⊃	24	10	5	10
Lőrinci	.	⊃	24	10	6	
Poroszló	.	⊃	23	10	7	
Jászapáti	.		25	11	9	
Jászberény	.	⊃	24	10	7	
Karcag	–		–	–	–	
Szolnok	.	⊃	23	9	6	12
Tiszaroff	.	=	23	12	6	
Túrkeve	.		24	11	7	11
Kistelek	.	=	26	10	7	
Makó	.	⊃	24	9	6	
Szeged	.	⊃	24	10	5	10
Szentes	.		25	8	8	
Borsodnádasd	.	⊃	23	7	4	
Fugöd	.		22	9	6	
Hidasnémeti	–		–	–	–	
Jósvafő	.	⊃	21	9	3	10
Lillafured	.	=	21	9	6	
Miskolc	.		23	7	6	–
Putnok	.	=	24	6	6	
Sárospatak	.	⊃	21	7	5	7
Szendrőlád	.	⊃	24	7	6	
Tokaj	.		23	11	10	
Kisvárda	.	⊃	22	9	7	9
Mátészalka	.	⊃	24	9	8	
Nyíregyháza	.	⊃	22	11	4	11
Nyírlugos	.	=	24	8	7	
Pátyod	.	⊃	23	7	6	
Tiszabecs	.	⊃	22	5	4	
Vásárosnamény	.	⊃	24	10	9	
Záhony	.	⊃	23	9	8	
Berettyóújfalu	.	⊃	23	9	7	
Debrecen	.	⊃	23	9	7	12
Hajdúdorog	.		22	10	10	
Hortobágy	.		23	8	7	
Kossuthakal	.	⊃	25	8	6	
Polgár	.		23	9	8	
Békéscsaba	.	⊃	23	8	5	12
Mezőhegyes	.	⊃	24	10	9	12
Orosháza	–		–	–	–	–
Szarvas	.		24	10	4	12
Szeghalom	.		24	9	8	

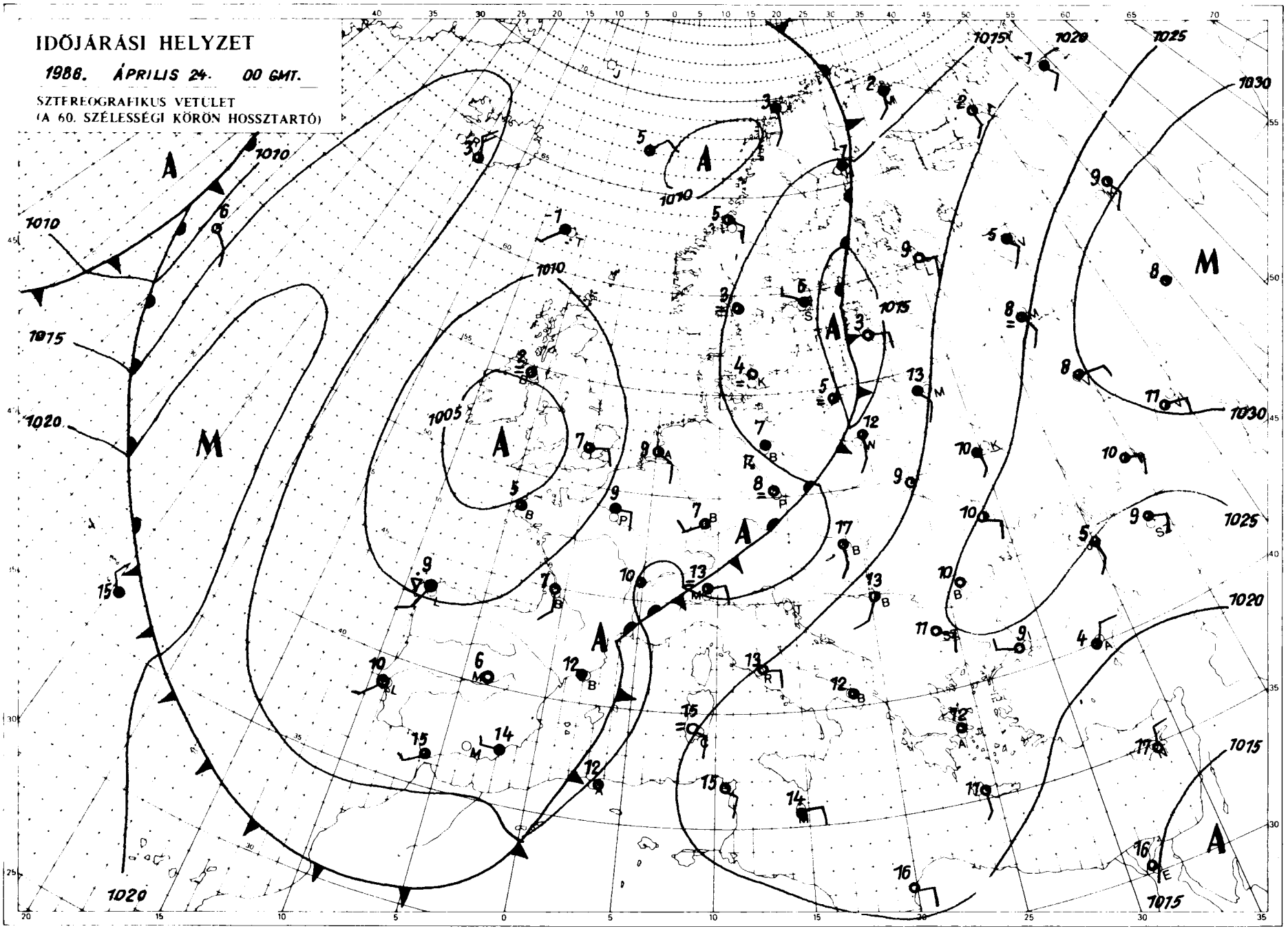

KIADJA ORSZÁGOS METEOROLÓGIAI SZOLGÁLAT
Készült Központi Előrejelző Intézet Analízis és Rövidtávú Prognózis Központja
Megjelenik naponként
Előfizetési díja 2.200,- Ft Megrendelhető: 1024 Budapest II. Kitaibel Pál u. 1 T: 353-500
Kiadásért felel az OMSZ elnöke Szerkesztésért felel a KEI igazgatója

Jelmagyarázat a havi mellékletben

IDŐJÁRÁSI NAPIJELENTÉS

ЕЖЕДНЕВНЫЙ МЕТЕОРОЛОГИЧЕСКИЙ БЮЛЛЕТЕНЬ • DAILY WEATHER REPORT
BULLETIN QUOTIDIEN DE TEMPS • TÄGLICHER WETTERBERICHT

99. évfolyam 115. szám. + Budapest + 1986. április 25. péntek

Az időjárási helyzet és a várható időjárás:

Nyugat-Európa fölött napok óta időjárási frontrendszer hullámzik. A nagyon lassan mozgó frontrendszer pénteken reggel a Fehér-tenger, Alpok, Dél-Ibéria vonalban volt. Az ettől nyugatra, északnyugatra eső területeken kissé hüvös az idő. A frontrendszer 100-200 kilométeres környezetében csapadékos, szeles az időjárás, az Alpok térségében heves záporok, zivatarok is kialakultak. Európa többi részén az átlagosnál melegebb, Közép- és Dél-Európa nagy részén pedig nyáriasan meleg az időjárás. Az említett frontrendszer várhatóan továbbra sem aktivizálódik, igy a Kárpát-medencében szombat estig folytatódik a nyáriasan meleg idő.

Magyarországon csütörtökön jobbára napos, száraz, meleg idő volt. Nyugat-Dunántúlon időnként erősen megnövekedett a felhőzet, a Dunántúlon időnként megerősödött a déli, délnyugati szél. Délutánra 23, 29 fok közé emelkedett a hőmérséklet. Éjszaka mérséklődött a szél, jobbára derült volt az ég. A hőmérséklet péntek hajnalra általában 8, 13 fokig csökkent. Pénteken délelőtt csupán Nyugat-Dunántúlon volt számottevő felhőzet. Másutt csaknem zavartalanul napos volt az idő. A déli szél csak kissé élénkült meg. Rohamosan emelkedett a hőmérséklet 11 órakor 18, 26 fok között volt.

Ma 12 órakor Budapesten a hőmérséklet 24 fok, a tengerszintre átszámitott légnyomás 1026 hPa, gyengén süllyed.

Várható időjárás szombat estig:

Elsősorban a nyugati országrészben növekszik meg időnként a felhőzet és szombaton napközben szórványosan futó záporok alakulhatnak ki.
A változó irányú, főként délnyugati szél általában mérsékelt lesz.
Várható legalacsonyabb éjszakai hőmérséklet: 8 és 13,
legmagasabb nappali hőmérséklet: 23 és 28 fok között várható.

Pártai Lucia s.k.

A hőmérséklet napi középértéke és eltérése a sokévi átlagtól /Budapest belterületén/:

1986. IV. 24.	19,4°C	+6,7°C

1871 óta ezen a napon Budapesten előfordult

legmagasabb hőmérséklet:	29,1°C /1876/,
legalacsonyabb hőmérséklet:	-1,8°C /1893/.

86.267.

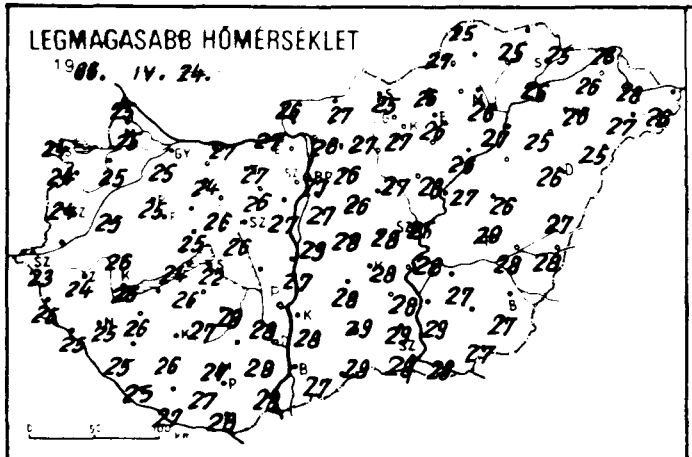
LEGMAGASABB HŐMÉRSÉKLET
1986. IV. 24.

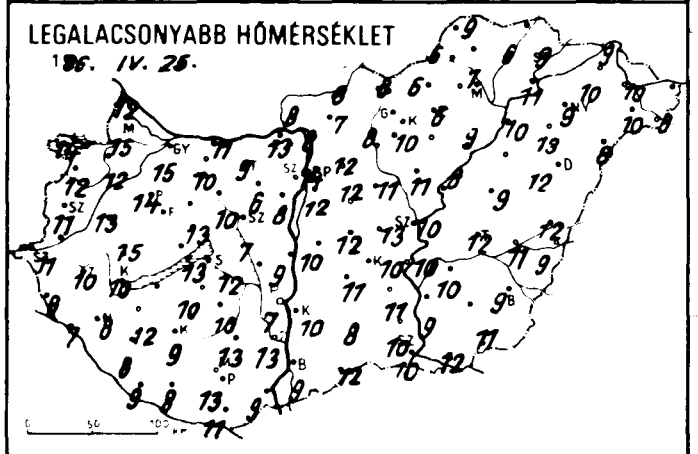
LEGALACSONYABB HŐMÉRSÉKLET
1986. IV. 25.

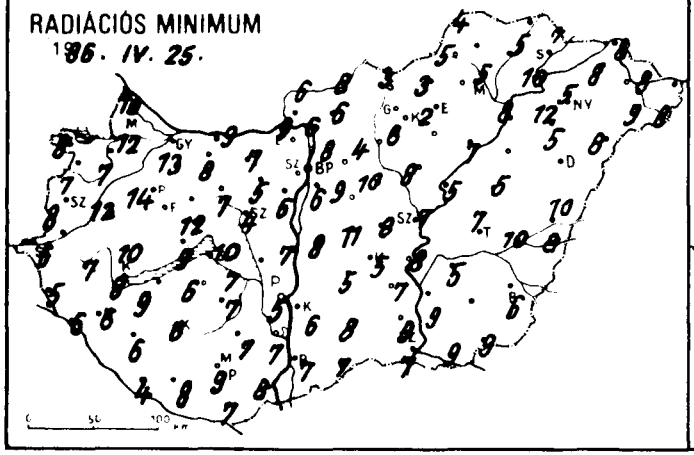
RADIÁCIÓS MINIMUM
1986. IV. 25.

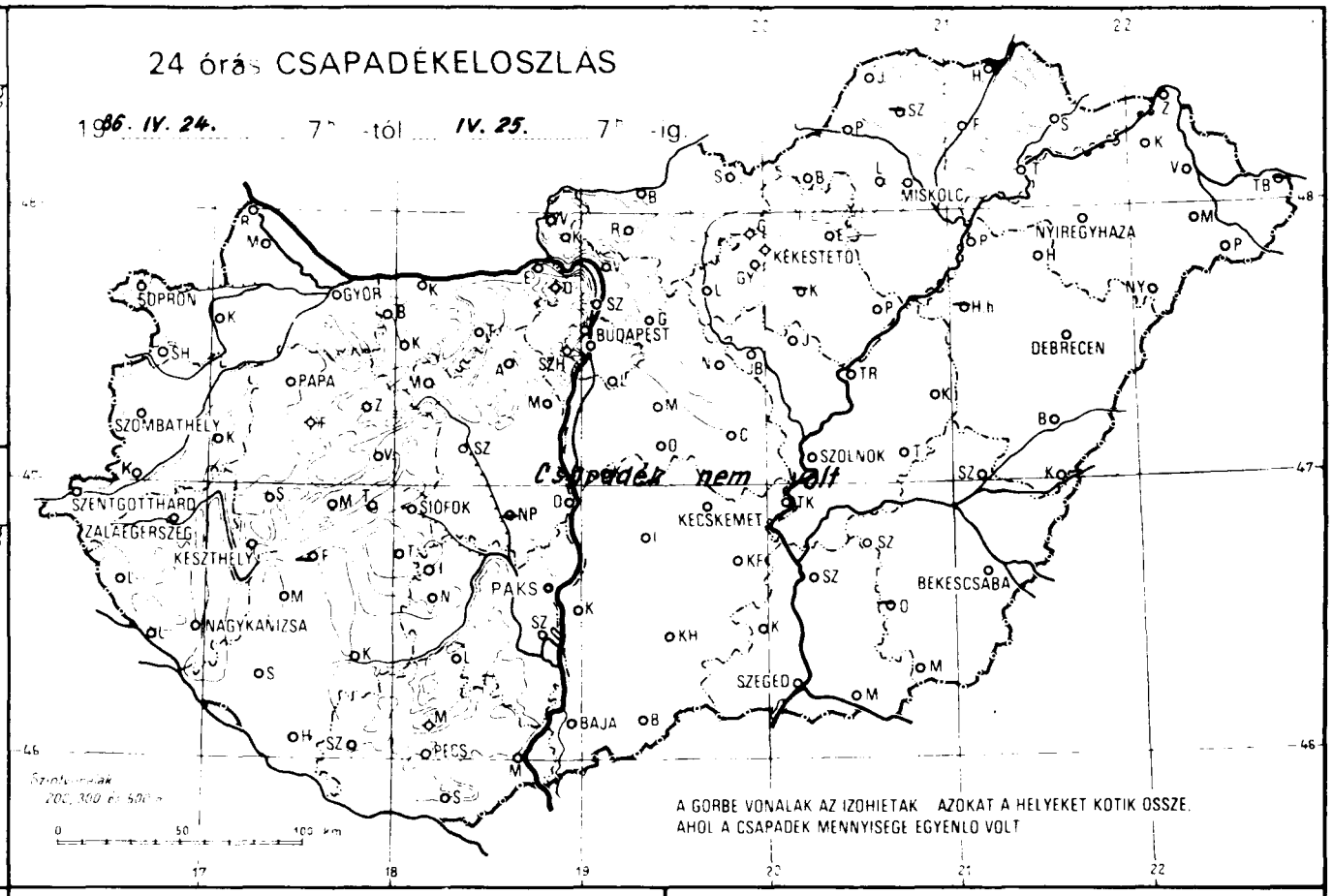
24 órás CSAPADÉKELOSZLÁS
1986. IV. 24. 7h -tól IV. 25. 7h -ig
Csapadék nem volt
A GÖRBE VONALAK AZ IZOHIETÁK AZOKAT A HELYEKET KÖTIK ÖSSZE, AHOL A CSAPADÉK MENNYISÉGE EGYENLŐ VOLT
MISKOLC
NYÍREGYHÁZA
DEBRECEN
BUDAPEST
GYŐR
SOPRON
SZOMBATHELY
PAPA
KESZTHELY
SZENTGOTTHÁRD
ZALAEGERSZEG
NAGYKANIZSA
SIÓFOK
PAKS
KECSKEMÉT
SZOLNOK
BÉKÉSCSABA
SZEGED
BAJA
PÉCS

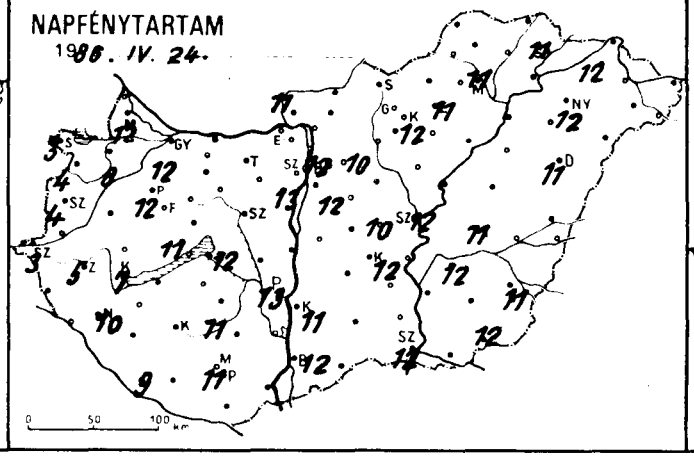
NAPFÉNYTARTAM
1986. IV. 24.

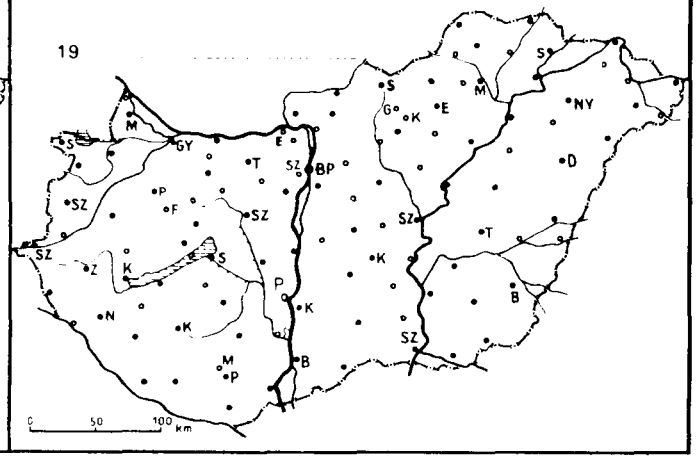
19

1869. IV. 25. 07 h-ig az utolsó 24 óra adatai

állomás	csapadék (mm)		max. hőmérséklet	min. hőmérséklet	rad. min.	Előző nap napos órái
Győr	.		25	15	13	12
Kapuvár	.		25	12	7	8
Mosonmagyaróvár	.		25	15	12	12
Rajka	.		25	12	10	
Sopron	.		24	14	8	3
Sopronhorpács	.		24	12	7	4
Káld	.		25	13	12	
Körmend	–		–	–	–	
Szentgotthárd	.		23	11	6	3
Szombathely	.		24	11	8	4
Lenti	.		25	8	5	
Letenye	.	⊃	25	7	3	
Nagykanizsa	.	⊃	25	8	6	10
Zalaegerszeg	.	⊃	24	10	7	5
Farkasgyepű	.		24	13	6	
Keszthely	.	⊃	25	10	8	7
Mencshely	.		24	14	7	11
Pápa	.		25	14	14	12
Sumeg	.		26	15	10	
Tihany	.		24	13	9	
Veszprém	.		25	13	12	
Zirc	.	⊃	24	13	9	
Fonyód	–		–	–	–	
Homokszt. györgy	.	⊃	25	9	4	9
Kaposvár	.	⊃	26	9	6	
Marcali	.	⊃	26	12	9	
Siófok	.	⊃	22	12	10	12
Somogyszob	.	⊃	25	8	6	
Tab	.	⊃	26	10	6	
Bábolna	.		26	11	8	
Esztergom	.		27	13	9	
Kisbér	.		24	10	8	
Komárom	.	⊃	27	11	9	
Tatabánya	.		27	9	7	
Alcsútdoboz	.	⊃	26	6	5	
Dunaújváros	.		27	9	7	
Martonvásár	.	⊃	27	8	6	13
Mór	.		26	10	7	
Nagyhörcsökp.	–		–	–	–	
Szabadbattyán	.		26	7	4	
Tregszemese	.	⊃	27	10	7	11
Lengyel	.		27	13	7	
Paks	.	⊃	28	7	5	13
Szekszárd	.		28	13	7	
Arpádtető	.		24	15	8	
Mohács	.		28	9	8	
Pécs	.		27	13	9	11
Siklós	.		28	11	7	
Szigetvár	.	⊃	27	8	8	
Budaörs	.	⊃	27	9	6	
Bp. Lőrinc	.	⊃	27	12	6	12
Bp. Met. Int.	.		27	14	–	12
Bp. Szab. hegy	.		23	16	9	
Cegléd	.	⊃	28	13	8	10
Dobogókő	.		22	15	15	
Godollő	.		26	12	8	10
Királyrét	.	⊃	26	7	4	
Monor	.	=	26	12	9	
Nagykata	.	⊃	27	11	10	
Szentendre	.		28	10	9	

1869. IV. 25. 07 h-ig az utolsó 24 óra adatai

állomás	csapadék (mm)		max. hőmérséklet	min. hőmérséklet	rad. min.	Előző nap napos órái
Vác	.	⊃	28	8	6	
Vámosmikola	.	⊃	26	8	6	11
Baja	.	⊃	27	9	7	12
Bácsalmás	.		29	12	7	
Izsák	.		28	11	5	
Kalocsa	.	⊃	28	10	6	11
Kecskemét	.	⊃	28	10	5	12
Kiskunfélegyháza	.	⊃	28	11	7	
Kiskunhalas	.	⊃	29	8	8	
Kunszentmiklós	.	⊃	29	10	8	
Tiszakécske	.	⊃	28	10	8	
Balassagyarmat	.	⊃	27	8	8	
Romhány	.	⊃	27	7	6	
Salgótarján	.		25	6	3	
Eger	.	=	26	6	2	11
Galyatető	.		20	14	12	
Gyöngyös	.	⊃	27	10	6	
Kékestető	.		20	12	11	12
Kompolt	–		–	–	–	–
Lőrinci	.	⊃	27	8	4	
Poroszló	.	⊃	26	9	7	
Jászapáti	.		28	11	8	
Jászberény	.	⊃	27	9	7	
Karcag	.	⊃	26	9	5	
Szolnok	.	⊃	26	10	7	12
Tiszaroff	.	=	27	8	5	
Túrkeve	.		28	12	7	11
Kistelek	.	=	29	10	9	
Makó	.	⊃	28	12	9	
Szeged	.		28	10	7	12
Szentes	.		29	9	9	
Borsodnádasd	.	⊃	26	6	3	
Fügöd	.		25	6	5	
Hidasnémeti	–		–	–	–	
Jósvafő	.	⊃	25	9	4	12
Lillafured	.		25	10	7	
Miskolc	.		26	7	5	11
Putnok	.		27	6	5	
Sárospatak	.	⊃	25	9	7	11
Szendrőlád	–		–	–	–	
Tokaj	.		26	11	10	
Kisvárda	.	⊃	26	10	8	12
Mátészalka	.	⊃	27	10	9	
Nyíregyháza	.	⊃	26	9	5	12
Nyírlugos	.	=	28	8	8	
Pátyod	.	⊃	26	9	8	
Tiszabecs	–		–	–	–	
Vásárosnamény	.	⊃	28	10	10	
Záhony	.	⊃	26	9	8	
Berettyóújfalu	.	⊃	27	12	10	
Debrecen	.	⊃	26	12	5	11
Hajdúdorog	.		25	13	12	
Hortobágy	–		–	–	–	
Korosszakal	.	⊃	28	9	8	
Polgár	.	⊃	27	10	8	
Békéscsaba	.	⊃	27	9	6	11
Mezőhegyes	.	⊃	27	11	9	12
Orosháza	–		–	–	–	–
Szarvas	.	⊃	27	10	5	12
Szeghalom	.		28	11	10	

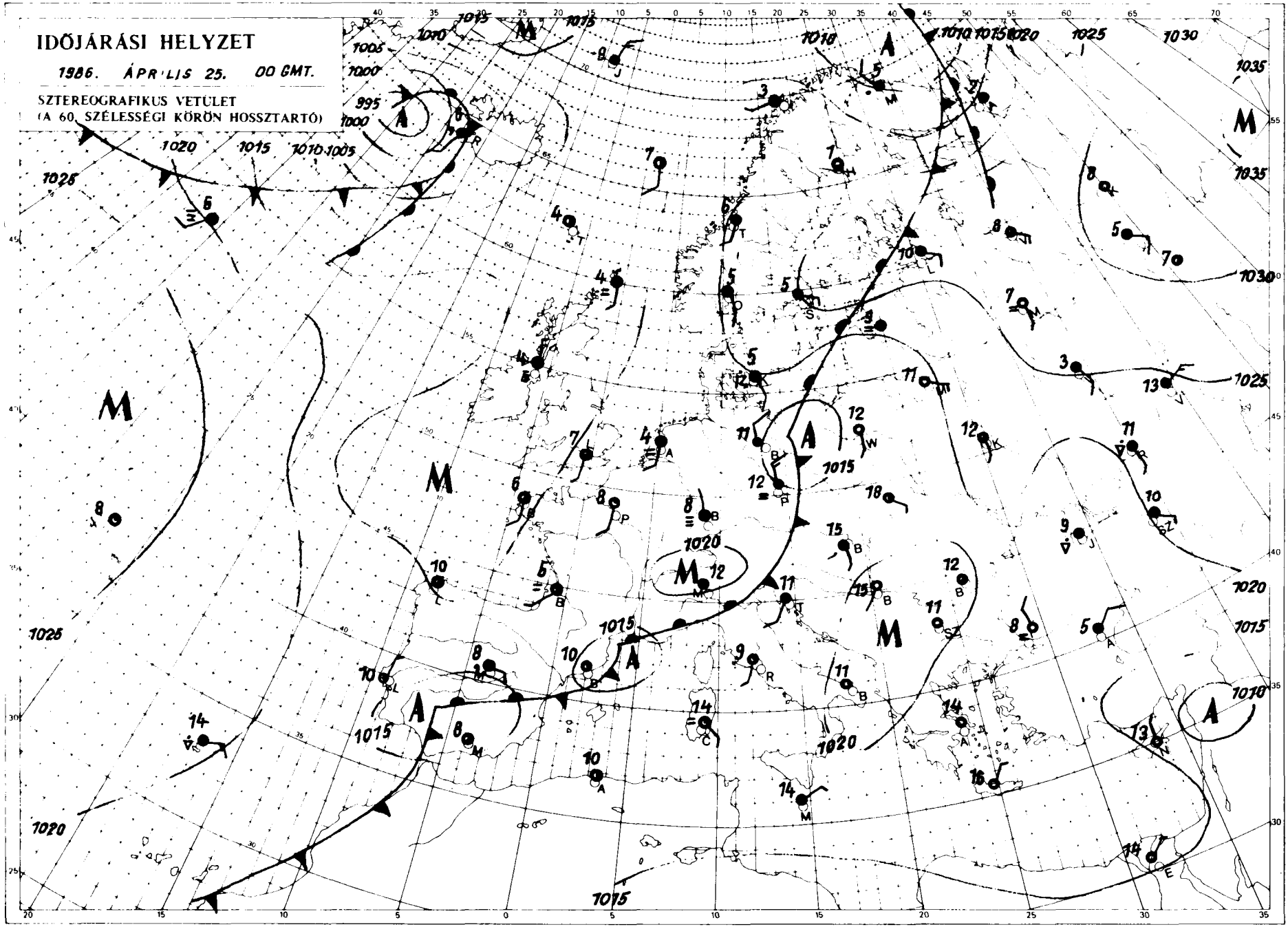

KIADJA ORSZÁGOS METEOROLÓGIAI SZOLGÁLAT
Készült Központi Előrejelző Intézet Analízis- és Rövidtávú Prognózis Központja T. 273-015
Megjelenik naponként
Előfizetési díja 2.200,-Ft Megrendelhető 1024 Budapest, II., Kitaibel Pál u. 1. T. 353-500
Kiadásért felel az OMSZ elnöke Szerkesztésért felel a KEI igazgatója

Jelmagyarázat a havi mellékletben

IDŐJÁRÁSI NAPIJELENTÉS

ЕЖЕДНЕВНЫЙ МЕТЕОРОЛОГИЧЕСКИЙ БЮЛЛЕТЕНЬ · DAILY WEATHER REPORT
BULLETIN QUOTIDIEN DE TEMPS · TÄGLICHER WETTERBERICHT

99. évfolyam 116. szám. + Budapest + 1986. április 26. szombat

Az időjárási helyzet és a várható időjárás:

Az elmúlt 24 órában nem sokat változott Európa időjárása. Izland térségében nagy kiterjedésü ciklon örvénylik, amely a Brit-szigeteken erős felhősödést és esőket okoz. Ugyancsak alacsony nyomású képződmény helyezkedik el a Skandináv-félsziget déli része, valamint Franciaország fölött. Az éjféli órákban kb. Stockholm-Varsó-Bécs-München-Milánó-Róma vonalában több hullámmal rendelkező időjárási front húzódott. Hatására Dél-Skandináviában, valamint Franciaország területén változékony, többfelé esős idő volt. A front előtt, délnyugati irányból továbbra is viszonylag száraz, meleg levegő érkezik térségünk fölé. Ezért a következő 36 órában nem változik lényegesen hazánk időjárása.

Magyarországon pénteken jobbára derült, száraz idő volt. Nyugaton általában 8-10, keleten 10-12 órán át sütött a nap. Időnként megélénkült, északnyugaton helyenként megerősödött a déli, délnyugati szél. A hőmérséklet csúcsértéke 23 és 30 fok között alakult. Szombat hajnalra 6, 16 fokig csökkent a hőmérséklet. Délelőtt túlnyomóan napos idő volt, csak a Dunántúlon növekedett meg erősebben a fátyolfelhőzet. 11 órakor 18, 26 fokot mértek.

Ma 12 órakor Budapesten a hőmérséklet 25 fok, a tengerszintre átszámitott légnyomás 1012 hPa, alig változik.

Várható időjárás vasárnap estig:

Folytatódik a jobbára napos, nyáriasan meleg idő.
A Dunántúlon időnként megnövekszik a felhőzet, de legfeljebb egy-két futó zápor fordulhat elő.
A déli szél napközben időnként megélénkül.
A hőmérséklet hajnalban: 9, 14, kora délután: 24, 29 fok között alakul.

Jenki Szilvia s.k.

A hőmérséklet napi középértéke és eltérése a sokévi átlagtól /Budapest belterületén/:

1986. IV. 25. 20,1°C +7,2°C

1871 óta ezen a napon Budapesten előfordult

legmagasabb hőmérséklet: 27,2°C /1962/,
legalacsonyabb hőmérséklet: 0,3°C /1896/.

86.268.

LEGMAGASABB HŐMÉRSÉKLET

1986. IV. 25.

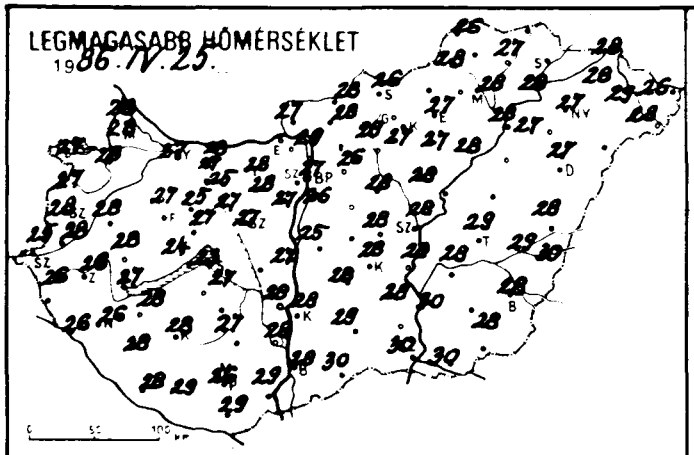

LEGALACSONYABB HŐMÉRSÉKLET

1986. IV. 26.

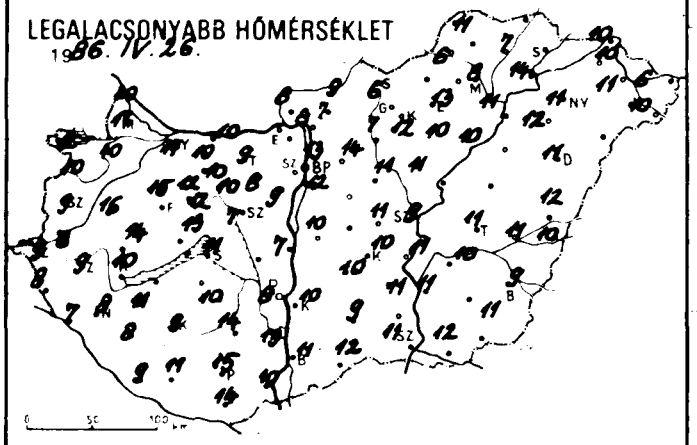

RADIÁCIÓS MINIMUM

1986. IV. 26.

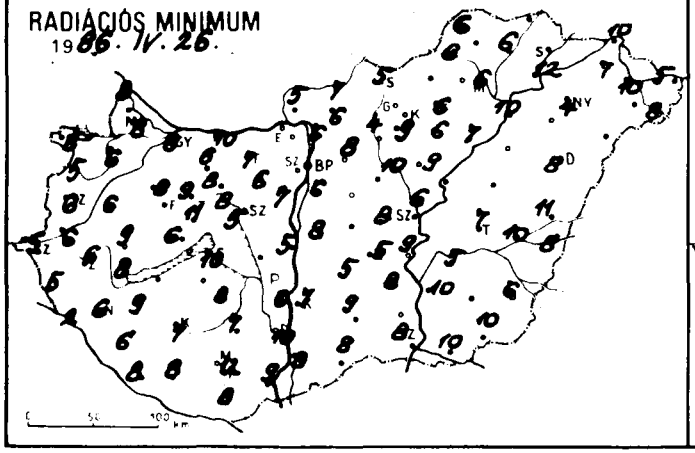

24 órás CSAPADÉKELOSZLÁS

1986. IV. 25. 7h -tól IV. 26. 7h -ig

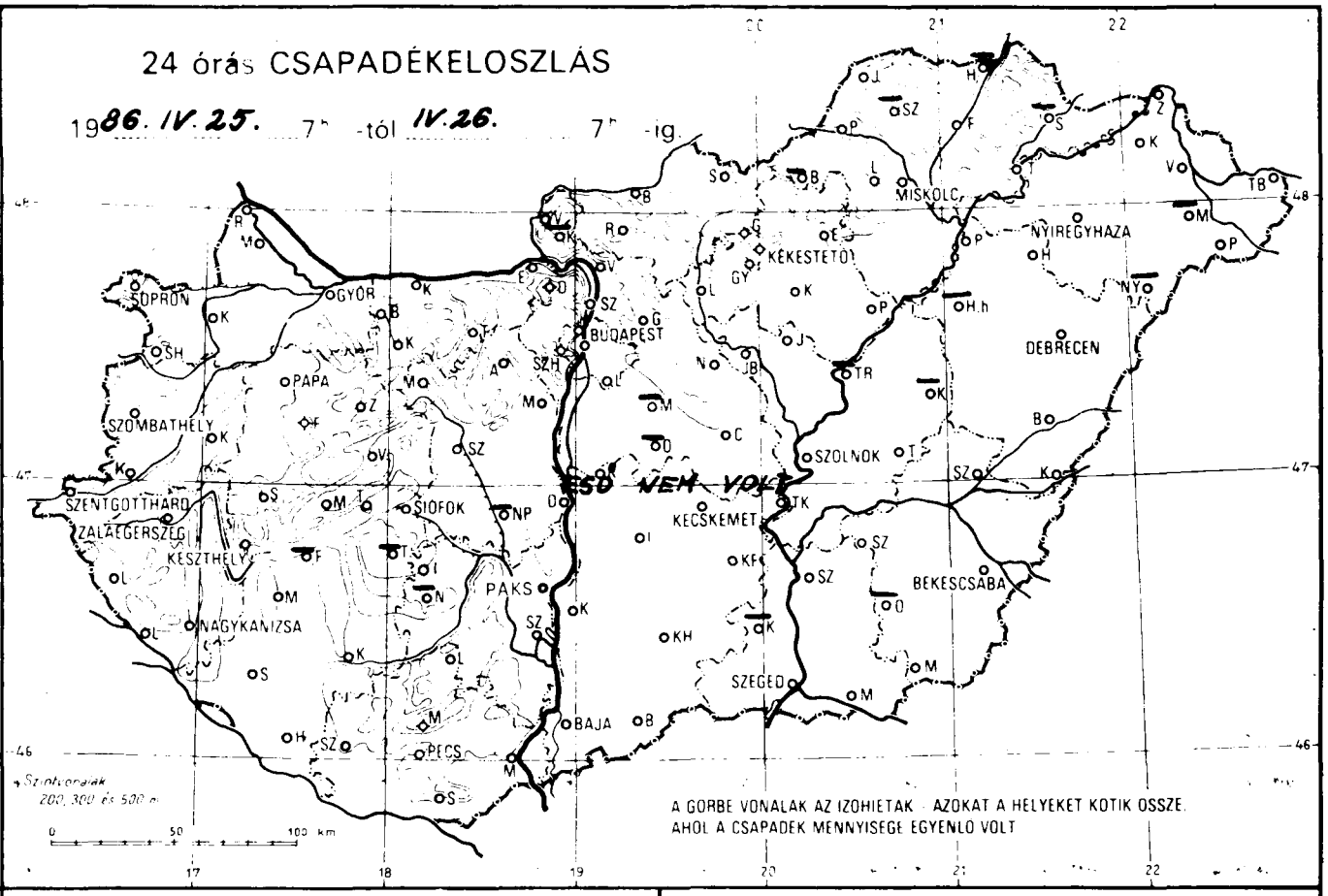

NAPFÉNYTARTAM

1986. IV. 25.

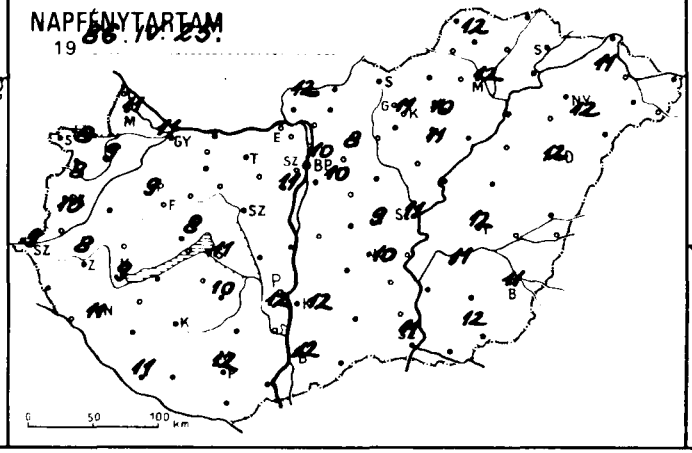

19

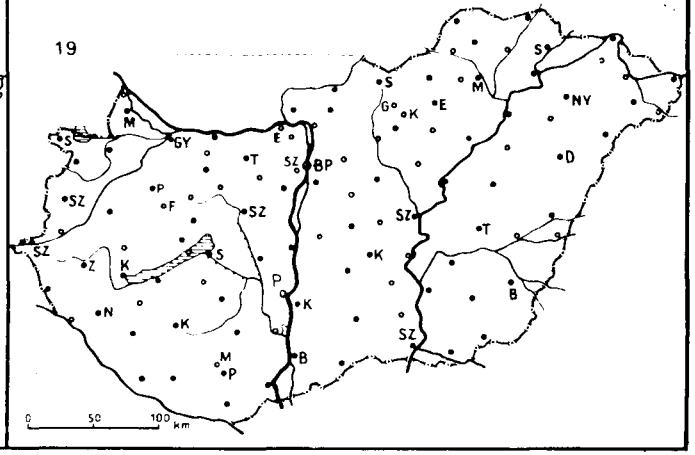

86.IV.26 07 h-ig az utolsó 24 óra adatai						Előző nap napos órái
állomás	csapadék (mm)		max. hőmérséklet	min. hőmérséklet	rad. min.	
Győr	.		27	11	8	11
Kapuvár	.		28	10	6	9
Mosonmagyaróvár	.	⌂	28	11	8	11
Rajka	.		28	10	8	
Sopron	.		27	12	8	8
Sopronhorpács	.	⌂	27	10	5	8
Káld	.		28	16	6	
Körmend	.		28	8	6	
Szentgotthárd	.		25	9	5	9
Szombathely	.		28	9	6	10
Lenti	.		26	8	5	
Letenye	.	⌂	26	7	2	
Nagykanizsa	.	⌂	26	8	6	11
Zalaegerszeg	.	⌂	26	9	6	8
Farkasgyepű	.		21	14	8	
Keszthely	.	⌂	27	10	8	9
Mencshely	.		24	13	6	8
Pápa	.		27	15	8	9
Sümeg	.		28	14	9	
Tihany	.		26	11	8	
Veszprém	.		27	12	11	
Zirc	.	⌂	25	12	9	
Fonyód	–		–	–	–	
Homokszt. györgy	.	⌂	28	9	8	11
Kaposvár	.	⌂	28	9	7	
Marcali	.	⌂	28	11	9	
Siófok	.		23	11	10	11
Somogyszob	.	⌂	28	8	6	
Tab	–		–	–	–	
Bábolna	.		27	10	6	
Esztergom	–		–	–	–	
Kisbér	.		25	10	8	
Komárom	.	⌂	28	10	10	
Tatabánya	.		28	9	7	
Alcsutdoboz	.	⌂	28	6	6	
Dunaújváros	.		27	7	5	
Martonvásár	.	⌂	27	9	7	11
Mór	.		27	10	8	
Nagyhörcsökp.	–		–	–	–	
Szabadbattyán	.		27	7	5	
Iregszemcse	.	⌂	27	10	3	10
Lengyel	.		27	14	7	
Paks	.	⌂	28	8	6	12
Szekszárd	.		28	13	10	
Árpádtető	.		25	16	10	
Mohács	.		29	10	9	
Pécs	.		26	15	12	12
Siklos	.		29	14	8	
Szigetvár	.	⌂	29	11	8	
Budaörs	.	⌂	27	9	6	
Bp. Lőrinc	.		26	12	6	10
Bp. Met. Int	.		27	13	–	10
Bp. Szab. hegy	.		25	18	14	
Cegléd	.	⌂	28	11	8	9
Dobogókő	.		24	16	–	
Godollő	.		26	14	8	8
Kiralyrét	–		–	–	–	
Monor	–		–	–	–	
Nagykata	.	⌂	28	11	10	
Szentendre	.		29	11	10	

86.IV.26 07 h-ig az utolsó 24 óra adatai						Előző nap napos órái
állomás	csapadék (mm)		max. hőmérséklet	min. hőmérséklet	rad. min.	
Vác	.	⌂	29	8	6	
Vámosmikola	.	⌂	27	8	5	12
Baja	.	⌂	28	11	8	12
Bácsalmás	.	⌂	30	12	8	
Izsák	.		28	10	5	
Kalocsa	.	⌂	28	10	7	12
Kecskemét	.	⌂	28	10	5	10
Kiskunfélegyháza	.	⌂	28	11	8	
Kiskunhalas	.		29	9	9	
Kunszentmiklós	.		25	10	8	
Tiszakécske	.	⌂	28	11	9	
Balassagyarmat	.	⌂	28	9	7	
Romhány	.	⌂	28	7	6	
Salgótarján	.		26	6	5	
Eger	.	=	27	13	6	10
Galyatető	.		22	14	11	
Gyöngyös	.	⌂	27	12	9	
Kékestető	.		21	13	10	11
Kompolt	.	⌂	27	10	6	11
Lőrinci	.	⌂	28	7	4	
Poroszló	.	⌂	28	10	7	
Jászapáti	.	⌂	28	11	9	
Jászberény	.	⌂	27	10	7	
Karcag	–		–	–	–	
Szolnok	.	⌂	28	9	6	11
Tiszaroff	–		–	–	–	
Túrkeve	.	⌂	29	11	7	12
Kistelek	–		–	–	–	
Makó	.	⌂	30	12	10	
Szeged	.	⌂	30	11	8	11
Szentes	.	⌂	30	11	10	
Borsodnádasd	–		–	–	–	
Fügöd	.		27	7	6	
Hidasnémeti	–		–	–	–	
Jósvafő	.	⌂	26	11	6	12
Lillafured	.		28	10	8	
Miskolc	.	=	28	8	6	12
Putnok	.	=	28	6	6	
Sárospatak	–		–	–	–	
Szendrőlád	–		–	–	–	
Tokaj	.		28	14	12	
Kisvárda	.	⌂	28	10	7	11
Mátészalka	–		–	–	–	
Nyiregyháza	.	⌂	27	11	4	12
Nyírlugos	–		–	–	–	
Pátyod	.	⌂	28	10	8	
Tiszabecs	.	⌂	26	6	5	
Vásárosnamény	.	⌂	29	11	10	
Záhony	.	⌂	28	10	10	
Berettyoújfalu	.	⌂	28	12	11	
Debrecen	.	⌂	27	11	8	12
Hajdudorog	.		27	12	12	
Hortobágy	–		–	–	–	
Korosszakál	.	⌂	30	10	8	
Polgár	.		28	11	10	
Békéscsaba	.	⌂	28	9	6	11
Mezőhegyes	.	⌂	28	11	10	12
Orosháza	–		–	–	–	
Szarvas	.	⌂	28	10	5	11
Szeghalom	.		29	11	10	

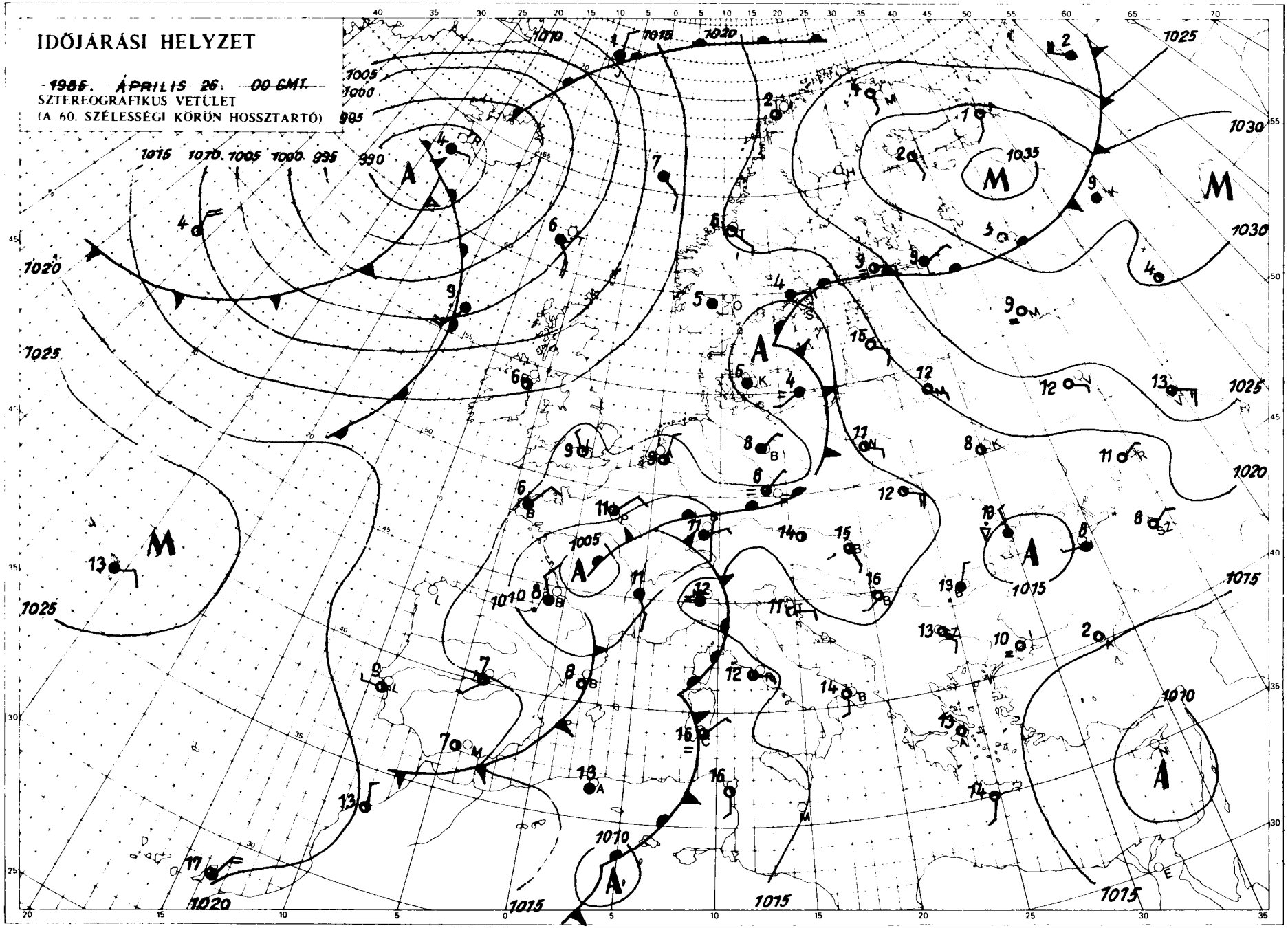

KIADJA ORSZÁGOS METEOROLÓGIAI SZOLGÁLAT
Készült Központi Előrejelző Intézet Analízis- és Rövidtávú Prognózis Központja T.: 273-018
Megjelenik naponként
Előfizetési díja 2.200,-Ft Megrendelhető: 1024 Budapest II. Kitaibel Pál u. 1. T.: 353-500
Kiadásért felel az OMSZ elnöke Szerkesztésért felel: a KEI igazgatója

Jelmagyarázat a havi mellékletben

IDŐJÁRÁSI NAPIJELENTÉS

ЕЖЕДНЕВНЫЙ МЕТЕОРОЛОГИЧЕСКИЙ БЮЛЛЕТЕНЬ · DAILY WEATHER REPORT
BULLETIN QUOTIDIEN DE TEMPS · TÄGLICHER WETTERBERICHT

99. évfolyam 117. szám. + Budapest + 1986. április 27. vasárnap

Az időjárási helyzet és a várható időjárás:

Közép- és Kelet-Európa legnagyobb részén már néhány napja tart a nyáriás meleg idő. A hőmérséklet csúcsértéke sokfelé 9, 12 fokkal haladja meg az elmúlt évek átlagát. Izland, valamint Nyugat-Európa és a Skandináv-félsziget északi része fölött többközéppontú, alacsony légnyomású képződmény helyezkedik el. Hatására ezeken a területeken változékony az idő, elszórtan esik az eső, zápor-eső. Az időnkénti erős felhősödés és eső miatt Nyugat-Európában az évszakhoz képest hüvös időjárás uralkodik, a legmagasabb nappali hőmérséklet általában 15, 20 fok között alakul, de a partvidékeken a hőmérséklet csúcsértéke a 15 fokot sem éri el. A következő időszakban, hétfő estig, hazánkat is nyugat felől már nedvesebb levegő közeliti meg, több lesz a felhő, de az időjárás nyárias jellege továbbra is megmarad.

Hazánkban szombaton folytatódott a meleg, nyári idő, a legmagasabb nappali hőmérséklet 23 és 30 fok között alakult. Éjszaka változóan felhős volt az ég, ma hajnalra szeszélyes területi eloszlásban 7 és 16 fok közé csökkent a hőmérséklet. Délelőtt ugyan néhol erősen megnövekedett a felhőzet, csapadékról azonban továbbra sem érkezett jelentés. A hőmérséklet 11 órakor 17 és 23 fok között alakult.

Ma 12 órakor Budapesten a hőmérséklet 23 fok, a tengerszintre átszámitott légnyomás 1009 hPa, gyengén süllyed.

Várható időjárás hétfő estig:

Időnként többfelé megnövekszik a felhőzet, vasárnap egy-két helyen, hétfőn elszórtan várható zápor, nyugaton esetleg egy-egy zivatar.
A déli, délnyugati szél néhol megélénkül.
Meleg marad az idő.
Várható legalacsonyabb éjszakai hőmérséklet: 10 és 15 fok között,
legmagasabb nappali hőmérséklet hétfőn: 25 fok körül alakul.

Rábai Attila s.k.

A hőmérséklet napi középértéke és eltérése a sokévi átlagtól /Budapest belterületén/:

1986. IV. 26. 20,5°C +7,5°C

1871 óta ezen a napon Budapesten előfordult

legmagasabb hőmérséklet: 27,7°C /1962/,
legalacsonyabb hőmérséklet: 0,8°C /1896/.

LEGMAGASABB HŐMÉRSÉKLET

1986. IV. 26.

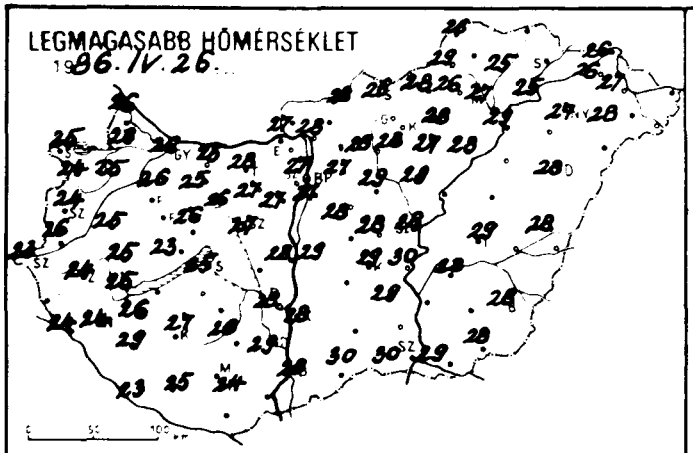

LEGALACSONYABB HŐMÉRSÉKLET

1986. IV. 27.

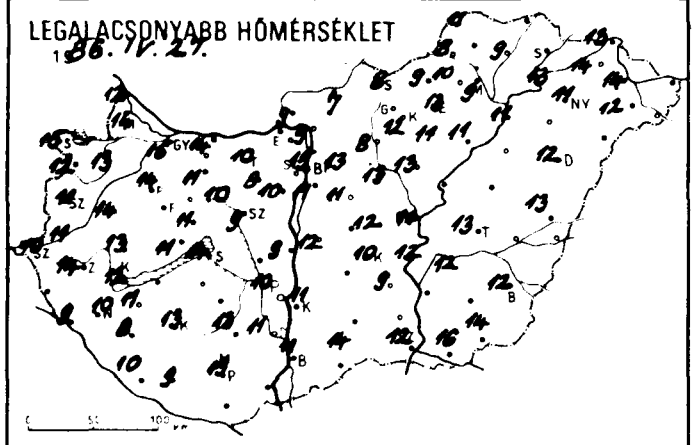

24 órás CSAPADÉKELOSZLÁS

1986. IV. 26. 7h -tól IV. 27. 7h -ig.

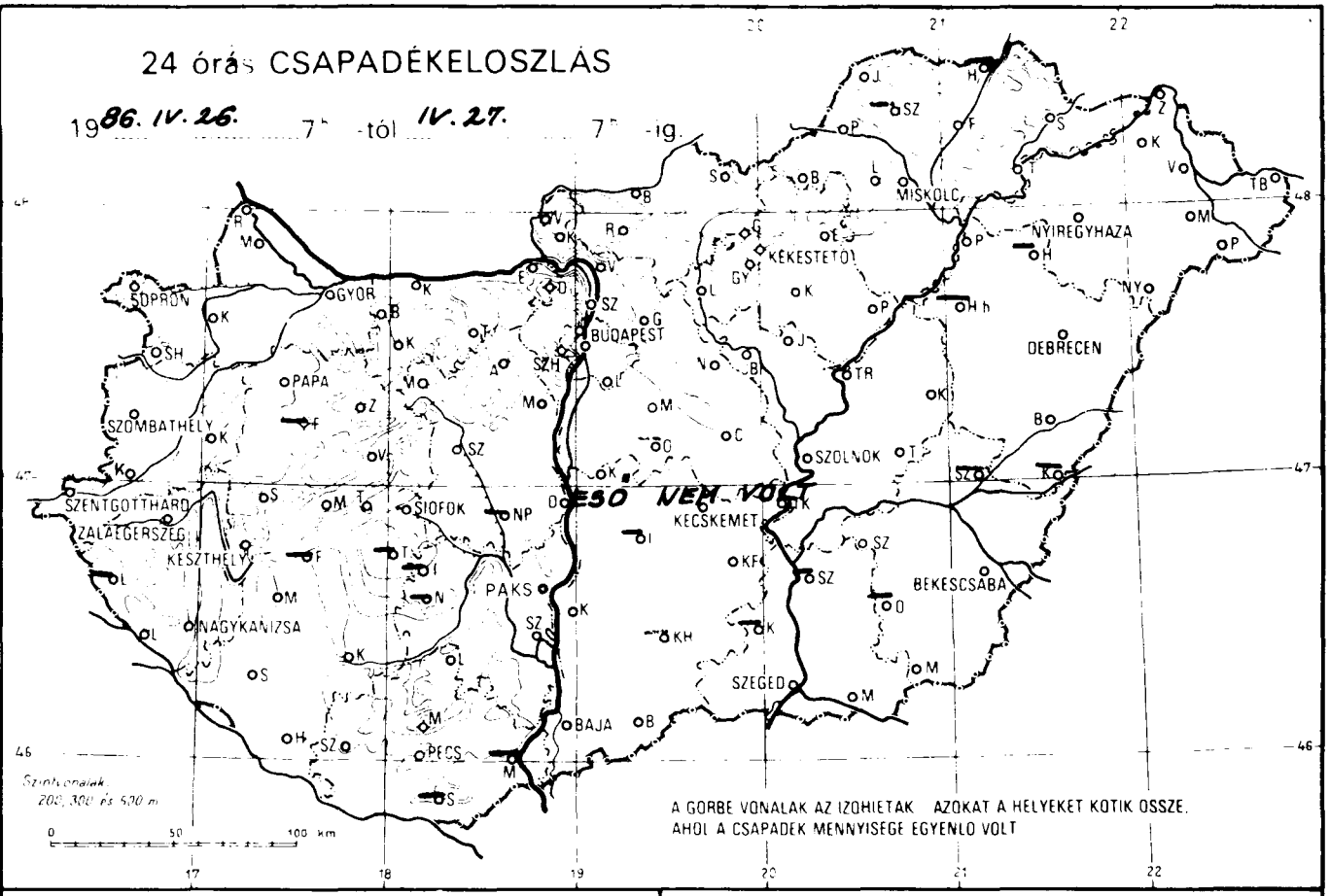

RADIÁCIÓS MINIMUM

1986. IV. 27.

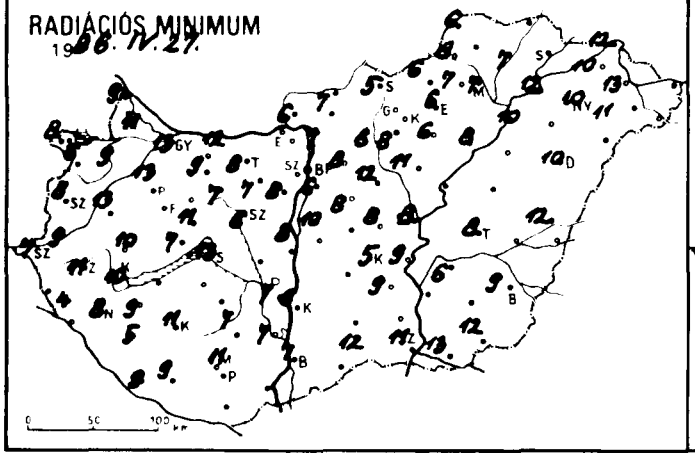

NAPFÉNYTARTAM

1986. IV. 26.

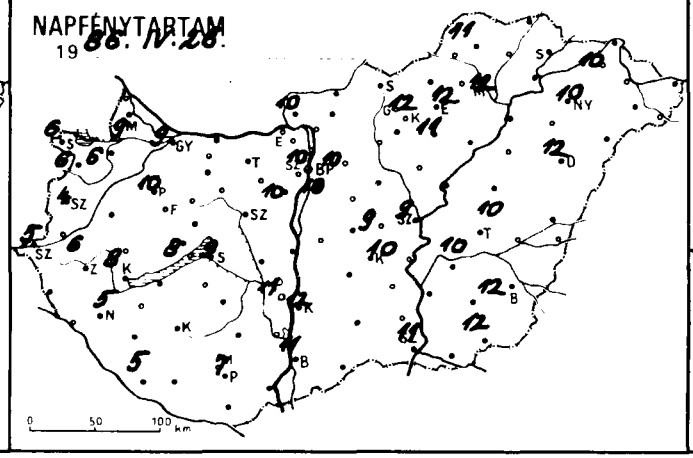

19

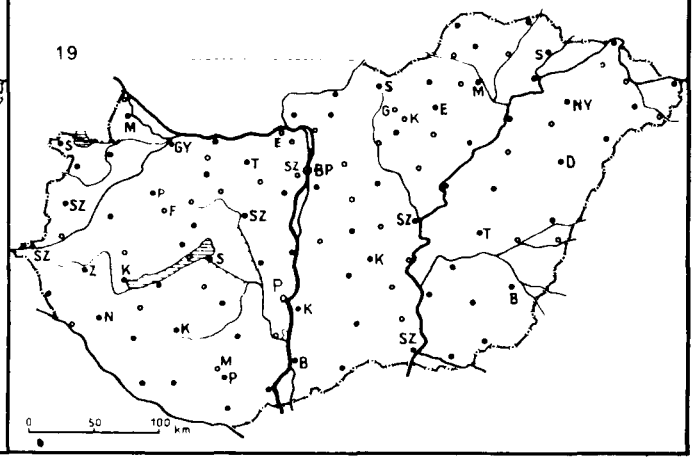

86.IV.27 07 h-ig az utolsó 24 óra adatai						Előző nap napos órái
állomás	csapadék (mm)		max. hőmérséklet	min. hőmérséklet	rad. min.	
Győr	.		26	16	13	9
Kapuvár	.		25	13	9	6
Mosonmagyaróvár	.		26	14	11	9
Rajka	.		26	12	9	
Sopron	.		25	15	8	6
Sopronhorpács	.		24	12	6	6
Káld	.		25	14	13	
Körmend	.		26	11	9	
Szentgotthárd	.		23	10	7	5
Szombathely	.		24	11	8	4
Lenti	–		–	–	–	
Letenye	.		24	9	4	
Nagykanizsa	.		24	10	8	5
Zalaegerszeg	.		24	14	11	6
Farkasgyepű	–		–	–	–	
Keszthely	.		25	12	10	8
Mencshely	.		23	11	7	8
Pápa	.		26	14	13	10
Sumeg	.		25	13	10	
Tihany	.		24	12	8	
Veszprém	.		26	11	11	
Zirc	.		25	12	8	
Fonyód	–		–	–	–	
Homokszt. györgy	.		23	10	9	5
Kaposvár	.		27	13	11	
Marcali	.		26	11	9	
Siófok	.		25	14	13	9
Somogyszob	.		29	8	5	
Tab	–		–	–	–	
Bábolna	–		–	–	–	
Esztergom	–		–	–	–	
Kisbér	.		25	11	9	
Komárom	.		25	14	12	
Tatabánya	.		28	10	8	
Alcsútdoboz	.		27	8	7	
Dunaújváros	.		28	9	8	
Martonvásár	.		27	10	8	10
Mór	.		26	10	7	
Nagyhörcsökp.	–		–	–	–	
Szabadbattyán	.		27	9	6	
Iregszemcse	–		–	–	–	
Lengyel	.		26	13	7	
Paks	.		28	10	7	11
Szekszárd	.		29	11	7	
Árpádtető	.		23	15	11	
Mohács	–		–	–	–	
Pécs	.		24	13	11	7
Siklós	–		–	–	–	
Szigetvár	.		25	9	9	
Budaörs	.		27	10	7	
Bp. Pőrinc	.		27	11	6	10
Bp. Met. Int.	.		27	15	–	10
Bp. Szab. hegy	.		24	14	13	
Cegléd	.		28	12	8	9
Dobogókő	.		23	14	14	
Gödöllő	.		27	13	8	10
Királyrét	.		26	7	4	
Monor	.	=	28	11	8	
Nagykata	.		29	13	12	
Szentendre	.		29	11	10	

86.IV.27 07 h-ig az utolsó 24 óra adatai						Előző nap napos órái
állomás	csapadék (mm)		max. hőmérséklet	min. hőmérséklet	rad. min.	
Vác	.		28	9	7	
Vámosmikola	.		27	9	6	10
Baja	.		28	11	7	11
Bácsalmás	.		30	14	12	
Izsák	–		–	–	–	
Kalocsa	.		28	11	6	12
Kecskemét	.		29	10	5	10
Kiskunfélegyháza	.		29	9	9	
Kiskunhalas	–		–	–	–	
Kunszentmiklós	.		29	12	10	
Tiszakécske	.		30	12	9	
Balassagyarmat	.		28	7	7	
Romhány	–		–	–	–	
Salgótarján	.		26	8	5	
Eger	.		28	13	6	12
Galyatető	.		22	14	11	
Gyöngyös	.		28	12	8	
Kékestető	.		22	12	11	12
Kompolt	.		27	11	6	11
Lőrinci	.		28	8	6	
Poroszló	.		28	11	8	
Jászapáti	.		29	13	11	
Jászberény	.		28	10	8	
Karcag	–		–	–	–	
Szolnok	.		28	11	8	9
Tiszaroff	–		–	–	–	
Túrkeve	.		29	13	8	10
Kistelek	–		–	–	–	
Makó	.		29	16	13	
Szeged	.		30	12	11	11
Szentes	–		–	–	–	
Borsodnádasd	.		28	9	6	
Fügöd	.		25	9	7	
Hidasnémeti	–		–	–	–	
Jósvafő	.		26	11	6	11
Lillafured	.		26	10	7	
Miskolc	.		27	9	7	12
Putnok	.		29	8	8	
Sárospatak	–		–	–	–	
Szendrőlád	–		–	–	–	
Tokaj	.		25	13	12	
Kisvárda	.		26	14	10	10
Mátészalka	.		28	12	11	
Nyíregyháza	.		27	11	10	10
Nyírlugos	–		–	–	–	
Pátyod	–		–	–	–	
Tiszabecs	–		–	–	–	
Vásárosnamény	.		27	14	13	
Záhony	.		26	13	12	
Berettyóújfalu	.		28	13	12	
Debrecen	.		28	12	10	12
Hajdúdorog	–		–	–	–	
Hortobágy	–		–	–	–	
Kososszakal	–		–	–	–	
Polgár	.		29	11	10	
Békéscsaba	.		28	12	9	12
Mezőhegyes	.		28	14	12	12
Orosháza	–		–	–	–	–
Szarvas	.		28	12	6	10
Szeghalom	–		–	–	–	

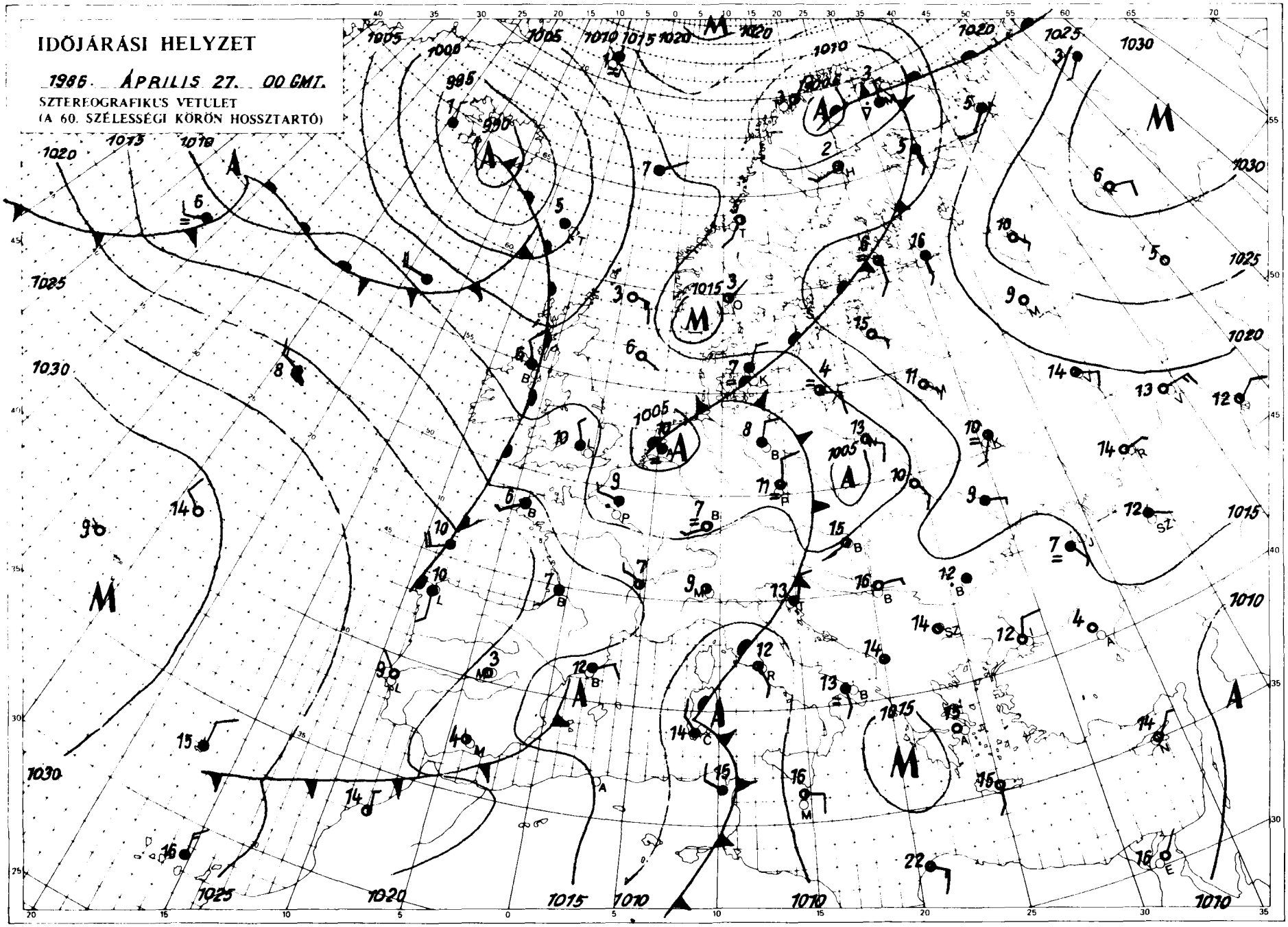

KIADJA ORSZÁGOS METEOROLÓGIAI SZOLGÁLAT
Készült Központi Előrejelző Intézet Analízis és Rövidlatú Prognózis Központja T.: 273-018
Megjelenik naponként
Előfizetési díja 2.200.-Ft Megrendelhető 1024 Budapest, II., Kitaibel Pál u. 1. T.: 353-500
Kiadásért felel az OMSZ elnöke Szerkesztésért felel a KEI igazgatója

Jelmagyarázat a havi mellékletben

IDŐJÁRÁSI NAPIJELENTÉS

ЕЖЕДНЕВНЫЙ МЕТЕОРОЛОГИЧЕСКИЙ БЮЛЛЕТЕНЬ · DAILY WEATHER REPORT
BULLETIN QUOTIDIEN DE TEMPS · TÄGLICHER WETTERBERICHT

99. évfolyam 118. szám. + Budapest + 1986. április 28. hétfő

Az időjárási helyzet és a várható időjárás:

Szárazföldünk időjárását három nagyobb méretü alacsony nyomású légörvény határozza meg. Ezek közül kettő a Kárpát-medencétől messzire található: az egyik a Brit-szigeteken, a másik pedig a Skandináv-félsziget északi részén teszi csapadékossá az időjárást. Az időjárásunkra közvetlen hatással lévő hramadik légörvény középpontja az Appennini-félsziget északi része fölött található, emiatt Észak-Olaszországban, valamint az Alpok térségében általában erősen felhős az ég, több helyről jelentenek esőt, zivatart. Kedd estig a Kárpát-medencében is nedvesebbé válik a levegő, ezért szórványosan záporokra, zivatarokra számithatunk.

Hazánkban vasárnap folytatódott a nyáriasan meleg, száraz idő, általában 6-11 órán át sütött a nap. A hőmérséklet csúcsértéke 22 és 30 fok között alakult. Ma hajnalra 8 és 14 fok közé hült le a levegő. Hétfő délelőtt délnyugaton változóan felhős, másutt többnyire derült volt az ég. A hőmérséklet 11 órára 17, 24 fokig emelkedett.

Ma 12 órakor Budapesten a hőmérséklet 22 fok, a tengerszintre átszámitott légnyomás 1008 hPa, változatlan.

Várható időjárás kedd estig:

Délnyugaton gyakran, másutt viszont csak időnként zavarja felhősödés a napsütést. Ma keleten helyi zápor, zivatar várható. Holnap pedig délnyugaton valószinü elszórtan eső, néhol zivatar. A déli, délkeleti szél többfelé megélénkül, zivatar idején átmenetileg megerősödik.
Várható legalacsonyabb éjszakai hőmérséklet: 9 és 14,
legmagasabb nappali hőmérséklet kedden: 22 és 27 fok között alakul.

Bozóki István s.k.

TÁVOLABBI KILÁTÁSOK SZERDÁTÓL-SZOMBATIG:

Folytatódik a nyáriasan meleg idő. Sok lesz a napsütés, de időnként erősen megnövekvő felhőzetből elszórtan futó záporok kialakulhatnak. Legalacsonyabb hajnali hőmérséklet: 9, 14 fok között várható. Legmagasabb nappali hőmérséklet: 21, 26 fok között lesz. Jelentős mennyiségü /legalább 5 mm napi/ csapadék az ország területének 20 százalékán várható.

KÖZÉPTÁVÚ ELŐREJELZŐ CSOPORT

A hőmérséklet napi középértéke és eltérése a sokévi átlagtól /Budapest belterületén/:

1986. IV. 27. 19,8°C +6,5°C

1871 óta ezen a napon Budapesten előfordult

legmagasabb hőmérséklet: 27,1°C /1890/,
legalacsonyabb hőmérséklet: 1,3°C /1917/.

86.270.

LEGMAGASABB HŐMÉRSÉKLET

19 86. IV. 27.

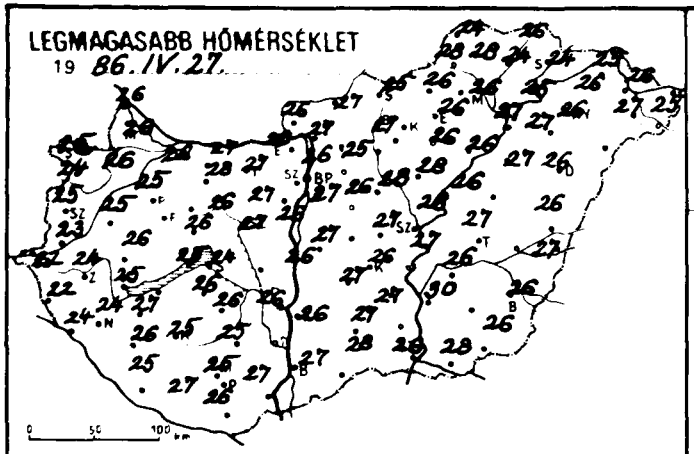

LEGALACSONYABB HŐMÉRSÉKLET

19 86. IV. 28.

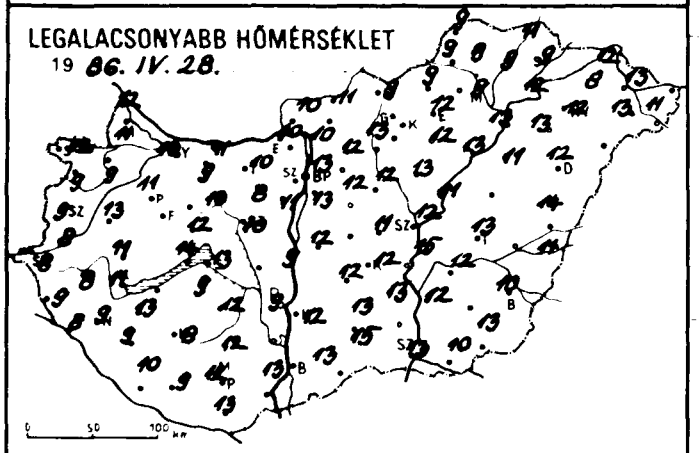

24 órás CSAPADÉKELOSZLÁS

19 86. IV. 27. 7^h -tól IV. 28. 7^h -ig.

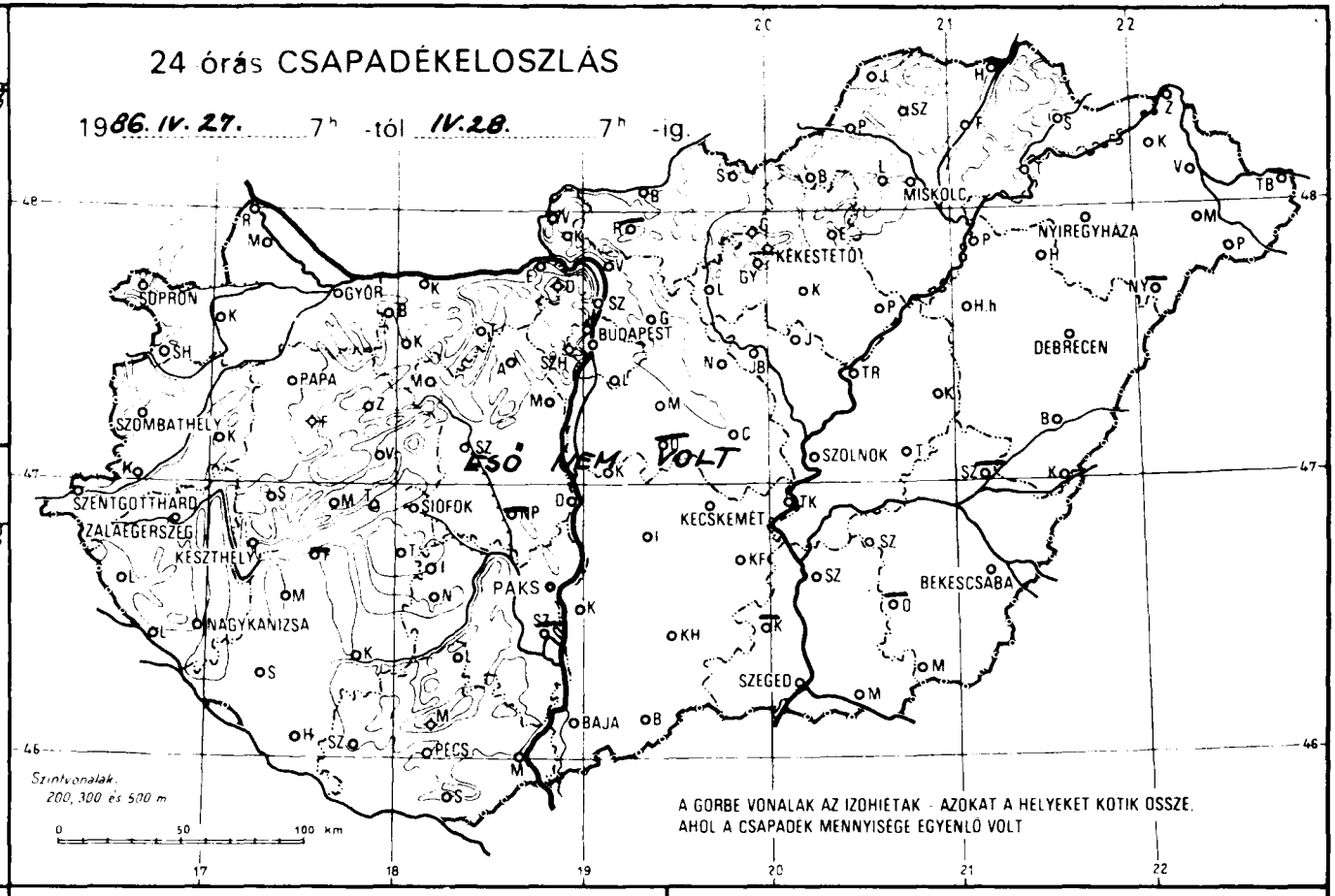

RADIÁCIÓS MINIMUM

19 86. IV. 28.

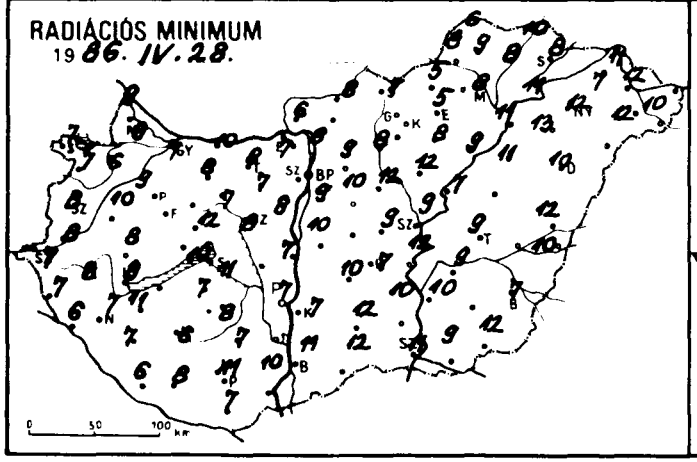

NAPFÉNYTARTAM

19 86. IV. 27.

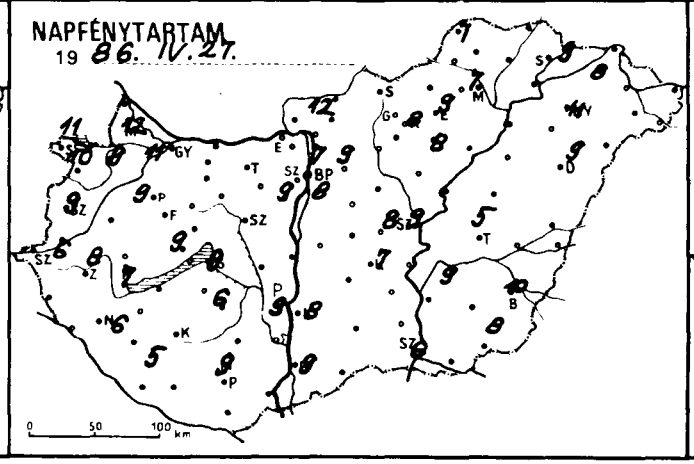

19

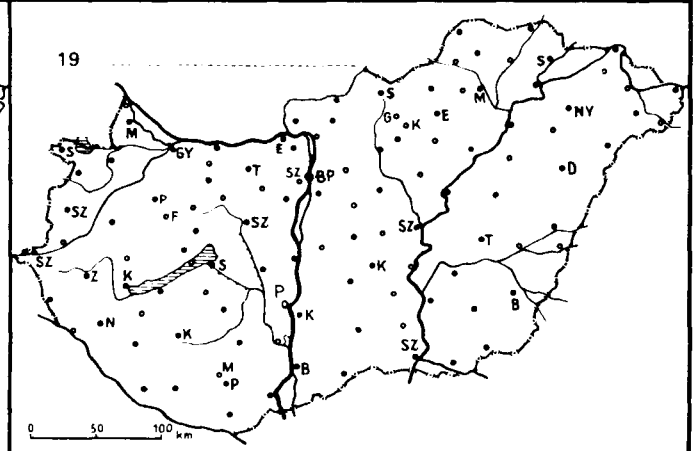

86.IV.28 07 h-ig az utolsó 24 óra adatai						Előző nap napos órái
állomás	csapadék (mm)		max. hőmérséklet	min. hőmérséklet	rad. min.	
Győr	.		26	10	7	11
Kapuvár	.		26	9	6	9
Mosonmagyaróvár	.		26	11	9	12
Rajka	.		26	12	9	
Sopron	.		25	12	7	11
Sopronhorpács	.		24	9	7	10
Káld	.		25	13	10	
Körmend	.		23	8	8	
Szentgotthárd	.		22	8	7	6
Szombathely	.		25	9	8	9
Lenti	.		22	9	7	
Letenye	.		24	8	6	
Nagykanizsa	.		24	9	7	6
Zalaegerszeg	.		24	8	8	8
Farkasgyepű	.		24	13	9	
Keszthely	.		25	11	9	7
Mencshely	.		24	13	7	9
Pápa	.		25	11	9	9
Sümeg	.		26	11	8	
Tihany	.		25	14	10	
Veszprém	.	=	26	12	12	
Zirc	.		24	8	6	
Fonyód	–		–	–	–	
Homokszt. györgy	.		25	10	6	5
Kaposvár	.		25	8	6	
Marcali	.		27	13	11	
Siófok	.		24	13	11	9
Somogyszob	.		26	9	7	
Tab	.		26	9	7	
Bábolna	.		26	9	7	
Esztergom	.		28	10	7	
Kisbér	.		28	9	8	
Komárom	.		27	11	10	
Tatabánya	.		27	10	8	
Alcsútdoboz	.		27	8	7	
Dunaújváros	.		26	9	7	
Martonvásár	.		26	11	8	9
Mór	.		26	10	7	
Nagyhörcsökp.	–		–	–	–	
Szabadbattyán	.	=	27	10	8	
Iregszemcse	.		26	12	8	6
Lengyel	.		25	12	7	
Paks	.		26	9	7	9
Szekszárd	–		–	–	–	
Arpádtető	.		25	14	9	
Mohács	.		27	13	10	
Pécs	.		25	12	11	9
Siklós	.		26	13	7	
Szigetvár	.		27	9	8	
Budaors	.		26	10	6	
Bp. Lőrinc	.		27	13	9	8
Bp. Met. Int.	.		26	13	–	7
Bp. Szab. hegy	.		22	8	7	
Cegléd	.		27	11	9	8
Dobogókő	.		23	14	14	
Gödöllő	.		25	12	9	9
Királyrét	.		26	7	5	
Monor	.	=	26	12	10	
Nagykáta	.		28	12	12	
Szentendre	.		28	11	11	

86.IV.28 07 h-ig az utolsó 24 óra adatai						Előző nap napos órái
állomás	csapadék (mm)		max. hőmérséklet	min. hőmérséklet	rad. min.	
Vác	.		27	10	8	
Vámosmikola	.		26	10	6	12
Baja	.		27	13	11	9
Bácsalmás	.		28	15	12	
Izsák	.		27	12	10	
Kalocsa	.		26	12	7	8
Kecskemét	.		26	12	7	7
Kiskunfélegyháza	.		27	13	10	
Kiskunhalas	.		27	13	12	
Kunszentmiklós	.		27	12	10	
Tiszakécske	.		27	15	12	
Balassagyarmat	.		27	11	8	
Romhány	–		–	–	–	
Salgótarján	.		25	9	7	
Eger	.	=	26	12	6	9
Galyatető	.		21	13	10	
Gyöngyös	–		–	–	–	
Kékestető	.		20	12	10	8
Kompolt	.		26	12	8	8
Lőrinci	.		27	13	8	
Poroszló	.		26	13	9	
Jászapáti	.		28	13	12	
Jászberény	.		26	15	10	
Karcag	–		–	–	–	
Szolnok	.		26	12	9	9
Tiszaroff	.		26	11	7	
Túrkeve	.		27	13	9	5
Kistelek	–		–	–	–	
Makó	.		28	10	9	
Szeged	.		26	13	11	6
Szentes	.		30	12	10	
Borsodnádasd	.		26	9	5	
Fügöd	.	=	24	9	8	
Hidasnémeti	.	=	26	11	10	
Jósvafő	.		24	9	6	7
Lillafüred	.		25	11	8	
Miskolc	.	=	26	9	8	7
Putnok	.	=	28	9	8	
Sárospatak	.		24	9	8	9
Szendrőlád	.		28	9	9	
Tokaj	.		25	12	11	
Kisvárda	.	=	26	8	7	8
Mátészalka	.		27	13	12	
Nyíregyháza	.		26	12	12	11
Nyírlugos	–		–	–	–	
Pátyod	.		25	11	10	
Tiszabecs	–		–	–	–	
Vásárosnamény	.		26	13	12	
Záhony	.		25	12	11	
Berettyóújfalu	.		26	14	12	
Debrecen	.		25	12	10	9
Hajdúdorog	.		27	13	13	
Hortobágy	.		27	11	11	
Kórosszakál	.		27	11	10	
Polgár	.		27	13	11	
Békéscsaba	.		26	10	7	10
Mezőhegyes	.		26	13	12	8
Orosháza	–		–	–	–	–
Szarvas	.		26	12	9	9
Szeghalom	–		–	–	–	

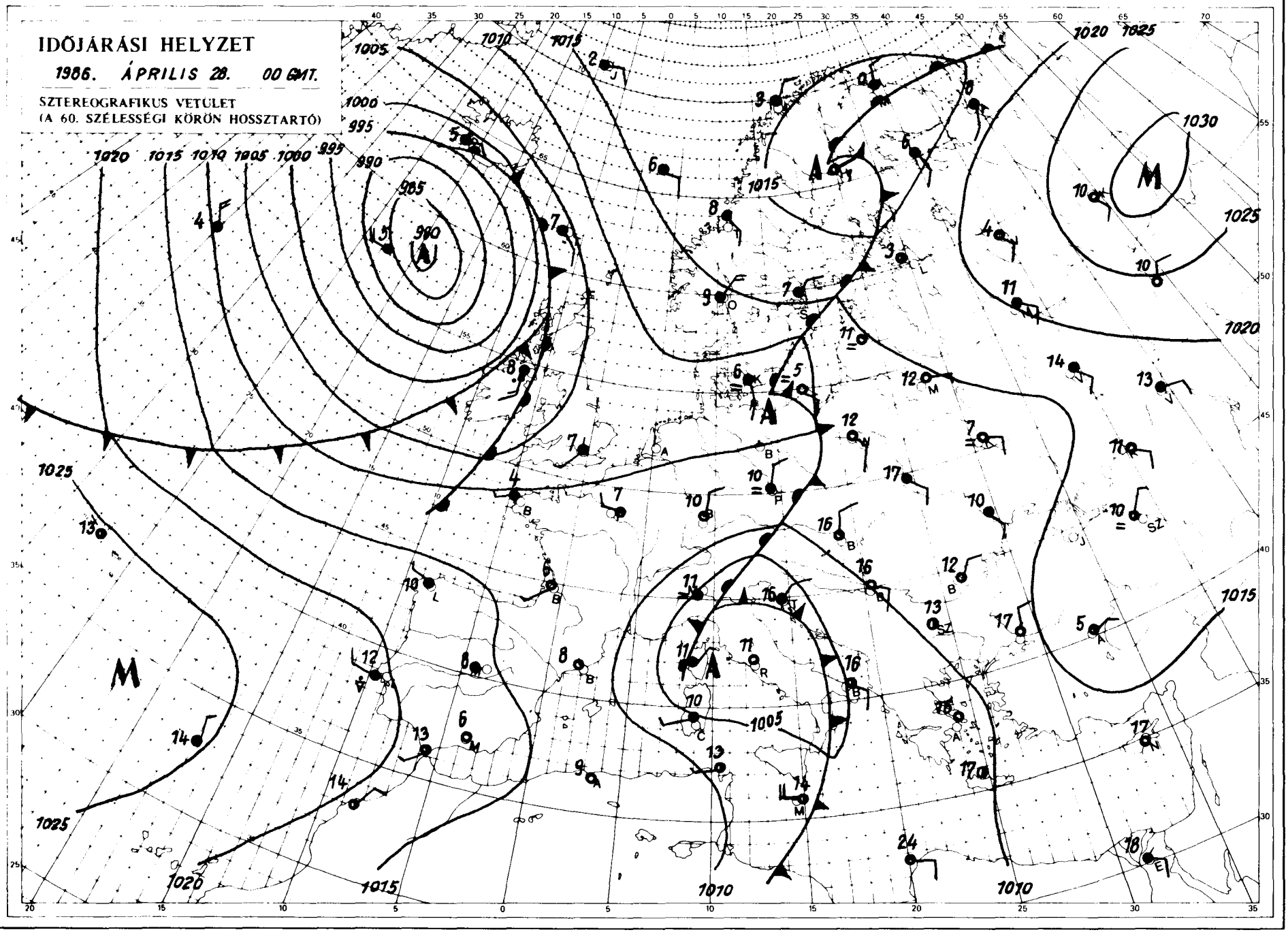

KIADJA ORSZÁGOS METEOROLÓGIAI SZOLGÁLAT
Készíti Központi Előrejelző Intézet Analízis- és Rövidtávú Prognózis Központja T.: 273-018
Megjelenik naponként
Előfizetési díja 2.200.-Ft Megrendelhető 1024 Budapest II., Kitaibel Pál u. 1. – T. 353-500
Kiadásért felel az OMSZ elnöke Szerkesztésért felel a KEI igazgatója

Jelmagyarázat a havi mellékletben

IDŐJÁRÁSI NAPIJELENTÉS

ЕЖЕДНЕВНЫЙ МЕТЕОРОЛОГИЧЕСКИЙ БЮЛЛЕТЕНЬ · DAILY WEATHER REPORT
BULLETIN QUOTIDIEN DE TEMPS · TÄGLICHER WETTERBERICHT

99. évfolyam 119. szám. + Budapest + 1986. április 29. kedd

Az időjárási helyzet és a várható időjárás:

Közép- és Kelet-Európában már napok óta tart a nyárias meleg idő. A hőmérséklet csúcsértéke általában 5-9 fokkal meghaladja az ilyenkor szokásosat. Dél-Európa felett mediterrán ciklon örvénylik. Az Appennini-félsziget északi részén, a Földközi-tenger partvidékén, valamint az Alpokban többfelé esik az eső, helyenként zivatar alakul ki. Hétfőn a délutáni óráktól a Kárpát-medencében is sokfelé keletkezett zápor, zivatar. Valószinü, hogy az elkövetkező időszakban Közép-Európa szerte változékony lesz az időjárás.

Magyarországon hétfőn a délnyugati megyékben erősen, másutt változóan felhős idő volt. Délutántól egyre többfelé alakult ki záporeső, zivatar. A kedd reggelig lehullott csapadék mennyisége a Dunántúlon általában 10-15, másutt 3-8 mm között váltakozott. Helyenként azonban jóval többet mértek. Például Kékestetőn 21, Sümegen 26, Lentiben pedig 28 mm csapadék hullott zivatar idején. Hétfőn a hőmérséklet csúcsértéke 24-28 fok között ingadozott. Kedd hajnalra pedig 8-15 fokig hült le a levegő. Ma délelőtt a Dunántúlon erősen, a keleti országrészben jobbára gyengén felhős volt az ég. Elszórtan fordult elő újabb zápor. A hőmérséklet 11 órakor az országban 15 és 22 fok között volt.

Ma 12 órakor Budapesten a hőmérséklet 23 fok, a tengerszintre átszámitott légnyomás 1006 hPa, gyengén süllyed.

Várható időjárás szerda estig:

Az ország délnyugati, déli részén gyakran lesz erősen felhős az ég és ott újabb záporra, zivatarra kell számitani.
Északon és keleten többnyire napos idő várható, és csak néhány helyi zápor, zivatar alakulhat ki.
A keleti, északkeleti szél általában mérsékelt lesz.
Várható legalacsonyabb éjszakai hőmérséklet: 8, 13,
legmagasabb nappali hőmérséklet szerdán: 22 és 27 fok között várható.

Németh Lajos s.k.

A hőmérséklet napi középértéke és eltérése a sokévi átlagtól /Budapest belterületén/:

1986. IV. 28. 19,6°C +6,2°C

1871 óta ezen a napon Budapesten előfordult

legmagasabb hőmérséklet: 28,7°C /1969/,
legalacsonyabb hőmérséklet: 1,0°C /1888/.

86.271.

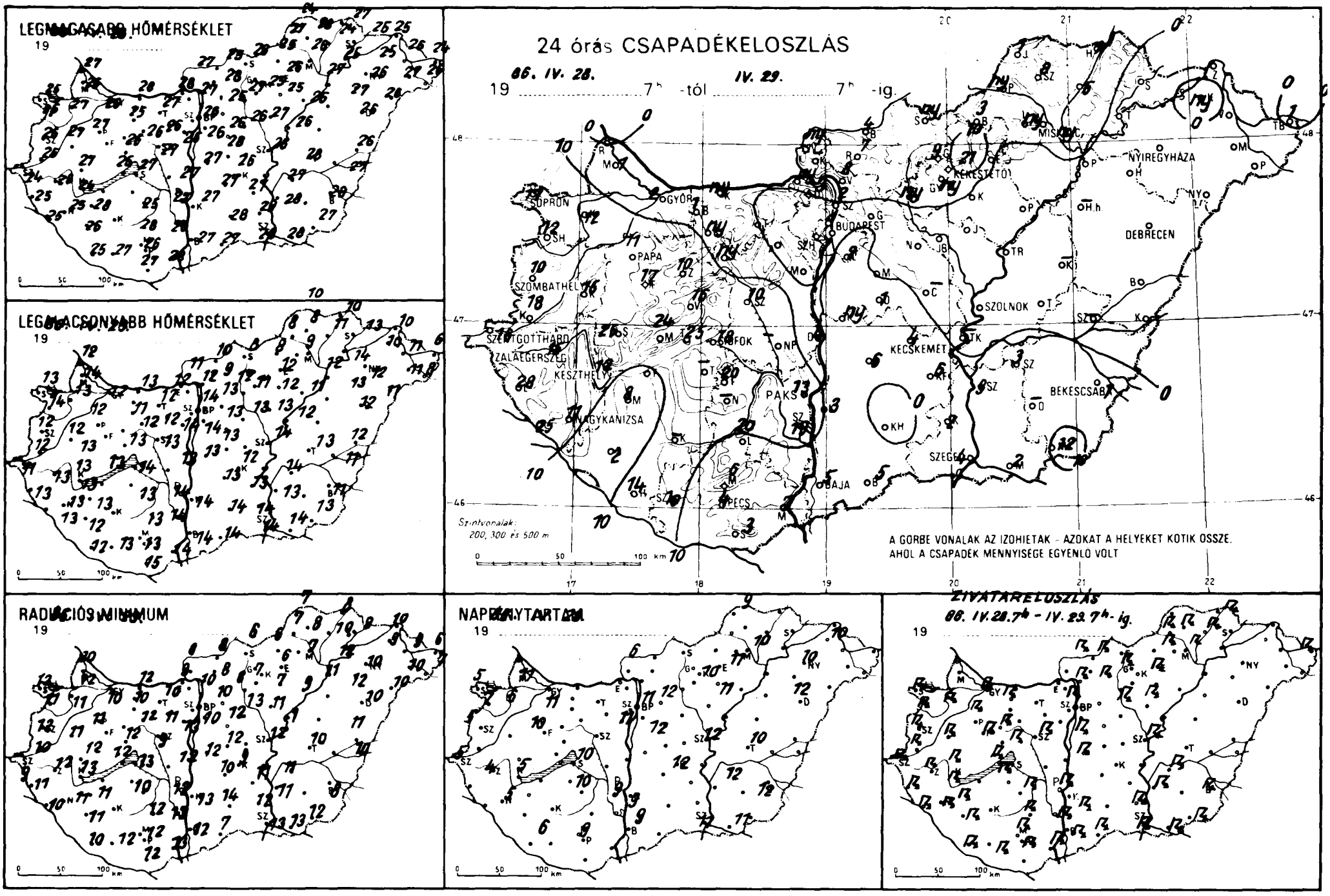
LEGMAGASABB HŐMÉRSÉKLET
LEGALACSONYABB HŐMÉRSÉKLET
24 órás CSAPADÉKELOSZLÁS
86. IV. 28.
IV. 29.
-tól
-ig.
A GORBE VONALAK AZ IZOHIETAK - AZOKAT A HELYEKET KOTIK OSSZE. AHOL A CSAPADÉK MENNYISÉGE EGYENLO VOLT
Szintvonalak: 200, 300 és 500 m
RADIÁCIÓS MINIMUM
NAPFÉNYTARTAM
ZIVATAREL OSZLÁS
86. IV. 28. 7h - IV. 29. 7h - ig.
GYÖR
SOPRON
PAPA
SZOMBATHELY
BUDAPEST
NYIREGYHAZA
DEBRECEN
SZOLNOK
KECSKEMET
BEKESCSABA
SZEGED
PAKS
KESZTHELY
NAGYKANIZSA
SZENTGOTTHARD
ZALAEGERSZEG
KEKESTETO
MISKOLC
AJKA
PECS

86. IV. 29. 07 h-ig az utolsó 24 óra adatai						Előző nap napos órái
állomás	csapadék (mm)		max. hőmérséklet	min. hőmérséklet	rad. min.	
Győr	2	≡ ⌓	26	12	10	11
Kapuvár	12	≡ =	27	13	11	6
Mosonmagyaróvár	1	▽ =	26	14	12	11
Rajka	.		27	12	10	
Sopron	17	≡ ▲	25	13	12	5
Sopronhorpács	12	≡ ⌓	26	14	11	7
Káld	15	≡ =	27	12	11	
Körmend,	18	≡	25	12	10	
Szentgotthárd	16	≡ =	24	11	9	5
Szombathely	10	≡	26	12	12	5
Lenti	28	≡ =	25	13	11	
Letenye	25	≡	25	13	10	
Nagykanizsa	11	≡	25	13	11	5
Zalaegerszeg	15	≡	26	16	12	4
Farkasgyepű	17	≡	25	11	10	
Keszthely	12	≡	24	13	13	5
Mencshely	24	≡ =	24	12	8	8
Pápa	11	≡ ▲ =	27	12	11	10
Sümeg	26	≡ =	27	13	12	
Tihany	25	≡ =	25	13	12	
Veszprém	16	≡	26	13	12	
Zirc	10	≡ -	24	11	9	
Fonyód	–		–	–	–	
Homokszt. györgy	14	≡	25	12	10	6
Kaposvár	–		–	–	–	
Marcali	8	≡ ⌓	28	13	11	
Siófok	18	≡	27	14	13	10
Somogyszob	2	≡	26	12	11	
Tab	–		–	–	–	
Bábolna	1	≡	26	12	10	
Esztergom	ny		28	12	9	
Kisbér	ny	▽ =	25	11	10	
Komárom	ny	▽ =	28	13	12	
Tatabánya	.		27	12	10	
Alcsútdoboz	.	⌓	26	12	11	
Dunaújváros	4		27	13	12	
Martonvásár	.	⌓	26	14	13	11
Mór	ny	▽ =	26	12	12	
Nagyhörcsökp.	–		–	–	–	
Szabadbattyán	10	≡	27	13	9	
Iregszemcse	20	≡ =	25	13	10	10
Lengyel	20	≡ =	28	13	12	
Paks	13	≡ ▲	27	14	12	9
Szekszárd	19	≡ =	26	14	13	
Árpádtető	6	≡	23	12	10	
Mohács	7	≡ =	28	14	13	
Pécs	4	≡	26	13	12	9
Siklós	3	=	27	15	12	
Szigetvár	10	≡ =	27	13	12	
Budaörs	.	⌓	26	14	9	
Bp. Lőrinc	2	≡	26	14	10	12
Bp. Met. Int.	.		26	14	-	11
Bp. Szab. hegy	.		24	12	11	
Cegléd	–		–	–	–	–
Dobogókő	3	≡	22	12	12	
Gödöllő	.		25	13	10	12
Királyrét	–		–	–	–	
Monor	.	=	26	13	12	
Nagykáta	.		26	13	13	
Szentendre	2	▽	29	13	12	

86. IV. 29. 07 h-ig az utolsó 24 óra adatai						Előző nap napos órái
állomás	csapadék (mm)		max. hőmérséklet	min. hőmérséklet	rad. min.	
Vác	8	≡ ⌓	27	12	10	
Vámosmikola	ny	≡ ⌓	27	11	8	6
Baja	5	≡	27	14	12	9
Bácsalmás	5	≡	27	14	7	
Izsák	6	▽	27	13	10	
Kalocsa	3	≡	27	14	13	9
Kecskemét	4	▽ =	26	12	9	12
Kiskunfélegyháza	6	▽	27	13	11	
Kiskunhalas	.		28	14	14	
Kunszentmiklós	ny	≡ =	27	13	12	
Tiszakécske	–		–	–	–	
Balassagyarmat	4	≡ ⌓	25	10	8	
Romhány	7	≡	28	9	8	
Salgótarján	ny		26	8	6	
Eger	.	=	26	12	6	11
Galyatető	9	≡	21	15	8	
Gyöngyös	ny	≡ ⌓	25	11	7	
Kékestető	21	≡ ▲ =	21	8	6	10
Kompolt	.	⌓	25	12	7	11
Lőrinci	ny	≡ =	27	12	8	
Poroszló	.	⌓	26	11	9	
Jászapáti	.	⌓	27	13	11	
Jászberény	.	⌓	25	12	10	
Karcag	–	⌓	–	–	–	
Szolnok	.	≡	26	14	12	12
Tiszaroff	.	⌓	26	12	7	
Túrkeve	.	⌓	28	13	10	10
Kistelek	2	≡ =	29	14	12	
Makó	2	≡	28	14	13	
Szeged	4	≡	28	14	13	11
Szentes	9	≡	28	13	11	
Borsodnádasd	3	≡ =	25	8	6	
Füzöd	6	≡ =	24	11	10	
Hidasnémeti	1	≡ =	27	10	8	
Jósvafő	1	⌓	24	10	7	9
Lillafüred	ny	=	25	10	9	
Miskolc	ny	≡ ⌓	26	9	7	10
Putnok	ny	≡ =	27	8	7	
Sárospatak	.		25	13	9	9
Szendrőlád	8	≡ ⌓	28	8	8	
Tokaj	.		25	14	12	
Kisvárda	ny	⌓	25	10	9	10
Mátészalka	.	⌓	27	11	10	
Nyíregyháza	.	⌓	26	12	10	10
Nyírlugos	.	=	26	11	10	
Pátyod	.	⌓	26	8	7	
Tiszabecs	1	≡ =	24	6	6	
Vásárosnamény	.	⌓	26	11	9	
Záhony	.	⌓	25	10	10	
Berettyóújfalu	.	⌓	26	12	11	
Debrecen	.	⌓	26	12	10	12
Hajdúdorog	.		27	13	12	
Hortobágy	–		–	–	–	
Körösszakál	.	⌓	27	11	10	
Polgár	.		27	12	11	
Békéscsaba	1	≡ ⌓	28	11	8	12
Mezőhegyes	12	≡	27	13	12	11
Orosháza	–		–	–	–	
Szarvas	3	≡	27	14	11	12
Szeghalom						

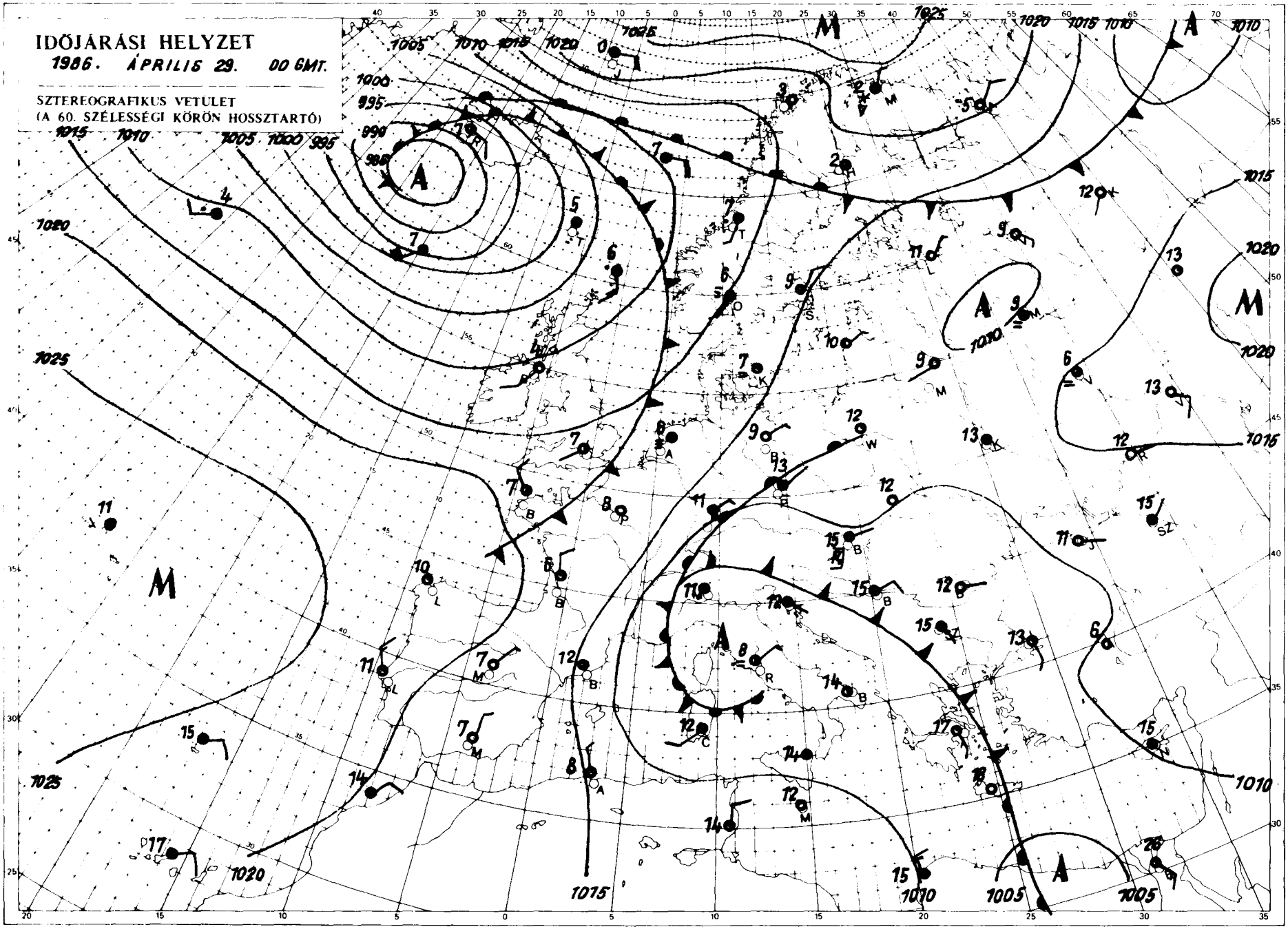

KIADJA ORSZÁGOS METEOROLÓGIAI SZOLGÁLAT
Készíti Központi Előrejelző Interaktív Analízis- és Rövidtávú Prognózis Központja T.: 273-018
Megjelenik naponként
Előfizetési díja 2.200,- Ft Megrendelhető 1024 Budapest, II. Kitaibel Pál u. 1. T: 353-500
Kiadásért felel az OMSZ elnöke Szerkesztésért felel a KEI igazgatója

Jelmagyarázat a havi mellékletben

IDŐJÁRÁSI NAPIJELENTÉS

ЕЖЕДНЕВНЫЙ МЕТЕОРОЛОГИЧЕСКИЙ БЮЛЛЕТЕНЬ · DAILY WEATHER REPORT
BULLETIN QUOTIDIEN DE TEMPS · TÄGLICHER WETTERBERICHT

99. évfolyam 120. szám. + Budapest + 1986. április 30. szerda

Az időjárási helyzet és a várható időjárás:

Középpontjával Izlandtól néhány száz kilométernyire délre markáns légörvény jött létre. Hatására Nyugat, Északnyugat-Európában egyre melegebb az idő. Szerda délelőtt a Brit-szigeteken sokfelé esett az eső. Az Appenninі-félsziget és a Balkán fölött is légörvény található. Ezek hatására Közép- és Dél-Európa nagy részén nyárias záporokkal, zivatarokkal tarkított, meleg idő van. Skandinávia északi részén viszont még mindig télies az idő, napközben is 0 fok körüli a hőmérséklet és helyenként hózápor hull. Kontinensünk többi részén általában kevés a felhő, száraz az idő. Délnyugat-Európában kissé hüvös, a kontinens középső és keleti vidékein nyáriasan meleg az időjárás.

Magyarország nagy részén kedden jobbára napos, meleg idő volt, délutánra 24, 26 fok közé emelkedett a hőmérséklet. A déli, délnyugati országrészben jobbára erősen felhős volt az ég, igy a hőmérséklet csúcsértéke 17, 22 fok között alakult. Országszerte hullott kisebb-nagyobb mennyiségü záporeső, sokfelé volt zivatar, néhol jégeső is előfordult. A legtöbb csapadékot Délnyugat-Dunántúlon, a Bakony és a főváros környékén, valamint néhol az Alföldön mérték. A csapadék mennyisége Kunszentmiklóson 24, Szarvason 26 mm, Letenyén 35, Nagykanizsán pedig 56 mm volt. Szerda hajnalra általában 9, 14 fokig hült le a levegő. Délelőtt az ország nagy részén napos, a déli, délnyugati országrészben időnként erősen felhős, esős idő volt. A hőmérséklet 11 órára általában 18, 22 fokig, délnyugaton 15, 18 fokig emelkedett.

Ma 12 órakor Budapesten a hőmérséklet 21 fok, a tengerszintre átszámitott légnyomás 1011 hPa, gyengén emelkedik.

Várható időjárás csütörtök estig:

Az időnként megnövekvő gomolyfelhőzetből eleinte még továbbra is elszórt záporra, zivatarra kell számitani.
Holnap elsősorban a délnyugati országrészben lehet gyönge eső, zápor, egyébként sok lesz a napsütés.
Az északkeleti szél napközben időnként megélénkül, zivatar idején megerősödik.
Várható legalacsonyabb éjszakai hőmérséklet: 8, 13,
legmagasabb nappali hőmérséklet: 20, 25 fok között várható.

Pártai Lucia s.k.

A hőmérséklet napi középértéke és eltérése a sokévi átlagtól /Budapest belterületén/:

1986. IV. 29. 18,5°C +4,9°C

1871 óta ezen a napon Budapesten előfordult

legmagasabb hőmérséklet: 29,9°C /1934/,
legalacsonyabb hőmérséklet: 1,5°C /1874/.

86.272.

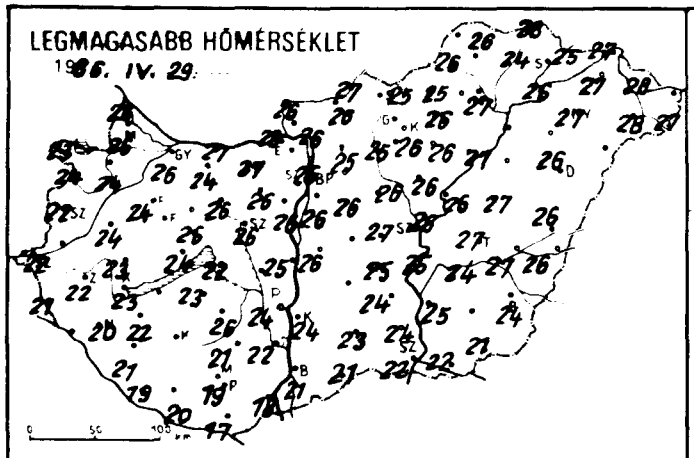
LEGMAGASABB HŐMÉRSÉKLET
1986. IV. 29.

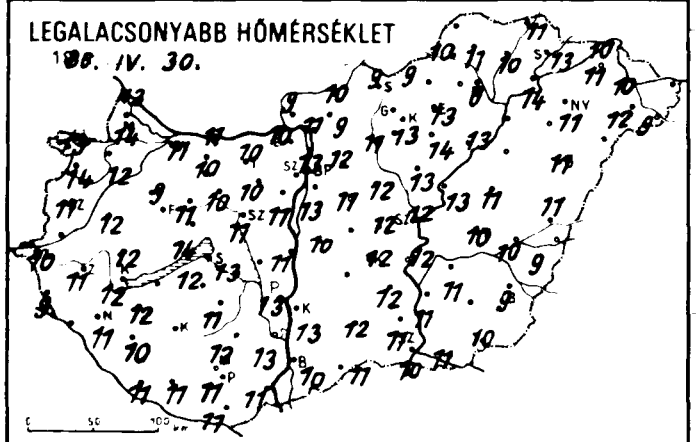
LEGALACSONYABB HŐMÉRSÉKLET
1986. IV. 30.

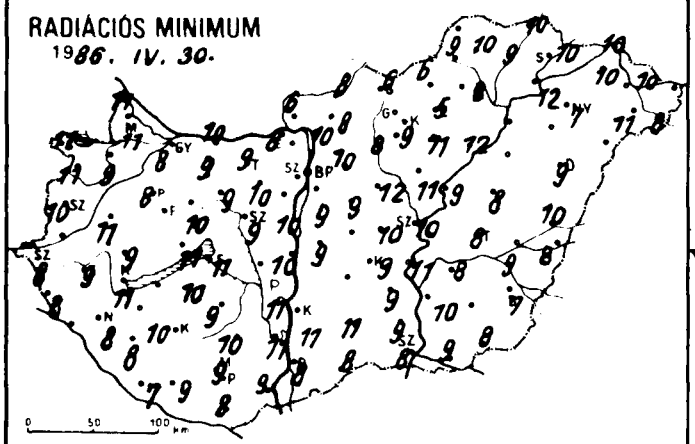
RADIÁCIÓS MINIMUM
1986. IV. 30.

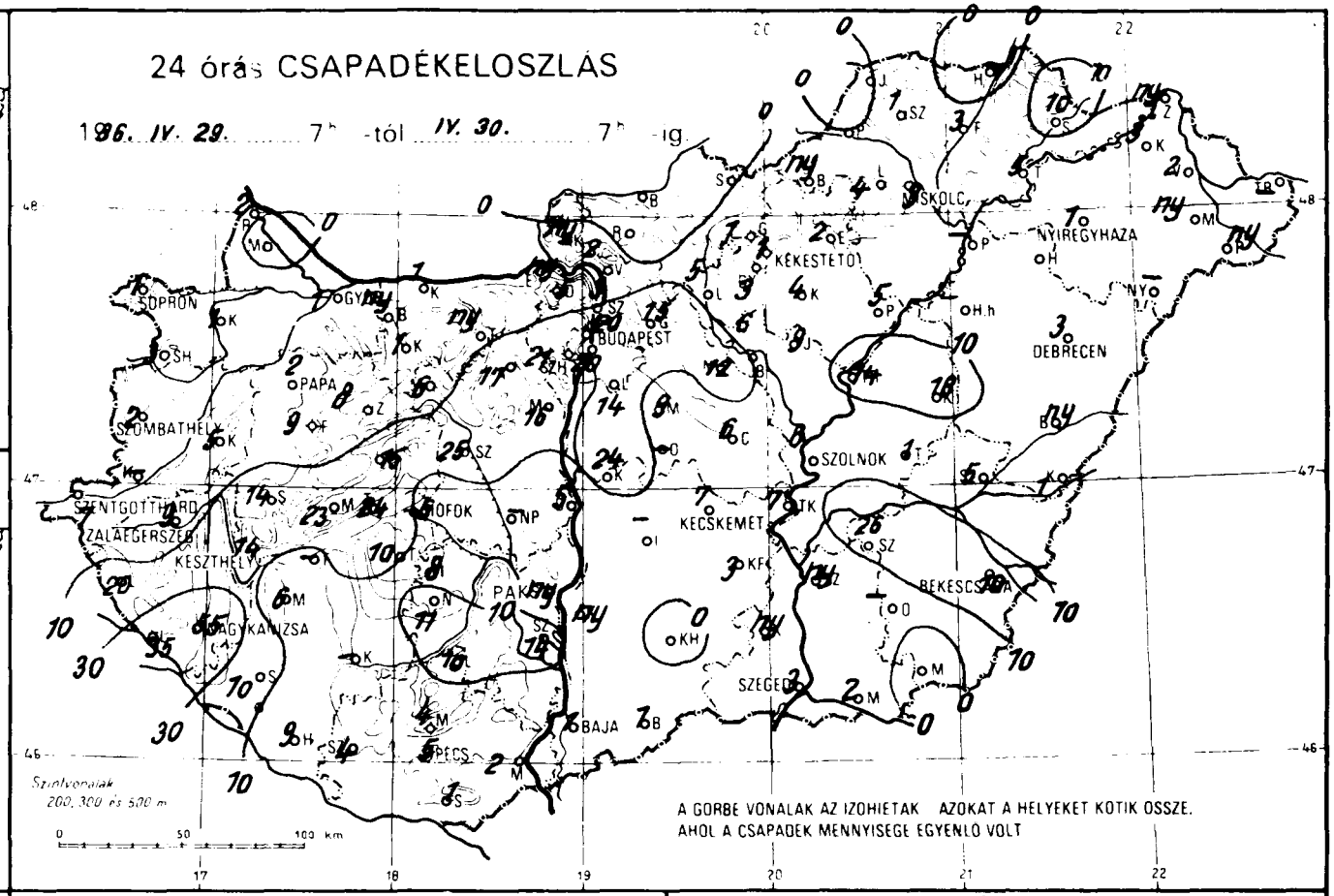
24 órás CSAPADÉKELOSZLÁS
1986. IV. 29. 7h -tól IV. 30. 7h -ig
SOPRON
BUDAPEST
SKOLC
NYIREGYHAZA
KEKESTETO
DEBRECEN
PAPA
SZOMBATHELY
SZOLNOK
SZENTGOTTHARD
ZALAEGERSZEG
KESZTHELY
KECSKEMET
BEKESCSABA
PAKS
SZEGED
BAJA
PECS
Szintvonalak
200, 300 és 500 m
A GÖRBE VONALAK AZ IZOHIETAK AZOKAT A HELYEKET KÖTIK ÖSSZE,
AHOL A CSAPADÉK MENNYISÉGE EGYENLŐ VOLT

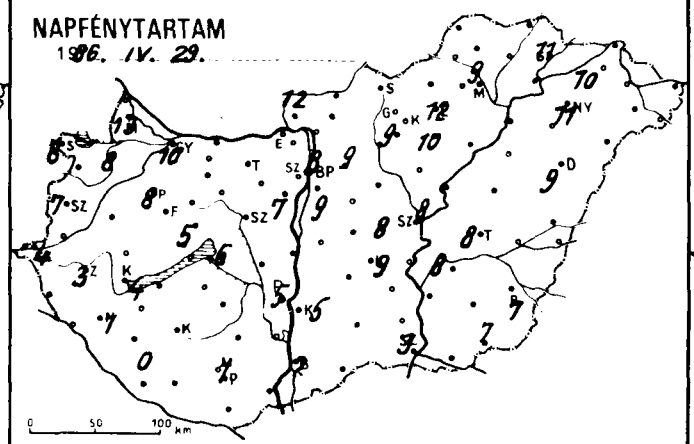
NAPFÉNYTARTAM
1986. IV. 29.

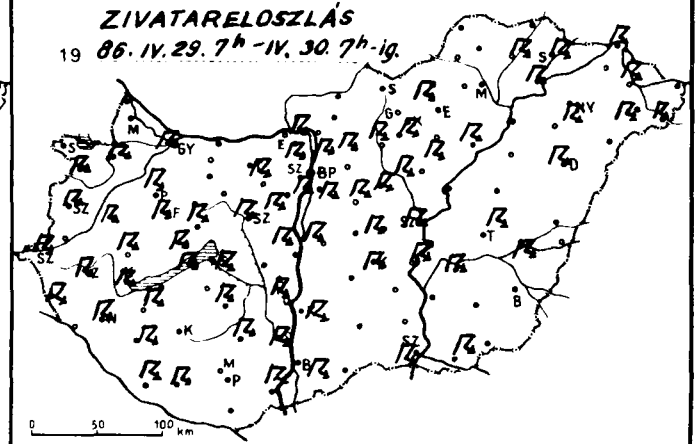
ZIVATARELOSZLÁS
1986. IV. 29. 7h -IV. 30. 7h -ig.

86.IV.30 7^h-ig az utolsó 24 óra adatai						Előző nap napos órái
állomás	csapadék (mm)		max. hőmérséklet	min. hőmérséklet	rad. min.	
Győr	1		26	11	8	10
Kapuvár	1		24	12	9	8
Mosonmagyaróvár	.		26	14	11	13
Rajka	2		26	13	11	
Sopron	1		23	13	11	8
Sopronhorpács	3		24	14	11	8
Káld	5		24	12	11	
Körmend	–		–	–	–	
Szentgotthárd	7		22	10	8	4
Szombathely	2		22	11	10	7
Lenti	20		21	9	8	
Letenye	35		21	10	5	
Nagykanizsa	55		20	11	8	1
Zalaegerszeg	9		22	11	9	3
Farkasgyepű	9		23	9	8	
Keszthely	14		23	12	11	4
Mencshely	23		22	11	9	5
Pápa	2		24	9	8	8
Sümeg	14		23	12	9	
Tihany	24		24	14	11	
Veszprém	15		26	11	10	
Zirc	8		23	10	7	
Fonyód	–		–	–	–	
Homokszt. györgy	9		19	11	7	0
Kaposvár	–		–	–	–	
Marcali	6		22	12	10	
Siófok	6		22	13	11	6
Somogyszob	10		21	10	8	
Tab	10		23	12	10	
Bábolna	ny		27	10	8	
Esztergom	ny		28	10	8	
Kisbér	1		24	10	9	
Komárom	1		27	11	10	
Tatabánya	ny		27	10	9	
Alcsútdoboz	17		26	10	10	
Dunaújváros	5		25	11	10	
Martonvásár	16		26	11	10	7
Mór	6		26	10	9	
Nagyhörcsökp.	–		–	–	–	
Szabadbattyán	25		26	11	9	
Iregszemcse	8		23	12	8	5
Lengyel	10		21	12	10	
Paks	ny		24	13	11	5
Szekszárd	14		22	13	11	
Árpádtető	4		18	11	8	
Mohács	2		18	11	9	
Pécs	5		19	11	9	1
Siklós	1		17	11	8	
Szigetvár	4		20	11	9	
Budaörs	20		25	11	11	
Bp. Lőrinc	14		26	13	9	9
Bp. Met. Int.	20		25	13	–	8
Bp. Szab. hegy	21		22	11	11	
Cegléd	6		27	12	10	8
Dobogókő	5		21	11	11	
Gödöllő	15		25	12	10	9
Királyrét	ny		25	8	5	
Monor	9		26	11	9	
Nagykáta	12		26	12	12	
Szentendre	3		28	11	11	

86.IV.30 7^h-ig az utolsó 24 óra adatai						Előző nap napos órái
állomás	csapadék (mm)		max. hőmérséklet	min. hőmérséklet	rad. min.	
Vác	2		26	11	10	
Vámosmikola	.		26	9	6	12
Baja	1		21	10	8	2
Bácsalmás	1		21	11	8	
Izsák	–		–	–	–	
Kalocsa	ny		24	13	11	5
Kecskemét	7		25	12	9	9
Kiskunfélegyháza	3		24	12	9	
Kiskunhalas	.		23	12	11	
Kunszentmiklós	24		26	10	9	
Tiszakécske	7		25	12	11	
Balassagyarmat	.		27	10	8	
Romhány	.		26	9	8	
Salgótarján	.		25	9	6	
Eger	2		26	13	5	12
Galyatető	1		20	10	8	
Gyöngyös	3		26	13	9	
Kékestető	1		18	9	8	9
Kompolt	4		26	14	11	10
Lőrinci	5		25	11	8	
Poroszló	5		27	13	12	
Jászapáti	9		26	13	11	
Jászberény	6		26	11	10	
Karcag	18		27	11	8	
Szolnok	8		26	12	10	8
Tiszaroff	14		26	13	9	
Túrkeve	1		27	10	8	8
Kistelek	ny		24	11	9	
Makó	2		22	11	9	
Szeged	3		22	10	8	3
Szentes	ny		25	11	10	
Borsodnádasd	ny		25	9	6	
Fügöd	3		24	10	9	
Hidasnémeti	.		28	11	10	
Jósvafő	–		–	–	–	
Lillafüred	4		24	10	9	
Miskolc	3		27	8	8	9
Putnok	.		26	10	9	
Sárospatak	10		25	13	10	11
Szendrőlád	1		26	11	10	
Tokaj	5		26	14	12	
Kisvárda	3		27	11	10	10
Mátészalka	ny		28	12	11	
Nyíregyháza	1		27	11	7	11
Nyírlugos	–		–	–	–	
Pátyod	ny		27	9	8	
Tiszabecs	–		–	–	–	
Vásárosnamény	2		28	10	10	
Záhony	ny		27	10	10	
Berettyóújfalu	ny		26	11	10	
Debrecen	3		26	11	9	9
Hajdúdorog	–		–	–	–	
Hortobágy	–		–	–	–	
Kösösszakál	1		26	9	8	
Polgár	–		–	–	–	
Békéscsaba	10		24	9	7	7
Mezőhegyes	.		21	10	8	7
Orosháza	–		–	–	–	–
Szarvas	26		24	11	8	8
Szeghalom	5		27	10	9	

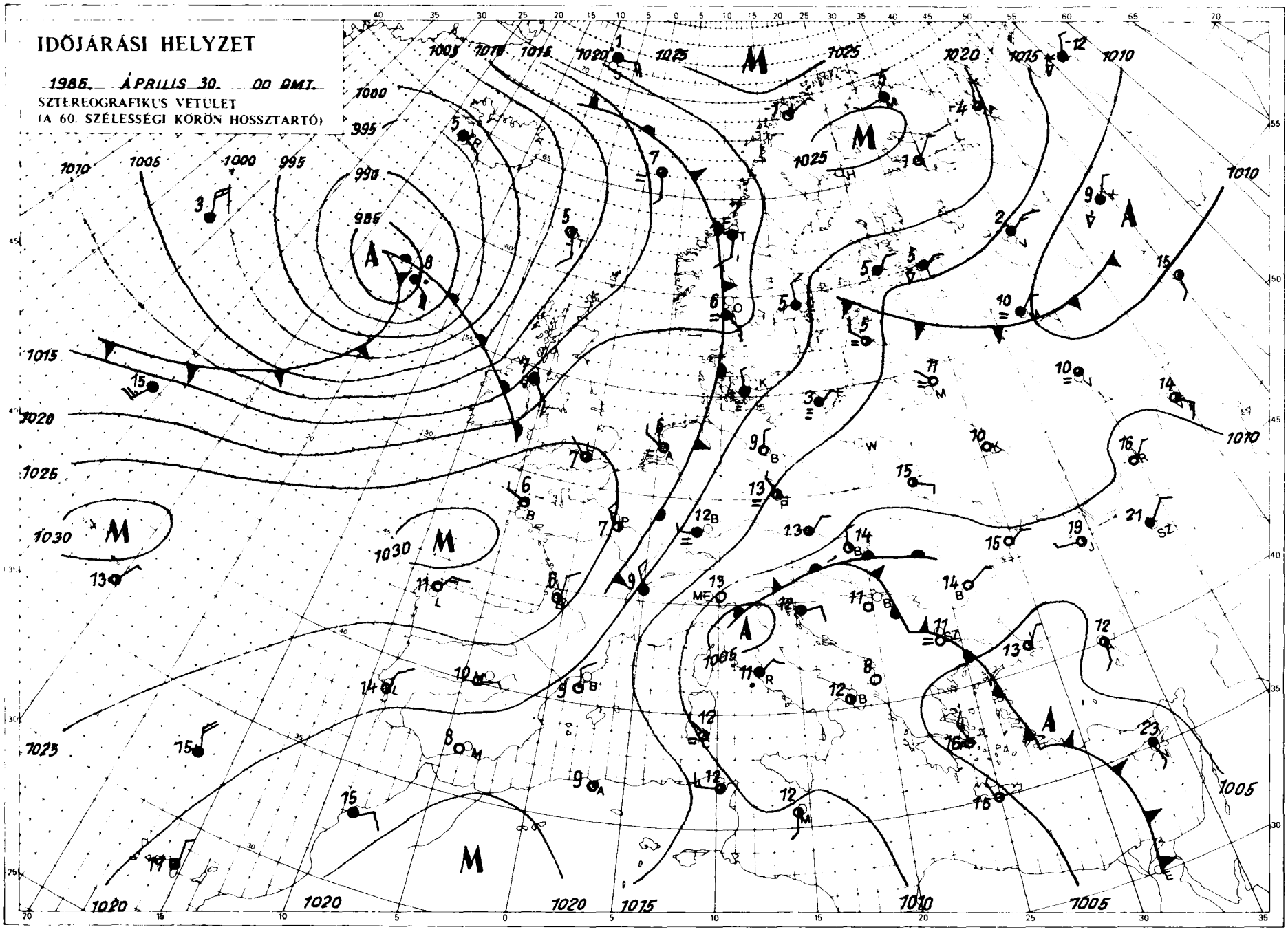

KIADJA ORSZÁGOS METEOROLÓGIAI SZOLGÁLAT
Készült Központi Előrejelző Intézet Analízis és Rövidtávú Prognózis Központja T.: 273-015
Megjelenik naponként
Előfizetési díja 2.200,- Ft Megrendelhető 1024 Budapest II., Kitaibel Pál u. 1. T.: 353-500
Kiadásért felel az OMSZ elnöke Szerkesztésért felel a KEI igazgatója

Jelmagyarázat a havi mellékletben

IDŐJÁRÁSI NAPIJELENTÉS

ЕЖЕДНЕВНЫЙ МЕТЕОРОЛОГИЧЕСКИЙ БЮЛЛЕТЕНЬ · DAILY WEATHER REPORT
BULLETIN QUOTIDIEN DE TEMPS · TÄGLICHER WETTERBERICHT

99. évfolyam 121. szám. + Budapest + 1986. május 1. csütörtök

LIBRARY
SEP 17 1986
N.O.A.A.
U.S. Dept. of Commerce

Az időjárási helyzet és a várható időjárás:

H QC989.H9I32

Az Ibériai-félszigettől a Szovjetunió európai területének nyugati részéig magas nyomású zóna húzódik. Ennek peremén hideg levegő indult el Skandinávia felől a Lengyel-alföldön át a Kárpát-medence felé. A hideg levegő csütörtök estétől fokozatosan elárasztja a Kárpát-medencét, ezért Magyarországon a nappali felmelegedés péntekre gyengül. Az érkező levegő nedvességtartalma egyre kisebb, ezért a záporos-zivataros időszak lassan befejeződik.

Magyarországon szerdán napos, meleg idő volt, általában 9, 12 órán át sütött a nap. Vas- és Zala-megyékben azonban több helyen tartósan borult maradt az ég, arrafelé mindössze 4, 5 órás napfénytartamot mértek. A délutáni óráktól a Pécs-Nyiregyháza vonaltól északnyugatra többfelé keletkezett zivatar. A lehullott csapadék mennyisége a legtöbb Lillafüreden volt, ott 8 mm-t mértek. A legmagasabb nappali hőmérséklet szerdán 22, 28 fok között volt. Csütörtök hajnalra 8, 16 fokig csökkent a hőmérséklet. Délelőtt változóan felhős idő volt, néhány helyről futó záport jelentettek. Sokfelé megélénkült, a Dunántúlon megerősödött az északi, északkeleti szél. 11 órára 18, 22 fokig melegedett fel a levegő.

Ma 12 órakor Budapesten a hőmérséklet 22 fok, a tengerszintre átszámított légnyomás 1016 hPa, alig változik.

Várható időjárás péntek estig:

Ma /csütörtökön/ időnként erősen megnövekszik a felhőzet, szórványosan még lesznek záporok, zivatarok.
Holnapra /péntekre/ felhőátvonulások várhatók, eső már nem valószínű.
Az élénk északi, északkeleti szelet többfelé erős széllökések kísérik.
A hőmérséklet hajnalban 9, 14, holnap /péntek/ délután 16, 21 fok között lesz.

H. Bóna Márta s.k.

A hőmérséklet napi középértéke és eltérése a sokévi átlagtól /Budapest belterületén/:

1986. IV. 30. 18,4°C +4,3°C

1871 óta ezen a napon Budapesten előfordult

legmagasabb hőmérséklet: 29,5°C /1934/,
legalacsonyabb hőmérséklet: 1,5°C /1874/.

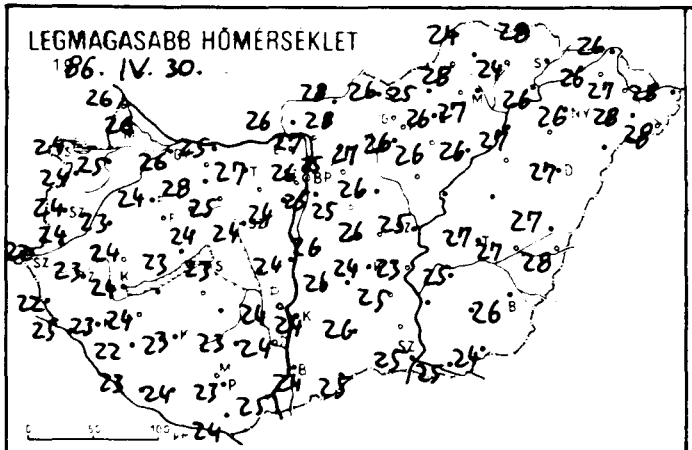
LEGMAGASABB HŐMÉRSÉKLET
1986. IV. 30.

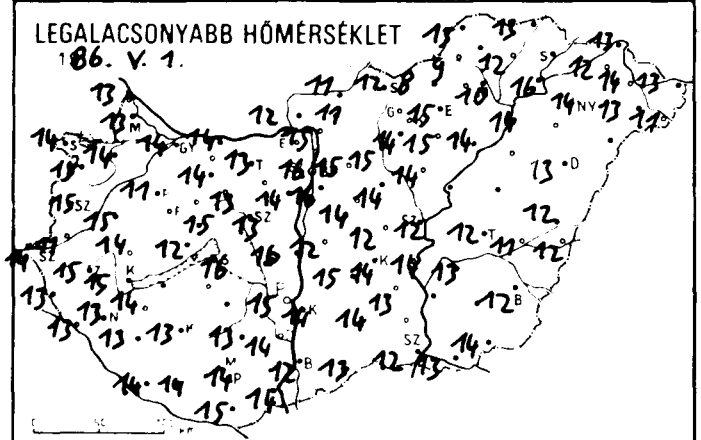
LEGALACSONYABB HŐMÉRSÉKLET
1986. V. 1.

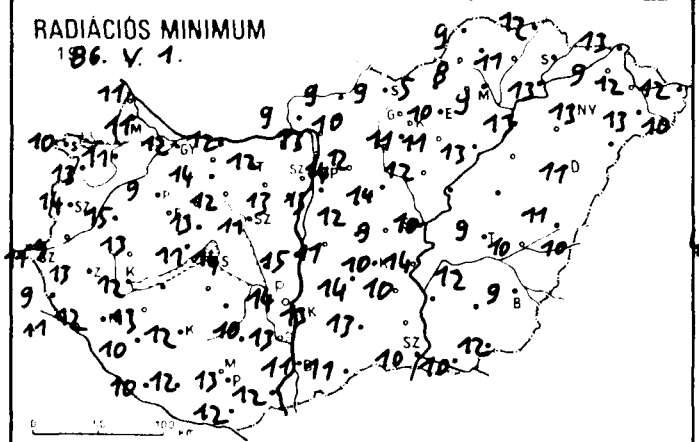
RADIÁCIÓS MINIMUM
1986. V. 1.

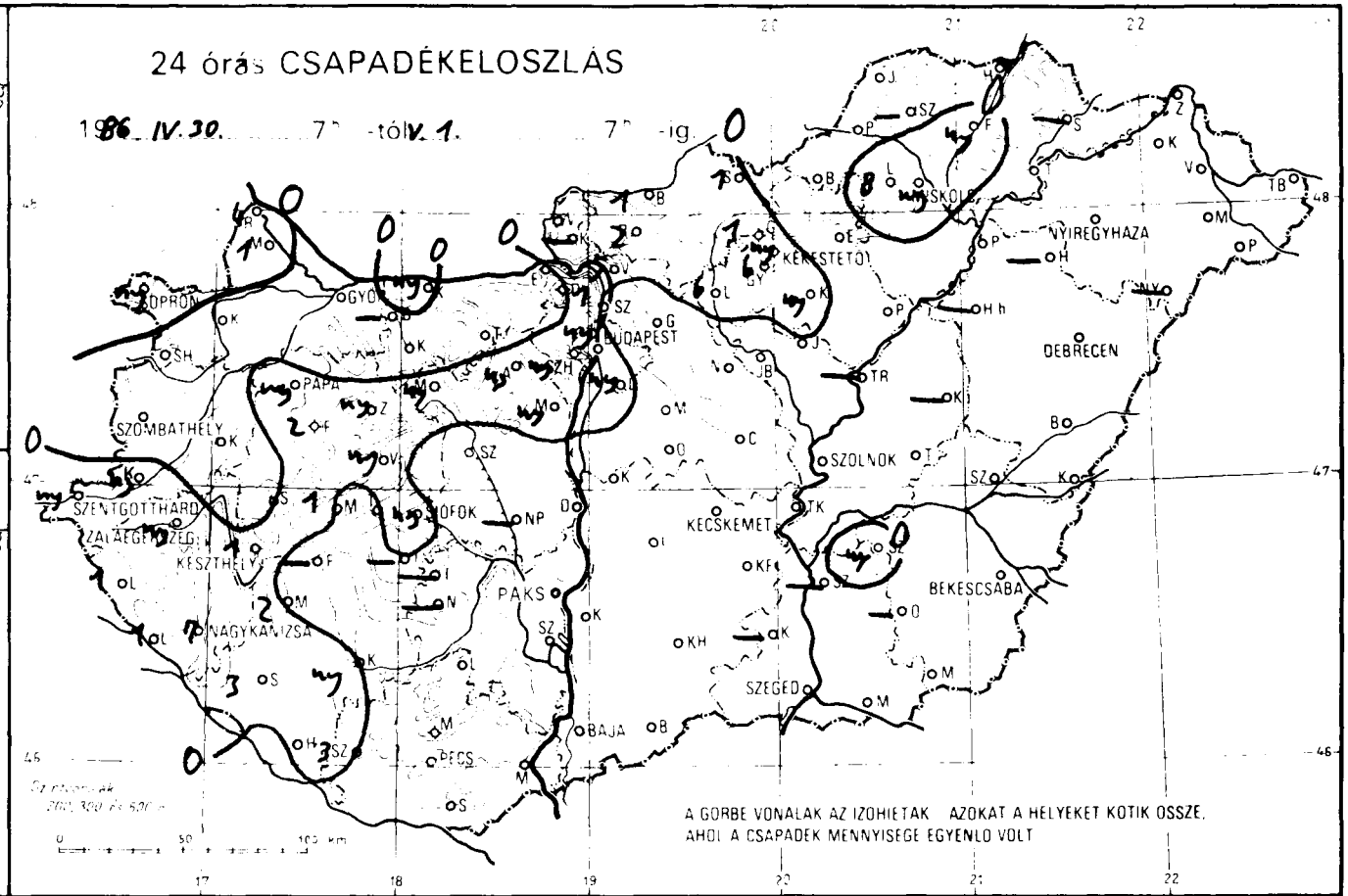
24 órás CSAPADÉKELOSZLÁS
1986. IV. 30. 7h -tól V. 1. 7h -ig.
A GÖRBE VONALAK AZ IZOHIETÁK AZOKAT A HELYEKET KÖTIK ÖSSZE, AHOL A CSAPADÉK MENNYISÉGE EGYENLŐ VOLT
SZOMBATHELY
SZENTGOTTHÁRD
ZALAEGERSZEG
KESZTHELY
NAGYKANIZSA
PÁPA
GYŐR
SOPRON
BUDAPEST
SIÓFOK
PÉCS
PAKS
BAJA
SZEGED
KECSKEMÉT
SZOLNOK
DEBRECEN
NYÍREGYHÁZA
KÉKESTETŐ
MISKOLC
BÉKÉSCSABA

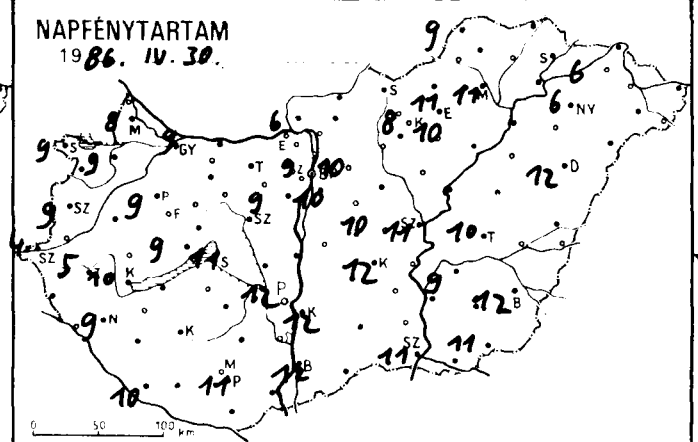
NAPFÉNYTARTAM
1986. IV. 30.

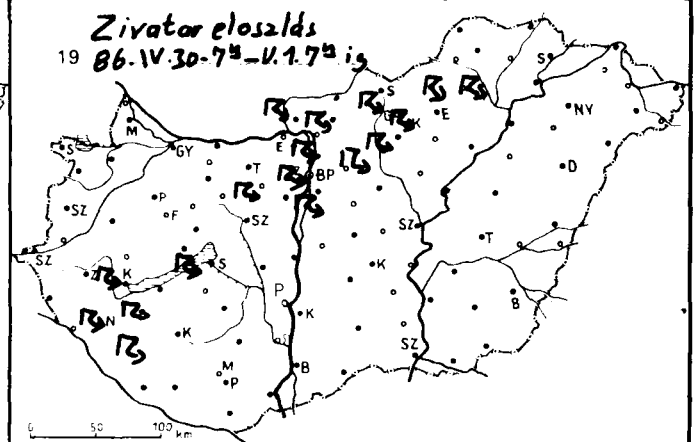
Zivatar eloszlás
1986. IV. 30-7h - V. 1. 7h ig

1986. V. 1 07 h-ig az utolsó 24 óra adatai						Előző nap napos órái
állomás	csapadék (mm)		max. hőmérséklet	min. hőmérséklet	rad. min.	
Győr	.		26	14	12	9
Kapuvár	.	≈	25	14	11	9
Mosonmagyaróvár	1	⋮	26	13	11	8
Rajka	4	⋮	26	13	11	
Sopron	ny	⋮	24	14	10	9
Sopronhorpács	.		24	15	13	
Káld	.		23	15	15	
Körmend	ny		24	11	9	
Szentgotthárd	ny	⋮	22	14	11	4
Szombathely	.		24	15	14	9
Lenti	1		22	13	9	
Letenye	1	⋮	25	13	11	
Nagykanizsa	7	⋮	23	13	12	9
Zalaegerszeg	ny	⋮	23	15	13	5
Farkasgyepű	2		23	11	9	
Keszthely	1	⋮	24	15	12	10
Mencshely	1	⋮ ≈	23	12	11	9
Pápa	ny	⋮ ⋮	24	11	9	9
Sümeg	.		24	14	13	
Tihany	.		24	16	13	
Veszprém	ny		24	15	13	
Zirc	ny		22	13	9	
Fonyód	–		–	–	–	
Homokszt. györgy	.		23	14	10	10
Kaposvár	ny		23	13	12	
Marcali	2	⋮ ⋮	24	14	13	
Siófok	ny	⋮	23	16	14	11
Somogyszob	3	⋮	22	13	10	
Tab	–		–	–	–	
Bábolna	–		–	–	–	
Esztergom	–		–	–	–	
Kisbér	ny	⋮	25	14	12	
Komárom	.		28	14	14	
Tatabánya	.		27	13	12	
Alcsútdoboz	ny	⋮	27	13	12	
Dunaújváros	.		24	16	15	
Martonvásár	ny	≈	24	14	13	9
Mór	ny	⋮ ≈	25	13	12	
Nagyhörcsökp.	–		–	–	–	
Szabadbattyán	.		24	13	11	
Tregszemcse	–		–	–	–	
Lengyel	.		23	13	10	
Paks	.		24	15	14	12
Szekszard	.	≈	24	14	13	
Árpádtető	.		22	14	11	
Mohács	.		25	14	12	
Pécs	.		23	14	13	11
Siklós	.		24	15	12	
Szigetvár	3	≈	24	14	12	
Budaörs	ny	⋮	25	17	13	
Bp. Lőrinc	ny	⋮ ⋮	25	16	13	10
Bp. Met. Int.	ny	⋮	26	16	–	9
Bp. Szab. hegy	ny		23	13	13	
Cegléd	.	⋮	26	12	9	10
Dobogókő	.		19	13	13	
Godollő	.		25	15	14	10
Királyrét	–		–	–	–	
Monor	.	≈	25	14	13	
Nagykata	.	⋮	26	14	14	
Szentendre	1	⋮	28	16	14	

1986. V. 1 07 h-ig az utolsó 24 óra adatai						Előző nap napos órái
állomás	csapadék (mm)		max. hőmérséklet	min. hőmérséklet	rad. min.	
Vác	5	⋮ ⋮	27	15	13	
Vámosmikola	3	⋮ ⋮	26	12	9	6
Baja	.		24	12	11	12
Bácsalmás	.		25	13	11	
Izsák	.		26	15	14	
Kalocsa	.	⋮	24	14	13	12
Kecskemét	.	⋮	24	14	10	12
Kiskunfélegyháza	.		25	13	10	
Kiskunhalas	.	⋮	26	14	13	
Kunszentmiklós	.	≈	26	12	11	
Tiszakécske	.		23	14	14	
Balassagyarmat	1	⋮ ⋮	28	11	9	
Romhány	2	⋮ ⋮	28	11	10	
Salgótarján	1		26	12	9	
Eger	.	≈	26	15	10	11
Galyatető	1	⋮	20	10	8	
Gyöngyös	6	⋮	26	14	11	
Kékestető	ny	⋮	19	10	9	8
Kompolt	ny		26	15	11	10
Lőrinci	6	⋮ ⋮	27	15	12	
Poroszló	.		26	14	13	
Jászapáti	.	⋮	24	14	12	
Jászberény	.	⋮	26	14	11	
Karcag	–		–	–	–	
Szolnok	.	⋮	25	12	10	11
Tiszaroff	–		–	–	–	
Túrkeve	.		27	12	9	10
Kistelek	–		–	–	–	
Makó	.	⋮	25	13	10	
Szeged	.	⋮	25	12	10	11
Szentes	–		–	–	–	
Borsodnádasd	.	⋮	25	8	5	
Fugod	ny		24	12	11	
Hidasnémeti	.	≈	28	13	12	
Jósvafő	.		24	15	9	9
Lillafüred	8	⋮ ⋮	24	10	9	
Miskolc	ny	⋮	27	10	9	11
Putnok	.	≈	28	9	8	
Sárospatak	–		–	–	–	
Szendrőlád	–		–	–	–	
Tokaj	.		26	16	13	
Kisvárda	.	⋮	26	12	9	10
Mátészalka	.	⋮	28	13	13	
Nyíregyháza	.		26	14	13	10
Nyírlugos	–		–	–	–	
Pátyod	.	⋮	28	11	10	
Tiszabecs	.	⋮	28	13	12	
Vásárosnamény	.	⋮	27	14	12	
Zahony	.		26	13	13	
Berettyoujfalu	.	⋮	27	12	11	
Debrecen	.	⋮	27	13	11	12
Hajdudorog	–		–	–	–	
Hortobagy	–		–	–	–	
Korosszakal	.		28	12	10	
Polgar	.		27	14	13	
Békéscsaba	.	⋮	26	12	9	12
Mezőhegyes	.	⋮	24	14	12	11
Orosháza	–		–	–	–	
Szarvas	ny	⋮	25	13	12	9
Szeghalom	.		27	11	10	

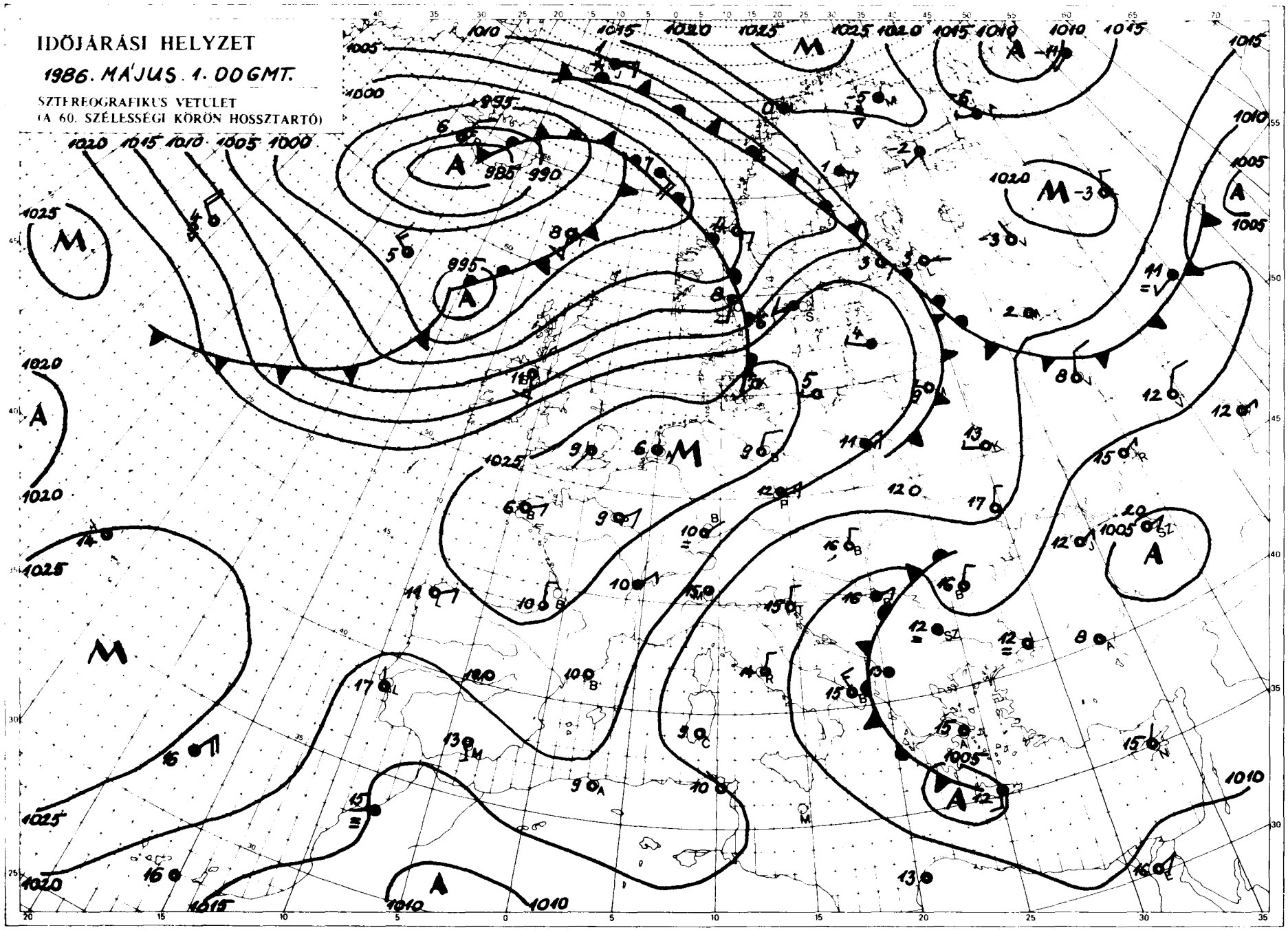

KIADJA ORSZÁGOS METEOROLÓGIAI SZOLGÁLAT
Készült Központi Időrajzoló Intézet Analízis és Rövidtávú Prognózis Központja
Megjelenik naponként
Előfizetési díja 2.200,- Ft Megrendelhető 1024 Budapest II., Kitaibel Pál u. 1. T: 353-500
Kiadásért felel az OMSZ elnöke Szerkesztéséért felel a KEI igazgatója

Jelmagyarázat a havi mellékletben

IDŐJÁRÁSI NAPIJELENTÉS

ЕЖЕДНЕВНЫЙ МЕТЕОРОЛОГИЧЕСКИЙ БЮЛЛЕТЕНЬ · DAILY WEATHER REPORT
BULLETIN QUOTIDIEN DE TEMPS · TÄGLICHER WETTERBERICHT

99. évfolyam 122. szám. + Budapest + 1986. május 2. péntek

Az időjárási helyzet és a várható időjárás:

Európa nyugati részén az Atlanti-óceán fölött található, észak-déli irányban hosszan elnyúló ciklonrendszer határozza meg az időjárást. Ez egyelőre még csak a Brit-szigeteken, valamint a kontinens délnyugati partvidékén okoz erős felhősödést, szórványos csapadékot. A szárazföld középső harmadában egy nagykiterjedésü anticiklon alakult ki. Ennek területén általában kevés a felhő, napos, száraz az idő. A Kárpát-medence időjárását szombat estig ez utóbbi anticiklon határozza meg, ezért derült, száraz időre számithatunk.

Hazánkban csütörtökön változóan felhős volt az ég, általában 5-10 órán át sütött a nap. A délutáni órákban többfelé alakult ki zivatar, azonban a csapadék mennyisége nem volt jelentős, általában csapadéknyom és 5 mm között változott, csupán néhány helyen mértek 5-10 mm-t. Éjszakára jelentősen csökkent a felhőzet, ezért a kora délutáni 21-27 fokos maximumról hajnalra 8-14 fokig csökkent a hőmérséklet. Péntek délelőtt napos, száraz idő volt, az északi, északkeleti szél helyenként megélénkült. A hőmérséklet 11 órakor 17 és 20 fok között alakult.

Ma 12 órakor Budapesten a hőmérséklet 20 fok, a tengerszintre átszamitott légnyomás 1017 hPa, változatlan.

Várható időjárás szombat estig:

Derült, száraz idő várható.
Az időnként élénk északi, északkeleti szél holnapra mérséklődik.
Várható legalacsonyabb éjszakai hőmérséklet: 9 és 14
legmagasabb nappali hőmérséklet szombaton: 23 és 28 fok között alakul.

Rábai Attila s.k.

A hőmérséklet napi középértéke és eltérése a sokévi átlagtól /Budapest belterületén/:

1986. V. 1. 20,4°C +6,3°C

1871 óta ezen a napon Budapesten előfordult

legmagasabb hőmérséklet: 29,2°C /1934/,
legalacsonyabb hőmérséklet: 1,7°C /1916/.

86.321.

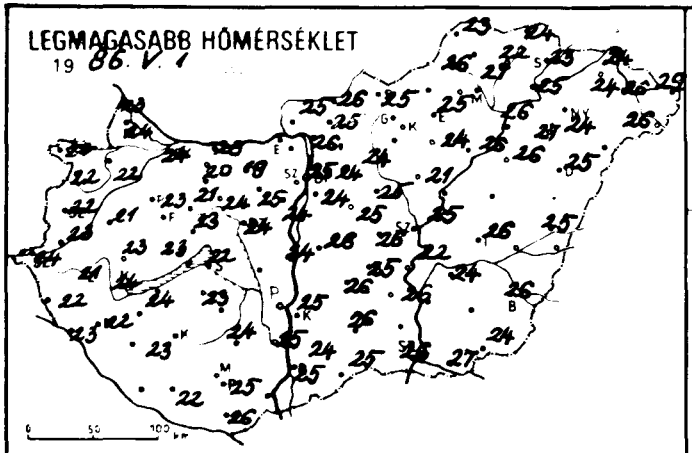
LEGMAGASABB HŐMÉRSÉKLET
19 86. V. 1

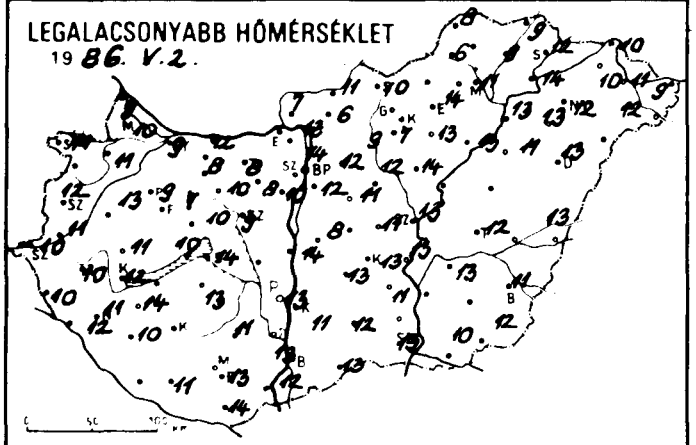
LEGALACSONYABB HŐMÉRSÉKLET
19 86. V. 2.

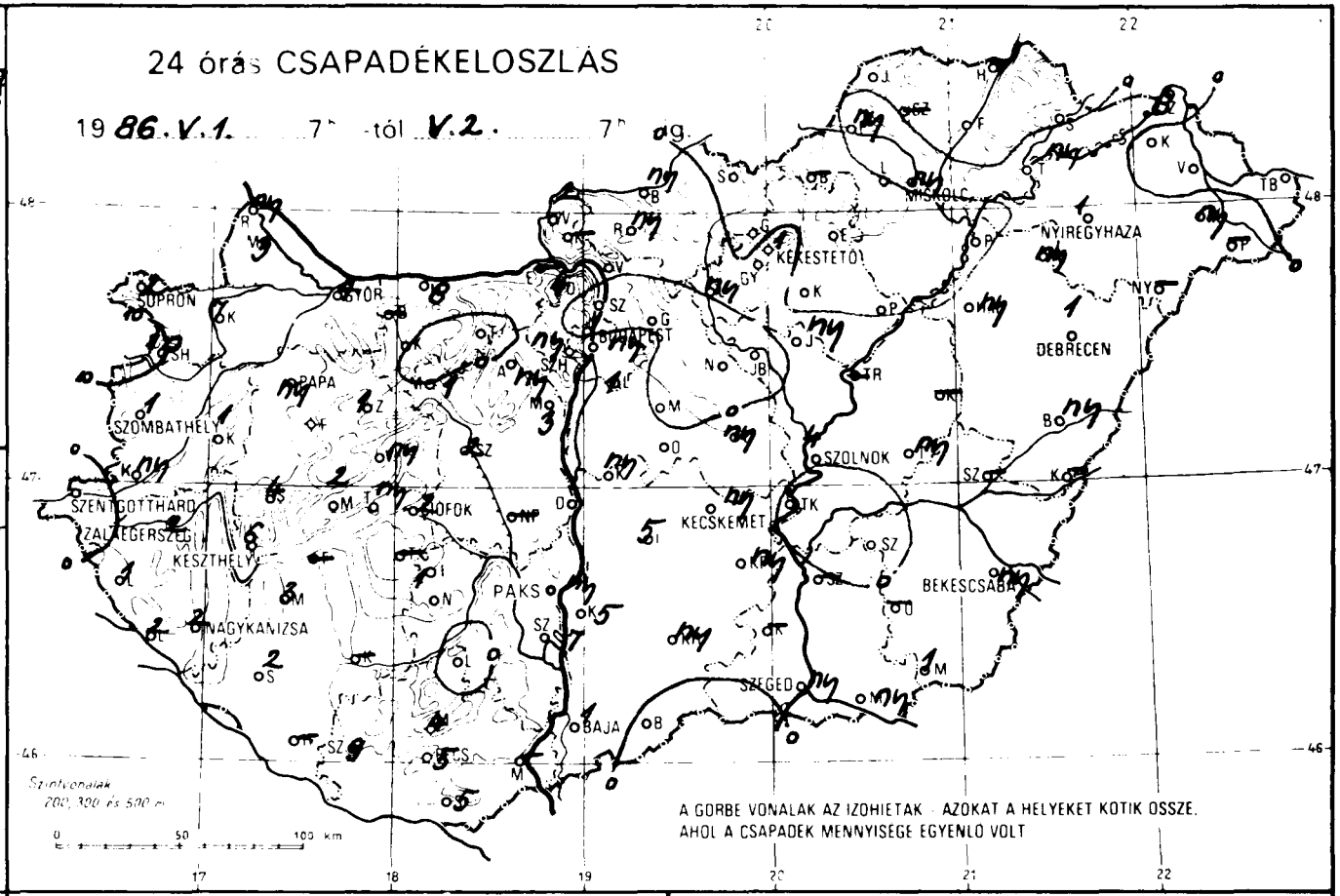
24 órás CSAPADÉKELOSZLÁS
19 86. V. 1. 7h -tól V. 2. 7h -ig
SOPRON
GYŐR
BUDAPEST
MISKOLC
NYÍREGYHÁZA
KESZTHELY
SZOMBATHELY
PAPA
SZOLNOK
DEBRECEN
SZENTGOTTHÁRD
ZALAEGERSZEG
SIÓFOK
KECSKEMÉT
PAKS
BÉKÉSCSABA
NAGYKANIZSA
SZEGED
BAJA
A GÖRBE VONALAK AZ IZOHIETÁK - AZOKAT A HELYEKET KÖTIK ÖSSZE, AHOL A CSAPADÉK MENNYISÉGE EGYENLŐ VOLT

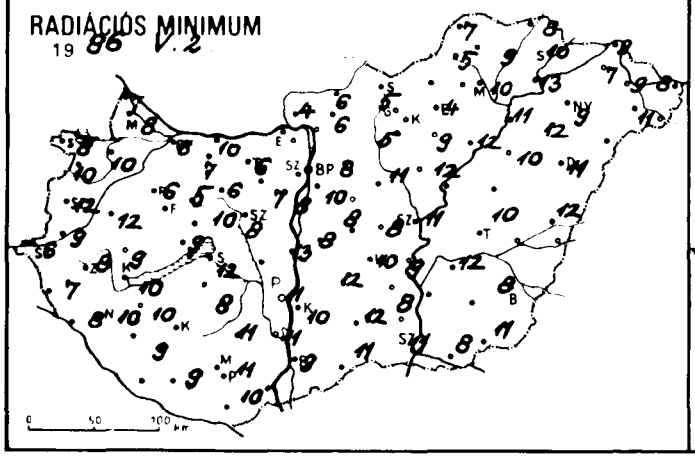
RADIÁCIÓS MINIMUM
19 86 V.2

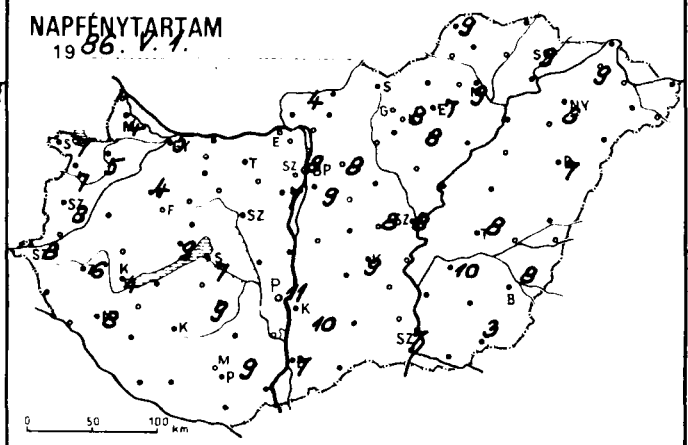
NAPFÉNYTARTAM
19 86. V. 1.

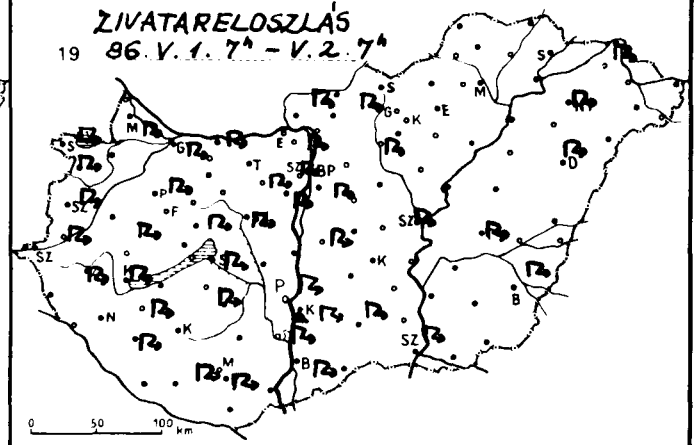
ZIVATAELOSZLÁS
19 86. V. 1. 7h - V. 2. 7h

86. V. 2. 07 h-ig az utolsó 24 óra adatai						Előző nap napos órái
állomás	csapadék (mm)		max. hőmérséklet	min. hőmérséklet	rad. min.	
Győr	4		24	9	6	5
Kapuvár	7		22	11	10	5
Mosonmagyaróvár	3		24	10	8	4
Rajka	ny		23	9	7	
Sopron	2		21	11	8	7
Sopronhorpács	10		22	–	10	7
Káld	1		21	13	12	
Körmend	ny		23	11	9	
Szentgotthárd	.		21	10	6	8
Szombathely	1		22	12	12	8
Lenti	1		22	10	7	
Letenye	2		23	12	8	
Nagykanizsa	2		22	11	10	8
Zalaegerszeg	2		21	10	8	6
Farkasgyepű	–		–	–	–	
Keszthely	6		24	12	10	4
Mencshely	2		23	10	9	9
Pápa	ny		23	9	6	4
Sümeg	4		23	11	9	
Tihany	ny		23	15	12	
Veszprém	ny		23	10	10	
Zirc	1		21	7	5	
Fonyód	–		–	–	–	
Homokszt. györgy	–		–	–	–	
Kaposvár	–		–	–	–	
Marcali	3		24	14	10	
Siófok	2		22	14	12	7
Somogyszob	2		23	10	9	
Tab	–		–	–	–	
Bábolna	–		–	–	–	
Esztergom	–		–	–	–	
Kisbér	.		20	8	7	
Komárom	8		28	12	10	
Tatabánya	.		19	8	6	
Alcsútdoboz	ny		25	8	7	
Dunaújváros	.		24	14	13	
Martonvásár	3		24	10	8	7
Mór	1		24	10	6	
Nagyhörcsökp.	–		–	–	–	
Szabadbattyán	2		24	9	8	
Iregszemcse	1		23	13	8	9
Lengyel	.		24	11	11	
Paks	ny		25	13	11	11
Szekszárd	7		25	13	11	
Árpádtető	4		21	12	10	
Mohács	–		–	–	–	
Pécs	5		25	13	11	9
Siklós	5		26	14	10	
Szigetvár	9		22	11	9	
Budaörs	ny		24	14	11	
Bp. Lőrinc	1		24	12	10	9
Bp. Met. Int.	ny		25	14	–	8
Bp. Szab. hegy	.		23	13	11	
Cegléd	ny		26	11	8	8
Dobogókő	4		19	12	12	
Gödöllő	.		24	12	8	8
Királyrét	–		–	–	–	
Monor	.		25	11	8	
Nagykáta	.		25	12	11	
Szentendre	.		26	13	12	

86. V. 2. 07 h-ig az utolsó 24 óra adatai						Előző nap napos órái
állomás	csapadék (mm)		max. hőmérséklet	min. hőmérséklet	rad. min.	
Vác	–		–	–	–	
Vámosmikola	2		25	7	4	4
Baja	1		25	12	9	7
Bácsalmás	.		25	13	11	
Izsák	5		26	13	12	
Kalocsa	5		24	11	10	10
Kecskemét	ny		25	13	10	9
Kiskunfélegyháza	ny		26	11	8	
Kiskunhalas	ny		26	12	12	
Kunszentmiklós	ny		26	8	8	
Tiszakécske	.		22	13	9	
Balassagyarmat	ny		26	11	6	
Romhány	ny		25	6	6	
Salgótarján	.		25	10	5	
Eger	.		25	14	4	7
Galyatető	.		19	7	6	
Gyöngyös	.		11	7	–	
Kékestető	1		16	7	6	8
Kompolt	.		24	13	9	8
Lőrinci	ny		24	9	5	
Poroszló	.		26	13	12	
Jászapáti	ny		21	14	12	
Jászberény	.		25	12	10	
Karcag	–		–	–	–	
Szolnok	4		25	13	11	8
Tiszaroff	–		–	–	–	
Túrkeve	ny		26	12	10	8
Kistelek	–		–	–	–	
Makó	ny		27	10	8	
Szeged	ny		26	13	11	7
Szentes	–		–	–	–	
Borsodnádasd	–		–	–	–	
Fügöd	.		22	9	9	
Hidasnémeti	.		24	9	8	
Jósvafő	.		23	8	7	9
Lillafüred	.		22	8	6	
Miskolc	ny		27	11	10	9
Putnok	ny		26	6	5	
Sárospatak	.		23	12	10	9
Szendrőlád	–		–	–	–	
Tokaj	ny		25	14	13	
Kisvárda	.		24	10	7	9
Mátészalka	ny		26	12	11	
Nyíregyháza	1		24	12	9	8
Nyírlugos	–		–	–	–	
Pátyod	–		–	–	–	
Tiszabecs	.		29	9	8	
Vásárosnamény	.		26	11	9	
Záhony	8		24	10	9	
Berettyóújfalu	ny		25	13	12	
Debrecen	1		25	13	11	7
Hajdúdorog	ny		27	13	12	
Hortobágy	ny		26	11	10	
Kososszakál	–		–	–	–	
Polgár	.		26	13	11	
Békéscsaba	ny		26	11	8	8
Mezőhegyes	1		24	12	11	3
Orosháza	–		–	–	–	–
Szarvas	.		24	13	12	10
Szeghalom	–		–	–	–	

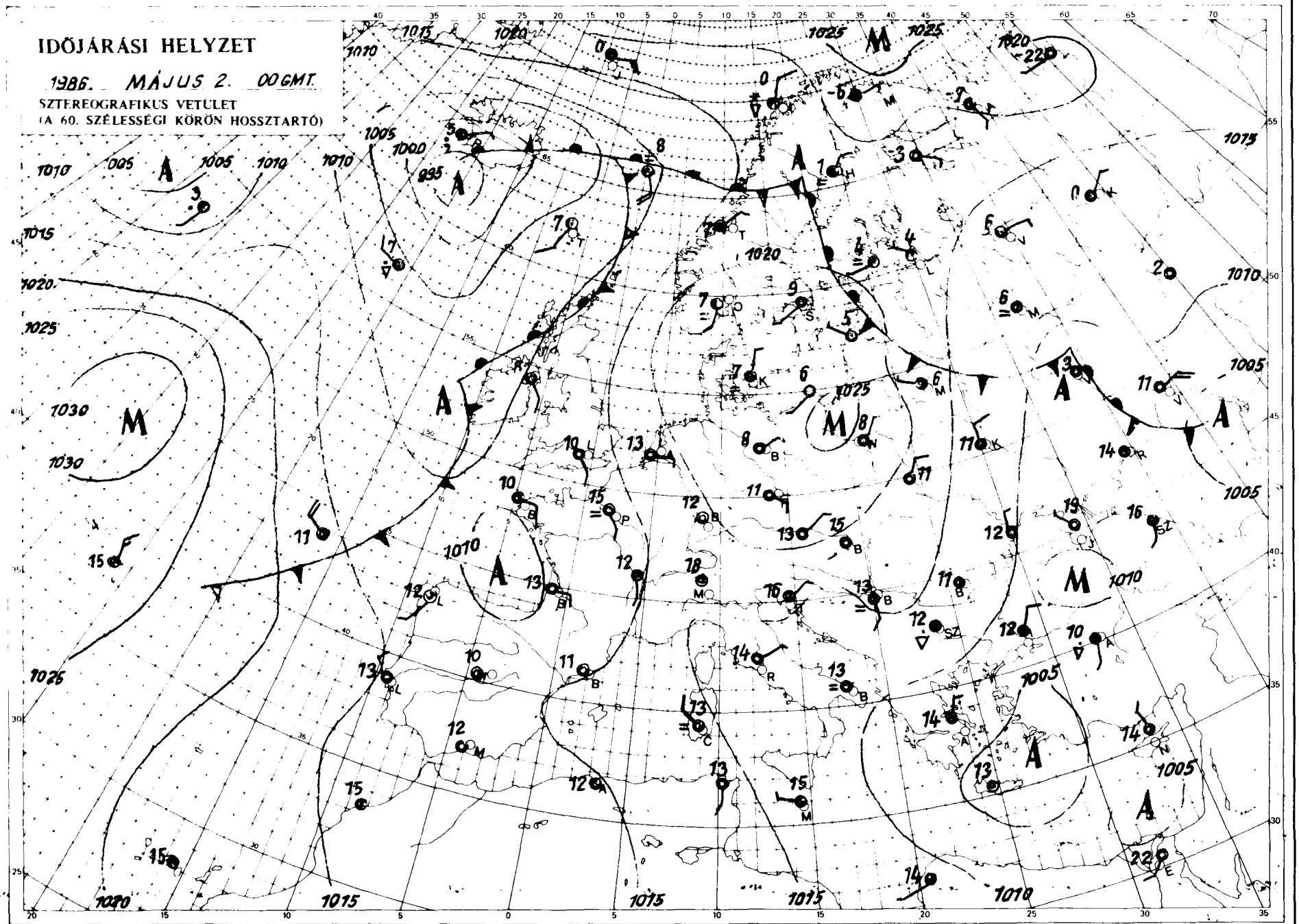

KIADJA ORSZÁGOS METEOROLÓGIAI SZOLGÁLAT
Készült Központi Előrejelző Intézet Analízis- és Rövidtávú Prognózis Központja T.: 273-018
Megjelenik naponként
Előfizetési díja 2.200 Ft Megrendelhető: 1024 Budapest, II. Kitaibel Pál u. 1. T.: 353-500
Kiadásért felel az OMSZ elnöke Szerkesztésért felel a KEI igazgatója

Jelmagyarázat a havi mellékletben

IDŐJÁRÁSI NAPIJELENTÉS

ЕЖЕДНЕВНЫЙ МЕТЕОРОЛОГИЧЕСКИЙ БЮЛЛЕТЕНЬ · DAILY WEATHER REPORT
BULLETIN QUOTIDIEN DE TEMPS · TÄGLICHER WETTERBERICHT

99. évfolyam 123. szám. + Budapest + 1986. május 3. szombat

Az időjárási helyzet és a várható időjárás:

Az afrikai partoktól Dél- és Közép-Európa nagy részén át egészen a Skandináv-félszigetig magaslégnyomású öv húzódik. Nagy területen túlnyomóan, száraz az idő. A Szovjetunió európai részén szórványosan esik az eső. Élénkülő északi áramlattal hüvös levegő sodródik a Kelet-Európai-alföldön át a Fekete-tenger felé. Ugyancsak változékony, többfelé esős és időnként szeles idő van a Brit-szigeteken, valamint a kontinens nyugati partvidékén. Valószinü, hogy az elkövetkező időszakban a Kárpát-medencében folytatódik a száraz, derült időjárás.

Hazánkban pénteken derült, száraz idő volt, 10 13 órán át sütött a nap. A legmagasabb nappali hőmérséklet 21 és 26 fok között alakult. Szombat hajnalra az északkeleti országrészben helyenként 5, 8, máshol általában 7, 12 fokig hült le a levegő. Ma délelőtt derült, száraz idő volt. A napsütés hatására 11 órára 18, 21 fokig melegedett fel a levegő.

Ma 12 órakor Budapesten a hőmérséklet 20 fok, a tengerszintre átszámitott légnyomás 1015 hPa, alig változik.

Várható időjárás vasárnap estig:

Marad a túlnyomóan napos, derült idő.
Eső nem várható.
A változó irányú szél néha kissé megélénkül.
Várható legalacsonyabb éjszakai hőmérséklet: 7 és 12,
legmagasabb nappali hőmérséklet vasárnap: 22 és 26 fok között alakul.

Bozóki István s.k.

A hőmérséklet napi középértéke és eltérése a sokévi átlagtól /Budapest belterületén/:

1986. V. 2. 18,8°C +4,1°C

1871 óta ezen a napon Budapesten előfordult

legmagasabb hőmérséklet: 30,9°C /1934/,
legalacsonyabb hőmérséklet: 0,0°C /1935/.

86.322.

LEGMAGASABB HŐMÉRSÉKLET

1986. V. 2.

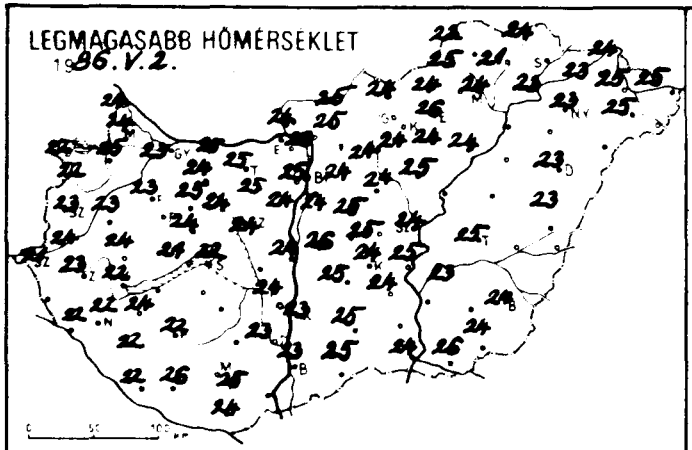

LEGALACSONYABB HŐMÉRSÉKLET

1986. V. 3.

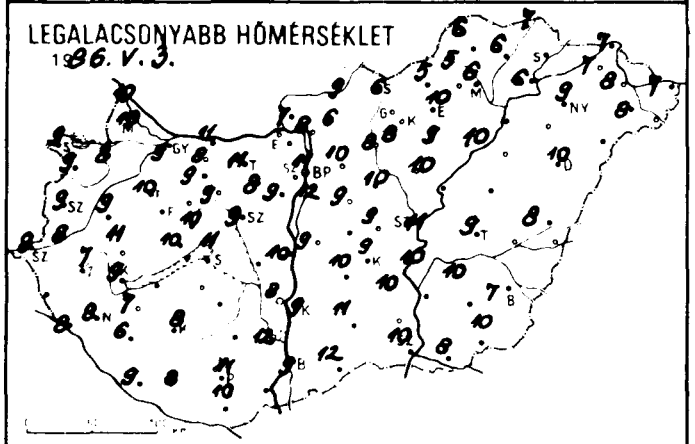

24 órás CSAPADÉKELOSZLÁS

1986. V. 2. 7^h -tól V. 3. 7^h -ig



A GÖRBE VONALAK AZ IZOHIETÁK AZOKAT A HELYEKET KÖTIK ÖSSZE, AHOL A CSAPADÉK MENNYISÉGE EGYENLŐ VOLT

RADIÁCIÓS MINIMUM

1986. V. 3.

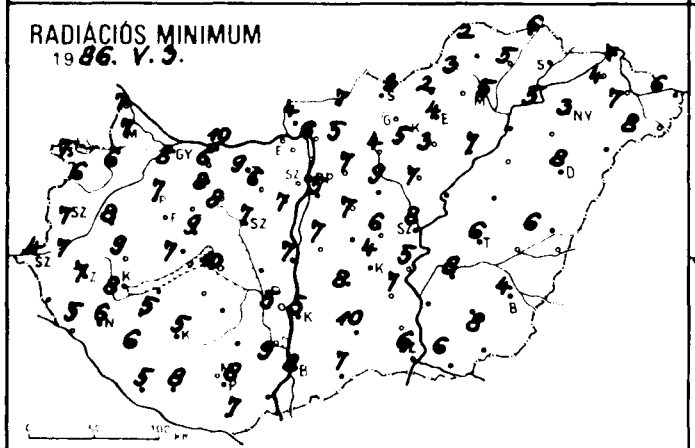

NAPFÉNYTARTAM

1986. V. 2.

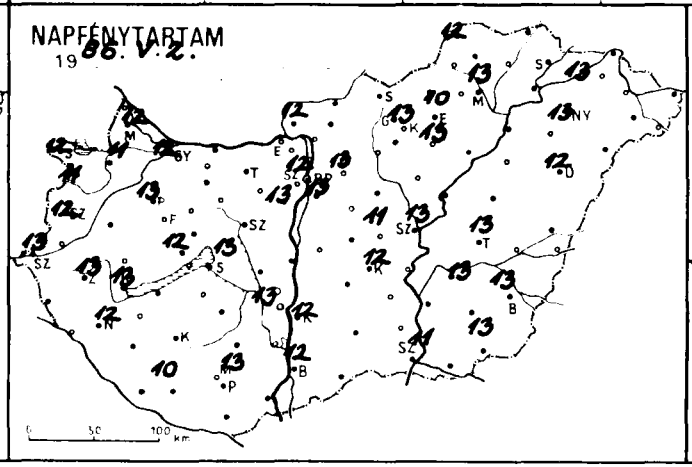

19

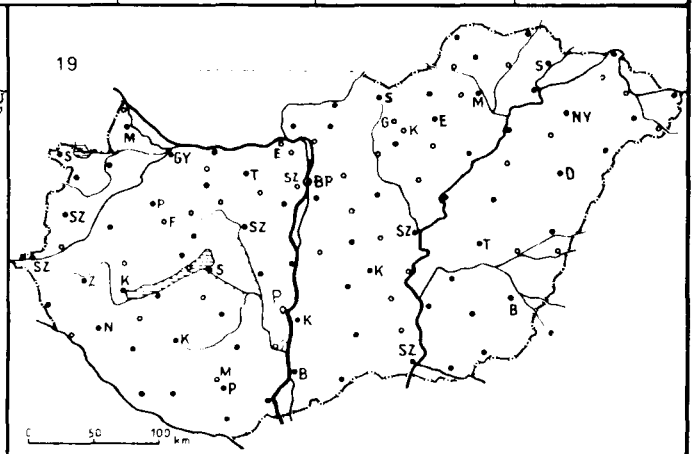

86.V.3. 07 h-ig az utolsó 24 óra adatai						Előző nap napos órái
állomás	csapadék (mm)		max. hőmérséklet	min. hőmérséklet	rad. min.	
Győr	.		23	9	8	12
Kapuvár	.		25	8	6	11
Mosonmagyaróvár	.		24	10	7	12
Rajka	.		24	10	7	
Sopron	.		22	9	7	12
Sopronhorpács	.		22	9	6	11
Káld	.		23	14	13	
Körmend	.		24	8	7	
Szentgotthárd	.		21	9	4	13
Szombathely	.		23	9	7	12
Lenti	–		–	–	–	
Letenye	.		22	8	5	
Nagykanizsa	.		22	8	6	12
Zalaegerszeg	.		23	7	7	13
Farkasgyepű	–		–	–	–	
Keszthely	.		22	9	8	13
Meneshely	.		21	10	7	12
Pápa	.		23	10	7	13
Sümeg	.		24	11	9	
Tihany	.		23	13	11	
Veszprém	.		24	10	9	
Zirc	.		22	7	5	
Tonyód	–		–	–	–	
Homokszt. györgy	.		22	9	5	10
Kaposvár	.		22	8	5	
Marcali	.		24	7	5	
Siófok	.		22	11	10	13
Somogyszob	.		22	6	6	
Tab	–		–	–	–	
Bábolna	.		24	8	6	
Esztergom	–		–	–	–	
Kisbér	.		25	9	8	
Komárom	.		25	11	10	
Tatabánya	.		25	11	9	
Alcsutdoboz	.		25	8	6	
Dunaújváros	.		24	10	7	
Martonvásár	.		24	9	7	13
Mór	.		24	9	8	
Nagyhörcsökp.	–		–	–	–	
Szabadbattyán	.		24	9	7	
Iregszemcse	–		–	–	–	
Lengyel	–		–	–	–	
Paks	.		24	8	5	13
Szekszárd	.		23	12	9	
Árpadtető	.		20	12	9	
Mohács	–		–	–	–	
Pécs	.		25	11	8	13
Siklós	.		24	10	7	
Szigetvár	.		26	8	8	
Budaörs	.		21	9	6	
Bp. Lőrinc	.		24	12	5	13
Bp. Met. Int.	.		25	11	–	12
Bp. Szab. hegy	.		23	13	11	
Cegléd	.		25	9	6	11
Dabasgyöngyösi	.		20	13	12	
Gödöllő	.		24	10	7	13
Karalyfalu	–		–	–	–	
Mogyoród	.		25	9	7	
Nagykáta	.		24	10	9	
Szentendre	.		27	10	9	

86.V.3. 07 h-ig az utolsó 24 óra adatai						Előző nap napos órái
állomás	csapadék (mm)		max. hőmérséklet	min. hőmérséklet	rad. min.	
Vác	.		26	8	6	
Vámosmikola	.		24	7	4	12
Baja	.		23	9	8	12
Bácsalmás	.		25	12	7	
Izsák	.		25	10	8	
Kalocsa	.		23	9	5	12
Kecskemét	.		24	9	4	12
Kiskunfélegyháza	.		24	10	7	
Kiskunhalas	.		25	11	10	
Kunszentmiklós	.		26	9	7	
Tiszakécske	.		25	10	5	
Balassagyarmat	.		25	9	7	
Romhány	.		25	6	5	
Salgótarjan	.		24	6	3	
Eger	.		26	10	4	10
Galyatető	.		20	9	6	
Gyöngyös	.		24	8	5	
Kékestető	.		18	8	6	13
Kompolt	.		24	9	3	13
Lőrinci	.		24	8	4	
Poroszló	.		24	10	7	
Jászapáti	.		25	10	7	
Jászberény	.		25	9	6	
Karcag	–		–	–	–	
Szolnok	.		24	11	8	13
Tiszaroff	–		–	–	–	
Túrkeve	.		25	9	6	13
Kistelek	–		–	–	–	
Makó	.		26	8	6	
Szeged	.		24	10	6	11
Szentes	–		–	–	–	
Borsodnádasd	.		24	5	2	
Fugod	.		21	6	5	
Hidasnémeti	.		24	7	6	
Jósvafő	.		22	6	2	12
Lillafured	.		22	7	5	
Miskolc	.		24	6	5	13
Putnok	.		25	5	3	
Sárospatak	–		–	–	–	
Szendrőlád	–		–	–	–	
Tokaj	.		23	6	5	
Kisvárda	.		23	7	4	13
Mátészalka	.		25	8	8	
Nyíregyháza	.		23	9	3	13
Nyírlugos	–		–	–	–	
Pátyod	–		–	–	–	
Tiszabecs	.		25	7	6	
Vásárosnamény	.		25	8	7	
Zahony	.		24	7	7	
Berettyoujfalu	.		23	8	6	
Debrecen	.		23	10	8	12
Hajdúdorog	–		–	–	–	
Hortobagy	–		–	–	–	
Korosszakal	–		–	–	–	
Polgar	–		–	–	–	
Bekescsaba	.		24	7	4	13
Mezőhegyes	.		24	10	8	13
Orosháza	–		–	–	–	
Szarvas	.		23	11	8	13
Szeghalom	–		–	–	–	

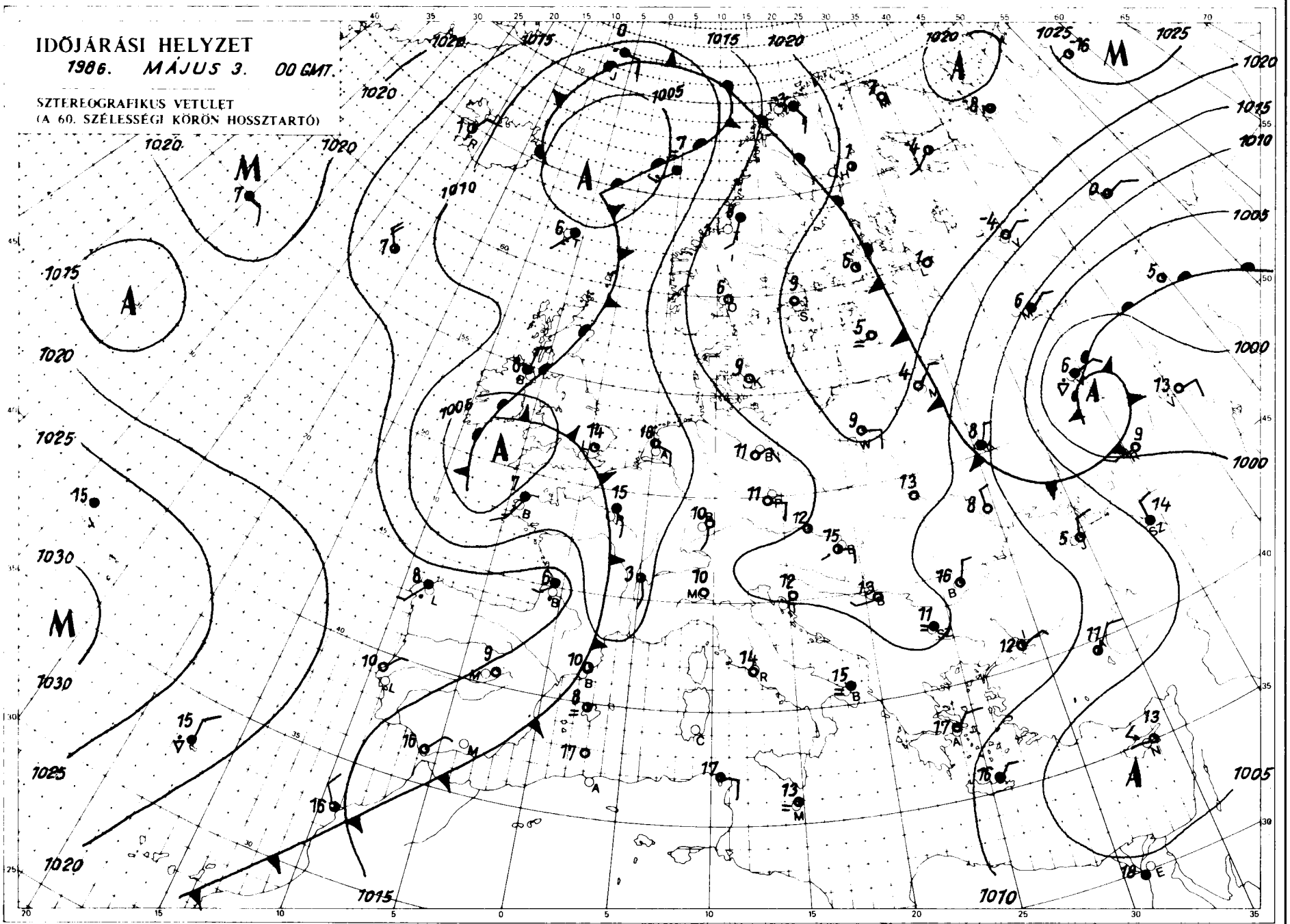

KIADJA ORSZÁGOS METEOROLÓGIAI SZOLGÁLAT
Készíti Központi Előrejelző Intézet Analízis és Rövidtávú Prognózis Központja T.: 273-015
Megjelenik naponként
Előfizetési díja 2.200,- Ft Megrendelhető 1024 Budapest II., Kitaibel Pál u. 1. T.: 353-500
Kiadásért felel az OMSZ elnöke Szerkesztésért felel a KEI igazgatója

Jelmagyarázat a havi mellékletben

IDŐJÁRÁSI NAPIJELENTÉS

ЕЖЕДНЕВНЫЙ МЕТЕОРОЛОГИЧЕСКИЙ БЮЛЛЕТЕНЬ · DAILY WEATHER REPORT
BULLETIN QUOTIDIEN DE TEMPS · TÄGLICHER WETTERBERICHT

99. évfolyam 124. szám. + Budapest + 1986. május 4. vasárnap

Az időjárási helyzet és a várható időjárás:

Közép-Európa felett magas légnyomású öv húzódik. Már napok óta nyárias meleg idő van, a hőmérséklet csúcsértéke több fokkal meghaladja az ilyenkor szokásosat. Ugyanakkor a kontinens nagyobbik részén változékony az időjárás. A Kelet-Európai-alföldön, valamint a Fekete-tenger partvidékén többfelé esik az eső. Nyugat-Európa felett többközéppontú ciklonrendszer örvénylik. Az óceáni léghullámok útját a Brit-szigeteken, továbbá a szárazföld belsejében szórványos eső, zápor, helyenként zivatar és megerősödő szél jelzi. Valószinü, hogy a Kárpát-medencében - az elkövetkező időszakban - marad a nyárias meleg idő.

Magyarországon szombaton átlagosan 11-14 órán keresztül sütött a nap. Nappal derült, száraz idő volt, ugyanakkor éjszaka a Dunántúlon egy-két helyen gyenge zápor hullott. Szombaton a hőmérséklet csúcsértéke 23 és 27 fok között alakult. Vasárnap hajnalra pedig 6-13 fokig hült le a levegő. Ma délelőtt országszerte folytatódott a napsütéses idő. A szél néha kissé megélénkült. A hőmérséklet 11 órakor az országban 17 és 22 fok között váltakozott.

Ma 12 órakor Budapesten a hőmérséklet 21 fok, a tengerszintre átszámitott légnyomás 1014 hPa, alig változik.

Várható időjárás hétfő estig:

Folytatódik a derült, száraz idő.
A keleti, majd délkeleti szél megélénkül, hétfőn helyenként megerősödik.
A nappali felmelegedés kissé mérséklődik.
Várható legalacsonyabb éjszakai hőmérséklet: 6, 11 fok között,
legmagasabb nappali hőmérséklet hétfőn: 20 fok körül várható.

Török Dénes s.k.

A hőmérséklet napi középértéke és eltérése a sokévi átlagtól /Budapest belterületén/:

1986. V. 3. 19,0°C +4,4°C

1871 óta ezen a napon Budapesten előfordult

legmagasabb hőmérséklet: 30,2°C /1947/,
legalacsonyabb hőmérséklet: 0,5°C /1935/.

86.323.

LEGMAGASABB HŐMÉRSÉKLET

19 86. V. 3.

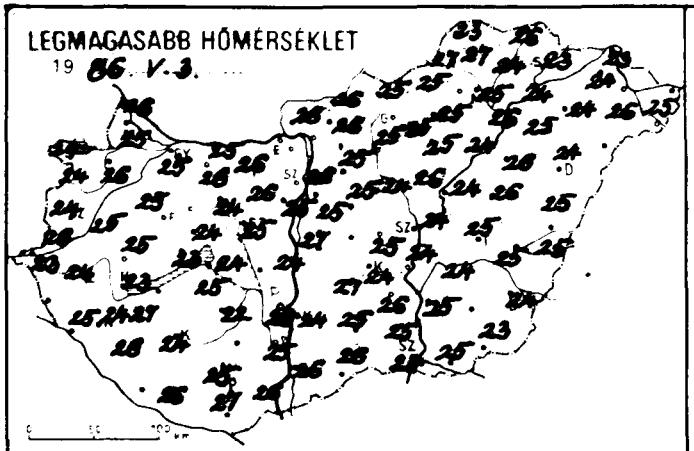

LEGALACSONYABB HŐMÉRSÉKLET

19 86. V. 4.

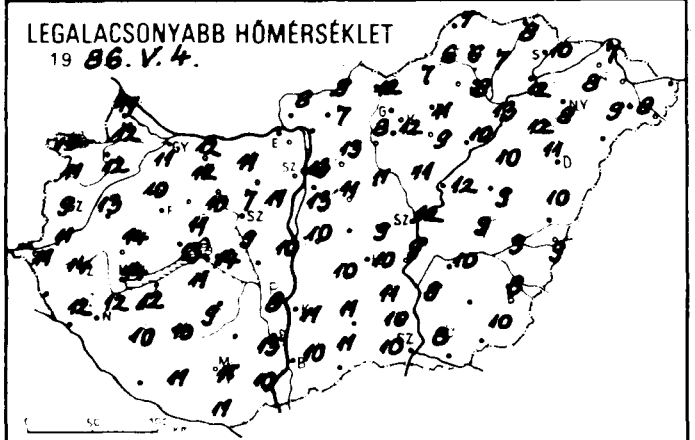

24 órás CSAPADÉKELOSZLÁS

19 86. V. 3. 7h -tól V. 4. 7h -ig.



RADIÁCIÓS MINIMUM

19 86. V. 4.

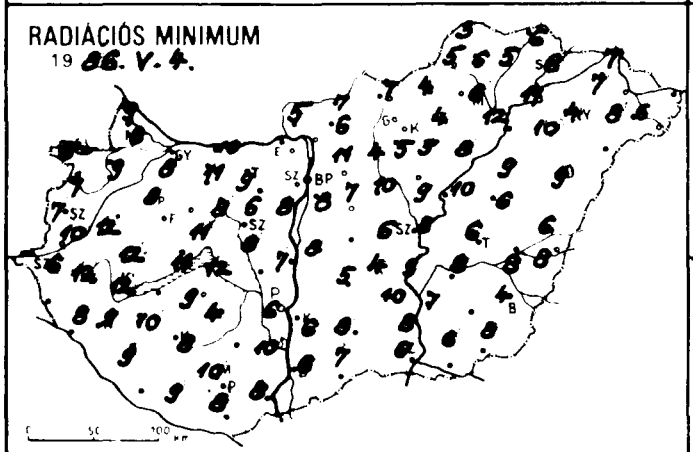

NAPFÉNYTARTAM

19 86. V. 3.

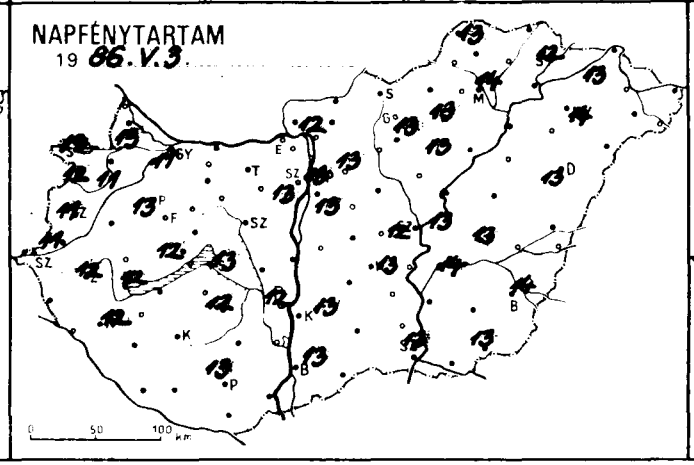

19

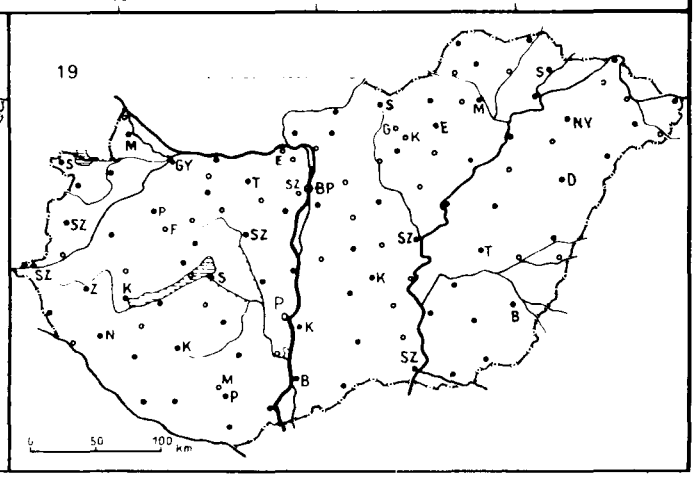

19..07 h-ig az utolsó 24 óra adatai						Előző nap napos órái
állomás	csapadék (mm)		max. hőmérséklet	min. hőmérséklet	rad. min.	
Győr	.		25	11	8	11
Kapuvár	.		26	12	9	11
Mosonmagyaróvár	.		25	12	8	13
Rajka	.		26	11	9	
Sopron	.		24	10	8	13
Sopronhorpács	.		24	11	7	12
Káld	.		25	13	12	
Körmend	.		26	11	10	
Szentgotthárd	.		23	11	6	11
Szombathely	.		24	9	7	11
Lenti	–		–	–	–	
Letenye	ny		25	12	8	
Nagykanizsa	.		24	12	9	12
Zalaegerszeg	.		24	14	12	12
Farkasgyepű	.		24	11	9	
Keszthely	.		23	14	12	12
Mencshely	.		22	12	8	12
Pápa	.		25	10	8	13
Sümeg	.		25	14	12	
Tihany	.		23	13	11	
Veszprém	.		24	11	11	
Zirc	.		23	8	6	
Fonyód	–		–	–	–	
Homokszt. györgy	–		–	–	–	
Kaposvár	.		24	10	8	
Marcali	.		27	12	10	
Siófok	ny		24	14	12	13
Somogyszob	.		26	10	9	
Tab	.		25	11	9	
Bábolna	.		25	9	8	
Esztergom	–		–	–	–	
Kisbér	.		26	12	11	
Komárom	.		25	12	10	
Tatabánya	.		26	11	9	
Alcsútdoboz	.		26	7	6	
Dunaújváros	.		24	10	7	
Martonvásár	.		25	11	8	13
Mór	.		24	10	8	
Nagyhörcsökp.	–		–	–	–	
Szabadbattyán	.		25	9	8	
Iregszemcse	.		22	9	4	12
Tengyel	–		–	–	–	
Paks	.		26	8	6	12
Szekszárd	.		25	13	10	
Árpádtető	.		21	14	10	
Mohács	.		26	10	8	
Pécs	.		25	11	10	13
Siklós	.		27	11	8	
Szigetvár	.		26	11	9	
Budaörs	.		25	11	7	
Bp. Lőrinc	.		25	13	8	13
Bp. Met. Int.	.		26	13	–	13
Bp. Szab. hegy	.		21	12	9	
Cegléd	.		25	9	6	12
Dabogokő	.		21	11	11	
Godollő	.		25	13	11	13
Királyrét	.		24	5	3	
Monor	.		25	11	7	
Nagykata	.		24	11	10	
Szentendre	.		27	11	10	

19..07 h-ig az utolsó 24 óra adatai						Előző nap napos órái
állomás	csapadék (mm)		max. hőmérséklet	min. hőmérséklet	rad. min.	
Vác	–		–	–	–	
Vámosmikola	.		26	8	5	12
Baja	.		26	10	6	13
Bácsalmás	.		26	11	7	
Izsák	.		27	10	5	
Kalocsa	.		24	11	6	13
Kecskemét	.		24	10	4	13
Kiskunfélegyháza	.		26	11	10	
Kiskunhalas	.		25	11	8	
Kunszentmiklós	.		27	10	8	
Tiszakécske	.		24	14	9	
Balassagyarmat	.		26	9	7	
Romhány	.		26	7	6	
Salgótarján	.		25	12	7	
Eger	.	=	25	11	4	13
Galyatető	.		19	10	5	
Gyöngyös	.		25	12	5	
Kékestető	.		18	9	6	13
Kompolt	.		25	9	5	13
Lőrinci	.		25	8	4	
Poroszló	.		24	10	8	
Jászapáti	.		26	11	9	
Jászberény	.		25	12	10	
Karcag	.		26	9	6	
Szolnok	.		24	12	8	13
Tiszaroff	.		24	12	10	
Túrkeve	.		25	9	8	13
Kistelek	.	=	25	10	8	
Makó	.		25	8	6	
Szeged	.		24	10	6	13
Szentes	.		25	9	7	
Borsodnádasd	.		25	7	4	
Fugód	.		24	7	5	
Hidasnémeti	.		26	8	6	
Jósvafő	.		23	7	3	13
Lillafured	.		23	7	6	
Miskolc	.		25	8	6	14
Putnok	.	=	27	6	5	
Sárospatak	.		23	10	8	12
Szendrőlád	.		27	6	6	
Tokaj	.		24	12	11	
Kisvárda	.	=	24	8	7	13
Mátészalka	.		26	9	8	
Nyíregyháza	.		24	8	4	14
Nyírlugos	–		–	–	–	
Pátyod	.		25	8	6	
Tiszabecs	–		–	–	–	
Vásárosnamény	–		–	–	–	
Záhony	.		23	7	7	
Berettyoujfalu	.		25	10	6	
Debrecen	.		24	11	9	13
Hajdúdorog	.		25	12	10	
Hortobágy	.		26	10	9	
Kossuzsakál	.		25	9	8	
Polgár	.		26	13	12	
Békéscsaba	.		24	8	4	14
Mezőhegyes	.		23	10	8	13
Orosháza	–		–	–	–	
Szarvas	.		24	10	6	14
Szeghalom	.		25	9	8	

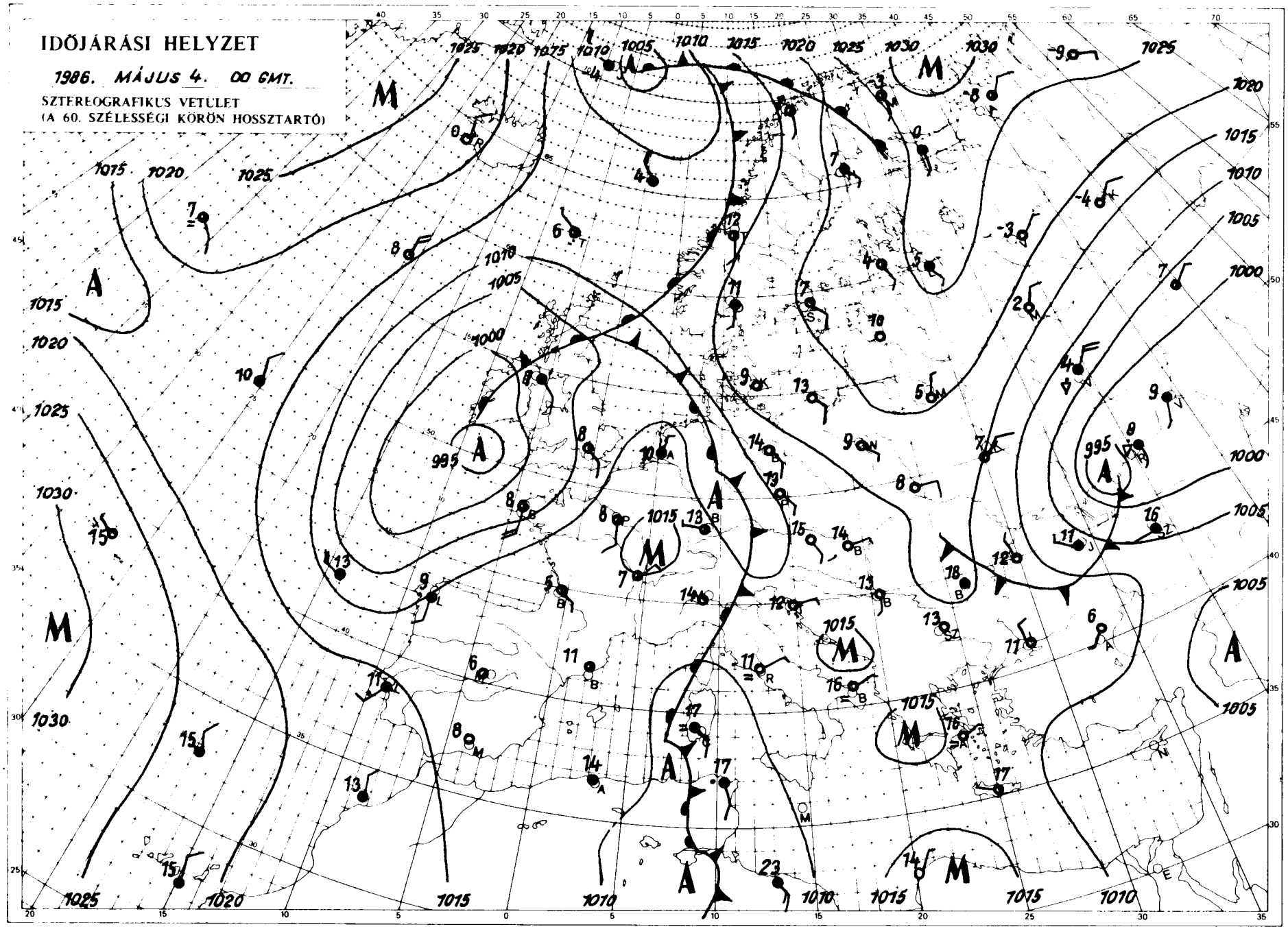

KIADJA ORSZÁGOS METEOROLÓGIAI SZOLGÁLAT
Készült Központi Előrejelző Intézet Analízis és Rövidtávú Prognózis Központja T.: 273-018
Megjelenik naponként
Előfizetési díja 2.200,- Ft Megrendelhető 1024 Budapest II., Kitaibel Pál u. 1. T.: 353-500
Kiadásért felel az OMSZ elnöke Szerkesztésért felel a KEI igazgatója

Jelmagyarázat a havi mellékletben

IDŐJÁRÁSI NAPIJELENTÉS

ЕЖЕДНЕВНЫЙ МЕТЕОРОЛОГИЧЕСКИЙ БЮЛЛЕТЕНЬ · DAILY WEATHER REPORT
BULLETIN QUOTIDIEN DE TEMPS · TÄGLICHER WETTERBERICHT

99. évfolyam 125. szám. + Budapest + 1986. május 5. hétfő

Az időjárási helyzet és a várható időjárás:

Nyugat-Európa fölött nagy méretü légörvény helyezkedik el. A Brit-szigeteken, az Alpok északnyugati oldalán, valamint az Ibériai-félszigeten sokfelé esik az eső, helyenként heves zápor, zivatar alakul ki. A csapadékos időjárást okozó, hüvös léghullámok kelet felé tartanak, de Közép-Európát egyelőre nem érik el. Közép-és Észak-Európa nagy részén gyenge, leszálló légmozgás uralkodik. Hatására napos, száraz, az átlagosnál melegebb az idő.

Magyarországon vasárnap csaknem zavartalan volt a napsütés, csupán a Mecsekben fordult elő jelentéktelen záporeső, dörgés, villámlás kiséretében. A hőmérséklet délutánra 23, 27 fok közé emelkedett. Hétfő hajnalra általában 6, 11 fokig, a Dunántúl egy részén 10, 15 fokig csökkent a hőmérséklet. Hétfő délelőtt napos, száraz idő volt, kissé megélénkült a délkeleti szél. A hőmérséklet 11 órára 18, 20 fokig emelkedett.

Ma 12 órakor Budapesten a hőmérséklet 19 fok, a tengerszintre átszámitott légnyomás 1015 hPa, alig változik.

Várható időjárás kedd estig:

Folytatódik a derült, száraz idő.
Ma /hétfőn/ időnként még élénk lesz a keleti szél, holnapra /keddre/ mérsékelt délkeleti szél várható.
Hajnalban északkeleten 5, máshol 10, délután általában 24, északkeleten 20 fok körül lesz a hőmérséklet.

H. Bóna Márta s.k.

TÁVOLABBI KILÁTÁSOK SZERDÁTÓL-SZOMBATIG:

A hét második felében időnként erősen megnövekszik a felhőzet, záporok, zivatarok várhatók.
A hét legvégén ismét napos, de kissé hüvösebb idő valószinü.
Legalacsonyabb hajnali hőmérséklet: eleinte +7, 12, később +5, 10 fok között várható.
Legmagasabb nappali hőmérséklet: eleinte 25, a hét végén 20 fok körül lesz.
Jelentős mennyiségü /legalább 5 mm napi/ csapadék az ország területének 40 százalékán várható.

KÖZÉPTÁVÚ ELŐREJELZŐ CSOPORT

A hőmérséklet napi középértéke és eltérése a sokévi átlagtól /Budapest belterületén/:

1986. V. 4. 19,3°C +4,9°C

1871 óta ezen a napon Budapesten előfordult

legmagasabb hőmérséklet: 29,9°C /1977/,
legalacsonyabb hőmérséklet: 0,3°C /1935/.

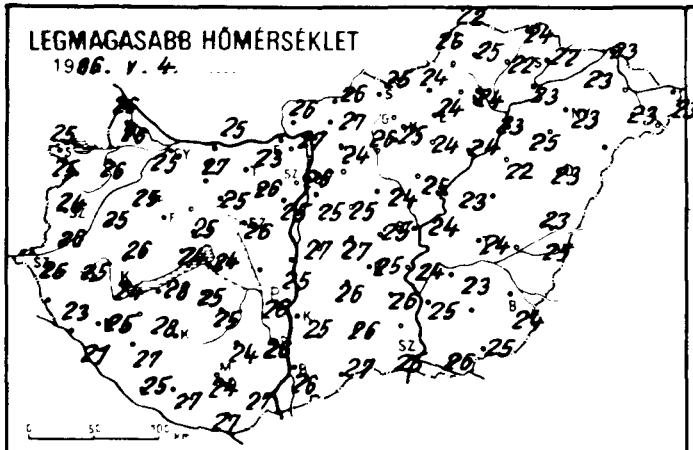
LEGMAGASABB HŐMÉRSÉKLET
1986. V. 4.

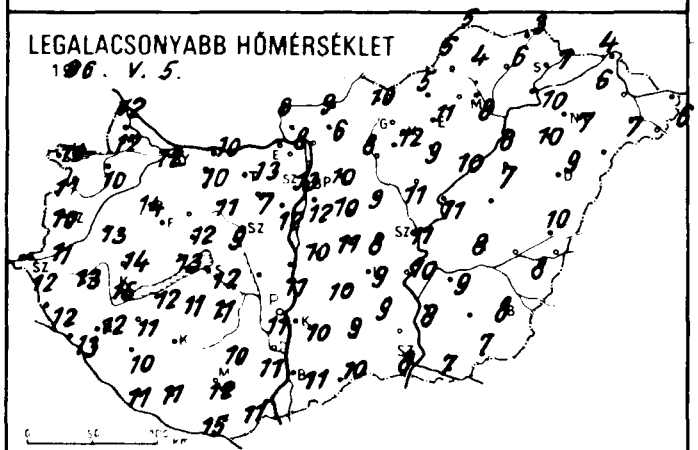
LEGALACSONYABB HŐMÉRSÉKLET
1986. V. 5.

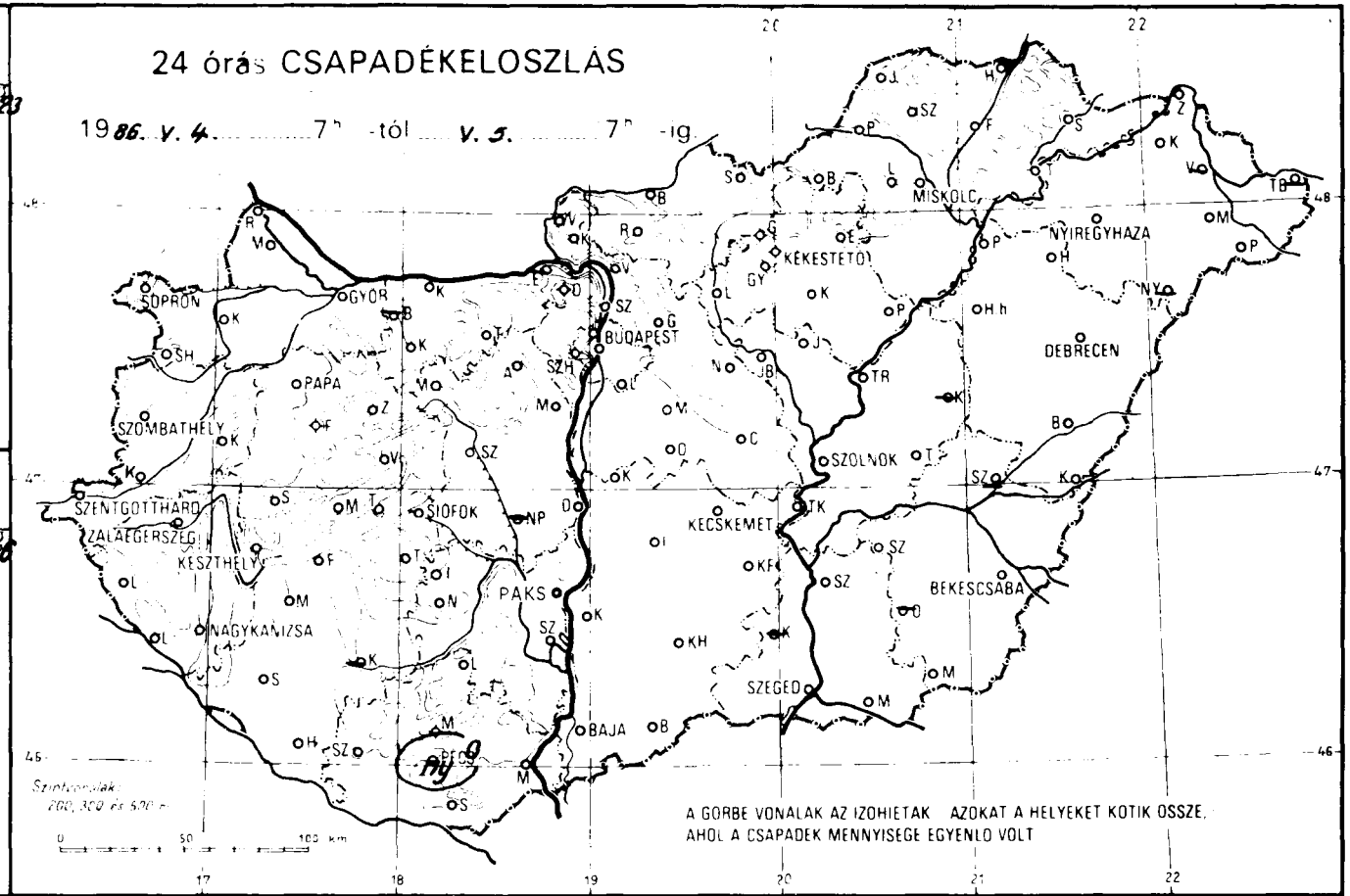
24 órás CSAPADÉKELOSZLÁS
1986. V. 4. ..... 7h -tól ..... V. 5. ..... 7h -ig
SOPRON
GYŐR
BUDAPEST
MISKOLC
NYÍREGYHÁZA
KÉKESTETŐ
DEBRECEN
PAPA
SZOMBATHELY
SZOLNOK
SZENTGOTTHÁRD
ZALAEGERSZEG
KESZTHELY
SIÓFOK
KECSKEMÉT
PAKS
NAGYKANIZSA
BÉKÉSCSABA
SZEGED
BAJA
A GÖRBE VONALAK AZ IZOHIETÁK AZOKAT A HELYEKET KÖTIK ÖSSZE, AHOL A CSAPADÉK MENNYISÉGE EGYENLŐ VOLT

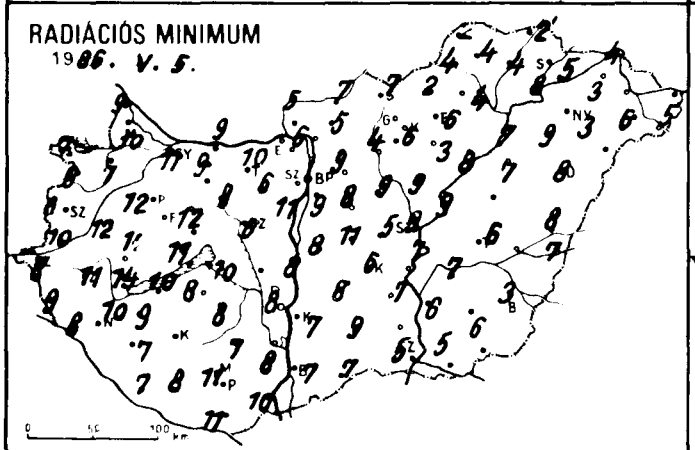
RADIÁCIÓS MINIMUM
1986. V. 5.

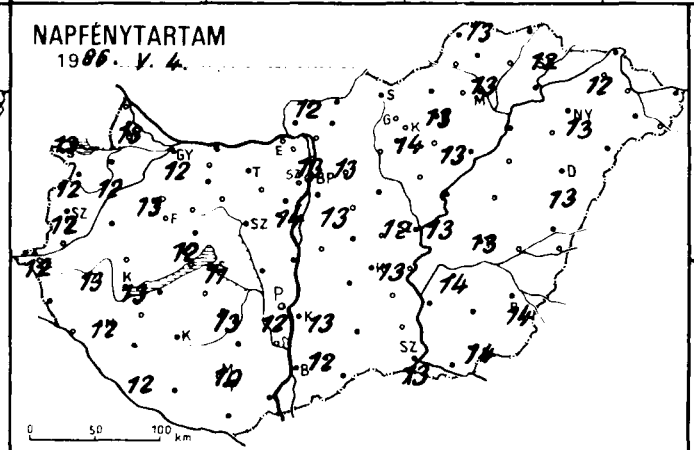
NAPFÉNYTARTAM
1986. V. 4.

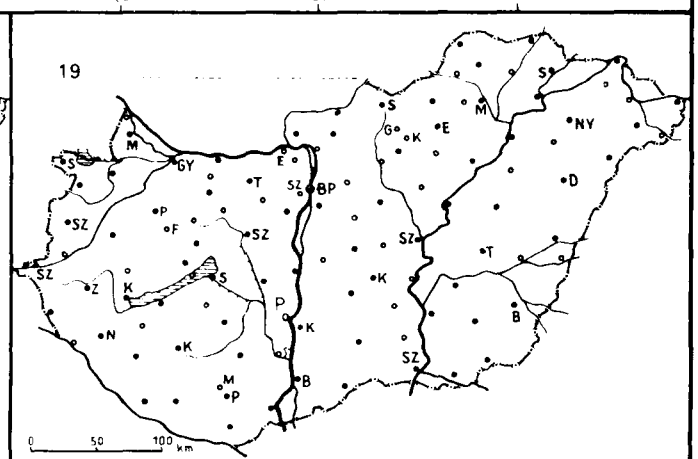
19

86. V. 5. 07 h-ig az utolsó 24 óra adatai						Előző nap napos órái
állomás	csapadék (mm)		max. hőmérséklet	min. hőmérséklet	rad. min.	
Győr	•		25	12	11	12
Kapuvár	•	⌒	26	10	7	12
Mosonmagyaróvár	•		26	12	10	13
Rajka	•		26	12	9	
Sopron	•		25	12	7	13
Sopronhorpács	•	⌒	25	11	9	12
Káld	•	⌒	25	13	12	
Körmend	•		26	11	10	
Szentgotthárd	•	⌒	23	12	8	12
Szombathely	•		24	10	8	12
Lenti	•		23	12	9	
Letenye	•	⌒	21	13	8	
Nagykanizsa	•	⌒	25	12	10	12
Zalaegerszeg	•	⌒	25	13	11	13
Farkasgyepű	•		24	12	10	
Keszthely	•	⌒	24	15	14	13
Mencshely	•		23	11	8	12
Pápa	•	⌒	25	14	12	13
Sümeg	•		26	14	12	
Tihany	•		24	13	11	
Veszprém	•		25	12	12	
Zirc	•	⌒	23	9	6	
Fonyód	•		28	12	10	
Homokszt. györgy	•	⌒	25	11	7	12
Kaposvár	–		–	–	–	
Marcali	•	⌒	28	11	9	
Siófok	•		24	12	10	11
Somogyszob	•	⌒	27	10	7	
Tab	•	⌒	25	11	8	
Bábolna	–		–	–	–	
Esztergom	–		–	–	–	
Kisbér	•		27	10	9	
Komárom	•	⌒	25	10	9	
Tatabánya	•		23	13	10	
Alcsútdoboz	•		26	7	6	
Dunaújváros	•	⌒	25	11	8	
Martonvásár	•		25	12	11	14
Mór	•		25	11	9	
Nagyhörcsökp.	–		–	–	–	
Szabadbattyán	•		26	9	6	
Iregszemcse	•	⌒	25	11	8	13
Lengyel	•		24	10	7	
Paks	•		26	11	8	12
Szekszárd	•	=	26	11	8	
Arpádtető	•		22	13	8	
Mohács	•		27	11	10	
Pécs	ny	⌒	24	12	11	10
Siklós	•		27	15	11	
Szigetvár	•	⌒	27	11	8	
Budaörs	•		26	13	9	
Bp. Lőrinc	•		25	12	9	13
Bp. Met. Int.	•		26	13	–	13
Bp. Szab. hegy	•		22	12	8	
Cegléd	•	⌒	25	8	5	12
Dobogókő	•		21	11	11	
Gödöllő	•		24	10	9	13
Királyrét	•	⌒	24	6	4	
Monor	•		25	10	8	
Nagykáta	•		24	9	9	
Szentendre	•		27	10	10	

86. V. 5. 07 h-ig az utolsó 24 óra adatai						Előző nap napos órái
állomás	csapadék (mm)		max. hőmérséklet	min. hőmérséklet	rad. min.	
Vác	•	⌒	27	8	6	
Vámosmikola	•	⌒	26	8	5	12
Baja	•		26	11	7	12
Bácsalmás	•		27	10	7	
Izsák	•		26	10	8	
Kalocsa	•		25	10	7	13
Kecskemét	•		25	9	6	13
Kiskunfélegyháza	•		26	9	7	
Kiskunhalas	•		26	9	9	
Kunszentmiklós	•		27	10	8	
Tiszakécske	•		24	10	7	
Balassagyarmat	•	⌒	26	9	7	
Romhány	•	⌒	27	6	5	
Salgótarján	•	⌒	25	10	7	
Eger	•	=	24	11	6	13
Galyatető	•		20	7	6	
Gyöngyös	•	⌒	25	12	6	
Kékestető	•		19	6	5	14
Kompolt	•		24	9	3	13
Lőrinci	•	⌒	26	8	4	
Poroszló	•		24	10	8	
Jászapáti	•		25	11	9	
Jászberény	•	⌒	24	10	9	
Karcag	–		–	–	–	
Szolnok	•		24	11	9	13
Tiszaroff	•		23	11	9	
Túrkeve	•		24	8	6	13
Kistelek	–		–	–	–	
Makó	•		26	7	5	
Szeged	•	⌒	25	8	5	13
Szentes	•		25	8	6	
Borsodnádasd	•	⌒	24	5	2	
Fügöd	•		22	6	4	
Hidasnémeti	•		24	3	2	
Jósvafő	•	⌒	22	5	2	13
Lillafüred	•	=	22	5	4	
Miskolc	•		24	8	4	13
Putnok	•	=	26	5	4	
Sárospatak	•		22	7	5	12
Szendrőlád	•		25	4	4	
Tokaj	•		23	10	8	
Kisvárda	•	=	23	6	3	12
Mátészalka	•	⌒	23	7	6	
Nyíregyháza	•		23	7	3	13
Nyírlugos	–		–	–	–	
Pátyod	•		23	6	5	
Tiszabecs	–		–	–	–	
Vásárosnamény	–		–	–	–	
Záhony	•	⌒	23	4	4	
Berettyóújfalu	•	⌒	23	10	8	
Debrecen	•		23	9	8	13
Hajdúdorog	•		25	10	9	
Hortobágy	•		22	7	7	
Kopasszakál	•	⌒	25	8	7	
Polgár	•		23	8	7	
Békéscsaba	•	⌒	24	8	3	14
Mezőhegyes	•	⌒	25	7	6	14
Orosháza	–		–	–	–	–
Szarvas	•		23	9	7	14
Szeghalom						

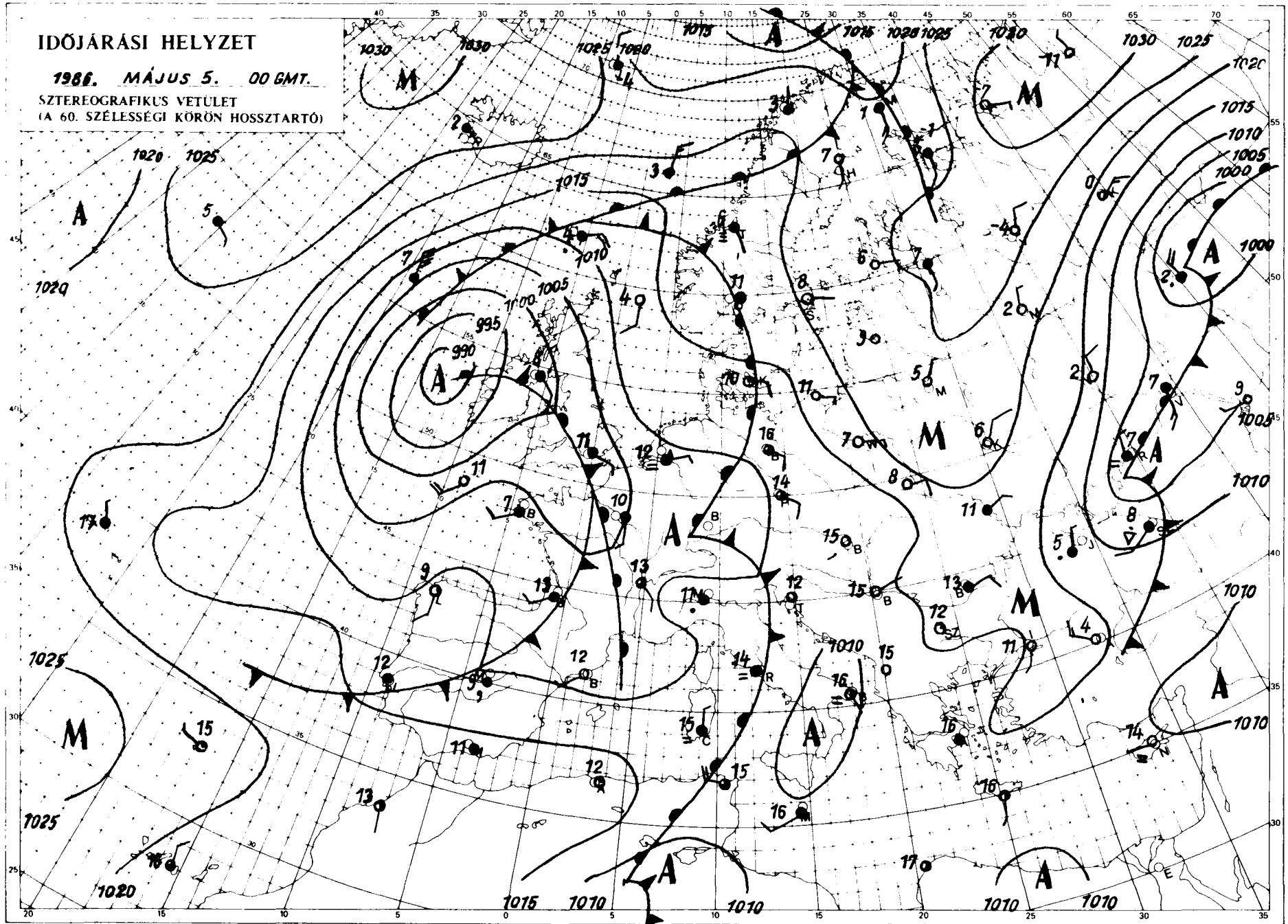

KIADJA ORSZÁGOS METEOROLÓGIAI SZOLGÁLAT
Készült: Központi Előrejelző Intézet Analízis- és Rövidtávú Prognózis Központja T.: 273-018
Megjelenik naponként
Előfizetési díja 2.200,- Ft Megrendelhető 1024 Budapest, II. Kitaibel Pál u. 1. T.: 353-500
Kiadásért felel: az OMSZ elnöke Szerkesztésért felel: a KEI igazgatója

Jelmagyarázat a havi mellékletben

IDŐJÁRÁSI NAPIJELENTÉS

ЕЖЕДНЕВНЫЙ МЕТЕОРОЛОГИЧЕСКИЙ БЮЛЛЕТЕНЬ · DAILY WEATHER REPORT
BULLETIN QUOTIDIEN DE TEMPS · TÄGLICHER WETTERBERICHT

99. évfolyam 126. szám. + Budapest + 1986. május 6. kedd

Az időjárási helyzet és a várható időjárás:

Középpontjával a Brit-szigetekhez közel nagy területü ciklon örvénylik részben az Atlanti-óceán, részben kontinensünk nyugati területei felett. A ciklon frontjai csak Közép-Európa nyugati tájait érik el, utána útjuk északkelet felé vezet. Közép- és Kelet-Európa időjárását egy nagy területü anticiklon alakitja, amely a Kárpátoktól az Ural északi részéig húzódik. Az anticiklon területén derült, napos az idő. A Kárpát-medence időjárását eddig az anticiklon alakitotta, ennek hatása azonban lassanként csökken, szerda estig azonban nem kezdődik lényeges változás Magyarország időjárásában.

Hétfőn országunkban napos, száraz idő volt. A délutáni órákra 20, 27 fokig emelkedett a hőmérséklet. Sok helyen fújt élénk keleti szél. Kedd hajnalra északkeleten 3, 7, máshol csak 7, 12 fokig hült le a levegő. Délelőtt folytatódott a derült, száraz idő, 11 órára 18 és 22 fok közé emelkedett a hőmérséklet.

Ma 12 órakor Budapesten a hőmérséklet 20 fok, a tengerszintre átszámitott légnyomás 1016 hPa, alig változik.

Várható időjárás szerda estig:

Túlnyomóan napos, száraz idő, csupán a délutáni órákban növekszik meg a gomolyfelhőzet és főként a délnyugati országrészben alakulhat ki helyi zápor, esetleg zivatar.
A délkeleti, déli szél általában mérsékelt lesz, napközben időnként megélénkül.
A hőmérséklet hajnalban északkeleten 6, másutt 11 fok körül, délután 22 és 27 fok között várható.

Pártai Lucia s.k.

A hőmérséklet napi középértéke és eltérése a sokévi átlagtól /Budapest belterületén/:

1986. V. 5. 17,7°C +2,9°C

1871 óta ezen a napon Budapesten előfordult

legmagasabb hőmérséklet: 31,4°C /1969/,
legalacsonyabb hőmérséklet: 1,5°C /1882/.

LEGMAGASABB HŐMÉRSÉKLET

1986. V. 5.

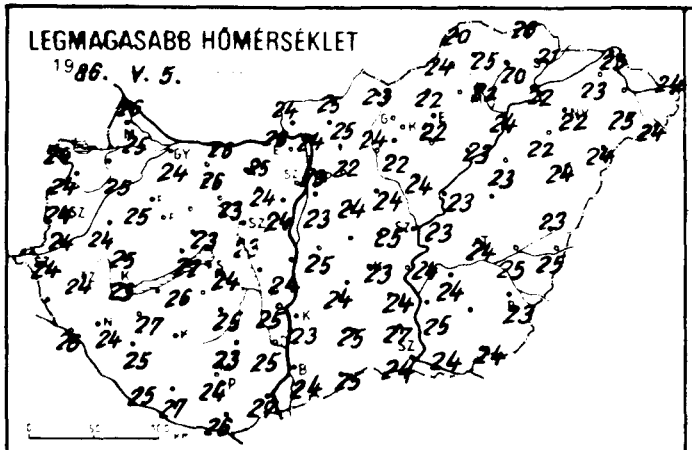

LEGALACSONYABB HŐMÉRSÉKLET

1986. V. 6.

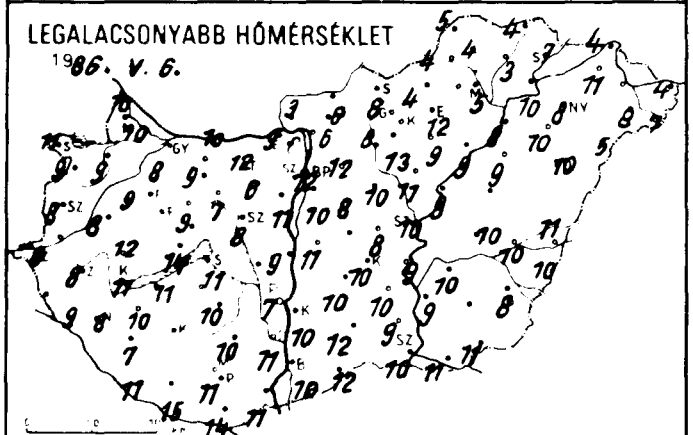

24 órás CSAPADÉKELOSZLÁS

1986. V. 5. 7^{h} -tól V. 6. 7^{h} -ig

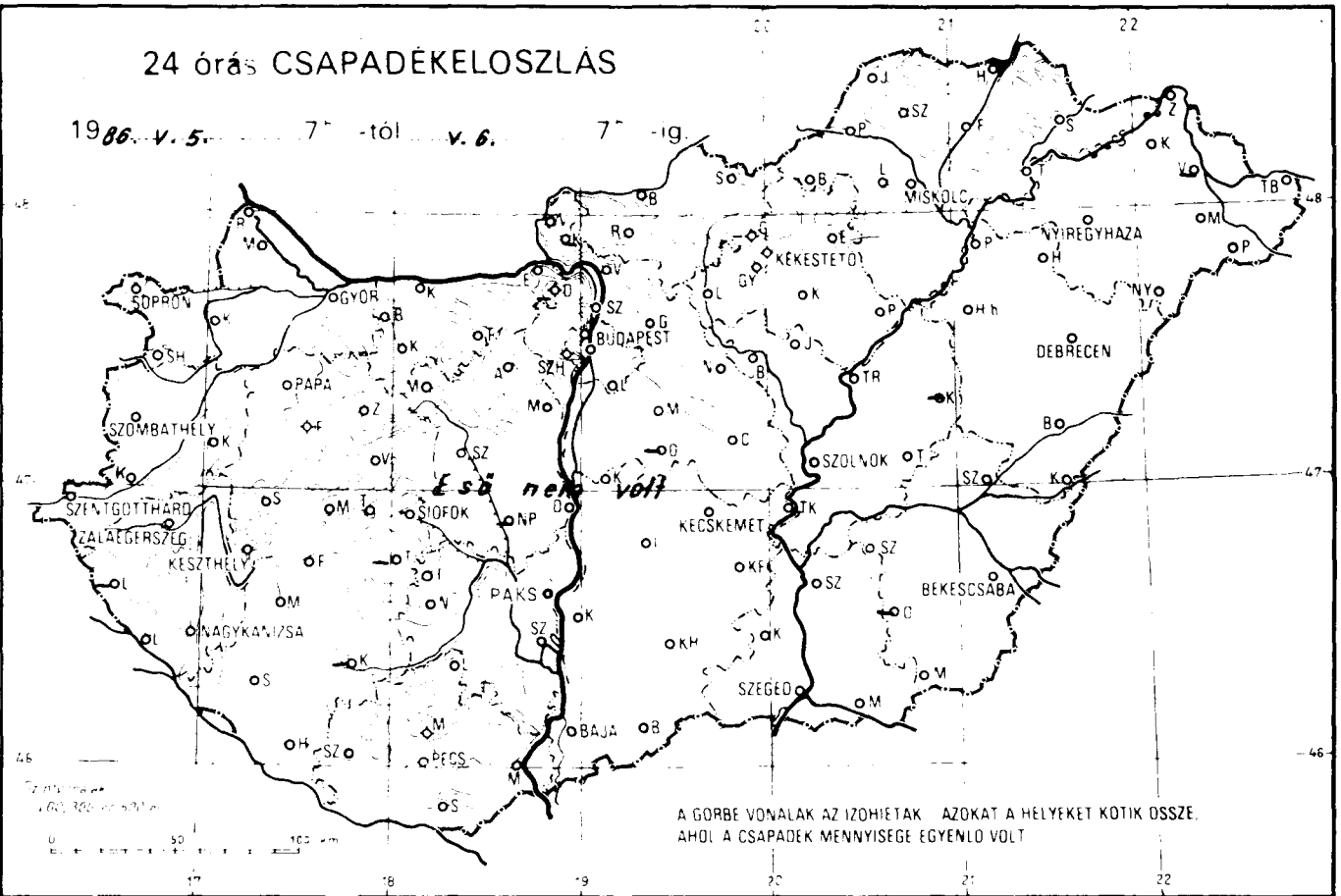

A GÖRBE VONALAK AZ IZOHIETÁK AZOKAT A HELYEKET KÖTIK ÖSSZE, AHOL A CSAPADÉK MENNYISÉGE EGYENLŐ VOLT

RADIÁCIÓS MINIMUM

1986. V. 6.

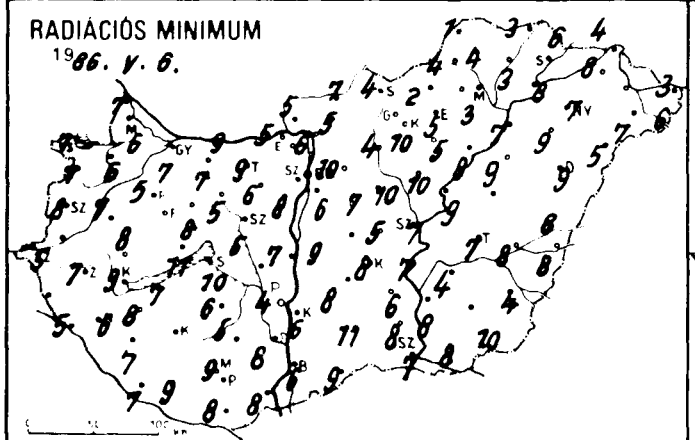

NAPFÉNYTARTAM

1986. V. 5.

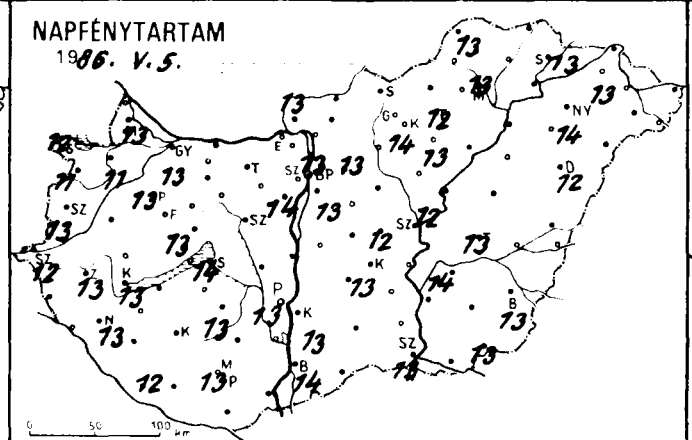

19

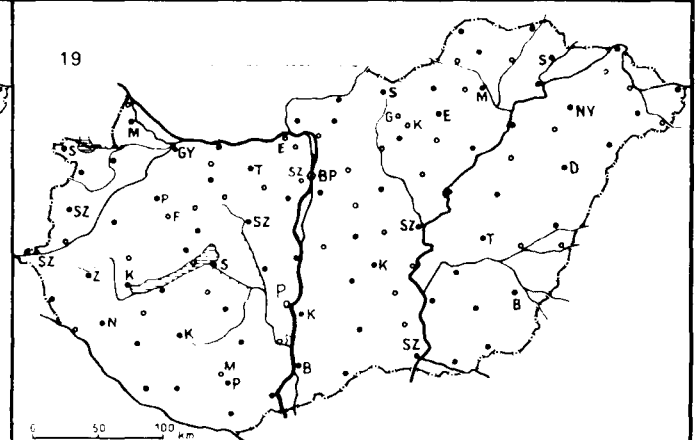

86. V. 6. 07 h-ig az utolsó 24 óra adatai						Előző nap napos órái
állomás	csapadék (mm)		max. hőmérséklet	min. hőmérséklet	rad. min.	
Győr	•	⌓	24	8	7	13
Kapuvár	•	⌓	25	9	6	11
Mosonmagyaróvár	•	⌓	25	10	6	13
Rajka	•	⌓	26	10	7	
Sopron	•	⌓	24	11	7	12
Sopronhorpács	•	⌓	24	9	7	11
Káld	•	⌓	24	8	7	
Körmend	•		24	8	6	
Szentgotthárd	•	⌓	24	8	5	12
Szombathely	•	⌓	24	8	8	13
Lenti	–		–	–	–	
Letenye	•	⌓	26	9	5	
Nagykanizsa	•	⌓	24	8	6	13
Zalaegerszeg	•	⌓	24	8	7	13
Farkasgyepű	•	⌓	23	11	8	
Keszthely	•	⌓	23	11	9	13
Meneshely	•	⌓	22	10	6	13
Pápa	•	⌓	25	9	5	13
Sümeg	•		25	12	8	
Tihany	•		22	14	11	
Veszprém	•	=	23	9	8	
Zirc	•	⌓	22	6	4	
Tonyód	•		26	11	7	
Homokszt. györgy	•	⌓	25	11	7	12
Kaposvár	–		–	–	–	
Marcali	•	⌓	27	10	8	
Siófok	•	⌓	24	11	10	14
Somogyszob	•	⌓	25	7	7	
Tab	–		–	–	–	
Bábolna	•		25	10	7	
Esztergom	•		26	9	5	
Kisbér	•	⌓	26	9	7	
Komárom	•	⌓	26	10	9	
Tatabánya	•		25	12	9	
Alcsútdoboz	•	⌓	24	6	6	
Dunaújváros	•	⌓	24	9	7	
Martonvásár	•		24	11	8	14
Mór	•	⌓	23	7	5	
Nagyhörcsökp.	–		–	–	–	
Szabadbattyán	•		23	8	5	
Tegzsemese	•	⌓	25	10	6	13
Tengyel	•		23	10	5	
Paks	•		25	7	4	13
Szekszárd	•	=	25	11	8	
Árpádtető	•		22	12	8	
Mohács	•		27	11	8	
Pécs	•		24	11	9	13
Siklós	•		26	14	8	
Szigetvár	•	⌓	27	15	9	
Budaörs	•		24	12	8	
Bp. Lőrinc	•		23	10	6	13
Bp. Met. Int	•		23	12	11	13
Bp. Szab. hegy	•		19	10	10	
Cegléd	•	⌓	25	8	5	12
Dabogokő	–		–	–	–	
Gödöllő	•		22	12	10	13
Kiralyret	–		–	–	–	
Monor	•	=	24	8	7	
Nagykata	•		24	10	10	
Szentendre	•		26	10	9	

86. V. 6. 07 h-ig az utolsó 24 óra adatai						Előző nap napos órái
állomás	csapadék (mm)		max. hőmérséklet	min. hőmérséklet	rad. min.	
Vác	•	⌓	24	8	6	
Vámosmikola	•		24	9	5	13
Baja	•		24	10	6	14
Bácsalmás	•		25	12	9	
Izsák	•		24	10	8	
Kalocsa	•		23	10	6	13
Kecskemét	•	⌓	23	10	8	13
Kiskunfélegyháza	•		24	10	6	
Kiskunhalas	•		25	12	11	
Kunszentmiklós	•		25	11	9	
Tiszakécske	•	⌓	24	9	7	
Balassagyarmat	•	⌓	25	8	7	
Romhány	•	⌓	25	6	5	
Salgótarján	•		23	8	4	
Eger	•	=	22	12	5	12
Galyatető	•		17	10	8	
Gyöngyös	•	⌓	22	13	10	
Kékestető	•		16	8	7	14
Kompolt	•	⌓	22	9	5	13
Lőrinci	•	⌓	24	8	4	
Poroszló	•		23	9	8	
Jászapáti	•		24	11	10	
Jászberény	•	⌓	23	11	9	
Karcag	–		–	–	–	
Szolnok	•	⌓	23	10	7	12
Tiszaroff	•	⌓	23	9	9	
Túrkeve	•		24	10	7	13
Kistelek	•	=	27	9	8	
Makó	•		24	11	8	
Szeged	•	⌓	24	10	7	13
Szentes	•		25	9	8	
Borsodnádasd	•	⌓	22	4	2	
Fugod	•		20	3	3	
Hidasnémeti	•		23	4	3	
Jósvafő	•	⌓	20	5	1	13
Lillafüred	•	⌓	21	7	5	
Miskolc	•	=	22	5	3	13
Putnok	•	=	24	4	4	
Sárospatak	•		21	7	6	13
Szendrőlád	•		25	4	4	
Tokaj	•		22	10	8	
Kisvárda	•	=	23	11	8	13
Mátészalka	•	⌓	25	8	7	
Nyíregyháza	•		22	8	7	14
Nyírlugos	•		24	5	5	
Pátyod	•	⌓	24	7	6	
Tiszabecs	•	⌓	24	4	3	
Vásárosnamény	–		–	–	–	
Zahony	•	⌓	23	4	4	
Berettyoujfalu	•	⌓	23	11	8	
Debrecen	•		24	10	9	12
Hajdúdorog	•		22	10	9	
Hortobágy	•		23	9	9	
Korosszakal	•	⌓	25	10	8	
Polgár	•		24	8	7	
Békéscsaba	•	⌓	23	8	4	13
Mezőhegyes	•	⌓	24	11	10	13
Orosháza	–		–	–	–	
Szarvas	•		24	10	4	14
Szeghalom	•		25	10	8	

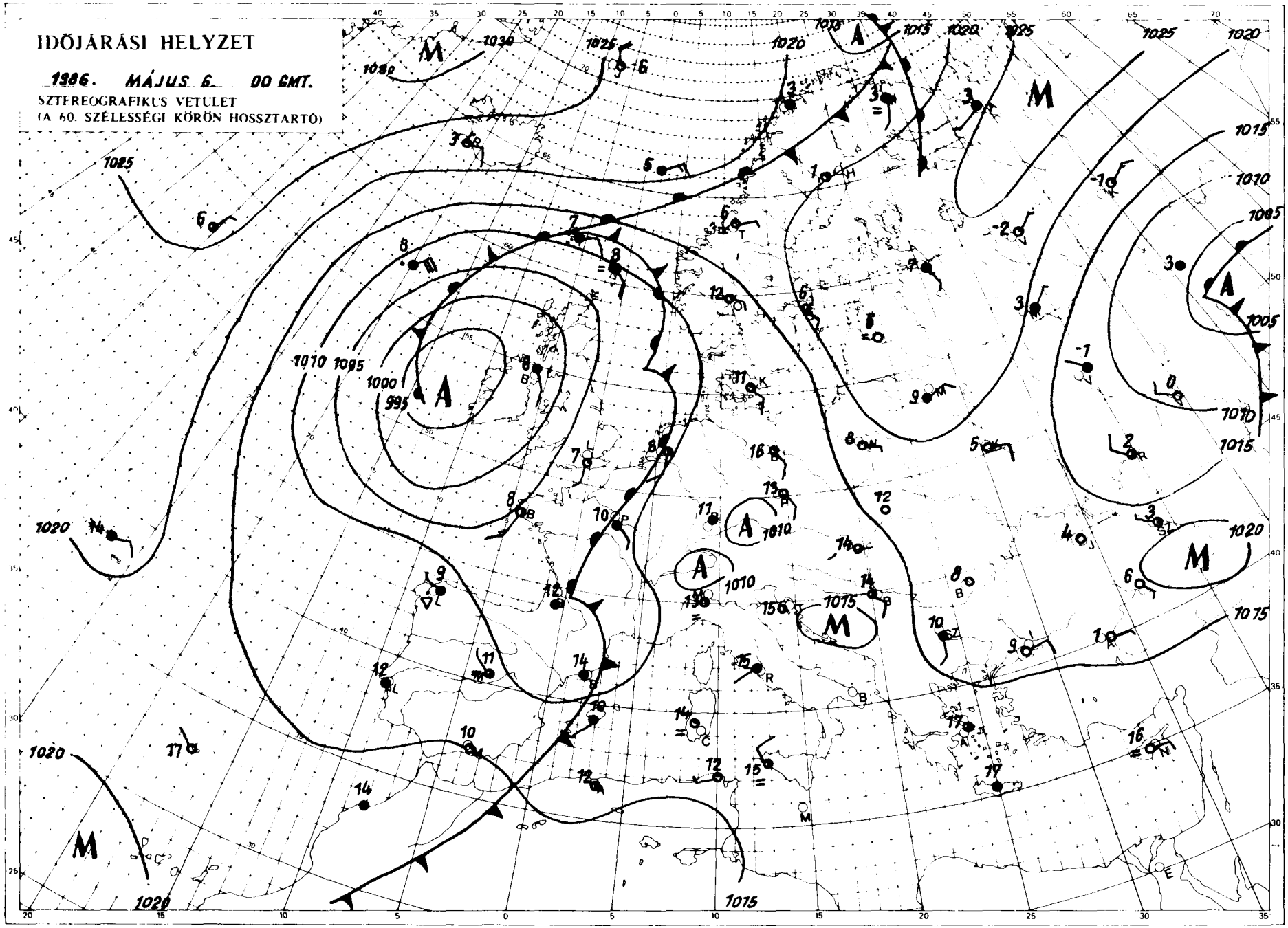

KIADJA ORSZÁGOS METEOROLÓGIAI SZOLGÁLAT
Készült Központi Előrejelző Intézet Analízis és Rövidtávú Prognózis Központja T.: 273-018
Megjelenik naponként
Előfizetési díja 2.200,- Ft Megrendelhető 1024 Budapest, II. Kitaibel Pál u. 1. T: 353-500
Kiadásért felel az OMSZ elnöke Szerkesztéséért felel a KEI igazgatója

Jelmagyarázat a havi mellékletben

IDŐJÁRÁSI NAPIJELENTÉS

ЕЖЕДНЕВНЫЙ МЕТЕОРОЛОГИЧЕСКИЙ БЮЛЛЕТЕНЬ • DAILY WEATHER REPORT
BULLETIN QUOTIDIEN DE TEMPS • TÄGLICHER WETTERBERICHT

99. évfolyam 127. szám. + Budapest + 1986. május 7. szerda

Az időjárási helyzet és a várható időjárás:

Nyárias meleg idő van a Skandináv-félsziget déli felén, a Német-alföldön, az Alpok és a Kárpátok vidékén, valamint a Balkán-félsziget északi részén. Ezeken a területeken sok a napsütés, és a hőmérséklet 20 fok fölé emelkedik. Ezzel szemben meglehetősen hüvös az idő szárazföldünk többi részén. Majdnem hogy hideg van a Szovjetunió területén, ahol napközben is csak 10 fok körüli a hőmérséklet. Hüvös léghullámok érték el az Atlanti-óceán nyugati partvidékét, valamint a Földközi-tengert övező országokat. Ott változékony az időjárás, és többfelé esik az eső. Délnyugat felől egyre nedvesebb levegő áramlik Magyarország fölé, ezért több lesz a felhő, de meleg marad az idő.

Hazánkban tegnap is meleg volt. A hőmérséklet csúcsértéke elérte a 22, 27 fokot. Napos idő volt, csak délután zavarta meg kisebb felhősödés a napsütést. Esőt nem jelentettek. Éjszaka 4, 15 fokig hült le a levegő, hüvösebb az északkeleti megyékben volt. Délelőtt sehonnan sem jelentettek számottevő felhősödést. Általában derült volt az ég. A hőmérséklet 11 órakor 18 és 23 fok között alakult.

Ma 12 órakor Budapesten a hőmérséklet 21 fok, a tengerszintre átszámított légnyomás 1018 hPa, alig változik.

Várható időjárás csütörtök estig:

Délnyugaton, nyugaton időnként erősen megnövekszik a gomolyfelhőzet, ma néhány helyen, holnap szórványosan várható zápor, zivatar.
A délkeleti, déli szél többfelé megélénkül, helyenként erős széllökések is lehetnek.
Várható legalacsonyabb éjszakai hőmérséklet: 7 és 12,
legmagasabb nappali hőmérséklet csütörtökön: 22 és 27 fok között alakul.

Rábai Attila s.k.

A hőmérséklet napi középértéke és eltérése a sokévi átlagtól /Budapest belterületén/:

1986. V. 6. 18,0°C +2,6°C

1871 óta ezen a napon Budapesten előfordult

legmagasabb hőmérséklet: 30,5°C /1973/,
legalacsonyabb hőmérséklet: 1,8°C /1886/.

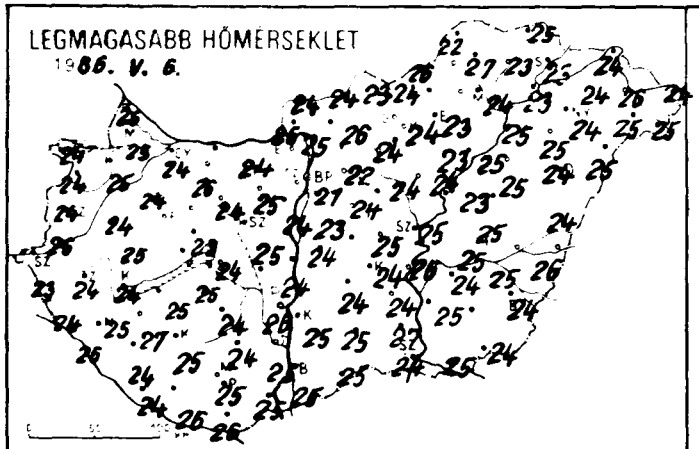
LEGMAGASABB HŐMÉRSÉKLET
1986. V. 6.

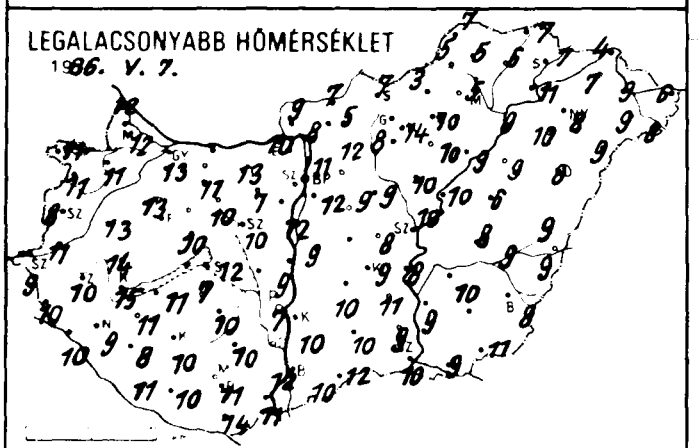
LEGALACSONYABB HŐMÉRSÉKLET
1986. V. 7.

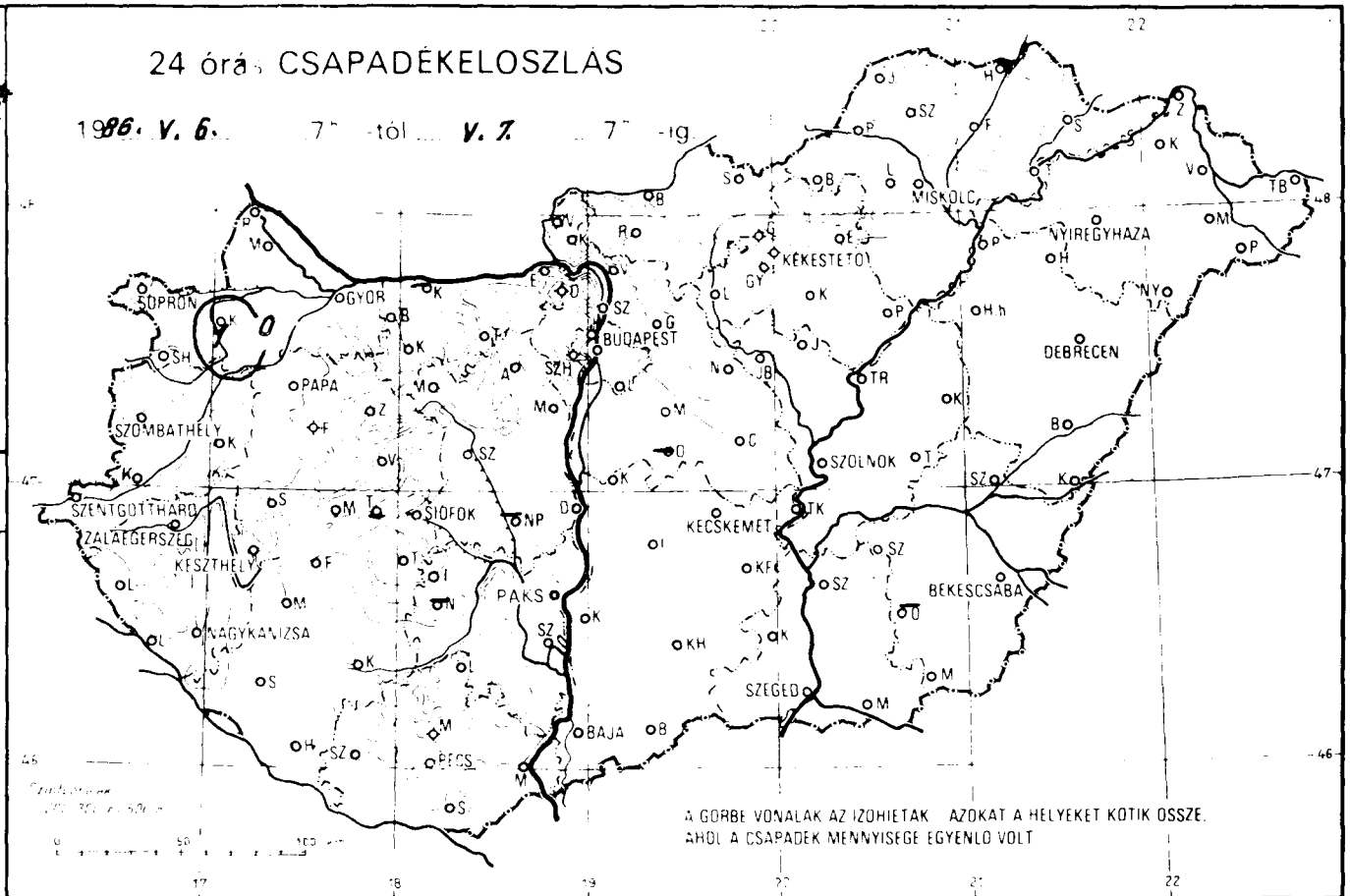
24 órás CSAPADÉKELOSZLÁS
1986. V. 6. 7h -tól V. 7. 7h -ig
SOPRON
GYŐR
BUDAPEST
MISKOLC
NYÍREGYHÁZA
DEBRECEN
SZOMBATHELY
PAPA
SZOLNOK
SZENTGOTTHÁRD
ZALAEGERSZEG
KESZTHELY
SIÓFOK
KECSKEMÉT
BÉKÉSCSABA
NAGYKANIZSA
PAKS
SZEGED
BAJA
PÉCS
A GÖRBE VONALAK AZ IZOHIETÁK AZOKAT A HELYEKET KÖTIK ÖSSZE,
AHOL A CSAPADÉK MENNYISÉGE EGYENLŐ VOLT

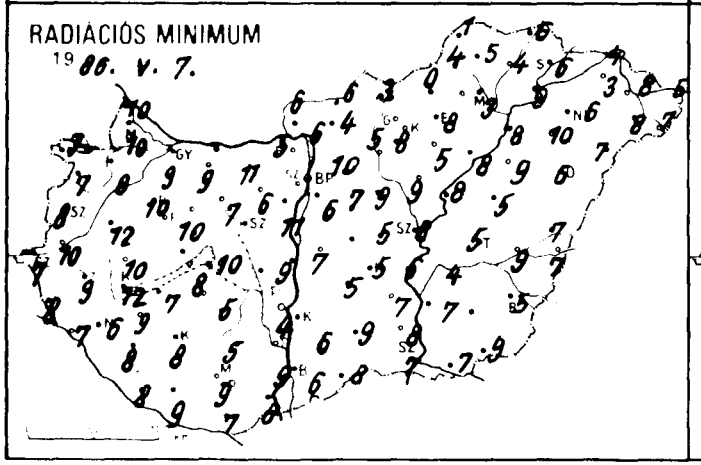
RADIÁCIÓS MINIMUM
1986. V. 7.

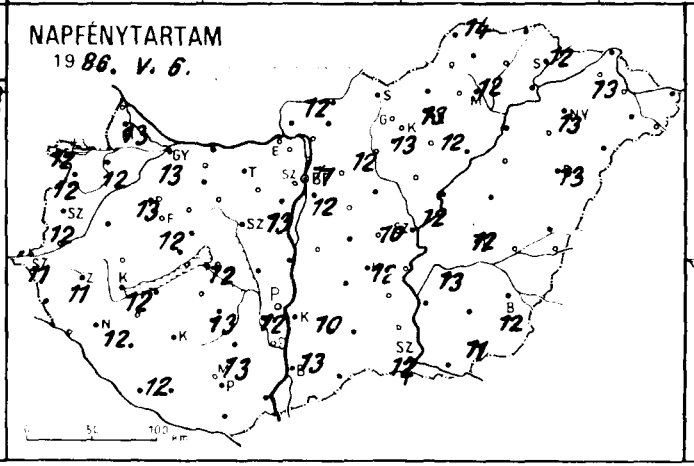
NAPFÉNYTARTAM
1986. V. 6.

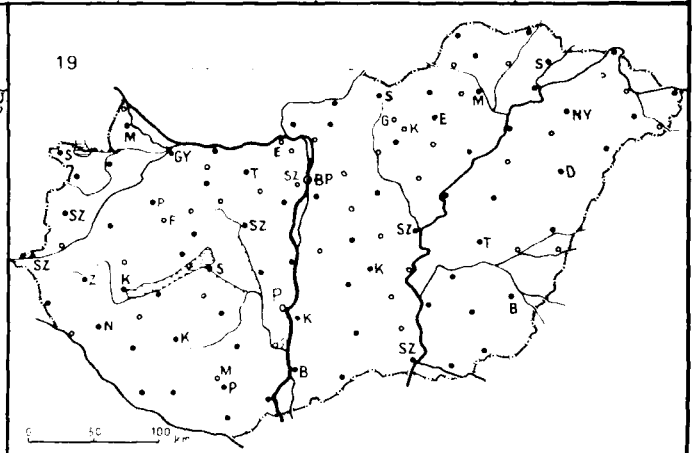
19

86.V.7. 07 h-ig az utolsó 24 óra adatai						
állomás	csapadék (mm)		max. hőmérséklet	min. hőmérséklet	rad. min.	Előző nap napos órái
Győr	.		24	13	9	13
Kapuvár	1	ẏ =	25	11	8	12
Mosonmagyaróvár	.		25	12	10	13
Rajka	.		26	12	10	
Sopron	.	⌐	24	12	8	13
Sopronhorpács	.	⌐	24	11	7	12
Káld	.	⌐	24	13	12	
Körmend	.	⌐	26	11	10	
Szentgotthárd	.	⌐	23	9	7	11
Szombathely	.	⌐	24	8	8	12
Lenti	.		24	10	8	
Letenye	.	⌐	26	10	7	
Nagykanizsa	.	⌐	25	9	6	12
Zalaegerszeg	.	⌐	24	10	9	11
Farkasgyepű	.		23	11	8	
Keszthely	.	⌐	24	15	12	12
Mencshely	.		22	12	7	12
Pápa	.	⌐	24	13	10	13
Sümeg	.		25	14	10	
Tihany	–		–	–	–	
Veszprém	.	=	23	10	10	
Zirc	.	⌐	22	8	6	
Tonyód	.		25	11	7	
Homokszt. györgy	.		24	11	8	12
Kaposvár	.	⌐	25	10	8	
Marcali	.	⌐	27	11	9	
Siófok	.	⌐	24	12	10	12
Somogyszob	.	⌐	24	8	8	
Tab	.	=	25	7	8	
Babolna	.		25	9	7	
Esztergom	.		26	10	5	
Kisbér	.	⌐	26	11	9	
Komárom	–		–	–	–	
Tatabánya	.		24	13	11	
Alcsutdoboz	.	⌐	25	7	6	
Dunaújváros	.		24	9	9	
Martonvásár	.		24	12	11	13
Mór	.		24	10	7	
Nagyhörcsökp.	–		–	–	–	
Szabadbattyán	.		25	10	6	
Tegszemcse	.	⌐	24	10	5	13
Tengyel	.		24	10	5	
Paks	.		26	7	4	12
Szekszárd	.	=	25	12	9	
Árpadtető	.		22	12	8	
Mohács	.		25	11	8	
Pécs	.		25	11	9	13
Siklós	.		26	14	7	
Szigetvár	.	⌐	26	10	9	
Budaörs	.		24	12	7	
Bp. Lőrinc	.		23	12	6	12
Bp. Met. Int.	.		21	11	–	11
Bp. Szab. hegy	.		20	11	10	
Cegléd	.	⌐	25	8	5	10
Dabogokő	.		20	10	10	
Gödöllő	.		22	12	10	12
Kiralyrét	.	⌐	23	3	2	
Mátra	.	=	24	9	7	
Nagykáta	.		24	9	9	
Szentendre	.		26	10	10	

86.V.7. 07 h-ig az utolsó 24 óra adatai						
állomás	csapadék (mm)		max. hőmérséklet	min. hőmérséklet	rad. min.	Előző nap napos órái
Vác	.	⌐	25	8	6	
Vámosmikola	.		24	9	6	1
Baja	.		25	10	6	13
Bácsalmás	.		25	12	8	
Izsák	.		24	10	5	
Kalocsa	.	⌐	25	10	6	10
Kecskemét	.	⌐	24	9	5	1
Kiskunfélegyháza	.	⌐	24	11	7	
Kiskunhalas	.		25	10	9	
Kunszentmiklós	.		24	9	7	
Tiszakécske	.	⌐	26	8	6	
Balassagyarmat	.	⌐	24	?	6	
Romhány	.	⌐	26	5	4	
Salgótarján	.	⌐	23	7	3	
Eger	.	=	23	10	8	
Galyatető	.		18	9	7	
Gyöngyös	.		24	14	8	
Kékestető	.		17	9	7	1
Kompolt	.		23	10	5	1
Lőrinci	.	⌐	24	8	5	
Poroszló	.	⌐	25	9	8	
Jászapáti	.		24	10	9	
Jászberény	.	⌐	23	10	9	
Karcag	.	⌐	25	6	5	
Szolnok	.		25	10	8	1
Tiszaroff	.	⌐	23	10	8	
Túrkeve	.		25	8	5	1
Kistelek	.	=	27	9	8	
Makó	.		25	9	7	
Szeged	.	⌐	24	10	7	1
Szentes	.		25	9	7	
Borsodnádasd	.	⌐	24	3	0	
Fugöd	.		23	6	4	
Hidasnémeti	.		25	7	6	
Jósvafő	.	⌐	22	7	1	
Lillafüred	.	⌐	22	6	5	
Miskolc	.		24	5	2	
Putnok	.	=	26	5	4	
Sárospatak	.		23	7	5	1
Szendrőlád	.	⌐	27	5	5	
Tokaj	.		23	11	9	
Kisvárda	.	=	24	7	3	1
Mátészalka	.	⌐	25	9	8	
Nyíregyháza	.		24	8	6	1
Nyírlugos	.		25	9	7	
Pátyod	.		25	8	7	
Tiszabecs	.	⌐	24	6	5	
Vásárosnamény	.	⌐	26	9	8	
Zahony	.	⌐	24	4	4	
Berettyoújfalu	.	⌐	24	9	7	
Debrecen	.	⌐	24	8	6	1
Hajdudorog	.		25	10	7	
Hortobágy	.		25	9	9	
Kotosszakal	.	⌐	26	9	7	
Polgar	.		25	9	8	
Békéscsaba	.	⌐	24	8	5	
Mezőhegyes	.		24	11	9	
Orosháza	–		–	–	–	
Szarvas	.	⌐	24	10	4	1
Szeghalom	.		25	9	9	

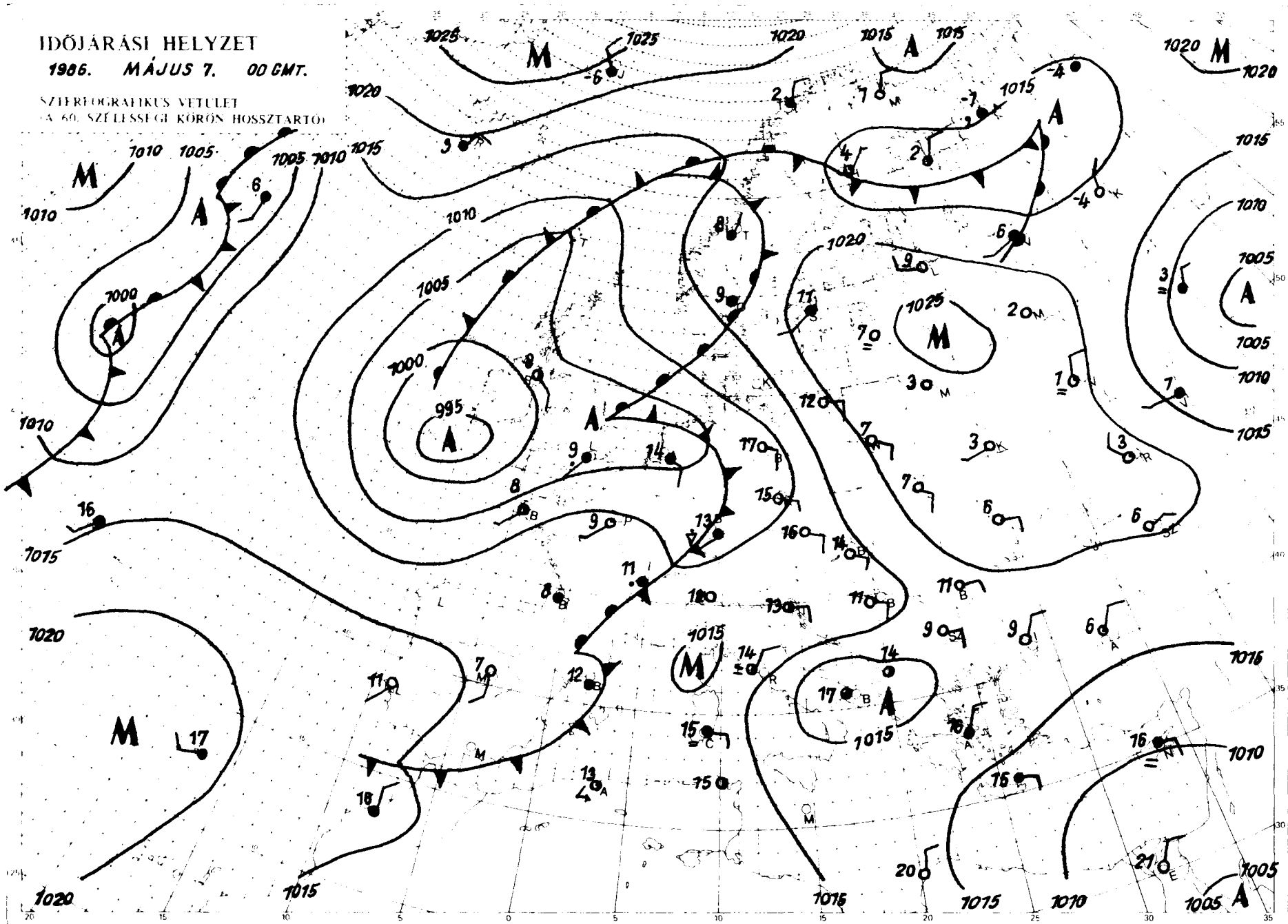

KIADJA ORSZÁGOS METEOROLÓGIAI SZOLGÁLAT
Készült Központi Időjelző Intézet Analízis és Rövidtávú Prognózis Központja
Megjelenik naponként
Előfizetési díja 2.200,- Ft Megrendelhető 1024 Budapest II. Kitaibel Pál u. 1. T: 353-500
Kiadásért felel az OMSZ elnöke Szerkesztésért felel a KEF igazgatója
Jelmagyarázat a havi mellékletben

IDŐJÁRÁSI NAPIJELENTÉS

ЕЖЕДНЕВНЫЙ МЕТЕОРОЛОГИЧЕСКИЙ БЮЛЛЕТЕНЬ · DAILY WEATHER REPORT
BULLETIN QUOTIDIEN DE TEMPS · TÄGLICHER WETTERBERICHT

99. évfolyam 128. szám. + Budapest + 1986. május 8. csütörtök

Az időjárási helyzet és a várható időjárás:

A Kelet-Európai-alföld időjárását magaslégnyomású öv alakitja. Általában kevés a felhő, száraz, napos az idő. Skócia feletti középponttal nagy kiterjedésü ciklon örvénylik. Több hullámban óceáni eredetü nedves és hüvös levegő áramlik a szárazföld belsejébe egyre többhelyütt változékony időjárást okozva. Csütörtökön a hajnali órákban egy légköri front felhő- és csapadéksávja húzódott a Marseille-Milánó-München-Berlin-Koppenhága vonal mentén. Valószinü, hogy az elkövetkező időszakban a Kárpát-medencében is felhősödés kezdődik, megerősödik a szél, és zápor, zivatar is kialakul.

Magyarországon szerdán jobbára derült, napos, száraz idő volt. Általában 10-13 órán keresztül sütött a nap. Szerdán a hőmérséklet csúcsértéke 23 és 27 fok között ingadozott, csütörtök hajnalra pedig az ország nagy részén 9-12, északkeleten azonban 6-9 fokig hült le a levegő. Ma délelőtt a Dunántúlon felhősödés kezdődött, a keleti országrészben viszont folytatódott a túlnyomóan napos idő. A déli szél gyakran megélénkült. A hőmérséklet 11 órakor az országban 17 és 22 fok között alakult.

Ma 12 órakor Budapesten a hőmérséklet 22 fok, a tengerszintre átszámitott légnyomás 1017 hPa, mérsékelten süllyed.

Várható időjárás péntek estig:

Átmenetileg a középső és keleti országrészben is erősen megnövekszik a felhőzet és előbb a Dunántúlon, később másutt is szórványos zápor, zivatar várható.
A többfelé élénk, helyenként erős déli szél északnyugatira fordul és főként a Dunántúlon időnként viharossá fokozódik.
Várható legalacsonyabb éjszakai hőmérséklet: 9, 14,
legmagasabb nappali hőmérséklet: 17, 22 fok között várható.

Pártai Lucia s.k.

TÁVOLABBI KILÁTÁSOK SZOMBATTÓL-KEDDIG:

A hét végén túlnyomóan napos idő várható tartós csapadék nem várható.
A hőmérséklet fokozatosan emelkedik.
Legalacsonyabb hajnali hőmérséklet: +7, 12 fok között várható.
Legmagasabb nappali hőmérséklet: eleinte 20 fok körül, később 22, 27 fok között lesz.
Jelentős mennyiségü /legalább 5 mm napi/ csapadék az ország területének 20 százalékán várható.

KÖZÉPTÁVÚ ELŐREJELZŐ CSOPORT

A hőmérséklet napi középértéke és eltérése a sokévi átlagtól /Budapest belterületén/:

1986. V. 7. 18,4°C +2.5°C

1871 óta ezen a napon Budapesten a következő volt:

legmagasabb hőmérséklet: 29,1°C /1923/,
legalacsonyabb hőmérséklet: -0,5°C /1893/.

86.327.

LEGMAGASABB HŐMÉRSÉKLET

1986. V. 7.

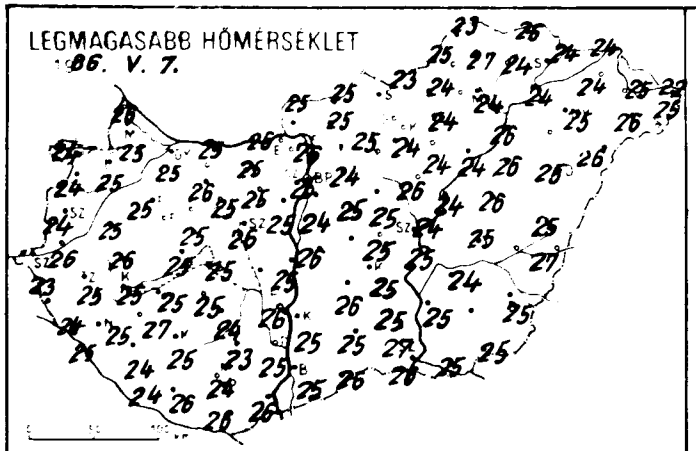

LEGALACSONYABB HŐMÉRSÉKLET

1986. V. 8.

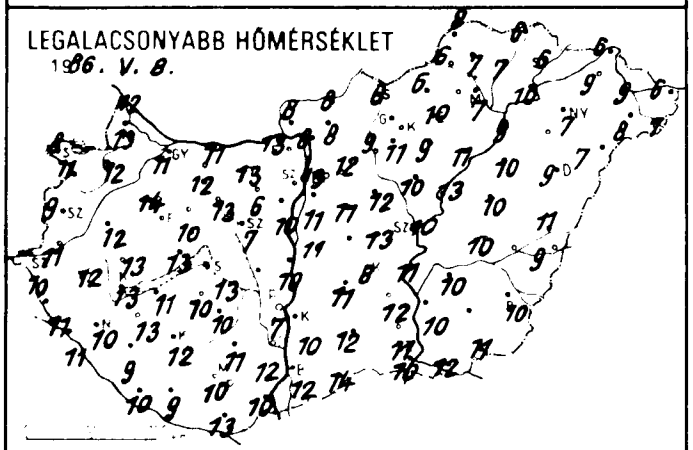

24 órás CSAPADÉKELOSZLÁS

1986. V. 7. 7[illegible]-tól ... V. 8. 7[illegible]-ig

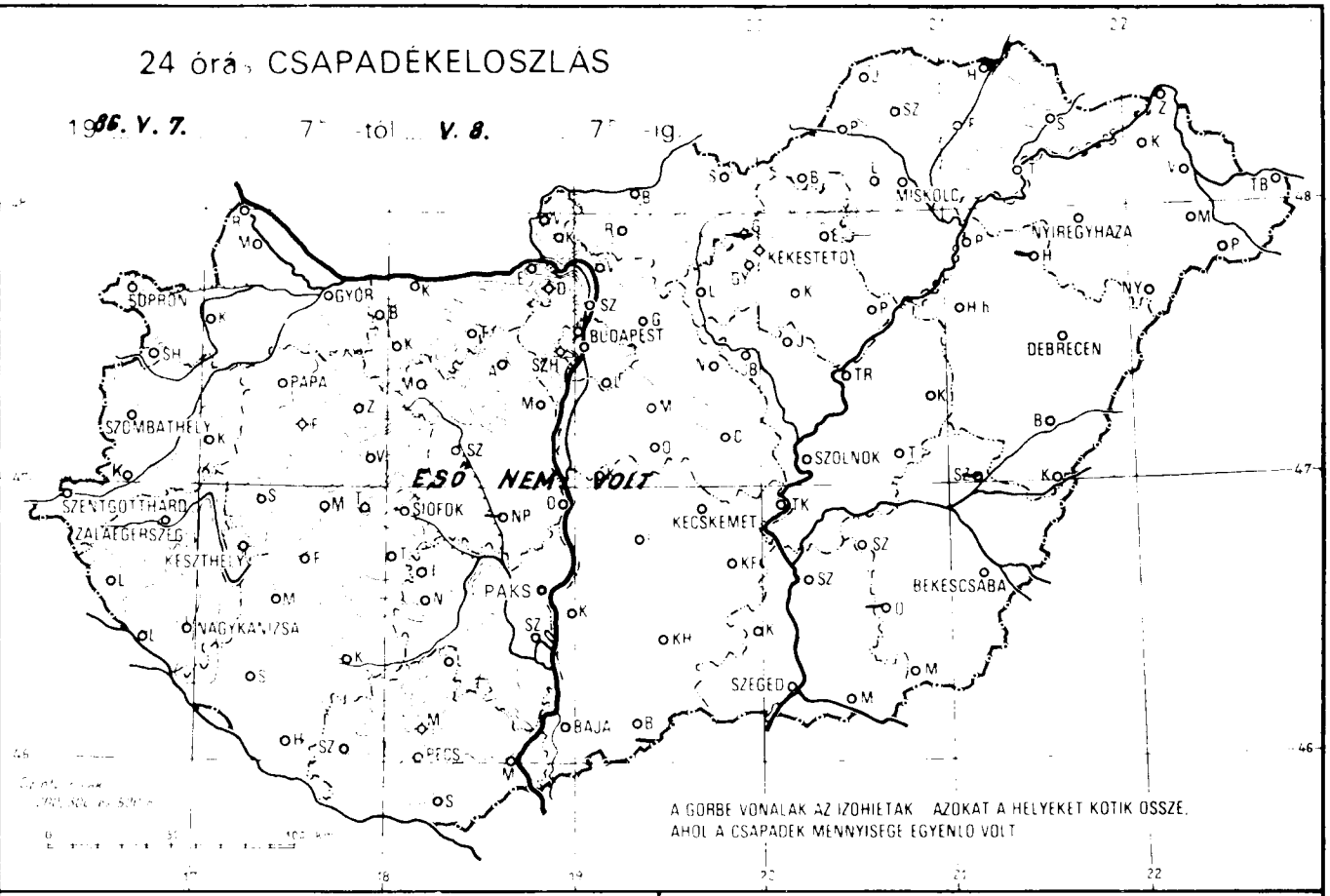

RADIÁCIÓS MINIMUM

1986. V. 8.

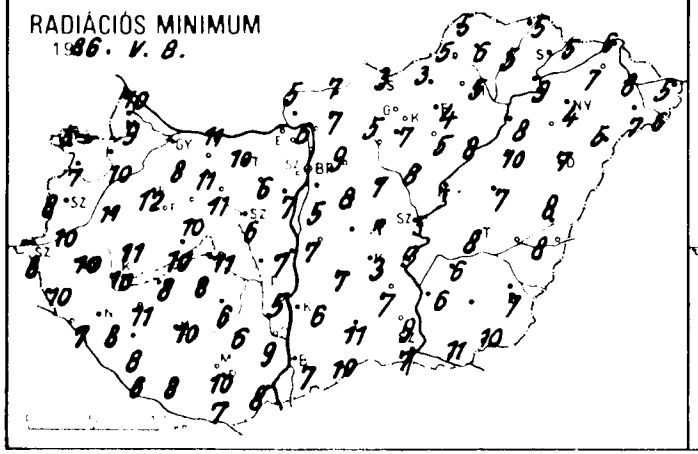

NAPFÉNYTARTAM

1986. V. 7.

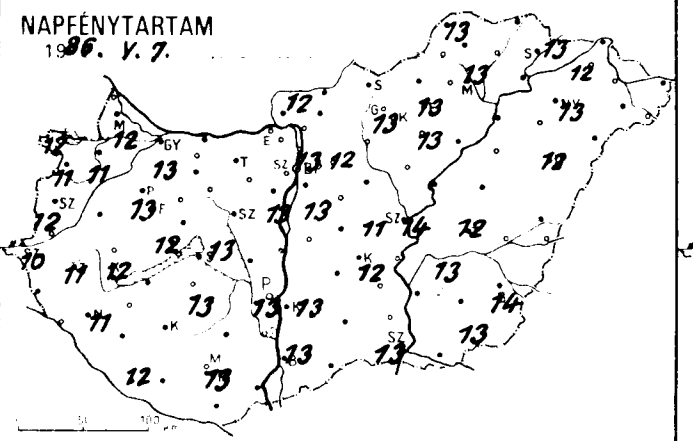

19

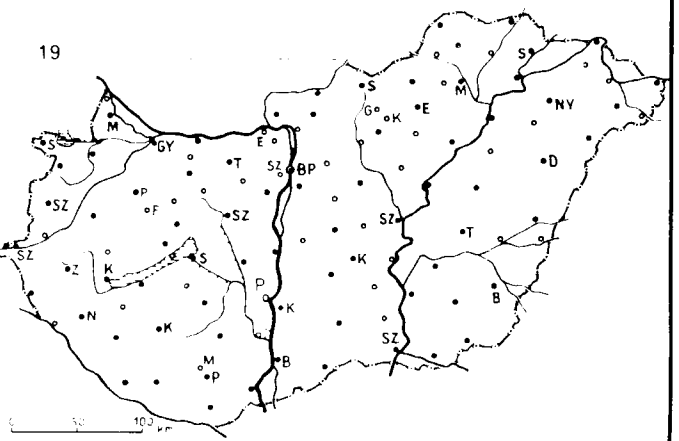

1986. V. 8. 07 h-ig az utolsó 24 óra adatai						Előző nap napos órái
állomás	csapadék (mm)		max. hőmérséklet	min. hőmérséklet	rad. min.	
Győr	.		25	11	8	13
Kapuvár	.	⌐	25	12	10	11
Mosonmagyaróvár	.		25	13	9	12
Rajka	.		26	12	10	
Sopron	.		24	8	5	12
Sopronhorpács	.	⌐	24	11	7	11
Káld	.	⌐	25	12	11	
Körmend	.	⌐	26	11	10	
Szentgotthárd	.	⌐	23	10	8	10
Szombathely	.	⌐	24	9	8	12
Lenti	.	⌐	24	11	10	
Letenye	.		25	11	7	
Nagykanizsa	.	⌐	25	10	8	11
Zalaegerszeg	.	⌐	25	12	10	11
Farkasgyepű	.		24	12	10	
Keszthely	.	⌐	25	13	10	12
Meneshely	.		23	12	9	12
Pápa	.		25	14	12	13
Sümeg	.		26	13	11	
Tihany	.		25	13	10	
Veszprém	.		25	10	10	
Zirc	.	⌐	23	10	6	
Tonyód	.		25	11	8	
Homokszt. györgy	.	⌐	24	10	6	12
Kaposvar	.	⌐	25	12	10	
Marcali	.	⌐	27	13	11	
Siófok	.	⌐	25	13	11	13
Somogyszob	.	⌐	24	9	8	
Tab	.	⌐	25	10	8	
Baboina	.	=	26	13	12	
Esztergom	.		26	13	7	
Kisbér	.		26	12	11	
Komárom	.		25	11	11	
Tatabanya	.		25	13	10	
Alcsutdoboz	.	⌐	25	6	6	
Dunaujváros	.		25	10	7	
Martonvásár	.		25	10	7	13
Mor	.		25	13	11	
Nagyhorcsokp.	–		–	–	–	
Szabadbattyan	.		26	7	6	
Tegzsemese	.	⌐	24	10	6	13
Tengyel	.		23	11	6	
Paks	.		26	7	5	13
Szekszárd	.	=	25	12	9	
Arpadtető	.		19	12	8	
Mohács	.		26	10	8	
Pécs	.		24	10	10	13
Siklos	.		26	13	7	
Tigetvar	.	⌐	26	9	8	
Budators	.		24	9	4	
Gy. Lőrinc	.		24	11	5	13
Gy. Met. Int.	.		25	13	–	13
Gy. Szab. hegy	.		22	11	8	
Kecskéd	.		25	13	8	11
Kishogokö	.		20	10	10	
Kutvölgy	.		24	12	9	12
Nagykovácsi	.	⌐	23	4	2	
Monor	.	=	25	11	8	
Nagykata	.		25	12	7	
Szentendre	.		26	9	9	

1986. V. 8. 07 h-ig az utolsó 24 óra adatai						Előző nap napos órái
állomás	csapadék (mm)		max. hőmérséklet	min. hőmérséklet	rad. min.	
Vác	.	⌐	26	8	6	
Vámosmikola	.		25	8	5	12
Baja	.		25	12	7	13
Bácsalmás	.		26	14	10	
Izsák	.		26	11	7	
Kalocsa	.		25	10	6	13
Kecskemét	.	⌐	25	8	3	12
Kiskunfélegyháza	.	⌐	25	12	7	
Kiskunhalas	.		25	12	11	
Kunszentmiklós	.		26	11	7	
Tiszakécske	.	⌐	25	11	9	
Balassagyarmat	.	⌐	25	8	7	
Romhány	.	⌐	25	8	7	
Salgótarjan	.		23	6	3	
Eger	.	=	24	10	4	13
Galyatető	–		–	–	–	
Gyöngyös	.	⌐	24	11	7	
Kékestető	.		17	8	8	13
Kompolt	.	⌐	24	9	5	13
Lőrinci	.	⌐	25	9	5	
Poroszló	.		24	11	8	
Jászapati	.		26	10	8	
Jászberény	.	⌐	25	12	11	
Karcag	.	⌐	26	10	7	
Szolnok	.		24	10	5	14
Tiszaroff	.	=	24	13	7	
Túrkeve	.		25	10	8	12
Kistelek	.		27	11	9	
Makó	.		25	12	11	
Szeged	.	⌐	26	10	7	13
Szentes	.		25	10	6	
Borsodnádasd	.	⌐	24	6	3	
Fugod	.		24	7	5	
Hidasnémeti	.	=	26	6	5	
Jósvafő	.	⌐	23	8	5	13
Lillafüred	.	⌐	23	9	8	
Miskolc	.	=	24	7	5	13
Putnok	.	=	25	6	5	
Sarospatak	.		24	6	5	13
Szendrőlád	.	⌐	27	7	6	
Tokaj	.		24	10	9	
Kisvárda	.	=	24	9	7	12
Mátészalka	.	⌐	26	8	7	
Nyiregyháza	.		25	7	4	13
Nyirlugos	.		26	7	5	
Pátyod	.		25	7	6	
Tiszabecs	.	⌐	22	6	5	
Vásárosnamény	.	⌐	25	9	8	
Zahony	.	⌐	24	6	6	
Berettyoujfalu	.		25	11	8	
Debrecen	.	⌐	25	9	7	12
Hajdudorog	–		–	–	–	
Hortobagy	.		26	10	10	
Korosszakal	.	⌐	27	9	8	
Polgar	.		26	9	8	
Békéscsaba	.	⌐	25	10	7	14
Mezőhegyes	.		25	11	10	13
Orosháza	–		–	–	–	–
Szarvas	.		24	10	6	13
Szeghalom	–		–	–	–	–

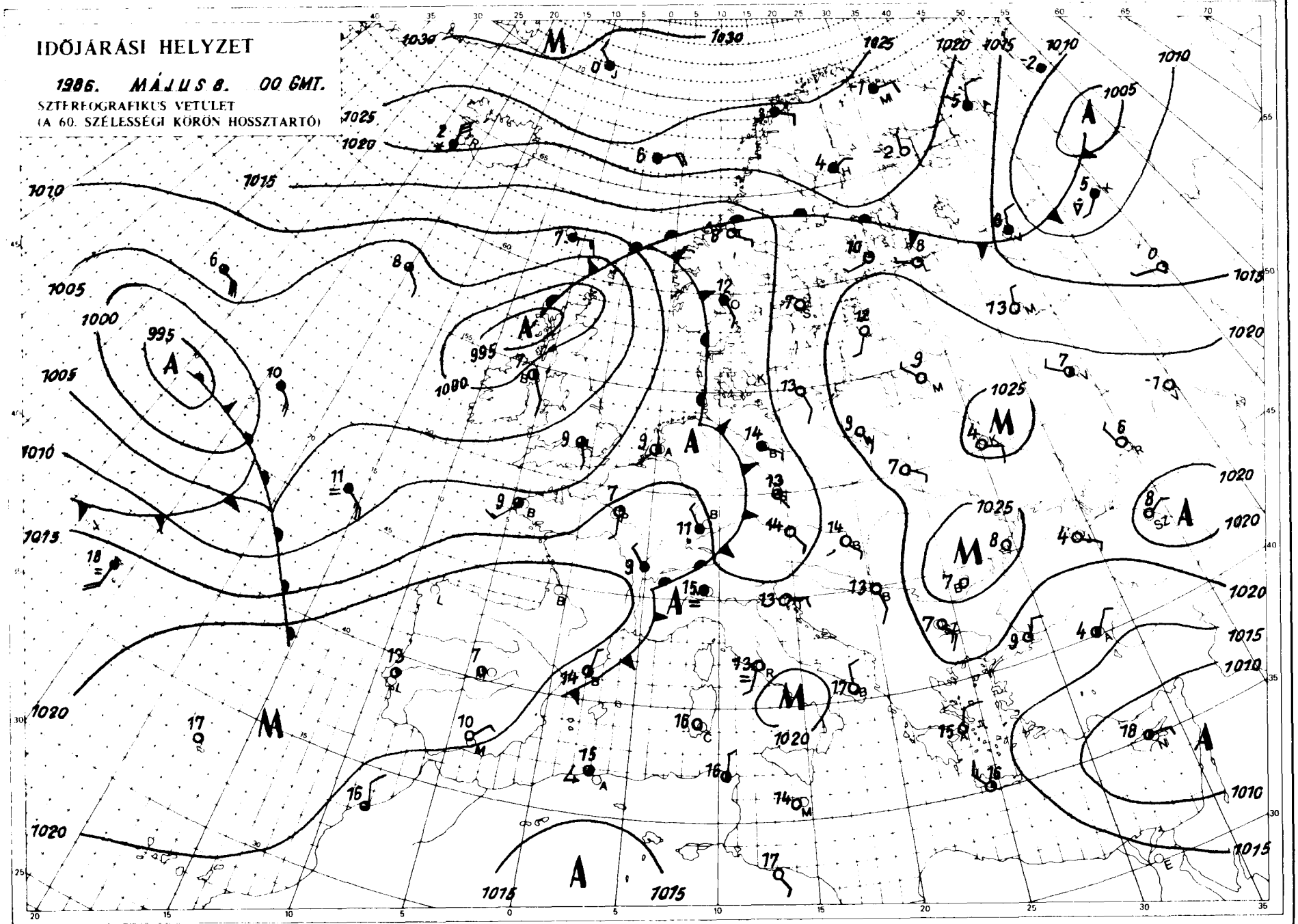

KIADJA ORSZÁGOS METEOROLÓGIAI SZOLGÁLAT
Készült Központi Előrejelző Intézet Analízis- és Rövidtávú Prognózis Központja T. 273-018
Megjelenik naponként
Előfizetési díja 2.200,-Ft Megrendelhető 1024 Budapest II., Kitaibel Pál u. 1. T. 353-500
Kiadásért felel az OMSZ elnöke Szerkesztésért felel a KEI igazgatója

Jelmagyarázat a havi mellékletben

IDŐJÁRÁSI NAPIJELENTÉS

ЕЖЕДНЕВНЫЙ МЕТЕОРОЛОГИЧЕСКИЙ БЮЛЛЕТЕНЬ • DAILY WEATHER REPORT
BULLETIN QUOTIDIEN DE TEMPS • TÄGLICHER WETTERBERICHT

99. évfolyam 129. szám. + Budapest + 1986. május 9. péntek

Az időjárási helyzet és a várható időjárás:

Európa nagy részén változékonyra fordult az időjárás. Az Atlanti-óceán felett nagy kiterjedésü ciklon örvénylik. Élénk nyugati áramlattal - több hullámban - óceáni eredetü nedves és hüvös levegő sodródik a szárazföld belsejébe. A légköri frontok útját a Brit-szigeteken, a Német-Lengyel-síkságon, valamint a Kárpát-medencében gyakori eső, zápor, több fokos hőmérsékletcsökkenés, valamint megerősödő szél jelzi. Nyárias meleg idő már csak a Földközi-tenger partvidékén van. Valószinü, hogy az elkövetkező időszakban a Kárpát-medencében tovább szakadozik a felhőzet.

Magyarországon csütörtökön nyugat felől fokozatosan megnövekedett a felhőzet. A délutáni óráktól egyre többhelyütt alakult ki záporeső, zivatar. A szél zivatar idején megerősödött. A péntek reggelig lehullott csapadék mennyisége általában 7-12 mm között volt, helyenként azonban többet mértek. Például Mencshelyen 17, Szentgotthárdon 20, Árpádtetőn pedig 22 mm csapadék hullott zivatar idején. Csütörtökön a hőmérséklet csúcsértéke 21 és 27 fok között ingadozott, péntek hajnalra pedig 6-13 fokig hült le a levegő. Ma délelőtt felhőátvonulások voltak. Főként a keleti országrészben esett szórványosan újabb eső. Az északnyugati szél többfelé megélénkült. A hőmérséklet 11 órakor az országban 12-17 fok között váltakozott.

Ma 12 órakor Budapesten a hőmérséklet 15 fok, a tengerszintre átszámitott légnyomás 1017 hPa, alig változik.

Várható időjárás szombat estig:

Ma /pénteken/ még gyakorta lesz erősen felhős az ég, keleten többfelé, helyenként másutt is eső, záporeső várható.
Holnap /szombaton/ túlnyomóan napos idő lesz, számottevő csapadék már nem várható.
Az északi szél többnyire élénk, napközben időnként kissé erős lesz.
Várható legalacsonyabb éjszakai hőmérséklet: 5, 10 fok között,
legmagasabb nappali hőmérséklet szombaton: 17, 21 fok között alakul.

Török Dénes s.k.

A hőmérséklet napi középértéke és eltérése a sokévi átlagtól /Budapest belterületén/:

1986. V. 8.	17,0°C	+1,4°C

1871 óta ezen a napon Budapesten előfordult

legmagasabb hőmérséklet:	33,1°C /1923/,
legalacsonyabb hőmérséklet:	2.1°C /1913/.

86.328.

LEGMAGASABB HŐMÉRSÉKLET

1986. V. 8.

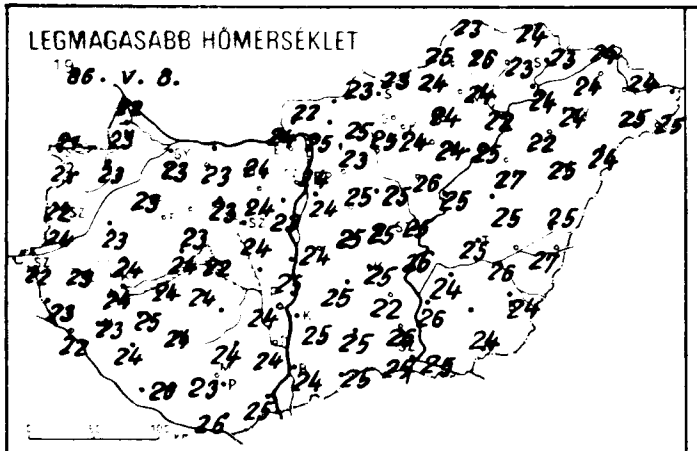

LEGALACSONYABB HŐMÉRSÉKLET

1986. V. 9.

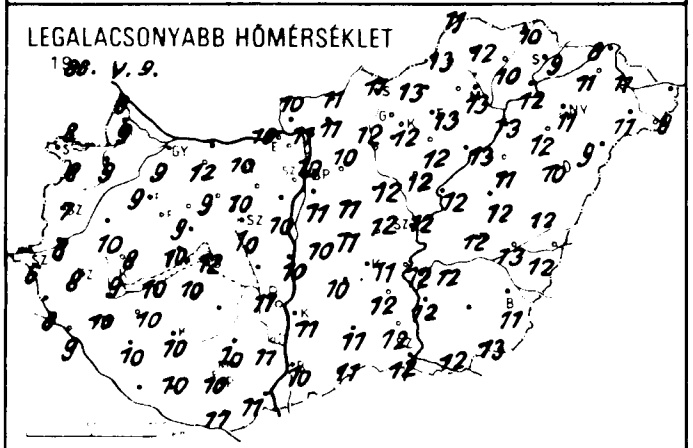

24 órás CSAPADÉKELOSZLÁS

1986. V. 8. 7h-tól ... V. 9. 7h-ig

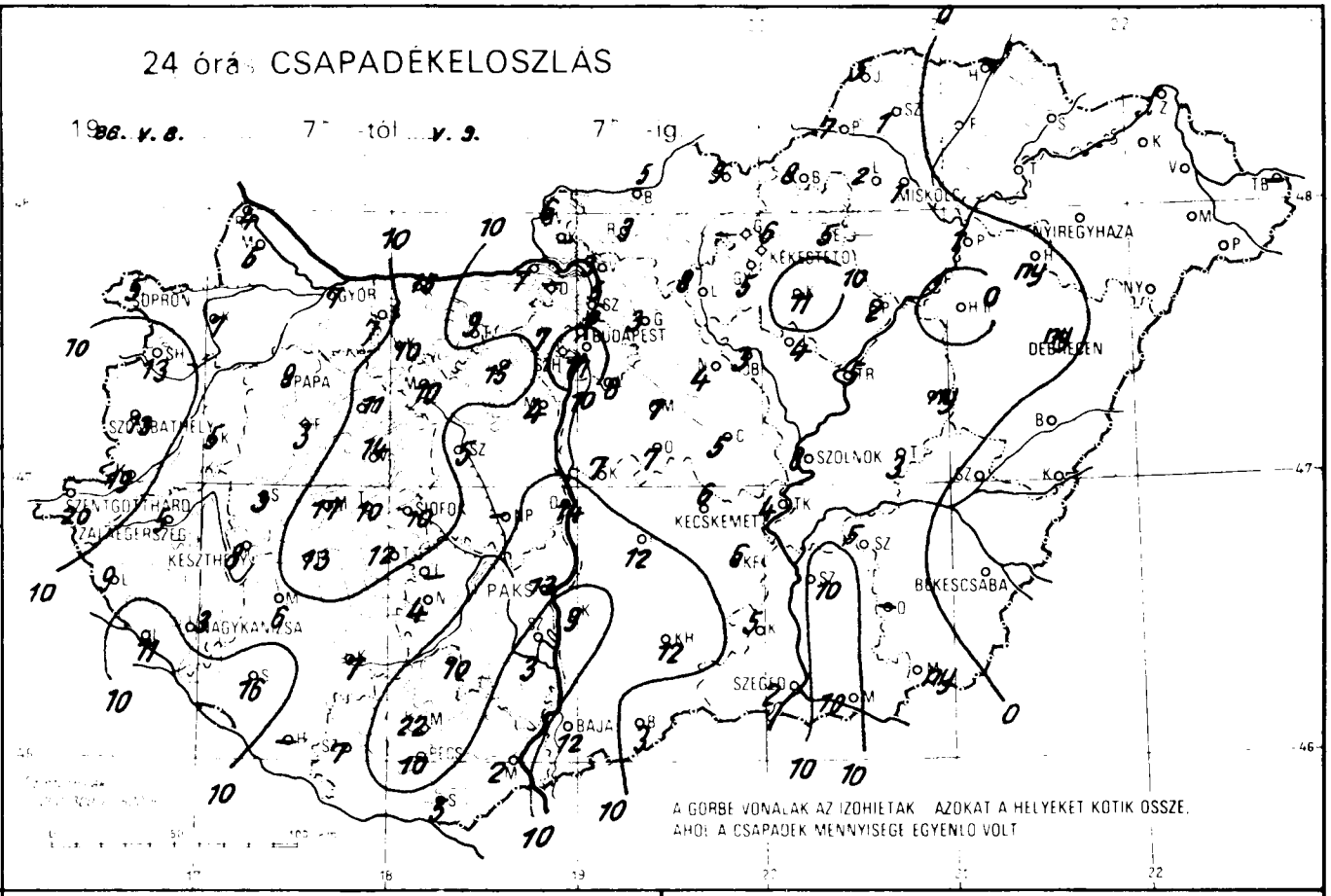

RADIÁCIÓS MINIMUM

1986. V. 9.

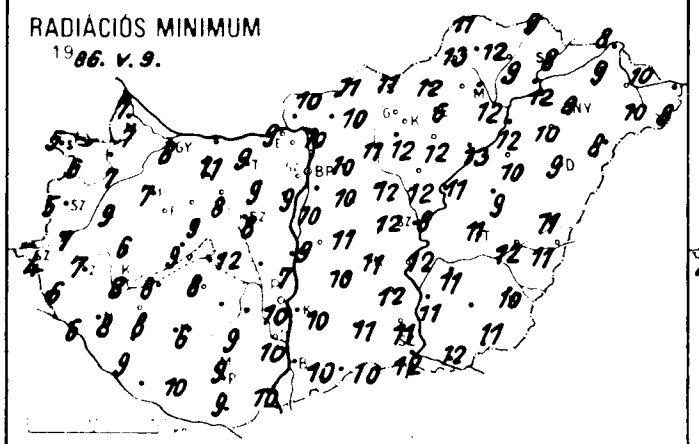

NAPFÉNYTARTAM

1986. V. 8.

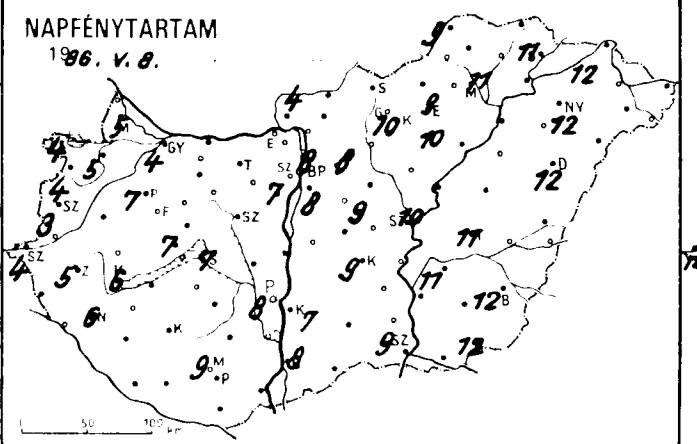

ZIVATAELOSZLÁS

1986. V. 8. 7h - V. 9. 7h-ig

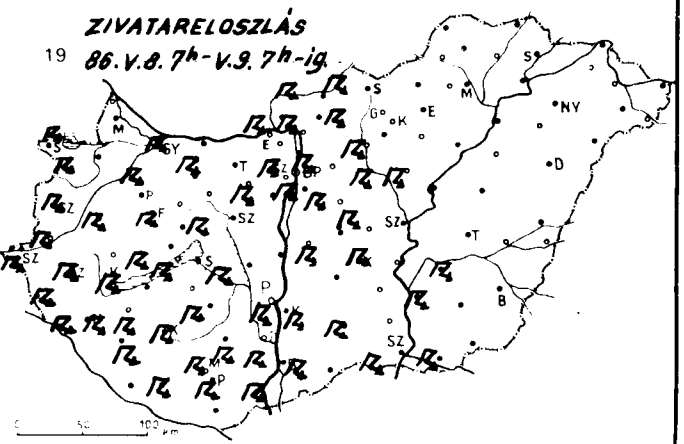

1986.V.9 07 h-ig az utolsó 24 óra adatai						Előző nap napos órái
állomás	csapadék (mm)		max. hőmérséklet	min. hőmérséklet	rad. min.	
Győr	7		23	9	8	4
Kapuvár	7		23	9	7	5
Mosonmagyaróvár	5		23	9	7	5
Rajka	4		22	8	7	
Sopron	5		21	8	5	4
Sopronhorpács	13		21	8	6	4
Káld	5		23	10	9	
Körmend	19		24	8	7	
Szentgotthárd	20		22	6	4	4
Szombathely	13		22	7	5	3
Lenti	9		23	8	6	
Letenye	11		22	9	6	
Nagykanizsa	3		23	10	8	6
Zalaegerszeg	5		23	8	7	5
Farkasgyepű	3		23	7	6	
Keszthely	8		24	9	8	6
Meneshely	17		22	8	4	7
Pápa	9		23	9	7	7
Sümeg	3	=	24	8	6	
Tihany	10		24	10	9	
Veszprém	14		23	9	9	
Zirc	11	=	22	7	7	
Bonyhád	13		24	10	8	
Homokszt. györgy	–		–	–	–	
Kaposvár	7		24	10	6	
Marcali	6		25	10	8	
Siófok	10		22	12	12	7
Somogyszob	16		24	10	9	
Tab	12	=	24	10	8	
Baboina	7		24	10	9	
Esztergom	7		24	10	9	
Kisbér	10		23	12	11	
Komárom	15	=	24	9	9	
Tatabánya	9		24	10	9	
Alcsutdoboz	15	=	24	10	9	
Dunaújváros	14		23	10	7	
Martonvásár	4		23	10	9	7
Mór	10	=	23	9	8	
Nagyhörcsökp.	–		–	–	–	
Szabadbattyán	5		24	10	8	
Tegzsemese	–		–	–	–	–
Tengyel	10		24	10	9	
Paks	13		24	11	10	8
Szekszárd	3	=	24	11	10	
Árpadtető	22	=	22	9	8	
Mohács	2		25	11	10	
Pécs	10		23	10	9	9
Siklós	5		26	11	9	
Szigetvár	7	=	26	10	10	
Budaörs	11		14	11	10	
Bp. Lőrinc	8	=	24	11	10	8
Bp. Met. Int.	6		24	10	–	8
Bp. Szabhegy	7	=	19	7	7	
Budafok	5		25	12	12	9
Budörs	–		–	–	–	
Budaörs	3	=	23	10	10	8
Budakalász	–		–	–	–	
Budaörs	7	=	25	11	10	
Nagykata	4		25	12	12	
Szentendre	5		24	11	10	

1986.V.9 07 h-ig az utolsó 24 óra adatai						Előző nap napos órái
állomás	csapadék (mm)		max. hőmérséklet	min. hőmérséklet	rad. min.	
Vác	3		25	11	10	
Vámosmikola	6		22	10	10	4
Baja	12		24	10	10	8
Bácsalmás	3		25	11	10	
Izsák	12	=	25	10	10	-
Kalocsa	9		25	11	10	7
Kecskemét	6	=	25	11	11	9
Kiskunfélegyháza	6		22	12	12	
Kiskunhalas	12	=	25	11	11	
Kunszentmiklós	7	=	24	10	9	
Tiszakécske	4	=	26	12	12	
Balassagyarmat	5		23	11	11	
Romhány	3		25	11	10	
Salgótarján	9		23	11	11	
Eger	5	=	24	13	16	9
Galyatető	–		–	–	–	
Gyöngyös	5		24	12	12	
Kékestető	6		18	8	8	10
Kompolt	11		24	12	12	10
Lőrinci	8	=	25	12	11	
Poroszló	2		25	13	13	
Jászapáti	4	=	26	12	12	
Jászberény	3	=	24	11	11	
Karcag	ny	=	25	12	9	
Szolnok	8	=	25	12	8	10
Tiszaroff	5	=	25	12	11	
Túrkeve	3		25	12	11	11
Kistelek	5	=	26	12	11	
Makó	10		25	12	12	
Szeged	2	=	25	12	12	9
Szentes	10		26	12	11	
Borsodnádasd	8		24	13	12	
Fugod	•		23	10	9	
Hidasnémeti	•		24	10	9	
Jósvafő	5		23	11	11	9
Lillafured	2	=	23	12	11	
Miskolc	1	=	24	13	12	11
Putnok	7	=	25	13	13	
Sárospatak	•		23	9	8	11
Szendrőlád	1		26	12	12	
Tokaj	•		24	12	12	
Kisvarda	•	=	24	11	9	12
Mátészalka	•		25	11	10	
Nyíregyháza	•		24	11	8	12
Nyírlugos	•		24	9	8	
Pátyod	•		25	9	8	
Tiszabecs	–		–	–	–	
Vásárosnamény	•		24	11	10	
Záhony	•		24	8	8	
Berettyóújfalu	•		25	12	11	
Debrecen	ny	=	25	10	9	12
Hajdúdorog	ny	=	22	12	10	
Hortobágy	•		27	11	10	
Korosszakal	•		27	12	11	
Polgár	1	=	26	13	12	
Békéscsaba	•		24	11	10	12
Mezőhegyes	ny		24	13	11	12
Orosháza	–		–	–	–	–
Szarvas	5	=	24	12	11	11
Szeghalom	•	=	26	13	12	

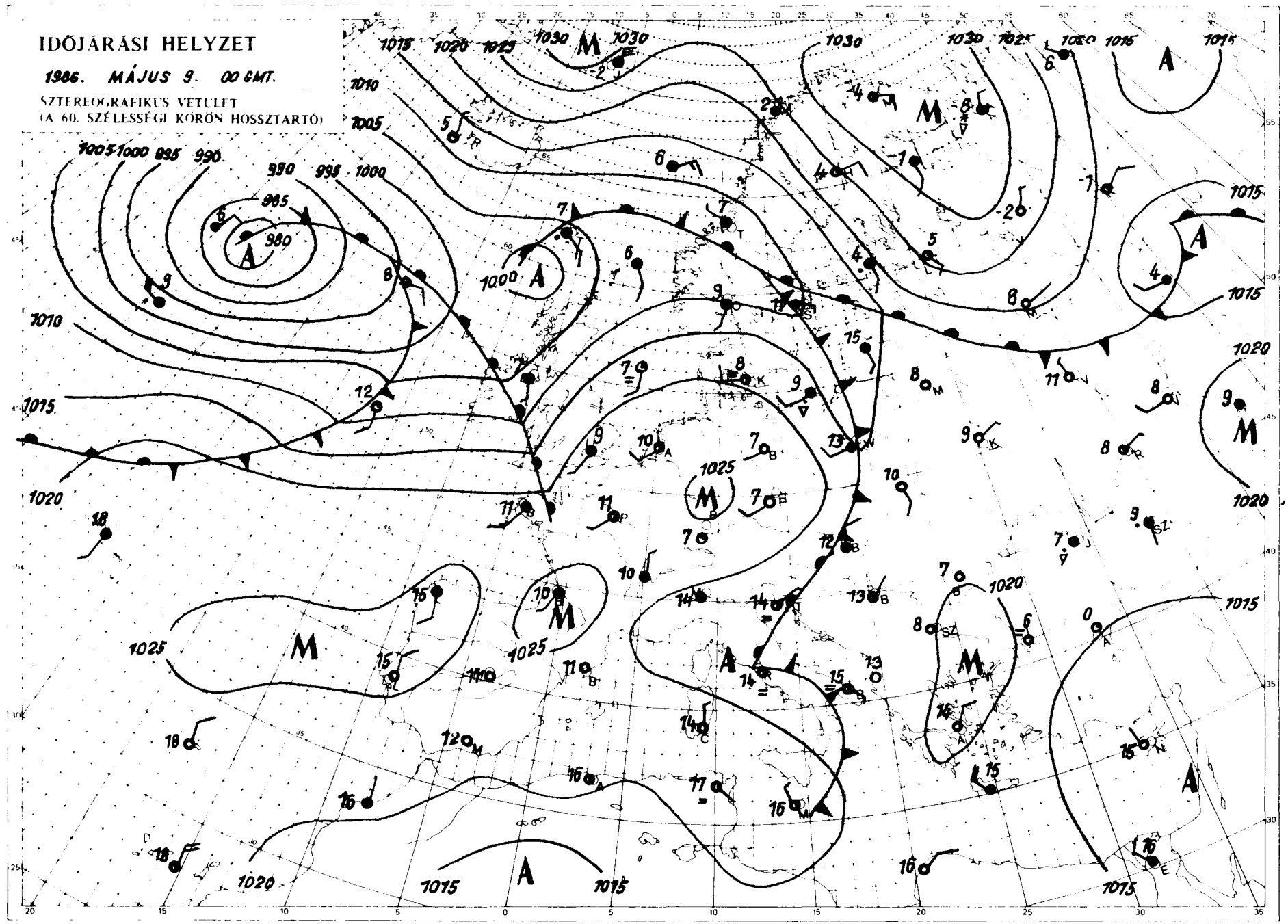

KIADJA ORSZÁGOS METEOROLÓGIAI SZOLGÁLAT
Készült Központi Előrejelző Intézet Analízis és Rövidtávú Prognózis Központja T. 273-018
Megjelenik naponként
Előfizetési díja 2.200,- Ft Megrendelhető 1024 Budapest II., Kitaibel Pál u. 1. T. 353-500
Kiadásért felel az OMSZ elnöke Szerkesztéséért felel a KEI igazgatója

Jelmagyarázat a havi mellékletben

IDŐJÁRÁSI NAPIJELENTÉS

ЕЖЕДНЕВНЫЙ МЕТЕОРОЛОГИЧЕСКИЙ БЮЛЛЕТЕНЬ · DAILY WEATHER REPORT
BULLETIN QUOTIDIEN DE TEMPS · TÄGLICHER WETTERBERICHT

99. évfolyam 130. szám. + Budapest + 1986. május 10. szombat

Az időjárási helyzet és a várható időjárás:

Kontinensünk nagy részén változékony, változatos időjárás uralkodik. Középpontjával a Brit-szigetektől kissé nyugatra nagy méretü légörvény jött létre, amely többnyire hüvös, nagy nedvességtartalmú léghullámokat szállit a kontinens középső és keleti részei felé. A hüvös, nedves léghullámok hatására szombaton délelőtt sokfelé esett az eső a Brit-szigeteken, a Benelux-államok területén a Német-Lengyel-alföld keleti harmadán, valamint a Fekete-tenger nyugati partvidéke mentén. Dél- Délnyugat-Európa felől ugyanakkor magas nyomású légköri képződmény nyúlik Közép-Európa fölé. Hatására ezeken a területeken többnyire gyengén felhős, száraz idő van, napról napra erősödik kissé a nappali felmelegedés.

Magyarország keleti részén pénteken jobbára borult idő volt, a Tiszántúlon és az Északi-Középhegységben általában 1, 6 mm-nyi eső hullott, de néhol jelentősebb mennyiség is előfordult, dörgés, villámlás kiséretében, Jósvafő térségében jégesőt is észleltek. A legtöbb csapadék 27 mm, Miskolc térségében hullott. A hőmérséklet csúcsértéke általában 16, 21 fok között alakult, a tartósan borult Északi-hegyvidék térségében ennél alacsonyabbat, az északkeleti határvidéken magasabbat is mértek. Az ország nagyobb részén túlnyomóan napos, száraz idő volt. Szombat hajnalra általában 5, 10 fok közé hült le a levegő. Délelőtt keleten még néhol esett az eső, záporeső, másutt túlnyomóan napos, száraz idő volt. A hőmérséklet 11 órára 12, 18 fokig emelkedett.

Ma 12 órakor Budapesten a hőmérséklet 16 fok, a tengerszintre átszámitott légnyomás 1021 hPa, nem változik.

Várható időjárás vasárnap estig:

Nyugat felől újabb felhősödés várható.
Vasárnap az ország nagy részén már csak kevés napsütés valószinü.
Elszórtan kisebb eső is lehet.
Az élénk, néhol erős északi szél az esti órákra legyengül.
Vasárnap pedig csak kissé élénkül meg.
A hőmérséklet éjszaka 6, 11 fokig csökken, napközben 19, 24 fokig emelkedik.

Pálmási Judit s.k.

A hőmérséklet napi középértéke és eltérése a sokévi átlagtól /Budapest belterületén/:

1986. V. 9. 12,9°C -2,4°C

1871 óta ezen a napon Budapesten előfordult

legmagasabb hőmérséklet: 29,8°C /1907/,
legalacsonyabb hőmérséklet: 2,0°C /1941/.

86.329.

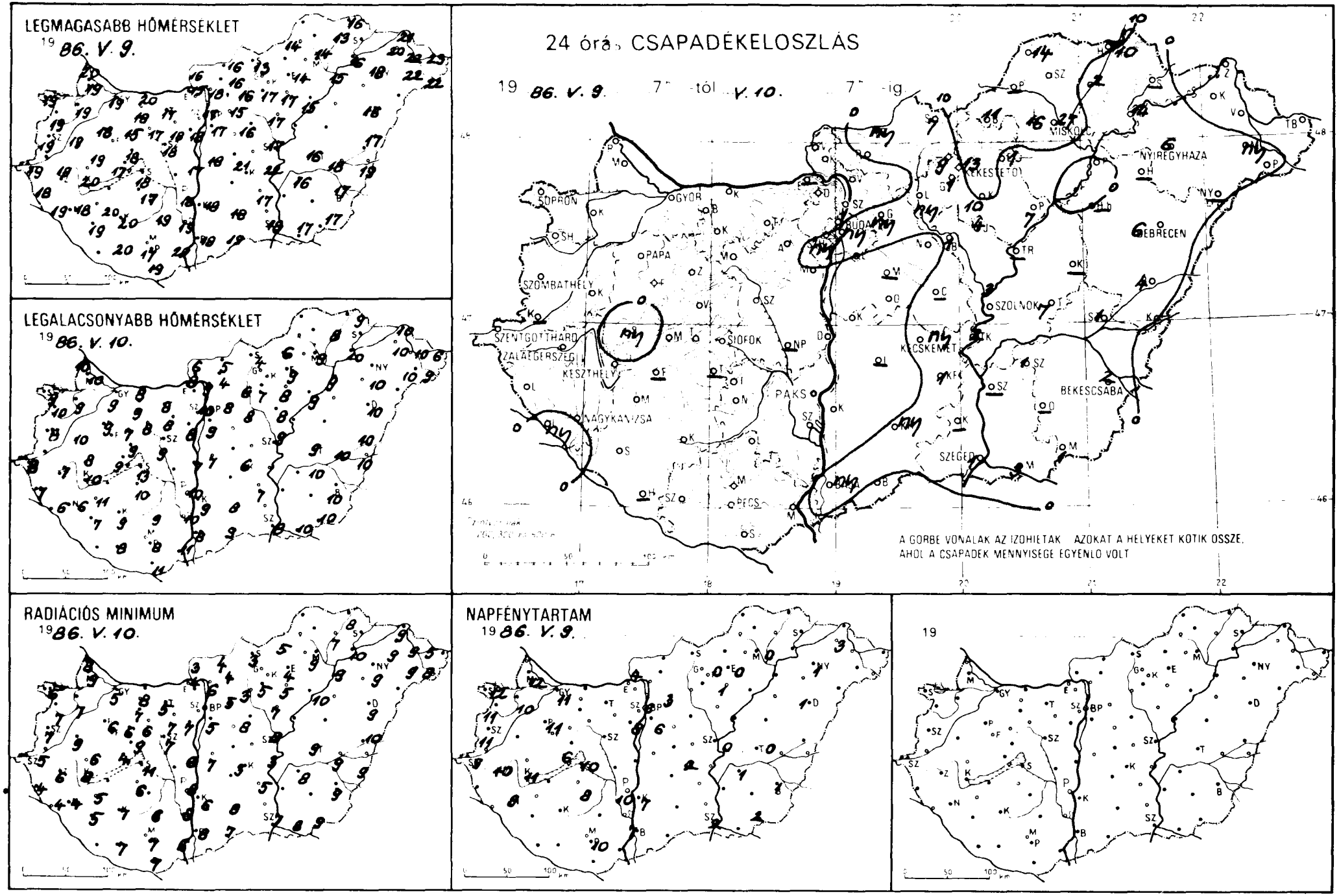
LEGMAGASABB HŐMÉRSÉKLET
19 86. V. 9.
LEGALACSONYABB HŐMÉRSÉKLET
19 86. V. 10.
24 órás CSAPADÉKELOSZLÁS
19 86. V. 9. 7h -tól V. 10. 7h -ig
SOPRON
GYŐR
MOSONMAGYARÓVÁR
KESZTHELY
SZOMBATHELY
PAPA
SZENTGOTTHÁRD
ZALAEGERSZEG
SIÓFOK
NAGYKANIZSA
PÉCS
PAKS
KECSKEMÉT
SZOLNOK
BUDAPEST
MISKOLC
NYÍREGYHÁZA
DEBRECEN
BÉKÉSCSABA
SZEGED
A GÖRBE VONALAK AZ IZOHIETÁK AZOKAT A HELYEKET KÖTIK ÖSSZE,
AHOL A CSAPADÉK MENNYISÉGE EGYENLŐ VOLT
RADIÁCIÓS MINIMUM
19 86. V. 10.
NAPFÉNYTARTAM
19 86. V. 9.
19

1986. V. 10. 7 h-ig az utolsó 24 óra adatai						Előző nap napos órái
állomás	csapadék (mm)		max. hőmérséklet	min. hőmérséklet	rad. min.	
Győr	.		19	9	5	11
Kapuvár	.		19	9	7	10
Mosonmagyaróvár	.		19	10	9	12
Rajka	.		20	10	8	
Sopron	.		19	9	6	12
Sopronhorpács	.		19	10	7	11
Káld	.		19	10	9	
Körmend	–		–	–	–	
Szentgotthárd	.		19	8	5	9
Szombathely	.		19	8	7	11
Lenti	.		18	7	4	
Letenye	ny		19	6	4	
Nagykanizsa	.		18	6	4	9
Zalaegerszeg	.		18	7	6	10
Farkasgyepű	.		17	7	6	
Keszthely	.		20	10	8	11
Meneshely	.		17	9	4	6
Pápa	.		18	9	6	11
Sümeg	ny		19	8	6	
Tihany	.		19	11	9	
Veszprém	.		18	9	9	
Zirc	.		15	7	6	
Fonyód	–		–	–	–	
Homokszt. györgy	–		–	–	–	–
Kaposvár	.		20	9	7	
Marcali	.		20	11	5	
Siófok	.		18	13	11	10
Somogyszob	.		15	7	5	
Tab	–		–	–	–	
Bábolna	.		18	9	7	
Esztergom	–		–	–	–	
Kisbér	.		19	11	6	
Komárom	.		20	8	8	
Tatabánya	.		17	8	5	
Alcsútdoboz	.		18	8	7	
Dunaújváros	.		17	7	6	
Martonvásár	.		18	8	7	8
Mór	.		17	8	6	
Nagyhörcsökp.	–		–	–	–	
Szabadbattyán	.		18	9	7	
Tegzsemese	.		17	10	6	8
Tengyel	.		19	9	6	
Paks	.		18	10	8	10
Szekszárd	.		19	10	8	
Árpádtető	.		16	9	8	
Mohács	.		20	11	6	
Pécs	.		17	8	7	10
Siklós	.		19	11	7	
Szigetvár	.		20	8	7	
Budaörs	ny		17	10	7	
Bp. Lőrinc	.		17	9	5	6
Bp. Met. Int.	ny		17	10	–	6
Bp. Szab. hegy	.		15	9	8	
Cegléd	–		–	–	–	
Dabogokő	.		12	7	6	
Godollő	ny		15	8	5	3
Királyrét	.		15	8	4	
Mohor	–		–	–	–	
Nagykata	.		16	8	8	
Szentendre	.		18	10	8	

1986. V. 10. 7 h-ig az utolsó 24 óra adatai						Előző nap napos órái
állomás	csapadék (mm)		max. hőmérséklet	min. hőmérséklet	rad. min.	
Vác	.		18	9	6	
Vámosmikola	.		16	6	3	4
Baja	ny		18	8	8	7
Bácsalmás	.		19	9	7	
Izsák	–		–	–	–	
Kalocsa	.		18	9	6	7
Kecskemét	ny		21	6	3	2
Kiskunfélegyháza	1		17	7	5	
Kiskunhalas	ny		18	8	8	
Kunszentmiklós	.		18	7	7	
Tiszakécske	2		22	–	3	
Balassagyarmat	ny		16	5	4	
Romhány	.		16	4	4	
Salgótarján	7		13	4	3	
Eger	1		14	9	4	0
Galyatető	9		10	6	1	
Gyöngyös	1		17	7	5	
Kékestető	13		9	3	3	0
Kompolt	10		17	8	5	1
Lőrinci	ny		16	6	3	
Poroszló	7		15	9	10	
Jászapáti	4		17	8	7	
Jászberény	1		17	7	5	
Karcag	–		–	–	–	
Szolnok	3		17	9	8	10
Tiszaroff	–		–	–	–	
Türkeve	7		16	9	9	0
Kistelek	–		–	–	–	
Makó	3		17	10	8	
Szeged	1		18	8	7	?
Szentes	–		–	–	–	
Borsodnádasd	11		14	6	5	
Fügöd	2		13	8	7	
Hidasnémeti	10		16	9	8	
Jósvafő	14		12	6	3	0
Lillafüred	16		14	7	7	
Miskolc	27		14	9	9	0
Putnok	–		–	–	–	
Sárospatak	–		–	–	–	–
Szendrőlád	–		–	–	–	
Tokaj	14		16	10	10	
Kisvarda	.		20	10	9	3
Mátészalka	ny		22	10	9	
Nyiregyháza	6		18	10	3	1
Nyirlugos	–		–	–	–	
Pátyod	.		22	9	8	
Tiszabecs	.		23	6	5	
Vásárosnamény	.		22	10	9	
Záhony	.		21	10	9	
Berettyoujfalu	4		17	10	10	
Debrecen	6		16	10	9	1
Hajdudorog	–		–	–	–	
Hortobágy	–		–	–	–	
Korosszakal	4		19	10	9	
Polgár	18		15	9	9	
Békéscsaba	2		17	10	9	1
Mezőhegyes	1		17	10	9	2
Orosháza	–		–	–	–	–
Szarvas	1		16	10	8	1
Szeghalom	1		18	10	9	

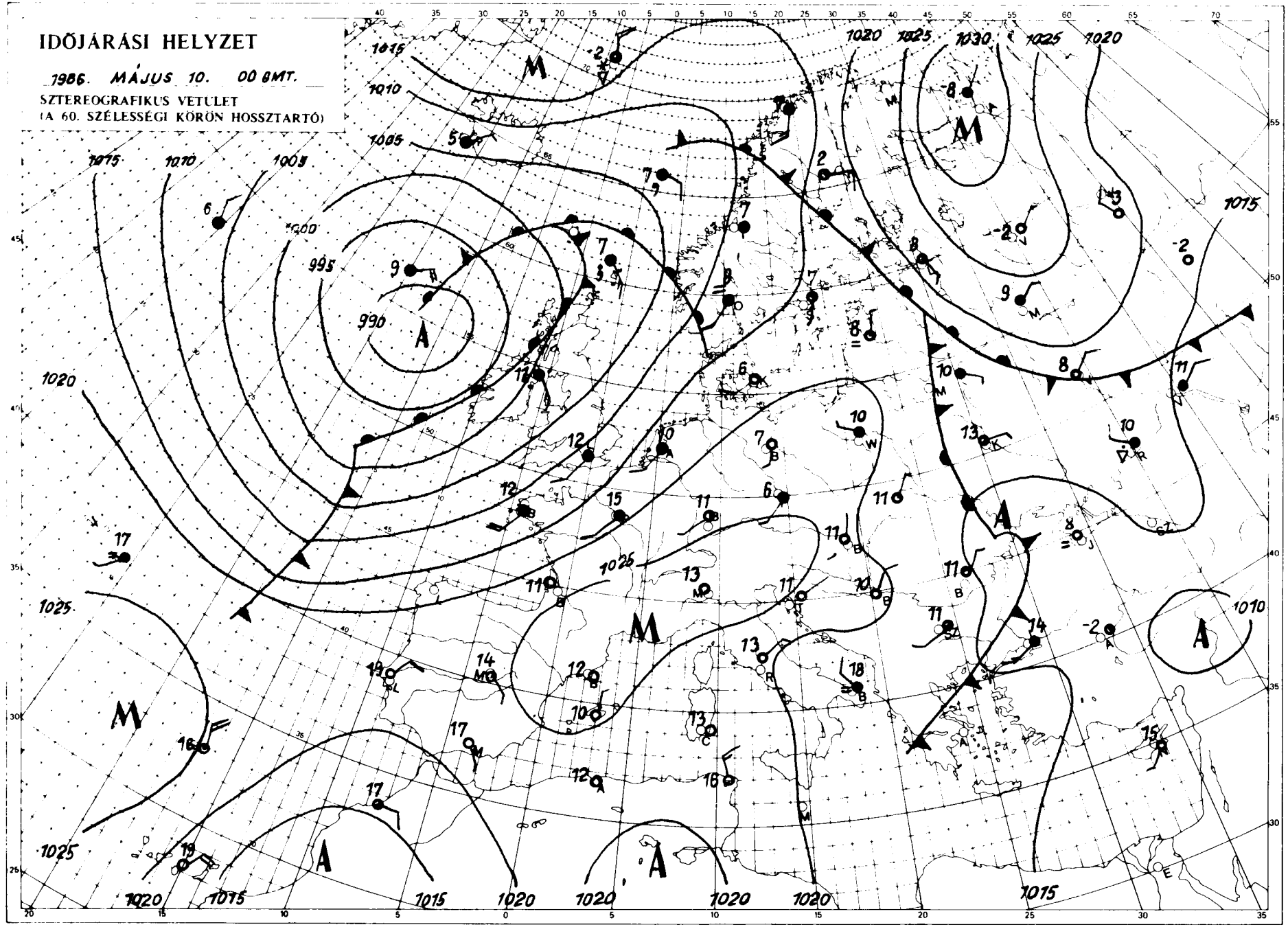

KIADJA ORSZÁGOS METEOROLÓGIAI SZOLGÁLAT
Készült Központi Előrejelző Intézet Analízis- és Rövidtávú Prognózis Központja T.: 273-018
Megjelenik naponként
Előfizetési díja 2.200,- Ft Megrendelhető 1024 Budapest, II., Kitaibel Pál u. 1. T.: 353-500
Kiadásért felel: az OMSZ elnöke Szerkesztésért felel: a KEI igazgatója

Jelmagyarázat a havi mellékletben

IDŐJÁRÁSI NAPIJELENTÉS

ЕЖЕДНЕВНЫЙ МЕТЕОРОЛОГИЧЕСКИЙ БЮЛЛЕТЕНЬ · DAILY WEATHER REPORT
BULLETIN QUOTIDIEN DE TEMPS · TÄGLICHER WETTERBERICHT

99. évfolyam 131. szám. + Budapest + 1986. május 11. vasárnap

Az időjárási helyzet és a várható időjárás:

Középpontjával a Brit-szigetek északi része felett mérsékeltövi ciklon örvénylik. A ciklon frontjai élénk nyugati légmozgások kiséretében vasárnap reggelre már eljutottak Közép-Európáig. A frontok hatása az Alpoktól és a Kárpátoktól északra fekvő területeken érvényesül inkább, a Kárpát-medencén belül csak kis mértékü változást okoznak. Európa más területein főként a leszálló mozgású, felhőeloszlató hatású anticiklonok határozzák meg az időjárás jellegét. Emiatt Délnyugat- és Északkelet-Európában egyaránt derült az ég, délnyugaton azonban nyáriasan meleg, északkeleten viszont csaknem téliesen hideg az idő.

Szombaton a Tiszántúlon erősen felhős volt az ég, mig Magyarország más területein napos idő volt. Elszórtan fordult elő eső, zápor. A lehullott csapadék mennyisége vasárnap reggelig csak Hidasnémetiben érte el a 4 mm-t. A legmagasabb nappali hőmérséklet szombaton 17, 22 fok között volt. Vasárnap hajnalra a Dunántúlon - ahol beborult az ég - csak 8, 12 fokig csökkent a hőmérséklet, mig a kevésbé felhős, vagy derült helyeken erősen lehült a levegő. 3, 8 fokig csökkent a hőmérséklet. Délelőtt a Dunántúlon erősen felhős volt az ég, néhány helyen gyenge eső is előfordult. Másutt még folytatódott a derült idő. 11 órára 14. 18 fokig emelkedett a hőmérséklet.

Ma 12 órakor Budapesten a hőmérséklet 17 fok, a tengerszintre átszámitott légnyomás 1020 hPa, gyengén süllyed.

Várható időjárás hétfő estig:

Ma /vasárnap/ délután és éjszaka gyakran lesz erősen felhős az ég, főként az ország északi felében várható elszórtan zápor, gyenge eső. Holnap /hétfőn/ lassan csökken a felhőzet és eső már nem valószinü. A nyugati szél többnyire mérsékelt, holnap /hétfőn/ időnként élénk lesz.
Hajnalban 11, délután 20 fok körül lesz a hőmérséklet.

H. Bóna Márta s.k.

A hőmérséklet napi középértéke és eltérése a sokévi átlagtól /Budapest belterületén/:

1986. V. 10. 14,8°C -0,5°C

1871 óta ezen a napon Budapesten előfordult

legmagasabb hőmérséklet: 31,0°C /1958/,
legalacsonyabb hőmérséklet: 3,0°C /1953/.

86.330.

LEGMAGASABB HŐMÉRSÉKLET

1986. V. 10.

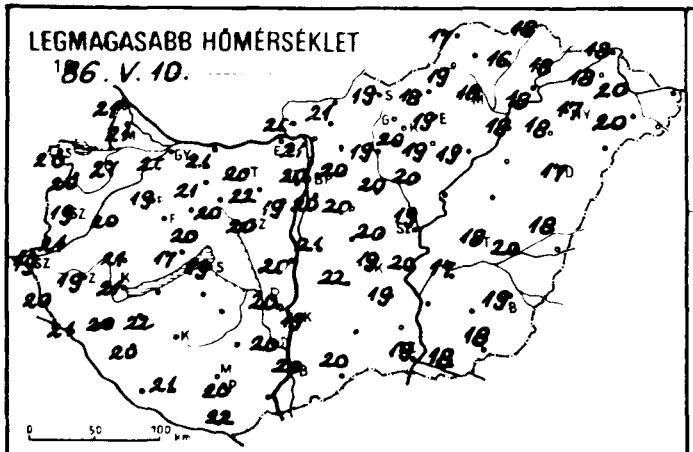

LEGALACSONYABB HŐMÉRSÉKLET

1986. V. 11.

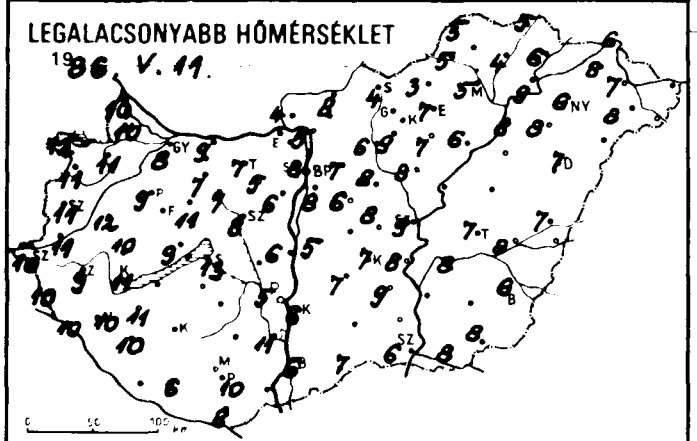

24 órás CSAPADÉKELOSZLÁS

1986. V. 10. 7h -tól V. 11. 7h -ig.

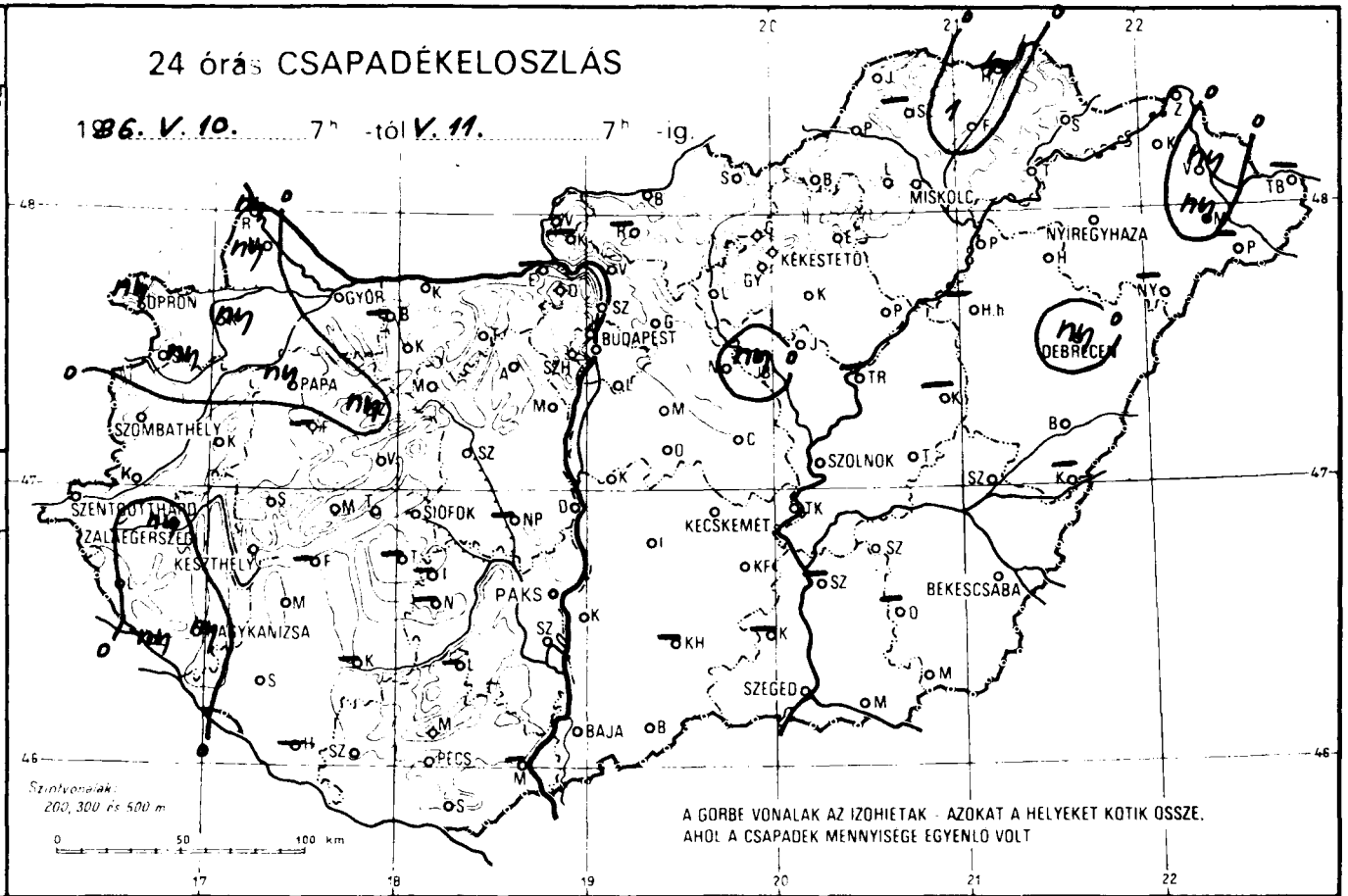

A GÖRBE VONALAK AZ IZOHIETÁK - AZOKAT A HELYEKET KÖTIK ÖSSZE, AHOL A CSAPADÉK MENNYISÉGE EGYENLŐ VOLT

RADIÁCIÓS MINIMUM

1986. V. 11

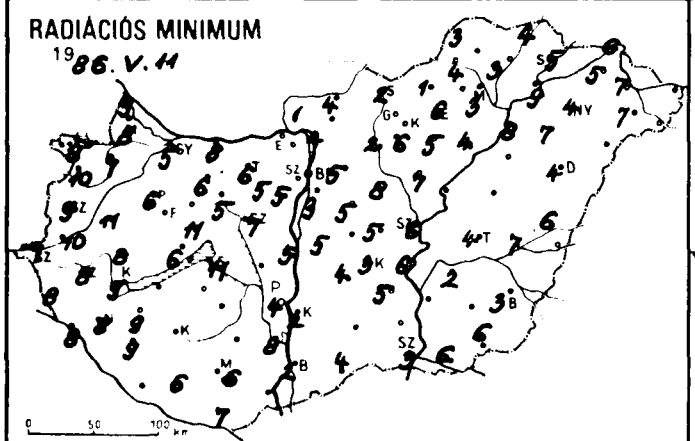

NAPFÉNYTARTAM

1986. V. 10.

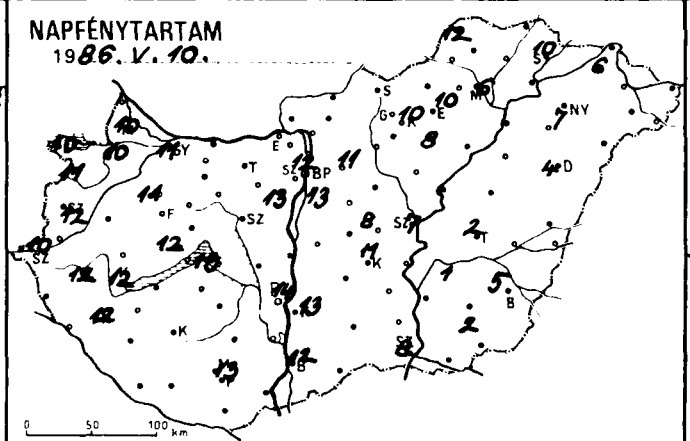

19

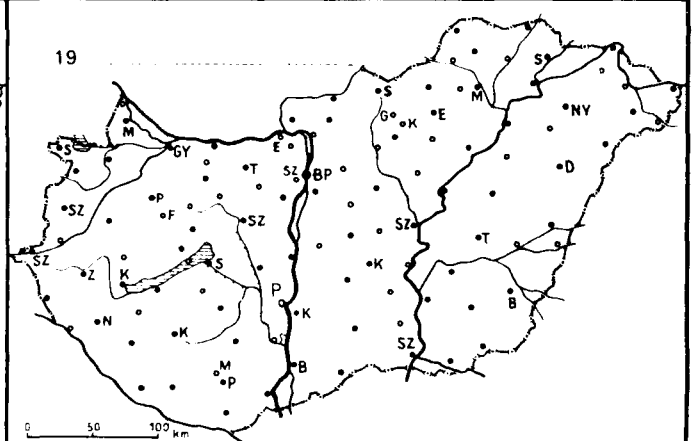

86.V.11 07 h-ig az utolsó 24 óra adatai						Előző nap napos órái
állomás	csapadék (mm)		max. hőmérséklet	min. hőmérséklet	rad. min.	
Győr	.		20	8	5	11
Kapuvár	ny		21	11	7	10
Mosonmagyaróvár	ny		21	10	8	10
Rajka	ny		21	10	9	
Sopron	ny		20	12	8	10
Sopronhorpács	ny		20	11	10	11
Káld	.		20	12	11	
Körmend	.		21	11	10	
Szentgotthárd	.		19	10	7	10
Szombathely	.		19	11	9	12
Lenti	.		20	10	8	
Letenye	ny		21	10	8	
Nagykanizsa	ny		20	10	8	12
Zalaegerszeg	ny		19	9	8	12
Farkasgyepű	–		–	–	–	
Keszthely	.		21	11	9	12
Mencshely	.		17	9	6	12
Pápa	ny		19	9	6	11
Sümeg	.		21	10	8	
Tihany	.		21	12	11	
Veszprém	.		20	11	11	
Zirc	ny		18	9	6	
Fonyód	–		–	–	–	
Homokszt. györgy	–		–	–	–	
Kaposvár	–		–	–	–	
Marcali	.		22	11	9	
Siófok	.		19	13	11	13
Somogyszob	.		20	10	9	
Tab	–		–	–	–	
Bábolna	–		–	–	–	
Esztergom	–		–	–	–	
Kisbér	.		21	7	6	
Komárom	.		21	9	8	
Tatabánya	.		20	7	6	
Alcsútdoboz	.		22	5	5	
Dunaújváros	.		20	6	5	
Martonvásár	.		19	6	5	13
Mór	.		20	7	5	
Nagyhörcsökp.	–		–	–	–	
Szabadbattyán	.		20	8	7	
Tegzemcse	–		–	–	–	
Tengyel	–		–	–	–	
Paks	.		20	5	4	14
Szekszárd	.		20	11	8	
Árpádtető	.		16	10	6	
Mohács	–		–	–	–	
Pécs	.		20	10	6	13
Siklós	.		22	8	7	
Szigetvár	.		21	6	6	
Budaörs	.		20	6	3	
Bp. Lőrinc	.		20	8	3	13
Bp. Met. Int.	.		20	8	–	12
Bp. Szab. hegy	.		18	10	4	
Cegléd	.		20	8	5	8
Dobogókő	.		15	9	9	
Gödöllő	.		20	7	5	11
Királyrét	–		–	–	–	
Monor	.		20	6	5	
Nagykáta	.		20	8	8	
Szentendre	.		22	7	6	

86.V.11.07 h-ig az utolsó 24 óra adatai						Előző nap napos órái
állomás	csapadék (mm)		max. hőmérséklet	min. hőmérséklet	rad. min.	
Vác	.		21	5	4	
Vámosmikola	.		20	4	1	11
Baja	.		20	6	2	12
Bácsalmás	.		20	7	4	
Izsák	.		22	7	4	
Kalocsa	.		19	6	2	13
Kecskemét	.		19	7	3	11
Kiskunfélegyháza	.		19	9	5	
Kiskunhalas	–		–	–	–	
Kunszentmiklós	.		21	5	5	
Tiszakécske	.		20	8	6	
Balassagyarmat	.		21	8	4	
Romhány	–		–	–	–	
Salgótarján	.		19	4	2	
Eger	.		19	7	6	10
Galyatető	.		15	6	0	
Gyöngyös	.		20	9	6	
Kékestető	.		12	6	3	10
Kompolt	.		19	7	5	8
Lőrinci	.		19	6	2	
Poroszló	.		19	6	4	
Jászapáti	.		20	8	7	
Jászberény	ny		20	7	7	
Karcag	–		–	–	–	
Szolnok	.		19	9	6	7
Tiszaroff	–		–	–	–	
Túrkeve	.		18	7	4	2
Kistelek	–		–	–	–	
Makó	.		18	8	6	
Szeged	.		19	6	3	8
Szentes	–		–	–	–	
Borsodnádasd	.		18	3	1	
Fügöd	1		16	4	3	
Hidasnémeti	4		18	5	4	
Jósvafő	.		17	5	3	12
Lillafüred	.		17	6	5	
Miskolc	.		18	5	3	6
Putnok	.		19	5	4	
Sárospatak	.		18	6	5	10
Szendrőlád	–		–	–	–	
Tokaj	.		18	9	9	
Kisvárda	.		18	8	5	6
Mátészalka	ny		20	8	7	
Nyíregyháza	.		17	6	4	7
Nyírlugos	–		–	–	–	
Pátyod	–		–	–	–	
Tiszabecs	–		–	–	–	
Vásárosnamény	ny		20	7	7	
Záhony	.		18	6	6	
Berettyóújfalu	ny		18	7	6	
Debrecen	ny		17	7	4	4
Hajdúdorog	.		18	8	7	
Hortobágy	–		–	–	–	
Kösösszakál	–		–	–	–	
Polgár	.		18	8	8	
Békéscsaba	.		19	6	3	5
Mezőhegyes	.		18	8	6	2
Orosháza	–		–	–	–	
Szarvas	.		17	8	2	1
Szeghalom	.		20	8	7	

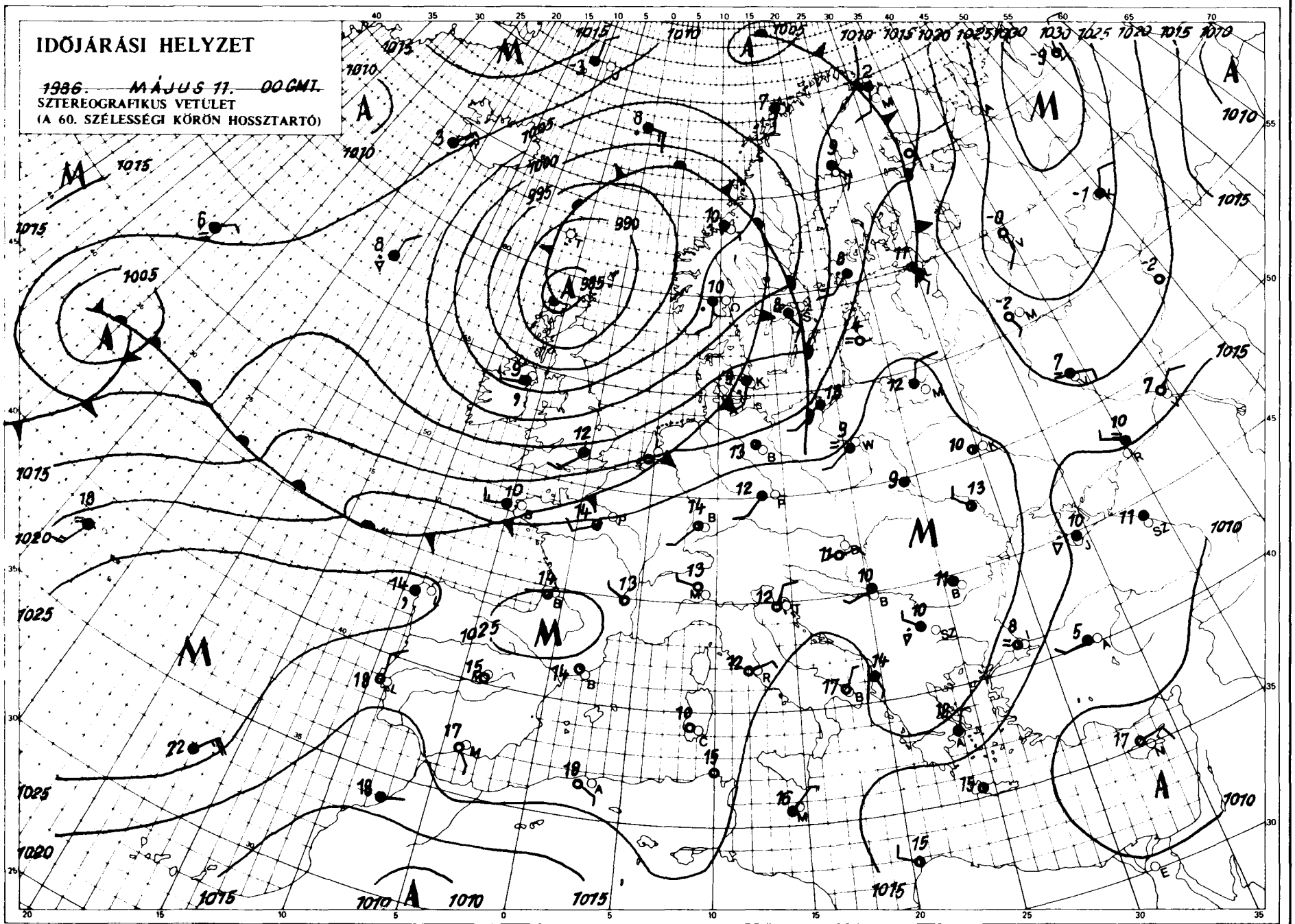

KIADJA: ORSZÁGOS METEOROLÓGIAI SZOLGÁLAT
Készült: Központi Előrejelző Intézet Analízis- és Rövidtávú Prognózis Központja – T.: 273-018
Megjelenik naponként
Előfizetési díja: 2.200,-Ft Megrendelhető: 1024 Budapest, II., Kitaibel Pál u. 1. – T.: 353-500
Kiadásért felel: az OMSZ elnöke Szerkesztésért felel: a KEI igazgatója

Jelmagyarázat a havi mellékletben

IDŐJÁRÁSI NAPIJELENTÉS

ЕЖЕДНЕВНЫЙ МЕТЕОРОЛОГИЧЕСКИЙ БЮЛЛЕТЕНЬ · DAILY WEATHER REPORT
BULLETIN QUOTIDIEN DE TEMPS · TÄGLICHER WETTERBERICHT

99. évfolyam 132. szám. + Budapest + 1986. május 12. hétfő

Az időjárási helyzet és a várható időjárás:

Európa legnagyobb részén anticiklonok határozzák meg az időjárást. Ezekre a légköri képződményekre a leszálló, felhőoszlató hatású légmozgások jellemzőek. Ennek megfelelően a Földközi-tengert övező országokban, valamint Kelet-Európa jelentős részén kevés a felhő, száraz az idő. Ugyanakkor a Brit-szigeteken, a Német-Lengyel-síkságon, a Skandináv-félszigeten és a Szovjet Balti-Köztársaságokban mérsékeltövi ciklon hatására változékony, felhős, gyakran esős az idő. Magyarország hétfőn még a változékony időjárású területhez tartozik. Kedden azonban már egy kialakuló anticiklon hatására derült, melegebb idő várható.

Magyarország területének nyugati kétharmadán vasárnap erősen felhős idő volt, a Tiszántúlon felhőtlen, vagy derült volt az ég. A vasárnap reggel 7 órától hétfő reggel 7 óráig terjedő időszak alatt sok helyen volt - általában kis mennyiségü - eső, zápor. A legtöbb esőt, 7 mm-t, Makóról jelentették. Vasárnap a legmagasabb hőmérséklet 19, 25 fok között volt. Hétfő hajnalra általában 9, 14 fokig hült le a levegő, északkeleten azonban 5, 8 fok közötti minimum hőmérsékletet mértek. Délelőtt erősen felhős volt az ég, néhány helyen még előfordult gyenge eső, a Tiszántúlon zivatar. 11 órára 13, 21 fokig emelkedett a hőmérséklet.

Ma 12 órakor Budapesten a hőmérséklet 19 fok, a tengerszintre átszámitott légnyomás 1017 hPa, nem változik.

Várható időjárás kedd estig:

Tovább csökken a felhőzet, már csak keleten várható egy-egy zápor, zivatar.
Kedden országszerte napos, száraz időre számithatunk.
Többnyire mérsékelt, változó irányú, kedden a Dunántúlon kissé megélénkülő déli, délnyugati szél várható.
Várható legalacsonyabb éjszakai hőmérséklet: 8 és 13
legmagasabb nappali hőmérséklet kedden: 22 és 27 fok között alakul.

Rábai Attila s.k.

TÁVOLABBI KILÁTÁSOK SZERDÁTÓL-SZOMBATIG:

Eleinte folytatódik a napsütéses nyárias idő, majd átmenetileg megnövekszik a felhőzet és többfelé várható eső, záporeső, helyenként zivatar. Az időszak végén már több lesz a napsütés, a nappali felmelegedés kissé erősödik. Legalacsonyabb hajnali hőmérséklet: eleinte 10, 15, majd 8, 13 fok között várható. Legmagasabb nappali hőmérséklet: eleinte 23, 28, majd 18, 23 fok között lesz. Jelentős mennyiségü /legalább 5 mm napi/ csapadék az ország területének 60 százalékán várható az időszak közepén.

KÖZÉPTÁVÚ ELŐREJELZŐ CSOPORT

A hőmérséklet napi középértéke és eltérése a sokévi átlagtól /Budapest belterületén/:

1986. V. 11.	14,2°C	-1,1°C

1871 óta ezen a napon Budapesten előfordult

legmagasabb hőmérséklet:	31,6°C /1958/,
legalacsonyabb hőmérséklet:	2,5°C /1953/.

86.331.

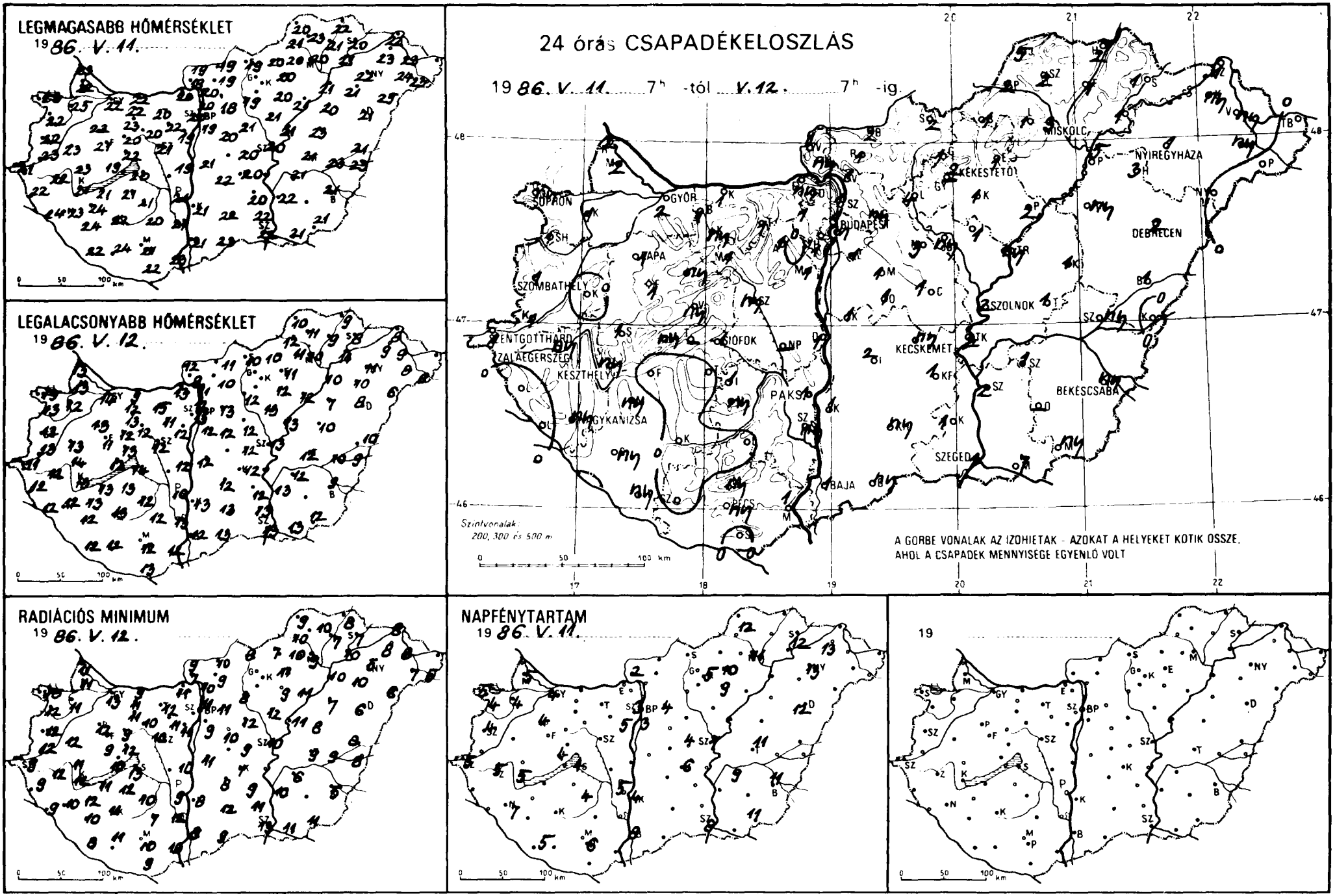
LEGMAGASABB HŐMÉRSÉKLET
19 86. V. 11.
LEGALACSONYABB HŐMÉRSÉKLET
19 86. V. 12.
24 órás CSAPADÉKELOSZLÁS
19 86. V. 11. 7h -tól V. 12. 7h -ig.
GYŐR
BUDAPEST
MISKOLC
NYIREGYHÁZA
DEBRECEN
SZOMBATHELY
SZOLNOK
KECSKEMÉT
SIÓFOK
KESZTHELY
PAKS
BÉKÉSCSABA
SZEGED
BAJA
PÉCS
Szintvonalak: 200, 300 és 500 m
A GÖRBE VONALAK AZ IZOHIETÁK - AZOKAT A HELYEKET KÖTIK ÖSSZE, AHOL A CSAPADÉK MENNYISÉGE EGYENLŐ VOLT
RADIÁCIÓS MINIMUM
19 86. V. 12.
NAPFÉNYTARTAM
19 86. V. 11.
19

1986. V. 7. 07 h-ig az utolsó 24 óra adatai

állomás	csapadék (mm)		max. hőmérséklet	min. hőmérséklet	rad. min.	Előző nap napos órái
Győr	2	∀̇	22	14	13	4
Kapuvár	1	∀̇	25	12	11	4
Mosonmagyaróvár	2	=	22	13	11	5
Rajka	2		23	13	11	
Sopron	ny	∀̇	23	13	10	5
Sopronhorpács	1	⌓	22	13	12	4
Káld	.	⌓	23	13	12	
Körmend	1		24	14	13	
Szentgotthárd	1	∀̇ =	21	11	9	5
Szombathely	1	∀̇	22	12	12	4
Lenti	.		22	12	9	
Letenye	.	⌓	24	12	9	
Nagykanizsa	ny		23	12	10	7
Zalaegerszeg	ny	∀̇ =	22	12	12	5
Farkasgyepű	1		21	11	9	
Keszthely	ny	∀̇ ⌓	21	13	12	5
Mencshely	ny		19	12	10	4
Pápa	1	∀̇ ⌓	22	13	12	4
Sümeg	1	=	23	14	11	
Tihany						
Veszprém	ny		22	13	12	
Zirc	ny		20	12	9	
Fonyód	.		21	13	11	
Homokszt. györgy	ny		22	12	8	5
Kaposvár	.		22	13	11	
Marcali	ny	⌓	24	13	12	
Siófok	1	∀̇	20	14	13	4
Somogyszob	ny		24	12	10	
Tab	.	=	21	13	12	
Bábolna	1		22	12	11	
Esztergom	ny	⌓	20	13	11	
Kisbér	ny	∀̇ =	23	13	11	
Komárom	1	=	22	9	9	
Tatabánya	1	,	20	12	10	
Alcsútdoboz	1	=	22	11	11	
Dunaújváros	1		19	12	10	
Martonvásár	1	=	19	12	11	5
Mór	1	∀̇ =	20	12	10	
Nagyhörcsökp.	.		.	.	.	
Szabadbattyán	ny		21	12	10	
Tregszemcse	1		22	12	10	4
Lengyel	.		20	12	7	
Paks	1	∀̇ =	21	10	9	5
Szekszárd	ny	=	21	13	12	
Arpádtető	ny		18	12	9	
Mohács	1		23	13	10	
Pécs	ny		21	12	10	6
Siklós	.		22	13	9	
Szigetvár	.	⌓	24	13	11	
Budaörs	1	∀̇ =	20	11	9	
Bp. Lőrinc	1	∀̇ =	19	12	9	5
Bp. Met. Int.	ny	∀̇ =	20	14	.	3
Bp. Szab. hegy	.		15	11	8	
Cegléd	1		20	12	9	4
Dobogókő	1	, =	15	14	10	
Gödöllő	.	⌓	18	14	11	4
Királyrét	ny	⌓	18	9	7	
Monor	1	=	20	11	10	
Nagykáta	3		21	12	12	
Szentendre	1	=	20	12	11	

1986. V. 7. 07 h-ig az utolsó 24 óra adatai

állomás	csapadék (mm)		max. hőmérséklet	min. hőmérséklet	rad. min.	Előző nap napos órái
Vác	1	⌓	20	11	10	
Vámosmikola	1	=	19	11	9	2
Baja	1	∀̇ =	21	12	9	8
Bácsalmás	ny		23	13	9	
Izsák	2	,	22	12	8	
Kalocsa	1		21	13	8	4
Kecskemét	ny	=	20	12	9	6
Kiskunfélegyháza	1		20	12	9	
Kiskunhalas	ny	⌓	22	13	12	
Kunszentmiklós	1	∀̇ =	21	12	11	
Tiszakécske	2		21	13	10	
Balassagyarmat	2	∀̇ =	19	11	10	
Romhány	1	∀̇	19	10	9	
Salgótarján	2		19	10	8	
Eger	1	=	20	11	11	10
Galyatető	1	≡	15	8	8	
Gyöngyös			-	-		
Kékestető	2	∀̇ ≡	12	8	7	5
Kompolt	1	,	20	12	9	9
Lőrinci	4		19	12	8	
Poroszló	2		21	12	11	
Jászapáti	1	=	21	13	12	
Jászberény	ny	∀̇ =	21	13	10	
Karcag	1	=	23	10	8	
Szolnok	2		20	13	10	7
Tiszaroff	ny	=	21	13	11	
Túrkeve	1		21	12	9	11
Kistelek	1	∀̇ =	22	13	11	
Makó	7	∀̇	21	13	12	
Szeged	1	∀̇	22	13	13	8
Szentes	2	∀̇	22	13	10	
Borsodnádasd	1		20	10	7	
Fügöd		=	21	9		
Hidasnémeti	2	=		9	8	
Jósvafő	5	=	20	10	9	12
Lillafüred	1	≡	20	11	10	
Miskolc	3	=	20	20	9	11
Putnok	2	=	21	12	10	
Sárospatak	1	=	20	8	7	12
Szendrőlád	2	⌓	23	14	10	
Tokaj	1		21	11	10	
Kisvárda	ny	=	23	9	8	13
Mátészalka	ny	,	21	8	7	
Nyíregyháza	1		22	11	5	12
Nyírlugos	.		25	6	4	
Pátyod	.	⌓	23	6	5	
Tiszabecs	.	⌓	22	5	5	
Vásárosnamény	ny	=	23	9	8	
Záhony	1		22	8	8	
Berettyóújfalu	1		21	10	8	
Debrecen	2	⌓	21	8	6	1
Hajdúdorog	3	=	21	10	10	
Hortobágy	ny		20	8	7	
Körösszakál			23	9	8	
Polgár	2	=	22	10	10	
Békéscsaba	1	⌓	21	9	5	11
Mezőhegyes	ny	,	21	12	11	11
Orosháza						
Szarvas	1	=	21	12	4	9
Szeghalom	1	=	23	10	9	

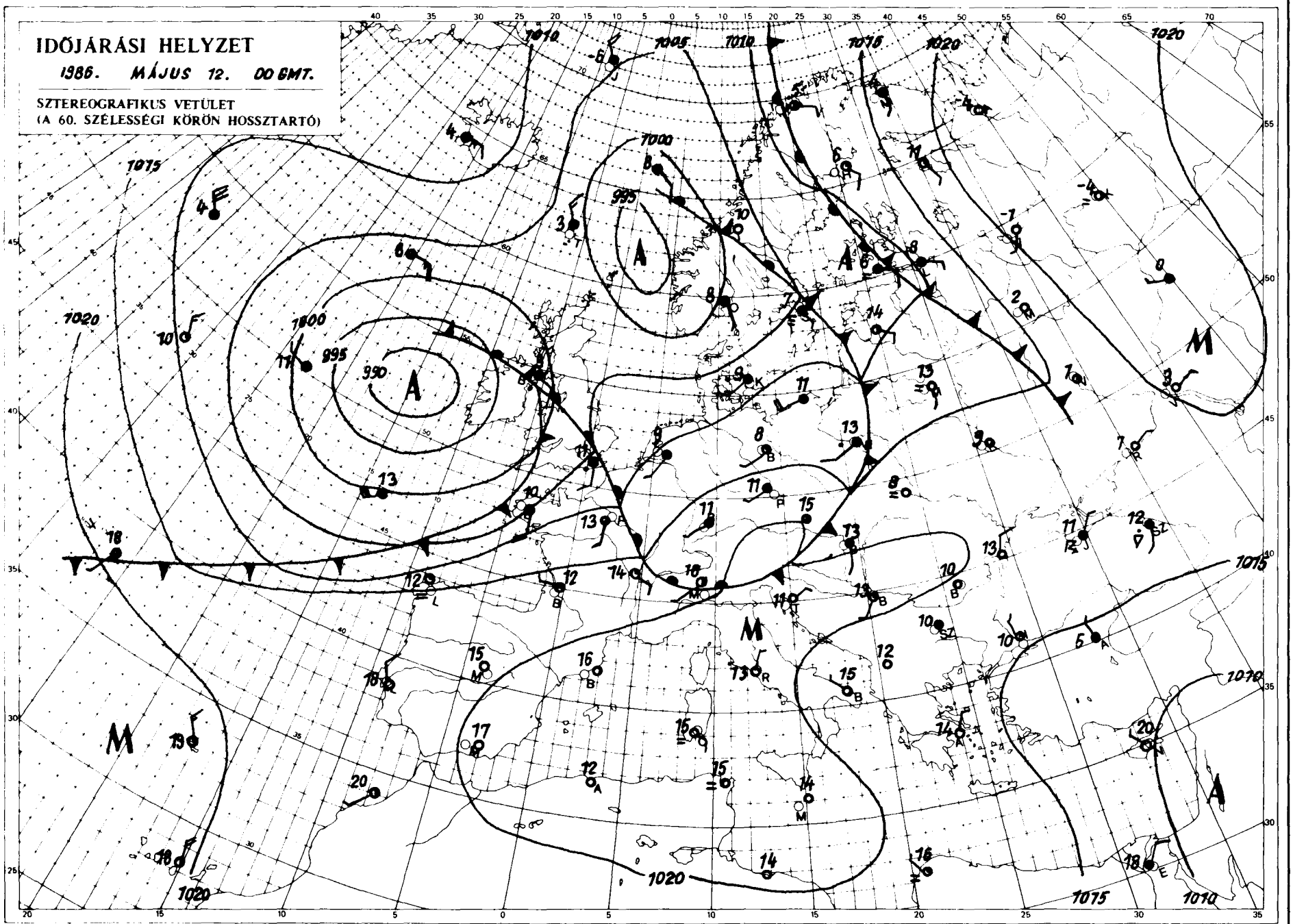

KIADJA: ORSZÁGOS METEOROLÓGIAI SZOLGÁLAT
Készíti: Központi Előrejelző Intézet Analízis- és Rövidtávú Prognózis Központja – T.: 273-018
Megjelenik naponként
Előfizetési díja: 2.200,- Ft Megrendelhető: 1024 Budapest, II., Kitaibel Pál u. 1. – T.: 353-500
Kiadásért felel: az OMSZ elnöke Szerkesztéséért felel: a KEI igazgatója

Jelmagyarázat a havi mellékletben

IDŐJÁRÁSI NAPIJELENTÉS

ЕЖЕДНЕВНЫЙ МЕТЕОРОЛОГИЧЕСКИЙ БЮЛЛЕТЕНЬ • DAILY WEATHER REPORT
BULLETIN QUOTIDIEN DE TEMPS • TÄGLICHER WETTERBERICHT

99. évfolyam 133. szám. + Budapest + 1986. május 13. kedd

Az időjárási helyzet és a várható időjárás:

Nyugat-Európa időjárását a középpontjával Skócia térsége fölött örvénylő ciklon határozza meg. Ennek frontrendszere a Skandináv-félsziget déli részén, a Benelux-államokban, Kelet-Franciaország területén, valamint a Pireneusi-félszigeten okoz többfelé erős felhősödést, záporokat, zivatarokat. A frontzóna előtt délnyugati áramlással szubtrópusi meleg levegő áramlik az Alpokon át Közép-Európa fölé, emiatt az érintett területeken ismét nyáriasra fordult az idő. Mivel a Kárpát-medence időjárását egyelőre a délnyugat felől érkező meleg léghullámok határozzák meg, szerda estig folytatódik a nyárias idő.

Hazánkban hétfőn változóan felhős volt az ég, általában 4-8 órán át sütött a nap. A legmagasabb nappali hőmérséklet 16 és 25 fok között alakult. Délnyugaton néhány helyen, a keleti országrészben többfelé volt zápor, sőt a Tiszántúl déli felén, valamint az Északi-hegyvidék térségében zivatarok is előfordultak. A ma reggel 7 óráig lehullott csapadék mennyisége általában csapadéknyom és 5 mm között volt, azonban egy-egy zivatargócban 10-20 mm-nyi eső is előfordult. Éjszakára jelentősen csökkent a felhőzet, a kisugárzás következtében hajnalra néhol köd képződött. A legalacsonyabb éjszakai hőmérséklet 5 és 16 fok között alakult. Kedden délelőtt az északi, északkeleti országrész kivételével napos idő volt, csapadékról nem érkezett jelentés. A hőmérséklet 11 órakor 17 és 22 fok között alakult.

Ma 12 órakor Budapesten a hőmérséklet 20 fok, a tengerszintre átszámított légnyomás 1020 hPa, változatlan.

Várható időjárás szerda estig:

Az ország nagy részén marad a túlnyomóan napos idő.
A nappali gomolyfelhőképződést holnap a Dunántúlon már szórványos zápor, zivatar kiséri.
Hajnalban átmenetileg ködfoltok képződnek.
Ma mérsékelt marad a légmozgás.
Holnap viszont a gyakran élénk déli szél a Dunántúlon időnként megerősödik.
Várható legalacsonyabb éjszakai hőmérséklet: 9-14,
legmagasabb nappali hőmérséklet szerdán: 23-28 fok között alakul.

Bozóki István s.k.

A hőmérséklet napi középértéke és eltérése a sokévi átlagtól /Budapest belterületén/:

1986. V. 12. 17,3°C +1,5°C

1871 óta ezen a napon Budapesten előfordult

legmagasabb hőmérséklet: 34,0°C /1968/,
legalacsonyabb hőmérséklet: 0,5°C /1927/.

LEGMAGASABB HŐMÉRSÉKLET

1986. V. 12. .....

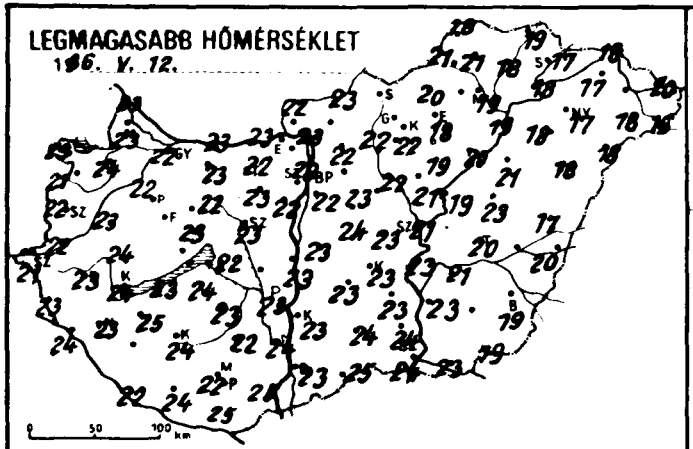

LEGALACSONYABB HŐMÉRSÉKLET

1986. V. 13. .....

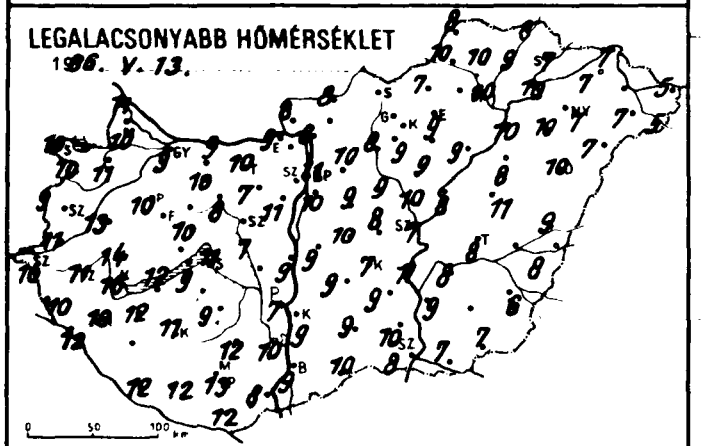

RADIÁCIÓS MINIMUM

1986. V. 13. .....

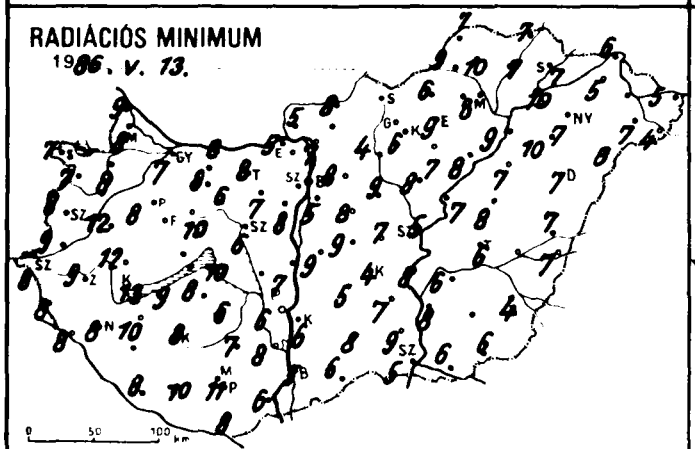

24 órás CSAPADÉKELOSZLÁS

1986. V. 12. ..... 7^h -tól V. 13. ..... 7^h -ig.

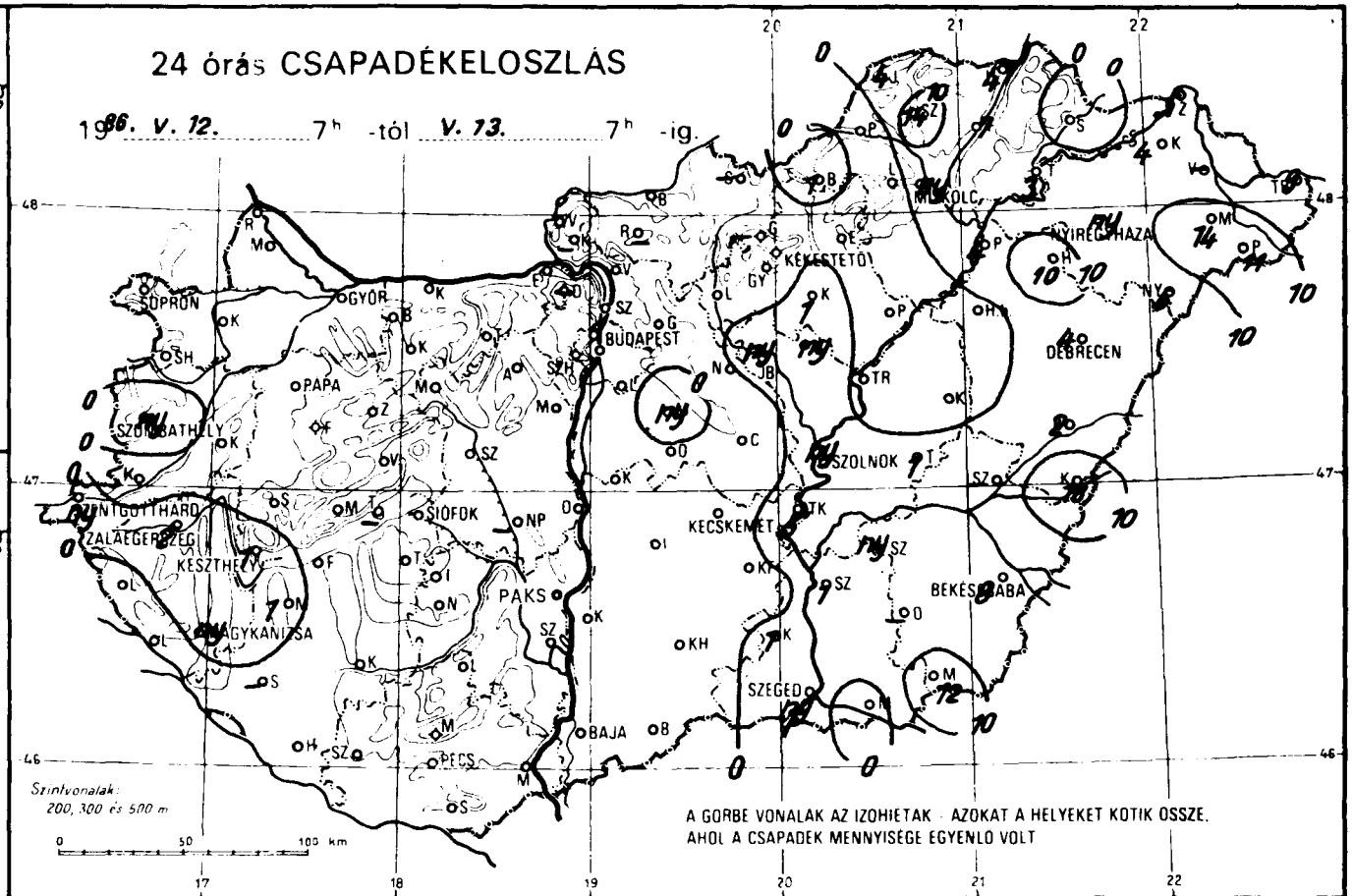

NAPFÉNYTARTAM

1986. V. 12. .....

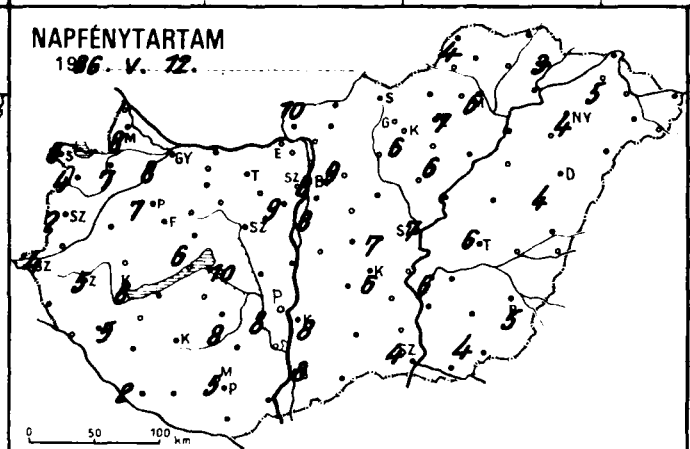

ZIVATARELOSZLÁS

1986. V. 12. 7^h – V. 13. 7^h -ig.

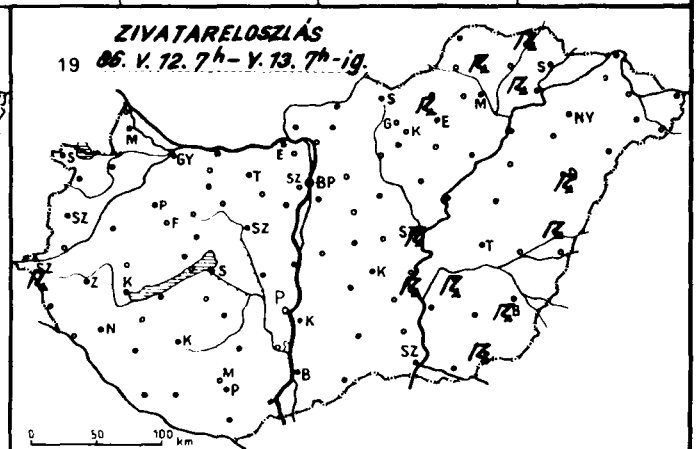

1986.V.13. 7 h-ig az utolsó 24 óra adatai						Előző nap napos órái
állomás	csapadék (mm)		max. hőmérséklet	min. hőmérséklet	rad. min.	
Győr	.		22	9	7	8
Kapuvár	.		24	11	8	7
Mosonmagyaróvár	.		23	10	8	8
Rajka	.		23	11	9	
Sopron	.		23	10	7	8
Sopronhorpács	.		21	10	7	4
Káld	.		23	13	12	
Körmend	.		22	11	9	
Szentgotthárd	ny		21	10	8	4
Szombathely	ny		22	9	8	2
Lenti	.		23	10	8	
Letenye	.		24	12	8	
Nagykanizsa	ny		23	10	8	5
Zalaegerszeg	2		23	11	9	5
Farkasgyepű	.		22	12	9	
Keszthely	1		24	16	13	8
Mencshely	.		21	11	6	6
Pápa	.		22	10	8	7
Sümeg	.		24	14	12	
Tihany	–		–	–	–	
Veszprém	.	=	23	10	10	
Zirc	.	=	21	6	5	
Fonyód	.		23	12	9	
Homokszt. györgy	.		22	12	8	2
Kaposvár	.		24	11	8	
Marcali	1		25	12	10	
Siófok	.		22	11	10	10
Somogyszob	–		–	–	–	
Tab	.	=	24	9	8	
Bábolna	.		22	10	9	
Esztergom	.		23	9	5	
Kisbér	.		23	10	8	
Komárom	.		23	9	8	
Tatabánya	.		22	10	8	
Alcsútdoboz	.		23	7	7	
Dunaújváros	.		23	9	7	
Martonvásár	.		22	11	8	9
Mór	.		22	8	6	
Nagyhörcsökp.	–		–	–	–	
Szabadbattyán	.	=	23	7	6	
Iregszemcse	.		23	9	6	8
Lengyel	.		22	12	7	
Paks	.		23	7	6	8
Szekszárd	.	=	24	10	8	
Arpádtető	.		21	14	10	
Mohács	.		25	8	6	
Pécs	.		22	13	11	6
Siklós	.		25	12	8	
Szigetvár	.		24	12	10	
Budaörs	.	=	22	9	5	
Bp. Lőrinc	.		22	10	5	8
Bp. Met. Int.	.		22	11	–	8
Bp. Szab. hegy	.	=	19	10	7	
Cegléd	.	≡	23	8	7	7
Dobogókő	–		–	–	–	
Gödöllő	.		22	10	8	9
Királyrét	–		–	–	–	
Monor	ny	=	23	9	8	
Nagykáta	.		22	9	9	
Szentendre	.	–	24	10	3	

1986.V.13. 7 h-ig az utolsó 24 óra adatai						Előző nap napos órái
állomás	csapadék (mm)		max. hőmérséklet	min. hőmérséklet	rad. min.	
Vác	.		23	8	7	
Vámosmikola	.		22	8	5	10
Baja	.		23	9	5	8
Bácsalmás	.		25	10	6	
Izsák	.	=	23	9	5	
Kalocsa	.		23	9	6	8
Kecskemét	.	≡	23	7	4	6
Kiskunfélegyháza	.	=	23	9	7	
Kiskunhalas	.		24	9	8	
Kunszentmiklós	.	≡	23	9	9	
Tiszakécske	5	≡	23	11	8	
Balassagyarmat	.		23	8	8	
Romhány	–		–	–	–	
Salgótarján	–		–	–	–	
Eger	.	=	18	9	9	7
Galyatető	–		–	–	–	
Gyöngyös	.		22	9	6	
Kékestető	.		13	7	5	6
Kompolt	1		19	9	7	6
Lőrinci	.		22	8	4	
Poroszló	.		20	9	8	
Jászapáti	ny		21	10	8	
Jászberény	ny		21	8	7	
Karcag	.	≡	23	11	8	
Szolnok	ny	≡	21	7	5	7
Tiszaroff	.		19	8	7	
Túrkeve	1		20	8	6	6
Kistelek	1	≡	24	10	9	
Makó	.	≡	23	7	6	
Szeged	ny	≡	24	8	5	4
Szentes	1		23	9	8	
Borsodnádasd	1	=	20	7	6	
Fügöd	7	=	18	9	7	
Hidasnémeti	4	≡	19	8	7	
Jósvafő	4	=	18	8	7	4
Lillafüred	.	=	18	9	8	
Miskolc	ny	=	19	10	8	6
Putnok	.	=	21	10	9	
Sárospatak	.	=	17	7	7	3
Szendrőlád	14	≡	21	10	10	
Tokaj	3		18	10	10	
Kisvárda	4	≡	17	7	5	5
Mátészalka	14	≡	18	7	7	
Nyíregyháza	ny	≡	17	7	7	4
Nyírlugos	6	≡	18	7	6	
Pátyod	11	≡	16	5	4	
Tiszabecs	9	≡	20	5	5	
Vásárosnamény	–		–	–	–	
Záhony	5		18	7	6	
Berettyóújfalu	2		17	9	7	
Debrecen	4		18	10	7	4
Hajdúdorog	10	=	18	10	10	
Hortobágy	.	≡	21	8	7	
Kórosszakal	18		20	8	7	
Polgár	4	=	19	10	9	
Békéscsaba	8	≡	19	6	4	5
Mezőhegyes	12	≡	19	7	6	4
Orosháza	–		–	–	–	–
Szarvas	ny	≡	21	8	6	6
Szeghalom	–		–	–	–	

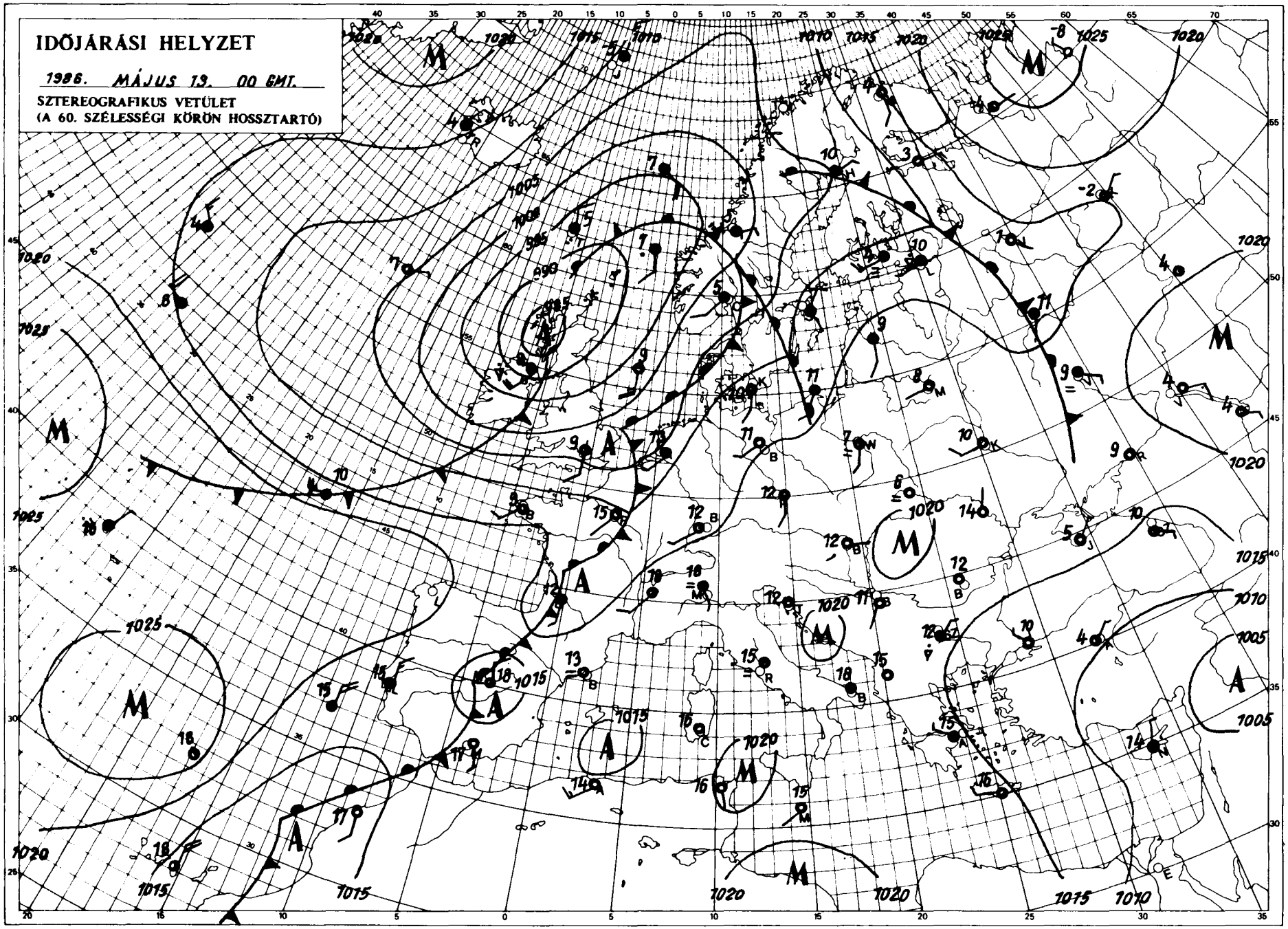

KIADJA: ORSZÁGOS METEOROLÓGIAI SZOLGÁLAT
Készíti: Központi Előrejelző Intézet Analízis- és Rövidtávú Prognózis Központja – T.: 273-018
Megjelenik naponként
Évi előfizetési díja: 2.200,-Ft. – Megrendelhető: 1024 Budapest, II., Kitaibel Pál u. 1. – T.: 353-500
Kiadásért felel: az OMSZ elnöke – Szerkesztéséért felel: a KEI igazgatója
Jelmagyarázat a havi mellékletben

IDŐJÁRÁSI NAPIJELENTÉS

ЕЖЕДНЕВНЫЙ МЕТЕОРОЛОГИЧЕСКИЙ БЮЛЛЕТЕНЬ · DAILY WEATHER REPORT
BULLETIN QUOTIDIEN DE TEMPS · TÄGLICHER WETTERBERICHT

99. évfolyam 134. szám. + Budapest + 1986. május 14. szerda

Az időjárási helyzet és a várható időjárás:

Közép- és Dél-Európa nagy részén nyárias meleg van, a hajnali, reggeli pára megszünését túlnyomóan napos idő követi. A Norvég-tenger feletti középponttal ciklon örvénylik, Nyugati áramlattal - több hullámban - óceáni eredetü hüvös, nedves levegő sodródik a szárazföld belsejébe egyre több helyütt változékony időjárást okozva. Szerdán a hajnali órákban szakadozott felhő- és esősáv húzódott a Lyon-München-Berlin-Stockholm vonal mentén. Valószinü, hogy az elkövetkező időszakban a Kárpát-medencében is időnként már erősen megnövekszik a felhőzet, és szórványosan zápor, zivatar is kialakul.

Magyarországon kedden az északkeleti megyékben változóan felhős, másutt viszont túlnyomóan derült, napos idő volt. Esőről nem érkezett jelentés. Napközben a déli szél időnként megélénkült. Kedden a hőmérséklet csúcsértéke az ország nagy részén 23-27, északkeleten azonban 18-22 fok között alakult, szerda hajnalra pedig 8-16 fokig hült le a levegő. Ma délelőtt általában gyengén felhős idő volt. A hőmérséklet 11 órakor az országban 19-24 fok között váltakozott.

Ma 12 órakor Budapesten a hőmérséklet 23 fok, a tengerszintre átszámitott légnyomás 1017 hPa, alig változik.

Várható időjárás csütörtök estig:

Főként nyugaton és északon növekszik meg időnként a gomolyfelhőzet és elsősorban ott várható szerdán csak néhány helyen, csütörtökön többfelé zápor, zivatar.
A gyakran élénk délnyugati szél zivatarok idején átmenetileg megerősödik.
Várható legalacsonyabb éjszakai hőmérséklet: 9, 14 fok között,
legmagasabb nappali hőmérséklet nyugaton: 23, keleten 27 fok körül alakul.

Pártai Lucia s.k.

A hőmérséklet napi középértéke és eltérése a sokévi átlagtól /Budapest belterületén/:

1986. V. 13. 18,0°C +2,0°C

1871 óta ezen a napon Budapesten előfordult

legmagasabb hőmérséklet: 31,8°C /1945/,
legalacsonyabb hőmérséklet: 1,0°C /1885/.

LEGMAGASABB HŐMÉRSÉKLET

1986. V. 13.

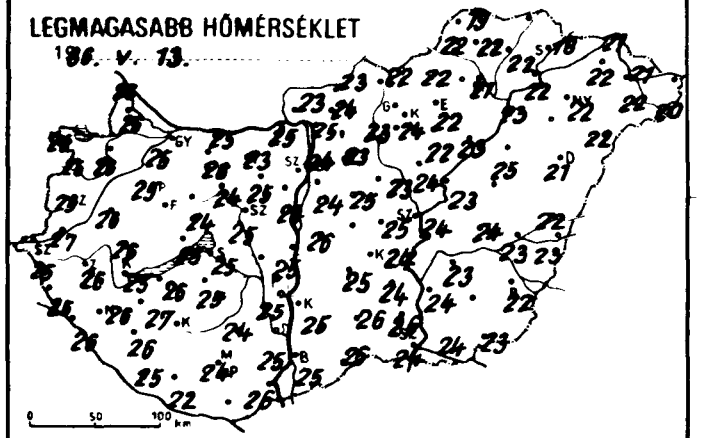

LEGALACSONYABB HŐMÉRSÉKLET

1986. V. 14.

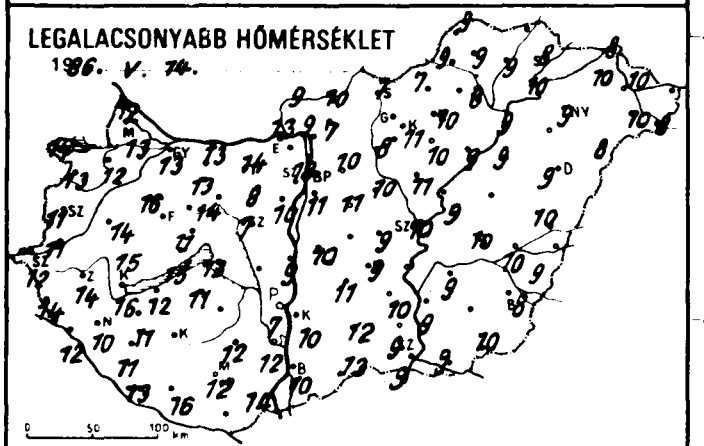

RADIÁCIÓS MINIMUM

1986. V. 14.

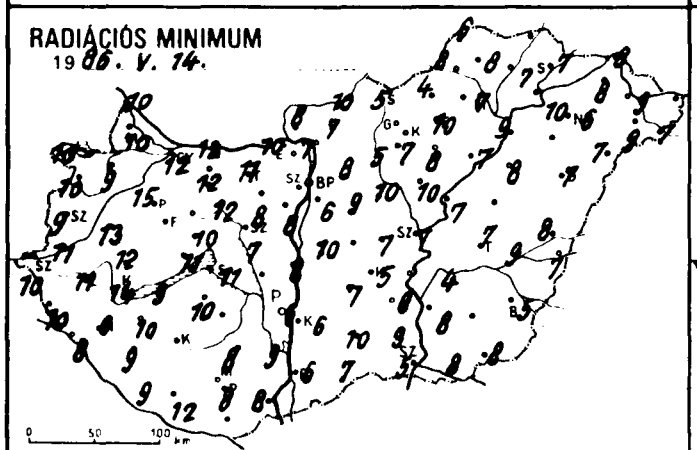

24 órás CSAPADÉKELOSZLÁS

1986. V. 13. 7h -tól V. 14. 7h -ig.

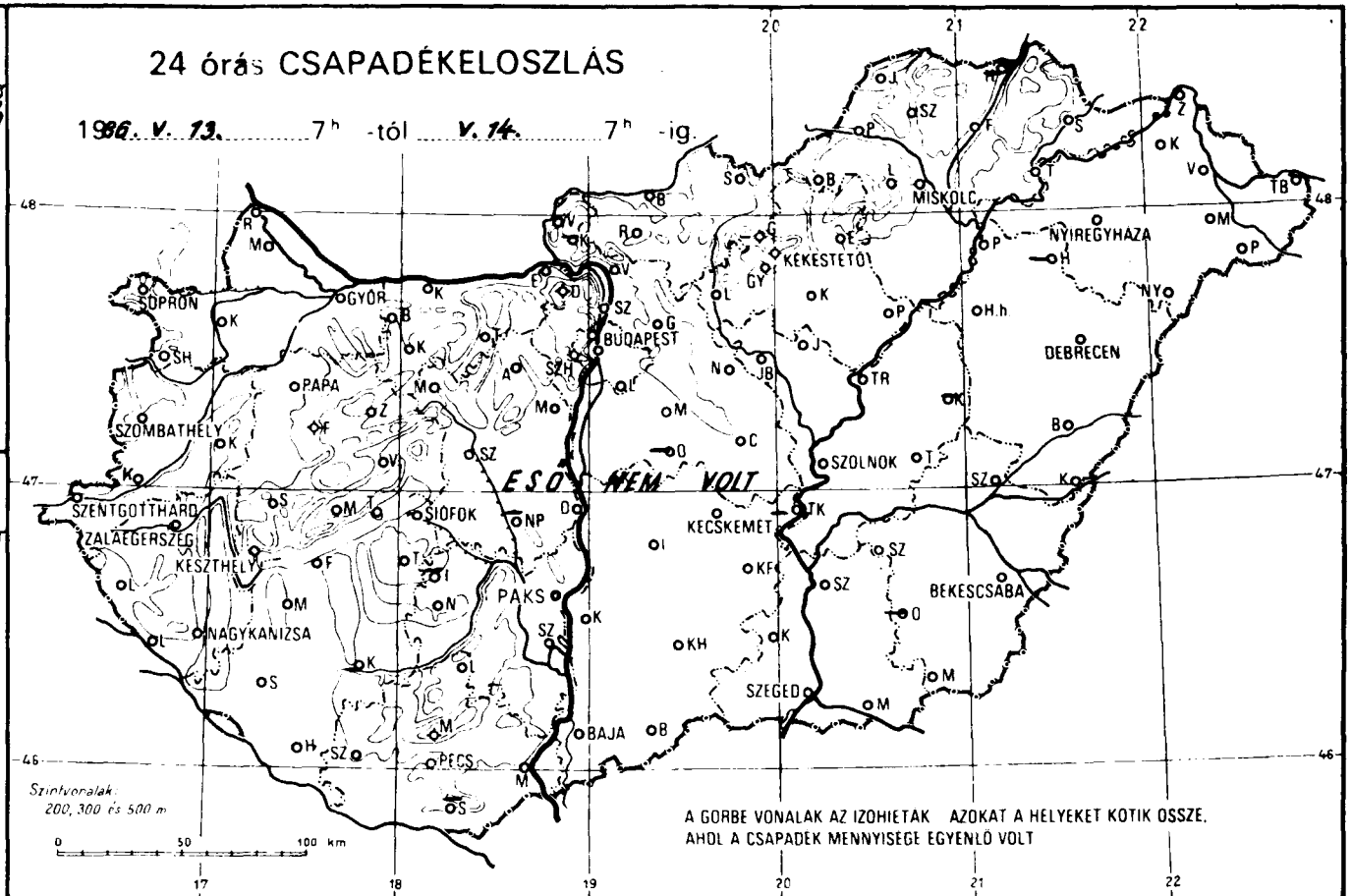

NAPFÉNYTARTAM

1986. V. 13.

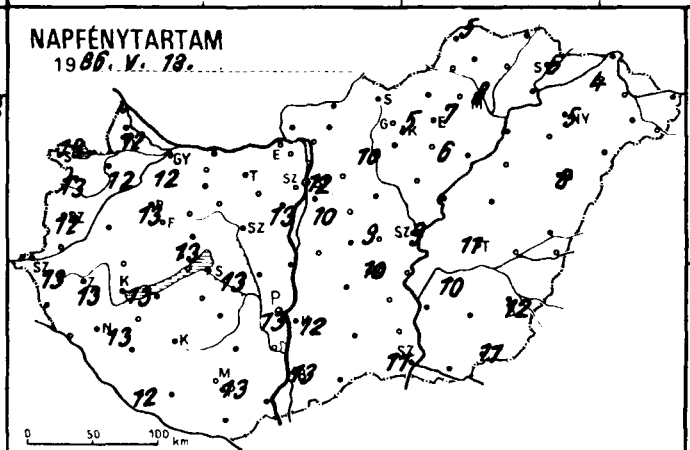

19

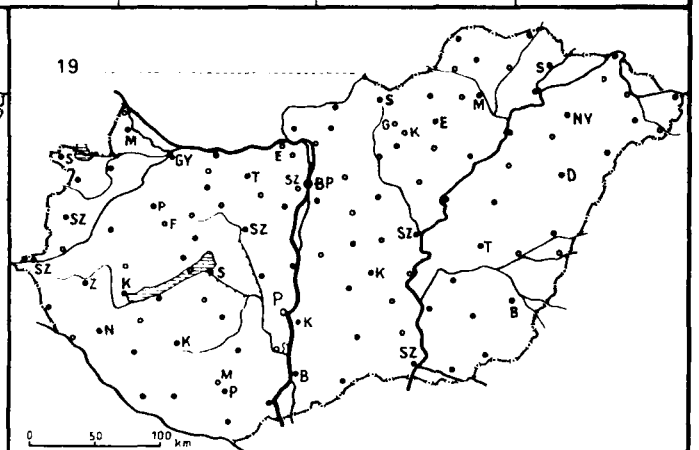

86.V.14 07 h-ig az utolsó 24 óra adatai

állomás	csapadék (mm)		max. hőmérséklet	min. hőmérséklet	rad. min.	Előző nap napos órái
Győr	•	⌓	25	13	12	12
Kapuvár	•	⌓	26	12	9	12
Mosonmagyaróvár	•		26	13	10	12
Rajka	•		26	12	10	
Sopron	•	⌓	26	14	10	13
Sopronhorpács	•	⌓	25	13	10	13
Káld	•		26	14	13	
Körmend	•	⌓	27	11	11	
Szentgotthárd	•	⌓	25	12	10	13
Szombathely	•	⌓	25	11	9	12
Lenti	•		25	14	10	
Letenye	•	⌓	26	12	8	
Nagykanizsa	•	⌓	26	10	8	13
Zalaegerszeg	•	⌓	26	14	11	13
Farkasgyepű	•		24	12	11	
Keszthely	•		25	16	14	13
Mencshely	•	⌓	23	17	9	13
Pápa	•		25	16	15	13
Sümeg	•		26	15	12	
Tihany	•		25	15	11	
Veszprém	•	⌓	24	11	10	
Zirc	•	⌓	23	10	7	
Fonyód	•		26	12	9	
Homokszt. györgy	•		25	13	9	12
Kaposvár	–		–	–	–	
Marcali	•	⌓	27	11	10	
Siófok	•	⌓	25	13	11	13
Somogyszob	•	⌓	26	11	9	
Tab	•	≈	25	11	10	
Bábolna	•		24	10	8	
Esztergom	•		25	13	10	
Kisbér	•		26	13	12	
Komárom	•	⌓	25	13	12	
Tatabánya	•		23	14	11	
Alcsútdoboz	•	⌓	25	8	8	
Dunaújváros	•	⌓	25	9	8	
Martonvásár	•	⌓	24	10	8	13
Mór	•		24	14	12	
Nagyhörcsökp.	–		–	–	–	
Szabadbattyán	•		25	7	7	
Tregszemcse	–		–	–	–	
Lengyel	•		24	12	8	
Paks	•	⌓	25	7	6	13
Szekszárd	•	=	25	12	9	
Árpádtető	•		21	14	10	
Mohács	•		26	14	8	
Pécs	•		24	12	8	13
Siklós	–		–	–	–	
Szigetvár	•	⌓	22	16	12	
Budaörs	•	⌓	25	9	7	
Bp. Lőrinc	•	⌓	24	11	6	10
Bp. Met. Int.	•	=	24	12	–	12
Bp. Szab. hegy	•		21	14	8	
Cegléd	•	⌓	25	9	7	9
Dobogókő	•		19	12	11	
Gödöllő	•		23	10	8	10
Királyrét	–		–	–	–	
Monor	•	=	25	11	9	
Nagykáta	•	⌓	23	10	10	
Szentendre	•		25	11	10	

86.V.14 07 h-ig az utolsó 24 óra adatai

állomás	csapadék (mm)		max. hőmérséklet	min. hőmérséklet	rad. min.	Előző nap napos órái
Vác	•	⌓	25	9	7	
Vámosmikola	•	⌓	23	9	8	10
Baja	•	⌓	25	10	6	13
Bácsalmás	•		26	13	7	
Izsák	•		25	11	7	
Kalocsa	•		25	10	6	12
Kecskemét	•	⌓	24	9	5	10
Kiskunfélegyháza	•	⌓	24	10	8	
Kiskunhalas	•	⌓	26	12	10	
Kunszentmiklós	•		26	10	10	
Tiszakécske	–		–	–	–	
Balassagyarmat	•	⌓	23	10	10	
Romhány	•	⌓	24	7	7	
Salgótarján	•		22	7	5	
Eger	•	=	22	10	10	7
Galyatető	•		16	11	7	
Gyöngyös	•	⌓	24	11	7	
Kékestető	•		14	9	8	5
Kompolt	•	⌓	22	10	8	6
Lőrinci	•	⌓	23	8	5	
Poroszló	•	⌓	23	9	7	
Jászapáti	•	⌓	24	11	10	
Jászberény	•	⌓	23	9	7	
Karcag	–		–	–	–	
Szolnok	•	⌓	24	10	7	9
Tiszaroff	•	⌓	23	9	7	
Túrkeve	•	⌓	24	10	7	11
Kistelek	•	⌓	26	9	9	
Makó	•	⌓	24	9	8	
Szeged	•	⌓	24	9	5	11
Szentes	•		24	9	8	
Borsodnádasd	•	⌓	22	7	4	
Füged	•	⌓	22	9	7	
Hidasnémeti	–		–	–	–	
Jósvafő	•	=	19	9	6	5
Lillafüred	•	=	20	10	9	
Miskolc	•	=	21	8	7	8
Putnok	•	=	22	9	8	
Sárospatak	•	=	18	8	7	6
Szendrőlád	•	=	22	9	8	
Tokaj	•		22	10	10	
Kisvárda	•	=	22	10	8	4
Mátészalka	•	⌓	22	10	9	
Nyíregyháza	•	⌓	22	9	6	5
Nyírlugos	•	=	22	8	7	
Pátyod	•	⌓	20	8	7	
Tiszabecs	–		–	–	–	
Vásárosnamény	•	⌓	21	10	9	
Záhony	•		21	8	8	
Berettyóújfalu	•	⌓	22	10	8	
Debrecen	•	⌓	21	9	7	8
Hajdúdorog	–		–	–	–	
Hortobágy	•		25	9	8	
Körösszakal	•	⌓	23	9	7	
Polgár	•	⌓	23	9	9	
Békéscsaba	•	⌓	22	8	5	12
Mezőhegyes	•	⌓	23	10	8	11
Orosháza	–		–	–	–	–
Szarvas	•	⌓	23	9	4	10
Szeghalom	•	=	23	10	9	

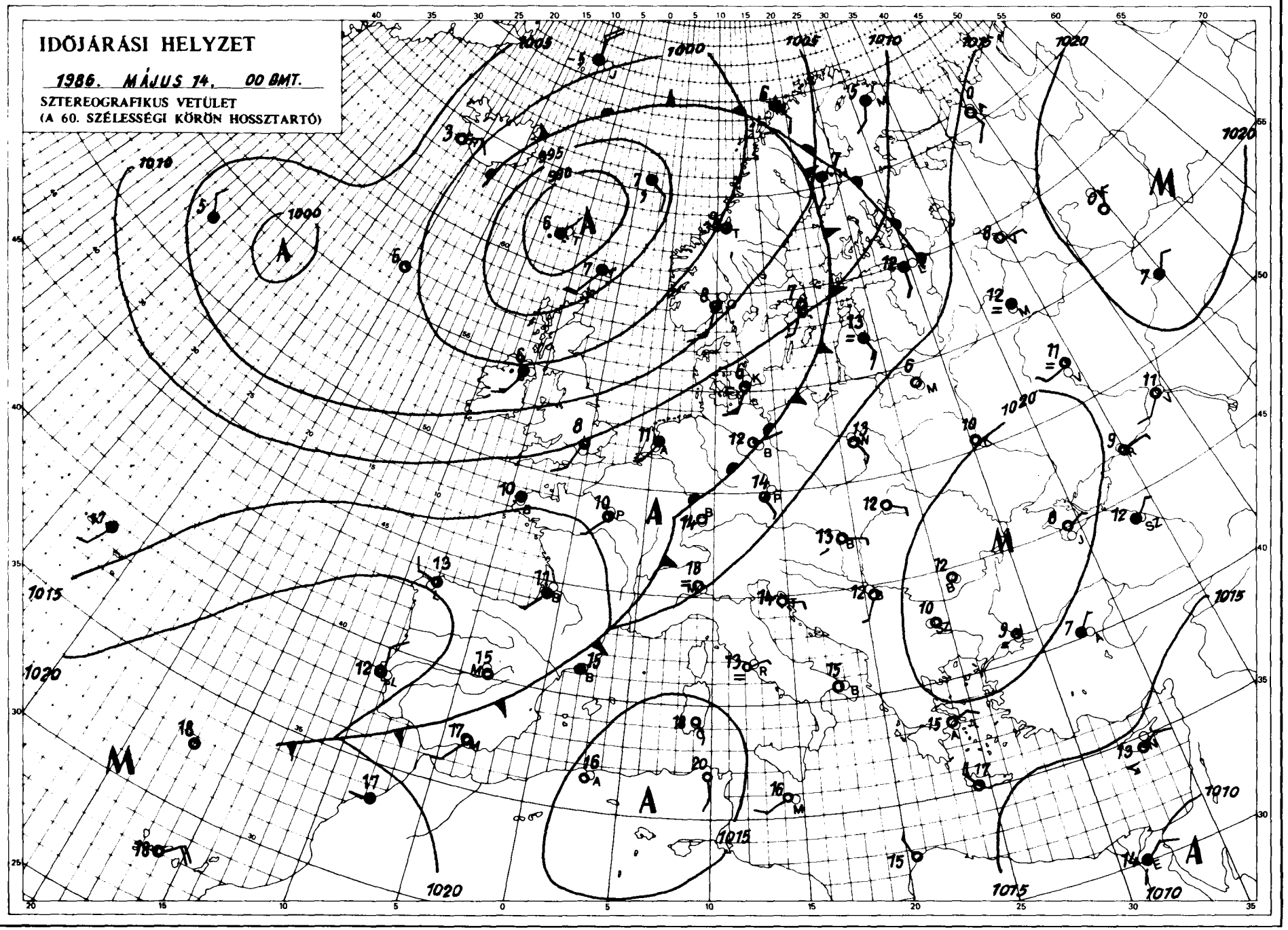

KIADJA: ORSZÁGOS METEOROLÓGIAI SZOLGÁLAT
Készíti: Központi Előrejelző Intézet Analízis- és Rövidtávú Prognózis Központja – T.: 273-018
Megjelenik naponként
Évi előfizetési díja: 2.200,-Ft – Megrendelhető: 1024 Budapest, II., Kitaibel Pál u. 1. – T.: 353-500
Kiadásért felel: az OMSZ elnöke – Szerkesztésért felel: a KEI igazgatója

Jelmagyarázat a havi mellékletben

IDŐJÁRÁSI NAPIJELENTÉS

ЕЖЕДНЕВНЫЙ МЕТЕОРОЛОГИЧЕСКИЙ БЮЛЛЕТЕНЬ • DAILY WEATHER REPORT
BULLETIN QUOTIDIEN DE TEMPS • TÄGLICHER WETTERBERICHT

99. évfolyam 135. szám + Budapest + 1986. május 15. csütörtök

Az időjárási helyzet és a várható időjárás:

Szárazföldünk keleti és déli vidékein száraz, napos és meleg az idő. Ezzel szemben Észak, és Nyugat-Európában ciklonok hatására gyakori a felhősödés valamint ott sokfelé esik az eső, hidegebb levegő árasztotta el azokat a területeket. A hideg levegő határa most kb. a Helsinki-Varsó-Zágráb-Velence vonalban van. A hidegfront északkelet felé sodródik, és csak érinti Magyarországot. Érezhető lehülés legföljebb az északnyugati megyékben várható, viszont felhősödésre és csapadékra már számitanunk kell.

Hazánkban szerdán csak időnként növekedett meg a gomolyfelhőzet, jobbára napos, meleg idő volt. A hőmérséklet csúcsértéke az ország nagy részén 24, 28 fok között alakult. Az éjszakai órákban Tatabánya térségéből jelentettek záport, zivatart, a lehullott csapadék mennyisége azonban nem haladta meg az 5 mm-t. Csütörtök hajnalra általában 9, 15 fokig hült le a levegő. A délelőtti órákban jobbára napos idő volt, csapadékot nem jelentettek. A hőmérséklet 11 órakor 20 és 23 fok között volt az országban.

Ma 12 órakor Budapesten a hőmérséklet 24 fok, a tengerszintre átszámitott légnyomás 1015 hPa, alig változik.

Várható időjárás péntek estig:

Időnként erősen felhős lesz az ég. A nyugati és északi országrészben csütörtökön az esti és éjszakai órákban, keleten pedig inkább pénteken délután várható zápor és zivatar. Északnyugaton jégeső és felhőszakadás is lehet. Napközben élénk, zivatarban erős vagy viharos szélre kell számitani.
Várható legalacsonyabb éjszakai hőmérséklet: 11 és 16,
legmagasabb nappali hőmérséklet pénteken: általában 22 és 27 fok között várható, északnyugaton lesz kevésbé meleg.

Pálmási Judit s.k.

TÁVOLABBI KILÁTÁSOK SZOMBATTÓL-KEDDIG:

Nyárias idő,általában sok lesz a napsütés, de futó záporok az időszak első felében kialakulhatnak. Legalacsonyabb hajnali hőmérséklet: 9, 14 fok között várható. Legmagasabb nappali hőmérséklet: eleinte 20, 25 fok között, majd 25 fok körül lesz. Jelentős mennyiségü /legalább 5 mm napi/ csapadék az ország területének 20 százalékán várható.

KÖZÉPTÁVÚ ELŐREJELZŐ CSOPORT

A hőmérséklet napi középértéke és eltérése a sokévi átlagtól /Budapest belterületén/:

1986. V. 14. 20,6°C +4,3°C

1871 óta ezen a napon Budapesten előfordult

legmagasabb hőmérséklet: 32,0°C /1969/.
legalacsonyabb hőmérséklet: 2,3°C /1927/.

86.334.

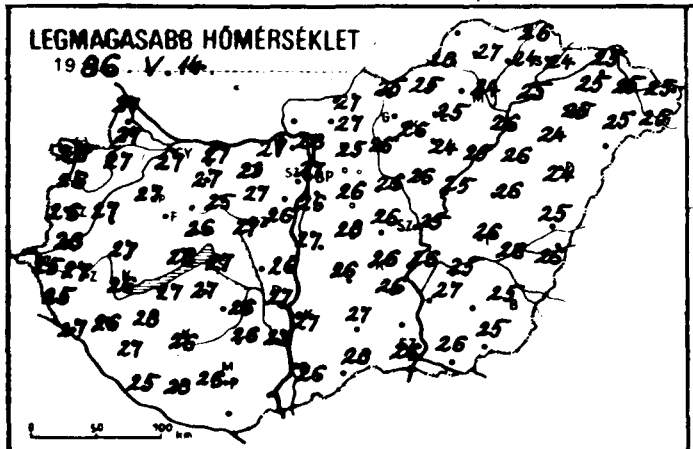
LEGMAGASABB HŐMÉRSÉKLET
1986. V. 14.

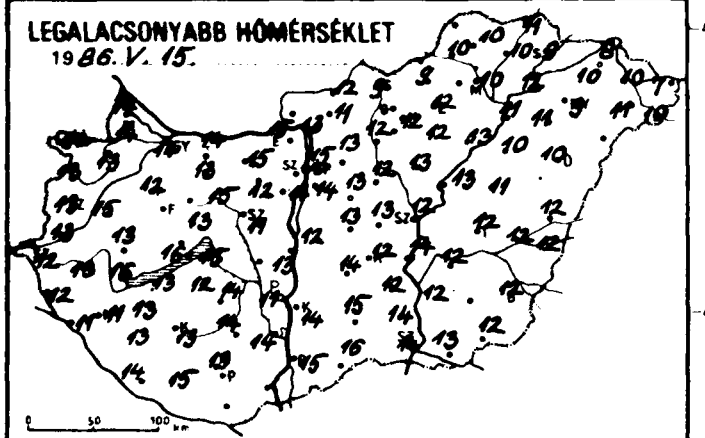
LEGALACSONYABB HŐMÉRSÉKLET
1986. V. 15.

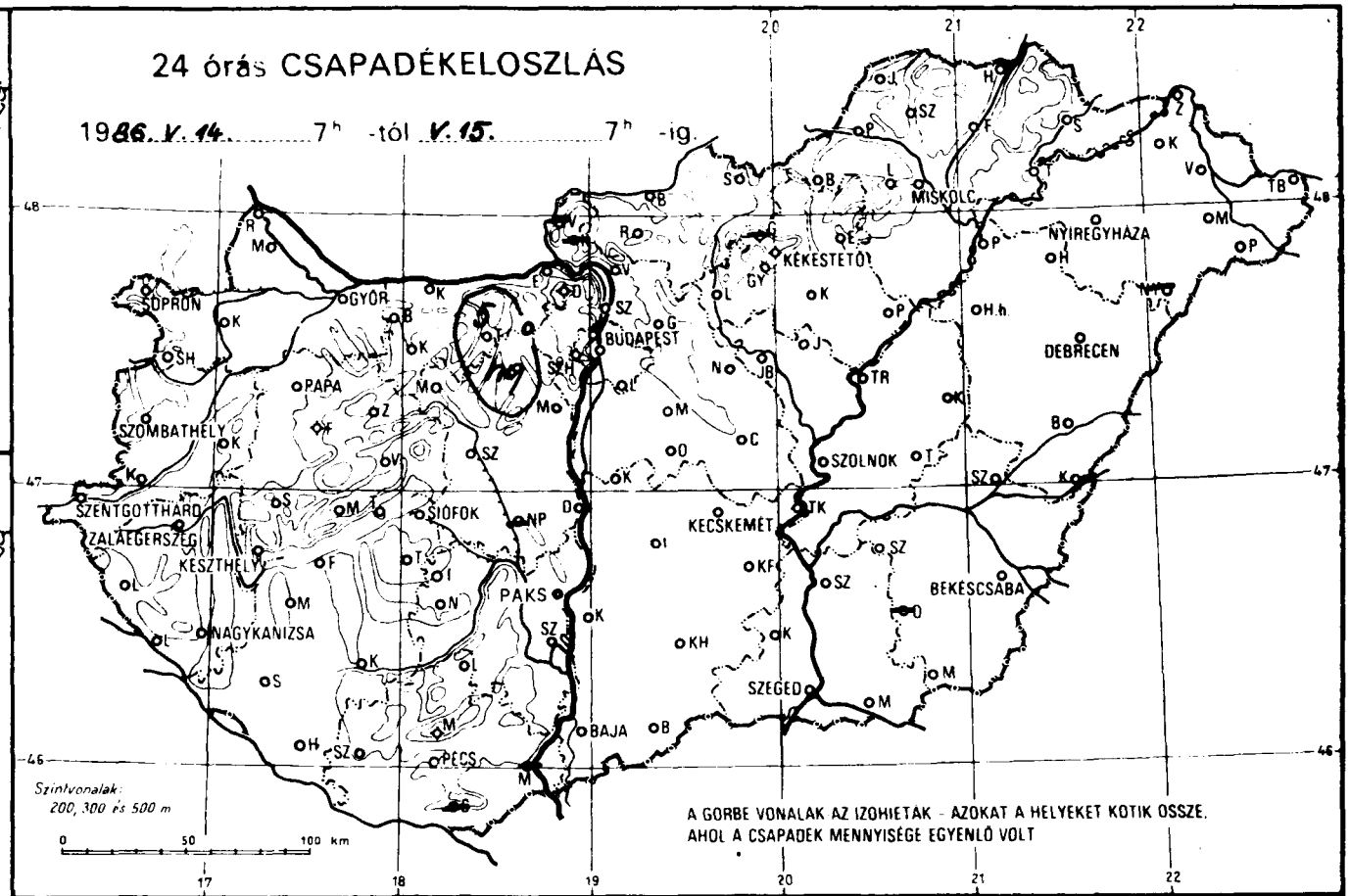
24 órás CSAPADÉKELOSZLÁS
1986. V. 14. 7h -tól V. 15. 7h -ig.
SOPRON
GYŐR
BUDAPEST
MISKOLC
NYIREGYHÁZA
KÉKESTETŐ
DEBRECEN
SZOMBATHELY
PAPA
SZOLNOK
SZENTGOTTHÁRD
ZALAEGERSZEG
KESZTHELY
SIÓFOK
KECSKEMÉT
PAKS
BÉKÉSCSABA
NAGYKANIZSA
SZEGED
BAJA
PÉCS
Szintvonalak:
200, 300 és 500 m
A GÖRBE VONALAK AZ IZOHIETÁK - AZOKAT A HELYEKET KÖTIK ÖSSZE,
AHOL A CSAPADÉK MENNYISÉGE EGYENLŐ VOLT

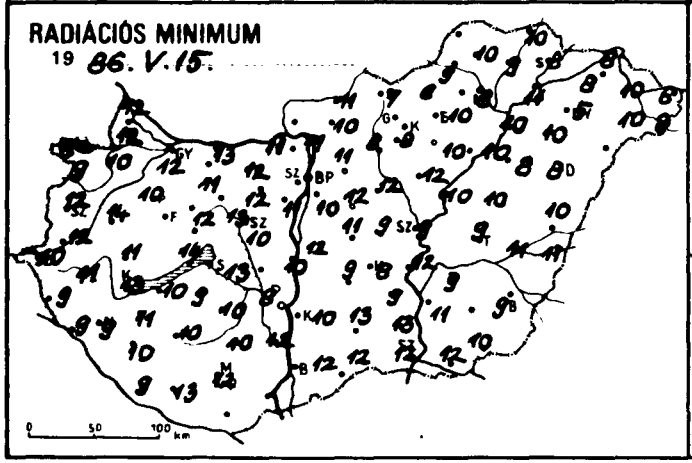
RADIÁCIÓS MINIMUM
1986. V. 15.

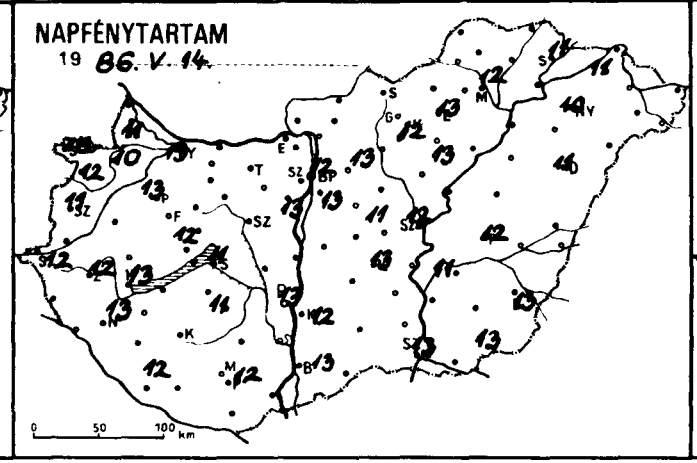
NAPFÉNYTARTAM
1986. V. 14.

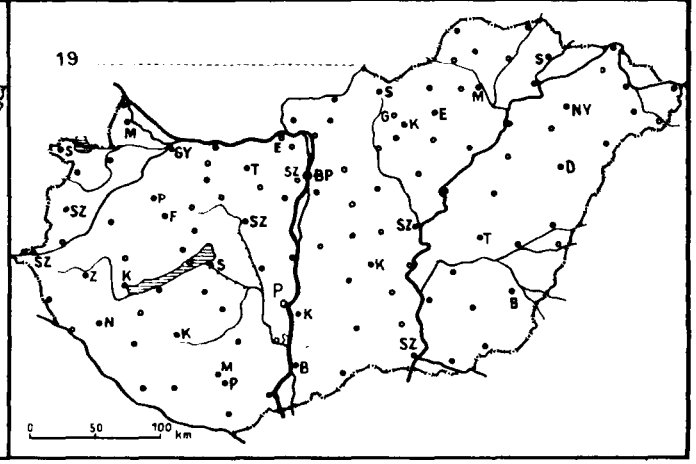
19

86. V. 15. 07 h-ig az utolsó 24 óra adatai						Előző nap napos órái	86. V. 15. 07 h-ig az utolsó 24 óra adatai						Előző nap napos órái
állomás	csapadék (mm)		max. hőmérséklet	min. hőmérséklet	rad. min.		állomás	csapadék (mm)		max. hőmérséklet	min. hőmérséklet	rad. min.	
Győr	.		27	14	12	13	Vác	.	∩	28	13	11	
Kapuvár	.	∩	27	13	10	10	Vámosmikola	...		–	–	–	–
Mosonmagyaróvár	.	∩	27	14	12	11	Baja	.		26	15	12	13
Rajka	.		27	14	12		Bácsalmás	.		28	16	12	
Sopron	.		26	14	9	10	Izsák	.		26	14	9	
Sopronhorpács	.	∩	26	13	9	12	Kalocsa	.		27	14	10	12
Káld	.	≈	27	15	14		Kecskemét	.	∩	26	12	8	13
Körmend	.	∩	28	13	12		Kiskunfélegyháza	.	∩	26	12	9	
Szentgotthárd	.	∩	25	12	10	10	Kiskunhalas	.	∩	27	15	13	
Szombathely	.		26	13	12	11	Kunszentmiklós	.		27	12	12	
Lenti	.		25	12	9		Tiszakécske	.		26	14	12	
Letenye	.	∩	27	11	9		Balassagyarmat	.	∩	27	12	11	
Nagykanizsa	.	∩	26	11	9	13	Romhány	.		27	11	10	
Zalaegerszeg	.	∩	27	13	11	12	Salgótarján	.		25	9	7	
Farkasgyepű	.		26	13	10		Eger	.	≈	25	12	10	13
Keszthely	.		26	16	13	13	Galyatető	–		–	–	–	
Mencshely	.	∩	25	13	10	12	Gyöngyös	.	∩	26	12	8	
Pápa	.	∩	27	12	10	13	Kékestető	.		19	10	9	12
Sümeg	.		27	13	11		Kompolt	.	∩	24	12	10	13
Tihany	.		28	16	14		Lőrinci	.	∩	26	12	8	
Veszprém	.	∩	26	13	12		Poroszló	.	∩	25	13	10	
Zirc	.	∩	24	11	9		Jászapáti	.	∩	26	13	12	
Fonyód	.		27	13	10		Jászberény	.	∩	26	12	10	
Homokszt. györgy	.		25	14	9	12	Karcag	.	∩	26	11	10	
Kaposvár	.		26	13	10		Szolnok	.	∩	25	12	9	12
Marcali	.	∩	28	13	11		Tiszaroff	.	∩	25	13	10	
Siófok	.	∩	27	15	13	11	Túrkeve	.		26	12	9	12
Somogyszob	.	∩	27	13	10		Kistelek	.	≈	–	14	13	
Tab	.	≈	27	12	9		Makó	.		26	13	12	
Bábolna	.		27	14	12		Szeged	.	∩	26	14	12	13
Esztergom	.		27	15	11		Szentes	.		27	12	11	
Kisbér	.		27	13	11		Borsodnádasd	.	∩	25	9	6	
Komárom	.	≈	27	14	13		Füged	.	∩	24	10	9	
Tatabánya	5	⊓	23	15	12		Hidasnémeti	.	≈	26	11	10	
Alcsútdoboz	ny	⚲ ≈	27	12	12		Jósvafő	–		–	–	–	–
Dunaújváros	.		26	13	10		Lillafüred	.	∩	24	11	9	
Martonvásár	.		26	14	11	13	Miskolc	.	∩	24	10	8	12
Mór	.		25	15	13		Putnok	.	≈	28	10	9	
Nagyhörcsökp.	–		–	–	–		Sárospatak	.	≈	24	9	8	11
Szabadbattyán	.	∩	27	11	10		Szendrőlád	.	∩	27	10	10	
Tregszemcse	.	∩	26	14	10	11	Tokaj	.		25	12	11	
Lengyel	.		26	14	10		Kisvárda	.	≈	25	10	8	11
Paks	.	∩	27	11	8	13	Mátészalka	.	∩	25	11	10	
Szekszárd	.	≈	27	14	12		Nyíregyháza	.	∩	25	9	5	10
Árpádtető	.		23	14	11		Nyírlugos	–		–	–	–	
Mohács	–		–	–	–		Pátyod	.	∩	25	10	9	
Pécs	.		26	13	12	12	Tiszabecs	.	∩	25	7	6	
Siklós	–		–	–	–		Vásárosnamény	.	∩	25	10	10	
Szigetvár	.	∩	28	15	13		Záhony	.	∩	25	8	8	
Budaörs	.		27	13	10		Berettyóújfalu	.	∩	25	12	10	
Bp. Lőrinc	.		26	14	10	13	Debrecen	.	∩	24	10	8	11
Bp. Met. Int.	.	≈	27	15	–	12	Hajdúdorog	.		24	11	10	
Bp. Szab. hegy	.		22	12	10		Hortobágy	.		26	10	9	
Cegléd	.		26	13	9	11	Körösszakál	.	∩	26	12	11	
Dobogókő	.		22	13	12		Polgár	.		26	11	10	
Gödöllő	.		25	13	11	13	Békéscsaba	.	∩	25	12	9	13
Királyrét	–		–	–	–		Mezőhegyes	.	∩	25	12	10	13
Monor	.		26	13	12		Orosháza	–		–	–	–	–
Nagykáta	.	∩	26	12	12		Szarvas	.	∩	25	12	9	11
Szentendre	.		28	13	12		Szeghalom	.		26	12	11	

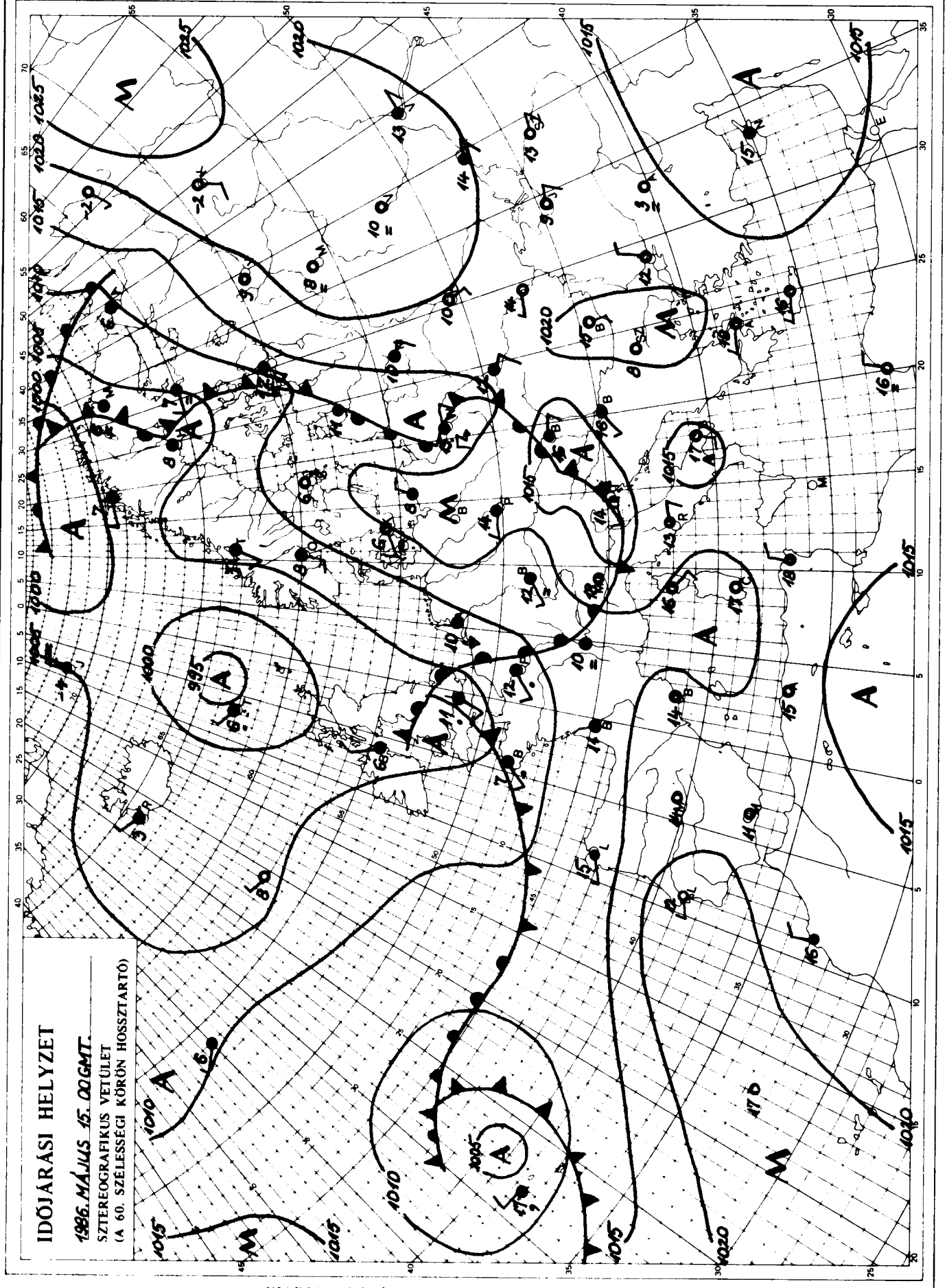

KIADJA: ORSZÁGOS METEOROLÓGIAI SZOLGÁLAT
Készíti: Központi Előrejelző Intézet Analízis- és Rövidtávú Prognózis Központja – T.: 273-018
Megjelenik naponként
Évi előfizetési díja: 2.200,-Ft. Megrendelhető: 1024 Budapest, II., Kitaibel Pál u. 1. – T.: 353-500
Kiadásért felel: az OMSZ elnöke – Szerkesztésért felel: a KEI igazgatója

Jelmagyarázat a havi mellékletben

IDŐJÁRÁSI NAPIJELENTÉS

ЕЖЕДНЕВНЫЙ МЕТЕОРОЛОГИЧЕСКИЙ БЮЛЛЕТЕНЬ • DAILY WEATHER REPORT
BULLETIN QUOTIDIEN DE TEMPS • TÄGLICHER WETTERBERICHT

99. évfolyam 136. szám. + Budapest + 1986. május 16. péntek

Az időjárási helyzet és a várható időjárás:

A Földközi-tenger környékén, valamint szárazföldünk keleti vidékein továbbra is meleg az idő és sok a napsütés. A hőmérséklet napközben többfelé meghaladja a 25 fokot. Az elmúlt napokban Nyugat-Európát hüvös levegő árasztotta el, s az lassan a kontinens belseje felé nyomul. Eddig az Alpok vidékéig és a Lengyel-alföldig jutott el. Hatására jelentős csapadék hullik, és heves zivatarok is kialakulnak. A hidegfront Magyarországhoz igen közel halad el. Ez okozza, hogy nálunk is változékonyabb, felhősebb lett az idő. Szombaton viszont ismét szárazabb levegő éri el a Kárpátok vidékét, ezért naposabbra, szárazabbra fordul időjárásunk.

Hazánkban csütörtökön nagy meleg volt, 24, 30 fokig emelkedett a hőmérséklet. Napközben csak kisebb felhősödést jelentettek. A késő délutáni óráktól kezdett nyugat felől növekedni a felhőzet, és éjszaka záporok, zivatarok alakultak ki, a Dunántúlon csak kevés helyen, az ország keleti felén viszont sokfelé. A reggel 7 óráig lehullott csapadék mennyisége általában csapadéknyom és 7 mm között volt, csak északkeleten fordult elő 10, 14 mm. A legalacsonyabb éjszakai hőmérséklet: általában 10, és 17 fok között alakult. A reggeli órákban még északkeleten, délelőtt inkább nyugaton volt gyenge zápor. Az ország jelentős részén sütött a nap. A hőmérséklet 11 órakor 15 és 23 fok között volt.

Ma 12 órakor Budapesten a hőmérséklet 22 fok, a tengerszintre átszámított légnyomás 1016 hPa, gyengén emelkedik.

Várható időjárás szombat estig:

Ma /pénteken/ átmenetileg ismét sokfelé megnövekszik a felhőzet, újabb záporok, zivatarok lesznek, néhány helyen jégeső is.
Holnap /szombaton/ általában napos, száraz idő várható, csupán keleten délkeleten valószínü még egy-egy zápor.
A mérsékelt, változó irányú szél csak zivatarok idejére erősödik meg.
A hőmérséklet hajnalban 10, 15, délután 22, 27 fok között várható.

H. Bóna Márta s.k.

A hőmérséklet napi középértéke és eltérése a sokévi átlagtól /Budapest belterületén/:

1986. V. 15. 21,4°C +4,5°C

1871 óta ezen a napon Budapesten előfordult

legmagasabb hőmérséklet: 32,6°C /1959/,
legalacsonyabb hőmérséklet: 3,4°C /1928/.

8... 33...

LEGMAGASABB HŐMÉRSÉKLET

19 86. V. 15.

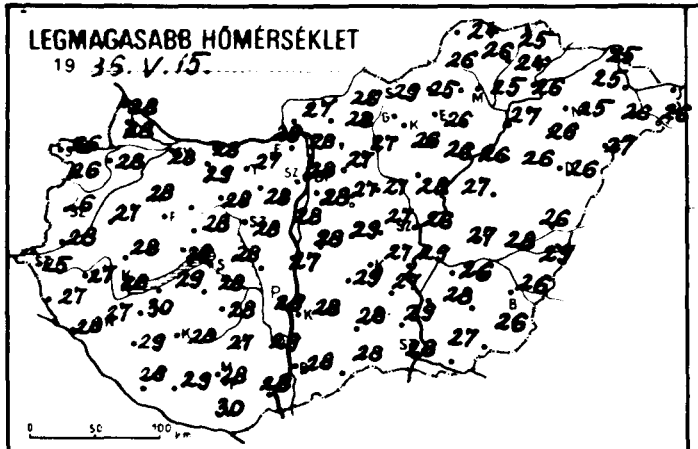

LEGALACSONYABB HŐMÉRSÉKLET

19 86. V. 16.

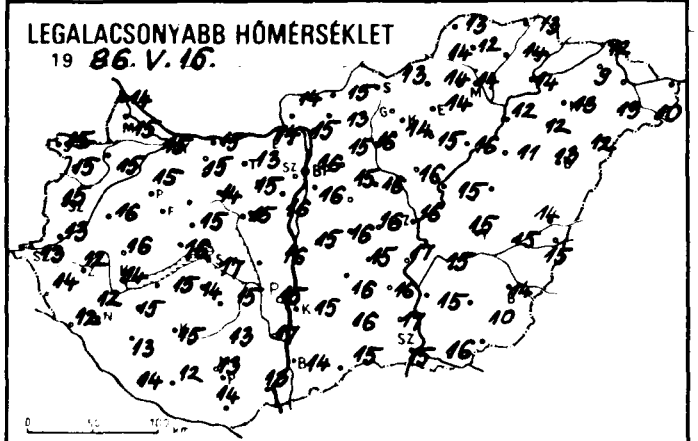

RADIÁCIÓS MINIMUM

19 86. V. 16.

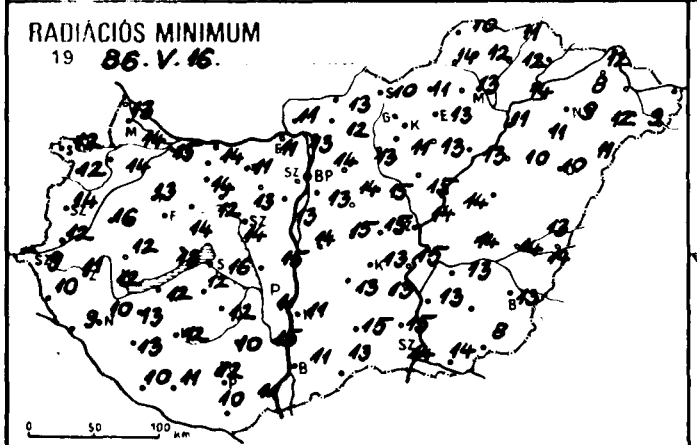

24 órás CSAPADÉKELOSZLÁS

19 86. V. 15. 7h -tól V. 16. 7h -ig.

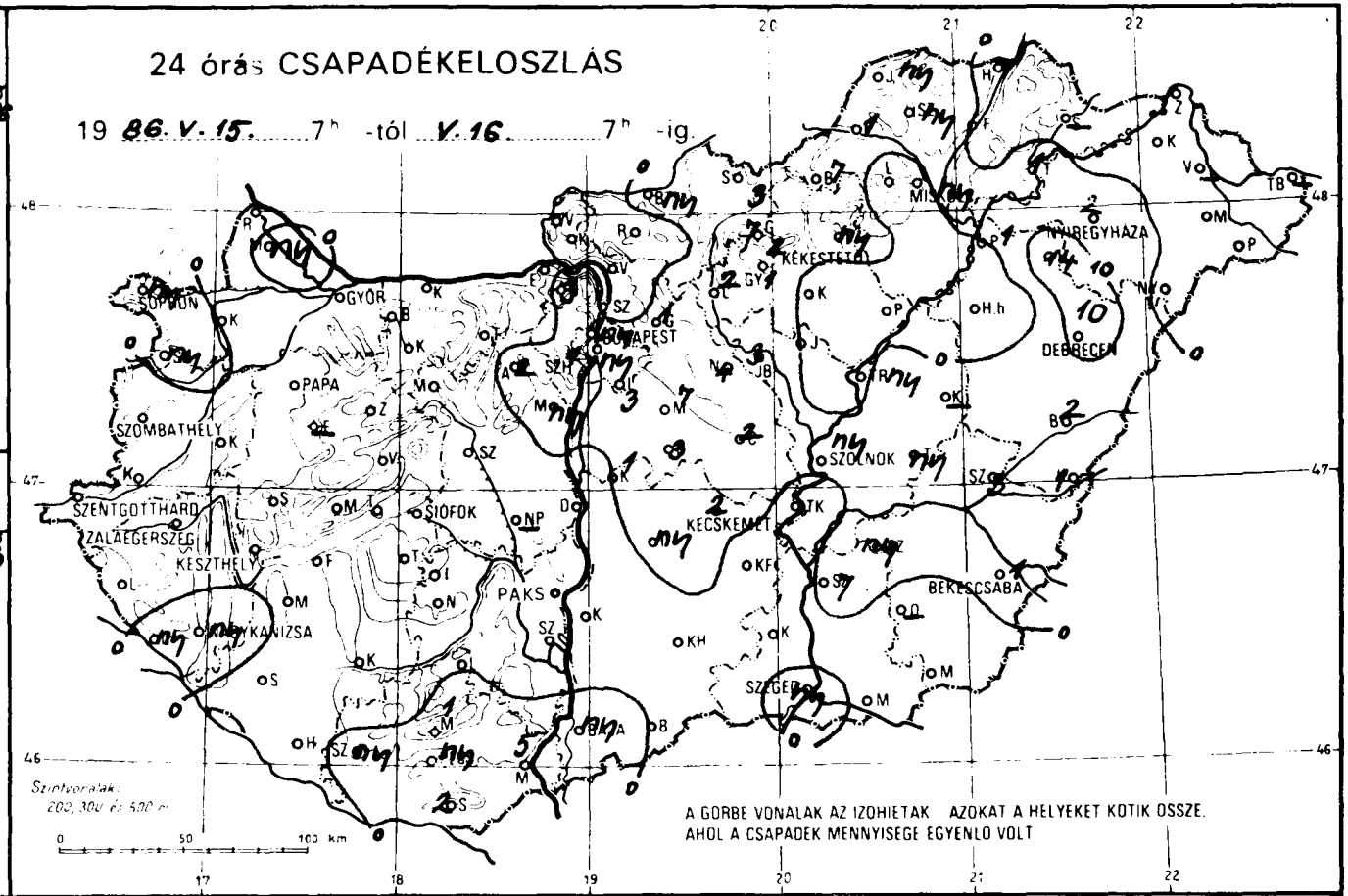

NAPFÉNYTARTAM

19 86. V. 15.

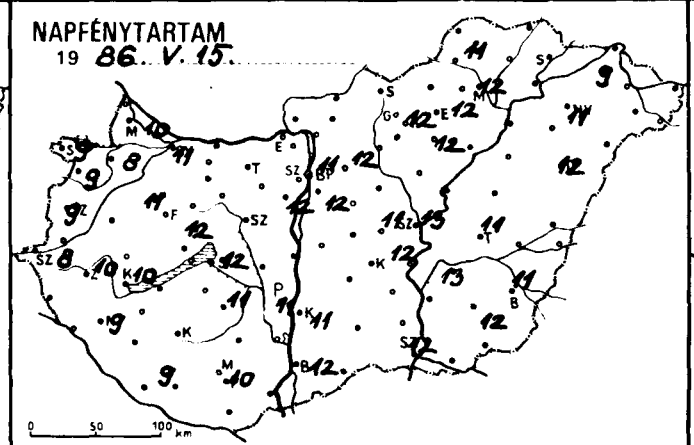

ZIVATARELOSZLÁS

19 86. V. 15. 7h - V. 16. 7h

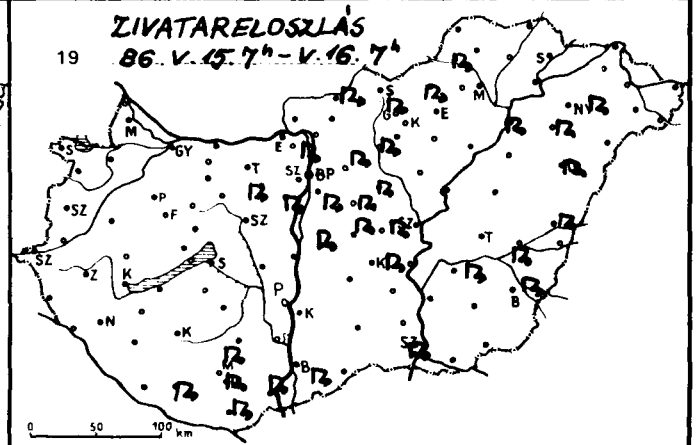

1986.V.16-07 h-ig az utolsó 24 óra adatai

állomás	csapadék (mm)		max. hőmérséklet	min. hőmérséklet	rad. min.	Előző nap napos órái
Győr	.		28	15	15	11
Kaposvár	.	=	28	15	14	8
Mosonmagyaróvár	ny		28	15	14	10
Rajka	.		28	14	13	
Sopron	ny		26	15	12	9
Sopronhorpács	ny		26	15	12	9
Káld	.		27	16	16	
Körmend	.		28	13	12	
Szentgotthárd	.		25	13	9	8
Szombathely	.		26	15	14	9
Lenti	.		27	14	10	
Letenye	ny		28	12	9	
Nagykanizsa	ny		27	12	10	9
Zalaegerszeg	.		27	12	11	10
Farkasgyepű	–		–	–	–	
Keszthely	.		28	14	12	10
Mencshely	.		26	14	12	12
Pápa	.		28	15	13	11
Sümeg	.		28	16	12	
Tihany	.		28	16	13	
Veszprém	.		28	15	14	
Zirc	.		25	13	12	
Fonyód	.		29	15	12	
Homokszt. györgy	.		28	14	10	9
Kaposvár	.		28	15	12	
Marcali	.		30	15	13	
Siófok	.		28	17	16	12
Somogyszob	.		29	13	13	
Tab	.	=	28	14	12	
Bábolna	.		28	15	14	
Esztergom	.		29	14	11	
Kisbér	.		29	15	14	
Komárom	.		28	15	14	
Tatabánya	.		27	13	11	
Alcsútdoboz	2		28	15	13	
Dunaújváros	.		27	16	15	
Martonvásár	ny		28	16	13	12
Mór	.		28	14	12	
Nagyhörcsökp.	–		–	–	–	
Szabadbattyán	.		28	15	14	
Iregszemcse	.		28	15	12	11
Lengyel	.		27	13	10	
Paks	.		28	15	11	11
Szekszárd	.	=	29	17	15	
Árpádtető	1		25	15	12	
Mohács	5		28	13	11	
Pécs	ny		28	13	12	10
Siklós	2		30	14	10	
Szigetvár	ny		29	12	11	
Budaörs	ny		28	16	12	
Bp. Lőrinc	3	=	28	16	13	12
Bp. Met. Int.	ny		28	16	–	11
Bp. Szab. hegy	1		24	15	11	
Cegléd	2		27	16	15	11
Dobogókő	3		23	13	12	
Gödöllő	1		27	15	14	12
Királyrét	.		27	12	10	
Monor	7	=	27	15	14	
Nagykáta	4	=	27	16	5	
Szentendre	.		28	16	5	

1986.V.16-07 h-ig az utolsó 24 óra adatai

állomás	csapadék (mm)		max. hőmérséklet	min. hőmérséklet	rad. min.	Előző nap napos órái
Vác	.		28	15	13	
Vámosmikola	.		27	14	11	
Baja	ny		28	14	11	12
Bácsalmás	.		28	15	13	
Izsák	ny		29	16	13	
Kalocsa	.		28	15	11	11
Kecskemét	2		27	15	13	12
Kiskunfélegyháza	.		27	16	13	
Kiskunhalas	.		28	16	15	
Kunszentmiklós	1	=	28	15	14	
Tiszakécske	.		29	17	15	
Balassagyarmat	ny		28	15	13	
Romhány	.		28	13	12	
Salgótarján	3		29	13	10	
Eger	ny	=	26	14	13	12
Galyatető	7		19	11	8	
Gyöngyös	1		26	14	11	
Kékestető	2		19	10	10	12
Kompolt	.		26	15	13	12
Lőrinci	2	=	27	16	13	
Poroszló	.		26	16	13	
Jászapáti	.		28	16	15	
Jászberény	3	=	27	16	15	
Karcag	–		–	–	–	
Szolnok	ny		26	16	14	13
Tiszaroff	ny	=	27	15	14	
Túrkeve	ny		27	15	14	11
Kistelek	.	=	29	17	15	
Makó	.		27	16	14	
Szeged	ny		28	15	14	12
Szentes	7		28	15	13	
Borsodnádasd	7	=	25	14	11	
Füged	.		24	14	12	
Hidasnémeti	.	=	25	13	11	
Jósvafő	ny	=	24	13	10	11
Lillafüred	.	=	25	13	11	
Miskolc	ny	=	25	14	13	12
Putnok	1	=	26	14	14	
Sárospatak	–		–	–	–	
Szendrőlád	ny		26	12	12	
Tokaj	1		26	14	14	
Kisvárda	.	=	25	9	8	9
Mátészalka	.		26	13	12	
Nyíregyháza	2		25	13	9	11
Nyírlugos	.	=	27	12	11	
Pátyod	.		26	10	9	
Tiszabecs	–		–	–	–	
Vásárosnamény	–		–	–	–	
Záhony	.		25	12	12	
Berettyóújfalu	2		26	14	13	
Debrecen	10		26	13	10	12
Hajdúdorog	14	=	26	12	11	
Hortobágy	.		26	11	10	
Körösszakál	1		29	15	14	
Polgár	1	=	27	12	11	
Békéscsaba	1		26	14	13	11
Mezőhegyes	.		26	10	8	12
Orosháza	–		–	–	–	–
Szarvas	ny		26	13	13	13
Szeghalom	3	=	28	13	14	

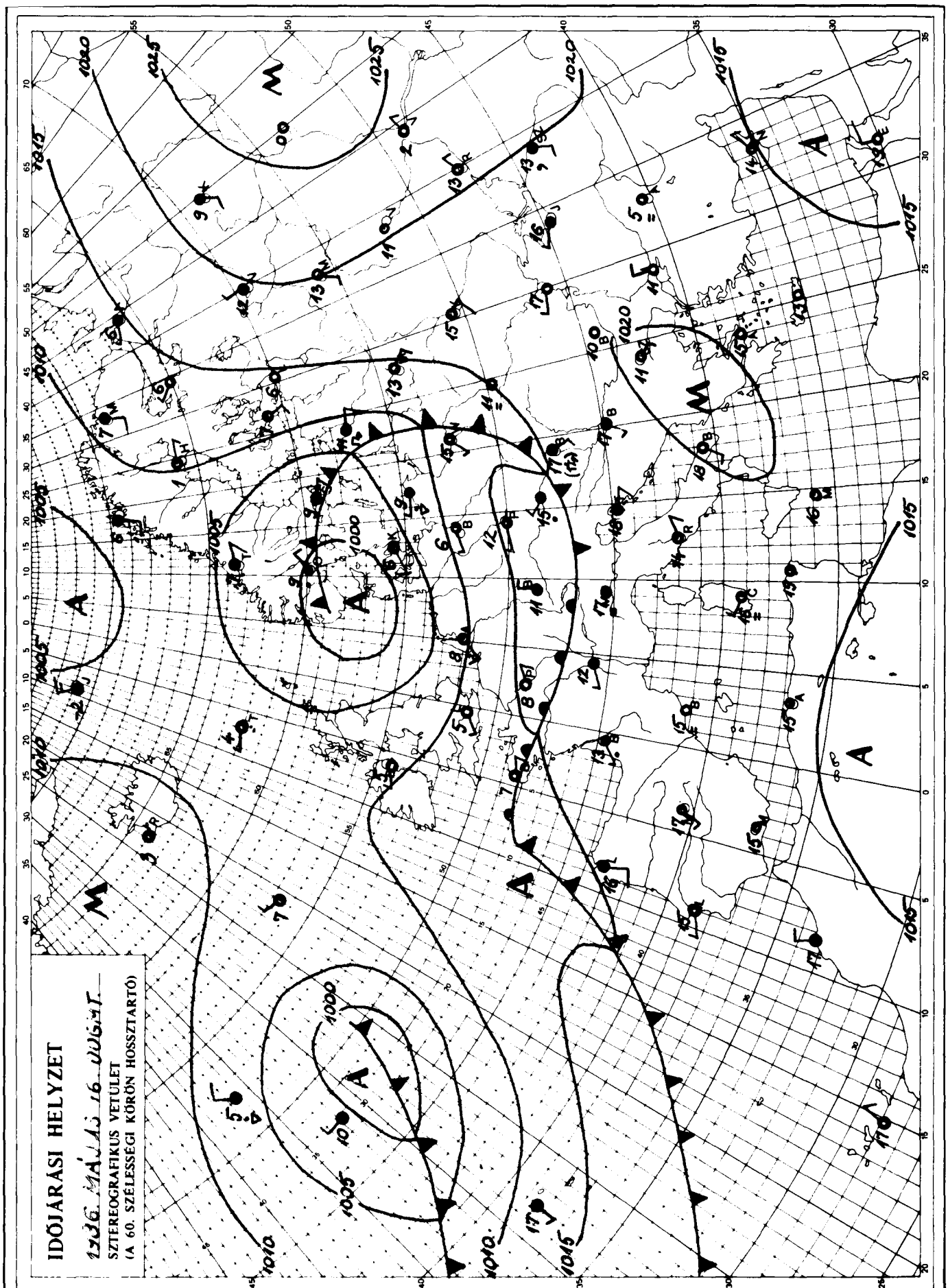

KIADJA: ORSZÁGOS METEOROLÓGIAI SZOLGÁLAT
Készíti: Központi Előrejelző Intézet Analízis- és Rövidtávú Prognózis Központja – T.: 273-018
Megjelenik naponként
Évi előfizetési díja: 2.200,-Ft Megrendelhető: 1024 Budapest, II., Kitaibel Pál u. 1. – T.: 353-500
Kiadásért felel: az OMSZ elnöke - Szerkesztésért felel: a KEI igazgatója

Jelmagyarázat a havi mellékletben

IDŐJÁRÁSI NAPIJELENTÉS

ЕЖЕДНЕВНЫЙ МЕТЕОРОЛОГИЧЕСКИЙ БЮЛЛЕТЕНЬ · DAILY WEATHER REPORT
BULLETIN QUOTIDIEN DE TEMPS · TÄGLICHER WETTERBERICHT

99. évfolyam 137. szám. + Budapest + 1986. május 17. szombat

Az időjárási helyzet és a várható időjárás:

Délnyugatról északkelet felé haladva ciklonok vonulnak kontinensünk óceáni partvidéke mentén. A ciklonok frontjai mélyén benyúlnak a szárazföld belsejébe. A Kárpát-medencén pénteken vonult át egy hidegfront, amely mögött magas nyomású zóna épült fel. A magas nyomású zóna déli peremén nagy felhőtömb található, amely lassan feloszlik. Emiatt a Kárpát-medencében vasárnap kevesebb felhő, több napsütés várható.

Magyarország nyugati és keleti területein pénteken csak 1, 5 órán át sütött a nap, míg az ország középső részén 7, 12 órás napfénytartamot mértek. Többfelé esett az eső, péntek délután zivatarok voltak. A lehullott csapadék mennyisége általában 5 mm alatt maradt, de néhány zivatargócban 10, 15 mm-t mértek. Borsod-megyében több helyen volt felhőszakadás, amelyet jégeső is kísért, Tokajból 21, Hidasnémetiből 29 mm-t jelentettek. A legmagasabb nappali hőmérséklet a Dunántúlon csak 17, 24, az ország keleti felében 25, 30 fok között volt. Szombat hajnalra 8, 15 fokig csökkent a hőmérséklet. Délelőtt túlnyomóan borult volt az ég, a Dunántúlon többfelé esett az eső, záporok is előfordultak. 11 órakor 13, 21 fok között volt a hőmérséklet.

Ma 12 órakor Budapesten a hőmérséklet 18 fok, a tengerszintre átszámított légnyomás 1020 hPa, gyengén emelkedik.

Várható időjárás vasárnap estig:

Lassanként felszakadozik, majd csökken a felhőzet, ma /szombaton/ azonban még többfelé várható eső, zápor, helyenként zivatar.
Holnap /vasárnap/ a nappali gomolyfelhőképződésből elsősorban északon és keleten valhatók helyi záporok, zivatarok.
A mérsékelt, változó irányú szél a zivatarok idején ámentileg megerősödik.
Várható legalacsonyabb éjszakai hőmérséklet: 10 és 15.
legmagasabb nappali hőmérséklet vasárnap: 23 és 28 fok között alakul.

Rábai Attila s.k.

A hőmérséklet napi középértéke és eltérése a sokévi átlagtól /Budapest belterületén/:

1986. V. 16.	19,4°C	+2,5°C

1871 óta ezen a napon Budapesten előfordult

legmagasabb hőmérséklet:	32,7°C /1983/.	
legalacsonyabb hőmérséklet:	2,0°C /1885/.	86.336.

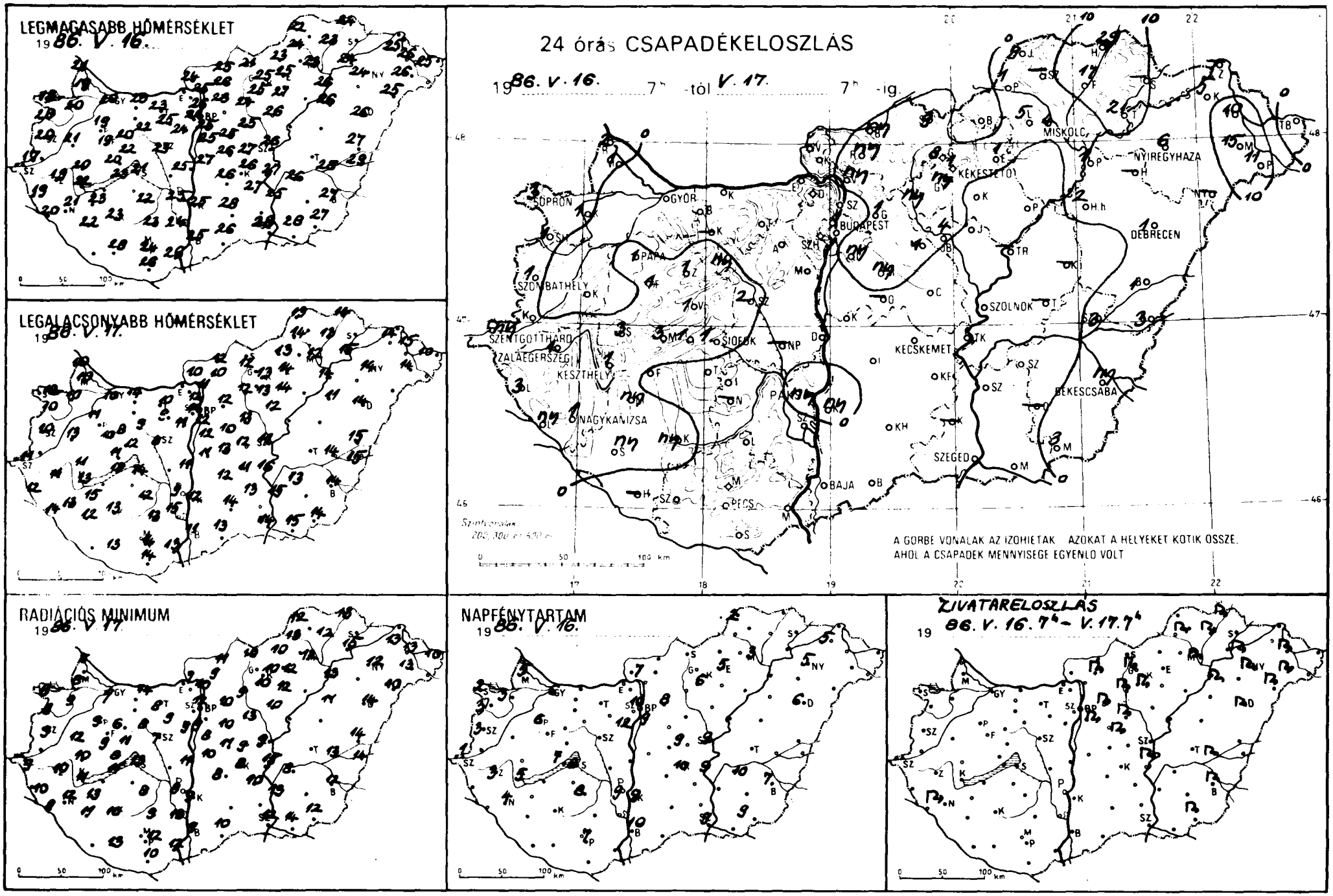
LEGMAGASABB HŐMÉRSÉKLET
1986. V. 16.
LEGALACSONYABB HŐMÉRSÉKLET
1986. V. 17.
24 órás CSAPADÉKELOSZLÁS
1986. V. 16. 7h -tól V. 17. 7h -ig
BUDAPEST
DEBRECEN
SZEGED
PÉCS
GYŐR
SOPRON
MISKOLC
NYÍREGYHÁZA
SZOLNOK
KECSKEMÉT
BÉKÉSCSABA
BAJA
SIÓFOK
NAGYKANIZSA
SZOMBATHELY
PAPA
KESZTHELY
SZENTGOTTHÁRD
ZALAEGERSZEG
A GÖRBE VONALAK AZ IZOHIETAK AZOKAT A HELYEKET KÖTIK ÖSSZE,
AHOL A CSAPADÉK MENNYISÉGE EGYENLŐ VOLT
RADIÁCIÓS MINIMUM
1986. V. 17.
NAPFÉNYTARTAM
1986. V. 16.
ZIVATARELOSZLÁS
1986. V. 16. 7h – V. 17. 7h

86.V.17. 07 h-ig az utolsó 24 óra adatai						Előző nap napos órái
állomás	csapadék (mm)		max. hőmérséklet	min. hőmérséklet	rad. min.	
Győr	ny	⌒	20	10	7	6
Kapuvár	1	▽ =	20	10	9	3
Mosonmagyaróvár	1	≡	19	10	8	5
Rajka	2		21	10	7	
Sopron	3	⌒	18	10	8	2
Sopronhorpács	1		20	10	8	3
Káld	•	⌒	21	13	12	
Körmend	–		–	–	–	
Szentgotthárd	ny	▽ ⌒	17	11	9	1
Szombathely	1	▽ ⌒	20	10	9	3
Lenti	3		19	12	10	
Letenye	ny	⌐ v	20	14	9	
Nagykanizsa	1		21	13	12	4
Zalaegerszeg	1	⌒	19	11	10	3
Farkasgyepű	1		19	10	9	
Keszthely	1	▽	22	13	11	5
Mencshely	3		20	11	8	7
Pápa	1	⌒	19	11	9	6
Sümeg	3		20	11	10	
Tihany	1	▽ =	23	13	11	
Veszprém	1	⌒	22	12	11	
Zirc	1	=	20	8	6	
Fonyód	–		–	–	–	–
Homokszt. györgy	–		–	–	–	–
Kaposvár	ny		23	13	10	
Marcali	ny	▽ ⌒	23	15	13	
Siófok	1	▽	21	14	13	8
Somogyszob	ny	▽ ⌒	22	12	11	
Tab	–		–	–	–	–
Bábolna	•		22	10	8	
Esztergom	–		–	–	–	–
Kisbér	•	⌒	23	10	9	
Komárom	•	⌒	23	14	14	
Tatabánya	•		23	10	8	
Alcsútdoboz	•	⌒	25	9	9	
Dunaújváros	•		25	11	11	
Martonvásár	•	=	24	11	9	12
Mór	ny	=	22	9	8	
Nagyhörcsökp.	–		–	–	–	–
Szabadbattyán	2	=	23	8	7	
Iregszemcse	ny	⌒	22	12	8	8
Lengyel	•		23	13	9	
Paks	ny	⌒	25	9	8	9
Szekszárd	•	=	24	15	13	
Árpádtető	•		22	14	12	
Mohács	•		26	13	12	
Pécs	ny	▽ ⌒	24	14	12	7
Siklós	•		26	14	10	
Szigetvár	•	⌒	28	13	13	
Budaörs	•		25	12	9	
Bp. Lőrinc	ny	⌐ ⌒	25	12	8	9
Bp. Met. Int.	•	=	24	14		10
Bp. Szab. hegy	•		21	11	9	
Cegléd	•	⌒	27	12	9	9
Dobogókő	•		19	14	10	
Godollő	1	⌐ ⌒	23	12	10	8
Királyrét	–		–	–	–	–
Monor	ny	▽ ⌒	25	10	10	
Nagykáta	1	⌐ ≡	25	13	13	
Szentendre	•		26	12	12	

86.V.17. 07 h-ig az utolsó 24 óra adatai						Előző nap napos órái
állomás	csapadék (mm)		max. hőmérséklet	min. hőmérséklet	rad. min.	
Vác	ny	⌐ ⌒	25	11	10	
Vámosmikola	•	⌒	24	10	7	7
Baja	•	⌒	25	11	9	10
Bácsalmás	•		26	13	10	
Izsák	•		26	12	8	
Kalocsa	ny		25	12	9	9
Kecskemét	•	⌒	26	11	8	10
Kiskunfélegyháza	•	⌒	27	13	10	
Kiskunhalas	•		28	14		
Kunszentmiklós	•		27	11	10	
Tiszakécske	–		–	–	–	–
Balassagyarmat	ny	▽ ⌒	25	12	11	
Romhány	ny	⌐ ≡	26	10	9	
Salgótarján	9	▽	21	12	10	
Eger	1	=	25	14	12	5
Galyatető	8	⌐	19	9	6	
Gyöngyös	ny	⌐ ⌒	25	13	10	
Kékestető	1		17	10	9	6
Kompolt	•	⌒	25	13	10	6
Lőrinci	ny	⌐ ⌒	24	12	9	
Poroszló	•	⌒	26	12	10	
Jászapáti	ny	⌒	27	14	12	
Jászberény	4	⌐ ≡	26	13	11	
Karcag	–		–	–	–	–
Szolnok	•	⌒	26	11	9	9
Tiszaroff	–		–	–	–	–
Túrkeve	1	⌐	27	16	15	9
Kistelek	–		–	–	–	–
Makó	•		28	15	14	
Szeged	•	⌒	28	14	12	9
Szentes	•		25	15	13	
Borsodnádasd	•	=	23	13	10	
Fügöd	17	⌐ =	23	13	12	
Hidasnémeti	29	⌐ =	24	14	13	
Jósvafő	9	=	22	13	12	2
Lillafured	5	▽ ≡	24	12	11	
Miskolc	4	⌐ =	23	12	12	3
Putnok	1	⌐ =	24	14	13	
Sárospatak	–		–	–	–	–
Szendrőlád	–		–	–	–	–
Tokaj	21	⌐	24	15	15	
Kisvárda	5	=	25	14	13	5
Mátészalka	15	⌐	26	14	13	
Nyíregyháza	6	⌐ ⌒	24	14	12	5
Nyírlugos	–		–	–	–	–
Pátyod	11	⌐	25	–	10	
Tiszabecs	•	=	25	10	10	
Vásárosnamény	10	⌐ =	26	15	13	
Záhony	–		–	–	–	–
Berettyóújfalu	1	⌐	27	15	14	
Debrecen	1	⌐ ⌒	26	14	14	6
Hajdúdorog	–		–	–	–	–
Hortobágy	2	▽ ≡	26	11	11	
Korosszakál	3		29	15	14	
Polgár	1	⌐ ≡	26	14	13	
Békéscsaba	ny	⌐ ⌒	27	14	12	7
Mezőhegyes	3	⌐	27	14	12	9
Orosháza	–		–	–	–	–
Szarvas	•		26	13	8	10
Szeghalom	3	⌐ =	28	14	13	

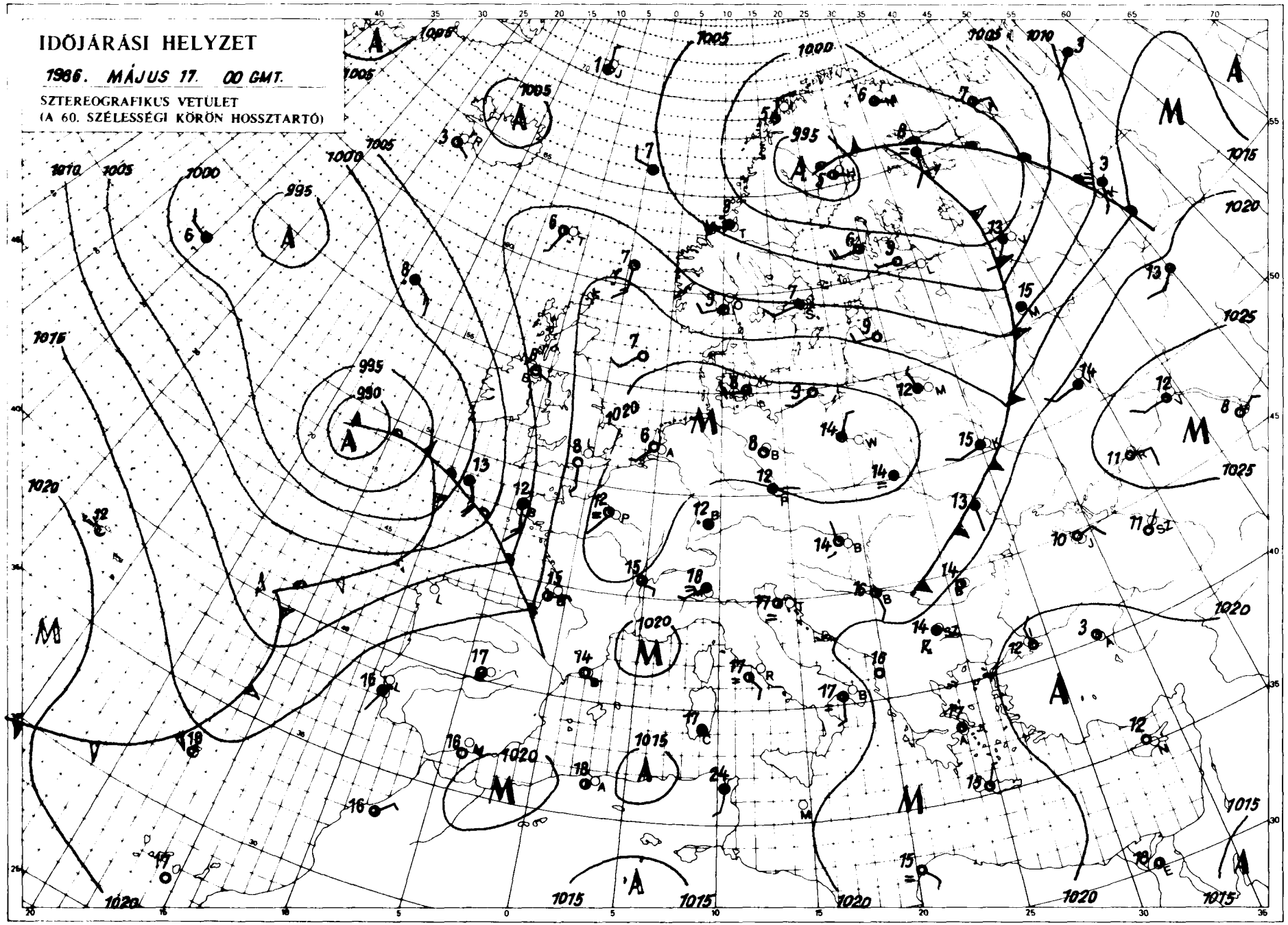

KIADJA: ORSZÁGOS METEOROLÓGIAI SZOLGÁLAT
Készült: Központi Előrejelző Intézet Analízis- és Rövidtávú Prognózis Központja
Megjelenik naponként
Előfizetési díja: 2.200.-Ft Megrendelhető: 1024 Budapest, II., Kitaibel Pál u. 1. – T.: 353-500
Kiadásért felel: az OMSZ elnöke Szerkesztéséért felel: a KEI igazgatója
Jelmagyarázat a havi mellékletben

IDŐJÁRÁSI NAPIJELENTÉS

ЕЖЕДНЕВНЫЙ МЕТЕОРОЛОГИЧЕСКИЙ БЮЛЛЕТЕНЬ · DAILY WEATHER REPORT
BULLETIN QUOTIDIEN DE TEMPS · TÄGLICHER WETTERBERICHT

99. évfolyam 138. szám. + Budapest + 1986. május 18. vasárnap

Az időjárási helyzet és a várható időjárás:

Európa nagy részének időjárását a délnyugat felől áramló jobbára meleg léghullámok határozzák meg. A kontinens északnyugati partjainál lévő alacsony nyomású légköri képződmény, Nyugat-Európában változékony és átmenetileg csapadékos időt okoz. A csapadékot szállító frontok csak ritkán jutnak el a Kárpát-medence fölé. Az egyik ilyen, éppen tegnap érte el hazánkat, majd amilyen gyorsan és váratlanul jött, olyan hamar távozott is. Holnap estig a felhőoszlató, leszálló légmozgások határozzák meg időjárásunkat.

Hazánkban szombaton az előbb említett hidegfront hatására országszerte esett az eső. A lehullott csapadék mennyisége, szeszélyes eloszlásban, nyom és 27 mm között váltakozott. Pécsett mérték a legnagyobb mennyiséget. Keleten zivatarok is voltak egy-két helyen jégesővel. A csúcshőmérséklet 16 és 27 fok között alakult, keleten volt a magasabb érték. Vasárnap hajnalra 8, 15 fokig csökkent a hőmérséklet. Sokfelé képződött átmenetileg köd és az elvonult frontzóna után erőteljesen csökkent a felhőzet. A déli órákban országszerte sütött a nap és 18, 21 fokot mutattak a hőmérők.

Ma 12 órakor Budapesten a hőmérséklet 20 fok, a tengerszintre átszámított légnyomás 1025 hPa, alig változik.

Várható időjárás hétfő estig:

Marad a túlnyomóan napos idő.
Nappali gomolyfelhőképződés várható.
Ma a keleti, holnap inkább az északnyugati megyékben lehet egy-egy zápor, zivatar.
Éjszaka - elszórtan - ködfoltok képződnek.
A szél csak kissé élénkül meg.
Várható legalacsonyabb éjszakai hőmérséklet: 9-14,
legmagasabb nappali hőmérséklet hétfőn: 24-29 fok között alakul.

Bozóki István s.k.

A hőmérséklet napi középértéke és eltérése a sokévi átlagtól /Budapest belterületén/:

1986. V. 17.	16,4°C	-0,7°C

1871 óta ezen a napon Budapesten előfordult

legmagasabb hőmérséklet:	30,8°C /1983/.
legalacsonyabb hőmérséklet:	1,6°C /1874/.

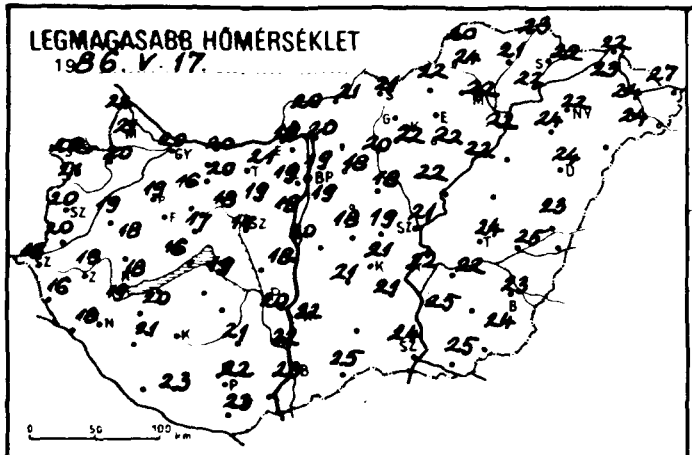
LEGMAGASABB HŐMÉRSÉKLET
1986. V. 17.

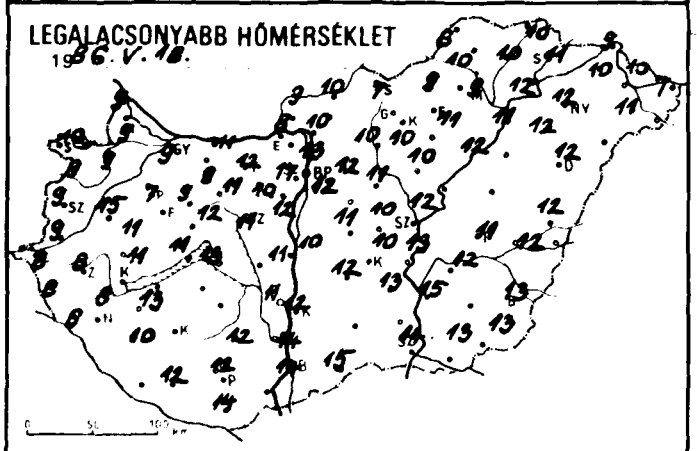
LEGALACSONYABB HŐMÉRSÉKLET
1986. V. 18.

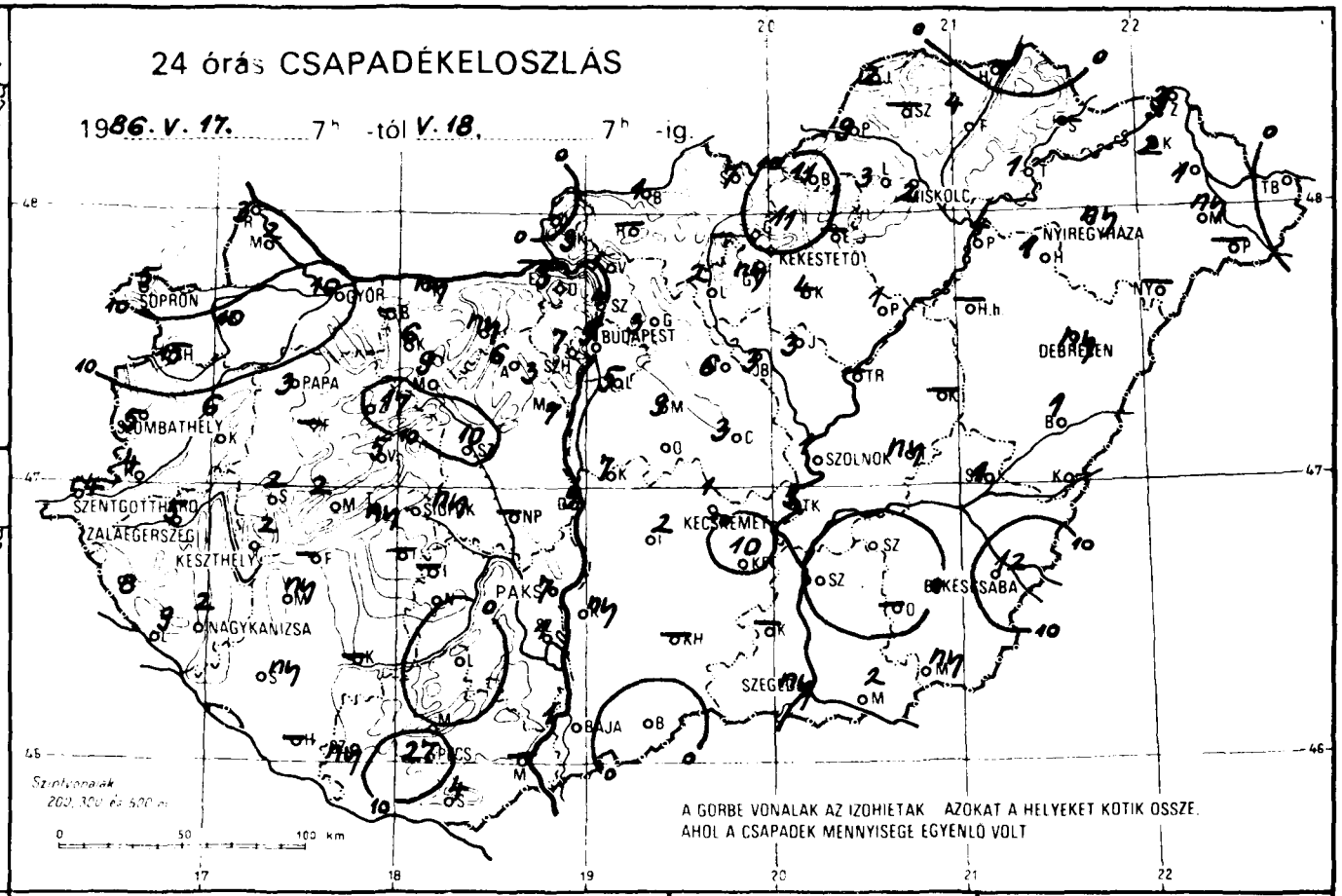
24 órás CSAPADÉKELOSZLÁS
1986. V. 17. 7h -tól V. 18. 7h -ig.
SOPRON
GYŐR
BUDAPEST
MISKOLC
NYÍREGYHÁZA
KEKESTETŐ
DEBRECEN
PAPA
SZOMBATHELY
SZOLNOK
SZENTGOTTHÁRD
ZALAEGERSZEG
KESZTHELY
KECSKEMÉT
PAKS
NAGYKANIZSA
BÉKÉSCSABA
SZEGED
BAJA
PÉCS
Szintvonalak 200, 300 és 500 m
A GÖRBE VONALAK AZ IZOHIETÁK AZOKAT A HELYEKET KÖTIK ÖSSZE, AHOL A CSAPADÉK MENNYISÉGE EGYENLŐ VOLT

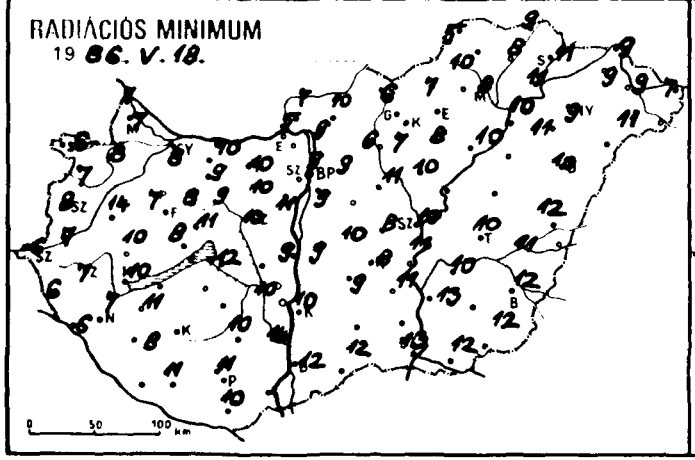
RADIÁCIÓS MINIMUM
1986. V. 18.

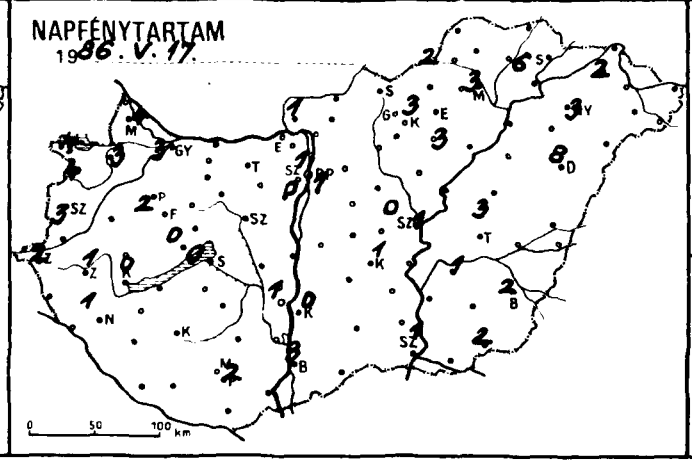
NAPFÉNYTARTAM
1986. V. 17.

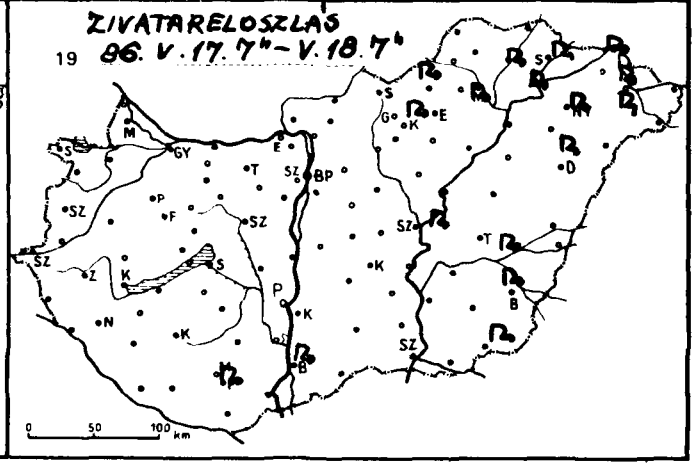
ZIVATARELOSZLÁS
1986. V. 17. 7h – V. 18. 7h

86. V. 18 07 h-ig az utolsó 24 óra adatai

állomás	csapadék (mm)		max. hőmérséklet	min. hőmérséklet	rad. min.	Előző nap napos órái
Győr	10		20	9	8	3
Kapuvár	10		20	9	8	3
Mosonmagyaróvár	2		21	9	7	4
Rajka	3		22	9	7	
Sopron	5		20	10	6	4
Sopronhorpács	15		21	9	7	4
Káld	6		19	15	14	
Körmend	4		20	9	7	
Szentgotthárd	4		18	8	6	2
Szombathely	5		20	9	8	3
Lenti	8		16	8	6	
Letenye	9		18	8	6	
Nagykanizsa	2		19	8	7	1
Zalaegerszeg	5		18	8	7	1
Farkasgyepű	–		–	–	–	
Keszthely	2		18	11	10	0
Mencshely	2		16	11	8	0
Pápa	3		19	7	7	2
Sümeg	2		18	11	10	
Tihany	ny		18	12	10	
Veszprém	5		17	12	11	
Zirc	17		16	9	8	
Fonyód	–		–	–	–	
Homokszt. györgy	–		–	–	–	–
Kaposvár	–		–	–	–	
Marcali	ny		20	13	11	
Siófok	ny		19	13	12	0
Somogyszob	ny		21	10	8	
Tab	–		–	–	–	
Bábolna	–		–	–	–	
Esztergom	–		–	–	–	
Kisbér	6		20	9	9	
Komárom	ny		20	11	10	
Tatabánya	6		18	10	9	
Alcsútdoboz	6		19	10	10	
Dunaújváros	9		18	11	9	
Martonvásár	7		18	12	11	0
Mór	9		18	11	9	
Nagyhörcsökp.	–		–	–	–	
Szabadbattyán	10		17	11	10	
Iregszemcse	–		–	–	–	–
Lengyel	.		21	12	10	
Paks	7		20	11	10	1
Szekszárd	1		22	14	14	
Árpádtető	.		20	13	11	
Mohács	–		–	–	–	
Pécs	27		22	12	11	2
Siklós	4		23	14	10	
Szigetvár	ny		23	12	11	
Budaörs	3		19	17	9	
Bp. Lőrinc	5		19	12	9	1
Bp. Met. Int.	5		19	13	–	1
Bp. Szab. hegy	7		16	11	11	
Cegléd	3		19	10	8	0
Dobogókő	5		15	11	10	
Gödöllő	3		18	12	9	1
Királyrét	3		19	8	5	
Monor	9		18	11	10	
Nagykáta	6		18	11	11	
Szentendre	4		19	12	11	

86. V. 18 07 h-ig az utolsó 24 óra adatai

állomás	csapadék (mm)		max. hőmérséklet	min. hőmérséklet	rad. min.	Előző nap napos órái
Vác	1		20	10	9	
Vámosmikola	.		20	9	7	1
Baja	1		23	14	12	3
Bácsalmás	.		25	15	12	
Izsák	2		21	12	9	
Kalocsa	ny		22	12	10	0
Kecskemét	1		21	10	8	1
Kiskunfélegyháza	10		21	13	11	
Kiskunhalas	–		–	–	–	
Kunszentmiklós	7		20	10	9	
Tiszakécske	5		22	13	11	
Balassagyarmat	1		21	10	10	
Romhány	–		–	–	–	
Salgótarján	7		21	7	6	
Eger	–		–	–	–	
Galyatető	–		–	–	–	
Gyöngyös	ny		22	10	7	
Kékestető	11		14	9	6	3
Kompolt	4		22	11	8	3
Lőrinci	2		20	10	6	
Poroszló	1		22	12	10	
Jászapáti	3		22	10	10	
Jászberény	3		20	11	10	
Karcag	–		–	–	–	
Szolnok	1		21	12	10	1
Tiszaroff	–		–	–	–	
Túrkeve	ny		24	11	10	3
Kistelek	–		–	–	–	
Makó	2		25	13	12	
Szeged	ny		24	14	13	1
Szentes	.		25	15	13	
Borsodnádasd	11		22	9	7	
Füged	4		21	10	8	
Hidasnémeti	.		23	10	9	
Jósvafő	2		20	8	5	2
Lillafüred	3		22	9	8	
Miskolc	2		22	9	8	3
Putnok	9		24	10	10	
Sárospatak	–		–	–	–	–
Szendrőlád	–		–	–	–	
Tokaj	1		22	12	11	
Kisvárda	2		23	10	9	2
Mátészalka	ny		24	11	11	
Nyíregyháza	ny		22	12	9	3
Nyírlugos	–		–	–	–	
Pátyod	–		–	–	–	–
Tiszabecs	.		27	7	7	
Vásárosnamény	1		24	10	9	
Záhony	3		22	9	9	
Berettyóújfalu	1		23	12	12	
Debrecen	ny		24	12	10	8
Hajdúdorog	1		24	12	11	
Hortobágy	–		–	–	–	
Körösszakal	–		–	–	–	
Polgár	4		22	11	10	
Békéscsaba	12		23	13	12	2
Mezőhegyes	ny		24	13	12	2
Orosháza	–		–	–	–	–
Szarvas	.		22	12	10	1
Szeghalom	1		25	12	11	

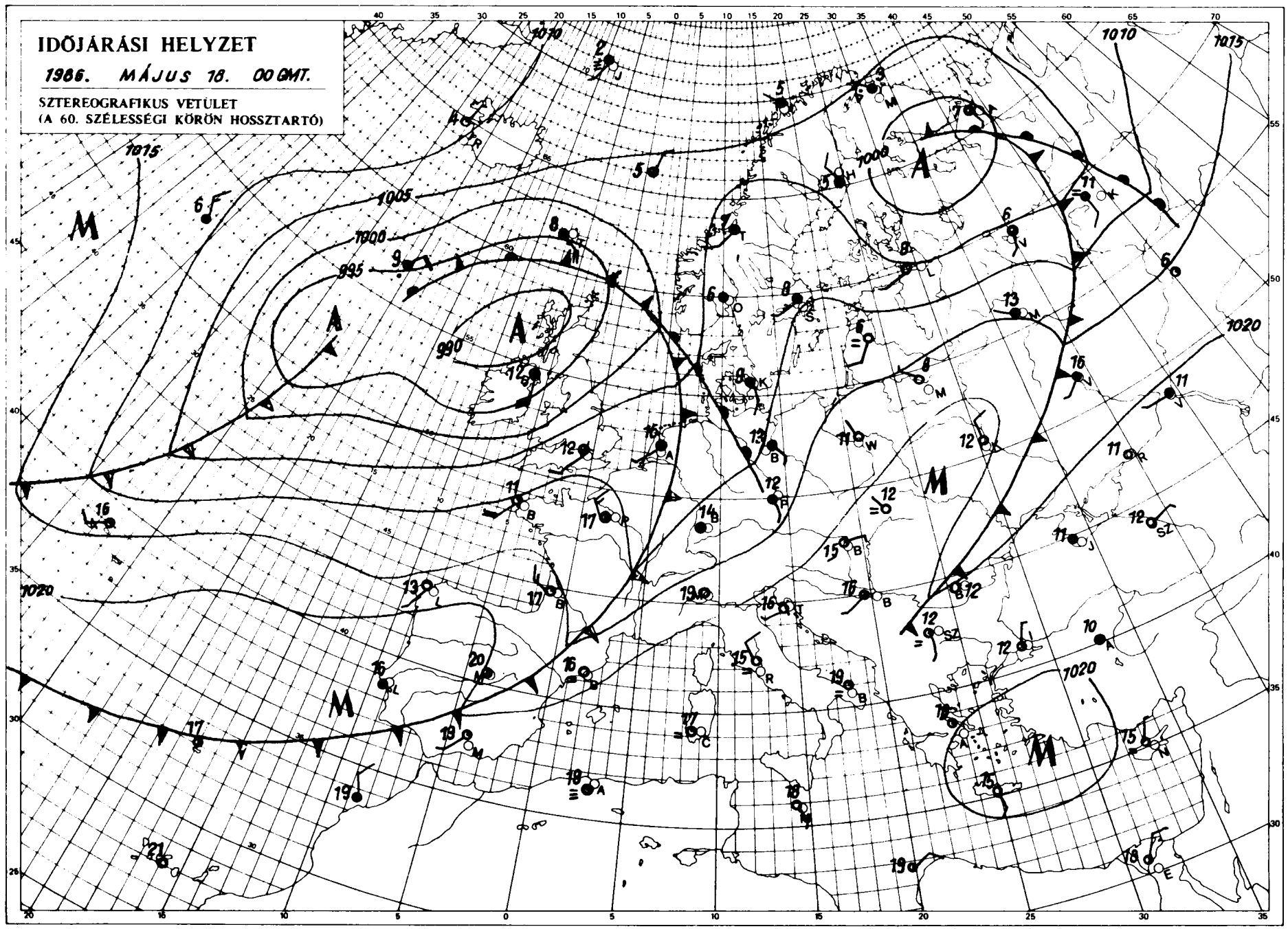

KIADJA: ORSZÁGOS METEOROLÓGIAI SZOLGÁLAT
Készíti: Központi Előrejelző Intézet Analízis- és Rövidtávú Prognózis Központja – T.: 273-018
Megjelenik naponként
Előfizetési díja: 2.200,-Ft Megrendelhető: 1024 Budapest, II., Kitaibel Pál u. 1. – T.: 353-500
Kiadásért felel: az OMSZ elnöke – Szerkesztéséért felel: a KEI igazgatója

Jelmagyarázat a havi mellékletben

IDŐJÁRÁSI NAPIJELENTÉS

ЕЖЕДНЕВНЫЙ МЕТЕОРОЛОГИЧЕСКИЙ БЮЛЛЕТЕНЬ • DAILY WEATHER REPORT
BULLETIN QUOTIDIEN DE TEMPS • TÄGLICHER WETTERBERICHT

99. évfolyam 139. szám. + Budapest + 1986. május 19. hétfő

Az időjárási helyzet és a várható időjárás:

Közép-Európa időjárását egyelőre a szárító hatású, leszálló légáramlat határozza meg. A hajnali pára megszünését túlnyomóan napos, meleg idő követi. A Norvég-tenger feletti középponttal nagy kiterjedésü ciklon örvénylik. Nyugati széllel - több hullámban - óceáni eredetü, nedves, hüvös levegő halad a szárazföld belsejébe. A Brit-szigeteken, a kontinens nyugati partvidékén, a Német-alföldön, valamint az Alpokban szórványosan esik az eső, helyenként zivatar alakul ki. Valószinü, hogy az elkövetkező időszakban a Kárpát-medencében - átmenetileg - kissé változékonyra fordul az idő.

Magyarországon vasárnap időnként megnövekedett a felhőzet. Általában 6-11 órán keresztül sütött a nap. Csapadék nem volt. Napközben a szél néha kissé megélénkült. Vasárnap a hőmérséklet csúcsértéke többnyire 22-27 fok között ingadozott, hétfő hajnalra pedig az ország nagy részén 10-15 fokig hült le a levegő. Helyenként pára, ill. ködfoltok képződtek. Ma délelőtt változóan felhős, száraz idő volt. A hőmérséklet 11 órakor az országban 21 és 25 fok között váltakozott.

Ma 12 órakor Budapesten a hőmérséklet 23 fok, a tengerszintre átszámitott légnyomás 1022 hPa, alig változik.

Várható időjárás kedd estig:

Ma /hétfőn/ gyakorta. holnap /kedden/ csak időnként - erősen megnövekszik a felhőzet, záporok, zivatarok várhatók. A főként nyugati irányú szél átmenetileg megélénkül, majd többnyire mérsékelt lesz. Meleg marad az idő.
Várható legalacsonyabb éjszakai hőmérséklet: 11, 16 fok között, legmagasabb nappali hőmérséklet kedden: 23, 28 fok között alakul.

Török Dénes s.k.

TÁVOLABBI KILÁTÁSOK SZERDÁTÓL-SZOMBATIG:

Eleinte időnként erősen megnövekszik a felhőzet, záporok, zivatarok többfelé lehetnek, később kevesebb felhő, legfeljebb egy-egy futó záporral.
Legalacsonyabb hajnali hőmérséklet: 12, 17 fok között várható.
Legmagasabb nappali hőmérséklet szerdán: 25-30 fok, később 22, 27 fok között lesz.
Jelentős mennyiségü /legalább 5 mm napi/ csapadék az ország területének 30 százalékán várható.

KÖZÉPTÁVÚ ELŐREJELZŐ CSOPORT

A hőmérséklet napi középértéke és eltérése a sokévi átlagtól /Budapest belterületén/:

1986. V. 18. 19,8°C +2,3°C

1871 óta ezen a napon Budapesten előfordult

legmagasabb hőmérséklet: 30,6°C /1945/.
legalacsonyabb hőmérséklet: 3,2°C /1895/.

LEGMAGASABB HŐMÉRSÉKLET

19 86. V. 18.

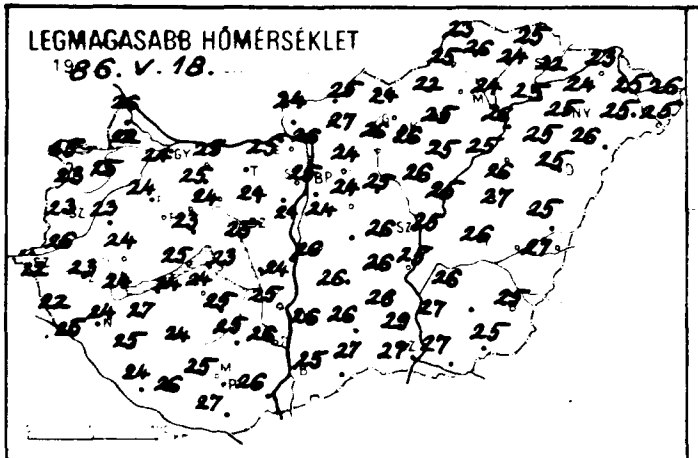

LEGALACSONYABB HŐMÉRSÉKLET

19 86. V. 18.

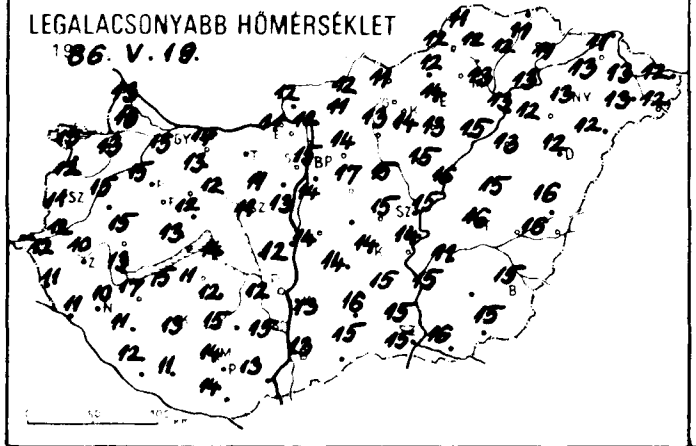

24 órás CSAPADÉKELOSZLÁS

19 86. V. 18. 7h -tól V. 19. 7h -ig.

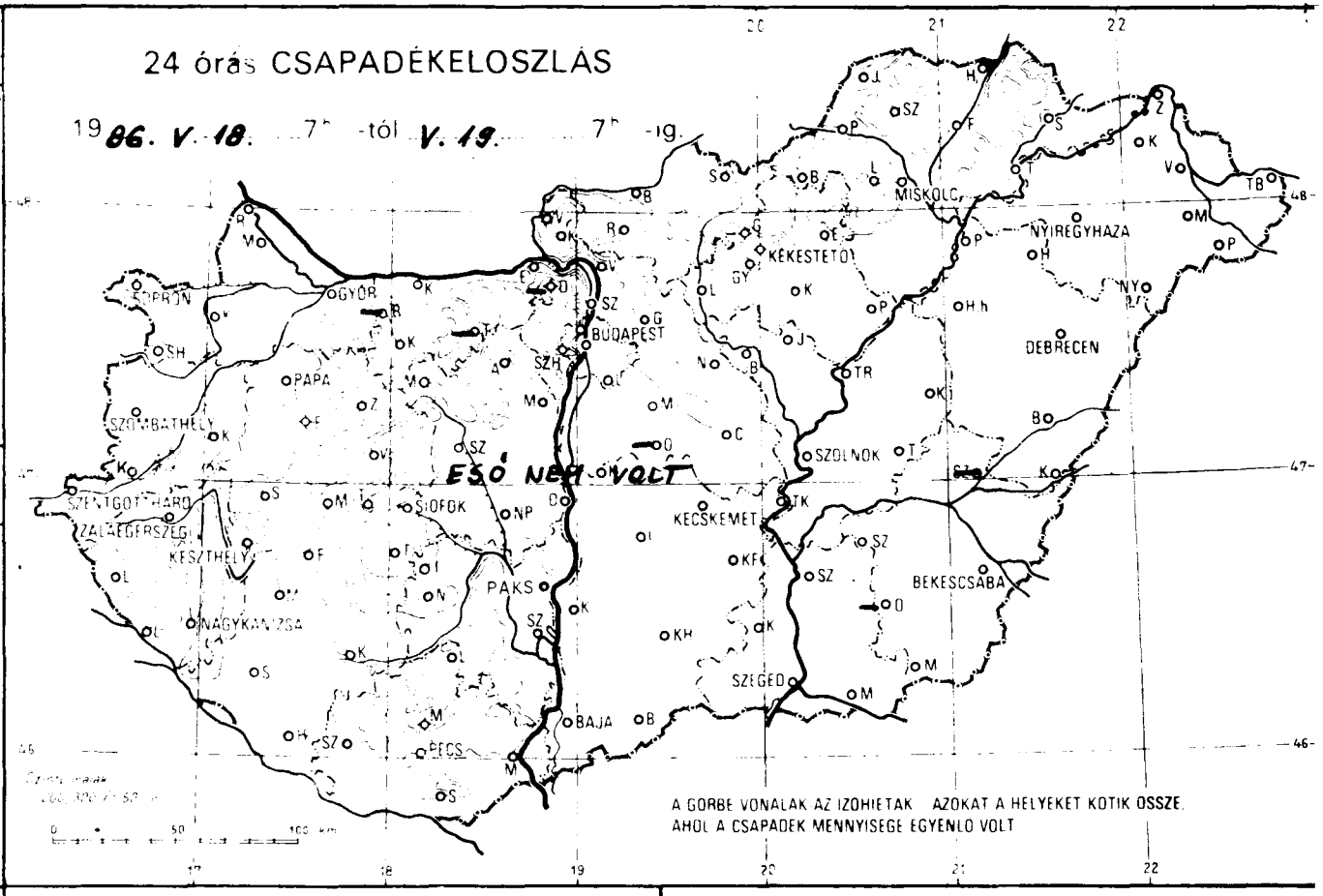

A GORBE VONALAK AZ IZOHIETAK AZOKAT A HELYEKET KOTIK OSSZE, AHOL A CSAPADEK MENNYISEGE EGYENLO VOLT

RADIÁCIÓS MINIMUM

19 86. V. 18.

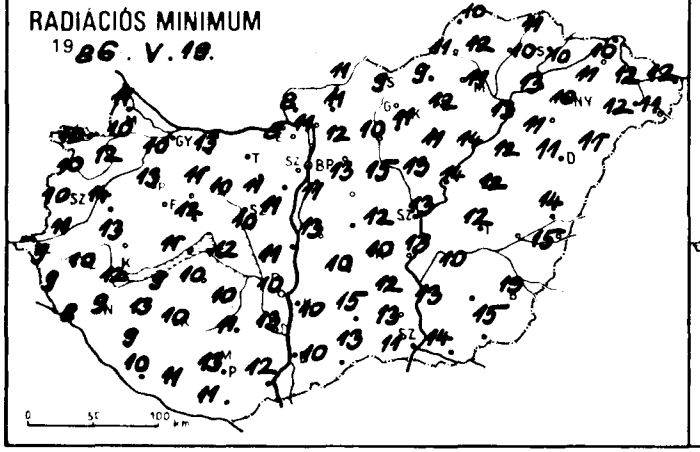

NAPFÉNYTARTAM

19 86. V. 18.

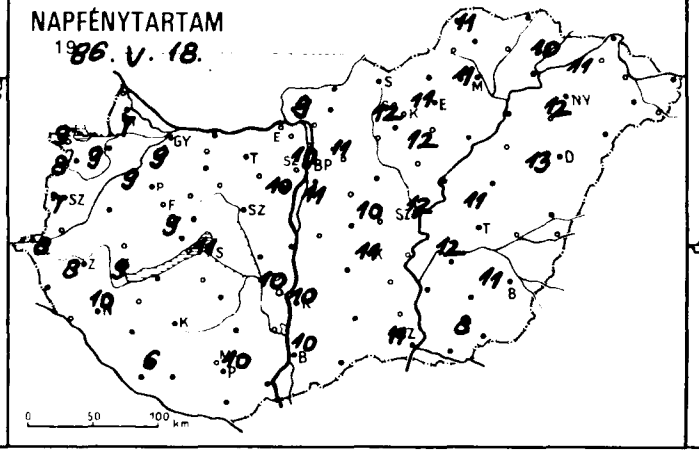

19

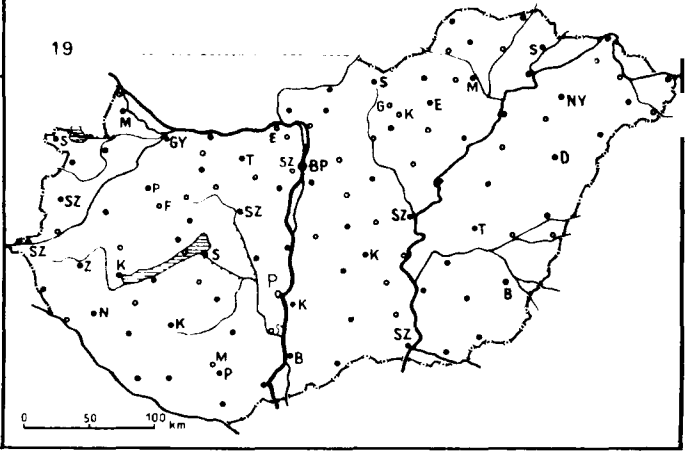

1906. V. 19. 7 h-ig az utolsó 24 óra adatai

állomás	csapadék (mm)		max. hőmérséklet	min. hőmérséklet	rad. min.	Előző nap napos órái
Győr	.	⊘	24	13	10	9
Kapuvár	.	⊘	25	13	12	9
Mosonmagyaróvár	.	⊘	22	13	10	7
Rajka	.	=	26	13	11	
Sopron	.	⊘	25	13	10	9
Sopronhorpács	.	⊘	23	12	10	8
Káld	.	⊘	23	15	14	
Körmend	.	⊘	26	12	11	
Szentgotthárd	.	=	22	12	9	8
Szombathely	.	=	23	11	10	7
Lenti	.	≡	22	11	9	
Letenye	.	≡	25	11	8	
Nagykanizsa	.	≡	24	10	9	10
Zalaegerszeg	.	⊘	23	10	10	8
Farkasgyepű	.	⊘	23	13	10	
Keszthely	.	⊘	24	13	12	9
Mencshely	.	⊘	22	13	9	9
Pápa	.	⊘	24	15	13	9
Sümeg	.	≡	24	15	13	
Tihany	.	⊘	25	13	11	
Veszprém	.	⊘	23	12	12	
Zirc	.	⊘	22	10	8	
Fonyód	.	⊘	24	15	9	
Homokszt. györgy	.	⊘	24	12	10	6
Kaposvár	.	⊘	24	13	10	
Marcali	.	⊘	27	17	13	
Siófok	.	⊘	23	14	12	11
Somogyszob	.	⊘	25	11	9	
Tab	.	=	24	11	10	
Bábolna	–		–	–	–	
Esztergom	.	⊘	25	11	8	
Kisbér	.	⊘	25	13	11	
Komárom	.	⊘	25	14	13	
Tatabánya	–		–	–	–	
Alcsútdoboz	.	≡	24	11	11	
Dunaújváros	.	⊘	24	12	11	
Martonvásár	.	⊘	24	13	11	10
Mór	.	⊘	24	12	10	
Nagyhörcsökp.	–		–	–	–	
Szabadbattyán	.	≡	25	11	10	
Iregszemcse	.	⊘	25	12	10	
Lengyel	.		25	15	11	
Paks	.	≡	25	12	10	10
Szekszárd	.	≡	26	15	13	
Árpádtető	.		23	16	13	
Mohács	.		26	13	12	
Pécs	.	⊘	25	14	13	10
Siklós	.		27	14	11	
Szigetvár	.	⊘	26	11	11	
Budaörs	.	=	24	13	10	
Bp. Lőrinc	.	≡	24	14	11	11
Bp. Met. Int	.		25	15	–	10
Bp. Szab. hegy	.		20	15	11	
Cegléd	.	⊘	26	15	12	10
Dobogókő	–		–	–	–	
Gödöllő	.	⊘	24	14	12	11
Királyrét	.	⊘	24	11	8	
Monor	.	=	24	17	13	
Nagykáta	.	⊘	25	15	15	
Szentendre	.	=	26	14	12	

1906. V. 19. 7 h-ig az utolsó 24 óra adatai

állomás	csapadék (mm)		max. hőmérséklet	min. hőmérséklet	rad. min.	Előző nap napos órái
Vác	.	⊘	26	12	11	
Vámosmikola	.	⊘	24	12	8	9
Baja	.	⊘	25	13	10	10
Bácsalmás	.		27	15	13	
Izsák	.	=	26	14	10	
Kalocsa	.	⊘	26	13	10	10
Kecskemét	.	⊘	26	14	10	11
Kiskunfélegyháza	.		26	15	12	
Kiskunhalas	.		26	16	15	
Kunszentmiklós	.	=	26	14	13	
Tiszakécske	.	⊘	25	14	13	
Balassagyarmat	.	⊘	25	12	11	
Romhány	.	⊘	27	11	11	
Salgótarján	.	⊘	24	11	9	
Eger	.	=	25	14	12	11
Galyatető	.		20	12	7	
Gyöngyös	.		26	14	11	
Kékestető	.	⊘	18	12	9	12
Kompolt	.	⊘	25	13	11	12
Lőrinci	.	⊘	26	13	10	
Poroszló	.	⊘	25	15	14	
Jászapáti	.	⊘	26	15	13	
Jászberény	.	⊘	25	15	12	
Karcag	.		27	15	12	
Szolnok	.	=	25	15	13	12
Tiszaroff	.	⊘	25	16	14	
Túrkeve	.		26	16	12	11
Kistelek	.	=	29	15	13	
Makó	.	⊘	27	16	14	
Szeged	.	⊘	27	15	11	11
Szentes	.		27	15	13	
Borsodnádasd	.	⊘	22	12	9	
Fügöd	.	⊘	24	12	10	
Hidasnémeti	.	=	25	11	11	
Jósvafő	.	⊘	23	11	10	11
Lillafüred	.	=	24	13	12	
Miskolc	.	≡	24	13	11	11
Putnok	.	≡	25	12	11	
Sárospatak	.	≡	22	11	10	10
Szendrőlád	.	⊘	26	12	12	
Tokaj	.		25	13	13	
Kisvárda	.	=	24	13	11	11
Mátészalka	.	⊘	25	13	12	
Nyíregyháza	.	⊘	25	13	10	12
Nyírlugos	.	⊘	26	12	11	
Pátyod	.	⊘	25	12	11	
Tiszabecs	.	⊘	26	12	12	
Vásárosnamény	.	⊘	25	13	12	
Zahony	.	⊘	23	11	10	
Berettyóújfalu	.	⊘	25	16	14	
Debrecen	.	⊘	25	12	11	13
Hajdúdorog	.		25	12	11	
Hortobágy	.		26	13	12	
Körösszakál	.	⊘	27	16	15	
Polgár	.	⊘	26	13	13	
Békéscsaba	.	⊘	25	15	13	11
Mezőhegyes	.	⊘	25	15	15	8
Orosháza	–		–	–	–	–
Szarvas	.		26	11	10	12
Szeghalom	–		–	–	–	

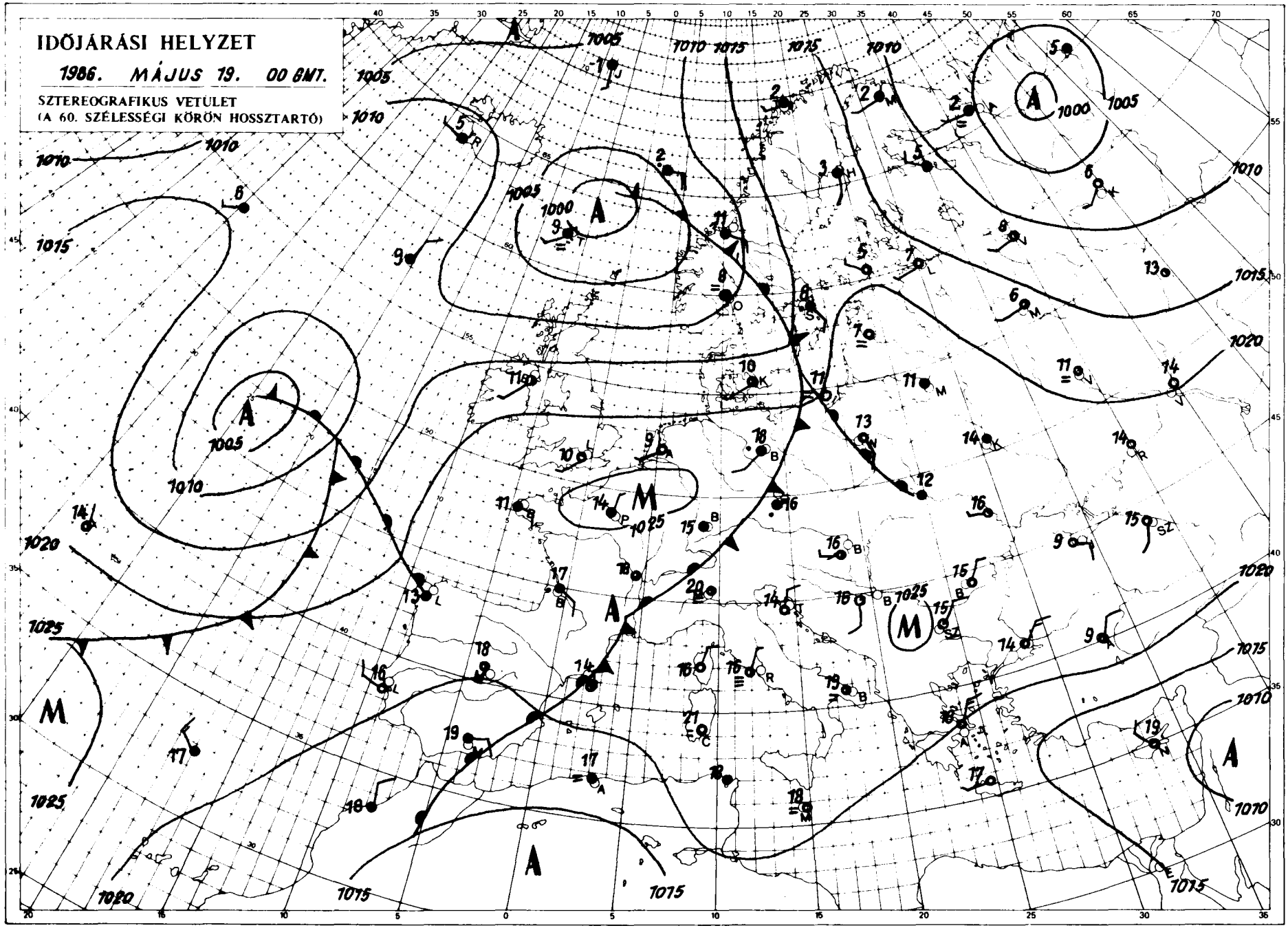

KIADJA ORSZÁGOS METEOROLÓGIAI SZOLGÁLAT
Készült Központi Előrejelző Intézet Analízis- és Rövidtávú Prognózis Központja – T.: 273-018
Megjelenik naponként
Előfizetési díja: 2.200,- Ft Megrendelhető: 1024 Budapest, II., Kitaibel Pál u. 1. – T.: 353-500
Kiadásért felel: az OMSZ elnöke – Szerkesztéért felel: a KEI igazgatója

Jelmagyarázat a havi mellékletben

IDŐJÁRÁSI NAPIJELENTÉS

ЕЖЕДНЕВНЫЙ МЕТЕОРОЛОГИЧЕСКИЙ БЮЛЛЕТЕНЬ · DAILY WEATHER REPORT
BULLETIN QUOTIDIEN DE TEMPS · TÄGLICHER WETTERBERICHT

99. évfolyam 140. szám. + Budapest + 1986. május 20. kedd

Az időjárási helyzet és a várható időjárás:

Közép-Európa szerte változékonyra fordult az időjárás. Az Észak-Skandinávia, Keleti-Kárpátok, Alpok, Észak-Ibéria vonalban lassan hullámzó, azaz csaknem helyben maradó időjárási front jött létre. A front néhány száz kilométeres környezetében jobbára erősen felhős az ég, sokfelé esik az eső, zápor-eső, néhol heves zivatarok alakulnak ki. A fronttól északra eső területeken átmenetileg hüvösre fordult az idő. Az említett légköri front továbbra is a Kárpát-medence közelében marad, de egyre gyengül, azaz egyre kevésbé lesz hatással időjárásunkra.

Magyarországon hétfőn változóan felhős idő volt. A legtöbb napsütést, 10-11 órát a Dél-Dunántúlról jelentették. Sokfelé volt, többnyire jelentéktelen mennyiségü záporeső, illetve zivatar, kedd reggelig csupán Nyugat-Dunántúlon hullott jelentősebb 5-10 mm-nyi csapadék. A hőmérséklet csúcsértéke hétfőn általában 24, 29 fok között alakult. Kedd hajnalra csupán 11, 19 fok közé hült le a levegő. Délelőtt a Dunántúlon jobbára borult, időnként csapadékos, a keleti országrészben változóan felhős, meleg idő volt. A hőmérséklet 11 órakor a Dunántúlon 17, 20 fok, másutt 20, 23 fok között volt.

Ma 12 órakor Budapesten a hőmérséklet 21 fok, a tengerszintre átszámitott légnyomás 1020 hPa, alig változik.

Várható időjárás szerda estig:

Gyakran lesz erősen felhős az ég.
Kedden még sokfelé, szerdán elszórtan várható eső, zápor és zivatar.
A változó irányú szél időnként megélénkül.
Reggel főként a Dunántúlon ködre is számitani kell.
A hőmérséklet éjszaka: 12, 17 fokig csökken, szerdán napközben 22, 27 fokig emelkedik.

Pálmási Judit s.k.

A hőmérséklet napi középértéke és eltérése a sokévi átlagtól /Budapest belterületén/:

1986. V. 19. 21,0°C +3,7°C

Régi idő ezen a napon Budapesten előfordult

legmagasabb hőmérséklet: 30,5°C /1945/,
legalacsonyabb hőmérséklet: 4,1°C /1891/.

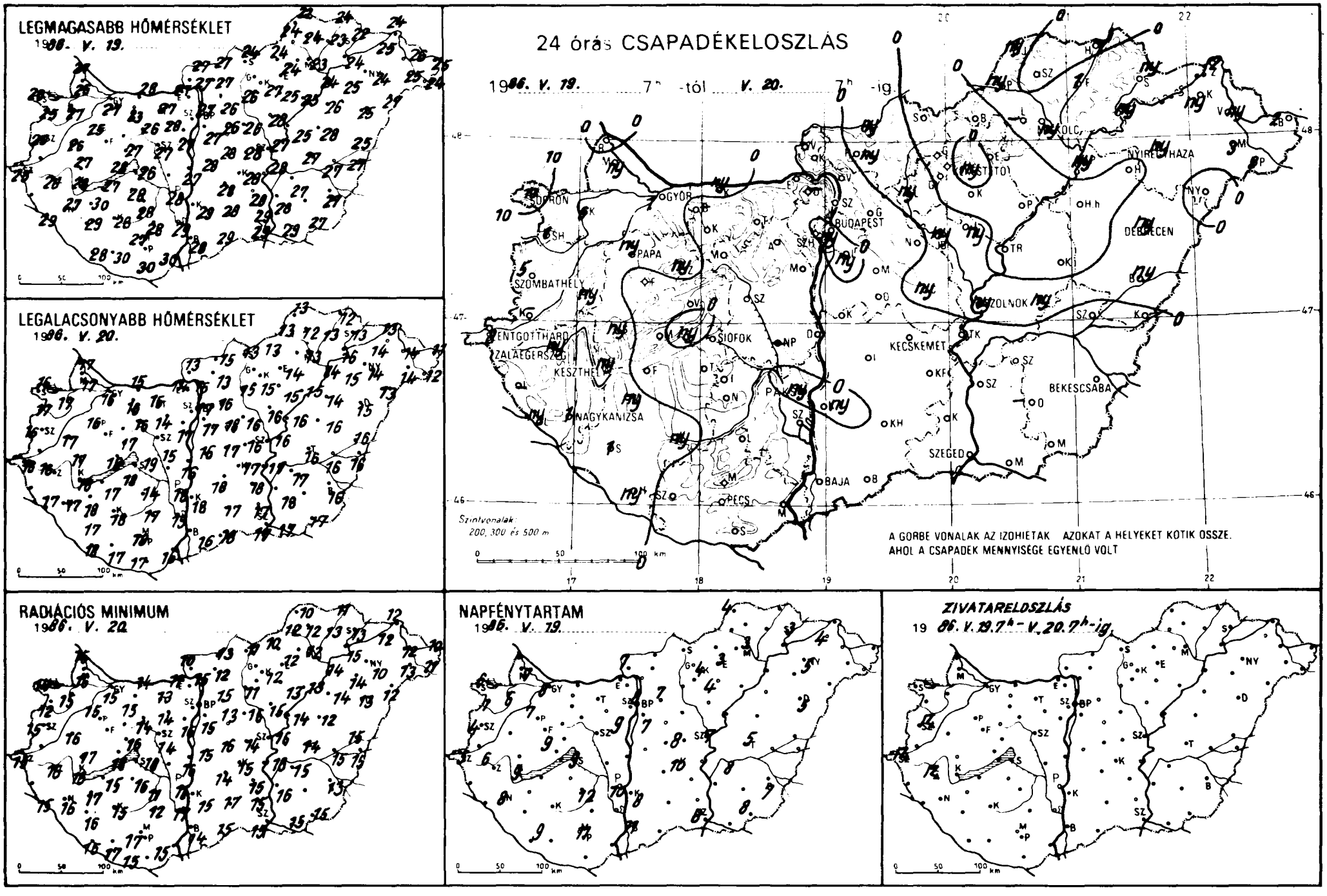
LEGMAGASABB HŐMÉRSÉKLET
1986. V. 19.
LEGALACSONYABB HŐMÉRSÉKLET
1986. V. 20.
24 órás CSAPADÉKELOSZLÁS
1986. V. 19. 7h -tól V. 20. 7h -ig
SOPRON
GYŐR
BUDAPEST
PAPA
SZOMBATHELY
SZOLNOK
DEBRECEN
NYÍREGYHÁZA
KESZTHELY
SIÓFOK
KECSKEMÉT
NAGYKANIZSA
BEKESCSABA
SZEGED
BAJA
PÉCS
Szintvonalak: 200, 300 és 500 m
A GÖRBE VONALAK AZ IZOHIÉTÁK AZOKAT A HELYEKET KÖTIK ÖSSZE, AHOL A CSAPADÉK MENNYISÉGE EGYENLŐ VOLT
RADIÁCIÓS MINIMUM
1986. V. 20.
NAPFÉNYTARTAM
1986. V. 19.
ZIVATARELOSZLÁS
1986. V. 19. 7h - V. 20. 7h-ig

86. V. 20-07 h-ig az utolsó 24 óra adatai						Előző nap napos órái
állomás	csapadék (mm)		max. hőmérséklet	min. hőmérséklet	rad. min.	
Győr	1	⌓	27	16	15	8
Kapuvár	6	⍢ =	27	17	15	6
Mosonmagyaróvár	ny		26	17	16	7
Rajka	.		27	17	15	
Sopron	10	⍢ ⌓	26	16	14	6
Sopronhorpács	1	⍢ ⌓	25	17	12	7
Káld	ny	=	26	17	16	
Körmend	–		–	–	–	
Szentgotthárd	8	⍢ =	25	16	15	5
Szombathely	5	⍢ =	26	16	15	4
Lenti	–		–	–	–	
Letenye	ny	⌓	29	17	15	
Nagykanizsa	1	⍢ =	27	17	16	8
Zalaegerszeg	ny	⍢ ≡	26	16	16	6
Farkasgyepű	.	⌓	25	16	15	
Keszthely	ny	⍢	28	18	16	9
Mencshely	.	⌓	25	16	15	9
Pápa	ny	⌓	25	16	15	7
Sümeg	ny	=	27	17	17	
Tihany	ny	≈	28	18	18	
Veszprém	.		27	17	16	
Zirc	ny	≡	25	15	8	
Fonyód	.		27	17	15	
Homokszt. györgy	ny	,	28	18	15	9
Kaposvár	ny		28	18	15	
Marcali	ny	≈	30	18	17	
Siófok	.	⌓	26	19	18	9
Somogyszob	1		29	17	16	
Tab	.	≈	28	18	16	
Bábolna	–		–	–	–	
Esztergom	.	⌓	27	14	11	
Kisbér	.	⌓	23	16	15	
Komárom	ny	⌓	28	15	14	
Tatabánya	.		27	15	13	
Alcsútdoboz	.	⌓	28	14	14	
Dunaújváros	.		27	16	16	
Martonvásár	.	⌓	27	17	16	9
Mór	.	≈	26	16	14	
Nagyhörcsökp.	–		–	–	–	
Szabadbattyán	.	⌓	27	15	14	
Iregszemcse	.	≈	28	14	11	12
Lengyel	.		28	17	12	
Paks	ny		28	18	16	10
Szekszárd	.	≈	29	19	17	
Árpádtető	.	≈	26	17	15	
Mohács	.		30	16	15	
Pécs	.	⌓	27	18	17	11
Siklós	.		30	17	15	
Szigetvár	.	⌓	30	17	17	
Budaörs	ny	⍢ =	27	17	15	
Bp. Lőrinc	ny	⍢ ⌓	27	17	15	7
Bp. Met. Int.	.	=	27	17	–	8
Bp. Szab. hegy	.	=	25	15	12	
Cegléd	ny	, ⌓	28	16	14	8
Dobogókő	–		–	–	–	
Gödöllő	.	⌓	26	16	15	7
Királyrét	.	⌓	26	13	10	
Monor	.	=	26	18	13	
Nagykáta	.	⌓	26	16	16	
Szentendre	.	≈	28	17	15	

86. V. 20-07 h-ig az utolsó 24 óra adatai						Előző nap napos órái
állomás	csapadék (mm)		max. hőmérséklet	min. hőmérséklet	rad. min.	
Vác	.	⌓	27	16	15	
Vámosmikola	.	⌓	27	13	10	7
Baja	.	⌓	28	16	14	11
Bácsalmás	.		29	18	15	
Izsák	.	≈	28	18	14	
Kalocsa	ny		29	18	15	8
Kecskemét	.	⌓	28	17	15	10
Kiskunfélegyháza	.		28	18	15	
Kiskunhalas	.	⌓	28	17	17	
Kunszentmiklós	.	≡	28	16	15	
Tiszakécske	.		28	17	16	
Balassagyarmat	ny	⍢ ⌓	27	15	13	
Romhány	ny	⍢ ⌓	27	13	12	
Salgótarján	.	⌓	24	13	11	
Eger	.	=	24	14	12	3
Galyatető	.		20	12	11	
Gyöngyös	.	⌓	27	15	12	
Kékestető	ny	⍢ ⌓	17	11	10	4
Kompolt	.	⌓	25	15	13	4
Lőrinci	ny	⍢ ⌓	26	15	11	
Poroszló	.	⌓	25	15	13	
Jászapáti	ny	⍢ ⌓	28	16	15	
Jászberény	ny	⍢ =	27	16	13	
Karcag	.	⌓	28	16	12	
Szolnok	ny	⍢ ⌓	27	16	16	7
Tiszaroff	.	⌓	25	16	14	
Túrkeve	ny	⍢	27	16	14	5
Kistelek	.	≈	29	17	15	
Makó	.	⌓	29	17	15	
Szeged	.	⌓	29	17	15	8
Szentes	.		28	18	16	
Borsodnádasd	.	⌓	24	13	10	
Fügöd	1	⍢ ⌓	23	13	13	
Hidasnémeti	.	≈	24	12	11	
Jósvafő	ny	⌓	22	13	10	4
Lillafüred	–		–	–	–	
Miskolc	ny	⍢ ⌓	23	13	12	3
Putnok	ny	, =	24	13	12	
Sárospatak	ny	=	22	13	13	3
Szendrőlád	.	⌓	24	12	12	
Tokaj	ny		24	16	15	
Kisvárda	ny	≡	25	14	12	4
Mátészalka	3	⍢ =	25	14	13	
Nyíregyháza	ny	⌓	24	14	10	5
Nyírlugos	.	⌓	27	13	12	
Pátyod	2	≡	24	12	11	
Tiszabecs	2	⌓	25	11	10	
Vásárosnamény	ny	⌓	26	14	12	
Záhony	2		24	13	12	
Berettyóújfalu	ny	⌓	25	16	15	
Debrecen	ny	⍢ ⌓	25	15	13	5
Hajdúdorog	.		25	15	14	
Hortobágy	.		26	14	14	
Körösszakál	.	⌓	27	16	15	
Polgár	ny	, ⌓	24	14	14	
Békéscsaba	.	⌓	27	16	13	7
Mezőhegyes	.	⌓	27	17	15	8
Orosháza	–		–	–	–	–
Szarvas	.		27	17	15	8
Szeghalom	.		27	16	15	

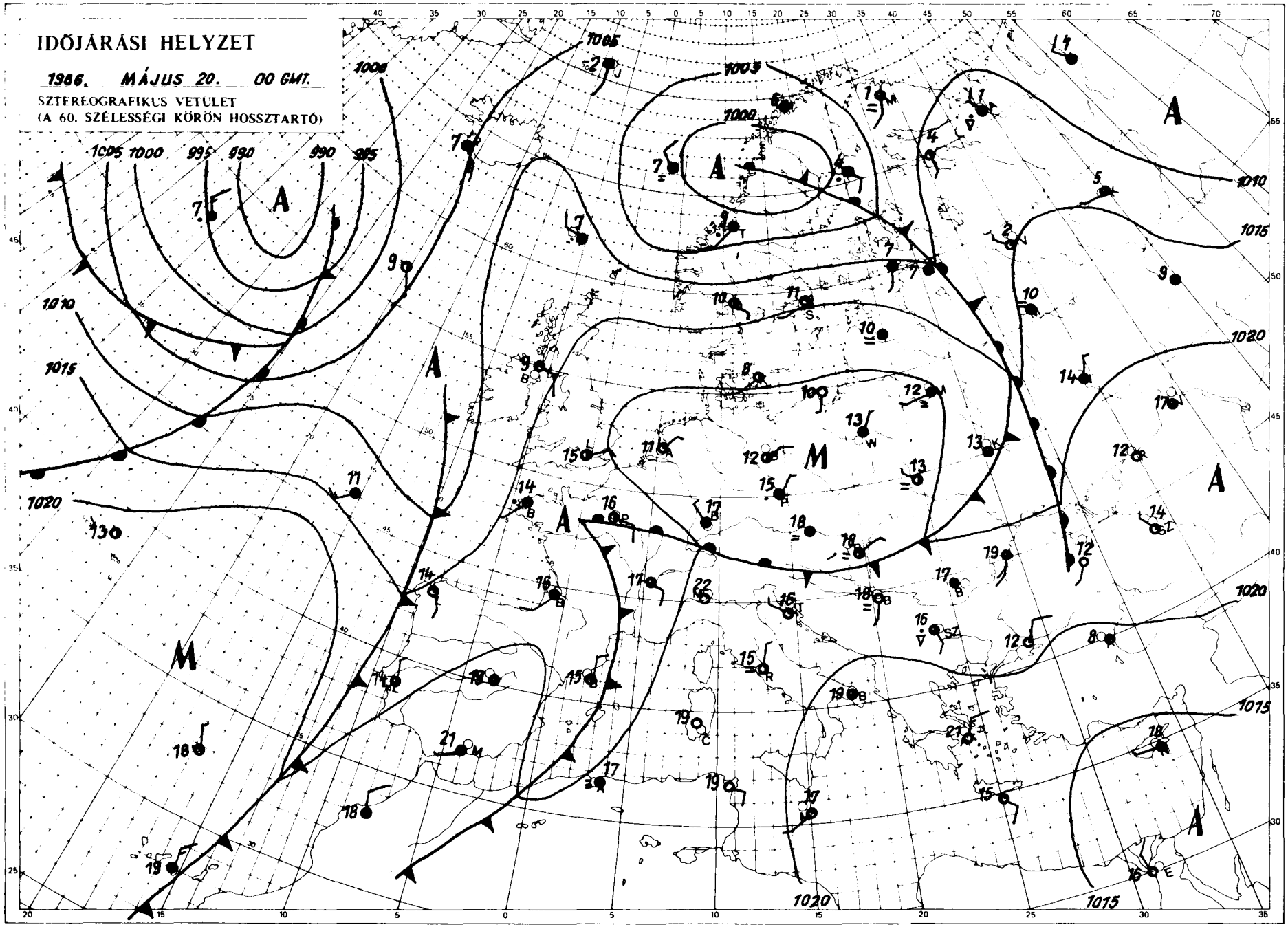

KIADJA ORSZÁGOS METEOROLÓGIAI SZOLGÁLAT
Készíti: Központi Előrejelző Intézet Analízis és Rövidtávú Prognózis Központja T.: 273-018
Megjelenik naponként
Előfizetési díja 2.200.- Ft Megrendelhető: 1024 Budapest, II., Kitaibel Pál u. 1. T.: 353-500
Kiadásért felel: az OMSZ elnöke Szerkesztéséért felel: a KEI igazgatója

Jelmagyarázat a havi mellékletben

IDŐJÁRÁSI NAPIJELENTÉS

ЕЖЕДНЕВНЫЙ МЕТЕОРОЛОГИЧЕСКИЙ БЮЛЛЕТЕНЬ · DAILY WEATHER REPORT
BULLETIN QUOTIDIEN DE TEMPS · TÄGLICHER WETTERBERICHT

99. évfolyam 141. szám. + Budapest + 1986. május 21. szerda

Az időjárási helyzet és a várható időjárás:

Szárazföldünk nagy részén meleg az idő. Sok a felhő és többfelé esik az eső a Keleti-Kárpátok térségében, a Balkán-félsziget nagy részén, valamint az Atlanti-óceán partvidékén. Egy hidegfront érte el a Skandináv-félszigetet, a Német-alföldet és Franciaország területét. A front kelet felé halad, és hatása lesz Magyarország időjárására is, elsősorban felhősödést és újabb csapadékot okoz.

Kedden hazánk nagy részén erősen felhős vagy borult idő volt. Csupán a keleti, északkeleti megyékben sütött 6-11 órát a nap. Napközben sokfelé, éjszaka inkább csak keleten esett az eső. A ma reggel 7 óráig lehullott csapadék mennyisége általában csapadéknyom és 5 mm között volt, de a Dunántúlon helyenként 6-9 mm is előfordult. A hőmérséklet délután elérte a 20, 28 fokot. Éjszaka sokfelé kiderült az ég, a Dunántúlon több helyen köd keletkezett, és a hőmérséklet általában 10, 17 fokig csökkent. Ma délelőtt az ország nagy részén napos idő volt. A Dunántúl egyes vidékein maradt csak borult az ég. A hőmérséklet 11 órakor 19 és 25 fok között volt.

Ma 12 órakor Budapesten a hőmérséklet 24 fok, a tengerszintre átszámitott légnyomás 1017 hPa, változatlan.

Várható időjárás csütörtök estig:

Ma /szerdán/ fülledt meleg idő lesz, délutántól nyugat felől erősen megnövekszik a felhőzet, egyre több helyen várható zápor, zivatar, néhol jégeső.
Holnap /csütörtökön/ a záporok, zivatarok csak lassan szünnek meg.
A déli óráktól nyugat felől csökken a felhőzet.
A déli szél megélénkül, éjszaka csak a Dunántúlon, napközben másutt is északnyugatira fordul és átmenetileg megerősödik.
A fülledtség megszünik.
Várható legalacsonyabb éjszakai hőmérséklet: 12, 17,
legmagasabb nappali hőmérséklet csütörtökön: 20, 25 fok között.

H. Bóna Márta s.k.

A hőmérséklet napi középértéke és eltérése a sokévi átlagtól /Budapest belterületén/:

1986. V. 20.	19,7°C	+2,9°C

1871 óta ezen a napon Budapesten előfordult

legmagasabb hőmérséklet:	32,4°C /1979/,
legalacsonyabb hőmérséklet:	3.5°C /1952/.

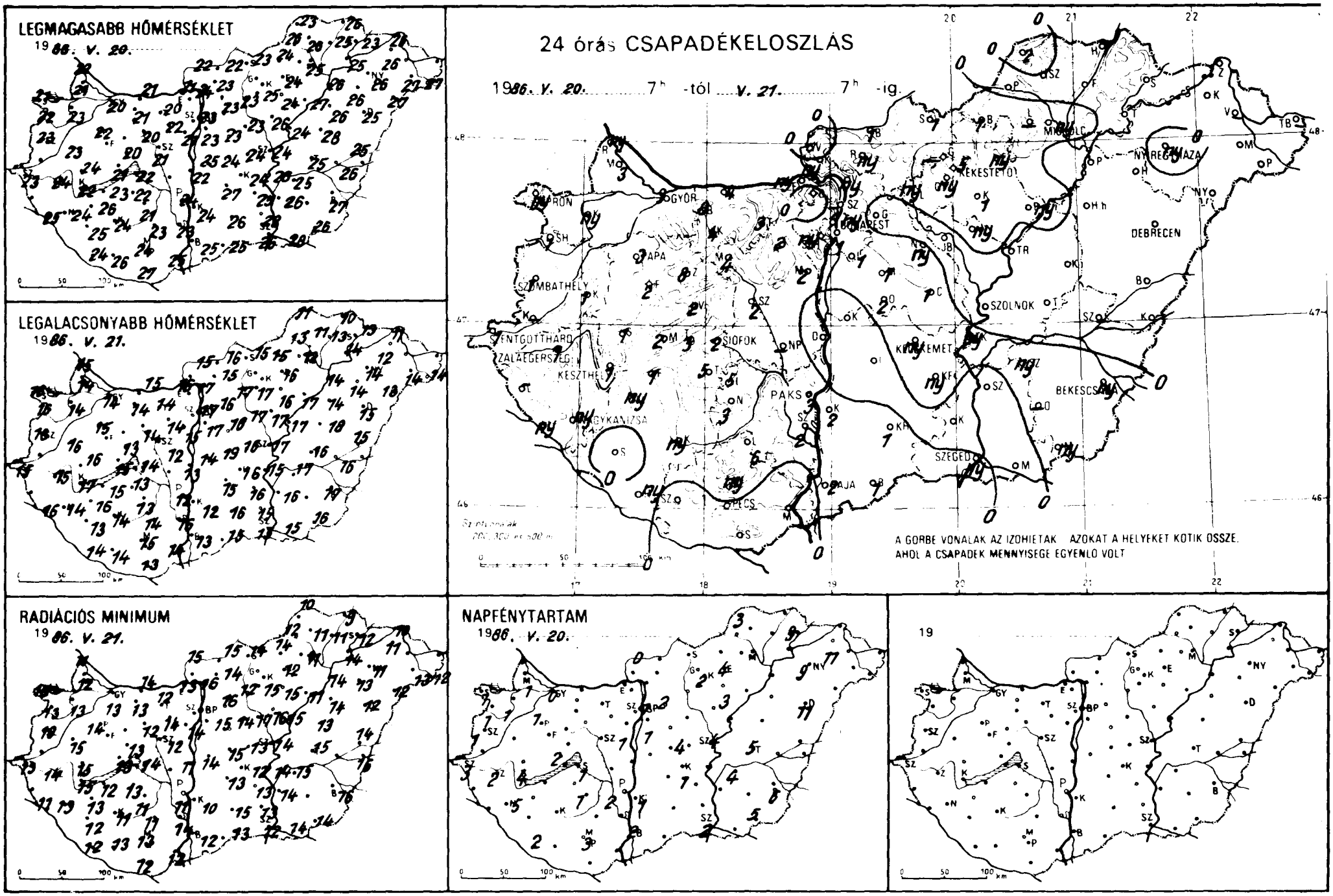
LEGMAGASABB HŐMÉRSÉKLET
1986. V. 20.
LEGALACSONYABB HŐMÉRSÉKLET
1986. V. 21.
24 órás CSAPADÉKELOSZLÁS
1986. V. 20. 7h -tól V. 21. 7h -ig.
A GÖRBE VONALAK AZ IZOHIETÁK AZOKAT A HELYEKET KÖTIK ÖSSZE,
AHOL A CSAPADÉK MENNYISÉGE EGYENLŐ VOLT
RADIÁCIÓS MINIMUM
1986. V. 21.
NAPFÉNYTARTAM
1986. V. 20.
19

1986. V. 20. 7 h-ig az utolsó 24 óra adatai						Előző nap napos órái
állomás	csapadék (mm)		max. hőmérséklet	min. hőmérséklet	rad. min.	
Győr	9	≡	20	14	13	0
Kapuvár	ny	∨ ⌒	23	14	13	1
Mosonmagyaróvár	3	≡	21	14	12	1
Rajka	ny		22	15	11	
Sopron	ny	≡	21	16	16	1
Sopronhorpács	1	≡	22	16	13	1
Káld	1	≡	23	16	15	
Körmend	–		–	–	–	
Szentgotthárd	1	⚠ ≡	23	15	13	3
Szombathely	1	≡	23	16	16	1
Lenti	–		–	–	–	
Letenye	ny	≡	25	16	11	
Nagykanizsa	ny	≡	24	14	13	5
Zalaegerszeg	1	≡	24	15	14	2
Farkasgyepű	2		23	14	12	
Keszthely	1	⌒	22	17	15	4
Mencshely	2	⌒	22	14	10	2
Pápa	3	⌒	22	15	14	1
Sümeg	1	⌒	24	16	15	
Tihany	3	∨ ≡	21	15	13	
Veszprém	2	≡	20	13	13	
Zirc	8	≡	20	13	11	
Fonyód	1	,	23	15	12	
Homokszt. györgy	ny	, ≡	24	14	12	2
Kaposvár	ny	≡	24	14	11	
Marcali	ny	≡	26	16	13	
Siófok	2	⌒	22	14	14	1
Somogyszob	.	⌒	25	13	12	
Tab	5	≡	22	13	13	
Bábolna	6		20	14	12	
Esztergom	ny	⌒ ≡	21	16	13	
Kisbér	4	⌒	21	14	13	
Komárom	4	=	21	15	14	
Tatabánya	3	∨	20	14	12	
Alcsútdoboz	2	∨ ⌒	22	14	14	
Dunaújváros	.	⌒	22	13	11	
Martonvásár	2	⌒	21	15	14	1
Mór	4	∨ =	20	14	12	
Nagyhörcsökp.	–		–	–	–	
Szabadbattyán	2	≡	21	12	12	
Tregszemcse	5	≡	21	13	11	1
Lengyel	6		23	14	11	
Paks	3	≡	24	12	11	2
Szekszárd	2	=	23	16	14	
Árpádtető	ny	=	22	16	13	
Mohács	.	≡	25	14	12	
Pécs	.	⌒	24	15	13	3
Siklós	.		27	13	12	
Szigetvár	.	⌒ ≡	26	14	13	
Budaörs	1	=	24	15	15	
Bp. Lőrinc	1	=	23	17	15	1
Bp. Met. Int.	ny	∨ =	23	17	–	1
Bp. Szab. hegy	ny	, =	19	15	13	
Cegléd	1	, ⌒	24	16	13	4
Dobogókő	.		17	14	14	
Gödöllő	.		23	16	16	2
Királyrét	ny	⌒	21	14	13	
Monor	1	∨ =	23	16	14	
Nagykata	ny	⌒	23	17	17	
Szentendre	–		–	–	–	

1986. V. 20. 7 h-ig az utolsó 24 óra adatai						Előző nap napos órái
állomás	csapadék (mm)		max. hőmérséklet	min. hőmérséklet	rad. min.	
Vác	ny	⌒	24	17	16	
Vámosmikola	.	⌒	22	15	15	0
Baja	2	∨ ≡	25	13	12	2
Bácsalmás	1		25	15	13	
Izsák	.	=	27	15	13	
Kalocsa	2	≡	24	12	10	1
Kecskemét	ny	⌒	24	16	12	1
Kiskunfélegyháza	ny	∨	25	16	13	
Kiskunhalas	1	⌒	26	16	15	
Kunszentmiklós	.	≡	25	14	14	
Tiszakécske	ny		26	15	14	
Balassagyarmat	1	∨ ⌒	22	16	15	
Romhány	ny	⌒	23	15	14	
Salgótarján	1	=	23	15	14	
Eger	ny	≡	24	16	12	4
Galyatető	–		–	–	–	
Gyöngyös	ny		25	17	15	
Kékestető	5	≡	16	11	10	2
Kompolt	1		24	16	15	3
Lőrinci	ny	⌒	23	17	12	
Poroszló	ny		27	17	16	
Jászapáti	ny	≡	26	17	16	
Jászberény	.	≡	24	17	16	
Karcag	.	⌒	28	18	13	
Szolnok	.		24	17	14	4
Tiszaroff	.	⌒	24	17	15	
Túrkeve	.		25	16	15	5
Kistelek	.	=	28	15	13	
Makó	.	⌒	28	15	14	
Szeged	ny	⌒	26	15	12	2
Szentes	.		26	16	14	
Borsodnádasd	1	∨ ⌒	24	15	14	
Fugód	.		25	13	11	
Hidasnémeti	.	≡	26	10	9	
Jósvafő	2	∨ ⌒	23	11	10	3
Lillafüred	–		–	–	–	
Miskolc	ny		25	12	11	5
Putnok	.	≡	26	13	12	
Sárospatak	.		23	13	12	9
Szendrőlád	.	⌒	26	11	11	
Tokaj	.		25	14	14	
Kisvárda	.	=	26	12	11	11
Mátészalka	.	⌒	27	14	13	
Nyíregyháza	ny		26	14	11	9
Nyírlugos	.	⌒	27	13	12	
Pátyod	.	⌒	27	14	12	
Tiszabecs	–		–	–	–	
Vásárosnamény	–		–	–	–	
Záhony	.	⌒	26	11	10	
Berettyóújfalu	.	⌒	25	15	14	
Debrecen	.	⌒	25	15	12	11
Hajdúdorog	.		26	14	13	
Hortobágy	.		26	14	14	
Kósosszakál	.	⌒	26	16	16	
Polgár	.	⌒	26	14	14	
Békéscsaba	ny	⌒	27	17	16	6
Mezőhegyes	ny	, ⌒	26	16	14	5
Orosháza	–		–	–	–	–
Szarvas	ny		25	17	15	4
Szeghalom	–		–	–	–	

IDŐJÁRÁSI HELYZET

1986. MÁJUS 21. 00 GMT.

SZTEREOGRAFIKUS VETÜLET
(A 60. SZÉLESSÉGI KÖRÖN HOSSZTARTÓ)

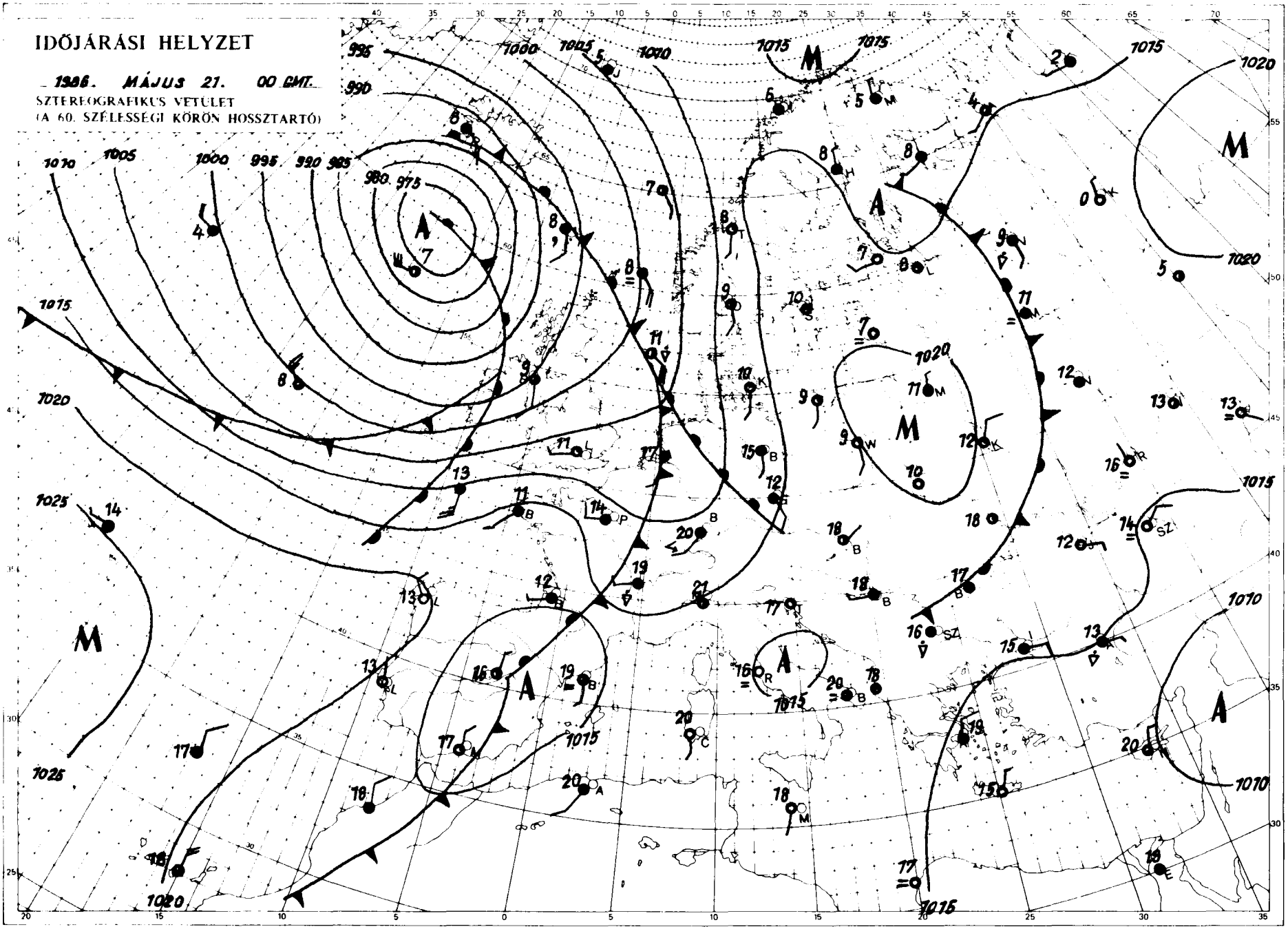

KAIDA ORSZÁGOS METEOROLÓGIAI SZOLGÁLAT

Készült Központi Előrejelző Intézet Analízis és Rövidtávú Prognózis Központja T.: 273-018

Megjelenik naponként

Előfizetési díja 2.200,-Ft Megrendelhető 1024 Budapest, II. Kitaibel Pál u. 1. T.: 353-500

Kiadásért felel az OMSZ elnöke Szerkesztésért felel a KEI igazgatója

Jelmagyarázat a havi mellékletben

IDŐJÁRÁSI NAPIJELENTÉS

ЕЖЕДНЕВНЫЙ МЕТЕОРОЛОГИЧЕСКИЙ БЮЛЛЕТЕНЬ • DAILY WEATHER REPORT
BULLETIN QUOTIDIEN DE TEMPS • TÄGLICHER WETTERBERICHT

99. évfolyam 142. szám. + Budapest + 1986. május 22. csütörtök

Az időjárási helyzet és a várható időjárás:

Délnyugat-Európa felett nagy területü, leszálló légmozgású zóna alakult ki. Emiatt az Ibériai-félszigeten és Franciaországban napos, száraz az idő. A Kárpát-medencét a csütörtökre virradó éjszaka hidegfront érte el, amelynek mozgása egyre lassabbá válik. A front felhőzónája ma átvonul a medencén, utána ismét száraz, napos idő lesz, a nappali felmelegedés csak átmenetileg gyengül.

Magyarország legnagyobb részén szerdán napos, fülledt, meleg idő volt. Általában 9, 12 órán át sütött a nap. A legmagasabb nappali hőmérséklet 26, 31 fok között volt. Északnyugaton mindössze 2, 6 órás napfénytartamot mértek és arrafelé délutánra 25, 27 fokig emelkedett a hőmérséklet. Szerda estétől nyugat felől erősen megnövekedett a felhőzet, a Dunántúlon többfelé, a Dunától keletre csak kevés helyen záporok, zivatarok voltak, egy-két helyen jégeső is előfordult. A lehullott csapadék mennyisége általában 5 mm alatt maradt, de Szombathelyről 9, Kapuvárról és Sopronból 10 mm-t jelentettek. Csütörtök hajnalra 11, 20 fokig csökkent a hőmérséklet. Délelőtt változóan felhős idő volt, elszórtan fordult elő záporeső. A Dunántúlon többfelé megerősödött az északnyugati szél. 11 órakor északnyugaton, északon 20, 22, másutt még 23, 26 fok közötti hőmérsékletet mértek.

Ma 12 órakor Budapesten a hőmérséklet 22 fok, a tengerszintre átszámított légnyomás 1018 hPa, mérsékelten emelkedik.

Várható időjárás péntek estig:

Nyugat felől csökken a felhőzet, ma azonban még elszórtan várható eső, néhol zivatar. Holnap országszerte napos, száraz idő valószinü. Az időnként erős lökésekkel kisért északnyugati, északi szél estétől mérséklődik.
Várható legalacsonyabb éjszakai hőmérséklet: 12 és 17,
legmagasabb nappali hőmérséklet pénteken: 23 és 28 fok között.

Rábai Attila s.k.

TÁVOLABBI KILÁTÁSOK SZOMBATTÓL-KEDDIG:

Eleinte időnként megnövekszik a felhőzet záporok, zivatarok várhatók. Vasárnaptól jobbára napos időre lehet számitani. Legalacsonyabb hajnali hőmérséklet: 11, 16 fok között várható. Legmagasabb nappali hőmérséklet eleinte 22, 27, később 24, 29 fok között lesz. Jelentős mennyiségü /legalább 5 mm napi/ csapadék az ország területének 30 százalékán várható.

KÖZÉPTÁVÚ ELŐREJELZŐ CSOPORT

A hőmérséklet napi középértéke és eltérése a sokévi átlagtól /Budapest belterületén/:

1986. V. 21.	22,1°C	+5,1°C

1871 óta ezen a napon Budapesten előfordult

legmagasabb hőmérséklet:	33,1°C /1879/.	
legalacsonyabb hőmérséklet:	3,4°C /1962/.	86.341.

LEGMAGASABB HŐMÉRSÉKLET

1986. V. 21.

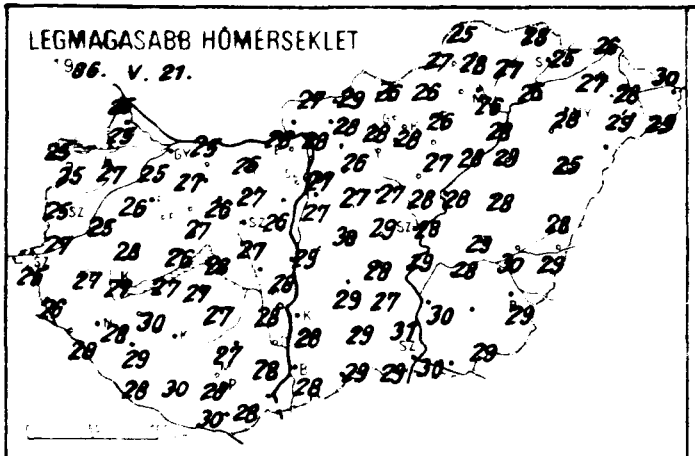

LEGALACSONYABB HŐMÉRSÉKLET

1986. V. 22.

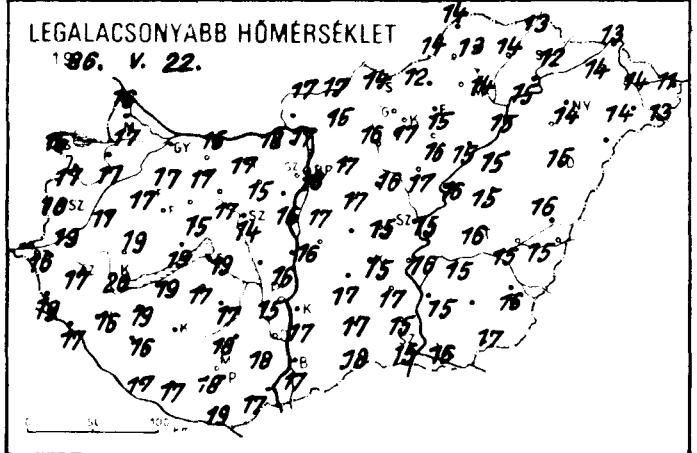

24 órás CSAPADÉKELOSZLÁS

1986. V. 21. 7h -tól V. 22. 7h -ig

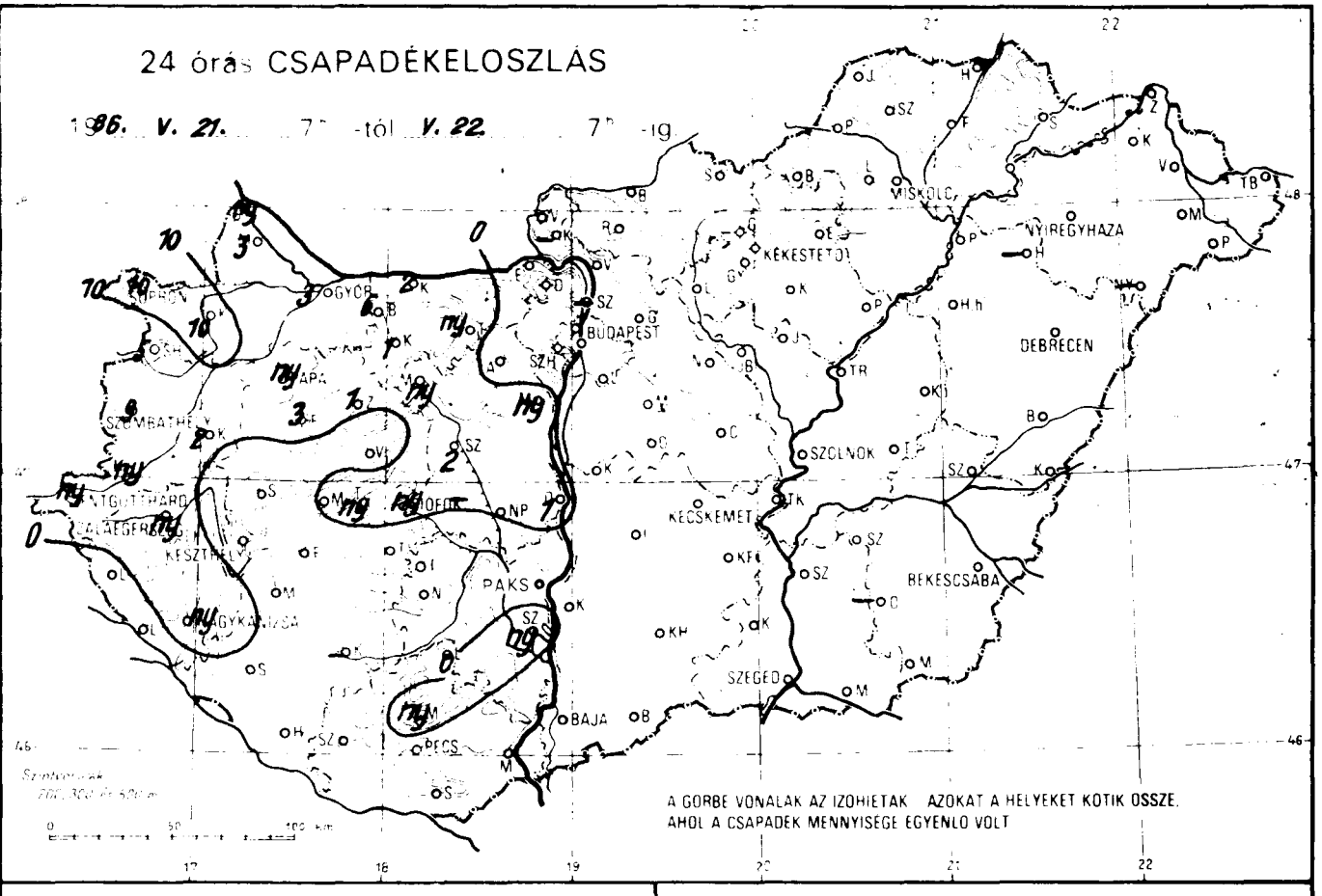

RADIÁCIÓS MINIMUM

1986. V. 22.

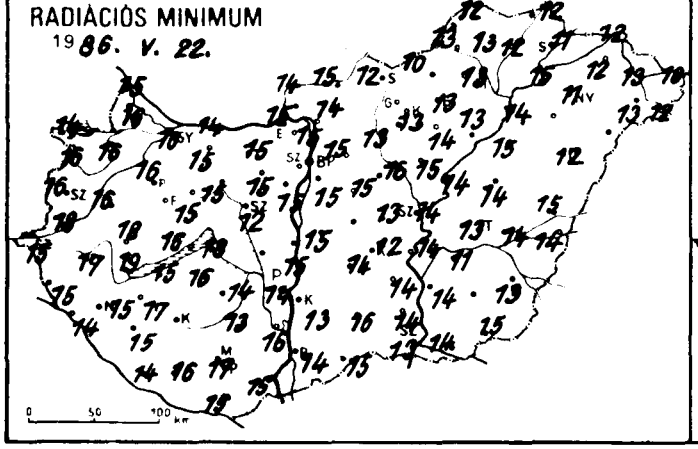

NAPFÉNYTARTAM

1986. V. 21.

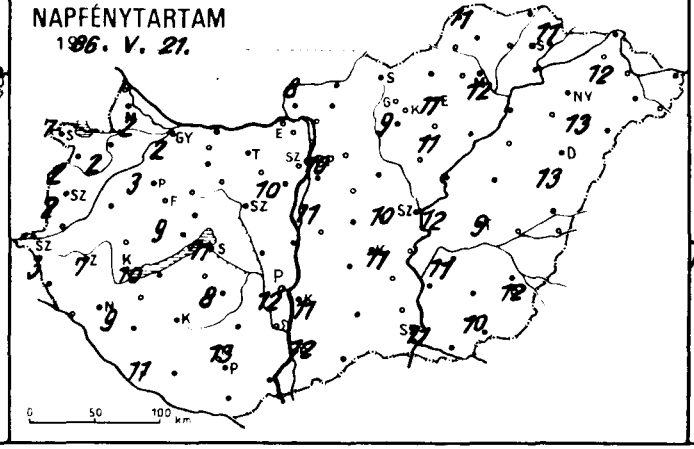

ZIVATARELOSZLÁS

1986. V. 21. 7h - V. 22. 7h-ig

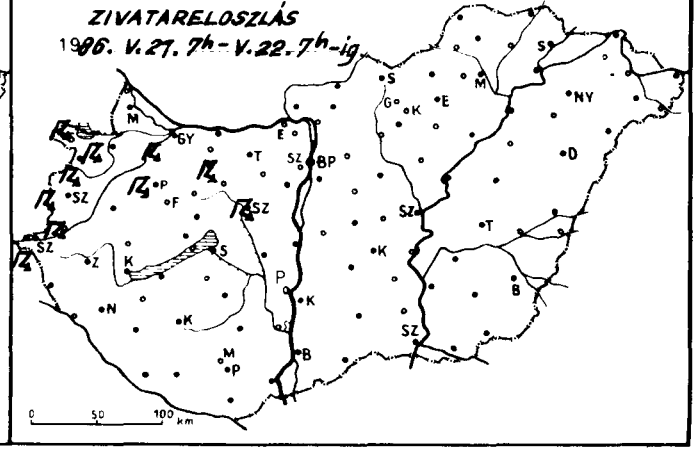

1986. V. 23-07 h-ig az utolsó 24 óra adatai

állomás	csapadék (mm)		max. hőmérséklet	min. hőmérséklet	rad. min.	Előző nap napos órái
Győr	3	⛆ ⌓	25	17	16	2
Kapuvár	10	⛆	27	17	16	2
Mosonmagyaróvár	3	=	25	17	16	2
Rajka	ny		25	16	15	
Sopron	10	⛆ ⌓	25	16	14	7
Sopronhorpács	5	⛆ ≡	25	17	16	2
Káld	2	=	25	17	16	
Körmend	ny	⛆	27	19	18	
Szentgotthárd	ny	⛆ =	25	16	15	3
Szombathely	9	⛆ =	25	16	16	2
Lenti	.		26	19	15	
Letenye	.	⌓	28	17	14	
Nagykanizsa	ny	▽ =	28	16	15	9
Zalaegerszeg	ny	▽	27	17	17	7
Farkasgyepű	3	▽	26	16	15	
Keszthely	.		27	20	19	10
Mencshely	.		25	18	15	9
Pápa	ny	⛆ =	26	17	16	3
Sümeg	.		28	19	18	
Tihany	ny	▽	26	19	16	
Veszprém	.		27	15	15	
Zirc	1		24	15	13	
Fonyód	.		27	19	15	
Homokszt. györgy	.	⌓	28	17	14	11
Kaposvár	–		–	–	–	
Marcali	.		30	19	17	
Siófok	ny	▽	28	19	18	11
Somogyszob	.	⌓	29	16	15	
Tab	.	=	27	17	16	
Bábolna	6		26	17	16	
Esztergom	.		28	18	15	
Kisbér	1	⛆ =	27	17	15	
Komárom	2	=	25	15	14	
Tatabánya	ny		26	17	15	
Alcsútdoboz	.	⌓	27	15	15	
Dunaújváros	1		28	16	15	
Martonvásár	ny	⌓	26	16	15	10
Mór	ny	▽ =	26	17	15	
Nagyhörcsökp.	–		–	–	–	
Szabadbattyán	2	⛆ =	27	14	12	
Tregszemcse	.	⌓	27	17	14	8
Lengyel	.		27	18	13	
Paks	.	=	28	15	14	12
Szekszárd	ny	▽ =	28	18	16	
Árpádtető	ny		25	19	16	
Mohács	.	=	28	17	15	
Pécs	.	⌓	28	18	17	13
Siklós	.		30	19	15	
Szigetvár	.	⌓	30	17	16	
Budaörs	.	=	27	17	15	
Bp. Lőrinc	.	=	27	17	15	11
Bp. Met. Int.	.		27	18	–	10
Bp. Szab. hegy	.		23	16	14	
Cegléd	.	⌓	29	15	13	10
Dobogókő	.		22	15	14	
Gödöllő	.		26	17	15	8
Királyrét	–		–	–	–	
Monor	.	=	27	17	15	
Nagykáta	.	⌓	27	16	16	
Szentendre	–		–	–	–	

1986. V. 22-07 h-ig az utolsó 24 óra adatai

állomás	csapadék (mm)		max. hőmérséklet	min. hőmérséklet	rad. min.	Előző nap napos órái
Vác	.	=	28	17	15	
Vámosmikola	.		27	17	14	8
Baja	.	≡	28	17	14	12
Bácsalmás	.		29	18	15	
Izsák	.		29	17	14	
Kalocsa	.		28	17	13	11
Kecskemét	.	⌓	28	15	12	11
Kiskunfélegyháza	.		27	17	14	
Kiskunhalas	.	⌓	29	17	16	
Kunszentmiklós	.		29	16	14	
Tiszakécske	.	⌓	29	16	14	
Balassagyarmat	.	⌓	29	17	15	
Romhány	.	⌓	28	15	14	
Salgótarján	.	⌓	26	14	12	
Eger	.	=	26	15	13	11
Galyatető	.		20	15	12	
Gyöngyös	.	⌓	28	17	13	
Kékestető	.		19	12	12	9
Kompolt	.	⌓	27	16	14	11
Lőrinci	.	⌓	28	16	13	10
Poroszló	.	⌓	28	15	13	
Jászapáti	.	=	28	17	15	
Jászberény	.	⌓	27	16	14	
Karcag	.	⌓	28	15	14	
Szolnok	.	=	28	15	14	12
Tiszaroff	.	⌓	28	16	14	
Túrkeve	.		29	16	13	9
Kistelek	.	=	31	15	14	
Makó	.		30	16	14	
Szeged	.	⌓	29	15	13	11
Szentes	.		30	15	14	
Borsodnádasd	.	=	26	12	10	
Fugod	.	⌓	27	14	12	
Hidasnémeti	.	=	28	13	12	
Jósvafő	.	⌓	25	14	12	11
Lillafured	.	=	25	14	13	
Miskolc	.	=	26	14	13	12
Putnok	.	=	27	14	13	
Sárospatak	.		25	12	11	11
Szendrőlád	.	⌓	28	13	13	
Tokaj	.		26	15	15	
Kisvárda	.	=	27	14	12	12
Mátészalka	.	⌓	29	14	13	
Nyíregyháza	.	⌓	28	14	11	13
Nyírlugos	.	⌓	29	13	12	
Pátyod	.	⌓	29	13	12	
Tiszabecs	.	⌓	30	11	10	
Vásárosnamény	.	⌓	28	14	13	
Záhony	.	⌓	26	13	12	
Berettyóújfalu	.	⌓	28	16	15	
Debrecen	.	⌓	25	15	12	13
Hajdúdorog	–		–	–	–	
Hortobágy	.		29	15	15	
Korosszakal	.	⌓	29	15	14	
Polgár	.		28	15	14	
Békéscsaba	.	⌓	29	16	13	12
Mezőhegyes	.	⌓	29	17	15	10
Orosháza	–		–	–	–	–
Szarvas	.	⌓	28	15	11	11
Szeghalom	.	=	30	15	14	

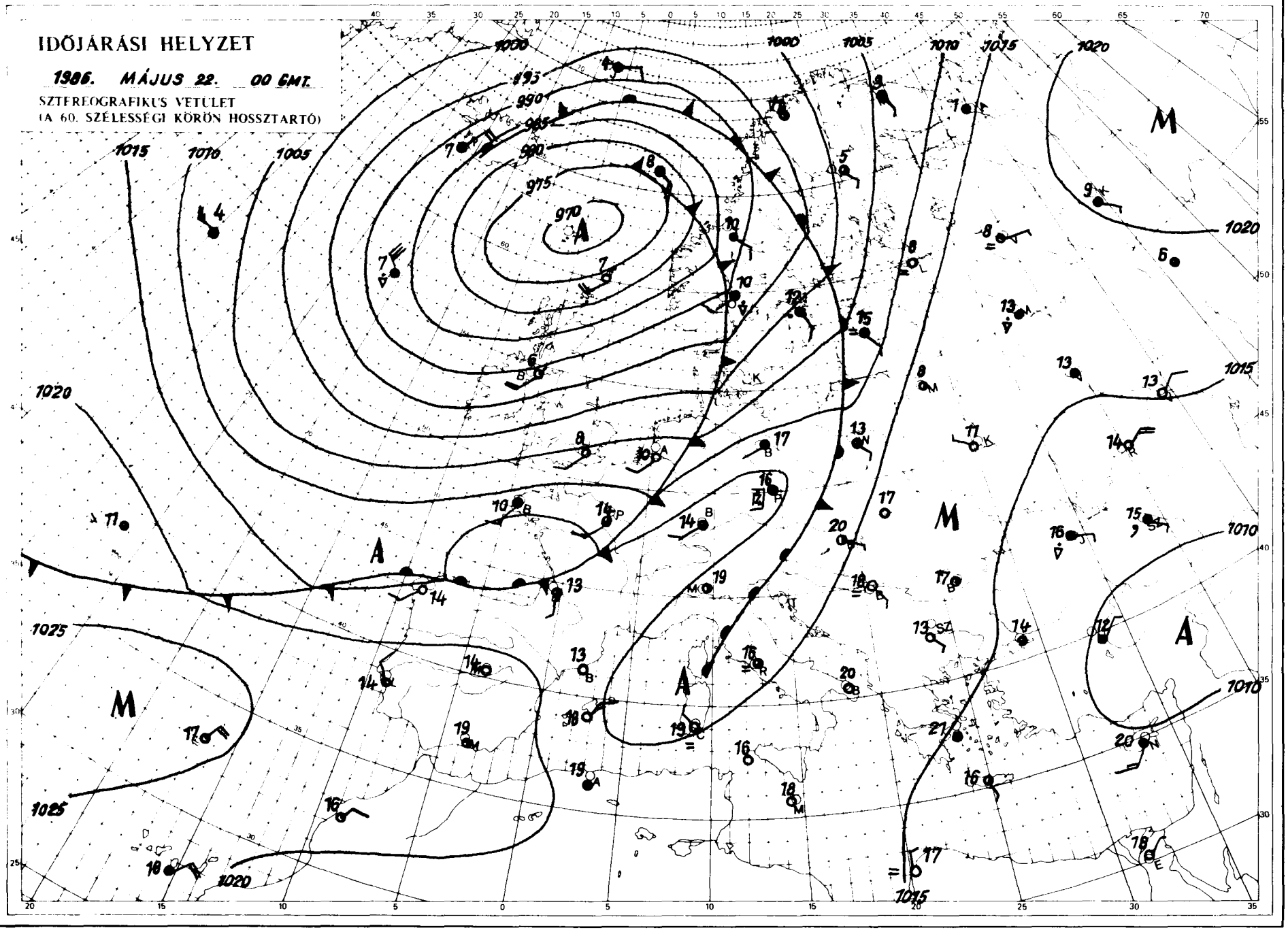

KIADJA ORSZÁGOS METEOROLÓGIAI SZOLGÁLAT
Készíti Központi Előrejelző Intézet Analízis és Rövidtávú Prognózis Központja T.: 273-015
Megjelenik naponként
Előfizetési díja 2.200,- Ft Megrendelhető: 1024 Budapest, II. Kitaibel Pál u. 1. T. 353-500
Kiadásért felel az OMSZ elnöke Szerkesztésért felel a KEI igazgatója

Jelmagyarázat a havi melléklethen

IDŐJÁRÁSI NAPIJELENTÉS

ЕЖЕДНЕВНЫЙ МЕТЕОРОЛОГИЧЕСКИЙ БЮЛЛЕТЕНЬ · DAILY WEATHER REPORT
BULLETIN QUOTIDIEN DE TEMPS · TÄGLICHER WETTERBERICHT

99. évfolyam 143. szám. + Budapest + 1986. május 23. péntek

Az időjárási helyzet és a várható időjárás:

Európa északi részén ciklonok örvénylenek. Az egyik középpontja Izlandtól délre található, frontrendszere a Brit-szigeteken, valamint a kontinens nyugati vidékein okoz gyakori felhősödést, záporokat, néhol zivatarokat. A másik légörvény a Skandináv-félsziget északi része fölött található. Ennek hidegfrontja csütörtökön hagyta el a Kárpát-medencét, jelenleg a Szovjetunió nyugati részén húzódik. A két időjárási front között átmenetileg magas nyomású zóna épült föl, ezért Közép-Európában többnyire csendes, napos az idő. Mivel a következő időszakban a most még Nyugat-Európa fölött tartózkodó időjárási front eléri a Kárpát-medencét, szombaton már Magyarországon is számitani kell záporokra, zivatarokra.

Hazánkban csütörtökön egy hidegfront felhőzete vonult át. Délelőtt még országszerte, délután viszont már csak a keleti országrészben volt erősen felhős az ég. Mindezt jól tükrözi a napfénytartam területi eloszlása: a nyugati országrészben 6-11, másutt általában 1-6 órán át sütött a nap. A hőmérséklet csúcsértéke 24 és 30 fok között alakult. Néhány helyen előfordult eső, zápor, egy-két helyen az ég is megdördült. A ma reggel 7 óráig lehullott csapadék mennyisége csapadéknyom és 9 mm között volt. Éjszakára csökkent a felhőzet, a néhol erős lökésekkel kisért északnyugati, északi szél mérséklődött. A hőmérséklet hajnalban 12 és 19 fok között alakult. Pénteken délelőtt kisebb körzetek kivételével napos idő volt. A hőmérséklet 11 órakor 20 és 24 fok között volt.

Ma 12 órakor Budapesten a hőmérséklet 24 fok, a tengerszintre átszámitott légnyomás 1022 hPa, alig változik.

Várható időjárás szombat estig:

Ma csak időnkénti felhősödés várható.
Holnap viszont gyakran erősen megnövekszik a felhőzet.
Szombaton sokfelé lesz záporeső, zivatar.
Hajnalban helyenként ködfoltok képződnek.
A változó irányú szél zivatar idején átmenetileg megerősödik.
Várható legalacsonyabb éjszakai hőmérséklet: 12-17,
legmagasabb nappali hőmérséklet szombaton: 23-28 fok között alakul.

Bozóki István s.k.

A hőmérséklet napi középértéke és eltérése a sokévi átlagtól /Budapest belterületén/:

1986. V. 22. 20,9°C +4,2°C

1871 óta ezen a napon Budapesten előfordult

legmagasabb hőmérséklet: 30,8°C /1983/,
legalacsonyabb hőmérséklet: 2,0°C /1885/.

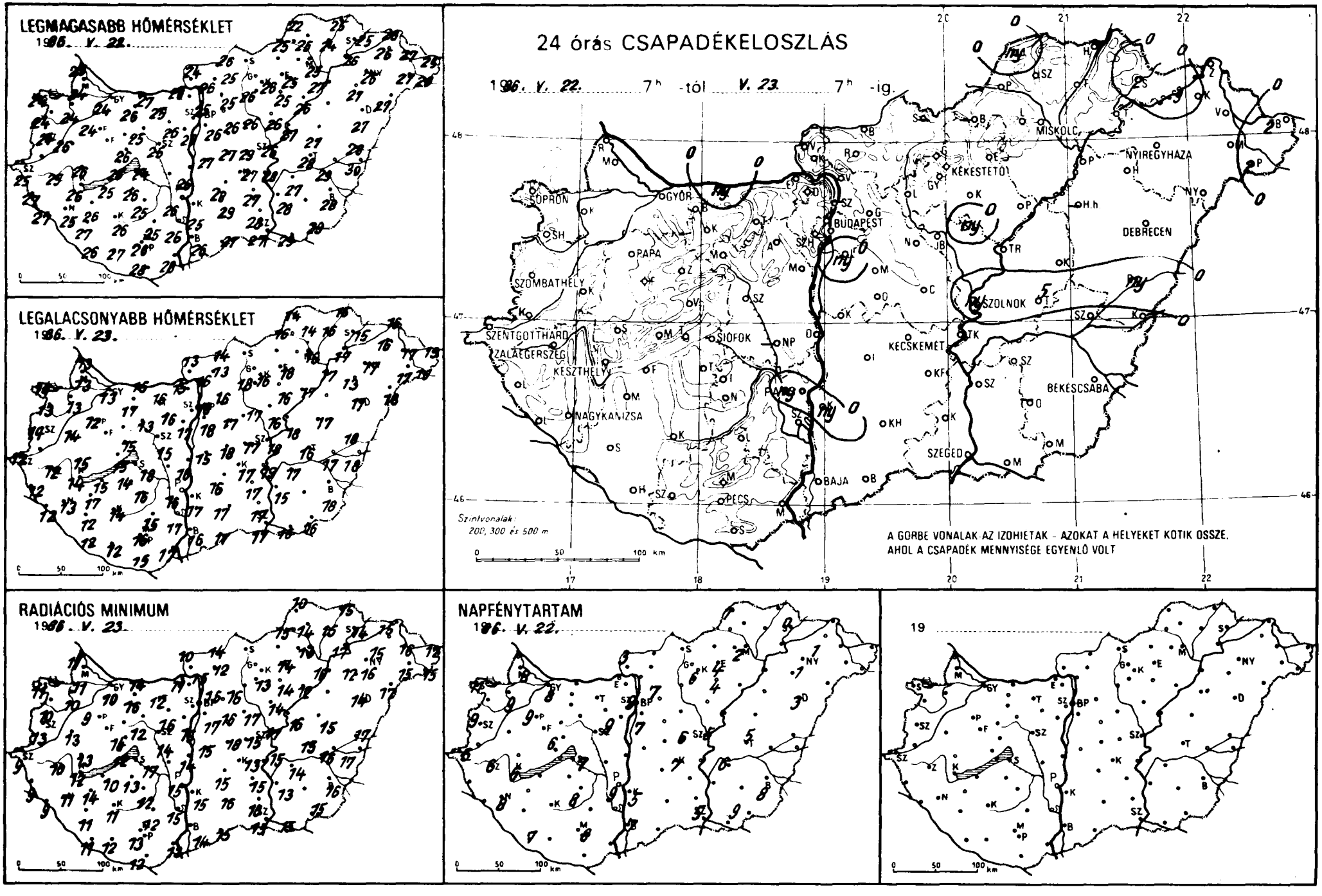
LEGMAGASABB HŐMÉRSÉKLET
1986. V. 22.
LEGALACSONYABB HŐMÉRSÉKLET
1986. V. 23.
RADIÁCIÓS MINIMUM
1986. V. 23.
24 órás CSAPADÉKELOSZLÁS
1986. V. 22. 7h -tól V. 23. 7h -ig.
SOPRON
GYŐR
BUDAPEST
MISKOLC
NYÍREGYHÁZA
KÉKESTETŐ
DEBRECEN
PAPA
SZOMBATHELY
SZOLNOK
SZENTGOTTHÁRD
ZALAEGERSZEG
KESZTHELY
SIÓFOK
KECSKEMÉT
BÉKÉSCSABA
NAGYKANIZSA
SZEGED
BAJA
PÉCS
Szintvonalak: 200, 300 és 500 m
A GÖRBE VONALAK AZ IZOHIÉTÁK - AZOKAT A HELYEKET KÖTIK ÖSSZE, AHOL A CSAPADÉK MENNYISÉGE EGYENLŐ VOLT
NAPFÉNYTARTAM
1986. V. 22.
19

1886. V. 23. 7 h-ig az utolsó 24 óra adatai						Előző nap napos órái
állomás	csapadék (mm)		max. hőmérséklet	min. hőmérséklet	rad. min.	
Győr	.		24	13	10	8
Kapuvár	.		24	13	10	9
Mosonmagyaróvár	.		24	13	11	8
Rajka	.		25	13	11	
Sopron	.		24	14	11	11
Sopronhorpács	.		24	13	10	–
Káld	.		25	14	13	
Körmend	–		–	–	–	
Szentgotthárd	.		25	12	9	6
Szombathely	.		24	14	13	9
Lenti	.		27	12	9	
Letenye	.		27	12	9	
Nagykanizsa	.		25	13	11	8
Zalaegerszeg	.		25	12	10	6
Farkasgyepű	.		23	12	11	
Keszthely	.		26	14	12	6
Mencshely	.		25	14	12	6
Pápa	.		24	12	9	9
Sümeg	.		26	15	13	
Tihany	.		26	15	12	
Veszprém	.		26	15	14	
Zirc	.		23	12	10	
Fonyód	.		25	15	10	
Homokszt. györgy	.		26	12	11	7
Kaposvár	.		26	14	11	
Marcali	.		26	17	14	
Siófok	.		24	18	17	7
Somogyszob	.		27	12	11	
Tab	.		26	14	13	
Bábolna	.		25	11	10	
Esztergom	.		26	15	11	
Kisbér	.		26	17	16	
Komárom	ny		27	15	14	
Tatabánya	.		25	16	12	
Alcsútdoboz	.		26	16	16	
Dunaújváros	.		26	16	14	
Martonvásár	.	=	26	17	16	9
Mór	.	=	25	13	12	
Nagyhörcsökp.	–		–	–	–	
Szabadbattyán	.	=	25	15	14	
Iregszemcse	.		25	16	12	8
Lengyel	.		25	15	12	
Paks	ny		26	16	15	9
Szekszárd	.	=	26	17	15	
Árpádtető	.		23	15	13	
Mohács	.		28	17	13	
Pécs	.		26	16	13	8
Siklós	.		28	15	12	
Szigetvár	.		27	12	12	
Budaörs	.		26	18	12	
Bp. Lőrinc	ny		26	18	17	7
Bp. Met. Int.	.		25	18	–	9
Bp. Szab. hegy	.		26	16	13	
Cegléd	.		29	17	15	6
Dobogókő	.		20	14	13	
Gödöllő	.		25	16	16	7
Királyrét	.		24	11	9	
Monor	.		26	17	16	
Nagykáta	.		26	17	17	
Szentendre	–		–	–	–	

1886. V. 23. 7 h-ig az utolsó 24 óra adatai						Előző nap napos órái
állomás	csapadék (mm)		max. hőmérséklet	min. hőmérséklet	rad. min.	
Vác	.	=	26	16	15	
Vámosmikola	.		24	13	10	3
Baja	.	=	26	16	14	7
Bácsalmás	.		27	17	15	
Izsák	.		28	16	15	
Kalocsa	ny		25	17	15	5
Kecskemét	.		27	17	13	7
Kiskunfélegyháza	.		27	17	15	
Kiskunhalas	.		29	17	16	
Kunszentmiklós	.		27	15	15	
Tiszakécske	.		28	19	15	
Balassagyarmat	.		26	14	14	
Romhány	.		25	13	12	
Salgótarján	–		–	–	–	
Eger	.	=	25	18	14	4
Galyatető	.		19	11	10	
Gyöngyös	.		26	16	13	
Kékestető	.		19	11	10	6
Kompolt	.		25	16	14	4
Lőrinci	.		26	18	15	
Poroszló	.		26	17	12	
Jászapáti	ny		26	16	14	
Jászberény	.		26	17	15	
Karcag	.		27	17	15	
Szolnok	ny		26	18	17	5
Tiszaroff	.		27	18	16	
Túrkeve	5		28	16	15	5
Kistelek	.	=	28	17	16	
Makó	.		29	16	15	
Szeged	.		27	17	15	5
Szentes	.		28	15	13	
Borsodnádasd	–		–	–	–	
Füged	.		24	16	15	
Hidasnémeti	.		25	16	15	
Jósvafő	ny	,	22	14	10	1
Lillafüred	.		24	13	12	
Miskolc	.		25	16	13	2
Putnok	.	=	25	16	15	
Sárospatak	2		25	15	14	0
Szendrőlád	.		25	14	14	
Tokaj	.		26	17	17	
Kisvárda	9	=	26	16	15	1
Mátészalka	.		27	17	15	
Nyíregyháza	.		26	17	16	1
Nyírlugos	.		27	18	17	
Pátyod	2		26	16	15	
Tiszabecs	2	=	25	13	12	
Vásárosnamény	.		27	17	16	
Záhony	.		26	16	15	
Berettyóújfalu	ny		28	18	17	
Debrecen	.		27	17	14	3
Hajdúdorog	.		27	13	12	
Hortobágy	–		–	–	–	
Körösszakál	.		30	18	17	
Polgár	.		27	17	16	
Békéscsaba	.		28	18	16	8
Mezőhegyes	.		29	16	15	9
Orosháza	–		–	–	–	–
Szarvas	.		27	17	14	6
Szeghalom	.	=	29	17	16	

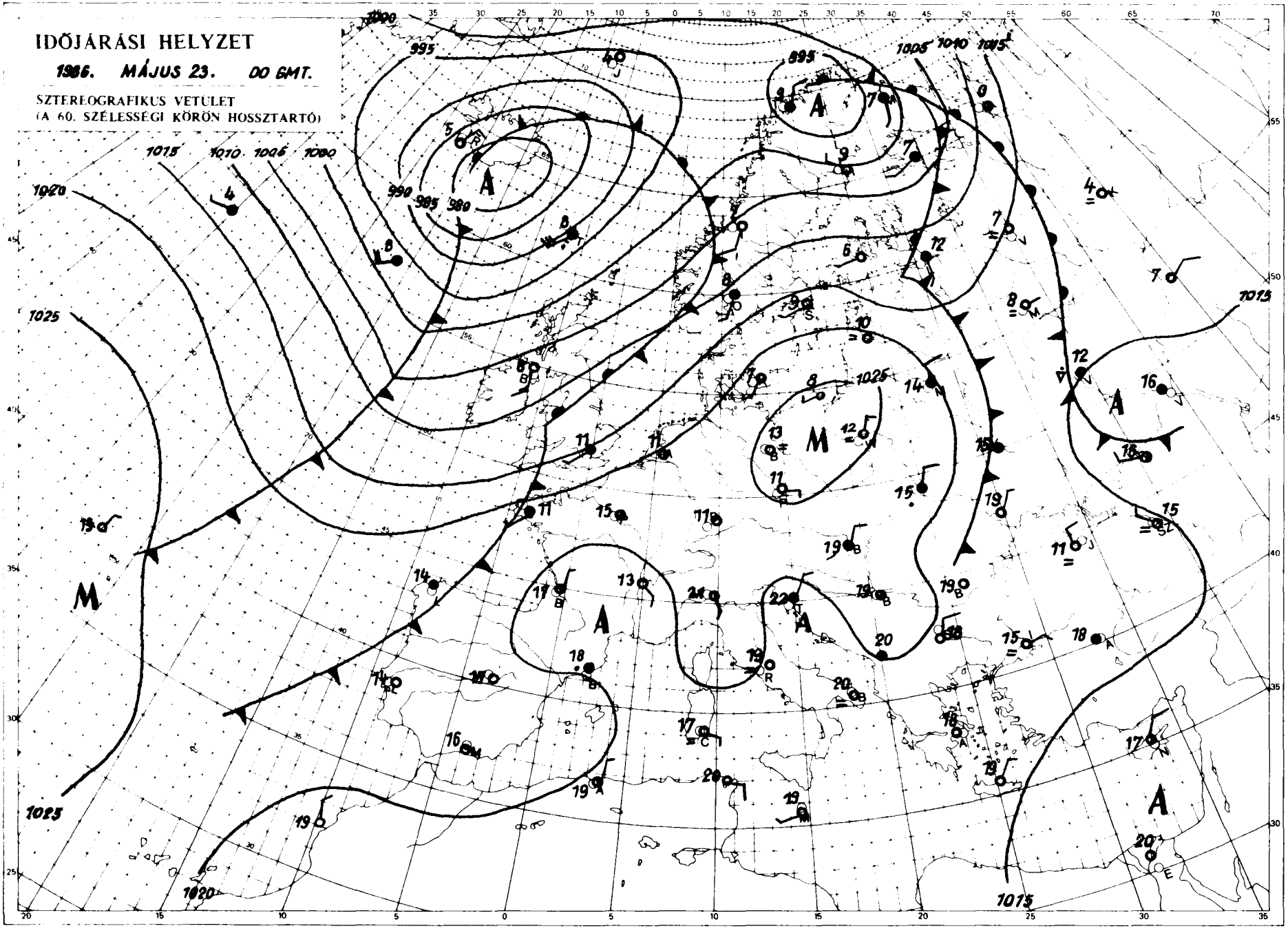

KIADJA ORSZÁGOS METEOROLÓGIAI SZOLGÁLAT
Készíti Központi Előrejelző Intézet Analízis- és Rövidtávú Prognózis Központja - T.: 273-018
Megjelenik naponként
Előfizetési díja 2.200,- Ft Megrendelhető 1024 Budapest, II., Kitaibel Pál u. 1. – T.: 353-500
Kiadásért felel: az OMSZ elnöke Szerkesztésért felel: a KEI igazgatója

Jelmagyarázat a havi mellékletben

IDŐJÁRÁSI NAPIJELENTÉS

ЕЖЕДНЕВНЫЙ МЕТЕОРОЛОГИЧЕСКИЙ БЮЛЛЕТЕНЬ · DAILY WEATHER REPORT
BULLETIN QUOTIDIEN DE TEMPS · TÄGLICHER WETTERBERICHT

99. évfolyam 144. szám. + Budapest + 1986. május 24. szombat

Az időjárási helyzet és a várható időjárás:

Közép-Európában már napok óta fülledt, meleg az idő. Nyugati áramlattal - több hullámban - óceáni eredetü, nedves, viszonylag hüvös levegő halad a szárazföld belsejébe, egyre több helyütt változékony időjárást okozva. Szombaton a hajnali órákban egy légköri front szakadozott felhő- és esősávja húzódott a Milánó-München-Berlin-Oslo vonal mentén. Ugyancsak többfelé esik az eső a Brit-szigeteken, valamint a kontinens nyugati partvidékén. Valószinü, hogy az elkövetkező időszakban a Kárpát-medencében változékonyra fordul az időjárás.

Magyarországon pénteken napközben a keleti megyékben is csökkent a felhőzet. Főként keleten fordult elő gyenge zápor, zivatar. A szombat reggelig lehullott csapadék mennyiség csapadéknyom és 4 mm között ingadozott. Pénteken a hőmérséklet csúcsértéke 25 és 30 fok között alakult. Szombat hajnalra pedig 11-19 fokig hült le a levegő. Ma délelőtt változóan felhős, párás idő volt. Az Alföldön, valamint az Északi-Középhegységben helyenként zápor, zivatar alakult ki. A hőmérséklet 11 órakor az országban 18 és 25 fok között váltakozott.

Ma 12 órakor Budapesten a hőmérséklet 23 fok, a tengerszintre átszámitott légnyomás 1017 hPa, gyengén süllyed.

Várható időjárás vasárnap estig:

Eleinte folytatódik a fülledt, meleg idő.
Gyakran lesz erősen felhős, borult az ég, egyre többfelé várható zápor, zivatar, átmeneti szélerősödés.
Vasárnap délutánra nyugat felől jelentősen csökken a felhőzet, egyúttal északira fordul és megerősödik a szél.
Már csak keleten valószinü egy-egy futó zápor.
Vasárnap mérséklődik a meleg, megszünik a fülledtség.
Várható legalacsonyabb éjszakai hőmérséklet: 13, 18 fok között,
legmagasabb nappali hőmérséklet vasárnap: 20, 25 fok között alakul.

Török Dénes s.k.

A hőmérséklet napi középértéke és eltérése a sokévi átlagtól /Budapest belterületén/:

1986. V. 23.	22,2°C	+5,3°C

1871 óta ezen a napon Budapesten előfordult

legmagasabb hőmérséklet:	31,8°C /1950/,	
legalacsonyabb hőmérséklet:	3,3°C /1917/.	86.343.

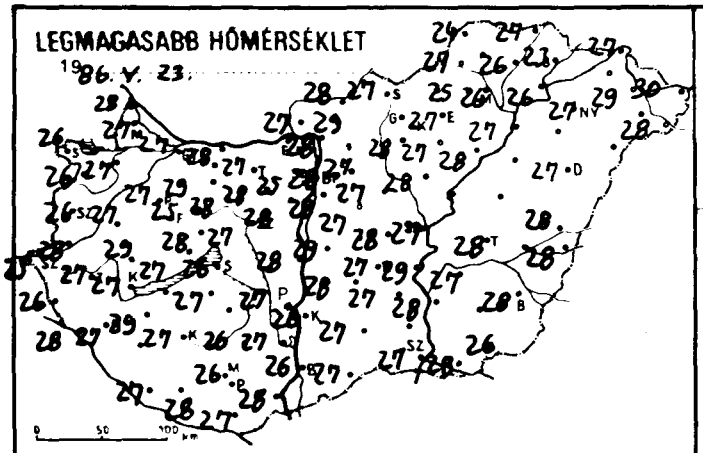
LEGMAGASABB HŐMÉRSÉKLET
1986. V. 23.

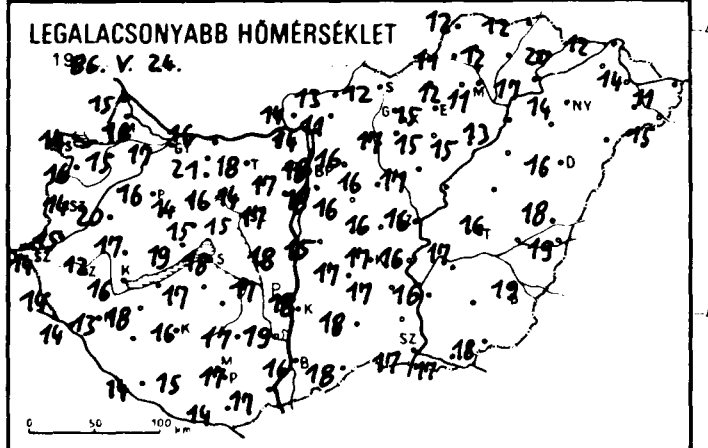
LEGALACSONYABB HŐMÉRSÉKLET
1986. V. 24.

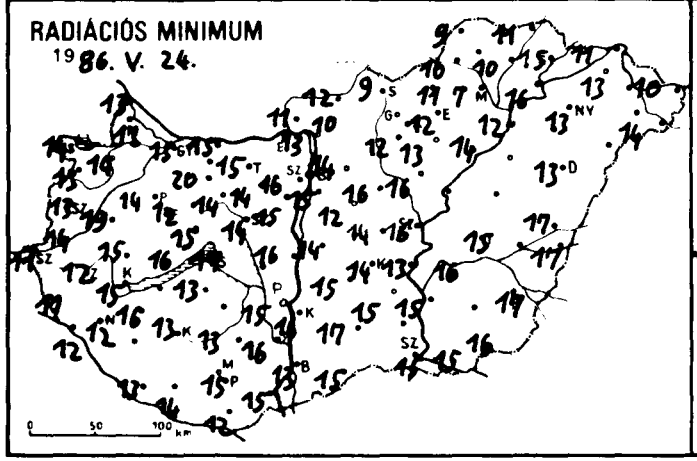
RADIÁCIÓS MINIMUM
1986. V. 24.

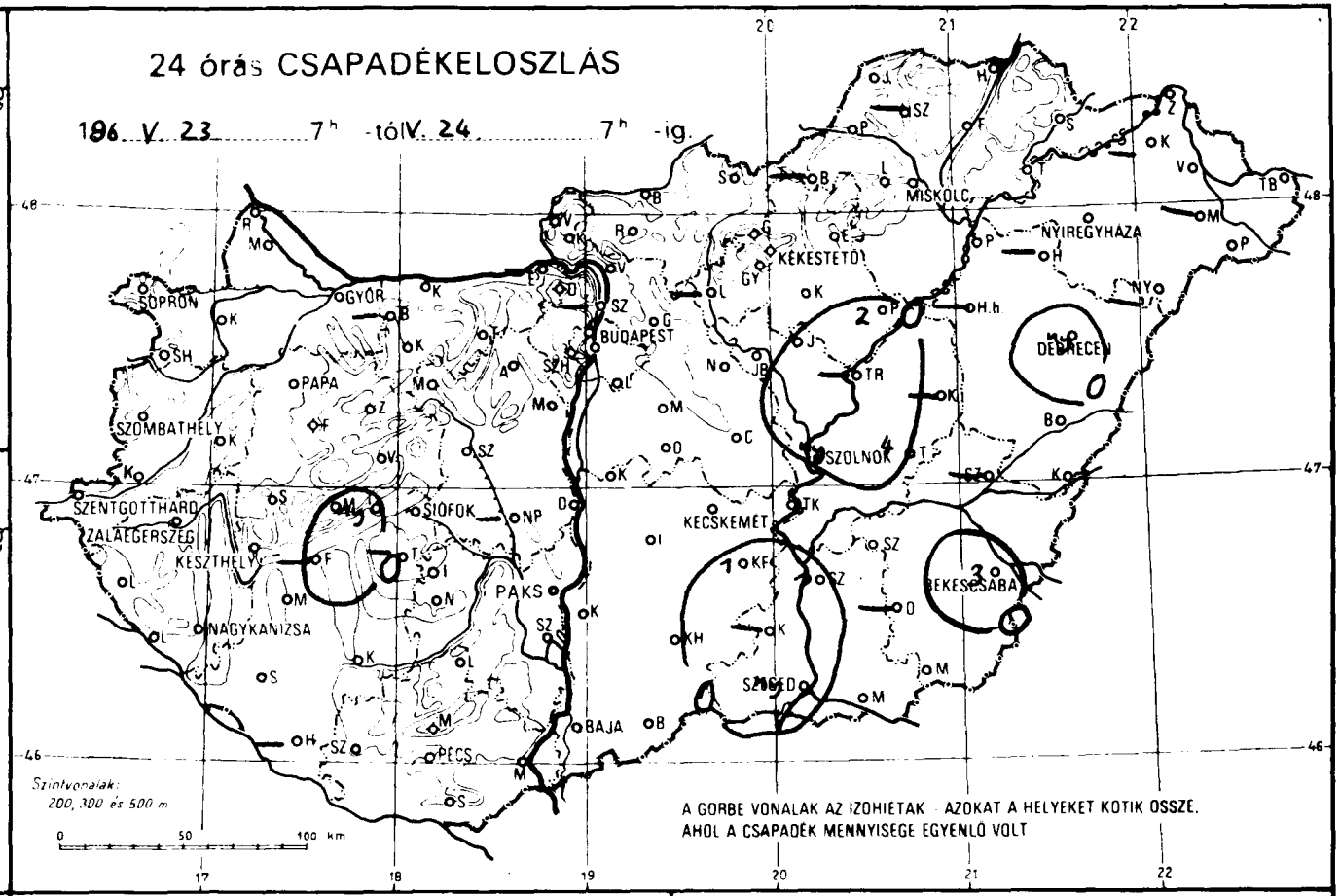
24 órás CSAPADÉKELOSZLÁS
1986. V. 23. 7h -tól V. 24. 7h -ig.
SOPRON
GYŐR
BUDAPEST
MISKOLC
NYÍREGYHÁZA
KÉKESTETŐ
DEBRECEN
SZOMBATHELY
PAPA
SZOLNOK
SZENTGOTTHÁRD
ZALAEGERSZEG
KESZTHELY
SIÓFOK
KECSKEMÉT
BÉKÉSCSABA
NAGYKANIZSA
PAKS
SZEGED
BAJA
PÉCS
Szintvonalak:
200, 300 és 500 m
A GÖRBE VONALAK AZ IZOHIETÁK AZOKAT A HELYEKET KÖTIK ÖSSZE,
AHOL A CSAPADÉK MENNYISÉGE EGYENLŐ VOLT

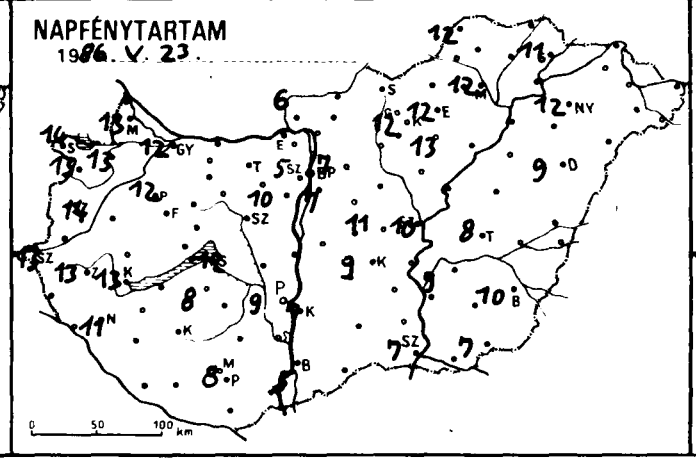
NAPFÉNYTARTAM
1986. V. 23.

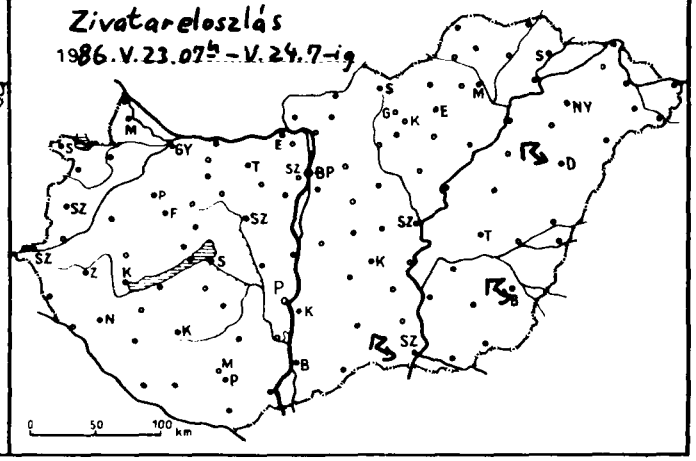
Zivatareloszlás
1986. V. 23. 07h – V. 24. 7-ig

86. V. 24. 07 h-ig az utolsó 24 óra adatai						Előző nap napos órái	86. V. 24. 07 h-ig az utolsó 24 óra adatai						Előző nap napos órái
állomás	csapadék (mm)		max. hőmérséklet	min. hőmérséklet	rad. min.		állomás	csapadék (mm)		max. hőmérséklet	min. hőmérséklet	rad. min.	
Győr	.		27	17	15	12	Vác	.		28	14	13	
Kapuvár	.		27	15	14	13	Vámosmikola	.		27	14	11	6
Mosonmagyaróvár	.		27	16	13	13	Baja	.		26	16	13	5
Rajka	.		28	15	13		Bácsalmás	.		27	18	15	
Sopron	.		26	14	14	14	Izsák	.		28	17	15	
Sopronhorpács	.		26	16	13	13	Kalocsa	.		26	18	16	7
Káld	.		27	20	19		Kecskemét	.		27	17	14	9
Körmend	.		28	15	14		Kiskunfélegyháza	1		27	17	15	
Szentgotthárd	.		25	14	11	13	Kiskunhalas	.		27	18	17	
Szombathely	.		26	14	13	14	Kunszentmiklós	.		29	15	14	
Lenti	.	=	26	14	11		Tiszakécske	.		29	16	13	
Letenye	.		28	14	12		Balassagyarmat	.		28	13	12	
Nagykanizsa	.		27	13	12	11	Romhány	.		29	11	10	
Zalaegerszeg	.		27	12	12	13	Salgótarján	.		27	12	9	
Farkasgyepű	.		26	13	12		Eger	.	=	27	15	12	12
Keszthely	.		27	16	15	13	Galyatető	.		21	15	12	
Mencshely	.		25	17	12	14	Gyöngyös	.		28	17	12	
Pápa	.		27	16	14	12	Kékestető	.		19	14	12	12
Sümeg	.		29	17	15		Kompolt	.		27	15	13	13
Tihany	ny		27	19	16		Lőrinci	–		–	–		
Veszprém	.	=	28	15	15		Poroszló	2		28	15	14	
Zirc	.		25	14	12		Jászapáti	.	=	28	17	16	
Fonyód	–		–	–	–		Jászberény	.		27	16	15	
Homokszt. györgy	–		–	–	–		Karcag	–		–	–	–	
Kaposvár	.		27	16	13		Szolnok	ny		27	16	16	10
Marcali	.		29	18	16		Tiszaroff	–		–	–	–	
Siófok	.		26	18	17	12	Túrkeve	4		28	16	15	8
Somogyszob	.		27	14	13		Kistelek	–		–	–	–	
Tab	–		–	–	–		Makó	.		28	17	15	
Bábolna	–		–	–	–		Szeged	ny		27	17	15	7
Esztergom	–		–	–	–		Szentes	1		28	16	15	
Kisbér	.		29	21	20		Borsodnádasd	–		–	–	–	
Komárom	.		28	16	15		Füged	.		26	12	10	
Tatabánya	.		27	18	15		Hidasnémeti	.		27	12	11	
Alcsútdoboz	.		28	14	14		Jósvafő	.		24	12	9	12
Dunaújváros	.		28	18	16		Lillafüred	.		25	12	11	
Martonvásár	.	=	28	17	15	10	Miskolc	.	=	26	11	7	12
Mór	.	=	28	16	14		Putnok	.	=	27	11	10	
Nagyhörcsökp.	–		–	–	–		Sárospatak	.		23	20	15	11
Szabadbattyán	.		27	15	14		Szendrőlád	–		–	–	–	
Iregszemcse	.		27	17	13	8	Tokaj	.		26	17	16	
Lengyel	.		26	17	13		Kisvárda	–		–	–	–	–
Paks	.		27	17	15	9	Mátészalka	–		–	–	–	
Szekszárd	.	=	27	19	16		Nyíregyháza	.		27	14	13	12
Árpádtető	.		23	17	14		Nyírlugos	–		–	–	–	
Mohács	.	=	28	17	15		Pátyod	.		28	15	14	
Pécs	.		26	17	15	8	Tiszabecs	.		30	11	10	
Siklós	.		27	14	12		Vásárosnamény	.		29	14	13	
Szigetvár	.		28	15	14		Záhony	.		27	12	11	
Budaörs	.		29	16	14		Berettyóújfalu	.		28	18	17	
Bp. Lőrinc	.		28	18	15	7	Debrecen	ny		27	16	13	9
Bp. Met. Int.	.		28	18	–	5	Hajdúdorog	–		–	–	–	
Bp. Szab. hegy	.		25	17	16		Hortobágy	–		–	–	–	
Cegléd	.		28	16	14	11	Kopasszakál	.		28	19	17	
Dobogókő	.		23	16	15		Polgár	.		27	13	12	
Gödöllő	.		27	16	14	7	Békéscsaba	3		28	19	17	10
Királyrét	.		26	10	9		Mezőhegyes	.		26	18	16	7
Monor	.		27	16	12		Orosháza	–		–	–	–	–
Nagykáta	.		27	16	16		Szarvas	.		27	17	16	9
Szentendre	–		–	–	–		Szeghalom	–		–	–	–	

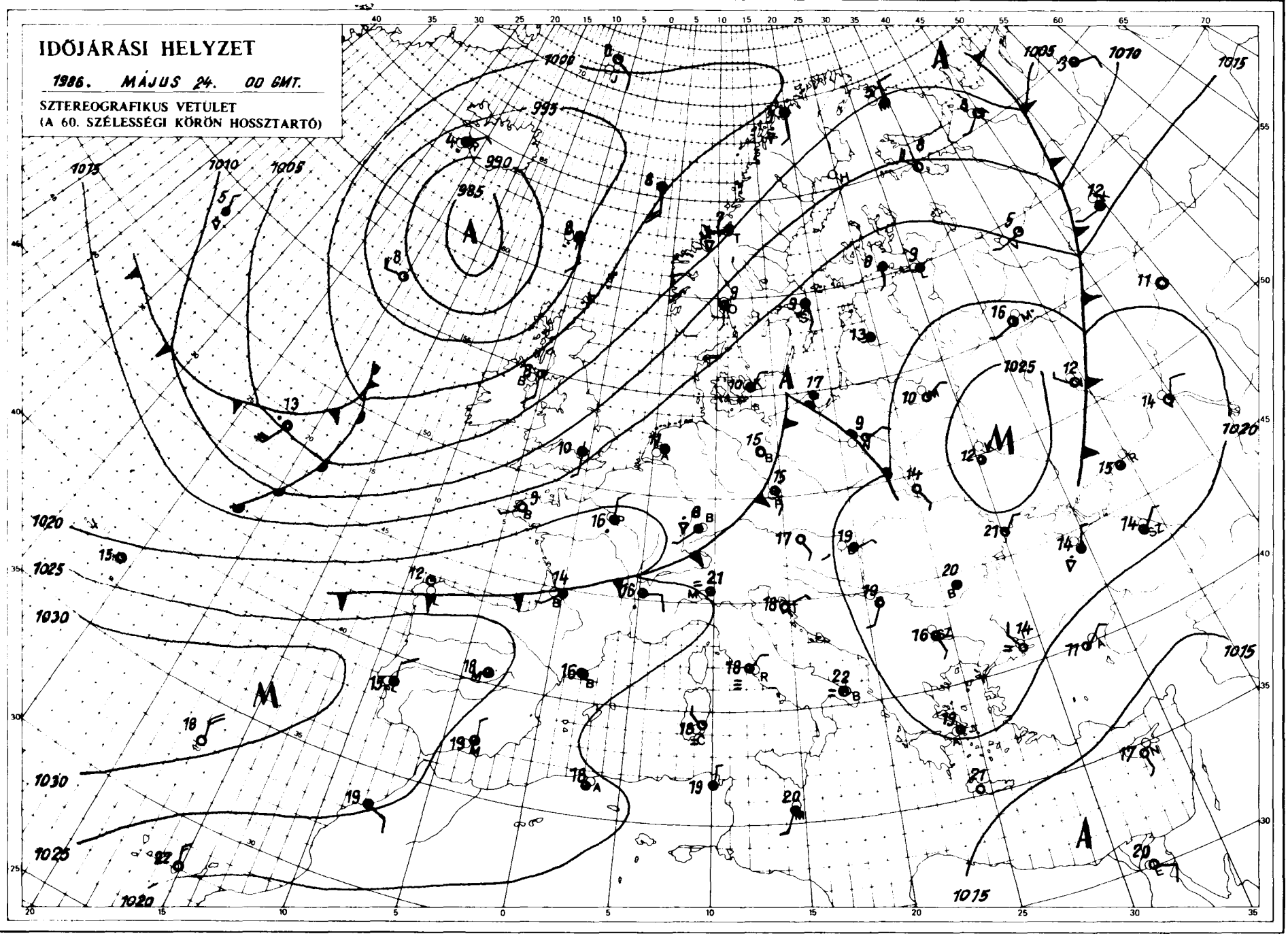

KIADJA: ORSZÁGOS METEOROLÓGIAI SZOLGÁLAT
Készíti: Központi Előrejelző Intézet Analízis- és Rövidtávú Prognózis Központja T.: 273-018
Megjelenik naponként
Évi előfizetési díja: 2.200,- Ft Megrendelhető: 1024 Budapest II., Kitaibel Pál u. 1. – T.: 353-500
Kiadásért felel: az OMSZ elnöke – Szerkesztéséért felel: a KEI igazgatója

Jelmagyarázat a havi melléklethen

IDŐJÁRÁSI NAPIJELENTÉS

ЕЖЕДНЕВНЫЙ МЕТЕОРОЛОГИЧЕСКИЙ БЮЛЛЕТЕНЬ · DAILY WEATHER REPORT
BULLETIN QUOTIDIEN DE TEMPS · TÄGLICHER WETTERBERICHT

99. évfolyam 145. szám. + Budapest + 1986. május 25. vasárnap

Az időjárási helyzet és a várható időjárás:

Ma éjszaka nyugat felől egy hidegfront érte el Közép-Európa térségét. A Lengyel-alföldön, a Kárpátok vidékén és a Balkán-félsziget északi részén jelentős csapadék hullott, és a hőmérséklet kb. 8-10 fokkal esett vissza. A front kelet felé távolodik. Nyugat-Európát ismét melegebb levegő érte el, amely lassan a szárazföld belseje felé tart, ezért a következő napokban Magyarországon is újra melegszik az idő. A melegebb léghullámokat az Atlanti-óceán fölött lévő ciklon sodorja a kontinens felé. A légörvény felhő és csapadékzónája most a Brit-szigeteket takarja, és a Skandináv-félsziget felé közeledik. Ezért újabb jelentős felhősödés illetve csapadék hazánkban egyelőre nem várható.

Szombaton országunkban változóan felhős idő volt. Helyenként csak időnként és rövid időre sütött ki a nap, de egyes vidékeken 5-7 órás napsütést mértek. A reggeli órákban a keleti megyékből kisebb záporokat, zivatarokat jelentettek. Késő délelőtt pedig nyugaton kezdődött erős felhősödés és, egyre több helyen alakult ki zápor és zivatar. Azok lassan kelet felé terjedtek. Az éjszakai órákban csöndesedtek a zivatarok, és már csak keleten esett helyenként az eső. A Dunántúlon kiderült az ég. A szombat reggel 7 órától ma reggel 7 óráig lehullott csapadék mennyisége többfelé jelentős volt, elérte a 10-20 mm-t. Ezen kivül helyenként 30-40, sőt 50 mm mennyiséget is mértek. Igen meleg idő volt tegnap, a hőmérséklet 25, 30 fokig emelkedett. A hidegfront, amely a jelentős csapadékot is okozta éjszaka átvonult országunk felett. Többfelé megerősödött, néhol viharos lett az északi szél. A hőmérséklet a hajnali órákban 9 és 16 fok között volt. Ma délelőtt a keleti országrészben csak lassan csökkent a felhőzet, többfelé borult maradt az ég, 1-1 gyönge zápor is előfordult. A hőmérséklet jóval alacsonyabb volt, mint tegnap, 11 órakor csak 15, 19 fokot mértek.

Ma 12 órakor Budapesten a hőmérséklet 19 fok, a tengerszintre átszámitott légnyomás 1025 hPa, mérsékelten emelkedik.

Várható időjárás hétfő estig:

Általában kevés lesz a felhő, eső nem várható.
Az erős, néhol viharos északnyugati szél az esti órákra jelentősen mérséklődik.
Hüvös reggelre kell számitani.
A hőmérséklet: 7, 12 fokig csökken.
Hétfőn napközben viszont kissé melegszik az idő, délután 21 és 26 fok között várható a hőmérséklet.

Pálmási Judit s.k.

A hőmérséklet napi középértéke és eltérése a sokévi átlagtól /Budapest belterületén/:

1986. V. 24. 21,4°C +4,1°C

1871 óta ezen a napon Budapesten előfordult

legmagasabb hőmérséklet: 31,7°C /1950/,
legalacsonyabb hőmérséklet: 4,5°C /1955/.

86.344.

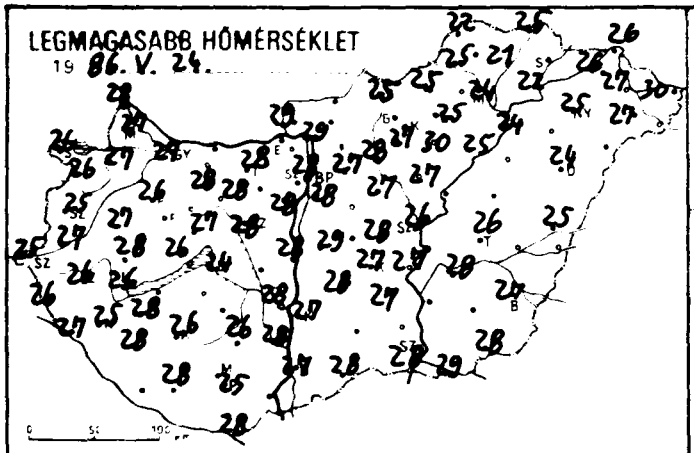
LEGMAGASABB HŐMÉRSÉKLET
19 86. V. 24.

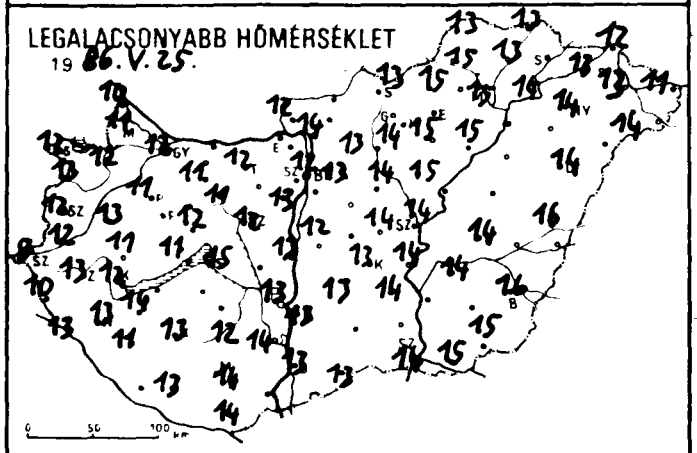
LEGALACSONYABB HŐMÉRSÉKLET
19 86. V. 25.

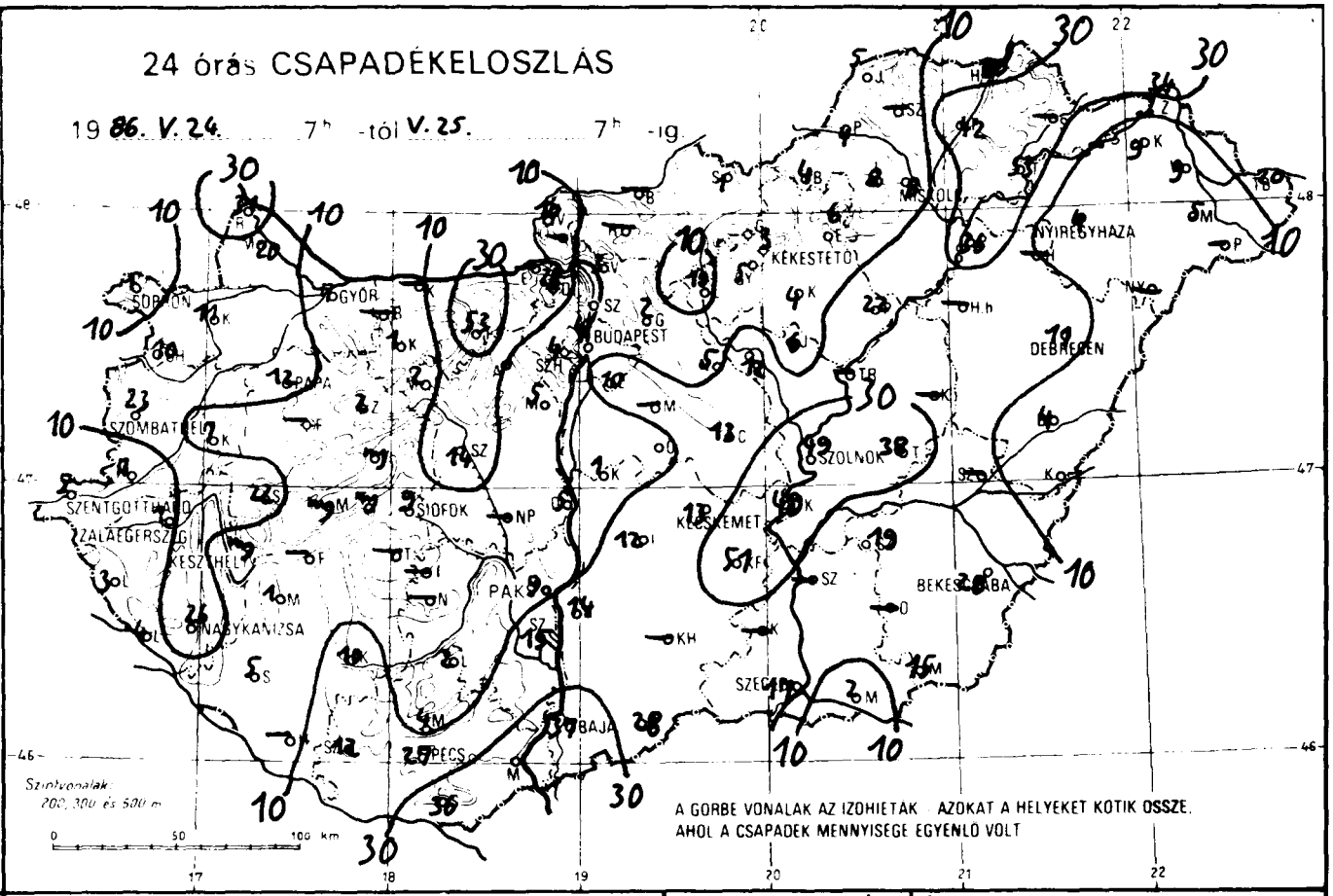
24 órás CSAPADÉKELOSZLÁS
19 86. V. 24. 7h -tól V. 25. 7h -ig
SOPRON
GYŐR
BUDAPEST
NYÍREGYHÁZA
KÉKESTETŐ
DEBRECEN
SZOMBATHELY
SZOLNOK
SZENTGOTTHÁRD
SIÓFOK
PAKS
KECSKEMÉT
BÉKÉSCSABA
NAGYKANIZSA
SZEGED
BAJA
PÉCS
Szintvonalak: 200, 300 és 500 m
A GÖRBE VONALAK AZ IZOHIETÁK AZOKAT A HELYEKET KÖTIK ÖSSZE, AHOL A CSAPADÉK MENNYISÉGE EGYENLŐ VOLT

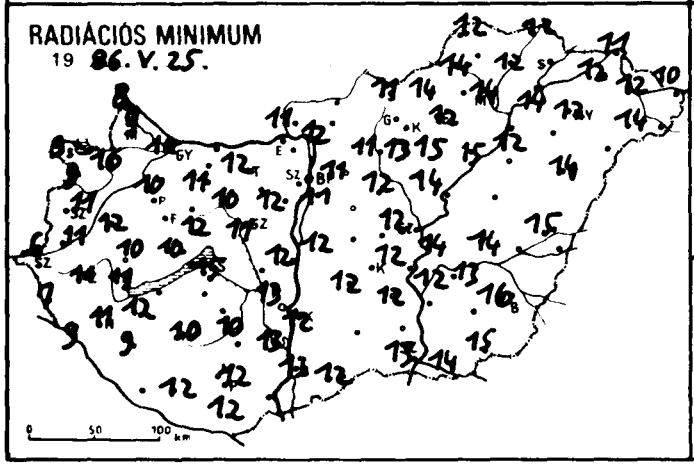
RADIÁCIÓS MINIMUM
19 86. V. 25.

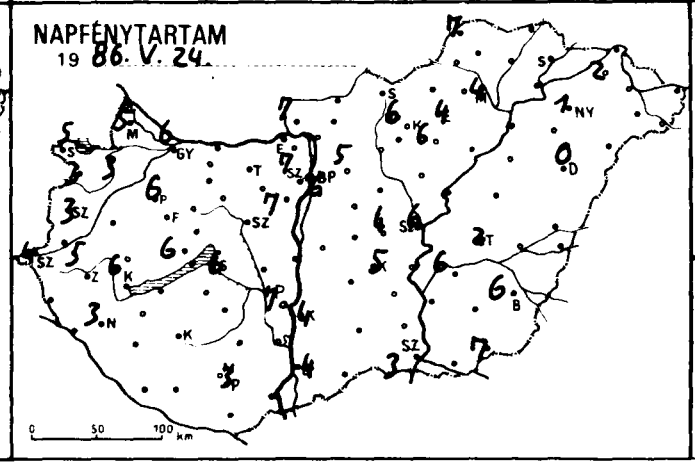
NAPFÉNYTARTAM
19 86. V. 24.

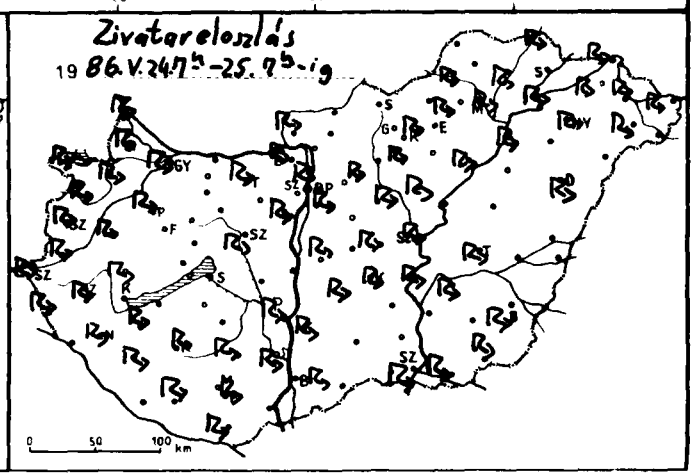
Zivatareloszlás
19 86. V. 24 7h -25. 7h -ig

1986.V.25 07 h-ig az utolsó 24 óra adatai

állomás	csapadék (mm)		max. hőmérséklet	min. hőmérséklet	rad. min.	Előző nap napos órái
Győr	7		27	12	10	6
Kapuvár	11		27	12	10	3
Mosonmagyaróvár	20		27	11	9	5
Rajka	31		28	10	8	
Sopron	1		26	12	9	5
Sopronhorpács	10		26	13	9	3
Káld	7		27	13	12	
Körmend	7		27	12	11	
Szentgotthárd	5		25	9	6	4
Szombathely	23		25	12	11	3
Lenti	3		26	10	7	
Letenye	4		27	13	9	
Nagykanizsa	26		25	13	11	3
Zalaegerszeg	1		26	13	11	5
Farkasgyepű	–		–	–	–	
Keszthely	ny		26	12	11	6
Mencshely	ny		26	11	10	6
Pápa	12		26	11	10	6
Sümeg	22		28	11	10	
Tihany	ny		26	13	11	
Veszprém	ny		27	12	12	
Zirc	2		26	10	6	
Fonyód	–		–	–	–	
Homokszt. györgy	–		–	–	–	
Kaposvár	10		26	13	10	
Marcali	1		28	14	12	
Siófok	9		24	15	15	6
Somogyszob	5		28	11	9	
Tab	–		–	–	–	
Bábolna	–		–	–	–	
Esztergom	–		–	–	–	
Kisbér	1		28	11	11	
Komárom	–		–	–	–	
Tatabánya	53		28	12	12	
Alcsútdoboz	–		–	–	–	
Dunaújváros	5		28	13	12	
Martonvásár	5		28	13	12	7
Mór	2		28	11	10	
Nagyhörcsökp.	–		–	–	–	
Szabadbattyán	14		28	12	11	
Iregszemcse	–		–	–	–	
Lengyel	2		26	12	10	
Paks	9		28	13	13	7
Szekszárd	15		28	14	13	
Árpádtető	4		23	12	10	
Mohács	–		–	–	–	
Pécs	27		25	14	12	3
Siklós	36		28	14	12	
Szigetvár	12		28	13	12	
Budaörs	6		28	13	10	
Bp. Lőrinc	10		28	13	11	6
Bp. Met. Int.	4		28	12	–	7
Bp. Szab. hegy	4		25	10	9	
Cegléd	13		28	14	12	4
Dobogókő	28		22	9	8	
Gödöllő	2		27	13	11	5
Királyrét	–		–	–	–	
Monor	–		–	–	–	
Nagykáta	5		27	14	12	
Szentendre	–		–	–	–	

1986.V.25 07 h-ig az utolsó 24 óra adatai

állomás	csapadék (mm)		max. hőmérséklet	min. hőmérséklet	rad. min.	Előző nap napos órái
Vác	3		29	14	12	
Vámosmikola	10		29	12	11	7
Baja	37		27	13	13	4
Bácsalmás	28		28	13	12	
Izsák	12		28	13	12	
Kalocsa	14		27	13	12	4
Kecskemét	13		27	13	12	5
Kiskunfélegyháza	51		27	14	12	
Kiskunhalas	–		–	–	–	
Kunszentmiklós	1		29	12	12	
Tiszakécske	49		27	14	12	
Balassagyarmat	–		–	–	–	
Romhány	–		–	–	–	
Salgótarján	1		25	13	11	
Eger	6		25	14	12	4
Galyatető	–		–	–	–	
Gyöngyös	5		27	15	13	
Kékestető	3		19	9	9	6
Kompolt	4		30	15	15	6
Lőrinci	10		28	14	11	
Poroszló	22		25	15	15	
Jászapáti	6		27	15	14	
Jászberény	12		26	14	14	
Karcag	–		–	–	–	
Szolnok	49		26	14	14	6
Tiszaroff	–		–	–	–	
Túrkeve	38		26	14	14	2
Kistelek	–		–	–	–	
Makó	2		29	15	14	
Szeged	17		28	14	13	3
Szentes	–		–	–	–	
Borsodnádasd	4		25	15	14	
Füged	42		21	13	12	
Hidasnémeti	20		25	13	12	
Jósvafő	5		22	13	12	7
Lillafüred	8		22	14	14	
Miskolc	8		24	15	14	4
Putnok	4		25	15	14	
Sárospatak	–		–	–	–	
Szendrőlád	–		–	–	–	
Tokaj	53		22	14	14	
Kisvárda	9		26	13	12	2
Mátészalka	5		27	14	14	
Nyíregyháza	4		25	14	12	1
Nyírlugos	–		–	–	–	
Pátyod	–		–	–	–	
Tiszabecs	20		30	11	10	
Vásárosnamény	9		27	13	12	
Záhony	34		26	12	11	
Berettyóújfalu	4		25	16	15	
Debrecen	11		24	14	14	0
Hajdúdorog	–		–	–	–	
Hortobágy	–		–	–	–	
Kopasszakál	–		–	–	–	
Polgár	36		24	15	12	
Békéscsaba	28		27	16	16	6
Mezőhegyes	15		28	15	15	7
Orosháza	–		–	–	–	
Szarvas	19		28	14	13	6
Szeghalom	–		–	–	–	

KIADJA ORSZÁGOS METEOROLÓGIAI SZOLGÁLAT
Készült Központi Előrejelző Intézet Analízis- és Rövidtávú Prognózis Központja T.: 273-018
Megjelenik naponként
Előfizetési díja 2.200,- Ft Megrendelhető: 1024 Budapest, II., Kitaibel Pál u. 1. – T.: 353-500
Kiadásért felel: az OMSZ elnöke Szerkesztésért felel: a KEI igazgatója

Jelmagyarázat a havi mellékletben

IDŐJÁRÁSI NAPIJELENTÉS

ЕЖЕДНЕВНЫЙ МЕТЕОРОЛОГИЧЕСКИЙ БЮЛЛЕТЕНЬ · DAILY WEATHER REPORT
BULLETIN QUOTIDIEN DE TEMPS · TÄGLICHER WETTERBERICHT

99. évfolyam 146. szám. + Budapest + 1986. május 26. hétfő

Az időjárási helyzet és a várható időjárás:

Az erős felhősödést és sok csapadékot okozó légköri frontok az Atlanti-óceán északi területe, valamint a Skandináv-félsziget fölött haladnak kelet felé. A Kelet-Európai-alföldtől Közép-Európán át, egészen az Ibériai-félszigetig egy nagy kiterjedésü magas nyomású légköri képződmény húzódik, melynek hatására Európa nagy részén sok a napsütés, nyáriasan meleg az idő. A Kárpát-medence időjárását is az emlitett anticiklon határozza meg, ezért kedd estig hazánk területén lényeges időjárásváltozás nem várható.-

Vasárnap kora délutánig a Kelet-Európa felé távolodó hidegfront még az ország keleti részén okozott erős felhősödést, de már csak néhány záport jelentettek. Másutt általában kevés volt a felhő, az északi szél főképp a Dunántúlon gyakran megerősödött, helyenként viharossá fokozódott. Hazánk keleti területein általában 5-10, máshol 11-15 órán keresztül sütött a nap. A hőmérséklet csúcsértéke 19 és 24 fok között alakult. Hétfőn hajnalban szeszélyes területi eloszlásban 5 és 12 fok közötti értékeket mértek. Délelőtt derült, száraz idő volt. A hőmérséklet 11 órakor az országban 18 és 20 fok között változott.

Ma 12 órakor Budapesten a hőmérséklet 20 fok, a tengerszintre átszámitott légnyomás 1028 hPa, gyengén süllyed.

Várható időjárás kedd estig:

Általában derült, száraz idő várható, csupán kedd délután kezd a Dunántúlon növekedni a gomolyfelhőzet és ott már előfordulhat zápor, zivatar. A változó irányú szél mindenütt délkeleti, délire fordul, de csak kedden lesz többfelé élénk.
Hajnalban 11, 16, kedd délután 25, 30 fok között lesz a hőmérséklet.

H. Bóna Márta s.k.

TÁVOLABBI KILÁTÁSOK SZERDÁTÓL-SZOMBATIG:

Eleinte sokfelé, később elszórtan záporok kialakulására lehet számitani. A hőmérséklet kissé csökken.
A legalacsonyabb hajnali hőmérséklet: eleinte 13, 18, később 10, 15, a legmagasabb nappali hőmérséklet: eleinte 24, 29, majd 20, 25 fok között várható.
Jelentős mennyiségü /legalább 5 mm napi/ csapadék az ország területének 60 százalékán várható.

KÖZÉPTÁVÚ ELŐREJELZŐ CSOPORT

A hőmérséklet napi középértéke és eltérése a sokévi átlagtól /Budapest belterületén/:

1986. V. 25. 17,1 °C -0,4 °C

1871 óta ezen a napon Budapesten előfordult

legmagasabb hőmérséklet: 31,4 °C /1953/,
legalacsonyabb hőmérséklet: 7,2 °C /1944/.

86.345.

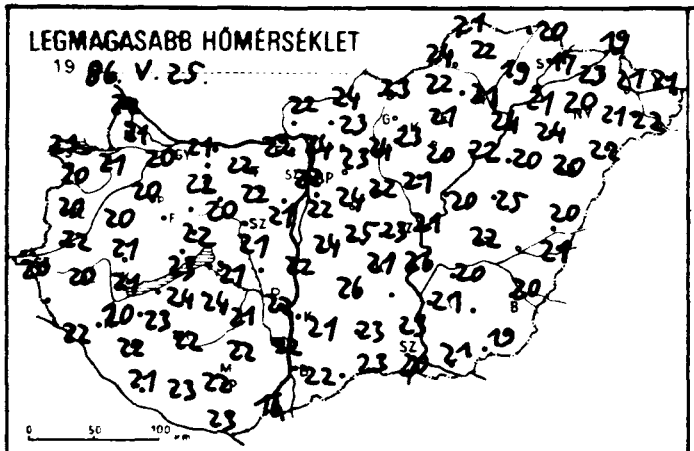
LEGMAGASABB HŐMÉRSÉKLET
1986. V. 25.

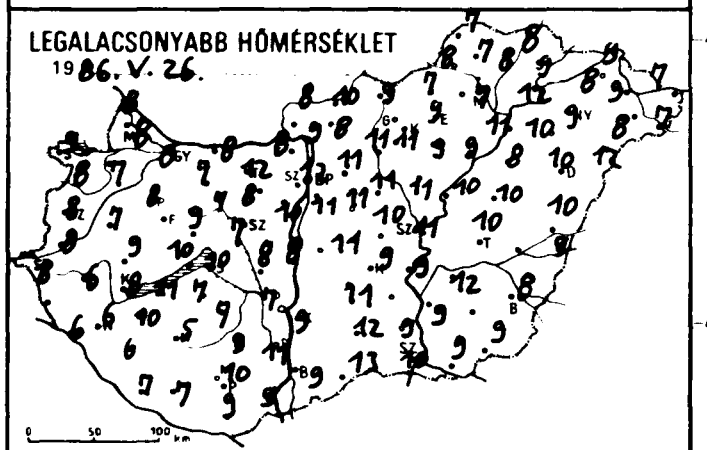
LEGALACSONYABB HŐMÉRSÉKLET
1986. V. 26.

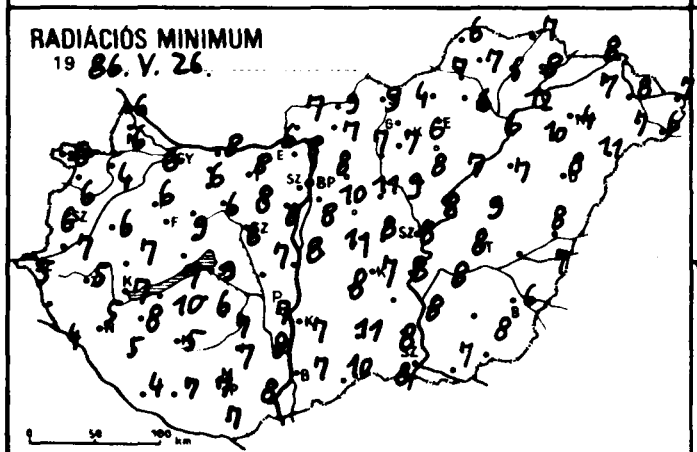
RADIÁCIÓS MINIMUM
1986. V. 26.

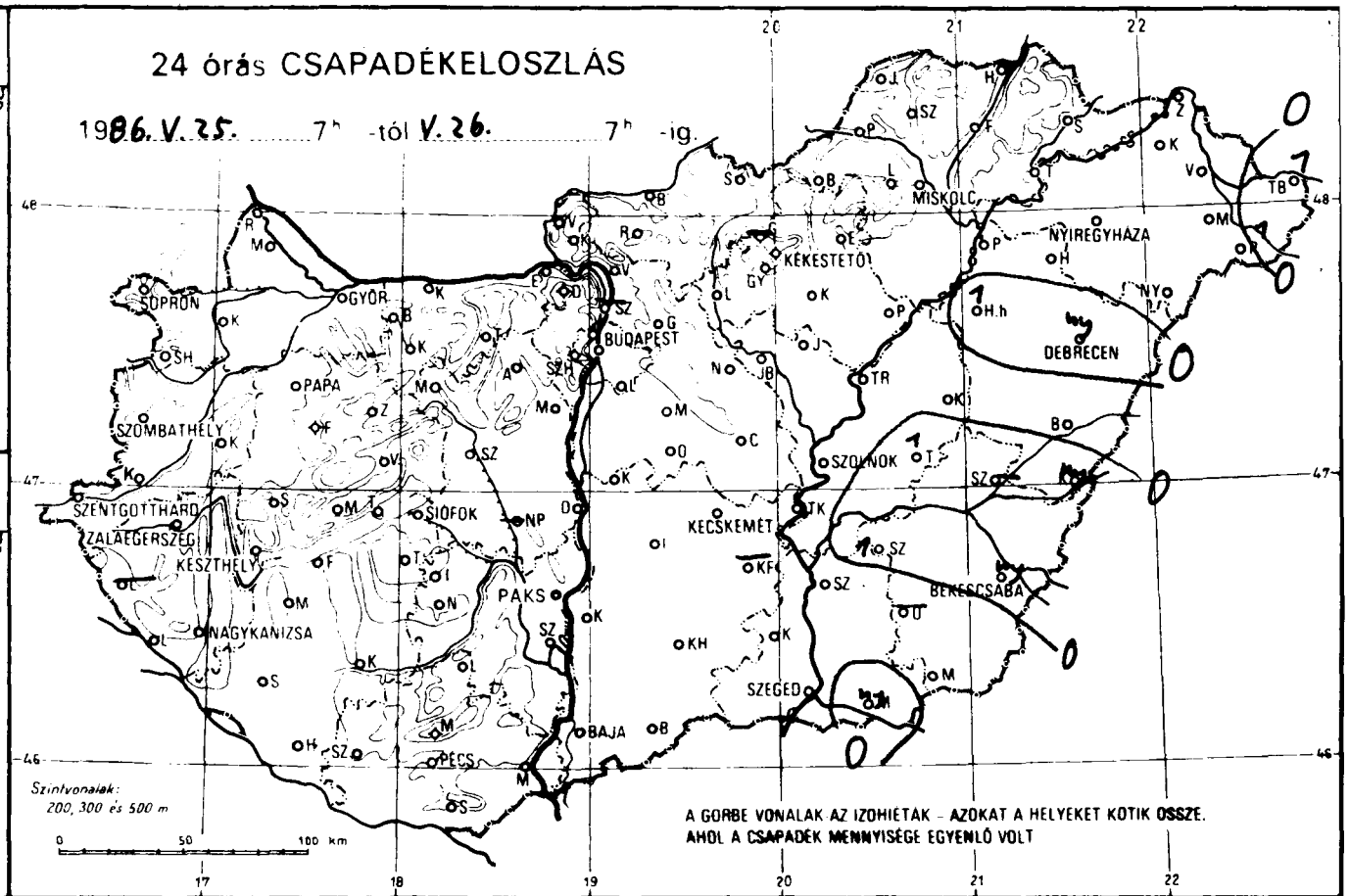
24 órás CSAPADÉKELOSZLÁS
1986. V. 25. 7h -tól V. 26. 7h -ig.
SOPRON
GYŐR
BUDAPEST
MISKOLC
NYÍREGYHÁZA
KEKESTETŐ
DEBRECEN
SZOMBATHELY
PAPA
SZENTGOTTHÁRD
ZALAEGERSZEG
KESZTHELY
SIÓFOK
NAGYKANIZSA
PAKS
KECSKEMÉT
BÉKÉSCSABA
SZEGED
BAJA
PÉCS
SZOLNOK
Szintvonalak:
200, 300 és 500 m
A GÖRBE VONALAK AZ IZOHIÉTÁK – AZOKAT A HELYEKET KÖTIK ÖSSZE,
AHOL A CSAPADÉK MENNYISÉGE EGYENLŐ VOLT

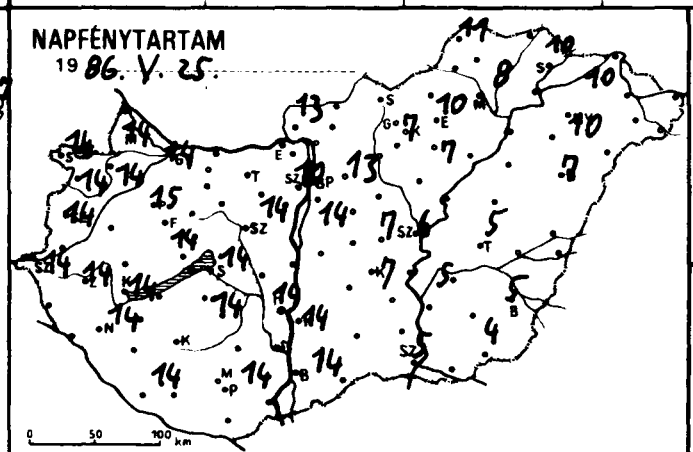
NAPFÉNYTARTAM
1986. V. 25.

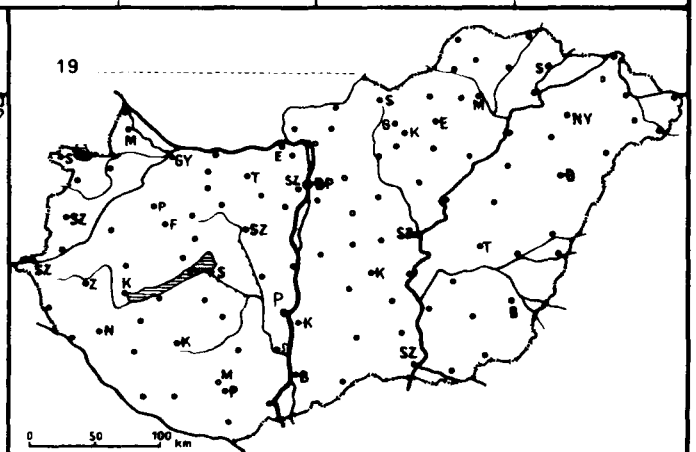
19

19 86. V. 26 07 h-ig az utolsó 24 óra adatai

állomás	csapadék (mm)		max. hőmérséklet	min. hőmérséklet	rad. min.	Előző nap napos órái
Győr	.		20	8	6	14
Kapuvár	.		21	7	4	14
Mosonmagyaróvár	.		21	8	6	14
Rajka	.		22	8	6	
Sopron	.		21	9	6	14
Sopronhorpács	.		20	8	6	14
Káld	.		20	7	6	
Körmend	.		22	8	7	
Szentgotthárd	.		20	8	5	14
Szombathely	.		20	8	6	14
Lenti	–		–	–	–	
Letenye	.		22	6	4	
Nagykanizsa	.		20	6	5	14
Zalaegerszeg	.		20	6	5	14
Farkasgyepű	.		20	7	7	
Keszthely	.		21	8	7	14
Mencshely	.		19	14	4	14
Pápa	.		20	8	6	15
Sümeg	.		21	9	7	
Tihany	.		23	10	7	
Veszprém	.	=	22	9	9	
Zirc	.		19	7	6	
Fonyód	.		24	11	10	
Homokszt. györgy	.		21	7	4	14
Kaposvár	.		22	5	5	
Marcali	.		23	10	8	
Siófok	.		21	10	9	14
Somogyszob	.		22	6	5	
Tab	.		24	7	6	
Bábolna	.		21	9	6	
Esztergom	.		22	8	6	
Kisbér	.		22	7	6	
Komárom	.		21	8	8	
Tatabánya	.		22	12	8	
Alcsútdoboz	.		22	8	8	
Dunaújváros	.		22	8	7	
Martonvásár	.		21	10	8	14
Mór	.		20	7	6	
Nagyhörcsökp.	–		–	–	–	
Szabadbattyán	.		21	7	6	
Iregszemcse	.		21	7	7	14
Lengyel	.		22	9	7	
Paks	.		22	7	7	14
Szekszárd	.	=	22	11	8	
Árpádtető	.		19	11	7	
Mohács	.		16	9	8	
Pécs	.		22	10	7	14
Siklós	.		23	9	7	
Szigetvár	.		23	7	7	
Budaörs	.		22	9	6	
Bp. Lőrinc	.		22	11	8	14
Bp. Met. Int.	.		22	12	–	10
Bp. Szab. hegy	.		20	13	8	
Cegléd	.		23	10	8	7
Dobogókő	.		17	10	9	
Gödöllő	.		23	11	8	13
Királyrét	.		23	6	5	
Monor	.	=	24	11	10	
Nagykáta	.		22	11	11	
Szentendre	–		–	–	–	

19 86. V. 26 07 h-ig az utolsó 24 óra adatai

állomás	csapadék (mm)		max. hőmérséklet	min. hőmérséklet	rad. min.	Előző nap napos órái
Vác	.		24	9	8	
Vámosmikola	.		22	8	7	13
Baja	.		22	9	7	14
Bácsalmás	.		23	13	10	
Izsák	.		26	11	8	
Kalocsa	.		21	9	7	14
Kecskemét	.		21	9	7	7
Kiskunfélegyháza	–		–	–	–	
Kiskunhalas	.		23	12	11	
Kunszentmiklós	.		24	8	8	
Tiszakécske	.		26	9	4	
Balassagyarmat	.		24	10	9	
Romhány	.		23	8	7	
Salgótarján	.		23	9	9	
Eger	.	=	21	9	6	10
Galyatető	–		–	–	–	
Gyöngyös	.		23	11	7	
Kékestető	.		14	7	5	7
Kompolt	.		20	9	8	7
Lőrinci	.		24	11	7	
Poroszló	.		22	9	7	
Jászapáti	.		21	11	9	
Jászberény	.		21	10	9	
Karcag	.		25	10	9	
Szolnok	.		21	11	8	6
Tiszaroff	.		20	10	8	
Túrkeve	1		22	10	8	5
Kistelek	.		23	9	8	
Makó	ny		21	9	7	
Szeged	.		20	10	8	5
Szentes	.		21	9	8	
Borsodnádasd	.		22	7	4	
Fügöd	.		19	8	6	
Hidasnémeti	.		20	8	7	
Jósvafő	.		21	7	6	11
Lillafüred	.		21	8	6	
Miskolc	.	=	21	7	6	8
Putnok	.	=	24	8	7	
Sárospatak	.	=	17	9	8	10
Szendrőlád	.		22	7	7	
Tokaj	.		21	12	12	
Kisvárda	.	=	23	8	7	10
Mátészalka	.		21	8	7	
Nyíregyháza	.		20	9	4	10
Nyírlugos	.		21	12	11	
Pátyod	1		22	7	6	
Tiszabecs	1		21	7	7	
Vásárosnamény	.		21	9	8	
Záhony	.		19	9	8	
Berettyóújfalu	.		20	10	8	
Debrecen	ny		20	10	8	7
Hajdúdorog	.		24	10	10	
Hortobágy	1		20	8	7	
Körösszakál	ny		21	9	7	
Polgár	.		24	11	6	
Békéscsaba	ny		20	8	6	5
Mezőhegyes	.		19	9	8	4
Orosháza	–		–	–	–	–
Szarvas	1		20	12	8	5
Szeghalom	–		–	–	–	

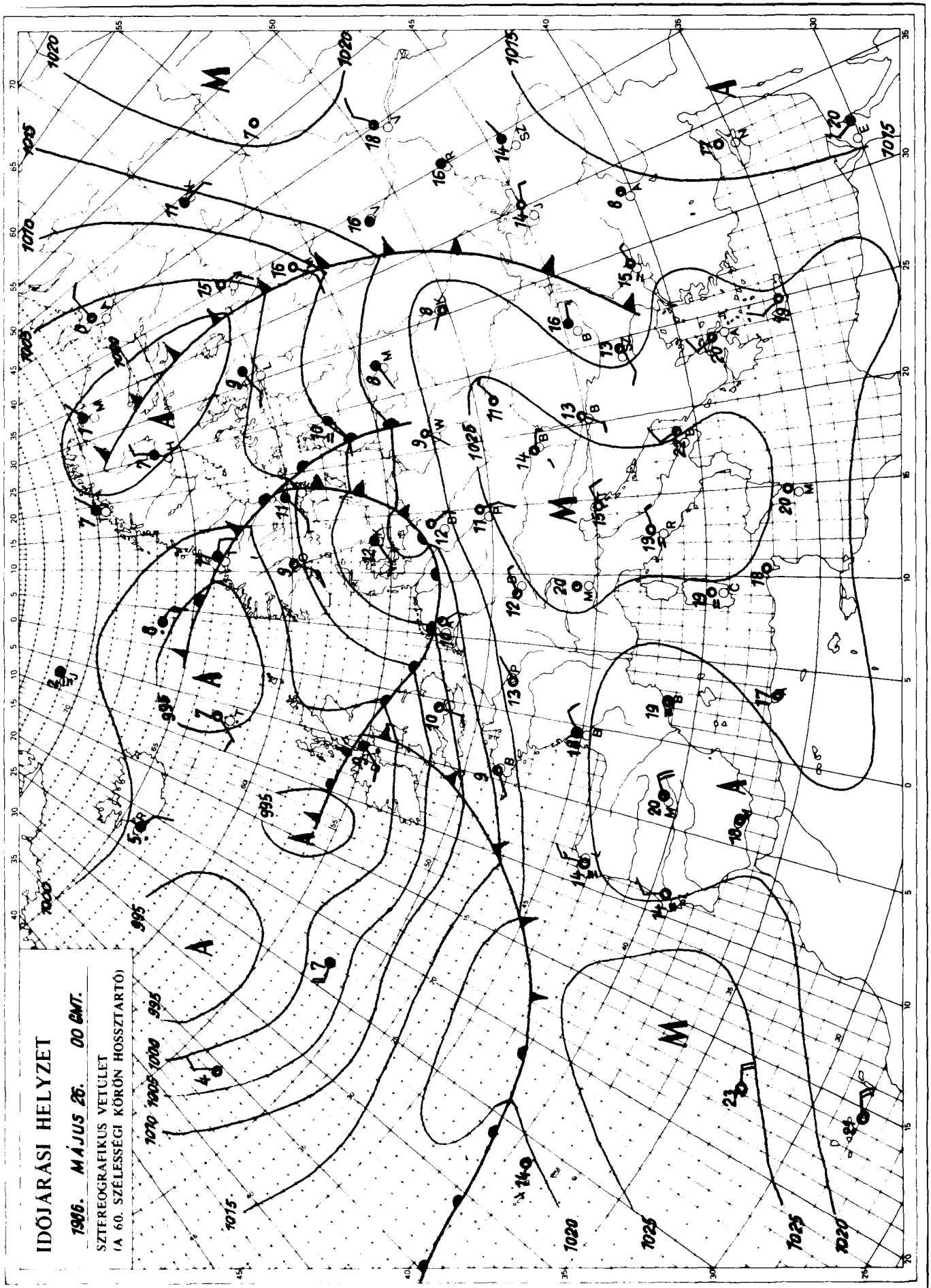

KIADJA: ORSZÁGOS METEOROLÓGIAI SZOLGÁLAT
Készíti: Központi Előrejelző Intézet Analízis- és Rövidtávú Prognózis Központja – T.: 273-018
Megjelenik naponként
Évi előfizetési díja: 2.200,-Ft Megrendelhető: 1024 Budapest, II., Kitaibel Pál u. 1. – T.: 353-500
Kiadásért felel: az OMSZ elnöke Szerkesztésért felel: a KEI igazgatója

Jelmagyarázat a havi mellékletben

IDŐJÁRÁSI NAPIJELENTÉS

ЕЖЕДНЕВНЫЙ МЕТЕОРОЛОГИЧЕСКИЙ БЮЛЛЕТЕНЬ · DAILY WEATHER REPORT
BULLETIN QUOTIDIEN DE TEMPS · TÄGLICHER WETTERBERICHT

99. évfolyam 147. szám. + Budapest + 1986. május 27. kedd

Az időjárási helyzet és a várható időjárás:

Kontinensünk legnagyobb részén magas nyomású légköri képződmény határozza meg az időjárást. Ennek megfelelően nagy területen napos, száraz, az átlagosnál általában melegebb az idő. A légköri frontok a szárazföld északnyugati partvidéke mentén vonulnak délnyugatról északkelet felé. Várható, hogy az a hidegfront, amely ma reggel túljutott a Brit-szigeteken és elérte kontinensünk nyugati partvidékét, egyre beljebb hatol a kontinensre. Előtte Közép-Európa fölé továbbra is meleg levegő áramlik, emiatt a Kárpát-medencében szerda estig marad a meleg idő.

Hétfőn Magyarországon derült, száraz, mérsékelten meleg idő volt. A délutáni órákra 22, 27 fokig emelkedett a hőmérséklet, derült volt a keddre virradó éjszaka is. A kora reggeli órákban 8 és 14 fok közé csökkent a hőmérséklet. Délelőtt is folytatódott a derült idő. 11 órára 21, 23 fokig melegedett fel a levegő.

Ma 12 órakor Budapesten a hőmérséklet 22 fok, a tengerszintre átszámított légnyomás 1022 hPa, gyengén süllyed.

Várható időjárás szerda estig:

Eleinte kevés felhő várható, csapadék nem valószinü.
Szerdán a déli óráktól nyugat felől megnövekszik a gomolyfelhőzet, és egyre több helyen várható záporeső, zivatar.
Késő délutántól felhőszakadás, néhol jégeső is előfordulhat.
A déli, délnyugati szél sokfelé megélénkül, a Dunántúlon helyenként megerősödik.
Várható legalacsonyabb éjszakai hőmérséklet: 10 és 15,
legmagasabb nappali hőmérséklet szerdán: 25 és 30 fok között alakul.

Rábai Attila s.k.

A hőmérséklet napi középértéke és eltérése a sokévi átlagtól /Budapest belterületén/:

1986. V. 26. 19,2°C +1,2°C

1871 óta ezen a napon Budapesten előfordult

legmagasabb hőmérséklet: 32,4°C /1950/,
legalacsonyabb hőmérséklet: 5,7°C /1927/.

86.346.

LEGMAGASABB HŐMÉRSÉKLET

19 86. V. 26.

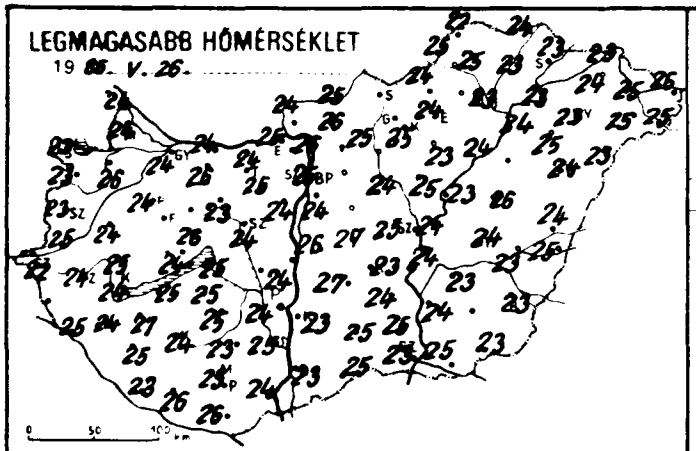

LEGALACSONYABB HŐMÉRSÉKLET

19 86. V. 27.

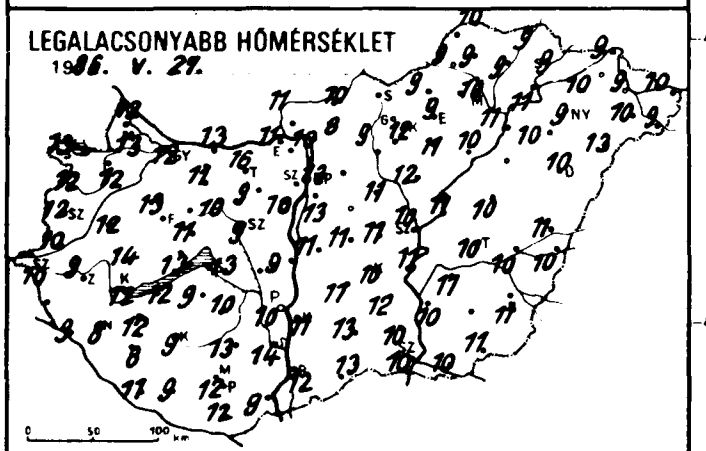

RADIÁCIÓS MINIMUM

19 86. V. 27.

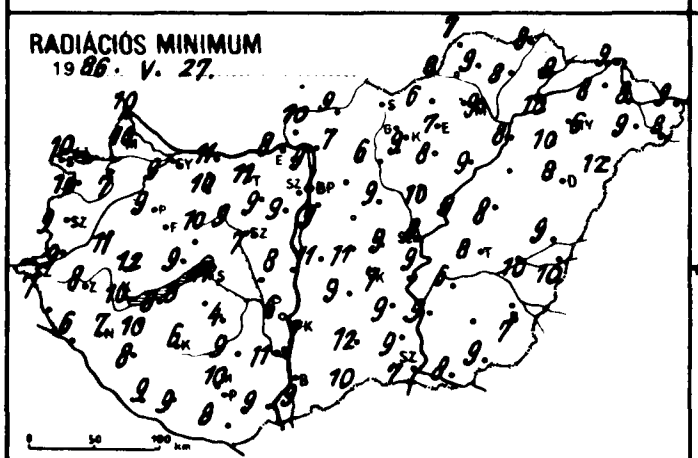

24 órás CSAPADÉKELOSZLÁS

19 86. V. 26. 7h -tól V. 27. 7h -ig.

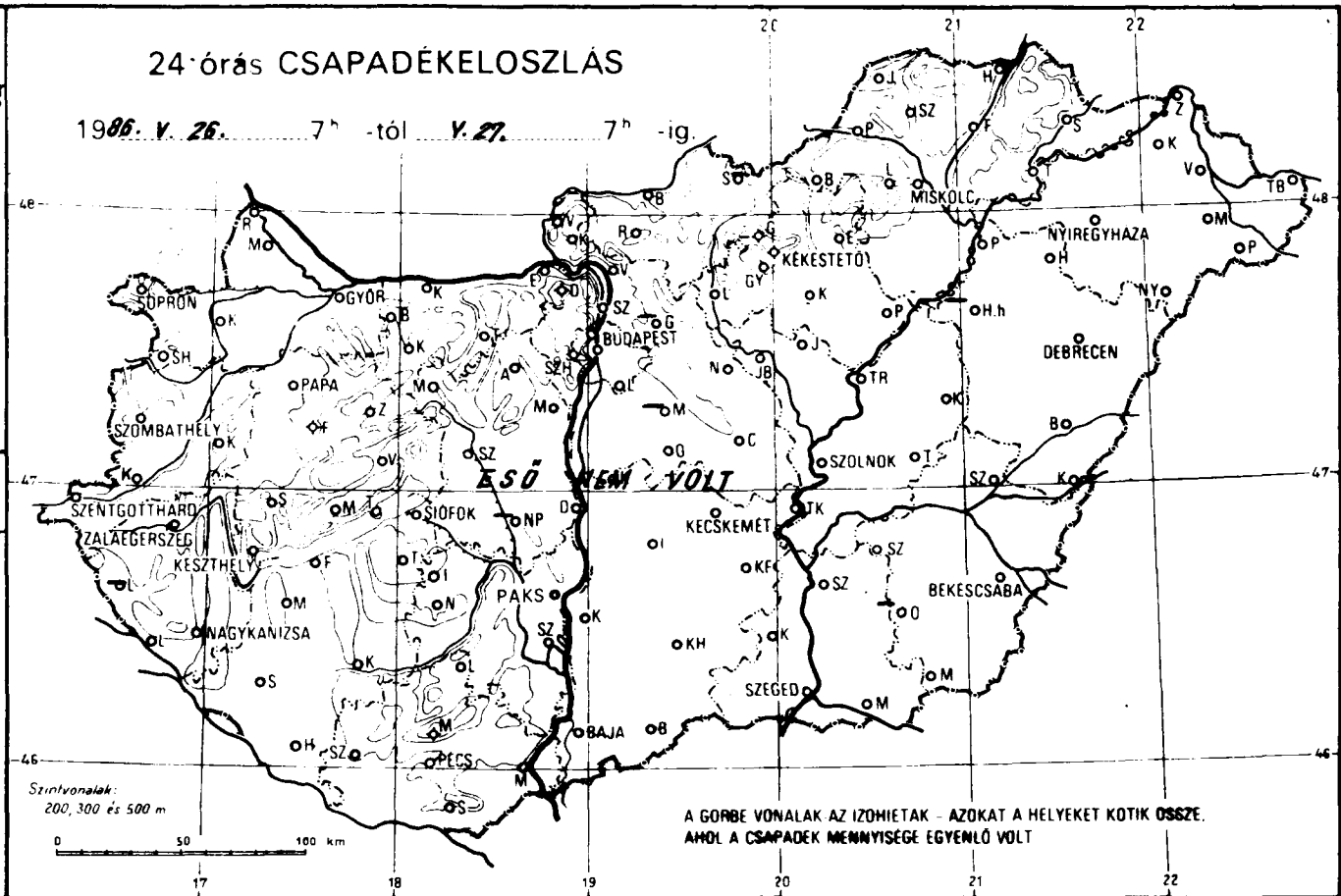

NAPFÉNYTARTAM

19 86. V. 26.

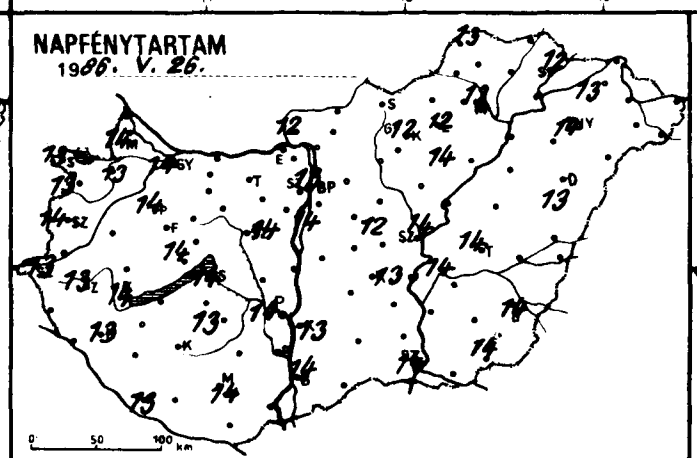

19 .....

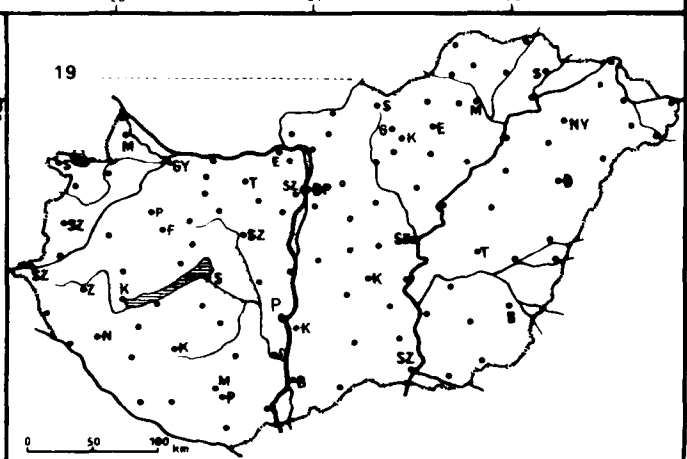

1986.V.27 07 h-ig az utolsó 24 óra adatai						Előző nap napos órái
állomás	csapadék (mm)		max. hőmérséklet	min. hőmérséklet	rad. min.	
Győr	•	☁	24	12	9	14
Kapuvár	•	☁	26	12	7	13
Mosonmagyaróvár	•	☁	24	13	10	14
Rajka	•	☁	24	12	10	
Sopron	•	☁	23	13	10	13
Sopronhorpács	•	☁	23	12	10	13
Káld	•		24	12	12	11
Körmend	•		25	10	9	
Szentgotthárd	•	☁	22	10	7	13
Szombathely	•	☁	23	12	9	14
Lenti	–		–	–	–	
Letenye	•	☁	25	9	6	
Nagykanizsa	•	☁	24	8	7	13
Zalaegerszeg	•	☁	24	9	8	13
Farkasgyepű	•		23	14	10	
Keszthely	•	☁	24	12	10	14
Mencshely	•	☁	22	13	7	14
Pápa	•	☁	24	13	9	14
Sümeg	•		25	14	12	
Tihany	•		24	13	9	
Veszprém	•	=	26	11	10	
Zirc	•	☁	22	9	7	
Fonyód	•		25	12	8	
Homokszt. györgy	•	☁	23	11	9	13
Kaposvár	•	☁	24	9	6	
Marcali	•	☁	27	12	10	
Siófok	•		25	13	11	14
Somogyszob	•	☁	25	8	8	
Tab	•	☁	25	9	8	
Bábolna	•		24	12	9	
Esztergom	•		25	11	8	
Kisbér	•		26	11	10	
Komárom	•	☁	24	13	11	
Tatabánya	•		24	16	11	
Alcsútdoboz	•	☁	25	9	9	
Dunaújváros	•	☁	24	9	8	
Martonvásár	•	☁	24	10	9	14
Mór	•	☁	23	10	9	
Nagyhörcsökp.	–		–	–	–	
Szabadbattyán	•	☁	24	9	7	
Iregszemcse	•	☁	25	10	4	13
Lengyel	•		23	13	9	
Paks	•	=	24	8	7	14
Szekszárd	•	=	25	14	11	
Árpádtető	•		22	14	9	
Mohács	•	☁	24	9	9	
Pécs	•	☁	23	12	10	14
Siklós	•		26	12	8	
Szigetvár	•	☁	26	9	9	
Budaörs	•	☁	25	10	8	
Bp. Lőrinc	•	☁	24	13	9	14
Bp. Met. Int.	•		25	13	–	13
Bp. Szab. hegy	•		25	14	8	
Cegléd	•	☁	25	11	9	12
Dobogókő	•		19	13	12	
Gödöllő	–		–	–	–	–
Királyrét	•	☁	23	8	6	
Monor	–		–	–	–	
Nagykáta	•	☁	24	11	9	
Szentendre	•	=	26	12	11	

1986.V.27 07 h-ig az utolsó 24 óra adatai						Előző nap napos órái
állomás	csapadék (mm)		max. hőmérséklet	min. hőmérséklet	rad. min.	
Vác	•	☁	26	10	9	
Vámosmikola	•	☁	24	11	10	12
Baja	•	☁	23	12	9	14
Bácsalmás	•	☁	25	13	10	
Izsák	•		27	11	9	
Kalocsa	•	☁	23	11	7	13
Kecskemét	•	☁	23	10	7	13
Kiskunfélegyháza	•	☁	24	12	9	
Kiskunhalas	•	☁	25	13	12	
Kunszentmiklós	•		26	11	11	
Tiszakécske	•	=	24	11	9	
Balassagyarmat	•	☁	25	10	9	
Romhány	•	☁	26	8	7	
Salgótarján	–		–	–	–	
Eger	•	=	24	9	7	12
Galyatető	•		18	10	9	
Gyöngyös	•	☁	25	12	9	
Kékestető	•	☁	17	10	8	12
Kompolt	•	☁	23	11	8	14
Lőrinci	•	☁	25	9	6	
Poroszló	•	☁	24	10	9	
Jászapáti	•	☁	25	12	10	
Jászberény	•	☁	24	12	9	
Karcag	•	☁	26	10	8	
Szolnok	•	=	24	10	8	14
Tiszaroff	•	☁	23	11	9	
Túrkeve	•	☁	24	10	8	14
Kistelek	•	=	25	10	9	
Makó	•		25	10	8	
Szeged	•	☁	23	10	7	14
Szentes	•	☁	24	10	9	
Borsodnádasd	•	☁	24	9	6	
Füged	•	☁	23	9	8	
Hidasnémeti	•	=	24	9	8	
Jósvafő	•	☁	22	10	7	13
Lillafüred	•	=	22	11	10	
Miskolc	•	☁	23	10	9	13
Putnok	•	=	25	9	8	
Sárospatak	•	=	23	9	8	12
Szendrőlád	•	☁	25	9	9	
Tokaj	•		23	11	10	
Kisvárda	•	=	24	10	8	13
Mátészalka	•	☁	25	10	9	
Nyíregyháza	•	☁	23	9	6	14
Nyírlugos	•	☁	23	13	12	
Pátyod	•	☁	25	9	8	
Tiszabecs	•	☁	26	10	9	
Vásárosnamény	•	☁	25	9	8	
Záhony	•	☁	23	9	9	
Berettyóújfalu	•	☁	24	11	9	
Debrecen	•	☁	24	10	8	13
Hajdúdorog	•		25	10	10	
Hortobágy	–		–	–	–	
Körösszakál	•	☁	25	10	10	
Polgár	•	☁	24	11	8	
Békéscsaba	•	=	23	11	7	14
Mezőhegyes	•	☁	23	11	9	14
Orosháza	–		–	–	–	–
Szarvas	•	☁	23	11	6	14
Szeghalom	•	☁	23	10	10	

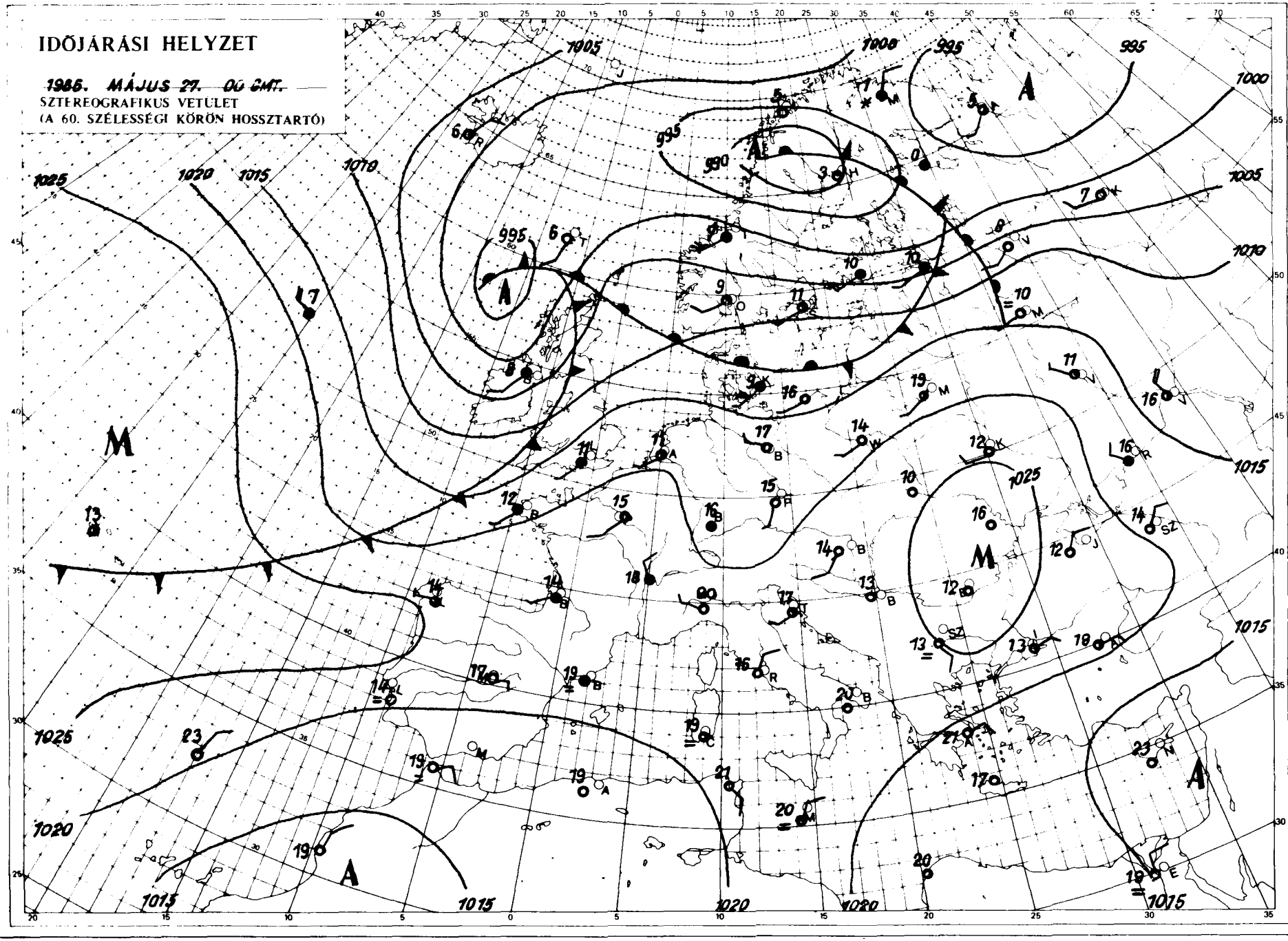

KIADJA ORSZÁGOS METEOROLÓGIAI SZOLGÁLAT
Készült Központi Előrejelző Intézet Analízis- és Rövidtávú Prognózis Központja – T.: 273-018
Megjelenik naponként
Előfizetési díja 2.200.Ft Megrendelhető 1024 Budapest, II., Kitaibel Pál u. 1. – T.: 353-500
Kiadásért felel: az OMSZ elnöke Szerkesztéséért felel: a KEI igazgatója

Jelmagyarázat a havi mellékletben

IDŐJÁRÁSI NAPIJELENTÉS

ЕЖЕДНЕВНЫЙ МЕТЕОРОЛОГИЧЕСКИЙ БЮЛЛЕТЕНЬ • DAILY WEATHER REPORT
BULLETIN QUOTIDIEN DE TEMPS • TÄGLICHER WETTERBERICHT

99. évfolyam 148. szám. + Budapest + 1986. május 28. szerda

Az időjárási helyzet és a várható időjárás:

Középpontjával a Norvég-tenger térség felett egy mérsékelt égövi ciklon örvénylik. Ennek hidegfrontja az elmúlt 24 órában belépett a kontinens területére, ma reggelre már az Alpok térségéig jutott előre. A front vonala mentén többfelé esik az eső, szórványosan záporok, zivatarok alakulnak ki. A Kárpát-medence térségében egyelőre még a délnyugati áramlással érkező meleg levegő határozza meg az időjárást, azonban a front kelet felé történő elmozdulása miatt csütörtök estig jelentős fordulat várható időjárásunkban.

Hazánkban kedden országszerte napos, száraz idő volt. Általában 12-14 órán át sütött a nap. A legmagasabb nappali hőmérséklet az ország nagy részén 25 és 30 fok között alakult. Derült volt az ég éjszaka is: hajnalra 10 és 17 fok közé csökkent a hőmérséklet. Délelőtt folytatódott a derült, száraz idő, a szél csak néhol élénkült meg kissé. A hőmérséklet 11 órakor 21 és 25 fok között volt.

Ma 12 órakor Budapesten a hőmérséklet 26 fok, a tengerszintre átszámított légnyomás 1015 hPa, mérsékelten süllyed.

Várható időjárás csütörtök estig:

Nyugat felől egyre hosszabb időszakokra borul be az ég.
Eleinte a Dunántúlon, majd később az ország más részein is kialakulnak záporok, zivatarok, egy-egy körzetben felhőszakadás, jégeső.
Csütörtökön a nyugati országrészben már főleg csendes eső várható.
A déli, később a Dunántúlon északnyugatira forduló szél megerősödik, zivatarok idején viharossá fokozódik.
Várható legalacsonyabb éjszakai hőmérséklet: 13 és 18.
legmagasabb nappali hőmérséklet nyugaton: 16 és 21, keleten még 22 és 27 fok között várható.

Pártai Lucia s.k.

A hőmérséklet napi középértéke és eltérése a sokévi átlagtól /Budapest területén/:

1986. V. 27. 21,1 °C +3,1 °C

1871 óta ezen a napon Budapesten előfordult

legmagasabb hőmérséklet: 33,9 °C /1958/.
legalacsonyabb hőmérséklet: 5,1 °C /1907/. 86.347.

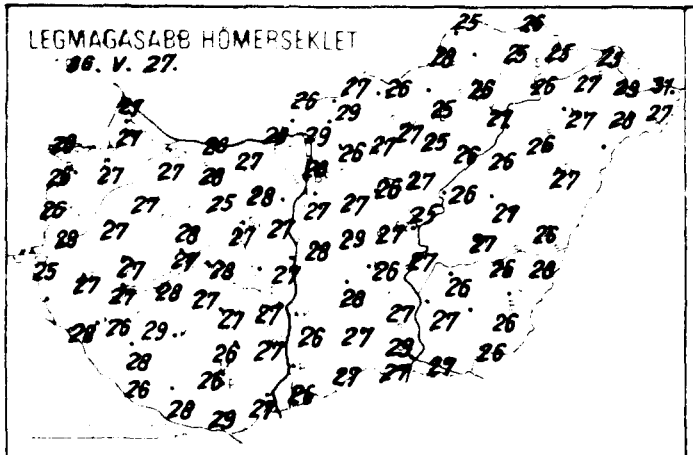
LEGMAGASABB HŐMERSÉKLET
86. V. 27.

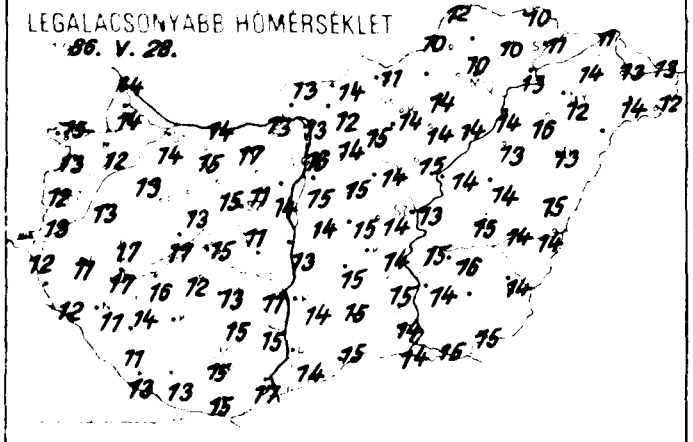
LEGALACSONYABB HŐMÉRSÉKLET
86. V. 28.

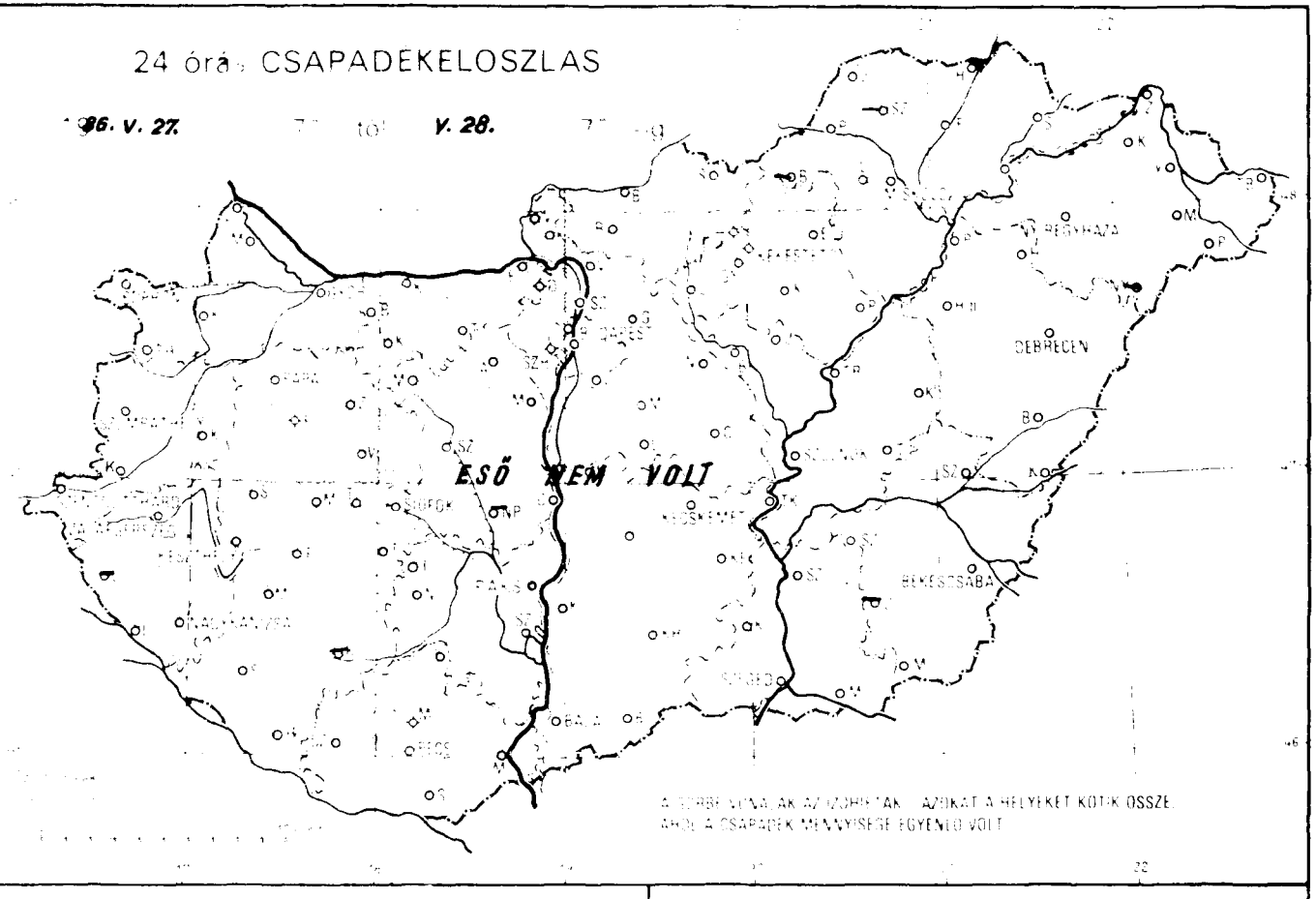
24 órás CSAPADÉKELOSZLAS
86. V. 27.
V. 28.
ESŐ NEM VOLT
DEBRECEN
BÉKÉSCSABA
A GÖRBE VONALAK AZ IZOHIETAK. AZOKAT A HELYEKET KÖTIK ÖSSZE,
AHOL A CSAPADÉK MENNYISÉGE EGYENLŐ VOLT

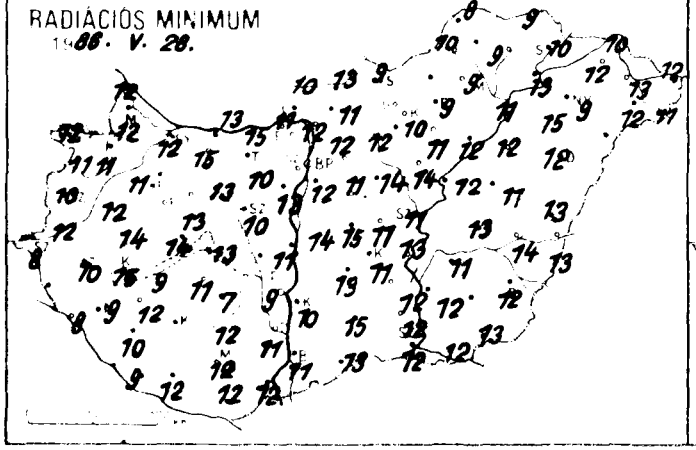
RADIÁCIÓS MINIMUM
1986. V. 28.

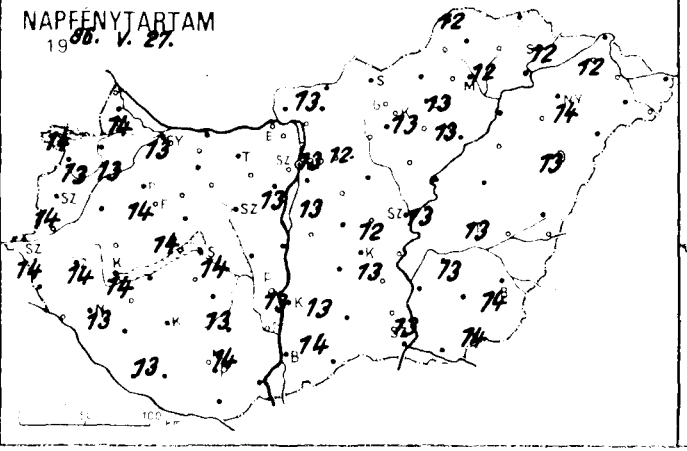
NAPFÉNYTARTAM
1986. V. 27.

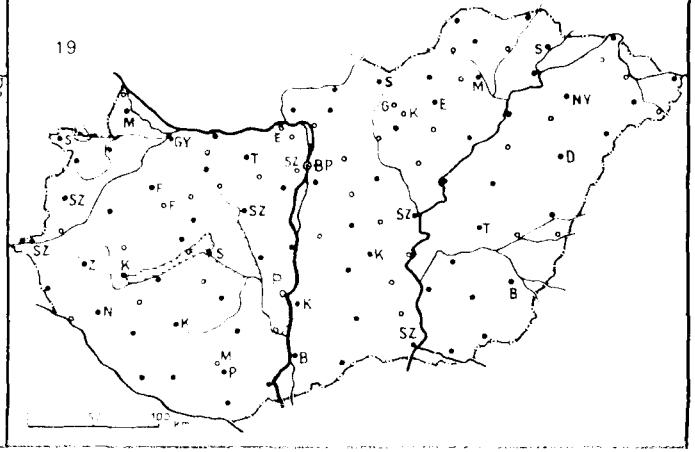
19

86.V.28. 07 h-ig az utolsó 24 óra adatai

állomás	csapadék (mm)		max. hőmérséklet	min. hőmérséklet	rad. min.	Előző nap napos órái
Győr	.	p	27	14	12	13
Kapuvár	.	p	27	12	11	13
Mosonmagyaróvár	.	p	27	14	12	14
Rajka	.	p	27	14	12	
Sopron	.	=	26	15	12	14
Sopronhorpács	.	p	26	13	11	13
Káld	.	p	27	13	12	
Körmend	.		29	13	12	
Szentgotthárd	.	p	25	12	8	14
Szombathely	.	p	26	12	10	14
Lenti	–		–	–	–	
Letenye	.	p	28	12	8	
Nagykanizsa	.	p	26	11	9	13
Zalaegerszeg	.	p	27	11	10	14
Farkasgyepű	.		23	15	10	
Keszthely	.	p	27	17	15	14
Meneshely	.	p	25	15	10	14
Papa	.	p	27	13	11	14
Sümeg	.		27	17	14	
Tihany	.		27	17	14	
Veszprém	.	=	28	13	13	
Zirc	.	p	25	11	10	
Tonyod	.		28	16	9	
Homokszt. györgy	.	p	26	13	9	13
Kaposvár	–		–	–	–	
Marcali	.	p	29	14	12	
Siófok	.		28	15	13	14
Somogyszob	.	p	28	11	10	
Tab	.	p	27	12	11	
Bábolna	.		27	13	12	
Esztergom	.	p	28	13	11	
Kisbér	.		28	15	15	
Komárom	.	p	28	14	13	
Tatabánya	.		27	17	15	
Tatatúdoboz	.	p	28	11	10	
Tatabánya	.	p	27	13	11	
Martonvásár	.	p	27	14	13	13
Mór	.	p	25	15	13	
Nagyhorcsok	–		–	–	–	
Csabdi	.	p	27	11	10	
Agyagcsecse	.	p	27	13	7	13
Dunaegyháza	.		26	15	12	
Kalocsa	.	p	27	11	9	13
Szeksárd	.	=	27	15	11	
Árpádtető	.		24	18	13	
Mohács	.		27	17	12	
Pécs	.	p	26	15	12	14
Siklós	.		29	15	12	
Szigetvár	.	p	28	13	12	
Budapest	.	p	26	12	10	
Budapest, Lőrinc	.	p	27	15	12	13
Budapest, Mátyásföld	.		28	16	–	13
Budapest, Szt. lőrinc	.		24	16	10	
Cegléd	.	p	27	14	11	12
Dabogoko	.	p	27	14	13	
Dabas	.		26	14	12	12
Kecskemét	.	p	26	10	8	
Kiskunfélegyháza	.	=	27	15	11	
Kiskunhalas	.	p	27	15	11	
Kunszentmiklós	.		28	14	14	
Tiszakécske	.	p	27	15	13	
Balassagyarmat	.		27	14	13	
Bátonyterenye	.	p	27	13	11	
Nógrádszakál	.	p	26	11	9	
Nógrádszakál	.	p	26	11	9	
Eger	.	=	25	14	9	13
Galyatető	.		20	12	11	
Gyöngyös	.	p	27	14	10	
Kékestető	.	p	20	12	12	13
Kompolt	.		25	14	11	13
Lőrinci	.	p	27	15	12	
Pétervására	.	p	26	14	12	
Jászapáti	.	p	27	15	14	
Jászberény	.	p	26	15	13	
Karcag	.	p	27	14	11	
Szolnok	.	p	25	13	11	13
Tiszaörs	.	p	26	14	12	
Törökszentmiklós	.	p	27	15	13	13
Kisteleki	.	=	29	14	12	
Makó	.		27	15	12	
Szeged	.	p	27	14	12	13
Szentes	.	p	27	14	12	
Berettyóújfalu	–		–	–	–	
Debrecen	.		25	10	9	
Hajdúnánás	.	=	26	10	9	
Hosszúpályi	.	p	25	12	8	12
Püspökladány	.	p	26	13	11	
Miskolc	.	p	26	10	9	12
Putnok	.	=	28	10	10	
Sárospatak	.	=	25	11	10	12
Szendrőlád	–		–	–	–	
Tokaj	.		26	13	13	
Kisvarda	.	=	27	14	12	12
Mátészalka	.	p	28	14	12	
Nyíregyháza	.	p	27	12	9	14
Nyírlugos	–		–	–	–	
Pátyod	.	p	27	12	11	
Tiszalök	.	p	31	13	12	
Vásárosnamény	.	p	29	13	13	
Záhony	.	p	25	11	10	
Berettyóújfalu	.	p	26	15	13	
Debrecen	.	p	27	13	12	13
Hajdúnánás	.		26	16	15	
Hosszúpályi	.		26	13	12	
Püspökladány	.		28	14	13	
Miskolc	.	p	27	14	11	
Putnok	.					
Sárospatak	.					
Szendrőlád	.					
Tokaj	.		26	16	11	13
Kisvarda	.	p	26	14	14	

86.V.28. 07 h-ig az utolsó 24 óra adatai

állomás	csapadék (mm)		max. hőmérséklet	min. hőmérséklet	rad. min.	Előző nap napos órái
Vác	.	p	29	13	12	
Vámosmikola	.	p	26	13	10	13
Baja	.	p	26	14	11	14
Bácsalmás	.	p	27	15	13	
Izsák	.		28	15	13	
Kalocsa	.	p	26	14	10	13
Kecskemét	.	p	26	14	11	13
Kiskunfélegyháza	.	p	27	15	12	
Kiskunhalas	.	p	27	15	15	
Kunszentmiklós	.		28	14	14	
Tiszakécske	.	p	27	15	13	
Balassagyarmat	.	p	27	14	13	
Bátonyterenye	.	p	29	12	11	
Nógrádszakál	.	p	26	11	9	
Eger	.	=	25	14	9	13
Galyatető	.		20	12	11	
Gyöngyös	.	p	27	14	10	
Kékestető	.	p	20	12	12	13
Kompolt	.		25	14	11	13
Lőrinci	.	p	27	15	12	
Pétervására	.	p	26	14	12	
Jászapáti	.	p	27	15	14	
Jászberény	.	p	26	15	13	
Karcag	.	p	27	14	11	
Szolnok	.	p	25	13	11	13
Tiszaörs	.	p	26	14	12	
Törökszentmiklós	.	p	27	15	13	13
Kisteleki	.	=	29	14	12	
Makó	.		27	15	12	
Szeged	.	p	27	14	12	13
Szentes	.	p	27	14	12	
Berettyóújfalu	–		–	–	–	
Debrecen	.		25	10	9	
Hajdúnánás	.	=	26	10	9	
Hosszúpályi	.	p	25	12	8	12
Püspökladány	.	p	26	13	11	
Miskolc	.	p	26	10	9	12
Putnok	.	=	28	10	10	
Sárospatak	.	=	25	11	10	12
Szendrőlád	–		–	–	–	
Tokaj	.		26	13	13	
Kisvarda	.	=	27	14	12	12
Mátészalka	.	p	28	14	12	
Nyíregyháza	.	p	27	12	9	14
Nyírlugos	–		–	–	–	
Pátyod	.	p	27	12	11	
Tiszalök	.	p	31	13	12	
Vásárosnamény	.	p	29	13	13	
Záhony	.	p	25	11	10	
Berettyóújfalu	.	p	26	15	13	
Debrecen	.	p	27	13	12	13
Hajdúnánás	.		26	16	15	
Hosszúpályi	.		26	13	12	
Püspökladány	.		28	14	13	
Miskolc	.	p	27	14	11	
Putnok	.					
Sárospatak	.					
Szendrőlád	.					
Tokaj	.		26	16	11	13
Kisvarda	.	p	26	14	14	

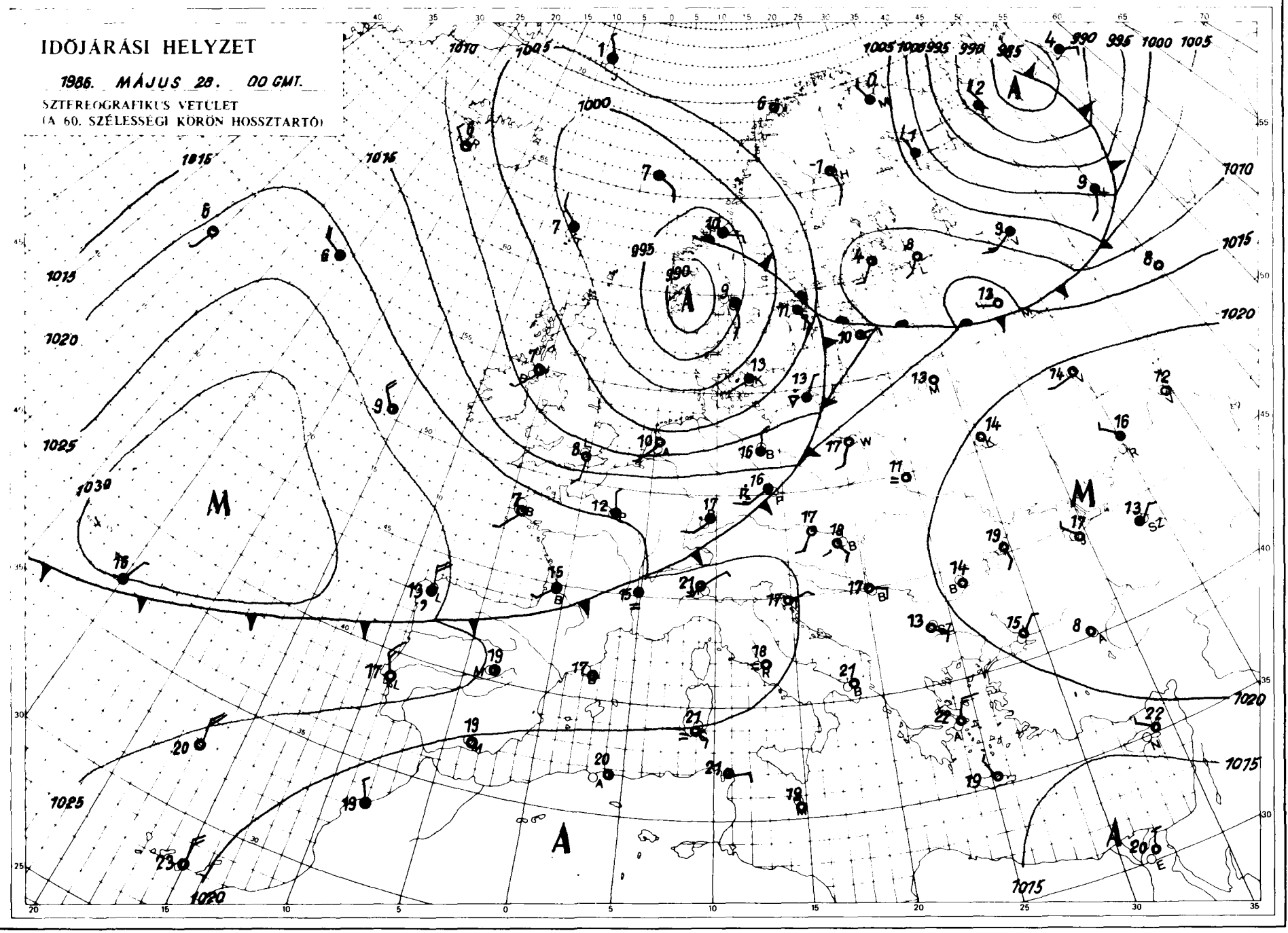

KIADJA ORSZÁGOS METEOROLÓGIAI SZOLGÁLAT
Készült Központi Előrejelző Intézet Analízis- és Rövidtávú Prognózis Központja T.: 273-018
Megjelenik naponként
Előfizetési díja 2.200,- Ft Megrendelhető 1024 Budapest, II., Kitaibel Pál u. 1. T.: 353-500
Kiadásért felel az OMSZ elnöke Szerkesztésért felel a KEI igazgatója

Jelmagyarázat a havi mellékletben

IDŐJÁRÁSI NAPIJELENTÉS

ЕЖЕДНЕВНЫЙ МЕТЕОРОЛОГИЧЕСКИЙ БЮЛЛЕТЕНЬ · DAILY WEATHER REPORT
BULLETIN QUOTIDIEN DE TEMPS · TÄGLICHER WETTERBERICHT

99. évfolyam 149. szám. + Budapest + 1986. május 29. csütörtök

Az időjárási helyzet és a várható időjárás:

Csütörtökön a reggeli órákban a Leningrád-Minszk-Bécs-Nagykanizsa-Udine-Málta-Gibraltár vonalában húzódó több hullámú front előtt meleg levegő áramlik Dél-Kelet- és Közép-Európa fölé. A front mögött viszont az 5-10 fokkal hidegebb levegő hatására változékony Európa északnyugati felének időjárása. A Magyarország északnyugati részét érintő időjárási front erősen lelassult mozgással helyeződik kelet felé, miközben változékonyabbra, hüvösebbre fordul az idő.

Magyarországon szerdán jobbára napos, nyári meleg idő volt, a hőmérséklet csúcsértéke 26, 31 fok között alakult. A délutáni órákban főként északnyugaton növekedett meg kissé a gomolyfelhőzet, ott egy-egy gyönge zápor is kialakult. A késő esti óráktól a Dunántúlon és a Duna-Tisza-közén már többfelé volt zápor, zivatar. A reggel 7 óráig lehullott csapadék mennyisége csapadéknyom és 11 mm között volt. A 11 mm-t Sopronban és Szombathelyen mérték. Enyhe volt a reggel, általában 13, 18 fok közé hült le a levegő hőmérséklete. Délelőtt északnyugaton szórványosan esett az eső, záporeső, a déli és délkeleti országrészben pedig helyenként zivatarok keletkeztek. A hőmérséklet 11 órakor a Dunántúl nyugati részén 15 és 19, másutt 21 és 27 fok között volt.

Ma 12 órakor Budapesten a hőmérséklet 25 fok, a tengerszintre átszámított légnyomás 1010 hPa, gyengén süllyed.

Várható időjárás péntek estig:

Lassan országszerte beborul az ég, egyre többfelé várható eső, záporeső, keleten heves zivatarok, néhol jégeső valószínü, viharos széllökések kíséretében.
Péntek délutántól a Dunántúlon már felszakadozik kissé a felhőzet, egyúttal megerősödik az északi szél, keleten továbbra is csapadékos idő valószínü.
Várható legalacsonyabb éjszakai hőmérséklet: 13, 18 fok között,
legmagasabb nappali hőmérséklet pénteken: nyugaton 18, 21 fok, keleten 23, 26 fok között várható.

Török Dénes s.k.

TÁVOLABBI KILÁTÁSOK SZOMBATTÓL-KEDDIG:

A hét végén országszerte változóan felhős idő várható, elszórtan záporokkal. A jövő hét elején ismét erősen megnövekszik a felhőzet és sokfelé lehet csapadékra számítani. Legalacsonyabb hajnali hőmérséklet eleinte +8, 13, később 11, 16 fok között varható. Legmagasabb nappali hőmérséklet 20 fok körül. Jelentős mennyiségü /legalább 5 mm napi/ csapadek az ország területének 60 százalékán várható.

KÖZÉPTÁVÚ ELŐREJELZŐ CSOPORT

A hőmérséklet napi középértéke és eltérése a sokévi átlagtól /Budapest belterületén/:

1986. V. 28. 22.8°C +4.8°C

1871 óta ezen a napon Budapesten előfordult:

legmagasabb hőmérséklet: 32,3°C /1958/.
legalacsonyabb hőmérséklet: 6,2°C /1918/.

86.348.

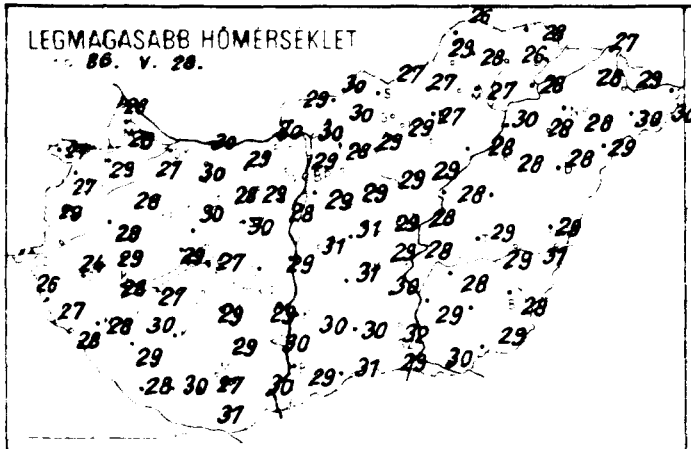
LEGMAGASABB HŐMÉRSÉKLET
86. V. 28.

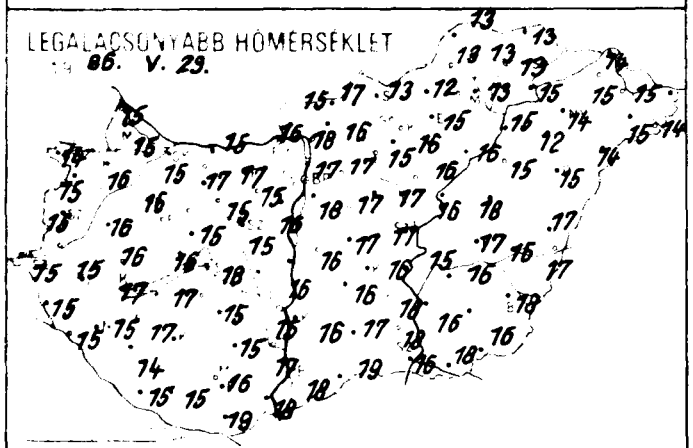
LEGALACSONYABB HŐMÉRSÉKLET
86. V. 29.

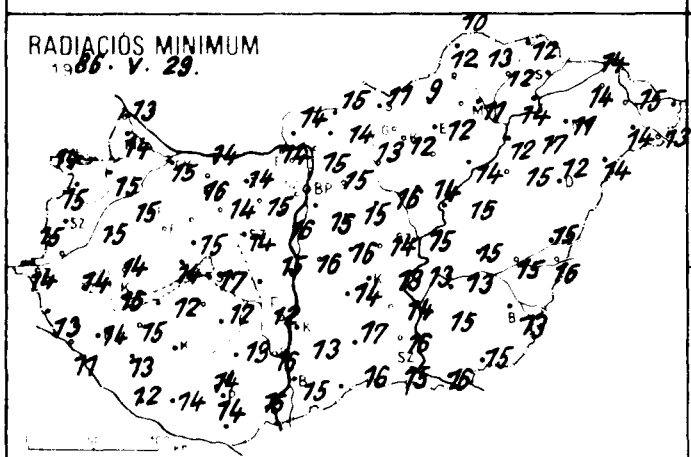
RADIÁCIÓS MINIMUM
86. V. 29.

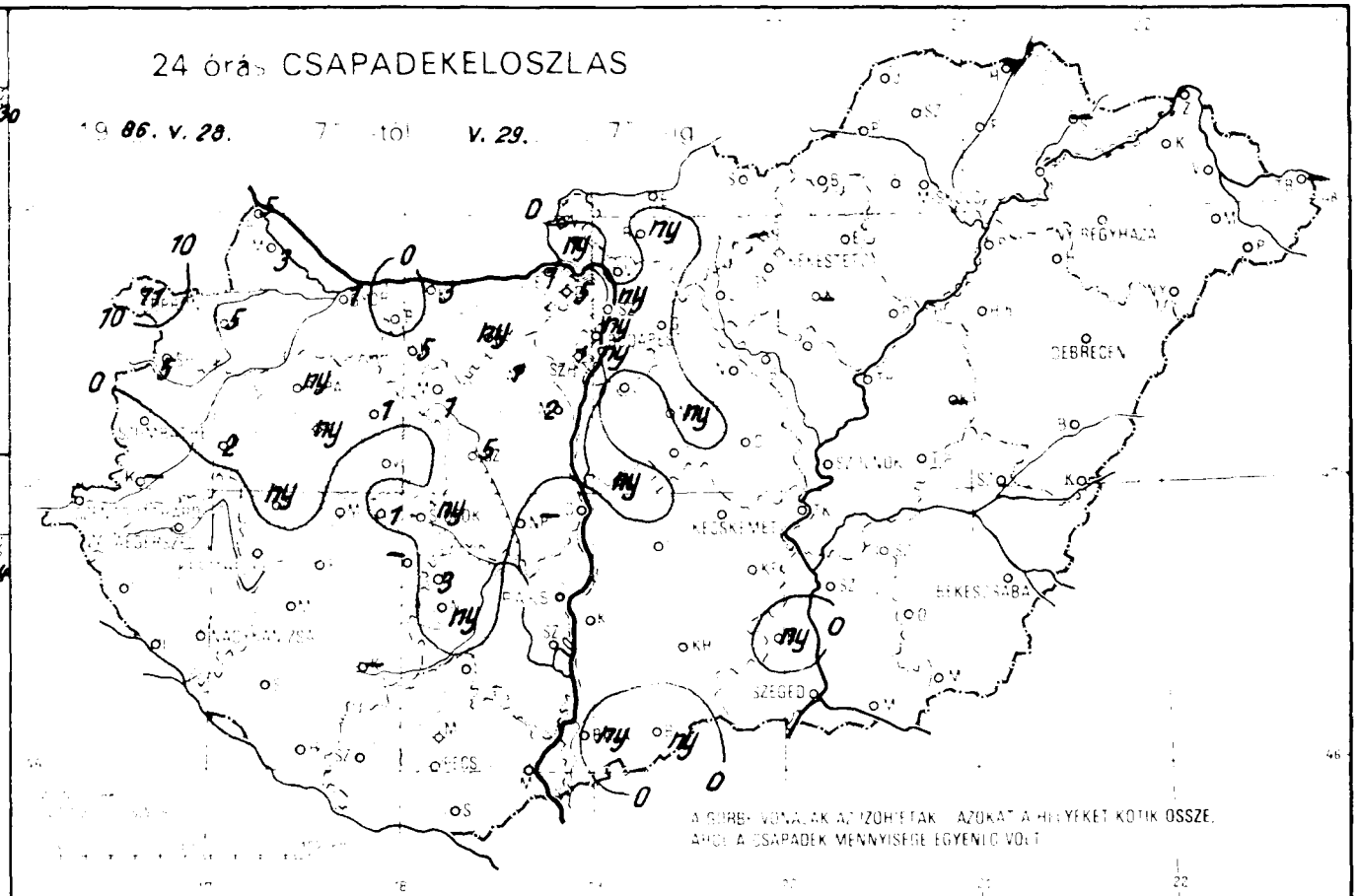
24 órás CSAPADÉKELOSZLÁS
86. V. 28.
V. 29.
A GÖRBE VONALAK AZOKHOZ A HELYEKHEZ KÖTIK ÖSSZE, AHOL A CSAPADÉK MENNYISÉGE EGYENLŐ VOLT
DEBRECEN
SZEGED

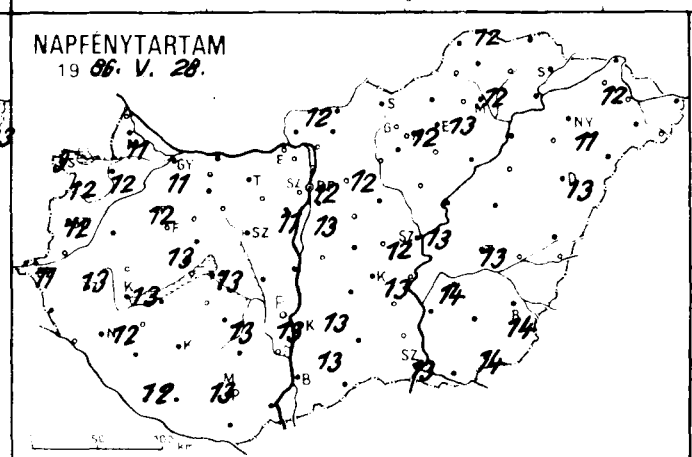
NAPFÉNYTARTAM
86. V. 28.

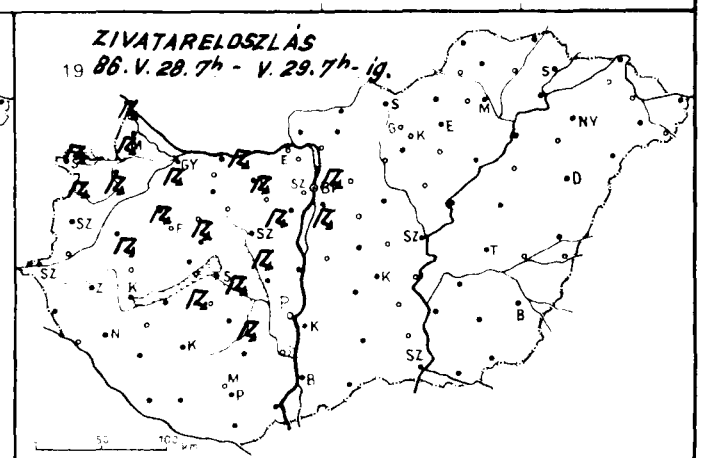
ZIVATARELOSZLÁS
86. V. 28. 7h - V. 29. 7h-ig.

1986.V.29. 7 h-ig az utolsó 24 óra adatai						Előző nap napos órái
állomás	csapadék (mm)		max. hőmérséklet	min. hőmérséklet	rad. min.	
Győr	1	⚑ =	27	15	15	11
Kapuvár	5	⚑ =	29	16	15	12
Mosonmagyaróvár	3	⚑ =	28	15	14	11
Rajka	5	⚑	28	15	13	
Sopron	11	⚑	27	14	14	9
Sopronhorpács	5	⚑ ⌓	27	15	15	12
Káld	2	⚑ ⌓	28	16	15	
Körmend	–		–	–	–	
Szentgotthárd	•	=	26	15	14	11
Szombathely	•	⌓	29	15	15	12
Lenti	•		27	15	13	
Letenye	•	⌓	28	15	11	
Nagykanizsa	•	⌓	28	15	14	12
Zalaegerszeg	•	⌓	24	15	14	13
Farkasgyepű	ny		27	15	13	
Keszthely	•		28	17	16	13
Meneshely	•	⌓	26	14	12	13
Pápa	ny	⚑	28	16	15	12
Sümeg	ny		29	16	14	
Tihany	1	⚑	29	16	14	
Veszprém	•		30	15	15	
Zirc	1	⚑ =	26	14	13	
Tonyód	•		27	17	12	
Homokszt. györgy	•		28	15	12	12
Kaposvár	–		–	–	–	
Marcali	•	⌓	30	17	15	
Siófok	ny	⚑	27	18	17	13
Somogyszob	•	⌓	29	14	13	
Tab	–		–	–	–	
Babolna	•		29	15	14	
Esztergom	1		30	16	14	
Kisbér	5	⚘ =	30	17	16	
Komárom	3	⚑ ⌓	30	15	14	
Tatabánya	ny	⚑	29	17	14	
Alcsútdoboz	1	⚑ =	29	15	15	
Dunaújváros	•		29	16	10	
Martonvásár	2	=	28	16	15	11
Mór	1	⚘ =	28	15	14	
Nagyhörcsök p.	–		–	–	–	
Szabadbattyán	5	⚑ =	30	15	14	
Tegzsemese	3	⚑	29	15	12	13
Tengyel	•		29	15	13	
Paks	•		29	15	12	13
Szekszárd	•	=	30	17	16	
Árpadtető	•		27	16	14	
Mohács	•	=	30	18	15	
Pécs	•	⌓	27	16	14	13
Siklós	•		31	19	14	
Szigetvár	•	⌓	30	15	14	
Budaörs	ny	⚑ ⌓	30	17	16	
Dj. Formic	•		29	18	15	13
Dj. Met. Int.	ny	⚑ =	29	17	–	12
Dj. Szabadhegy	1		27	16	14	
Gödöllő	•	⌓	29	17	14	12
Jászberkötő	5		24	14	13	
Kecskemét	•		28	17	15	12
Kunszentmárton	ny	⌓	28	16	10	
Mezőtúr	ny	⚘ =	29	17	15	
Nyíregyháza	•	⌓	29	17	16	
Szolnok	ny	⚷ =	31	17	16	

1986.V.29. 7 h-ig az utolsó 24 óra adatai						Előző nap napos órái
állomás	csapadék (mm)		max. hőmérséklet	min. hőmérséklet	rad. min.	
Vác	•	⌓	30	18	16	
Vámosmikola	•	=	29	15	14	12
Baja	ny	⚘ =	29	18	15	13
Bácsalmás	ny		31	19	16	
Izsák	•		31	16	14	
Kalocsa	•	⌓	30	16	13	13
Kecskemét	•	⌓	29	16	13	13
Kiskunfélegyháza	•	⌓	30	18	14	
Kiskunhalas	•	⌓	30	17	17	
Kunszentmiklos	ny		31	16	16	
Tiszakécske	•		28	15	13	
Balassagyarmat	•	=	30	17	15	
Rombány	ny		30	16	14	
Salgótarján	•	⌓	27	13	11	
Eger	•	=	27	15	12	13
Gályatető	–		–	–	–	
Gyöngyös	•	⌓	29	16	12	
Kékestető	•		21	15	13	12
Kompolt	–		–	–	–	
Lőrinci	•	⌓	29	15	13	
Poroszlo	•	⌓	28	16	14	
Jászapáti	•		29	16	14	
Jászberény	•	⌓	29	16	15	
Karcag	–		–	–	–	
Szolnok	•	⌓	28	16	15	13
Tiszaroff	•	=	28	18	15	
Törkeve	•		29	17	15	13
Kistelek	ny	=	32	18	16	
Makó	•		30	18	16	
Szeged	•	⌓	29	16	15	13
Szentes	•		29	16	15	
Borsodnádasd	•	⌓	27	12	9	
Fugod	•	⌓	26	13	12	
Hidasnémeti	•	=	28	13	12	
Jósvafő	•	⌓	26	13	10	12
Lillafured	•	=	26	15	12	
Miskolc	•	=	27	13	11	12
Putnok	•	=	29	13	12	
Sárospatak	–		–	–	–	–
Szendrőlád	•	⌓	28	13	13	
Tokaj	•		28	15	14	
Kisvárda	•	=	28	15	14	12
Mátészalka	•	⌓	30	15	14	
Nyíregyháza	•		28	14	11	11
Nyírlugos	•	⌓	29	14	14	
Pátyod	•	⌓	30	14	13	
Tiszabecs	–		–	–	–	
Vásárosnamény	•	⌓	29	15	15	
Zahony	•	⌓	27	14	14	
Berettyóújfalu	•	⌓	29	17	15	
Debrecen	•	⌓	28	15	12	13
Hajdúböszörmény	•		28	17	17	
Hortobágy	•		28	15	15	
Karcag-Kunmadaras	•	⌓	31	17	16	
Polgár	•	⌓	30	15	12	
Békéscsaba	•	⌓	28	18	13	14
Mezőhegyes	•	⌓	29	16	15	14
Orosháza	–		–	–	–	–
Szarvas	•		28	16	13	14
Szeghalom	•		29	16	15	

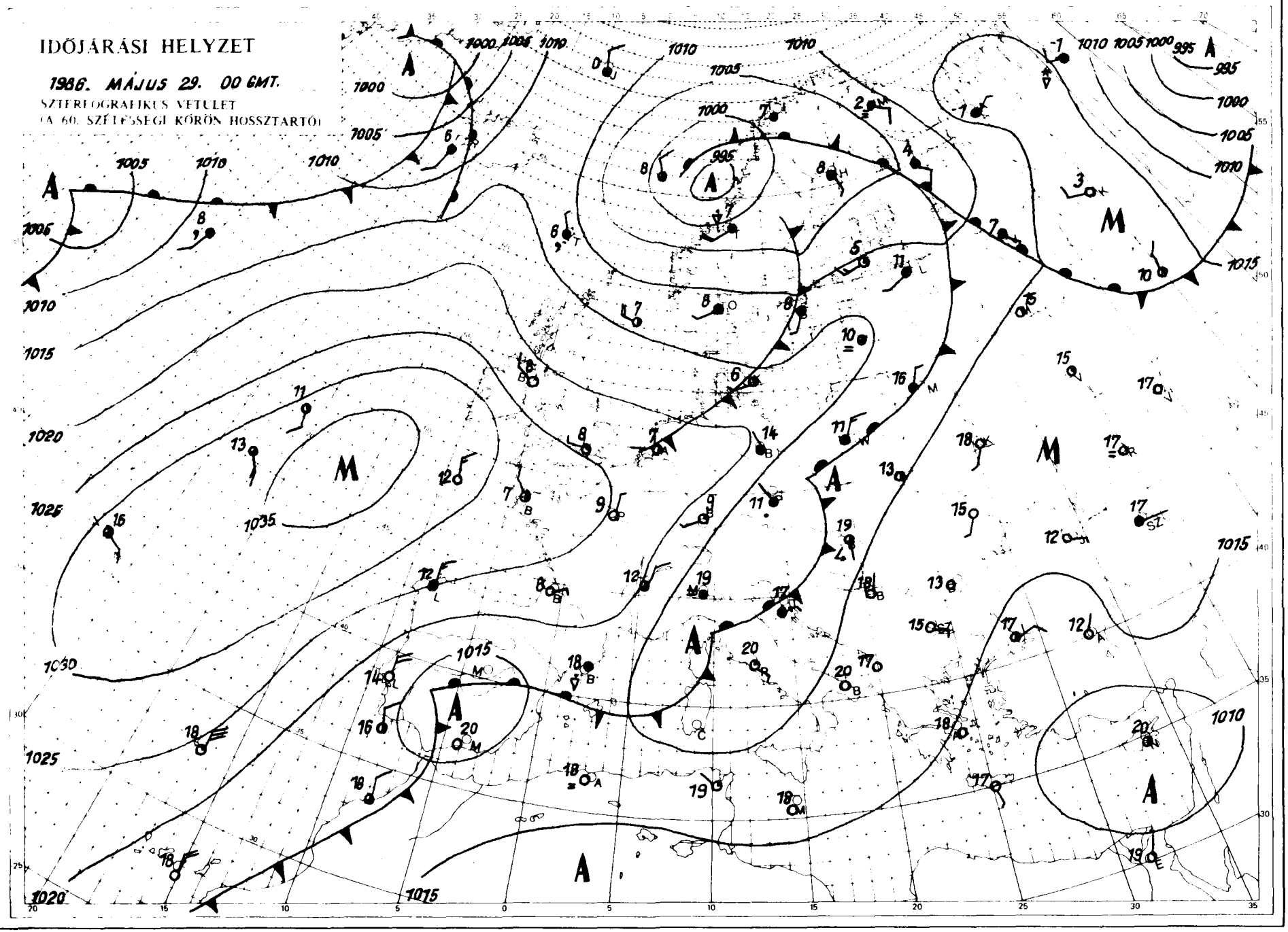

KIADJA ORSZÁGOS METEOROLÓGIAI SZOLGÁLAT
Készíti Központi Előrejelző Intézet Analízis- és Rövidtávu Prognózis Központja T.: 273-018
Megjelenik naponként
Évi előfizetési díja 2.200,- Ft. Megrendelhető 1024 Budapest, II. Kitaibel Pál u. 1. - T. 353-500
Kiadásért felel az OMSZ elnöke. Szerkesztésért felel a KEI igazgatója
Jelmagyarázat a havi mellékletben

IDŐJÁRÁSI NAPIJELENTÉS

ЕЖЕДНЕВНЫЙ МЕТЕОРОЛОГИЧЕСКИЙ БЮЛЛЕТЕНЬ • DAILY WEATHER REPORT
BULLETIN QUOTIDIEN DE TEMPS • TÄGLICHER WETTERBERICHT

99. évfolyam 150. szám. + Budapest + 1986. május 30. péntek

Az időjárási helyzet és a várható időjárás:

Északkelet-délnyugati irányban markáns légköri front szeli át Európát. A front csütörtök éjfélkor még körülbelül a Moszkva, Budapest, Trieszt, Gibraltár vonalban volt és csak lassanként húzódik kelet, délkelet felé. A mintegy 200-300 kilométer átlagos szélességü frontzónában borult, gyakorta csapadékos az időjárás. Ettől északnyugatra jelentősen visszaesett a hőmérséklet, hüvös, szeles az idő, az Alpokban hózápor is előfordult. A légköri fronttól keletre, délkeletre eső területeken nyári meleg van. Mivel az emlitett légköri front várhatóan továbbra is csak lassan sodródik kelet felé, igy a Kárpát-medencében nem lesz lényeges időjárás - változás, folytatódik a hüvös idő.

Magyarország nagy részén csütörtökön még fülledt, meleg idő volt, délutánra 26, 31 fokig emelkedett a hőmérséklet. A Dunántúl északnyugati szélét viszont már elérte a nyugat felől közeledő időjárási front, ott hosszasan esett az eső, záporeső, zivatarok alakultak ki, amiatt már hüvös volt az idő, csupán 19, 23 fokig emelkedett a hőmérséklet. Délután csaknem országszerte záporok, zivatarok alakultak ki, néhol jégeső is előfordult. Az időjárási front egyre keletebbre húzódott, igy péntek reggelig már országszerte hullott csapadék, általában 10 mm alatti mennyiség, a Mecsekben illetve Nyugat-Dunántúlon viszont 20, 50 mm közötti. Péntek hajnalra Nyugat-Dunántúlon 7, 11 fokig, másutt 12, 18 fokig hült le a levegő. Délelőtt az ország nyugati részén gyakorta ismétlődött az eső, záporeső, az erős szélben 11 órakor csupán 10, 14 fokot mutattak a hőmérők. Az Alföld nagy részén, ahol hosszabb időszakokra is kisütött a nap ugyanekkor 20, 26 fokot mértek.

Ma 12 órakor Budapesten a hőmérséklet 14 fok, a tengerszintre átszámitott légnyomás 1011 hPa, gyengén emelkedik.

Várható időjárás szombat estig:

Ma /pénteken/ az ország keleti felében is erősen megnövekszik a felhőzet, holnap /szombaton/ országszerte többnyire erősen felhős lesz az ég, csak időnként szakadozik föl kissé a felhőzet.
Többfelé várható újabb csapadék: az ország keleti felében főként zivatar, a Dunántúlon inkább eső, záporeső.
Az északi, északnyugati szelet ma a Dunántúlon még viharos lökések kisérik, holnap kissé mérsékliődik a szél.
Hajnalban a délnyugati országrészben foltokban köd képződik.
Várható legalacsonyabb éjszakai hőmérséklet: 6, 11,
legmagasabb nappali hőmérséklet szombaton: 16, 21 fok között valószinü.

Bártfai Erzsébet s.k.

A hőmérséklet napi középértéke és eltérése a sokévi átlagtól /Budapest területén/:

1986. V. 29. 21.7°C +3,5°C

1871 óta ezen a napon Budapesten észlelt:

legmagasabb hőmérséklet: 32.0°C /.89-/
legalacsonyabb hőmérséklet: 7.0°C / 894/

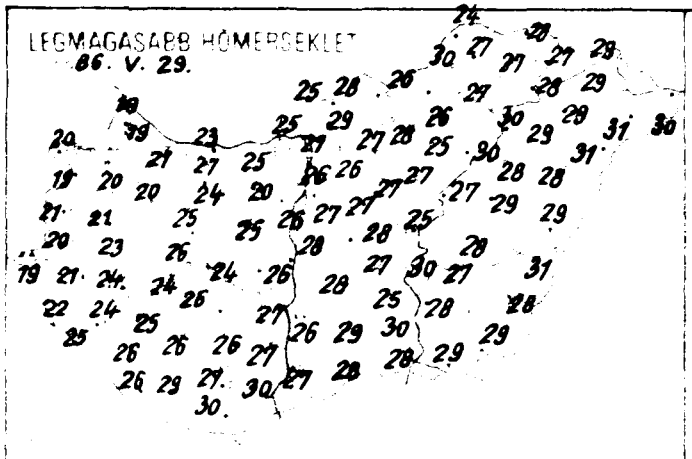
LEGMAGASABB HŐMÉRSÉKLET
86. V. 29.

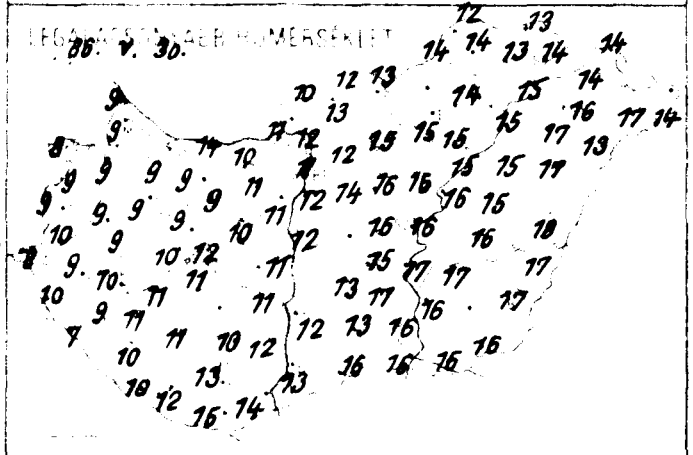
LEGMAGASABB HŐMÉRSÉKLET
86. V. 30.

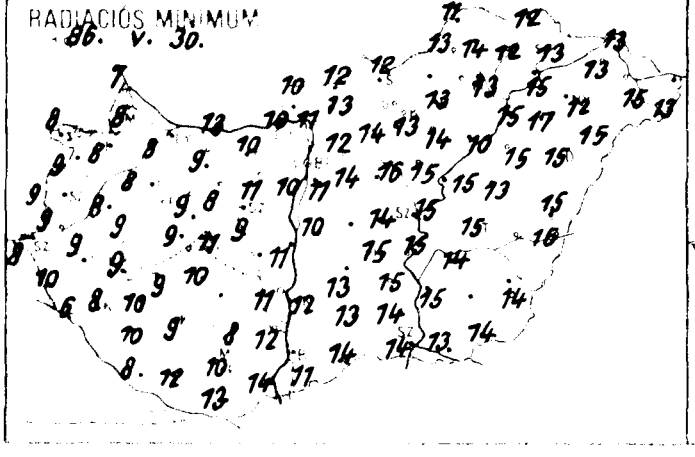
RADIÁCIÓS MINIMUM
86. V. 30.

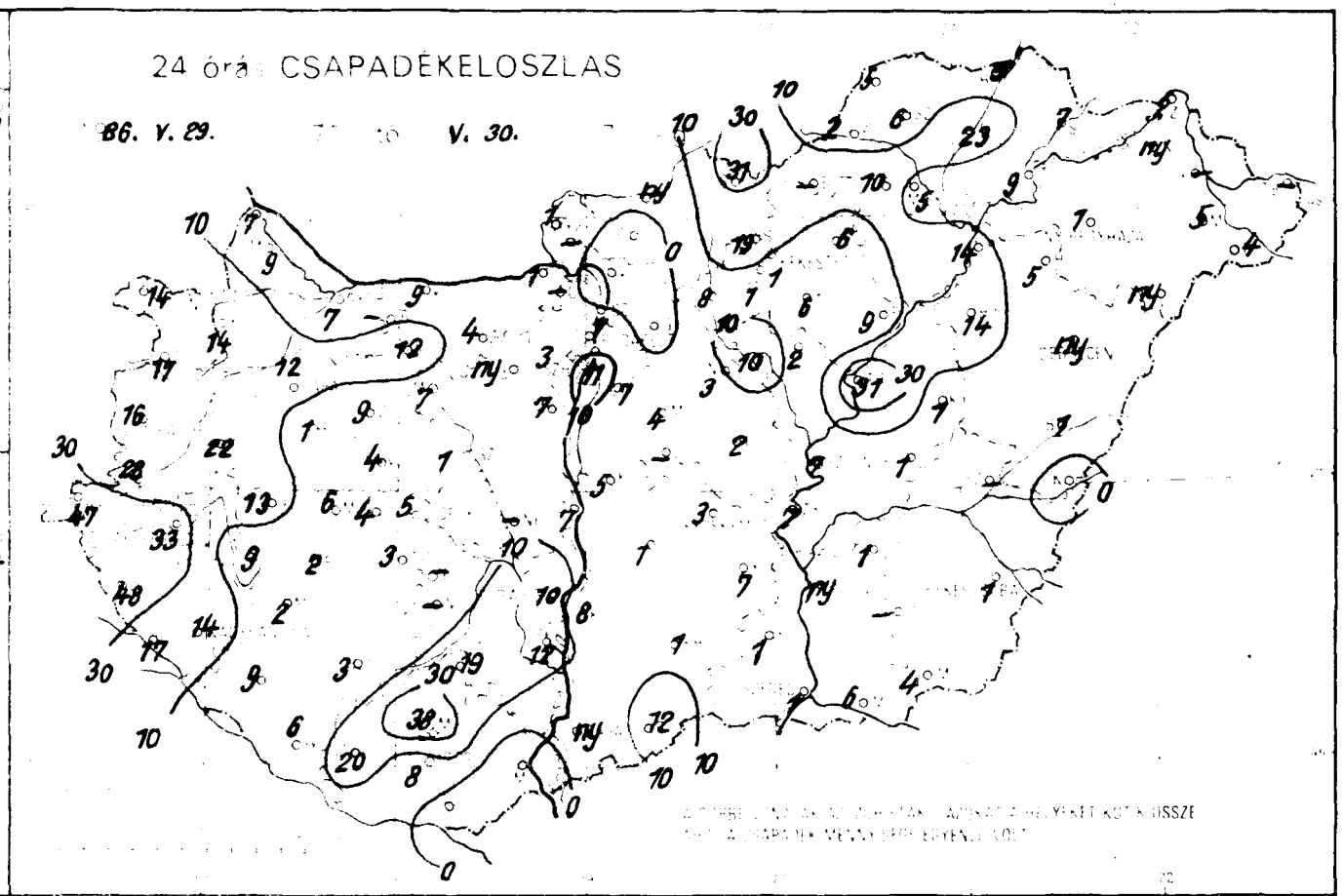
24 órás CSAPADÉKELOSZLÁS
86. V. 29.
V. 30.

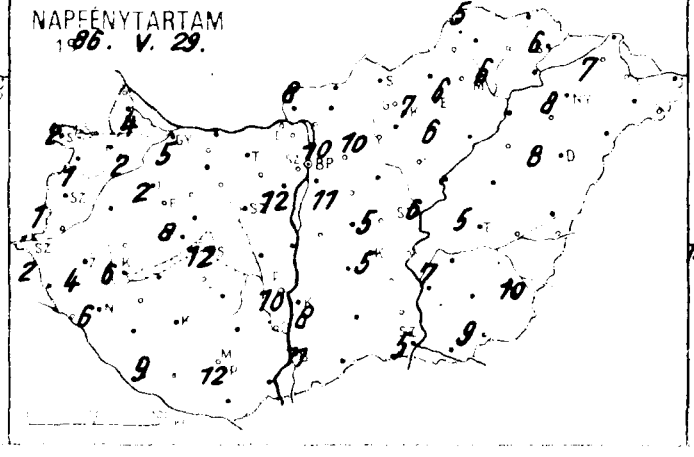
NAPFÉNYTARTAM
86. V. 29.

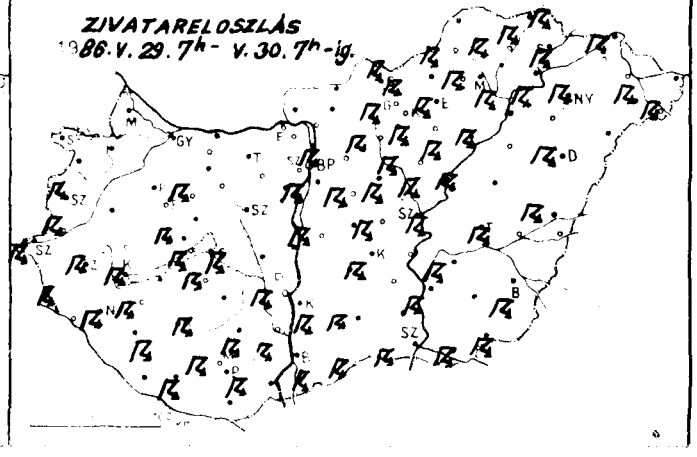
ZIVATARELOSZLÁS
86. V. 29. 7h - V. 30. 7h-ig.

86.V.30.^{07} ^{h}-ig az utolsó 24 óra adatai

állomás	csapadék (mm)		max. hőmérséklet	min. hőmérséklet	rad. min.	Előző nap napos órái
Győr	7	⛆	21	9	8	5
Kaposvár	14		20	9	8	2
Mosonmagyaróvár	9	⛆	19	9	8	4
Rajka	7	⛆	19	9	7	
Sopron	14	⛆	20	8	8	2
Sopronhorpács	17		19	9	9	1
Kald	22	⛆	21	9	8	
Körmend	28	⛆ =	20	10	9	
Szentgotthárd	47	⛆ =	19	8	8	2
Szombathely	16	⛆	21	9	9	1
Lenti	48	⛆	22	10	10	
Letenye	17	⛆	25	7	6	
Nagykanizsa	14	⛆	24	9	8	6
Zalaegerszeg	33	⛆	21	9	9	4
Barkóságyepű	1	⛆	21	7	7	
Keszthely	9	⛆	24	10	9	6
Mencshely	6	⛆	22	9	8	8
Pápa	12	⛆	20	9	8	2
Sarmeg	13		23	9	9	
Tihany	4	⛆	26	10	9	
Veszprém	4	=	25	9	9	
Zirc	9	⛆ =	21	7	7	
Bonyod	2		24	11	9	
Homokszt. györgy	6	⛆	26	10	8	9
Kaposvár	3	⛆	26	11	9	
Marcali	2	⛆	25	11	10	
Siófok	5	⛆	24	12	11	12
Szemogyszob	9	⛆ =	26	10	10	
Tab	3	⛆ =	26	11	10	
Balaton	–		–	–	–	
Balatonszentgyörgy	1		25	11	10	
Fisher	12	⛆ =	27	9	9	
Keszthely	9	=	23	14	13	
Siófok	4	⛆	25	10	10	
Mesterdoboz	ny	=	20	11	11	
Siófok-város	7	⛆	26	11	11	
Siófok-vasút	7	⛆	26	11	10	12
Tihany	7	⛆ =	24	9	8	
Tihanyhorcsok p.	–		–	–	–	
Szabadbattyán	1		25	10	9	
Berzsenimese	–		–	–	–	–
Nagyvel	19	⛆ =	26	10	8	
Paks	10	⛆	27	11	11	10
Tolnaszárd	12	⛆	27	12	12	
Szapadtető	38	⛆ =	24	11	8	
Mohács	.	=	30	14	14	
Pécs	8	⛆	27	13	10	12
Siklós	.		30	15	13	
Szekszárd	20	⛆ =	29	12	12	
Bátaszék	11	⛆	26	12	12	
Dombóvár	7	⛆	27	12	11	11
Mezőfalva	7	⛆	26	11	–	10
Szabadhegy	3	=	22	9	8	
Tolna	2	⛆ =	28	16	14	5
Völgység	–		–	–	–	
Bikács	.	=	26	12	12	10
Kecskemét	–		–	–	–	
Kiskunfélegyháza	4	⛆	27	14	14	
Kiskunhalas	3	⛆ =	27	16	16	
Kunszentmiklós	.		29	13	13	

86.V.30.^{07} ^{h}-ig az utolsó 24 óra adatai

állomás	csapadék (mm)		max. hőmérséklet	min. hőmérséklet	rad. min.	Előző nap napos órái
Vác	.	=	27	12	11	
Vámosmikola	!	=	25	10	10	8
Baja	ny	⛆	27	13	11	11
Bácsalmás	12	⛆	28	16	14	
Izsák	1		28	13	13	
Kalocsa	8	⛆	26	12	12	8
Kecskemét	3	⛆ =	27	15	15	5
Kiskunfélegyháza	7	⛆	25	17	15	
Kiskunhalas	1	⛆	29	13	13	
Kunszentmiklós	5	⛆ =	28	12	10	
Tiszakécske	7	=	30	17	15	
Balassagyarmat	ny	⛆	28	12	12	
Romhány	.		29	13	13	
Salgótarján	31	⛆ =	26	13	12	
Eger	6	⛆ =	26	15	13	6
Galyatető	19	⛆	21	12	11	
Gyöngyös	1	⛆	28	15	13	
Kékestető	1	⛆ =	20	12	11	7
Kompolt	6	⛆	25	15	14	6
Lőrinci	8	⛆	27	15	14	
Poroszló	9	⛆	30	15	10	
Jászapáti	2	⛆	27	16	15	
Jászberény	10	⛆ =	26	16	15	
Karcag	1	=	29	15	13	
Szolnok	7	⛆	25	16	15	6
Tiszaroff	31	⛆ =	27	16	15	
Túrkeve	1	⛆	28	16	15	5
Kistelek	1	⛆ =	30	16	14	
Makó	6	⛆	29	15	13	
Szeged	1	⛆	28	16	14	5
Szentes	ny	⛆	28	16	15	
Borsodnádasd	–		–	–	–	
Fugod	23	⛆ =	27	13	12	
Hidasnemeti	5	⛆ =	28	13	12	
Jósvafő	5	⛆ =	24	12	11	5
Lillafüred	10	⛆ =	26	13	11	
Miskolc	5	⛆ =	27	14	13	6
Putnok	2	⛆ =	30	14	13	
Sárospatak	7	⛆ =	27	14	13	6
Szendrőlád	6	⛆ =	27	14	14	
Tokaj	9	⛆	28	15	15	
Kisvárda	ny	=	29	14	13	7
Mátészalka	5	⛆	31	17	15	
Nyíregyháza	1	⛆	29	16	12	8
Nyírlugos	ny	⛆	31	16	15	
Pátyod	4	⛆	30	14	13	
Tiszabecs	–		–	–	–	
Vásárosnamény	–		–	–	–	
Zahony	2	⛆	29	14	13	
Berettyóújfalu	1	⛆	29	18	15	
Debrecen	ny	⛆	28	17	15	8
Hajdúdorog	5	⛆	29	17	17	
Hortobágy	14	⛆	28	15	15	
Karcagszikipuszta	.	⛆	31	17	16	
Püspökladány	14	⛆ =	30	15	15	
Békéscsaba	1	⛆	28	17	14	10
Mezőhegyes	4	⛆	29	16	14	9
Orosháza	–		–	–	–	–
Szarvas	1	⛆	27	17	14	7
Szeghalom	–		–	–	–	

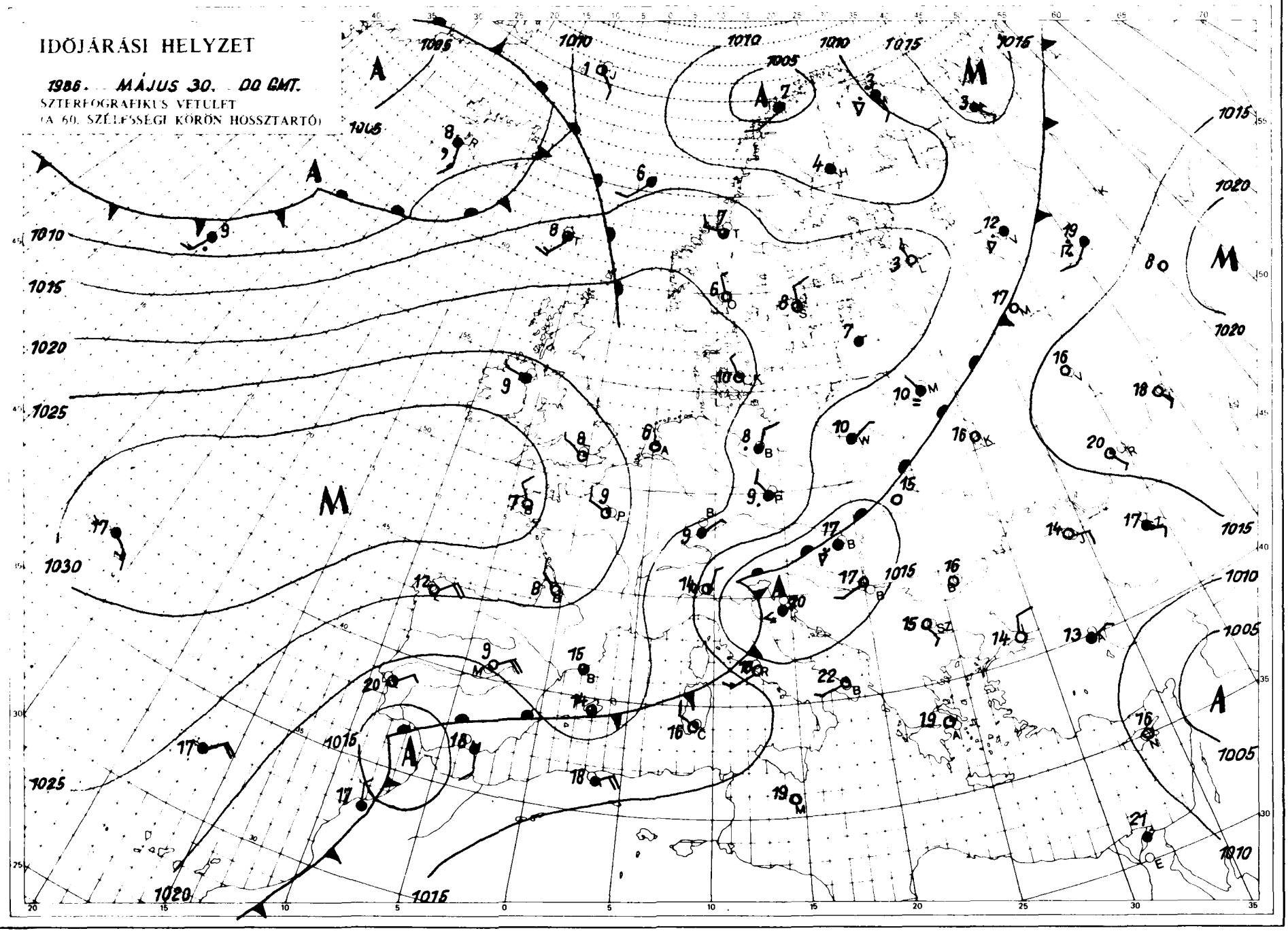

KIADJA ORSZÁGOS METEOROLÓGIAI SZOLGÁLAT
Készíti: Központi Florejelző Intézet Analízis és Rövidtávu Prognózis Központja T.: 273-018
Megjelenik naponként
Évi előfizetési díja 2.200,-Ft Megrendelhető 1024 Budapest, II. Kitaibel Pál u. 1. – T.: 353-500
Kiadásért felel az OMSZ elnöke Szerkesztésért felel a KEI igazgatója
Jelmagyarázat a havi mellékletben

IDŐJÁRÁSI NAPIJELENTÉS

ЕЖЕДНЕВНЫЙ МЕТЕОРОЛОГИЧЕСКИЙ БЮЛЛЕТЕНЬ · DAILY WEATHER REPORT
BULLETIN QUOTIDIEN DE TEMPS · TÄGLICHER WETTERBERICHT

99. évfolyam 151. szám. + Budapest + 1986. május 31. szombat

Az időjárási helyzet és a várható időjárás:

Meleg, nyárias az idő a Földközi-tenger környéken, a Fekete-tenger vidékén, valamint a Szovjetunió déli területein. Ott a hőmérséklet napközben eléri a 25, 30 fokot. Szárazföldünk nagyobb részén ugyanakkor hüvös van. Különösen Franciaországban, a Német-Lengyel-sikságon és az Alpok térségében, ahol csupán 10, 15 fokot mérnek még a délutáni órákban is. Európában sokfelé felhős az idő, a Brit-szigeteken, a Lengyel-alföldön és az Alpok vidékén pedig esik az eső. A Keleti-Kárpátoknál húzódó hidegfront, amely lehülést és csapadékot hozott az elmúlt napokban Magyarországra is, újból megerősödik, felhőzete beboritja hazánkat és ismét esőkre kell számitanunk.

Pénteken keleti megyéinkben még nyáriasan meleg és napos idő volt. A hőmérséklet elérte a 24, 30 fokot. Másutt jobbára borult volt az ég, és a hőmérséklet a Dunántúlon 13, 17, a Duna-Tisza közén általában 18, 23 fokig emelkedett. Sokfelé esett az eső, keleten zivatarok törtek ki. A lehullott csapadék mennyisége általában csapadéknyom és 10 mm között volt, de a Dél-Dunántúlon néhol 11, 14, Szabolcsban 33-43 mm is előfordult. A hőmérséklet éjszaka 8, 15 fokig csökkent. Többfelé fölszakadt a felhőzet, és délelőtt változóan felhős idő volt. A hőmérséklet 11 órakor 11 és 17 fok között alakult az országban.

Ma 12 órakor Budapesten a hőmérséklet 15 fok, a tengerszintre átszámitott légnyomás 1016 hPa, alig változik.

A Balaton vizének hőmérséklete Siófoknál 11 órakor 17 fok volt.

Várható időjárás vasárnap estig:

Szombaton még időnként csökken a felhőzet, és elszórtan lehet futó zápor. Vasárnap jobbára borult idő lesz ismétlődő esővel, keleten zivatar is kialakulhat.
A helyenként erős északnyugati szél az esti órákra mérséklődik.
Várható legalacsonyabb éjszakai hőmérséklet: 8 és 13 fok között,
legmagasabb nappali hőmérséklet vasárnap: nyugaton 14 fok körül, másutt 20 fok közelében valószinü.

Pálmási Judit s.k.

A hőmérséklet napi középértéke és eltérése a sokévi átlagtól /Budapest belterületen/:

1986. V 30. [illegible] °C -6,3 °C

87 [illegible] a napon Budapesten előfordult

legmagasabb hőmérséklet: 32,3 °C /1892/.
legalacsonyabb hőmérséklet: 6,6 °C /1966/.

86.350.

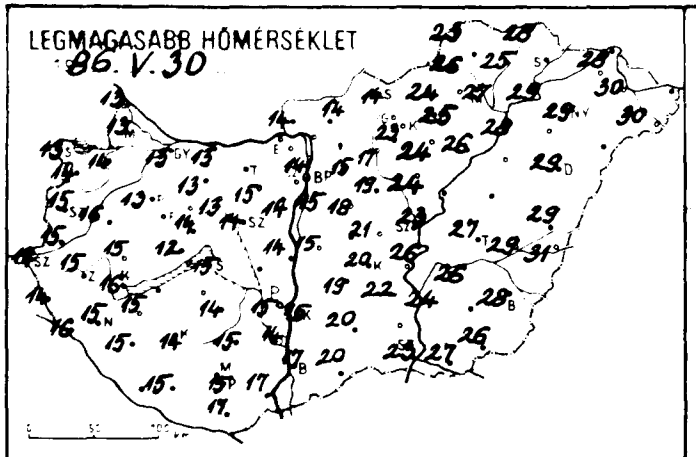
LEGMAGASABB HŐMÉRSÉKLET
1986. V. 30.

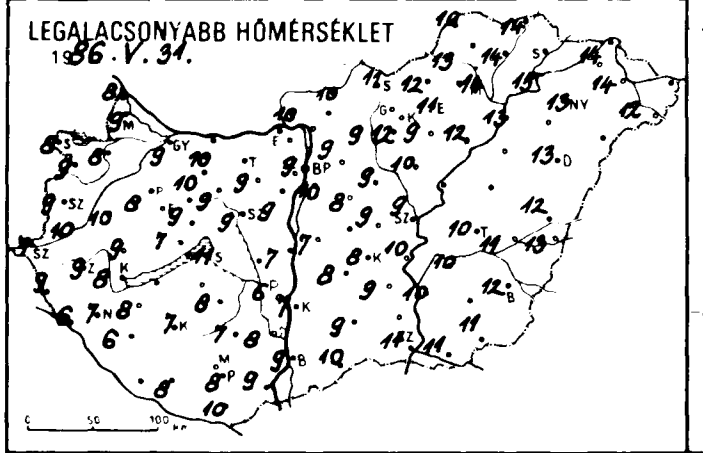
LEGALACSONYABB HŐMÉRSÉKLET
1986. V. 31.

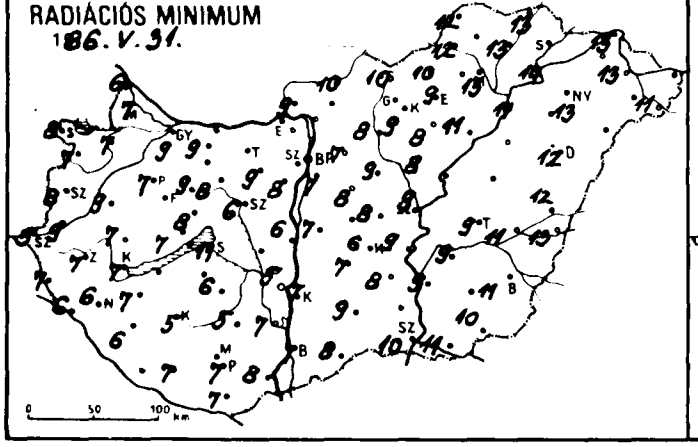
RADIÁCIÓS MINIMUM
1986. V. 31.

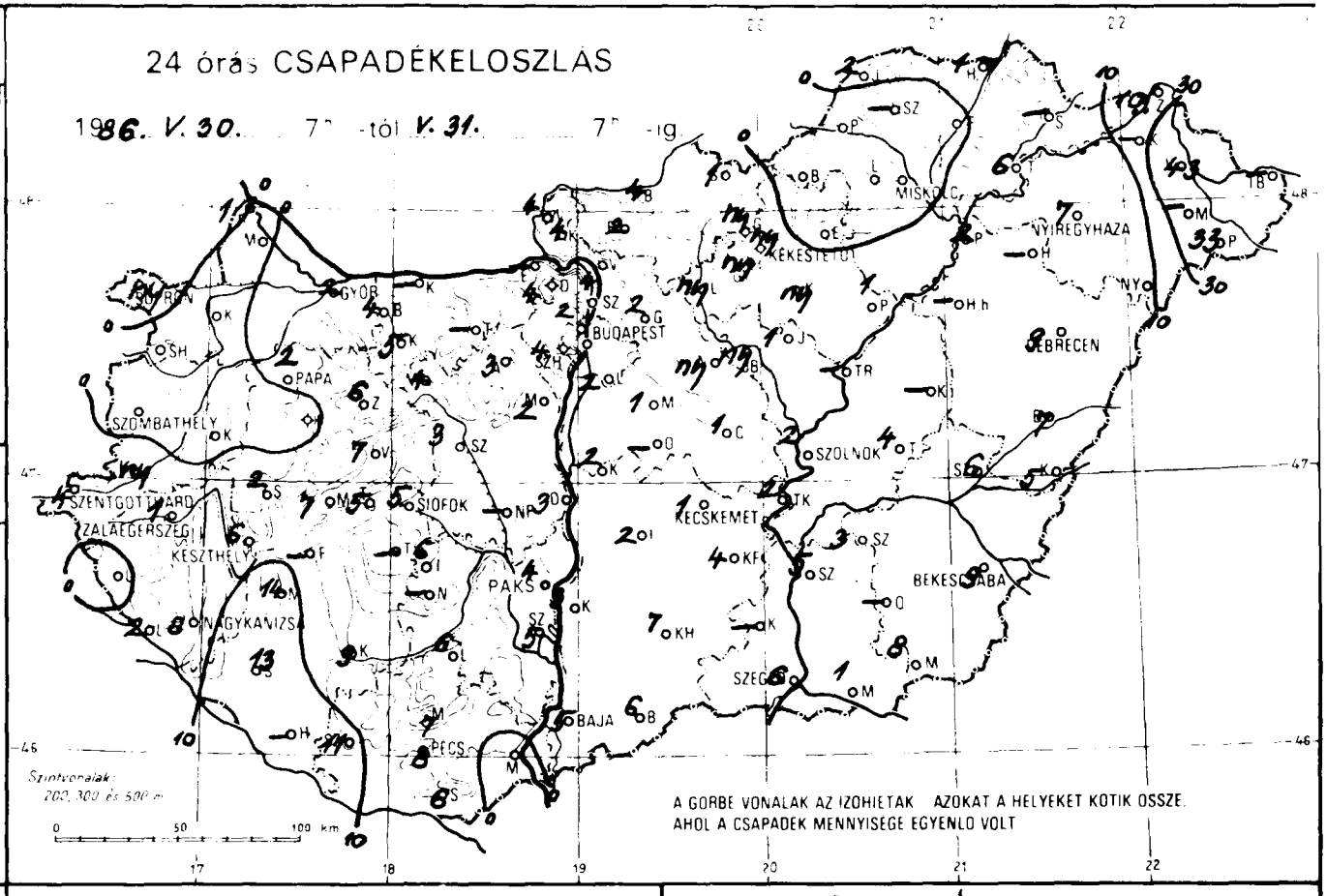
24 órás CSAPADÉKELOSZLÁS
1986. V. 30. 7h -tól V. 31. 7h -ig
BUDAPEST
DEBRECEN
MISKOLC
NYIREGYHAZA
SZOMBATHELY
PAPA
GYÖR
SIOFOK
KESZTHELY
ZALAEGERSZEG
SZENTGOTTHARD
NAGYKANIZSA
PAKS
KECSKEMET
SZOLNOK
BEKESCSABA
SZEGED
BAJA
PECS
A GORBE VONALAK AZ IZOHIETAK AZOKAT A HELYEKET KOTIK OSSZE,
AHOL A CSAPADEK MENNYISEGE EGYENLO VOLT

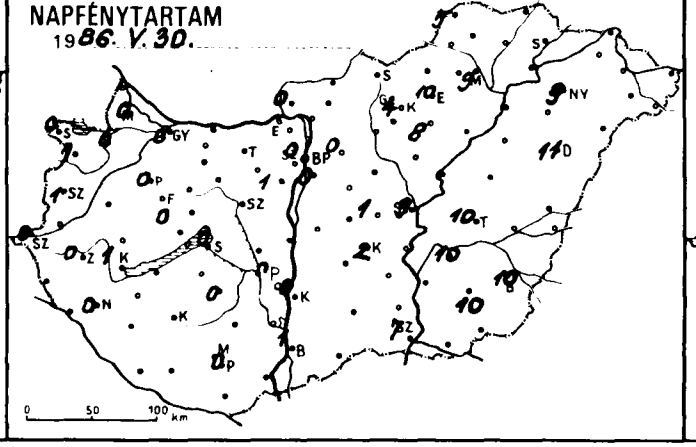
NAPFÉNYTARTAM
1986. V. 30.

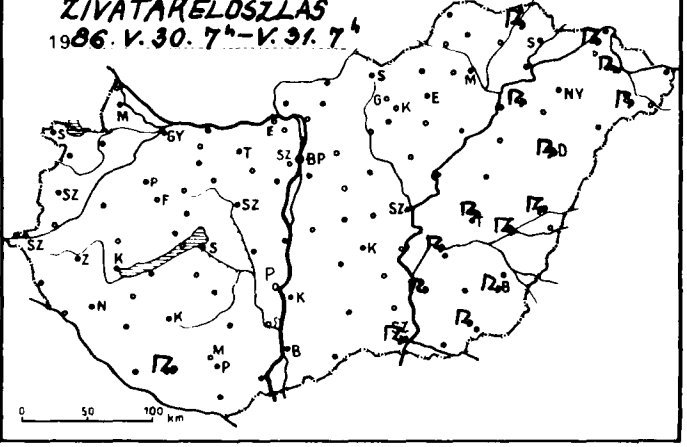
ZIVATARELOSZLÁS
1986. V. 30. 7h – V. 31. 7h

86. V. 31 07 h-ig az utolsó 24 óra adatai

állomás	csapadék (mm)		max. hőmérséklet	min. hőmérséklet	rad. min.	Előző nap napos órái
Győr	2	▽	13	9	9	0
Kapuvár	•		14	8	7	0
Mosonmagyaróvár	•	⌓	13	9	7	0
Rajka	1	⌓	13	8	6	
Sopron	ny	▽	13	8	8	0
Sopronhorpács	•		14	9	7	1
Káld	•		16	10	9	
Körmend	ny		15	10	9	
Szentgotthárd	4		14	7	5	0
Szombathely	•		15	9	8	1
Lenti	•		14	9	7	
Letenye	2	⌓	16	6	6	
Nagykanizsa	8		15	7	6	0
Zalaegerszeg	1	⌓	15	9	7	0
Farkasgyepű	•		12	7	7	
Keszthely	6	▽⌓	16	8	7	1
Mencshely	7		12	7	7	0
Pápa	2	⌓	13	8	7	0
Sümeg	2	⌓	15	9	7	
Tihany	5		15	9	8	
Veszprém	7		14	9	8	
Zirc	6		11	7	7	
Fonyód	–		–	–	–	
Homokszt. györgy	–		–	–	–	
Kaposvár	9		14	7	5	
Marcali	14	▽⌓	15	8	7	
Siófok	5	▽	15	11	11	0
Somogyszob	13	▽	15	6	6	
Tab	–		–	–	–	
Bábolna	4	▽	13	10	9	
Esztergom	–		–	–	–	
Kisbér	5	▽=	13	10	9	
Komárom	–		–	–	–	
Tatabánya	–		–	–	–	
Alcsútdoboz	3		15	9	9	
Dunaújváros	3		14	7	6	
Martonvásár	2		14	9	8	1
Mór	4	▽⌓	13	9	8	
Nagyhörcsökp.	–		–	–	–	
Szabadbattyán	3		14	9	6	
Iregszemcse	6		14	8	6	0
Lengyel	6		15	7	5	
Paks	4	▽	15	6	5	0
Szekszárd	5		14	8	7	
Árpádtető	7	≈	11	7	6	
Mohács	•	≈	17	9	8	
Pécs	8	⌓	15	8	7	0
Siklós	6	≈	17	10	7	
Szigetvár	11	⌓	15	8	7	
Budaörs	2	▽=	15	10	8	
Bp. Lőrinc	2	▽=	15	10	7	0
Bp. Met. Int.	2		14	9	–	0
Bp. Szab. hegy	4	≡	10	7	6	
Cegléd	1		21	9	8	1
Dobogókő	4	≡	10	7	5	
Gödöllő	2	=	15	9	7	0
Királyrét	4		13	9	2	
Monor	1	▽=	18	8	8	
Nagykáta	ny	⌓	19	9	9	
Szentendre	4		15	10	10	

86. V. 31 07 h-ig az utolsó 24 óra adatai

állomás	csapadék (mm)		max. hőmérséklet	min. hőmérséklet	rad. min.	Előző nap napos órái
Vác	–		–	–	–	
Vámosmikola	4	⌓	14	10	9	0
Baja	5	▽⌓	17	9	7	1
Bácsalmás	6	▽	20	10	8	
Izsák	2		19	8	7	
Kalocsa	3		15	7	7	0
Kecskemét	1	▽⌓	20	8	6	2
Kiskunfélegyháza	4		22	9	8	
Kiskunhalas	7	⌓	20	9	9	
Kunszentmiklós	2	▽≈	15	7	7	
Tiszakécske	2	⌓	26	10	9	
Balassagyarmat	4	▽	14	10	10	
Romhány	2	▽	15	10	9	
Salgótarján	1		14	11	10	
Eger	•	=	25	11	9	10
Galyatető	ny	▽	18	6	6	
Gyöngyös	ny	▽⌓	23	12	9	
Kékestető	ny	▽≡	19	7	6	4
Kompolt	ny		24	9	8	8
Lőrinci	ny	⌓	17	9	8	
Poroszló	1		26	12	11	
Jászapáti	1		24	10	8	
Jászberény	ny	▽⌓	20	10	9	
Karcag	–		–	–	–	
Szolnok	2	▽≈	23	9	9	9
Tiszaroff	–		–	–	–	
Túrkeve	4	⊓	27	10	9	10
Kistelek	–		–	–	–	
Makó	1		27	11	11	
Szeged	6	⊓⌓	23	11	10	7
Szentes	5	⊓	24	10	9	
Borsodnádasd	•		24	12	10	
Fügöd	•	⌓	25	14	13	
Hidasnémeti	1	⊓≈	28	14	13	
Jósvafő	2	=	23	10	12	5
Lillafüred	•	=	25	12	11	
Miskolc	•	≈	27	14	13	9
Putnok	•	=	26	13	12	
Sárospatak	–		–	–	–	
Szendrőlád	–		–	–	–	
Tokaj	6	▽	29	15	14	
Kisvárda	–		–	–	–	
Mátészalka	–		–	–	–	
Nyíregyháza	7	▽≈	29	13	13	9
Nyírlugos	–		–	–	–	
Pátyod	33	⊓	30	12	11	
Tiszabecs	–		–	–	–	
Vásárosnamény	43	⊓	30	14	13	
Záhony	10	⊓	28	14	13	
Berettyóújfalu	7	⊓	29	12	12	
Debrecen	9	⊓=	29	13	12	11
Hajdúdorog	–		–	–	–	
Hortobágy	–		–	–	–	
Kórósszakál	5	▽	31	13	13	
Polgár	2	⊓=	28	13	11	
Békéscsaba	9	⊓⌓	28	12	11	10
Mezőhegyes	8	⊓	26	11	10	10
Orosháza	–		–	–	–	
Szarvas	3	⊓	26	10	9	10
Szeghalom	6	⊓	29	11	11	

IDŐJÁRÁSI HELYZET

1986. MÁJUS 31. 00 GMT.

SZTEREOGRAFIKUS VETÜLET
(A 60. SZÉLESSÉGI KÖRÖN HOSSZTARTÓ)

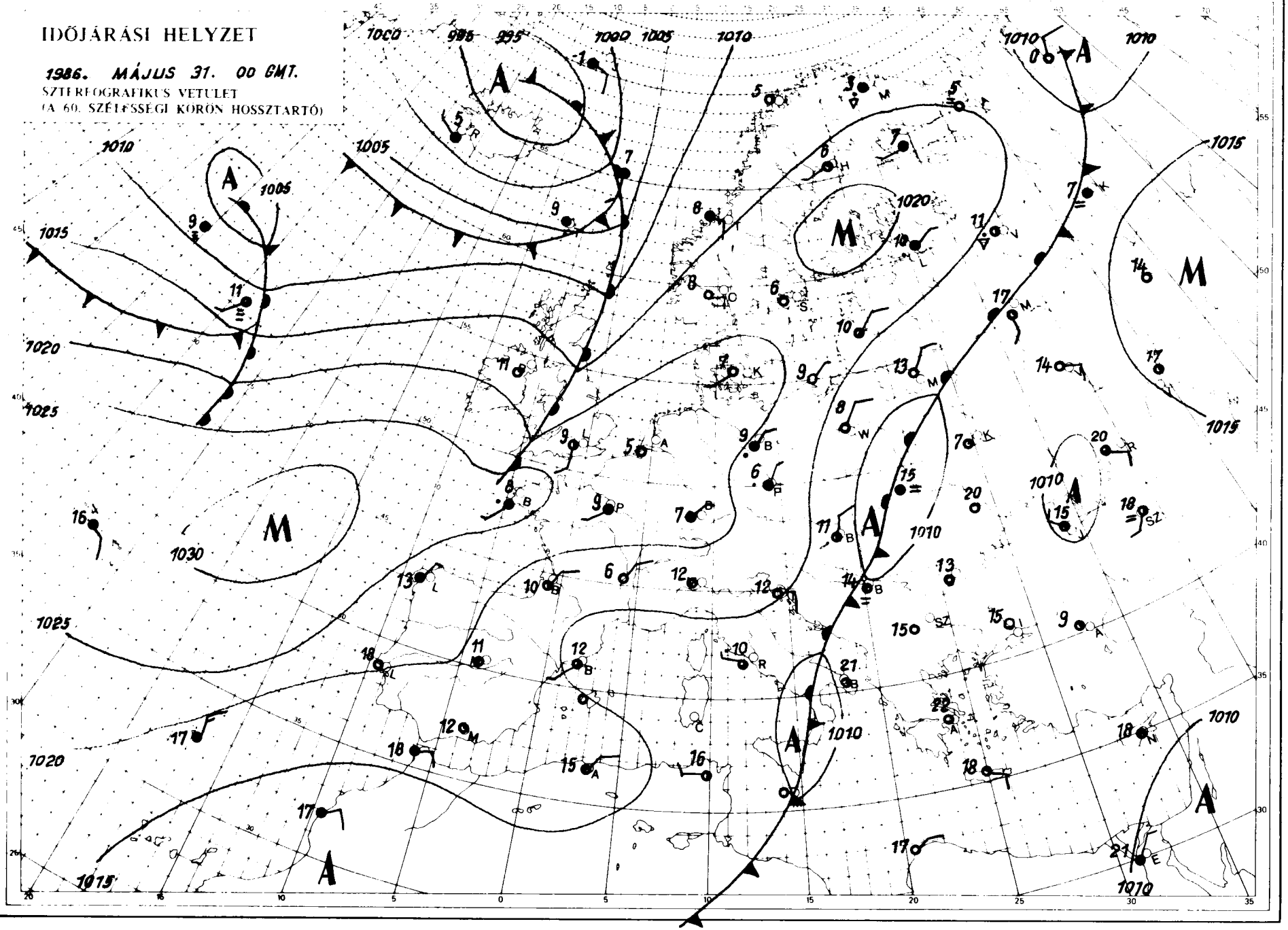

KIADJA ORSZÁGOS METEOROLÓGIAI SZOLGÁLAT
Készült Központi Előrejelző Intézet Analízis és Rövidtávú Prognózis Központja T.: 273-015
Megjelenik naponként
Előfizetési díja 2.200,- Ft Megrendelhető 1024 Budapest, II. Kutatóbel Pál u. 1. T.: 353-500
Kiadásért felel az OMSZ elnöke Szerkesztésért felel a KEI igazgatója

Jelmagyarázat a havi melléklethen

IDŐJÁRÁSI NAPIJELENTÉS

ЕЖЕДНЕВНЫЙ МЕТЕОРОЛОГИЧЕСКИЙ БЮЛЛЕТЕНЬ · DAILY WEATHER REPORT
BULLETIN QUOTIDIEN DE TEMPS · TÄGLICHER WETTERBERICHT

99. évfolyam 152. szám. + Budapest + 1986. június 1. vasárnap

Az időjárási helyzet és a várható időjárás:

Szárazföldünk nyugati és középső részét hüvös levegő árasztotta el. Az érintett területeken többfelé erősen felhős az ég, gyakori az eső, záporeső, a hőmérséklet pedig mintegy 5-10 fokkal elmarad az ilyenkor szokásostól. Ugyanakkor Kelet-Európa fölött meleg levegő található, a kora délutáni órákban nyárias értékeket mutatnak a hőmérők. Mivel nyugat, északnyugat felől továbbra is hüvös levegő érkezik a Kárpát-medence fölé, hétfőn estig hazánk időjárásában nem várható számottevő változás.

Szombaton Magyarországon változóan felhős volt az ég, szórványosan kisebb eső, zápor is előfordult. A legmagasabb nappali hőmérséklet nyugaton 15, keleten 20 fok körül alakult. Napközben többfelé megélénkült, néhol megerősödött az északnyugati szél. Erős volt az éjszakai lehülés: a hőmérséklet hajnalban általában 6 és 11 fok között változott. Vasárnap délelőtt sokfelé ismét beborult az ég, és egyre több helyen eleredt az eső. A hőmérséklet 11 órakor nyugaton 9 és 14, másutt 15 és 20 fok között alakult.

A Balaton vizének hőmérséklete Siófoknál 11 órakor 16 fok volt.

Ma 12 órakor Budapesten a hőmérséklet 14 fok, a tengerszintre átszámított légnyomás 1013 hPa, mérsékelten süllyed.

Várható időjárás hétfő estig:

Időnként fölszakadozik a felhőzet, vasárnap /ma/ sokfelé, hétfőn /holnap/ szórványosan várható eső, zápor, keleten helyenként zivatar.
A helyenként erős lökésekkel kisért északnyugati szél csak lassan mérséklődik.
Hüvös marad az idő.
Várható legalacsonyabb éjszakai hőmérséklet: 6 és 11,
legmagasabb nappali hőmérséklet hétfőn: 16 és 21 fok között várható.

Rábai Attila s.k.

A hőmérséklet napi középértéke és eltérése a sokévi átlagtól /Budapest belterületén/:

1986. V. 31. 11,7°C -6,8°C

1871 óta ezen a napon Budapesten előfordult

legmagasabb hőmérséklet: 32,4°C /1924/.
legalacsonyabb hőmérséklet: 4,4°C /1955/.

LEGMAGASABB HŐMÉRSÉKLET

86. V. 31.

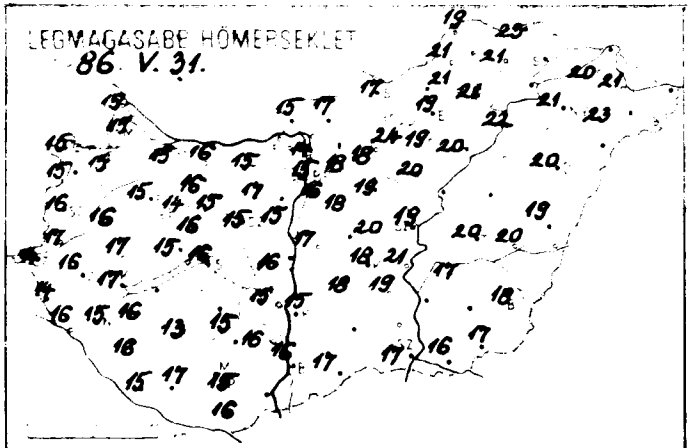

LEGALACSONYABB HŐMÉRSÉKLET

19 86. VI. 1.

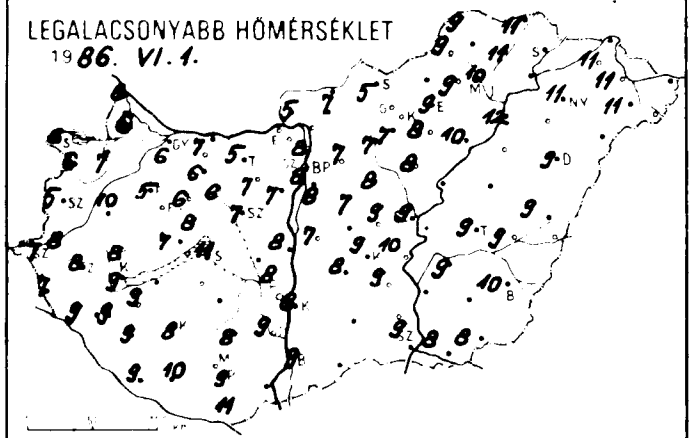

24 óra CSAPADÉKELOSZLÁS

19 86. V. 31. [illegible] tol VI. 1.

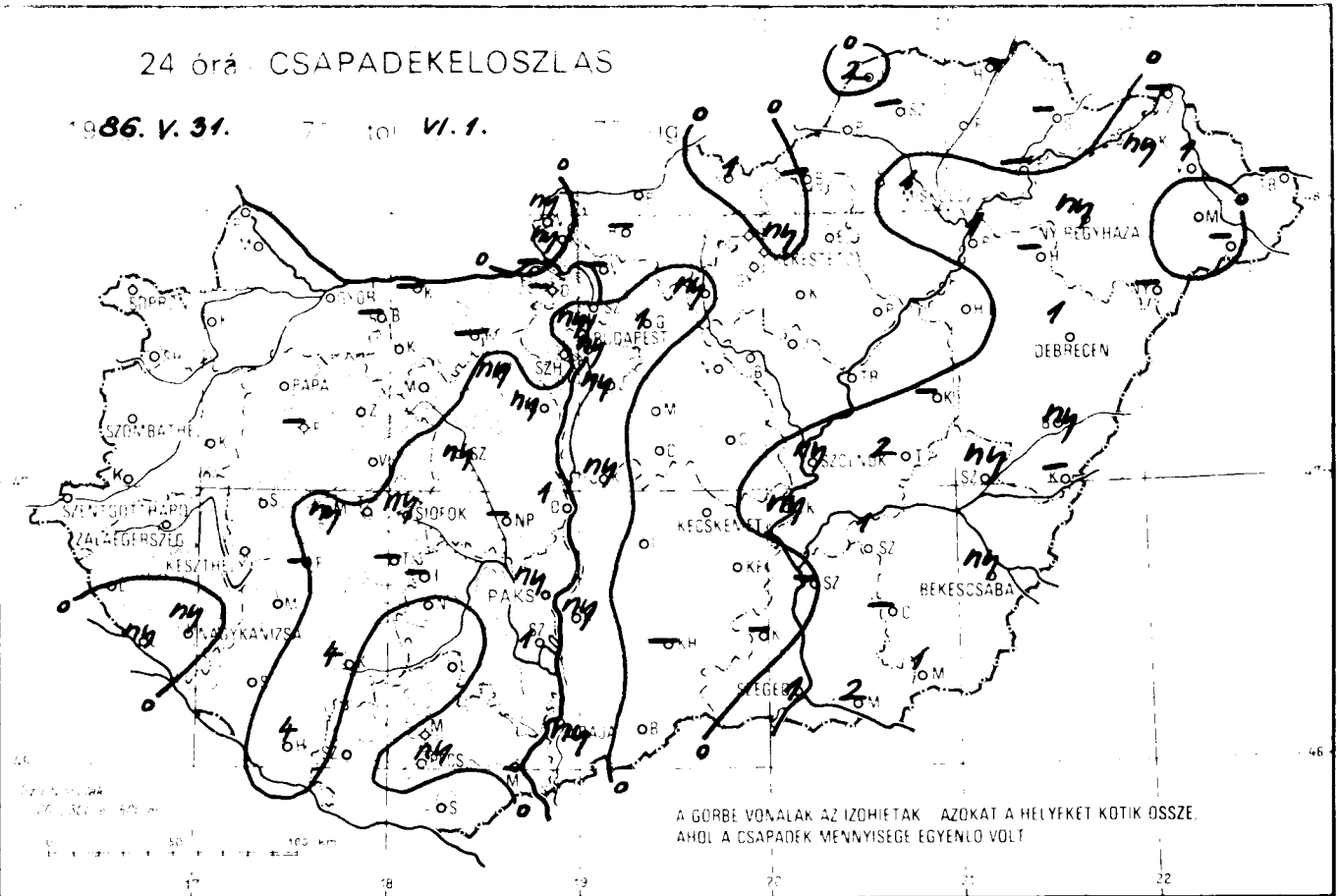

RADIÁCIÓS MINIMUM

19 86. VI. 1.

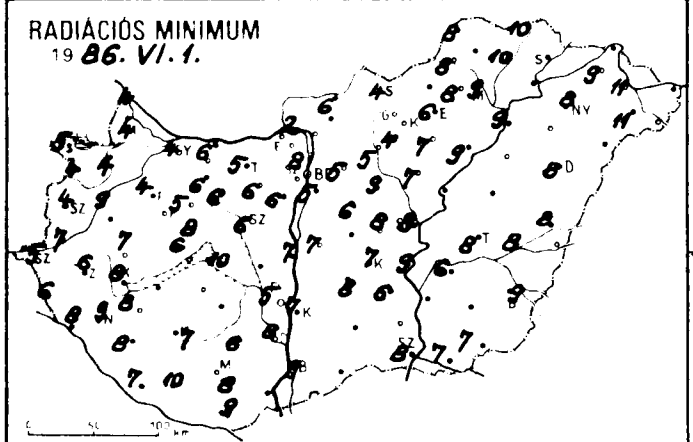

NAPFÉNYTARTAM

19 86. V. 31.

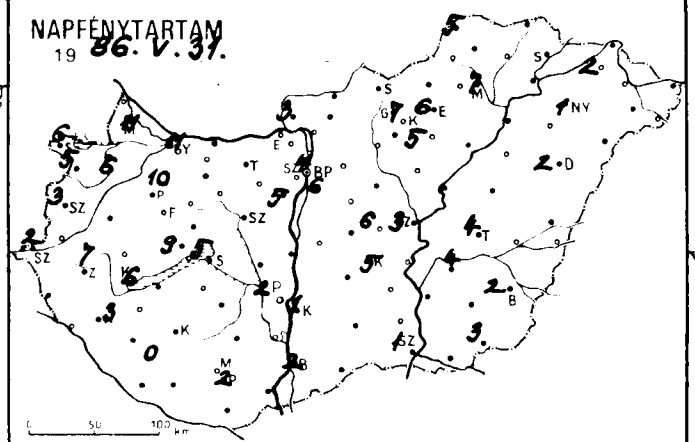

19

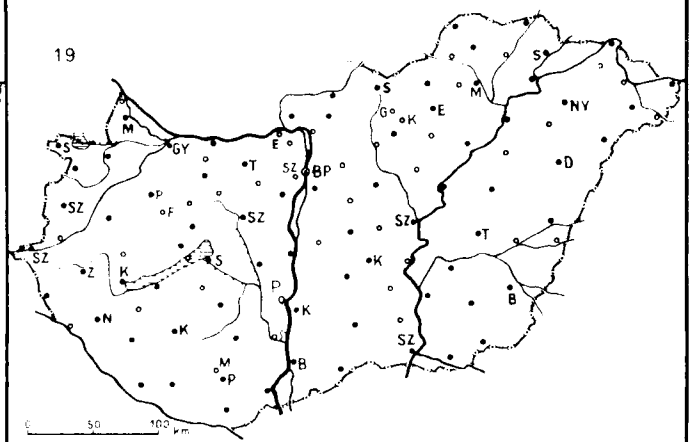

86. VI. 1. 07 h-ig az utolsó 24 óra adatai						Előző nap napos órái
állomás	csapadék (mm)		max. hőmérséklet	min. hőmérséklet	rad. min.	
Győr	.	⌒	15	6	4	11
Kapuvár	.	⌒	15	7	4	6
Mosonmagyaróvár	.	⌒	15	6	4	11
Rajka	.	⌒	15	6	4	
Sopron	.	⌒	15	6	5	6
Sopronhorpács	.	⌒	15	6	4	5
Kald	.		16	10	9	
Körmend	.		17	8	7	
Szentgotthárd	.		14	7	5	2
Szombathely	.	⌒	16	5	4	3
Lenti	.		14	7	6	
Letenye	ny		16	9	8	
Nagykanizsa	ny	⚘	15	9	9	3
Zalaegerszeg	.	⌒	16	8	6	7
Farkasgyepű	–		–	–	–	
Keszthely	.	⌒	17	9	8	6
Meneshely	ny		15	7	6	9
Pápa	.	⌒	15	5	4	10
Sümeg	.		17	8	7	
Tihany	.		17	10	8	
Veszprém	.		16	8	8	
Zirc	.	⌒	14	6	5	
Tonyód	–		–	–	–	
Homokszt. györgy	4	⚘	15	9	7	0
Kaposvár	4		13	8	7	
Marcali	.		16	9	8	
Siófok	ny	⚘	16	11	10	5
Somogyszob	.	⌒	16	9	8	
Tab	–		–	–	–	
Babolna	–		–	–	–	
Esztergom	–		–	–	–	
Kisbér	.		16	6	6	
Komárom	.	⌒	16	7	6	
Tatabánya	.		15	5	5	
Mesutdoboz	ny	⚘ =	17	7	6	
Dunaújváros	1		16	8	7	
Martonvásár	ny	=	15	7	6	5
Mór	.	=	15	6	6	
Nagyhörcsökp.	–		–	–	–	
Szabadbattyán	ny	⚘ =	15	7	6	
Tegszemese	–		–	–	–	
Tengyel	.		15	8	6	
Paks	ny	⚘	15	8	5	2
Szekszárd	1	=	16	9	8	
Árpádtető	.	=	13	8	7	
Mohács	–		–	–	–	
Pécs	ny	⌒	15	9	8	2
Siklós	.		16	11	9	
Szigetvár	.	=	17	10	10	
Gadács	ny	⚘	16	8	6	
Sp. Lőrinc	ny	⚘ ⌒	16	8	5	6
Sp. Met. Int.	ny	⚘	15	8	–	4
Sp. Szab. hegy	.		13	6	6	
Egled	.		20	9	8	6
Kabhegykő	–		–	–	–	
Kodollő	1	⌒	16	7	6	6
Kiralyrét	ny	⌒	15	4	2	
Mohor	.	=	18	7	6	
Nagykata	.		19	8	9	
Szentendre	.		14	8	8	

86. VI. 1. 07 h-ig az utolsó 24 óra adatai						Előző nap napos órái
állomás	csapadék (mm)		max. hőmérséklet	min. hőmérséklet	rad. min.	
Vác	–		–	–	–	
Vámosmikola	ny	⌒	15	5	2	3
Baja	ny	⚘	16	9	9	2
Bácsalmás	–		–	–	–	
Izsák	.		18	8	8	
Kalocsa	ny		15	8	7	1
Kecskemét	.	⌒	18	9	7	5
Kiskunfélegyháza	.		19	9	6	
Kiskunhalas	–		–	–	–	
Kunszentmiklós	ny	⚘ =	17	7	7	
Tiszakécske	.	⚲ =	21	10	9	
Balassagyarmat	.	⌒	17	7	6	
Rombány	–		–	–	–	
Salgótarján	1	≡	17	5	4	
Eger	.	=	19	9	6	6
Galyatető	.		14	6	4	
Gyöngyös	.	⌒	24	7	4	
Kékestető	ny	⚘ ⌒	13	6	4	7
Kompolt	.		19	8	7	5
Lőrinci	.	≈	18	7	5	
Poroszló	.	⌒	20	10	9	
Jászapáti	.		20	8	7	
Jászberény	.	⌒	18	8	7	
Karcag	–		–	–	–	
Szolnok	ny	⚘ ⌒	19	9	8	3
Tiszaroff	–		–	–	–	
Törkeve	2		20	9	8	4
Kistelek	–		–	–	–	
Makó	2		16	8	7	
Szeged	1		17	9	8	1
Szentes	–		–	–	–	
Borsodnádasd	.	≈	19	7	4	
Fugod	.	⌒	21	11	10	
Hidasnémeti	.	=	23	11	10	
Jósvafő	2	≈	19	9	8	5
Lillafüred	.	=	21	9	8	
Miskolc	1	⚘ ⌒	21	10	9	7
Putnok	.	≈	21	9	8	
Sárospatak	–		–	–	–	
Szendrőlád	–		–	–	–	
Tokaj	–		–	–	–	
Kisvárda	ny	≈	20	11	9	2
Mátészalka	.		23	11	11	
Nyíregyháza	ny	⌒	21	11	8	1
Nyírlugos	–		–	–	–	
Pátyod	–		–	–	–	
Tiszabecs	–		–	–	–	
Vásárosnamény	1	=	21	11	11	
Zahony	–		–	–	–	
Berettyoujfalu	ny		19	9	8	
Debrecen	1	⌒	20	9	8	2
Hajdudorog	–		–	–	–	
Hortobágy	–		–	–	–	
Kotosszakal	–		–	–	–	
Polgar	1	⚲	22	12	9	
Bekescsaba	ny	⌒	18	10	9	2
Mezőhegyes	1	⌒	17	8	7	3
Orosháza	–		–	–	–	
Szarvas	1		17	9	6	4
Szeghalom	ny	=	20	9	8	

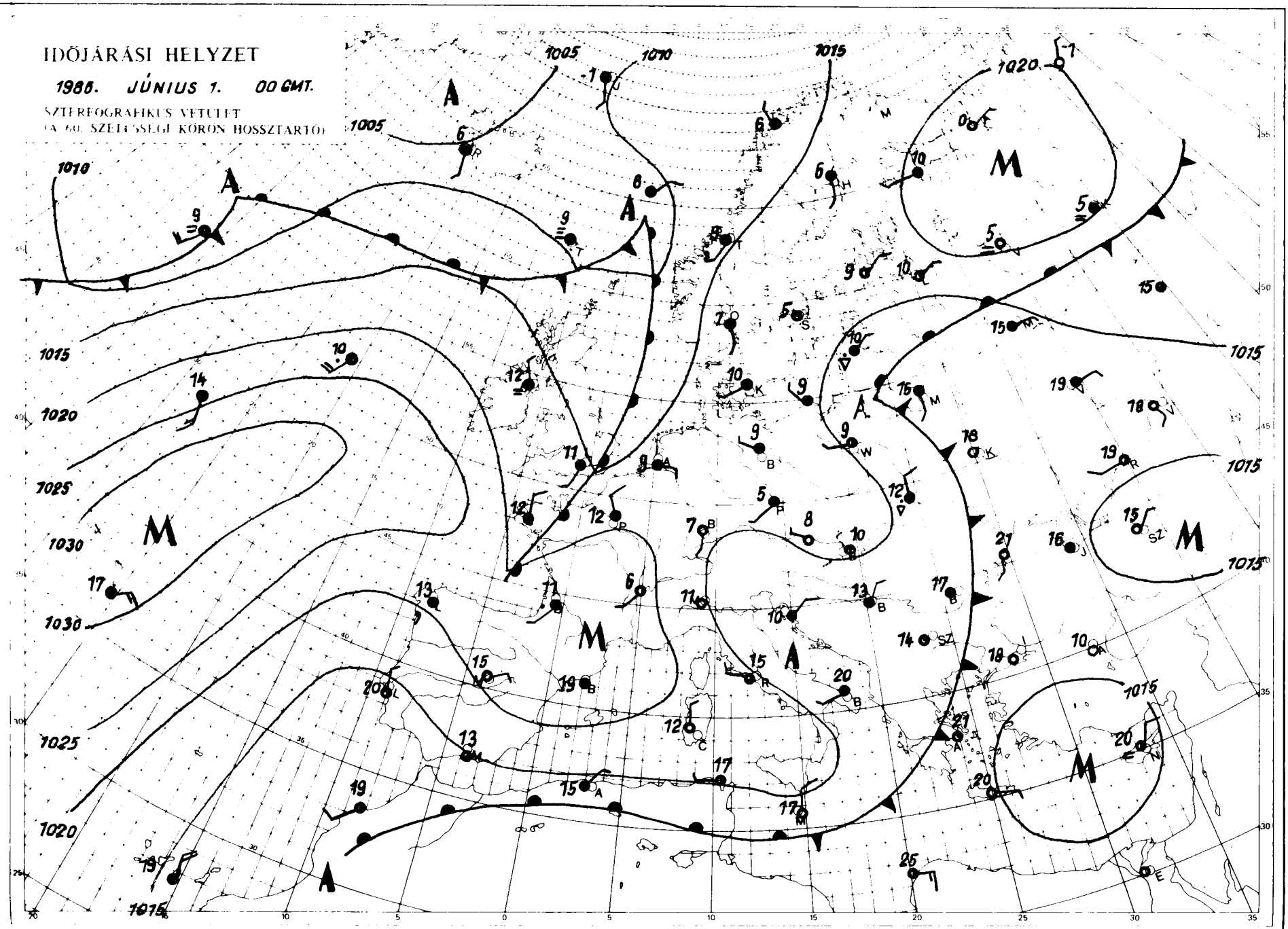

KIADJA ORSZÁGOS METEOROLÓGIAI SZOLGÁLAT
Készült Központi Előrejelző Intézet Analízis és Rövidtávú Prognózis Központja T: 273-018
Megjelenik naponként
Előfizetési díja 2.200,- Ft Megrendelhető 1024 Budapest, II., Kitaibel Pál u. 1. T: 353-500
Kiadásért felel az OMSZ elnöke Szerkesztésért felel a KEI igazgatója

Jelmagyarázat a havi mellékletben

IDŐJÁRÁSI NAPIJELENTÉS

ЕЖЕДНЕВНЫЙ МЕТЕОРОЛОГИЧЕСКИЙ БЮЛЛЕТЕНЬ • DAILY WEATHER REPORT
BULLETIN QUOTIDIEN DE TEMPS • TÄGLICHER WETTERBERICHT

99. évfolyam 153. szám. + Budapest + 1986. június 2, hétfő

Az időjárási helyzet és a várható időjárás:

Kontinensünk nagy részén változékony, csapadékos az idő. A középpontjával Izland fölött örvénylő ciklon a Brit-szigeteken, és a szárazföld nyugati partvidékén, a Barents-tenger fölött található légörvény pedig a Skandináv-félsziget északi részén, valamint a Szovjetunió európai területének északnyugati vidékein okoz többfelé esőt, záport. Gyakran erősen felhős, záporos időjárás jellemző a kontinens középső részein is. A Kárpát-medence fölé továbbra is hűvös levegő áramlik, ezért kedd estig nem sokat változik időjárásunk.

Hazánkban vasárnap folytatódott a szokatlanul hűvös idő. A hőmérséklet csúcsértéke az ország nagy részén 10 és 17 fok között alakult, csupán a néhány órán át napos keleti országrészben emelkedett 18 és 23 fok közé a hőmérséklet. Sokfelé volt eső, záporeső, keleten elszórtan felhőszakadás, jégeső is előfordult. A ma reggel 7 óráig lehullott csapadék mennyisége általában 5 és 15 mm között volt, azonban néhány zivatargócban 20-30, néhol még ennél is több eső hullott. A legtöbb csapadékot - 47 mm-t - Szolnokról jelentették. Erős volt az éjszakai lehülés: a legalacsonyabb hajnali hőmérséklet 5 és 12 fok között alakult. Hétfő délelőtt nyugaton többnyire derült, másutt változóan felhős volt az ég. A keleti országrészben elszórtan kisebb eső, zápor is előfordult. Az északnyugati, nyugati szél többfelé megélénkült, néhol erős széllökések is előfordultak. A hőmérséklet 11 órakor 10 és 17 fok között volt.

A Balaton vizének hőmérséklete Siófoknál 11 órakor 15 fok volt.

Ma 12 órakor Budapesten a hőmérséklet 15 fok, a tengerszintre átszámított légnyomás 1015 hPa, gyengén emelkedik.

Várható időjárás kedd estig:

Marad a kellemetlen, hűvös idő. Eleinte országszerte változóan felhős lesz az ég, és inkább már csak északkeleten fordul elő eső, zápor. Holnap gyakran erősen megnövekszik a felhőzet, és szórványos eső, zápor valószínű. Éjszaka elszórtan ködfoltok képződnek. Többfelé élénk, helyenként erős lesz a nyugati, északnyugati szél.
Várható legalacsonyabb éjszakai hőmérséklet: 6-11,
legmagasabb nappali hőmérséklet kedden: 16-21 fok között alakul.

Bozóki István s.k.

TÁVOLABBI KILÁTÁSOK SZERDÁTÓL-SZOMBATIG:

Eleinte változóan felhős idő kisebb záporokkal. Az időszak második felében országszerte többnyire borult idő várható ismétlődő esőkkel, záporokkal. Legalacsonyabb hajnali hőmérséklet: 7, 12 fok között várható. Legmagasabb nappali hőmérséklet: eleinte 17, 22, később 15, 20 fok között lesz. Jelentős mennyiségű /legalább 5 mm napi/ csapadék az ország területének 80 százalékán várható.

KÖZÉPTÁVÚ ELŐREJELZŐ CSOPORT

A hőmérséklet napi középértéke és eltérése a sokévi átlagtól /Budapest belterületén/:

1986. VI. 1. 10,7 °C -7,8 °C

1871 óta ezen a napon Budapesten előfordult

legmagasabb hőmérséklet: 33,5 °C /1979/.
legalacsonyabb hőmérséklet: 7,6 °C /1935/.

86.403.

LEGMAGASABB HŐMÉRSÉKLET

86. VI. 1.

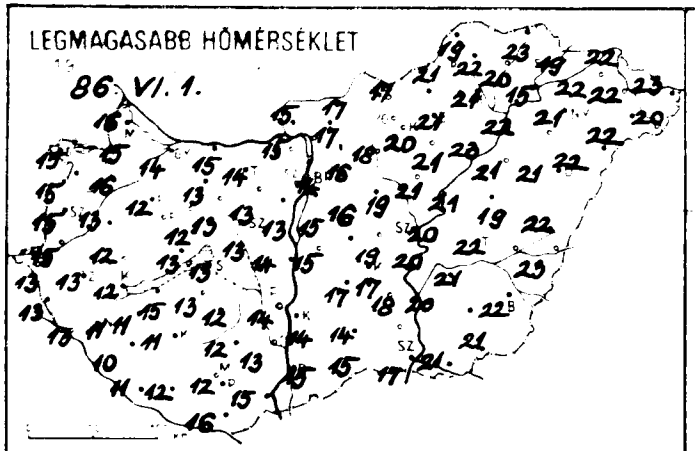

LEGALACSONYABB HŐMÉRSÉKLET

19 86. VI. 2.

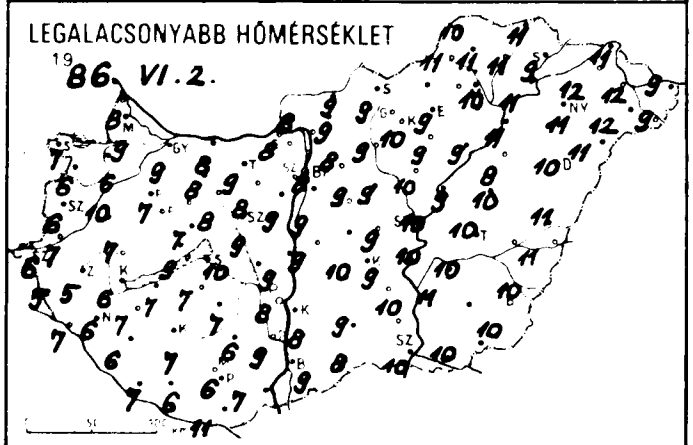

24 órás CSAPADÉKELOSZLÁS

19 86. VI. 1. 7h -tól VI. 2. 7h -ig

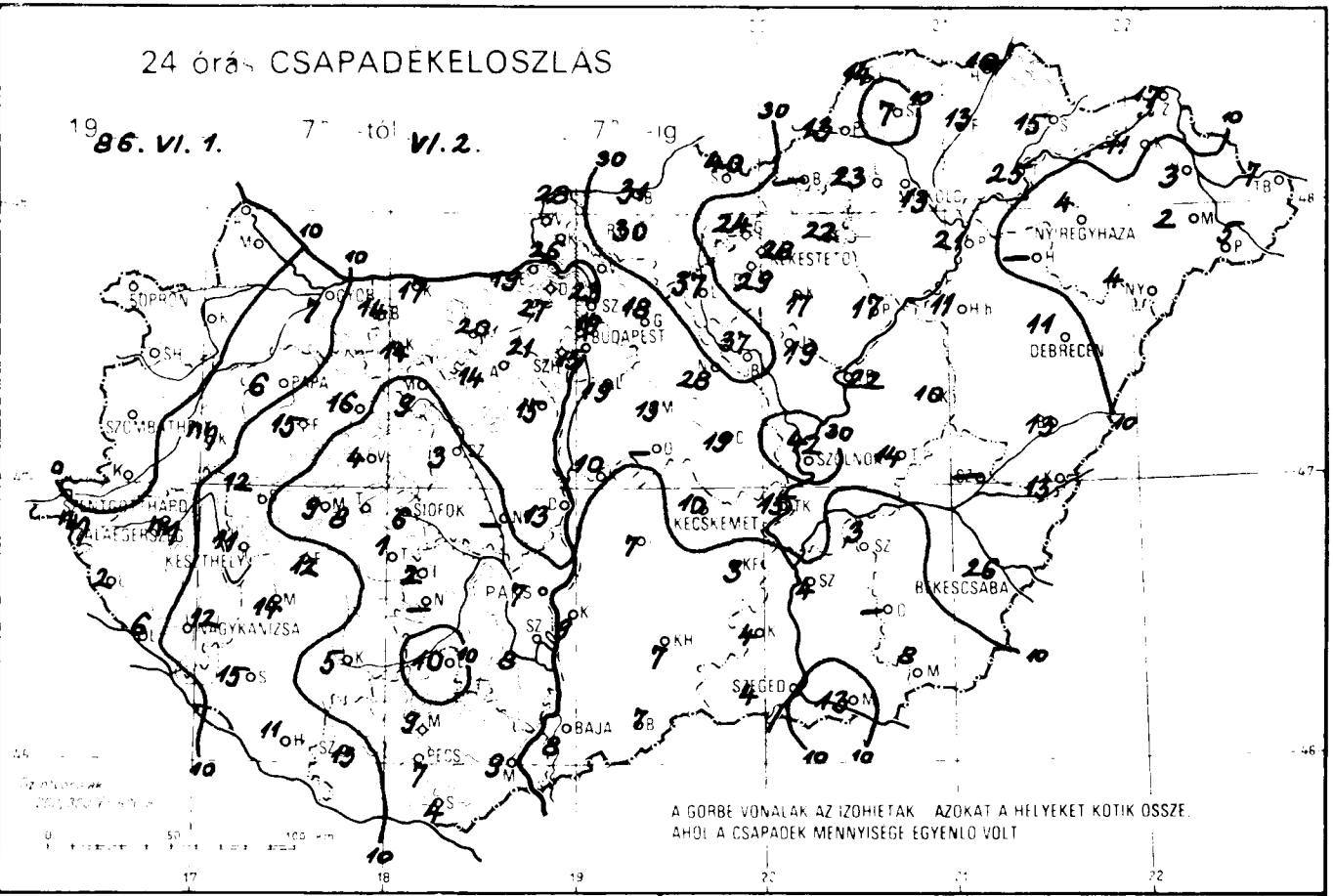

RADIÁCIÓS MINIMUM

19 86. VI. 2.

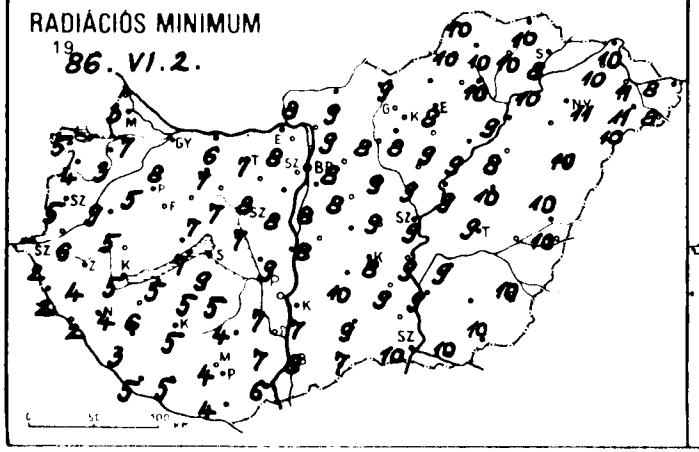

NAPFÉNYTARTAM

19 86. VI. 1.

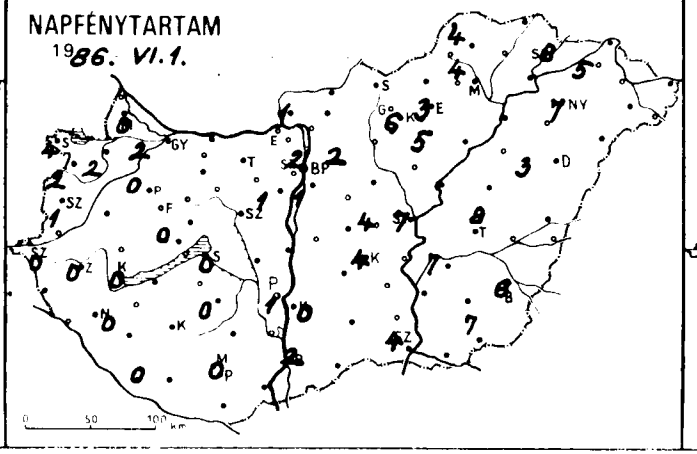

ZIVATARELOSZLÁS

19 86. VI. 1. 7h - VI. 2. 7h

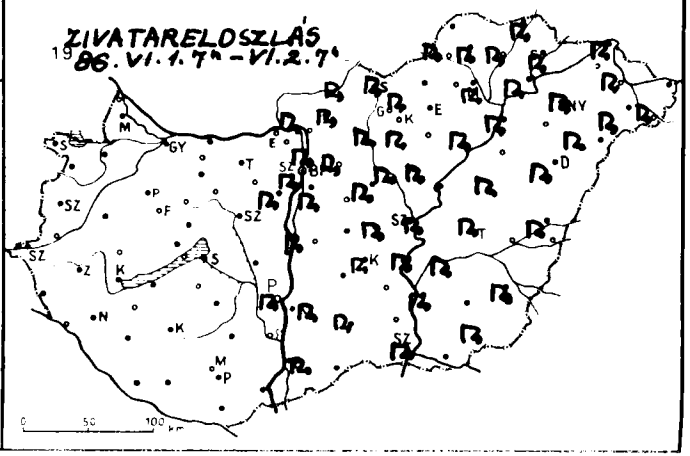

1986. VI. 27 ^{h}-ig az utolsó 24 óra adatai						Előző nap napos órái
állomás	csapadék (mm)		max. hőmérséklet	min. hőmérséklet	rad. min.	
győr	?	⍒	14	9	8	2
Kapuvár	•	⍝	16	6	3	2
Csonmagyaróvár	•		15	9	7	0
Tanka	•		16	8	3	
Sopron	•		15	7	5	4
Sopronhorpács	•	⍝	15	6	4	2
Mosonmagyaróvár	ny	⍝	13	10	9	
Fertőszentmiklós	•		15	7	6	
Szentgotthárd	ny	⍒ ⍝	13	6	2	0
Szombathely	•	⍝	15	6	5	1
Körmend	2	≈	13	5	2	
Őriszentpéter	6	⍝	13	7	2	
Szentgotthárd	12	≈	11	6	4	0
Zalaegerszeg	ny	⍒ ≡	13	5	4	0
Türkösgyepű	15	⍒	11	6	5	
Keszthely	11		12	6	5	0
Tapolca	9	⍒ ≈	10	6	5	0
Sümeg	6	⍒ ≈	12	7	5	0
Tüskevár	12	⍝	12	7	5	
Szilvágy	8		13	9	7	
Veszprém	4	≈	12	7	7	
Pápa	18	≈	10	7	6	
Nagyvázsony	12		15	7	5	
Csopak	11		11	7	5	0
Kaposvár	5	⍝	11	7	5	
Marcali	14	⍝	11	7	6	
Siófok	6		13	10	9	0
Somogyszob	15	⍒ ⍝	10	6	3	
Nagyatád	1	≈	13	7	5	
Dombóvár	14	⍒	14	8	7	
Szentlőrinc	19	≈	15	8	8	
Pécs-Pécsi	14		13	8	7	
Komló	17	≈	15	8	6	
Pécsbánya	20	⍒	14	9	7	
Mohácsi kutatóbox	14	⍒	13	8	8	
Mohács-Nagyváros	13		14	9	9	
Siklósi repülőmúzeum	15	⍈ ≈	13	9	8	1
Pécs-Pécsi	9	⍒ ≈	13	8	7	
Pécs-Pécsi horesokp.	–		–	–	–	
Pécs-Pécsi Radbattyán	3	≈	13	9	7	
Pécs-Pécsi Keszemcse	2		12	7	5	0
Pécs-Pécsi Kövesd	10		12	6	4	
Pécs-Pécsi	7	⍈	14	8	7	1
Pécs-Pécsi Nyárfaszárd	8	≈	13	9	7	
Pécs-Pécsi Kádtető	9		10	7	5	
Pécs-Pécsi Kiskassa	9	≈	15	7	6	
Pécs-Pécsi	7		12	6	4	0
Pécs-Pécsi	4	≈	16	11	4	
Pécs-Pécsi Kölcsár	13		12	6	5	
Pécs-Pécsi	15	⍈ ≈	15	9	8	
Pécs-Pécsi Pécsi Int.	19	⍈ ≈	15	9	8	1
Pécs-Pécsi Met. Int.	19	⍈ ≈	14	8	–	2
Pécs-Pécsi Szab. hegy	21		11	6	5	
Pécs-Pécsi	19	⍈	19	9	9	4
Pécs-Pécsi Kovakő	27	≋	10	5	4	
Pécs-Pécsi	18	⍈ ≈	16	8	8	2
Pécs-Pécsi Kövesd	26	⍈ ⍝	15	8	8	
Pécs-Pécsi	13	≈	16	9	8	
Pécs-Pécsi Kovácsata	28	⍈	19	9	9	
Pécs-Pécsi Szentendre	23	⍒	16	9	9	

1986. VI. 27 ^{h}-ig az utolsó 24 óra adatai						Előző nap napos órái
állomás	csapadék (mm)		max. hőmérséklet	min. hőmérséklet	rad. min.	
Vác	–		–	–	–	
Vámosmikola	28		15	8	8	1
Baja	8	⍈	15	9	8	2
Bácsalmás	7	⍒	15	8	7	
Izsák	7	⍒	17	10	10	
Kalocsa	9	⍈ ⍝	14	8	7	0
Kecskemét	10	⍈ ≈	17	9	8	4
Kiskunfélegyháza	3	⍒	18	10	9	
Kiskunhalas	7	⍈ ⍝	14	9	9	
Kunszentmiklós	10	⍈ ≈	15	9	8	
Tiszakécske	15	⍈ ▲ ≈	20	10	9	
Balassagyarmat	31	⍈	17	9	9	
Romhány	30	⍈	17	9	9	
Salgótarján	40	⍈ ▲ ≈	17	9	9	
Eger	22	⍒ ≈	21	9	8	3
Galyatető	24	⍒ ≡	13	5	5	
Gyöngyös	29	⍈	20	10	8	
Kékestető	28	⍈ ≋	12	5	5	6
Kompolt	17		21	9	9	5
Lőrinci	37	⍈ ⍝	18	9	8	
Poroszló	17	⍈ ≈	23	9	9	
Jászapáti	19	⍈ ≈	21	10	9	
Jászberény	37	⍈ ≈	21	9	9	
Karcag	10	⍈ ≈	19	10	10	
Szolnok	42	⍈ ▲	20	10	9	7
Tiszaroff	22	≈	21	9	9	
Túrkeve	14	⍈ ▲	22	10	9	8
Kistelek	4	⍒ ≈	18	10	9	
Makó	13	⍈	21	10	10	
Szeged	4	⍈	17	10	10	4
Szentes	4	⍈	20	11	9	
Borsodnádasd	–		–	–	–	
Fügod	13	⍈ ≈	20	11	10	
Hidasnémeti	10	⍈ ≈	23	11	10	
Jósvafő	14	≈	19	10	10	4
Lillafüred	23	⍒ ≈	19	9	8	
Miskolc	13	⍈ ≈	21	10	10	4
Putnok	13	⍈ ≈	21	11	10	
Sárospatak	15	⍈	19	9	8	8
Szendrőlád	7	⍈ ⍝	22	11	10	
Tokaj	25	⍈	15	11	10	
Kisvárda	11	≈	22	12	10	5
Mátészalka	2	⍈	22	12	11	
Nyíregyháza	4	⍈	21	11	11	7
Nyírlugos	4	⍈ ⍝	22	11	10	
Pátyod	5	⍈	20	9	8	
Tiszabecs	7	≈	23	9	8	
Vásárosnamény	3	⍈ ≈	22	12	11	
Záhony	17	⍈	22	11	10	
Berettyóújfalu	13	⍈	22	11	10	
Debrecen	11	⍈ ≈	21	10	10	3
Hajdúdorog	–		–	–	–	
Hortobágy	11	⍒	21	8	8	
Kopasszakál	13	⍒	23	11	10	
Polgár	21	⍈ ≈	22	11	9	
Békéscsaba	26	⍈ ▲	22	10	10	6
Mezőhegyes	8	⍈	21	10	10	7
Orosháza	–		–	–	–	–
Szarvas	3	⍈	21	10	9	7
Szeghalom	–		–	–	–	

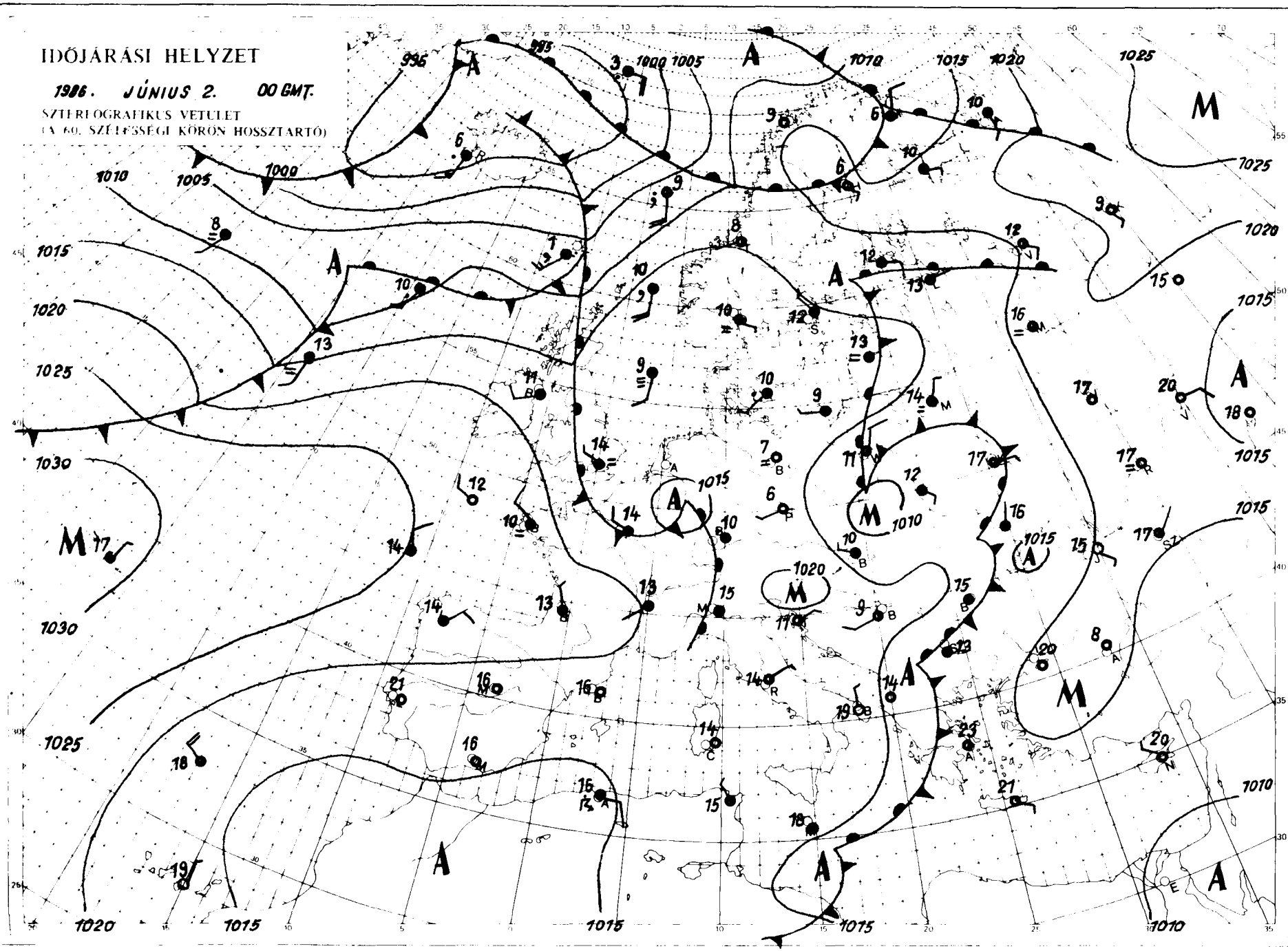

KIADJA ORSZÁGOS METEOROLÓGIAI SZOLGÁLAT
Készült Központi Előrejelző Intézet Analízis- és Rövidtávú Prognózis Központja T: 273-018
Megjelenik naponként
Előfizetési díja 2.200,-Ft Megrendelhető 1024 Budapest II. Kitaibel Pál u. 1. T: 353-500
Kiadásért felel az OMSZ elnöke Szerkesztésért felel a KEI igazgatója

Jelmagyarázat a havi mellékletben

IDŐJÁRÁSI NAPIJELENTÉS

ЕЖЕДНЕВНЫЙ МЕТЕОРОЛОГИЧЕСКИЙ БЮЛЛЕТЕНЬ • DAILY WEATHER REPORT
BULLETIN QUOTIDIEN DE TEMPS • TÄGLICHER WETTERBERICHT

99. évfolyam 154. szám. + Budapest + 1986. június 3. kedd

Az időjárási helyzet és a várható időjárás:

Európa egyre nagyobb részén fordul változékonyra az időjárás. A Norvég-tenger feletti középponttal ciklonrendszer örvénylik. Nyugati áramlattal - több hullámban - óceáni eredetü hüvös, nedves levegő sodródik a szárazföld belsejébe. A légköri frontok útját Nyugat- és Közép-Európában gyakran erősen megnövekvő felhőzet, szórványosan kialakuló eső, zápor, megélénkülő szél és több fokos hőmérsékletcsökkenés jelzi. Valószinü, hogy az elkövetkező időszakban a Kárpát-medencében is marad a hüvös, időnként esős idő.

Magyarországon hétfőn délnyugat felől átmenetileg felszakadozott a felhőzet. Napközben inkább csak a keleti megyékben, később a Dunántúlon is elszórtan esni kezdett az eső. A kedd reggelig lehullott csapadék mennyisége csapadéknyom és 9 mm között ingadozott. Hétfőn a hőmérséklet csúcsértéke általában 17-22, északkeleten azonban 12-16 fok között váltakozott, kedd hajnalra pedig 4-13 fokig hült le a levegő. Ma délelőtt gyakran erősen megnövekedett a felhőzet. Szórványosan fordult elő gyenge eső, zápor. A hőmérséklet 11 órakor az országban 12-20 fok között alakult.

A Balaton vizének hőmérséklete Siófoknál 11 órakor 18 fok volt.

Ma 12 órakor Budapesten a hőmérséklet 14 fok, a tengerszintre átszámitott légnyomás 1016 hPa. alig változik.

Várható időjárás szerda estig:

Lassanként keleten is megnövekszik, majd időnként országszerte vékonyodik, csökken a felhőzet, főként kedden várható szórványos eső, zápores.
Szerdán rövidebb-hosszabb időre mindenütt kisüt a nap.
A változó irányú, majd délnyugati szél szerdán délutántól egyre élénkebb lesz.
Kissé melegszik az idő.
Várható legalacsonyabb éjszakai hőmérséklet: 6, 11 fok között, legmagasabb nappali hőmérséklet szerdán: 20, 25 fok között alakul.

Török Dénes s.k.

A hőmérséklet napi középértéke és eltérése a sokévi átlagtól /Budapest belterületén/:

1986. VI. 2.	12,8°C	-5,8°C

1871 óta ezen a napon Budapesten előfordult

legmagasabb hőmérséklet:	35,1°C /1927/.
legalacsonyabb hőmérséklet:	5,7°C /1928/.

LEGMAGASABB HŐMÉRSÉKLET

19 86. VI. 2.

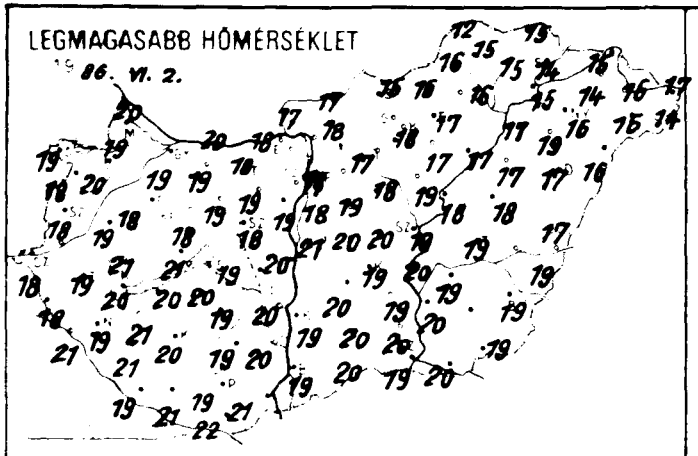

LEGALACSONYABB HŐMÉRSÉKLET

19 86. VI. 3.

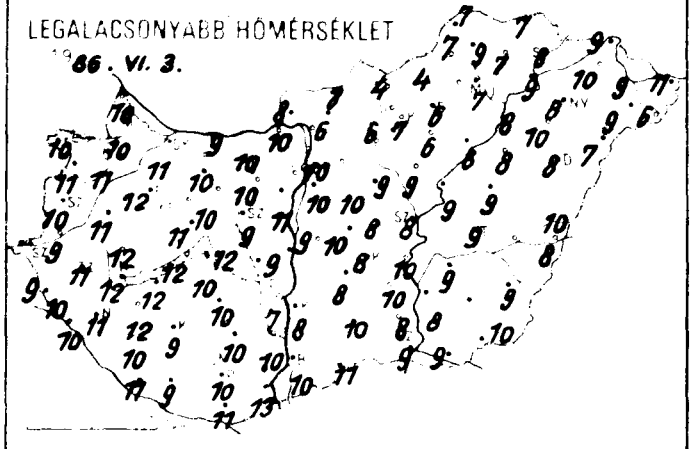

24 órás CSAPADÉKELOSZLAS

19 86. VI. 2. 7 -tól VI. 3. 7 -ig

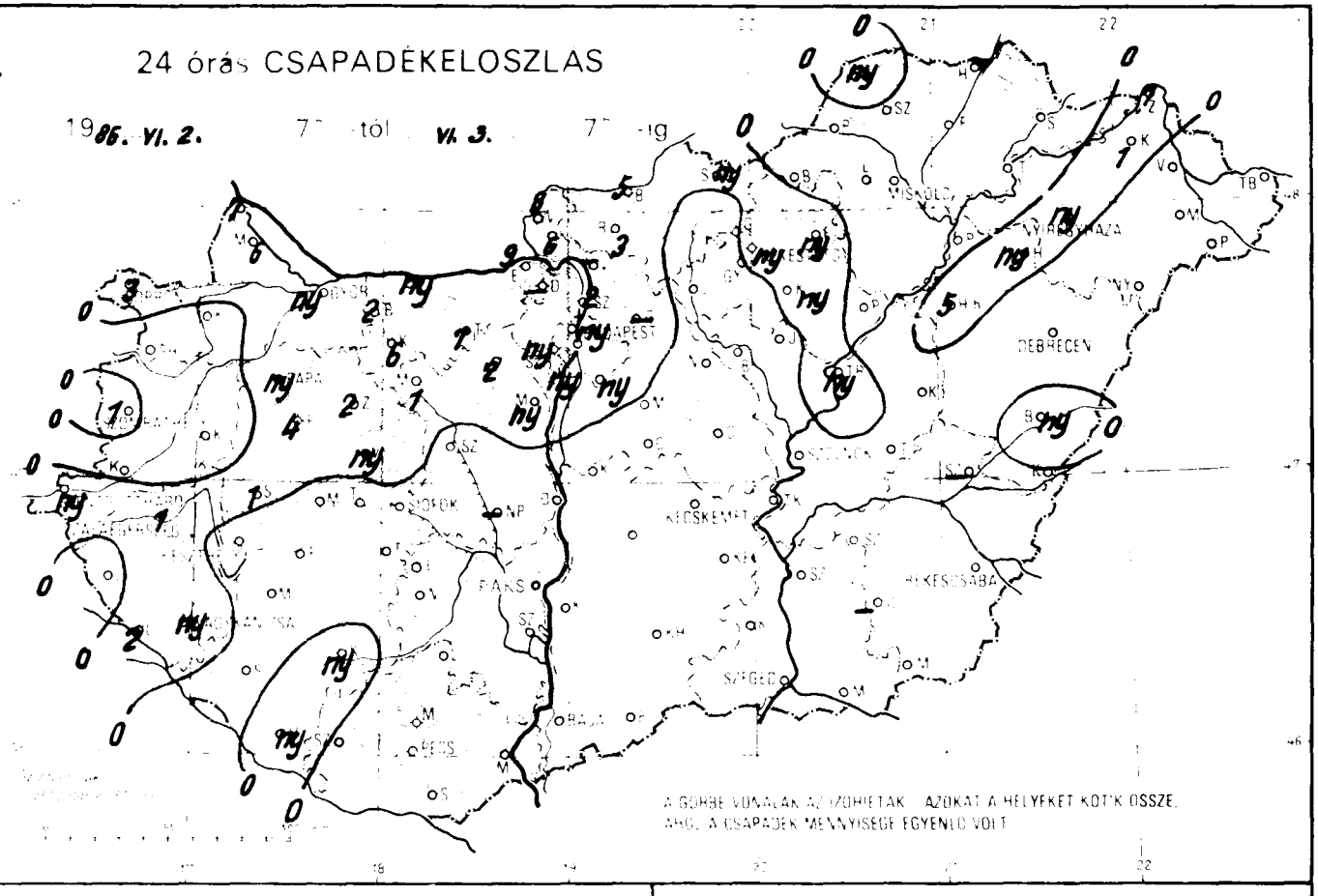

A GÖRBE VONALAK AZOKHOZ HELYEKET KÖTIK ÖSSZE, AHOL A CSAPADÉK MENNYISÉGE EGYENLŐ VOLT

RADIACIÓS MINIMUM

19 86. VI. 3.

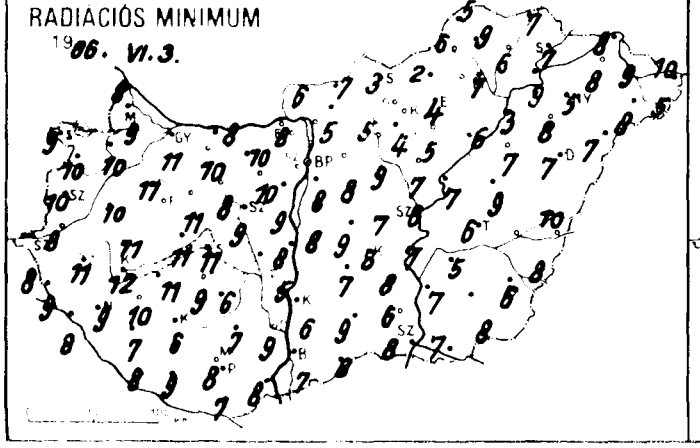

NAPFÉNYTARTAM

19 86. VI. 2.

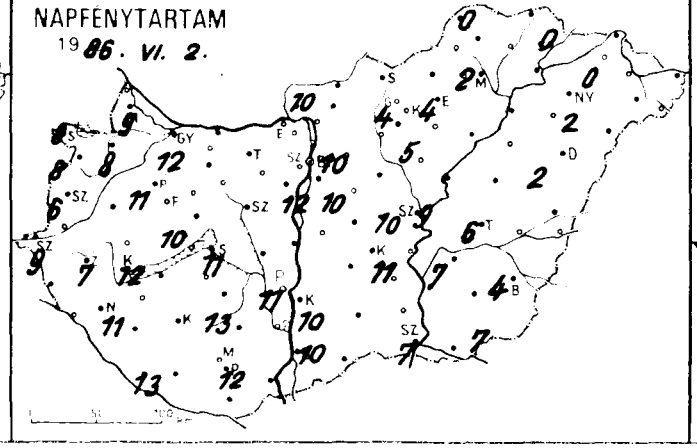

19

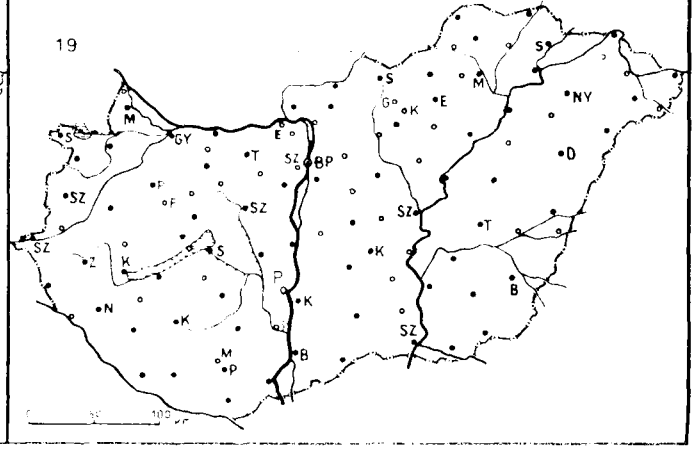

1986. VI. 30. 7 h-ig az utolsó 24 óra adatai

állomás	csapadék (mm)		max. hőmérséklet	min. hőmérséklet	rad. min.	Előző nap napos órái
...or	ny		19	11	11	12
...puvár	.	⌒	20	11	10	8
...sonmagyaróvár	6	☇ =	19	10	9	9
...ka	7	☇ =	20	10	8	
...gron	3	∴	19	10	9	8
...gronhorpács	.	⌒	18	11	10	8
...d	.		19	11	10	
...emend	.		-	9	8	
...tgotthárd	ny	∴ =	18	9	8	9
...mbathely	1	∴ ⌒	18	10	10	6
...	.	=	18	10	9	
...nve	2	⌒	21	10	8	
...vkanizsa	ny	=	19	11	9	11
...egerszeg	1	≡	19	11	11	7
...kasgyepü	4	∴	18	10	10	
...zthely	.	⌒	20	12	12	12
...nfa	.	⌒	17	10	9	10
...	ny	∴ ⌒	18	12	11	11
...ár	1		21	12	11	
...ny	.		21	12	11	
...szprém	ny		18	11	11	
...	2	=	16	9	7	
...vod	.		20	12	11	
...okszt. györgy	ny		19	11	8	13
...svár	ny		20	9	6	
...ali	.	⌒	21	12	10	
...ok	.	≡	19	12	11	11
...egyszob	.	⌒	21	10	7	
...	.	=	20	10	9	
...óra	2	∴	19	11	10	
...tergom	9	=	18	10	8	
...	6	∴ =	19	10	10	
...rom	ny	=	20	9	8	
...bánya	7	∴	18	10	10	
...at doboz	2	=	19	10	10	
...újváros	.		20	9	8	
...nyvásár	ny	, =	19	11	9	12
	1	∴ ≡	19	10	8	
...rcsökp.	-		-	-	-	
...dbattyán	.	=	18	9	9	
...szemcse	.	≡	19	10	6	13
...vel	.		19	10	7	
	.	⌒	20	7	5	11
...szárd	.	=	20	10	9	
...ltető	.		16	11	8	
...ács	.	⌒	21	13	8	
	.	⌒	19	10	8	12
	.		22	11	7	
...ár	.	=	21	9	9	
...	ny		18	11	9	
...nc	ny	∴	18	10	8	10
...t Int	ny		18	10	-	10
...h hegy	ny	, ≡	15	9	5	
...	.	⌒	20	8	7	10
...kő	-		-	-	-	
	-		-	-	-	
...rfet	6		17	4	4	
	.	=	19	10	8	
...szta	.	⌒	18	9	9	
...sándre	2		19	10	9	

1986. VI. 30. 7 h-ig az utolsó 24 óra adatai

állomás	csapadék (mm)		max. hőmérséklet	min. hőmérséklet	rad. min.	Előző nap napos órái
Vác	-		-	-	-	
Vámosmikola	8	=	17	8	6	10
Baja	.	⌒	19	10	7	10
Bácsalmás	.		20	11	8	
Izsák	.		20	8	7	
Kalocsa	.	⌒	19	8	6	10
Kecskemét	.	⌒	19	8	8	11
Kiskunfélegyháza	.	⌒	19	10	8	
Kiskunhalas	.	⌒	20	10	9	
Kunszentmiklós	.	≤	21	9	8	
Tiszakécske	.	⌒	20	10	7	
Balassagyarmat	5	∴ =	17	8	7	
Romhány	3		18	6	5	
Salgótarján	ny	≡	15	4	3	
Eger	ny	≡	17	6	4	4
Galyatető	.		10	6	3	
Gyöngyös	.	⌒	18	7	4	
Kékestető	ny	≡	9	5	4	4
Kompolt	ny	, ⌒	17	6	5	5
Lőrinci	.	⌒	17	6	5	
Poroszló	.	⌒	17	8	6	
Jászapáti	.	⌒	19	9	7	
Jászberény	.	⌒	18	8	7	
Karcag	.	⌒	18	9	9	
Szolnok	.	⌒	19	8	6	9
Tiszaroff	ny	≡	18	9	7	
Túrkeve	.	⌒	19	9	6	6
Kistelek	.	=	20	8	6	
Makó	.	⌒	20	9	7	
Szeged	.	⌒	19	9	8	7
Szentes	.		20	8	7	
Borsodnádasd	.	≡	16	4	2	
Füged	.	⌒	15	7	6	
Hidasnémeti	.	=	15	7	7	
Jósvafő	ny	, ⌒	12	7	5	0
Lillafüred	.	=	15	6	5	
Miskolc	.	≡	16	7	7	2
Putnok	.	=	16	7	6	
Sárospatak	.	⌒	14	8	7	0
Szendrőlád	.	≡	15	9	9	
Tokaj	.		15	9	9	
Kisvárda	1	≤	14	10	8	0
Mátészalka	.	⌒	16	9	8	
Nyíregyháza	ny	≡	16	8	5	2
Nyírlugos	.	⌒	16	7	7	
Pátyod	.	⌒	14	6	5	
Tiszabecs	.	⌒	17	11	10	
Vásárosnamény	.	⌒	16	9	9	
Záhony	1		15	9	8	
Berettyóújfalu	ny		17	10	10	
Debrecen	.	⌒	17	8	7	2
Hajdúdorog	ny		19	10	8	
Hortobágy	5	∴	17	8	7	
Kossuthakal	.	⌒	19	8	8	
Polgar	.	⌒	17	8	3	
Békéscsaba	.	⌒	19	9	6	4
Mezőhegyes	.	⌒	19	10	8	7
Orosháza	-		-	-	-	-
Szarvas	.	⌒	19	9	5	7
Szeghalom	-		-	-	-	

LEGMAGASABB HŐMÉRSÉKLET

1986. VI. 2.

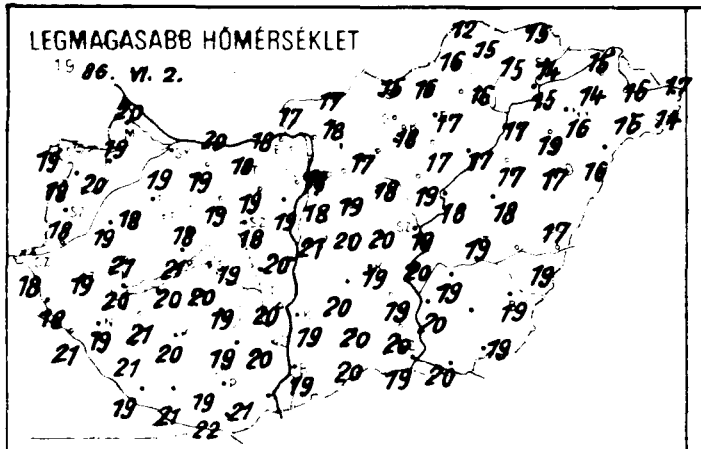

LEGALACSONYABB HŐMÉRSÉKLET

1986. VI. 3.

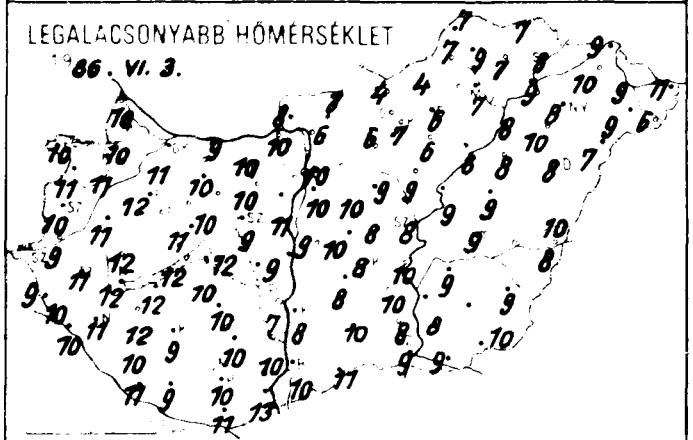

24 órás CSAPADÉKELOSZLAS

1986. VI. 2. 7[illegible] tól VI. 3. 7[illegible] -ig

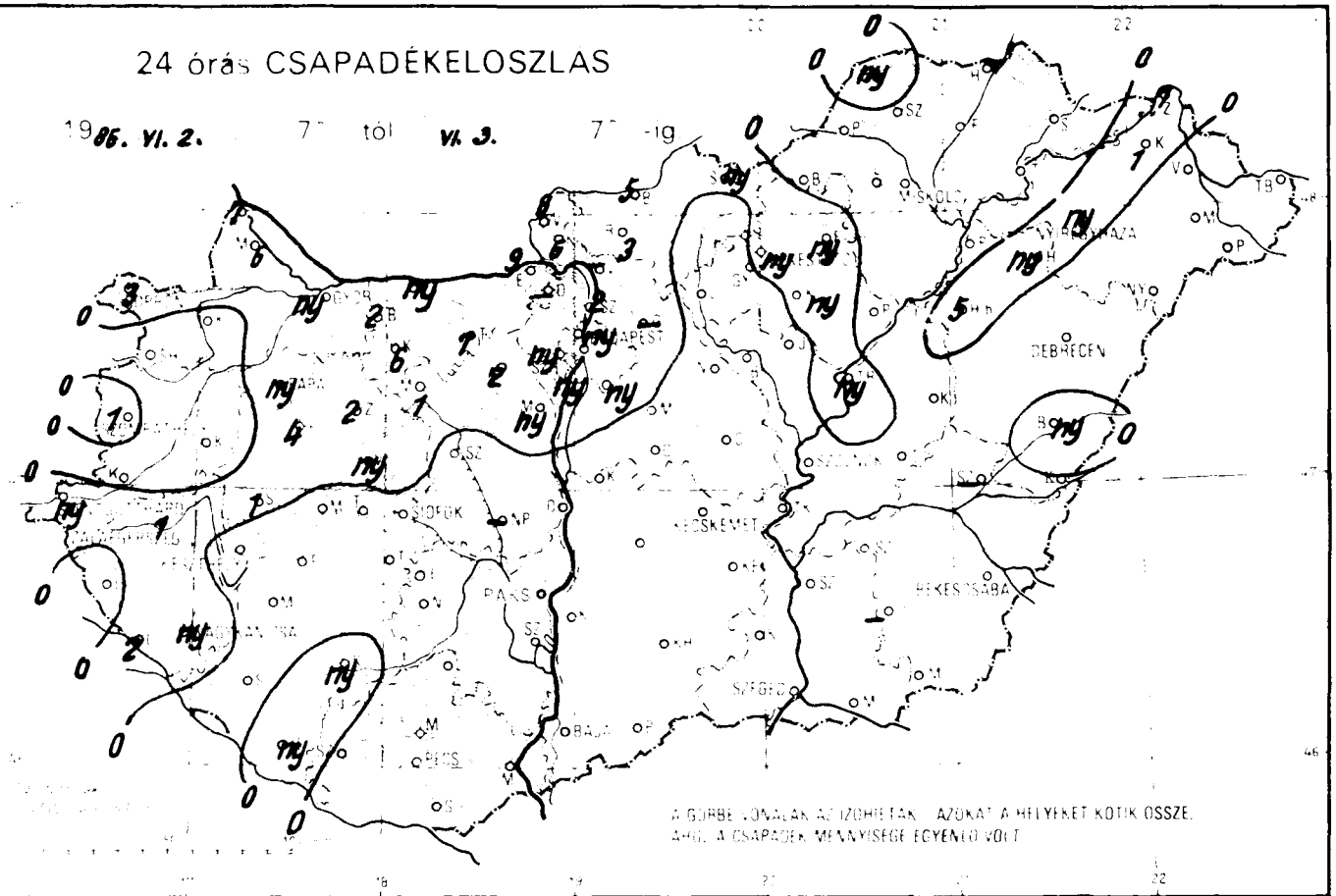

A GÖRBE VONALAK AZ IZOHIETÁK, AZOKAT A HELYEKET KÖTIK ÖSSZE, AHOL A CSAPADÉK MENNYISÉGE EGYENLŐ VOLT

RADIÁCIÓS MINIMUM

1986. VI. 3.

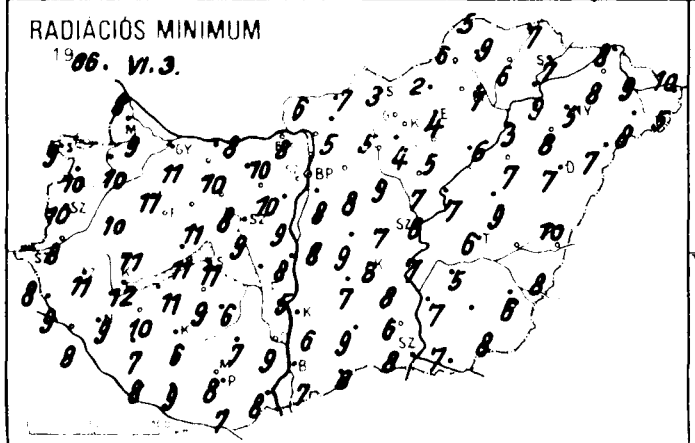

NAPFÉNYTARTAM

1986. VI. 2.

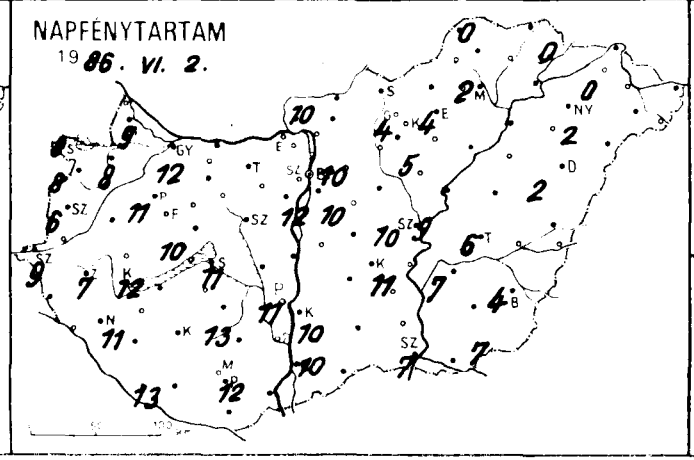

19

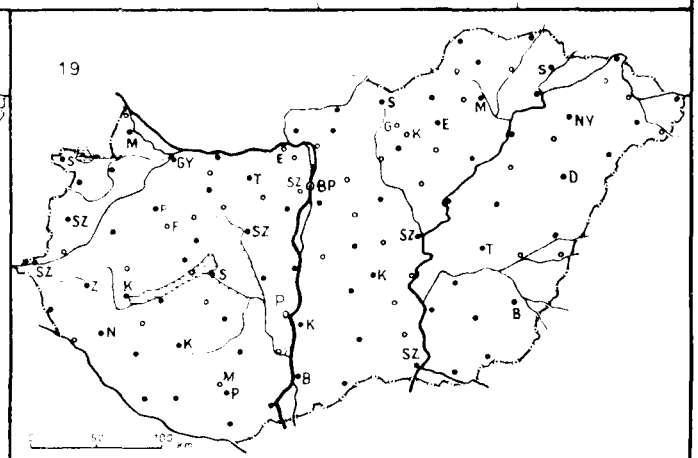

1986. VI. 3. 7^{h}-ig az utolsó 24 óra adatai

állomás	csapadék (mm)		max. hőmérséklet	min. hőmérséklet	rad. min.	Előző nap napos órái
...kor	ny		19	11	11	12
...puvár	.	⌓	20	11	10	8
...sonmagyaróvár	6	☇ =	19	10	9	9
...ka	7	☇ =	20	10	8	
...gron	3	∇	19	10	9	8
...gronhorpács	.	⌓	18	11	10	8
...d	.		19	11	10	
...rmend	.		-	9	8	
...ntgotthárd	ny	∇ =	18	9	8	9
...mbathely	1	∇ ⌓	18	10	10	6
...rt	.	=	18	10	9	
...enye	2	⌓	21	10	8	
...ykanizsa	ny	=	19	11	9	11
...regerszeg	1	≡	19	11	11	7
...kasgyepü	4	∇	18	10	10	
...zthely	.	⌓	20	12	12	12
...neshely	.	⌓	17	10	9	10
...	ny	∇ ⌓	18	12	11	11
...ieve	1		21	12	11	
...ny	.		21	12	11	
...szprém	ny		18	11	11	
...	2	=	16	9	7	
...vod	.		20	12	11	
...mokszt. györgy	ny		19	11	8	13
...gyvár	ny		20	9	6	
...rah	.	⌓	21	12	10	
...ok	.	≡	19	12	11	11
...ryszob	.	⌓	21	10	7	
	.	=	20	10	9	
...nia	2	∇	19	11	10	
...tergom	9	=	18	10	8	
...	6	∇ =	19	10	10	
...arom	ny	=	20	9	8	
...Bánya	7	∇	18	10	10	
...hoz	2	=	19	10	10	
...ujváros	.		20	9	8	
...Ónosvár	ny	, =	19	11	9	12
	1	∇ ≡	19	10	8	
...korcsokp.	-		-	-	-	
...dbattyan	.	=	18	9	9	
...semese	.	≡	19	10	6	13
...vel	.		19	10	7	
	.	⌓	20	7	5	11
...szárd	.	=	20	10	9	
...ltető	.		16	11	8	
...	.	⌓	21	13	8	
	.	⌓	19	10	8	12
	.		22	11	7	
...ar	.	=	21	9	9	
...	ny		18	11	9	
...ros	ny	∇	18	10	8	10
...Ut	ny		18	10	-	10
...hegy	ny	, ≡	15	9	5	
...	.	⌓	20	8	7	10
...kő	-		-	-	-	
	-		-	-	-	
...ret	6		17	4	4	
	.	=	19	10	8	
...rata	.	⌓	18	9	9	
...endre	2		19	10	9	

1986. VI. 3. 7^{h}-ig az utolsó 24 óra adatai

állomás	csapadék (mm)		max. hőmérséklet	min. hőmérséklet	rad. min.	Előző nap napos órái
Vác	-		-	-	-	
Vámosmikola	8	=	17	8	6	10
Baja	.	⌓	19	10	7	10
Bácsalmás	.		20	11	8	
Izsák	.		20	8	7	
Kalocsa	.	⌓	19	8	6	10
Kecskemét	.	⌓	19	8	8	11
Kiskunfélegyháza	.	⌓	19	10	8	
Kiskunhalas	.	⌓	20	10	9	
Kunszentmiklós	.	≈	21	9	8	
Tiszakécske	.	⌓	20	10	7	
Balassagyarmat	5	∇ =	17	8	7	
Romhány	3		18	6	5	
Salgótarján	ny	≈	15	4	3	
Eger	ny	≈	17	6	4	4
Galyatető	.		10	6	3	
Gyöngyös	.	⌓	18	7	4	
Kékestető	ny	≡	9	5	4	4
Kompolt	ny	, ⌓	17	6	5	5
Lőrinci	.	⌓	17	6	5	
Poroszló	.	⌓	17	8	6	
Jászapáti	.	⌓	19	9	7	
Jászberény	.	⌓	18	8	7	
Karcag	.	⌓	18	9	9	
Szolnok	.	⌓	19	8	6	9
Tiszaroff	ny	≈	18	9	7	
Túrkeve	.	⌓	19	9	6	6
Kistelek	.	≈	20	8	6	
Makó	.	⌓	20	9	7	
Szeged	.	⌓	19	9	8	7
Szentes	.		20	8	7	
Borsodnádasd	.	≡	16	4	2	
Fugód	.	⌓	15	7	6	
Hidasnémeti	.	=	15	7	7	
Jósvafő	ny	, ⌓	12	7	5	0
Lillafured	.	=	15	6	5	
Miskolc	.	≡	16	7	7	2
Putnok	.	=	16	7	6	
Sárospatak	.	⌓	14	8	7	0
Szendrőlád	.	≡	15	9	9	
Tokaj	.		15	9	9	
Kisvarda	1	≈	14	10	8	0
Mátészalka	.	⌓	16	9	8	
Nyíregyháza	ny	≈	16	8	5	2
Nyírlugos	.	⌓	16	7	7	
Pátyod	.	⌓	14	6	5	
Tiszabecs	.	⌓	17	11	10	
Vásárosnamény	.	⌓	16	9	9	
Zahony	1		15	9	8	
Berettyoujfalu	ny		17	10	10	
Debrecen	.	⌓	17	8	7	2
Hajdudorog	ny		19	10	8	
Hortobágy	5	∇	17	8	7	
Korosszakal	.	⌓	19	8	8	
Polgar	.	⌓	17	8	3	
Bekescsaba	.	⌓	19	9	6	4
Mezőhegyes	.	⌓	19	10	8	7
Orosháza	-		-	-	-	-
Szarvas	.	⌓	19	9	5	7
Szeghalom	-		-	-	-	

IDŐJÁRÁSI HELYZET

1986. JÚNIUS 3. 00 GMT.

SZTEREOGRAFIKUS VETÜLET
(A 60. SZÉLESSÉGI KÖRÖN HOSSZTARTÓ)

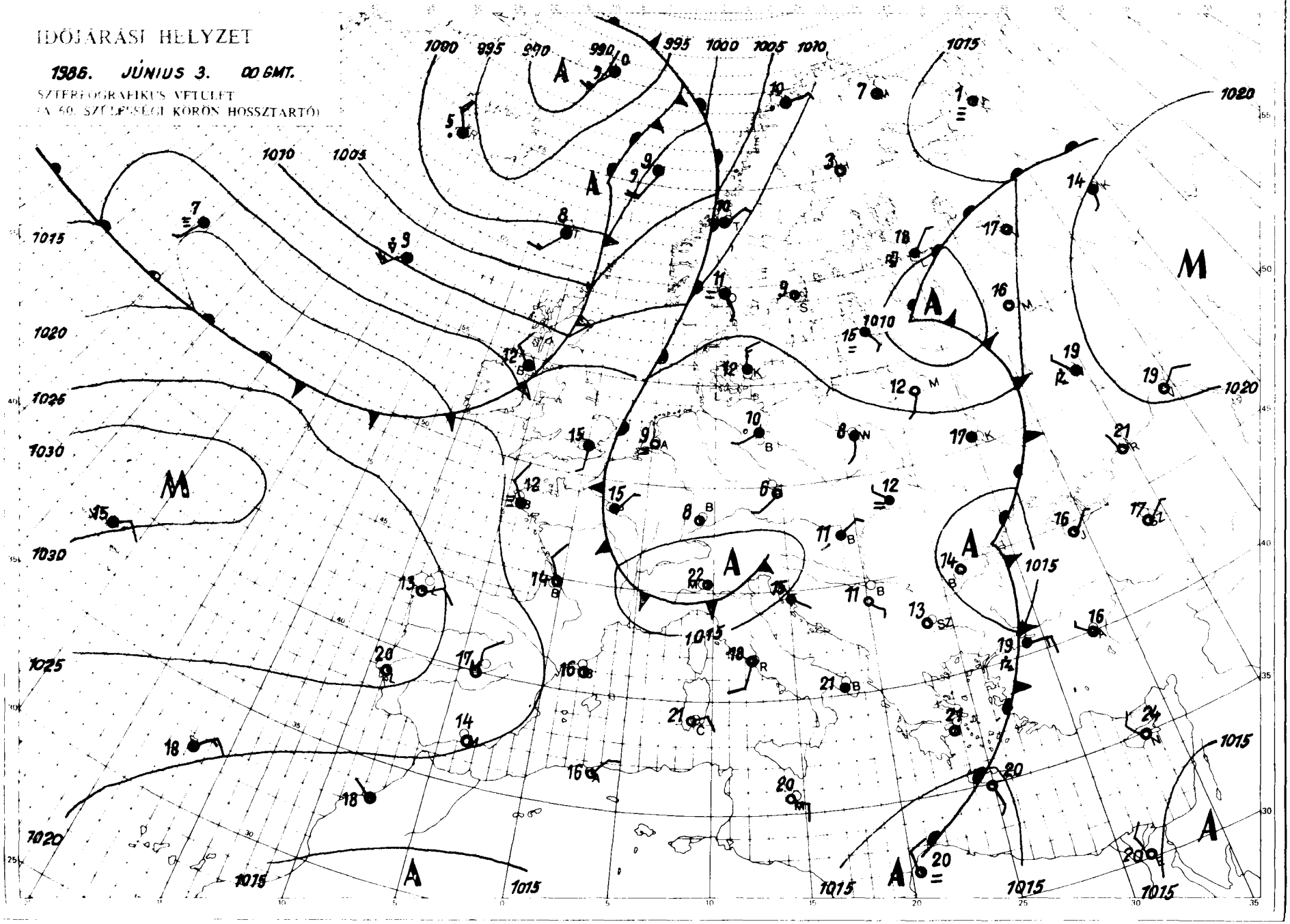

KIADJA: ORSZÁGOS METEOROLÓGIAI SZOLGÁLAT
Készíti: Központi Előrejelző Intézet Analízis- és Rövidtávu Prognózis Központja T.: 273-018
Megjelenik naponként
Évi előfizetési díja: 2.200,- Ft Megrendelhető: 1024 Budapest, II., Kitaibel Pál u. 1. T.: 353-500
Kiadásért felel: az OMSZ elnöke Szerkesztésért felel: a KEI igazgatója
Jelmagyarázat a havi mellékletben

IDŐJÁRÁSI NAPIJELENTÉS

ЕЖЕДНЕВНЫЙ МЕТЕОРОЛОГИЧЕСКИЙ БЮЛЛЕТЕНЬ · DAILY WEATHER REPORT
BULLETIN QUOTIDIEN DE TEMPS · TÄGLICHER WETTERBERICHT

99. évfolyam 155. szám. + Budapest + 1986. június 4. szerda

Az időjárási helyzet és a várható időjárás:

Szinte kontinensszerte változékony, változatos időjárás uralkodik. Az Atlanti-óceán felől egy-két naponként újabb és újabb időjárási frontok érik el Európát. A Kárpát-medence fölött nemrég átvonult légköri front szerdán délelőtt már a Kelet-Európai-alföld és a Fekete-tenger térségében okozott szeles, gyakorta csapadékos időt, heves záporokat, zivatarokat. Az újabb, gyors mozgású frontrendszer szerdán hajnalban már a Dél-Skandinávia, Közép-Franciaország, Észak-Ibéria vonalban volt, ezeken a területeken kiadós esőzést és heves záporokat, zivatarokat okozott. A frontrendszer útja várhatóan Közép-Európán át vezet, rövidesen tehát ismét változékonyra, csapadékosra és egyre hüvösebbre fordul időjárásunk.

Magyarország északnyugati felén kedden jobbára borult, másutt túlnyomóan napos idő volt, de késő délutánra ez utóbbi területeken is beborult az ég. Szinte országszerte hullott csapadék, a kivétel a Tiszántúl keleti fele. A csapadék összmennyisége általában 10 mm alatt, egy-két helyen 10, 15 mm között alakult. A hőmérséklet keddi csúcsértéke általában 16, 22 fok között, a Dunántúlon néhol csak 14, 15 fok körül, Dél-Alföldön viszont 23, 24 fok körül volt. Szerda hajnalra általában 6, 11 fok közé hült le a levegő, sokfelé képződött köd. Délelőtt változóan felhős, időnként tehát napos, jobbára száraz idő volt. A hőmérséklet 11 órára 12, 19 fok közé emelkedett.

Ma 12 órakor Budapesten a hőmérséklet 14 fok, a tengerszintre átszámított légnyomás 1010 hPa, mérsékelten süllyed.

A Balaton vizének hőmérséklete Siófoknál 11 órakor 18 fok volt.

Várható időjárás csütörtök estig:

Nyugat felől fokozatosan beborul az ég és előbb a Dunántúlon, később másutt is várható ismétlődő eső, zápor, néhol zivatar.
A déli, délnyugati szél tovább élénkül.
Csütörtökön északnyugatira fordul és megerősödik.
Viharos széllökések is lehetnek.
Várható legalacsonyabb éjszakai hőmérséklet: 9, 14 fok között lesz.
legmagasabb nappali hőmérséklet: északnyugaton 15, máshol 19 fok körül alakul.

Jenki Szilvia s.k.

A hőmérséklet napi középértéke és eltérése a sokévi átlagtól /Budapest belterületén/:

1986. VI. 3.	12,0 C	-6,6°C

1871 óta ezen a napon Budapesten előfordult

legmagasabb hőmérséklet:	34,9°C /1947/,
legalacsonyabb hőmérséklet:	3,0°C /1928/.

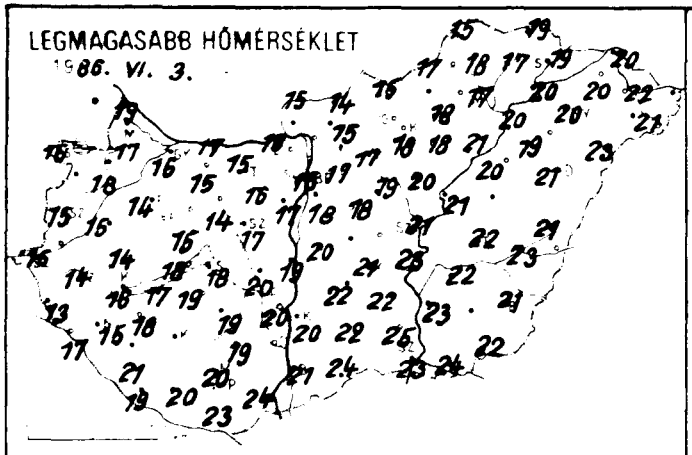
LEGMAGASABB HŐMÉRSÉKLET
1986. VI. 3.

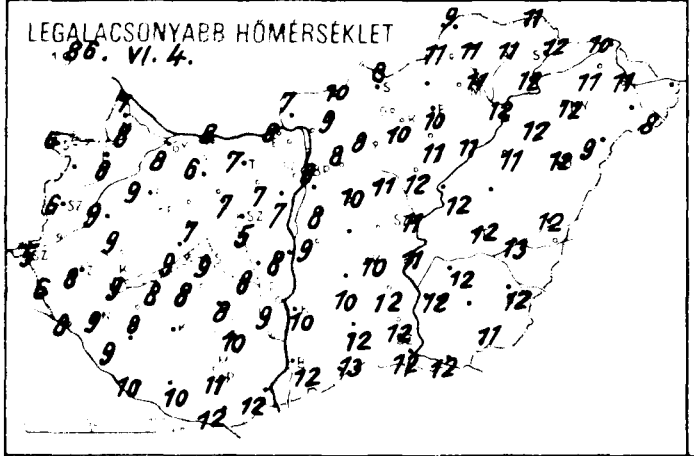
LEGALACSONYABB HŐMÉRSÉKLET
1986. VI. 4.

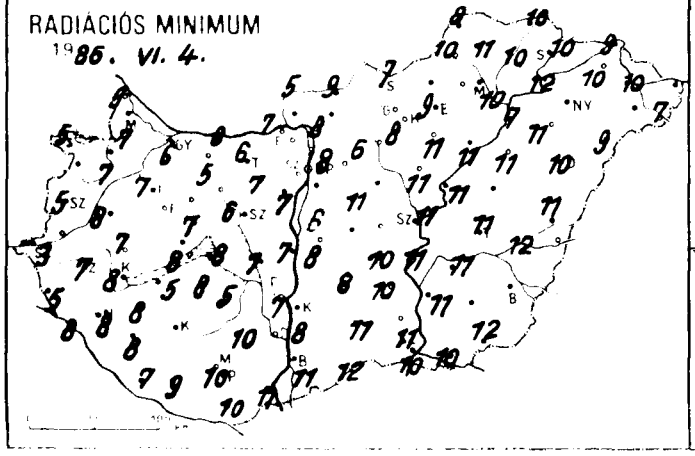
RADIÁCIÓS MINIMUM
1986. VI. 4.

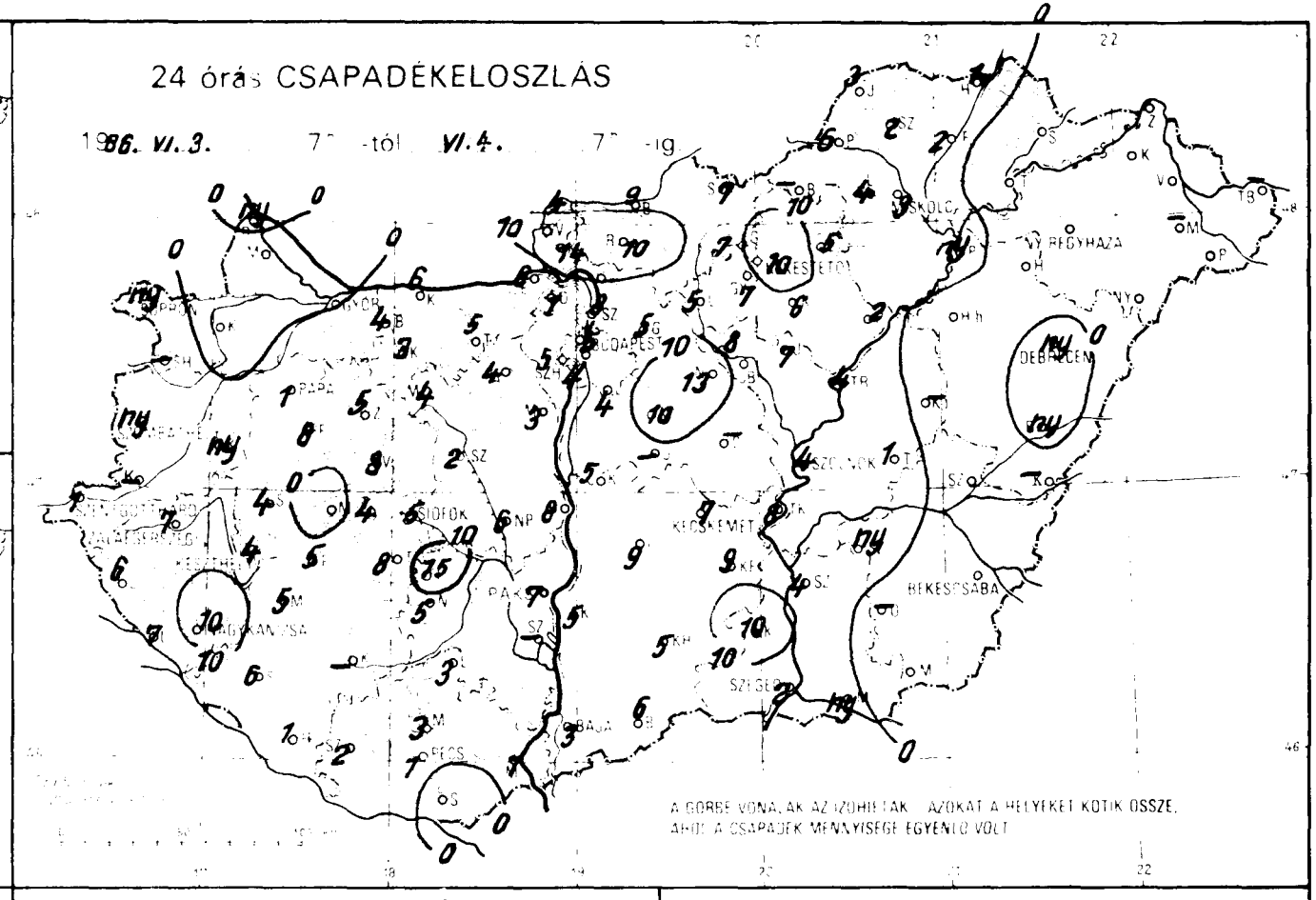
24 órás CSAPADÉKELOSZLÁS
1986. VI. 3. 7h -tól VI. 4. 7h -ig
A GÖRBE VONALAK AZ IZOHIETÁK AZOKAT A HELYEKET KÖTIK ÖSSZE, AHOL A CSAPADÉK MENNYISÉGE EGYENLŐ VOLT

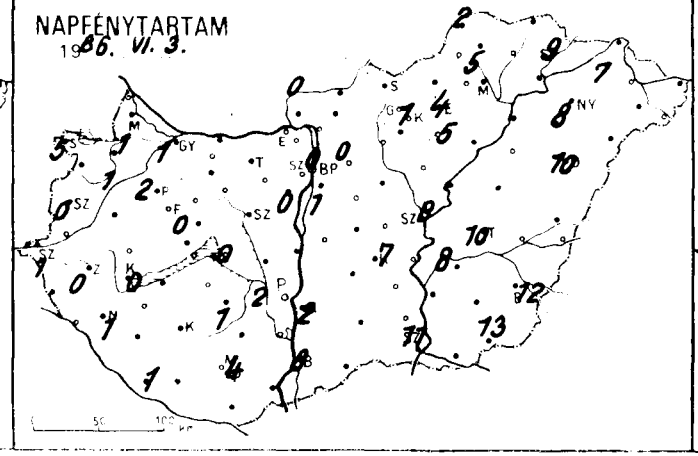
NAPFÉNYTARTAM
1986. VI. 3.

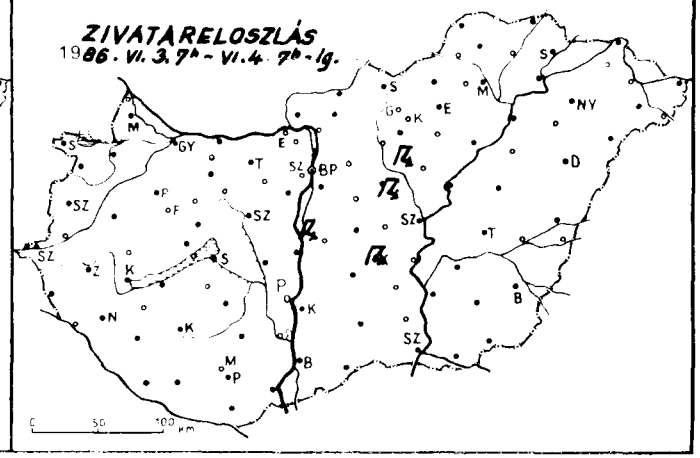
ZIVATARELOSZLÁS
1986. VI. 3. 7h - VI. 4. 7h -ig.

19 86.VI.4. 07 h-ig az utolsó 24 óra adatai

állomás	csapadék (mm)		max. hőmérséklet	min. hőmérséklet	rad. min.	Előző nap napos órái
Győr	.	⌓	16	8	6	1
Kapuvár	.	⌓	18	8	7	1
Mosonmagyaróvár	.	=	17	8	7	1
Rajka	ny	≡	19	7	5	
Sopron	ny	∨ ⌓	16	6	5	5
Sopronhorpács	–		–	–	–	–
Káld	ny	≡	15	9	8	
Körmend	–		–	–	–	
Szentgotthárd	1	≡	15	5	3	1
Szombathely	ny	∨ ⌓	15	6	5	0
Lenti	6	≡	13	6	5	
Letenye	7	≡	17	8	8	
Nagykanizsa	10	∨ ≡	15	9	8	1
Zalaegerszeg	7	≡	14	8	7	0
Barkasgyepű	8		13	7	6	
Keszthely	4	≡	16	9	8	0
Mencshely	.	≡	16	7	5	0
Pápa	1	≡	14	9	7	2
Sümeg	4	⌓	14	9	7	
Tihany	4	=	18	9	8	
Veszprém	8	≡	15	7	7	
Zirc	5	≡	14	4	4	
Tonyód	5	≡	17	8	5	
Homokszt. györgy	1	≡	19	10	7	1
Kaposvár	–		–	–	–	
Marcali	5	≡	18	8	8	
Siófok	5	≡	18	9	8	0
Somogyszob	6	∨ ≡	21	9	8	
Tab	8	=	19	8	8	
Bábolna	4	∨	15	7	5	
Esztergom	6	=	16	8	7	
Kisbér	3	∨	15	6	5	
Komárom	6	=	17	8	8	
Tatabánya	5	∨ ≡	15	7	6	
Mesutdoboz	4	≡	16	7	7	
Tatabánya	8		19	8	7	
Martonvásár	3	≡	17	7	7	0
Sóskút	4	∨	14	7	6	
Nagyhörcsökp.	6	=	20	8	7	
Szabadbattyán	2	≡	17	5	4	
Fegyszemcse	15	=	19	8	5	1
Tengyel	3		19	10	10	
Paks	7	∨ ≡	20	9	7	2
Dunakeszi	–		–	–	–	
Nyíregyháza	3	=	17	9	7	
Mohács	1	=	24	12	11	
Pécs	1	∨ ≡	20	11	10	4
Siklós	.		23	12	10	
Nagykanizsa	2	=	20	10	9	
Szabadszállás	4	∨ ≡	17	9	9	
Kecskemét Főrine	4	∨	18	8	6	1
Kecskemét Met. Int.	5	=	16	8	–	0
Kecskemét Szab. hegy	5	≡	13	8	5	
Dunaegyháza	–		–	–	–	
Dunapogokő	1		11	6	5	
Dunaföldvár	5	⌓	17	8	8	0
Dunaújfalu	14		13	3	2	
Dunavecse	10	∨ =	18	10	8	
Dunavarsány	13	⌐ =	19	11	11	
Érd-Százhalombatta	8		17	8	8	

19 86.VI.4. 07 h-ig az utolsó 24 óra adatai

állomás	csapadék (mm)		max. hőmérséklet	min. hőmérséklet	rad. min.	Előző nap napos órái
Vác	–		–	–	–	
Vámosmikola	4	⌓	15	7	5	0
Baja	3	∨ =	21	12	11	8
Bácsalmás	6	∨	24	13	12	
Izsák	9	∨ ≡	22	10	8	
Kalocsa	5	≡	20	10	8	2
Kecskemét	7	⌐ ≡	21	10	10	7
Kiskunfélegyháza	9		22	12	10	
Kiskunhalas	5	⌓	22	12	11	
Kunszentmiklós	5	⌐ ≡	20	9	8	
Tiszakécske	8	≡	23	11	11	
Balassagyarmat	9	∨ =	14	10	9	
Romhány	10	∨ =	15	9	8	
Salgótarján	7	≡	15	8	7	
Eger	5	≡	18	10	9	4
Galyatető	7		13	6	4	
Gyöngyös	7		18	10	8	
Kékestető	10	∨ ≡	11	5	5	1
Kompolt	6		18	11	11	5
Lőrinci	5	⌓	17	8	6	
Poroszló	2	≡	21	11	11	
Jászapáti	7	∨ =	20	12	11	
Jászberény	8	⌐ =	18	11	10	
Karcag	–		–	–	–	
Szolnok	4	∨ =	21	11	11	8
Tiszaroff	4	=	20	12	11	
Túrkeve	1		22	12	11	10
Kistelek	10	∨ =	25	12	11	
Makó	ny	∨	24	12	11	
Szeged	2	∨	23	12	10	11
Szentes	4	∨	23	12	11	
Borsodnádasd	–		–	–	–	
Fügöd	2	≡	17	11	10	
Hidasnémeti	1	=	19	11	10	
Jósvafő	3	⌓	15	9	8	2
Lillafüred	4	∨ ≡	17	10	10	
Miskolc	3	=	17	11	10	5
Putnok	6	=	17	11	10	
Sárospatak	.	⌓	19	12	10	9
Szendrőlád	2	⌓	18	11	11	
Tokaj	.		20	12	12	
Kisvárda	.	≡	20	11	10	7
Mátészalka	–		–	–	–	
Nyíregyháza	.	≡	20	12	10	8
Nyírlugos	.	⌓	23	9	9	
Pátyod	.	≡	21	8	7	
Tiszabecs	–		–	–	–	
Vásárosnamény	.	⌓	22	11	10	
Záhony	.	⌓	20	10	9	
Berettyoujfalu	ny		21	12	11	
Debrecen	ny	⌓	21	12	10	10
Hajdúdorog	.		19	12	11	
Hortobagy	.		20	11	11	
Körösszakal	–		–	–	–	
Polgar	ny	⌓	20	12	7	
Békéscsaba	.	⌓	21	12	12	12
Mezőhegyes	.	⌓	22	11	10	13
Orosháza	–		–	–	–	–
Szarvas	ny	∨	22	12	11	8
Szeghalom	.		23	13	12	

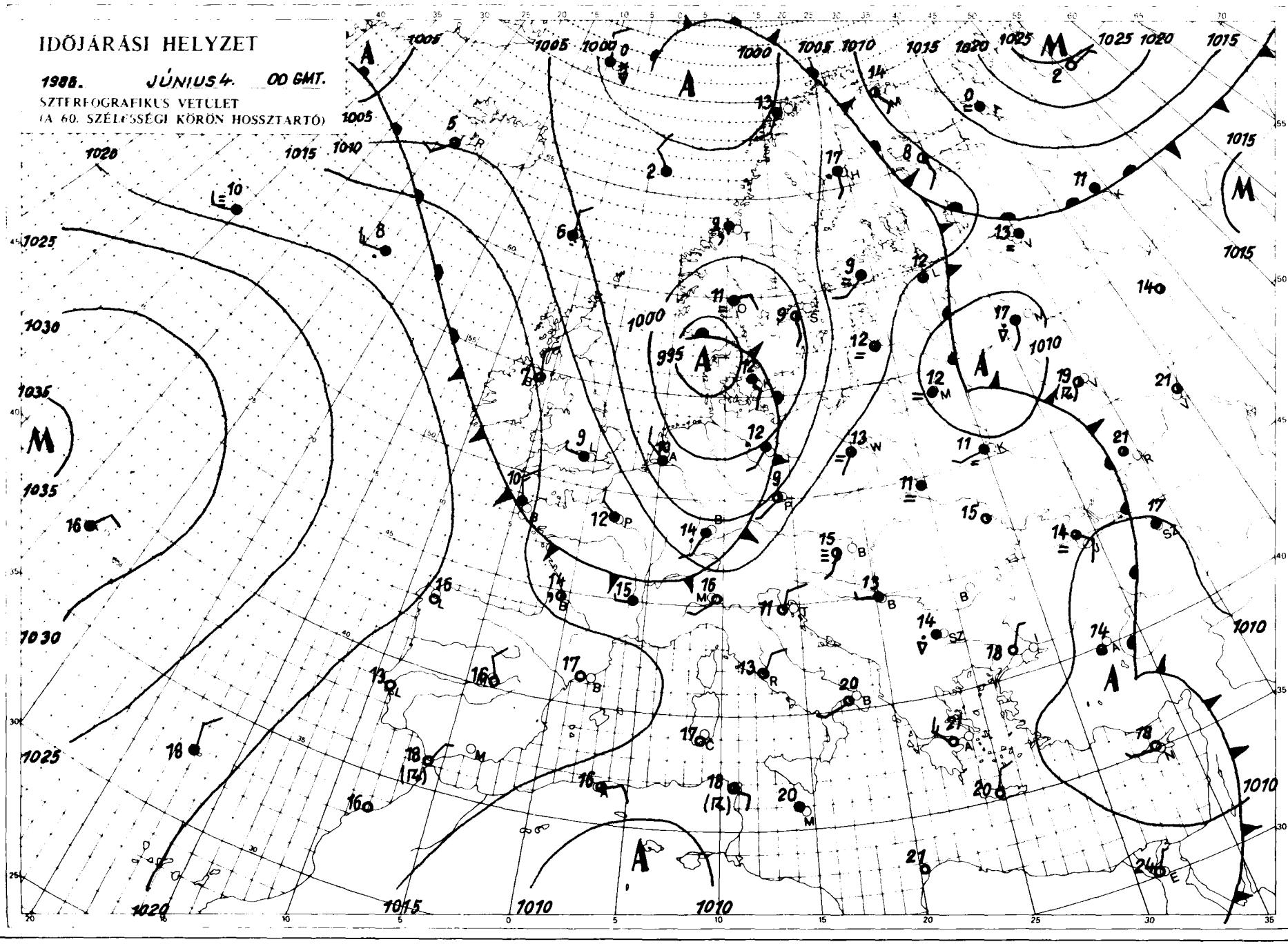

KIADJA ORSZÁGOS METEOROLÓGIAI SZOLGÁLAT
Készült Központi Előrejelző Intézet Analízis és Rövidtávú Prognózis Központja T.: 273-018
Megjelenik naponként
Előfizetési díja 2.200,- Ft Megrendelhető 1024 Budapest, II., Kitaibel Pál u. 1. – T.: 353-500
Kiadásért felel az OMSZ elnöke Szerkesztésért felel a KEI igazgatója

Jelmagyarázat a havi mellékletben

IDŐJÁRÁSI NAPIJELENTÉS

ЕЖЕДНЕВНЫЙ МЕТЕОРОЛОГИЧЕСКИЙ БЮЛЛЕТЕНЬ · DAILY WEATHER REPORT
BULLETIN QUOTIDIEN DE TEMPS · TÄGLICHER WETTERBERICHT

99. évfolyam 156. szám. + Budapest + 1986. június 5. csütörtök

Az időjárási helyzet és a várható időjárás:

A Skandináv-félsziget déli része felett alacsony nyomású légörvény helyezkedik el. A ciklon hosszan elnyúló frontálzónája a Skandináv-félszigettől a Német-Lengyel-sikságon, a Kárpát-medencén, az Alpokon, valamint Franciaországon és a Brit-szigeteken át egészen az Atlanti-óceánig húzódik. Ezeken a területeken felhős idő van, többfelé esővel, záporesővel. Mivel a front lelassult, térségünkben egyelőre folytatódik a borongós, esős, szeles idő.

Szerdán Magyarországon változóan felhős idő volt, általában 4, 11 órán át sütött a nap. A hőmérséklet csúcsértéke 18 és 25 fok között változott. A késő délutáni órákban egy hidegfront felhőzete érte el a nyugati megyéket és egyre több helyen eredt el az eső, záporeső. Éjszaka a keleti országrészre is átterjedt az esőzés. A ma reggel 7 óráig lehullott csapadék mennyisége keleten még csak 1-6, nyugaton azonban általában 10 és 35 mm között volt, de Lentiben 46 mm-t is mértek. Hajnalra a Dunántúlon 7, 10, máshol 10, 15 fokig hült le a levegő. Délelőtt folytatódott a borult, csapadékos idő. A Dunántúlon erős, néhol viharos lökésekkel kisért északnyugati szél fújt. 11 órakor 8 és 16 fok közötti hőmérsékletet mértek.

A Balaton vizének hőmérséklete Siófoknál 14 fok volt.

Ma 12 órakor Budapesten a hőmérséklet 9 fok, a tengerszintre átszámitott légnyomás 999 hPa, gyengén emelkedik.

Várható időjárás péntek estig:

Az esti órákig lassan mindenütt megszünik az eső, és fölszakad a felhőzet. Éjszaka többfelé keletkezik köd, és a hőmérséklet 6, 11 fokig csökken. Pénteken az ország nagy részén ismét beborul az ég, és megered az eső. Kevés napsütés inkább csak északnyugaton valószinü. Az erős, északi szél lassan mérséklődik, pénteken már csak néhol erősödik meg. Hüvös marad az idő. A hőmérséklet csúcsértéke pénteken 12 és 16 fok között várható.

Pálmási Judit s.k.

TÁVOLABBI KILÁTÁSOK SZOMBATTÓL-KEDDIG:

A hét végén még sokfelé lesz eső, de vasárnaptól egyre több lesz a napsütés. Lassan, fokozatosan melegszik az idő. A legalacsonyabb éjszakai hőmérséklet: 7, 12, majd 9, 14. A legmagasabb nappali hőmérséklet: 15, 20, majd 21, 26 fok között várható. Jelentős mennyiségü /legalább 5 mm napi/ csapadék az ország területének 30 százalékán valószinü.

KÖZÉPTÁVÚ ELŐREJELZŐ CSOPORT

A hőmérséklet napi középértéke és eltérése a sokévi át agtól /Budapest belterületén/:

1986. VI.4.	14,4°C	-4,1°C

1871 óta ezen a napon Budapesten előfordult

legmagasabb hőmérséklet:	34,5°C /1927/.	
legalacsonyabb hőmérséklet:	6,3°C /1918/.	86.406.

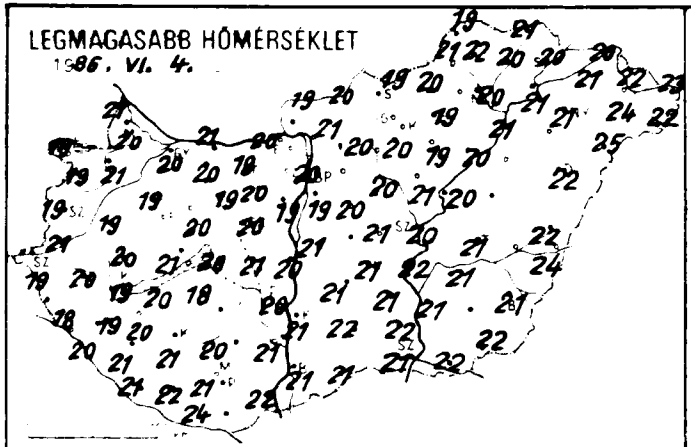
LEGMAGASABB HŐMÉRSÉKLET
1986. VI. 4.

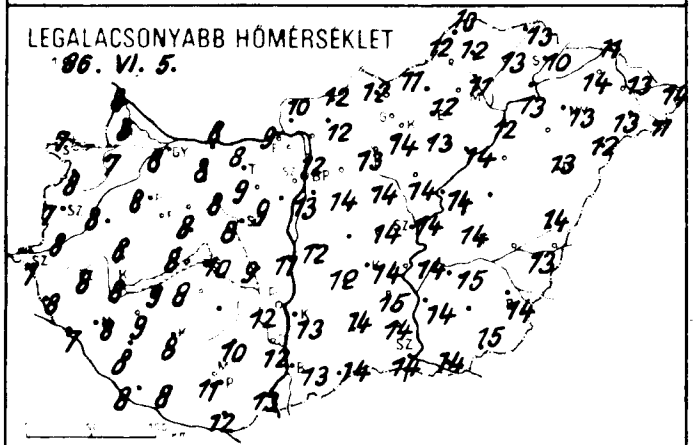
LEGALACSONYABB HŐMÉRSÉKLET
1986. VI. 5.

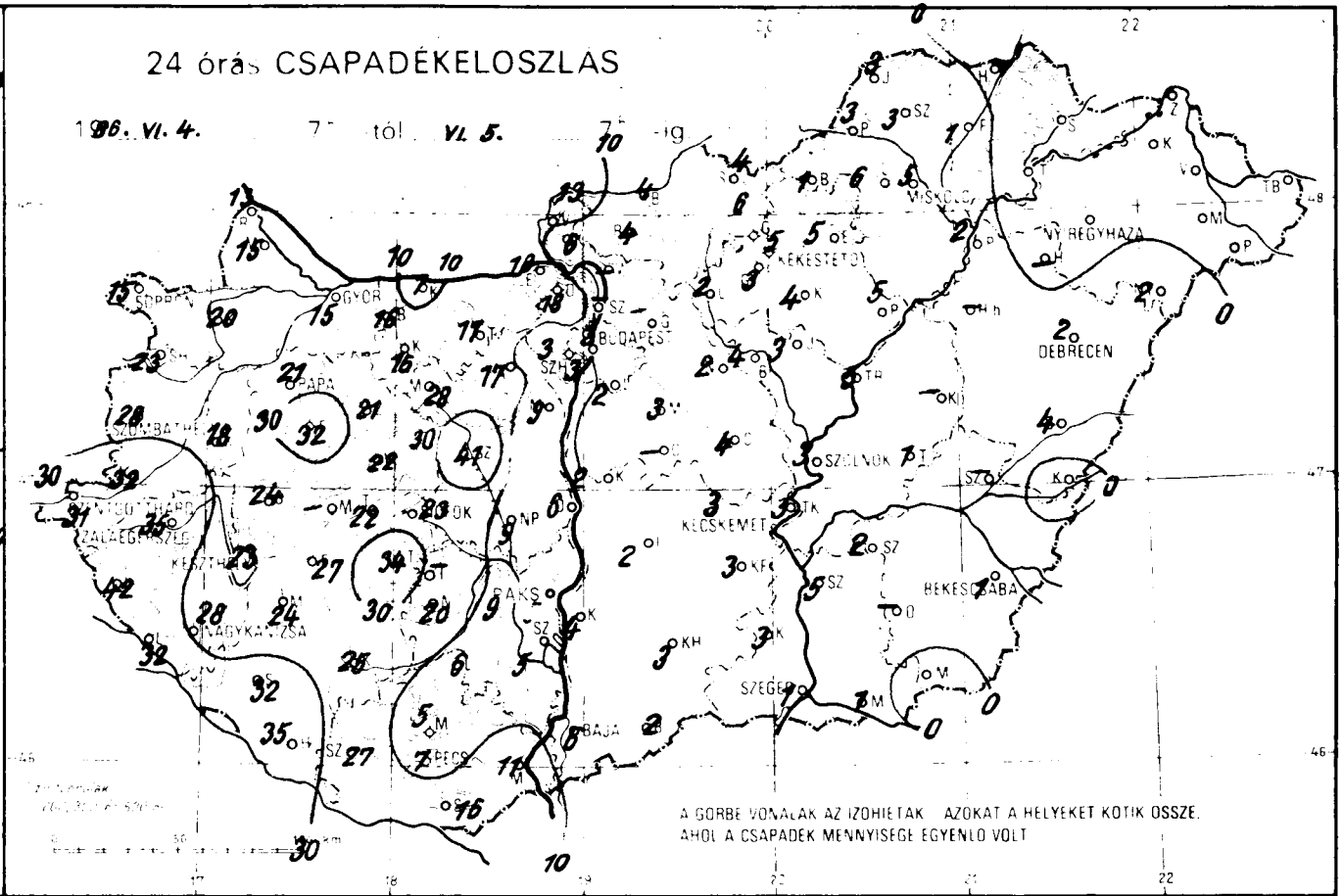
24 órás CSAPADÉKELOSZLAS
1986. VI. 4. 7h tól VI. 5. 7h -ig
A GÖRBE VONALAK AZ IZOHIETAK AZOKAT A HELYEKET KÖTIK ÖSSZE,
AHOL A CSAPADÉK MENNYISÉGE EGYENLŐ VOLT
DEBRECEN
BUDAPEST
GYŐR
SZOLNOK
KECSKEMÉT
SZEGED
BAJA
PÉCS
BÉKÉSCSABA
NYÍREGYHÁZA

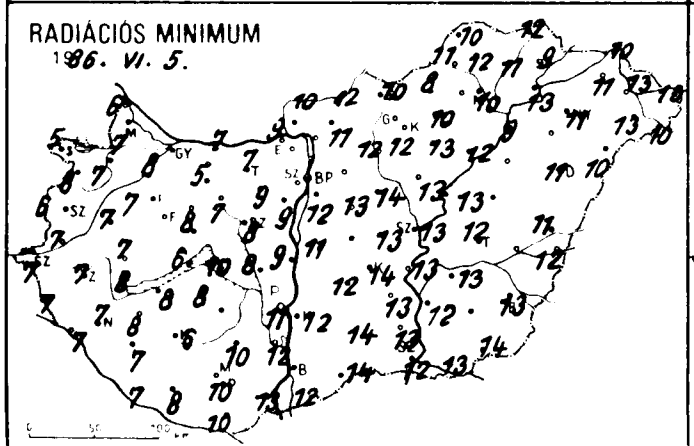
RADIÁCIÓS MINIMUM
1986. VI. 5.

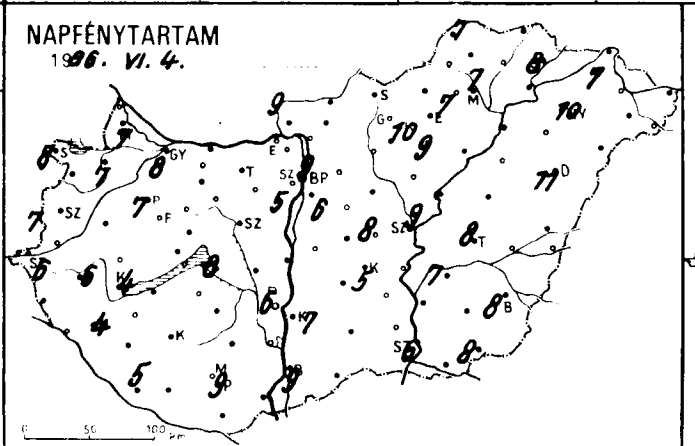
NAPFÉNYTARTAM
1986. VI. 4.

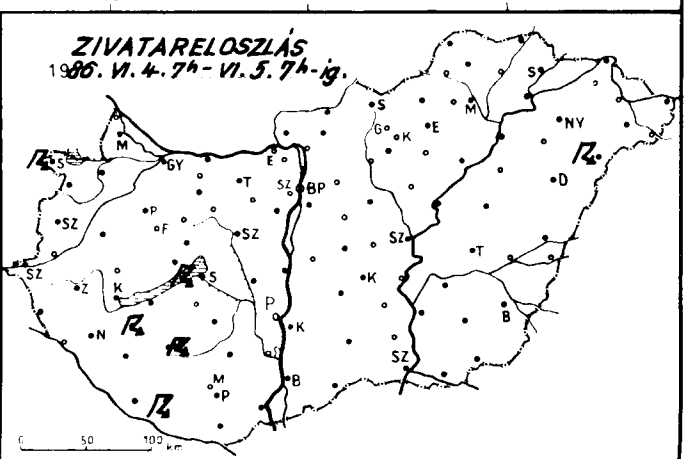
ZIVATARELOSZLÁS
1986. VI. 4. 7h - VI. 5. 7h -ig.

1986. VI. 5 07 h-ig az utolsó 24 óra adatai

állomás	csapadék (mm)		max. hőmérséklet	min. hőmérséklet	rad. min.	Előző nap napos órái
yőr	15	▽ ⌓	20	8	8	8
apuvár	20	=	21	7	7	7
sonmagyaróvár	15	=	20	8	7	7
jka	13	▽	21	8	6	
apron	15	◺ ⌓	19	7	5	8
apronhorpács	23	▽ ⌓	19	8	8	8
ald	18		19	8	7	
rmend	32		21	8	7	
ntgotthárd	31	▽ ≡	19	7	7	6
ombathely	28	▽	19	7	6	7
nti	42	=	18	8	7	
tenye	32	▽	20	7	7	
gykanizsa	28	▽ ≡	19	8	7	4
laegerszeg	35	▽ =	20	8	7	6
rkasgyepű	32	▽	18	6	6	
szthely	23	▽ ≡	19	8	8	4
neshely	–		–	–	–	
pa	21		19	8	7	7
meg	24		20	8	7	
hany	22	◺ =	21	8	6	
szprém	22		20	8	8	
	21	=	18	6	6	
nyód	27		20	9	8	
moksz. györgy	35		21	8	7	5
sposvár	25	◺	21	8	6	
rcali	24	◺	20	9	8	
fok	23	▽ =	20	10	10	8
mogyszob	32		21	8	7	
	34	=	18	8	8	
balna	16	▽	20	8	8	
tergom	18	=	20	9	9	
sber	16	=	20	8	5	
marom	7	=	21	8	7	
tabanya	17	▽	19	8	7	
sütdoboz	17	=	20	9	9	
naújváros	6		20	11	9	
rtonvásár	9	=	19	9	9	5
r	28	▽ =	19	8	7	
gyhörcsökp.	9	▽	21	9	8	
badbattyán	41	=	20	8	8	
szemese	–		–	–	–	
gyel	6	=	20	10	10	
	5	≡	20	12	11	6
kszárd	5	=	21	12	12	
padtető	5		18	10	10	
haes	11	=	22	13	13	
	7	=	21	11	10	9
los	16	=	24	12	10	
zetvár	27	◺ =	22	8	8	
aros	3	▽ =	20	10	10	
Lőrinc	2	=	19	13	12	6
Met. Int	3		20	12	–	9
Szab. hegy	3	≡	15	11	11	
ked	4		21	14	13	8
gkokó	18	=	15	7	5	
Idő	–		–	–	–	–
ret	6		18	12	12	
or	3	=	20	14	13	
kata	2	=	20	14	14	
ntendre	–		–	–	–	

1986. VI. 5 07 h-ig az utolsó 24 óra adatai

állomás	csapadék (mm)		max. hőmérséklet	min. hőmérséklet	rad. min.	Előző nap napos órái
Vác	–		–	–	–	
Vámosmikola	13	=	19	10	10	9
Baja	6	▽ =	21	13	12	9
Bácsalmás	2	=	21	14	14	
Izsák	2	=	21	12	12	
Kalocsa	4		21	13	12	7
Kecskemét	3	=	21	14	14	5
Kiskunfélegyháza	3		21	15	13	
Kiskunhalas	3	=	22	14	14	
Kunszentmiklós	2	▽ =	21	12	11	
Tiszakécske	3	=	22	14	13	
Balassagyarmat	4	▽ =	20	12	12	
Romhány	4		21	12	11	
Salgótarján	4		19	12	10	
Eger	5	=	19	12	10	7
Galyatető	6	≡	13	7	4	
Gyöngyös	3	=	20	14	12	
Kékestető	5	≡	12	8	6	10
Kompolt	4		19	13	13	9
Lőrinci	2	=	20	13	12	
Poroszló	5	▽	20	14	12	
Jászapáti	3	▽ =	21	14	13	
Jászberény	4	▽ =	20	14	14	
Karcag	–		–	–	–	
Szolnok	3	▽ ⌓	20	14	13	9
Tiszaroff	5	▽ =	20	14	13	
Túrkeve	1	▽	21	14	12	8
Kistelek	3	▽ =	22	14	13	
Makó	1		22	14	13	
Szeged	1		21	14	12	6
Szentes	5	▽	21	14	12	
Borsodnádasd	1	▽ =	20	11	8	
Fúgód	1	=	20	13	11	
Hidasnémeti	.	=	21	13	12	
Jósvafő	3	=	19	10	10	7
Lillafured	6	▽ ≡	19	11	10	
Miskolc	5	▽ =	20	11	10	7
Putnok	3	=	21	12	11	
Sárospatak	.		20	10	9	8
Szendrőlád	3	⌓	22	12	12	
Tokaj	.		21	13	13	
Kisvárda	.	=	21	14	11	7
Mátészalka	.	⌓	24	13	13	
Nyíregyháza	.	⌓	21	13	11	10
Nyírlugos	2	◺ ⌓	25	12	10	
Pátyod	.	⌓	22	11	10	
Tiszabecs	.	⌓	23	14	13	
Vásárosnamény	.	⌓	22	13	13	
Záhony	.	⌓	20	11	10	
Berettyóújfalu	4	▽	22	14	11	
Debrecen	2	⌓	22	13	11	11
Hajdúdorog	–		–	–	–	
Hortobágy	–		–	–	–	
Kopaszkakal	.		24	13	12	
Polgár	2	=	21	12	9	
Békéscsaba	1	▽ ⌓	21	14	13	8
Mezőhegyes	.		22	15	14	8
Orosháza	–		–	–	–	–
Szarvas	2	▽	21	15	13	7
Szeghalom	–		–	–	–	

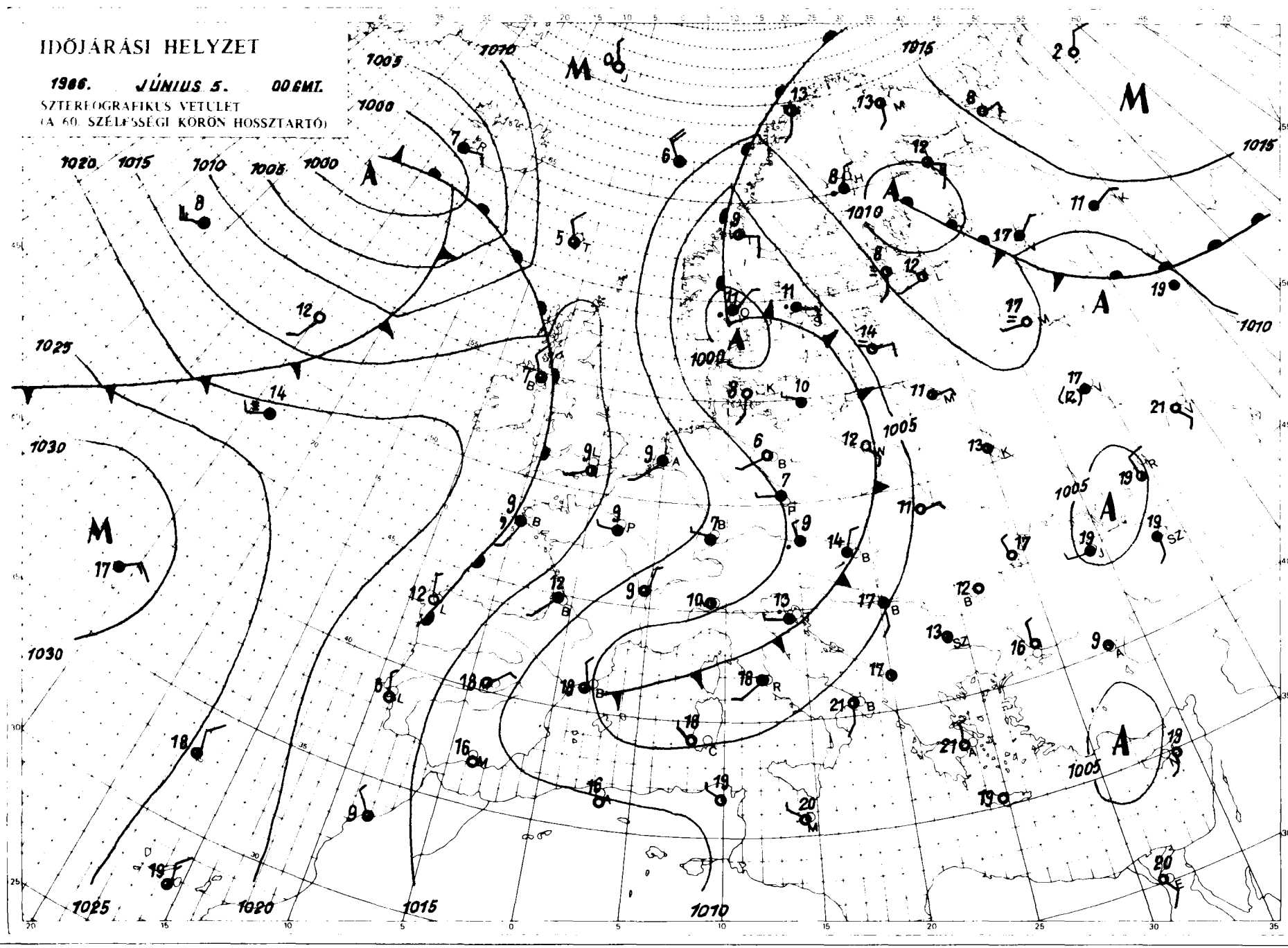

KIADJA ORSZÁGOS METEOROLÓGIAI SZOLGÁLAT
Készült Központi Üzemigazgatóság Analízis- és Rövidtávú Prognózis Központja T.: 273-018
Megjelenik naponként
Előfizetési díja 2.200,- Ft Megrendelhető 1024 Budapest, II. Kitaibel Pál u. 1. T. 353-500
Kiadásért felel az OMSZ elnöke Szerkesztésért felel a KEI igazgatója

Jelmagyarázat a havi mellékletben

IDŐJÁRÁSI NAPIJELENTÉS

ЕЖЕДНЕВНЫЙ МЕТЕОРОЛОГИЧЕСКИЙ БЮЛЛЕТЕНЬ • DAILY WEATHER REPORT
BULLETIN QUOTIDIEN DE TEMPS • TÄGLICHER WETTERBERICHT

99. évfolyam 157. szám. + Budapest + 1986. június 6. péntek

Az időjárási helyzet és a várható időjárás:

Szárazföldünk nyugati és középső részén továbbra is változékony, gyakorta esős, és igen hüvös az időjárás. A hőmérséklet csúcsértéke sokfelé 6, 10 fokkal maradt el a sokéves átlagtól. Középpontjával Lengyelország fölött ciklon örvénylik. Ugyszintén alacsony légnyomású képződmény határozza meg a Kárpát-medence és az Appennini-félsziget időjárását is. A ciklonok hatására a felsorolt területeken sokfelé volt eső, zápor. A következő időszakban az esős időt okozó alacsony nyomású zóna lassan kelet felé helyeződik és a Kárpát-medence területét, igy hazánkat is, fokozatosan egyre szárazabb, de még mindig hüvös léghullámok érik el. Csak lassan javul az idő országunkban, időnként már fölszakadozik a felhőzet, tartós eső már nem lesz, a nappali felmelegedés kissé erősödik.

Hazánkban csütörtökön délelőtt borult, esős idő volt. A délutáni órákban sokfelé felszakadozott a felhőzet és az északkeleti országrész kivételével, néhány órára mindenütt kisütött a nap. A hőmérséklet csúcsértéke a nyugati országrészben általában 12, 17, keleten 14, 20 fok között volt. Az esti órától nyugat felől ismét megnövekedett a felhőzet, többfelé volt újabb eső, zápor. Ma hajnalra általában 4 és 10 fok közé hült le a levegő. A reggel 7 óráig lehullott eső mennyisége többfelé 1, 10, helyenként 12, 18 mm között volt. Ma délelőtt eleinte országszerte borult, esős idő volt, majd egyre több helyen szünt meg az eső és helyenként már csökkent a felhőzet. A hőmérséklet 11 órakor 9, 13 fokig emelkedett.

Ma 12 órakor Budapesten a hőmérséklet 13 fok, a tengerszintre átszámitott légnyomás 1005 hPa, gyengén emelkedik.

A Balaton vizének hőmérséklete Siófoknál 11 órakor 15 fok volt.

Várható időjárás szombat estig:

Nyugat felől lassanként csökken a felhőzet, azonban eleinte délen és keleten még többfelé várható eső, záporeső.
Szombaton /holnap/ változóan felhős lesz az ég, keleten helyenként kisebb eső, a Dunántúlon elszórtan zivatar valószinü.
Hajnalban többfelé erős párásság, néhol átmenetileg köd várható.
Napközben a szél délire, délnyugatira fordul és a Dunántúlon többfelé megélénkül.
Várható legalacsonyabb éjszakai hőmérséklet: 5 és 10,
legmagasabb nappali hőmérséklet szombaton: 17 és 21 fok között várható.

Rábai Attila s.k.

A hőmérséklet napi középértéke és eltérése a sokévi átlagtól /Budapest belterületén/:

1986. VI. 5.	12,2°C	-6,4°C

1871 óta ezen a napon Budapesten előfordult

legmagasabb hőmérséklet:	32,5°C /1921/,	
legalacsonyabb hőmérséklet:	3,9°C /1918/.	86.407.

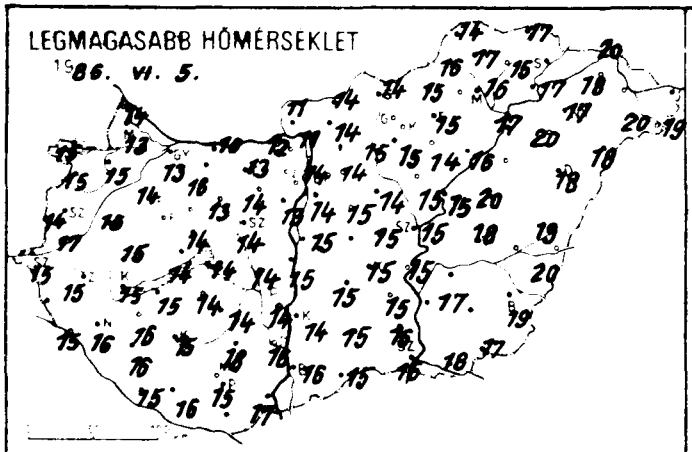
LEGMAGASABB HŐMÉRSÉKLET
1986. VI. 5.

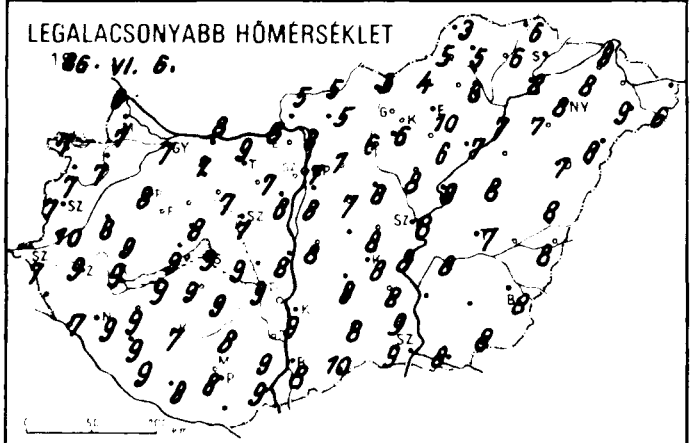
LEGALACSONYABB HŐMÉRSÉKLET
1986. VI. 6.

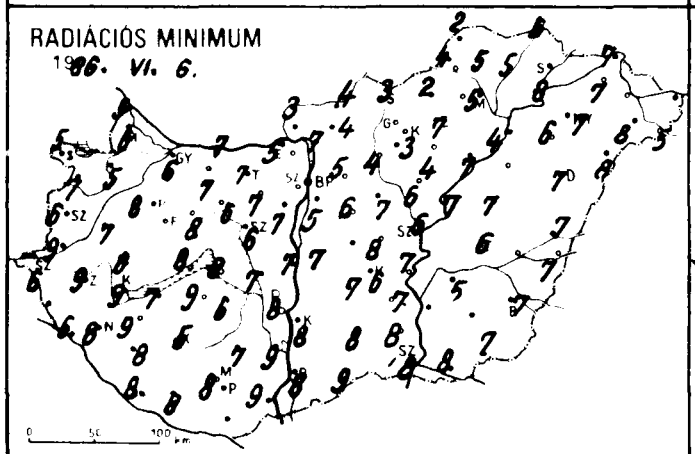
RADIÁCIÓS MINIMUM
1986. VI. 6.

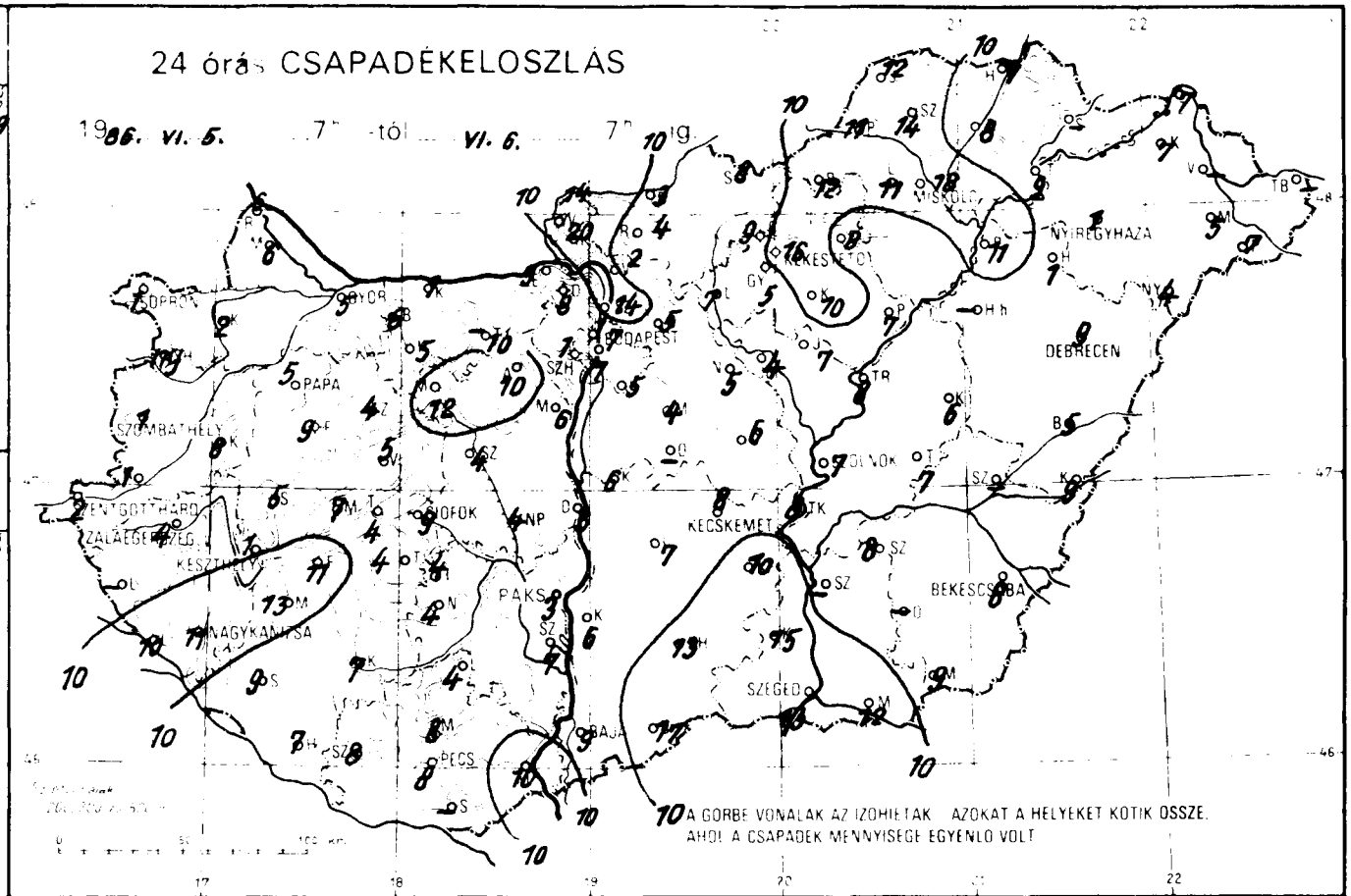
24 órás CSAPADÉKELOSZLÁS
1986. VI. 5. 7h -tól VI. 6. 7h -ig
A GÖRBE VONALAK AZ IZOHIETÁK AZOKAT A HELYEKET KÖTIK ÖSSZE, AHOL A CSAPADÉK MENNYISÉGE EGYENLŐ VOLT
DEBRECEN
NYÍREGYHÁZA
BUDAPEST
PÁPA
SZOMBATHELY
KECSKEMÉT
BÉKÉSCSABA
SZEGED
PÉCS
PAKS
SIÓFOK
MAGYKANIZSA

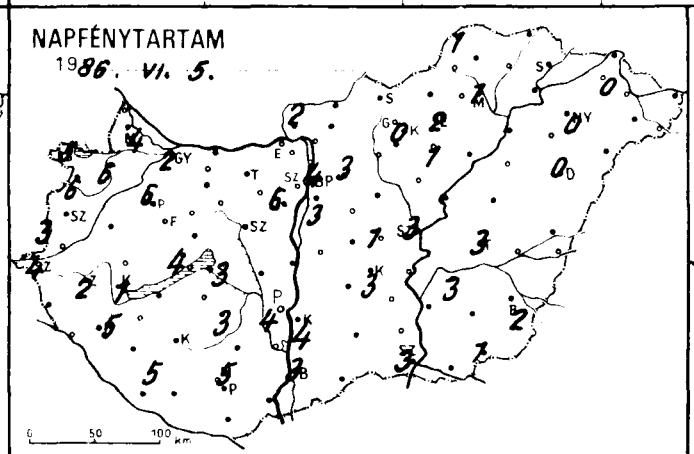
NAPFÉNYTARTAM
1986. VI. 5.

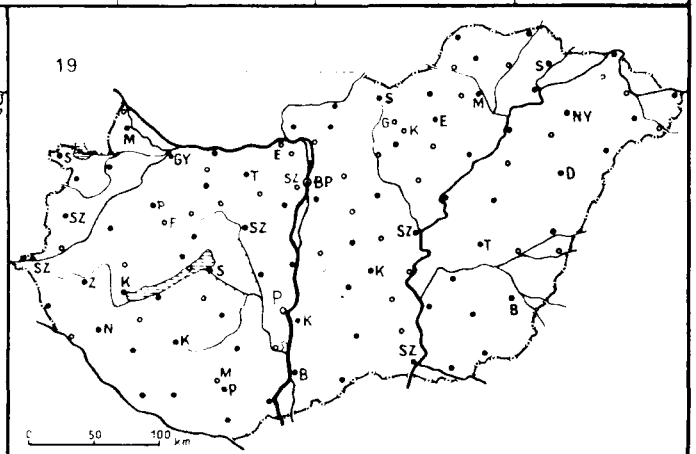
19

1986.VI.6-07 h-ig az utolsó 24 óra adatai						Előző nap napos órái
állomás	csapadék (mm)		max. hőmérséklet	min. hőmérséklet	rad. min.	
[illegible]ör	5	⛅	13	7	6	2
[illegible]nyvár	2	☁	15	7	5	6
[illegible]sonmagyaróvár	6	=	13	7	6	4
[illegible]ka	6	⛅	14	6	5	
[illegible]ron	1	☁	15	7	5	5
[illegible]ronhorpács	ny	☁	15	7	7	6
[illegible]d	8		15	8	7	
[illegible]rmend	1		17	10	9	
[illegible]ntgotthárd	2	▽	15	7	6	4
[illegible]mbathely	1	⛅	14	7	6	3
[illegible]tti	–		–	–	–	
[illegible]enye	10		15	7	6	
[illegible]gykanizsa	11	▽	16	9	8	5
[illegible]egerszeg	4	◹ =	15	9	9	2
[illegible]kasgyepű	9	▽	13	6	6	
[illegible]thely	1	◹	15	9	9	1
[illegible]reshely	7	=	13	7	7	4
[illegible]a	5	☁	14	8	8	6
[illegible]ség	5		15	9	8	
[illegible]ány	4	=	14	9	8	
[illegible]zprém	5	=	14	8	8	
[illegible]	4	=	15	6	5	
[illegible]gyód	11		15	9	7	
[illegible]mokszt. györgy	7		15	9	8	5
[illegible]csvár	7		15	7	5	
[illegible]szali	13		16	9	9	
[illegible]ok	9	▽	14	9	8	3
[illegible]nogyszob	9		16	9	8	
[illegible]	4	=	14	9	9	
[illegible]óna	6	▽	13	8	7	
[illegible]ergom	9	≡	12	6	5	
[illegible]er	5	☁	16	7	7	
[illegible]arom	7	=	16	8	7	
[illegible]sanya	☁		13	9	7	
[illegible]utdoboz	10	=	14	7	7	
[illegible]újváros	3		15	8	7	
[illegible]ronvásár	6		13	8	7	6
[illegible]	12	▽ =	13	7	6	
[illegible]vhorcsökp.	4	▽ =	14	9	7	
[illegible]dhattyán	4	≡	14	7	6	
[illegible]zemcse	4	=	14	9	6	3
[illegible]cel	4	=	18	8	7	
[illegible]	3	▽ =	14	9	8	4
[illegible]szárd	7	=	16	9	9	
[illegible]dtető	8		13	7	6	
[illegible]kos	10	=	17	9	9	
[illegible]	8	=	15	8	8	5
[illegible]	–		–	–	–	
[illegible]rtvár	8	≡	16	8	8	
[illegible]rs	7	▽ =	13	7	5	
[illegible]orine	5	⛅	14	8	5	3
[illegible]Met. Int.	7		14	7	–	4
[illegible]ahegy	1		11	6	4	
[illegible]eld	6		15	8	8	1
[illegible]sikó	8		16	5	4	
[illegible]lő	5	▽ =	14	7	5	3
[illegible]retlen	20		13	2	2	
[illegible]ár	4	=	15	7	6	
[illegible]kata	5		14	8	7	
[illegible]lendre	14	≡	14	7	6	

1986.VI.6-07 h-ig az utolsó 24 óra adatai						Előző nap napos órái
állomás	csapadék (mm)		max. hőmérséklet	min. hőmérséklet	rad. min.	
Vác	2		11	8	7	
Vámosmikola	14		11	5	3	2
Baja	9	=	16	8	8	3
Bácsalmás	17	▽ =	15	10	9	
Izsák	7	=	15	8	7	
Kalocsa	6		14	9	8	4
Kecskemét	8	▽ =	15	8	6	3
Kiskunfélegyháza	10		15	8	7	
Kiskunhalas	13	▽ =	15	8	8	
Kunszentmiklós	6	▽ =	15	8	7	
Tiszakécske	8	≡	15	8	7	
Balassagyarmat	3	▽	14	5	4	
Romhány	4	☁	14	5	4	
Salgótarján	8	▽	14	3	3	
Eger	8	=	15	10	7	2
Galyatető	9	▽ ≡	9	1	1	
Gyöngyös	5		15	6	3	
Kékestető	16	≡	9	1	1	0
Kompolt	10		14	6	4	1
Lőrinci	7	▽ =	15	6	4	
Poroszló	7	=	16	7	7	
Jászapáti	7	▽ ≡	15	8	6	
Jászberény	4	=	15	7	6	
Karcag	6	≡	20	8	7	
Szolnok	7	▽	15	8	6	3
Tiszaroff	8	≡	15	8	7	
Túrkeve	7	=	18	7	6	3
Kistelek	15	=	16	9	8	
Makó	12	▽	18	8	8	
Szeged	13	▽	16	9	8	3
Szentes	–		–	–	–	
Borsodnádasd	12	▽ =	15	4	2	
Fugöd	8	=	15	6	5	
Hidasnémeti	7	=	17	6	6	
Jósvafő	12	=	14	3	2	1
Lillafüred	11	▽ =	14	5	4	
Miskolc	18	☁	16	6	5	1
Putnok	11	=	16	5	4	
Sárospatak	–		–	–	–	–
Szendrőlád	14	=	17	5	5	
Tokaj	9	▽	17	8	8	
Kisvárda	7	≡	18	8	7	0
Mátészalka	5	◹	20	9	8	
Nyíregyháza	1	▽	17	8	7	0
Nyírlugos	4	☁	18	8	8	
Pátyod	7	▽	19	6	5	
Tiszabecs	–		–	–	–	
Vásárosnamény	–		–	–	–	
Zahony	7	▽	20	8	7	
Berettyóújfalu	5		19	8	7	
Debrecen	9	▽ =	18	7	7	0
Hajdúdorog	1	=	20	7	6	
Hortobágy	–		–	–	–	
Körösszakál	9	▽	20	8	7	
Polgár	11	=	17	7	4	
Békéscsaba	8	⛅	19	8	7	2
Mezőhegyes	9		17	8	7	1
Orosháza	–		–	–	–	–
Szarvas	8	▽	17	8	5	3
Szeghalom	–		–	–	–	

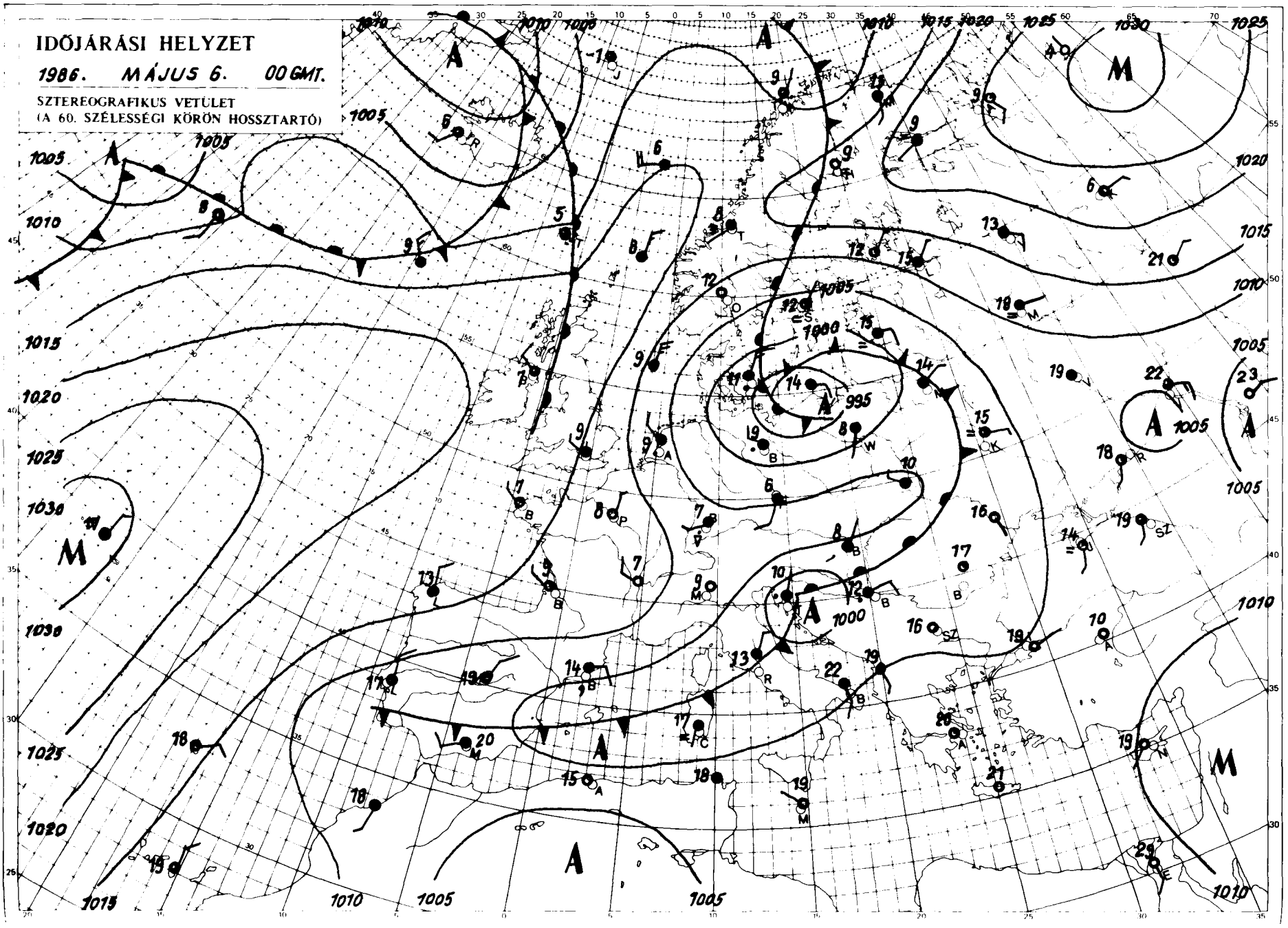

KIADJA ORSZÁGOS METEOROLÓGIAI SZOLGÁLAT
Készült Központi Előrejelző Intézet Analízis- és Rövidtávú Prognózis Központja T.: 273-018
Megjelenik naponként
Előfizetési díja 2.200,- Ft Megrendelhető: 1024 Budapest, II., Kitaibel Pál u. 1. – T.: 353-500
Kiadásért felel: az OMSZ elnöke Szerkesztésért felel: a KEI igazgatója

Jelmagyarázat a havi mellékletben

IDŐJÁRÁSI NAPIJELENTÉS

ЕЖЕДНЕВНЫЙ МЕТЕОРОЛОГИЧЕСКИЙ БЮЛЛЕТЕНЬ • DAILY WEATHER REPORT
BULLETIN QUOTIDIEN DE TEMPS • TÄGLICHER WETTERBERICHT

99. évfolyam 158. szám. + Budapest + 1986. junius 7. szombat

Az időjárási helyzet és a várható időjárás:

A Stockholm-Riga-Kijev-Bukarest-Thesszaloniki vonal mentén egy hidegfront húzódik. Ennek körzetében erősen felhős az ég, többfelé alakul ki eső, zivatar. Ugyancsak erősen felhős, csapadékos időjárás van Dél-Skandináviában, valamint a Benelux-államok területén, ahol már két napja egy alacsony nyomású légörvény határozza meg az időjárást. A Kárpát-medence térségében átmenetileg a leszálló légmozgások alakitják az időjárást, ezért egyelőre többnyire napos, lassanként tovább melegedő időre számithatunk.

Hazánkban pénteken jobbára erősen felhős volt az ég, csak kisebb körzetekben sütött néhány órán át a nap. Sokfelé volt eső, zápor, azonban a ma reggel 7 óráig lehullott csapadék mennyisége általában nem volt jelentős, csupán a Dunántúlon, valamint az északkeleti országrészben haladta meg helyenként a 10 mm-t. A legmagasabb nappali hőmérséklet 12 és 18. a legalacsonyabb éjszakai hőmérséklet pedig 3 és 10 fok között alakult. Szombat délelőtt a hajnali ködfoltok megszünése után országszerte napos, száraz idő volt, a hőmérséklet 11 órára 13 és 17 fok közé emelkedett.

A Balaton vizének hőmérséklete Siófoknál 11 órakor 16 fok volt.

Ma 12 órakor Budapesten a hőmérséklet 17 fok, a tengerszintre átszámitott légnyomás 1012 hPa, alig változik.

Várható időjárás vasárnap estig:

Nappali gomolyfelhőképződés várható.
Legfeljebb egy-egy gyenge eső, futó zápor lehet.
A változó irányú szél néha megélénkül.
Várható legalacsonyabb éjszakai hőmérséklet: 4-9,
legmagasabb nappali hőmérséklet vasárnap: 19-24 fok között alakul.

Bozóki István s.k.

Hibaigazitás: Az 1986. június 6-i Időjárási Napijelentés Európa-térképének keltezése helyesen: 1986. június 6.

A hőmérséklet napi középértéke és eltérése a sokévi átlagtól /Budapest belterületén/:

1986. VI. 6.	11,7°C	-7,2°C

1871 óta ezen a napon Budapesten előfordult

legmagasabb hőmérséklet:	31,5°C /1982-1979/,
legalacsonyabb hőmérséklet:	6,1°C /1918/.

86.408.

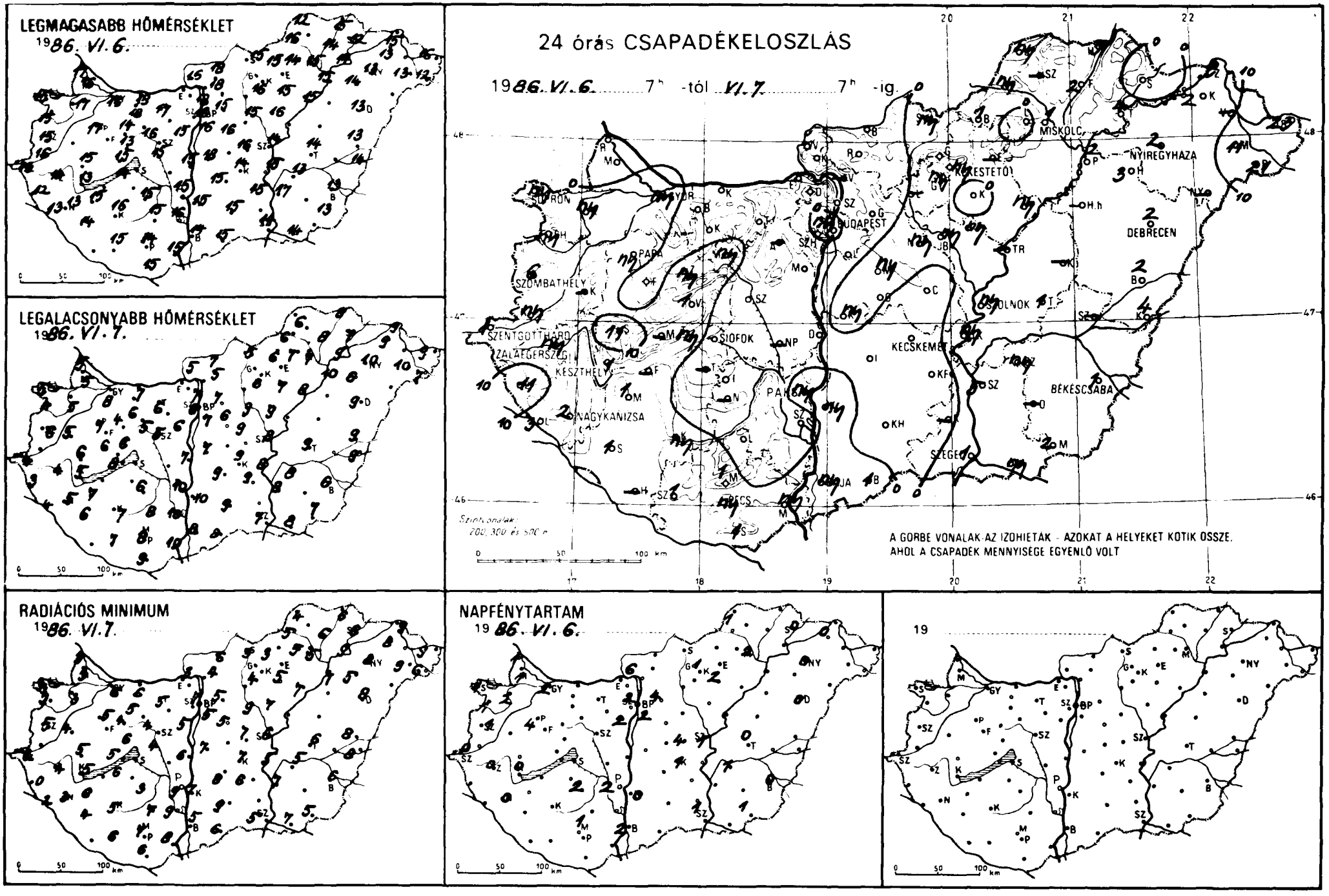
LEGMAGASABB HŐMÉRSÉKLET
1986. VI. 6.
LEGALACSONYABB HŐMÉRSÉKLET
1986. VI. 7.
24 órás CSAPADÉKELOSZLÁS
1986. VI. 6. 7h -tól VI. 7. 7h -ig.
A GÖRBE VONALAK AZ IZOHIETÁK - AZOKAT A HELYEKET KÖTIK ÖSSZE, AHOL A CSAPADÉK MENNYISÉGE EGYENLŐ VOLT
RADIÁCIÓS MINIMUM
1986. VI. 7.
NAPFÉNYTARTAM
1986. VI. 6.
19

1986. VI. 7^{07} h-ig az utolsó 24 óra adatai						Előző nap napos órái	1986. VI. 7^{07} h-ig az utolsó 24 óra adatai						Előző nap napos órái
állomás	csapadék (mm)		max. hőmérséklet	min. hőmérséklet	rad. min.		állomás	csapadék (mm)		max. hőmérséklet	min. hőmérséklet	rad. min.	
Győr	ny		16	8	6	2	Vác	–		–	–	–	–
Kapuvár	ny		17	5	3	2	Vámosmikola	.		16	5	3	6
Mosonmagyaróvár	.		16	5	3	1	Baja	ny		14	8	5	2
Rajka	.		17	5	3		Bácsalmás	1		15	8	6	
Sopron	ny		15	5	3	1	Izsák	.		15	9	8	
Sopronhorpács	ny		15	4	3	1	Kalocsa	ny		15	10	7	0
Káld	.		16	11	10		Kecskemét	.		14	9	7	1
Körmend	ny		16	5	4		Kiskunfélegyháza	.		15	9	6	
Szentgotthárd	1		13	4	2	0	Kiskunhalas	.		15	9	9	
Szombathely	6		15	6	5	1	Kunszentmiklós	ny		18	7	7	
Lenti	11		12	3	0		Tiszakécske	ny		15	8	5	
Letenye	3		13	4	2		Balassagyarmat	.		18	7	6	
Nagykanizsa	2		13	5	3	0	Romhány	.		18	5	4	
Zalaegerszeg	ny		14	4	4	0	Salgótarján	ny		15	5	3	
Farkasgyepű	.		14	4	4		Eger	–		–	–	–	–
Keszthely	1		13	5	5	0	Galyatető	.		10	5	3	
Mencshely	1		11	6	4	1	Gyöngyös	ny		16	8	4	
Pápa	ny		17	7	5	4	Kékestető	ny		8	4	3	1
Sümeg	11		15	6	5		Kompolt	.		15	7	5	2
Tihany	ny		14	8	6		Lőrinci	ny		17	6	4	
Veszprém	1		13	6	6		Poroszló	ny		15	8	7	
Zirc	ny		14	4	4		Jászapáti	ny		16	9	7	
Fonyód	–		–	–	–	–	Jászberény	ny		15	11	7	
Homokszt. györgy	–		–	–	–	–	Karcag	–		–	–	–	–
Kaposvár	ny		16	7	5		Szolnok	ny		14	8	6	1
Marcali	1		15	7	6		Tiszaroff	–		–	–	–	–
Siófok	ny		14	9	7		Túrkeve	1		14	9	6	0
Somogyszob	–		–	–	–	–	Kistelek	–		–	–	–	–
Tab	–		–	–	–		Makó	ny		14	8	7	
Bábolna	–		–	–	–	–	Szeged	1		14	7	5	1
Esztergom	–		–	–	–	–	Szentes	5		17	8	7	
Kisbér	.		18	6	5		Borsodnádasd	1		15	6	3	
Komárom	.		18	7	6		Füged	2		14	8	6	
Tatabánya	.		17	6	5		Hidasnémeti	5		15	8	6	
Alcsútdoboz	–		–	–	–	–	Jósvafő	ny		12	6	4	1
Dunaújváros	.		15	7	6		Lillafüred	.		14	7	5	
Martonvásár	.		15	6	5	2	Miskolc	1		15	7	5	2
Mór	ny		16	5	4		Putnok	ny		16	6	5	
Nagy[illegible]bánya	–		–	–	–		Sárospatak	.		12	7	6	0
Szabadbattyán	.		15	5	4		Szendrőlád	–		–	–	–	–
Tiregszemcse	.		15	6	3	2	Tokaj	4		14	9	9	
Lengyel	.		15	8	7		Kisvárda	2		13	9	8	0
Paks	ny		15	10	9	2	Mátészalka	11		13	10	9	
Szekszárd	.		16	10	9		Nyíregyháza	2		13	10	8	0
Árpádtető	1		12	8	6		Nyírlugos	–		–	–	–	
Mohács	ny		15	10	8		Pátyod	21		12	7	6	
Pécs	ny		14	8	7	1	Tiszabecs	23		16	9	9	
Siklós	1		15	9	6		Vásárosnamény	–		–	–	–	–
Szigetvár	1		15	7	6		Záhony	3		15	9	9	
Budaörs	ny		16	8	5		Berettyóújfalu	2		13	9	8	
Bp. Lőrinc	.		16	7	5	2	Debrecen	2		13	9	8	0
Bp. Met. Int.	.		16	8	–	2	Hajdúdorog	3		14	6	5	
Bp. Szab. hegy	.		13	8	6		Hortobágy	–		–	–	–	–
Cegléd	.		16	9	7	4	Körösszakál	4		14	9	8	
Dobogókő	.		11	6	5		Polgár	2		15	10	7	
Gödöllő	.		15	7	5	4	Békéscsaba	1		13	6	6	0
Királyrét	.		16	5	3		Mezőhegyes	2		13	7	5	1
Monor	ny		16	6	5		Orosháza	–		–	–	–	–
Nagykáta	ny		15	9	9		Szarvas	ny		13	8	5	1
Szentendre	.		18	7	7		Szeghalom	–		–	–	–	–

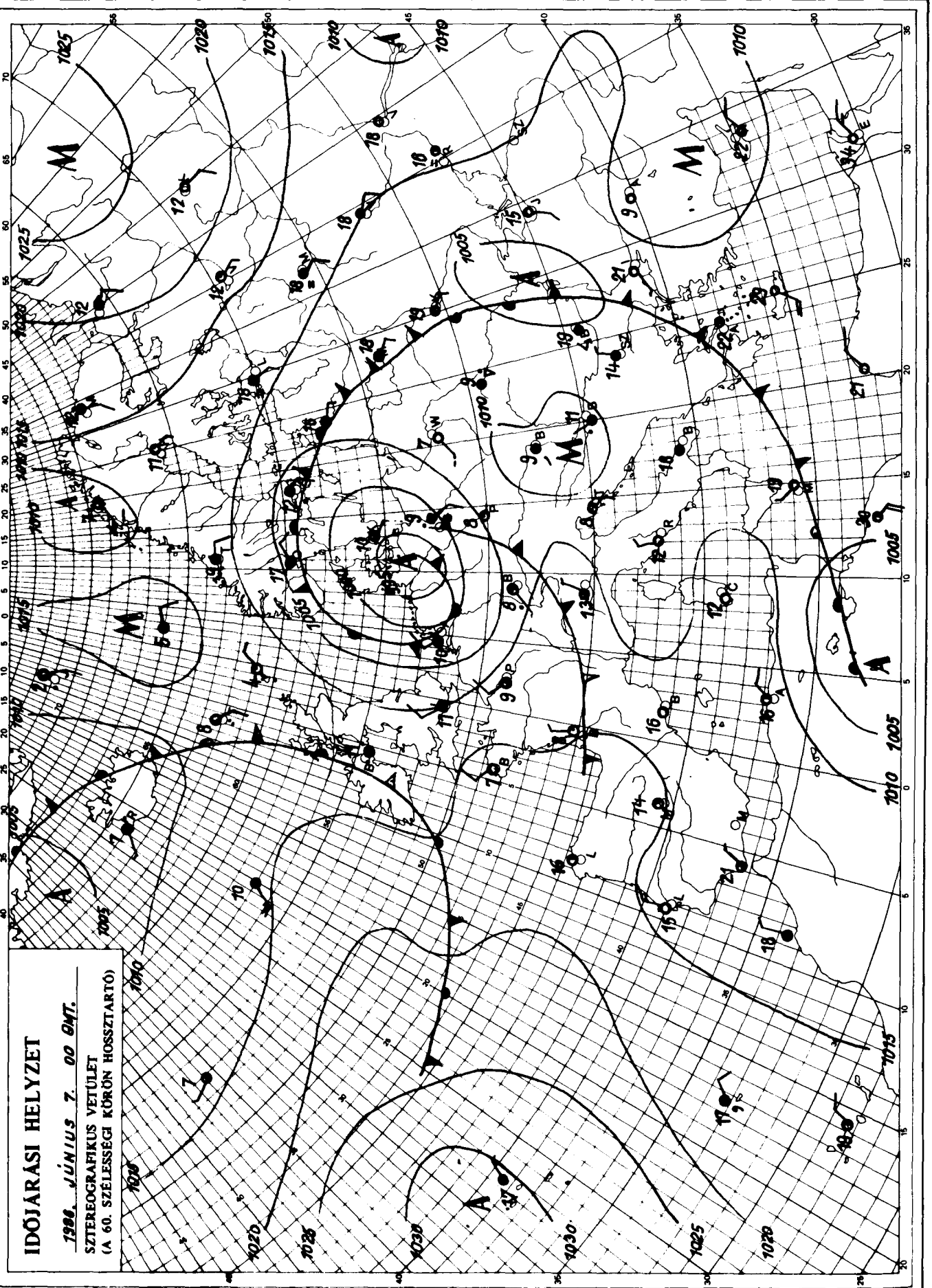

KIADJA: ORSZÁGOS METEOROLÓGIAI SZOLGÁLAT
Készíti: Központi Előrejelző Intézet Analízis- és Rövidtávú Prognózis Központja – T.: 273-018
Megjelenik naponként
Évi előfizetési díja: 2.200,- Ft. Megrendelhető: 1024 Budapest, II., Kitaibel Pál u. 1. – T.: 353-500
Kiadásért felel: az OMSZ elnöke – Szerkesztésért felel: a KEI igazgatója

Jelmagyarázat a havi mellékletben.

IDŐJÁRÁSI NAPIJELENTÉS

ЕЖЕДНЕВНЫЙ МЕТЕОРОЛОГИЧЕСКИЙ БЮЛЛЕТЕНЬ · DAILY WEATHER REPORT
BULLETIN QUOTIDIEN DE TEMPS · TÄGLICHER WETTERBERICHT

99. évfolyam 159. szám. + Budapest + 1986. junius 8. vasárnap

Az időjárási helyzet és a várható időjárás:

Kontinensünk nagy részén az átlagosnál hüvösebb, változékony időjárás uralkodik. Az Atlanti-óceán felől széles felhő, - és csapadék-zónák érik el másfél-két naponként a szárazföld nyugati partvidékét, majd tovább haladva Közép,- és Kelet-Európát. Vasárnap délelőtt sokfelé esett az eső a Brit-szigetek nyugati partvidékén, a Német-Lengyel-síkságon, az Alpok északnyugati oldalán, a Kelet-Európai-alföld középső részén, valamint a Balkán térségében. Közép-Európát mérsékelten hüvös, nagyrészt száraz levegő árasztotta el, ez lesz időjárásunk meghatározója a következő másfél napon.

Magyarországon szombaton túlnyomóan napos, mérsékelten meleg idő volt. Számottevő csapadékról nem érkezett jelentés. A hőmérséklet csúcsértéke 17, 22 fok között alakult. Vasárnap hajnalra 6, 13 fok közé hült le a levegő. Délelőtt túlnyomóan napos, száraz idő volt. a Dunántúlon, a főváros környékén, valamint Dél-Alföld térségében időnként megerősödött az északi szél. A hőmérséklet 11 órára 15, 20 fok közé emelkedett.

Ma 12 órakor Budapesten a hőmérséklet 17 fok, a tengerszintre átszámitott légnyomás 1016 hPa, alig változik.

A Balaton vizének hőmérséklete Siófoknál 11 órakor 16 fok volt.

Várható időjárás hétfő estig:

Változóan, többnyire gyengén felhős, nagyrészt száraz idő várható.
Csupán egy-két helyen - elsősorban északnyugaton, illetve a Tiszántúlon - valószinü záporeső.
Az északi, északkeleti szél napközben gyakorta erős, néhol átmenetileg viharos lesz.
Várható legalacsonyabb éjszakai hőmérséklet: 7, 12 fok között,
legmagasabb nappali hőmérséklet hétfőn: 19, 24 fok között alakul.

Török Dénes s.k.

A hőmérséklet napi középértéke és eltérése a sokévi átlagtól /Budapest belterületén/:

1986. VI. 7.	14,9°C	-4,0°C

1871 óta ezen a napon Budapesten előfordult

legmagasabb hőmérséklet:	32,2°C /1945/,
legalacsonyabb hőmérséklet:	7,6°C /1986/.

LEGMAGASABB HŐMÉRSÉKLET

19 86. VI. 7.

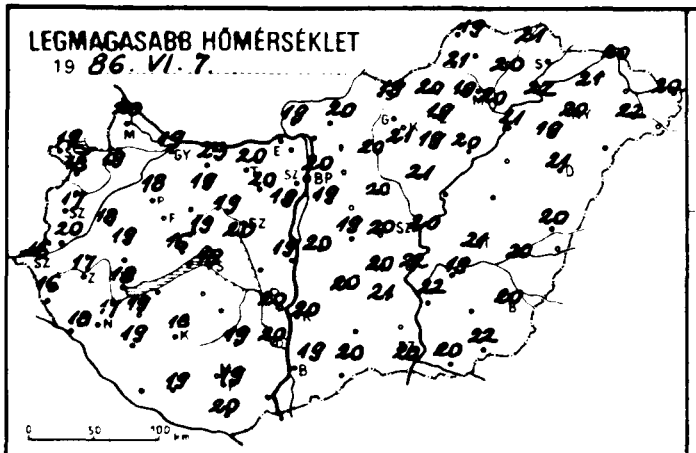

LEGALACSONYABB HŐMÉRSÉKLET

19 86. VI. 8.

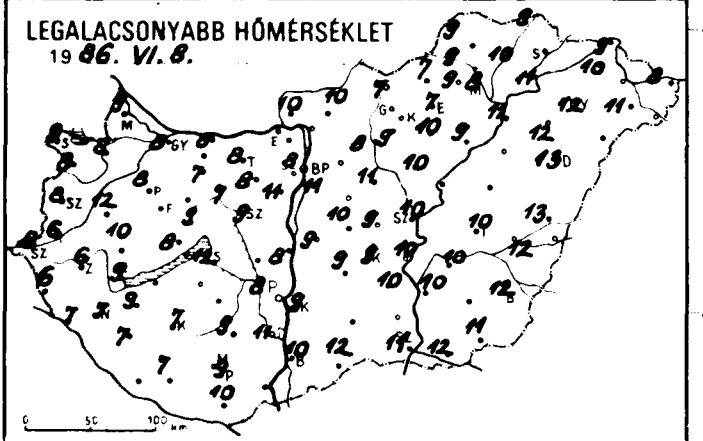

24 órás CSAPADÉKELOSZLÁS

19 86. VI. 7. 7h -tól VI. 8. 7h -ig.

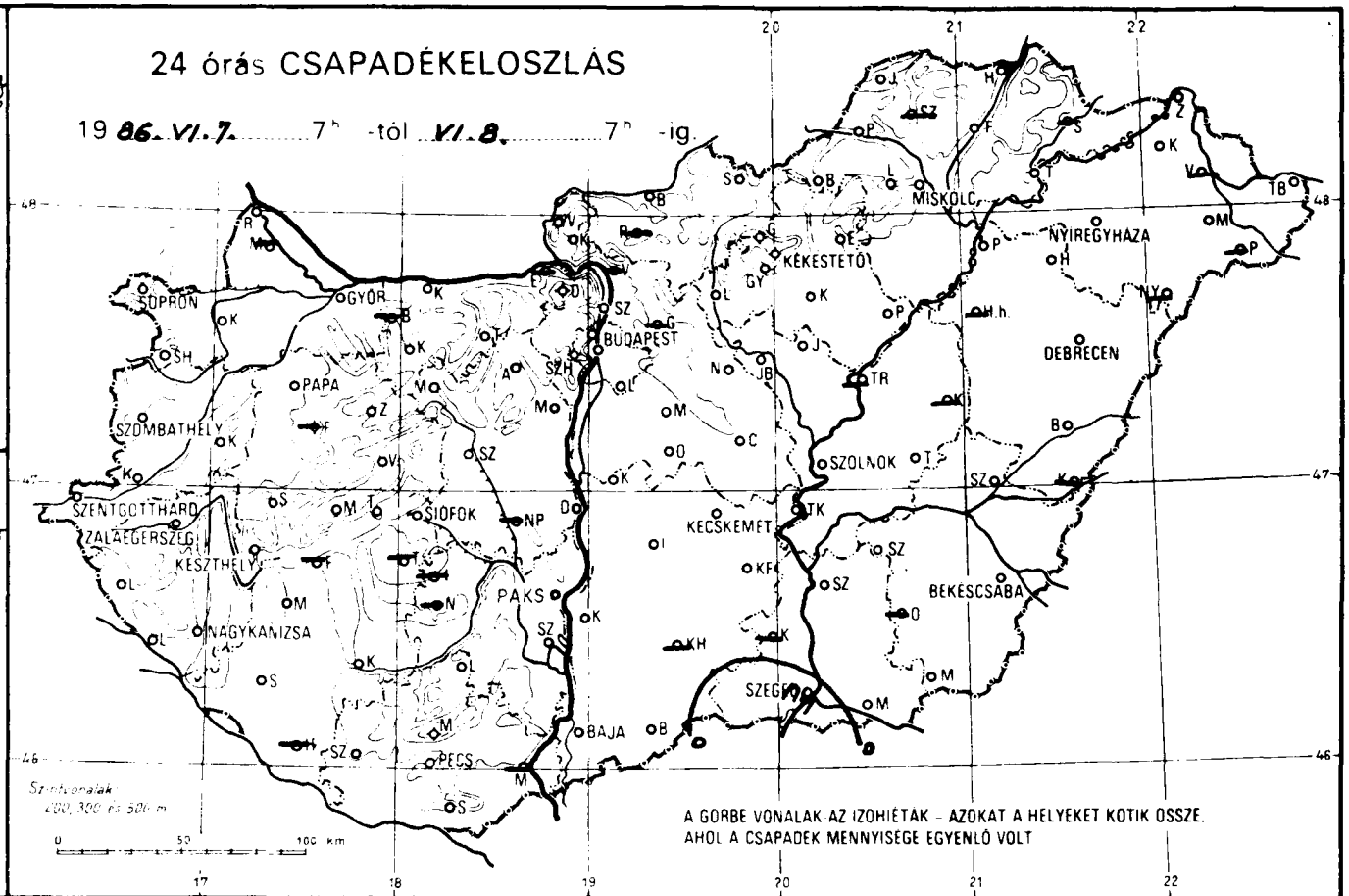

RADIÁCIÓS MINIMUM

19 86. VI. 8.

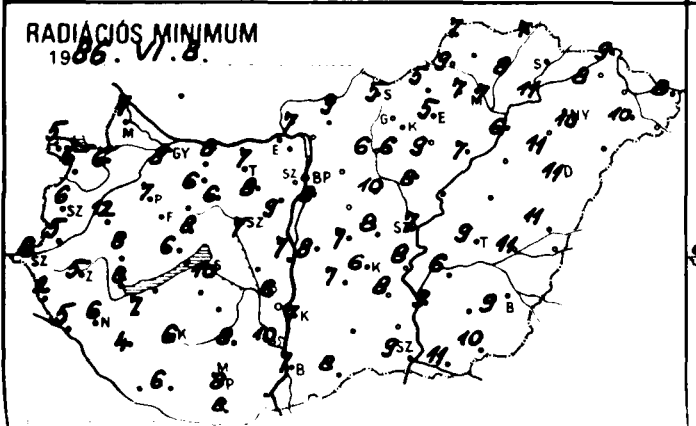

NAPFÉNYTARTAM

19 86. VI. 7.

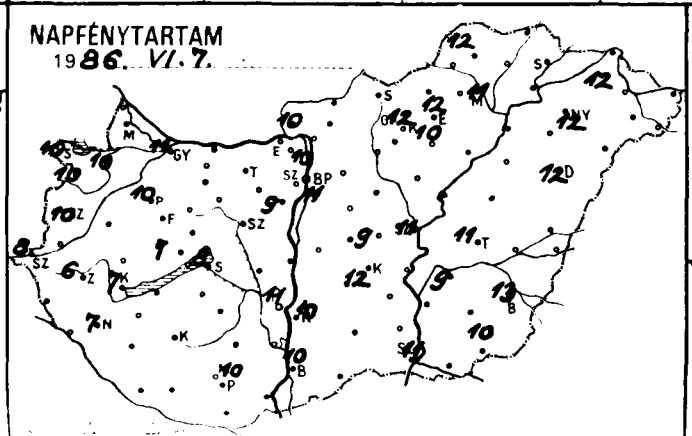

19 .....

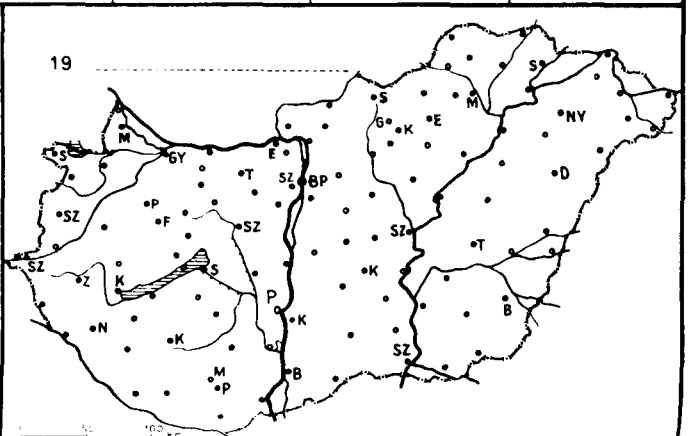

1986. VI. 08.h-ig az utolsó 24 óra adatai						Előző nap napos órái
állomás	csapadék (mm)		max. hőmérséklet	min. hőmérséklet	rad. min.	
Győr	.		19	8	8	11
Kapuvár	.		19	8	6	10
Mosonmagyaróvár	–		–	–	–	
Rajka	.		20	9	7	
Sopron	.		19	9	5	10
Sopronhorpács	.		18	8	6	10
Káld	.		18	12	12	
Körmend	.		20	6	5	
Szentgotthárd	.		16	8	6	8
Szombathely	.		17	8	6	10
Lenti	.		16	6	2	
Letenye	.		18	7	5	
Nagykanizsa	.		17	7	6	7
Zalaegerszeg	.		17	6	5	6
Farkasgyepű	–		–	–	–	
Keszthely	.		18	9	8	7
Mencshely	.		16	8	6	9
Pápa	.		18	8	7	10
Sümeg	.		19	10	8	
Tihany	.		18	10	7	
Veszprém	.		19	9	8	
Zirc	.		17	7	6	
Fonyód	–		–	–	–	
Homokszt. györgy	–		–	–	–	
Kaposvár	.		18	7	6	
Marcali	.		19	9	7	
Siófok	.		18	12	10	8
Somogyszob	.		19	7	4	
Tab	–		–	–	–	
Bábolna	–		–	–	–	
Esztergom	–		–	–	–	
Kisbér	.		19	7	6	
Komárom	.		23	8	8	
Tatabánya	.		20	8	7	
Alcsútdoboz	.		20	8	8	
Dunaújváros	.		19	8	7	
Martonvásár	.		19	11	9	9
Mór	.		19	7	6	
Nádasdladány	–		–	–	–	
Szabadbattyán	.		20	9	7	
Iregszemcse	–		–	–	–	
Lengyel	.		19	9	8	
Paks	.		20	8	6	11
Szekszárd	.		20	11	10	
Árpádtető	.		15	9	8	
Mohács	–		–	–	–	
Pécs	.		19	9	8	10
Siklós	.		20	10	8	
Szigetvár	.		19	7	6	
Budaörs	.		20	11	9	
Bp. Lőrinc	.		19	11	8	11
Bp. Met. Int.	.		20	8	–	10
Bp. Szab. hegy	.		15	9	8	
Cegléd	.		20	9	8	9
Dobogókő	.		15	7	5	
Gödöllő	–		–	–	–	
Királyrét	.		17	8	6	
Monor	.		19	10	7	
Nagykáta	.		20	11	10	
Szentendre	.		21	11	11	

1986. VI. 07.h-ig az utolsó 24 óra adatai						Előző nap napos órái
állomás	csapadék (mm)		max. hőmérséklet	min. hőmérséklet	rad. min.	
Vác	.		–	–	–	
Vámosmikola	.		19	10	7	10
Baja	.		19	10	7	10
Bácsalmás	.		20	12	8	
Izsák	.		21	9	7	
Kalocsa	.		20	9	7	10
Kecskemét	.		20	9	6	12
Kiskunfélegyháza	.		21	10	8	
Kiskunhalas	–		–	–	–	
Kunszentmiklós	.		20	9	8	
Tiszakécske	.		22	10	8	
Balassagyarmat	.		20	10	9	
Romhány	–		–	–	–	
Salgótarján	.		19	7	5	
Eger	.		19	7	5	12
Galyatető	.		14	7	4	
Gyöngyös	.		21	9	6	
Kékestető	.		14	7	5	12
Kompolt	.		19	10	9	10
Lőrinci	.		20	8	6	
Poroszló	.		20	9	7	
Jászapáti	.		21	10	8	
Jászberény	.		20	10	9	
Karcag	–		–	–	–	
Szolnok	.		20	10	7	11
Tiszaroff	–		–	–	–	
Túrkeve	.		21	10	9	11
Kistelek	–		–	–	–	
Makó	.		20	12	11	
Szeged	ny		20	11	9	11
Szentes	.		22	10	9	
Borsodnádasd	.		20	7	5	
Füged	.		20	10	8	
Hidasnémeti	.		21	9	7	
Jósvafő	.		19	9	7	12
Lillafured	.		19	9	7	
Miskolc	.		20	8	7	11
Putnok	.		21	9	9	
Sárospatak	–		–	–	–	
Szendrőlád	–		–	–	–	
Tokaj	.		22	11	11	
Kisvárda	.		21	10	8	12
Mátészalka	.		22	11	10	
Nyíregyháza	.		20	12	10	12
Nyírlugos	–		–	–	–	
Pátyod	–		–	–	–	
Tiszabecs	.		20	8	8	
Vásárosnamény	–		–	–	–	
Záhony	.		20	9	9	
Berettyóújfalu	.		20	13	11	
Debrecen	.		21	13	11	12
Hajdúdorog	.		19	12	11	
Hortobágy	–		–	–	–	
Körösszakál	–		–	–	–	
Polgár	.		21	11	6	
Békéscsaba	.		20	12	9	13
Mezőhegyes	.		19	11	10	10
Orosháza	–		–	–	–	
Szarvas	.		19	10	6	9
Szeghalom	.		20	12	11	

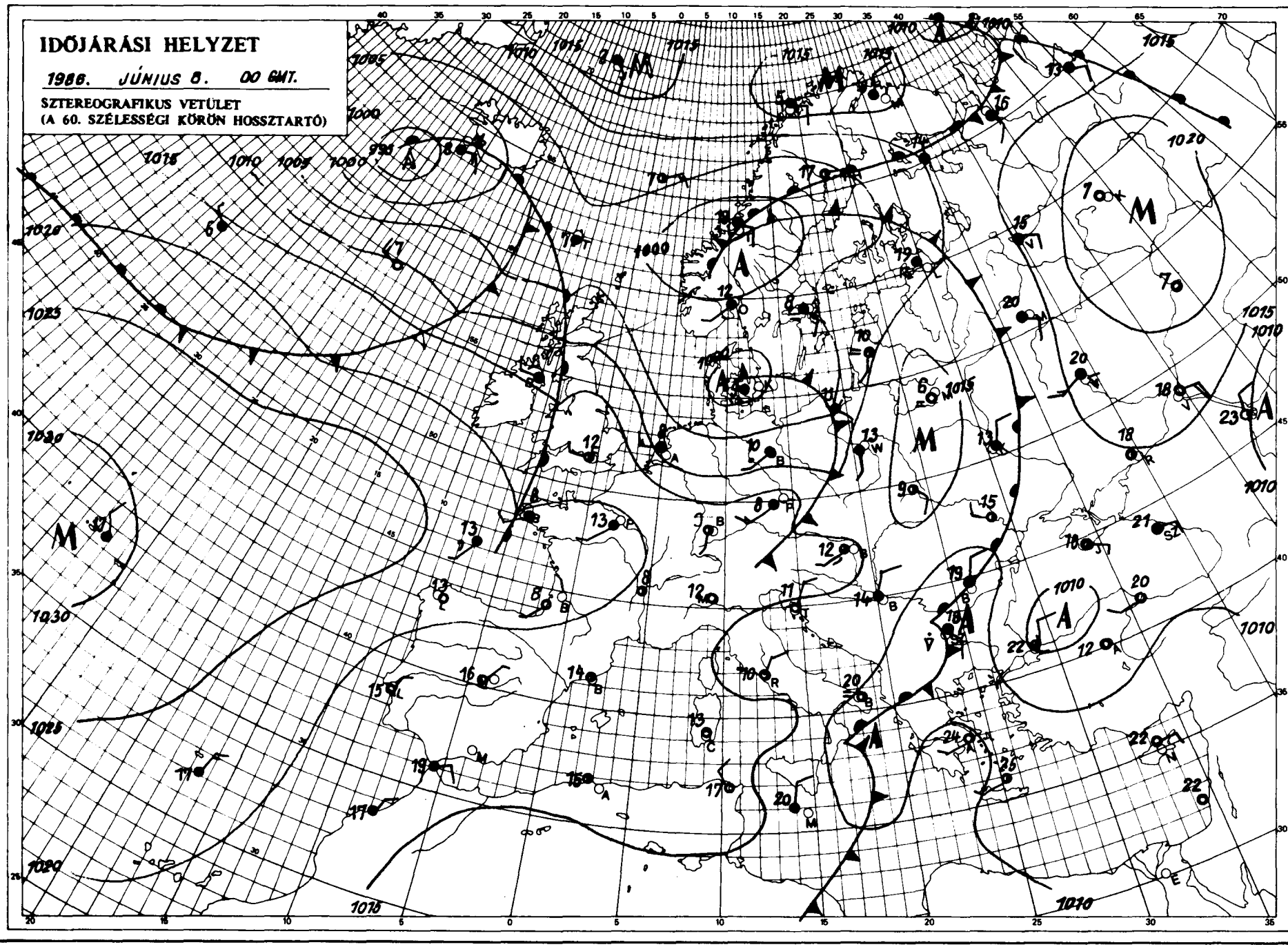

KIADJA: ORSZÁGOS METEOROLÓGIAI SZOLGÁLAT
Készíti: Központi Előrejelző Intézet Analízis- és Rövidtávú Prognózis Központja – T.: 273-018
Megjelenik naponként
Évi előfizetési díja: 2.200,-Ft. Megrendelhető: 1024 Budapest, II., Kitaibel Pál u. 1. – T.: 353-500
Kiadásért felel: az OMSZ elnöke – Szerkesztésért felel: a KEI igazgatója
Jelmagyarázat a havi mellékletben.

IDŐJÁRÁSI NAPIJELENTÉS

ЕЖЕДНЕВНЫЙ МЕТЕОРОЛОГИЧЕСКИЙ БЮЛЛЕТЕНЬ · DAILY WEATHER REPORT
BULLETIN QUOTIDIEN DE TEMPS · TÄGLICHER WETTERBERICHT

99. évfolyam 160. szám. + Budapest + 1986. június 9. hétfő

Az időjárási helyzet és a várható időjárás:

Az Atlanti-óceán fölött kialakult nagy méretü légörvény nagy sebességü áramlási rendszere húzódik Nyugat-Északnyugat-Európa felett. Ebben az áramlási rendszerben markáns légköri frontok haladnak délnyugatról északkelet felé. Hatásukra egy-egy területen csaknem naponta változik az időjárás: hüvös, csapadékos, illetve napos, szeles időszakok váltakoznak. Az emlitett áramlási rendszertől délnyugatra magas nyomású képződmény helyezkedik el. Területén napos, száraz az idő. Magyarország az emlitett magas nyomású zóna peremén helyezkedik el.

Vasárnap országunkban jobbára napos, nagyrészt száraz, mérsékelten meleg idő volt, délutánra általában 18, 23 fok közé emelkedett a hőmérséklet. Sokfelé megerősödött az északi szél. Hétfő hajnalra általában 7, 12 fokig hült le a levegő. Az északkeleti országrészben időnként megnövekedett a felhőzet, másutt napos idő volt. 11 órára 17, 20 fokig melegedett fel a levegő.

A Balaton vizének hőmérséklete Siófoknál 11 órakor 16 fok volt.

Ma 12 órakor Budapesten a hőmérséklet 20 fok, a tengerszintre átszámitott légnyomás 1021 hPa, gyengén emelkedik.

Várható időjárás kedd estig:

Az ország északnyugati részén túlnyomóan napos, száraz idő várható.
Másutt eleinte kevesebb, később több lesz a gomolyfelhő, főként kedden elszórtan záporral, zivatarral.
Az északi, északkeleti szél gyakran élénk, a Dunántúlon néhol erős lesz.
Hajnalban 7, 12, kedd délután 19, 24 fok között lesz a hőmérséklet.

H. Bóna Márta s.k.

TÁVOLABBI KILÁTÁSOK SZERDÁTÓL-SZOMBATIG:

Fokozatos felmelegedés várható.
Sok lesz a napsütés, legfeljebb kisebb zápor az ország délkeleti, keleti részén lehetséges.
Legalacsonyabb hajnali hőmérséklet: eleinte 8, 13, majd 12, 17 fok között várható.
Legmagasabb nappali hőmérséklet: eleinte 21, 26, majd 24, 29 fok között lesz.
Jelentős mennyiségü /legalább 5 mm napi/ csapadék nem várható.

KÖZÉPTÁVÚ ELŐREJELZŐ CSOPORT

A hőmérséklet napi középértéke és eltérése a sokévi átlagtól /Budapest belterületén/:

1986. VI. 8. 14,3°C -5,2°C

1871 óta ezen a napon Budapesten előfordult

legmagasabb hőmérséklet: 33,4°C /1945/,
legalacsonyabb hőmérséklet: 7,2°C /1933/.

LEGMAGASABB HŐMÉRSÉKLET

19 86. VI. 8.

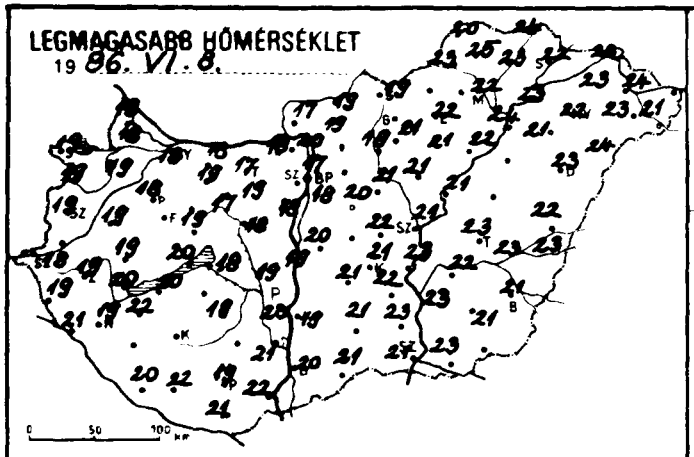

LEGALACSONYABB HŐMÉRSÉKLET

19 86. VI. 8.

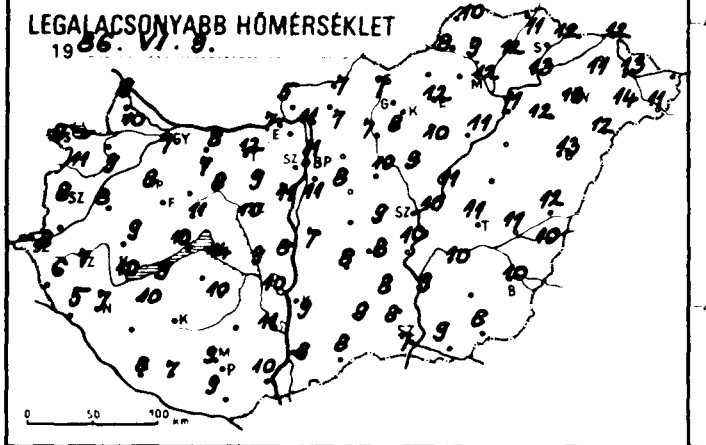

24 órás CSAPADÉKELOSZLÁS

19 86. VI. 8. 7h -tól VI. 9. 7h -ig.



RADIÁCIÓS MINIMUM

19 86. VI. 9.

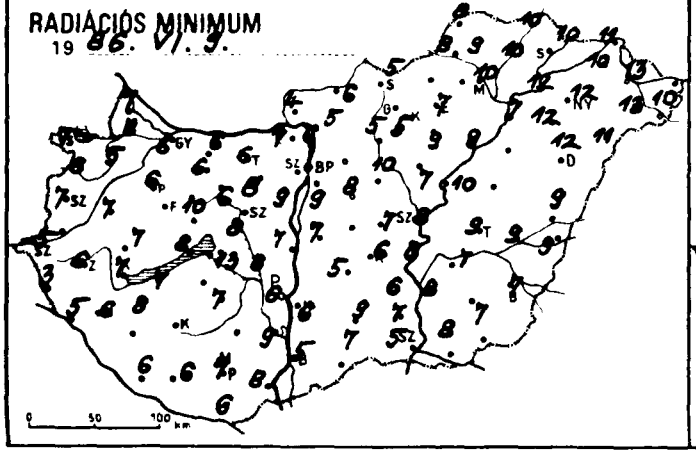

NAPFÉNYTARTAM

19 86. VI. 8.

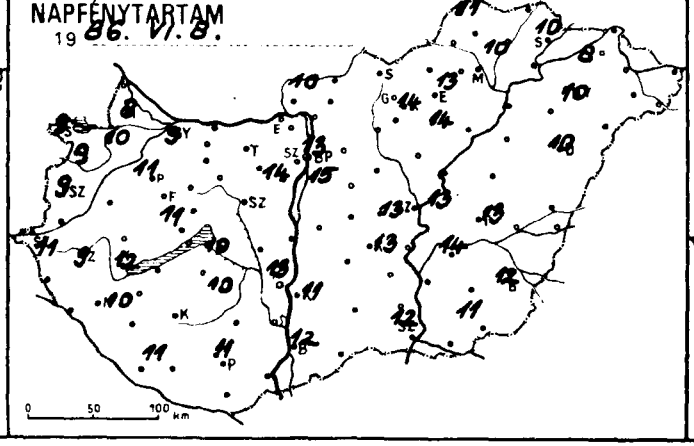

19 .....

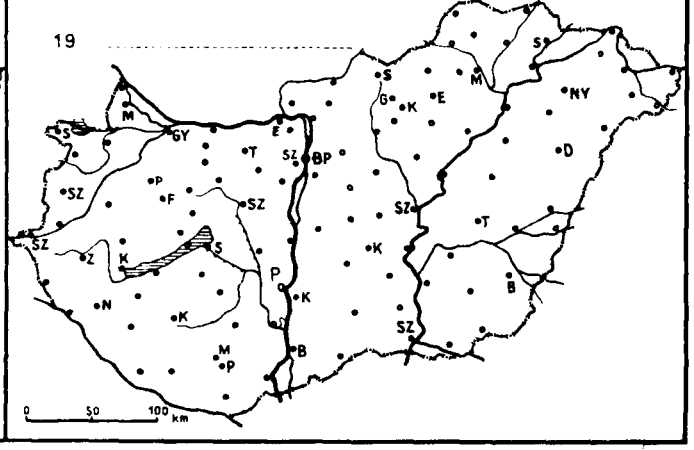

1986.VI.9.07 h-ig az utolsó 24 óra adatai						Előző nap napos órái
állomás	csapadék (mm)		max. hőmérséklet	min. hőmérséklet	rad. min.	
Győr	.	☁	18	7	6	9
Kapuvár	.	☁	19	9	5	10
Mosonmagyaróvár	o	☁	18	10	6	8
Rajka	.	☁	18	9	7	
Sopron	.		19	8	7	9
Sopronhorpács	.	☁	19	11	8	9
Káld	.		19	8	7	
Körmend	–		–	–	–	
Szentgotthárd	.		18	8	5	
Szombathely	o	☁	19	8	7	9
Lenti	.		19	6	3	
Letenye	.	☁	21	5	5	
Nagykanizsa	.	☁	19	7	6	10
Zalaegerszeg	.	☁	19	7	6	9
Farkasgyepű	o	☁	17	7	7	
Keszthely	.	☁	20	10	7	12
Mencshely	.	≡	17	10	8	11
Pápa	.	☁	18	8	6	11
Sümeg	.	☁	19	9	7	
Tihany	.		20	10	8	
Veszprém	.	=	19	11	10	
Zirc	.	☁	16	9	7	
Fonyód	.		20	9	7	
Homokszt. györgy	.	☁	20	8	6	11
Kaposvár	–		–	–	–	
Marcali	.	☁	22	10	8	
Siófok	.	☁	18	14	13	10
Somogyszob	–		–	–	–	
Tab	–		–	–	–	
Bábolna	o		19	8	7	
Esztergom	o	☁	18	7	7	
Kisbér	.	☁	19	7	6	
Komárom	.	☁	18	8	8	
Tatabánya	.		17	12	6	
Alcsútdoboz	.		19	9	8	
Dunaújváros	.	☁	19	8	7	
Martonvásár	.		18	11	9	14
Mór	.	☁	17	8	6	
Nagyhörcsök	.		19	9	8	
Szabadbattyán	o	☁	18	10	8	
Tregszemcse	o	☁	19	10	7	10
Lengyel	–		–	–	–	
Paks	.		20	10	6	13
Szekszárd	.	≡	21	11	9	
Árpádtető	.	≡	16	9	7	
Mohács	.	≡	22	10	8	
Pécs	.	☁	19	9	7	11
Siklós	o		21	9	6	
Szigetvár	.	☁	22	7	6	
Budaörs	.		18	10	9	
Bp. Lőrinc	.	☁	18	11	9	15
Bp. Met. Int.	.		17	11	–	13
Bp. Szab. hegy	.		14	10	9	
Cegléd	.	☁	22	9	7	13
Dobogókő	–		–	–	–	
Gödöllő	–		–	–	–	–
Kiskunlacháza	o	☁	17	6	6	
Monor	.	≡	20	8	8	
Nagykáta	.	☁	21	10	10	
Szentendre	.		20	9	8	

1986.VI.9.07 h-ig az utolsó 24 óra adatai						Előző nap napos órái
állomás	csapadék (mm)		max. hőmérséklet	min. hőmérséklet	rad. min.	
Vác	.		20	11	6	
Vámosmikola	.	☁	17	5	4	10
Baja	.		20	8	5	12
Bácsalmás	.	☁	21	8	7	
Izsák	.		21	8	5	
Kalocsa	.	☁	19	9	6	11
Kecskemét	.	☁	21	8	6	13
Kiskunfélegyháza	.		22	8	6	
Kiskunhalas	.	☁	21	9	9	
Kunszentmiklós	.		20	7	7	
Tiszakécske	.	≡	23	10	8	
Balassagyarmat	.	☁	19	7	6	
Romhány	.	☁	19	7	5	
Salgótarján	.		19	7	5	
Eger	.	≡	22	12	7	13
Galyatető	.		16	7	5	
Gyöngyös	.	☁	21	8	5	
Kékestető	.		15	8	7	14
Kompolt	.	☁	21	10	9	14
Lőrinci	.	☁	19	7	5	
Poroszló	.		22	11	9	
Jászapáti	.	☁	21	9	7	
Jászberény	.	☁	19	9	8	
Karcag	–		–	–	–	
Szolnok	.	☁	21	10	8	13
Tiszaroff	.	≡	21	11	10	
Túrkeve	.	☁	23	11	9	13
Kistelek	o	=	23	8	7	
Makó	.	☁	23	9	8	
Szeged	.	☁	21	7	5	12
Szentes	.		23	9	8	
Borsodnádasd	–		–	–	–	
Füged	.		23	12	10	
Hidasnémeti	.		24	11	10	
Jósvafő	.	☁	20	10	8	11
Lillafüred	1	=	20	9	7	
Miskolc	ny	V =	22	12	10	10
Putnok	.	≡	23	8	8	
Sárospatak	o	☁	22	12	10	10
Szendrőlád	.	☁	25	9	9	
Tokaj	.		23	13	12	
Kisvárda	o	=	23	11	10	8
Mátészalka	.	☁	23	14	13	
Nyíregyháza	o		22	13	12	10
Nyírlugos	.	☁	24	12	11	
Pátyod	.		21	11	10	
Tiszabecs	–		–	–	–	
Vásárosnamény	.	☁	24	13	13	
Záhony	.		22	12	11	
Berettyóújfalu	.	☁	22	12	9	
Debrecen	.	☁	23	13	12	10
Hajdúdorog	.		21	12	12	
Hortobágy	–		–	–	–	
Körösszakál	.	☁	23	10	9	
Polgár	.	☁	24	11	7	
Békéscsaba	.	☁	21	10	7	12
Mezőhegyes	.	☁	21	8	7	11
Orosháza	–		–	–	–	–
Szarvas	.	☁	22	10	8	14
Szeghalom	.	=	23	11	9	

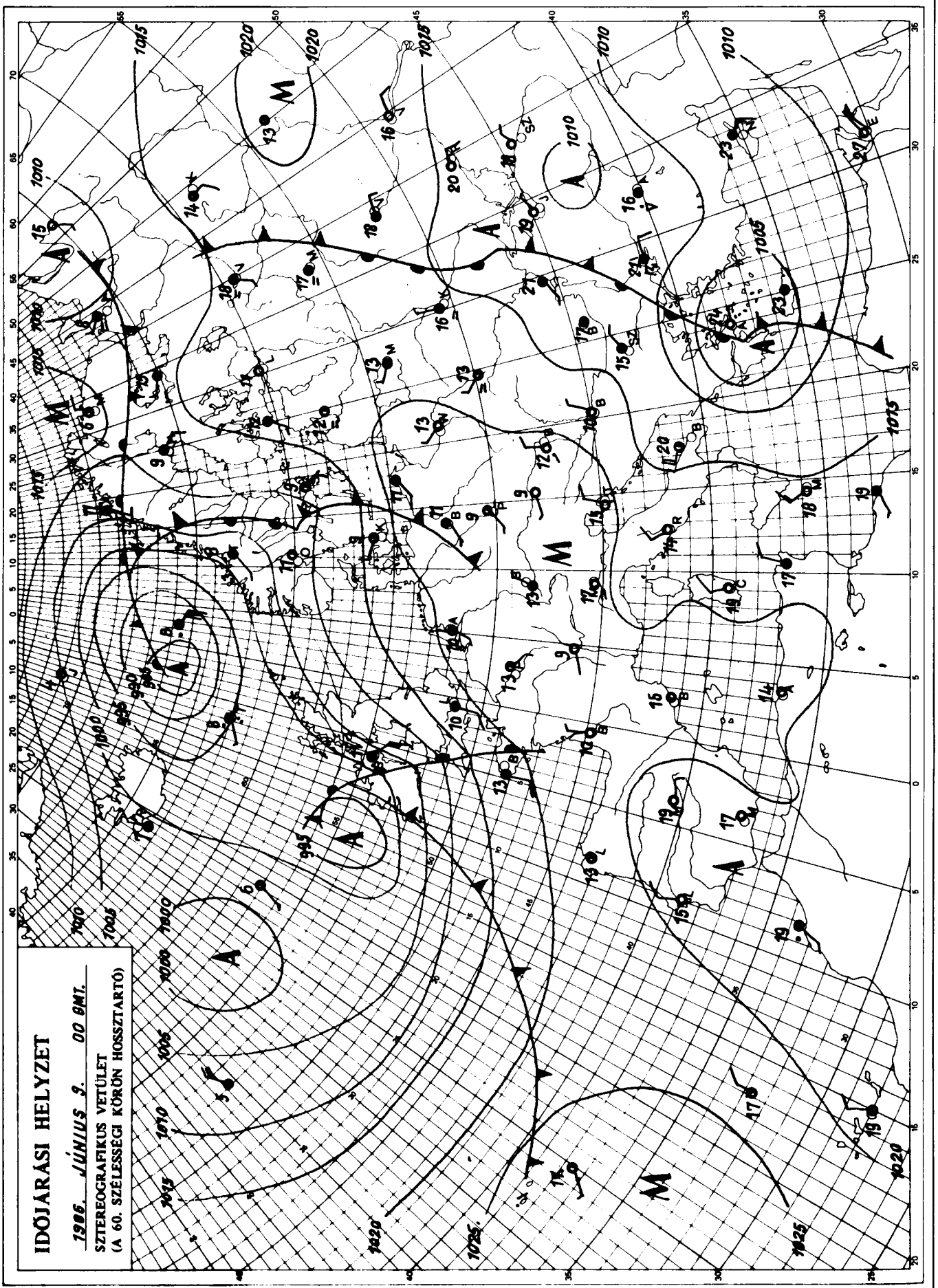

KIADJA: ORSZÁGOS METEOROLÓGIAI SZOLGÁLAT
Készíti: Központi Előrejelző Intézet Analízis- és Rövidtávú Prognózis Központja – T.: 273-018
Megjelenik naponként
Évi előfizetési díja: 2.200,- Ft. – Megrendelhető: 1024 Budapest, II., Kitaibel Pál u. 1. – T.: 353-500
Kiadásért felel: az OMSZ elnöke – Szerkesztésért felel: a KEI igazgatója

Jelmagyarázat a havi mellékletben

IDŐJÁRÁSI NAPIJELENTÉS

ЕЖЕДНЕВНЫЙ МЕТЕОРОЛОГИЧЕСКИЙ БЮЛЛЕТЕНЬ · DAILY WEATHER REPORT
BULLETIN QUOTIDIEN DE TEMPS · TÄGLICHER WETTERBERICHT

99. évfolyam 161. szám. + Budapest + 1986. június 10. kedd

Az időjárási helyzet és a várható időjárás:

A gyors időváltozásokkal járó légköri frontok változatlanul kontinensünk óceáni partvidéke mentén vonulnak délnyugatról északkelet felé. Európa legnagyobb részének időjárását egy nagy területü leszálló légmozgású zóna alakitja. Ennek hatása észak-déli irányban a Skandináv-félszigettől Dél-Olaszországig, nyugat-keleti irányban az Alpok nyugati lejtőitől és az Elba vidékétől egészen az Ural-hegységig terjed. Ezen a hatalmas területen túlnyomóan napos, száraz az idő. Magyarország még mindig az emlitett leszálló légmozgású zóna délkeleti peremén található, emiatt az ország északnyugati felén túlnyomóan napos, délkeleten azonban jobbára felhős az idő. A vázolt időjárási helyzetben szerda estig nem kezdődik átalakulás.

Országunkban hétfőn napos, száraz idő volt, csupán Budapest néhány kerületében volt jelentéktelen zápor. A délutáni órákra 20, 25 fokig emelkedett a hőmérséklet. Sokfelé egész nap, helyenként éjszaka is élénk volt az északi szél. A kedd hajnali órákra 8, 15 fokig csökkent a levegő hőmérséklete. Kedd délelőtt keleten jobbára erősen, másutt csak kissé volt felhős az ég. Az északi, északkeleti szél ismét sok helyen megélénkült. 11 órakor 19 és 22 fok között volt a hőmérséklet.

A Balaton vizének hőmérséklete Siófoknál 11 órakor 17 fok volt.

Ma 12 órakor Budapesten a hőmérséklet 22 fok, a tengerszintre átszámitott légnyomás 1018 hPa, gyengén süllyed.

Várható időjárás szerda estig:

Az ország nagy részén többször lesz erősen felhős az ég, és záporeső is kialakulhat.
Az északi, északkeleti szél napközben többfelé megélénkül.
A hőmérséklet éjszaka 9, 14 fokig csökken, szerdán napközben 22, 26 fokig emelkedik.

Pálmási Judit s.k.

A hőmérséklet napi középértéke és eltérése a sokévi átlagtól /Budapest belterületén/:

1986. VI. 9.	19,6°C	-1,4°C

1871 óta ezen a napon Budapesten előfordult

legmagasabb hőmérséklet:	33,1°C /1949/,
legalacsonyabb hőmérséklet:	5,9°C /1933/.

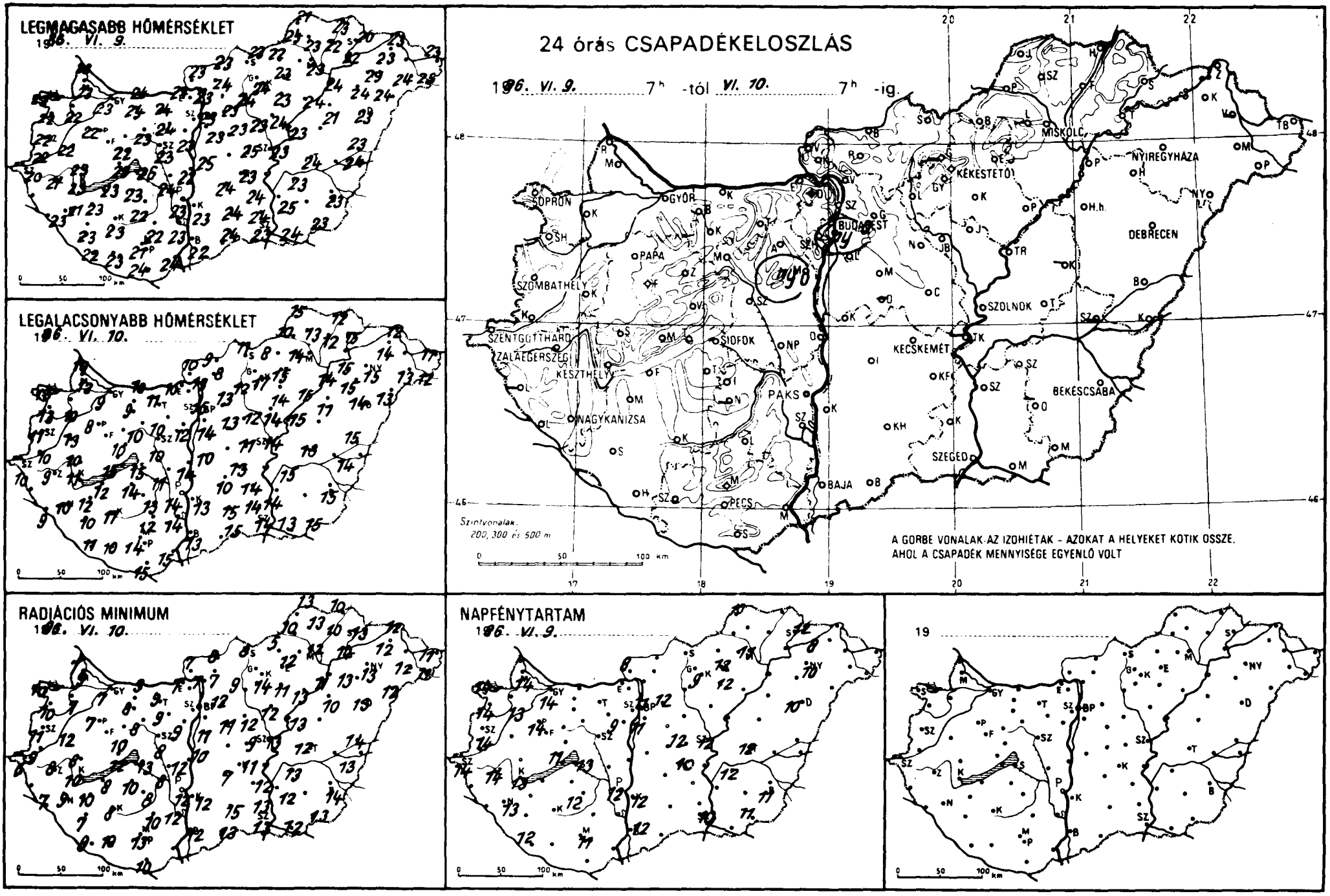
LEGMAGASABB HŐMÉRSÉKLET
1986. VI. 9.
LEGALACSONYABB HŐMÉRSÉKLET
1986. VI. 10.
24 órás CSAPADÉKELOSZLÁS
1986. VI. 9. 7h -tól VI. 10. 7h -ig.
SOPRON
GYŐR
MOSONMAGYARÓVÁR
KÉKESTETŐ
MISKOLC
NYÍREGYHÁZA
BUDAPEST
DEBRECEN
PAPA
SZOMBATHELY
SZOLNOK
SZENTGOTTHÁRD
ZALAEGERSZEG
KESZTHELY
SIÓFOK
KECSKEMÉT
PAKS
BÉKÉSCSABA
NAGYKANIZSA
SZEGED
BAJA
PÉCS
Szintvonalak: 200, 300 és 500 m
A GÖRBE VONALAK AZ IZOHIÉTÁK - AZOKAT A HELYEKET KÖTIK ÖSSZE, AHOL A CSAPADÉK MENNYISÉGE EGYENLŐ VOLT
RADIÁCIÓS MINIMUM
1986. VI. 10.
NAPFÉNYTARTAM
1986. VI. 9.
19

86. VI. 10 ^{07} h-ig az utolsó 24 óra adatai						Előző nap napos órái
állomás	csapadék (mm)		max. hőmérséklet	min. hőmérséklet	rad. min.	
Győr	.	⌒	23	9	7	14
Kapuvár	.	⌒	22	10	7	13
Mosonmagyaróvár	.	⌒	23	12	9	14
Rajka	.	⌒	23	10	7	
Sopron	.		22	13	10	14
Sopronhorpács	.	⌒	22	13	10	14
Káld	.		22	13	12	
Körmend	.		22	10	9	
Szentgotthárd	.	⌒	20	10	6	14
Szombathely	.		22	11	11	14
Lenti	–		–	–	–	
Letenye	.	⌒	23	9	7	
Nagykanizsa	.	⌒	21	10	9	13
Zalaegerszeg	.		21	9	8	14
Farkasgyepű	.	⌒	21	11	9	
Keszthely	.	⌒	23	11	10	13
Mencshely	.	⌒	21	12	9	11
Pápa	.	⌒	22	8	7	14
Sumeg	.	⌒	23	10	8	
Tihany	.		23	15	12	
Veszprém	.		22	10	10	
Zirc	.	⌒	21	10	6	
Fonyód	.		23	12	8	
Homokszt. györgy	.	⌒	22	11	9	12
Kaposvár	.	⌒	23	11	8	
Marcali	.	⌒	23	12	10	
Siófok	.		22	15	13	13
Somogyszob	.	⌒	23	10	7	
Tab	.	⌒	23	14	10	
Bábolna	.		23	11	9	
Esztergom	.	⌒	24	10	7	
Kisbér	.	⌒	24	9	8	
Komárom	.	⌒	24	10	9	
Tatabánya	.		24	11	9	
Alcsútdoboz	.	⌒	24	10	9	
Dunaújváros	.		22	14	12	
Martonvásár	ny	⌒	23	12	9	9
Mór	.	⌒	23	10	8	
Nagyatád	.		24	11	9	
Szabadbattyán	.	⌒	23	10	8	
Tregszemcse	.	⌒	22	13	8	12
Lengyel	.		22	12	10	
Paks	.		23	14	12	12
Szekszárd	.	=	23	14	12	
Árpádtető	.		20	13	11	
Mohács	.	=	24	15	–	
Pécs	.	⌒	21	14	13	11
Siklós	.		24	15	12	
Szigetvár	.	⌒	23	10	10	
Budaörs	ny	⌒	23	16	15	
Bp. Lőrinc	.	⌒	23	14	11	11
Bp. Met. Int.	.		23	15	–	11
Bp. Szab. hegy	.		20	15	9	
Cegléd	.	⌒	25	11	9	12
Dobogókő	–		–	–	–	
Gödöllő	.		23	13	12	12
Királyrét	.	⌒	22	9	7	
Monor	.	=	23	13	11	
Nagykáta	.	⌒	23	12	12	
Szentendre	.		25	15	13	

86. VI. 10 ^{07} h-ig az utolsó 24 óra adatai						Előző nap napos órái
állomás	csapadék (mm)		max. hőmérséklet	min. hőmérséklet	rad. min.	
Vác	.		23	13	7	–
Vámosmikola	.	⌒	23	10	7	8
Baja	.		22	13	12	12
Bácsalmás	.		24	15	13	
Izsák	.		24	10	7	
Kalocsa	.		23	13	12	12
Kecskemét	.	⌒	23	13	11	10
Kiskunfélegyháza	.		24	14	12	
Kiskunhalas	.	⌒	24	15	15	
Kunszentmiklós	.		25	10	10	
Tiszakécske	–		–	–	–	
Balassagyarmat	.	⌒	23	9	8	
Romhány	.	⌒	24	8	7	
Salgótarján	.		23	11	8	
Eger	.	≈	23	15	12	12
Galyatető	–		–	–	–	
Gyöngyös	.		24	17	14	
Kékestető	.		15	8	8	9
Kompolt	.	⌒	23	14	11	12
Lőrinci	.	⌒	24	12	9	
Poroszló	.		24	15	13	
Jászapáti	.		24	14	12	
Jászberény	.	⌒	23	13	9	
Karcag	–		–	–	–	
Szolnok	.		23	14	13	12
Tiszaroff	.	⌒	23	15	13	
Túrkeve	.		24	13	12	12
Kistelek	.		24	14	13	
Makó	.		24	13	12	
Szeged	.	⌒	23	14	13	10
Szentes	.		25	14	12	
Borsodnádasd	.	⌒	22	8	5	
Fügöd	.		22	12	10	
Hidasnémeti	.		23	12	10	
Jósvafő	.	⌒	21	15	13	10
Lillafüred	–		–	–	–	
Miskolc	.		23	14	12	11
Putnok	.	=	24	10	10	
Sárospatak	.	⌒	20	15	13	12
Szendrőlád	.		23	13	13	
Tokaj	.		22	15	14	
Kisvárda	.	=	23	14	12	8
Mátészalka	.	⌒	24	13	12	
Nyíregyháza	.		23	15	13	10
Nyírlugos	.	⌒	24	13	12	
Pátyod	.	⌒	25	12	11	
Tiszabecs	.	⌒	23	11	11	
Vásárosnamény	–		–	–	–	
Záhony	.	⌒	23	12	12	
Berettyóújfalu	.	⌒	23	15	14	
Debrecen	.		23	14	13	10
Hajdúdorog	.		24	15	13	
Hortobágy	.		21	11	10	
Körösszakál	.	⌒	24	14	13	
Polgár	.	⌒	24	14	11	
Békéscsaba	.	⌒	23	15	14	11
Mezőhegyes	.		23	15	13	11
Orosháza	–		–	–	–	–
Szarvas	.	⌒	23	15	13	12
Szeghalom	–		–	–	–	

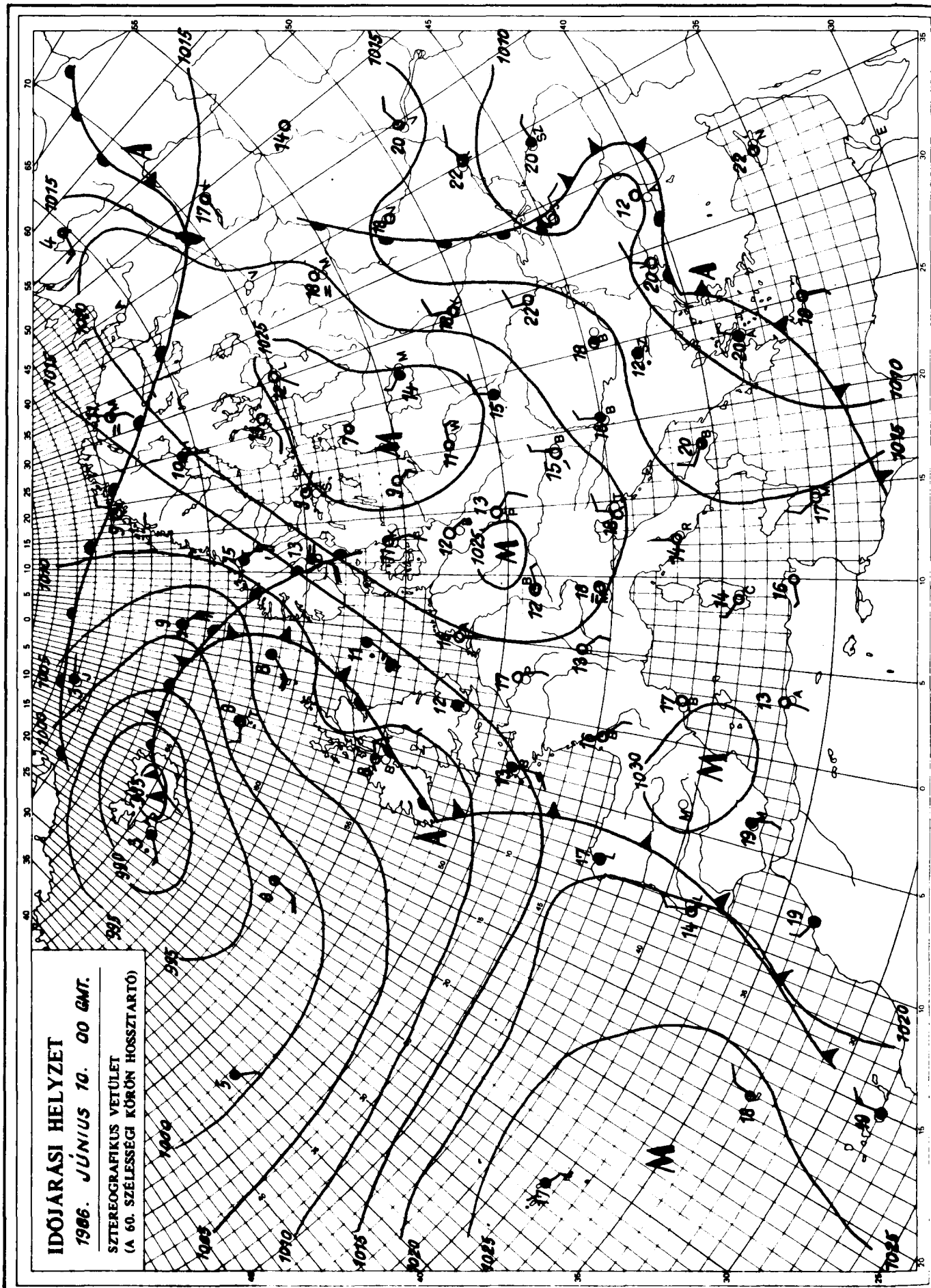

KIADJA: ORSZÁGOS METEOROLÓGIAI SZOLGÁLAT
Készíti: Központi Előrejelző Intézet Analízis- és Rövidtávú Prognózis Központja – T.: 273-018
Megjelenik naponként
Évi előfizetési díja: 2.200,- Ft. Megrendelhető: 1024 Budapest, II., Kitaibel Pál u. 1. – T.: 353-500
Kiadásért felel: az OMSZ elnöke – Szerkesztésért felel: a KEI igazgatója

Jelmagyarázat a havi mellékletben

IDŐJÁRÁSI NAPIJELENTÉS

ЕЖЕДНЕВНЫЙ МЕТЕОРОЛОГИЧЕСКИЙ БЮЛЛЕТЕНЬ · DAILY WEATHER REPORT
BULLETIN QUOTIDIEN DE TEMPS · TÄGLICHER WETTERBERICHT

99. évfolyam 162. szám. + Budapest + 1986. június 11. szerda

Az időjárási helyzet és a várható időjárás:

Szárazföldünk nagy részén meleg az idő, Nyugat-Európát azonban már hűvös légtömeg érte el, amely a kontinens középső területei felé tart. A Skandináv-félsziget déli részén a Benelux-államokban és Franciaországban, valamint az Alpok vidékén gyakori a felhősödés, sokfelé esik az eső, és zivatarok alakulnak ki. Záporokat és zivatarokat jelentenek a Fekete-tenger környékéről és a Keleti-Kárpátok térségéből is, onnan a felhősödés átterjed Magyarország keleti vidékeire is, csütörtökön pedig a nyugat felől közeledő hidegfront okoz újabb felhősödést. Számottevő lehülés azonban nem várható.

Hazánkban kedden meleg idő volt. A hőmérséklet 22, 28 fokig emelkedett. 6-12 órán át sütött a nap. Átmeneti felhősödést a Dunántúl keleti feléből és a Duna-Tisza-közéről jelentettek. A keleti határszélen fordult csak elő egy-egy gyönge zápor. Éjszaka az ország nagy részén kiderült az ég, és hajnalra 10, 17 fokig csökkent a hőmérséklet. Ma délelőtt csak a keleti határvidéken növekedett meg a felhőzet, általában derült idő volt. A hőmérséklet 11 órára elérte a 21, 25 fokot.

A Balaton vizének hőmérséklete Siófoknál 11 órakor 19 fok volt.

Ma 12 órakor Budapesten a hőmérséklet 26 fok, a tengerszintre átszámitott légnyomás 1010 hPa, gyengén süllyed.

Várható időjárás csütörtök estig:

Ma /szerdán/ gomolyfelhőképződés várható, elszórtan helyi záporokkal, zivatarokkal.
Holnap /csütörtökön/ nyugaton tartósabban, másutt főleg délután növekszik meg a felhőzet, és többfelé várható zápor, zivatar, a Nyugat-Dunántúlon helyenként eső is.
Az északi, északkeleti szél napközben időnként megélénkül.
Fülledt idő várható.
Várható legalacsonyabb éjszakai hőmérséklet: 11 és 16,
legmagasabb nappali hőmérséklet csütörtökön: 23 és 28 fok között alakul.

Rábai Attila s.k.

A hőmérséklet napi középértéke és eltérése a sokévi átlagtól /Budapest belterületér/:

1986. VI. 10. 19,8°C +0,1°C

1871 óta ezen a napon Budapesten előfordult

legmagasabb hőmérséklet: 33,5°C /1937, 1949/,
legalacsonyabb hőmérséklet: 7,0°C /1890/.

86.412.

LEGMAGASABB HŐMÉRSÉKLET

1986. VI. 10.

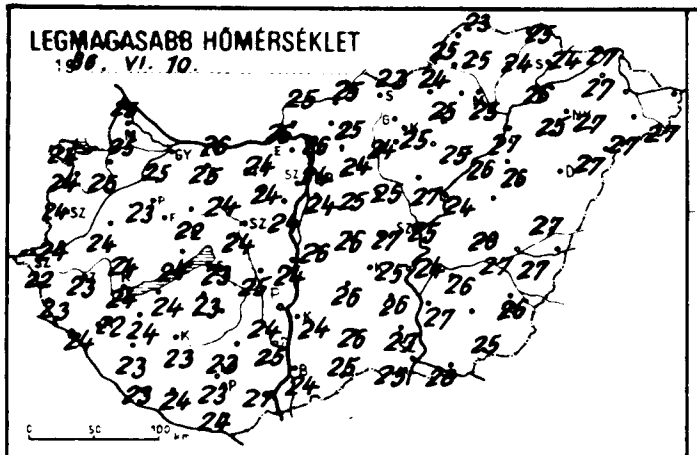

LEGALACSONYABB HŐMÉRSÉKLET

1986. VI. 11.

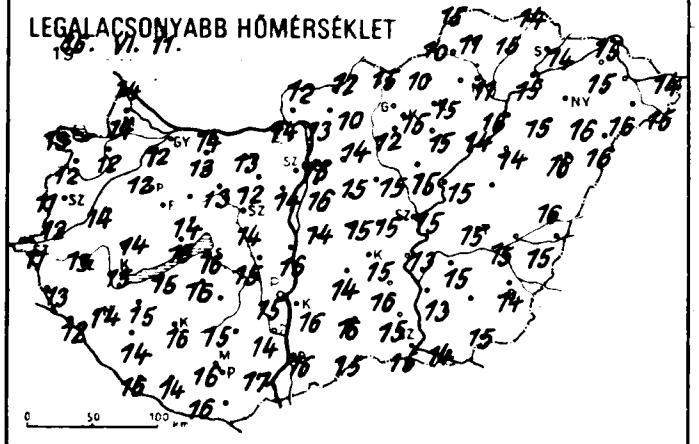

RADIÁCIÓS MINIMUM

1986. VI. 11.

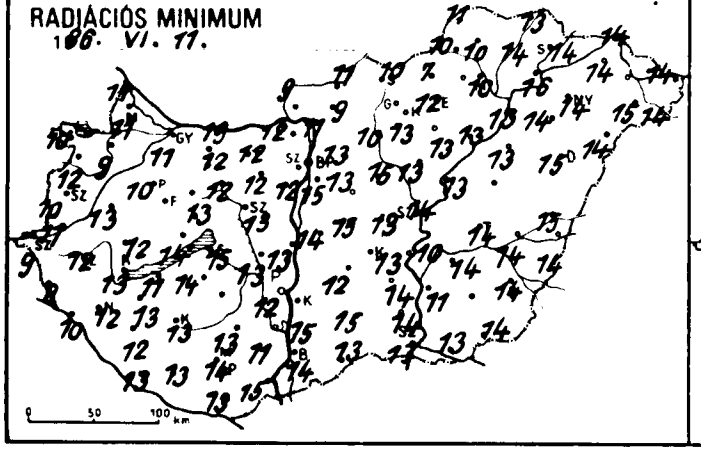

24 órás CSAPADÉKELOSZLÁS

1986. VI. 10. 7h -tól VI. 11. 7h -ig.

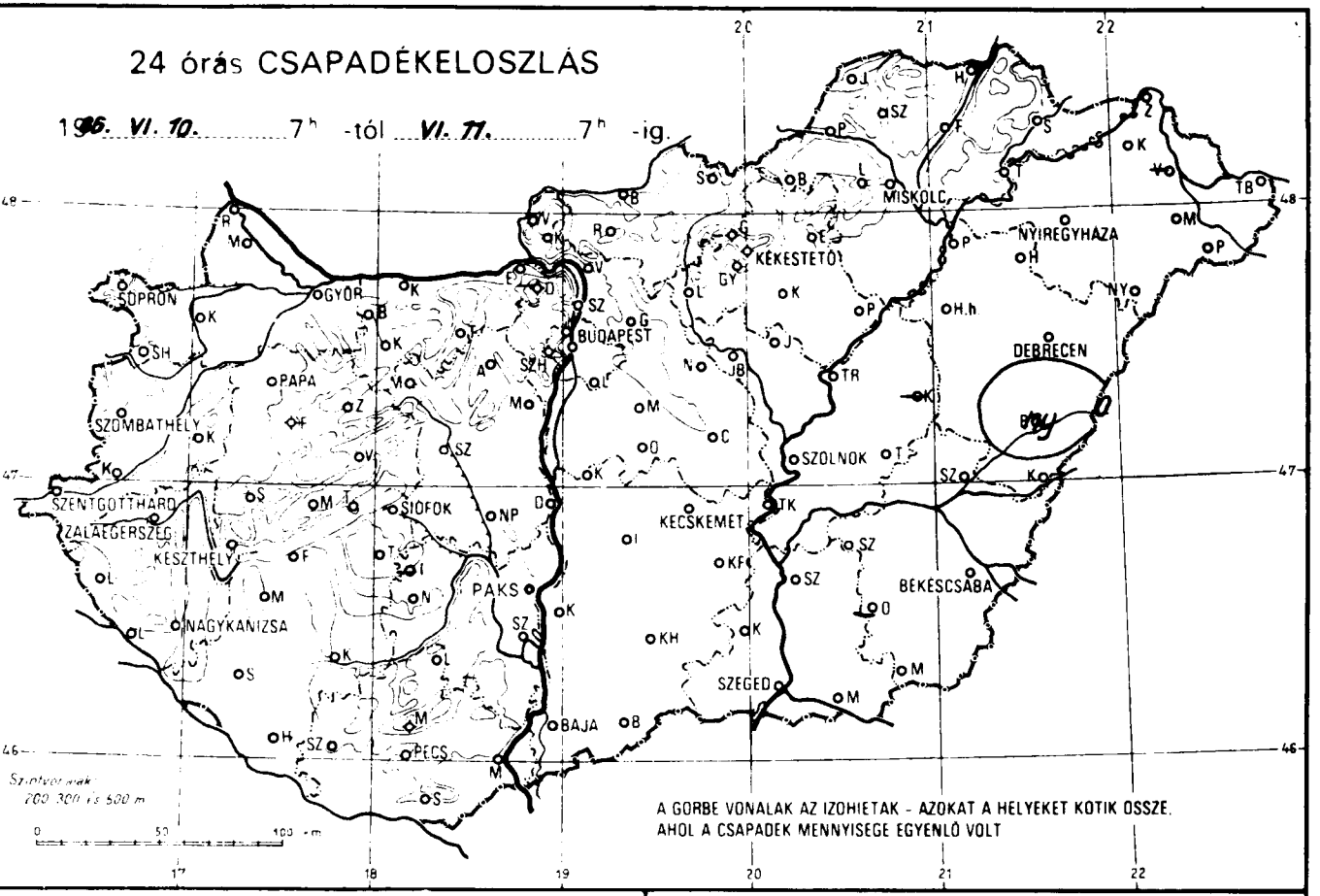

NAPFÉNYTARTAM

1986. VI. 10.

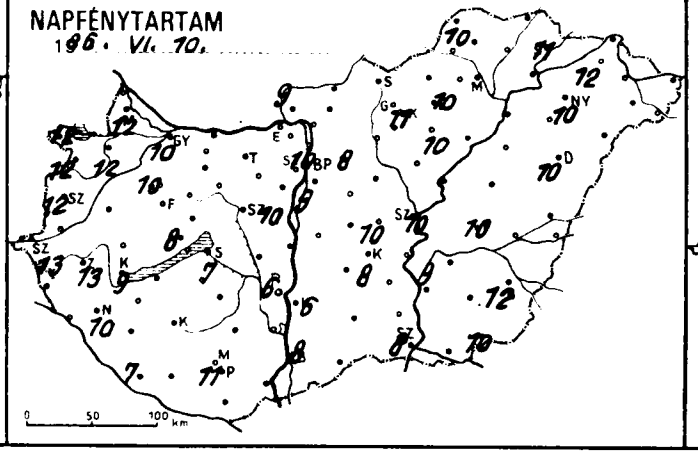

19

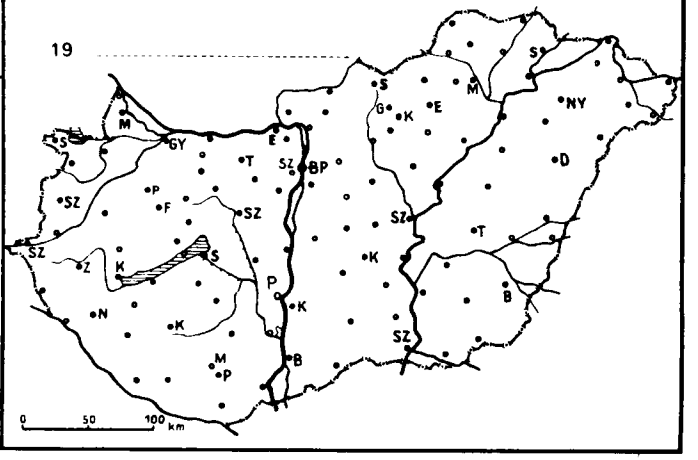

86.VI.10 7h-ig az utolsó 24 óra adatai						Előző nap napos órái
állomás	csapadék (mm)		max. hőmérséklet	min. hőmérséklet	rad. min.	
Győr	.		25	12	11	10
Kapuvár	.		25	12	9	12
Mosonmagyaróvár	.		25	14	11	12
Rajka	.		25	14	11	
Sopron	.		24	13	10	12
Sopronhorpács	.		24	12	12	12
Káld	.		24	14	13	
Körmend	.		24	12	11	
Szentgotthárd	.		22	11	9	13
Szombathely	.		24	11	10	12
Lenti	.		23	13	8	
Letenye	.		24	12	10	
Nagykanizsa	.		22	14	12	10
Zalaegerszeg	.		23	13	12	13
Farkasgyepű	.		22	12	10	
Keszthely	.		24	15	13	9
Mencshely	.		22	14	11	8
Pápa	.		23	12	10	10
Sümeg	.		24	14	12	
Tihany	.		24	16	14	
Veszprém	.	=	22	14	13	
Zirc	.		22	11	9	
Fonyód	.		23	15	11	
Homokszt. györgy	.		23	16	13	7
Kaposvár	.		23	16	13	
Marcali	.		24	15	13	
Siófok	.		23	16	15	7
Somogyszob	.		23	14	12	
Tab	.		23	15	14	
Bábolna	.		25	13	12	
Esztergom	.		26	14	12	
Kisbér	.		25	13	12	
Komárom	.		26	14	13	
Tatabánya	.		24	13	12	
Alcsutdoboz	.		24	12	12	
Dunaújváros	.		24	16	13	
Martonvásár	.		24	14	12	10
Mór	.		24	13	12	
Sárbogárd	.		25	15	13	
Szabadbattyán	.		24	14	13	
Iregszemcse	–		–	–	–	–
Lengyel	.		23	15	13	
Paks	.		24	15	12	6
Szekszárd	.		25	14	11	
Árpádtető	.		20	15	13	
Mohács	.		27	17	15	
Pécs	.		23	16	14	11
Siklós	.		24	16	13	
Szigetvár	.		24	14	13	
Budaörs	.		24	13	11	
Bp. Lőrinc	.		24	16	15	9
Bp. Met. Int.	.		24	16	–	10
Bp. Szab. hegy	.		20	16	15	
Cegled	.		27	15	13	10
Dobogókő	–		–	–	–	
Gödöllő	.		24	14	13	8
Királyrét	.		24	10	10	
Monor	.	=	25	15	13	
Nagykáta	.		25	15	15	
Szentendre	.		26	14	13	

86.VI.10 7h-ig az utolsó 24 óra adatai						Előző nap napos órái
állomás	csapadék (mm)		max. hőmérséklet	min. hőmérséklet	rad. min.	
Vác	.		26	13	11	
Vámosmikola	.		25	12	9	9
Baja	.		24	16	14	8
Bácsalmás	.		25	15	13	
Izsák	.		26	14	12	
Kalocsa	.		24	16	15	6
Kecskemét	.		25	15	13	8
Kiskunfélegyháza	.		26	16	14	
Kiskunhalas	.		26	16	15	
Kunszentmiklós	.		26	14	14	
Tiszakécske	.		24	13	10	
Balassagyarmat	.		25	12	11	
Romhány	.		25	10	9	
Salgótarján	.		23	15	10	
Eger	.	=	25	15	12	10
Galyatető	.		18	11	10	
Gyöngyös	.		25	15	13	
Kékestető	.		16	11	11	11
Kompolt	.		25	15	13	10
Lőrinci	.		24	12	10	
Poroszló	.		26	14	13	
Jászapáti	.		27	15	13	
Jászberény	.		24	14	13	
Karcag	–		–	–	–	
Szolnok	.		25	15	14	10
Tiszaroff	.		24	15	13	
Túrkeve	.		28	15	14	10
Kistelek	.		27	15	14	
Makó	.		28	14	13	
Szeged	.		25	15	13	8
Szentes	.		27	13	11	
Borsodnádasd	.		24	10	7	
Fügöd	.		24	15	14	
Hidasnémeti	.		25	14	13	
Jósvafő	.		23	15	11	10
Lillafured	.	=	23	13	11	
Miskolc	.		25	11	10	–
Putnok	.		25	10	10	
Sárospatak	.		24	15	14	11
Szendrőlád	.		25	11	10	
Tokaj	.		26	17	16	
Kisvárda	.	=	27	15	14	12
Mátészalka	.		27	16	15	
Nyíregyháza	.		27	16	14	10
Nyírlugos	.		27	16	14	
Pátyod	.		27	15	14	
Tiszabecs	.		–	14	14	
Vásárosnamény	–		–	–	–	
Záhony	.		27	15	14	
Berettyóújfalu	ny		27	16	15	
Debrecen	.		27	16	15	10
Hajdúdorog	.		25	15	14	
Hortobágy	.		26	14	13	
Körösszakál	.		27	15	14	
Polgár	.		27	16	13	
Békéscsaba	.		26	14	14	12
Mezőhegyes	.		25	15	14	10
Orosháza	–		–	–	–	–
Szarvas	.		26	15	14	9
Szeghalom	.		27	15	14	

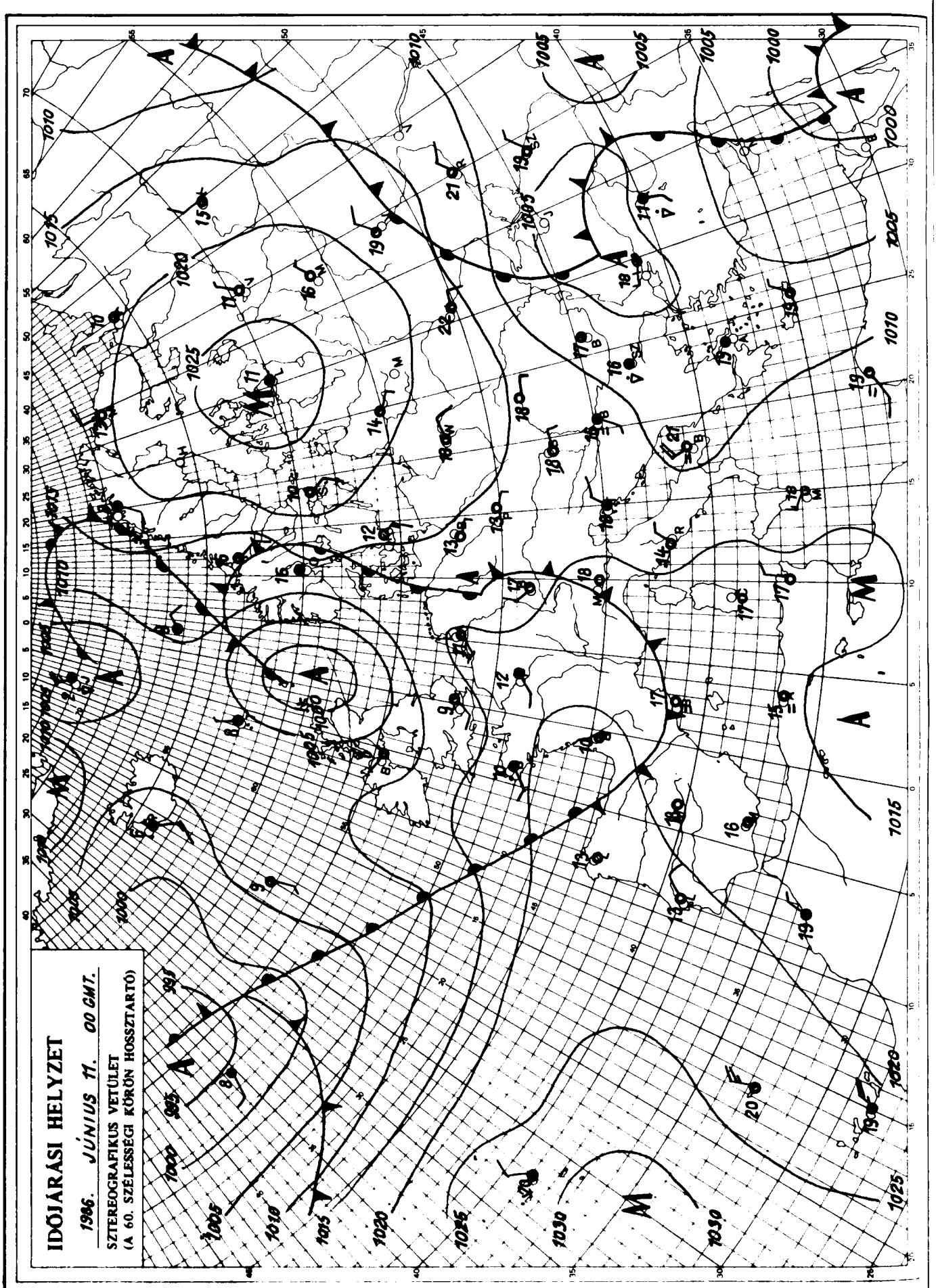

KIADJA: ORSZÁGOS METEOROLÓGIAI SZOLGÁLAT
Készíti: Központi Előrejelző Intézet Analízis- és Rövidtávú Prognózis Központja T.: 273-018
Megjelenik naponként
Évi előfizetési díja: 2.200,- Ft. Megrendelhető: 1024 Budapest, II., Kitaibel Pál u. 1. — T.: 353-500
Kiadásért felel: az OMSZ elnöke Szerkesztésért felel: a KEI igazgatója

Jelmagyarázat a havi mellékletben

IDŐJÁRÁSI NAPIJELENTÉS

ЕЖЕДНЕВНЫЙ МЕТЕОРОЛОГИЧЕСКИЙ БЮЛЛЕТЕНЬ · DAILY WEATHER REPORT
BULLETIN QUOTIDIEN DE TEMPS · TÄGLICHER WETTERBERICHT

99. évfolyam 163. szám. + Budapest + 1986. június 12. csütörtök

Az időjárási helyzet és a várható időjárás:

Európa északkeleti és nyugati részén anticiklon határozza meg az időjárást, ezért általában kevés a felhő, száraz az idő. Az Izlandtól délre örvénylő cikon egyelőre még csak a Brit-szigeteken okoz felhősödést, esőket. A kontinens középső részén jelentősen megváltozott az időjárás, különösen érvényes ez a Kárpát-medencére, ugyanis kelet, északkelet felől meleg, ugyanakkor az Alpok térségéből hüvös, nedves levegő áramlik a térség fölé. Emiatt holnap estig is változékony lesz időjárásunk, gyors változásra egyelőre nem számithatunk.

Hazánkban szerdán keleten változóan felhős, a Dunántúlon napos idő volt, a legmagasabb nappali hőmérséklet 25 és 31 fok között alakult. A déli óráktól előbb az Alföldön, később a Duna vonalában is záporok, zivatarok alakultak ki, helyenként jégeső is előfordult. A ma reggel 7 óráig lehullott csapadék mennyisége területi átlagban nem volt számottevő, azonban kisebb körzetekben felhőszakadás is előfordult, Baján például 35, Bácsalmáson pedig 42 mm-nyi eső esett rövid idő alatt. Az éjszaka enyhe volt, hajnalra 13-18 fok közé csökkent a hőmérséklet. Ma délelőtt nyugat felől egyre több helyen beborult az ég, sokfelé esett az eső, záporeső. Az élénk északi szelet a Dunántúlon néhol erős széllökések kisérték. Ugyanekkor keleten jobbára napos idő volt, csapadékról nem érkezett jelentés. A hőmérséklet 11 órakor az esős nyugati országrészben csak 13 és 18, másutt 19 és 26 fok között alakult.

A Balaton vizének hőmérséklete Siófoknál 11 órakor 19 fok volt.

Ma 12 órakor Budapesten a hőmérséklet 18 fok, a tengerszintre átszámitott légnyomás 1008 hPa, mérsékelten emelkedik.

Várható időjárás péntek estig:

Az ország északkeleti felén lassan mindenütt csökken a felhőzet, de főleg ma /csütörtökön/ még elszórtan kialakulhat zápor, zivatar. Másutt jobbára erősen felhős marad az ég és további ismétlődő esőre, záporra kell számitani. A helyenként erős, néhol viharos lökésekkel kisért északi, északkeleti szél fokozatosan mérséklődik.
Várható legalacsonyabb éjszakai hőmérséklet: 13, 18 fok között lesz, legmagasabb nappali hőmérséklet pénteken: délnyugaton 20 fok körül, északkeleten 23, 28 fok között alakul.

Jenki Szilvia s.k.

TÁVOLABBI KILÁTÁSOK SZOMBATTÓL-KEDDIG:

Csak időnként növekszik meg a felhőzet, záporok, helyenként zivatarok lehetnek. Az egyre több napsütés hatására emelkedik a hőmérséklet. Legalacsonyabb hajnali hőmérséklet: eleinte 12, 17 fok, majd 14, 19 fok között várható. Legmagasabb nappali hőmérséklet: eleinte 21, 26, majd 24, 29 fok között lesz. Jelentős mennyiségü /legalább 5 mm napi/ csapadék az ország területének 20 százalékán várható.

KÖZÉPTÁVÚ ELŐREJELZŐ CSOPORT

A hőmérséklet napi középértéke és eltérése a sokévi átlagtól /Budapest belterületén/:

1986. VI. 11. 21,1°C +1,6°C

1871 óta ezen a napon Budapesten előfordult

legmagasabb hőmérséklet: 34,7°C /1937/,

LEGMAGASABB HŐMÉRSÉKLET

1986. VI. 11.

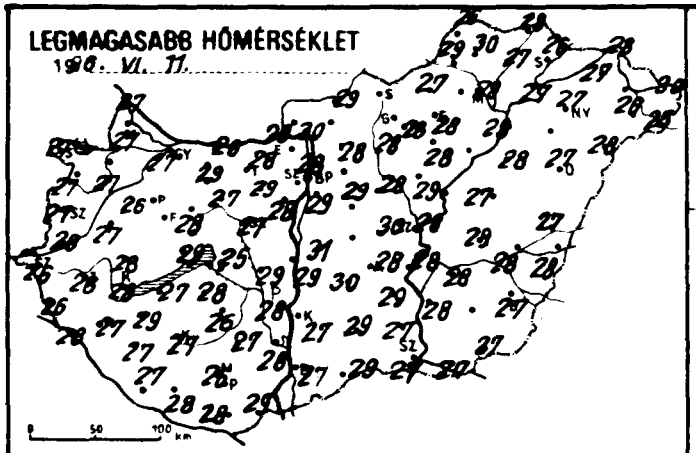

LEGALACSONYABB HŐMÉRSÉKLET

1986. VI. 12.

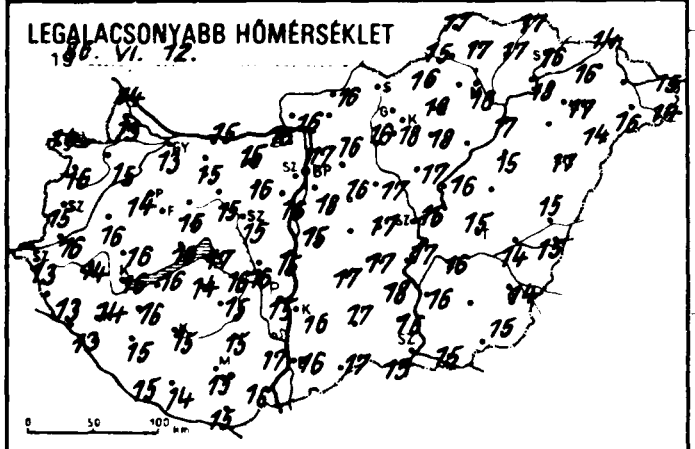

24 órás CSAPADÉKELOSZLÁS

1986. VI. 11. 7h -tól VI. 12. 7h -ig.

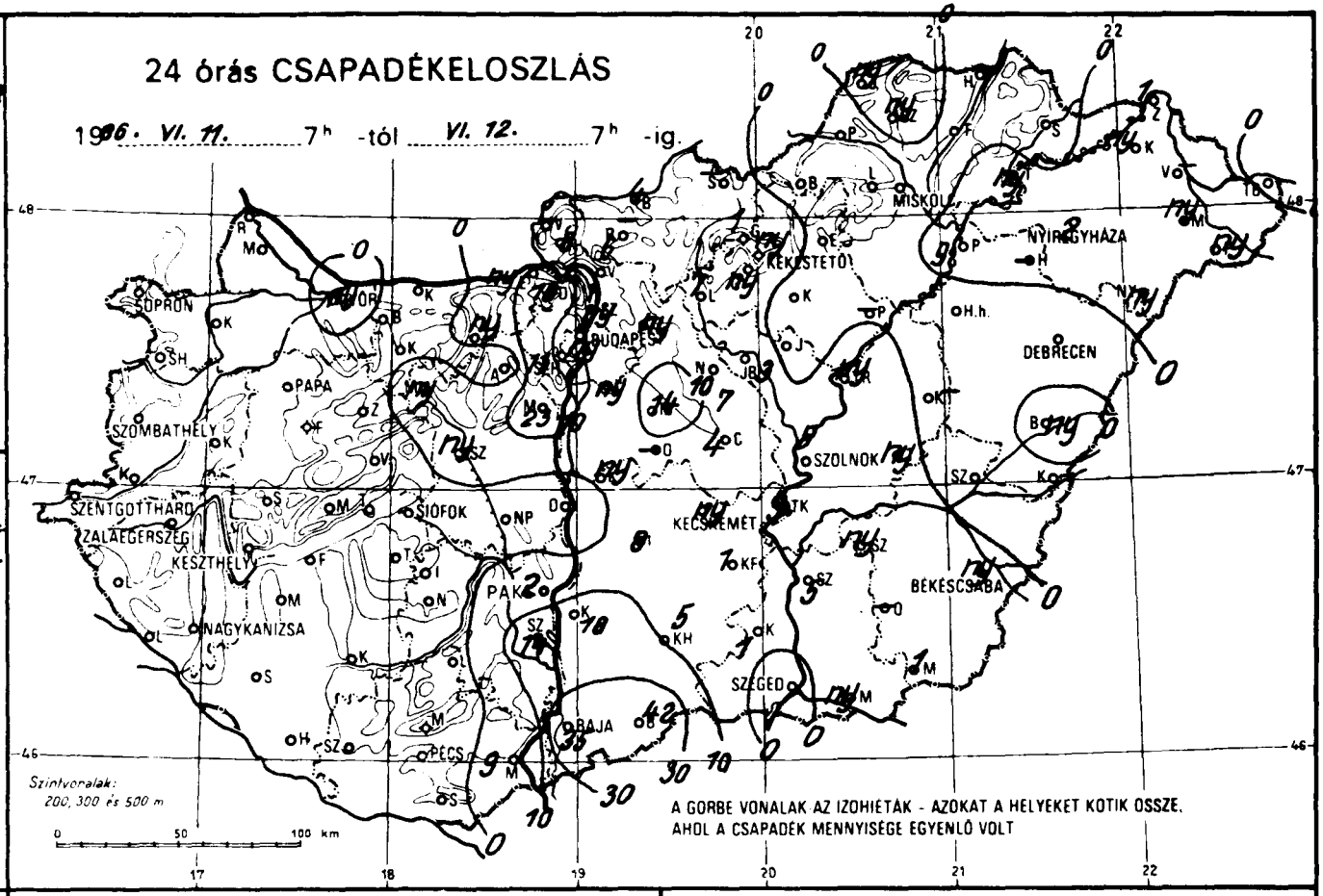

RADIÁCIÓS MINIMUM

1986. VI. 12.

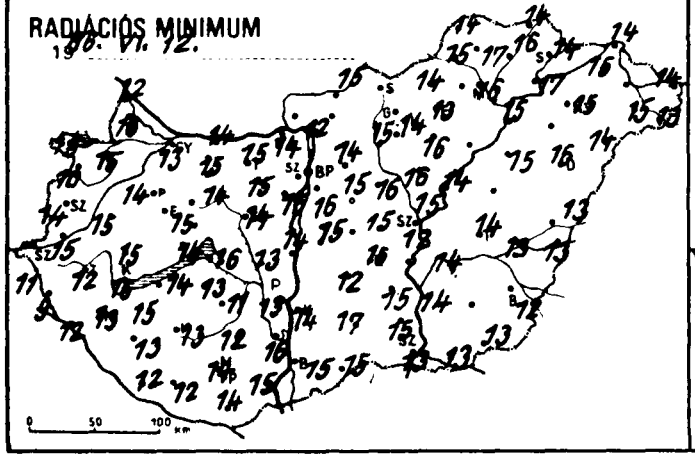

NAPFÉNYTARTAM

1986. VI. 11.

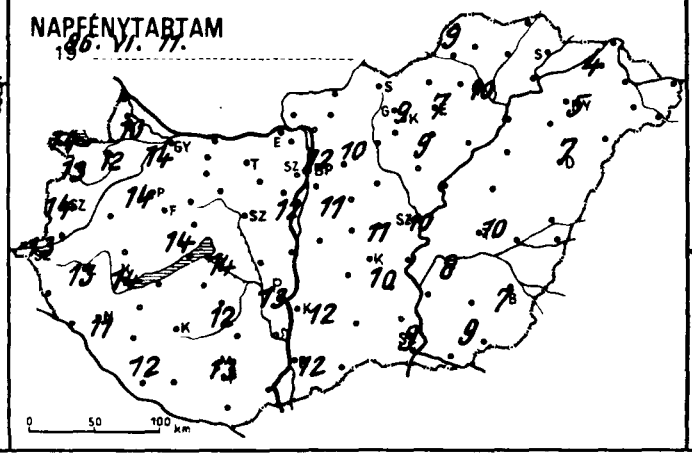

ZIVATARELOSZLÁS

1986. VI. 11. 7h – VI. 12.

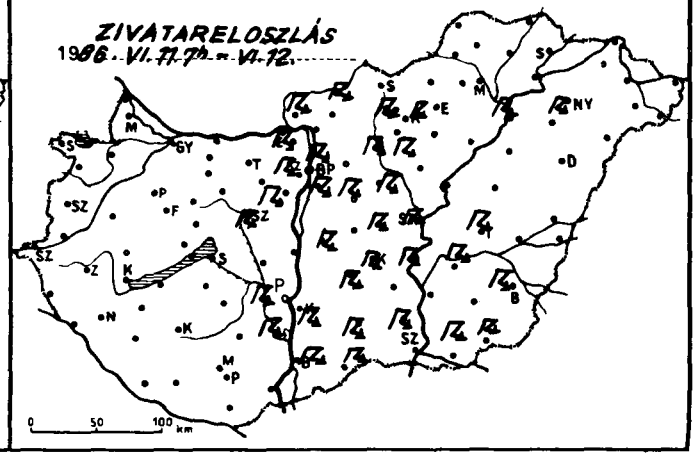

1986. VI. 10 7.h-ig az utolsó 24 óra adatai

állomás	csapadék (mm)		max. hőmérséklet	min. hőmérséklet	rad. min.	Előző nap napos órái
Győr	ny	≈	27	13	13	14
Kapuvár	.		27	15	15	12
Mosonmagyaróvár	.	=	27	13	13	13
Rajka	.		27	14	12	
Sopron	.		27	14	13	14
Sopronhorpács	.	≈	27	16	10	13
Káld	.	=	27	16	15	
Körmend	.		28	16	15	
Szentgotthárd	.		26	13	11	13
Szombathely	.	≈	27	15	14	14
Lenti	.		26	13	9	.
Letenye	.	≈	28	13	12	
Nagykanizsa	.	≈	27	14	13	11
Zalaegerszeg	.	≈	26	14	12	13
Farkasgyepű	.	≈	25	13	11	
Keszthely	.	≈	28	17	16	14
Mencshely	.		25	14	13	14
Pápa	.	≈	26	14	14	14
Sümeg	.		28	16	15	
Tihany	.		29	16	14	
Veszprém	.		28	15	15	
Zirc	.	=	25	13	11	
Fonyód	.		27	16	14	
Homokszt. györgy	.	≈	27	15	12	12
Kaposvár	.	≈	27	15	13	
Marcali	.		29	16	15	
Siófok	.		25	17	16	14
Somogyszob	.	≈	27	15	13	
Tab	.	≈	28	14	13	
Bábolna	.		28	14	14	
Esztergom	ny	☂	29	16	14	
Kisbér	.	≈	29	15	15	
Komárom	.	≈	28	15	14	
Tatabánya	ny	?	28	15	15	
Alcsútdoboz	.	=	29	16	15	
Dunaújváros	.		29	16	14	
Martonvásár	23	☂ =	28	16	15	12
Mór	ny	⚲ ≈	27	15	14	
Nagybörzsöny	.		29	16	13	
Szabadbattyán	ny	☂ =	27	15	14	
Tregszemcse	.	≈	26	15	11	12
Lengyel	.		27	15	12	
Paks	2	☂ =	28	15	13	13
Szekszárd	14	☂ =	28	17	16	
Árpádtető	.		25	15	14	
Mohács	9	=	29	16	15	
Pécs	.	≈	26	15	14	13
Siklós	.		28	15	13	
Szigetvár	.	≈	28	14	12	
Budaörs	ny	☂ =	28	17	15	
Bp. Lőrinc	ny	☂	29	18	16	11
Bp. Met. Int.	ny	☂	28	17	-	12
Bp. Szab. hegy	11	☂ =	25	16	14	
Cegléd	4	☂	30	17	15	11
Dobogókő	18	☂ ≡	23	13	12	
Gödöllő	ny	=	28	16	14	10
Királyrét	8	☂ ≈	27	12	11	
Monor	14	☂ ▲ ≈	29	16	15	
Nagykáta	7	☂ ▲	28	17	16	
Szentendre	1	=	30	17	16	

1986. VI. 10 7.h-ig az utolsó 24 óra adatai

állomás	csapadék (mm)		max. hőmérséklet	min. hőmérséklet	rad. min.	Előző nap napos órái
Vác	6		30	16	12	
Vámosmikola	-		-	-	-	-
Baja	35	☂ ≈	27	16	15	12
Bácsalmás	42	☂	29	17	15	
Izsák	8	☂ =	30	17	12	
Kalocsa	18	☂	27	16	14	12
Kecskemét	ny	☂ =	28	17	16	10
Kiskunfélegyháza	1	⚲	29	18	15	
Kiskunhalas	5	☂ ≈	29	17	17	
Kunszentmiklós	ny	☂	31	15	15	
Tiszakécske	9	☂ ▲ ●	28	17	12	
Balassagyarmat	4	☂ ≈	29	16	15	
Romhány	-		-	-	-	
Salgótarján						
Eger	.	=	28	18	13	7
Galyatető	1	☂	20	13	12	
Gyöngyös	ny	☂	28	18	14	
Kékestető	ny	☂ ≈	20	13	12	9
Kompolt	.		28	18	16	9
Lőrinci	7	☂ ≈	28	16	15	
Poroszló	-		-	-	-	
Jászapáti	.		29	17	16	
Jászberény	3	⚲ ≈	27	17	16	
Karcag	-		-	-	-	
Szolnok	5	☂ ≈	28	16	15	10
Tiszaroff	ny	=	27	16	14	
Túrkeve	ny	☂	29	15	14	10
Kistelek	1	☂ =	27	16	15	
Makó	ny	☂ ≈	27	15	13	
Szeged	.	≈	27	15	13	9
Szentes	5	⚲	28	16	14	
Borsodnádasd	.		27	16	14	
Füzód	.		27	17	16	
Hidasnémeti	.		29	17	14	
Jósvafő	ny	?	26	17	14	9
Lillafured	.	=	27	15	13	
Miskolc	.	≈	28	16	16	10
Putnok	.	≈	29	15	15	
Sárospatak	.		26	16	14	7
Szendrőlád	ny	≈	30	17	17	
Tokaj	ny	⚲	27	18	17	
Kisvárda	ny	≈	27	16	15	4
Mátészalka	ny	? ≈	26	16	15	
Nyíregyháza	2	☂ ≈	27	17	15	5
Nyírlugos	ny	≈	28	14	14	
Pátyod	ny	⚲ =	25	14	13	
Tiszabecs	.	≈	30	15	14	
Vásárosnamény	-		-	-	-	
Záhony	1		28	14	14	
Berettyóújfalu	ny	⚲	27	15	13	
Debrecen	.	≈	27	17	16	7
Hajdúdorog	-		-	-	-	
Hortobágy	.		28	15	15	
Korösszakál	.	≈	28	15	13	
Polgár	9	☂ ≈	28	17	15	
Békéscsaba	ny	☂ ≈	27	14	12	7
Mezőhegyes	1	☂ ≈	27	15	13	9
Orosháza	-		-	-	-	-
Szarvas	ny	☂ =	28	16	14	8
Szeghalom	.	≈	28	14	13	

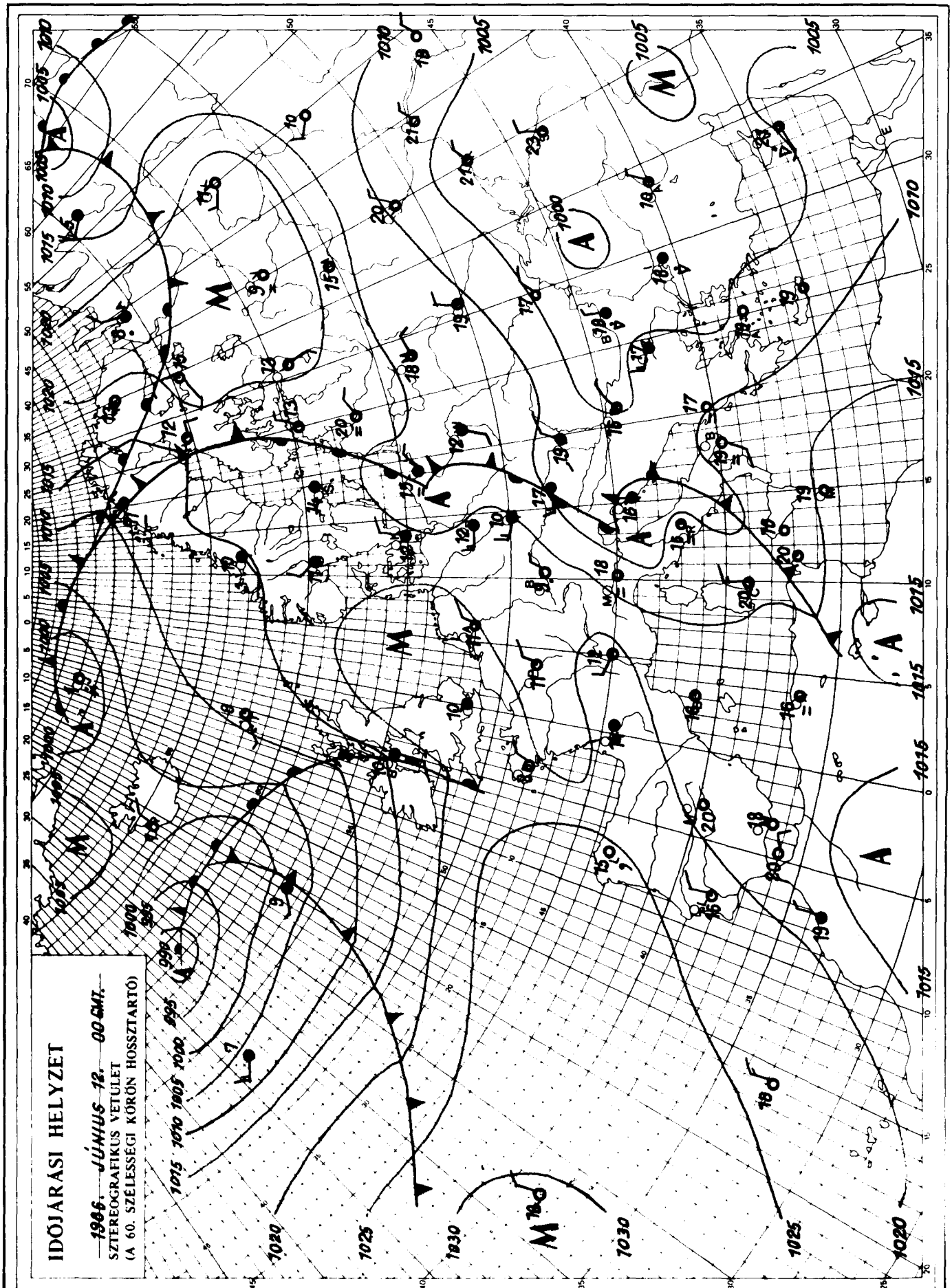

KIADJA: ORSZÁGOS METEOROLÓGIAI SZOLGÁLAT
Készíti: Központi Előrejelző Intézet Analízis- és Rövidtávú Prognózis Központja – T.: 273-018
Megjelenik naponként
Évi előfizetési díja: 2.200,-Ft. Megrendelhető: 1024 Budapest, II., Kitaibel Pál u. 1. – T.: 353-500
Kiadásért felel: az OMSZ elnöke Szerkesztésért felel: a KEI igazgatója

Jelmagyarázat a havi mellékletben

IDŐJÁRÁSI NAPIJELENTÉS

ЕЖЕДНЕВНЫЙ МЕТЕОРОЛОГИЧЕСКИЙ БЮЛЛЕТЕНЬ · DAILY WEATHER REPORT
BULLETIN QUOTIDIEN DE TEMPS · TÄGLICHER WETTERBERICHT
99. évfolyam 164. szám. + Budapest + 1986. június 13. péntek

Az időjárási helyzet és a várható időjárás:

Pénteken délelőtt nagyjából a Varsó-Bécs-Róma vonalban volt az a lassan sodródó időjárási frontrendszer, amely Nyugat-Európába jelentős lehülést, Kelet-Európába viszont nyári, meleg időt hozott. A frontrendszer mentén, mintegy 200-300 kilométer széles zónában borult, csapadékos az idő. Az ettől keletre eső területeken változóan felhős, fülledt, meleg idő van, délutánonként helyi záporok, zivatarok alakulnak ki. Az európai kontinens nyugati felén változóan felhős, szeles, őszies hüvös időjárás uralkodik, a Német-Lengyel-alföldön és az Alpok térségében a hőmérséklet csúcsértéke sokfelé a 15 fokot sem éri el. Az említett időjárási frontrendszer lassanként gyengül, valamelyest nyugatra húzódik, igy a hét végére Nyugat-Magyarországon is megszünik közvetlen hatása.

Csütörtökön a Dunántúl nagy részén és a Duna-Tisza-köz déli részén jobbára borult idő volt, Nyugat-Dunántúlon már délelőtt is gyakorta esett az eső, záporeső. Másutt általában 5, 8 órán át északkeleten 10, 14 órán át sütött a nap. Délutántól egyre többfelé alakult ki heves zápor, zivatar. Péntek reggelig az északkeleti országrész kivételével mindenütt hullott csapadék, a legtöbb a Győr-Szeged vonal mintegy 100-150 kilométeres környezetében valamint a fővárosban és környékén. Ezeken a területeken általában 15, 25 mm-nyi csapadék hullott, de Kisbéren 27, Nagykátán 28, Szentesen pedig 39 mm-t mértek. A borongós területeken általában 15, 20 fokig, északnyugaton csak 13, 14 fokig, a napos keleti, északkeleti országrészben viszont 27, 31 fokig emelkedett csütörtökön a hőmérséklet. Péntek hajnalra 11, 18 fokig hült le a levegő. Délelőtt nyugaton jobbára borult, gyakorta csapadékos, szeles, másutt időnként napos, egyre melegebb, lassanként fülledtté váló idő volt. A hőmérséklet 11 órakor nyugaton csak 13, 16 fok, keleten már 20, 25 fok között volt.

A Balaton vizének hőmérséklete Siófoknál 11 órakor 16 fok volt.

Ma 12 órakor Budapesten a hőmérséklet 22 fok, a tengerszintre átszámitott légnyomás 1015 hPa, mérsékelten emelkedik.

Várható időjárás szombat estig:

Ma /pénteken/ a Dunántúl nyugati felén még túlnyomóan borult marad az ég, és esők, zivatarok várhatók.
Az ország más részein a napsütést gyakran szakitja meg a gomolyfelhők növekedése, és akkor újabb záporok, zivatarok lesznek.
Holnap /szombaton/ lassanként nyugaton is fölszakadozik a zárt felhőzet, szórványos zápor, zivatar azonban továbbra is bárhol kialakul az országban.
Az északi szél a Dunántúlon ma időnként még viharos lesz, holnap mérséklődik.
Várható legalacsonyabb éjszakai hőmérséklet: a Dunántúl nyugati felén 12, másutt 17,
legmagasabb nappali hőmérséklet holnap: a Dunántúl nyugati felén 22, másutt 27 fok körül várható.

Bártfai Erzsébet s.k.

A hőmérséklet napi középértéke és eltérése a sokévi átlagtól /Budapest belterületén/:

1986. VI. 12. 16,6°C -2,9°C

1871 óta ezen a napon Budapesten előfordult

legmagasabb hőmérséklet: 33,5°C /1957/,

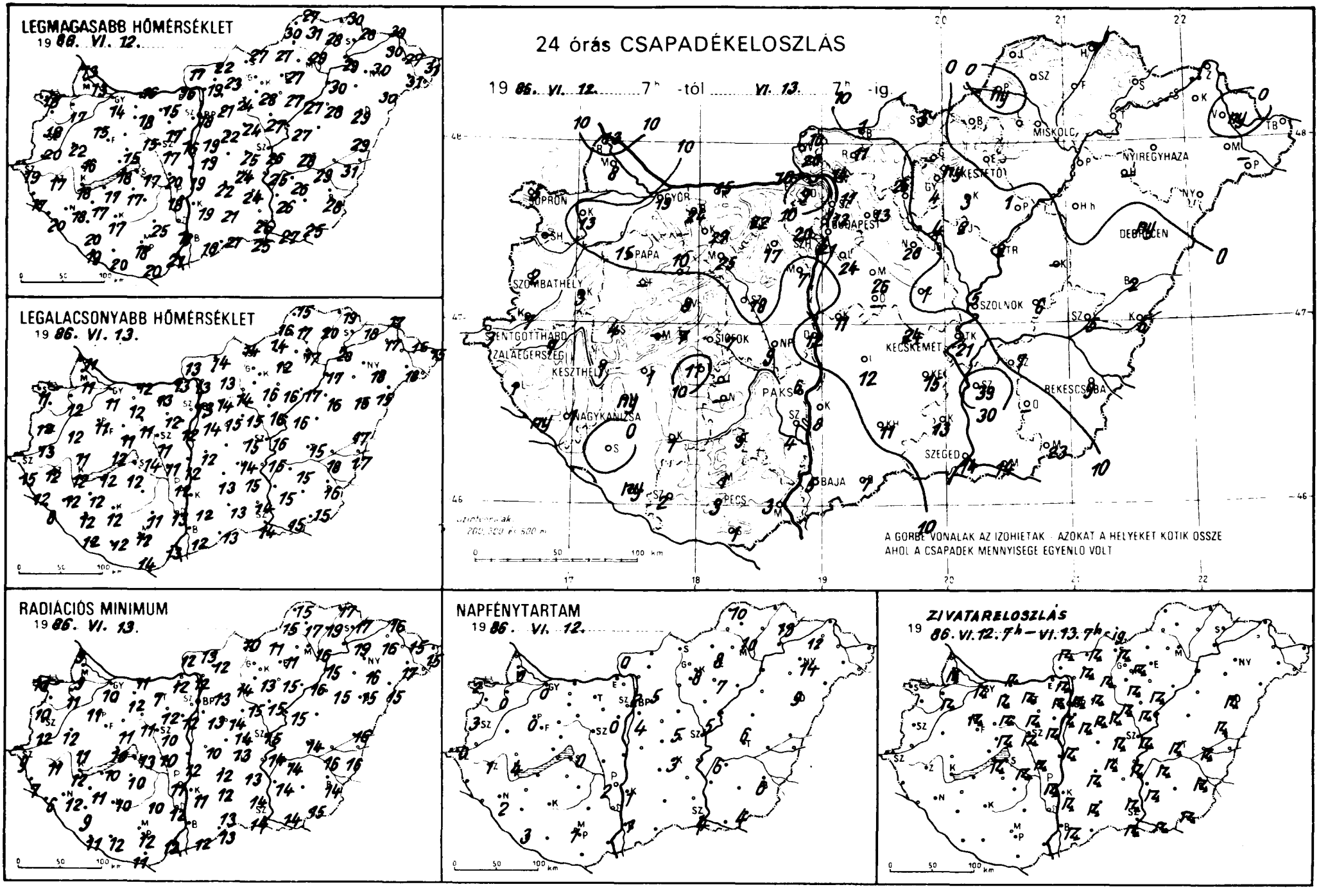
LEGMAGASABB HŐMÉRSÉKLET
19 86. VI. 12.
LEGALACSONYABB HŐMÉRSÉKLET
19 86. VI. 13.
RADIÁCIÓS MINIMUM
19 86. VI. 13.
24 órás CSAPADÉKELOSZLÁS
19 86. VI. 12. 7h -tól VI. 13. 7h -ig
SOPRON
GYŐR
BUDAPEST
MISKOLC
NYIREGYHAZA
DEBRECEN
SZOMBATHELY
PAPA
SZOLNOK
SZENTGOTTHARD
ZALAEGERSZEG
KESZTHELY
SIÓFOK
KECSKEMÉT
BÉKÉSCSABA
PAKS
NAGYKANIZSA
SZEGED
BAJA
PÉCS
A GÖRBE VONALAK AZ IZOHIETAK - AZOKAT A HELYEKET KÖTIK ÖSSZE AHOL A CSAPADÉK MENNYISÉGE EGYENLŐ VOLT
NAPFÉNYTARTAM
19 86. VI. 12.
ZIVATARELOSZLÁS
19 86. VI. 12. 7h – VI. 13. 7h -ig

19 86.VI.13. 07 h-ig az utolsó 24 óra adatai						Előző nap napos órái
állomás	csapadék (mm)		max. hőmérséklet	min. hőmérséklet	rad. min.	
Győr	19	⌇	14	11	10	0
Kapuvár	13	⌇	17	12	11	0
Mosonmagyaróvár	8	⌇ =	13	11	9	0
Rajka	13		13	11	9	
Sopron	5	▽	16	11	10	2
Sopronhorpács	–		–	–	–	–
Káld	3		22	12	12	
Körmend	7	▽	20	13	12	
Szentgotthárd	3		19	15	9	0
Szombathely	2		18	12	10	3
Lenti	1		17	12	7	
Letenye	ny	⌒	20	8	6	
Nagykanizsa	1		18	12	12	2
Zalaegerszeg	7	▽	17	12	11	1
Farkasgyepű	–		–	–	–	
Keszthely	1	▽	18	12	12	4
Mencshely	–		–	–	–	–
Pápa	15	⌇	15	11	11	0
Sümeg	4		16	11	11	
Tihany	7	⌇ =	18	12	10	
Veszprém	8	⌇	15	11	11	
Zirc	10	=	13	9	8	
Fonyód	1	▽ ,	17	12	10	
Homokszt. györgy	ny	,	19	12	11	3
Kaposvár	1		17	12	10	
Marcali	ny	▽	17	12	11	
Siófok	7	⌇	17	14	13	0
Somogyszob	•	⌒	20	12	9	
Tab	11	=	17	12	10	
Bábolna	24	⌇	15	12	11	
Esztergom	10		16	13	12	
Kisbér	27	⌇ =	18	12	12	
Komárom	15	⌇ =	16	12	11	
Tatabánya	22	⌇	15	13	7	
Alcsútdoboz	17	⌇ =	17	12	12	
Dunaújváros	12		19	12	12	
Martonvásár	7	⌇ =	16	12	12	0
Mór	25	▽ =	15	11	11	
Sárbogárd	9	⌇	20	11	10	
Szabadbattyán	13	⌇ =	17	11	10	
Begyemese	–		–	–	–	
Bengyel	5	=	25	11	10	
Paks	6	⌇ =	18	12	11	2
Szekszárd	4	=	18	13	12	
Árpádtető	1	=	16	10	10	
Mohács	3	=	21	13	12	
Pécs	3	▽ ⌒	18	12	12	1
Siklós	1	=	20	14	11	
Szigetvár	2	=	20	12	12	
Budaörs	21	⌇ =	19	14	13	
Bp. Lőrinc	24	⌇ =	19	14	13	4
Bp. Met. Int	12	⌇ =	18	13	–	2
Bp. szab. hegy	20	⌇ =	16	12	11	
Cegléd	1	⌇	25	15	14	5
Dabas gokó	9	⌇ =	14	11	9	
Gödöllő	13	⌇ ⌒	21	14	13	5
Irtalyfet	20	⌇ =	20	12	9	
Monor	26	⌇ =	22	15	14	
Nagykata	28	⌇ =	24	15	15	
Szentendre	11	▽ =	20	14	13	

19 86.VI.13. 07 h-ig az utolsó 24 óra adatai						Előző nap napos órái
állomás	csapadék (mm)		max. hőmérséklet	min. hőmérséklet	rad. min.	
Vác	14		19	13	12	
Vámosmikola	10	⌇ =	17	13	12	0
Baja	5	⌇ =	18	12	12	1
Bácsalmás	7	=	21	13	13	
Izsák	12	⌇ =	22	13	12	
Kalocsa	8	⌇	19	12	11	1
Kecskemét	24	⌇ =	24	14	13	3
Kiskunfélegyháza	15	▽	24	15	13	
Kiskunhalas	11	⌇ =	21	13	13	
Kunszentmiklós	11	⌇ =	19	12	10	
Tiszakécske	21	⌇ =	25	15	14	
Balassagyarmat	1	⌇ =	22	14	13	
Romhány	11	⌇	23	13	12	
Salgótarján	5	⌇	27	14	10	
Eger	•	=	27	12	11	8
Galyatető	–		–	–	–	
Gyöngyös	4	⌇	28	16	13	
Kékestető	ny	⌇ ⌒	20	14	14	8
Kompolt	3	⌇	27	16	15	7
Lőrinci	26	⌇ =	24	14	14	
Poroszló	1	▽	27	17	16	
Jászapáti	2	⌇ =	27	16	15	
Jászberény	4	⌇ =	18	15	15	
Karcag	–		–	–	–	
Szolnok	5	⌇	26	16	15	5
Tiszaroff	2	▽ =	27	16	15	
Túrkeve	6	⌇	28	15	14	6
Kistelek	13	⌇ =	26	14	14	
Makó	14	⌇ =	27	15	14	
Szeged	14	⌇ =	25	14	14	4
Szentes	39	⌇	26	15	14	
Borsodnádasd	•	⌒	27	14	11	
Fugod	•		28	20	19	
Hidasnémeti	•		30	19	17	
Jósvafő	•		27	15	15	10
Lillafüred	•	=	27	15	14	
Miskolc	•	=	29	17	16	10
Putnok	ny	▽ =	30	16	15	
Sárospatak	•		28	18	17	13
Szendrőlád	•	⌒	31	17	17	
Tokaj	•		29	20	19	
Kisvarda	•	⌒	30	17	16	12
Mátészalka	•	⌒	31	18	17	
Nyíregyháza	•		30	18	16	14
Nyírlugos	•	⌒	30	15	15	
Pátyod	–		–	–	–	
Tiszabecs	•	⌒	31	15	15	
Vásárosnamény	ny	⌒	27	16	15	
Zahony	•	⌒	30	17	16	
Berettyoujfalu	2	⌇	29	17	16	
Debrecen	ny	⌇ ⌒	29	16	15	9
Hajdudorog	–		–	–	–	
Hortobágy	•		28	16	15	
Korosszakál	6		31	17	16	
Polgar	•	=	30	17	15	
Békéscsaba	9	⌇ ⌒	28	16	14	6
Mezőhegyes	23	⌇	25	15	15	4
Orosháza	–		–	–	–	–
Szarvas	7	⌇ ▲ =	26	15	14	6
Szeghalom	5	⌇ ▼	29	18	16	

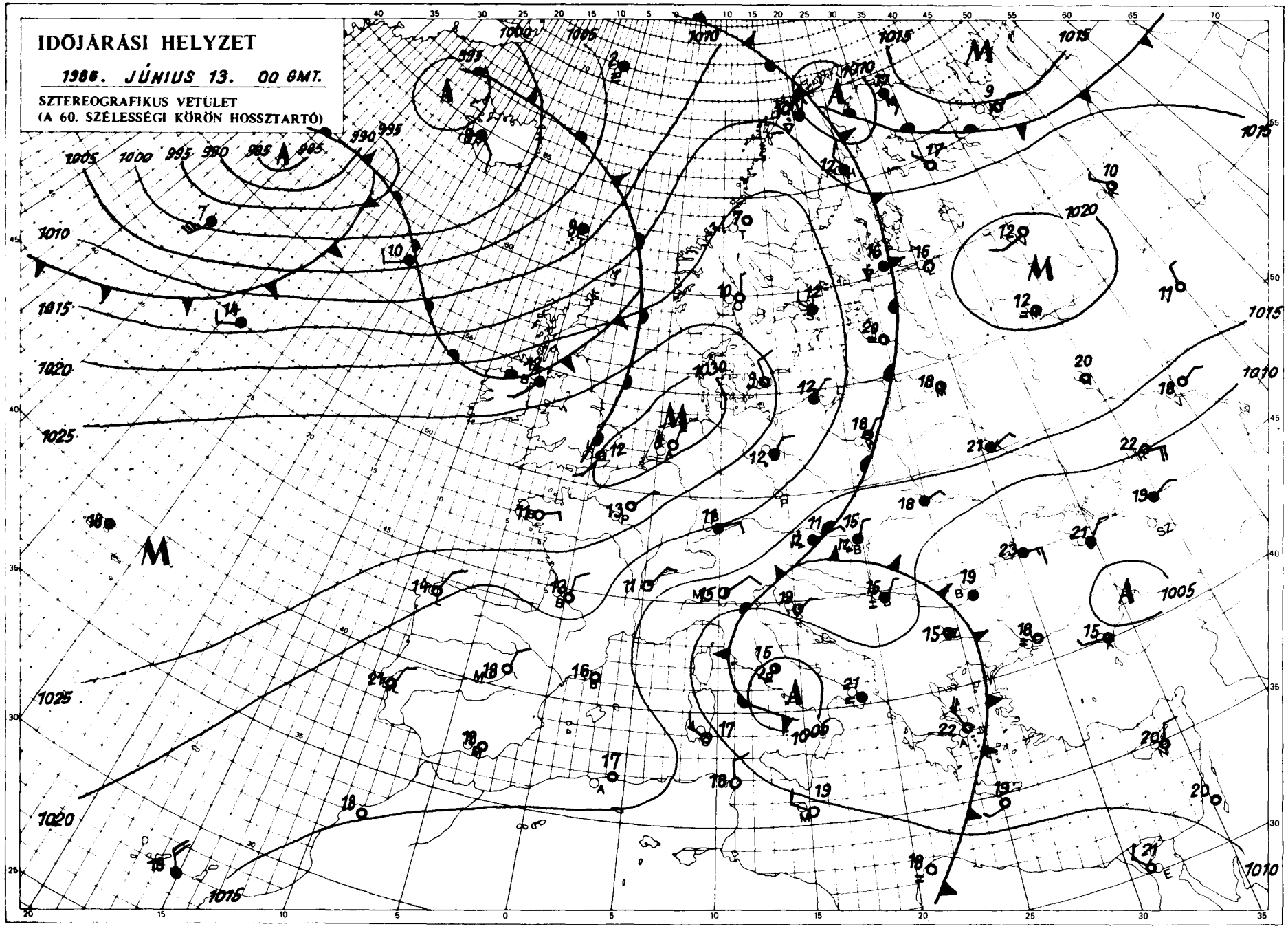

KIADJA: ORSZÁGOS METEOROLÓGIAI SZOLGÁLAT
Készíti: Központi Előrejelző Intézet Analízis- és Rövidtávú Prognózis Központja – T.: 273-018
Megjelenik naponként
Évi előfizetési díja: 2.200,-Ft. Megrendelhető: 1024 Budapest, II., Kitaibel Pál u. 1. – T.: 353-500
Kiadásért felel: az OMSZ elnöke Szerkesztéséért felel: a KEI igazgatója
Jelmagyarázat a havi mellékletben

IDŐJÁRÁSI NAPIJELENTÉS

ЕЖЕДНЕВНЫЙ МЕТЕОРОЛОГИЧЕСКИЙ БЮЛЛЕТЕНЬ · DAILY WEATHER REPORT
BULLETIN QUOTIDIEN DE TEMPS · TÄGLICHER WETTERBERICHT

99. évfolyam 165. szám. + Budapest + 1986. június 14. szombat

Az időjárási helyzet és a várható időjárás:

Európa fölött egy nagy kiterjedésü magas nyomású légköri képződmény helyezkedik el. Ennek középpontja Dánia fölött található. Hatására kontinensünk legnagyobb részén napos, nyári időjárás uralkodik. Különösen erős a felmelegedés Délkelet-Európában, ott a hőmérséklet csúcsértéke eléri a 30, 33 fokot is. A magas nyomású képződmény peremén helyi hatások is közrejátszanak az időjárás kialakitásában. Ezek többfelé záporok, zivatarok kialakulásához vezetnek. A Kárpát-medence és környéke is a magas nyomású képződmény peremén helyezkedik el, de várható, hogy mind inkább ennek a hatása alá kerül.

Hazánkban pénteken a Duna vonalától keletre 4-9 órán keresztül sütött a nap és csak elszórtan alakult ki helyi zápor, zivatar. A Dunántúlon ugyanakkor alig volt napsütés és a délutáni órákban heves zivatarok törtek ki. Egy-egy zivatargócban 25-30 mm eső is lehullott. A zivatarokat szélerősödés is kisérte. A napsütés és felhő eloszlása meghatározta a nappali felmelegedést is. A Kisalföldön napközben sem emelkedett a hőmérséklet 16-20 foknál magasabbra, a keleti országrészben ugyanakkor 30-32 fokos maximumok alakultak ki. Éjszaka a nyugati országrészben még voltak záporok, zivatarok. Hajnalra országszerte 13-18 fok közé hült le a levegő. Szombaton délelőtt az országban változóan felhős volt az ég. A nyugati és keleti országrész között eltünt a hőmérsékletkülönbség. 11 órakor általában 20 és 26 fok közötti hőmérsékleteket mutattak a hőmérők.

A Balaton vizének hőmérséklete Siófoknál 11 órakor 18 fok volt.

Ma 12 órakor Budapesten a hőmérséklet 26 fok, a tengerszintre átszámitott légnyomás 1020 hPa, mérsékelten emelkedik.

Várható időjárás vasárnap estig:

Szombaton délután még gomolyfelhőképződésből elszórtan helyi záporok, zivatarok kialakulása várható.
Vasárnap már csak kevés nappali felhőképződés valószinü, és legfeljebb egy-egy helyi zivatar lesz.
A szél általában mérsékelt marad, vasárnap napközben és zivatarok idején megélénkül, északkeleti irányból.
Várható legalacsonyabb hajnali hőmérséklet: 14, 19,
legmagasabb nappali hőmérséklet vasárnap: 26-31 fok között várható.

Kerényi Nárcisz s.k.

A hőmérséklet napi középértéke és eltérése a sokévi átlagtól /Budapest belterületén/:

1986. VI. 13. 19,1°C -0,5°C

1871 óta ezen a napon Budapesten előfordult

legmagasabb hőmérséklet: 33,5°C /1077/,
legalacsonyabb hőmérséklet: 6,6°C /1891/.

86.415.

LEGMAGASABB HŐMÉRSÉKLET

1986. VI. 13.

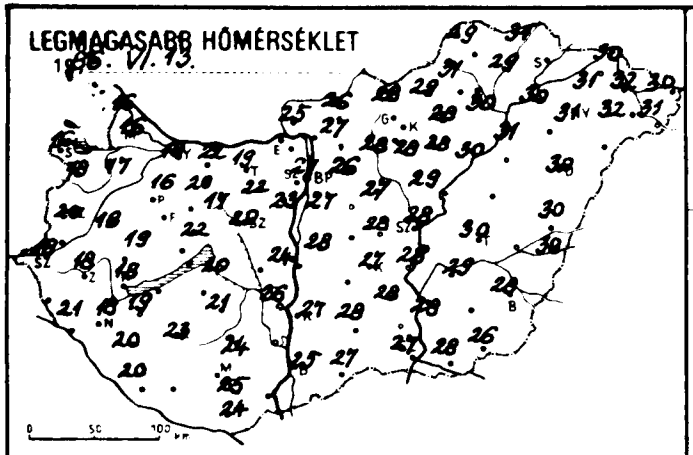

LEGALACSONYABB HŐMÉRSÉKLET

1986. VI. 14.

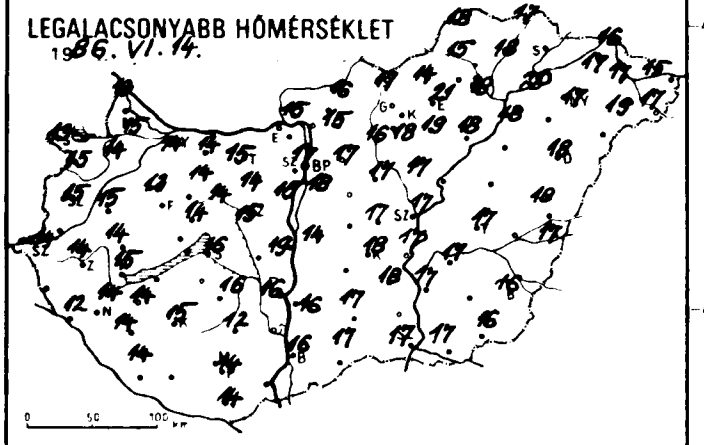

24 órás CSAPADÉKELOSZLÁS

1986. VI. 13. 7h -tól VI. 14. 7h -ig

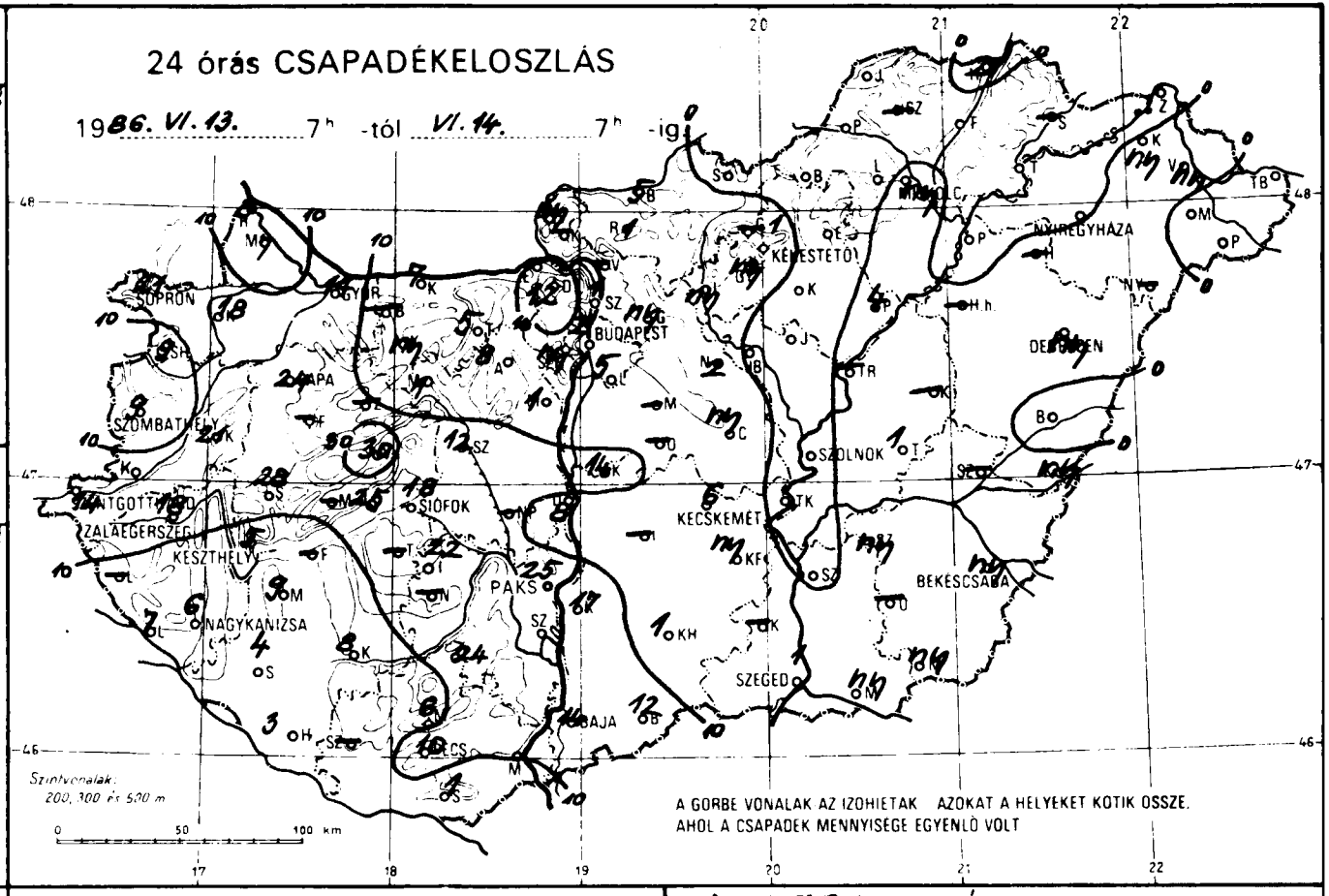

A GÖRBE VONALAK AZ IZOHIETÁK AZOKAT A HELYEKET KÖTIK ÖSSZE, AHOL A CSAPADÉK MENNYISÉGE EGYENLŐ VOLT

RADIÁCIÓS MINIMUM

1986. VI. 14.

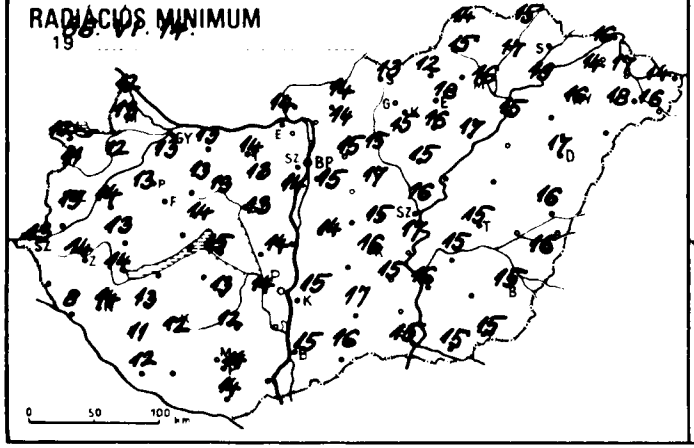

NAPFÉNYTARTAM

1986. VI. 13.

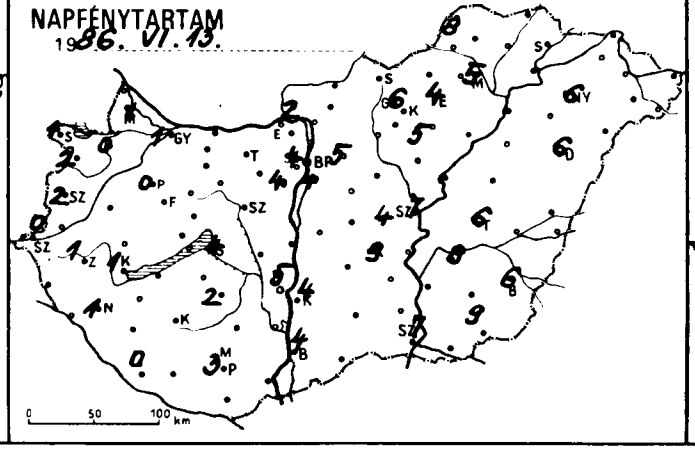

ÉLIVATARELOSZLÁS

1986. VI. 13. 7h - VI. 14. 7h

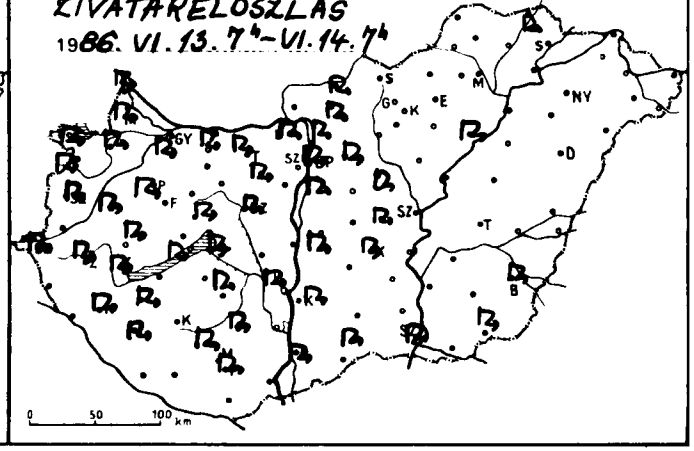

86. VI. 14 ^{07} h-ig az utolsó 24 óra adatai						Előző nap napos órái
állomás	csapadék (mm)		max. hőmérséklet	min. hőmérséklet	rad. min.	
Győr	14	☁ ≈	18	14	13	1
Kapuvár	18	☁ ≈	17	14	12	0
Mosonmagyaróvár	7	☁ =	16	15	13	1
Rajka	3	☁	16	13	12	
Sopron	21	☁	16	13	12	1
Sopronhorpács	9	☁	18	15	11	2
Káld	21	☁	18	15	14	
Körmend	–		–	–	–	
Szentgotthárd	14	☁ =	18	14	13	0
Szombathely	9	☁	20	15	15	2
Lenti	–		–	–	–	
Letenye	7	∩	21	12	8	
Nagykanizsa	6	☁	18	14	14	1
Zalaegerszeg	18	☁	18	14	14	1
Farkasgyepű	–		–	–	–	
Keszthely	5	☁	18	15	14	1
Mencshely	–		–	–	–	
Pápa	24	☁ =	16	13	13	0
Sumeg	28	☁	19	14	13	
Tihany	25	☁ =	23	16	15	
Veszprém	30	☁ ≈	22	14	14	
Zirc	–		–	–	–	
Fonyód	–		–	–	–	
Homokszt. györgy	3		20	14	12	0
Kaposvár	8		23	15	12	
Marcali	9	☁ ≈	19	14	14	
Siófok	18	☁	20	16	15	4
Somogyszob	4	☁	20	14	11	
Tab	–		–	–	–	
Bábolna	–		–	–	–	
Esztergom	–		–	–	–	
Kisbér	ny	⚲ ≈	20	14	13	
Komárom	7	☁ =	22	14	13	
Tatabánya	5	☁	19	15	14	
Alcsútdoboz	8	☁ ≈	22	14	13	
Dunaújváros	8		24	19	14	
Martonvásár	1	≈	23	15	14	4
Mor	1	⚲ ≡	17	14	13	
Sárbogárd	–		–	–	–	
Szabadbattyán	12	☁ =	20	15	13	
Tregszemcse	22	☁	21	16	13	
Tengyel	24	☁	24	12	12	
Paks	25	☁ =	26	16	14	5
Szekszárd	–		–	–	–	
Árpádtető	6	☁ ≈	19	15	14	
Mohács	–		–	–	–	
Pécs	10	☁ ∩	25	14	14	3
Siklós	1	≈	24	14	14	
Szigetvár	–		–	–	–	
Budaörs	1	☁ =	26	16	15	
[illegible] Lőrinc	5	☁ ∩	27	18	15	4
[illegible] Met. Int.	2	☁	27	17	–	4
[illegible] Szab. hegy	ny		22	18	17	
[illegible]gléd	ny	☁ ∩	28	17	15	4
[illegible]bogókő	12	☁	21	16	15	
[illegible]rodollő	ny	☁ ∩	26	17	15	5
[illegible]királyrét	–		–	–	–	
Monor	–		–	–	–	
Nagykáta	2	☁ ≈	27	17	17	
Szentendre	1	☁ =	29	17	16	

86. VI. 14 ^{07} h-ig az utolsó 24 óra adatai						Előző nap napos órái
állomás	csapadék (mm)		max. hőmérséklet	min. hőmérséklet	rad. min.	
Vác	–		–	–	–	
Vámosmikola	ny	≈	25	15	14	2
Baja	14	☁ ≈	25	16	15	4
Bácsalmás	12	☁ ≈	27	17	16	
Izsák	–		–	–	–	
Kalocsa	17	☁	27	16	15	4
Kecskemét	6	☁ ∩	27	18	16	9
Kiskunfélegyháza	ny	⚲	28	18	15	
Kiskunhalas	1	∩	28	17	17	
Kunszentmiklós	14	☁ =	28	14	14	
Tiszakécske	.	∩	28	17	17	
Balassagyarmat	5	☁	26	16	14	
Romhány	1	☁	27	15	14	
Salgótarján	.		28	17	13	
Eger	.	=	28	21	18	4
Galyatető	–		–	–	–	
Gyöngyös	ny	⚲	28	18	15	
Kékestető	1	⚲	20	15	14	6
Kompolt	.		28	19	16	5
Lőrinci	ny	∩	28	16	15	
Poroszló	4	☁	30	18	17	
Jászapáti	.		29	17	15	
Jászberény	.	∩	28	17	15	
Karcag	–		–	–	–	
Szolnok	.	∩	28	17	16	7
Tiszaroff	–		–	–	–	
Túrkeve	1	⚲	30	17	15	6
Kistelek	–		–	–	–	
Makó	ny		28	17	15	
Szeged	1	☁ ≈	27	17	15	7
Szentes	.		28	17	16	
Borsodnádasd	.	∩	29	14	12	
Fügöd	.		29	18	17	
Hidasnémeti	2	☁	31	17	15	
Jósvafő	.		29	18	14	8
Lillafüred	.	=	28	15	14	
Miskolc	ny	⚲	30	18	16	5
Putnok	.	=	31	15	15	
Sárospatak	–		–	–	–	
Szendrőlád	–		–	–	–	
Tokaj	.		30	20	19	
Kisvárda	ny	≈	31	17	14	5
Mátészalka	.	∩	32	19	18	
Nyíregyháza	.		31	17	16	6
Nyírlugos	–		–	–	–	
Pátyod	.	∩	31	17	16	
Tiszabecs	.	∩	30	15	14	
Vásárosnamény	ny	≈	32	17	17	
Záhony	.	∩	30	16	16	
Berettyóújfalu	.	∩	30	18	16	
Debrecen	ny	⚲ ∩	30	18	17	6
Hajdúdorog	–		–	–	–	
Hortobágy	–		–	–	–	
Kótosszakál	ny	∩	30	17	16	
Polgár	.		31	18	15	
Békéscsaba	ny	☁ ∩	28	16	15	6
Mezőhegyes	ny	☁ ≈	26	16	15	9
Orosháza	–		–	–	–	
Szarvas	ny	⚲ ∩	29	17	15	8
Szeghalom	–		–	–	–	

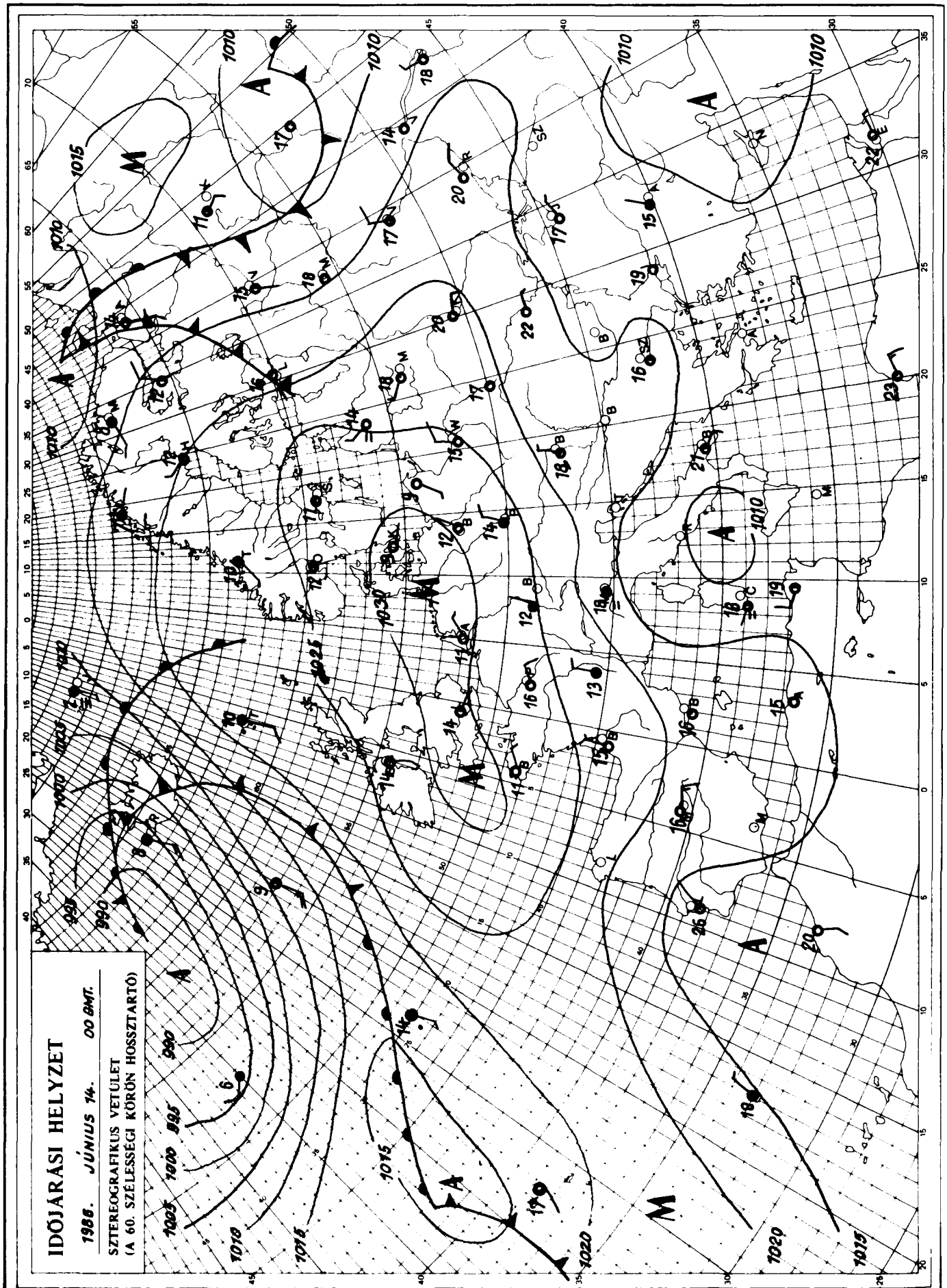

KIADJA: ORSZÁGOS METEOROLÓGIAI SZOLGÁLAT
Készíti: Központi Előrejelző Intézet Analízis- és Rövidtávú Prognózis Központja – T.: 273-018
Megjelenik naponként
Évi előfizetési díja: 2.200,-Ft. Megrendelhető: 1024 Budapest, II., Kitaibel Pál u. 1. – T.: 353-500
Kiadásért felel: az OMSZ elnöke – Szerkesztésért felel: a KEI igazgatója

Jelmagyarázat a havi mellékletben

IDŐJÁRÁSI NAPIJELENTÉS

ЕЖЕДНЕВНЫЙ МЕТЕОРОЛОГИЧЕСКИЙ БЮЛЛЕТЕНЬ · DAILY WEATHER REPORT
BULLETIN QUOTIDIEN DE TEMPS · TÄGLICHER WETTERBERICHT

99. évfolyam 166. szám. + Budapest + 1986. június 15. vasárnap

Az időjárási helyzet és a várható időjárás:

Csaknem egész Európában igazi meleg nyár van. Az Atlanti-óceán térségében kialakuló ciklonok, illetve frontok csupán a kontinens északi részét érintve haladnak kelet felé. Emiatt a Skandináv-félsziget és a Szovjetunió északi felén változékony az idő és többfelé esik az eső. A Földközi-tenger fölött is ciklon örvénylik, amely már napok óta erős felhősödést, valamint záporokat és zivatarokat okoz az Appennini- és a Balkán-félszigeten továbbá az Alpok vidékén. Magyarország időjárására egyre kisebb hatása van az említett déli ciklonnak, igy már csak kevés csapadék várható, sok lesz a napsütés és marad a nagy meleg.

Hazánkban szombaton is igen meleg idő volt, különösen a keleti megyékben, ahol 30, 33 fokig emelkedett a hőmérséklet. Az ország nagy részén délután 25, 29 fokot mértek. Általában 7-14 órán át sütött a nap. Inkább az északi vidékekről jelentettek időnkénti felhősödést, valamint néhány záport és zivatart. A lehullott csapadék mennyisége az 1 mm-t sem érte el. Ma éjszaka 15, 21 fokig csökkent a hőmérséklet. Délelőtt a nyugati határvidéken többfelé felhős volt az ég, és a Bakonyból gyönge zivatart is jelentettek. Másutt derült idő volt. A hőmérséklet 11 órára elérte a 21, 28 fokot.

Ma 12 órakor Budapesten a hőmérséklet 27 fok, a tengerszintre átszámitott légnyomás 1020 hPa, nem változik.

A Balaton vizének hőmérséklete Siófoknál 11 órakor 18 fok volt.

Várható időjárás hétfő estig:

Tovább tart a hőség.
Sok lesz a napsütés, legföljebb a nyugati, délnyugati megyékben alakulhat ki délután helyi zápor és zivatar.
Az északi szél általában mérsékelt marad.
A hőmérséklet éjszaka 15, 20 fokig csökken, hétfőn napközben pedig 27, 32 fokig emelkedik.

Pálmási Judit s.k.

A hőmérséklet napi középértéke és eltérése a sokévi átlagtól /Budapest belterületén/:

1986. VI. 14.	24,4°C	+4,8°C

1871 óta ezen a napon Budapesten előfordult

legmagasabb hőmérséklet:	33,5°C /1977/,
legalacsonyabb hőmérséklet:	6,6°C /1891/.

86.416.

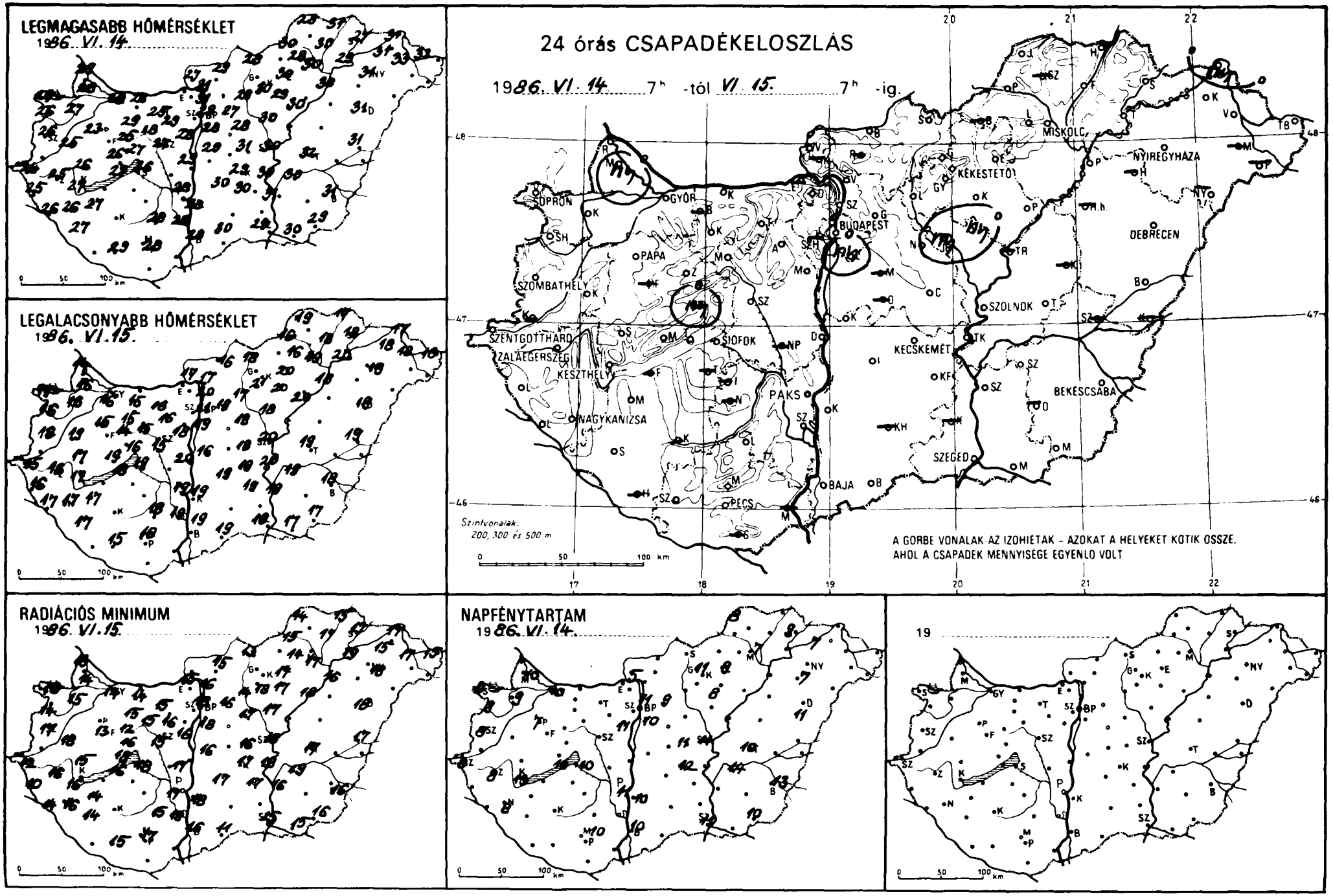
LEGMAGASABB HŐMÉRSÉKLET
1986. VI. 14.
LEGALACSONYABB HŐMÉRSÉKLET
1986. VI. 15.
RADIÁCIÓS MINIMUM
1986. VI. 15.
NAPFÉNYTARTAM
1986. VI. 14.
19
24 órás CSAPADÉKELOSZLÁS
1986. VI. 14. 7h -tól VI. 15. 7h -ig.
MISKOLC
NYIREGYHAZA
KÉKESTETŐ
DEBRECEN
GYŐR
BUDAPEST
PÁPA
SZOMBATHELY
SZOLNOK
SZENTGOTTHÁRD
ZALAEGERSZEG
SIÓFOK
KESZTHELY
KECSKEMÉT
PAKS
NAGYKANIZSA
BÉKÉSCSABA
SZEGED
BAJA
PÉCS
Szintvonalak: 200, 300 és 500 m
A GÖRBE VONALAK AZ IZOHIÉTÁK - AZOKAT A HELYEKET KÖTIK ÖSSZE, AHOL A CSAPADÉK MENNYISÉGE EGYENLŐ VOLT

19 86.VI.15 07 h-ig az utolsó 24 óra adatai

állomás	csapadék (mm)		max. hőmérséklet	min. hőmérséklet	rad. min.	Előző nap napos órái
Győr	•		28	16	14	10
Kapuvár	•		27	16	15	9
Mosonmagyaróvár	ny		28	16	14	10
Rajka	•		29	14	13	
Sopron	•		26	17	16	8
Sopronhorpács	•		26	16	14	9
Káld	•		25	19	18	
Körmend	–		–	–	–	
Szentgotthárd	•		24	15	12	8
Szombathely	•		26	18	17	8
Lenti	•		25	16	10	
Letenye	•		26	17	14	
Nagykanizsa	•		26	17	16	8
Zalaegerszeg	•		25	16	16	8
Farkasgyepű	–		–	–	–	
Keszthely	•		27	17	16	13
Mencshely	•		27	18	16	10
Pápa	•		23	15	13	7
Sümeg	•		26	17	15	
Tihany	•		26	19	18	
Veszprém	ny		27	16	16	
Zirc	•		25	14	12	
Fonyód	–		–	–	–	
Homokszt. györgy	–		–	–	–	
Kaposvár	–		–	–	–	
Marcali	•		27	17	14	
Siófok	•		26	19	19	10
Somogyszob	•		27	17	14	
Tab	–		–	–	–	
Bábolna	–		–	–	–	
Esztergom	–		–	–	–	
Kisbér	•		29	15	15	
Komárom	•		28	15	14	
Tatabánya	•		25	16	15	
Alcsútdoboz	•		29	16	16	
Dunaújváros	•		29	20	17	
Martonvásár	•		28	18	16	11
Mór	•		28	15	15	
Nagyhörcsök	–		–	–	–	
Szabadbattyán	•		27	15	15	
Tregszemcse	–		–	–	–	
Lengyel	•		28	18	15	
Paks	•		28	19	17	11
Szekszárd	•		28	19	18	
Árpádtető	•		25	18	16	
Mohács	–		–	–	–	
Pécs	•		28	18	17	10
Siklós	–		–	–	–	
Szigetvár	•		29	15	15	
Budaörs	•		29	21	19	
Bp. Lőrinc	ny		28	19	18	10
Bp. Met. Int.	•		29	21	–	11
Bp. Szab. hegy	–		–	–	–	
Cegléd	•		31	18	16	11
Dobogókő	•		23	18	17	
Gödöllő	•		27	19	16	9
Királyrét	–		–	–	–	
Monor	–		–	–	–	
Nagykáta	•		28	18	17	
Szentendre	•		31	20	18	

19 86.VI.15 07 h-ig az utolsó 24 óra adatai

állomás	csapadék (mm)		max. hőmérséklet	min. hőmérséklet	rad. min.	Előző nap napos órái
Vác	•		31	17	16	
Vámosmikola	•		27	17	15	5
Baja	•		28	19	16	10
Bácsalmás	•		30	19	11	
Izsák	•		30	19	17	
Kalocsa	•		28	19	18	10
Kecskemét	•		29	19	17	12
Kiskunfélegyháza	•		30	19	17	
Kiskunhalas	–		–	–	–	
Kunszentmiklós	•		29	16	16	
Tiszakécske	•		30	20	18	
Balassagyarmat	•		29	16	15	
Romhány	–		–	–	–	
Salgótarján	•		28	18	13	
Eger	•		30	20	17	9
Galyatető	•		23	15	14	
Gyöngyös	•		30	21	18	
Kékestető	•		22	15	13	11
Kompolt	•		29	20	17	8
Lőrinci	•		29	17	14	
Poroszló	•		30	20	18	
Jászapáti	ny		30	18	17	
Jászberény	ny		29	18	17	
Karcag	–		–	–	–	
Szolnok	•		30	20	18	11
Tiszaroff	–		–	–	–	
Túrkeve	•		32	19	17	10
Kistelek	–		–	–	–	
Makó	•		30	17	15	
Szeged	•		29	18	15	11
Szentes	•		31	19	16	
Borsodnádasd	–		–	–	–	
Füged	•		30	18	17	
Hidasnémeti	•		31	17	15	
Jósvafő	•		28	19	14	8
Lillafüred	•		28	16	14	
Miskolc	•		30	19	17	7
Putnok	•		30	16	15	
Sárospatak	•		27	18	17	9
Szendrőlád	–		–	–	–	
Tokaj	•		29	20	19	
Kisvárda	•		31	18	15	7
Mátészalka	–		–	–	–	
Nyíregyháza	•		31	19	18	7
Nyírlugos	–		–	–	–	
Pátyod	–		–	–	–	
Tiszabecs	•		32	16	15	
Vásárosnamény	•		33	18	17	
Záhony	ny		31	17	17	
Berettyóújfalu	•		31	19	17	
Debrecen	•		31	19	18	11
Hajdúdorog	–		–	–	–	
Hortobágy	–		–	–	–	
Kórosszakál	–		–	–	–	
Polgár	•		30	18	16	
Békéscsaba	•		31	18	16	13
Mezőhegyes	•		29	17	16	10
Orosháza	–		–	–	–	
Szarvas	•		30	19	19	14
Szeghalom	–		–	–	–	

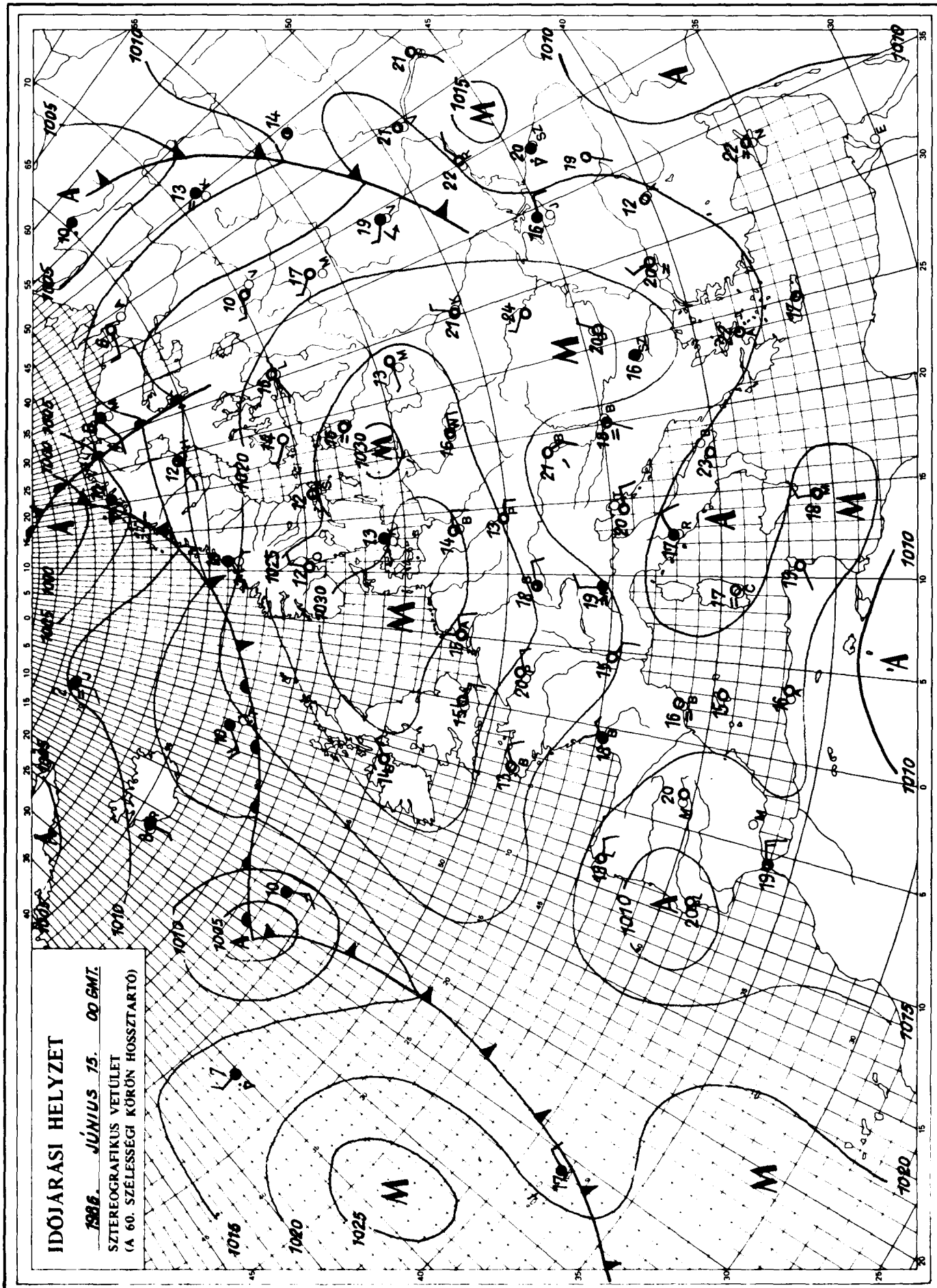

KIADJA: ORSZÁGOS METEOROLÓGIAI SZOLGÁLAT
Készíti: Központi Előrejelző Intézet Analízis- és Rövidtávú Prognózis Központja – T.: 273-018
Megjelenik naponként
Évi előfizetési díja: 2.200,-Ft. Megrendelhető: 1024 Budapest, II., Kitaibel Pál u. 1. – T.: 353-500
Kiadásért felel: az OMSZ elnöke – Szerkesztésért felel: a KEI igazgatója

Jelmagyarázat a havi mellékletben

IDŐJÁRÁSI NAPIJELENTÉS

ЕЖЕДНЕВНЫЙ МЕТЕОРОЛОГИЧЕСКИЙ БЮЛЛЕТЕНЬ · DAILY WEATHER REPORT
BULLETIN QUOTIDIEN DE TEMPS · TÄGLICHER WETTERBERICHT

99. évfolyam 167. szám. + Budapest + 1986. június 16. hétfő

Az időjárási helyzet és a várható időjárás:

Meleg van majdnem egész Európában. Csak a Brit-szigeteken és a kontinens északi vidékein marad 20 fok alatt a hőmérséklet. A legmelegebb az idő a Fekete-tenger környékén és a Kárpátok vidékén, ahol délután sok helyen mérnek 30, 33 fokot. A szárazföld nagy részén sok a napsütés, csapadékot nem jelentenek. Az Alpok térségében és a Balkán-félszigeten viszont felhős az idő, és sokfelé alakul ki zápor, zivatar. Délutáni záporokra, zivatarokra a Kárpát-medencében is számitani kell, és folytatódik a nagy meleg.

Hazánkban vasárnap a hőmérséklet elérte a 27, 33 fokot. Az ország keleti felén volt melegebb. Általában napos idő volt, csak a nyugati, délnyugati megyékben mértek kevesebb 5-7 órás napsütést. A délutáni órákban főként a Dunántúlon és a Mátra vidékén erős felhősödés kezdődött, és záporok, zivatarok alakultak ki. A délnyugati vidékeken csak a kora reggeli órákban szüntek meg a zivatarok. A reggel 7 óráig lehullott csapadék mennyisége általában csapadéknyom és 7 mm között volt, de néhány helyen 10-13, Bácsalmáson 22 mm-t mértek. Néhol jégeső is előfordult. Éjszaka a hőmérséklet 14, 20 fokig csökkent. Délelőtt kiderült az ég a nyugati megyék fölött is. Napos, meleg idő volt. A hőmérséklet 11 órakor elérte a 22, 28 fokot.

Ma 12 órakor Budapesten a hőmérséklet 27 fok, a tengerszintre átszámitott légnyomás 1018 hPa, alig változik.

A Balaton vizének hőmérséklete Siófoknál 11 órakor 19 fok volt.

Várható időjárás kedd estig:

Folytatódik a kánikula, a jobbára napos, fülledt idő. Elsősorban a nyugati, délnyugati országrészben valószinü többszöri felhősödés és heves zápor, zivatar, viharos széllökések kiséretében. A légmozgás általában mérsékelt lesz.
Várható legalacsonyabb éjszakai hőmérséklet: 15, 20 fok között,
legmagasabb nappali hőmérséklet kedden: 29, 34 fok között alakul.

Török Dénes s.k.

TÁVOLABBI KILÁTÁSOK SZERDÁTÓL-SZOMBATIG:

Meleg idő. A gomolyfelhőzet időnként erősen megnövekszik, s ilyenkor záporok, zivatarok kialakulhatnak, helyenként jelentősebb csapadék is előfordulhat. Legalacsonyabb hajnali hőmérséklet: 15, 20 fok között várható. Legmagasabb nappali hőmérséklet: 30 fok körül lesz. Jelentős mennyiségü /legalább 5 mm napi/ csapadék az ország területének 30 százalékán várható.

KÖZÉPTÁVÚ ELŐREJELZŐ CSOPORT

A hőmérséklet napi középértéke és eltérése a sokévi átlagtól /Budapest belterületén/:

1986. VI. 15. 25,3°C +5,5°C

1871 óta ezen a napon Budapesten előfordult

legmagasabb hőmérséklet: 33,4°C /1935/,
legalacsonyabb hőmérséklet: 6,8°C /1913/.

86.417.

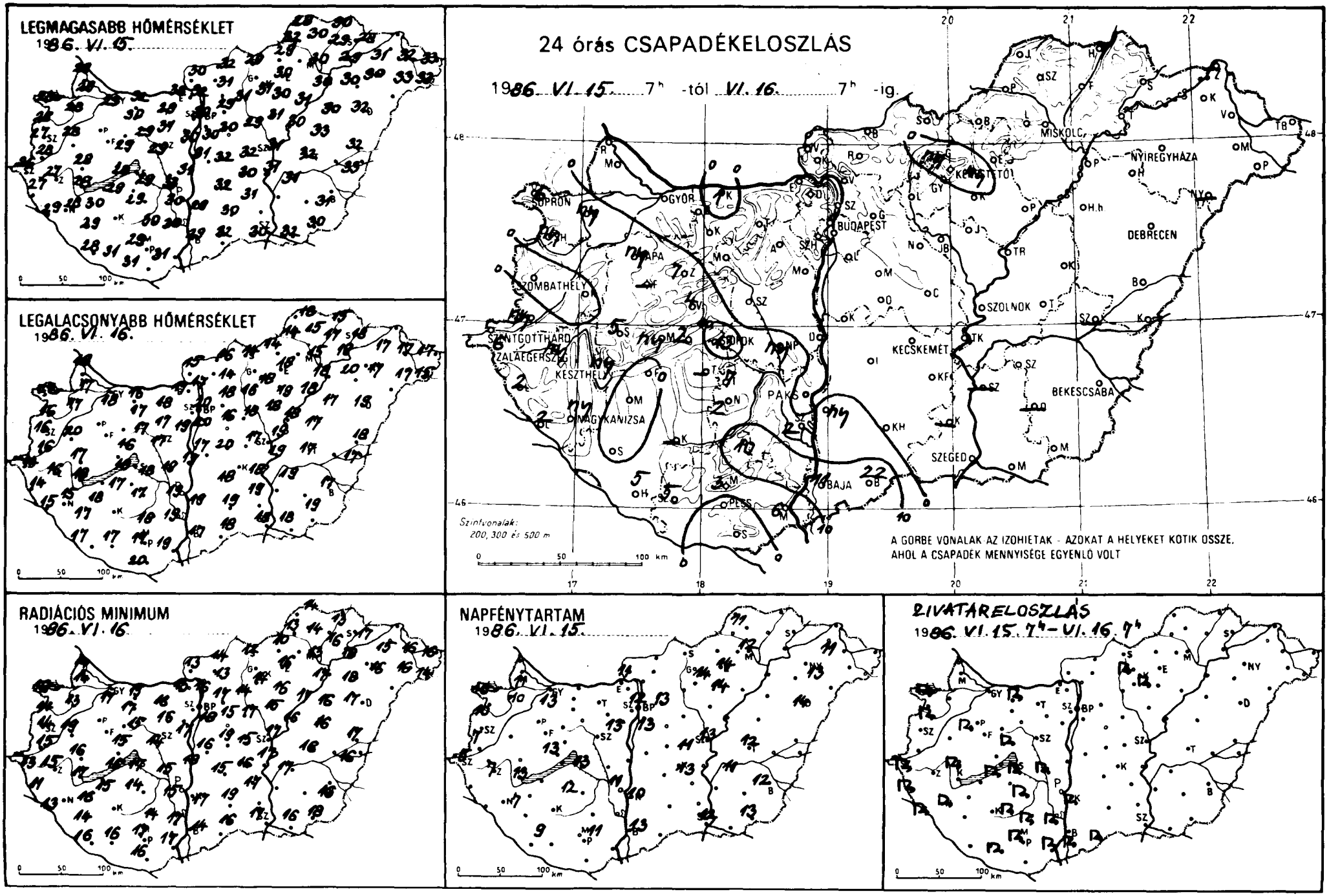
LEGMAGASABB HŐMÉRSÉKLET
1986. VI. 15.
LEGALACSONYABB HŐMÉRSÉKLET
1986. VI. 16.
24 órás CSAPADÉKELOSZLÁS
1986. VI. 15. 7h -tól VI. 16. 7h -ig.
SOPRON
GYŐR
BUDAPEST
MISKOLC
NYIREGYHÁZA
DEBRECEN
SZOMBATHELY
SZOLNOK
SZENTGOTTHÁRD
ZALAEGERSZEG
KESZTHELY
NAGYKANIZSA
KECSKEMÉT
PAKS
BEKESCSABA
SZEGED
BAJA
PÉCS
Szintvonalak:
200, 300 és 500 m
A GÖRBE VONALAK AZ IZOHIETÁK - AZOKAT A HELYEKET KÖTIK ÖSSZE,
AHOL A CSAPADÉK MENNYISÉGE EGYENLŐ VOLT
RADIÁCIÓS MINIMUM
1986. VI. 16.
NAPFÉNYTARTAM
1986. VI. 15.
ÍVÓTÁRELOSZLÁS
1986. VI. 15. 7h - VI. 16. 7h

86. VI. 10 07^{h}-ig az utolsó 24 óra adatai

állomás	csapadék (mm)		max. hőmérséklet	min. hőmérséklet	rad. min.	Előző nap napos órái
Győr	.	∩	29	18	17	13
Kapuvár	ny	∀ =	28	17	13	10
Mosonmagyaróvár	.	∩	29	17	14	11
Rajka	.	∩	29	18	14	
Sopron	6	⚐	28	17	16	10
Sopronhorpács	ny	⚐ ∩	28	16	14	10
Káld	.	=	28	20	19	
Körmend	ny		28	16	15	
Szentgotthárd	6	⚐	26	14	13	5
Szombathely	.		27	16	14	7
Lenti	2	⚐	27	14	11	
Letenye	2	⚐ ∩	29	15	13	
Nagykanizsa	ny	⚐	28	15	–	–
Zalaegerszeg	ny	⚐ ∩	27	16	15	7
Farkasgyepű	–		–	–	–	
Keszthely	ny	∀	28	18	17	13
Mencshely	ny	⚐ ∩	27	16	14	13
Pápa	ny	⚐ ∩	28	18	16	7
Sümeg	5	⚐ ▲ ∩	28	17	16	
Tihany	2	⚐ ≈	28	18	16	
Veszprém	4	⚐ ≈	29	16	15	
Zirc	7	∩	27	15	14	
Fonyód	.		29	17	15	
Homokszt. györgy	5	∀ ∩	28	17	16	9
Kaposvár	–		–	–	–	
Marcali	.	∩	30	18	16	
Siófok	13	⚐ ∩	29	18	17	13
Somogyszob	.	∩	29	17	14	
Tab	–		–	–	–	
Bábolna	.		30	16	16	
Esztergom	.	∩	32	17	15	
Kisbér	.	∩	30	17	17	
Komárom	1	⚐ ∩	32	16	15	
Tatabánya	.		29	18	16	
Alcsútdoboz	.	∩	31	17	16	
Dunaújváros	.	∩	31	19	18	
Martonvásár	.	∩	30	19	17	13
Mór	.	∩	29	17	15	
Nagyhörcsök	ny	⚐	33	19	15	
Szabadbattyán	.	∩	29	17	14	
Tregszemcse	7	⚐ =	29	17	14	12
Lengyel	10	⚐	30	16	14	
Paks	.		30	19	15	11
Szekszárd	2	⚐ ≈	30	19	17	
Árpádtető	3	⚐	26	18	15	
Mohács	6	⚐ ▲ ≈	31	19	17	
Pécs	.	∩	29	17	17	11
Siklós	.		31	20	16	
Szigetvár	5	⚐ =	31	17	16	
Budaörs	.		30	19	18	
Bp. Lőrinc	.	∩	30	20	18	13
Bp. Met. Int.	.		30	20	–	12
Bp. Szab. hegy	.		27	20	18	
Cegléd	.	∩	32	17	15	11
Dobogókő	.		25	18	17	
Gödöllő	.		29	18	17	13
Királyrét	.	∩	29	14	13	
Monor	.	=	30	16	15	
Nagykáta	.	∩	29	18	17	
Szentendre	.		32	18	17	

86. VI. 10 07^{h}-ig az utolsó 24 óra adatai

állomás	csapadék (mm)		max. hőmérséklet	min. hőmérséklet	rad. min.	Előző nap napos órái
Vác	.		32	17	16	
Vámosmikola	.	∩	30	15	13	11
Baja	11	⚐	29	17	14	13
Bácsalmás	22	⚐	32	18	16	
Izsák	.		32	18	15	
Kalocsa	ny	⚐	29	19	17	10
Kecskemét	.	∩	30	18	16	13
Kiskunfélegyháza	.		31	19	17	
Kiskunhalas	.	∩	30	19	19	
Kunszentmiklós	.		31	17	16	
Tiszakécske	.		31	19	17	
Balassagyarmat	.	∩	32	16	14	
Romhány	.	∩	31	14	13	
Salgótarján	.		29	14	12	
Eger	.	=	30	18	16	14
Galyatető	ny	⚐	26	16	14	
Gyöngyös	.		31	18	14	
Kékestető	ny	⚐	24	15	12	14
Kompolt	.	∩	30	19	16	14
Lőrinci	.	∩	31	16	14	
Poroszló	.	∩	31	18	17	
Jászapáti	.		31	18	15	
Jászberény	.	∩	29	18	15	
Karcag	.		33	17	16	
Szolnok	.	∩	31	19	17	13
Tiszaroff	.	∩	30	18	16	
Túrkeve	.		32	17	16	12
Kistelek	–		–	–	–	
Makó	.	∩	32	18	16	
Szeged	.	∩	30	18	17	12
Szentes	–		–	–	–	
Borsodnádasd	.	∩	29	14	10	
Füged	.		29	17	16	
Hidasnémeti	.		30	15	13	
Jósvafő	.		28	18	14	11
Lillafüred	.	=	28	15	14	
Miskolc	.	=	30	15	13	12
Putnok	.	=	32	14	13	
Sárospatak	.		28	18	17	12
Szendrőlád	.	∩	30	15	14	
Tokaj	.		29	19	18	
Kisvárda	.	=	31	17	15	11
Mátészalka	.	∩	33	17	16	
Nyíregyháza	.		30	17	16	13
Nyírlugos	–		–	–	–	
Pátyod	.	∩	33	15	14	
Tiszabecs	.	∩	33	17	16	
Vásárosnamény	.	∩	32	17	16	
Záhony	–		–	–	–	
Berettyóújfalu	.	∩	32	18	17	
Debrecen	.	∩	32	19	17	14
Hajdúdorog	.		30	20	18	
Hortobágy	.		30	17	16	
Kórosszakál	.	∩	33	17	16	
Polgár	.		30	18	17	
Békéscsaba	.	∩	31	17	16	12
Mezőhegyes	.	∩	30	19	18	13
Orosháza	–		–	–	–	–
Szarvas	.		31	19	17	11
Szeghalom	–		–	–	–	–

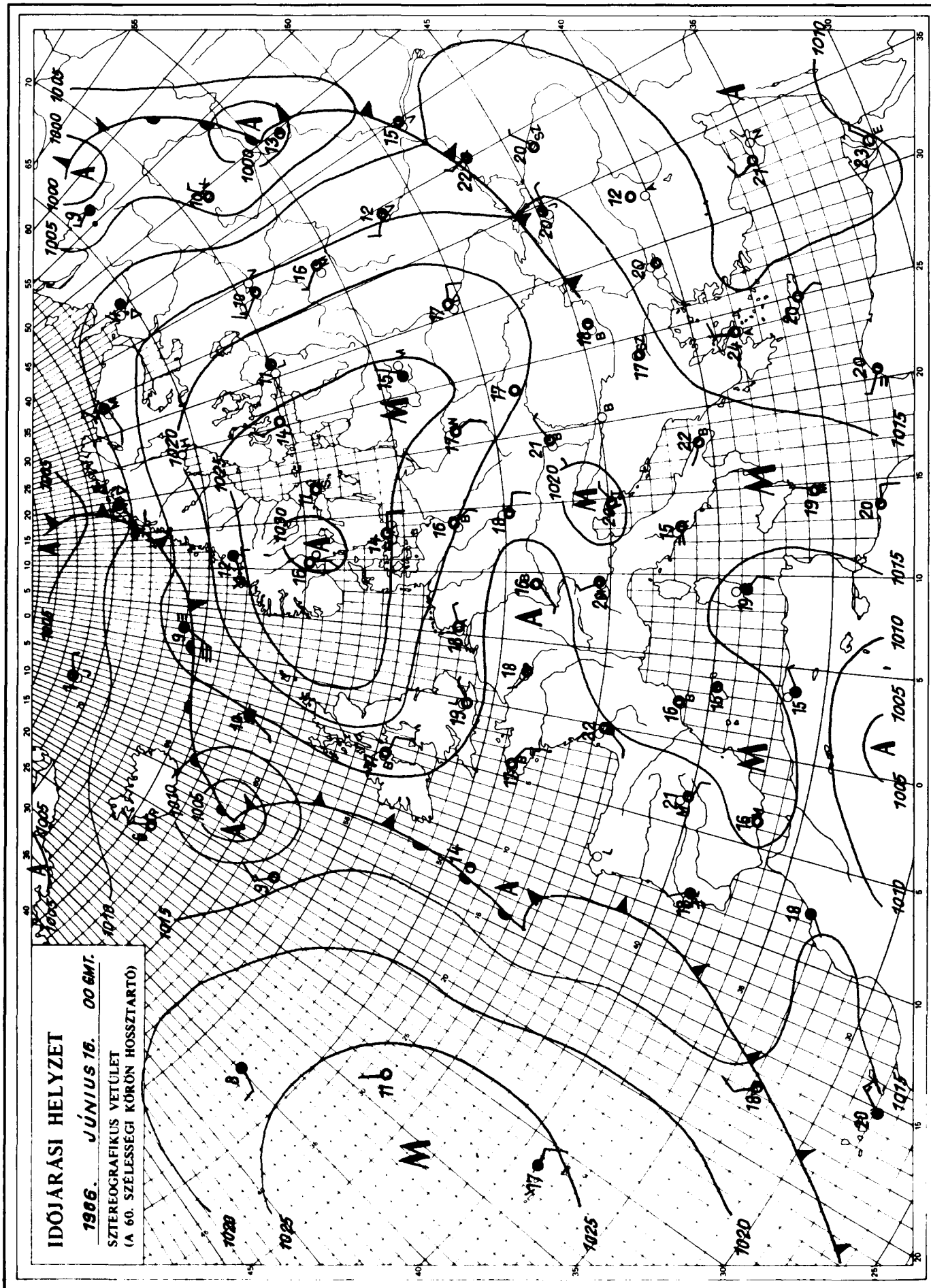

KIADJA: ORSZÁGOS METEOROLÓGIAI SZOLGÁLAT
Készíti: Központi Előrejelző Intézet Analízis- és Rövidtávú Prognózis Központja – T.: 273-018
Megjelenik naponként
Évi előfizetési díja: 2.200,-Ft. Megrendelhető: 1024 Budapest, II., Kitaibel Pál u. 1. T.: 353-500
Kiadásért felel: az OMSZ elnöke – Szerkesztésért felel: a KEI igazgatója

Jelmagyarázat a havi mellékletben

IDŐJÁRÁSI NAPIJELENTÉS

ЕЖЕДНЕВНЫЙ МЕТЕОРОЛОГИЧЕСКИЙ БЮЛЛЕТЕНЬ • DAILY WEATHER REPORT
BULLETIN QUOTIDIEN DE TEMPS • TÄGLICHER WETTERBERICHT

99. évfolyam 168. szám. + Budapest + 1986. június 17. kedd

Az időjárási helyzet és a várható időjárás:

Szinte kontinensszerte szokatlanul meleg az időjárás, Közép,- Nyugat,- és Délkelet-Európában délutánra 30 fok fölé emelkedik a hőmérséklet, Nyugat-Európában például ez közel 10 fokkal magasabb a sokéves átlagnál. A kontinens nagy részén napos, száraz idő van. Az Atlanti-óceáni partvidék mentén időjárási frontrendszer okoz szórványos esőt, záporokat, zivatarokat. Közép,- és Délnyugat-Európában magas a meleg levegő nedvességtartalma, ezért fülledt az idő, helyenként rövid ideig tartó, heves záporok, zivatarok alakulnak ki. Említésre méltó időjárás változás a Kárpát-medencében szerda estig sem lesz, folytatódik a kánikula.

Magyarország nagy részén hétfőn csaknem zavartalanul sütött a nap. Kánikula volt, délutánra 29, 33 fok közé emelkedett a hőmérséklet. A nyugati, délnyugati országrészben hatalmas gomolyfelhők képződtek és általában egy-két milliméter, Homokszentgyörgyön 17 milliméter záporeső hullott, dörgés, villámlás kíséretében. A hőmérséklet ezeken a területeken 27, 31 fokig emelkedett. Kedd hajnalra általában 15, 20 fok közé hült le a levegő. Délelőtt napos, csapadékmentes, közel szélcsendes, egyre melegebb, fülledtebb idő volt. A hőmérséklet 11 órára 23, 27 fokig emelkedett.

Ma 12 órakor Budapesten a hőmérséklet 27 fok volt, a tengerszintre átszámított légnyomás 1016 hPa, alig változik.

A Balaton vizének hőmérséklete Siófoknál 11 órakor 20 fok volt.

Várható időjárás szerda estig:

Folytatódik a jobbára derült, fülledt, meleg idő, sok napsütéssel. Csupán a délutáni órákban növekszik meg időnként erősen a gomolyfelhőzet és főként a nyugati, délnyugati országrészben alakulnak ki elszórtan záporok, zivatarok. A többnyire gyenge változó irányú szél csak zivatarok idején erősödik meg.

A legalacsonyabb éjszakai hőmérséklet: 15, 20,
a legmagasabb nappali hőmérséklet: 29, 34 fok között alakul.

Jenki Szilvia s.k.

A hőmérséklet napi középértéke és eltérése a sokévi átlagtól /Budapest belterületén/:

1986. VI. 16.	25,4°C	+6,1°C

1871 óta ezen a napon Budapesten előfordult

legmagasabb hőmérséklet:	32,6°C /1962/.
legalacsonyabb hőmérséklet:	6,5°C /1923/.

86.418.

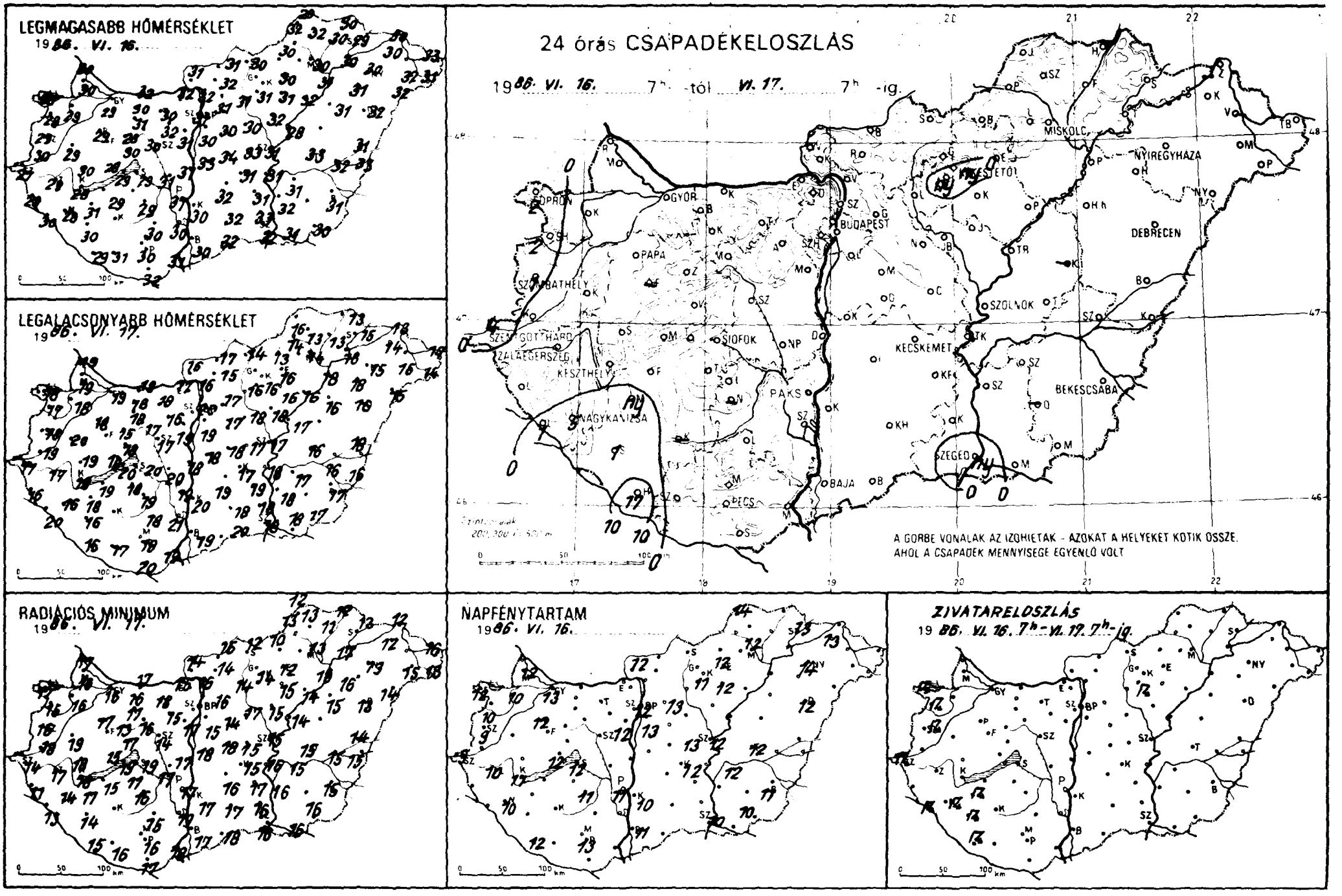
LEGMAGASABB HŐMÉRSÉKLET
1986. VI. 16.
LEGALACSONYABB HŐMÉRSÉKLET
1986. VI. 17.
24 órás CSAPADÉKELOSZLÁS
1986. VI. 16. 7h -tól VI. 17. 7h -ig.
A GÖRBE VONALAK AZ IZOHIETÁK - AZOKAT A HELYEKET KÖTIK ÖSSZE,
AHOL A CSAPADÉK MENNYISÉGE EGYENLŐ VOLT
RADIÁCIÓS MINIMUM
1986. VI. 17.
NAPFÉNYTARTAM
1986. VI. 16.
ZIVATARELOSZLÁS
1986. VI. 16. 7h - VI. 17. 7h - ig.
SOPRON
GYŐR
BUDAPEST
MISKOLC
NYÍREGYHÁZA
DEBRECEN
PAPA
SZOMBATHELY
SZOLNOK
SZENTGOTTHÁRD
SIÓFOK
KECSKEMÉT
ZALAEGERSZEG
KESZTHELY
PAKS
BÉKÉSCSABA
NAGYKANIZSA
SZEGED
BAJA
PÉCS

86.VI.17-07 h-ig az utolsó 24 óra adatai						Előző nap napos órái
állomás	csapadék (mm)		max. hőmérséklet	min. hőmérséklet	rad. min.	
Győr	•	☁	29	19	16	13
Kapuvár	•	☁	29	18	16	10
Mosonmagyaróvár	•	☁	30	19	16	12
Rajka	•	☁	30	19	17	
Sopron	2	🌧	28	18	17	12
Sopronhorpács	2	🌧☁	29	17	15	10
Káld	•	☁	29	20	19	
Körmend	•		30	19	18	
Szentgotthárd	4	🌧☁	27	17	14	9
Szombathely	1	🌧☁	29	18	16	9
Lenti	•		29	16	11	
Letenye	1	🌧▲	30	20	13	
Nagykanizsa	5	🌧=	28	16	14	10
Zalaegerszeg	•	☁	29	17	17	10
Farkasgyepű	–		–	–	–	
Keszthely	•	☁	28	19	18	11
Mencshely	•	☁	28	18	15	12
Papa	•	☁	29	18	17	12
Sümeg	•	☁	30	19	18	
Tihany	•	☁	29	20	19	
Veszprém	•	=	30	18	17	
Zirc	•	☁	28	15	13	
Tonyód	•		29	19	15	
Homokszt. györgy	17	🌧	29	16	15	
Kaposvár	–		–	–	–	
Marcali	ny	🌧☁	31	18	17	
Siófok	•	☁	29	20	19	12
Somogyszob	1	🌧☁	30	16	14	
Tab	•	☁	29	18	17	
Bábolna	•		30	18	16	
Esztergom	•		32	17	15	
Kisbér	•	☁	31	18	17	
Komárom	•	☁	32	19	17	
Tatabánya	•		30	19	18	
Mesőtudoboz	•	☁	32	16	15	
Dunaújváros	•	☁	31	18	17	
Martonvásár	•	☁	31	19	17	12
Mór	•	☁	30	17	16	
Sárbogárd	•	☁	31	20	17	
Szabadbattyán	•	☁	30	17	14	
Tegyszemese	•	☁	29	19	16	11
Tengyel	•		30	18	15	
Paks	•	☁	31	19	17	11
Pekszárd	•	=	30	21	19	
Árpádtető	•		28	19	17	
Mohács	•		31	19	18	
Pécs	•	☁	30	18	16	13
Siklós	•		32	20	17	
Szigetvár	•	☁	31	17	16	
Budaörs	•		31	18	16	
[illegible] Lőrinc	•	☁	30	19	15	13
[illegible] Met. Int.	•		31	20	–	12
[illegible] Szab. hegy	•		27	19	16	
[illegible]egled	•	☁	33	17	15	13
[illegible]hogykő	–		–	–	–	
[illegible]dollő	•	☁	31	17	16	13
Királyrét	•	☁	29	13	13	
Monor	•	=	30	17	14	
Nagykata	•	☁	30	18	17	
Szentendre	•	=	33	18	17	

86.VI.17-07 h-ig az utolsó 24 óra adatai						Előző nap napos órái
állomás	csapadék (mm)		max. hőmérséklet	min. hőmérséklet	rad. min.	
Vác	•		32	16	16	
Vámosmikola	•	☁	31	16	14	12
Baja	•	☁	30	19	17	11
Bácsalmás	•		32	20	18	
Izsák	•		32	19	16	
Kalocsa	•	☁	30	20	17	10
Kecskemét	•	☁	31	17	15	12
Kiskunfélegyháza	•		31	19	17	
Kiskunhalas	•	☁	32	18	17	
Kunszentmiklós	•		33	18	18	
Tiszakécske	•		31	18	16	
Balassagyarmat	•	☁	31	17	15	
Romhány	•	☁	32	15	14	
Salgótarján	•		30	14	12	
Eger	•	=	30	16	12	12
Galyatető	•		25	15	13	
Gyöngyös	ny	🌧	31	16	14	
Kékestető	ny	🌧	23	16	13	11
Kompolt	•		31	16	15	12
Lőrinci	•	☁	31	16	14	
Poroszló	•	☁	32	16	14	
Jászapáti	•		32	18	15	
Jászberény	•	☁	30	17	16	
Karcag	–		–	–	–	
Szolnok	•	☁	31	17	15	12
Tiszaroff	•	=	28	17	14	
Túrkeve	•		33	16	15	12
Kistelek	•	=	33	18	16	
Makó	•	☁	31	18	16	
Szeged	ny	🌧☁	32	18	16	10
Szentes	•		32	18	16	
Borsodnádasd	•	☁	30	13	10	
Fügöd	•		30	13	11	
Hidasnémeti	•		32	13	12	
Jósvafő	•		29	16	12	14
Lillafüred	•	☁	29	15	13	
Miskolc	•		30	14	13	12
Putnok	•		32	14	13	
Sárospatak	•		29	15	13	13
Szendrőlád	•	☁	32	13	13	
Tokaj	•		30	18	17	
Kisvárda	•	☁	30	14	12	13
Mátészalka	•	☁	32	16	15	
Nyíregyháza	•		30	15	13	14
Nyírlugos	•	☁	32	15	14	
Pátyod	•	☁	31	14	13	
Tiszabecs	•	☁	33	17	16	
Vásárosnamény	–		–	–	–	
Záhony	•	☁	30	13	12	
Berettyóújfalu	•	☁	31	18	14	
Debrecen	•		32	16	13	12
Hajdúdorog	•		31	18	16	
Hortobágy	•		31	16	15	
Kőrösszakál	•	☁	33	16	15	
Polgár	•		31	18	16	
Békéscsaba	•	☁	31	17	15	11
Mezőhegyes	•	☁	30	17	16	10
Orosháza	–		–	–	–	
Szarvas	•		31	17	15	12
Szeghalom	•		32	16	15	

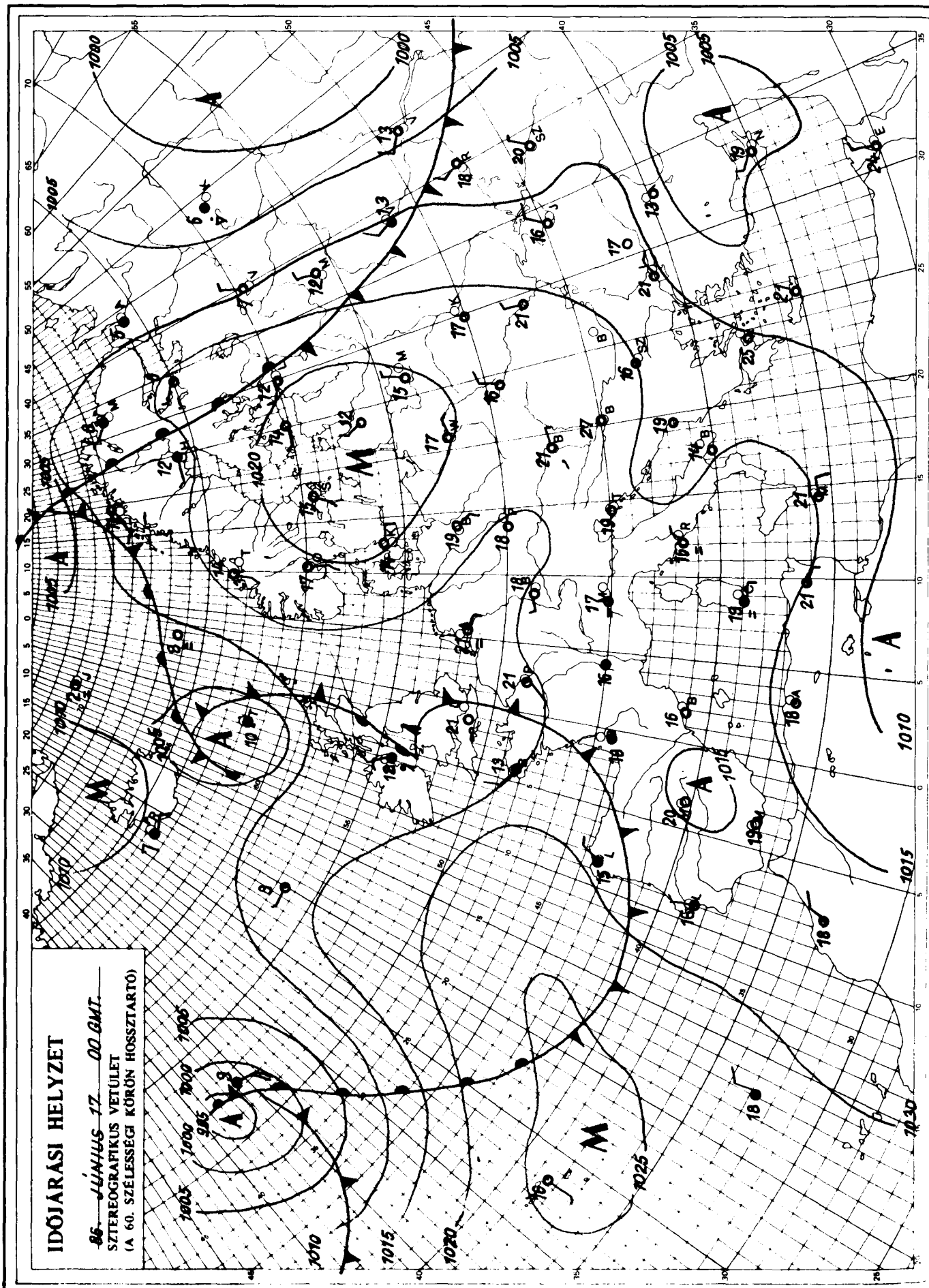

KIADJA: ORSZÁGOS METEOROLÓGIAI SZOLGÁLAT
Készíti: Központi Előrejelző Intézet Analízis- és Rövidtávú Prognózis Központja – T.: 273-018
Megjelenik naponként
Évi előfizetési díja: 2.200,- Ft. Megrendelhető: 1024 Budapest, II., Kitaibel Pál u. 1. – T.: 353-500
Kiadásért felel: az OMSZ elnöke Szerkesztésért felel: a KEI igazgatója

Jelmagyarázat a havi mellékletben

IDŐJÁRÁSI NAPIJELENTÉS

ЕЖЕДНЕВНЫЙ МЕТЕОРОЛОГИЧЕСКИЙ БЮЛЛЕТЕНЬ • DAILY WEATHER REPORT
BULLETIN QUOTIDIEN DE TEMPS • TÄGLICHER WETTERBERICHT

99. évfolyam 169. szám + Budapest + 1986. június 18. szerda

Az időjárási helyzet és a várható időjárás:

Az Atlanti-óceán északkeleti medencéje felett egy nagy kiterjedésü, több középpontú ciklonrendszer található. A ciklon egyik hosszan elnyúló frontálzónája az Északi-tengeren, a Benelux államokon és Franciaországon át az Ibériai-félszigetig húzódik. E vonal mentén többnyire erősen felhős idő van, elszórtan esővel, záporral, néhol zivatarral. Felhős és helyenként csapadékos az idő a Kelet-európai síkság keleti illetve az Appennin-félsziget északi részén is. Európa többi vidékein a leszálló légmozgások hatására jobbára napos, fülledt, meleg idő van. A hőmérsékleti csúcsértékek a kontinens középső területein mintegy 6, 8 fokkal meghaladják a sokéves átlagot. A napsütést délutánonként gomolyfelhőképződés zavarja meg, és szórványosan nyári záporok, zivatarok alakulnak ki. A Kárpát-medence időjárására is ez a jellemző napok óta, és lényeges változásra egyelőre nem kell számitani.

Magyarországon kedden délelőtt jobbára napos idő volt. A délutáni órákban főként a Dunántúlon erősen megnövekedett a gomolyfelhőzet és elszórtan zápor, zivatar is előfordult. A lehullott csapadék mennyisége általában csapadéknyom és 3 mm között volt, de Kunszentmiklóson 8 mm-t is mértek. A hőmérséklet csúcsértéke 27 és 33 fok között alakult. Szerda hajnalra 14 és 20 fok közé hült le a levegő. Délelőtt napos, meleg idő volt. 11 órakor 24 és 29 fok közötti értékeket mutattak a hőmérők.

Ma 12 órakor Budapesten a hőmérséklet 28 fok, a tengerszintre átszámitott légnyomás 1015 hPa, alig változik.

A Balaton vizének hőmérséklete Siófoknál 11 órakor 19 fok volt.

Várható időjárás csütörtök estig:

Folytatódik a fülledt, meleg idő, a kánikula.
Főként a délután második felében és éjszaka, - gyakorta erősen - megnövekszik a gomolyfelhőzet, előbb nyugaton, délnyugaton, majd másutt is többfelé várható zápor, zivatar.
A szél többnyire mérsékelt, zivatarok környezetében rövid ideig viharos lesz.
A legalacsonyabb éjszakai hőmérséklet 15, 20 fok között,
a legmagasabb nappali hőmérséklet csütörtökön 28, 33 fok között alakul.

Török Dénes s.k.

A hőmérséklet napi középértéke és eltérése a sokévi átlagtól /Budapest belterületén/:

1986. VI 17. 25,6°C +6,3°C

1871 óta ezen a napon Budapesten előfordult

legmagasabb hőmérséklet: 33,0°C /1885/,
legalacsonyabb hőmérséklet: 6,5°C /1913/.

86.419.

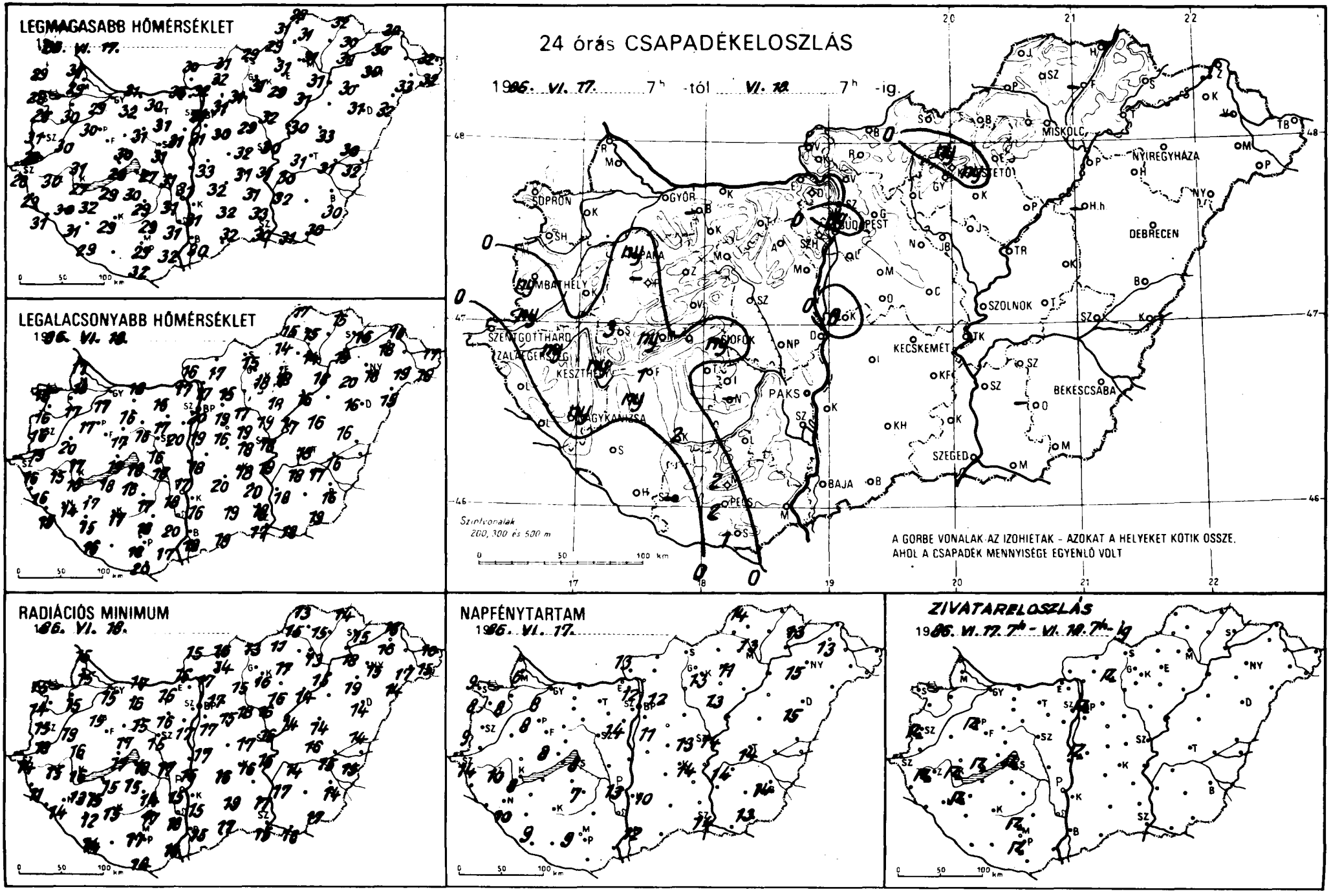
LEGMAGASABB HŐMÉRSÉKLET
1986. VI. 17.
LEGALACSONYABB HŐMÉRSÉKLET
1986. VI. 18.
24 órás CSAPADÉKELOSZLÁS
1986. VI. 17. 7h -tól VI. 18. 7h -ig.
SOPRON
GYŐR
BUDAPEST
MISKOLC
NYÍREGYHÁZA
DEBRECEN
SZOLNOK
KECSKEMÉT
BÉKÉSCSABA
SZEGED
PAKS
SZOMBATHELY
SZENTGOTTHÁRD
KESZTHELY
NAGYKANIZSA
BAJA
PÉCS
Szintvonalak
200, 300 és 500 m
A GÖRBE VONALAK AZ IZOHIETÁK - AZOKAT A HELYEKET KÖTIK ÖSSZE,
AHOL A CSAPADÉK MENNYISÉGE EGYENLŐ VOLT
RADIÁCIÓS MINIMUM
1986. VI. 18.
NAPFÉNYTARTAM
1986. VI. 17.
ZIVATARELOSZLÁS
1986. VI. 17. 7h - VI. 18. 7h-ig

1986. VI. 18h-ig az utolsó 24 óra adatai						Előző nap napos órái
állomás	csapadék (mm)		max. hőmérséklet	min. hőmérséklet	rad. min.	
Győr	.		29	17	15	8
Kapuvár	.		30	17	15	8
Mosonmagyaróvár	.	=	29	18	15	6
Rajka	.	=	31	17	15	
Sopron	.		29	18	15	9
Sopronhorpács	.		28	16	14	8
Káld	.		30	20	19	
Körmend	ny		31	19	18	
Szentgotthárd	.		28	16	14	14
Szombathely	ny		29	16	15	9
Lenti	.		29	16	11	
Letenye	.		31	15	14	
Nagykanizsa	ny		30	14	13	10
Zalaegerszeg	ny	=	30	15	15	10
Farkasgyepű	–		–	–	–	
Keszthely	ny		27	16	16	8
Mencshely	ny		28	17	16	8
Pápa	ny		30	17	15	8
Sümeg	3		31	17	16	
Tihany	.		28	19	17	
Veszprém	.		30	17	17	
Zirc	.		28	14	12	
Fonyód	1		29	18	15	
Homokszt. györgy	.		29	16	14	9
Kaposvár	2		29	17	15	
Marcali	ny		32	17	15	
Siófok	ny		27	18	18	8
Somogyszob	.		31	15	12	
Tab	.		30	16	15	
Bábolna	–		–	–	–	
Esztergom	.		36	17	16	
Kisbér	.		32	16	16	
Komárom	.		31	18	17	
Tatabánya	.		30	16	16	
Alcsútdoboz	.		31	17	16	
Dunaújváros	.		31	17	16	
Martonvásár	.		31	20	17	14
Mór	.		31	16	15	
Nagyhörcsök	.		31	18	17	
Szabadbattyán	.		31	16	15	
Tregszemcse	.		29	17	14	7
Tengyel	.		29	18	17	
Paks	.		31	18	15	13
Szekszárd	.	=	31	20	18	
Árpádtető	2		29	20	17	
Mohács	.		32	17	16	
Pécs	2		29	18	17	9
Siklós	1		32	20	14	
Szigetvár	–		–	–	–	
Budaörs	.		32	18	17	
Bp. Lőrinc	.		31	19	17	11
Bp. Met. Int.	ny	=	31	20	–	12
Bp. Szab. hegy	.		28	20	18	
Cegléd	.		32	18	17	13
Dobogókő	.		26	20	18	
Gödöllő	.		31	19	17	12
Királyrét	.		29	14	14	
Monor	.	=	30	16	15	
Nagykáta	.		29	19	18	
Szentendre	.	=	32	19	18	

1986. VI. 18h-ig az utolsó 24 óra adatai						Előző nap napos órái
állomás	csapadék (mm)		max. hőmérséklet	min. hőmérséklet	rad. min.	
Vác	.		32	17	17	
Vámosmikola	.		30	16	15	13
Baja	.		30	18	15	12
Bácsalmás	.		32	19	17	
Izsák	.		32	20	16	
Kalocsa	.		31	16	15	10
Kecskemét	.		31	18	16	14
Kiskunfélegyháza	.		31	20	17	
Kiskunhalas	.		32	19	19	
Kunszentmiklós	8	=	33	18	17	
Tiszakécske	.		31	19	16	
Balassagyarmat	.		31	17	16	
Romhány	.		32	15	14	
Salgótarján	.		29	15	13	
Eger	.		31	18	17	11
Galyatető	ny		25	18	13	
Gyöngyös	.		31	18	16	
Kékestető	ny		23	17	15	13
Kompolt	.		29	18	16	13
Lőrinci	.		31	17	15	
Poroszló	.		31	16	14	
Jászapáti	.		32	19	16	
Jászberény	.		31	18	17	
Karcag	.		33	16	14	
Szolnok	.		30	18	16	14
Tiszaroff	.		30	17	14	
Túrkeve	.		31	18	16	14
Kistelek	.	=	33	18	17	
Makó	.		31	18	16	
Szeged	.		30	17	15	14
Szentes	.		32	18	17	
Borsodnádasd	.		29	14	11	
Füged	–		–	–	–	
Hidasnémeti	.		32	15	14	
Jósvafő	.		28	17	13	14
Lillafüred	.	=	29	16	14	
Miskolc	.	=	31	14	13	13
Putnok	.	=	31	15	15	
Sárospatak	.		30	16	15	13
Szendrőlád	.		31	15	15	
Tokaj	.		30	19	18	
Kisvárda	.		30	18	16	13
Mátészalka	.		33	19	17	
Nyíregyháza	.		30	18	15	15
Nyírlugos	.		32	15	14	
Pátyod	.		32	16	15	
Tiszabecs	.		32	17	16	
Vásárosnamény	–		–	–	–	
Záhony	.		30	16	16	
Berettyóújfalu	.		30	16	14	
Debrecen	.		31	16	14	15
Hajdúdorog	.		30	20	19	
Hortobágy	–		–	–	–	
Körösszakál	.		32	16	15	
Polgár	.		31	18	15	
Békéscsaba	.		30	16	14	14
Mezőhegyes	.		30	19	17	13
Orosháza	–		–	–	–	–
Szarvas	.		30	18	14	14
Szeghalom	.		31	17	15	

Sárnog.ro

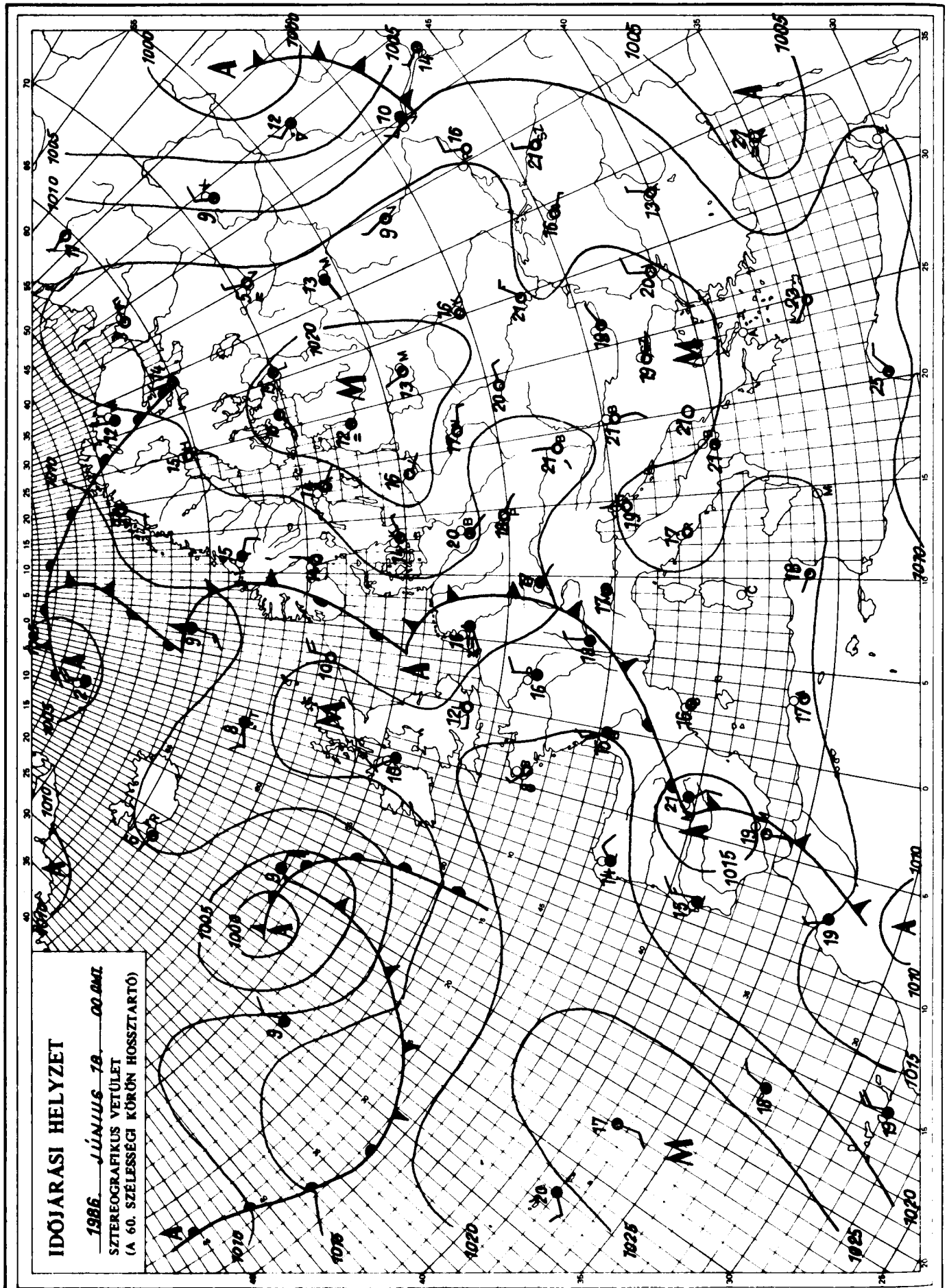

KIADJA: ORSZÁGOS METEOROLÓGIAI SZOLGÁLAT
Készíti: Központi Előrejelző Intézet Analízis- és Rövidtávú Prognózis Központja – T.: 273-018
Megjelenik naponként
Évi előfizetési díja: 2.200,- Ft. Megrendelhető: 1024 Budapest, II., Kitaibel Pál u. 1. – T.: 353-500
Kiadásért felel: az OMSZ elnöke – Szerkesztésért felel: a KEI igazgatója

Jelmagyarázat a havi mellékletben

IDŐJÁRÁSI NAPIJELENTÉS

ЕЖЕДНЕВНЫЙ МЕТЕОРОЛОГИЧЕСКИЙ БЮЛЛЕТЕНЬ • DAILY WEATHER REPORT
BULLETIN QUOTIDIEN DE TEMPS • TÄGLICHER WETTERBERICHT

99. évfolyam 170. szám + Budapest + 1986. június 19. csütörtök

Az időjárási helyzet és a várható időjárás:

Kontinensünk nagy részén az átlagosnál is jóval, mintegy 6, 8 fokkal melegebb az időjárás. Kelet-Európa nagy részén, Dél-Európában, valamint Nyugat-Európa nagyobb részén csaknem zavartalan a napsütés. Az Észak-Skandinávia, Alpok vonalban lassan sodródó, egyre kevésbé intenziv időjárási frontrendszer húzódik. A frontrendszer mentén gyakoriak a záporok, zivatarok, amelyek azonban csak átmenetileg mérséklik a meleget. Közép-Európát nagy nedvességtartalmú, igen bizonytalan egyensúlyú, szokatlanul meleg levegő tölti ki. Emiatt folytatódik a fülledt idő. Továbbra is kedvezőek a feltételek a helyi záporok, zivatarok kialakulásához.

Magyarországon szerdán jobbára napos, meleg idő volt, délutánra általában 29, 34 fok közé emelkedett a hőmérséklet. Déltől időnként erősen megnövekedett a gomolyfelhőzet, és többfelé kialakult zápor, zivatar. Általában csupán néhány milliméter csapadék hullott. Néhány helyen jelentős mennyiség is előfordult, igy Siklóson 18, Sümegen 20, Szigetváron pedig 21 mm-t mértek. Csütörtök reggelre általában 16, 20 fok közé hült le a levegő. Délelőtt jobbára napos idő volt, a délnyugati országrészben néhol zápor, zivatar alakult ki. A hőmérséklet 11 órára 24, 29 fokig emelkedett.

Ma 12 órakor Budapesten a hőmérséklet 28 fok volt, a tengerszintre átszámitott légnyomás 1016 hPa, alig változott.

A Balaton vizének hőmérséklete Siófoknál 11 órakor 23 fok volt.

Várható időjárás péntek estig:

Folytatódik a fülledt, igen meleg idő. Gyakran megnövekszik a gomolyfelhőzet. Ma /csütörtökön/ a délnyugati országrészben sok helyen, keleten még csak elszórtan, holnap már országszerte többfelé várható ismétlődő zivatar. A zivatart helyenként jégeső, illetve felhőszakadás kisérheti. A gyenge, változó irányú szél zivatar idején megerősödik.

A legalacsonyabb éjszakai hőmérséklet: 15, 20 fok között,
a legmagasabb nappali hőmérséklet pénteken: 30 fok körül alakul.

Bártfai Erzsébet s.k.

TÁVOLABBI KILÁTÁSOK SZOMBATTÓL-KEDDIG:

Folytatódik az évszakhoz képest meleg időjárás. Záporok, zivatarok kialakulhatnak, lokálisan nagyobb mennyiségü csapadékok is előfordulhatnak. Legalacsonyabb hajnali hőmérséklet 15, 20 fok között várható, legmagasabb nappali hőmérséklet 28, 33 fok között lesz. Jelentős mennyiségü /legalább 5 mm napi/ csapadék az ország területének 30 százalékán várható.

KÖZÉPTÁVU ELŐREJELZŐ CSOPORT

A hőmérséklet napi középértéke és eltérése a sokévi átlagtól /Budapest belterületén/:

1986. VI. 18.	22,7°C	+3,1°C

1871 óta ezen a napon Budapesten előfordult

legmagasabb hőmérséklet:	34,8°C /1918/,
legalacsonyabb hőmérséklet:	7,6°C /1884/.

86.420.

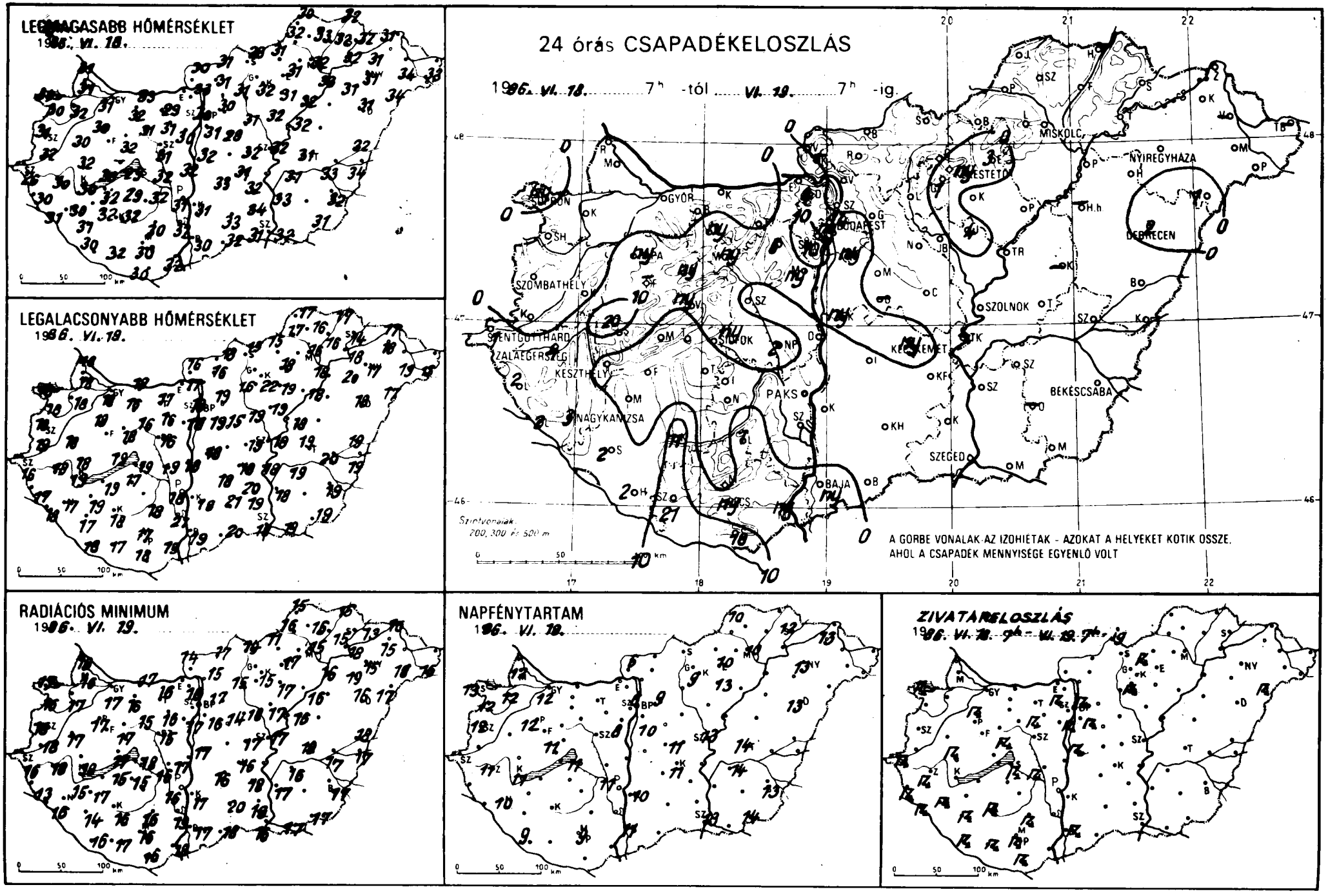
LEGMAGASABB HŐMÉRSÉKLET
1986. VI. 18.
LEGALACSONYABB HŐMÉRSÉKLET
1986. VI. 19.
24 órás CSAPADÉKELOSZLÁS
1986. VI. 18. 7h -tól VI. 19. 7h -ig.
A GORBE VONALAK AZ IZOHIÉTAK - AZOKAT A HELYEKET KOTIK OSSZE, AHOL A CSAPADÉK MENNYISÉGE EGYENLŐ VOLT
Szintvonalak: 200, 300 és 500 m
RADIÁCIÓS MINIMUM
1986. VI. 19.
NAPFÉNYTARTAM
1986. VI. 18.
ZIVATAREL OSZLÁS
1986. VI. 18. 7h - VI. 19. 7h -ig
MISKOLC
NYIREGYHAZA
DEBRECEN
SZOLNOK
BEKÉSCSABA
SZEGED
BAJA
PAKS
KESZTHELY
NAGYKANIZSA
SZOMBATHELY
SZENTGOTTHARD
ZALAEGERSZEG
GYÖR
BUDAPEST

1986. VI. 6 ^{h}-ig az utolsó 24 óra adatai						Előző nap napos órái
állomás	csapadék (mm)		max. hőmérséklet	min. hőmérséklet	rad. min.	
Győr	.	⌓	31	18	17	12
Kapuvár	.	⌓	32	18	17	12
Mosonmagyaróvár	.	⌓	31	18	16	12
Rajka	.	⌓	31	18	16	
Sopron	ny	⌐ ⌓	30	18	17	13
Sopronhorpács	.	⌓	30	18	16	12
Káld	.	⌓	30	18	17	
Körmend	.		32	19	18	
Szentgotthárd	1	⌐	26	16	16	12
Szombathely	.	⌓	31	18	18	12
Lenti	2	⌐	30	17	13	
Letenye	2	⌐ ⌓	31	18	16	
Nagykanizsa	3	⌐ =	30	17	15	10
Zalaegerszeg	4	⌐ ⌓	30	18	18	11
Farkasgyepű	–		–	–	–	
Keszthely	.		30	19	18	11
Mencshely	.	⌓	29	18	15	11
Pápa	ny	⌐ ⌓	30	19	17	12
Sümeg	20	⌐ =	32	18	17	
Tihany	.	⌓	30	19	17	
Veszprém	ny	⌐	32	18	17	
Zirc	ny	=	28	14	13	
Fonyód	.		32	19	15	
Homokszt. györgy	2	⌐ ⌓	30	18	16	9
Kaposvár	11	⌐	31	18	16	
Marcali	.	⌓	32	19	17	
Siófok	ny	⌐ ⌓	29	19	18	11
Somogyszob	2	⌐	31	17	14	
Tab	.		32	17	15	
Bábolna	.		31	16	15	
Esztergom	–		–	–	–	
Kisbér	ny	⌒ ⌓	32	16	16	
Komárom	.	⌓	33	18	17	
Tatabánya	.		29	17	16	
Alcsútdoboz	6	⌐ ⌓	31	16	16	
Dunaújváros	.	⌓	32	18	17	
Martonvásár	ny	⌓	30	18	17	8
Mór	ny	⌒ =	31	16	15	
Sárbogárd	2	⌐	32	19	16	
Szabadbattyán	.	⌓	31	16	15	
Tegzsemcse	–		–	–	–	–
Tengyel	1	⌐	30	18	16	
Paks	.		31	18	16	11
Szekszárd	.	=	32	21	19	
Árpádtető	.		28	19	17	
Mohács	ny	⌒	32	19	18	
Pécs	ny	⌐ ⌓	30	17	16	9
Siklós	18	⌐ =	33	18	16	
Szigetvár	21	⌐ =	32	17	17	
Budaörs	ny	⌐	30	17	16	
Bp. Lőrinc	ny	⌐	31	19	16	10
Bp. Met. Int.	4	⌐	30	19	–	6
Bp. Szab. hegy	10	⌐	23	22	18	
Siegléd	.	⌓	32	19	17	11
Dabogókő	4		24	20	18	
Godollő	.	⌓	30	19	17	9
Kiralyrét	–		–	–	–	
Monor	.	=	28	15	14	
Nagykáta	.	⌓	31	19	18	
Szentendre	.	=	31	18	16	

1986. VI. 7 ^{h}-ig az utolsó 24 óra adatai						Előző nap napos órái
állomás	csapadék (mm)		max. hőmérséklet	min. hőmérséklet	rad. min.	
Vác	.	⌓	33	17	16	
Vámosmikola	.	⌓	30	16	14	6
Baja	ny	⌐ ⌓	30	19	17	11
Bácsalmás	.	=	32	20	18	
Izsák	.		33	18	16	
Kalocsa	.	⌓	31	18	17	10
Kecskemét	ny	⌒ ⌓	31	18	16	11
Kiskunfélegyháza	.	⌓	32	20	18	
Kiskunhalas	.		33	21	20	
Kunszentmiklós	ny	⌐ =	32	18	17	
Tiszakécske	–		–	–	–	
Balassagyarmat	.	⌓	31	18	17	
Romhány	.	≡	31	16	15	
Salgótarján	.	⌓	29	15	14	
Eger	3	⌒ =	31	18	17	10
Galyatető	.		25	18	13	
Gyöngyös	1	⌐	32	22	15	
Kékestető	ny	⌐	22	17	14	9
Kompolt	.		31	19	17	13
Lőrinci	.	⌓	31	16	15	
Poroszló	.	⌓	32	18	16	
Jászapáti	4	⌒ ⌓	32	19	17	
Jászberény	.	⌓	31	18	17	
Karcag	–		–	–	–	
Szolnok	.	⌓	32	18	17	13
Tiszaroff	.	⌓	32	18	16	
Túrkeve	.		31	19	18	14
Kistelek	.	=	34	19	18	
Makó	.		32	19	17	
Szeged	.	⌓	31	18	16	13
Szentes	.		33	18	17	
Borsodnádasd	.	⌓	31	15	11	
Füged	.		32	16	15	
Hidasnémeti	.		32	17	15	
Jósvafő	.		30	17	15	10
Lillafüred	.		30	17	15	
Miskolc	.	=	32	16	15	10
Putnok	.	=	32	17	16	
Sárospatak	.		32	14	13	12
Szendrőlád	.	⌓	33	16	16	
Tokaj	.		32	18	18	
Kisvárda	.	⌓	31	18	15	13
Mátészalka	.	⌓	34	19	18	
Nyíregyháza	.		31	17	15	13
Nyírlugos	1	⌐ ⌓	34	17	17	
Pátyod	.	⌓	33	17	16	
Tiszabecs	.	⌓	34	18	18	
Vásárosnamény	–		–	–	–	
Záhony	.	⌓	31	17	16	
Berettyóújfalu	.	⌓	32	19	18	
Debrecen	2	⌒ ⌓	31	18	16	13
Hajdúdorog	.		31	20	19	
Hortobágy	–		–	–	–	
Körösszakál	.	⌓	34	19	17	
Polgár	.		33	18	16	
Békéscsaba	.	⌓	32	19	17	13
Mezőhegyes	.	⌓	31	19	17	14
Orosháza	–		–	–	–	–
Szarvas	.		31	19	16	14
Szeghalom	.		33	20	17	

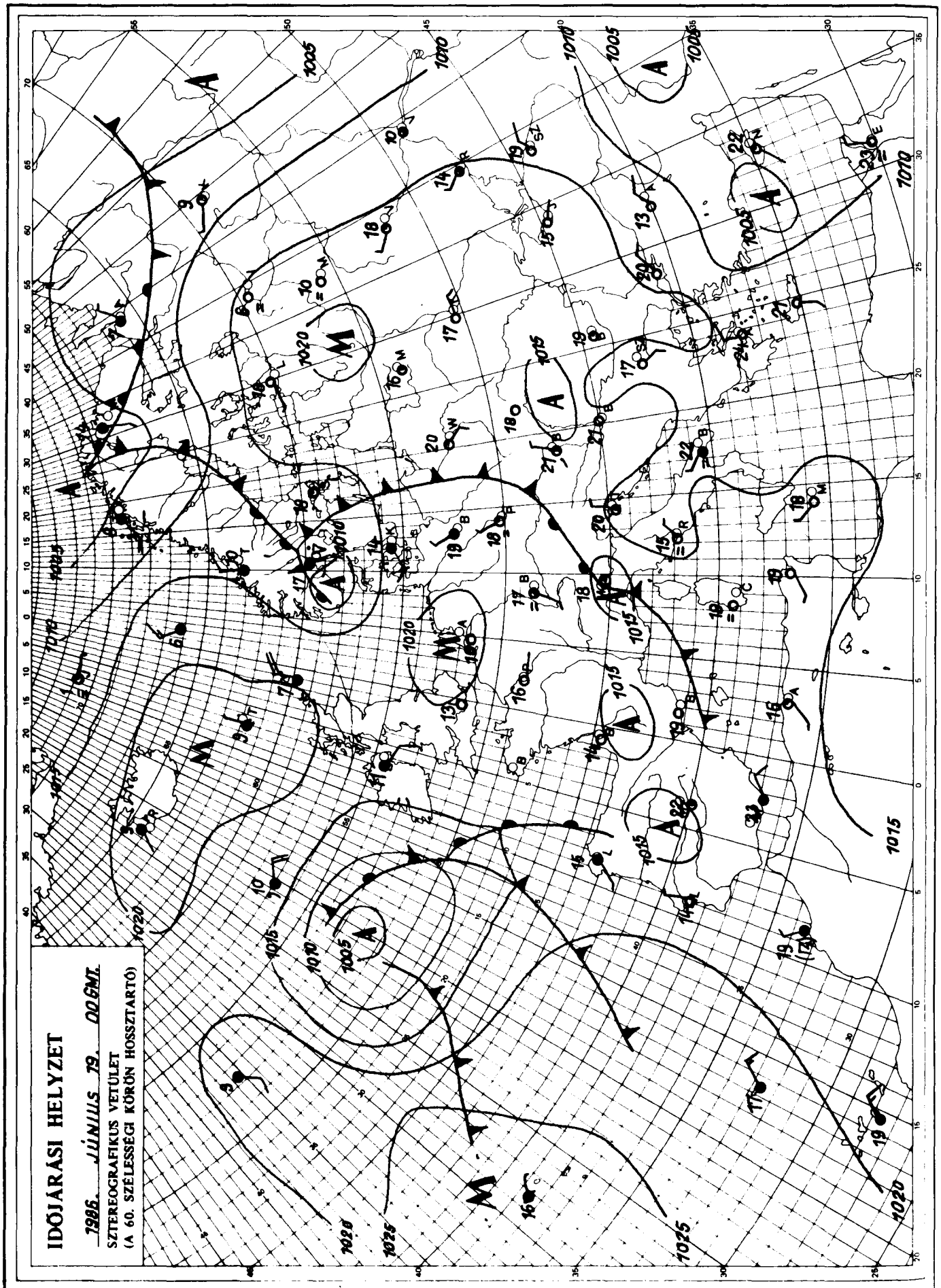

KIADJA: ORSZÁGOS METEOROLÓGIAI SZOLGÁLAT
Készíti: Központi Előrejelző Intézet Analízis- és Rövidtávú Prognózis Központja – T.: 273-018
Megjelenik naponként
Évi előfizetési díja: 2.200,-Ft. Megrendelhető: 1024 Budapest, II., Kitaibel Pál u. 1. – T.: 353-500
Kiadásért felel: az OMSZ elnöke Szerkesztésért felel: a KEI igazgatója

Jelmagyarázat a havi mellékletben

IDŐJÁRÁSI NAPIJELENTÉS

ЕЖЕДНЕВНЫЙ МЕТЕОРОЛОГИЧЕСКИЙ БЮЛЛЕТЕНЬ · DAILY WEATHER REPORT
BULLETIN QUOTIDIEN DE TEMPS · TÄGLICHER WETTERBERICHT

99. évfolyam 171. szám + Budapest + 1986. június 20. péntek

Az időjárási helyzet és a várható időjárás:

Szárazföldünk nagy részén továbbra is meleg nyár van. Sok a napsütés, délután pedig többfelé alakul ki zápor és zivatar. A Brit szigeteken és Észak-Európában ugyanakkor borult az idő és gyakran esik az eső. A hőmérséklet csak kevés helyen éri el a 20 fokot. A Skandináv-félsziget felől a hüvös levegő délkelet felé tart, és kissé érinti hazánkat is. Hatására szombaton ismét több lesz a csapadék, vasárnap pedig kissé enyhül a meleg.

Hőség volt hazánkban csütörtökön is. A hőmérséklet általában 27, 34 fokig emelkedett. 7-14 órás napfénytartamot mértek. Több helyről már délelőtt felhősödést és záport, zivatart jelentettek. Délután és este egyre több és egyre hevesebb zivatarok keletkeztek. A lehullott csapadék mennyisége többfelé meghaladta a 15-25 mm-t, sőt Tatabányáról 36, Nyirlugosról 46, a Dél-Dunántúlon néhány helyről 50, Kékestetőről pedig 66 mm-t jelentettek. Ma éjszaka általában 15, 20 fokig csökkent a hőmérséklet. Délelőtt csaknem mindenütt derült idő volt, a reggel még ködös, felhős délnyugati vidékeken is kisütött a nap. A hőmérséklet 11 órára 21, 28 fokig emelkedett.

Ma 12 órakor Budapesten 27 fokot mértek, a tengerszintre átszámitott légnyomás 1016 hPa, nem változik.

A Balaton vizének hőmérséklete Siófoknál 11 órakor 24 fok volt.

Várható időjárás szombat estig:

Többször lesz erősen felhős az ég, és sok helyen várható zápor és zivatar.
A szél zivatarban megerősödik.
A hőmérséklet éjszaka 15, 20 fokig csökken, szombaton napközben 27, 32 fokig emelkedik.

Pálmási Judit s.k.

A hőmérséklet napi középértéke és eltérése a sokévi átlagtól /Budapest belterületén/:

1986. VI. 19. 24,7°C +4,7°C

1871 óta ezen a napon Budapesten előfordult

legmagasabb hőmérséklet: 33,5°C /1968/,
legalacsonyabb hőmérséklet: 8,0°C /1882/.

86.421.

LEGMAGASABB HŐMÉRSÉKLET
1986. VI. 19.

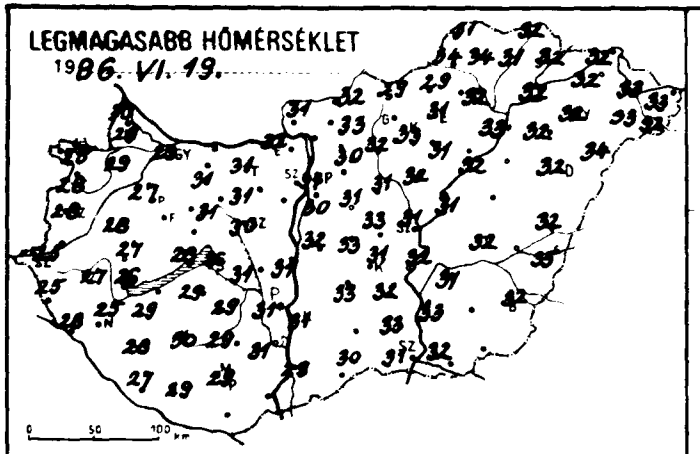

LEGALACSONYABB HŐMÉRSÉKLET
1986. VI. 20.

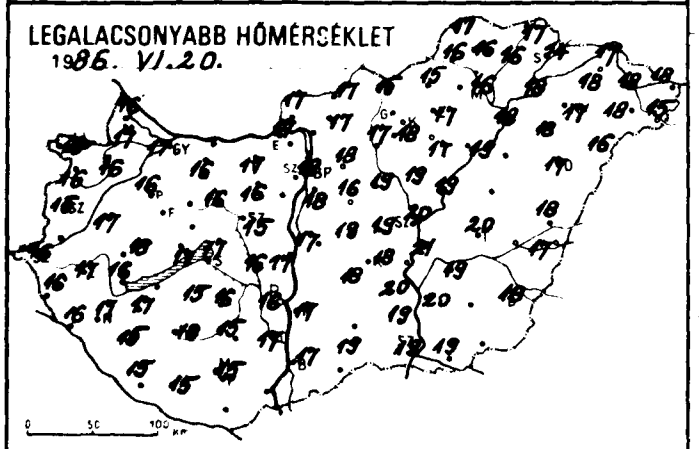

24 órás CSAPADÉKELOSZLÁS

1986. VI. 19. 7h -tól VI. 20. 7h -ig.

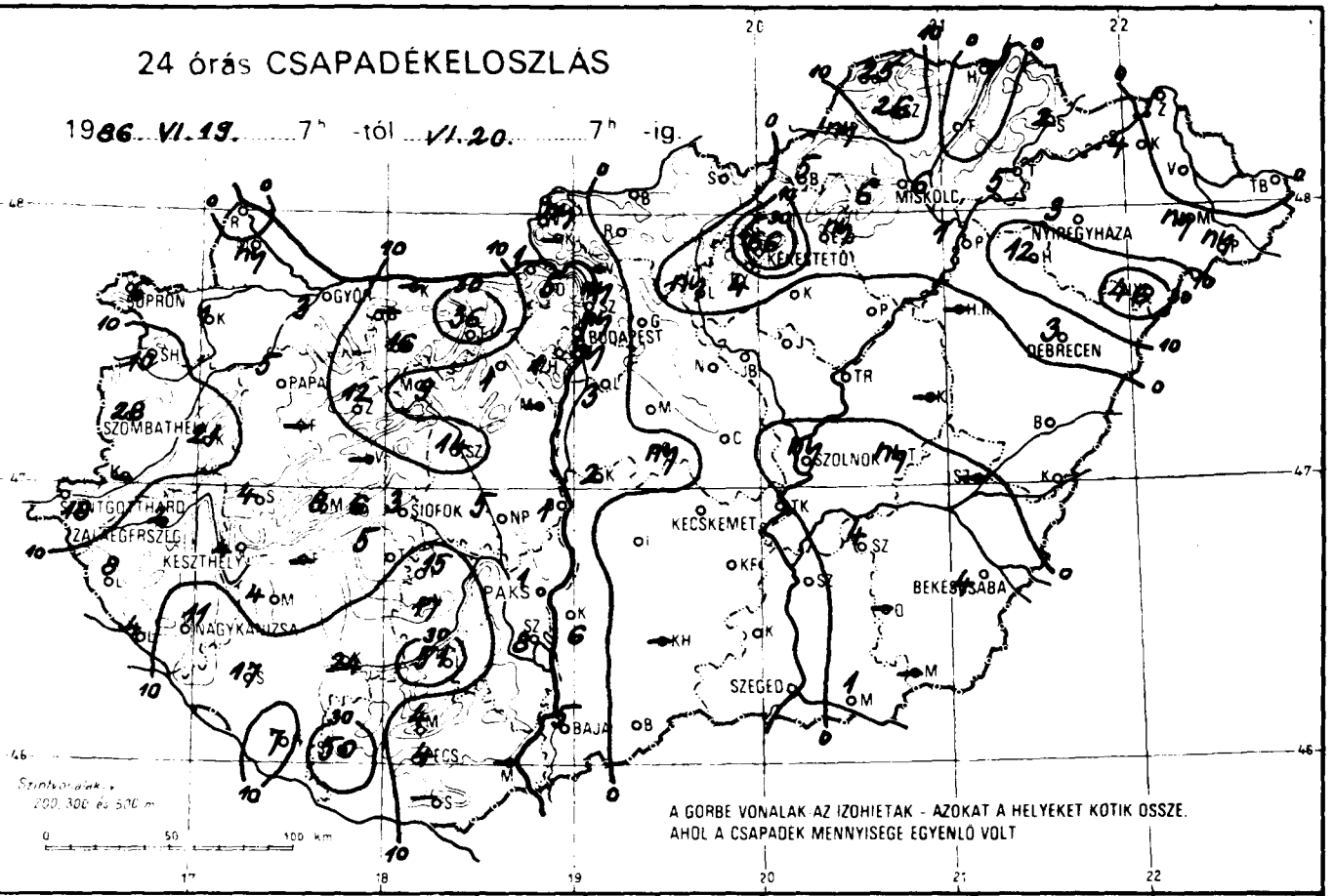

RADIÁCIÓS MINIMUM
1986. VI. 20.

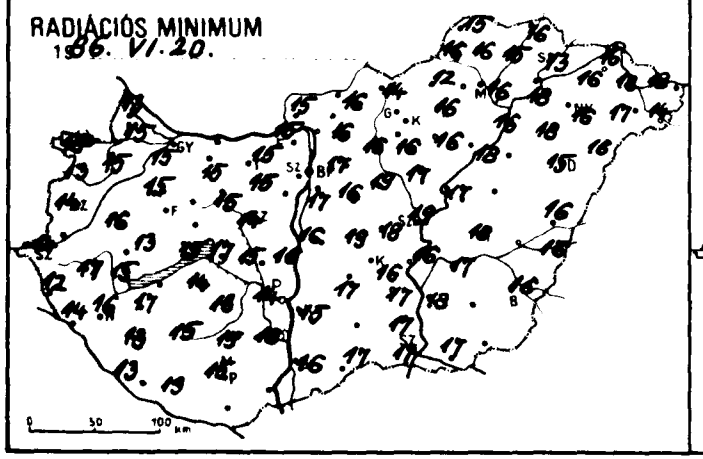

NAPFÉNYTARTAM
1986. VI. 19.

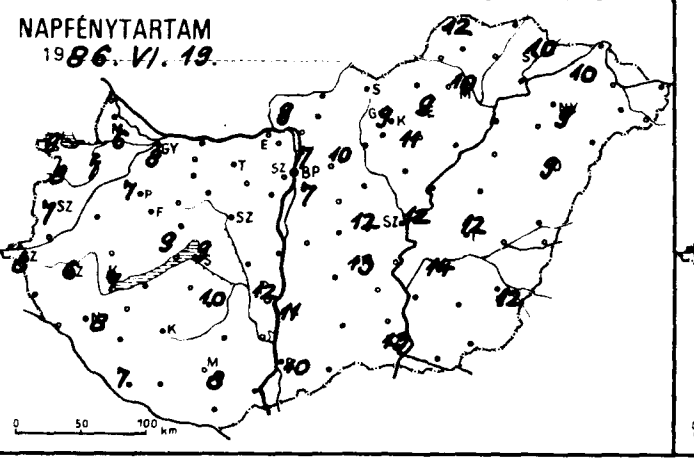

SZÍVATARELOSZLÁS
1986. VI. 19. 7h – VI. 20. 7h

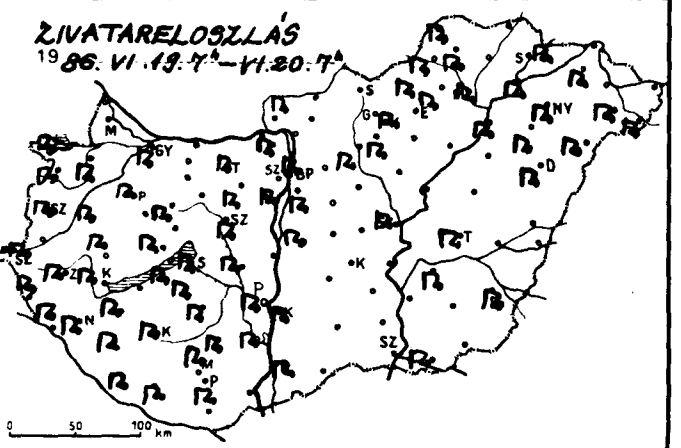

1986. VI. 20-ig az utolsó 24 óra adatai						Előző nap napos órái
állomás	csapadék (mm)		max. hőmérséklet	min. hőmérséklet	rad. min.	
Győr	3		29	17	15	8
Kapuvár	1		29	16	15	7
Mosonmagyaróvár	ny		29	17	15	6
Rajka	.	=	30	16	13	
Sopron	6		28	16	15	9
Sopronhorpács	10		28	16	13	8
Káld	21		28	17	16	
Körmend	–		–	–	–	
Szentgotthárd	18		25	16	14	8
Szombathely	28		28	15	14	7
Lenti	8		25	16	12	
Letenye	4		28	16	14	
Nagykanizsa	11		25	17	16	8
Zalaegerszeg	2		27	17	17	6
Farkasgyepű	–		–	–	–	
Keszthely	4		26	16	15	7
Mencshely	8		27	16	14	9
Pápa	5		27	16	15	7
Sümeg	4		27	16	13	
Tihany	6		28	17	15	
Veszprém	–		–	–	–	
Zirc	12		27	14	13	
Fonyód	–		–	–	–	
Homokszt. györgy	7		27	15	13	7
Kaposvár	24		30	18	15	
Marcali	4		29	17	17	
Siófok	3		26	17	17	9
Somogyszob	17		28	15	13	
Tab	5		29	15	14	
Bábolna	–		–	–	–	
Esztergom	1		32	17	15	
Kisbér	16		31	16	15	
Komárom	–		–	–	–	
Tatabánya	36		31	17	15	
Alcsútdoboz	1		31	16	15	
Dunaújváros	1		31	17	16	
Martonvásár	–		–	–	–	–
Mór	9		31	16	15	
Sárbogárd	5		31	16	15	
Szabadbattyán	14		30	15	14	
Iregszemcse	15		29	16	13	10
Lengyel	51		29	15	15	
Paks	1		31	16	14	12
Szekszárd	8		31	17	16	
Árpádtető	4		28	16	14	
Mohács	–		–	–	–	
Pécs	4		29	15	15	8
Siklós	–		–	–	–	
Szigetvár	50		29	15	13	
Budaörs	ny		32	19	18	
Bp. Lőrinc	3		30	18	17	7
Bp. Met. Int.	ny		31	19	–	7
Bp. Szab. hegy	1	=	27	19	18	
Cegléd	.		33	19	18	12
Dobogókő	5		26	18	17	
Gödöllő	.		30	18	17	10
Kiralyrét	–		–	–	–	
Monor	.		31	16	16	
Nagykáta	.		31	19	19	
Szentendre	ny		31	18	17	

1986. VI. 20-ig az utolsó 24 óra adatai						Előző nap napos órái
állomás	csapadék (mm)		max. hőmérséklet	min. hőmérséklet	rad. min.	
Vác	–		–	–	–	
Vámosmikola	ny		31	17	15	9
Baja	5		29	17	16	10
Bácsalmás	.	=	30	19	17	
Izsák	.		33	18	17	
Kalocsa	6		31	17	15	11
Kecskemét	.		31	18	16	13
Kiskunfélegyháza	.		32	20	17	
Kiskunhalas	–		–	–	–	
Kunszentmiklós	2	=	32	17	16	
Tiszakécske	.		32	21	16	
Balassagyarmat	.		32	17	16	
Romhány	.		33	17	16	
Salgótarján	.		29	15	14	
Eger	ny		31	17	16	9
Galyatető	–		–	–	–	
Gyöngyös	4		33	18	16	
Kékestető	66		25	18	15	9
Kompolt	.		31	17	16	11
Lőrinci	ny		32	17	16	
Poroszló	.		32	19	18	
Jászapáti	.		32	19	17	
Jászberény	.		33	19	18	
Karcag	–		–	–	–	
Szolnok	ny		31	20	19	12
Tiszaroff	.		31	19	17	
Túrkeve	ny		32	20	18	12
Kistelek	.	=	33	19	17	
Makó	1		32	19	17	
Szeged	.		31	19	17	13
Szentes	.		33	20	18	
Borsodnádasd	5		29	15	12	
Fügöd	.		31	16	15	
Hidasnémeti	.		32	17	15	
Jósvafő	25	=	31	17	15	12
Lillafüred	6	=	30	17	16	
Miskolc	6		32	16	16	10
Putnok	ny	=	34	16	16	
Sárospatak	2		32	14	13	10
Szendrőlád	26		34	16	16	
Tokaj	5		32	18	18	
Kisvárda	4	=	32	18	16	10
Mátészalka	ny		33	18	17	
Nyíregyháza	3		32	17	16	9
Nyírlugos	46		34	16	16	
Pátyod	ny		32	15	14	
Tiszabecs	.		33	18	18	
Vásárosnamény	.		33	18	18	
Záhony	.		32	17	16	
Berettyóújfalu	.		32	18	16	
Debrecen	3		32	17	15	9
Hajdúdorog	12		32	18	18	
Hortobágy	–		–	–	–	
Körösszakál	.		35	17	16	
Polgár	1		33	18	16	
Békéscsaba	4		32	18	16	12
Mezőhegyes	–		–	–	–	–
Orosháza	–		–	–	–	–
Szarvas	4		31	19	17	14
Szeghalom	–		–	–	–	

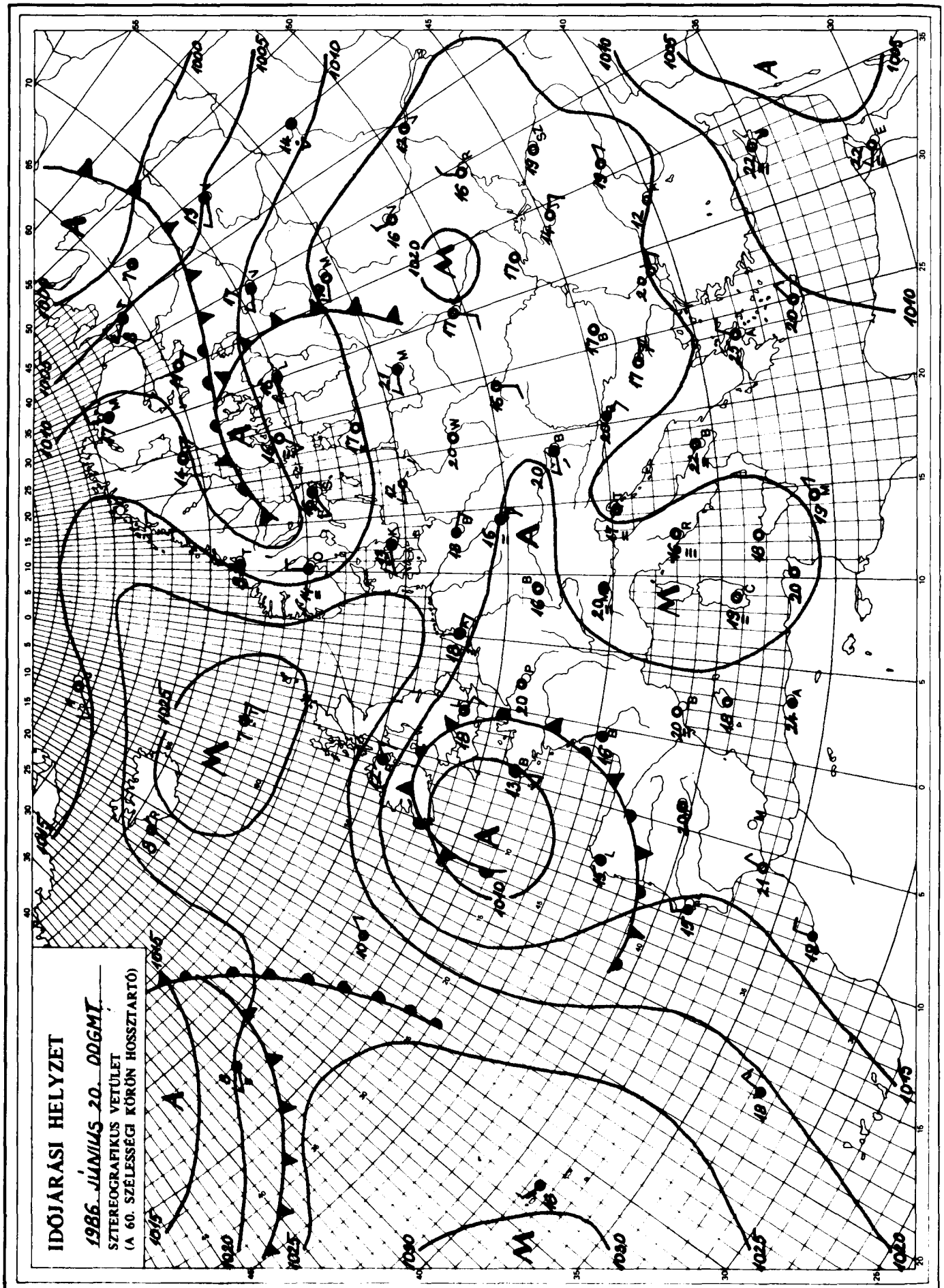

KIADJA: ORSZÁGOS METEOROLÓGIAI SZOLGÁLAT
Készíti: Központi Előrejelző Intézet Analizis- és Rövidtávú Prognózis Központja – T.: 273-018
Megjelenik naponként
Évi előfizetési díja: 2.200,- Ft. Megrendelhető: 1024 Budapest, II., Kitaibel Pál u. 1. – T.: 353-500
Kiadásért felel: az OMSZ elnöke – Szerkesztésért felel: a KEI igazgatója

Jelmagyarázat a havi mellékletben

IDŐJÁRÁSI NAPIJELENTÉS

ЕЖЕДНЕВНЫЙ МЕТЕОРОЛОГИЧЕСКИЙ БЮЛЛЕТЕНЬ • DAILY WEATHER REPORT
BULLETIN QUOTIDIEN DE TEMPS • TÄGLICHER WETTERBERICHT

99. évfolyam 172. szám + Budapest + 1986. június 21. szombat

Az időjárási helyzet és a várható időjárás:

Szárazföldünk nagy részén sok a napsütés, többfelé nyárias zivatarok alakulnak ki, és még mindig meleg az idő. Észak-Európát ugyanakkor hüvös levegő árasztotta el. A Skandináv-félsziget és a Szovjetunió északi részén a hőmérséklet még a 20 fokot sem éri el. Ott felhős az idő és gyakran esik az eső. A hüvös léghullámok Nyugat-Európa illetve a Fekete-tenger felé tartanak, és érintik a Kárpátok vidékét is. Emiatt vasárnap nálunk is enyhül a nagy meleg.

Pénteken hazánkban 27, 33 fokig emelkedett a hőmérséklet. Általában napos idő volt, a délutáni órákban előbb északkeleten, később délnyugaton is erős felhősödés kezdődött, és ott sokfelé alakult ki zápor, zivatar. A lehullott csapadék mennyisége helyenként meghaladta a 10-15 mm-t, Nagykanizsáról pedig 27 mm-t jelentettek. Éjszaka az ország nagy részén kiderült az ég, csak keleten maradt felhős az idő. A hőmérséklet hajnalra 13, 20 fokig csökkent. Ma délelőtt az ország nagy részén derült idő volt, a keleti határvidéken azonban nem sütött a nap, és zivatar is kialakult. A hőmérséklet 11 órakor általában 23 és 26 fok között volt.

Ma 12 órakor Budapesten 27 fokot mértek, a tengerszintre átszámitott légnyomás 1012 hPa, mérsékelten süllyed.

A Balaton vizének hőmérséklete ma 11 órakor Siófoknál 24 fok volt.

Várható időjárás vasárnap estig:

Eleinte sokfelé erősen megnövekszik a felhőzet, és záporok, zivatarok várhatók. Zivatarok idején a szél megerősödik.
Vasárnap felhőátvonulásokra számithatunk, már csak elszórtan várható átfutó záporeső.
Az északi, északkeleti szél helyenként megélénkül.

A legalacsonyabb éjszakai hőmérséklet: 15 és 20,
a legmagasabb nappali hőmérséklet vasárnap 23 és 28 fok között alakul.

Rábai Attila s.k.

A hőmérséklet napi középértéke és eltérése a sokévi átlagtól /Budapest belterületén/:

1986. VI. 20.	25,6°C	+5,4°C

1871 óta ezen a napon Budapesten előfordult

legmagasabb hőmérséklet:	35,1°C /1908/,
legalacsonyabb hőmérséklet:	8,7°C /1923/.

86.422.

LEGMAGASABB HŐMÉRSÉKLET

1986. VI. 20.

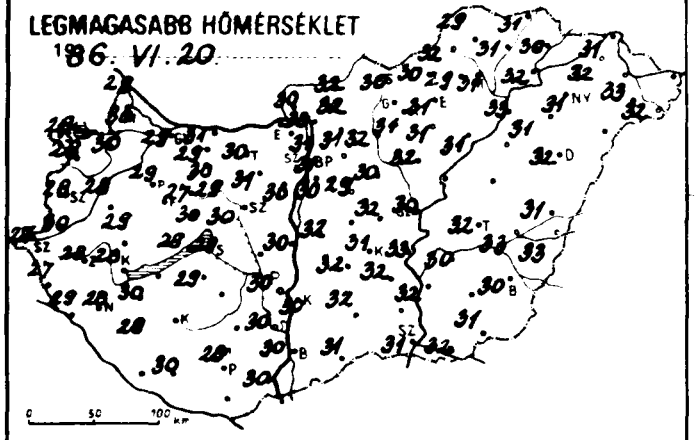

LEGALACSONYABB HŐMÉRSÉKLET

1986. VI. 21.

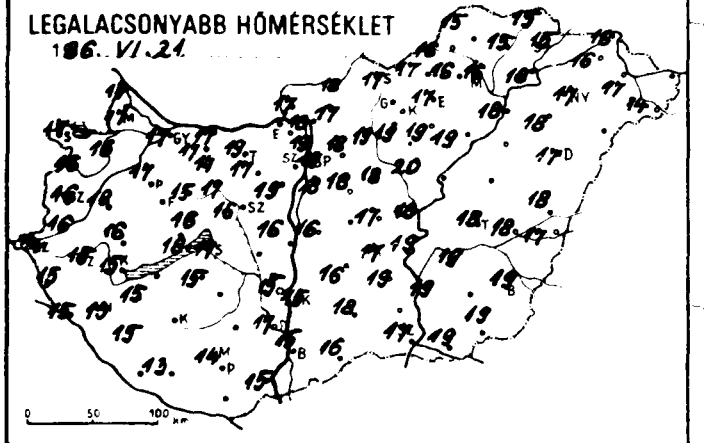

24 órás CSAPADÉKELOSZLÁS

1986. VI. 20. 7h -tól VI. 21. 7h -ig

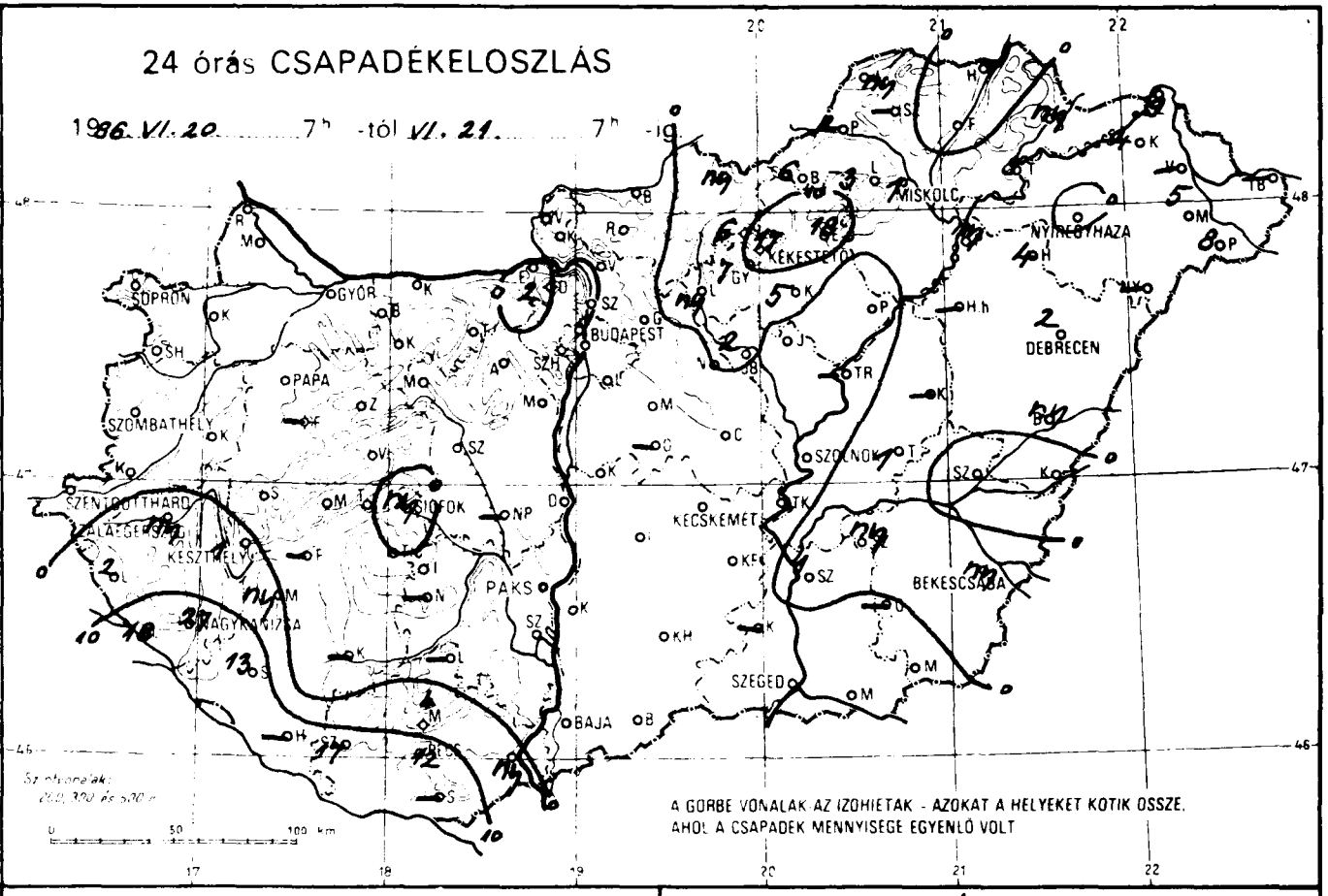

RADIÁCIÓS MINIMUM

1986. VI. 21.

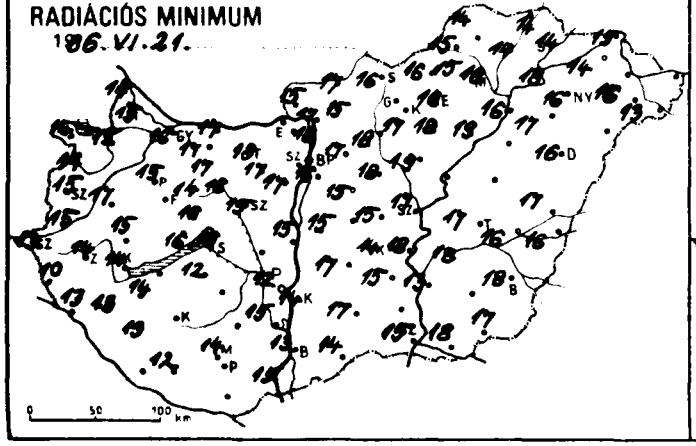

NAPFÉNYTARTAM

1986. VI. 20.

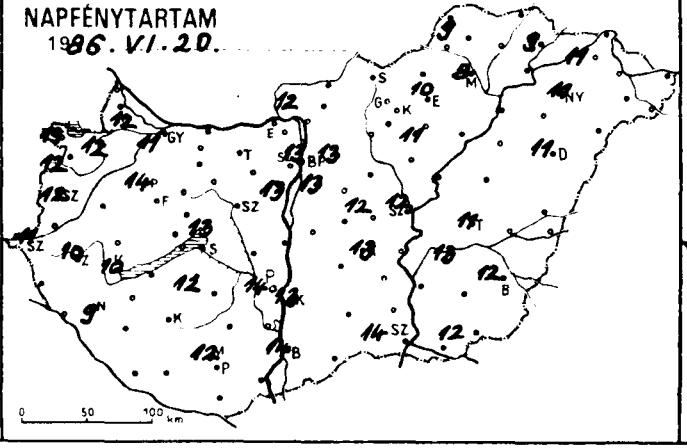

ZIVATARELOSZLÁS

1986. VI. 20. 7h – VI. 21. 7h

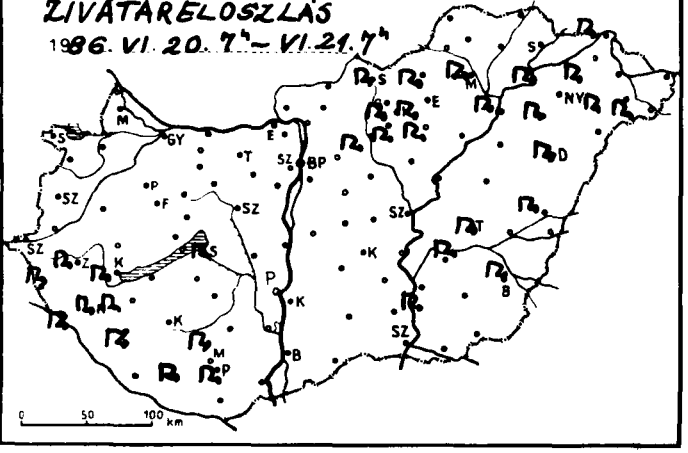

1986. VI. 07.^{h}-ig az utolsó 24 óra adatai

állomás	csapadék (mm)		max. hőmérséklet	min. hőmérséklet	rad. min.	Előző nap napos órái
Győr	.		29	17	16	11
Kapuvár	.		30	16	15	12
Mosonmagyaróvár	.		30	17	15	12
Rajka	.		29	17	14	
Sopron	.		28	17	14	13
Sopronhorpács	.		28	16	14	12
Káld	.		28	18	17	
Körmend	.		30	16	15	
Szentgotthárd	.	=	27	14	13	11
Szombathely	.		28	16	15	12
Lenti	2		27	15	10	
Letenye	18		29	15	13	
Nagykanizsa	27	▲	28	13	13	9
Zalaegerszeg	ny		28	15	14	10
Farkasgyepű	–		-	-	-	
Keszthely	1		28	15	14	10
Mencshely	.		27	15	14	13
Pápa	.		29	17	15	14
Sümeg	.		29	16	15	
Tihany	.		28	18	16	
Veszprém	.	=	30	16	16	
Zirc	.	=	27	15	14	
Fonyód	–		-	-	-	
Homokszt. györgy	–		-	-	-	
Kaposvár	–		-	-	-	
Marcali	ny		30	15	14	
Siófok	ny		29	17	16	13
Somogyszob	13		29	15	13	
Tab	–		-	-	-	
Bábolna	.		29	17	17	
Esztergom	–		-	-	-	
Kisbér	.		30	17	17	
Komárom	.		31	17	17	
Tatabánya	.		30	19	18	
Alcsútdoboz	.		31	17	17	
Dunaújváros	.		30	16	15	
Martonvásár	.		30	19	17	13
Mór	.		29	17	16	
Sárbogárd	–		-	-	-	
Szabadbattyán	.		30	16	15	
Tregszemcse	.		29	15	12	12
Lengyel	–		-	-	-	
Paks	.		30	15	12	14
Szekszárd	.	=	30	17	15	
Árpádtető	4		27	16	13	
Mohács	ny	=	30	15	15	
Pécs	12	=	28	14	14	12
Siklós	–		-	-	-	
Szigetvár	17	=	30	13	12	
Budaörs	.		31	19	18	
Bp. Lőrinc	.	=	30	18	16	13
Bp. Met. Int.	.		31	19	–	13
Bp. Szab. hegy	.		25	20	15	
Cegléd	.		32	17	15	12
Dobogókő	2		25	17	16	
Gödöllő	.		31	18	17	13
Királyrét	–		-	-	-	
Monor	.	=	29	18	15	
Nagykáta	.		30	18	18	
Szentendre	.		32	19	18	

1986. VI. 07.^{h}-ig az utolsó 24 óra adatai

állomás	csapadék (mm)		max. hőmérséklet	min. hőmérséklet	rad. min.	Előző nap napos órái
Vác	.		33	18	17	
Vámosmikola	.	=	30	17	15	12
Baja	.		30	15	13	14
Bácsalmás	.		31	16	14	
Izsák	.		32	16	17	
Kalocsa	.		30	15	14	13
Kecskemét	.		31	17	14	13
Kiskunfélegyháza	.		32	19	15	
Kiskunhalas	.		32	18	17	
Kunszentmiklós	.		32	16	15	
Tiszakécske	.		33	19	18	
Balassagyarmat	.		32	18	17	
Romhány	.		32	17	15	
Salgótarján	ny		30	17	16	
Eger	18	=	31	17	16	10
Galyatető	6		25	14	14	
Gyöngyös	7		31	19	17	
Kékestető	17		24	14	13	12
Kompolt	5		31	19	18	11
Lőrinci	ny		32	19	18	
Poroszló	.		31	19	19	
Jászapáti	.		32	20	19	
Jászberény	2	=	30	17	17	
Karcag	–		-	-	-	
Szolnok	.		30	18	17	12
Tiszaroff	–		-	-	-	
Túrkeve	1		32	18	17	11
Kistelek	–		-	-	-	
Makó	.		32	19	18	
Szeged	.		31	17	15	14
Szentes	1		32	19	13	
Borsodnádasd	6		30	17	16	
Fügöd	.		31	15	14	
Hidasnémeti	.		31	15	14	
Jósvafő	ny	=	29	15	14	9
Lillafüred	3	=	29	16	15	
Miskolc	1	=	31	16	16	8
Putnok	2		32	16	15	
Sárospatak	ny		30	15	14	9
Szendrőlád	–		-	-	-	
Tokaj	8		32	18	18	
Kisvárda	4	=	32	16	14	11
Mátészalka	5		33	17	16	
Nyíregyháza	.		31	17	16	11
Nyírlugos	–		-	-	-	
Pátyod	8		32	14	13	
Tiszabecs	–		-	-	-	
Vásárosnamény	–		-	-	-	
Záhony	9		31	16	15	
Berettyóújfalu	ny		31	18	17	
Debrecen	2		32	17	16	11
Hajdúdorog	4		31	18	17	
Hortobágy	–		-	-	-	
Körösszakál	.		33	17	16	
Polgár	ny	=	33	18	16	
Békéscsaba	ny		30	19	18	12
Mezőhegyes	.		31	19	17	12
Orosháza	–		-	-	-	
Szarvas	ny		30	19	18	13
Szeghalom	.		33	18	16	

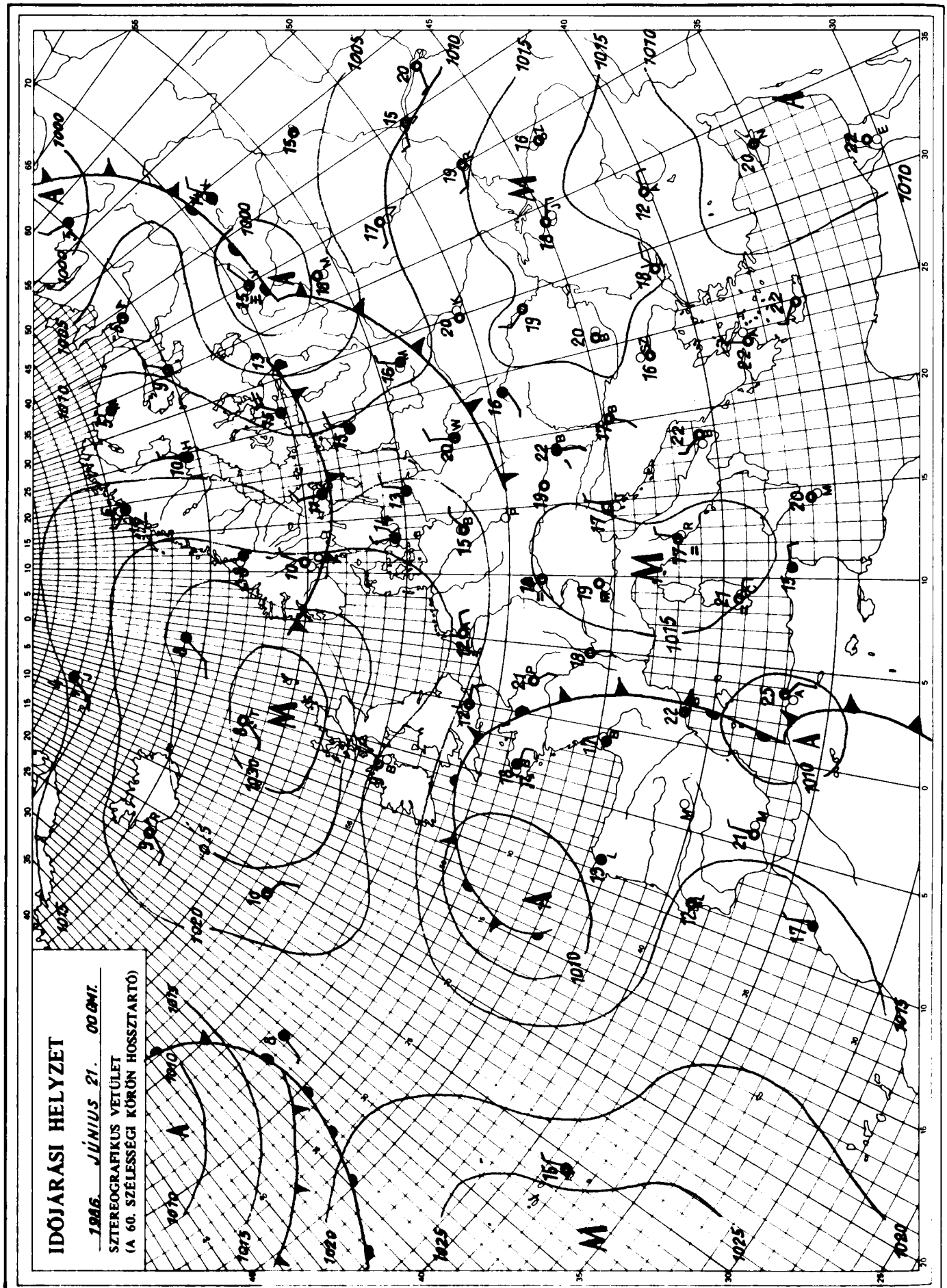

KIADJA: ORSZÁGOS METEOROLÓGIAI SZOLGÁLAT
Készíti: Központi Előrejelző Intézet Analízis- és Rövidtávú Prognózis Központja – T.: 273-018
Megjelenik naponként
Évi előfizetési díja: 2.200,- Ft. Megrendelhető: 1024 Budapest, II., Kitaibel Pál u. 1. – T.: 353-500
Kiadásért felel: az OMSZ elnöke – Szerkesztésért felel: a KEI igazgatója

Jelmagyarázat a havi mellékletben

IDŐJÁRÁSI NAPIJELENTÉS

ЕЖЕДНЕВНЫЙ МЕТЕОРОЛОГИЧЕСКИЙ БЮЛЛЕТЕНЬ • DAILY WEATHER REPORT
BULLETIN QUOTIDIEN DE TEMPS • TÄGLICHER WETTERBERICHT

99. évfolyam 173. szám + Budapest + 1986. június 22. vasárnap

Az időjárási helyzet és a várható időjárás:

A Skandináv-félsziget térségében nagy kiterjedésü anticiklon található. Ennek keleti oldalán több hullámban meglehetősen hüvös, váltakozó nedvességtartalmú levegő áramlik Lengyelországon és Ukrajnán át a Fekete-tenger medencéje felé. A hüvös levegő vonulását többfelé megerősödő északi szél, valamint futó záporok jelzik. Az északról érkező léghullám beszivárgott a Kárpát-medencébe is. Hatására a fülledtség megszünt, felfrissült a levegő.

Szombaton Magyarország északkeleti részén jobbára erősen felhős volt az ég, másutt általában 9, 13 órán át sütött a nap. Északnyugaton néhány helyen a keleti megyékben sokfelé volt zápor, zivatar. Néhány zivatargócban felhőszakadás, jégeső is előfordult. A vasárnap reggel 7 óráig lehullott csapadék mennyisége szeszélyes területi eloszlásban általában csapadéknyom és 20 mm között volt, de Hajdúdorogon 22, Poroszlón 26, Lillafüreden 36 mm-t mértek. Szombaton a hőmérséklet csúcsértéke az északkeleti határvidéken 22, 26, másutt 26 és 32 fok között alakult. Vasárnap délelőtt kisebb körzetek kivételével napos idő volt. Esőt már sehonnan sem jelentettek. A hőmérséklet 11 órakor 18 és 23 fok között váltakozott.

Ma 12 órakor Budapesten a hőmérséklet 22 fok volt, a tengerszintre átszámitott légnyomás 1013 hPa, alig változik.

A Balaton vizének hőmérséklete 11 órakor Siófoknál 23 fok volt.

Várható időjárás hétfő estig:

Az ország nagy részén túlnyomóan napos idő várható, csak északkeleten növekszik meg időnként erősen a felhőzet és ott zápor, esetleg zivatar is előfordulhat.
Az északi szél csak kissé élénkül meg.

A legalacsonyabb éjszakai hőmérséklet: 10, 15 fok között lesz.
A legmagasabb nappali hőmérséklet: északkeleten 22, másutt 25 fok körül alakul.

Jenki Szilvia s.k.

A hőmérséklet napi középértéke és eltérése a sokévi átlagtól /Budapest belterületén/:

1986. VI. 21.	23,8°C	+3,7°C

1871 óta ezen a napon Budapesten előfordult

legmagasabb hőmérséklet:	32,7°C /1908/,
legalacsonyabb hőmérséklet:	8,0°C /1910/.

86.423.

LEGMAGASABB HŐMÉRSÉKLET

1986. VI. 21.

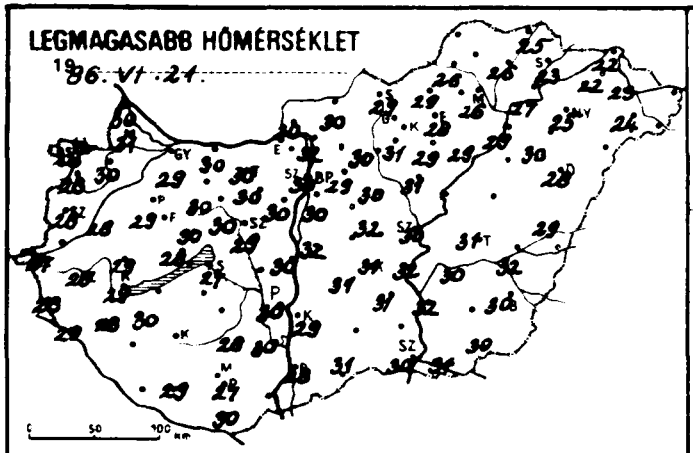

LEGALACSONYABB HŐMÉRSÉKLET

1986. VI. 22.

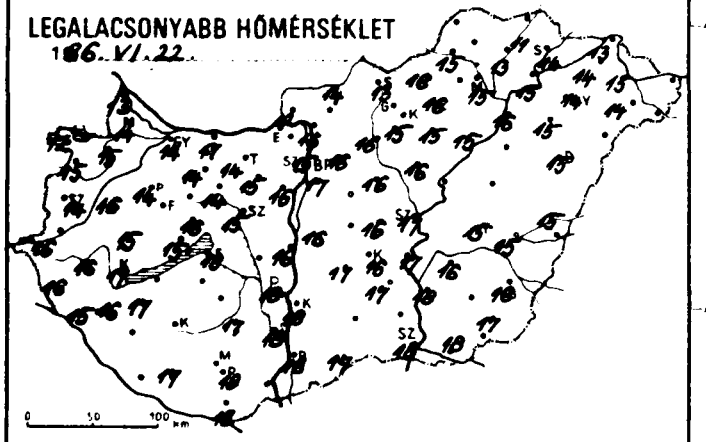

24 órás CSAPADÉKELOSZLÁS

1986. VI. 21. 7h -tól VI. 22. 7h -ig.

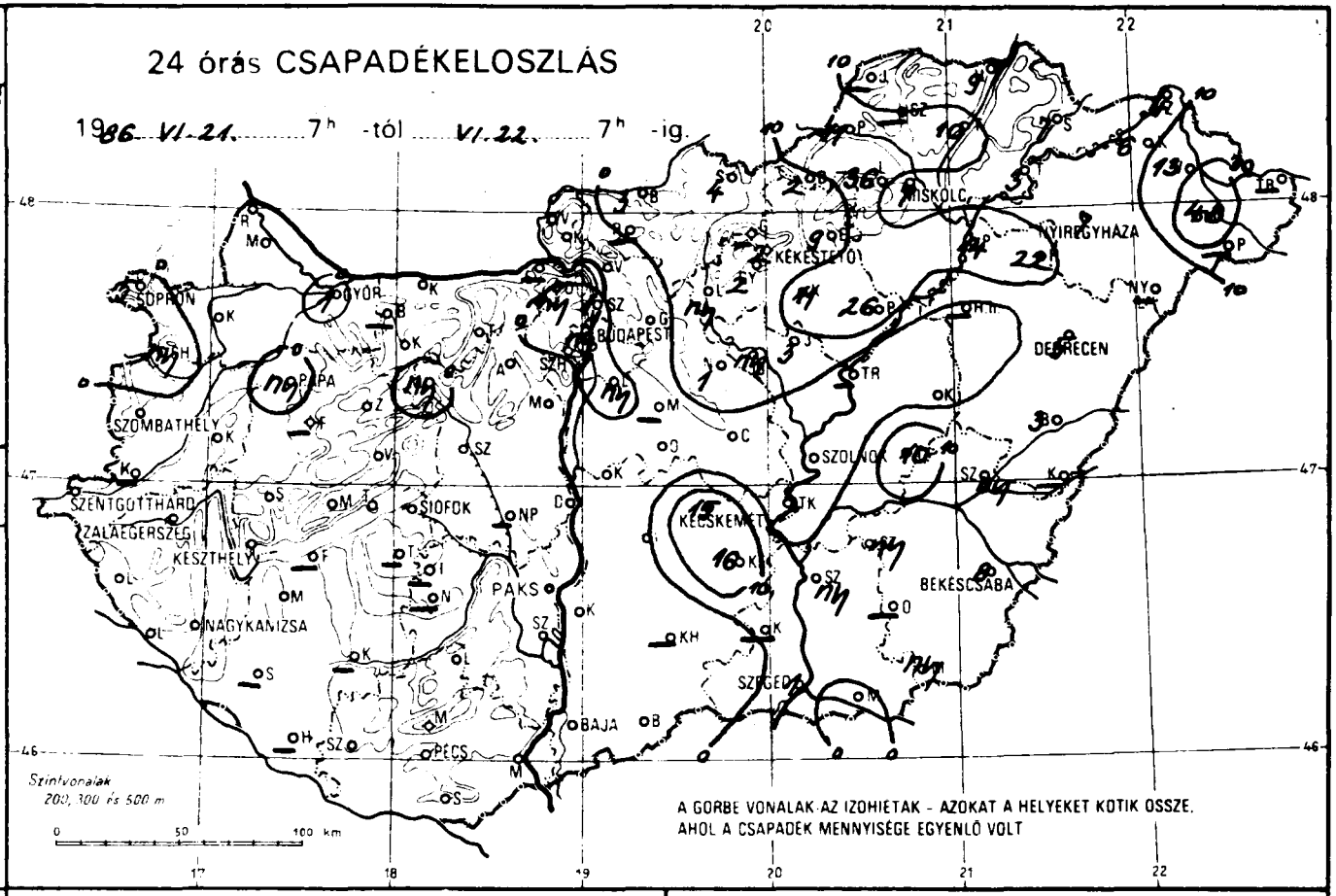

RADIÁCIÓS MINIMUM

1986. VI. 22.

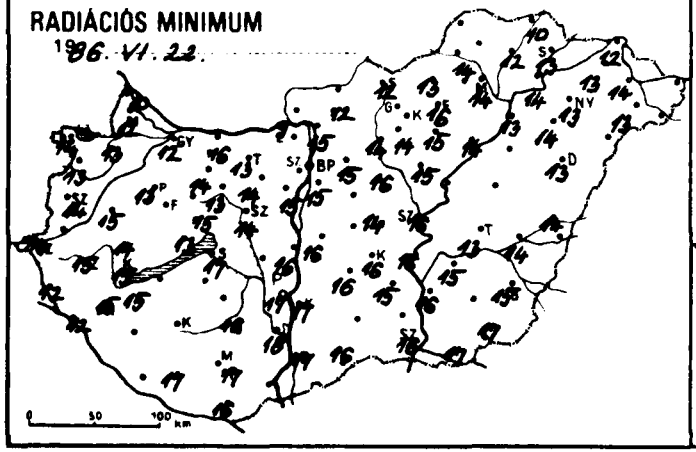

NAPFÉNYTARTAM

1986. VI. 21.

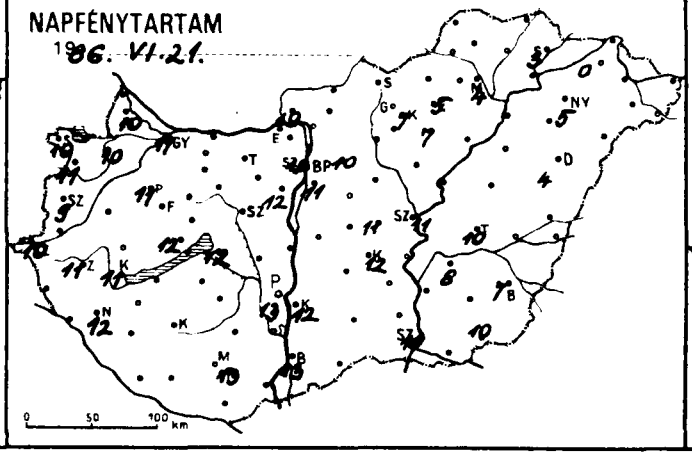

ZIVATARELOSZLÁS

1986. VI. 21. 7h – VI. 22. 7h

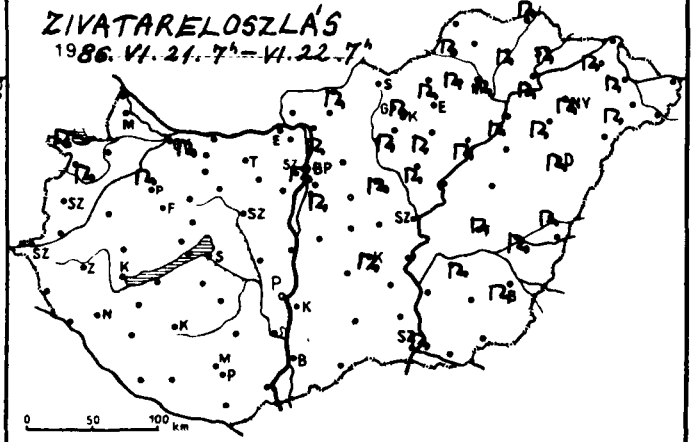

1986. VI. 22.^{h}-ig az utolsó 24 óra adatai						Előző nap napos órái
állomás	csapadék (mm)		max. hőmérséklet	min. hőmérséklet	rad. min.	
Győr	1	⛅	29	14	12	11
Kapuvár	.		30	15	13	10
Mosonmagyaróvár	.		31	14	12	10
Rajka	.		30	13	10	
Sopron	5	⛅	28	15	14	10
Sopronhorpács	ny	⛅	28	15	13	11
Káld	.		28	16	15	
Körmend	–		–	–	–	
Szentgotthárd	.		27	16	14	10
Szombathely	.		28	14	14	9
Lenti	.		28	16	12	
Letenye	.		29	15	12	
Nagykanizsa	.		28	16	15	12
Zalaegerszeg	.		28	16	15	11
Farkasgyepű	–		–	–	–	
Keszthely	.		29	17	15	11
Mencshely	.		28	15	13	12
Pápa	ny	⛅	29	14	13	11
Sümeg	.		29	15	14	
Tihany	.		29	17	15	
Veszprém	.		30	16	15	
Zirc	.		28	13	12	
Fonyód	–		–	–	–	
Homokszt. györgy	–		–	–	–	
Kaposvár	–		–	–	–	
Marcali	.		30	17	15	
Siófok	.		27	18	17	12
Somogyszob	–		–	–	–	
Tab	–		–	–	–	
Babolna	–		–	–	–	
Esztergom	–		–	–	–	
Kisbér	.		30	14	14	
Komárom	.		30	17	16	
Tatabánya	.		30	14	13	
Alcsútdoboz	.		30	15	14	
Dunaújváros	.		30	16	16	
Martonvásár	.	=	30	16	15	12
Mor	ny	⛈ =	30	14	13	
Sárbogárd	–		–	–	–	
Szabadbattyán	.		29	15	14	
Tegszemcse	–		–	–	–	
Tengyel	.		28	17	16	
Paks	.		30	18	17	13
Szekszárd	.	=	30	18	18	
Árpádtető	.	=	26	16	15	
Mohács	–		–	–	–	
Pécs	.		27	18	17	13
Siklós	.		30	17	16	
Szigetvár	.		29	17	17	
Budaörs	ny	⛅	30	16	16	
Bp. Lőrinc	ny	⛅	30	17	15	11
Bp. Met. Int.	ny	⛈	30	15		10
Bp. Szab. hegy	.		26	13	13	
Cegléd	.		32	16	14	11
Dobogókő	ny		24	12	11	
Godollő	.		29	16	15	10
Királyrét	.		28	11	11	
Monor	–		–	–	–	
Nagykáta	1	⛅	30	16	16	
Szentendre	1	⛅	32	17	16	

1986. VI. 22.^{h}-ig az utolsó 24 óra adatai						Előző nap napos órái
állomás	csapadék (mm)		max. hőmérséklet	min. hőmérséklet	rad. min.	
Vác	.		32	16	15	
Vámosmikola	.		30	12	9	10
Baja	.		28	18	17	13
Bácsalmás	.		31	17	16	
Izsák	.		31	17	16	
Kalocsa	.		29	18	17	12
Kecskemét	15	⛅	31	16	16	12
Kiskunfélegyháza	16	⛈	31	17	15	
Kiskunhalas	–		–	–	–	
Kunszentmiklós	.		32	16	16	
Tiszakécske	.		32	17	16	
Balassagyarmat	3	⛅	30	14	12	
Romhány	–		–	–	–	
Salgótarján	4	⛈	29	13	12	
Eger	9	⛈ =	28	16	16	5
Galyatető	–		–	–	–	
Gyöngyös	2	⛅	31	15	14	
Kékestető	2	⛅	23	11	10	7
Kompolt	11	⛅	29	15	15	7
Lőrinci	ny	⛅	30	16	14	
Poroszló	26	⛅	29	15	14	
Jászapáti	3	⛅	31	16	15	
Jászberény	ny	⛅	31	16	15	
Karcag	–		–	–	–	
Szolnok	.		30	17	16	11
Tiszaroff	–		–	–	–	
Túrkeve	10	⛅	31	15	13	10
Kistelek	–		–	–	–	
Makó	.		31	18	17	
Szeged	1	⛅	30	18	16	11
Szentes	ny	⛈	32	18	16	
Borsodnádasd	2	⛅	29	16	13	
Füged	10	⛅	26	13	12	
Hidasnémeti	9	⛅ =	25	11	10	
Jósvafő	–		–	–	–	
Lillafüred	36	⛅ =	26	13	13	
Miskolc	7	⛅	26	15	14	4
Putnok	11	⛅ =	26	15	14	
Sárospatak	7	⛅	23	14	13	3
Szendrőlád	–		–	–	–	
Tokaj	3	⛅	27	15	14	
Kisvárda	6	⛅	22	14	12	0
Mátészalka	48	⛅	24	14	13	
Nyíregyháza	7	⛅	25	14	13	5
Nyírlugos	–		–	–	–	
Pátyod	–		–	–	–	
Tiszabecs	–		–	–	–	
Vásárosnamény	13	⛅ =	23	15	14	
Záhony	4		22	13	12	
Berettyóújfalu	3	⛅	29	15	14	
Debrecen	5	⛅	28	15	13	4
Hajdúdorog	22	⛅	30	15	14	
Hortobágy	–		–	–	–	
Körösszakál	–		–	–	–	
Polgár	14	⛅	29	16	13	
Békéscsaba	8	⛅	30	16	15	7
Mezőhegyes	ny		30	17	17	10
Orosháza	–		–	–	–	
Szarvas	ny	⛅	30	16	15	8
Szeghalom	ny	⛅ =	32	15	14	

KIADJA: ORSZÁGOS METEOROLÓGIAI SZOLGÁLAT
Készíti: Központi Előrejelző Intézet Analízis- és Rövidtávú Prognózis Központja – T.: 273-018
Megjelenik naponként
Megrendelhető: 1024 Budapest, II., Kitaibel Pál u. 1. – T.: 353-500
Évi előfizetési díja: 2.200,- Ft.
Kiadásért felel: az OMSZ elnöke Szerkesztéséért felel: a KEI igazgatója

Jelmagyarázat a havi mellékletben.

IDŐJÁRÁSI NAPIJELENTÉS

ЕЖЕДНЕВНЫЙ МЕТЕОРОЛОГИЧЕСКИЙ БЮЛЛЕТЕНЬ · DAILY WEATHER REPORT
BULLETIN QUOTIDIEN DE TEMPS · TÄGLICHER WETTERBERICHT

99. évfolyam 174. szám + Budapest + 1986. június 23. hétfő

Az időjárási helyzet és a várható időjárás:

Európa legnagyobb részén jobbára derült, napos idő van. Helyi tényezők alakitják az időjárást, gomolyfelhők zavarják időnként a napsütést. Időjárási front a Brit-szigetektől az Ibériai-félszigetig húzódik, hatására ezeken a területeken sok a felhő, a Brit-szigeteken pedig többfelé esik az eső. A Kelet-európai alföldön örvénylő ciklon hidegfrontjának felhőzete a Kárpát-medence északkeleti részéig nyúlik, számottevő befolyással azonban nincs időjárásunkra. Az észak felől áramló hüvös és száraz levegő hatására térségünkben folytatódik a jobbára száraz, mérsékelten meleg nyári idő.

Magyarországon vasárnap változóan felhős idő volt. Az északkeleti és nyugati megyékben 5, 10, másutt általában 10, 15 órán át sütött a nap. A hőmérséklet csúcsértéke 21 és 30 fok között alakult. Az éjszakai órákban délnyugaton néhol helyi zápor, zivatar is előfordult. A lehullott csapadék mennyisége csapadéknyom és 10 mm között volt. Hétfő hajnalra 8 és 18 fok közé hült le a levegő. Délelőtt változóan felhős, száraz, mérsékelten meleg idő volt. 11 órakor 16, 23 fokot mutattak a hőmérők.

Ma 12 órakor Budapesten a hőmérséklet 22 fok, a tengerszintre átszámitott légnyomás 1012 hPa, gyengén süllyed.

A Balaton vizének hőmérséklete Siófoknál 11 órakor 24 fok volt.

Várható időjárás kedd estig:

Folytatódik a mérsékelten meleg, nagyrészt száraz nyári idő. A gyakran változó felhőzetből elsősorban a déli és keleti országrészben valószinü egy-egy zápor, zivatar. Az északi szél időnként kissé megélénkül.

A legalacsonyabb éjszakai hőmérséklet 10, 15 fok között,
a legmagasabb nappali hőmérséklet kedden 21, 26 fok között alakul.

Török Dénes s.k.

TÁVOLABBI KILÁTÁSOK SZERDÁTÓL-SZOMBATIG:

Általában sok lesz a napsütés, legfeljebb egy-egy helyi zápor alakulhat ki. Legalacsonyabb hajnali hőmérséklet 10, 15 fok között várható, legmagasabb nappali hőmérséklet 25 fok között.
Jelentős mennyiségü /legalább 5 mm napi/ csapadék nem várható.

KÖZÉPTÁVÚ ELŐREJELZŐ CSOPORT

A hőmérséklet napi középértéke és eltérése a sokévi átlagtól /Budapest belterületén/:

1986. VI. 22.	19,2°C	-1,3°C

1871 óta ezen a napon Budapesten előfordult

legmagasabb hőmérséklet:	33,0°C /1945/,
legalacsonyabb hőmérséklet:	6,6°C /1910/.

86.424.

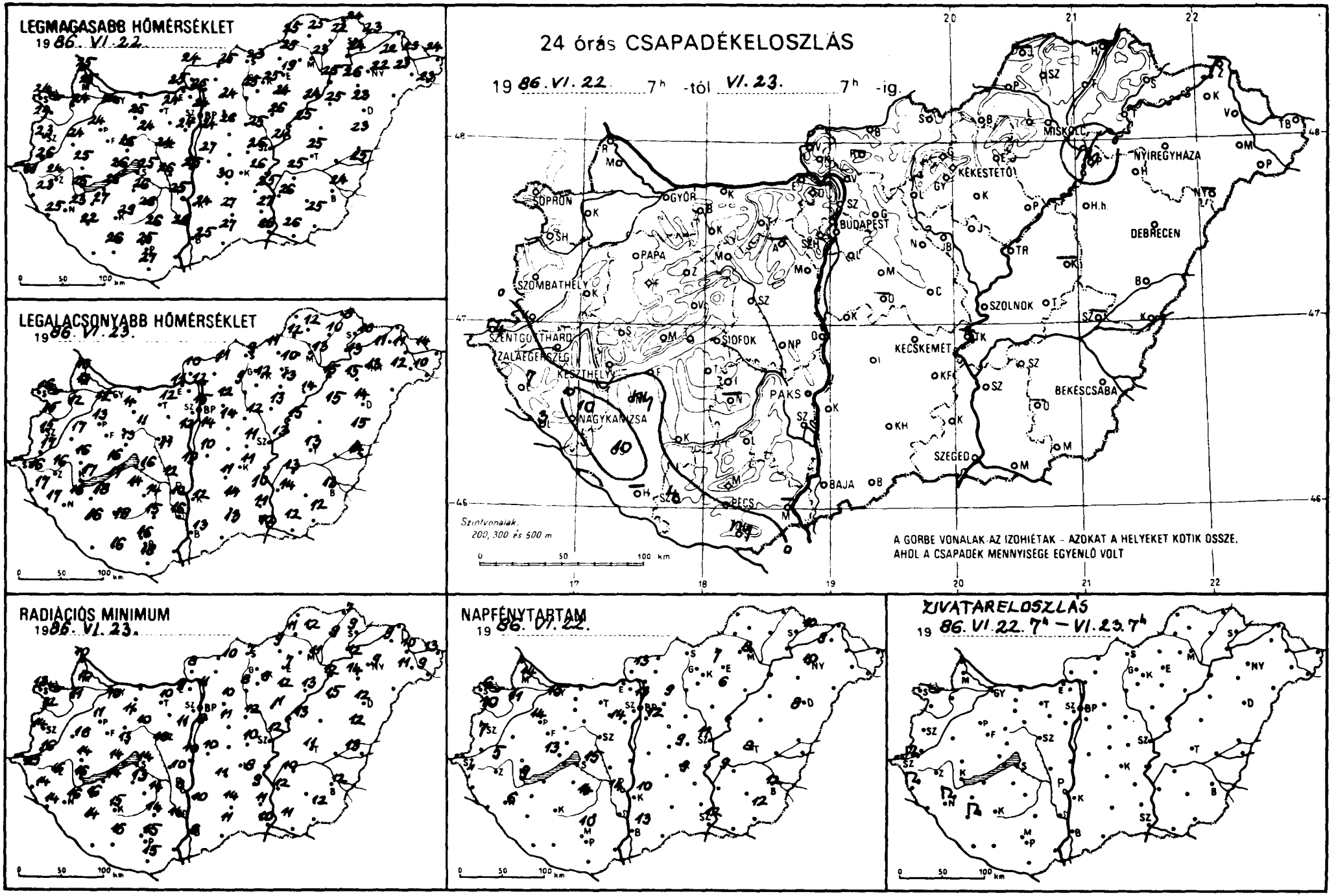
LEGMAGASABB HŐMÉRSÉKLET
1986. VI. 22.
LEGALACSONYABB HŐMÉRSÉKLET
1986. VI. 23.
24 órás CSAPADÉKELOSZLÁS
1986. VI. 22. 7h -tól VI. 23. 7h -ig.
SOPRON
GYŐR
BUDAPEST
MISKOLC
NYÍREGYHÁZA
KÉKESTETŐ
DEBRECEN
SZOMBATHELY
PAPA
SZOLNOK
SZENTGOTTHÁRD
SIÓFOK
ZALAEGERSZEG
KESZTHELY
KECSKEMÉT
BÉKÉSCSABA
PAKS
NAGYKANIZSA
SZEGED
BAJA
PÉCS
Szintvonalak: 200, 300 és 500 m
A GÖRBE VONALAK AZ IZOHIÉTÁK – AZOKAT A HELYEKET KÖTIK ÖSSZE, AHOL A CSAPADÉK MENNYISÉGE EGYENLŐ VOLT
RADIÁCIÓS MINIMUM
1986. VI. 23.
NAPFÉNYTARTAM
1986. VI. 22.
SZÉLTÁRELOSZLÁS
1986. VI. 22. 7h – VI. 23. 7h

19 86.VI.23 h 07 h-ig az utolsó 24 óra adatai

állomás	csapadék (mm)		max. hőmérséklet	min. hőmérséklet	rad. min.	Előző nap napos órái
Győr	.	⌒	24	12	10	15
Kapuvár	.	⌒	24	12	11	11
Mosonmagyaróvár	.	⌒	25	13	10	14
Rajka	.	⌒	25	13	10	
Sopron	.	⌒	24	16	13	6
Sopronhorpács	.	⌒	24	15	12	10
Káld	.	⌒	24	17	16	
Körmend	.		26	17	16	
Szentgotthárd	4	⌐ =	21	16	15	1
Szombathely	.	⌒	23	15	14	7
Lenti	7	⌐ =	23	17	14	
Letenye	3	⍒ ⌒	25	17	14	
Nagykanizsa	10	⌐ ⌒	23	16	16	6
Zalaegerszeg	.	⌒	24	16	16	5
Farkasgyepű	.	⌒	24	12	11	
Keszthely	.	⌒	25	17	16	9
Mencshely	.	⌒	23	14	12	13
Pápa	.		24	13	11	14
Sumeg	.	⌒	25	16	14	
Tihany	.	⌒	26	16	14	
Veszprém	.	=	26	13	13	
Zirc	.	⌒	22	10	9	
Fonyód	.		25	17	14	
Homokszt. györgy	–		–	–	–	–
Kaposvár	.	⌒	29	18	15	
Marcali	ny	⍒ ⌒	27	18	16	
Siófok	.	⌒	25	16	14	15
Somogyszob	10	⌐	22	16	14	
Tab	.	⌒	26	14	13	
Bábolna	.		28	15	13	
Esztergom	.	⌒	25	11	9	
Kisbér	.	⌒	25	11	11	
Komárom	–		–	–	–	
Tatabánya	.		24	12	10	
Alcsútdoboz	–		–	–	–	
Dunaújváros	.	⌒	25	10	10	
Martonvásár	.	⌒	24	12	11	14
Mór	.	⌒	24	11	10	
Sárbogárd	.	⌒	26	12	10	
Szabadbattyán	.	⌒	24	11	10	
Fegyszemcse	.		26	14	11	14
Lengyel	.		26	15	14	
Paks	.	⌒	25	10	8	14
Szekszárd	.	–	26	16	14	
Árpádtető	.		24	16	13	
Mohács	–		–	–	–	
Pécs	.		25	16	15	10
Siklós	ny	=	27	18	15	
Szigetvár	4	=	26	16	16	
Budaörs	.		24	11	9	
Bp. Lőrinc	.	⌒	24	14	9	12
Bp. Met. Int.	.		24	15	–	13
Bp. Szab. hegy	.		20	14	9	
Cegléd	.	⌒	26	11	10	9
Dobogókő	.		19	14	12	
Gödöllő	.	⌒	24	12	10	9
Kuralyrét	.	⌒	23	8	8	
Monor	.	=	26	14	11	
Nagykáta	.	⌒	25	12	12	
Szentendre	.		26	14	13	

19 86.VI.23 h 07 h-ig az utolsó 24 óra adatai

állomás	csapadék (mm)		max. hőmérséklet	min. hőmérséklet	rad. min.	Előző nap napos órái
Vác	.		26	12	11	
Vámosmikola	.	⌒	24	10	8	13
Baja	.	⌒	25	13	9	13
Bácsalmás	.	⌒	27	13	11	
Izsák	.		30	11	11	
Kalocsa	.	⌒	24	12	10	10
Kecskemét	.	⌒	26	11	8	9
Kiskunfélegyháza	.		25	10	9	
Kiskunhalas	.		27	14	14	
Kunszentmiklós	.		27	10	10	
Tiszakécske	–		–	–	–	
Balassagyarmat	.	⌒	25	11	10	
Romhány	–		–	–	–	
Salgótarján	.		23	9	7	
Eger	.	=	24	13	12	7
Galyatető	.		19	10	7	
Gyöngyös	.		25	12	8	
Kékestető	–		–	–	–	
Kompolt	.		24	13	12	6
Lőrinci	.	⌒	25	9	8	
Poroszló	.	⌒	24	14	13	
Jászapáti	.	⌒	26	13	11	
Jászberény	.	⌒	25	12	11	
Karcag	–		–	–	–	
Szolnok	.	⌒	24	13	12	11
Tiszaroff	.		25	15	13	
Túrkeve	.		25	13	11	8
Kistelek	.	=	27	11	11	
Makó	.		26	12	11	
Szeged	.	⌒	26	12	10	12
Szentes	.		26	14	12	
Borsodnádasd	.	⌒	25	11	9	
Fügöd	.	⌒	22	10	9	
Hidasnémeti	.		24	8	7	
Jósvafő	–		–	–	–	
Lillafüred	.	⌒	23	12	11	
Miskolc	.		23	13	11	8
Putnok	.	=	25	12	11	
Sárospatak	.		23	10	9	10
Szendrőlád	.	⌒	25	12	12	
Tokaj	.		24	13	12	
Kisvárda	.	=	22	11	9	9
Mátészalka	.	⌒	23	12	11	
Nyíregyháza	.	⌒	22	13	9	10
Nyírlugos	–		–	–	–	
Pátyod	.	⌒	23	10	9	
Tiszabecs	.	⌒	24	14	13	
Vásárosnamény	.	⌒	23	11	10	
Záhony	–		–	–	–	
Berettyóújfalu	.	⌒	23	15	12	
Debrecen	.		23	14	12	8
Hajdúdorog	.	=	26	15	14	
Hortobágy	.		25	15	15	
Körösszakál	.	⌒	25	14	13	
Polgár	ny	⍒	25	15	12	
Békéscsaba	.		24	13	12	12
Mezőhegyes	.		25	12	12	12
Orosháza	–		–	–	–	
Szarvas	.	⌒	25	13	10	9
Szeghalom	–		–	–	–	

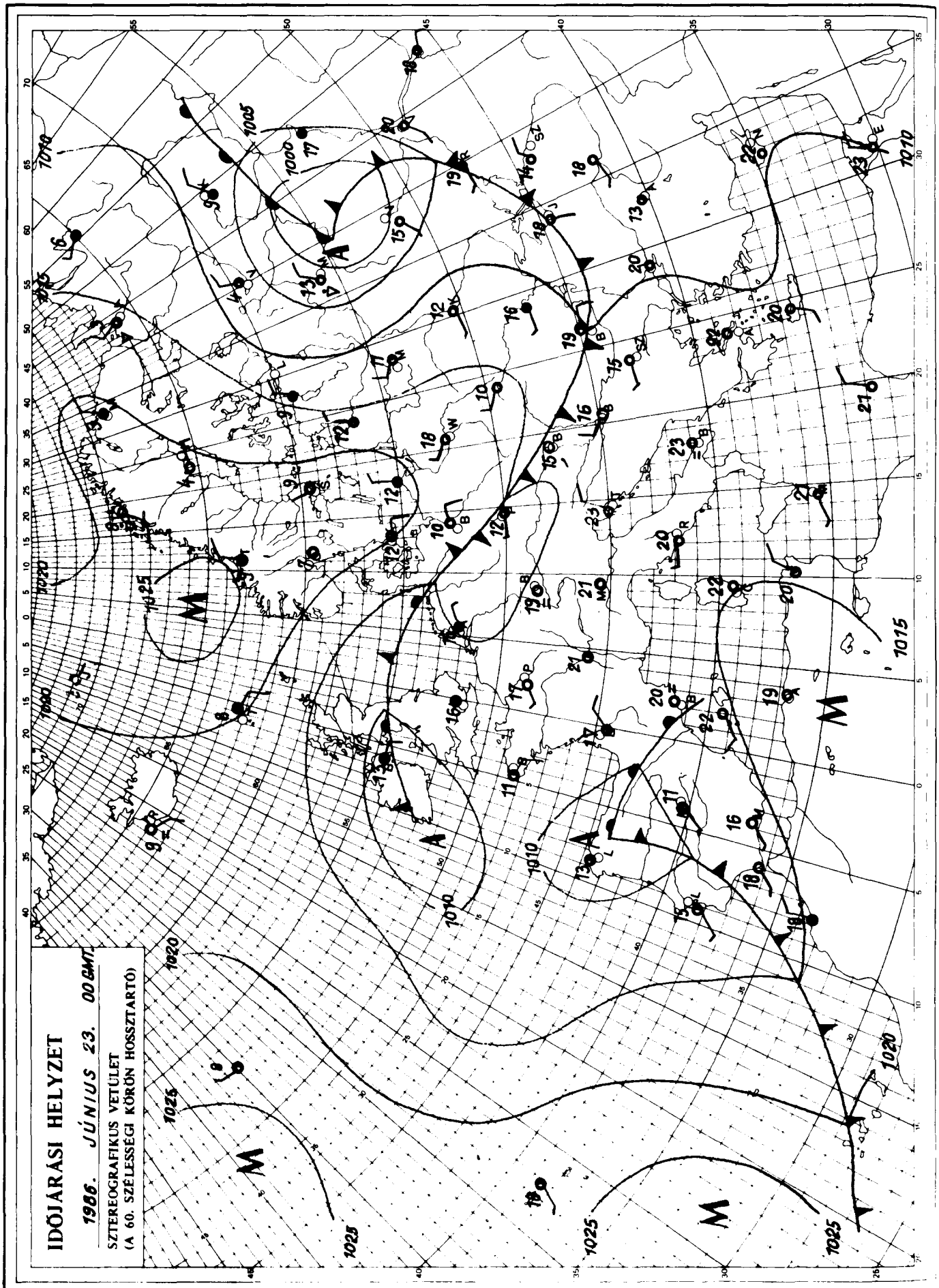

KIADJA: ORSZÁGOS METEOROLÓGIAI SZOLGÁLAT
Készíti: Központi Előrejelző Intézet Analízis- és Rövidtávú Prognózis Központja T.: 273-018
Megjelenik naponként
Évi előfizetési díja: 2.200,- Ft. Megrendelhető: 1024 Budapest, II., Kitaibel Pál u. 1. T.: 353-500
Kiadásért felel: az OMSZ elnöke Szerkesztésért felel: a KEI igazgatója

Jelmagyarázat a havi mellékletben

IDŐJÁRÁSI NAPIJELENTÉS

ЕЖЕДНЕВНЫЙ МЕТЕОРОЛОГИЧЕСКИЙ БЮЛЛЕТЕНЬ • DAILY WEATHER REPORT
BULLETIN QUOTIDIEN DE TEMPS • TÄGLICHER WETTERBERICHT

99. évfolyam 175. szám + Budapest + 1986. június 24. kedd

Az időjárási helyzet és a várható időjárás:

Csaknem kontinensszerte véget ért a kánikula. A Kelet-európai alföldet boritó légörvény a kontinens középső és délkeleti vidékeire hüvösebb, nagyrészt száraz levegőt szállit. Az emlitett területeken jobbára napos, mérsékelten meleg nyári idő van. Nyugat-Európában is huvösebbre fordult az idő, többfelé esik az eső. Az Alpok és Észak-Adria térségét még szokatlanul meleg, nagy nedvességtartalmú, bizonytalan egyensúlyú levegő tölti ki, ezért ezeken a területeken heves záporok, zivatarok alakulnak ki. Az emlitett, nagy nedvességtartalmú, meleg levegő délnyugat felől időnként megközeliti a Kárpát-medencét is.

Magyarországon hétfőn gyakran változott a felhőzet. Az ország nagy részén 10, 13 órán át, a délnyugati országhatár mentén csupán 1, 2 órán át sütött a nap. A délnyugati, illetve északkeleti országrészben futó zápor volt többfelé. A lehullott csapadék mennyisége sehol sem haladta meg a 4 mm-t, többnyire jelentéktelen volt. A hőmérséklet csúcsértéke hétfőn északkeleten 20 fok körül, másutt 22, 27 fok között alakult. Kedd hajnalra általában 10, 15 fokig, északon, északkeleten sokfelé 5, 10 fok közé hült le a levegő. Délelőtt az ország nagy részén túlnyomóan napos, a délnyugati országrészben gyakorta erősen felhős idő volt. A hőmérséklet 11 órára 18, 20 fok közé emelkedett.

Ma 12 órakor Budapesten a hőmérséklet 20 fok, a tengerszintre átszámitott légnyomás 1017 hPa, alig változik.

A Balaton vizének hőmérséklete Siófoknál 11 órakor 23 fok volt.

Várható időjárás szerda estig:

Túlnyomóan napos, száraz idő várható, inkább csak ma /kedden/ lesz néhány helyen záporeső.
Az északnyugati, északi szél napközben főként a Tiszántúlon sokfelé megélénkül, erős széllökések is előfordulhatnak.
Hüvös éjszaka várható.
A hőmérséklet hajnalban 8, 13, délután 20, 25 fok között lesz.

H. Bóna Márta s.k.

A hőmérséklet napi középértéke és eltérése a sokévi átlagtól /Budapest belterületén/:

1986. VI. 23.	20.1°C	-0,8°C

1871 óta ezen a napon Budapesten előfordult

legmagasabb hőmérséklet:	32.3°C /1970/,
legalacsonyabb hőmérséklet:	9.2°C /1885/.

86.425.

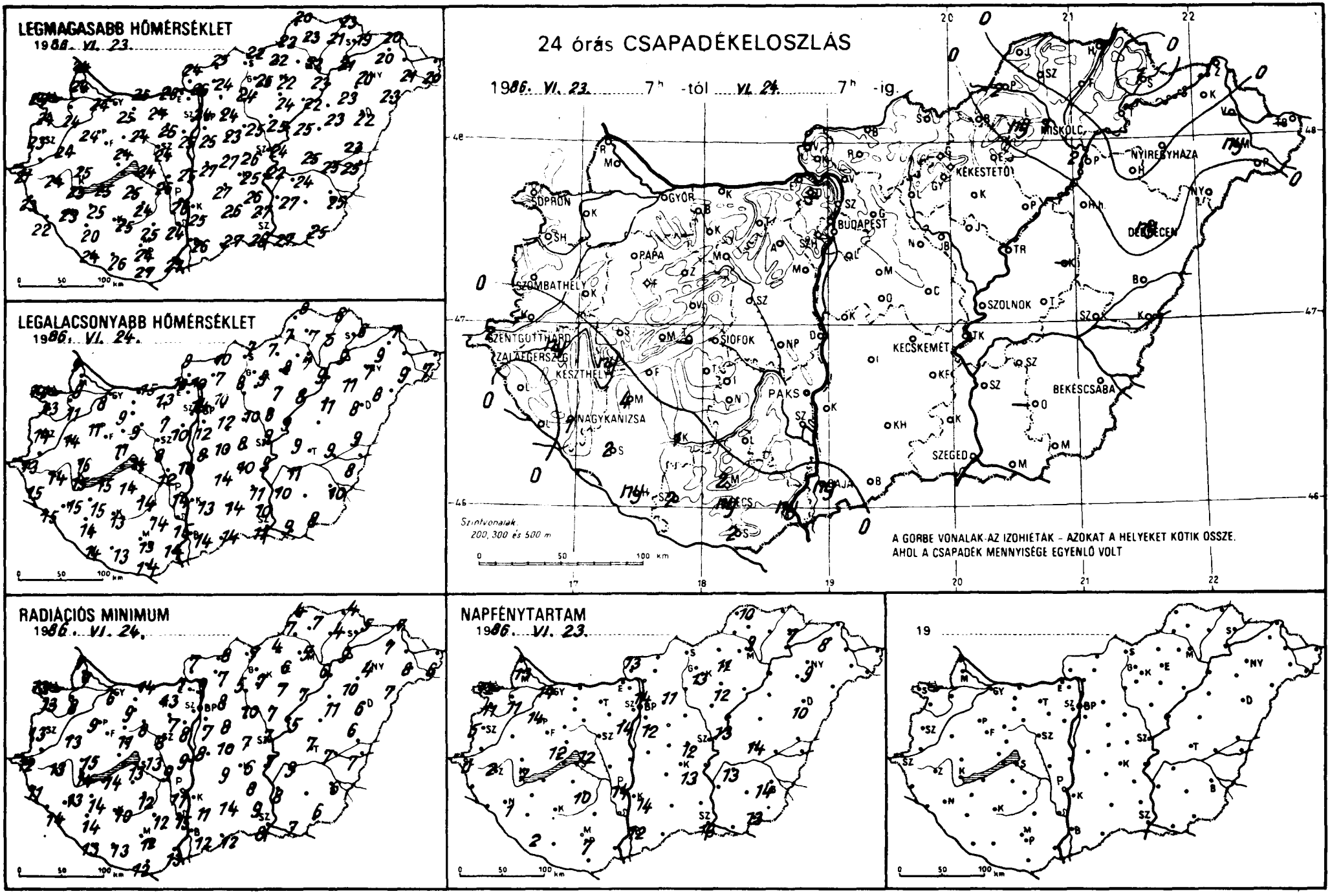
LEGMAGASABB HŐMÉRSÉKLET
1986. VI. 23.
LEGALACSONYABB HŐMÉRSÉKLET
1986. VI. 24.
24 órás CSAPADÉKELOSZLÁS
1986. VI. 23. 7h -tól VI. 24. 7h -ig.
SOPRON
GYŐR
BUDAPEST
MISKOLC
NYÍREGYHÁZA
KÉKESTETŐ
DEBRECEN
SZOMBATHELY
PAPA
SZOLNOK
SZENTGOTTHÁRD
SIÓFOK
KECSKEMÉT
ZALAEGERSZEG
KESZTHELY
PAKS
BÉKÉSCSABA
NAGYKANIZSA
SZEGED
Szintvonalak
200, 300 és 500 m
A GÖRBE VONALAK AZ IZOHIÉTÁK - AZOKAT A HELYEKET KÖTIK ÖSSZE,
AHOL A CSAPADÉK MENNYISÉGE EGYENLŐ VOLT
RADIÁCIÓS MINIMUM
1986. VI. 24.
NAPFÉNYTARTAM
1986. VI. 23.
19

19 86.VI.24.h-ig az utolsó 24 óra adatai

állomás	csapadék (mm)		max. hőmérséklet	min. hőmérséklet	rad. min.	Előző nap napos órái
Győr	.	⌓	24	8	6	14
Kapuvár	.	⌓	24	11	8	11
Mosonmagyaróvár	.	⌓	24	9	7	13
Rajka	.		24	9	7	
Sopron	.		24	14	13	12
Sopronhorpács	.	⌓	24	13	13	11
Káld	.		24	14	13	
Körmend	–		–	–	–	
Szentgotthárd	2	∇	21	13	12	0
Szombathely	.		23	14	13	5
Lenti	.		23	15	11	
Letenye	.	⌓	22	15	14	
Nagykanizsa	1	∇	23	15	13	1
Zalaegerszeg	ny	∇	24	14	13	2
Farkasgyepű	.		23	13	11	
Keszthely	ny	∇ ⌓	25	15	14	7
Mencshely	.		23	15	13	12
Pápa	.	⌓	24	11	9	14
Sumeg	.		25	16	15	
Tihany	–		–	–	–	
Veszprém	.		24	11	11	
Zirc	.	⌓	22	8	7	
Fonyód	.		25	15	14	
Homokszt. györgy	ny		24	14	13	2
Kaposvár	1		25	13	10	
Marcali	4	∇ ⌓	25	15	14	
Siófok	.		24	14	13	12
Somogyszob	2	∇	20	14	14	
Tab	.	⌓	25	14	13	
Bábolna	.		25	9	8	
Esztergom	.		26	10	7	
Kisbér	.	⌓	25	9	9	
Komárom	.	⌓	25	15	14	
Tatabánya	.	⌓	24	13	13	
Alcsútdoboz	.	⌓	26	7	7	
Dunaújváros	.	⌓	25	10	9	
Martonvásár	.	⌓	25	10	8	14
Mór	.	⌓	24	9	8	
Sárbogárd	.		26	12	9	
Szabadbattyán	.	=	24	8	8	
Tregszemcse	.	⌓	24	14	12	10
Lengyel	.		25	14	12	
Paks	.		26	14	11	14
Szekszárd	.	=	24	15	15	
Arpádtető	2		23	11	10	
Mohács	ny	=	27	14	13	
Pécs	ny	∇	24	13	12	7
Siklós	2	=	27	14	12	
Szigetvár	2	=	26	13	13	
Budaörs	.		25	12	8	
Bp. Lőrinc	.		25	12	7	12
Bp. Met. Int.	.		24	14	–	14
Bp. Szab. hegy	.		21	12	10	
Cegléd	.	⌓	26	8	7	12
Dobogókő	–		–	–	–	
Godollő	.	⌓	24	10	8	11
Kuralyrét	.	⌓	23	6	6	
Monor	.	=	23	12	8	
Nagykáta	.	⌓	25	10	10	
Szentendre	.		26	12	11	

19 86.VI.24.h-ig az utolsó 24 óra adatai

állomás	csapadék (mm)		max. hőmérséklet	min. hőmérséklet	rad. min.	Előző nap napos órái
Vác	.		26	10	9	
Vámosmikola	.	⌓	24	9	7	13
Baja	ny		26	14	12	12
Bácsalmás	.	⌓	27	14	12	
Izsák	.		27	14	9	
Kalocsa	.		25	13	11	14
Kecskemét	.	⌓	25	10	6	13
Kiskunfélegyháza	.		26	11	8	
Kiskunhalas	.		26	11	14	
Kunszentmiklós	.		27	8	8	
Tiszakécske	.		22	9	7	
Balassagyarmat	.	⌓	25	10	8	
Romhány	.	⌓	24	7	7	
Salgótarján	.		22	7	7	
Eger	.	=	22	8	6	11
Galyatető	.		18	7	4	
Gyöngyös	.	⌓	25	9	7	
Kékestető	.	⌓	16	7	6	13
Kompolt	.	⌓	24	7	7	12
Lőrinci	.	⌓	24	8	5	
Poroszló	.	⌓	22	8	7	
Jászapáti	.	⌓	25	8	7	
Jászberény	.	⌓	24	9	6	
Karcag	–		–	–	–	
Szolnok	.	⌓	24	9	7	13
Tiszaroff	.	⌓	25	9	5	
Túrkeve	.		25	9	7	14
Kistelek	.	=	27	10	9	
Makó	.		27	9	7	
Szeged	.	⌓	26	11	8	13
Szentes	.		27	10	8	
Borsodnádasd	.	⌓	22	7	4	
Füged	.	⌓	21	5	4	
Hidasnémeti	.		23	6	4	
Jósvafő	.	⌓	20	8	4	10
Lillafüred	ny	⌓	22	7	6	
Miskolc	1	∇	22	7	5	9
Putnok	2	∇	22	7	7	
Sárospatak	1		19	6	5	7
Szendrőlád	.	⌓	23	7	7	
Tokaj	.		21	9	9	
Kisvárda	.	=	20	9	7	8
Mátészalka	ny	⌓	21	9	8	
Nyíregyháza	.	⌓	20	7	4	9
Nyírlugos	.	⌓	23	8	7	
Pátyod	.	⌓	20	7	6	
Tiszabecs	–		–	–	–	
Vásárosnamény	–		–	–	–	
Záhony	.	⌓	20	7	7	
Berettyóújfalu	.	⌓	23	9	6	
Debrecen	ny	∇ ⌓	22	8	6	10
Hajdúdorog	.		23	11	10	
Hortobágy	.		23	11	11	
Körösszakál	.	⌓	25	8	7	
Polgár	2		23	9	6	
Békéscsaba	.	⌓	25	10	6	14
Mezőhegyes	.		25	8	6	13
Orosháza	–		–	–	–	–
Szarvas	.	⌓	24	11	9	13
Szeghalom	.		25	9	7	

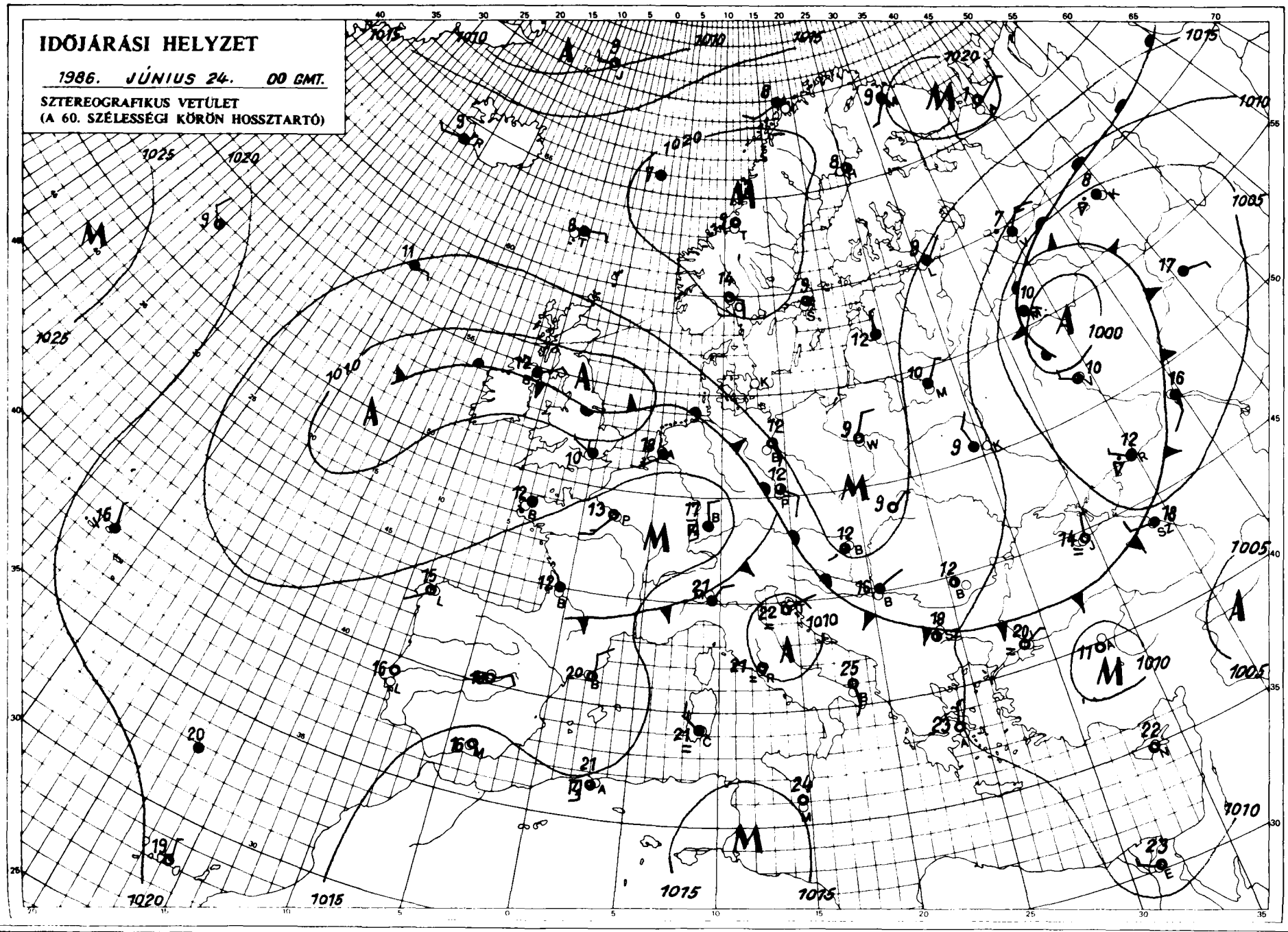

KIADJA: ORSZÁGOS METEOROLÓGIAI SZOLGÁLAT
Készíti: Központi Előrejelző Intézet Analízis- és Rövidtávú Prognózis Központja – T.: 273-018
Megjelenik naponként
Évi előfizetési díja: 2.200,- Ft. – Megrendelhető: 1024 Budapest, II., Kitaibel Pál u. 1. – T.: 353-500
Kiadásért felel: az OMSZ elnöke – Szerkesztéséért felel: a KEI igazgatója

Jelmagyarázat a havi mellékletben.

IDŐJÁRÁSI NAPIJELENTÉS

ЕЖЕДНЕВНЫЙ МЕТЕОРОЛОГИЧЕСКИЙ БЮЛЛЕТЕНЬ • DAILY WEATHER REPORT
BULLETIN QUOTIDIEN DE TEMPS • TÄGLICHER WETTERBERICHT

99. évfolyam 176. szám + Budapest + 1986. június 25. szerda

Az időjárási helyzet és a várható időjárás:

Európa legnagyobb részének időjárását a Moszkvához közeli középponttal örvénylő ciklon, valamint a Skandináv-félszigettől a Földközi-tenger nyugati medencéjéig húzódó magas nyomású zóna alakitja. Az elsőként emlitett ciklon hatására Kelet-Európában, valamint a Fekete-tenger térségében és a Balkán-félszigeten többé-kevésbé lehült az idő. Ugyanakkor a magas nyomású zóna területén tartósan napos, száraz, meleg nyári időjárás uralkodik. Csütörtök estig ez a két légköri képződmény még nem sokat változtat helyzetén, ezért Magyarországon sem várható lényeges változás az időjárásban.

Hétfőn országunkban általában napos, száraz idő volt. Általában 10, 14 órás napfénytartamot mértek, délnyugaton és északkeleten csak 6, 7 órán át sütött a nap. Az esti óráktól kezdve délnyugaton többfelé megnövekedett a felhőzet, majd kedd reggel egy-két helyen jelentéktelen eső is előfordult. A legmagasabb nappali hőmérséklet hétfőn 21, 26 fok között volt. A legalacsonyabb hőmérséklet szerdára virradóra általában 8 és 13 fok között volt, csak a felhős délnyugati megyékben mértek ennél magasabbat: 14, 17 fok közötti értékeket. Délelőtt általában napos idő volt, lassanként délnyugaton is csökkent a felhőzet. 11 órára 20, 24 fokig emelkedett a hőmérséklet.

Ma 12 órakor Budapesten a hőmérséklet 23 fok, a tengerszintre átszámitott légnyomás 1018 hPa, alig változik.

A Balaton vizének hőmérséklete 11 órakor Siófoknál 23 fok volt.

Várható időjárás csütörtök estig:

Időnként felhősödés zavarja meg a napsütést. Eső nem valószinü. Ma csak helyenként, holnap többfelé lesz élénk, néhol erős az északi szél.

A legalacsonyabb éjszakai hőmérséklet általában: 9 és 14, a legmagasabb nappali hőmérséklet csütörtökön: 20 és 25 fok között várható.

Pálmási Judit s.k.

A hőmérséklet napi középértéke és eltérése a sokévi átlagtól /Budapest belterületén/:

1986. VI. 24.	20,2°C	-0,9°C

1871 óta ezen a napon Budapesten előfordult

legmagasabb hőmérséklet:	33,8°C /1962/,
legalacsonyabb hőmérséklet:	9,8°C /1921/.

86.426.

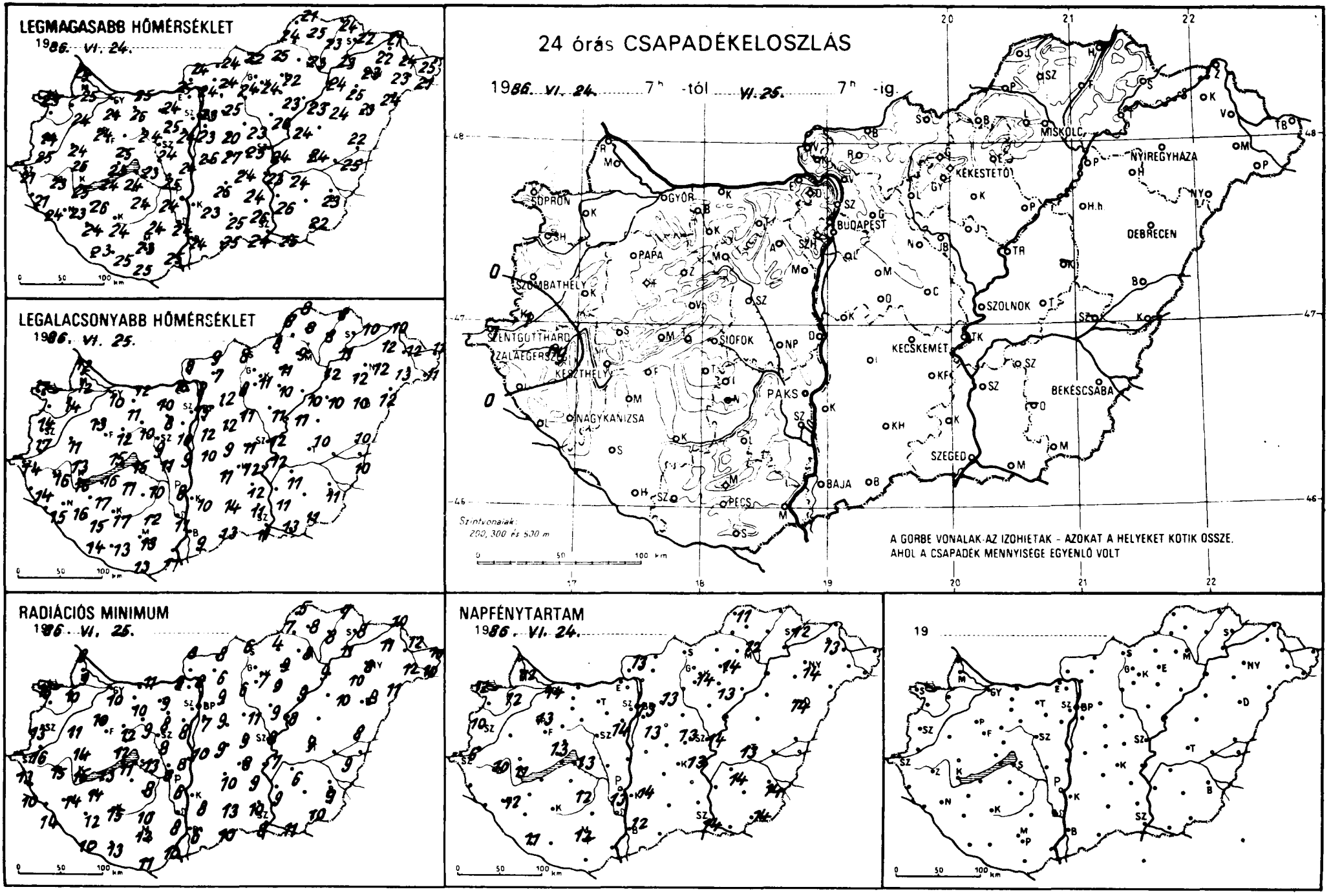
LEGMAGASABB HŐMÉRSÉKLET
1986. VI. 24.
LEGALACSONYABB HŐMÉRSÉKLET
1986. VI. 25.
24 órás CSAPADÉKELOSZLÁS
1986. VI. 24. 7h -tól VI. 25. 7h -ig.
A GÖRBE VONALAK AZ IZOHIETÁK - AZOKAT A HELYEKET KÖTIK ÖSSZE, AHOL A CSAPADÉK MENNYISÉGE EGYENLŐ VOLT
Szintvonalak: 200, 300 és 500 m
RADIÁCIÓS MINIMUM
1986. VI. 25.
NAPFÉNYTARTAM
1986. VI. 24.
19

1986. VI. 25. 07.h-ig az utolsó 24 óra adatai

állomás	csapadék (mm)		max. hőmérséklet	min. hőmérséklet	rad. min.	Előző nap napos órái
Győr	.	∩	24	10	10	14
Kapuvár	.	∩	24	14	10	12
Mosonmagyaróvár	.	∩	25	12	9	14
Rajka	.	∩	24	12	8	
Sopron	.		23	17	16	12
Sopronhorpács	–		–	–	–	–
Káld	.		24	11	11	
Körmend	1		25	17	16	
Szentgotthárd	1	∩	21	14	13	6
Szombathely	.		24	14	13	10
Lenti	.		21	14	10	
Letenye	.	∩	24	15	14	
Nagykanizsa	.	∩	23	16	14	12
Zalaegerszeg	ny		23	16	15	10
Farkasgyepű	.	∩	22	11	9	
Keszthely	.	∩	25	16	15	11
Mencshely	.	∩	22	14	10	13
Pápa	.	∩	24	13	10	13
Sümeg	.	∩	25	16	14	
Tihany	.		25	15	12	
Veszprém	.	=	25	12	12	
Zirc	.	∩	22	9	7	
Fonyód	.		24	16	13	
Homokszt. györgy	.	∩	23	14	10	11
Kaposvár	.	∩	24	17	15	
Marcali	.	∩	26	17	14	
Siófok	.		23	15	13	13
Somogyszob	.	∩	24	15	12	
Tab	.	∩	24	11	11	
Bábolna	.		25	9	9	
Esztergom	.		25	16	9	
Kisbér	.	∩	26	11	10	
Komárom	.	∩	25	12	11	
Tatabánya	.		24	10	9	
Alcsútdoboz	.	∩	25	8	8	
Dunaújváros	.		24	9	8	
Martonvásár	.	∩	24	10	8	14
Mór	.	∩	24	10	9	
Sárbogárd	.	∩	25	11	8	
Szabadbattyán	.	∩	24	9	8	
Tregszemcse	.	∩	24	10	8	12
Lengyel	.		24	12	10	
Paks	.	∩	24	8	6	13
Szekszárd	.	=	24	11	8	
Árpádtető	.		22	15	12	
Mohács	.		25	11	10	
Pécs	.	∩	23	13	12	12
Siklós	.		25	13	11	
Szigetvár	.	∩	25	13	13	
Budaörs	.	∩	24	15	12	
Bp. Lőrinc	.		23	12	7	13
Bp. Met. Int.	.		23	15	–	13
Bp. Szab. hegy	.		22	13	13	
Cegléd	.	∩	25	11	9	13
Dobogókő	.		19	10	10	
Gödöllő	.		23	12	9	13
Kuralyrét	–		–	–	–	
Monor	.	=	20	12	9	
Nagykáta	.	∩	23	11	11	
Szentendre	.		25	12	11	

1986. VI. 25. 07.h-ig az utolsó 24 óra adatai

állomás	csapadék (mm)		max. hőmérséklet	min. hőmérséklet	rad. min.	Előző nap napos órái
Vác	.		24	8	8	
Vámosmikola	.	∩	24	8	8	13
Baja	.	∩	24	9	6	12
Bácsalmás	.	∩	25	13	10	
Izsák	.		26	11	10	
Kalocsa	.	∩	23	10	8	14
Kecskemét	.	∩	24	12	8	13
Kiskunfélegyháza	.	∩	24	12	9	
Kiskunhalas	.		25	14	13	
Kunszentmiklós	.		26	10	10	
Tiszakécske	.	∩	23	12	7	
Balassagyarmat	.	∩	24	9	8	
Romhány	.	∩	24	7	6	
Salgótarján	.	∩	22	8	6	
Eger	.	=	22	11	9	14
Galyatető	.		18	9	5	
Gyöngyös	.	∩	24	11	7	
Kékestető	.		15	10	8	14
Kompolt	.	∩	23	10	9	13
Lőrinci	.	∩	24	8	6	
Poroszló	.	∩	23	10	9	
Jászapáti	.	∩	26	11	9	
Jászberény	.	∩	24	11	9	
Karcag	–		–	–	–	
Szolnok	.	∩	24	12	8	14
Tiszaroff	.	∩	24	11	8	
Túrkeve	.		24	11	9	13
Kistelek	.	=	26	11	10	
Makó	.		25	13	11	
Szeged	.	∩	24	11	8	14
Szentes	.		26	11	9	
Borsodnádasd	.	∩	23	8	4	
Fügöd	.	∩	23	8	8	
Hidasnémeti	.		24	8	7	
Jósvafő	.	∩	21	8	5	11
Lillafüred	.	∩	23	10	8	
Miskolc	.	=	23	9	8	12
Putnok	.	=	24	8	7	
Sárospatak	.		22	10	8	12
Szendrőlád	.	∩	25	8	8	
Tokaj	.		23	11	11	
Kisvárda	.	=	22	12	11	13
Mátészalka	.	∩	23	13	12	
Nyíregyháza	.		23	12	8	14
Nyírlugos	.	∩	24	12	11	
Pátyod	.	∩	21	11	10	
Tiszabecs	.	∩	25	11	10	
Vásárosnamény	.	∩	24	12	12	
Záhony	.	∩	21	10	10	
Berettyóújfalu	.	∩	22	10	8	
Debrecen	.	∩	23	10	8	14
Hajdúdorog	.		25	12	10	
Hortobágy	.		24	10	10	
Körösszakál	.	∩	25	10	9	
Polgár	.	∩	24	12	9	
Békéscsaba	.	∩	23	11	9	14
Mezőhegyes	.	∩	22	11	10	14
Orosháza	–		–	–	–	–
Szarvas	.		24	11	6	14
Szeghalom	–		–	–	–	

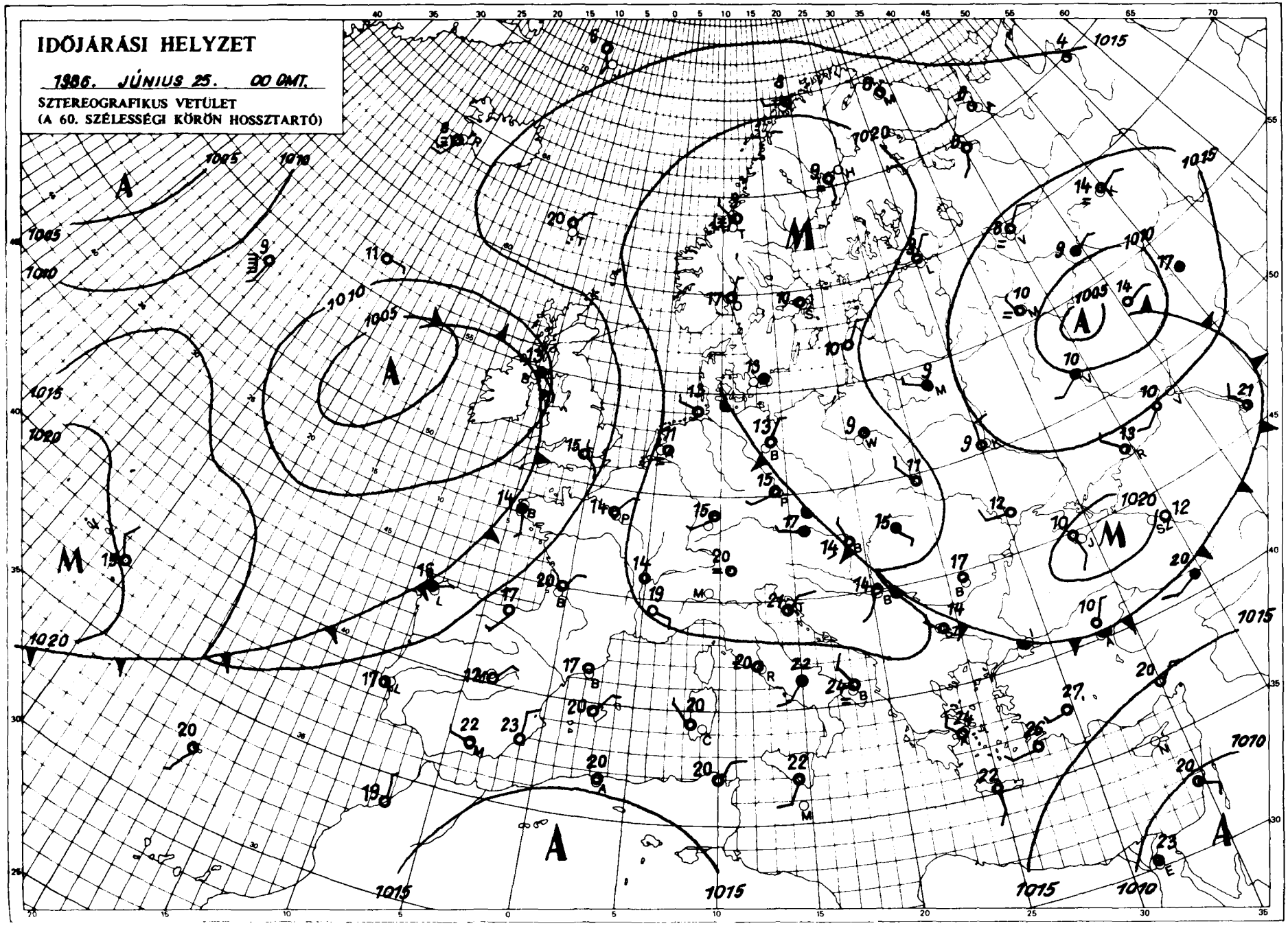

KIADJA: ORSZÁGOS METEOROLÓGIAI SZOLGÁLAT
Készíti: Központi Előrejelző Intézet Analízis- és Rövidtávú Prognózis Központja – T.: 273-018
Megjelenik naponként
Évi előfizetési díja: 2.200,-Ft. Megrendelhető: 1024 Budapest, II., Kitaibel Pál u. 1. – T.: 353-500
Kiadásért felel: az OMSZ elnöke – Szerkesztésért felel: a KEI igazgatója
Jelmagyarázat a havi mellékletben.

IDŐJÁRÁSI NAPIJELENTÉS

ЕЖЕДНЕВНЫЙ МЕТЕОРОЛОГИЧЕСКИЙ БЮЛЛЕТЕНЬ • DAILY WEATHER REPORT
BULLETIN QUOTIDIEN DE TEMPS • TÄGLICHER WETTERBERICHT

99. évfolyam 177. szám + Budapest + 1986. június 26. csütörtök

Az időjárási helyzet és a várható időjárás:

A Kelet-európai alföld nagy részét továbbra is alacsony nyomású légörvény boritja, emiatt ott sokfelé esik az eső, záporeső, szeles az idő. Ez a légörvény lassanként kelet felé sodródik, azaz egyre kevésbé lesz hatással a Kárpát-medence időjárására. Ugyanakkor észak felől magas nyomású légköri képződmény terjeszkedik Közép-Európa fölé. A képződmény területén napos, száraz, egyre melegebb időjárás uralkodik.

Magyarország nagy részén szerdán túlnyomóan napos idő volt. A délnyugati és északkeleti országrészben időnként megnövekedett a gomolyfelhőzet, egy-két helyen záporeső hullott, többnyire jelentéktelen mennyiségü. A hőmérséklet csúcsértéke 21, 26 fok között alakult. Csütörtök hajnalra az északi, északkeleti országrészben 6, 10 fokig, másutt általában 10, 15 fokig hült le a levegő. Délelőtt az ország nagy részén napos idő volt, a keleti, északkeleti országrészben időnként befelhősödött az ég, de csapadékról nem érkezett jelentés. Megélénkült, néhol megerősödött az északi szél. A hőmérséklet 11 órakor 19, 23 fok között volt.

Ma 12 órakor Budapesten a hőmérséklet 22 fok, a tengerszintre átszámitott légnyomás 1021 hPa, gyengén süllyed.

A Balaton vizének hőmérséklete Siófoknál 11 órakor 22 fok volt.

Várható időjárás péntek estig:
Elsősorban a keleti országrészben időnként megnövekszik a gomolyfelhőzet, és egy-egy futó zápor is előfordulhat.
Az északi szél ma időnként erős lesz, éjszakára mérséklődik, pénteken ismét többfelé megélénkül.
A legalacsonyabb éjszakai hőmérséklet: 10 és 15,
a legmagasabb nappali hőmérséklet pénteken: 22 és 27 fok között alakul.

Rábai Attila s.k.

TÁVOLABBI KILÁTÁSOK SZOMBATTÓL-KEDDIG:
Eleinte sok napsütés, meleg idő. A hét legvégétől átmeneti lehülésre lehet számitani, helyi záporokkal.
Legalacsonyabb hajnali hőmérséklet 10, 15 fok között várható.
Legmagasabb nappali hőmérséklet eleinte 22, 27 fok, majd 20, 25 fok között lesz.
Jelentős mennyiségü /legalább 5 mm napi/ csapadék az ország területének 30 százalékán várható.

KÖZÉPTÁVÚ ELŐREJELZŐ CSOPORT

A hőmérséklet napi középértéke és eltérése a sokévi átlagtól /Budapest belterületén/:

1986. VI. 25.	20,9°C	+0,1°C

1871 óta ezen a napon Budapesten előfordult

legmagasabb hőmérséklet:	33,9°C /1876/,
legalacsonyabb hőmérséklet:	8,1°C /1918/.

86.427.

LEGMAGASABB HŐMÉRSÉKLET

1986. VI. 25.

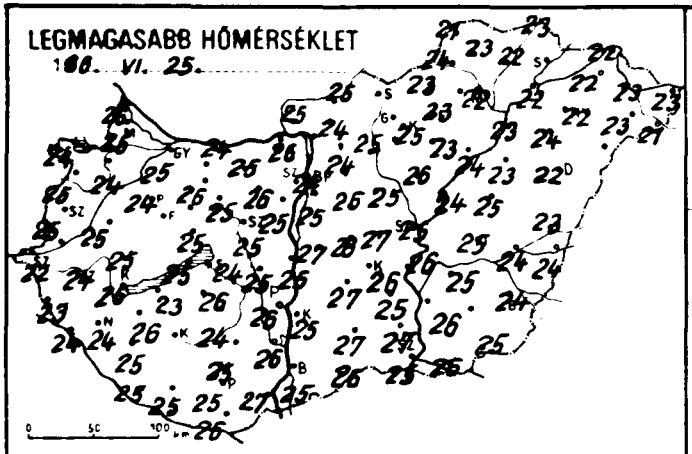

LEGALACSONYABB HŐMÉRSÉKLET

1986. VI. 26.

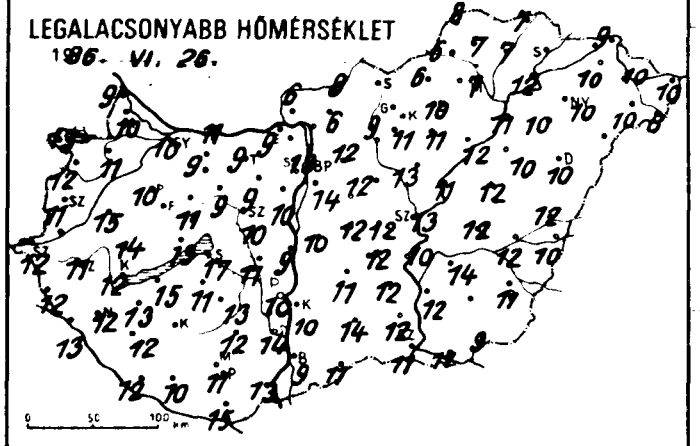

24 órás CSAPADÉKELOSZLÁS

1986. VI. 25. 7h -tól VI. 26. 7h -ig.

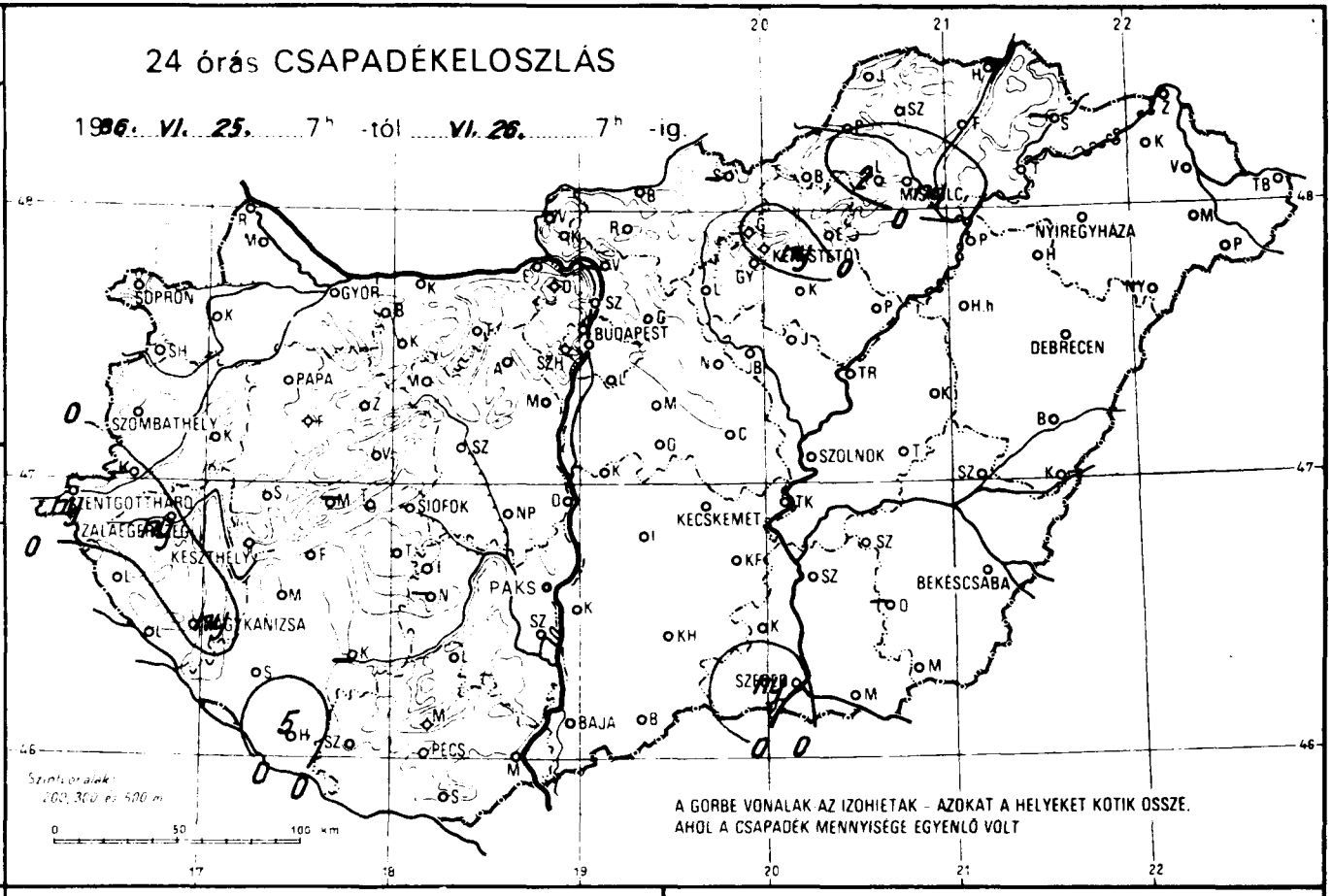

A GORBE VONALAK AZ IZOHIETAK - AZOKAT A HELYEKET KOTIK OSSZE, AHOL A CSAPADÉK MENNYISÉGE EGYENLŐ VOLT

RADIÁCIÓS MINIMUM

1986. VI. 26.

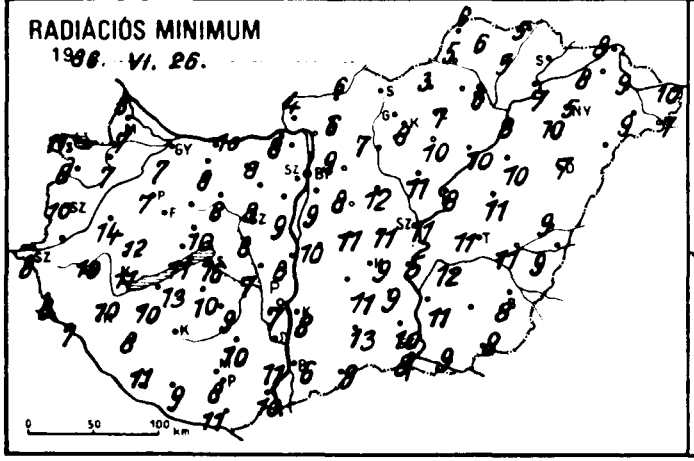

NAPFÉNYTARTAM

1986. VI. 25.

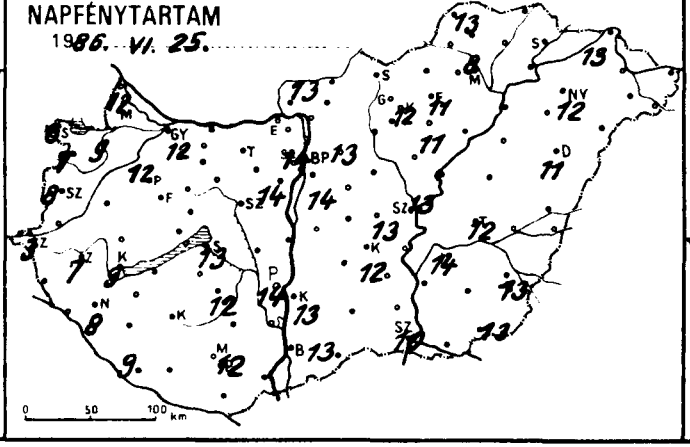

19

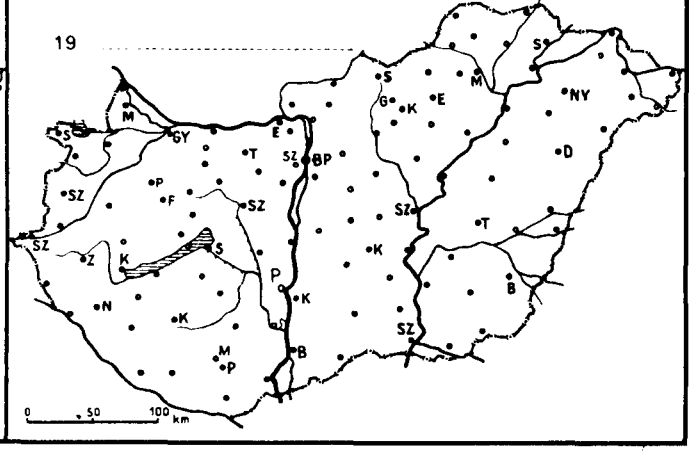

1986. VI. 26.^{h}-ig az utolsó 24 óra adatai

állomás	csapadék (mm)		max. hőmérséklet	min. hőmérséklet	rad. min.	Előző nap napos órái
Győr	.	⌓	25	10	7	12
Kapuvár	.	⌓	24	11	7	9
Mosonmagyaróvár	.	⌓	25	10	7	12
Rajka	.		26	9	6	
Sopron	.		24	13	11	6
Sopronhorpács	.	⌓	25	12	8	7
Káld	.		25	15	14	
Körmend	–		–	–	–	
Szentgotthárd	ny	⍤⌓	22	12	8	3
Szombathely	.	⌓	25	11	10	8
Lenti	.		23	12	8	
Letenye	.	⌓	24	13	7	
Nagykanizsa	ny	⍤⌓	24	12	10	8
Zalaegerszeg	ny	⌓	24	11	10	7
Farkasgyepű	.	⌓	24	9	8	
Keszthely	.	⌓	26	12	11	9
Meneshely	–		–	–	–	–
Pápa	.	⌓	24	10	7	12
Sümeg	.		25	14	12	
Tihany	.		25	13	11	
Veszprém	.		25	11	10	
Zirc	.	⌓	23	9	6	
Bonyód	.		23	15	13	
Bpkőszt. györgy	5	⍤	25	12	11	9
Kaposvár	–		–	–	–	
Marcali	.	⌓	26	13	10	
Siófok	.		24	17	16	13
Somogyszob	.	⌓	25	12	8	
Tab	.	⌓	26	11	10	
Babolna	.		25	10	8	
Esztergom	.		26	9	8	
Kisber	.	⌓	26	9	8	
Komarom	.	⌓	24	11	10	
Tatabanya	.		25	9	8	
Siósutdoboz	.	⌓	26	9	8	
Banaújváros	.	⌓	25	9	8	
Martonvásár	.	⌓	25	10	9	14
Mor	.	⌓	25	9	8	
Sárbogárd	.	⌓	25	11	7	
Szabadbattyán	.	⌓	25	10	8	
Fegyvernek	.		24	13	9	12
Jaszsel	.		25	12	10	
Pass	.		26	10	7	14
Szekszárd	.	=	26	14	11	
Arpadtető	.		23	13	10	
Mohacs	.		27	13	10	
Pecs	.	⌓	25	11	8	12
Siklos	.		26	15	11	
Szigetvár	.	⌓	25	10	9	
Budaors	.		25	11	10	
Bp. Lőrinc	.		25	14	9	14
Bp. Met. Int.	.		24	13	–	14
Bp. Szabadhegy	.		21	13	11	
Cegled	.	⌓	27	12	11	13
Dunaharaszti	.		20	9	8	
Gyomro	.		24	12	9	13
Kalocsa	.	⌓	24	8	8	
Monor	.	=	26	12	8	
Nagykata	.	⌓	25	12	12	
Szentendre	.		27	12	11	

1986. VI. 26.^{h}-ig az utolsó 24 óra adatai

állomás	csapadék (mm)		max. hőmérséklet	min. hőmérséklet	rad. min.	Előző nap napos órái
Vác	–		–	–	–	
Vámosmikola	.	⌓	25	6	4	13
Baja	.	⌓	25	9	6	13
Bácsalmás	.	⌓	26	11	9	
Izsák	.		27	11	11	
Kalocsa	.	⌓	25	11	8	13
Kecskemét	.	⌓	26	12	9	12
Kiskunfélegyháza	.		25	12	9	
Kiskunhalas	.		27	14	13	
Kunszentmiklós	.		27	10	10	
Tiszakécske	.		26	10	10	
Balassagyarmat	.	⌓	25	8	6	
Romhány	.	⌓	24	6	6	
Salgótarján	–		–	–	–	
Eger	.	=	23	10	7	11
Galyatető	.		19	7	4	
Gyöngyös	.	⌓	25	11	8	
Kékestető	ny	⍤	16	8	6	12
Kompolt	.	⌓	23	11	10	11
Lőrinci	.	⌓	25	9	7	
Poroszló	.	⌓	24	12	10	
Jászapáti	.		26	13	11	
Jászberény	.	⌓	25	12	11	
Karcag	.	⌓	25	12	11	
Szolnok	.	⌓	25	13	11	13
Tiszaroff	.	⌓	24	11	8	
Túrkeve	.		25	12	11	12
Kistelek	.	=	27	12	10	
Makó	.		26	11	9	
Szeged	ny	⍤⌓	25	11	8	10
Szentes	.		26	12	11	
Borsodnádasd	.	⌓	23	6	3	
Fügöd	.	⌓	22	7	5	
Hidasnémeti	.		23	7	5	
Jósvafő	.	⌓	21	8	6	13
Lillafüred	2	⍤⌓	22	8	7	
Miskolc	ny	⍤ =	22	7	6	8
Putnok	.	=	24	6	5	
Sárospatak	–		–	–	–	–
Szendrőlád	.	⌓	23	7	6	
Tokaj	.		22	12	7	
Kisvárda	.	=	22	10	8	13
Mátészalka	.	⌓	23	10	9	
Nyíregyháza	.		22	10	5	12
Nyirlugos	–		–	–	–	
Pátyod	.	⌓	21	8	7	
Tiszabecs	.		23	10	10	
Vásárosnamény	.	⌓	23	10	9	
Záhony	.	⌓	22	9	8	
Berettyóújfalu	.	⌓	23	12	9	
Debrecen	.	⌓	22	10	7	11
Hajdúdorog	.	⌓	24	10	10	
Hortobágy	.		23	10	10	
Körösszakál	.	⌓	24	10	9	
Polgár	.	⌓	23	11	8	
Békéscsaba	.	⌓	24	11	8	13
Mezőhegyes	.	⌓	25	9	8	13
Orosháza	–		–	–	–	–
Szarvas	.		25	14	12	14
Szeghalom	.		24	12	11	

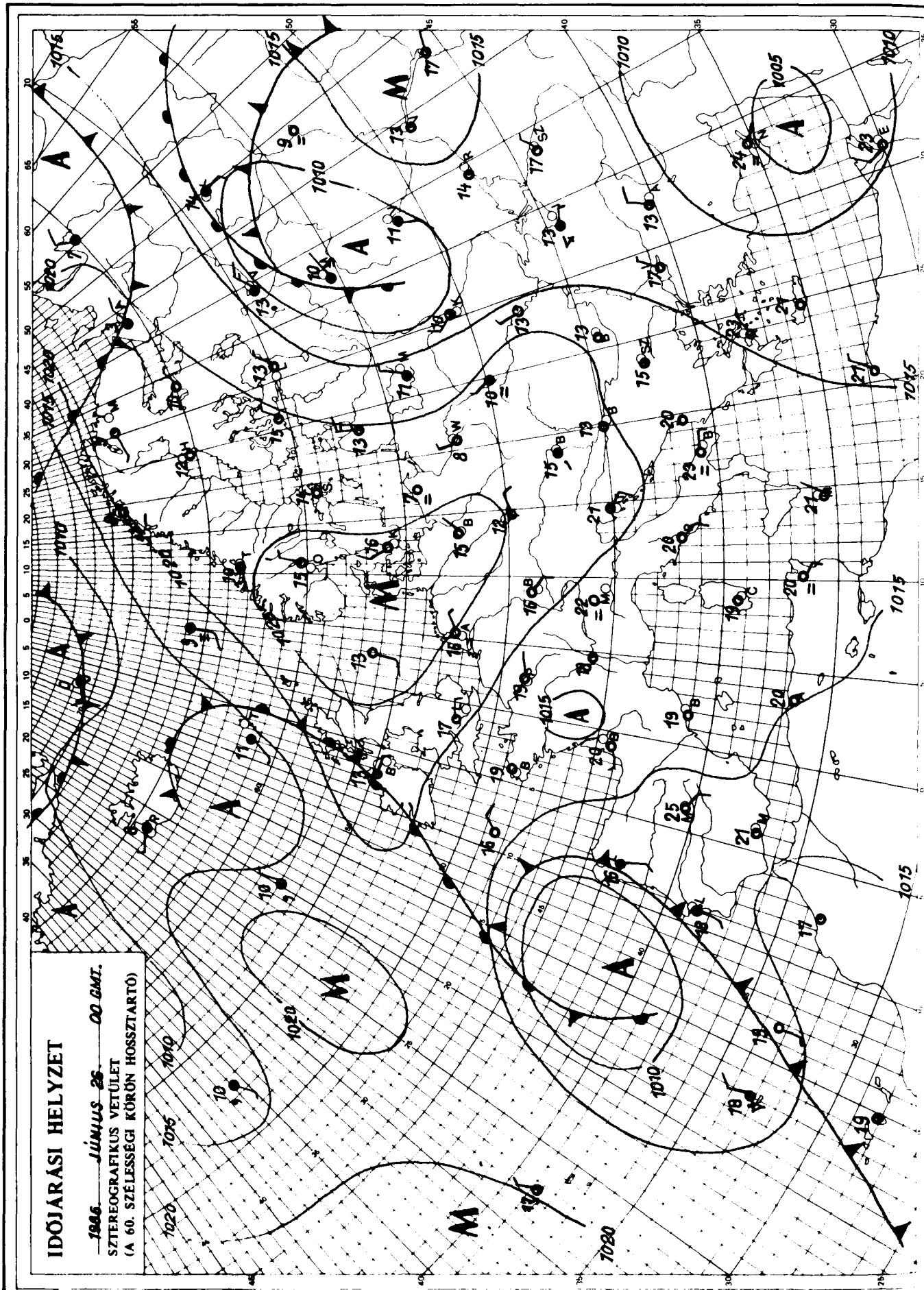

KIADJA: ORSZÁGOS METEOROLÓGIAI SZOLGÁLAT
Készíti: Központi Előrejelző Intézet Analízis- és Rövidtávú Prognózis Központja T.: 273-018
Megjelenik naponként
Évi előfizetési díja: 2.200.- Ft. Megrendelhető: 1024 Budapest, II., Kitaibel Pál u. 1. — T.: 353-500
Kiadásért felel: az OMSZ elnöke Szerkesztésért felel: a KEI igazgatója

Jelmagyarázat a havi mellékletben

IDŐJÁRÁSI NAPIJELENTÉS

ЕЖЕДНЕВНЫЙ МЕТЕОРОЛОГИЧЕСКИЙ БЮЛЛЕТЕНЬ · DAILY WEATHER REPORT
BULLETIN QUOTIDIEN DE TEMPS · TÄGLICHER WETTERBERICHT

99. évfolyam 178. szám + Budapest + 1986. június 27. péntek

Az időjárási helyzet és a várható időjárás:

A Skandináv-félsziget középső részétől az Appennini-félsziget északi feléig egy magas nyomású légköri képződmény húzódik. Ennek szélessége mintegy 1000-1500 km, területén általában kevés a felhő, száraz, napos az idő, ugyanakkor a kontinens keleti része fölött továbbra is egy alacsony nyomású légörvény található. Ez elsősorban Ukrajnában, valamint a Fekete-tenger térségében okoz többfelé esőt, záporesőt, de felhőzete benyúlik a Kárpát-medence keleti része fölé is. A következő időszakban a Kárpát-medence időjárásában nem várható számottevő változás, folytatódik a mérsékelten meleg, nyári idő.

Hazánkban csütörtökön többnyire napos idő volt, csupán keleten növekedett meg időnként a felhőzet, és csak egy-két helyen fordult elő jelentéktelen zápores. A legmagasabb nappali hőmérséklet általában 22 és 27 fok között alakult. A napközben még többfelé erős lökésekkel kisért északi szél éjszakára mérséklődött, ezért hajnalra 7 és 17 fok közé süllyedt a hőmérséklet. Pénteken /ma/ délelőtt az északkeleti országrész kivételével jobbára napos idő volt, egy-egy átfutó zápor csak a Tiszántúl északi felén fordult elő. Az északi szél helyenként ismét megerősödött. A hőmérséklet 11 órakor 19 és 24 fok között alakult.

Ma 12 órakor Budapesten a hőmérséklet 24 fok, a tengerszintre átszámitott légnyomás 1017 hPa, változatlan.

A Balaton vizének hőmérséklete 11 órakor Siófoknál 21 fok volt.

Várható időjárás szombat estig:

Többnyire napos, száraz idő lesz, inkább csak a keleti, északkeleti megyékben növekszik meg időnként erősen a felhőzet; ott egy-egy átfutó zápor lehet. A gyakran erős, helyenként viharos északi szél éjszakára átmenetileg mérséklődik.

A várható legalacsonyabb éjszakai hőmérséklet 10-15,
legmagasabb nappali hőmérséklet szombaton 22-27 fok között alakul.

Bozóki István s.k.

A hőmérséklet napi középértéke és eltérése a sokévi átlagtól /Budapest belterületén/:

1986. VI. 26.	20,1°C	-0,8°C

1871 óta ezen a napon Budapesten előfordult

legmagasabb hőmérséklet:	34,9°C /1935/.
legalacsonyabb hőmérséklet:	8,5°C /1918/.

86.428.

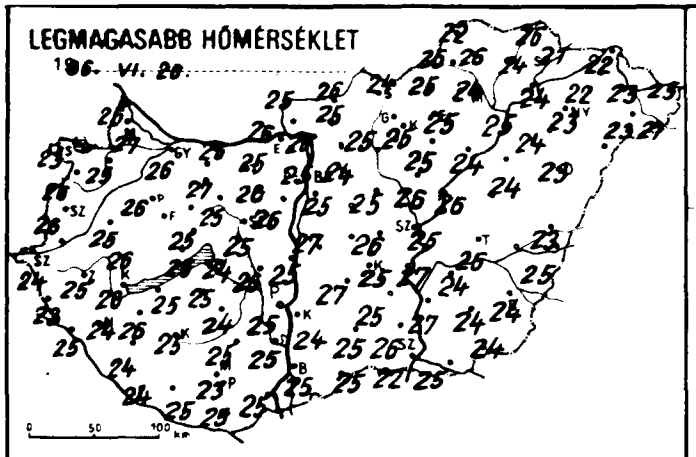
LEGMAGASABB HŐMÉRSÉKLET
1986. VI. 28.

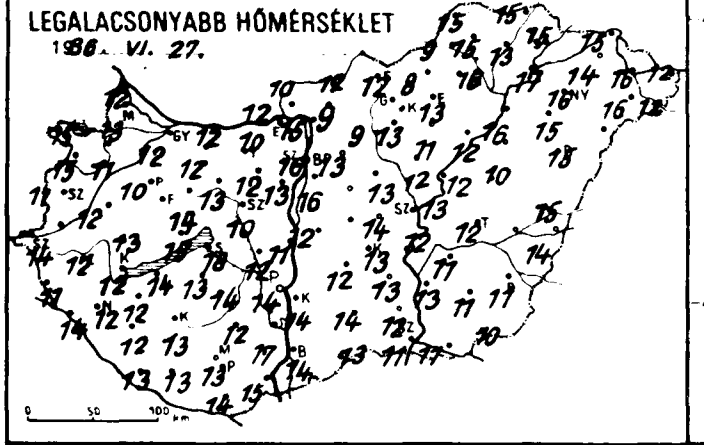
LEGALACSONYABB HŐMÉRSÉKLET
1986. VI. 27.

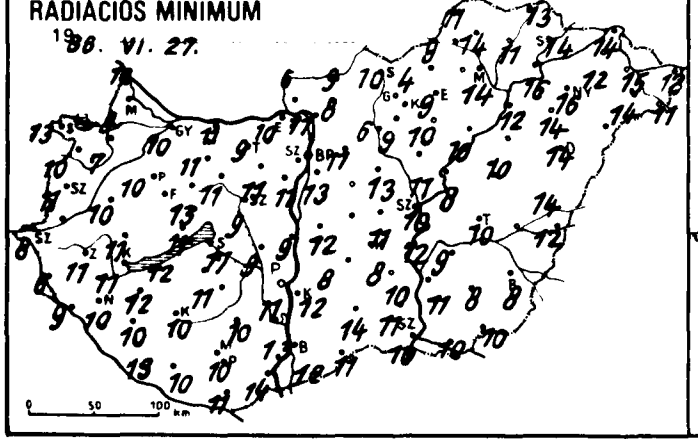
RADIÁCIÓS MINIMUM
1986. VI. 27.

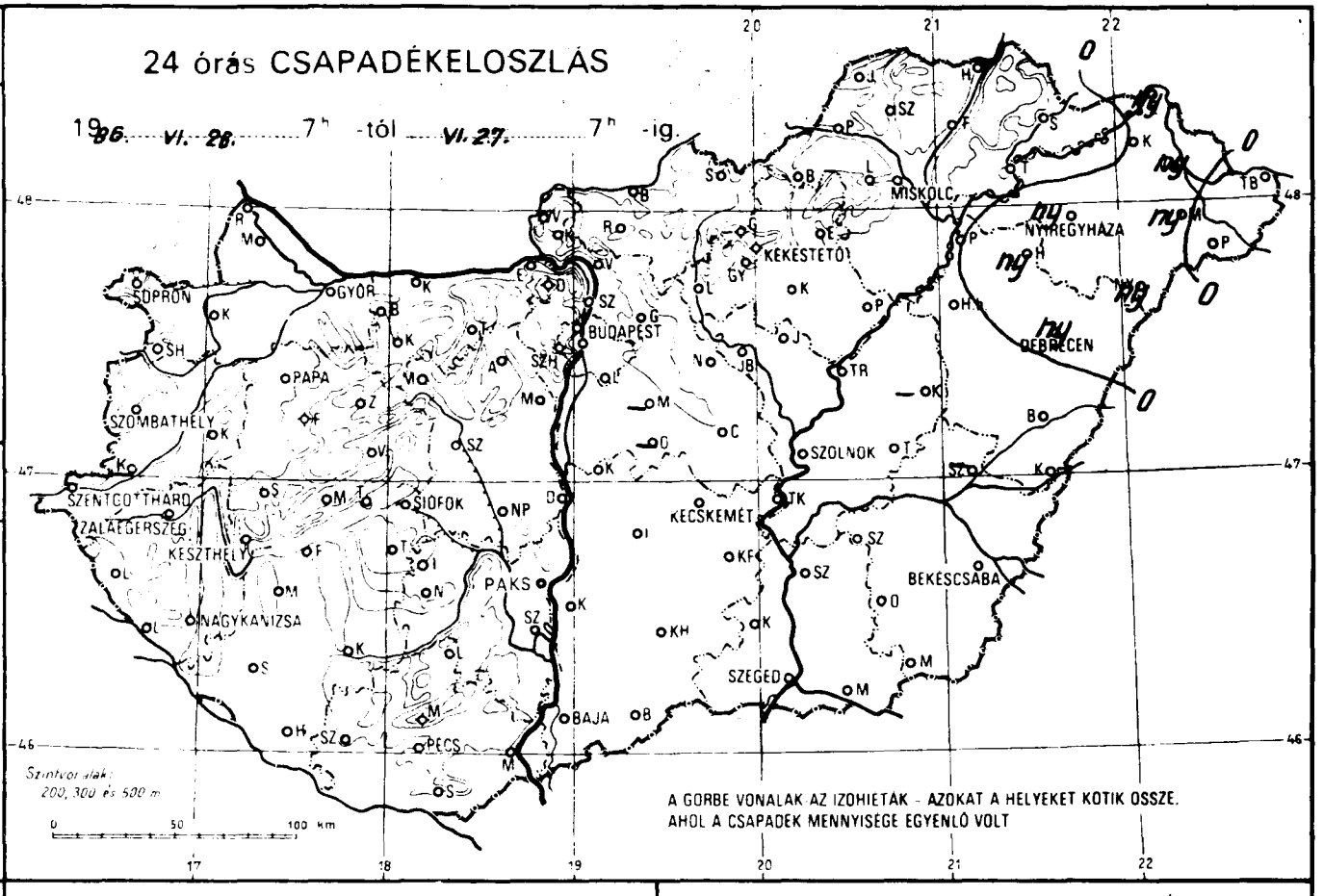
24 órás CSAPADÉKELOSZLÁS
1986. VI. 28. 7h -tól VI. 27. 7h -ig.
SOPRON
GYŐR
BUDAPEST
MISKOLC
NYÍREGYHÁZA
KEKESTETŐ
DEBRECEN
SZOMBATHELY
PAPA
SZOLNOK
SZENTGOTTHÁRD
ZALAEGERSZEG
KESZTHELY
SIÓFOK
KECSKEMÉT
BÉKÉSCSABA
NAGYKANIZSA
PAKS
SZEGED
BAJA
PÉCS
Szintvonalak: 200, 300 és 500 m
A GÖRBE VONALAK AZ IZOHIETÁK - AZOKAT A HELYEKET KÖTIK ÖSSZE, AHOL A CSAPADÉK MENNYISÉGE EGYENLŐ VOLT

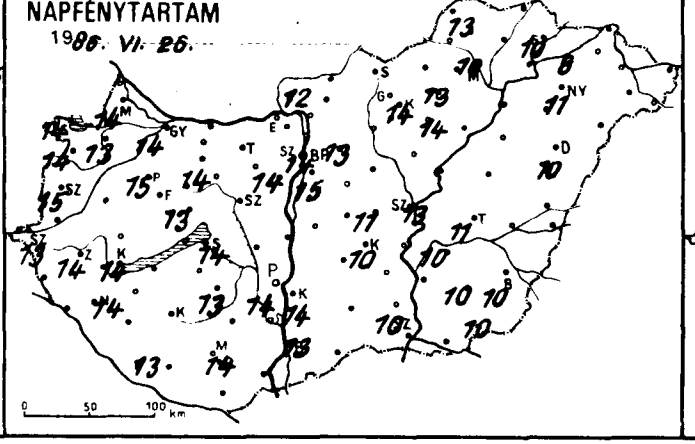
NAPFÉNYTARTAM
1986. VI. 26.

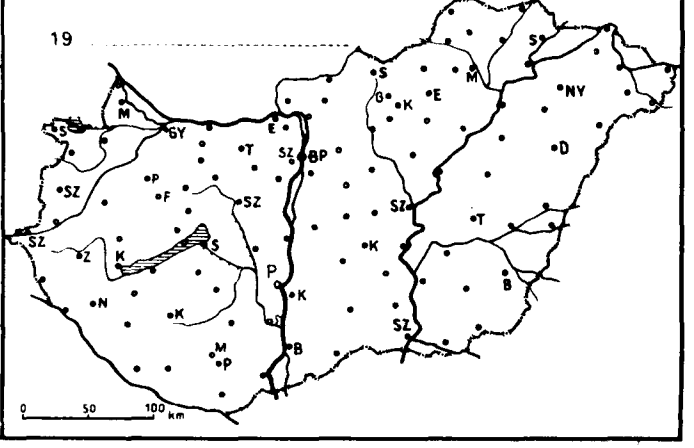
19

1986.VI.27 h-ig az utolsó 24 óra adatai						Előző nap napos órái
állomás	csapadék (mm)		max. hőmérséklet	min. hőmérséklet	rad. min.	
Győr	.		26	12	10	14
Kapuvár	.		25	11	7	13
Mosonmagyaróvár	.		27	13	9	14
Rajka	.		26	12	10	
Sopron	.		23	15	13	14
Sopronhorpács	.	⊥	26	15	10	14
Káld	.		25	12	10	
Körmend	–		–	–	–	
Szentgotthárd	.	⊥	24	14	8	13
Szombathely	.		26	11	11	15
Lenti	.		23	11	6	
Letenye	.	⊥	25	14	9	
Nagykanizsa	.	⊥	24	12	10	14
Zalaegerszeg	.		25	12	11	14
Farkasgyepű	.	⊥	24	10	9	
Keszthely	.	⊥	26	14	11	14
Mencshely	.		23	13	8	13
Pápa	.	⊥	26	10	10	15
Sümeg	.	⊥	26	13	11	
Tihany	.		26	15	11	
Veszprém	.		25	14	13	
Zirc	.		23	12	10	
Fonyód	.		25	14	12	
Homokszt. györgy	.		24	13	13	13
Kaposvár	.		25	13	10	
Marcali	.	⊥	26	12	12	
Siófok	.		24	18	17	14
Somogyszob	.	⊥	24	12	10	
Tab	.	⊥	25	13	11	
Bábolna	.		26	11	11	
Esztergom	.		26	12	10	
Kisbér	.		27	12	11	
Komárom	.	⊥	26	12	11	
Tatabánya	.		25	10	9	
Alcsútdoboz	.		26	12	11	
Dunaújváros	.		25	11	9	
Martonvásár	.		26	13	11	14
Mór	.		25	13	11	
Nagyhörcsök	.		26	12	9	
Szabadbattyán	.		25	10	9	
Iregszemcse	.	⊥	24	14	11	13
Lengyel	.		25	12	10	
Paks	.		25	14	11	14
Szekszárd	.		25	17	13	
Árpádtető	.		22	13	11	
Mohács	.		25	15	14	
Pécs	.		23	13	10	14
Siklós	.		25	14	11	
Szigetvár	.	⊥	25	13	10	
Budaörs	.		25	15	13	
Bp. Lőrinc	.		25	16	13	15
Bp. Met. Int.	.		25	16	–	14
Bp. Szab. hegy	.		24	15	12	
Cegléd	.	⊥	26	14	11	11
Dobogókő	.		19	11	10	
Gödöllő	.		24	13	11	13
Királyrét	.	⊥	24	12	10	
Monor	–		–	–	–	
Nagykáta	.	⊥	25	13	13	
Szentendre	.		27	16	14	

1986.VI.27 h-ig az utolsó 24 óra adatai						Előző nap napos órái
állomás	csapadék (mm)		max. hőmérséklet	min. hőmérséklet	rad. min.	
Vác	.		26	15	11	
Vámosmikola	.	⊥	25	10	6	12
Baja	.		25	14	12	13
Bácsalmás	.	⊥	25	13	11	
Izsák	.		27	12	8	
Kalocsa	.		24	14	12	14
Kecskemét	.	⊥	25	13	8	10
Kiskunfélegyháza	.		25	13	10	
Kiskunhalas	.		25	14	14	
Kunszentmiklós	.		27	12	12	
Tiszakécske	.	⊥	27	12	12	
Balassagyarmat	.	⊥	26	12	9	
Romhány	.	⊥	25	9	8	
Salgótarján	.		24	12	10	
Eger	.	=	25	13	9	13
Galyatető	.		19	10	6	
Gyöngyös	.	⊥	25	13	9	
Kékestető	.		17	10	8	14
Kompolt	.		25	11	10	14
Lőrinci	.	⊥	25	9	6	
Poroszló	.	⊥	24	12	10	
Jászapáti	.		26	12	11	
Jászberény	.	⊥	25	12	11	
Karcag	–		–	–	–	
Szolnok	.		25	13	10	13
Tiszaroff	.	=	26	12	8	
Túrkeve	.		26	12	10	11
Kistelek	.	=	26	12	11	
Makó	.		25	11	10	
Szeged	.	⊥	22	11	10	10
Szentes	.		27	13	11	
Borsodnádasd	.	⊥	25	8	4	
Fügöd	.		24	13	11	
Hidasnémeti	.		26	15	13	
Jósvafő	.	⊥	22	15	11	13
Lillafüred	.	⊥	23	11	9	
Miskolc	.		24	16	14	10
Putnok	.		26	9	9	
Sárospatak	.		21	15	14	10
Szendrőlád	.	⊥	26	15	14	
Tokaj	.		24	17	16	
Kisvárda	.	=	22	14	12	8
Mátészalka	ny	∇	23	16	14	
Nyíregyháza	ny	∇	23	16	16	11
Nyírlugos	–		–	–	–	
Pátyod	.		21	12	11	
Tiszabecs	.	⊥	25	12	12	
Vásárosnamény	ny		23	16	15	
Záhony	ny		22	15	14	
Berettyóújfalu	.		23	15	14	
Debrecen	ny	∇	23	15	14	10
Hajdúdorog	ny	∇ =	24	15	14	
Hortobágy	.		24	10	10	
Körösszakál	.	⊥	25	14	12	
Polgár	.	⊥	25	16	12	
Békéscsaba	.	⊥	24	11	8	10
Mezőhegyes	.		24	10	10	10
Orosháza	.		24	11	8	10
Szarvas	.		24	11	9	10
Szeghalom	–		–	–	–	

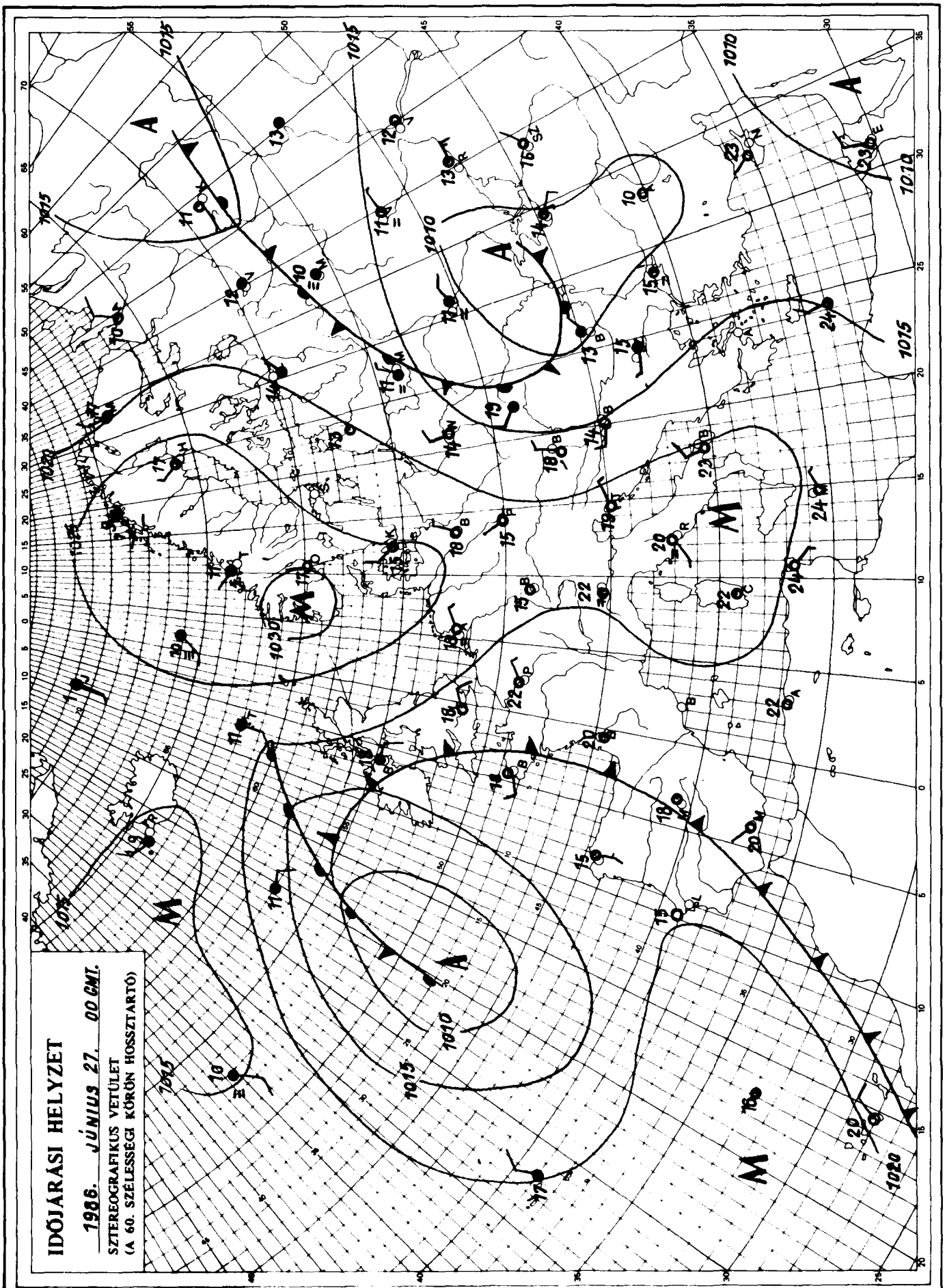

KIADJA: ORSZÁGOS METEOROLÓGIAI SZOLGÁLAT
Készíti: Központi Előrejelző Intézet Analízis- és Rövidtávú Prognózis Központja – T.: 273-018
Megjelenik naponként
Évi előfizetési díja: 2.200,- Ft. Megrendelhető: 1024 Budapest, II., Kitaibel Pál u. 1. – T.: 353-500
Kiadásért felel: az OMSZ elnöke – Szerkesztésért felel: a KEI igazgatója

Jelmagyarázat a havi mellékletben

IDŐJÁRÁSI NAPIJELENTÉS

ЕЖЕДНЕВНЫЙ МЕТЕОРОЛОГИЧЕСКИЙ БЮЛЛЕТЕНЬ • DAILY WEATHER REPORT
BULLETIN QUOTIDIEN DE TEMPS • TÄGLICHER WETTERBERICHT

99. évfolyam 179. szám. + Budapest + 1986. június 28. szombat

Az időjárási helyzet és a várható időjárás:

A Földközi-tengertől Közép- és Nyugat-Európa nagy részén át egészen a Skandináv-félsziget déli részéig magas légnyomású öv húzódik. Nagy területen napos, száraz, meleg az idő. A Fekete-tenger partvidékén, valamint a Balkán-félszigeten szórványosan záporeső esik, és időnként élénk szél fúj. Ugyancsak változékony, elszórtan záporokkal tarkított idő van a kontinens nyugati partvidékén, továbbá a szárazföld északabbra fekvő vidékein. Valószínű, hogy az elkövetkező időszakban a Kárpát medencében kissé változékonyra fordul az időjárás, a keletebbre fekvő részeken mérséklődik a nappali felmelegedés.

Magyarországon pénteken túlnyomóan napos idő volt. A keleti megyékben az időnként erősen megnövekedett felhőzetből néhány helyen jelentéktelen mennyiségű csapadékot adó futó zápor alakult ki. Pénteken a hőmérséklet csúcsértéke 21 és 30 fok között alakult. Szombat hajnalra általában 10, 18 fokig hűlt le a levegő. Délelőtt az északkeleti megyékben felhős, az ország többi részén napos idő volt. 11 órakor 21 és 26 fok közötti hőmérsékleteket mértek.

A Balaton vizének hőmérséklete Siófoknál 11 órakor 22 fok volt.

Ma 12 órakor Budapesten a hőmérséklet 25 fok, a tengerszintre átszámított légnyomás 1018 hPa, gyengén süllyed.

Várható időjárás vasárnap estig:

Kissé változékonyra fordul időjárásunk.
Eleinte túlnyomóan napos, száraz idő várható, csupán északkeleten lehet gyenge zápor.
Később főként a keleti országrészben időnként erősen megnövekszik a felhőzet és ott többfelé lesz kisebb záporeső.
Nyugaton több órás napsütés várható, csak egy-két futó zápor lehet.
Az időnként élénk északi szél vasárnap helyenként megerősödik.
Várható legalacsonyabb éjszakai hőmérséklet: 10, 15 fok között.
legmagasabb nappali hőmérséklet: keleten 22, nyugaton 26 fok körül alakul.

Jenki Szilvia s.k.

A hőmérséklet napi középértéke és eltérése a sokévi átlagtól /Budapest belterületén/:

1986. VI. 27. 21,6°C +0.8°C

1871 óta ezen a napon Budapesten előfordult

legmagasabb hőmérséklet: 36,5°C /1935/.
legalacsonyabb hőmérséklet: 10,6°C /1941/.

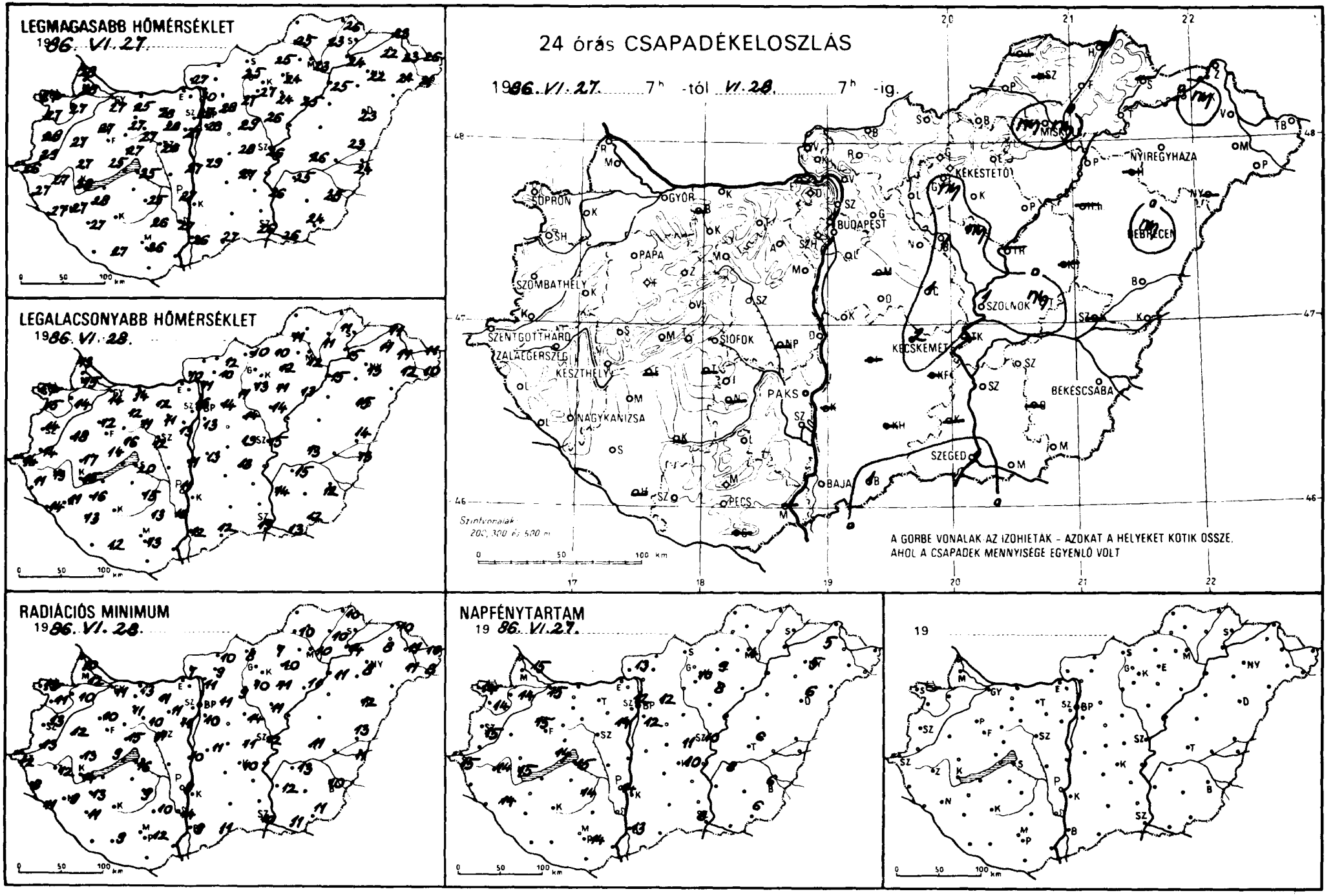
LEGMAGASABB HŐMÉRSÉKLET
1986. VI. 27.
LEGALACSONYABB HŐMÉRSÉKLET
1986. VI. 28.
24 órás CSAPADÉKELOSZLÁS
1986. VI. 27. 7h -tól VI. 28. 7h -ig.
SOPRON
GYŐR
BUDAPEST
MISKOLC
NYÍREGYHÁZA
DEBRECEN
SZOMBATHELY
PAPA
KÉKESTETŐ
SZOLNOK
SZENTGOTTHÁRD
ZALAEGERSZEG
KESZTHELY
SIÓFOK
KECSKEMÉT
BÉKÉSCSABA
PAKS
NAGYKANIZSA
SZEGED
BAJA
PÉCS
Szintvonalak
200, 300 és 500 m
A GÖRBE VONALAK AZ IZOHIETÁK - AZOKAT A HELYEKET KÖTIK ÖSSZE,
AHOL A CSAPADÉK MENNYISÉGE EGYENLŐ VOLT
RADIÁCIÓS MINIMUM
1986. VI. 28.
NAPFÉNYTARTAM
1986. VI. 27.
19

86.VI.28. 19____ 07 h-ig az utolsó 24 óra adatai

állomás	csapadék (mm)		max. hőmérséklet	min. hőmérséklet	rad. min.	Előző nap napos órái
Győr	.		27	14	11	15
Kapuvár	.	≈	27	14	10	14
Mosonmagyaróvár	.		28	15	12	15
Rajka	.		28	13	10	
Sopron	.		27	17	13	14
Sopronhorpács	.	⌓	27	15	11	14
Káld	.		27	18	12	
Körmend	.		29	14	13	
Szentgotthárd	.		26	14	12	15
Szombathely	.		28	14	13	15
Lenti	.		27	11	8	
Letenye	.	⌓	27	14	11	
Nagykanizsa	.	⌓	27	11	9	14
Zalaegerszeg	.	⌓	27	13	12	14
Farkasgyepű	.	⌓	23	12	10	
Keszthely	.		28	15	14	15
Mencshely	.		25	14	9	14
Pápa	.	⌓	27	12	10	15
Sumeg	.		27	17	13	
Tihany	.		28	16	13	
Veszprém	.		27	16	15	
Zirc	.		24	13	9	
Fonyód	–		–	–	–	
Homokszt. györgy	–		–	–	–	
Kaposvár	–		–	–	–	
Marcali	.	⌓	28	16	13	
Siófok	.		25	20	16	15
Somogyszob	.	⌓	27	13	11	
Tab	–		–	–	–	
Bábolna	–		–	–	–	
Esztergom	–		–	–	–	
Kisbér	.	⌓	27	12	11	
Komárom	.	⌓	25	14	13	
Tatabánya	.		28	12	11	
Alcsútdoboz	.	⌓	28	11	11	
Dunaújváros	.		27	11	10	
Martonvásár	.	⌓	27	13	11	14
Mór	.		27	11	10	
Sárbogárd	–		–	–	–	
Szabadbattyán	.		26	12	11	
Iregszemcse	.	⌓	25	15	9	14
Lengyel	.		26	13	10	
Paks	.		27	11	9	14
Szekszárd	.	≈	27	16	14	
Árpádtető	.		24	15	12	
Mohács	–		–	–	–	
Pécs	.		26	13	12	14
Siklós	–		–	–	–	
Szigetvár	.	⌓	27	12	9	
Budaörs	.		28	13	11	
Bp. Lőrinc	.	⌓	28	13	10	12
Bp. Met. Int.	.		27	16	–	12
Bp. Szab. hegy	.		25	16	11	
Cegléd	1	⌓	28	13	11	11
Dobogókő	.		22	13	12	
Gödöllő	.		28	14	11	12
Kiralyrét	.	⌓	27	9	7	
Monor	–		–	–	–	
Nagykáta	.	⌓	29	14	14	
Szentendre	.		29	14	13	

86.VI.28. 19____ 07 h-ig az utolsó 24 óra adatai

állomás	csapadék (mm)		max. hőmérséklet	min. hőmérséklet	rad. min.	Előző nap napos órái
Vác	.		30	11	11	
Vámosmikola	.	⌓	27	10	7	13
Baja	.	⌓	26	12	9	13
Bácsalmás	1		27	12	11	
Izsák	–		–	–	–	
Kalocsa	–		–	–	–	
Kecskemét	2	⌓	27	13	10	10
Kiskunfélegyháza	–		–	–	–	
Kiskunhalas	–		–	–	–	
Kunszentmiklós	.		29	13	11	
Tiszakécske	–		–	–	–	
Balassagyarmat	.	⌓	28	12	10	
Romhány	.	⌓	28	10	9	
Salgótarján	.		25	10	8	
Eger	.	≈	24	12	10	9
Galyatető	.		19	12	9	
Gyöngyös	ny	⌓	27	13	10	
Kékestető	.		18	13	11	10
Kompolt	.	⌓	24	11	11	8
Lőrinci	.	⌓	27	11	9	
Poroszló	.	⌓	25	13	11	
Jászapáti	ny		26	14	11	
Jászberény	1	=	26	13	12	
Karcag	–		–	–	–	
Szolnok	1	⌓	26	15	12	10
Tiszaroff	–		–	–	–	
Túrkeve	ny		26	13	11	6
Kistelek	–		–	–	–	
Makó	.		26	13	11	
Szeged	1	⌓	26	13	10	8
Szentes	.		26	14	12	
Borsodnádasd	.	⌓	25	10	7	
Füged	.	⌓	23	11	10	
Hidasnémeti	.	≈	26	11	10	
Jósvafő	–		–	–	–	
Lillafüred	ny	⌓	22	12	11	
Miskolc	ny	=	23	12	10	4
Putnok	.	=	25	11	10	
Sárospatak	–		–	–	–	
Szendrőlád	–		–	–	–	
Tokaj	.		24	15	14	
Kisvárda	ny	≈	22	11	8	5
Mátészalka	.		24	12	11	
Nyíregyháza	.		22	13	8	5
Nyírlugos	–		–	–	–	
Pátyod	.	≈	21	10	8	
Tiszabecs	.	⌓	26	11	10	
Vásárosnamény	.	⌓	23	11	11	
Záhony	.	⌓	23	11	10	
Berettyóújfalu	.		23	14	13	
Debrecen	ny		23	15	12	6
Hajdúdorog	–		–	–	–	
Hortobágy	–		–	–	–	
Körösszakál	.	⌓	24	13	11	
Polgár	.	⌓	25	15	11	
Békéscsaba	.	⌓	25	12	10	6
Mezőhegyes	.	⌓	24	12	11	6
Orosháza	–		–	–	–	
Szarvas	.		25	15	13	8
Szeghalom	–		–	–	–	

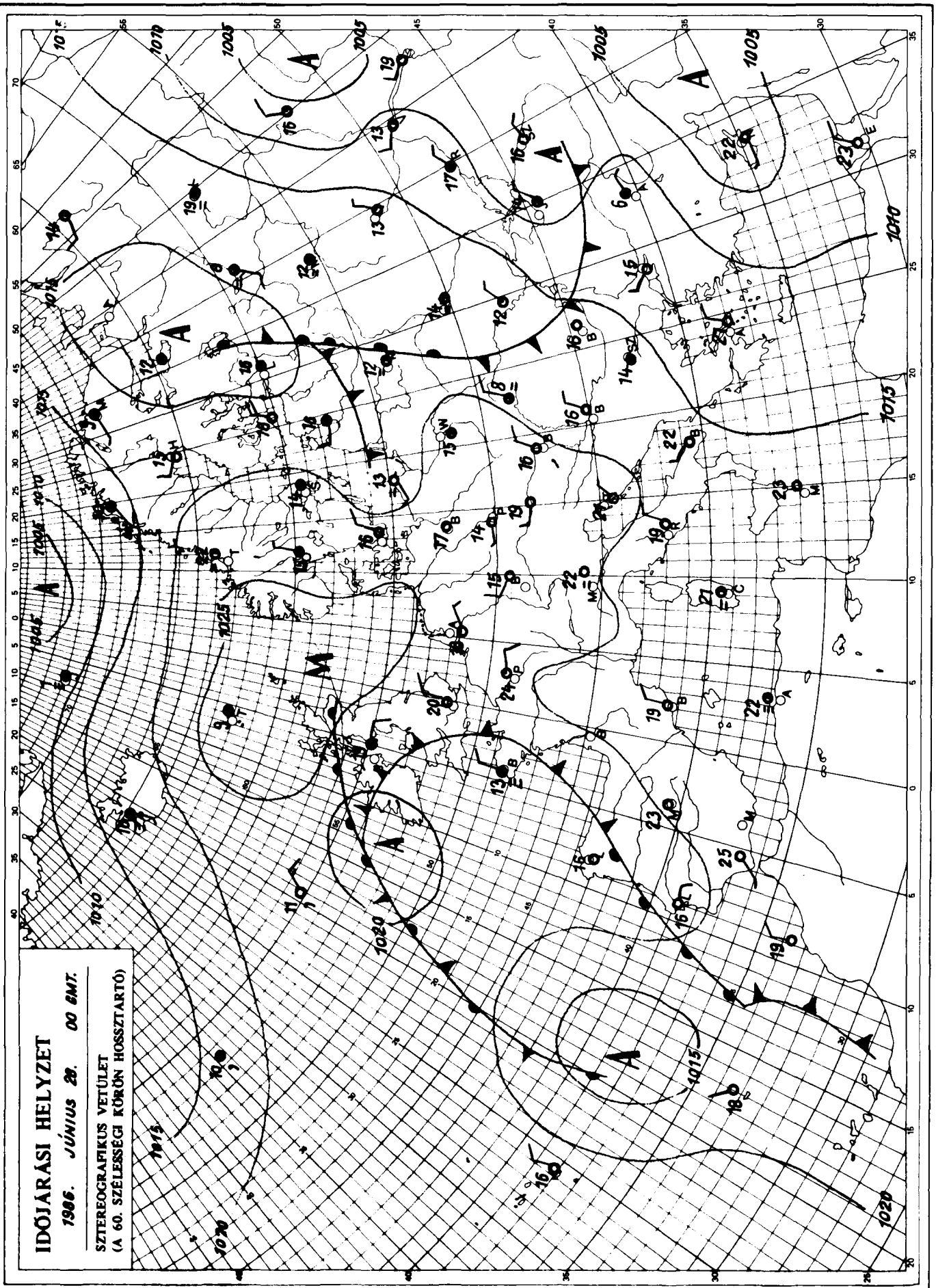

KIADJA: ORSZÁGOS METEOROLÓGIAI SZOLGÁLAT
Készíti: Központi Előrejelző Intézet Analízis- és Rövidtávú Prognózis Központja – T.: 273-018
Megjelenik naponként
Évi előfizetési díja: 2.200,- Ft. – Megrendelhető: 1024 Budapest, II., Kitaibel Pál u. 1. – T.: 353-500
Kiadásért felel: az OMSZ elnöke – Szerkesztésért felel: a KEI igazgatója

Jelmagyarázat a havi mellékletben

IDŐJÁRÁSI NAPIJELENTÉS

ЕЖЕДНЕВНЫЙ МЕТЕОРОЛОГИЧЕСКИЙ БЮЛЛЕТЕНЬ · DAILY WEATHER REPORT
BULLETIN QUOTIDIEN DE TEMPS · TÄGLICHER WETTERBERICHT

99. évfolyam 180. szám. + Budapest + 1986. június 29. vasárnap

Az időjárási helyzet és a várható időjárás:

Középpontjával a Norvég tenger felett magas nyomású zóna helyezkedik el. Ennek keleti oldalán több hullámban hideg levegő áramlik dél felé. Ahogy a hideg levegő délre vonul, hőmérséklete kissé emelkedik ugyan, de még igy is okoz pár fokos hőmérséklet visszaesést.A hüvösebb levegő első hulláma vasárnap reggel elérte az Északi-Kárpátok vonulatát, hatása a Kárpát-medence időjárásában elsősorban vasárnap nappal lesz érezhető. Hétfőre csökken a felhőzet, a napsütés részben ellensúlyozza a néhány fokos hőmérséklet visszaesést.

Magyarországon szombaton túlnyomóan napos, meleg idő volt. A délutáni óráktól kezdve az ország keleti felében záporok, zivatarok alakultak ki. Az ezekből lehullott csapadék mennyisége szeszélyes területi eloszlásban 1 és 8 mm között volt. Szombat délutánra az országban 25, 31 fokig emelkedett a hőmérséklet. Vasárnap hajnalra általában 10, 19 fokig hült le a levegő. A kora reggeli órákban észak felől erősen megnövekedett a felhőzet, és délelőtt a Dunántúlon több volt a zápor, zivatar. Többfelé megélénkült, ill. megerősödött, sőt néhol viharossá fokozódott az északi szél. 11 órakor 17 és 25 fok között volt a hőmérséklet. Az alacsonyabb értékeket az esős északnyugati területeken mérték.

A Balaton vizének hőmérséklete Siófoknál 11 órakor 22 fok volt.

Ma 12 órakor Budapesten a hőmérséklet 23 fok, a tengerszintre átszámitott légnyomás 1011 hPa, gyengén süllyed.

Várható időjárás hétfő estig:

Ma gyakran lesz erősen felhős az ég és több helyen számithatunk záporra, zivatarra.
Holnap /hétfőn/ az átvonuló felhőzet mellett néhány órás napsütés, legfeljebb 1-2 helyen előforduló zápor várható.
A többfelé élénk északi szelet időnként erős lökések kisérik.
Hajnalban 11, 16, délután 20, 25 fok között lesz a hőmérséklet.

H. Bóna Márta s.k.

A hőmérséklet napi középértéke és eltérése a sokévi átlagtól /Budapest belterületén/:

1986. VI. 28. 21,9°C +1,4°C

1871 óta ezen a napon Budapesten előfordult

legmagasabb hőmérséklet: 39,5°C /1935/,
legalacsonyabb hőmérséklet: 8,7°C /1871/.

86.430.

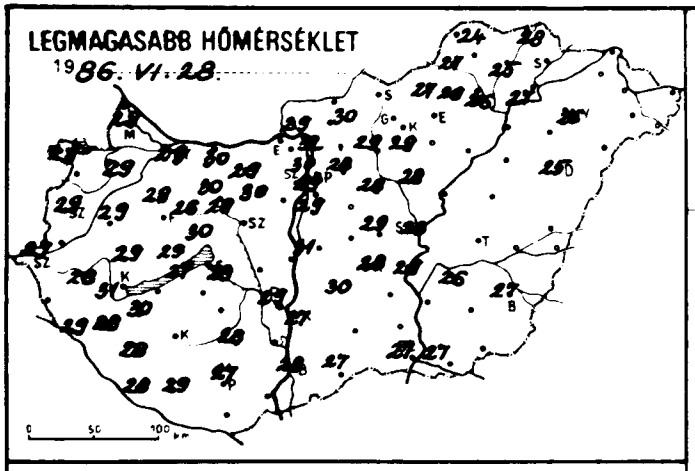
LEGMAGASABB HŐMÉRSÉKLET
1986. VI. 28.

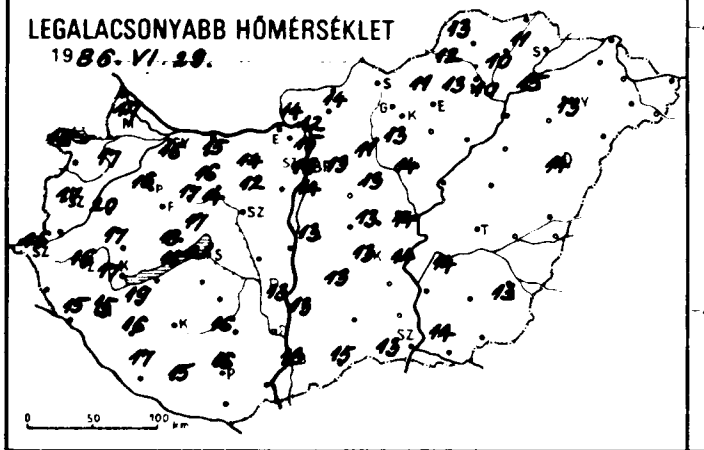
LEGALACSONYABB HŐMÉRSÉKLET
1986. VI. 29.

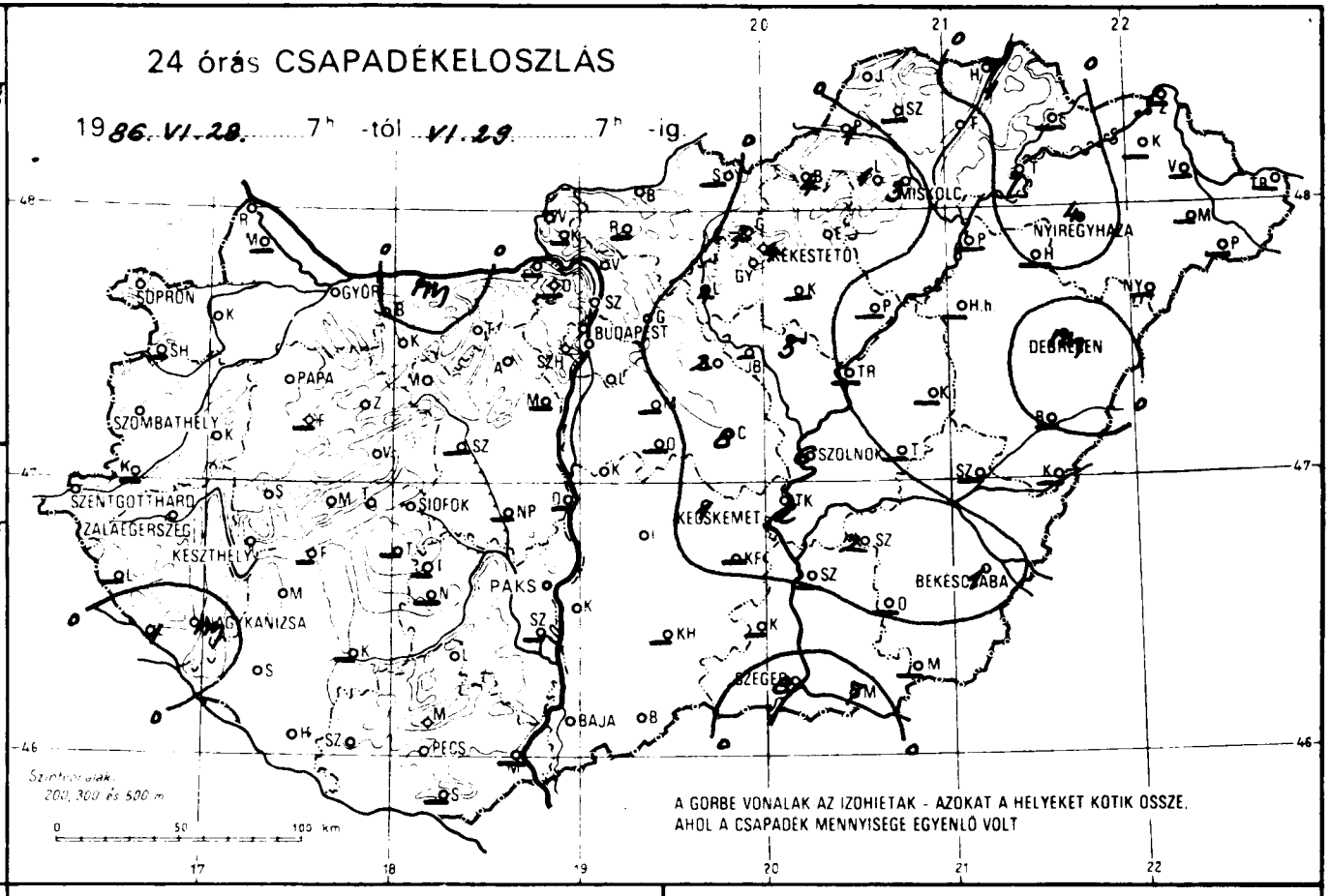
24 órás CSAPADÉKELOSZLÁS
1986. VI. 28. 7h -tól VI. 29. 7h -ig
SOPRON
GYŐR
BUDAPEST
MISKOLC
NYÍREGYHÁZA
DEBRECEN
SZOMBATHELY
PAPA
SZOLNOK
SZENTGOTTHÁRD
ZALAEGERSZEG
KESZTHELY
SIÓFOK
KECSKEMÉT
BÉKÉSCSABA
PAKS
NAGYKANIZSA
SZEGED
BAJA
PÉCS
A GÖRBE VONALAK AZ IZOHIETAK - AZOKAT A HELYEKET KÖTIK ÖSSZE, AHOL A CSAPADÉK MENNYISÉGE EGYENLŐ VOLT

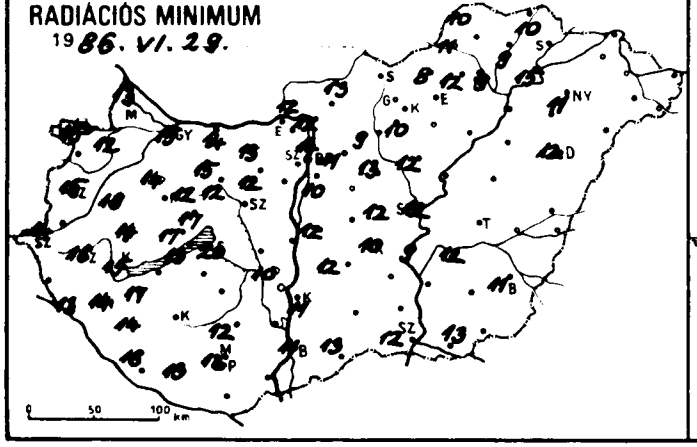
RADIÁCIÓS MINIMUM
1986. VI. 29.

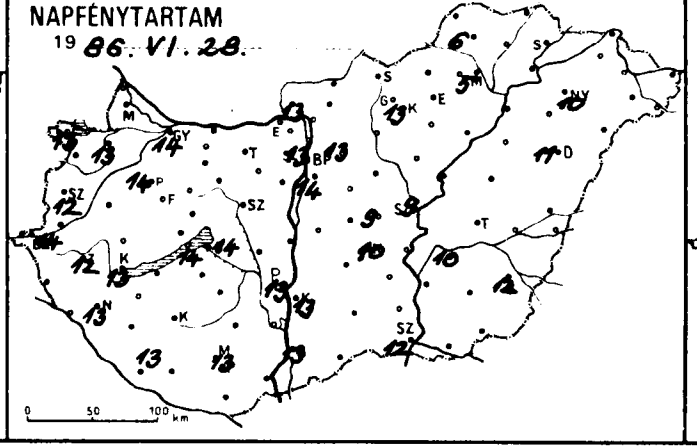
NAPFÉNYTARTAM
1986. VI. 28.

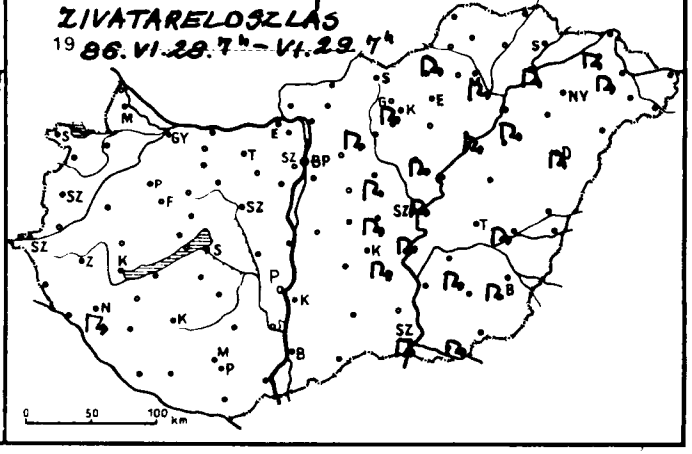
ZIVATARELOSZLÁS
1986. VI. 28. 7h - VI. 29. 7h

1986. VI. 29 ^{h}-ig az utolsó 24 óra adatai

állomás	csapadék (mm)		max. hőmérséklet	min. hőmérséklet	rad. min.	Előző nap napos órái
Győr	.		29	16	15	14
Kapuvár	.	≏	29	17	12	13
Mosonmagyaróvár	–		–	–	–	
Rajka	.		29	17	13	
Sopron	.		29	18	15	13
Sopronhorpács	.	≏	29	17	16	13
Káld	.		29	20	19	
Körmend	–		–	–	–	
Szentgotthárd	.	≏	27	16	14	14
Szombathely	.		29	17	15	12
Lenti	–		–	–	–	
Letenye	1	⍒	29	15	13	
Nagykanizsa	ny	⚑≏	28	15	14	13
Zalaegerszeg	.	≏	28	16	16	12
Farkasgyepű	–		–	–	–	
Keszthely	.	≏	31	17	15	13
Mencshely	.		27	16	13	14
Pápa	.	≏	29	16	14	14
Sumeg	.		29	17	14	
Tihany	.		29	18	17	
Veszprém	.		30	17	17	
Zirc	.		26	17	12	
Fonyód	–		–	–	–	
Homokszt. györgy	.		28	17	16	13
Kaposvár	–		–	–	–	
Marcali	.		30	19	17	
Siófok	.		28	21	20	14
Somogyszob	.	≏	28	16	14	
Tab	–		–	–	–	
Bábolna	–		–	–	–	
Esztergom	–		–	–	–	
Kisbér	.		30	16	15	
Komárom	ny	≈	30	15	14	
Tatabánya	.		29	14	13	
Alcsútdoboz	.		30	12	12	
Dunaújváros	–		–	–	–	
Martonvásár	–		–	–	–	
Mór	.	≈	29	14	12	
Sárbogárd	–		–	–	–	
Szabadbattyán	–		–	–	–	
Tregszemcse	–		–	–	–	
Lengyel	.		28	16	12	
Paks	.		29	13	10	13
Szekszárd	.	≈	29	16	14	
Árpádtető	.		25	18	15	
Mohács	–		–	–	–	
Pécs	.		27	16	16	13
Siklós	–		–	–	–	
Szigetvár	.	≏	29	15	13	
Budaörs	.		29	14	12	
Bp. Lőrinc	.	≏	29	14	10	14
Bp. Met. Int.	.		29	16	–	13
Bp. Szab. hegy	.		25	16	11	
Cegléd	8	⚑	29	13	12	9
Dobogókő	–		–	–	–	
Gödöllő	.		28	13	11	13
Királyrét	–		–	–	–	
Monor	–		–	–	–	
Nagykáta	2	⚑	28	13	13	
Szentendre	.		30	15	14	

1986. VI. 29 ^{h}-ig az utolsó 24 óra adatai

állomás	csapadék (mm)		max. hőmérséklet	min. hőmérséklet	rad. min.	Előző nap napos órái
Vác	.		32	12	12	
Vámosmikola	.		29	14	12	13
Baja	.	≏	28	13	11	13
Bácsalmás	.		27	15	13	
Izsák	.		30	13	12	
Kalocsa	.	≏	27	13	11	13
Kecskemét	1	⚑≏	28	13	10	10
Kiskunfélegyháza	7	⍒	28	15	12	
Kiskunhalas	–		–	–	–	
Kunszentmiklós	.		31	13	12	
Tiszakécske	2	⚑≏	29	14	9	
Balassagyarmat	.	≏	30	14	13	
Romhány	–		–	–	–	
Salgótarján	.		28	11	9	
Eger	–		–	–	–	
Galyatető	2	⍒	23	12	8	
Gyöngyös	.		29	13	10	
Kékestető	4	⚑	21	12	10	13
Kompolt	–		–	–	–	
Lőrinci	4	⚑≏	29	11	9	
Poroszló	7	⚑≏	27	13	12	
Jászapáti	5	⚑	28	14	12	
Jászberény	–		–	–	–	
Karcag	–		–	–	–	
Szolnok	6	⚑	28	14	12	9
Tiszaroff	–		–	–	–	
Túrkeve	–		–	–	–	
Kistelek	–		–	–	–	
Makó	7	⚑	27	14	13	
Szeged	8	⚑≏	27	13	12	12
Szentes	–		–	–	–	
Borsodnádasd	4	⚑	27	11	8	
Fügöd	.	≏	25	10	9	
Hidasnémeti	1	≈	28	11	10	
Jósvafő	.	≏	24	13	10	6
Lillafüred	1	≏	26	13	12	
Miskolc	3	⚑≈	26	10	9	5
Putnok	1	⚑≋	27	12	11	
Sárospatak	–		–	–	–	
Szendrőlád	–		–	–	–	
Tokaj	7	⚑	27	15	15	
Kisvárda	1	⚑≈	26	13	9	9
Mátészalka	10	⍒	27	14	13	
Nyíregyháza	4	⚑≈	26	13	11	10
Nyírlugos	–		–	–	–	
Pátyod	–		–	–	–	
Tiszabecs	–		–	–	–	
Vásárosnamény	10	⚑≈	27	14	13	
Záhony	6	⚑	26	12	11	
Berettyóújfalu	–		–	–	–	
Debrecen	ny	⚑≏	25	14	12	11
Hajdúdorog	ny		26	14	13	
Hortobágy	–		–	–	–	
Körösszakál	–		–	–	–	
Polgár	2	⚑	27	11	10	
Békéscsaba	1	⚑≋	27	13	11	12
Mezőhegyes	–		–	–	–	
Orosháza	–		–	–	–	
Szarvas	2	⚑	26	14	12	10
Szeghalom	2	⚑	27	14	12	

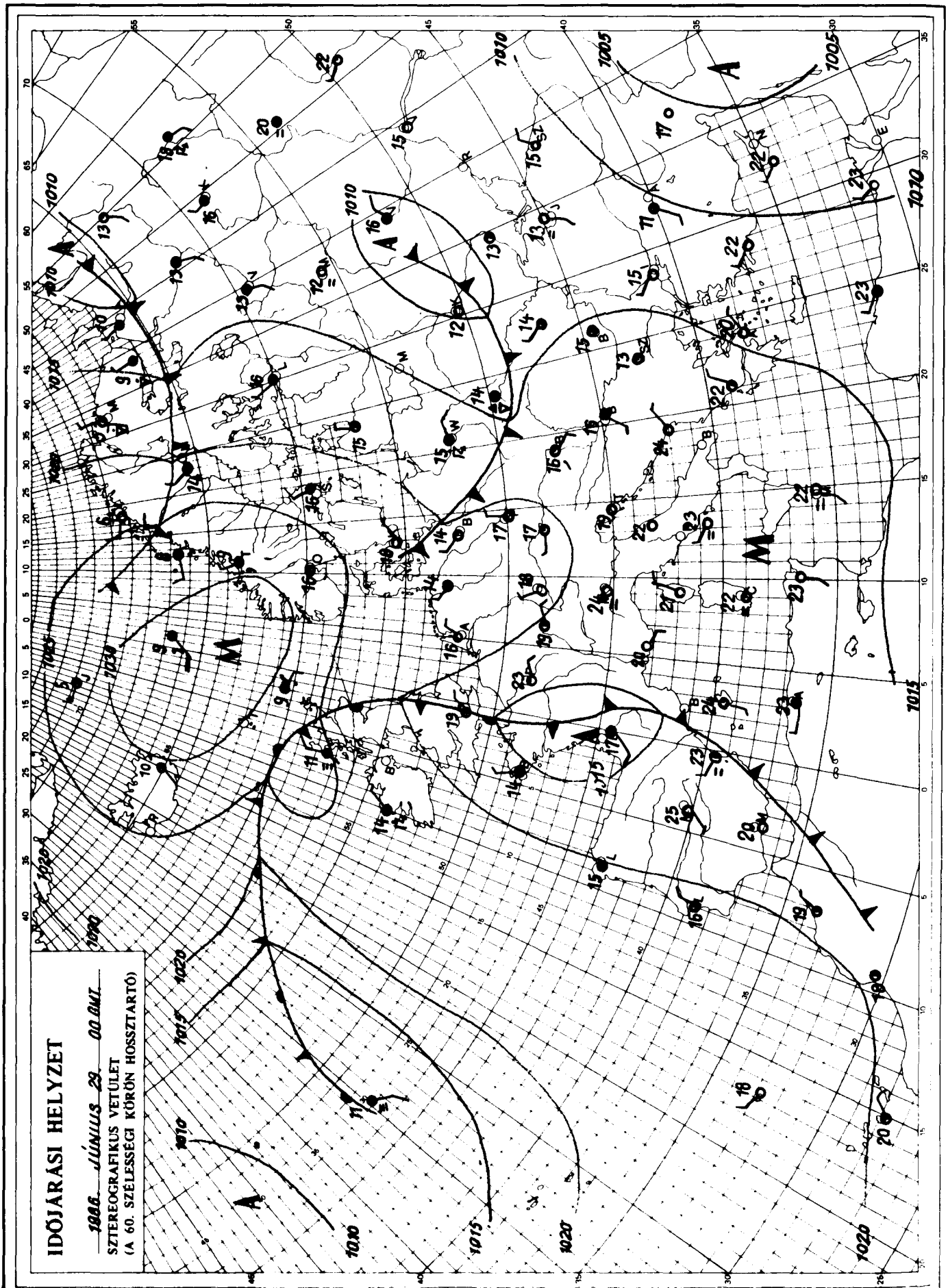

KIADJA: ORSZÁGOS METEOROLÓGIAI SZOLGÁLAT
Készíti: Központi Előrejelző Intézet Analízis- és Rövidtávú Prognózis Központja – T.: 273-018
Megjelenik naponként
Évi előfizetési díja: 2.200,- Ft. Megrendelhető: 1024 Budapest, II., Kitaibel Pál u. 1. – T.: 353-500
Kiadásért felel: az OMSZ elnöke – Szerkesztésért felel: a KEI igazgatója

Jelmagyarázat a havi mellékletben

QC999.H9132

IDŐJÁRÁSI NAPIJELENTÉS

ЕЖЕДНЕВНЫЙ МЕТЕОРОЛОГИЧЕСКИЙ БЮЛЛЕТЕНЬ · DAILY WEATHER REPORT
BULLETIN QUOTIDIEN DE TEMPS · TÄGLICHER WETTERBERICHT

99. évfolyam 181. szám. + Budapest + 1986. június 30., hétfő

LIBRARY SEP 23 1986 N.O.A.A. U. S. Dept. of Commerce

Az időjárási helyzet és a várható időjárás:

A Skandináv-félszigeten, a Német-Lengyel-síkságon és a Kárpát-medencén át több hullámban egyre hüvösebb légtömegek áramlanak dél felé. Emiatt a felsorolt területeken mindenütt visszaesett a hőmérséklet az elmúlt napokhoz képest, a legjobban a Skandináv-félszigeten. Ezzel egyidőben Északnyugat-Európa felett magas nyomású zóna keletkezett, amelynek területén viszont szokatlanul melegre fordult az idő. Vasárnap pl. Oslóban és Liverpoolban 28, Londonban 29, Párizsban 32 fok volt a legmagasabb hőmérséklet. A Kárpát-medencében kedden kevesebb lesz a mainál /hétfőinél/ a felhő és a csapadék.

Vasárnap Magyarországon csupán a délkeleti megyékben volt tartósan napos az idő, másutt gyakran erősen megnövekedett a felhőzet. Sokfelé volt zápor, zivatar, a Mátrában jégeső is előfordult. A lehullott csapadék mennyisége szeszélyes területi eloszlású volt, általában 1 és 15 mm között volt, de Szeghalomról 21, Sopronból 22 mm esőt jelentettek. A legmagasabb nappali hőmérséklet a hosszabb ideig felhős, esős helyeken csak 21, 23, másutt 24, 29 fok között volt. Hétfő hajnalra 10, 17 fokig csökkent a hőmérséklet. Délelőtt jobbára felhős volt az ég az ország felett, elszórtan voltak záporok. Sokfelé megélénkült az északi szél. 11 órára általában 18, 21 fokig emelkedett a hőmérséklet, az esős helyeken azonban csak 15, 17 fokot mértek.

A Balaton vizének hőmérséklete Siófoknál 11 órakor 20 fok volt.

Ma 12 órakor Budapesten a hőmérséklet 20 fok, a tengerszintre átszámitott légnyomás 1014 hPa, gyengén emelkedik.

Várható időjárás kedd estig:

Hétfőn még marad a jobbára erősen felhős idő ismétlődő záporral, zivatarral. Kedden már hosszabb időre kisüt a nap, és inkább csak délután várható helyi zápor és zivatar. Napközben többfelé élénk, helyenként erős lesz az északi szél. Zivatarban átmeneti szélerősödésre kell számitani.

Várható legalacsonyabb éjszakai hőmérséklet: 11 és 16,
legmagasabb nappali hőmérséklet kedden: 21 és 26 fok között várható.

Pálmási Judit s.k.

TÁVOLABBI KILÁTÁSOK SZERDÁTÓL-SZOMBATIG:

A hét közepén napos időre számithatunk, majd az időszak legvégén időnként megnövekvő felhőzetből több helyen várható zápor, zivatar. Legalacsonyabb hajnali hőmérséklet: 13, 18 fok között várható. Legmagasabb nappali hőmérséklet: eleinte 21, 26, majd 24, 29 fok között lesz. Jelentős mennyiségü /legalább 5 mm napi/ csapadék az ország területének 30 százalékán várható az időszak végén.

KÖZÉPTÁVÚ ELŐREJELZŐ CSOPORT

A hőmérséklet napi középértéke és eltérése a sokévi átlagtól /Budapest belterületén/:

1986. VI. 29. 19,2°C -1,1°C

1871 óta ezen a napon Budapesten előfordult

legmagasabb hőmérséklet: 34,5°C /1938/.

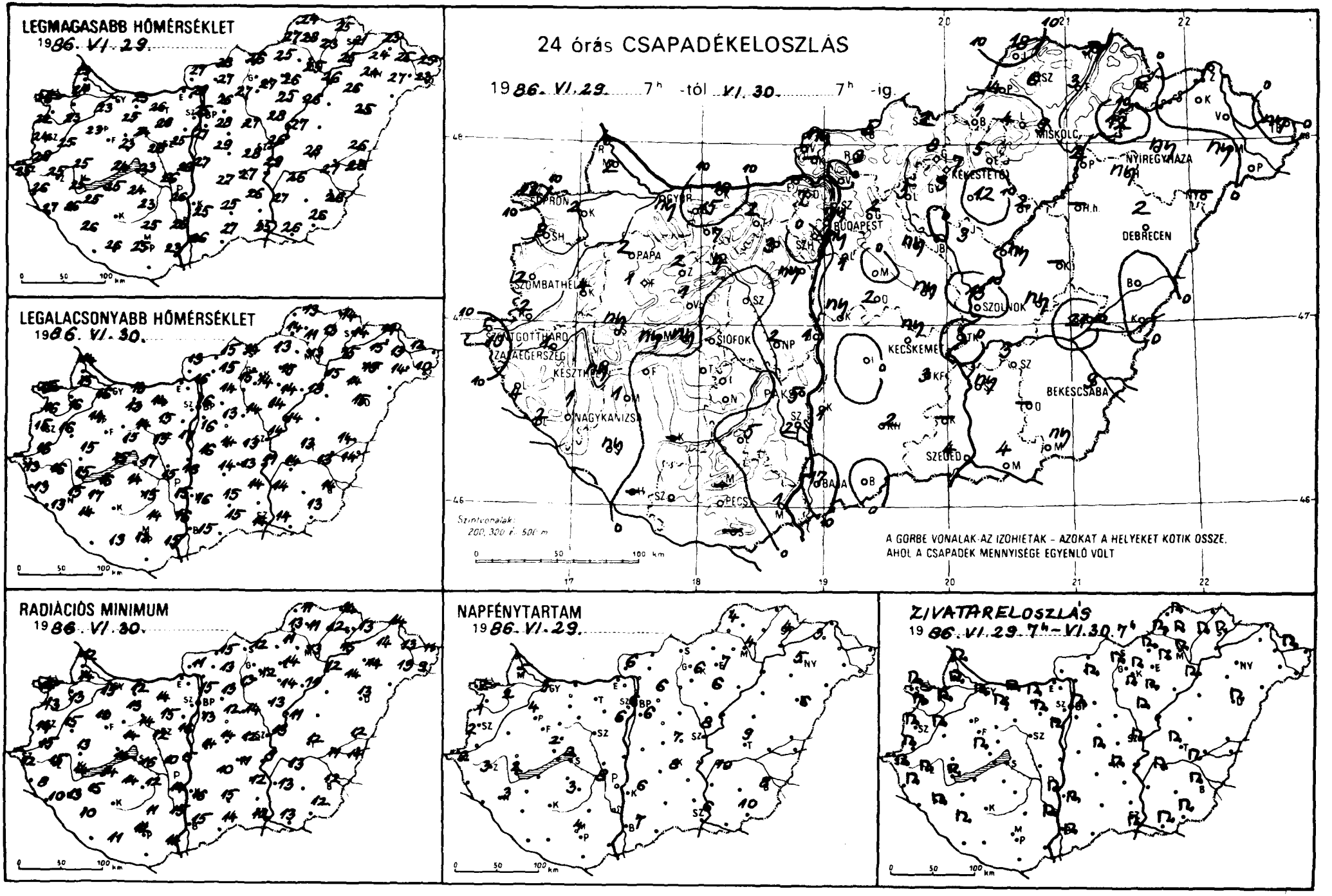
LEGMAGASABB HŐMÉRSÉKLET
1986. VI. 29.
LEGALACSONYABB HŐMÉRSÉKLET
1986. VI. 30.
24 órás CSAPADÉKELOSZLÁS
1986. VI. 29. 7h -tól VI. 30. 7h -ig
SOPRON
GYŐR
BUDAPEST
MISKOLC
NYÍREGYHÁZA
DEBRECEN
PAPA
SZOMBATHELY
SZOLNOK
SZENTGOTTHÁRD
ZALAEGERSZEG
KESZTHELY
SIÓFOK
KECSKEMÉT
NAGYKANIZSA
BÉKÉSCSABA
SZEGED
PÉCS
BAJA
Szintvonalak: 200, 300 ... 500 m
A GÖRBE VONALAK AZ IZOHIETÁK – AZOKAT A HELYEKET KÖTIK ÖSSZE, AHOL A CSAPADÉK MENNYISÉGE EGYENLŐ VOLT
RADIÁCIÓS MINIMUM
1986. VI. 30.
NAPFÉNYTARTAM
1986. VI. 29.
ZIVATARELOSZLÁS
1986. VI. 29. 7h – VI. 30. 7h

86. VI. 30-07 h-ig az utolsó 24 óra adatai						Előző nap napos órái
állomás	csapadék (mm)		max. hőmérséklet	min. hőmérséklet	rad. min.	
Győr	ny		23	16	15	5
Kapuvár	2		23	16	13	2
Mosonmagyaróvár	2		24	15	14	5
Rajka	4		23	14	12	
Sopron	22		26	15	14	2
Sopronhorpács	8		22	16	13	1
Káld	4		25	16	15	
Körmend	2		29	16	15	
Szentgotthárd	10		25	13	12	2
Szombathely	2		24	15	14	2
Lenti	4		26	13	8	
Letenye	2		27	13	10	
Nagykanizsa	1		26	15	13	3
Zalaegerszeg	1		25	16	15	3
Farkasgyepű	1		22	12	10	
Keszthely	ny		25	15	14	2
Mencshely	ny		23	14	13	2
Pápa	2		23	14	13	4
Sümeg	ny		25	15	13	
Tihany	ny	=	24	15	14	
Veszprém	1		23	15	14	
Zirc	2	=	23	13	12	
Fonyód	.		25	16	14	
Homokszt. györgy	–		–	–	–	–
Kaposvár	–		–	–	–	
Marcali	1		25	17	15	
Siófok	.		23	17	16	2
Somogyszob	ny		26	14	10	
Tab	.		24	14	14	
Bábolna	15		24	14	13	
Esztergom	–		–	–	–	
Kisbér	7	=	25	13	13	
Komárom	10	=	25	13	12	
Tatabánya	2		26	14	14	
Alcsútdoboz	3	=	26	15	15	
Dunaújváros	1		26	16	15	
Martonvásár	ny	=	25	17	16	6
Mór	4	=	24	14	14	
Sárbogárd	2		26	15	10	
Szabadbattyán	.		26	15	12	
Iregszemcse	.		23	15	12	3
Lengyel	5	=	25	14	11	
Paks	5		26	15	14	8
Szekszárd	2	=	26	16	15	
Árpádtető	–		–	–	–	
Mohács	1	=	23	15	14	
Pécs	.		25	13	12	4
Siklós	–		–	–	–	
Szigetvár	.		26	13	11	
Budaörs	ny		26	17	16	
Bp. Lőrinc	1		27	16	13	6
Bp. Met. Int.	ny		25	16	–	6
Bp. Szab. hegy	.		23	14	14	
Cegléd	ny		28	13	12	7
Dobogókő	7	=	17	12	11	
Gödöllő	2	=	26	14	13	6
Királyrét	–		–	–	–	
Monor	.	=	28	13	12	
Nagykáta	ny		27	14	14	
Szentendre	1		28	16	15	

86. VI. 30-07 h-ig az utolsó 24 óra adatai						Előző nap napos órái
állomás	csapadék (mm)		max. hőmérséklet	min. hőmérséklet	rad. min.	
Vác	.		29	16	15	
Vámosmikola	ny		27	13	11	6
Baja	17		26	15	15	7
Bácsalmás	.		27	15	14	
Izsák	.		27	14	10	
Kalocsa	1		25	16	16	6
Kecskemét	ny		27	13	11	8
Kiskunfélegyháza	3		26	14	12	
Kiskunhalas	2		25	15	15	
Kunszentmiklós	ny	=	27	16	14	
Tiszakécske	.		29	11	9	
Balassagyarmat	5		28	15	15	
Romhány	3		27	15	13	
Salgótarján	2		26	14	12	
Eger	5	=	26	15	14	7
Galyatető	8		21	10	8	
Gyöngyös	3		27	14	12	
Kékestető	7		19	9	9	6
Kompolt	12		25	14	14	6
Lőrinci	5	=	27	15	13	
Poroszló	2		26	13	11	
Jászapáti	3		28	14	13	
Jászberény	.		26	14	13	
Karcag	–		–	–	–	
Szolnok	13		26	14	13	8
Tiszaroff	ny	=	27	14	11	
Túrkeve	ny		28	13	12	9
Kistelek	–		–	–	–	
Makó	4	=	26	14	13	
Szeged	4		25	14	12	6
Szentes	ny		27	14	13	
Borsodnádasd	1		25	13	11	
Fügöd	3		23	13	12	
Hidasnémeti	5	=	25	14	14	
Jósvafő	18		24	13	11	4
Lillafüred	4		25	12	11	
Miskolc	7		25	13	13	4
Putnok	4	=	27	14	13	
Sárospatak	6		21	14	13	4
Szendrőlád	6		28	11	11	
Tokaj	12		25	15	15	
Kisvárda	.	=	24	15	14	3
Mátészalka	ny		27	14	13	
Nyíregyháza	ny		24	15	14	5
Nyírlugos	–		–	–	–	
Pátyod	.	=	23	10	9	
Tiszabecs	ny	=	25	12	11	
Vásárosnamény	.		25	13	13	
Záhony	.		23	14	14	
Berettyóújfalu	.		26	14	12	
Debrecen	2		25	15	13	6
Hajdúdorog	ny		26	14	14	
Hortobágy	–		–	–	–	
Körösszakál	.		28	14	14	
Polgár	2		26	15	12	
Békéscsaba	9		26	14	12	8
Mezőhegyes	ny	=	26	13	12	10
Orosháza	–		–	–	–	–
Szarvas	3		26	14	13	10
Szeghalom	21		27	13	11	

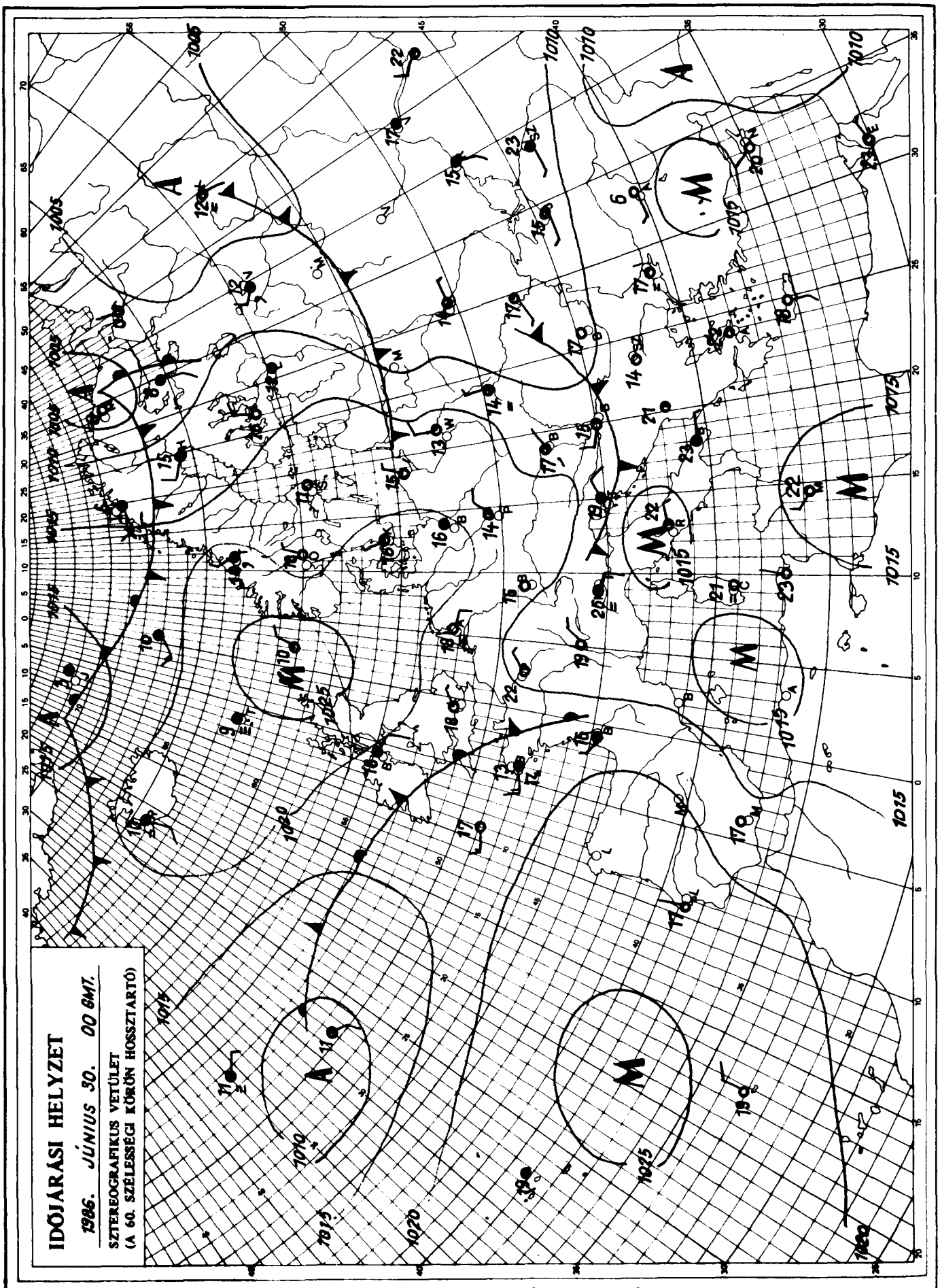

KIADJA: ORSZÁGOS METEOROLÓGIAI SZOLGÁLAT
Készíti: Központi Előrejelző Intézet Analízis- és Rövidtávú Prognózis Központja – T.: 273-018
Megjelenik naponként
Évi előfizetési díja: 2.200,- Ft. – Megrendelhető: 1024 Budaf T.: 353-500
Kiadásért felel: az OMSZ elnöke – Szerkeszté:

74653
203

Jelmagyarázat a havi mellé