IDŐJÁRÁSI NAPIJELENTÉS

ЕЖЕДНЕВНЫЙ МЕТЕОРОЛОГИЧЕСКИЙ БЮЛЛЕТЕНЬ · DAILY WEATHER REPORT N.O.A.A.
BULLETIN QUOTIDIEN DE TEMPS · TÄGLICHER WETTERBERICHT

U.S Dept of Commerc

98. évfolyam 213. szám. + Budapest + 1985. augusztus 1. csütörtök

Az időjárási helyzet és a várható időjárás:

Skandinávia fölött egy mérsékelt égövi ciklon örvénylik. Ennek déli peremén nedves léghullámok haladnak nyugatról kelet felé. Délebbre viszont egy anticiklon alakult ki, emiatt a kontinens déli felén ismét szárazra fordult az idő. Péntek estig nyugat felől egy kis méretü nedves léghullám éri el a Kárpát-medencét, ezért kevésbé lesz zavartalan a napsütés, és szórványosan csapadékra is számitani kell.

Hazánkban szerdán az országon átvonuló hidegfront miatt igen változékony idő volt. Először északnyugaton, később másutt is záporok, zivatarok alakultak ki. Néhol jégeső is előfordult. A napsütés időtartama 4, 9 óra között változott. A legmagasabb nappali hőmérséklet szeszélyes területi eloszlást mutat. Északnyugaton 21, 26, másutt 27 és 34 fok között volt a hőmérséklet csúcsértéke. Éjszakára nyugat felől csökkent a felhőzet, jelentősebb csapadékot már csak a keleti és a déli megyékből jelentettek. A ma reggel 7 óráig lehullott eső mennyisége általában csapadéknyom és 10 mm között alakult, de a Dél-Dunántúlon, valamint a délkeleti országrészben ennél helyenként lényegesen nagyobb mennyiségü eső esett. Mivel a hajnali órákra teljesen kitisztult az ég, viszonylag erős volt a lehülés. A legalacsonyabb éjszakai hőmérséklet 11 és 19 fok között alakult. Csütörtök /ma/ délelőtt napos, száraz idő volt. Néhol kissé megélénkült a szél. A hőmérséklet 11 órakor 21 és 23 fok között volt.

Ma 12 órakor Budapesten a hőmérséklet 23 fok, a tengerszintre átszámitott légnyomás 1014 mbar, alig változik.

A Balaton vizének hőmérséklete Siófoknál 11 órakor 21 fok volt.

Várható időjárás péntek estig:

Ma még országszerte napos, száraz idő lesz. Holnap nyugat felől időnként erősebben megnövekszik a felhőzet. Szórványosan várható eső, zápor, helyenként zivatar is kialakul. A nyugatias szél több izben megélénkül. Várható legalacsonyabb éjszakai hőmérséklet: 11-16, legmagasabb nappali hőmérséklet pénteken: 22-27 fok között alakul.

Bozóki István s.k.

TÁVOLABBI KILÁTÁSOK SZOMBATTÓL-KEDDIG:

Kezdetben még napos, meleg idő várható, vasárnaptól azonban egyre gyakrabban lehet számitani a felhőzet megnövekedésére, záporokra, zivatarokra. Legalacsonyabb hajnali hőmérséklet: 13, 18 fok között várható. Legmagasabb nappali hőmérséklet a felhős időszakokban 23, 26, a derült periódusokban 25, 30 fok között lesz. Jelentős mennyiségü /legalább 5 mm napi/ csapadék az ország területének 80 százalékán várható.

KÖZÉPTÁVÚ ELŐREJELZŐ CSOPORT

A hőmérséklet napi középértéke és eltérése a sokévi átlagtól /Budapest belterületén/:

1985. VII. 31.	20,6°C	0,9°C

1871 óta ezen a napon Budapesten előfordult

legmagasabb hőmérséklet:	36,3°C /1917/,
legalacsonyabb hőmérséklet:	10,7°C /1922/.

QC 989 .H9 I32 1985 85.499. Aug.-Nov.

National Oceanic and Atmospheric Administration

Environmental Data Rescue Program

ERRATA NOTICE

One or more conditions of the original document may affect the quality of the image, such as:

Discolored pages
Faded or light ink
Binding intrudes into the text

This document has been imaged through the NOAA Environmental Data Rescue Program. To view the original document, please contact the NOAA Central Library in Silver Spring, MD at (301) 713-2607 x124 or www.reference@nodc.noaa.gov.

Information Manufacturing Corporation
Imaging Subcontractor
Rocket Center, West Virginia
September 14, 1999

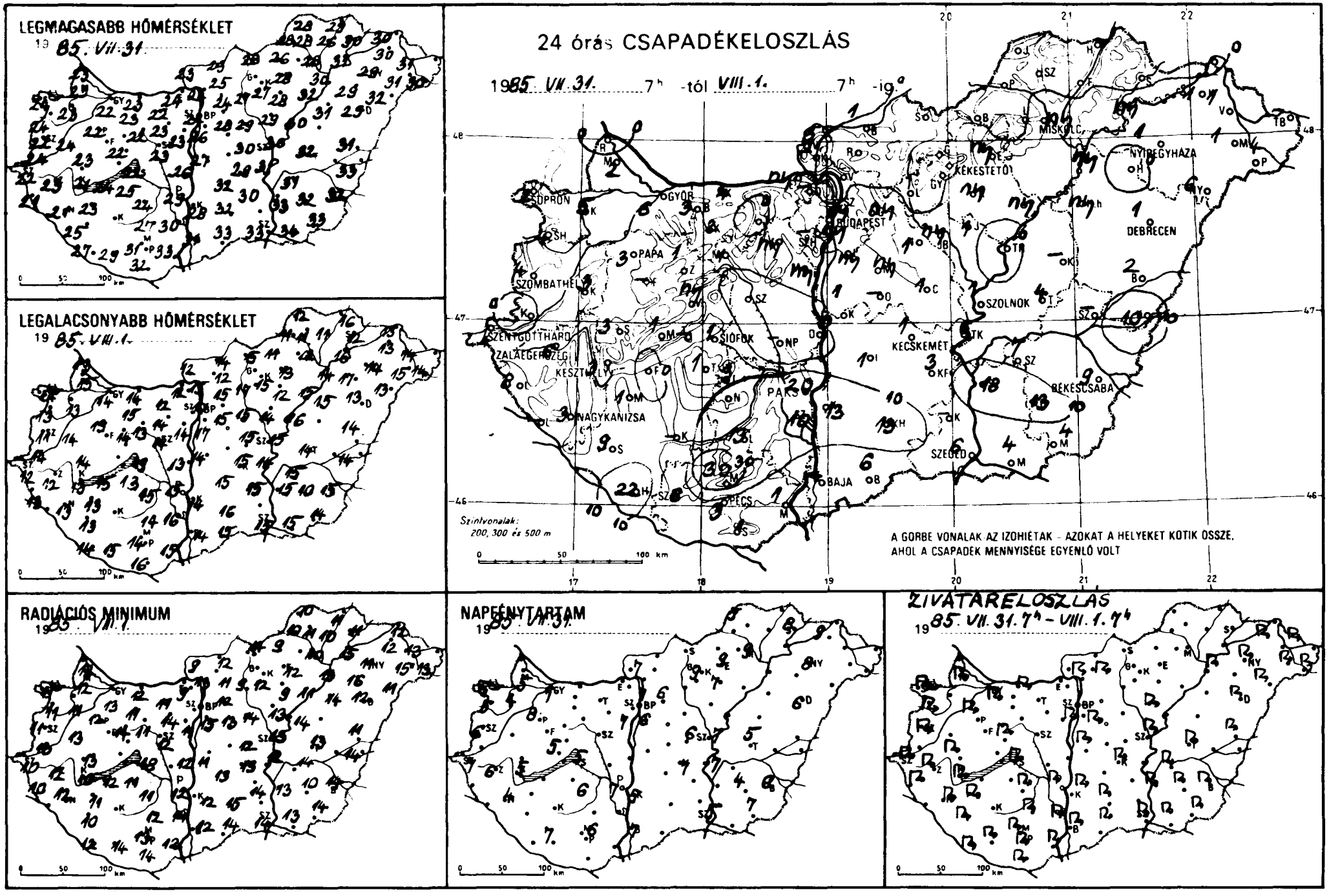
LEGMAGASABB HŐMÉRSÉKLET
1985. VII. 31.
LEGALACSONYABB HŐMÉRSÉKLET
1985. VIII. 1.
RADIÁCIÓS MINIMUM
1985. VII. 1.
NAPFÉNYTARTAM
1985. VII. 31.
24 órás CSAPADÉKELOSZLÁS
1985. VII. 31. 7h -tól VIII. 1. 7h -ig
SOPRON
GYŐR
BUDAPEST
MISKOLC
NYÍREGYHÁZA
KÉKESTETŐ
DEBRECEN
PAPA
SZOMBATHELY
SZOLNOK
SZENTGOTTHÁRD
ZALAEGERSZEG
KESZTHELY
SIÓFOK
KECSKEMÉT
NAGYKANIZSA
PÉCS
BÉKÉSCSABA
SZEGED
BAJA
Szintvonalak: 200, 300 és 500 m
A GÖRBE VONALAK AZ IZOHIÉTÁK - AZOKAT A HELYEKET KÖTIK ÖSSZE, AHOL A CSAPADÉK MENNYISÉGE EGYENLŐ VOLT
ÍVÁTARELOSZLÁS
1985. VII. 31. 7h - VIII. 1. 7h

8[illegible].VIII.07 h-ig az utolsó 24 óra adatai						Előző nap napos órái
állomás	csapadék (mm)		max. hőmérséklet	min. hőmérséklet	rad. min.	
Győr	6		22	14	13	7
Kapuvár	5		23	13	11	4
Mosonmagyaróvár	2		23	15	12	5
Rajka	.		23	13	12	
Sopron	2		24	14	11	6
Sopronhorpács	4		24	13	11	5
Káld	3		24	14	13	
Körmend	.		24	14	13	
Szentgotthárd	4		22	12	10	7
Szombathely	4		30	11	11	6
Lenti	8		21	13	10	
Letenye	–		–	–	–	
Nagykanizsa	3		21	13	12	4
Zalaegerszeg	6		23	12	12	6
Farkasgyepű	–		–	–	–	
Keszthely	3		21	13	10	5
Mencshely	1		21	14	12	5
Pápa	3		22	13	12	8
Sümeg	3		23	14	13	
Tihany	–		–	–	–	
Veszprém	ny		22	14	14	
Zirc	1		20	14	11	
Fonyód	.		24	15	12	
Homokszt. györgy	22		27	14	12	7
Kaposvár	–		–	–	–	
Marcali	1		23	13	11	
Siófok	1		22	19	18	5
Somogyszob	9		25	13	10	
Tab	1		25	13	11	
Bábolna	3		23	14	12	
Esztergom	ny		24	12	9	
Kisbér	2		23	15	11	
Komárom	4		23	14	12	
Tatabánya	.		22	12	11	
Alcsútdoboz	ny		23	14	14	
Dunaújváros	.		26	13	12	
Martonvásár	ny		23	14	11	7
Mór	1		22	13	11	
Nagyhörcsökp.	–		–	–	–	
Szabadbattyán	.		23	14	12	
Iregszemcse	3		24	15	11	6
Lengyel	13		27	14	12	
Paks	20		29	15	12	7
Szekszárd	10		30	16	14	
Árpádtető	30		26	13	13	
Mohács	1		33	15	12	
Pécs	3		31	14	13	6
Siklós	1		32	16	14	
Szigetvár	6		29	15	14	
Budaörs	ny		24	16	10	
Bp. Lőrinc	ny		26	17	15	6
Bp. Met. Int.	ny		24	17	–	7
Bp. Szab. hegy	–		–	–	–	
Cegléd	1		30	15	12	6
Dobogókő	–		–	–	–	
Gödöllő	ny		24	15	12	6
Királyrét	–		–	–	–	
Monor	ny		28	15	13	
Nagykáta	1		29	15	14	
Szentendre	.		26	16	15	

8[illegible].VIII.07 h-ig az utolsó 24 óra adatai						Előző nap napos órái
állomás	csapadék (mm)		max. hőmérséklet	min. hőmérséklet	rad. min.	
Vác	.		24	15	13	
Vámosmikola	3		23	12	9	7
Baja	4		31	14	12	7
Bácsalmás	6		33	15	14	
Izsák	1		32	15	13	
Kalocsa	13		28	14	12	5
Kecskemét	1		29	15	13	7
Kiskunfélegyháza	3		30	15	14	
Kiskunhalas	13		32	16	15	
Kunszentmiklós	1		27	14	11	
Tiszakécske	6		31	14	12	
Balassagyarmat	1		23	14	12	
Romhány	.		25	12	11	
Salgótarján	.		28	15	14	
Eger	ny		28	13	12	9
Galyatető	.		21	10	9	
Gyöngyös	.		27	15	12	
Kékestető	.		21	12	10	9
Kompolt	ny		28	12	9	7
Lőrinci	.		27	17	9	
Poroszló	ny		32	15	11	
Jászapáti	1		29	14	13	
Jászberény	ny		27	14	12	
Karcag	–		–	–	–	
Szolnok	1		30	15	13	7
Tiszaroff	.		30	16	14	
Túrkeve	4		32	14	13	5
Kistelek	–		–	–	–	
Makó	4		34	15	13	
Szeged	6		33	15	14	5
Szentes	18		33	15	13	
Borsodnádasd	.		26	11	9	
Füged	.		26	11	10	
Hidasnémeti	.		29	16	11	
Jósvafő	.		28	12	10	5
Lillafüred	.		28	15	13	
Miskolc	ny		28	12	10	9
Putnok	.		28	11	10	
Sárospatak	.		30	12	11	8
Szendrőlád	.		28	11	11	
Tokaj	ny		31	16	15	
Kisvárda	1		30	13	12	9
Mátészalka	1		31	15	15	
Nyíregyháza	1		29	14	11	8
Nyírlugos	6		32	13	11	
Pátyod	4		30	14	13	
Tiszabecs	–		–	–	–	
Vásárosnamény	1		31	14	13	
Záhony	.		30	13	12	
Berettyóújfalu	2		31	14	11	
Debrecen	1		29	13	12	6
Hajdúdorog	.		29	17	16	
Hortobágy	ny		31	15	14	
Körösszakál	10		33	14	14	
Polgár	ny		30	14	13	
Békéscsaba	9		32	15	14	6
Mezőhegyes	4		33	14	14	7
Orosháza	13		32	10	10	4
Szarvas	7		31	15	14	7
Szeghalom	–		–	–	–	

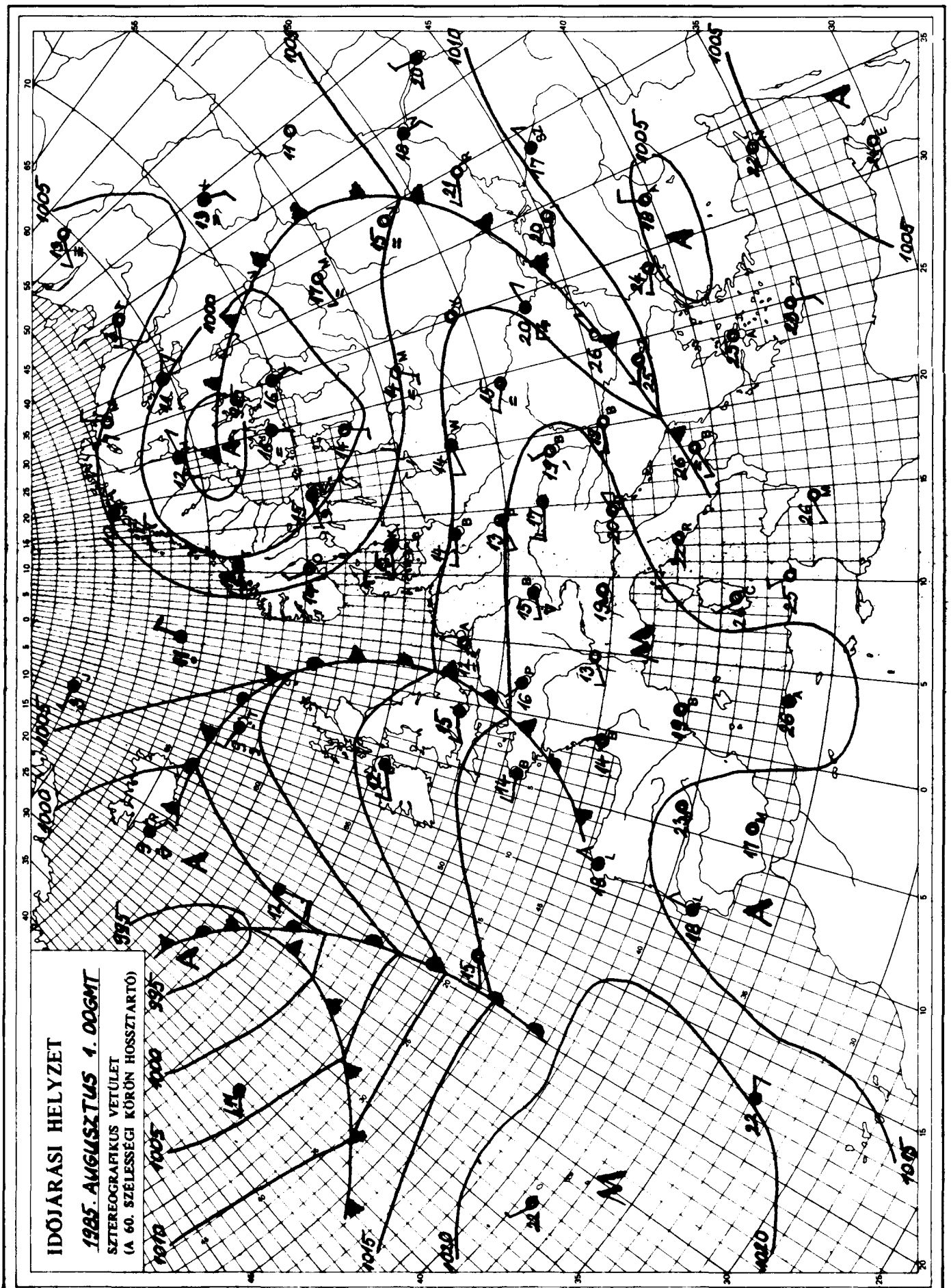

KIADJA: ORSZÁGOS METEOROLÓGIAI SZOLGÁLAT
Készítí: Központi Előrejelző Intézet Analízis- és Rövidtávú Prognózis Központja – T.: 273-018
Megjelenik naponként
Évi előfizetési díja: 2.200,- Ft. Megrendelhető: 1024 Budapest, II., Kitaibel Pál u. 1. – T.: 353-500
Kiadásért felel: az OMSZ elnöke – Szerkesztésért felel: a KEI igazgatója

Jelmagyarázat a havi mellékletben

IDŐJÁRÁSI NAPIJELENTÉS

ЕЖЕДНЕВНЫЙ МЕТЕОРОЛОГИЧЕСКИЙ БЮЛЛЕТЕНЬ • DAILY WEATHER REPORT
BULLETIN QUOTIDIEN DE TEMPS • TÄGLICHER WETTERBERICHT

98. évfolyam 214. szám. + Budapest + 1985. augusztus 2. péntek

Az időjárási helyzet és a várható időjárás:

Dél-Délnyugat-Európa felett magas légnyomású öv húzódik. A hajnali pára megszünését túlnyomóan napos, száraz, meleg idő követi. Az Atlanti-óceánon ciklon örvénylik. Az óceáni páradús léghullámok útját a Brit-szigeteken, a kontinens északnyugati partvidékén, továbbá a Skandináv-félszigeten gyakori eső, zápor jelzi. Az Udine- Bécs- Varsó vonal mentén szakadozott felhő- és csapadéksáv húzódik. Emiatt az Alpokban, valamint a Kárpát-medence nyugati részén többfelé esik az eső. A felhőzóna kelet felé sodródik, átmenetileg többfelé változékony időt okozva.

Magyarországon csütörtökön napos, száraz idő volt. A szél időnként megélénkült. Csütörtökön a hőmérséklet csúcsértéke 24-28 fok között váltakozott. Pénteken hajnalra pedig 10-17 fokig hült le a levegő. Az éjszakai órákban északnyugat felől felhősödés kezdődött. Ma délelőtt a Dunántul nyugati felén már elszórtan alakult ki eső, záporeső. A középső, valamint a keleti országrészben viszont változóan felhős, száraz idő volt. A hőmérséklet 11 órakor az országban 15-25 fok között alakult.

Ma 12 órakor Budapesten a hőmérséklet 22 fok, a tengerszintre átszámitott légnyomás 1015 mbar, alig változik.

A Balaton vizének hőmérséklete Siófoknál 11 órakor 22 fok volt.

Várható időjárás szombat estig:

Ma keleten is megnövekszik a felhőzet és többfelé lesz eső, zápor, főként keleten egy-két helyen zivatar.
Holnap nyugat felől felszakadozik a felhőzet és túlnyomóan napos időre lehet számitani.
Az északi, északnyugati szél időnként megélénkül.
Várható legalacsonyabb éjszakai hőmérséklet: 12, 16,
legmagasabb nappali hőmérséklet: 23, 28 fok között alakul.

Jenki Szilvia s.k.

A hőmérséklet napi középértéke és eltérése a sokévi átlagtól /Budapest belterületén/:

1985. VIII. 1.	20,5°C	-1,6°C

1871 óta ezen a napon Budapesten előfordult

legmagasabb hőmérséklet:	36,3°C /1917/,
legalacsonyabb hőmérséklet:	9,5°C /1884/.

84.500.

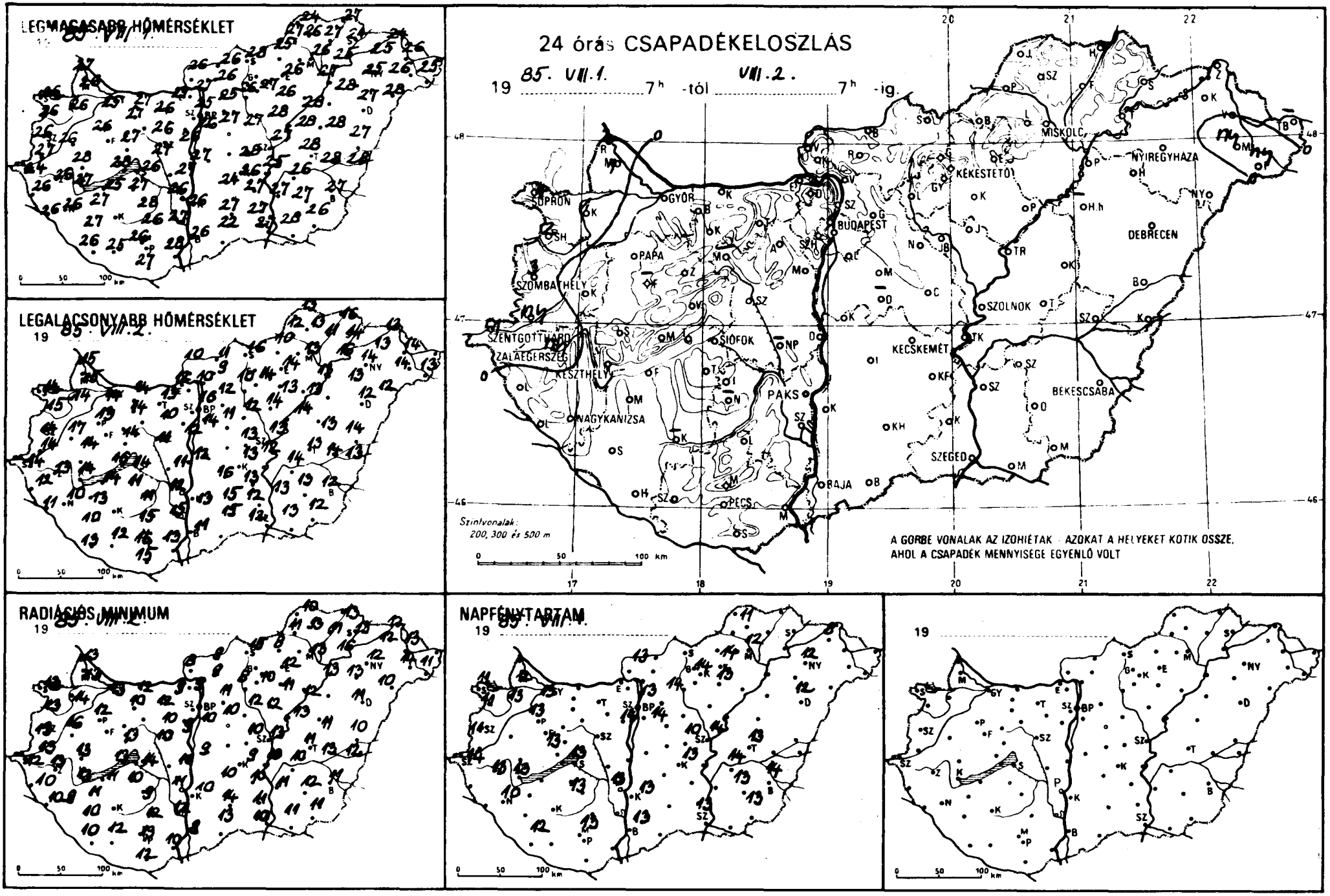
LEGMAGASABB HŐMÉRSÉKLET
LEGALACSONYABB HŐMÉRSÉKLET
RADIÁCIÓS MINIMUM
NAPFÉNYTARTAM
24 órás CSAPADÉKELOSZLÁS
19 85. VII.1. 7h -tól VII.2. 7h -ig.
Szintvonalak: 200, 300 és 500 m
A GÖRBE VONALAK AZ IZOHIÉTÁK - AZOKAT A HELYEKET KÖTIK ÖSSZE, AHOL A CSAPADÉK MENNYISÉGE EGYENLŐ VOLT
SOPRON
GYŐR
BUDAPEST
MISKOLC
NYÍREGYHÁZA
KÉKESTETŐ
DEBRECEN
PAPA
SZOMBATHELY
SZOLNOK
SZENTGOTTHÁRD
ZALAEGERSZEG
KESZTHELY
SIÓFOK
KECSKEMÉT
BÉKÉSCSABA
PAKS
NAGYKANIZSA
SZEGED
PÉCS
BAJA

859 VIII. 30 ^{h}-ig az utolsó 24 óra adatai						Előző nap napos órái
állomás	csapadék (mm)		max. hőmérséklet	min. hőmérséklet	rad. min.	
Győr	.		25	14	13	13
Kapuvár	1		26	14	14	13
Mosonmagyaróvár	1		26	15	13	12
Rajka	2		27	15	13	
Sopron	4		26	14	13	11
Sopronhorpács	2		26	15	13	11
Káld	.		26	17	16	
Körmend	ny		27	14	13	
Szentgotthárd	1		24	14	12	14
Szombathely	3		26	14	13	11
Lenti	.		26	12	10	
Letenye	.		26	11	10	
Nagykanizsa	.		26	10	9	10
Zalaegerszeg	ny		26	13	13	13
Farkasgyepű	–		–	–	–	
Keszthely	.		27	14	13	13
Mencshely	.		25	14	11	13
Pápa	.		26	13	12	13
Sümeg	.		28	14	13	
Tihany	.		28	16	13	
Veszprém	.		27	14	13	
Zirc	.		26	10	8	
Fonyód	.		25	14	11	
Homokszt. györgy	.		26	13	10	12
Kaposvár	–		–	–	–	
Marcali	.		27	13	11	
Siófok	.		26	14	14	13
Somogyszob	.		27	10	10	
Tab	.		27	11	10	
Bábolna	.		27	14	12	
Esztergom	.		27	12	9	
Kisbér	.		27	14	10	
Komárom	.		27	14	12	
Tatabánya	.		26	13	12	
Alcsútdoboz	.		26	10	10	
Dunaújváros	.		27	11	10	
Martonvásár	.		26	12	9	14
Mór	–		–	–	–	
Nagyhörcsökp.	–		–	–	–	
Szabadbattyán	.		27	11	10	
Iregszemcse	.		28	11	9	13
Lengyel	.		26	15	12	
Paks	.		26	12	11	13
Szekszárd	.		27	15	12	
Árpádtető	.		23	15	12	
Mohács	.		28	13	10	
Pécs	.		26	16	13	13
Siklós	.		27	15	12	
Szigetvár	.		25	12	12	
Budaörs	.		25	12	8	
Bp. Lőrinc	.		26	14	10	14
Bp. Met. Int.	.		25	16	–	13
Bp. Szab. hegy	.		23	12	8	
Cegléd	.		28	13	10	10
Dobogókő	–		–	–	–	
Gödöllő	.		25	12	11	14
Királyrét	.		25	9	8	
Monor	.		27	11	10	
Nagykáta	.		27	12	12	
Szentendre	.		27	13	13	

859 VIII. 31 ^{h}-ig az utolsó 24 óra adatai						Előző nap napos órái
állomás	csapadék (mm)		max. hőmérséklet	min. hőmérséklet	rad. min.	
Vác	.		27	10	9	
Vámosmikola	.		26	10	8	13
Baja	.		26	11	9	13
Bácsalmás	.		22	15	13	
Izsák	.		24	16	10	
Kalocsa	.		26	13	10	13
Kecskemét	.		26	13	9	13
Kiskunfélegyháza	.		27	13	10	
Kiskunhalas	.		27	15	14	
Kunszentmiklós	.		27	12	9	
Tiszakécske	.		25	12	10	
Balassagyarmat	.		26	11	9	
Romhány	.		26	9	9	
Salgótarján	.		28	16	15	
Eger	.		26	14	12	14
Galyatető	.		20	12	7	
Gyöngyös	.		27	14	10	
Kékestető	.		20	12	10	14
Kompolt	.		26	13	11	13
Lőrinci	.		26	10	8	
Pороszló	.		28	13	12	
Jászapáti	.		28	14	12	
Jászberény	.		27	12	11	
Karcag	.		28	13	11	
Szolnok	.		27	13	13	14
Tiszaroff	.		28	14	13	
Túrkeve	.		28	13	11	13
Kistelek	.		27	12	11	
Makó	.		28	13	11	
Szeged	.		27	12	10	13
Szentes	.		27	13	11	
Borsodnádasd	.		25	10	8	
Függöd	.		27	11	11	
Hidasnémeti	.		27	16	13	
Jósvafő	.		24	13	10	11
Lillafüred	.		25	14	13	
Miskolc	.		26	13	13	12
Putnok	.		27	12	11	
Sárospatak	.		24	14	13	
Szendrőlád	.		26	13	13	
Tokaj	.		25	16	16	
Kisvárda	.		25	13	12	8
Mátészalka	ny		26	14	14	
Nyíregyháza	.		25	14	12	12
Nyírlugos	.		28	12	10	
Pátyod	ny		25	13	11	
Tiszabecs	–		–	–	–	
Vásárosnamény	.		26	14	13	
Záhony	.		24	13	12	
Berettyóújfalu	.		27	14	10	
Debrecen	.		27	12	11	12
Hajdúdorog	.		28	13	13	
Hortobágy	–		–	–	–	
Körösszakál	.		28	13	12	
Polgár	.		27	13	13	
Békéscsaba	.		27	12	11	14
Mezőhegyes	.		26	12	11	13
Orosháza	.		27	13	12	13
Szarvas	.		26	14	10	14
Szeghalom	.		28	14	13	

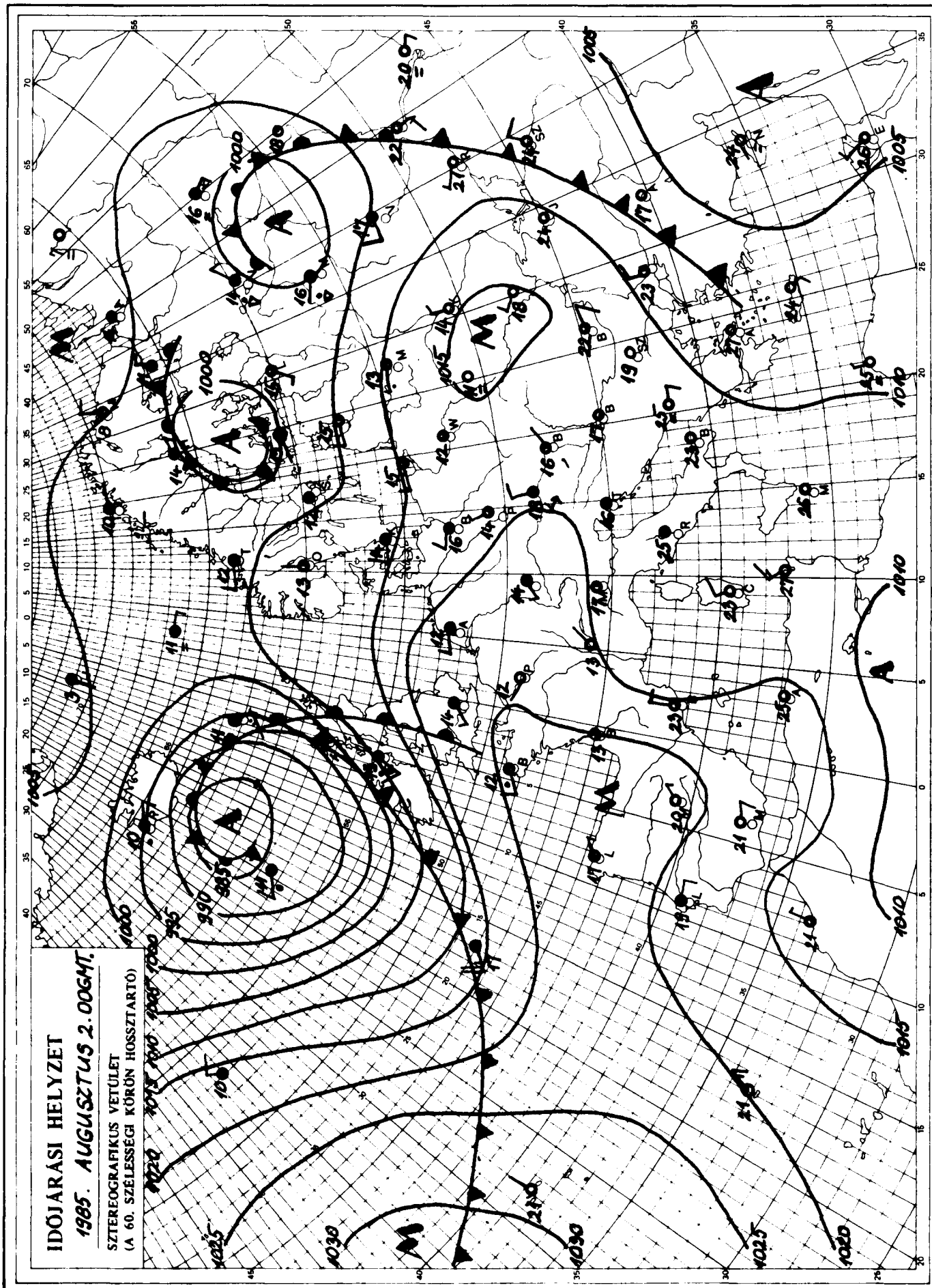

KIADJA: ORSZÁGOS METEOROLÓGIAI SZOLGÁLAT
Készíti: Központi Előrejelző Intézet Analízis- és Rövidtávú Prognózis Központja – T.: 273-018
Megjelenik naponként
Évi előfizetési díja: 2.200,- Ft. Megrendelhető: 1024 Budapest, II., Kitaibel Pál u. 1. – T.: 353-500
Kiadásért felel: az OMSZ elnöke Szerkesztésért felel: a KEI igazgatója

Jelmagyarázat a havi mellékletben

IDŐJÁRÁSI NAPIJELENTÉS

ЕЖЕДНЕВНЫЙ МЕТЕОРОЛОГИЧЕСКИЙ БЮЛЛЕТЕНЬ • DAILY WEATHER REPORT
BULLETIN QUOTIDIEN DE TEMPS • TÄGLICHER WETTERBERICHT

98. évfolyam 215. szám. + Budapest + 1985. augusztus 3. szombat

Az időjárási helyzet és a várható időjárás:

Hatalamas, mérsékeltövi ciklon örvénylik a Skandináv-partoktól nyugatra. A ciklon hidegfrontja több ezer km hosszan elnyúlik. Ma reggel a front felhőzete Koppenhága-Amsterdam-Bordeaux városok vonalában volt. Az emlitett front várhatóan vasárnap napközben eléri a Kárpát-medencét is. Valószinü, hogy felhőzete addigra keskenyebb lesz, jelentős csapadékot a Kárpát-medencén belül nem okoz. A front mögött érkező hüvösebb levegő hatására a hőmérséklet a maihoz- /szombatihoz/ képest kissé visszaesik.

Magyarország keleti felében pénteken jobbára napos idő volt. A Dunántúlon több volt a felhő, ott csak 3, 6 órán át sütött a nap. Több helyen esett az eső, záporok, zivatarok voltak. A lehullott csapadék mennyisége csaknem mindenütt 6, 7 mm alatt maradt, csupán Káldról jelentettek 10 mm-t. A legmagasabb nappali hőmérséklet pénteken 21, 29 fok között volt. Az alacsonyabb értékeket északnyugaton, a magasabbakat délen, délkeleten mérték. Szombat hajnalra 8, 15 fokig hült le a levegő. Délelőtt országszerte derült volt az ég, néhány helyen megélénkült a szél. A hőmérséklet 11 órára 20, 22 fokig emelkedett.

Ma 12 órakor Budapesten a hőmérséklet 23 fok, a tengerszintre átszámitott légnyomás 1017 mbar, gyengén süllyed.

A Balaton vizének hőmérséklete Siófoknál 11 órakor 20 fok volt.

Várható időjárás vasárnap estig:

Ma /szombaton/ derült, száraz, mérsékelten meleg idő lesz.
Holnap /vasárnap/ nyugat felől átmenetileg többször is erősen megnövekszik a felhőzet és gyenge záporokra, elszórtan zivatarra számithatunk. A délire forduló szél főként holnap /vasárnap/ élénkül meg, majd fokozatosan mindenütt északnyugatira fordul és többfelé megerősödik.
Várható legalacsonyabb éjszakai hőmérséklet: 10, 15,
legmagasabb nappali hőmérséklet vasárnap: 20, 25 fok között.

H. Bóna Márta s.k.

A hőmérséklet napi középértéke és eltérése a sokévi átlagtól /Budapest belterületén/:

1985. VIII. 2. 18,8°C -3,2°C

1871 óta ezen a napon Budapesten előfordult

legmagasabb hőmérséklet: 36,4°C /1917/,
legalacsonyabb hőmérséklet: 11,0°C /1942/.

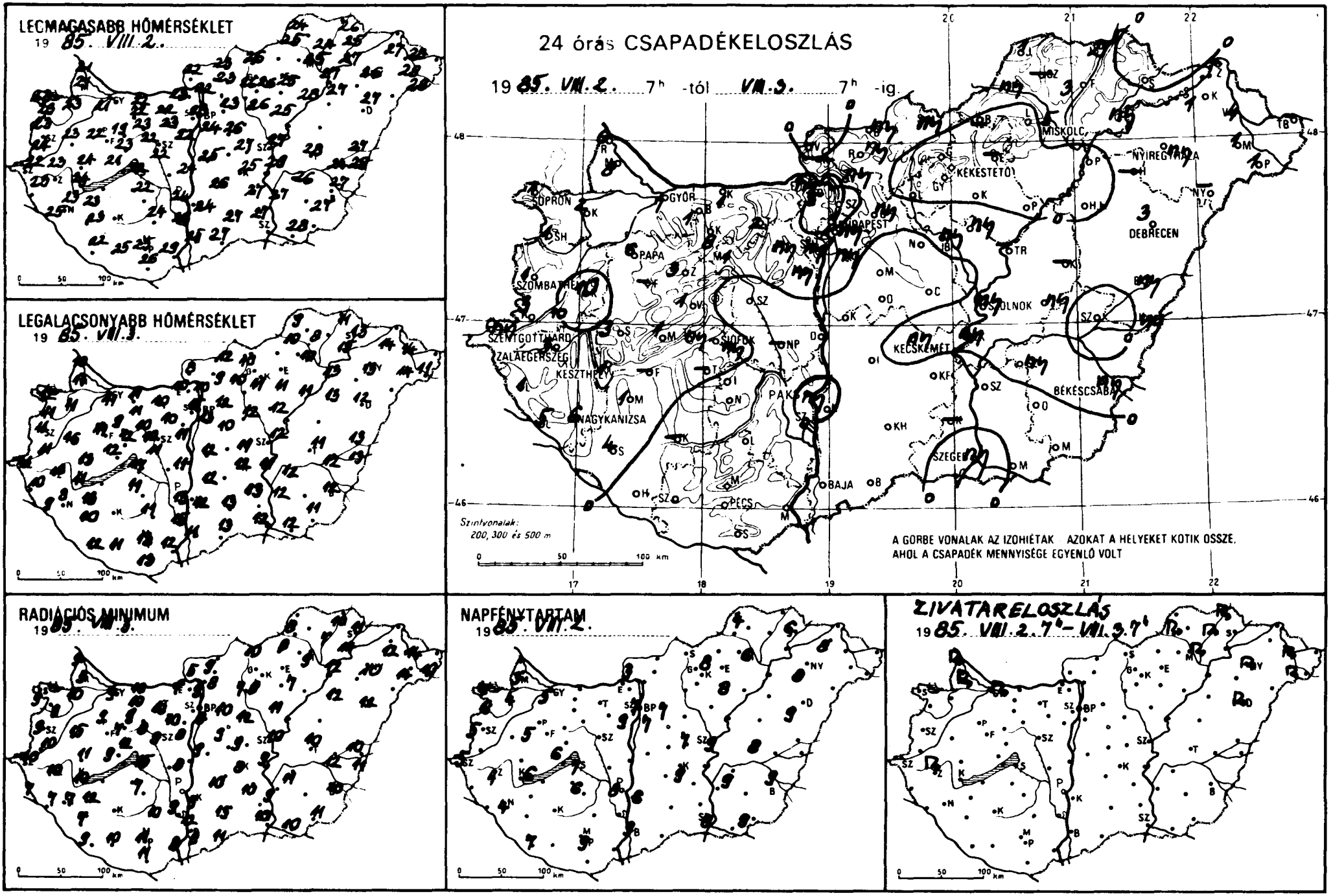
LEGMAGASABB HŐMÉRSÉKLET
19 85. VIII. 2.
LEGALACSONYABB HŐMÉRSÉKLET
19 85. VII. 3.
24 órás CSAPADÉKELOSZLÁS
19 85. VII. 2. 7h -tól VII. 3. 7h -ig.
SOPRON
GYŐR
BUDAPEST
MISKOLC
NYÍREGYHÁZA
KÉKESTETŐ
DEBRECEN
PAPA
SZOMBATHELY
SZOLNOK
SZENTGOTTHÁRD
ZALAEGERSZEG
KESZTHELY
NAGYKANIZSA
PAKS
KECSKEMÉT
BÉKÉSCSABA
SZEGED
BAJA
PÉCS
Szintvonalak:
200, 300 és 500 m
A GÖRBE VONALAK AZ IZOHIÉTÁK AZOKAT A HELYEKET KÖTIK ÖSSZE,
AHOL A CSAPADÉK MENNYISÉGE EGYENLŐ VOLT
RADIÁCIÓS MINIMUM
19 85. VII. 3.
NAPFÉNYTARTAM
19 85. VII. 2.
ZIVATARELOSZLÁS
19 85. VII. 2. 7h – VII. 3. 7h

85. VIII. 07h-ig az utolsó 24 óra adatai						Előző nap napos órái
állomás	csapadék (mm)		max. hőmérséklet	min. hőmérséklet	rad. min.	
Győr	7		21	11	9	5
Kapuvár	2		23	11	10	4
Mosonmagyaróvár	8		21	11	9	3
Rajka	6		21	10	9	
Sopron	1		23	12	9	4
Sopronhorpács	1		23	11	9	6
Káld	10		23	16	15	
Körmend	3		24	11	10	
Szentgotthárd	ny		22	11	10	5
Szombathely	1		23	11	9	5
Lenti	1		23	10	7	
Letenye	5		25	9	7	
Nagykanizsa	6		23	8	7	4
Zalaegerszeg	3		23	10	10	4
Farkasgyepű	–		–	–	–	
Keszthely	1		24	11	10	6
Mencshely	1		21	12	9	6
Pápa	6		22	11	9	5
Sümeg	3		24	13	11	
Tihany	ny		23	14	12	
Veszprém	1		23	12	12	
Zirc	3		19	9	7	
Fonyód	–		–	–	–	
Homokszt. györgy	.		22	12	9	7
Kaposvár	–		–	–	–	
Marcali	1		23	13	12	
Siófok	ny		22	17	15	7
Somogyszob	4		23	10	7	
Tab	–		–	–	–	
Bábolna	1		22	11	10	
Esztergom	ny		23	10	7	
Kisbér	8		23	10	9	
Komárom	1		22	11	10	
Tatabánya	2		22	10	10	
Alcsútdoboz	ny		23	10	10	
Dunaújváros	.		24	11	8	
Martonvásár	ny		22	11	8	9
Mór	1		22	10	8	
Nagyhörcsökp.	–		–	–	–	
Szabadbattyán	.		22	11	9	
Iregszemcse	.		22	11	7	6
Lengyel	.		24	11	10	
Paks	ny		24	13	9	8
Szekszárd	.		26	15	12	
Árpádtető	.		22	13	12	
Mohács	.		29	12	8	
Pécs	.		25	13	11	9
Siklós	.		26	13	11	
Szigetvár	.		25	11	10	
Budaörs	ny		24	13	8	
Bp. Lőrinc	ny		24	13	6	7
Bp. Met. Int.	ny		23	15	–	7
Bp. Szab. hegy	.		20	13	11	
Cegléd	.		27	11	9	7
Dobogókő	–		–	–	–	
Godollő	ny		23	12	10	7
Királyrét	–		–	–	–	
Monor	.		26	10	9	
Nagykáta	.		26	12	12	
Szentendre	.		24	14	13	

85. VIII. 07h-ig az utolsó 24 óra adatai						Előző nap napos órái
állomás	csapadék (mm)		max. hőmérséklet	min. hőmérséklet	rad. min.	
Vác	ny		22	10	9	
Vámosmikola	ny		22	8	5	3
Baja	.		25	11	8	9
Bácsalmás	.		27	13	11	
Izsák	.		26	12	10	
Kalocsa	ny		24	12	9	6
Kecskemét	ny		25	12	8	9
Kiskunfélegyháza	.		27	13	10	
Kiskunhalas	.		27	13	13	
Kunszentmiklós	.		25	12	9	
Tiszakécske	ny		29	11	9	
Balassagyarmat	ny		23	12	9	
Romhány	ny		23	9	8	
Salgótarján	ny		26	10	10	
Eger	.		25	11	11	7
Galyatető	.		19	9	5	
Gyöngyös	.		26	11	8	
Kékestető	.		19	10	9	8
Kompolt	.		25	11	7	8
Lőrinci	.		26	10	7	
Poroszló	.		28	11	16	
Jászapáti	ny		25	12	11	
Jászberény	ny		25	12	10	
Karcag	–		–	–	–	
Szolnok	ny		27	12	10	9
Tiszaroff	–		–	–	–	
Túrkeve	ny		28	11	10	8
Kistelek	–		–	–	–	
Makó	.		28	12	10	
Szeged	ny		27	12	10	8
Szentes	.		27	12	9	
Borsodnádasd	–		–	–	–	
Fügöd	3		24	8	7	
Hidasnémeti	2		26	11	10	
Jósvafő	1		24	9	8	4
Lillafüred	.		25	11	11	
Miskolc	5		25	10	9	6
Putnok	ny		25	19	18	
Sárospatak	.		25	13	11	6
Szendrőlád	–		–	–	–	
Tokaj	ny		27	15	14	
Kisvárda	1		27	14	12	8
Mátészalka	1		28	14	14	
Nyíregyháza	ny		26	13	10	8
Nyírlugos	–		–	–	–	
Pátyod	1		28	11	10	
Tiszabecs	–		–	–	–	
Vásárosnamény	4		28	14	14	
Záhony	–		–	–	–	
Berettyóújfalu	ny		27	13	10	
Debrecen	3		27	12	12	9
Hajdúdorog	–		–	–	–	
Hortobágy	.		27	13	12	
Körösszakál	ny		29	13	11	
Polgár	.		27	13	12	
Békéscsaba	ny		27	12	10	9
Mezőhegyes	.		27	11	11	9
Orosháza	–		–	–	–	–
Szarvas	ny		26	12	11	9
Szeghalom	.		24	12	12	

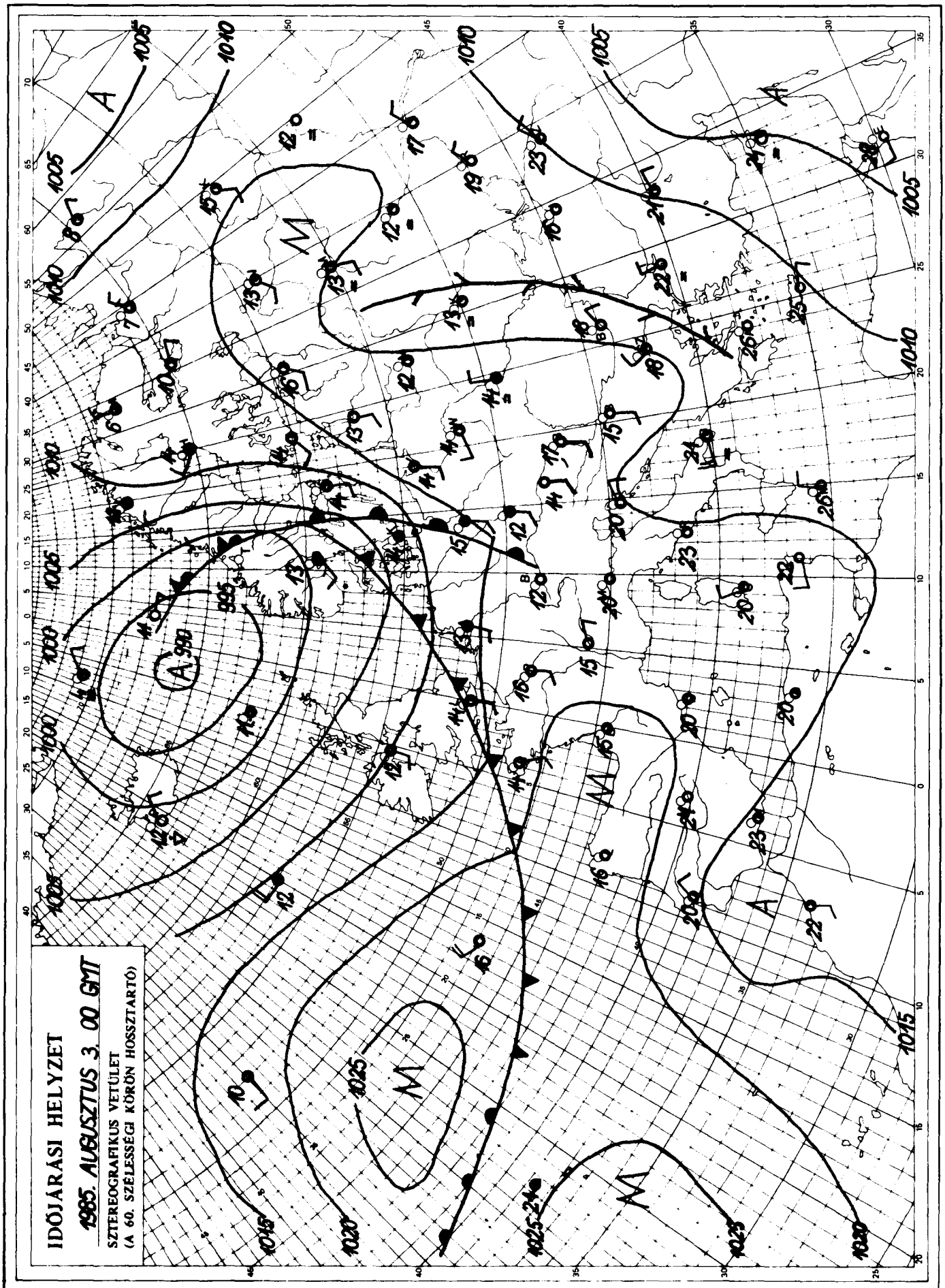

KIADJA: ORSZÁGOS METEOROLÓGIAI SZOLGÁLAT
Készíti: Központi Előrejelző Intézet Analízis- és Rövidtávú Prognózis Központja – T.: 273-018
Megjelenik naponként
Évi előfizetési díja: 2.200,- Ft. Megrendelhető: 1024 Budapest, II., Kitaibel Pál u. 1. – T.: 353-500
Kiadásért felel: az OMSZ elnöke – Szerkesztésért felel: a KEI igazgatója

Jelmagyarázat a havi mellékletben

IDŐJÁRÁSI NAPIJELENTÉS

ЕЖЕДНЕВНЫЙ МЕТЕОРОЛОГИЧЕСКИЙ БЮЛЛЕТЕНЬ · DAILY WEATHER REPORT
BULLETIN QUOTIDIEN DE TEMPS · TÄGLICHER WETTERBERICHT

98. évfolyam 216. szám. + Budapest + 1985. augusztus 4. vasárnap

Az időjárási helyzet és a várható időjárás:

Még mindig fennáll a különbség Európa északi és déli területeinek időjárása között. Dél-Európa fölött száraz, meleg levegő helyezkedik el. Sok a napsütés, erős a nappali fölmelegedés. A hőmérséklet csúcsértéke mindenütt eléri a 30 fokot. Észak-Európát ezzel szemben hüvös, nedves léghullámok árasztják el. A gyors egymásutánban az Atlanti-óceánról érkező légtömegek, a hozzájuk tartozó felhő- és csapadékzónák igen változékony időt okoznak. A sok csapadék, a kevés napsütés, valamint a levegő alacsony hőmérséklete miatt gyenge a felmelegedés, A hőmérséklet még délutánra sem emelkedik 20 fokig. A változékonyságot okozó léghullámok - ha kissé gyengülve is - de Közép-Európát is elérik egy-egy napon, emiatt a Kárpát-medencében és környékén is változatosra fordul átmenetileg az idő.

Magyarországon szombaton túlnyomóan napos idő volt. Többfelé megélénkült a déli, délnyugati szél. A hőmérséklet csúcsértéke 23 és 29 fok között alakult. Vasárnap hajnalra 10, 16 fokig csökkent a hőmérséklet. A nyugati megyékben befelhősödött az ég és a nyugati határvidéken szórványosan gyönge záporok is kialakultak. Délelőtt a felhő és csapadékzóna kelet felé helyeződött át. A Dunántúlon sokfelé volt eső, zápor, egy-két helyen zivatar. A hőmérséklet 11 órakor a csapadékos vidékeken 16, 19, máshol 20, 24 fok között volt.

Ma 12 órakor Budapesten a hőmérséklet 23 fok, a tengerszintre átszámitott légnyomás 1011 mbar, alig változik.

A Balaton vizének hőmérséklete Siófoknál 11 órakor 21 fok volt.

Várható időjárás hétfő estig:

Nyugat felől lassanként felszakadozik a felhőzet, és megszünik az eső. Az északnyugati szél eleinte még gyakran, később csak időnként lesz erős.
Várható legalacsonyabb éjszakai hőmérséklet: 11 és 16,
legmagasabb nappali hőmérséklet hétfőn 23 és 28 fok között valószinü.

Demeter Éva s.k.

A hőmérséklet napi középértéke és eltérése a sokévi átlagtól /Budapest belterületén/:

1985. VIII. 3.	21,1°C	-0,6°C

1871 óta ezen a napon Budapesten előfordult

legmagasabb hőmérséklet:	36,1°C /1921/,
legalacsonyabb hőmérséklet:	11,0°C /1942/.

85.502.

LEGMAGASABB HŐMÉRSÉKLET

1985. VIII. 3.

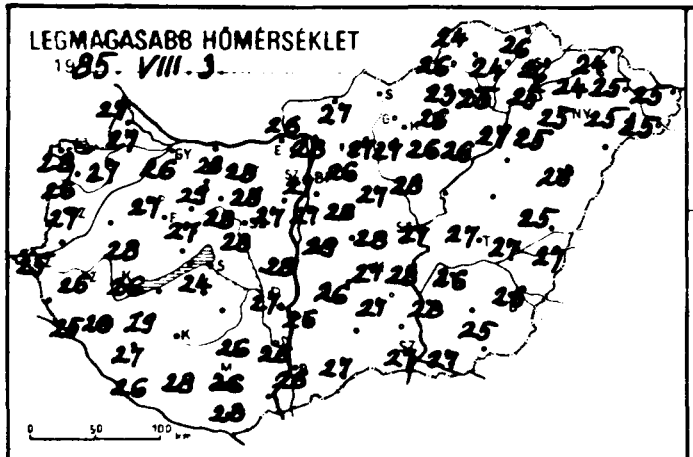

LEGALACSONYABB HŐMÉRSÉKLET

1985. VIII. 4.

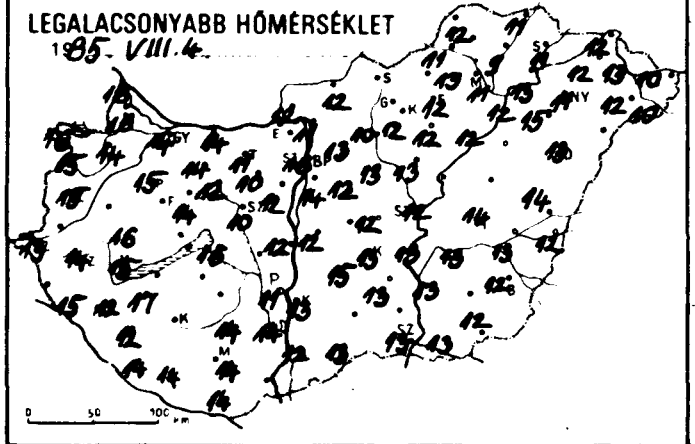

24 órás CSAPADÉKELOSZLÁS

1985. VIII. 3. 7h -tól VIII. 4. 7h -ig.

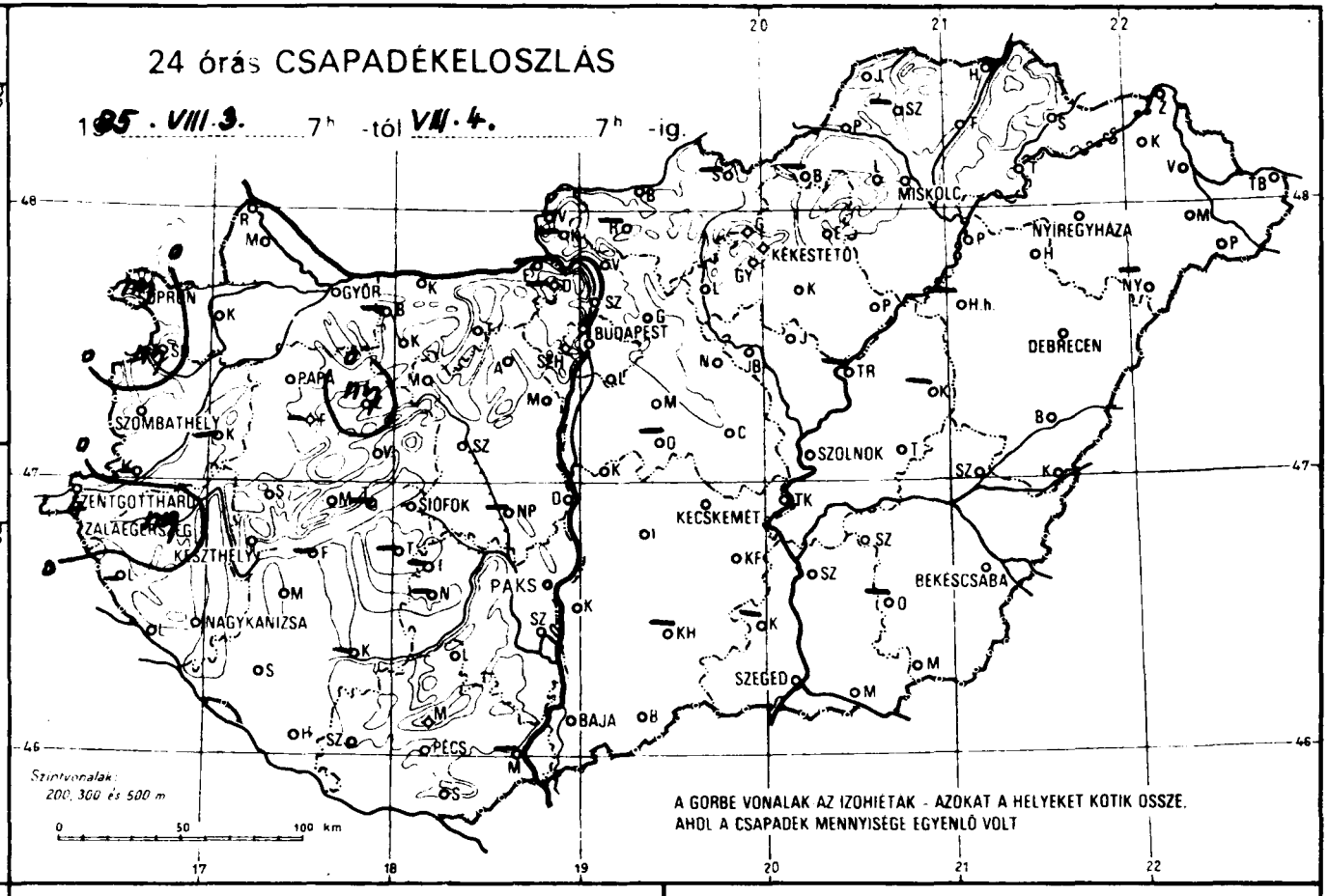

RADIÁCIÓS MINIMUM

1985. VIII. 4.

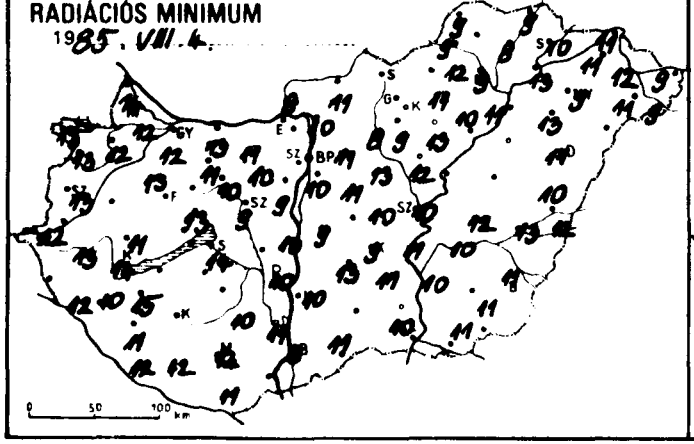

NAPFÉNYTARTAM

1985. VIII. 3.

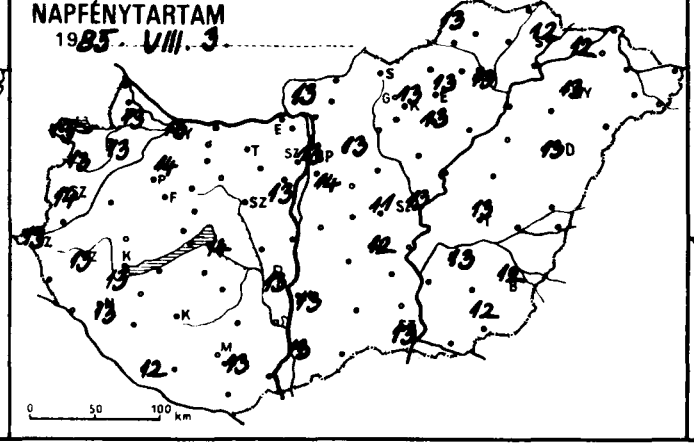

19

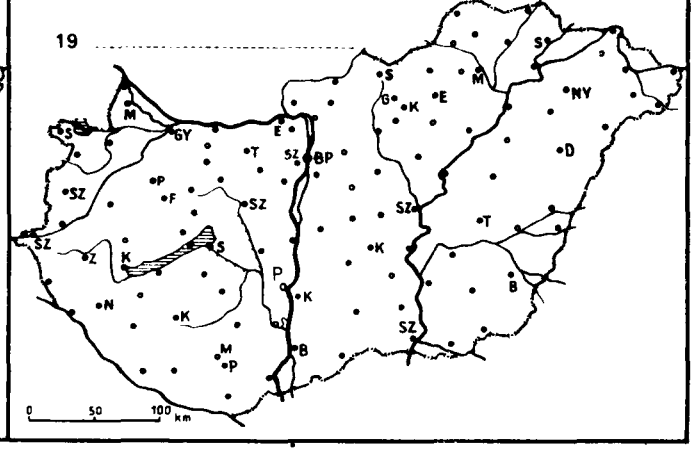

89. VIII. 47 h-ig az utolsó 24 óra adatai						Előző nap napos órái
állomás	csapadék (mm)		max. hőmérséklet	min. hőmérséklet	rad. min.	
Győr	.		26	14	12	13
Kapuvár	.		27	14	12	13
Mosonmagyaróvár	.		27	16	12	13
Rajka	.		27	16	14	
Sopron	ny		28	16	13	13
Sopronhorpács	ny		26	15	13	13
Káld	–		–	–	–	–
Körmend	–		–	–	–	
Szentgotthárd	4		25	13	12	13
Szombathely	.		27	15	13	14
Lenti	–		–	–	–	
Letenye	.		25	15	12	
Nagykanizsa	.		26	12	10	13
Zalaegerszeg	ny		26	14	13	13
Farkasgyepű	–		–	–	–	
Keszthely	.		26	15	14	13
Mencshely	.		25	13	12	13
Pápa	.		27	15	13	14
Sumeg	.		28	16	11	
Tihany	.		27	16	14	
Veszprém	.		27	14	13	
Zirc	ny		25	11	9	
Fonyód	–		–	–	–	
Homokszt. györgy	.		26	14	12	12
Kaposvár	–		–	–	–	
Marcali	.		29	17	15	
Siófok	.		24	16	14	14
Somogyszob	.		27	12	11	
Tab	–		–	–	–	
Bábolna	–		–	–	–	
Esztergom	–		–	–	–	
Kisbér	.		29	14	11	
Komárom	.		28	14	13	
Tatabánya	.		28	11	11	
Alcsútdoboz	.		28	10	10	
Dunaújváros	.		28	12	10	
Martonvásár	.		27	12	9	13
Mór	.		28	12	10	
Nagyhörcsökp.	–		–	–	–	
Szabadbattyán	.		28	10	9	
Tregszemcse	–		–	–	–	
Tengyel	.		26	14	10	
Paks	.		27	11	10	13
Szekszárd	.		26	14	11	
Árpádtető	.		24	15	11	
Mohács	–		–	–	–	
Pécs	.		26	14	12	13
Siklós	.		28	14	11	
Szigetvár	.		28	14	12	
Budaörs	.		27	12	8	
Bp. Lőrinc	.		27	14	10	14
Bp. Met. Int.	.		27	16	–	13
Bp. Szab. hegy	.		25	18	15	
Cegléd	.		28	12	10	11
Dobogókő	–		–	–	–	
Gödöllő	.		26	13	11	13
Királyrét	–		–	–	–	
Monor	.		28	12	11	
Nagykáta	.		27	13	13	
Szentendre	.		28	14	13	

89. VIII. 47 h-ig az utolsó 24 óra adatai						Előző nap napos órái
állomás	csapadék (mm)		max. hőmérséklet	min. hőmérséklet	rad. min.	
Vác	.		28	11	10	
Vámosmikola	.		26	12	8	13
Baja	.		26	12	8	13
Bácsalmás	.		27	13	11	
Izsák	.		26	15	13	
Kalocsa	.		26	13	10	13
Kecskemét	.		27	13	9	12
Kiskunfélegyháza	.		27	13	11	
Kiskunhalas	–		–	–	–	
Kunszentmiklós	.		29	12	9	
Tiszakécske	.		28	13	11	
Balassagyarmat	.		27	12	11	
Romhány	–		–	–	–	
Salgótarján	–		–	–	–	
Eger	.		26	12	11	13
Galyatető	.		20	14	10	
Gyöngyös	.		27	12	9	
Kékestető	.		19	13	11	13
Kompolt	.		26	12	11	13
Lőrinci	.		27	10	8	
Poroszló	.		26	12	10	
Jászapáti	.		28	13	12	
Jászberény	.		26	12	10	
Karcag	–		–	–	–	
Szolnok	.		27	12	10	13
Tiszaroff	–		–	–	–	
Túrkeve	.		27	14	12	13
Kistelek	–		–	–	–	
Makó	.		27	13	11	
Szeged	.		27	13	10	13
Szentes	.		28	13	10	
Borsodnádasd	–		–	–	–	
Füged	.		24	9	8	
Hidasnémeti	.		26	11	9	
Jósvafő	.		24	12	9	13
Lillafüred	.		23	13	12	
Miskolc	.		25	11	9	13
Putnok	.		26	11	9	
Sárospatak	.		26	11	10	12
Szendrőlád	–		–	–	–	
Tokaj	.		25	13	13	
Kisvárda	.		24	12	11	12
Mátészalka	.		25	12	11	
Nyíregyháza	.		25	11	9	13
Nyírlugos	–		–	–	–	
Pátyod	.		25	10	9	
Tiszabecs	.		25	10	9	
Vásárosnamény	.		25	13	12	
Záhony	.		24	12	11	
Berettyóújfalu	.		25	14	10	
Debrecen	.		26	13	11	13
Hajdúdorog	.		25	15	13	
Hortobágy	–		–	–	–	
Körösszakál	.		27	12	12	
Polgár	.		27	12	11	
Békéscsaba	.		26	12	11	12
Mezőhegyes	.		25	12	11	12
Orosháza	–		–	–	–	
Szarvas	.		26	13	10	13
Szeghalom	.		27	13	13	

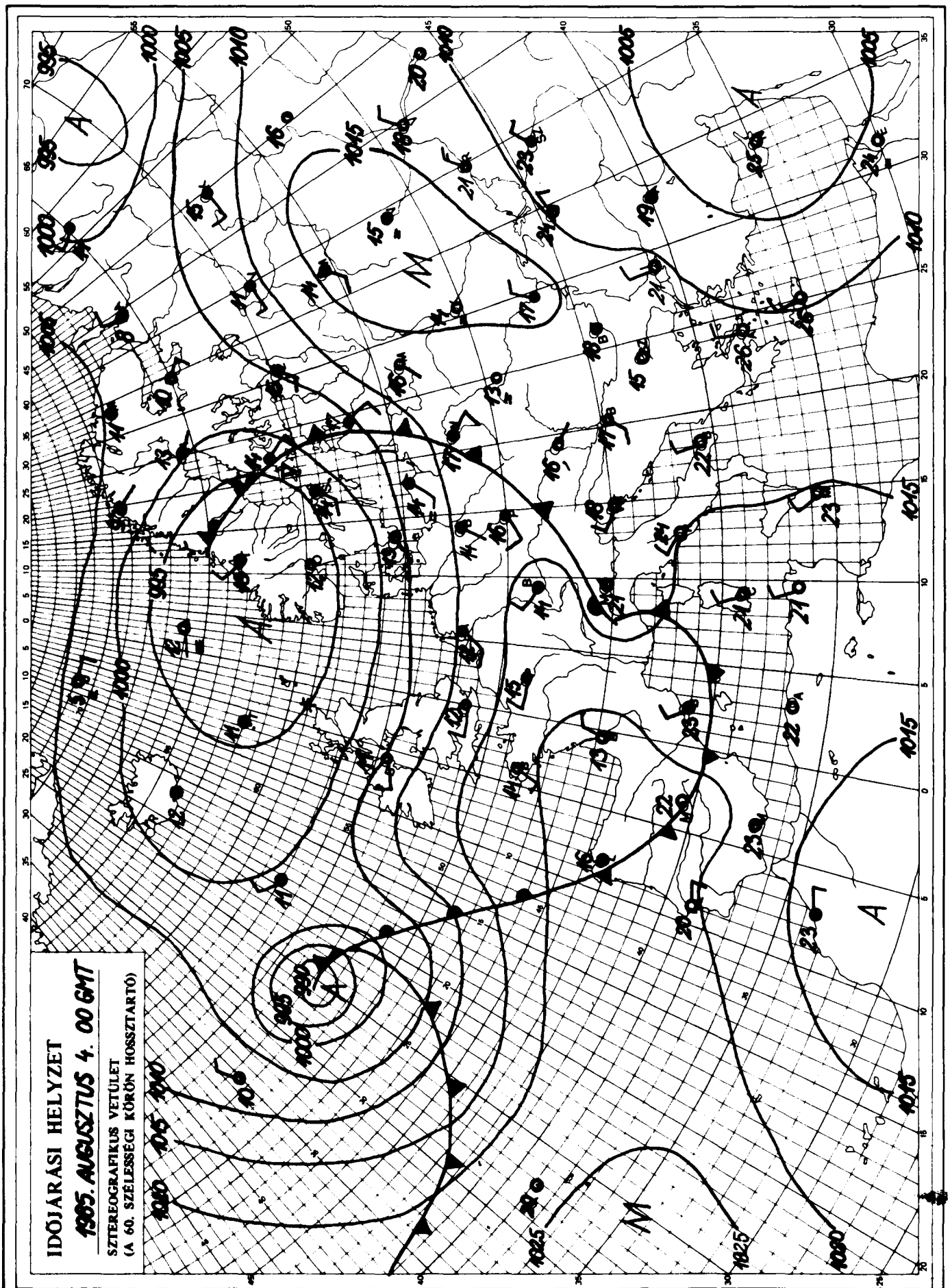

KIADJA: ORSZÁGOS METEOROLÓGIAI SZOLGÁLAT
Készíti: Központi Előrejelző Intézet Analízis- és Rövidtávú Prognózis Központja – T.: 273-018
Megjelenik naponként
Évi előfizetési díja: 2.200,- Ft. Megrendelhető: 1024 Budapest, II., Kitaibel Pál u. 1. – T.: 353-500
Kiadásért felel: az OMSZ elnöke – Szerkesztésért felel: a KEI igazgatója

Jelmagyarázat a havi mellékletben

IDŐJÁRÁSI NAPIJELENTÉS

ЕЖЕДНЕВНЫЙ МЕТЕОРОЛОГИЧЕСКИЙ БЮЛЛЕТЕНЬ · DAILY WEATHER REPORT
BULLETIN QUOTIDIEN DE TEMPS · TÄGLICHER WETTERBERICHT

98. évfolyam 217. szám. + Budapest + 1985. augusztus 5. hétfő

Az időjárási helyzet és a várható időjárás:

Európa északnyugati része fölött egy nagy kiterjedésü ciklonrendszer található. Ezen belül középpontjával az Északi-tenger fölött egy kis méretü, de igen markáns peremciklon alakult ki. Ez nagy sebességgel halad kelet felé, ezért várható, hogy kedd estig eléri a Kárpátok térségét.

Hazánkban vasárnap változóan felhős volt az ég, általában 3, 8 órán át sütött a nap. Többfelé volt kisebb zápor, néhány helyen zivatar. A ma reggel 7 óráig lehullott csapadék mennyisége általában csapadéknyom és 10 mm között alakult, csupán a Nyugat-Dunántúlon mértek egy-egy zivatargócban 10-20 mm-t. A legmagasabb nappali hőmérséklet az ország nyugati felén 20, 25, másutt 25 és 30 fok között alakult. Ma hajnalra 8, 16 fokig csökkent a hőmérséklet. Hétfőn eleinte néhol erősen felhős volt az ég, később a felhőzet zöme feloszlott, és országszerte napos idő volt. A hőmérséklet 11 órakor 20 és 24 fok között alakult.

Ma 12 órakor Budapesten a hőmérséklet 23 fok, a tengerszintre átszámitott légnyomás 1013 mbar, gyengén süllyed.

A Balaton vizének hőmérséklete Siófoknál 11 órakor 20 fok volt.

Várható időjárás kedd estig:

Eleinte kevés felhő, száraz idő. Kedden nyugat felől erősen megnövekvő felhőzet, heves záporok, zivatarok. Helyenként felhőszakadás, jégeső. Többfelé megerősödő, a Dunántúlon néhol viharossá fokozódó déli, délnyugati szél.
Várható legalacsonyabb éjszakai hőmérséklet: 13, 18,
legmagasabb nappali hőmérséklet kedden: 27, 32 fok között.

Rábai Attila s.k.

TÁVOLABBI KILÁTÁSOK SZERDÁTÓL SZOMBATIG:

Eleinte erősen felhős idő ismétlődő záporokkal, zivatarokkal, majd kevesebb lesz a felhő, csökken a csapadék kialakulásának valószinüsége. A hét közepén hüvös lesz az idő, majd lassú melegedés valószinü. Legalacsonyabb hajnali hőmérséklet: 11, 16 fok között várható. Legmagasabb nappali hőmérséklet: eleinte 19, 24, később 23, 28 fok között lesz. Jelentős mennyiségü /legalább 5 mm napi/ csapadék az ország területének 80 százalékán várható.

KÖZÉPTÁVU ELŐREJELZŐ OSZTÁLY

A hőmérséklet napi középértéke és eltérése a sokévi átlagtól /Budapest belterületén/:

1985. VIII. 4. 18,9°C -3,2°C

1871 óta ezen a napon Budapesten előfordult

legmagasabb hőmérséklet: 35,6°C /1974/,
legalacsonyabb hőmérséklet: 10,1°C /1926/.

85.50%.

LEGMAGASABB HŐMÉRSÉKLET

19 85. VIII. 4.

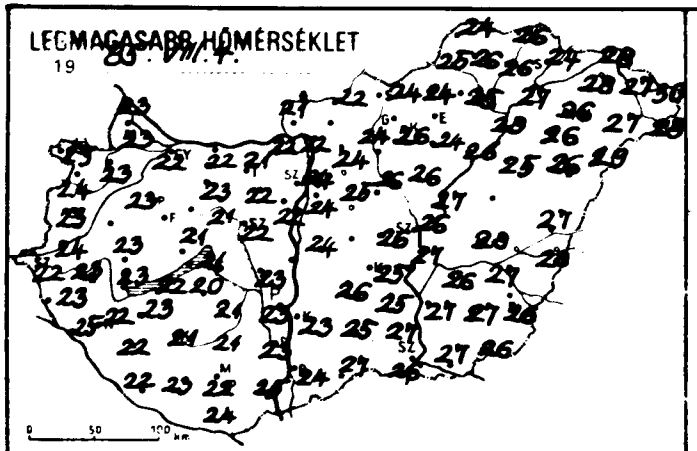

LEGALACSONYABB HŐMÉRSÉKLET

19 85. VIII. 5.

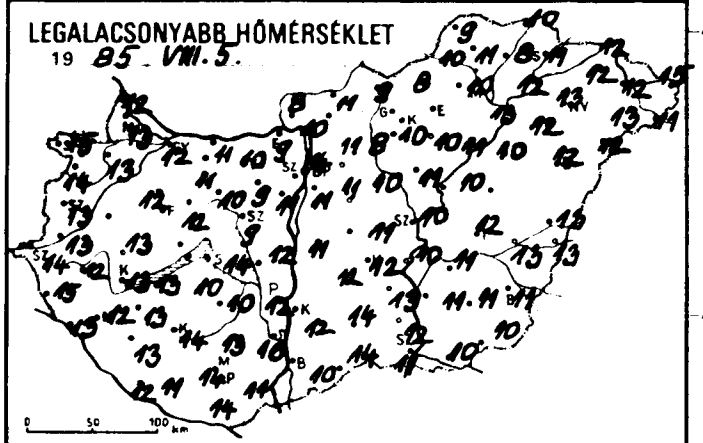

24 órás CSAPADÉKELOSZLÁS

19 85. VIII. 4. 7h -tól VIII. 5. 7h -ig.

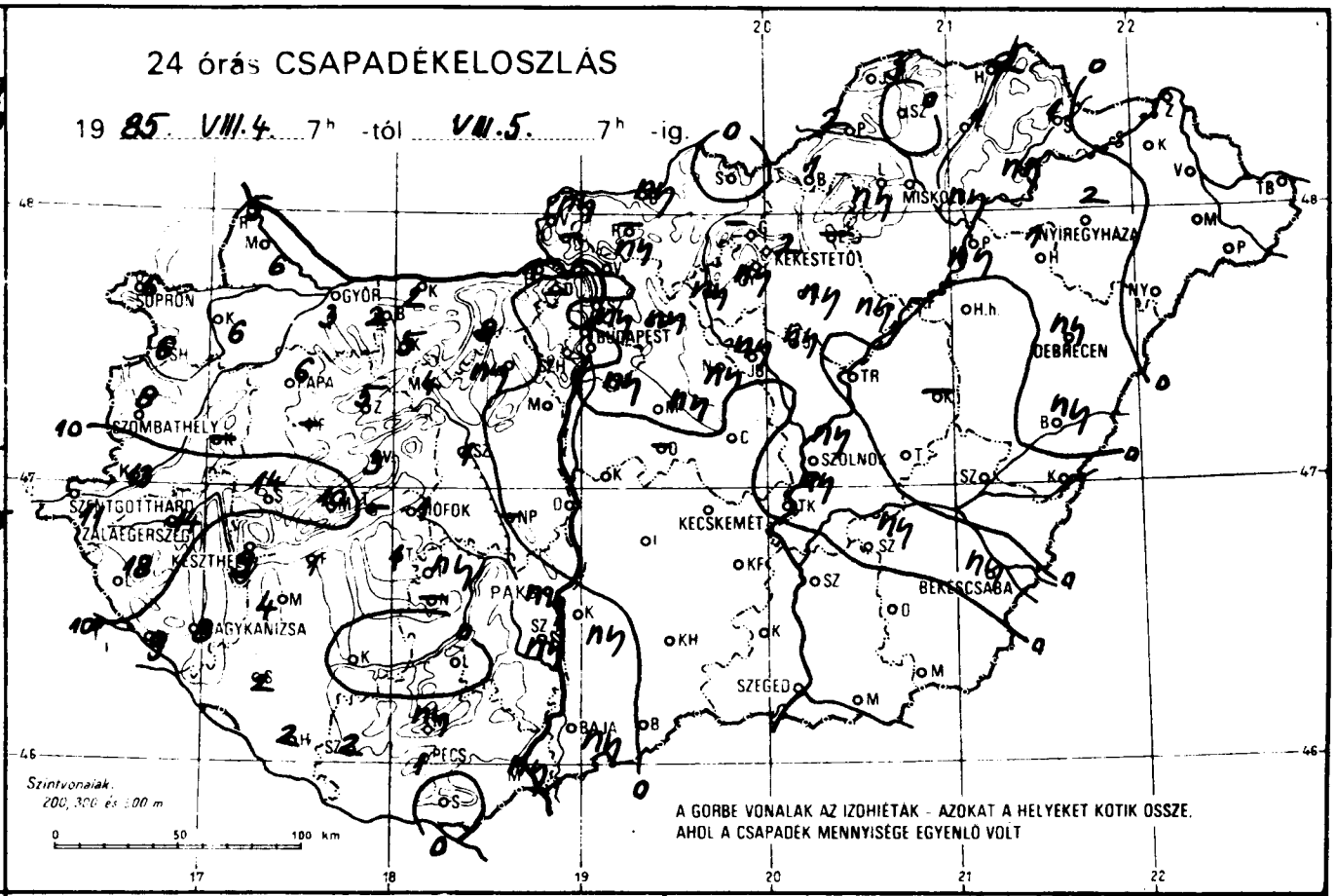

RADIÁCIÓS MINIMUM

19 85. VIII. 5.

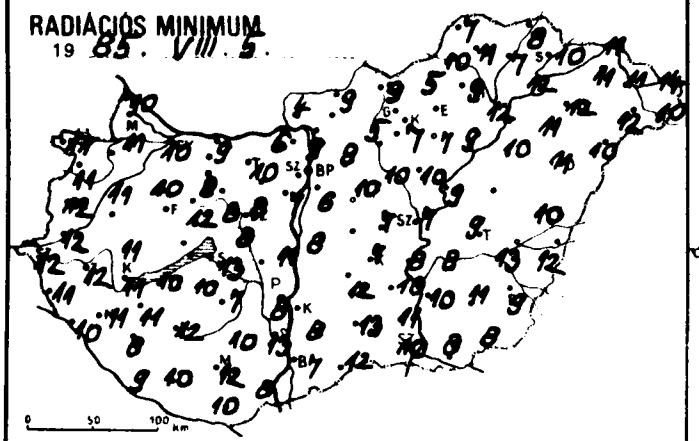

NAPFÉNYTARTAM

19 85. VIII. 4.

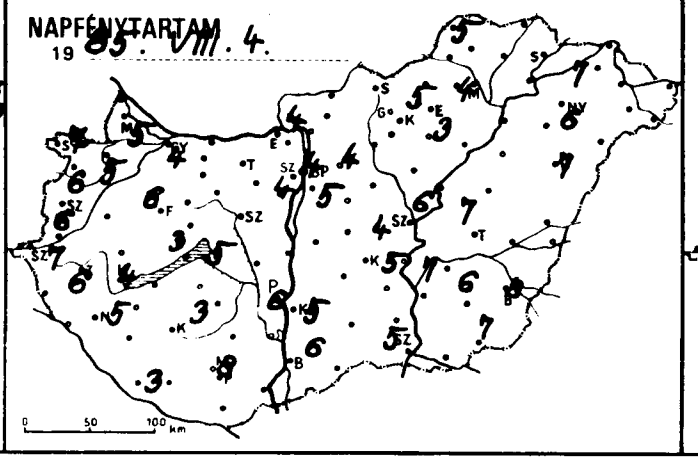

ZIVATARELOSZLÁS

19 85. VIII. 4. 7h - VIII. 5. 7h

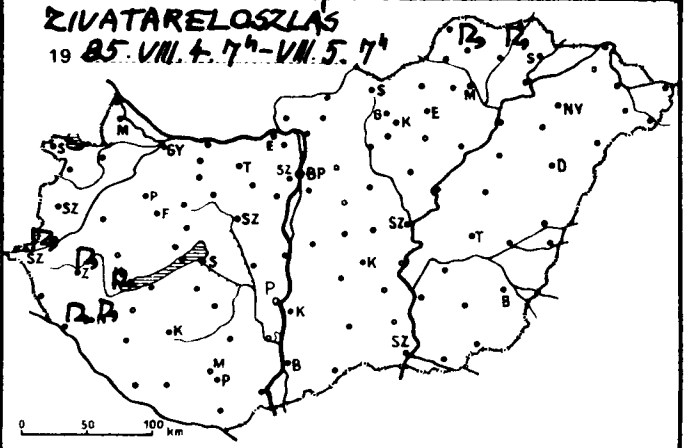

19. VIII. 5 h -ig az utolsó 24 óra adatai						Előző nap napos órái
állomás	csapadék (mm)		max. hőmérséklet	min. hőmérséklet	rad. min.	
Győr	3		22	12	10	4
Kapuvár	6		23	13	11	5
Mosonmagyaróvár	6		23	13	11	5
Rajka	5		23	12	10	
Sopron	6		23	15	11	7
Sopronhorpács	6		24	14	11	6
Káld	–		–	–	–	
Körmend	13		24	13	12	
Szentgotthárd	11		22	14	12	7
Szombathely	8		23	13	12	6
Lenti	18		23	15	11	
Letenye	9		25	13	10	
Nagykanizsa	8		22	12	11	5
Zalaegerszeg	14		23	12	12	6
Farkasgyepű	–		–	–	–	
Keszthely	9		23	13	11	4
Mencshely	10		20	12	9	3
Pápa	6		23	12	10	6
Sümeg	14		23	13	11	
Tihany	–		–	–	–	
Veszprém	3		21	12	12	
Zirc	5		19	9	7	
Fonyód	1		22	13	10	
Homokszt. györgy	2		22	12	9	3
Kaposvár	.		21	14	12	
Marcali	4		23	13	11	
Siófok	1		21	14	13	5
Somogyszob	2		22	13	8	
Tab	1		20	10	10	
Bábolna	2		23	12	9	
Esztergom	1		22	9	6	
Kisbér	5		23	11	8	
Komárom	2		22	11	9	
Tatabánya	8		21	10	10	
Alcsútdoboz	ny		22	9	8	
Dunaújváros	.		23	12	11	
Martonvásár	.		22	11	7	4
Mór	4		21	10	8	
Nagyhörcsökp.	–		–	–	–	
Szabadbattyán	1		22	9	8	
Iregszemcse	ny		21	10	7	3
Lengyel	.		21	13	10	
Paks	ny		23	12	8	6
Szekszárd	ny		23	16	13	
Árpádtető	ny		19	15	13	
Mohács	ny		25	11	8	
Pécs	1		22	14	12	8
Siklós	.		24	14	10	
Szigetvár	2		23	11	10	
Budaörs	.		23	11	8	
Bp. Lőrinc	ny		24	11	6	5
Bp. Met. Int.	ny		24	14	–	4
Bp. Szab. hegy	.		18	14	11	
Cegléd	.		26	11	7	4
Dobogókő	–		–	–	–	
Gödöllő	ny		24	11	8	4
Királyrét	–		–	–	–	
Monor	ny		25	11	10	
Nagykáta	ny		26	10	10	
Szentendre	.		23	13	13	

19. VIII. 5 h -ig az utolsó 24 óra adatai						Előző nap napos órái
állomás	csapadék (mm)		max. hőmérséklet	min. hőmérséklet	rad. min.	
Vác	ny		22	10	9	
Vámosmikola	ny		21	8	4	4
Baja	ny		24	10	7	6
Bácsalmás	.		27	14	12	
Izsák	.		26	12	12	
Kalocsa	ny		23	12	8	5
Kecskemét	.		25	12	7	5
Kiskunfélegyháza	.		25	13	10	
Kiskunhalas	.		25	14	13	
Kunszentmiklós	.		24	11	8	
Tiszakécske	ny		27	10	8	
Balassagyarmat	ny		22	11	9	
Romhány	–		–	–	–	
Salgótarján	.		24	9	9	
Eger	–		–	–	–	
Galyatető	–		–	–	–	
Gyöngyös	ny		26	10	7	
Kékestető	2		18	9	7	5
Kompolt	ny		24	10	7	3
Lőrinci	ny		24	8	5	
Poroszló	ny		26	11	9	
Jászapáti	ny		26	11	10	
Jászberény	ny		22	11	8	
Karcag	–		–	–	–	
Szolnok	ny		26	10	7	6
Tiszaroff	.		27	10	9	
Túrkeve	.		28	12	9	7
Kistelek	.		27	12	11	
Makó	.		27	10	8	
Szeged	.		26	11	10	5
Szentes	.		27	11	10	
Borsodnádasd	1		24	8	5	
Füged	1		26	8	7	
Hidasnémeti	2		26	10	8	
Jósvafő	3		24	9	7	5
Lillafüred	ny		24	11	10	
Miskolc	ny		25	10	9	4
Putnok	2		25	10	10	
Sárospatak	1		24	11	10	4
Szendrőlád	.		26	11	11	
Tokaj	ny		27	12	12	
Kisvárda	.		28	12	11	7
Mátészalka	.		27	13	12	
Nyíregyháza	2		26	13	12	6
Nyírlugos	.		29	12	10	
Pátyod	.		28	11	10	
Tiszabecs	.		30	15	14	
Vásárosnamény	.		27	12	11	
Záhony	.		28	12	11	
Berettyóújfalu	ny		27	13	10	
Debrecen	ny		26	12	11	7
Hajdúdorog	1		26	12	11	
Hortobágy	.		25	10	10	
Körösszakál	.		28	13	12	
Polgár	ny		28	13	12	
Békéscsaba	ny		26	11	9	8
Mezőhegyes	.		26	10	8	7
Orosháza	.		27	11	11	6
Szarvas	ny		26	11	8	7
Szeghalom	.		27	13	13	

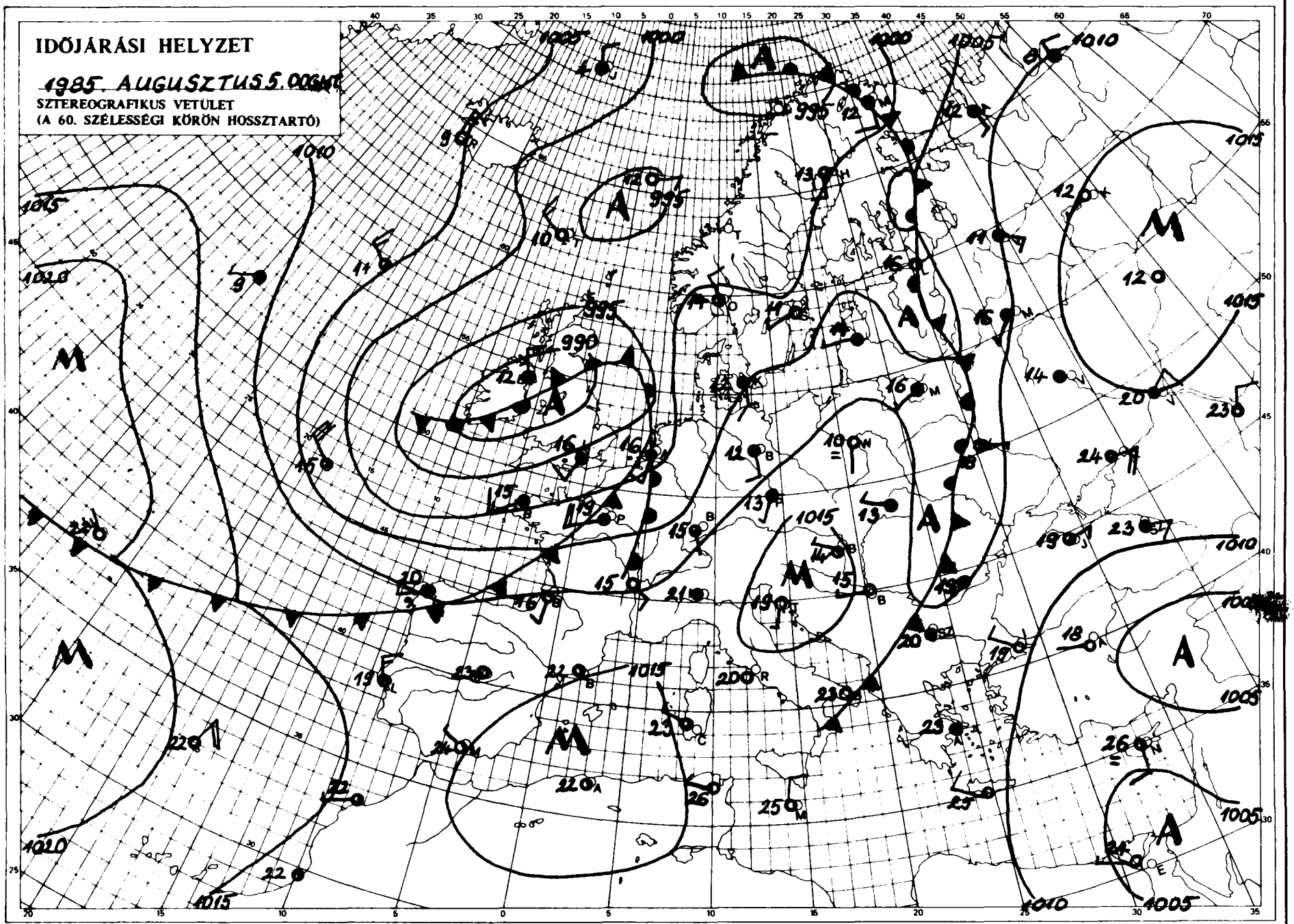

KIADJA: ORSZÁGOS METEOROLÓGIAI SZOLGÁLAT
Készíti: Központi Előrejelző Intézet Analízis- és Rövidtávú Prognózis Központja – T.: 273-018
Megjelenik naponként
Évi előfizetési díja: 2.200,-Ft. Megrendelhető: 1024 Budapest, II., Kitaibel Pál u. 1. – T.: 353-500
Kiadásért felel: az OMSZ elnöke – Szerkesztésért felel: a KEI igazgatója

Jelmagyarázat a havi mellékletben.

IDŐJÁRÁSI NAPIJELENTÉS

ЕЖЕДНЕВНЫЙ МЕТЕОРОЛОГИЧЕСКИЙ БЮЛЛЕТЕНЬ • DAILY WEATHER REPORT
BULLETIN QUOTIDIEN DE TEMPS • TÄGLICHER WETTERBERICHT

98. évfolyam 218. szám. + Budapest + 1985. augusztus 6. kedd

Az időjárási helyzet és a várható időjárás:

A Riga-Varsó-Bécs-Genova-Algir vonal mentén egy markáns hidegfront húzódik. A front vonalának környezetében erősen felhős az idő, gyakoriak a záporok, zivatarok, és helyenként jelentős mennyiségü csapadék hullik. A front előtt délnyugati áramlással szubtrópusi meleg levegő sodródik az Adrián át a Kárpát medence fölé. Mivel az Alpok nyugatra felhalmozódott hüvös levegő kelet felé elmozdulva a Kárpát-medencében keveredik az észak-afrikai eredetü meleg levegővel, lazákban heves zivatarok, majd jelentős mennyiségü csapadék kialakulása várható.

Magyarországon hétfőn jobbára napos idő volt, országszerte 11, 14 órán át sütött a nap. Csapadékot sehonnan sem jelentettek. A hőmérséklet csúcsértéke 24 és 30 fok között alakult. Ma hajnalra 11, 19 fokig hült le a levegő. Délelőtt a Nyugat-Dunántúlon néhol megnövekedett a gomolyfelhőzet, de számottevő mennyiségü csapadékról délig nem érkezett még jelentés. A napsütésben gyorsan melegedett a levegő, a hőmérséklet 11 órakor 24 és 30 fok között volt.

Ma 10 órakor Budapesten a hőmérséklet 28 °C, a tengerszintre átszámított légnyomás 1005 mbar, erősen süllyed.

A Balaton vizének hőmérséklete Siófoknál 11 órakor 21 fok volt.

Várható időjárás szerda estig:

Ma nyugat, délnyugat felől gyakran erősen megnövekszik a felhőzet.
A késő délutáni, és az esti óráktól előbb a Dunántúlon, később másutt is egyre több helyütt várható heves zápor, zivatar, helyenként felhőszakadás, jégeső.
Holnap országszerte túlnyomóan borult idő lesz esővel, keleten zivatarokkal.
A megerősödő déli szél viharossá fokozódik, majd a Dunántúlon északnyugatira fordul.
Várható legalacsonyabb éjszakai hőmérséklet 14-19 fok között,
legmagasabb nappali hőmérséklet szerdán: északnyugaton 17, másutt viszont 22 fok körül alakul.

Bozsó István s.k.

A hőmérséklet napi középértéke és eltérése a sokéves átlagtól /Budapest belterületén/:

1985. VIII. 5. 21,4°C -0.5°C

1871 óta ezen a napon Budapesten előfordult

legmagasabb hőmérséklet: 37,3°C /1947/.
legalacsonyabb hőmérséklet: 10,1°C /1896/.

85.504.

LEGMAGASABB HŐMÉRSÉKLET

19 85. VIII. 5.

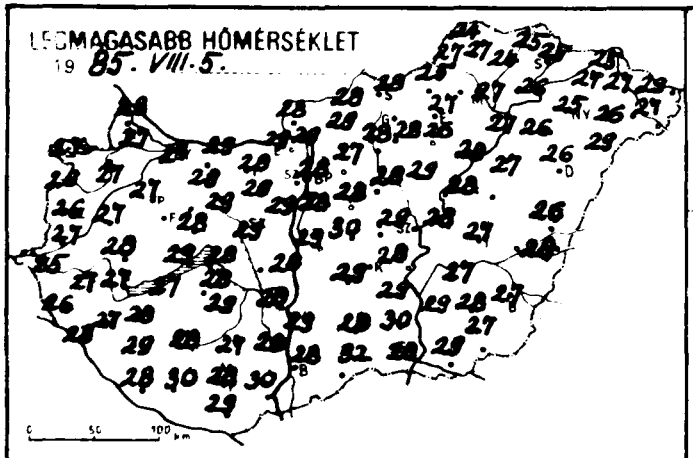

LEGALACSONYABB HŐMÉRSÉKLET

19 85. VII. 6.

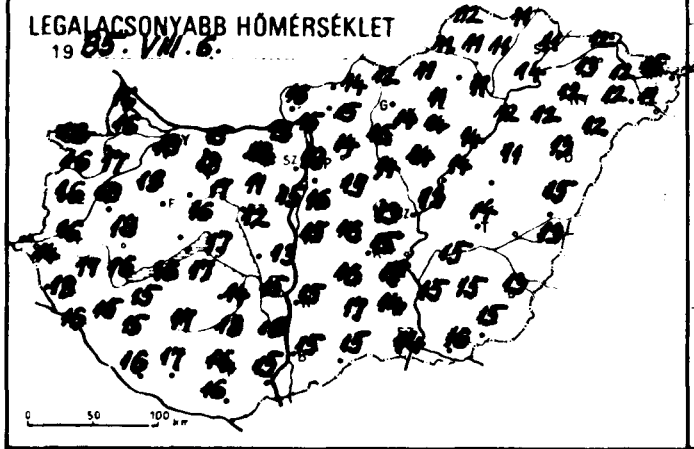

RADIÁCIÓS MINIMUM

19 85. VII. 6.

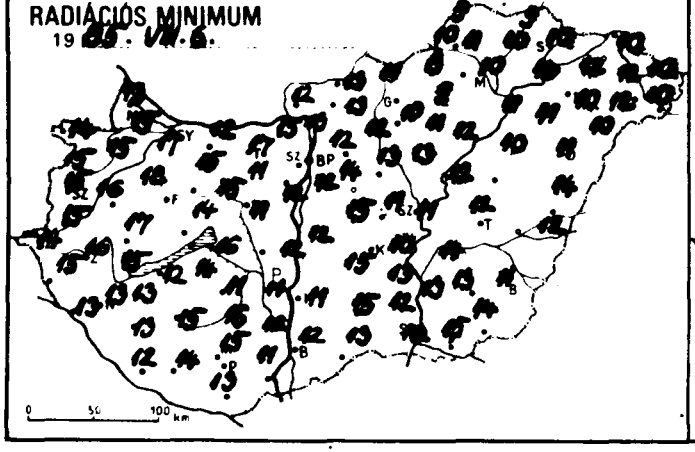

24 órás CSAPADÉKELOSZLÁS

19 85. VII. 5. 7h -tól VII. 6. 7h -ig.

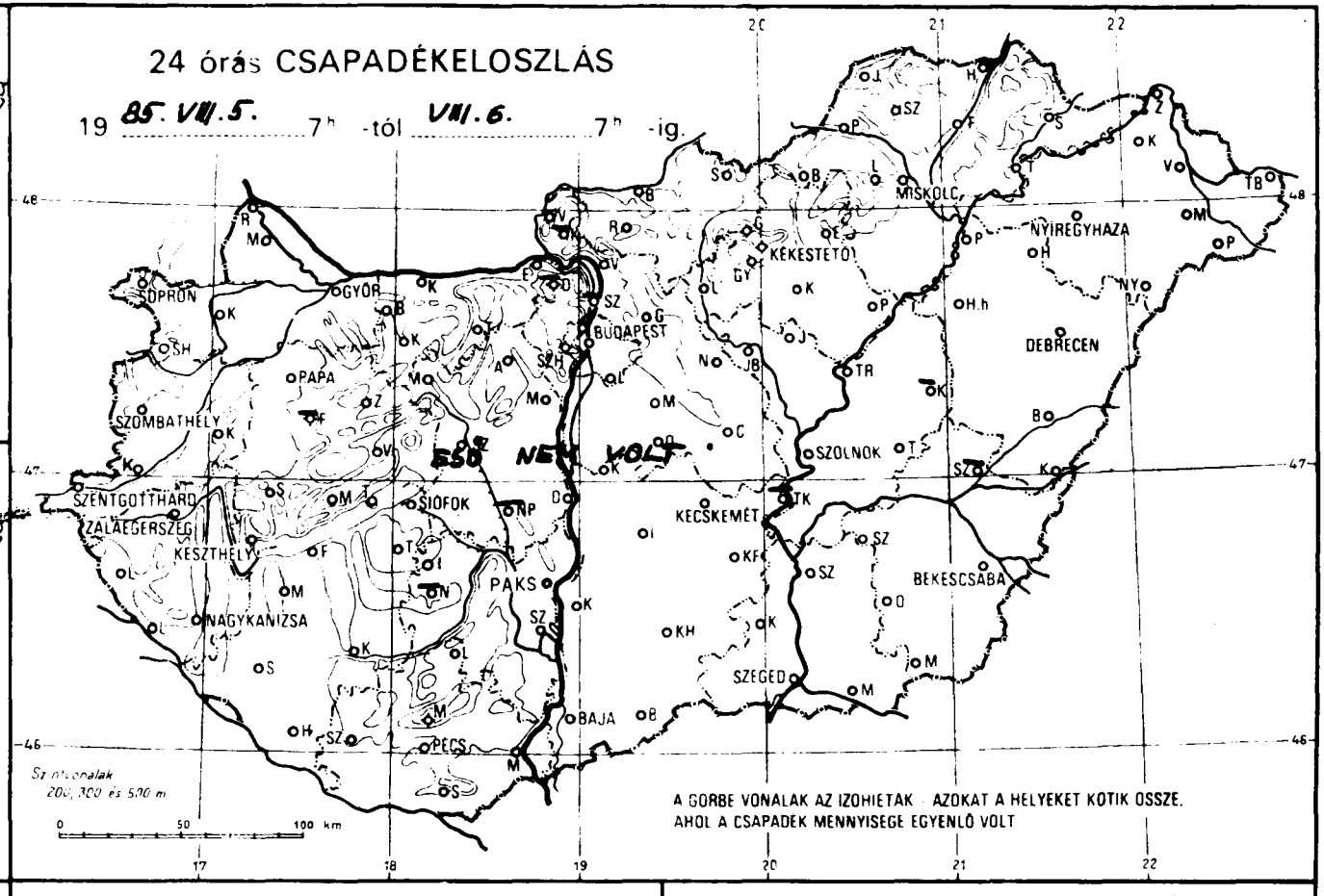

NAPFÉNYTARTAM

19 85. VII. 5.

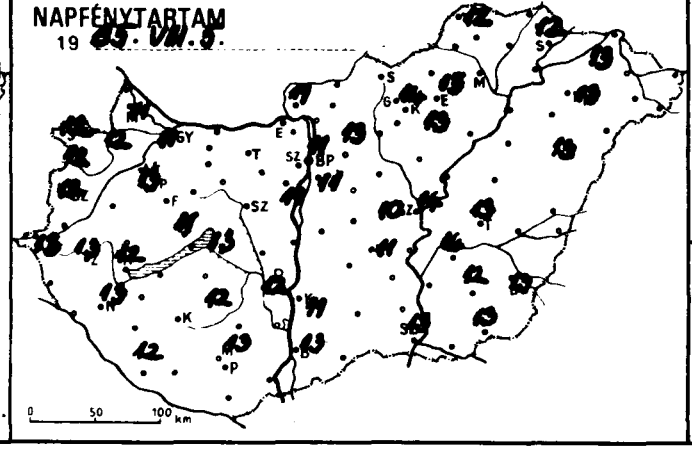

19

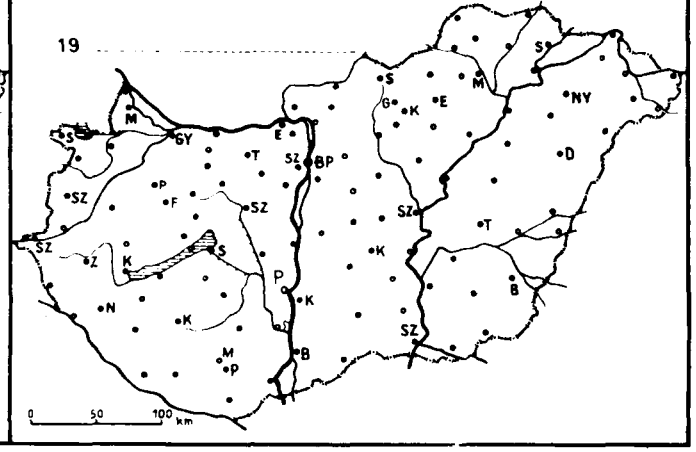

8^{h} VIII. 6^{h}-ig az utolsó 24 óra adatai						Előző nap napos órái	8^{h} VIII. 6^{h}-ig az utolsó 24 óra adatai						Előző nap napos órái
állomás	csapadék (mm)		max. hőmérséklet	min. hőmérséklet	rad. min.		állomás	csapadék (mm)		max. hőmérséklet	min. hőmérséklet	rad. min.	
Győr	.		27	18	17	11	Vác	.		29	15	13	
Kapuvár	.		27	17	15	12	Vámosmikola	.		28	16	12	11
Mosonmagyaróvár	.		27	16	15	11	Baja	.		28	15	12	13
Rajka	.		28	16	13		Bácsalmás	.		32	15	13	
Sopron	.		27	16	14	12	Izsák	.		29	16	15	
Sopronhorpács	.		26	16	15	12	Kalocsa	.		29	15	11	11
Káld	.		27	18	16		Kecskemét	.		28	15	10	11
Körmend	.		27	16	15		Kiskunfélegyháza	.		29	15	13	
Szentgotthárd	.		25	14	14	13	Kiskunhalas	.		28	17	15	
Szombathely	.		26	16	15	12	Kunszentmiklós	.		29	15	12	
Lenti	.		26	18	15		Tiszakécske	–		–	–	–	
Letenye	.		28	16	13		Balassagyarmat	.		28	14	13	
Nagykanizsa	.		27	15	13	13	Romhány	.		29	15	13	
Zalaegerszeg	.		27	17	16	13	Salgótarján	.		28	12	11	
Farkasgyepű	–		–	–	–		Eger	.		27	11	9	13
Keszthely	.		27	16	15	12	Galyatető	.		21	14	12	
Mencshely	.		25	17	14	11	Gyöngyös	.		28	14	10	
Pápa	.		27	19	18	13	Kékestető	.		20	13	13	14
Sümeg	.		28	18	17		Kompolt	.		26	14	11	13
Tihany	.		29	–	–		Lőrinci	.		28	16	12	
Veszprém	.		28	16	14		Poroszló	.		28	14	12	
Zirc	.		25	15	11		Jászapáti	.		29	14	13	
Fonyód	.		27	16	12		Jászberény	.		27	14	12	
Homokszt. györgy	.		28	16	12	12	Karcag	–		–	–	–	
Kaposvár	.		28	17	15		Szolnok	.		28	13	11	14
Marcali	.		28	15	13		Tiszaroff	.		28	14	12	
Siófok	.		28	17	16	13	Túrkeve	.		27	14	12	13
Somogyszob	.		29	15	13		Kistelek	.		30	14	12	
Tab	.		28	17	14		Makó	.		29	16	15	
Bábolna	.		28	17	17		Szeged	.		28	14	12	13
Esztergom	.		29	19	15		Szentes	.		29	15	13	
Kisbér	.		29	18	15		Borsodnádasd	.		25	11	8	
Komárom	.		29	15	12		Füged	.		24	11	10	
Tatabánya	.		28	18	17		Hidasnémeti	.		25	11	9	
Alcsútdoboz	.		29	11	11		Jósvafő	.		24	12	9	12
Dunaújváros	.		28	13	12		Lillafüred	.		25	12	11	
Martonvásár	.		29	15	12	11	Miskolc	.		27	11	10	–
Mór	.		29	17	15		Putnok	.		27	11	10	
Nagyhörcsökp.	–		–	–	–		Sárospatak	.		25	11	10	12
Szabadbattyán	.		29	12	11		Szendrőlád	.		27	11	11	
Iregszemcse	.		29	14	11	12	Tokaj	.		26	14	13	
Lengyel	.		27	18	16		Kisvárda	.		27	13	12	13
Paks	.		28	15	11	12	Mátészalka	.		26	12	12	
Szekszárd	.		28	16	12		Nyíregyháza	.		25	12	10	13
Árpádtető	.		25	16	14		Nyírlugos	.		29	12	10	
Mohács	.		30	15	11		Pátyod	.		27	11	10	
Pécs	.		28	16	15	13	Tiszabecs	.		29	15	10	
Siklós	.		29	16	13		Vásárosnamény	.		27	12	12	
Szigetvár	.		30	17	14		Záhony	.		25	12	10	
Budaors	.		27	14	9		Berettyóújfalu	.		26	15	14	
Bp. Lőrinc	.		28	16	12	11	Debrecen	.		26	13	11	13
Bp. Met. Int.	.		28	19	–	11	Hajdúdorog	.		26	12	11	
Bp. Szab. hegy	.		26	16	14		Hortobágy	.		27	11	10	
Cegléd	.		29	13	11	10	Körösszakál	.		28	13	12	
Dobogókő	–		–	–	–		Polgár	.		27	12	11	
Gödöllő	.		27	14	12	13	Békéscsaba	.		27	13	11	13
Királyrét	–		–	–	–		Mezőhegyes	.		27	15	14	13
Monor	.		28	19	14		Orosháza	.		28	15	13	12
Nagykáta	.		28	14	13		Szarvas	.		27	15	14	14
Szentendre	–		–	–	–		Szeghalom	–		–	–	–	

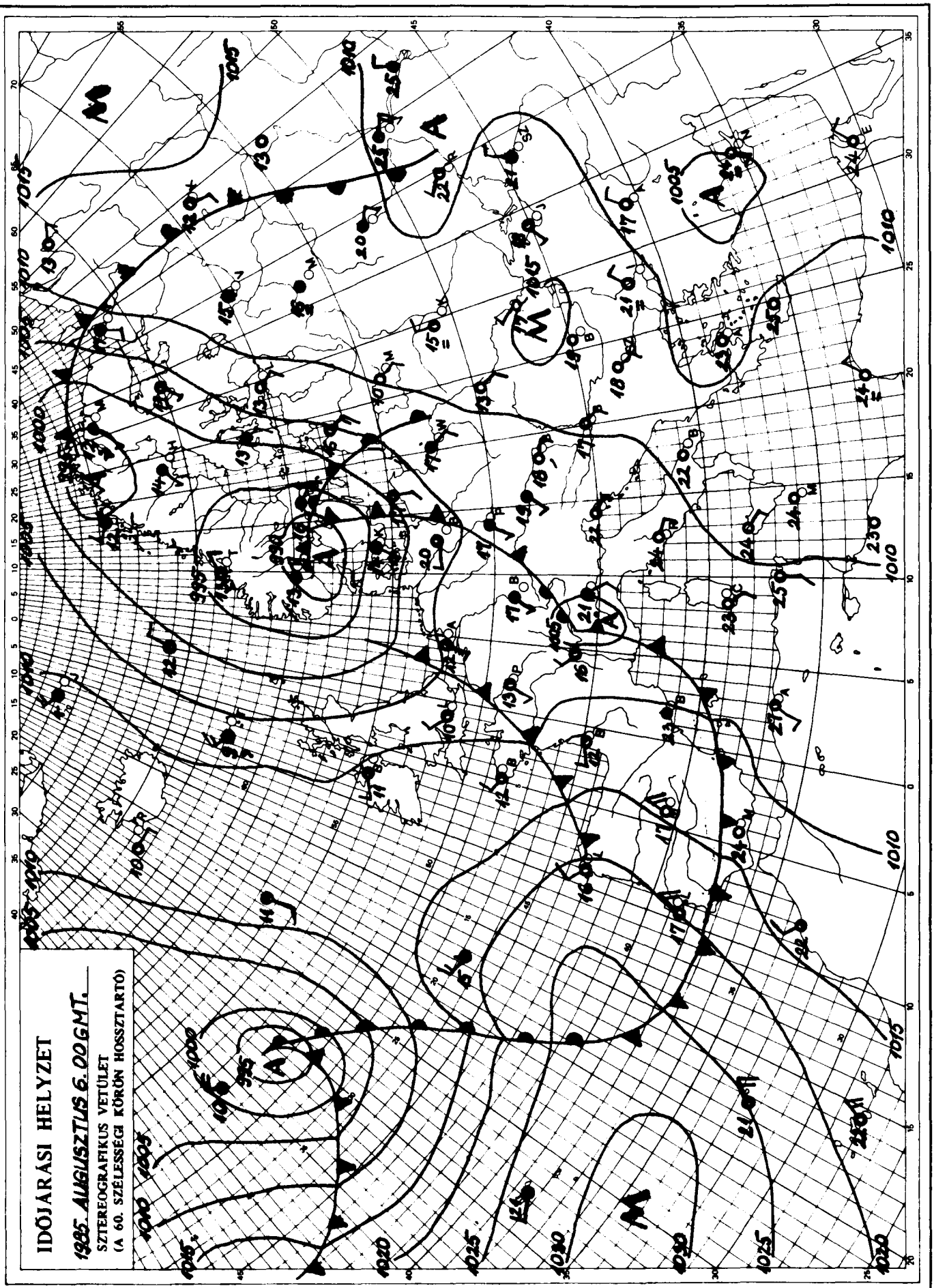

KIADJA: ORSZÁGOS METEOROLÓGIAI SZOLGÁLAT
Készíti: Központi Előrejelző Intézet Analízis- és Rövidtávú Prognózis Központja – T.: 273-018
Megjelenik naponként
Évi előfizetési díja: 2.200,- Ft. Megrendelhető: 1024 Budapest, II., Kitaibel Pál u. 1. – T.: 353-500
Kiadásért felel: az OMSZ elnöke – Szerkesztésért felel: a KEI igazgatója

Jelmagyarázat a havi mellékletben

IDŐJÁRÁSI NAPIJELENTÉS

ЕЖЕДНЕВНЫЙ МЕТЕОРОЛОГИЧЕСКИЙ БЮЛЛЕТЕНЬ · DAILY WEATHER REPORT
BULLETIN QUOTIDIEN DE TEMPS · TÄGLICHER WETTERBERICHT

98. évfolyam 219. szám. + Budapest + 1985. augusztus 7. szerda

Az időjárási helyzet és a várható időjárás:

Kelet-Európában a hajnali pára megszünését túlnyomóan napos, száraz, meleg idő követi. Ugyanakkor a kontinens középső és nyugati részén változékonyra, hüvösre fordult az idő. Szerdán a hajnali órákban csaknem összefüggő felhő- és csapadéksáv húzódott a Split-Budapest-Varsó-Riga vonal mentén. Az Adria északi részén, Szlovéniában, az Alpokban, valamint a Kárpát-medence nyugati felén heves zivatarok alakultak ki, amelyeket viharos széllökések kisértek. A hidegfront nyomában átlagosan 15 fokkal csökkent a hőmérséklet.

Magyarországon kedden többnyire napos, meleg idő volt. Csupán a Dunántúlon növekedett meg napközben időnként a felhőzet. A csaknem zavartalan napsütésben délutánra általában 29-35 fokig melegedett fel a levegő. Szerda hajnalra pedig 11-21 fokig hült le a levegő. Kedden a késő délutáni óráktól délnyugat felől erősen növekedni kezdett a felhőzet. Nyugaton sokfelé alakult ki heves zivatar, helyenként felhőszakadás. A szél gyakran viharossá fokozódott. A szerda reggelig lehullott csapadék mennyisége általában 5-20 mm között alakult, helyenként azonban jóval többet mértek. Például Szombathelyen 28, Zalaegerszegen 30, Sopronban pedig 42 mm csapadék esett. Ma délelőtt a keleti megyékben is megnövekedett a felhőzet. Főként a nyugati országrészben esett újabb eső, zápor. Sokfelé erős volt az északnyugati szél. A hőmérséklet 11 órakor az ország nagyobbik részén 15, a Tiszántúlon viszont 24 fok körül alakult.

Ma 12 órakor Budapesten a hőmérséklet 17 fok, a tengerszintre átszámitott légnyomás 1000 mbar, mérsékelten emelkedik.

A Balaton vizének hőmérséklete Siófoknál 11 órakor 18 fok volt.

Várható időjárás csütörtök estig:

Jobbára erősen felhős lesz az ég, számottevő felhőzet-csökkenés eleinte csupán nyugaton, délnyugaton, az időszak vége felé egyre több helyen valószinü.
Csaknem mindenütt várható ismétlődő eső, záporeső, zivatar.
Az északi, északnyugati szél az északkeleti országrész kivételével gyakran erős, főként a Dunántúlon időnként viharos lesz.
Várható legalacsonyabb éjszakai hőmérséklet: 10, 15 fok között, legmagasabb nappali hőmérséklet csütörtökön: 17, 22 fok között alakul.

Török Dénes s.k.

A hőmérséklet napi középértéke és eltérése a sokévi átlagtól /Budapest belterületén/:

1985. VIII. 6. 26,0°C +4,3°C

1871 óta ezen a napon Budapesten előfordult

legmagasabb hőmérséklet: 35,8°C /1943/,
legalacsonyabb hőmérséklet: 10,6°C /1976/.

LEGMAGASABB HŐMÉRSÉKLET

19 85. VII. 6.

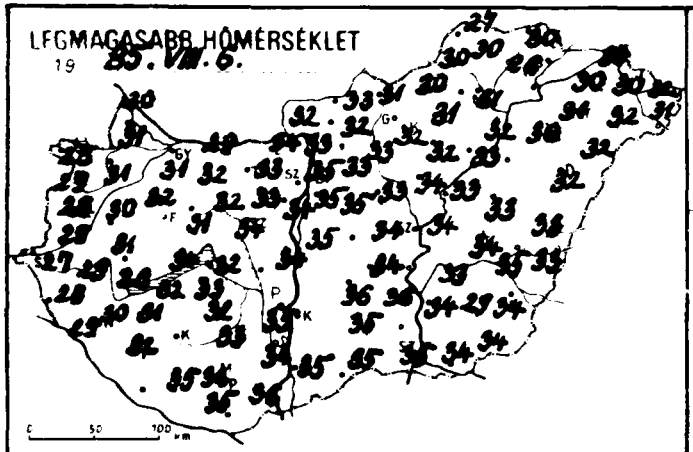

LEGALACSONYABB HŐMÉRSÉKLET

19 85. VII. 7.

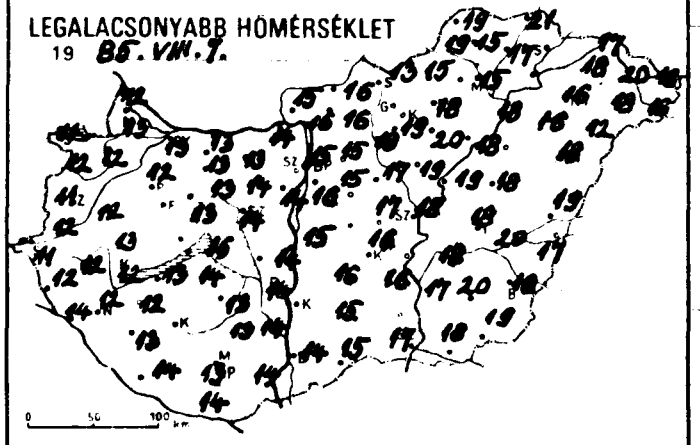

RADIÁCIÓS MINIMUM

19 85. VII. 7.

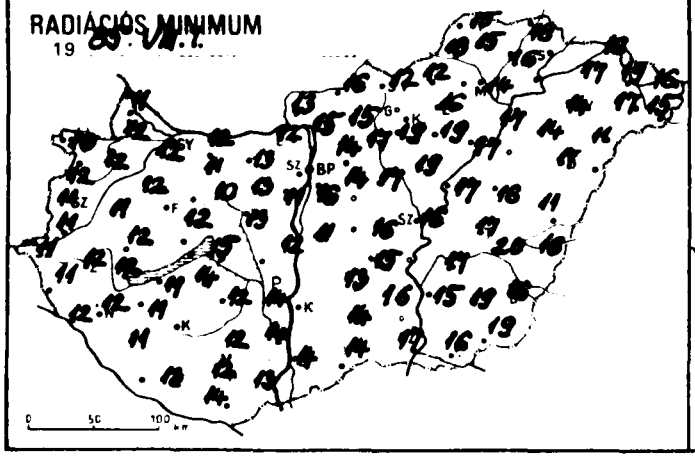

24 órás CSAPADÉKELOSZLÁS

19 85. VII. 6. 7h -tól VII. 7. 7h -ig.

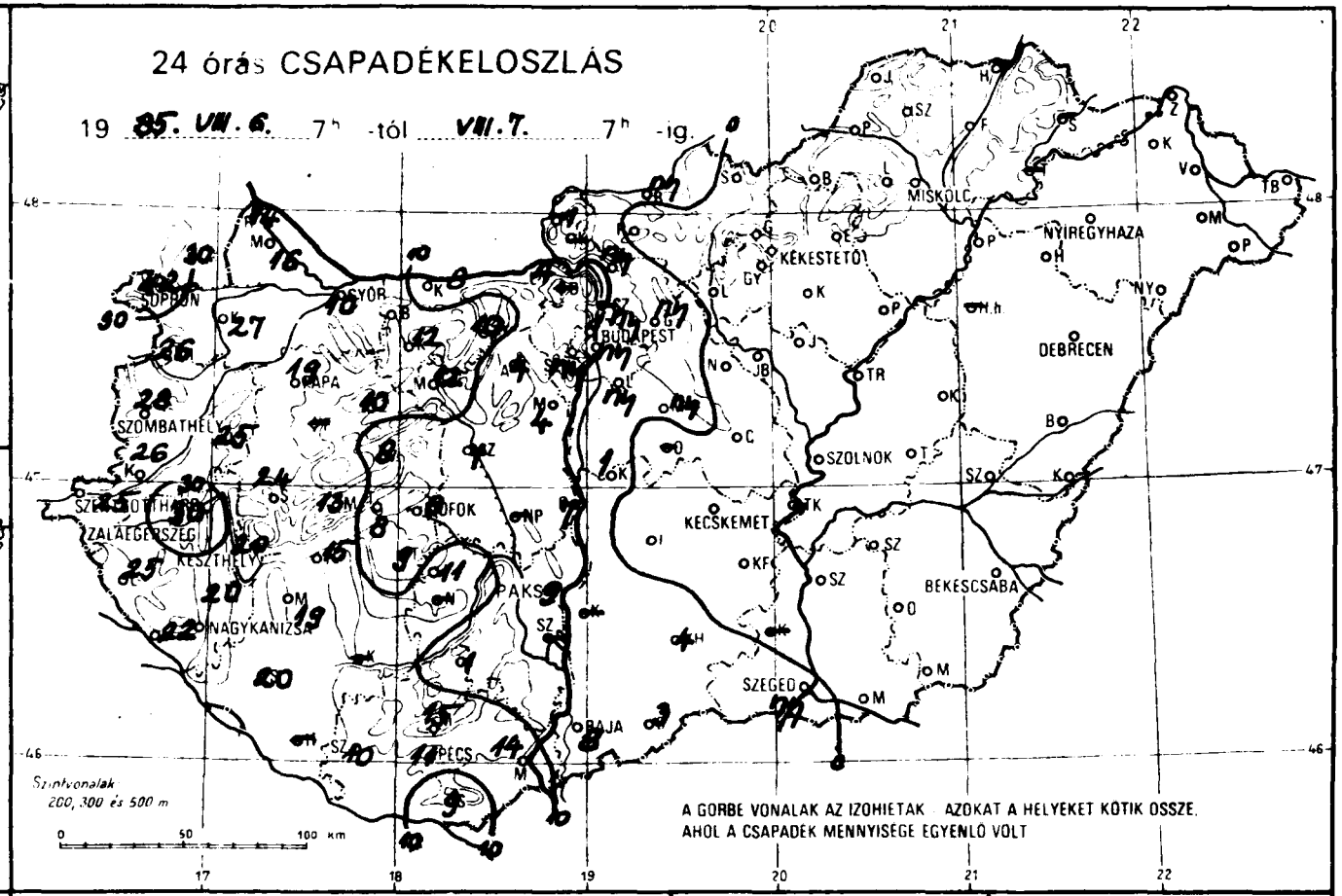

A GÖRBE VONALAK AZ IZOHIETÁK AZOKAT A HELYEKET KÖTIK ÖSSZE, AHOL A CSAPADÉK MENNYISÉGE EGYENLŐ VOLT

NAPFÉNYTARTAM

19 85. VII. 6.

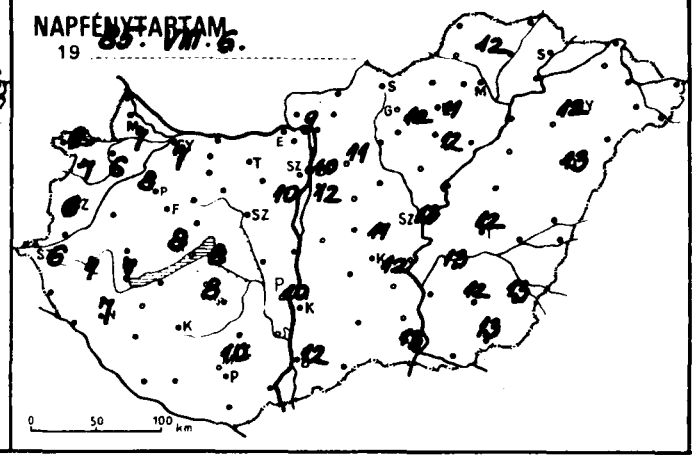

ZIVATARELOSZLÁS

19 85. VII. 6. 7h – VII. 7. 7h

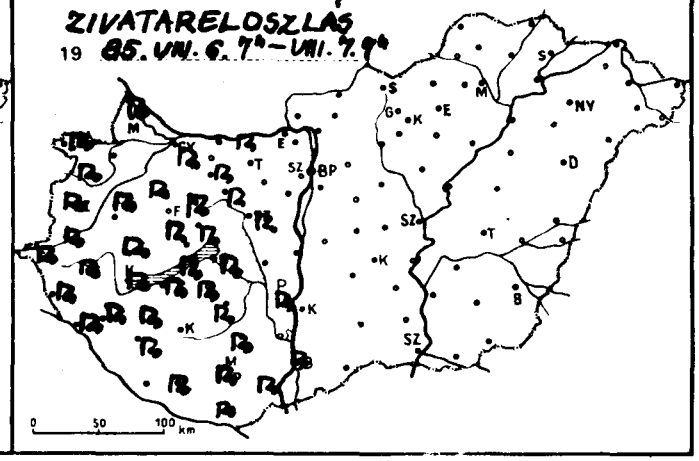

85. VIII. 7h -ig az utolsó 24 óra adatai						Előző nap napos órái
állomás	csapadék (mm)		max. hőmérséklet	min. hőmérséklet	rad. min.	
Győr	10		31	13	12	7
Kapuvár	27		31	12	12	6
Mosonmagyaróvár	16		31	13	12	7
Rajka	14		30	12	11	
Sopron	42		28	11	10	6
Sopronhorpács	26		29	12	12	7
Káld	25		30	12	11	
Körmend	26		29	12	11	
Szentgotthárd	25		27	11	11	6
Szombathely	28		28	11	11	6
Lenti	25		28	12	11	
Letenye	22		29	14	12	
Nagykanizsa	20		30	12	12	7
Zalaegerszeg	30		29	12	12	7
Farkasgyepű	–		–	–	–	
Keszthely	20		28	12	12	7
Mencshely	13		30	12	12	8
Pápa	19		32	12	12	8
Sümeg	24		31	13	12	
Tihany	8		34	–	–	
Veszprém	8		31	13	12	
Zirc	10		29	16	11	
Fonyód	15		32	13	11	
Homokszt. györgy	–		–	–	–	–
Kaposvár	–		–	–	–	
Marcali	19		31	12	11	
Siófok	8		32	16	15	8
Somogyszob	20		32	13	11	
Tab	9		33	14	14	
Bábolna	–		–	–	–	
Esztergom	4		34	14	12	
Kisbér	12		32	13	11	
Komárom	8		29	13	12	
Tatabánya	10		33	13	13	
Alcsútdoboz	4		33	14	13	
Dunaújváros	7		34	14	12	
Martonvásár	4		34	14	11	10
Mór	12		32	13	10	
Nagyhörcsökp.	–		–	–	–	
Szabadbattyán	7		34	14	13	
Iregszemcse	11		32	13	12	8
Lengyel	1		33	13	12	
Paks	9		35	14	14	10
Szekszárd	–		34	14	14	
Árpádtető	15		30	12	11	
Mohács	14		36	14	13	
Pécs	11		34	13	12	10
Siklós	9		35	14	14	
Szigetvár	10		35	14	13	
Budaörs	ny		34	15	13	
Bp. Lőrinc	ny		35	16	16	12
Bp. Met. Int.	ny		35	15	–	10
Bp. Szab. hegy	ny		31	12	9	
Cegléd	.		34	17	16	11
Dobogókő	–		–	–	–	
Gödöllő	ny		33	15	14	11
Királyrét	–		–	–	–	
Monor	ny		35	15	14	
Nagykáta	.		33	17	17	
Szentendre	–		–	–	–	

85. VIII. 7h -ig az utolsó 24 óra adatai						Előző nap napos órái
állomás	csapadék (mm)		max. hőmérséklet	min. hőmérséklet	rad. min.	
Vác	ny		33	16	15	
Vámosmikola	1		32	15	13	9
Baja	8		35	14	14	12
Bácsalmás	3		35	15	14	
Izsák	.		36	16	13	
Kalocsa	–		–	–	–	
Kecskemét	.		34	16	15	12
Kiskunfélegyháza	.		36	16	16	
Kiskunhalas	4		35	15	14	
Kunszentmiklós	1		35	15	11	
Tiszakécske	–		–	–	–	
Balassagyarmat	ny		33	16	16	
Romhány	.		32	16	15	
Salgótarján	.		31	13	12	
Eger	.		31	18	16	11
Galyatető	.		25	17	16	
Gyöngyös	.		32	19	19	
Kékestető	.		24	15	15	12
Kompolt	.		32	20	19	12
Lőrinci	.		33	18	17	
Poroszló	.		33	18	17	
Jászapáti	.		34	19	19	
Jászberény	.		32	18	17	
Karcag	.		33	18	16	
Szolnok	.		34	18	16	13
Tiszaroff	.		33	19	17	
Túrkeve	.		34	18	17	12
Kistelek	–		–	–	–	
Makó	.		34	18	16	
Szeged	ny		35	17	17	13
Szentes	.		34	17	15	
Borsodnádasd	.		30	15	12	
Fügöd	.		26	17	16	
Hidasnémeti	.		30	21	18	
Jósvafő	.		27	19	15	12
Lillafüred	.		28	16	14	
Miskolc	.		31	15	14	–
Putnok	.		30	19	18	
Sárospatak	–		–	–	–	–
Szendrőlád	.		30	15	15	
Tokaj	–		–	–	–	
Kisvárda	.		30	18	17	–
Mátészalka	.		32	18	17	
Nyíregyháza	.		31	16	14	12
Nyírlugos	.		32	12	11	
Pátyod	.		31	16	15	
Tiszabecs	.		32	16	16	
Vásárosnamény	.		30	20	19	
Záhony	.		30	17	16	
Berettyóújfalu	.		33	19	11	
Debrecen	.		32	18	17	13
Hajdúdorog	.		30	16	14	
Hortobágy	–		–	–	–	
Kóróaszakál	.		33	17	16	
Polgár	.		32	18	17	
Békéscsaba	.		34	18	16	13
Mezőhegyes	.		34	19	19	13
Orosháza	.		29	20	19	12
Szarvas	.		33	18	17	13
Szeghalom	.		35	20	20	

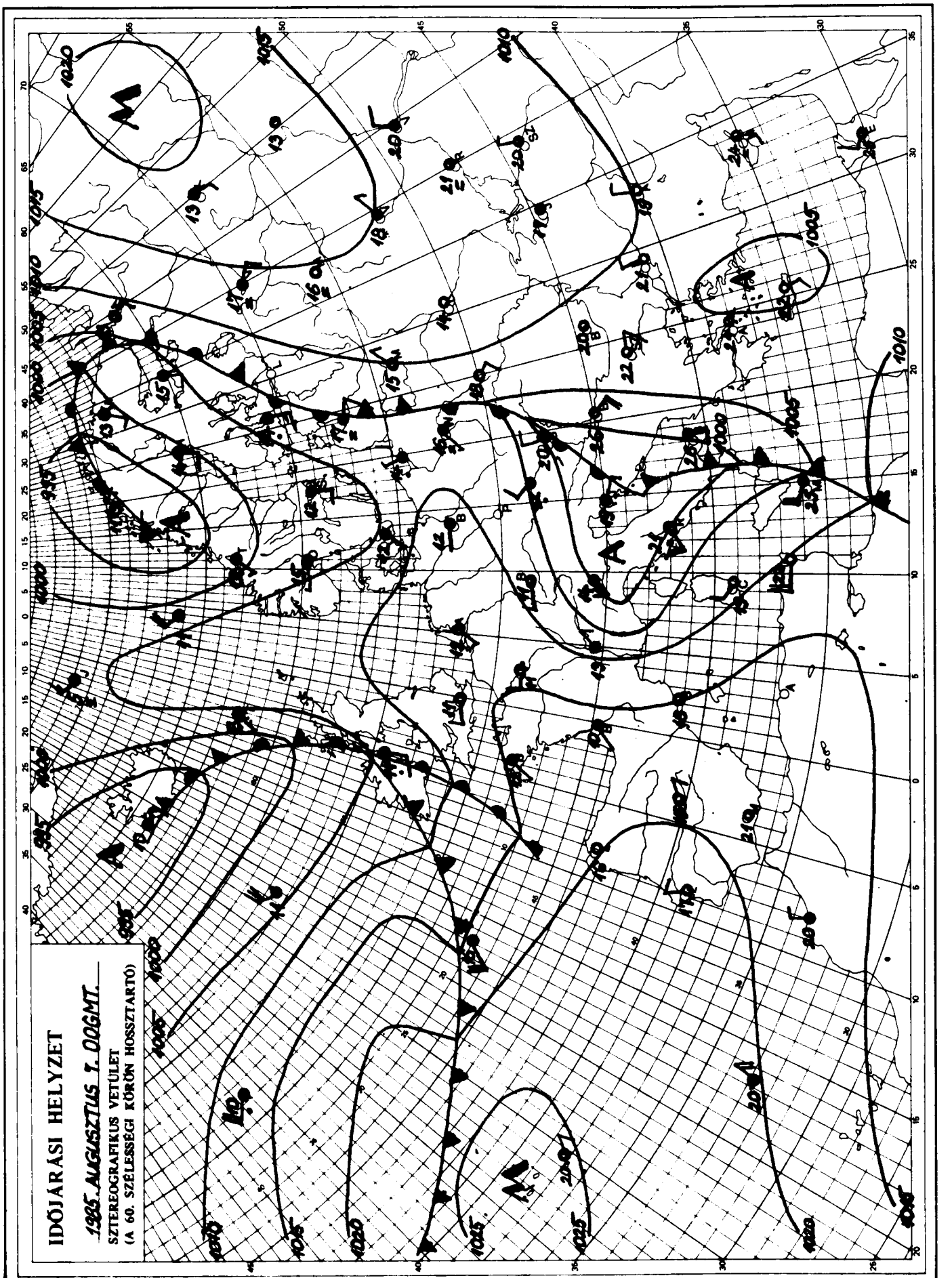

KIADJA: ORSZÁGOS METEOROLÓGIAI SZOLGÁLAT
Készíti: Központi Előrejelző Intézet Analízis- és Rövidtávú Prognózis Központja – T.: 273-018
Megjelenik naponként
Évi előfizetési díja: 2.200,- Ft. – Megrendelhető: 1024 Budapest, II., Kitaibel Pál u. 1. – T.: 353-500
Kiadásért felel: az OMSZ elnöke – Szerkesztésért felel: a KEI igazgatója

Jelmagyarázat a havi mellékletben

IDŐJÁRÁSI NAPIJELENTÉS

ЕЖЕДНЕВНЫЙ МЕТЕОРОЛОГИЧЕСКИЙ БЮЛЛЕТЕНЬ • DAILY WEATHER REPORT
BULLETIN QUOTIDIEN DE TEMPS • TÄGLICHER WETTERBERICHT

98. évfolyam 220. szám. + Budapest + 1985. augusztus 8. csütörtök

Az időjárási helyzet és a várható időjárás:

Kontinensünk egyre nagyobb hányadán fordul hüvösre az időjárás. A jelentős lehülést okozó időjárási frontrendszer csütörtök délelőtt a Finn-öböl, Keleti Kárpátok, Égei-tenger vonalban húzódott, illetve lassan haladt kelet, északkelet felé. A frontrendszer nyugati oldalán szokatlanul hüvös, Közép-Európa szerte csapadékos az idő. A hőmérséklet csúcsértéke sokfelé több mint 10 fokkal marad el az augusztus elején szokásostól. A frontrendszertől nyugat felé távolodva gyengül a szél, egyre kevesebb a felhő, emiatt lassanként melegszik az idő. A Kelet-Európai-alföld nagy részén egyelőre igazi kánikula van.

Magyarországon szerdán jobbára borult, csapadékos, az ország nagy részén szokatlanul hüvös, szeles idő volt. A hőmérséklet csúcsértéke általában 14, 21 fok között, keleten, északkeleten, ahol egy-két órán át még sütött a nap - 24, 29 fok között alakult. Nyugat-Dunántúl kivételével csütörtök reggeli országszerte jelentős mennyiségü csapadék hullott. A legtöbb csapadék 40, 61 mm-nyi az Északi-Középhegység, valamint a Nyirség térségében hullott. Csütörtök hajnalra 10, 14 fok közé hült le a levegő. Délelőtt a Dunántúl nyugati, északnyugati részének kivételével borult, csapadékos idő volt, sokfelé fújt viharos északi szél. A hőmérséklet 11 órakor csupán 12, 17 fok között volt.

Ma 12 órakor Budapesten a hőmérséklet 13 fok, a tengerszintre átszámitott légnyomás 1009 mbar, mérsékelten emelkedik.

A Balaton vizének hőmérséklete Siófoknál 11 órakor 14 fok volt.

Várható időjárás péntek estig:

Ma /csütörtökön/ túlnyomóan borult idő lesz. Sokfelé várható ismétlődő zápor, zivatar. Holnap /pénteken/ délnyugat felől lassan csökken a felhőzet, de főként északkeleten még további esőre, záporra, néhány helyen zivatarra lehet számitani. A helyenként viharos széllökésekkel kisért északnyugati szél csak lassan mérséklődik.
Várható legalacsonyabb éjszakai hőmérséklet: 9, 14 fok között lesz, legmagasabb nappali hőmérséklet északkeleten 17, délnyugaton 22 fok körül alakul.

Jenki Szilvia s.k.

TÁVOLABBI KILÁTÁSOK SZOMBATTÓL-KEDDIG:

Melegszik az idő. A keleti országrészben is csökken a felhőzet, de eleinte még kisebb esők, záporok kialakulhatnak. A hét legvégétől általában kevés lesz a felhő, sok a napsütés. Legalacsonyabb hajnali hőmérséklet: eleinte 9, 14, később 13, 18 fok között várható. Legmagasabb nappali hőmérséklet: eleinte 20, 25, később 25, 30 fok között lesz. Jelentős mennyiségü /legalább 5 mm napi/ csapadék az ország területének 30 százalékán várható.

KÖZÉPTÁVÚ ELŐREJELZŐ CSOPORT

A hőmérséklet napi középértéke és eltérése a sokévi átlagtól /Budapest belterületén/:

1985. VIII. 7.	15,5°C	-6,5°C

1871 óta ezen a napon Budapesten előfordult

legmagasabb hőmérséklet:	35,7°C /1952/,
legalacsonyabb hőmérséklet:	9,1°C /1916/.

85.506.

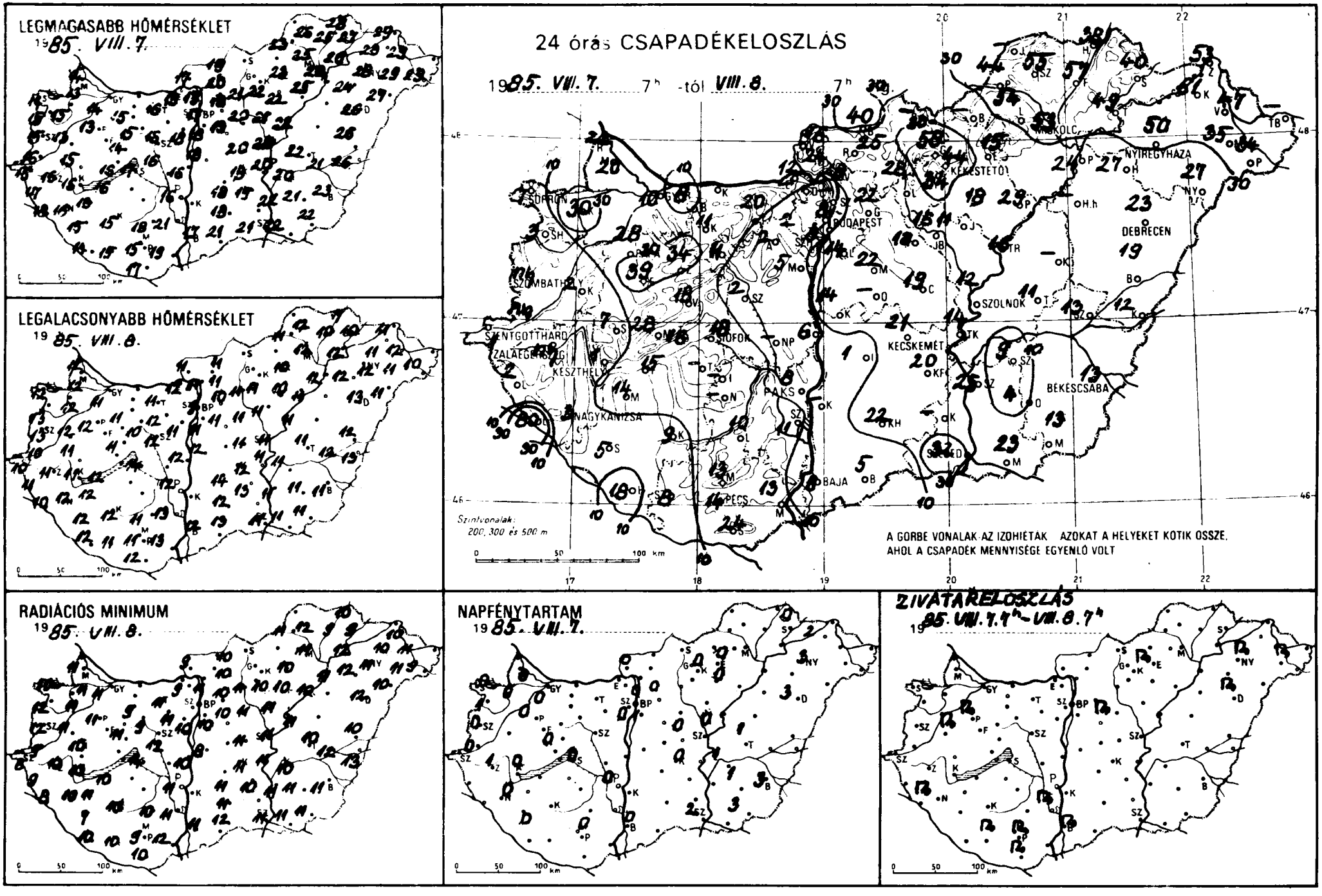
LEGMAGASABB HŐMÉRSÉKLET
1985. VIII. 7.
LEGALACSONYABB HŐMÉRSÉKLET
1985. VIII. 8.
RADIÁCIÓS MINIMUM
1985. VIII. 8.
24 órás CSAPADÉKELOSZLÁS
1985. VIII. 7. 7h -tól VIII. 8. 7h
Szintvonalak: 200, 300 és 500 m
A GÖRBE VONALAK AZ IZOHIÉTÁK AZOKAT A HELYEKET KÖTIK ÖSSZE, AHOL A CSAPADÉK MENNYISÉGE EGYENLŐ VOLT
NAPFÉNYTARTAM
1985. VIII. 7.
ZIVATARELOSZLÁS
1985. VIII. 7.7h – VIII. 8.7h
SOPRON
SZOMBATHELY
SZENTGOTTHÁRD
ZALAEGERSZEG
KESZTHELY
NAGYKANIZSA
SIÓFOK
PÉCS
PAKS
BAJA
BUDAPEST
KECSKEMÉT
SZEGED
KOLC
NYÍREGYHÁZA
KÉKESTETŐ
DEBRECEN
SZOLNOK
BÉKÉSCSABA
0 50 100 km

85. VIII. 8^{h}-ig az utolsó 24 óra adatai						Előző nap napos órái
állomás	csapadék (mm)		max. hőmérséklet	min. hőmérséklet	rad. min.	
Győr	10		14	11	11	0
Kapuvár	30		15	12	11	0
Mosonmagyaróvár	20		13	12	11	0
Rajka	22		14	12	11	
Sopron	7		14	12	10	0
Sopronhorpács	3		15	13	12	1
Káld	2		13	12	11	
Körmend	ny		16	10	9	
Szentgotthárd	1		15	10	8	0
Szombathely	ny		15	13	12	0
Lenti	2		17	11	9	
Letenye	80		18	10	8	
Nagykanizsa	3		16	12	10	0
Zalaegerszeg	ny		16	11	10	1
Farkasgyepű	39		14	10	9	
Keszthely	1		16	11	10	0
Mencshely	28		14	11	10	0
Pápa	28		13	12	11	0
Sümeg	7		15	11	10	
Tihany	16		16	–	–	
Veszprém	18		14	11	11	
Zirc	34		19	10	10	
Fonyód	15		16	12	10	
Homokszt. györgy	18		14	12	10	0
Kaposvár	9		15	12	10	
Marcali	14		18	12	11	
Siófok	18		17	14	14	0
Somogyszob	5		15	12	7	
Tab	–		–	–	–	
Bábolna	8		15	11	10	
Esztergom	12		18	12	9	
Kisbér	11		15	11	9	
Komárom	–		–	–	–	
Tatabánya	20		16	11	11	
Alcsútdoboz	2		16	12	11	
Dunaújváros	6		16	12	10	
Martonvásár	5		18	11	10	0
Mór	11		15	10	9	
Nagyhörcsökp.	–		–	–	–	
Szabadbattyán	2		16	12	12	
Iregszemcse	–		–	–	–	–
Lengyel	10		18	11	10	
Paks	8		16	12	11	0
Szekszárd	11		21	13	11	
Arpádtető	13		12	10	9	
Mohács	13		19	13	12	
Pécs	14		15	11	9	0
Siklós	24		17	12	10	
Szigetvar	8		15	11	10	
Budaörs	8		16	12	9	
Bp. Lőrinc	14		18	11	10	1
Bp. Met. Int.	8		17	9	–	0
Bp. Szab. hegy	2		14	9	–	
Cegléd	19		20	11	11	0
Dobogókő	–		–	–	–	
Godollő	22		18	10	10	0
Királyrét	24		19	10	10	
Monor	22		18	11	10	
Nagykáta	18		20	11	11	
Szentendre	–		–	–	–	

85. VIII. 8^{h}-ig az utolsó 24 óra adatai						Előző nap napos órái
állomás	csapadék (mm)		max. hőmérséklet	min. hőmérséklet	rad. min.	
Vác	18		19	11	11	
Vámosmikola	16		17	11	9	0
Baja	8		17	12	11	0
Bácsalmás	5		21	13	12	
Izsák	1		18	14	11	
Kalocsa	–		–	–	–	–
Kecskemét	21		18	12	11	0
Kiskunfélegyháza	20		19	13	10	
Kiskunhalas	22		18	12	11	
Kunszentmiklós	14		18	12	8	
Tiszakécske	14		20	11	11	
Balassagyarmat	40		19	11	10	
Romhány	25		20	11	10	
Salgótarján	–		–	–	–	
Eger	15		23	10	10	0
Galyatető	58		17	7	6	
Gyöngyös	34		22	11	10	
Kékestető	44		17	4	4	1
Kompolt	18		22	10	10	0
Lőrinci	28		21	11	11	
Poroszló	29		25	11	10	
Jászapáti	11		21	11	11	
Jászberény	16		20	11	10	
Karcag	–		–	–	–	
Szolnok	12		20	11	11	0
Tiszaroff	16		22	11	11	
Túrkeve	11		22	11	10	1
Kistelek	–		–	–	–	
Makó	23		22	11	11	
Szeged	32		21	11	11	2
Szentes	25		22	11	11	
Borsodnádasd	–		–	–	–	
Füged	57		25	10	9	
Hidasnémeti	38		28	11	10	
Jósvafő	–		–	–	–	
Lillafüred	54		24	11	11	
Miskolc	53		25	12	11	–
Putnok	44		23	11	11	
Sárospatak	40		27	10	9	0
Szendrőlád	55		26	12	12	
Tokaj	49		26	12	12	
Kisvárda	61		28	11	10	2
Mátészalka	35		29	11	11	
Nyíregyháza	50		28	12	11	3
Nyírlugos	27		27	11	10	
Pátyod	34		29	10	9	
Tiszabecs	–		–	–	–	
Vásárosnamény	47		29	12	11	
Záhony	53		29	11	10	
Berettyóújfalu	19		26	12	10	
Debrecen	23		26	13	12	3
Hajdúdorog	27		24	12	12	
Hortobágy	–		–	–	–	
Körösszakál	12		26	13	13	
Polgár	24		28	12	11	
Békéscsaba	13		23	11	11	3
Mezőhegyes	13		22	11	11	3
Orosháza	4		21	11	11	–
Szarvas	9		20	11	10	1
Szeghalom	13		21	12	12	

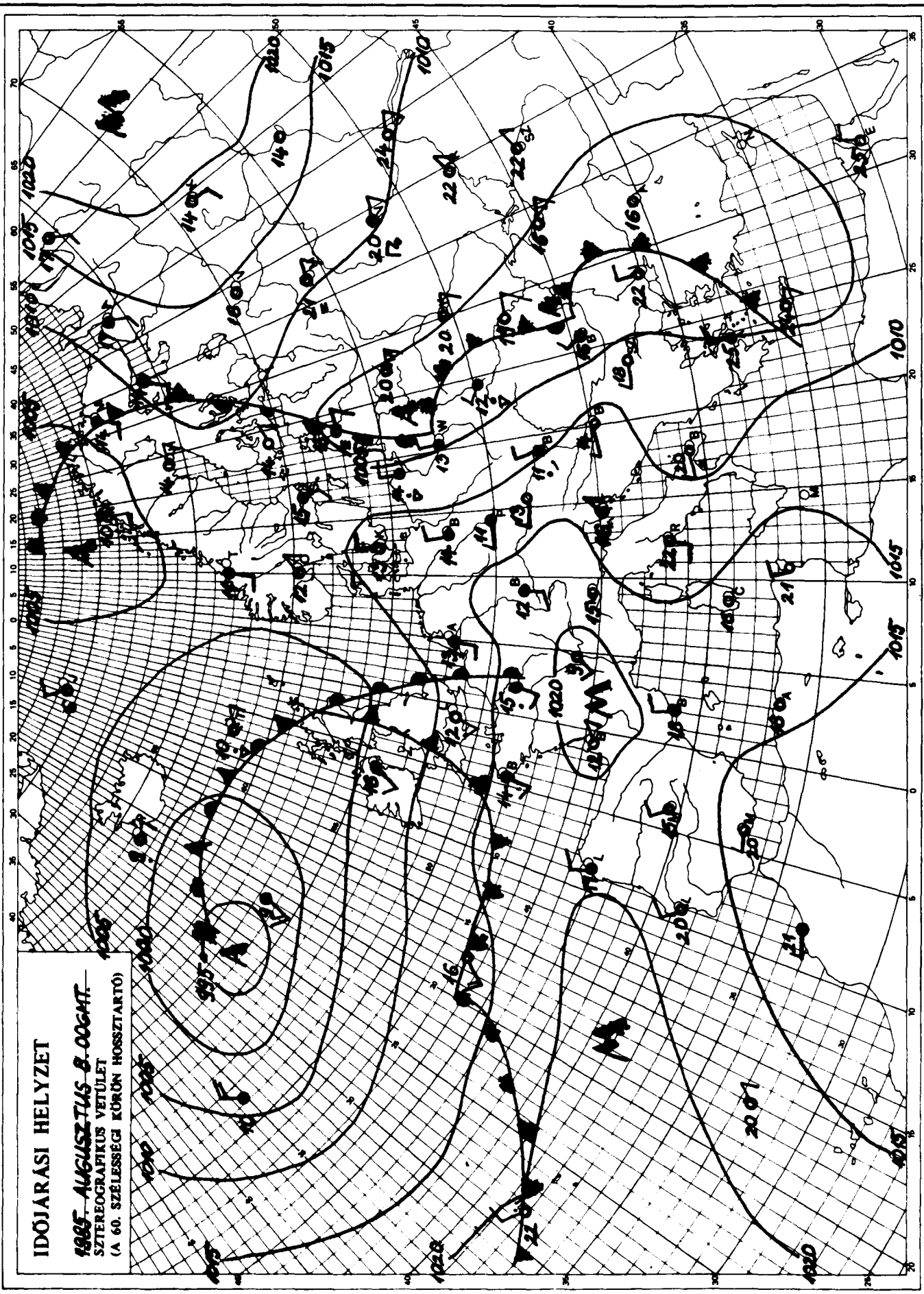

KIADJA: ORSZÁGOS METEOROLÓGIAI SZOLGÁLAT
Készíti: Központi Előrejelző Intézet Analízis- és Rövidtávú Prognózis Központja – T.: 273-018
Megjelenik naponként
Évi előfizetési díja: 2.200,- Ft. – Megrendelhető: 1024 Budapest, II., Kitaibel Pál u. 1. – T.: 353-500
Kiadásért felel: az OMSZ elnöke – Szerkesztésért felel: a KEI igazgatója

Jelmagyarázat a havi mellékletben

IDŐJÁRÁSI NAPIJELENTÉS

ЕЖЕДНЕВНЫЙ МЕТЕОРОЛОГИЧЕСКИЙ БЮЛЛЕТЕНЬ · DAILY WEATHER REPORT
BULLETIN QUOTIDIEN DE TEMPS · TÄGLICHER WETTERBERICHT

98. évfolyam 221. szám. + Budapest + 1985. augusztus 9. péntek

Az időjárási helyzet és a várható időjárás:

Kontinensünk nagy részén derült, száraz az idő. Igen meleg, 25-30 fok van Dél-Európában, valamint a Kelet-Európai-alföldön. Az Ibériai-félsziget középső térségében és a Fekete-tenger északkeleti partvidékén a 35 fokot is meghaladja a hőmérséklet. Nagy kiterjedésü ciklon örvénylik a Brit-szigetek közelében, amelynek hatására igen hüvös, csapadékos az idő Angliában és Franciaország északnyugati partvidékén. Ciklon alakitja Közép-Európa időjárását is. A ciklon felhő- és csapadéksávja a Balti-tengertől a Kárpát-medencén át a Balkán-félsziget északi részéig húzódik. Ezeken a területeken gyakori az eső, zápor, helyenként zivatar is előfordul. A hőmérséklet pedig több fokkal elmarad az ilyenkor szokásostól. Mivel a ciklon alig változtatja helyzetét, a Kárpát-medence időjárásában a hétvégén csak lassú javulás várható.

Hazánkban csütörtökön jobbára borult volt az ég és országszerte hullott eső, záporeső, helyenként zivatar is előfordult. A ma reggel 7 óráig lehullott csapadék mennyisége általában 5 és 20 mm között volt, de egy-egy zivatargócban ennél többet is mértek. Igy például Bábolnáról 72, Mórról 65, Kisbérről 51, Királyrétről 49, Zircről 36, Szabadbattyánról 34, Komáromból pedig 30 mm-t jelentettek. Az erős északnyugati szelet többfelé kisérték viharos széllökések. A hőmérséklet csúcsértéke keleten 11, 16, nyugaton 15, 23 fok között alakult. Ma hajnalra 9, 15 fokig hült le a levegő. Délelőtt országszerte erősen felhős, illetve borult volt az ég és többfelé esett az eső, záporeső.

Ma 12 órakor Budapesten a hőmérséklet 16 fok, a tengerszintre átszámitott légnyomás 1010 mbar, gyengén emelkedik.

A Balaton vizének hőmérséklete Siófoknál 11 órakor 14 fok volt.

Várható időjárás szombat estig:

Pénteken még általában erősen felhős idő lesz, sokfelé esővel, záporral.
Szombaton jelentősen csökken a felhőzet, és hosszabb időre kisüt a nap.
Már csak futó zápor valószinü.
Az erős északnyugati szél tovább mérséklődik.
Várható legalacsonyabb éjszakai hőmérséklet: 9 és 14,
legmagasabb nappali hőmérséklet szombaton: 19 és 24 fok között várható.

Pálmási Judit s.k.

A hőmérséklet napi középértéke és eltérése a sokévi átlagtól Budapest belterületén/:

1985. VIII. 8. 12,2°C -9,8°C

1871 óta ezen a napon Budapesten előfordult

legmagasabb hőmérséklet: 35,8°C /1921/,
legalacsonyabb hőmérséklet: 9,0°C /1985/.

85.507.

LEGMAGASABB HŐMÉRSÉKLET

1985. VIII. 8.

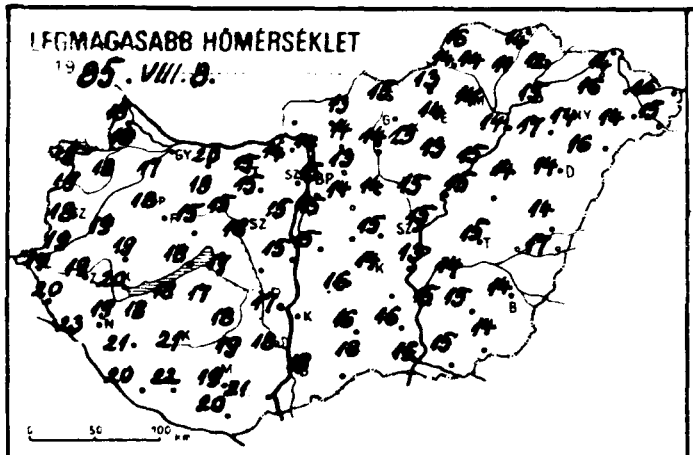

LEGALACSONYABB HŐMÉRSÉKLET

1985. VIII. 9.

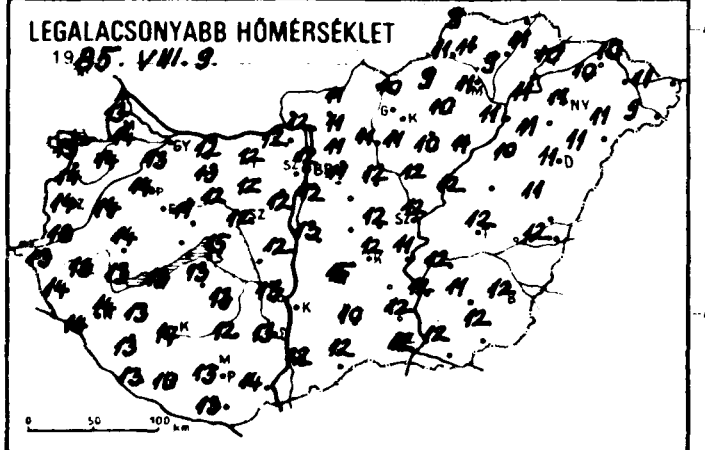

RADIÁCIÓS MINIMUM

1985. VIII. 9.

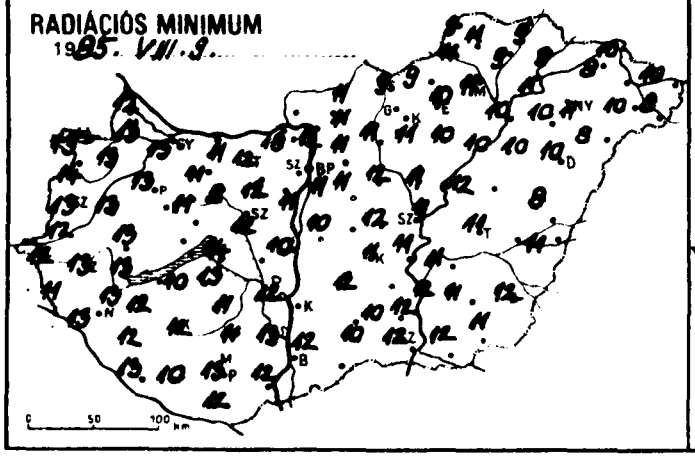

24 órás CSAPADÉKELOSZLÁS

1985. VIII. 8. 7h -tól VIII. 9. 7h reg.

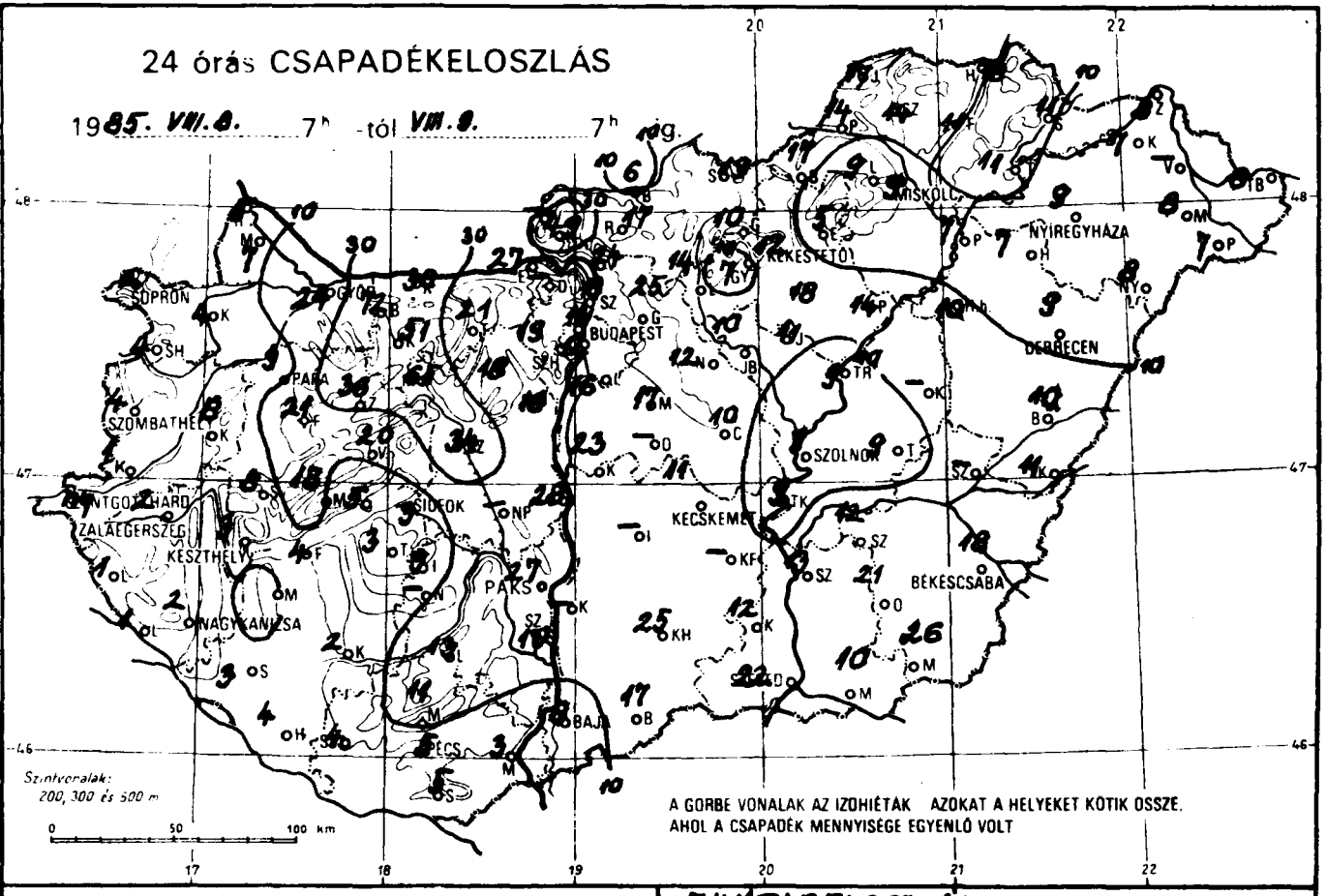

NAPFÉNYTARTAM

1985. VIII. 8.

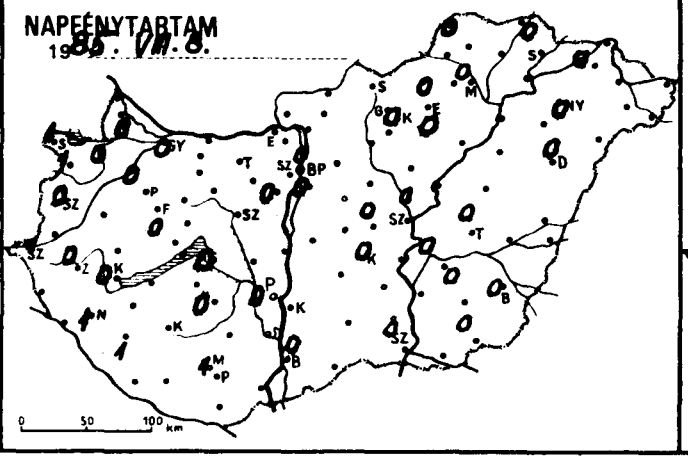

ZIVATARELOSZLÁS

1985. VIII. 8. 7h - VIII. 9. 7h

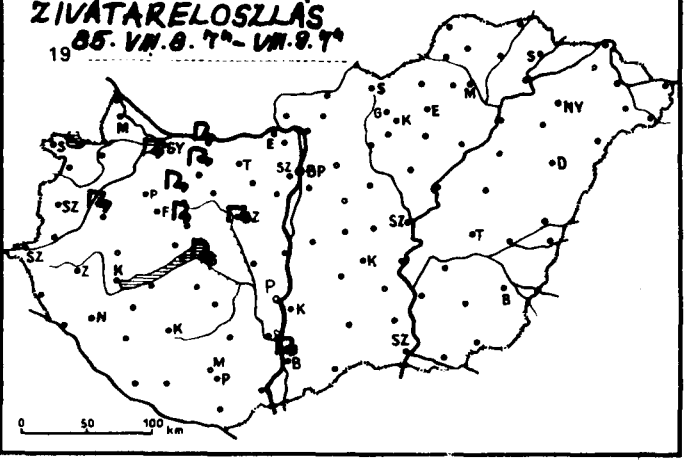

8⁵⁹ VIII. 9 07 h-ig az utolsó 24 óra adatai

állomás	csapadék (mm)		max. hőmérséklet	min. hőmérséklet	rad. min.	Előző nap napos órái
Győr	24	≡	17	13	13	0
Kapuvár	4		18	14	13	0
Mosonmagyaróvár	7	≡	18	14	13	0
Rajka	5	≡	18	13	12	
Sopron	2		18	13	13	1
Sopronhorpács	4		19	14	14	1
Káld	8		19	14	13	
Körmend	1		19	13	12	
Szentgotthárd	ny		17	13	12	1
Szombathely	4		18	14	13	0
Lenti	1		20	14	11	
Letenye	1		23	14	13	
Nagykanizsa	2		19	14	13	1
Zalaegerszeg	2		19	13	13	0
Farkasgyepű	21		16	12	11	
Keszthely	3		20	13	13	0
Mencshely	18		17	12	12	0
Pápa	9		18	14	13	0
Sümeg	8	≡	19	14	13	
Tihany	5		18	–	–	
Veszprém	20	≡	15	11	11	
Zirc	36	≡	15	12	8	
Fonyód	4		18	13	10	
Homokszt. györgy	4	≡	20	13	13	1
Kaposvár	2		21	14	12	
Marcali	.		18	13	12	
Siófok	3		17	15	14	0
Somogyszob	3		21	13	12	
Tab	3	≡	17	13	13	
Bábolna	72		17	13	13	
Esztergom	27	≡	14	12	10	
Kisbér	51	≡	18	13	11	
Komárom	30		20	12	11	
Tatabánya	21		15	12	12	
Alcsútdoboz	18	≡	15	12	12	
Dunaújváros	28		15	12	10	
Martonvásár	18		15	12	11	0
Mór	65	≡	16	12	8	
Nagyhörcsökp.	–		–	–	–	
Szabadbattyán	34	≡	16	12	12	
Iregszemcse	9		18	13	11	0
Lengyel	13	≡	19	12	11	
Paks	27		17	13	12	0
Szekszárd	10	≡	18	13	13	
Árpádtető	11		16	12	11	
Mohács	3		21	14	12	
Pécs	5		19	13	13	1
Siklós	5		20	13	12	
Szigetvár	4	≡	22	10	10	
Budaörs	12		15	12	11	
Bp. Lőrinc	16	≡	15	12	11	0
Bp. Met. Int.	11		15	12	–	0
Bp. Szab. hegy	19	≡	12	10	10	
Cegléd	10		15	12	12	0
Dobogókő	–		–	–	–	
Gödöllő	25	≡	13	11	11	0
Királyrét	49		13	11	11	
Monor	17	≡	14	11	11	
Nagykáta	12		14	12	12	
Szentendre	18		16	12	11	

8⁵⁹ VIII. 9 07 h-ig az utolsó 24 óra adatai

állomás	csapadék (mm)		max. hőmérséklet	min. hőmérséklet	rad. min.	Előző nap napos órái
Vác	24	≡	14	12	12	
Vámosmikola	–		–	–	–	–
Baja	8		18	12	12	0
Bácsalmás	17		18	12	10	
Izsák	–		16	15	12	
Kalocsa	–		–	–	–	–
Kecskemét	11	≡	14	12	11	0
Kiskunfélegyháza	–		–	–	–	
Kiskunhalas	25	≡	16	10	10	
Kunszentmiklós	23	≡	15	13	10	
Tiszakécske	9	≡	15	12	11	
Balassagyarmat	6		13	11	11	
Romhány	17		14	11	11	
Salgótarján	19		15	10	9	
Eger	5		14	10	10	0
Galyatető	10	≡	8	6	6	
Gyöngyös	7		13	11	11	
Kékestető	12	≡	7	5	5	0
Kompolt	18		13	10	10	0
Lőrinci	14	≡	14	11	11	
Poroszló	14		15	11	10	
Jászapáti	11	≡	15	12	11	
Jászberény	10		14	11	11	
Karcag	–		–	–	–	
Szolnok	9		15	12	11	0
Tiszaroff	9	≡	15	12	12	
Túrkeve	9	≡	15	12	11	0
Kistelek	12	≡	16	12	12	
Makó	10		15	12	12	
Szeged	22		16	12	12	0
Szentes	13		15	12	12	
Borsodnádasd	17		13	9	9	
Fügöd	11	≡	11	9	7	
Hidasnémeti	18	≡	14	11	9	
Jósvafő	17		16	9	9	0
Lillafüred	9	≡	12	10	9	
Miskolc	9	≡	14	11	11	0
Putnok	14	≡	14	11	11	
Sárospatak	11		12	10	9	0
Szendrőlád	14		14	11	11	
Tokaj	11	≡	15	11	11	
Kisvárda	7	≡	16	10	8	0
Mátészalka	8		14	11	10	
Nyíregyháza	9	≡	14	11	11	0
Nyírlugos	8		16	11	8	
Pátyod	7		15	9	8	
Tiszabecs	8	≡	16	11	10	
Vásárosnamény	–		..	–	–	
Záhony	8		14	10	10	
Berettyóújfalu	10		14	11	8	
Debrecen	9	≡	14	11	10	0
Hajdúdorog	7	≡	17	11	10	
Hortobágy	10		14	10	10	
Körösszakál	11		17	12	11	
Polgár	7	≡	14	11	10	
Békéscsaba	18	≡	14	12	12	0
Mezőhegyes	26		14	12	11	0
Orosháza	21		15	11	11	0
Szarvas	12		14	12	11	0
Szeghalom	–		–	–	–	

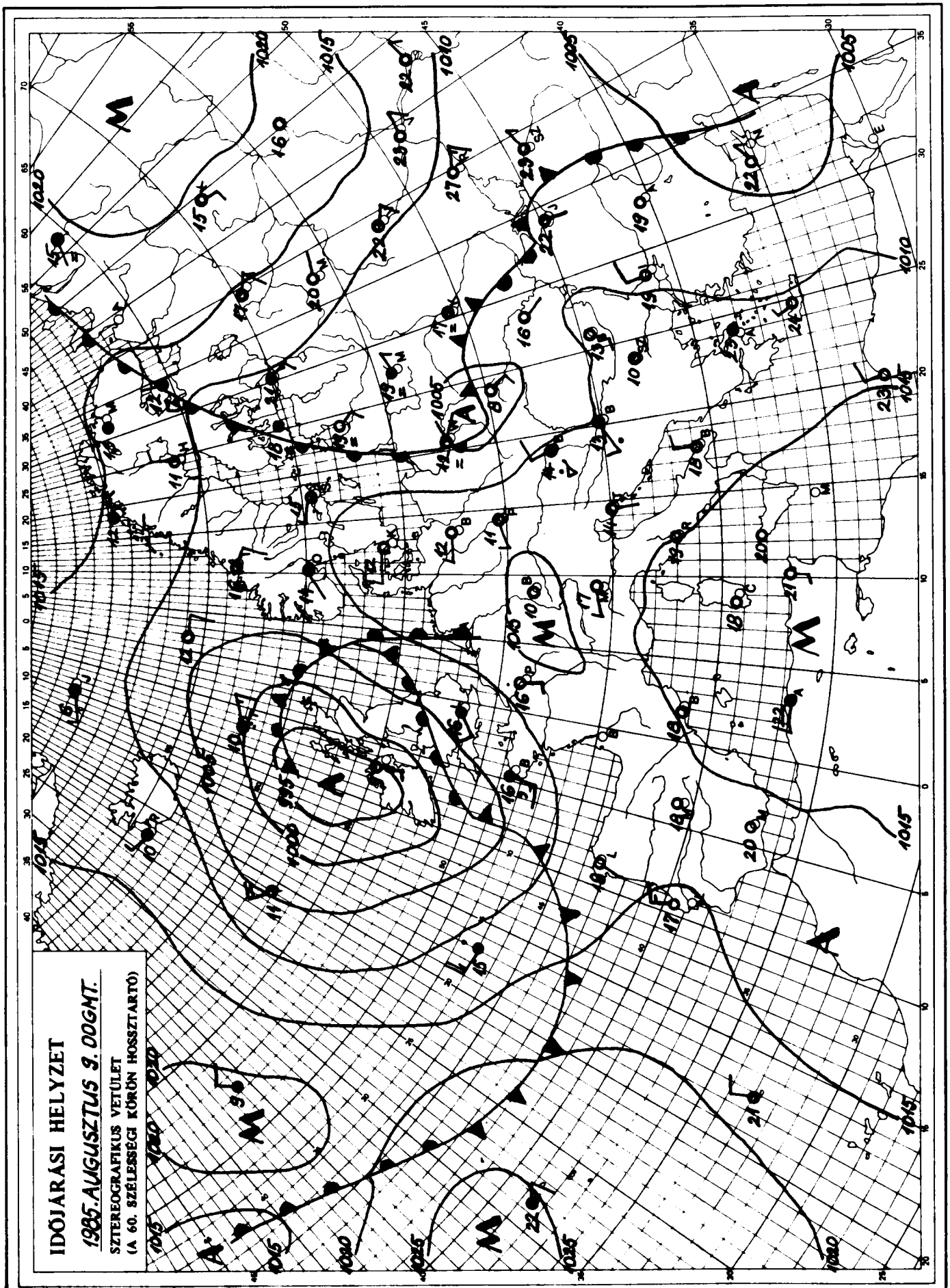

KIADJA: ORSZÁGOS METEOROLÓGIAI SZOLGÁLAT
Készíti: Központi Előrejelző Intézet Analízis- és Rövidtávú Prognózis Központja – T.: 273-018
Megjelenik naponként
Évi előfizetési díja: 2.200,- Ft. – Megrendelhető: 1024 Budapest, II., Kitaibel Pál u. 1. – T.: 353-500
Kiadásért felel: az OMSZ elnöke – Szerkesztésért felel: a KEI igazgatója

Jelmagyarázat a havi mellékletben

IDŐJÁRÁSI NAPIJELENTÉS

ЕЖЕДНЕВНЫЙ МЕТЕОРОЛОГИЧЕСКИЙ БЮЛЛЕТЕНЬ • DAILY WEATHER REPORT
BULLETIN QUOTIDIEN DE TEMPS • TÄGLICHER WETTERBERICHT

98. évfolyam 222. szám. + Budapest + 1985. augusztus 10. szombat

Az időjárási helyzet és a várható időjárás:

A Kárpát-medencétől északra- északkeletre húzódott annak a ciklonnak a középpontja, amely az elmúlt napokban időjárásunkat döntően meghatározta. Az itt örvénylő hüvös, nedves levegő helyébe Dél-Délnyugat felől meleg, száraz levegő áramlik fölénk, emiatt a nappali fölmelegedés a következő napokban tovább erősödik. A Koppenhága-Párizs-Liszabon vonalban ugyan hidegfront húzódik, de ez valószinüleg nem lesz hatással a Kárpát-medence időjárására. Szakadozott felhősávja ugyanis várhatóan északkelet felé helyezkedik át.

Hazánkban pénteken már többfelé fölszakadozott a zárt felhőtakaró, sőt a Tiszántúl északi részén 7, 8 órán át sütött a nap. Főleg a Dunántúlon esett még több helyen az eső, de a szombat reggel 7 óráig lehullott csapadék mennyisége már sehol sem haladta meg a 10 mm-t. A legmagasabb nappali hőmérséklet a felhőzettől és csapadéktól függően 15 és 23 fok között alakult. Éjszaka változóan felhős volt az ég. Hajnalra általában 8, 13 fokig hült le a levegő. Szombat délelőtt a középső és nyugati országrészben túlnyomóan napos, keleten jobbára erősen felhős volt az ég. A Tiszántúlon és Borsodban szórványosan gyenge eső hullott. A hőmérsékletlet 11 órakor a napos részeken 18, 23, az esős helyeken 14, 18 fok között alakult.

Ma 12 órakor Budapesten a hőmérséklet 20 fok, a tengerszintre átszámitott légnyomás 1012 mbar, alig változik.

A Balaton vizének hőmérséklete Siófoknál 11 órakor 16 fok volt.

Várható időjárás vasárnap estig:

Keleten is csökken a felhőzet, számottevő eső már nem várható.
Vasárnap országszerte napos, száraz időre számithatunk.
A szél csak kissé élénkül meg.
Várható legalacsonyabb éjszakai hőmérséklet: 11, 16;
legmagasabb nappali hőmérséklet vasárnap: 27, 31 fok között.

Rábai Attila s.k.

A hőmérséklet napi középértéke és eltérése a sokévi átlagtól /Budapest belterületén/:

1985. VIII. 9.	14,8°C	-7,3°C

1871 óta ezen a napon Budapesten előfordult

legmagasabb hőmérséklet: 35,5°C /1961/,
legalacsonyabb hőmérséklet: 8,4°C /1913/.

85.508.

LEGMAGASABB HŐMÉRSÉKLET

19 85. VII. 9.

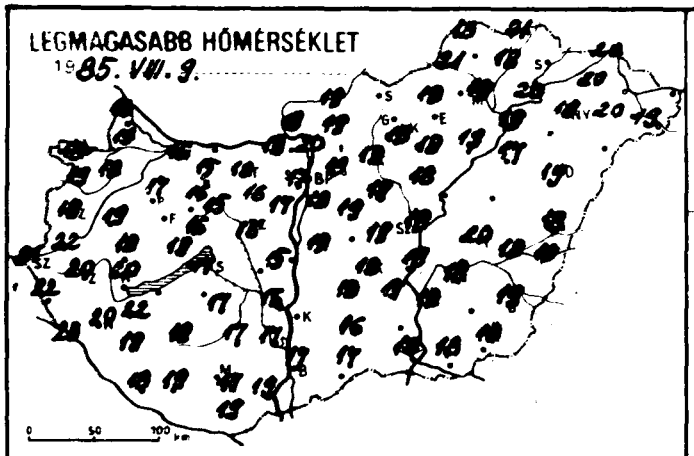

LEGALACSONYABB HŐMÉRSÉKLET

19 85. VII. 10.

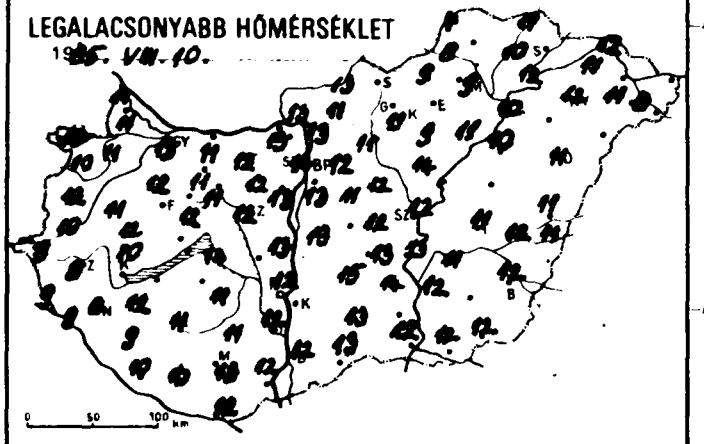

RADIÁCIÓS MINIMUM

19 85. VII. 10.

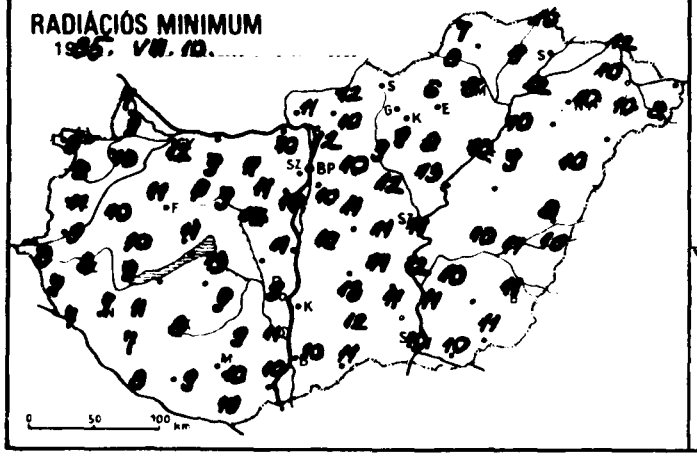

24 órás CSAPADÉKELOSZLÁS

19 85. VII. 9. 7h -tól VII. 10. 7h -ig.

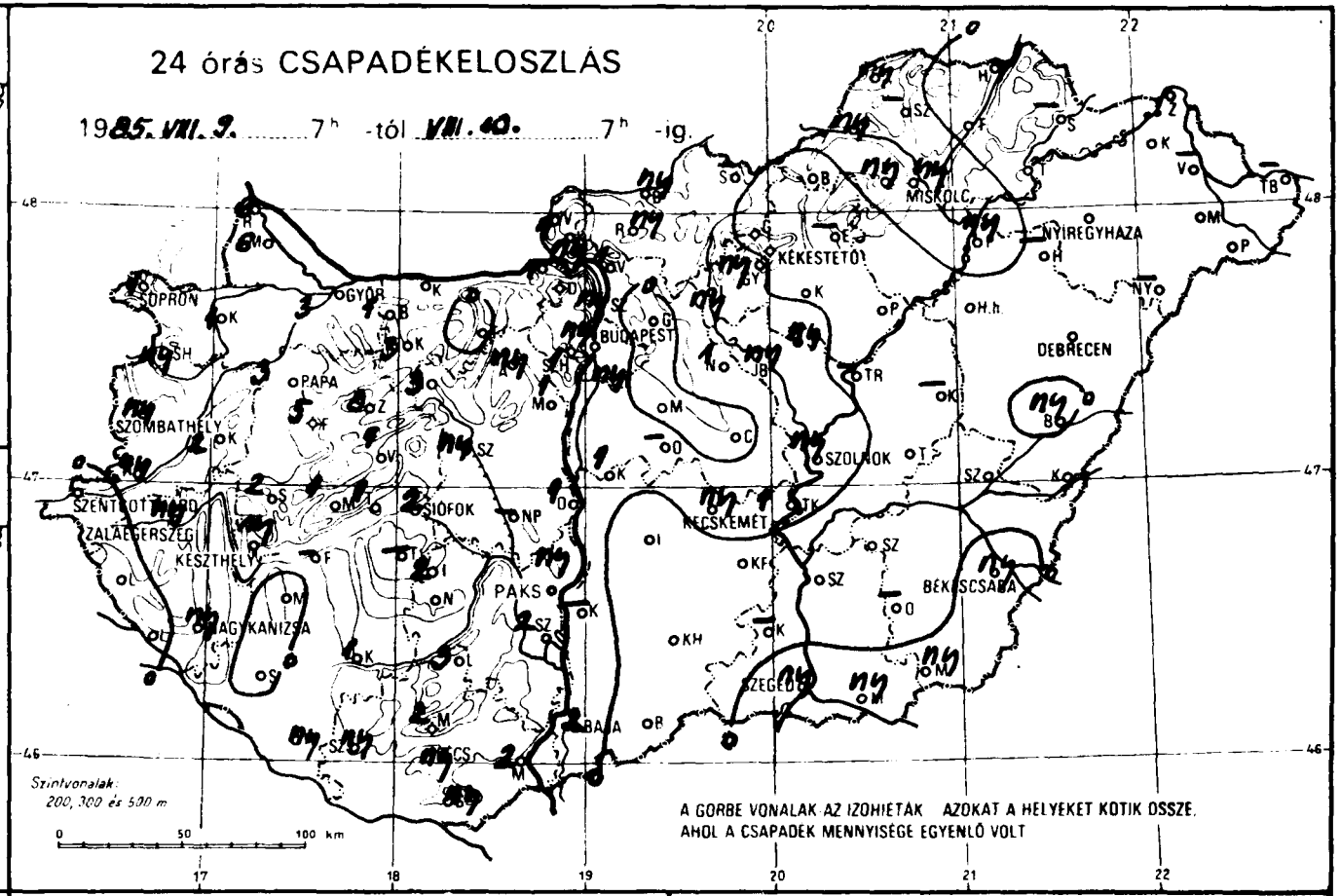

NAPFÉNYTARTAM

19 85. VII. 9.

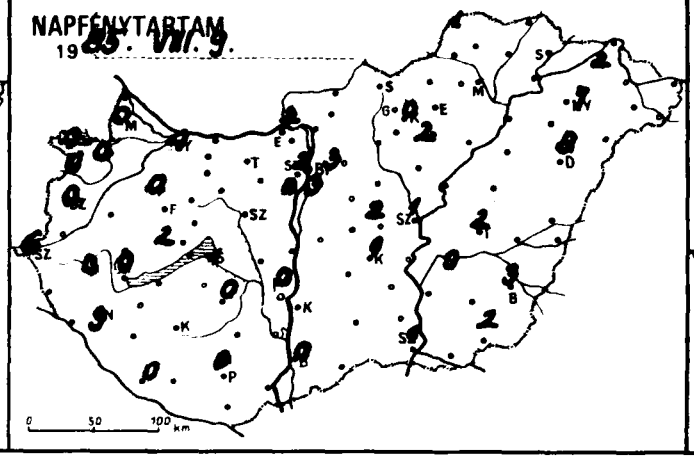

19

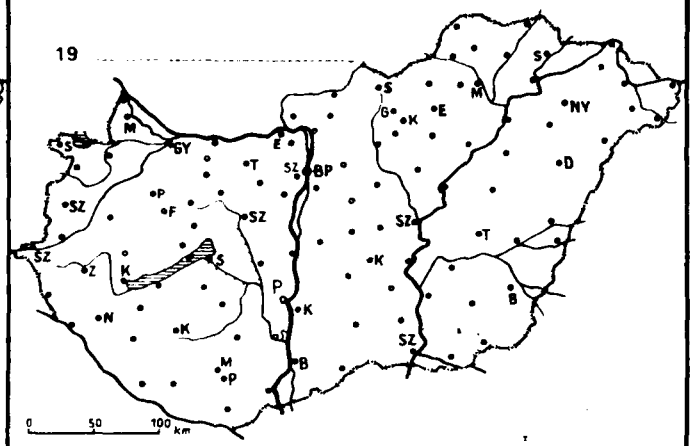

85. VIII. 10h-ig az utolsó 24 óra adatai						Előző nap napos órái
állomás	csapadék (mm)		max. hőmérséklet	min. hőmérséklet	rad. min.	
Győr	3	≈	16	13	12	0
Kapuvár	1	⚲	18	11	10	0
Mosonmagyaróvár	6	≈	16	11	9	0
Rajka	6	≈	16	11	7	
Sopron	1	⚲	18	10	8	0
Sopronhorpács	ny	∩	19	10	8	
Káld	2	∩	19	11	10	
Körmend	ny	≈	22	10	9	
Szentgotthárd	.	∩	21	9	8	6
Szombathely	ny	∩	19	12	11	0
Lenti	.	≈	22	9	7	
Letenye	.	∩	23	9	7	
Nagykanizsa	ny	⚲≈	20	8	7	3
Zalaegerszeg	ny	≈	20	8	8	0
Farkasgyepű	5	⚲	14	11	8	
Keszthely	ny	⚲=	20	10	9	0
Mencshely	1	∩	17	11	9	2
Pápa	3	=	17	12	11	0
Sümeg	2	=	18	12	10	
Tihany	1	⚲≈	19	–	–	
Veszprém	1	∩	16	12	11	
Zirc	8	≈	14	10	9	
Fonyód	–		–	–	–	
Homokszt. györgy	ny	,∩	18	10	8	0
Kaposvár	1		19	11	8	
Marcali	.	∩	22	12	11	
Siófok	2	⚲≈	17	14	13	1
Somogyszob	.	∩	19	9	7	
Tab	–		–	–	–	
Bábolna	1	⚲	15	11	9	
Esztergom	1		18	13	10	
Kisbér	3	≈	16	11	8	
Komárom	–		–	–	–	
Tatabánya	.	∩	16	12	11	
Alcsútdoboz	ny	≈,	16	12	11	
Dunaújváros	1		15	13	11	
Martonvásár	1	≈	17	13	10	0
Mór	3	⚲≈	15	11	9	
Nagyhörcsökp.	–		–	–	–	
Szabadbattyán	ny	,≈	16	12	10	
Iregszemcse	2	∩	17	11	9	0
Lengyel	3		17	11	9	
Paks	ny	⚲	16	12	9	0
Szekszárd	2	≈	17	12	11	
Árpádtető	2		15	12	9	
Mohács	2		19	12	10	
Pécs	ny	∩	17	13	10	0
Siklós	ny		19	12	10	
Szigetvár	ny	≈	19	10	9	
Budaörs	ny	⚲≈	18	13	10	3
Bp. Lőrinc	ny		17	14	–	2
Bp. Met. Int.	.		14	11	10	
Bp. Szab. hegy	.	∩	19	12	11	2
Cegléd	–		–	–	–	
Dobogókő	.	∩	18	12	10	3
Gödöllő	ny		18	12	12	
Királyrét	.	≈	19	11	11	
Monor	1		19	12	12	
Nagykáta	1	≈	18	14	12	
Szentendre	ny	≈	19	14	13	

85. VIII. 10h-ig az utolsó 24 óra adatai						Előző nap napos órái
állomás	csapadék (mm)		max. hőmérséklet	min. hőmérséklet	rad. min.	
Vác	1	≈	20	13	12	
Vámosmikola	1	≈	18	13	11	2
Baja	2	⚲=	17	12	10	0
Bácsalmás	.		17	13	11	
Izsák	.		18	15	13	
Kalocsa	–		–	–	–	
Kecskemét	ny	≈	18	13	11	1
Kiskunfélegyháza	.	∩	17	14	11	
Kiskunhalas	.	∩	16	13	12	
Kunszentmiklós	1	⚲≈	18	13	10	
Tiszakécske	1	≈	18	13	12	
Balassagyarmat	ny	≈	19	13	12	
Romhány	ny		19	11	10	
Salgótarján	–		–	–	–	
Eger	–		–	–	–	
Galyatető	–		–	–	–	
Gyöngyös	ny		18	11	9	
Kékestető	.	≈	11	8	7	0
Kompolt	.		18	9	8	2
Lőrinci	ny	∩	18	11	9	
Poroszló	.	∩	19	11	10	
Jászapáti	ny	≈	18	14	13	
Jászberény	ny	≈	18	12	11	
Karcag	–		–	–	–	
Szolnok	ny	⚲≈	18	12	11	1
Tiszaroff	–		–	–	–	
Túrkeve	.	≈	20	11	10	3
Kistelek	–		–	–	–	
Makó	ny	≈	18	12	10	
Szeged	ny	⚲∩	18	12	10	1
Szentes	.		18	12	11	
Borsodnádasd	.	∩	18	9	6	
Fügöd	.	∩	18	10	9	
Hidasnémeti	.	≈	21	11	10	
Jósvafő	ny	,∩	18	7	7	1
Lillafüred	ny	≈	18	9	8	
Miskolc	ny	≈	19	9	8	–
Putnok	ny	,≈	21	8	8	
Sárospatak	–		–	–	–	
Szendrőlád	–		–	–	–	
Tokaj	.		20	12	12	
Kisvárda	.	≈	20	11	10	2
Mátészalka	.	∩	20	11	10	
Nyíregyháza	.	∩	19	12	10	7
Nyírlugos	–		–	–	–	
Pátyod	.	∩	19	8	8	
Tiszabecs	–		–	–	–	
Vásárosnamény	–		–	–	–	
Záhony	.	∩	20	12	12	
Berettyóújfalu	ny		18	11	8	
Debrecen	,	≈	19	11	10	8
Hajdúdorog	–		–	–	–	
Hortobágy	,		17	10	9	
Körösszakál	.	∩	18	11	10	
Polgár	ny	,≈	19	10	10	
Békéscsaba	ny	⚲∩	19	12	11	3
Mezőhegyes	ny		18	12	11	2
Orosháza	–		–	–	–	
Szarvas	.	∩	18	11	10	0
Szeghalom	.	≈	18	12	11	

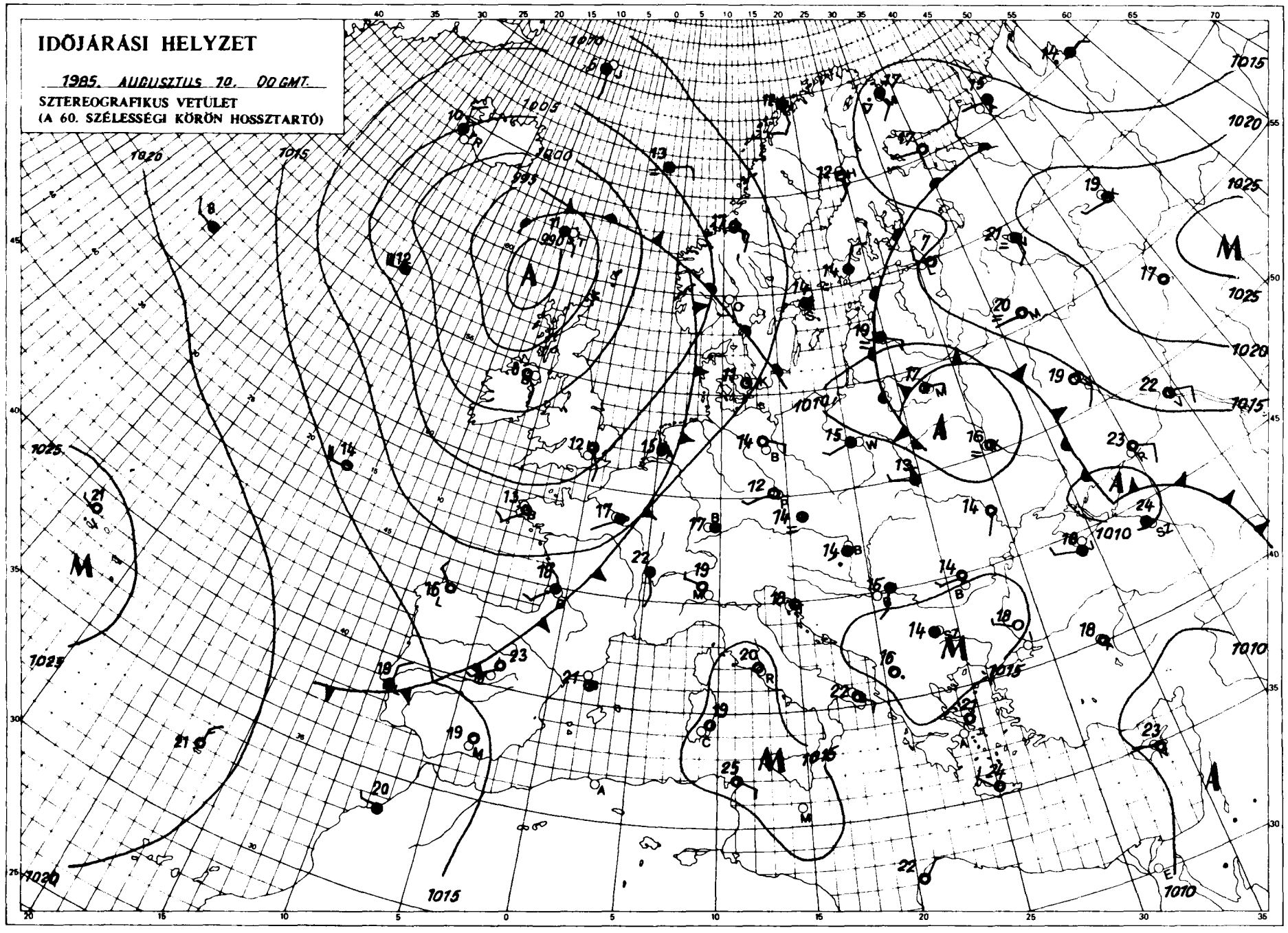

KIADJA: ORSZÁGOS METEOROLÓGIAI SZOLGÁLAT
Készíti: Központi Előrejelző Intézet Analízis- és Rövidtávú Prognózis Központja – T.: 273-018
Megjelenik naponként
Éves előfizetési díja: 2.200,-Ft. Megrendelhető: 1024 Budapest, II., Kitaibel Pál u. 1. – T.: 353-500
Kiadásért felel: az OMSZ elnöke – Szerkesztésért felel: a KEI igazgatója

Jelmagyarázat a havi mellékletben.

IDŐJÁRÁSI NAPIJELENTÉS

ЕЖЕДНЕВНЫЙ МЕТЕОРОЛОГИЧЕСКИЙ БЮЛЛЕТЕНЬ · DAILY WEATHER REPORT
BULLETIN QUOTIDIEN DE TEMPS · TÄGLICHER WETTERBERICHT

98. évfolyam 223. szám. + Budapest + 1985. augusztus 11. vasárnap

Az időjárási helyzet és a várható időjárás:

A kontinens északi felén vonulnak el azok a frontzónák, melyek ott változékony, csapadékos, hüvös időt okoznak. Közép-Európát csak kisebb körzetekben érintik az előbb emlitett felhősávok és igy újból nagy területeken derült, száraz, napos az idő.

Hazánkban szombaton, az északkeleti részek kivételével, ahol csak délutánra állt el az eső, tovább erősödött a nappali felmelegedés. A hőmérséklet csúcsértéke általában 22, 28 fok között alakult, de északkeleten csak 20 fok közelében volt. Éjszaka a Kisalföld felett zivatart figyeltek meg. Hajnalra 11, 18 fok közé csökkent a hőmérséklet. Délelőtt jobbára napos idő volt és 11 órakor 20, 27 fokot mutattak a hőmérők.

Ma 12 órakor Budapesten a hőmérséklet 23 fok, a tengerszintre átszámitott légnyomás 1019 mbar, gyengén süllyed.

A Balaton vizének hőmérséklete Siófoknál 11 órakor 18 fok volt.

Várható időjárás hétfő estig:

Túlnyomóan napos idő várható.
Elszórtan azonban futózápor esetleg zivatar is kialakulhat.
Mérsékelt változó irányu szél.
Várható legalacsonyabb hajnali hőmérséklet: 12, 17 fok között,
legmagasabb nappali hőmérséklet hétfőn: 30 fok körül alakul.

Dr. Illés László s.k.

A hőmérséklet napi középértéke és eltérése a sokévi átlagtól /Budapest belterületén/:

1985. VIII. 10.	19,5°C	-2,3°C

1871 óta ezen a napon Budapesten előfordult

legmagasabb hőmérséklet:	37,9°C /1946/,
legalacsonyabb hőmérséklet:	9,4°C /1916/.

85.509.

LEGMAGASABB HŐMÉRSÉKLET

1985. VIII. 10.

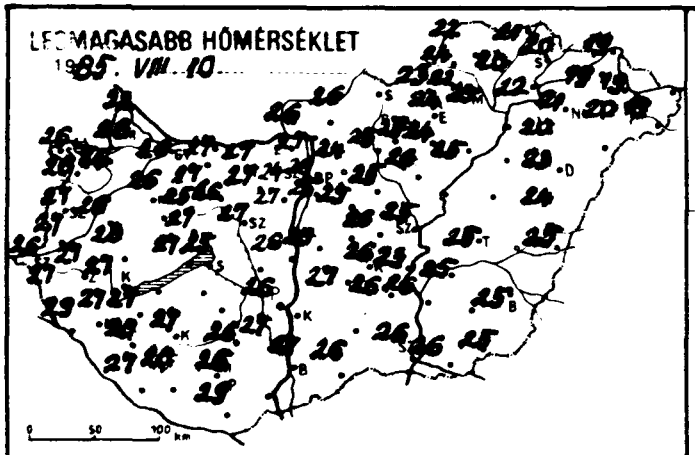

LEGALACSONYABB HŐMÉRSÉKLET

1985. VIII. 11.

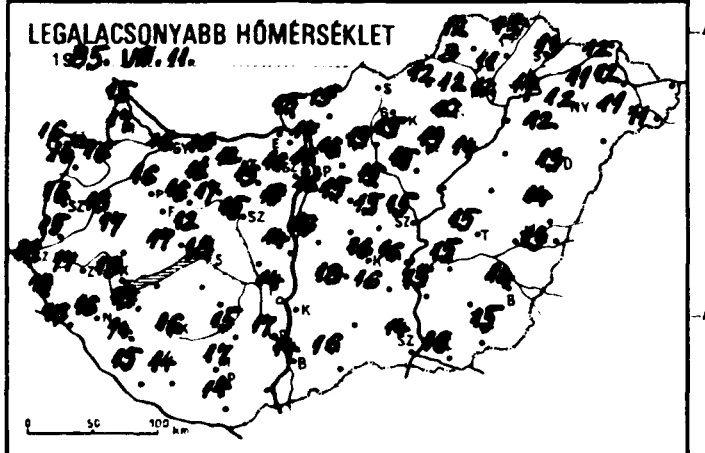

24 órás CSAPADÉKELOSZLÁS

1985. VIII. 10. 7h -tól VIII. 11. 7h -ig.

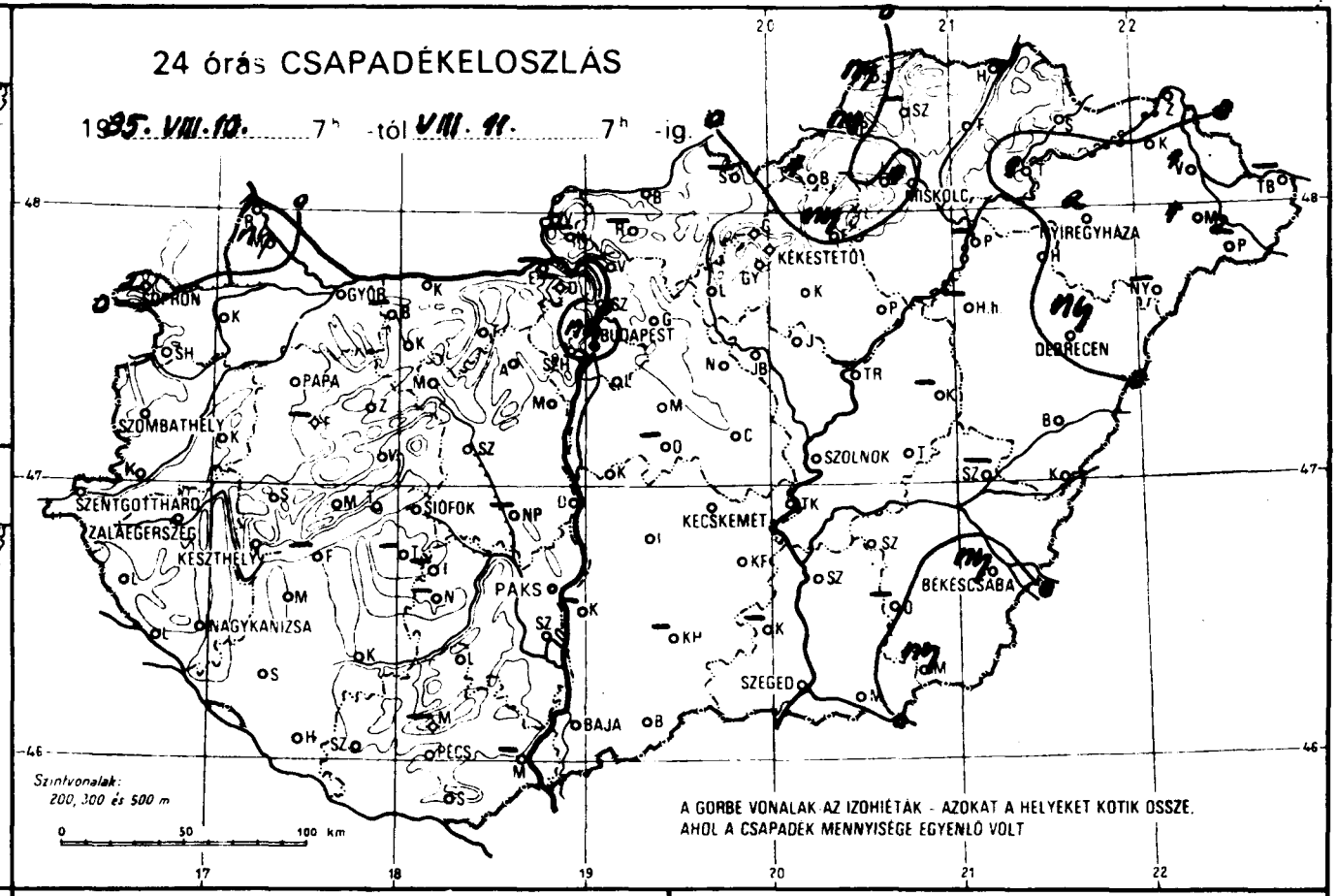

RADIÁCIÓS MINIMUM

1985. VIII. 11.

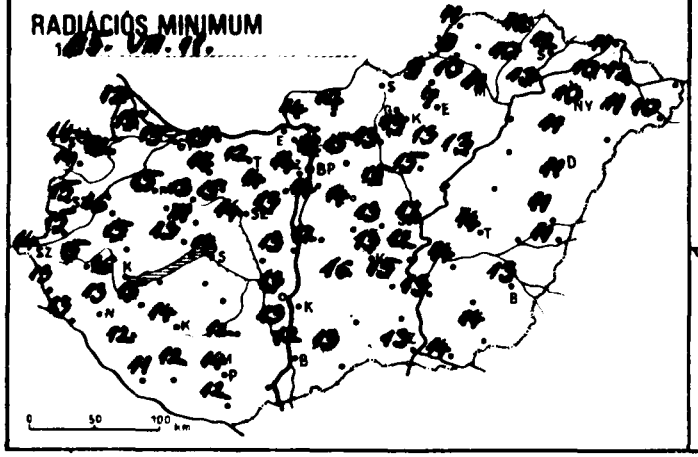

NAPFÉNYTARTAM

1985. VIII. 10.

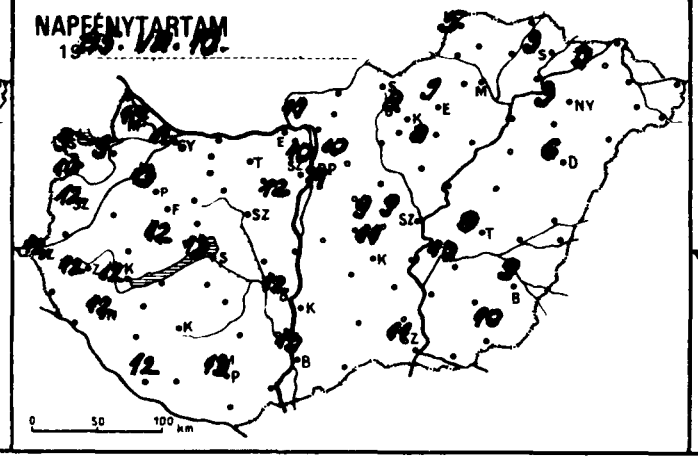

19

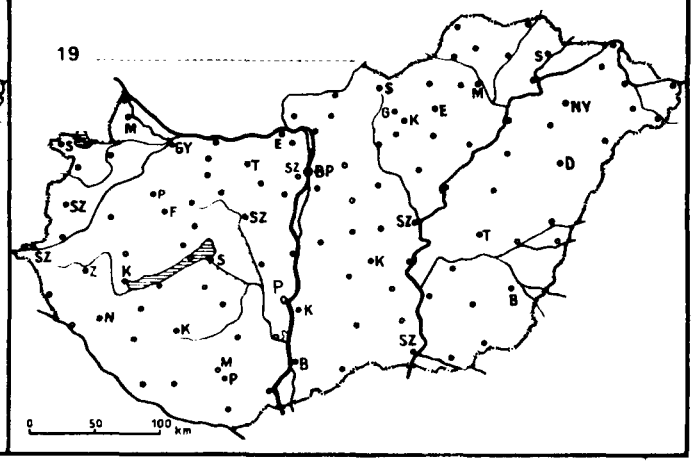

85. VIII. 07h-ig az utolsó 24 óra adatai						Előző nap napos órái
állomás	csapadék (mm)		max. hőmérséklet	min. hőmérséklet	rad. min.	
Győr	•		26	16	15	11
Kapuvár	•		26	16	16	9
Mosonmagyaróvár	ny		26	17	15	10
Rajka	1		22	15	12	
Sopron	2		26	16	14	9
Sopronhorpács	•		26	16	14	10
Káld	•		26	18	16	
Körmend	•		27	15	15	
Szentgotthárd	•		26	16	14	12
Szombathely	•		27	16	15	12
Lenti	•		27	18	13	
Letenye	•		29	16	13	
Nagykanizsa	•		27	16	13	12
Zalaegerszeg	•		27	17	15	12
Farkasgyepű	–		–	–	–	
Keszthely	•		27	18	16	12
Mencshely	•		21	17	13	12
Pápa	•		26	16	15	13
Sümeg	•		28	17	15	
Tihany	•		27	–	–	
Veszprém	•		27	12	11	
Zirc	•		25	16	13	
Fonyód	–		–	–	–	
Homokszt. györgy	•		27	15	11	12
Kaposvár	•		27	16	14	
Marcali	•		27	18	15	
Siófok	•		25	18	17	13
Somogyszob	•		28	14	12	
Tab	–		–	–	–	
Bábolna	–		–	–	–	
Esztergom	–		–	–	–	
Kisbér	•		27	16	14	
Komárom	•		27	16	15	
Tatabánya	•		27	12	12	
Alcsútdoboz	•		27	15	14	
Dunaújváros	•		26	14	13	
Martonvásár	•		27	15	13	12
Mór	•		26	17	15	
Nagyhörcsökp.	–		–	–	–	
Szabadbattyán	•		27	15	14	
Iregszemcse	–		–	–	–	
Lengyel	•		26	15	12	
Paks	•		26	14	13	12
Szekszárd	•		27	17	14	
Árpádtető	–		–	–	–	
Mohács	–		–	–	–	
Pécs	•		26	17	14	13
Siklós	•		29	14	12	
Szigetvár	•		28	14	12	
Budaörs	•		26	16	13	
Bp. Lőrinc	•		25	16	14	11
Bp. Met. Int.	ny		26	16	–	10
Bp. Szab. hegy	•		24	16	14	
Cegléd	•		26	15	13	9
Dobogókő	–		–	–	–	
Gödöllő	•		24	16	15	10
Királyrét	–		–	–	–	
Monor	•		25	15	14	
Nagykáta	•		25	15	15	
Szentendre	•		27	17	16	

85. VIII. 07h-ig az utolsó 24 óra adatai						Előző nap napos órái
állomás	csapadék (mm)		max. hőmérséklet	min. hőmérséklet	rad. min.	
Vác	–		–	–	–	
Vámosmikola	•		26	15	14	11
Baja	•		27	14	12	13
Bácsalmás	•		26	16	13	
Izsák	•		27	18	16	
Kalocsa	–		–	–	–	
Kecskemét	•		26	16	13	11
Kiskunfélegyháza	•		26	16	15	
Kiskunhalas	–		–	–	–	
Kunszentmiklós	•		28	16	12	
Tiszakécske	•		23	16	12	
Balassagyarmat	•		26	15	14	
Romhány	–		–	–	–	
Salgótarján	–		–	–	–	
Eger	ny		24	10	7	9
Galyatető	•		18	15	12	
Gyöngyös	•		25	15	13	
Kékestető	•		17	13	13	8
Kompolt	•		24	13	13	8
Lőrinci	•		25	15	13	
Poroszló	•		25	14	13	
Jászapáti	•		26	15	15	
Jászberény	–		–	–	–	
Karcag	–		–	–	–	
Szolnok	•		25	15	13	9
Tiszaroff	–		–	–	–	
Túrkeve	•		25	15	14	8
Kistelek	–		–	–	–	
Makó	•		26	16	14	
Szeged	•		26	14	13	11
Szentes	•		26	15	13	
Borsodnádasd	1		23	12	9	
Füged	•		20	11	10	
Hidasnémeti	•		21	13	12	
Jósvafő	ny		22	12	11	5
Lillafüred	•		22	12	10	
Miskolc	1		23	12	11	–
Putnok	ny		24	8	8	
Sárospatak	•		20	13	12	3
Szendrőlád	–		–	–	–	
Tokaj	1		22	14	13	
Kisvárda	•		19	11	10	0
Mátészalka	1		20	11	11	
Nyíregyháza	2		21	12	10	3
Nyírlugos	–		–	–	–	
Pátyod	2		18	11	10	
Tiszabecs	–		–	–	–	
Vásárosnamény	1		19	12	12	
Záhony	•		19	12	11	
Berettyóújfalu	•		24	14	11	
Debrecen	ny		23	13	11	6
Hajdúdorog	•		20	12	11	
Hortobágy	–		–	–	–	
Körösszakál	•		25	13	11	
Polgár	–		–	–	–	
Békéscsaba	ny		25	14	13	9
Mezőhegyes	ny		25	15	14	10
Orosháza	–		–	–	–	
Szarvas	•		25	15	14	10
Szeghalom	–		–	–	–	

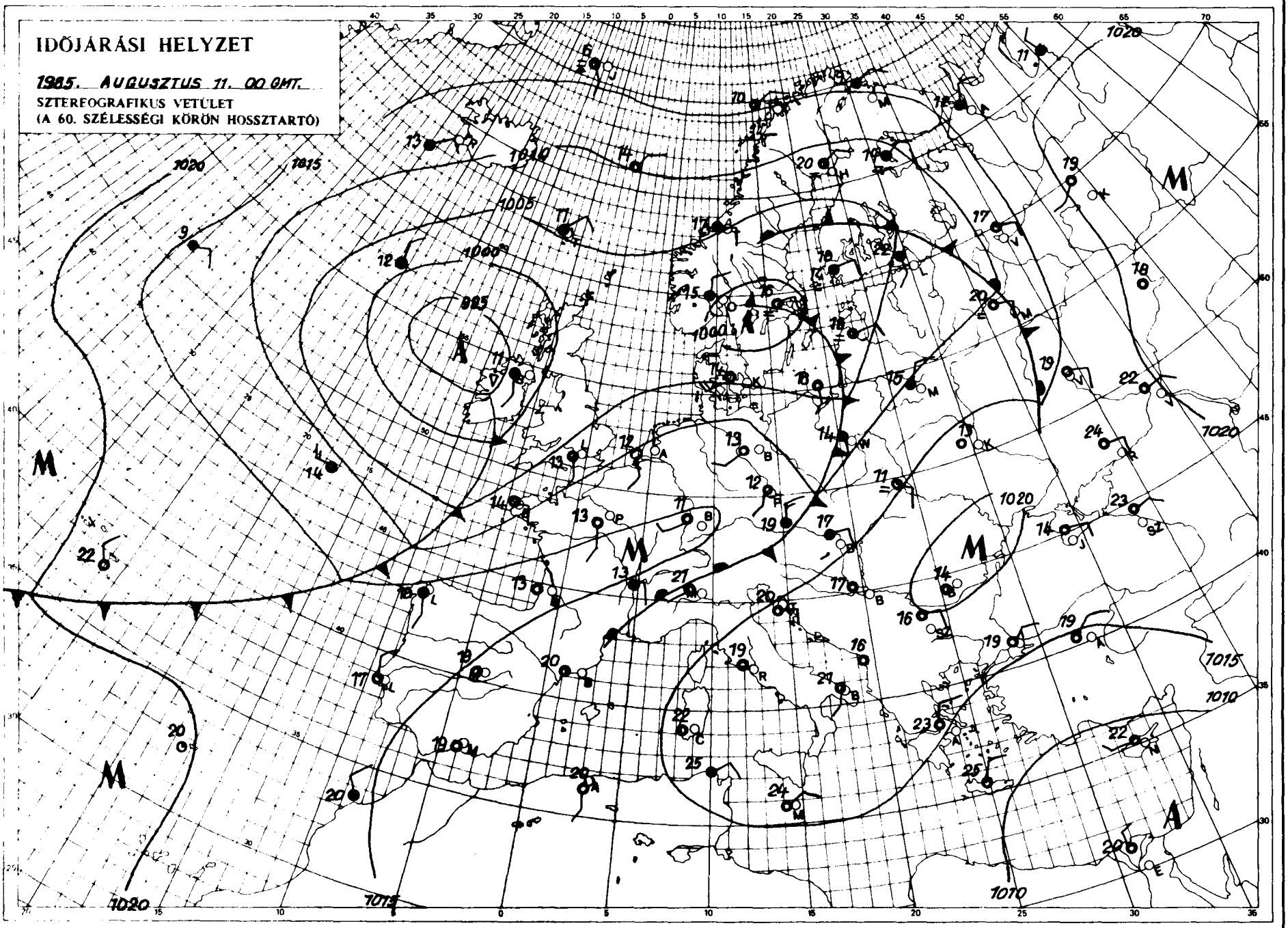

KIADJA ORSZÁGOS METEOROLÓGIAI SZOLGÁLAT
Készíti: Központi Előrejelző Intézet Analízis- és Rövidtávú Prognózis Központja - T.: 273-018
Megjelenik naponként
Előfizetési díja 2200.- Ft Megrendelhető: 1024 Budapest, II., Kitaibel Pál u. 1. T.: 353-500
Kiadásért felel az OMSZ elnöke - Szerkesztéséért felel a KEI igazgatója

Jelmagyarázat a havi mellékletben.

IDŐJÁRÁSI NAPIJELENTÉS

ЕЖЕДНЕВНЫЙ МЕТЕОРОЛОГИЧЕСКИЙ БЮЛЛЕТЕНЬ • DAILY WEATHER REPORT
BULLETIN QUOTIDIEN DE TEMPS • TÄGLICHER WETTERBERICHT

98. évfolyam 224. szám. + Budapest + 1985. augusztus 12. hétfő

Az időjárási helyzet és a várható időjárás:

Északnyugat-Európa felett többközéppontú ciklonrendszer örvénylik. Az óceáni léghullámok útját a Brit-szigeteken, valamint a kontinens nyugati partvidékén gyakori eső, zápor és időnként erős szél jelzi. Délnyugati áramlattal viszonylag alacsony nedvességtartalmú, meleg levegő halad a Földközi-tengerről a szárazföld belseje fölé. Emiatt Dél- és Közép-Európában tovább erősödik a nappali felmelegedés. Legfeljebb néhány helyen alakul ki futó záporeső, nagy területen túlnyomóan napos, száraz az idő.

Magyarországon vasárnap a nyugati megyékben változóan felhős, másutt túlnyomóan derült idő volt. Általában 7-12 órán keresztül sütött a nap. Csapadékról nem érkezett jelentés. Vasárnap a hőmérséklet csúcsértéke az északi, északnyugati megyékben 23-28, másutt viszont 28-32 fok között alakult, hétfő hajnalra pedig 12-18 fokig hült le a levegő. A hajnali órákban helyenként erősen párássá vált a levegő. Ma délelőtt országszerte derült, napos idő volt. A hőmérséklet 11 órakor az országban többnyire 23-29 fok között váltakozott, a hosszabb ideig párás helyeken azonban ennél alacsonyabbat mértek.

Ma 12 órakor Budapesten a hőmérséklet 27 fok, a tengerszintre átszámitott légnyomás 1021 mbar, alig változik.

A Balaton vizének hőmérséklete Siófoknál 11 órakor 19 fok volt.

Várható időjárás kedd estig:

Folytatódik a derült, száraz, napos idő. A légmozgás legföljebb kissé élénkül meg. Hajnalban helyenként párás lesz a levegő.
Várható legalacsonyabb éjszakai hőmérséklet: 13, 18 fok között,
legmagasabb nappali hőmérséklet kedden: 27, 32 fok között alakul.

Török Dénes s.k.

TÁVOLABBI KILÁTÁSOK SZERDÁTÓL-SZOMBATIG:

Folytatódik a napos, meleg idő, a hőmérséklet tovább emelkedik. A hét közepétől helyenként záporok, zivatarok várhatók. Legalacsonyabb hajnali hőmérséklet: 15, 20 fok között várható. Legmagasabb nappali hőmérséklet: 29, 34 fok között lesz. Jelentős mennyiségü /legalább 5 mm napi/ csapadék az ország területének 20 százalékán várható az időszak második felében.

KÖZÉPTÁVÚ ELŐREJELZŐ CSOPORT

A hőmérséklet napi középértéke és eltérése a sokévi átlagtól /Budapest belterületén/:

1985. VIII. 11. 21,8°C +0,1°C

1871 óta ezen a napon Budapesten előfordult

legmagasabb hőmérséklet: 37,9°C /1921/,
legalacsonyabb hőmérséklet: 10,5°C /1885/.

85.5.0.

LEGMAGASABB HŐMÉRSÉKLET

19 85. VII. 11.

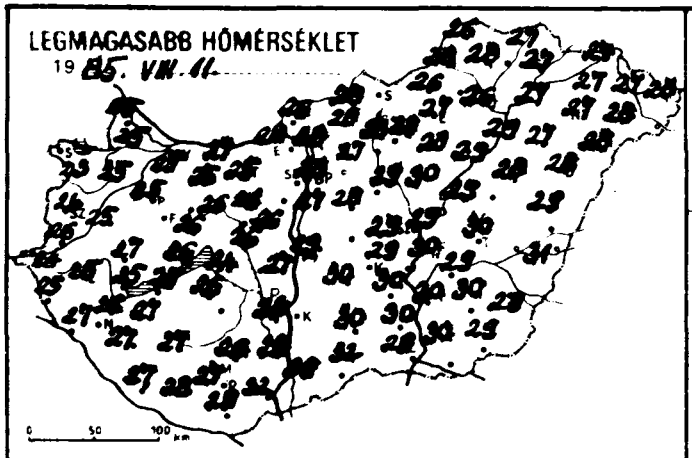

LEGALACSONYABB HŐMÉRSÉKLET

19 85. VII. 12.

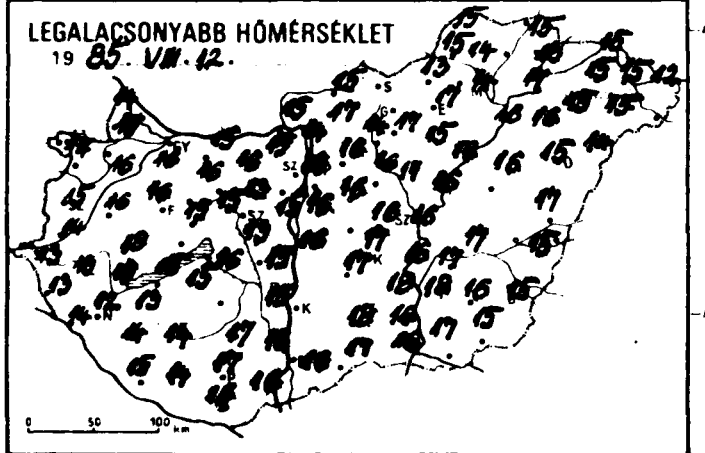

24 órás CSAPADÉKELOSZLÁS

19 85. VII. 11. 7h -tól VII. 12. 7h -ig.

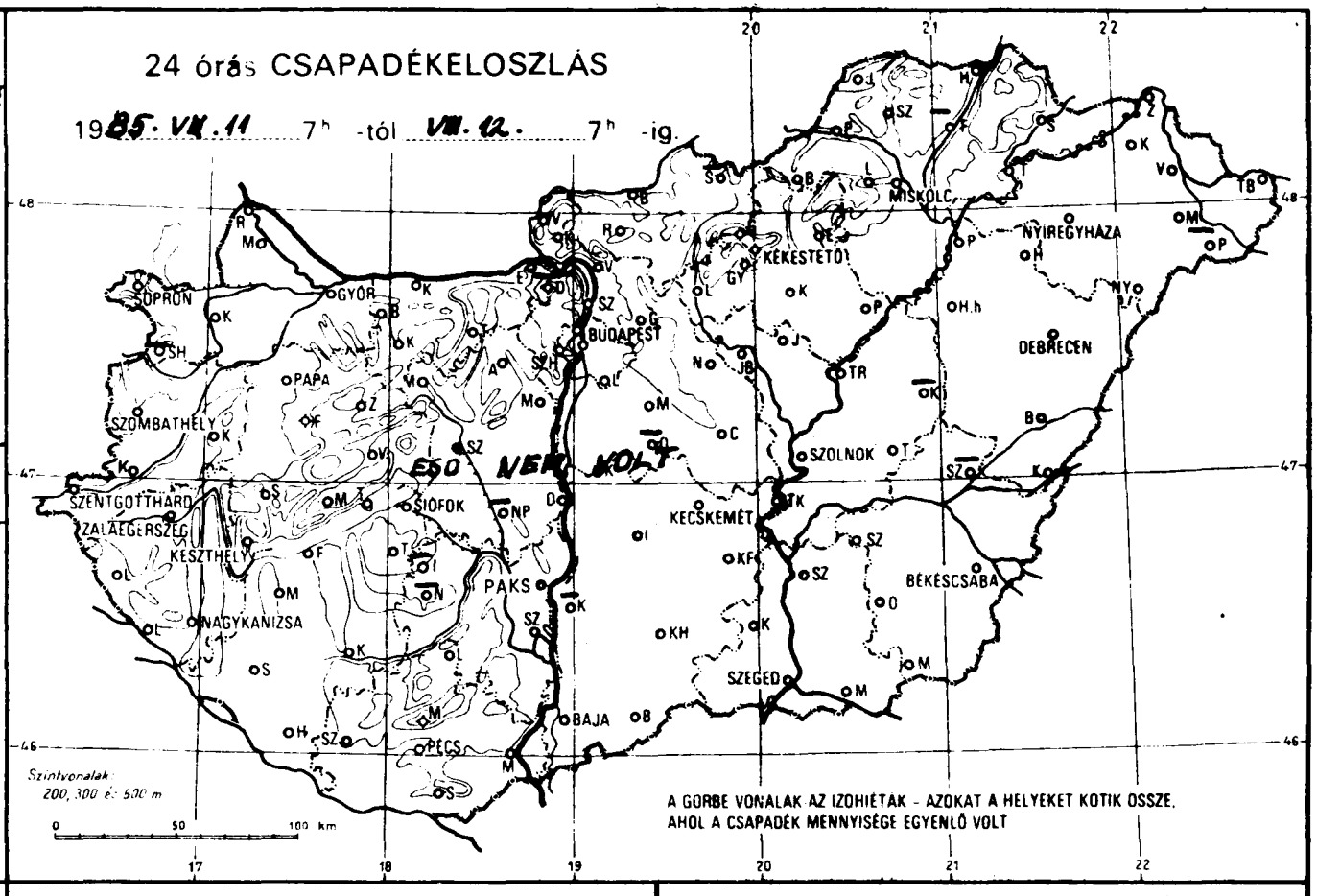

RADIÁCIÓS MINIMUM

19 85. VIII. 12.

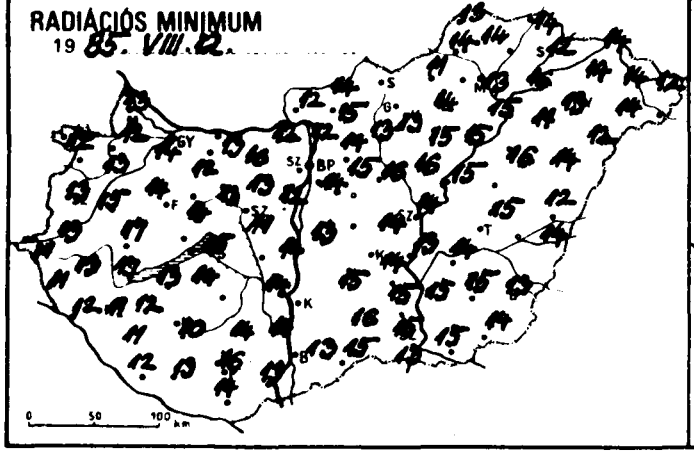

NAPFÉNYTARTAM

19 85. VII. 11.

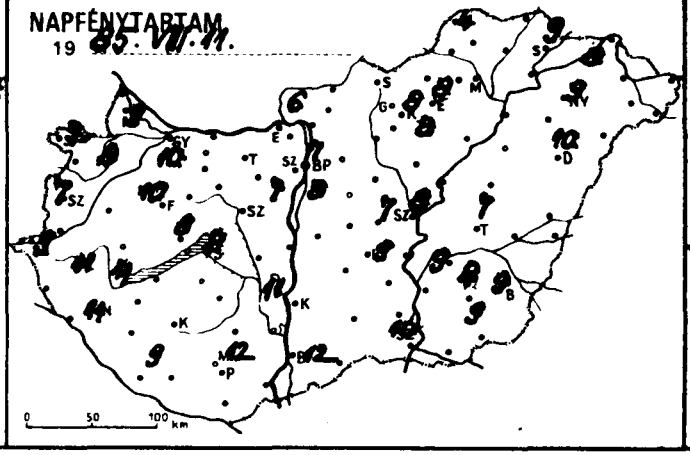

19 .....

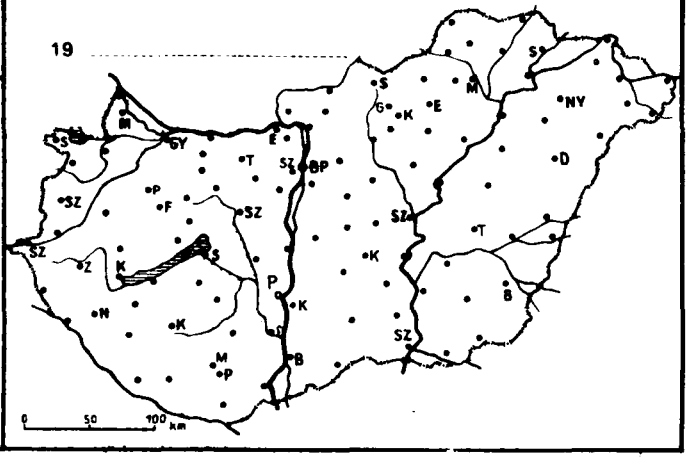

85. VIII. 12.
19 ____ 07 h-ig az utolsó 24 óra adatai

állomás	csapadék (mm)		max. hőmérséklet	min. hőmérséklet	rad. min.	Előző nap napos órái
Győr	•		25	16	14	10
Kapuvár	•		25	16	13	8
Mosonmagyaróvár	•		25	15	12	9
Rajka	•		25	14	13	
Sopron	•		23	14	12	7
Sopronhorpács	–		–	–	–	–
Káld	•		25	16	15	
Körmend	•		26	14	13	
Szentgotthárd	•		24	13	11	9
Szombathely	•		24	15	13	7
Lenti	•		25	13	11	
Letenye	•		27	14	12	
Nagykanizsa	•		26	12	11	11
Zalaegerszeg	•		25	13	13	11
Farkasgyepű	•		24	17	14	
Keszthely	•		25	18	17	11
Mencshely	•		24	15	13	8
Pápa	•		25	16	14	10
Sümeg	•		27	18	17	
Tihany	•		26	–	–	
Veszprém	•		26	15	14	
Zirc	•		24	14	10	
Fonyód	•		25	15	13	
Homokszt. györgy	•		27	15	12	9
Kaposvár	•		27	14	10	
Marcali	•		27	13	12	
Siófok	•		24	16	15	8
Somogyszob	•		27	14	11	
Tab	•		26	15	14	
Bábolna	•		26	16	14	
Esztergom	•		28	15	12	
Kisbér	•		26	16	12	
Komárom	•		27	15	13	
Tatabánya	•		25	16	16	
Alcsútdoboz	•		26	13	13	
Dunaújváros	•		27	15	14	
Martonvásár	•		26	15	12	7
Mór	•		26	15	13	
Nagyhörcsökp.	–		–	–	–	
Szabadbattyán	•		26	13	11	
Iregszemcse	–		–	–	–	–
Lengyel	•		26	17	14	
Paks	•		28	15	14	11
Szekszárd	•		28	16	14	
Árpádtető	•		25	18	15	
Mohács	•		32	16	13	
Pécs	•		27	17	16	12
Siklós	•		29	16	14	
Szigetvár	•		28	14	13	
Budaörs	•		27	17	11	
Bp. Lőrinc	•		27	16	14	8
Bp. Met. Int.	•		28	18	–	7
Bp. Szab. hegy	•		25	19	13	
Cegléd	•		29	16	14	7
Dobogókő	–		–	–	–	
Gödöllő	•		27	16	14	8
Királyrét	•		25	14	12	
Monor	•		28	16	15	
Nagykáta	•		29	16	16	
Szentendre	•		29	15	15	

85. VIII. 12.
19 ____ 07 h-ig az utolsó 24 óra adatai

állomás	csapadék (mm)		max. hőmérséklet	min. hőmérséklet	rad. min.	Előző nap napos órái
Vác	•		28	14	12	
Vámosmikola	•		26	15	12	6
Baja	•		29	16	13	12
Bácsalmás	•		32	17	15	
Izsák	•		30	17	15	
Kalocsa	–		–	–	–	–
Kecskemét	•		29	17	14	9
Kiskunfélegyháza	•		30	18	15	
Kiskunhalas	•		30	18	16	
Kunszentmiklós	•		29	16	13	
Tiszakécske	•		30	16	13	
Balassagyarmat	•		28	15	14	
Romhány	•		28	17	15	
Salgótarján	–		–	–	–	
Eger	•		27	17	14	8
Galyatető	•		21	16	13	
Gyöngyös	•		29	17	13	
Kékestető	•		20	15	13	8
Kompolt	•		28	15	15	8
Lőrinci	•		28	14	13	
Poroszló	◦		29	16	15	
Jászapáti	•		30	17	16	
Jászberény	•		28	17	14	
Karcag	–		–	–	–	
Szolnok	◦		29	16	14	8
Tiszaroff	•		29	16	15	
Túrkeve	•		30	17	15	7
Kistelek	•		30	16	15	
Makó	•		30	17	15	
Szeged	•		29	16	17	10
Szentes	•		30	18	15	
Borsodnádasd	•		26	13	11	
Függő d	–		–	–	–	
Hidasnémeti	◦		27	15	14	
Jósvafő	•		26	15	13	4
Lillafüred	•		25	15	13	
Miskolc	•		26	14	13	-
Putnok	•		28	15	14	
Sárospatak	•		27	13	12	9
Szendrőlád	•		28	14	14	
Tokaj	•		27	17	16	
Kisvárda	•		27	15	14	8
Mátészalka	•		28	15	14	
Nyíregyháza	•		27	15	13	9
Nyírlugos	◦		28	14	12	
Pátyod	–		–	–	–	
Tiszabecs	•		28	12	12	
Vásárosnamény	•		27	15	14	
Záhony	•		27	15	14	
Berettyóújfalu	•		29	17	12	
Debrecen	•		28	15	14	10
Hajdúdorog	•		27	16	11	
Hortobágy	•		28	16	16	
Kórósszakál	•		31	15	14	
Polgár	•		29	16	15	
Békéscsaba	•		29	15	13	9
Mezőhegyes	•		29	15	14	9
Orosháza	•		30	16	15	8
Szarvas	•		29	17	14	9
Szeghalom	–		–	–	–	

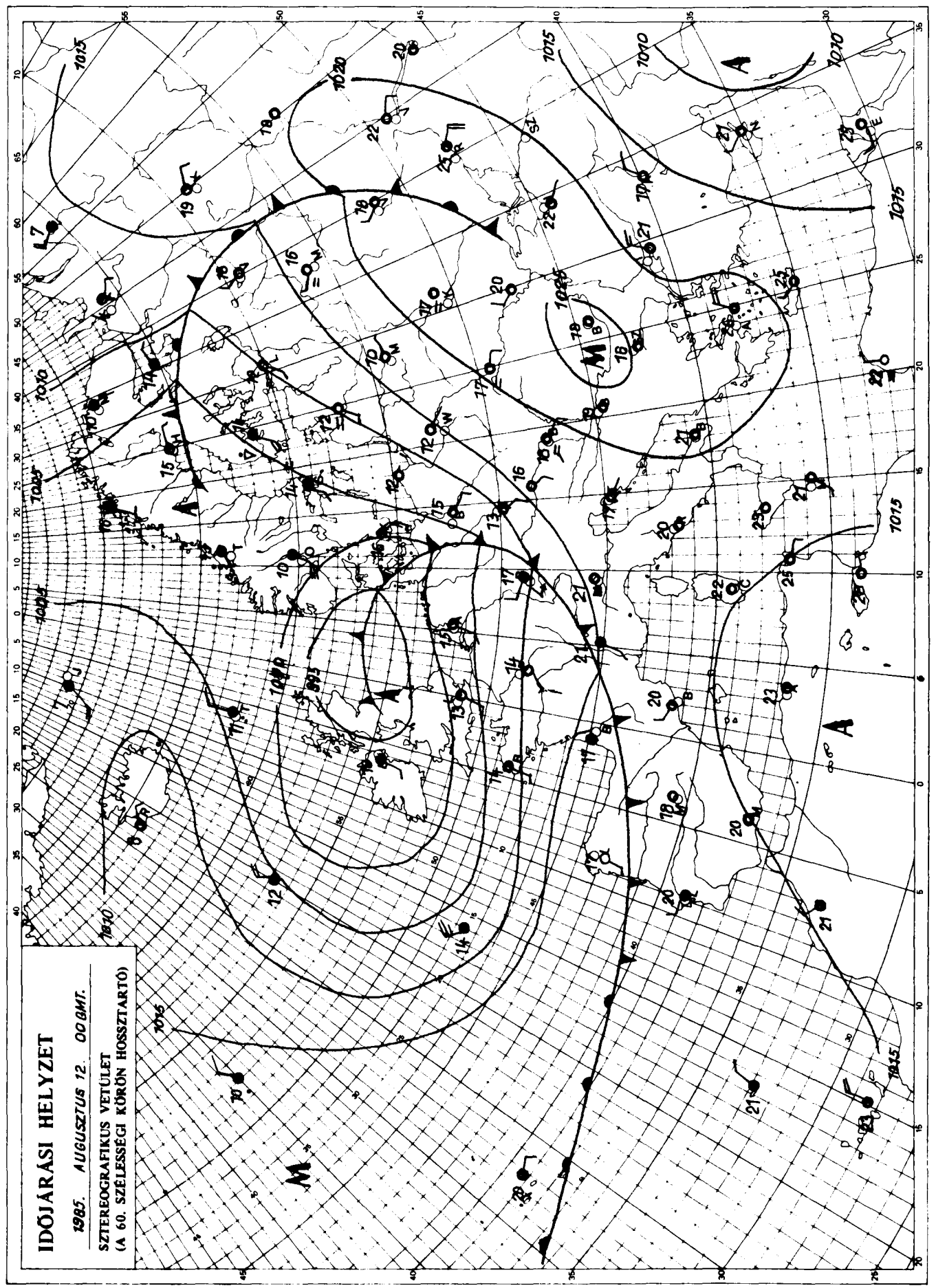

KIADJA: ORSZÁGOS METEOROLÓGIAI SZOLGÁLAT
Készíti: Központi Előrejelző Intézet Analízis- és Rövidtávú Prognózis Központja – T.: 273-018
Megjelenik naponként
Évi előfizetési díja: 2.200,- Ft. – Megrendelhető: 1024 Budapest, II., Kitaibel Pál u. 1. – T.: 353-500
Kiadásért felel: az OMSZ elnöke – Szerkesztésért felel: a KEI igazgatója

Jelmagyarázat a havi mellékletben

IDŐJÁRÁSI NAPIJELENTÉS

ЕЖЕДНЕВНЫЙ МЕТЕОРОЛОГИЧЕСКИЙ БЮЛЛЕТЕНЬ · DAILY WEATHER REPORT
BULLETIN QUOTIDIEN DE TEMPS · TÄGLICHER WETTERBERICHT

98. évfolyam 225. szám. + Budapest + 1985. augusztus 13. kedd

Az időjárási helyzet és a várható időjárás:

Kontinensünk nagy részén igazi, meleg, nyári idő van. Dél- és Közép-Európa térségében délutánra csaknem mindenütt 30 fok fölé emelkedik a hőmérséklet. A Dél-Skandinávia, Nyugati-Alpok, Gibraltár vonal mentén egyre gyengülő, lassanként megszünő időjárási frontrendszer húzódik. Ettől nyugatra, északnyugatra hüvös az idő, a frontzóna néhány száz kilométeres környezetében időnként záporok, zivatarok alakulnak ki. Az emlitett frontzóna kelet, északkelet felé sodródik, de közben jelentősen gyengül, igy nem lesz hatással a Kárpát-medence időjárására, ahol folytatódik a kánikula.

Magyarországon hétfőn napos, száraz, meleg idő volt. Délutánra 27, 33 fok közé emelkedett a hőmérséklet. A déli szél csak kissé élénkült meg. Kedd hajnalra 14, 20 fokig hült le és néhol erősen bepárásodott a levegő. Délelőtt zavartalan volt a napsütés, gyenge maradt a szél. A hőmérséklet 11 órára 25, 29 fokig emelkedett.

Ma 12 órakor Budapesten a hőmérséklet 28 fok, a tengerszintre átszámitott légnyomás 1021 mbar, változatlan.

A Balaton vizének hőmérséklete Siófoknál 11 órakor 19 fok volt.

Várható időjárás szerda estig:

Folytatódik az igen meleg, napos, száraz idő.
Mérsékelt marad a légmozgás.
Hajnalban helyenként párás lesz a levegő.
Várható legalacsonyabb éjszakai hőmérséklet: 14, 19 fok között,
legmagasabb nappali hőmérséklet: 29, 34 fok között alakul.

Jenki Szilvia s.k.

A hőmérséklet napi középértéke és eltérése a sokévi átlagtól /Budapest belterületén/:

1985. VIII. 12. 24,3°C +2,5°C

1871 óta ezen a napon Budapesten előfordult

legmagasabb hőmérséklet: 38,7°C /1921/,
legalacsonyabb hőmérséklet: 10,0°C /1881/.

85.511.

LEGMAGASABB HŐMÉRSÉKLET

1985. VIII. 12.

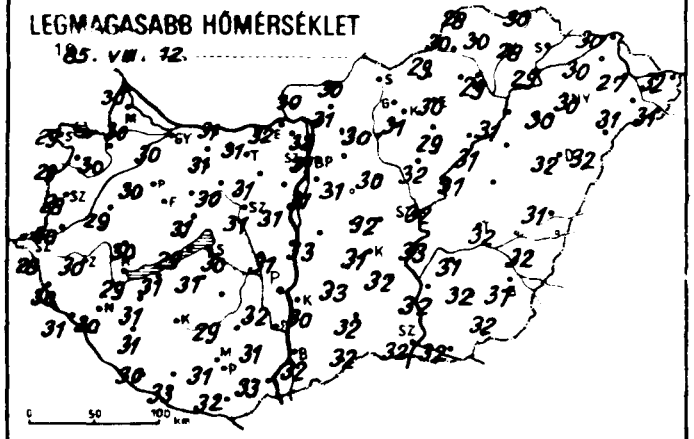

LEGALACSONYABB HŐMÉRSÉKLET

1985. VIII. 13.

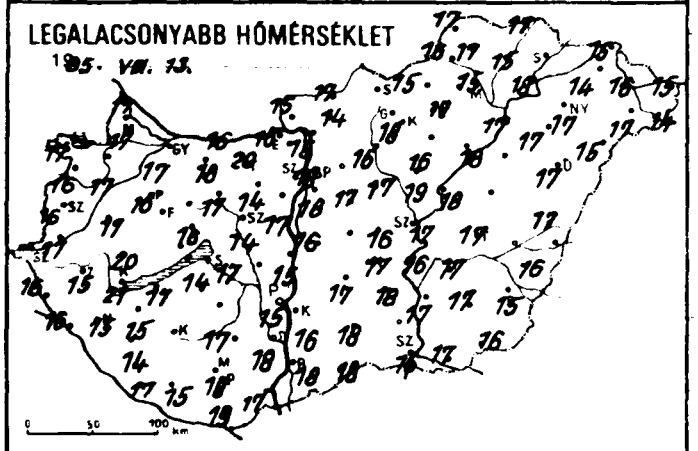

RADIÁCIÓS MINIMUM

1985. VIII. 13.

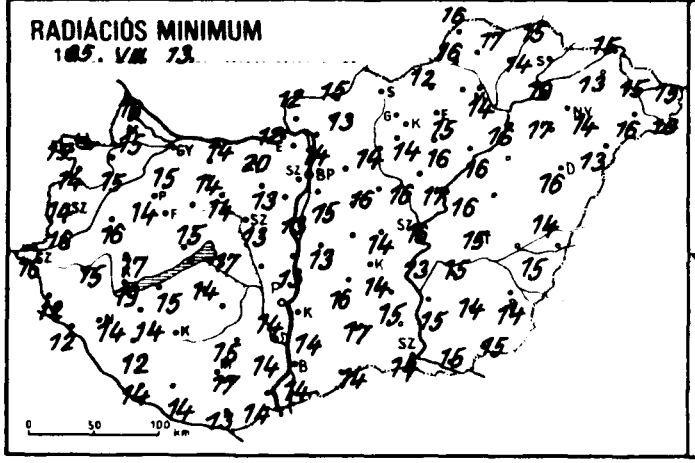

24 órás CSAPADÉKELOSZLÁS

1985. VIII. 12. 7h -tól VIII. 13. 7h -ig.

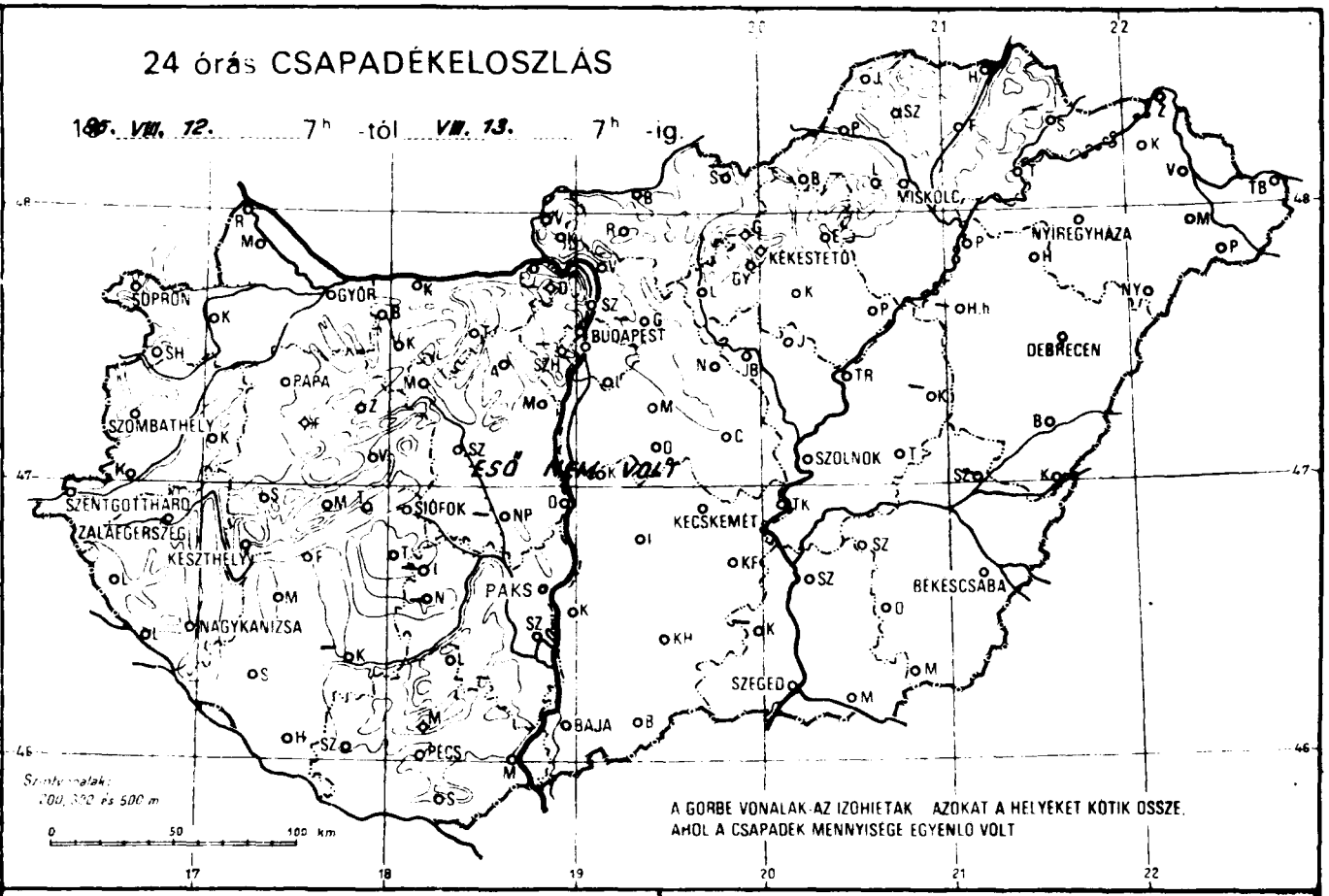

NAPFÉNYTARTAM

1985. VIII. 12.

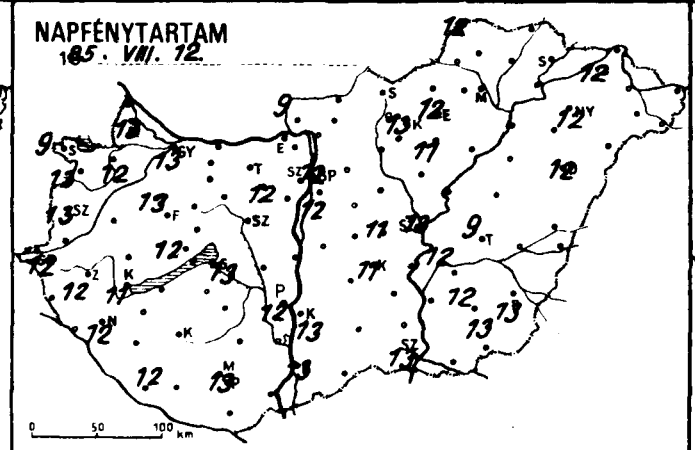

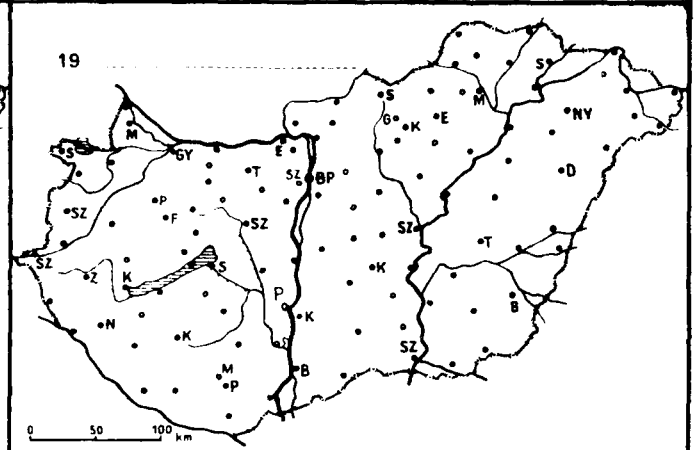

85. VIII. 07h-ig az utolsó 24 óra adatai						Előző nap napos órái	85. VIII. 07h-ig az utolsó 24 óra adatai						Előző nap napos órái
állomás	csapadék (mm)		max. hőmérséklet	min. hőmérséklet	rad. min.		állomás	csapadék (mm)		max. hőmérséklet	min. hőmérséklet	rad. min.	
Győr	.		30	17	15	13	Vác	.		32	15	14	
Kapuvár	.		30	17	15	12	Vámosmikola	.		30	15	12	9
Mosonmagyaróvár	.		30	17	15	13	Baja	.		32	18	14	13
Rajka	.	=	30	17	16		Bácsalmás	.		32	18	14	
Sopron	.	≡	29	17	15	9	Izsák	.		33	17	16	
Sopronhorpács	.		29	16	14	12	Kalocsa	.		30	16	14	13
Káld	.		29	17	16		Kecskemét	.		31	17	14	11
Körmend	.	≡	30	17	16		Kiskunfélegyháza	.		32	18	15	
Szentgotthárd	.	≡	28	16	13	12	Kiskunhalas	.		32	18	17	
Szombathely	.		28	16	14	13	Kunszentmiklós	.		33	16	13	
Lenti	.		30	16	12		Tiszakécske	.		33	16	13	
Letenye	.	=	31	14	12		Balassagyarmat	.		30	17	15	
Nagykanizsa	.		30	15	14	12	Romhány	.		31	14	13	
Zalaegerszeg	.	≡	30	15	15	12	Salgótarján	–		–	–	–	
Farkasgyepű	.		29	18	16		Eger	.	=	30	17	15	12
Keszthely	.	≡	29	21	19	11	Galyatető	.		24	18	14	
Mencshely	.		28	19	14	12	Gyöngyös	.		31	18	14	
Pápa	.		30	16	14	13	Kékestető	.		23	17	15	13
Sümeg	.		30	20	17		Kompolt	.		29	16	16	11
Tihany	.		29	–	–		Lőrinci	.		30	16	14	
Veszprém	.		31	16	15		Poroszló	.		31	18	16	
Zirc	.		28	17	14		Jászapáti	.		32	19	17	
Fonyód	.		31	17	15		Jászberény	.		30	18	16	
Homokszt. györgy	.		30	17	14	12	Karcag	–		–	–	–	
Kaposvár	–		–	–	–		Szolnok	.		32	17	16	13
Marcali	.		31	15	14		Tiszaroff	.		31	18	16	
Siófok	.		30	17	17	13	Túrkeve	.		32	17	15	9
Somogyszob	.		31	14	12		Kistelek	–		–	–	–	
Tab	.		31	14	14		Makó	.		32	17	15	
Bábolna	.		30	16	14		Szeged	.		32	16	14	13
Esztergom	.		32	16	12		Szentes	.		32	17	15	
Kisbér	.		31	18	14		Borsodnádasd	.		29	15	12	
Komárom	.		31	16	14		Füged	.		28	15	14	
Tatabánya	.		31	20	20		Hidasnémeti	.	=	30	17	15	
Alcsútdoboz	.		31	14	13		Jósvafő	.		28	17	16	12
Dunaújváros	.		31	15	13		Lillafüred	.	≡	26	16	14	
Martonvásár	.		31	17	13	12	Miskolc	.	≡	29	15	14	–
Mór	.		30	17	14		Putnok	.	≡	30	16	16	
Nagyhörcsökp.	–		–	–	–		Sárospatak	–		–	–	–	
Szabadbattyán	.		31	14	13		Szendrőlád	.	≡	30	17	17	
Iregszemcse	–		–	–	–		Tokaj	.		29	18	18	
Lengyel	.		29	17	15		Kisvárda	.		30	14	13	12
Paks	.		32	15	14	12	Mátészalka	.		31	17	16	
Szekszárd	.	=	31	18	14		Nyíregyháza	.	≡	30	17	14	12
Árpádtető	.		30	20	15		Nyírlugos	.		32	15	13	
Mohács	.		33	17	14		Pátyod	.		31	14	13	
Pécs	.		31	18	17	13	Tiszabecs	.		32	15	15	
Siklós	.		32	19	16		Vásárosnamény	.		27	16	15	
Szigetvár	.		33	15	14		Záhony	.		30	15	15	
Budaörs	.		31	16	12		Berettyóújfalu	.		31	17	14	
Bp. Lőrinc	.		31	18	15	12	Debrecen	.		32	17	16	12
Bp. Met. Int.	.		32	18	–	12	Hajdúdorog	.		30	17	17	
Bp. Szab. hegy	–		–	–	–		Hortobágy	–		–	–	–	
Cegléd	.		32	16	14	11	Körösszakál	.		32	16	15	
Dobogókő	–		–	–	–		Polgár	.		31	17	16	
Gödöllő	–		–	–	–	–	Békéscsaba	.		31	15	14	13
Királyrét	.	≡	29	13	13		Mezőhegyes	.		32	16	15	13
Monor	.	=	31	17	16		Orosháza	.		32	17	14	12
Nagykáta	.		30	17	16		Szarvas	.		31	17	15	12
Szentendre	.		31	17	16		Szeghalom	–		–	–	–	

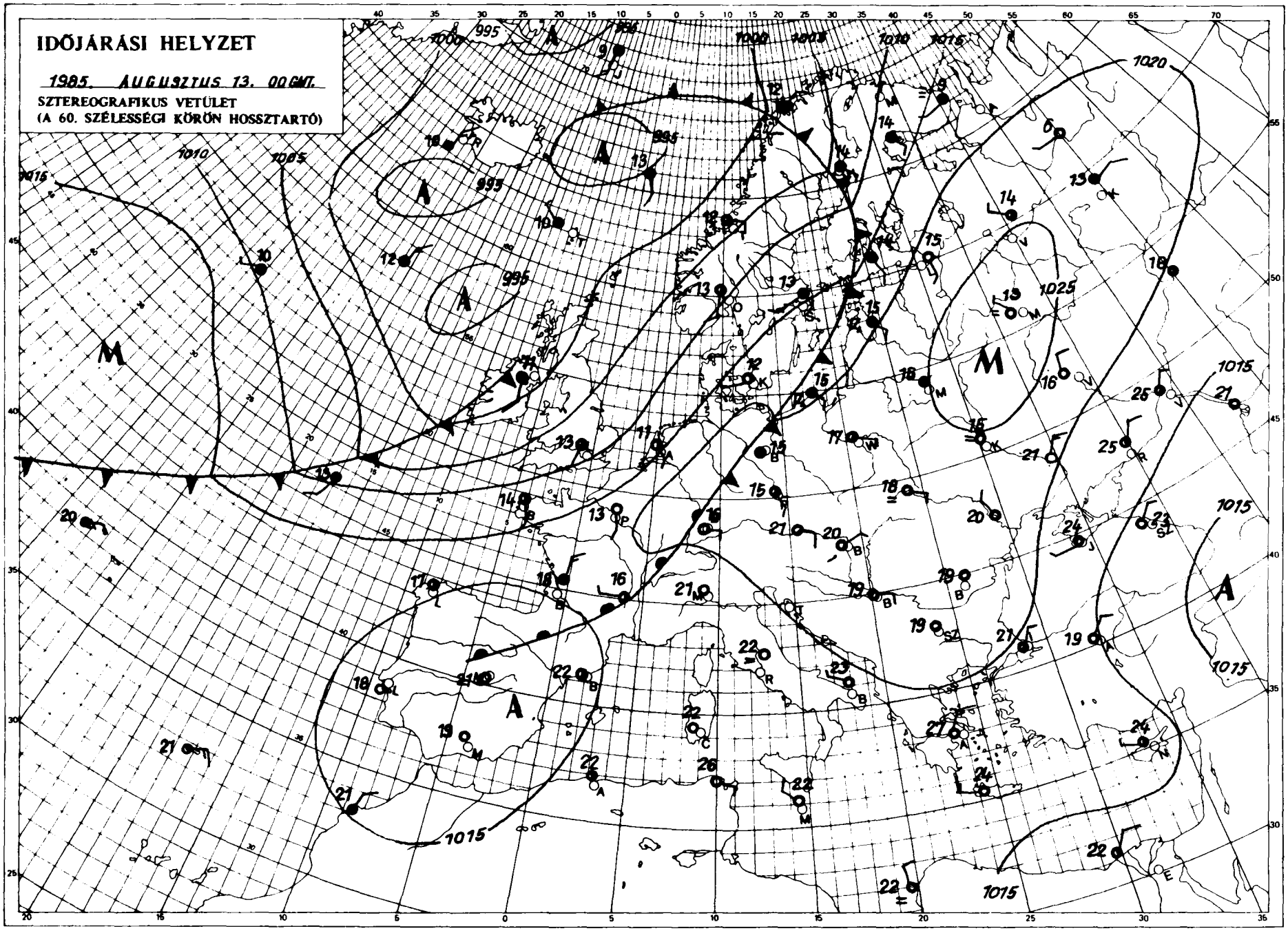

KIADJA: ORSZÁGOS METEOROLÓGIAI SZOLGÁLAT
Készíti: Központi Előrejelző Intézet Analízis- és Rövidtávú Prognózis Központja – T.: 273-018
Megjelenik naponként
Évi előfizetési díja: 2.200,-Ft. Megrendelhető: 1024 Budapest, II., Kitaibel Pál u. 1. – T.: 353-500
Kiadásért felel: az OMSZ elnöke – Szerkesztéséért felel: a KEI igazgatója

Jelmagyarázat a havi mellékletben.

IDŐJÁRÁSI NAPIJELENTÉS

ЕЖЕДНЕВНЫЙ МЕТЕОРОЛОГИЧЕСКИЙ БЮЛЛЕТЕНЬ • DAILY WEATHER REPORT
BULLETIN QUOTIDIEN DE TEMPS • TÄGLICHER WETTERBERICHT

98. évfolyam 226. szám. + Budapest + 1985. augusztus 14. szerda

Az időjárási helyzet és a várható időjárás:

Kontinensünk nyugati és északi partjának közelében egy nagy kiterjedésü, több középpontú ciklonrendszer található. A ciklon gyorsmozgású frontjai északkelet felé haladnak és sokfelé felhős, csapadékos időt okoznak a Britszigeteken, Franciaország északnyugati részén, a Benelux-államokban, Dániában, valamint a Skandináv-félszigeten. Ezeken a vidékeken a hőmérséklet napközben sem haladja meg a 15, 20 fokot. Európa legnagyobb részén, igy a Kárpát-medence területén is, anticiklon helyezkedik el. A leszálló, felhőoszlató légmozgás hatására derült, száraz, napos és igen meleg az idő. Dél- és Közép-Európában a hőmérséklet sokfelé meghaladja a 30 fokot. Délnyugati áramlással térségünk fölé továbbra is meleg, száraz levegő érkezik, igy lényegesen nem változik hazánk időjárása az elkövetkező egy-két napban.

Magyarországon kedden derült, száraz, meleg idő volt. Általában 12, 14 órán át sütött a nap. A hőmérséklet csúcsértéke elérte a 29, 34 fokot. A gyenge változó irányú szél csak kissé élénkült meg. Szerda hajnalra általában 14, 20 fokig hült le a levegő. Délelőtt országszerte napos, száraz idő volt. A hőmérséklet 11 órára 23, 30 fokig emelkedett.

Ma 12 órakor Budapesten a hőmérséklet 30 fok, a tengerszintre átszámitott légnyomás 1021 mbar, gyengén süllyed.

A Balaton vizének hőmérséklete Siófoknál 11 órakor 19 fok volt.

Várható időjárás csütörtök estig:

Folytatódik a hőség.
Napos idő várható, eső továbbra sem lesz.
A délies szél napközben kissé megélénkül.
Várható legalacsonyabb éjszakai hőmérséklet: 15, és 20,
legmagasabb nappali hőmérséklet csütörtökön: 30 és 35 fok között várható.

Pálmási Judit s.k.

A hőmérséklet napi középértéke és eltérése a sokévi átlagtól /Budapest belterületén/:

1985. VIII. 13. 25,9°C +5,0°C

1871 óta ezen a napon Budapesten előfordult

legmagasabb hőmérséklet: 37,4°C /1946/,
legalacsonyabb hőmérséklet: 7,4°C /1921/.

85.512.

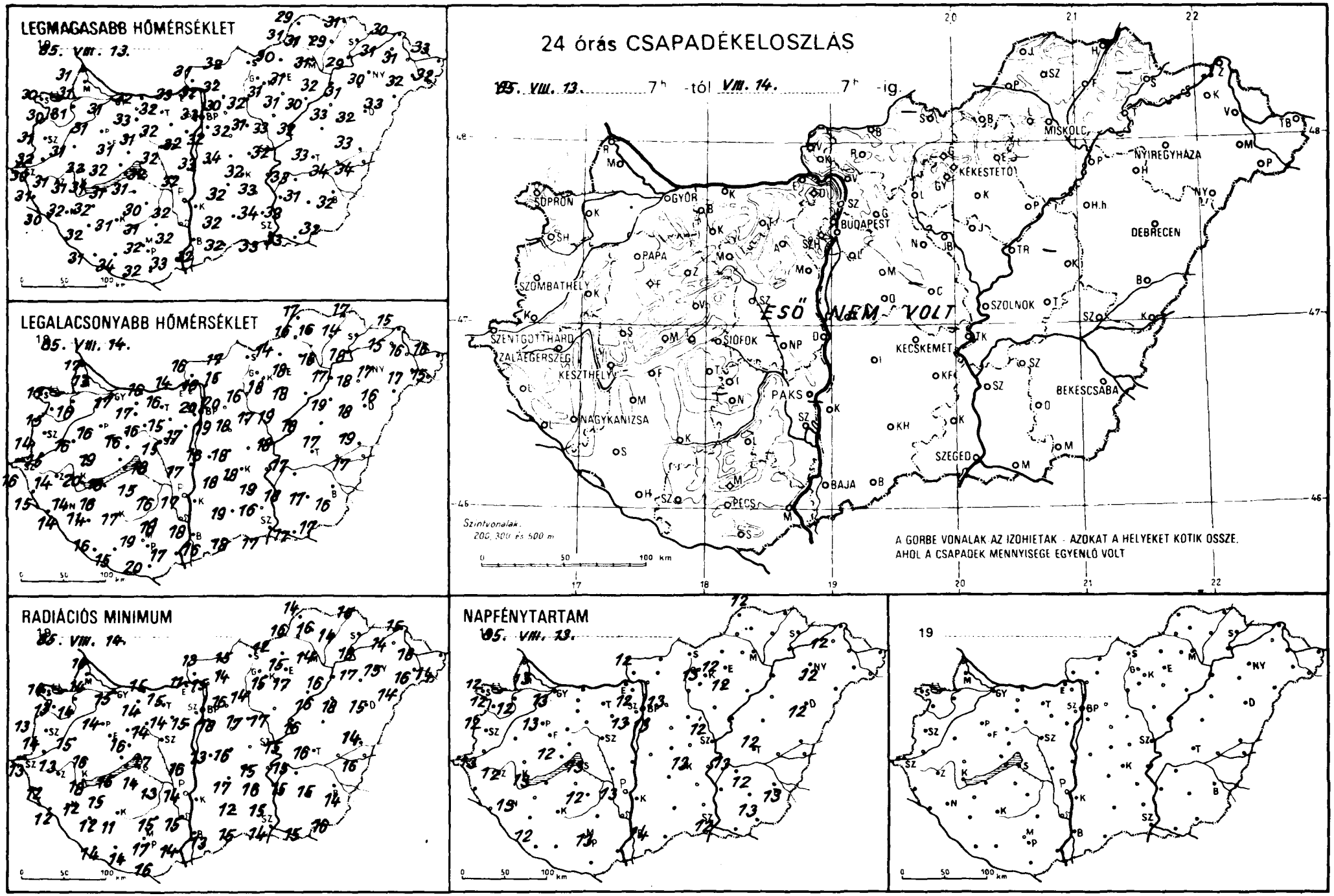
LEGMAGASABB HŐMÉRSÉKLET
85. VIII. 13.
LEGALACSONYABB HŐMÉRSÉKLET
85. VIII. 14.
RADIÁCIÓS MINIMUM
85. VIII. 14.
24 órás CSAPADÉKELOSZLÁS
85. VIII. 13. 7h -tól VIII. 14. 7h -ig.
ESŐ NEM VOLT
A GÖRBE VONALAK AZ IZOHIETÁK - AZOKAT A HELYEKET KÖTIK ÖSSZE, AHOL A CSAPADÉK MENNYISÉGE EGYENLŐ VOLT
Szintvonalak: 200, 300 és 500 m
NAPFÉNYTARTAM
85. VIII. 13.
SOPRON
GYŐR
BUDAPEST
MISKOLC
NYÍREGYHÁZA
DEBRECEN
SZOMBATHELY
PAPA
KESZTHELY
SIÓFOK
PAKS
KECSKEMÉT
SZOLNOK
BÉKÉSCSABA
NAGYKANIZSA
SZEGED
BAJA
PÉCS

85. VIII. 14 h-ig az utolsó 24 óra adatai						Előző nap napos órái
állomás	csapadék (mm)		max. hőmérséklet	min. hőmérséklet	rad. min.	
Győr	.	⌐	31	17	15	13
Kapuvár	.	⌐	31	16	14	12
Mosonmagyaróvár	.	⌐	31	18	14	13
Rajka	.	=	31	17	16	
Sopron	.	⌐	30	17	14	12
Sopronhorpács	.	⌐	30	15	13	12
Káld	.	⌐	31	16	15	
Körmend	.	≡	32	15	14	
Szentgotthárd	.	≡	30	16	13	13
Szombathely	.	⌐	31	14	13	12
Lenti	.	=	31	15	12	
Letenye	.	⌐	30	14	12	
Nagykanizsa	.	=	32	14	12	13
Zalaegerszeg	.	⌐	31	14	13	12
Farkasgyepű	.		30	19	16	
Keszthely	.	⌐	31	20	18	13
Mencshely	.	⌐	30	20	16	12
Pápa	.	⌐	31	16	14	13
Sümeg	.	⌐	32	19	16	
Tihany	.		32	–	–	
Veszprém	.	⌐	31	16	16	
Zirc	.	⌐	29	15	12	
Fonyód	.		31	18	16	
Homokszt. györgy	.	⌐	31	16	14	12
Kaposvár	.	⌐	31	17	11	
Marcali	.	⌐	32	16	15	
Siófok	.	⌐	32	18	17	13
Somogyszob	.	⌐	32	14	12	
Tab	.	⌐	31	15	14	
Bábolna	.		31	17	15	
Esztergom	.	⌐	33	14	11	
Kisbér	.		33	17	14	
Komárom	.	⌐	32	16	15	
Tatabánya	.	⌐	32	16	15	
Alcsútdoboz	.	⌐	32	15	14	
Dunaújváros	.	⌐	32	17	16	
Martonvásár	.	⌐	32	17	14	13
Mór	.	⌐	31	16	14	
Nagyhörcsökp.	–		–	–	–	
Szabadbattyán	.	⌐	32	15	14	
Iregszemcse	.	⌐	30	16	13	12
Lengyel	.		31	18	15	
Paks	.		32	17	14	13
Szekszárd	.	=	32	18	15	
Árpádtető	.		30	20	15	
Mohács	.	⌐	33	17	14	
Pécs	.		32	19	17	13
Siklós	.		32	20	16	
Szigetvár	.	⌐	34	15	14	
Budaörs	.	⌐	31	17	13	
Bp. Lőrinc	.	⌐	32	19	15	13
Bp. Met. Int.	.		33	20	–	12
Bp. Szab. hegy	.		29	21	19	
Cegléd	–		–	–	–	–
Dobogókő	–		–	–	–	
Godollő	.	⌐	30	20	16	13
Királyrét	.	≡	29	14	13	
Monor	.	=	32	18	18	
Nagykáta	.	⌐	31	17	17	
Szentendre	.	=	33	18	17	

85. VIII. 14 h-ig az utolsó 24 óra adatai						Előző nap napos órái
állomás	csapadék (mm)		max. hőmérséklet	min. hőmérséklet	rad. min.	
Vác	.	⌐	32	16	15	
Vámosmikola	.	⌐	31	16	13	12
Baja	.	⌐	32	16	13	14
Bácsalmás	.		32	18	15	
Izsák	.		32	18	17	
Kalocsa	–		–	–	–	–
Kecskemét	.	⌐	32	18	15	13
Kiskunfélegyháza	.	⌐	33	19	16	
Kiskunhalas	.		32	19	12	
Kunszentmiklós	.	=	33	16	13	
Tiszakécske	–		–	–	–	
Balassagyarmat	.	⌐	32	17	15	
Romhány	.	⌐	32	15	14	
Salgótarján	–		–	–	–	
Eger	.	⌐	31	18	15	12
Galyatető	.		24	19	12	
Gyöngyös	.	⌐	31	18	15	
Kékestető	.	⌐	24	18	13	13
Kompolt	.	⌐	31	18	17	12
Lőrinci	.	≡	32	16	14	
Poroszló	.	⌐	30	18	16	
Jászapáti	.	⌐	33	19	17	
Jászberény	.	⌐	30	17	15	
Karcag	–		–	–	–	
Szolnok	.	⌐	32	18	15	12
Tiszaroff	.	⌐	32	18	16	
Túrkeve	.	⌐	30	17	16	12
Kistelek	.	=	34	16	15	
Makó	.	⌐	33	17	15	
Szeged	.	⌐	32	17	14	12
Szentes	.		33	18	15	
Borsodnádasd	.	≡	30	14	12	
Fügöd	.	⌐	29	14	14	
Hidasnémeti	.	=	31	17	15	
Jósvafő	.	⌐	29	17	14	12
Lillafüred	.	=	29	17	15	
Miskolc	.	≡	31	16	14	–
Putnok	.	≡	31	16	16	
Sárospatak	–		–	–	–	–
Szendrőlád	.	≡	31	16	16	
Tokaj	.		29	18	18	
Kisvárda	.	⌐	31	15	14	12
Mátészalka	.	⌐	32	17	16	
Nyíregyháza	.	≡	30	17	15	12
Nyírlugos	.	⌐	33	16	14	
Pátyod	.	⌐	32	15	14	
Tiszabecs	.	⌐	33	16	16	
Vásárosnamény	.	⌐	31	16	16	
Záhony	.	⌐	30	15	15	
Berettyóújfalu	.	⌐	33	19	14	
Debrecen	.	⌐	32	18	15	12
Hajdúdorog	.		31	18	17	
Hortobágy	.		33	19	18	
Körösszakál	.	⌐	34	17	16	
Polgár	.	⌐	32	17	16	
Békéscsaba	.	⌐	32	16	14	13
Mezőhegyes	.	⌐	32	17	16	13
Orosháza	.	⌐	31	17	15	12
Szarvas	.	⌐	33	18	15	13
Szeghalom	.	⌐	34	18	16	

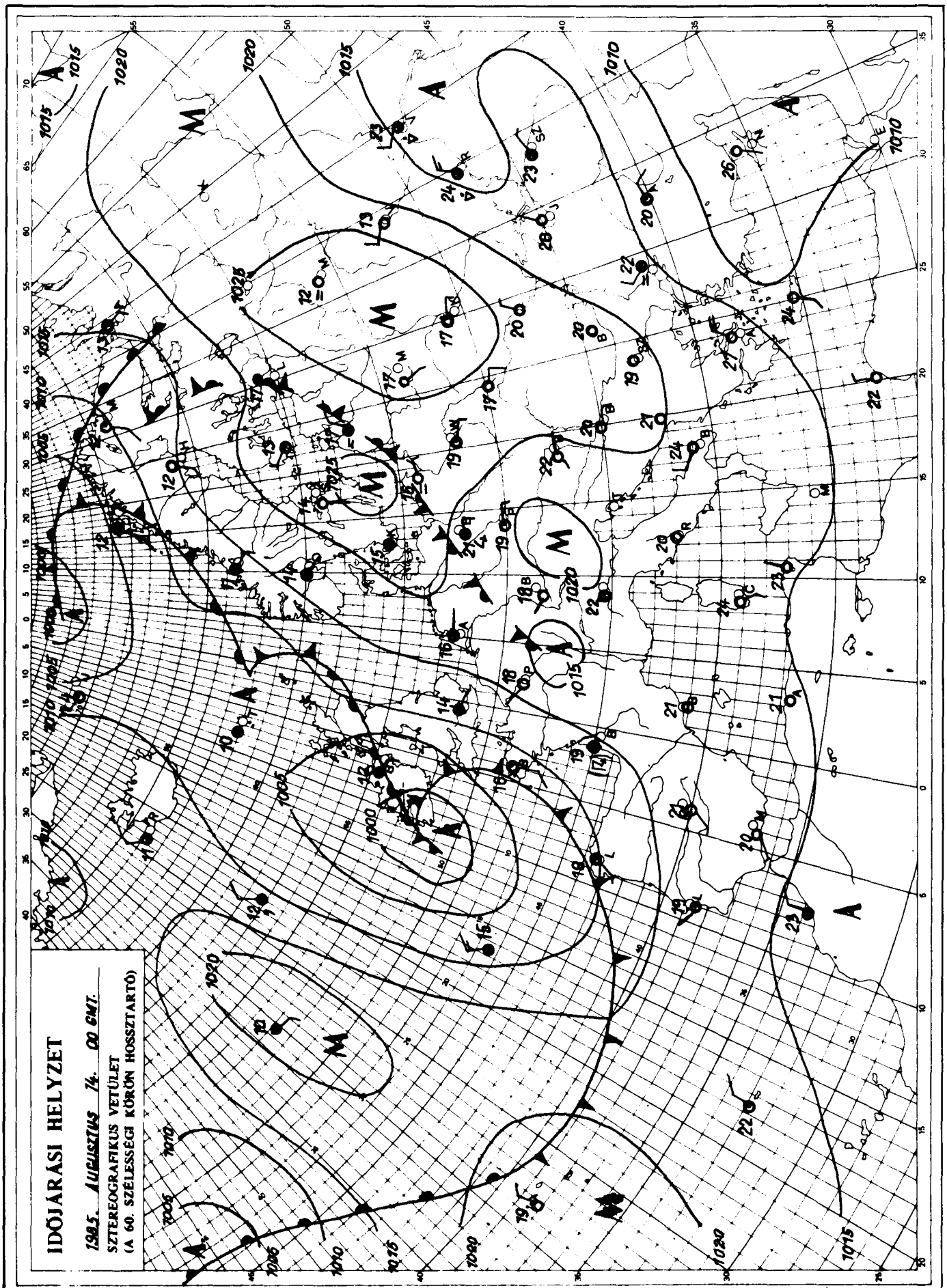

KIADJA: ORSZÁGOS METEOROLÓGIAI SZOLGÁLAT
Készíti: Központi Előrejelző Intézet Analízis- és Rövidtávú Prognózis Központja – T.: 273-018
Megjelenik naponként
Évi előfizetési díja: 2.200,-Ft. – Megrendelhető: 1024 Budapest, II., Kitaibel Pál u. 1. – T.: 353-500
Kiadásért felel: az OMSZ elnöke – Szerkesztésért felel: a KEI igazgatója

Jelmagyarázat a havi mellékletben

IDŐJÁRÁSI NAPIJELENTÉS

ЕЖЕДНЕВНЫЙ МЕТЕОРОЛОГИЧЕСКИЙ БЮЛЛЕТЕНЬ · DAILY WEATHER REPORT
BULLETIN QUOTIDIEN DE TEMPS · TÄGLICHER WETTERBERICHT

98. évfolyam 227. szám + Budapest + 1985. augusztus 15. csütörtök

Az időjárási helyzet és a várható időjárás:

A Szovjetunió déli felén, a Lengyel-alföldön, az Alpok és a Kárpátok vidékén, valamint a Földközi-tenger környékén napos, száraz és igen meleg az idő. A hőmérséklet sokfelé meghaladja a 30, 35 fokot. Az Atlanti-óceán felől ugyanakkor hüvös levegő áramlik egyelőre még csak a partvidék és a Skandináv-félsziget fölé. A Spanyolországtól Franciaországon át a Skandináv-félszigetig nyúló hidegfront záporokat és zivatarokat is okoz. Csak lassan halad kelet felé, ezért holnap estig még nagy változást nem hoz Magyarország időjárásában.

Hazánkban szerdán is hőségnap volt. A hőmérséklet csúcsértéke 30 és 35 fok között alakult. Egész nap derült maradt az ég, igy eső sem fordulhatott elő. Éjszaka 14, 20 fokig hült le a levegő. Ma délelőtt a zavartalan napsütésben gyorsan emelkedett a hőmérséklet és 11 órakor már 25, 31 fokot mértek.

Ma 12 órakor Budapesten a hőmérséklet 29 fok, a tengerszintre átszámitott légnyomás 1021 mbar, alig változik.

A Balaton vizének hőmérséklete Siófoknál 11 órakor 21 fok volt.

Várható időjárás péntek estig:

Derült, száraz, igen meleg idő.
Mérsékelt szél.
Várható legalacsonyabb éjszakai hőmérséklet: 15, 20
legmagasabb nappali hőmérséklet pénteken: 26, 31 fok között.

Rábai Attila s.k.

TÁVOLABBI KILÁTÁSOK SZOMBATTÓL-HÉTFŐIG:

A nagy meleg mérséklődik. Időnként megnövekvő felhőzet, gyakori záporok, zivatarok valószinüek.
Legalacsonyabb hajnali hőmérséklet 14, 19 fok között várható, legmagasabb nappali hőmérséklet eleinte 30, később 25 fok körül lesz.
Jelentős mennyiségü /legalább 5 mm napi/ csapadék az ország területének 40 százalékán várható az időszak második felében.

KÖZÉPTÁVÚ ELŐREJELZŐ CSOPORT

A hőmérséklet napi középértéke és eltérése a sokévi átlagtól /Budapest belterületén/:

1985. VIII. 14. 27,3°C +7,6°C

1871 óta ezen a napon Budapesten előfordult

legmagasabb hőmérséklet: 37,2°C /1952/,
legalacsonyabb hőmérséklet: 10,0°C /1965/.

85.51?.

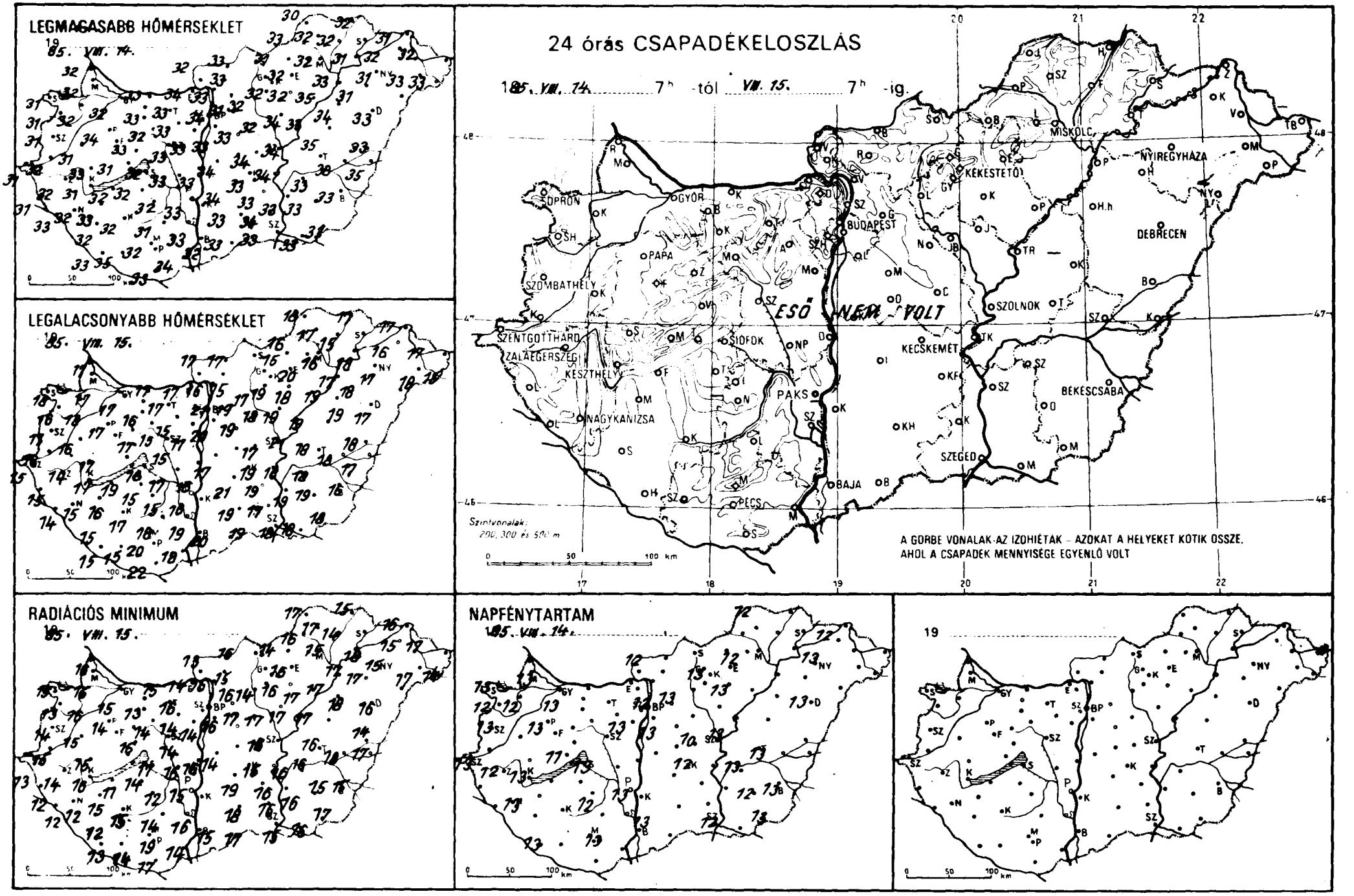
LEGMAGASABB HŐMÉRSÉKLET
19 85. VIII. 14.
LEGALACSONYABB HŐMÉRSÉKLET
85. VIII. 15.
RADIÁCIÓS MINIMUM
85. VIII. 15.
24 órás CSAPADÉKELOSZLÁS
1985. VIII. 14. 7h -tól VIII. 15. 7h -ig.
ESŐ NEM VOLT
A GÖRBE VONALAK AZ IZOHIÉTÁK – AZOKAT A HELYEKET KÖTIK ÖSSZE, AHOL A CSAPADÉK MENNYISÉGE EGYENLŐ VOLT
Szintvonalak: 200, 300 és 500 m
NAPFÉNYTARTAM
85. VIII. 14.
19
BUDAPEST
DEBRECEN
MISKOLC
NYIREGYHÁZA
KÉKESTETŐ
GYŐR
SZOMBATHELY
PAPA
SZOLNOK
KECSKEMÉT
SIÓFOK
SZENTGOTTHÁRD
ZALAEGERSZEG
KESZTHELY
NAGYKANIZSA
PAKS
BÉKÉSCSABA
SZEGED
BAJA
PÉCS
0 50 100 km

85. VIII 07-ig az utolsó 24 óra adatai						Előző nap napos órái
állomás	csapadék (mm)		max. hőmérséklet	min. hőmérséklet	rad. min.	
Győr	.		32	17	15	13
Kapuvár	.		32	18	16	12
Mosonmagyaróvár	.		32	17	14	13
Rajka	.		32	17	16	
Sopron	.		31	18	15	13
Sopronhorpács	.		31	16	13	12
Káld	.		31	16	15	
Körmend	.		32	16	15	
Szentgotthárd	.		31	15	13	13
Szombathely	.		31	17	14	13
Lenti	.		31	15	12	
Letenye	.		33	14	12	
Nagykanizsa	.		32	15	12	13
Zalaegerszeg	.		32	14	14	12
Farkasgyepű	.		31	20	16	
Keszthely	.		31	17	16	13
Mencshely	.		30	20	15	11
Pápa	.		34	17	14	13
Sümeg	.		33	17	15	
Tihany	.		31	-	-	
Veszprém	.		33	17	16	
Zirc	.		29	14	12	
Fonyód	.		32	19	11	
Homokszt. györgy	.		33	15	13	13
Kaposvár	.		32	17	15	
Marcali	.		33	16	15	
Siófok	.		32	18	17	13
Somogyszob	.		32	15	12	
Tab	.		32	15	14	
Bábolna	.		31	17	16	
Esztergom	.		34	17	14	
Kisbér	.		33	16	13	
Komárom	.		33	17	15	
Tatabánya	.		33	17	16	
Alcsútdoboz	.		33	15	14	
Dunaújváros	.		33	16	16	
Martonvásár	.		33	17	14	13
Mór	.		32	15	14	
Nagyhörcsökp.	.		33	17	16	
Szabadbattyán	.		33	15	14	
Iregszemcse	.		32	15	12	12
Lengyel	.		31	18	14	
Paks	.		33	16	15	13
Szekszárd	.		33	19	16	
Árpádtető	.		30	20	16	
Mohács	.		34	18	14	
Pécs	.		32	20	19	13
Siklós	.		33	22	17	
Szigetvár	.		35	15	14	
Budaörs	.		33	18	14	
Bp. Lőrinc	.		33	20	16	13
Bp. Met. Int.	.		34	21	-	12
Bp. Szab. hegy	.		30	21	15	
Cegléd	.		34	17	15	10
Dobogókő	-		-	-	-	
Gödöllő	.		31	19	16	13
Királyrét	.		31	15	14	
Mónor	.		33	19	17	
Nagykáta	.		32	18	17	
Szentendre	.		34	18	17	

85. VIII 07-ig az utolsó 24 óra adatai						Előző nap napos órái
állomás	csapadék (mm)		max. hőmérséklet	min. hőmérséklet	rad. min.	
Vác	.		33	16	16	
Vámosmikola	.		32	17	13	12
Baja	.		32	20	15	13
Bácsalmás	.		33	19	17	
Izsák	.		34	21	19	
Kalocsa	-		-	-	-	-
Kecskemét	.		33	19	15	12
Kiskunfélegyháza	.		33	19	16	
Kiskunhalas	.		33	19	18	
Kunszentmiklós	.		34	17	14	
Tiszakécske	.		34	18	16	
Balassagyarmat	.		33	17	16	
Romhány	.		33	15	15	
Salgótarján	-		-	-	-	
Eger	.		32	20	16	12
Galyatető	.		26	20	14	
Gyöngyös	.		32	19	16	
Kékestető	.		25	18	16	13
Kompolt	.		32	18	17	13
Lőrinci	.		32	17	14	
Poroszló	.		35	19	17	
Jászapáti	.		34	19	17	
Jászberény	.		33	18	16	
Karcag	-		-	-	-	
Szolnok	.		34	21	16	13
Tiszaroff	.		33	19	17	
Túrkeve	.		35	18	16	13
Kistelek	.		34	17	16	
Makó	.		33	18	16	
Szeged	.		33	18	15	12
Szentes	.		33	18	16	
Borsodnádasd	.		31	15	15	
Füged	.		32	15	14	
Hidasnémeti	.		32	17	15	
Jósvafő	.		30	18	17	12
Lillafüred	.		29	18	16	
Miskolc	.		32	16	15	-
Putnok	.		33	16	16	
Sárospatak	-		-	-	-	
Szendrőlád	.		32	17	17	
Tokaj	.		31	18	18	
Kisvárda	.		32	16	15	12
Mátészalka	.		33	18	17	
Nyíregyháza	.		31	17	15	13
Nyírlugos	-		-	-	-	
Pátyod	.		33	15	14	
Tiszabecs	-		-	-	-	
Vásárosnamény	.		32	17	17	
Záhony	.		31	17	16	
Berettyóújfalu	.		33	18	14	
Debrecen	.		33	17	16	13
Hajdúdorog	.		31	18	17	
Hortobágy	.		34	19	18	
Körösszakál	.		35	17	17	
Polgár	.		33	17	17	
Békéscsaba	.		33	16	15	13
Mezőhegyes	.		33	18	17	13
Orosháza	.		33	19	15	12
Szarvas	.		33	18	16	13
Szeghalom	.		38	18	18	

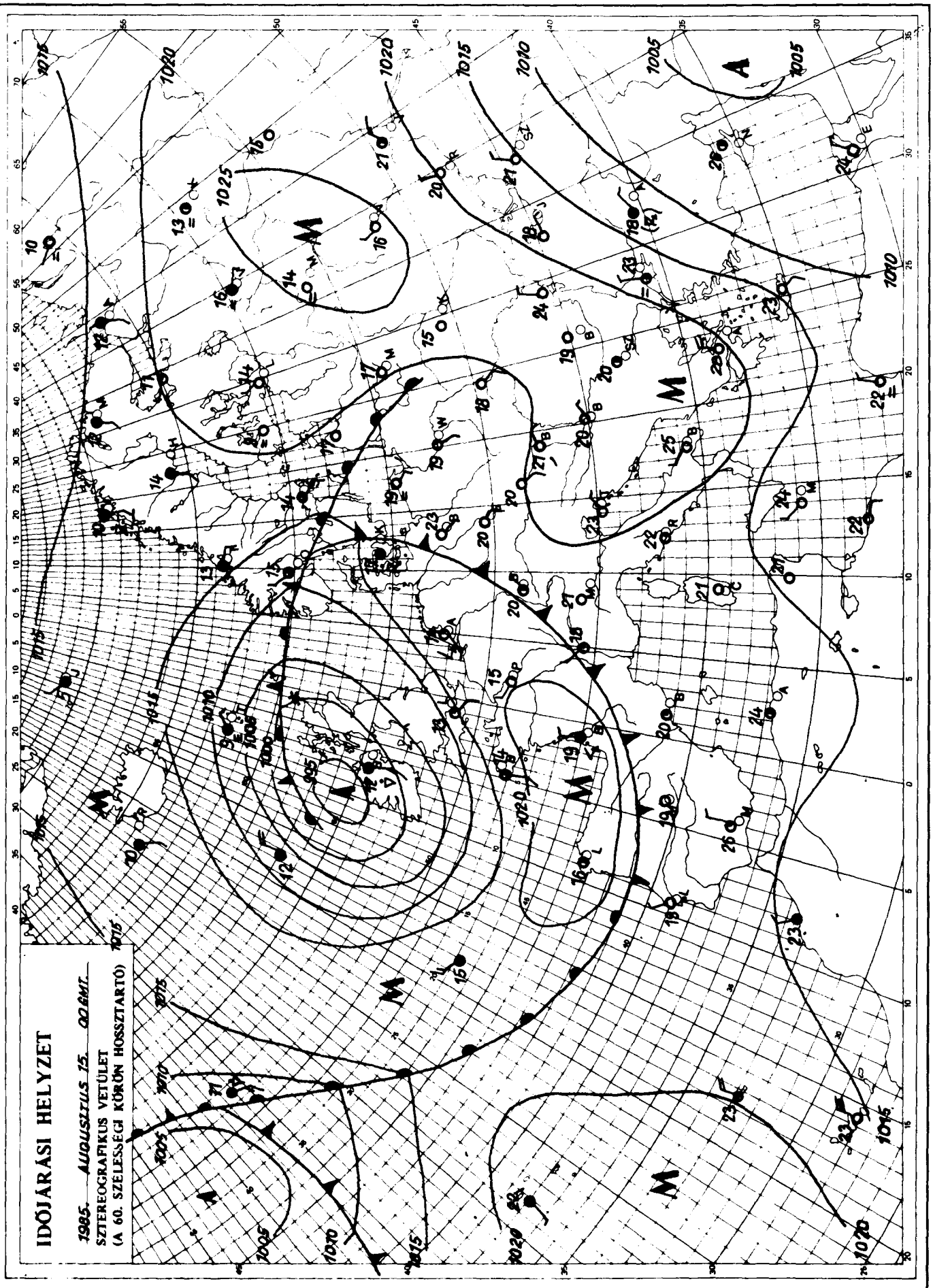

KIADJA: ORSZÁGOS METEOROLÓGIAI SZOLGÁLAT
Készíti: Központi Előrejelző Intézet Analízis- és Rövidtávú Prognózis Központja – T.: 273-018
Megjelenik naponként
Évi előfizetési díja: 2.200,- Ft. Megrendelhető: 1024 Budapest, II., Kitaibel Pál u. 1. – T.: 353-500
Kiadásért felel: az OMSZ elnöke – Szerkesztésért felel: a KEI igazgatója

Jelmagyarázat a havi mellékletben

IDŐJÁRÁSI NAPIJELENTÉS

ЕЖЕДНЕВНЫЙ МЕТЕОРОЛОГИЧЕСКИЙ БЮЛЛЕТЕНЬ · DAILY WEATHER REPORT
BULLETIN QUOTIDIEN DE TEMPS · TÄGLICHER WETTERBERICHT

98. évfolyam 228. szám + Budapest + 1985. augusztus 16. péntek

Az időjárási helyzet és a várható időjárás:

Skócia fölötti középponttal egy mérsékelt égövi ciklon örvénylik. Ennek hatására a Brit-szigeteken többnyire erősen felhős az ég, több helyről jelentenek esőt, záport. A légörvény hidegfrontja a Skandináv-félsziget déli részétől az Alpok térségéig húzódik. A front mentén helyenként tornyos gomolyfelhők alakulnak ki, és szórványos záporokról, zivatarokról érkeznek jelentések. Szombat estig maga a front nem éri el a Kárpát-medencét, azonban az előtte fölénk sodródó nedvesebb levegő hatására, már nem lesz zavartalan a napsütés, és záporok, zivatarok is várhatók.

Hazánkban csütörtökön napos, száraz, igen meleg idő volt. A hőmérséklet csúcsértéke 30 és 36 fok között alakult. A derült égbolt ellenére ma hajnalra csak 13, 22 fokig csökkent a hőmérséklet. Délelőtt folytatódott a napos, száraz idő. A hőmérséklet 11 órakor 24 és 30 fok között változott.

Ma 12 órakor Budapesten a hőmérséklet 29 fok, a tengerszintre átszámított légnyomás 1019 mbar, alig változik.

A Balaton vizének hőmérséklete Siófoknál 11 órakor 22 fok volt.

Várható időjárás szombat estig:

Ma még országszerte napos, száraz idő várható.
Holnap időnként már megnövekszik a felhőzet. Szórványos zápor, zivatar, több-kevesebb napsütés egyaránt valószinü. A többnyire mérsékelt, változó irányú szél zivatar idején átmenetileg megerősödik.

A várható legalacsonyabb éjszakai hőmérséklet 15 - 20,
legmagasabb nappali hőmérséklet szombaton 28 - 33 fok között alakul.

Bozóki István s.k.

HIBAIGAZITÁS:

Csütörtökön az országos előrejelzésben elütés miatt tévesen jelent meg a pénteken várható legmagasabb nappali hőmérséklet.
A helyes mondat: A legmagasabb nappali hőmérséklet pénteken: 31, 36 fok között.

Rábai Attila s.k.

A hőmérséklet napi középértéke és eltérése a sokévi átlagtól /Budapest belterületén/:

1985. VIII. 15. 27,1°C +5,7°C

1871 óta ezen a napon Budapesten előfordult

legmagasabb hőmérséklet: 38,2°C /1952/,
legalacsonyabb hőmérséklet: 10.7°C /1933/.

85.514.

LEGMAGASABB HŐMÉRSÉKLET

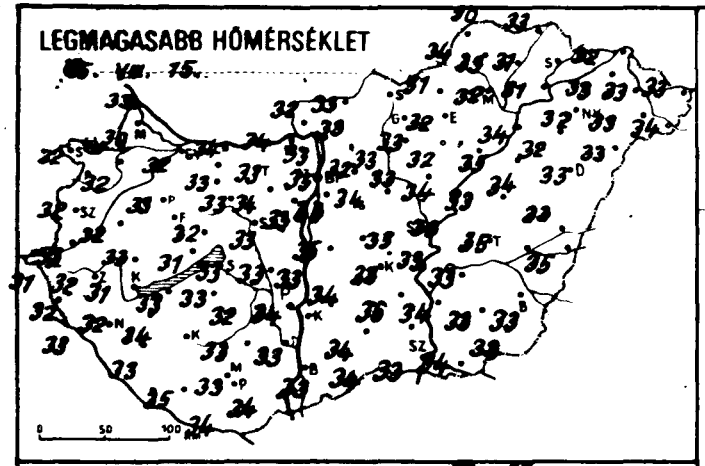

LEGALACSONYABB HŐMÉRSÉKLET

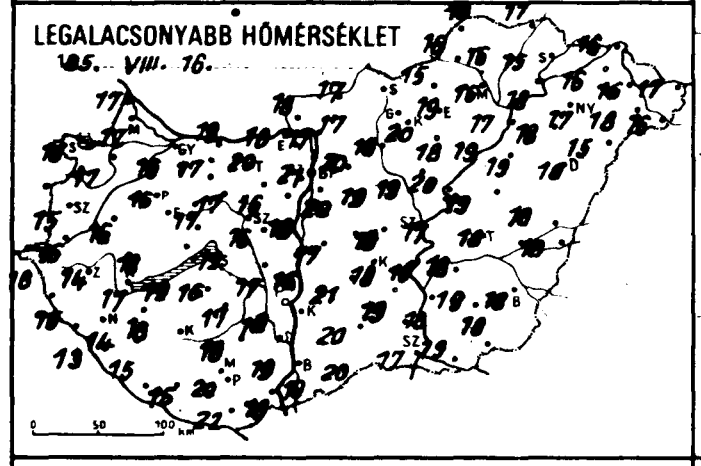

RADIÁCIÓS MINIMUM

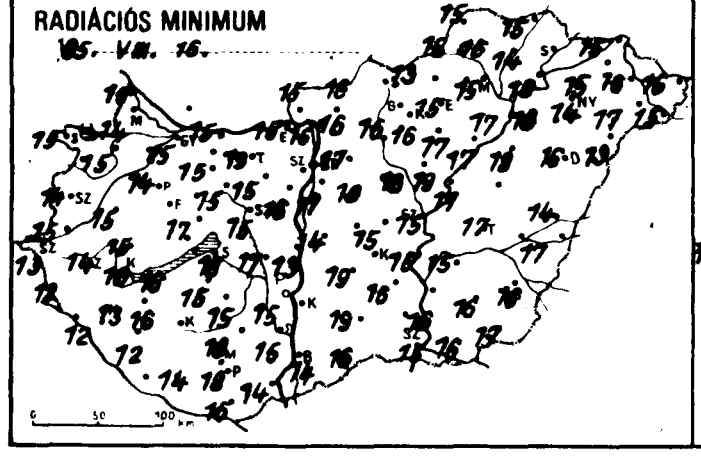

24 órás CSAPADÉKELOSZLÁS

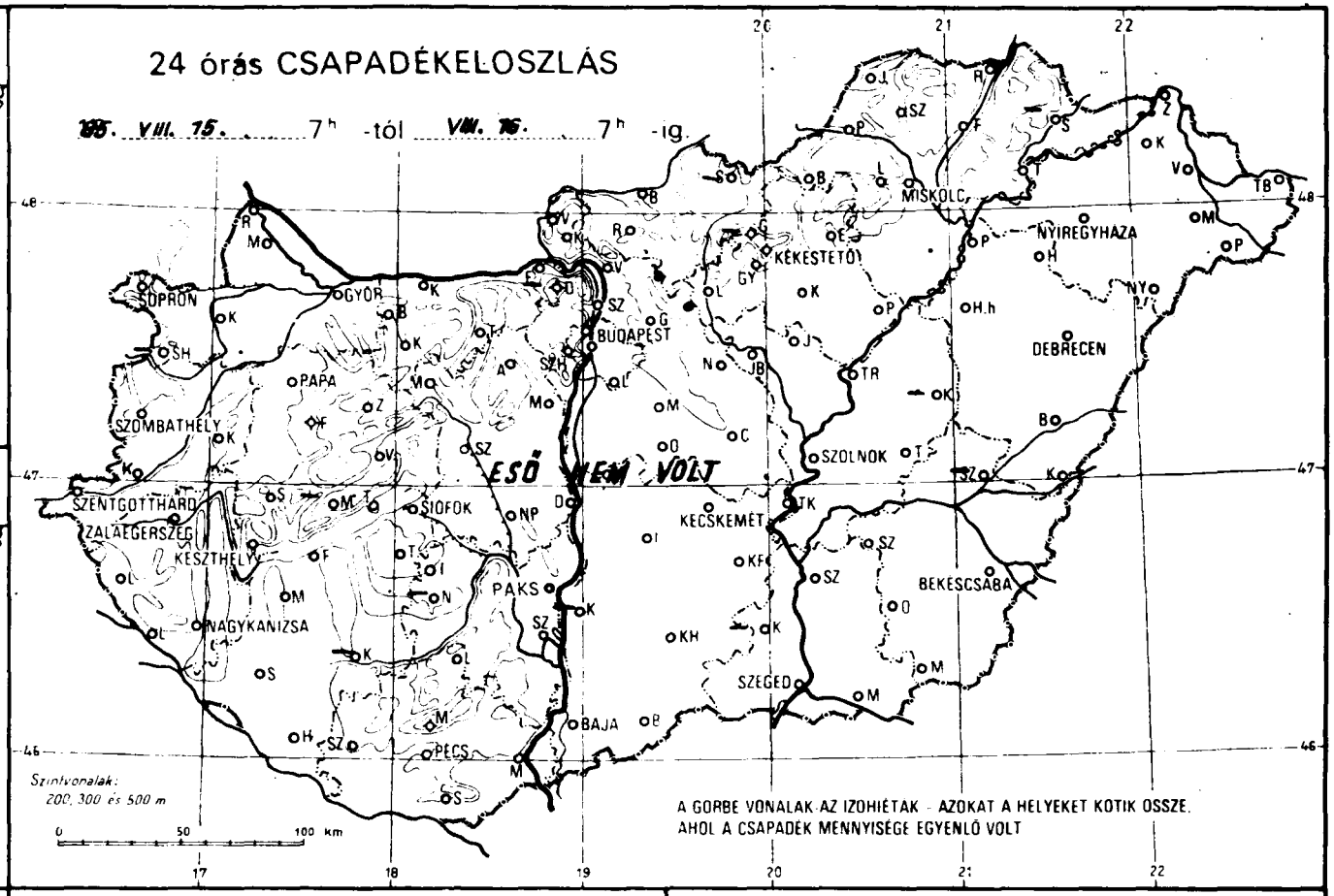

NAPFÉNYTARTAM

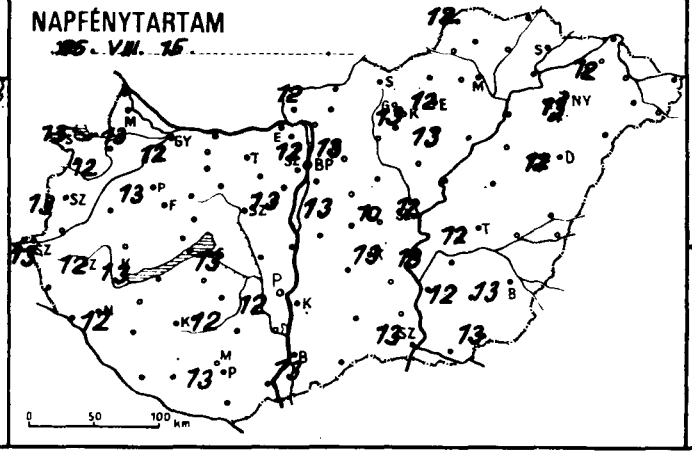

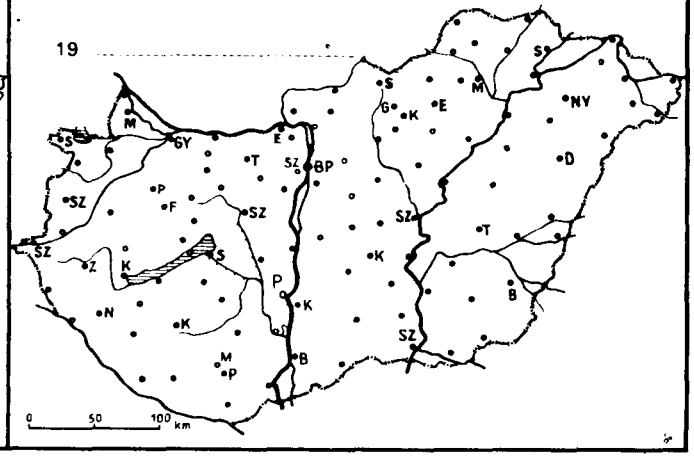

85.VIII.07-ig az utolsó 24 óra adatai						Előző nap napos órái
állomás	csapadék (mm)		max. hőmérséklet	min. hőmérséklet	rad. min.	
Győr	.		32	16	15	12
Kapuvár	.		32	17	15	12
Mosonmagyaróvár	.		30	17	14	13
Rajka	.		33	17	16	
Sopron	.		32	18	15	13
Sopronhorpács	–		–	–	–	–
Káld	.		32	16	15	
Körmend	.		33	16	15	
Szentgotthárd	.		31	16	13	13
Szombathely	.		32	15	14	13
Lenti	.		32	15	12	
Letenye	.		33	13	12	
Nagykanizsa	.		32	14	13	12
Zalaegerszeg	.		32	14	14	12
Farkasgyepű	.		31	20	16	
Keszthely	.		31	17	16	13
Mencshely	–		–	–	–	
Pápa	.		33	16	14	13
Sümeg	.		33	18	15	
Tihany	.		31	–	–	
Veszprém	.		32	17	17	
Zirc	.		30	14	12	
Fonyód	.		33	19	16	
Homokszt. györgy	–		–	–	–	–
Kaposvár	–		–	–	–	
Marcali	.		34	16	16	
Siófok	.		33	19	18	13
Somogyszob	.		33	15	12	
Tab	.		33	16	15	
Bábolna	.		32	17	16	
Esztergom	.		34	18	15	
Kisbér	.		33	17	15	
Komárom	.		34	18	15	
Tatabánya	.		33	20	19	
Alcsútdoboz	.		34	16	15	
Dunaújváros	.		33	16	16	
Martonvásár	.		33	18	16	13
Mór	.		33	17	15	
Nagyhörcsökp.	.		33	17	17	
Szabadbattyán	.		33	16	15	
Iregszemcse	.		32	17	15	12
Lengyel	.		33	18	15	
Paks	.		34	16	15	12
Szekszárd	.		33	19	15	
Árpádtető	.		30	20	16	
Mohács	.		34	18	14	
Pécs	.		33	20	18	13
Siklós	.		34	22	16	
Szigetvár	.		35	15	14	
Budaörs	.		33	18	14	
Bp. Lőrinc	.		33	20	17	13
Bp. Met. Int.	.		35	21	–	12
Bp. Szab. hegy	.		31	21	19	
Cegléd	.		35	18	15	10
Dobogókő	–		–	–	–	
Gödöllő	.		32	20	17	13
Királyrét	.		32	16	15	
Monor	.		34	19	18	
Nagykáta	.		33	19	18	
Szentendre	.		34	19	19	

85.VIII.07-ig az utolsó 24 óra adatai						Előző nap napos órái
állomás	csapadék (mm)		max. hőmérséklet	min. hőmérséklet	rad. min.	
Vác	.		33	17	16	
Vámosmikola	.		32	18	15	12
Baja	.		33	19	14	13
Bácsalmás	.		34	20	16	
Izsák	.		34	21	19	
Kalocsa	–		–	–	–	–
Kecskemét	.		33	18	14	13
Kiskunfélegyháza	.		36	19	16	
Kiskunhalas	.		34	20	19	
Kunszentmiklós	.		35	17	14	
Tiszakécske	.		33	18	16	
Balassagyarmat	.		33	17	16	
Romhány	.		33	17	16	
Salgótarján	–		–	–	–	
Eger	.		32	19	15	12
Galyatető	–		–	–	–	
Gyöngyös	.		33	20	16	
Kékestető	.		26	18	18	13
Kompolt	.		32	18	17	13
Lőrinci	.		33	18	16	
Poroszló	.		35	19	17	
Jászapáti	.		34	20	19	
Jászberény	.		33	20	18	
Karcag	–		–	–	–	
Szolnok	.		33	17	15	12
Tiszaroff	.		33	19	17	
Túrkeve	.		35	19	17	12
Kistelek	–		–	–	–	
Makó	.		34	19	16	
Szeged	.		33	17	15	13
Szentes	.		34	18	16	
Borsodnádasd	.		31	15	13	
Füged	.		31	15	14	
Hidasnémeti	.		33	17	15	
Jósvafő	.		30	18	15	12
Lillafüred	.		30	18	16	
Miskolc	.		32	16	15	–
Putnok	.		34	16	16	
Sárospatak	–		–	–	–	–
Szendrőlád	.		33	16	16	
Tokaj	.		31	18	18	
Kisvárda	.		33	16	15	12
Mátészalka	.		33	18	17	
Nyíregyháza	.		32	17	14	13
Nyírlugos	.		33	15	13	
Pátyod	.		34	16	15	
Tiszabecs	.		33	17	16	
Vásárosnamény	.		33	16	16	
Záhony	.		32	16	15	
Berettyóújfalu	.		33	18	14	
Debrecen	.		33	18	16	12
Hajdúdorog	.		32	18	18	
Hortobágy	.		34	19	18	
Körösszakál	.		35	18	17	
Polgár	.		34	17	17	
Békéscsaba	.		33	18	16	13
Mezőhegyes	.		33	18	17	13
Orosháza	.		33	19	16	12
Szarvas	.		33	18	15	13
Szeghalom	.		–	–	–	

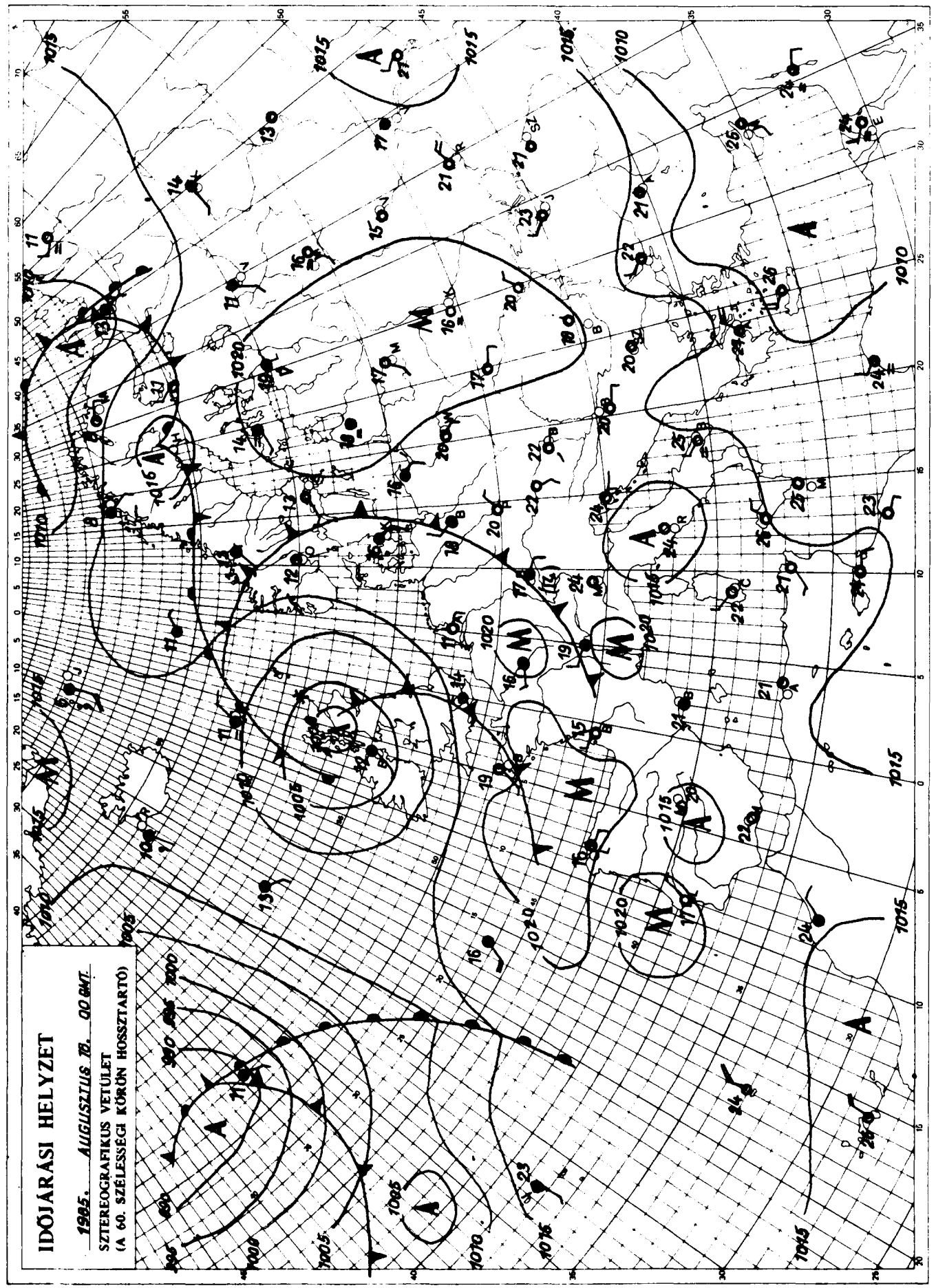

KIADJA: ORSZAGOS METEOROLOGIAI SZOLGÁLAT
Készíti: Központi Előrejelző Intézet Analízis- és Rövidtávú Prognózis Központja – T.: 273-018
Megjelenik naponként
Évi előfizetési díja: 2.200,-Ft. – Megrendelhető: 1024 Budapest, II., Kitaibel Pál u. 1. – T.: 353-500
Kiadásért felel: az OMSZ elnöke – Szerkesztésért felel: a KEI igazgatója

Jelmagyarázat a havi mellékletben

IDŐJÁRÁSI NAPIJELENTÉS

ЕЖЕДНЕВНЫЙ МЕТЕОРОЛОГИЧЕСКИЙ БЮЛЛЕТЕНЬ · DAILY WEATHER REPORT
BULLETIN QUOTIDIEN DE TEMPS · TÄGLICHER WETTERBERICHT

98. évfolyam 229. szám + Budapest + 1985. augusztus 17. szombat

Az időjárási helyzet és a várható időjárás:

Az Appennini-félszigettől Közép- és Kelet-Európa nagy részén át egészen az Ural-hegységig magas légnyomású öv húzódik. A hajnali pára megszünését túlnyomóan napos, száraz, igen meleg idő követi. Az Északi-tenger feletti középponttal ciklon örvénylik. Szombaton a hajnali órákban szakadozott felhő- és csapadéksáv húzódott a Genova - Salzburg - Varsó vonal mentén. A légköri front lassan kelet felé mozdul. Útját zápor, zivatar, megerősödő szél és több fokos hőmérsékletcsökkenés jelzi.

Magyarországon pénteken is napos, száraz, igen meleg idő volt. A szinte zavartalan napsütésben a délutáni órákra 30-35 fokig melegedett fel a levegő. Szombat hajnalra 14-20 fokig csökkent a hőmérséklet. Az éjszakai órákban párafoltok képződtek. Ma délelőtt folytatódott országszerte derült, napos idő. Gyenge, időnként mérsékelt volt a légmozgás. A hőmérséklet 11 órakor az országban 24-29 fok között váltakozott.

Ma 12 órakor Budapesten a hőmérséklet 29 fok, a tengerszintre átszámított légnyomás 1016 mbar, alig változik.

A Balaton vizének hőmérséklete Siófoknál 11 órakor 22 fok volt.

Várható időjárás vasárnap estig:

Nyugat felől átmenetileg megnövekszik a felhőzet, ma /szombat/ késő délutántól egyre többfelé valószinü zápor, zivatar.
A szél északira fordul és egyre élénkebb, erősebb, zivatar környezetében átmenetileg viharos lesz. Mérséklődik a meleg.

A legalacsonyabb éjszakai hőmérséklet 16, 21 fok között,
a legmagasabb nappali hőmérséklet vasárnap nyugaton 20, 25 fok, keleten 25, 30 fok között várható.

Török Dénes s.k.

TÁVOLABBI KILÁTÁSOK HÉTFŐTŐL - CSÜTÖRTÖKIG:

Főleg a keleti országrészben alakulhatnak ki még záporok, majd országszerte napos lesz az idő. Átmeneti hőmérsékletcsökkenés után mérsékelt felmelegedés várható.
Legalacsonyabb hajnali hőmérséklet 12. 17 fok között várható, legmagasabb nappali hőmérséklet általában 26, 31 fok, de az időszak elején 21. 26 fok között lesz. Jelentős mennyiségü /legalább 5 mm napi/ csapadék az ország területének 40 százalékán várható.

KÖZÉPTÁVÚ ELŐREJELZŐ CSOPORT

A hőmérséklet napi középértéke és eltérése a sokévi átlagtól /Budapest belterületén/:

1985. VIII. 16. 27,9°C +6,9°C

1871 óta ezen a napon Budapesten előfordult:

legmagasabb hőmérséklet: 35,5°C /1952/,
legalacsonyabb hőmérséklet: 8,3°C /1910/.

85.5.5.

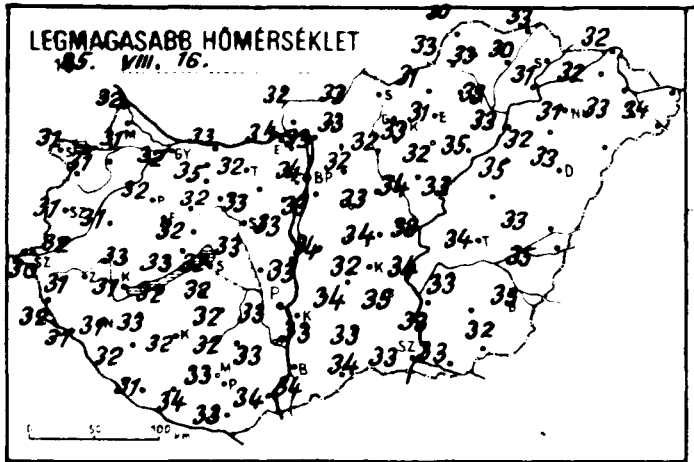
LEGMAGASABB HŐMÉRSÉKLET
19 85. VIII. 16.

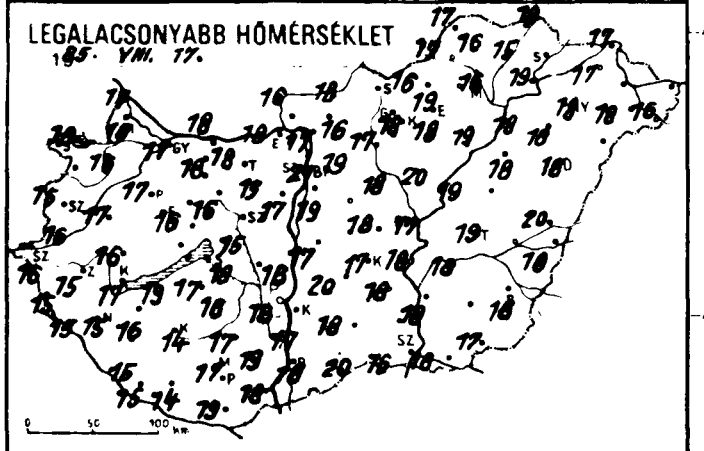
LEGALACSONYABB HŐMÉRSÉKLET
19 85. VIII. 17.

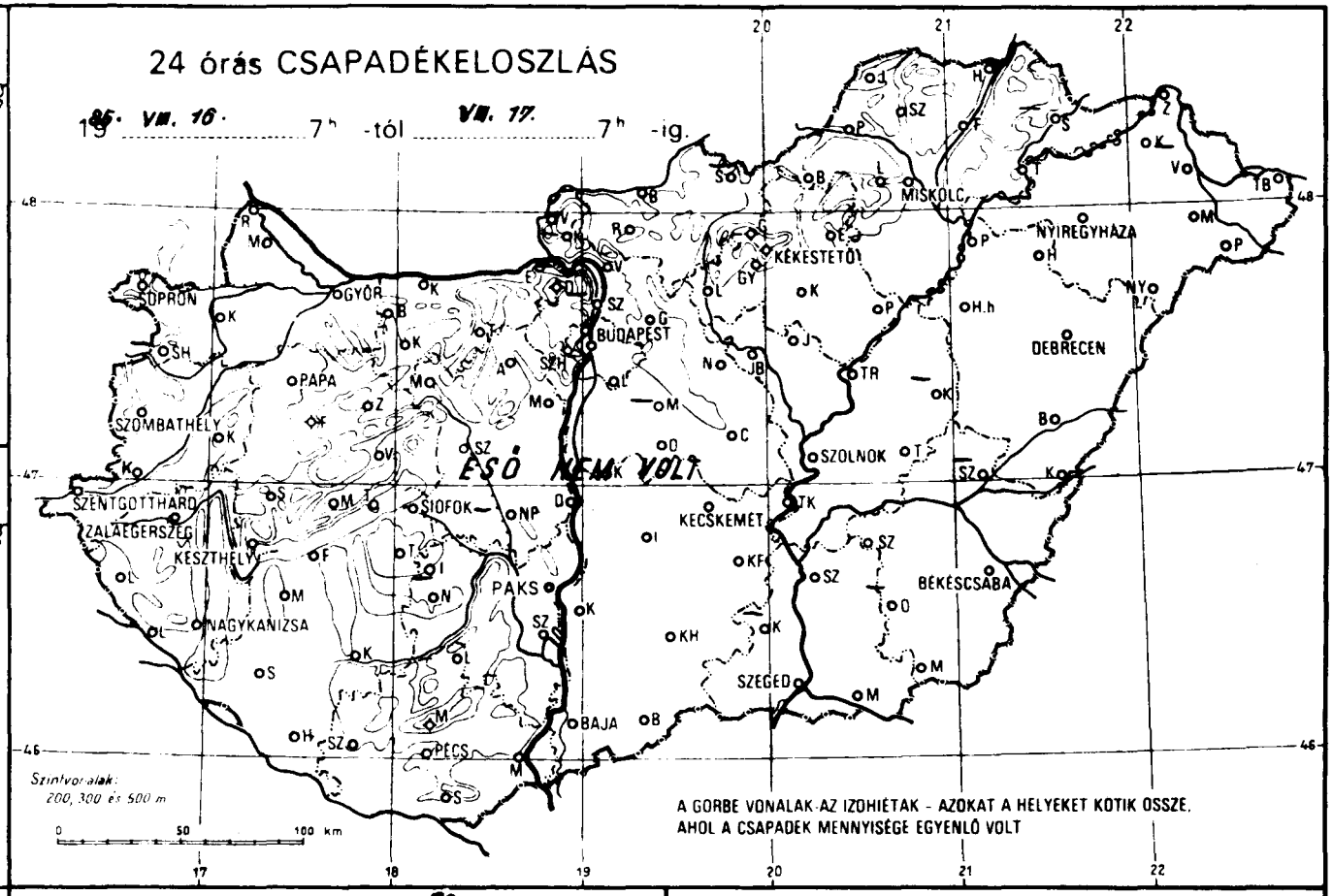
24 órás CSAPADÉKELOSZLÁS
19 85. VIII. 16. 7h -tól VIII. 17. 7h -ig.
ESŐ NEM VOLT
A GÖRBE VONALAK AZ IZOHIÉTÁK - AZOKAT A HELYEKET KÖTIK ÖSSZE, AHOL A CSAPADÉK MENNYISÉGE EGYENLŐ VOLT
Szintvonalak: 200, 300 és 500 m
MISKOLC
NYÍREGYHÁZA
KÉKESTETŐ
GYŐR
SOPRON
BUDAPEST
DEBRECEN
PAPA
SZOMBATHELY
SZOLNOK
SZENTGOTTHÁRD
ZALAEGERSZEG
KESZTHELY
SIÓFOK
KECSKEMÉT
PAKS
NAGYKANIZSA
BÉKÉSCSABA
SZEGED
BAJA
PÉCS

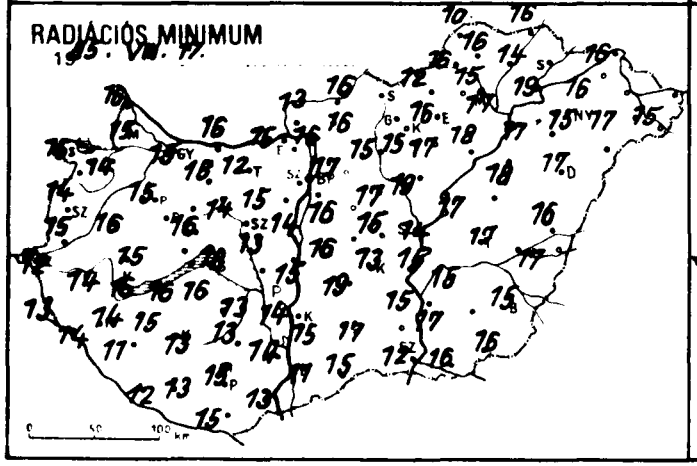
RADIÁCIÓS MINIMUM
19 85. VIII. 17.

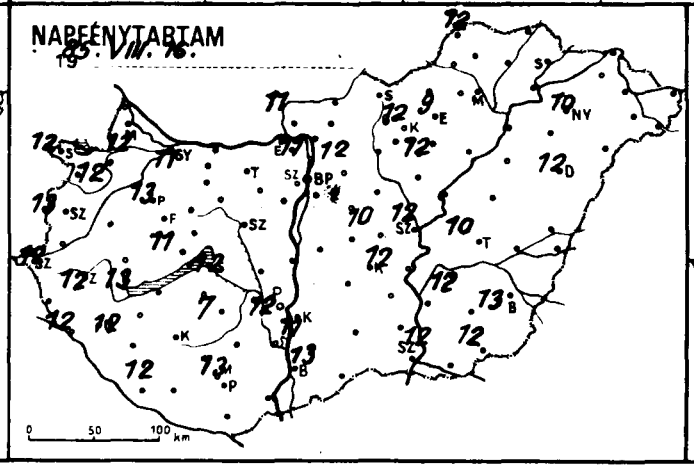
NAPFÉNYTARTAM
19 85. VIII. 16.

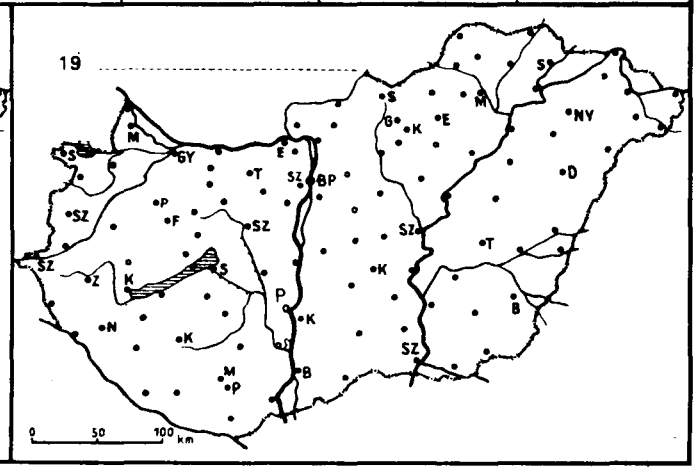
19

89. VIII. 07h-ig az utolsó 24 óra adatai						Előző nap napos órái
állomás	csapadék (mm)		max. hőmérséklet	min. hőmérséklet	rad. min.	
Győr	.	☁	32	17	15	11
Kapuvár	.	☁	31	16	14	12
Mosonmagyaróvár	.	☁	31	18	15	12
Rajka	.	☁	32	17	16	
Sopron	.		31	18	15	12
Sopronhorpács	–		–	–	–	–
Káld	.	☁	31	17	16	
Körmend	.	☁	32	16	15	
Szentgotthárd	.	☁	30	16	12	12
Szombathely	.	☁	31	15	14	13
Lenti	.		32	15	13	
Letenye	.		32	14	12	
Nagykanizsa	.	☁	31	15	14	12
Zalaegerszeg	.	☁	31	15	14	12
Farkasgyepű	.	☁	30	17	14	
Keszthely	.	☁	31	17	16	13
Mencshely	.	☁	30	18	14	11
Pápa	.	=	32	17	15	13
Sümeg	.	☁	33	16	15	
Tihany	.		33	–	–	
Veszprém	.	=	32	16	16	
Zirc	.	☁	29	14	11	
Fonyód	.		32	19	16	
Homokszt. györgy	.	☁	31	15	12	12
Kaposvár	.	☁	32	14	13	
Marcali	.	☁	33	16	15	
Siófok	.	☁	32	18	18	12
Somogyszob	.	☁	32	15	11	
Tab	.	☁	32	14	13	
Bábolna	.		32	17	16	
Esztergom	.		34	18	15	
Kisbér	.		35	18	15	
Komárom	.	☁	33	18	16	
Tatabánya	.		32	13	12	
Alcsútdoboz	.	☁	33	15	15	
Dunaújváros	.	☁	33	16	15	
Martonvásár	.	☁	33	17	14	12
Mór	.	=	32	16	14	
Nagyhörcsökp.	–		–	–	–	
Szabadbattyán	.	☁	33	15	13	
Iregszemcse	.	☁	32	16	13	7
Lengyel	.		32	17	13	
Paks	.	☁	33	18	14	12
Szekszárd	.	=	33	19	14	
Árpádtető	.		29	18	14	
Mohács	.	☁	34	18	13	
Pécs	.		33	17	15	13
Siklós	.		33	19	15	
Szigetvár	.	☁	34	14	13	
Budaörs	.	=	33	17	14	
Bp. Lőrinc	.	=	33	19	16	12
Bp. Met. Int.	.		34	21	–	11
Bp. Szab. hegy	.		30	22	20	
Cegléd	.	☁	34	18	15	10
Dobogókő	–		–	–	–	
Gödöllő	.	☁	32	19	17	12
Kiralyrét	–		–	–	–	
Monor	–		–	–	–	
Nagykáta	.	☁	33	18	17	
Szentendre	–		–	–	–	

89. VIII. 07h-ig az utolsó 24 óra adatai						Előző nap napos órái
állomás	csapadék (mm)		max. hőmérséklet	min. hőmérséklet	rad. min.	
Vác	.	☁	33	17	16	
Vámosmikola	.	☁	32	16	13	11
Baja	.	☁	34	18	11	13
Bácsalmás	.		34	20	15	
Izsák	.		34	20	19	
Kalocsa	.	☁	33	17	15	11
Kecskemét	.	☁	32	17	13	12
Kiskunfélegyháza	.	☁	35	18	15	
Kiskunhalas	.		33	18	17	
Kunszentmiklós	.		34	17	16	
Tiszakécske	.	☁	34	18	15	
Balassagyarmat	.	☁	33	18	16	
Romhány	.	☁	33	16	16	
Salgótarján	–		–	–	–	
Eger	.	☁	31	19	16	9
Galyatető	.		27	18	10	
Gyöngyös	.		33	18	15	
Kékestető	.		26	18	17	12
Kompolt	.	☁	32	18	17	12
Lőrinci	.	☁	32	17	15	
Poroszló	.	☁	35	19	18	
Jászapáti	.		34	20	19	
Jászberény	.	☁	33	19	16	
Karcag	–		–	–	–	
Szolnok	.	☁	33	17	14	12
Tiszaroff	.	☁	33	19	17	
Túrkeve	.	☁	34	19	17	10
Kistelek	–		–	–	–	
Makó	.	☁	33	18	16	
Szeged	.		33	16	12	12
Szentes	.		33	18	17	
Borsodnádasd	.	☁	31	16	12	
Füged	.	☁	30	15	14	
Hidasnémeti	.	=	33	18	16	
Jósvafő	.	☁	30	17	10	12
Lillafured	.	=	30	17	15	
Miskolc	.	=	33	16	15	–
Putnok	.	≡	33	17	16	
Sárospatak	–		–	–	–	–
Szendrőlád	.	≡	33	16	16	
Tokaj	.		31	19	19	
Kisvárda	.	☁	32	17	16	
Mátészalka	.	☁	33	18	17	
Nyíregyháza	.	☁	31	18	15	10
Nyírlugos	–		–	–	–	
Pátyod	.	☁	34	16	15	
Tiszabecs	–		–	–	–	
Vásárosnamény	–		–	–	–	
Záhony	.	☁	32	17	16	
Berettyóújfalu	.	☁	33	20	16	
Debrecen	.	☁	33	18	17	12
Hajdúdorog	.		32	18	17	
Hortobágy	.		35	18	18	
Kósosszakál	.	☁	35	18	17	
Polgár	.	☁	33	18	17	
Békéscsaba	.	☁	33	18	15	13
Mezőhegyes	.	☁	32	17	16	12
Orosháza	–		–	–	–	–
Szarvas	.	☁	33	18	15	12
Szeghalom	–		–	–	–	

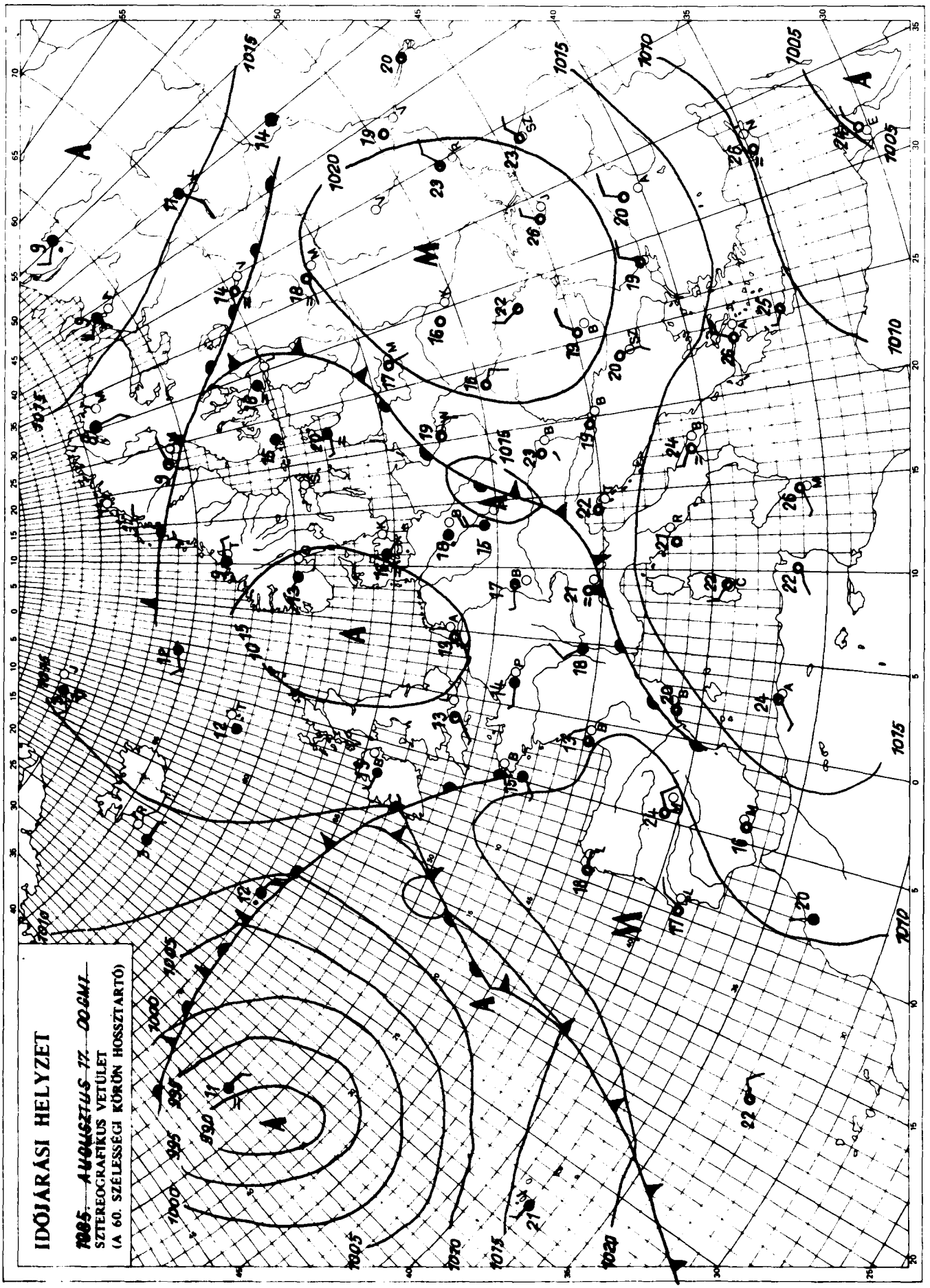

KIADJA: ORSZAGOS METEOROLOGIAI SZOLGALAT
Készíti: Központi Előrejelző Intézet Analízis- és Rövidtávú Prognózis Központja – T.: 273-018
Megjelenik naponként
Évi előfizetési díja: 2.200,-Ft. – Megrendelhető: 1024 Budapest, II., Kitaibel Pál u. 1. – T.: 353-500
Kiadásért felel: az OMSZ elnöke – Szerkesztésért felel: a KEI igazgatója

Jelmagyarázat a havi mellékletben

IDŐJÁRÁSI NAPIJELENTÉS

ЕЖЕДНЕВНЫЙ МЕТЕОРОЛОГИЧЕСКИЙ БЮЛЛЕТЕНЬ · DAILY WEATHER REPORT
BULLETIN QUOTIDIEN DE TEMPS · TÄGLICHER WETTERBERICHT

98. évfolyam 230. szám + Budapest + 1985. augusztus 18. vasárnap

Az időjárási helyzet és a várható időjárás:

Európa délkeleti, déli vidékein tovább tart a napos, meleg nyári időjárás. A hőmérséklet csúcsértéke 30 fok körül van. Kontinensünk többi részén időjárási frontok, valamint a hozzájuk tartozó felhő- és csapadékzónák teszik változékonnyá az időjárást. A hüvös, nedves léghullámok főleg a Brit-szigeteken és a Skandináv-félszigeten okoznak esős, hüvös időt. Egy-egy óceáni léghullám a szárazföld belsejét is eléri. Vasárnapra virradóra a Kárpát-medence nyugati térségét is elárasztotta a nedves, hüvös levegő. Az északnyugati szél viharossá fokozódott, a hőmérséklet jelentősen visszaesett és heves záporok, zivatarok törtek ki. A hüvös levegő fokozatosan elárasztja a Kárpát-medence keleti vidékeit is.

Hazánkban szombaton még napos, meleg, száraz idő volt. Délután 28, 34 fokig emelkedett a hőmérséklet. Az éjszakai órákban nyugatról nedves, hüvös levegő érte el az országot. Reggel 7 óráig a nyugati megyékben már sokfelé zápor, zivatar is előfordult és a lehullott csapadék mennyisége általában 10 mm alatt maradt, de Sopronban már 21 mm-t mértek. A legalacsonyabb éjszakai hőmérséklet 12 és 19 fok között alakult. Vasárnap délelőtt a csapadékzóna keletebbre terjedt és a déli órákig már elérte a Duna vonalát. Igen nagy volt a hőmérsékletkülönbség a nyugati és keleti országrész között. Amig a záporos, zivataros Dunántúlon 11 órakor csupán 13, 19 fokot mutattak a hőmérők, addig az Alföldön ugyanakkor már 25, 30 fokot mértek.

Ma 12 órakor Budapesten 21 fokot mértek, a tengerszintre átszámitott légnyomás 1014 mbar, alig változik.

A Balaton vizének hőmérséklete 11 órakor Siófoknál 19 fok volt.

Várható időjárás hétfő estig:

Vasárnap keleten is megnövekszik a felhőzet és átmenetileg országszerte erősen felhős lesz az ég és sokfelé kell számitani esőre, záporra, zivatarra. Hétfőn nyugat felől fölszakadozik a felhőzet és inkább csak keleten valószinü újabb csapadék.
Az erős északnyugati szelet többfelé kiséri viharos széllökés.

A legalacsonyabb éjszakai hőmérséklet: 11, 16,
a legmagasabb nappali hőmérséklet hétfőn: 18, 23 fok között alakul.

Németh Lajos s.k.

A hőmérséklet napi középértéke és eltérése a sokévi átlagtól /Budapest belterületén/:

1985. VIII. 17. 27,0°C +6,3°C

1871 óta ezen a napon Budapesten előfordult

legmagasabb hőmérséklet: 34,9°C /1892/,
legalacsonyabb hőmérséklet: 9,3°C /1885/.

85.516.

LEGMAGASABB HŐMÉRSÉKLET

1985. VIII. 17.

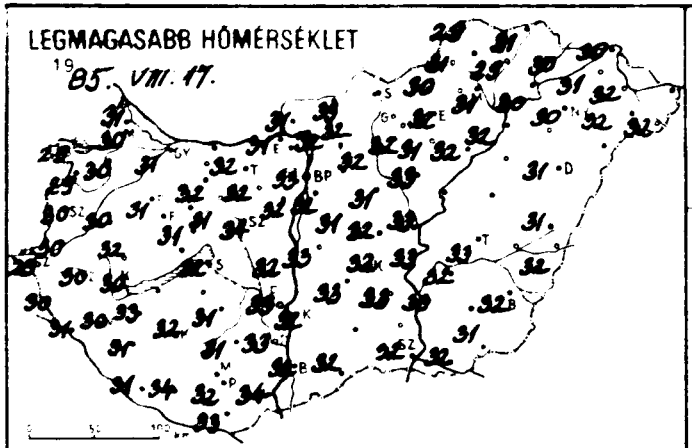

LEGALACSONYABB HŐMÉRSÉKLET

1985. VIII. 18.

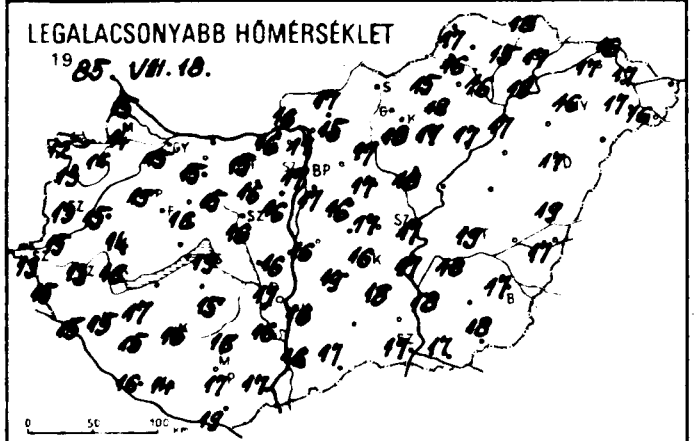

24 órás CSAPADÉKELOSZLÁS

1985. VIII. 17. 7h -tól VIII. 18. 7h -ig.

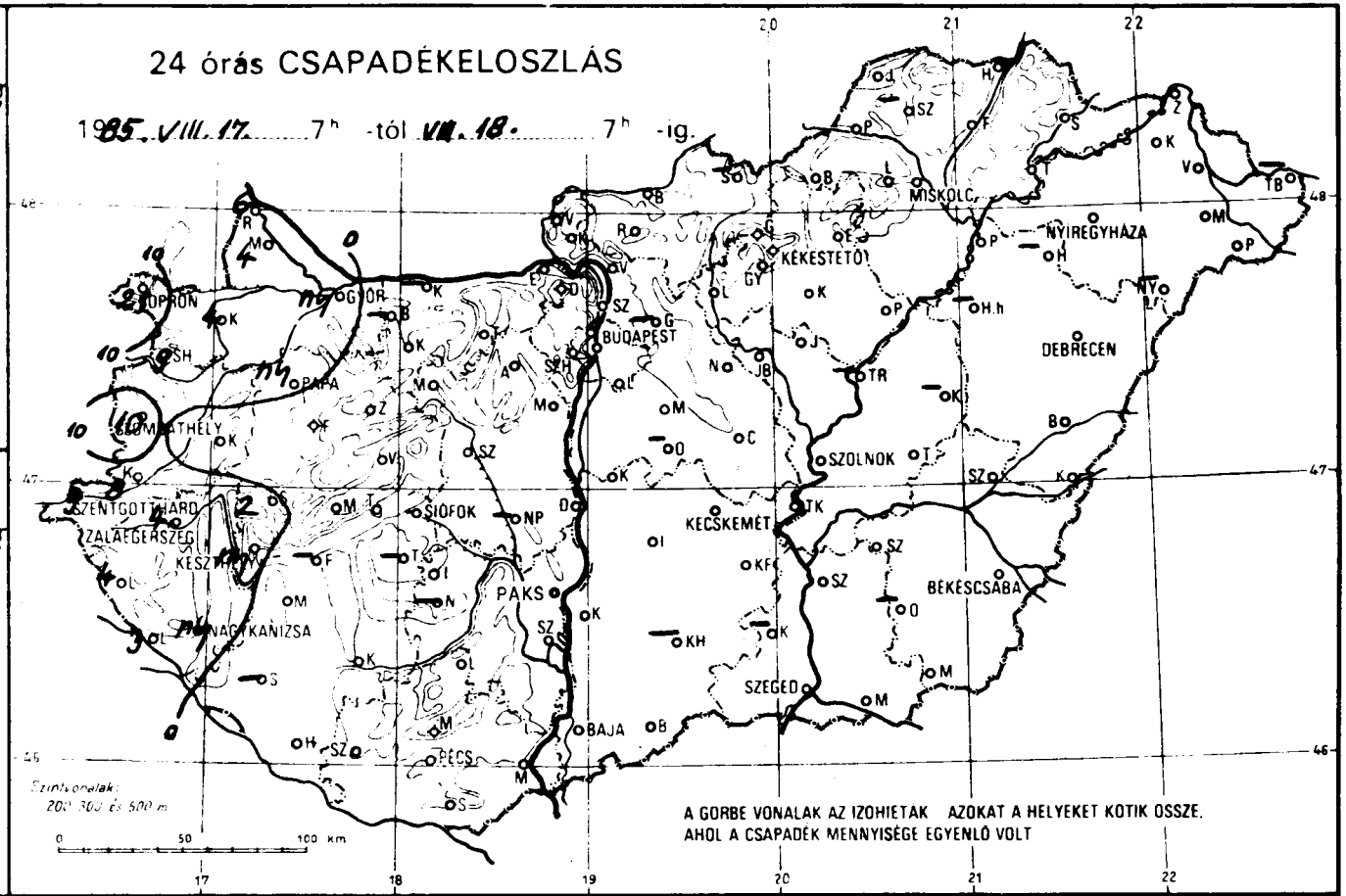

A GORBE VONALAK AZ IZOHIETAK AZOKAT A HELYEKET KOTIK OSSZE, AHOL A CSAPADÉK MENNYISÉGE EGYENLŐ VOLT

RADIÁCIÓS MINIMUM

1985. VIII. 18.

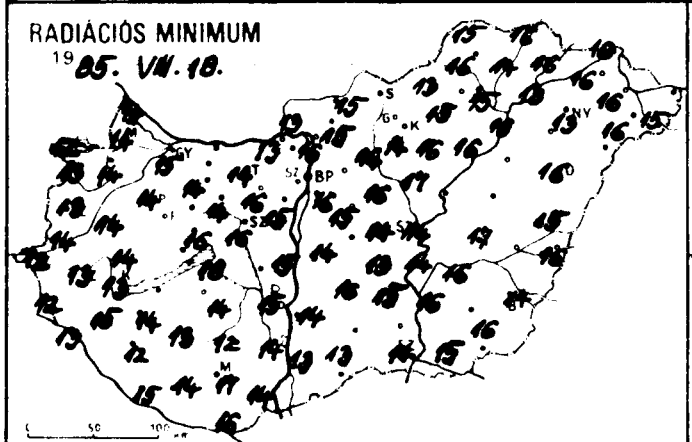

NAPFÉNYTARTAM

1985. VIII. 17.

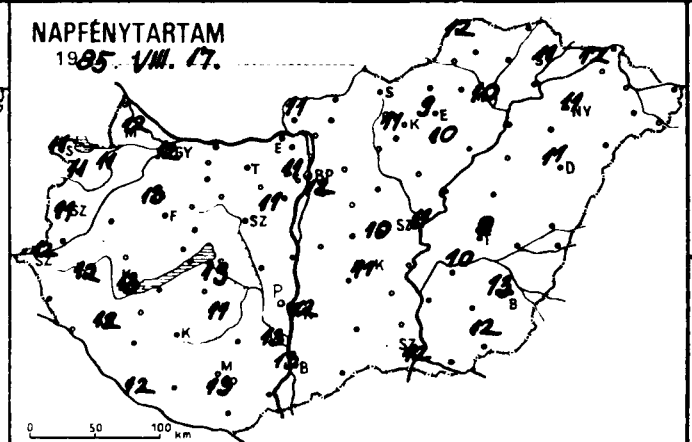

ZIVATAELOSZLÁS

1985. VIII. 17. 7h – VIII. 18. 7h

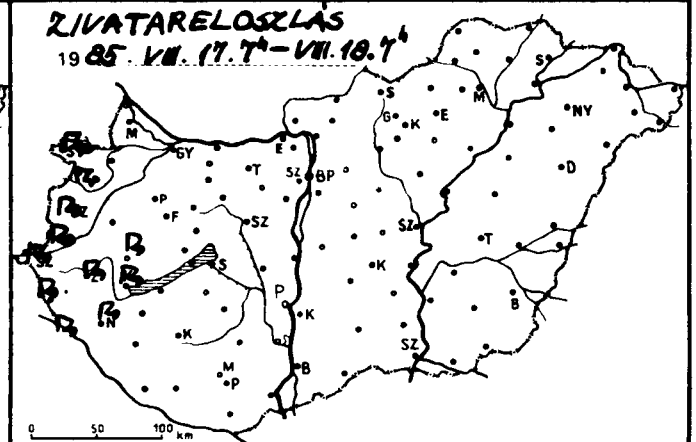

85.VIII.18.

19 07 -ig az utolsó 24 óra adatai

állomás	csapadék (mm)		max. hőmérséklet	min. hőmérséklet	rad. min.	Előző nap napos órái
Győr	ny		31	15	15	12
Kapuvár	4		30	14	14	11
Mosonmagyaróvár	4		30	14	14	12
Rajka	6		31	15	14	
Sopron	21		29	12	12	11
Sopronhorpács	9		29	13	13	11
Káld	•		30	15	14	
Körmend	8		30	15	14	
Szentgotthárd	9		28	13	12	12
Szombathely	10		30	13	13	11
Lenti	4		30	15	12	
Letenye	3		31	15	13	
Nagykanizsa	ny		30	15	15	12
Zalaegerszeg	4		30	13	13	12
Farkasgyepű	•		31	15	14	
Keszthely	ny		30	16	13	13
Mencshely	•		30	15	14	11
Pápa	ny		31	15	14	13
Sümeg	2		32	14	14	
Tihany	•		32	–	–	
Veszprém	•		31	16	16	
Zirc	•		29	13	13	
Fonyód	–		–	–	–	
Homokszt. györgy	•		31	16	15	12
Kaposvár	•		32	16	13	
Marcali	•		33	17	14	
Siófok	•		32	19	18	13
Somogyszob	•		31	15	12	
Tab	–		–	–	–	
Bábolna	–		–	–	–	
Esztergom	•		31	16	13	
Kisbér	•		32	15	14	
Komárom	–		–	–	–	
Tatabánya	•		32	15	14	
Alcsútdoboz	•		32	16	16	
Dunaújváros	•		32	16	15	
Martonvásár	•		32	16	15	11
Mór	•		31	15	14	
Nagyhörcsökp.	–		–	–	–	
Szabadbattyán	•		34	16	16	
Tregszemcse-	•		31	15	14	11
Lengyel	•		31	16	12	
Paks	•		33	16	14	13
Szekszárd	•		33	17	15	
Árpádtető	•		29	15	14	
Mohács	•		34	17	14	
Pécs	•		32	17	17	13
Siklós	•		33	19	16	
Szigetvár	•		34	14	14	
Budaörs	•		31	17	15	
Bp. Lőrinc	•		32	17	16	12
Bp. Met. Int.	•		33	17	–	11
Bp. Szab. hegy	•		29	14	13	
Cegled	•		32	17	14	10
Dabogókő	–		–	–	–	
Godollő	–		–	–	–	–
Királyrét	–		–	–	–	
Monor	•		31	16	15	
Nagykáta	•		31	17	16	
Szentendre	•		33	18	17	

85.VIII.18.

19 07 -ig az utolsó 24 óra adatai

állomás	csapadék (mm)		max. hőmérséklet	min. hőmérséklet	rad. min.	Előző nap napos órái
Vác	•		32	17	16	
Vámosmikola	•		31	16	13	11
Baja	•		32	16	13	13
Bácsalmás	•		32	17	13	
Izsák	•		33	19	16	
Kalocsa	•		32	16	14	12
Kecskemét	•		32	16	13	11
Kiskunfélegyháza	•		33	18	15	
Kiskunhalas	–		–	–	–	
Kunszentmiklós	•		33	16	14	
Tiszakécske	•		33	17	14	
Balassagyarmat	•		33	17	15	
Romhány	•		32	15	15	
Salgótarján	–		–	–	–	
Eger	•		32	18	15	9
Galyatető	•		26	18	13	
Gyöngyös	•		32	18	14	
Kékestető	•		24	17	16	11
Kompolt	•		31	17	16	10
Lőrinci	•		32	17	14	
Poroszló	•		32	17	16	
Jászapáti	•		33	18	17	
Jászberény	•		32	17	15	
Karcag	–		–	–	–	
Szolnok	•		33	17	14	11
Tiszaroff	–		–	–	–	
Túrkeve	•		33	19	17	8
Kistelek	–		–	–	–	
Makó	•		32	17	15	
Szeged	•		32	17	14	12
Szentes	•		33	18	16	
Borsodnádasd	•		30	15	13	
Fügöd	•		29	15	14	
Hidasnémeti	•		31	18	16	
Jósvafő	•		29	17	15	12
Lillafüred	•		29	16	14	
Miskolc	•		31	16	15	10
Putnok	•		31	16	16	
Sárospatak	•		30	17	16	11
Szendrőlád	–		–	–	–	
Tokaj	•		30	18	18	
Kisvárda	•		31	17	16	12
Mátészalka	•		32	17	16	
Nyíregyháza	•		30	16	13	11
Nyírlugos	–		–	–	–	
Pátyod	•		32	16	15	
Tiszabecs	–		–	–	–	
Vásárosnamény	•		32	17	16	
Zahony	•		30	16	16	
Berettyóújfalu	•		31	19	15	
Debrecen	•		31	17	16	11
Hajdúdorog	–		–	–	–	
Hortobágy	–		–	–	–	
Korosszakál	•		32	17	16	
Polgár	•		32	17	16	
Békéscsaba	•		32	17	14	13
Mezőhegyes	•		31	18	16	12
Orosháza	–		–	–	–	–
Szarvas	•		32	18	16	10
Szeghalom	–		–	–	–	

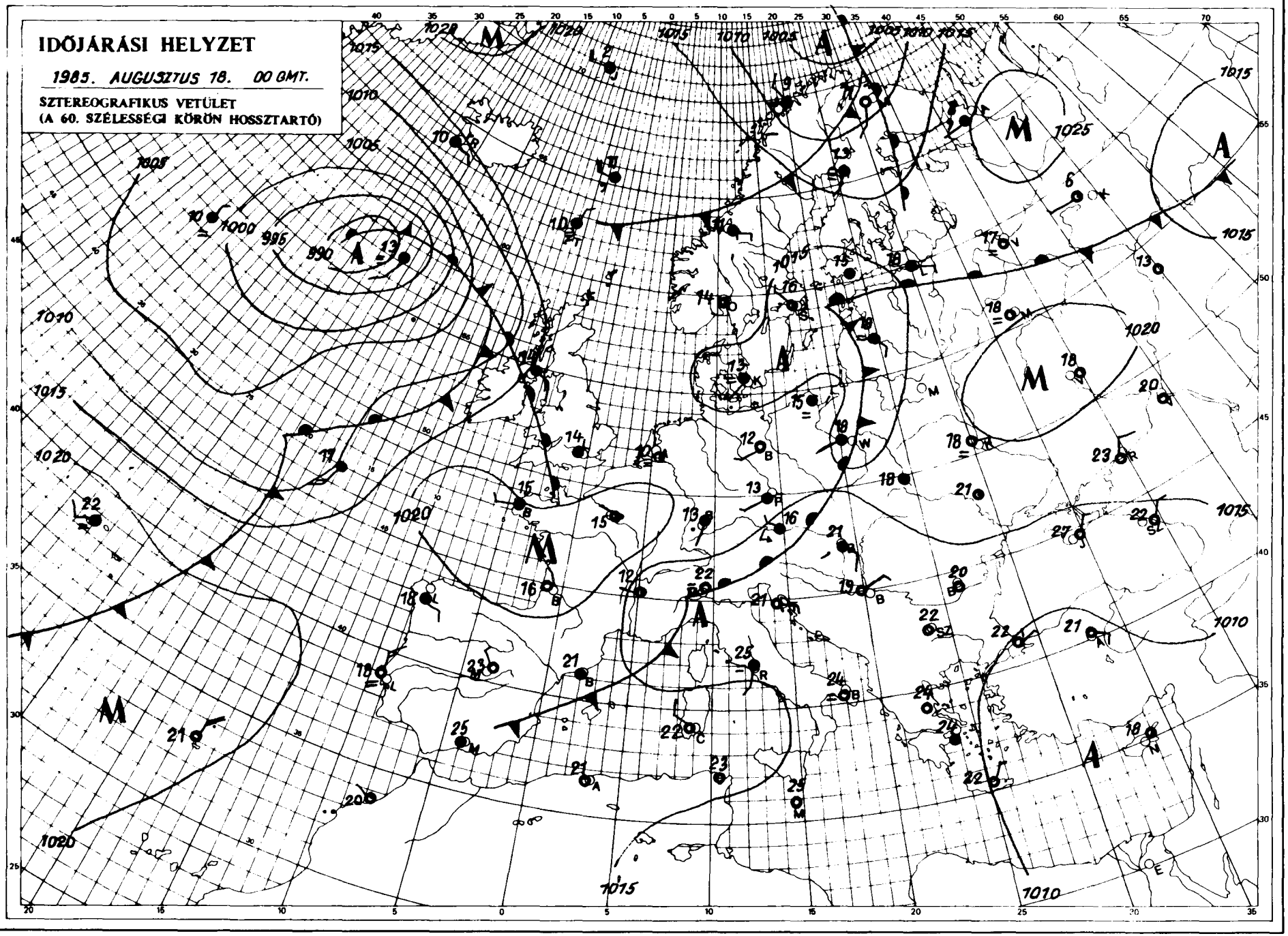

KIADJA: ORSZÁGOS METEOROLÓGIAI SZOLGÁLAT
Készíti: Központi Előrejelző Intézet Analízis- és Rövidtávú Prognózis Központja – T.: 273-018
Megjelenik naponként
Évi előfizetési díja: 2.200,-Ft. Megrendelhető: 1024 Budapest, II., Kitaibel Pál u. 1. – T.: 353-500
Kiadásért felel: az OMSZ elnöke – Szerkesztésért felel: a KEI igazgatója.

Jelmagyarázat a havi mellékletben

IDŐJÁRÁSI NAPIJELENTÉS

ЕЖЕДНЕВНЫЙ МЕТЕОРОЛОГИЧЕСКИЙ БЮЛЛЕТЕНЬ • DAILY WEATHER REPORT
BULLETIN QUOTIDIEN DE TEMPS • TÄGLICHER WETTERBERICHT

98. évfolyam 231. szám + Budapest + 1985. augusztus 19. hétfő

Az időjárási helyzet és a várható időjárás:

Dél- Délkelet-Európában, valamint a Szovjetunió déli felén igen meleg az idő és sok a napsütés. Hidegfront széles felhőzete húzódik a Skandináv-félsziget déli részétől a Lengyel-alföldön át a Kárpátok vidéke fölé. Ezeken a területeken gyakori az eső és zivatarok is kialakulnak. Sokfelé esik az eső a Brit-szigeteken és a Benelux államokban. Az Atlanti-óceán fölött lévő ciklon okozza ott az esőzést. A ciklon felhőzete kelet felé halad, és eléri Magyarországot is, de közben gyengül.

Hazánk fölött vasárnap is hidegfront vonult át. Nyugatról kelet felé haladt. Az ország nagy részén jelentősen lehűlt a levegő már a déli órákra. Körülbelül a Duna vonaláig csak 19. 24 a Duna-Tisza közén és Heves megyében 23, 27, a keleti, északkeleti megyékben pedig még 28, 34 fokig emelkedett a hőmérséklet. Sokfelé volt zápor és zivatar. Nyiregyházáról jégesőt is jelentettek. A lehullott csapadék mennyisége általában 1 és 8 mm között volt, csak északkeleten, keleten fordult elő helyenként 9-12 mm. Többfelé megélénkült, helyenként megerősödött az északnyugati szél. A front éjszaka elhagyta országunkat. Kiderült az ég. Reggelre ködfoltok keletkeztek, és 8, 15 fokig hűlt le a levegő. Ma délelőtt napos idő volt. Helyenként megélénkült a szél. A hőmérséklet 11 órakor 18 és 21 fok között volt.

Ma 12 órakor Budapesten 21 fokot mértek, a tengerszintre átszámitott légnyomás 1016 mbar, alig változik.

A Balaton vizének hőmérséklete Siófoknál 11 órakor 18 fok volt.

Várható időjárás kedd estig:

Hétfőn délután északon, északkeleten lehet futó zápor.
Az esti óráktól nyugat felől átmeneti felhősödés várható, és többfelé lehet záporeső.
Hétfőn a déli, délnyugati, kedden az északnyugati szél élénkül meg, helyenként meg is erősödik.

A legalacsonyabb éjszakai hőmérséklet: 11 és 16,
a legmagasabb nappali hőmérséklet kedden: 20 és 25 fok között várható.

Pálmási Judit s.k.

A hőmérséklet napi középértéke és eltérése a sokévi átlagtól /Budapest belterületén/:

1985. VIII. 18. 18,2°C -2,6°C

1871 óta ezen a napon Budapesten előfordult

legmagasabb hőmérséklet: 38,2°C /1892/,
legalacsonyabb hőmérséklet: 9,3°C /1885/.

85.517.

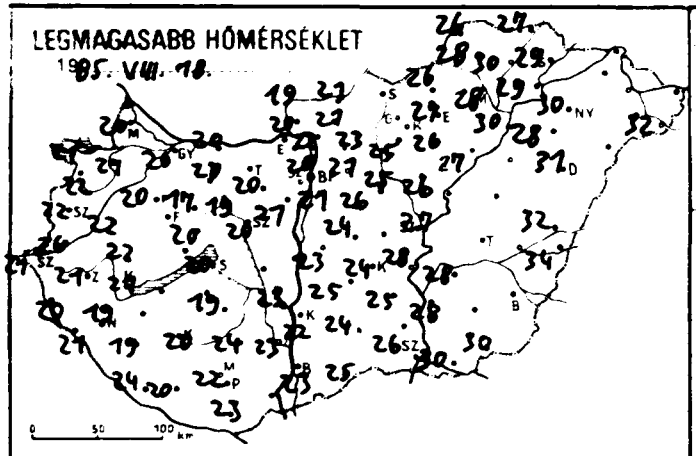
LEGMAGASABB HŐMÉRSÉKLET
1985. VIII. 18.

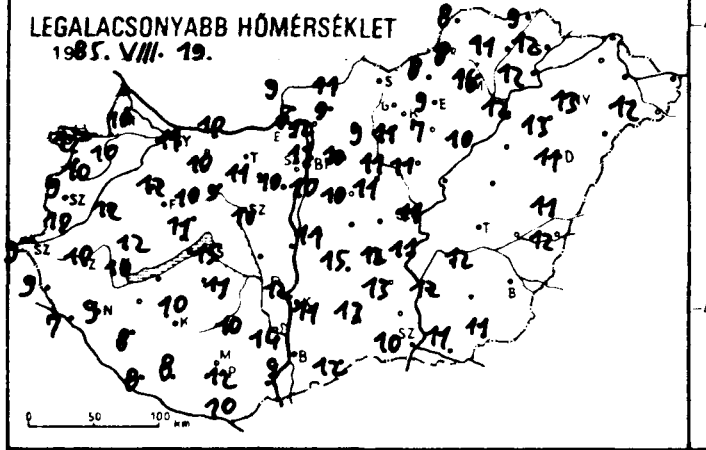
LEGALACSONYABB HŐMÉRSÉKLET
1985. VIII. 19.

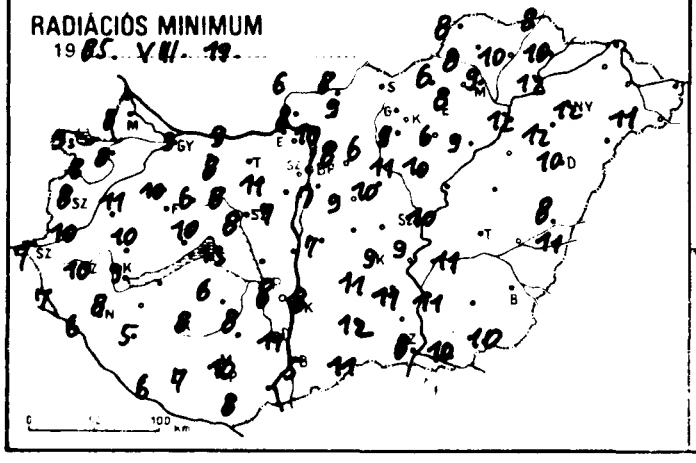
RADIÁCIÓS MINIMUM
1985. VIII. 19.

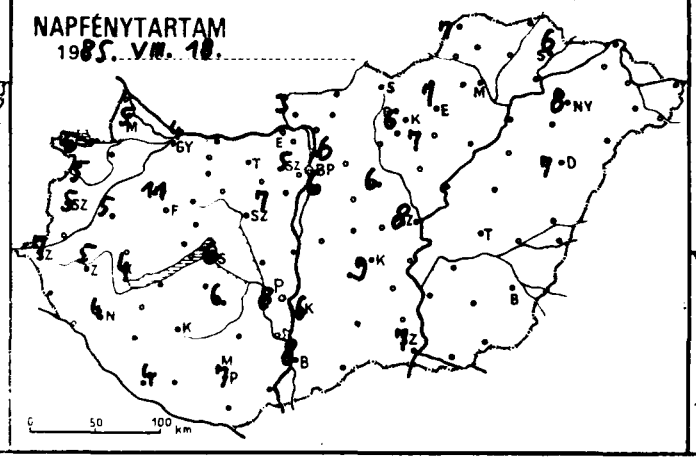
NAPFÉNYTARTAM
1985. VIII. 18.

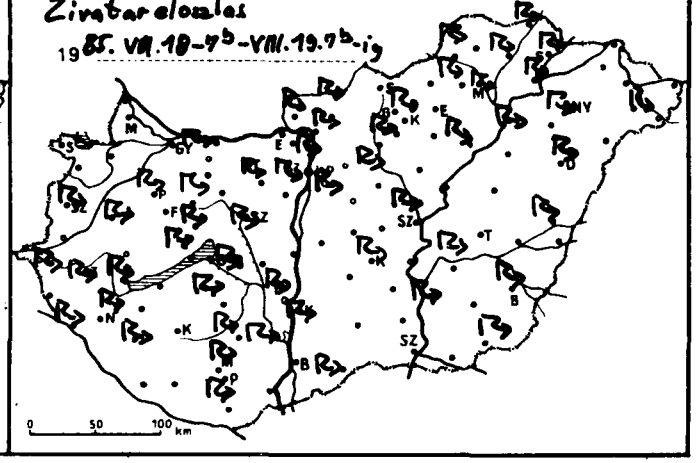
Zivatarelosztás
1985. VIII. 18-7h-VIII. 19. 7h-ig

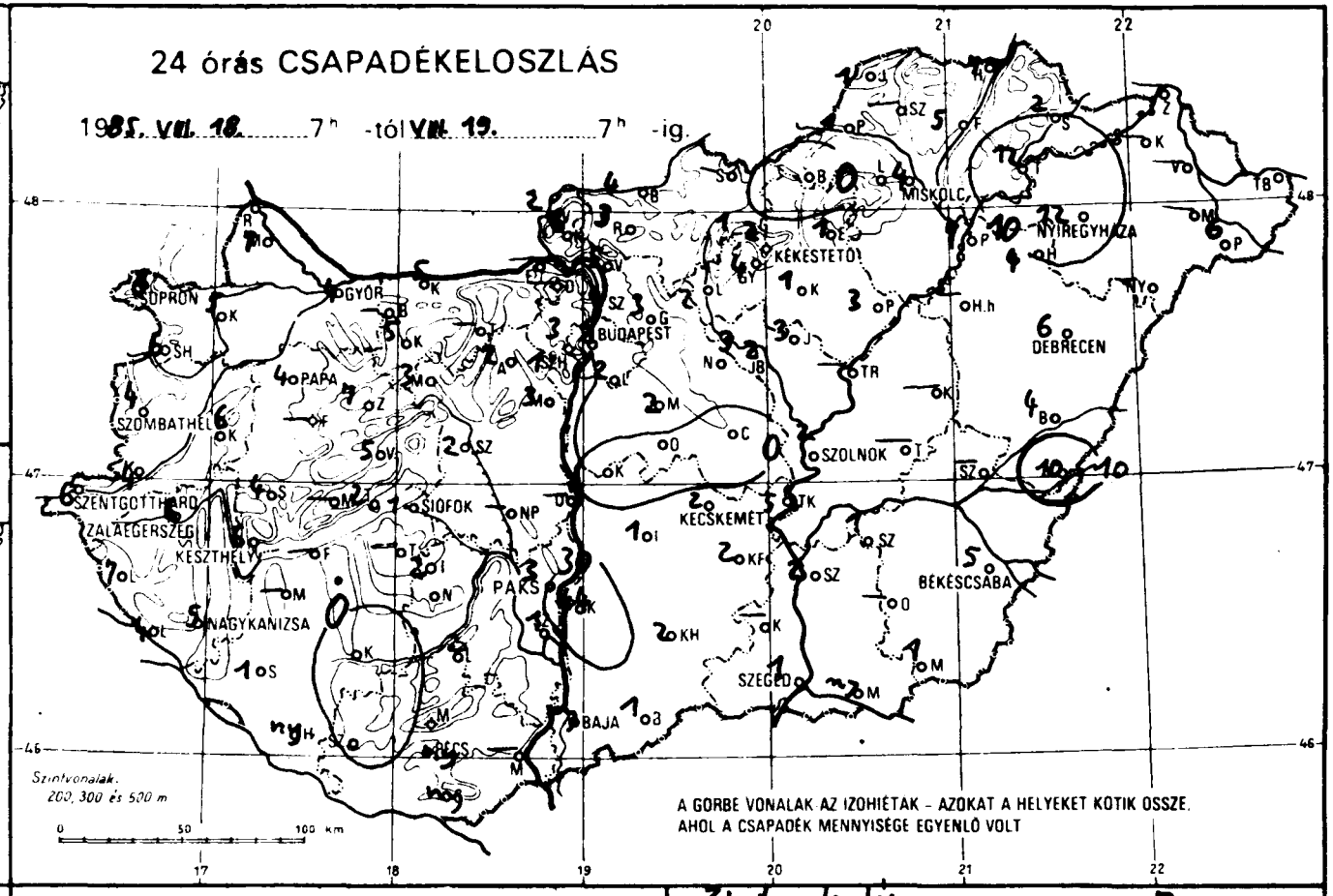
24 órás CSAPADÉKELOSZLÁS
1985. VIII. 18. 7h -tól VIII. 19. 7h -ig.
MISKOLC
NYÍREGYHÁZA
KÉKESTETŐ
SOPRON
GYŐR
BUDAPEST
DEBRECEN
SZOMBATHELY
PAPA
SZOLNOK
SZENTGOTTHÁRD
ZALAEGERSZEG
SIÓFOK
KECSKEMÉT
KESZTHELY
PAKS
BÉKÉSCSABA
NAGYKANIZSA
SZEGED
BAJA
PÉCS
Szintvonalak: 200, 300 és 500 m
A GÖRBE VONALAK AZ IZOHIÉTÁK - AZOKAT A HELYEKET KÖTIK ÖSSZE, AHOL A CSAPADÉK MENNYISÉGE EGYENLŐ VOLT

89. VIII. 07h-ig az utolsó 24 óra adatai						Előző nap napos órái
állomás	csapadék (mm)		max. hőmérséklet	min. hőmérséklet	rad. min.	
Győr	4		20	11	9	4
Kapuvár	5		21	10	8	5
Mosonmagyaróvár	7		20	10	8	5
Rajka	--		–	–	-	
Sopron	8		21	12	9	6
Sopronhorpács	6		22	10	8	5
Káld	6		22	12	11	
Körmend	4		26	10	10	
Szentgotthárd	6		21	9	7	7
Szombathely	4		22	9	8	5
Lenti	7		20	9	7	
Letenye	4		21	7	6	
Nagykanizsa	5		19	9	8	4
Zalaegerszeg	6		21	10	10	5
Farkasgyepű			–	–	–	
Keszthely	6		21	10	9	4
Mencshely	--		--	–	–	--
Pápa	4		20	12	10	6
Sümeg	4		22	12	10	
Tihany	2		21	--	--	
Veszprém	5		20	11	10	
Zirc	7		17	10	6	
Fonyód	–		--	–	-	
Homokszt. györgy	ny		24	8	6	4
Kaposvár	.		20	10	8	
Marcali	.		-	–	–	
Siófok	1		20	15	13	6
Somogyszob	1		19	8	5	
Tab	-		–	–	–	
Bábolna	–		–	–	–	
Esztergom	–		–	–	–	
Kisbér	5		20	10	8	
Komárom	5		20	10	9	
Tatabánya	–		–	–	-	
Alcsútdoboz	2		20	11	11	
Dunaújváros	–		–	–	–	
Martonvásár	3		21	11	7	7
Mór	3		19	9	8	
Nagyhörcsökp.	--		–	–	–	
Szabadbattyán	2		20	10	8	
Tegszemese	2		19	11	6	6
Lengyel	2		24	10	8	
Paks	3		23	12	8	8
Szekszárd	1		23	14	11	
Árpádtető	1		18	13	10	
Mohács	.		-	–	-	
Pécs	ny		22	12	10	7
Siklós	ny		23	10	8	
Szigetvár	.		20	8	7	
Budaörs	1		22	12	10	
Bp. Lőrinc	2		21	10	7	6
Bp. Met. Int.	2		20	13	–	5
Bp. Szab. hegy	3		18	10	10	
Cegléd	.		26	11	10	6
Dobogókő	–		–	–	–	
Gödöllő	3		21	10	8	6
Kiralyrét	6		20	8	8	
Monor	2		24	10	9	
Nagykáta	3		25	11	11	
Szentendre	4		21	12	11	

185. VIII. 07h-ig az utolsó 24 óra adatai						Előző nap napos órái
állomás	csapadék (mm)		max. hőmérséklet	min. hőmérséklet	rad. min.	
Vác	5		22	12	10	
Vámosmikola	2		19	9	6	3
Baja	ny		23	9	5	8
Bácsalmás	1		25	12	11	
Izsák	1		25	15	11	
Kalocsa	44		22	11	8	6
Kecskemét	2		24	12	9	9
Kiskunfélegyháza	2		25	13	11	
Kiskunhalas	2		24	13	12	
Kunszentmiklós	.		23	11	7	
Tiszakécske	5		28	11	9	
Balassagyarmat	4		21	11	8	
Romhány	3		21	9	9	
Salgótarján	–		–	–	–	
Eger	1		27	9	8	7
Galyatető	1		23	8	6	
Gyöngyös	4		25	11	9	
Kékestető	2		20	8	7	6
Kompolt	1		26	7	6	7
Lőrinci	2		23	9	6	
Poroszló	3		27	10	9	
Jászapáti	3		26	11	10	
Jászberény	2		22	11	10	
Karcag	–		–	–	–	
Szolnok	2		27	11	10	8
Tiszaroff	–		–	–	–	
Túrkeve	–		–	–	–	
Kistelek	–		–	–	–	
Makó	ny		30	11	10	
Szeged	1		26	10	8	7
Szentes	2		28	12	11	
Borsodnádasd	.		26	8	6	
Füged	7		27	9	8	
Hidasnémeti	5		30	11	10	
Jósvafő	1		26	8	8	7
Lillafüred	1		28	10	9	
Miskolc	4		28	16	9	-
Putnok	1		28	8	8	
Sárospatak	9		29	12	10	6
Szendrőlad	–		–	–	–	
Tokaj	12		29	12	12	
Kisvárda	–		–	--	-	
Mátészalka	–		–	–	–	
Nyíregyháza	12		30	13	12	8
Nyírbogdány	--		–	–	–	
Pityed	6		32	12	11	
Tuzaberek	–		–	–	–	
Vásárosnamény	–		–	–	–	
Zalonya	–		–	–	–	
Berettyóújfalu	4		32	11	8	
Debrecen	6		31	11	10	7
Hajdúdorog	4		28	13	12	
Hortobágy	–		–	–	–	
Körösszakál	10		34	12	11	
Polgár	7		30	12	12	
Békéscsaba	5		32	10	9	9
Mezőhegyes	1		30	11	10	9
Orosháza	–		–	–	–	–
Szarvas	1		28	12	11	8
Szeghalom	–		–	–	–	

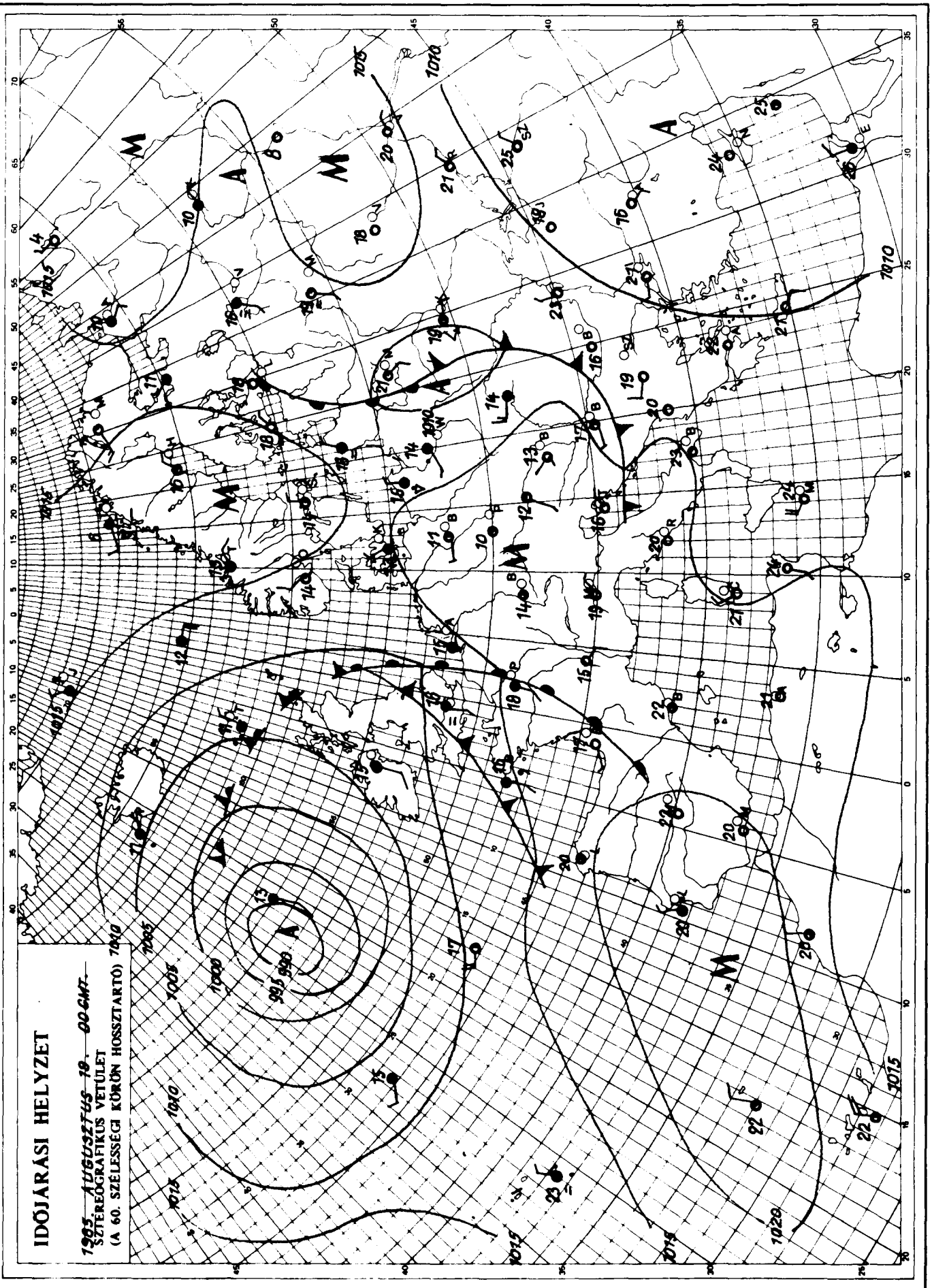

KIADJA: ORSZÁGOS METEOROLÓGIAI SZOLGÁLAT
Készíti: Központi Előrejelző Intézet Analízis- és Rövidtávú Prognózis Központja – T.: 273-018
Megjelenik naponként
Évi előfizetési díja: 2.200,-Ft. – Megrendelhető: 1024 Budapest, II., Kitaibel Pál u. 1. – T.: 353-500
Kiadásért felel: az OMSZ elnöke – Szerkesztésért felel: a KEI igazgatója

Jelmagyarázat a havi mellékletben

IDŐJÁRÁSI NAPIJELENTÉS

ЕЖЕДНЕВНЫЙ МЕТЕОРОЛОГИЧЕСКИЙ БЮЛЛЕТЕНЬ · DAILY WEATHER REPORT
BULLETIN QUOTIDIEN DE TEMPS · TÄGLICHER WETTERBERICHT

98. évfolyam 232. szám + Budapest + 1985. augusztus 20. kedd

Az időjárási helyzet és a várható időjárás:

Igen kevés helyen és csak rövid időn át nyugodt az időjárás Európában. A közel egy napja kialakult, 50-70 km/ó erősségü, nyugat-keleti irányú légáramlás váltakozó nedvességtartalmú, és viszonylag alacsony hőmérsékletü léghullámokat sodor szárazföldünk fölé. Ezek nyomában gyakran megnövekszik a felhőzet, és sokhelyütt megered az eső, nyári zivatarok alakulnak ki. A kevés napsütés és a levegő kissé alacsony hőmérséklete miatt viszonylag gyenge a nappali fölmelegedés. A jellemző legmagasabb hőmérséklet kontinensünk legnagyobb részén 25 fok körül van. Közép-Európa időjárására is a változékonyság jellemző egyelőre, a következő időszakban azonban lassabb mozgású, szárazabb levegő érkezése várható, ezért naposabbra fordul időjárásunk.

Hazánkban hétfőn jobbára napos idő volt, a 8, 13 órás napsütés hatására kora délutánra 21, 28 fokig emelkedett a hőmérséklet. Az éjszaka második felében nyugat felől egyre több helyen megnövekedett a felhőzet, és előbb a Dunántúlról, később máshonnan is több helyről jelentettek esőt, záport, néhány helyről zivatart. A ma reggel 7 óráig lehullott eső mennyisége nem volt jelentős, a 10 mm-t sehol sem érte el. A legalacsonyabb éjszakai hőmérséklet 11 és 16 fok között alakult. Ma délelőtt nyugat felől egyre jobban csökkent a felhőzet, kisebb eső, zápor már csak keleten fordult elő. A hőmérséklet 11 órakor északkeleten 17, 20, máshol 20 és 24 fok között volt.

Ma 12 órakor Budapesten a hőmérséklet 22 fok, a tengerszintre átszámitott légnyomás 1013 mbar, gyengén emelkedik.

A Balaton vizének hőmérséklete Siófoknál 11 órakor 19 fok volt.

Várható időjárás szerda estig:

Eleinte felhőátvonulásokra számithatunk, szórványosan átfutó záporral, helyenként még erős lökésekkel kisért nyugati, északnyugati széllel. Szerdán többórás napsütés várható, csapadék, jelentős szélerősödés már nem valószinü.

Várható legalacsonyabb éjszakai hőmérséklet: 11, 16 fok között,
legmagasabb nappali hőmérséklet szerdán: 25 fok körül.

Rábai Attila s.k.

A hőmérséklet napi középértéke és eltérése a sokévi átlagtól /Budapest belterületén/:

1985. VIII. 19. 18,6°C -2,2°C

1871 óta ezen a napon Budapesten előfordult

legmagasabb hőmérséklet: 37,1°C /1946/,
legalacsonyabb hőmérséklet: 9,1°C /1895/.

85.518.

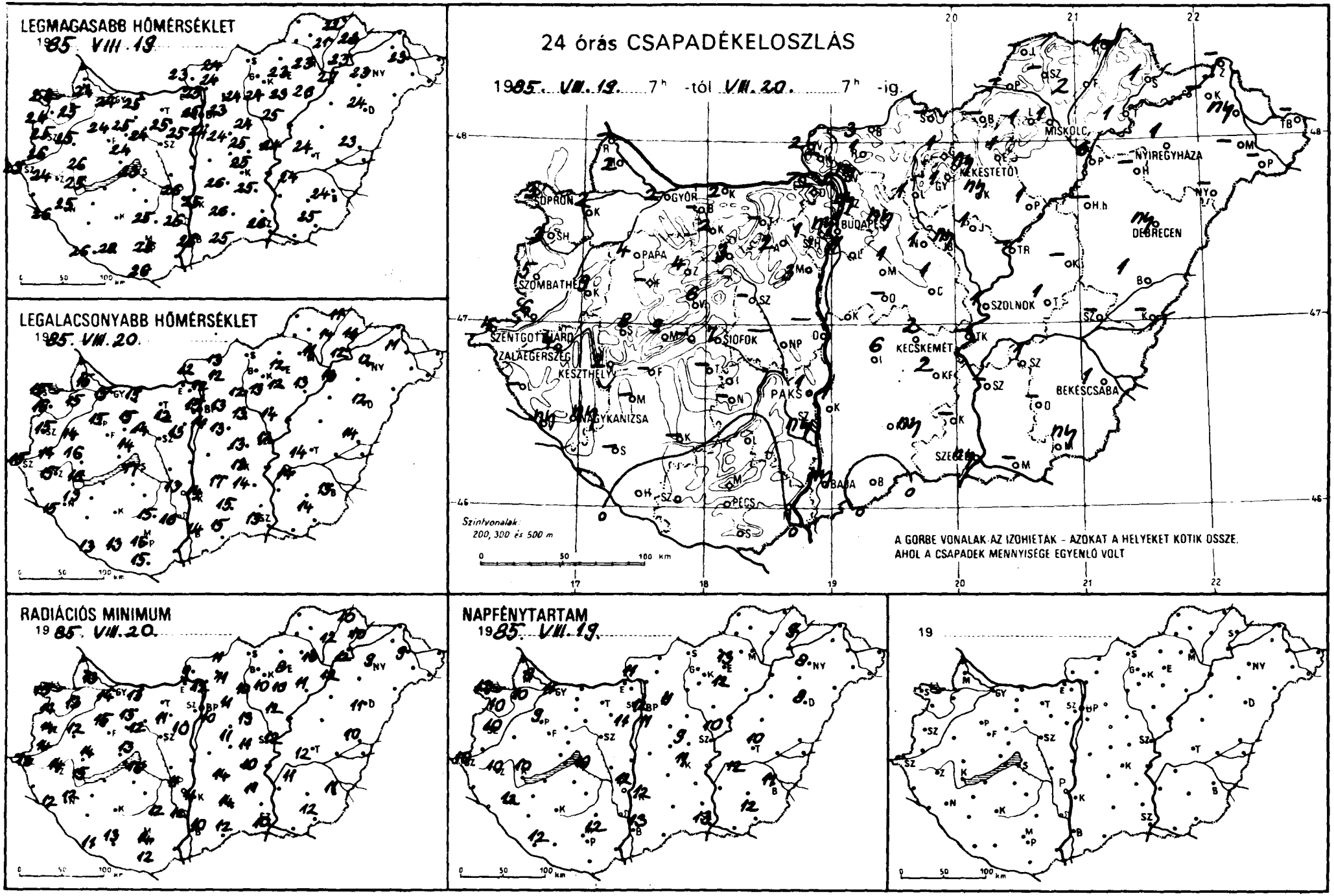
LEGMAGASABB HŐMÉRSÉKLET
1985. VIII. 19.
LEGALACSONYABB HŐMÉRSÉKLET
1985. VIII. 20.
RADIÁCIÓS MINIMUM
1985. VIII. 20.
24 órás CSAPADÉKELOSZLÁS
1985. VIII. 19. 7h -tól VIII. 20. 7h -ig.
SOPRON
GYŐR
BUDAPEST
MISKOLC
NYÍREGYHÁZA
KÉKESTETŐ
DEBRECEN
PAPA
SZOMBATHELY
SZOLNOK
SZENTGOTTHÁRD
ZALAEGERSZEG
KESZTHELY
SIÓFOK
KECSKEMÉT
BÉKÉSCSABA
PAKS
NAGYKANIZSA
SZEGED
PÉCS
MOHÁCS
Szintvonalak: 200, 300 és 500 m
A GÖRBE VONALAK AZ IZOHIETÁK - AZOKAT A HELYEKET KÖTIK ÖSSZE, AHOL A CSAPADÉK MENNYISÉGE EGYENLŐ VOLT
NAPFÉNYTARTAM
1985. VIII. 19.
19

1985. VIII. 20-ig az utolsó 24 óra adatai						Előző nap napos órái
állomás	csapadék (mm)		max. hőmérséklet	min. hőmérséklet	rad. min.	
Győr	2		24	15	14	11
Kapuvár	2		25	15	13	10
Mosonmagyaróvár	2		24	15	13	8
Rajka	–		–	–	–	
Sopron	3		24	15	13	13
Sopronhorpács	3		24	16	14	10
Káld	9		25	14	12	
Körmend	6		26	14	14	
Szentgotthárd	4		23	15	13	10
Szombathely	5		25	15	14	10
Lenti	–		–	–	–	
Letenye	ny		26	15	12	
Nagykanizsa	ny		25	13	12	12
Zalaegerszeg	4		24	15	14	10
Farkasgyepű	–		–	–	–	
Keszthely	2		25	16	15	10
Mencshely	9		22	15	12	10
Pápa	4		24	15	15	9
Sümeg	8		26	16	14	
Tihany	–		–	–	–	
Veszprém	6		24	14	13	
Zirc	4		22	13	10	
Fonyód	–		–	–	–	
Homokszt. györgy	.		26	13	11	12
Kaposvár	–		–	–	–	
Marcali	–		–	–	–	
Siófok	7		23	17	16	10
Somogyszob	–		–	–	–	
Tab	–		–	–	–	
Bábolna	–		–	–	–	
Esztergom	–		–	–	–	
Kisbér	2		25	15	13	
Komárom	2		25	15	13	
Tatabánya	–		–	–	–	
Alcsútdoboz	2		25	12	11	
Dunaújváros	–		–	–	–	
Martonvásár	3		25	13	10	11
Mór	3		24	14	12	
Nagyhörcsökp.	–		–	–	–	
Szabadbattyán	–		–	–	–	
Iregszemcse	–		–	–	–	
Lengyel	.		25	15	12	
Paks	1		26	13	11	12
Szekszárd	ny		26	16	12	
Árpádtető	.		23	16	13	
Mohács	–		–	–	–	
Pécs	.		25	16	14	12
Siklós	.		26	15	12	
Szigetvár	.		28	13	13	
Budaörs	1		23	12	9	
Bp. Lőrinc	1		24	14	10	11
Bp. Met. Int.	ny		25	15	–	12
Bp. Szab. hegy	1		21	14	11	
Cegléd	1		25	13	11	9
Dobogókő	–		–	–	–	
Gödöllő	ny		23	13	11	11
Királyrét	–		–	–	–	
Monor	1		24	13	11	
Nagykáta	1		24	13	13	
Szentendre	ny		26	14	14	

1985. VIII. 20-ig az utolsó 24 óra adatai						Előző nap napos órái
állomás	csapadék (mm)		max. hőmérséklet	min. hőmérséklet	rad. min.	
Vác	ny		25	12	12	
Vámosmikola	2		23	12	9	11
Baja	ny		26	14	10	13
Bácsalmás	.		25	15	12	
Izsák	6		26	17	14	
Kalocsa	1		25	14	11	12
Kecskemét	2		25	13	10	11
Kiskunfélegyháza	2		25	14	11	
Kiskunhalas	ny		26	15	14	
Kunszentmiklós	–		–	–	–	
Tiszakécske	–		–	–	–	
Balassagyarmat	3		24	13	11	
Romhány	1		24	12	11	
Salgótarján	–		–	–	–	
Eger	1		23	12	8	13
Galyatető	1		18	11	9	
Gyöngyös	1		24	13	10	
Kékestető	ny		16	11	–	
Kompolt	ny		23	12	10	12
Lőrinci	1		24	12	10	
Poroszló	1		26	13	11	
Jászapáti	1		25	14	12	
Jászberény	ny		22	13	11	
Karcag	–		–	–	–	
Szolnok	1		24	12	12	10
Tiszaroff	–		–	–	–	
Túrkeve	1		24	14	12	10
Kistelek	–		–	–	–	
Makó	–		–	–	–	
Szeged	ny		26	13	10	13
Szentes	–		–	–	–	
Borsodnádasd	–		–	–	–	
Fügöd	2		21	14	12	
Hidasnémeti	1		22	11	10	
Jósvafő	–		–	–	–	
Lillafüred	1		22	12	11	
Miskolc	1		23	11	10	
Putnok	–		–	–	–	
Sárospatak	1		23	11	10	9
Szendrőlád	–		–	–	–	
Tokaj	1		23	12	12	
Kisvárda	–		–	–	–	
Mátészalka	–		–	–	–	
Nyíregyháza	1		23	12	9	8
Nyírlugos	–		–	–	–	
Pátyod	–		–	–	–	
Tiszabecs	–		–	–	–	
Vásárosnamény	ny		23	11	9	
Záhony	–		–	–	–	
Berettyóújfalu	1		23	14	10	
Debrecen	ny		24	12	11	8
Hajdúdorog	–		–	–	–	
Hortobágy	–		–	–	–	
Körösszakál	–		–	–	–	
Polgár	6		27	13	12	
Békéscsaba	1		24	13	11	11
Mezőhegyes	ny		25	14	12	12
Orosháza	–		–	–	–	–
Szarvas	1		24	14	11	12
Szeghalom	–		–	–	–	

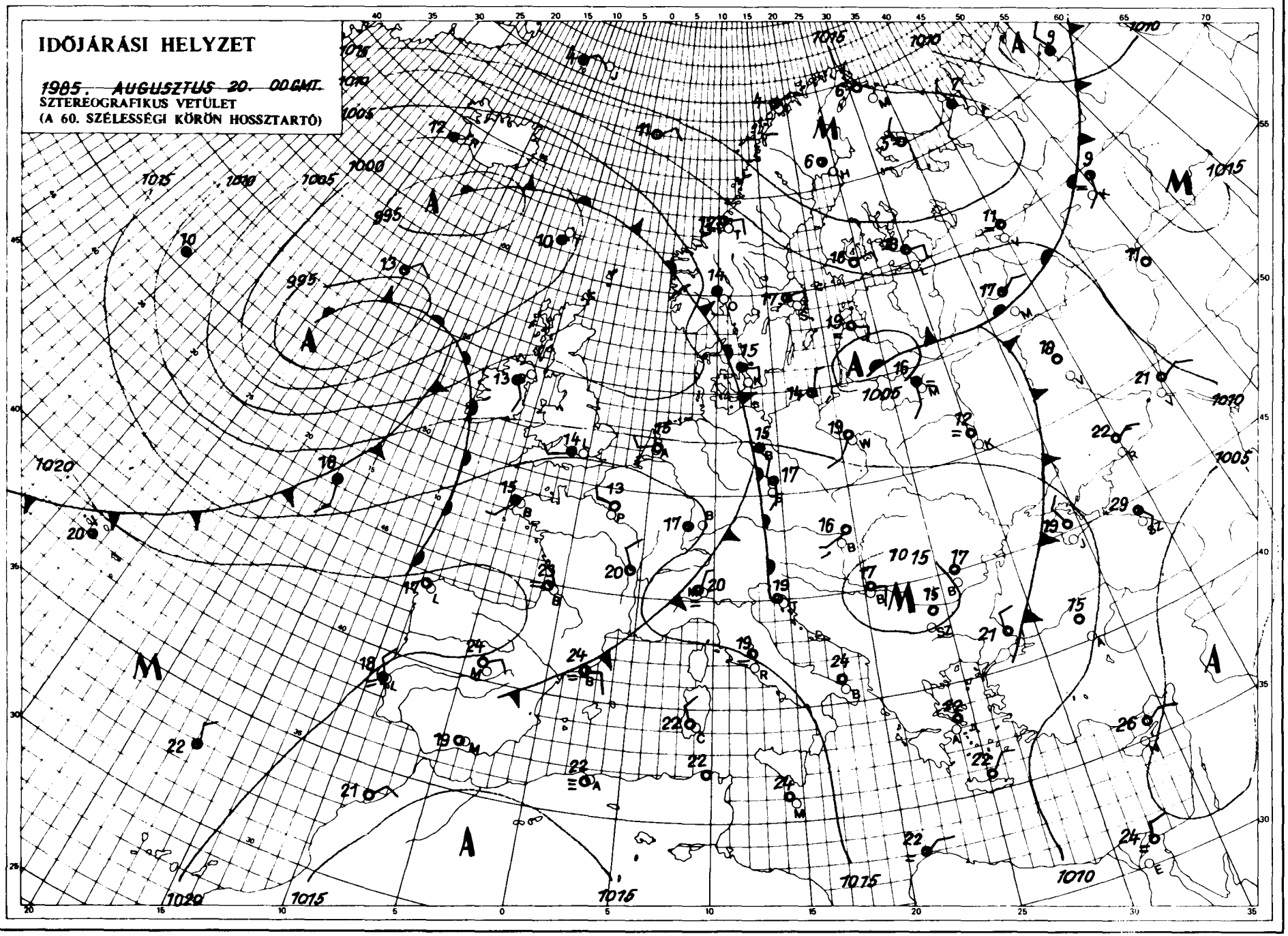

KIADJA: ORSZÁGOS METEOROLÓGIAI SZOLGÁLAT
Készíti: Központi Előrejelző Intézet Analízis- és Rövidtávú Prognózis Központja – T.: 273-018
Megjelenik naponként
Megrendelhető: 1024 Budapest, II., Kitaibel Pál u. 1. – T.: 353-500
Évi előfizetési díja: 2.200,-Ft
Kiadásért felel: az OMSZ elnöke – Szerkesztéséért felel: a KEI igazgatója

Jelmagyarázat a havi mellékletben

IDŐJÁRÁSI NAPIJELENTÉS

ЕЖЕДНЕВНЫЙ МЕТЕОРОЛОГИЧЕСКИЙ БЮЛЛЕТЕНЬ · DAILY WEATHER REPORT
BULLETIN QUOTIDIEN DE TEMPS · TÄGLICHER WETTERBERICHT

98. évfolyam 233. szám + Budapest + 1985. augusztus 21. szerda

Az időjárási helyzet és a várható időjárás:

Európa északi felén ciklonok alakitják az időjárást. Ezek közül a legmarkánsabbnak az Északi-tenger fölött található a középpontja. Déli peremén nyugati áramlással nedves léghullámok áramlanak a kontinens belseje felé. Kissé délebbre körülbelül a 45. szélességi kör mentén egy nyugat-kelet irányban hosszan elnyúló anticiklon található. Ennek területén ellentétben Észak-Európával, száraz, napos az idő. Figyelmet érdemel még az, hogy a Viscayai-öböltől nyugatra egy kis méretü légörvény van kialakulóban. Mivel ezen a földrajzi szélességen erős a magassági légáramlás, az utóbb emlitett légörvény holnap estig megközeliti hazánkat, ezért hatásával már a Kárpát-medence időjárásában is számolnunk kell.

Hazánkban kedden felhőátvonulások voltak, északkeleten általában 3, 6, másutt 7, 13 órán át sütött a nap. A hőmérséklet csúcsértéke a napfénytartamnak megfelelően alakult. Kora délutánra északkeleten 19, 24, másutt 23, 30 fokig emelkedett a hőmérséklet. Többfelé volt zápor, zivatar, azonban a ma reggel 7 óráig lehullott csapadék mennyisége csak néhány helyen volt jelentős, az ország nagy részén csapadéknyom és 5 mm között volt. Éjszakára csökkent a felhőzet, a délután még helyenként viharos északnyugati szél mérséklődött. Ma hajnalra 9, 18 fokig csökkent a hőmérséklet. Szerda délelőtt országszerte napos, száraz idő volt, a hőmérséklet 11 órára 20, 23 fokig emelkedett.

Ma 12 órakor Budapesten a hőmérséklet 23 fok, a tengerszintre átszámitott légnyomás 1021 mbar, gyengén emelkedik.

A Balaton vizének hőmérséklete Siófoknál 11 órakor 18 fok volt.

Várható időjárás csütörtök estig:

Ma és csütörtökön a kora délutáni órákig országszerte napos, száraz idő várható. Később nyugat felől időnként megnövekszik a felhőzet. Késő délután a Dunántúlon már záporeső valószinü. Az északnyugati, majd délnyugati szél időnként megélénkül.

A várható legalacsonyabb éjszakai hőmérséklet 10-15,
legmagasabb nappali hőmérséklet csütörtökön 26-31 fok között alakul.

Bozóki István s.k.

A hőmérséklet napi középértéke és eltérése a sokévi átlagtól /Budapest belterületén/:

1985. VIII. 20.	18,8°C	-2,0°C

1871 óta ezen a napon Budapesten előfordult

legmagasabb hőmérséklet:	36,5°C /1943/,
legalacsonyabb hőmérséklet:	8,8°C /1886/.

85.519.

LEGMAGASABB HŐMÉRSÉKLET

19 85. VII. 20.

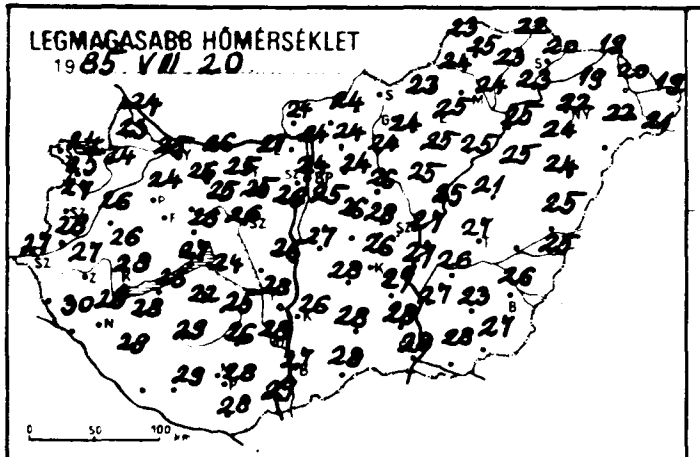

LEGALACSONYABB HŐMÉRSÉKLET

19 85. VII. 21.

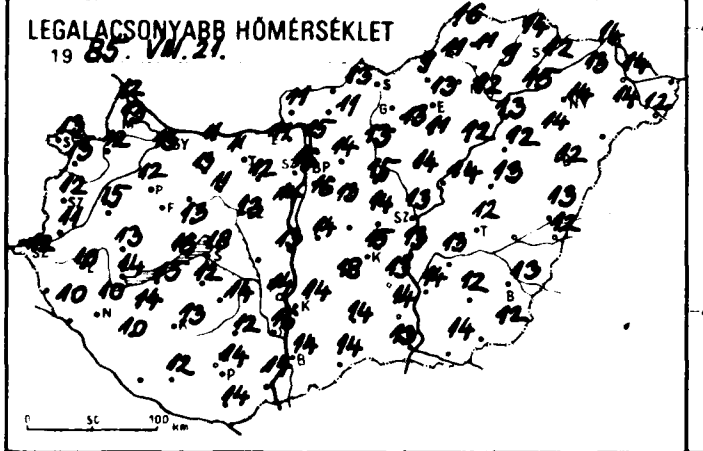

RADIÁCIÓS MINIMUM

19 85. VIII. 21.

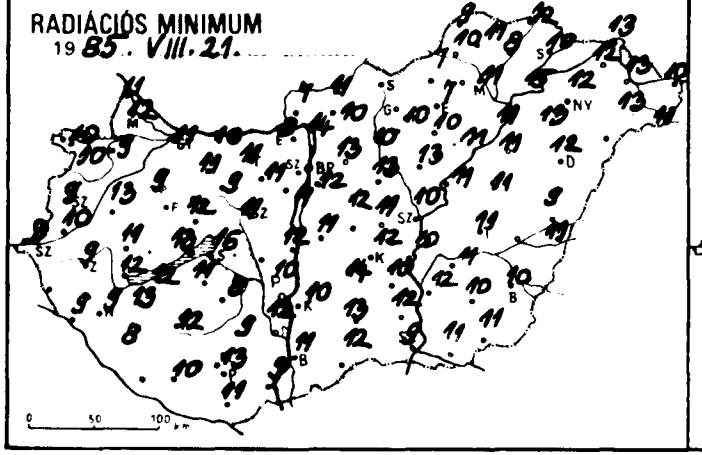

24 órás CSAPADÉKELOSZLÁS

19 85. VIII. 20. 7h -tól VII. 21. 7h -ig.

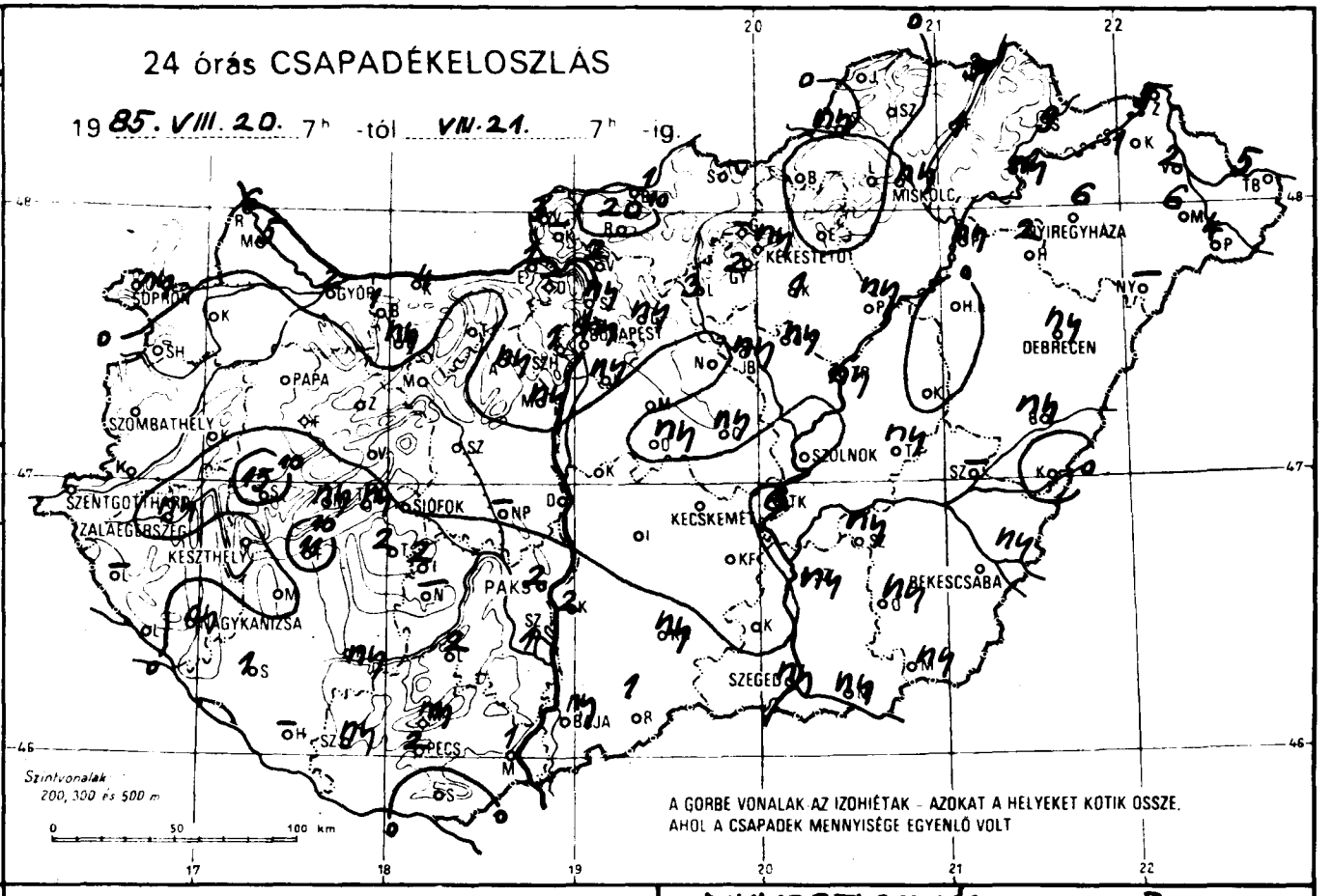

NAPFÉNYTARTAM

19 85. VIII. 20.

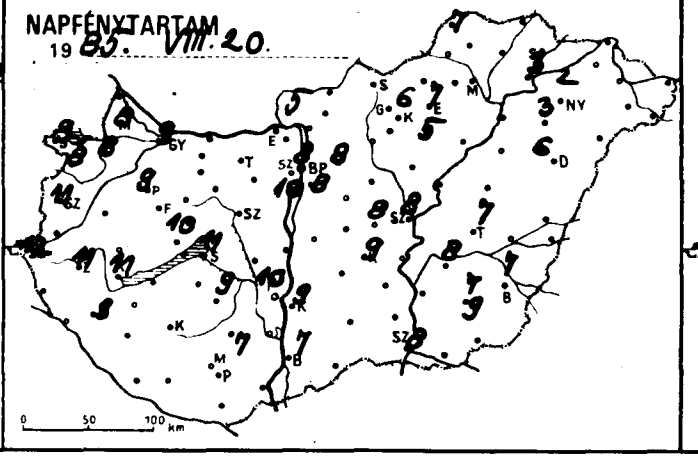

SZÉLTÁRELOSZLÁS

19 85. VIII. 20. 7h - VIII. 21. 7h

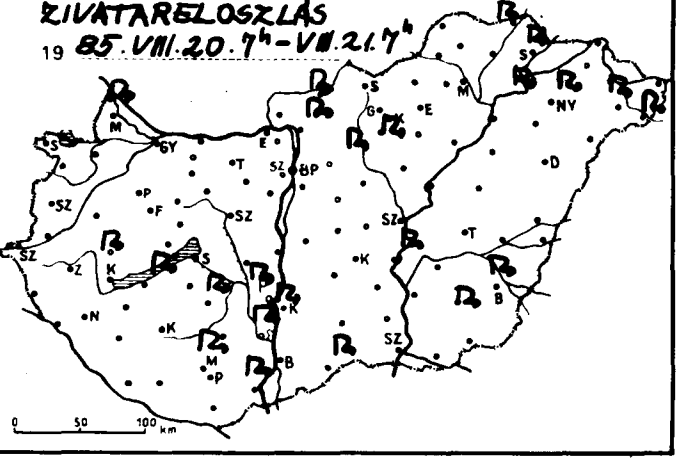

85.VIII.21.

állomás	csapadék (mm)		max. hőmérséklet	min. hőmérséklet	rad. min.	Előző nap napos órái
Győr	2		25	13	11	9
Kapuvár	.		24	12	9	8
Mosonmagyaróvár	5		23	13	12	8
Rajka	6		24	12	11	
Sopron	ny		24	13	10	9
Sopronhorpács	.		25	13	10	8
Káld	.		26	15	13	
Körmend	.		28	11	10	
Szentgotthárd	.		27	12	8	12
Szombathely	.		27	12	9	11
Lenti	–		–	–	–	
Letenye	.		30	10	9	
Nagykanizsa	ny		28	10	9	9
Zalaegerszeg	ny		27	10	9	11
Farkasgyepű	.		24	11	9	
Keszthely	.		28	14	12	11
Mencshely	ny		24	13	11	10
Pápa	.		24	12	9	9
Sümeg	15		26	13	11	
Tihany	ny		27	16	13	
Veszprém	.		26	13	12	
Zirc	.		23	13	10	
Fonyód	11		26	15	12	
Homokszt. györgy	–		–	–	–	
Kaposvár	ny		29	13	12	
Marcali	.		28	14	13	
Siófok	.		24	18	16	11
Somogyszob	1		29	10	8	
Tab	2		22	12	11	
Bábolna	1		24	12	10	
Esztergom	1		21	11	8	
Kisbér	ny		26	13	11	
Komárom	4		26	11	10	
Tatabánya	.		25	11	11	
Alcsútdoboz	ny		25	12	11	
Dunaújváros	.		26	13	12	
Martonvásár	ny		26	14	11	10
Mór	.		25	11	9	
Nagyhörcsökp.	–		–	–	–	
Szabadbattyán	.		26	13	11	
Iregszemcse	2		25	14	8	9
Lengyel	2		25	12	9	
Paks	2		28	14	10	10
Szekszárd	1		28	16	12	
Árpádtető	ny		24	13	11	
Mohács	1		29	14	9	
Pécs	2		28	14	13	7
Siklós	.		28	14	11	
Szigetvár	ny		29	12	10	
Budaörs	2		24	15	12	
Bp. Lőrinc	ny		25	16	12	8
Bp. Met. Int.	ny		24	16	–	8
Bp. Szab. hegy	1		22	14	12	
Cegléd	ny		28	14	11	8
Dobogókő	–		–	–	–	
Godollő	ny		24	14	13	8
Kiralyrét	–		–	–	–	
Monor	.		26	13	12	
Nagykáta	.		26	15	13	
Szentendre	ny		26	16	15	

85.VIII.21.

állomás	csapadék (mm)		max. hőmérséklet	min. hőmérséklet	rad. min.	Előző nap napos órái
Vác	2		24	15	14	
Vámosmikola	3		24	11	7	5
Baja	ny		27	14	11	7
Bácsalmás	1		28	14	12	
Izsák	.		28	18	14	
Kalocsa	2		26	14	10	9
Kecskemét	.		26	15	12	9
Kiskunfélegyháza	.		27	13	10	
Kiskunhalas	ny		28	14	13	
Kunszentmiklós	.		27	14	11	
Tiszakécske	6		27	13	10	
Balassagyarmat	1		24	13	11	
Romhány	20		24	11	10	
Salgótarján	–		–	–	–	
Eger	.		25	13	7	7
Galyatető	–		–	–	–	
Gyöngyös	2		24	13	10	
Kékestető	ny		15	10	10	6
Kompolt	1		25	11	10	5
Lőrinci	3		24	13	10	
Poroszló	ny		25	13	11	
Jászapáti	ny		25	14	13	
Jászberény	ny		24	14	12	
Karcag	.		21	13	11	
Szolnok	.		27	13	10	8
Tiszaroff	ny		25	14	11	
Túrkeve	ny		27	12	11	7
Kistelek	.		28	14	12	
Makó	ny		28	14	11	
Szeged	ny		28	13	9	8
Szentes	ny		27	14	12	
Borsodnádasd	.		23	9	7	
Füzöd	1		23	9	8	
Hidasnémeti	3		22	14	12	
Jósvafő	.		23	16	9	7
Lillafured	.		22	12	10	
Miskolc	ny		24	12	11	
Putnok	ny		24	11	10	
Sárospatak	9		20	12	10	3
Szendrőlád	.		25	11	11	
Tokaj	ny		23	15	15	
Kisvárda	1		19	13	12	2
Mátészalka	6		22	14	13	
Nyíregyháza	6		22	14	12	3
Nyírlugos	–		–	–	–	
Pátyod	4		21	12	11	
Tiszabecs	5		19	–	10	
Vásárosnamény	2		20	14	13	
Záhony	5		19	14	13	
Berettyóújfalu	ny		25	13	9	
Debrecen	ny		24	12	12	6
Hajdúdorog	2		24	14	13	
Hortobágy	.		25	12	11	
Körösszakál	.		25	12	11	
Polgár	ny		25	12	11	
Békéscsaba	ny		26	13	10	7
Mezőhegyes	ny		27	13	11	9
Orosháza	ny		23	12	10	7
Szarvas	ny		26	13	11	8
Szeghalom	–		–	–	–	

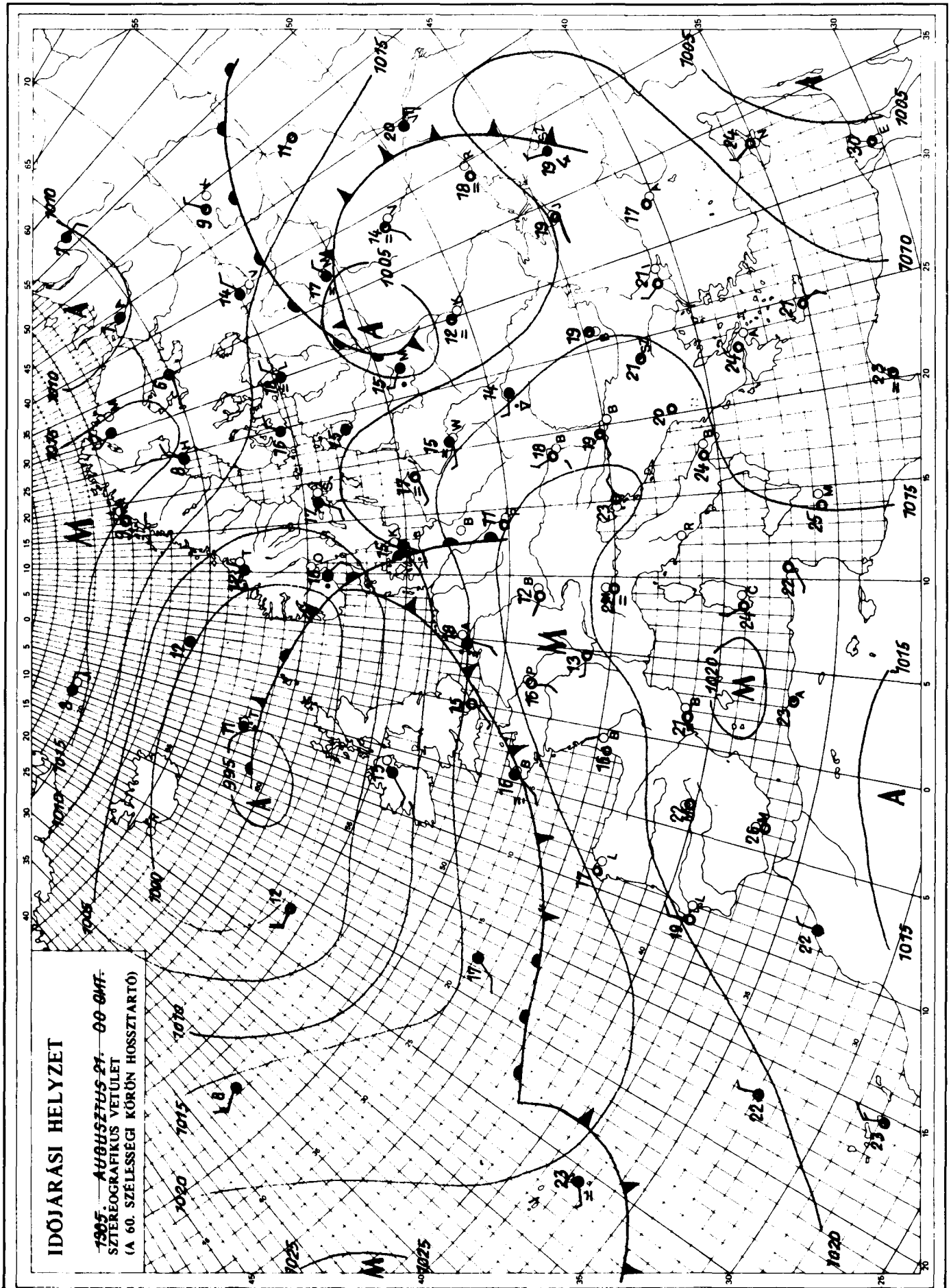

KIADJA: ORSZÁGOS METEOROLÓGIAI SZOLGÁLAT
Készíti: Központi Előrejelző Intézet Analízis- és Rövidtávú Prognózis Központja – T.: 273-018
Megjelenik naponként
Évi előfizetési díja: 2.200,-Ft. Megrendelhető: 1024 Budapest, II., Kitaibel Pál u. 1. – T.: 353-500
Kiadásért felel: az OMSZ elnöke – Szerkesztésért felel: a KEI igazgatója

Jelmagyarázat a havi mellékletben

IDŐJÁRÁSI NAPIJELENTÉS

ЕЖЕДНЕВНЫЙ МЕТЕОРОЛОГИЧЕСКИЙ БЮЛЛЕТЕНЬ · DAILY WEATHER REPORT
BULLETIN QUOTIDIEN DE TEMPS · TÄGLICHER WETTERBERICHT

98. évfolyam 234. szám + Budapest + 1985. augusztus 22. csütörtök

Az időjárási helyzet és a várható időjárás:

Az Atlanti-óceán fölött ciklon örvénylik. Az óceáni eredetü, páradús léghullámok útját a Brit-szigeteken, a Balti-tenger partvidékén, valamint a Skandináv-félsziget nagy részén gyakori eső, zápor és megerősödő szél jelzi. Ugyancsak változékony, helyenként esős az idő a Kelet-európai sikságon, továbbá a Fekete-tenger mentén. Az elmúlt napokban Dél- és Közép-Európa felett magaslégnyomású öv épült fel. A hajnali pára megszünését nagy területen napos, száraz, meleg idő követi.

Magyarországon szerdán a nyugati és a középső országrészben 12-13, északkeleten azonban 9-10 órán át sütött a nap. Országszerte száraz idő volt. Szerdán a hőmérséklet csúcsértéke 24-30 fok között változott. Csütörtök hajnalra 10-17 fokig hült le a levegő. Ma délelőtt folytatódott a napsütéses, jobbára csendes idő. A hőmérséklet 11 órakor az országban 21-26 fok között váltakozott.

Ma 12 órakor Budapesten a hőmérséklet 26 fok, a tengerszintre átszámitott légnyomás 1020 mbar, alig változik.

A Balaton vizének hőmérséklete Siófoknál 11 órakor 21 fok volt.

Várható időjárás péntek estig:

Többnyire derült, száraz idő várható. Éjszaka, délelőtt átmeneti, gyenge felhősödés és legföljebb néhol futó zápor valószinü. Általában mérsékelt, változó irányú, pénteken délután kissé élénk északnyugati szél várható.
A legalacsonyabb éjszakai hőmérséklet 12, 17 fok között, a legmagasabb nappali hőmérséklet pénteken 26, 31 fok között alakul.

Török Dénes s.k.

TÁVOLABBI KILÁTÁSOK SZOMBATTÓL - KEDDIG:

Meleg, nyárias idő, délutáni záporok, zivatarok.
Legalacsonyabb hajnali hőmérséklet 15, 19 fok között várható, legmagasabb nappali hőmérséklet 26, 31 fok között lesz.
Jelentős mennyiségü /legalább 5 mm napi/ csapadék az ország területének 60 százalékán várható.

KÖZÉPTÁVÚ ELŐREJELZŐ CSOPORT

A hőmérséklet napi középértéke és eltérése a sokévi átlagtól /Budapest belterületén/:

1985. VIII. 21.	20,4°C	-0,3°C

1871 óta ezen a napon Budapesten előfordult

legmagasabb hőmérséklet:	39,0°C /1943/,
legalacsonyabb hőmérséklet:	10,0°C /1940/.

85.520.

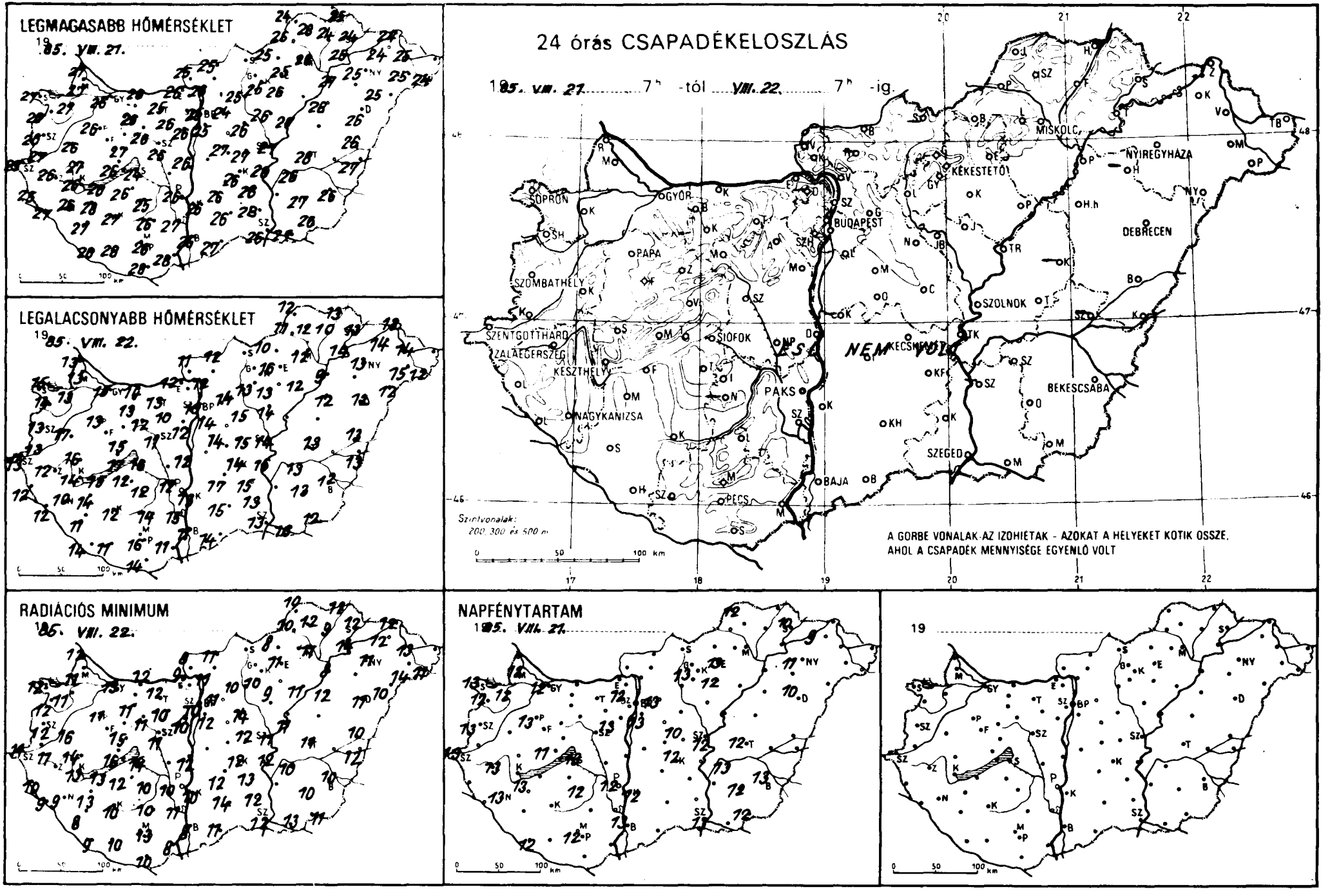
LEGMAGASABB HŐMÉRSÉKLET
1985. VII. 27.
LEGALACSONYABB HŐMÉRSÉKLET
1985. VIII. 22.
RADIÁCIÓS MINIMUM
1985. VIII. 22.
24 órás CSAPADÉKELOSZLÁS
1985. VII. 27. 7h -tól VIII. 22. 7h -ig.
SOPRON
GYŐR
BUDAPEST
MISKOLC
NYÍREGYHÁZA
KÉKESTETŐ
DEBRECEN
SZOMBATHELY
PAPA
SZOLNOK
SZENTGOTTHÁRD
ZALAEGERSZEG
KESZTHELY
SIÓFOK
NAGYKANIZSA
PAKS
BÉKÉSCSABA
SZEGED
BAJA
PÉCS
NEM VOLT
Szintvonalak: 200, 300 és 500 m
A GÖRBE VONALAK AZ IZOHIÉTÁK - AZOKAT A HELYEKET KÖTIK ÖSSZE, AHOL A CSAPADÉK MENNYISÉGE EGYENLŐ VOLT
NAPFÉNYTARTAM
1985. VIII. 27.
19

1985. VIII. 22. 07 h-tól az utolsó 24 óra adatai

állomás	csapadék (mm)		max. hőmérséklet	min. hőmérséklet	rad. min.	Előző nap napos órái
Győr	•	⊥	26	15	13	12
Kapuvár	•	⊥	27	13	11	12
Mosonmagyaróvár	•	⊥	27	13	11	12
Rajka	•	⊥	27	13	12	
Sopron	•	⊥	27	15	12	13
Sopronhorpács	•	⊥	26	14	12	12
Káld	•	⊥	26	17	16	
Körmend	•	⊥	27	13	12	
Szentgotthárd	•	≡	25	13	11	13
Szombathely	•	⊥	26	13	12	13
Lenti	•	=	25	12	10	
Letenye	•	⊥	27	12	9	
Nagykanizsa	•	≡	26	10	9	13
Zalaegerszeg	•	⊥	26	12	11	13
Farkasgyepű	•	⊥	24	12	10	
Keszthely	•	⊥	26	14	13	13
Mencshely	•	⊥	24	15	12	11
Pápa	•	⊥	26	13	11	13
Sümeg	•	⊥	27	16	14	
Tihany	•	⊥	26	17	16	
Veszprém	•		27	15	15	
Zirc	•	⊥	26	12	9	
Fonyód	•		26	15	13	
Homokszt. györgy	•	⊥	26	14	9	12
Kaposvár	•	⊥	27	12	10	
Marcali	•	⊥	28	14	13	
Siófok	•	⊥	24	16	14	13
Somogyszob	•	⊥	27	11	8	
Tab	•	⊥	26	12	12	
Bábolna	•		25	13	11	
Esztergom	•	⊥	26	12	9	
Kisbér	•	⊥	26	13	11	
Komárom	•	⊥	26	14	12	
Tatabánya	•	⊥	25	13	12	
Alcsútdoboz	•	⊥	26	10	10	
Dunaújváros	•	⊥	26	12	12	
Martonvásár	•	⊥	26	12	10	13
Mór	•	=	26	12	11	
Nagyhörcsökp.	–		–	–	–	
Szabadbattyán	•	⊥	26	11	11	
Tegzszemcse	•	⊥	25	12	10	12
Lengyel	•		26	14	10	
Paks	•	⊥	26	12	10	12
Szekszárd	•	=	27	15	11	
Árpádtető	•		24	16	11	
Mohács	•	⊥	28	11	8	
Pécs	•		26	16	13	12
Siklós	•		28	14	10	
Szigetvár	•	⊥	28	11	10	
Budaörs	•		24	13	11	
Bp. Lőrinc	•	⊥	25	14	10	13
Bp. Met. Int.	•		25	16	–	12
Bp. Szab. hegy	•		22	18	14	
Pergéd	•	⊥	27	15	12	10
Rákosligetfalu	–		–	–	–	
Szodliló	•		24	14	11	13
Királyrét	•		23	13	10	
Monor	•	=	27	14	12	
Nagykáta	•	⊥	26	15	14	
Szentendre	•		26	14	14	

1985. VIII. 22. 07 h-tól az utolsó 24 óra adatai

állomás	csapadék (mm)		max. hőmérséklet	min. hőmérséklet	rad. min.	Előző nap napos órái
Vác	•	⊥	26	12	11	
Vámosmikola	•	⊥	25	11	8	12
Baja	•	⊥	26	11	8	13
Bácsalmás	•		27	14	11	
Izsák	•		26	17	12	
Kalocsa	•	⊥	26	13	10	12
Kecskemét	•	⊥	26	14	11	12
Kiskunfélegyháza	•	⊥	26	15	13	
Kiskunhalas	•		26	15	14	
Kunszentmiklós	–		–	–	–	
Tiszakécske	•	⊥	28	16	12	
Balassagyarmat	•	⊥	25	12	11	
Romhány	–		–	–	–	
Salgótarján	–		–	–	–	
Eger	•	≡	25	16	11	13
Galyatető	•	⊥	22	12	8	
Gyöngyös	•	⊥	25	13	10	
Kékestető	•		18	12	10	13
Kompolt	•	⊥	26	13	9	12
Lőrinci	•	⊥	25	13	10	
Poroszló	•	⊥	25	12	11	
Jászapáti	•	⊥	26	14	13	
Jászberény	•	⊥	26	14	12	
Karcag	–		–	–	–	
Szolnok	•	⊥	27	14	11	12
Tiszaroff	•	⊥	27	–	11	
Túrkeve	•	⊥	28	13	11	12
Kistelek	•		28	13	12	
Makó	•	⊥	27	16	13	
Szeged	•	⊥	26	13	12	13
Szentes	–		–	–	–	
Borsodnádasd	•	⊥	25	10	8	
Fügöd	•	⊥	24	10	9	
Hidasnémeti	•	=	25	13	12	
Jósvafő	•	⊥	24	12	10	12
Lillafüred	•	=	25	14	12	
Miskolc	•	⊥	26	12	11	
Putnok	•	=	26	11	10	
Sárospatak	•		24	13	12	10
Szendrőlád	•	⊥	28	12	12	
Tokaj	•		25	14	14	
Kisvárda	•	⊥	24	14	12	9
Mátészalka	•	⊥	25	15	14	
Nyíregyháza	•	⊥	25	12	11	11
Nyírlugos	•	⊥	25	12	10	
Pátyod	•	⊥	24	12	11	
Tiszabecs	–		–	–	–	
Vásárosnamény	•	⊥	25	14	13	
Záhony	•	⊥	24	12	12	
Berettyóújfalu	•	⊥	26	13	10	10
Debrecen	•	⊥	26	12	11	
Hajdúdorog	–		–	–	–	
Hortobágy	•		28	12	12	
Körösszakál	•	⊥	27	13	12	
Polgár	•	⊥	27	9	8	
Békéscsaba	•	⊥	26	12	10	13
Mezőhegyes	•	⊥	26	12	11	12
Orosháza	•	⊥	27	13	10	12
Szarvas	•	⊥	26	13	10	13
Szeghalom	–		–	–	–	

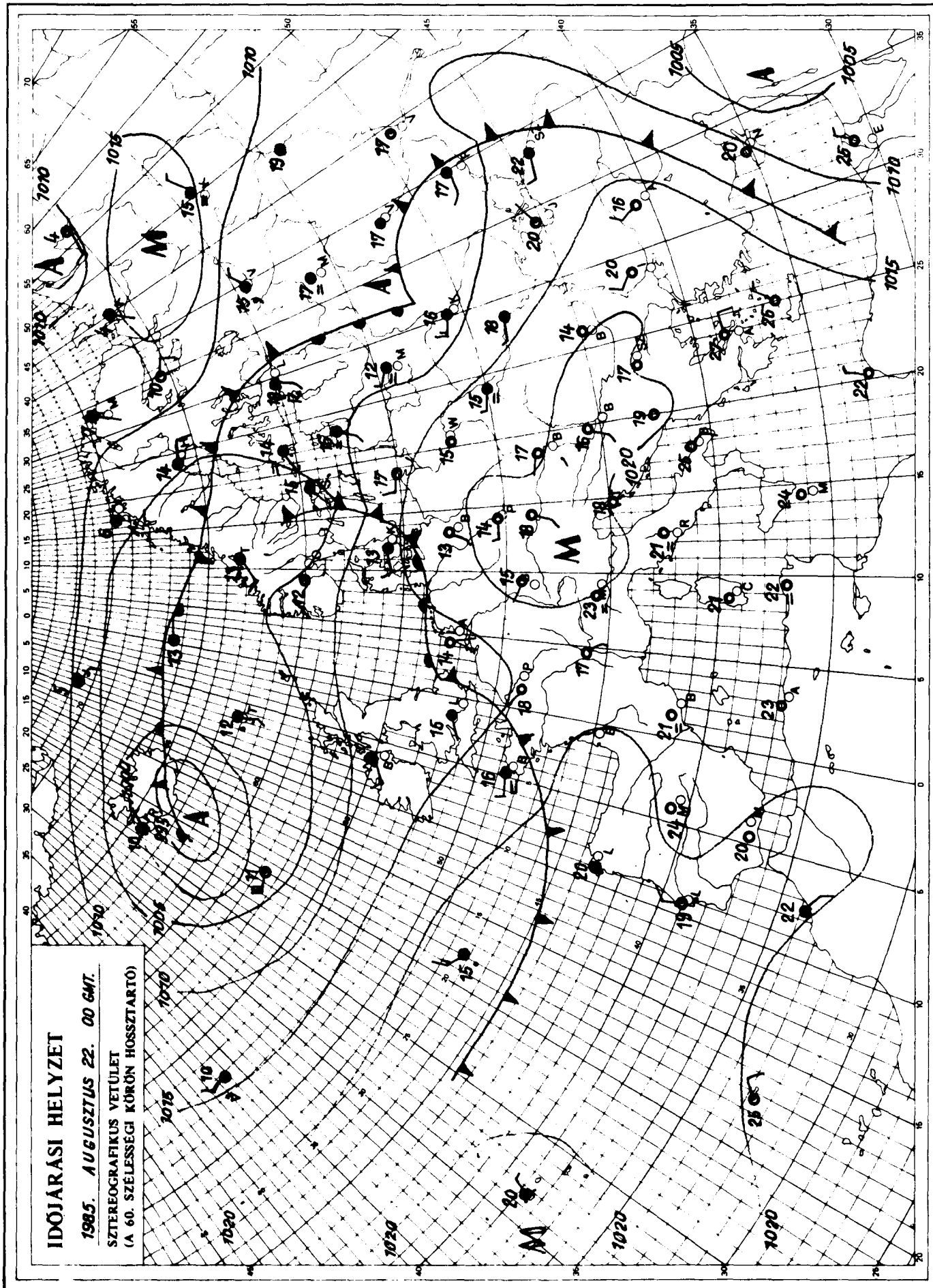

KIADJA: ORSZAGOS METEOROLOGIAI SZOLGÁLAT
Készíti: Központi Előrejelző Intézet Analízis- és Rövidtávú Prognózis Központja - T.: 273-018
Megjelenik naponként
Évi előfizetési díja: 2.200,-Ft Megrendelhető: 1024 Budapest, II., Kitaibel Pál u. 1. – T.: 353-500
Kiadásért felel: az OMSZ elnoke – Szerkesztésért felel: a KEI igazgatója

Jelmagyarázat a havi mellékletben

IDŐJÁRÁSI NAPIJELENTÉS

ЕЖЕДНЕВНЫЙ МЕТЕОРОЛОГИЧЕСКИЙ БЮЛЛЕТЕНЬ • DAILY WEATHER REPORT
BULLETIN QUOTIDIEN DE TEMPS • TÄGLICHER WETTERBERICHT

98. évfolyam 235. szám + Budapest + 1985. augusztus 23. péntek

Az időjárási helyzet és a várható időjárás:

Dél-, Közép- és Kelet-Európa nagy részén napok óta meleg, napos, száraz nyári időjárás uralkodik. A szubtrópusi eredetü levegő és a napsugárzás együttes hatására Dél-Európában sokfelé 35 fokig emelkedik délutánra a hőmérséklet. Kontinensünk északi felén változékony, hüvös, szeles idő van. Az állandósult nyugatias áramlás óceáni eredetü léghullámokat szállit a kontinens belsejébe. Pénteken reggel az Észak-Skandinávia-Alpok vonalban több száz kilométer széles időjárási frontzóna húzódott, amelynek nyugati oldalán átlag 5-10 fokkal hüvösebb a levegő. Az időközben erősen legyengült frontzóna érinti a Kárpát-medence térségét is.

Magyarországon csütörtökön száraz, napos, meleg idő volt. A hőmérséklet csúcsértéke általában 26, 31 fok között, Dél-Magyarországon helyenként 32 fok körül alakult. A derült, száraz éjszakán, péntek hajnalra 12, 18 fok közé hült le a levegő. Délelőtt az ország nagy részén napos idő volt. Nyugat-Dunántúlon megnövekedett a felhőzet, egy-két helyről gyenge esőt is jelentettek. A hőmérséklet 11 órakor 23, 28 fok között volt.

Ma 12 órakor Budapesten 28 fokot mértek, a tengerszintre átszámitott légnyomás 1019 mbar, alig változik.

A Balaton vizének hőmérséklete Siófoknál 11 órakor 20 fok volt.

Várható időjárás szombat estig:

Nagyobbrészt napos időre számithatunk, de főként nyugaton és északon időnként erősen megnövekszik a felhőzet és elszórtan előfordulhat zápor, zivatar.
A változó irányú szél főként a Dunántúlon időnként megélénkül, néhol megerősödik.

A legalacsonyabb éjszakai hőmérséklet: 12, 17,
a legmagasabb nappali hőmérséklet 27, 32 fok között alakul.

Jenki Szilvia s.k.

A hőmérséklet napi középértéke és eltérése a sokévi átlagtól /Budapest belterületén/:

1985. VIII. 22. 23,5°C +3,3°C

1871 óta ezen a napon Budapesten előfordult

legmagasabb hőmérséklet: 38,4°C /1943/,
legalacsonyabb hőmérséklet: 9,5°C /1924/.

85.521.

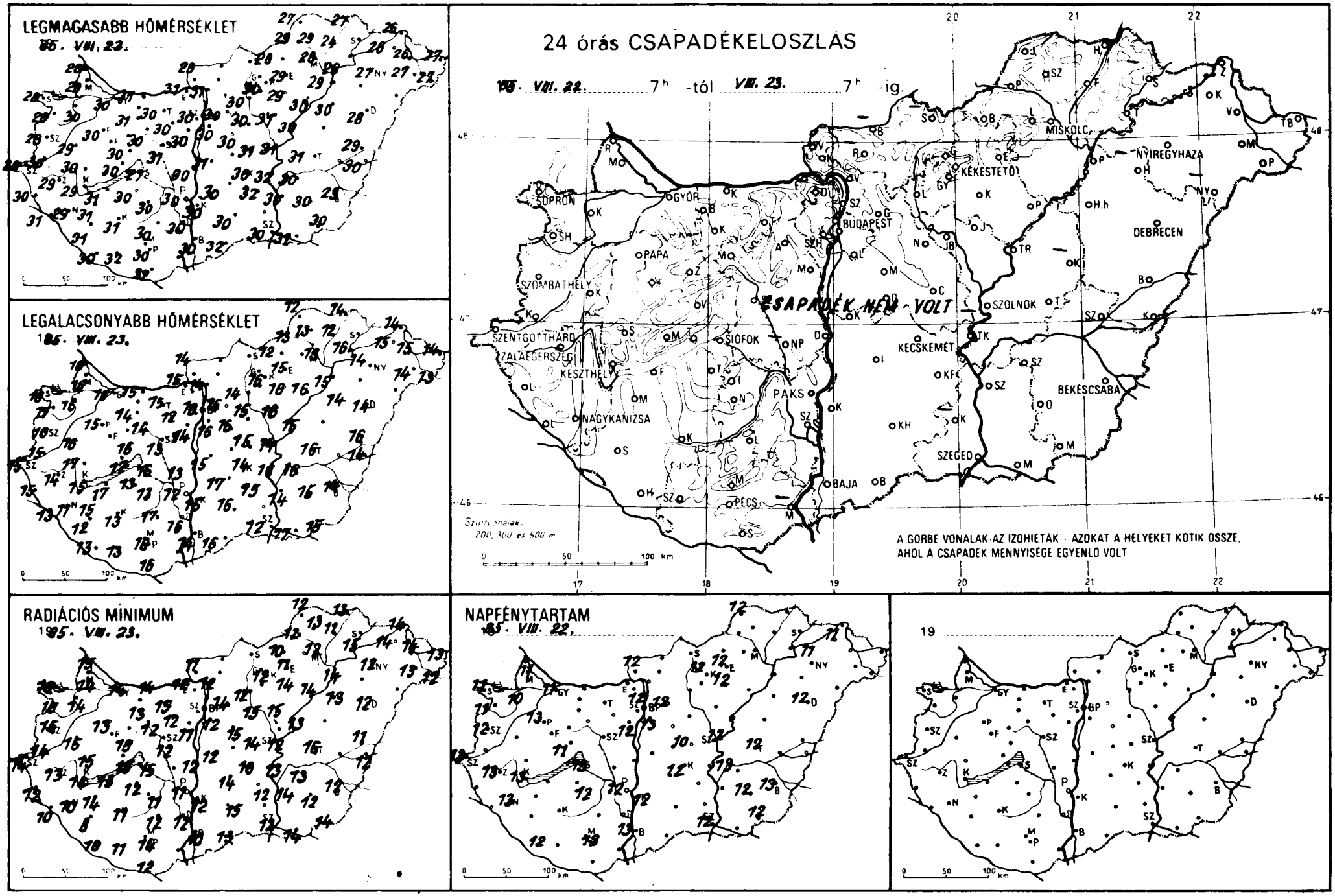
LEGMAGASABB HŐMÉRSÉKLET
85. VIII. 23.
LEGALACSONYABB HŐMÉRSÉKLET
85. VIII. 23.
24 órás CSAPADÉKELOSZLÁS
85. VIII. 22. 7h -tól VIII. 23. 7h -ig.
CSAPADÉK NEM VOLT
A GÖRBE VONALAK AZ IZOHIETÁK - AZOKAT A HELYEKET KÖTIK ÖSSZE, AHOL A CSAPADÉK MENNYISÉGE EGYENLŐ VOLT
Szintvonalak: 200, 300 és 500 m
0 50 100 km
SOPRON
GYŐR
BUDAPEST
MISKOLC
NYÍREGYHÁZA
KÉKESTETŐ
DEBRECEN
PAPA
SZOMBATHELY
SZOLNOK
SZENTGOTTHÁRD
ZALAEGERSZEG
KESZTHELY
SIÓFOK
KECSKEMÉT
PAKS
NAGYKANIZSA
BÉKÉSCSABA
SZEGED
BAJA
PÉCS
RADIÁCIÓS MINIMUM
85. VIII. 23.
NAPFÉNYTARTAM
85. VIII. 22.
19

85. VIII. 23-ig az utolsó 24 óra adatai						Előző nap napos órái
állomás	csapadék (mm)		max. hőmérséklet	min. hőmérséklet	rad. min.	
Győr	.	⌓	30	15	14	11
Kapuvár	.	⌓	30	16	14	10
Mosonmagyaróvár	.	⌓	29	16	14	11
Rajka	.	⌓	28	16	15	
Sopron	.	⌓	28	18	16	11
Sopronhorpács	.	⌓	28	17	15	11
Káld	.	⌓	29	16	15	
Körmend	.	⌓	30	15	14	
Szentgotthárd	.	⌓	28	15	14	13
Szombathely	.	⌓	29	16	15	12
Lenti	.		30	15	12	
Letenye	.	⌓	31	13	10	
Nagykanizsa	.	⌓	29	11	10	13
Zalaegerszeg	.	⌓	29	14	13	13
Farkasgyepű	.	⌓	29	15	13	
Keszthely	.	⌓	29	15	14	13
Mencshely	.	⌓	27	16	12	11
Pápa	.	⌓	30	15	13	13
Sümeg	.	⌓	30	17	15	
Tihany	.		30	17	15	
Veszprém	.		30	16	15	
Zirc	.	⌓	28	13	11	
Fonyód	.		31	17	13	
Homokszt. györgy	.	⌓	30	13	10	12
Kaposvár	.	⌓	31	13	11	
Marcali	.	⌓	31	15	14	
Siófok	.	⌓	27	16	15	13
Somogyszob	.	⌓	31	12	8	
Tab	.		30	13	12	
Bábolna	.		31	15	14	
Esztergom	.	⌓	31	15	12	
Kisbér	.	⌓	31	14	13	
Komárom	.	⌓	31	15	14	
Tatabánya	.	⌓	30	15	15	
Alcsútdoboz	.	⌓	30	12	12	
Dunaújváros	.	⌓	30	13	12	
Martonvásár	.	⌓	30	14	11	12
Mór	.	⌓	30	14	12	
Nagyhörcsökp.	–		–	–	–	
Szabadbattyán	.	⌓	31	13	12	
Iregszemcse	.	⌓	30	13	11	12
Lengyel	.		30	17	12	
Paks	.	⌓	30	12	11	12
Szekszárd	.	=	30	16	12	
Árpádtető	.		29	19	13	
Mohács	–		–	–	–	
Pécs	.		30	18	14	12
Siklós	.		32	16	12	
Szigetvár	.	⌓	32	13	11	
Budaörs	.		30	15	12	
Bp. Lőrinc	.	⌓	30	16	12	13
Bp. Met. Int.	.		30	18	–	12
Bp. Szab. hegy	.		28	21	16	
Cegléd	.	⌓	31	15	14	10
Dobogókő	–		–	–	–	
Godollő	.	⌓	30	16	14	12
Kiralyrét	.	⌓	28	13	11	
Monor	.	=	30	16	15	
Nagykáta	.	⌓	30	15	15	
Szentendre	.		31	16	15	

85. VIII. 24-ig az utolsó 24 óra adatai						Előző nap napos órái
állomás	csapadék (mm)		max. hőmérséklet	min. hőmérséklet	rad. min.	
Vác	.	⌓	31	14	12	
Vámosmikola	.	⌓	29	14	11	12
Baja	.	⌓	30	14	10	13
Bácsalmás	.		32	16	13	
Izsák	.		30	17	14	
Kalocsa	.	⌓	30	15	12	12
Kecskemét	.	⌓	30	14	10	12
Kiskunfélegyháza	.		32	15	12	
Kiskunhalas	.		30	16	15	
Kunszentmiklós	.		31	15	12	
Tiszakécske	.	⌓	32	16	13	
Balassagyarmat	–		–	–	–	
Romhány	–		–	–	–	
Salgótarján	–		–	–	–	
Eger	.	=	29	15	11	12
Galyatető	.		24	17	13	
Gyöngyös	.	⌓	30	16	12	
Kékestető	.		22	16	14	12
Kompolt	.		29	16	14	12
Lőrinci	.	⌓	30	14	12	
Poroszló	.	⌓	30	16	14	
Jászapáti	.	⌓	31	16	15	
Jászberény	.	⌓	29	15	13	
Karcag	–		–	–	–	
Szolnok	.	⌓	31	14	12	12
Tiszaroff	.	⌓	30	15	13	
Túrkeve	.		31	16	16	12
Kistelek	–		–	–	–	
Makó	.	⌓	31	17	14	
Szeged	.	⌓	30	12	11	12
Szentes	.		30	14	14	
Borsodnádasd	.	⌓	28	12	10	
Füged	.	⌓	24	12	11	
Hidasnémeti	.	=	27	14	13	
Jósvafő	.	⌓	27	12	12	12
Lillafüred	.	≡	26	15	13	
Miskolc	.	≡	28	13	12	
Putnok	.	≡	29	13	12	
Sárospatak	–		–	–	–	
Szendrőlád	.	⌓	29	13	13	
Tokaj	.		26	16	15	
Kisvárda	.	⌓	26	15	14	11
Mátészalka	.	⌓	27	14	13	
Nyíregyháza	.	⌓	27	14	12	11
Nyírlugos	–		–	–	–	
Pátyod	.	⌓	27	13	12	
Tiszabecs	.	⌓	27	14	13	
Vásárosnamény	.	⌓	26	15	14	
Záhony	.	⌓	26	14	14	
Berettyóújfalu	.	⌓	29	16	11	
Debrecen	.	⌓	28	14	12	12
Hajdúdorog	–		–	–	–	
Hortobágy	.		30	14	13	
Kőrösszakál	.	⌓	30	14	12	
Polgár	.	⌓	29	15	14	
Békéscsaba	.	⌓	29	14	12	13
Mezőhegyes	.	⌓	30	15	14	12
Orosháza	.	⌓	30	15	12	12
Szarvas	.	⌓	30	16	13	13
Szeghalom	–		–	–	–	

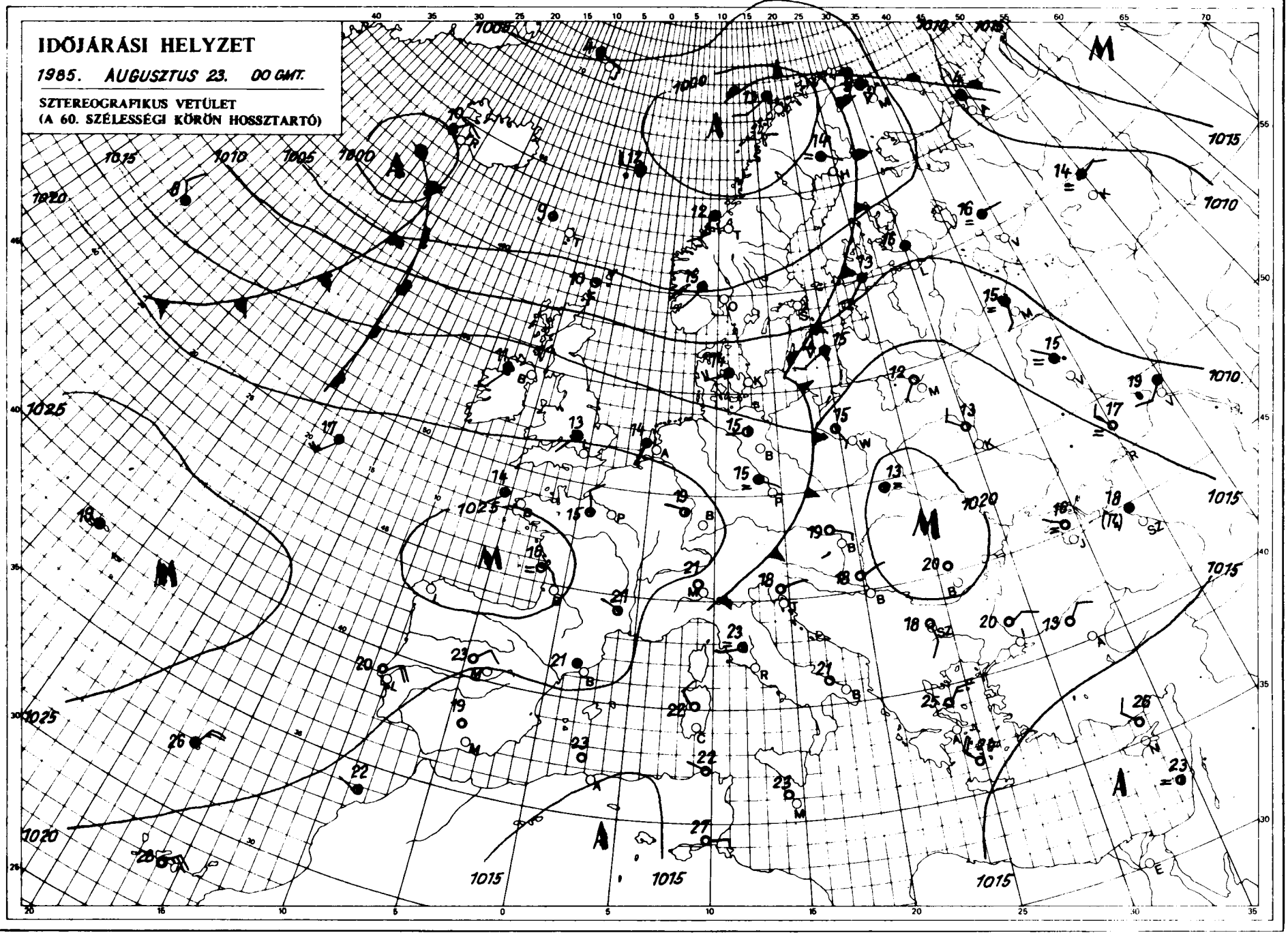

KIADJA: ORSZÁGOS METEOROLÓGIAI SZOLGÁLAT
Készíti: Központi Előrejelző Intézet Analízis- és Rövidtávú Prognózis Központja – T.: 273-018
Megjelenik naponként
Évi előfizetési díja: 2.200,-Ft. – Megrendelhető: 1024 Budapest, II., Kitaibel Pál u. 1. – T.: 353-500
Kiadásért felel: az OMSZ elnöke – Szerkesztésért felel: a KEI igazgatója

Jelmagyarázat a havi mellékletben

IDŐJÁRÁSI NAPIJELENTÉS

ЕЖЕДНЕВНЫЙ МЕТЕОРОЛОГИЧЕСКИЙ БЮЛЛЕТЕНЬ · DAILY WEATHER REPORT
BULLETIN QUOTIDIEN DE TEMPS · TÄGLICHER WETTERBERICHT

98. évfolyam 236. szám. + Budapest + 1985. augusztus 24. szombat

Az időjárási helyzet és a várható időjárás:

Kontinensünk legnagyobb részén még tart a napos, száraz, meleg nyári idő. Dél- és Közép-Európában a hőmérséklet csúcsértéke eléri a 25, 30, néhol a 35 fokot. Ugyanakkor az Atlanti-óceán felől hüvös, nedves levegő áramlik Nyugat- illetve Észak-Európa fölé. Emiatt a Brit-szigeteken, Franciaország északi részén, a Benelux-államokban, a Skandináv-félszigeten, valamint a Kelet-Európai-alföld északi felén felhős, csapadékos az idő. Ezeken a vidékeken a hőmérséklet napközben sem haladja meg a 15, 20 fokot. A Nyugat-Európa felől közeledő hidegfront kiterjedt felhősávja holnap estig megközeliti a Kárpát-medencét és záport, zivatart okoz majd.

Pénteken hazánk nagy részén túlnyomóan napos, száraz idő volt. Csupán az északnyugati, északi országrészben növekedett meg a felhőzet és ott több helyről jelentettek záport, zivatart. A ma reggel 7 óráig lehullott csapadék mennyisége általában 1 és 5 mm között volt, de egy-egy zivatargócban 15-20 mm esett. Záhonyban 31, Sárospatakon 30, Fügödön pedig 29 mm-t mértek. A hőmérséklet csúcsértéke 25, 34 fok között alakult. A hajnali órákban egy-két helyen köd képződött, a hőmérséklet 12, 19 fokig süllyedt. Délelőtt ország szerte napos, száraz, meleg idő volt. A hőmérséklet 11 órakor elérte a 21, 29 fokot.

Ma 12 órakor Budapesten a hőmérséklet 26 fok, a tengerszintre átszámitott légnyomás 1016 mbar, alig változik.

A Balaton vizének hőmérséklete Siófoknál 11 órakor 20 fok volt.

Várható időjárás vasárnap estig:

Szombaton még napos, száraz idő lesz.
Vasárnap napközben nyugat felől lassan megnövekszik a felhőzet és délután a Dunántúlon még zápor és zivatar is várható.
Vasárnap megélénkül, helyenként megerősödik a délnyugati szél.
Zivatarban viharos széllökések is lehetnek.
Várható legalacsonyabb éjszakai hőmérséklet: 13 és 18,
legmagasabb nappali hőmérséklet vasárnap: 27 és 32 fok között várható.

Pálmási Judit s.k.

A hőmérséklet napi középértéke és eltérése a sokévi átlagtól /Budapest belterületén/:

1985. VIII. 23. 24,0°C +4,4°C

1871 óta ezen a napon Budapesten előfordult

legmagasabb hőmérséklet: 36,6°C /1943/,
legalacsonyabb hőmérséklet: 10,5°C /1957/.

85.522.

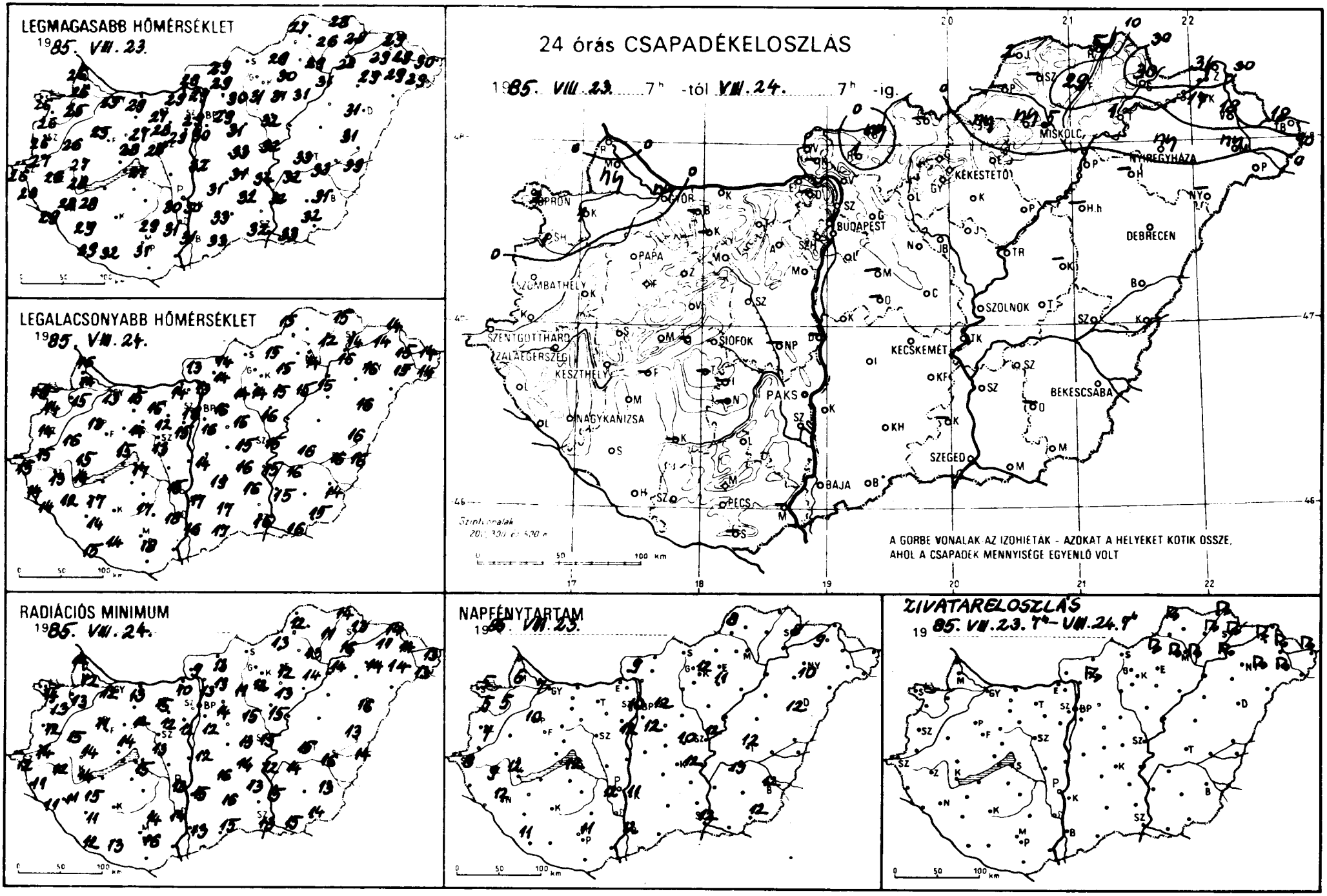
LEGMAGASABB HŐMÉRSÉKLET
1985. VIII. 23.
LEGALACSONYABB HŐMÉRSÉKLET
1985. VIII. 24.
24 órás CSAPADÉKELOSZLÁS
1985. VIII. 23. 7h -tól VIII. 24. 7h -ig.
SOPRON
GYŐR
BUDAPEST
MISKOLC
NYÍREGYHÁZA
KÉKESTETŐ
DEBRECEN
SZOMBATHELY
PAPA
SZOLNOK
SZENTGOTTHÁRD
ZALAEGERSZEG
KESZTHELY
SIÓFOK
KECSKEMÉT
PAKS
NAGYKANIZSA
BEKESCSABA
SZEGED
BAJA
PÉCS
A GÖRBE VONALAK AZ IZOHIETÁK - AZOKAT A HELYEKET KÖTIK ÖSSZE, AHOL A CSAPADÉK MENNYISÉGE EGYENLŐ VOLT
RADIÁCIÓS MINIMUM
1985. VIII. 24.
NAPFÉNYTARTAM
1985. VIII. 23.
ZIVATARELOSZLÁS
1985. VIII. 23. 7h - VIII. 24. 7h

85. VIII. 24h-ig az utolsó 24 óra adatai						Előző nap napos órái
állomás	csapadék (mm)		max. hőmérséklet	min. hőmérséklet	rad. min.	
Győr	ny		25	13	12	7
Kapuvár	1		25	15	13	5
Mosonmagyaróvár	ny		26	14	12	6
Rajka	.		26	16	14	
Sopron	2		26	18	14	5
Sopronhorpács	1		26	14	13	5
Káld	.		26	16	15	
Körmend	.		27	15	14	
Szentgotthárd	.		26	15	12	8
Szombathely	.		26	14	12	7
Lenti	.		28	14	11	
Letenye	.		29	14	11	
Nagykanizsa	.		28	12	11	12
Zalaegerszeg	.		26	13	12	9
Farkasgyepű	.		25	15	13	
Keszthely	.		28	14	14	12
Mencshely	.		26	16	13	10
Pápa	.		25	13	11	10
Sümeg	.		27	15	14	
Tihany	–		–	–	–	
Veszprém	.		28	15	14	
Zirc	.		25	13	11	
Fonyód	–		–	–	–	
Homokszt. györgy	.		29	15	12	12
Kaposvár	–		–	–	–	
Marcali	.		28	17	15	
Siófok	.		27	17	15	12
Somogyszob	.		29	14	11	
Tab	–		–	–	–	
Bábolna	–		–	–	–	
Esztergom	.		29	14	10	
Kisbér	–		–	–	–	
Komárom	.		29	15	13	
Tatabánya	.		27	16	15	
Alcsútdoboz	.		28	12	12	
Dunaújváros	–		–	–	–	
Martonvásár	.		29	15	12	12
Mór	.		27	14	12	
Nagyhörcsökp.	–		–	–	–	
Szabadbattyán	.		28	13	13	
Iregszemcse	–		–	–	–	
Lengyel	.		29	17	14	
Paks	.		30	15	13	12
Szekszárd	.		31	18	14	
Árpádtető	.		27	19	14	
Mohács	–		–	–	–	
Pécs	.		31	18	16	11
Siklós	–		–	–	–	
Szigetvár	.		32	14	13	
Budaörs	.		29	16	13	11
Bp. Lőrinc	.		30	16	12	12
Bp. Met. Int.	.		29	18	–	10
Bp. Szab. hegy	.		28	16	15	
Cegléd	.		33	15	13	10
Dobogókő	–		–	–	–	
Gödöllő	.		29	16	14	12
Királyrét	–		–	–	–	
Monor	–		–	–	–	
Nagykáta	.		31	16	15	
Szentendre	.		31	15	15	

85. VIII. 24h-ig az utolsó 24 óra adatai						Előző nap napos órái
állomás	csapadék (mm)		max. hőmérséklet	min. hőmérséklet	rad. min.	
Vác	.		29	13	13	
Vámosmikola	.		28	13	9	9
Baja	.		31	16	13	12
Bácsalmás	.		33	17	15	
Izsák	.		31	19	16	
Kalocsa	.		30	17	15	11
Kecskemét	.		31	16	14	12
Kiskunfélegyháza	.		32	16	13	
Kiskunhalas	.		33	17	16	
Kunszentmiklós	.		32	14	12	
Tiszakécske	.		34	15	12	
Balassagyarmat	ny		29	14	13	
Romhány	1		29	14	13	
Salgótarján	–		–	–	–	
Eger	.		30	15	12	
Galyatető	.		26	16	12	
Gyöngyös	.		31	14	12	
Kékestető	.		23	15	13	12
Kompolt	.		31	15	13	11
Lőrinci	.		30	14	11	
Poroszló	.		31	15	14	
Jászapáti	.		32	16	15	
Jászberény	.		32	15	14	
Karcag	–		–	–	–	
Szolnok	.		32	15	15	12
Tiszaroff	–		–	–	–	
Túrkeve	.		33	16	15	12
Kistelek	–		–	–	–	
Makó	.		33	16	15	
Szeged	.		32	16	13	12
Szentes	.		32	15	15	
Borsodnádasd	ny		29	15	13	
Fügöd	29		26	12	11	
Hidasnémeti	5		28	15	14	
Jósvafő	2		27	13	12	8
Lillafured	ny		25	14	13	
Miskolc	5		29	14	13	–
Putnok	–		–	–	–	
Sárospatak	30		28	14	13	8
Szendrőlád	–		–	–	–	
Tokaj	1		28	16	16	
Kisvárda	17		29	14	11	9
Mátészalka	ny		29	15	14	
Nyíregyháza	ny		29	16	14	10
Nyírlugos	–		–	–	–	
Pátyod	.		29	14	13	
Tiszabecs	18		30	14	13	
Vásárosnamény	18		29	15	14	
Záhony	31		29	14	14	
Berettyóújfalu	.		31	16	13	
Debrecen	.		31	16	16	12
Hajdúdorog	–		–	–	–	
Hortobágy	–		–	–	–	
Kosorszakál	.		33	16	14	
Polgár	.		31	15	14	
Békéscsaba	.		31	14	13	12
Mezőhegyes	.		32	15	14	12
Orosháza	–		–	–	–	
Szarvas	.		32	16	14	13
Szeghalom	.		33	16	16	

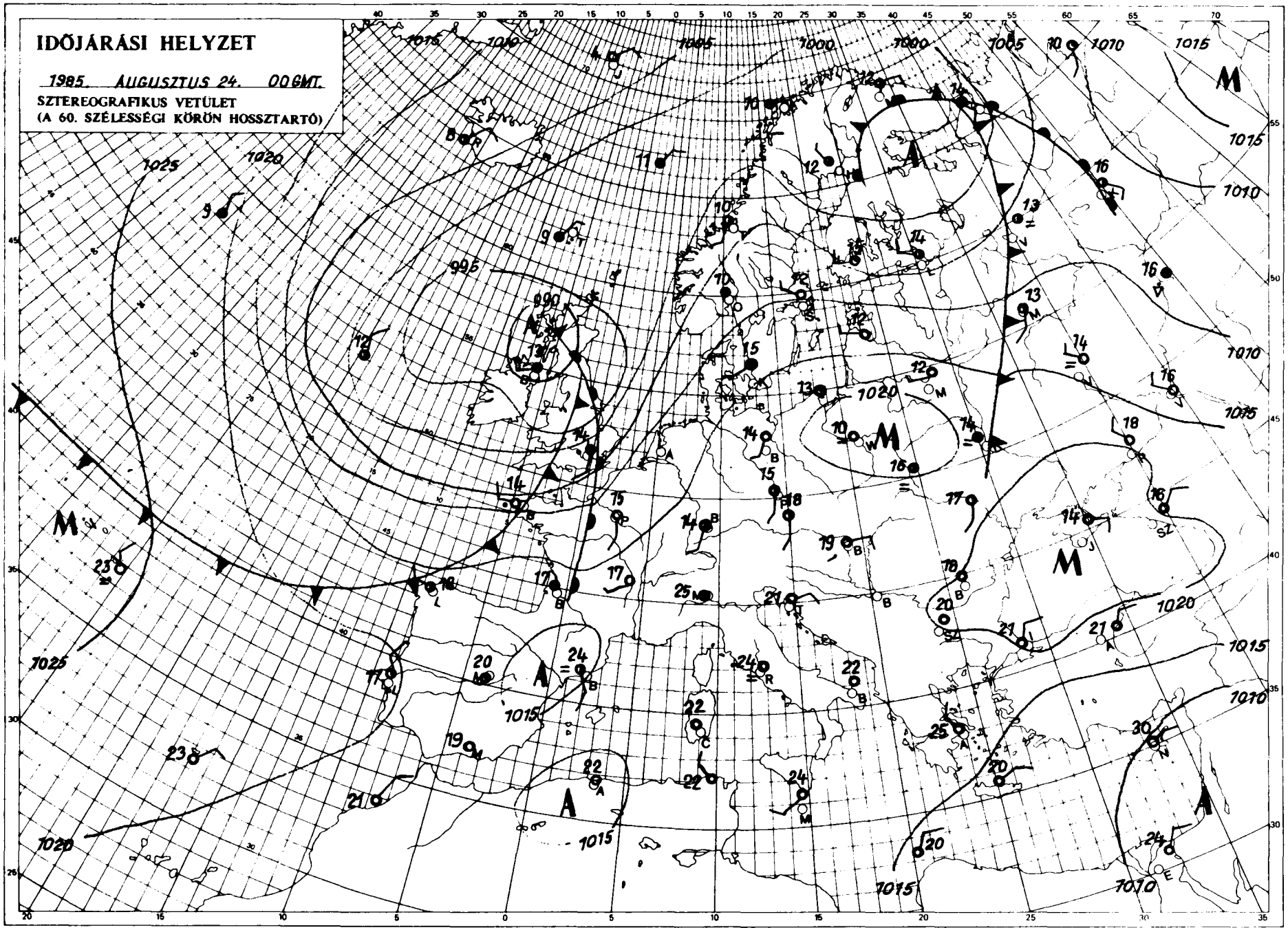

KIADJA: ORSZÁGOS METEOROLÓGIAI SZOLGÁLAT
Készíti: Központi Előrejelző Intézet Analízis- és Rövidtávú Prognózis Központja – T.: 273-018
Megjelenik naponként
Megrendelhető: 1024 Budapest, II., Kitaibel Pál u. 1. – T.: 353-500
Évi előfizetési díja: 2.200,-Ft. – Megrendelhető: 1024 Budapest, II., Kitaibel Pál u. 1. – T.: 353-500
Kiadásért felel: az OMSZ elnöke – Szerkesztéséért felel: a KEI igazgatója

Jelmagyarázat a havi mellékletben

IDŐJÁRÁSI NAPIJELENTÉS

ЕЖЕДНЕВНЫЙ МЕТЕОРОЛОГИЧЕСКИЙ БЮЛЛЕТЕНЬ · DAILY WEATHER REPORT
BULLETIN QUOTIDIEN DE TEMPS · TÄGLICHER WETTERBERICHT

98. évfolyam 237. szám. + Budapest + 1985. augusztus 25. vasárnap

Az időjárási helyzet és a várható időjárás:

A Norvég-tenger fölött található annak a hatalmas kiterjedésü mérsékelt égövi ciklonnak a középpontja, amelynek hidegfrontja vasárnap délelőtt a Skandináv-félsziget déli részétől az Alpokon át egészen a Pireneusi-félszigetig húzódott. A front mentén erősen felhős volt az ég, több helyről jelentettek záport, zivatart. Mögötte több fokkal hüvösebb levegő halmozódott föl, amely valószinüleg hétfőn éri el a Kárpát-medencét. Emiatt holnap már többfelé várható csapadék, és jelentősen gyengül a nappali fölmelegedés.

Hazánkban szombaton napos, száraz, igen meleg idő volt. A 10-13 órás zavartalan napsütésben kora délutánra 26 és 35 fok közé emelkedett a hőmérséklet. Éjszaka derült volt az ég, ennek ellenére hajnalra csak 14-22 fokig hült le a levegő. Vasárnap délelőtt folytatódott a napos, meleg idő. A hőmérséklet 11 órakor 23 és 29 fok között változott.

Ma 12 órakor Budapesten a hőmérséklet 28 fok, a tengerszintre átszámitott légnyomás 1013 mbar, alig változik.

A Balaton vizének hőmérséklete Siófoknál 11 órakor 21 fok volt.

Várható időjárás hétfő estig:

Eleinte jobbára derült, száraz idő várható, időnként megélénkülő, néhány helyen erős lökésekkel kisért délkeleti, déli széllel.
Később - valószinüleg csak hétfőn - nyugat felől egyre több helyen erősen megnövekszik a felhőzet, és előbb a Dunántúlon, délután már keleten is, heves záporok, zivatarok várhatók.
Napközben a szél fokozatosan északnyugatira, északira fordul és viharossá fokozódik.
A hőmérséklet hajnalban 15-20,
hétfőn kora délután: nyugaton 20, az ország középső részén 25, keleten 30 fok körül alakul.

Rábai Attila s.k.

A hőmérséklet napi középértéke és eltérése a sokévi átlagtól /Budapest belterületén/:

1985. VIII. 24.	23,2°C	+3,7°C

1871 óta ezen a napon Budapesten előfordult

legmagasabb hőmérséklet:	34,3°C /1918/,
legalacsonyabb hőmérséklet:	10,3°C /1916/.

85.523.

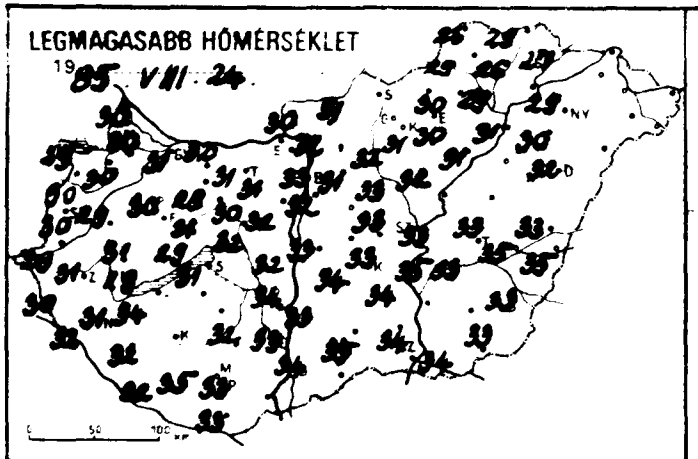
LEGMAGASABB HŐMÉRSÉKLET
1985. VIII. 24.

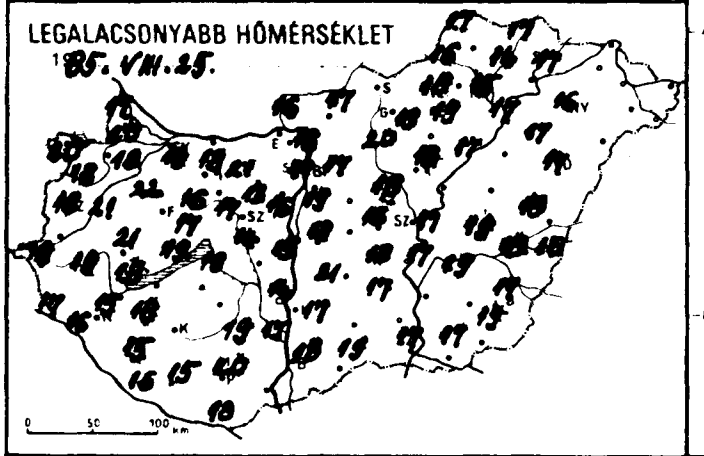
LEGALACSONYABB HŐMÉRSÉKLET
1985. VIII. 25.

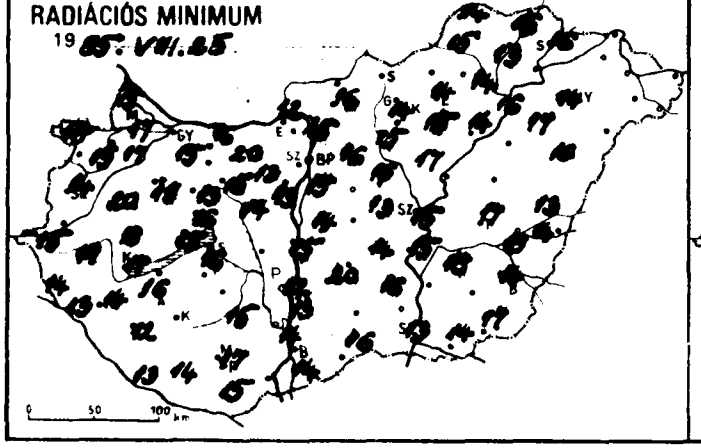
RADIÁCIÓS MINIMUM
1985. VIII. 25.

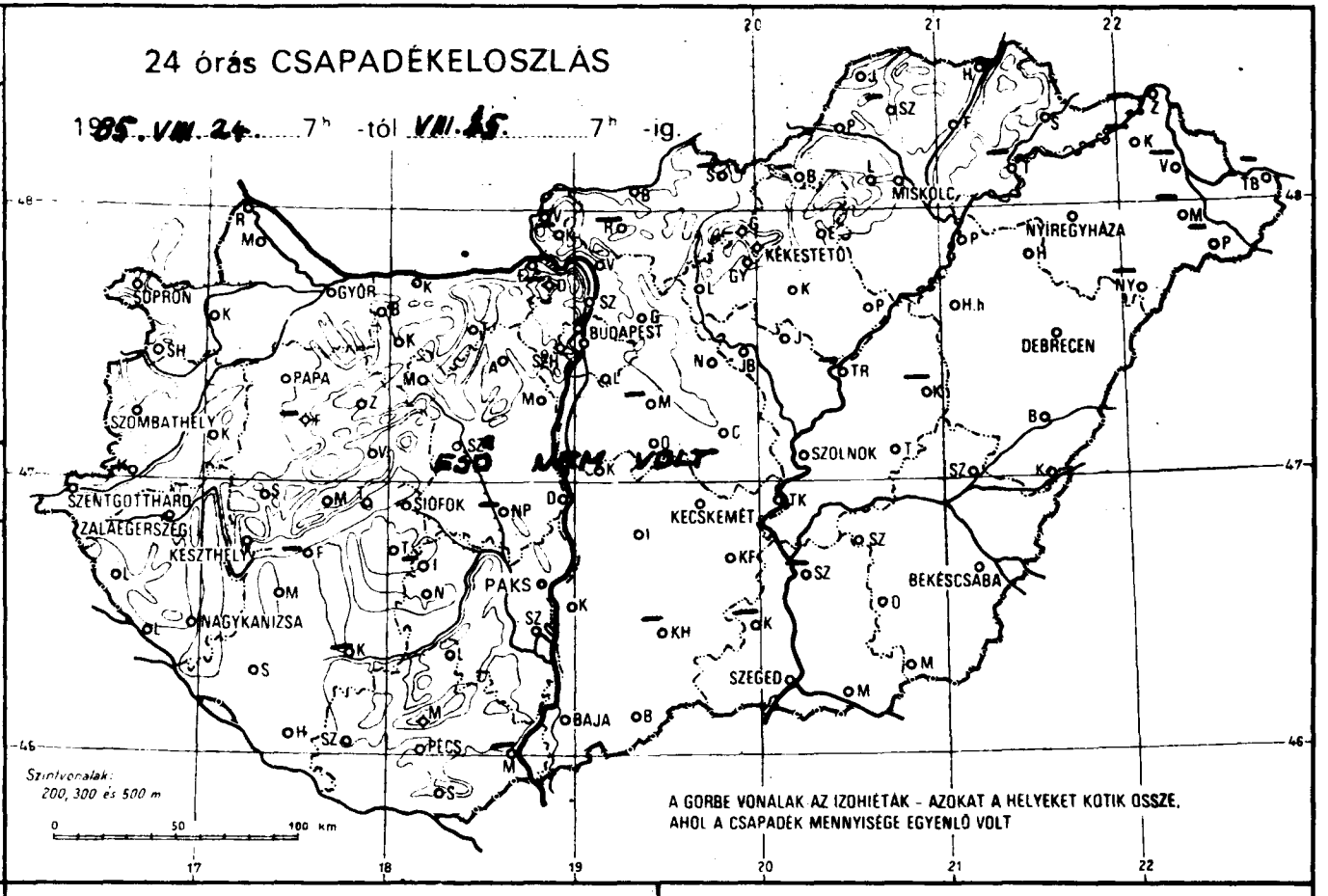
24 órás CSAPADÉKELOSZLÁS
1985. VIII. 24. 7h -tól VIII. 25. 7h -ig.
SOPRON
GYŐR
BUDAPEST
MISKOLC
NYÍREGYHÁZA
KÉKESTETŐ
DEBRECEN
SZOMBATHELY
PAPA
SZOLNOK
SZENTGOTTHÁRD
ZALAEGERSZEG
KESZTHELY
SIÓFOK
PAKS
KECSKEMÉT
BÉKÉSCSABA
NAGYKANIZSA
SZEGED
BAJA
PÉCS
Szintvonalak: 200, 300 és 500 m
A GÖRBE VONALAK AZ IZOHIÉTÁK - AZOKAT A HELYEKET KÖTIK ÖSSZE, AHOL A CSAPADÉK MENNYISÉGE EGYENLŐ VOLT

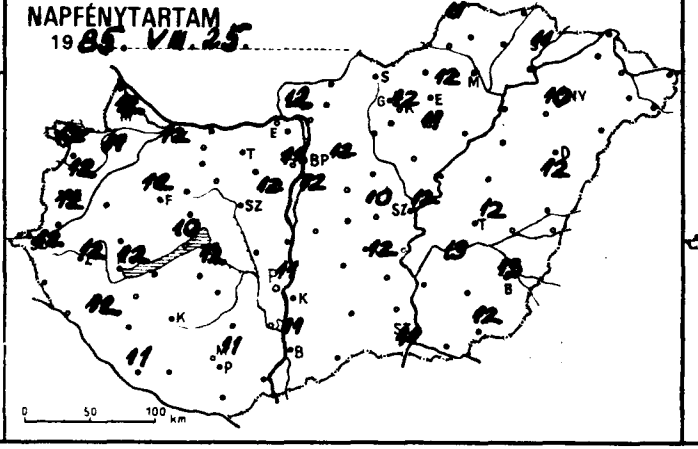
NAPFÉNYTARTAM
1985. VIII. 25.

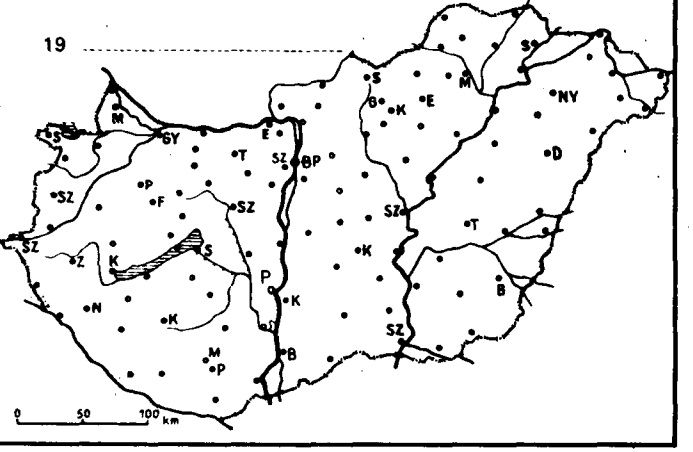
19

85. VIII. 25 ^{h} 19 — 07 ^{h} -ig az utolsó 24 óra adatai						Előző nap napos órái
állomás	csapadék (mm)		max. hőmérséklet	min. hőmérséklet	rad. min.	
Győr	.		31	18	15	12
Kapuvár	.		30	18	17	11
Mosonmagyaróvár	.		30	20	17	12
Rajka	.		30	17	15	
Sopron	.		29	20	18	12
Sopronhorpács	.		30	18	15	12
Káld	.		29	21	20	
Körmend	–		–	–	–	
Szentgotthárd	.		29	19	15	12
Szombathely	.		30	16	14	12
Lenti	.		30	17	14	
Letenye	.		32	16	13	
Nagykanizsa	.		31	15	14	12
Zalaegerszeg	.		31	19	17	12
Farkasgyepű	–		–	–	–	
Keszthely	.		29	18	17	12
Mencshely	.		29	19	15	10
Pápa	.		30	22	19	12
Sümeg	.		31	21	18	
Tihany	.		30	20	17	
Veszprém	.		31	17	16	
Zirc	.		28	16	13	
Fonyód	–		–	–	–	
Homokszt. györgy	.		32	16	13	11
Kaposvár	–		–	–	–	
Marcali	.		34	18	16	
Siófok	–		–	–	–	
Somogyszob	.		32	15	12	
Tab	–		–	–	–	
Bábolna	–		–	–	–	
Esztergom	–		–	–	–	
Kisbér	–		–	–	–	
Komárom	.		32	18	16	
Tatabánya	.		31	21	20	
Alcsútdoboz	.		31	13	13	
Dunaújváros	.		32	15	15	
Martonvásár	.		32	16	13	12
Mór	.		30	17	15	
Nagyhörcsökp.	–		–	–	–	
Szabadbattyán	.		32	14	14	
Tregszemcse	–		–	–	–	
Tengyel	.		32	19	15	
Paks	.		34	14	12	11
Szekszárd	.		33	17	14	
Árpádtető	.		30	20	17	
Mohács	–		–	–	–	
Pécs	.		33	20	17	11
Siklós	.		33	18	15	
Szigetvár	.		35	15	14	
Budaörs	.		32	17	12	
Bp. Lőrinc	.		32	19	15	12
Bp. Met. Int.	.		33	17	–	11
Bp. Szab. hegy	.		29	19	18	
Budakeszi	.		33	16	13	10
Dobogókő	–		–	–	–	
Gödöllő	.		31	17	16	12
Királyrét	–		–	–	–	
Monor	–		–	–	–	
Nagykata	.		33	16	16	
Szentendre	.		32	17	16	

85. VIII. 25 ^{h} 19 — 07 ^{h} -ig az utolsó 24 óra adatai						Előző nap napos órái
állomás	csapadék (mm)		max. hőmérséklet	min. hőmérséklet	rad. min.	
Vác	.		32	16	15	
Vámosmikola	.		30	16	12	12
Baja	.		34	18	14	11
Bácsalmás	.		35	19	16	
Izsák	.		34	21	20	
Kalocsa	.		33	17	13	12
Kecskemét	.		33	18	14	12
Kiskunfélegyháza	.		34	17	16	
Kiskunhalas	–		–	–	–	
Kunszentmiklós	.		33	18	14	
Tiszakécske	.		35	17	15	
Balassagyarmat	.		31	17	16	
Romhány	–		–	–	–	
Salgótarján	–		–	–	–	
Eger	.		30	18	14	12
Galyatető	.		25	18	16	
Gyöngyös	.		31	18	14	
Kékestető	.		24	17	16	12
Kompolt	.		30	19	15	11
Lőrinci	.		32	20	15	
Poroszló	.		31	17	14	
Jászapáti	.		32	18	17	
Jászberény	.		32	17	14	
Karcag	–		–	–	–	
Szolnok	.		33	17	15	12
Tiszaroff	–		–	–	–	
Túrkeve	.		33	19	17	12
Kistelek	–		–	–	–	
Makó	.		34	17	14	
Szeged	.		34	17	13	11
Szentes	–		–	–	–	
Borsodnádasd	–		–	–	–	
Fügöd	.		26	14	13	
Hidasnémeti	.		29	17	16	
Jósvafő	.		26	17	14	11
Lillafüred	.		27	15	13	
Miskolc	.		29	15	14	–
Putnok	.		29	16	15	
Sárospatak	.		27	17	16	11
Szendrőlád	–		–	–	–	
Tokaj	–		–	–	–	
Kisvárda	–		–	–	–	–
Mátészalka	–		–	–	–	
Nyíregyháza	.		29	16	14	10
Nyírlugos	–		–	–	–	
Pátyod	–		–	–	–	
Tiszabecs	–		–	–	–	
Vásárosnamény	–		–	–	–	
Záhony	–		–	–	–	
Berettyóújfalu	.		33	18	13	
Debrecen	.		32	17	16	12
Hajdúdorog	.		30	17	17	
Hortobágy	–		–	–	–	
Körösszakál	.		35	16	14	
Polgár	.		31	17	16	
Békéscsaba	.		33	17	14	13
Mezőhegyes	.		33	19	17	12
Orosháza	–		–	–	–	
Szarvas	.		33	19	18	13
Szeghalom	.		35	18	18	

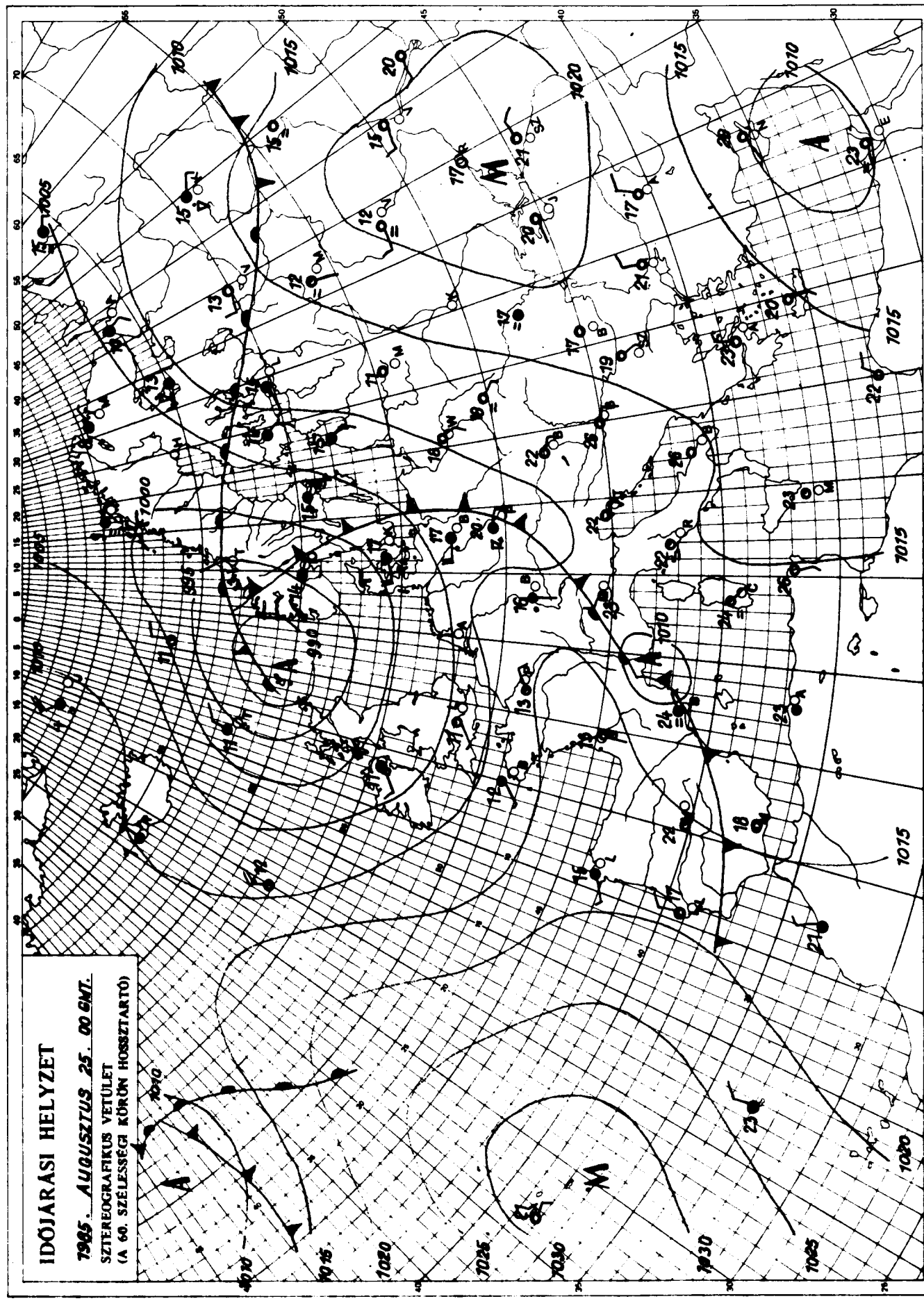

KIADJA: ORSZÁGOS METEOROLÓGIAI SZOLGÁLAT
Készíti: Központi Előrejelző Intézet Analízis- és Rövidtávú Prognózis Központja – T.: 273-018
Megjelenik naponként
Évi előfizetési díja: 2.200,-Ft. Megrendelhető: 1024 Budapest, II., Kitaibel Pál u. 1. – T.: 353-500
Kiadásért felel: az OMSZ elnöke – Szerkesztésért felel: a KEI igazgatója

Jelmagyarázat a havi mellékletben

IDŐJÁRÁSI NAPIJELENTÉS

ЕЖЕДНЕВНЫЙ МЕТЕОРОЛОГИЧЕСКИЙ БЮЛЛЕТЕНЬ • DAILY WEATHER REPORT
BULLETIN QUOTIDIEN DE TEMPS • TÄGLICHER WETTERBERICHT

98. évfolyam 238. szám. + Budapest + 1985. augusztus 26. hétfő

Az időjárási helyzet és a várható időjárás:

Skandinávia fölött egy több középpontú ciklon örvénylik. Ennek hidegfrontja ma délelőtt a Leningrád-Varsó-Bécs-Milánó vonal mentén húzódott. A front néhány száz km-es környezetében erősen felhős, vagy borult volt az ég, záporokról, zivatarokról érkeztek jelentések. Mivel a következő időszakban a front mögött felhalmozódott hüvös levegő a Kárpát-medencét is elárasztja, kedden a keleti országrészben is megszünik a hőség.

Hazánkban vasárnap napos, száraz idő volt. Általában 9-13 órán át sütött a nap. A hőmérséklet csúcsértéke 28 és 36 fok között alakult. Éjszaka még országszerte derült volt az ég, a hajnali órákig sehonnan sem jelentettek csapadékot. A legalacsonyabb éjszakai hőmérséklet 14 és 21 fok között volt. Ma kora reggel nyugat felől erős felhősödés kezdődött, és a Nyugat-Dunántúlon többfelé alakult ki zápor, helyenként zivatar. A hőmérséklet 11 órakor a felhőzettől és csapadéktól függően 17 és 30 fok között alakult.

Ma 12 órakor Budapesten a hőmérséklet 28 fok, a tengerszintre átszámitott légnyomás 1009 mbar, alig változik.

A Balaton vizének hőmérséklete Siófoknál 11 órakor 21 fok volt.

Várható időjárás kedd estig:

Holnap estig a középső, valamint a keleti országrészben is gyakran lesz borult az ég. Egyre több helyütt várható záporeső, zivatar, helyenként jégesővel. Kedden viszont délután nyugat felől már csökken a felhőzet. Az északnyugatira, északira forduló szél megerősödik, gyakran lesznek viharos széllökések.
Várható legalacsonyabb éjszakai hőmérséklet: 10-15,
legmagasabb nappali hőmérséklet kedden: 19-24 fok között alakul.

Bozóki István s.k.

TÁVOLABBI KILÁTÁSOK SZERDÁTÓL-SZOMBATIG:

Fokozatos felmelegedés várható. A szél mérséklődik. Többórás napsütésre számithatunk. Legalacsonyabb hajnali hőmérséklet: eleinte 9, 14, majd 12, 17 fok között várható. Legmagasabb nappali hőmérséklet: eleinte 20, 25 fok között, majd 25 fok körül lesz. Jelentős mennyiségü /legalább 5 mm napi/ csapadék az ország területének 10 százalékán várható, főleg a keleti országrész területén.

KÖZÉPTÁVÚ ELŐREJELZŐ CSOPORT

A hőmérséklet napi középértéke és eltérése a sokévi átlagtól /Budapest belterületén/:

1985. VIII. 25. 26,3°C +6,5°C

1871 óta ezen a napon Budapesten előfordult

legmagasabb hőmérséklet: 34,6°C /1890/.
legalacsonyabb hőmérséklet: 8,9°C /1922/.

85.524.

LEGMAGASABB HŐMÉRSÉKLET

1985. VIII. 25.

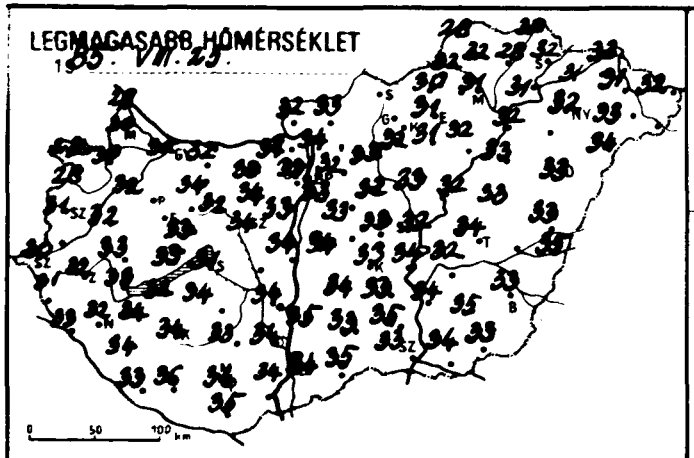

LEGALACSONYABB HŐMÉRSÉKLET

1985. VIII. 26.

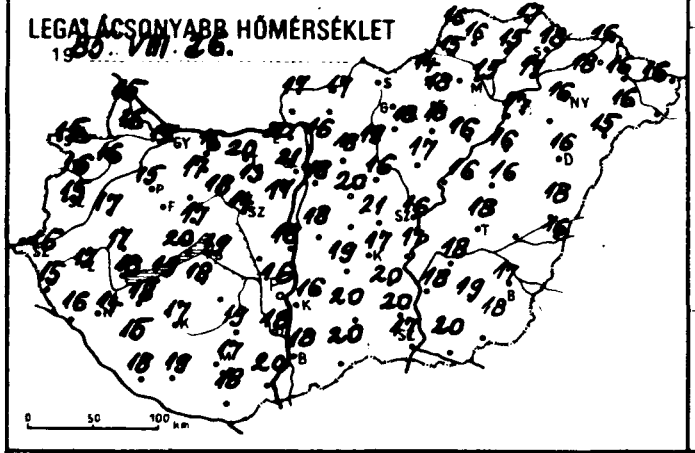

24 órás CSAPADÉKELOSZLÁS

1985. VIII. 25. 7h -tól VII. 26. 7h -ig.

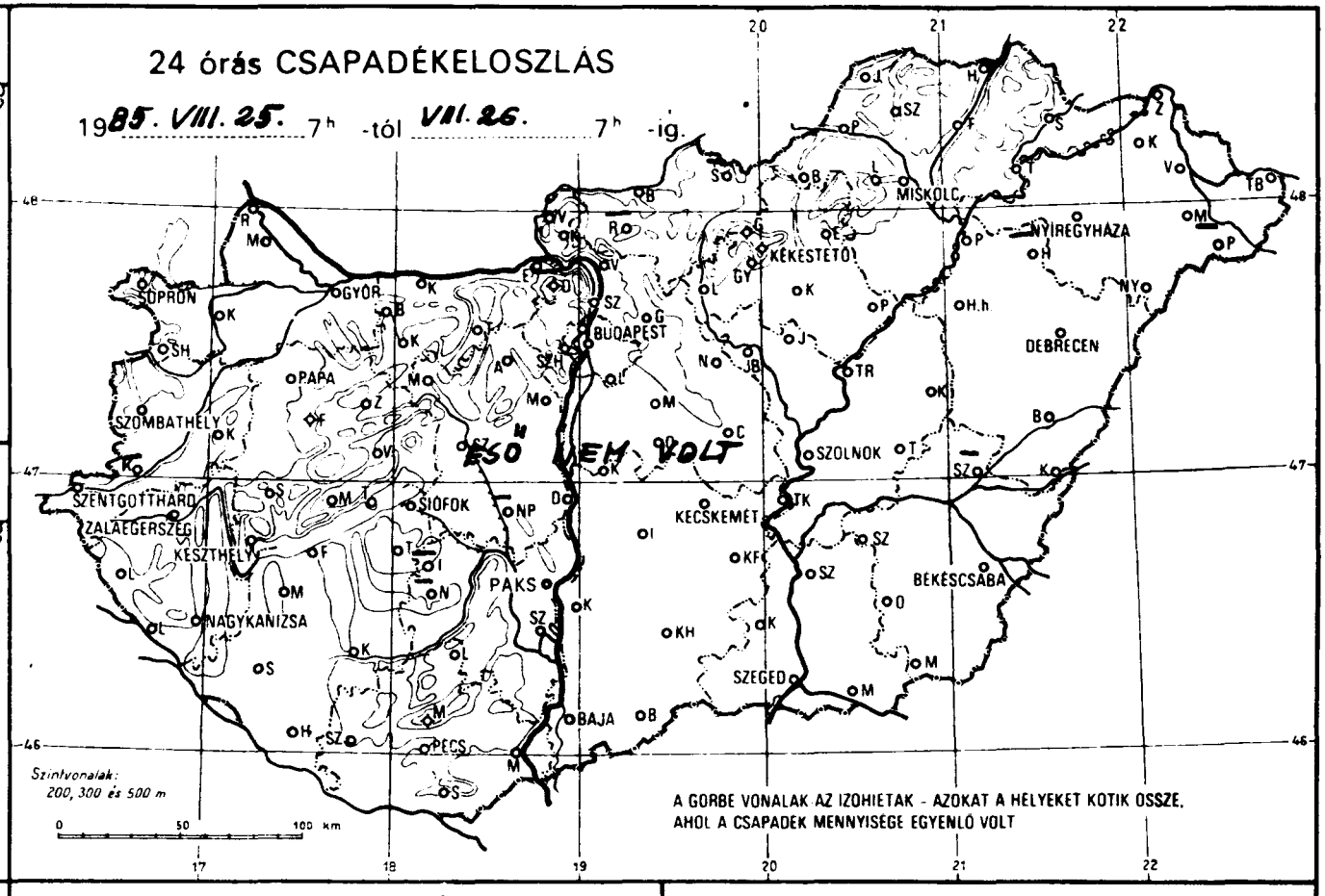

RADIÁCIÓS MINIMUM

19 85. VIII. 26.

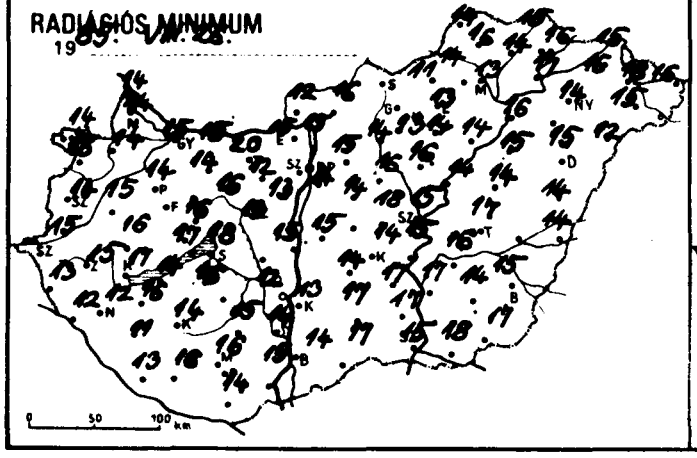

NAPFÉNYTARTAM

19 85. VIII. 26.

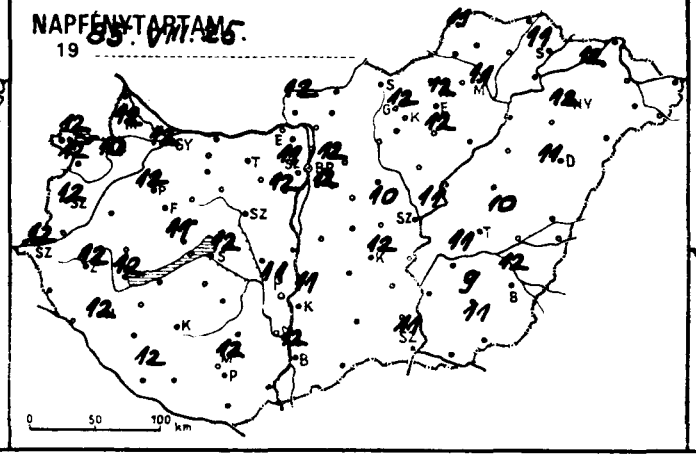

19 .....

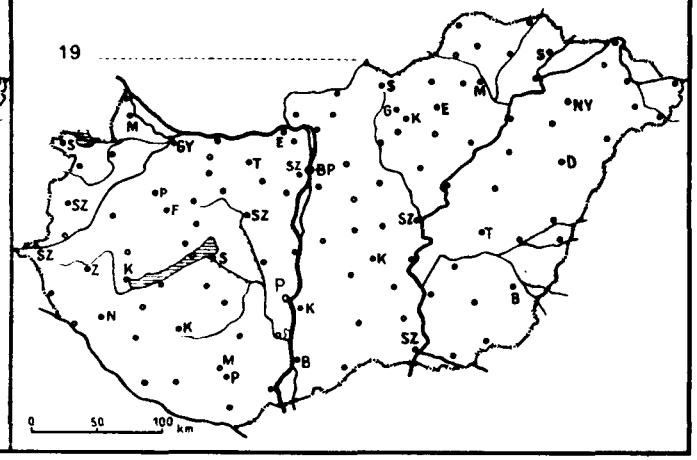

85 19 VIII. 26 07 h-ig az utolsó 24 óra adatai

állomás	csapadék (mm)		max. hőmérséklet	min. hőmérséklet	rad. min.	Előző nap napos órái
Győr	.		30	15	15	12
Kapuvár	.		30	16	14	10
Mosonmagyaróvár	.		30	16	14	12
Rajka	.		29	15	14	
Sopron	.		28	15	14	12
Sopronhorpács	.		28	16	16	12
Káld	.		32	17	15	
Körmend	–		–	–	–	
Szentgotthárd	.		30	16	15	12
Szombathely	.		31	15	14	
Lenti	.		31	15	13	
Letenye	.		33	16	12	
Nagykanizsa	.		32	14	12	12
Zalaegerszeg	.		32	17	15	12
Farkasgyepű	.		31	17	15	
Keszthely	.		33	18	17	12
Mencshely	.		30	19	14	11
Pápa	.		32	15	14	12
Sümeg	.		33	17	16	
Tihany	.		33	20	17	
Veszprém	.		33	17	16	
Zirc	.		30	17	12	
Fonyód	.		32	19	14	
Homokszt. györgy	.		33	18	13	12
Kaposvár	.		34	17	14	
Marcali	.		34	18	16	
Siófok	.		31	19	18	12
Somogyszob	.		34	15	11	
Tab	.		34	18	16	
Bábolna	.		32	15	14	
Esztergom	.		34	20	15	
Kisbér	.		34	17	14	
Komárom	.		32	16	15	
Tatabánya	.		33	20	20	
Alcsútdoboz	.		34	13	12	
Dunaújváros	.		34	16	15	
Martonvásár	.		33	17	13	12
Mór	.		32	18	16	
Nagyhörcsökp.	–		–	–	–	
Szabadbattyán	.		34	14	13	
Iregszemcse	–		–	–	–	–
Lengyel	.		33	19	15	
Paks	.		34	16	12	11
Szekszárd	.		34	18	14	
Árpádtető	.		32	18	15	
Mohács	.		34	20	15	
Pécs	.		34	17	16	12
Siklós	.		35	18	14	
Szigetvár	.		36	19	16	
Budaörs	.		33	17	13	
Bp. Lőrinc	.		33	18	14	12
Bp. Met. Int.	.		33	21	–	11
Bp. Szab. hegy	.		30	19	18	
Cegléd	.		33	21	18	10
Dobogókő	–		–	–	–	
Gödöllő	.		32	18	15	12
Királyrét	.		32	14	13	
Monor	.		33	20	14	
Nagykáta	.		32	16	16	
Szentendre	.		34	17	17	

85 19 VIII. 26 07 h-ig az utolsó 24 óra adatai

állomás	csapadék (mm)		max. hőmérséklet	min. hőmérséklet	rad. min.	Előző nap napos órái
Vác	.		34	16	15	
Vámosmikola	.		32	17	12	12
Baja	.		34	18	14	12
Bácsalmás	.		35	20	17	
Izsák	.		34	19	14	
Kalocsa	.		35	16	13	11
Kecskemét	.		33	17	14	12
Kiskunfélegyháza	.		33	20	17	
Kiskunhalas	.		33	20	17	
Kunszentmiklós	.		34	18	15	
Tiszakécske	.		34	17	15	
Balassagyarmat	.		33	17	16	
Romhány	–		–	–	–	
Salgótarján	–		–	–	–	
Eger	.		31	18	13	12
Galyatető	.		26	16	14	
Gyöngyös	.		32	18	13	
Kékestető	.		24	17	16	12
Kompolt	.		31	18	14	12
Lőrinci	.		33	19	14	
Poroszló	.		32	16	14	
Jászapáti	.		33	17	16	
Jászberény	.		32	16	15	
Karcag	.		33	16	14	
Szolnok	.		32	16	15	11
Tiszaroff	.		32	16	14	
Túrkeve	.		34	18	17	10
Kistelek	.		35	20	17	
Makó	.		34	20	18	
Szeged	.		33	17	15	11
Szentes	.		34	18	17	
Borsodnádasd	.		30	14	11	
Fügöd	.		28	15	14	
Hidasnémeti	.		30	17	15	
Jósvafő	.		28	16	14	11
Lillafüred	.		29	16	13	
Miskolc	.		31	15	13	11
Putnok	.		32	15	14	
Sárospatak	.		32	18	16	11
Szendrőlád	.		32	16	16	
Tokaj	.		31	17	17	
Kisvárda	.		31	18	16	12
Mátészalka	.		33	16	15	
Nyíregyháza	.		32	16	14	12
Nyírlugos	.		34	15	12	
Pátyod	–		–	–	–	
Tiszabecs	.		32	16	16	
Vásárosnamény	.		31	16	16	
Záhony	.		32	16	15	
Berettyóújfalu	.		33	18	14	
Debrecen	.		33	16	15	11
Hajdúdorog	–		–	–	–	
Hortobágy	.		33	16	15	
Körösszakál	.		35	16	14	
Polgár	.		32	17	16	
Békéscsaba	.		33	17	15	12
Mezőhegyes	.		33	18	17	11
Orosháza	.		35	19	14	9
Szarvas	.		32	18	16	11
Szeghalom	–		–	–	–	

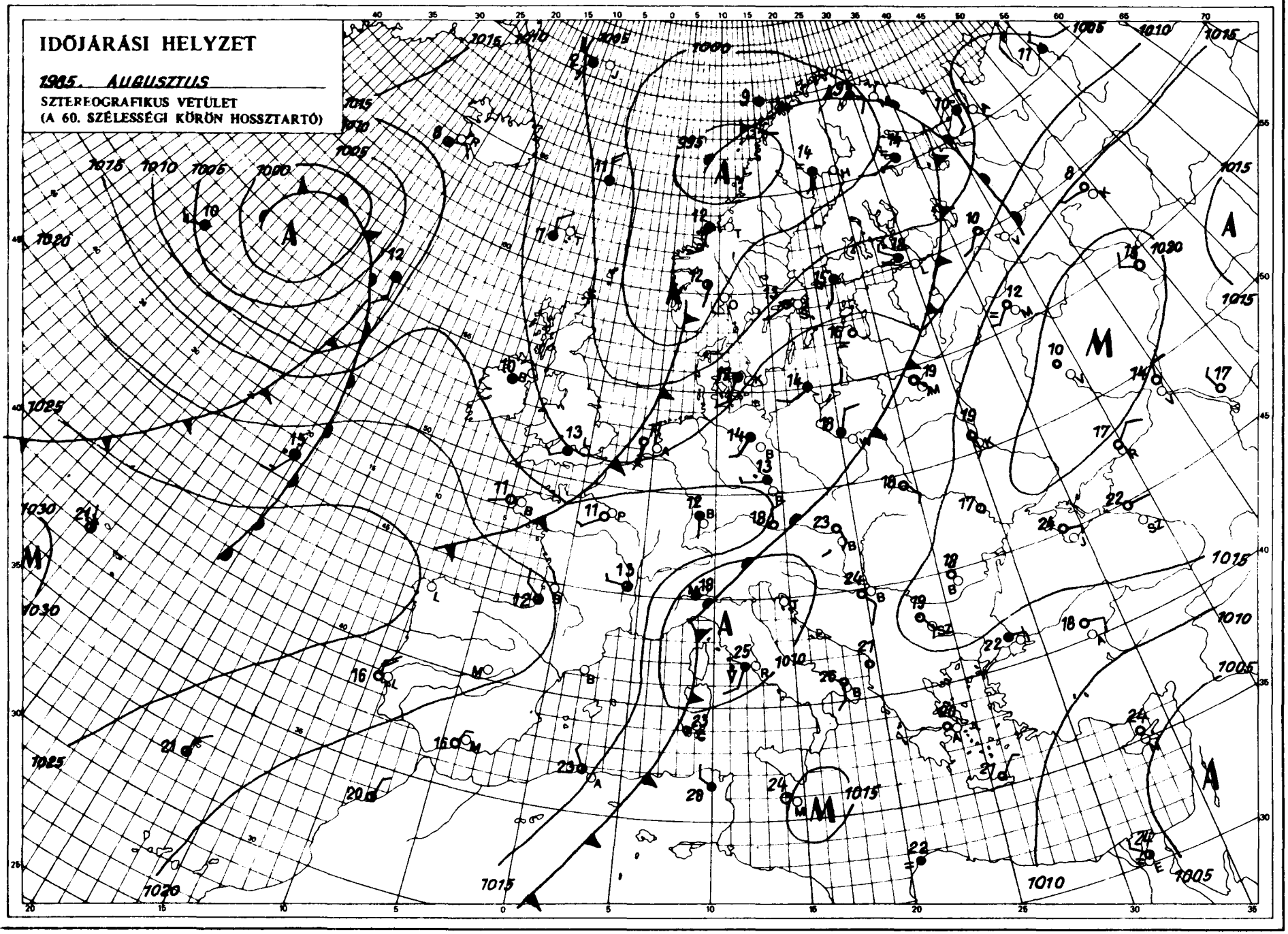

KIADJA: ORSZÁGOS METEOROLÓGIAI SZOLGÁLAT
Készíti: Központi Előrejelző Intézet Analízis- és Rövidtávú Prognózis Központja – T.: 273-018
Megjelenik naponként
Évi előfizetési díja: 2.200,- Ft. – Megrendelhető: 1024 Budapest, II., Kitaibel Pál u. 1. – T.: 353-500
Kiadásért felel: az OMSZ elnöke – Szerkesztésért felel: a KEI igazgatója
Jelmagyarázat a havi mellékletben

IDŐJÁRÁSI NAPIJELENTÉS

ЕЖЕДНЕВНЫЙ МЕТЕОРОЛОГИЧЕСКИЙ БЮЛЛЕТЕНЬ • DAILY WEATHER REPORT
BULLETIN QUOTIDIEN DE TEMPS • TÄGLICHER WETTERBERICHT

98. évfolyam 239. szám. + Budapest + 1985. augusztus 27. kedd

Az időjárási helyzet és a várható időjárás:

Délnyugat-Európa felett magas légnyomású öv húzódik. A hajnali pára megszünését túlnyomóan napos, száraz idő követi. Ugyancsak több órán keresztül süt a nap a Kelet-Európai-síkságon. A kontinens nagyobbik részén változékony az időjárás. Északnyugati áramlattal óceáni eredetü, váltakozó nedvességtartalmú, hüvös léghullámok sodródnak a szárazföld felé. Kedden a hajnali órákban csaknem összefüggő felhősáv húzódott a Bari-Belgrád-Budapest-Minszk-Tallin vonal mentén. A kelet felé mozgó időjárási front útját záporeső, zivatar, megerősödő szél és több fokos hőmérsékletcsökkenés jelzi.

Magyarországon hétfőn nyugat felől megnövekedett a felhőzet. Előbb a Dunántúlon, majd a késő délutáni óráktól másutt is egyre többhelyütt alakult ki záporeső, estétől zivatar. Az északnyugatira forduló szél megerősödött, zivatarok környezetében viharos széllökések is előfordultak. A kedd reggelig lehullott csapadék mennyisége - szeszélyes területi eloszlásban - 3-12 mm között váltakozott. Helyenként azonban többet mértek. Például Kaposváron 15, Jászberényben 16, Kékestetőn pedig 18 mm csapadék hullott zivatar idején. Hétfőn a hőmérséklet csúcsértéke az északnyugati országrészben 17-23, másutt viszont 29-36 fok között alakult. Kedd hajnalra pedig 10-18 fokig hült le a levegő. Ma délelőtt jobbára erősen felhős volt az ég. Többfelé esett újabb eső, zápor. Az északnyugati szelet főként a Dunántúlon kisérték időnként viharos széllökések. A hőmérséklet 11 órakor az országban 14-17 fok között alakult.

Ma 12 órakor Budapesten a hőmérséklet 16 fok, a tengerszintre átszámitott légnyomás 1013 mbar, gyengén emelkedik.

A Balaton vizének hőmérséklete Siófoknál 11 órakor 17 fok volt.

Várható időjárás szerda estig:

Ma jobbára borult idő, ismétlődő eső, délkeleten helyenként zivatar várható. Holnap /szerdán/ északnyugat felől lassanként csökken a felhőzet, egyre többfelé szünik meg az eső, de keleten, délkeleten továbbra is borongós idő, záporeső valószinü. Az északkeleten általában még mérsékelt, másutt gyakorta erős, az ország délnyugati felén időnként viharos északnyugati szél csak szerda délutántól gyengül számottevően.
Várható legalacsonyabb éjszakai hőmérséklet: 8, 13 fok között,
legmagasabb nappali hőmérséklet szerdán: általában 20 fok körül, délkeleten kevéssel 20 fok alatt várható.

Török Dénes s.k.

A hőmérséklet napi középértéke és eltérése a sokévi átlagtól /Budapest belterületén/:

1985. VIII. 26. 23,4°C +3,6°C

1871 óta ezen a napon Budapesten előfordult

legmagasabb hőmérséklet: 36.5°C /1950/,
legalacsonyabb hőmérséklet: 7,0°C /1919/.

85 525.

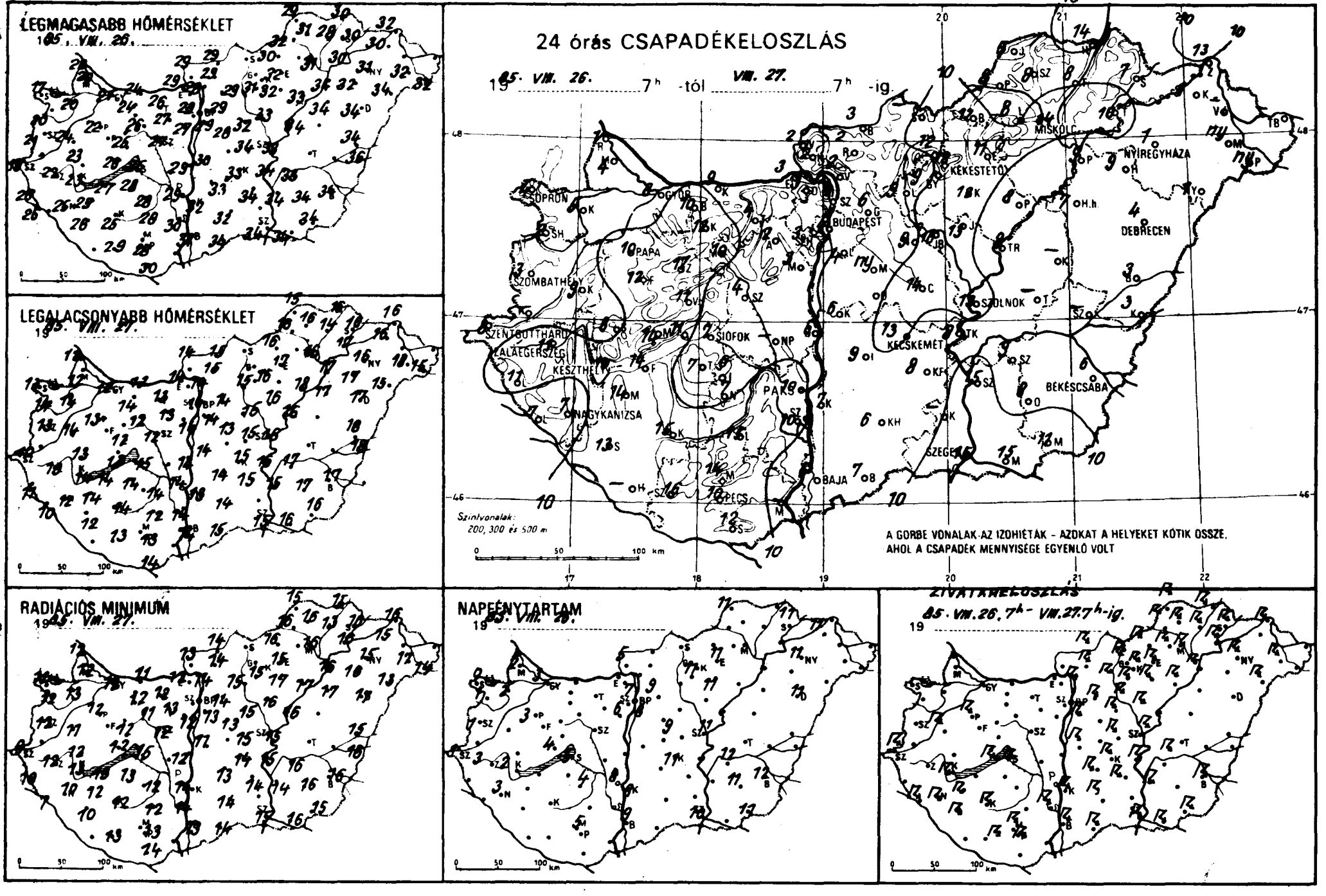
LEGMAGASABB HŐMÉRSÉKLET
1985. VIII. 26.
LEGALACSONYABB HŐMÉRSÉKLET
1985. VIII. 27.
RADIÁCIÓS MINIMUM
1985. VIII. 27.
24 órás CSAPADÉKELOSZLÁS
1985. VIII. 26. 7h -tól VIII. 27. 7h -ig
Szintvonalak: 200, 300 és 500 m
A GÖRBE VONALAK AZ IZOHIÉTÁK - AZOKAT A HELYEKET KÖTIK ÖSSZE, AHOL A CSAPADÉK MENNYISÉGE EGYENLŐ VOLT
NAPFÉNYTARTAM
1985. VIII. 26.
SZÍVATÁRELOSZLÁS
85. VIII. 26. 7h - VIII. 27. 7h-ig.
1985
SOPRON
GYŐR
BUDAPEST
MISKOLC
NYÍREGYHÁZA
DEBRECEN
SZOMBATHELY
PAPA
SZOLNOK
SZENTGOTTHÁRD
SIÓFOK
KECSKEMÉT
KALÁCEGERSZEG
KESZTHELY
PAKS
BÉKÉSCSABA
NAGYKANIZSA
SZEGED
BAJA
PÉCS
0 50 100 km

85. VIII. 27 07^{h}-ig az utolsó 24 óra adatai

állomás	csapadék (mm)		max. hőmérséklet	min. hőmérséklet	rad. min.	Előző nap napos órái
Győr	8		21	12	12	3
Kapuvár	5		20	14	13	2
Mosonmagyaróvár	4	=	20	12	12	2
Rajka	1		20	12	12	
Sopron	4		17	13	12	0
Sopronhorpács	2		20	14	12	1
Káld	9		24	14	11	
Körmend	–		–	–	–	
Szentgotthárd	8		19	10	9	1
Szombathely	3		21	13	12	1
Lenti	11		26	11	10	
Letenye	7		26	10	7	
Nagykanizsa	7		25	12	10	3
Zalaegerszeg	11		22	13	12	3
Farkasgyepű	12		20	11	10	
Keszthely	10		23	14	13	2
Mencshely	14		25	11	10	4
Pápa	10		22	13	12	3
Sümeg	8		23	13	12	
Tihany	11		26	13	12	
Veszprém	11		25	12	12	
Zirc	17	=	24	11	11	
Fonyód	14		27	14	13	
Homokszt. györgy	–		–	–	–	–
Kaposvár	15		25	14	12	
Marcali	14		25	14	12	
Siófok	7		25	15	15	5
Somogyszob	13		26	12	10	
Tab	7	=	28	14	13	
Bábolna	10		22	13	12	
Esztergom	3	=	29	14	12	
Kisbér	12	=	24	14	12	
Komárom	9		24	12	11	
Tatabánya	4		26	13	12	
Alcsútdoboz	2	=	27	13	13	
Dunaújváros	6		28	14	12	
Martonvásár	3	=	27	14	12	6
Mór	10	=	26	12	11	
Nagyhörcsökp.	–		–	–	–	
Szabadbattyán	4		27	12	12	
Iregszemcse	6		28	14	12	4
Lengyel	15	=	28	12	12	
Paks	10		29	14	14	8
Szekszárd	10	=	30	14	14	
Árpádtető	14	=	26	11	11	
Mohács	–		–	–	–	
Pécs	10		28	13	13	5
Siklós	12	=	30	14	14	
Szigetvár	16	=	29	13	13	
Budaörs	3		28	14	14	
Bp. Lőrinc	4	=	29	14	13	8
Bp. Met. Int.	4		29	14	–	7
Bp. Szab. hegy	3		26	12	11	
Cegléd	14	=	34	15	15	9
Dobogókő	3		21	11	10	
Gödöllő	6	=	29	14	14	9
Királyrét	2		26	14	13	
Monor	ny		28	13	13	
Nagykáta	9		32	15	15	
Szentendre	4		28	14	14	

85. VIII. 27 07^{h}-ig az utolsó 24 óra adatai

állomás	csapadék (mm)		max. hőmérséklet	min. hőmérséklet	rad. min.	Előző nap napos órái
Vác	2		28	14	14	
Vámosmikola	2	=	29	14	13	5
Baja	6	=	31	14	13	9
Bácsalmás	7		34	15	14	
Izsák	9	=	33	14	13	
Kalocsa	7		32	13	13	8
Kecskemét	13	=	33	15	14	11
Kiskunfélegyháza	8		34	15	14	
Kiskunhalas	6	=	32	14	14	
Kunszentmiklós	6	=	30	14	11	
Tiszakécske	8	=	34	16	15	
Balassagyarmat	3	=	29	15	14	
Romhány	2		29	15	14	
Salgótarján	–		–	–	–	
Eger	11	=	32	17	15	11
Galyatető	12	=	25	12	11	
Gyöngyös	9	=	32	16	15	
Kékestető	18	=	25	11	–	11
Kompolt	12		32	17	17	11
Lőrinci	9	=	31	15	15	
Poroszló	8		33	18	17	
Jászapáti	13	=	33	16	16	
Jászberény	16	=	33	16	15	
Karcag	–		–	–	–	
Szolnok	13	=	33	16	15	11
Tiszaroff	8	=	34	16	16	
Túrkeve	–		–	–	–	–
Kistelek	–		–	–	–	–
Makó	15		34	16	16	
Szeged	15		34	15	15	10
Szentes	15		34	15	14	
Borsodnádasd	12		30	16	16	
Füged	8		28	14	13	
Hidasnémeti	14	=	30	16	15	
Jósvafő	6		29	15	15	11
Lillafüred	8	=	30	15	12	
Miskolc	14		31	16	16	
Putnok	8		32	16	16	
Sárospatak	7		30	16	16	11
Szendrőlád	8		31	16	16	
Tokaj	10	=	30	17	16	
Kisvárda	1	=	30	16	15	11
Mátészalka	ny		32	18	17	
Nyíregyháza	1		31	16	15	11
Nyírlugos	1	=	34	15	13	
Pátyod	ny		32	15	14	
Tiszabecs	–		–	–	–	
Vásárosnamény	–		–	–	–	
Záhony	13		32	16	16	
Berettyóújfalu	3		34	18	15	
Debrecen	4		34	17	17	11
Hajdúdorog	9	=	32	17	16	
Hortobágy	7		34	17	17	
Körösszakál	3		36	18	16	
Polgár	9	=	34	17	16	
Békéscsaba	6	=	34	17	16	12
Mezőhegyes	11		34	16	15	11
Orosháza	8		34	17	16	11
Szarvas	9	=	33	17	16	12
Szeghalom	–		–	–	–	

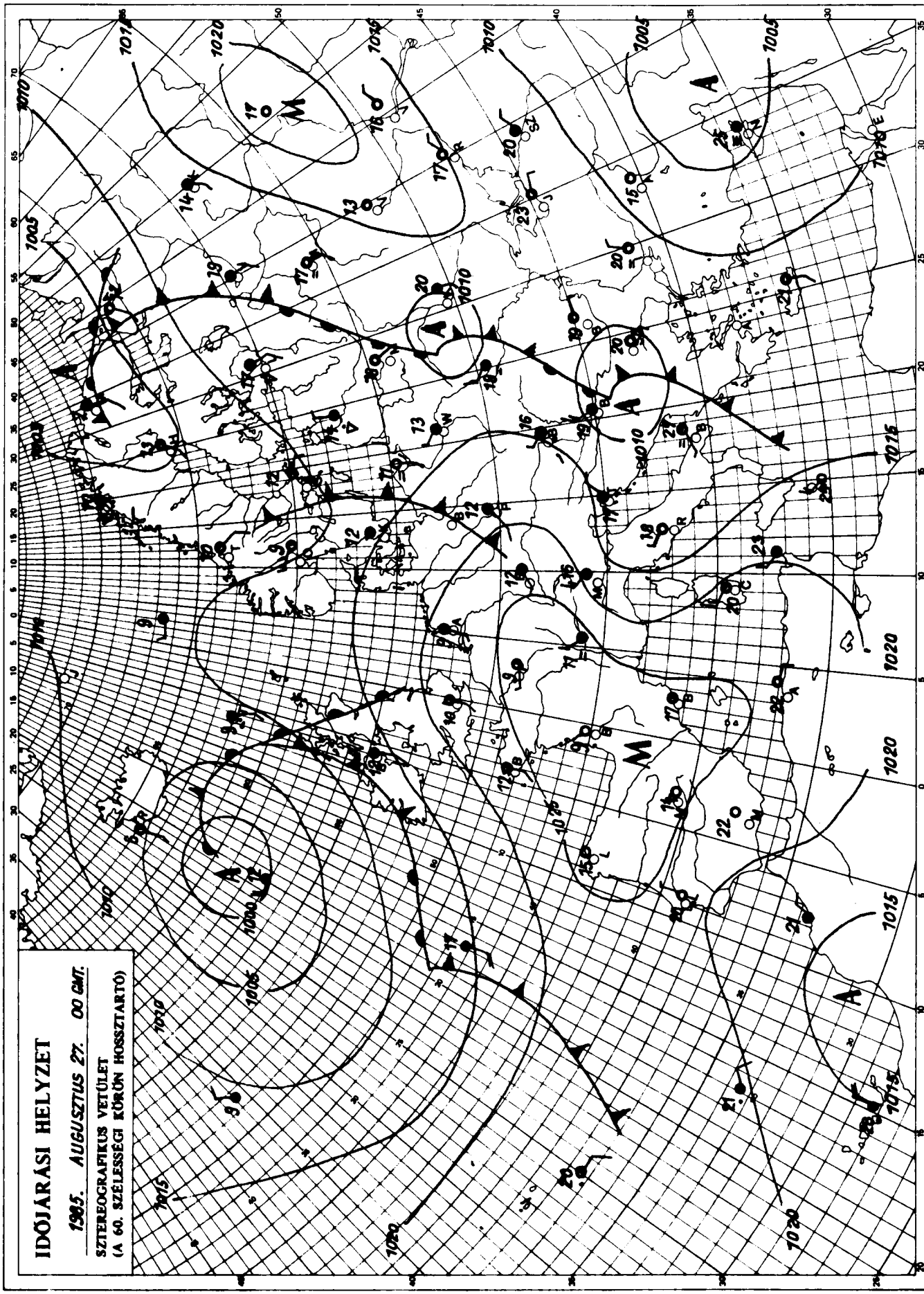

KIADJA: ORSZÁGOS METEOROLÓGIAI SZOLGÁLAT
Készíti: Központi Előrejelző Intézet Analízis- és Rövidtávú Prognózis Központja – T.: 273-018
Megjelenik naponként
Évi előfizetési díja: 2.200,-Ft. – Megrendelhető: 1024 Budapest, II., Kitaibel Pál u. 1. – T.: 353-500
Kiadásért felel: az OMSZ elnöke – Szerkesztésért felel: a KEI igazgatója

Jelmagyarázat a havi mellékletben

IDŐJÁRÁSI NAPIJELENTÉS

ЕЖЕДНЕВНЫЙ МЕТЕОРОЛОГИЧЕСКИЙ БЮЛЛЕТЕНЬ • DAILY WEATHER REPORT
BULLETIN QUOTIDIEN DE TEMPS • TÄGLICHER WETTERBERICHT

98. évfolyam 240. szám + Budapest + 1985. augusztus 28. szerda

Az időjárási helyzet és a várható időjárás:

Az Észak-Ural - Keleti-Kárpátok - Égei-tenger vonal mentén volt szerda reggel az az időjárási frontrendszer, amely Közép-Európában is csapadékos időt és átlag 15 fokos lehülést okozott. A frontrendszer több száz kilométer széles felhőzete szerda délelőtt még beborította a Kárpát-medence és az Alpok térségét. A frontzónától északnyugatra, egy viszonylag keskeny sávban, az Ibériai-félsziget - Fehér-tenger vonal mentén gyenge, leszálló légmozgás uralkodik, emiatt ott kevés a felhő, száraz, napos, egyre melegebb idő van. Ez utóbbi légköri képződmény egyelőre nagyon lassan közeledik a Kárpát-medencéhez, csütörtök estig csupán kis mértékü változást okoz időjárásunkban.

Magyarországon kedden borult, csapadékos idő volt. A legkevesebb csapadék 1, 5 mm, Nyugat-, Délnyugat-Dunántúlon hullott, ahol rövid időre a nap is kisütött. A legtöbb csapadékot a Bakony térségéből 20, 27 mm-t, és az Északi-középhegység térségéből 20, 40, helyenként 50, 55 mm-t jelentettek. A déli, délkeleti országrészben zivatar is előfordult. Az ország délnyugati fele viharos volt, az északnyugati szél, sebessége helyenként meghaladta az óránkénti 100 kilométert. Hüvös idő volt, a hőmérséklet csúcsértéke csupán 15, 20 fok között alakult. Szerda reggelre 10, 14 fok közé hült le a levegő. Szerda délelőtt jobbára borult, a Dunántúlon gyakran és sokfelé esős idő volt. A keleti országrészben néha elvékonyodott a felhőzet, rövid időre előbukkant a nap. A hőmérséklet 11 órára a Dunántúl nagy részén csak 13, 16 fokig, másutt 16, 19 fokig emelkedett.

Ma 12 órakor Budapesten a hőmérséklet 18 fok, a tengerszintre átszámitott légnyomás 1017 mbar, gyengén emelkedik.

A Balaton vizének hőmérséklete Siófoknál 11 órakor 15 fok volt.

Várható időjárás csütörtök estig:

Időnként már felszakadozik a felhőzet, de újabb eső, zápor még várható. Az erős északi, északkeleti szelet továbbra is viharos széllökések kisérik.

A legalacsonyabb éjszakai hőmérséklet 10, 15,
a legmagasabb nappali hőmérséklet 18, 23 fok között alakul.

Jenki Szilvia s.k.

+ Az Időjárási Napijelentés 1985. augusztus 29-i száma technikai okokból csak 30-án fog megjelenni.

A hőmérséklet napi középértéke és eltérése a sokévi átlagtól /Budapest belterületén/:

1985. VIII. 27. 15,2°C -4,6°C

1871 óta ezen a napon Budapesten előfordult

legmagasabb hőmérséklet: 35,8°C /1950/,
legalacsonyabb hőmérséklet: 8,9°C /1899/.

85.526.

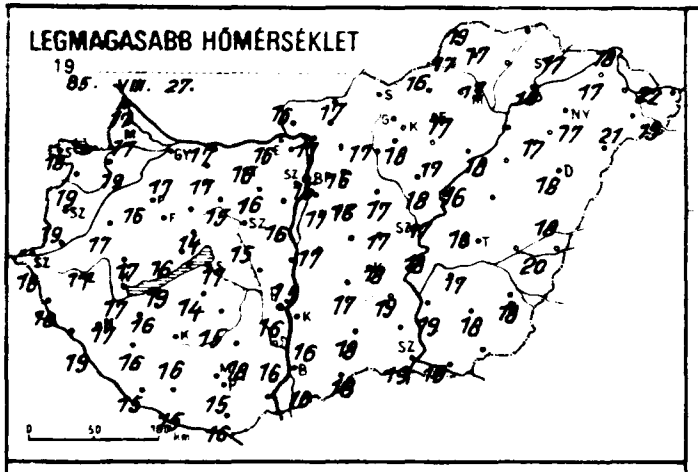
LEGMAGASABB HŐMÉRSÉKLET
1985. VIII. 27.

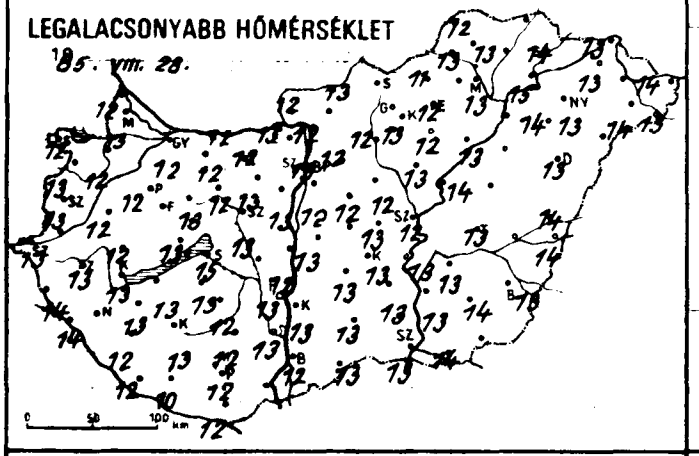
LEGALACSONYABB HŐMÉRSÉKLET
1985. VIII. 28.

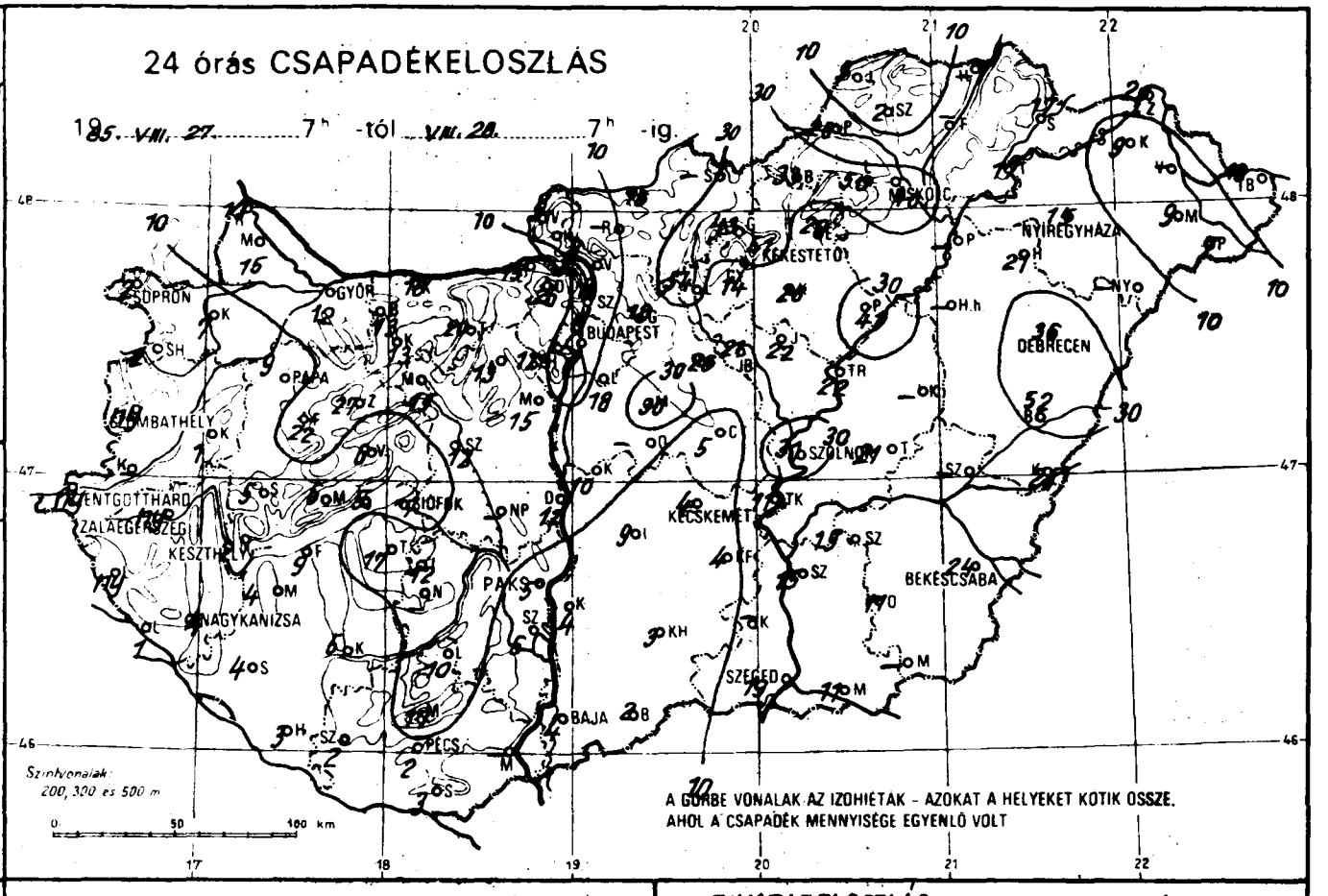
24 órás CSAPADÉKELOSZLÁS
1985. VIII. 27. 7h -tól VIII. 28. 7h -ig.
GYŐR
BUDAPEST
DEBRECEN
NYÍREGYHÁZA
KECSKEMÉT
SZEGED
PÉCS
BAJA
BÉKÉSCSABA
SZOLNOK
Szintvonalak: 200, 300 és 500 m
A GÖRBE VONALAK AZ IZOHIÉTÁK - AZOKAT A HELYEKET KÖTIK ÖSSZE, AHOL A CSAPADÉK MENNYISÉGE EGYENLŐ VOLT

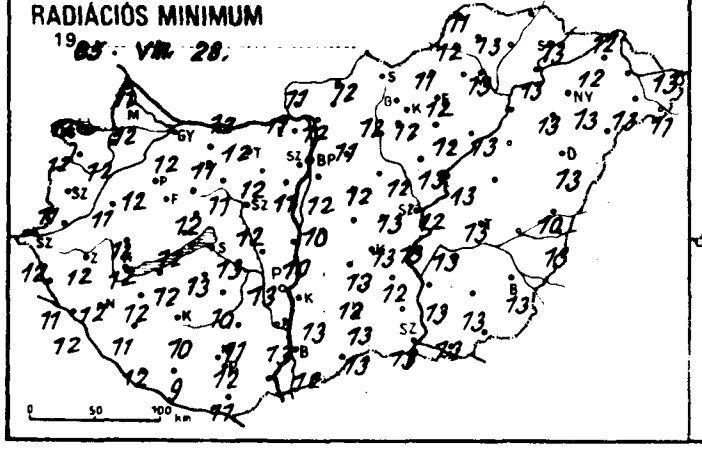
RADIÁCIÓS MINIMUM
1985. VIII. 28.

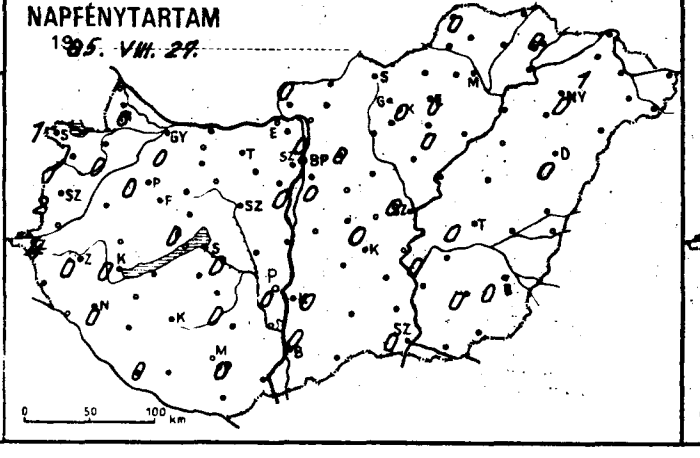
NAPFÉNYTARTAM
1985. VIII. 27.

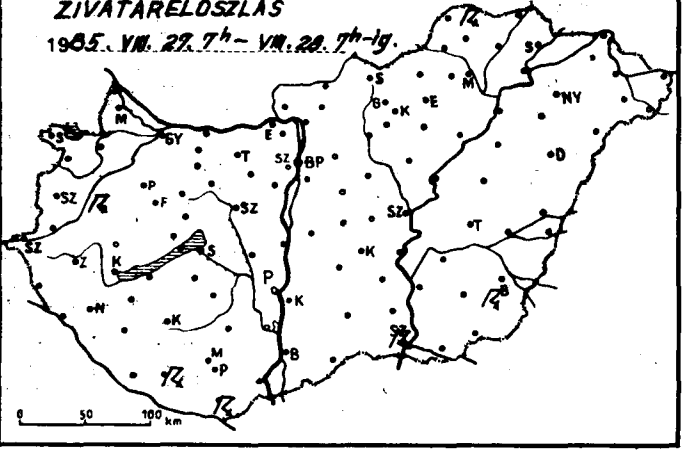
ZIVATAELOSZLÁS
1985. VII. 27. 7h - VIII. 28. 7h-ig.

1985. VIII. 07-én az utolsó 24 óra adatai						Előző nap napos órái
állomás	csapadék (mm)		max. hőmérséklet	min. hőmérséklet	rad. min.	
Győr	12	⛈=	17	12	12	0
Kapuvár	7	=	19	12	12	0
Mosonmagyaróvár	15	=	17	13	12	0
Rajka	13		17	12	11	
Sopron	2		18	12	12	1
Sopronhorpács	2		19	13	12	1
Káld	1	⛈	17	12	11	
Körmend	–		–	–	–	
Szentgotthárd	ny	⛆	18	13	12	4
Szombathely	ny	⛆	19	13	11	2
Lenti	ny		18	14	11	
Letenye	1	⛆	19	14	12	
Nagykanizsa	4	⛆	17	12	12	0
Zalaegerszeg	ny	⛆	17	13	12	0
Farkasgyepű	22	=	14	11	11	
Keszthely	2	⛆	17	13	12	0
Mencshely	6		14	12	11	0
Pápa	9	⛆	16	12	12	0
Sümeg	5		17	12	12	
Tihany	5	⛆ =	16	13	12	
Veszprém	6		14	13	12	
Zirc	27	=	13	11	10	
Fonyód	9		19	13	12	
Homokszt. györgy	3	=	15	12	12	0
Kaposvár	5		16	13	10	
Marcali	4		16	13	12	
Siófok	7	⛆	17	15	13	0
Somogyszob	4	⛆	16	12	11	
Tab	17	=	14	13	13	
Bábolna	13		16	13	12	
Esztergom	15	=	16	13	11	
Kisbér	13	=	17	12	11	
Komárom	16		17	12	12	
Tatabánya	20		16	12	12	
Alcsútdoboz	13	=	16	13	12	
Dunaújváros	12		15	12	10	
Martonvásár	15	=	16	13	11	0
Mór	15	⛆ =	15	12	11	
Nagyhörcsökp.	–		–	–	–	
Szabadbattyán	12	=	15	13	12	
Tegzszemese	12		15	12	10	0
Tengyel	10	=	18	12	11	
Paks	5	⛆ =	16	13	13	0
Szekszárd	6	=	16	13	13	
Árpádtető	19	=	12	11	11	
Mohács	–		–	–	–	
Pecs	2		15	12	12	0
Siklós	3	⛈ =	16	12	11	
Szigetvár	2	⛈ =	15	10	9	
Budaörs	7	⛆ =	17	13	11	
Bp. Lőrinc	18	=	17	12	12	0
Bp. Met. Int.	8		16	13	–	
Bp. Szab. hegy	12		13	10	10	
Cegléd	5	=	17	13	13	0
Dobogókő	20	=	12	9	9	
Gödöllő	18	=	16	12	11	0
Királyrét			–	–	–	
Monor	30	⛆	16	12	12	
Nagykáta	26		17	12	12	
Szentendre	8		18	13	12	

1985. VIII. 07-én az utolsó 24 óra adatai						Előző nap napos órái
állomás	csapadék (mm)		max. hőmérséklet	min. hőmérséklet	rad. min.	
Vác	8	=	17	12	12	
Vámosmikola	9	=	16	12	11	0
Baja	4	=	16	12	12	0
Bácsalmás	2		18	13	13	
Izsák	9	=	17	13	12	
Kalocsa	4		16	13	13	0
Kecskemét	4	=	18	13	13	0
Kiskunfélegyháza	4		19	13	12	
Kiskunhalas	3	=	18	13	13	
Kunszentmiklós	10	⛆ =	17	13	10	
Tiszakécske	11	=	18	13	13	
Balassagyarmat	16	=	17	13	12	
Romhány	–		–	–	–	
Salgótarján	–		–	–	–	
Eger	29	⛆ =	17	12	12	0
Galyatető	43	⛆	13	7	7	
Gyöngyös	14	=	18	13	12	
Kékestető	51	⛆ =	13	7	7	0
Kompolt	26	⛆	17	12	12	0
Lőrinci	54	=	17	12	12	
Poroszló	41	⛆	18	13	13	
Jászapáti	22	⛆	18	13	13	
Jászberény	21		15	13	12	
Karcag	–		–	–	–	
Szolnok	31	⛆ =	17	12	12	0
Tiszaroff	22		16	14	13	
Túrkeve	21	⛆	18	13	13	0
Kistelek	–		–	–	–	
Makó	11	⛆	19	14	13	
Szeged	19	⛈	19	13	13	0
Szentes	15		19	13	13	
Borsodnádasd	33	⛆	16	11	11	
Fügöd	–		–	–	–	
Hidasnémeti	–		–	–	–	
Jósvafő	9	⛈	19	12	11	0
Lillafüred	50	⛆	17	12	12	
Miskolc	40		17	13	13	–
Putnok	26	=	17	13	12	
Sárospatak	17		17	14	13	0
Szendrőlád	2		17	13	13	
Tokaj	17	=	18	15	13	
Kisvárda	9	=	17	13	12	1
Mátészalka	9		21	14	13	
Nyíregyháza	15	⛆	17	13	13	0
Nyírlugos	–		–	–	–	
Pátyod	7	⛆	19	13	11	
Tiszabecs	19	=	22	14	13	
Vásárosnamény	–		–	–	–	
Záhony	20		18	13	12	
Berettyóújfalu	52	⛆	18	14	10	
Debrecen	36	⛆	18	13	13	0
Hajdúdorog	21	=	17	14	13	
Hortobágy	–		–	–	–	
Kőrösszakál	24	⛆	20	14	13	
Polgár	–		–	–	–	
Békéscsaba	24	⛈ =	18	13	13	0
Mezőhegyes	–		–	–	–	
Orosháza	11	⛆	18	14	13	0
Szarvas	15	⛆	17	13	13	0
Szeghalom	–		–	–	–	

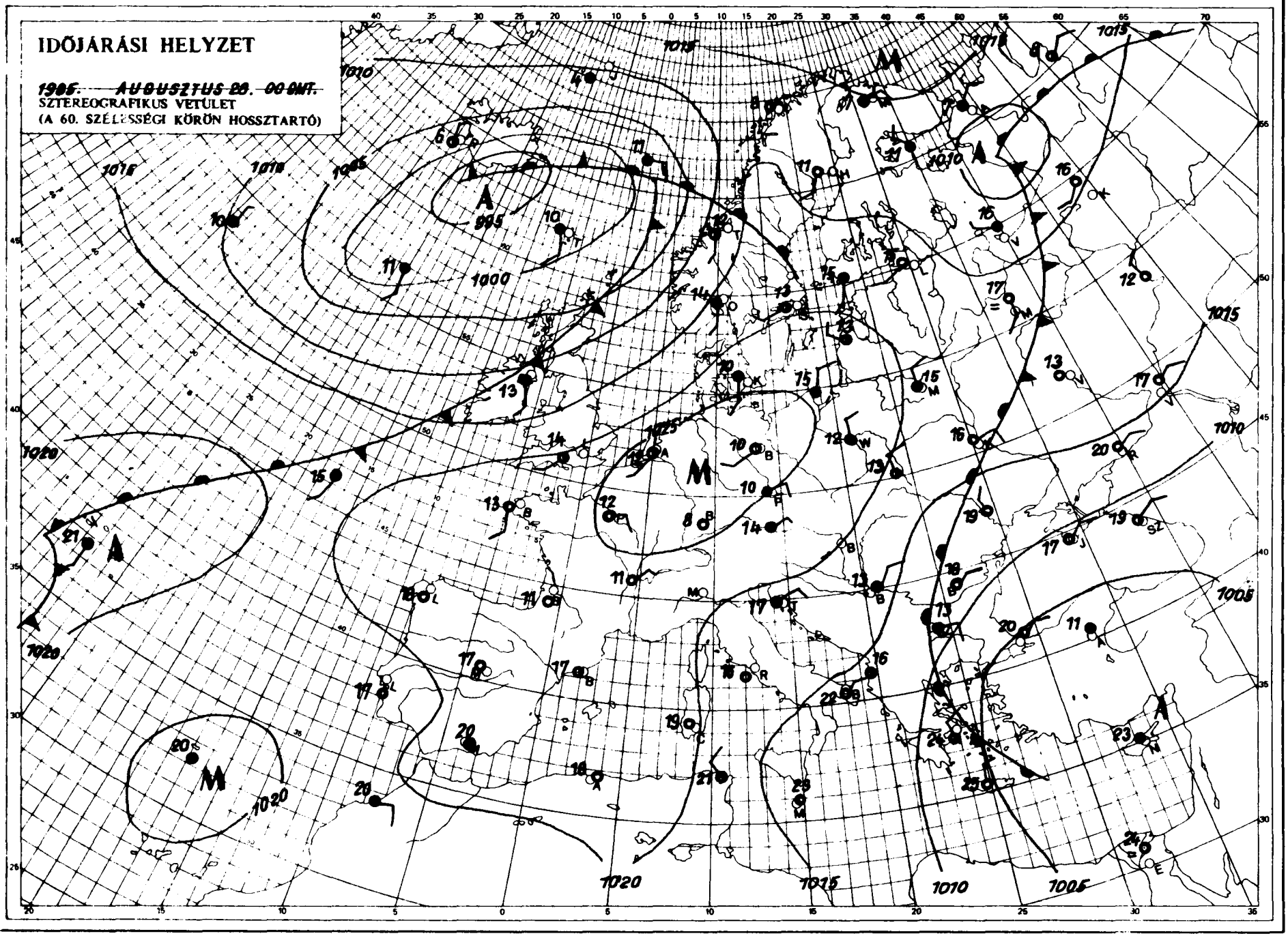

KIADJA: ORSZÁGOS METEOROLÓGIAI SZOLGÁLAT
Készíti: Központi Előrejelző Intézet Analízis- és Rövidtávú Prognózis Központja – T.: 273-016
Megjelenik naponként
Évi előfizetési díja: 2.200,- Ft – Megrendelhető: 1024 Budapest, II., Kitaibel Pál u. 1. – T.: 353-500
Kiadásért felel: az OMSZ elnöke – Szerkesztésért felel: a KEI igazgatója
Jelmagyarázat a havi mellékletben

IDŐJÁRÁSI NAPIJELENTÉS

ЕЖЕДНЕВНЫЙ МЕТЕОРОЛОГИЧЕСКИЙ БЮЛЛЕТЕНЬ · DAILY WEATHER REPORT
BULLETIN QUOTIDIEN DE TEMPS · TÄGLICHER WETTERBERICHT

98. évfolyam 241. szám + Budapest + 1985. augusztus 29. csütörtök

Az időjárási helyzet és a várható időjárás:

Egy magasnyomású öv helyezkedik el kontinensünk nagy részén, az Ibériai-félszigettől a Német-Lengyel síkságon át a Kelet-európai-alföldig. Ezeken a területeken jobbára derült, száraz az idő. Európa többi részét ezzel szemben igen változékony időjárás jellemzi. Az Észak-Európa felett örvénylő ciklon frontrendszere a Brit-szigeteken és Skandináviában okoz erős felhősödést és csapadékot. Délkelet-Európa fölött egy másik nagy kiterjedésü ciklon található, amelynek felhőzete beboritja a Kárpát-medencét és a Balkán-félszigetet is. Ott sokfelé hull eső, záporeső, helyenként zivatar is előfordul. Mivel a ciklon alig változtatja a helyét, hazánk időjárásában holnap estig csak lassú javulásra számithatunk.

Szerdán Magyarország nagy részén erősen felhős idő volt, de északkeleten 4-8 órán keresztül sütött a nap. Sokfelé hullott eső, záporeső, néhány helyen zivatar is előfordult. Az esti óráktól átmenetileg megszünt a csapadék, csütörtök hajnalban azonban ismét eleredt néhol az eső, egy-két helyen zivatar is kialakult. A ma reggel 7 óráig lehullott csapadék mennyisége 1 és 11 mm között változott. A hőmérséklet csúcsértéke szerdán 15 és 24 fok között alakult. Csütörtök hajnalra 10, 17 fokig süllyedt a hőmérő higanyszála. Délelőtt az ország nagy részén erősen felhős volt az ég, néhány helyről esőt, záport jelentettek. A hőmérséklet 11 órára 16, 21 fokig emelkedett.

Ma 12 órakor Budapesten 21 fokot mértek, a tengerszintre átszámitott légnyomás 1016 mbar, alig változik.

A Balaton vizének hőmérséklete Siófoknál 11 órakor 15 fok volt.

Várható időjárás péntek estig:

Egyre többször, és hosszabb időre csökken a felhőzet, de eső, zivatar még bárhol lehet.
Az erős, helyenként viharos északi szél pénteken kissé mérséklődik.
A legalacsonyabb éjszakai hőmérséklet: 9 és 14,
a legmagasabb nappali hőmérséklet pénteken: 20 és 25 fok között várható.

Pálmási Judit s.k.

TÁVOLABBI KILÁTÁSOK SZOMBATTÓI-KEDDIG:

Egyre több napsütés várható, tartós csapadék nem valószinü. A hőmérséklet fokozatosan emelkedik.
Legalacsonyabb hajnali hőmérséklet eleinte 10, 15, majd 12, 17 fok között várható. Legmagasabb nappali hőmérséklet eleinte 21, 26, majd 23, 28 fok között lesz.
Jelentős mennyiségü /legalább 5 mm napi/ csapadék az ország területének 20 százalékán várható.

KÖZÉPTÁVÚ ELŐREJELZŐ CSOPORT

A hőmérséklet napi középértéke és eltérése a sokévi átlagtól /Budapest belterületén/:

1985. VIII. 28.	16,5°C	-3,3°C

1871 óta ezen a napon Budapesten előfordult

legmagasabb hőmérséklet:	36,1°C /1950/,
legalacsonyabb hőmérséklet:	8,3°C /1922/.

85.527.

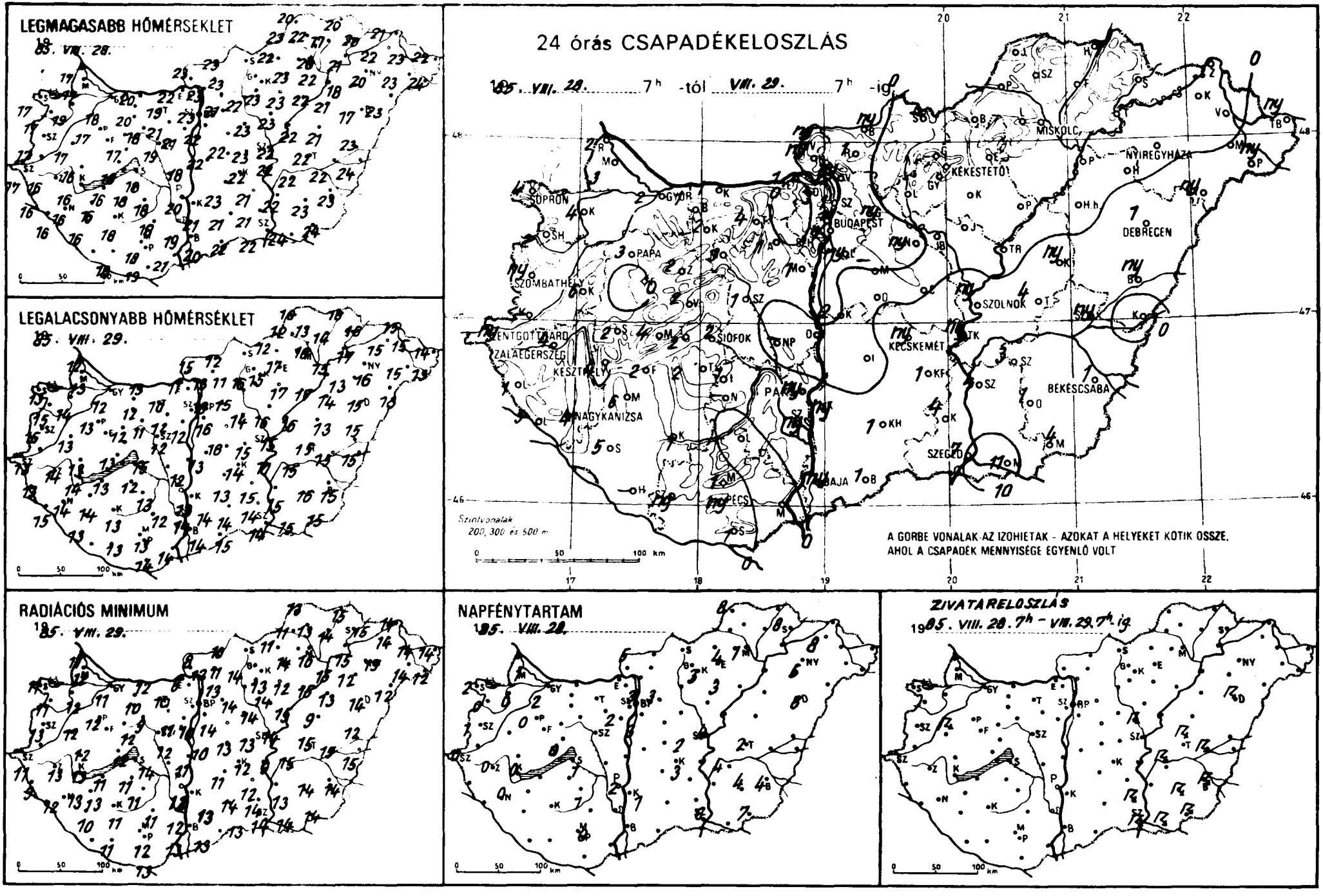
LEGMAGASABB HŐMÉRSÉKLET
1985. VIII. 28.
LEGALACSONYABB HŐMÉRSÉKLET
1985. VIII. 29.
24 órás CSAPADÉKELOSZLÁS
1985. VIII. 28. 7h -tól VIII. 29. 7h -ig
SOPRON
GYŐR
BUDAPEST
MISKOLC
NYIREGYHÁZA
KEKESTETŐ
DEBRECEN
PAPA
SZOMBATHELY
SZOLNOK
SIÓFOK
KECSKEMÉT
ZALAEGERSZEG
KESZTHELY
NAGYKANIZSA
PÉCS
BAJA
SZEGED
BÉKÉSCSABA
Szintvonalak 200, 300 és 500 m
A GÖRBE VONALAK AZ IZOHIETÁK - AZOKAT A HELYEKET KÖTIK ÖSSZE, AHOL A CSAPADÉK MENNYISÉGE EGYENLŐ VOLT
RADIÁCIÓS MINIMUM
1985. VIII. 29.
NAPFÉNYTARTAM
1985. VIII. 28.
ZIVATARELOSZLÁS
1985. VIII. 28. 7h - VIII. 29. 7h ig.

1985. VIII. 29. 07 h az utolsó 24 óra adatai

állomás	csapadék (mm)		max. hőmérséklet	min. hőmérséklet	rad. min.	Előző nap napos órái
Győr	2	⌓	18	12	11	2
Kapuvár	4		19	14	12	0
Mosonmagyaróvár	3	⌓	17	13	12	1
Rajka	2		17	12	11	
Sopron	4		17	13	11	2
Sopronhorpács	2		17	15	11	0
Káld	6	⌐	17	13	12	
Körmend	–		–	–	–	
Szentgotthárd	ny		17	13	11	0
Szombathely	ny	∨̇	17	15	13	1
Lenti	1		16	13	9	
Letenye	5	∨̇⌓	16	15	12	
Nagykanizsa	4		16	14	13	0
Zalaegerszeg	4	∨̇	16	14	13	0
Farkasgyepű	.	⌓	15	11	10	
Keszthely	4		16	14	13	0
Mencshely	4		15	12	10	0
Pápa	3		17	13	12	0
Sümeg	2	=	16	13	12	
Tihany	2	∨̇	18	13	12	
Veszprém	2		17	12	12	
Zirc	2	=	16	10	10	
Fonyód	2		16	13	11	
Homokszt. györgy	–		–	–	–	–
Kaposvár	1		18	13	11	
Marcali	6		16	14	13	
Siófok	2		18	15	14	1
Somogyszob	5	∨̇	16	13	10	
Tab	2	=	18	12	11	
Bábolna	1		19	12	11	
Esztergom	1	⌓	22	11	8	
Kisbér	2	=	20	12	10	
Komárom	1	⌓	20	13	12	
Tatabánya	4		19	10	10	
Alcsútdoboz	1	⌓	21	12	11	
Dunaújváros	.	⌓	18	12	11	
Martonvásár	1	∨̇⌓	21	12	10	2
Mór	3	∨̇=	18	11	9	
Nagyhörcsökp.	–		–	–	–	
Szabadbattyán	1		19	12	12	
Iregszemcse	1		18	13	11	1
Lengyel	.	=	18	12	11	
Paks	ny	=	20	13	12	2
Szekszárd	ny	=	19	14	12	
Árpádtető	1	=	15	11	9	
Mohács	.	⌓	21	14	13	
Pécs	ny		18	13	12	0
Siklós	1		19	14	13	
Szigetvár	ny	=	18	13	11	
Budaörs	1	∨̇	23	14	11	
Bp. Lőrinc	ny		22	16	14	3
Bp. Met. Int.	1		23	16	–	3
Bp. Szab. hegy	.		21	14	13	
Cegléd	.	=	23	15	13	2
Dobogókő	.		17	12	11	
Gödöllő	ny	⌓	21	15	13	3
Királyrét	ny	,⌓	23	11	10	
Monor	–		–	–	–	
Nagykáta	ny	⌓	23	14	14	
Szentendre	1		23	16	15	

1985. VIII. 29. 07 h az utolsó 24 óra adatai

állomás	csapadék (mm)		max. hőmérséklet	min. hőmérséklet	rad. min.	Előző nap napos órái
Vác	ny	⌓	23	13	12	
Vámosmikola	ny	⌓	23	15	8	5
Baja	ny		20	14	13	3
Bácsalmás	1		22	15	13	
Izsák	.		23	13	11	
Kalocsa	ny		21	14	13	1
Kecskemét	ny	=	22	14	12	3
Kiskunfélegyháza	1		21	15	12	
Kiskunhalas	1	∨̇=	21	14	14	
Kunszentmiklós	2	=	22	13	10	
Tiszakécske	ny		22	11	9	
Balassagyarmat	ny	=	23	12	10	
Romhány	1		23	11	11	
Salgótarján	–		–	–	–	
Eger	.	=	23	17	14	4
Galyatető	.		16	9	9	
Gyöngyös	.		23	15	13	
Kékestető	.	=	14	9	9	3
Kompolt	.		23	14	12	3
Lőrinci	.	=	22	16	14	
Poroszló	.		22	17	15	
Jászapáti	.		23	16	14	
Jászberény	.	⌓	22	13	12	
Karcag	ny	=	21	13	9	
Szolnok	ny	⌐	22	15	14	4
Tiszaroff	.	=	22	16	15	
Túrkeve	4	⌐	22	15	15	2
Kistelek	4	⌐=	21	14	14	
Makó	11	⌐	24	15	14	
Szeged	7	⌐	22	14	14	6
Szentes	4	∨̇	22	15	13	
Borsodnádasd	.	⌓	22	12	11	
Füged	.	=	17	14	14	
Hidasnémeti	.		20	16	15	
Jósvafő	.	⌓	20	16	13	8
Lillafüred	.	=	19	13	11	
Miskolc	.		20	16	16	1
Putnok	.	=	23	12	11	
Sárospatak	.		20	16	15	8
Szendrőlád	.	⌓	22	13	13	
Tokaj	.		21	17	15	
Kisvárda	.	=	22	15	14	8
Mátészalka	.	⌓	23	15	14	
Nyíregyháza	.	=	20	16	15	5
Nyírlugos	ny	=	23	13	12	
Pátyod	ny		24	13	12	
Tiszabecs	ny	=	22	14	14	
Vásárosnamény	.	⌓	23	15	14	
Záhony	.	⌓	21	15	14	
Berettyóújfalu	ny		23	15	12	
Debrecen	1	⌐	17	15	14	6
Hajdúdorog	.		18	13	12	
Hortobágy	.		21	14	13	
Körösszakál	.	⌓	24	15	15	
Polgár	.	=	22	15	15	
Békéscsaba	1	⌐	23	15	14	4
Mezőhegyes	4	⌐	24	15	14	7
Orosháza	1	⌐	23	16	14	4
Szarvas	3	⌐	22	15	15	4
Szeghalom	ny	⌐ =	22	15	15	

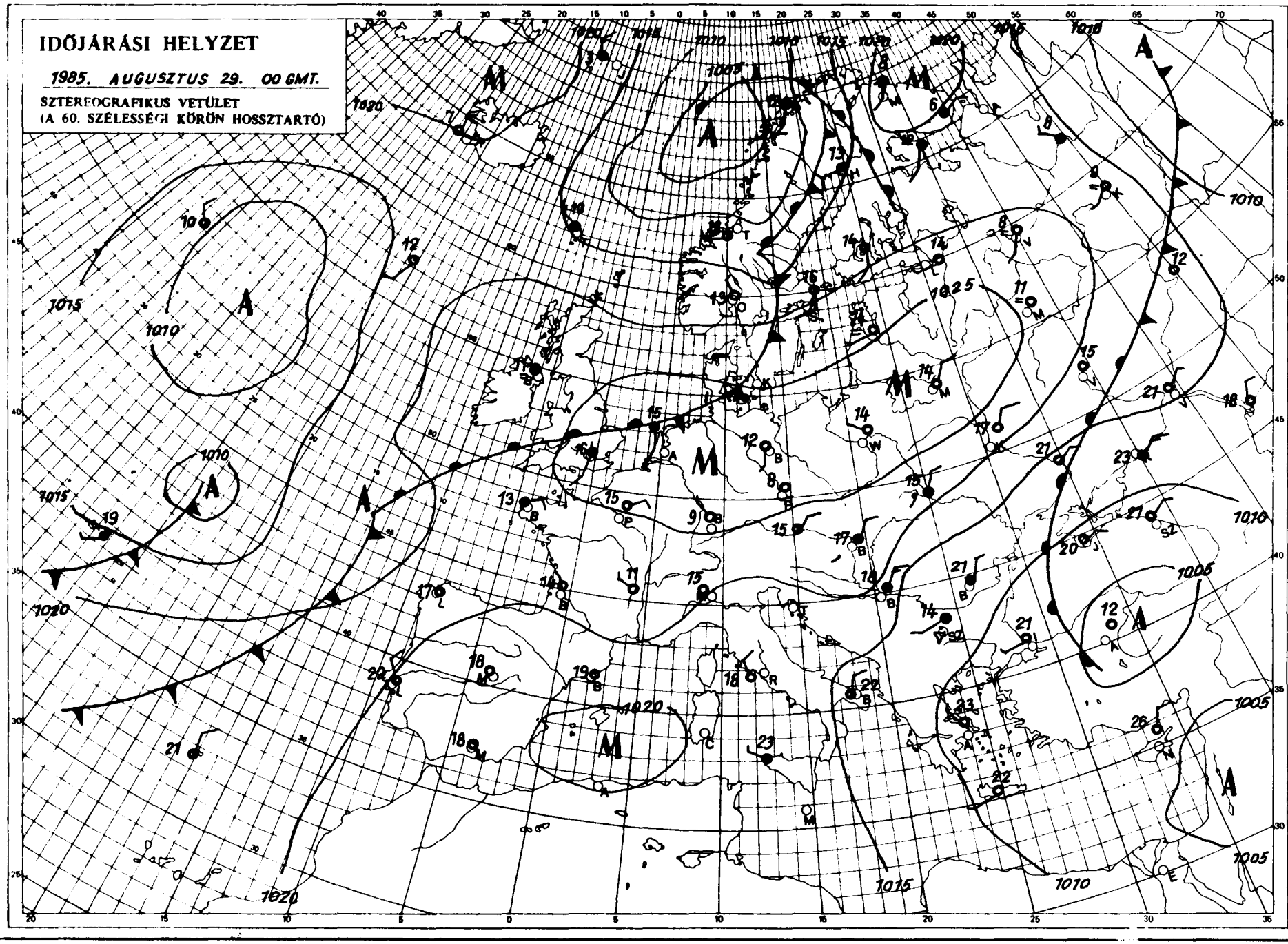

KIADJA: ORSZÁGOS METEOROLÓGIAI SZOLGÁLAT
Készíti: Központi Előrejelző Intézet Analízis- és Rövidtávú Prognózis Központja – T.: 273-018
Megjelenik naponként
Évi előfizetési díja: 2.200,- Ft. Megrendelhető: 1024 Budapest, II., Kitaibel Pál u. 1. – T.: 353-500
Kiadásért felel: az OMSZ elnöke – Szerkesztésért felel: a KEI igazgatója

Jelmagyarázat a havi mellékletben

IDŐJÁRÁSI NAPIJELENTÉS

ЕЖЕДНЕВНЫЙ МЕТЕОРОЛОГИЧЕСКИЙ БЮЛЛЕТЕНЬ • DAILY WEATHER REPORT
BULLETIN QUOTIDIEN DE TEMPS • TÄGLICHER WETTERBERICHT

98. évfolyam 242. szám + Budapest + 1985. augusztus 30. péntek

Az időjárási helyzet és a várható időjárás:

Az Atlanti-óceán fölött ciklonok keletkeznek, és azok északkelet felé haladnak. Emiatt a Brit-szigeteken és a Skandináv-félszigeten változékony, gyakran esős, hüvös az idő. Nagy méretü légörvény található a Balkán-félsziget fölött is. Felhőzetéből sokfelé esik az eső és zivatarok alakulnak ki. Európa nagy részén ugyanakkor alig van felhő, sok a napsütés. Igen meleg van az Ibériai-félszigeten és Franciaországban. Másutt mérsékelten meleg, de a nyár végének megfelelő az idő.

Magyarországon a következő napokban tovább melegedő és napos időre számithatunk. Csütörtökön hazánk nagy részén sütött a nap. Az ország északi felén több, mint 6-9 órás, másutt 4-5 órás napfénytartam volt a jellemző. A Dél-Dunántúlon voltak csak egész nap erősen felhős vagy borult vidékek. Délen és északkeleten többfelé esett az eső. A lehullott csapadék mennyisége általában csapadéknyom és 4 mm között volt, csak Bácsalmásról jelentettek 7 mm-t. Sokfelé fújt erős, a nyugati és keleti megyékben helyenként viharos északi szél. A hőmérséklet csúcsértéke általában 20 és 26 fok között volt. Ma éjszaka 11, 19 fokig csökkent a hőmérséklet. Délelőtt napos idő volt, nyugaton és keleten még helyenként erős északi szél fújt. A hőmérséklet 11 órára elérte a 20, 24 fokot.

Ma 12 órakor Budapesten a hőmérséklet 24 fok, a tengerszintre átszámitott légnyomás 1017 mbar, alig változik.

A Balaton vizének hőmérséklete Siófoknál 11 órakor 16 fok volt.

Várható időjárás szombat estig:

Az ország nagy részén jobbára derült, száraz idő várható. Átmeneti felhősödés, egy-egy futó zápor csupán keleten valószinü.
A gyakran élénk, néhol erős lökésekkel kisért északi, északkeleti szél lassanként mérséklődik.

Várható legalacsonyabb éjszakai hőmérséklet: 12, 17,
legmagasabb nappali hőmérséklet szombaton: 24, 28 fok között.

Rábai Attila s.k.

A hőmérséklet napi középértéke és eltérése a sokévi átlagtól /Budapest belterületén/:

1985. VIII. 29. 20,8°C +1,3°C

1871 óta ezen a napon Budapesten előfordult

legmagasabb hőmérséklet: 34,0°C /1917/,
legalacsonyabb hőmérséklet: 8,8°C /1884/.

85.528.

LEGMAGASABB HŐMÉRSÉKLET

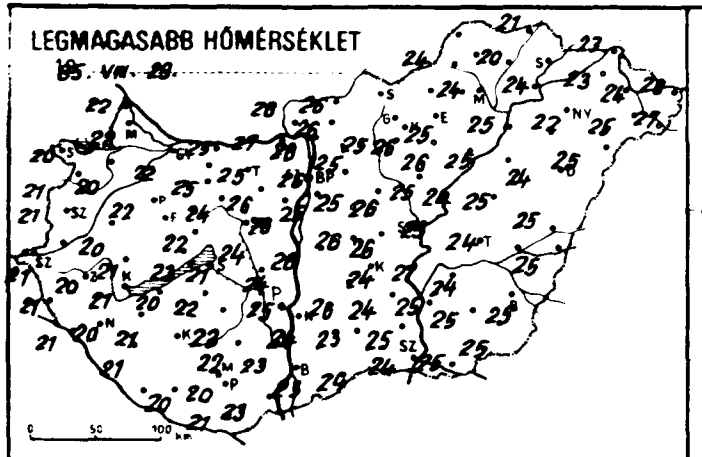

LEGALACSONYABB HŐMÉRSÉKLET

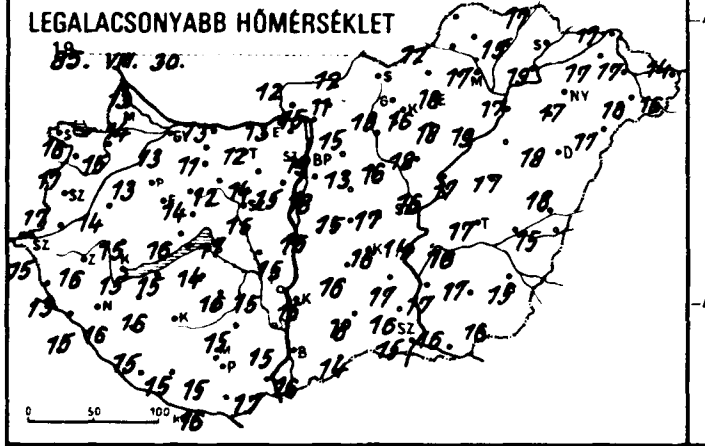

RADIÁCIÓS MINIMUM

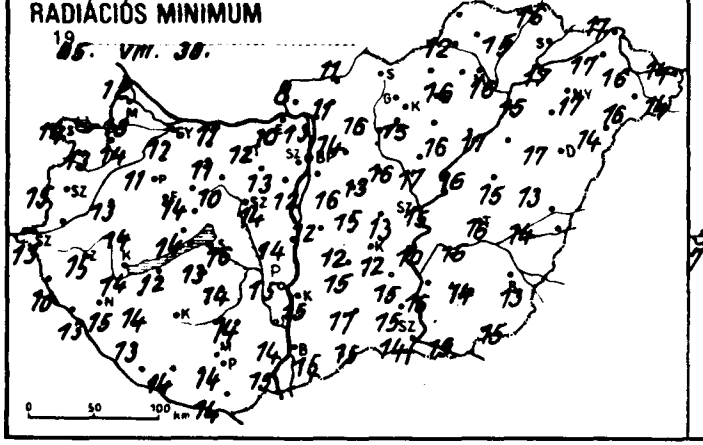

24 órás CSAPADÉKELOSZLÁS

1985. VIII. 29. 7h -tól 1985. VIII. 30. 7h -ig.

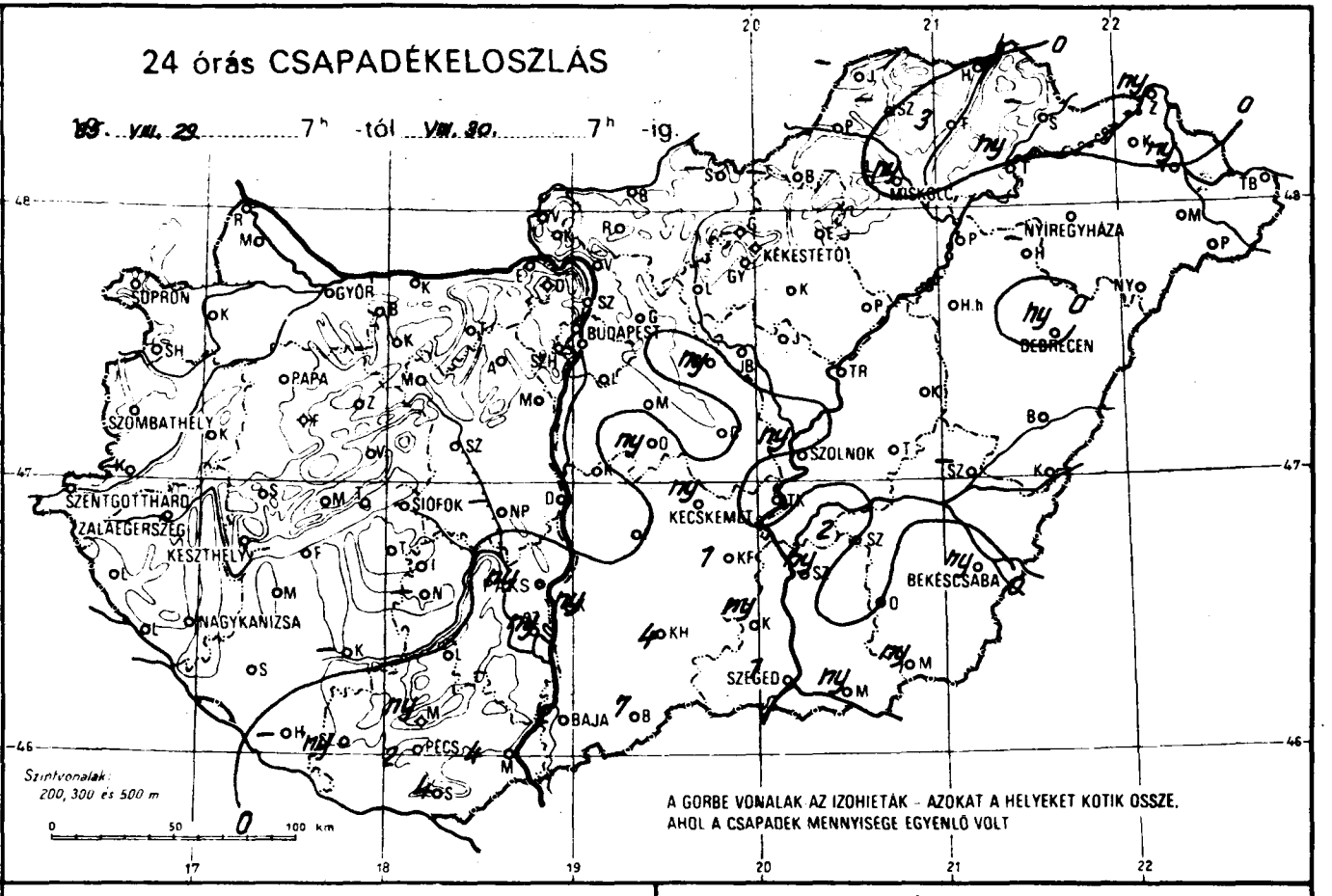

NAPFÉNYTARTAM

1985. VIII. 29.

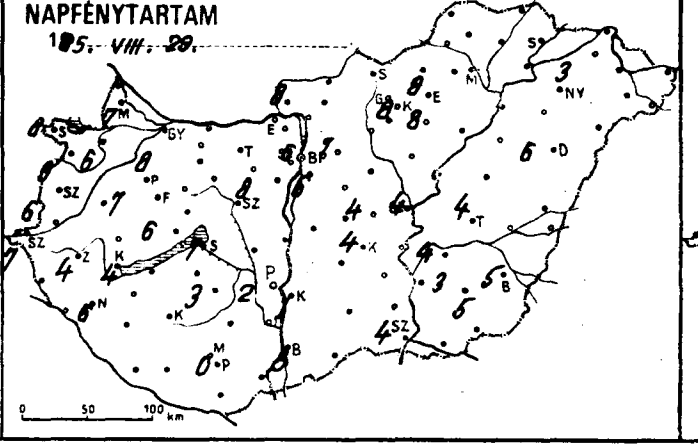

ZIVATARELOSZLÁS

1986. VII. 29. 7h - VII. 30. 7h -ig.

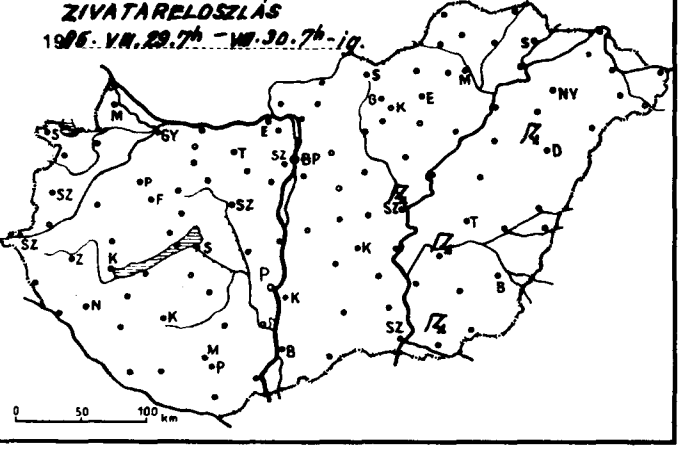

85. VIII. 30-ig az utolsó 24 óra adatai						Előző nap napos órái
állomás	csapadék (mm)		max. hőmérséklet	min. hőmérséklet	rad. min.	
Győr	.		22	13	12	8
Kapuvár	.		21	15	14	6
Mosonmagyaróvár	.		22	14	13	7
Rajka	.		22	13	12	
Sopron	.		20	16	14	8
Sopronhorpács	.		21	17	13	9
Káld	.		20	14	13	
Körmend	–		–	–	–	
Szentgotthárd	.		21	15	13	7
Szombathely	.		21	17	15	7
Lenti	.		21	13	10	
Letenye	.	=	21	15	13	
Nagykanizsa	.		20	16	15	6
Zalaegerszeg	.		20	16	15	4
Farkasgyepű	.		18	11	11	
Keszthely	.		21	15	14	4
Mencshely	.		20	13	12	6
Pápa	.		22	13	11	7
Sümeg	.		21	15	14	
Tihany	.		23	16	14	
Veszprém	.	=	22	14	14	
Zirc	.	≡	20	13	12	
Fonyód	.		20	14	12	
Homokszt. györgy	–		–	–	–	–
Kaposvár	–		–	–	–	
Marcali	.		21	16	14	
Siófok	.		21	17	16	7
Somogyszob	.		21	15	13	
Tab	.		22	14	13	
Bábolna	.		24	13	12	
Esztergom	.		27	13	10	
Kisbér	.		25	11	11	
Komárom	.		25	13	11	
Tatabánya	.		25	12	12	
Alcsútdoboz	.		26	14	13	
Dunaújváros	.		24	15	14	
Martonvásár	.		26	15	12	8
Mór	.	≡	24	12	10	
Nagyhörcsökp.	–		–	–	–	
Szabadbattyán	.		24	15	14	
Tegszemese	.		23	16	14	3
Tengyel	.		22	15	14	
Paks	ny	∇	25	15	15	2
Szekszárd	ny	=	23	15	14	
Árpádtető	ny	=	19	13	11	
Mohács	4	∇	23	17	15	
Pécs	2		20	15	14	0
Siklós	4		21	16	14	
Szigetvár	ny	=	20	15	14	
Budaörs	.		25	16	13	
Bp. Lőrinc	.		25	18	16	6
Bp. Met. Int.	.		26	19	–	6
Bp. Szab. hegy	.		22	17	15	
Cegléd	.	=	26	17	13	4
Dobogókő	.		20	14	13	
Gödöllő	.		25	15	14	7
Királyrét	.		25	12	12	
Monor	.	=	25	13	13	
Nagykáta	ny		26	16	16	
Szentendre	.		27	17	16	

85. VIII. 30-ig az utolsó 24 óra adatai						Előző nap napos órái
állomás	csapadék (mm)		max. hőmérséklet	min. hőmérséklet	rad. min.	
Vác	.		26	15	13	
Vámosmikola	.		26	12	8	8
Baja	2	=	23	16	15	3
Bácsalmás	7		24	14	14	
Izsák	.		26	16	15	
Kalocsa	ny		24	16	15	1
Kecskemét	ny		24	16	12	4
Kiskunfélegyháza	1		24	17	15	
Kiskunhalas	4	∇ =	23	18	17	
Kunszentmiklós	.	=	26	15	12	
Tiszakécske	.		21	14	10	
Balassagyarmat	.		26	12	11	
Romhány	.		26	11	11	
Salgótarján	–		–	–	–	
Eger	.	≈	25	18	16	8
Galyatető	.		18	12	10	
Gyöngyös	.		26	16	15	
Kékestető	.		17	12	11	8
Kompolt	.		26	18	16	8
Lőrinci	.	=	25	18	16	
Poroszló	.		25	19	17	
Jászapáti	.		25	18	17	
Jászberény	.		25	16	13	
Karcag	.		25	17	15	
Szolnok	ny		23	16	15	4
Tiszaroff	.	≈	24	17	16	
Túrkeve	.	=	24	17	16	4
Kistelek	ny	∇ =	25	16	15	
Makó	ny		25	16	15	
Szeged	1	∇	24	15	14	4
Szentes	ny	∇	25	17	16	
Borsodnádasd	–		–	–	–	
Füged	3		20	15	15	
Hidasnémeti	.		21	17	16	
Jósvafő	–		–	–	–	–
Lillafüred	.	≡	23	14	12	
Miskolc	ny	∇ =	24	17	16	–
Putnok	.	≡	24	12	12	
Sárospatak	–		–	–	–	–
Szendrőlád	–		–	–	–	
Tokaj	ny	∇	24	19	17	
Kisvárda	1		23	17	17	3
Mátészalka	.		25	18	16	
Nyíregyháza	.		22	17	17	6
Nyírlugos	.		25	17	14	
Pátyod	.		27	16	14	
Tiszabecs	.	≡	28	14	14	
Vásárosnamény	ny		24	17	16	
Záhony	ny		23	17	17	
Berettyóújfalu	.		25	18	13	
Debrecen	ny		24	18	17	4
Hajdúdorog	–		–	–	–	
Hortobágy	–		–	–	–	
Körösszakál	.		25	15	14	
Polgár	.		25	17	15	
Békéscsaba	ny	∇	25	15	13	5
Mezőhegyes	ny	∇	25	16	15	5
Orosháza	.		25	17	14	3
Szarvas	2	=	24	16	15	4
Szeghalom	–		–	–	–	

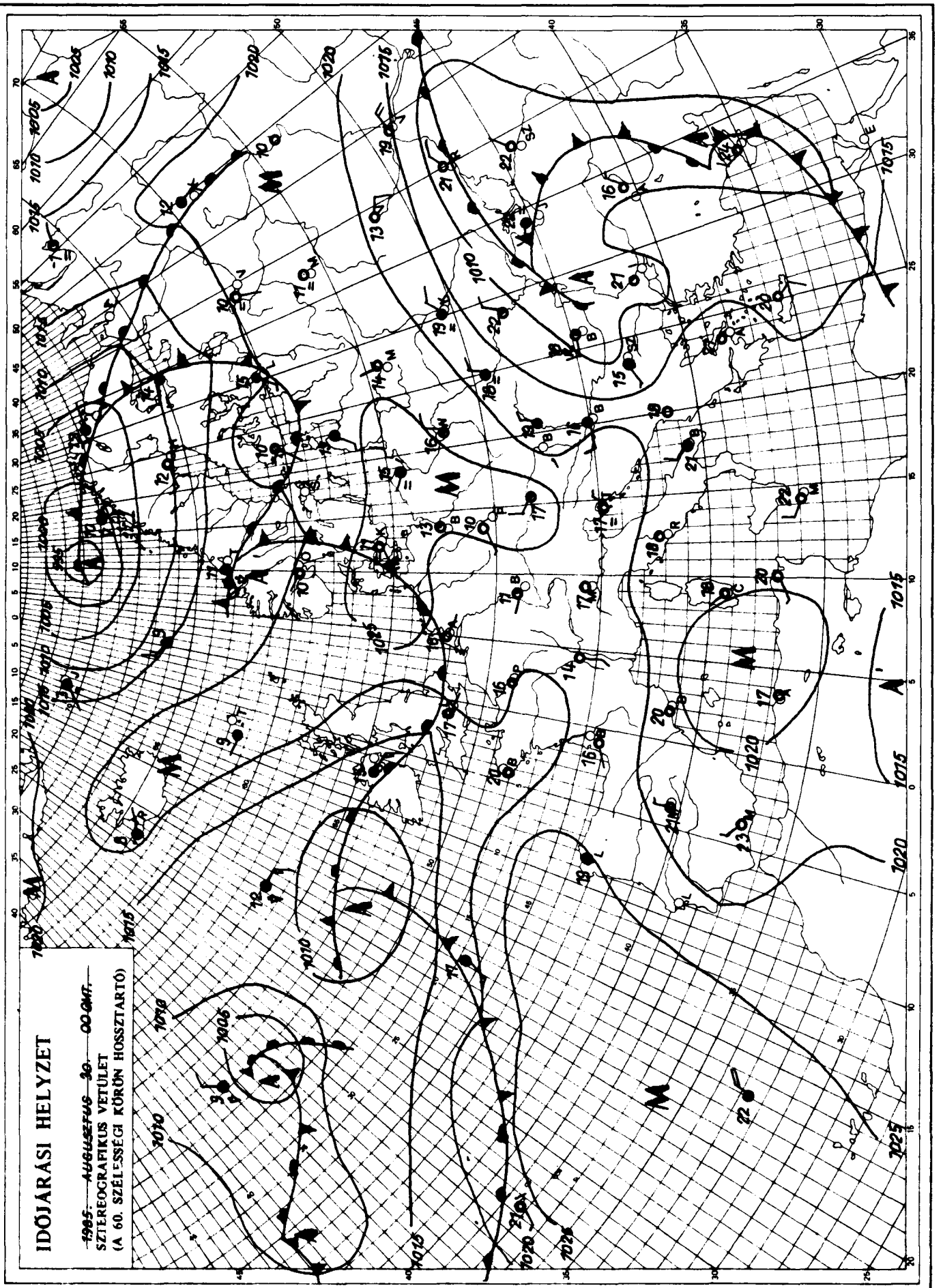

KIADJA: ORSZÁGOS METEOROLÓGIAI SZOLGÁLAT
Készíti: Központi Előrejelző Intézet Analízis- és Rövidtávú Prognózis Központja – T.: 273-018
Megjelenik naponként
Évi előfizetési díja: 2.200,- Ft. – Megrendelhető: 1024 Budapest, II., Kitaibel Pál u. 1. – T.: 353-500
Kiadásért felel: az OMSZ elnöke – Szerkesztésért felel: a KEI igazgatója

Jelmagyarázat a havi mellékletben

IDŐJÁRÁSI NAPIJELENTÉS

ЕЖЕДНЕВНЫЙ МЕТЕОРОЛОГИЧЕСКИЙ БЮЛЛЕТЕНЬ · DAILY WEATHER REPORT
BULLETIN QUOTIDIEN DE TEMPS · TÄGLICHER WETTERBERICHT

98. évfolyam 243. szám + Budapest + 1985. augusztus 31. szombat

Az időjárási helyzet és a várható időjárás:

Nyugat- illetve Észak-Európa időjárását továbbra is ciklonok határozzák meg. Az óceán felől áramló hüvös és nedves léghullámok hatására a Britszigeteken, Franciaország északi részén, a Skandináv-félszigeten, valamint a Kelet-európai-alföld északi vidékein felhős és sokfelé csapadékos az idő. Ezeken a területeken igen hüvös van, a hőmérséklet csúcsértéke általában 15, 20 fok között változik. A Balkán-félsziget fölött szintén alacsony nyomású légköri képződmény található, ezért itt is felhős idő van, helyenként esik az eső, záporeső. Ugyanakkor derült, száraz, napos az idő az Ibériai- és az Appenninifélszigeten, valamint Európa középső részén, igy a Kárpát-medencében is. Ezeken a területeken kora délutánra általában 25, 30 fokig melegszik fel a levegő. A hét végén térségünkben erősödik a nappali felmelegedés, derült, száraz időre lehet számitani.

Magyarországon pénteken többnyire gyengén felhős volt az ég. Általában 7, 11 órán át sütött a nap. Csupán délután fordult elő egy-egy zápor, zivatar. A ma reggel 7 óráig lehullott csapadék mennyisége nem volt számottevő, egy-két zivatargócban azonban 3-8 mm is előfordult. A hőmérséklet csúcsértéke elérte a 23, 30 fokot. A gyakran még erős északi szél éjszakára jelentősen mérséklődött. Szombat hajnalra 10 és 20 fok közé hült le a levegő. Délelőtt jobbára napos, száraz idő volt. A hőmérséklet 11 órakor 20 és 24 fok között változott.

Ma 12 órakor Budapesten 24 fokot mértek, a tengerszintre átszámitott légnyomás 1018 mbar, alig változik.

A Balaton vizének hőmérséklete 11 órakor Siófoknál 18 fok volt.

Várható időjárás vasárnap estig:

Országszerte napos, meleg, száraz idő várható.
Az északi szél időnként kissé megélénkül.

A várható legalacsonyabb éjszakai hőmérséklet 12-17,
legmagasabb nappali hőmérséklet vasárnap 25-30 fok között
alakul.

Bozóki István s.k.

A hőmérséklet napi középértéke és eltérése a sokévi átlagtól /Budapest belterületén/:

1985. VIII. 30.	23,0°C	+3,5°C

1871 óta ezen a napon Budapesten előfordult

legmagasabb hőmérséklet:	35,6°C /1928/,
legalacsonyabb hőmérséklet:	7,5°C /1884/.

85.529

LEGMAGASABB HŐMÉRSÉKLET

1985. VIII. 30.

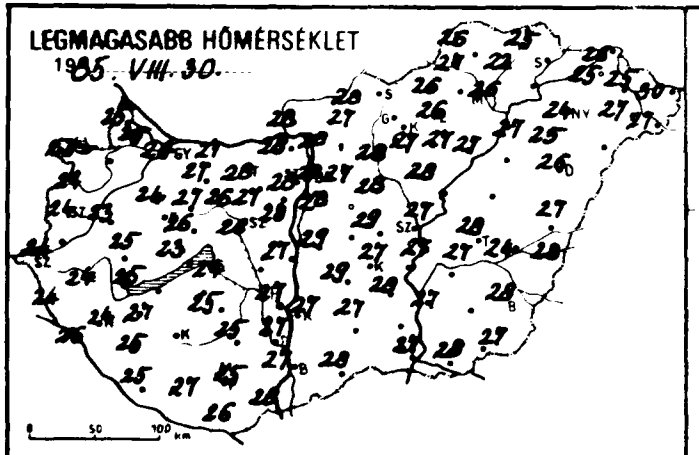

LEGALACSONYABB HŐMÉRSÉKLET

1985. VIII. 31.

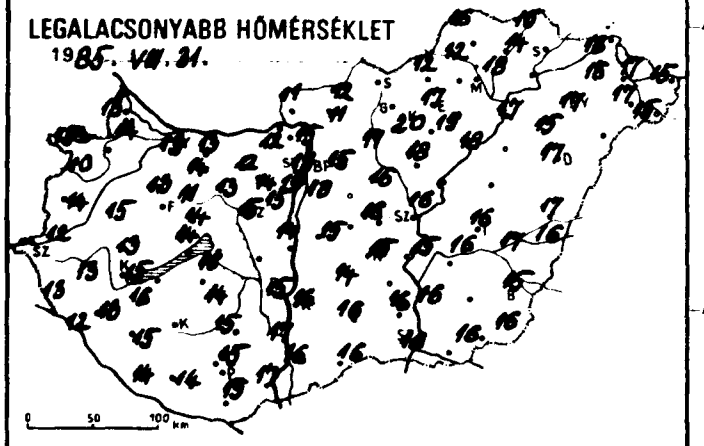

24 órás CSAPADÉKELOSZLÁS

1985. VIII. 30. 7h -tól VIII. 31. 7h -ig.

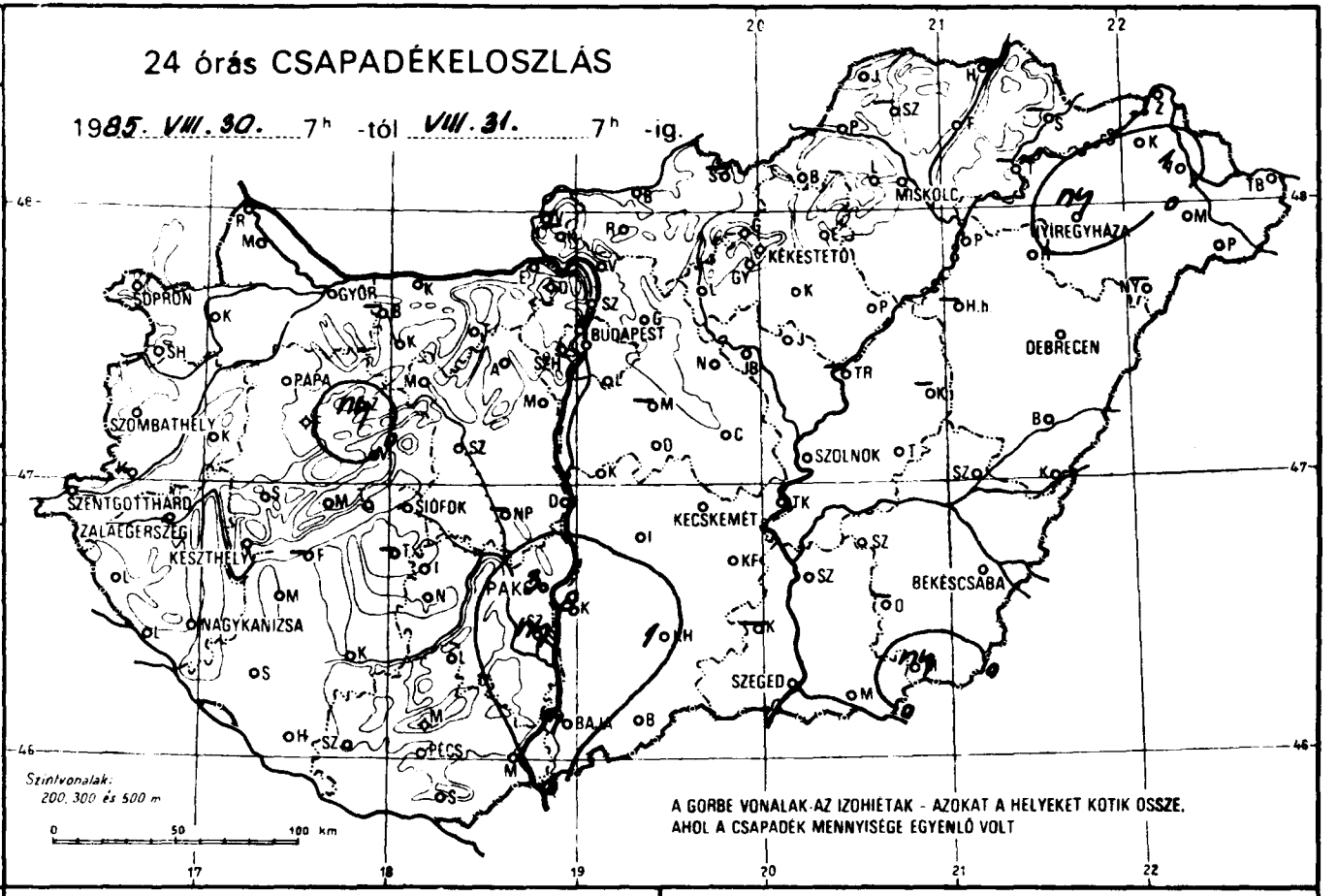

RADIÁCIÓS MINIMUM

1985. VII. 31.

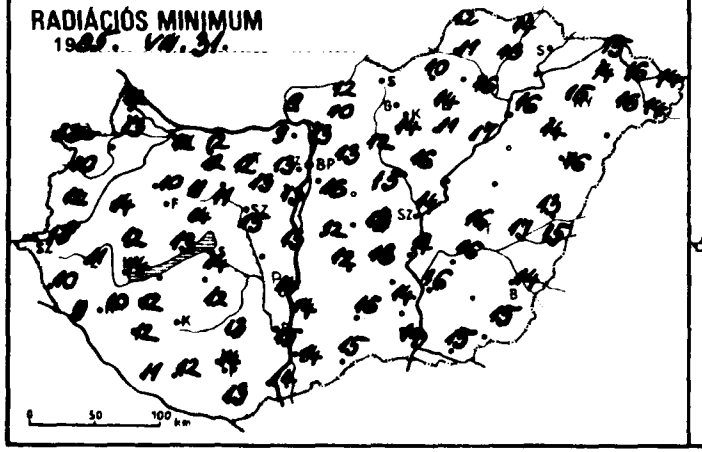

NAPFÉNYTARTAM

1986. VII. 30.

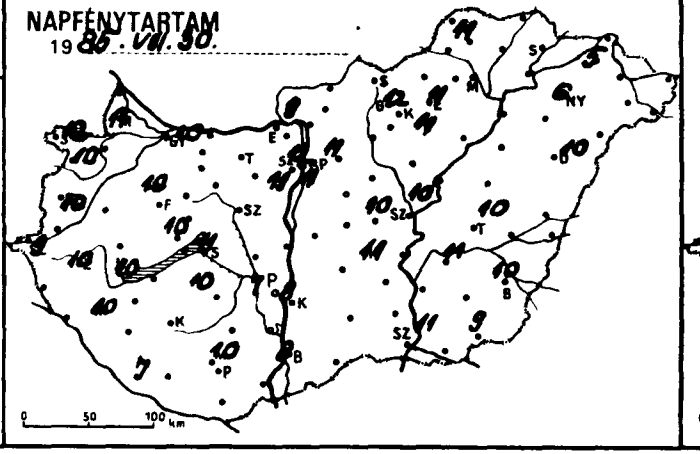

19

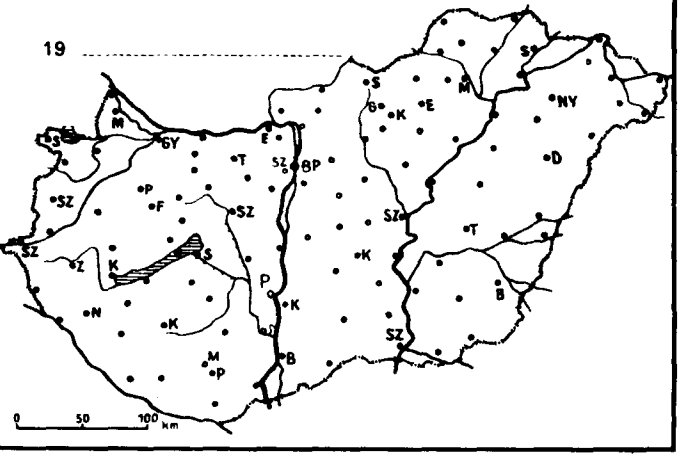

1985. VIII. 07-31-ig az utolsó 24 óra adatai

állomás	csapadék (mm)		max. hőmérséklet	min. hőmérséklet	rad. min.	Előző nap napos órái
Győr	.		26	13	12	10
Kapuvár	.		24	14	12	10
Mosonmagyaróvár	.		25	14	13	11
Rajka	.		25	13	12	
Sopron	.		23	15	12	10
Sopronhorpács	.		24	14	10	10
Káld	.		23	15	14	
Körmend	–		–	–	–	
Szentgotthárd	.		24	12	9	9
Szombathely	.		24	14	12	10
Lenti	.		24	13	10	
Letenye	.		26	12	9	
Nagykanizsa	.		24	13	10	10
Zalaegerszeg	.		24	13	11	10
Farkasgyepű	.		23	12	11	
Keszthely	.		25	15	14	10
Mencshely	.		23	14	13	10
Pápa	.		24	13	10	10
Sümeg	.		25	13	12	
Tihany	.		26	15	13	
Veszprém	.		26	14	14	
Zirc	ny		27	12	11	
Fonyód	–		–	–	–	
Homokszt. györgy	.		25	14	11	7
Kaposvár	–		–	–	–	
Marcali	.		27	16	12	
Siófok	.		24	16	14	11
Somogyszob	.		25	15	12	
Tab	–		–	–	–	
Bábolna	–		–	–	–	
Esztergom	.		28	12	9	
Kisbér	.		27	14	12	
Komárom	.		27	13	12	
Tatabánya	.		28	12	12	
Alcsútdoboz	.		27	14	13	
Dunaújváros	.		27	14	13	
Martonvásár	.		18	15	13	11
Mór	.		26	13	11	
Nagyhörcsökp.	–		–	–	–	
Szabadbattyán	.		26	15	15	
Iregszemcse	.		25	14	12	10
Lengyel	.		25	15	13	
Paks	3		27	15	14	7
Szekszárd	ny		27	17	15	
Árpádtető	.		24	15	13	
Mohács	.		28	17	14	
Pécs	.		25	15	14	10
Siklós	.		26	15	13	
Szigetvár	.		27	14	12	
Budaörs	.		28	16	13	
Bp. Lőrinc	.		28	18	16	11
Bp. Met. Int.	.		28	19	–	12
Bp. Szab. hegy	.		25	17	16	
Cegléd	.		29	16	13	10
Dobogókő	.		22	14	14	
Gödöllő	.		27	15	13	11
Királyrét	–		–	–	–	
Monor	–		–	–	–	
Nagykáta	.		28	16	15	
Szentendre	.		30	17	16	

1985. VIII. 07-31-ig az utolsó 24 óra adatai

állomás	csapadék (mm)		max. hőmérséklet	min. hőmérséklet	rad. min.	Előző nap napos órái
Vác	.		28	15	13	
Vámosmikola	.		28	11	8	9
Baja	7		27	16	14	8
Bácsalmás	.		28	16	15	
Izsák	.		29	16	12	
Kalocsa	8		27	16	14	8
Kecskemét	.		27	15	12	11
Kiskunfélegyháza	.		28	16	14	
Kiskunhalas	1		27	16	16	
Kunszentmiklós	–		–	–	–	
Tiszakécske	.		27	15	14	
Balassagyarmat	.		28	12	12	
Romhány	.		27	11	10	
Salgótarján	–		–	–	–	
Eger	.		26	17	14	11
Galyatető	.		20	12	10	
Gyöngyös	.		27	20	14	
Kékestető	.		19	12	12	12
Kompolt	.		27	19	11	11
Lőrinci	.		28	17	12	
Poroszló	.		27	18	17	
Jászapáti	.		28	18	16	
Jászberény	.		26	15	13	
Karcag	–		–	–	–	
Szolnok	.		27	16	14	10
Tiszaroff	–		–	–	–	
Túrkeve	.		28	16	16	10
Kistelek	–		–	–	–	
Makó	.		28	16	15	
Szeged	.		27	16	14	11
Szentes	.		27	16	16	
Borsodnádasd	.		26	12	10	
Füged	.		22	14	13	
Hidasnémeti	.		25	15	14	
Jósvafő	.		26	16	12	11
Lillafüred	.		25	14	12	
Miskolc	.		26	18	16	–
Putnok	.		27	12	11	
Sárospatak	–		–	–	–	
Szendrőlád	–		–	–	–	
Tokaj	–		–	–	–	
Kisvárda	.		25	16	14	5
Mátészalka	.		27	17	16	
Nyíregyháza	ny		24	17	15	6
Nyírlugos	–		–	–	–	
Pátyod	.		27	15	14	
Tiszabecs	.		30	15	14	
Vásárosnamény	1		25	17	16	
Záhony	.		26	16	15	
Berettyóújfalu	.		27	17	13	
Debrecen	.		26	17	16	10
Hajdúdorog	.		25	15	14	
Hortobágy	–		–	–	–	
Körösszakál	.		27	16	15	
Polgár	.		27	17	16	
Békéscsaba	.		28	15	14	10
Mezőhegyes	ny		27	16	15	9
Orosháza	–		–	–	–	–
Szarvas	.		27	16	16	11
Szeghalom	.		24	17	17	

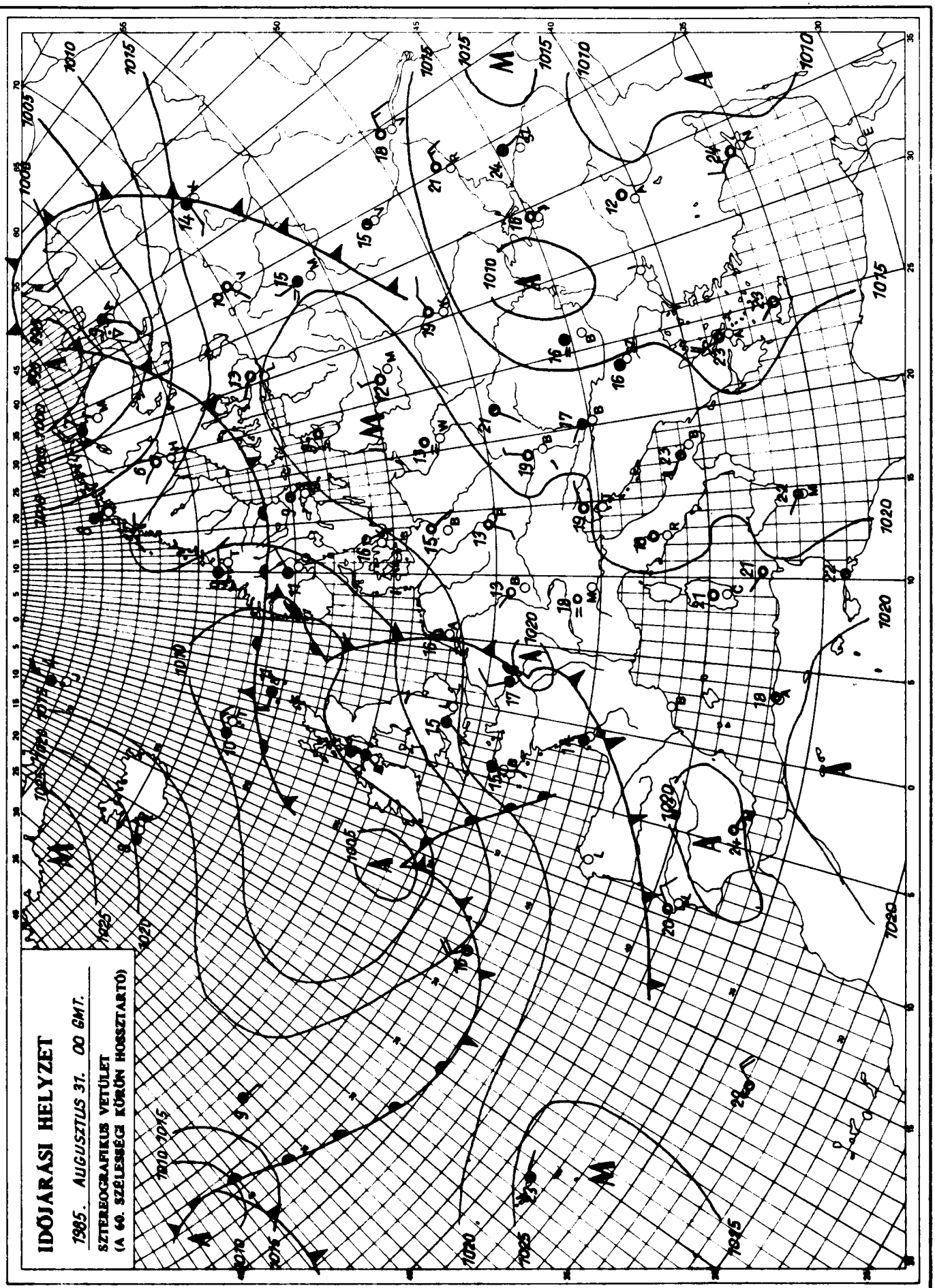

KIADJA: ORSZÁGOS METEOROLÓGIAI SZOLGÁLAT
Készíti: Központi Előrejelző Intézet Analízis- és Rövidtávú Prognózis Központja – T.: 273-018
Megjelenik naponként
Évi előfizetési díja: 2.200,- Ft. – Megrendelhető: 1024 Budapest, II., Kitaibel Pál u. 1. – T.: 353-500
Kiadásért felel: az OMSZ elnöke – Szerkesztésért felel: a KEI igazgatója

Jelmagyarázat a havi mellékletben

OCLC H QC989.H9132 JAN 24 1986

IDŐJÁRÁSI NAPIJELENTÉS

ЕЖЕДНЕВНЫЙ МЕТЕОРОЛОГИЧЕСКИЙ БЮЛЛЕТЕНЬ • DAILY WEATHER REPORT
BULLETIN QUOTIDIEN DE TEMPS • TÄGLICHER WETTERBERICHT

98. évfolyam 244. szám + Budapest + 1985. szeptember 1. vasárnap

Az időjárási helyzet és a várható időjárás:

Kontinensünk nyugati, északnyugati vidékein hüvös óceáni léghullámok okoznak változékony, többfelé szeles, csapadékos időjárást. Vasárnap virradóra a Brit-szigeteken, a Benelux államok térségében és a Skandináv-félszigeten sokfelé esett az eső, záporeső. A Fekete-tenger medencéjében - az ott örvénylő ciklon hatására - többfelé alakul ki zápor, zivatar. A szárazföld középső és déli területein viszont csendes, meleg, nyári idő van sok napsütéssel. Gyenge a légmozgás, a reggeli párásságtól eltekintve, száraz az idő. Hétfő estig a Kárpát-medencét nyugat felől ugyan nedvesebb, óceáni levegő közeliti meg, de várhatóan lényeges időjárás változást ez nem okoz.

Hazánkban szombaton napos, száraz, meleg idő volt. Országszerte 10, 12 órán át sütött a nap. Délután a hőmérséklet általában 25 és 29 fok között alakult. Vasárnap hajnalra 9, 16 fokig hült le a levegő. Délelőtt a napsütés hatására gyorsan melegedett a levegő és 11 órakor már 20, 25 fok között alakult a hőmérséklet.

Ma 12 órakor Budapesten 24 fokot mértek, a tengerszintre átszámitott légnyomás 1016 mbar, alig változik.

A Balaton vizének hőmérséklete 11 órakor Siófoknál 18 fok volt.

Várható időjárás hétfő estig:

Folytatódik a meleg, nyári idő. Számottevő felhősödés legfeljebb a nyugati, északnyugati országrészben fordul elő, és csupán ott alakulhat ki zápor, esetleg zivatar. A délnyugati szél hétfőn napközben megélénkül.

A legalacsonyabb éjszakai hőmérséklet: 12, 17,
a legmagasabb nappali hőmérséklet hétfőn: 25, 30 fok között alakul.

Németh Lajos s.k.

A hőmérséklet napi középértéke és eltérése a sokévi átlagtól /Budapest belterületén/:

1985. VIII. 31.	22,2°C	+3,1°C

1871 óta ezen a napon Budapesten előfordult

legmagasabb hőmérséklet:	34,4°C /1942/,
legalacsonyabb hőmérséklet:	8,0°C /1881/.

85.576.

LEGMAGASABB HŐMÉRSÉKLET

19 85. VII. 31.

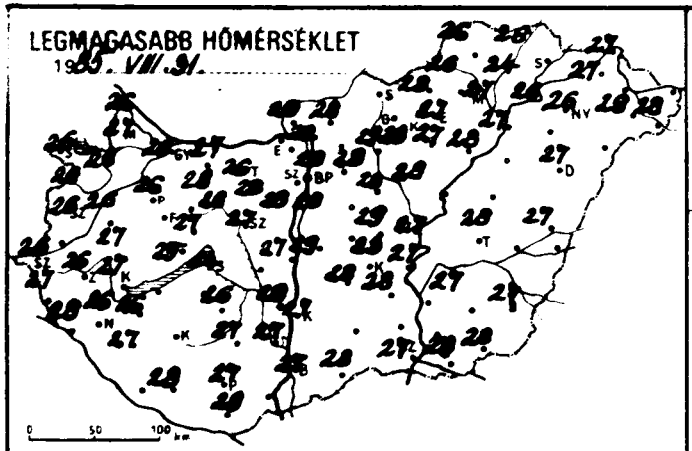

LEGALACSONYABB HŐMÉRSÉKLET

19 85. IX. 1.

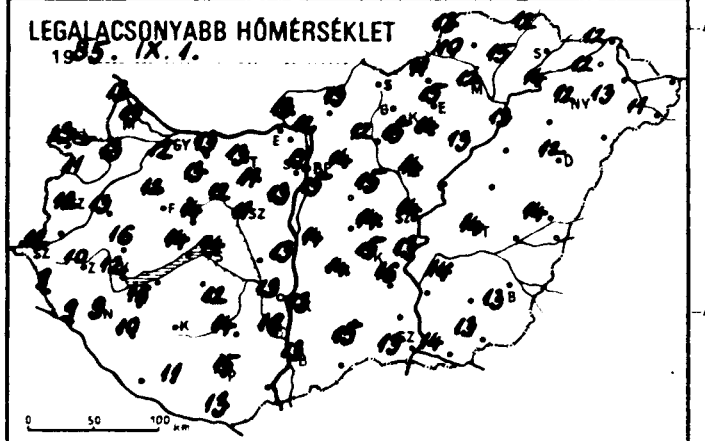

RADIÁCIÓS MINIMUM

19 85. IX. 1.

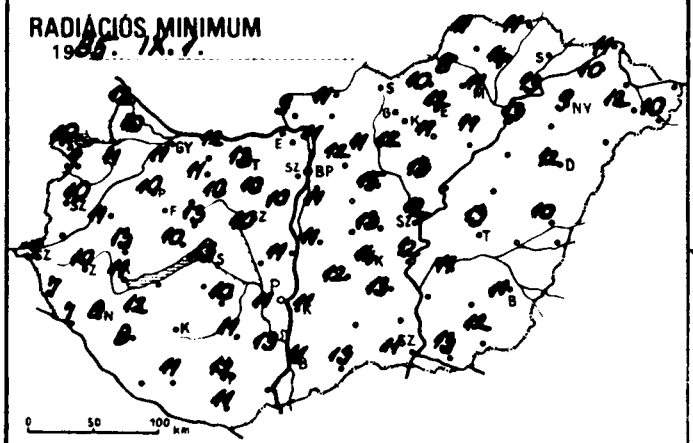

NAPFÉNYTARTAM

19 85. VII. 31.

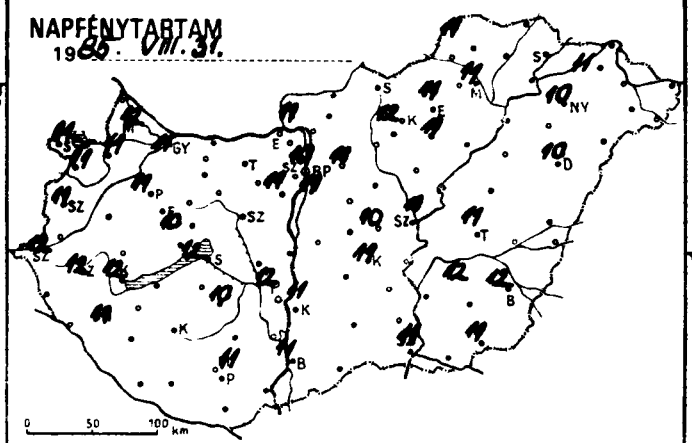

19 .....

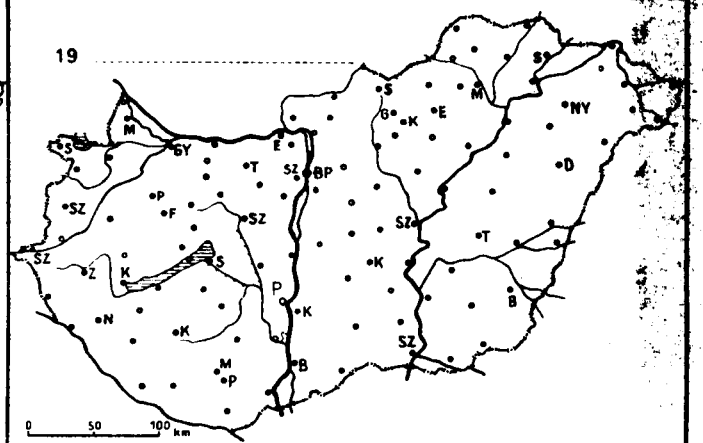

24 órás CSAPADÉKELOSZLÁS

19 85. VII. 31. 7h -tól IX. 1. 7h -ig.



1985.IX.1 07 h-ig az utolsó 24 óra adatai						Előző nap napos órái
állomás	csapadék (mm)		max. hőmérséklet	min. hőmérséklet	rad. min.	
Győr	.		26	12	11	11
Kapuvár	.		27	13	11	11
Mosonmagyaróvár	.		27	13	10	12
Rajka	.		26	13	12	
Sopron	.		26	13	10	11
Sopronhorpács	.		26	11	9	
Káld	.		26	13	11	
Körmend	–		–	–	–	
Szentgotthárd	.		26	12	9	12
Szombathely	.		26	12	10	11
Lenti	.		27	9	7	
Letenye	.		28	9	7	
Nagykanizsa	.		26	9	8	11
Zalaegerszeg	.		26	10	10	12
Farkasgyepű	–		–	–	–	
Keszthely	.		27	12	11	12
Mencshely	.		25	14	10	10
Pápa	.		26	12	10	11
Sümeg	.		27	16	13	
Tihany	.		27	15	12	
Veszprém	.		27	14	13	
Zirc	.		24	10	8	
Fonyód	–		–	–	–	
Homokszt. györgy	–		–	–	–	
Kaposvár	–		–	–	–	
Marcali	.		26	16	12	
Siófok	.		24	14	13	12
Somogyszob	.		27	10	8	
Tab	–		–	–	–	
Bábolna	–		–	–	–	
Esztergom	–		–	–	–	
Kisbér	.		28	13	11	
Komárom	.		27	13	12	
Tatabánya	.		26	13	13	
Alcsútdoboz	.		28	11	10	
Dunaújváros	.		27	13	11	
Martonvásár	.		28	13	10	11
Mór	.		26	12	10	
Nagyhörcsökp.	–		–	–	–	
Szabadbattyán	.		27	11	10	
Iregszemcse	.		26	12	10	10
Lengyel	.		27	14	11	
Paks	.		28	13	11	12
Szekszárd	.		27	16	13	
Árpádtető	.		25	17	13	
Mohács	–		–	–	–	
Pécs	.		27	15	13	11
Siklós	.		28	13	11	
Szigetvár	.		28	11	11	
Budaörs	.		28	12	10	
Bp. Lőrinc	.		28	15	11	11
Bp. Met. Int.	.		28	17	–	10
Bp. Szab. hegy	.		24	16	14	
Cegléd	.		29	14	13	10
Dobogókő	.		22	15	14	
Gödöllő	.		28	14	12	11
Királyrét	–		–	–	–	
Monor	–		–	–	–	
Nagykáta	.		28	15	15	
Szentendre	.		30	14	14	

1985.IX.1 07 h-ig az utolsó 24 óra adatai						Előző nap napos órái
állomás	csapadék (mm)		max. hőmérséklet	min. hőmérséklet	rad. min.	
Vác	.		29	12	11	
Vámosmikola	.		28	13	9	11
Baja	.		27	13	11	11
Bácsalmás	.		28	15	13	
Izsák	.		28	14	12	
Kalocsa	.		27	13	11	11
Kecskemét	.		23	15	11	11
Kiskunfélegyháza	.		28	16	13	
Kiskunhalas	–		–	–	–	
Kunszentmiklós	.		29	14	11	
Tiszakécske	.		27	13	12	
Balassagyarmat	.		28	13	11	
Romhány	–		–	–	–	
Salgótarján	–		–	–	–	
Eger	.		27	15	12	11
Galyatető	.		21	14	9	
Gyöngyös	.		28	15	12	
Kékestető	.		19	13	11	12
Kompolt	.		27	14	11	11
Lőrinci	.		29	12	11	
Poroszló	.		28	13	11	
Jászapáti	.		28	14	13	
Jászberény	.		28	14	13	
Karcag	–		–	–	–	
Szolnok	.		27	14	12	11
Tiszaroff	–		–	–	–	
Túrkeve	.		28	14	13	11
Kistelek	–		–	–	–	
Makó	.		28	14	13	
Szeged	.		27	13	11	11
Szentes	–		–	–	–	
Borsodnádasd	.		26	10	8	
Füzöd	.		24	15	14	
Hidasnémeti	.		26	12	11	
Jósvafő	.		26	13	11	11
Lillafüred	.		25	13	12	
Miskolc	.		27	12	11	11
Putnok	.		28	11	10	
Sárospatak	–		–	–	–	
Szendrőlád	–		–	–	–	
Tokaj	.		26	14	13	
Kisvárda	.		27	12	10	11
Mátészalka	.		29	13	12	
Nyíregyháza	.		26	12	9	10
Nyírlugos	–		–	–	–	
Pátyod	.		28	11	10	
Tiszabecs	–		–	–	–	
Vásárosnamény	–		–	–	–	
Záhony	.		27	12	11	
Berettyóújfalu	.		27	14	10	
Debrecen	.		27	12	12	10
Hajdúböszörmény	–		–	–	–	
Hortobágy	–		–	–	–	
Kososszakal	–		–	–	–	
Polgár	.		27	13	13	
Békéscsaba	.		27	13	11	12
Mezőhegyes	.		28	13	12	11
Orosháza	–		–	–	–	
Szarvas	.		27	14	11	12
Szeghalom	–		–	–	–	

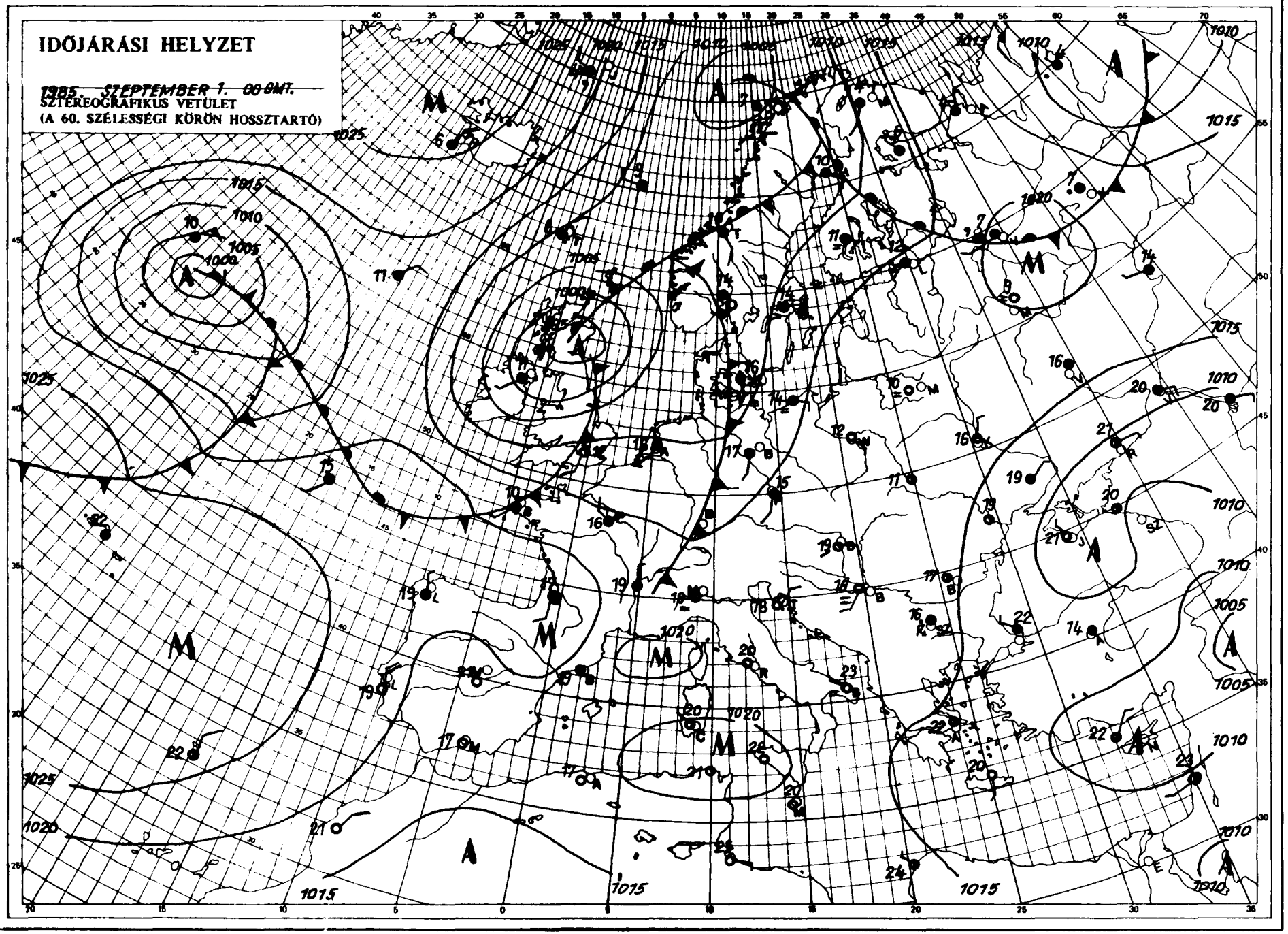

KIADJA: ORSZÁGOS METEOROLÓGIAI SZOLGÁLAT
Készíti: Központi Előrejelző Intézet Analízis- és Rövidtávú Prognózis Központja – T.: 273-018
Megjelenik naponként
Évi előfizetési díja: 2.200,-Ft – Megrendelhető: 1024 Budapest, II., Kitaibel Pál u. 1. – T.: 353-500
Kiadásért felel: az OMSZ elnöke – Szerkesztésért felel: a KEI igazgatója
Jelmagyarázat a havi mellékletben

IDŐJÁRÁSI NAPIJELENTÉS

ЕЖЕДНЕВНЫЙ МЕТЕОРОЛОГИЧЕСКИЙ БЮЛЛЕТЕНЬ · DAILY WEATHER REPORT
BULLETIN QUOTIDIEN DE TEMPS · TÄGLICHER WETTERBERICHT

98. évfolyam 245. szám + Budapest + 1985. szeptember 2. hétfő

Az időjárási helyzet és a várható időjárás:

Szárazföldünk legnagyobb részén derült, száraz, napos idő a jellemző. Több középpontú ciklonrendszer található Nyugat- illetve Észak-Európa felett. Az óceán felől egymást követik a hüvös, nedves léghullámok, melyek a kontinens nyugati partvidékétől északkelet felé haladnak. Hatásukra a Brit-szigeteken és a Skandináv-félszigeten erősen felhős, sokfelé csapadékos az idő. Hétfőn délelőtt északról egy hidegfront szakadozott felhősávja nyúlt le egészen a Kárpát-medencéig. Hatására időnként megnövekedett a felhőzet és elszórtan zápor, zivatar is kialakult. A következő 24 órában az említett felhősáv tovább gyengül és egyre több lesz a napsütés térségünkben.

Vasárnap Magyarországon túlnyomóan napos, száraz, meleg idő volt. Általában 10, 11 órán át sütött a nap. Délután nyugat felől megnövekedett a felhőzet, ezért itt már csak 6, 9 órás napfénytartamot mértek. A hőmérséklet csúcsértéke 25 és 31 fok között alakult. Az éjszakai órákban nyugaton eleredt az eső, záporeső, néhol zivatar is kialakult. A ma reggel 7 óráig lehullott csapadék mennyisége általában csapadéknyom és 5 mm között volt, de Szentgotthárdról 13 mm-t jelentettek. Hétfő hajnalra 12, 17 fokig hült le a levegő. Délelőtt változóan felhős volt az ég. A hőmérséklet 11 órára 20, 25 fokig emelkedett.

Ma 12 órakor Budapesten a hőmérséklet 24 fok, a tengerszintre átszámitott légnyomás 1017 mbar, gyengén emelkedik.

A Balaton vizének hőmérséklete Siófoknál 11 órakor 20 fok volt.

Várható időjárás kedd estig:

Ma /hétfőn/ többször megnövekszik a felhőzet és elszórtan előfordulhat zápor, vagy zivatar. A szél mindenütt északira fordul, és a Dunántúlon többfelé élénk lesz. Holnap jobbára derült, száraz idő várható, mérsékelt délkeleti, déli széllel.

Várható legalacsonyabb éjszakai hőmérséklet: 10, 15 fok között,
legmagasabb nappali hőmérséklet kedden: 25 fok körül.

H. Bóna Márta s.k.

TÁVOLABBI KILÁTÁSOK SZERDÁTÓL-SZOMBATIG:

A hét közepén nyugat felől erősen megnövekszik a felhőzet, országszerte várhatók záporok, zivatarok. Megerősödik a szél, mérséklődik a nappali felmelegedés. A legmagasabb nappali hőmérsékletek eleinte keleten még 24, 29 fok között, majd ott is 16, 21 fok közötti értékek várhatók. A hét végén 19, 24 fok közötti értékek valószinüek.

A legalacsonyabb hajnali hőmérséklet eleinte 12, 17 fok között, később 7, 12 fok között várható. Jelentős mennyiségü /legalább napi 5 mm/ csapadék az ország területének 70 százalékán várható.

KÖZÉPTÁVÚ ELŐREJELZŐ CSOPORT

A hőmérséklet napi középértéke és eltérése a sokévi átlagtól /Budapest belterületén/.

1985. IX. 1.	21.4°C	+2,5°C

1871 óta ezen a napon Budapesten előfordult:

legmagasabb hőmérséklet:	34,1°C /1942/,
legalacsonyabb hőmérséklet:	7,8°C /1926/.

85.577.

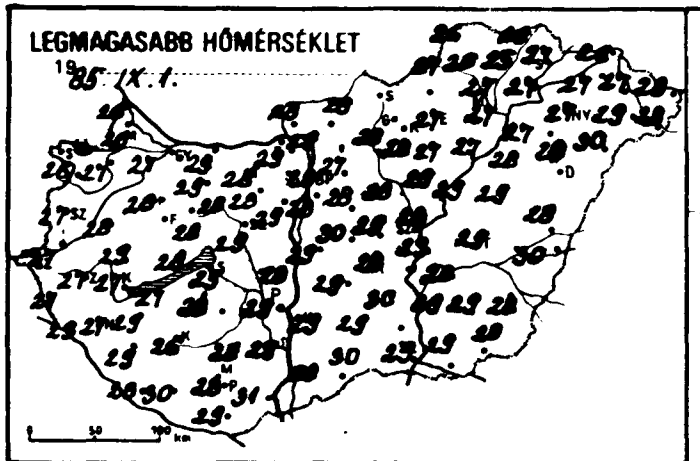
LEGMAGASABB HŐMÉRSÉKLET
1985. IX. 1.

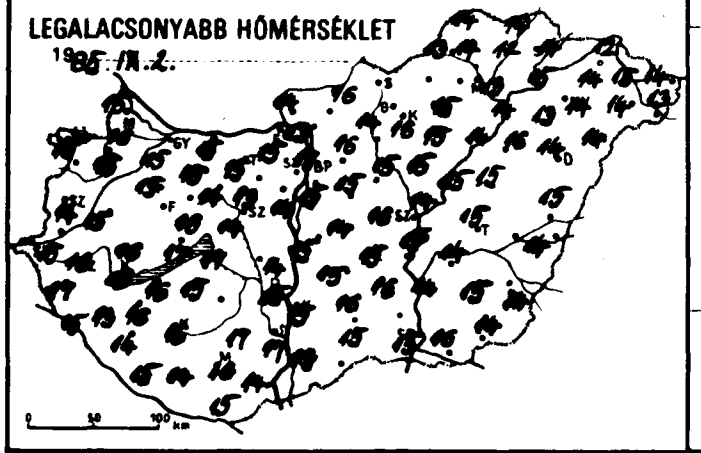
LEGALACSONYABB HŐMÉRSÉKLET
1985. IX. 2.

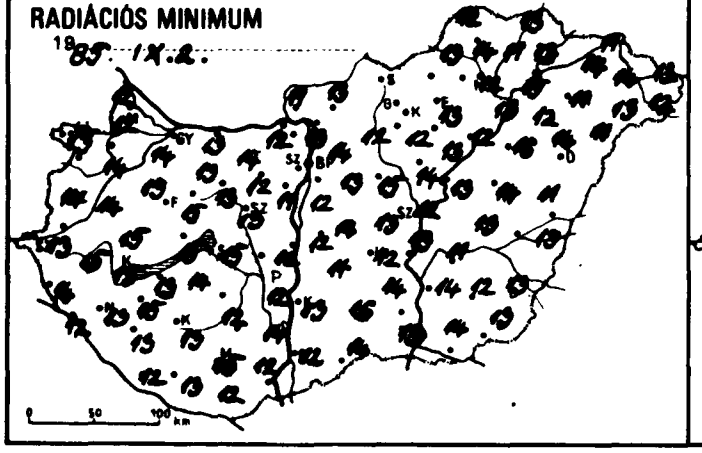
RADIÁCIÓS MINIMUM
1985. IX. 2.

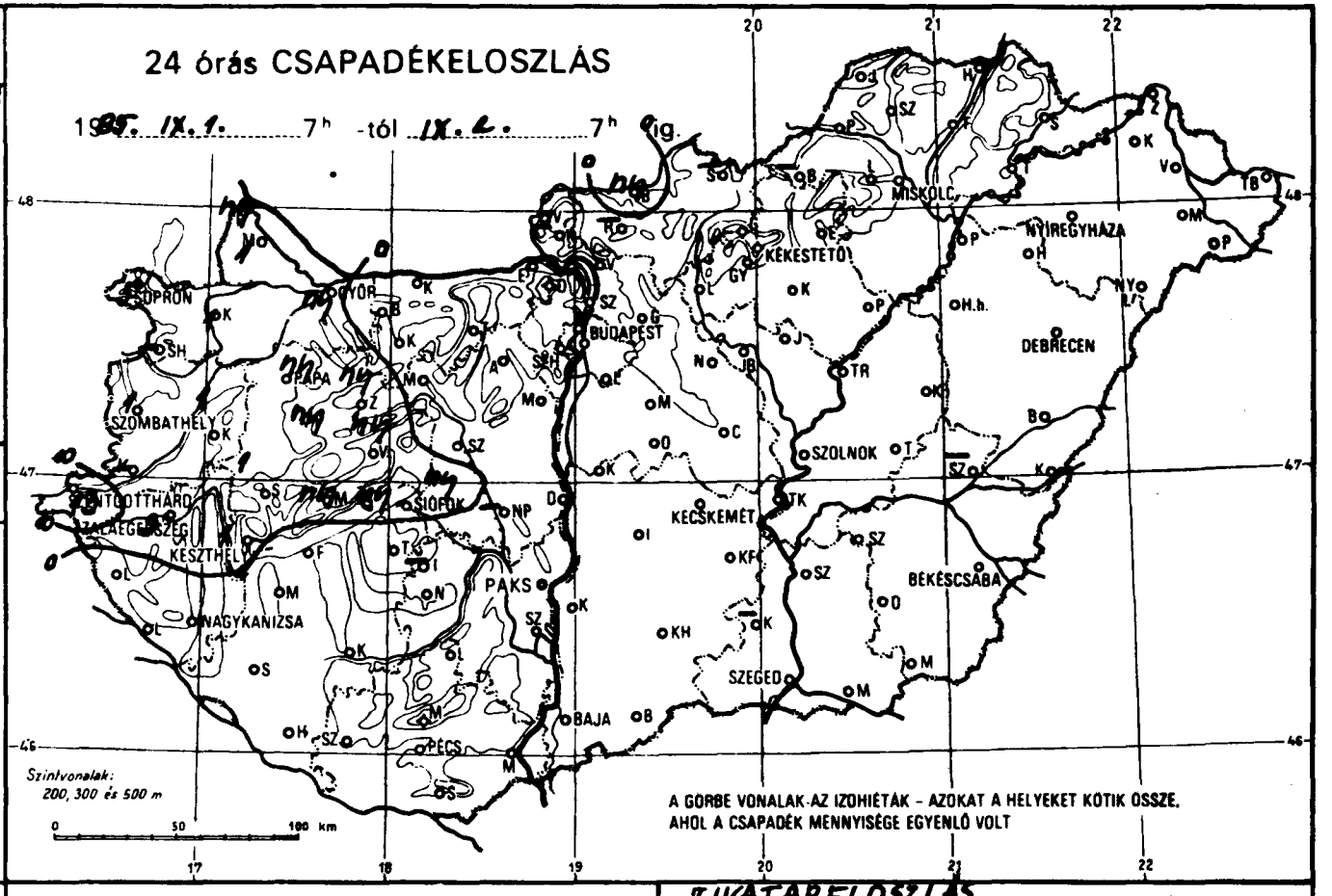
24 órás CSAPADÉKELOSZLÁS
1985. IX. 1. 7h -tól IX. 2. 7h ig.
SOPRON
GYŐR
BUDAPEST
MISKOLC
NYÍREGYHÁZA
KÉKESTETŐ
DEBRECEN
SZOMBATHELY
PAPA
SZOLNOK
KECSKEMÉT
BÉKÉSCSABA
KESZTHELY
NAGYKANIZSA
PAKS
SZEGED
BAJA
PÉCS
Szintvonalak:
200, 300 és 500 m
A GÖRBE VONALAK AZ IZOHIÉTÁK - AZOKAT A HELYEKET KÖTIK ÖSSZE,
AHOL A CSAPADÉK MENNYISÉGE EGYENLŐ VOLT

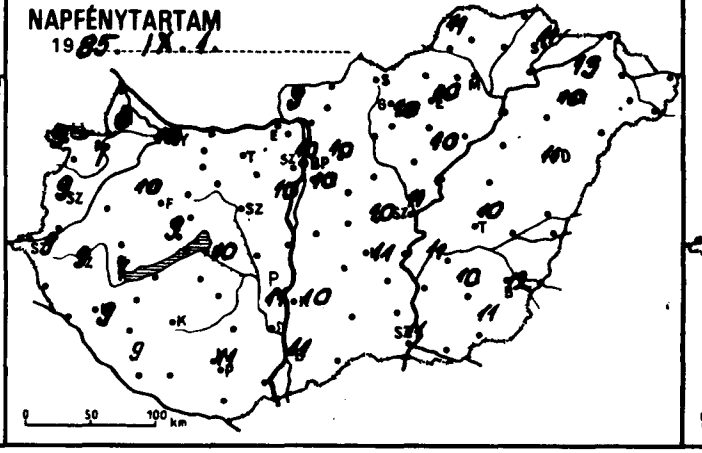
NAPFÉNYTARTAM
1985. IX. 1.

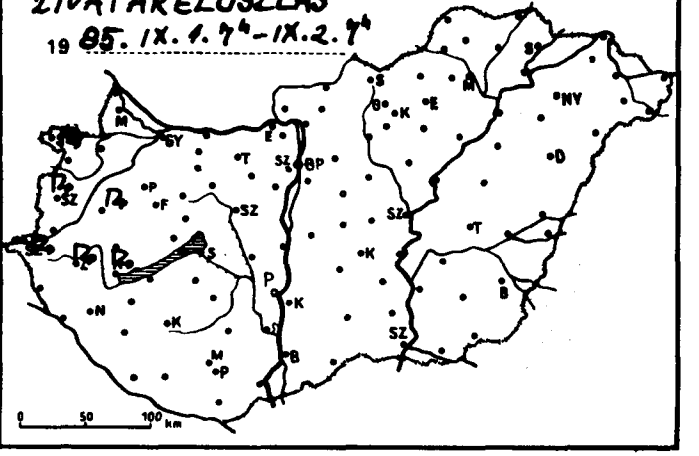
ZIVATARELOSZLÁS
1985. IX. 1. 7h - IX. 2. 7h

1985. IX. 2 07 h-ig az utolsó 24 óra adatai						Előző nap napos órái
állomás	csapadék (mm)		max. hőmérséklet	min. hőmérséklet	rad. min.	
Győr	ny		27	15	14	10
Kapuvár	1		27	15	14	7
Mosonmagyaróvár	1		26	16	12	6
Rajka	ny		26	15	12	
Sopron	5		26	15	13	9
Sopronhorpács	–		–	–	–	–
Káld	1		28	15	14	
Körmend	–		–	–	–	
Szentgotthárd	13		27	15	13	9
Szombathely	1		27	14	14	9
Lenti	•		27	17	14	
Letenye	•		29	15	12	
Nagykanizsa	•		27	13	13	9
Zalaegerszeg	3		27	16	15	9
Farkasgyepű	ny		27	15	12	
Keszthely	1		27	16	15	7
Mencshely	ny		26	17	13	9
Pápa	ny		28	15	13	10
Sümeg	1		29	16	15	
Tihany	ny		28	17	15	
Veszprém	ny		28	16	15	
Zirc	ny		24	13	10	
Fonyód	•		27	16	13	
Homokszt. györgy	•		28	15	12	9
Kaposvár	•		26	16	13	
Marcali	•		29	16	15	
Siófok	ny		25	17	15	10
Somogyszob	•		29	14	13	
Tab	•		28	15	14	
Bábolna	•		28	14	14	
Esztergom	•		29	15	12	
Kisbér	•		29	15	13	
Komárom	•		29	15	13	
Tatabánya	•		28	15	14	
Alcsútdoboz	•		28	13	12	
Dunaújváros	•		28	14	12	
Martonvásár	•		29	14	11	10
Mór	•		28	14	13	
Nagyhörcsökp.	–		–	–	–	
Szabadbattyán	•		29	14	13	
Iregszemcse	–		–	–	–	
Lengyel	•		28	17	12	
Paks	•		29	15	12	11
Szekszárd	•		29	17	14	
Árpádtető	•		26	16	15	
Mohács	•		31	14	12	
Pécs	•		28	16	15	11
Siklós	•		29	15	12	
Szigetvár	•		30	14	13	
Budaörs	•		28	14	11	
Bp. Lőrinc	•		28	15	12	10
Bp. Met. Int.	•		28	17	–	
Bp. Szab. hegy	•		25	17	15	
Cegléd	•		29	16	13	10
Dobogókő	•		22	15	15	
Gödöllő	•		27	16	14	10
Királyrét	–		–	–	–	
Monor	•		28	15	13	
Nagykáta	•		28	15	15	
Szentendre	•		29	16	15	

1985. IX. 2 07 h-ig az utolsó 24 óra adatai						Előző nap napos órái
állomás	csapadék (mm)		max. hőmérséklet	min. hőmérséklet	rad. min.	
Vác	•		29	13	13	
Vámosmikola	•		28	14	11	9
Baja	•		28	13	12	11
Bácsalmás	•		30	15	14	
Izsák	•		29	15	11	
Kalocsa	•		29	15	13	10
Kecskemét	•		28	15	12	11
Kiskunfélegyháza	•		30	16	14	
Kiskunhalas	•		29	16	16	
Kunszentmiklós	•		29	15	12	
Tiszakécske	•		29	15	13	
Balassagyarmat	ny		28	16	13	
Romhány	–		–	–	–	
Salgótarján	–		–	–	–	
Eger	•		27	15	13	10
Galyatető	•		21	15	10	
Gyöngyös	•		28	16	12	
Kékestető	•		20	15	12	10
Kompolt	•		27	15	13	10
Lőrinci	•		28	14	12	
Poroszló	•		27	14	12	
Jászapáti	•		29	15	14	
Jászberény	•		28	17	13	
Karcag	•		29	15	14	
Szolnok	•		28	14	12	11
Tiszaroff	•		29	15	13	
Túrkeve	•		29	15	13	10
Kistelek	–		–	–	–	
Makó	•		29	16	14	
Szeged	•		29	15	13	11
Szentes	•		29	14	14	
Borsodnádasd	–		–	–	–	
Füged	•		25	12	11	
Hidasnémeti	•		26	14	13	
Jósvafő	•		26	14	12	11
Lillafüred	•		25	15	13	
Miskolc	•		27	13	12	–
Putnok	•		27	13	13	
Sárospatak	•		27	14	13	11
Szendrőlád	•		28	14	14	
Tokaj	•		27	15	15	
Kisvárda	•		27	14	14	13
Mátészalka	•		29	14	13	
Nyíregyháza	•		27	14	11	10
Nyírlugos	•		30	14	11	
Pátyod	•		28	13	12	
Tiszabecs	•		28	14	13	
Vásárosnamény	•		27	15	14	
Záhony	•		26	12	11	
Berettyóújfalu	•		28	15	11	
Debrecen	•		28	14	14	11
Hajdúdorog	•		27	13	12	
Hortobágy	•		28	16	16	
Körösszakál	•		30	14	13	
Polgár	•		27	14	13	
Békéscsaba	•		28	14	13	12
Mezőhegyes	•		28	14	13	11
Orosháza	•		29	15	12	10
Szarvas	•		28	14	11	11
Szeghalom	•		–	–	–	

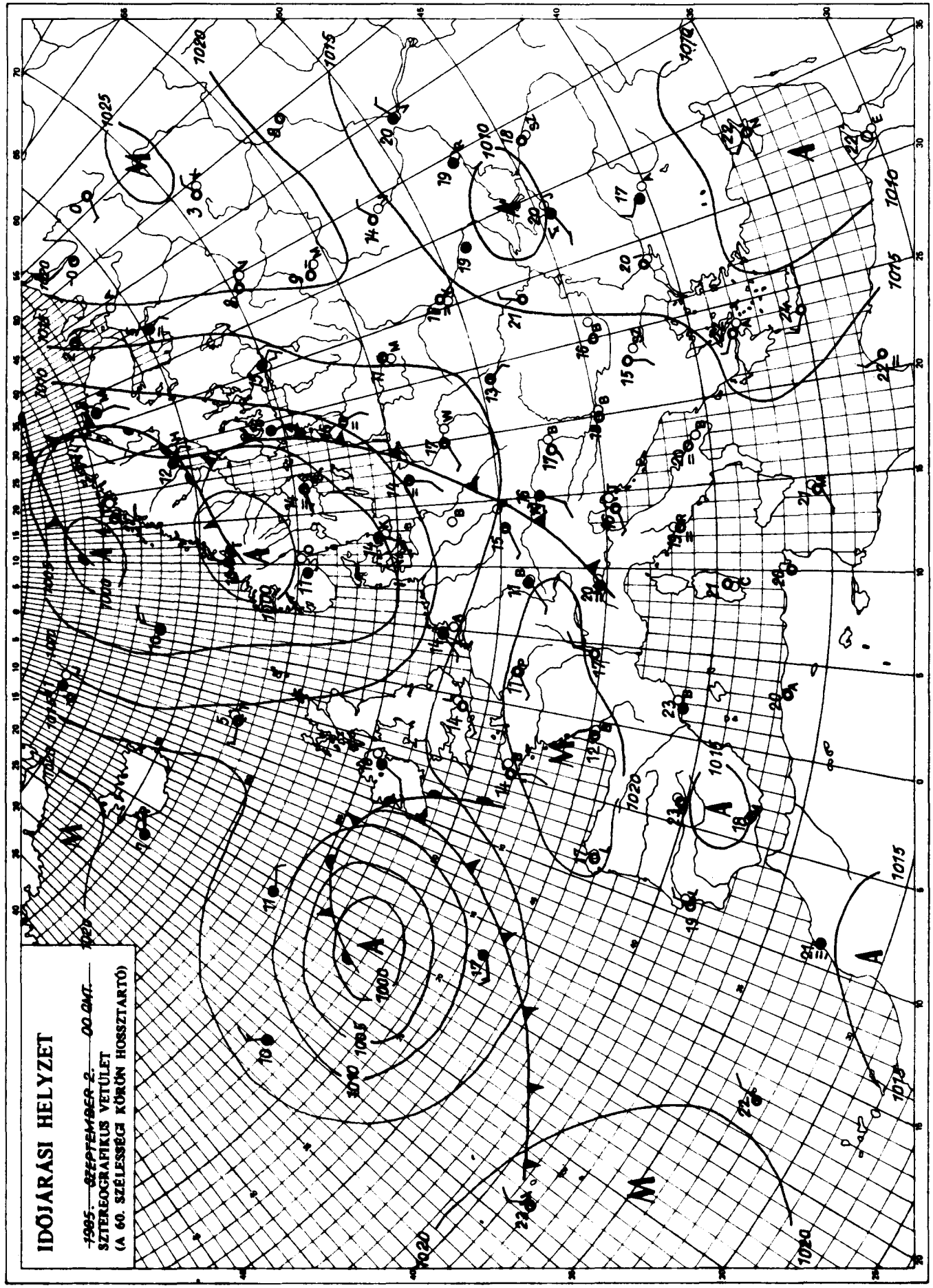

KIADJA: ORSZÁGOS METEOROLÓGIAI SZOLGÁLAT
Készíti: Központi Előrejelző Intézet Analízis- és Rövidtávú Prognózis Központja – T.: 273-018
Megjelenik naponként
Évi előfizetési díja: 2.200,-Ft. – Megrendelhető: 1024 Budapest, II., Kitaibel Pál u. 1. – T.: 353-500
Kiadásért felel: az OMSZ elnöke – Szerkesztésért felel: a KEI igazgatója

Jelmagyarázat a havi mellékletben

IDŐJÁRÁSI NAPIJELENTÉS

ЕЖЕДНЕВНЫЙ МЕТЕОРОЛОГИЧЕСКИЙ БЮЛЛЕТЕНЬ · DAILY WEATHER REPORT
BULLETIN QUOTIDIEN DE TEMPS · TÄGLICHER WETTERBERICHT

98. évfolyam 246. szám + Budapest + 1985. szeptember 3. kedd

Az időjárási helyzet és a várható időjárás:

Nyugat felől gyorsmozgású időjárási front felhőzete vonul Közép-Európán át kelet felé. A front felhőrendszere meglehetősen széles. A Kárpát-medencét a nagy magasságokban lévő felhők kedd délelőtt már megközelitették. Várható, hogy a front átvonulása esőkkel, erős széllel és jelentős hőmérsékletcsökkenéssel jár. Napos, nyáriasan meleg idő kedden csak kontinensünk déli és délkeleti részén volt, másutt már hüvösre, ősziesre fordult az időjárás.

Hétfőn Magyarország felett változóan felhős volt az ég. 3, 6 órás napsütés csaknem mindenütt előfordult, északkeleten a Felső-Tisza vidékén azonban néhol egész napra borult maradt az ég. Szórványosan voltak záporok, zivatarok. A lehullott csapadék mennyisége általában 1-2 mm volt, Pécsről azonban 6, Hidasnémetiből 8 mm-t jelentettek. Kiugróan nagy mennyiségü eső hullott Hajdudorogon, ahol jégeső is volt, a csapadék mennyisége 39 mm volt. Hétfő délutánra általában 22, 29 fokig emelkedett a hőmérséklet. Kedd hajnalban a legalacsonyabb éjszakai hőmérséklet 8, 15 fok között volt. Délelőtt általában derült volt az ég, a déli szél a Dunántúlon sokfelé megélénkült, erős széllökések is előfordultak. 11 órára 20, 25 fokig emelkedett a hőmérséklet.

Ma 12 órakor Budapesten a hőmérséklet 24 fok volt, a tengerszintre átszámitott légnyomás 1018 mbar, mérsékelten süllyed.

A Balaton vizének hőmérséklete Siófoknál 11 órakor 20 fok volt.

Várható időjárás szerda estig:

Gyökeres időjárás változás várható.
Nyugat felől tovább növekszik a felhőzet, és a késő esti óráktól egyre több helyen ered meg az eső. Szerdán jobbára borult, esős, hüvös idő lesz.
Megélénkül, többfelé megerősödik a délnyugati szél. Szerdán a Dunántúlon északnyugatira fordul és tovább erősödik.

A legalacsonyabb éjszakai hőmérséklet: 13 és 18 fok között várható. Szerdán kora délután a hőmérséklet a Dunántúlon 15, máshol 20 fok körül lesz.

Pálmási Judit s.k.

A hőmérséklet napi középértéke és eltérése a sokévi átlagtól /Budapest belterületén/:

1985. IX. 2.	20,7°C	+1,7°C

1871 óta ezen a napon Budapesten előfordult

legmagasabb hőmérséklet:	34,3°C /1929/,
legalacsonyabb hőmérséklet:	6,8°C /1893/.

85.578.

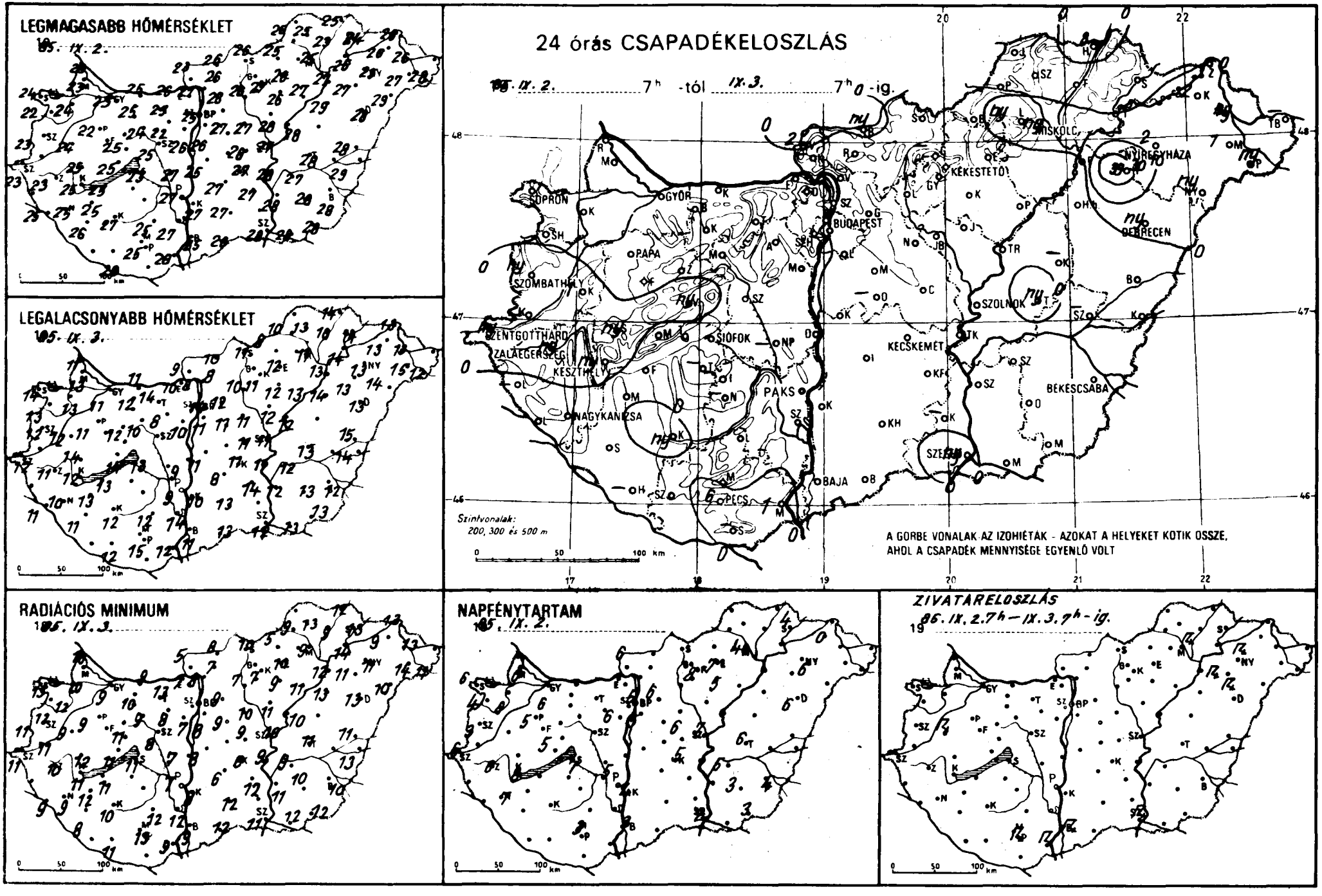
LEGMAGASABB HŐMÉRSÉKLET
LEGALACSONYABB HŐMÉRSÉKLET
RADIÁCIÓS MINIMUM
24 órás CSAPADÉKELOSZLÁS
7h -tól
7h -ig.
Szintvonalak:
200, 300 és 500 m
A GÖRBE VONALAK AZ IZOHIÉTÁK - AZOKAT A HELYEKET KÖTIK ÖSSZE, AHOL A CSAPADÉK MENNYISÉGE EGYENLŐ VOLT
NAPFÉNYTARTAM
ZIVATARELOSZLÁS
SOPRON
GYŐR
BUDAPEST
MISKOLC
NYÍREGYHÁZA
KÉKESTETŐ
DEBRECEN
PAPA
SZOMBATHELY
SZOLNOK
SZENTGOTTHÁRD
ZALAEGERSZEG
KESZTHELY
SIÓFOK
KECSKEMÉT
BÉKÉSCSABA
PAKS
NAGYKANIZSA
BAJA
PÉCS
SZEGED

85.IX.3.-07 h-ig az utolsó 24 óra adatai

állomás	csapadék (mm)		max. hőmérséklet	min. hőmérséklet	rad. min.	Előző nap napos órái
Győr	.		23	11	9	6
Kapuvár	.		24	13	12	8
Mosonmagyaróvár	.		23	13	10	6
Rajka	.		23	11	10	
Sopron	.		24	14	13	6
Sopronhorpács	.		22	13	12	4
Káld	1		24	12	11	
Körmend	–		–	–	–	
Szentgotthárd	ny		23	12	11	6
Szombathely	ny		23	12	11	3
Lenti	–		–	–	–	
Letenye	.		25	11	9	
Nagykanizsa	.		25	10	9	7
Zalaegerszeg	ny		23	11	10	6
Farkasgyepű	.		22	13	11	
Keszthely	ny		25	12	11	8
Mencshely	.		23	13	10	5
Pápa	.		22	11	9	5
Sümeg	ny		25	14	12	
Tihany	.		25	14	11	
Veszprém	ny		25	12	11	
Zirc	.		21	9	7	
Fonyód	.		25	13	11	
Homokszt. györgy	–		–	–	–	
Kaposvár	ny		27	12	10	
Marcali	.		25	13	12	
Siófok	.		23	13	11	7
Somogyszob	.		26	11	8	
Tab	–		–	–	–	
Bábolna	.		25	11	9	
Esztergom	.		26	10	7	
Kisbér	.		25	12	10	
Komárom	.		25	11	9	
Tatabánya	.		25	14	13	
Alcsútdoboz	.		22	8	8	
Dunaújváros	.		27	9	7	
Martonvásár	.		26	10	7	6
Mór	.		24	10	9	
Nagyhörcsökp.	–		–	–	–	
Szabadbattyán	.		25	9	8	
Iregszemcse	–		–	–	–	–
Lengyel	.		25	12	12	
Paks	.		27	9	7	5
Szekszárd	.		27	14	12	
Árpádtető	.		24	16	12	
Mohács	1		28	12	9	
Pécs	6		25	15	13	3
Siklós	–		–	–	–	
Szigetvár	.		28	12	11	
Budaörs	.		26	10	8	
Bp. Lőrinc	.		26	11	8	5
Bp. Met. Int	.		25	14	–	5
Bp. Szab. hegy	.		23	16	14	
Cegléd	.		28	11	9	6
Dobogókő	.		20	14	14	
Gödöllő	.		26	12	9	6
Királyrét	–		–	–	–	
Mónor	.		27	11	9	
Nagykáta	.		27	11	10	
Szentendre	.		27	11	11	

85.IX.3.-07 h-ig az utolsó 24 óra adatai

állomás	csapadék (mm)		max. hőmérséklet	min. hőmérséklet	rad. min.	Előző nap napos órái
Vác	.		27	8	8	
Vámosmikola	2		23	9	5	6
Baja	.		25	11	9	3
Bácsalmás	.		28	13	12	
Izsák	.		27	8	6	
Kalocsa	.		27	10	8	4
Kecskemét	.		27	11	6	5
Kiskunfélegyháza	.		27	14	12	
Kiskunhalas	.		27	13	12	
Kunszentmiklós	.		25	11	8	
Tiszakécske	.		28	11	9	
Balassagyarmat	ny		26	10	8	
Romhány	.		26	8	7	
Salgótarján	.		26	11	10	
Eger	.		26	12	10	7
Galyatető	–		–	–	–	
Gyöngyös	.		27	11	7	
Kékestető	.		18	13	9	8
Kompolt	.		26	12	9	5
Lőrinci	.		26	10	7	
Poroszló	.		27	13	11	
Jászapáti	.		28	12	11	
Jászberény	.		26	11	9	
Karcag	–		–	–	–	
Szolnok	.		27	11	10	7
Tiszaroff	.		28	12	10	
Túrkeve	ny		28	13	11	6
Kistelek	–		–	–	–	
Makó	.		28	13	12	
Szeged	ny		28	12	11	2
Szentes	.		28	12	11	
Borsodnádasd	.		25	8	5	
Füged	.		23	10	9	
Hidasnémeti	8		25	14	12	
Jósvafő	–		–	–	–	
Lillafüred	ny		23	11	9	
Miskolc	ny		25	11	9	4
Putnok	.		26	10	9	
Sárospatak	.		24	14	13	4
Szendrőlád	.		25	13	13	
Tokaj	.		25	14	14	
Kisvárda	2		26	13	9	0
Mátészalka	1		27	15	14	
Nyíregyháza	2		25	13	11	6
Nyírlugos	ny		29	14	10	
Pátyod	ny		28	12	11	
Tiszabecs	–		–	–	–	
Vásárosnamény	ny		26	13	13	
Záhony	.		26	13	13	
Berettyóújfalu	.		28	15	11	
Debrecen	ny		28	13	13	6
Hajdúdorog	39		27	13	11	
Hortobágy	.		29	14	13	
Körösszakál	.		29	14	13	
Polgár	.		27	13	12	
Békéscsaba	.		28	12	10	4
Mezőhegyes	.		28	13	12	3
Orosháza	.		28	13	10	3
Szarvas	.		27	12	9	5
Szeghalom	–		–	–	–	

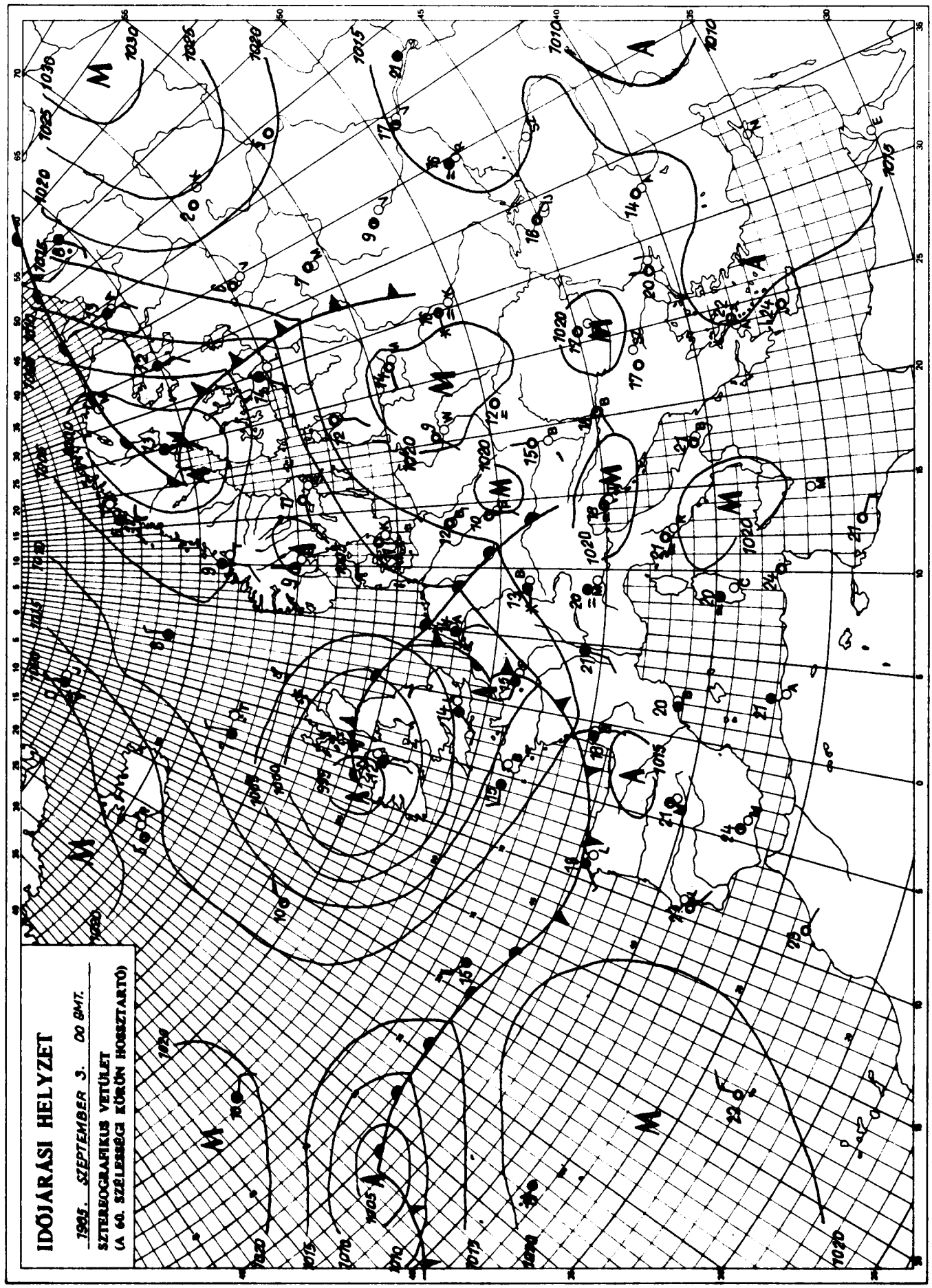

KIADJA: ORSZÁGOS METEOROLÓGIAI SZOLGÁLAT
Készíti: Központi Előrejelző Intézet Analízis- és Rövidtávú Prognózis Központja – T.: 273-018
Megjelenik naponként
Évi előfizetési díja: 2.200,- Ft. – Megrendelhető: 1024 Budapest, II., Kitaibel Pál u. 1. – T.: 353-500
Kiadásért felel: az OMSZ elnöke – Szerkesztésért felel: a KEI igazgatója

Jelmagyarázat a havi mellékletben

IDŐJÁRÁSI NAPIJELENTÉS

ЕЖЕДНЕВНЫЙ МЕТЕОРОЛОГИЧЕСКИЙ БЮЛЛЕТЕНЬ · DAILY WEATHER REPORT
BULLETIN QUOTIDIEN DE TEMPS · TÄGLICHER WETTERBERICHT

98. évfolyam 247. szám + Budapest + 1985. szeptember 4. szerda

Az időjárási helyzet és a várható időjárás:

Az Ibériai, az Appennini- és a Balkán-félszigeten még meleg és napos az idő. Kontinensünk többi részén ugyanakkor hüvös, változékony időjárás van. Nagy méretü ciklon alakult ki a Skandináv-félsziget fölött. A légörvény az Atlanti-óceán északi térségéből hüvös levegőt hoz Nyugat-Európán át a szárazföld belső területei fölé. A hüvös léghullámok felhősödést és esőket okoznak.

Ma éjszaka nyugat felől Magyarországot is hidegfront érte el. Beborult az ég, és egyre több helyen eredt meg az eső. A nyugati és keleti megyékben zivatarok is kialakultak. A ma reggel 7 óráig mért csapadék mennyisége általában 1 és 10 mm között volt, de a Dunántúl nyugati, délnyugati megyéiben 15-28 mm-t is mértek, sőt Lentiből 32 mm-t jelentettek. Kedden napközben országunkban még meleg, napos idő volt. A hőmérséklet csúcsértéke 25 és 31 fok között alakult. Éjszaka 11, 17 fokig csökkent a hőmérséklet. A kora reggeli órákban még országszerte borult idő volt, és sokfelé esett az eső. Később északnyugat felől elkezdődött a felhőzet csökkenése, és a déli órákig a Dunántúl nyugati és északi részén kisütött a nap. Másutt még borult, esős idő volt. Helyenként megerősödött a nyugati, délnyugati szél. A hőmérséklet 11 órakor északnyugaton 16, 20, máshol 14 és 16 fok között volt.

Ma 12 órakor Budapesten 18 fokot mértek, a tengerszintre átszámitott légnyomás 1016 mbar, gyengén emelkedik.

A Balaton vizének hőmérséklete Siófoknál 11 órakor 18 fok volt.

Várható időjárás csütörtök estig:

Északnyugat felől lassanként tovább csökken a felhőzet, főként délen és keleten azonban még többfelé várható eső, néhol zivatar.
Hajnalban a szélvédett helyeken köd képződik.
Csütörtökön felhőátvonulások lesznek, néhány helyen futó záporral.
A szél északnyugatira fordul, és többfelé megerősödik.

A legalacsonyabb éjszakai hőmérséklet: 10 és 15 fok között,
a legmagasabb nappali hőmérséklet csütörtökön: 22 fok körül várható.

Rábai Attila s.k.

A hőmérséklet napi középértéke és eltérése a sokévi átlagtól /Budapest belterületén/:

1985. IX. 3. 20,8°C +1,7°C

1871 óta ezen a napon Budapesten előfordult

legmagasabb hőmérséklet: 34,2°C /1929/,
legalacsonyabb hőmérséklet: 5,8°C /1885/.

85.579.

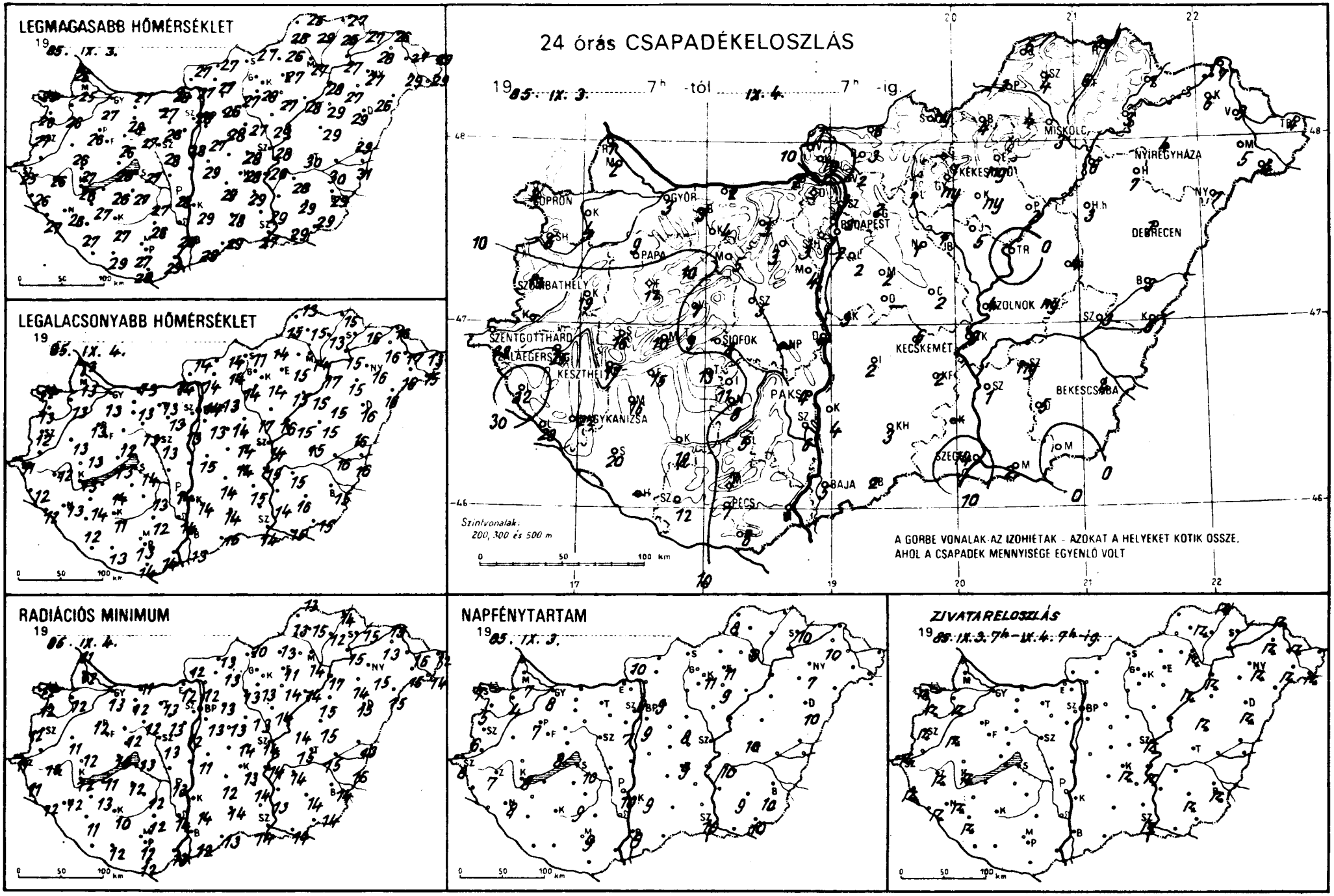
LEGMAGASABB HŐMÉRSÉKLET
19 85. IX. 3.
LEGALACSONYABB HŐMÉRSÉKLET
19 85. IX. 4.
24 órás CSAPADÉKELOSZLÁS
19 85. IX. 3. 7h -tól IX. 4. 7h -ig.
MISKOLC
NYÍREGYHÁZA
DEBRECEN
SOPRON
GYŐR
BUDAPEST
PAPA
SZOMBATHELY
SZOLNOK
SZENTGOTTHÁRD
SIÓFOK
KECSKEMÉT
KESZTHELY
PAKS
BÉKÉSCSABA
NAGYKANIZSA
SZEGED
BAJA
PÉCS
Szintvonalak:
200, 300 és 500 m
A GÖRBE VONALAK AZ IZOHIETÁK - AZOKAT A HELYEKET KÖTIK ÖSSZE, AHOL A CSAPADÉK MENNYISÉGE EGYENLŐ VOLT
RADIÁCIÓS MINIMUM
19 86. IX. 4.
NAPFÉNYTARTAM
19 85. IX. 3.
ZIVATARELOSZLÁS
19 85. IX. 3. 7h - IX. 4. 7h -ig.

1985. IX. 4 h -ig az utolsó 24 óra adatai						Előző nap napos órái
állomás	csapadék (mm)		max. hőmérséklet	min. hőmérséklet	rad. min.	
Győr	3	⚲ ⌒	27	13	13	8
Kapuvár	4	⚟	26	13	12	4
Mosonmagyaróvár	2	=	25	13	12	7
Rajka	1	⚲	26	13	11	
Sopron	4	⚟ ⌒	25	12	12	7
Sopronhorpács	5	⚟ ⌒	26	13	12	5
Káld	19	⚟	26	13	11	
Körmend	-		-	-	-	
Szentgotthárd	28	⚟	25	11	11	8
Szombathely	13	⚟	27	12	12	6
Lenti	32	⚟	26	12	11	
Letenye	28	⚟	27	12	12	
Nagykanizsa	22	⚟ ⌒	26	13	12	8
Zalaegerszeg	25	⚟	26	12	12	7
Farkasgyepű	12		25	12	11	
Keszthely	17	⚟	26	13	12	8
Mencshely	10	⚲	24	11	11	8
Pápa	9	⚲	26	13	12	7
Sümeg	16		27	13	12	
Tihany	9	⚲ =	28	13	13	
Veszprém	7	=	26	12	12	
Zirc	10	=	24	12	11	
Fonyód	15		26	14	11	
Homokszt. györgy	-		-	-	-	
Kaposvár	18		27	11	10	
Marcali	16		27	14	13	
Siófok	8	⚲	27	14	13	10
Somogyszob	20	⚟	27	12	11	
Tab	13	=	27	13	12	
Bábolna	3	⚲	27	14	13	
Esztergom	2	=	28	14	12	
Kisbér	4	⚲ =	28	13	12	
Komárom	2	=	27	13	11	
Tatabánya	3		27	13	13	
Alcsútdoboz	3	⚲	28	13	13	
Dunaújváros	-		-	-	-	
Martonvásár	4		28	13	12	7
Mór	5	=	27	13	12	
Nagyhörcsökp.	-		-	-	-	
Szabadbattyán	5		28	13	13	
Tregszemcse	11	=	27	13	12	9
Lengyel	5	=	26	12	12	
Paks	4	⚲	28	14	13	10
Szekszárd	6	=	28	14	14	
Árpádtető	7		26	11	11	
Mohács	6		29	14	13	
Pécs	7	⚲	27	13	12	9
Siklós	8	⚲ =	28	14	12	
Szigetvár	12	=	29	13	12	
Budaörs	2	⚲	28	13	13	
Bp. Lőrinc	2	⚲	27	13	13	9
Bp. Met. Int.	2		28	14	-	9
Bp. Szab. hegy	3	=	26	11	9	
Cegléd	2	=	28	14	14	8
Dobogókő	-		-	-	-	
Gödöllő	2	=	26	13	13	9
Királyrét	10	⌒	25	13	12	
Monor	2	⚲ =	28	14	13	
Nagykáta	1		27	17	13	
Szentendre	3		28	13	13	

1985. IX. 4 h -ig az utolsó 24 óra adatai						Előző nap napos órái
állomás	csapadék (mm)		max. hőmérséklet	min. hőmérséklet	rad. min.	
Vác	2	⌒	27	14	12	
Vámosmikola	1		27	14	12	10
Baja	5	⚲ ⌒	28	13	12	9
Bácsalmás	2		29	15	13	
Izsák	2	=	29	14	12	
Kalocsa	4		29	14	14	9
Kecskemét	6	⚟ =	28	14	13	9
Kiskunfélegyháza	2		29	15	14	
Kiskunhalas	3	=	28	14	14	
Kunszentmiklós	3	⚲ =	29	15	11	
Tiszakécske	9	⚟ =	26	15	14	
Balassagyarmat	6		27	14	13	
Romhány	3		27	14	13	
Salgótarján	ny		27	11	10	
Eger	ny	=	27	15	11	11
Galyatető	-		-	-	-	
Gyöngyös	ny		28	14	13	
Kékestető	1	⚲ ≡	20	9	9	11
Kompolt	ny	,	27	15	14	9
Lőrinci	1	=	27	14	13	
Poroszló	2	⚟	28	15	14	
Jászapáti	5	⚲	29	16	14	
Jászberény	1	⚲	28	14	13	
Karcag	4	⚟ =	29	15	15	
Szolnok	4	⚟	28	14	14	-
Tiszaroff	.	=	29	15	14	
Túrkeve	ny	=	30	15	15	10
Kistelek	-		-	-	-	
Makó	2		29	15	14	
Szeged	14	⚟ ⌒	27	14	14	10
Szentes	1		29	14	13	
Borsodnádasd	4	⚲	26	14	13	
Füged	6		25	13	12	
Hidasnémeti	2	⚟ =	27	15	14	
Jósvafő	6	⌒	25	13	13	8
Lillafüred	4	⚲ =	26	13	13	
Miskolc	3	⚟ =	27	14	14	9
Putnok	2	=	28	15	13	
Sárospatak	1		27	16	15	10
Szendrőlád	4	⚟ ⌒	29	15	15	
Tokaj	3	⚟	27	15	15	
Kisvárda	6	⚟ =	28	16	13	10
Mátészalka	5	⚟	29	16	15	
Nyíregyháza	4	⚟	27	16	15	7
Nyírlugos	7	⚲ =	26	16	15	
Pátyod	4	⚟	29	15	14	
Tiszabecs	4	=	29	13	12	
Vásárosnamény	9	⚟ =	27	17	16	
Záhony	7	⚟	26	16	15	
Berettyóújfalu	3	⚲	29	16	13	
Debrecen	1	⚟ ≡	29	16	15	10
Hajdúdorog	7	⚲ =	27	15	14	
Hortobágy	3	⚲	29	15	15	
Körösszakál	6	⚲	31	16	16	
Polgár	6	⚟ =	28	17	17	
Békéscsaba	4	⚟ ⌒	29	15	14	10
Mezőhegyes	.		29	15	14	10
Orosháza	5	⚟	29	16	14	9
Szarvas	ny	⌒	28	15	14	10
Szeghalom	3	+	30	16	15	

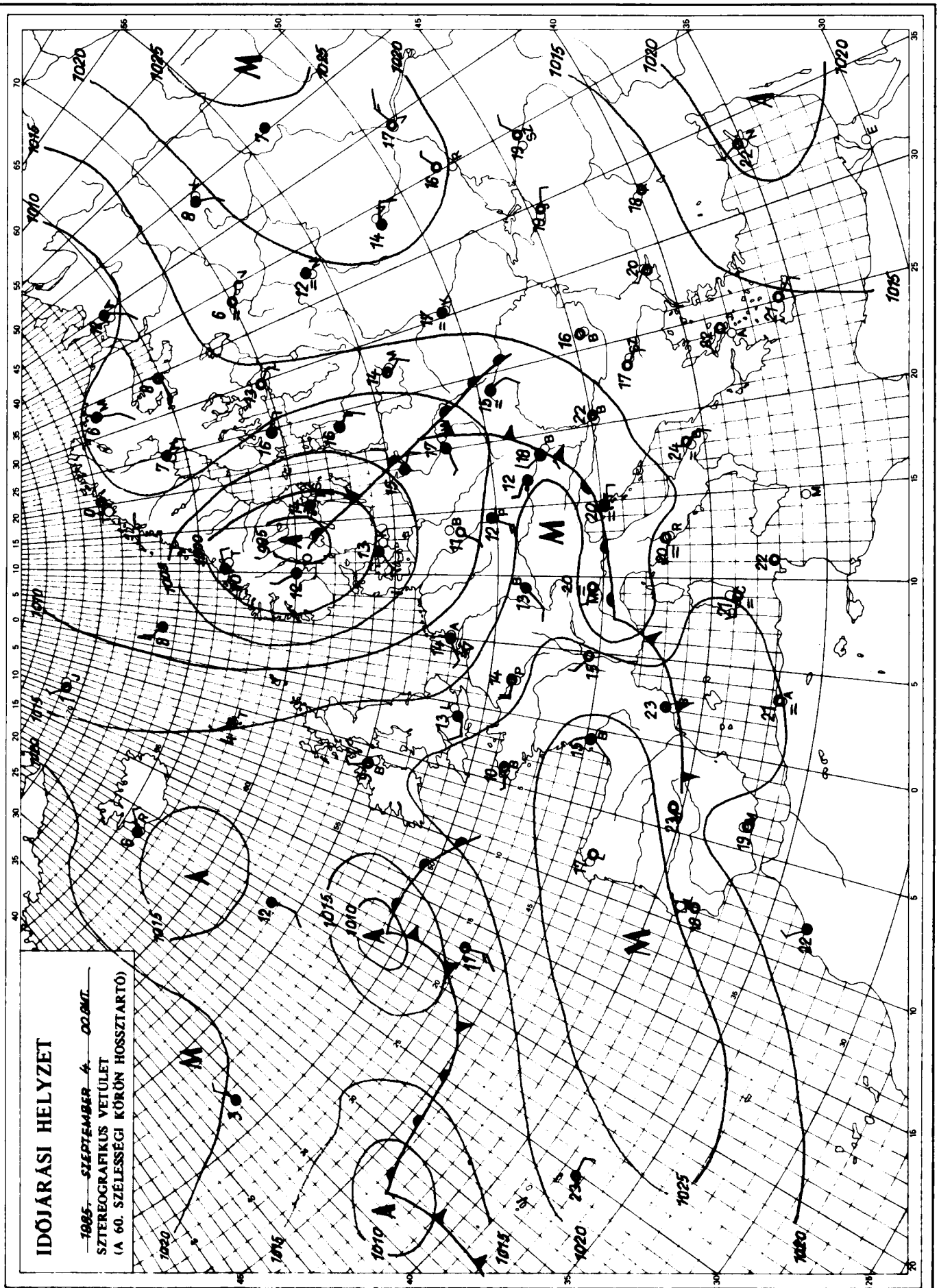

KIADJA: ORSZÁGOS METEOROLÓGIAI SZOLGÁLAT
Készíti: Központi Előrejelző Intézet Analízis- és Rövidtávú Prognózis Központja – T.: 273-018
Megjelenik naponként
Évi előfizetési díja: 2.200,- Ft. Megrendelhető: 1024 Budapest, II., Kitaibel Pál u. 1. – T.: 353-500
Kiadásért felel: az OMSZ elnöke – Szerkesztésért felel: a KEI igazgatója

Jelmagyarázat a havi mellékletben

IDŐJÁRÁSI NAPIJELENTÉS

ЕЖЕДНЕВНЫЙ МЕТЕОРОЛОГИЧЕСКИЙ БЮЛЛЕТЕНЬ · DAILY WEATHER REPORT
BULLETIN QUOTIDIEN DE TEMPS · TÄGLICHER WETTERBERICHT

98. évfolyam 248. szám + Budapest + 1985. szeptember 5. csütörtök

Az időjárási helyzet és a várható időjárás:

Európa északi felén ciklonok örvénylenek, emiatt változékony, többfelé szeles, csapadékos időjárás a jellemző. Egy gyors mozgású kis méretü légörvény található az Északi-tenger térsége fölött. Melegfrontjának felhőzete benyúlik Nyugat-Európa fölé, emiatt a kontinens nyugati vidékein ismét többfelé esik az eső. Mivel az emlitett légörvény igen nagy sebességgel halad kelet felé, átmeneti szünet után a Kárpát-medencében ismét változékonyra fordul az idő.

Hazánkban szerdán egy hidegfront vonult át. Nyomában fölszakadt a zárt felhőzet, és a reggeli folyamatos esőt futó záporok, helyi zivatarok követték. A ma reggel 7 óráig lehullott csapadék mennyisége csapadéknyom és 10 mm között alakult. A több-kevesebb napsütés hatására délutánra 18, 23 fokig emelkedett a hőmérséklet. Éjszakára jelentősen mérséklődött a szél, ezért erős volt a lehülés. A hőmérséklet hajnalban 8 és 13 fok között alakult. Ma délelőtt már csak néhol növekedett meg a felhőzet, és csupán egy-két helyen volt futó zápor. A napsütés hatására 11 órára 16, 20 fok közé emelkedett a hőmérséklet.

Ma 12 órakor Budapesten a hőmérséklet 19 fok, a tengerszintre átszámitott légnyomás 1021 mbar, alig változik.

A Balaton vizének hőmérséklete Siófoknál 11 órakor 17 fok volt.

Várható időjárás péntek estig:

Késő délutántól főként az ország északi felében növekszik meg időnként erősen a felhőzet. Elsősorban északon várható eső, zápor, helyenként zivatar is kialakul. Pénteken a felhőátvonulásokból szórványosan fordul elő záporeső. Az időnként élénk változó irányú szél éjszakától fokozatosan északnyugatira fordul, országszerte megerősödik, holnap gyakran lesznek viharos széllökések is.

A várható legalacsonyabb éjszakai hőmérséklet: 7-12,
legmagasabb nappali hőmérséklet pénteken 17-21 fok között alakul.

Bozóki István s.k

TÁVOLABBI KILÁTÁSOK SZOMBATTÓL-KEDDIG:

Változékony, hüvös, szeles idő. A hétvégén elszórtan, a jövő hét elején többfelé várható záporok kialakulása.
Legalacsonyabb hajnali hőmérséklet +4, +9 fok között várható.
Legmagasabb nappali hőmérséklet 14, 19 fok között lesz.
Jelentős mennyiségü /legalább 5 mm napi/ csapadék az ország területének 20 százalékán várható.

KÖZÉPTÁVÚ ELŐREJELZŐ CSOPORT

A hőmérséklet napi középértéke és eltérése a sokévi átlagtól /Budapest belterületén/:

1985. IX. 4. 17,3°C -1,7°C

1871 óta ezen a napon Budapesten előfordult

legmagasabb hőmérséklet: 32,5°C /1897/,
legalacsonyabb hőmérséklet: 8,2°C /1928/.

85.580.

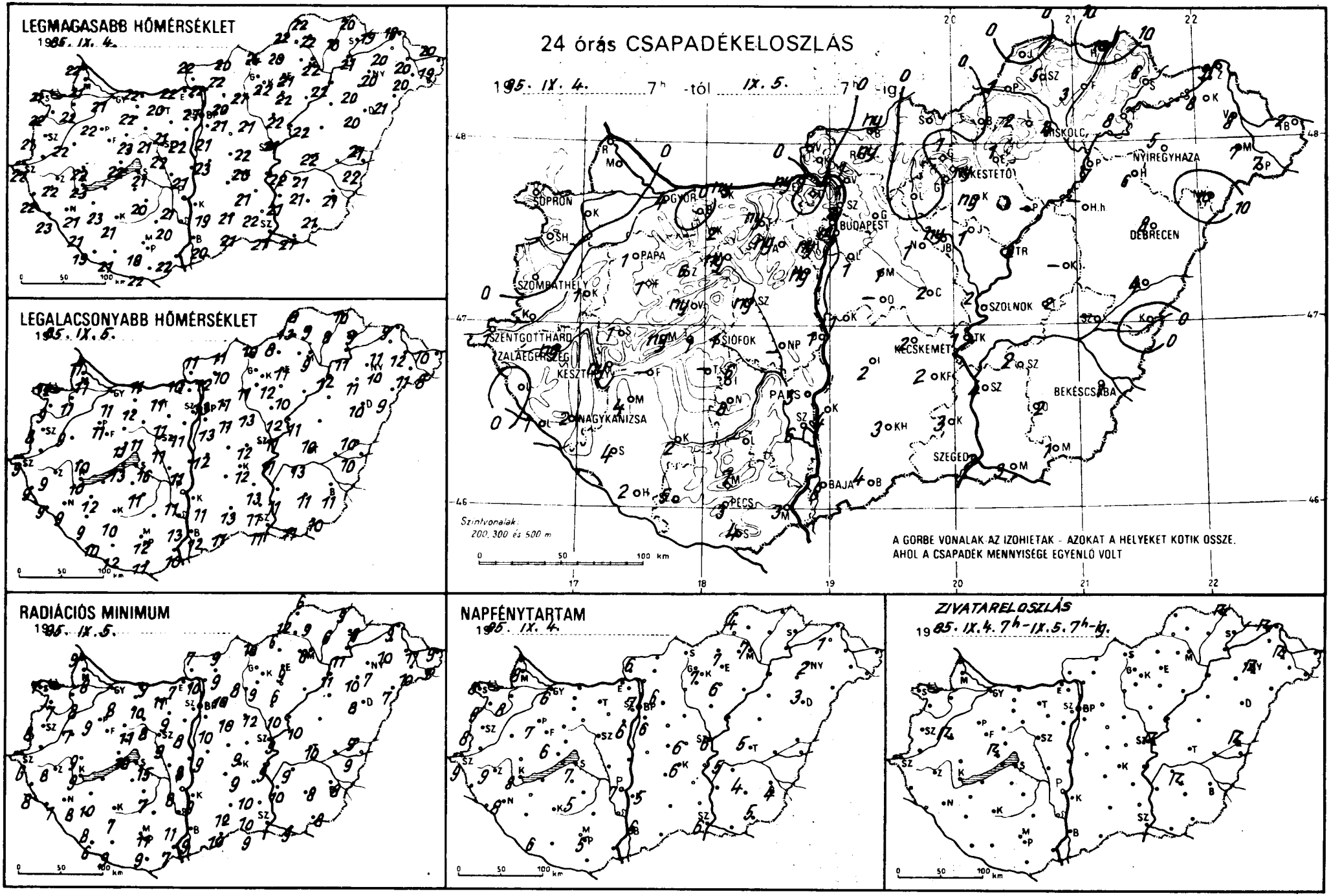
LEGMAGASABB HŐMÉRSÉKLET
1985. IX. 4.
LEGALACSONYABB HŐMÉRSÉKLET
1985. IX. 6.
24 órás CSAPADÉKELOSZLÁS
1985. IX. 4. 7h -tól IX. 5. 7h -ig
SOPRON
GYŐR
BUDAPEST
MISKOLC
NYÍREGYHÁZA
DEBRECEN
PAPA
SZOMBATHELY
SZOLNOK
SZENTGOTTHÁRD
ZALAEGERSZEG
KESZTHELY
SIÓFOK
PÁPA
KECSKEMÉT
BÉKÉSCSABA
NAGYKANIZSA
SZEGED
BAJA
PÉCS
Szintvonalak: 200, 300 és 500 m
A GÖRBE VONALAK AZ IZOHIETÁK - AZOKAT A HELYEKET KÖTIK ÖSSZE, AHOL A CSAPADÉK MENNYISÉGE EGYENLŐ VOLT
RADIÁCIÓS MINIMUM
1985. IX. 5.
NAPFÉNYTARTAM
1985. IX. 4.
ZIVATARELOSZLÁS
1985. IX. 4. 7h - IX. 5. 7h-ig.

19 85.IX.5 07 h-ig az utolsó 24 óra adatai						Előző nap napos órái
állomás	csapadék (mm)		max. hőmérséklet	min. hőmérséklet	rad. min.	
Győr	4		21	11	8	6
Kapuvár	.		22	11	8	8
Mosonmagyaróvár	.		21	11	8	8
Rajka	.		22	11	9	
Sopron	.		21	12	7	8
Sopronhorpács	.		22	9	7	9
Káld	1		22	9	7	
Körmend	–		–	–	–	
Szentgotthárd	1		22	9	6	9
Szombathely	.		21	8	8	8
Lenti	.		22	9	8	
Letenye	1		23	9	7	
Nagykanizsa	2		21	9	8	8
Zalaegerszeg	ny		22	9	8	9
Farkasgyepű	1		20	10	8	
Keszthely	ny		23	10	9	8
Mencshely	ny		19	11	9	6
Pápa	1		22	11	9	7
Sümeg	1		22	10	9	
Tihany	1		22	13	10	
Veszprém	ny		22	11	11	
Zirc	6		22	10	8	
Fonyód	–		–	–	–	
Homokszt. györgy	2		19	10	6	6
Kaposvár	2		21	10	7	
Marcali	4		23	12	10	
Siófok	1		21	16	15	7
Somogyszob	4		21	9	8	
Tab	–		–	–	–	
Bábolna	.		21	10	8	
Esztergom	ny		22	10	7	
Kisbér	2		22	12	10	
Komárom	ny		22	11	9	
Tatabánya	ny		20	11	11	
Alcsútdoboz	ny		21	11	9	
Dunaújváros	1		21	11	8	
Martonvásár	ny		22	11	8	6
Mór	ny		21	11	8	
Nagyhörcsökp.	–		–	–	–	
Szabadbattyán	ny		22	11	9	
Iregszemcse	6		20	11	7	5
Lengyel	–		–	–	–	
Paks	3		21	11	8	7
Szekszárd	6		20	13	11	
Árpádtető	7		19	11	10	
Mohács	3		22	10	7	
Pécs	3		18	12	11	5
Siklós	4		22	11	9	
Szigetvár	5		21	12	9	
Budaörs	ny		21	12	9	
Bp. Lőrinc	1		21	13	10	6
Bp. Met. Int.	2		21	13	–	7
Bp. Szab. hegy	ny		17	10	9	
Cegléd	2		22	12	9	6
Dobogókő	.		14	9	8	
Gödöllő	ny		20	11	10	6
Királyrét	.		20	7	6	
Monor	1		21	11	10	
Nagykáta	1		21	13	12	
Szentendre	1		21	13	12	

19 85.IX.5 07 h-ig az utolsó 24 óra adatai						Előző nap napos órái
állomás	csapadék (mm)		max. hőmérséklet	min. hőmérséklet	rad. min.	
Vác	1		22	12	10	
Vámosmikola	.		22	11	7	6
Baja	8		20	12	9	6
Bácsalmás	4		21	11	10	
Izsák	2		22	12	9	
Kalocsa	4		19	11	9	5
Kecskemét	2		20	12	9	6
Kiskunfélegyháza	2		21	13	10	
Kiskunhalas	3		21	13	12	
Kunszentmiklós	1		23	12	9	
Tiszakécske	1		22	11	9	
Balassagyarmat	ny		20	11	9	
Romhány	ny		22	10	9	
Salgótarján	.		24	10	10	
Eger	1		21	11	9	7
Galyatető	1		15	7	5	
Gyöngyös	.		22	12	9	
Kékestető	ny		13	8	6	7
Kompolt	ny		22	10	6	6
Lőrinci	.		21	11	8	
Poroszló	–		–	–	–	
Jászapáti	1		22	12	10	
Jászberény	ny		21	12	10	
Karcag	–		–	–	–	
Szolnok	2		21	11	9	6
Tiszaroff	2		22	11	10	
Túrkeve	2		22	10	10	5
Kistelek	3		22	11	10	
Makó	3		21	11	9	
Szeged	2		21	11	9	6
Szentes	4		21	11	10	
Borsodnádasd	.		20	8	6	
Füged	3		18	8	6	
Hidasnémeti	10		20	10	9	
Jósvafő	.		22	8	6	4
Lillafüred	2		20	14	8	
Miskolc	4		22	9	8	7
Putnok	1		22	13	12	
Sárospatak	6		19	9	8	–
Szendrőlád	5		22	9	9	
Tokaj	8		21	11	11	
Kisvárda	8		20	11	10	1
Mátészalka	7		20	11	10	
Nyíregyháza	5		20	10	7	2
Nyírlugos	10		21	9	7	
Pátyod	7		19	8	7	
Tiszabecs	2		20	10	9	
Vásárosnamény	8		20	12	11	
Záhony	9		18	9	9	
Berettyóújfalu	4		21	10	9	
Debrecen	8		20	10	8	3
Hajdúdorog	6		20	11	10	
Hortobágy	–		–	–	–	
Körösszakál	.		22	10	9	
Polgár	7		22	12	11	
Békéscsaba	1		21	11	8	4
Mezőhegyes	1		21	10	8	5
Orosháza	2		21	11	8	4
Szarvas	2		21	13	9	5
Szeghalom	–		–	–	–	

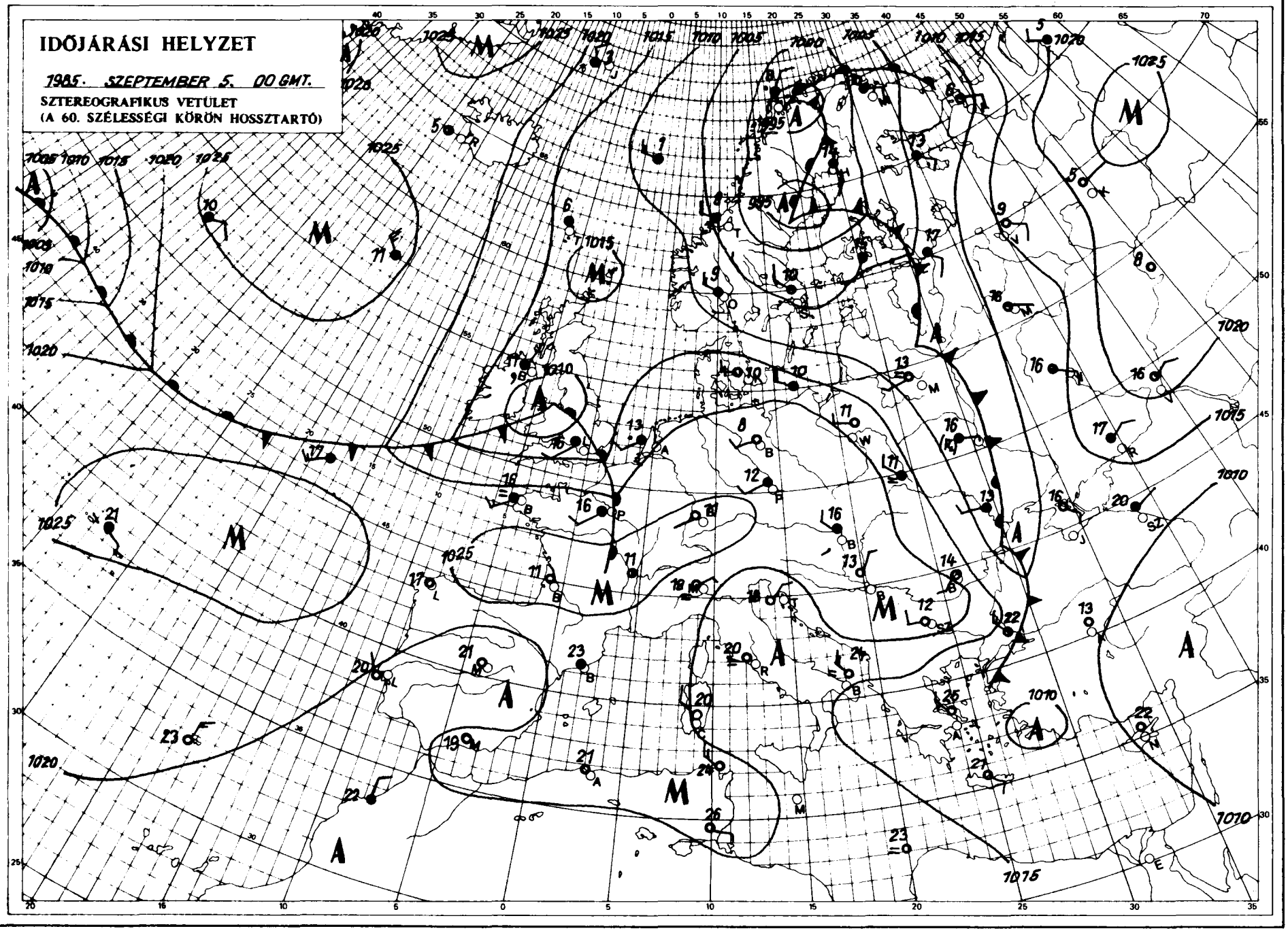

KIADJA: ORSZÁGOS METEOROLÓGIAI SZOLGÁLAT
Készíti: Központi Előrejelző Intézet Analízis- és Rövidtávú Prognózis Központja – T.: 273-018
Megjelenik naponként
Megrendelhető: 1024 Budapest, II., Kitaibel Pál u. 1. – T.: 353-500
Kiadásért felel az OMSZ elnöke – Szerkesztéséért felel: a KEI igazgatója

Jelmagyarázat a havi mellékletben.

IDŐJÁRÁSI NAPIJELENTÉS

ЕЖЕДНЕВНЫЙ МЕТЕОРОЛОГИЧЕСКИЙ БЮЛЛЕТЕНЬ · DAILY WEATHER REPORT
BULLETIN QUOTIDIEN DE TEMPS · TÄGLICHER WETTERBERICHT

98. évfolyam 249. szám + Budapest + 1985. szeptember 6. péntek

Az időjárási helyzet és a várható időjárás:

Dél-Európa felett magas légnyomású öv húzódik. A hajnali pára megszünését túlnyomóan napos, száraz idő követi. A kontinens nagyobbik részén változatos az időjárás. A Balti-tengeren ciklon örvénylik. Hatására - északnyugati áramlattal - hüvös, váltakozó nedvességtartalmú léghullámok haladnak a szárazföld belsejébe. Vonulásukat a Balti-tenger mentén, a Német-Lengyel síkságon, a Cseh-medencében, valamint a Kárpát-medence északi felén eső, zápor, megerősödő szél és néhány fokos hőmérsékletcsökkenés jelzi. Valószinü, hogy az elkövetkező időszakban Közép-Európa szerte marad a hüvös, helyenként szeles idő.

Magyarországon csütörtökön általában gyengén felhős, túlnyomóan napos idő volt. Az esti óráktól északnyugat felől felhősödés kezdődött, és egyre több helyen eredt el az eső, zápor. A péntek reggelig lehullott csapadék mennyisége csapadéknyom és 9 mm között alakult. Csütörtökön a hőmérséklet csúcsértéke 18-25 fok között váltakozott. Péntek hajnalra 8-16 fokig hült le a levegő. Ma délelőtt a déli megyékben változóan felhős, másutt viszont túlnyomóan borult idő volt. Sokfelé esett újabb eső, zápor. Az északnyugati szél időnként megélénkült. A hőmérséklet 11 órakor az országban 15-20 fok között alakult.

Ma 12 órakor Budapesten 16 fokot mértek, a tengerszintre átszámitott légnyomás 1014 mbar, alig változik.

A Balaton vizének hőmérséklete Siófoknál 11 órakor 18 fok volt.

Várható időjárás szombat estig:

Északnyugat felől fokozatosan felszakadozik a felhőzet és a felhőátvonulásokból már csak futó záporok fordulnak elő.
Az északnyugati szél tovább erősödik és időnként viharos széllökések kisérik.

A legalacsonyabb éjszakai hőmérséklet: 7 és 12,
a legmagasabb nappali hőmérséklet szombaton: 14 és 19 fok között alakul.

Jenki Szilvia s.k.

A hőmérséklet napi középértéke és eltérése a sokévi átlagtól /Budapest belterületén/:

1985. IX. 5. 16,8°C -2,1°C

1871 óta ezen a napon Budapesten előfordult

legmagasabb hőmérséklet: 23,8°C /1942/,
legalacsonyabb hőmérséklet: 7,5°C /1901/.

85.581.

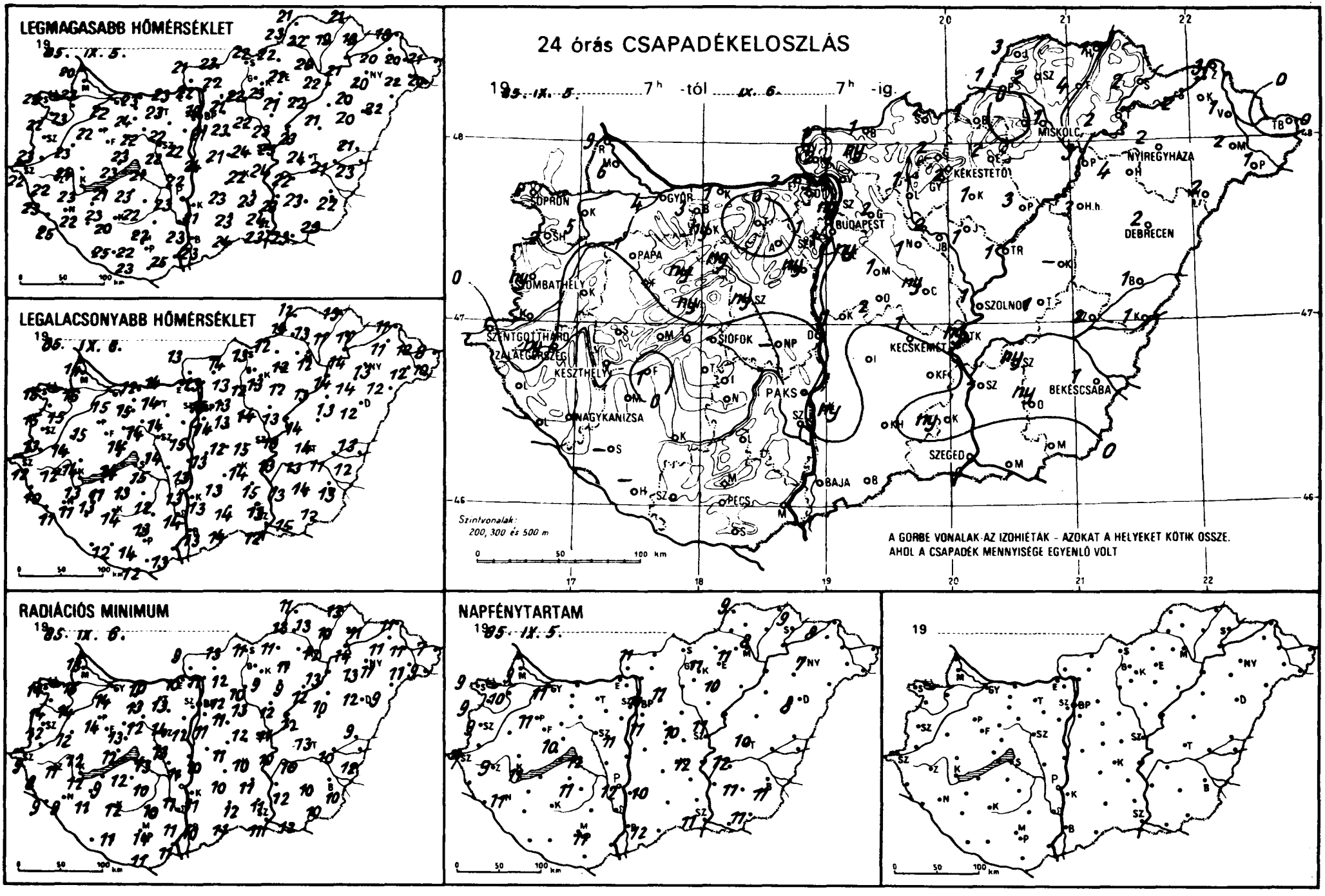
LEGMAGASABB HŐMÉRSÉKLET
19 85. IX. 5.
LEGALACSONYABB HŐMÉRSÉKLET
19 85. IX. 6.
RADIÁCIÓS MINIMUM
19 85. IX. 6.
24 órás CSAPADÉKELOSZLÁS
19 85. IX. 5. 7h -tól IX. 6. 7h -ig.
SOPRON
GYŐR
PAPA
SZOMBATHELY
SZENTGOTTHÁRD
ZALAEGERSZEG
KESZTHELY
NAGYKANIZSA
SIÓFOK
PAKS
BUDAPEST
MISKOLC
NYÍREGYHÁZA
KÉKESTETŐ
DEBRECEN
SZOLNOK
KECSKEMÉT
BÉKÉSCSABA
SZEGED
BAJA
PÉCS
Szintvonalak: 200, 300 és 500 m
A GÖRBE VONALAK AZ IZOHIÉTÁK - AZOKAT A HELYEKET KÖTIK ÖSSZE, AHOL A CSAPADÉK MENNYISÉGE EGYENLŐ VOLT
NAPFÉNYTARTAM
19 85. IX. 5.
19

1985.IX.6. 07 h-ig az utolsó 24 óra adatai

állomás	csapadék (mm)		max. hőmérséklet	min. hőmérséklet	rad. min.	Előző nap napos órái
Győr	4	≈	22	15	14	11
Kapuvár	5	=	23	15	14	10
Mosonmagyaróvár	6	▽	22	16	15	9
Rajka	9		23	14	13	
Sopron	6	▽≈	23	15	14	9
Sopronhorpács	2	≈	22	15	14	9
Káld	.	≈	23	14	12	
Körmend	–		–	–	–	
Szentgotthárd	.		22	12	9	7
Szombathely	ny	≈	23	13	12	9
Lenti	.		23	10	8	
Letenye	.	≈	25	11	9	
Nagykanizsa	.	≈	22	11	9	11
Zalaegerszeg	ny	≈	22	12	11	9
Farkasgyepű	.	≈	22	12	11	
Keszthely	.	≈	23	13	12	11
Mencshely	.	≈	21	13	11	10
Pápa	1		22	15	14	11
Sümeg	.	≈	24	14	12	
Tihany	.		23	14	12	
Veszprém	ny		23	14	13	
Zirc	ny		19	12	10	
Fonyód	1		21	11	9	
Homokszt. györgy	–		–	–	–	–
Kaposvár	.	≈	20	14	12	
Marcali	.	≈	23	13	11	
Siófok	.		21	15	13	12
Somogyszob	–		–	–	–	
Tab	.	≈	23	13	12	
Bábolna	3		22	15	14	
Esztergom	2	≈	23	14	10	
Kisbér	ny	=	24	15	13	
Komárom	1	=	23	12	10	
Tatabánya	.		23	14	13	
Alcsútdoboz	.	≈	22	14	14	
Dunaújváros	.	≈	22	13	11	
Martonvásár	ny	,	22	15	12	11
Mór	ny	=	22	14	12	
Nagyhörcsökp.	–		–	–	–	
Szabadbattyán	ny	,	22	14	13	
Iregszemcse	.	≈	22	12	10	11
Lengyel	.		22	13	10	
Paks	.		23	13	11	12
Szekszárd	.	≈	23	14	11	
Árpádtető	.		19	14	10	
Mohács	.	≈	25	13	11	
Pécs	.		22	14	14	11
Siklós	.		23	12	11	
Szigetvár	.	≈	25	12	11	
Budaörs	1		21	14	12	
Bp. Lőrinc	ny		21	14	11	11
Bp. Met. Int.	ny		19	15	–	11
Bp. Szab. hegy	1	, ≈	18	12	11	
Cegléd	ny	≈	24	15	12	10
Dobogókő	3	≈	16	12	11	
Gödöllő	2	=	21	13	12	11
Királyrét	2	≈	20	12	11	
Monor	1	▽ =	23	13	11	
Nagykáta	1		22	14	13	
Szentendre	1		23	14	13	

1985.IX.6. 07 h-ig az utolsó 24 óra adatai

állomás	csapadék (mm)		max. hőmérséklet	min. hőmérséklet	rad. min.	Előző nap napos órái
Vác	1	≈	22	13	11	
Vámosmikola	1	=	21	13	9	11
Baja	.	≈	23	13	10	12
Bácsalmás	.		24	14	11	
Izsák	.		23	13	10	
Kalocsa	ny		21	13	11	10
Kecskemét	1	▽≈	22	14	10	12
Kiskunfélegyháza	.		23	15	11	
Kiskunhalas	.	=	23	14	12	
Kunszentmiklós	1	▽ =	24	13	10	
Tiszakécske	ny	≈	24	13	10	
Balassagyarmat	1	▽ =	23	14	13	
Romhány	ny		22	13	12	
Salgótarján	2	=	22	13	11	
Eger	2	=	22	12	11	11
Galyatető	2		16	9	8	
Gyöngyös	3	▽	23	13	9	
Kékestető	2	▽ ≡	14	9	7	11
Kompolt	1		21	12	9	10
Lőrinci	1	=	22	12	10	
Poroszló	3	≈	22	13	12	
Jászapáti	1	▽	23	13	12	
Jászberény	2		22	13	12	
Karcag	–		–	–	–	
Szolnok	1		23	13	11	11
Tiszaroff	1	≈	23	14	12	
Túrkeve	1	▽	24	14	13	10
Kistelek	ny	▽ =	24	13	11	
Makó	.	≈	23	15	12	
Szeged	.	≈	23	12	11	11
Szentes	1		23	13	12	
Borsodnádasd	1	▽	22	12	11	
Füged	4	≈	19	11	10	
Hidasnémeti	1	=	21	13	13	
Jósvafő	3	≈	21	12	11	9
Lillafüred	.	≈	21	14	11	
Miskolc	1	=	20	12	12	8
Putnok	1	≈	23	14	13	
Sárospatak	2		18	11	11	9
Szendrőlád	2	≈	22	13	13	
Tokaj	2		21	14	14	
Kisvárda	2	=	20	11	11	8
Mátészalka	2		22	12	11	
Nyíregyháza	2	▽	20	13	11	7
Nyírlugos	2	≈	22	12	9	
Pátyod	1	▽	20	10	9	
Tiszabecs	.	≈	21	8	7	
Vásárosnamény	1	≈	20	12	11	
Záhony	3		18	11	11	
Berettyóújfalu	1		21	13	9	
Debrecen	2	≈	20	13	12	8
Hajdúdorog	4	▽ ≈	20	14	13	
Hortobágy	3		21	11	10	
Körösszakál	1		23	12	12	
Polgár	3	≈	22	14	13	
Békéscsaba	1	≈	22	13	10	11
Mezőhegyes	.	≈	23	12	10	11
Orosháza	ny	≈	23	14	10	11
Szarvas	ny	≈	22	13	10	12
Szeghalom	2	≈	21	11	10	

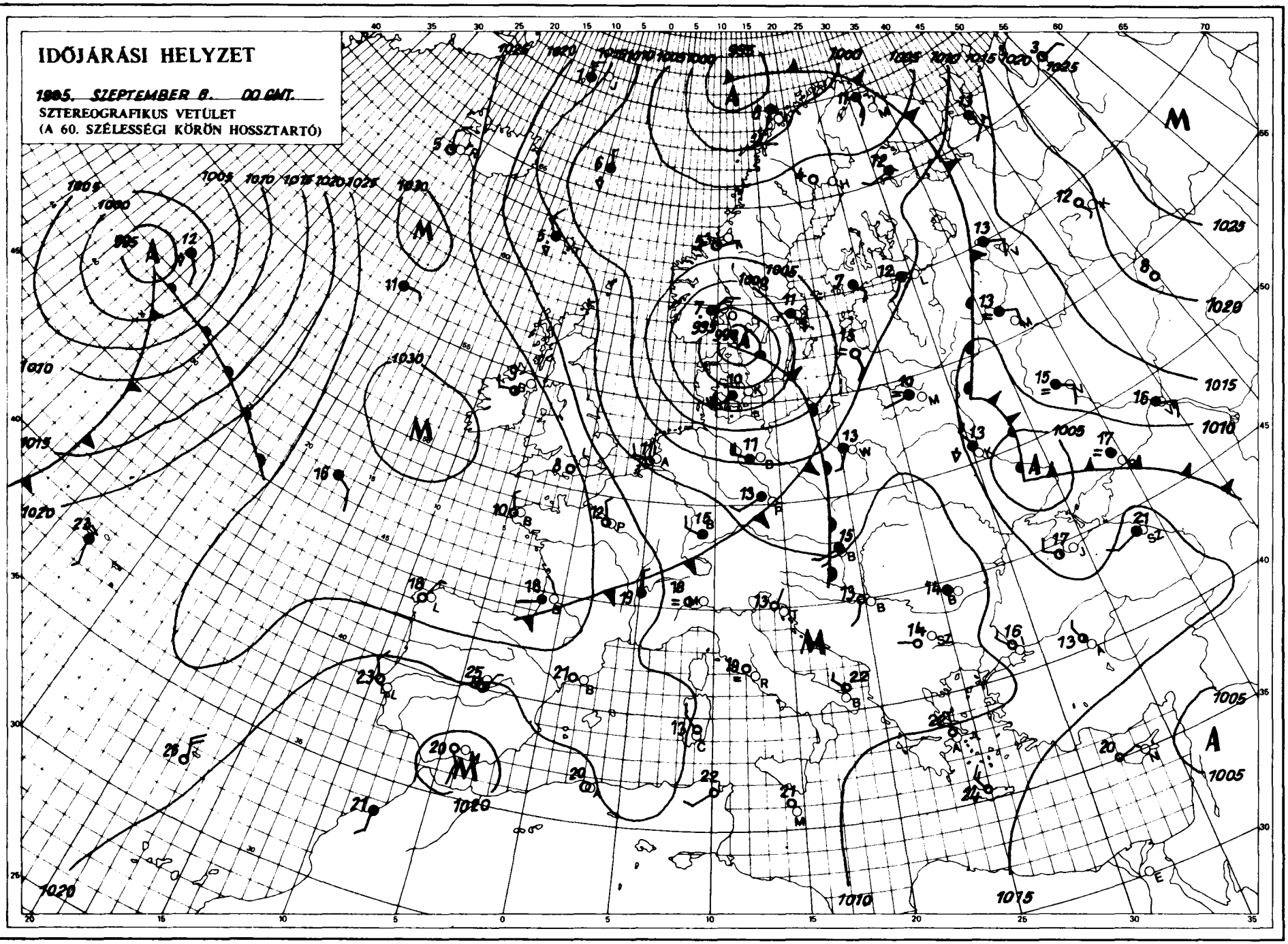

KIADJA: ORSZÁGOS METEOROLÓGIAI SZOLGÁLAT
Készíti: Központi Előrejelző Intézet Analízis- és Rövidtávú Prognózis Központja – T.: 273-018
Megjelenik naponként
Évi előfizetési díja: 2.200,-Ft. Megrendelhető: 1024 Budapest, II., Kitaibel Pál u. 1. – T.: 353-500
Kiadásért felel: az OMSZ elnöke – Szerkesztésért felel: a KEI igazgatója

Jelmagyarázat a havi mellékletben.

IDŐJÁRÁSI NAPIJELENTÉS

ЕЖЕДНЕВНЫЙ МЕТЕОРОЛОГИЧЕСКИЙ БЮЛЛЕТЕНЬ · DAILY WEATHER REPORT
BULLETIN QUOTIDIEN DE TEMPS · TÄGLICHER WETTERBERICHT

98. évfolyam 251. szám + Budapest + 1985. szeptember 7. szombat

Az időjárási helyzet és a várható időjárás:

Nyugat- és Dél-Európára a jobbára derült, száraz, napos idő a jellemző. Északnyugat-Európa partjaitól nyugatra, valamint Északkelet- és Kelet-Európa fölött ciklonok örvénylenek. Hatásukra a Brit-szigeteken, a Skandináv-félszigeten és a Kelet-európai-alföld nyugati részén sok a felhő, szeles, gyakran csapadékos az idő. Különösen a Skandináv-félsziget déli részén, Dániában és a Német-Lengyel síkságon fúj viharos északnyugati szél. A Kárpát-medence időjárását is az Észak-Európa felől nagy sebességgel áramló hideg léghullámok határozzák meg. A következő 24 órában marad a szeles, hüvös idő.

Magyarországon pénteken többször erősen megnövekedett a felhőzet és többfelé hullott eső, zápores. Délután észak felől jelentősen csökkent a felhőzet. A ma reggel 7 óráig lehullott csapadék mennyisége csapadéknyom és 8 mm között volt. Sokfelé fújt erős, több helyen viharos északnyugati szél. A hőmérséklet csúcsértéke pénteken általában 17 és 22 fok között alakult. Szombat hajnalban az ország nagy részén 8, 13, északkeleten 5, 7 fokot mértek. Délelőtt általában kevés volt a felhő. A hőmérséklet 11 órára 13, 16 fokig emelkedett.

Ma 12 órakor Budapesten 14 fokot mértek, a tengerszintre átszámitott légnyomás 1021 mbar, alig változik.

A Balaton vizének hőmérséklete 11 órakor Siófoknál 15 fok volt.

Várható időjárás vasárnap estig:

Felhőátvonulásokból főként északkeleten lesz elszórtan zápor.
Az erős, többfelé viharos északnyugati, északi szél csak az éjszakai órákra mérséklődik kissé.

Várható legalacsonyabb éjszakai hőmérséklet: 3, 8 fok között, néhány szélvédett, derült helyen gyenge talajmenti fagy is lehet, legmagasabb nappali hőmérséklet vasárnap: 15 fok körül.

H. Bóna Márta s.k.

A hőmérséklet napi középértéke és eltérése a sokévi átlagtól /Budapest belterületén/:

1985. IX. 6.	16,7°C	-2,1°C

1871 óta ezen a napon Budapesten előfordult

legmagasabb hőmérséklet:	33,1°C /1982/,
legalacsonyabb hőmérséklet:	5,7°C /1925/.

85.582.

LEGMAGASABB HŐMÉRSÉKLET

19 85. IX. 6.

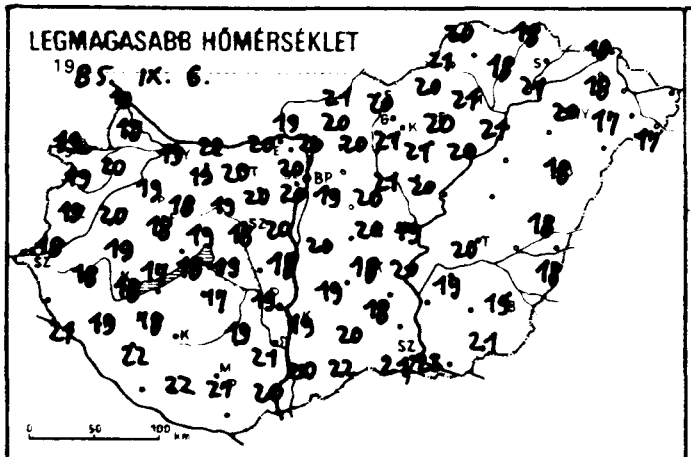

LEGALACSONYABB HŐMÉRSÉKLET

19 85. IX. 7.

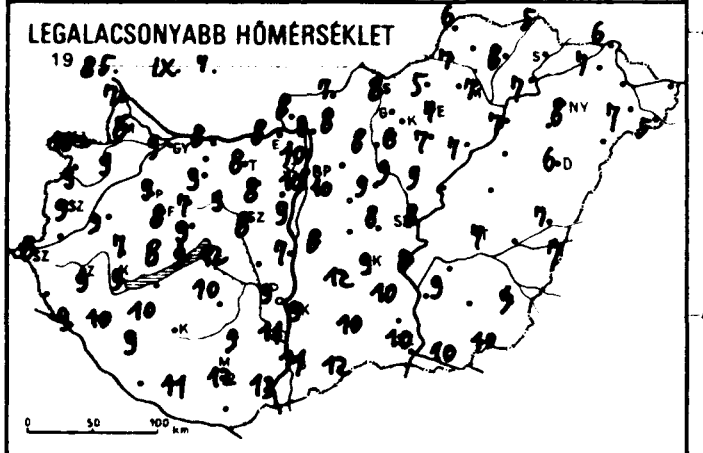

24 órás CSAPADÉKELOSZLÁS

19 85. IX. 6. 7^h -tól IX. 7. 7^h

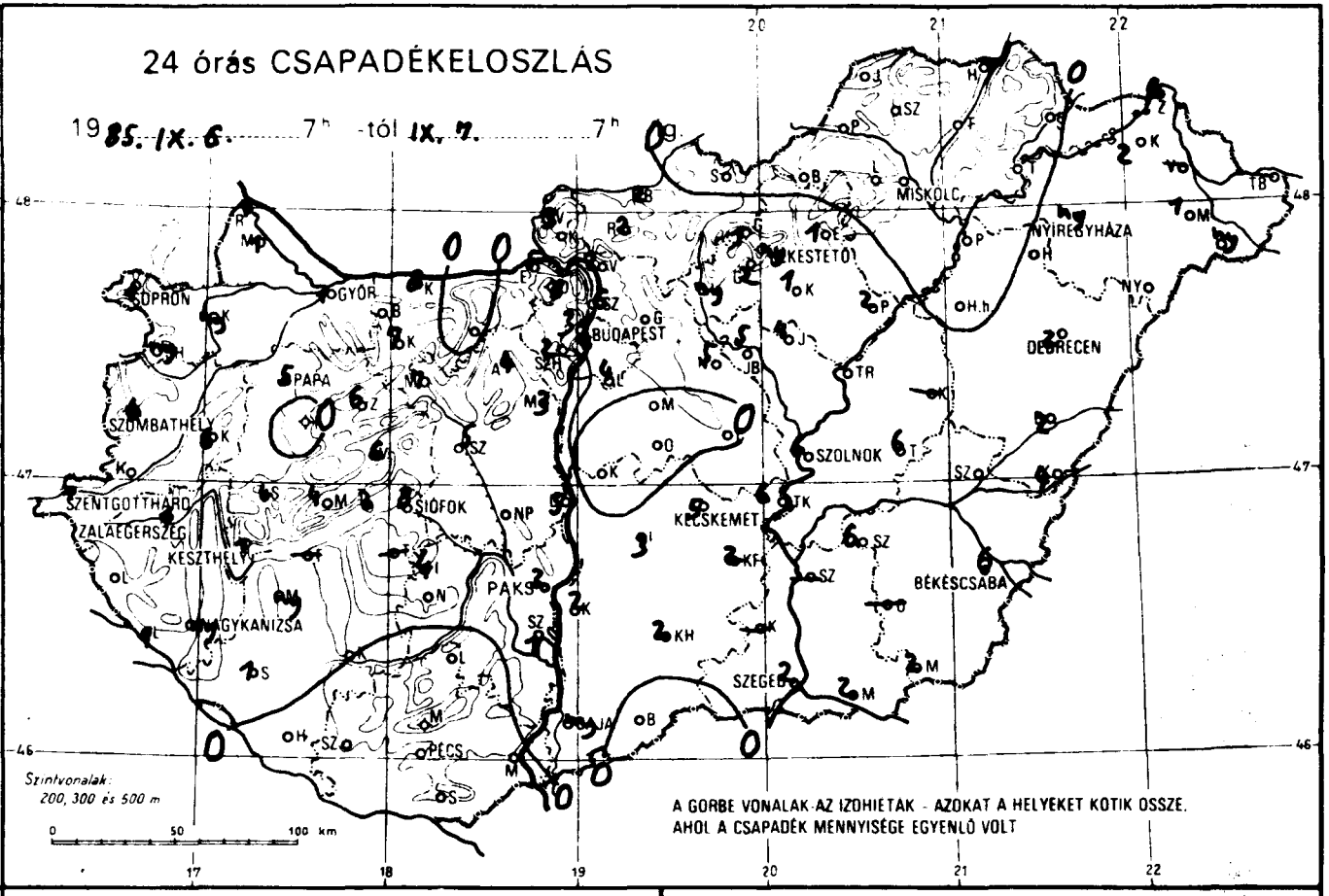

RADIÁCIÓS MINIMUM

19 85. IX. 7.

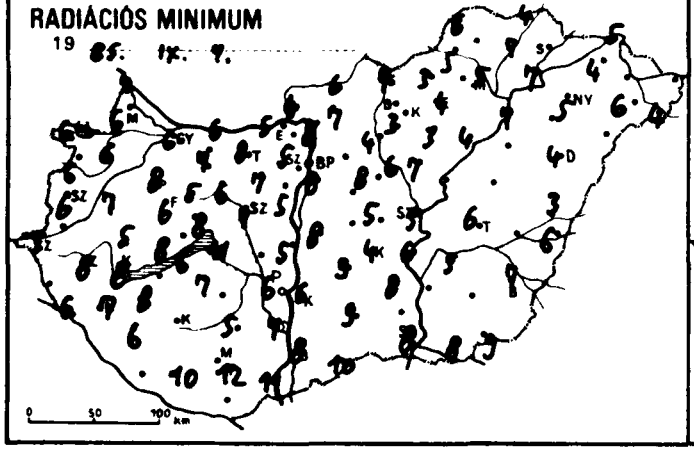

NAPFÉNYTARTAM

19 85. IX. 6.

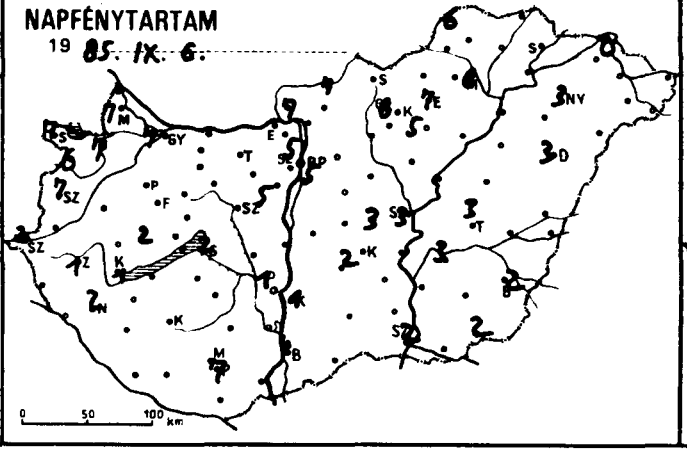

19

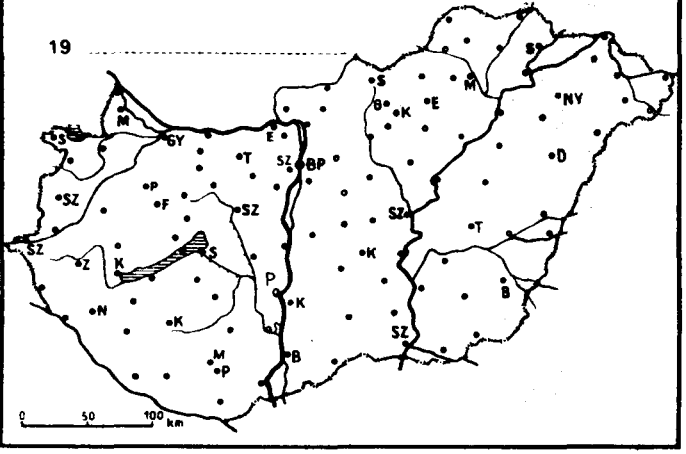

1985. IX. 7. 07 h-ig az utolsó 24 óra adatai

állomás	csapadék (mm)		max. hőmérséklet	min. hőmérséklet	rad. min.	Előző nap napos órái
Győr	1		19	9	6	7
Kapuvár	ny		20	9	6	7
Mosonmagyaróvár	1		19	8	6	7
Rajka	1		19	7	4	
Sopron	1		19	10	6	7
Sopronhorpács	ny		19	9	6	6
Káld	6		20	9	7	
Körmend	–		–	–	–	
Szentgotthárd	1		18	8	5	2
Szombathely	4		19	9	6	7
Lenti	–		–	–	–	
Letenye	1		21	9	6	
Nagykanizsa	ny		19	10	7	2
Zalaegerszeg	1		18	9	8	
Farkasgyepű	.		18	8	6	
Keszthely	1		18	9	8	1
Mencshely	4		17	8	8	2
Pápa	5		19	9	8	6
Sümeg	4		19	7	5	
Tihany	2		18	9	6	
Veszprém	6		19	9	8	
Zirc	6		18	7	5	
Fonyód	–		–	–	–	
Homokszt. györgy	–		–	–	–	–
Kaposvár	–		–	–	–	
Marcali	ny		18	10	8	
Siófok	8		19	12	11	2
Somogyszob	1		22	9	6	
Tab	–		–	–	–	
Bábolna	–		–	–	–	
Esztergom	5		20	8	5	
Kisbér	7		19	9	7	
Komárom	8		22	8	6	
Tatabánya	.		20	8	8	
Alcsútdoboz	4		20	8	7	
Dunaújváros	5		18	7	5	
Martonvásár	3		20	9	5	
Mór	7		19	9	6	
Nagyhörcsökp.	–		–	–	–	
Szabadbattyán	5		18	8	7	
Tregszemcse	4		17	10	7	
Tengyel	.		19	9	5	
Paks	3		19	9	6	1
Szekszárd	1		21	11	7	
Árpádtető	.		16	10	8	
Mohács	.		20	13	11	
Pécs	.		21	12	12	7
Siklós	–		–	–	–	
Szigetvár	.		22	11	10	
Budaörs	3		20	10	5	
Bp. Lőrinc	4		19	10	8	5
Bp. Met. Int.	4		20	10	–	5
Bp. Szab. hegy	2		17	7	6	
Cegléd	.		20	8	5	3
Dobogókő	6		14	5	5	
Gödöllő	–		–	–	–	–
Királyrét	–		–	–	–	
Monor	–		–	–	–	
Nagykáta	5		20	9	8	
Szentendre	6		22	10	9	

1985. IX. 8. 07 h-ig az utolsó 24 óra adatai

állomás	csapadék (mm)		max. hőmérséklet	min. hőmérséklet	rad. min.	Előző nap napos órái
Vác	2		20	9	8	
Vámosmikola	3		19	8	4	7
Baja	ny		20	11	8	4
Bácsalmás	.		22	12	10	
Izsák	3		19	13	9	
Kalocsa	2		19	9	6	1
Kecskemét	5		18	9	4	2
Kiskunfélegyháza	2		18	10	8	
Kiskunhalas	2		20	10	9	
Kunszentmiklós	.		20	8	8	
Tiszakécske	6		20	8	6	
Balassagyarmat	2		21	7	6	
Romhány	2		20	8	7	
Salgótarján	.		20	8	7	
Eger	1		20	7	4	7
Galyatető	1		14	7	6	
Gyöngyös	2		21	6	3	
Kékestető	ny		12	2	1	6
Kompolt	1		21	7	3	5
Lőrinci	ny		20	8	4	
Poroszló	2		20	7	4	
Jászapáti	4		20	9	7	
Jászberény	5		21	9	6	
Karcag	–		–	–	–	
Szolnok	6		19	8	5	3
Tiszaroff	–		–	–	–	
Túrkeve	6		20	7	6	3
Kistelek	–		–	–	–	
Makó	2		23	10	8	
Szeged	2		21	10	8	2
Szentes	–		–	–	–	
Borsodnádasd	.		20	5	3	
Füged	.		18	8	7	
Hidasnémeti	.		18	5	4	
Jósvafő	.		20	6	6	6
Lillafüred	.		19	9	5	
Miskolc	.		21	7	5	6
Putnok	.		21	7	5	
Sárospatak	–		–	–	–	–
Szendrőlád	–		–	–	–	
Tokaj	.		21	7	7	
Kisvárda	2		18	7	4	0
Mátészalka	1		17	7	6	
Nyíregyháza	ny		20	8	5	3
Nyírlugos	–		–	–	–	
Pátyod	ny		17	5	4	
Tiszabecs	–		–	–	–	
Vásárosnamény	–		–	–	–	
Záhony	6		18	6	5	
Berettyóújfalu	2		18	7	3	
Debrecen	2		18	6	4	3
Hajdúdorog	–		–	–	–	
Hortobágy	–		–	–	–	
Körösszakál	4		18	7	6	
Polgár	.		21	8	7	
Békéscsaba	6		19	9	7	2
Mezőhegyes	2		21	10	9	2
Orosháza	–		–	–	–	
Szarvas	6		19	9	5	3
Szeghalom	–		–	–	–	

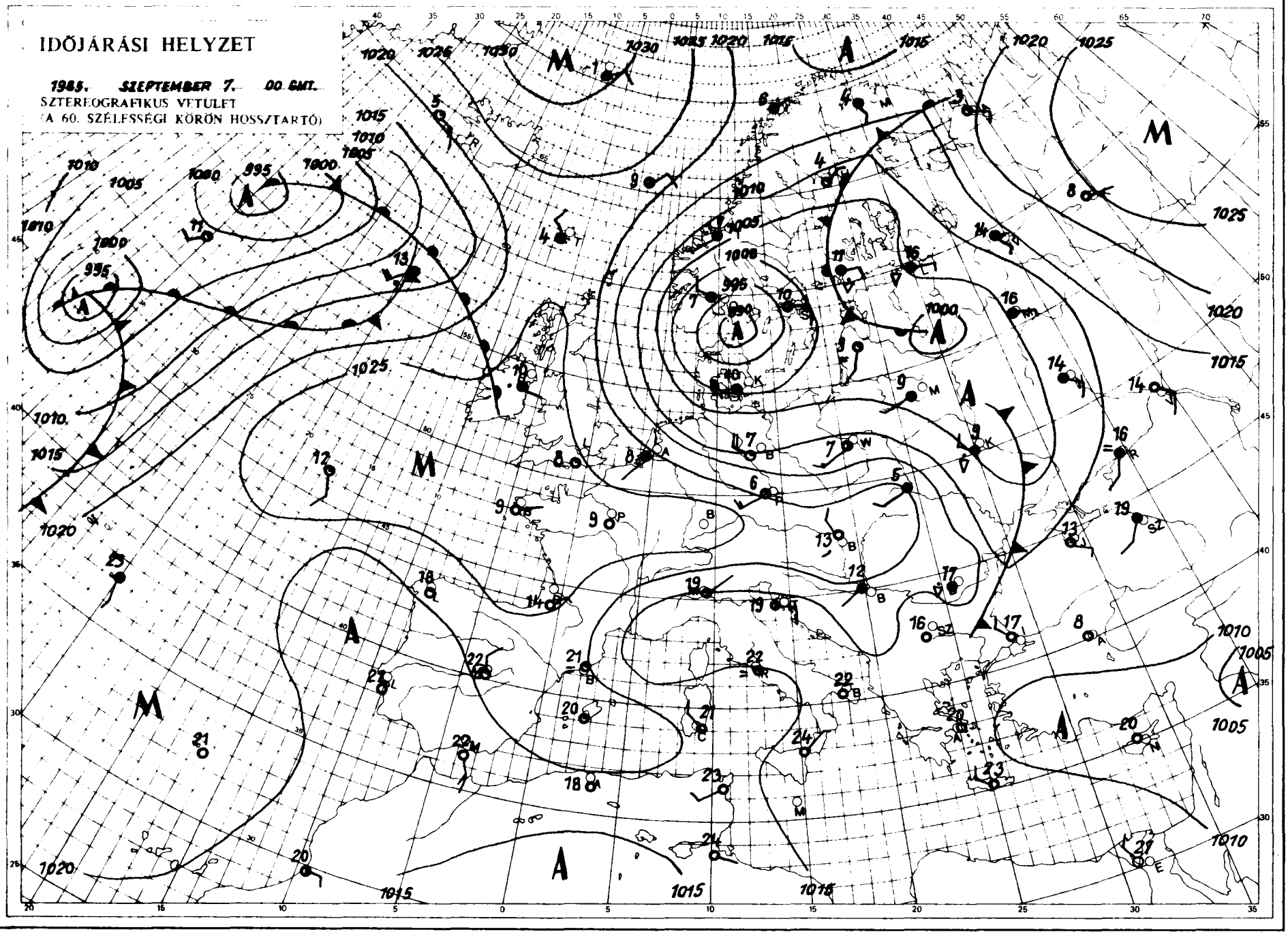

KIADJA ORSZÁGOS METEOROLÓGIAI SZOLGÁLAT
Készíti: Központi Előrejelző Intézet Analízis- és Rövidtávú Prognózis Központja – T.: 273-018
Megjelenik naponként
Megrendelhető: 1024 Budapest, II., Kitaibel Pál u. 1. T. 353-500
Előfizetési díja 2.200,- Ft
Kiadásért felel az OMSZ elnöke – Szerkesztéséért felel: a KEI igazgatója

Jelmagyarázat a havi mellékletben.

IDŐJÁRÁSI NAPIJELENTÉS

ЕЖЕДНЕВНЫЙ МЕТЕОРОЛОГИЧЕСКИЙ БЮЛЛЕТЕНЬ · DAILY WEATHER REPORT
BULLETIN QUOTIDIEN DE TEMPS · TÄGLICHER WETTERBERICHT

98. évfolyam 251. szám + Budapest + 1985. szeptember 8. vasárnap

Az időjárási helyzet és a várható időjárás:

Körülbelül a London - München - Budapest - Kijev - Leningrád városok által határozható meg az a képzeletbeli vonal, amelytől délre, illetve északra fekvő területeken jelentős eltérés mutatkozik az időjárásban. Dél-Európa fölött meleg levegő halad, ott sok a napsütés, és a hőmérséklet csúcsértéke többfelé még mindig eléri a 30 fokot. Kontinensünk északi felén ezzel szemben nem egy helyen még 10 fokig sem melegszik föl napközben a levegő. Ennek oka az, hogy hideg, nagy nedvességtartalmú levegő örvénylik Észak- és Közép-Európa fölött. Hatása a gyenge nappali fölmelegedésen kivül a felhőzet gyakori növekedésében, esők, záporok létrejöttében mutatkozik meg. A következő néhány napban a légörvény alig változtatja helyzetét, ezért a Kárpát-medencében továbbra is hüvös marad az idő.

Szombaton hazánkban többnyire napos idő volt. A felhőátvonulások közben 7, 12 órán át sütött a nap. Eső nagyon kevés helyen fordult elő, és mennyisége sem volt több 3 mm-nél. Az északnyugati szelet sokfelé kisérte viharos széllökés. Hüvös idő volt, délutánra mindössze 14, 20 fokig emelkedett a hőmérséklet. Erős volt az éjszakai lehülés, vasárnap hajnalra - szeszélyes területi eloszlásban - 3, 11 fokig esett a hőmérséklet. Egy-két helyen a talaj közelében, rövid időre, 0 fokig hült le a levegő. Vasárnap délelőtt az ország nagy részén erősen felhős volt az ég, néhol az eső is megeredt. Az északnyugati szél feltámadt, a főváros környékén és a keleti országrészben viharossá fokozódott. A hőmérséklet 11 órára csak 12, 15 fokig emelkedett.

Ma 12 órakor Budapesten a hőmérséklet 14 fok, a tengerszintre átszámitott légnyomás 1018 mbar, alig változott.

A Balaton vizének hőmérséklete 11 órakor Siófoknál 15 fok volt.

Várható időjárás hétfő estig:

Változóan, többször erősen felhős lesz az ég, szórványos eső, zápor továbbra is várható. Az erős északnyugati szelet elsősorban a keleti országrészben kisérik viharos széllökések. Hideg marad az idő.

A legalacsonyabb éjszakai hőmérséklet általában: 4, 9,
a legmagasabb nappali hőmérséklet hétfőn 13, 18 fok között várható.

Bártfai Erzsébet s.k.

A hőmérséklet napi középértéke és eltérése a sokévi átlagtól /Budapest belterületén/:

1985. IX. 7.	12,1°C	-6,5°C

1871 óta ezen a napon Budapesten előfordult

legmagasabb hőmérséklet:	33,1°C /1928/,
legalacsonyabb hőmérséklet:	6,4°C /1925/.

85.583.

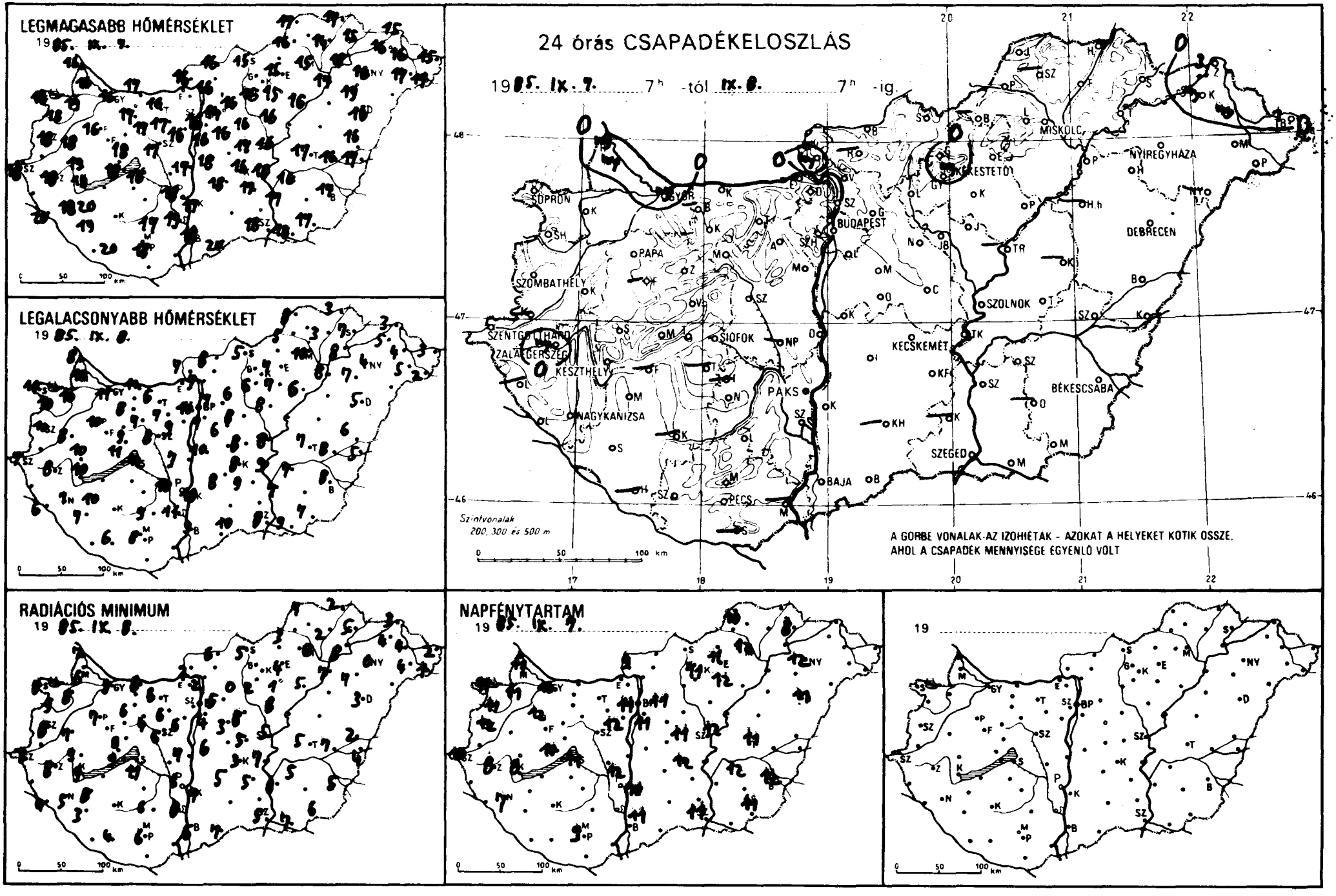
LEGMAGASABB HŐMÉRSÉKLET
19 85. IX. 7.
LEGALACSONYABB HŐMÉRSÉKLET
19 85. IX. 8.
RADIÁCIÓS MINIMUM
19 85. IX. 8.
NAPFÉNYTARTAM
19 85. IX. 7.
19
24 órás CSAPADÉKELOSZLÁS
19 85. IX. 7. 7h -tól IX. 8. 7h -ig
GYŐR
BUDAPEST
MISKOLC
NYÍREGYHÁZA
DEBRECEN
SZOLNOK
KECSKEMÉT
BÉKÉSCSABA
SZEGED
PAKS
SIÓFOK
PÉCS
BAJA
SZOMBATHELY
KESZTHELY
NAGYKANIZSA
SZENTGOTTHÁRD
ZALAEGERSZEG
SOPRON
PAPA
Szintvonalak
200, 300 és 500 m
A GÖRBE VONALAK AZ IZOHIÉTÁK - AZOKAT A HELYEKET KÖTIK ÖSSZE, AHOL A CSAPADÉK MENNYISÉGE EGYENLŐ VOLT

85.IX.8.

19 ——— 07 h-ig az utolsó 24 óra adatai

állomás	csapadék (mm)		max. hőmérséklet	min. hőmérséklet	rad. min.	Előző nap napos órái
Győr	ny		16	11	9	10
Kapuvár	•		19	10	8	11
Mosonmagyaróvár	ny		16	10	6	11
Rajka	ny		16	8	7	
Sopron	•		16	11	8	11
Sopronhorpács	•		18	10	9	11
Káld	•		18	8	7	
Körmend	–		–	–	–	
Szentgotthárd	•		18	7	5	10
Szombathely	•		18	10	8	12
Lenti	–		–	–	–	
Letenye	•		20	6	4	
Nagykanizsa	•		18	7	5	7
Zalaegerszeg	ny		18	8	8	8
Farkasgyepű	–		–	–	–	
Keszthely	•		19	10	9	8
Mencshely	ny		16	9	9	10
Pápa	•		16	10	7	12
Sümeg	•		19	10	9	
Tihany	•		17	11	9	
Veszprém	•		18	9	9	
Zirc	•		14	6	4	
Fonyód	–		–	–	–	
Homokszt. györgy	–		–	–	–	–
Kaposvár	–		–	–	–	
Marcali	•		20	10	8	
Siófok	•		16	12	11	11
Somogyszob	•		19	7	3	
Tab	–		–	–	–	
Bábolna	–		–	–	–	
Esztergom	–		–	–	–	
Kisbér	•		17	8	6	
Komárom	•		17	11	8	
Tatabánya	•		16	6	6	
Alcsútdoboz	•		17	7	6	
Dunaújváros	•		17	7	7	
Martonvásár	•		16	9	6	12
Mór	•		17	7	4	
Nagyhörcsökp.	–		–	–	–	
Szabadbattyán	•		17	8	6	
Iregszemcse	–		–	–	–	–
Lengyel	•		17	9	6	
Paks	•		18	10	6	12
Szekszárd	•		19	11	8	
Árpádtető	•		16	9	6	
Mohács	–		–	–	–	
Pécs	•		18	8	6	9
Siklós	–		–	–	–	
Szigetvár	•		20	6	4	
Budaörs	•		16	7	4	11
Bp. Lőrinc	•		16	10	–	11
Bp. Met. Int.	•		12	7	4	
Bp. Szab. hegy	•		17	8	5	11
Cegléd	•		10	6	6	
Dobogókő	•		14	7	5	11
Gödöllő	ny		14	7	4	
Királyrét	•		16	6	3	
Monor	•		16	8	8	
Nagykáta	•		16	6	2	
Szentendre	•		16	8	8	

85.IX.8.

19 ——— 07 h-ig az utolsó 24 óra adatai

állomás	csapadék (mm)		max. hőmérséklet	min. hőmérséklet	rad. min.	Előző nap napos órái
Vác	•		17	6	4	
Vámosmikola	•		16	7	2	9
Baja	•		18	9	6	11
Bácsalmás	•		20	10	7	
Izsák	•		18	8	5	
Kalocsa	•		17	10	7	10
Kecskemét	•		16	8	3	12
Kiskunfélegyháza	•		17	9	5	
Kiskunhalas	–		–	–	–	
Kunszentmiklós	•		18	10	6	
Tiszakécske	•		18	9	7	
Balassagyarmat	•		16	8	6	
Romhány	–		–	–	–	
Salgótarján	•		15	5	5	
Eger	•		15	7	4	11
Galyatető	•		10	3	2	
Gyöngyös	•		16	6	2	
Kékestető	ny		8	2	1	11
Kompolt	•		15	7	1	12
Lőrinci	•		16	6	0	
Poroszló	•		16	6	5	
Jászapáti	•		16	8	6	
Jászberény	•		15	7	5	
Karcag	–		–	–	–	
Szolnok	•		16	8	5	12
Tiszaroff	–		–	–	–	
Túrkeve	•		17	7	5	11
Kistelek	–		–	–	–	
Makó	•		18	9	7	
Szeged	•		18	8	5	11
Szentes	•		17	7	6	
Borsodnádasd	–		–	–	–	
Fügöd	•		14	3	2	
Hidasnémeti	•		17	3	2	
Jósvafő	•		17	8	7	10
Lillafüred	•		15	10	5	
Miskolc	•		15	10	6	12
Putnok	•		16	5	3	
Sárospatak	•		15	7	5	8
Szendrőlád	–		–	–	–	
Tokaj	•		18	8	8	
Kisvárda	ny		16	5	4	
Mátészalka	•		17	5	4	
Nyíregyháza	•		16	4	0	12
Nyírlugos	–		–	–	–	
Pátyod	•		17	3	1	
Tiszabecs	1		15	3	2	
Vásárosnamény	ny		16	4	4	
Záhony	3		15	3	3	
Berettyóújfalu	•		16	6	2	
Debrecen	•		16	5	3	11
Hajdúdorog	•		19	7	7	
Hortobágy	–		–	–	–	
Körösszakál	•		17	5	4	
Polgár	•		17	8	7	
Békéscsaba	•		17	8	5	12
Mezőhegyes	•		17	7	6	11
Orosháza	–		–	–	–	–
Szarvas	•		16	7	5	12
Szeghalom	•		16	8	7	

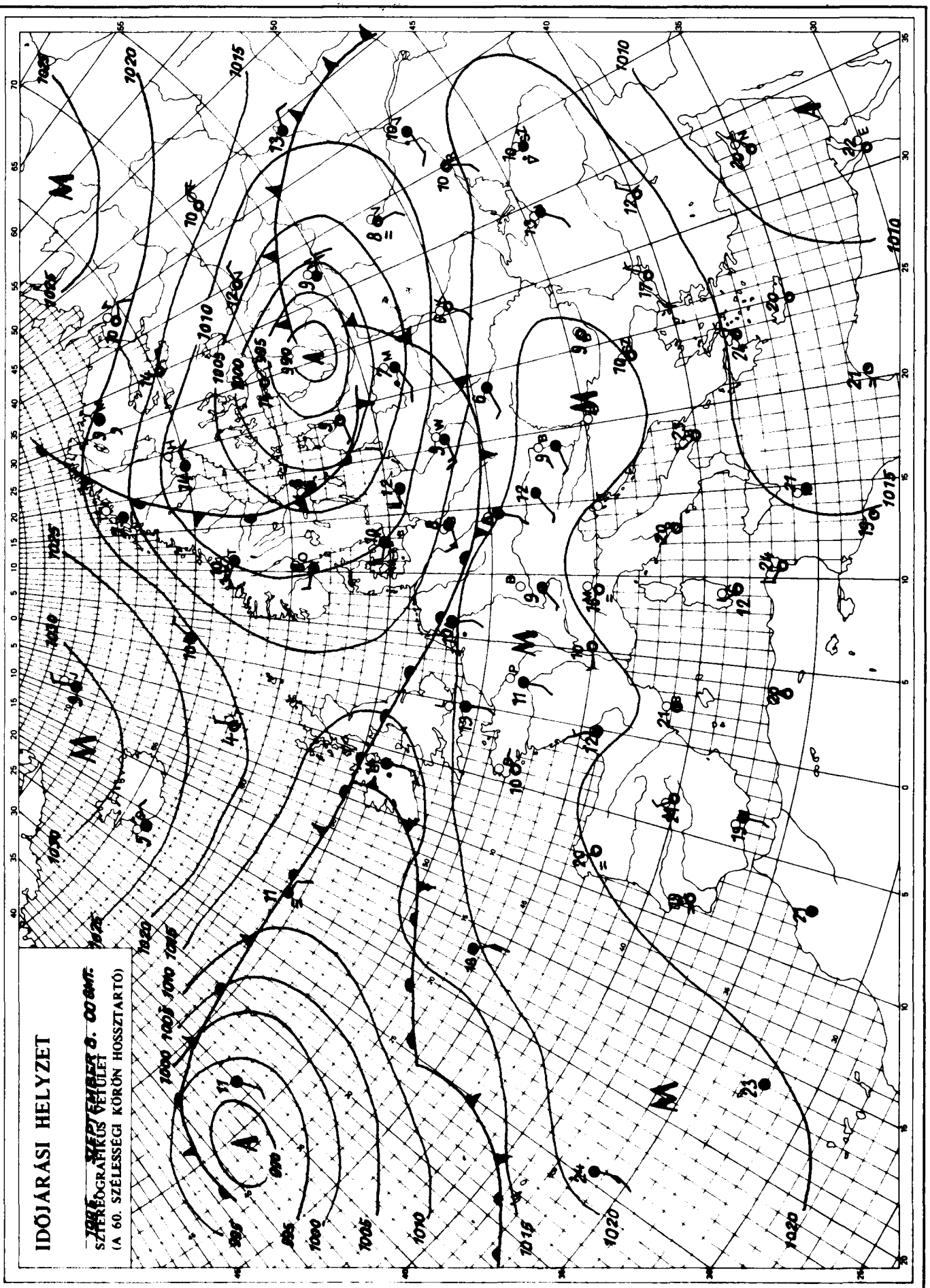

KIADJA: ORSZÁGOS METEOROLÓGIAI SZOLGÁLAT
Készíti: Központi Előrejelző Intézet Analízis- és Rövidtávú Prognózis Központja – T.: 273-018
Megjelenik naponként
Évi előfizetési díja: 2.200,- Ft. Megrendelhető: 1024 Budapest, II., Kitaibel Pál u. 1. – T.: 353-500
Kiadásért felel: az OMSZ elnoke – Szerkesztésért felel: a KEI igazgatója

Jelmagyarázat a havi mellékletben

IDŐJÁRÁSI NAPIJELENTÉS

ЕЖЕДНЕВНЫЙ МЕТЕОРОЛОГИЧЕСКИЙ БЮЛЛЕТЕНЬ · DAILY WEATHER REPORT
BULLETIN QUOTIDIEN DE TEMPS · TÄGLICHER WETTERBERICHT

98. évfolyam 252. szám + Budapest + 1985. szeptember 9. hétfő

Az időjárási helyzet és a várható időjárás:

Egy hatalmas méretü ciklon alakitja szinte egész Európa időjárását. Hüvös levegő örvénylik nagy sebességgel a Skandináv-félsziget, a Német-Lengyel sikság, az Alpok és a Kárpátok vidéke, valamint a Szovjetunió felett. A ciklon felhőzete takarja az emlitett területeket, ezért alig van napsütés és többfelé esik az eső. Csak nagyon lassan gyengül a ciklon, ezért Magyarország időjárásában is csak kis mértékü, nagyon lassú javulás várható.

Vasárnap is hüvös, jobbára felhős idő volt hazánkban, csak az északkeleti megyékből jelentettek 4-7 órás napsütést, másutt csak időnként rövid időre sütött ki a nap. Sokfelé esett az eső. A lehullott csapadék mennyisége sehol sem haladta meg a 4 mm-t. A Kisalföldön, a főváros térségében és az északkeleti megyékben erős, néhol viharos nyugati szél fújt. A hőmérséklet csúcsértéke 13 és 19 fok között volt. Ma éjszaka általában 3 és 10 fok közé hült le a levegő. Délelőtt a Dunántúl nagy részén erősen felhős, délen és a keleti országrészben napos idő volt, a Kisalföldön esett az eső. A hőmérséklet 11 órakor 10 és 14 fok között volt az országban.

Ma 12 órakor Budapesten a hőmérséklet 13 fok, a tengerszintre átszámitott légnyomás 1014 mbar, alig változik.

A Balaton vizének hőmérséklete 11 órakor Siófoknál 13 fok volt.

Várható időjárás kedd estig:

Eleinte keleten változóan, máshol erősen felhős lesz az ég, főként a Dunántúlon várható gyenge eső, futó zápor. Kedden felhőátvonulások lesznek, jelentéktelen futó záporokkal.
A szél északnyugatira fordul, többfelé megélénkül, néhol átmenetileg megerősödik.
Várható legalacsonyabb éjszakai hőmérséklet: 4 és 9,
legmagasabb nappali hőmérséklet kedden: 14 és 19 fok között.

Rábai Attila s.k.

TÁVOLABBI KILÁTÁSOK SZERDÁTÓL-SZOMBATIG:

Melegszik az idő. Az időszak végén kisebb esők többfelé kialakulhatnak. Legalacsonyabb hajnali hőmérséklet eleinte 3, 8, később 6, 11 fok között várható. Legmagasabb nappali hőmérséklet eleinte 16, 21, később 18, 23 fok között lesz.
Jelentős mennyiségü /legalább 5 mm napi/ csapadék az ország területének 20 százalékán várható.

KÖZÉPTÁVÚ ELŐREJELZŐ CSOPORT

A hőmérséklet napi középértéke és eltérése a sokévi átlagtól /Budapest belterületén/:

1985. IX. 8.	11,5°C	-6,7°C

1871 óta ezen a napon Budapesten előfordult

legmagasabb hőmérséklet:	33,1°C /1928/,
legalacsonyabb hőmérséklet:	6,6°C /1914/.

85.584.

LEGMAGASABB HŐMÉRSÉKLET

19 85. IX. 8.

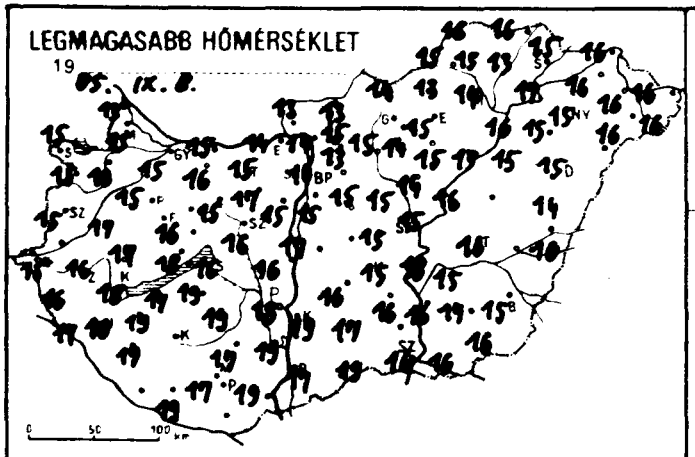

LEGALACSONYABB HŐMÉRSÉKLET

19 85. IX. 9.

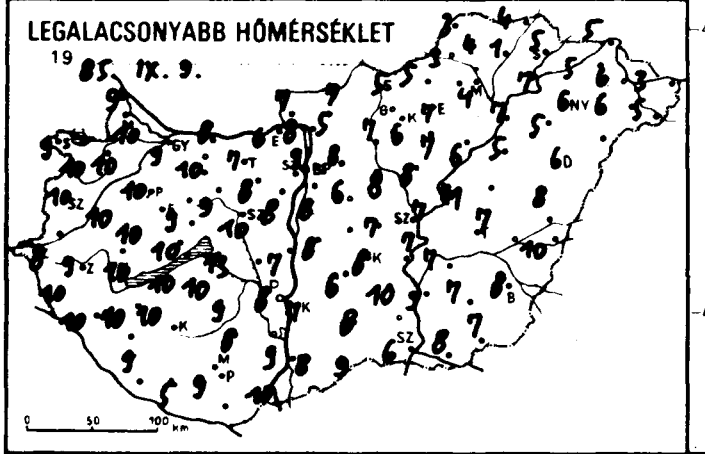

RADIÁCIÓS MINIMUM

19 85. IX. 9.

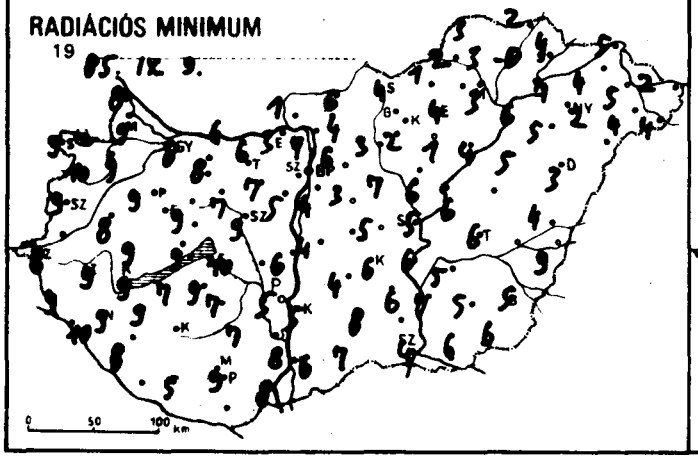

24 órás CSAPADÉKELOSZLÁS

19 85. IX. 8. 7h -tól IX. 9. 7h -ig.

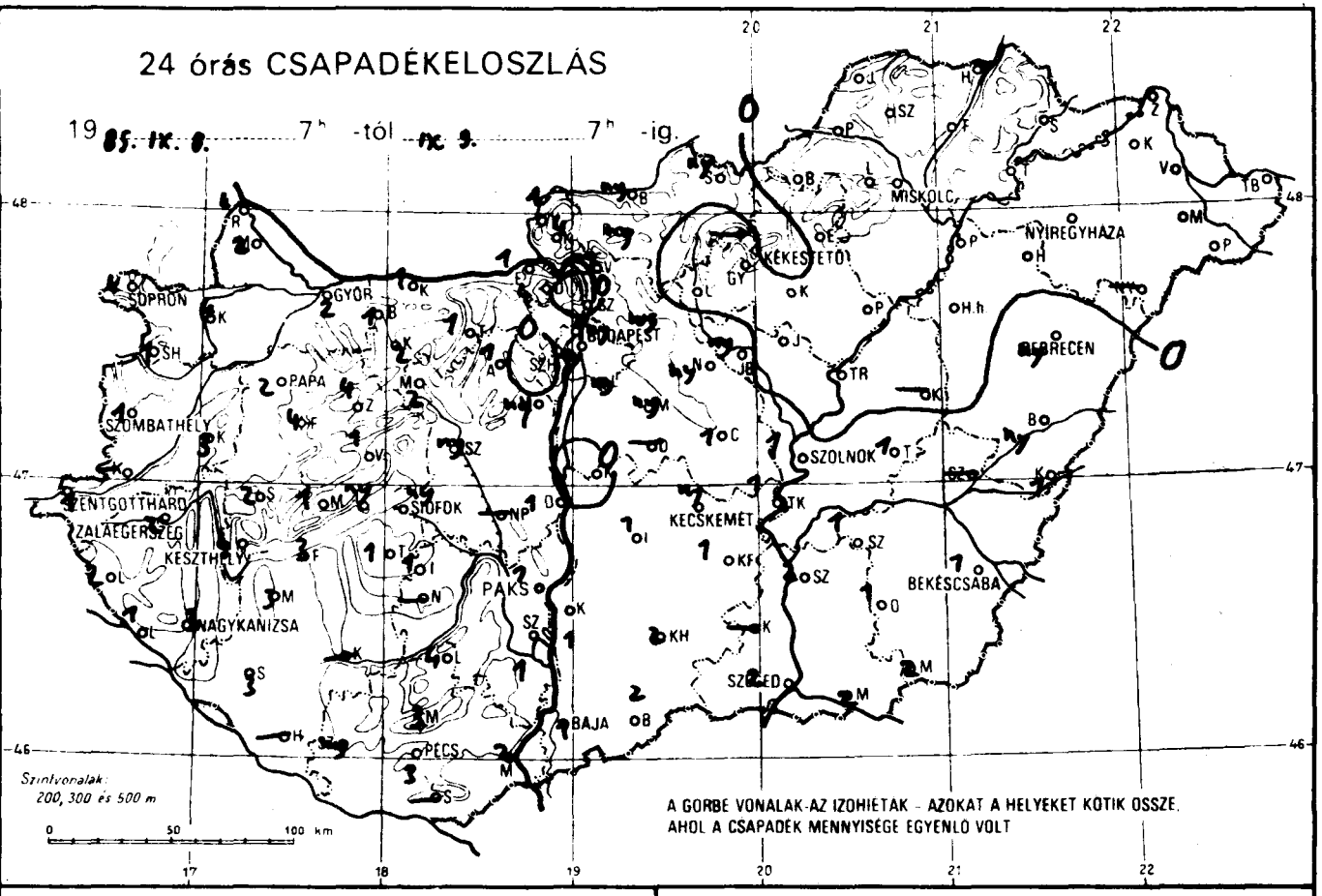

NAPFÉNYTARTAM

19 85. IX. 8.

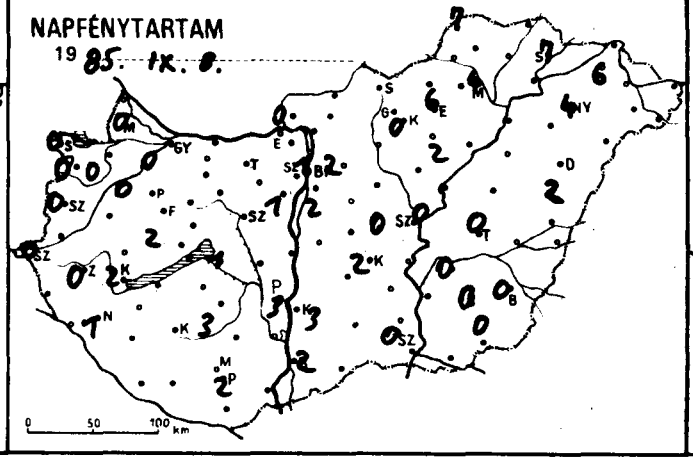

19

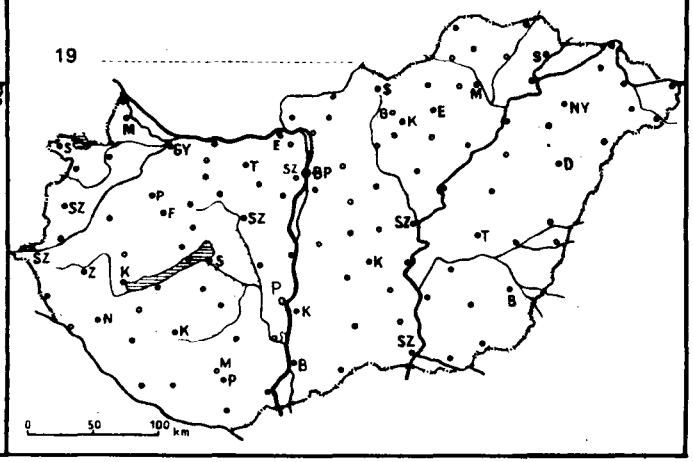

1985. IX. 9. 07-ig az utolsó 24 óra adatai						Előző nap napos órái
állomás	csapadék (mm)		max. hőmérséklet	min. hőmérséklet	rad. min.	
Győr	2		15	9	8	0
Kapuvár	4		16	10	9	0
Mosonmagyaróvár	2		13	10	9	0
Rajka	4		13	9	8	
Sopron	4		15	9	9	0
Sopronhorpács	1		15	10	10	0
Káld	3		11	10	8	
Körmend	-		-	-	-	
Szentgotthárd	1		15	8	8	0
Szombathely	1		15	10	9	0
Lenti	2		16	10	9	
Letenye	1		17	10	10	
Nagykanizsa	3		16	10	9	1
Zalaegerszeg	2		16	9	9	0
Farkasgyepű	4		17	8	8	
Keszthely	4		18	10	9	2
Mencshely	1		16	9	8	2
Pápa	2		15	10	9	0
Sümeg	2		17	10	9	
Tihany	ny		18	10	9	
Veszprém	1		16	9	9	
Zirc	4		14	8	8	
Fonyód	3		17	10	7	
Homokszt. györgy	-		-	-	-	-
Kaposvár	-		-	-	-	
Marcali	3		19	10	9	
Siófok	ny		16	13	10	1
Somogyszob	3		17	9	8	
Tab	1		19	10	9	
Bábolna	1		15	7	6	
Esztergom	1		14	6	3	
Kisbér	2		16	10	8	
Komárom	1		15	8	6	
Tatabánya	1		15	7	6	
Alcsútdoboz	1		17	8	7	
Dunaújváros	1		16	7	6	
Martonvásár	ny		15	8	5	1
Mór	2		15	9	7	
Nagyhörcsökp.	-		-	-	-	
Szabadbattyán	ny		16	10	9	
Tregszemcse	1		19	9	7	3
Lengyel	4		17	8	7	
Paks	1		18	8	5	3
Szekszárd	1		19	9	8	
Arpádtető	3		16	8	7	
Mohács	2		19	10	8	
Pécs	3		17	9	9	2
Siklós	-		-	-	-	
Szigetvár	ny		19	5	5	
Budaörs	1		14	8	4	
Bp. Lőrinc	ny		15	8	4	2
Bp. Met. Int.	ny		14	9	-	1
Bp. Szab. hegy	.		11	6	4	
Cegléd	1		15	7	5	0
Dobogókő	4		8	5	4	
Gödöllő	ny		13	8	6	2
Királyrét	4		13	6	5	
Monor	ny		15	6	3	
Nagykáta	ny		15	8	7	
Szentendre	.		15	9	8	

1985. IX. 9. 07-ig az utolsó 24 óra adatai						Előző nap napos órái
állomás	csapadék (mm)		max. hőmérséklet	min. hőmérséklet	rad. min.	
Vác	ny		14	8	7	
Vámosmikola	1		13	7	1	0
Baja	1		17	8	6	2
Bácsalmás	2		19	9	7	
Izsák	1		16	6	4	
Kalocsa	1		19	7	5	3
Kecskemét	ny		15	8	6	2
Kiskunfélegyháza	1		16	10	6	
Kiskunhalas	2		17	8	8	
Kunszentmiklós	.		17	8	4	
Tiszakécske	1		18	7	6	
Balassagyarmat	ny		13	7	6	
Romhány	ny		15	5	4	
Salgótarján	ny		14	5	4	
Eger	.		15	7	4	6
Galyatető	-		-	-	-	
Gyöngyös	.		14	6	2	
Kékestető	ny		5	3	1	0
Kompolt	.		15	7	1	2
Dőrinci	.		15	7	3	
Poroszló	.		15	6	4	
Jászapáti	.		14	8	6	
Jászberény	ny		14	7	5	
Karcag	-		-	-	-	
Szolnok	1		15	7	5	0
Tiszaroff	.		16	11	6	
Túrkeve	1		16	7	6	0
Kistelek	-		-	-	-	
Makó	2		16	8	6	
Szeged	2		16	6	4	0
Szentes	2		16	9	7	
Borsodnádasd	.		13	5	1	
Füged	.		13	1	-0	
Hidasnémeti	.		16	4	2	
Jósvafő	.		16	3	3	7
Lillafüred	.		14	9	4	
Miskolc	.		14	4	3	4
Putnok	.		15	3	2	
Sárospatak	.		15	5	4	7
Szendrőlád	.		15	4	3	
Tokaj	.		17	7	7	
Kisvárda	.		16	5	4	6
Mátészalka	.		16	6	4	
Nyíregyháza	.		15	6	2	4
Nyírlugos	-		-	-	-	
Pátyod	.		16	5	4	
Tiszabecs	.		16	3	2	
Vásárosnamény	.		16	6	5	
Záhony	.		16	5	5	
Berettyóújfalu	ny		14	8	4	
Debrecen	ny		15	6	3	2
Hajdúdorog	.		15	5	5	
Hortobágy	.		15	5	5	
Körösszakál	1		16	10	9	
Polgár	.		16	7	6	
Békéscsaba	1		15	8	5	0
Mezőhegyes	2		16	7	6	0
Orosháza	1		17	7	5	0
Szarvas	1		15	7	5	0
Szeghalom	-		-	-	-	

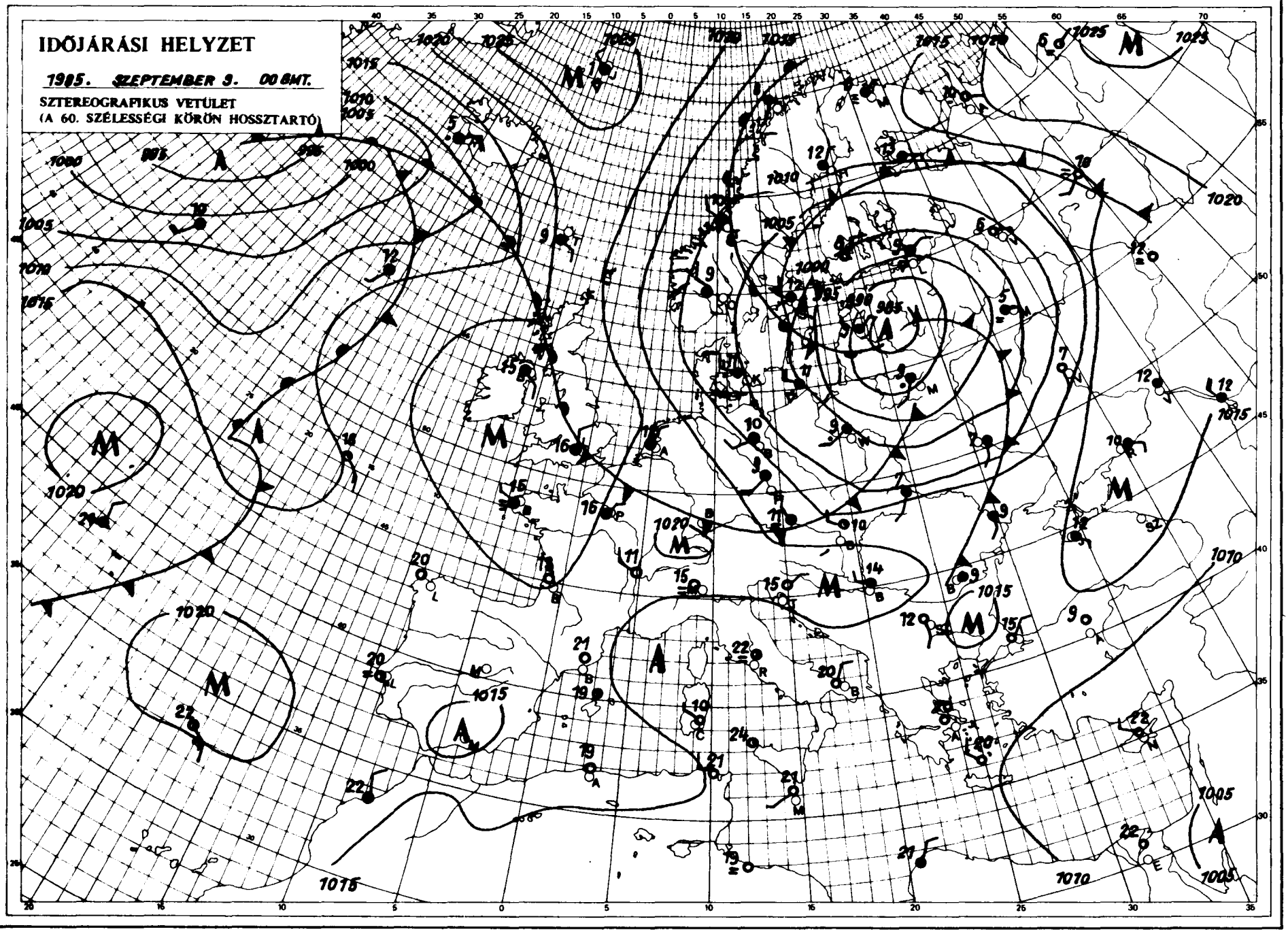

KIADJA: ORSZÁGOS METEOROLÓGIAI SZOLGÁLAT
Készíti: Központi Előrejelző Intézet Analízis- és Rövidtávú Prognózis Központja – T.: 273-018
Megjelenik naponként
Évi előfizetési díja: 2.200,- Ft. Megrendelhető: 1024 Budapest, II., Kitaibel Pál u. 1. – T.: 353-500
Kiadásért felel: az OMSZ elnöke – Szerkesztésért felel: a KEI igazgatója
Sokszorosítva a havi mellékletben.

IDŐJÁRÁSI NAPIJELENTÉS

ЕЖЕДНЕВНЫЙ МЕТЕОРОЛОГИЧЕСКИЙ БЮЛЛЕТЕНЬ · DAILY WEATHER REPORT
BULLETIN QUOTIDIEN DE TEMPS · TÄGLICHER WETTERBERICHT

98. évfolyam 253. szám + Budapest + 1985. szeptember 10. kedd

Az időjárási helyzet és a várható időjárás:

A Kelet-Európa felett örvénylő ciklon hátoldalán, északi légpályákon, továbbra is az évszakhoz képest hideg levegő áramlik Közép-Európa térségébe. Ugyanakkor a Nyugat-Európa felett elterülő magas nyomású légköri képződmény területén, mely lassan a Kárpátok térségébe is áthúzódik, napos, száraz, lassan melegedő az idő.

Hazánkban hétfőn hűvös, változóan felhős idő volt. Sokfelé esett eső, záporeső, illetve a Dunántúlon délután zivatarok alakultak ki, melyeket egy-két helyen jég is kisért. A hőmérséklet csúcsértéke általában 12, 18 fok között alakult. Kedd hajnalra 2, 10 fokig hűlt le a levegő. Délnyugaton rövid időre a talajközelben fagypontig csökkent a hőmérséklet. A délelőtti órákban országszerte napos idő volt. A hőmérséklet 11 órakor 12 és 15 fok között váltakozott.

Ma 12 órakor a fővárosban 15 fokot mértek, a tengerszintre átszámitott légnyomás 1021 mbar, gyengén süllyed.

A Balaton vizének hőmérséklete 11 órakor Siófoknál 12 fok volt.

Várható időjárás szerda estig:

Északkeleten is csökken időnként a felhőzet, ott ma néhány helyen futó zápor lehet. Másutt túlnyomóan napos idő lesz. Éjszaka, ill. hajnalban párássá válik a levegő, foltokban köd képződik. A gyakran élénk északnyugati szél időnként meg is erősödhet.

A várható legalacsonyabb éjszakai hőmérséklet általában 2-7 fok között alakul, főként délnyugaton gyenge talajmenti fagy is lesz. Legmagasabb nappali hőmérséklet szerdán 16-20 fok között alakul.

Bozóki István s.k.

A hőmérséklet napi középértéke és eltérése a sokévi átlagtól /Budapest bel. területén/:

1985. IX. 9.	11,2°C	-6,8°C

1871 óta ezen a napon Budapesten előfordult

legmagasabb hőmérséklet:	34,7°C /1928/,
legalacsonyabb hőmérséklet:	6,1°C /1933/.

85.585.

LEGMAGASABB HŐMÉRSÉKLET

19 85. IX. 9.

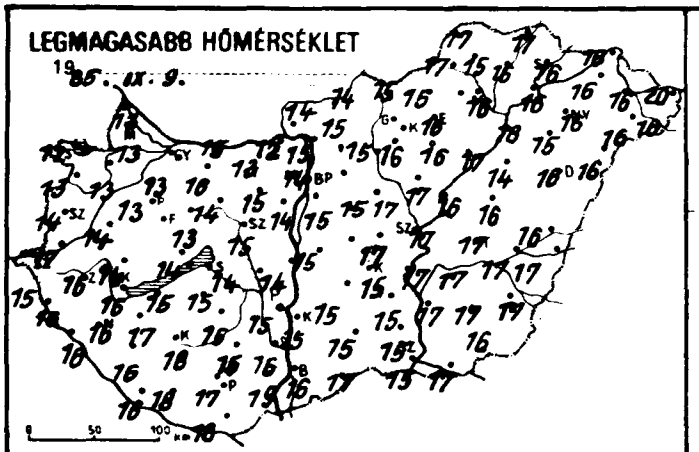

LEGALACSONYABB HŐMÉRSÉKLET

19 85. IX. 10.

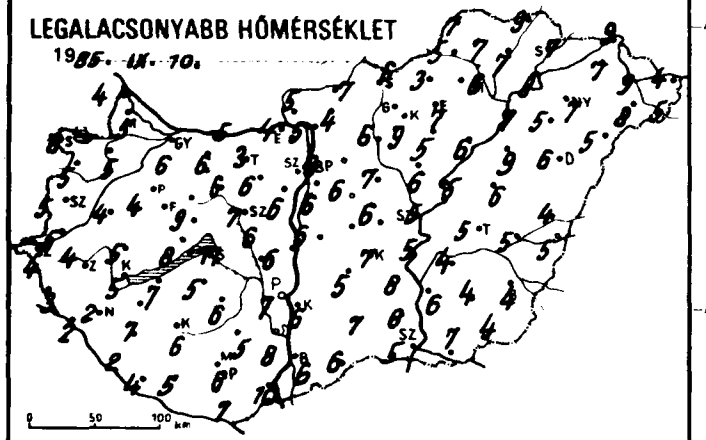

24 órás CSAPADÉKELOSZLÁS

19 85. IX. 9. 7h -tól IX. 10. 7h -ig

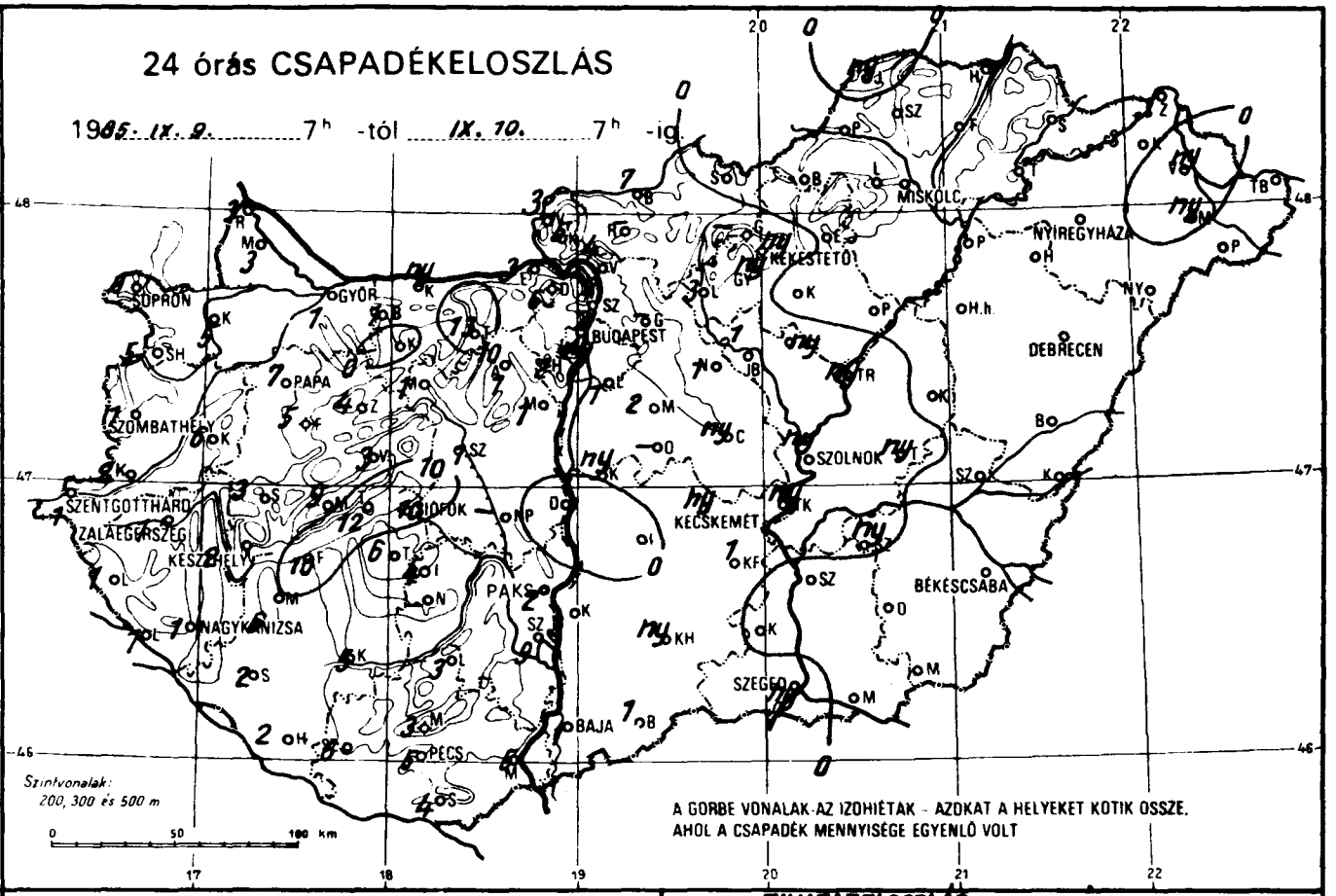

RADIÁCIÓS MINIMUM

19 85. IX. 10.

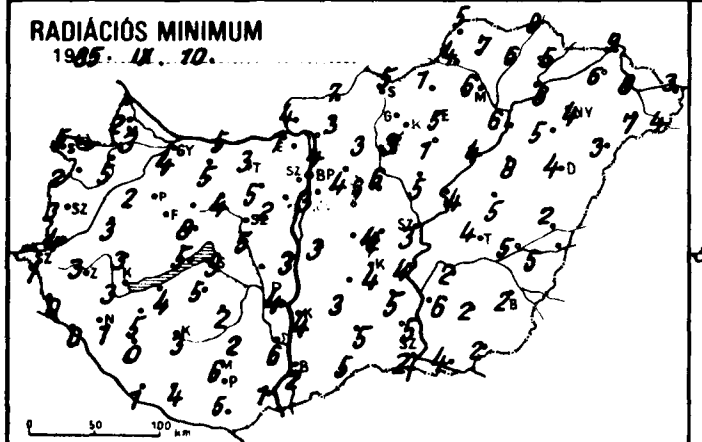

NAPFÉNYTARTAM

19 85. IX. 9.

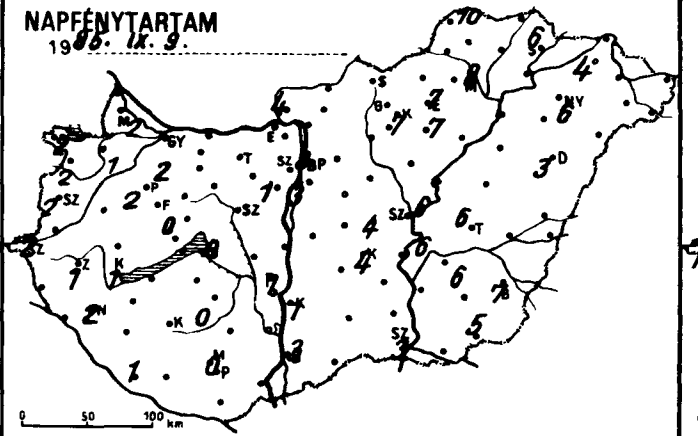

ZIVATARELOSZLÁS

19 85. IX. 9. 7h - IX. 10. 7h - ig.

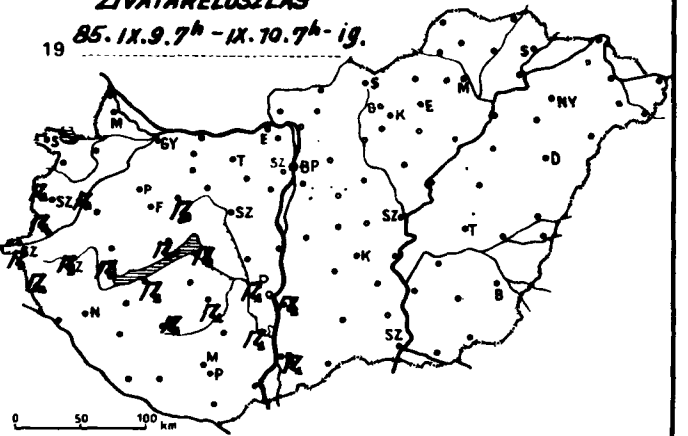

1985. IX. 10 h -ig az utolsó 24 óra adatai						Előző nap napos órái
állomás	csapadék (mm)		max. hőmérséklet	min. hőmérséklet	rad. min.	
Győr	1	▽ ⌓	13	6	4	2
Kapuvár	5	=	13	5	5	1
Mosonmagyaróvár	3	▽ =	13	5	3	2
Rajka	3		13	4	2	
Sopron	6	▽	12	8	5	2
Sopronhorpács	5	⌓	13	5	2	2
Káld	6	⌓	14	4	3	
Körmend	2	⌓	17	5	4	
Szentgotthárd	1	⌓	15	4	1	2
Szombathely	1	⌓	14	5	3	2
Lenti	1	⌓	16	3	0	
Letenye	1	▽ ≡	16	2	0	
Nagykanizsa	1	▽ ≡	16	2	1	2
Zalaegerszeg	1	⌓	16	4	3	1
Farkasgyepű	5		13	4	3	
Keszthely	2	⌓	16	5	3	1
Mencshely	9	▽	12	7	6	0
Pápa	7	▽ ⌓	13	4	2	2
Sümeg	3	▽ ⌓	14	4	3	
Tihany	12	⌓ =	14	8	5	
Veszprém	3	⌓	13	9	8	
Zirc	4	=	12	6	4	
Fonyód	10	⌓ ▲	15	7	4	
Homokszt. györgy	2	=	16	4	1	1
Kaposvár	5	⌓ ⌓	18	6	3	
Marcali	6	▽ ⌓	11	7	5	
Siófok	10	⌓	14	11	9	0
Somogyszob	2	▽	16	2	0	
Tab	6	▽ ⌓	15	5	5	
Bábolna	1		14	4	3	
Esztergom	3	▽ ⌓	12	4	1	
Kisbér	·	⌓	16	6	5	
Komárom	ny	⌓	15	5	5	
Tatabánya	13	▽ ⌓	13	3	3	
Alcsútdoboz	1	▽ ⌓	15	6	5	
Dunaújváros	·	⌓	14	6	3	
Martonvásár	1	⌓	14	6	2	1
Mór	1	▽ =	14	6	4	
Nagyhörcsökp.	–	–	–	–	–	
Szabadbattyán	1	,	15	7	5	
Iregszemcse	4	⌓ ▲ ⌓	15	6	2	0
Lengyel	3		15	5	2	
Paks	2	⌓ ⌓	15	7	4	1
Szekszárd	9	⌓ =	16	8	6	
Árpádtető	3	=	15	6	4	
Mohács	5		19	10	1	
Pécs	5	▽	17	6	6	3
Siklós	4		18	7	5	
Szigetvár	6	=	18	5	4	
Budaörs	ny	▽ =	14	8	3	
Bp. Lőrinc	1	▽ ⌓	15	6	3	3
Bp. Met. Int.	2		14	8	–	3
Bp. Szab. hegy	2	≡	10	6	5	
Cegléd	ny	, ⌓	17	6	4	4
Dobogókő	6	⌓	9	5	4	
Gödöllő	–	–	–	–	–	–
Királyrét	5	⌓	13	7	4	
Monor	2	▽ =	15	6	4	
Nagykáta	1	=	17	7	6	
Szentendre	2		15	8	7	

1985. IX. 10 h -ig az utolsó 24 óra adatai						Előző nap napos órái
állomás	csapadék (mm)		max. hőmérséklet	min. hőmérséklet	rad. min.	
Vác	4	⌓	15	5	4	
Vámosmikola	3	⌓	14	5	4	4
Baja	1	⌓ ⌓	16	6	2	3
Bácsalmás	1	▽	17	6	5	
Izsák	·		15	5	3	
Kalocsa	3	⌓ ⌓	15	6	4	1
Kecskemét	ny	⌓	15	7	4	4
Kiskunfélegyháza	1	⌓	15	8	5	
Kiskunhalas	ny	=	15	7	5	
Kunszentmiklós	ny	=	15	6	3	
Tiszakécske	ny	, =	17	5	4	
Balassagyarmat	7	▽ ⌓	14	7	7	
Romhány	–	,	15	4	3	
Salgótarján	·		15	6	5	
Eger	·	=	16	7	5	7
Galyatető	–		–	–	–	
Gyöngyös	ny	⌓	16	9	3	
Kékestető	ny	▽	8	3	2	7
Kompolt	·	⌓	16	5	1	7
Lőrinci	3	⌓	15	6	3	
Poroszló	·	⌓	17	6	4	
Jászapáti	ny	⌓	17	6	5	
Jászberény	1	▽ ⌓	16	6	5	
Karcag	·	⌓	16	6	5	
Szolnok	ny	⌓	17	5	3	6
Tiszaroff	ny	⌓	16	5	4	
Túrkeve	ny	▽ ⌓	17	5	4	6
Kistelek	·	=	15	6	5	
Makó	·	⌓	17	7	4	
Szeged	ny	▽ ⌓	15	5	2	3
Szentes	·		17	6	6	
Borsodnádasd	·	⌓	15	3	1	
Füged	·	⌓	16	7	6	
Hidasnémeti	·	=	17	9	8	
Jósvafő	ny	, ⌓	17	7	5	10
Lillafüred	·		16	10	6	
Miskolc	·	=	16	6	6	8
Putnok	·	=	17	5	4	
Sárospatak	·		16	7	5	6
Szendrőlád	·	⌓	15	7	7	
Tokaj	·		16	8	8	
Kisvárda	·	=	16	7	6	4
Mátészalka	ny	, ⌓	16	8	7	
Nyíregyháza	·	⌓	16	7	4	6
Nyírlugos	·	⌓	16	5	3	
Pátyod	·		16	5	4	
Tiszabecs	·	=	20	4	3	
Vásárosnamény	ny	, ⌓	16	9	8	
Záhony	·	⌓	16	9	9	
Berettyóújfalu	·	⌓	16	4	2	
Debrecen	·	≡	16	6	4	3
Hajdúdorog	·	=	14	9	8	
Hortobágy	·		15	5	5	
Körösszakál	·	≡	17	5	5	
Polgár	·	⌓	18	7	6	
Békéscsaba	·	⌓	17	4	2	7
Mezőhegyes	·	⌓	16	4	2	5
Orosháza	·	≡	17	4	2	6
Szarvas	ny	⌓	17	4	2	6
Szeghalom	·	⌓	17	5	5	

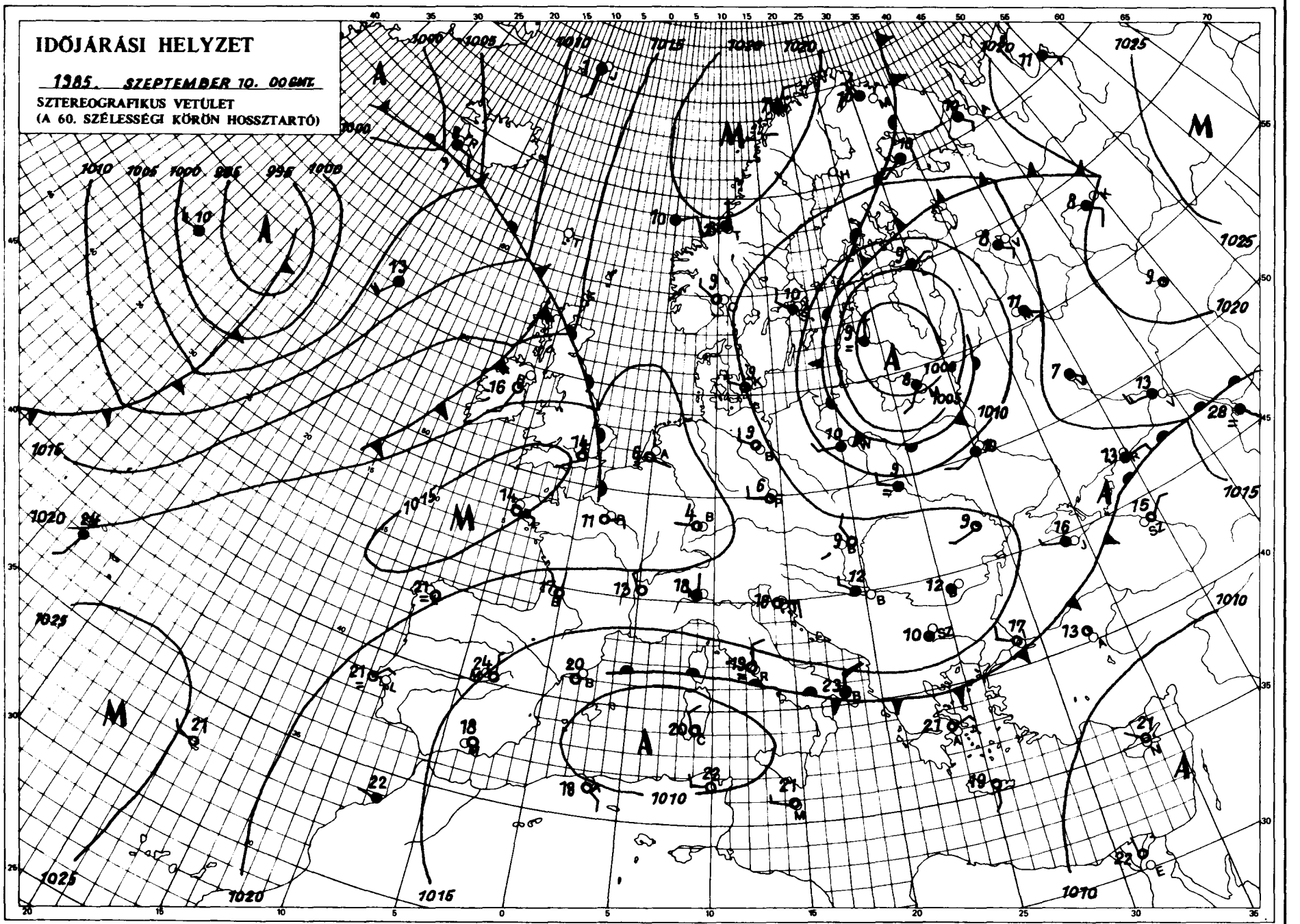

KIADJA: ORSZÁGOS METEOROLÓGIAI SZOLGÁLAT
Készíti: Központi Előrejelző Intézet Analízis- és Rövidtávú Prognózis Központja – T.: 273-018
Megjelenik naponként
Évi előfizetési díja: 2.200,-Ft. – Megrendelhető: 1024 Budapest, II., Kitaibel Pál u. 1. – T.: 353-500
Kiadásért felel: az OMSZ elnöke – Szerkesztéséért felel: a KEI igazgatója
Jelmagyarázat a havi mellékletben

IDŐJÁRÁSI NAPIJELENTÉS

ЕЖЕДНЕВНЫЙ МЕТЕОРОЛОГИЧЕСКИЙ БЮЛЛЕТЕНЬ • DAILY WEATHER REPORT
BULLETIN QUOTIDIEN DE TEMPS • TÄGLICHER WETTERBERICHT

98. évfolyam 254. szám + Budapest + 1985. szeptember 11. szerda

Az időjárási helyzet és a várható időjárás:

Nagyjából a 46. szélességi kör mentén, az Atlanti-óceántól Nyugat- és Közép-Európa nagy részén át egészen a Fekete-tenger partvidékéig magas légnyomású öv húzódik. A hajnali pára, köd megszünését túlnyomóan napos, száraz idő követi. A kontinens északabbra fekvő vidékein változékony az időjárás. Az óceáni páradús léghullámok útját a Brit-szigeteken, a Skandináv-félszigeten, valamint a Német-Lengyel-síkságon szórványos eső, zápor és átmenetileg megerősödő szél jelzi. Ugyancsak elszórtan esik az eső a Szovjetunió európai területén. Valószinü, hogy az elkövetkező időszakban a Kárpát-medencében erősödik a nappali felmelegedés.

Magyarországon kedden északkeleten is csökkent a felhőzet, majd országszerte gyengén felhős, túlnyomóan napos idő volt. A Nyirségben egy-két helyen gyenge záporeső esett. Kedden a hőmérséklet csúcsértéke 16-22 fok között alakult. Szerda hajnalra 4-12 fokig hült le a levegő. Éjszaka helyenként erősen párássá vált a levegő. Ma délelőtt az ország nagyobbik részén folytatódott a túlnyomóan napos idő. A szél időnként kissé megélénkült. A hőmérséklet 11 órakor az országban 14-20 fok között váltakozott.

Ma 12 órakor Budapesten 18 fokot mértek, a tengerszintre átszámitott légnyomás 1025 mbar, alig változik.

A Balaton vizének hőmérséklete Siófoknál 11 órakor 13 fok volt.

Várható időjárás csütörtök estig:

Túlnyomóan napos idő várható, csupán északkeleten növekszik meg időnként a felhőzet, és ott előfordulhat egy-egy futó zápor is. Hajnalban néhol párás lesz a levegő.
A változó irányú szél északnyugatira fordul és kissé megélénkül.

A legalacsonyabb éjszakai hőmérséklet: 3, 8 fok között lesz.
A legmagasabb nappali hőmérséklet: általában 22, északkeleten 17 fok körül alakul.

Jenki Szilvia s.k.

A hőmérséklet napi középértéke és eltérése a sokévi átlagtól /Budapest belterületén/:

1985. IX. 10.	12,7°C	-5,3°C

1871 óta ezen a napon Budapesten előfordult

legmagasabb hőmérséklet:	34,6°C /1928/,
legalacsonyabb hőmérséklet:	5,5°C /1920/.

85.586.

LEGMAGASABB HŐMÉRSÉKLET

85. IX. 10.

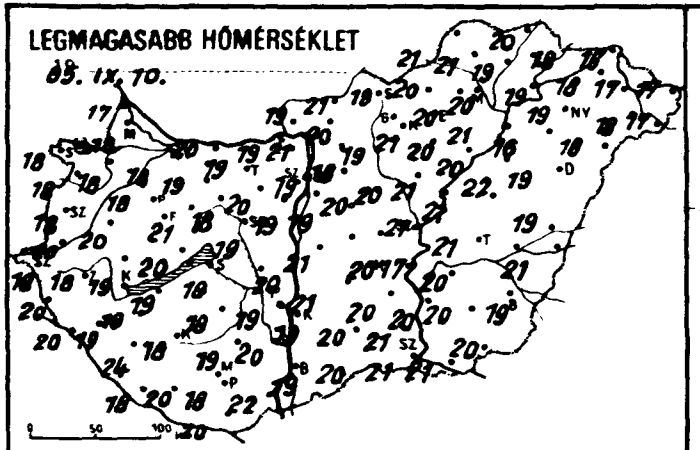

LEGALACSONYABB HŐMÉRSÉKLET

85. IX. 11.

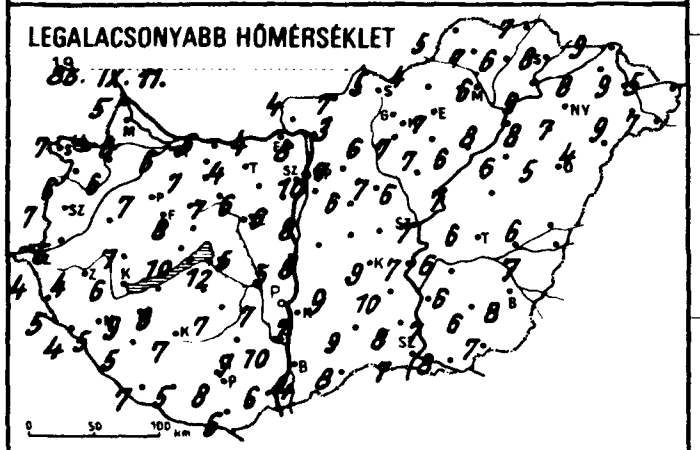

RADIÁCIÓS MINIMUM

85. IX. 11.

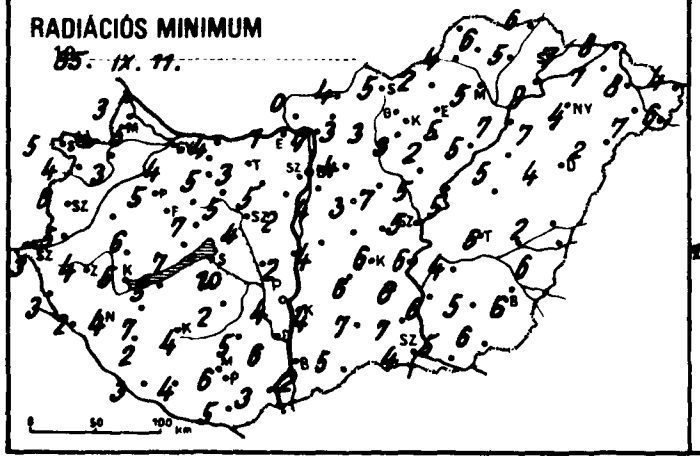

24 órás CSAPADÉKELOSZLÁS

85. IX. 10. 7h -tól IX. 11. 7h -ig.

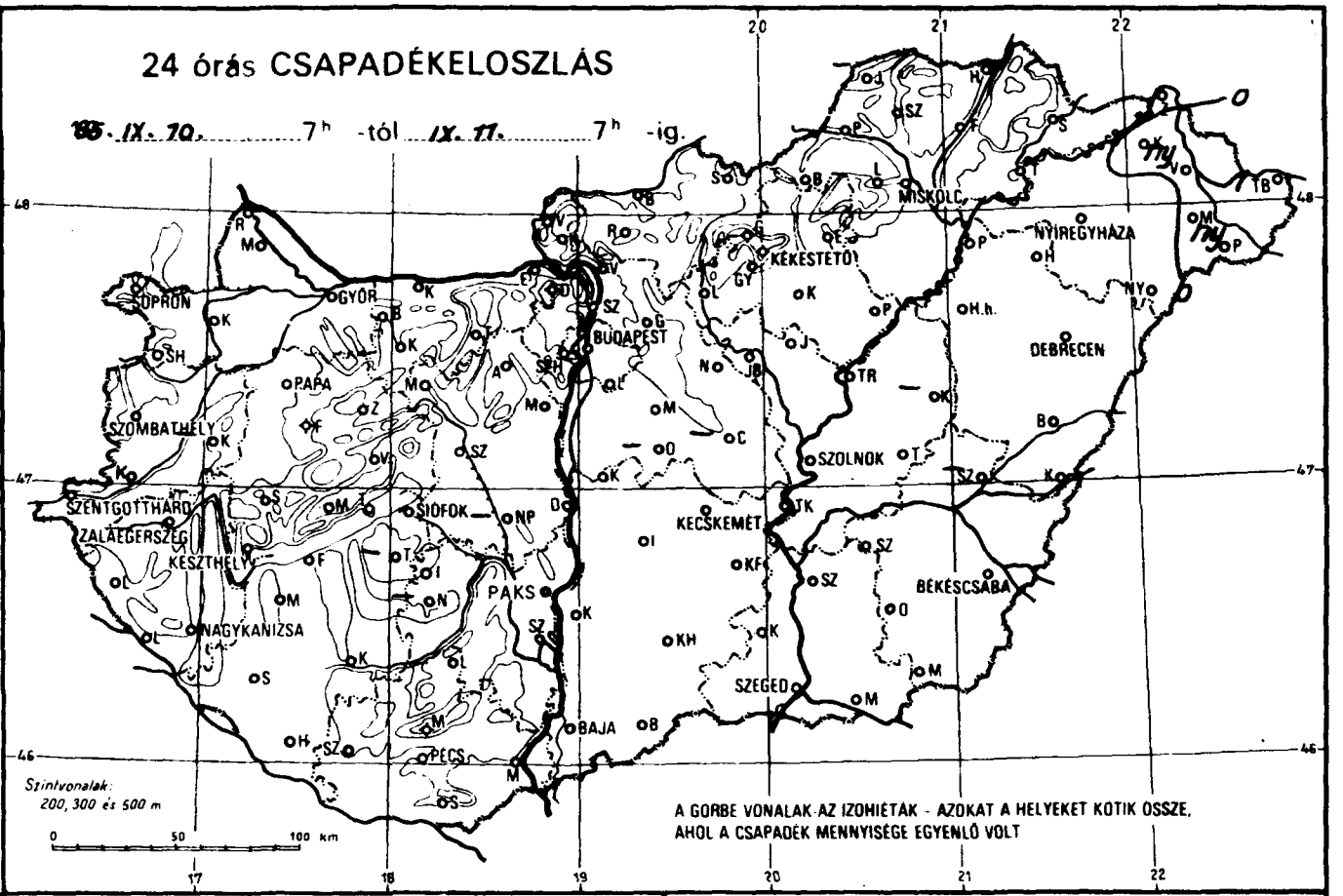

NAPFÉNYTARTAM

85. IX. 10.

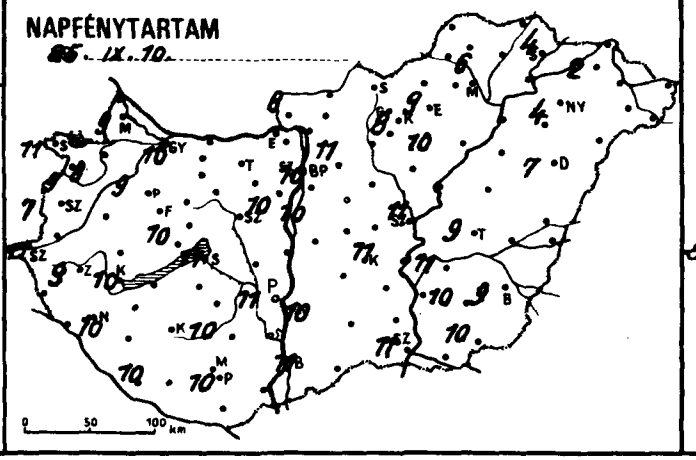

19

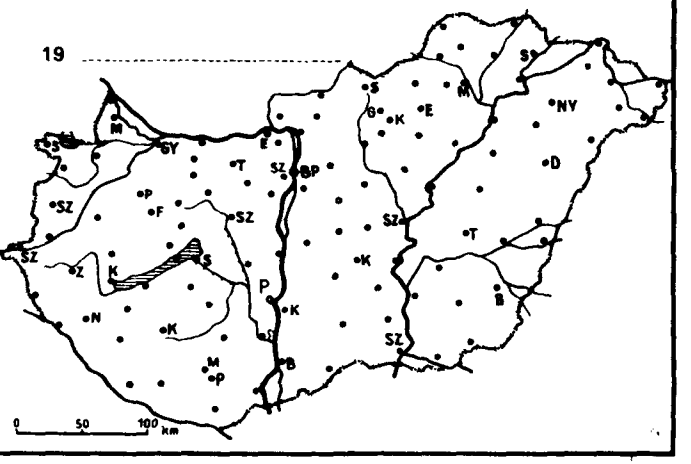

85.IX.11 7^h-ig az utolsó 24 óra adatai						Előző nap napos órái
állomás	csapadék (mm)		max. hőmérséklet	min. hőmérséklet	rad. min.	
Győr	.	☁	18	6	4	10
Kapuvár	.	☁	18	6	3	8
Mosonmagyaróvár	.	=	18	8	5	9
Rajka	.	☁	17	5	3	
Sopron	.	☁	18	7	5	11
Sopronhorpács	.	☁	18	6	4	9
Káld	–		–	–	–	
Körmend	.	☁	20	5	4	
Szentgotthárd	.	☁	18	4	3	11
Szombathely	.	☁	18	7	6	7
Lenti	.		20	5	3	
Letenye	.	≡	20	4	2	
Nagykanizsa	.	≡	19	5	4	10
Zalaegerszeg	.	☁	18	4	4	9
Farkasgyepű	.	☁	12	6	4	
Keszthely	.	☁	19	6	5	10
Mencshely	.	☁	17	8	6	10
Pápa	.	=	18	7	5	9
Sümeg	.	☁	20	7	6	
Tihany	.	☁	20	10	7	
Veszprém	.	=	21	8	7	
Zirc	.		16	7	3	
Fonyód	.		19	8	5	
Homokszt. györgy	.	≡	18	7	3	10
Kaposvár	.	≡	18	7	4	
Marcali	.	☁	19	9	7	
Siófok	.	☁	18	12	10	11
Somogyszob	.	☁	19	5	2	
Tab	–		–	–	–	
Bábolna	.		18	5	4	
Esztergom	.	☁	19	4	1	
Kisbér	.	☁	19	7	5	
Komárom	.	☁	20	5	4	
Tatabánya	.	☁	19	4	3	
Alcsútdoboz	.	☁	20	6	5	
Dunaújváros	.	☁	20	5	2	
Martonvásár	.	☁	19	6	2	10
Mór	.	☁	18	7	5	
Nagyhörcsökp.	–		–	–	–	
Szabadbattyán	.	☁	19	5	4	
Iregszemcse	.	☁	18	7	2	10
Lengyel	.		19	7	5	
Paks	.	☁	19	7	4	11
Szekszárd	.	=	20	10	6	
Árpádtető	.		15	10	7	
Mohács	.	☁	22	6	3	
Pécs	.	☁	18	8	6	10
Siklós	.		20	6	5	
Szigetvár	.	=	20	5	4	
Budaörs	.		19	8	4	
Bp. Lőrinc	.	☁	19	8	4	10
Bp. Met. Int.	.		19	10	–	10
Bp. Szab. hegy	.		14	10	7	
Cegléd	–		–	–	–	
Dobogókő	.		14	6	6	
Gödöllő	.	☁	18	7	4	11
Királyrét	.	☁	18	3	2	
Monor	.	=	20	6	3	
Nagykáta	.	☁	20	7	7	
Szentendre	.		21	9	8	

85.IX.11 7^h-ig az utolsó 24 óra adatai						Előző nap napos órái
állomás	csapadék (mm)		max. hőmérséklet	min. hőmérséklet	rad. min.	
Vác	.	≈	21	8	4	
Vámosmikola	.	☁	19	4	0	8
Baja	.	☁	19	4	2	11
Bácsalmás	.		20	8	5	
Izsák	.		21	9	6	
Kalocsa	.	☁	19	7	4	10
Kecskemét	.	☁	20	9	6	11
Kiskunfélegyháza	.	☁	20	10	6	
Kiskunhalas	.	≈	20	9	7	
Kunszentmiklós	.	≈	21	8	4	
Tiszakécske	.	☁	17	7	6	
Balassagyarmat	.	☁	21	7	4	
Romhány	.	☁	20	3	3	
Salgótarján	.		18	5	5	
Eger	.	=	20	7	5	9
Galyatető	.		14	5	1	
Gyöngyös	.	☁	21	7	3	
Kékestető	.	☁	12	5	3	8
Kompolt	.		20	7	2	10
Lőrinci	.	☁	19	6	3	
Poroszló	.	☁	20	6	5	
Jászapáti	.	☁	21	6	5	
Jászberény	.	☁	20	7	5	
Karcag	–		–	–	–	
Szolnok	.	☁	21	7	5	11
Tiszaroff	.	☁	21	7	5	
Túrkeve	.	☁	21	6	5	9
Kistelek	.	=	21	8	7	
Makó	.	☁	21	8	5	
Szeged	.	☁	21	7	4	11
Szentes	.		20	7	6	
Borsodnádasd	.	☁	20	4	2	
Fügöd	.	☁	19	6	5	
Hidasnémeti	.	=	20	7	6	
Jósvafő	–		–	–	–	–
Lillafüred	.	≈	19	10	5	
Miskolc	.	≈	20	6	5	6
Putnok	.	≈	21	5	4	
Sárospatak	.	☁	18	8	7	4
Szendrőlád	.	≈	21	7	6	
Tokaj	.		19	9	9	
Kisvárda	.	≈	18	8	7	2
Mátészalka	.	☁	18	9	7	
Nyíregyháza	.	≈	19	7	4	4
Nyírlugos	.	≈	18	4	2	
Pátyod	ny	☁	17	7	6	
Tiszabecs	1	☁	17	5	4	
Vásárosnamény	ny	☁	17	9	8	
Záhony	.	≈	16	9	8	
Berettyóújfalu	.	☁	19	6	2	
Debrecen	.	≈	19	5	4	7
Hajdúdorog	.	≈	16	8	7	
Hortobágy	.	≈	22	6	5	
Körösszakál	.	☁	21	7	6	
Polgár	.	☁	21	8	7	
Békéscsaba	.	☁	19	8	6	9
Mezőhegyes	.	☁	20	7	6	10
Orosháza	.	☁	20	6	5	10
Szarvas	.	☁	20	6	4	11
Szeghalom	–		–	–	–	

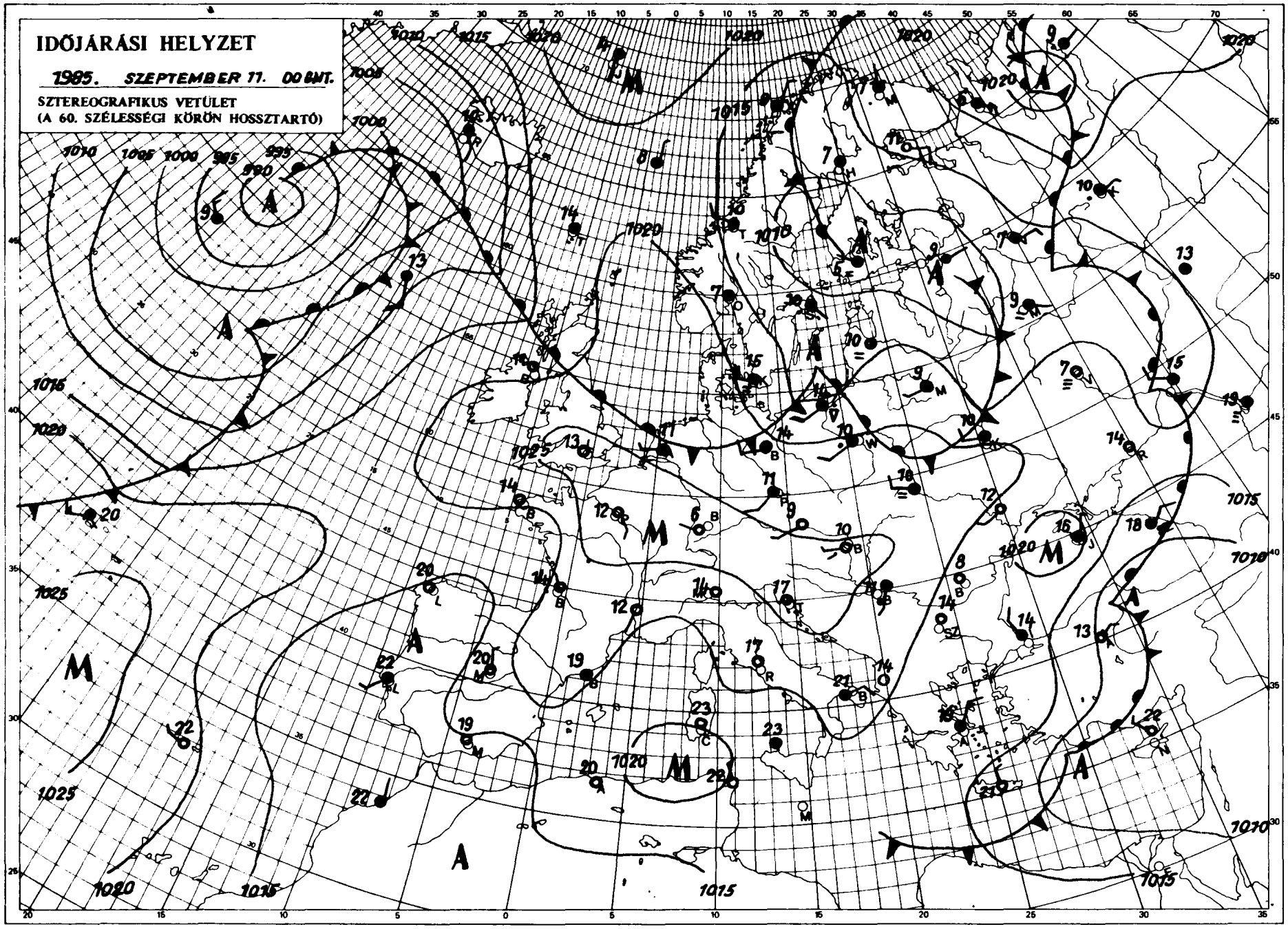

KIADJA: ORSZÁGOS METEOROLÓGIAI SZOLGÁLAT
Készíti: Központi Előrejelző Intézet Analízis- és Rövidtávú Prognózis Központja – T.: 273-018
Megjelenik naponként
Évi előfizetési díja: 2.200.-Ft. – Megrendelhető: 1024 Budapest, II., Kitaibel Pál u. 1. – T.: 353-500
Kiadásért felel: az OMSZ elnöke – Szerkesztésért felel: a KEI igazgatója

Jelmagyarázat a havi mellékletben.

IDŐJÁRÁSI NAPIJELENTÉS

ЕЖЕДНЕВНЫЙ МЕТЕОРОЛОГИЧЕСКИЙ БЮЛЛЕТЕНЬ · DAILY WEATHER REPORT
BULLETIN QUOTIDIEN DE TEMPS · TÄGLICHER WETTERBERICHT

98. évfolyam 255. szám + Budapest + 1985. szeptember 12. csütörtök

Az időjárási helyzet és a várható időjárás:

Izland feletti középponttal ciklon örvénylik, melynek hatására a Brit-szigetek egy részén felhős, csapadékos az idő. Ciklon határozza meg Kelet- és Északkelet-Európa időjárását is. A Skandináv-félszigeten, a Szovjetunió európai vidékein és a Lengyel síkságon sok a felhő, többfelé hull eső, záporeső. A ciklon hidegfronti felhőzete benyúlik a Kárpát-medence északkeleti része fölé, igy ott időnként még erősebben megnövekszik a felhőzet. Mivel a front gyengül és távolodik térségünktől, Magyarország északkeleti részének időjárását is egyre inkább az az anticiklon határozza meg, amelynek hatására Európa legnagyobb részén napos, száraz az idő.

Szerdán Magyarország legnagyobb részén derült, száraz, napos idő volt. Csupán északkeleten növekedett meg időnként erősebben a felhőzet. A hőmérséklet csúcsértéke 18 és 24 fok között alakult. Csütörtök hajnalra 5, 13 fokig hült le a levegő. Délelőtt északkeleten változóan felhős, másutt derült idő volt. A hőmérséklet 11 órára 15, 21 fokig emelkedett.

Ma 12 órakor Budapesten a hőmérséklet 18 fok, a tengerszintre átszámitott légnyomás 1021 mbar, alig változik.

A Balaton vizének hőmérséklete Siófoknál 11 órakor 14 fok volt.

Várható időjárás péntek estig:

Általában derült idő várható, északkeleten azonban ma /csütörtökön/ többször megnövekszik a felhőzet és ott egy-két helyen zápor is lehet. A többfelé élénk, időnként erős északi szél lassan mérséklődik.

Várható legalacsonyabb éjszakai hőmérséklet: 4, 9,
legmagasabb nappali hőmérséklet pénteken: 19, 22 fok között.

H. Bóna Márta s.k.

TÁVOLABBI KILÁTÁSOK SZOMBATTÓL-KEDDIG:

Eleinte kevés felhő, jobbára napos idő. A hét legvégétől megnövekszik a felhőzet, sokfelé várhatók esők, záporok.
Legalacsonyabb hajnali hőmérséklet eleinte 5, 10, később 9, 14 fok között várható. Legmagasabb nappali hőmérséklet eleinte 20, 25, később 16, 21 fok között lesz.
Jelentős mennyiségü /legalább 5 mm napi/ csapadék az ország területének 60 százalékán várható.

KÖZÉPTÁVÚ ELŐREJELZŐ CSOPORT

A hőmérséklet napi középértéke és eltérése a sokévi átlagtól /Budapest belterületén/:

1985. IX. 11.	15,1°C	-2,8°C

1871 óta ezen a napon Budapesten előfordult

legmagasabb hőmérséklet:	32,7°C /1928/,
legalacsonyabb hőmérséklet:	6,5°C /1885/.

85.587.

LEGMAGASABB HŐMÉRSÉKLET

19 85. IX. 11.

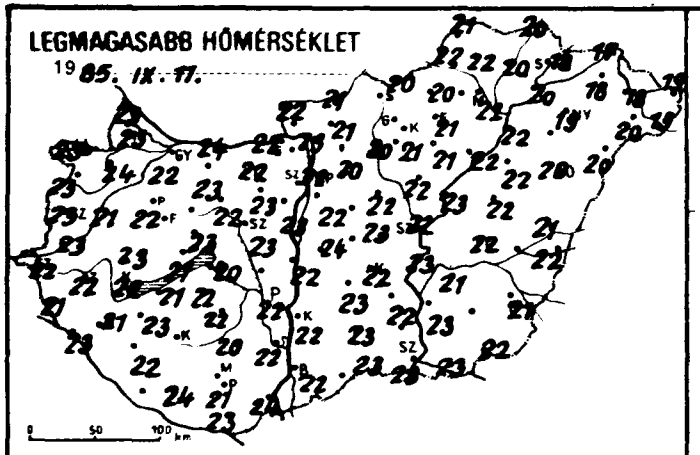

LEGALACSONYABB HŐMÉRSÉKLET

19 85. IX. 12.

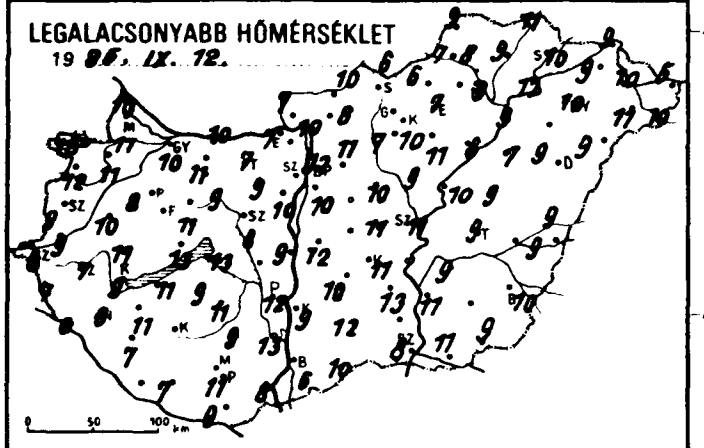

RADIÁCIÓS MINIMUM

19 85. IX. 12.

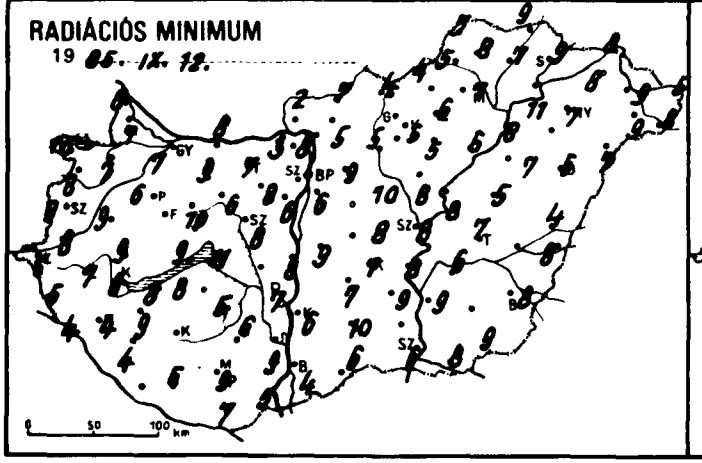

24 órás CSAPADÉKELOSZLÁS

19 85. IX. 11. 7h -tól IX. 12. 7h -ig.

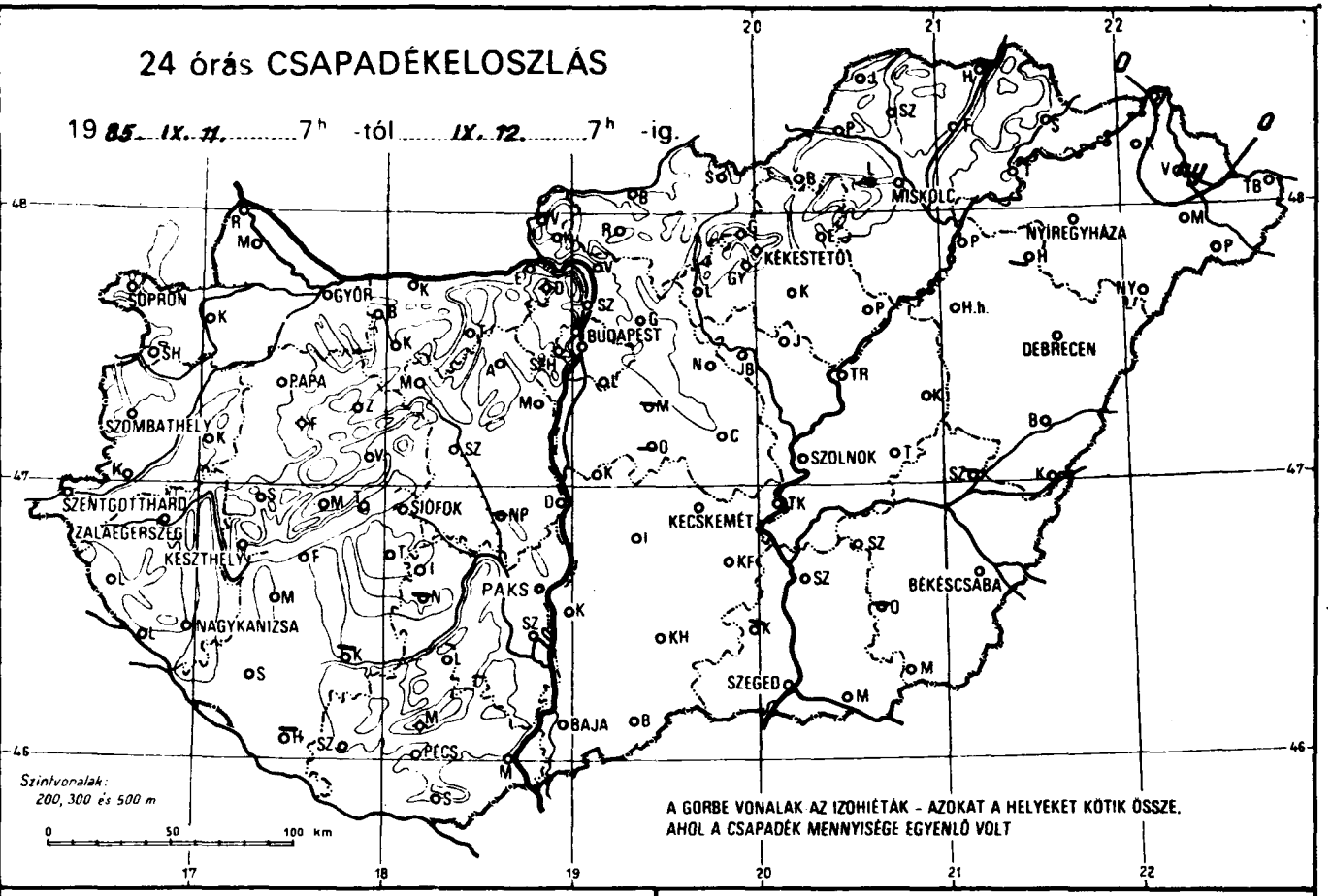

A GORBE VONALAK AZ IZOHIÉTÁK - AZOKAT A HELYEKET KÖTIK ÖSSZE, AHOL A CSAPADÉK MENNYISÉGE EGYENLŐ VOLT

NAPFÉNYTARTAM

19 85. IX. 11.

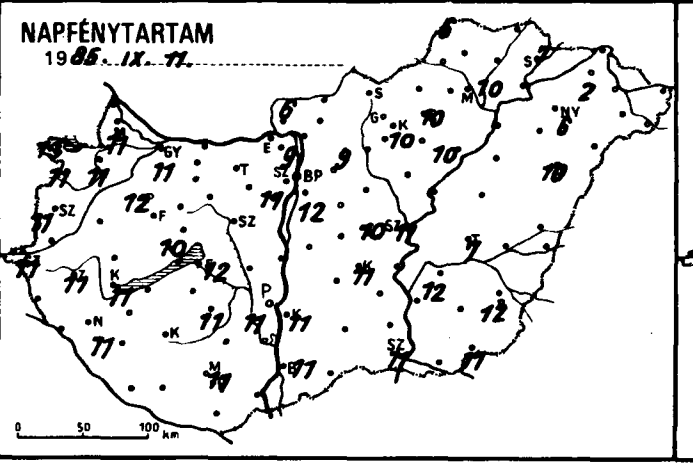

19

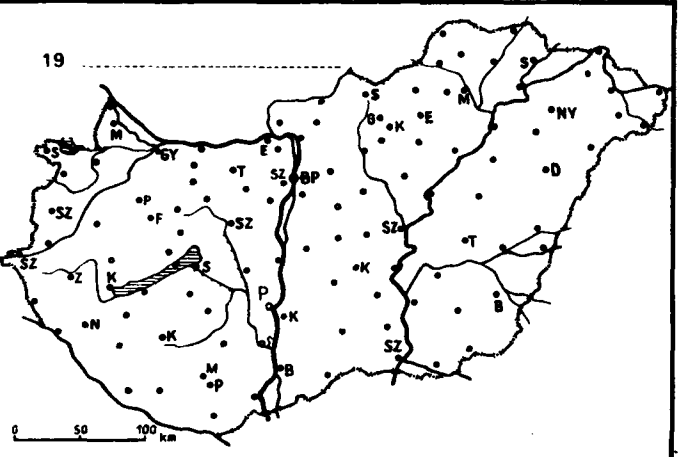

85.IX.12-ig az utolsó 24 óra adatai 19 07

állomás	csapadék (mm)		max. hőmérséklet	min. hőmérséklet	rad. min.	Előző nap napos órái
Győr	.		22	10	7	11
Kapuvár	.		24	11	7	11
Mosonmagyaróvár	.		23	11	7	11
Rajka	.		23	10	8	
Sopron	.		23	13	10	12
Sopronhorpács	.		23	12	8	11
Káld	.		21	10	9	
Körmend	.		23	9	8	
Szentgotthárd	.		22	8	6	11
Szombathely	.		23	9	9	11
Lenti	.		21	7	5	
Letenye	.		23	6	4	
Nagykanizsa	.		21	6	4	11
Zalaegerszeg	.		22	7	7	11
Farkasgyepű	.		21	8	6	
Keszthely	.		22	9	8	11
Mencshely	.		20	10	8	10
Pápa	.		22	8	6	12
Sümeg	.		23	11	9	
Tihany	.		21	13	9	
Veszprém	.		23	11	10	
Zirc	.		20	10	6	
Fonyód	.		21	11	8	
Homokszt. györgy	–		–	–	–	–
Kaposvár	–		–	–	–	
Marcali	.		23	11	9	
Siófok	.		20	13	11	12
Somogyszob	.		22	7	4	
Tab	.		22	9	8	
Bábolna	.		22	8	6	
Esztergom	.		22	7	3	
Kisbér	.		23	11	9	
Komárom	.		24	10	8	
Tatabánya	.		22	7	7	
Alcsútdoboz	.		23	9	8	
Dunaújváros	.		22	9	8	
Martonvásár	.		23	10	6	11
Mór	.		22	9	6	
Nagyhörcsökp.	–		–	–	–	
Szabadbattyán	.		23	8	8	
Iregszemcse	.		22	11	5	11
Lengyel	.		20	9	6	
Paks	.		22	12	7	11
Szekszárd	.		22	13	9	
Árpádtető	.		20	12	10	
Mohács	.		24	8	5	
Pécs	.		21	11	9	11
Siklós	.		23	9	7	
Szigetvár	.		24	7	6	
Budaörs	.		22	12	8	
Bp. Lőrinc	.		22	10	6	12
Bp. Met. Int.	.		22	12	–	9
Bp. Szab. hegy	.		16	11	10	
Cegléd	.		23	11	8	10
Dobogókő	–		–	–	–	
Gödöllő	.		20	11	9	9
Királyrét	.		20	7	7	
Monor	–		–	–	–	
Nagykáta	.		22	10	10	
Szentendre	.		22	11	10	

85.IX.12-ig az utolsó 24 óra adatai 19 07

állomás	csapadék (mm)		max. hőmérséklet	min. hőmérséklet	rad. min.	Előző nap napos órái
Vác	.		23	10	8	
Vámosmikola	.		22	7	2	6
Baja	.		22	6	4	11
Bácsalmás	.		23	10	6	
Izsák	.		23	10	7	
Kalocsa	.		22	9	6	11
Kecskemét	.		22	11	7	11
Kiskunfélegyháza	.		22	13	9	
Kiskunhalas	.		23	12	10	
Kunszentmiklós	.		24	12	9	
Tiszakécske	.		23	10	8	
Balassagyarmat	.		21	10	7	
Romhány	.		21	6	5	
Salgótarján	.		20	6	5	
Eger	.		21	7	6	10
Galyatető	.		16	7	5	
Gyöngyös	.		21	10	5	
Kékestető	.		14	6	6	10
Kompolt	.		21	11	5	10
Lőrinci	.		20	7	5	
Poroszló	.		22	8	6	
Jászapáti	.		22	9	8	
Jászberény	.		21	10	7	
Karcag	.		22	9	5	
Szolnok	.		22	11	8	11
Tiszaroff	.		23	10	8	
Túrkeve	.		22	9	7	7
Kistelek	.		23	11	9	
Makó	.		23	11	8	
Szeged	.		23	8	6	11
Szentes	.		23	11	9	
Borsodnádasd	.		20	6	4	
Fügöd	.		20	9	7	
Hidasnémeti	.		20	11	9	
Jósvafő	.		21	9	5	6
Lillafüred	–		–	–	–	
Miskolc	.		22	9	7	10
Putnok	.		22	7	5	
Sárospatak	.		18	10	9	7
Szendrőlád	.		22	8	8	
Tokaj	.		20	12	11	
Kisvárda	.		18	9	8	2
Mátészalka	.		20	11	9	
Nyíregyháza	.		19	10	7	6
Nyírlugos	.		20	9	7	
Pátyod	.		19	10	8	
Tiszabecs	.		19	5	5	
Vásárosnamény	ny		18	10	9	
Záhony	1		17	9	8	
Berettyóújfalu	.		21	9	4	
Debrecen	.		20	9	6	10
Hajdúdorog	–		–	–	–	
Hortobágy	.		22	7	7	
Körösszakál	.		22	9	8	
Polgár	.		22	9	8	
Békéscsaba	.		21	10	8	12
Mezőhegyes	.		22	9	9	11
Orosháza	–		–	–	–	–
Szarvas	.		21	9	6	12
Szeghalom	–		–	–	–	

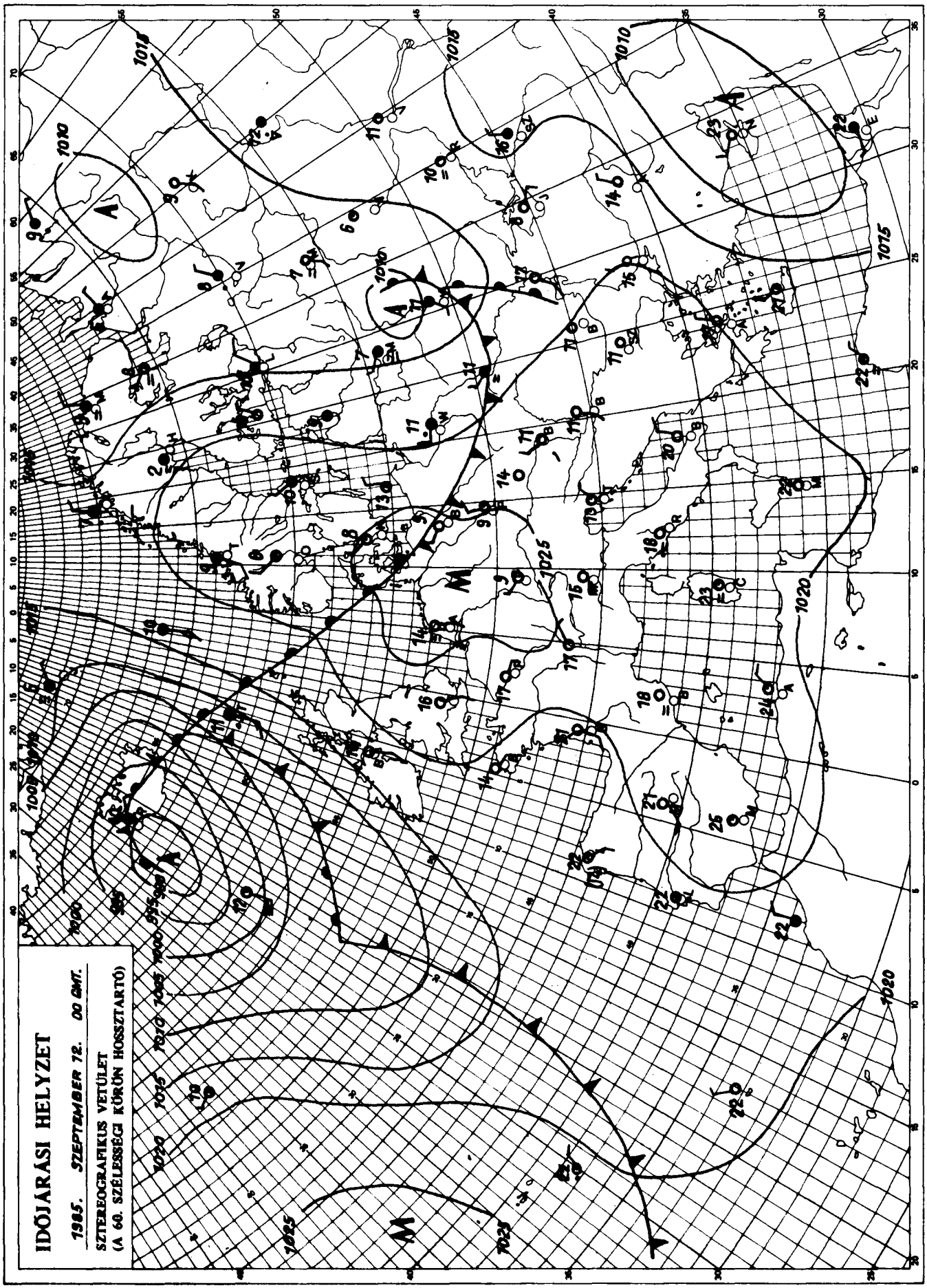

KIADJA: ORSZÁGOS METEOROLÓGIAI SZOLGÁLAT
Készíti: Központi Előrejelző Intézet Analízis- és Rövidtávú Prognózis Központja – T.: 273-018
Megjelenik naponként
Évi előfizetési díja: 2.200,-Ft. – Megrendelhető: 1024 Budapest, II., Kitaibel Pál u. 1. – T.: 353-500
Kiadásért felel: az OMSZ elnöke – Szerkesztésért felel: a KEI igazgatója

Jelmagyarázat a havi mellékletben

IDŐJÁRÁSI NAPIJELENTÉS

ЕЖЕДНЕВНЫЙ МЕТЕОРОЛОГИЧЕСКИЙ БЮЛЛЕТЕНЬ • DAILY WEATHER REPORT
BULLETIN QUOTIDIEN DE TEMPS • TÄGLICHER WETTERBERICHT

98. évfolyam 256. szám + Budapest + 1985. szeptember 13. péntek

Az időjárási helyzet és a várható időjárás:

Észak-déli irányban az Appennini-félszigettől a Skandináv-félszigetig magasnyomású légköri képződmény húzódik. Ezen a több száz km széles területen napos, reggel többfelé ködös, szeptember közepének megfelelő hőmérsékletü az időjárás. Kontinensünk óceáni partvidéke mentén gyenge időjárási front található. Ennek egyre jobban keskenyedő felhőrendszere érintheti szombaton a Kárpát-medence egy részét is, jelentős időváltozást azonban nem okoz.

Magyarország keleti megyéiben csütörtökön erősen felhős volt az ég, és ott néhány helyen jelentéktelen zápor is előfordult. Az ország legnagyobb részén derült volt az ég, 8, 11 órán át sütött a nap. A legmagasabb nappali hőmérséklet 16, 25 fok között volt. Erősen lehült péntek hajnalra a levegő, a legalacsonyabb éjszakai hőmérséklet 2 és 10 fok között volt. Délelőtt országszerte derült volt az ég, gyenge a légmozgás. 11 órára 14, 17 fokig emelkedett a hőmérséklet.

Ma 12 órakor Budapesten a hőmérséklet 17 fok volt, a tengerszintre átszámitott légnyomás 1023 mbar, alig változik.

A Balaton vizének hőmérséklete 11 órakor Siófoknál 15 fok volt.

Várható időjárás szombat estig:

Időnként megnövekszik a felhőzet, de csak gyönge zápor alakulhat ki. Pénteken az északi, szombaton a délnyugati szél lesz többfelé élénk. Hajnalban a Dunántúlon helyenként köd keletkezik.

A legalacsonyabb éjszakai hőmérséklet: 4 és 9,
a legmagasabb nappali hőmérséklet szombaton: 18 és 23 fok között várható.

Pálmási Judit s.k.

A hőmérséklet napi középértéke és eltérése a sokévi átlagtól /Budapest belterületén/:

1985. IX. 12.	15,7°C	-1,9°C

1871 óta ezen a napon Budapesten előfordult

legmagasabb hőmérséklet:	32,6°C /1947/,
legalacsonyabb hőmérséklet:	5,7°C /1911/.

85.588.

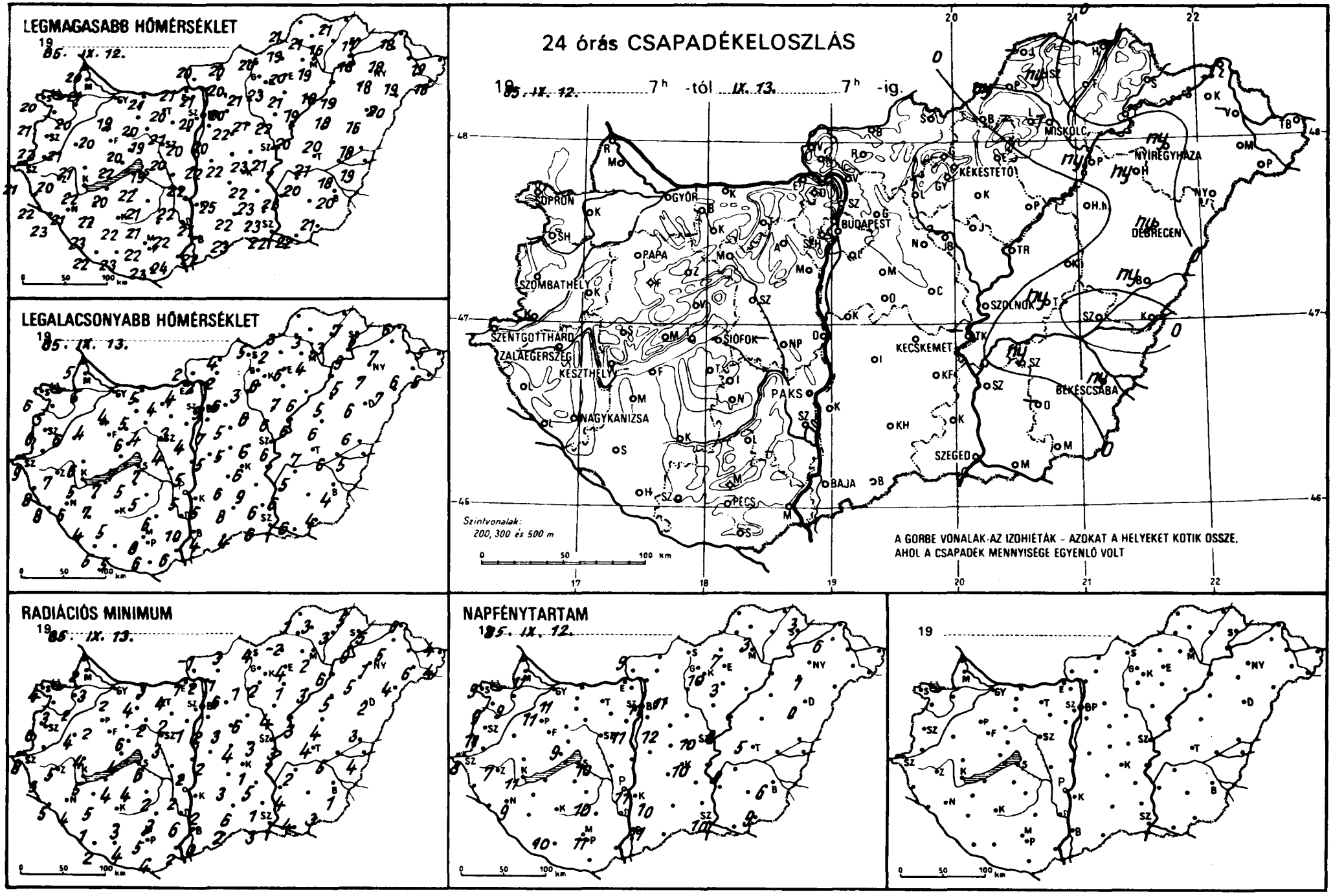
LEGMAGASABB HŐMÉRSÉKLET
19 85. IX. 12.
LEGALACSONYABB HŐMÉRSÉKLET
19 85. IX. 13.
24 órás CSAPADÉKELOSZLÁS
19 85. IX. 12. 7h -tól IX. 13. 7h -ig.
SOPRON
GYŐR
BUDAPEST
MISKOLC
NYÍREGYHÁZA
KÉKESTETŐ
DEBRECEN
PAPA
SZOMBATHELY
SZENTGOTTHÁRD
ZALAEGERSZEG
KESZTHELY
SIÓFOK
KECSKEMÉT
SZOLNOK
PAKS
NAGYKANIZSA
BÉKÉSCSABA
SZEGED
BAJA
PÉCS
Szintvonalak:
200, 300 és 500 m
A GORBE VONALAK AZ IZOHIÉTÁK - AZOKAT A HELYEKET KÖTIK ÖSSZE,
AHOL A CSAPADÉK MENNYISÉGE EGYENLŐ VOLT
RADIÁCIÓS MINIMUM
19 85. IX. 13.
NAPFÉNYTARTAM
19 85. IX. 12.
19

1985. IX. 13. 7 h-ig az utolsó 24 óra adatai						Előző nap napos órái
állomás	csapadék (mm)		max. hőmérséklet	min. hőmérséklet	rad. min.	
Győr	•		19	4	2	11
Kapuvár	•		20	4	2	9
Mosonmagyaróvár	◦		21	5	3	11
Rajka	•		20	5	2	
Sopron	•		20	6	4	9
Sopronhorpács	•		21	5	3	9
Káld	◦		21	6	4	
Körmend	–		–	–	–	
Szentgotthárd	◦		21	9	8	8
Szombathely	•		22	6	6	11
Lenti	•		22	8	5	
Letenye	•		23	8	5	
Nagykanizsa	•		21	6	4	9
Zalaegerszeg	◦		20	7	5	7
Farkasgyepű	•		18	5	3	
Keszthely	◦		22	5	5	11
Mencshely	◦		18	6	4	9
Pápa	◦	=	20	4	2	11
Sümeg	◦		21	6	4	
Tihany	◦		22	7	4	
Veszprém	•	=	20	6	6	
Zirc	•		18	3	1	
Fonyód	•		20	7	4	
Homokszt. györgy	•	≡	22	5	2	10
Kaposvár	•	≡	22	5	3	
Marcali	◦		22	7	5	
Siófok	•		19	7	6	10
Somogyszob	•		23	4	1	
Tab	•		22	5	4	
Bábolna	•		21	3	2	
Esztergom	•		21	4	1	
Kisbér	•		20	5	4	
Komárom	•		21	5	3	
Tatabánya	•		20	4	4	
Alcsútdoboz	•		21	3	2	
Dunaújváros	◦		22	5	2	
Martonvásár	•		20	4	1	11
Mór	•	=	19	4	2	
Nagyhörcsökp.	–		–	–	–	
Szabadbattyán	◦		20	4	3	
Iregszemcse	•		21	5	2	10
Lengyel	•		21	6	3	
Paks	◦		22	5	2	11
Szekszárd	•		22	10	6	
Árpádtető	◦	=	19	8	5	
Mohács	•		24	6	2	
Pécs	•		22	8	5	11
Siklós	•		23	6	4	
Szigetvár	◦		23	5	4	
Budaörs	•		20	4	0	
Bp. Lőrinc	◦		20	7	2	12
Bp. Met. Int.	•		20	9	–	11
Bp. Szab. hegy	•		18	8	6	
Cegléd	•		23	6	3	10
Dobogókő	•		16	7	6	
Gödöllő	•		20	6	6	11
Királyrét	◦		19	3	1	
Monor	•	=	22	5	3	
Nagykáta	◦		21	6	6	
Szentendre	•		23	6	5	

1985. IX. 13. 7 h-ig az utolsó 24 óra adatai						Előző nap napos órái
állomás	csapadék (mm)		max. hőmérséklet	min. hőmérséklet	rad. min.	
Vác	◦		21	2	2	
Vámosmikola	•		20	2	–1	9
Baja	•		22	4	0	11
Bácsalmás	◦	=	23	4	2	
Izsák	•		25	6	3	
Kalocsa	•		21	5	2	10
Kecskemét	•		22	6	1	10
Kiskunfélegyháza	•		23	9	5	
Kiskunhalas	•	=	22	8	6	
Kunszentmiklós	◦	=	22	5	2	
Tiszakécske	–		–	–	–	
Balassagyarmat	•		20	4	3	
Romhány	•		20	2	1	
Salgótarján	•		20	5	4	
Eger	•	=	20	6	4	7
Galyatető	◦		16	5	2	
Gyöngyös	•		23	6	2	
Kékestető	•		13	5	3	10
Kompolt	◦		21	7	1	3
Lőrinci	•		21	3	1	
Poroszló	•		19	6	3	
Jászapáti	•		22	6	4	
Jászberény	–		–	–	–	
Karcag	•		20	6	4	
Szolnok	◦		21	6	3	8
Tiszaroff	•		20	6	3	
Túrkeve	ny		21	7	4	5
Kistelek	•	=	23	6	1	
Makó	•		22	6	4	
Szeged	•		22	6	3	10
Szentes	•		23	6	4	
Borsodnádasd	•	⌊	19	2	–2	
Füged	•		16	3	3	
Hidasnémeti	•	=	21	7	5	
Jósvafő	–		–	–	–	–
Lillafüred	–		–	–	–	
Miskolc	1		19	4	2	3
Putnok	ny	, =	21	3	1	
Sárospatak	•		17	6	5	3
Szendrőlád	ny		21	3	3	
Tokaj	•		18	9	9	
Kisvárda	◦		18	7	5	6
Mátészalka	•	≡	19	6	6	
Nyíregyháza	ny		18	7	1	1
Nyírlugos	◦		20	7	4	
Pátyod	◦		18	5	4	
Tiszabecs	•		19	5	4	
Vásárosnamény	–		–	–	–	
Záhony	•		18	6	6	
Berettyóújfalu	ny		18	6	3	
Debrecen	ny		16	6	2	0
Hajdúdorog	ny		19	5	5	
Hortobágy	•		18	5	5	
Körösszakál	•		19	5	4	
Polgár	ny		18	7	6	
Békéscsaba	ny		20	4	1	6
Mezőhegyes	•		21	4	3	9
Orosháza	–		–	–	–	
Szarvas	ny		20	5	2	8
Szeghalom	•		18	6	5	

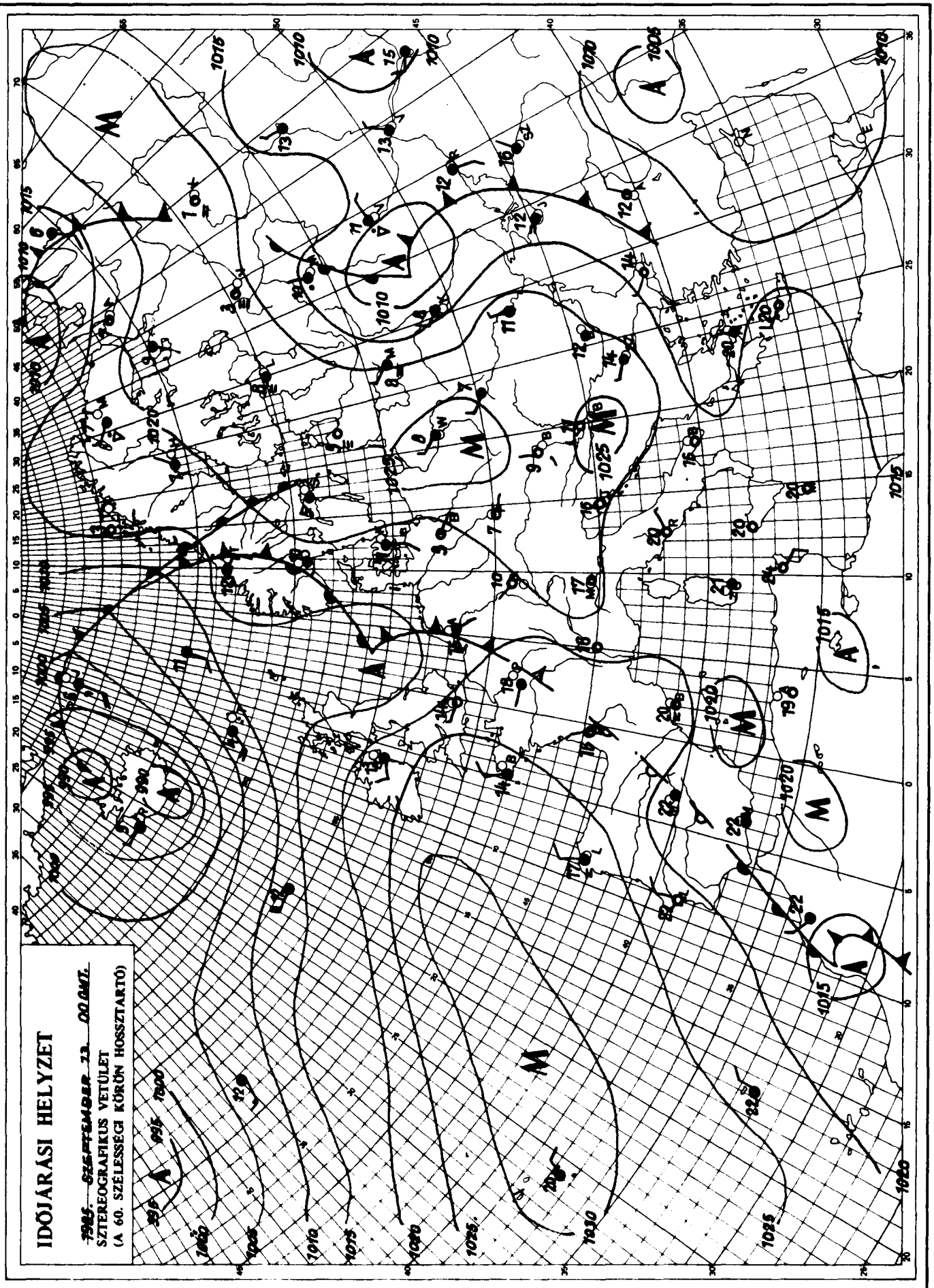

KIADJA: ORSZÁGOS METEOROLÓGIAI SZOLGÁLAT
Készíti: Központi Előrejelző Intézet Analízis- és Rövidtávú Prognózis Központja – T.: 273-018
Megjelenik naponként
Évi előfizetési díja: 2.200,-Ft. – Megrendelhető: 1024 Budapest, II., Kitaibel Pál u. 1. – T.: 353-500
Kiadásért felel: az OMSZ elnöke – Szerkesztésért felel: a KEI igazgatója

Jelmagyarázat a havi mellékletben

IDŐJÁRÁSI NAPIJELENTÉS

ЕЖЕДНЕВНЫЙ МЕТЕОРОЛОГИЧЕСКИЙ БЮЛЛЕТЕНЬ • DAILY WEATHER REPORT
BULLETIN QUOTIDIEN DE TEMPS • TÄGLICHER WETTERBERICHT

98. évfolyam 257. szám + Budapest + 1985. szeptember 14. szombat

Az időjárási helyzet és a várható időjárás:

Kontinensünk időjárásában változás kezdődött, emiatt ismét egyre szükebb területre korlátozódik a zavartalan, napos idő. Már szombat hajnalban is csak Délnyugat-Európa fölött áramlott száraz, meleg levegő, s a továbbiakban is csupán ott várható sok napsütés, erős nappali fölmelegedés. Másutt a szárazföldön alacsony hőmérsékletü, többnyire nagy nedvességtartalmú légtömegek határozzák meg az időjárást. A Kelet-európai-síkság fölött veszteglő hideg légtömeg tartózkodik, hatására sokfelé esik az eső, a hőmérséklet csúcsértéke pedig a 15 fokot sem éri el. Hasonlóan változékonyra, hüvösre fordult az idő Nyugat- és Északnyugat-Európában, ott azonban gyors mozgású, igen nedves, óceáni léghullámok okozták a változást. Mivel a nyugati légáramlás tovább erősödik, lassanként a kontinens belsejében is érezhető lesz az óceáni levegő hatása. A Kárpát-medence időjárása is csapadékosabbra, hüvösebbre fordul.

Pénteken derült, száraz idő volt hazánkban. A 7, 11 órás napsütés hatására délutánra 17, 21 fokig melegedett föl a levegő. Éjszaka is kevés volt a felhő, ezért hajnalra erősen lehült a levegő. A legalacsonyabb éjszakai hőmérséklet 2 és 9 fok között volt, néhány helyen a talaj közelében - ha rövid időre is - de fagypontig süllyedt a hőmérséklet. Szombaton délelőtt napsütéses idő volt, 11 órára a hőmérséklet elérte a 13, 19 fokot.

Ma 12 órakor Budapesten 18 fokot mértek, a tengerszintre átszámitott légnyomás 1022 mbar, alig változik.

A Balaton vizének hőmérséklete Siófoknál 11 órakor 14 fok volt.

Várható időjárás vasárnap estig:

Szombaton derült, száraz idő várható. Vasárnap nyugat felől lassanként megnövekszik a felhőzet, és a délutáni óráktól - eleinte inkább csak a Dunántúlon - megered az eső, záporeső is.
Az eleinte változó irányú, mérsékelt szél vasárnap dél-délnyugat felől megélénkül.

A legalacsonyabb éjszakai hőmérséklet általában 4 és 9,
a legmagasabb nappali hőmérséklet vasárnap 20 és 25 fok között alakul.

Bártfai Erzsébet s.k.

A hőmérséklet napi középértéke és eltérése a sokévi átlagtól /Budapest bel-területén/:

1985. IX. 13.	13,9°C	-3,3°C

1871 óta ezen a napon Budapesten előfordult

legmagasabb hőmérséklet:	33,9°C /1947/,
legalacsonyabb hőmérséklet:	4,8°C /1913/.

85.589.

LEGMAGASABB HŐMÉRSÉKLET

19 85. IX. 13.

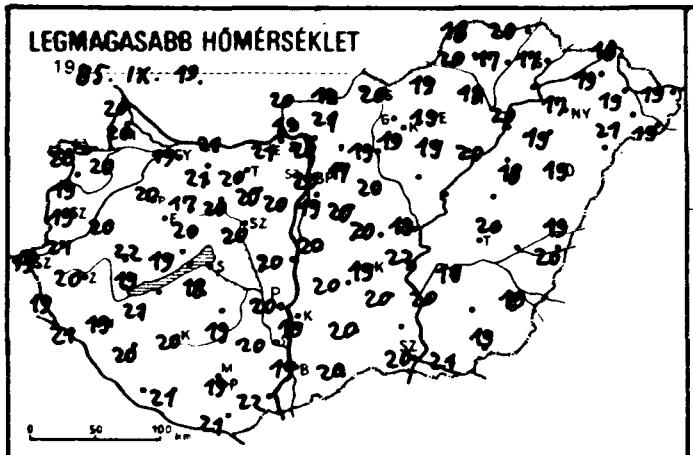

LEGALACSONYABB HŐMÉRSÉKLET

19 85. IX. 14.

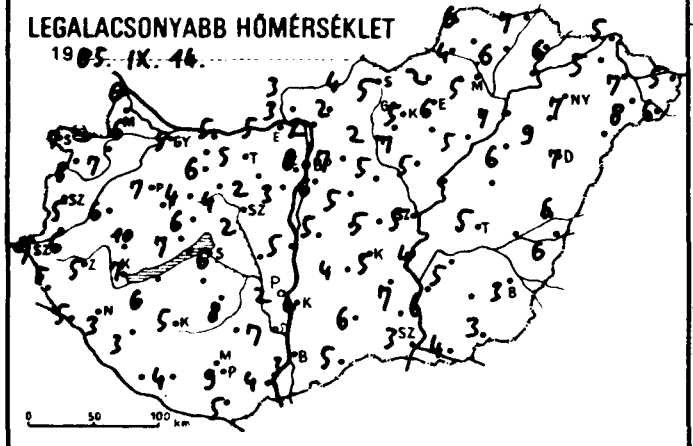

24 órás CSAPADÉKELOSZLÁS

19 85. IX. 13. 7h -tól IX. 14. 7h -ig.

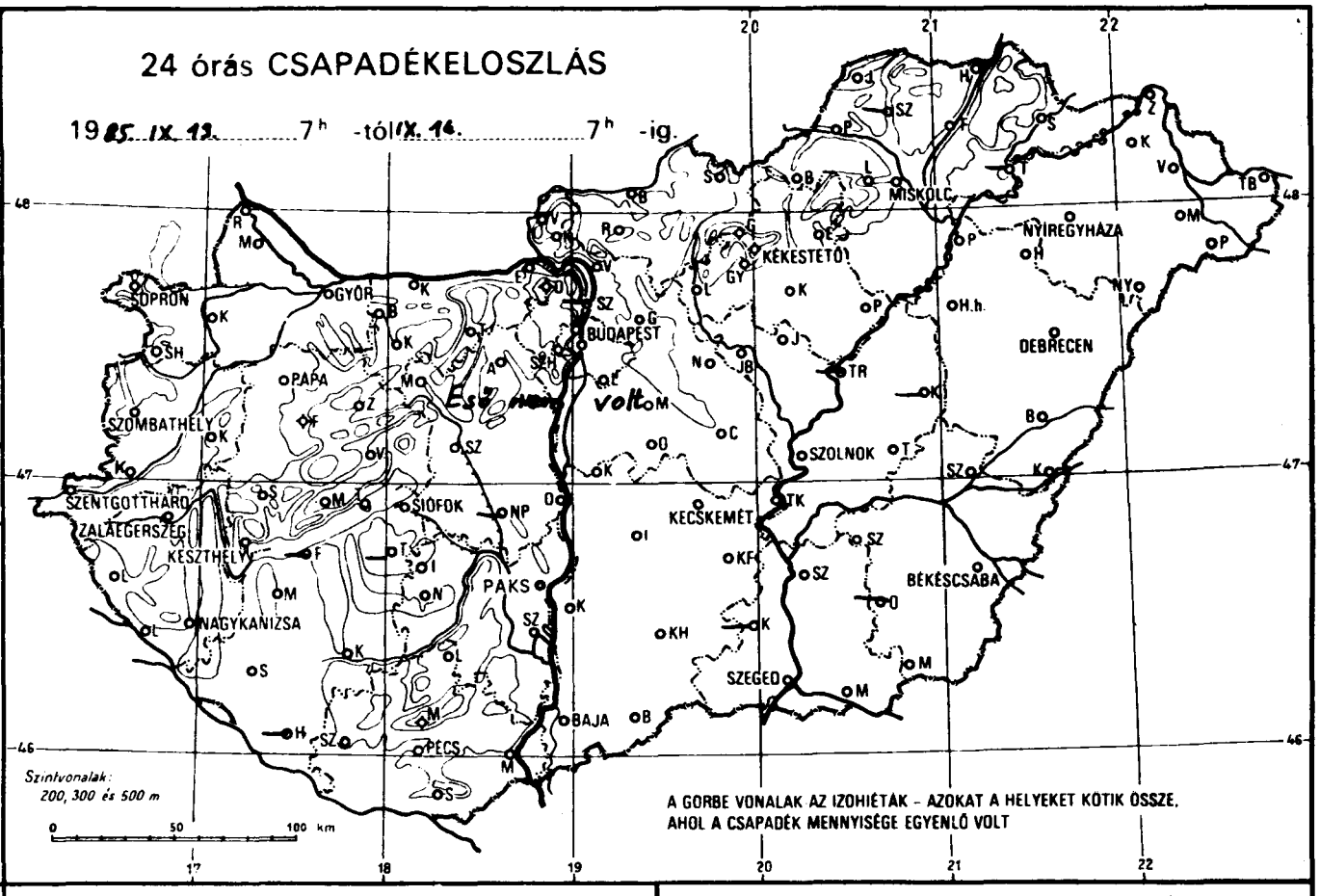

RADIÁCIÓS MINIMUM

19 85. IX. 14.

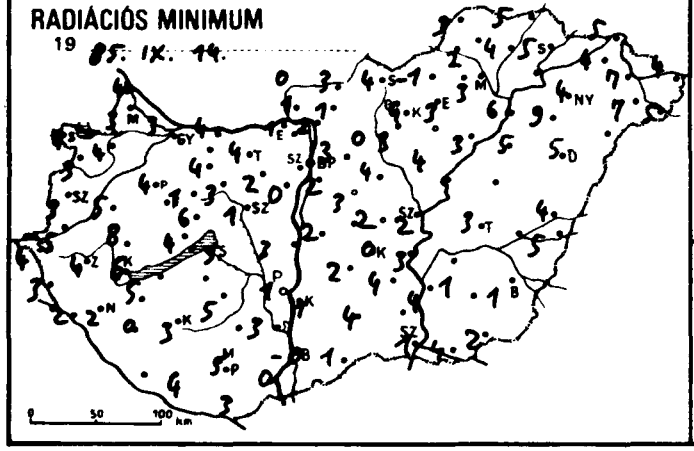

NAPFÉNYTARTAM

19 85. IX. 13.

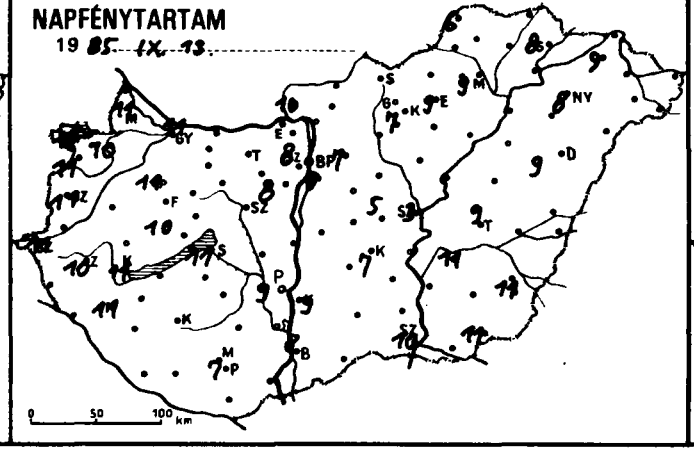

19 .....

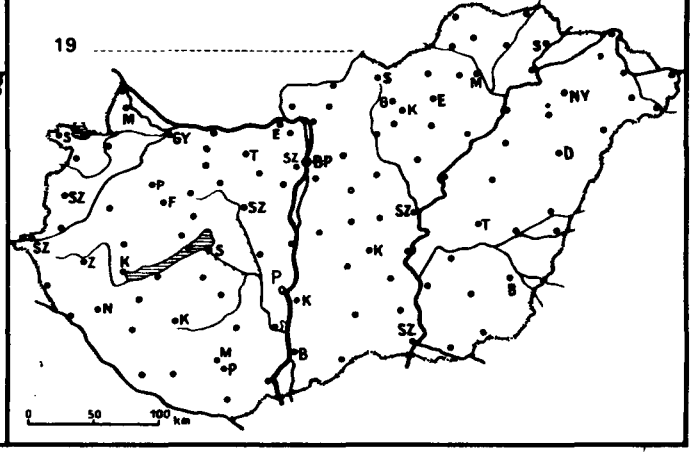

1985. IX. 14. 07 h-ig az utolsó 24 óra adatai

állomás	csapadék (mm)		max. hőmérséklet	min. hőmérséklet	rad. min.	Előző nap napos órái
Győr	•		19	5	3	11
Kapuvár	•		20	7	4	10
Mosonmagyaróvár	•		20	6	3	11
Rajka	•		20	6	4	
Sopron	•		20	7	4	11
Sopronhorpács	•		19	5	3	11
Káld	•		20	6	5	
Körmend	•		21	6	5	
Szentgotthárd	•		19	7	4	11
Szombathely	•		19	5	3	11
Lenti	•		19	5	3	
Letenye	•		20	5	2	
Nagykanizsa	•		19	3	2	11
Zalaegerszeg	•		20	5	4	10
Farkasgyepű	•		19	6	5	
Keszthely	•		19	7	6	11
Mencshely	•		18	7	4	10
Pápa	•		20	7	4	11
Sümeg	•		22	10	8	
Tihany	•		19	9	4	
Veszprém	•		20	6	6	
Zirc	•		17	4	1	
Fonyód	--		--	--	--	
Homokszt. györgy	--		--	--	--	--
Kaposvár	•		20	5	3	
Marcali	•		21	6	5	
Siófok	•		18	6	5	11
Somogyszob	•		20	3	0	
Tab	--		--	--	--	
Bábolna	--		--	--	--	
Esztergom	•		21	5	1	
Kisbér	•		21	6	4	
Komárom	•		21	5	4	
Tatabánya	•		20	5	4	
Alcsútdoboz	•		20	2	2	
Dunaújváros	•		20	5	3	
Martonvásár	•		20	3	0	8
Mór	•		20	4	3	
Nagyhörcsökp.	--		--	--	--	
Szabadbattyán	•		20	2	1	
Iregszemcse	--		--	--	--	
Lengyel	•		19	8	5	
Paks	•		20	2	1	9
Szekszárd	•		20	7	3	
Arpádtető	•		17	8	5	
Mohács	•		22	4	0	
Pécs	•		19	9	5	7
Siklós	•		21	5	3	
Szigetvár	•		21	4	4	
Budaörs	•		19	4	0	
Bp. Lőrinc	•		19	6	2	8
Bp. Met. Int.	•		20	8	--	8
Bp. Szab. hegy	•		17	11	7	
Cegléd	•		20	5	2	5
Dobogókő	•		14	9	8	
Godollő	•		17	7	3	7
Királyrét	•		19	3	1	
Monor	•		20	5	3	
Nagykáta	•		20	5	4	
Szentendre	--		--	--	--	

1985. IX. 14. 07 h-ig az utolsó 24 óra adatai

állomás	csapadék (mm)		max. hőmérséklet	min. hőmérséklet	rad. min.	Előző nap napos órái
Vác	•		20	2	2	
Vámosmikola	•		20	3	0	10
Baja	•		19	3	0	8
Bácsalmás	•		20	5	--	
Izsák	•		20	4	2	
Kalocsa	•		19	4	1	9
Kecskemét	•		19	5	0	7
Kiskunfélegyháza	•		20	7	4	
Kiskunhalas	•		20	6	4	
Kunszentmiklós	•		20	5	2	
Tiszakécske	•		22	4	3	
Balassagyarmat	•		19	4	3	
Romhány	•		21	2	1	
Salgótarján	•		20	5	4	
Eger	•		19	6	3	9
Galyatető	•		18	6	3	
Gyöngyös	•		19	7	3	
Kékestető	•		11	5	4	7
Kompolt	•		19	6	2	6
Lőrinci	•		19	2	0	
Poroszló	•		20	5	3	
Jászapáti	•		20	5	4	
Jászberény	•		19	5	3	
Karcag	--		--	--	--	
Szolnok	•		19	5	2	9
Tiszaroff	--		--	--	--	
Túrkeve	•		20	5	3	9
Kistelek	--		--	--	--	
Makó	•		21	4	3	
Szeged	•		20	3	1	10
Szentes	•		20	6	4	
Borsodnádasd	•		19	2	1	
Füged	•		17	6	4	
Hidasnémeti	•		20	7	5	
Jósvafő	•		18	6	3	6
Lillafüred	•		18	9	5	
Miskolc	•		19	5	3	9
Putnok	•		20	4	2	
Sárospatak	•		17	6	5	8
Szendrőlád	--		--	--	--	
Tokaj	--		--	--	--	
Kisvárda	•		19	5	4	9
Mátészalka	•		21	8	7	
Nyíregyháza	•		17	7	4	8
Nyírlugos	--		--	--	--	
Pátyod	•		19	6	5	
Tiszabecs	•		19	5	4	
Vásárosnamény	•		19	7	7	
Záhony	•		18	5	5	
Berettyóújfalu	•		19	6	4	
Debrecen	•		19	7	5	9
Hajdúdorog	•		19	9	9	
Hortobágy	•		18	6	5	
Körösszakál	•		20	6	5	
Polgár	•		20	7	6	
Békéscsaba	•		19	3	1	11
Mezőhegyes	•		19	3	2	11
Orosháza	--		--	--	--	
Szarvas	•		19	5	1	11
Szeghalom	--		--	--	--	

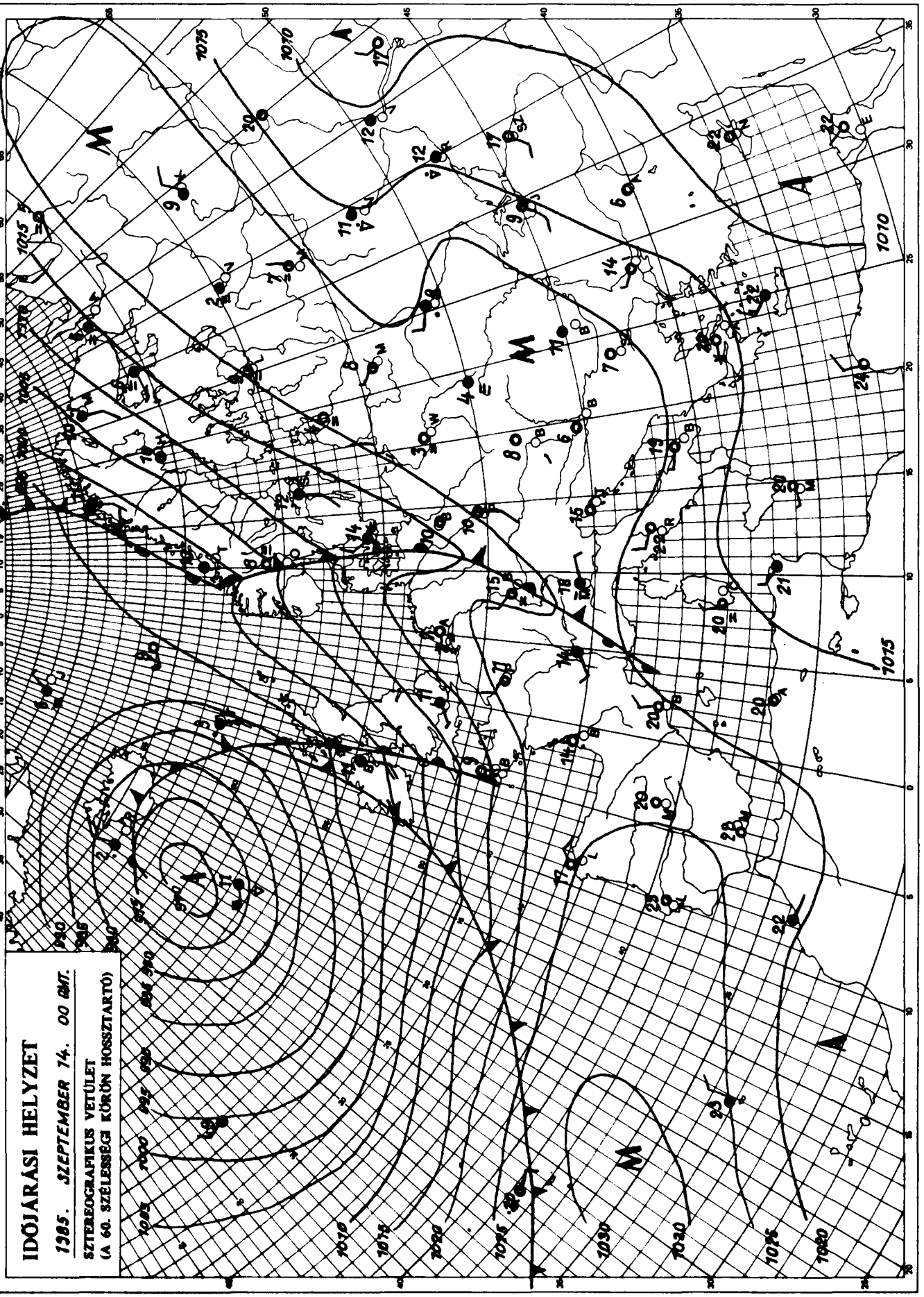

KIADJA: ORSZÁGOS METEOROLÓGIAI SZOLGÁLAT
Készíti: Központi Előrejelző Intézet Analízis- és Rövidtávú Prognózis Központja – T.: 273-018
Megjelenik naponként
Évi előfizetési díja: 2.200,-Ft. – Megrendelhető: 1024 Budapest, II., Kitaibel Pál u. 1. – T.: 353-500
Kiadásért felel: az OMSZ elnöke – Szerkesztésért felel: a KEI igazgatója

Jelmagyarázat a havi mellékletben

IDŐJÁRÁSI NAPIJELENTÉS

ЕЖЕДНЕВНЫЙ МЕТЕОРОЛОГИЧЕСКИЙ БЮЛЛЕТЕНЬ · DAILY WEATHER REPORT
BULLETIN QUOTIDIEN DE TEMPS · TÄGLICHER WETTERBERICHT

98. évfolyam 258. szám + Budapest + 1985. szeptember 15. vasárnap

Az időjárási helyzet és a várható időjárás:

A Balkán-félszigettől Közép-Európa nagy részén át egészen a Kelet-európai síkságig magas légnyomású öv húzódik. A hajnali pára megszünését túlnyomóan napos, száraz idő követi. Norvég-tenger feletti középponttal ciklon örvénylik. Az óceáni páradús léghullámok útját a Brit-szigeteken, a Skandináv-félszigeten, továbbá a Balti-tenger partvidékén gyakori eső, zápor és megerősödő szél jelzi. Valószinü, hogy az elkövetkező időszakban a Kárpát-medence időjárása is változékonyra fordul.

Magyarországon szombaton jobbáraderült, száraz, napos idő volt. Általában 8-11 órán át sütött a nap. A szél időnként megélénkült. Szombaton a hőmérséklet csúcsértéke az ország nagy részén 19-22 fok között alakult. Vasárnap hajnalra az északi megyékben többnyire 2-7, másutt viszont 5-10 fokig hült le a levegő. Éjszaka helyenként párafoltok képződtek. Ma délelőtt országszerte folytatódott a napos, száraz idő. A délnyugati szél a Dunántúlon időnként megerősödött. A hőmérséklet 11 órakor az országban 16-20 fok között váltakozott.

Ma 12 órakor Budapesten 20 fokot mértek, a tengerszintre átszámitott légnyomás 1019 mbar, mérsékelten süllyed.

A Balaton vizének hőmérséklete 11 órakor Siófoknál 14 fok volt.

Várható időjárás hétfő estig:

Eleinte még országszerte túlnyomóan napos, száraz idő lesz. Ma a késő délutáni óráktól északnyugat felől időnként erősen megnövekszik a felhőzet, és egyre több helyütt várható eső, zápor. Holnap a felhőátvonulásokból szórványos zápor valószinü. A délnyugati szél gyakran megerősödik, majd északnyugatira fordul.

A várható legalacsonyabb éjszakai hőmérséklet 5-10 fok között,
legmagasabb nappali hőmérséklet általában 20, északnyugaton
azonban 16 fok körül alakul.

Bozóki István s.k.

A hőmérséklet napi középértéke és eltérése a sokévi átlagtól /Budapest belterületén/:

1985. IX. 14.	13,8°C	-2,9°C

1871 óta ezen a napon Budapesten előfordult

legmagasabb hőmérséklet:	33,9°C /1947/,
legalacsonyabb hőmérséklet:	5,0°C /1890/.

85.590.

LEGMAGASABB HŐMÉRSÉKLET

19 85. IX. 14.

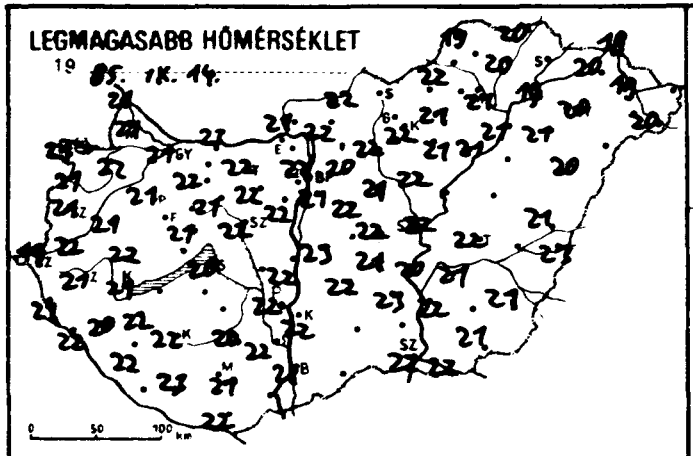

LEGALACSONYABB HŐMÉRSÉKLET

19 85. IX. 15.

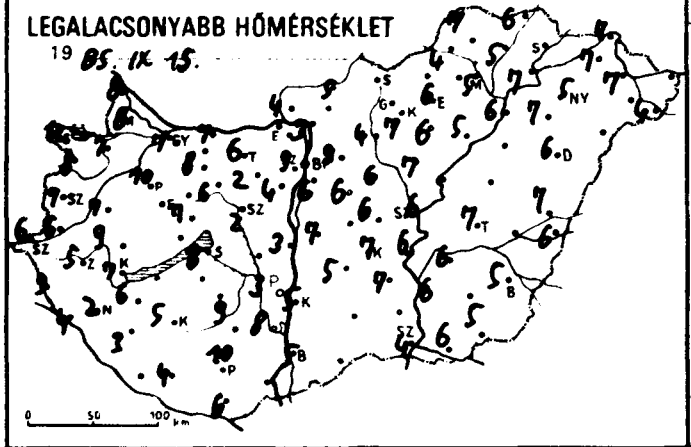

24 órás CSAPADÉKELOSZLÁS

19 85. IX. 14. ..... 7h -tól IX. 15. ..... 7h -ig.

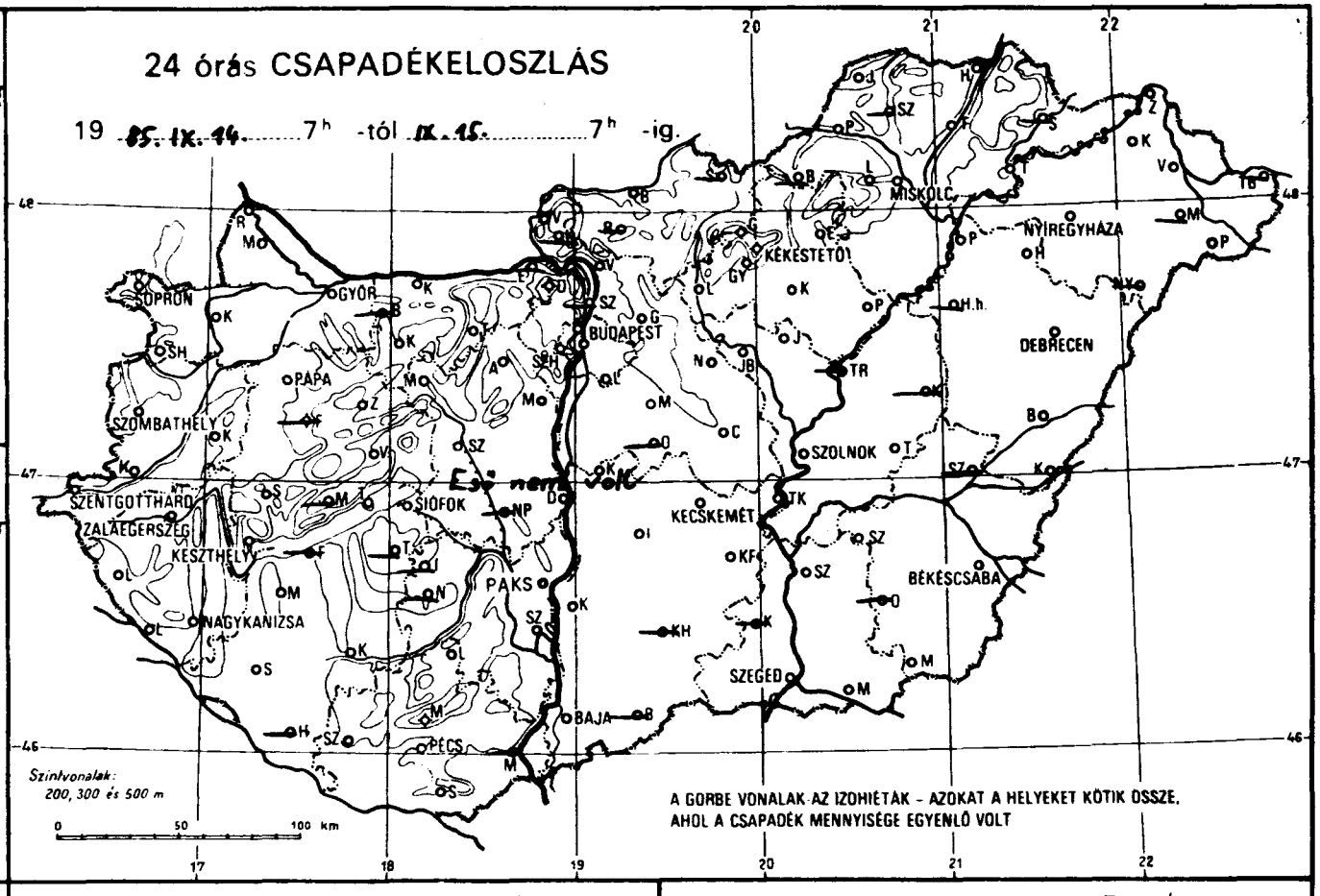

RADIÁCIÓS MINIMUM

19 85. IX. 15.

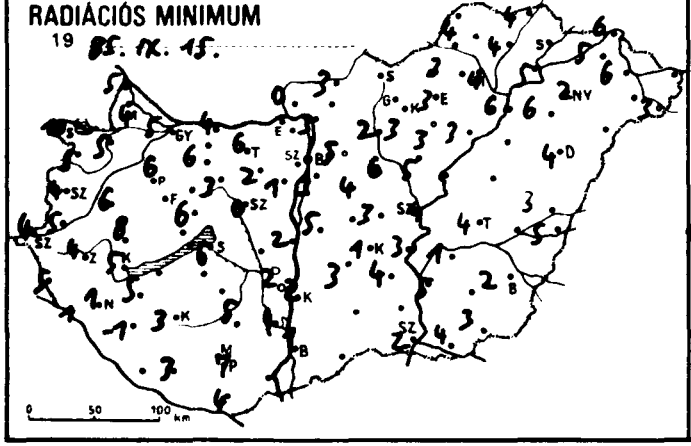

NAPFÉNYTARTAM

19 85. IX. 14.

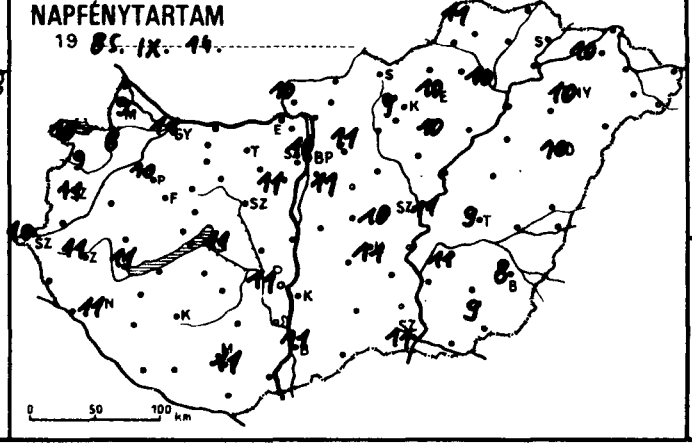

19 .....

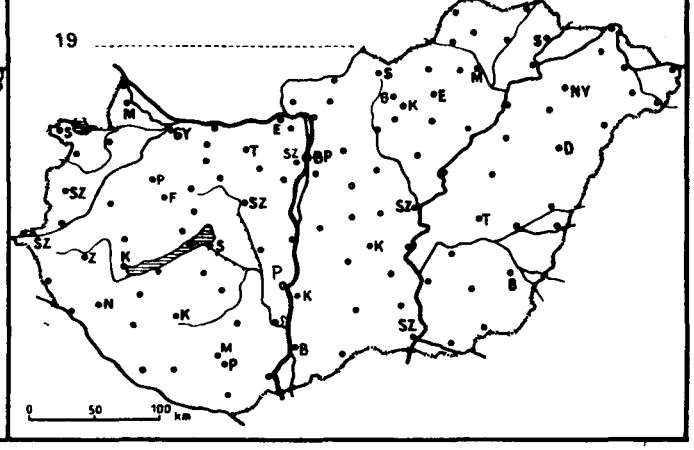

1985. IX. 15h-ig az utolsó 24 óra adatai

állomás	csapadék (mm)		max. hőmérséklet	min. hőmérséklet	rad. min.	Előző nap napos órái
Győr	.		21	7	5	11
Kapuvár	.		22	7	5	8
Mosonmagyaróvár	.		21	8	4	9
Rajka	.		21	8	5	
Sopron	.		21	12	10	10
Sopronhorpács	.		21	8	5	99
Káld	.		21	7	6	
Körmend	.		22	6	5	
Szentgotthárd	.		19	6	4	10
Szombathely	.		21	7	4	11
Lenti	.		21	9	5	
Letenye	.		22	4	1	
Nagykanizsa	.		20	2	1	11
Zalaegerszeg	.		21	5	4	11
Farkasgyepű	–		–	–	–	
Keszthely	.		21	7	5	11
Mencshely	–		–	–	–	–
Pápa	.		21	10	6	10
Sümeg	.		22	9	8	
Tihany	.		22	8	5	
Veszprém	.		21	7	6	
Zirc	.		19	5	2	
Fonyód	–		–	–	–	
Homokszt. györgy	–		–	–	–	–
Kaposvár	.		22	5	3	
Marcali	.		22	6	5	
Siófok	.		20	8	6	11
Somogyszob	.		22	3	-1	
Tab	–		–	–	–	
Bábolna	–		–	–	–	
Esztergom	–		–	–	–	
Kisbér	.		22	8	6	
Komárom	.		23	7	4	
Tatabánya	.		22	6	6	
Alcsútdoboz	.		22	2	2	
Dunaújváros	.		22	3	2	
Martonvásár	.		22	4	1	11
Mór	.		21	6	3	
Nagyhörcsökp.	–		–	–	–	
Szabadbattyán	.		22	2	0	
Tregszemcse	–		–	–	–	–
Lengyel	.		20	9	5	
Paks	.		22	3	2	11
Szekszárd	.		22	8	4	
Árpádtető	.		19	10	5	
Mohács	–		–	–	–	
Pécs	.		21	10	7	11
Siklós	.		22	6	4	
Szigetvár	.		23	4	3	
Budaörs	.		21	4	1	
Bp. Lőrinc	.		21	6	3	11
Bp. Met. Int.	.		22	9	–	10
Bp. Szab. hegy	.		18	12	5	
Cegléd	.		22	6	3	10
Dobogókő	.		17	10	10	
Gödöllő	.		20	9	5	11
Kiralyrét	–		–	–	–	
Monor	.		22	6	4	
Nagykáta	.		21	6	6	
Szentendre	–		–	–	–	

1985. IX. 15h-ig az utolsó 24 óra adatai

állomás	csapadék (mm)		max. hőmérséklet	min. hőmérséklet	rad. min.	Előző nap napos órái
Vác	.		22	3	3	
Vámosmikola	.		21	4	0	10
Baja	.		22	5	1	11
Bácsalmás	–		–	–	–	
Izsák	.		22	5	3	
Kalocsa	.		22	5	2	
Kecskemét	.		21	7	1	11
Kiskunfélegyháza	.		23	7	4	
Kiskunhalas	–		–	–	–	
Kunszentmiklós	.		23	7	5	
Tiszakécske	.		20	6	3	
Balassagyarmat	.		22	5	3	
Romhány	–		–	–	–	
Salgótarján	–		–	–	–	
Eger	.		21	6	3	10
Galyatető	.		16	8	4	
Gyöngyös	.		22	7	3	
Kékestető	.		14	7	6	9
Kompolt	.		21	6	3	10
Lőrinci	.		22	4	2	
Poroszló	.		21	5	3	
Jászapáti	.		22	7	5	
Jászberény	.		21	5	3	
Karcag	–		–	–	–	
Szolnok	.		22	6	4	11
Tiszaroff	–		–	–	–	
Túrkeve	.		22	7	4	9
Kistelek	–		–	–	–	
Makó	.		22	6	4	
Szeged	.		22	4	2	11
Szentes	.		22	6	5	
Borsodnádasd	–		–	–	–	
Füged	.		20	5	4	
Hidasnémeti	.		20	6	4	
Jósvafő	.		19	7	4	11
Lillafüred	.		19	12	7	
Miskolc	.		21	5	4	10
Putnok	.		22	4	3	
Sárospatak	–		–	–	–	–
Szendrőlád	–		–	–	–	
Tokaj	.		19	7	5	
Kisvárda	.		20	7	5	10
Mátészalka	–		–	–	–	
Nyíregyháza	.		20	5	2	10
Nyírlugos	–		–	–	–	
Pátyod	.		20	4	3	
Tiszabecs	–		–	–	–	
Vásárosnamény	.		19	7	6	
Záhony	.		18	7	6	
Berettyóújfalu	.		21	7	3	
Debrecen	.		20	6	4	10
Hajdúdorog	.		21	7	6	
Hortobágy	–		–	–	–	
Körösszakál	.		23	6	5	
Polgár	.		21	6	6	
Békéscsaba	.		21	5	2	8
Mezőhegyes	.		21	5	3	9
Orosháza	–		–	–	–	–
Szarvas	.		21	6	1	11
Szeghalom	–		–	–	–	

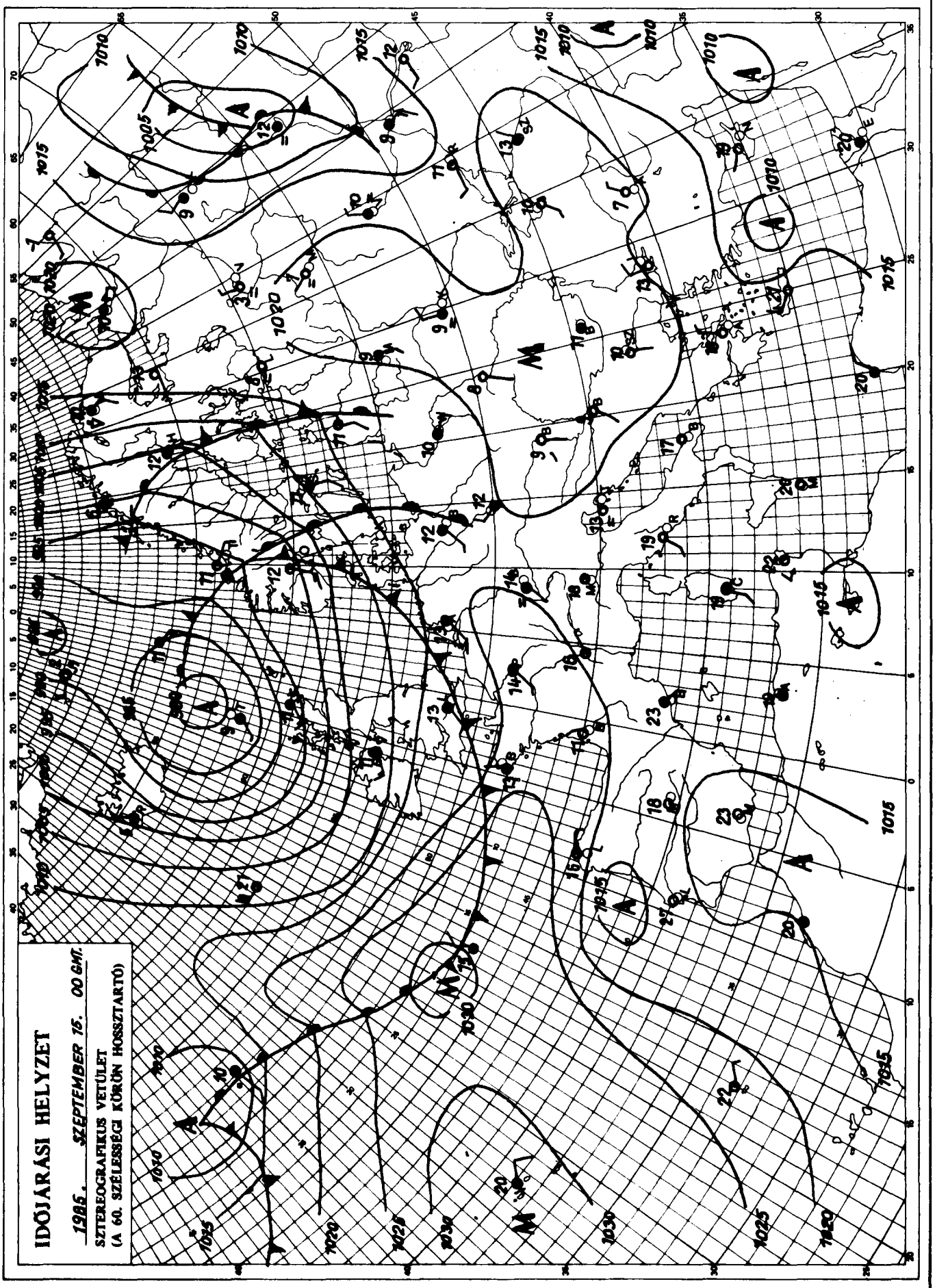

KIADJA: ORSZÁGOS METEOROLÓGIAI SZOLGÁLAT
Készíti: Központi Előrejelző Intézet Analízis- és Rövidtávú Prognózis Központja – T.: 273-018
Megjelenik naponként
Évi előfizetési díja: 2.200,- Ft. – Megrendelhető: 1024 Budapest, II., Kitaibel Pál u. 1. – T.: 353-500
Kiadásért felel: az OMSZ elnöke – Szerkesztésért felel: a KEI igazgatója

Jelmagyarázat a havi mellékletben

IDŐJÁRÁSI NAPIJELENTÉS

ЕЖЕДНЕВНЫЙ МЕТЕОРОЛОГИЧЕСКИЙ БЮЛЛЕТЕНЬ • DAILY WEATHER REPORT
BULLETIN QUOTIDIEN DE TEMPS • TÄGLICHER WETTERBERICHT

98. évfolyam 259. szám + Budapest + 1985. szeptember 16. hétfő

Az időjárási helyzet és a várható időjárás:

A Kárpát-medence keleti felén, a Balkán-félszigeten, valamint a Fekete-tenger környékén a hajnali pára megszünését túlnyomóan napos, száraz idő követi. A kontinens nagyobbik részén változékony az időjárás. A Jeges-tenger feletti középponttal örvénylő ciklon erősen tagolt felhősávja hétfőn a hajnali órákban a Helsinki - Varsó - Bécs - Genova vonal mentén húzódott. A Balti-tenger partvidékén, valamint az Alpok keleti felén gyakran esik az eső, zápor. Ugyancsak csapadékos idő van a Brit-szigeteken. Valószinü, hogy az elkövetkező időszakban a Kárpát-medencében mérséklődik a felmelegedés.

Magyarországon vasárnap túlnyomóan napos, száraz idő volt. Általában 9-12 órán keresztül sütött a nap. Vasárnap a hőmérséklet csúcsértéke az ország nagy részén 20-25 fok között alakult. Hétfő hajnalra 3-13 fokig hült le a levegő. Az éjszakai órákban a Dunántúlon felhősödés kezdődött. Ma délelőtt a Dunántúlon változóan felhős, másutt túlnyomóan derült idő volt. Az északnyugati szél időnként megerősödött. A hőmérséklet 11 órakor az országban 14-21 fok között váltakozott.

Ma 12 órakor Budapesten 19 fokot mértek, a tengerszintre átszámitott légnyomás 1020 mbar, alig változik.

Várható időjárás kedd estig:

Időnként már keleten is megnövekszik a felhőzet, és országszerte változóan felhős idő lesz. A Dunántúlon ma néhány helyen előfordulhat futó zápor. Több-kevesebb napsütés mindenütt valószinü. Az északnyugati szél főként a Dunántúlon időnként megerősödik.
A legalacsonyabb éjszakai hőmérséklet: 4, 9,
a legmagasabb nappali hőmérséklet: 17, 22 fok között alakul.

Jenki Szilvia s.k.

TÁVOLABBI KILÁTÁSOK SZERDÁTÓL-SZOMBATIG:

Túlnyomóan napos időre számithatunk. A hőmérséklet néhány fokkal emelkedik. Legalacsonyabb hajnali hőmérséklet +8, 13 fok között várható. Legmagasabb nappali hőmérséklet 20, 25 fok között lesz. Jelentős mennyiségü /legalább 5 mm napi/ csapadék nem várható.

KÖZÉPTÁVÚ ELŐREJELZŐ CSOPORT

A hőmérséklet napi középértéke és eltérése a sokévi átlagtól /Budapest belterületén/:

1985. IX. 15.	15,0°C	-1,8°C

1871 óta ezen a napon Budapesten előfordult

legmagasabb hőmérséklet:	34,9°C /1947/,
legalacsonyabb hőmérséklet:	4,7°C /1894/.

85.591.

LEGMAGASABB HŐMÉRSÉKLET

19 85. IX. 15.

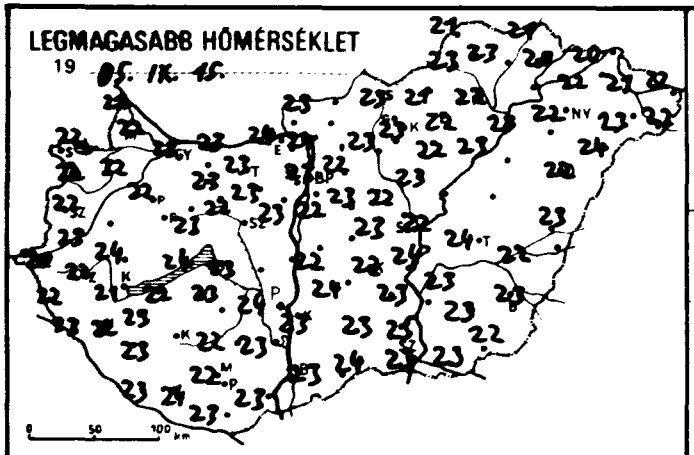

LEGALACSONYABB HŐMÉRSÉKLET

19 85. IX. 16.

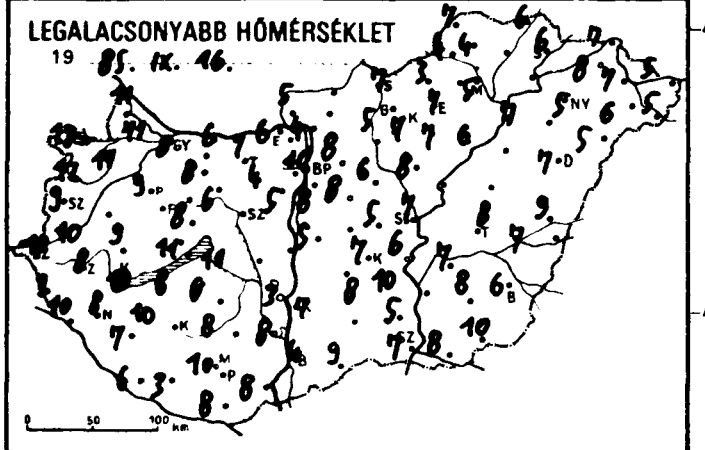

24 órás CSAPADÉKELOSZLÁS

19 85. IX. 15. 7h -tól IX. 16. 7h -ig.

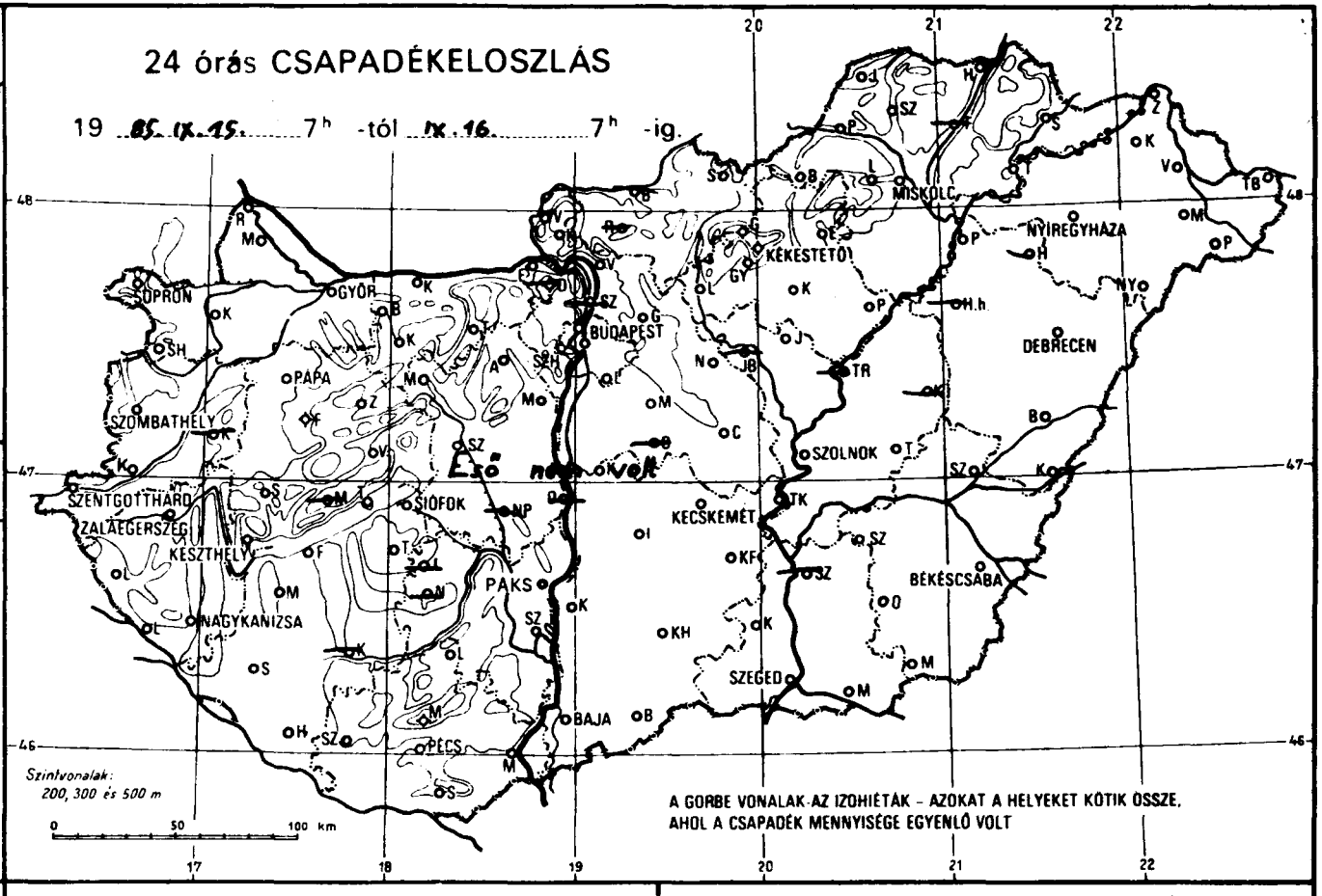

RADIÁCIÓS MINIMUM

19 85. IX. 16.

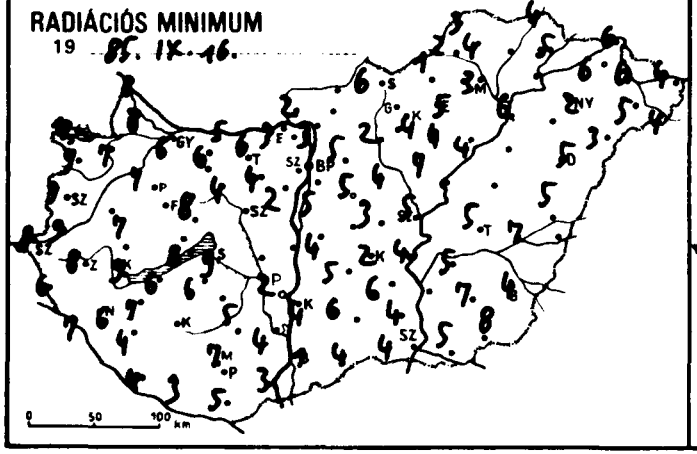

NAPFÉNYTARTAM

19 85. IX. 15.

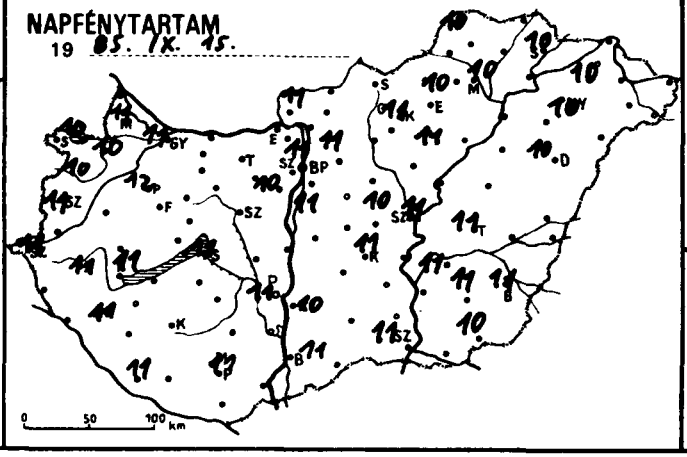

19 .....

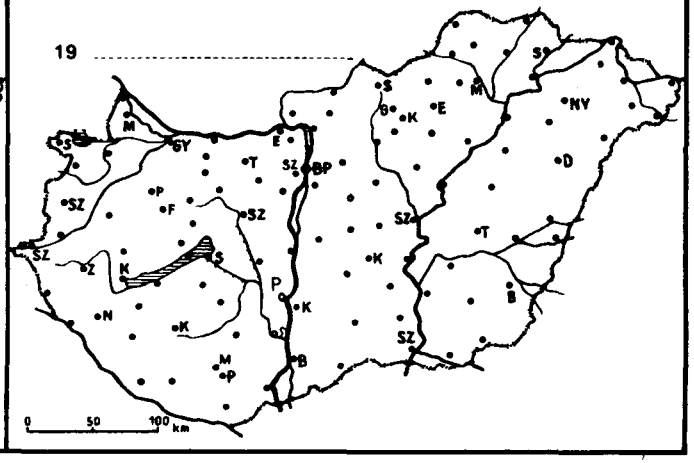

1985. IX. 16. 07 -ig az utolsó 24 óra adatai						Előző nap napos órái
állomás	csapadék (mm)		max. hőmérséklet	min. hőmérséklet	rad. min.	
Győr	•		23	8	6	11
Kapuvár	•		22	11	7	10
Mosonmagyaróvár	•		22	11	8	11
Rajka	•		21	11	8	
Sopron	•		22	13	12	10
Sopronhorpács	•		22	12	9	10
Káld	–		–	–	–	
Körmend	•		23	10	9	
Szentgotthárd	•		20	10	8	11
Szombathely	•		22	9	9	11
Lenti	•		22	9	6	
Letenye	•		23	10	7	
Nagykanizsa	•		22	8	6	11
Zalaegerszeg	•		22	8	8	11
Farkasgyepű	•		22	10	8	
Keszthely	•		21	10	9	11
Mencshely	–		–	–	–	–
Pápa	•		22	9	7	12
Sümeg	•		24	9	7	
Tihany	•		24	11	8	
Veszprém	•		23	8	8	
Zirc	•		20	6	3	
Fonyód	•		22	8	6	
Homokszt. györgy	•		23	6	4	11
Kaposvár	–		–	–	–	
Marcali	•		23	10	7	
Siófok	•		23	11	9	11
Somogyszob	•		23	7	4	
Tab	•		23	6	6	
Bábolna	–		–	–	–	
Esztergom	•		24	6	3	
Kisbér	•		23	8	6	
Komárom	•		23	6	5	
Tatabánya	•		23	7	6	
Alcsútdoboz	•		23	4	4	
Dunaújváros	–		–	–	–	
Martonvásár	•		23	5	2	10
Mór	•		22	6	4	
Nagyhörcsökp.	–		–	–	–	
Szabadbattyán	–		–	–	–	
Iregszemcse	–		–	–	–	
Lengyel	•		22	8	5	
Paks	•		24	3	2	11
Szekszárd	•		23	8	4	
Árpádtető	•		19	11	7	
Mohács	•		23	8	3	
Pécs	•		22	10	7	11
Siklós	•		23	8	5	
Szigetvár	•		24	3	3	
Budaörs	•		22	5	1	
Bp. Lőrinc	•		22	8	5	11
Bp. Met. Int.	•		23	10	–	11
Bp. Szab. hegy	•		21	11	8	
Cegléd	•		23	5	3	10
Dobogókő	–		–	–	–	
Gödöllő	•		22	8	5	11
Királyrét	•		21	4	2	
Monor	•		23	8	5	
Nagykáta	•		22	6	4	
Szentendre	–		–	–	–	

1985. IX. 16h -ig az utolsó 24 óra adatai						Előző nap napos órái
állomás	csapadék (mm)		max. hőmérséklet	min. hőmérséklet	rad. min.	
Vác	•		24	4	3	
Vámosmikola	•		23	5	2	11
Baja	•		23	4	1	11
Bácsalmás	•		24	9	4	
Izsák	•		24	7	5	
Kalocsa	•		23	7	4	10
Kecskemét	•		22	7	2	11
Kiskunfélegyháza	•		23	10	6	
Kiskunhalas	•		23	8	6	
Kunszentmiklós	•		22	5	4	
Tiszakécske	•		24	6	4	
Balassagyarmat	–		–	–	–	
Romhány	–		–	–	–	
Salgótarján	•		23	7	6	
Eger	•		22	7	5	10
Galyatető	•		16	9	5	
Gyöngyös	•		23	7	4	
Kékestető	•		15	8	6	11
Kompolt	•		22	7	4	11
Lőrinci	•		23	5	2	
Poroszló	•		23	6	4	
Jászapáti	•		23	8	7	
Jászberény	–		–	–	–	
Karcag	–		–	–	–	
Szolnok	•		22	7	5	11
Tiszaroff	–		–	–	–	
Túrkeve	•		24	8	5	11
Kistelek	•		25	5	4	
Makó	•		23	8	5	
Szeged	•		23	7	4	11
Szentes	–		–	–	–	
Borsodnádasd	•		21	3	1	
Füged	–		–	–	–	
Hidasnémeti	•		21	6	4	
Jósvafő	•		21	7	3	10
Lillafüred	•		21	10	6	
Miskolc	•		22	5	3	10
Putnok	•		23	4	2	
Sárospatak	•		20	6	5	10
Szendrőlád	•		23	4	4	
Tokaj	–		–	–	–	
Kisvárda	•		22	8	6	10
Mátészalka	•		23	6	5	
Nyíregyháza	•		22	5	2	10
Nyírlugos	•		24	5	3	
Pátyod	•		22	5	4	
Tiszabecs	•		22	5	4	
Vásárosnamény	•		21	7	6	
Záhony	•		20	7	6	
Berettyóújfalu	•		23	9	5	
Debrecen	•		22	7	5	10
Hajdúdorog	–		–	–	–	
Hortobágy	–		–	–	–	
Körösszakál	–		–	–	–	
Polgár	•		23	7	6	
Békéscsaba	•		23	6	4	11
Mezőhegyes	•		22	10	8	10
Orosháza	•		23	8	7	11
Szarvas	•		23	7	5	11
Szeghalom	•		22	7	7	

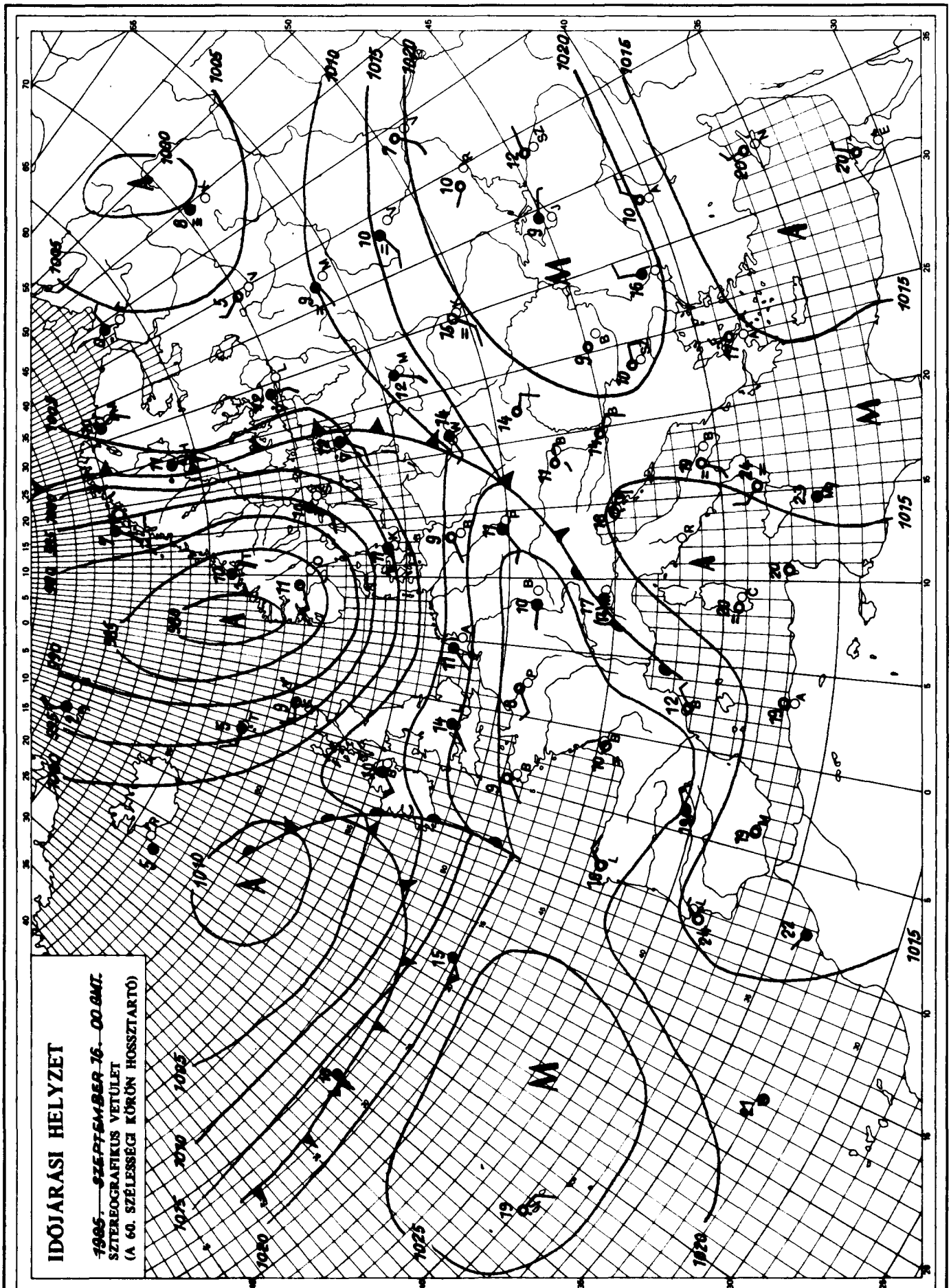

KIADJA: ORSZÁGOS METEOROLÓGIAI SZOLGÁLAT
Készíti: Központi Előrejelző Intézet Analízis- és Rövidtávú Prognózis Központja – T.: 273-018
Megjelenik naponként
Évi előfizetési díja: 2.200,-Ft. – Megrendelhető: 1024 Budapest, II., Kitaibel Pál u. 1. – T.: 353-500
Kiadásért felel: az OMSZ elnöke – Szerkesztésért felel: a KEI igazgatója

Jelmagyarázat a havi mellékletben

IDŐJÁRÁSI NAPIJELENTÉS

ЕЖЕДНЕВНЫЙ МЕТЕОРОЛОГИЧЕСКИЙ БЮЛЛЕТЕНЬ · DAILY WEATHER REPORT
BULLETIN QUOTIDIEN DE TEMPS · TÄGLICHER WETTERBERICHT

98. évfolyam 260. szám + Budapest + 1985. szeptember 17. kedd

Az időjárási helyzet és a várható időjárás:

Európa két eltérő időjárású területre oszlik. Az 50. szélességi körtől északra egymást követik az óceáni eredetü léghullámok, amelyek nyugatról kelet felé haladnak. Hatásukra a Brit-szigeteken, a Német-Lengyel síkságon, a Skandináv-félszigeten, valamint a Kelet-európai alföldön sok a felhő és többfelé hull eső, záporeső. Ezzel szemben Európa déli felén túlnyomóan derült, száraz, napos idő a jellemző. A Kárpát-medencétől északra elvonuló frontok csak érintik Magyarországot, ezért szerda estig lényeges időjárásváltozás nem várható.

Hétfőn Magyarország északnyugati részén jobbára erősen felhős volt az ég és többször megerősödött az északi, északnyugati szél. Másutt derült, napos idő volt, mérsékelt légmozgással. A hőmérséklet csúcsértéke északnyugaton 18, 20, máshol 20, 26 fok között alakult. Kedd hajnalra 4, 12 fokig hült le a levegő. Délelőtt országszerte változóan felhős volt az ég. A hőmérséklet 11 órakor elérte a 17, 20 fokot.

Ma 12 órakor Budapesten a hőmérséklet 20 fok, a tengerszintre átszámitott légnyomás 1022 mbar, gyengén süllyed.

Várható időjárás szerda estig:

Az ország legnagyobb részén általában kevés felhő, száraz idő várható. Északon többször megnövekszik a felhőzet, néhány helyen jelentéktelen zápor is valószinü. A szél iránya délnyugati és északnyugati között változik, főként nappal számithatunk élénk széllökésekre.

Várható legalacsonyabb éjszakai hőmérséklet: 6, 11 fok között, legmagasabb nappali hőmérséklet szerdán: északon 19, délen 23 fok körül.

H. Bóna Márta s.k.

A hőmérséklet napi középértéke és eltérése a sokévi átlagtól /Budapest belterületén/:

1985. IX. 16.	15,1°C	-1,4°C

1871 óta ezen a napon Budapesten előfordult

legmagasabb hőmérséklet:	32,7°C /1947/,
legalacsonyabb hőmérséklet:	4,2°C /1889/.

85.592.

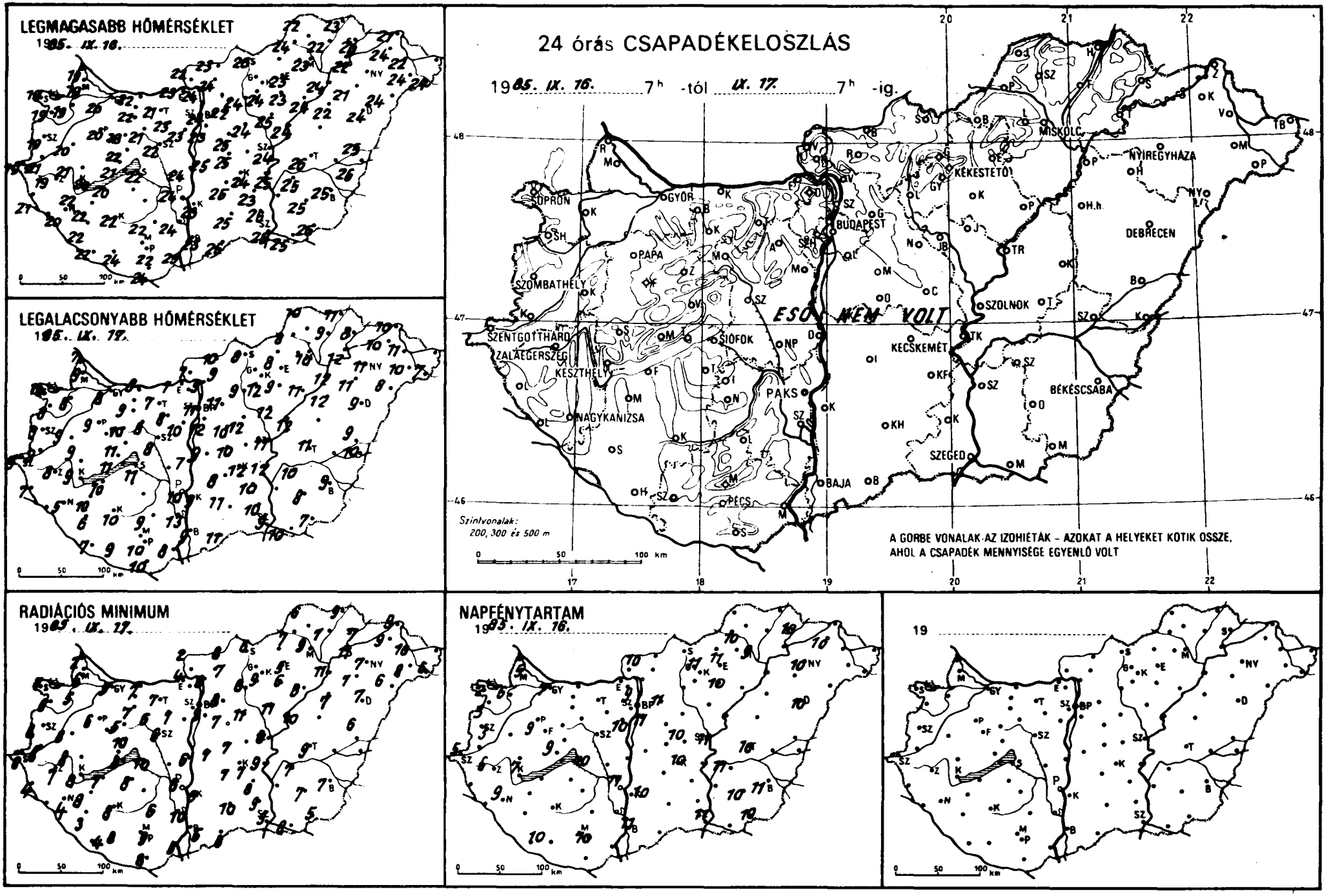
LEGMAGASABB HŐMÉRSÉKLET
1985. IX. 16.
LEGALACSONYABB HŐMÉRSÉKLET
1985. IX. 17.
RADIÁCIÓS MINIMUM
1985. IX. 17.
24 órás CSAPADÉKELOSZLÁS
1985. IX. 16. 7h -tól IX. 17. 7h -ig.
ESŐ NEM VOLT
Szintvonalak: 200, 300 és 500 m
A GORBE VONALAK AZ IZOHIÉTÁK – AZOKAT A HELYEKET KÖTIK ÖSSZE, AHOL A CSAPADÉK MENNYISÉGE EGYENLŐ VOLT
NAPFÉNYTARTAM
1985. IX. 16.
19

85. IX. 17.h-ig az utolsó 24 óra adatai						Előző nap napos órái
állomás	csapadék (mm)		max. hőmérséklet	min. hőmérséklet	rad. min.	
Győr	.		20	8	5	7
Kapuvár	.		19	8	5	6
Mosonmagyaróvár	.		19	9	6	5
Rajka	.		19	7	2	
Sopron	.		18	10	7	2
Sopronhorpács	.		19	8	6	3
Káld	.		20	9	8	
Körmend	.	≡	21	9	8	
Szentgotthárd	.		19	8	6	5
Szombathely	.		19	9	8	3
Lenti	.		21	7	4	
Letenye	.		21	6	4	
Nagykanizsa	.		20	5	4	9
Zalaegerszeg	.		19	8	7	6
Farkasgyepű	.		19	8	6	
Keszthely	.		21	9	8	7
Mencshely	.		20	10	7	9
Pápa	.		20	9	6	9
Sümeg	.		21	9	8	
Tihany	.		21	11	8	
Veszprém	.		22	11	10	
Zirc	.		18	10	5	
Fonyód	.		20	10	7	
Homokszt. györgy	.	≡	22	7	4	10
Kaposvár	.		22	10	8	
Marcali	.		22	10	8	
Siófok	.		22	11	10	10
Somogyszob	.		22	6	3	
Tab	.		22	8	8	
Bábolna	.		21	6	5	
Esztergom	.		23	7	4	
Kisbér	.		22	9	7	
Komárom	.		22	8	7	
Tatabánya	.		21	7	7	
Alcsútdoboz	.		23	8	7	
Dunaújváros	.		24	7	6	
Martonvásár	.		23	10	7	10
Mór	.		21	8	6	
Nagyhörcsökp.	–		–	–	–	
Szabadbattyán	.		22	8	6	
Iregszemcse	–		–	–	–	
Lengyel	.		22	9	6	
Paks	.		24	10	6	11
Szekszárd	.	=	24	13	10	
Árpádtető	.	=	20	11	9	
Mohács	.		25	9	5	
Pécs	.		22	10	9	10
Siklós	.		24	10	8	
Szigetvár	.		24	9	8	
Budaörs	.		24	11	8	
Bp. Lőrinc	.		23	12	9	11
Bp. Met. Int.	.		24	11	–	9
Bp. Szab. hegy	.	≡	20	10	8	
Cegléd	.		25	10	7	10
Dobogókő	–		–	–	–	
Gödöllő	.		22	11	8	11
Királyrét	–		–	–	–	
Monor	.	≡	25	10	7	
Nagykáta	.		24	12	11	
Szentendre	.		24	11	10	

85. IX. 17.h-ig az utolsó 24 óra adatai						Előző nap napos órái
állomás	csapadék (mm)		max. hőmérséklet	min. hőmérséklet	rad. min.	
Vác	.		24	9	8	
Vámosmikola	.		22	7	2	10
Baja	.	≡	23	9	5	11
Bácsalmás	.		26	11	8	
Izsák	.		25	8	7	
Kalocsa	.		23	9	6	10
Kecskemét	.		24	12	7	10
Kiskunfélegyháza	.		23	10	8	
Kiskunhalas	.	≡	25	11	10	
Kunszentmiklós	.		25	9	7	
Tiszakécske	.		25	12	9	
Balassagyarmat	.		23	10	8	
Romhány	.		24	9	7	
Salgótarján	.		26	8	6	
Eger	.		23	8	5	11
Galyatető	.		17	8	6	
Gyöngyös	.		24	12	9	
Kékestető	.		16	8	7	11
Kompolt	.		23	9	6	10
Lőrinci	.		24	9	6	
Poroszló	.		24	11	8	
Jászapáti	.		25	12	11	
Jászberény	.		24	10	9	
Karcag	–		–	–	–	
Szolnok	.		24	11	8	11
Tiszaroff	.	≡	24	12	10	
Túrkeve	.		26	11	9	10
Kistelek	.	≡	26	10	9	
Makó	.		25	10	8	
Szeged	.		25	9	5	11
Szentes	–		–	–	–	
Borsodnádasd	–		–	–	–	
Fügöd	.		22	9	7	
Hidasnémeti	.	≡	23	11	9	
Jósvafő	.		22	10	6	10
Lillafüred	.		21	14	9	
Miskolc	.	≡	23	10	9	9
Putnok	.		24	8	7	
Sárospatak	.		20	8	7	10
Szendrőlád	–		–	–	–	
Tokaj	.		22	12	11	
Kisvárda	.		24	10	9	10
Mátészalka	.		24	10	8	
Nyíregyháza	.		23	11	7	10
Nyírlugos	.		24	8	6	
Pátyod	.		24	7	6	
Tiszabecs	–		–	–	–	
Vásárosnamény	.		22	11	10	
Záhony	.		21	10	9	
Berettyóújfalu	.		25	9	6	
Debrecen	.		24	9	7	10
Hajdúdorog	.		21	12	7	
Hortobágy	.		22	12	7	
Körösszakál	.		26	10	9	
Polgár	.		24	12	11	
Békéscsaba	.		25	9	7	11
Mezőhegyes	.		26	7	5	10
Orosháza	.		25	8	7	10
Szarvas	.		25	10	7	11
Szeghalom	–		–	–	–	

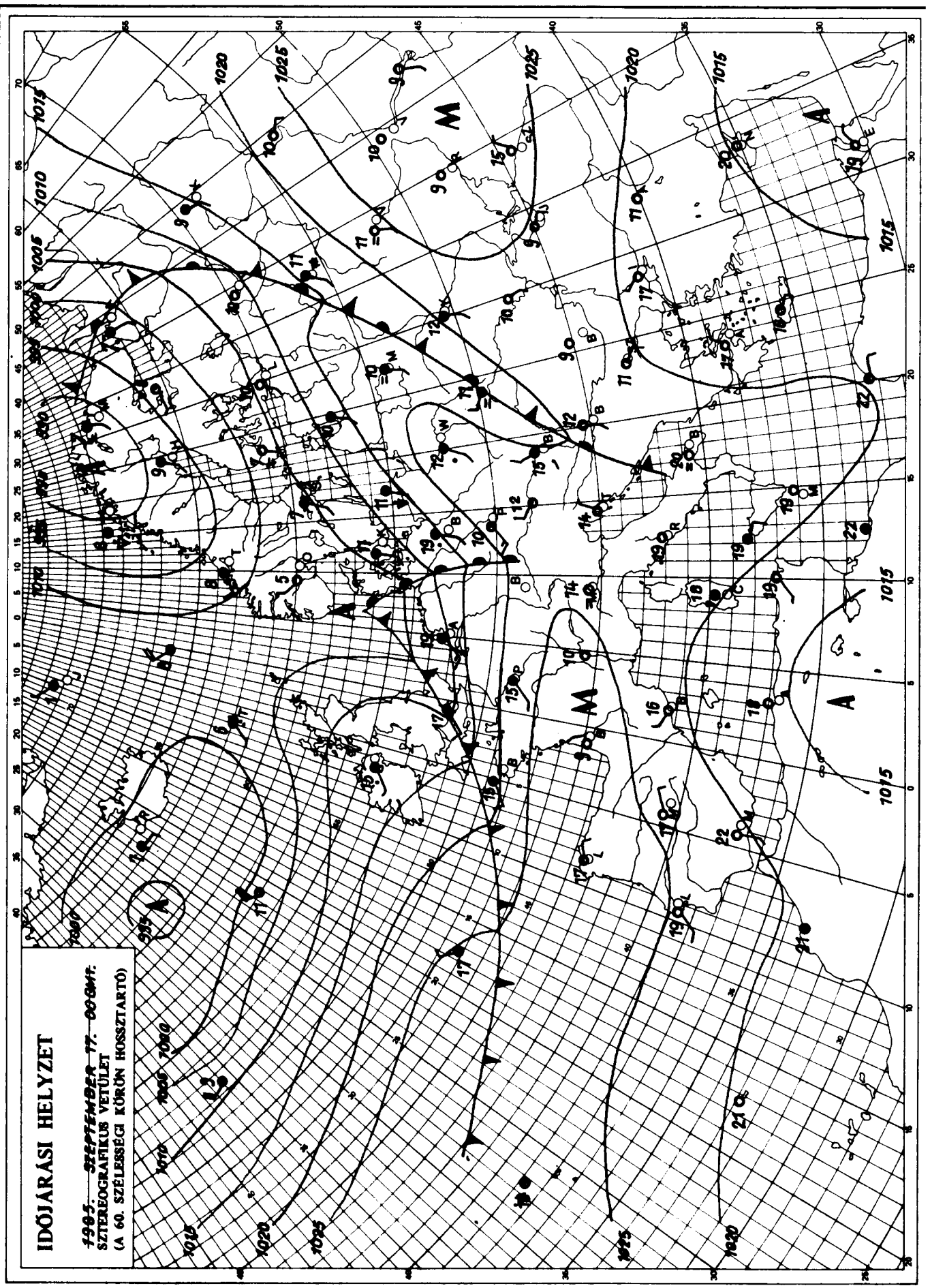

KIADJA: ORSZÁGOS METEOROLOGIAI SZOLGÁLAT
Készíti: Központi Előrejelző Intézet Analízis- és Rövidtávú Prognózis Központja – T.: 273-018
Megjelenik naponként
Évi előfizetési díja: 2.200,-Ft. – Megrendelhető: 1024 Budapest, II., Kitaibel Pál u. 1. – T.: 353-500
Kiadásért felel: az OMSZ elnöke – Szerkesztésért felel: a KEI igazgatója

Jelmagyarázat a havi mellékletben

IDŐJÁRÁSI NAPIJELENTÉS

ЕЖЕДНЕВНЫЙ МЕТЕОРОЛОГИЧЕСКИЙ БЮЛЛЕТЕНЬ · DAILY WEATHER REPORT
BULLETIN QUOTIDIEN DE TEMPS · TÄGLICHER WETTERBERICHT

98. évfolyam 261. szám + Budapest + 1985. szeptember 18. szerda

Az időjárási helyzet és a várható időjárás:

Nagy méretü ciklon van a Szovjetunió területe fölött. A légörvény hüvös levegőt visz a Skandináv-félszigetent Lengyel-alföldön át a Fekete-tenger vidéke fölé. A hüvös léghullámok változékony, szeles időjárást és záporokat okoznak, Ukrajna területéről pedig nagy esőzést jelentenek. Sokfelé esik az eső a Brit-szigeteken is. Nyugat- Közép- és Dél-Európa nagy részén ugyanakkor kevés a felhő, napos, kellemesen meleg az idő. Ez várható Magyarországon is a következő napokban.

Kedden hazánk északi felén többször megnövekedett a felhőzet, és kisebb eső sokfelé esett. A lehullott csapadék mennyisége a 2 mm-t nem haladta meg. Az ország déli felén jobbára napos, száraz idő volt. Többfelé megélénkült, néhol megerősödött a délnyugati, nyugati szél. A hőmérséklet csúcsértéke 18 és 26 fok között volt, délen volt melegebb. Ma éjszaka 10, 18 fokig csökkent a hőmérséklet. Délelőtt általában napos idő volt, csak időnként nőtt meg a felhőzet. A hőmérséklet 11 órára 19, 24 fokig emelkedett.

Ma 12 órakor Budapesten 22 fokot mértek, a tengerszintre átszámitott légnyomás 1026 mbar, gyengén emelkedik.

Várható időjárás csütörtök estig:

Szerdán még időnként megnövekszik a felhőzet, és lehet futó zápor. Csütörtökön már derült, száraz idő várható. Az északnyugati szél szerdán még néhol erős lesz. Csütörtökön mérsékelt légmozgás várható.

A legalacsonyabb éjszakai hőmérséklet: 8 és 13,
a legmagasabb nappali hőmérséklet csütörtökön: 22 és 27 fok között lesz.

Pálmási Judit s.k.

A hőmérséklet napi középértéke és eltérése a sokévi átlagtól /Budapest belterületén/:

1985. IX. 17.	17,2°C	+1,0°C

1871 óta ezen a napon Budapesten előfordult

legmagasabb hőmérséklet:	34,1°C /1947/,
legalacsonyabb hőmérséklet.	2,5°C /1889/.

85.593.

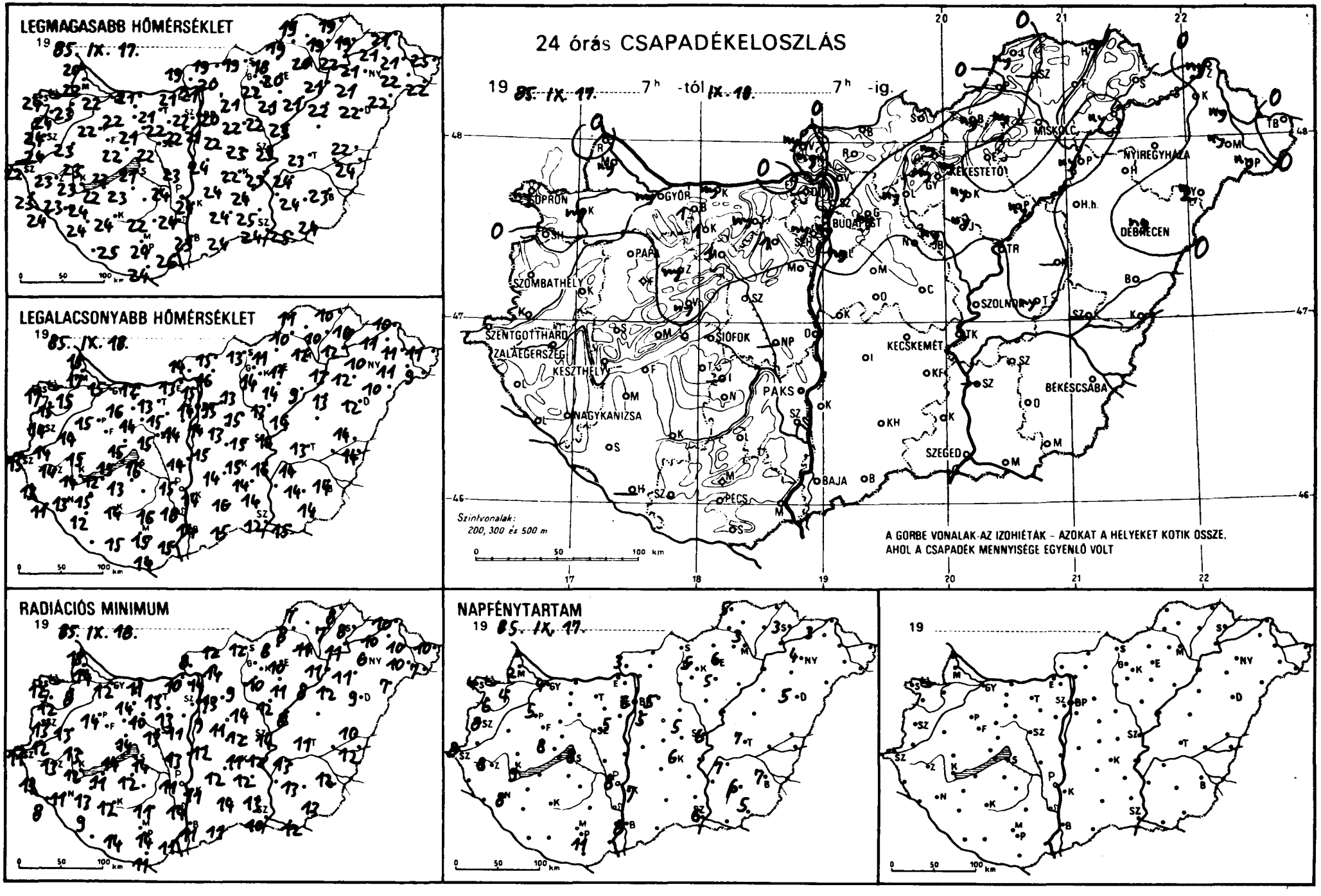
LEGMAGASABB HŐMÉRSÉKLET
19 85. IX. 17.
LEGALACSONYABB HŐMÉRSÉKLET
19 85. IX. 18.
24 órás CSAPADÉKELOSZLÁS
19 85. IX. 17. 7h -tól IX. 18. 7h -ig.
SOPRON
GYŐR
BUDAPEST
MISKOLC
NYIREGYHÁZA
KÉKESTETŐ
DEBRECEN
SZOMBATHELY
PAPA
SZOLNOK
SZENTGOTTHÁRD
ZALAEGERSZEG
KESZTHELY
SIÓFOK
KECSKEMÉT
NAGYKANIZSA
PAKS
BÉKÉSCSABA
SZEGED
BAJA
PÉCS
Szintvonalak:
200, 300 és 500 m
A GORBE VONALAK AZ IZOHIÉTÁK - AZOKAT A HELYEKET KÖTIK ÖSSZE,
AHOL A CSAPADÉK MENNYISÉGE EGYENLŐ VOLT
RADIÁCIÓS MINIMUM
19 85. IX. 18.
NAPFÉNYTARTAM
19 85. IX. 17.
19

1985. IX. 18h-07-ig az utolsó 24 óra adatai

állomás	csapadék (mm)		max. hőmérséklet	min. hőmérséklet	rad. min.	Előző nap napos órái
Győr	ny		22	15	12	4
Kapuvár	ny		23	15	8	4
Mosonmagyaróvár	ny		22	17	14	2
Rajka	.		20	15	13	
Sopron	ny		24	17	12	4
Sopronhorpács	°		24	15	12	6
Káld	.		23	14	13	
Körmend	.		24	14	12	
Szentgotthárd	.		22	15	11	8
Szombathely	.		24	14	13	8
Lenti	.		23	13	11	
Letenye	.		24	11	8	
Nagykanizsa	.		23	13	111	8
Zalaegerszeg	.		23	14	13	8
Farkasgyepű	.		21	14	10	
Keszthely	.		23	14	12	9
Mencshely	.		21	16	12	8
Pápa	.		22	15	14	5
Sümeg	.		23	15	13	
Tihany	.		22	15	14	
Veszprém	ny		22	15	14	
Zirc	ny		20	16	12	
Fonyód	.		22	12	11	
Homokszt. györgy	–		–	–	–	
Kaposvár	.		24	14	12	
Marcali	.		24	15	13	
Siófok	.		21	16	14	8
Somogyszob	.		24	12	9	
Tab	.		23	13	12	
Bábolna	1		22	15	14	
Esztergom	.		21	13	10	
Kisbér	1		22	16	14	
Komárom	ny		21	12	11	
Tatabánya	ny		21	13	13	
Alcsútdoboz	1		22	15	13	
Dunaújváros	.		23	14	13	
Martonvásár	.		22	14	11	5
Mór	1		21	14	10	
Nagyhörcsökp.	–		–	–	–	
Szabadbattyán	.		22	15	13	
Iregszemcse	–		–	–	–	
Lengyel	.		22	16	11	
Paks	.		24	15	11	8
Szekszárd	.		24	18	14	
Arpádtető	.		20	16	14	
Mohács	.		26	15	11	
Pécs	.		24	15	14	11
Siklós	.		24	14	11	
Szigetvár	°		25	15	14	
Budaörs	1		22	14	10	
Bp. Lőrinc	ny		21	14	9	5
Bp. Met. Int.	ny		22	14	–	
Bp. Szab. hegy	ny		21	14	11	
Cegléd	.		23	15	12	5
Dobogókő	–		–	–	–	
Godollő	ny		20	15	13	5
Királyrét	ny		18	15	11	
Monor	.		22	13	11	
Nagykáta	.		22	15	14	
Szentendre	.		22	16	15	

1985. IX. 18h-07-ig az utolsó 24 óra adatai

állomás	csapadék (mm)		max. hőmérséklet	min. hőmérséklet	rad. min.	Előző nap napos órái
Vác	.		21	15	14	
Vámosmikola	ny		19	14	8	3
Baja	.		23	14	11	8
Bácsalmás	.		24	15	11	
Izsák	.		24	14	12	
Kalocsa	.		24	14	11	7
Kecskemét	.		22	15	11	6
Kiskunfélegyháza	°		24	14	12	
Kiskunhalas	.		24	16	14	
Kunszentmiklós	.		24	15	12	
Tiszakécske	.		23	16	12	
Balassagyarmat	.		19	15	12	
Romhány	.		20	16	14	
Salgótarján	.		19	13	12	
Eger	.		20	11	10	6
Galyatető	ny		14	10	9	
Gyöngyös	ny		22	14	10	
Kékestető	ny		13	10	9	5
Kompolt	ny		21	14	11	5
Lőrinci	ny		21	13	9	
Poroszló	ny		21	9	8	
Jászapáti	ny		22	13	12	
Jászberény	ny		21	14	12	
Karcag	–		–	–	–	
Szolnok	.		23	16	14	6
Tiszaroff	.		23	14	8	
Túrkeve	ny		23	13	11	7
Kistelek	.		25	14	13	
Makó	.		25	15	12	
Szeged	°		24	12	10	6
Szentes	–		–	–	–	
Borsodnádasd	ny		18	11	8	
Füged	.		19	10	7	
Hidasnémeti	°		19	10	8	
Jósvafő	ny		19	11	7	5
Lillafüred	ny		20	15	10	
Miskolc	°		20	12	11	3
Putnok	.		19	10	8	
Sárospatak	.		19	10	8	3
Szendrőlád	–		–	–	–	
Tokaj	ny		22	12	11	
Kisvárda	.		21	11	10	3
Mátészalka	ny		22	11	10	
Nyíregyháza	.		21	10	6	4
Nyírlugos	2		22	10	7	
Pátyod	ny		22	9	7	
Tiszabecs	.		25	11	10	
Vásárosnamény	ny		21	11	10	
Záhony	ny		21	10	10	
Berettyóújfalu	.		22	14	10	
Debrecen	ny		22	12	9	5
Hajdúdorog	.		21	12	11	
Hortobágy	.		22	13	12	
Körösszakál	.		24	14	12	
Polgár	ny		21	13	11	
Békéscsaba	.		23	14	12	7
Mezőhegyes	.		24	14	13	5
Orosháza	.		24	14	13	6
Szarvas	.		24	14	13	7
Szeghalom	–		–	–	–	

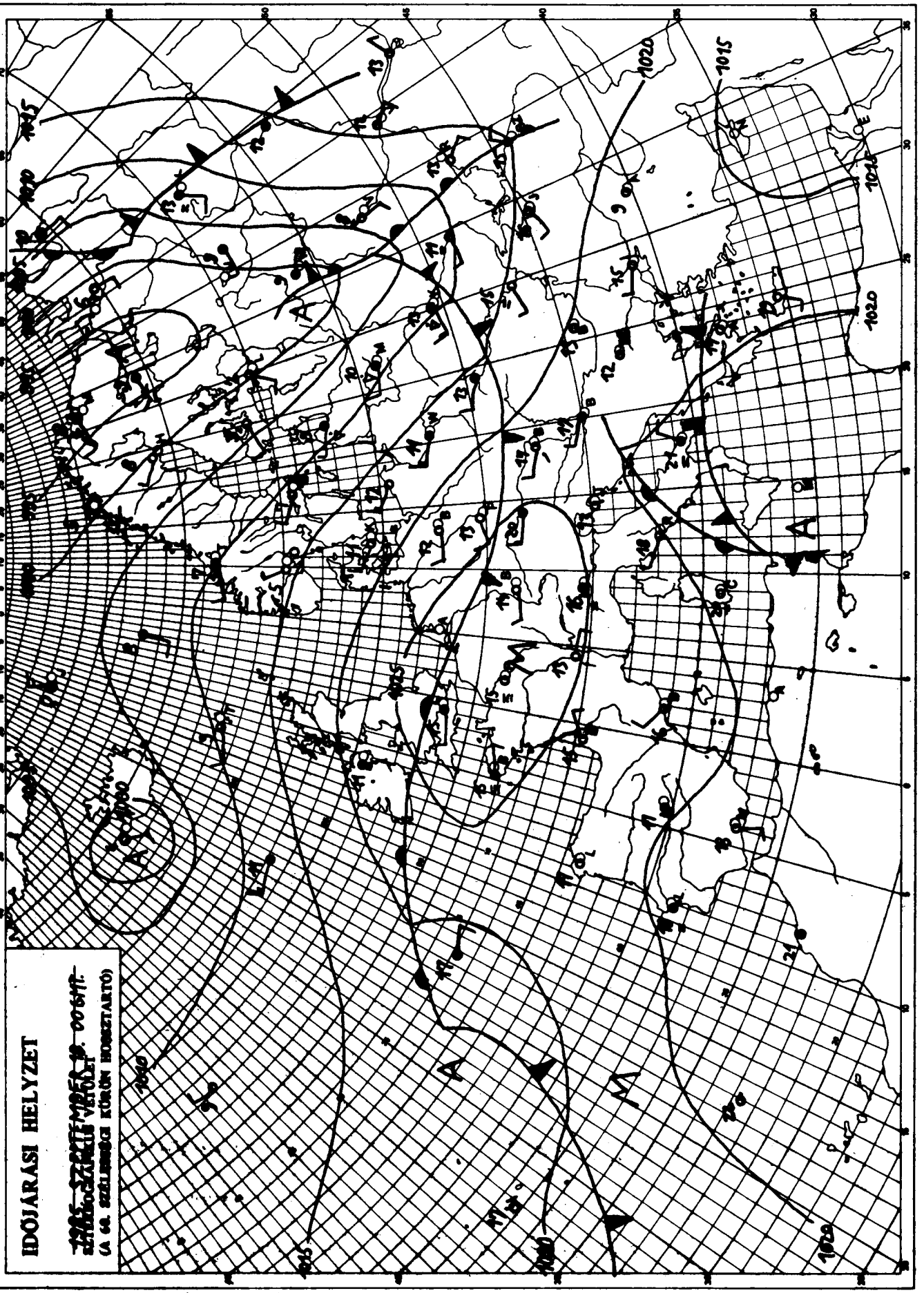

KIADJA: ORSZÁGOS METEOROLÓGIAI SZOLGÁLAT
Készíti: Központi Előrejelző Intézet Analízis- és Rövidtávú Prognózis Központja – T.: 273-018
Megjelenik naponként
Évi előfizetési díja: 2.200,-Ft. – Megrendelhető: 1024 Budapest, II., Kitaibel Pál u. 1. – T.: 353-500
Kiadásért felel: az OMSZ elnöke – Szerkesztéséért felel: a KEI igazgatója

Jelmagyarázat a havi mellékletben

IDŐJÁRÁSI NAPIJELENTÉS

ЕЖЕДНЕВНЫЙ МЕТЕОРОЛОГИЧЕСКИЙ БЮЛЛЕТЕНЬ · DAILY WEATHER REPORT
BULLETIN QUOTIDIEN DE TEMPS · TÄGLICHER WETTERBERICHT

98. évfolyam 262. szám + Budapest + 1985. szeptember 19. csütörtök

Az időjárási helyzet és a várható időjárás:

A Brit-szigeteken, a Skandináv-félszigeten és a Szovjetunió területén ciklonok okoznak továbbra is hüvös, változékony időjárást. Ott a hőmérséklet csúcsértéke sokfelé a 15 fokot sem éri el. Európa nagy részén ugyanakkor erős a nappali fölmelegedés. Éjszaka sokfelé keletkezik köd, amely délelőtt megszünik, és a napsütés a jellemző. Hazánk időjárásában egyelőre nem lesz lényeges változás.

Szerdán országunkban általában napos idő volt. Csak északnyugaton nőtt meg erősebben a felhőzet. Eső nem esett. Helyenként megerősödött az északnyugati szél. A hőmérséklet csúcsértéke északkeleten 20, 23, máshol 23 és 29 fok között volt. Ma éjszaka északkeleten, keleten 4, 9, másutt 9, 17 fokig hült le a levegő. Délelőtt napos, száraz idő volt. A hőmérséklet 11 órakor 15 és 24 fok között alakult.

Ma 12 órakor Budapesten 21 fokot mértek, a tengerszintre átszámitott légnyomás 1026 mbar, gyengén süllyed.

Várható időjárás péntek estig:

Folytatódik a nyáriasan meleg, túlnyomóan derült idő. A déli, délnyugati szél napközben főleg a Dunántúlon megélénkül. Hajnalban néhány helyen átmenetileg köd alakul ki.

A legalacsonyabb éjszakai hőmérséklet: 8, 13,
a legmagasabb nappali hőmérséklet pénteken: 24, 29 fok között várható.

Németh Lajos s.k.

TÁVOLABBI KILÁTÁSOK SZOMBATTÓL-KEDDIG:

Időnként megnövekvő felhőzetből főleg az ország északi részén lehetnek kisebb záporok.
Legalacsonyabb hajnali hőmérséklet 10, 15 fok között várható.
Legmagasabb nappali hőmérséklet 22, 27 fok között lesz.
Jelentős mennyiségü /legalább 5 mm napi/ csapadék az ország területének 10 százalékán várható az időszak elején.

KÖZÉPTÁVÚ ELŐREJELZŐ CSOPORT

A hőmérséklet napi középértéke és eltérése a sokévi átlagtól /Budapest belterületén/:

1985. IX. 18.	19,4°C	+3,1°C

1871 óta ezen a napon Budapesten előfordult

legmagasabb hőmérséklet:	34,3°C /1947/,
legalacsonyabb hőmérséklet:	4,0°C /1886/.

85.594.

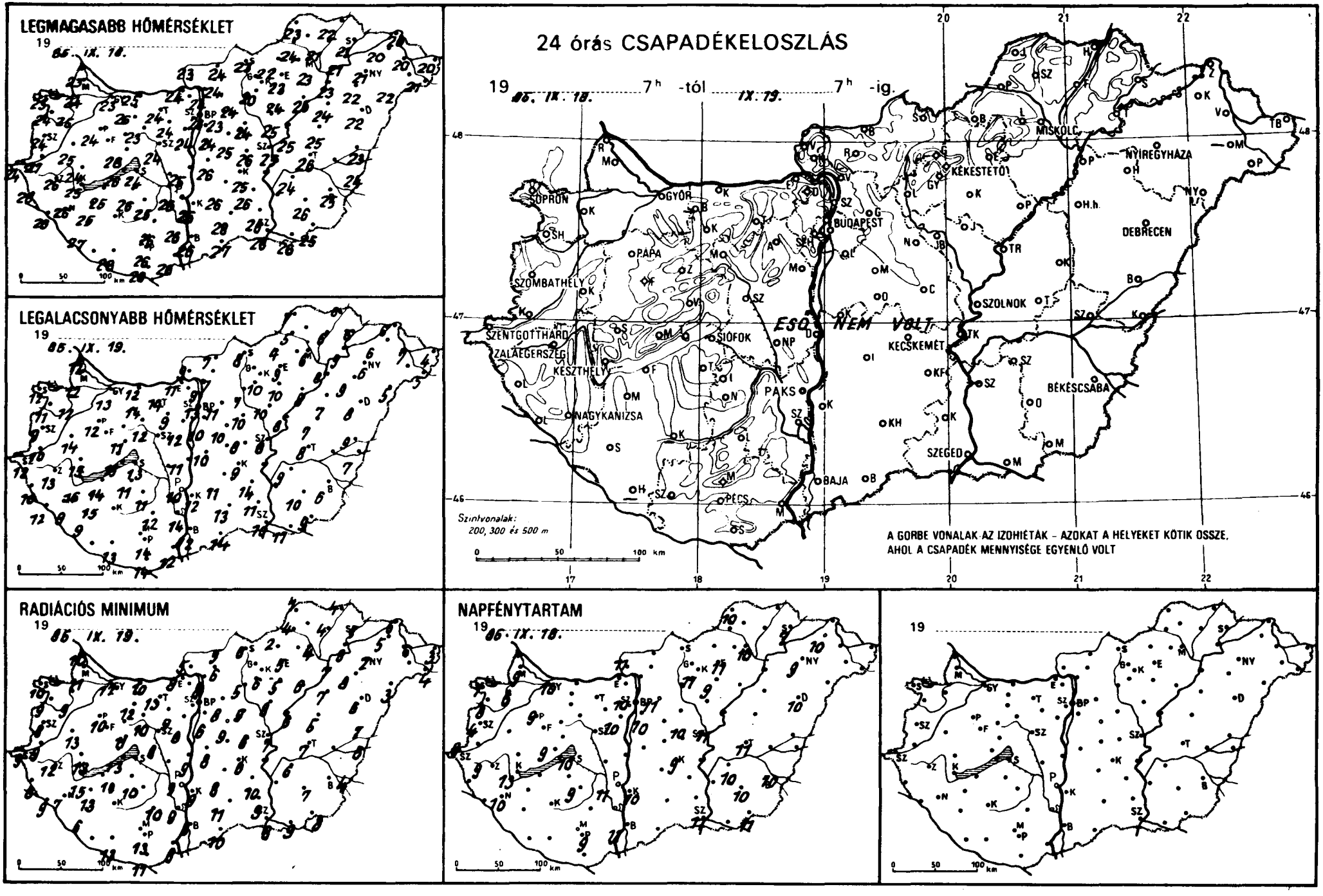
LEGMAGASABB HŐMÉRSÉKLET
19 86. IX. 18.
LEGALACSONYABB HŐMÉRSÉKLET
19 86. IX. 19.
RADIÁCIÓS MINIMUM
19 86. IX. 19.
24 órás CSAPADÉKELOSZLÁS
19 86. IX. 18. 7h -tól IX. 19. 7h -ig.
ESŐ NEM VOLT
SOPRON
GYŐR
BUDAPEST
MISKOLC
NYÍREGYHÁZA
KÉKESTETŐ
DEBRECEN
PÁPA
SZOMBATHELY
SZOLNOK
SZENTGOTTHÁRD
ZALAEGERSZEG
KESZTHELY
SIÓFOK
KECSKEMÉT
BÉKÉSCSABA
NAGYKANIZSA
PAKS
SZEGED
BAJA
PÉCS
Szintvonalak:
200, 300 és 500 m
A GORBE VONALAK AZ IZOHIÉTÁK – AZOKAT A HELYEKET KÖTIK ÖSSZE,
AHOL A CSAPADÉK MENNYISÉGE EGYENLŐ VOLT
NAPFÉNYTARTAM
19 86. IX. 18.
19

19 85. IX. 19 07 -ig az utolsó 24 óra adatai

állomás	csapadék (mm)		max. hőmérséklet	min. hőmérséklet	rad. min.	Előző nap napos órái
Győr	.	∩	23	13	12	10
Kapuvár	.	∩	25	12	9	6
Mosonmagyaróvár	.	=	24	12	11	9
Rajka	.		23	12	10	
Sopron	.	∩	23	12	10	7
Sopronhorpács	.	∩	24	11	9	8
Káld	.	∩	25	14	13	
Körmend	.	∩	27	10	9	
Szentgotthárd	.	≡	24	12	9	9
Szombathely	.	∩	24	9	8	4
Lenti	.	≡	26	10	8	
Letenye	.	∩	26	12	9	
Nagykanizsa	.	∩	26	9	7	10
Zalaegerszeg	.	∩	26	13	12	9
Farkasgyepű	.		23	14	12	
Keszthely	.	∩	25	16	15	10
Mencshely	.	∩	23	14	12	9
Pápa	.	∩	24	12	10	9
Sümeg	.	∩	24	15	13	
Tihany	.		26	15	13	
Veszprém	.	∩	26	11	11	
Zirc	.	∩	22	11	8	
Fonyód	.		25	14	10	
Homokszt. györgy	–		–	–	–	
Kaposvár	–		–	–	–	
Marcali	.	∩	25	15	13	
Siófok	.	∩	24	13	11	10
Somogyszob	.	∩	27	9	6	
Tab	.	∩	26	11	10	
Bábolna	–		–	–	–	
Esztergom	.	=	24	11	8	
Kisbér	.		26	14	12	
Komárom	.	∩	25	12	10	
Tatabánya	.		24	14	13	
Alcsútdoboz	.	≡	24	9	9	
Dunaújváros	.	∩	25	10	9	
Martonvásár	.	∩	24	12	8	10
Mór	.	=	23	12	10	
Nagyhörcsökp.	–		–	–	–	
Szabadbattyán	.	=	24	9	8	
Tregszemcse	.	=	25	11	6	9
Tengyel	.		26	12	10	
Paks	.	∩	26	10	9	11
Szekszárd	.	=	26	14	9	
Árpádtető	.		24	15	12	
Mohács	.	∩	28	12	8	
Pécs	.		26	14	13	9
Siklós	.		28	14	11	
Szigetvár	.	∩	28	13	13	
Budaörs	.		23	12	8	
Bp. Lőrinc,	.	∩	24	10	6	10
Bp. Met. Int.	.		23	13	–	10
Bp. Szab. hegy	.		22	12	10	
Cegléd	.	∩	26	8	6	10
Dabogókő	.		18	12	10	
Gödöllő	.	∩	23	11	8	11
Királyrét	.	∩	22	8	6	
Monor	.	=	25	10	9	
Nagykáta	.	∩	24	10	9	
Szentendre	.		25	11	10	

19 85. IX. 19 07 -ig az utolsó 24 óra adatai

állomás	csapadék (mm)		max. hőmérséklet	min. hőmérséklet	rad. min.	Előző nap napos órái
Vác	.	∩	24	9	8	
Vámosmikola	.		23	9	5	11
Baja	.		26	12	8	11
Bácsalmás	.		27	14	10	
Izsák	.		26	11	8	
Kalocsa	.	∩	26	12	9	10
Kecskemét	.	∩	25	9	6	9
Kiskunfélegyháza	.		26	14	10	
Kiskunhalas	.	=	28	13	11	
Kunszentmiklós	.		26	10	8	
Tiszakécske	–		–	–	–	
Balassagyarmat	.	∩	24	7	5	
Romhány	.	∩	24	7	6	
Salgótarján	.		23	8	6	
Eger	.		23	9	5	11
Galyatető	.		17	9	8	
Gyöngyös	.	∩	20	10	6	
Kékestető	.		15	8	8	11
Kompolt	.	∩	24	10	5	9
Lőrinci	.	∩	24	7	5	
Poroszló	.	∩	25	8	6	
Jászapáti	.		25	10	8	
Jászberény	.	∩	24	12	7	
Karcag	.	∩	25	7	5	
Szolnok	.	∩	25	8	7	11
Tiszaroff	.	∩	25	8	6	
Túrkeve	.	∩	26	8	7	11
Kistelek	.		26	11	9	
Makó	.	∩	26	11	9	
Szeged	.	∩	26	10	8	11
Szentes	–		–	–	–	
Borsodnádasd	.	∩	22	4	2	
Fügöd	.	∩	21	6	4	
Hidasnémeti	.	=	22	6	4	
Jósvafő	.	∩	23	7	4	10
Lillafüred	.	=	23	10	6	
Miskolc	.	∩	23	6	4	10
Putnok	.	∩	24	5	4	
Sárospatak	.	∩	21	6	5	7
Szendrőlád	–		–	–	–	
Tokaj	.		21	9	8	
Kisvárda	.	∩	20	6	5	10
Mátészalka	–		–	–	–	
Nyíregyháza	.	∩	21	6	2	9
Nyírlugos	.	∩	22	5	3	
Pátyod	.	∩	21	5	4	
Tiszabecs	.	∩	20	4	3	
Vásárosnamény	.	∩	20	7	6	
Záhony	.	∩	20	6	6	
Berettyóújfalu	.	∩	23	9	7	
Debrecen	.		22	8	6	10
Hajdúdorog	.		22	9	8	
Hortobágy	.		24	7	7	
Körösszakál	.	∩	24	7	6	
Polgár	.	∩	23	8	7	
Békéscsaba	.	∩	25	6	4	10
Mezőhegyes	.	∩	25	9	8	11
Orosháza	.	∩	26	10	7	10
Szarvas	.	∩	24	9	6	10
Szeghalom	–		–	–	–	

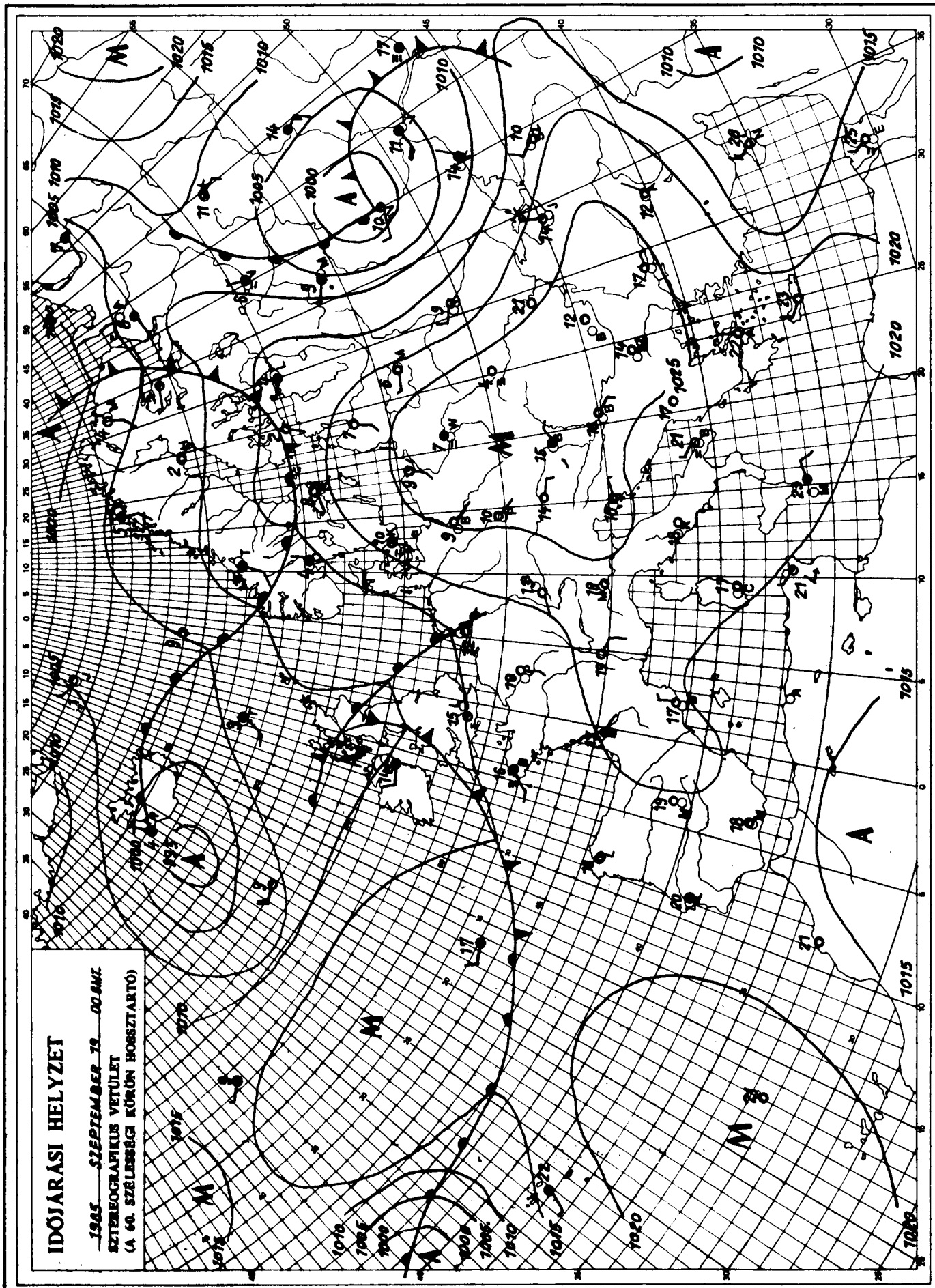

KIADJA: ORSZÁGOS METEOROLÓGIAI SZOLGÁLAT
Készíti: Központi Előrejelző Intézet Analízis- és Rövidtávú Prognózis Központja – T.: 273-018
Megjelenik naponként
Évi előfizetési díja: 2.200,- Ft. – Megrendelhető: 1024 Budapest, II., Kitaibel Pál u. 1. – T.: 353-500
Kiadásért felel: az OMSZ elnöke – Szerkesztésért felel: a KEI igazgatója

Jelmagyarázat a havi mellékletben

IDŐJÁRÁSI NAPIJELENTÉS

ЕЖЕДНЕВНЫЙ МЕТЕОРОЛОГИЧЕСКИЙ БЮЛЛЕТЕНЬ • DAILY WEATHER REPORT
BULLETIN QUOTIDIEN DE TEMPS • TÄGLICHER WETTERBERICHT

98. évfolyam 263. szám. + Budapest + 1985. szeptember 20. péntek

Az időjárási helyzet és a várható időjárás:

Kontinensünk északnyugati, északi vidékein, valamint a Kelet-Európai-síkság egy részén időjárási frontok okoznak változékony, gyakran esős időt. Ezeken a területeken a szeptember második felében szokásosnál jóval hüvösebb van. Túlnyomóan felhős az idő a Földközi-tenger középső medencéjében is. Az ott örvénylő ciklon hatására záporok, zivatarok alakulnak ki. A szárazföld többi részén általában kevés a felhő, nyáriasan meleg az idő. Közép- és Nyugat-Európában a hőmérséklet csúcsértéke 6, 8 fokkal meghaladja a sokévi átlagot, A hétvégén a Kárpát-medencében marad a kellemes, nyárvégi idő.

Hazánkban csütörtökön csak az északkeleti országrészben volt számottevő felhőzet, másutt zavartalanul sütött a nap. Az ország legnagyobb részén nyáriasan meleg idő volt 25, 31 fok közötti délutáni hőmérséklettel. Az északkeleti megyékben -ahol csak 5, 6 órán át sütött a nap- 21 és 24 fok között alakult a hőmérséklet csúcsértéke. Péntek hajnalban néhány helyen köd képződött és szeszélyes területi eloszlásban 8, 16 fok közé hült le a levegő. Délelőtt országszerte napos idő volt, gyorsan melegedett a levegő. 11 órakor általában 18, 24 fokot mértek.

Ma 12 órakor Budapesten a hőmérséklet 24 fok, a tengerszintre átszámított légnyomás 1021 mbar, alig változik.

Várható időjárás szombat estig:

Marad a túlnyomóan napos, nyáriasan meleg idő.
Legfeljebb szombaton, az időnként kissé megnövekvő felhőzetből-lehet egy-két helyen futó zápor. Az éjszakai, hajnali órákban párássá válik a levegő, foltokban köd képződik.
A délies szél gyakran megélénkül,
Várható legalacsonyabb éjszakai hőmérséklet : 8, 13.
legmagasabb nappali hőmérséklet szombaton általában: 23, 28 fok között alakul.

Bozóki István s.k.

A hőmérséklet napi középértéke és eltérése a sokévi átlagtól /Budapest belterületén/:

1985. szept.19. 19,2°C, +3,0°C

1871 óta ezen a napon Budapesten előfordult

legmagasabb hőmérséklet 33,3°C /1947/,
legalacsonyabb hőmérséklet 4,2°C 1894/.

85.595.

LEGMAGASABB HŐMÉRSÉKLET

19 85. IX. 19.

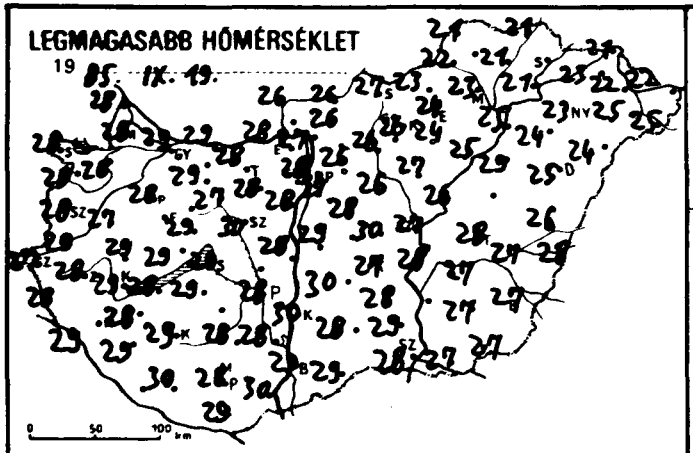

LEGALACSONYABB HŐMÉRSÉKLET

19 85. IX. 20.

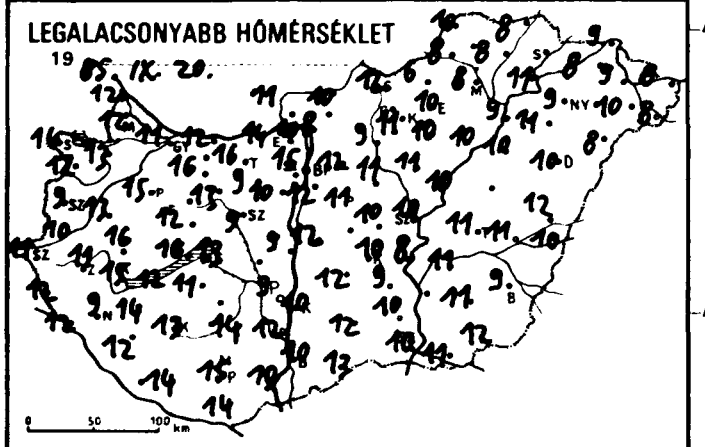

RADIÁCIÓS MINIMUM

19 85. IX. 20.

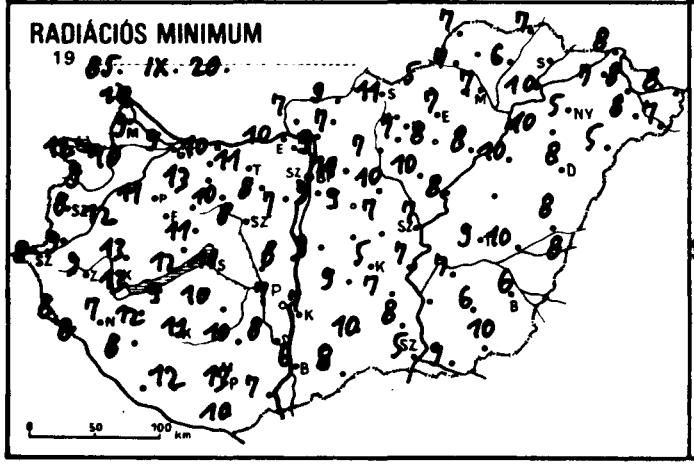

24 órás CSAPADÉKELOSZLÁS

19 85. IX. 19. ..... 7h -tól IX. 20. ..... 7h -ig.

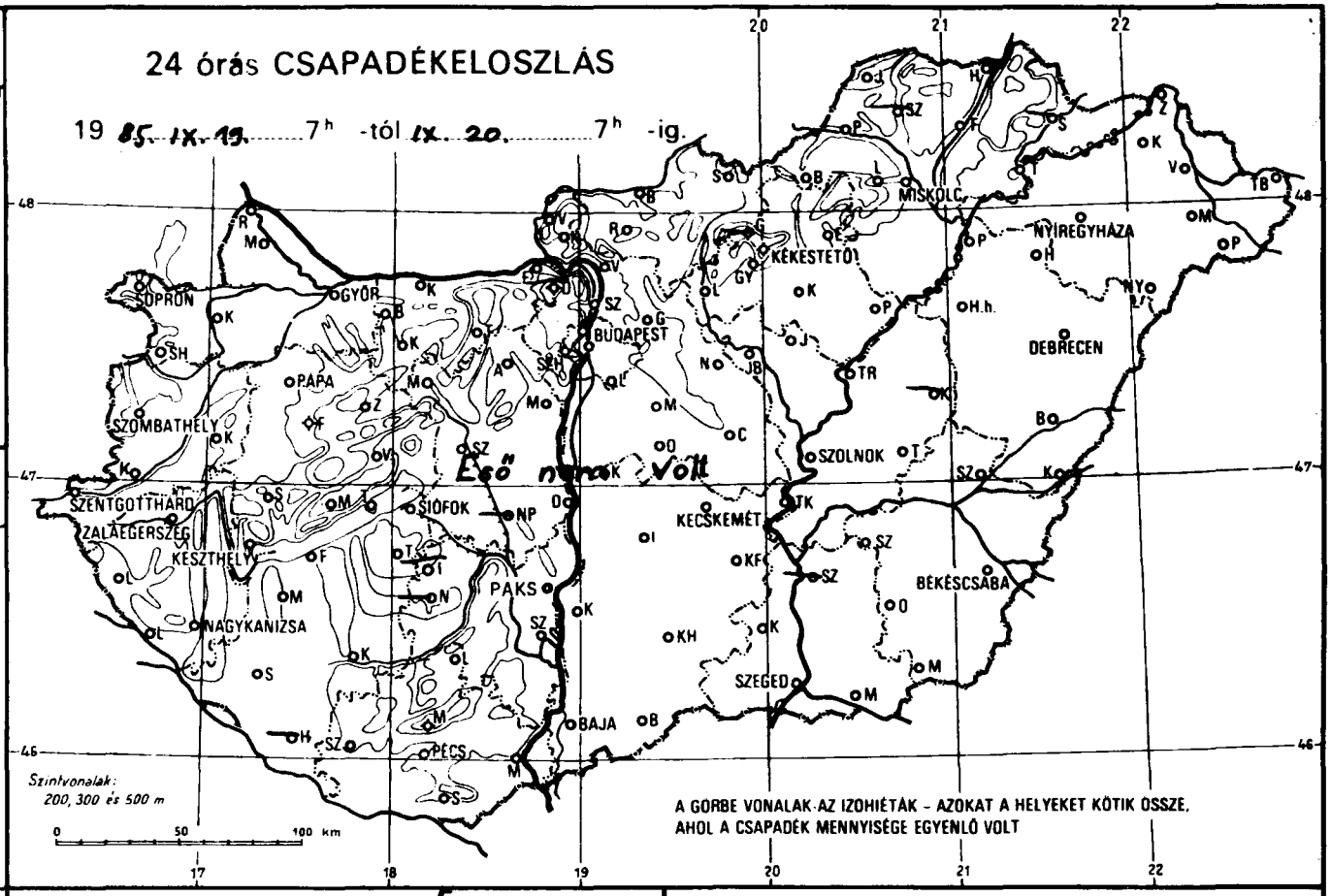

NAPFÉNYTARTAM

19 85. IX. 19.

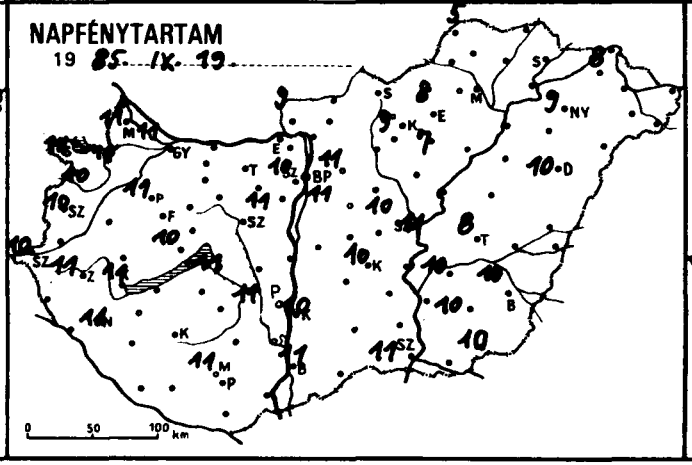

19 .....

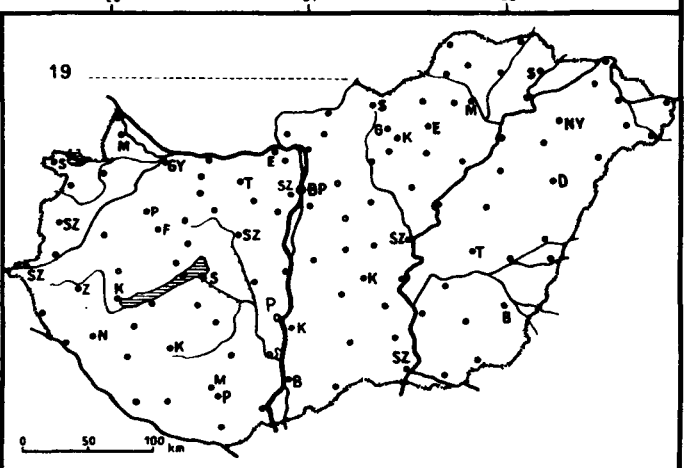

19[illegible]. IX. 20[illegible]-ig az utolsó 24 óra adatai						Előző nap napos órái
állomás	csapadék (mm)		max. hőmérséklet	min. hőmérséklet	rad. min.	
Győr	.	☁	29	11	9	11
Kapuvár	.	☁	28	13	10	10
Mosonmagyaróvár	.	☁	28	12	9	11
Rajka	.	☁	28	12	10	
Sopron	.	☁	28	14	12	11
Sopronhorpács	.	☁	28	12	9	10
Káld	.	☁	27	13	12	
Körmend	.	≡	29	10	9	
Szentgotthárd	.	≡	27	11	8	10
Szombathely	.	≡	28	9	8	10
Lenti	.		28	12	8	
Letenye	.	☁	29	12	8	
Nagykanizsa	.	≡	28	9	7	11
Zalaegerszeg	.	☁	28	11	9	11
Farkasgyepű	.	☁	28	10	11	
Keszthely	.	☁	29	15	13	11
Mencshely	.	☁	27	10	11	10
Pápa	.	☁	28	15	11	11
Sümeg	.	☁	29	16	13	
Tihany	.	☁	29	16	12	
Veszprém	.	☁	29	12	11	
Zirc	.	☁	26	12	8	
Fonyód	.		28	12	9	
Homokszt. györgy	--		–	--	–	
Kaposvár	.	☁	29	13	11	
Marcali	.	☁	28	14	12	
Siófok	.	☁	29	13	11	11
Somogyszob	.		29	12	8	
Tab	.	☁	29	11	10	
Bábolna	.		28	12	10	
Esztergom	.	☁	28	14	10	
Kisbér	.		29	16	13	
Komárom	.	☁	29	12	10	
Tatabánya	.		28	16	11	
Alcsútdoboz	.	☁	28	9	8	
Dunaújváros	.	☁	28	9	8	
Martonvásár	.	☁	28	10	7	11
Mór	.	≡	27	13	10	
Nagyhörcsökp.	--		–	--	–	
Szabadbattyán	.	☁	30	9	8	
Tregszemcse	--		--	–	–	
Tengyel	.		28	14	10	
Paks	.	☁	28	9	7	11
Szekszárd	.	≡	28	12	8	
Arpádtető	.		27	15	10	
Mohács	.	☁	30	10	7	
Pécs	.		28	15	13	11
Siklós	.		29	14	10	
Szigetvár	.	☁	30	14	12	
Budaörs	.		28	11	6	
Bp. Lőrinc	.	☁	27	12	9	11
Bp. Met. Int.	.		28	15	–	10
Bp. Szab. hegy	.		24	16	13	
Cegléd	.	☁	30	10	7	10
Dobogókő	–		–	–	–	
Gödöllő	.	☁	26	12	10	11
Királyrét	.	≡	25	8	8	
Monor	.	≡	28	11	9	
Nagykáta	.	☁	26	11	10	
Szentendre	.		28	12	11	

19[illegible]. IX. 20[illegible]-ig az utolsó 24 óra adatai						Előző nap napos órái
állomás	csapadék (mm)		max. hőmérséklet	min. hőmérséklet	rad. min.	
Vác	.	☁	27	10	9	
Vámosmikola	.	☁	26	11	7	9
Baja	.		29	10	6	11
Bácsalmás	.	☁	29	13	8	
Izsák	.		30	12	9	
Kalocsa	.	☁	30	10	7	10
Kecskemét	.	☁	27	10	5	10
Kiskunfélegyháza	.		28	9	7	
Kiskunhalas	.	≡	28	12	10	
Kunszentmiklós	.	≡	29	12	9	
Tiszakécske	.	≡	28	8	7	
Balassagyarmat	.	☁	26	10	9	
Romhány	.	☁	26	8	7	
Salgótarján	.		27	12	11	
Eger	.	≡	24	10	7	8
Galyatető	–		–	–	–	
Gyöngyös	.	☁	26	11	7	
Kékestető	.		18	13	12	9
Kompolt	.	☁	24	10	8	7
Lőrinci	.	☁	26	9	7	
Poroszló	.	☁	25	10	8	
Jászapáti	.	☁	27	11	10	
Jászberény	.	☁	25	10	8	
Karcag	–		–	–	–	
Szolnok	.	☁	27	10	7	11
Tiszaroff	.	☁	26	10	8	
Túrkeve	.	☁	28	11	9	8
Kistelek	.	≡	29	10	8	
Makó	.	☁	27	11	9	
Szeged	.	☁	28	10	5	11
Szentes	–		–	–	–	
Borsodnádasd	.	☁	23	6	5	
Fügöd	.	☁	21	8	6	
Hidasnémeti	.	≡	21	8	7	
Jósvafő	.	☁	21	10	7	5
Lillafüred	.	≡	24	12	8	
Miskolc	.	≡	23	8	7	–
Putnok	.	≡	22	8	7	
Sárospatak	–		–	–	–	
Szendrőlád	–		–	–	–	
Tokaj	.		21	11	10	
Kisvárda	.	☁	23	8	7	8
Mátészalka	.	☁	25	10	8	
Nyíregyháza	.	☁	23	9	5	9
Nyírlugos	.	☁	24	8	5	
Pátyod	.	☁	25	8	7	
Tiszabecs	.	≡	22	8	8	
Vásárosnamény	.	☁	22	9	8	
Záhony	.	☁	21	9	8	
Berettyóújfalu	.	☁	26	12	8	
Debrecen	.	☁	25	10	8	10
Hajdúdorog	.		24	11	10	
Hortobágy	.		24	10	10	
Körösszakál	.	☁	28	10	8	
Polgár	.	☁	25	9	–	
Békéscsaba	.	☁	27	9	6	10
Mezőhegyes	.	☁	27	12	10	10
Orosháza	.	☁	27	11	6	10
Szarvas	.	☁	27	11	7	10
Szeghalom	.		27	11	10	

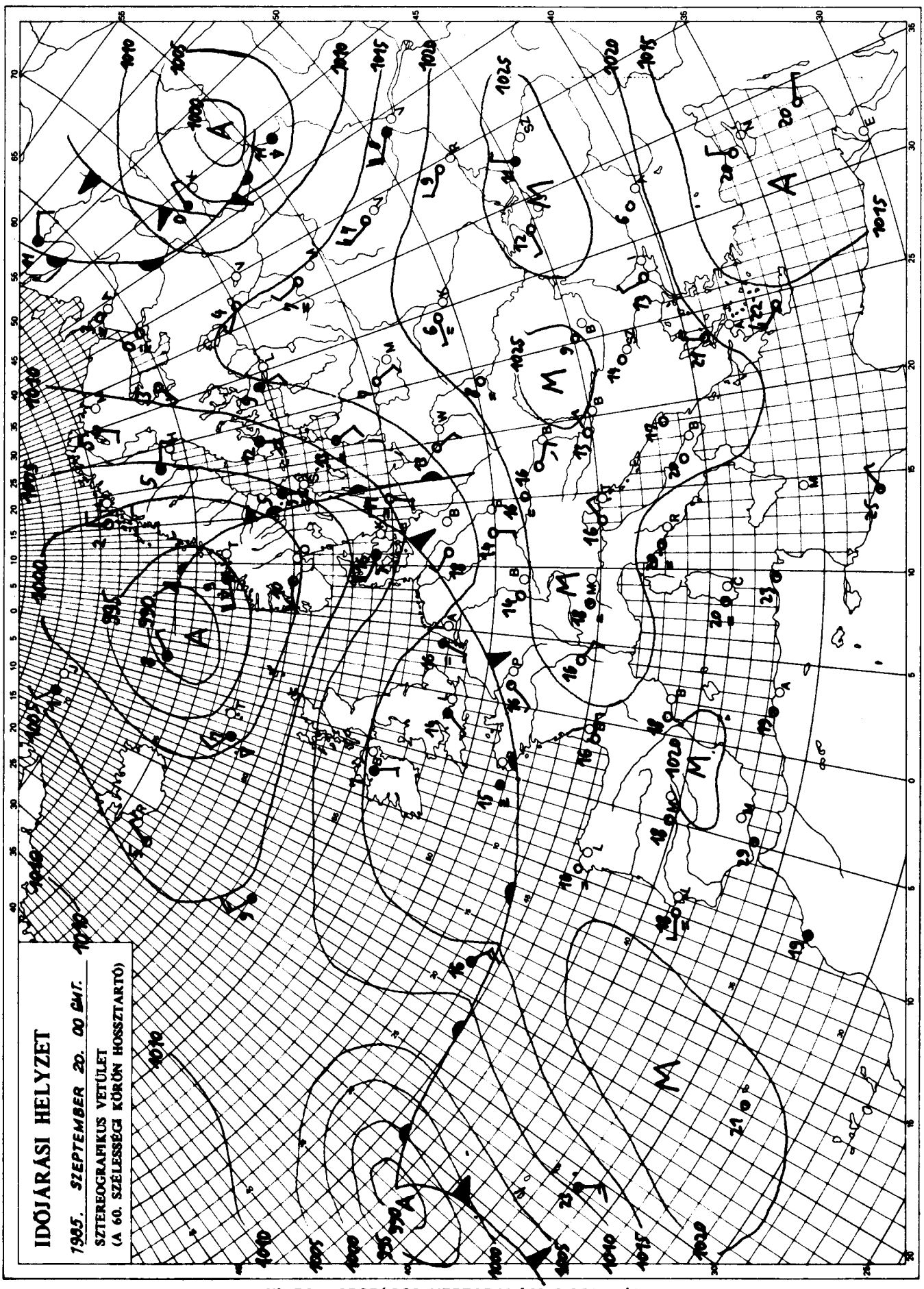

KIADJA: ORSZÁGOS METEOROLÓGIAI SZOLGÁLAT
Készíti: Központi Előrejelző Intézet Analízis- és Rövidtávú Prognózis Központja – T.: 273-018
Megjelenik naponként
Évi előfizetési díja: 2.200,- Ft. – Megrendelhető: 1024 Budapest, II., Kitaibel Pál u. 1. – T.: 353-500
Kiadásért felel: az OMSZ elnöke – Szerkesztésért felel: a KEI igazgatója

Jelmagyarázat a havi mellékletben

IDŐJÁRÁSI NAPIJELENTÉS

ЕЖЕДНЕВНЫЙ МЕТЕОРОЛОГИЧЕСКИЙ БЮЛЛЕТЕНЬ · DAILY WEATHER REPORT
BULLETIN QUOTIDIEN DE TEMPS · TÄGLICHER WETTERBERICHT

98. évfolyam 264. szám. + Budapest + 1985. szeptember 21. szombat

Az időjárási helyzet és a várható időjárás:

Közép- és Dél-Európa nagy része felett már napok óta magaslégnyomású öv húzódik. A hajnali pára, köd megszünését túlnyomóan napos, száraz, meleg idő követi. Ugyanakkor - nagyjából az 50-dik szélességi körtől északra változékony az időjárás. Az óceáni páradús léghullámok útját a Brit-szigeteken, az Északi-tenger partvidékén, a Skandináv-félszigeten, valamint a Szovjetunió északabbra fekvő területein gyakori eső, zápor és megerősödő szél jelzi. Valószinü, hogy az elkövetkező időszakban a Kárpát-medencében marad a nyárias meleg idő.

Pénteken Magyarországon is túlnyomóan napos volt az ég. Általában 9-11 órán át sütött a nap. Csapadék nem volt. Az éjszakai órákban párássá vált a levegő, foltokban köd is képződött. Szombat hajnalra 8-15 fokig hült le a levegő. Ma délelőtt - a pára megszünését - napos, száraz idő követte. A csaknem zavartalan napsütésben gyorsan melegedett a levegő. A hőmérséklet 11 órakor az országban 18-27 fok között váltakozott.

Ma 12 órakor Budapesten a hőmérséklet 25 fok, a tengerszintre átszámitott légnyomás 1018 mbar, nem változik.

Várható időjárás vasárnap estig:

Folytatódik a nyáriasan meleg, az ország nagy részén napos, száraz idő. Csupán északon növekszik meg időnként a felhőzet, de eső ott sem valószinü.
Mérsékelt lesz a légmozgás.
Hajnalban helyenként párássá válik a levegő.
Várható legalacsonyabb éjszakai hőmérséklet: 8, 13,
legmagasabb nappali hőmérséklet: 23, 28 fok között alakul.

Jeszi Szilvia s.k.

A hőmérséklet napi középértéke és eltérése a sokévi átlagtól /Budapest belterületén/:

1985. IX. 20. 20,6°C +4,6°C

1871 óta ezen a napon Budapesten előfordult

legmagasabb hőmérséklet: 35,2°C /1912/,
legalacsonyabb hőmérséklet: 2,8°C /1922/.

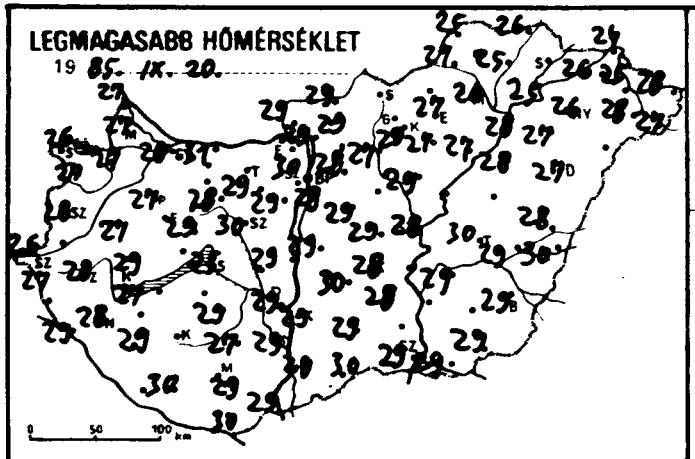
LEGMAGASABB HŐMÉRSÉKLET
19 85. IX. 20.

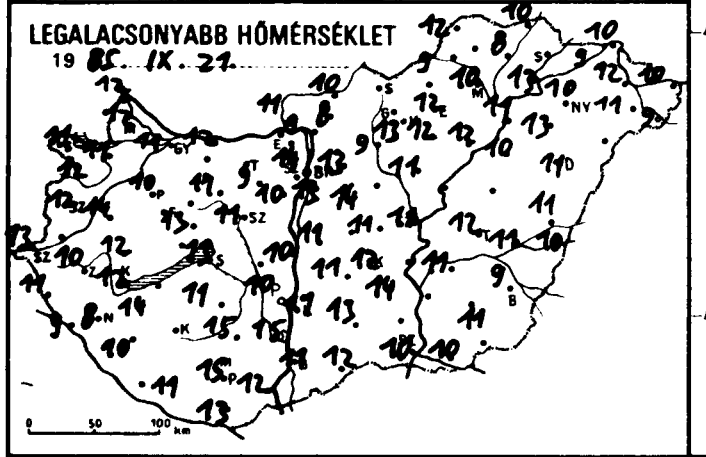
LEGALACSONYABB HŐMÉRSÉKLET
19 85. IX. 21.

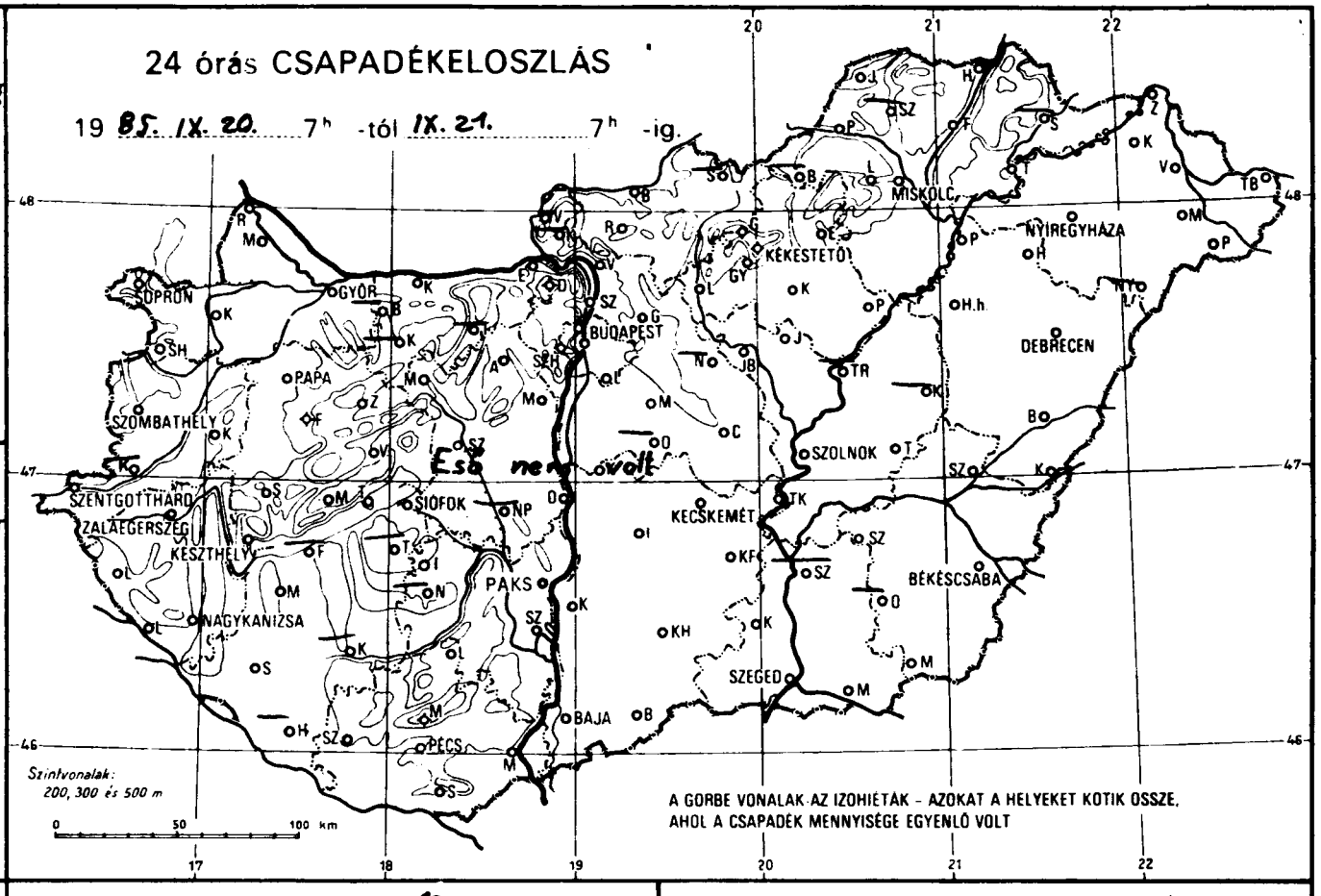
24 órás CSAPADÉKELOSZLÁS
19 85. IX. 20. 7h -tól IX. 21. 7h -ig.
Eső nem volt
Szintvonalak: 200, 300 és 500 m
A GORBE VONALAK AZ IZOHIÉTÁK - AZOKAT A HELYEKET KOTIK ÖSSZE, AHOL A CSAPADÉK MENNYISÉGE EGYENLŐ VOLT
MISKOLC
NYÍREGYHÁZA
KÉKESTETŐ
DEBRECEN
BUDAPEST
GYŐR
SOPRON
PAPA
SZOMBATHELY
SZOLNOK
KECSKEMÉT
SIÓFOK
SZENTGOTTHÁRD
ZALAEGERSZEG
KESZTHELY
NAGYKANIZSA
PAKS
BÉKÉSCSABA
SZEGED
BAJA
PÉCS

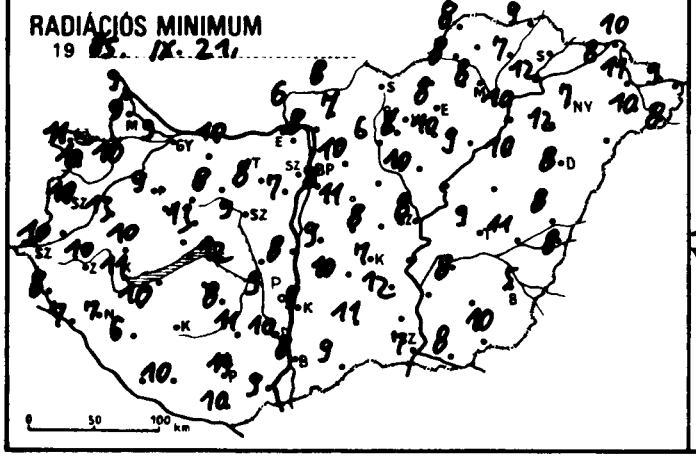
RADIÁCIÓS MINIMUM
19 85. IX. 21.

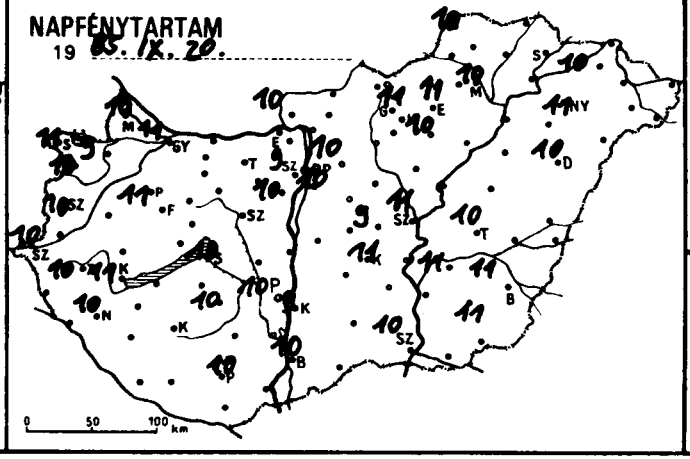
NAPFÉNYTARTAM
19 85. IX. 20.

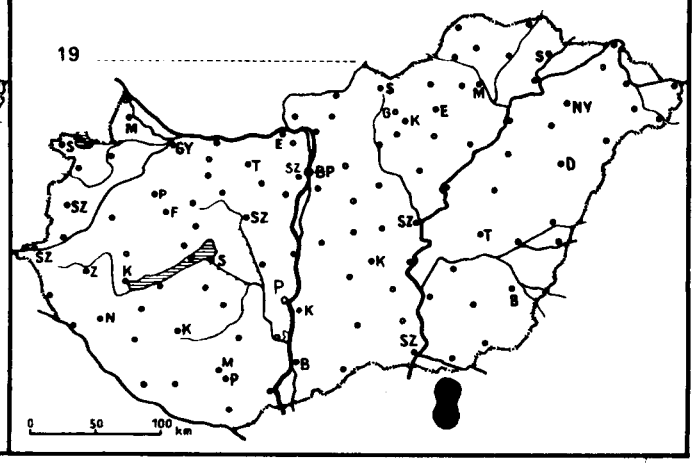
19

859 IX. 21. 07 h-ig az utolsó 24 óra adatai						Előző nap napos órái
állomás	csapadék (mm)		max. hőmérséklet	min. hőmérséklet	rad. min.	
Győr	0	≈	28	11	9	11
Kapuvár	0	≈	27	11	10	9
Mosonmagyaróvár	0	☁	27	12	9	10
Rajka	0	≈	27	12	9	
Sopron	0	☁	26	14	11	11
Sopronhorpács	0	☁	27	12	10	10
Káld	0	☁	27	14	13	
Körmend	0	≈	28	11	9	
Szentgotthárd	0	☁	26	13	10	10
Szombathely	0	☁	28	12	10	10
Lenti	0	≈	27	11	8	
Letenye	0	≈	29	9	7	
Nagykanizsa	0	≈	28	8	7	10
Zalaegerszeg	0	≈	28	10	10	10
Farkasgyepű	0	☁	28	14	9	
Keszthely	0	☁	27	12	11	11
Mencshely	0	☁	26	14	9	10
Pápa	0	☁	27	10	9	11
Sümeg	0	☁	29	12	10	
Tihany	0	☁	28	14	11	
Veszprém	0	☁	29	13	13	
Zirc	0	☁	26	9	7	
Fonyód	–		–	–	–	
Homokszt. györgy	–		–	–	–	
Kaposvár	–		–	–	–	
Marcali	0	☁	29	13	11	
Siófok	0	☁	25	13	12	10
Somogyszob	0	☁	29	10	6	
Tab	0		–	–	–	
Bábolna	–		–	–	–	
Esztergom	–		–	–	–	
Kisbér	0		–	–	–	
Komárom	0	☁	31	12	10	
Tatabánya	0		–	–	–	
Alcsútdoboz	0	☁	29	9	8	
Dunaújváros	0	☁	29	10	8	
Martonvásár	0	☁	29	10	7	10
Mór	0	≈	28	11	8	
Nagyhörcsökp.	0		–	–	–	
Szabadbattyán	0	☁	30	11	9	
Iregszemcse	0	☁	29	11	8	10
Lengyel	0		27	15	11	
Paks	0	☁	29	10	9	10
Szekszárd	0	☁	29	15	10	
Arpádtető	0		26	17	13	
Mohács	0	☁	29	12	9	
Pécs	0		29	15	14	10
Siklós	0		30	13	10	
Szigetvár	0	☁	30	11	10	
Budaörs	0	☁	29	10	9	
Bp. Lőrinc	0	☁	28	13	8	10
Bp. Met. Int.	0		30	14	–	9
Bp. Szab. hegy	0		26	10	10	
Cegléd	0		29	11	8	9
Dobogókő	0		24	17	16	
Gödöllő	0	☁	28	13	10	10
Királyrét	–		–	–	–	
Monor	0	≈	29	14	11	
Nagykáta	–		–	–	–	
Szentendre	0	≈	29	12	11	

859. IX. 21. 07 h-ig az utolsó 24 óra adatai						Előző nap napos órái
állomás	csapadék (mm)		max. hőmérséklet	min. hőmérséklet	rad. min.	
Vác	0	☁	29	9	8	
Vámosmikola	0	☁	29	11	6	10
Baja	0	≈	29	11	8	10
Bácsalmás	0	☁	30	12	9	
Izsák	0		30	11	10	
Kalocsa	0	☁	29	11	9	9
Kecskemét	0	☁	28	12	7	11
Kiskunfélegyháza	0		28	14	12	
Kiskunhalas	0	≈	29	13	11	
Kunszentmiklós	0	≈	29	11	9	
Tiszakécske	–		–	–	–	
Balassagyarmat	0	☁	29	10	8	
Romhány	0	☁	29	8	7	
Salgótarján	–		–	–	–	
Eger	0	≈	27	12	8	11
Galyatető	0		21	15	8	
Gyöngyös	0	☁	29	13	8	
Kékestető	0		21	15	7	11
Kompolt	0		27	12	10	10
Lőrinci	0	☁	27	9	6	
Poroszló	0	☁	27	12	9	
Jászapáti	0	☁	29	11	10	
Jászberény	0	☁	28	11	8	
Karcag	–		–	–	–	
Szolnok	0	☁	28	11	8	11
Tiszaroff	–		–	–	–	
Túrkeve	0	☁	30	12	9	10
Kistelek	–		–	–	–	
Makó	0	☁	29	10	8	
Szeged	0	☁	29	10	7	10
Szentes	–		–	–	–	
Borsodnádasd	–		–	–	–	
Füzöd	0	≈	25	8	7	
Hidasnémeti	0	≈	26	10	9	
Jósvafő	0	☁	25	12	8	10
Lillafüred	0	≈	24	14	10	
Miskolc	0	≈	26	10	8	10
Putnok	0	≈	27	9	8	
Sárospatak	–		–	–	–	
Szendrőlád	–		–	–	–	
Tokaj	0		25	13	12	
Kisvárda	0	☁	26	9	8	10
Mátészalka	0	☁	28	11	10	
Nyíregyháza	0	≈	26	10	7	11
Nyírlugos	–		–	–	–	
Pátyod	0	☁	27	9	8	
Tiszabecs	0	≈	28	10	9	
Vásárosnamény	0	☁	25	12	11	
Záhony	0	≈	24	10	10	
Berettyóújfalu	0	☁	28	11	8	
Debrecen	0	☁	27	11	8	10
Hajdúdorog	0		27	13	12	
Hortobágy	0		28	10	10	
Körösszakál	0	☁	30	10	8	
Polgár	0	☁	28	11	10	
Békéscsaba	0	☁	29	9	5	11
Mezőhegyes	0	☁	29	11	10	11
Orosháza	–		–	–	–	
Szarvas	0	☁	29	11	8	11
Szeghalom	0		29	11	11	

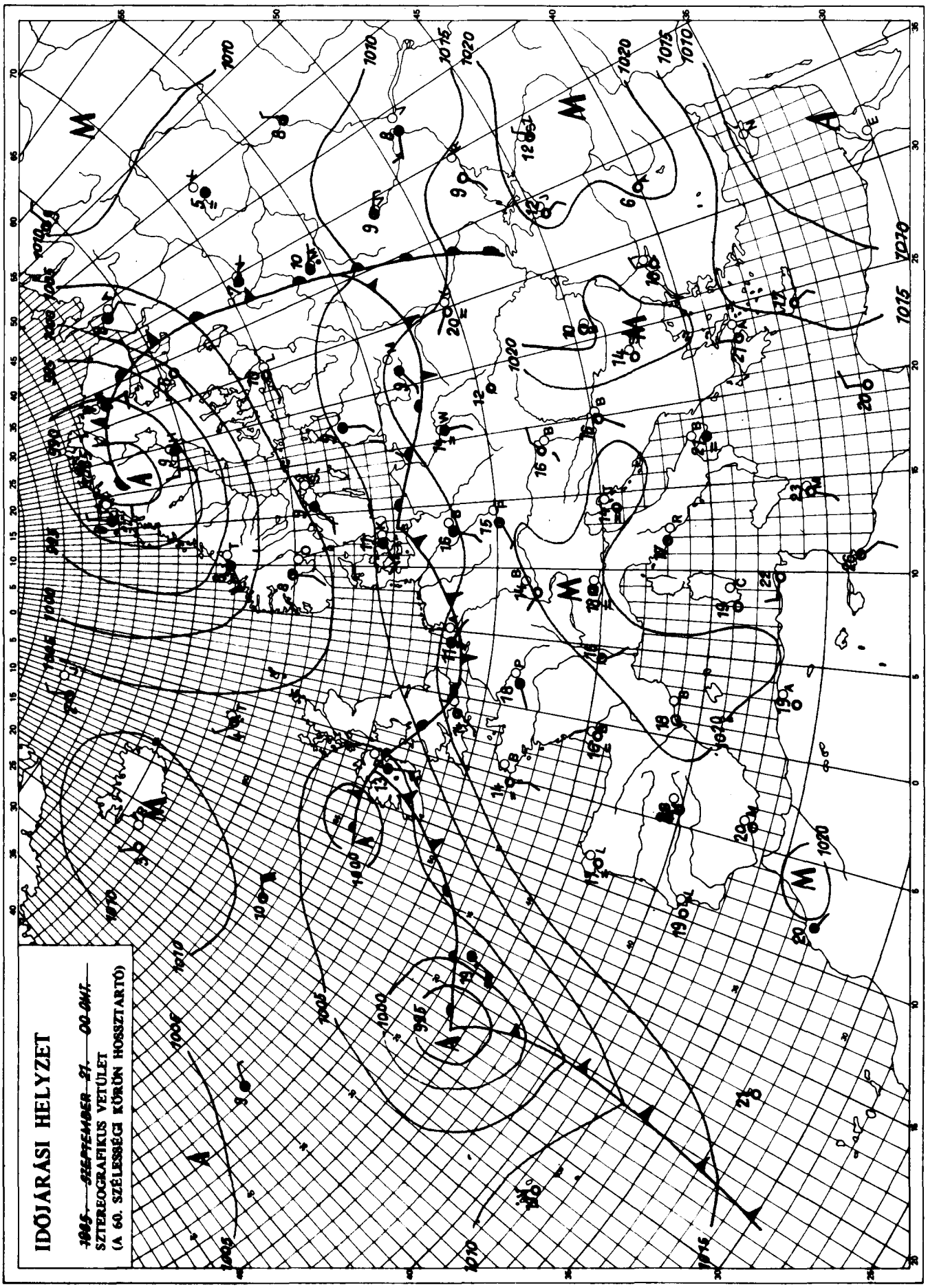

KIADJA: ORSZÁGOS METEOROLÓGIAI SZOLGÁLAT
Készíti: Központi Előrejelző Intézet Analízis- és Rövidtávú Prognózis Központja – T.: 273-018
Megjelenik naponként
Évi előfizetési díja: 2.200,- Ft. – Megrendelhető: 1024 Budapest, II., Kitaibel Pál u. 1. – T.: 353-500
Kiadásért felel: az OMSZ elnöke – Szerkesztésért felel: a KEI igazgatója

Jelmagyarázat a havi mellékletben

IDŐJÁRÁSI NAPIJELENTÉS

ЕЖЕДНЕВНЫЙ МЕТЕОРОЛОГИЧЕСКИЙ БЮЛЛЕТЕНЬ · DAILY WEATHER REPORT
BULLETIN QUOTIDIEN DE TEMPS · TÄGLICHER WETTERBERICHT

98. évfolyam 265. szám. + Budapest + 1985. szeptember 22. vasárnap

Az időjárási helyzet és a várható időjárás:

Kontinensünkön a 45. szélességi körtől északra nagyon gyors időjárás változások zajlanak. A felgyorsult magaslégköri és talajmenti áramlások miatt az időjárási frontok szinte menetrend-szerüen, naponként követik egymást. Azon a területen nagyon változékony gyakran esős, a Magyarországinál lényegesen hüvösebb az időjárás. Az emlitett szélességi körtől délre nyári, meleg időjárás uralkodik, a hőmérséklet a legmelegebb nyári hónapoknak felel meg. Mivel hétfő estig az időjárási frontok pályájában változás még nem lesz, a Kárpát-medencében folytatódik a nyáriasan meleg idő.

Magyarországon szombaton napos, száraz, meleg idő volt. A délutáni órákra 24, 32 fokig melegedett fel a levegő. Az északnyugati megyékben csak 8, 10, másutt 10, 11 órán át sütött a nap. Vasárnap hajnalban sokfelé erősen párás volt a levegő, néhány helyen átmenetileg köd is volt. A leghüvösebb órákban 8, 17 fok között volt a hőmérséklet. Délelőtt az ország északi felében közepesen, másutt csak kissé volt felhős az ég. 11 órára 19, 27 fokig emelkedett a hőmérséklet.

Ma 12 órakor Budapesten a hőmérséklet 26 fok, a tengerszintre átszámitott légnyomás 1017 mbar, alig változik.

Várható időjárás hétfő estig:

Északon gyakrabban, délen csak rövid időszakokra növekszik meg a felhőzet, vasárnap eső nélkül, hétfőn északkeleten egy-egy zápor is előfordulhat.
A mérsékelt, változó irányú szél hétfőre északnyugatira fordul és kissé megélénkül.
Várható legalacsonyabb éjszakai hőmérséklet: 10, 15 fok között,
legmagasabb nappali hőmérséklet hétfőn: északkeleten 24, másutt még 27 fok körül.

H. Bóna Márta s.k.

A hőmérséklet napi középértéke és eltérése a sokévi átlagtól /Budapest belterületén/:

1985. IX. 21. 20,6°C +4,9°C

1871 óta ezen a napon Budapesten előfordult

legmagasabb hőmérséklet: 31,1°C /1917/,
legalacsonyabb hőmérséklet: 4,0°C /1921/.

85.597.

LEGMAGASABB HŐMÉRSÉKLET

19 05. IX. 21.

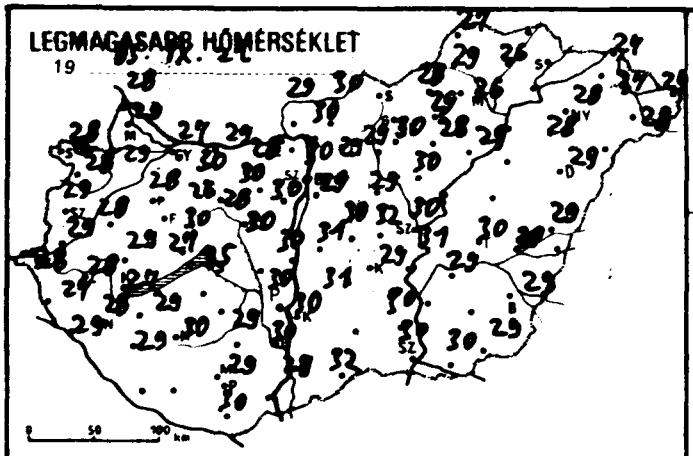

LEGALACSONYABB HŐMÉRSÉKLET

19 05. IX. 22.

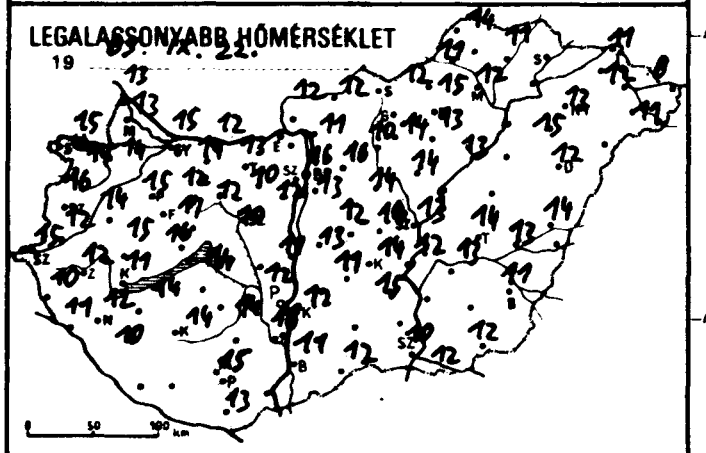

RADIÁCIÓS MINIMUM

19

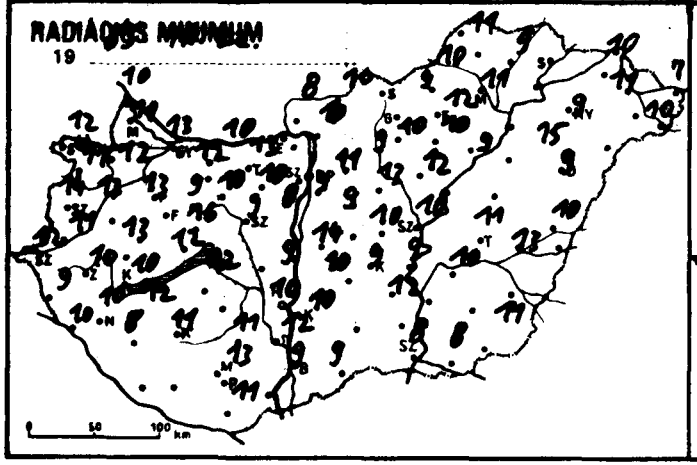

24 órás CSAPADÉKELOSZLÁS

19 05. IX. 21. 7h -tól IX. 22. 7h -ig.

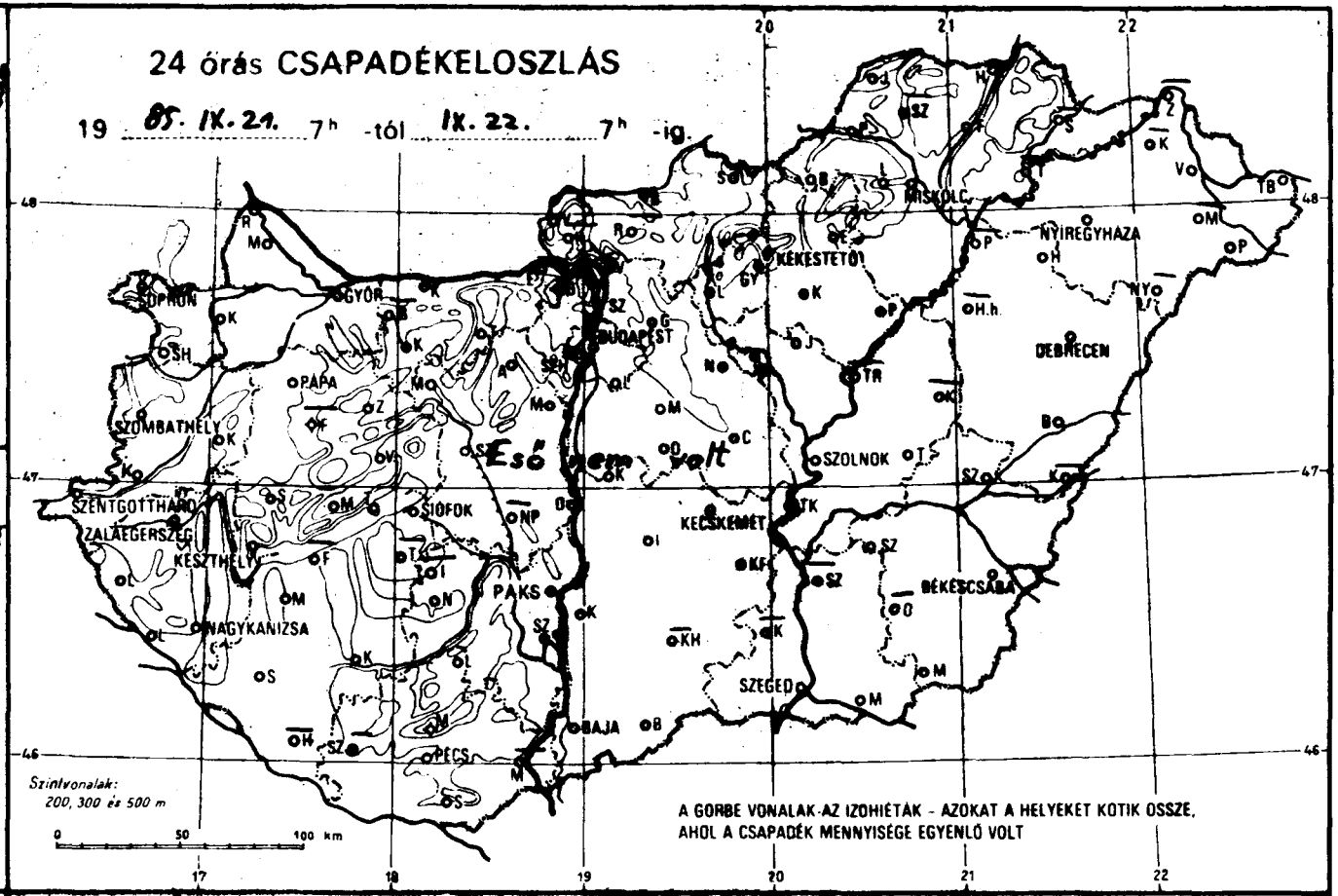

A GORBE VONALAK AZ IZOHIÉTÁK - AZOKAT A HELYEKET KÖTIK ÖSSZE, AHOL A CSAPADÉK MENNYISÉGE EGYENLŐ VOLT

NAPFÉNYTARTAM

19 05. IX. 21.

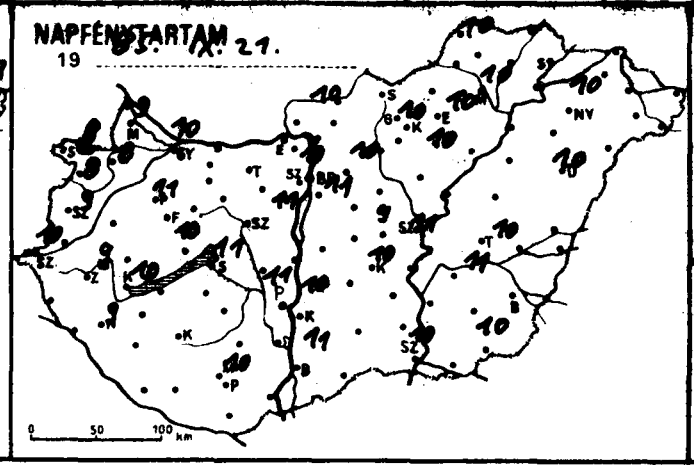

19

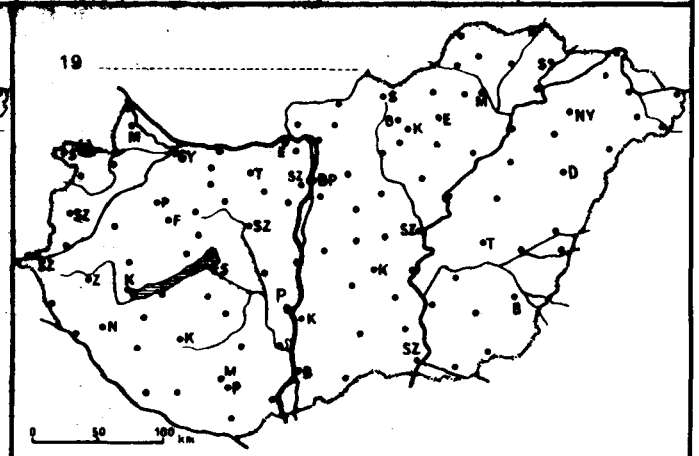

19 85. IX. 22 07 h-ig az utolsó 24 óra adatai						Előző nap napos órái
állomás	csapadék (mm)		max. hőmérséklet	min. hőmérséklet	rad. min.	
Győr	•		27	15	13	10
Kapuvár	•		29	14	12	8
Mosonmagyaróvár	•		29	13	11	9
Rajka	•		28	13	10	
Sopron	•		28	15	12	8
Sopronhorpács	•		28	14	11	8
Káld	•		28	14	13	
Körmend	•		29	12	11	
Szentgotthárd	•		28	15	12	10
Szombathely	•		29	16	14	9
Lenti	•		27	10	9	
Letenye	•		29	11	10	
Nagykanizsa	•		28	12	10	9
Zalaegerszeg	•		28	12	10	9
Farkasgyepű	–		–	–	–	
Keszthely	•		27	11	10	10
Mencshely	•		27	16	12	10
Pápa	•		28	15	13	11
Sümeg	•		29	15	13	
Tihany	•		29	17	15	
Veszprém	•		30	17	16	
Zirc	•		26	12	9	
Fonyód	–		–	–	–	
Homokszt. györgy	–		–	–	–	–
Kaposvár	•		30	14	11	
Marcali	•		29	14	12	
Siófok	•		25	14	12	11
Somogyszob	•		29	10	8	
Tab	–		–	–	–	
Bábolna	–		–	–	–	
Esztergom	–		–	–	–	
Kisbér	•		30	14	12	
Komárom	•		29	12	10	
Tatabánya	•		28	13	13	
Alcsútdoboz	•		30	10	10	
Dunaújváros	•		30	11	9	
Martonvásár	•		30	12	8	11
Mór	•		28	12	10	
Nagyhörcsökp.	–		–	–	–	
Szabadbattyán	•		30	10	9	
Iregszemcse	–		–	–	–	
Lengyel	•		29	14	11	
Paks	•		30	12	10	11
Szekszárd	•		30	16	12	
Árpádtető	•		27	17	13	
Mohács	–		–	–	–	
Pécs	•		29	15	13	10
Siklós	•		30	13	11	
Szigetvár	–		–	–	–	
Budaörs	•		30	13	10	
Bp. Lőrinc	•		29	13	9	11
Bp. Met. Int.	•		30	16	–	10
Bp. Szab. hegy	•		28	20	16	
Cegléd	•		32	14	10	9
Dobogókő	•		25	18	17	
Gödöllő	•		29	16	11	10
Királyrét	–		–	–	–	
Monor	•		30	12	9	
Nagykáta	•		29	14	13	
Szentendre	•		31	13	13	

19 85. IX. 22 07 h-ig az utolsó 24 óra adatai						Előző nap napos órái
állomás	csapadék (mm)		max. hőmérséklet	min. hőmérséklet	rad. min.	
Vác	•		30	11	10	
Vámosmikola	•		29	12	8	10
Baja	•		29	11	9	11
Bácsalmás	•		32	12	9	
Izsák	•		31	11	10	
Kalocsa	•		30	12	10	10
Kecskemét	•		29	14	9	10
Kiskunfélegyháza	•		30	15	12	
Kiskunhalas	–		–	–	–	
Kunszentmiklós	•		31	13	14	
Tiszakécske	•		31	12	9	
Balassagyarmat	•		30	12	10	
Romhány	–		–	–	–	
Salgótarján	–		–	–	–	
Eger	•		29	15	12	10
Galyatető	•		22	16	12	
Gyöngyös	•		30	14	10	
Kékestető	•		22	16	13	10
Kompolt	•		28	13	10	10
Lőrinci	•		29	10	9	
Poroszló	•		29	13	9	
Jászapáti	•		30	14	12	
Jászberény	•		30	13	10	
Karcag	–		–	–	–	
Szolnok	•		30	13	10	11
Tiszaroff	–		–	–	–	
Túrkeve	•		30	14	11	10
Kistelek	–		–	–	–	
Makó	•		30	12	8	
Szeged	•		30	10	8	10
Szentes	–		–	–	–	
Borsodnádasd	•		28	12	9	
Füged	•		26	11	9	
Hidasnémeti	•		27	11	10	
Jósvafő	•		27	14	11	10
Lillafüred	•		26	16	11	
Miskolc	•		29	12	11	10
Putnok	•		29	11	10	
Sárospatak	–		–	–	–	–
Szendrőlád	–		–	–	–	
Tokaj	–		–	–	–	
Kisvárda	–		–	–	–	–
Mátészalka	–		–	–	–	
Nyíregyháza	•		28	13	9	10
Nyírlugos	–		–	–	–	
Pátyod	•		28	11	10	
Tiszabecs	•		24	8	7	
Vásárosnamény	•		27	12	11	
Záhony	–		–	–	–	
Berettyóújfalu	•		29	14	10	
Debrecen	•		29	12	10	10
Hajdúdorog	•		28	15	15	
Hortobágy	–		–	–	–	
Körösszakál	–		–	–	–	
Polgár	–		–	–	–	
Békéscsaba	•		29	11	9	11
Mezőhegyes	•		29	12	11	10
Orosháza	–		–	–	–	–
Szarvas	•		29	13	10	11
Szeghalom	•		30	13	13	

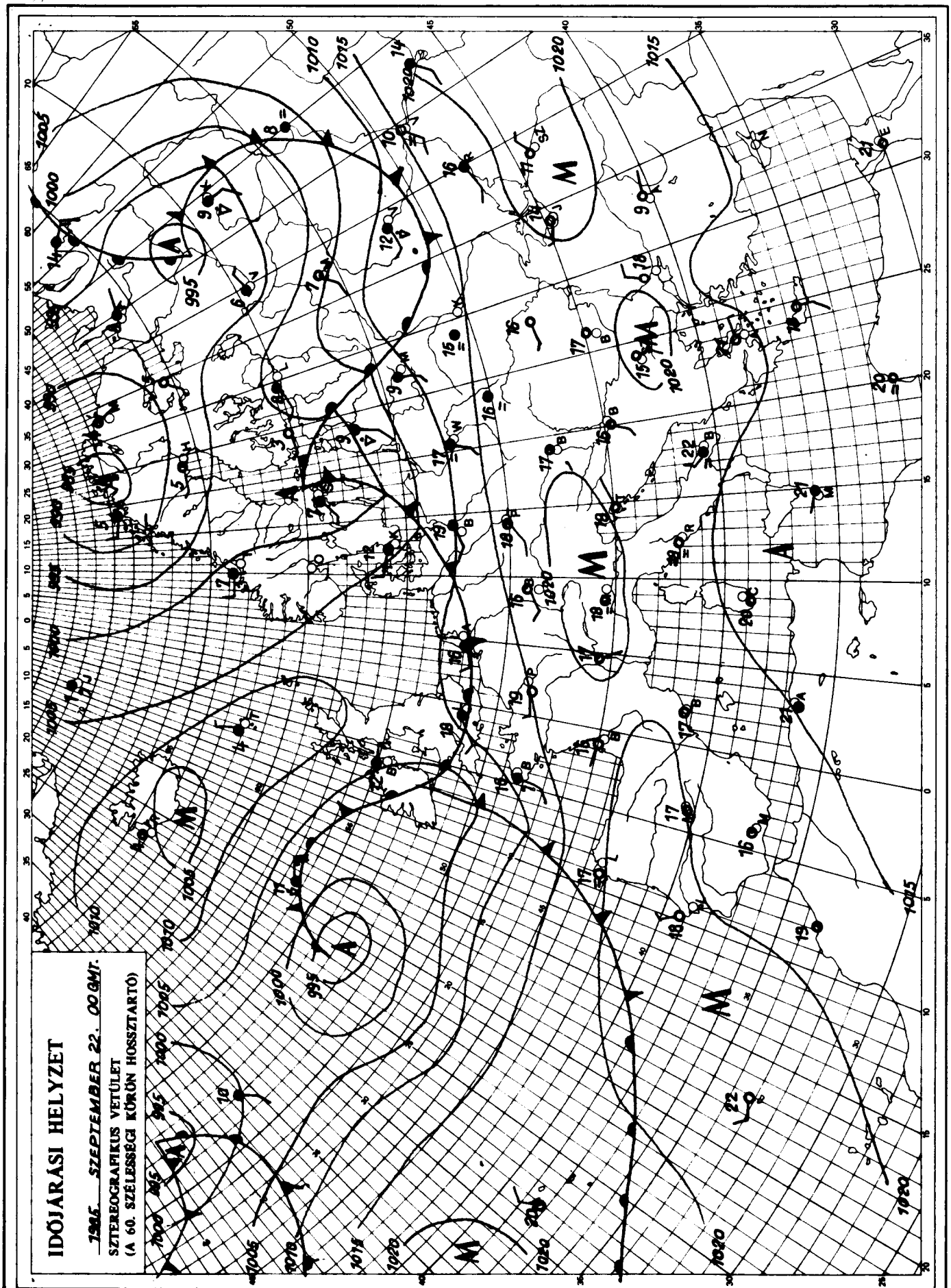

KIADJA: ORSZÁGOS METEOROLÓGIAI SZOLGÁLAT
Készíti: Központi Előrejelző Intézet Analízis- és Rövidtávú Prognózis Központja – T.: 273-018
Megjelenik naponként
Évi előfizetési díja: 2.200,- Ft. – Megrendelhető: 1024 Budapest, II., Kitaibel Pál u. 1. – T.: 353-500
Kiadásért felel: az OMSZ elnöke – Szerkesztésért felel: a KEI igazgatója

Jelmagyarázat a havi mellékletben

IDŐJÁRÁSI NAPIJELENTÉS

ЕЖЕДНЕВНЫЙ МЕТЕОРОЛОГИЧЕСКИЙ БЮЛЛЕТЕНЬ • DAILY WEATHER REPORT
BULLETIN QUOTIDIEN DE TEMPS • TÄGLICHER WETTERBERICHT

98. évfolyam 266. szám. + Budapest + 1985. szeptember 23. hétfő

Az időjárási helyzet és a várható időjárás:

Európa északi felét hideg levegő árasztotta el. Ott a hőmérséklet délután is csak 10 fok körül van. Ugyanakkor szárazföldünk déli felén tovább tart a nyárias meleg. A hideg és meleg levegő határa a Brit-szigetektől a Német-Lengyel-síkságon át a Szovjetunió déli része fölé húzódik. A hidegfront mentén felhős az idő és záporok is kialakulnak. Felhősödést és esőket jelentenek még a Szovjetunió északi vidékeiről is. Másutt napos, száraz az idő. Magyarországon egyelőre nem várható lényeges időjárás változás, vagyis tovább tart a "vénasszonyok nyara".

Vasárnap hazánkban napos idő volt. Csak az északi megyék fölött növekedett meg időnként a felhőzet. Esőt nem jelentettek. A hőmérséklet csúcsértéke 26 és 32 fok között volt. Ma éjszaka 10, 17 fokig hült le a levegő. Néhány helyen köd keletkezett. Délelőtt napos idő volt, 11 órára a hőmérséklet általában 24, 27 fokig emelkedett.

Ma 12 órakor Budapesten a hőmérséklet 26 fok, a tengerszintre átszámított légnyomás 1018 mbar, gyengén emelkedik.

Várható időjárás kedd estig:

Hétfőn az északi megyék fölött átmenetileg megnövekszik a felhőzet, és lehet futó zápor. Kedden már mindenütt napos, száraz idő lesz. Az északnyugati szél időnként megélénkül. Hajnalban délnyugaton helyenként köd képződik.
Várható legalacsonyabb éjszakai hőmérséklet: 9, 14 fokig csökken,
legmagasabb nappali hőmérséklet kedden: 24, 29 fokig emelkedik.

Pálmási Judit s.k.

TÁVOLABBI KILÁTÁSOK SZERDÁTÓL-SZOMBATIG:

A hét folyamén túlnyomóan napos lesz az idő. A hét második felében északira forduló széllel a hőmérséklet csökken. Az időszak közepén futó záporok az ország keleti részében kialakulhatnak, de tartósan csapadékos időszak nem lesz. Legalacsonyabb hajnali hőmérséklet: eleinte 8, 13, majd 5, 10 fok között várható. Legmagasabb nappali hőmérséklet: eleinte 23, 28, majd 18, 23 fok között lesz. Jelentős mennyiségü /legalább 5 mm napi/ csapadék az ország területén nem várható

KÖZÉPTÁVÚ ELŐREJELZŐ CSOPORT

A hőmérséklet napi középértéke és eltérése a sokévi átlagtól /Budapest belterületén/:

1985. IX. 22. 21,6°C +5,7°C

1871 óta ezen a napon Budapesten előfordult

legmagasabb hőmérséklet: 30,7°C /1981/.
legalacsonyabb hőmérséklet: 3,1°C /1915/.

85.598.

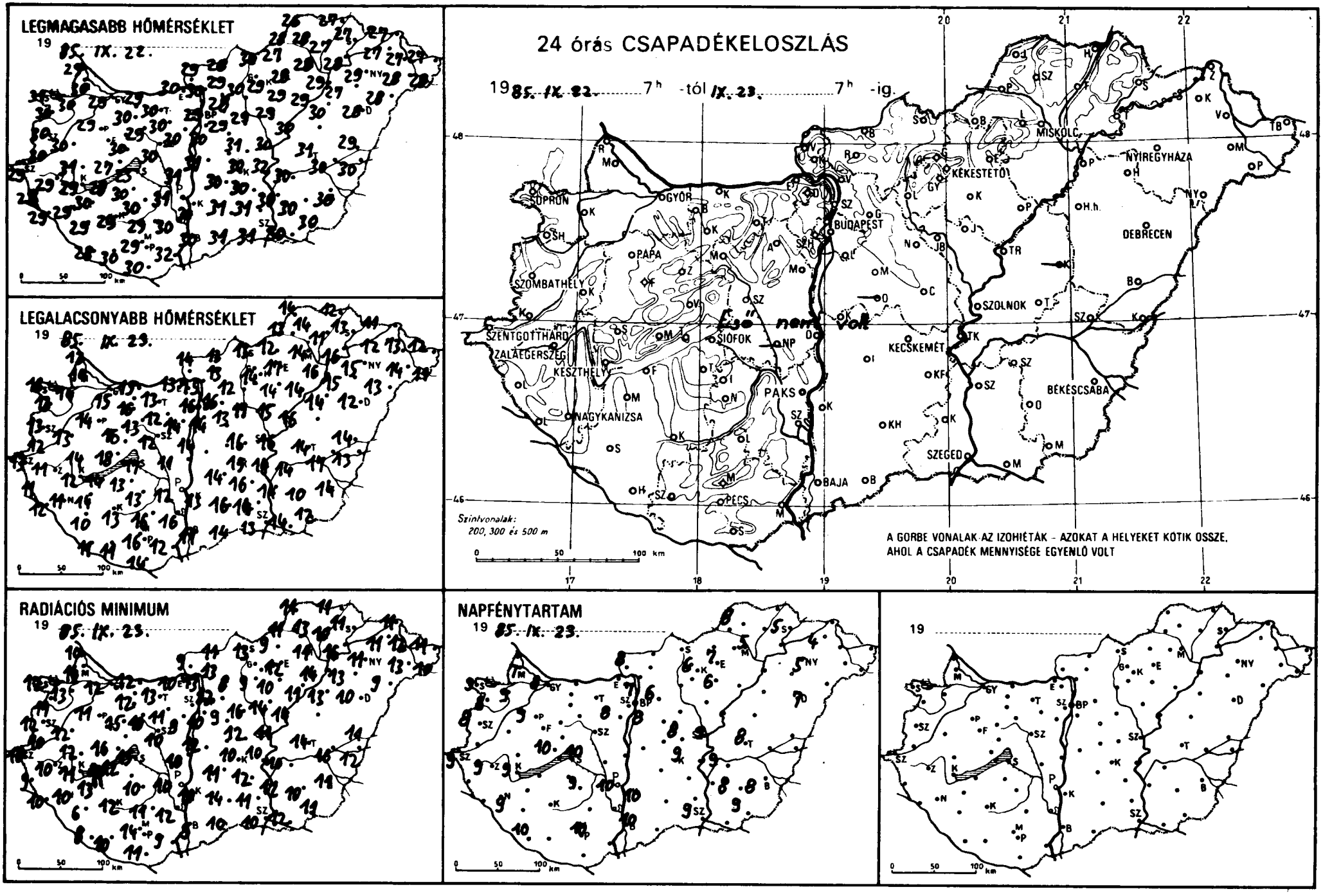
LEGMAGASABB HŐMÉRSÉKLET
19 85. IX. 22.
LEGALACSONYABB HŐMÉRSÉKLET
19 85. IX. 23.
RADIÁCIÓS MINIMUM
19 85. IX. 23.
24 órás CSAPADÉKELOSZLÁS
19 85. IX. 22. 7h -tól IX. 23. 7h -ig.
SOPRON
GYŐR
BUDAPEST
MISKOLC
NYÍREGYHÁZA
KÉKESTETŐ
DEBRECEN
SZOMBATHELY
PÁPA
SZOLNOK
SZENTGOTTHÁRD
ZALAEGERSZEG
KESZTHELY
SIÓFOK
KECSKEMÉT
BÉKÉSCSABA
NAGYKANIZSA
PAKS
SZEGED
BAJA
PÉCS
Szintvonalak:
200, 300 és 500 m
A GORBE VONALAK AZ IZOHIÉTÁK – AZOKAT A HELYEKET KÖTIK ÖSSZE, AHOL A CSAPADÉK MENNYISÉGE EGYENLŐ VOLT
NAPFÉNYTARTAM
19 85. IX. 23.
19
0 50 100 km

85.IX.23. 07 h-ig az utolsó 24 óra adatai						Előző nap napos órái	85.IX.23. 07 h-ig az utolsó 24 óra adatai						Előző nap napos órái
állomás	csapadék (mm)		max. hőmérséklet	min. hőmérséklet	rad. min.		állomás	csapadék (mm)		max. hőmérséklet	min. hőmérséklet	rad. min.	
Győr	.		29	15	12	8	Vác	.		30	15	13	
Kapuvár	.		30	14	13	9	Vámosmikola	.		29	14	9	8
Mosonmagyaróvár	.		30	14	14	7	Baja	.		30	11	9	10
Rajka	.		29	13	10		Bácsalmás	.		31	14	10	
Sopron	.		31	16	12	9	Izsák	.		30	14	11	
Sopronhorpács	.		30	13	11	8	Kalocsa	.		30	13	10	10
Káld	.		30	13	12		Kecskemét	.		30	15	10	9
Körmend	.		30	12	10		Kiskunfélegyháza	.		30	16	12	
Szentgotthárd	.		29	13	10	9	Kiskunhalas	.	=	31	16	14	
Szombathely	.		30	13	12	8	Kunszentmiklós	.	=	31	14	12	
Lenti	.	=	28	11	9		Tiszakécske	.		32	14	10	
Letenye	.	=	29	12	9		Balassagyarmat	.		28	13	11	
Nagykanizsa	.	=	29	11	10	9	Romhány	.		29	13	13	
Zalaegerszeg	.	=	29	11	10	9	Salgótarján	.		30	13	13	
Farkasgyepű	.		28	15	11		Eger	.	=	28	17	12	7
Keszthely	.	=	29	12	11	9	Galyatető	.		22	15	12	
Mencshely	.		28	15	11	10	Gyöngyös	.		29	14	9	
Pápa	.		29	14	11	9	Kékestető	.		21	14	13	6
Sumeg	.		31	14	12		Kompolt	.		29	14	10	6
Tihany	.		27	18	16		Lőrinci	.		30	12	8	
Veszprém	.		30	16	15		Poroszló	.		29	14	11	
Zirc	.		27	12	9		Jászapáti	.		29	15	14	
Fonyód	.		28	14	11		Jászberény	.		29	16	13	
Homokszt. györgy	.	=	28	11	8	10	Karcag	–		–	–	–	
Kaposvár	.		29	13	12		Szolnok	.		30	16	11	9
Marcali	.		30	14	13		Tiszaroff	.		30	16	14	
Siófok	.		25	17	15	10	Túrkeve	.		31	14	14	8
Somogyszob	.		29	15	11		Kistelek	.		31	14	11	
Tab	.		30	13	12		Makó	.		30	14	12	
Bábolna	.		30	12	10		Szeged	.		31	13	10	9
Esztergom	.		30	13	10		Szentes	.		30	14	12	
Kisbér	.		30	16	12		Borsodnádasd	.		27	12	9	
Komárom	.		29	15	12		Füged	.		27	11	10	
Tatabánya	.		30	13	13		Hidasnémeti	.	=	27	12	11	
Alcsútdoboz	.		30	12	11		Jósvafő	.		26	14	11	8
Dunaújváros	.		31	11	10		Lillafüred	.	=	27	15	9	
Martonvásár	.		30	14	9	8	Miskolc	.	=	28	14	11	5
Mór	.	=	29	13	10		Putnok	.	=	28	13	11	
Nagyhörcsökp.	–		–	–	–		Sárospatak	.		27	13	11	5
Szabadbattyán	.		30	12	10		Szendrőlád	.		28	14	13	
Iregszemcse	.		30	13	10	9	Tokaj	.		28	16	16	
Lengyel	.		29	16	11		Kisvárda	.		27	12	11	4
Paks	.		31	12	10	10	Mátészalka	.		28	14	13	
Szekszárd	.	=	30	16	12		Nyíregyháza	.		29	15	11	5
Árpádtető	.		28	17	13		Nyírlugos	.		28	13	9	
Mohács	.		32	12	9		Pátyod	.		28	11	10	
Pécs	.		29	16	14	10	Tiszabecs	.		27	12	11	
Siklós	.		30	14	11		Vásárosnamény	.		27	13	12	
Szigetvár	.		30	11	10		Záhony	.		27	11	11	
Budaörs	.		29	14	12		Berettyóújfalu	.		29	14	11	
Bp. Lőrinc	.		30	14	10	8	Debrecen	.		28	12	10	7
Bp. Met. Int.	.		29	16	–	7	Hajdúdorog	.		27	15	13	
Bp. Szab. hegy	.		26	17	14		Hortobágy			30	14	13	
Cegléd	.		31	16	12	8	Körösszakál			30	13	12	
Dobogókő	.		24	16	16		Polgár			29	16	14	
Gödöllő	.		28	16	12	6	Békéscsaba			30	14	11	8
Királyrét	–		–	–	–		Mezőhegyes			30	12	11	9
Monor	.	=	29	13	9		Orosháza	.		30	10	10	8
Nagykáta	.		29	17	16		Szarvas			30	14	10	9
Szentendre	.		30	15	15		Szeghalom		=	30	17	16	

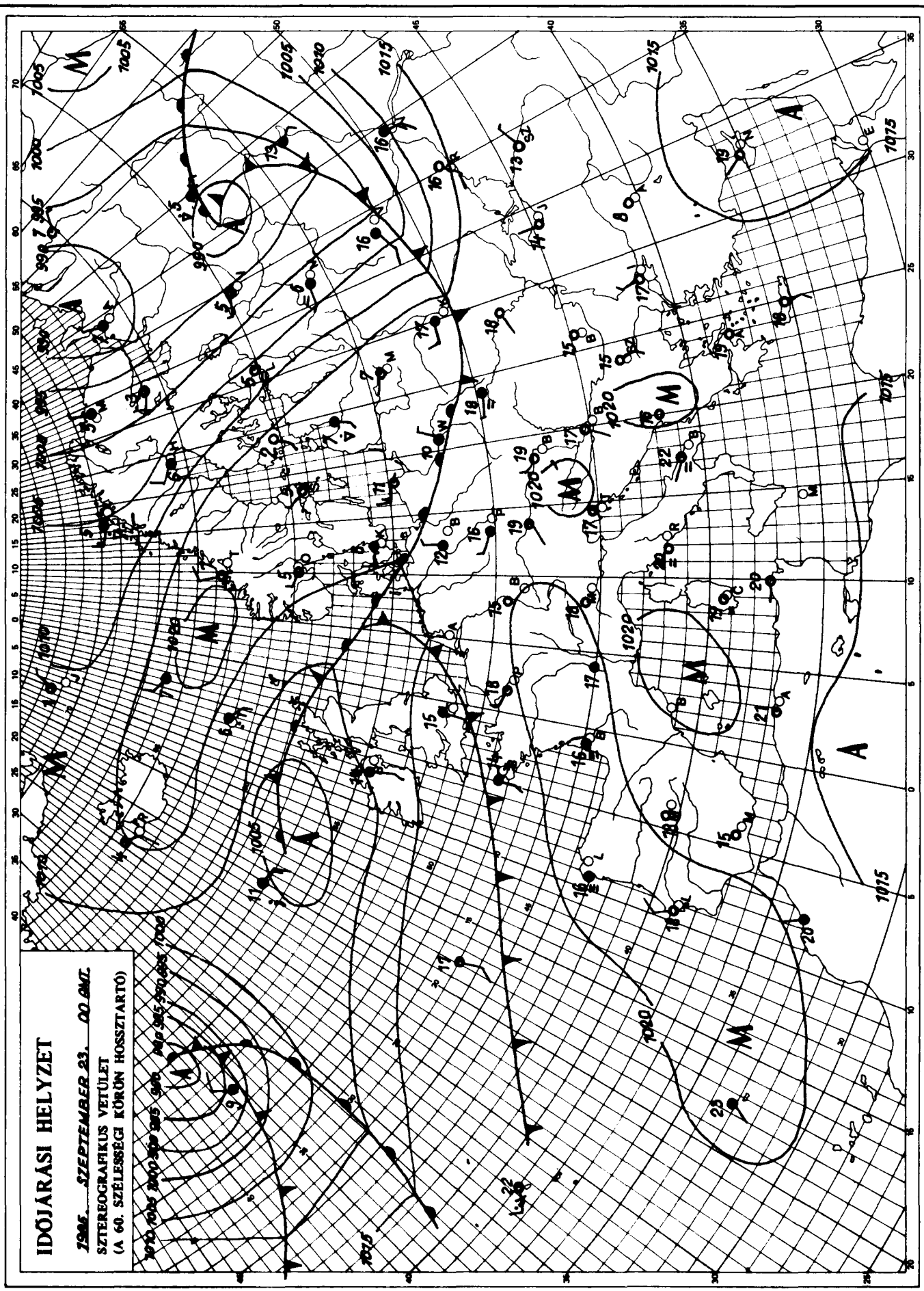

KIADJA: ORSZÁGOS METEOROLÓGIAI SZOLGÁLAT
Készíti: Központi Előrejelző Intézet Analízis- és Rövidtávú Prognózis Központja – T.: 273-018
Megjelenik naponként
Évi előfizetési díja: 2.200,-Ft. – Megrendelhető: 1024 Budapest, II., Kitaibel Pál u. 1. – T.: 353-500
Kiadásért felel: az OMSZ elnöke – Szerkesztésért felel: a KEI igazgatója

Jelmagyarázat a havi mellékletben

IDŐJÁRÁSI NAPIJELENTÉS

ЕЖЕДНЕВНЫЙ МЕТЕОРОЛОГИЧЕСКИЙ БЮЛЛЕТЕНЬ • DAILY WEATHER REPORT
BULLETIN QUOTIDIEN DE TEMPS • TÄGLICHER WETTERBERICHT

98. évfolyam 267. szám. + Budapest + 1985. szeptember 24., kedd

Az időjárási helyzet és a várható időjárás:

Továbbra is nyárias meleg és napos idő van Dél-Eudópában, Franciaországban és az Alpok vidékén. Szárazföldünk északi felét ugyanakkor hideg levegő árasztotta el, amely dél felé halad. A hideg léghullámok egyelőre még nem jutottak át a Kárpátok vonulatán, de felhősödést okoztak Magyarországon is. Ma éjszaka sokfelé megnövekedett a felhőzet és kisebb esőket jelentettek. Délelőtt nyugat felől egyre több helyen sütött ki a nap. Csak az északkeleti vidékeken maradt erősen felhős az ég, és ott további kisebb eső fordult elő. A hőmérséklet 11 órakor a felhős területeken 14, 17, máshol 18, 24 fok között volt.

Holnap hüvösebb levegő érkezik Magyarország fölé, ezért délen is megszünik a nyári meleg. Hétfőn azonban még hazánkban igen meleg idő volt. A hőmérséklet általában 25, 31 fokig emelkedett. Délután északnyugaton és északkeleten időnként megnőtt a felhőzet. Általában napos, száraz idő volt. Ma éjszaka 8, 17 fokig hült le a levegő.

Ma 12 órakor Budapesten a hőmérséklet 19 fok, a tengerszintre átszámított légnyomás 1020 mbar, gyengén süllyed.

Várható időjárás szerda estig:

Az ország északkeleti, keleti vidékein időnként erősen felhős lesz az ég és ott szórványosan kisebb eső, zápor is előfordul.
Másutt kevesebb felhő várható, valószülég eső nélkül.
Szerdán a szél mindenütt északnyugatira, északira fordul és helyenként megerősödik.
A nyárias meleg a déli, délnyugati országrészben is megszünik.
Várható legalacsonyabb éjszakai hőmérséklet: általában 8 és 13 fok között alakul,
legmagasabb nappali hőméséklet szerdán: északkeleten 19, délnyugaton 24 fok körül alakul.

Németh Lajos s.k.

A hőmérséklet napi középértéke és eltétése a sokévi átlagtól /Budapest belterületén/:

1985. IX. 23. 21,2°C +5,3°C

1871 óta ezen a napon Budapesten előfordult

legmagasabb hőmérséklet: 31.0°C /1985/,
legalacsonyabb hőmérséklet: 1,2°C /1915/.

85.599.

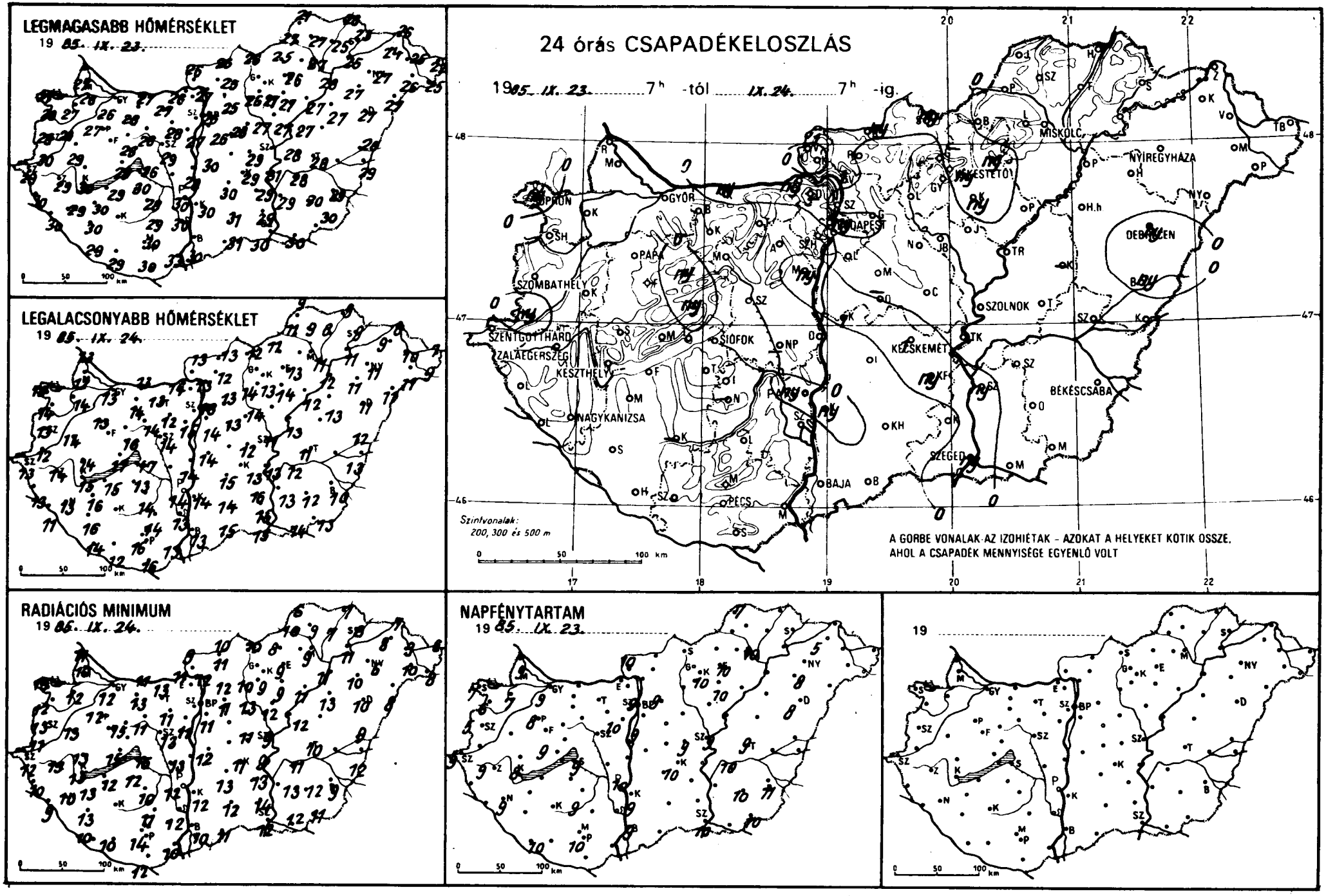
LEGMAGASABB HŐMÉRSÉKLET
19 85. IX. 23.
LEGALACSONYABB HŐMÉRSÉKLET
19 85. IX. 24.
RADIÁCIÓS MINIMUM
19 85. IX. 24.
24 órás CSAPADÉKELOSZLÁS
19 85. IX. 23. 7h -tól IX. 24. 7h -ig.
Szintvonalak: 200, 300 és 500 m
A GORBE VONALAK AZ IZOHIÉTÁK - AZOKAT A HELYEKET KÖTIK ÖSSZE, AHOL A CSAPADÉK MENNYISÉGE EGYENLŐ VOLT
NAPFÉNYTARTAM
19 85. IX. 23.
19
MISKOLC
NYÍREGYHÁZA
DEBRECEN
SZOLNOK
BÉKÉSCSABA
SZEGED
BAJA
PÉCS
SIÓFOK
KECSKEMÉT
NAGYKANIZSA
KESZTHELY
SZOMBATHELY
SZENTGOTTHÁRD
ZALAEGERSZEG
PAPA
GYŐR
SOPRON
BUDAPEST
HEVIZ
0 50 100 km

19 85.IX.24 07 h-ig az utolsó 24 óra adatai						Előző nap napos órái
állomás	csapadék (mm)		max. hőmérséklet	min. hőmérséklet	rad. min.	
Győr	.	⌒	26	13	12	9
Kapuvár	.	⌒	27	14	12	7
Mosonmagyaróvár	.	=	26	12	10	9
Rajka	.	⌒	27	13	11	
Sopron	ny		27	15	13	7
Sopronhorpács	.	⌒	28	14	12	6
Káld	.	⌒	28	14	13	
Körmend	ny	,	30	12	11	
Szentgotthárd	.		29	13	12	9
Szombathely	.	⌒	28	13	13	5
Lenti	.		30	13	10	
Letenye	.	≡	30	11	9	
Nagykanizsa	.	≡	29	13	10	9
Zalaegerszeg	.	⌒	29	14	13	9
Farkasgyepű	.		26	15	12	
Keszthely	.	≡	28	15	15	8
Mencshely	.		26	16	13	9
Pápa	.	⌒	27	13	12	8
Sümeg	.	⌒	29	14	13	
Tihany	.	⌒	29	17	15	
Veszprém	ny	=	28	16	15	
Zirc	ny	≈	24	12	9	
Fonyód	.		29	15	12	
Homokszt. györgy	.	⌒	29	14	10	10
Kaposvár	–		–	–	–	
Marcali	.	⌒	30	16	13	
Siófok	.		26	17	15	9
Somogyszob	.	⌒	30	16	13	
Tab	.	≈	30	13	12	
Bábolna	.		26	13	12	
Esztergom	ny	≈	26	14	11	
Kisbér	.	⌒	28	14	13	
Komárom	ny		27	13	11	
Tatabánya	.		27	13	13	
Alcsútdoboz	.	⌒	28	12	11	
Dunaújváros	.		28	14	13	
Martonvásár	ny		27	15	11	10
Mór	.	≈	26	14	11	
Nagyhörcsökp.	–		–	–	–	
Szabadbattyán	.		29	14	13	
Iregszemcse	.	⌒	28	14	10	9
Lengyel	.		29	14	11	
Paks	ny	⍒	30	14	12	10
Szekszárd	.	=	30	16	12	
Árpádtető	.		28	16	12	
Mohács	.	⌒	33	13	10	
Pécs	.		30	16	14	10
Siklós	.		30	16	12	
Szigetvár	.	⌒	29	12	10	
Budaörs	.		27	14	12	
Bp. Lőrinc	.		26	14	11	9
Bp. Met. Int.	ny	⍒	26	16	–	9
Bp. Szab. hegy	.		27	13	11	
Cegléd	.	⌒	29	12	11	9
Dobogókő	–		–	–	–	
Gödöllő	.	=	25	13	12	9
Királyrét	.	≡	27	9	9	
Monor	.	=	28	13	11	
Nagykáta	.		27	14	13	
Szentendre	.		28	15	15	

19 85.IX.24 07 h-ig az utolsó 24 óra adatai						Előző nap napos órái
állomás	csapadék (mm)		max. hőmérséklet	min. hőmérséklet	rad. min.	
Vác	1		27	13	12	
Vámosmikola	1	=	26	13	9	10
Baja	.	=	30	13	10	9
Bácsalmás	.	⌒	31	15	11	
Izsák	.		30	15	13	
Kalocsa	ny		30	14	12	9
Kecskemét	1	⍒ =	29	13	11	10
Kiskunfélegyháza	ny	,	29	16	13	
Kiskunhalas	.	≈	31	14	12	
Kunszentmiklós	1	⍒ =	30	14	12	
Tiszakécske	.	⌒	31	13	9	
Balassagyarmat	ny	=	26	13	10	
Romhány	.		25	12	11	
Salgótarján	ny		26	12	10	
Eger	ny	=	26	13	9	10
Galyatető	–		–	–	–	
Gyöngyös	.		27	13	9	
Kékestető	ny	⍒	19	9	9	10
Kompolt	ny	,	27	14	9	10
Lőrinci	.		26	14	10	
Poroszló	.		27	12	11	
Jászapáti	.		27	14	12	
Jászberény	.		27	14	12	
Karcag	–		–	–	–	
Szolnok	.		28	11	9	9
Tiszaroff	.	=	27	13	12	
Túrkeve	.		28	11	10	9
Kistelek	.		29	15	14	
Makó	.		30	14	12	
Szeged	ny	⍒ ⌒	30	15	12	10
Szentes	ny		29	13	13	
Borsodnádasd	.	⌒	25	11	8	
Füged	.	⌒	25	8	7	
Hidasnémeti	.	≈	26	9	7	
Jósvafő	.	⌒	21	9	6	7
Lillafüred	.	=	26	13	9	
Miskolc	.	=	27	11	9	10
Putnok	.	≈	27	11	10	
Sárospatak	.	⌒	23	9	8	5
Szendrőlád	.	⌒	27	9	9	
Tokaj	.		25	11	11	
Kisvárda	.	≡	24	9	8	5
Mátészalka	.	⌒	26	11	10	
Nyíregyháza	.		25	10	6	8
Nyírlugos	.	⌒	27	11	8	
Pátyod	.		25	9	8	
Tiszabecs	.	=	22	7	6	
Vásárosnamény	.	⌒	25	10	9	
Záhony	.	⌒	26	8	7	
Berettyóújfalu	ny		28	12	9	
Debrecen	ny	⌒	27	11	10	8
Hajdúdorog	.		27	11	10	
Hortobágy	.		27	13	13	
Körösszakál	.	⌒	29	13	12	
Polgár	.	⌒	28	12	11	
Békéscsaba	.	⌒	29	10	9	11
Mezőhegyes	.		30	13	11	10
Orosháza	.		30	12	12	10
Szarvas	.	⌒	28	12	11	10
Szeghalom	–		–	–	–	

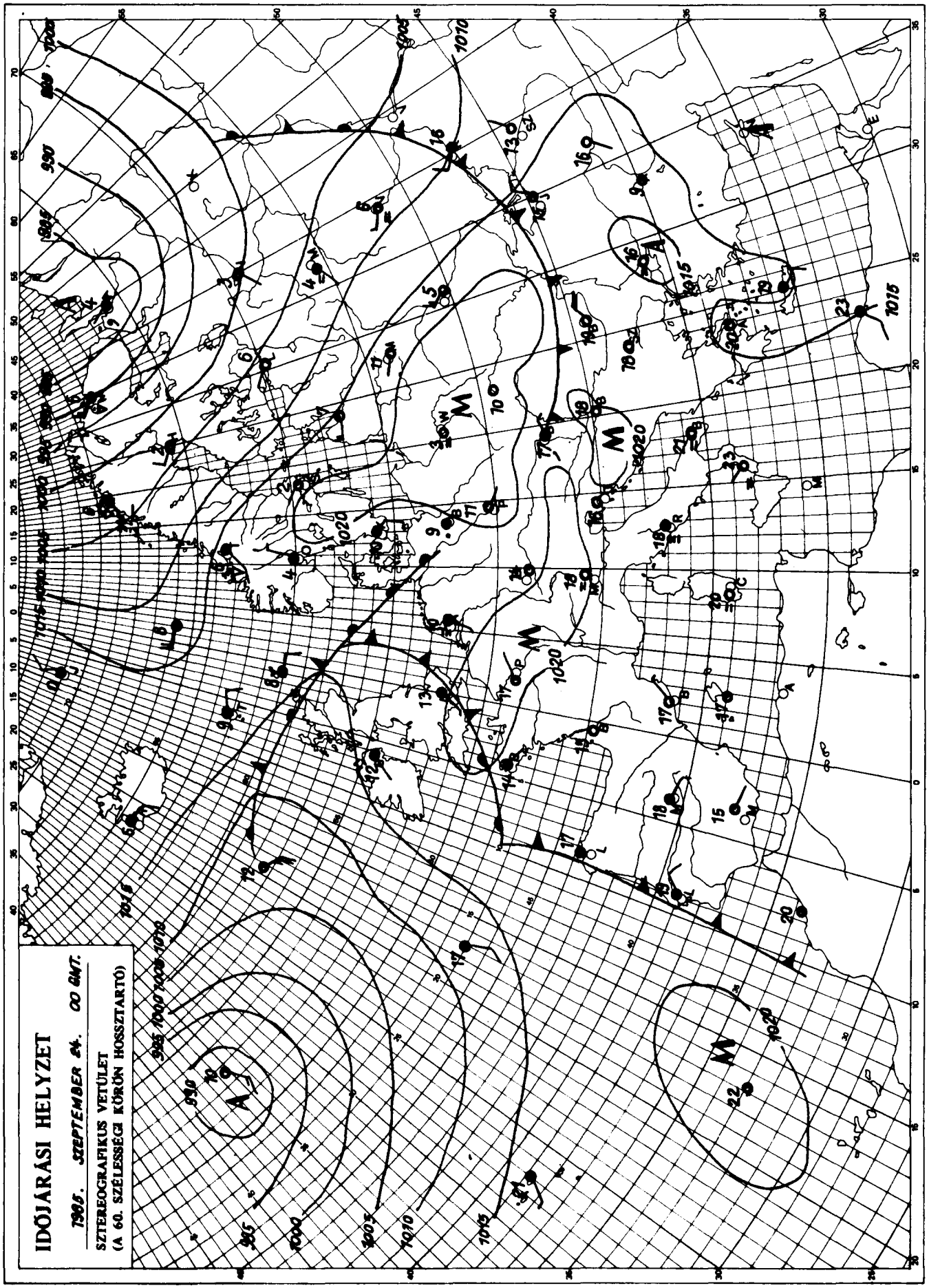

KIADJA: ORSZÁGOS METEOROLÓGIAI SZOLGÁLAT
Készíti: Központi Előrejelző Intézet Analízis- és Rövidtávú Prognózis Központja – T.: 273-018
Megjelenik naponként
Évi előfizetési díja: 2.200,- Ft. – Megrendelhető: 1024 Budapest, II., Kitaibel Pál u. 1. – T.: 353-500
Kiadásért felel: az OMSZ elnöke – Szerkesztésért felel: a KEI igazgatója

Jelmagyarázat a havi mellékletben

IDŐJÁRÁSI NAPIJELENTÉS

ЕЖЕДНЕВНЫЙ МЕТЕОРОЛОГИЧЕСКИЙ БЮЛЛЕТЕНЬ • DAILY WEATHER REPORT
BULLETIN QUOTIDIEN DE TEMPS • TÄGLICHER WETTERBERICHT

98. évfolyam 268. szám. + Budapest + 1985. szeptember 25. szerda

Az időjárási helyzet és a várható időjárás:

Kontinensünk északi és keleti vidékein hüvös, őszi az idő. A hőmérséklet csúcsértéke többfelé a 10 fokot sem éri el. A Földközi-tenger medencéjében viszont még továbbra is nyárias meleg van. A csaknem zavartalan napsütés hatására a kora délutáni órákban 25, 30 fokig melegszik föl a levegő. Egyelőre kellemes, nyárvégi idő van Közép- és Kelet-Európában is, de az észak felől áramló hüvös léghullám miatt ezeken a területeken gyengül a nappali fölmelegedés, egyre inkább őszies fordul az idő.

Hazánkban kedden az északi és keleti megyékben változóan felhős, másutt túlnyomóan napos idő volt. Az Esztergom- Budapest- Szolnok- Békéscsaba képzeletbeli vonal mintegy 30-50 km-es környezetében többfelé volt kisebb eső, záporeső. A szerda reggel 7 óráig lehullott csapadék mennyisége sehol sem haladta meg az 5 mm-t. A legmagasabb nappali hőmérséklet északkeleten 19, 24, délnyugaton 25 és 30 fok között alakult. Szerda hajnalra 7, 16 fokig csökkent a hőmérséklet. Északkeleten volt a hüvösebb. Délelőtt változóan felhős volt az ég. A Dunántúlon néhány helyen gyenge zápor is előfordult. A hőmérséklet 11 órára 17, 25 fokig emelkedett.

Ma 12 órakor Budapesten a hőmérséklet 22 fok, a tengerszintre átszámított légnyomás 1018 mbar, gyengén emelkedik.

Várható időjárás csütörtök estig:

Kezdetben gyakran lesz erősen felhős az ég, és szórványos kisebb zápor valószinü. Holnap egyre hosszabb időszakokra süt ki a nap, s csak néhány helyen fordul elő futó záporeső. Az északnyugatira, északira forduló szél gyakran megerősödik. Éjszaka pára, ill. ködfoltok képződnek. Várható legalacsonyabb éjszakai hőmérséklet: 7-12, legmagasabb nappali hőmérséklet csütörtökön: - általában - 15-20 fok között alakul.

Bozóki István s.k.

HIBAIGAZITÁS:

A tegnapi /1985. IX. 24./ IDŐJÁRÁSI NAPIJELENTÉSBEN az 1871 óta ezen a napon mért legmagasabb hőmérséklet tévesen jelent meg.
A helyes érték: 31,8°C /1920/.

A hőmérséklet napi középértéke és eltérése a sokévi átlagtól /Budapest belterületén/:

1985. IX. 24. 18,7°C +3,1°C

1871 óta ezen a napon Budapesten előfordult

legmagasabb hőmérséklet: 31,7°C /1918/,
legalacsonyabb hőmérséklet: 1,2°C /1915/.

85.600.

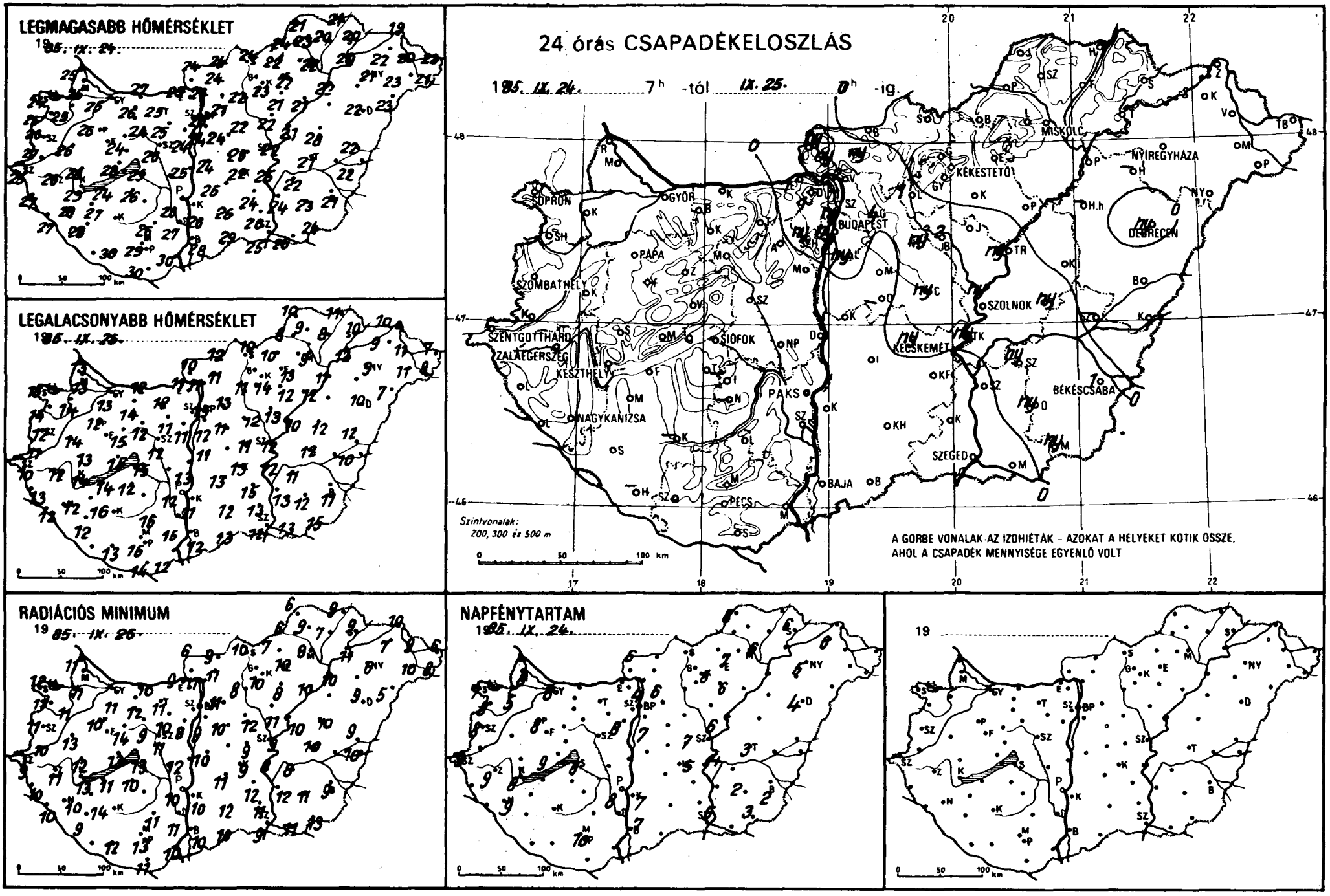
LEGMAGASABB HŐMÉRSÉKLET
LEGALACSONYABB HŐMÉRSÉKLET
24 órás CSAPADÉKELOSZLÁS
7h -tól IX. 25. 0h -ig.
A GORBE VONALAK AZ IZOHIÉTÁK – AZOKAT A HELYEKET KÖTIK ÖSSZE, AHOL A CSAPADÉK MENNYISÉGE EGYENLŐ VOLT
Szintvonalak: 200, 300 és 500 m
RADIÁCIÓS MINIMUM
NAPFÉNYTARTAM
SOPRON
GYŐR
BUDAPEST
MISKOLC
NYÍREGYHÁZA
KÉKESTETŐ
DEBRECEN
SZOLNOK
SZOMBATHELY
PAPA
SZENTGOTTHÁRD
ZALAEGERSZEG
KESZTHELY
SIÓFOK
KECSKEMÉT
BÉKÉSCSABA
NAGYKANIZSA
PAKS
SZEGED
BAJA
PÉCS

85. IX. 25 07 h-ig az utolsó 24 óra adatai						Előző nap napos órái
állomás	csapadék (mm)		max. hőmérséklet	min. hőmérséklet	rad. min.	
Győr	•	⊕	25	13	11	8
Kapuvár	•	⊕	25	14	11	5
Mosonmagyaróvár	•	=	25	13	11	8
Rajka	•	⊕	25	13	11	
Sopron	•	⊕	24	15	12	7
Sopronhorpács	•	⊕	25	14	11	8
Káld	•	⊕	26	14	13	
Körmend	•	≡	27	11	10	
Szentgotthárd	•	⊕	25	10	9	9
Szombathely	•	⊕	26	12	11	8
Lenti	•	≡	27	13	10	
Letenye	•	≡	27	12	10	
Nagykanizsa	•	≡	28	12	10	9
Zalaegerszeg	•	≡	26	12	11	9
Farkasgyepű	•	⊕	25	14	11	
Keszthely	•	⊕	23	14	13	8
Mencshely	•	⊕	24	15	12	9
Pápa	•	≡	26	12	10	8
Sümeg	•	⊕≡	28	13	12	
Tihany	•	⊕	28	15	13	
Veszprém	•		24	15	14	
Zirc	•	⊕	24	12	9	
Fonyód	•	⊕	24	14	11	
Homokszt. györgy	–		–	–	–	–
Kaposvár	–		–	–	–	
Marcali	•	⊕	27	16	14	
Siófok	•		23	15	13	8
Somogyszob	•	⊕	28	12	9	
Tab	•	⊕	26	12	10	
Bábolna	•		26	12	10	
Esztergom	1	≈	25	11	9	
Kisbér	•	⊕	26	14	12	
Komárom	•	≡	27	12	10	
Tatabánya	•	⊕	25	12	11	
Alcsútdoboz	•	⊕	25	11	10	
Dunaújváros	•		25	13	12	
Martonvásár	•	⊕	24	11	8	8
Mór	•	≡	24	12	9	
Nagyhörcsökp.	–		–	–	–	
Szabadbattyán	•	⊕	26	12	11	
Iregszemcse	–		–	–	–	–
Lengyel	•		26	16	11	
Paks	•	⊕	26	12	10	8
Szekszárd	•	=	27	15	11	
Árpádtető	•		27	17	13	
Mohács	•	=	30	12	10	
Pécs	•		29	16	13	10
Siklós	•		30	14	11	
Szigetvár	•	≡	30	13	12	
Budaörs	ny	⊕	24	12	8	
Bp. Lőrinc	ny	⊕	24	12	9	7
Bp. Met. Int.	ny	⊽	26	15	–	4
Bp. Szab. hegy	ny	,	22	16	11	
Cegléd	ny	,	25	11	9	7
Dobogókő	1		20	14	13	
Gödöllő	4	⊽⊕	21	13	11	6
Királyrét	ny	≡	22	10	9	
Monor	•		24	11	10	
Nagykáta	ny	⊕	22	12	12	
Szentendre	–		–	–	–	

85. IX. 25 07 h-ig az utolsó 24 óra adatai						Előző nap napos órái
állomás	csapadék (mm)		max. hőmérséklet	min. hőmérséklet	rad. min.	
Vác	2	⊕	24	11	11	
Vámosmikola	ny	⊕	24	10	6	6
Baja	•	≈	28	12	10	7
Bácsalmás	•		29	13	10	
Izsák	•	=	25	13	11	
Kalocsa	•	⊕	26	11	10	7
Kecskemét	ny	⊕	22	13	9	5
Kiskunfélegyháza	•		24	15	12	
Kiskunhalas	•	=	25	12	12	
Kunszentmiklós	•	⊕	24	11	10	
Tiszakécske	ny	,⊕	25	12	8	
Balassagyarmat	•	⊕	24	12	9	
Romhány	ny	⊕	24	11	11	
Salgótarján	•		24	10	10	
Eger	•	=	22	13	10	7
Galyatető	•		19	12	9	
Gyöngyös	•	⊕	23	14	10	
Kékestető	•	⊕	16	11	10	8
Kompolt	•		21	12	8	6
Lőrinci	1	⊕	22	11	8	
Poroszló	•	⊕	21	12	10	
Jászapáti	1	⊽⊕	22	13	11	
Jászberény	2	⊕	20	12	10	
Karcag	•	=	23	12	10	
Szolnok	1	⊽≈	22	11	9	6
Tiszaroff	ny	⊕	21	10	10	
Túrkeve	ny	⊽⊕	21	12	10	3
Kistelek	•		26	13	11	
Makó	•	⊕	26	13	11	
Szeged	•	⊕	25	12	9	5
Szentes	•		24	13	12	
Borsodnádasd	•	⊕	22	10	7	
Füged	•	⊕	20	8	7	
Hidasnémeti	•	=	21	11	9	
Jósvafő	•	⊕	21	10	6	8
Lillafüred	•	≡	20	14	10	
Miskolc	•	=	22	9	8	6
Putnok	•	=	24	8	8	
Sárospatak	•	⊕	20	10	9	6
Szendrőlád	•	⊕	23	9	9	
Tokaj	•		20	12	11	
Kisvárda	•	≡	22	9	7	6
Mátészalka	•	⊕	23	11	10	
Nyíregyháza	•	⊕	21	9	6	•5
Nyírlugos	•	⊕	23	7	5	
Pátyod	•	⊕	21	9	8	
Tiszabecs	•		22	7	6	
Vásárosnamény	•	⊕	20	11	9	
Záhony	•	⊕	19	10	10	
Berettyóújfalu	•	⊕	22	12	9	
Debrecen	ny	⊕	22	10	9	4
Hajdúdorog	–		–	–	–	
Hortobágy	–		–	–	–	
Körösszakál	•	⊕	22	10	10	
Polgár	•	⊕	22	11	10	
Békéscsaba	1	⊽⊕	21	11	9	2
Mezőhegyes	ny	,⊕	24	15	13	3
Orosháza	ny	,⊕	23	12	11	2
Szarvas	ny	⊽≡	22	11	8	4
Szeghalom	–		–	–	–	

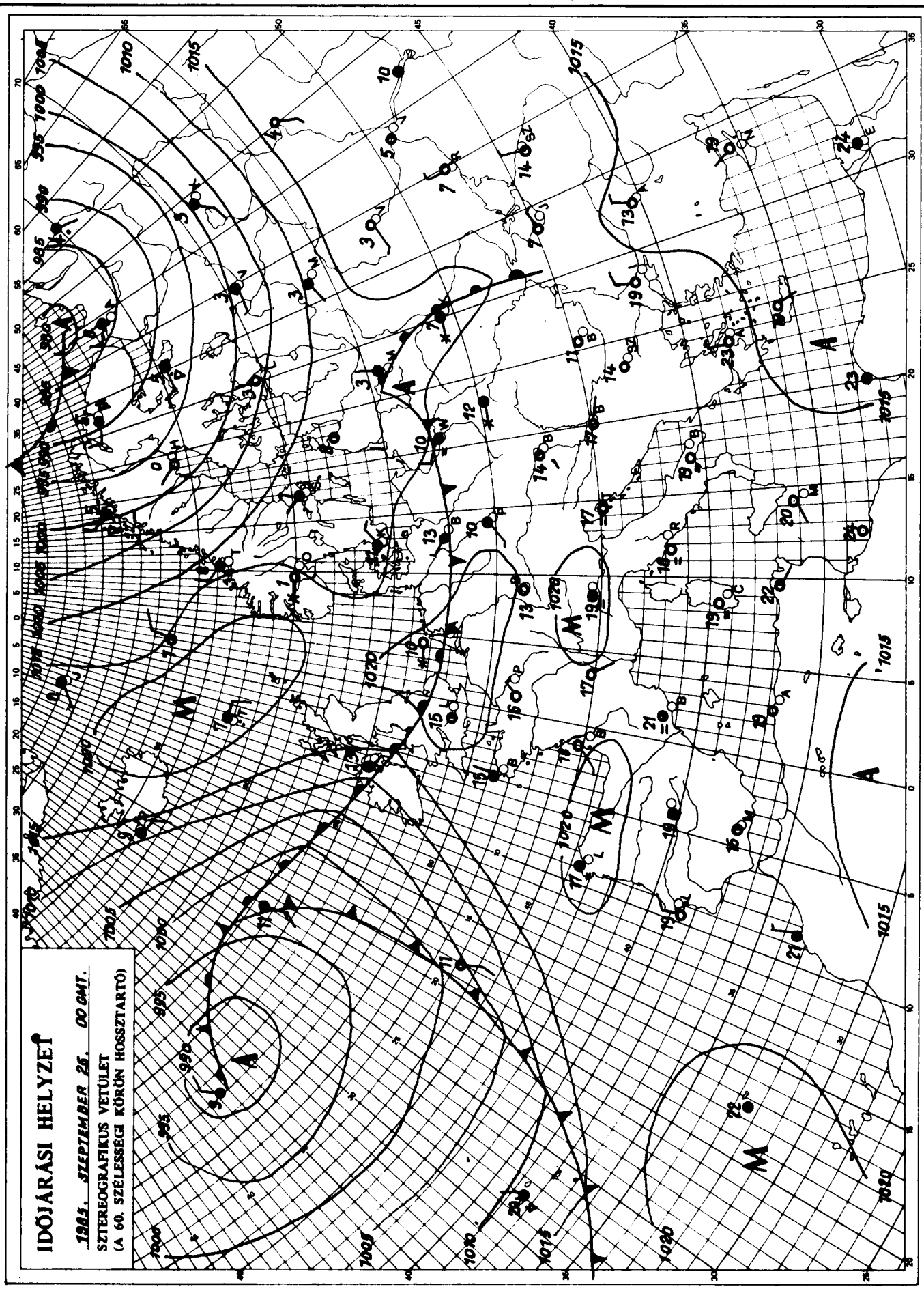

KIADJA: ORSZÁGOS METEOROLÓGIAI SZOLGÁLAT
Készíti: Központi Előrejelző Intézet Analízis- és Rövidtávú Prognózis Központja – T.: 273-018
Megjelenik naponként
Évi előfizetési díja: 2.200,-Ft. – Megrendelhető: 1024 Budapest, II., Kitaibel Pál u. 1. – T.: 353-500
Kiadásért felel: az OMSZ elnöke – Szerkesztésért felel: a KEI igazgatója

Jelmagyarázat a havi mellékletben

IDŐJÁRÁSI NAPIJELENTÉS

ЕЖЕДНЕВНЫЙ МЕТЕОРОЛОГИЧЕСКИЙ БЮЛЛЕТЕНЬ • DAILY WEATHER REPORT
BULLETIN QUOTIDIEN DE TEMPS • TÄGLICHER WETTERBERICHT

98. évfolyam 269. szám. + Budapest + 1985. szeptember 26. csütörtök

Az időjárási helyzet és a várható időjárás:

Élénk, időnként erős északnyugati széllel szórványos záporesőt és több fokos lehülést hozó léghullámok sodródnak a Kelet-Európai-alföldön át a kontinens déli vidékei fölé. Ugyancsak változékony idő van a Brit-szigeteken, valamint az Északi-tenger partvidékén. Gibraltártól a Pireneusi-félszigeten, valamint Franciaország területén át egészen a Skandináv-félszigetig magas légnyomású öv húzódik. A hajnali pára, köd megszünését változóan felhős idő követi. Valószinü, hogy az elkövetkező időszakban a Kárpát-medencében - átmenetileg erősödik az éjszakai lehülés.

Magyarországon szerdán változóan felhős volt az ég. A nyugati megyékben szórványosan esett az eső, helyenként zivatar is kialakult. A lehullott csapadék mennyisége csapadéknyom és 2 mm között ingadozott. Szerdán a hőmérséklet csúcsértéke 21-29 fok között váltakozott. Csütörtök hajnalra pedig 6-15 fokig hült le a levegő. Éjszaka helyenként párafoltok képződtek. Ma délelőtt folytatódott a változóan felhős idő. Az északi szél időnként megélénkült. A hőmérséklet 11 órakor az országban 15-20 fok között alakult.

Ma 12 órakor Budapesten a hőmérséklet 19 fok, a tengerszintre átszámitott légnyomás 1023 mbar, gyengén emelkedik.

Várható időjárás péntek estig:

Jobbára derült, nagyrészt száraz idő várható. Legfölebb ma /csütörtökön/ fordul elő néhol gyönge zápor. Az északi szél eleinte még gyakran élénk, majd késő estétől többnyire gyenge, mérsékelt lesz.
Várható legalacsonyabb éjszakai hőmérséklet: általában 3, 8 fok között alakul, az északkeleti országrész szélvédett területein gyenge talajmenti fagy valószinü,
legmagasabb nappali hőmérséklet pénteken északkeleten kevéssel 15 fok fölött, másutt 20 fok körül alakul.

Török Dénes s.k.

TÁVOLABBI KILÁTÁSOK SZOMBATTÓL-KEDDIG:

Többórás napsütés várható, csapadék nem várható. A kora reggeli órákban néhány helyen párásság, köd kialakulása valószinü. Legalacsonyabb hajnali hőmérséklet: általában 3, 8 fok között várható, a szélvédett helyeken talajmenti fagy kialakulása lehetséges. Legmagasabb nappali hőmérséklet: 20 fok körül lesz. Jelentős mennyiségü /legalább napi 5 mm/ csapadék az ország területén nem várható.

KÖZÉPTÁVU ELŐREJELZŐ OSZTÁLY

A hőmérséklet napi középértéke és eltérése a sokévi átlagtól /Budapest belterületén/:

1985. IX. 25. 18,0°C +2,6°C

1871 óta ezen a napon Budapesten előfordult

legmagasabb hőmérséklet: 32,9°C /1918/,
legalacsonyabb hőmérséklet: 2,3°C /1915/.

85.601.

LEGMAGASABB HŐMÉRSÉKLET

19 85. IX. 25.

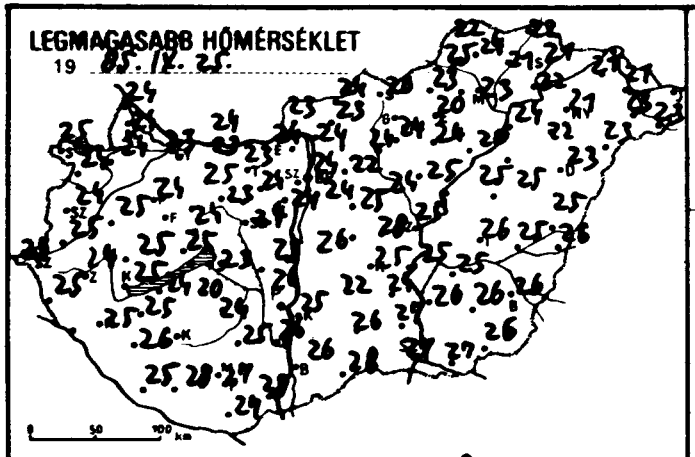

LEGALACSONYABB HŐMÉRSÉKLET

19 85. IX. 26.

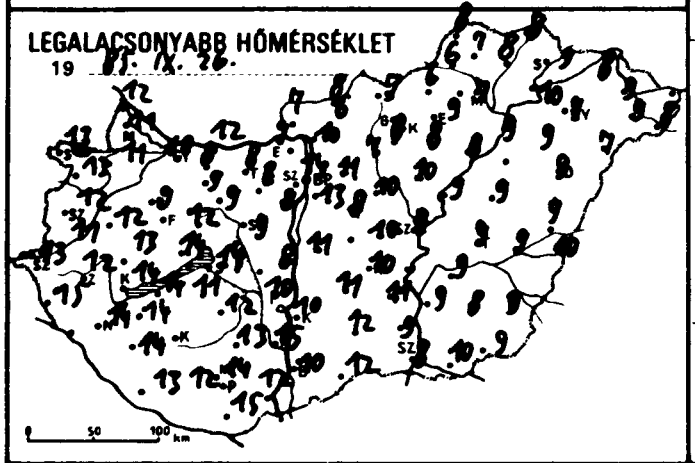

RADIÁCIÓS MINIMUM

19 85. IX. 26.

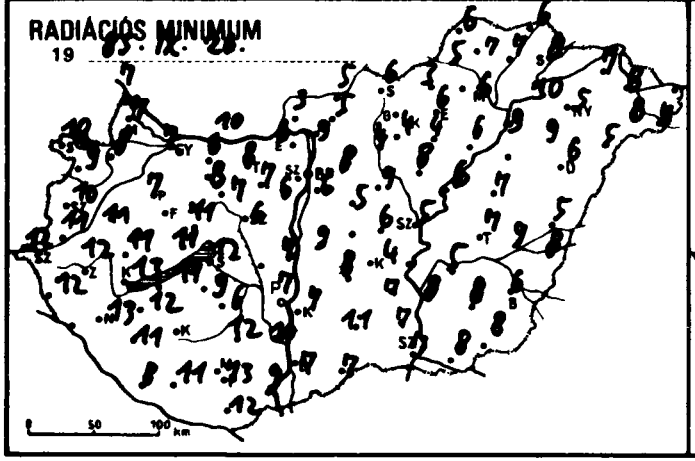

24 órás CSAPADÉKELOSZLÁS

19 85. IX. 25. 7h -tól IX. 26. 7h -ig.

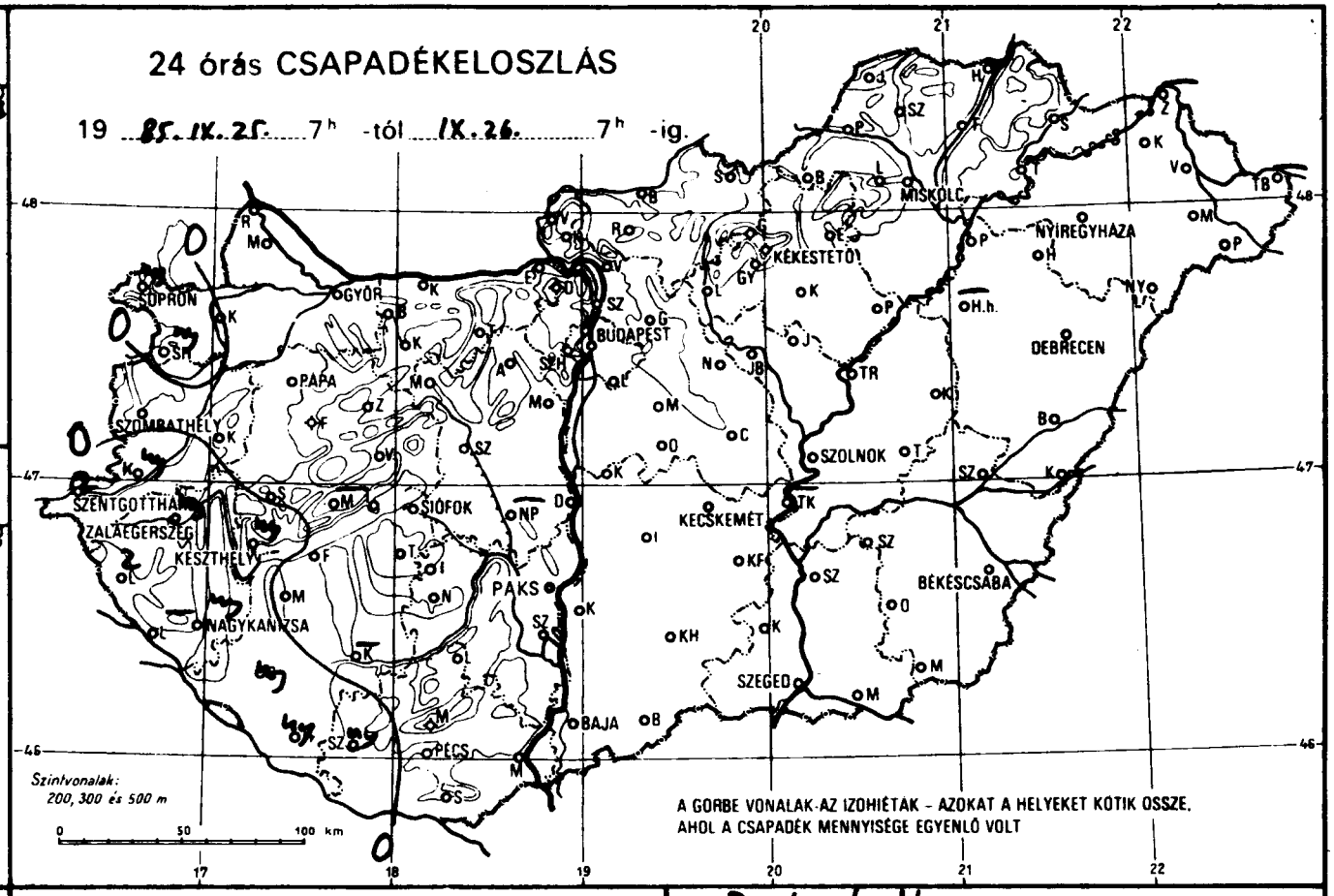

NAPFÉNYTARTAM

19 85. IX. 25.

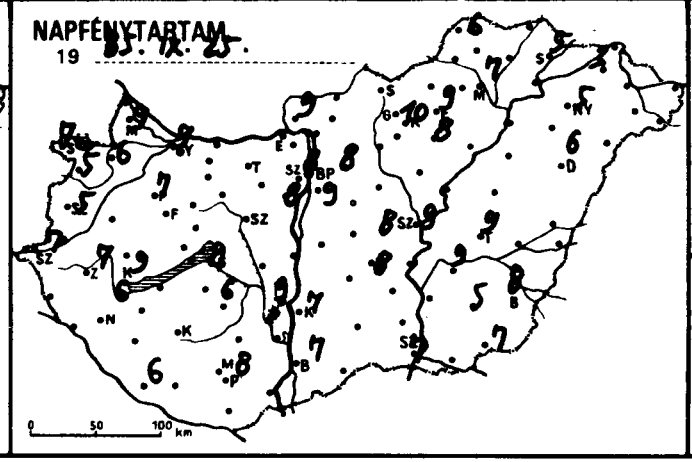

Zivatareloszlás

19 85.IX.25. 7h – IX.26. 7h-ig

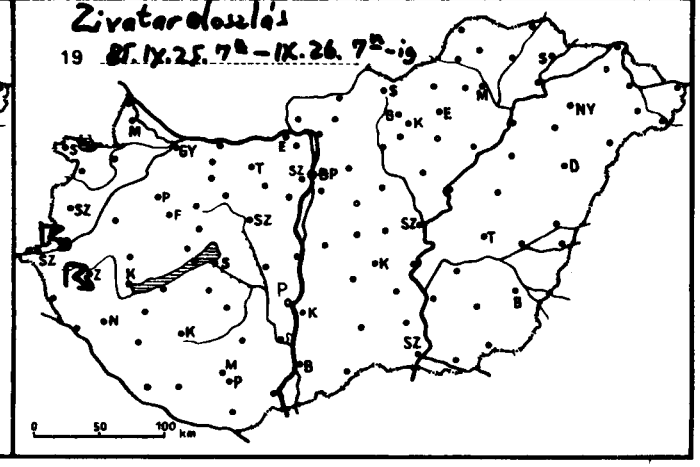

85. IX. 26. 07 h-ig az utolsó 24 óra adatai

állomás	csapadék (mm)		max. hőmérséklet	min. hőmérséklet	rad. min.	Előző nap napos órái
Győr	o	⌓	23	10	7	9
Kapuvár	•	⌓	24	11	8	6
Mosonmagyaróvár	•	=	24	11	7	9
Rajka	•	⌓	24	12	7	-
Sopron	ny	≈	25	13	10	7
Sopronhorpács	ny	⌓	24	13	9	5
Káld	•	⌓	25	12	11	
Körmend	ny	∨	25	11	11	
Szentgotthárd	2	⌒⌓	24	13	12	7
Szombathely	o	⌓	24	12	10	5
Lenti	2	⌒=	25	15	12	
Letenye	–		–	–	–	
Nagykanizsa	ny	∨≡	25	14	13	6
Zalaegerszeg	ny	∨≡	24	12	12	7
Farkasgyepű	•	⌓	22	11	8	
Keszthely	ny	∨⌓	25	14	13	9
Mencshely	–		–	–	–	
Pápa	•	⌓	24	9	7	7
Sümeg	•	⌓	25	13	11	
Tihany	•		25	14	11	
Veszprém	•	≈	24	12	11	
Zirc	o	⌓	21	8	6	
Fonyód	o		24	14	11	
Homokszt. györgy	ny	,=	25	13	8	6
Kaposvár	–		–	–	–	
Marcali	•	⌓	25	14	12	
Siófok	o	⌓	23	14	12	9
Somogyszob	ny		26	14	11	
Tab	•	=	20	11	9	
Bábolna	•		23	8	6	
Esztergom	•	⌓	24	9	6	
Kisbér	o	⌓	25	9	8	
Komárom	•	⌓	24	12	10	
Tatabánya	•	⌓	23	8	8	
Alcsútdoboz	o	≈	24	8	7	
Dunaújváros	•	⌓	25	8	7	
Martonvásár	•	⌓	24	9	6	8
Mór	•	≈	23	9	7	
Nagyhörcsökp.	–		–	–	–	
Szabadbattyán	•	⌓	24	9	6	
Iregszemcse	•	⌓	24	12	6	6
Lengyel	•		25	13	12	
Paks	•	⌓	26	10	7	9
Szekszárd	o	≈	26	15	11	
Árpádtető	•		27	13	10	
Mohács	•	=	29	12	9	
Pécs	•		27	14	13	8
Siklós	•		27	15	12	
Szigetvár	ny	,=	28	12	11	
Budaörs	•	⌓	24	13	6	9
Bp. Lőrinc	•		24	14	–	8
Bp. Met. Int.	•	=	21	13	10	
Bp. Szab. hegy	•	⌓	28	10	6	8
Cegléd	•		18	10	10	
Dobogókő	•	⌓	22	11	8	8
Gödöllő	•	≈	22	9	6	
Királyrét	•	≈	25	8	5	
Monor	•	⌓	24	10	9	
Nagykáta	•	⌓	24	12	5	
Szentendre	•		27	12	11	

85. IX. 26. 07 h-ig az utolsó 24 óra adatai

állomás	csapadék (mm)		max. hőmérséklet	min. hőmérséklet	rad. min.	Előző nap napos órái
Vác	•	⌓	24	10	9	
Vámosmikola	•	⌓	23	7	3	9
Baja	•	=	26	10	7	7
Bácsalmás	•	⌓	28	12	7	
Izsák	•	=	22	11	8	
Kalocsa	•	⌓	25	10	7	7
Kecskemét	•	⌓	25	10	4	8
Kiskunfélegyháza	•		24	11	7	
Kiskunhalas	•	≈	26	12	11	
Kunszentmiklós	•	=	26	11	9	
Tiszakécske	–		–	–	–	
Balassagyarmat	•	⌓	24	8	5	
Romhány	•	⌓	23	6	5	
Salgótarján	•		20	7	6	
Eger	•	≈	20	9	6	9
Galyatető	•	⌓	18	8	4	
Gyöngyös	•	⌓	24	8	4	
Kékestető	•		17	9	7	10
Kompolt	•	⌓	24	8	4	
Lőrinci	•	⌓	24	7	4	
Poroszló	•	⌓	20	8	6	
Jászapáti	•	⌓	25	10	8	
Jászberény	•	⌓	24	9	6	
Karcag	•	⌓	25	9	7	
Szolnok	•	⌓	25	8	5	9
Tiszaroff	•	⌓	25	9	6	
Túrkeve	•	⌓	26	9	7	9
Kistelek	•	=	27	9	7	
Makó	•	⌓	27	10	8	
Szeged	•	⌓	27	8	7	7
Szentes	•		26	9	8	
Borsodnádasd	•	⌓	23	6	3	
Fügöd	•	⌓	21	8	7	
Hidasnémeti	•	≈	22	8	6	
Jósvafő	•	⌓	22	8	6	6
Lillafüred	•	=	21	11	8	
Miskolc	•	≈	23	7	6	7
Putnok	•	≈	25	6	5	
Sárospatak	•	⌓	21	9	8	5
Szendrőlád	•	≈	24	7	7	
Tokaj	•		22	10	10	
Kisvárda	•	⌓	21	8	7	3
Mátészalka	•	⌓	23	9	8	
Nyíregyháza	•	⌓	21	9	5	5
Nyírlugos	•	⌓	23	7	5	
Pátyod	•	⌓	23	8	7	
Tiszabecs	–		–	–	–	
Vásárosnamény	•	⌓	21	9	8	
Záhony	–		–	–	–	
Berettyóújfalu	•	⌓	25	9	5	
Debrecen	•	⌓	23	9	6	6
Hajdúdorog	•		22	9	9	
Hortobágy	–		–	–	–	
Körösszakál	•	⌓	26	10	8	
Polgár	•	≈	24	9	9	
Békéscsaba	•	⌓	26	9	6	8
Mezőhegyes	•	⌓	26	9	8	7
Orosháza	•	⌓	26	8	8	5
Szarvas	•	⌓	25	9	5	9
Szeghalom	•		25	9	9	

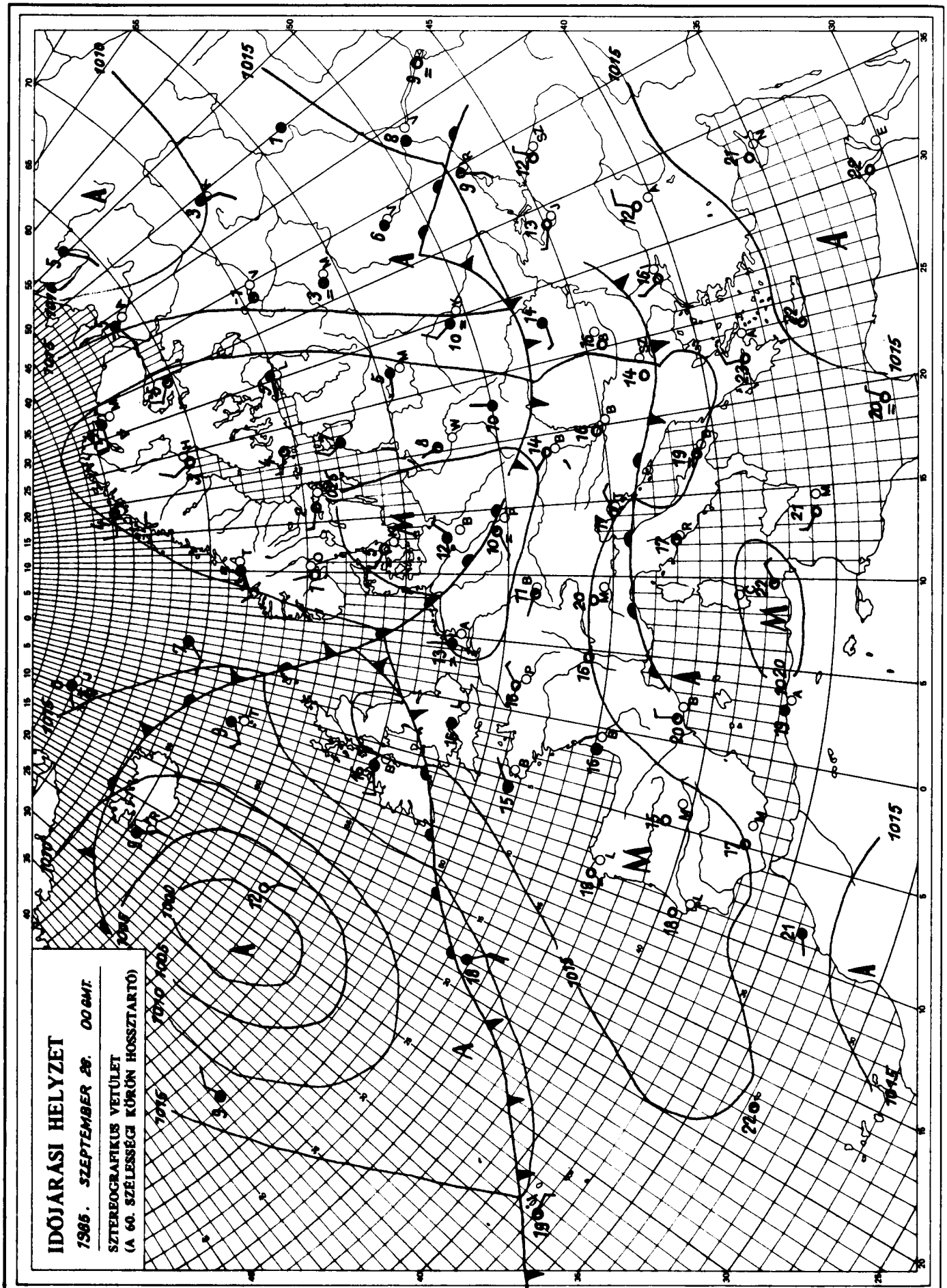

KIADJA: ORSZÁGOS METEOROLÓGIAI SZOLGÁLAT
Készíti: Központi Előrejelző Intézet Analízis- és Rövidtávú Prognózis Központja – T.: 273-018
Megjelenik naponként
Évi előfizetési díja: 2.200,-Ft. – Megrendelhető: 1024 Budapest, II., Kitaibel Pál u. 1. – T.: 353-500
Kiadásért felel: az OMSZ elnöke – Szerkesztésért felel: a KEI igazgatója

Jelmagyarázat a havi mellékletben

IDŐJÁRÁSI NAPIJELENTÉS

ЕЖЕДНЕВНЫЙ МЕТЕОРОЛОГИЧЕСКИЙ БЮЛЛЕТЕНЬ · DAILY WEATHER REPORT
BULLETIN QUOTIDIEN DE TEMPS · TÄGLICHER WETTERBERICHT

98. évfolyam 270. szám. + Budapest + 1985. szeptember 27. péntek

Az időjárási helyzet és a várható időjárás:

A Brit-szigetek, Fekete-tenger vonal mentén több ezer kilométer szélességü, magas nyomású légköri képződmény alakult ki. Területén kevés a felhő, csendes, kora őszi időjárás uralkodik. Déli peremén még késő nyárias meleg, északi felén viszont egyre hüvösebb az időjárás. A magas nyomású képződmény északi, illetve keleti peremvidékén változékony, szeles idő van, időjárási frontok haladnak kelet, majd délkelet felé. A többnyire hüvös, szakaszonként nagy nedvességtartalmú léghullámok egyelőre csupán súrolják a Kárpát-medence térségét.

Magyarországon csütörtökön jobbára napos, száraz idő volt. Az északi szél kissé megélénkült. A hőmérséklet csúcsértéke az északkeleti országrészben 18, 20 fok, másutt 20, 25 fok között alakult. A derült, csaknem szélcsendes éjszakán viszonylag erős volt a lehülés, péntek hajnalra általában 3, 9 fok közé. Dél-Dunántúlon csak 9, 11 fokig, az északi, északkeleti országrészben viszont 1, 5 fokig hült le a levegő, ez utóbbi területeken néhol gyenge talajmenti fagy is előfordult. Pénteken délelőtt napos, száraz, csendes idő volt. A hőmérséklet 11 órára 11, 15 fok közé emelkedett.

Ma 12 órakor Budapesten a hőmérséklet 15 fok, a tengerszintre átszámitott légnyomás 1030 mbar, alig változik.

Várható időjárás szombat estig:

Délnyugaton általában derült, száraz, csendes idő várható. Az ország északkeleti felében estétől gyakran megnövekvő felhőzetre, időnként megerősödő északi szélre, néhány helyen záporra lehet számitani. Hajnalban délnyugaton többfelé erősen párás lesz a levegő.
Várható legalacsonyabb éjszakai hőmérséklet: 3, 8 fok között, néhány derült, szélvédett helyen gyenge talajmenti fagy is lehet, legmagasabb nappali hőmérséklet szombaton: északkeleten 17, másutt 22 fok körül.

H. Bóna Márta s.k.

Megjegyzés: A tegnapi /1985. IX. 26./ IDŐJÁRÁSI NAPIJELENTÉS 269. számát technikai okok miatt csak egy nap késéssel tudtuk megjelentetni.

A hőmérséklet napi középértéke és eltérése a sokévi átlagtól /Budapest belterületén/:

1985. IX. 26.	16,6°C	+1,4°C

1871 óta ezen a napon Budapesten előfordult

legmagasabb hőmérséklet:	31,1°C /1942/,
legalacsonyabb hőmérséklet:	1,9°C /1906/.

85.602.

LEGMAGASABB HŐMÉRSÉKLET

19 85. IX. 26.

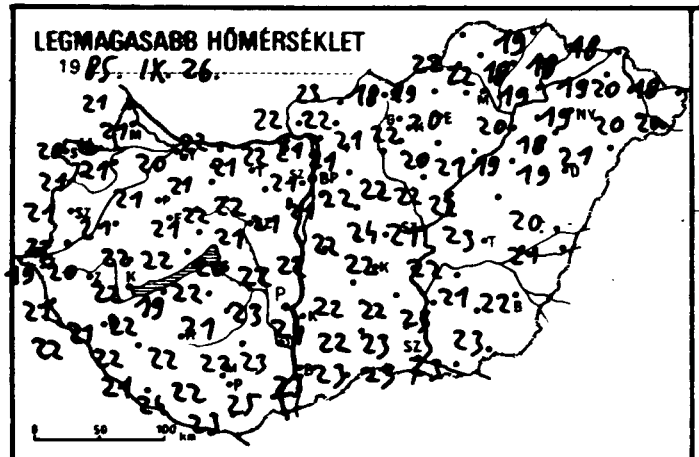

LEGALACSONYABB HŐMÉRSÉKLET

19 85. IX. 27.

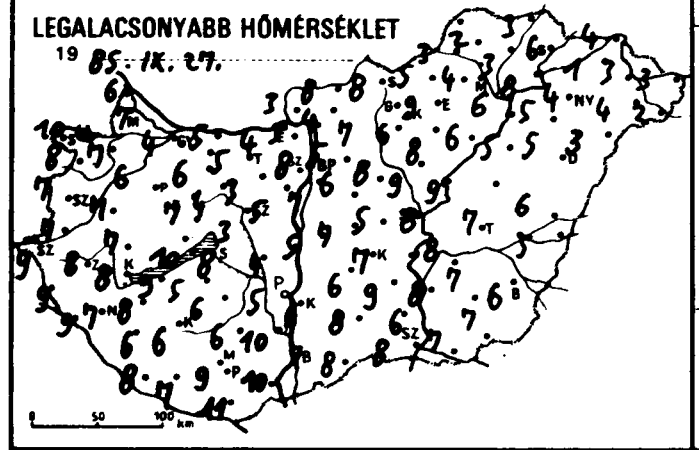

RADIÁCIÓS MINIMUM

19 85. IX. 27.

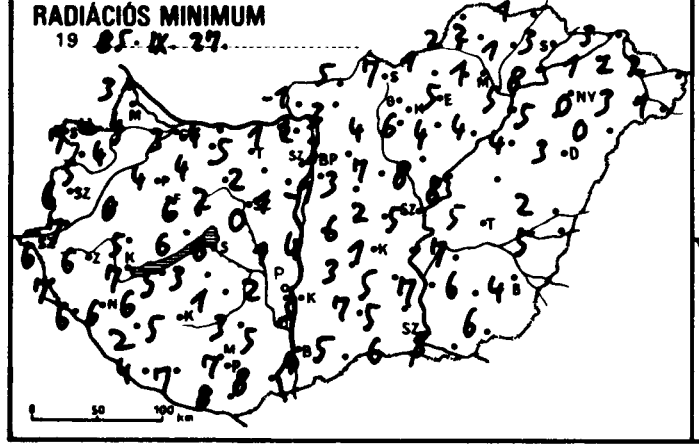

24 órás CSAPADÉKELOSZLÁS

19 85. IX. 26. 7h -tól IX. 27. 7h -ig.

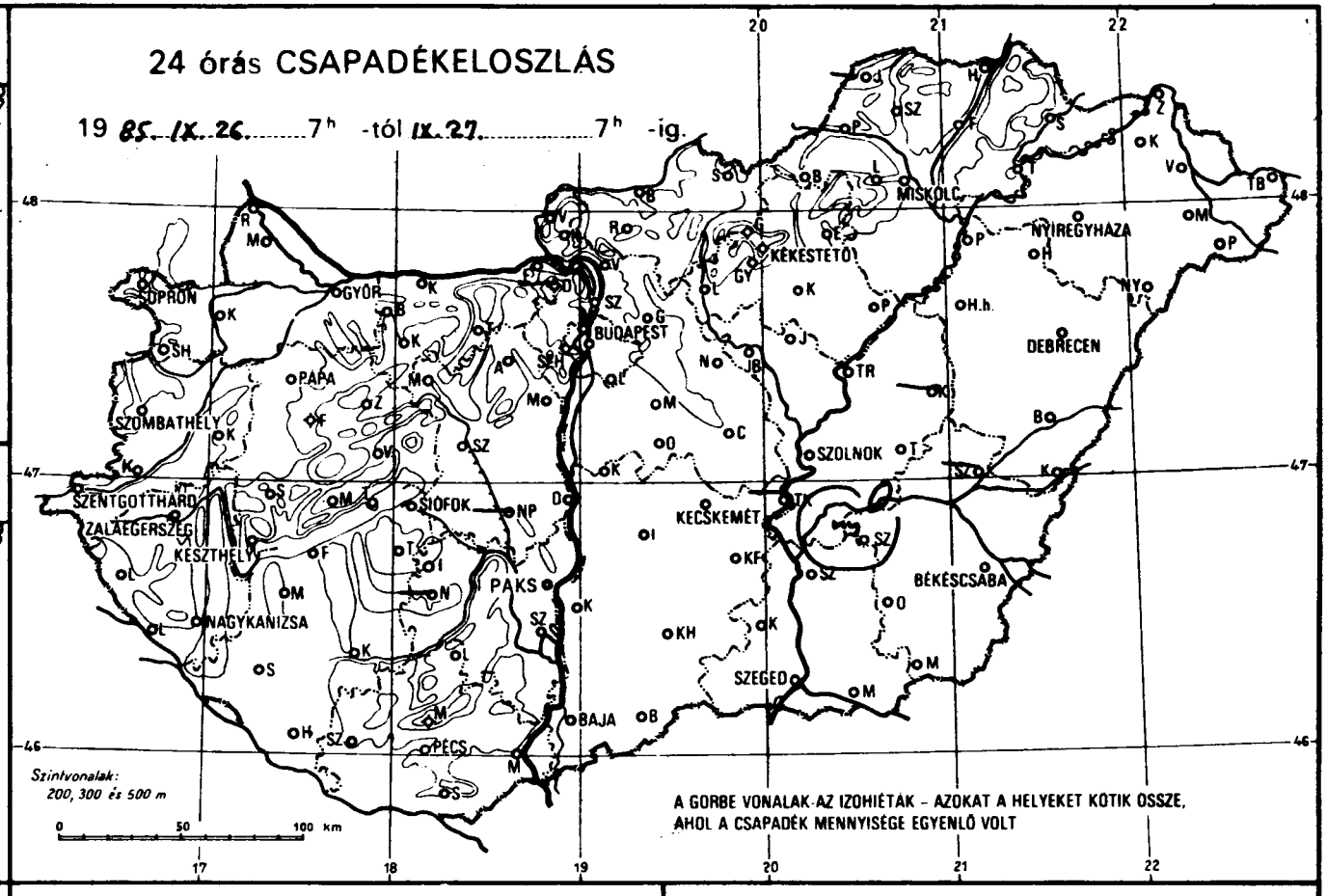

NAPFÉNYTARTAM

19 85. IX. 26.

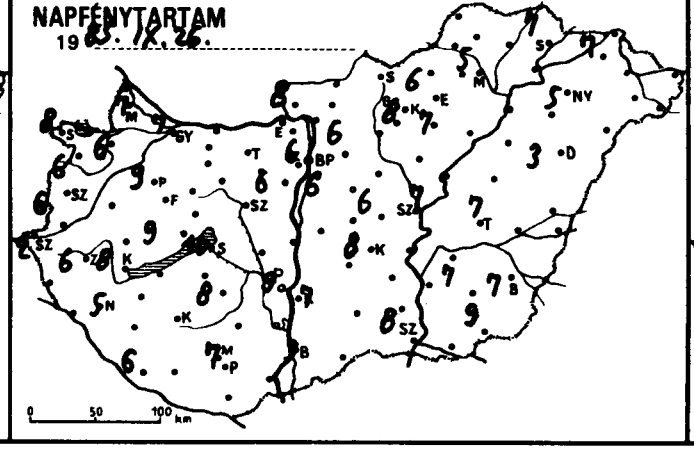

19

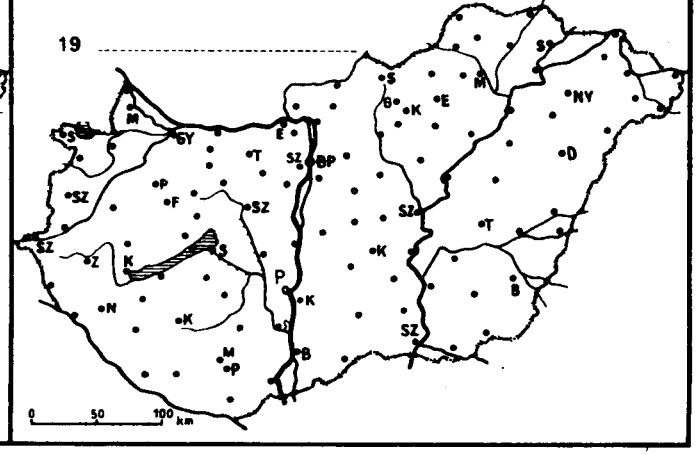

1985.IX.27. 07 h-ig az utolsó 24 óra adatai						Előző nap napos órái
állomás	csapadék (mm)		max. hőmérséklet	min. hőmérséklet	rad. min.	
Győr	•	⌒	20	4	3	7
Kapuvár	•	⌒	21	7	4	6
Mosonmagyaróvár	•	=	21	7	4	7
Rajka	•	⌒	21	6	3	
Sopron	•	⌒	20	10	7	8
Sopronhorpács	•	⌒	21	8	5	6
Káld	•	⌒	21	7	6	
Körmend	•	⌒	22	7	7	
Szentgotthárd	•	⌒	19	9	6	2
Szombathely	•	⌒	21	7	6	6
Lenti	•		21	9	7	
Letenye	•	⌒	22	9	6	
Nagykanizsa	•	⌒	21	7	6	5
Zalaegerszeg	•	⌒	20	8	6	6
Farkasgyepű	•	⌒	20	7	5	
Keszthely	•	⌒	22	8	7	8
Mencshely	•	⌒	20	6	5	9
Pápa	•	=	21	6	4	9
Sümeg	•	⌒	22	7	5	
Tihany	•		22	10	6	
Veszprém	•		21	7	6	
Zirc	•	⌒	18	4	1	
Fonyód	•		19	9	5	
Homokszt. györgy	•		21	8	4	6
Kaposvár	•	⌒	22	6	5	
Marcali	•	⌒	22	8	6	
Siófok	•	⌒	20	8	6	10
Somogyszob	•	⌒	22	6	2	
Tab	•	⌒	22	5	3	
Bábolna	•		21	4	3	
Esztergom	•	⌒	22	4	1	
Kisbér	•	⌒	21	6	4	
Komárom	•	⌒	22	5	4	
Tatabánya	•	⌒	21	5	5	
Alcsútdoboz	•	⌒	22	3	2	
Dunaújváros	•	⌒	22	4	1	
Martonvásár	•	⌒	21	5	1	6
Mór	•	=	22	4	2	
Nagyhörcsökp.	–		–	–	–	
Szabadbattyán	•	⌒	21	3	0	
Iregszemcse	•	⌒	21	6	1	8
Lengyel	•		22	6	3	
Paks	•	⌒	23	5	2	9
Szekszárd	•	=	23	10	5	
Árpádtető	•		19	7	4	
Mohács	•		25	10	8	
Pécs	•		22	9	7	7
Siklós	•		23	11	8	
Szigetvár	•	⌒	24	7	7	
Budaörs	•	⌒	21	4	-0	
Bp. Lőrinc	•	⌒	21	7	-1	6
Bp. Met. Int.	•		21	8	–	6
Bp. Szab. hegy	•		19	9	7	
Cegléd	•	⌒	24	5	2	6
Dobogókő	–		–	–	–	
Gödöllő	•	⌒	21	5	3	6
Királyrét	•	≡	21	2	1	
Monor	•	=	22	6	3	
Nagykáta	•	⌒	22	8	7	
Szentendre	•		22	6	6	

1985.IX.27. 07 h-ig az utolsó 24 óra adatai						Előző nap napos órái
állomás	csapadék (mm)		max. hőmérséklet	min. hőmérséklet	rad. min.	
Vác	•	⌒	21	3	2	–
Vámosmikola	•	⌒	22	3	-1	8
Baja	•	⌒	23	7	4	9
Bácsalmás	•	⌒	23	8	5	
Izsák	•		22	6	3	
Kalocsa	•		24	6	3	7
Kecskemét	•	⌒	22	7	1	8
Kiskunfélegyháza	•		22	9	5	
Kiskunhalas	•	=	22	8	7	
Kunszentmiklós	•	=	22	5	4	
Tiszakécske	–		–	–	–	
Balassagyarmat	•	⌒	23	8	5	
Romhány	•	⌒	22	4	3	
Salgótarján	•		18	8	7	
Eger	•		20	9	5	6
Galyatető	•		15	4	2	
Gyöngyös	•		22	6	6	
Kékestető	•		13	3	3	8
Kompolt	•	⌒	20	8	4	7
Lőrinci	•	⌒	21	7	4	
Poroszló	•	⌒	21	6	4	
Jászapáti	•		22	9	8	
Jászberény	•		21	8	6	
Karcag	–		–	–	–	
Szolnok	•		21	8	5	7
Tiszaroff	•		22	9	8	
Túrkeve	•		23	7	5	7
Kistelek	•		23	6	5	
Makó	•		23	7	5	
Szeged	•		23	8	6	8
Szentes	•		23	8	7	
Borsodnádasd	•	⌒	19	5	1	
Fügöd	•	⌒	18	3	1	
Hidasnémeti	•		19	3	1	
Jósvafő	–		–	–	–	–
Lillafüred	•	=	18	7	3	
Miskolc	•	⌒	19	4	1	5
Putnok	•	⌒	22	3	2	
Sárospatak	•	⌒	18	6	3	7
Szendrőlád	•		22	2	2	
Tokaj	•		19	8	8	
Kisvárda	•	=	19	1	1	7
Mátészalka	•	⌒	20	4	3	
Nyíregyháza	•	⌒	19	4	0	5
Nyírlugos	•	⌒	21	3	0	
Pátyod	•	⌒	20	2	1	
Tiszabecs	•	⌒	18	3	2	
Vásárosnamény	•	⌒	20	3	2	
Záhony	•	⌒	18	4	3	
Berettyóújfalu	•	⌒	20	6	2	
Debrecen	•		19	5	3	3
Hajdúdorog	•		18	5	5	
Hortobágy	•		19	5	4	
Körösszakál	•	⌒	21	5	5	
Polgár	•	⌒	20	6	5	
Békéscsaba	•	⌒	22	6	4	7
Mezőhegyes	•	⌒	23	7	6	9
Orosháza	•		21	7	6	7
Szarvas	ny		22	8	7	7
Szeghalom	–		–	–	–	

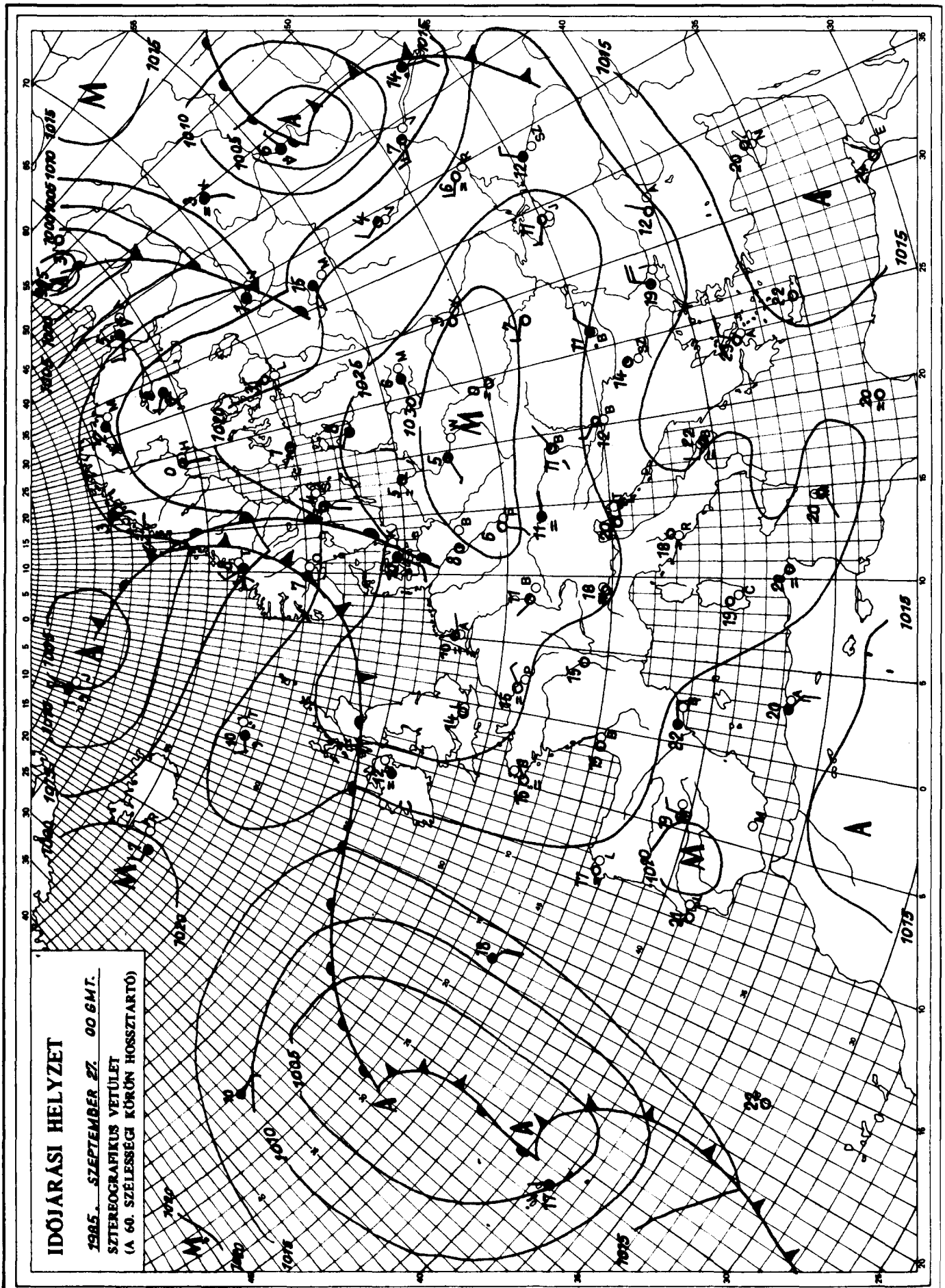

KIADJA: ORSZÁGOS METEOROLÓGIAI SZOLGÁLAT
Készíti: Központi Előrejelző Intézet Analízis- és Rövidtávú Prognózis Központja – T.: 273-018
Megjelenik naponként
Évi előfizetési díja: 2.200,- Ft. – Megrendelhető: 1024 Budapest, II., Kitaibel Pál u. 1. – T.: 353-500
Kiadásért felel: az OMSZ elnöke – Szerkesztésért felel: a KEI igazgatója

Jelmagyarázat a havi mellékletben

IDŐJÁRÁSI NAPIJELENTÉS

ЕЖЕДНЕВНЫЙ МЕТЕОРОЛОГИЧЕСКИЙ БЮЛЛЕТЕНЬ · DAILY WEATHER REPORT
BULLETIN QUOTIDIEN DE TEMPS · TÄGLICHER WETTERBERICHT

98. évfolyam 271. szám. + Budapest + 1985. szeptember 28. szombat

Az időjárási helyzet és a várható időjárás:

A Brit-szigeteken, Franciaországban, az Alpok vidékén, valamint Dél-Európában sok a napsütés, csapadék nem hullik. A hőmérséklet délután 20 fok fölé emelkedik, sőt Spanyolországban és Olaszországban még többfelé mérnek 28, 31 fokot. Szárazföldünk többirészén ugyanakkor hüvös az idő. Ukrajnában és a Skandináv-félszigeten sok helyen esik az eső. A sarkvidék felől egyre hidegebb léghullámok haladnak a Skandináv-félszigeten és a Német-Lengyel-alföldön át a Fekete-tenger vidéke felé. A hideg levegő egyre közelebb kerül a Kárpátokhoz, és további lehülést okoz hazánkban is.

Már pénteken sem volt meleg idő Magyarországon. Annak ellenére sem, hogy szinte zavartalanul sütött a nap. A hőmérséklet csúcsértéke 16 és 22 fok között volt. Ma éjszaka 3 és 11 fok közé csökkent a hőmérséklet. Néhány helyen köd keletkezett. Az északi, északkeleti megyék fölött megnőtt a felhőzet, amely délelőtt délnyugat felé terjeszkedett. Csak a délnyugati, nyugati megyékben volt zavartalan a napsütés. A hőmérséklet 11 órakor északkeleten 11, 14, másutt 16, 19 fok között volt.

Ma 12 órakor Budapesten a hőmérséklet 16 fok, a tengerszintre átszámitott légnyomás 1022 mbar, alig változik.

Várható időjárás vasárnap estig:

Az ország északkeleti felén gyakrabban, máshol csak időnként lesz erősen felhős az ég.
Kisebb eső is kialakulhat.
Vasárnap többfelé megélénkül, helyenként megerősödik az északias szél.
Várható legalacsonyabb éjszakai hőmérséklet: 3 és 8 fok között várható, a hőmérséklet csúcsértéke pedig vasárnap: északkeleten 14, máshol 19 fok körül lesz.

Pálmási Judit s.k.

A hőmérséklet napi középértéke és eltérése a sokévi átlagtól /Budapest belterületén/:

1985. IX. 27.	13,5°C	-1,0°C

1871 óta ezen a napon Budapesten előfordult

legmagasabb hőmérséklet:	30,9°C /1942/,
legalacsonyabb hőmérséklet:	1,7°C /1897/.

85.603.

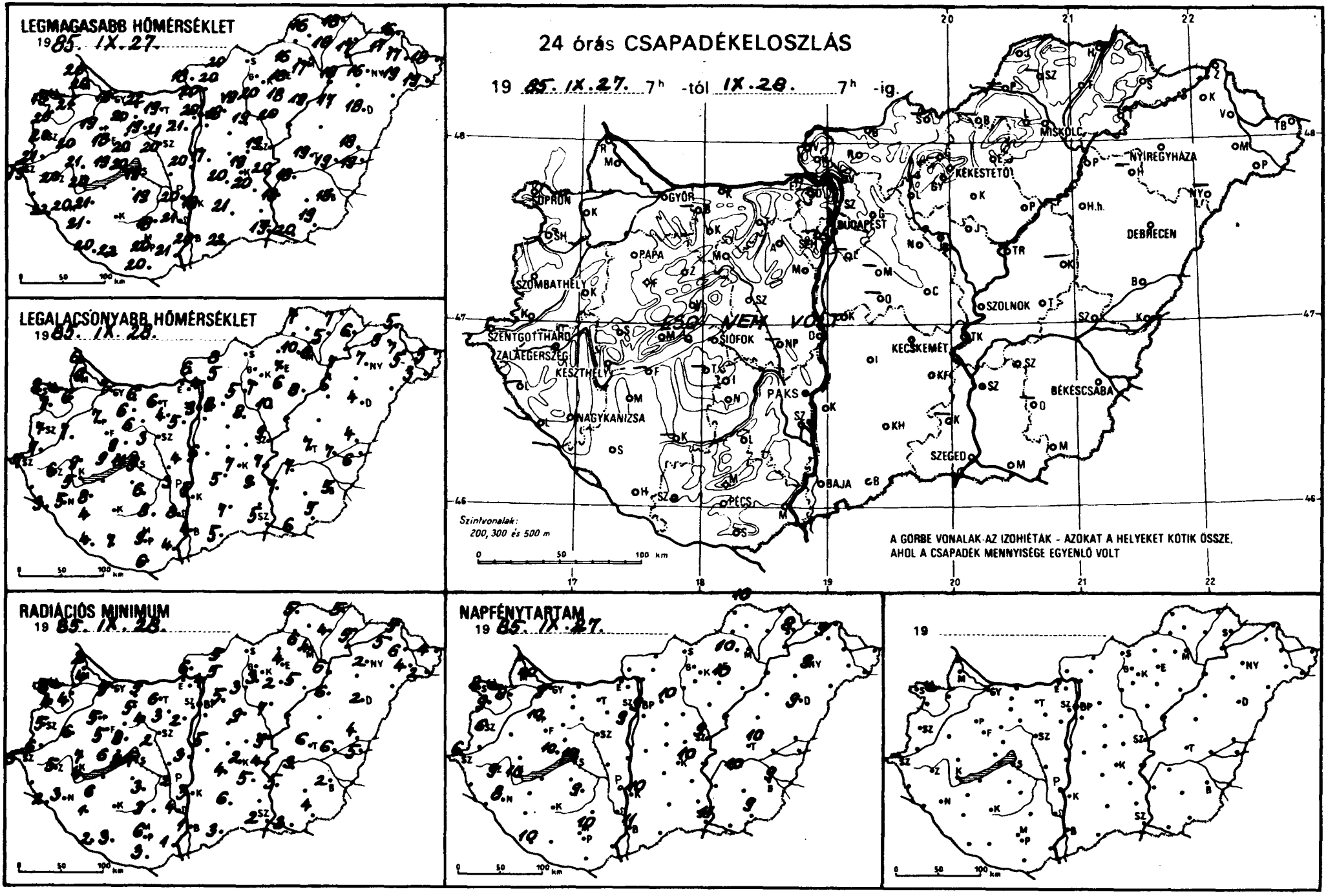
LEGMAGASABB HŐMÉRSÉKLET
19 85. IX. 27.
LEGALACSONYABB HŐMÉRSÉKLET
19 85. IX. 28.
24 órás CSAPADÉKELOSZLÁS
19 85. IX. 27. 7h -tól IX. 28. 7h -ig.
Szintvonalak:
200, 300 és 500 m
A GÖRBE VONALAK AZ IZOHIÉTÁK - AZOKAT A HELYEKET KÖTIK ÖSSZE,
AHOL A CSAPADÉK MENNYISÉGE EGYENLŐ VOLT
RADIÁCIÓS MINIMUM
19 85. IX. 28.
NAPFÉNYTARTAM
19 85. IX. 27.
19

85. IX. 28 07 h-ig az utolsó 24 óra adatai						Előző nap napos órái
állomás	csapadék (mm)		max. hőmérséklet	min. hőmérséklet	rad. min.	
Győr	.		18	7	5	9
Kapuvár	.		21	6	4	8
Mosonmagyaróvár	.		20	6	4	10
Rajka	.		20	6	2	-
Sopron	.		19	9	6	8
Sopronhorpács	.		20	7	4	9
Káld	.		20	7	6	
Körmend	.		21	7	6	
Szentgotthárd	.		19	7	5	6
Szombathely	.		20	7	5	6
Lenti	–		–	–	–	
Letenye	.		22	3	2	
Nagykanizsa	.		20	5	3	8
Zalaegerszeg	.		20	6	5	9
Farkasgyepű	.		18	–	5	
Keszthely	.		20	5	4	10
Mencshely	.		19	9	6	10
Pápa	.		19	7	5	10
Sümeg	.		21	9	7	
Tihany	.		20	11	8	
Veszprém	.		20	9	8	
Zirc	.		17	5	4	
Fonyód	–		–	–	–	
Homokszt. györgy	.		20	4	2	10
Kaposvár	–		–	–	–	
Marcali	.		21	8	6	
Siófok	.		19	9	7	10
Somogyszob	.		21	4	1	
Tab	–		–	–	–	
Bábolna	–		–	–	–	
Esztergom	–		–	–	–	
Kisbér	.		20	6	5	
Komárom	.		22	6	5	
Tatabánya	.		19	6	6	
Alcsútdoboz	.		21	4	3	
Dunaújváros	.		20	4	3	
Martonvásár	.		21	5	2	9
Mór	.		19	6	4	
Nagyhörcsökp.	–		–	–	–	
Szabadbattyán	.		20	3	2	
Iregszemcse	.		19	6	3	9
Lengyel	.		18	8	3	
Paks	.		20	3	2	10
Szekszárd	.		21	8	4	
Árpádtető	.		19	10	7	
Mohács	.		21	4	1	
Pécs	.		20	9	6	10
Siklós	.		20	6	3	
Szigetvár	.		22	7	3	
Budaörs	.		20	6	2	
Bp. Lőrinc	.		19	6	3	10
Bp. Met. Int.	.		20	9	–	9
Bp. Szab. hegy	.		18	11	8	
Cegléd	.		21	8	5	9
Dobogókő	–		–	–	–	
Gödöllő	.		18	9	5	10
Királyrét	.		18	6	6	
Monor	–		–	–	–	
Nagykáta	.		19	8	9	
Szentendre	.		22	8	7	

85. IX. 28 07 h-ig az utolsó 24 óra adatai						Előző nap napos órái
állomás	csapadék (mm)		max. hőmérséklet	min. hőmérséklet	rad. min.	
Vác	.		20	4	4	
Vámosmikola	.		19	6	2	10
Baja	.		20	4	1	11
Bácsalmás	.		22	5	3	
Izsák	.		20	5	4	
Kalocsa	.		18	5	3	10
Kecskemét	.		19	7	2	10
Kiskunfélegyháza	.		20	9	5	
Kiskunhalas	.		21	7	6	
Kunszentmiklós	.		17	6	5	
Tiszakécske	.		20	7	4	
Balassagyarmat	.		20	8	5	
Romhány	.		20	5	5	
Salgótarján	–		–	–	–	
Eger	.		18	7	4	10
Galyatető	.		14	8	3	
Gyöngyös	.		20	7	3	
Kékestető	.		12	7	6	9
Kompolt	.		18	6	2	10
Lőrinci	.		19	5	3	
Poroszló	.		19	8	5	
Jászapáti	.		20	10	7	
Jászberény	.		18	8	6	
Karcag	–		–	–	–	
Szolnok	.		19	9	5	9
Tiszaroff	–		–	–	–	
Túrkeve	.		19	7	6	10
Kistelek	–		–	–	–	
Makó	.		20	6	3	
Szeged	.		19	5	2	11
Szentes	.		18	7	5	
Borsodnádasd	–		–	–	–	
Füged	.		16	5	4	
Hidasnémeti	.		18	7	5	
Jósvafő	.		16	7	5	10
Lillafüred	.		16	10	6	
Miskolc	.		17	6	4	10
Putnok	–		–	–	–	
Sárospatak	.		17	6	5	8
Szendrőlád	–		–	–	–	
Tokaj	–		–	–	–	
Kisvárda	.		17	9	5	9
Mátészalka	.		19	5	4	
Nyíregyháza	.		16	7	2	9
Nyírlugos	–		–	–	–	
Pátyod	.		19	3	2	
Tiszabecs	.		18	5	4	
Vásárosnamény	.		17	7	6	
Záhony	.		16	5	5	
Berettyóújfalu	.		18	4	4	
Debrecen	.		18	4	2	9
Hajdúdorog	–		–	–	–	
Hortobágy	.		17	6	6	
Körösszakál	.		19	6	5	
Polgár	.		18	7	6	
Békéscsaba	.		18	5	2	9
Mezőhegyes	.		19	5	4	9
Orosháza	–		–	–	–	
Szarvas	.		18	7	3	10
Szeghalom	.		19	7	6	

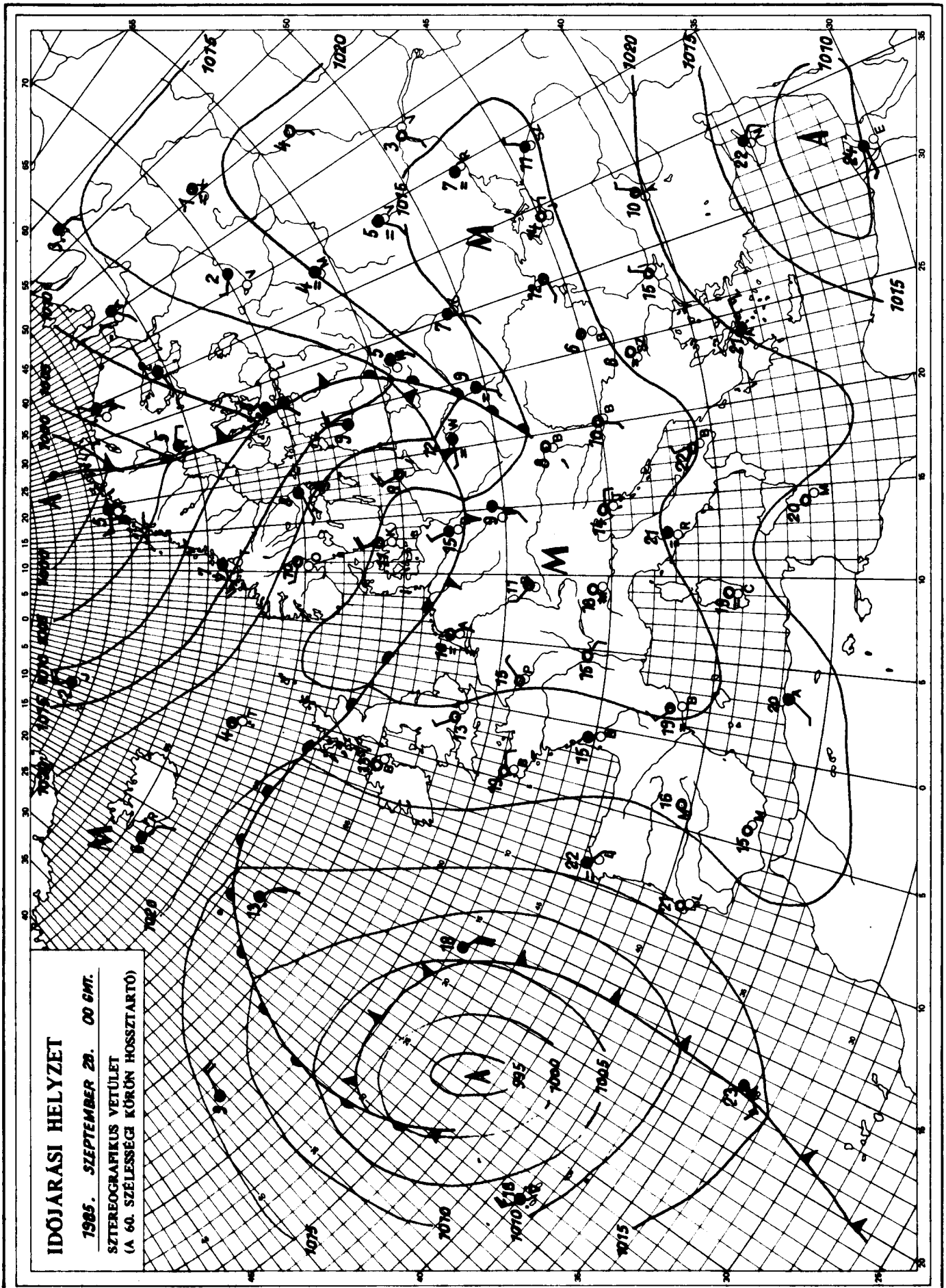

KIADJA: ORSZÁGOS METEOROLÓGIAI SZOLGÁLAT
Készíti: Központi Előrejelző Intézet Analízis- és Rövidtávú Prognózis Központja – T.: 273-018
Megjelenik naponként
Évi előfizetési díja: 2.200,-Ft. – Megrendelhető: 1024 Budapest, II., Kitaibel Pál u. 1. – T.: 353-500
Kiadásért felel: az OMSZ elnöke – Szerkesztésért felel: a KEI igazgatója

Jelmagyarázat a havi mellékletben

IDŐJÁRÁSI NAPIJELENTÉS

ЕЖЕДНЕВНЫЙ МЕТЕОРОЛОГИЧЕСКИЙ БЮЛЛЕТЕНЬ · DAILY WEATHER REPORT
BULLETIN QUOTIDIEN DE TEMPS · TÄGLICHER WETTERBERICHT

98. évfolyam 272. szám. + Budapest + 1985. szeptember 29. vasárnap

Az időjárási helyzet és a várható időjárás:

Európa északkeleti részén egy több középpontú ciklonrendszer található. A ciklonok területén gyakran erősen felhős az ég, többfelé fúj erős szél és esőkről, záporokról érkeznek jelentések. Az említett ciklonrendszer nyugati oldalán több hullámban sarkvidéki eredetü hideg levegő áramlik a Kárpátok és a Fekete-tenger térsége felé. Mivel a Kárpátok hegyvonulata kissé keletre téríti el a hideg levegő mozgását, számottevő lehülés hazánkban egyelőre nem várható.

Szombaton az országban változóan felhős volt az ég, szeszélyes területi eloszlásban 3-11 órán át sütött a nap. Bár északkeleten helyenként erősen megnövekedett a felhőzet, csupán néhány helyen fordult elő jelentéktelen mennyiségü csapadék. A hőmérséklet csúcsértéke északkeleten 14 és 21, másutt általában 20 és 25 fok között alakult. Az éjszaka viszonylag enyhe volt. Ma hajnalra 4 és 14 fok közé csökkent a hőmérséklet. Vasárnap délelőtt északkeleten változóan felhős, az ország többi részén jobbára derült volt az ég. A főváros és a Balaton térségében megerősödött az északi szél. A hőmérséklet 11 órakor 14 és 19 fok között volt.

Ma 12 órakor Budapesten a hőmérséklet 17 fok, a tengerszintre átszámitott légnyomás 1022 mbar, alig változik.

Várható időjárás hétfő estig:

Eleinte a keleti, északkeleti országrészben időnként még erősen megnövekszik a felhőzet, és néhány helyen jelentéktelen zápor is előfordulhat.
Hétfőn országszerte több órás napsütés valószinü.
A ma még néhol erős lökésekkel kisért északi szél lassanként mérséklődik.
Várható legalacsonyabb éjszakai hőmérséklet: 2-7,
legmagasabb nappali hőmérséklet hétfőn: 15-20 fok között.

Rábai Attila s.k.

A hőmérséklet napi középértéke és eltérése a sokévi átlagtól /Budapest belterületén/:

1985. IX. 28.	15,0°C	+0,9°C

1871 óta ezen a napon Budapesten előfordult

legmagasabb hőmérséklet:	30,6°C /1932/,
legalacsonyabb hőmérséklet:	2,6°C /1887/.

LEGMAGASABB HŐMÉRSÉKLET

19 85. IX. 28.

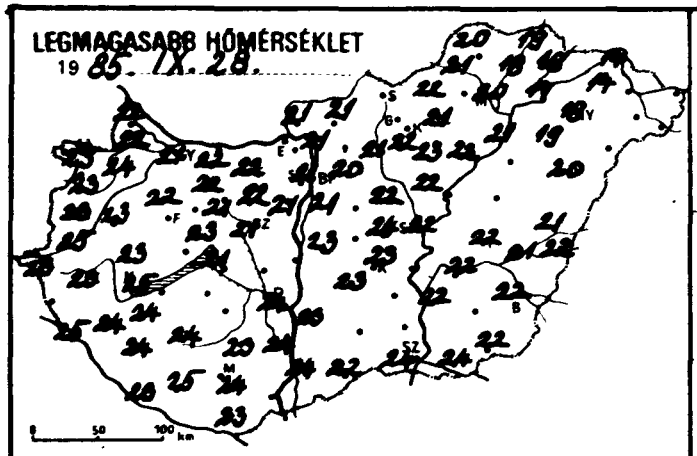

LEGALACSONYABB HŐMÉRSÉKLET

19 85. IX. 29.

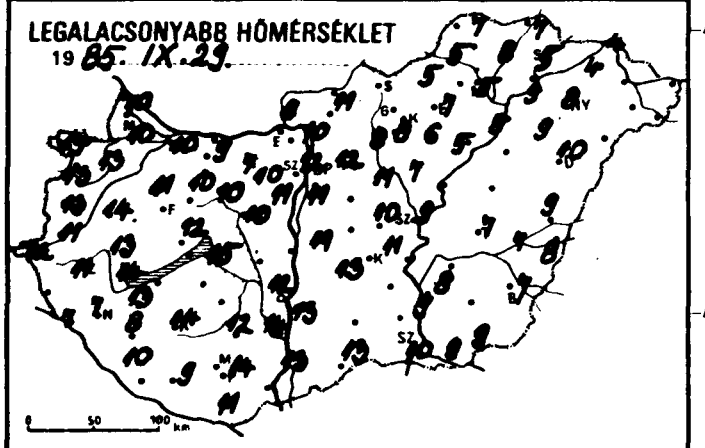

24 órás CSAPADÉKELOSZLÁS

19 85. IX. 28. 7h -tól IX. 29. 7h -ig.

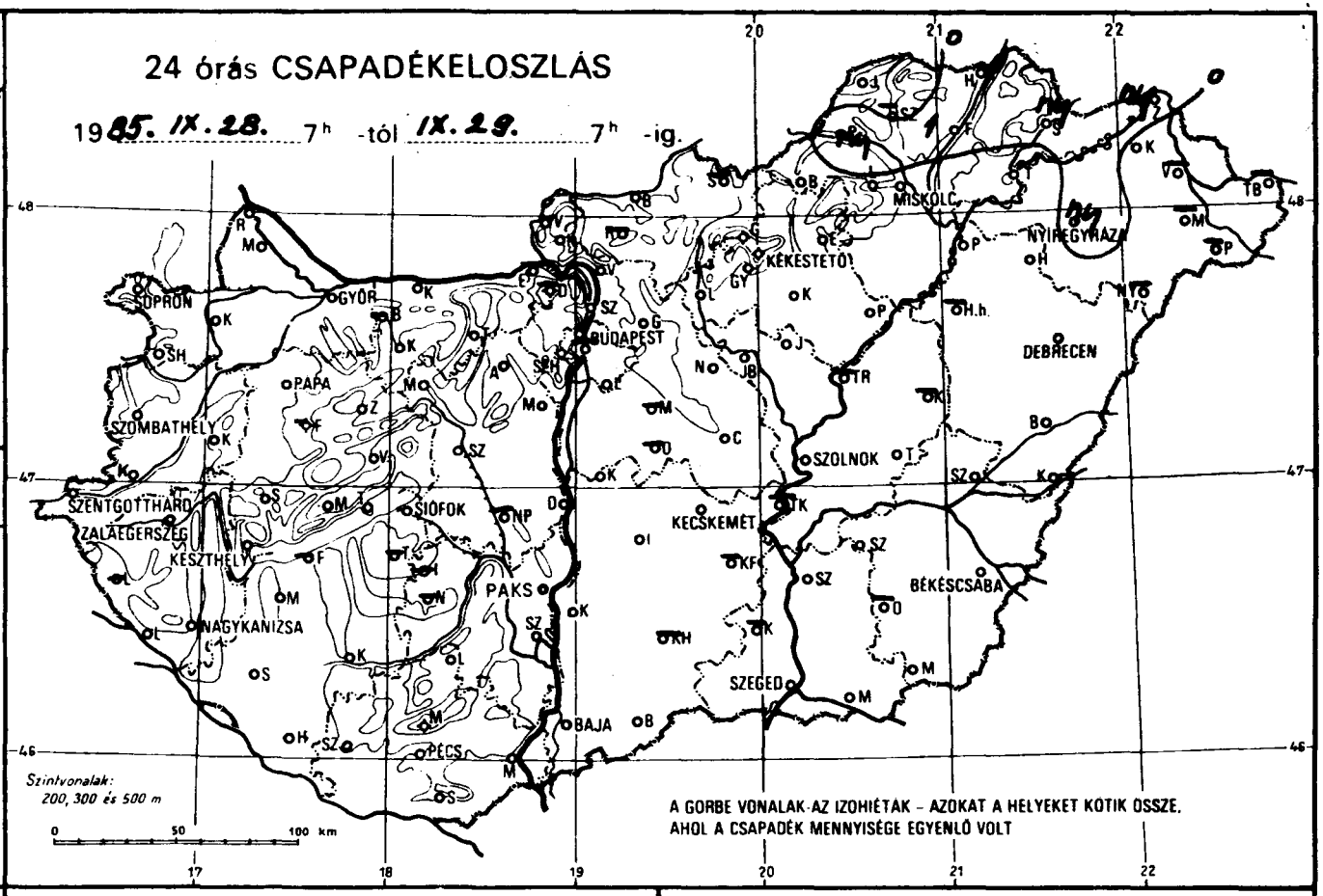

A GORBE VONALAK AZ IZOHIÉTÁK – AZOKAT A HELYEKET KÖTIK ÖSSZE, AHOL A CSAPADÉK MENNYISÉGE EGYENLŐ VOLT

RADIÁCIÓS MINIMUM

19 85. IX. 29.

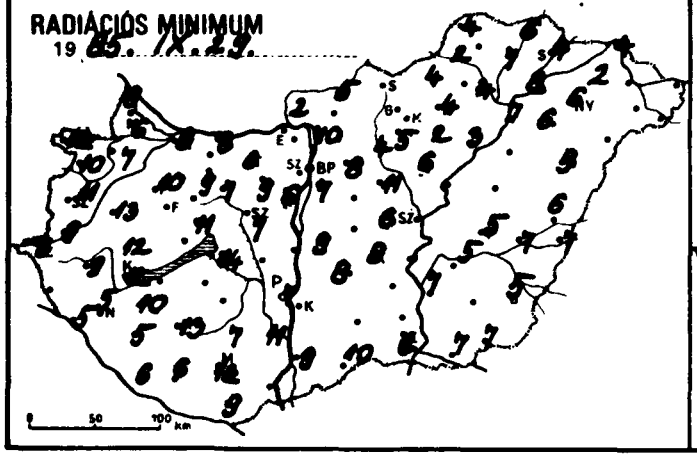

NAPFÉNYTARTAM

19 85. IX. 28.

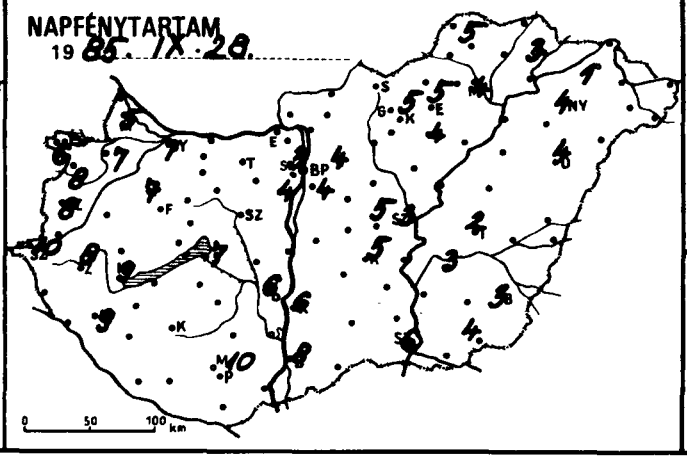

19 .....

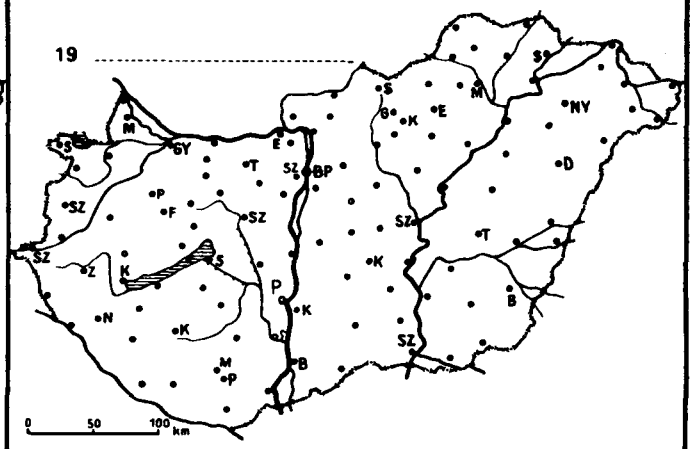

85.IX.29 07^{h}-ig az utolsó 24 óra adatai

állomás	csapadék (mm)		max. hőmérséklet	min. hőmérséklet	rad. min.	Előző nap napos órái
Győr	•		21	10	8	7
Kapuvár	•		24	13	7	7
Mosonmagyaróvár	•		22	10	6	5
Rajka	•		22	10	8	
Sopron	•		23	13	12	6
Sopronhorpács	•		23	13	10	8
Káld	•		23	14	13	
Körmend	•		25	11	9	
Szentgotthárd	•		23	12	9	10
Szombathely	•		23	13	11	8
Lenti	–		–	–	–	
Letenye	•		25	7	5	
Nagykanizsa	•		24	7	5	9
Zalaegerszeg	•		23	11	9	8
Farkasgyepű	–		–	–	–	
Keszthely	•		25	14	12	9
Mencshely	•		20	11	10	7
Pápa	•		22	11	10	7
Sümeg	•		23	13	12	
Tihany	•		24	13	12	
Veszprém	•		23	12	11	
Zirc	•		20	10	8	
Fonyód	–		–	–	–	
Homokszt. györgy	•		23	10	6	9
Kaposvár	•		24	14	13	
Marcali	•		24	13	10	
Siófok	•		21	15	14	7
Somogyszob	•		24	8	5	
Tab	–		–	–	–	
Bábolna	–		–	–	–	
Esztergom	–		–	–	–	
Kisbér	•		22	10	9	
Komárom	•		22	9	8	
Tatabánya	•		22	7	6	
Alcsútdoboz	•		22	10	9	
Dunaújváros	–		–	–	–	
Martonvásár	•		21	11	6	4
Mór	•		21	10	7	
Nagyhörcsökp.	–		–	–	–	
Szabadbattyán	•		21	10	5	
Iregszemcse	–		–	–	–	
Lengyel	•		23	12	7	
Paks	•		24	12	7	6
Szekszárd	•		24	14	11	
Árpádtető	•		20	12	11	
Mohács	–		–	–	–	
Pécs	•		24	14	12	10
Siklós	•		23	11	9	
Szigetvár	•		25	9	6	
Budaörs	•		21	10	5	
Bp. Lőrinc	•		21	11	7	4
Bp. Met. Int.	•		21	12	–	3
Bp. Szab. hegy	–		–	–	–	
Cegléd	•		24	10	6	5
Dobogókő	–		–	–	–	
Gödöllő	•		20	12	8	4
Királyrét	•		20	7	6	
Monor	–		–	–	–	
Nagykáta	•		22	11	11	
Szentendre	•		22	12	11	

85.IX.29 07^{h}-ig az utolsó 24 óra adatai

állomás	csapadék (mm)		max. hőmérséklet	min. hőmérséklet	rad. min.	Előző nap napos órái
Vác	•		21	10	10	
Vámosmikola	•		21	9	2	5
Baja	•		24	13	9	8
Bácsalmás	•		22	13	10	
Izsák	•		23	13	8	
Kalocsa	•		23	13	10	6
Kecskemét	•		23	11	8	5
Kiskunfélegyháza	–		–	–	–	
Kiskunhalas	–		–	–	–	
Kunszentmiklós	•		23	11	9	
Tiszakécske	–		–	–	–	
Balassagyarmat	•		21	11	5	
Romhány	–		–	–	–	
Salgótarján	–		–	–	–	
Eger	•		21	7	4	5
Galyatető	•		13	5	3	
Gyöngyös	•		22	8	5	
Kékestető	•		14	6	5	5
Kompolt	•		23	6	2	4
Lőrinci	•		21	8	4	
Poroszló	•		22	5	3	
Jászapáti	•		22	7	6	
Jászberény	•		21	10	8	
Karcag	–		–	–	–	
Szolnok	•		22	9	4	3
Tiszaroff	–		–	–	–	
Túrkeve	•		22	7	5	2
Kistelek	–		–	–	–	
Makó	•		24	9	7	
Szeged	•		24	10	6	6
Szentes	•		22	9	7	
Borsodnádasd	•		21	5	2	
Fügöd	1		18	8	7	
Hidasnémeti	1		19	7	6	
Jósvafő	•		20	7	4	5
Lillafüred	•		19	9	5	
Miskolc	•		20	5	4	4
Putnok	ny		22	5	4	
Sárospatak	ny		18	5	4	3
Szendrőlád	–		–	–	–	
Tokaj	•		17	9	8	
Kisvárda	•		14	4	2	1
Mátészalka	–		–	–	–	
Nyíregyháza	ny		18	8	6	4
Nyírlugos	–		–	–	–	
Pátyod	–		–	–	–	
Tiszabecs	–		–	–	–	
Vásárosnamény	–		–	–	–	
Záhony	ny		14	4	4	
Berettyóújfalu	•		21	9	6	
Debrecen	•		20	10	9	4
Hajdúdorog	•		19	9	6	
Hortobágy	–		–	–	–	
Körösszakál	•		22	8	7	
Polgár	•		21	8	7	
Békéscsaba	•		22	7	5	3
Mezőhegyes	•		22	9	7	4
Orosháza	–		–	–	–	
Szarvas	•		22	8	5	3
Szeghalom	•		21	7	7	

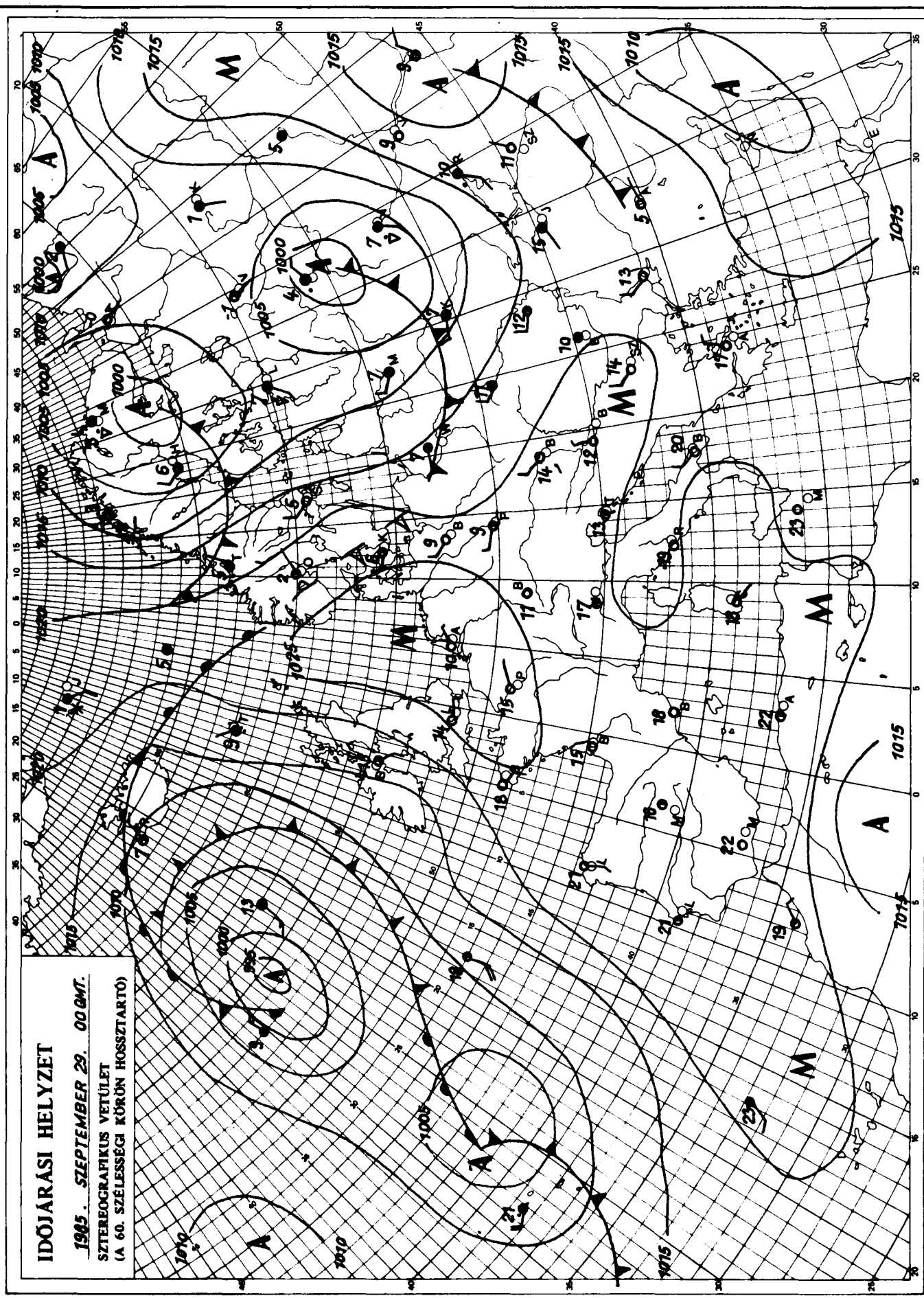

KIADJA: ORSZÁGOS METEOROLÓGIAI SZOLGÁLAT
Készíti: Központi Előrejelző Intézet Analízis- és Rövidtávú Prognózis Központja – T.: 273-018
Megjelenik naponként
Évi előfizetési díja: 2.200,-Ft. – Megrendelhető: 1024 Budapest, II., Kitaibel Pál u. 1. – T.: 353-500
Kiadásért felel: az OMSZ elnöke – Szerkesztésért felel: a KEI igazgatója

Jelmagyarázat a havi mellékletben

IDŐJÁRÁSI NAPIJELENTÉS

ЕЖЕДНЕВНЫЙ МЕТЕОРОЛОГИЧЕСКИЙ БЮЛЛЕТЕНЬ · DAILY WEATHER REPORT
BULLETIN QUOTIDIEN DE TEMPS · TÄGLICHER WETTERBERICHT

98. évfolyam 273. szám. + Budapest + 1985. szeptember 30. hétfő

Az időjárási helyzet és a várható időjárás:

Kelet-Európa fölött egy mérsékelt égövi ciklon örvénylik. Ennek nyugati oldalán a Kárpátokat megkerülve hideg levegő áramlik a Fekete-tenger térsége felé. A hideg levegő útját többfelé erős felhősödés, elszórtan záporeső jelzi. A kontinens középső része fölött egy magas nyomású légköri képződmény alakult ki. Emiatt az Alpok és a Kárpátok térségében a felhőoszlató, leszálló légmozgások alakitják az időjárást. A reggeli párásság, illetve a ködfoltok megszünését jobbára napos, száraz idő követi. Bár nyugat felől meleg levegő tart hazánk felé, kedd estig még nem várható lényeges változás időjárásunkban.

Hazánkban vasárnap az ország nagy részén napos idő volt, csupán északkeleten volt helyenként hosszabb időn át erősen felhős az ég. Általában 5-10 órán át sütött a nap. A hőmérséklet csúcsértéke 13 és 23 fok között alakult. Éjszakára csökkent a felhőzet, a szél mérséklődött, ezért hajnalra általában 2-9 fokig hült le a levegő. Néhány helyen átmenetileg gyenge köd képződött. Hétfőn /ma/ délelőtt már csak északkeleten volt jelentősebb felhőzet, másutt napos idő volt. A hőmérséklet 11 órára 11 és 17 fok közé emelkedett.

Ma 12 órakor Budapesten a hőmérséklet 16 fok, a tengerszintre átszámitott légnyomás 1029 mbar, alig változik.

Várható időjárás kedd estig:

Északkeleten is csökken a felhőzet, majd országszerte túlnyomóan napos idő lesz. Eleinte északkeleten egy-egy futó zápor kialakulhat, később eső nem várható. Éjszaka és hajnalban pára, ill. ködfoltok képződnek. Az északias szél időnként kissé megélénkül.
Várható legalacsonyabb éjszakai hőmérséklet: általában 2-7 fok között, északkeleten azonban 0 fok körül,
legmagasabb nappali hőmérséklet kedden: többnyire 22 fok körül, az északkeleti megyékben azonban kevéssel 20 fok alatt alakul.

Bozóki István s.k.

TÁVOLABBI KILÁTÁSOK SZERDÁTÓL-SZOMBATIG:

Csendes őszi idő várható, erősödő nappali felmelegedéssel. Legalacsonyabb hajnali hőmérséklet: eleinte 3, 8 fok között, később 5, 10 fok között várható. Legmagasabb nappali hőmérséklet: eleinte 19, 24, később 21, 26 fok között lesz. Jelentős mennyiségü /legalább 5 mm napi/ csapadék nem várható.

KÖZÉPTÁVU ELŐREJELZŐ CSOPORT

A hőmérséklet napi középértéke és eltérése a sokévi átlagtól /Budapest belterületén/:

1985. IX. 29. 14,1°C +0,4°C

1871 óta ezen a napon Budapesten előfordult

legmagasabb hőmérséklet: 29,7°C /1917/,
legalacsonyabb hőmérséklet: 1,3°C /1977/.

85.605.

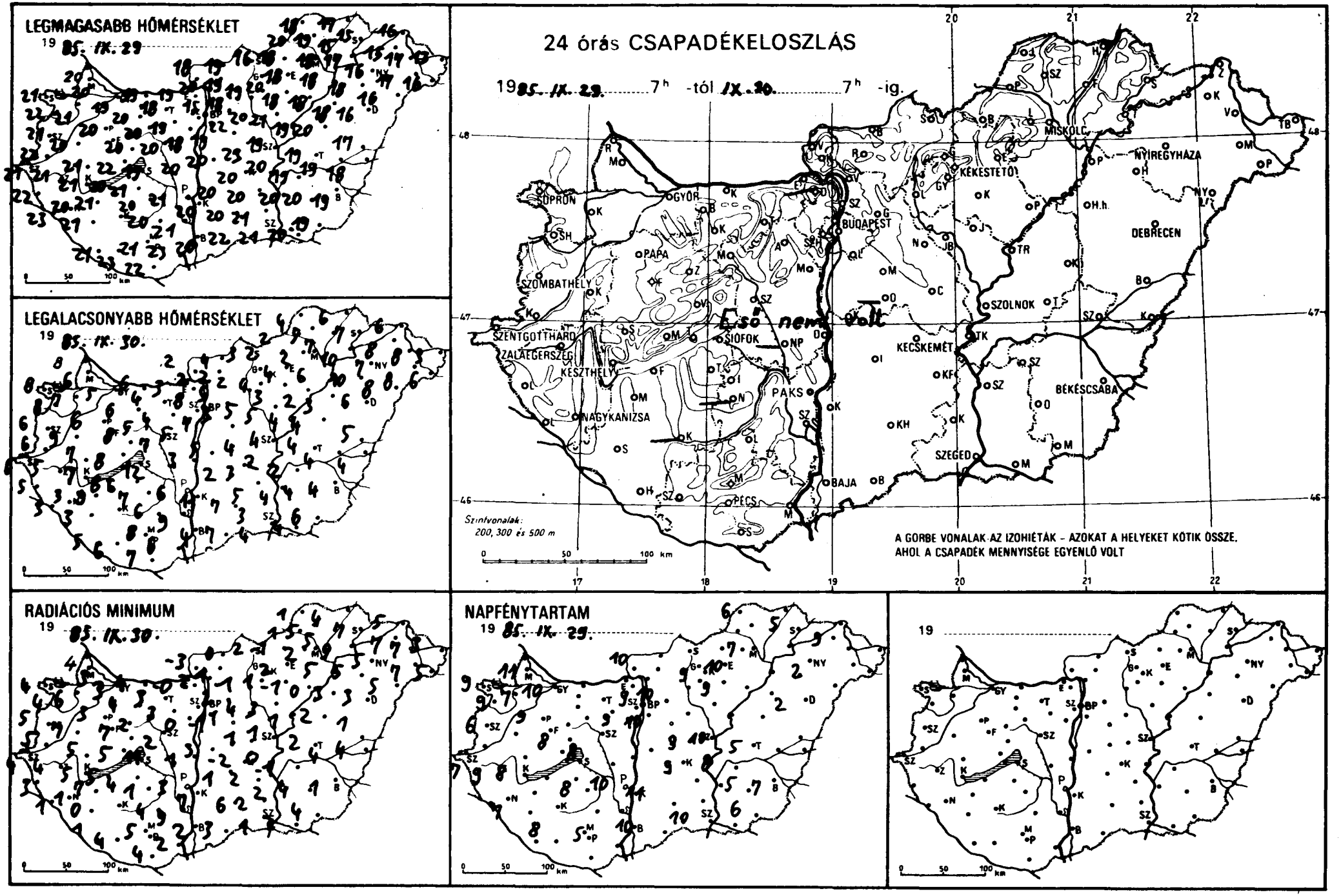
LEGMAGASABB HŐMÉRSÉKLET
19 85. IX. 29.
LEGALACSONYABB HŐMÉRSÉKLET
19 85. IX. 30.
RADIÁCIÓS MINIMUM
19 85. IX. 30.
24 órás CSAPADÉKELOSZLÁS
19 85. IX. 29. 7h -tól IX. 30. 7h -ig.
Eső nem volt
Szintvonalak: 200, 300 és 500 m
A GORBE VONALAK AZ IZOHIÉTÁK – AZOKAT A HELYEKET KÖTIK ÖSSZE, AHOL A CSAPADÉK MENNYISÉGE EGYENLŐ VOLT
NAPFÉNYTARTAM
19 85. IX. 29.
19

85. IX. 30 07 h-ig az utolsó 24 óra adatai

állomás	csapadék (mm)		max. hőmérséklet	min. hőmérséklet	rad. min.	Előző nap napos órái
Győr	.	⌐	19	5	3	10
Kapuvár	.	⌐	21	7	6	7
Mosonmagyaróvár	.	⌐	20	6	3	11
Rajka	.	⌐	20	8	4	
Sopron	.		21	8	4	9
Sopronhorpács	.	⌐	22	8	4	9
Káld	.		20	9	7	
Körmend	.	⌐	22	6	5	
Szentgotthárd	.	⌐	21	6	4	7
Szombathely	.	⌐	21	6	5	6
Lenti	◦		22	5	3	
Letenye	.	=	23	3	1	
Nagykanizsa	.	=	20	3	1	7
Zalaegerszeg	.	⌐	21	5	4	9
Farkasgyepű	.	⌐	19	5	4	
Keszthely	.	⌐	21	7	5	8
Mencshely	.	⌐	18	8	5	8
Pápa	.	⌐	20	6	3	9
Sümeg	.	⌐	21	7	5	
Tihany	.		22	8	5	
Veszprém	.		20	8	7	
Zirc	.	⌐	17	7	3	
Fonyód	.	⌐	20	8	5	
Homokszt. györgy	.		21	5	1	8
Kaposvár	–		–	–	–	
Marcali	.	⌐	21	9	7	
Siófok	.		19	12	11	8
Somogyszob	.	⌐	21	3	0	
Tab	.	⌐	21	6	4	
Bábolna	.		19	4	2	
Esztergom	.	⌐	19	3	-0	
Kisbér	.	⌐	20	6	4	
Komárom	.	⌐	19	6	4	
Tatabánya	.	⌐	18	4	3	
Alcsútdoboz	.	⌐	19	4	3	
Dunaújváros	.	⌐	20	3	1	
Martonvásár	.		18	5	0	9
Mór	.	⌐	20	5	2	
Nagyhörcsökp.	–		–	–	–	
Szabadbattyán	.		20	7	2	
Iregszemcse	.	⌐	20	7	1	8
Lengyel	.		20	6	4	
Paks	.		21	6	3	10
Szekszárd	.	=	21	9	9	
Árpádtető	.	=	18	8	6	
Mohács	.	⌐	23	6	2	
Pécs	.		21	8	5	5
Siklós	.		22	7	4	
Szigetvár	.	⌐	23	6	4	
Budaörs	.		19	6	0	
Bp. Lőrinc	.	⌐	19	7	-1	10
Bp. Met. Int.	.		15	8	–	9
Bp. Szab. hegy	.	=	16	8	6	
Cegléd	.	⌐	23	4	1	9
Dobogókő	–		–	–	–	
Gödöllő	.	⌐	18	5	2	10
Királyrét	.	⌐	18	2	0	
Monor	.	=	22	3	1	
Nagykáta	.	⌐	20	5	4	
Szentendre	.	=	21	7	6	

85. IX. 30 07 h-ig az utolsó 24 óra adatai

állomás	csapadék (mm)		max. hőmérséklet	min. hőmérséklet	rad. min.	Előző nap napos órái
Vác	◦	⌐	20	2	2	
Vámosmikola	.	⌐	18	2	-3	10
Baja	.	⌐	20	4	2	10
Bácsalmás	◦		22	7	3	
Izsák	.		20	2	1	
Kalocsa	.	⌐	20	11	7	11
Kecskemét	.	⌐	20	3	-2	9
Kiskunfélegyháza	.		20	5	2	
Kiskunhalas	.	=	20	7	6	
Kunszentmiklós	◦	=	20	5	3	
Tiszakécske	.	⌐	20	2	0	
Balassagyarmat	.	⌐	19	4	0	
Romhány	.	⌐	19	2	1	
Salgótarján			16	3	2	
Eger	.	=	18	4	2	10
Galyatető	.	⌐	13	3	-2	
Gyöngyös	.	⌐	20	4	1	
Kékestető	◦		11	3	2	9
Kompolt	.	⌐	18	3	-1	9
Lőrinci	.	⌐	19	2	-1	
Poroszló	.	⌐	18	2	0	
Jászapáti	◦	⌐	21	5	3	
Jászberény	◦	⌐	19	4	2	
Karcag	◦	⌐	20	4	2	
Szolnok	◦	⌐	19	4	1	10
Tiszaroff	.	⌐	19	4	1	
Túrkeve	◦	⌐	19	4	2	5
Kistelek	.	=	21	3	2	
Makó	.	⌐	20	4	2	
Szeged	.	⌐	21	4	1	10
Szentes	.		20	4	2	
Borsodnádasd	.	⌐	18	2	-1	
Füged	.	⌐	15	7	5	
Hidasnémeti	.	=	17	6	4	
Jósvafő	.	⌐	18	4	1	6
Lillafüred	.	=	16	7	3	
Miskolc	.	⌐	18	2	2	7
Putnok	◦	⌐	20	2	1	
Sárospatak	.		15	7	7	5
Szendrőlád		⌐	19	5	5	
Tokaj	◦		17	10	9	
Kisvárda	.	=	15	8	7	9
Mátészalka	.	⌐	17	8	7	
Nyíregyháza	.		16	7	5	2
Nyírlugos	.	⌐	16	8	5	
Pátyod	.		16	6	5	
Tiszabecs	◦	⌐	13	3	3	
Vásárosnamény	.	⌐	17	8	7	
Záhony	◦		16	6	5	
Berettyóújfalu	.	⌐	17	5	1	
Debrecen	.		16	6	3	2
Hajdúdorog	.	=	18	10	5	
Hortobágy	.		18	3	3	
Körösszakál	.	⌐	18	4	4	
Polgár	.	⌐	18	6	5	
Békéscsaba	.	⌐	19	4	1	7
Mezőhegyes	.		19	6	4	6
Orosháza	.	⌐	20	4	4	5
Szarvas	◦	⌐	19	2	-1	8
Szeghalom	.		19	4	4	

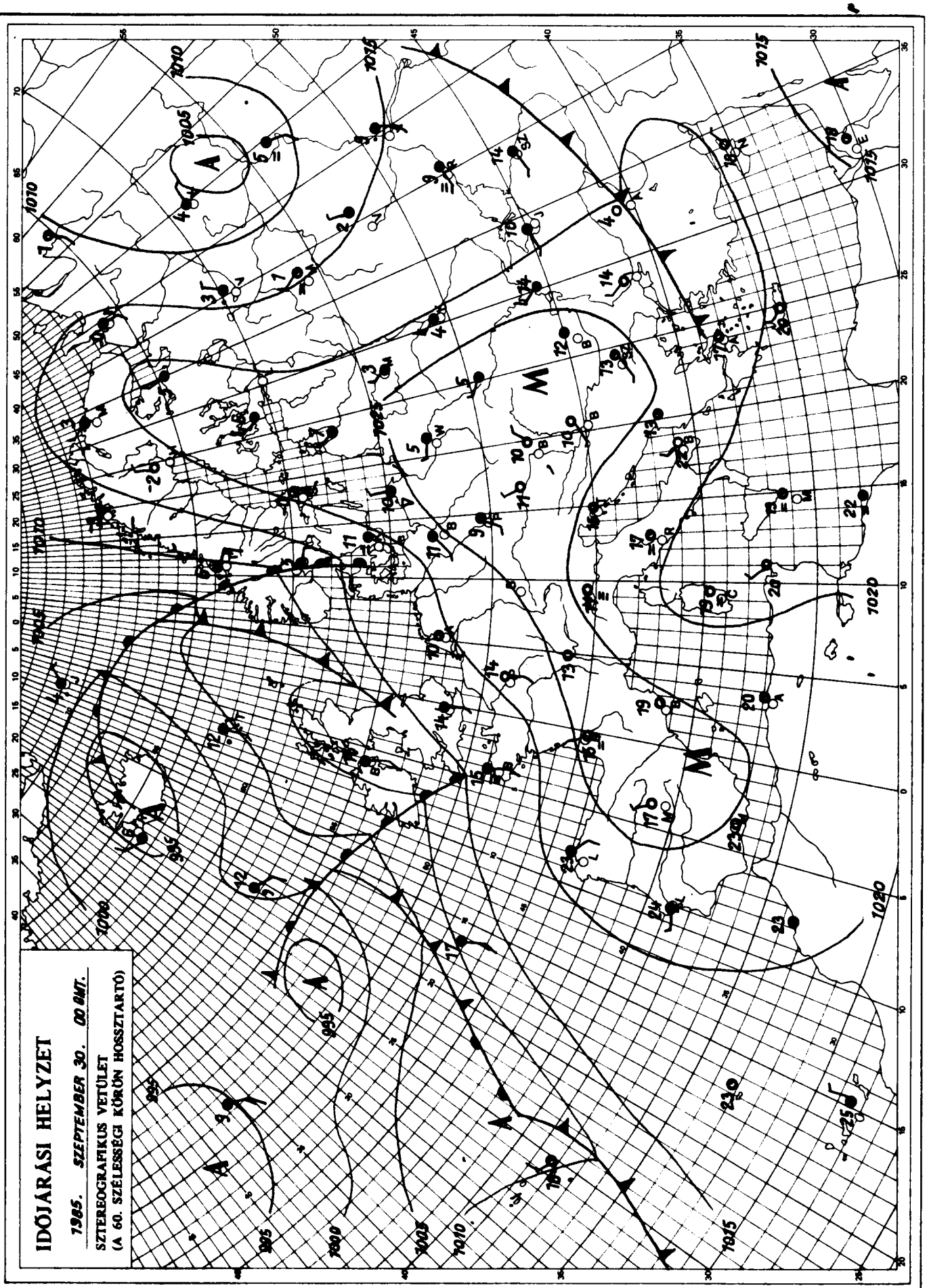

KIADJA: ORSZÁGOS METEOROLÓGIAI SZOLGÁLAT
Készíti: Központi Előrejelző Intézet Analízis- és Rövidtávú Prognózis Központja – T.: 273-018
Megjelenik naponként
Évi előfizetési díja: 2.200,- Ft. – Megrendelhető: 1024 Budapest, II., Kitaibel Pál u. 1. – T.: 353-500
Kiadásért felel: az OMSZ elnöke – Szerkesztésért felel: a KEI igazgatója

Jelmagyarázat a havi mellékletben

H 00989.H9132

IDŐJÁRÁSI NAPIJELENTÉS

ЕЖЕДНЕВНЫЙ МЕТЕОРОЛОГИЧЕСКИЙ БЮЛЛЕТЕНЬ • DAILY WEATHER REPORT
BULLETIN QUOTIDIEN DE TEMPS • TÄGLICHER WETTERBERICHT

98. évfolyam 274. szám. + Budapest + 1985. október 1. kedd

Az időjárási helyzet és a várható időjárás:

Dél- és Közép-Európa fölött magaslégnyomású öv húzódik. A hajnali pára, köd megszünését túlnyomóan napos, száraz idő követi. A csaknem zavartalan napsütésben - a kora délutáni órákra - sokhelyütt 20 fok fölé melegszik a levegő. A kontinens többi részén általában változékony az időjárás. Az óceáni nedves léghullámok útját a Brit-szigeteken, az Északi-tenger partvidékén, valamint a Skandináv-félszigeten gyakori eső, zápor és megerősödő szél jelzi. Élénk északi széllel hideg levegő sodródik a Kelet-Európai-síkságon át a Fekete-tenger felé. A felhőátvonulásokból szórványosan esik az eső. Valószinü, hogy az elkövetkező időszakban a Kárpát-medencében erősödik a nappali felmelegedés.

Magyarországon hétfőn az északkeleti megyékben erősen felhős volt az ég, az ország nagyobbik részén viszont egész nap csaknem zavartalanul sütött a nap. Éles hőmérsékletkülönbség alakult ki az országban. Hétfőn a hőmérséklet csúcsértéke általában 18-23 fok között alakult, az északkeleti megyékben azonban 11-16 fok volt a maximum-hőmérséklet. Kedd hajnalra többnyire 2-11 fokig hült le a levegő, néhány helyen gyenge talajmenti fagy is előfordult. Ma délelőtt északkeleten is csökkent a felhőzet, majd országszerte túlnyomóan napos, száraz idő következett. A hőmérséklet 11 órakor az országban 14-20 fok között váltakozott.

Ma 12 órakor Budapesten a hőmérséklet 19 fok, a tengerszintre átszámitott légnyomás 1031 mbar, alig változik.

Várható időjárás szerda estig:

Folytatódik a derült, csapadékmentes, őszi idő.
A déli, délnyugati szél napközben, főként a Dunántúlon - megélénkül, néha kissé megerősödik.
Hajnaltól kora délelőttig többfelé erősen párás lesz a levegő.
Várható legalacsonyabb éjszakai hőmérséklet: 6, 11 fok között,
legmagasabb nappali hőmérséklet szerdán: 25 fok körül várható.

Török Dénes s.k.

A hőmérséklet napi középértéke és eltérése a sokévi átagtól /Budapest belterületén/:

1985. IX. 30.	13,5°C	-0,4°C

1871 óta ezen a napon Budapesten előfordult

legmagasabb hőmérséklet:	31,5°C /1932/,
legalacsonyabb hőmérséklet:	1,9°C /1921/.

LIBRARY
FEB 1 8 1986
85.621.
U. S. Dep.

LEGMAGASABB HŐMÉRSÉKLET

19 85. IX. 30.

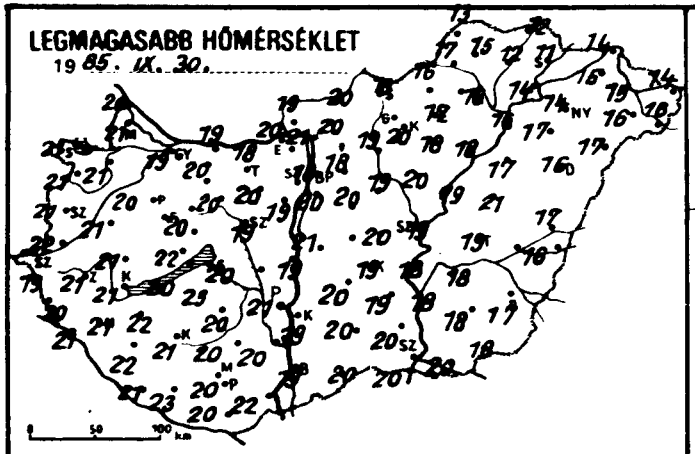

LEGALACSONYABB HŐMÉRSÉKLET

19 85. X. 7.

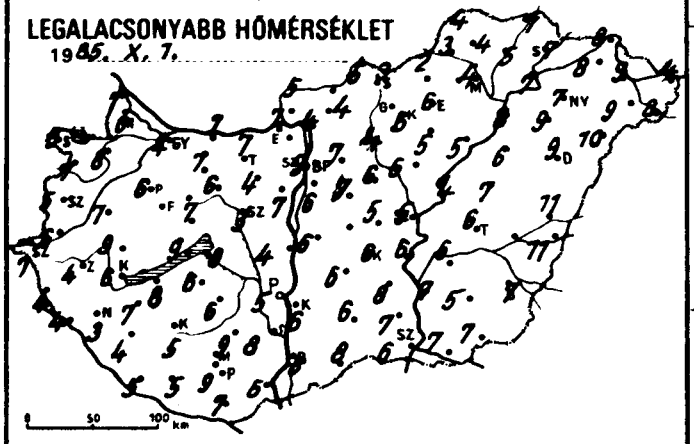

24 órás CSAPADÉKELOSZLÁS

19 85. IX. 30. 7h -tól X. 7. 7h -ig.

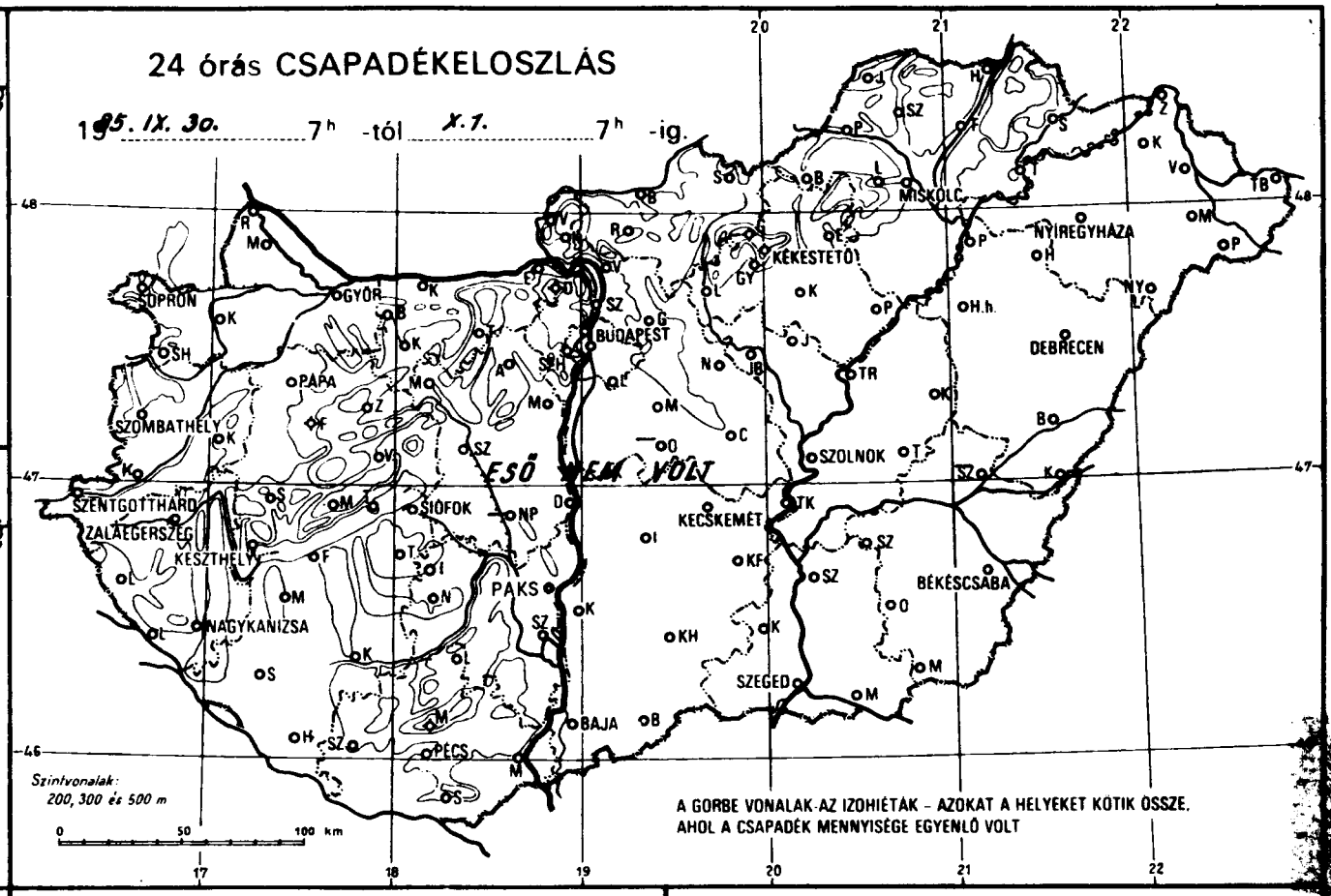

RADIÁCIÓS MINIMUM

19 85. X. 7.

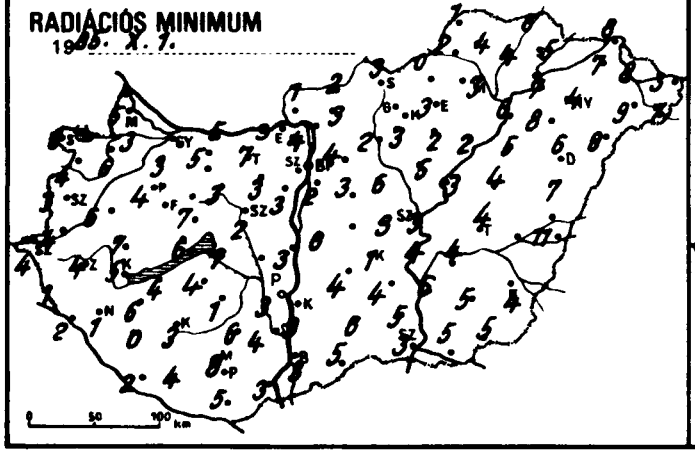

NAPFÉNYTARTAM

19 85. IX. 30.

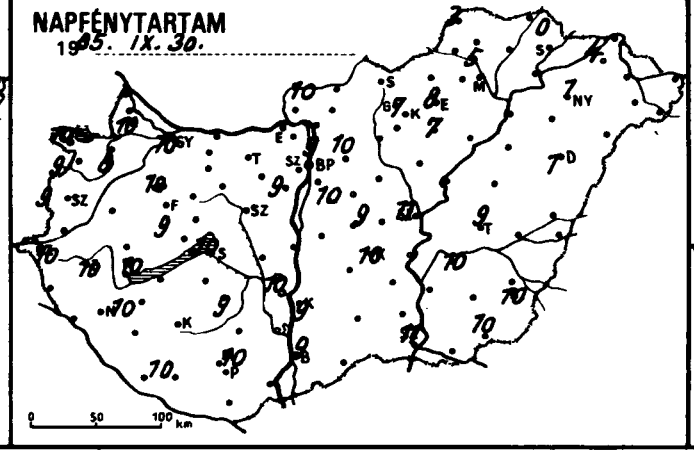

19 .....

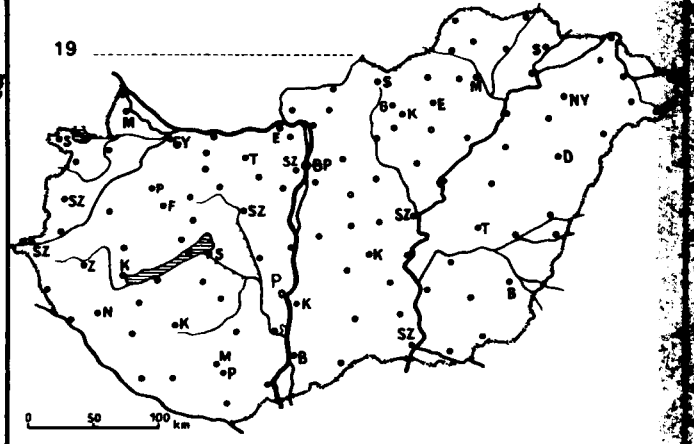

85.X.1. 07 h-ig az utolsó 24 óra adatai						Előző nap napos órái
állomás	csapadék (mm)		max. hőmérséklet	min. hőmérséklet	rad. min.	
Győr	.		19	4	3	10
Kapuvár	.		21	8	6	8
Mosonmagyaróvár	.		21	6	3	10
Rajka	.		20	7	5	
Sopron	.		21	9	8	10
Sopronhorpács	.		21	7	4	9
Káld	.		21	7	6	
Körmend	.		22	6	4	
Szentgotthárd	.		19	7	4	10
Szombathely	.		21	5	3	9
Lenti	.		20	4	1	
Letenye	.		21	4	2	
Nagykanizsa	.		21	3	1	10
Zalaegerszeg	.		21	4	4	10
Farkasgyepű	.		19	7	6	
Keszthely	.		21	6	5	10
Mencshely	.		19	9	5	9
Pápa	.		20	6	4	10
Sümeg	.		21	9	7	
Tihany	.		22	9	6	
Veszprém	.		20	7	7	
Zirc	.		17	5	2	
Fonyód	.		20	8	4	
Homokszt. györgy	.		21	5	2	10
Kaposvár	.		21	5	3	
Marcali	.		22	7	6	
Siófok	.		20	8	7	10
Somogyszob	.		22	4	0	
Tab	.		21	6	4	
Bábolna	.		19	5	4	
Esztergom	.		20	7	3	
Kisbér	.		20	7	5	
Komárom	.		19	7	5	
Tatabánya	.		18	7	7	
Alcsútdoboz	.		20	4	3	
Dunaújváros	.		19	4	3	
Martonvásár	.		19	7	3	9
Mór	.		20	6	3	
Nagyhörcsökp.	–		–	–	–	
Szabadbattyán	.		19	3	2	
Iregszemcse	.		20	6	1	9
Lengyel	.		20	9	6	
Paks	.		21	5	3	10
Szekszárd	.		20	8	4	
Árpádtető	.		18	11	7	
Mohács	.		22	5	3	
Pécs	.		21	9	8	10
Siklós	.		20	7	5	
Szigetvár	.		23	5	4	
Budaörs	.		20	5	2	
Bp. Lőrinc	.		20	6	2	10
Bp. Met. Int.	.		18	9	–	9
Bp. Szab. hegy	.		18	10	5	
Cegléd	.		20	5	3	9
Dobogókő	–		–	–	–	
Gödöllő	.		18	7	4	10
Királyrét	.		19	8	2	
Monor	.		20	7	3	
Nagykáta	.		19	6	6	
Szentendre	.		21	7	7	

85.X.1. 07 h-ig az utolsó 24 óra adatai						Előző nap napos órái
állomás	csapadék (mm)		max. hőmérséklet	min. hőmérséklet	rad. min.	
Vác	.		21	4	4	
Vámosmikola	.		19	5	1	10
Baja	.		19	6	3	9
Bácsalmás	.		20	8	5	
Izsák	.		20	6	4	
Kalocsa	.		19	6	3	9
Kecskemét	.		19	6	1	10
Kiskunfélegyháza	.		19	8	4	
Kiskunhalas	.		20	6	6	
Kunszentmiklós	.		21	6	6	
Tiszakécske	.		18	6	4	
Balassagyarmat	.		20	5	2	
Romhány	.		20	4	3	
Salgótarján	.		18	3	3	
Eger	.		17	6	3	8
Galyatető	.		14	7	2	
Gyöngyös	.		20	6	3	
Kékestető	.		11	8	4	7
Kompolt	.		18	5	2	7
Lőrinci	.		19	4	2	
Poroszló	.		18	5	2	
Jászapáti	.		20	6	5	
Jászberény	.		18	7	4	
Karcag	.		21	7	4	
Szolnok	.		19	5	3	11
Tiszaroff	.		19	4	3	
Túrkeve	.		19	6	4	9
Kistelek	.		20	7	5	
Makó	.		20	7	5	
Szeged	.		20	6	3	11
Szentes	.		18	7	6	
Borsodnádasd	.		16	2	0	
Füged	.		12	5	4	
Hidasnémeti	.		12	7	6	
Jósvafő	.		13	4	1	3
Lillafüred	.		15	8	4	
Miskolc	.		16	4	3	5
Putnok	.		17	3	2	
Sárospatak	.		11	7	5	0
Szendrőlád	.		15	4	4	
Tokaj	.		14	7	7	
Kisvárda	.		15	8	7	4
Mátészalka	.		16	9	9	
Nyíregyháza	.		14	7	4	1
Nyírlugos	.		17	10	8	
Pátyod	.		16	8	7	
Tiszabecs	.		14	4	3	
Vásárosnamény	.		15	9	8	
Záhony	.		14	8	8	
Berettyóújfalu	.		17	11	7	
Debrecen	.		16	9	6	1
Hajdúdorog	.		17	9	8	
Hortobágy	.		17	6	5	
Körösszakál	.		16	11	11	
Polgár	.		16	8	6	
Békéscsaba	.		17	7	4	10
Mezőhegyes	.		18	7	5	10
Orosháza	.		18	5	5	9
Szarvas	.		18	6	4	10
Szeghalom	–		–	–	–	

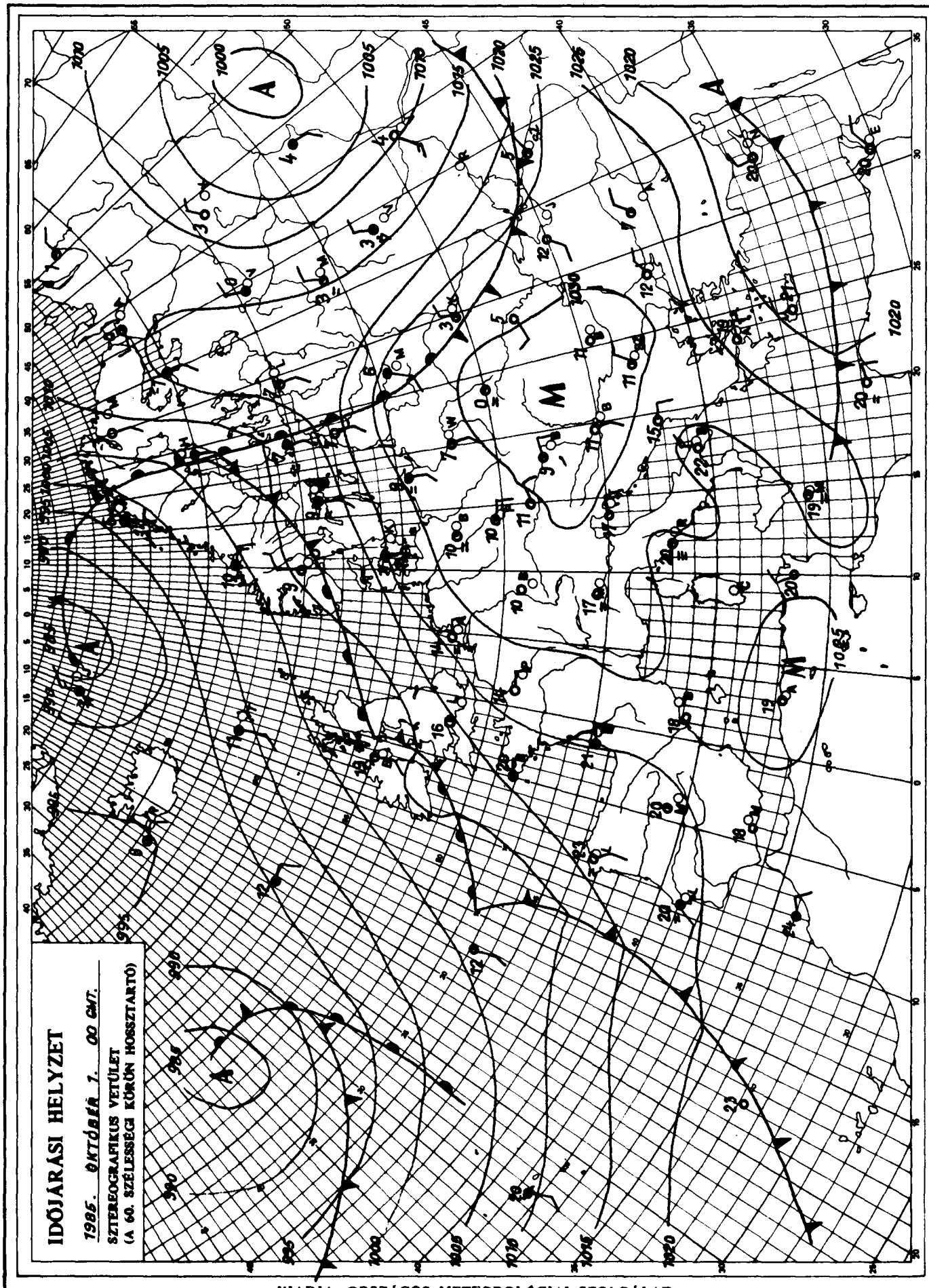

KIADJA: ORSZÁGOS METEOROLÓGIAI SZOLGÁLAT
Készíti: Központi Előrejelző Intézet Analízis- és Rövidtávú Prognózis Központja – T.: 273-018
Megjelenik naponként
Évi előfizetési díja: 2.200,-Ft. – Megrendelhető: 1024 Budapest, II., Kitaibel Pál u. 1. – T.: 353-500
Kiadásért felel: az OMSZ elnöke – Szerkesztésért felel: a KEI igazgatója

Jelmagyarázat a havi mellékletben

IDŐJÁRÁSI NAPIJELENTÉS

ЕЖЕДНЕВНЫЙ МЕТЕОРОЛОГИЧЕСКИЙ БЮЛЛЕТЕНЬ • DAILY WEATHER REPORT
BULLETIN QUOTIDIEN DE TEMPS • TÄGLICHER WETTERBERICHT

98. évfolyam 275. szám. + Budapest + 1985. október 2. szerda

Az időjárási helyzet és a várható időjárás:

Kontinensünk déli, délkeleti harmada fölött magas légnyomású légköri képződmény húzódik. Területén a gyenge, leszálló légmozgás hatására szinte felhőtlen az ég, száraz, enyhe, közel szélcsendes őszi idő van. Kontinensünk nyugati partvidéke mentén, valamint északi felén változékony, szeles, gyakorta csapadékos az időjárás. Szerdára virradóra sarkvidéki eredetü, hideg levegő árasztotta el Skandináviát, az északi területeken futó hózápor is előfordult. A Kárpát-medencében továbbra is nagyrészt a gyenge, leszálló légmozgás lesz az időjárás meghatározója, tehát folytatódik a csendes, enyhe ősz.

Magyarországon kedden csaknem zavartalanul napos, száraz, meleg idő volt. Délutánra általában 20, 24 fokig, északkeleten 17, 20 fokig melegedett fel a levegő. Időnként megélénkült a déli, délnyugati szél. Az éjszaka derült, majdnem szélcsendes volt, ezért viszonylag erős volt a lehülés. Hajnalra általában 5, 11 fok közé, északon, északkeleten helyenként 2, 5 fok közé hült le és néhol erősen bepárásodott a levegő. Délelőtt napos, száraz, egyre melegebb idő volt. A hőmérséklet 11 órára általában 18, 21 fok közé emelkedett.

Ma 12 órakor Budapesten a hőmérséklet 21 fok, a tengerszintre átszámitott légnyomás 1027 mbar, gyengén süllyed.

Várható időjárás csütörtök estig:

Tovább tart a meleg, túlnyomóan derült idő.
Eső nem lesz.
A délnyugati szél napközben időnként megélénkül,
Hajnalban többfelé párássá válik a levegő.
Várható legalacsonyabb éjszakai hőmérséklet: általában 5, 10,
legmagasabb nappali hőmérséklet csütörtökön: 22, 26 fok között
alakul.

Bártfai Erzsébet s.k.

A hőmérséklet napi középértéke és eltérése a sokévi átlagtól /Budapest belterületén/:

1985. X. 1.	14,1°C	-0,1°C

1871 óta ezen a napon Budapesten előfordult

legmagasabb hőmérséklet:	30,8°C /1932/,
legalacsonyabb hőmérséklet:	1,3°C /1959/.

85.622.

LEGMAGASABB HŐMÉRSÉKLET

19 85. X. 1.

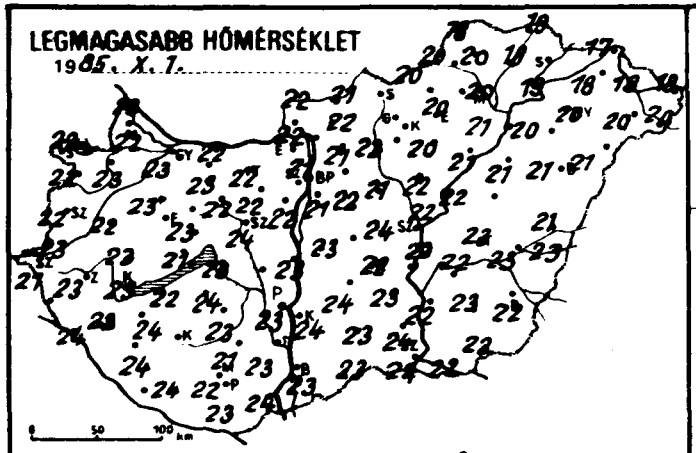

LEGALACSONYABB HŐMÉRSÉKLET

19 85. X. 2.

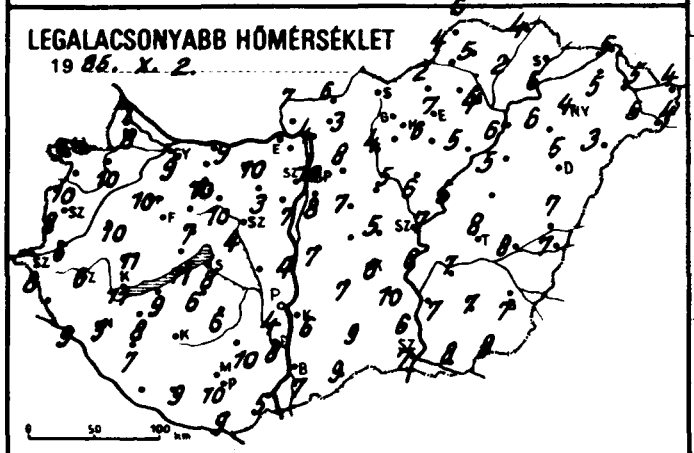

24 órás CSAPADÉKELOSZLÁS

19 85. X. 1. 7 h -tól X. 2. 7 h -ig.

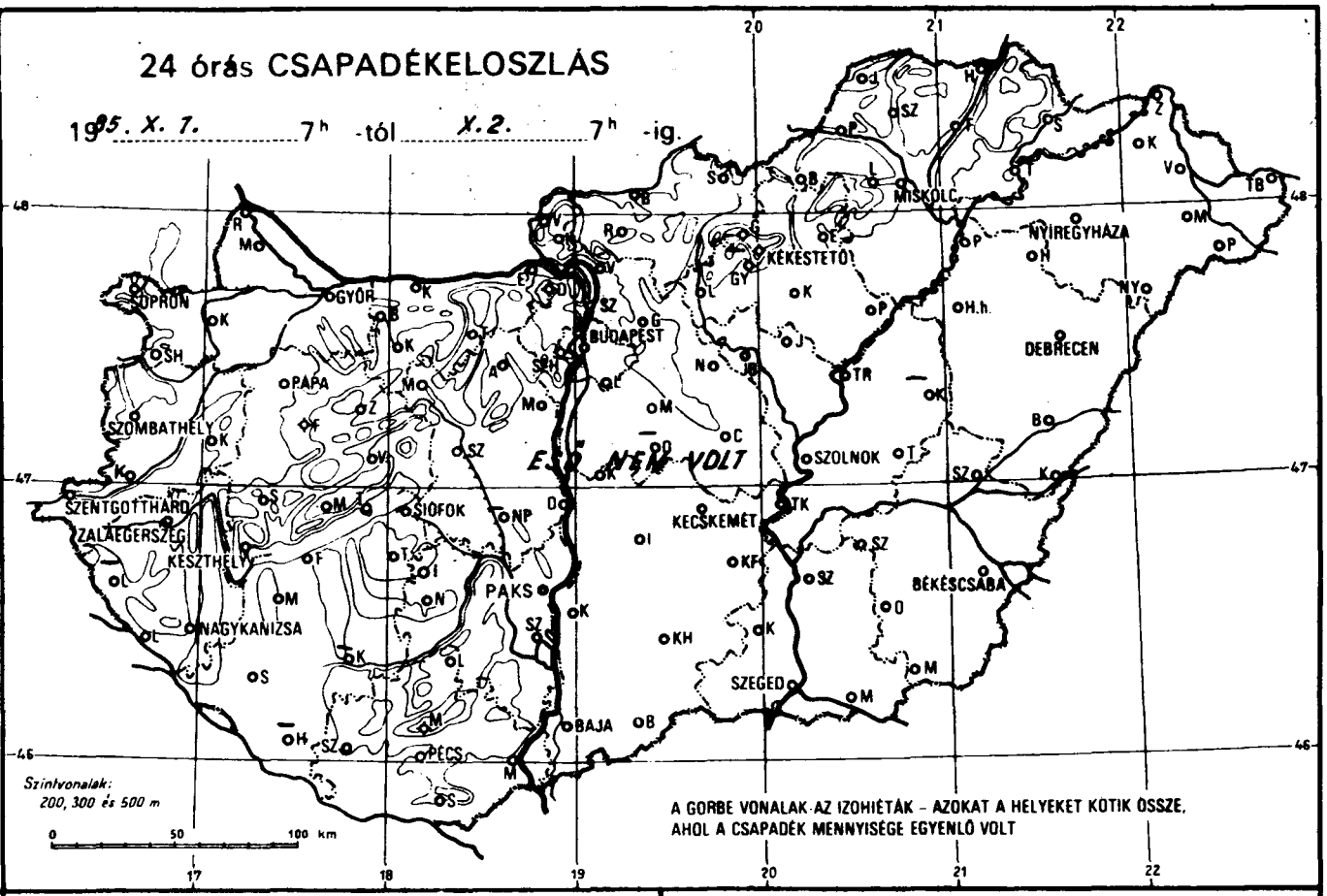

RADIÁCIÓS MINIMUM

19 85. X. 2.

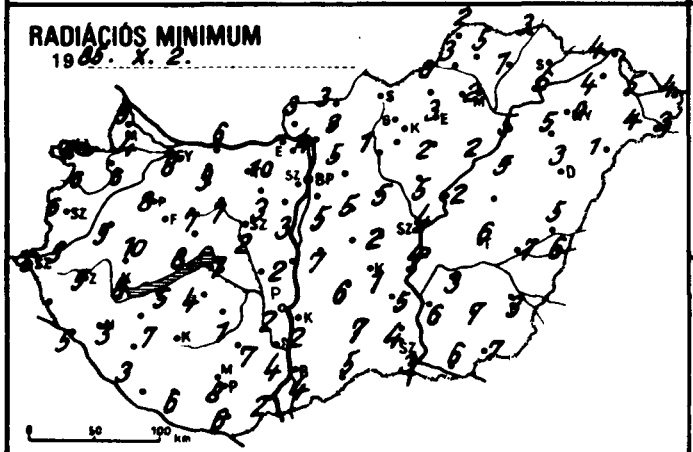

NAPFÉNYTARTAM

19 85. X. 1.

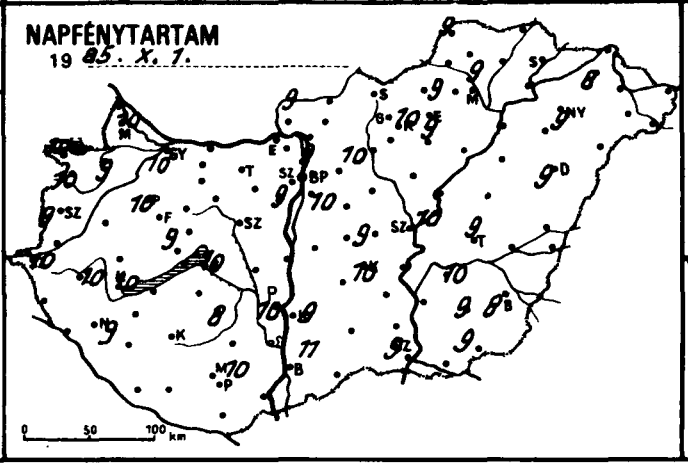

19

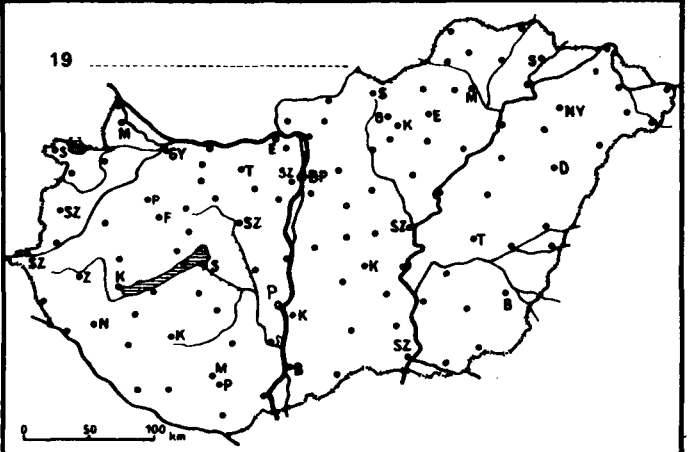

19 85.X.2. 07 h-ig az utolsó 24 óra adatai

állomás	csapadék (mm)		max. hőmérséklet	min. hőmérséklet	rad. min.	Előző nap napos órái
Győr	•	⌐	23	9	8	10
Kapuvár	•	⌐	23	10	6	9
Mosonmagyaróvár	•	=	22	8	4	10
Rajka	•		23	7	5	
Sopron	•	⌐	22	9	6	10
Sopronhorpács	•	⌐	22	10	6	10
Káld	•		22	10	9	
Körmend	•	⌐	20	6	5	
Szentgotthárd	○	⌐	21	8	5	10
Szombathely	•	⌐	22	8	6	9
Lenti	—		–	–	–	
Letenye	•	⌐	24	9	5	
Nagykanizsa	•	=	22	5	3	9
Zalaegerszeg	○	⌐	23	6	5	10
Farkasgyepű	•		22	11	8	
Keszthely	○	⌐	23	11	8	10
Mencshely	•	⌐	21	11	7	9
Pápa	•	⌐	23	10	8	10
Sümeg	○	⌐	23	11	10	
Tihany	•	=	21	11	8	
Veszprém	•	⌐	23	7	7	
Zirc	•	⌐	20	7	3	
Fonyód	•		22	9	5	
Homokszt. györgy	—		–	–	–	–
Kaposvár	—		–	–	–	
Marcali	:	⌐	24	8	7	
Siófok	•	⌐	23	8	7	10
Somogyszob	○	⌐	24	7	3	
Tab	•		24	6	4	
Bábolna	:		22	6	6	
Esztergom	—		–	–	–	
Kisbér	•	⌐	23	10	9	
Komárom	○	⌐	22	9	6	
Tatabánya	○		22	10	10	
Alcsútdoboz	○	⌐	22	3	3	
Dunaújváros	•	⌐	23	4	2	
Martonvásár	•	=	22	7	3	9
Mór	○	⌐	22	10	7	
Nagyhörcsökp.	—		–	–	–	
Szabadbattyán	○	⌐	24	4	2	
Iregszemcse	•	⌐	23	6	1	8
Lengyel	•		21	10	7	
Paks	○	⌐	23	4	2	10
Szekszárd	•	=	23	8	4	
Árpádtető	•		21	11	8	
Mohács	•	⌐	24	5	2	
Pécs	•		22	10	8	10
Siklós	•		23	9	6	
Szigetvár	•	⌐	24	9	6	
Budaörs	•	⌐	22	5	1	
Bp. Lőrinc	•	⌐	21	8	5	10
Bp. Met. Int.	•		21	10	–	9
Bp. Szab. hegy	•	=	19	10	9	
Cegléd	•	⌐	24	5	2	9
Dobogókő	•		17	10	10	
Gödöllő	•	⌐	21	8	5	10
Királyrét	•	≡	21	4	2	
Monor	•	⌐	22	7	5	
Nagykáta	•	⌐	21	5	5	
Szentendre	•		22	7	7	

19 85.X.2. 07 h-ig az utolsó 24 óra adatai

állomás	csapadék (mm)		max. hőmérséklet	min. hőmérséklet	rad. min.	Előző nap napos órái
Vác	○	⌐	22	4	4	
Vámosmikola	•	⌐	22	7	3	9
Baja	•	⌐	23	7	4	11
Bácsalmás	•	⌐	23	9	5	
Izsák	○		24	7	6	
Kalocsa	○	⌐	24	6	2	9
Kecskemét	•	⌐	22	6	1	10
Kiskunfélegyháza	○		23	10	5	
Kiskunhalas	•	=	23	9	7	
Kunszentmiklós	•		23	7	7	
Tiszakécske	•	⌐	20	6	4	
Balassagyarmat	•	⌐	21	6	3	
Romhány	•	⌐	22	3	3	
Salgótarján	–		–	–	–	
Eger	○	=	20	7	3	9
Galyatető	•		16	9	7	
Gyöngyös	–		–	–	–	
Kékestető	•		14	8	7	10
Kompolt	•	⌐	20	6	2	9
Lőrinci	•	⌐	22	4	1	
Poroszló	•	⌐	21	5	2	
Jászapáti	•		22	6	5	
Jászberény	•	⌐	21	7	2	
Karcag	–		–	–	–	
Szolnok	•	⌐	22	7	4	10
Tiszaroff	•	⌐	22	5	2	
Túrkeve	•		23	8	6	9
Kistelek	•	≡	24	6	4	
Makó	•	⌐	22	8	6	
Szeged	○	⌐	22	7	3	9
Szentes	○		22	7	6	
Borsodnádasd	•	≡	20	2	0	
Füged	•	⌐	18	2	1	
Hidasnémeti	•	=	19	4	3	
Jósvafő	•	⌐	18	6	2	9
Lillafüred	•	=	17	8	4	
Miskolc	•	≡	20	4	2	9
Putnok	•	≡	20	4	3	
Sárospatak	–		–	–	–	–
Szendrőlád	•	≡	20	5	5	
Tokaj	•		19	6	6	
Kisvárda	•	⌐	18	5	4	8
Mátészalka	•	≡	20	5	4	
Nyíregyháza	•	⌐	20	4	0	9
Nyírlugos	•	⌐	21	3	1	
Pátyod	•	⌐	20	4	3	
Tiszabecs	•	≡	18	4	4	
Vásárosnamény	•	⌐	18	5	5	
Záhony	•	⌐	17	5	4	
Berettyóújfalu	•	⌐	21	7	5	
Debrecen	○	⌐	21	5	3	9
Hajdúdorog	•		20	6	5	
Hortobágy	○	⌐	21	5	5	
Körösszakál	•	⌐	23	7	6	
Polgár	•	⌐	21	6	5	
Békéscsaba	•	⌐	22	7	3	8
Mezőhegyes	•	⌐	22	9	7	9
Orosháza	•	⌐	23	7	7	9
Szarvas	•	⌐	22	7	3	10
Szeghalom	•		23	8	7	

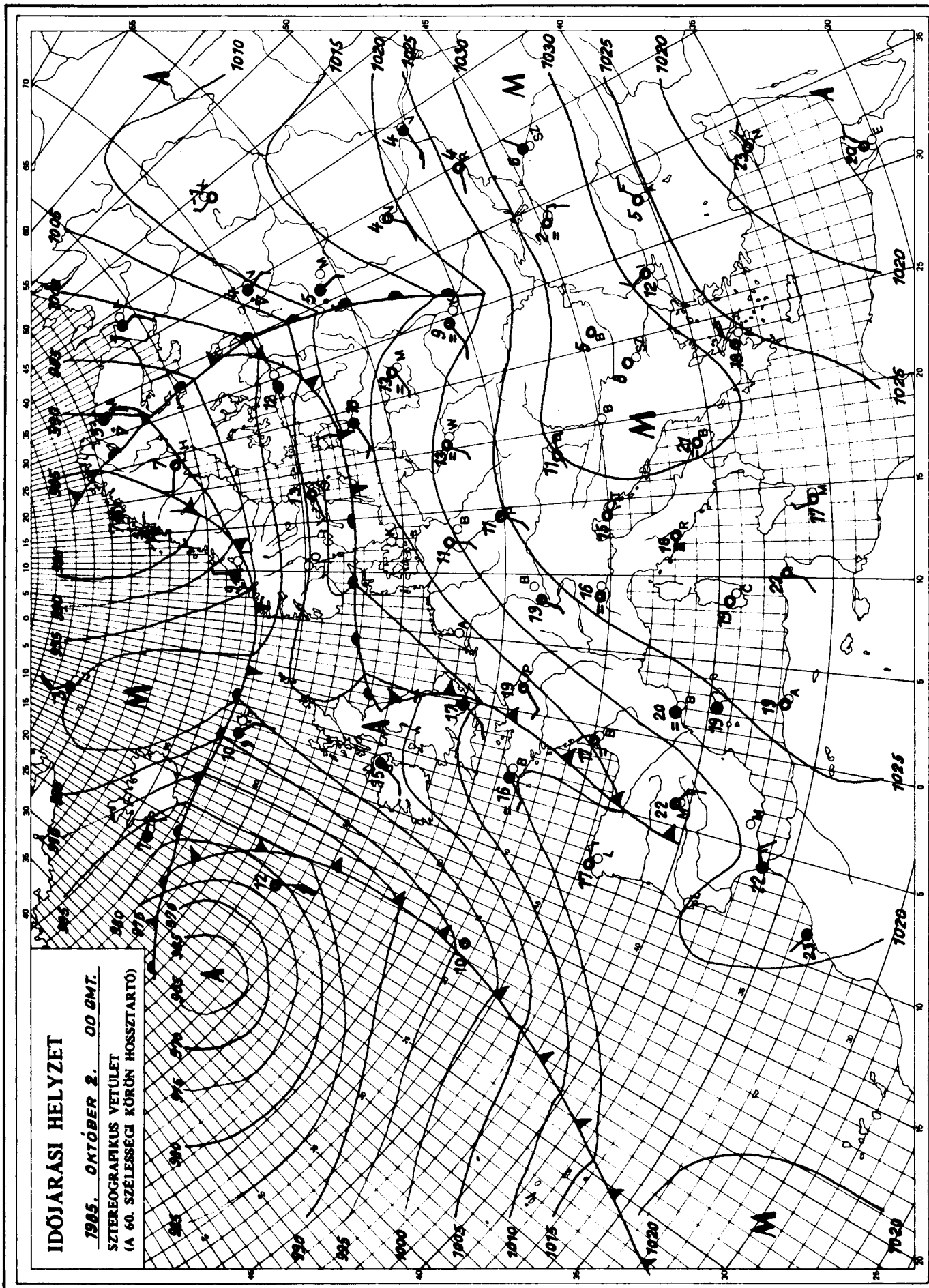

KIADJA: ORSZÁGOS METEOROLÓGIAI SZOLGÁLAT
Készíti: Központi Előrejelző Intézet Analízis- és Rövidtávú Prognózis Központja – T.: 273-018
Megjelenik naponként
Évi előfizetési díja: 2.200,- Ft. – Megrendelhető: 1024 Budapest, II., Kitaibel Pál u. 1. – T.: 353-500
Kiadásért felel: az OMSZ elnöke – Szerkesztésért felel: a KEI igazgatója

Jelmagyarázat a havi mellékletben

IDŐJÁRÁSI NAPIJELENTÉS

ЕЖЕДНЕВНЫЙ МЕТЕОРОЛОГИЧЕСКИЙ БЮЛЛЕТЕНЬ • DAILY WEATHER REPORT
BULLETIN QUOTIDIEN DE TEMPS • TÄGLICHER WETTERBERICHT

98. évfolyam 276. szám. + Budapest + 1985. október 3. csütörtök

Az időjárási helyzet és a várható időjárás:

Délkelet-Európa felett továbbra is nagy területü, leszálló légmozgású zóna található, ezért a Marseille-Prága-Varsó vonaltól délkeletre napközben nyáriasan meleg, napos az idő. Az éjszakai és reggeli órákban azonban sok helyen képződik köd, amely délelőttre egyelőre még mindenütt feloszlik. A gyorsan mozgó időjárási frontok pályája az emlitett magas nyomású zónától északra van. Ezért kontinensünk többi részén változékony, hüvös őszi időjárás uralkodik. Mivel a frontok vonulási pályájában péntek estig nagy változás még nem lesz, ezért Magyarországon marad a már napok óta tartó, az évszakhoz képest kissé meleg idő.

Szerdán Magyarországon derült, napos, kellemesen meleg, száraz idő volt. A legmagasabb nappali hőmérséklet 19, 27 fok között alakult. Csütörtök hajnalra általában 4, 14 fokig hült le a levegő. Az éjszakai óráktól kezdve főként a Dunántúlon többfelé keletkezett köd, amely délelőtt mindenütt feloszlott, 11 órára a hőmérséklet elérte a 16, 24 fokot.

Ma 12 órakor Budapesten a hőmérséklet 22 fok, a tengerszintre átszámitott légnyomás 1024 mbar, alig változik.

Várható időjárás péntek estig:

Továbbra is kevés lesz a felhő, eső nem várható.
Éjszaka több helyen keletkezik köd, amely pénteken délelőtt feloszlik.
A délies szél napközben kissé megélénkül.
Várható legalacsonyabb éjszakai hőmérséklet: 5 és 10,
legmagasabb nappali hőmérséklet pénteken: 22 és 27 fok között várható.

Pálmási Judit s.k.

TÁVOLABBI KILÁTÁSOK SZOMBATTÓL-KEDDIG:

Általában kevés felhő, sok napsütés.
A reggeli órákban párásság, helyenként köd valószinü.
Legalacsonyabb hajnali hőmérséklet: 8, 13 fok között várható.
Legmagasabb nappali hőmérséklet: 21, 26 fok között lesz.
Jelentős mennyiségü /legalább 5 mm napi/ csapadék nem várható.

KÖZÉPTÁVÚ ELŐREJELZŐ CSOPORT

A hőmérséklet napi középértéke és eltérése a sokévi átlagtól /Budapest belterületén/:

1985. X. 2. 15,2°C +1,0°C

1871 óta ezen a napon Budapesten előfordult

legmagasabb hőmérséklet: 28,4°C /1942/,
legalacsonyabb hőmérséklet: 2,8°C /1916/.

85.623.

LEGMAGASABB HŐMÉRSÉKLET

1985. X. 2.

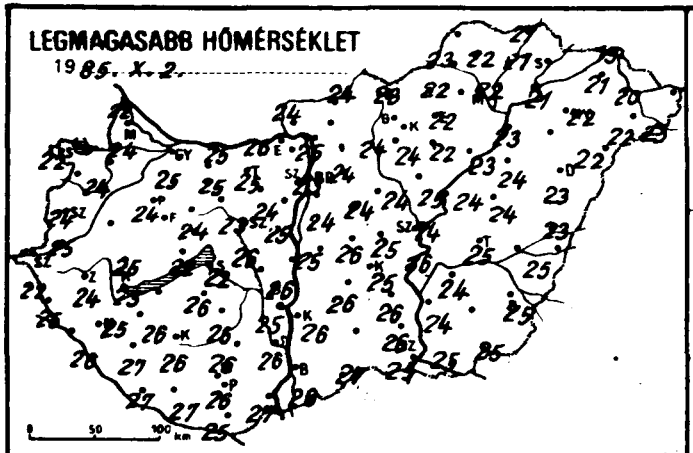

LEGALACSONYABB HŐMÉRSÉKLET

1985. X. 3.

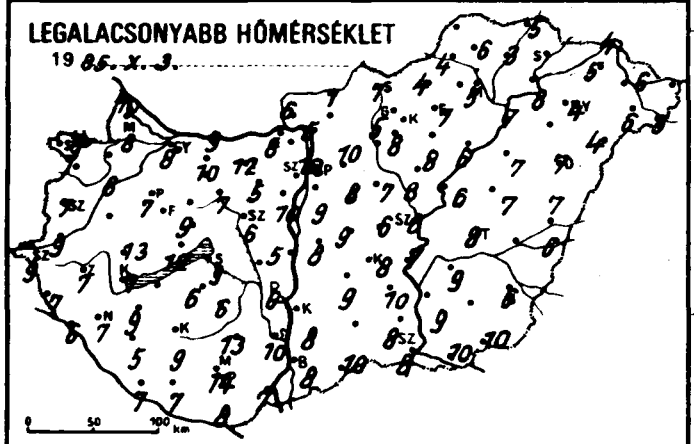

24 órás CSAPADÉKELOSZLÁS

1985. X. 2. 7h -tól X. 3. 7h -ig.

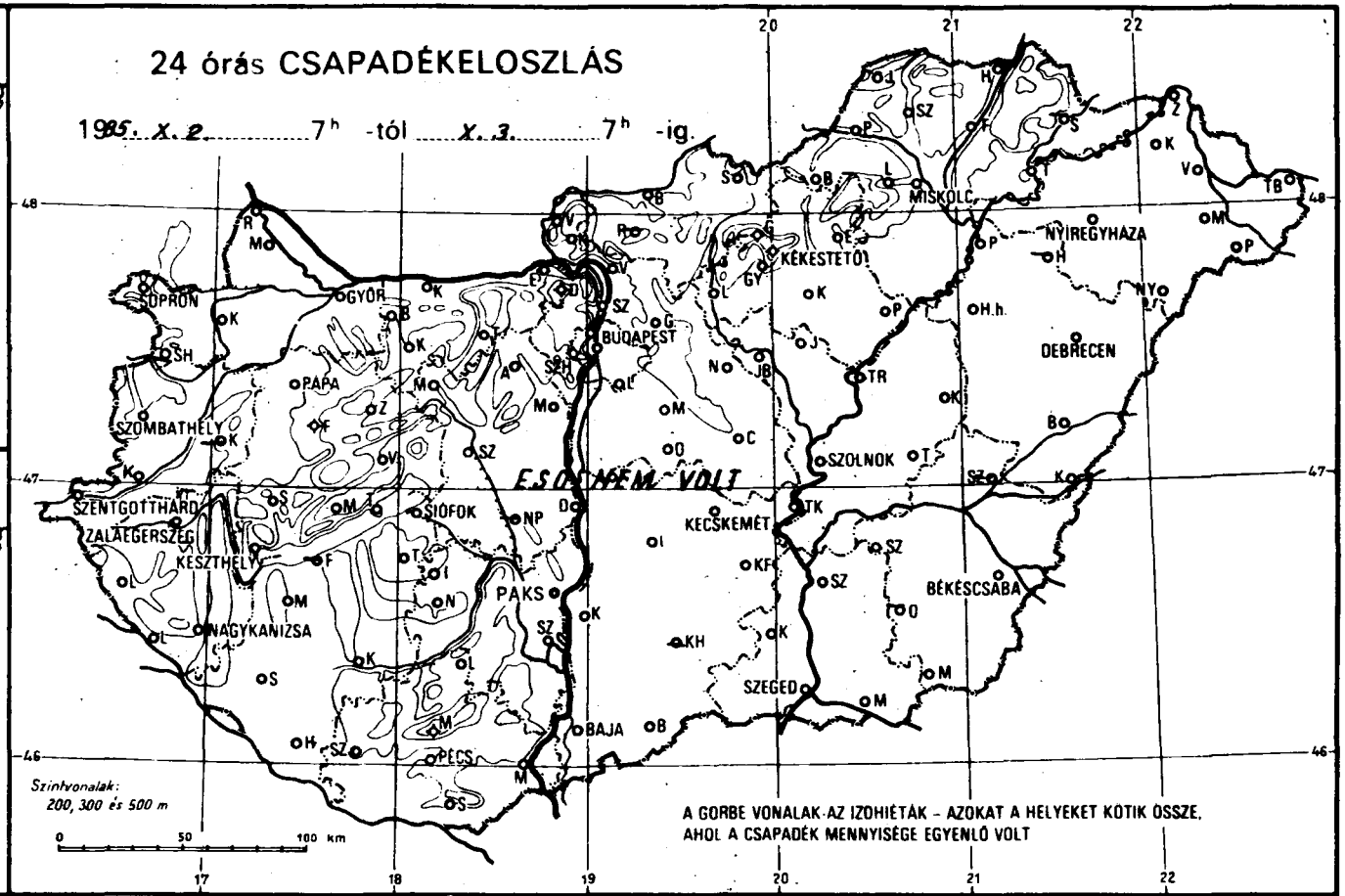

RADIÁCIÓS MINIMUM

1985. X. 3.

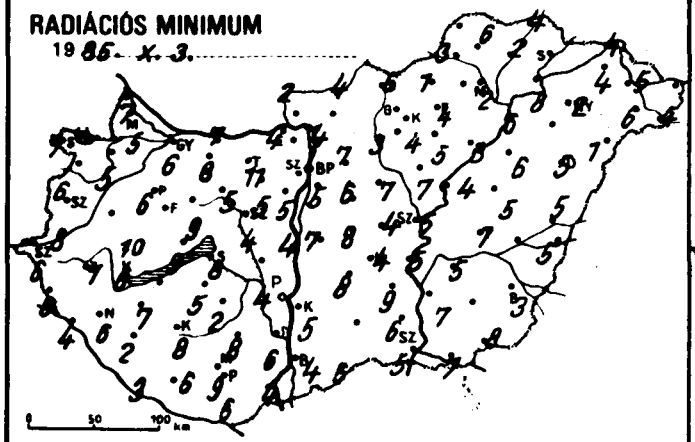

NAPFÉNYTARTAM

1985. X. 2.

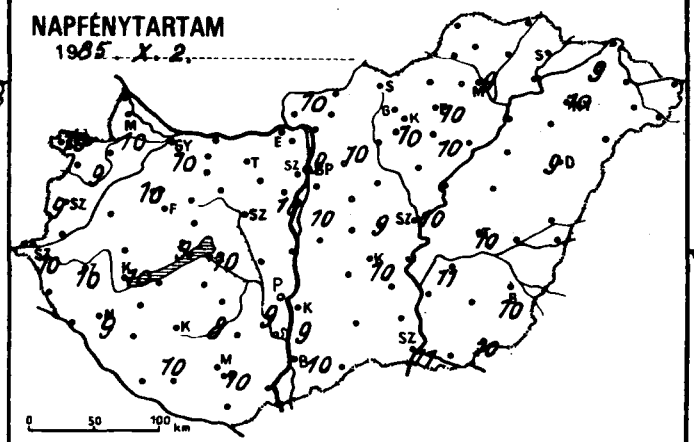

19 .....

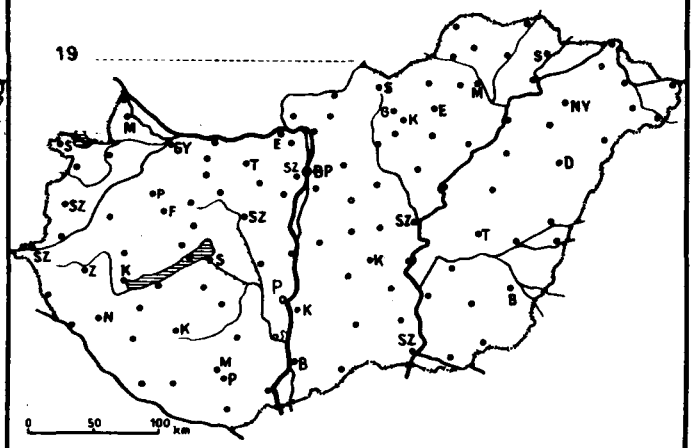

85.X.3. 07 h-ig az utolsó 24 óra adatai							85.X.3. 07 h-ig az utolsó 24 óra adatai						
állomás	csapadék (mm)		max. hőmérséklet	min. hőmérséklet	rad. min.	Előző nap napos órái	állomás	csapadék (mm)		max. hőmérséklet	min. hőmérséklet	rad. min.	Előző nap napos órái
Győr	.	⛅	25	8	6	10	Vác	.	⛅	25	5	4	
Kapuvár	.	≡	24	8	5	9	Vámosmikola	.	⛅	24	6	2	10
Mosonmagyaróvár	.	⛅	24	8	5	10	Baja	.	=	25	8	4	10
Rajka	.	⛅	22	10	7		Bácsalmás	.	⛅	27	10	6	
Sopron	.	≡	22	9	7	10	Izsák	.		26	9	8	
Sopronhorpács	–		–	–	–		Kalocsa	.	⛅	26	8	5	9
Káld	–		–	–	–		Kecskemét	.	⛅	25	8	4	10
Körmend	.	≡	25	9	8		Kiskunfélegyháza	.		26	10	9	
Szentgotthárd	.	⛅	22	9	6	10	Kiskunhalas	.		–	–	–	
Szombathely	.	≡	24	7	6	9	Kunszentmiklós	.	=	25	8	7	
Lenti	.	≡	25	7	6		Tiszakécske	.	⛅	26	7	5	
Letenye	.	≡	26	6	4		Balassagyarmat	.	⛅	24	7	4	
Nagykanizsa	.	≡	25	7	6	9	Romhány	–		–	–	–	
Zalaegerszeg	.	≡	24	7	7	10	Salgótarján	.		23	7	6	
Farkasgyepű	.	⛅	24	13	9		Eger	.	=	22	7	4	10
Keszthely	.	≡	23	7	6	10	Galyatető	.		16	13	7	
Mencshely	.	⛅	23	11	8	9	Gyöngyös	.	⛅	24	8	4	
Pápa	.	⛅	24	7	6	10	Kékestető	.		17	11	9	10
Sümeg	.	⛅	25	13	10		Kompolt	.	⛅	23	8	5	10
Tihany	.	=	22	12	9		Lőrinci	.	⛅	24	5	3	
Veszprém	.	⛅	24	9	9		Poroszló	.	⛅	23	6	4	
Zirc	.	⛅	22	6	4		Jászapáti	.		25	8	6	
Fonyód	–		–	–	–		Jászberény	.	⛅	23	7	5	
Homokszt. györgy	.		27	7	3	10	Karcag	.	⛅	24	7	5	
Kaposvár	.	⛅	26	9	8		Szolnok	.	⛅	24	8	5	10
Marcali	.	⛅	26	9	7		Tiszaroff	.	⛅	24	6	4	
Siófok	.	⛅	22	9	8	10	Túrkeve	.		25	8	7	10
Somogyszob	.	⛅	27	5	2		Kistelek	.	=	24	8	6	
Tab	.	=	26	6	5		Makó	.		25	10	7	
Bábolna	.		24	9	7		Szeged	.	⛅	23	8	5	11
Esztergom	.	⛅	26	8	4		Szentes	.		24	9	7	
Kisbér	.	⛅	25	10	8		Borsodnádasd	.	⛅	22	4	1	
Komárom	.	⛅	25	9	7		Füged	.	⛅	21	3	2	
Tatabánya	.		25	12	11		Hidasnémeti	.	=	22	5	4	
Alcsútdoboz	.	⛅	24	5	5		Jósvafő	–		–	–	–	
Dunaújváros			26	5	4		Lillafüred	.	≡	20	9	5	
Martonvásár	.	=	25	10	5	10	Miskolc	.	≡	22	5	2	9
Mór	.	=	23	7	5		Putnok	.	≡	23	4	3	
Nagyhörcsökp.	–		–	–	–		Sárospatak	–		–	–	–	
Szabadbattyán	.	⛅	26	6	4		Szendrőlád	.	≡	22	6	6	
Tegszemcse	.	⛅	26	6	2	8	Tokaj	.		21	8	8	
Lengyel			26	13	8		Kisvárda	.	⛅	23	5	4	9
Paks	.	⛅	25	6	4	9	Mátészalka	.	≡	22	6	6	
Szekszárd	.	≡	26	10	6		Nyíregyháza	.	≡	21	4	2	10
Árpádtető	.		25	15	11		Nyírlugos	.	⛅	22	4	1	
Mohács	.	=	27	7	4		Pátyod	.	⛅	23	5	4	
Pécs	.		26	14	9	10	Tiszabecs	–		–	–	–	
Siklós	.		25	8	6		Vásárosnamény	.	⛅	20	6	5	
Szigetvár	.	≡	27	7	6		Záhony	.	⛅	19	4	4	
Budaörs	.	⛅	24	7	4		Berettyóújfalu	.	⛅	23	7	5	
Bp. Lőrinc	.	≡	24	9	5	10	Debrecen	.	⛅	23	7	5	9
Bp. Met. Int.	.		23	10	–	9	Hajdúdorog	–		–	–	–	
Bp. Szab. hegy	.		24	13	11		Hortobágy	.	≡	24	7	6	
Cegléd	.	⛅	25	6	4	9	Körösszakál	.	⛅	25	6	5	
Dobogókő	.		19	13	12		Polgár	.	⛅	23	7	6	
Gödöllő	.	⛅	24	10	7	10	Békéscsaba	.	⛅	25	6	3	10
Királyrét	.	≡	22	6	4		Mezőhegyes	.	⛅	25	10	8	10
Monor	.	≡	24	8	6		Orosháza	–		–	–	–	
Nagykáta	.	⛅	24	7	7		Szarvas	.	⛅	24	9	5	
Szentendre	.	=	24	9	9		Szeghalom	–		–	–	–	

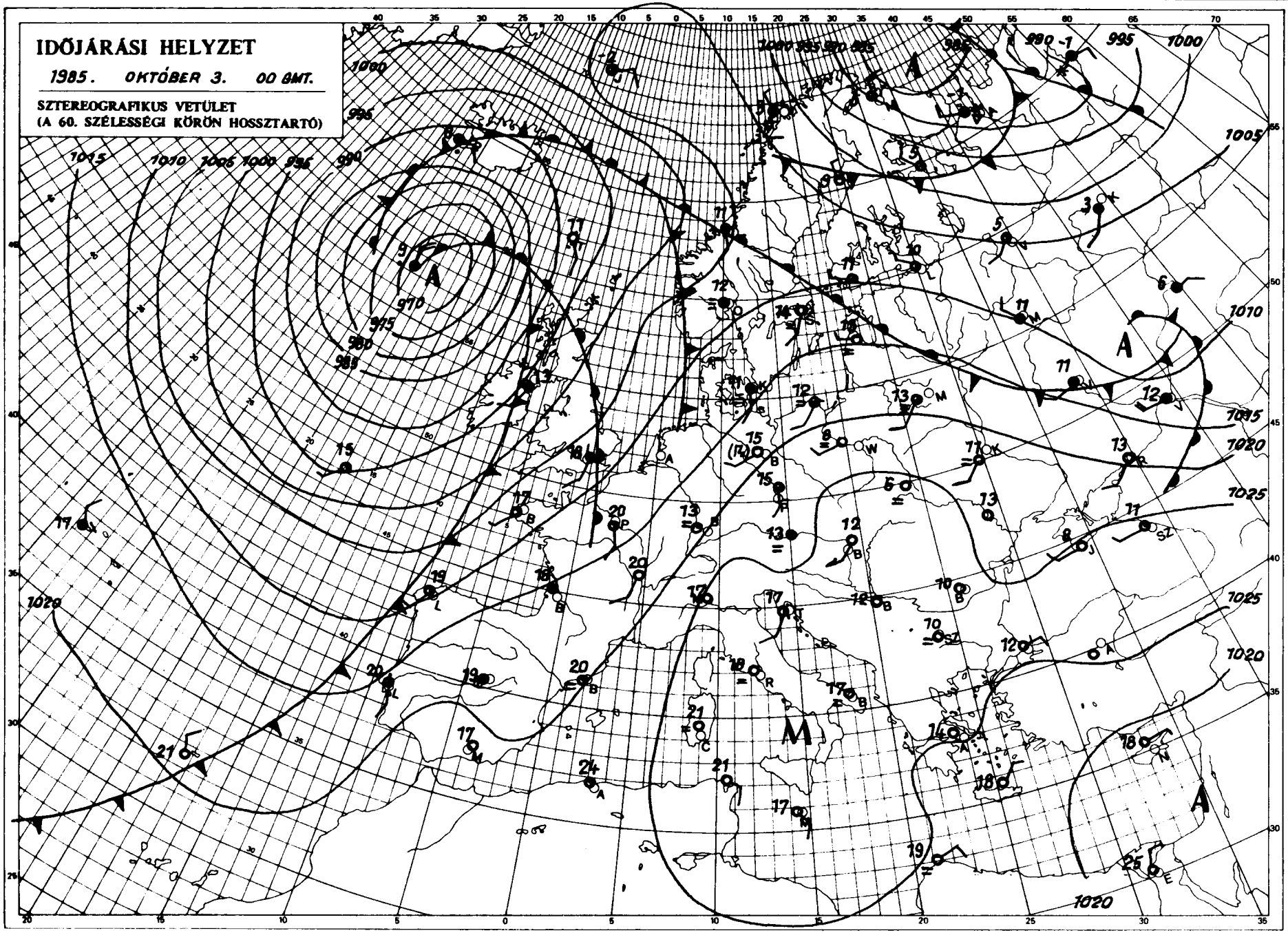

KIADJA: ORSZÁGOS METEOROLÓGIAI SZOLGÁLAT
Készíti: Központi Előrejelző Intézet Analízis- és Rövidtávú Prognózis Központja – T.: 273-018
Megjelenik naponként
Évi előfizetési díja: 2.200,-Ft. – Megrendelhető: 1024 Budapest, II., Kitaibel Pál u. 1. – T.: 353-500
Kiadásért felel: az OMSZ elnöke – Szerkesztésért felel: a KEI igazgatója
Jelmagyarázat a havi mellékletben.

IDŐJÁRÁSI NAPIJELENTÉS

ЕЖЕДНЕВНЫЙ МЕТЕОРОЛОГИЧЕСКИЙ БЮЛЛЕТЕНЬ · DAILY WEATHER REPORT
BULLETIN QUOTIDIEN DE TEMPS · TÄGLICHER WETTERBERICHT

98. évfolyam 277. szám. + Budapest + 1985. október 4. péntek

Az időjárási helyzet és a várható időjárás:

Észak-Európában frontok hatására felhős, csapadékos az időjárás. Szárazföldünk nyugati partvidéke mentén is hidegfront húzódik. Felhőzete most még csak a Brit-szigeteket, valamint Franciaország nyugati részét és Portugáliát takarja. Ott többfelé esik az eső. Európa nagy részén ugyanakkor alig van felhő, sok a napsütés. Hideg az éjszaka, jellemző a reggeli köd, ami délelőtt megszünik. Erős a fölmelegedés, meleg a nappal. A Nyugat-Európai hidegfront lassan közeledik a szárazföld belseje felé, ezért szombat estig még nem okoz változást hazánk időjárásában.

Csütörtökön Magyarországon napos idő volt, eső nem esett. A hideg reggel után erősen melegedett a levegő, és délután elérte 22, 28 fokos maximumát. Ma éjszaka nyugaton és keleten többfelé lett köd, és általában 5, 14 fokig hült le a levegő. Délelőtt derült idő volt, a köd lassan megszünt. A hőmérséklet 11 órakor 15 és 25 fok között alakult.

Ma 12 órakor Budapesten a hőmérséklet 25 fok, a tengerszintre átszámitott légnyomás 1021 mbar, gyengén süllyed.

Várható időjárás szombat estig:

Folytatódik a napos, az évszakhoz képest meleg idő.
Hajnalban többfelé köd képződik, amely délelőtt mindenütt feloszlik.
A változó irányú szél napközben kissé megélénkül.
Várható legalacsonyabb éjszakai hőmérséklet: 6 és 11 fok között,
legmagasabb nappali hőmérséklet 23 és 28 fok között lesz.

Jenki Szilvia s.k.

A hőmérséklet napi középértéke és eltérése a sokévi átlagtól /Budapest belterületén/:

1985. X. 3.	15,4°C	+1,4°C

1871 óta ezen a napon Budapesten előfordult

legmagasabb hőmérséklet:	27,6°C /1900/,	
legalacsonyabb hőmérséklet:	1,6°C /1957/.	85.624.

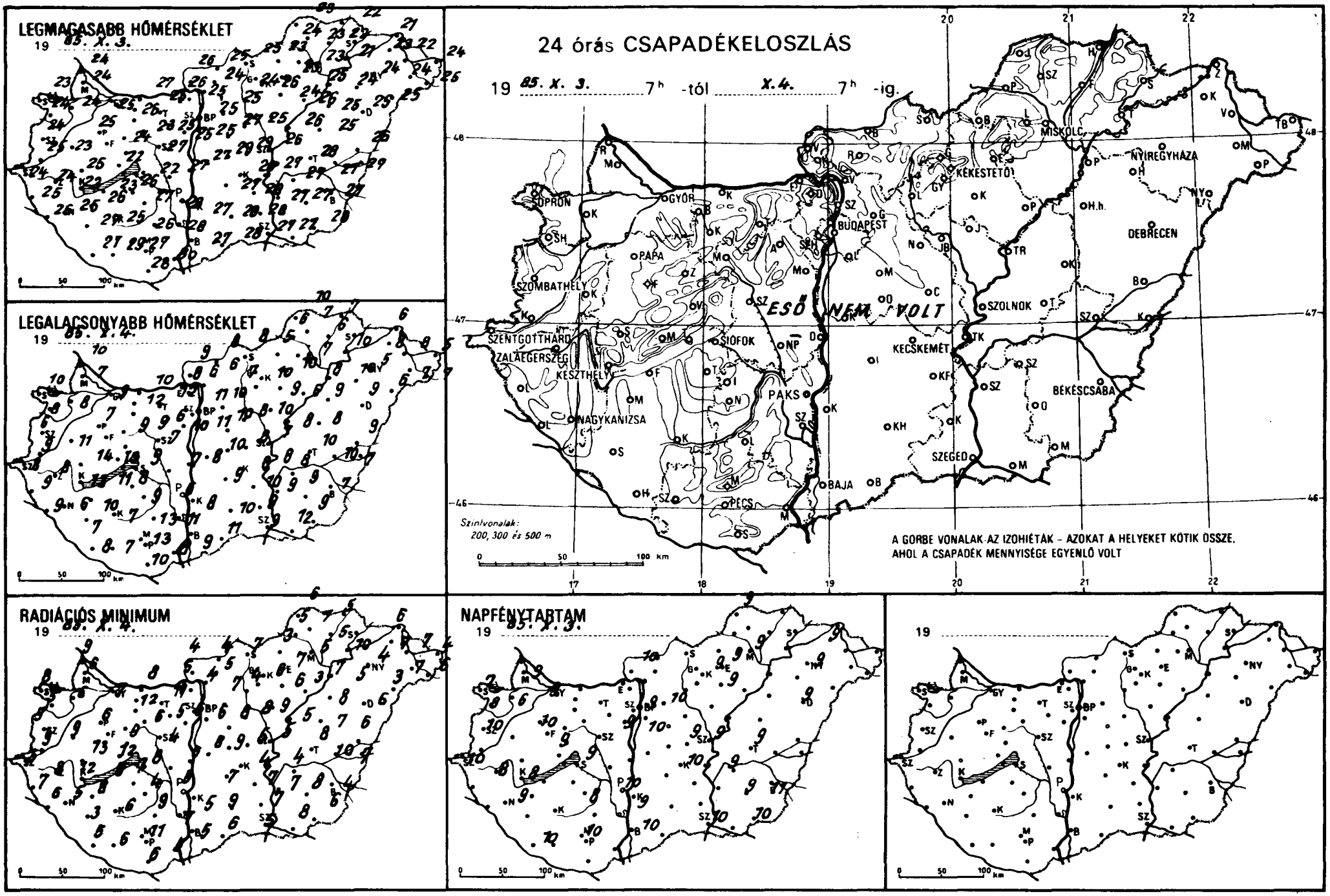
LEGMAGASABB HŐMÉRSÉKLET
19 85. X. 3.
LEGALACSONYABB HŐMÉRSÉKLET
19 85. X. 4.
24 órás CSAPADÉKELOSZLÁS
19 85. X. 3. 7h -tól X. 4. 7h -ig.
ESŐ NEM VOLT
Szintvonalak: 200, 300 és 500 m
A GORBE VONALAK AZ IZOHIÉTÁK - AZOKAT A HELYEKET KÖTIK ÖSSZE, AHOL A CSAPADÉK MENNYISÉGE EGYENLŐ VOLT
RADIÁCIÓS MINIMUM
19 85. X. 4.
NAPFÉNYTARTAM
19 85. X. 3.
19
SOPRON
GYŐR
BUDAPEST
MISKOLC
NYÍREGYHÁZA
KÉKESTETŐ
DEBRECEN
SZOMBATHELY
PAPA
SZOLNOK
SZENTGOTTHÁRD
ZALAEGERSZEG
KESZTHELY
SIÓFOK
KECSKEMÉT
PAKS
BÉKÉSCSABA
NAGYKANIZSA
SZEGED
BAJA
PÉCS

85.X.4.

19_____ 07 h-ig az utolsó 24 óra adatai

állomás	csapadék (mm)		max. hőmérséklet	min. hőmérséklet	rad. min.	Előző nap napos órái
Győr	°	≡	25	9	7	9
Kapuvár	°	≡	24	8	6	6
Mosonmagyaróvár	°	=	24	7	6	9
Rajka	°	⌓	24	10	9	
Sopron	°	≡	23	10	8	7
Sopronhorpács	°	⌓	24	8	5	8
Káld	°	=	23	11	9	
Körmend	°	≡	25	9	9	
Szentgotthárd	°	≡	24	8	5	10
Szombathely	°	≡	24	6	5	10
Lenti	°	≡	25	9	7	
Letenye	°	≡	26	9	6	
Nagykanizsa	°	≡	25	6	5	9
Zalaegerszeg	°	≡	24	8	8	8
Farkasgyepű	°	⌓	25	14	11	
Keszthely	°	=	23	13	12	8
Mencshely	°	⌓	22	12	7	9
Pápa	°	≡	25	7	6	10
Sümeg	°	⌓	25	14	13	
Tihany	°	≡	22	13	12	
Veszprém	°	⌓	24	9	9	
Zirc	°	⌓	22	7	4	
Fonyód	°	⌓	23	11	8	
Homokszt. györgy	°		27	8	5	10
Kaposvár	°	⌓	25	7	6	
Marcali	°	⌓	26	10	8	
Siófok	°	⌓	22	9	8	9
Somogyszob	°	⌓	27	7	3	
Tab	°	≡	26	8	7	
Bábolna	°		25	9	7	
Esztergom	°	⌓	26	8	5	
Kisbér	°		26	12	12	
Komárom	°	≡	27	10	8	
Tatabánya	°		25	12	11	
Alcsútdoboz	°	⌓	25	6	5	
Dunaújváros	°	⌓	27	7	6	
Martonvásár	°	⌓	25	10	6	9
Mór	°	≡	23	9	6	
Nagyhörcsökp.	–		–	–	–	
Szabadbattyán	°	⌓	27	7	4	
Iregszemcse	°	⌓	27	9	4	8
Lengyel	°		26	13	9	
Paks	°	⌓	28	6	5	10
Szekszárd	°	≡	28	11	7	
Árpádtető	°		25	14	11	
Mohács	°	=	30	8	5	
Pécs	°		27	13	11	10
Siklós	°		28	10	6	
Szigetvár	°	⌓	29	7	6	
Budaörs	°	⌓	26	8	4	
Bp. Lőrinc	°	⌓	25	11	6	10
Bp. Met. Int.	°		25	11	–	9
Bp. Szab. hegy	°		23	16	10	
Cegléd	°	⌓	29	8	5	9
Dobogókő	–		–	–	–	
Godóllő	°	⌓	25	10	7	10
Királyrét	°	⌓	24	7	7	
Monor	°	≡	27	10	8	
Nagykáta	°	⌓	25	8	8	
Szentendre	°		21	10	9	

85.X.4.

19_____ 07 h-ig az utolsó 24 óra adatai

állomás	csapadék (mm)		max. hőmérséklet	min. hőmérséklet	rad. min.	Előző nap napos órái
Vác	°	⌓	25	6	4	
Vámosmikola	°	⌓	26	9	4	10
Baja	°	⌓	27	9	5	10
Bácsalmás	°	⌓	28	11	6	
Izsák	°		27	9	7	
Kalocsa	°	⌓	27	8	5	9
Kecskemét	°	⌓	28	8	4	10
Kiskunfélegyháza	°		28	10	7	
Kiskunhalas	°	=	28	10	9	
Kunszentmiklós	°	=	27	8	8	
Tiszakécske	°	⌓	27	8	5	
Balassagyarmat	°	⌓	25	8	4	
Romhány	°	⌓	24	6	5	
Salgótarján	°		25	8	7	
Eger	°	=	23	10	7	9
Galyatető	°		19	14	8	
Gyöngyös	°	⌓	26	10	6	
Kékestető	°		19	13	11	9
Kompolt	°	⌓	24	9	6	9
Lőrinci	°	⌓	24	7	4	
Poroszló	°	⌓	26	6	3	
Jászapáti	°		27	10	9	
Jászberény	°	⌓	25	8	6	
Karcag	°	⌓	25	8	7	
Szolnok	°	⌓	26	7	5	9
Tiszaroff	°	⌓	26	8	5	
Túrkeve	°	⌓	28	10	8	9
Kistelek	°	=	28	9	7	
Makó	°		27	12	8	
Szeged	°	⌓	27	9	5	10
Szentes	°		27	9	7	
Borsodnádasd	°	≡	23	5	3	
Füged	°	⌓	22	6	5	
Hidasnémeti	°	=	22	7	5	
Jósvafő	°	⌓	23	10	6	9
Lillafüred	°	≡	20	12	8	
Miskolc	°	≡	23	7	5	9
Putnok	°	≡	24	6	5	
Sárospatak	–		–	–	–	–
Szendrőlád	°	≡	23	7	7	
Tokaj	°		21	10	10	
Kisvárda	°	⌓	23	8	7	9
Mátészalka	°	⌓	24	7	7	
Nyíregyháza	°	≡	24	5	4	9
Nyírlugos	°	⌓	25	6	3	
Pátyod	°	⌓	25	7	6	
Tiszabecs	°	≡	24	5	4	
Vásárosnamény	°	⌓	22	8	7	
Záhony	°	⌓	21	6	6	
Berettyóújfalu	°	⌓	26	9	6	
Debrecen	°	⌓	25	9	6	9
Hajdúdorog	°		24	10	5	
Hortobágy	°		25	9	8	
Körösszakál	°	⌓	27	7	7	
Polgár	°	⌓	25	8	7	
Békéscsaba	°	⌓	27	7	4	11
Mezőhegyes	°	⌓	28	9	6	10
Orosháza	°	⌓	27	9	8	9
Szarvas	°	⌓	27	8	4	9
Szeghalom	°		27	10	10	

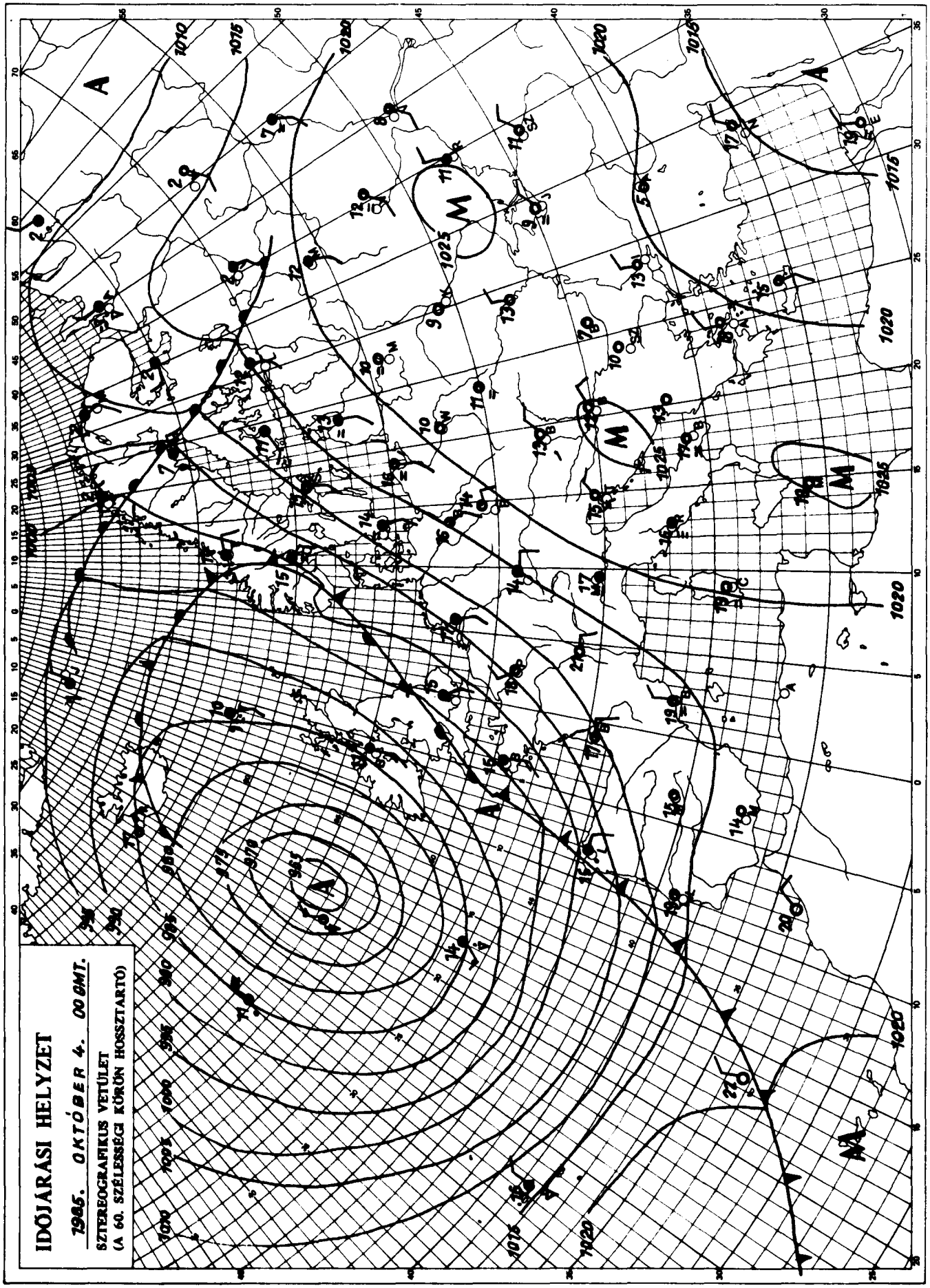

KIADJA: ORSZÁGOS METEOROLÓGIAI SZOLGÁLAT
Készíti: Központi Előrejelző Intézet Analízis- és Rövidtávú Prognózis Központja – T.: 273-018
Megjelenik naponként
Évi előfizetési díja: 2.200,-Ft. – Megrendelhető: 1024 Budapest, II., Kitaibel Pál u. 1. – T.: 353-500
Kiadásért felel: az OMSZ elnöke – Szerkesztésért felel: a KEI igazgatója

Jelmagyarázat a havi mellékletben

IDŐJÁRÁSI NAPIJELENTÉS

ЕЖЕДНЕВНЫЙ МЕТЕОРОЛОГИЧЕСКИЙ БЮЛЛЕТЕНЬ • DAILY WEATHER REPORT
BULLETIN QUOTIDIEN DE TEMPS • TÄGLICHER WETTERBERICHT

98. évfolyam 278. szám. + Budapest + 1985. október 5. szombat

Az időjárási helyzet és a várható időjárás:

Európa délkeleti felén továbbra sincs számottevő sebességű légmozgás, hajnalban és reggel többfelé párás, néhol ködös, napközben viszont jobbára napos, és az évszakhoz képest meleg az idő. Ugyanakkor a kontinens északi része fölött egy nyugat-kelet irányban hosszan elnyuló ciklon található. Ennek gyenge hidegfrontja a Kola-félszigettől a Pireneusi-félsziget délkeleti részéig húzódik. A front mozgása lassú, felhőzete szakadozott, ezért számottevő befolyással valószinüleg nem lesz a Kárpát-medence időjárására.

Hazánkban pénteken a párásság, illetve a köd megszünése után ismét napos idő volt, az országban 6-11 órán át sütött a nap. A legmagasabb nappali hőmérséklet 22 és 30 fok között alakult. Viszonylag enyhe volt az éjszaka: hajnalra 6 és 13 fok közé csökkent a hőmérséklet. Néhol ismét köd képződött. Ma délelőtt azonban a köd mindenütt felszállt, és 11 órára 17-25 fokig emelkedett a hőmérséklet.

Ma 12 órakor Budapesten a hőmérséklet 24 fok, a tengerszintre átszámitott légnyomás 1018 mbar, alig változik.

Várható időjárás vasárnap estig:

Marad a túlnyomóan napos idő.
Nyugat felől időnként megnövekszik a felhőzet.
Holnap a Dunántúlon egy-egy futó zápor kialakulhat.
Hajnalban többfelé várható köd.
Napközben a déli szél kissé megélénkül.
Várható legalacsonyabb éjszakai hőmérséklet: 6-11 fok között,
legmagasabb nappali hőmérséklet vasárnap: 25 fok körül alakul.

Bozóki István s.k.

A hőmérséklet napi középértéke és eltérése a sokévi átlagtól /Budapest belterületén/:

1985. X. 4.	16,9°C	+3,4°C

1871 óta ezen a napon Budapesten előfordult

legmagasabb hőmérséklet:	27,0°C /1985/,
legalacsonyabb hőmérséklet:	0,5°C /1930/.

85.625.

LEGMAGASABB HŐMÉRSÉKLET

19 85. X. 4.

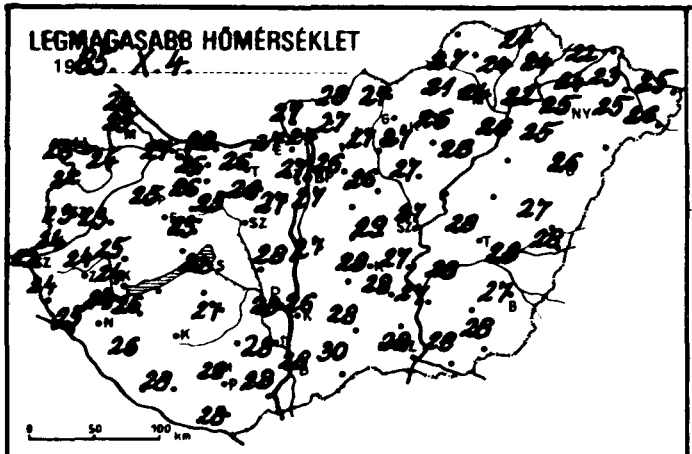

LEGALACSONYABB HŐMÉRSÉKLET

19 85. X. 5.

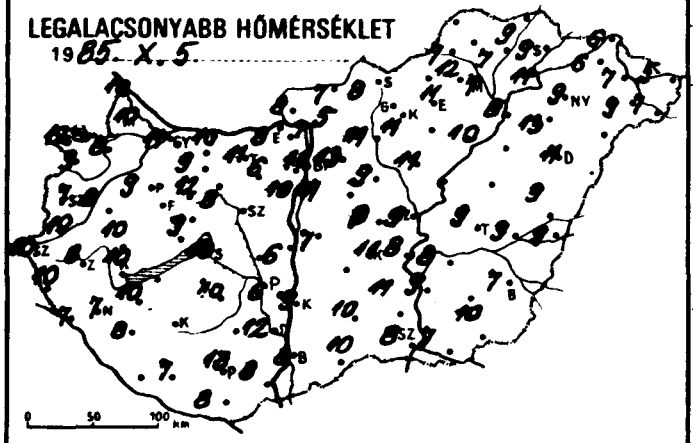

24 órás CSAPADÉKELOSZLÁS

19 85. X. 4. 7h -tól X. 5. 7h -ig.

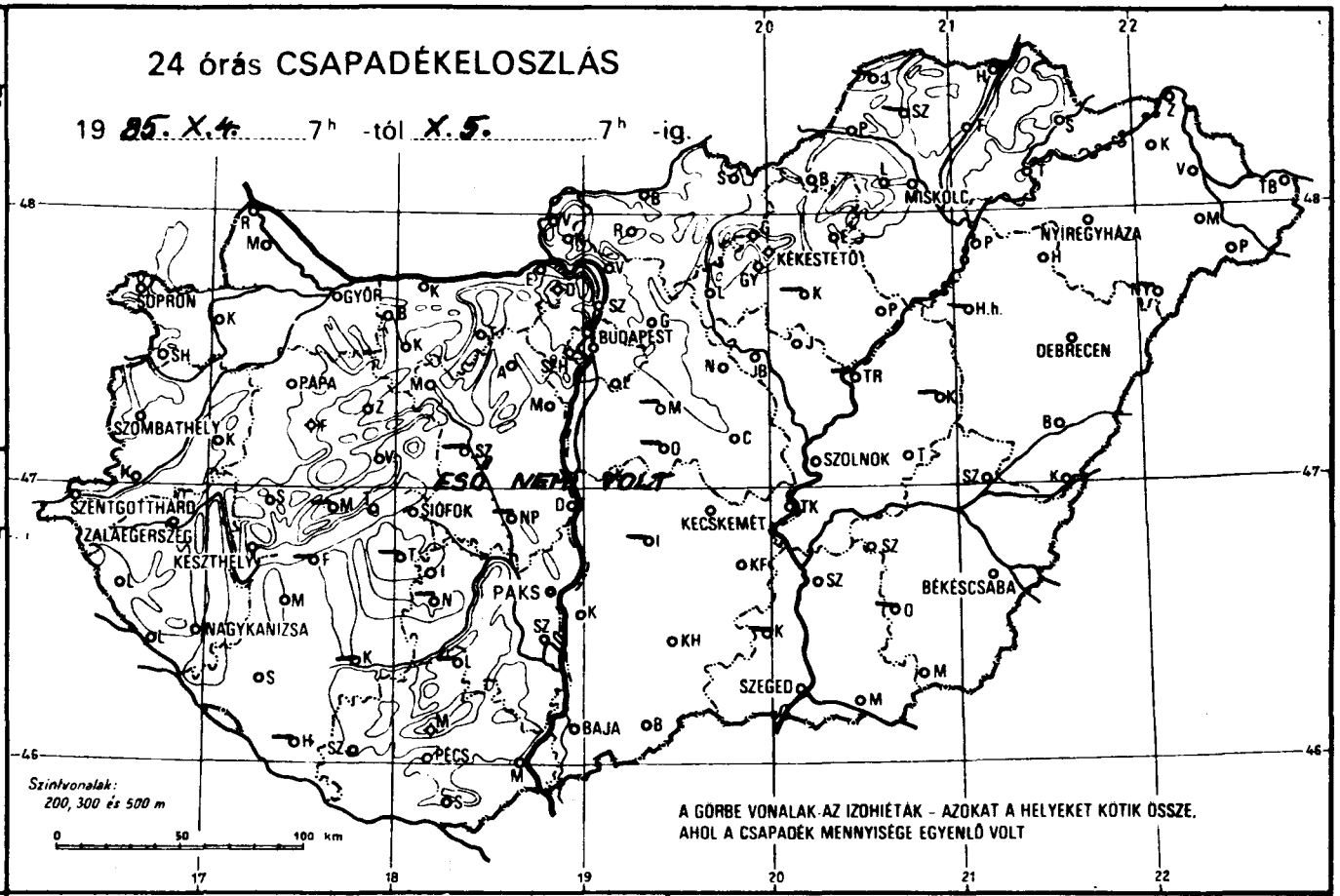

RADIÁCIÓS MINIMUM

19 85. X. 5.

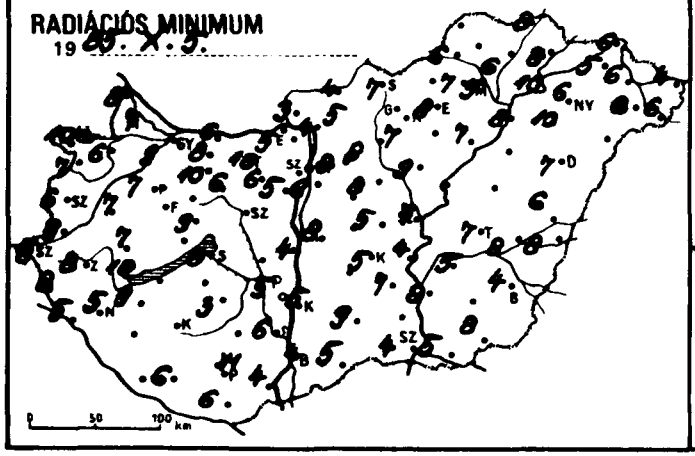

NAPFÉNYTARTAM

19 85. X. 4.

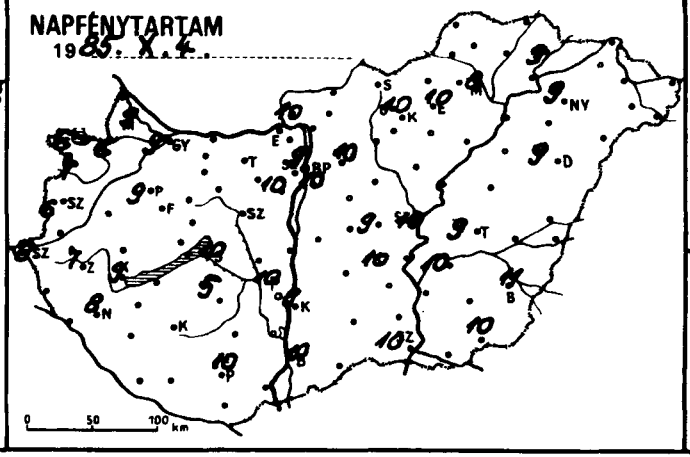

19 .....

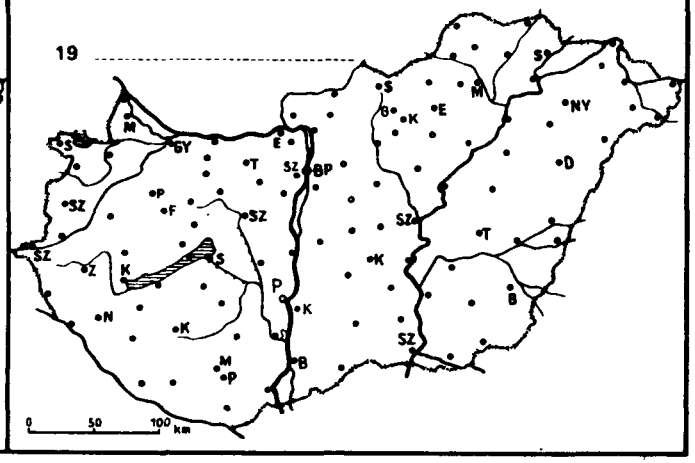

1985. X. 5 07 h-ig az utolsó 24 óra adatai						Előző nap napos órái
állomás	csapadék (mm)		max. hőmérséklet	min. hőmérséklet	rad. min.	
Győr	.		27	11	9	9
Kapuvár	.		24	8	6	6
Mosonmagyaróvár	.		25	10	7	9
Rajka	.		24	10	8	
Sopron	.		23	12	10	6
Sopronhorpács	.		22	9	7	7
Káld	.		23	8	7	
Körmend	.		24	10	9	
Szentgotthárd	.		22	10	8	8
Szombathely	.		23	7	6	6
Lenti	.		24	10	8	
Letenye	.		25	7	5	
Nagykanizsa	.		24	7	5	8
Zalaegerszeg	.		24	8	8	7
Farkasgyepű	.		24	9	6	
Keszthely	.		24	10	10	9
Mencshely	–		–	–	–	
Pápa	.		25	9	7	9
Sumeg	.		25	10	7	
Tihany	.		24	13	12	
Veszprém	.		25	9	9	
Zirc	.		22	8	4	
Fonyód	–		–	–	–	
Homokszt. györgy	–		–	–	–	
Kaposvár	–		–	–	–	
Marcali	.		26	10	9	
Siófok	.		22	10	8	10
Somogyszob	.		26	8	–	
Tab	–		–	–	–	
Bábolna	.		26	9	8	
Esztergom	.		27	8	5	
Kisbér	.		26	12	10	
Komárom	.		28	10	6	
Tatabánya	.		26	11	10	
Alcsútdoboz	.		26	6	6	
Dunaújváros	.		28	6	4	
Martonvásár	.		27	10	5	10
Mór	.		25	8	6	
Nagyhörcsökp.	–		–	–	–	
Szabadbattyán	–		–	–	–	
Iregszemcse	.		27	10	3	5
Lengyel	–		–	–	–	
Paks	.		28	6	5	10
Szekszárd	.		28	12	6	
Árpádtető	.		25	16	11	
Mohács	.		28	8	4	
Pécs	.		28	13	11	10
Siklós	.		28	8	6	
Szigetvár	.		28	7	6	
Budaörs	.		26	7	4	
Bp. Lőrinc	.		27	11	6	10
Bp. Met. Int.	.		27	11	–	9
Bp. Szab. hegy	.		24	15	13	
Cegléd	.		29	8	5	9
Dobogókő	.		22	13	12	
Gödöllő	.		26	13	8	10
Királyrét	.		26	7	7	
Monor	–		–	–	–	
Nagykáta	.		26	9	8	
Szentendre	.		27	10	10	

1985. X. 5 07 h-ig az utolsó 24 óra adatai						Előző nap napos órái
állomás	csapadék (mm)		max. hőmérséklet	min. hőmérséklet	rad. min.	
Vác	.		27	7	4	
Vámosmikola	.		27	8	3	
Baja	.		28	8	4	10
Bácsalmás	.		30	10	5	
Izsák	–		–	–	–	
Kalocsa	.		26	9	5	9
Kecskemét	.		28	11	5	10
Kiskunfélegyháza	.		28	11	7	
Kiskunhalas	.		28	10	9	
Kunszentmiklós	.		27	7	8	
Tiszakécske	.		27	8	4	
Balassagyarmat	.		28	7	4	
Romhány	.		27	5	5	
Salgótarján	.		27	8	7	
Eger	.		26	11	8	10
Galyatető	.		21	14	7	
Gyöngyös	.		27	11	7	
Kékestető	.		21	13	12	10
Kompolt	–		–	–	–	
Lőrinci	.		27	11	8	
Poroszló	.		26	10	7	
Jászapáti	.		27	11	9	
Jászberény	.		27	7	5	
Karcag	–		–	–	–	
Szolnok	.		27	9	7	10
Tiszaroff	–		–	–	–	
Túrkeve	.		28	9	7	9
Kistelek	–		–	–	–	
Makó	.		28	7	5	
Szeged	.		28	8	4	10
Szentes	.		27	9	8	
Borsodnádasd	–		–	–	–	
Fügöd	.		24	7	6	
Hidasnémeti	.		24	9	8	
Jósvafő	–		–	–	–	
Lillafüred	.		21	12	7	
Miskolc	.		24	7	5	8
Putnok	.		27	7	6	
Sárospatak	.		24	9	8	9
Szendrőlád	–		–	–	–	
Tokaj	.		22	11	10	
Kisvárda	.		24	6	5	
Mátészalka	.		25	9	8	
Nyíregyháza	.		25	9	6	9
Nyírlugos	–		–	–	–	
Pátyod	.		26	7	6	
Tiszabecs	.		25	5	4	
Vásárosnamény	.		23	7	6	
Záhony	.		22	6	6	
Berettyóújfalu	.		27	9	6	
Debrecen	.		26	11	7	9
Hajdúdorog	.		25	13	10	
Hortobágy	–		–	–	–	
Körösszakál	.		28	9	8	
Polgár	.		26	8	8	
Békéscsaba	.		27	7	4	11
Mezőhegyes	.		28	10	8	10
Orosháza	–		–	–	–	
Szarvas	.		28	8	5	10
Szeghalom	.		28	9	8	

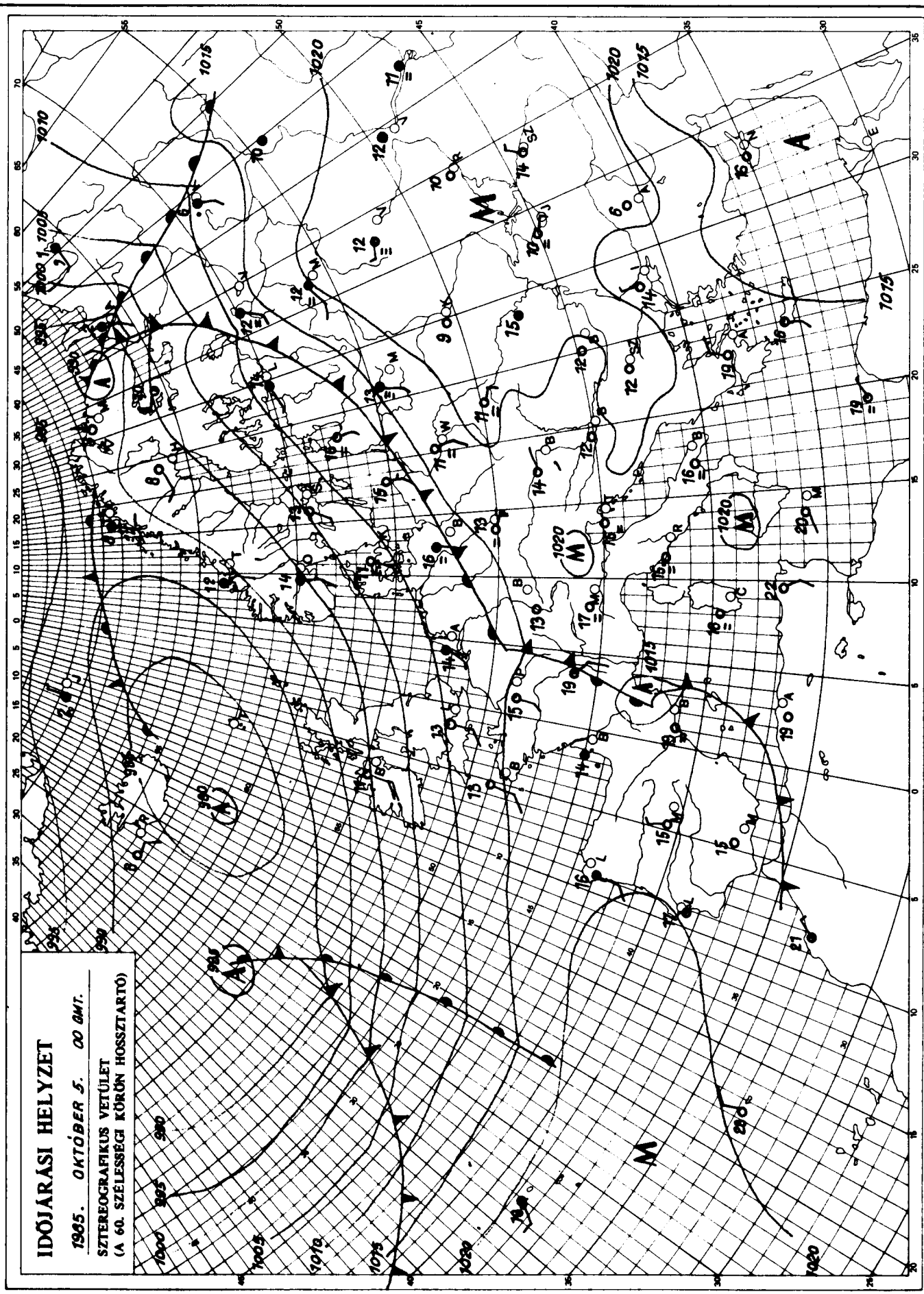

KIADJA: ORSZÁGOS METEOROLÓGIAI SZOLGÁLAT
Készíti: Központi Előrejelző Intézet Analízis- és Rövidtávú Prognózis Központja – T.: 273-018
Megjelenik naponként
Évi előfizetési díja: 2.200,- Ft. – Megrendelhető: 1024 Budapest, II., Kitaibel Pál u. 1. – T.: 353-500
Kiadásért felel: az OMSZ elnöke – Szerkesztésért felel: a KEI igazgatója

Jelmagyarázat a havi mellékletben

IDŐJÁRÁSI NAPIJELENTÉS

ЕЖЕДНЕВНЫЙ МЕТЕОРОЛОГИЧЕСКИЙ БЮЛЛЕТЕНЬ • DAILY WEATHER REPORT
BULLETIN QUOTIDIEN DE TEMPS • TÄGLICHER WETTERBERICHT
98. évfolyam 279. szám. • Budapest • 1985. október 6., vasárnap

Az időjárási helyzet és a várható időjárás:

Továbbra sincs lényeges időjárás-átalakulás Közép-Európában. Még mindig Izland térségében örvénylik az a hatalmas kiterjedésü ciklon, melyről az időnként leváló és kelet felé tartó frontzónák, elérve az Alpok és a Kárpátok térségét, szinte teljesen megsemmisülnek. Igy nálunk is marad még a vénasszonyok nyara.

Hazánkban szombaton is napos, száraz idő volt. A reggeli órákban helyenként ködös volt a levegő. A hőmérséklet csúcsértéke 23 és 28 fok között volt. Vasárnap hajnalra 6, 14 fokig csökkent a hőmérséklet. A délelőtti órákban napos, száraz idő volt. A hőmérséklet 11 órakor 17 és 23 fok között alakult.

Ma 12 órakor Budapesten a hőmérséklet 22 fok, a tengerszintre átszámitott légnyomás 1019 mbar, alig változik.

Várható időjárás hétfő estig:

Tovább tart a vénasszonyok nyara.
Folytatódik a jobbára derült, száraz idő, sok napsütéssel.
A reggeli órákban átmenetileg helyenként köd képződik.
Várható legalacsonyabb hajnali hőmérséklet: 6, 11,
legmagasabb nappali hőmérséklet hétfőn: 21, 26 fok között alakul.

Dr. Illés László s.k.

A hőmérséklet napi középértéke és eltérése a sokévi átlagtól /Budapest belterületén/:

1985. X. 5.	17,5°C	+4,6°C

1871 óta ezen a napon Budapesten előfordult

legmagasabb hőmérséklet:	29,5°C /1935/,
legalacsonyabb hőmérséklet:	0,1°C /1916/.

85.626.

LEGMAGASABB HŐMÉRSÉKLET

19 85. X. 5.

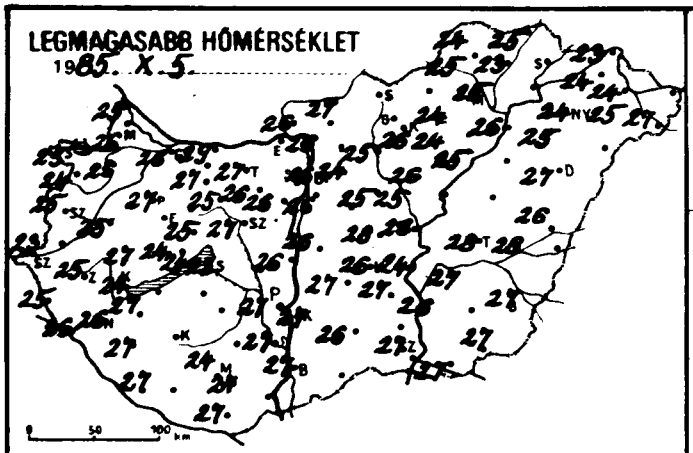

LEGALACSONYABB HŐMÉRSÉKLET

19 85. X. 6.

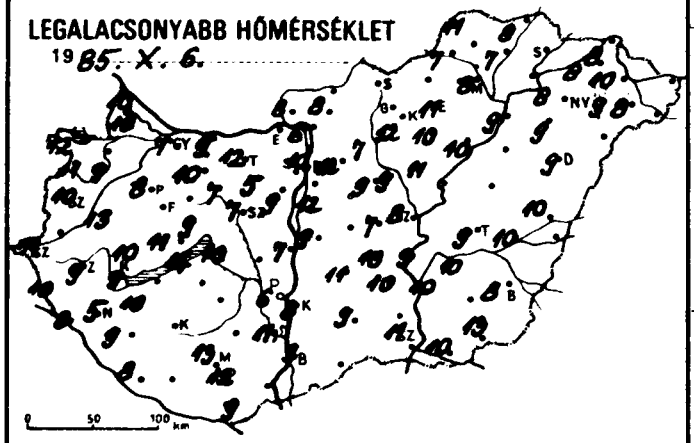

RADIÁCIÓS MINIMUM

19 85. X. 6.

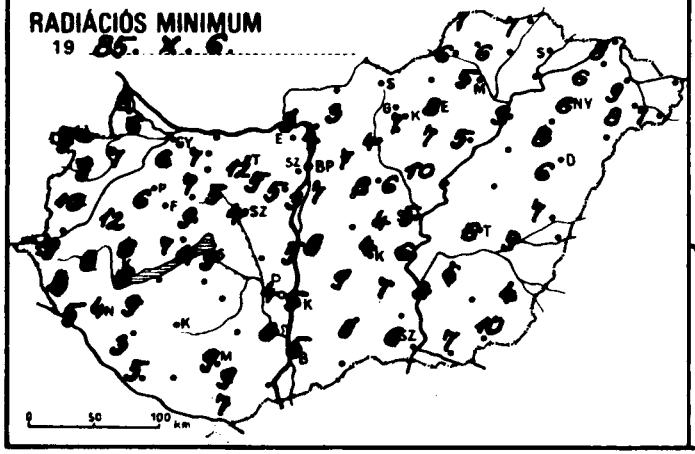

24 órás CSAPADÉKELOSZLÁS

19 85. X. 5. 7h -tól X. 6. 7h -ig.

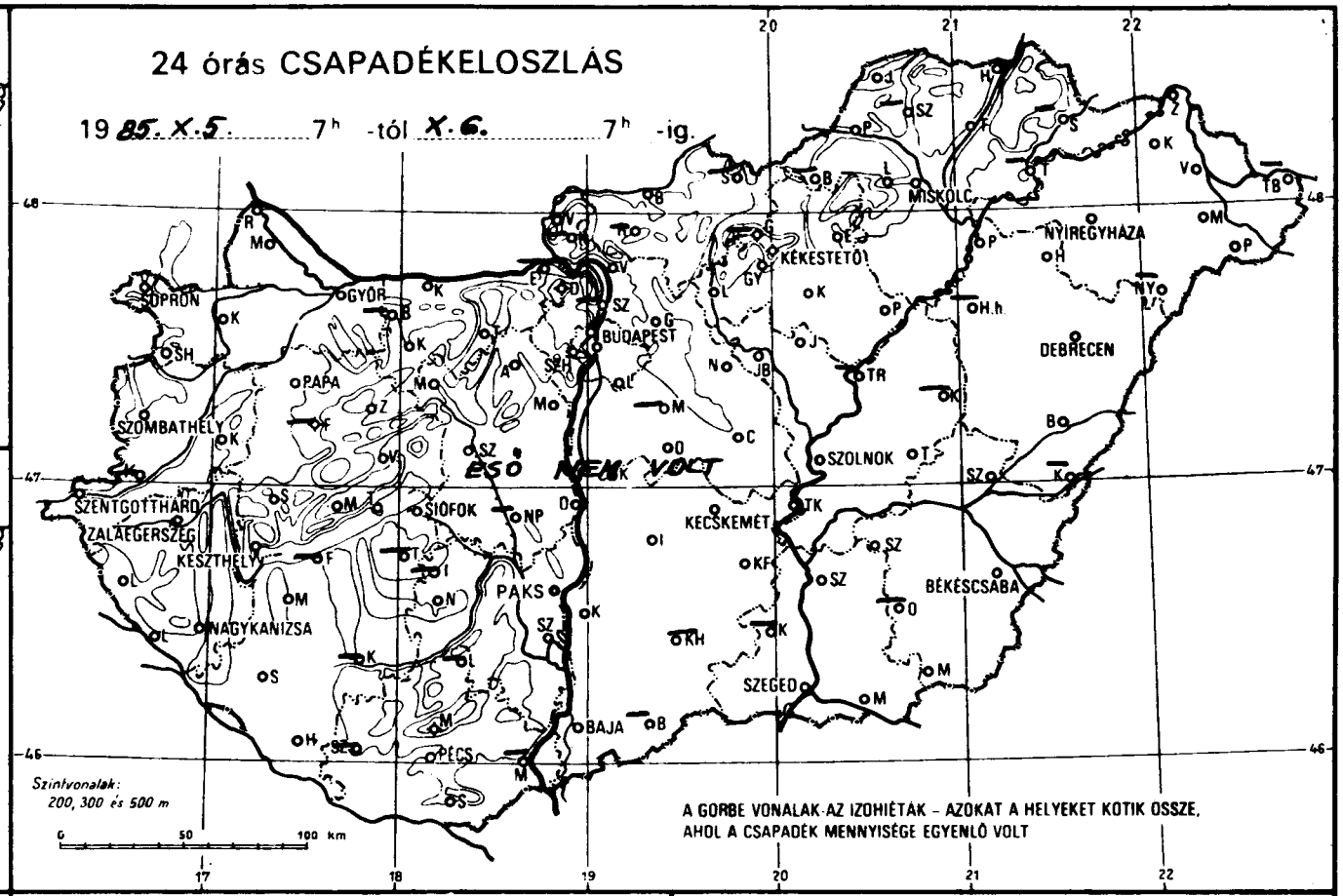

NAPFÉNYTARTAM

19 85. X. 6.

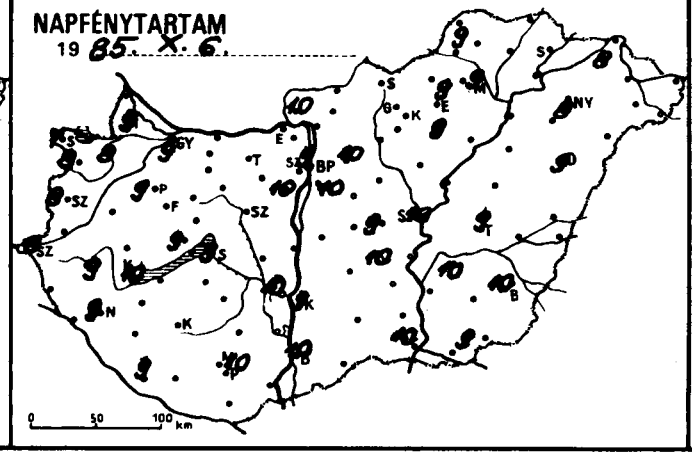

19 .....

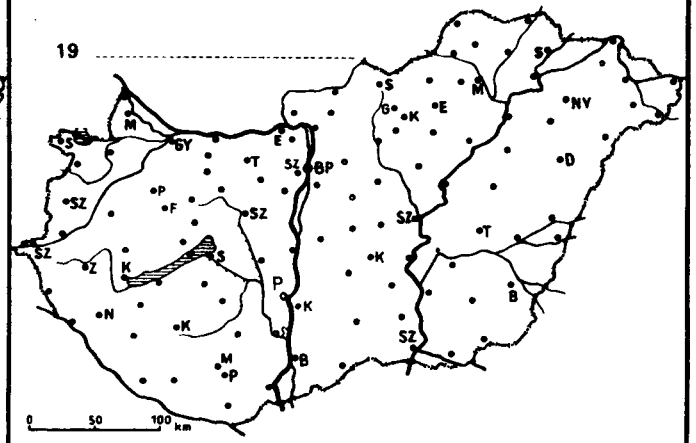

1985.X.6. 07 h-ig az utolsó 24 óra adatai						Előző nap napos órái
állomás	csapadék (mm)		max. hőmérséklet	min. hőmérséklet	rad. min.	
Győr	.		26	7	6	9
Kapuvár	.		26	9	7	8
Mosonmagyaróvár	.		26	10	6	9
Rajka	.		25	10	8	
Sopron	.		25	12	9	7
Sopronhorpács	.		24	11	9	8
Káld	.		25	13	12	
Körmend	–		–	–	–	
Szentgotthárd	.		23	11	9	6
Szombathely	.		25	10	10	8
Lenti	.		25	10	8	
Letenye	.		26	8	5	
Nagykanizsa	.		26	5	4	9
Zalaegerszeg	.		25	9	8	9
Farkasgyepű	–		–	–	–	
Keszthely	.		24	9	8	10
Mencshely	.		24	11	7	9
Pápa	.		27	8	6	9
Sümeg	.		27	10	8	
Tihany	.		24	14	11	
Veszprém	.		25	9	9	
Zirc	.		23	7	4	
Fonyód	.		–	–	–	
Homokszt. györgy	.		27	8	5	9
Kaposvár	–		–	–	–	
Marcali	.		27	10	9	
Siófok	.		22	10	9	9
Somogyszob	.		27	9	3	
Tab	–		–	–	–	
Bábolna	–		–	–	–	
Esztergom	–		–	–	–	
Kisbér	.		27	10	7	
Komárom	.		29	9	7	
Tatabánya	.		27	12	12	
Alcsútdoboz	.		26	5	5	
Dunaújváros	.		26	7	5	
Martonvásár	.		26	9	5	10
Mór	.		25	7	5	
Nagyhörcsökp.	–		–	–	–	–
Szabadbattyán	.		27	7	4	
Tregszemcse	–		–	–	–	–
Lengyel	–		–	–	–	
Paks	.		27	6	4	10
Szekszárd	.		27	11	6	
Árpádtető	.		24	13	9	
Mohács	–		–	–	–	
Pécs	.		27	12	9	10
Siklós	.		27	9	7	
Szigetvár	–		–	–	–	
Budaörs	.		25	8	3	
Bp. Lőrinc	.		26	12	7	10
Bp. Met. Int.	.		26	10	–	9
Bp. Szab. hegy	.		22	13	10	
Cegléd	.		28	7	4	9
Dobogókő	.		21	12	12	
Gödöllő	.		24	12	7	10
Királyrét	–		–	–	–	
Monor	–		–	–	–	
Nagykáta	.		25	9	8	
Szentendre	–		–	–	–	

1985.X.6. 07 h-ig az utolsó 24 óra adatai						Előző nap napos órái
állomás	csapadék (mm)		max. hőmérséklet	min. hőmérséklet	rad. min.	
Vác	.		26	6	4	
Vámosmikola	.		26	8	3	10
Baja	.		27	9	5	10
Bácsalmás	–		–	–	–	
Izsák	.		27	11	9	
Kalocsa	.		27	8	5	9
Kecskemét	.		26	10	4	10
Kiskunfélegyháza	.		27	10	7	
Kiskunhalas	–		–	–	–	
Kunszentmiklós	.		26	9	8	
Tiszakécske	.		24	9	6	
Balassagyarmat	.		27	8	3	
Romhány	–		–	–	–	
Salgótarján	–		–	–	–	
Eger	.		24	11	8	9
Galyatető	–		–	–	–	
Gyöngyös	.		26	12	7	
Kékestető	.		20	11	10	10
Kompolt	.		24	10	7	9
Lőrinci	.		25	7	4	
Poroszló	.		25	10	5	
Jászapáti	.		26	11	10	
Jászberény	.		25	9	6	
Karcag	–		–	–	–	
Szolnok	.		26	8	5	10
Tiszaroff	–		–	–	–	
Túrkeve	.		28	9	6	9
Kistelek	–		–	–	–	
Makó	.		27	10	7	
Szeged	.		27	11	6	10
Szentes	.		26	10	8	
Borsodnádasd	–		–	–	–	
Füzöd	.		23	7	6	
Hidasnémeti	.		25	8	7	
Jósvafő	.		24	11	7	9
Lillafüred	.		22	13	9	
Miskolc	.		25	8	5	9
Putnok	.		25	7	6	
Sárospatak	–		–	–	–	–
Szendrőlád	–		–	–	–	
Tokaj	–		–	–	–	
Kisvárda	.		24	8	6	8
Mátészalka	.		25	9	8	
Nyíregyháza	.		24	8	6	8
Nyírlugos	–		–	–	–	
Pátyod	.		27	8	7	
Tiszabecs	–		–	–	–	
Vásárosnamény	.		24	10	9	
Záhony	.		23	8	8	
Berettyóújfalu	.		26	10	7	
Debrecen	.		27	9	6	9
Hajdúdorog	.		25	9	8	
Hortobágy	–		–	–	–	
Körösszakál	–		–	–	–	
Polgár	.		26	9	9	
Békéscsaba	.		27	8	4	10
Mezőhegyes	.		27	13	10	9
Orosháza	–		–	–	–	–
Szarvas	.		27	10	6	10
Szeghalom	.		28	10	9	

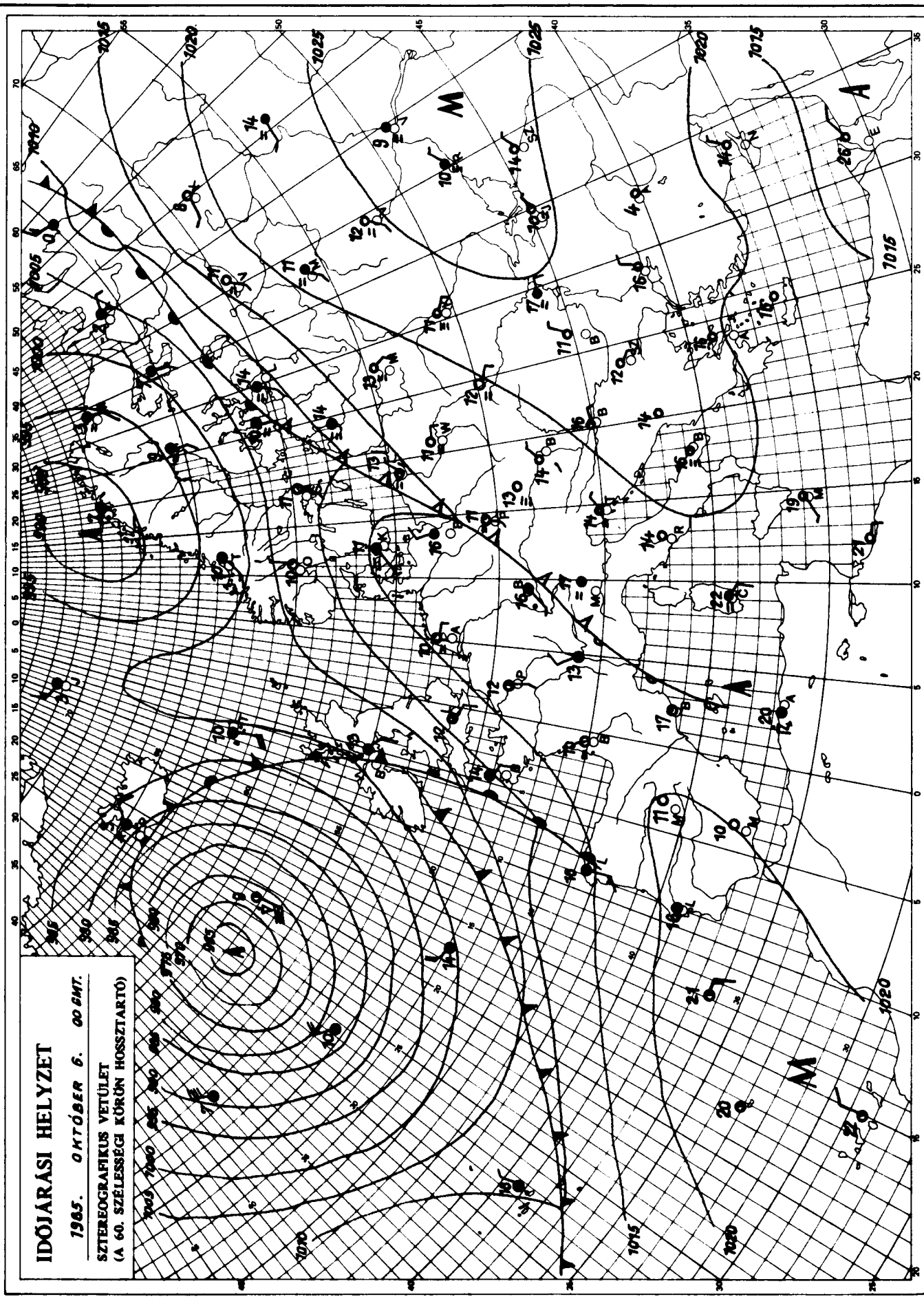

KIADJA: ORSZÁGOS METEOROLÓGIAI SZOLGÁLAT
Készíti: Központi Előrejelző Intézet Analízis- és Rövidtávú Prognózis Központja – T.: 273-018
Megjelenik naponként
Évi előfizetési díja: 2.200,- Ft. – Megrendelhető: 1024 Budapest, II., Kitaibel Pál u. 1. – T.: 353-500
Kiadásért felel: az OMSZ elnöke – Szerkesztésért felel: a KEI igazgatója

Jelmagyarázat a havi mellékletben

IDŐJÁRÁSI NAPIJELENTÉS

ЕЖЕДНЕВНЫЙ МЕТЕОРОЛОГИЧЕСКИЙ БЮЛЛЕТЕНЬ • DAILY WEATHER REPORT
BULLETIN QUOTIDIEN DE TEMPS • TÄGLICHER WETTERBERICHT

98. évfolyam 280. szám. + Budapest + 1985. október 7. hétfő

Az időjárási helyzet és a várható időjárás:

Kontinensünk időjárásának térbeli eloszlása az elmúlt 24 órában sem változott számottevően. Skandinávia térségében, valamint az óceáni partvidék mentén továbbra is változékony, szeles, gyakorta csapadékos és emiatt az átlagosnál kissé hüvösebb az időjárás. Kontinensünk többi részén, főként Dél,- és Közép-Európában gyenge, leszálló légmozgás uralkodik. Hatására napos, száraz, csendes őszi idő van. A hőmérséklet csúcsértéke sokfelé közel 10 fokkal magasabb a sokéves október eleji átlagnál. A Kárpát-medence térségében kedd estig sem várható számottevő időjárás-változás.

Magyarországon vasárnap napos, száraz, meleg idő volt. Csupán reggel, kora délelőtt volt néhol ködös az idő. Délutánra 21, 28 fok közé melegedett fel a levegő. A viszonylag hüvös idő Északnyugat-Dunántúlon, a szokatlanul meleg idő pedig az Alföld déli, délkeleti vidékén volt. Az éjszaka derült, gyengén párás, a reggel néhol ködös volt. Hajnalra általában 6, 11 fokig hült le a levegő. Hétfőn még kora délelőtt mindenütt megszünt a köd, Nyugati, Északnyugat-Dunántúl kivételével zavartalanul napos, egyre melegebb idő volt. A hőmérséklet 11 órára 18, 23 fok közé emelkedett.

Ma 12 órakor Budapesten a hőmérséklet 23 fok, a tengerszintre átszámított légnyomás 1022 mbar, gyengén süllyed.

Várható időjárás kedd estig:

Folytatódik az évszakhoz képest meleg idő. Északon időnként megnövekszik a felhőzet, az ország legnagyobb részén derült lesz az ég, eső sehol sem várható. A gyenge légmozgást kedden /holnap/ megélénkülő és fokozatosan északnyugatira forduló szél váltja fel. Az éjszakai óráktól kedd /holnap/ délelőttig ismét többfelé lesz köd.
Várható legalacsonyabb éjszakai hőmérséklet: 6, 11,
legmagasabb nappali hőmérséklet kedden: 22, 27 fok között.

H. Bóna Márta s.k.

TÁVOLABBI KILÁTÁSOK SZERDÁTÓL SZOMBATIG:

A hét közepén kisebb esők lehetnek, majd csapadék nem valószinü. A hőmérséklet csökken. Legalacsonyabb hajnali hőmérséklet: eleinte +6, 11, később +3, +8 fok között várható. Legmagasabb nappali hőmérséklet: eleinte 19, 24, később 14, 19 fok között lesz. Jelentős mennyiségü /legalább 5 mm nap/ csapadék az ország területének 10 százalékán várható.

KÖZÉPTÁVÚ ELŐREJELZŐ CSOPORT

A hőmérséklet napi középértéke és eltérése a sokévi átlagtól /Budapest belterületén/:

1985. X. 6. 17,0°C +4,6°C

1871 óta ezen a napon Budapesten előfordul

legmagasabb hőmérséklet: 28,7°C /1935/,
legalacsonyabb hőmérséklet: 0,5°C /1957/.

85.627.

LEGMAGASABB HŐMÉRSÉKLET

19 85. X. 6.

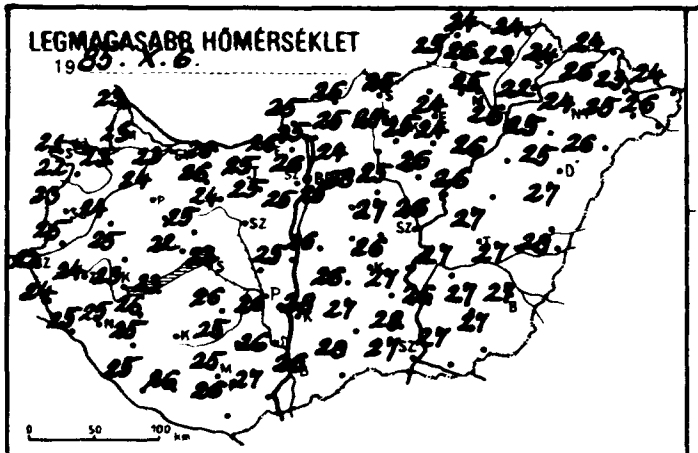

LEGALACSONYABB HŐMÉRSÉKLET

19 85. X. 7.

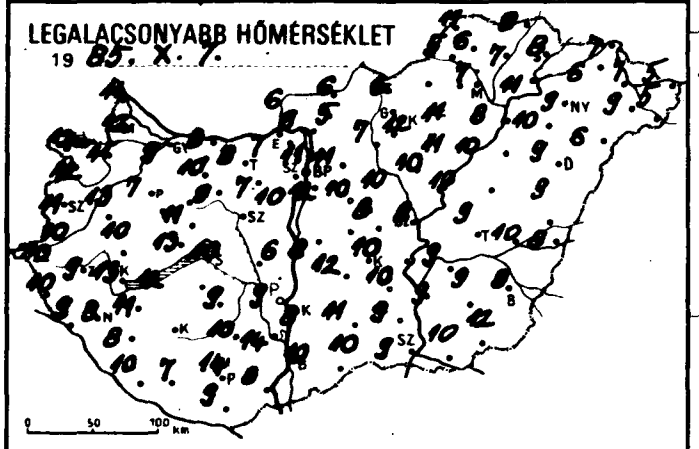

24 órás CSAPADÉKELOSZLÁS

19 85. X. 6. 7h -tól X. 7. 7h -ig.

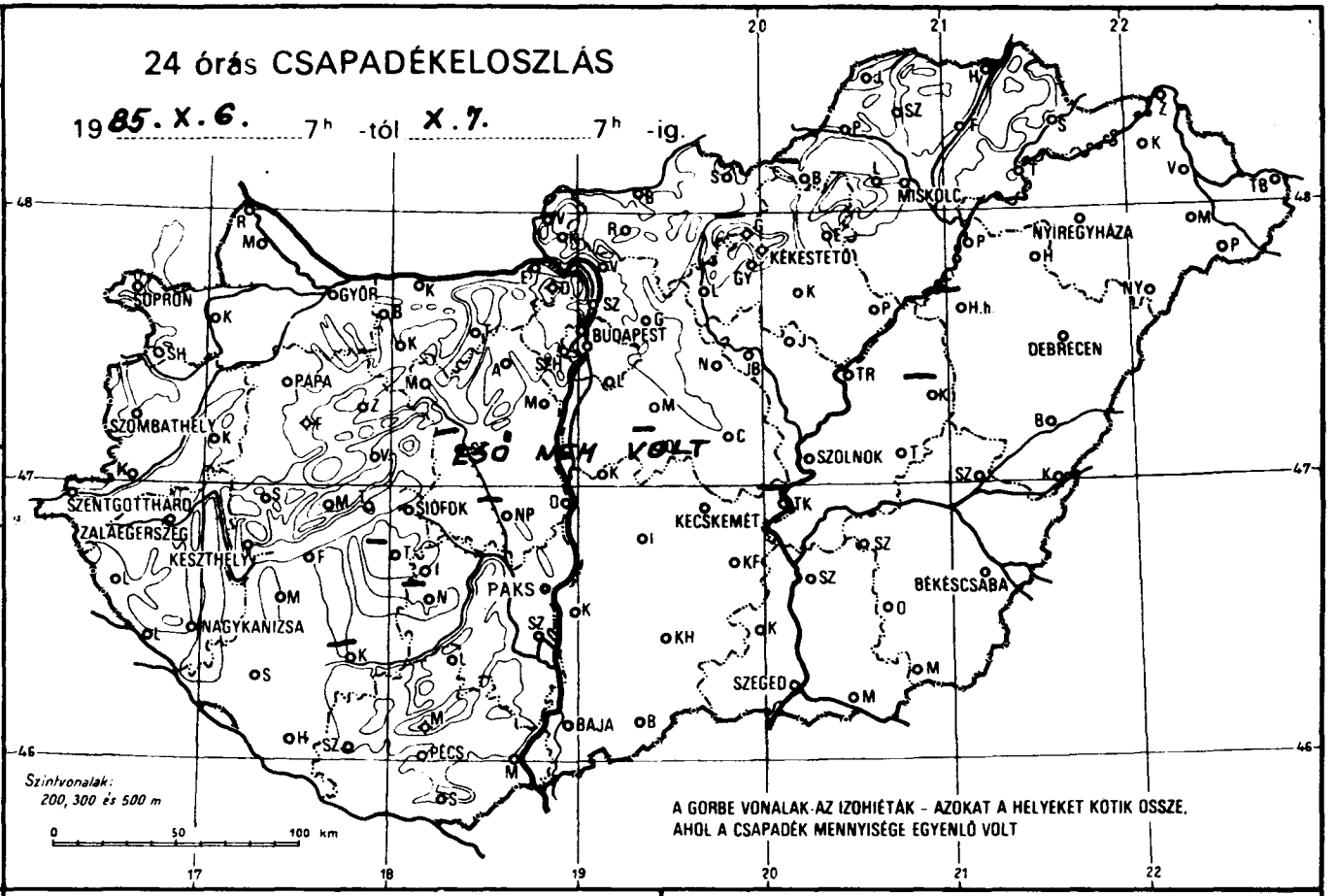

RADIÁCIÓS MINIMUM

19 85. X. 7.

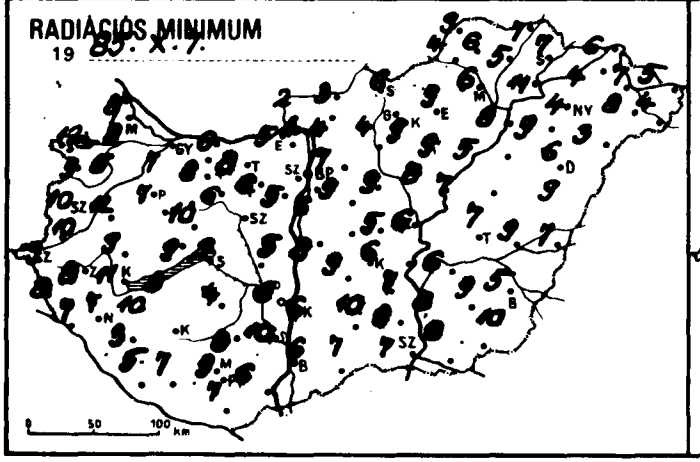

NAPSÜTÉSTARTAM

19 85. X. 6.

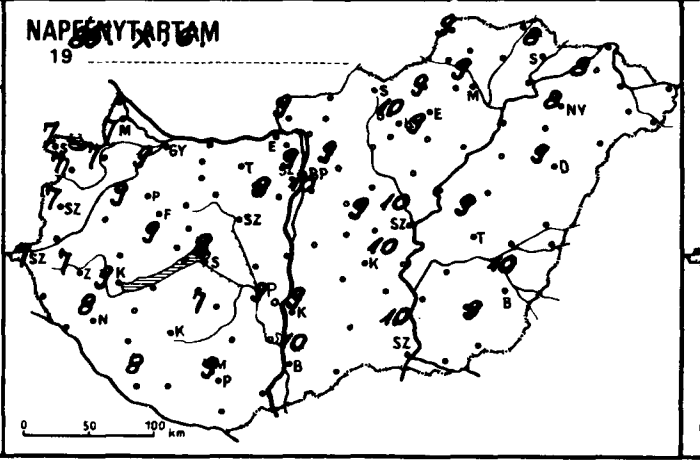

19 .....

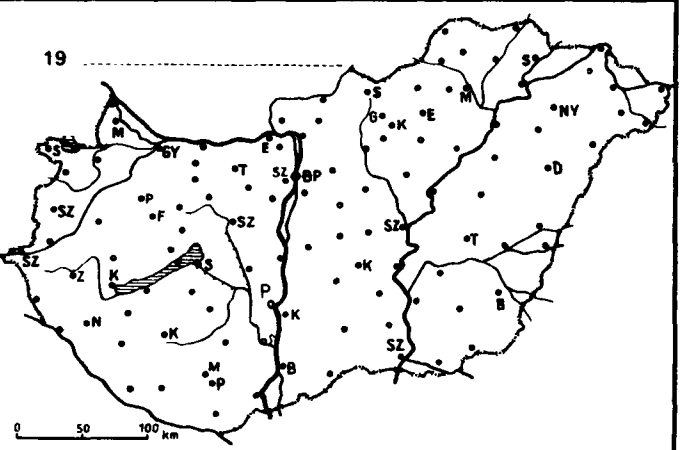

85.X.7. 07 h-ig az utolsó 24 óra adatai						Előző nap napos órái
állomás	csapadék (mm)		max. hőmérséklet	min. hőmérséklet	rad. min.	
Győr	.	≡	23	9	7	9
Kapuvár	.	∩	23	11	8	7
Mosonmagyaróvár	.	≡	23	12	8	7
Rajka	.	≡	23	11	8	
Sopron	.	∩	21	12	12	7
Sopronhorpács	.	∩	22	12	9	7
Káld	.	∩	24	13	12	
Körmend	.	≡	25	10	10	
Szentgotthárd	.	≡	22	10	9	7
Szombathely	.	∩	23	11	10	7
Lenti	.	≡	24	10	8	
Letenye	.	≡	25	9	7	
Nagykanizsa	.	≡	25	8	7	8
Zalaegerszeg	.	≡	24	9	8	7
Farkasgyepű	.	∩	24	12	8	
Keszthely	.	∩	23	13	11	9
Mencshely	.	∩	24	12	9	9
Pápa	.	≡	24	7	7	9
Sümeg	.	≡	25	10	9	
Tihany	.	≡	22	13	9	
Veszprém	.	≡	25	11	10	
Zirc	.	∩	23	7	5	
Fonyód	.		23	12	8	
Homokszt. györgy	.	≡	25	10	5	8
Kaposvár	–		–	–	–	
Marcali	.	∩	26	11	10	
Siófok	.	≡	22	10	9	9
Somogyszob	.	≡	25	8	3	
Tab	–		–	–	–	
Bábolna	.	≡	25	8	7	
Esztergom	.	∩	26	7	5	
Kisbér	.	∩	26	10	8	
Komárom	.	≡	26	8	6	
Tatabánya	.		25	8	8	
Alcsútdoboz	.	∩	25	7	6	
Dunaújváros	.	∩	25	6	5	
Martonvásár	.	∩	25	10	5	9
Mór	.	≡	24	9	6	
Nagyhörcsökp.	–		–	–	–	
Szabadbattyán						
Iregszemcse	.	∩	26	9	4	7
Lengyel	.		25	10	8	
Paks	.	∩	26	9	6	9
Szekszárd	.	≡	26	14	10	
Árpádtető	.		23	14	10	
Mohács	.		27	8	6	
Pécs	.		25	14	9	9
Siklós	.		26	9	7	
Szigetvár	.	∩	26	7	7	
Budaörs	.	∩	25	7	3	
Bp. Lőrinc	.	≡	25	12	6	10
Bp. Met. Int.	.		26	11	–	9
Bp. Szab. hegy	.		22	15	13	
Cegléd	.	∩	27	8	5	9
Dobogókő	.		20	12	12	
Gödöllő	.	∩	24	11	7	9
Királyrét	.	∩	23	7	5	
Monor	.	≡	28	10	9	
Nagykáta	.	∩	25	10	9	
Szentendre	.		26	9	9	

85.X.7. 07 h-ig az utolsó 24 óra adatai						Előző nap napos órái
állomás	csapadék (mm)		max. hőmérséklet	min. hőmérséklet	rad. min.	
Vác	.	∩	25	6	4	
Vámosmikola	.	∩	25	6	2	9
Baja	.	∩	26	10	6	10
Bácsalmás	.		28	10	7	
Izsák	.		26	12	9	
Kalocsa	.	∩	26	8	6	9
Kecskemét	.	∩	26	10	6	10
Kiskunfélegyháza	.		27	10	7	
Kiskunhalas	.	≡	27	11	10	
Kunszentmiklós	.	≡	26	8	8	
Tiszakécske	–		–	–	–	
Balassagyarmat	.	∩	26	6	3	
Romhány	.	∩	25	5	4	
Salgótarján	.		25	6	6	
Eger	.	≡	24	11	9	9
Galyatető	–		–	–	–	
Gyöngyös	.	∩	25	12	9	
Kékestető	.		17	12	10	10
Kompolt	.	∩	24	11	9	9
Lőrinci	.	∩	25	7	4	
Poroszló	.	∩	26	10	5	
Jászapáti	.		26	10	8	
Jászberény	.	∩	25	8	6	
Karcag	–		–	–	–	
Szolnok	.	∩	26	8	6	10
Tiszaroff	.	∩	26	10	7	
Túrkeve	.	∩	27	9	7	9
Kistelek	.	≡	28	9	8	
Makó	.		27	10	8	
Szeged	.	∩	27	9	7	10
Szentes	.		26	9	8	
Borsodnádasd	–		–	–	–	
Füged	.	∩	23	7	5	
Hidasnémeti	.	≡	24	8	7	
Jósvafő	.	∩	24	11	9	9
Lillafüred	.	≡	21	12	8	
Miskolc	.	∩	25	7	6	9
Putnok	.	≡	25	5	4	
Sárospatak	.	∩	24	8	7	8
Szendrőlád	.	≡	26	6	6	
Tokaj	.		22	11	11	
Kisvárda	.	∩	26	6	4	8
Mátészalka	.	∩	25	9	8	
Nyíregyháza	.	∩	24	9	4	8
Nyírlugos	.	∩	26	6	3	
Pátyod	.	∩	26	5	4	
Tiszabecs	.	≡	24	5	5	
Vásárosnamény	.	∩	23	7	7	
Záhony	.	∩	24	7	6	
Berettyóújfalu	.	∩	27	9	9	
Debrecen	.	∩	25	9	6	9
Hajdúdorog	.		25	10	9	
Hortobágy	–		–	–	–	
Körösszakál	.	∩	28	8	7	
Polgár	.	≡	26	8	8	
Békéscsaba	.	∩	27	8	5	10
Mezőhegyes	.		27	12	10	9
Orosháza	.		27	9	9	9
Szarvas	.	∩	27	9	6	10
Szeghalom	.		27	10	9	

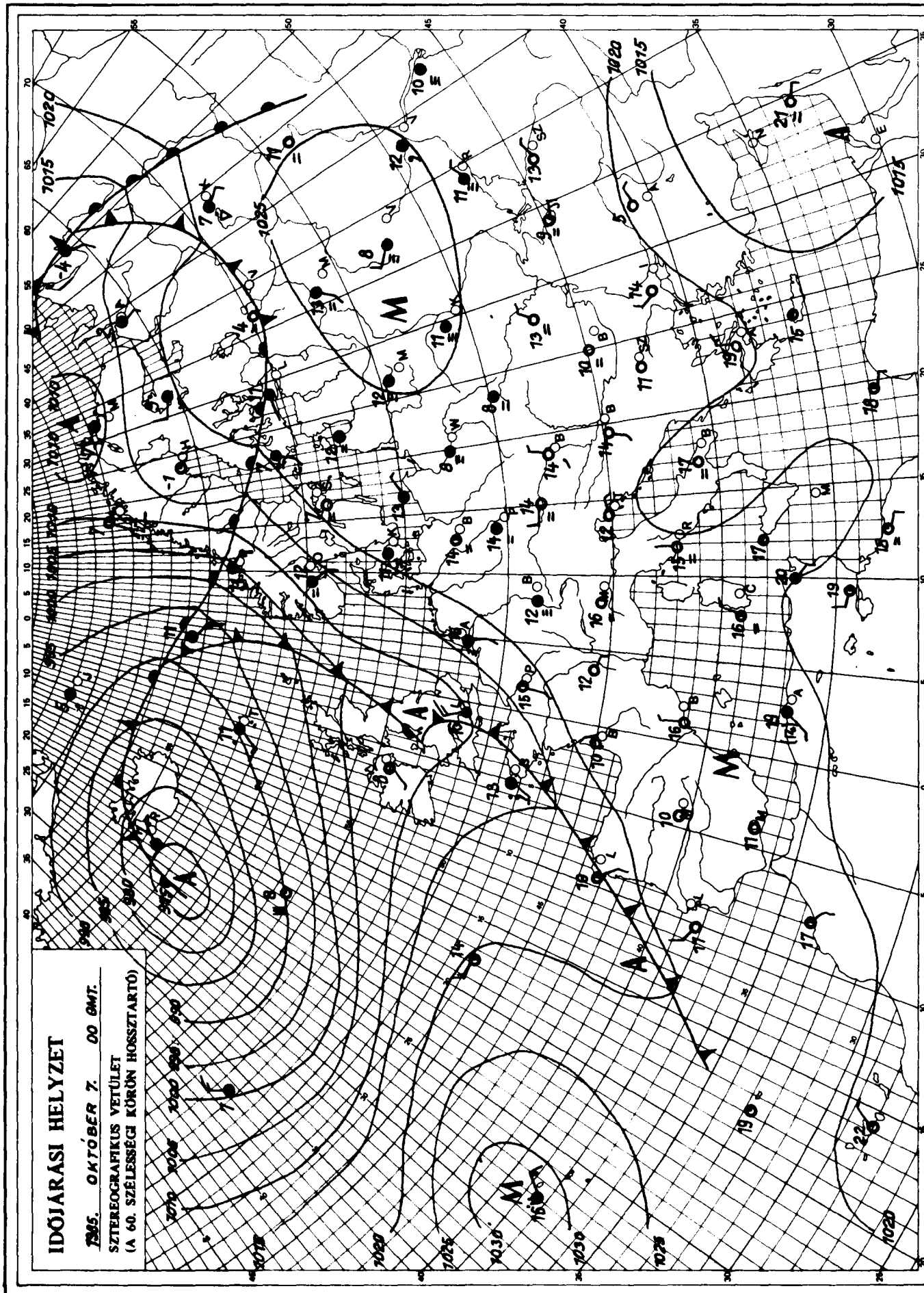

KIADJA: ORSZÁGOS METEOROLÓGIAI SZOLGÁLAT
Készíti: Központi Előrejelző Intézet Analízis- és Rövidtávú Prognózis Központja – T.: 273-018
Megjelenik naponként
Évi előfizetési díja: 2.200,- Ft. – Megrendelhető: 1024 Budapest, II., Kitaibel Pál u. 1. – T.: 353-500
Kiadásért felel: az OMSZ elnöke – Szerkesztésért felel: a KEI igazgatója

Jelmagyarázat a havi mellékletben

IDŐJÁRÁSI NAPIJELENTÉS

ЕЖЕДНЕВНЫЙ МЕТЕОРОЛОГИЧЕСКИЙ БЮЛЛЕТЕНЬ • DAILY WEATHER REPORT
BULLETIN QUOTIDIEN DE TEMPS • TÄGLICHER WETTERBERICHT

98. évfolyam 281. szám. + Budapest + 1985. október 8. kedd

Az időjárási helyzet és a várható időjárás:

A Marseille-Berlin-Helsinki vonaltól délkeletre kontinensünk felett hatalmas területü leszálló légmozgás található. Ezen az óriási területen sokfelé ködös, csendes, október első harmadához képest azonban még meleg az idő. Az említett leszálló légmozgású terület nagysága azonban napról napra csökken kissé, mivel az óceán felől északkelet felé vonuló időjárási frontok egyre beljebb tudnak hatolni a kontinens fölé. Kedd reggel egy hidegfront és felhőzete eljutott mára Német-Lengyel sikság közepéig ill. az Alpok nyugati lejtőjéig. Várható, hogy a Kárpát-medence felett is átvonul szerda estig, hatása azonban főként a hőmérséklet visszaesésében mutatkozik meg.

Magyarország legnagyobb részén hétfőn derült, száraz idő volt, 8, 10 órán át sütött a nap. A Dunántúl nyugati részén azonban a felszállt köd után hosszabb ideig borult marad az ég, ezért arrafelé csak 3, 7 órás napfénytartamot mértek. Eső sehol sem esett. A legmagasabb nappali hőmérséklet 22, 27 fok között volt. Éjszaka, majd hajnalban is többfelé képződött köd, amely azonban délelőtt többnyire feloszlott. A kora reggeli órákban 5 és 13 fok között volt a hőmérséklet. Délelőtt folytatódott az ország legnagyobb részén derült, párás idő. A hőmérséklet 11 órakor 15 és 22 fok között volt.

Ma 12 órakor Budapesten a hőmérséklet 21 fok, a tengerszintre átszámitott légnyomás 1015 mbar, erősen süllyed.

Várható időjárás szerda estig:

Nyugat felől megnövekszik a felhőzet, és szerdán már kevés lesz a napsütés.
Többfelé lehet kisebb eső.
A szél szerdán északira fordul és a Dunántúlon helyenként megerősödik.
Lehülés várható.
A hőmérséklet hajnalban: 9 és 14,
szerdán délután 15 és 20 fok között lesz.

Pálmási Judit s.k.

A hőmérséklet napi középértéke és eltérése a sokévi átlagtól /Budapest belterületén/:

1985. X. 7. 17,2°C +4,8°C

1871 óta ezen a napon Budapesten előfordult

legmagasabb hőmérséklet: 27,5°C /1942/,
legalacsonyabb hőmérséklet: 1,1°C /1921/.

85.628.

LEGMAGASABB HŐMÉRSÉKLET

19 85. X. 7.

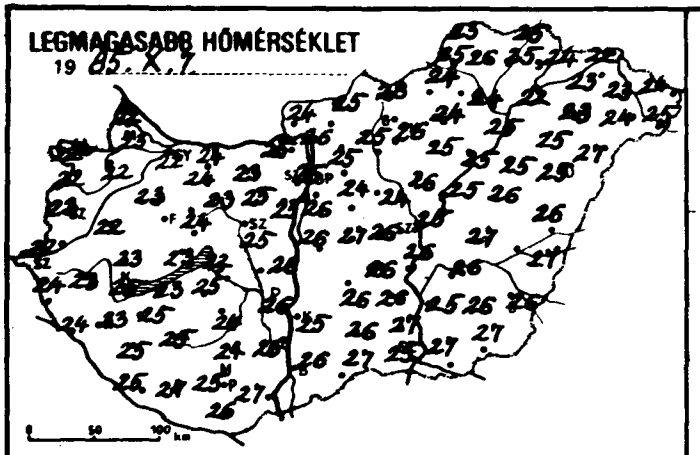

LEGALACSONYABB HŐMÉRSÉKLET

19 85. X. 8.

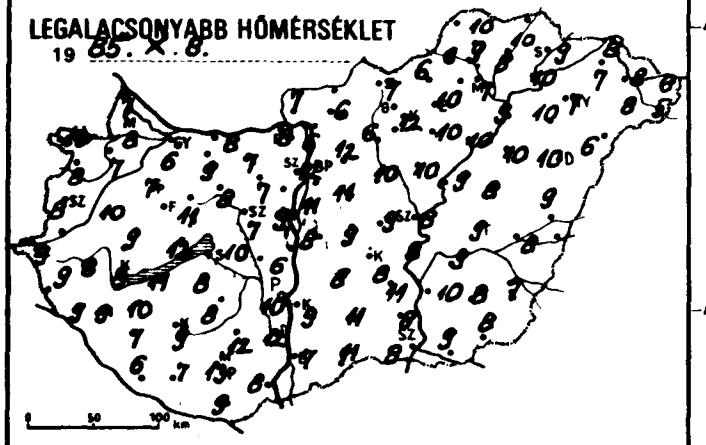

24 órás CSAPADÉKELOSZLÁS

19 85. X. 7. 7h -tól X. 8. 7h -ig.

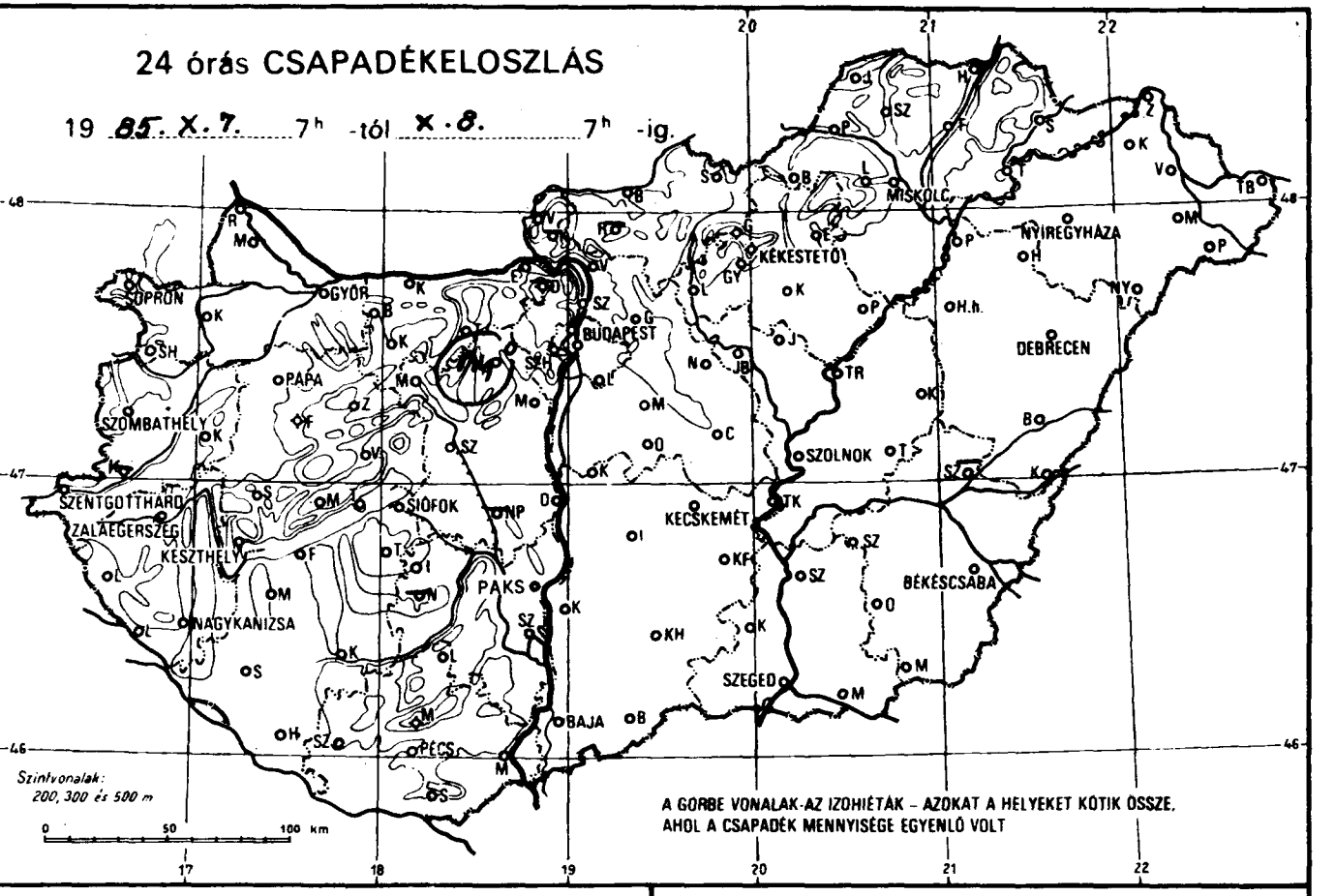

RADIÁCIÓS MINIMUM

19 85. X. 8.

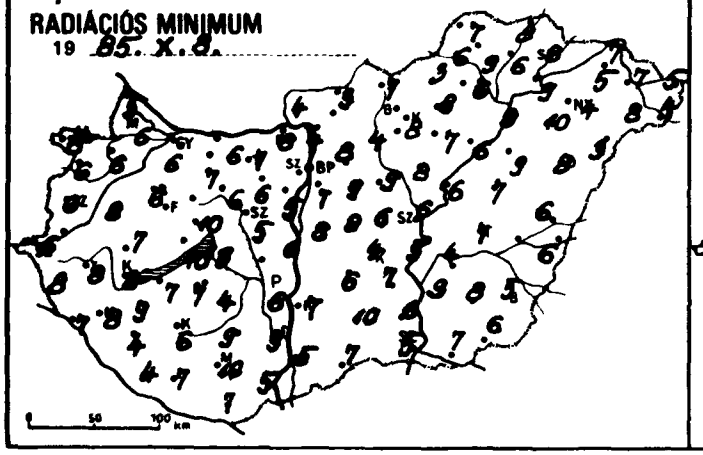

NAPFÉNYTARTAM

19 85. X. 7.

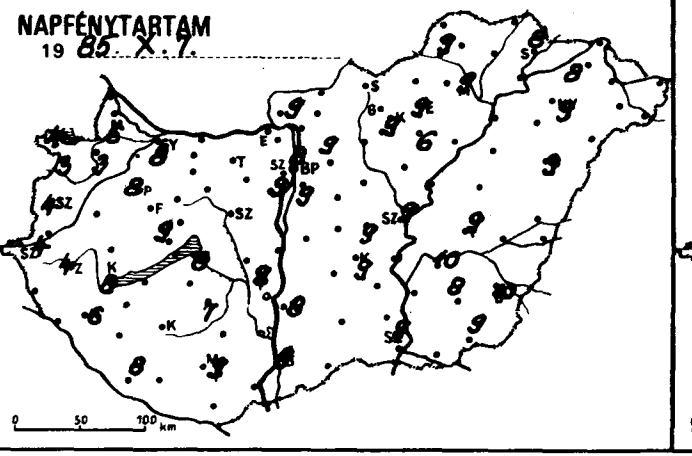

19 .....

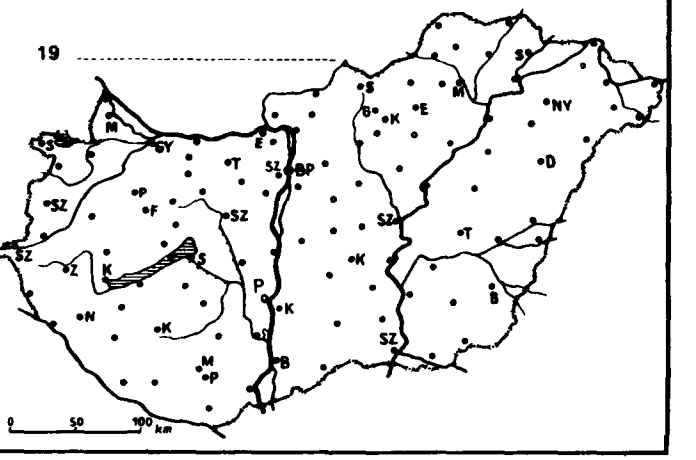

1985.X.8. 07 h-ig az utolsó 24 óra adatai						Előző nap napos órái-
állomás	csapadék (mm)		max. hőmérséklet	min. hőmérséklet	rad. min.	
Győr	.		22	6	6	8
Kapuvár	.		22	7	6	3
Mosonmagyaróvár	.		23	8	6	6
Rajka	.		22	7	5	
Sopron	.		22	-10	8	4
Sopronhorpács	.		22	8	6	3
Káld	.		22	10	8	
Körmend	–		–	–	–	
Szentgotthárd	.		22	9	6	4
Szombathely	.		23	8	6	4
Lenti	.		24	9	8	
Letenye	.		24	9	7	
Nagykanizsa	.		23	9	8	6
Zalaegerszeg	.		23	8	8	4
Farkasgyepű	.		22	11	7	
Keszthely	.		25	8	8	8
Mencshely	.		23	12	8	9
Pápa	.		23	7	6	8
Sümeg	.		23	9	7	
Tihany	.		23	12	10	
Veszprém	.		24	11	10	
Zirc	.		21	7	3	
Fonyód	.		23	11	7	
Homokszt. györgy	.		25	6	4	8
Kaposvár	.		25	9	6	
Marcali	.		25	10	9	
Siófok	.		22	10	9	8
Somogyszob	.		25	7	4	
Tab	.		25	8	7	
Bábolna	.		23	7	6	
Esztergom	.		25	8	6	
Kisbér	.		24	9	7	
Komárom	.		24	8	6	
Tatabánya	.		23	7	7	
Alcsútdoboz	ny		25	7	6	
Dunaújváros	.		26	6	6	
Martonvásár	.		25	9	5	9
Mór	.		23	8	6	
Nagyhörcsökp.	–		–	–	–	
Szabadbattyán	.		25	7	5	
Tiregszemcse	.		24	8	4	7
Lengyel	.		24	12	9	
Piks	.		26	10	6	9
Szekszárd	.		26	12	9	
Árpádtető	.		22	14	10	
Mohács	.		27	8	5	
Pécs	.		25	13	10	9
Siklós	.		26	9	7	
Szigetvár	.		27	7	7	
Budaörs	.		26	9	4	
Bp. Lőrinc	.		26	11	7	9
Bp. Met. Int.	.		25	12	-	8
Bp. Szab. hegy	.		23	15	12	
Cegléd	.		26	9	6	9
Dobogókő	–		–	–	–	
Gödöllő	.		25	12	8	9
Királyrét	–		–	–	–	
Monor	.		24	11	9	
Nagykáta	.		24	10	9	
Szentendre	.		26	10	9	

1985.X.8. 07 h-ig az utolsó 24 óra adatai						Előző nap napos órái
állomás	csapadék (mm)		max. hőmérséklet	min. hőmérséklet	rad. min.	
Vác	.		26	6	4	
Vámosmikola	.		24	7	4	9
Baja	.		26	7	5	9
Bácsalmás	.		27	11	7	
Izsák	.		26	8	6	
Kalocsa	.		25	9	7	8
Kecskemét	.		26	8	4	9
Kiskunfélegyháza	.		26	11	7	
Kiskunhalas	.		26	11	10	
Kunszentmiklós	.		26	8	8	
Tiszakécske	.		26	8	5	
Balassagyarmat	.		25	6	3	
Romhány	–		–	–	–	
Salgótarján	.		28	7	7	
Eger	.		24	10	8	9
Galyatető	.		20	12	7	
Gyöngyös	.		26	12	8	
Kékestető	.		19	12	9	9
Kompolt	.		25	10	7	6
Lőrinci	.		25	6	4	
Poroszló	.		25	10	6	
Jászapáti	.		26	10	8	
Jászberény	.		24	8	6	
Karcag	.		26	8	7	
Szolnok	.		25	8	6	9
Tiszaroff	.		25	9	6	
Túrkeve	.		27	9	7	9
Kistelek	.		27	8	6	
Makó	.		27	9	7	
Szeged	.		25	8	5	9
Szentes	.		25	10	9	
Borsodnádasd	.		24	6	3	
Füged	.		25	8	6	
Hidasnémeti	.		25	10	8	
Jósvafő	.		23	10	7	9
Lillafüred	.		22	12	7	
Miskolc	.		24	7	6	9
Putnok	.		25	6	6	
Sárospatak	.		24	9	8	8
Szendrőlád	.		26	9	9	
Tokaj	.		22	10	9	
Kisvárda	.		23	7	5	8
Mátészalka	.		24	8	8	
Nyíregyháza	.		23	7	4	9
Nyírlugos	.		27	6	3	
Pátyod	.		25	5	4	
Tiszabecs	.		24	6	5	
Vásárosnamény	.		23	8	7	
Záhony	.		22	8	7	
Berettyóújfalu	.		26	9	6	
Debrecen	.		25	10	8	9
Hajdúdorog	.		25	10	10	
Hortobágy	.		25	10	9	
Körösszakál	.		27	8	6	
Polgár	.		25	9	8	
Békéscsaba	.		26	7	5	10
Mezőhegyes	.		27	8	6	9
Orosháza	.		26	8	8	8
Szarvas	.		26	9	4	10
Szeghalom	–		–	–	–	

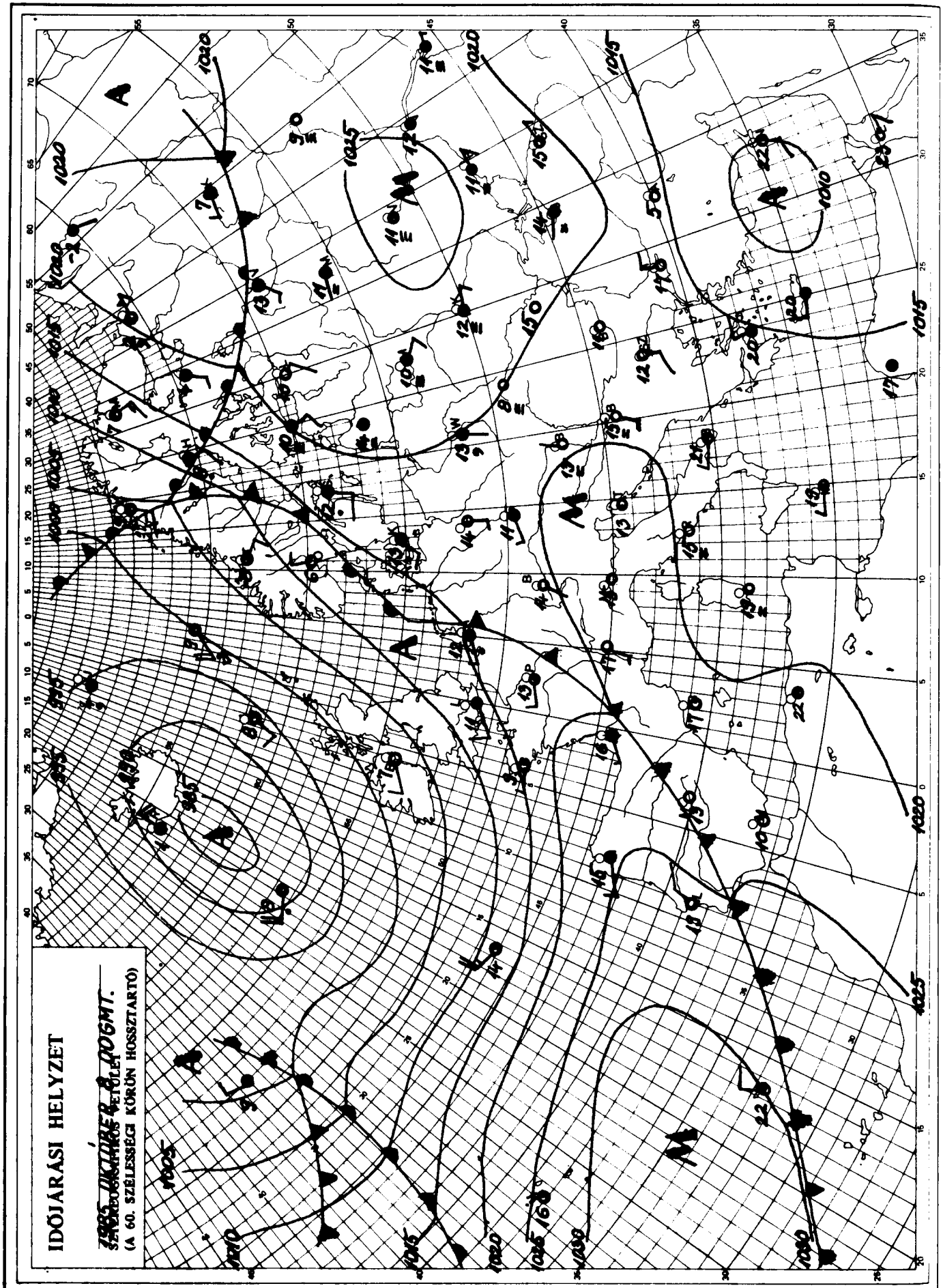

KIADJA: ORSZÁGOS METEOROLÓGIAI SZOLGÁLAT
Készíti: Központi Előrejelző Intézet Analízis- és Rövidtávú Prognózis Központja – T.: 273-018
Megjelenik naponként
Évi előfizetési díja: 2.200,- Ft. -- Megrendelhető: 1024 Budapest, II., Kitaibel Pál u. 1. – T.: 353-500
Kiadásért felel: az OMSZ elnöke – Szerkesztésért felel: a KEI igazgatója

Jelmagyarázat a havi mellékletben

IDŐJÁRÁSI NAPIJELENTÉS

ЕЖЕДНЕВНЫЙ МЕТЕОРОЛОГИЧЕСКИЙ БЮЛЛЕТЕНЬ · DAILY WEATHER REPORT
BULLETIN QUOTIDIEN DE TEMPS · TÄGLICHER WETTERBERICHT

98. évfolyam 282. szám. + Budapest + 1985. október 9. szerda

Az időjárási helyzet és a várható időjárás:

Kelet-Európában továbbra is csöndes az idő, nincs csapadék és jellemző a köd, szárazföldünk nagy részén ugyanakkor gyakori a felhősödés és többfelé esik az eső. Az Atlanti-óceán térségéből hüvös léghullámok érkeznek kontinensünk belső és déli területei fölé, emiatt változékony sokfelé az időjárás.

Éjszaka Magyarországot is hidegfront érte el. Befelhősödött az ég, a Dunántúlon megerősödött a szél, és az északi megyékben, de különösen északkeleten esett az eső, sőt zivatarok is kialakultak. A lehullott csapadék mennyisége északkeleten többfelé elérte a 3-4 mm-t, sőt Pátyodon 11 mm-t mértek. A hőmérséklet éjszaka 9, 15 fokig csökkent, kedden napközben azonban még nem volt érezhető a hidegfront hatása. Az ország nagy részén 6-9 órát sütött a nap. Reggel és délelőtt még voltak ködfoltok. A hőmérséklet csúcsértéke 20 és 27 fok között volt. Ma délelőtt kb. az ország déli felén és a nyugati megyékben sütött a nap. Másutt jobbára borult maradt az ég. A hőmérséklet 11 órakor 14 és 19 fok között volt.

Ma 12 órakor Budapesten a hőmérséklet 16 fok, a tengerszintre átszámított légnyomás 1016 mbar, gyengén emelkedik.

Várható időjárás csütörtök estig:

Eleinte gyakran lesz erősen felhős az ég, és szórványosan előfordulhat kisebb eső, záporeső, később nyugat felől csökken a felhőzet és csütörtökön több-kevesebb napsütés mindenütt várható.
Csapadék már nem valószinü.
Az északi szél időnként még élénk lesz.
Várható legalacsonyabb éjszakai hőmérséklet: 8, 13,
legmagasabb nappali hőmérséklet: 16, 21 fok között alakul.

Jenki Szilvia s.k.

A hőmérséklet napi középértéke és eltérése a sokévi átlagtól /Budapest belterületén/:

1985. X. 8. 16,9°C +4,0°C

1871 óta ezen a napon Budapesten előfordult

legmagasabb hőmérséklet: 27,2°C /1942/,
legalacsonyabb hőmérséklet: 0,0°C /1883/.

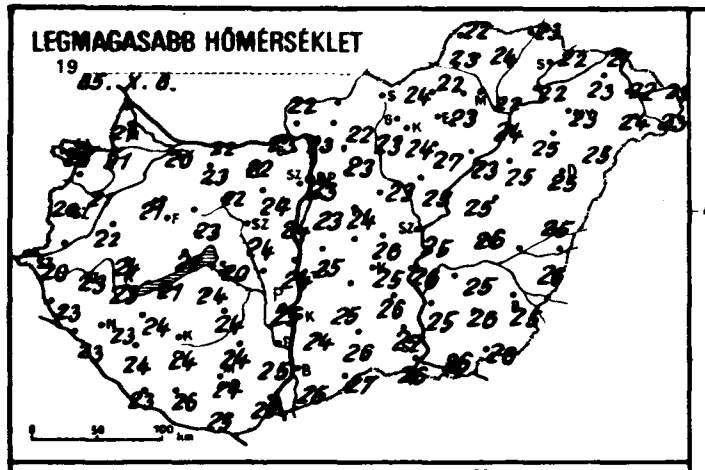
LEGMAGASABB HŐMÉRSÉKLET
19 85. X. 8.
0 50 100 km

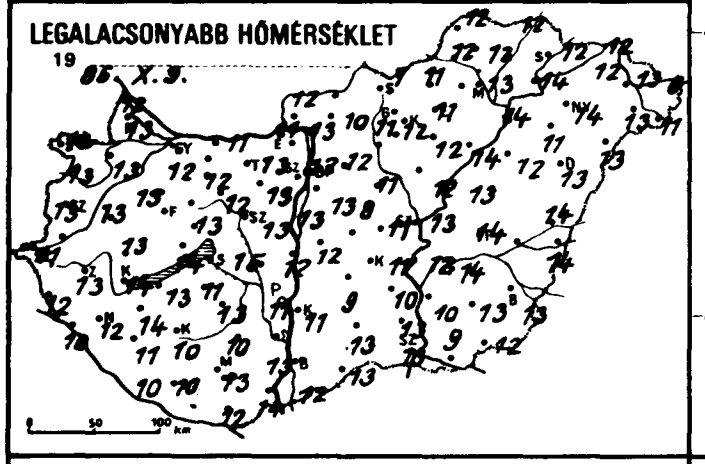
LEGALACSONYABB HŐMÉRSÉKLET
19 85. X. 9.
0 50 100 km

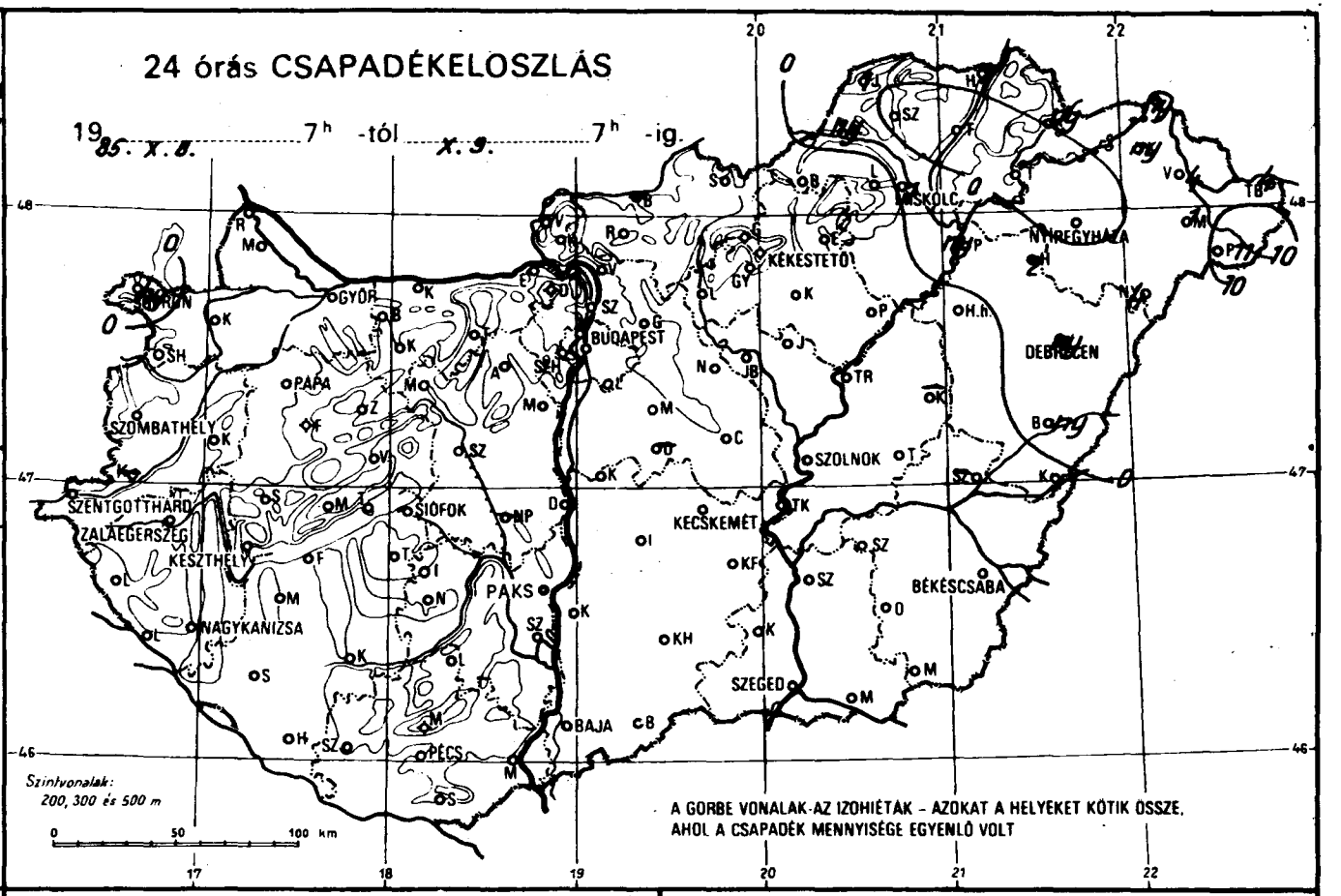
24 órás CSAPADÉKELOSZLÁS
19 85. X. 8. 7h -tól X. 9. 7h -ig.
SZOMBATHELY
SZENTGOTTHÁRD
ZALAEGERSZEG
KESZTHELY
NAGYKANIZSA
PAPA
GYŐR
SIÓFOK
PÁKS
PÉCS
BAJA
BUDAPEST
KÉKESTETŐ
MISKOLC
NYÍREGYHÁZA
DEBRECEN
SZOLNOK
KECSKEMÉT
BÉKÉSCSABA
SZEGED
Szintvonalak:
200, 300 és 500 m
0 50 100 km
A GORBE VONALAK AZ IZOHIÉTÁK – AZOKAT A HELYEKET KÖTIK ÖSSZE,
AHOL A CSAPADÉK MENNYISÉGE EGYENLŐ VOLT

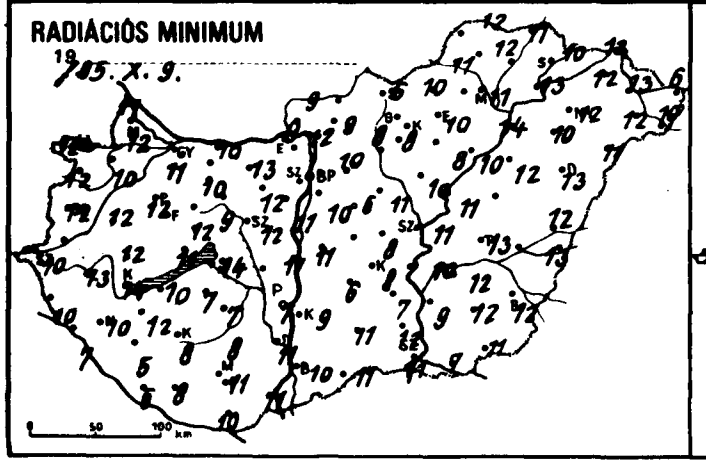
RADIÁCIÓS MINIMUM
19 85. X. 9.
0 50 100 km

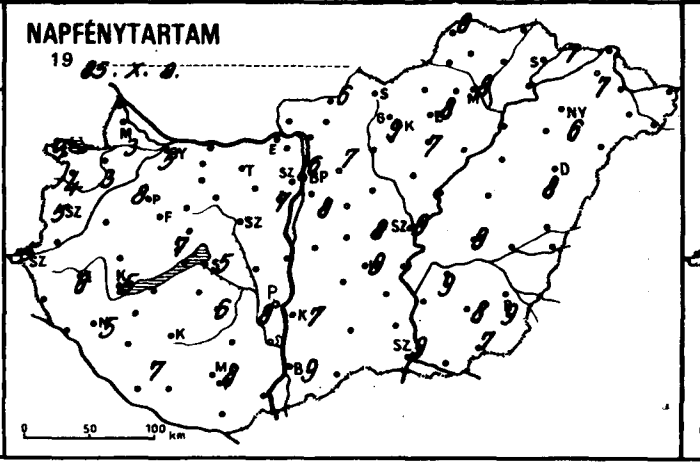
NAPFÉNYTARTAM
19 85. X. 8.
0 50 100 km

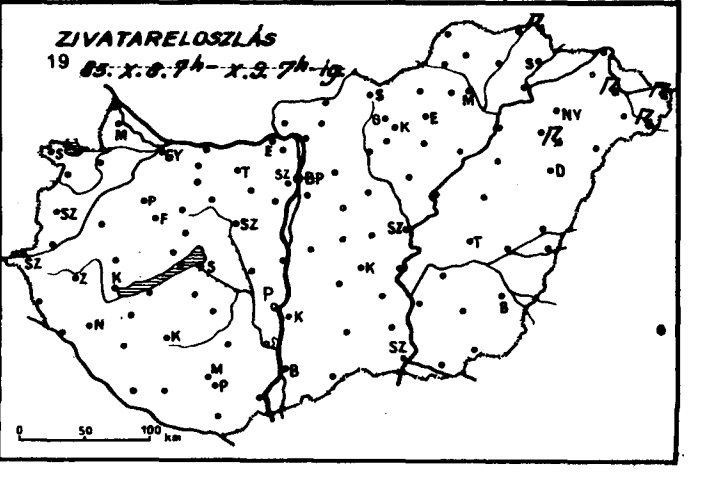
ZIVATARELOSZLÁS
19 85. X. 8. 7h – X. 9. 7h-ig.
0 50 100 km

1985.X.9 07 h-ig az utolsó 24 óra adatai						Előző nap napos órái
állomás	csapadék (mm)		max. hőmérséklet	min. hőmérséklet	rad. min.	
Győr	•	≡	20	12	11	5
Kapuvár	•		21	13	10	3
Mosonmagyaróvár	•		21	13	12	5
Rajka	•		21	12	11	
Sopron	ny	≡	20	13	12	3
Sopronhorpács	•	≡	20	13	12	4
Káld	•		22	13	12	
Körmend	–		–	–	–	
Szentgotthárd	•	≡	20	11	10	5
Szombathely	•	≡	21	13	12	5
Lenti	•		23	12	10	
Letenye	•		23	10	7	
Nagykanizsa	•	≡	23	12	10	5
Zalaegerszeg	•	≡	23	13	13	6
Farkasgyepű	•		22	11	7	
Keszthely	•	≡	23	14	14	5
Mencshely	•		22	12	11	7
Pápa	•	≡	21	13	12	8
Sümeg	•		24	13	12	
Tihany	•		22	14	11	
Veszprém	•		23	13	12	
Zirc	•		22	11	10	
Fonyód	•		21	13	10	
Homokszt. györgy	•		23	10	6	7
Kaposvár	•		24	10	8	
Marcali	•		24	14	12	
Siófok	•	≡	20	15	14	5
Somogyszob	•		24	11	5	
Tab	•	≡	24	11	7	
Bábolna	•		22	13	12	
Esztergom	•	⌐	23	11	9	
Kisbér	•	⌐	23	12	10	
Komárom	•	⌐	22	11	10	
Tatabánya	•		22	13	13	
Alcsútdoboz	•		24	13	12	
Dunaújváros	•		24	12	11	
Martonvásár	•		24	13	11	7
Mór	•	≡	22	12	9	
Nagyhörcsökp.	–		–	–	–	
Szabadbattyán	•		24	13	12	
Iregszemcse	•		24	13	7	6
Lengyel	•		24	10	8	
Paks	•		25	11	7	8
Szekszárd	•		25	13	11	
Árpádtető	•		23	11	9	
Mohács	–	≡	26	14	11	
Pécs	•	⌐	24	13	11	8
Siklós	•		25	12	10	
Szigetvár	•	⌐	26	10	8	
Budaörs	•	⌐	23	14	11	
Bp. Lőrinc	•	≡	23	13	10	8
Bp. Met. Int.	•		23	12	–	6
Bp. Szab. hegy	•	≡	22	11	10	
Cegléd	•	⌐	26	11	8	8
Dobogókő	•		19	9	9	
Gödöllő	•	≡	23	12	10	7
Királyrét	•	≡	23	8	5	
Monor	•	≡	24	8	6	
Nagykáta	•	⌐	23	11	11	
Szentendre	•		24	13	12	

1985.X.9 07 h-ig az utolsó 24 óra adatai						Előző nap napos órái
állomás	csapadék (mm)		max. hőmérséklet	min. hőmérséklet	rad. min.	
Vác	•	≡	23	13	10	
Vámosmikola	•		22	12	9	6
Baja	•	≡	25	12	10	9
Bácsalmás	•		27	13	11	
Izsák	•		25	9	6	
Kalocsa	•		24	11	9	7
Kecskemét	•	⌐	25	11	8	9
Kiskunfélegyháza	•		26	10	7	
Kiskunhalas	•	≡	26	13	11	
Kunszentmiklós	•	≡	25	12	11	
Tiszakécske	•	≡	26	12	10	
Balassagyarmat	▼		–	–	–	
Romhány	•	⌐	22	10	9	
Salgótarján	•		24	7	6	
Eger	•	≡	23	11	10	8
Galyatető	•	⌐	18	10	6	
Gyöngyös	•	≡	24	12	8	
Kékestető	•	⌐	18	10	9	9
Kompolt	•	⌐	27	12	8	7
Lőrinci	•	≡	23	11	8	
Poroszló	•	⌐	23	14	10	
Jászapáti	•	⌐	25	12	10	
Jászberény	•	⌐	23	11	8	
Karcag	–		–	–	–	
Szolnok	•	≡	25	13	11	9
Tiszaroff	•	≡	25	13	11	
Túrkeve	•		26	14	13	9
Kistelek	•		27	13	12	
Makó	•	⌐	26	9	7	
Szeged	•		26	13	11	9
Szentes	•		25	10	9	
Borsodnádasd	•	⌐	22	11	10	
Fügöd	▼		–	–	–	
Hidasnémeti	3	⌐ ≡	23	12	11	
Jósvafő	1	⌐	22	12	12	8
Lillafüred	•	≡	20	15	11	
Miskolc	1	≡	22	13	11	8
Putnok	ny	≡	23	12	11	
Sárospatak	ny		22	12	10	7
Szendrőlád	•	⌐	24	12	12	
Tokaj	•		22	14	13	
Kisvárda	ny	≡	23	12	12	7
Mátészalka	1	≡	24	13	12	
Nyíregyháza	•	≡	23	14	12	6
Nyírlugos	4	≡	25	13	11	
Pátyod	11	⌐	26	11	10	
Tiszabecs	4	⌐ ≡	23	6	6	
Vásárosnamény	4	⌐ ≡	22	13	13	
Záhony	ny		21	12	12	
Berettyóújfalu	ny		25	14	12	
Debrecen	ny	⌐	25	13	13	8
Hajdúdorog	2	⌐ ≡	25	11	10	
Hortobágy	•		25	12	12	
Körösszakál	•	⌐	26	14	13	
Polgár	ny	≡	24	14	14	
Békéscsaba	•	⌐	25	13	12	9
Mezőhegyes	•	⌐	26	12	11	7
Orosháza	•	≡	26	13	12	8
Szarvas	•	≡	25	14	12	9
Szeghalom	▼		–	–	–	

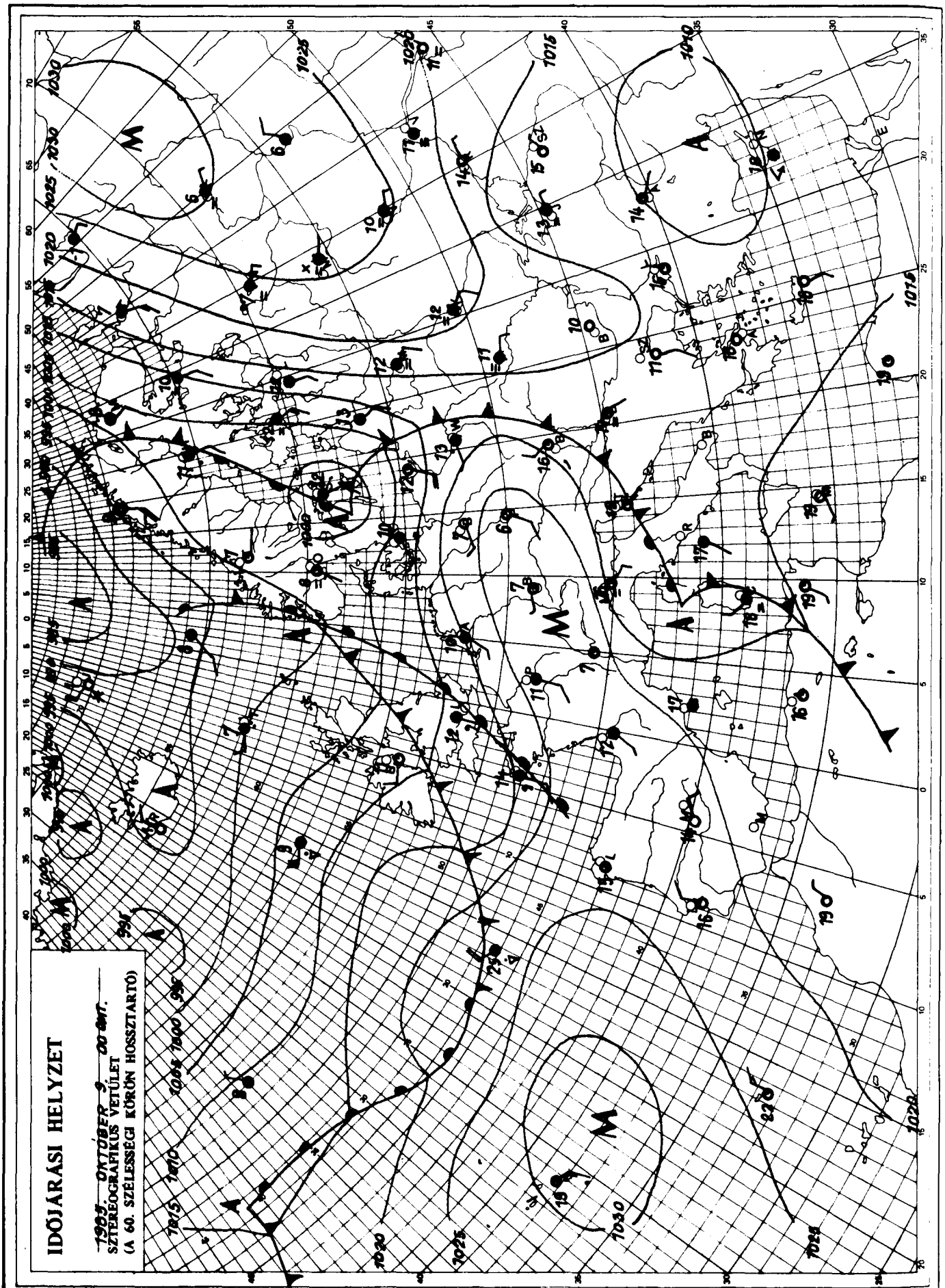

KIADJA: ORSZÁGOS METEOROLÓGIAI SZOLGÁLAT
Készíti: Központi Előrejelző Intézet Analízis- és Rövidtávú Prognózis Központja – T.: 273-018
Megjelenik naponként
Évi előfizetési díja: 2.200,- Ft. – Megrendelhető: 1024 Budapest, II., Kitaibel Pál u. 1. – T.: 353-500
Kiadásért felel: az OMSZ elnöke – Szerkesztésért felel: a KEI igazgatója

Jelmagyarázat a havi mellékletben

IDŐJÁRÁSI NAPIJELENTÉS

ЕЖЕДНЕВНЫЙ МЕТЕОРОЛОГИЧЕСКИЙ БЮЛЛЕТЕНЬ · DAILY WEATHER REPORT
BULLETIN QUOTIDIEN DE TEMPS · TÄGLICHER WETTERBERICHT

98. évfolyam 283. szám. + Budapest + 1985. október 10. csütörtök

Az időjárási helyzet és a várható időjárás:

Az óceán felől váltakozó nedvességtartalmú és hüvös léghullámok haladnak a kontinens belseje felé. Hatásukra felhőtakaró boritja a Brit-szigeteket, a Német-Lengyel-síkságot, az Alpok és a Kárpát-medence területét, valamint a Skandináv-félszigetet. Ezeken a tájakon többfelé hull eső, záporeső. Európa többi részén a leszálló légmozgás hatására jobbára napos az idő. A következő 24 órában várhatóan a Kárpát-medencében is csökken a felhőzet és egyre hosszabb időre süt ki a nap.

Szerdán Magyarország délkeleti részén kissé, másutt erősen felhős volt az ég. Csütörtök hajnalban délkeleten is megnövekedett a felhőzet. Az országban többfelé eleredt az eső. A ma reggel 7 óráig lehullott csapadék mennyisége csapadéknyom és 2 mm között volt. Szerdán a legmagasabb nappali hőmérséklet általában 16 és 23 fok között alakult. Csütörtök hajnalra 5, 12 fokig hült le a levegő. Délelőtt jobbára erősen felhős volt az ég, többfelé esett az eső. 11 órakor 12, 17 fok közötti értékeket mértek.

Ma 12 órakor Budapesten a hőmérséklet 18 fok, a tengerszintre átszámitott légnyomás 1022 mbar, alig változik.

Várható időjárás péntek estig:

Átmenetileg csökken a felhőzet. Délen és keleten szerdán még kisebb eső előfordul. Az északnyugati szél pénteken időnként megélénkül. A hajnali órákban foltokban köd képződik.
Várható legalacsonyabb éjszakai hőmérséklet: 3 és 8,
legmagasabb nappali hőmérséklet pénteken: 17 és 21 fok között várható.

Demeter Éva s.k.

TÁVOLABBI KILÁTÁSOK SZOMBATTÓL-KEDDIG:

Erős éjszakai lehülések várhatók a jövő hét elején, gyenge fagyok is lehetnek. Az időszak elején felhőátvonulásokból záporok lehetnek, s erős lesz az északi szél is. Legalacsonyabb hajnali hőmérséklet: eleinte +4, +9, később 0, +5 fok között várható. Legmagasabb nappali hőmérséklet: eleinte 14, 19, később 12, 17 fok között lesz. Jelentős mennyiségü /legalább 5 mm napi/ csapadék az ország területének 10 százalékán várható.

KÖZÉPTÁVÚ ELŐREJELZŐ OSZTÁLY

A hőmérséklet napi középértéke és eltérése a sokévi átlagtól /Budapest belterületén/:

1985. X. 9. 15,6°C +2,7°C

1871 óta ezen a napon Budapesten előfordult

legmagasabb hőmérséklet: 27,5°C /1935/,
legalacsonyabb hőmérséklet: 1,0°C /1890/.

85.630.

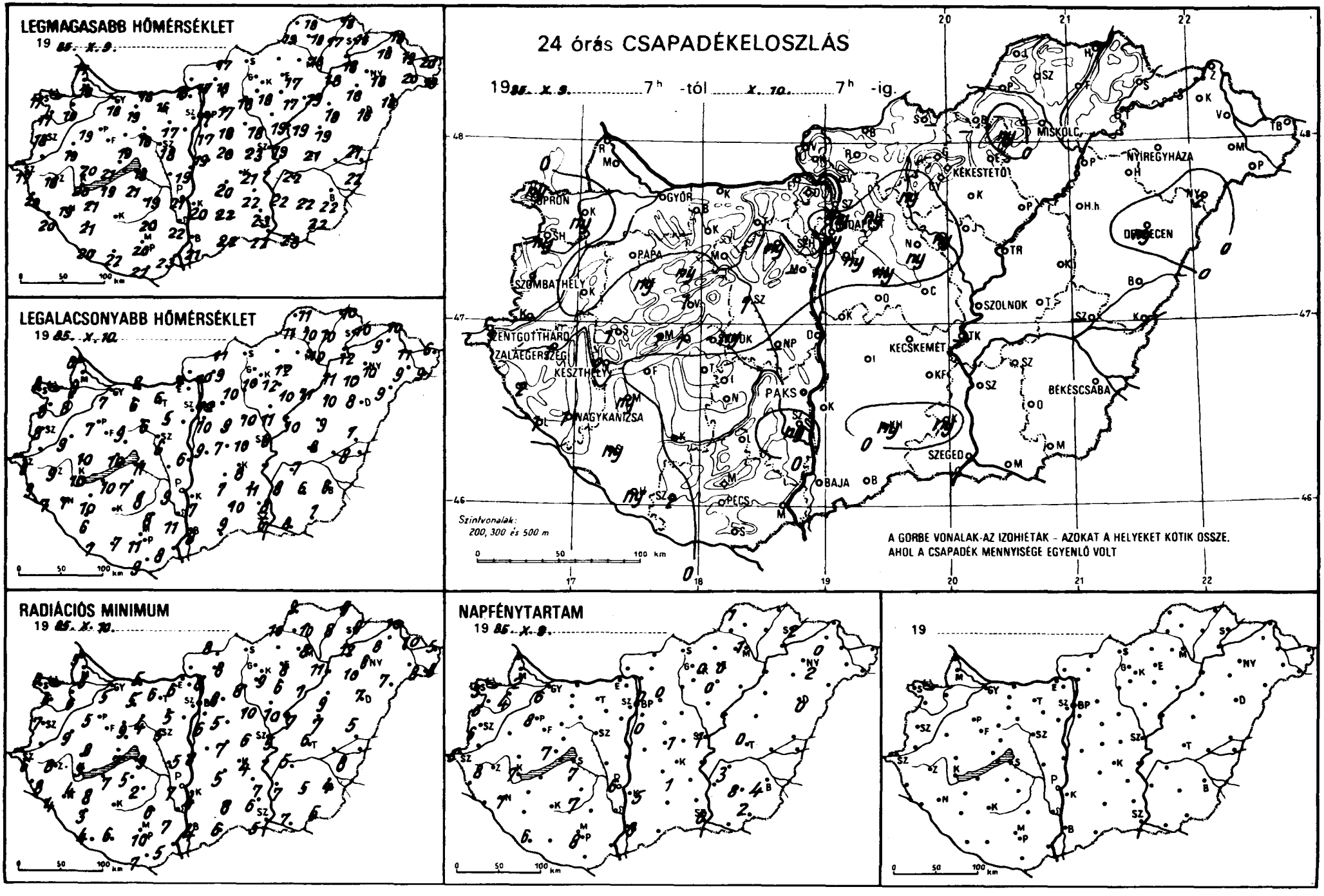
LEGMAGASABB HŐMÉRSÉKLET
19 85. X. 9.
LEGALACSONYABB HŐMÉRSÉKLET
19 85. X. 10.
RADIÁCIÓS MINIMUM
19 85. X. 10.
24 órás CSAPADÉKELOSZLÁS
19 85. X. 9. 7h -tól X. 10. 7h -ig.
Szintvonalak: 200, 300 és 500 m
A GÖRBE VONALAK AZ IZOHIÉTÁK - AZOKAT A HELYEKET KÖTIK ÖSSZE, AHOL A CSAPADÉK MENNYISÉGE EGYENLŐ VOLT
NAPFÉNYTARTAM
19 85. X. 9.
19

1985.X.10 07 h-ig az utolsó 24 óra adatai						Előző nap napos órái
állomás	csapadék (mm)		max. hőmérséklet	min. hőmérséklet	rad. min.	
Győr	•	⌒	18	7	5	5
Kapuvár	ny	⍒ ⌒	19	8	6	4
Mosonmagyaróvár	•	=	18	9	6	2
Rajka	•	⌒	17	8	5	
Sopron	ny	⍒	17	8	6	3
Sopronhorpács	ny		17	8	6	6
Káld	•	⌒	19	9	9	
Körmend	–		–	–	–	
Szentgotthárd	1	⌒	17	8	6	5
Szombathely	1	⍒ ⌒	18	8	7	6
Lenti	2	–	20	9	8	
Letenye	1		20	7	4	
Nagykanizsa	1		19	7	4	7
Zalaegerszeg	1	⌒	18	9	8	8
Farkasgyepű	ny		17	8	5	
Keszthely	2		20	10	9	7
Mencshely	1	=	18	9	6	7
Pápa	•	⌒	19	7	5	8
Sümeg	1		20	10	8	
Tihany	1	⍒ =	21	10	7	
Veszprém	1		19	9	9	
Zirc	ny	=	16	5	3	
Fonyód	•		19	10	7	
Homokszt. györgy	ny	⍒ =	20	7	4	6
Kaposvár	–		–	–	–	
Marcali	ny	=	21	10	8	
Siófok	ny	⌒	18	11	9	7
Somogyszob	ny	=	21	6	3	
Tab	•	=	21	7	5	
Bábolna	•		18	6	5	
Esztergom	•	⌒	16	7	6	
Kisbér	•		19	6	5	
Komárom	•	⌒	18	8	5	
Tatabánya	•		16	6	6	
Alcsútdoboz	ny	⍒ =	17	5	5	
Dunaújváros	•		19	6	5	
Martonvásár	–		–	–	–	–
Mór	•	=	18	6	4	
Nagyhörcsökp.	–		–	–	–	
Szabadbattyán	1	=	18	6	5	
Tegszemcse	•	⌒	19	8	2	7
Tengyel	•		20	8	6	
Paks	•		21	9	7	6
Szekszárd	ny		22	11	7	
Árpádtető	•	=	19	10	8	
Mohács	•	=	23	8	5	
Pécs	•		20	11	10	8
Siklós	•		22	9	7	
Szigetvár	2	=	22	7	6	
Budaörs	ny		18	11	6	
Bp. Lőrinc	ny	=	17	10	6	0
Bp. Met. Int.	ny		17	12	–	0
Bp. Szab. hegy	•		14	10	9	
Cegléd	•	⌒	23	10	6	1
Dobogókő	•		13	8	8	
Gödöllő	ny	=	17	10	8	0
Királyrét	•		15	8	6	
Monor	ny	, =	18	9	5	
Nagykáta	ny		18	10	10	
Szentendre	•		18	11	10	

1985.X.10 07 h-ig az utolsó 24 óra adatai						Előző nap napos órái
állomás	csapadék (mm)		max. hőmérséklet	min. hőmérséklet	rad. min.	
Vác	•		17	10	8	
Vámosmikola	•	≈	16	9	5	0
Baja	•	⌒	21	8	4	8
Bácsalmás	•		22	9	6	
Izsák	•		20	7	5	
Kalocsa	•		20	7	4	5
Kecskemét	•	⌒	21	8	4	1
Kiskunfélegyháza	•		22	11	7	
Kiskunhalas	ny	=	22	10	8	
Kunszentmiklós	•	=	19	9	8	
Tiszakécske	–		–	–	–	
Balassagyarmat	•		17	11	8	
Romhány	•	⌒	18	9	8	
Salgótarján	–		–	–	–	
Eger	•	≈	17	12	8	0
Galyatető	•		13	7	6	
Gyöngyös	•	⌒	18	12	9	
Kékestető	•	=	12	7	7	0
Kompolt	•	⌒	17	10	6	0
Lőrinci	ny	, =	18	10	8	
Poroszló	•	⌒	19	11	7	
Jászapáti	•	=	19	11	10	
Jászberény	ny	⍒ ⌒	18	11	8	
Karcag	•	=	19	9	7	
Szolnok	•	⌒	19	8	5	1
Tiszaroff	•	⌒	19	10	7	
Túrkeve	•	⌒	21	8	6	0
Kistelek	ny	⍒ =	23	8	6	
Makó	•	⌒	23	8	7	
Szeged	•	⌒	22	6	5	6
Szentes	•		21	8	7	
Borsodnádasd	–		–	–	–	
Füged	•	⌒	17	10	8	
Hidasnémeti	•	=	18	10	9	
Jósvafő	•	⌒	18	11	9	1
Lillafüred	ny	=	16	12	8	
Miskolc	•	≈	18	10	8	1
Putnok	•	=	19	11	10	
Sárospatak	•	⌒	16	10	9	2
Szendrőlád	•	⌒	18	10	10	
Tokaj	•		18	12	12	
Kisvárda	•	⌒	18	9	8	0
Mátészalka	•	≡	20	9	8	
Nyíregyháza	•	⌒	18	10	6	2
Nyírlugos	2	≡	18	9	7	
Pátyod	•	≡	19	9	8	
Tiszabecs	•	≡	20	6	5	
Vásárosnamény	•	⌒	19	11	10	
Záhony	•	⌒	18	10	10	
Berettyóújfalu	•	⌒	21	7	5	
Debrecen	ny	⌒	16	8	7	0
Hajdúdorog	•	=	18	10	10	
Hortobágy	•		18	10	9	
Körösszakál	•	≡	22	8	8	
Polgár	•	≈	18	11	11	
Békéscsaba	•	≡	22	6	4	4
Mezőhegyes	•	≡	22	7	5	2
Orosháza	•	≡	22	6	5	8
Szarvas	•	⌒	22	7	5	3
Szeghalom	–		–	–	–	

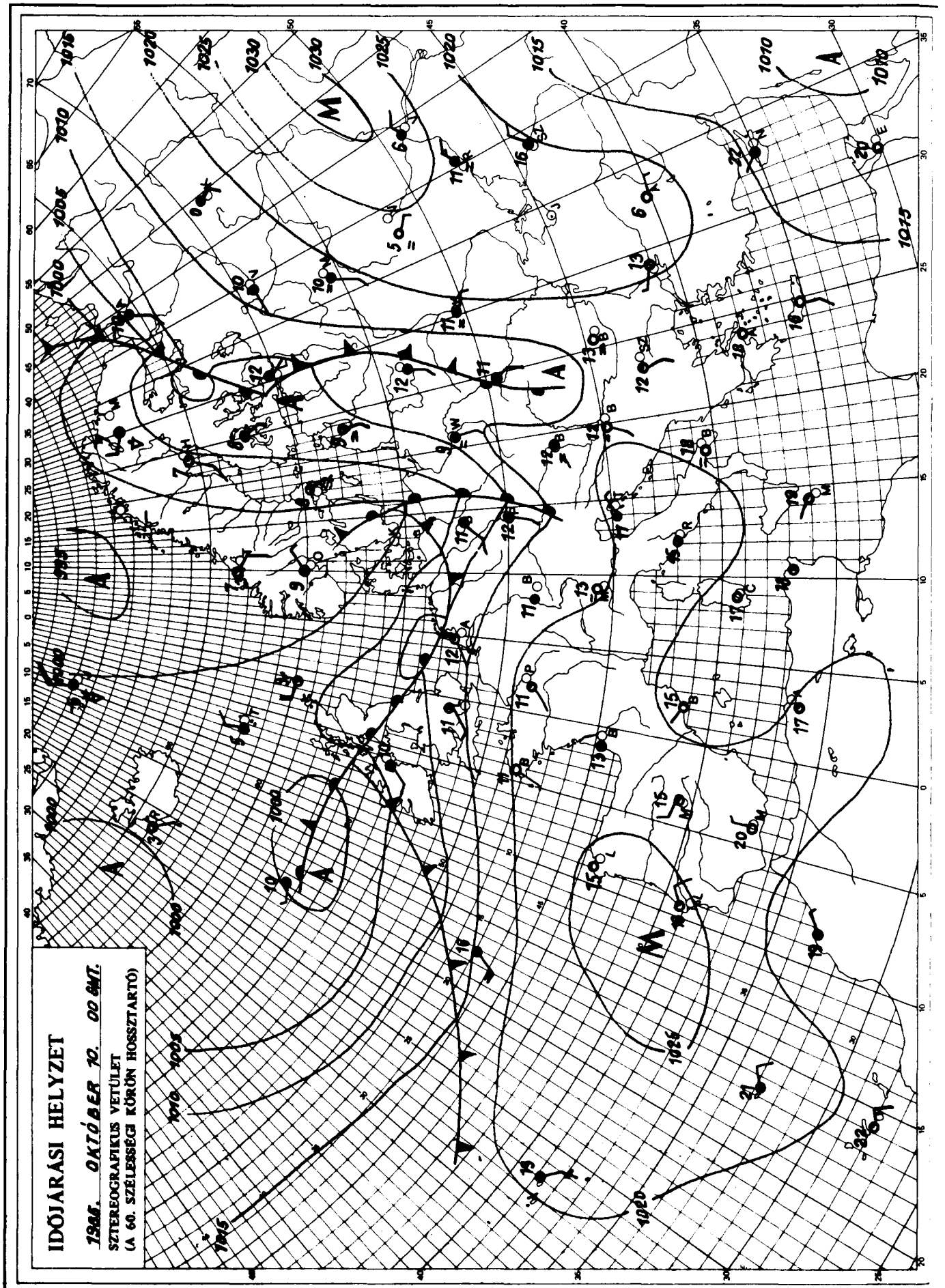

KIADJA: ORSZÁGOS METEOROLÓGIAI SZOLGÁLAT
Készíti: Központi Előrejelző Intézet Analízis- és Rövidtávú Prognózis Központja – T.: 273-018
Megjelenik naponként
Évi előfizetési díja: 2.200,- Ft. – Megrendelhető: 1024 Budapest, II., Kitaibel Pál u. 1. – T.: 353-500
Kiadásért felel: az OMSZ elnöke – Szerkesztésért felel: a KEI igazgatója

Jelmagyarázat a havi mellékletben

IDŐJÁRÁSI NAPIJELENTÉS

ЕЖЕДНЕВНЫЙ МЕТЕОРОЛОГИЧЕСКИЙ БЮЛЛЕТЕНЬ · DAILY WEATHER REPORT
BULLETIN QUOTIDIEN DE TEMPS · TÄGLICHER WETTERBERICHT

98. évfolyam 284. szám. + Budapest + 1985. október 11. péntek

Az időjárási helyzet és a várható időjárás:

Nyugat- Közép- és Dél-Európa fölött egy magas nyomású légköri képződmény, azaz anticiklon helyezkedik el. Hatására az emlitett vidékeken általában kevés a felhő, nyugodt az idő. A Brit-szigetek és a Skandánáv-félsziget térségében ugyanakkor ciklonok okoznak változékony időjárást. A hétvégén a frontok pályája a Kárpát-medence irányába tevődik át, igy itt is változékonyra, szelesre fordul az idő.

Csütörtökön általában 1-4 órán át sütött a nap, de kisebb körzetekben egész nap borult maradt az ég. A hőmérséklet csúcsértéke 15 és 21 fok között alakult. Csütörtökön az északnyugat-dunántúli tájak kivételével sokfelé esett gyenge eső. A lehullott csapadék mennyisége sehol sem haladta meg a 2 mm-t. Péntek hajnalra 3, 13 fokig hült le a levegő. Az alacsonyabb értékeket a derült, szélcsendes északkeleti vidékeken mértek. Délelőtt a Dunántúl nagyobb részén felhős, az ország többi részén napos idő volt. 11 órára 15, 19 fokig melegedett a levegő.

Ma 12 órakor Budapesten a hőmérséklet 16 fok, a tengerszintre átszámitott légnyomás 1030 mbar, alig változik.

Várható időjárás szombat estig:

Eleinte túlnyomóan napos, száraz idő lesz.
Éjszakától erősen megnövekszik a felhőzet, majd felhőátvonulás várható, főként keleten és északon valószinü szórványos eső, zápores.
Egyuttal megerősödik az északi szél, szombaton délután helyenként viharos széllökések várhatók.
Várható legalacsonyabb éjszakai hőmérséklet: 7, 12 fok között,
legmagasabb nappali hőmérséklet szombaton: 14, 18 fok között alakul.

Török Dénes s.k.

A hőmérséklet napi középértéke és eltérése a sokévi átlagtól /Budapest belterületén/:

1985. X. 10. 14,1°C +1,7°C

1871 óta ezen a napon Budapesten előfordul

legmagasabb hőmérséklet: 25,9°C /1932/,
legalacsonyabb hőmérséklet: -0,8°C /1899/.

85.631.

LEGMAGASABB HŐMÉRSÉKLET

19 85. X. 10.

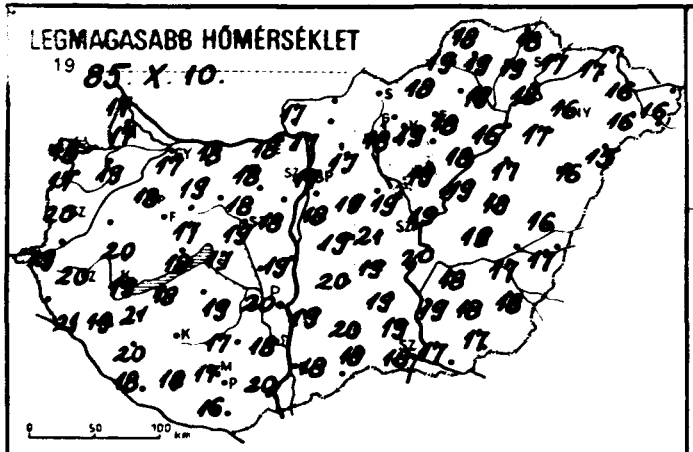

LEGALACSONYABB HŐMÉRSÉKLET

19 85. X. 11.

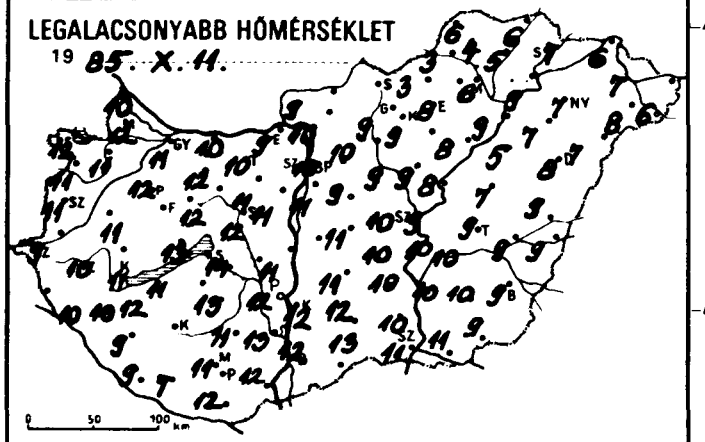

24 órás CSAPADÉKELOSZLÁS

19 85. X. 10. 7h -tól X. 11. 7h -ig.

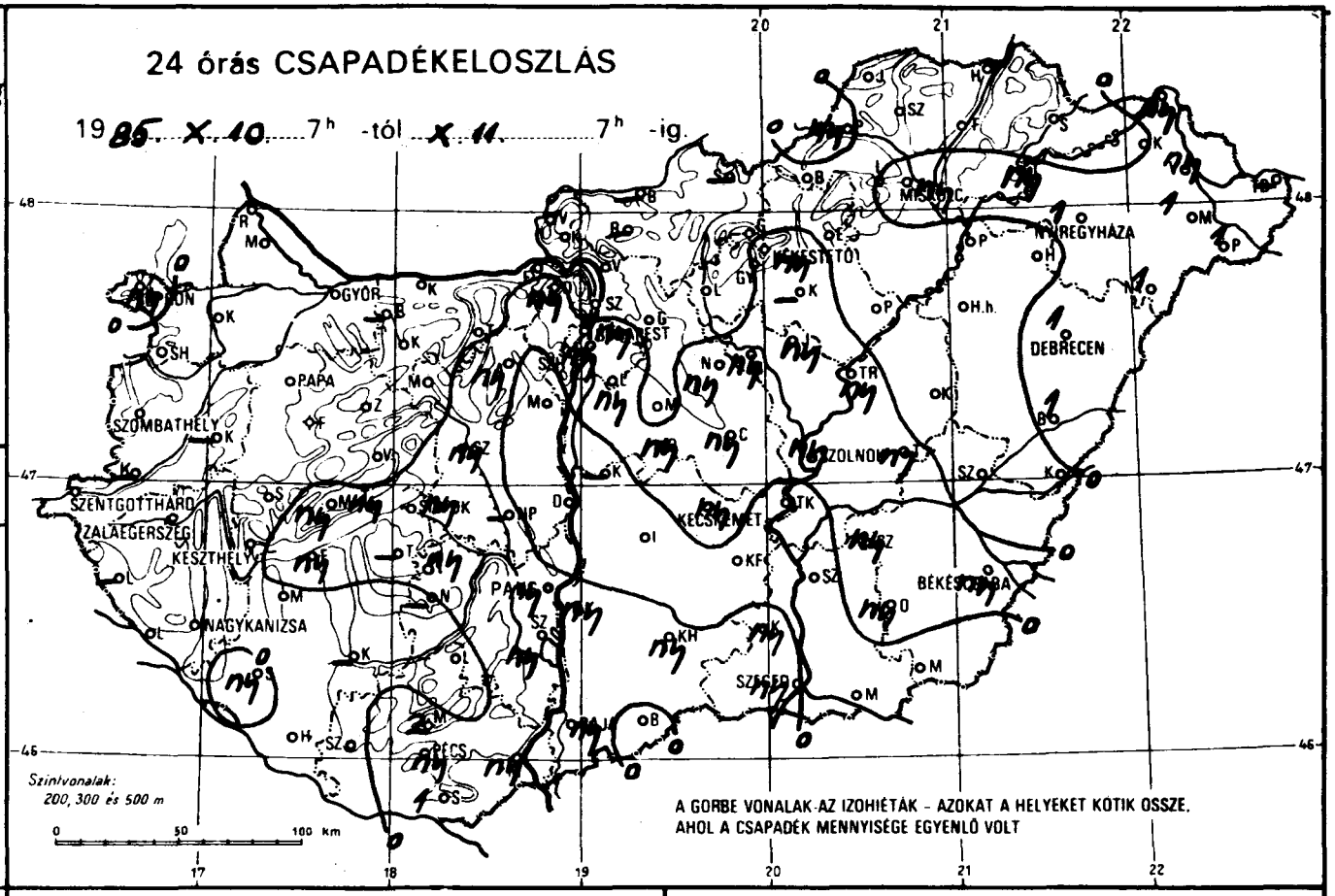

A GORBE VONALAK AZ IZOHIÉTÁK - AZOKAT A HELYEKET KÖTIK ÖSSZE, AHOL A CSAPADÉK MENNYISÉGE EGYENLŐ VOLT

RADIÁCIÓS MINIMUM

19 85. X. 11.

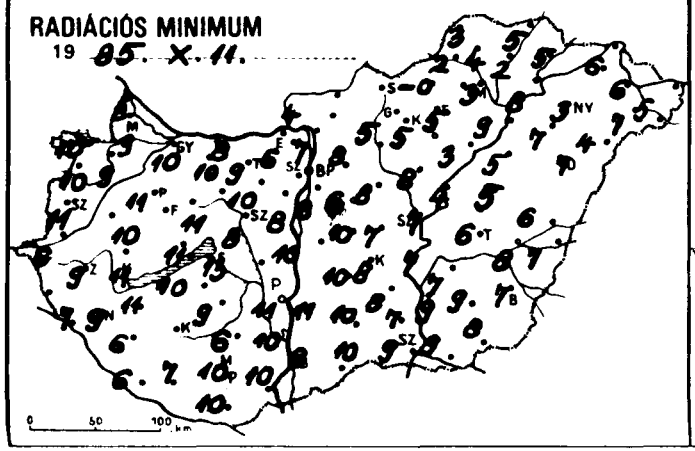

NAPFÉNYTARTAM

19 85. X. 10.

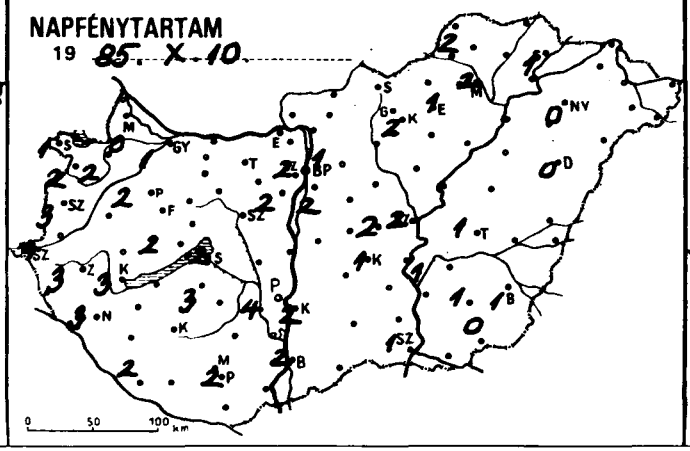

19 .....

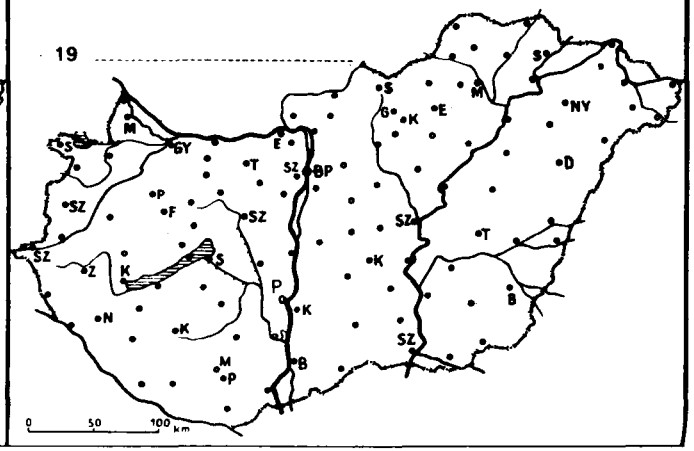

1985.X.11. 07 h-ig az utolsó 24 óra adatai						Előző nap napos órái
állomás	csapadék (mm)		max. hőmérséklet	min. hőmérséklet	rad. min.	
Győr	.		17	11	10	1
Kapuvár	.		19	11	9	2
Mosonmagyaróvár	.		17	12	9	0
Rajka	.		17	10	8	
Sopron	ny		18	12	10	1
Sopronhorpács	.		17	11	10	2
Káld	.		18	13	11	
Körmend	–		–	–	–	
Szentgotthárd	.		19	9	6	4
Szombathely	.		20	11	11	3
Lenti	–		–	–	–	
Letenye	.		21	10	7	
Nagykanizsa	.		19	10	9	3
Zalaegerszeg	.		20	10	9	3
Farkasgyepű	.		17	9	7	
Keszthely	.		19	11	11	3
Mencshely	ny		17	12	10	2
Pápa	.		18	12	11	2
Sümeg	.		20	11	10	
Tihany	ny		18	13	11	
Veszprém	.		17	12	11	
Zirc	.	=	15	10	8	
Fonyód	ny		18	11	10	
Homokszt. györgy	.		18	9	6	2
Kaposvár	–		–	–	–	
Marcali	.		21	12	11	
Siófok	ny		17	14	13	2
Somogyszob	ny		20	9	6	
Tab	–		–	–	–	
Bábolna	–		–	–	–	
Esztergom	.		18	9	6	
Kisbér	.		19	12	10	
Komárom	.		18	10	8	
Tatabánya	.		18	10	9	
Alcsútdoboz	ny		18	11	10	
Dunaújváros	.		19	11	10	
Martonvásár	.		18	11	8	2
Mór	.	=	18	11	9	
Nagyhörcsökp.	–		–	–	–	
Szabadbattyán	ny		19	12	8	
Iregszemcse	ny		19	13	9	3
Lengyel	.		17	11	6	
Paks	ny		20	12	11	4
Szekszárd	ny	=	18	13	10	
Árpádtető	2		16	10	9	
Mohács	ny		20	12	10	
Pécs	ny		17	11	10	2
Siklós	1		16	12	10	
Szigetvár	.		18	7	7	
Budaörs	ny		18	11	8	
Bp. Lőrinc	ny	=	18	11	8	2
Bp. Met. Int.	ny		17	10	–	2
Bp. Szab. hegy	.		15	9	7	
Cegléd	ny		21	10	7	2
Dobogókő	ny		12	7	6	
Gödöllő	.	=	17	10	8	1
Királyrét	.		16	7	5	
Mónor	.	=	19	9	6	
Nagykáta	ny	=	19	9	8	
Szentendre	.		18	11	11	

1985.X.11. 07 h-ig az utolsó 24 óra adatai						Előző nap napos órái
állomás	csapadék (mm)		max. hőmérséklet	min. hőmérséklet	rad. min.	
Vác	.		17	10	7	
Vámosmikola	.	=	17	9	4	2
Baja	ny	=	18	12	8	2
Bácsalmás	.		18	13	10	
Izsák	.		20	11	10	
Kalocsa	ny		19	12	11	2
Kecskemét	ny		19	10	8	1
Kiskunfélegyháza	.	=	19	10	8	
Kiskunhalas	ny		20	12	10	
Kunszentmiklós	–		–	–	–	
Tiszakécske	.		20	10	7	
Balassagyarmat	–		–	–	–	
Romhány	–		–	–	–	
Salgótarján	–		–	–	–	
Eger	.	=	18	8	5	1
Galyatető	.		11	4	1	
Gyöngyös	.		19	9	5	
Kékestető	ny		12	5	4	2
Kompolt	–		–	–	–	
Lőrinci	.		18	9	5	
Poroszló	.		18	8	3	
Jászapáti	ny	=	19	9	8	
Jászberény	ny		19	9	7	
Karcag	.		18	7	5	
Szolnok	ny		19	9	7	2
Tiszaroff	ny		19	8	4	
Túrkeve	ny		19	9	6	1
Kistelek	ny		19	10	7	
Makó	.		17	11	9	
Szeged	ny		18	11	9	1
Szentes	.		19	10	9	
Borsodnádasd	.		18	3	–0	
Füged	.		19	5	2	
Hidasnémeti	.	=	18	6	5	
Jósvafő	.		18	6	3	2
Lillafüred	.	=	17	9	4	
Miskolc	ny	=	19	6	3	2
Putnok	ny	=	19	3	2	
Sárospatak	.		17	7	5	1
Szendrőlád	.		19	4	4	
Tokaj	ny		18	9	8	
Kisvárda	.		16	5	4	0
Mátészalka	1		16	8	7	
Nyíregyháza	1		16	7	3	0
Nyírlugos	1		15	7	4	
Pátyod	1		16	6	5	
Tiszabecs	–		–	–	–	
Vásárosnamény	ny		16	7	6	
Záhony	ny		17	6	6	
Berettyóújfalu	1		16	9	6	
Debrecen	1		16	8	7	0
Hajdúdorog	.		17	7	7	
Hortobágy	.		17	5	5	
Kórósszakál	.		17	9	7	
Polgár	.		16	9	9	
Békéscsaba	ny		18	9	7	1
Mezőhegyes	.		17	9	8	0
Orosháza	ny		18	10	9	1
Szarvas	ny	=	18	10	7	1
Szeghalom	.	=	17	9	8	

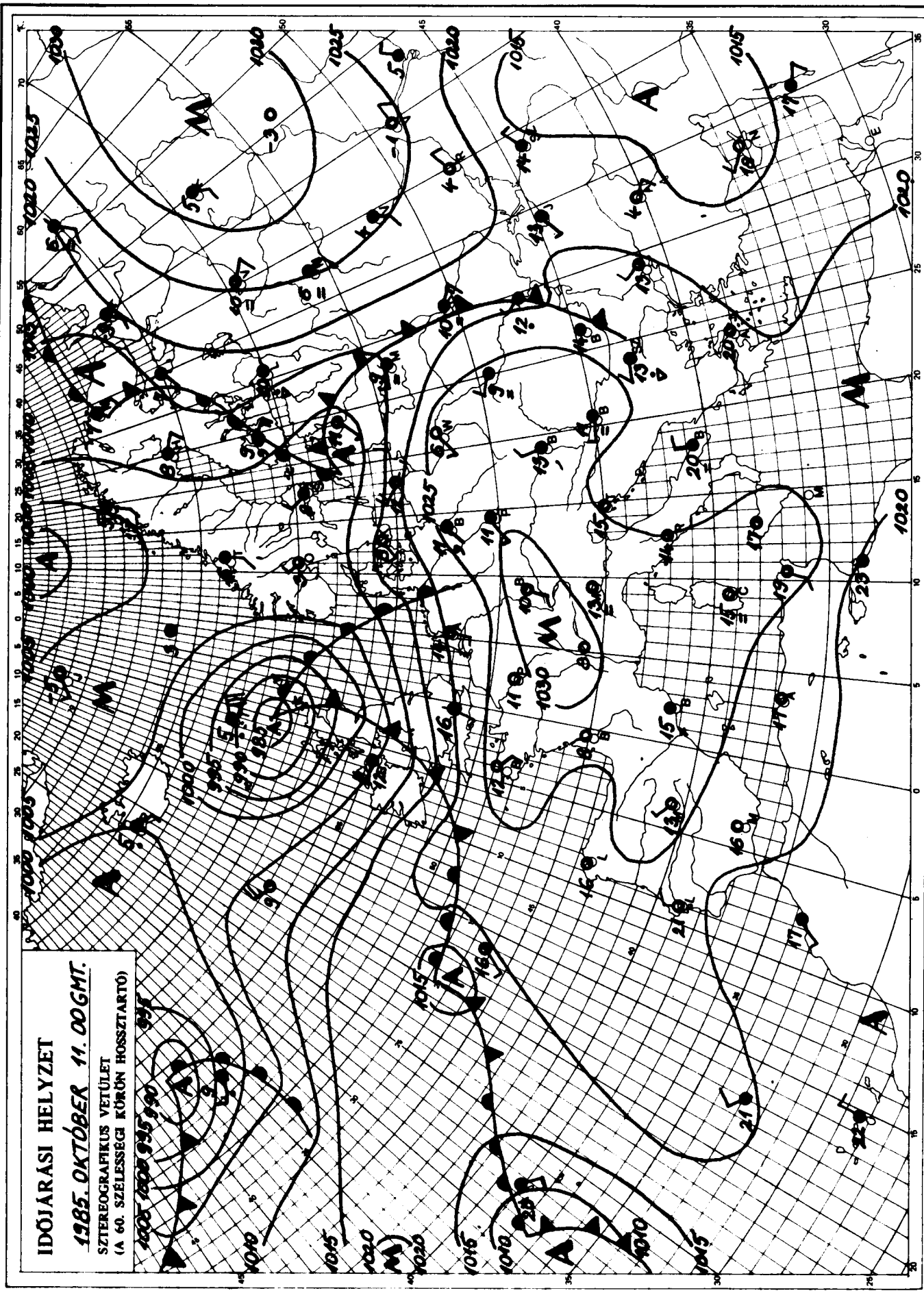

KIADJA: ORSZÁGOS METEOROLÓGIAI SZOLGÁLAT
Készíti: Központi Előrejelző Intézet Analízis- és Rövidtávú Prognózis Központja – T.: 273-018
Megjelenik naponként
Évi előfizetési díja: 2.200,- Ft. – Megrendelhető: 1024 Budapest, II., Kitaibel Pál u. 1. – T.: 353-500
Kiadásért felel: az OMSZ elnöke – Szerkesztésért felel: a KEI igazgatója

Jelmagyarázat a havi mellékletben

IDŐJÁRÁSI NAPIJELENTÉS

ЕЖЕДНЕВНЫЙ МЕТЕОРОЛОГИЧЕСКИЙ БЮЛЛЕТЕНЬ • DAILY WEATHER REPORT
BULLETIN QUOTIDIEN DE TEMPS • TÄGLICHER WETTERBERICHT

98. évfolyam 285. szám. + Budapest + 1985. október 12., szombat

Az időjárási helyzet és a várható időjárás:

Középpontjával a Balti-tenger északi része felett mérsékeltégövi ciklon örvénylik. A ciklon u.n. hátoldalán, a Skandináv-félszigeten át, igen hideg, sarkvidéki eredetü levegő áramlik nagy sebességgel dél-délkelet felé. A sarki levegő első hulláma szombat reggel eljutott már a Német-Lengyel-síkság délkeleti pereméig. A Kárpátokon belüli területre szombat délutánra várható, emiatt ma /szombaton/ a Kárpát-medence északi része felől viharos széllel jelentős lehülés kezdődik.

Magyarország legnagyobb részén pénteken napos, kissé szeles idő volt. Az északi, északkeleti megyékben csak 1, 5, másutt 6, 9 órán át sütött a nap. Péntek délután, majd szombatra virradó éjszaka elszórtan esett az eső. A legtöbbet, 2 mm-t, Balassagyarmatról jelentettek. A legmagasabb nappali hőmérséklet pénteken 16, 22 fok között volt. Szombat hajnalra 5, 13 fokig csökkent a hőmérséklet. Délelőtt általában közepesen, vagy erősen felhős volt az ég országunk felett, néhány helyen futó eső is előfordult. A délnyugati, nyugati szél fokozatosan erősödött. 11 órakor 14 és 20 fok között volt a hőmérséklet.

Ma 12 órakor Budapesten a hőmérséklet 20 fok, a tengerszintre átszámitott légnyomás 1024 mbar, mérsékelten süllyed.

Várható időjárás vasárnap estig:

Szombat /ma/ délutántól átmenetileg erősen megnövekszik a felhőzet és sok helyen lesz zápor.
Vasárnap /holnap/ felhőátvonulásokból szórványosan záporra, az Északi- és Dunántúli-Középhegység magasabb részén rövid hózáporra számithatunk.
A szél tovább erősödik, északnyugatira fordul és sokfelé viharossá fokozódik.
Erős lehülés kezdődik.
Várható legalacsonyabb éjszakai hőmérséklet: 5, 10,
legmagasabb nappali hőmérséklet vasárnap: 10, 15 fok között lesz.

H. Bóna Márta s.k.

A hőmérséklet napi középértéke és eltérése a sokévi átlagtól /Budapest belterületén/:

1985. X. 11. 14,6°C +2,5°C

1871 óta ezen a napon Budapesten előfordult

legmagasabb hőmérséklet: 27,0°C /1935/,
legalacsonyabb hőmérséklet: 0,9°C /1925/.

85.632.

LEGMAGASABB HŐMÉRSÉKLET

19 85. X. 11.

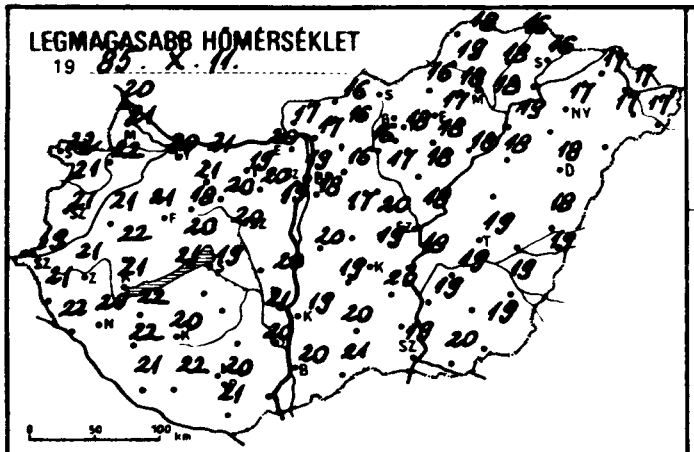

LEGALACSONYABB HŐMÉRSÉKLET

19 85. X. 12.

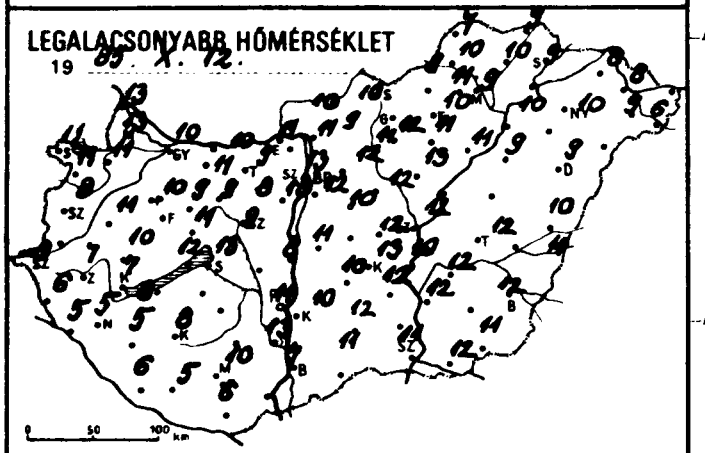

24 órás CSAPADÉKELOSZLÁS

19 85. X. 11. 7h -tól X. 12. 7h -ig

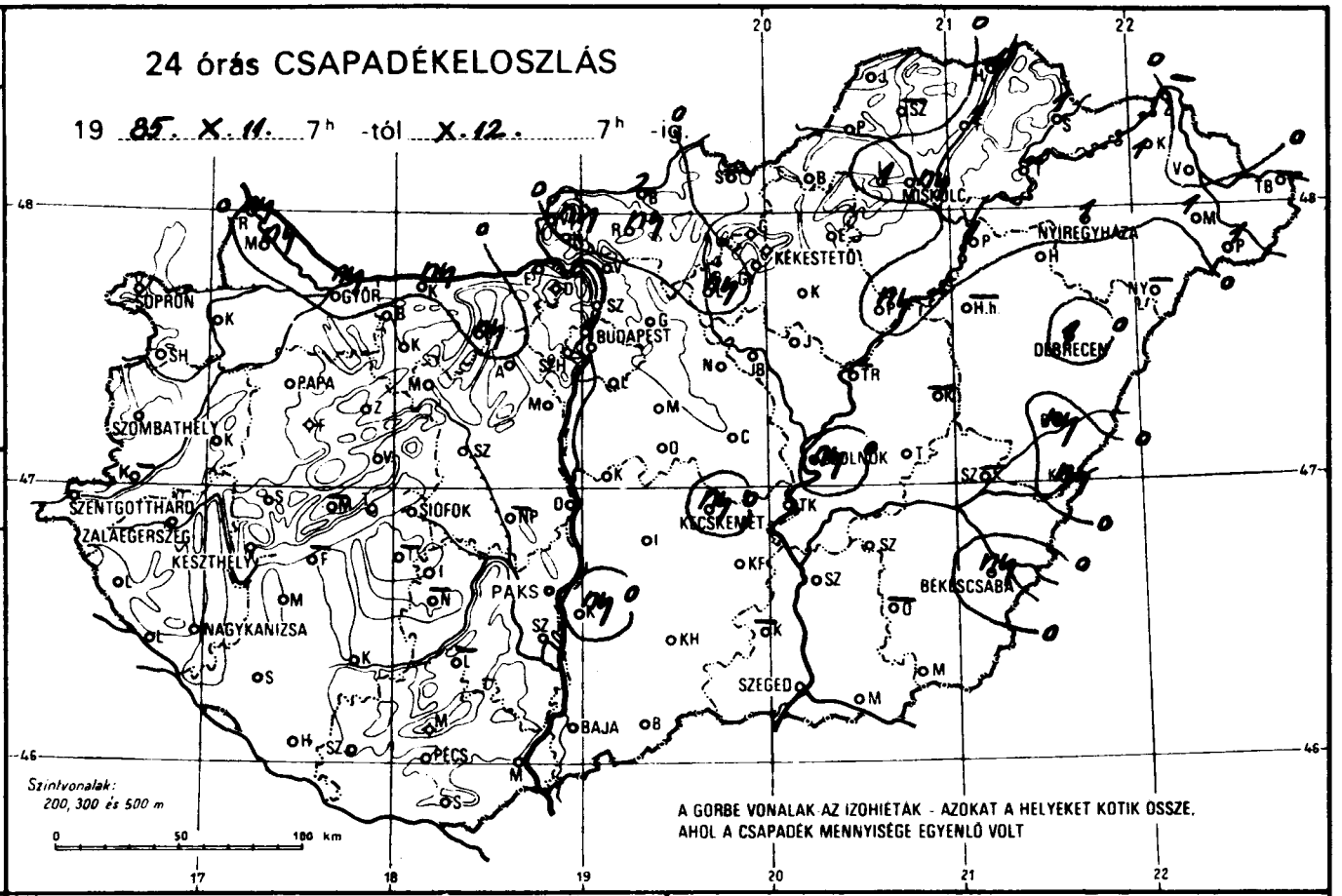

A GORBE VONALAK AZ IZOHIÉTÁK - AZOKAT A HELYEKET KOTIK ÖSSZE, AHOL A CSAPADÉK MENNYISÉGE EGYENLŐ VOLT

RADIÁCIÓS MINIMUM

19 85. X. 12.

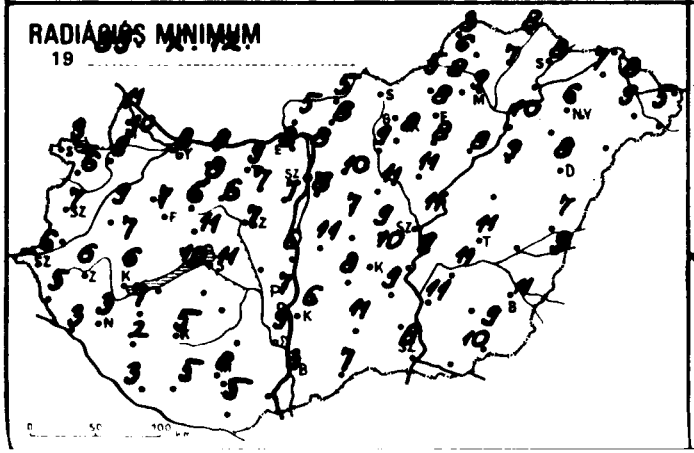

NAPFÉNYTARTAM

19 85. X. 11.

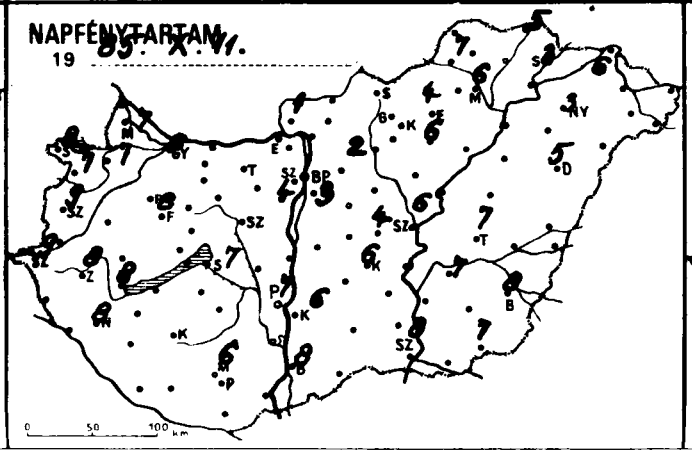

19 .....

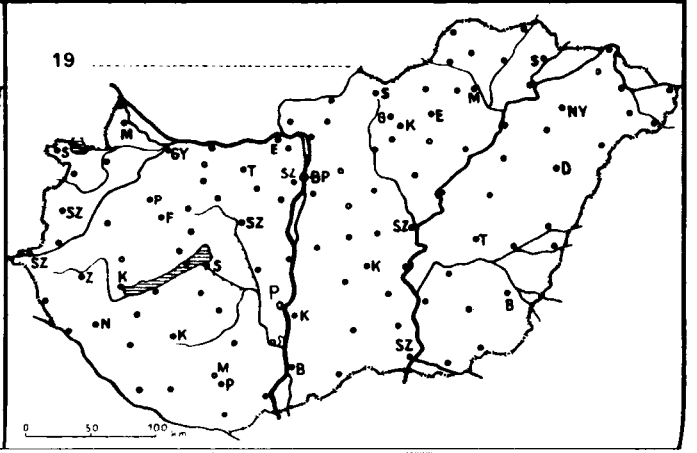

85.X.12.

19 07 h-ig az utolsó 24 óra adatai

állomás	csapadék (mm)		max. hőmérséklet	min. hőmérséklet	rad. min.	Előző nap napos órái
Győr	ny		20	10	8	6
Kapuvár	•	≡	22	11	9	7
Mosonmagyaróvár	ny	❟	21	13	10	7
Rajka	ny		20	13	11	
Sopron	•		22	11	9	8
Sopronhorpács	•		21	11	6	7
Káld	•		21	11	9	
Körmend	–		–	–	–	
Szentgotthárd	•	⌒	19	8	6	9
Szombathely	•		21	8	7	9
Lenti	•		21	6	5	
Letenye	•	⌒	22	5	3	
Nagykanizsa	•	⌒	20	5	3	8
Zalaegerszeg	•	⌒	21	7	6	8
Farkasgyepű	•	⌒	20	9	6	
Keszthely	•	⌒	21	7	6	8
Mencshely	–		–	–	–	–
Pápa	•	⌒	21	10	7	8
Sümeg	•		22	10	7	
Tihany	•		21	12	10	
Veszprém	•		20	11	11	
Zirc	•		18	9	6	
Fonyód	–		–	–	–	–
Homokszt. györgy	•		21	6	3	6
Kaposvár	•		20	8	5	
Marcali	•	⌒	22	8	7	
Siófok	•		19	13	11	7
Somogyszob	•	⌒	22	5	2	
Tab	–		–	–	–	–
Bábolna	–		–	–	–	–
Esztergom	•	⌒	20	11	8	
Kisbér	•		21	11	8	
Komárom	ny	⌒	21	10	8	
Tatabánya	ny		19	9	9	
Alcsútdoboz	•	≥	20	8	7	
Dunaújváros	•		20	8	6	
Martonvásár	•		19	10	7	4
Mór	•	=	20	9	6	
Nagyhörcsökp.	–		–	–	–	–
Szabadbattyán	•		20	9	7	
Iregszemcse	•		20	10	4	6
Lengyel	–		–	–	–	–
Paks	•		21	11	7	7
Szekszárd	•		20	13	9	
Árpádtető	•		18	12	9	
Mohács	–		–	–	–	–
Pécs	•		20	10	8	6
Siklós	•		21	6	5	
Szigetvár	•	⌒	22	5	5	
Budaörs	•		19	11	5	
Bp. Lőrinc	•		18	12	8	3
Bp. Met. Int.	•		19	13	–	–
Bp. Szab. hegy	•	≡	16	11	9	
Cegléd	•		20	12	9	4
Dobogókő	•		13	10	9	
Gödöllő	•	≡	16	12	10	2
Királyrét	–		–	–	–	
Monor	•	≡	17	10	7	
Nagykáta	•		17	12	11	
Szentendre	•		18	12	11	

85.X.12.

19 07 h-ig az utolsó 24 óra adatai

állomás	csapadék (mm)		max. hőmérséklet	min. hőmérséklet	rad. min.	Előző nap napos órái
Vác	•		17	11	8	
Vámosmikola	ny	≥	17	10	5	1
Baja	•	⌒	20	7	3	8
Bácsalmás	•		21	11	7	
Izsák	•		19	10	8	
Kalocsa	ny		19	10	6	6
Kecskemét	ny		19	13	10	6
Kiskunfélegyháza	•		20	12	9	
Kiskunhalas	•	⌒	20	12	11	
Kunszentmiklós	•		20	11	11	
Tiszakécske	•	⌒	18	10	9	
Balassagyarmat	2	⚱≡	16	10	5	
Romhány	ny	⚱	16	9	8	
Salgótarján	–		–	–	–	
Eger	•	≡	17	10	8	4
Galyatető	–		–	–	–	
Gyöngyös	•	⌒	18	12	8	
Kékestető	•		10	8	7	5
Kompolt	•	⌒	18	11	8	6
Lőrinci	ny	≥	16	11	9	
Poroszló	ny		18	11	8	
Jászapáti	•	⌒	18	13	11	
Jászberény	•		17	13	11	
Karcag	–		–	–	–	–
Szolnok	ny	⌒	18	12	11	6
Tiszaroff	–		–	–	–	
Túrkeve	•		19	12	11	7
Kistelek	–		–	–	–	–
Makó	•		20	12	10	
Szeged	•		19	11	8	8
Szentes	•		19	12	11	
Borsodnádasd	•	⌒	16	9	5	
Füged	1	≤	18	10	7	
Hidasnémeti	1	≥	16	9	8	
Jósvafő	•	⌒	18	7	3	5
Lillafüred	1	≡	18	11	8	
Miskolc	ny	≈	18	9	9	6
Putnok	•		19	10	6	7
Sárospatak	1	=	16	9	8	3
Szendrőlád	–		–	–	–	–
Tokaj	–		–	–	–	–
Kisvárda	1	≤	17	8	7	6
Mátészalka	1	≈	17	9	9	
Nyíregyháza	1		17	10	6	3
Nyírlugos	–		–	–	–	–
Pátyod	1		17	6	5	
Tiszabecs	–		–	–	–	–
Vásárosnamény	1	≈	17	8	8	
Záhony	–		–	–	–	–
Berettyóújfalu	ny		18	10	7	
Debrecen	1	⌒	18	9	8	5
Hajdúdorog	–		–	–	–	–
Hortobágy	•		18	9	9	
Körösszakál	ny	❟	19	11	9	
Polgár	1	≈	19	10	10	
Békéscsaba	ny	≈	19	12	11	8
Mezőhegyes	•		19	11	9	7
Orosháza	–		–	–	–	–
Szarvas	•		19	12	11	7
Szeghalom	–		–	–	–	–

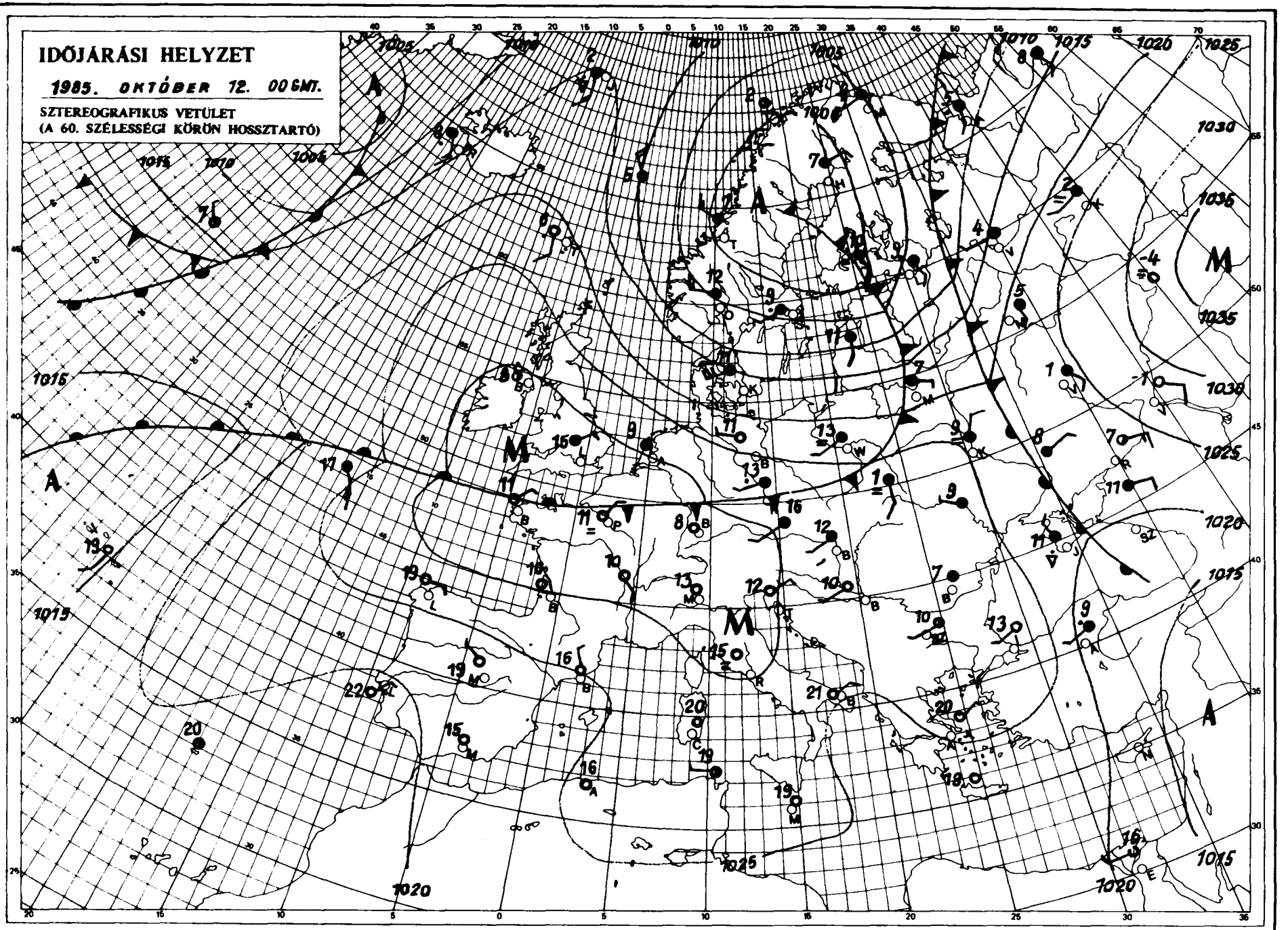

KIADJA: ORSZÁGOS METEOROLÓGIAI SZOLGÁLAT
Készíti: Központi Előrejelző Intézet Analízis- és Rövidtávú Prognózis Központja – T.: 273-018
Megjelenik naponként
Évi előfizetési díja: 2.200,-Ft – Megrendelhető: 1024 Budapest, II., Kitaibel Pál u. 1. – T.: 353-500
Kiadásért felel: az OMSZ elnöke – Szerkesztéséért felel: a KEI igazgatója
Jelmagyarázat a havi mellékletben

IDŐJÁRÁSI NAPIJELENTÉS

ЕЖЕДНЕВНЫЙ МЕТЕОРОЛОГИЧЕСКИЙ БЮЛЛЕТЕНЬ · DAILY WEATHER REPORT
BULLETIN QUOTIDIEN DE TEMPS · TÄGLICHER WETTERBERICHT

98. évfolyam 286. szám. + Budapest + 1985. október 13. vasárnap

Az időjárási helyzet és a várható időjárás:

Csaknem egész Európában hüvösre vagy hidegre fordult az idő, már csak a Földközi-tenger környékén mérnek 20 fok fölötti hőmérsékletet. Erős északi áramlás alakult ki Észak- és Közép-Európa fölött. A sarkvidék térségéből hideg léghullámok tartanak dél felé. A hideg levegő alacsony nedvességtartalma miatt jelentős csapadék nem fordul elő, de futó záporokat és átmeneti felhősödést több helyről jelentenek. Derült, száraz idő van kontinensünk nyugati országaiban és a Szovjetunió nagy részén. Magyarországon lényeges időjárás változás néhány napig nem várható.

Szombaton a Dunántúl nagy részén és északkeleten erősen felhős idő volt, többfelé esett gyönge eső. A lehullott csapadék mennyisége nem haladta meg az 1 mm-t. A hőmérséklet csúcsértéke 15 és 22 fok között volt. Ma éjszaka általában 4, 10 fokig hült le a levegő, de északkeleten a hegyekben 0, +3 fokot mértek. Ma délelőtt az ország nagy részén napos idő volt, csak északnyugaton és keleten nőtt meg erősebben a felhőzet. Sokfelé fújt erős, helyenként viharos északi szél. A hőmérséklet 11 órakor 11 és 14 fok között volt.

Ma 12 órakor Budapesten a hőmérséklet 12 fok, a tengerszintre átszámított légnyomás 1027 mbar, nem változik.

Várható időjárás hétfő estig:

Időnként erősen megnövekszik a felhőzet, és főként keleten futó zápor is kialakul.
Az északi szél sokfelé erős, néhol viharos lesz, csak éjszaka mérséklődik átmenetileg.
Várható legalacsonyabb éjszakai hőmérséklet: 0 és +5,
legmagasabb nappali hőmérséklet hétfőn: 10 és 15 fok között várható.

Pálmási Judit s.k.

A hőmérséklet napi középértéke és eltérése a sokévi átlagtól /Budapest belterületére/

1985. X. 12. 14,7°C +2,7°C

1871 óta ezen a napon Budapesten előfordult

legmagasabb hőmérséklet: 25,2°C /1976/,
legalacsonyabb hőmérséklet: 0,9°C /1936/.

85.633.

LEGMAGASABB HŐMÉRSÉKLET

19 85 . X . 12 .

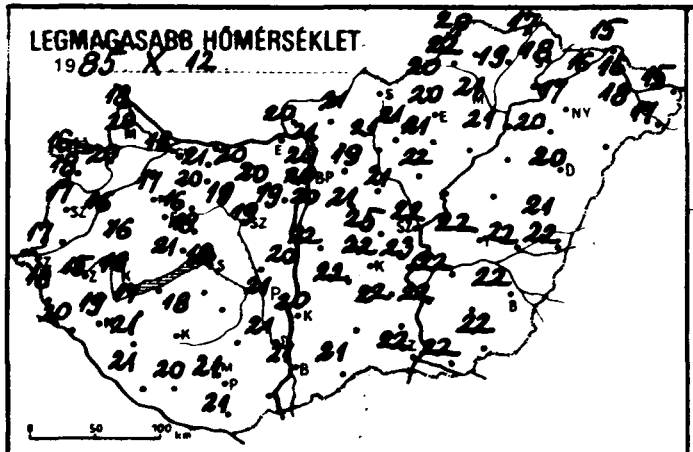

LEGALACSONYABB HŐMÉRSÉKLET

19 85 . X . 13 .

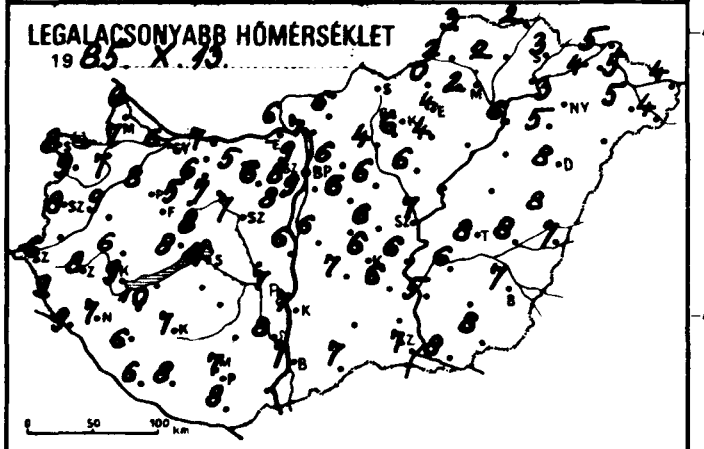

RADIÁCIÓS MINIMUM

19 85 . X . 13 .

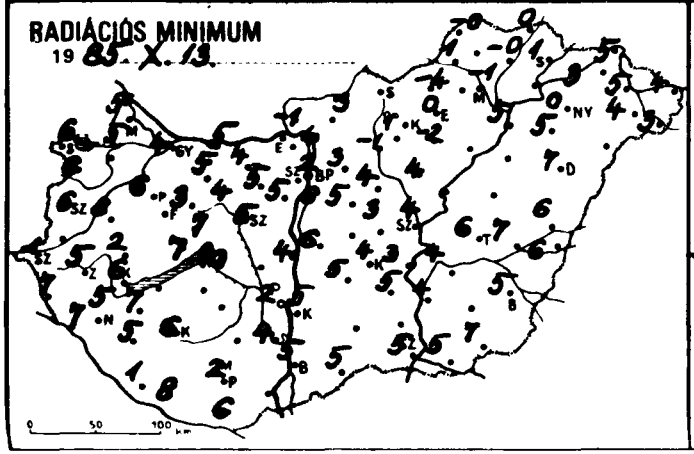

24 órás CSAPADÉKELOSZLÁS

19 85 . X . 12 . 7 h -tól X . 13 . 7 h -ig.

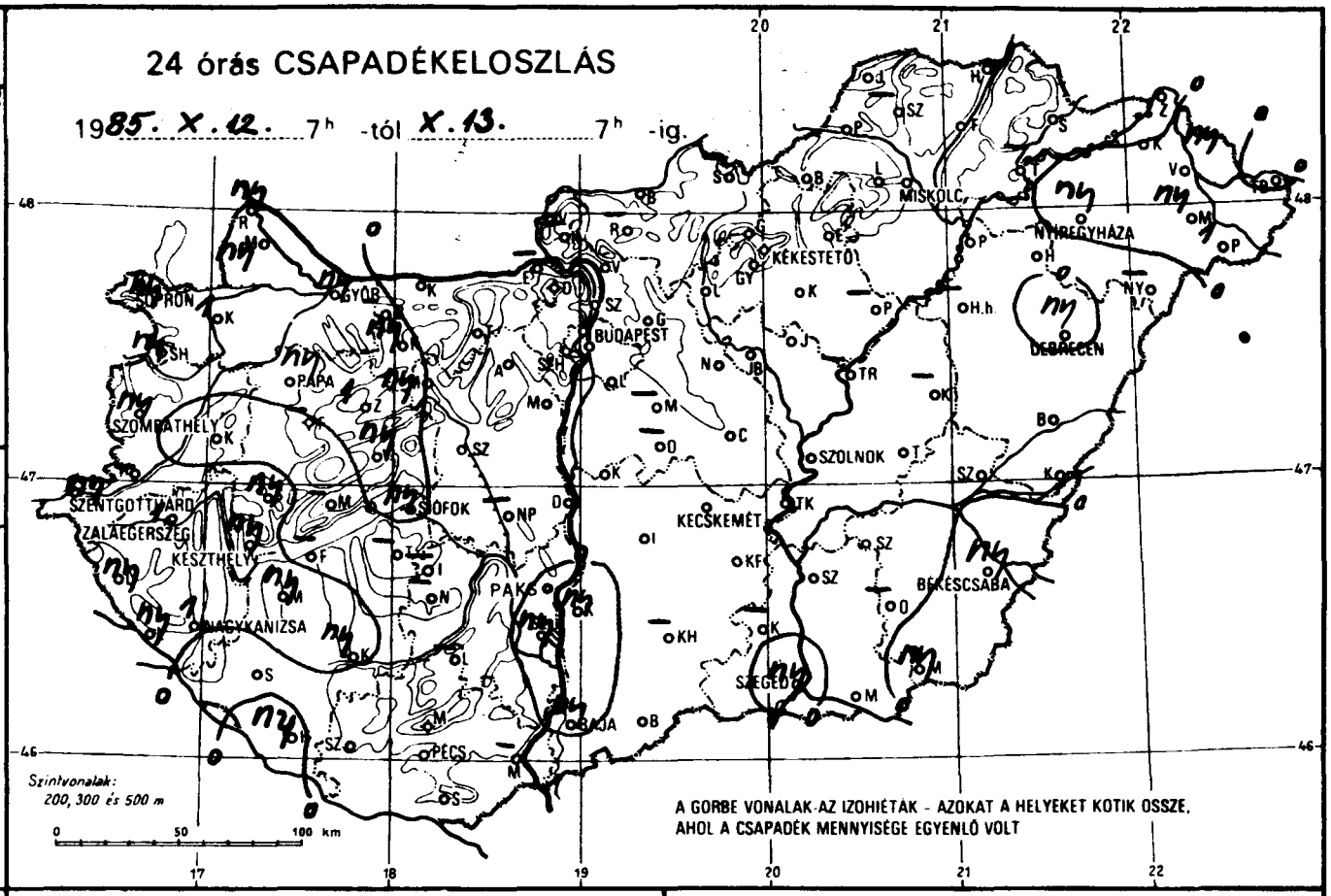

NAPFÉNYTARTAM

19 85 . X . 12 .

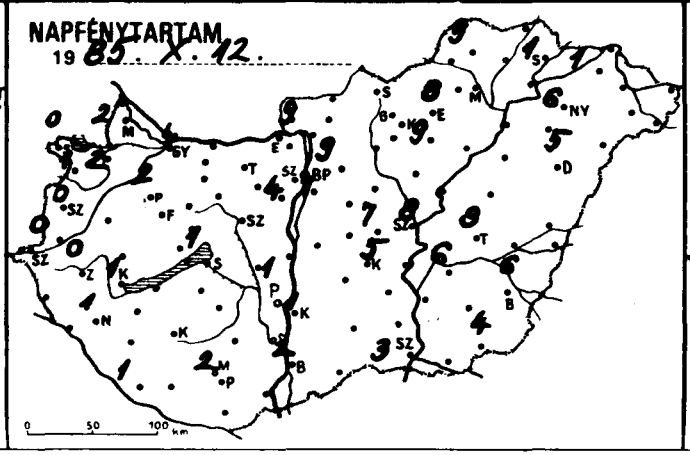

19 .....

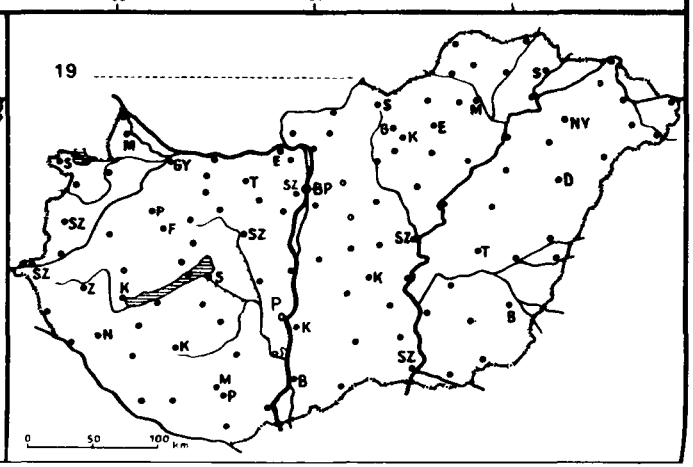

85.X.13 07 h-ig az utolsó 24 óra adatai						Előző nap napos órái	85.X.13. 07 h-ig az utolsó 24 óra adatai						Előző nap napos órái
állomás	csapadék (mm)		max. hőmérséklet	min. hőmérséklet	rad. min.		állomás	csapadék (mm)		max. hőmérséklet	min. hőmérséklet	rad. min.	
Győr	ny		18	6	4	4	Vác	•		21	7	4	
Kapuvár	1	▽ =	20	7	–	2	Vámosmikola	•		20	6	-1	9
Mosonmagyaróvár	ny		18	7	5	3	Baja	ny	▽	21	7	5	2
Rajka	ny		18	6	5		Bácsalmás	•		21	7	5	
Sopron	ny	▽ ⌓	16	8	6	0	Izsák	•		22	7	5	
Sopronhorpács	ny	⌓	18	9	6	1	Kalocsa	ny		20	7	5	1
Káld	•		16	9	8		Kecskemét	•		22	6	4	5
Körmend	–		–	–	–	–	Kiskunfélegyháza	•		22	6	5	
Szentgotthárd	ny	▽ ⌓	17	6	1	0	Kiskunhalas	–		–	–	–	–
Szombathely	ny	▽ ⌓	17	8	6	0	Kunszentmiklós	•	=	22	6	6	
Lenti	ny		18	9	7		Tiszakécske	•	⌓	23	6	5	
Letenye	ny	▽	20	9	7		Balassagyarmat	•		21	6	5	
Nagykanizsa	1	=	19	7	5	1	Romhány	–		–	–	–	–
Zalaegerszeg	1	▽ ≈	15	8	5	0	Salgótarján	–		–	–	–	–
Farkasgyepű	–		–	–	–	–	Eger	•		20	4	0	8
Keszthely	ny	⌓	16	9	6	1	Galyatető	•		15	1	-2	
Mencshely	ny		17	7	5	1	Gyöngyös	•	⌓	21	6	1	
Pápa	ny	⌓	17	8	6	2	Kékestető	•		14	1	1	9
Sümeg	ny		16	6	2		Kompolt	•	⊔	21	4	-2	9
Tihany	•		21	8	7		Lőrinci	•	⌓	21	4	-1	
Veszprém	ny		18	8	7		Poroszló	–		–	–	–	–
Zirc	1		16	5	3		Jászapáti	•		22	6	4	
Fonyód	–		–	–	–	–	Jászberény	•		21	6	4	
Homokszt. györgy	ny	▽	21	6	1	1	Karcag	–		–	–	–	–
Kaposvár	ny		18	7	6		Szolnok	•		22	7	4	8
Marcali	ny	▽ ⌓	17	10	7		Tiszaroff	–		–	–	–	–
Siófok	ny		18	11	10	1	Túrkeve	•		22	8	6	8
Somogyszob	•	⌓	21	6	5		Kistelek	–		–	–	–	–
Tab	–		–	–	–	–	Makó	•		22	8	5	
Bábolna	–		–	–	–	–	Szeged	ny		22	7	5	3
Esztergom	–		–	–	–	–	Szentes	•		22	5	4	
Kisbér	ny		20	6	5		Borsodnádasd	•	⊔	20	0	-4	
Komárom	•	⌓	21	7	5		Füged	•	⌓	19	2	-0	
Tatabánya	•		20	5	4		Hidasnémeti	•		17	2	0	
Alcsútdoboz	•		20	6	5		Jósvafő	•	⌓	20	3	-0	9
Dunaújváros	•		20	6	4		Lillafüred	•	=	19	6	2	
Martonvásár	•		19	8	5	4	Miskolc	•	⊔	21	2	-1	–
Mór	ny	▽ =	19	7	4		Putnok	•	⌓	22	2	1	
Nagyhörcsökp.	–		–	–	–	–	Sárospatak	•		18	3	1	1
Szabadbattyán	•		19	7	5		Szendrőlád	–		–	–	–	–
Iregszemcse	–		–	–	–	–	Tokaj	–		–	–	–	–
Lengyel	–		–	–	–	–	Kisvárda	•	⌓	16	4	3	1
Paks	•		21	7	2	1	Mátészalka	ny	⌓	18	5	4	
Szekszárd	ny	▽	21	8	4		Nyíregyháza	ny	⌓	17	3	0	6
Árpádtető	•	=	18	6	4		Nyírlugos	–		–	–	–	
Mohács	–		–	–	–	–	Pátyod	1		17	4	3	
Pécs	•		21	7	2	2	Tiszabecs	•	⌓	15	4	4	
Siklós	•		21	8	6		Vásárosnamény	ny	≈	16	5	5	
Szigetvár	•	⌓	20	8	8		Záhony	•	⌓	15	5	5	
Budaörs	•		20	9	2		Berettyóújfalu	•		21	8	6	
Bp. Lőrinc	•		20	9	6	7	Debrecen	ny		20	8	7	5
Bp. Met. Int.	•		20	8	–	–	Hajdúdorog	•		20	5	5	
Bp. Szab. hegy	•		18	5	5		Hortobágy	–		–	–	–	–
Cegléd	•	⌓	25	6	3	7	Körösszakál	•	⌓	22	7	6	
Dobogókő	•		14	4	3		Polgár	•	⌓	21	6	5	
Gödöllő	•		19	6	3	9	Békéscsaba	ny		22	7	5	6
Királyrét	–		–	–	–	–	Mezőhegyes	ny	?	22	8	7	4
Monor	–		–	–	–	–	Orosháza	–		–	–	–	–
Nagykáta	•		21	6	5		Szarvas	•		22	6	4	6
Szentendre	•		21	9	8		Szeghalom	•	≈	22	8	7	

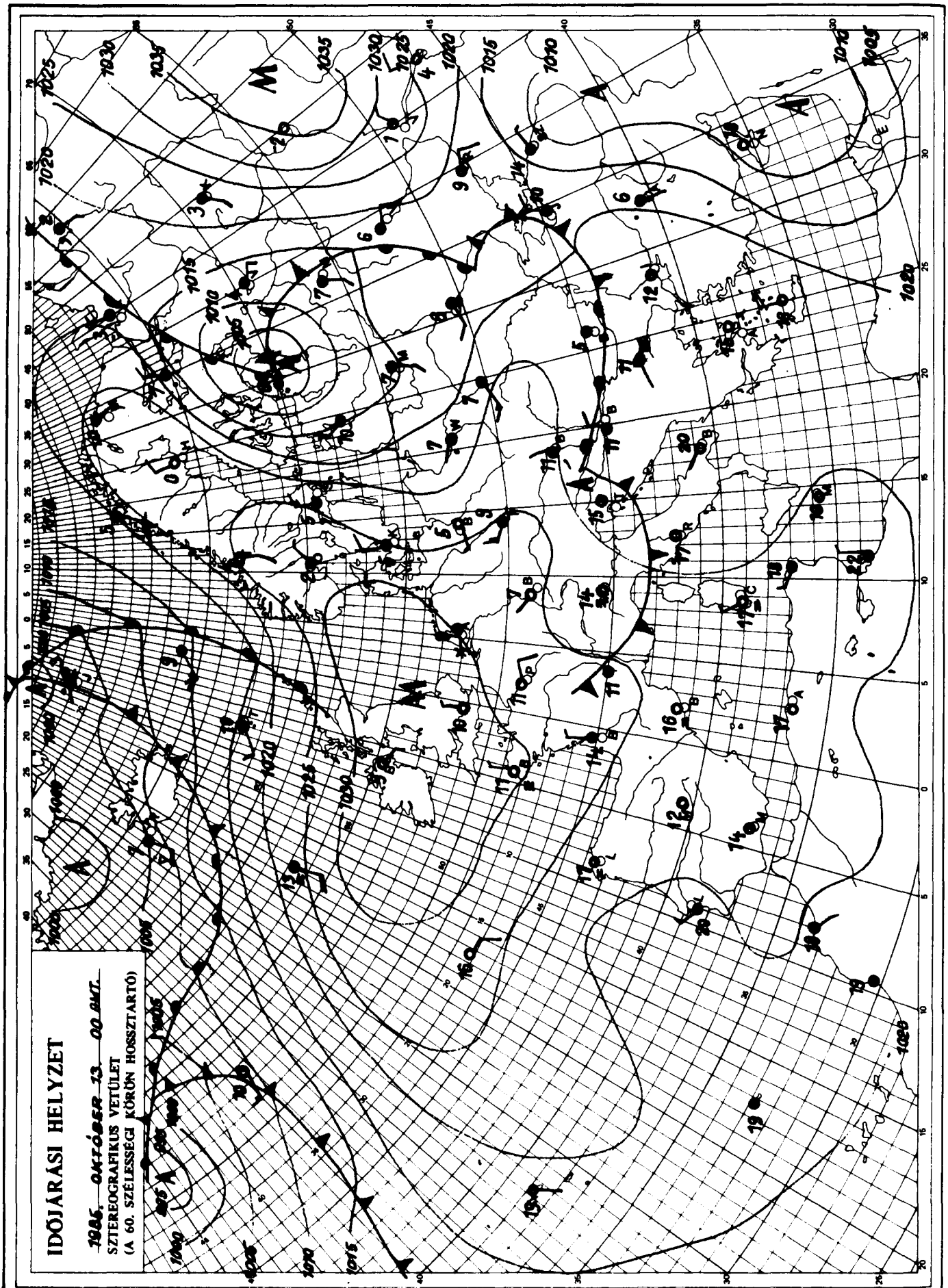

KIADJA: ORSZAGOS METEOROLOGIAI SZOLGÁLAT
Készíti: Központi Előrejelző Intézet Analízis- és Rövidtávú Prognózis Központja – T.: 273-018
Megjelenik naponként
Évi előfizetési díja: 2.200,-Ft. · Megrendelhető: 1024 Budapest, II., Kitaibel Pál u. 1. – T.: 353-500
Kiadásért felel: az OMSZ elnöke – Szerkesztésért felel: a KEI igazgatója

Jelmagyarázat a havi mellékletben

IDŐJÁRÁSI NAPIJELENTÉS

ЕЖЕДНЕВНЫЙ МЕТЕОРОЛОГИЧЕСКИЙ БЮЛЛЕТЕНЬ · DAILY WEATHER REPORT
BULLETIN QUOTIDIEN DE TEMPS · TÄGLICHER WETTERBERICHT

98. évfolyam 287. szám. + Budapest + 1985. október 14. hétfő

Az időjárási helyzet és a várható időjárás:

A Brit-szigeteken, Franciaországban, Spanyolországban és Olaszországban sok a napsütés, nincs csapadék. Szárazföldünk nagy részén ugyanakkor gyakori a felhősödés. A Skandináv-félsziget fölött ciklon örvénylik, melynek hatására ott szeles, esős az idő. Északról továbbra is hideg levegő áramlik Közép-Európán át dél felé. A hideg léghullámok átmeneti felhősödést és kisebb esőket okoznak, a magasabb hegyekben pedig hózáporok alakulnak ki. Lényeges időjárás változás Magyarországon holnap estig sem várható.

Vasárnap hazánk nagy részén napos, száraz idő volt. Csak a keleti megyéket takarta gyakran felhőzet. Ott délután és ma éjszaka is többfelé esett az eső. A lehullott csapadék mennyisége nem haladta meg a 3 mm-t. Vasárnap sokfelé fújt erős, helyenként viharos északi szél. A hőmérséklet csúcsértéke 10 és 17 fok között volt. Ma éjszaka általában 0, +8 fokig hült le a levegő, de sokfelé volt talajmenti fagy. Délelőtt az ország nagy részén napos idő volt, csak a keleti megyéket takarta zárt felhőzet. Ott ismét többfelé esett az eső. Főként a Dunántúlon sok helyen erős északi szél fújt. A hőmérséklet 11 órakor 8 és 13 fok között volt.

Ma 12 órakor Budapesten a hőmérséklet 13 fok, a tengerszintre átszámított légnyomás 1028 mbar, alig változik.

Várható időjárás kedd estig:

Északnyugat felől tovább növekszik a felhőzet, és főleg a nyugati és az északi országrészben többfelé várható eső.
Kedden a felhőátvonulásokból szórványos záporok várhatók.
A többnyire északi szél átmeneti gyengülés után kedden ismét többfelé megerősödik, főként a Dunántúlon néhol viharossá fokozódik.
Várható legalacsonyabb éjszakai hőmérséklet: 3 és 8,
legmagasabb nappali hőmérséklet kedden: 8 és 13 fok között.

Rábai Attila s.k.

TÁVOLABBI KILÁTÁSOK SZERDÁTÓL-SZOMBATIG:

Változóan felhős idő. Az időszak folyamán átmeneti melegedésre lehet számitani. Futó záporok az időszak elején és legvégén várhatók. A szél általában erősebb lesz. Legalacsonyabb hajnali hőmérséklet: +3, +8 fok között várható. Legmagasabb nappali hőmérséklet az időszak elején és végén 10, 15, az időszak közepén 13, 18 fok között lesz. Jelentős mennyiségü /legalább 5 mm napi/ csapadék az ország területének 10-15 százalékán várható.

KÖZÉPTÁVÚ ELŐREJELZŐ CSOPORT

A hőmérséklet napi középértéke és eltérése a sokévi átlagtól /Budapest belterületén/:

1985. X. 13. 10,7°C -0,9°C

1871 óta ezen a napon Budapesten előfordult

legmagasabb hőmérséklet: 25,5°C /1916/,
legalacsonyabb hőmérséklet: -0,4°C /1973/.

85.634.

LEGMAGASABB HŐMÉRSÉKLET

19 85. X. 13.

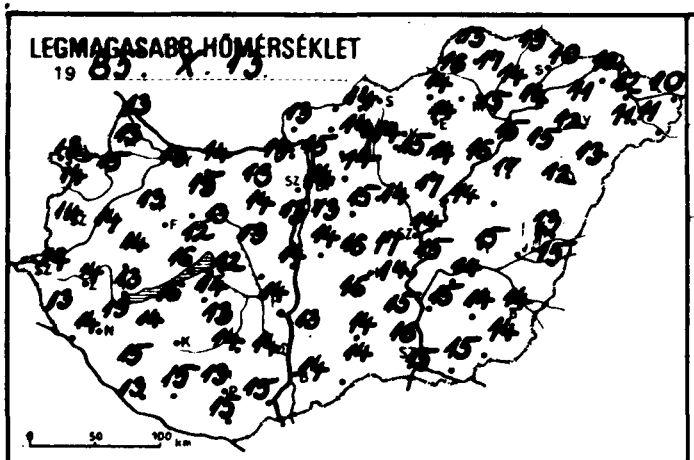

LEGALACSONYABB HŐMÉRSÉKLET

19 85. X. 14.

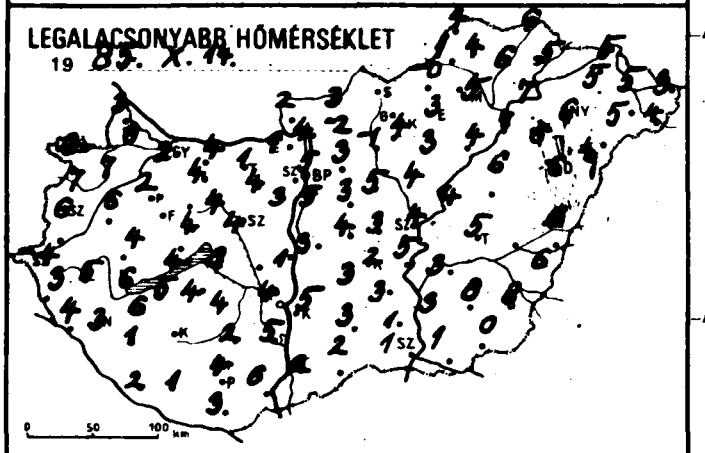

24 órás CSAPADÉKELOSZLÁS

19 85. X. 13. 7h -tól X. 14. 7h -ig.

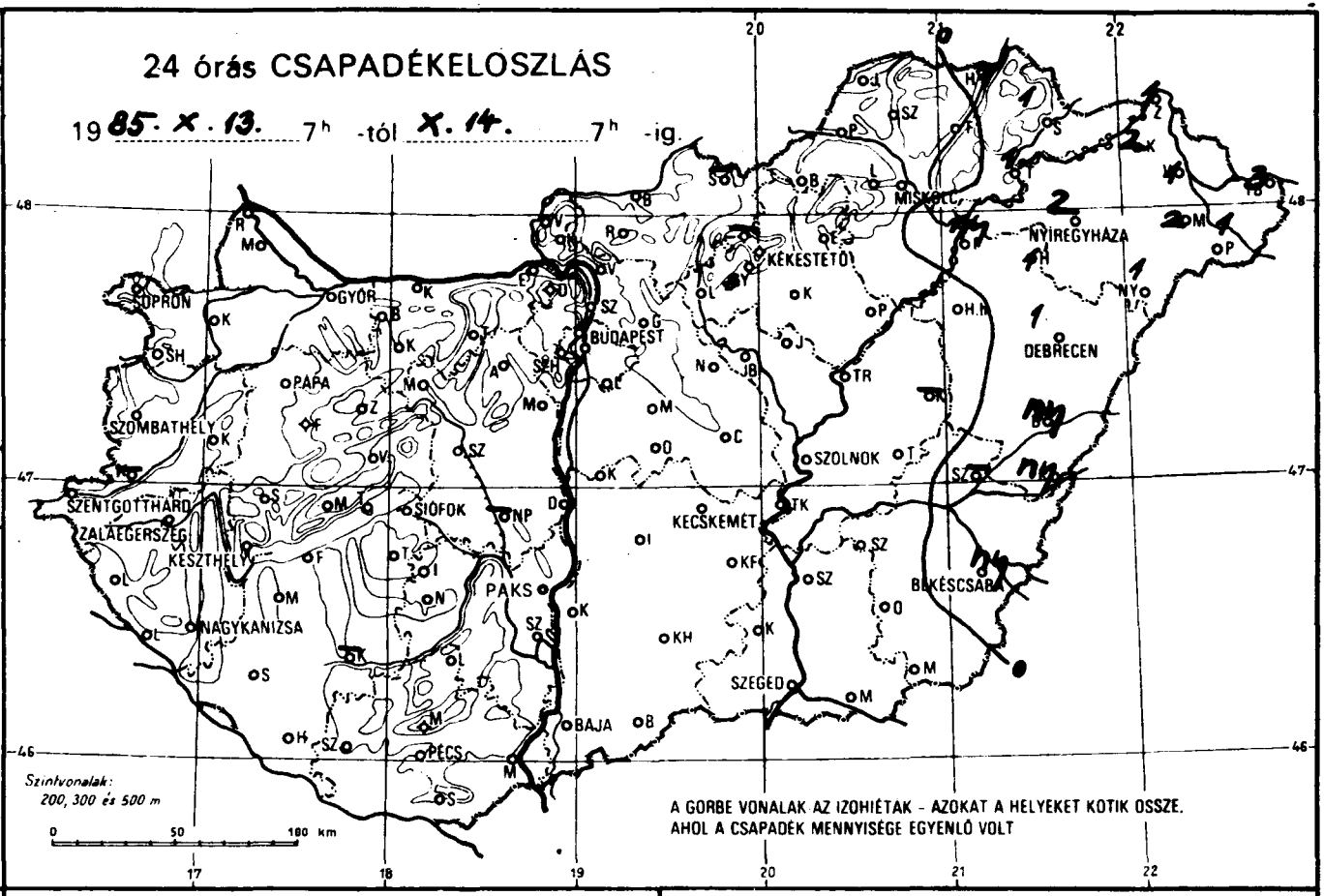

RADIÁCIÓS MINIMUM

19 85. X. 14.

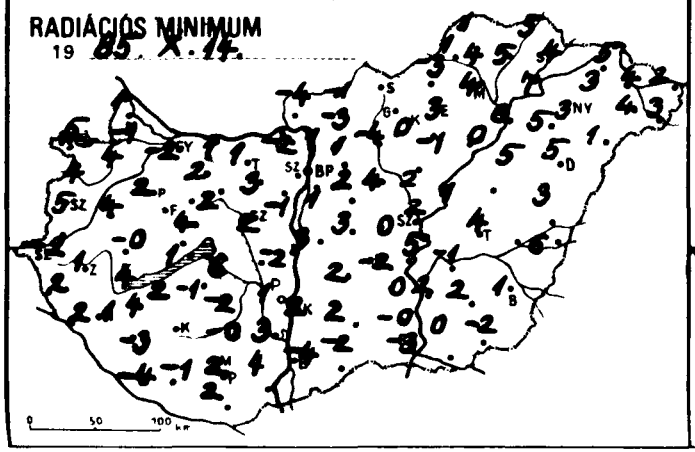

NAPFÉNYTARTAM

19 85. X. 13.

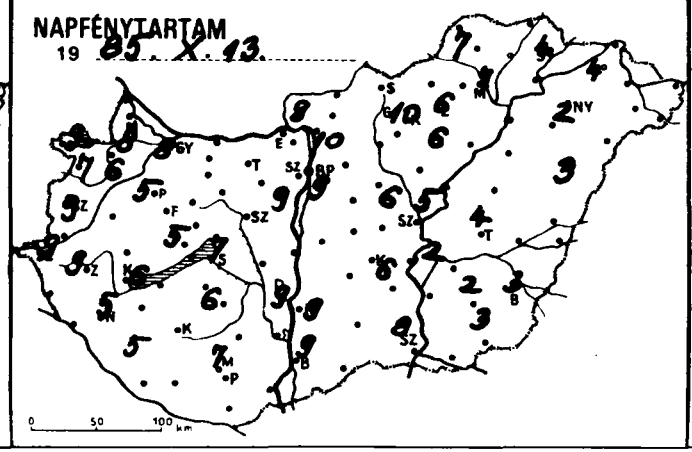

19 .....

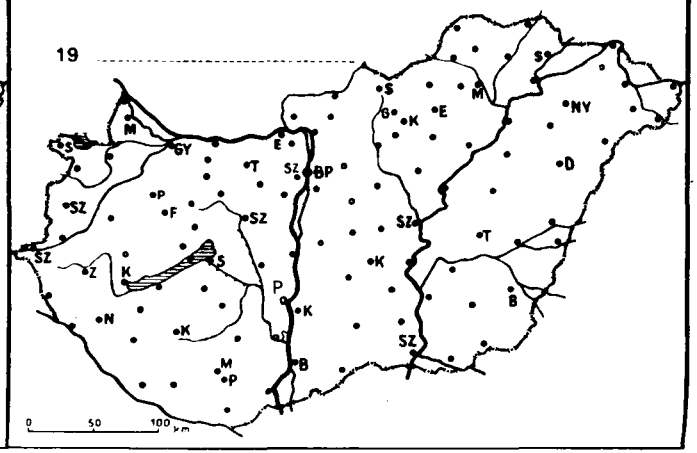

85.X.14 07 h-ig az utolsó 24 óra adatai						Előző nap napos órái
állomás	csapadék (mm)		max. hőmérséklet	min. hőmérséklet	rad. min.	
Győr	•	⌒	13	2	-2	8
Kapuvár	•		15	7	4	6
Mosonmagyaróvár	•	⌴	13	3	-1	8
Rajka	•		13	3	1	
Sopron	•		13	6	5	9
Sopronhorpács	•		14	7	4	7
Káld	•		14	6	4	
Körmend	–		–	–	–	
Szentgotthárd	•		14	4	-2	9
Szombathely	•		14	6	5	9
Lenti	•		13	3	2	
Letenye	•		14	4	2	
Nagykanizsa	•		13	3	1	5
Zalaegerszeg	•		14	5	1	9
Farkasgyepű	•	⌒	12	2	0	
Keszthely	•		13	6	4	6
Mencshely	•		11	4	1	5
Pápa	•		13	2	2	5
Sümeg	•	⌴	14	4	-0	
Tihany	•		16	4	1	
Veszprém	•		12	4	4	
Zirc	•		10	2	0	
Fonyód	•		16	5	2	
Homokszt. györgy	•	⌴	13	2	-4	5
Kaposvár	–		–	–	–	
Marcali	•		14	6	4	
Siófok	•		12	8	6	7
Somogyszob	•	⌴	15	1	-3	
Tab	•	=	14	4	-1	
Bábolna	•		13	1	-1	
Esztergom	•	=	14	1	-2	
Kisbér	•		15	4	2	
Komárom	•	⌒	14	4	1	
Tatabánya	•		13	1	1	
Alcsútdoboz	•		14	4	3	
Dunaújváros	•	⌴	14	1	-2	
Martonvásár	•		13	3	-1	9
Mór	•		13	4	2	
Nagyhörcsökp.	–		–	–	–	
Szabadbattyán	•		13	4	2	
Iregszemcse	•		13	4	-2	6
Lengyel	•		14	2	-0	
Paks	•		14	4	1	9
Szekszárd	•		14	5	3	
Árpádtető	•		10	3	1	
Mohács	•		15	6	4	
Pécs	•		13	4	2	7
Siklós	•		15	3	2	
Szigetvár	•	⌴	15	1	-1	
Budaörs	•		13	6	1	
Bp. Lőrinc	•		13	5	1	9
Bp. Met. Int.	•		14	5	–	–
Bp. Szab. hegy	•		11	3	2	
Cegléd	•		17	3	0	6
Dobogókő	•		9	2	1	
Gödöllő	•		14	3	1	10
Királyrét	•	⌒	12	2	-2	
Monor	•	=	15	3	2	
Nagykáta	•		14	5	4	
Szentendre	•		15	6	5	

85.X.14 07 h-ig az utolsó 24 óra adatai						Előző nap napos órái
állomás	csapadék (mm)		max. hőmérséklet	min. hőmérséklet	rad. min.	
Vác	•		15	4	1	
Vámosmikola	•		13	2	-4	9
Baja	•	⌴	14	2	-4	9
Bácsalmás	•		14	2	-2	
Izsák	•		16	3	2	
Kalocsa	•		13	5	2	9
Kecskemét	•		14	2	-2	6
Kiskunfélegyháza	•		15	3	0	
Kiskunhalas	•		14	3	2	
Kunszentmiklós	•	=	14	3	3	
Tiszakécske	•	⌒	15	5	0	
Balassagyarmat	•	⌒	14	3	-1	
Romhány	•	⌴	14	-2	-3	
Salgótarján	–		–	–	–	
Eger	•		14	3	3	6
Galyatető	–		–	–	–	
Gyöngyös	•	⌒	15	4	0	
Kékestető	•		7	0	-2	10
Kompolt	•		14	3	-1	6
Lőrinci	•	⌴	14	-1	-4	
Poroszló	•		16	4	0	
Jászapáti	•		17	4	2	
Jászberény	•		14	3	2	
Karcag	–		–	–	–	
Szolnok	•		14	4	2	5
Tiszaroff	•		14	4	1	
Túrkeve	•		15	5	4	4
Kistelek	•		16	1	-0	
Makó	•		15	1	0	
Szeged	•		15	1	-3	8
Szentes	•		15	3	2	
Borsodnádasd	•	⌒	14	-0	-3	
Füged	•		14	6	5	
Hidasnémeti	1	=	13	6	5	
Jósvafő	•	⌒	13	4	1	7
Lillafüred	•		14	8	4	
Miskolc	•	=	15	5	4	7
Putnok	•	=	16	1	1	
Sárospatak	1		10	5	4	4
Szendrőlád	•	⌒	17	4	4	
Tokaj	1		14	7	7	
Kisvárda	2	=	11	5	3	4
Mátészalka	2		11	5	4	
Nyíregyháza	2		12	6	3	2
Nyírlugos	1		13	4	1	
Pátyod	1		11	4	3	
Tiszabecs	3	=	10	3	2	
Vásárosnamény	1	=	12	5	4	
Záhony	1		12	5	5	
Berettyóújfalu	ny		13	6	3	
Debrecen	1	V	12	6	5	3
Hajdúdorog	1	=	15	6	5	
Hortobágy	•		17	6	5	
Köröszakál	ny	?	15	6	6	
Polgár	ny	?=	15	7	6	
Békéscsaba	ny	⌒	14	8	1	3
Mezőhegyes	•		14	0	-2	3
Orosháza	•	⌒	14	8	2	2
Szarvas	•		14	3	-1	2
Szeghalom	–		–	–	–	

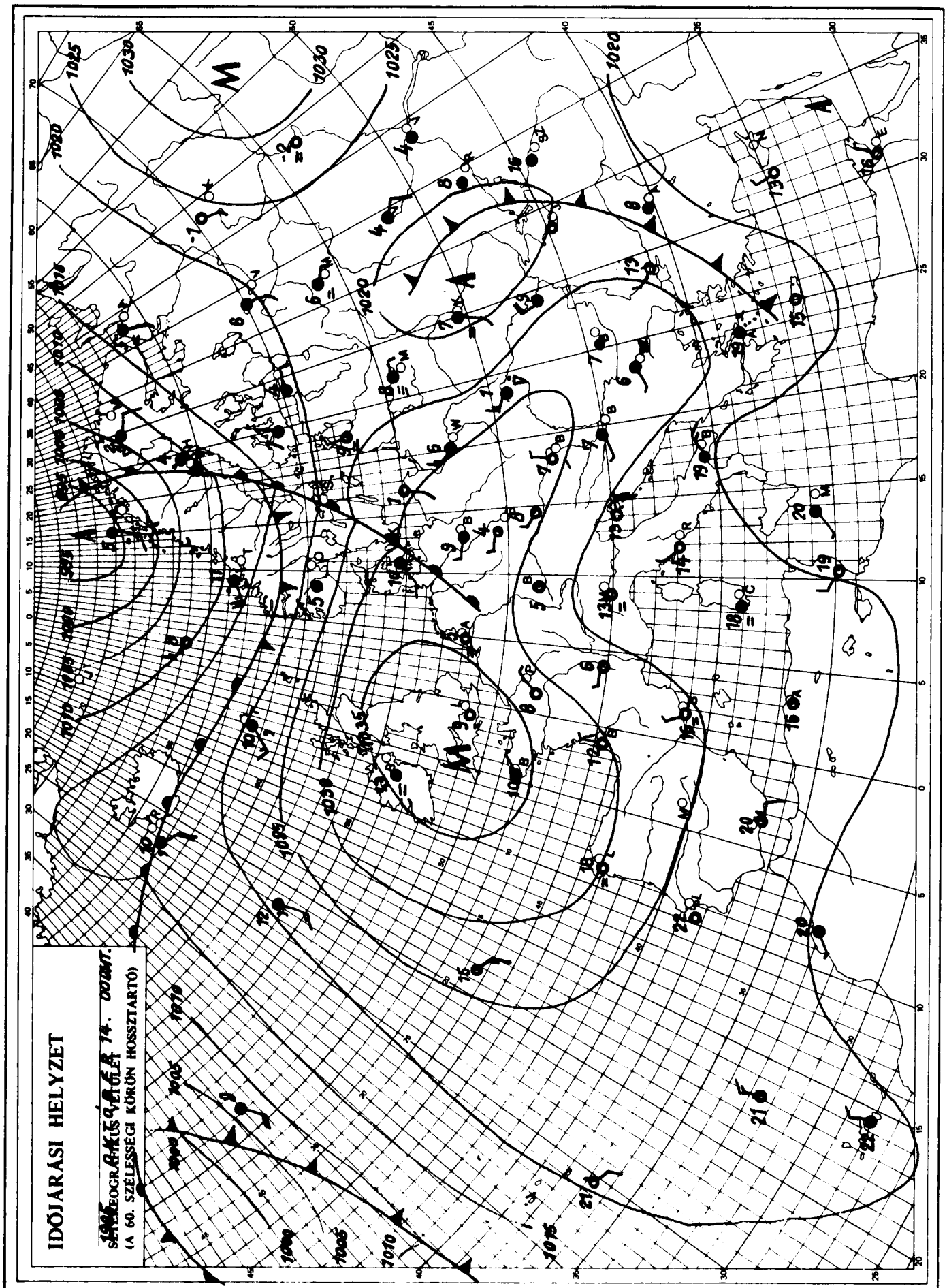

KIADJA: ORSZAGOS METEOROLOGIAI SZOLGÁLAT
Készíti: Központi Előrejelző Intézet Analízis- és Rövidtávú Prognózis Központja – T.: 273-018
Megjelenik naponként
Évi előfizetési díja: 2.200,-Ft. – Megrendelhető: 1024 Budapest, II., Kitaibel Pál u. 1. – T.: 353-500
Kiadásért felel: az OMSZ elnöke – Szerkesztésért felel: a KEI igazgatója

Jelmagyarázat a havi mellékletben

IDŐJÁRÁSI NAPIJELENTÉS

ЕЖЕДНЕВНЫЙ МЕТЕОРОЛОГИЧЕСКИЙ БЮЛЛЕТЕНЬ · DAILY WEATHER REPORT
BULLETIN QUOTIDIEN DE TEMPS · TÄGLICHER WETTERBERICHT

98. évfolyam 288. szám. + Budapest + 1985. október 15. kedd

Az időjárási helyzet és a várható időjárás:

Középpontjával a Brit-szigetek fölött egy észak-déli irányban hosszan elnyúló anticiklon helyezkedik el. Ennek területén a hajnali párásságtól, ködtől eltekintve általában gyengén felhős, száraz az idő. Az említett magas nyomású légköri képződmény keleti oldalán az Északi-tenger térségéből több hullámban hüvös levegő áramlik dél felé. Emiatt Európa középső és keleti részén változékony, szeles az idő, gyakori az erős felhősödés, több helyről jelentenek esőt, záport. Szerda estig a Kárpát-medencében és környékén a légáramlás iránya északi marad, ezért hüvös, szeles időre számithatunk.

Hazánkban hétfőn változóan felhős volt az ég, a Tiszántúlon helyenként egyáltalán nem, másutt viszont általában 3-7 órán át sütött a nap. A hőmérséklet csúcsértéke 8 és 15 fok között alakult. Napközben több helyen fújt erős északi szél. Délelőtt keleten, délután nyugaton, éjszaka pedig országszerte volt eső, zápor. A ma reggel 7 óráig lehullott csapadék mennyisége általában csapadéknyom és 10 mm között alakult, de a Dunántúl északi felén helyenként ennél lényegesen több eső esett, a Bakonyban Farkasgyepün és Zircen 23 mm-t mértek. A csapadék és a felhősödés miatt az éjszakai lehülés nem volt erős: a legalacsonyabb hajnali hőmérséklet 3 és 9 fok között alakult. Kedden délelőtt észak felől fölszakadozott a felhőzet, az eső többfelé elállt. Az északi szél a Dunántúlon néhol ismét viharossá fokozódott. A hőmérséklet 11 órakor 6 és 15 fok között alakult.

Ma 12 órakor Budapesten a hőmérséklet 15 fok, a tengerszintre átszámitott légnyomás 1016 mbar, alig változik.

Várható időjárás szerda estig:

Átmenetileg csökken, majd szerda délutántól észak felől ismét megnövekszik a felhőzet.
Kedden még főként délen és keleten várható eső, zápor.
Szerdán legföljebb átfutó zápor fordulhat elő.
Az északi szél gyakran erős lesz, a Dunántúlon időnként viharos széllökések várhatók.
Szerdára kissém mérséklődik a szél.
Várható legalacsonyabb éjszakai hőmérséklet: 2 és 7,
legmagasabb nappali hőmérséklet szerdán: 12 és 15 fok között valószinü.

Demeter Éva s.k.

A hőmérséklet napi középértéke és eltérése a sokévi átlagtól /Budapest belterületén/:

1985. X. 14.	8,4°C	-3,2°C

1871 óta ezen a napon Budapesten előfordult

legmagasabb hőmérséklet:	25,0°C /1968/,
legalacsonyabb hőmérséklet:	1,4°C /1887/.

LEGMAGASABB HŐMÉRSÉKLET

19 85. X. 14.

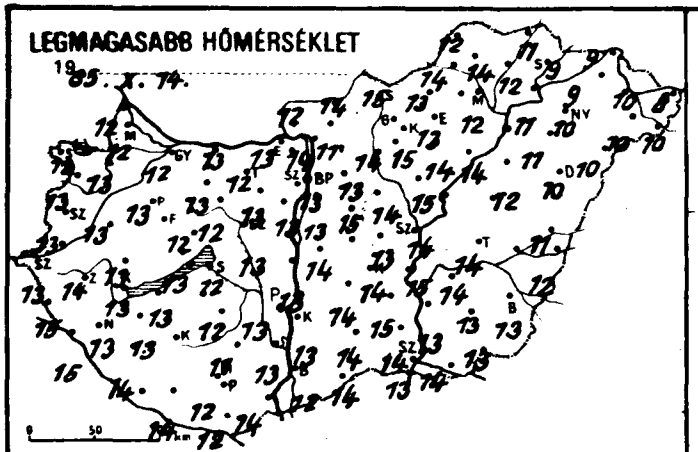

LEGALACSONYABB HŐMÉRSÉKLET

19 85. X. 15.

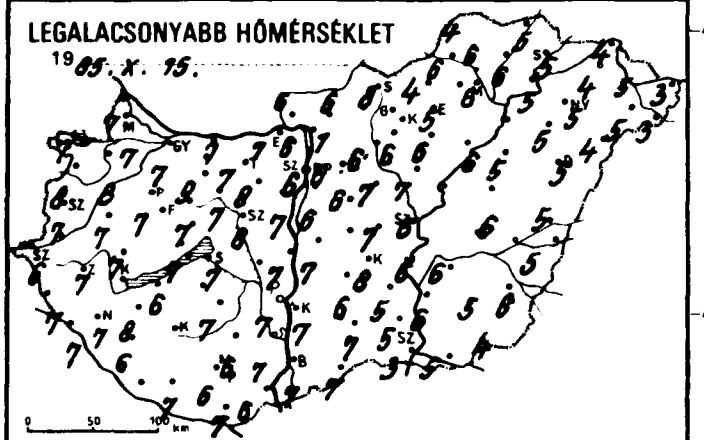

RADIÁCIÓS MINIMUM

19 85. X. 15.

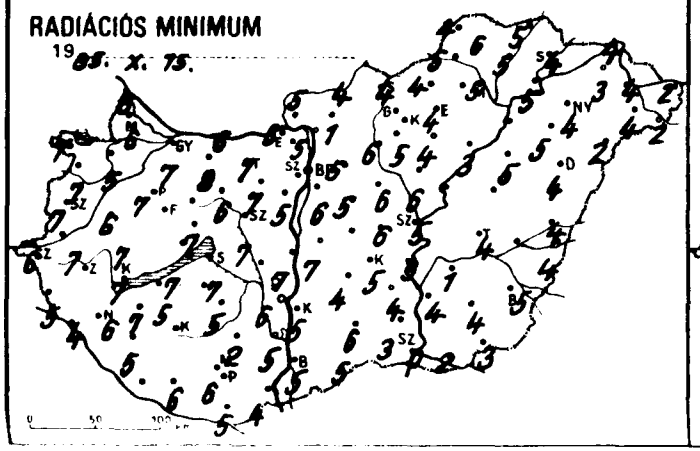

24 órás CSAPADÉKELOSZLÁS

19 85. X. 14. 7h -tól X. 15. 7h -ig.

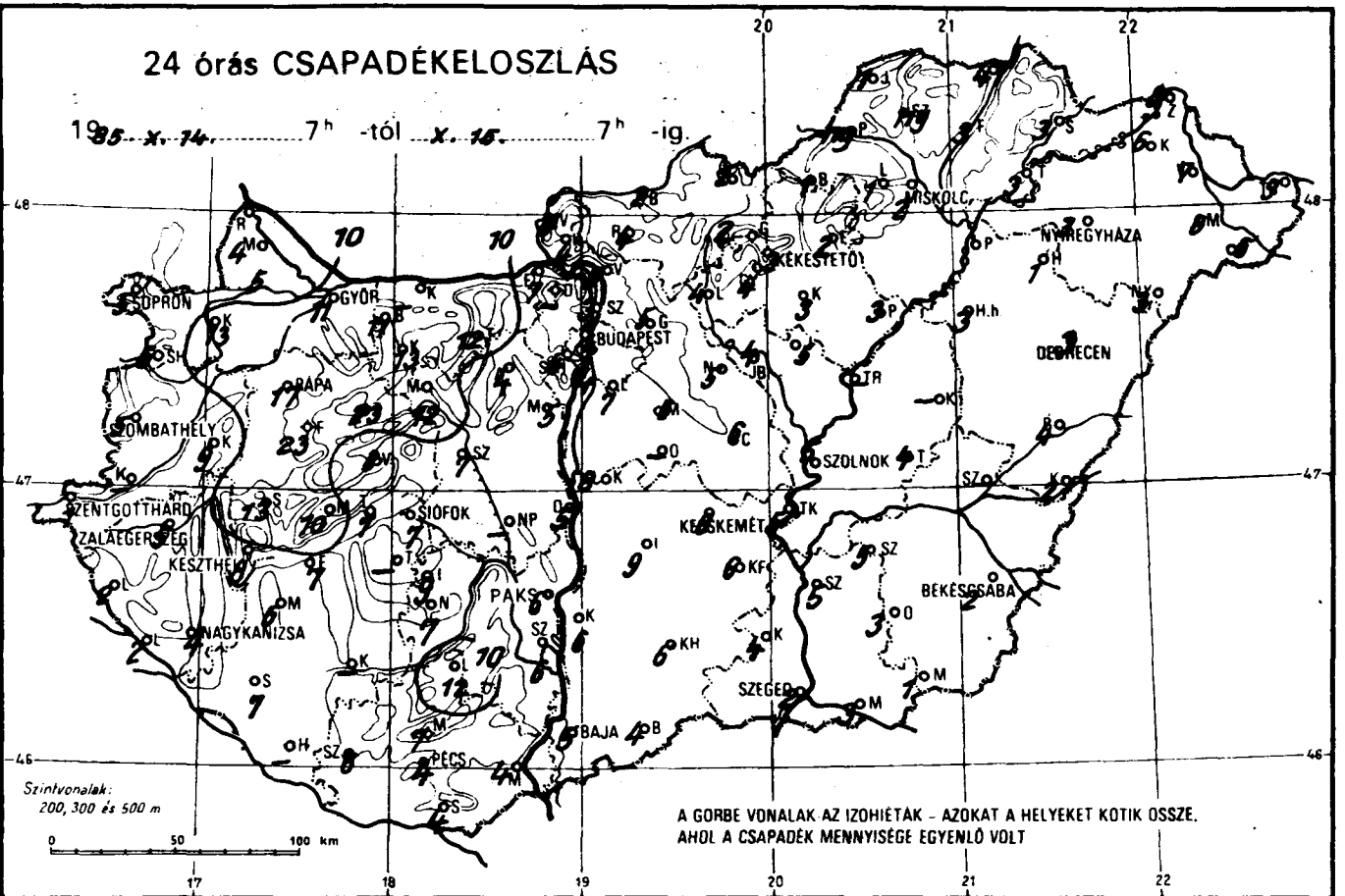

NAPFÉNYTARTAM

19 85. X. 14.

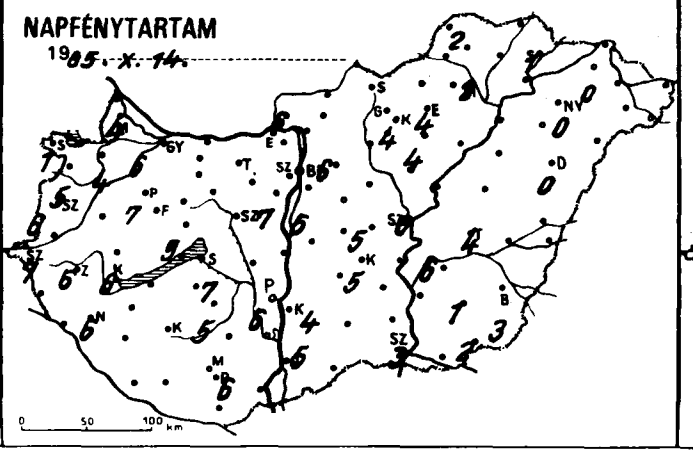

19

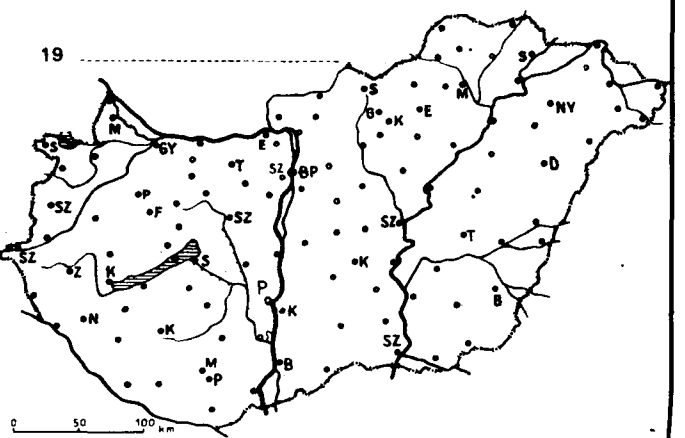

1985. X. 15. 7 h-ig az utolsó 24 óra adatai						Előző nap napos órái
állomás	csapadék (mm)		max. hőmérséklet	min. hőmérséklet	rad. min.	
Győr	11	≏	12	7	7	6
Kapuvár	13	≃	13	8	5	4
Mosonmagyaróvár	5		12	7	6	4
Rajka	4		12	7	6	
Sopron	5	⩛	12	7	7	1
Sopronhorpács	6		13	8	7	5
Káld	9	=	13	7	6	
Körmend	–		–	–	–	
Szentgotthárd	1		13	6	6	7
Szombathely	5		13	7	7	6
Lenti	2		15	7	5	
Letenye	2	⩛≏	15	7	4	
Nagykanizsa	4		13	7	6	6
Zalaegerszeg	5		14	7	7	6
Farkasgyepű	23	≡	10	6	5	
Keszthely	8	≃	13	7	7	6
Mencshely	10	=	10	6	5	5
Pápa	17	=	13	7	7	7
Sumeg	13	≡	13	7	7	
Tihany	7	=	13	7	7	
Veszprém	8	≃	12	7	7	
Zirc	23	≃	10	4	3	
Fonyód	7		13	6	5	
Homokszt. györgy	–		–	–	–	–
Kaposvár	–		–	–	–	
Marcali	6	≃	13	8	7	
Siófok	7	⩛	12	7	7	7
Somogyszob	7		14	6	5	
Tab	–		–	–	–	
Bábolna	11	⩛	12	7	7	
Esztergom	7	=	13	7	6	
Kisbér	13		13	9	8	
Komárom	–	≏	13	7	6	
Tatabánya	12		12	7	7	
Alcsútdoboz	4	≃	13	8	7	
Dunaújváros	5		13	7	7	
Martonvásár	5	=	13	7	5	7
Mór	12	⩛ =	12	7	6	
Nagyhörcsökp.	–		–	–	–	
Szabadbattyán	7	≃	13	8	7	
Iregszemcse	9		12	7	5	5
Lengyel	12	=	11	6	2	
Paks	6		13	7	6	6
Szekszárd	6	=	13	7	5	
Arpádtető	7		12	5	5	
Mohács	4		14	6	4	
Pécs	4	≃	12	6	6	6
Siklós	4	≃	12	7	5	
Szigetvár	6	=	14	7	6	
Budaörs	4		13	7	6	
Bp. Lőrinc	7	=	13	6	6	6
Bp. Met. Int.	4	=	13	6	–	–
Bp. Szab. hegy	4	≃	11	5	4	
Pegléd	6		13	7	6	5
Dobogókő	–		–	–	–	
Gödöllő	5	=	13	6	5	6
Királyrét	4	≏	13	6	5	
Mónor	6	≃	15	6	5	
Nagykáta	5		14	7	6	
Szentendre	3		14	8	7	

1985. X. 15. 7 h-ig az utolsó 24 óra adatai						Előző nap napos órái
állomás	csapadék (mm)		max. hőmérséklet	min. hőmérséklet	rad. min.	
Vác	5	=	14	6	5	
Vámosmikola	4	=	12	6	5	6
Baja	5	=	12	7	5	5
Bácsalmás	4		14	7	5	
Izsák	9	=	14	6	4	
Kalocsa	6		13	7	5	4
Kecskemét	8		14	8	5	5
Kiskunfélegyháza	6		15	5	4	
Kiskunhalas	6	≡	14	7	6	
Kunszentmiklós	8	=	14	7	7	
Tiszakécske	5	≃	15	6	3	
Balassagyarmat	2	=	14	6	4	
Romhány	4		11	1	1	
Salgótarján	2	≡	15	8	4	
Eger	2	≃	13	5	4	4
Galyatető	2	≡	8	1	1	
Gyöngyös	4		15	6	5	
Kékestető	3	≤	6	1	1	4
Kompolt	3		14	6	4	4
Lőrinci	4	=	14	6	6	
Poroszló	3		14	6	3	
Jászapáti	5	⩛	15	7	6	
Jászberény	4	≃	14	7	6	
Karcag	–		–	–	–	
Szolnok	5	≃	14	6	5	6
Tiszaroff	–		–	–	–	
Túrkeve	4	≃	14	6	4	4
Kistelek	4	⩛ ≃	14	5	3	
Makó	3		14	5	2	
Szeged	2	≃	13	3	0	3
Szentes	5		13	6	4	
Borsodnádasd	1		13	4	4	
Füged	3	=	12	6	5	
Hidasnémeti	4	=	11	5	5	
Jósvafő	1	, ≏	12	4	4	2
Lillafüred	1	=	13	8	5	
Miskolc	2	≃	12	6	5	2
Putnok	ny	, ≃	14	6	5	
Sárospatak	3		9	5	4	1
Szendrőlád	ny	≏	14	6	6	
Tokaj	3	≃	11	5	5	
Kisvárda	6	≃	9	4	3	0
Mátészalka	6		10	5	4	
Nyíregyháza	3		10	5	4	0
Nyírlugos	3	=	10	4	2	
Pátyod	6	⩛	10	3	2	
Tiszabecs	9	≃	8	3	2	
Vásárosnamény	7	=	10	5	4	
Záhony	8		9	4	4	
Berettyóújfalu	4		11	5	4	
Debrecen	3	⩛	10	5	4	0
Hajdúdorog	1	≃	11	5	5	
Hortobágy	3		12	5	5	
Körösszakál	2		12	5	4	
Polgár	–		–	–	–	
Békéscsaba	2	≏	13	6	5	3
Mezőhegyes	1		13	4	3	2
Orosháza	3		13	5	4	1
Szarvas	5	=	14	6	1	6
Szeghalom	–		–	–	–	

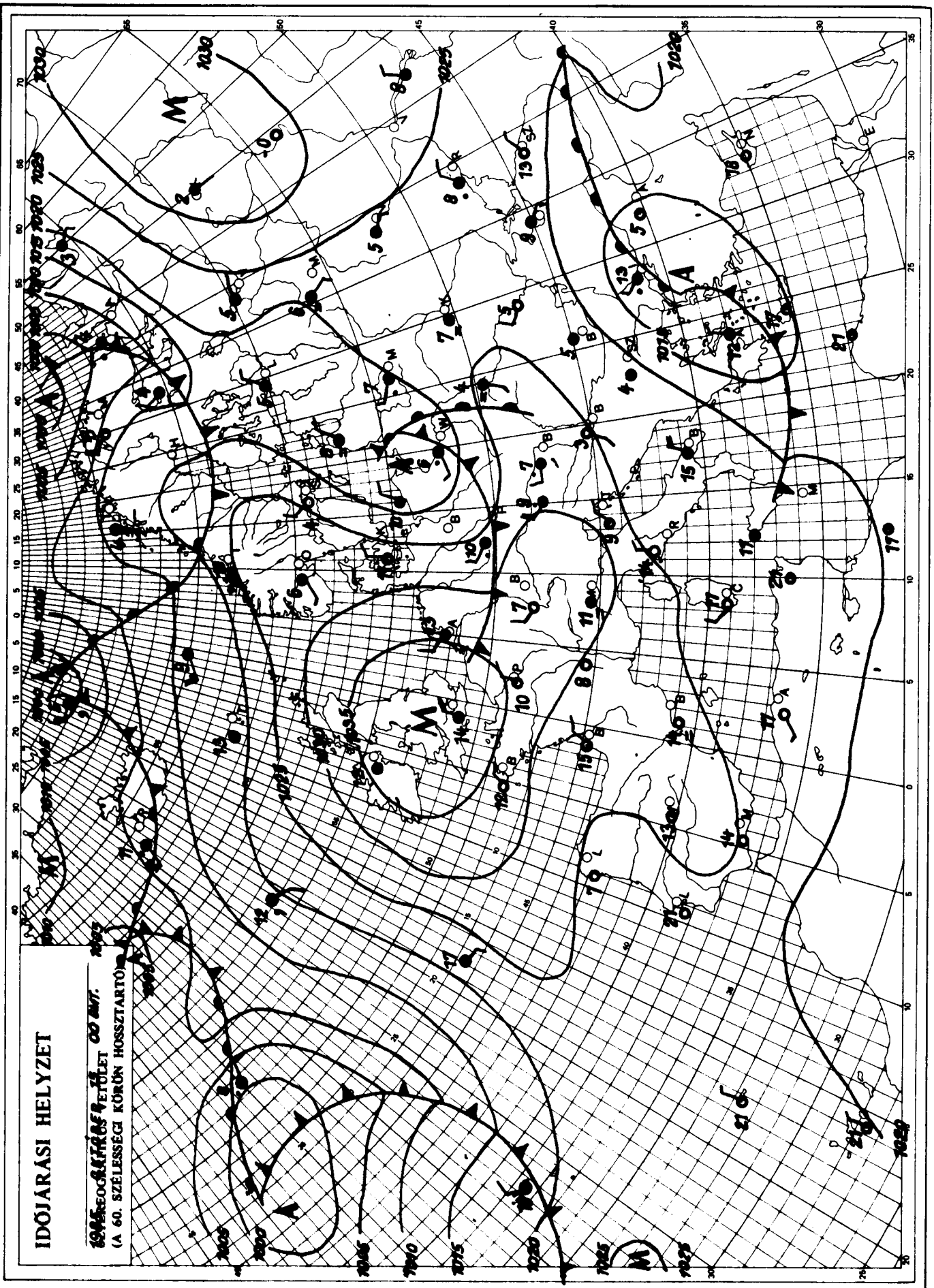

KIADJA: ORSZAGOS METEOROLOGIAI SZOLGÁLAT
Készíti: Központi Előrejelző Intézet Analízis- és Rövidtávú Prognózis Központja – T.: 273-018
Megjelenik naponként
Évi előfizetési díja: 2.200,-Ft. – Megrendelhető: 1024 Budapest, II., Kitaibel Pál u. 1. – T.: 353-500
Kiadásért felel: az OMSZ elnöke – Szerkesztésért felel: a KEI igazgatója

Jelmagyarázat a havi mellékletben

IDŐJÁRÁSI NAPIJELENTÉS

ЕЖЕДНЕВНЫЙ МЕТЕОРОЛОГИЧЕСКИЙ БЮЛЛЕТЕНЬ · DAILY WEATHER REPORT
BULLETIN QUOTIDIEN DE TEMPS · TÄGLICHER WETTERBERICHT

98. évfolyam 289. szám. + Budapest + 1985. október 16. szerda

Az időjárási helyzet és a várható időjárás:

Nyugat- Délnyugat-Európa fölött egy magas nyomású légköri képződmény, azaz anticiklon helyezkedik el. Ennek keleti oldalán a Skandináv-félsziget felől változó nedvességtartalmú léghullámok áramlanak a Kárpát-medence fölé. Holnap estig egy újabb felhőzóna éri el az országot, amellyel az eddigieknél kissé enyhébb levegő érkezik hazánk fölé.

Kedden a reggeli óráktól egyre többfelé felszakadt a zárt felhőzet. Általában 1-8 órán át sütött a nap, de a Tiszántúlon egész nap borult maradt az ég. A hőmérséklet csúcsértéke a borult, esős helyeken 5 és 10, máshol 11 és 17 fok között alakult. A szerda reggelig lehullott csapadék mennyisége általában csapadéknyom és 7 mm között volt, de a Duna-Tisza-közén egy-egy zivatargócban 5, 18 mm-t is mértek. Kecskeméten Nagykátán és a Kékestetőn a zivatart jégeső is kisérte. Az északi szél a nyugati és középső országrészben viharossá fokozódott. A legerősebb széllökések elérték az óránkénti 80-100 km-t. Éjszakára mérséklődött a szél. Hajnalra általában 2, 7 fokig hült le a levegő, de az Északi-hegyvidéken talajmenti fagyok is voltak. Szerda délelőtt változóan felhős idő volt, egy-egy futó zápor is kialakult. Az északi szél megerősödött. A hőmérséklet 11 órakor 8 és 12 fok között változott.

Ma 12 órakor Budapesten a hőmérséklet 11 fok, a tengerszintre átszámitott légnyomás 1026 mbar, gyengén emelkedik.

Várható időjárás csütörtök estig:

Eleinte csak időnként, később gyakorta lesz erősen felhős, borult az ég, szórványos eső, záporeső valószinü.
Napközben gyakran erős, néhol átmenetileg viharos északi, északnyugati szél várható.
Várható legalacsonyabb éjszakai hőmérséklet: 2, 7 fok között alakul, a szélvédett területeken gyenge talajmenti fagy is előfordulhat, legmagasabb nappali hőmérséklet csütörtökön 15 fok körül várható.

Török Dénes s.k.

A hőmérséklet napi középértéke és eltérése a sokévi átlagtól /Budapest belterületén/:

1985. X. 1.	10,8°C	-0,3°C

1871 óta ezen a napon Budapesten előfordult

legmagasabb hőmérséklet:	26,0°C /1916/,	
legalacsonyabb hőmérséklet:	-1,1°C /1913/.	85.636.

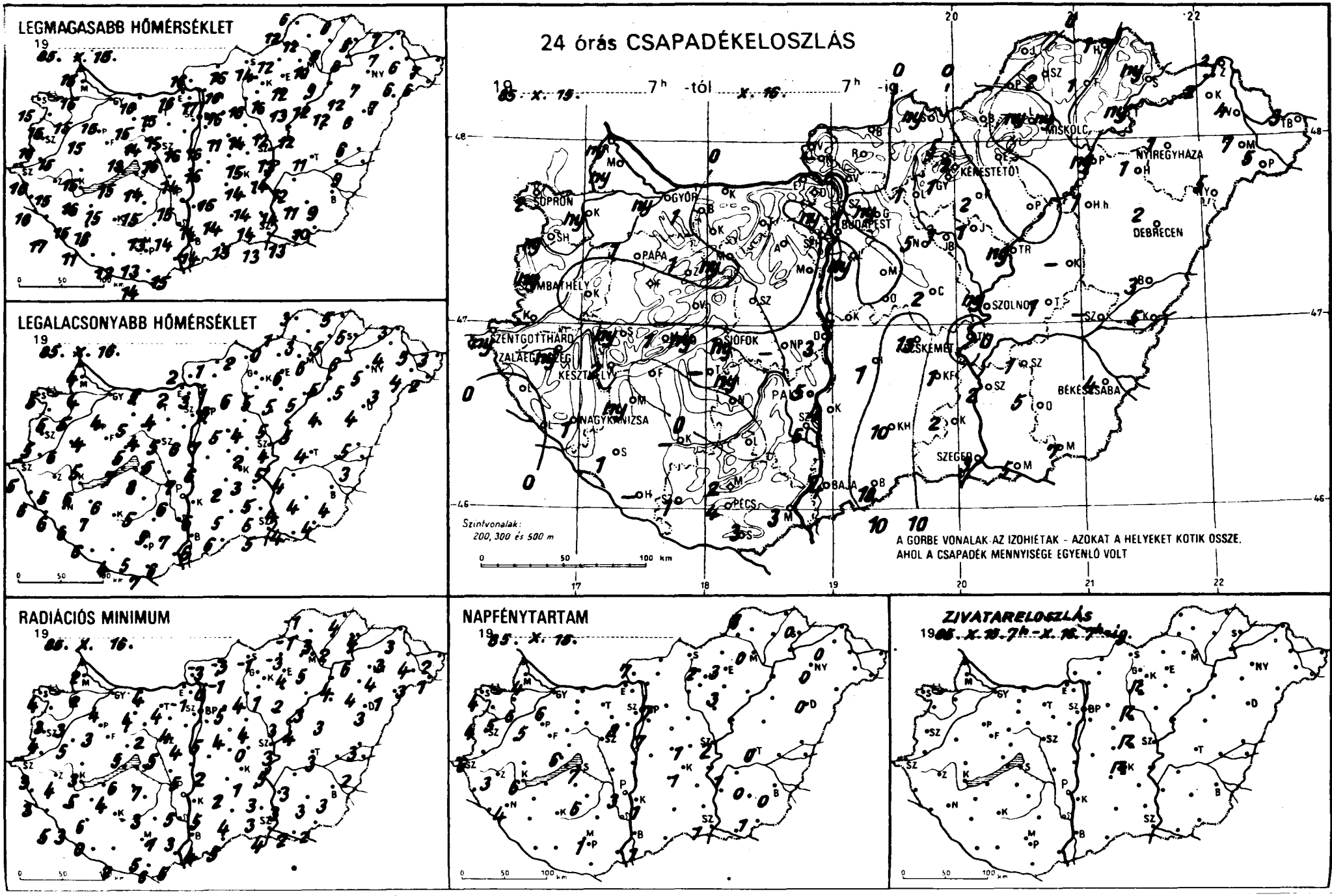
LEGMAGASABB HŐMÉRSÉKLET
LEGALACSONYABB HŐMÉRSÉKLET
24 órás CSAPADÉKELOSZLÁS
7h -tól 7h -ig
SOPRON
GYŐR
BUDAPEST
MISKOLC
NYÍREGYHÁZA
KECSKEMÉT
DEBRECEN
SZOLNOK
SZEGED
PÉCS
BAJA
SIÓFOK
BÉKÉSCSABA
NAGYKANIZSA
Szintvonalak:
200, 300 és 500 m
A GÖRBE VONALAK AZ IZOHIÉTÁK - AZOKAT A HELYEKET KÖTIK ÖSSZE,
AHOL A CSAPADÉK MENNYISÉGE EGYENLŐ VOLT
RADIÁCIÓS MINIMUM
NAPFÉNYTARTAM
ZIVATARELOSZLÁS

85.X.16 07 h-ig az utolsó 24 óra adatai						Előző nap napos órái
állomás	csapadék (mm)		max. hőmérséklet	min. hőmérséklet	rad. min.	
Győr	ny	⚡	15	4	4	6
Kapuvár	ny		15	5	3	6
Mosonmagyaróvár	ny		15	4	2	4
Rajka	ny		15	4	2	
Sopron	2	⚡	15	5	4	4
Sopronhorpács	ny		15	5	3	5
Káld	.		15	6	5	
Körmend	–		–	–	–	
Szentgotthárd	ny		16	5	3	6
Szombathely	ny		16	5	4	4
Lenti	.		16	6	3	
Letenye	.	≡	17	6	5	
Nagykanizsa	1		15	6	3	4
Zalaegerszeg	ny	⚡	15	5	4	3
Farkasgyepű	.		12	8	3	
Keszthely	2	=	16	6	5	6
Mencshely	1		13	5	4	6
Pápa	1		15	4	3	5
Sümeg	ny	,	15	5	3	
Tihany	ny		15	7	6	
Veszprém	.		13	5	5	
Zirc	1	=	12	4	3	
Fonyód	.		15	6	4	
Homokszt. györgy	–		–	–	–	–
Kaposvár	–		–	–	–	
Marcali	ny	,	16	7	6	
Siófok	ny		14	8	7	7
Somogyszob	1		11	6	0	
Tab	–		–	–	–	
Bábolna	1	⚡	14	5	4	
Esztergom	.	∩	16	2	-1	
Kisbér	.		15	5	4	
Komárom	.	∩	16	5	4	
Tatabánya	.		15	4	4	
Alcsútdoboz	.		15	5	4	
Dunaújváros	3		14	7	5	
Martonvásár	.		16	6	4	8
Mór	ny	⚡ =	14	4	2	
Nagyhörcsökp.	–		–	–	–	
Szabadbattyán	.		15	5	5	
Tregszemcse	ny		15	5	3	6
Tengyel	.		13	5	1	
Paks	5	⚡	15	6	5	3
Szekszárd	6	⚡ =	14	7	3	
Árpádtető	2	=	14	4	2	
Mohács	3		15	6	5	
Pécs	4	=	13	5	5	1
Siklós	3	=	14	7	6	
Szigetvár	1	=	12	4	2	
Budaörs	ny		16	7	5	
Bp. Lőrinc	ny	⚡	16	7	5	7
Bp. Met. Int.	.		16	4	–	8
Bp. Szab. hegy	.		14	4	3	
Cegléd	2	⚡ ≡	15	2	0	1
Dabogókő	.		11	1	1	
Gödöllő	ny		16	6	5	7
Kiralyrét	–		–	–	–	
Mátrahor	.		11	5	4	
Nagykáta	5	⚡ ▲	14	4	4	
Szentendre	.		17	6	5	

85.X.16 07 h-ig az utolsó 24 óra adatai						Előző nap napos órái
állomás	csapadék (mm)		max. hőmérséklet	min. hőmérséklet	rad. min.	
Vác	.	=	17	3	0	
Vámosmikola	.	≡	16	2	-3	7
Baja	4	⚡ =	14	6	4	1
Bácsalmás	18		13	6	5	
Izsák	1		15	2	2	
Kalocsa	4		14	6	5	1
Kecskemét	13	⚡ ▲	14	3	1	1
Kiskunfélegyháza	1	,	14	5	3	
Kiskunhalas	10	=	14	5	4	
Kunszentmiklós	7	⚡ =	16	6	2	
Tiszakécske	.	∩	14	5	5	
Balassagyarmat	.	∩	16	1	-3	
Romhány	.		16	1	-1	
Salgótarján	ny		14	2	-1	
Eger	.		12	6	4	3
Galyatető	5	⚡	8	-1	-3	
Gyöngyös	1	⚡	16	5	1	
Kékestető	2	⚡ ≡	6	-1	-2	2
Kompolt	2		13	5	2	3
Lőrinci	1		16	6	4	
Poroszló	.		12	5	3	
Jászapáti	1	⚡	15	5	3	
Jászberény	1	⚡	14	3	1	
Karcag	–		–	–	–	
Szolnok	ny	=	13	4	3	2
Tiszaroff	ny		12	5	4	
Túrkeve	1	⚡	11	4	3	0
Kistelek	2	⚡ =	14	5	3	
Makó	5		13	4	2	
Szeged	3	=	13	5	4	1
Szentes	2		14	4	3	
Borsodnádasd	.	⌴	12	0	-3	
Füged	1	⚡	8	5	2	
Hidasnémeti	1		8	5	4	
Jósvafő	.	∩	6	3	-1	8
Lillafüred	ny		11	7	4	
Miskolc	ny		10	6	5	0
Putnok	.	=	12	1	-1	
Sárospatak	ny		5	5	4	0
Szendrőlád	2		12	3	3	
Tokaj	ny	=	8	6	6	
Kisvárda	2	=	7	4	3	0
Mátészalka	7		6	4	3	
Nyíregyháza	1		7	5	4	0
Nyírlugos	5		7	3	1	
Pátyod	5	⚡	6	2	1	
Tiszabecs	3	=	7	3	2	
Vásárosnamény	4	=	6	5	4	
Záhony	2		7	3	3	
Berettyóújfalu	3		6	5	3	
Debrecen	2	⚡ =	6	4	3	0
Hajdúdorog	1		12	5	4	
Hortobágy	1		12	4	3	
Kórósszakál	5		9	3	2	
Polgár	ny	,	9	5	4	
Békéscsaba	4	⚡ =	9	4	3	0
Mezőhegyes	7		10	4	2	1
Orosháza	5	∩	11	4	3	0
Szarvas	1		12	4	3	1
Szeghalom	–		–	–	–	

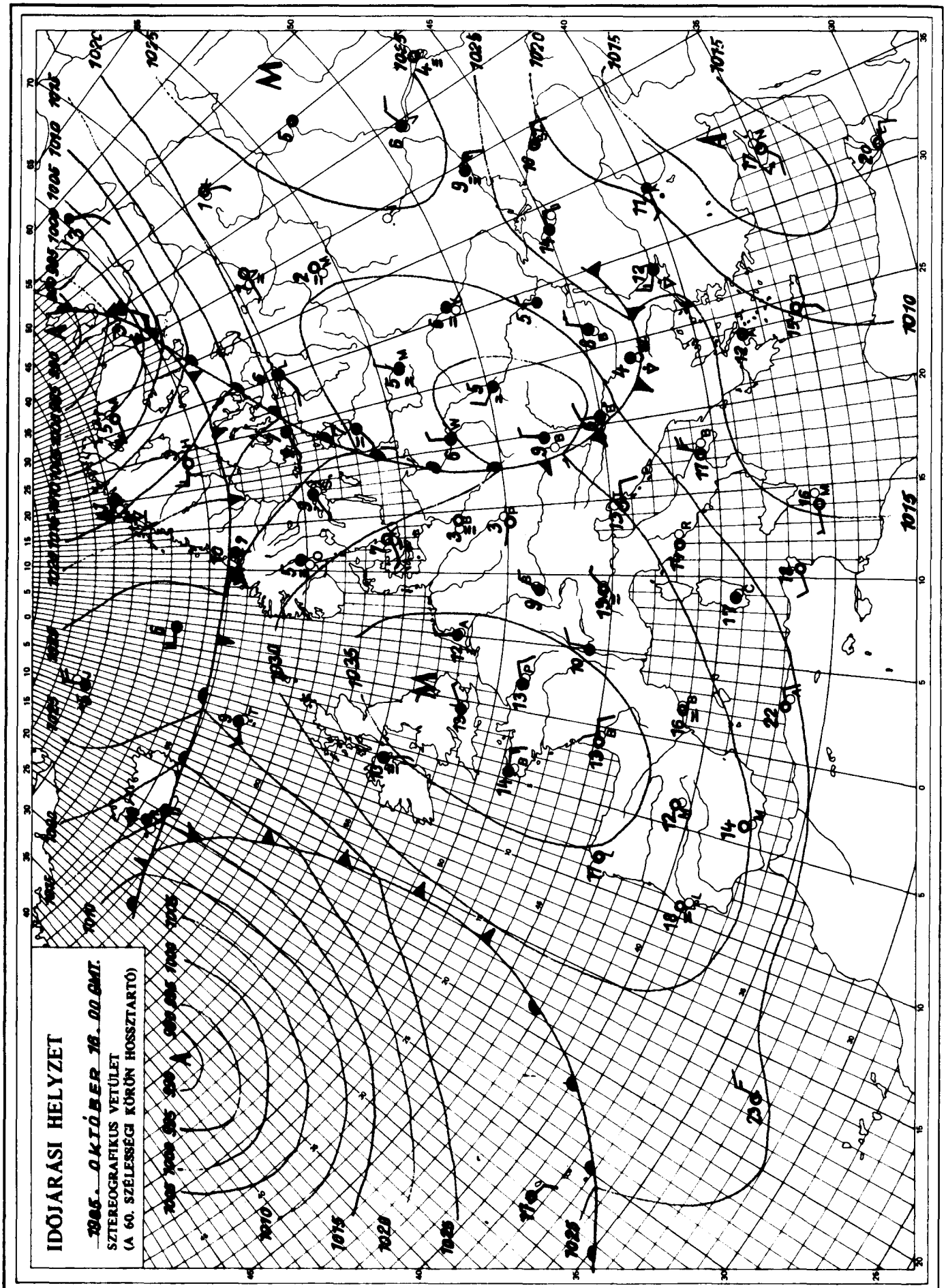

KIADJA: ORSZAGOS METEOROLOGIAI SZOLGÁLAT
Készíti: Központi Előrejelző Intézet Analízis- és Rövidtávú Prognózis Központja – T.: 273-018
Megjelenik naponként
Évi előfizetési díja: 2.200,-Ft. – Megrendelhető: 1024 Budapest, II., Kitaibel Pál u. 1. – T.: 353-500
Kiadásért felel: az OMSZ elnöke – Szerkesztésért felel: a KEI igazgatója

Jelmagyarázat a havi mellékletben

IDŐJÁRÁSI NAPIJELENTÉS

ЕЖЕДНЕВНЫЙ МЕТЕОРОЛОГИЧЕСКИЙ БЮЛЛЕТЕНЬ • DAILY WEATHER REPORT
BULLETIN QUOTIDIEN DE TEMPS • TÄGLICHER WETTERBERICHT

98. évfolyam 290. szám. + Budapest + 1985. október 17. csütörtök

Az időjárási helyzet és a várható időjárás:

Kontinensünk délnyugati és középső vidékei fölött magas nyomású légköri képződmény okoz gyengén párás, túlnyomóan napos, viszonylag enyhe, meleg időjárást. Európa északi és keleti vidékein alacsony nyomású légörvények és légköri frontok okoznak változékony, szeles gyakorta csapadékos, hüvös időjárást. Csütörtökön délelőtt Skandinávia és a Kelet-európai-alföld északi részén hózáporok alakultak ki. Az emlitett légköri frontok egyelőre nagyrészt a Kárpátoktól keletre haladnak el, azaz csupán mérsékelt változást hoznak Magyarország időjárásába.

Magyarországon szerdán észak felől egyre jobban csökkent a felhőzet, délnyugaton csak 1, 2 órán át, északkeleten viszont 8, 9 órán át sütött a nap. Csupán egy-két helyen fordult elő futó zápor. Kissé hüvös, szeles idő volt, a hőmérséklet csúcsértéke csupán 10, 15 fok között alakult. Az éjszaka derült, közel szélcsendes volt, emiatt hajnalra általában -2, +3 fok közé, az Északi-Középhegységben néhol -4 fokig hült le a levegő. Délelőtt szakadozott felhősáv érte el az országot, a keleti országrészben néhol futó zápor is előfordult. A hőmérséklet 11 órakor 7, 12 fok között volt.

Ma 12 órakor Budapesten a hőmérséklet 11 fok, a tengerszintre átszámitott légnyomás 1028 mbar, gyengén süllyed.

Várható időjárás péntek estig:

Ma /csütörtökön/ délnyugaton derült idő, máshol gyakran változó felhőzet várható, jelentéktelen eső északkeleten előfordulhat.
Holnap /pénteken/ változóan felhős, reggel és délelőtt néhány helyen ködös idő lesz, eső nem várható.
Az északi szél ma többfelé élénk, időnként erős lesz, holnapra /péntekre/ gyengébb szél várható.
Várható legalacsonyabb éjszakai hőmérséklet: +2, -3,
legmagasabb nappali hőmérséklet pénteken: 11, 16 fok között.

H. Bóna Márta s.k.

TÁVOLABBI KILÁTÁSOK SZOMBATTÓL KEDDIG:

Eleinte felhőátvonulásokból záporokra lehet számitani. Sokfelé megerősödik az északnyugati szél. A jövő hét elején csapadék nem valószinü, a hajnali órákban párásság, köd keletkezhet. Legalacsonyabb hajnali hőmérséklet: eleinte 0, +5, majd 0 fok körül lesz. Legmagasabb nappali hőmérséklet: általában 8, 13 fok között várható. Jelentős mennyiségü /legalább napi 5 mm/ csapadék az ország területének 20 százalékán várható.

KÖZÉPTÁVÚ ELŐREJELZŐ CSOPORT

A hőmérséklet napi középértéke és eltérése a sokévi átlagtól /Budapest belterületén/:

1985. X. 16.	9,2°C	-1,6°C

1851 óta csak a napon Budapesten előfordult

legmagasabb hőmérséklet:	25,[illegible]°C /1953/,	
legalacsonyabb hőmérséklet:	-0,3°C /1925/.	85.637

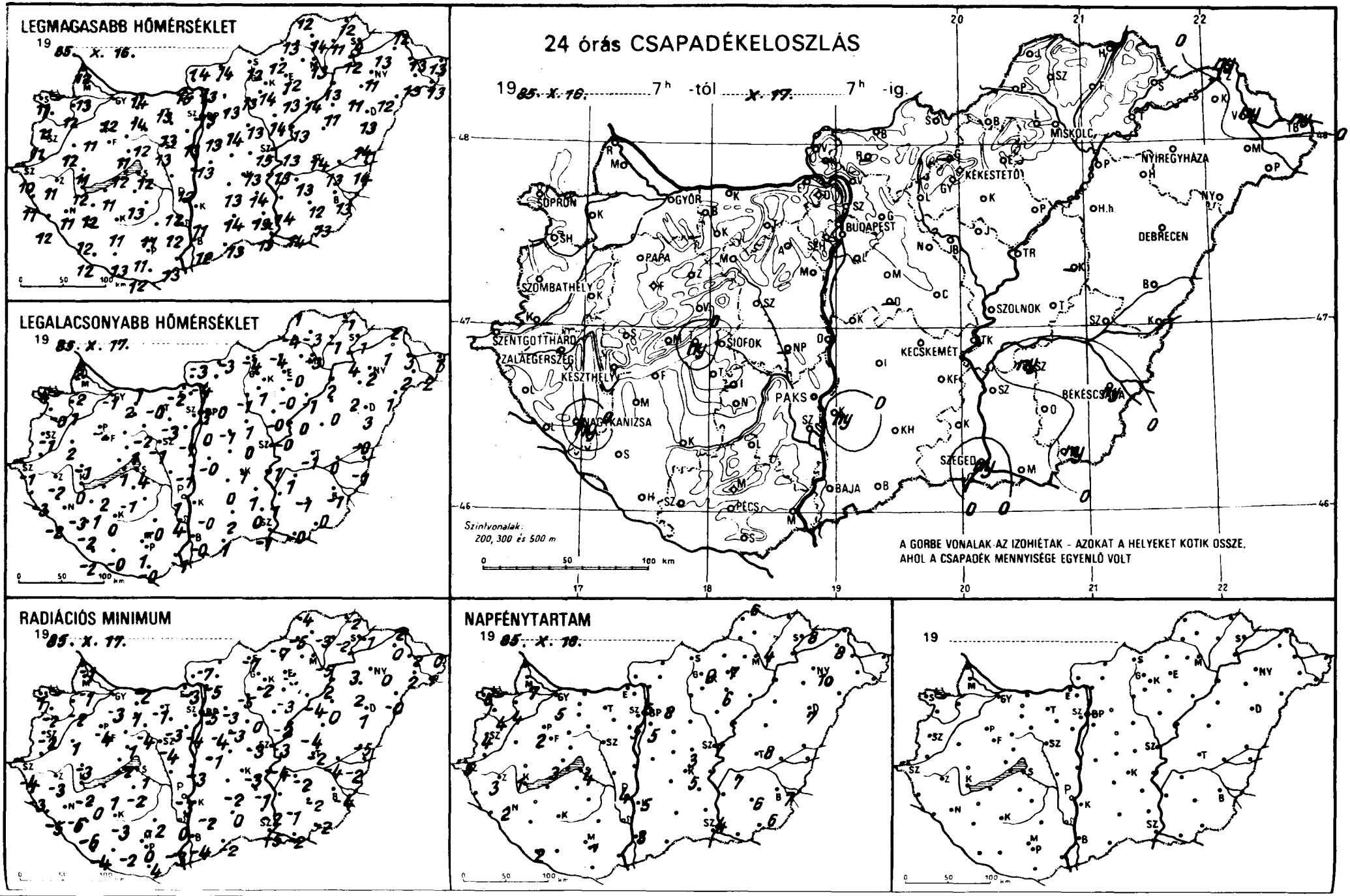
LEGMAGASABB HŐMÉRSÉKLET
19 85. X. 16.
LEGALACSONYABB HŐMÉRSÉKLET
19 85. X. 17.
24 órás CSAPADÉKELOSZLÁS
19 85. X. 16. 7h -tól X. 17. 7h -ig.
SOPRON
GYŐR
BUDAPEST
MISKOLC
NYÍREGYHÁZA
KEKESTETŐ
DEBRECEN
PAPA
SZOMBATHELY
SZOLNOK
SZENTGOTTHÁRD
ZALAEGERSZEG
KESZTHELY
SIÓFOK
KECSKEMÉT
BÉKÉSCSABA
PAKS
NAGYKANIZSA
SZEGED
BAJA
PÉCS
Szintvonalak: 200, 300 és 500 m
A GÖRBE VONALAK AZ IZOHIÉTÁK - AZOKAT A HELYEKET KÖTIK ÖSSZE, AHOL A CSAPADÉK MENNYISÉGE EGYENLŐ VOLT
RADIÁCIÓS MINIMUM
19 85. X. 17.
NAPFÉNYTARTAM
19 85. X. 16.
19

85.X.17 07 h-ig az utolsó 24 óra adatai						Előző nap napos órái
állomás	csapadék (mm)		max. hőmérséklet	min. hőmérséklet	rad. min.	
Győr	•	⊔	12	−1	−3	5
Kapuvár	•	⊔	12	1	−2	4
Mosonmagyaróvár	•	⊔	13	2	−1	7
Rajka	•		12	2	−1	
Sopron	•		11	4	1	6
Sopronhorpács	•	⊔	11	−0	−2	4
Káld	•	⊔	12	2	1	
Körmend	–		–	–	–	
Szentgotthárd	•	⊔	10	−1	−4	5
Szombathely	•	⊔	11	−1	−2	4
Lenti	•	⊔	11	−3	−3	
Letenye	•	⊔	12	−2	−5	
Nagykanizsa	ny	⊽ ⊔	11	−3	−5	2
Zalaegerszeg	•	⊔	11	−2	−3	3
Farkasgyepű	•	⊔	9	−1	−3	
Keszthely	•	⊔	12	0	−2	1
Mencshely	•	⊔	10	1	−1	3
Pápa	•	⊔	11	−2	−4	2
Sümeg	•		11	−1	−3	
Tihany	ny	⊽	12	1	−2	
Veszprém	•	=	11	1	1	
Zirc	•	⊔	9	−2	−5	
Fonyód	•		11	2	1	
Homokszt. györgy	•	⊔	12	−2	−4	2
Kaposvár	•	⊔	11	0	−3	
Marcali	•	⊾	12	1	0	
Siófok	•		12	4	1	4
Somogyszob	•	≡	12	−2	−6	
Tab	•	⊔	13	−1	−2	
Bábolna	•		13	−3	−4	
Esztergom	•	≡	15	−2	−3	
Kisbér	•	⊾	14	2	1	
Komárom	•	⊔	14	1	−2	
Tatabánya	•	⊔	13	−0	−1	
Alcsútdoboz	•	⊔	13	−3	−3	
Dunaújváros	•	⊔	12	−1	−3	
Martonvásár	•	⊔	13	−1	−4	5
Mór	•	≡	12	−2	−4	
Nagyhörcsökp.	–		–	–	–	
Szabadbattyán	•	⊔	13	−1	−4	
Tregszemcse	–		–	–	–	
Lengyel	•		11	−0	−2	
Paks	•	⊾	12	1	−3	4
Szekszárd	•	=	12	4	0	
Árpádtető	•	=	10	1	−1	
Mohács	•	⊔	13	−1	−3	
Pécs	•	⊔	11	1	0	1
Siklós	•		12	−0	−4	
Szigetvár	•	⊔	13	−0	−2	
Budaörs	•	⊔	12	−1	−5	
Bp. Lőrinc	•	⊾	13	0	−4	5
Bp. Met. Int.	•		13	3	–	5
Bp. Szab. hegy	•		10	3	−3	
Cegléd	•	⊔	15	0	−3	3
Dabogókő	•		8	2	2	
Gödöllő	•	⊔	13	0	−3	8
Királyrét	–		–	–	–	
Mónor	•	⊔	14	−1	−3	
Nagykáta	•	⊔	13	1	0	
Szentendre	•	⊔	15	0	0	

85.X.17 07 h-ig az utolsó 24 óra adatai						Előző nap napos órái
állomás	csapadék (mm)		max. hőmérséklet	min. hőmérséklet	rad. min.	
Vác	•	⊔	13	−4	−5	
Vámosmikola	•	⊔	14	−3	−7	7
Baja	•	⊔	12	−0	−4	3
Bácsalmás	•	⊔	13	1	−2	
Izsák	•	⊔	13	0	−2	
Kalocsa	ny	⊔	11	−0	−2	5
Kecskemét	•	⊔	13	1	−3	5
Kiskunfélegyháza	•		14	1	−1	
Kiskunhalas	•	⊾	14	2	0	
Kunszentmiklós	•	⊔	13	−0	−1	
Tiszakécske	•	⊔	13	−1	−4	
Balassagyarmat	•	⊔	14	−3	−7	
Romhány	–		–	–	–	
Salgótarján	•	⊔	12	−4	−7	
Eger	•	⊔	12	−0	−3	7
Galyatető	–		–	–	–	
Gyöngyös	•	⊾	14	1	−2	
Kékestető	•	⊔	6	−1	−1	9
Kompolt	•	⊔	13	−0	−3	6
Lőrinci	•	⊔	13	−1	−5	
Poroszló	•	⊔	14	−1	−4	
Jászapáti	•	⊔	14	−0	−2	
Jászberény	•	⊔	13	0	−2	
Karcag	–		–	–	–	
Szolnok	•	⊔	13	−0	−3	7
Tiszaroff	•	⊔	13	0	−4	
Túrkeve	•	⊔	14	−1	−2	8
Kistelek	•	=	13	0	−2	
Makó	•	⊔	14	−0	−2	
Szeged	ny	⊾	13	−1	−5	4
Szentes	•		14	1	−1	
Borsodnádasd	•	⊔	12	−4	−7	
Füged	•		11	−1	−2	
Hidasnémeti	•	=	12	−1	−2	
Jósvafő	•	⊾	12	1	−4	6
Lillafüred	•	=	11	4	3	
Miskolc	•	⊔	13	−3	−5	4
Putnok	•	⊔	13	−4	−5	
Sárospatak	•		9	1	−1	8
Szendrőlád	•	⊔	14	−3	−3	
Tokaj	•		12	−4	3	
Kisvárda	•	=	13	1	0	8
Mátészalka	•	⊾	13	2	2	
Nyíregyháza	•	⊾	11	2	0	10
Nyírlugos	•	⊾	12	1	−0	
Pátyod	•	⊾	13	2	1	
Tiszabecs	ny	=	13	1	0	
Vásárosnamény	ny	=	13	3	2	
Záhony	ny		12	2	2	
Berettyóújfalu	•	≡	14	−0	−5	
Debrecen	•	⊾	13	3	1	7
Hajdúdorog	•		11	2	2	
Hortobágy	•	⊾	11	0	0	
Körösszakál	•	⊔	14	−1	−2	
Polgár	•	=	13	2	2	
Békéscsaba	ny	⊽ ⊔	13	−1	−4	7
Mezőhegyes	ny		13	0	−2	6
Orosháza	•	⊔	12	−1	−2	6
Szarvas	ny	⊔	13	1	−2	7
Szeghalom	•		13	0	−0	

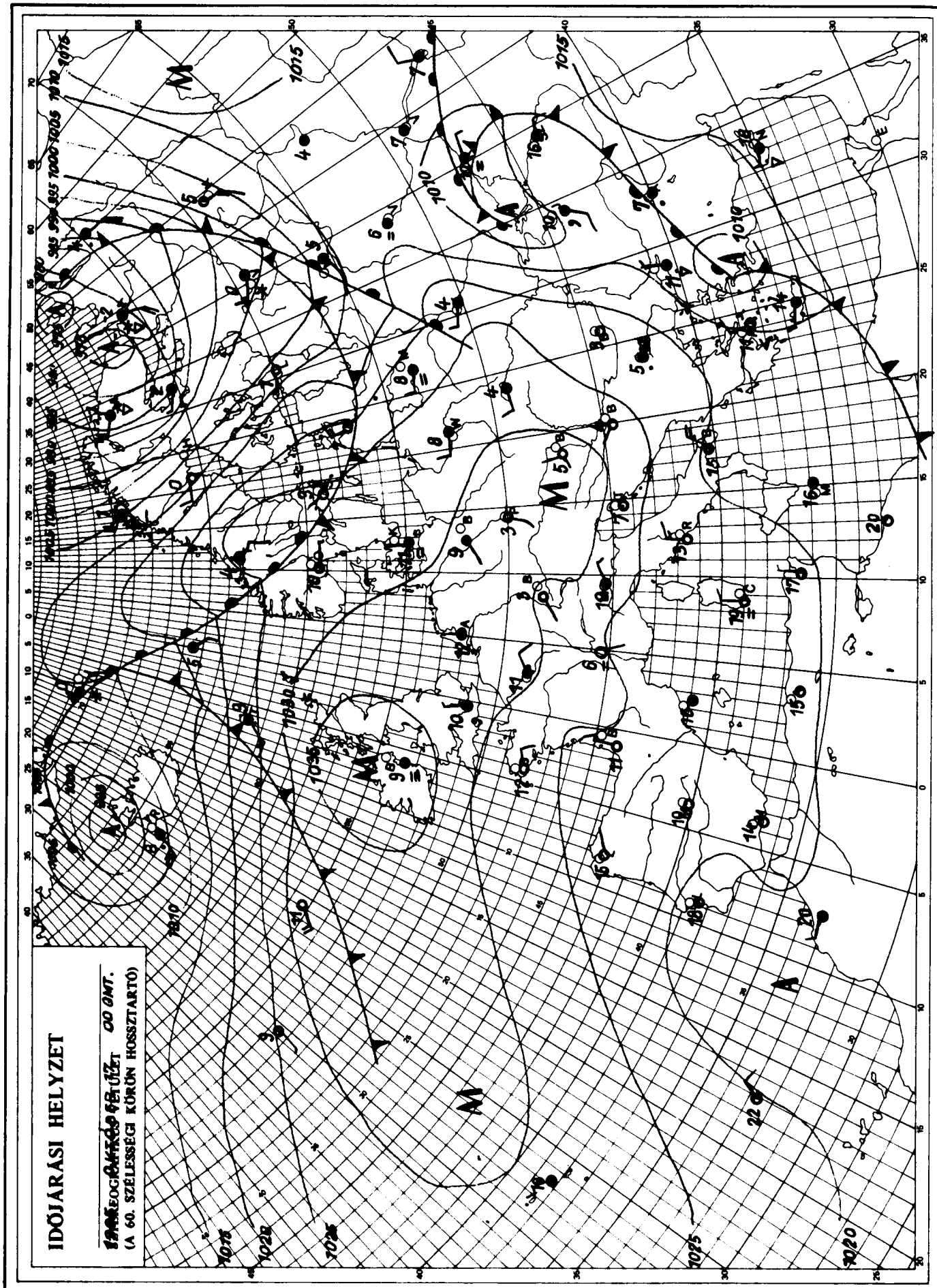

KIADJA: ORSZAGOS METEOROLOGIAI SZOLGÁLAT
Készíti: Központi Előrejelző Intézet Analízis- és Rövidtávú Prognózis Központja – T.: 273-018
Megjelenik naponként
Évi előfizetési díja: 2.200,-Ft. – Megrendelhető: 1024 Budapest, II., Kitaibel Pál u. 1. – T.: 353-500
Kiadásért felel: az OMSZ elnöke – Szerkesztésért felel: a KEI igazgatója

Jelmagyarázat a havi mellékletben

IDŐJÁRÁSI NAPIJELENTÉS

ЕЖЕДНЕВНЫЙ МЕТЕОРОЛОГИЧЕСКИЙ БЮЛЛЕТЕНЬ • DAILY WEATHER REPORT
BULLETIN QUOTIDIEN DE TEMPS • TÄGLICHER WETTERBERICHT

98. évfolyam 291. szám. + Budapest + 1985. október 18. péntek

Az időjárási helyzet és a várható időjárás:

A Brit-szigetektől egészen a Balkán-félszigetig magas nyomású, leszálló légmozgásokkal járó légköri képződmény helyezkedik el. Ezen a néhány ezer km hosszú, több száz km széles területen éjszaka és reggel ködös az idő sokfelé, napközben azonban sok a napsütés, eső nem esik. A gyors mozgású légköri frontok az emlitett leszálló légmozgású zóna északi-északkeleti peremén haladnak a kontinens belseje felé. Közülük az egyik szombat délutántól kezdve a Kárpát-medence időjárására is befolyással lesz, több felhő, hüvösebb idő várható.

Csütörtökön Magyarország legnagyobb részén derült, száraz idő volt. 5, 9 órán át sütött a nap. A keleti-északkeleti megyékben erősen felhős, vagy borult maradt az ég, néhány helyen kevés eső is hullott. A legmagasabb nappali hőmérséklet 10, 16 fok között volt. Péntek hajnalra északkeleten és délnyugaton 0, -2, másutt 1, 7 fokig hütl le a levegő. Sok helyen képződött köd, a délelőtt folyamán azonban mindenütt megjavultak a látási viszonyok. 11 órára a hőmérséklet általában 10 és 14 fok közé emelkedett.

Ma 12-órakor Budapesten a hőmérséklet 13 fok, a tengerszintre átszámitott légnyomás 1024 mbar, gyengén süllyed.

Várható időjárás szombat estig:

Időnként erősen felhős lesz az ég, de csak 1-2 helyen lehet gyönge eső.
Az északi szél szombaton megélénkül.
Éjszaka helyenként köd keletkezik, és általában 1, 6 fokig csökken a hőmérséklet.
Talajmenti fagy több helyen lehet.
Várható legmagasabb hőmésséklet szombaton: 10 és 15 fok között.

Pálmási Judit s.k.

A hőmérséklet napi középértéke és eltérése a sokévi átlagtól /Budapest belterületén/:

1985. X. 17. 8,2°C -2,3°C

1871 óta ezen a napon Budapesten előfordult

legmagasabb hőmérséklet: 25,8°C /1953/,
legalacsonyabb hőmérséklet: -0,1°C /1899/.

85.638.

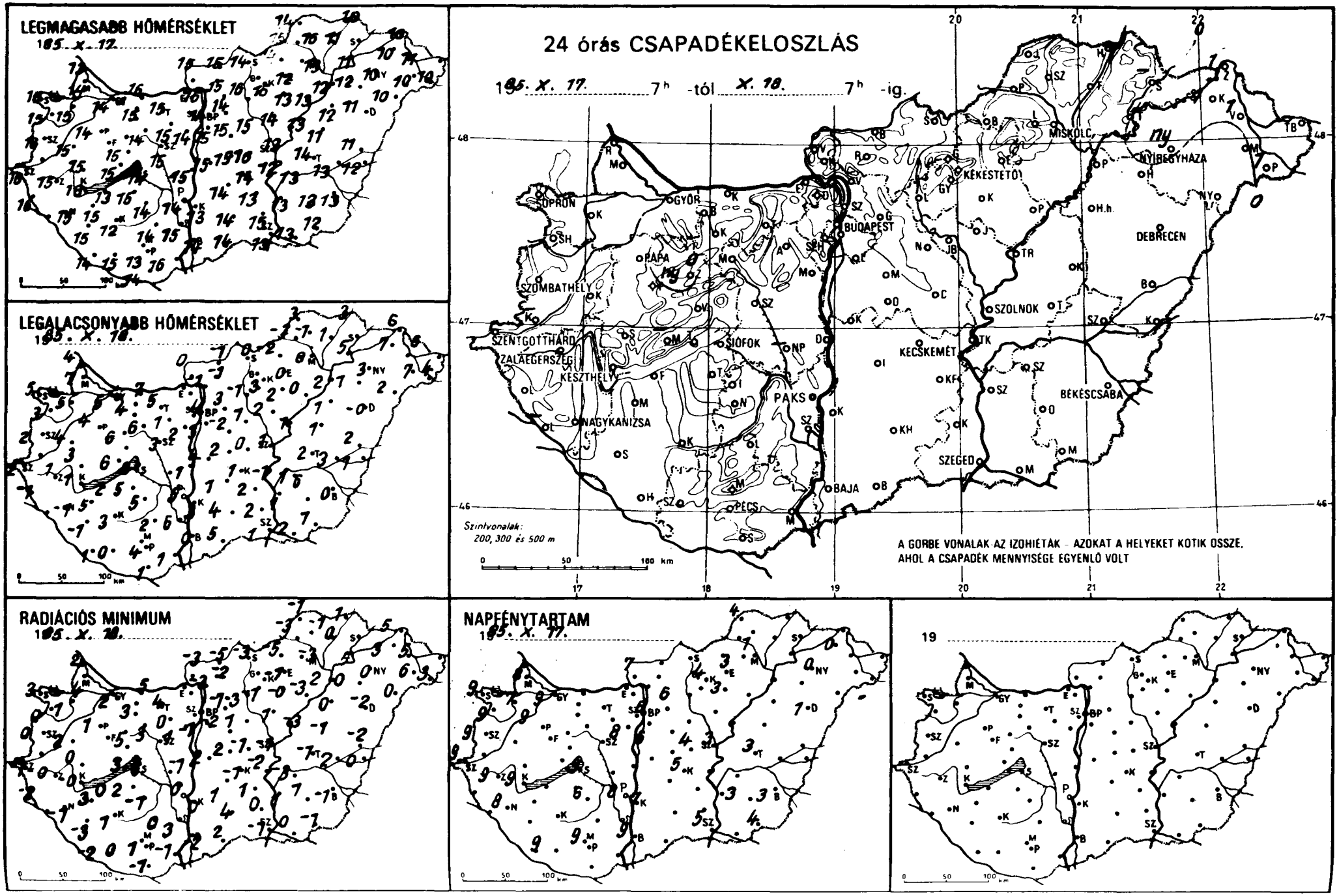
LEGMAGASABB HŐMÉRSÉKLET
LEGALACSONYABB HŐMÉRSÉKLET
24 órás CSAPADÉKELOSZLÁS
-tól
-ig.
BUDAPEST
DEBRECEN
MISKOLC
NYÍREGYHÁZA
SZOLNOK
KECSKEMÉT
BÉKÉSCSABA
SZEGED
PAKS
SIÓFOK
GYŐR
SZOMBATHELY
PÁPA
KESZTHELY
NAGYKANIZSA
SZENTGOTTHÁRD
ZALAEGERSZEG
PÉCS
BAJA
TISZAFÜRED
KÉKESTETŐ
Szintvonalak:
200, 300 és 500 m
A GÖRBE VONALAK AZ IZOHIÉTÁK - AZOKAT A HELYEKET KÖTIK ÖSSZE,
AHOL A CSAPADÉK MENNYISÉGE EGYENLŐ VOLT
RADIÁCIÓS MINIMUM
NAPFÉNYTARTAM

85.X.18. 07 h-ig az utolsó 24 óra adatai						Előző nap napos órái
állomás	csapadék (mm)		max. hőmérséklet	min. hőmérséklet	rad. min.	
Győr	.		14	5	2	9
Kapuvár	.		15	5	1	7
Mosonmagyaróvár	.		14	7	4	8
Rajka	.		13	4	2	
Sopron	.		15	5	3	9
Sopronhorpács	.		15	3	0	9
Káld	.		15	4	2	
Körmend	–		–	–	–	
Szentgotthárd	.		16	2	-1	9
Szombathely	.		16	2	0	9
Lenti	.		16	-1	-2	
Letenye	.		16	-2	-3	
Nagykanizsa	.		15	-1	-1	8
Zalaegerszeg	.		15	1	-0	9
Farkasgyepű	.		13	5	2	
Keszthely	.		16	1	-0	9
Mencshely	–		–	–	–	–
Pápa	.		14	4	1	9
Sümeg	.		15	3	0	
Tihany	.		15	6	3	
Veszprém	.		15	6	5	
Zirc	ny		12	6	4	
Fonyód	.		13	2	0	
Homokszt. györgy	.		14	1	-2	9
Kaposvár	.		12	3	1	
Marcali	.		15	5	3	
Siófok	.		14	8	6	9
Somogyszob	.		15	-1	-3	
Tab	.		15	5	2	
Bábolna	.		14	3	3	
Esztergom	.		15	2	-1	
Kisbér	.		15	4	3	
Komárom	.		16	7	5	
Tatabánya	.		15	5	4	
Alcsútdoboz	.		15	1	0	
Dunaújváros	.		15	1	-1	
Martonvásár	.		14	2	1	8
Mór	.		14	6	3	
Nagyhörcsökp.	–		–	–	–	
Szabadbattyán	.		15	3	1	
Iregszemcse	.		14	5	-1	6
Lengyel	.		14	2	0	
Paks	.		14	5	0	8
Szekszárd	.		15	6	3	
Árpádtető	.		10	5	3	
Mohács	.		16	1	-1	
Pécs	.		13	4	1	9
Siklós	.		14	1	-1	
Szigetvár	.		15	0	0	
Budaörs	.		14	2	-2	
Bp. Lőrinc	.		15	3	-1	6
Bp. Met. Int.	.		14	4	–	6
Bp. Szab. hegy	.		12	4	2	
Cegléd	.		16	0	-1	4
Dobogókő	.		10	4	3	
Gödöllő	.		14	3	-1	6
Királyrét	.		15	-2	-4	
Monor	.		15	-2	-2	
Nagykáta	.		15	1	1	
Szentendre	.		16	3	3	

85.X.18. 07 h-ig az utolsó 24 óra adatai						Előző nap napos órái
állomás	csapadék (mm)		max. hőmérséklet	min. hőmérséklet	rad. min.	
Vác	.		15	-1	-3	
Vámosmikola	.		15	0	-3	7
Baja	.		14	0	-2	9
Bácsalmás	.		14	5	2	
Izsák	.		14	1	1	
Kalocsa	.		13	3	0	7
Kecskemét	.		14	1	-1	5
Kiskunfélegyháza	.		13	2	1	
Kiskunhalas	.		14	4	4	
Kunszentmiklós	.		15	4	2	
Tiszakécske	.		12	-1	-2	
Balassagyarmat	.		15	-1	-5	
Romhány	.		15	-1	-2	
Salgótarján	.		14	0	-3	
Eger	.		12	0	-1	3
Galyatető	.		11	3	-2	
Gyöngyös	.		15	3	-1	
Kékestető	.		9	2	-1	4
Kompolt	.		13	2	-0	3
Lőrinci	.		16	-1	-3	
Poroszló	.		13	0	-3	
Jászapáti	.		14	2	1	
Jászberény	.		13	1	-1	
Karcag	.		11	1	-1	
Szolnok	.		13	1	-1	3
Tiszaroff	.		13	1	-3	
Túrkeve	.		14	2	-1	3
Kistelek	.		15	2	0	
Makó	.		13	2	0	
Szeged	.		13	1	-1	5
Szentes	.		13	1	1	
Borsodnádasd	.		14	-2	-5	
Füged	.		11	1	0	
Hidasnémeti	.		10	3	1	
Jósvafő	.		14	3	-1	4
Lillafüred	.		12	5	2	
Miskolc	.		13	0	-3	1
Putnok	.		15	-2	-3	
Sárospatak	–		–	–	–	–
Szendrőlád	.		16	-1	-1	
Tokaj	.		11	5	5	
Kisvárda	1		10	7	3	0
Mátészalka	.		10	7	6	
Nyíregyháza	ny		10	3	0	0
Nyírlugos	.		10	2	0	
Pátyod	1		10	4	3	
Tiszabecs	.		–	–	–	
Vásárosnamény	1		11	6	5	
Záhony	1		10	6	5	
Berettyóújfalu	.		11	2	-2	
Debrecen	.		11	-0	-2	1
Hajdúdorog	.		10	4	2	
Hortobágy	.		12	1	0	
Körösnagyharsány	.		12	1	0	
Polgár	.		12	2	2	
Békéscsaba	.		13	0	-1	3
Mezőhegyes	.		12	1	-1	4
Orosháza	.		13	6	1	3
Szarvas	.		13	1	-3	3
Szeghalom	.		13	3	2	

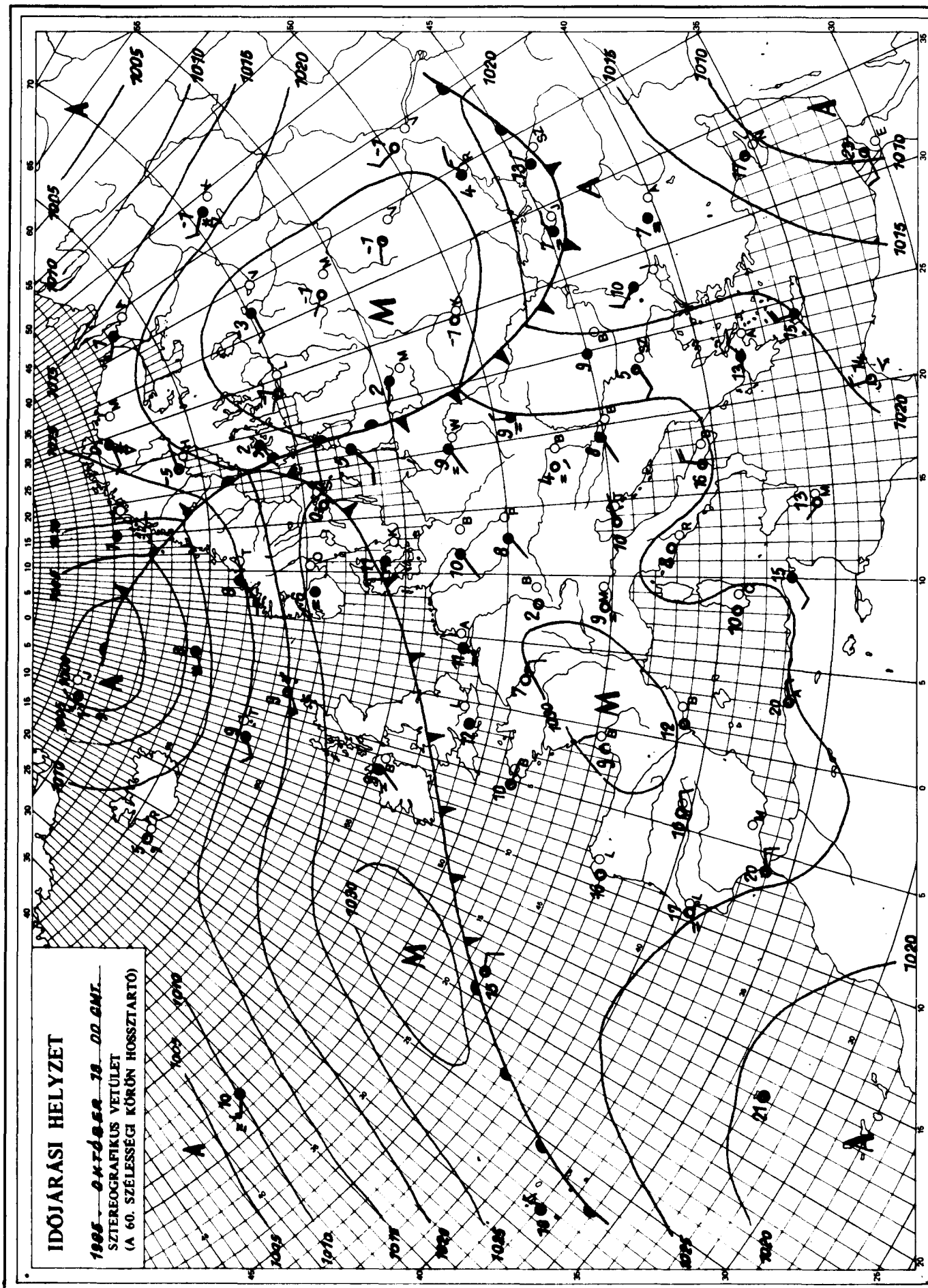

KIADJA: ORSZÁGOS METEOROLÓGIAI SZOLGÁLAT
Készíti: Központi Előrejelző Intézet Analízis- és Rövidtávú Prognózis Központja – T.: 273-018
Megjelenik naponként
Évi előfizetési díja: 2.200,-Ft. – Megrendelhető: 1024 Budapest, II., Kitaibel Pál u. 1. – T.: 353-500
Kiadásért felel: az OMSZ elnöke – Szerkesztésért felel: a KEI igazgatója

Jelmagyarázat a havi mellékletben

IDŐJÁRÁSI NAPIJELENTÉS

ЕЖЕДНЕВНЫЙ МЕТЕОРОЛОГИЧЕСКИЙ БЮЛЛЕТЕНЬ · DAILY WEATHER REPORT
BULLETIN QUOTIDIEN DE TEMPS · TÄGLICHER WETTERBERICHT

98. évfolyam 292. szám. + Budapest + 1985. október 19. szombat

Az időjárási helyzet és a várható időjárás:

Középpontjával a Brit-szigetek fölött már egy hete egy anticiklon helyezkedik el. Ennek területén gyenge a légmozgás, hajnalban többfelé párás, ködös az idő. Európa keleti részén viszont ciklonok határozzák meg az időjárást, emiatt gyakran erősen felhős az ég, többfelé alakul ki zápor, északon hózápor. A Kárpát-medence fölé a magasban észak felől hüvösebb levegő érkezik, ezért várhatóan csökken a felhőzet és a szél többfelé megélénkül.

Hazánkban pénteken változóan felhős volt az ég, több-kevesebb ideig mindenütt sütött a nap. A hőmérséklet csúcsértéke 12 és 19 fok között alakult. Éjszakára országszerte megnövekedett a felhőzet, ezért a lehülés nem volt erős. A legalacsonyabb hőmérséklet 0 és 9 fok között volt. Hajnalban néhol erősen párás volt a levegő, helyenként köd is kialakult. Csapadék ma reggel 7 óráig seholsem hullott. Szombaton délelőtt országszerte erősen felhős, vagy borult volt az ég. A hőmérséklet 11 órakor 7 és 12 fok között alakult.

Ma 12 órakor Budapesten a hőmérséklet 11 fok, a tengerszintre átszámított légnyomás 1018 mbar, alig változik.

Várható időjárás vasárnap estig:

Lassanként fölszakadozik a felhőzet- főleg szombaton várható elszórtan kisebb eső, futó zápor.
Az északnyugati, északi szél többfelé megélénkül, néhol időnként megerősödik.
Vasárnap mindenütt várható több-kevesebb napsütés.
Várható legalacsonyabb éjszakai hőmérséklet: -1 és +4,
legmagasabb nappali hőmérséklet vasárnap: 10 és 15 fok között várható.

Rábai Attila s.k.

A hőmérséklet napi középértéke és eltérése a sokévi átlagtól /Budapest belterületén/:

1985. X. 18. 9,6°C -0,9°C

1871 óta ezen a napon Budapesten előfordult

legmagasabb hőmérséklet: 27,0°C /1953/.
legalacsonyabb hőmérséklet: 0,2°C /1970/.

LEGMAGASABB HŐMÉRSÉKLET

19 85. X. 18.

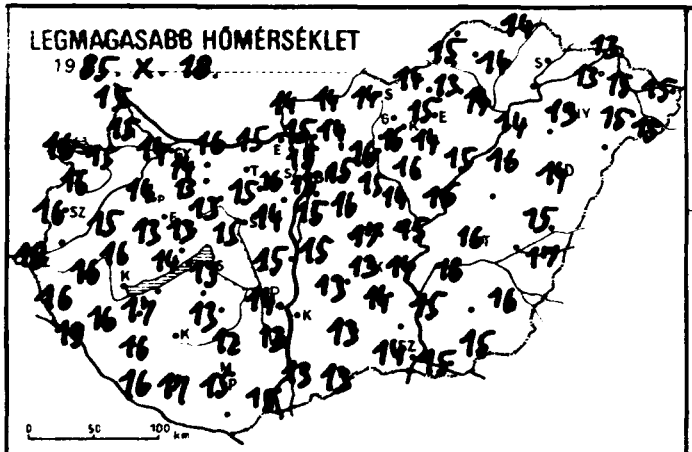

LEGALACSONYABB HŐMÉRSÉKLET

19 85. X. 19.

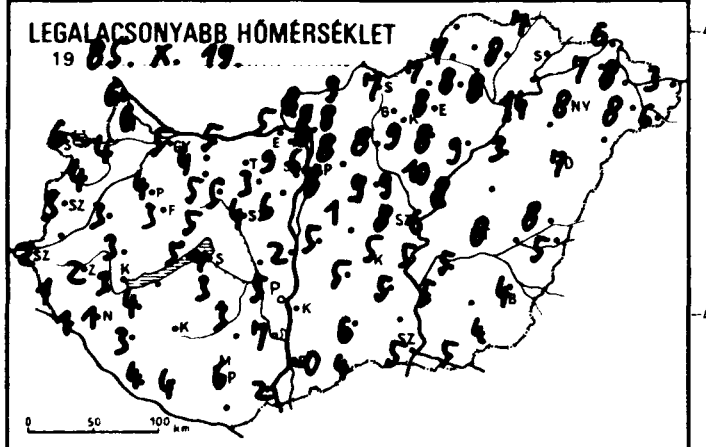

24 órás CSAPADÉKELOSZLÁS

19 85. X. 18. 7h -tól X. 19. 7h -ig.

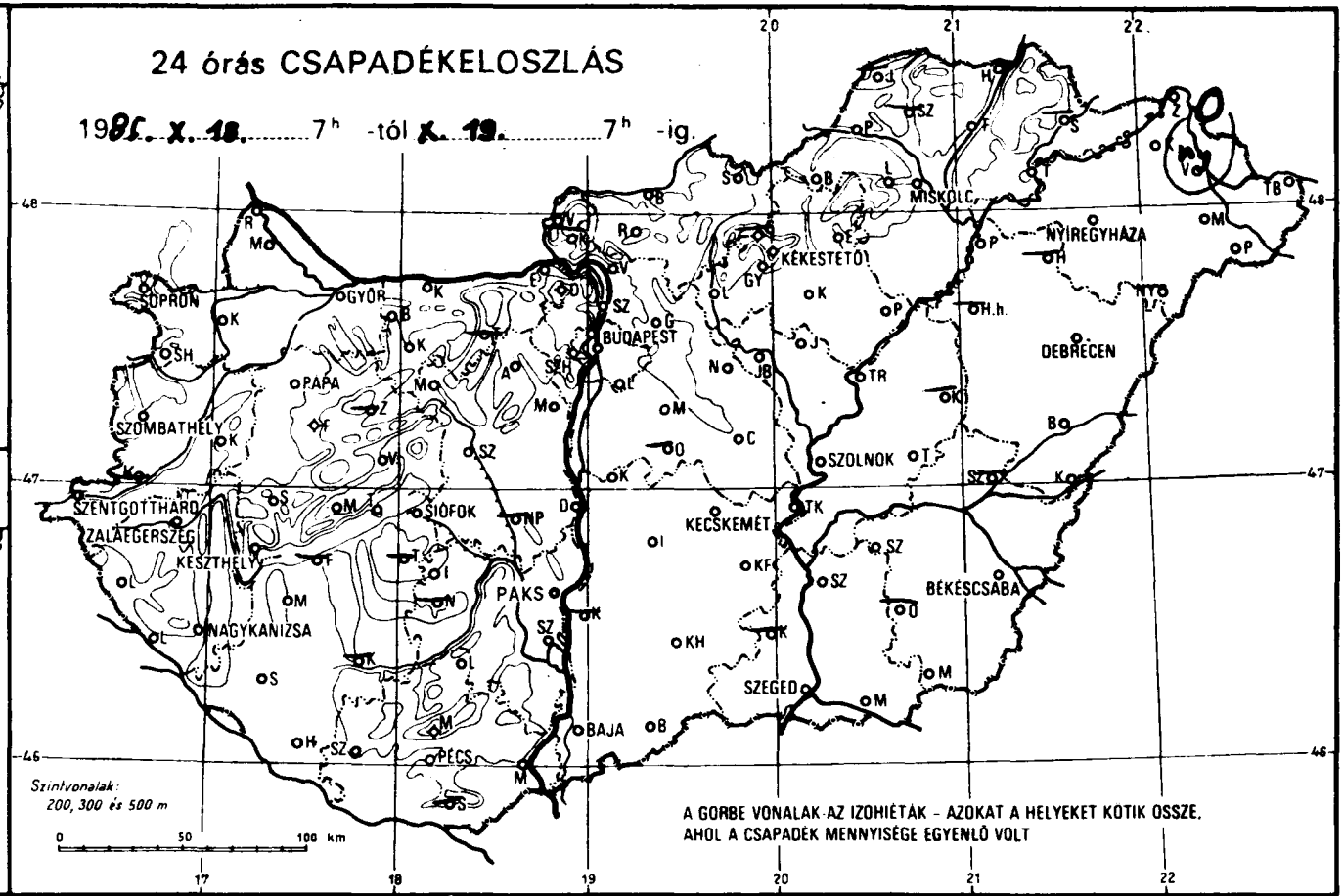

RADIÁCIÓS MINIMUM

19 85. X. 19.

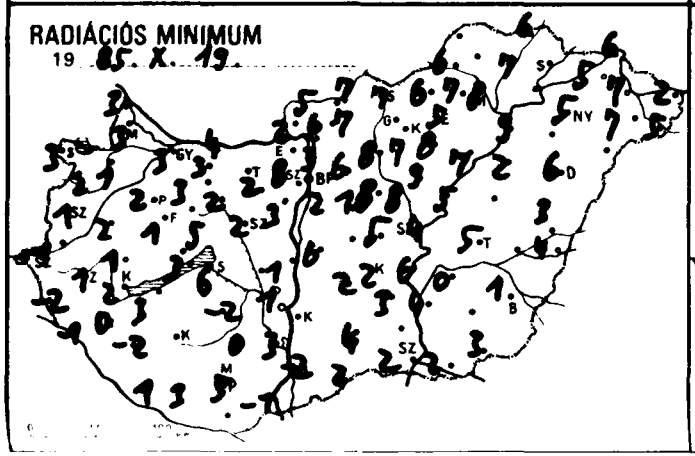

NAPFÉNYTARTAM

19 85. X. 18.

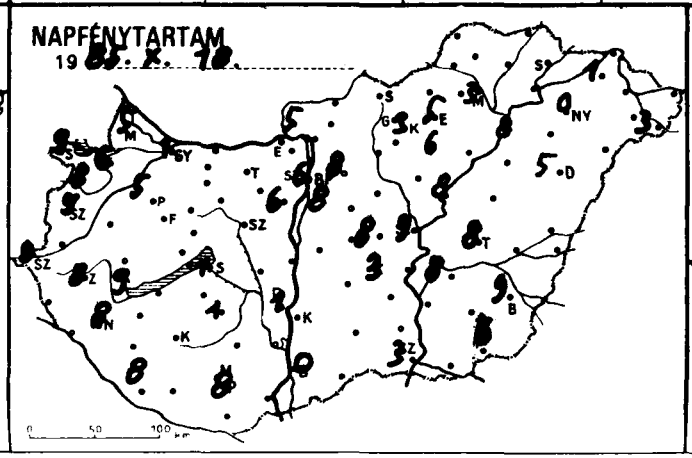

19 .....

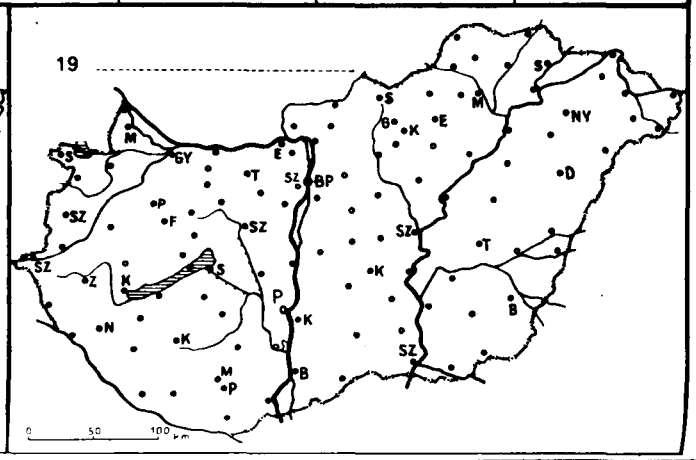

1985.X.19. 07 h-ig az utolsó 24 óra adatai						Előző nap napos órái	1985.X.19. 07 h-ig az utolsó 24 óra adatai						Előző nap napos órái
állomás	csapadék (mm)		max. hőmérséklet	min. hőmérséklet	rad. min.		állomás	csapadék (mm)		max. hőmérséklet	min. hőmérséklet	rad. min.	
Győr	.		14	5	3	1	Vác	.		15	9	6	
Kapuvár	.		15	4	1	6	Vámosmikola	.		14	8	5	5
Mosonmagyaróvár	.		15	6	3	5	Baja	.		13	-0	-2	0
Rajka	.		15	6	3		Bácsalmás	.		13	4	2	
Sopron	.		16	6	3	9	Izsák	.		13	5	2	
Sopronhorpács	.		16	4	2	8	Kalocsa	–		–	–	–	
Káld	.		15	3	2		Kecskemét	.		13	5	2	3
Körmend	–		–	–	–		Kiskunfélegyháza	.		14	5	3	
Szentgotthárd	.		15	2	-1	9	Kiskunhalas	.		13	6	4	
Szombathely	.		16	3	1	9	Kunszentmiklós	.		15	5	6	
Lenti	.		16	1	-2		Tiszakécske	.		14	5	6	
Letenye	.		19	1	-1		Balassagyarmat	.		14	9	7	
Nagykanizsa	.		16	1	0	8	Romhány	.		14	8	7	
Zalaegerszeg	.		16	2	1	8	Salgótarján	o		14	7	7	
Farkasgyepű	.		13	3	1		Eger	o		15	8	5	5
Keszthely	.		16	3	2	9	Galyatető	–		–	–	–	
Mencshely	.		13	4	1	3	Gyöngyös	.		16	9	7	
Pápa	.		14	4	2	5	Kékestető	.		6	4	3	3
Sümeg	.		16	3	1		Kompolt	.		14	8	8	6
Tihany	.		14	5	3		Lőrinci	.		16	8	8	
Veszprém	.		13	5	5		Poroszló	.		15	9	7	
Zirc	–		–	–	–		Jászapáti	.		16	10	9	
Fonyód	–		–	–	–		Jászberény	.		14	9	8	
Homokszt. györgy	.		16	4	1	8	Karcag	–		–	–	–	
Kaposvár	–		–	–	–		Szolnok	.		15	6	4	9
Marcali	.		17	4	3		Tiszaroff	–		–	–	–	
Siófok	.		13	7	6	1	Túrkeve	.		16	8	5	8
Somogyszob	.		16	3	-2		Kistelek	–		–	–	–	
Tab	–		–	–	–		Makó	o		15	5	2	
Bábolna	.		14	4	3		Szeged	.		14	5	2	3
Esztergom	.		15	5	2		Szentes	.		15	5	4	
Kisbér	.		13	5	3		Borsodnádasd	.		14	7	6	
Komárom	.		16	5	4		Füged	.		14	8	7	
Tatabánya	–		–	–	–		Hidasnémeti	.		14	7	6	
Alcsútdoboz	.		15	3	2		Jósvafő	–		–	–	–	
Dunaújváros	.		15	2	1		Lillafüred	.		13	8	7	
Martonvásár	.		14	6	3	6	Miskolc	.		14	8	8	3
Mór	.		13	5	2		Putnok	.		15	7	6	
Nagyhörcsökp.	–		–	–	–		Sárospatak	–		–	–	–	
Szabadbattyán	.		15	4	2		Szendrőlád	–		–	–	–	
Tregszemcse	.		13	3	-2	1	Tokaj	.		14	9	8	
Lengyel	.		12	3	0		Kisvárda	.		13	7	5	1
Paks	.		14	5	1	1	Mátészalka	.		15	8	7	
Szekszárd	.		13	7	3		Nyíregyháza	.		13	8	5	0
Árpádtető	.		13	6	3		Nyírlugos	–		–	–	–	
Mohács	.		15	2	-1		Pátyod	.		15	6	5	
Pécs	.		15	6	5	8	Tiszabecs	.		15	3	2	
Siklós	–		–	–	–		Vásárosnamény	ny		15	8	7	
Szigetvár	.		17	4	3		Záhony	.		13	6	6	
Budaörs	.		15	6	3		Berettyóújfalu	.		15	8	3	
Bp. Lőrinc	.		15	8	2	8	Debrecen	.		14	7	6	5
Bp. Met. Int.	.		15	6	–	6	Hajdúdorog	–		–	–	–	
Bp. Szab. hegy	.		12	6	5		Hortobágy	–		–	–	–	
Cegléd	.		17	8	5	8	Körösszakál	.		17	5	4	
Dobogókő	.		11	4	4		Polgár	.		16	3	2	
Gödöllő	.		15	8	6	8	Békéscsaba	.		16	4	1	9
Királyrét	–		–	–	–		Mezőhegyes	.		15	4	3	6
Monor	.		16	1	1		Orosháza	–		–	–	–	
Nagykáta	.		15	9	8		Szarvas	.		16	5	0	8
Szentendre	.		16	9	8		Szeghalom	–		–	–	–	

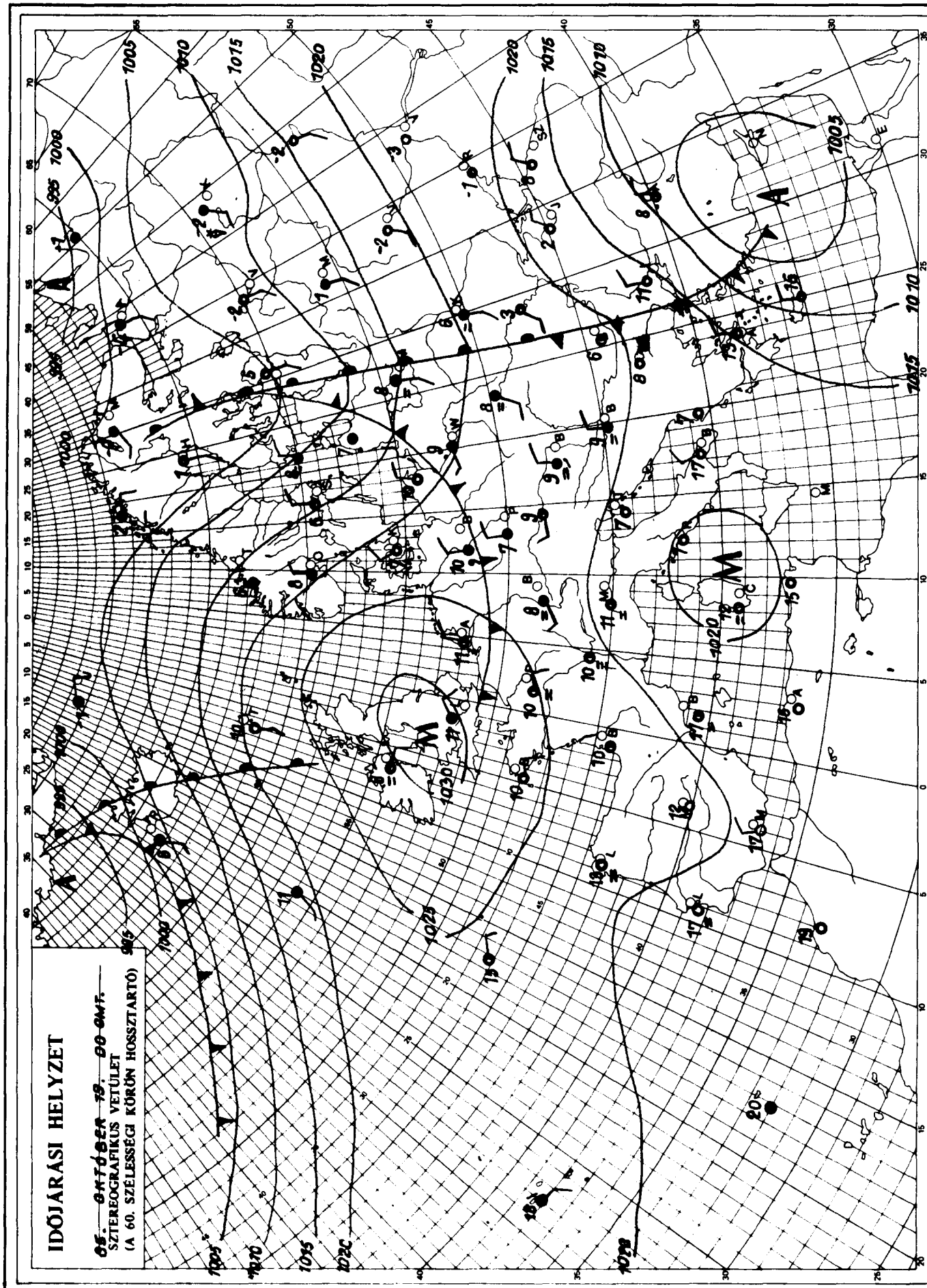

KIADJA: ORSZAGOS METEOROLOGIAI SZOLGÁLAT
Készíti: Központi Előrejelző Intézet Analízis- és Rövidtávú Prognózis Központja – T.: 273-018
Megjelenik naponként
Évi előfizetési díja: 2.200,-Ft. - Megrendelhető: 1024 Budapest, II., Kitaibel Pál u. 1. – T.: 353-500
Kiadásért felel: az OMSZ elnöke – Szerkesztésért felel: a KEI igazgatója

Jelmagyarázat a havi mellékletben

IDŐJÁRÁSI NAPIJELENTÉS

ЕЖЕДНЕВНЫЙ МЕТЕОРОЛОГИЧЕСКИЙ БЮЛЛЕТЕНЬ • DAILY WEATHER REPORT
BULLETIN QUOTIDIEN DE TEMPS • TÄGLICHER WETTERBERICHT

98. évfolyam 293. szám. + Budapest + 1985. október 20..vasárnap

Az időjárási helyzet és a várható időjárás:

A Nyugat-Európa feletti magas nyomású légköri képződmény keleti peremén vonuló frontzóna alig 24 óra leforgása alatt átalakitott a Közép-Európa időjárását. Az északról dél felé haladó hidegfront felhőzete a kontinens középső részei felett okozott csapadékos időt. Ez a felhősáv ma délre elérte az Adriai-tenger középső részét és a Balkán-félsziget déli felét. A mögötte kiépülő és megerősödő anticiklonban ismét kevés a felhő, viszont párás és hideg a levegő.

Hazánkban szombaton az előbb emlitett frontzóna következtében borult idő volt. Az ország nagy részén hullott jelentéktelen mennyiségü eső. A hőmérséklet csúcsértéke 9 és 13 fok között alakult. Vasárnap hajnalra -1, +8 fok közé hült le a levegő. A délelőtti órákban már ismét napos, száraz idő volt. A hőmérséklet 11 órakor 8 és 13 fok között alakult.

Ma 12 órakor Budapesten a hőmérséklet 13 fok, a tengerszintre átszámitott légnyomás 1027 mbar, gyengén emelkedik.

Várható időjárás hétfő estig:

Általában derült, száraz idő lesz, mindössze a hajnali órákban várható többfelé köd.
Az északkeleti szél napközben megélénkül.
Várható legalacsonyabb hőmérséklet: -3, +2,
legmagasabb nappali hőmérséklet hétfőn: 9, 14 fok között alakul.

Dr. Illés László s.k.

A hőmérséklet napi középértéke és eltérése a sokévi átlagtól /Budapest belterületén/:

1985. X. 19. 10,4°C +0,1°C

1871 óta ezen a napon Budapesten előfordult

legmagasabb hőmérséklet: 25,2°C /1954/;
legalacsonyabb hőmérséklet: -0,7°C /1911/.

85.640.

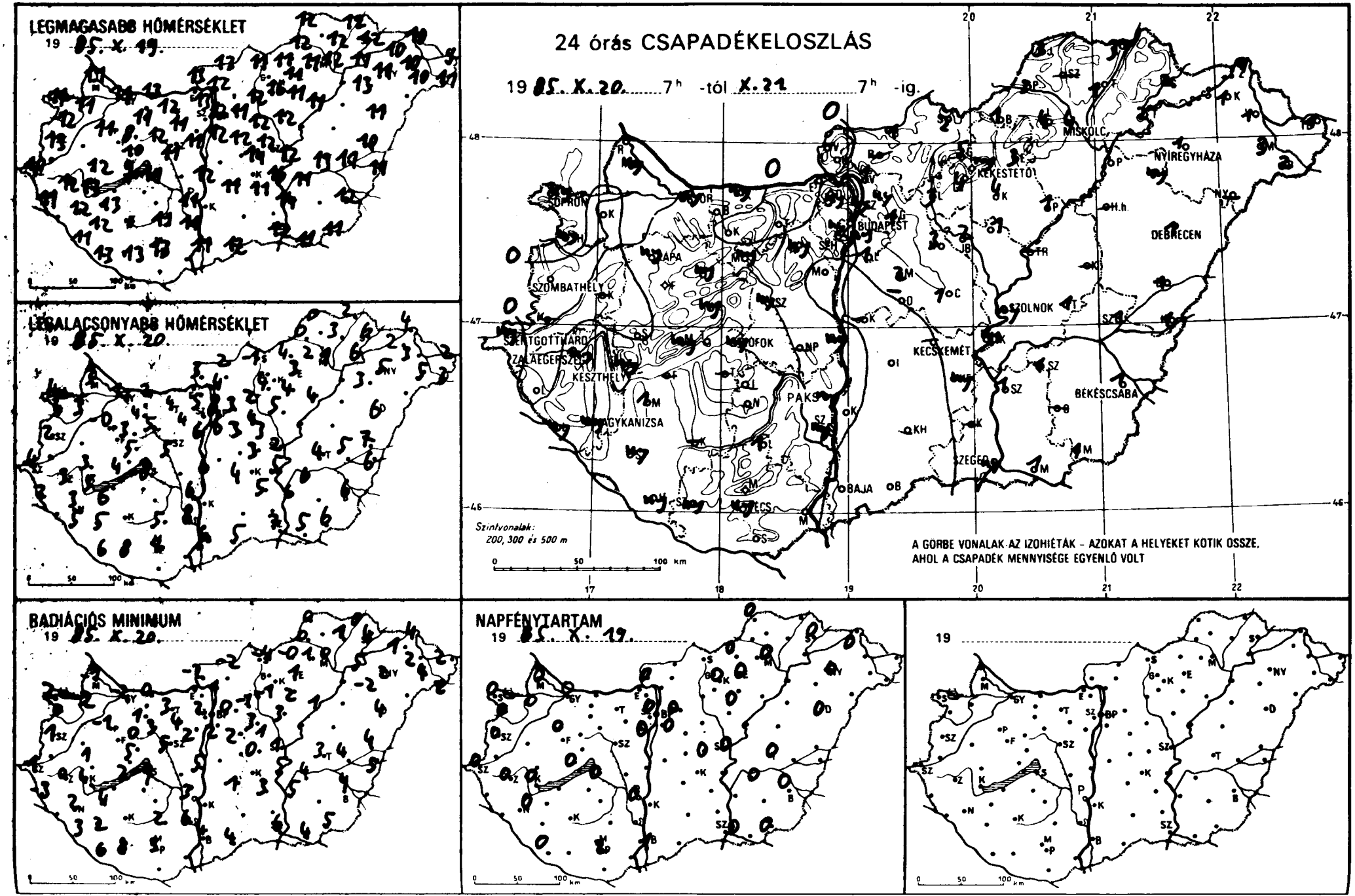
LEGMAGASABB HŐMÉRSÉKLET
19 85. X. 19.
LEGALACSONYABB HŐMÉRSÉKLET
19 85. X. 20.
24 órás CSAPADÉKELOSZLÁS
19 85. X. 20. 7h -tól X. 21 7h -ig.
Szintvonalak: 200, 300 és 500 m
A GÖRBE VONALAK AZ IZOHIÉTÁK - AZOKAT A HELYEKET KÖTIK ÖSSZE, AHOL A CSAPADÉK MENNYISÉGE EGYENLŐ VOLT
SZOMBATHELY
SZENTGOTTHÁRD
ZALAEGERSZEG
KESZTHELY
NAGYKANIZSA
PÉCS
PAKS
BAJA
BUDAPEST
MISKOLC
NYÍREGYHÁZA
KEKESTETŐ
DEBRECEN
SZOLNOK
KECSKEMÉT
BÉKÉSCSABA
SZEGED
BADHÁCIOS MINIMUM
19 85. X. 20.
NAPFÉNYTARTAM
19 85. X. 19.
19

1985.X.20 07 h-ig az utolsó 24 óra adatai						Előző nap napos órái
állomás	csapadék (mm)		max. hőmérséklet	min. hőmérséklet	rad. min.	
Győr	ny		11	1	-2	0
Kapuvár	.		11	0	-2	0
Mosonmagyaróvár	ny		11	3	-1	0
Rajka	-		-	-	-	-
Sopron	ny		11	4	2	0
Sopronhorpács	ny		12	4	0	0
Káld	.		12	5	4	
Körmend	-		-	-	-	-
Szentgotthárd	ny		10	4	1	0
Szombathely	.		10	2	1	0
Lenti	.		11	2	-3	
Letenye	ny		11	5	3	
Nagykanizsa	ny		12	0	2	0
Zalaegerszeg	ny		12	3	0	0
Farkasgyepű	-		-	-	-	-
Keszthely	ny		13	5	4	0
Mencshely	ny		9	4	2	0
Pápa	ny		11	-0	-1	0
Sümeg	.		12	3	1	
Tihany	-		-	-	-	-
Veszprém	ny		10	5	5	
Zirc	ny		8	3	0	
Fonyód	-		-	-	-	-
Homokszt. györgy	ny		13	6	6	0
Kaposvár	-		-	-	-	-
Marcali	1		13	6	4	
Siófok	ny		11	8	7	0
Somogyszob	ny		12	5	2	
Tab	-		-	-	-	-
Bábolna	-		-	-	-	-
Esztergom	-		-	-	-	-
Kisbér	.		11	4	1	
Komárom	ny		13	2	0	
Tatabánya	.		12	4	3	
Alcsútdoboz	ny		11	4	4	
Dunaújváros	ny		12	6	5	
Martonvásár	.		11	6	2	0
Mór	ny		12	5	3	
Nagyhörcsökp.	-		-	-	-	
Szabadbattyán	ny		11	5	5	
Iregszemcse	-		-	-	-	-
Lengyel	1		11	5	2	
Paks	ny		11	6	3	0
Szekszárd	ny		11	8	6	
Árpádtető	.		10	5	4	
Mohács	-		-	-	-	-
Pécs	ny		13	7	3	2
Siklós	-		-	-	-	-
Szigetvár	ny		13	8	8	
Budaörs	ny		13	5	2	
Bp. Lőrinc	1		12	6	2	0
Bp. Met. Int.	ny		12	8	-	0
Bp. Szab. hegy	ny		9	4	2	
Cegléd	1		14	3	0	0
Dobogókő	ny		8	3	3	
Gödöllő	1		11	3	0	0
Királyrét	.		13	7	5	
Monor	2		12	3	2	
Nagykáta	3		12	4	3	
Szentendre	ny		12	6	5	

1985.X.20 07 h-ig az utolsó 24 óra adatai						Előző nap napos órái
állomás	csapadék (mm)		max. hőmérséklet	min. hőmérséklet	rad. min.	
Vác	1		12	4	1	
Vámosmikola	.		13	3	-2	0
Baja	.		11	6	4	1
Bácsalmás	.		12	5	4	
Izsák	.		11	4	1	
Kalocsa	-		-	-	-	-
Kecskemét	-		-	-	-	-
Kiskunfélegyháza	ny		11	5	3	
Kiskunhalas	-		-	-	-	-
Kunszentmiklós	-		-	-	-	-
Tiszakécske	ny		16	5	5	
Balassagyarmat	1		13	2	-2	
Romhány	-		-	-	-	-
Salgótarján	2		11	-1	-4	
Eger	3		11	3	1	0
Galyatető	5		7	1	-3	
Gyöngyös	4		16	4	-1	
Kékestető	ny		5	-	-1	0
Kompolt	4		11	4	2	0
Lőrinci	3		12	2	-1	
Poroszló	1		11	4	1	
Jászapáti	1		12	5	3	
Jászberény	2		12	3	1	
Karcag	-		-	-	-	-
Szolnok	ny		12	2	1	0
Tiszaroff	-		-	-	-	-
Túrkeve	1		13	4	3	0
Kistelek	-		-	-	-	-
Makó	1		11	5	4	
Szeged	ny		12	7	6	0
Szentes	1		14	6	5	
Borsodnádasd	1		11	4	-0	0
Függő d	1		12	3	1	
Hidasnémeti	3		12	2	0	
Jósvafő	3		12	0	0	0
Lillafüred	4		11	2	1	
Miskolc	4		12	1	0	0
Putnok	3		12	0	0	
Sárospatak	2		12	6	4	0
Szendrőlád	-		-	-	-	-
Tokaj	2		11	6	5	
Kisvárda	1		10	2	1	0
Mátészalka	3		10	5	4	
Nyíregyháza	1		11	5	2	0
Nyírlugos	-		-	-	-	-
Pátyod	2		11	3	2	
Tiszabecs	1		9	2	2	
Vásárosnamény	1		10	3	2	
Záhony	1		10	4	4	
Berettyóújfalu	1		10	7	4	
Debrecen	1		11	6	4	0
Hajdúdorog	ny		13	3	-2	
Hortobágy	-		-	-	-	-
Kisújszállás	1		11	6	5	
Polgár	-		-	-	-	-
Békéscsaba	1		12	6	4	0
Mezőhegyes	1		11	6	5	0
Orosháza	-		-	-	-	-
Szarvas	1		11	6	4	0
Szeghalom	1		11	5	4	

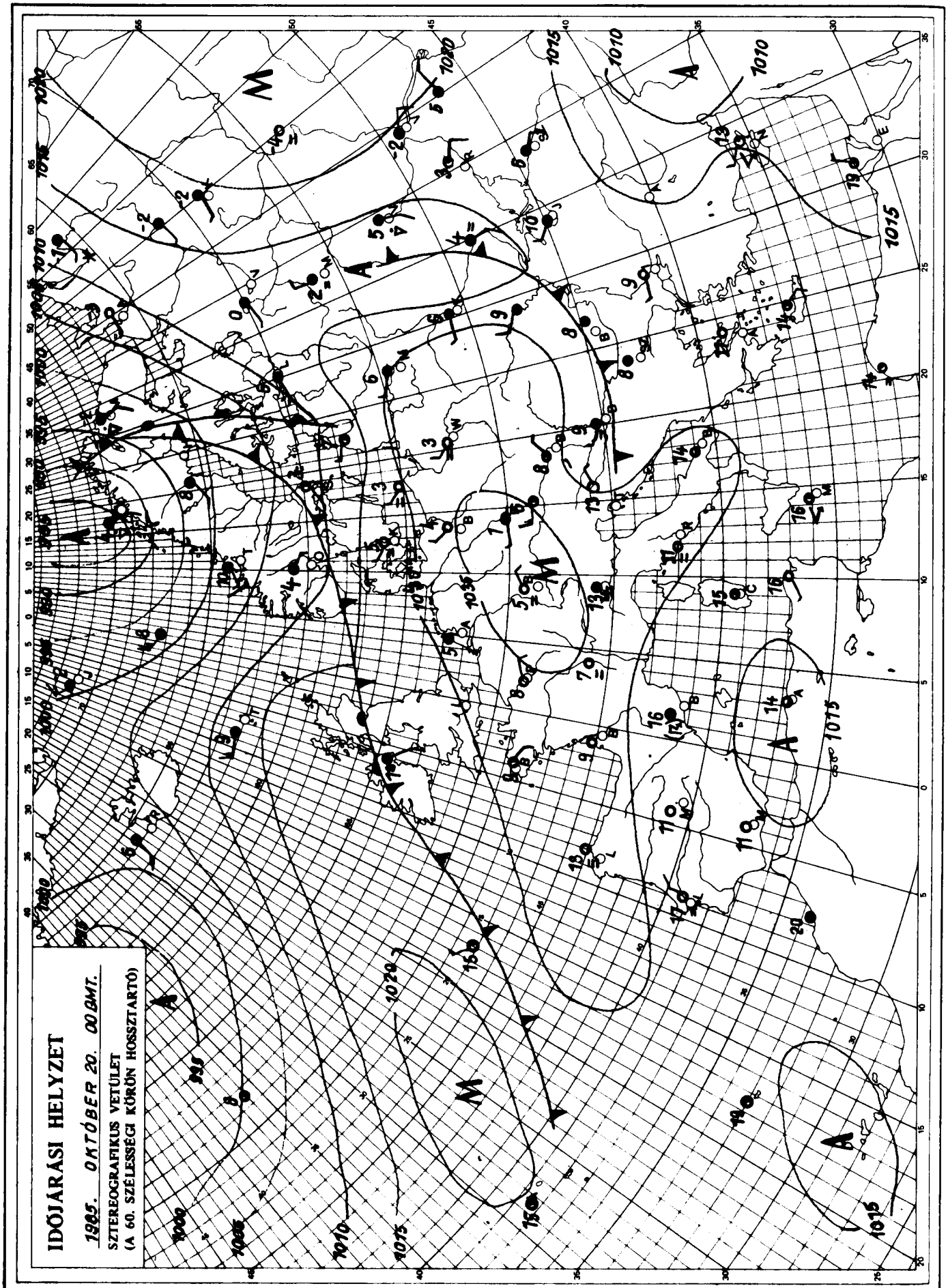

KIADJA: ORSZAGOS METEOROLOGIAI SZOLGÁLAT
Készíti: Központi Előrejelző Intézet Analízis- és Rövidtávú Prognózis Központja – T.: 273-018
Megjelenik naponként
Évi előfizetési díja: 2.200,-Ft. – Megrendelhető: 1024 Budapest, II., Kitaibel Pál u. 1. – T.: 353-500
Kiadásért felel: az OMSZ elnöke – Szerkesztésért felel: a KEI igazgatója

Jelmagyarázat a havi mellékletben

IDŐJÁRÁSI NAPIJELENTÉS

ЕЖЕДНЕВНЫЙ МЕТЕОРОЛОГИЧЕСКИЙ БЮЛЛЕТЕНЬ · DAILY WEATHER REPORT
BULLETIN QUOTIDIEN DE TEMPS · TÄGLICHER WETTERBERICHT

98. évfolyam 294. szám. + Budapest + 1985. október 21. hétfő

Az időjárási helyzet és a várható időjárás:

Nagyjából a 48-ik szélességi kör mentén az Atlanti-óceántól Nyugat- és Közép-Európa nagy részén át egészen a Fekete-tengerig magas légnyomású öv húzódik. A hajnali pára, köd megszünését túlnyomóan napos, száraz idő követi. A kontinens északi részén ciklonok okoznak változékony időjárást. Az óceáni léghullámok útját a Skandináv-félszigeten, valamint a Szovjetunió északabbra fekvő vidékein gyakori eső, zápor és megerősödő szél jelzi. Ugyancsak szórványosan esik az eső az Appennini-félszigeten, ill. az Adriai-tenger partvidékén. Valószinü, hogy az elkövetkező időszakban a Kárpát-medencében marad a túlnyomóan napos idő.

Magyarországon vasárnap általában gyengén felhős, túlnyomóan napos, száraz, tiszta idő volt. Vasárnap a hőmérséklet csúcsértéke 11-16 fok között alakult. Hétfő hajnalra pedig általában minusz 4 és +5 fokig hült le a levegő. Főként az ország északi felén volt fagy. A hajnali órákban többfelé köd képződött, amely azonban már kora délelőtt fel is oszlott. Délelőtt változóan felhős, túlnyomóan napos idő volt. A hőmérséklet 11 órakor az országban 7-13 fok között váltakozott.

Ma 12 órakor Budapesten a hőmérséklet 10 fok, a tengerszintre átszámitott légnyomás 1034 mbar, alig változik.

Várható időjárás kedd estig:

Folytatódik a csendes, az ország nagy részén túlnyomóan napos, száraz idő. A főként délen, délnyugaton gyakorta megnövekvő felhőzetből számottevő csapadék nem valószinü. Éjszaka, kora délelőtt párás, helyenként ködös lesz az idő.
Várható legalacsonyabb éjszakai hőmérséklet: általában -2, +3 fok között, legmagasabb nappali hőmérséklet kedden: 10, 15 fok között várható.

Török Dénes s.k.

TÁVOLABBI KILÁTÁSOK SZERDÁTÓL-SZOMBATIG:

A hét folyamán párás, csendes őszi időre számithatunk. A hajnali órákban sokfelé lesz köd. Egyre több helyen napközben is megmarad a köd. Legalacsonyabb hajnali hőmérséklet: a ködös helyeken -3, +2 fok, másutt 0, +5 fok között várható. Legmagasabb nappali hőmérséklet: általában 11, 16 fok, a ködös helyeken 5, 10 fok között lesz. Jelentős mennyiségü /legalább 5 mm napi/ csapadék nem várható az ország területén.

KÖZÉPTÁVÚ ELŐREJELZŐ CSOPORT

A hőmérséklet napi középértéke és eltérése a sokévi átlagtól /Budapest belterületén/:

1985. X. 20. 10,0°C +0,2°C

1871 óta ezen a napon Budapesten előfordult

legmagasabb hőmérséklet: 23,5°C /1943/,
legalacsonyabb hőmérséklet: -1,4°C /1972/.

85.641.

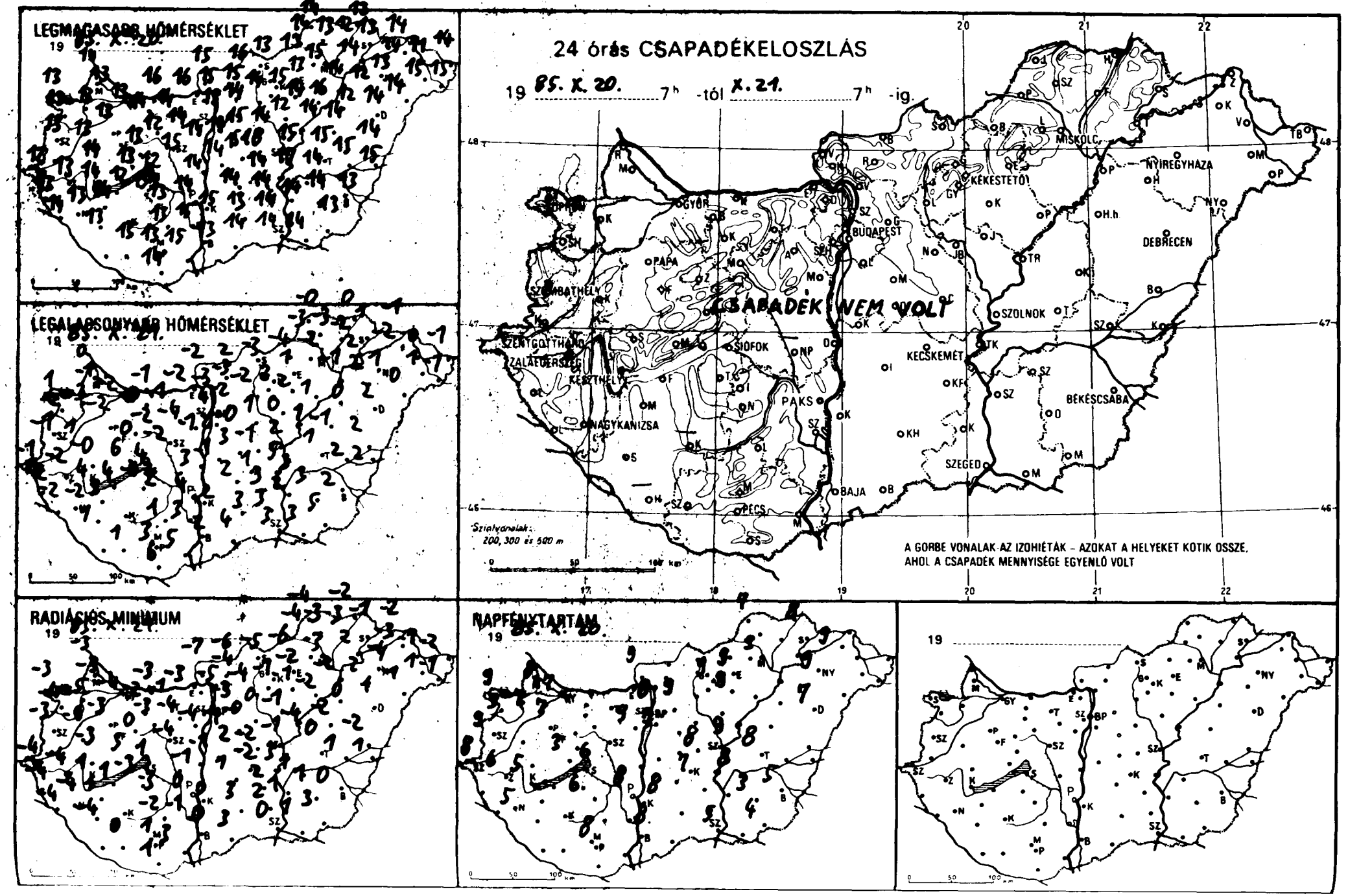
LEGMAGASABB HŐMÉRSÉKLET
19 85. X. 20.
LEGALACSONYABB HŐMÉRSÉKLET
19 85. X. 21.
24 órás CSAPADÉKELOSZLÁS
19 85. X. 20. 7h -tól X. 21. 7h -ig.
CSAPADÉK NEM VOLT
A GORBE VONALAK AZ IZOHIÉTÁK – AZOKAT A HELYEKET KÖTIK ÖSSZE, AHOL A CSAPADÉK MENNYISÉGE EGYENLŐ VOLT
Szintvonalak: 200, 300 és 500 m
RADIÁCIÓS MINIMUM
19 85. X. 21.
NAPFÉNYTARTAM
19 85. X. 20.
19

86.X.21. 07 h-ig az utolsó 24 óra adatai						Előző nap napos órái
állomás	csapadék (mm)		max. hőmérséklet	min. hőmérséklet	rad. min.	
Győr	.	≡	13	-2	-4	7
Kapuvár	.	⌴	13	-3	-5	7
Mosonmagyaróvár	.		13	-1	-3	8
Rajka	.	⌴	14	0	-3	
Sopron	.	⌴	13	1	-3	9
Sopronhorpács	.	◠	13	-2	-4	9
Káld	.	⌴	13	1	-0	
Körmend	–		–	–	–	
Szentgotthárd	.	⌴	12	-1	-4	8
Szombathely	.	⌴	13	-1	-3	9
Lenti	.	⌴	13	-2	-4	
Letenye	.	≡	14	-2	-4	
Nagykanizsa	.	⌴	13	-2	-4	5
Zalaegerszeg	.	⌴	13	-2	-4	6
Farkasgyepű	.	⌴	12	2	-1	
Keszthely	.	◠	14	4	1	5
Mencshely	.	⌴	12	3	-0	3
Pápa	.	≡	13	-2	-3	7
Sümeg	.	⌴	14	-0	-3	
Tihany	.		13	6	5	
Veszprém	.	◠	13	0	0	
Zirc	.	⌴	11	-2	-4	
Fonyód	.		12	4	1	
Homokszt. györgy	–		–	–	–	–
Kaposvár	–		–	–	–	
Marcali	.	◠	14	3	1	
Siófok	.	◠	12	4	1	6
Somogyszob	.	⌴	13	1	-4	
Tab	.	⌴	15	-1	-3	
Bábolna	–		–	–	–	
Esztergom	.	⌴	16	-2	-3	
Kisbér	.	=	14	0	-2	
Komárom	.	◠	16	-1	-3	
Tatabánya	.	⌴	14	-1	-1	
Alcsútdoboz	.	⌴	14	-4	-4	
Dunaújváros	.	⌴	14	3	-1	
Martonvásár	.	⌴	14	-1	-4	9
Mór	.	≡	12	-2	-3	
Nagyhörcsökp.	–		–	–	–	
Szabadbattyán	.	⌴	15	-2	-4	
Tétszemcse	.	⌴	13	2	-3	6
Lengyel	.	⌴	13	1	-2	
Paks	.		14	4	0	8
Szekszárd	.	=	15	3	-1	
Árpádtető	.	≡	11	5	2	
Mohács	.	◠	15	5	3	
Pécs	.	=	13	3	1	8
Siklós	.		14	6	1	
Szigetvár	.	=	15	-1	0	
Budaörs	.	⌴	14	-3	-6	
Bp. Lőrinc	.	◠	14	2	-4	9
Bp. Met. Int.	.		15	4	–	8
Bp. Szab. hegy	.		13	4	3	
Cegléd	.	◠	18	-1	-2	8
Dobogókő	.		10	3	3	
Gödöllő	.	⌴	14	2	3	9
Királyrét	.		15	-3	-5	
Monor	.	⌴	15	-0	-0	
Nagykáta	.	≡	14	1	0	
Szentendre	.		17	1	1	

85.X.21. 07 h-ig az utolsó 24 óra adatai						Előző nap napos órái
állomás	csapadék (mm)		max. hőmérséklet	min. hőmérséklet	rad. min.	
Vác	.	⌴	15	-3	-5	
Vámosmikola	.	⌴	15	-2	-7	9
Baja	.	◠	13	2	0	8
Bácsalmás	.	≡	14	4	3	
Izsák	.	≡	14	2	-1	
Kalocsa	.	◠	15	2	0	8
Kecskemét	.	◠	14	1	-2	7
Kiskunfélegyháza	.		14	3	2	
Kiskunhalas	.	◠	13	3	3	
Kunszentmiklós	.	⌴	14	-1	-1	
Tiszakécske	.	◠	17	5	3	
Balassagyarmat	.	⌴	16	2	-6	
Romhány	.		15	-3	-4	
Salgótarján	.	⌴	13	-3	-5	
Eger	.	⌴	13	1	-2	9
Galyatető	.	⌴	9	1	-4	
Gyöngyös	.	◠	15	3	-1	
Kékestető	.		6	1	-4	9
Kompolt	.	⌴	14	2	-1	9
Lőrinci	.	⌴	14	-2	-4	
Poroszló	.	⌴	16	1	-2	
Jászapáti	.	⌴	12	0	-1	
Jászberény	.	⌴	15	-1	-3	
Kareag	.		14	-1	-2	
Szolnok	.	⌴	15	2	-1	9
Tiszaroff	.	⌴	14	1	-4	
Túrkeve	.	◠	15	1	0	8
Kistelek	.	≡	14	3	2	
Makó	.	≡	14	3	1	
Szeged	.	◠	14	3	0	5
Szentes	.		14	2	1	
Borsodnádasd	.	⌴	13	-4	-6	
Fügöd	.	⌴	12	-2	-3	
Hidasnémeti	.	≡	13	0	-2	
Jósvafő	.	⌴	14	-0	-4	7
Lillafüred	.	≡	11	0	-1	
Miskolc	.	≡	15	-2	-3	3
Putnok	.	◠	14	-3	-4	
Sárospatak	.	◠	13	1	-1	8
Szendrőlád	.	≡	13	-3	-3	
Tokaj	.		14	2	2	
Kisvárda	.	⌴	14	-2	-3	9
Mátészalka	.	◠	15	1	1	
Nyíregyháza	.	⌴	13	1	-4	9
Nyírlugos	.	⌴	14	0	-1	
Pátyod	.	◠	15	-1	-1	
Tiszabecs	.	⌴	14	-1	-2	
Vásárosnamény	.	≡	11	0	-1	
Záhony	.	⌴	14	-1	-2	
Bekettyóújfalu	.	◠	14	2	-2	
Debrecen	.	◠	14	2	1	7
Hajdúdorog	.	⌴	12	2	2	
Hortobágy	.		12	0	-0	
Körösszakál	.	◠	15	2	1	
Polgár	.	=	14	-1	-2	
Békéscsaba	.	◠	13	2	0	5
Mezőhegyes	.	≡	13	5	3	4
Orosháza	.		14	3	1	3
Szarvas	.		14	3	1	8
Szeghalom	.	◠	15	2	1	

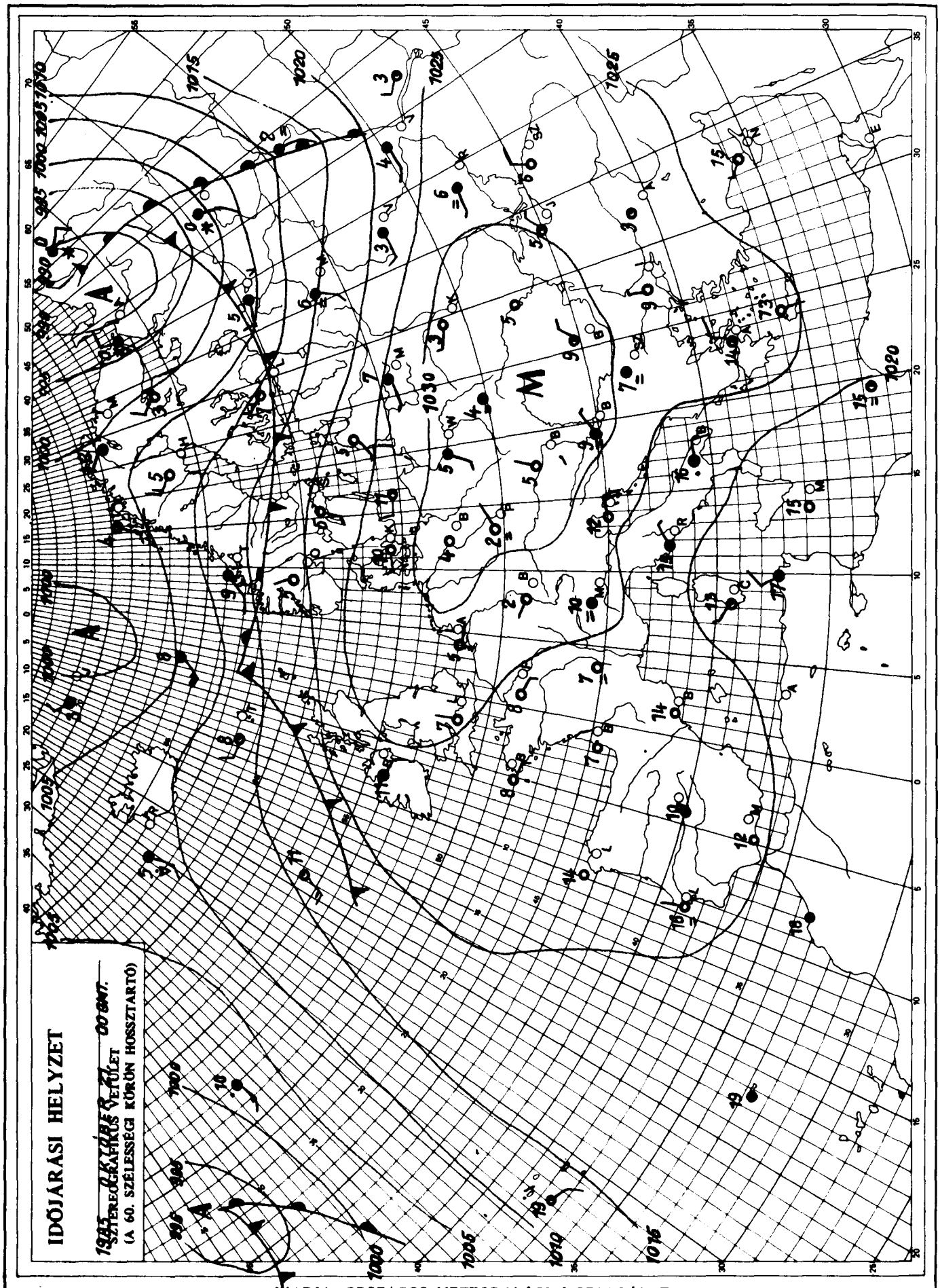

KIADJA: ORSZÁGOS METEOROLÓGIAI SZOLGÁLAT
Készíti: Központi Előrejelző Intézet Analízis- és Rövidtávú Prognózis Központja – T.: 273-018
Megjelenik naponként
Évi előfizetési díja: 2.200,-Ft. – Megrendelhető: 1024 Budapest, II., Kitaibel Pál u. 1. – T.: 353-500
Kiadásért felel: az OMSZ elnöke – Szerkesztésért felel: a KEI igazgatója

Jelmagyarázat a havi mellékletben

IDŐJÁRÁSI NAPIJELENTÉS

ЕЖЕДНЕВНЫЙ МЕТЕОРОЛОГИЧЕСКИЙ БЮЛЛЕТЕНЬ • DAILY WEATHER REPORT
BULLETIN QUOTIDIEN DE TEMPS • TÄGLICHER WETTERBERICHT

98. évfolyam 295. szám. + Budapest + 1985. október 22., kedd

Az időjárási helyzet és a várható időjárás:

Az időjárás jellegét tekintve lényeges a különbség kontinensünk északi harmada, illetve többi része között. Északon nagy sebességü nyugat-kelet irányú áramlási rendszer húzódik, amelyben körülbelül egy napi távolságra egymástól - légköri frontok haladnak. Ezen frontok némelyike már sarkvidéki eredetü, hideg levegőt szállit, kedden délelőtt például Észak-Skandináviában többfelé havazott. Kontinensünk többi részén, kivéve az Adria és a Dinári-Alpok térségét - gyenge, leszálló légmozgás uralkodik. Hatására csendes, őszi idő van. Éjszaka és kora délelőtt sokfelé ködös az idő, a nap többi részében napos, száraz, átlagos hőmérsékletü az idő. A Kárpát-medencében szerda estig az eddigiekhez hasonló időjárás várható.

Magyarországon hétfőn a déli, délnyugati megyék kivételével jobbára napos, csendes, őszi idő volt. Csapadékot a gyakorta felhős déli, délnyugati országrészből sem jelentettek. A hőmérséklet csúcsértéke 11, 16 fok között alakult. Éjszaka erősen bepárásodott a levegő, néhol köd is képződött. Kedd hajnalra a felhős déli és nyugati országrészben 3, 6 fokig, másutt általában -2, +3 fokig, északkeleten néhol -3, -4 fokig hült le a levegő. Délelőtt a köd mindenütt megszünt, a nyugati, délnyugati megyékben jobbára felhős, másutt napos idő volt. A hőmérséklet 11 órára általában 8, 13 fokig, délkeleten 14, 15 fokig emelkedett.

Ma 12 órakor Budapesten a hőmérséklet 12 fok, a tengerszintre átszámitott légnyomás 1029 mbar, mérsékelten süllyed.

Várható időjárás szerda estig:

Délnyugaton, nyugaton általában erősen felhős lesz az ég és ott legfeljebb egy-két helyen lesz kisebb eső.
Máshol eleinte derült, párás időre, később kisebb felhőátvonulásokra számithatunk.
A mérsékelt keleti szél holnapra északira fordul és megélénkül, többfelé várható erős széllökés is.
Éjszaka erősen párás lesz a levegő, néhány helyen köd is keletkezik.
Várható legalacsonyabb éjszakai hőmérséklet: délnyugaton 4, máshol 0 fok körül,
legmagasabb nappali hőmérséklet szerdán: 9, 14 fok között.

H. Bóna Márta s.k.

A hőmérséklet napi középértéke és eltérése a sokévi átlagtól /Budapest belterületén/:

1985. X. 21. 7,8°C -1,9°C

1871 óta ezen a napon Budapesten előfordult

legmagasabb hőmérséklet: 23,8°C /1943/,
legalacsonyabb hőmérséklet: -2,6°C /1877/.

85.642.

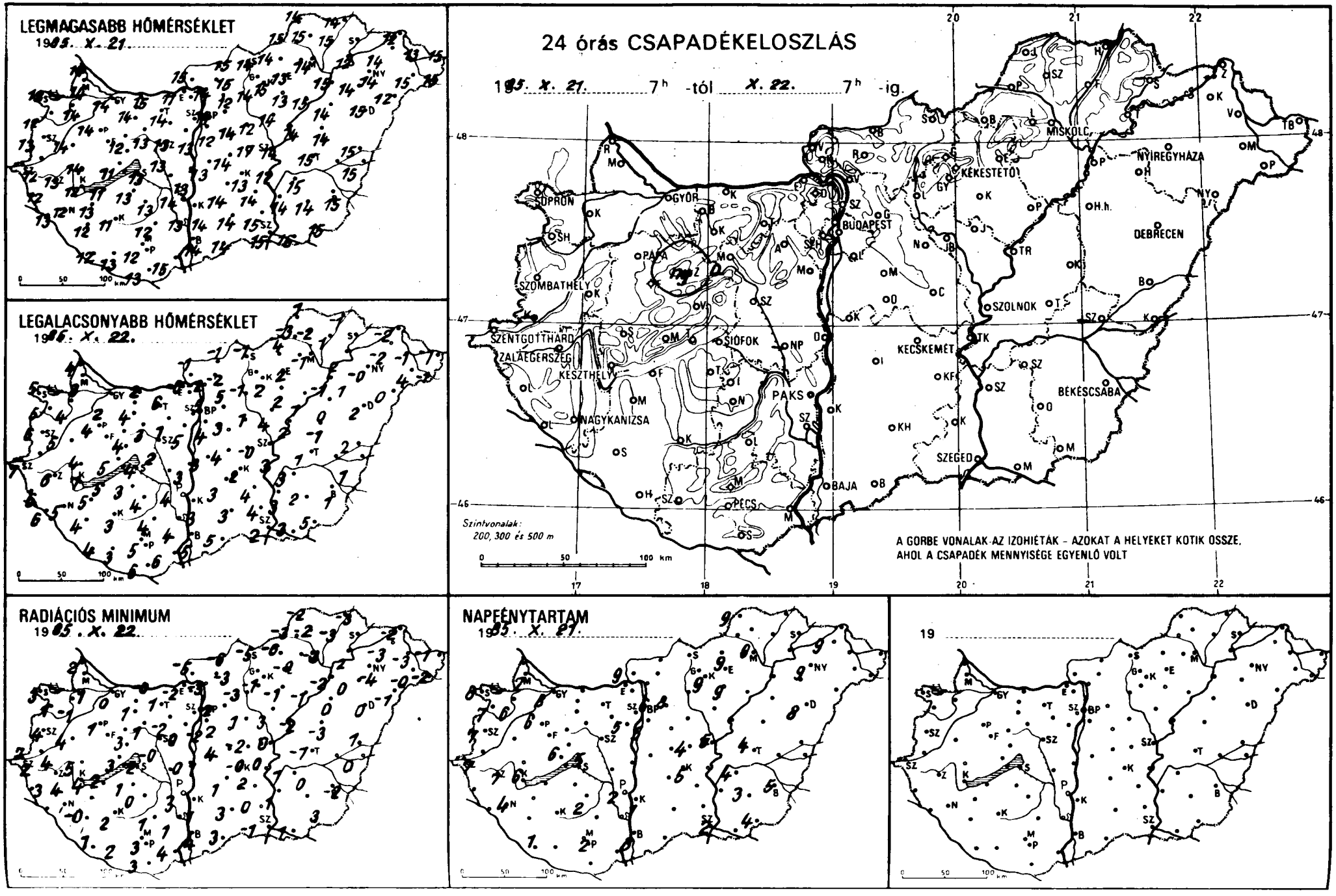
LEGMAGASABB HŐMÉRSÉKLET
1985. X. 21.
LEGALACSONYABB HŐMÉRSÉKLET
1985. X. 22.
24 órás CSAPADÉKELOSZLÁS
1985. X. 21. 7h -tól X. 22. 7h -ig.
SOPRON
GYŐR
MISKOLC
NYÍREGYHÁZA
KEKESTETŐ
BUDAPEST
DEBRECEN
PÁPA
SZOMBATHELY
SZOLNOK
SZENTGOTTHÁRD
ZALAEGERSZEG
KESZTHELY
SIÓFOK
KECSKEMÉT
BÉKÉSCSABA
PAKS
NAGYKANIZSA
SZEGED
BAJA
PÉCS
Szintvonalak:
200, 300 és 500 m
A GÖRBE VONALAK AZ IZOHIÉTÁK - AZOKAT A HELYEKET KÖTIK ÖSSZE,
AHOL A CSAPADÉK MENNYISÉGE EGYENLŐ VOLT
RADIÁCIÓS MINIMUM
1985. X. 22.
NAPFÉNYTARTAM
1985. X. 21.
19

85.X.22 07 h-ig az utolsó 24 óra adatai						Előző nap napos órái
állomás	csapadék (mm)		max. hőmérséklet	min. hőmérséklet	rad. min.	
Győr	.		14	2	0	8
Kapuvár	.		14	4	-1	6
Mosonmagyaróvár	.		14	3	1	7
Rajka	.		14	4	2	-
Sopron	.		12	5	3	8
Sopronhorpács	.		12	5	1	7
Káld	.		14	5	4	
Körmend	–		–	–	–	-
Szentgotthárd	.		12	7	7	7
Szombathely	.		13	6	4	7
Lenti	.		12	6	2	
Letenye	.		13	6	3	
Nagykanizsa	.		12	5	4	4
Zalaegerszeg	.		13	6	4	7
Farkasgyepű	.		13	3	3	
Keszthely	.		12	7	5	6
Mencshely	.		11	5	4	6
Pápa	.		14	4	1	6
Sümeg	.		14	4	2	
Tihany	.		11	5	3	
Veszprém	.		12	4	3	
Zirc	ny		11	3	-0	
Fonyód	.		11	5	2	
Homokszt. györgy	.		12	4	1	1
Kaposvár	.		11	3	2	
Marcali	.		13	5	4	
Siófok	.		13	4	2	5
Somogyszob	.		12	4	-0	
Tab	.		13	3	1	
Bábolna	.		14	-1	-1	
Esztergom	.		11	-0	-2	
Kisbér	.		14	4	1	
Komárom	.		15	2	-0	
Tatabánya	.		14	6	1	
Alcsútdoboz	.		13	-1	-2	
Dunaújváros	.		13	3	0	
Martonvásár	.		13	5	0	5
Mór	.		13	3	1	
Nagyhörcsökp.	–		–	–	–	
Szabadbattyán	.		13	2	-0	
Tregszemcse	.		13	4	0	2
Lengyel	.		12	4	1	
Paks	.		14	4	3	2
Szekszárd	.		13	4	1	
Arpádtető	.		10	6	4	
Mohács	.		15	6	4	
Pécs	.		12	5	3	2
Siklós	.		13	6	3	
Szigetvár	.		13	3	2	
Budaörs	.		13	3	-0	
Bp. Lőrinc	.		12	4	-2	5
Bp. Met. Int.	.		14	5	–	6
Bp. Szab. hegy	.		10	5	5	
Cegléd	.		17	-0	-2	4
Dobogókő	.		10	5	4	
Gödöllő	.		12	5	2	8
Királyrét	.		15	-2	-4	
Monor	.		14	3	2	
Nagykáta	.		12	1	1	
Szentendre	.		15	3	2	

85.X.22 07 h-ig az utolsó 24 óra adatai						Előző nap napos órái
állomás	csapadék (mm)		max. hőmérséklet	min. hőmérséklet	rad. min.	
Vác	.		14	-2	-3	
Vámosmikola	.		15	-1	-5	9
Baja	.		14	5	4	3
Bácsalmás	.		14	5	3	
Izsák	.		14	3	1	
Kalocsa	.		14	3	1	1
Kecskemét	.		13	2	-0	5
Kiskunfélegyháza	.		14	4	2	
Kiskunhalas	.		14	3	3	
Kunszentmiklós	.		13	3	1	
Tiszakécske	.		12	3	0	
Balassagyarmat	.		15	-1	-6	
Romhány	.		15	-2	-3	
Salgótarján	.		14	-1	-5	
Eger	.		13	2	-0	9
Galyatető	.		10	4	-2	
Gyöngyös	.		15	2	-1	
Kékestető	.		8	2	0	9
Kompolt	.		13	2	-1	9
Lőrinci	.		14	-1	-3	
Poroszló	.		15	1	-1	
Jászapáti	.		14	4	3	
Jászberény	.		12	3	1	
Karcag	.		14	-1	-3	
Szolnok	.		14	2	0	5
Tiszaroff	.		14	2	-2	
Túrkeve	.		15	1	-1	4
Kistelek	.		15	4	0	
Makó	.		16	3	1	
Szeged	.		15	2	-1	2
Szentes	.		14	3	1	
Borsodnádasd	.		14	-4	-6	
Füged	.		15	-1	-3	
Hidasnémeti	.		14	-1	-3	
Jósvafő	.		14	1	-2	9
Lillafüred	.		11	1	-0	
Miskolc	.		14	-1	-3	9
Putnok	.		15	-3	-3	
Sárospatak	–		–	–	–	–
Szendrőlád	.		15	-2	-2	
Tokaj	.		12	2	2	
Kisvárda	.		14	-2	-3	9
Mátészalka	.		15	4	-0	
Nyíregyháza	.		14	-0	-4	9
Nyírlugos	.		12	0	-1	
Pátyod	.		15	-1	-2	
Tiszabecs	.		15	-1	-1	
Vásárosnamény	.		13	-1	-3	
Záhony	.		12	-2	-2	
Berettyóújfalu	.		15	2	1	
Debrecen	.		15	2	0	8
Hajdúdorog	.		14	1	0	
Hortobágy	.		14	0	0	
Körösszakál	.		15	1	0	
Polgár	.		15	-1	-2	
Békéscsaba	.		15	1	-2	5
Mezőhegyes	.		15	5	3	4
Orosháza	.		14	2	0	3
Szarvas	.		15	3	1	4
Szeghalom	–		–	–	–	–

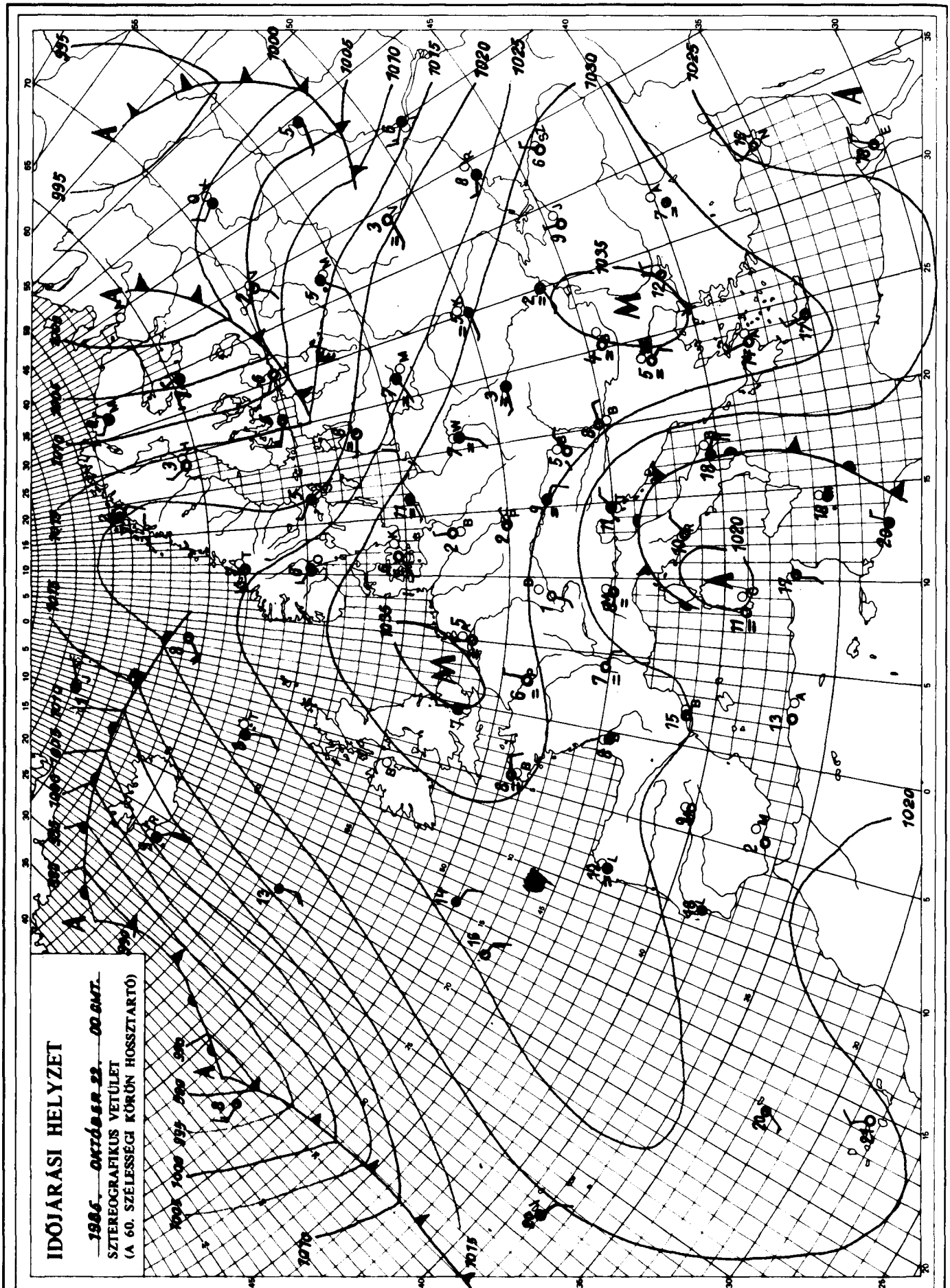

KIADJA: ORSZAGOS METEOROLOGIAI SZOLGÁLAT
Készíti: Központi Előrejelző Intézet Analízis- és Rövidtávú Prognózis Központja – T.: 273-018
Megjelenik naponként
Évi előfizetési díja: 2.200,-Ft. – Megrendelhető: 1024 Budapest, II., Kitaibel Pál u. 1. – T.: 353-500
Kiadásért felel: az OMSZ elnöke – Szerkesztésért felel: a KEI igazgatója

Jelmagyarázat a havi mellékletben

IDŐJÁRÁSI NAPIJELENTÉS

ЕЖЕДНЕВНЫЙ МЕТЕОРОЛОГИЧЕСКИЙ БЮЛЛЕТЕНЬ · DAILY WEATHER REPORT
BULLETIN QUOTIDIEN DE TEMPS · TÄGLICHER WETTERBERICHT

98. évfolyam 296. szám. + Budapest + 1985. október 23. szerda

Az időjárási helyzet és a várható időjárás:

Középpontjával a Balti-tenger délnyugati része felett anticiklon helyezkedik el. Ennek keleti oldalán hideg levegő áramlik egyrészt a Szovjetunió európai területére, másrészt a Kárpát-medencén át a Balkán-félszigetre. Ez a hideg levegő az Appennini- és Balkán-félszigetek feletti enyhe levegővel keveredve többfelé okoz az emlitett területeken esőt. Az emlitett anticiklon középpontjához közeli területeken sokfelé van tartós köd, a középponttól távolabbi helyeken a napsütés a jellemzőbb. Magyarország időjárását csütörtök estig az észak felől áramló hideg levegő határozza meg.

Kedden országunk nagyobb részén napos, kellemes hőmérsékletü idő volt, általában 4, 9 órán át sütött a nap. Ezzel szemben délnyugaton egész nap erősen felhős vagy borult volt az ég. A legmagasabb nappali hőmérséklet délnyugaton 10, 13, máshol 13, 18 fok között volt. Szerda hajnalra északkeleten 1, 4, másutt 4, 8 fokig csökkent a felhőzet. Kedden a késő esti órákban többfelé esni kezdett az eső. Csapadékmentes csak az északnyugati és északkeleti országrész maradt. A lehullott eső mennyisége a 4 mm-t sehol sem haladta meg. Reggelre az eső általában megszünt, csak egy-két helyen fordult már elő. Megélénkült, sőt többfelé megerősödött az északi, északkeleti szél. Felhőátvonulások voltak. 11 órára 9, 12 fokig emelkedett a hőmérséklet.

Ma 12 órakor Budapesten a hőmérséklet 12 fok, a tengerszintre átszámitott légnyomás 1030 mbar, alig változik.

Várható időjárás csütörtök estig:

Délen, délnyugaton gyakran, másutt inkább csak időnként lesz erősen felhős az ég.
Kisebb eső eleinte még bárhol lehet.
A többfelé erős, néhol viharos északi, északkeleti szél éjszaka mérséklődik, csütörtökön pedig már csak helyenként erősödik meg.
Várható legalacsonyabb éjszakai hőmérséklet: általában -2 és +3, legmagasabb nappali hőmérséklet csütörtökön: 8 és 13 fok között várható.

Pálmási Judit s.k.

A hőmérséklet napi középértéke és eltérése a sokévi átlagtól /Budapest belterületén/:

1985. X. 22. 10,0°C +0,3°C

1871 óta ezen a napon Budapesten előfordult

legmagasabb hőmérséklet: 23,8°C /1943/,
legalacsonyabb hőmérséklet: -4,0°C /1908/.

85.643.

LEGMAGASABB HŐMÉRSÉKLET

19 85. X. 22.

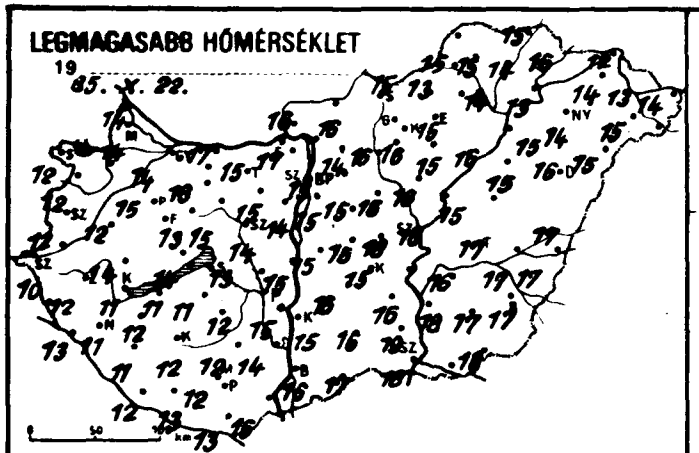

LEGALACSONYABB HŐMÉRSÉKLET

19 85. X. 23.

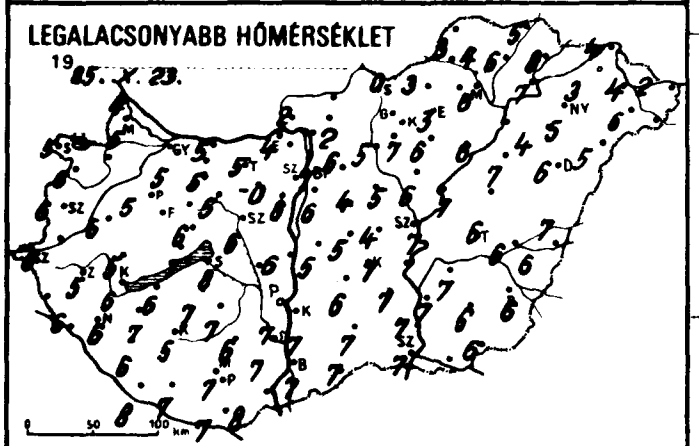

24 órás CSAPADÉKELOSZLÁS

19 85. X. 22. 7h -tól X. 23. 7h -ig

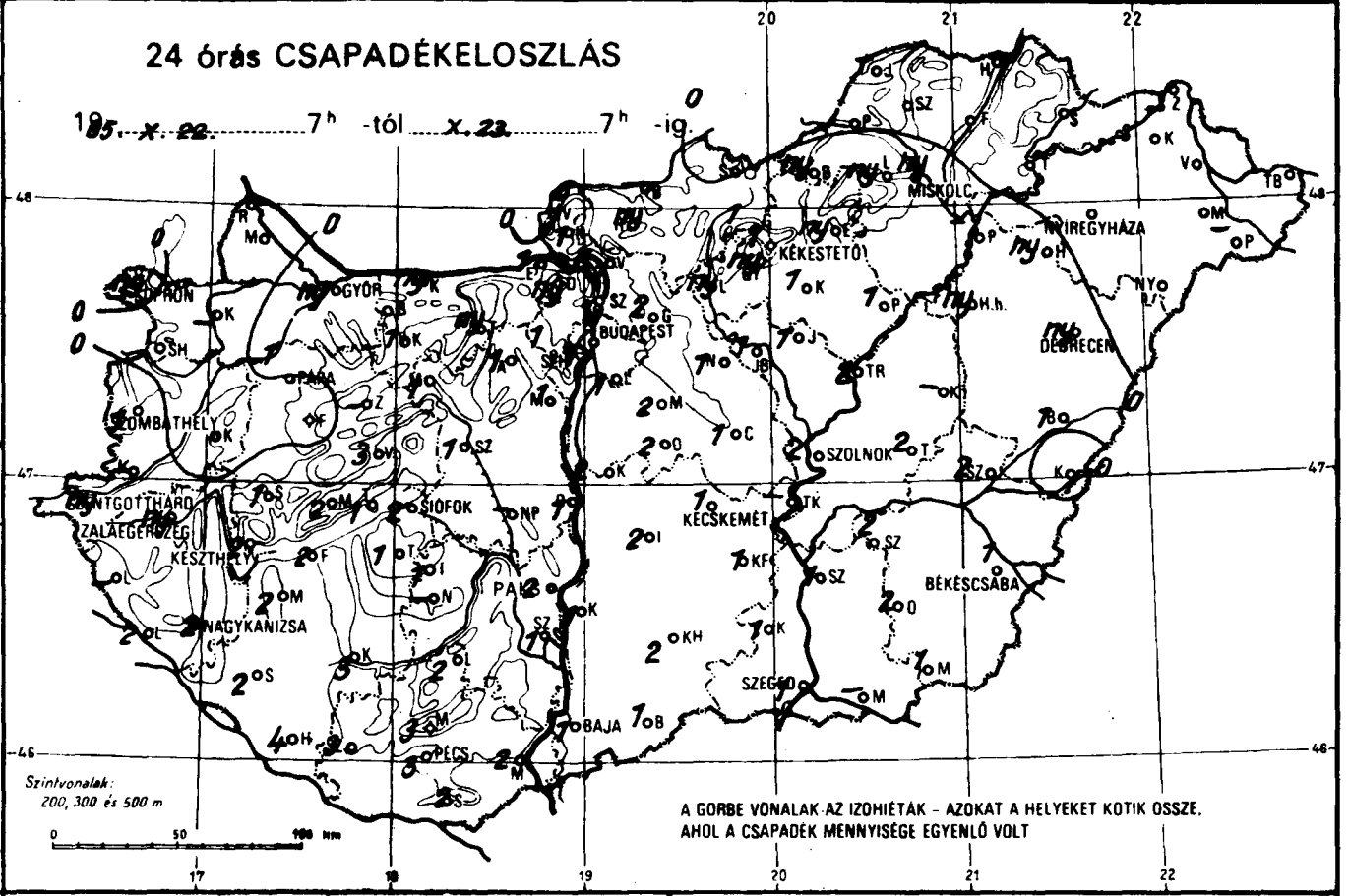

RADIÁCIÓS MINIMUM

19 85. X. 23.

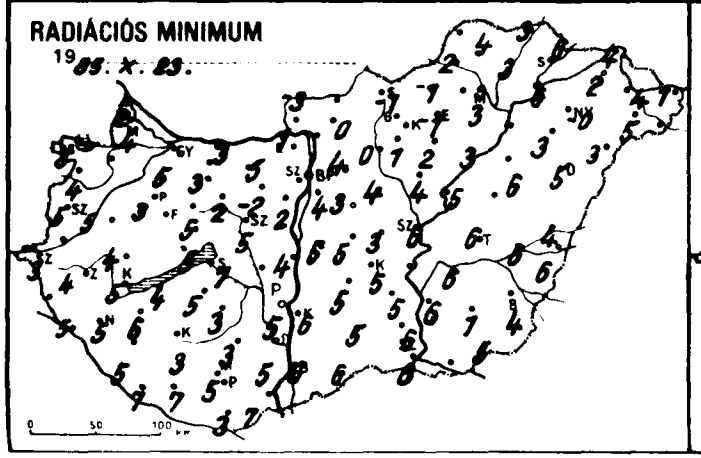

NAPFÉNYTARTAM

19 85. X. 22.

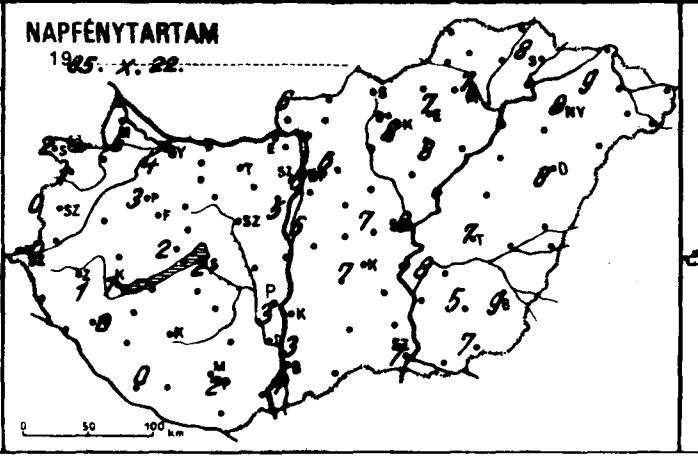

19 .....

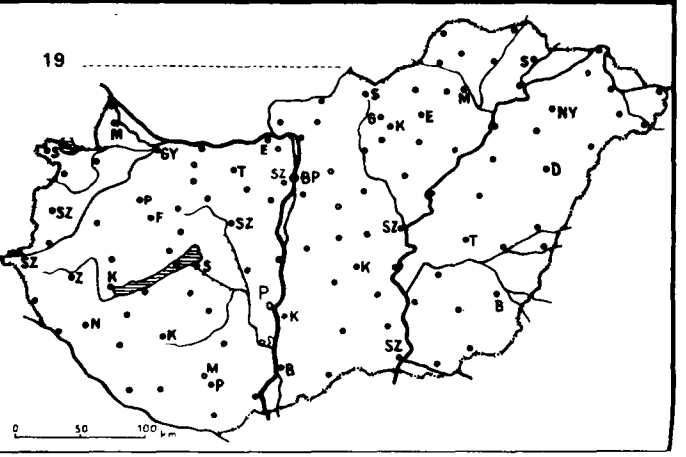

19 85.X.23. 07 h-ig az utolsó 24 óra adatai

állomás	csapadék (mm)		max. hőmérséklet	min. hőmérséklet	rad. min.	Előző nap napos órái
Győr	ny	≡	14	5	5	4
Kapuvár	–		–	–	–	–
Mosonmagyaróvár	.	⌓	14	5	4	6
Rajka	.		14	4	2	
Sopron	ny	≈	12	5	3	2
Sopronhorpács	.	=	12	6	4	1
Káld	.		12	6	5	
Körmend	–		–	–	–	
Szentgotthárd	ny	≈	10	6	3	0
Szombathely	1		12	6	5	0
Lenti	–		–	–	–	
Letenye	2		13	6	5	
Nagykanizsa	2	≈	11	6	5	0
Zalaegerszeg	ny	≈	12	5	4	1
Farkasgyepű	.	≈	13	3	2	
Keszthely	2	⌓	11	6	5	1
Mencshely	2	≈	12	5	4	2
Pápa	1	≈	15	5	3	3
Sümeg	1		14	5	4	
Tihany	1	⍒ =	14	7	5	
Veszprém	3	=	13	6	5	
Zirc	–		–	–	–	
Fonyód	2		11	6	4	
Homokszt. György	4		12	8	7	0
Kaposvár	3		12	5	3	
Marcali	2	≡	12	7	6	
Siófok	2	=	13	8	7	2
Somogyszob	2		11	6	5	
Tab	1	, ≈	11	7	5	
Bábolna	1	⍒	15	5	3	
Esztergom	1	≈	17	4	1	
Kisbér	1	=	16	5	3	
Komárom	ny		17	5	3	
Tatabánya	ny		15	5	5	
Alcsútdoboz	1	≈	15	-0	-2	
Dunaújváros	1		15	6	4	
Martonvásár	1	≈	14	6	2	5
Mór	1	⍒ ≈	15	5	2	
Nagyhörcsökp.	–		–	–	–	
Szabadbattyán	1	≈	14	6	5	
Iregszemcse	1		12	7	3	–
Lengyel	2	≈	12	6	3	
Paks	2	≈	15	7	5	3
Szekszárd	1	≈	14	7	5	
Árpádtető	3		10	6	4	
Mohács	2		16	8	7	
Pécs	3	=	12	7	5	2
Siklós	2	≈	13	7	3	
Szigetvár	3	≈	13	7	7	
Budaörs	1	=	15	8	5	
Bp. Lőrinc	1	⌓	15	6	4	6
Bp. Met. Int.	1		15	7	–	6
Bp. Szab. hegy	1		12	5	4	
Cegléd	1		18	4	3	7
Dabogókő	ny	,	11	4	4	
Gödöllő	2		14	6	4	6
Kiralyrét	1		15	1	-1	
Mónor	2	≈	15	4	3	
Nagykáta	1	=	15	5	4	
Szentendre	1		17	7	6	

19 85.X.23. 07 h-ig az utolsó 24 óra adatai

állomás	csapadék (mm)		max. hőmérséklet	min. hőmérséklet	rad. min.	Előző nap napos órái
Vác	–		–	–	–	
Vámosmikola	.	⌓	16	2	-3	6
Baja	1	=	16	7	6	4
Bácsalmás	1		17	7	6	
Izsák	2	=	16	6	5	
Kalocsa	1		15	7	6	3
Kecskemét	1	=	15	7	5	7
Kiskunfélegyháza	1		16	7	5	
Kiskunhalas	2	≈	16	7	5	
Kunszentmiklós	2	⍒ ≈	15	5	5	
Tiszakécske	–		–	–	–	
Balassagyarmat	–		–	–	–	
Romhány	ny		16	2	0	
Salgótarján	.		15	0	-1	
Eger	ny	≈	15	3	-1	7
Galyatető	1		12	0	-2	
Gyöngyös	ny		16	7	1	
Kékestető	1	≡	9	0	-1	8
Kompolt	1	,	15	6	2	8
Lőrinci	ny	≈	16	5	0	
Poroszló	1		16	6	3	
Jászapáti	1	≈	16	6	4	
Jászberény	1	⍒ ≈	14	6	4	
Karcag	–		–	–	–	
Szolnok	2		16	7	6	8
Tiszaroff	2	≈	15	7	5	
Túrkeve	2		17	6	6	7
Kistelek	1	⍒ =	19	7	6	
Makó	–		–	–	–	
Szeged	1	≈	18	7	6	7
Szentes	1		18	7	6	
Berettyóújfalu	ny		13	3	-1	
Füzlád	.		14	6	3	
Hódmezővásárhely	.		15	5	3	
Jósvafő	–		–	–	–	–
Lillafüred	ny		13	4	3	
Miskolc	ny	≈	14	6	3	7
Putnok	.	≈	15	3	2	
Sárospatak	.		16	8	6	8
Szendrőlád	.		15	4	4	
Tokaj	.		13	7	6	
Kisvárda	.	≈	14	3	2	9
Mátészalka	.	⌓	15	6	5	
Nyíregyháza	.	⌓	14	5	-0	8
Nyírlugos	.	⌓	15	5	3	
Pátyod	–		–	–	–	
Tiszabecs	.	⌓	14	2	1	
Vásárosnamény	.		13	4	4	
Záhony	.	⌓	12	4	4	
Berettyóújfalu	1		17	7	4	
Debrecen	ny	⌓	16	6	5	8
Hajdúdorog	ny		15	4	3	
Hortobágy	ny		15	7	6	
Körösszakál	.	⌓	17	6	6	
Polgár	–		–	–	–	
Békéscsaba	1	⌓	17	6	4	9
Mezőhegyes	1		18	6	5	7
Orosháza	2	⌓	17	6	5	5
Szarvas	2	⌓	16	7	6	8
Szeghalom	2	≈	17	6	6	

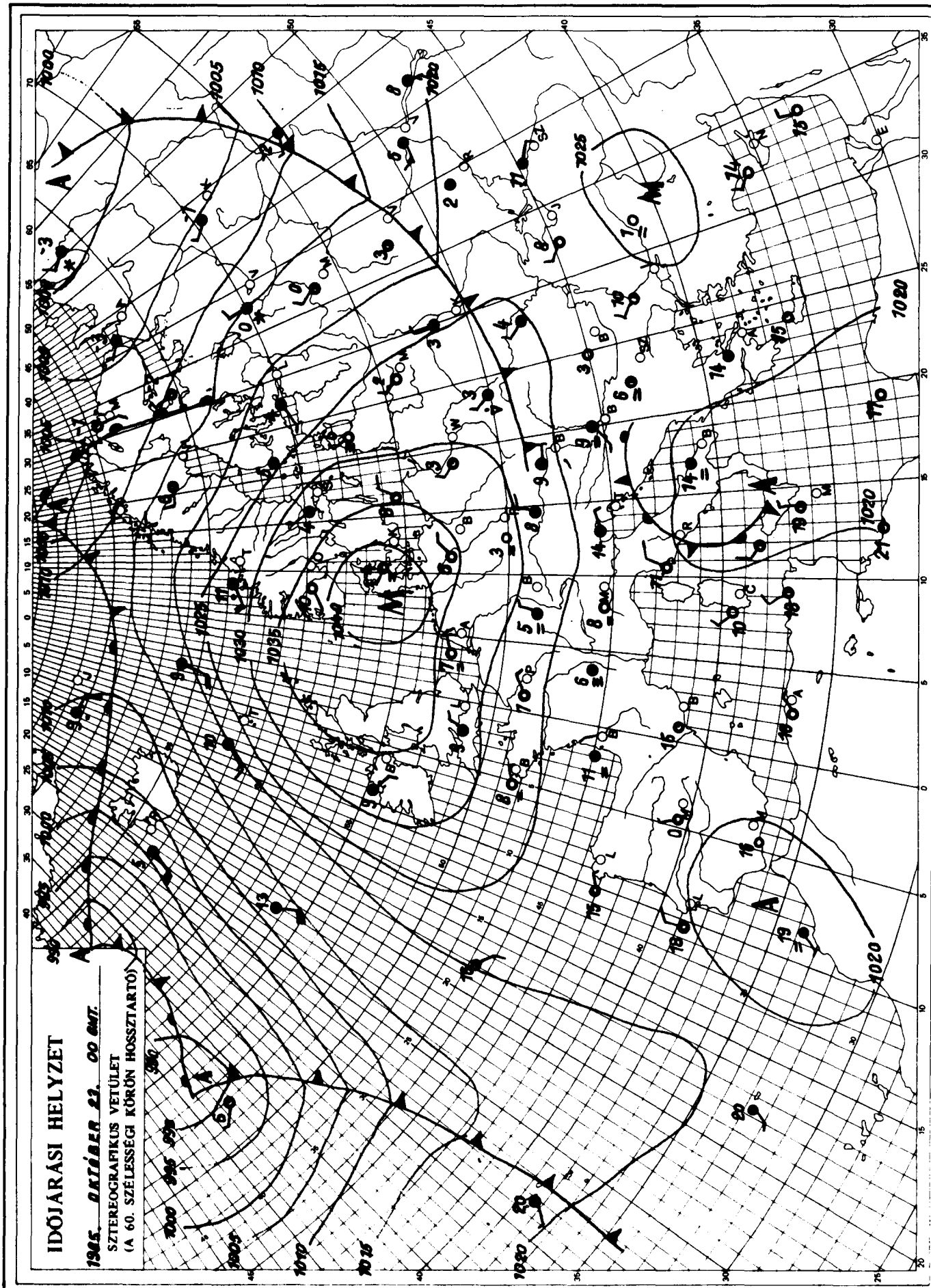

KIADJA: ORSZÁGOS METEOROLÓGIAI SZOLGÁLAT
Készíti: Központi Előrejelző Intézet Analízis- és Rövidtávú Prognózis Központja – T.: 273-018
Megjelenik naponként
Évi előfizetési díja: 2.200,-Ft. – Megrendelhető: 1024 Budapest, II., Kitaibel Pál u. 1. – T.: 353-500
Kiadásért felel: az OMSZ elnöke – Szerkesztésért felel: a KEI igazgatója

Jelmagyarázat a havi mellékletben

IDŐJÁRÁSI NAPIJELENTÉS

ЕЖЕДНЕВНЫЙ МЕТЕОРОЛОГИЧЕСКИЙ БЮЛЛЕТЕНЬ • DAILY WEATHER REPORT
BULLETIN QUOTIDIEN DE TEMPS • TÄGLICHER WETTERBERICHT

98. évfolyam 297. szám. + Budapest + 1985. október 24. csütörtök

Az időjárási helyzet és a várható időjárás:

Az Ibériai-és az Appennini-félszigeten, valamint Görögországban még kellemes meleg van. Európa többi részén ugyanakkor meglehetősen hüvös vagy már hideg az idő. A Szovjetunió északi részén például a hőmérséklet még napközben sem emelkedik fagypont fölé. Észak-Európában frontok okoznak erős felhősödést és csapadékot. Ciklon felhőzete takarja Olaszországot és a Balkán-félszigetet is. A szárazföld többi részén kevés a felhő, de többfelé ködös az idő.

Magyarországon holnap estig nem lesz időjárás változás, szerdán azonban még jelentős légköri változások zajlottak hazánk fölött. A tőlünk délre lévő ciklon felhőzete szinte egész nap takarta az ország déli felét. Ott legföljebb 2-3 órára sütött ki a nap, míg északon csak időnként volt felhős az ég, ott jobbára napos idő volt. A déli megyékben többfelé esett gyönge eső, 1 mm-nél nagyobb csapadékmennyiséget nem mértek. Sokfelé fújt erős, néhol viharos északi szél, ami hidegebb levegővel árasztotta el országunkat. A hőmérséklet csúcsértéke szerdán 10 és 16 fok között volt. Ma éjszaka igen hideg lett az idő. A legalacsonyabb hőmérséklet az ország nagy részén +3 és -4 fok között volt, de a Dunántúli és az északi hegyekben mértek -5, -7 fokot is. Ma délelőtt napos idő volt. A hőmérséklet 11 órára 5, 10 fokig emelkedett a hőmérséklet.

Ma 12 órakor Budapesten a hőmérséklet 11 fok, a tengerszintre átszámitott légnyomás 1034 mbar, alig változik.

Várható időjárás péntek estig:

Kevés felhő várható, csapadék nem lesz. A csütörtökön még többfelé élénk északkeleti szél az esti óráktól mérséklődik. Hideg lesz az éjszaka. Várható legalacsonyabb éjszakai hőmérséklet általában 0 és -5 fok között, néhány fagyzúgban -5 fok alatt, legmagasabb nappali hőmérséklet: 9 és 13 fok között várható.

Rábai Attila s.k.

TÁVOLABBI KILÁTÁSOK SZOMBATTÓL-KEDDIG:

Vasárnap gyakran megerősödik az északnyugati szél, felhőátvonulásokból többfelé várható zápor. A hét elején csapadék nem valószinü, fokozatosan mérséklődik a szél. A minimumhőmérséklet a hét végéig -2, +3 fok, majd -4, +1 fok között alakul. A kora délutáni órákban eleinte 10, 15 fokig, majd 9, 11 fokig melegszik fel a levegő. Jelentős mennyiségü /legalább 5 mm napi/ csapadék az ország területének 10 százalékán várható.

KÖZÉPTÁVÚ ELŐREJELZŐ CSOPORT

A hőmérséklet napi középértéke és eltérése a sokévi átlagtól /Budapest belterületén/:

1985. X. 23. 9,9°C +0,1°C

1871 óta ezen a napon Budapesten előfordult

legmagasabb hőmérséklet: 23,2°C /1943/,
legalacsonyabb hőmérséklet: -3,2°C /1890/.

85.644.

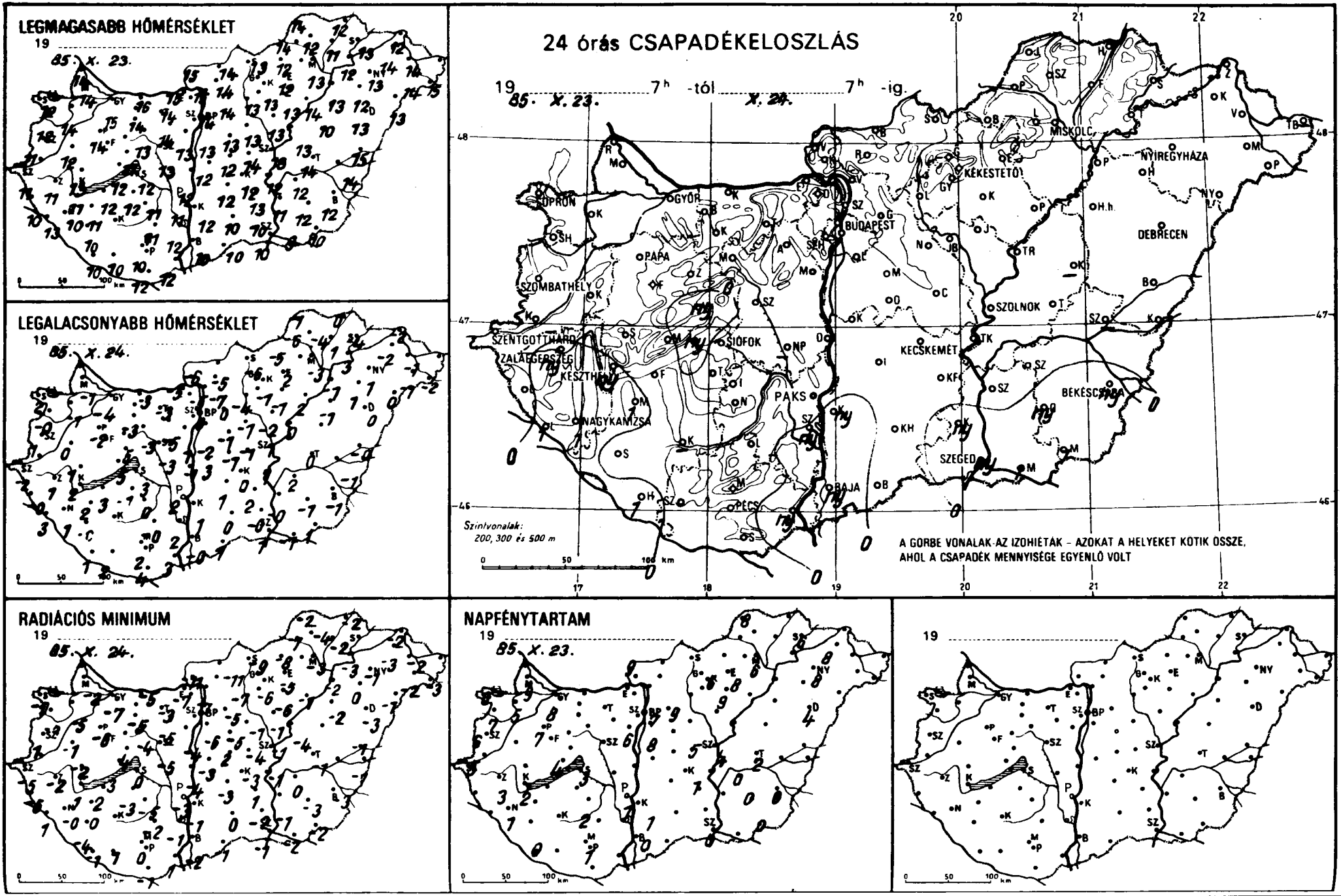
LEGMAGASABB HŐMÉRSÉKLET
19 85. X. 23.
LEGALACSONYABB HŐMÉRSÉKLET
19 85. X. 24.
24 órás CSAPADÉKELOSZLÁS
19 85. X. 23. 7h -tól X. 24. 7h -ig.
SOPRON
GYŐR
BUDAPEST
MISKOLC
NYÍREGYHÁZA
KÉKESTETŐ
DEBRECEN
PAPA
SZOMBATHELY
SZOLNOK
SZENTGOTTHÁRD
SIÓFOK
KECSKEMÉT
ZALAEGERSZEG
KESZTHELY
PAKS
BÉKÉSCSABA
NAGYKANIZSA
SZEGED
PÉCS
BAJA
Szintvonalak: 200, 300 és 500 m
A GÖRBE VONALAK AZ IZOHIÉTÁK – AZOKAT A HELYEKET KÖTIK ÖSSZE, AHOL A CSAPADÉK MENNYISÉGE EGYENLŐ VOLT
RADIÁCIÓS MINIMUM
19 85. X. 24.
NAPFÉNYTARTAM
19 85. X. 23.
19

85.X.24. 19 — 07 h-ig az utolsó 24 óra adatai

állomás	csapadék (mm)		max. hőmérséklet	min. hőmérséklet	rad. min.	Előző nap napos órái
Győr	.		15	-4	-7	8
Kapuvár	.		14	-1	-5	5
Mosonmagyaróvár	.		14	-1	-2	9
Rajka	.		14	-2	-4	
Sopron	.		12	2	-1	6
Sopronhorpács	.		12	-0	-3	7
Káld	.		12	0	-1	
Körmend	-		-	-	-	
Szentgotthárd	.		11	-2	-5	5
Szombathely	.		11	1	1	6
Lenti	.		10	-0	-5	
Letenye	1		13	3	1	
Nagykanizsa	1		10	1	-0	1
Zalaegerszeg	ny		11	1	-2	3
Farkasgyepű	.		10	-2	-4	
Keszthely	ny		11	2	1	2
Mencshely	.		10	1	-1	4
Pápa	.		14	-2	-6	7
Sümeg	.		13	1	-2	
Tihany	ny		12	5	3	
Veszprém	ny		11	5	4	
Zirc	.		11	-4	-6	
Fonyód	.		12	3	2	
Homokszt. györgy	1		10	1	-1	0
Kaposvár	-		-	-	-	
Marcali	1		11	2	0	
Siófok	.		12	3	0	3
Somogyszob	.		10	-0	-4	
Tab	.		12	-1	-3	
Bábolna	.		15	-5	-6	
Esztergom	.		15	-5	-7	
Kisbér	.		14	-3	-5	
Komárom	.		16	-3	-5	
Tatabánya	.		14	-3	-3	
Alcsútdoboz	.		14	-5	-5	
Dunaújváros	.		12	-1	-4	
Martonvásár	.		13	-3	-4	6
Mór	.		13	-3	-4	
Nagyhörcsökp.	-		-	-	-	
Szabadbattyán	.		13	-3	-5	
Tregszemcse	.		11	0	-5	2
Lengyel	.		11	-0	-2	
Paks	.		11	2	-3	1
Szekszárd	ny		12	2	-1	
Árpádtető	.		7	0	-2	
Mohács	ny		12	3	1	
Pécs	.		10	2	0	1
Siklós	.		12	4	-1	
Szigetvár	.		10	2	1	
Budaörs	.		14	-2	-6	
Bp. Lőrinc	.		13	1	-6	8
Bp. Met. Int.	.		14	3	-	7
Bp. Szab. hegy	.		11	3	2	
Cegléd	.		14	-1	-4	5
Dobogókő	.		9	2	1	
Gödöllő	.		14	0	-5	9
Királyrét	.		14	-5	-8	
Monor	.		13	-2	-5	
Nagykáta	.		13	-1	-1	
Szentendre	.		15	-1	-1	

85.X.24. 19 — 07 h-ig az utolsó 24 óra adatai

állomás	csapadék (mm)		max. hőmérséklet	min. hőmérséklet	rad. min.	Előző nap napos órái
Vác	.		15	-5	-7	
Vámosmikola	.		15	-6	-11	9
Baja	ny		10	-0	-2	0
Bácsalmás	.		10	1	-1	
Izsák	.		12	1	-3	
Kalocsa	ny		12	1	-1	1
Kecskemét	.		12	0	-3	1
Kiskunfélegyháza	.		13	2	-1	
Kiskunhalas	.		10	0	0	
Kunszentmiklós	.		12	-1	-3	
Tiszakécske	.		12	1	-1	
Balassagyarmat	.		14	-5	-11	
Romhány	.		14	-7	-7	
Salgótarján	.		13	-6	-9	
Eger	.		12	2	-5	8
Galyatető	.		6	-1	-5	
Gyöngyös	.		13	-1	-6	
Kékestető	.		4	-1	-3	6
Kompolt	.		13	-1	-6	9
Lőrinci	.		13	-4	-7	
Poroszló	.		14	2	-1	
Jászapáti	.		13	2	-1	
Jászberény	.		13	-2	-4	
Karcag	-		-	-	-	
Szolnok	.		13	1	-1	4
Tiszaroff	.		13	0	-4	
Túrkeve	.		14	0	-1	2
Kistelek	ny		10	-0	-2	
Makó	1		9	-1	-2	
Szeged	ny		10	1	-1	0
Szentes	.		11	-0	-1	
Borsodnádasd	.		12	-5	-8	
Füged	.		11	1	-2	
Hidasnémeti	.		12	0	-2	
Jósvafő	.		14	-1	-2	8
Lillafüred	.		10	-2	-3	
Miskolc	.		13	-3	-3	6
Putnok	.		14	-6	-7	
Sárospatak	.		13	-4	-	6
Szendrőlád	.		12	-4	-4	
Tokaj	.		12	3	-3	
Kisvárda	.		14	-2	-3	8
Mátészalka	.		14	-1	-2	
Nyíregyháza	.		13	1	-1	8
Nyírlugos	.		13	0	-1	
Pátyod	.		15	-2	-3	
Tiszabecs	-		-	-	-	
Vásárosnamény	.		14	-1	-2	
Záhony	.		12	-2	-2	
Berettyóújfalu	.		15	-0	-1	
Debrecen	.		13	0	-3	4
Hajdúdorog	.		12	1	0	
Hortobágy	.		10	-1	-2	
Körösszakál	.		14	-1	-1	
Polgár	.		13	-1	-2	
Békéscsaba	ny		12	-1	-3	0
Mezőhegyes	1		10	1	-2	0
Orosháza	ny		12	-1	-3	0
Szarvas	.		12	2	0	0
Szeghalom	-		-	-	-	

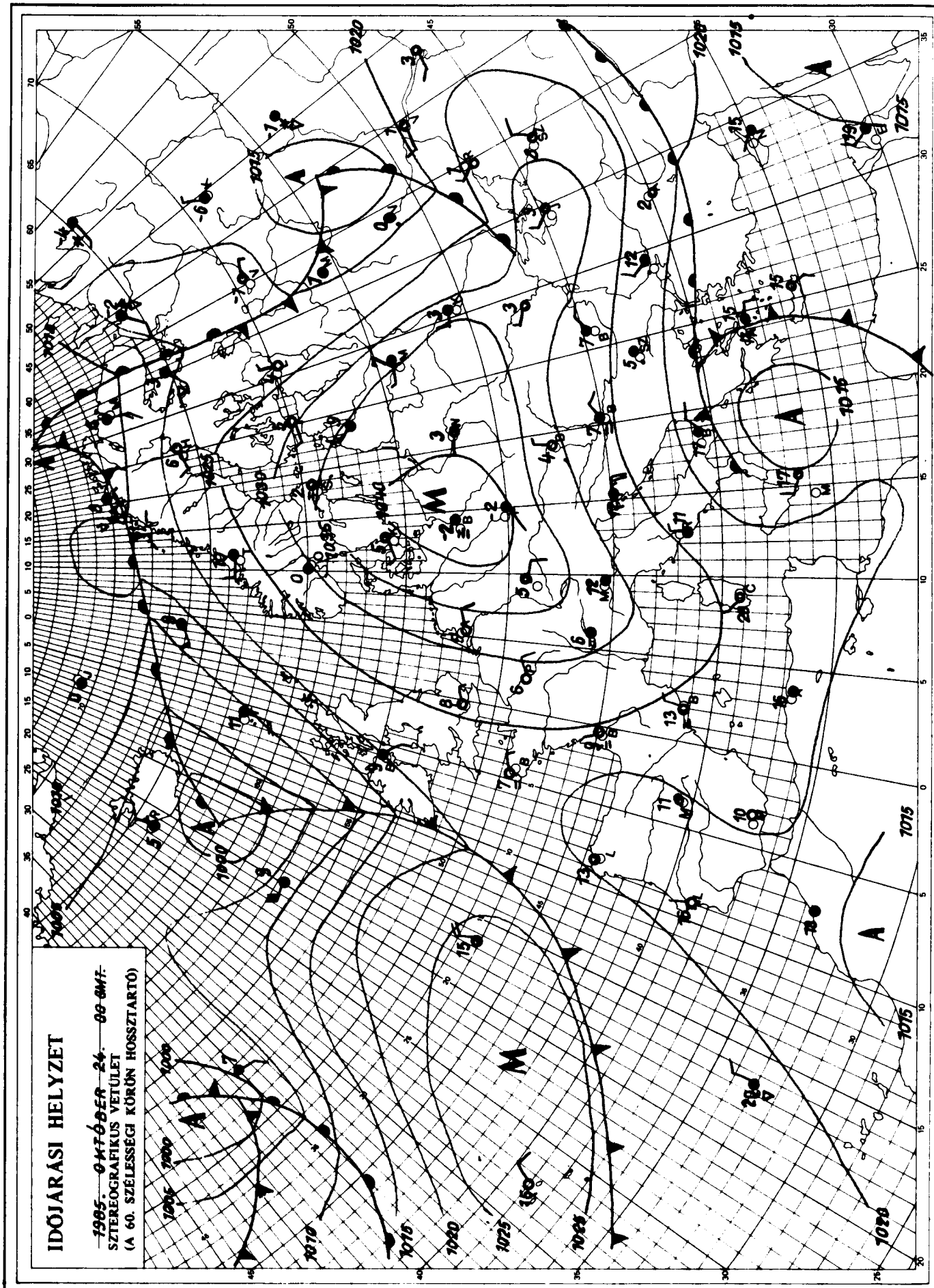

KIADJA: ORSZÁGOS METEOROLÓGIAI SZOLGÁLAT
Készíti: Központi Előrejelző Intézet Analízis- és Rövidtávú Prognózis Központja – T.: 273-018
Megjelenik naponként
Évi előfizetési díja: 2.200,- Ft. - Megrendelhető: 1024 Budapest, II., Kitaibel Pál u. 1. – T.: 353-500
Kiadásért felel: az OMSZ elnöke - Szerkesztésért felel: a KEI igazgatója

Jelmagyarázat a havi mellékletben

IDŐJÁRÁSI NAPIJELENTÉS

ЕЖЕДНЕВНЫЙ МЕТЕОРОЛОГИЧЕСКИЙ БЮЛЛЕТЕНЬ • DAILY WEATHER REPORT
BULLETIN QUOTIDIEN DE TEMPS • TÄGLICHER WETTERBERICHT

98. évfolyam 298. szám. + Budapest + 1985. október 25. péntek

Az időjárási helyzet és a várható időjárás:

A Brit-szigetektől a Fekete-tengerig egy hosszan elnyúló anticiklon található. Ennek területén kevés a felhő, hajnalban ugyan helyenként köd képződik, ettől eltekintve azonban száraz az idő. Ugyanakkor Európa északi részén változatlanul gyors mozgású ciklonok alakitják az időjárást, emiatt változékony az idő, gyakori a zápor és a szélerősödés. A Kárpát-medencében és környékén egyelőre nem várható jelentős időjárásváltozás.

Hazánkban csütörtökön napos, száraz idő volt: általában 7-10 órán át sütött a nap. A hőmérséklet csúcsértéke 10 és 16 fok között alakult. Derült idő volt éjszaka is: ma hajnalra +4 és -5 fok közé csökkent a hőmérséklet. A magasabb értékeket keleten, az alacsonyabbakat délnyugaton mérték. Péntek délelőtt napos, száraz idő volt. A hőmérséklet 11 órakor 8 és 11 fok között alakult.

Ma 12 órakor Budapesten a hőmérséklet 11 fok, a tengerszintre átszámitott légnyomás 1035 mbar, alig változik.

Várható időjárás szombat estig:

Marad a napos, derült idő.
Éjszaka, hajnalban helyenként párafoltok képződnek,
Az északi szél keleten időnként megélénkül.
Várható legalacsonyabb éjszakai hőmérséklet nyugaton, északnyugaton -3, másutt többnyire +1 fok körül alakul,
legmagasabb nappali hőmérséklet szombaton: 10-15 fok között lesz.

Bozóki István s.k.

A hőmérséklet napi középértéke és eltérése a sokévi átlagtól /Budapest belterületén/:

1985. X. 24. 6,3°C -3,4°C

1871 óta ezen a napon Budapesten előfordult

legmagasabb hőmérséklet: 23,7°C /1923/,
legalacsonyabb hőmérséklet: -4,6°C /1890/.

85.645.

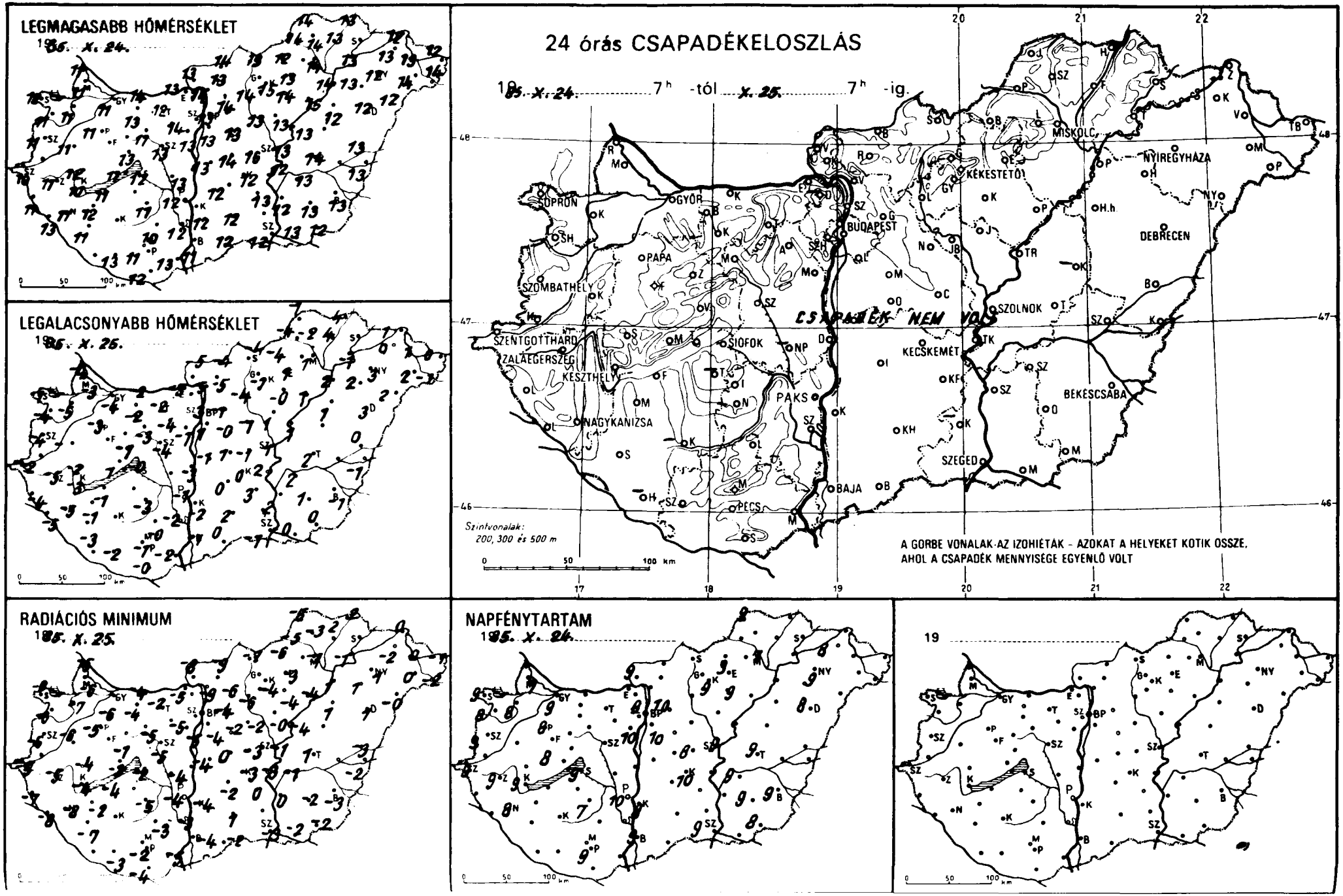
LEGMAGASABB HŐMÉRSÉKLET
1985. X. 24.
LEGALACSONYABB HŐMÉRSÉKLET
1985. X. 25.
24 órás CSAPADÉKELOSZLÁS
1985. X. 24. 7h -tól X. 25. 7h -ig.
CSAPADÉK NEM VOLT
SOPRON
GYŐR
BUDAPEST
MISKOLC
NYIREGYHÁZA
KEKESTETŐ
DEBRECEN
SZOMBATHELY
PAPA
SZOLNOK
SZENTGOTTHÁRD
ZALAEGERSZEG
KESZTHELY
SIÓFOK
KECSKEMÉT
BÉKÉSCSABA
PAKS
NAGYKANIZSA
SZEGED
BAJA
PÉCS
Szintvonalak:
200, 300 és 500 m
A GÖRBE VONALAK AZ IZOHIÉTÁK - AZOKAT A HELYEKET KÖTIK ÖSSZE,
AHOL A CSAPADÉK MENNYISÉGE EGYENLŐ VOLT
RADIÁCIÓS MINIMUM
1985. X. 25.
NAPFÉNYTARTAM
1985. X. 24.
19

85.X.25 07 h-ig az utolsó 24 óra adatai						Előző nap napos órái
állomás	csapadék (mm)		max. hőmérséklet	min. hőmérséklet	rad. min.	
Győr	.	⊔	11	-4	-6	9
Kapuvár	.	⊔	11	-5	-7	8
Mosonmagyaróvár	.	∨	11	-3	-6	7
Rajka	.	∨	11	-4	-5	
Sopron	.	⊔	12	-1	-6	9
Sopronhorpács	.	⊔	11	-4	-6	8
Káld	.	⊔	11	-4	-6	
Körmend	–		–	–	–	
Szentgotthárd	.	⊔	10	-2	-5	9
Szombathely	.	⊔	11	-4	-6	9
Lenti	.	⊔	11	-4	-7	
Letenye	.	⊔	13	-5	-8	
Nagykanizsa	.	⊔	11	-5	-8	8
Zalaegerszeg	.	⊔	11	-5	-5	9
Farkasgyepű	.	⊔	10	0	-4	
Keszthely	.	⊔	10	-3	-4	9
Mencshely	.	⊔	11	1	-3	8
Pápa	.	⊔	11	-3	-5	8
Sümeg	.	⊔	12	-2	-4	
Tihany	.	⊔	11	1	-3	
Veszprém	.	=	13	-1	-1	
Zirc	.	⊔	10	-4	-5	
Fonyód	.	⊔	11	-1	-4	
Homokszt. györgy	–		–	–	–	
Kaposvár	–		–	–	–	
Marcali	.	⊔	12	-1	-2	
Siófok	.	⊔	12	-0	-2	9
Somogyszob	.	⊔	11	-3	-7	
Tab	–		–	–	–	
Bábolna	.	⊔	11	-5	-6	
Esztergom	.	⊔	13	-3	-5	
Kisbér	.	⊔	13	-2	-4	
Komárom	.	⊔	14	-2	-4	
Tatabánya	.	⊔	12	-2	-2	
Alcsútdoboz	.	⊔	14	-4	-5	
Dunaújváros	.	⊔	13	-3	-4	
Martonvásár	.	⊔	13	-1	-5	10
Mór	.	≡	11	-3	-5	
Nagyhörcsökp.	–		–	–	–	
Szabadbattyán	.	⊔	13	-4	-5	
Iregszemcse	.	⊔	11	-3	-5	7
Lengyel	.		10	-0	-3	
Paks	.	⊔	12	-1	-4	10
Szekszárd	.	⊔	12	-2	-3	
Árpádtető	.	≡	10	1	-1	
Mohács	.	⊔	13	-2	-5	
Pécs	.	⊔	11	-1	-2	9
Siklós	.	⊔	12	-0	-4	
Szigetvár	.	⊔	13	-2	-3	
Budaörs	.	⊔	13	-2	-5	
Bp. Lőrinc	.	⊔	13	1	-4	10
Bp. Met. Int	.		13	3	–	9
Bp. Szab. hegy	.		11	2	-1	
Cegléd	.	⊔	16	-1	-3	8
Dabogókő	–		–	–	–	
Godollő	.	⊔	14	-1	-4	10
Kiralyrét	.	⊔	13	-4	-7	
Monor	.	⊔	13	-0	-2	
Nagykáta	.	⊔	13	-1	-2	
Szentendre	.		15	-1	-1	

85.X.25.07 h-ig az utolsó 24 óra adatai						Előző nap napos órái
állomás	csapadék (mm)		max. hőmérséklet	min. hőmérséklet	rad. min.	
Vác	.	≡	14	-5	-9	
Vámosmikola	.	⊔	13	-5	-8	9
Baja	.	⊔	11	-1	-4	9
Bácsalmás	.	⊔	12	0	-2	
Izsák	.	⊔	12	0	-2	
Kalocsa	.	⊔	12	-2	-4	8
Kecskemét	.	⊔	12	0	-3	10
Kiskunfélegyháza	.	=	13	3	0	
Kiskunhalas	.	=	12	2	1	
Kunszentmiklós	.		13	-1	-4	
Tiszakécske	.	⊔	12	2	-3	
Balassagyarmat	.	⊔	14	-4	-9	
Romhány	.	⊔	13	-5	-6	
Salgótarján	.		13	-4	-7	
Eger	.	⊔	13	1	-3	9
Galyatető	.	⊔	8	1	-6	
Gyöngyös	.	⊔	15	-1	-4	
Kékestető	.	⊔	5	-0	-1	9
Kompolt	.	⊔	14	-0	-4	9
Lőrinci	.	⊔	14	-4	-6	
Poroszló	.	⊔	15	1	-4	
Jászapáti	.		13	1	-0	
Jászberény	.	⊔	13	-1	-3	
Karcag	–		–	–	–	
Szolnok	.	⊔	13	1	-1	9
Tiszaroff	.	⊔	13	1	-4	
Túrkeve	.	⊔	14	2	1	9
Kistelek	=		–	–	–	
Makó	.	⊔	13	-0	-2	
Szeged	.	⊔	12	-1	-3	9
Szentes	.		12	2	0	
Borsodnádasd	.	⊔	12	-4	-6	
Függöd	.		13	4	2	
Hidasnémeti	.	=	13	4	2	
Jósvafő	.	⊔	14	-1	-5	9
Lillafüred	.	≡	12	0	-1	
Miskolc	.	≡	14	1	-1	7
Putnok	.	⊔	14	-4	-5	
Sárospatak	–		–	–	–	–
Szendrőlád	.	≡	14	-2	-3	
Tokaj	.		13	-1	-1	
Kisvárda	.	⊔	13	0	-2	8
Mátészalka	.	⊔	14	2	0	
Nyíregyháza	.		12	3	1	9
Nyírlugos	.	⊔	12	2	-0	
Pátyod	.	⊔	14	-1	-2	
Tiszabecs	.	≡	12	0	-1	
Vásárosnamény	.		13	1	0	
Záhony	.	⊔	12	1	0	
Berettyóújfalu	.	⊔	13	0	-3	
Debrecen	.	⊔	12	3	1	8
Hajdúdorog	.		13	2	1	
Hortobágy	.		12	1	1	
Körösszakál	.	⊔	13	-1	-2	
Polgár	.	⊔	14	2	1	
Békéscsaba	.	⊔	13	-1	-3	9
Mezőhegyes	.	⊔	12	0	-2	8
Orosháza	.	⊔	13	1	-2	9
Szarvas	.	⊔	13	2	-1	9
Szeghalom						

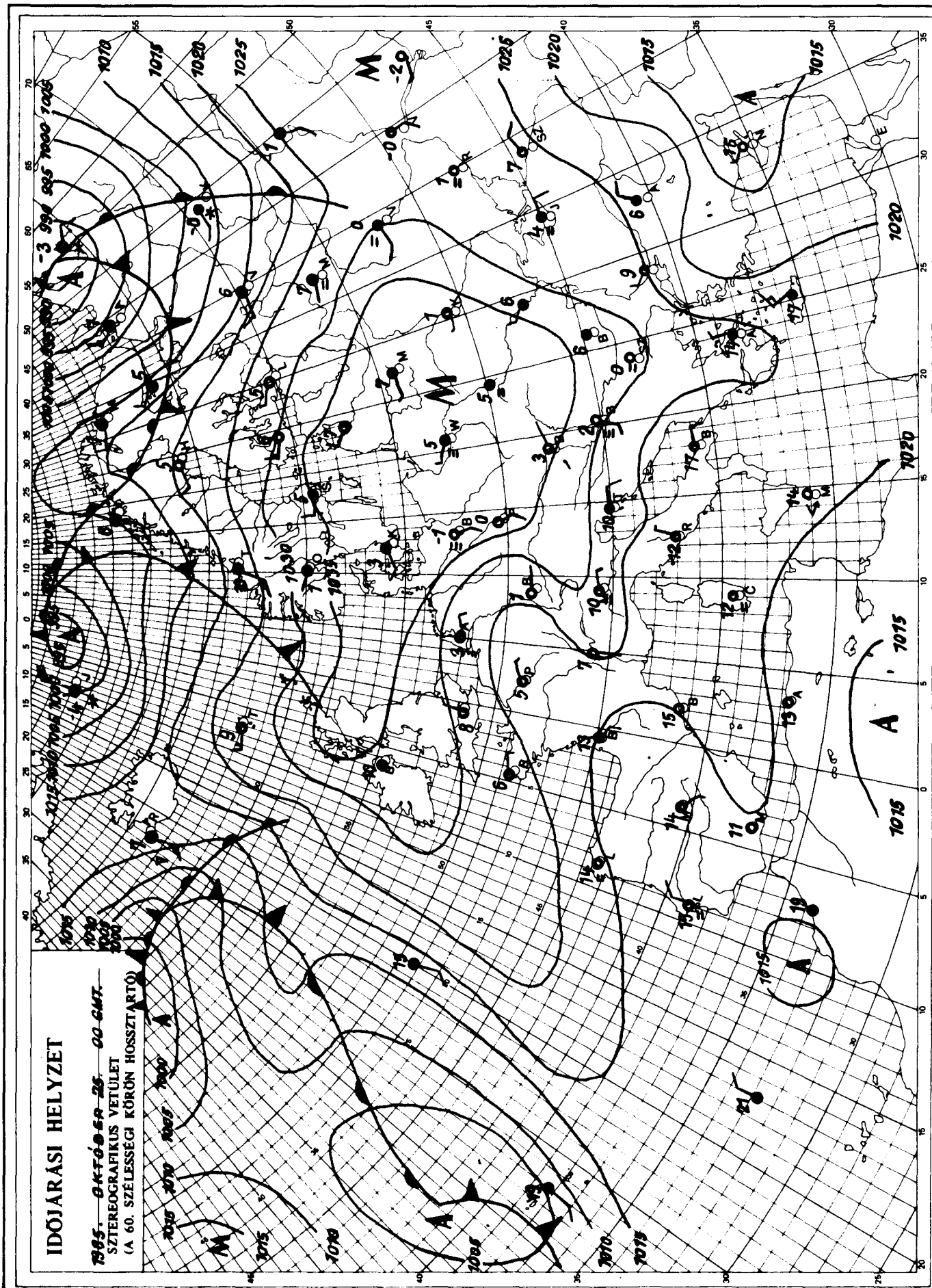

KIADJA: ORSZAGOS METEOROLOGIAI SZOLGÁLAT
Készíti: Központi Előrejelző Intézet Analízis- és Rövidtávú Prognózis Központja – T.: 273-018
Megjelenik naponként
Évi előfizetési díja: 2.200,-Ft. – Megrendelhető: 1024 Budapest, II., Kitaibel Pál u. 1. – T.: 353-500
Kiadásért felel: az OMSZ elnöke – Szerkesztésért felel: a KEI igazgatója

Jelmagyarázat a havi mellékletben

IDŐJÁRÁSI NAPIJELENTÉS

ЕЖЕДНЕВНЫЙ МЕТЕОРОЛОГИЧЕСКИЙ БЮЛЛЕТЕНЬ · DAILY WEATHER REPORT
BULLETIN QUOTIDIEN DE TEMPS · TÄGLICHER WETTERBERICHT

98. évfolyam 299. szám. + Budapest + 1985. október 26. szombat

Az időjárási helyzet és a várható időjárás:

A Balkán-félszigettől Közép- és Nyugat-Európa nagy részén át egészen a Norvég-tengerig magasléghyomású öv húzódik. A hajnali pára megszünését túlnyomóan napos idő követi. Nagyjából az 55-ik szélességi körtől északra ugyanakkor változékony az időjárás. Az óceáni nedves léghullámok útját a Skandinávfélszigeten, valamint a Szovjetunió északabbra fekvő vidékein szorványosan előforduló eső, zápor, helyenként hózápor és gyakran megerősödő szél jelzi. Valószinü, hogy az elkövetkező időszakban a Kárpát-medence keleti felén kissé változékonyra fordul az idő.

Magyarországon pénteken a pára még kora délelőtt feloszlott, majd országszerte napos, száraz idő következett. Napközben a Tiszántúlon időnként megélénkült az északi szél. Pénteken a hőmérséklet csúcsértéke 10-14 fok között alakult. Szombat hajnalra pedig - szeszélyes területi eloszlásban plusz 2, minusz 5 fokig hült le a levegő. Ma délelőtt eleinte még párás, helyenként ködös idő volt. Később országszerte napos idő köszöntött be. A hőmérséklet 11 órakor az országban 6-10 fok-között alakult.

Ma 12 órakor Budapesten a hőmérséklet 10 fok, a tengerszintre átszámitott légnyomás 1033 mbar, mérsékelten süllyedő.

Várható időjárás vasárnap estig:

Folytatódik a jobbára derült, éjszaka és kora délelőtt erősen párás, helyenként ködös idő.
Vasárnap délután a keleti, északkeleti országrészben átmeneti, gyenge felhősödés valószinü, de csapadék nem várható.
A változó, majd északi, északnyugati irányú szél vasárnap megélénkül, délután a keleti országrészben időnként megerősödik.
Várható legalacsonyabb éjszakai hőmérséklet: +1, -4 fok között,
legmagasabb nappali hőmérséklet vasárnap: 10, 15 fok között várható.

Török Dénes s.k.

A hőmérséklet napi középértéke és eltérése a sokévi átlagtól /Budapest belterületén/:

1985. X. 25. 6,4°C -3,2°C

1871 óta ezen a napon Budapesten előfordult

legmagasabb hőmérséklet: 26,4°C /1923/;
legalacsonyabb hőmérséklet: -4 8°C /1890/.

85.646.

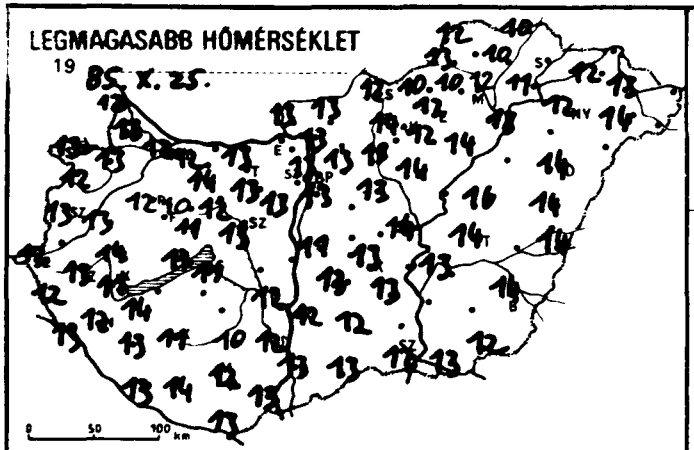
LEGMAGASABB HŐMÉRSÉKLET
19 85. X. 25.
0 50 100 km

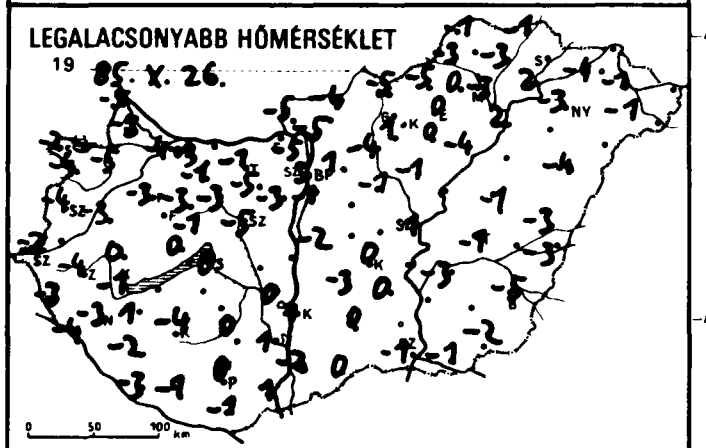
LEGALACSONYABB HŐMÉRSÉKLET
19 85. X. 26.
0 50 100 km

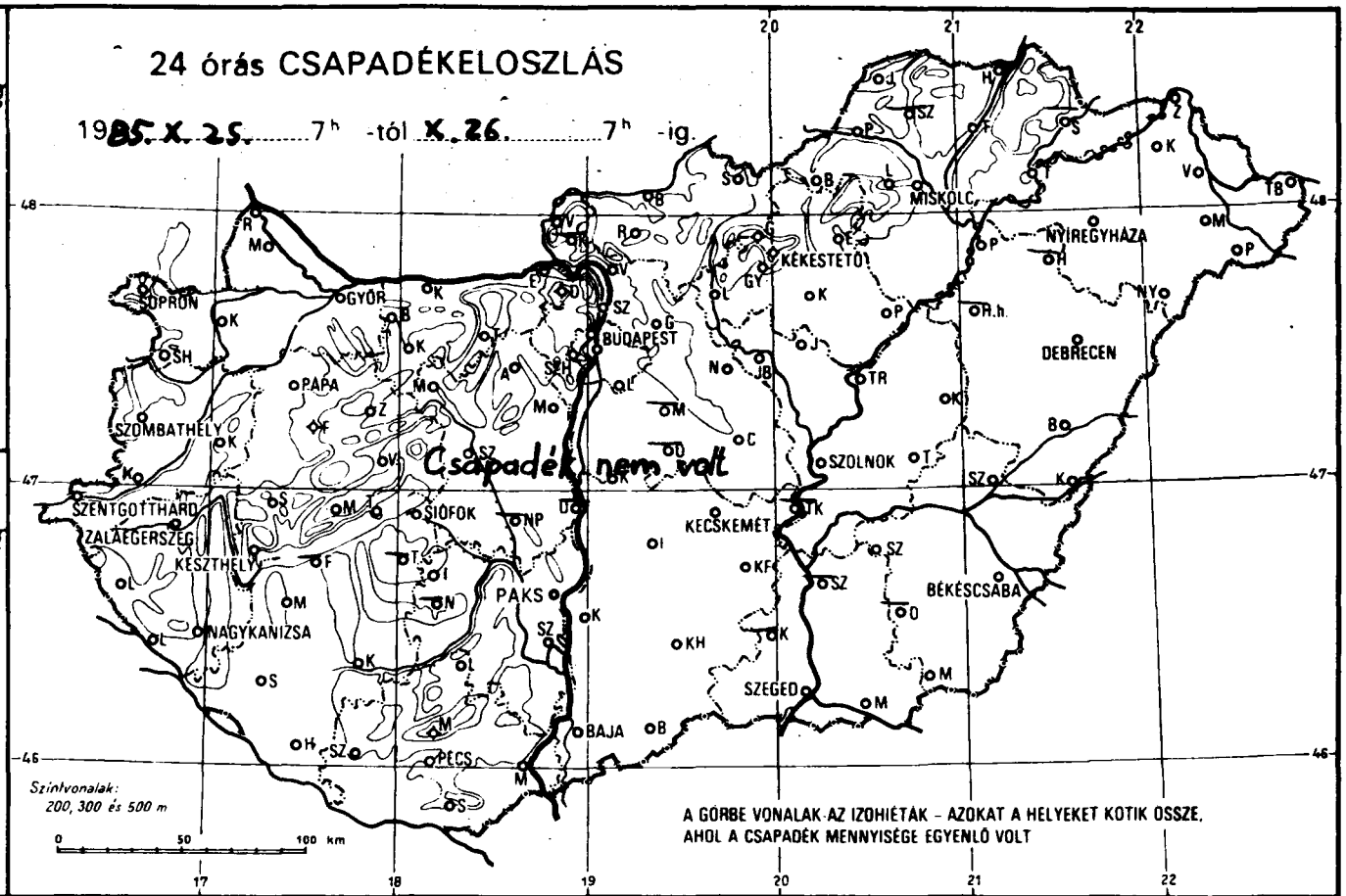
24 órás CSAPADÉKELOSZLÁS
19 85. X. 25. 7h -tól X. 26. 7h -ig.
Csapadék nem volt
Szintvonalak:
200, 300 és 500 m
0 50 100 km
A GÖRBE VONALAK AZ IZOHIÉTÁK – AZOKAT A HELYEKET KÖTIK ÖSSZE,
AHOL A CSAPADÉK MENNYISÉGE EGYENLŐ VOLT
SOPRON
GYŐR
BUDAPEST
MISKOLC
NYÍREGYHÁZA
KÉKESTETŐ
DEBRECEN
SZOMBATHELY
PAPA
SZENTGOTTHÁRD
ZALAEGERSZEG
KESZTHELY
SIÓFOK
PAKS
NAGYKANIZSA
KECSKEMÉT
BÉKÉSCSABA
SZOLNOK
SZEGED
BAJA
PÉCS

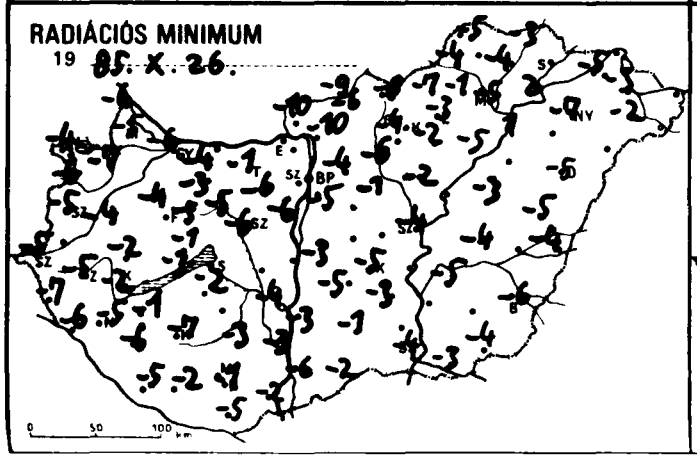
RADIÁCIÓS MINIMUM
19 85. X. 26.
0 50 100 km

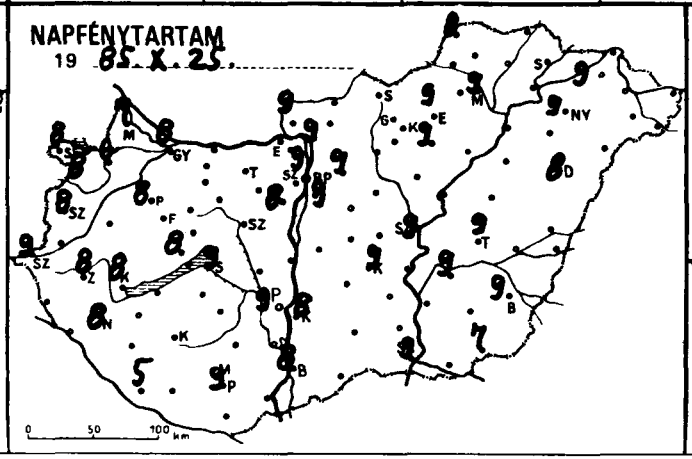
NAPFÉNYTARTAM
19 85. X. 25.
0 50 100 km

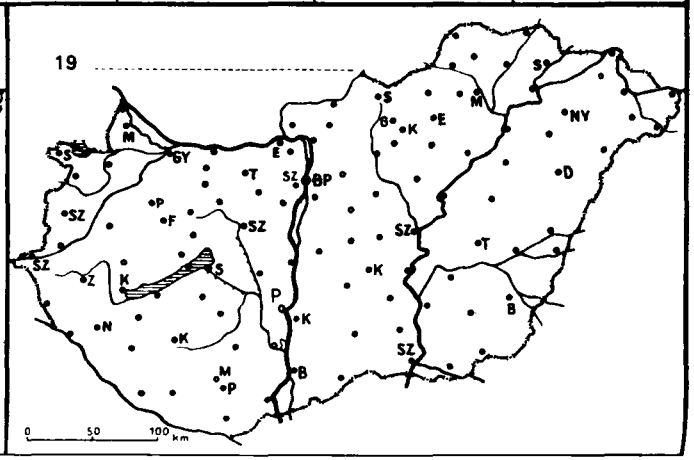
19
0 50 100 km

85.X.26.

19____ 07 h-ig az utolsó 24 óra adatai

állomás	csapadék (mm)		max. hőmérséklet	min. hőmérséklet	rad. min.	Előző nap napos órái
Győr	•		12	-4	-6	8
Kapuvár	•		13	-5	-7	6
Mosonmagyaróvár	•		13	-3	-5	7
Rajka	•		12	-5	-6	
Sopron	•		13	-2	-4	8
Sopronhorpács	•		12	-4	-6	8
Káld	•		13	-3	-4	
Körmend	–		–	–	–	
Szentgotthárd	•		12	-2	-5	9
Szombathely	•		13	-4	-5	8
Lenti	•		12	-3	-7	
Letenye	•		13	-4	-6	
Nagykanizsa	•		12	-3	-5	8
Zalaegerszeg	•		13	-4	-5	8
Farkasgyepű	•		12	2	-2	
Keszthely	•		11	-1	-2	8
Mencshely	•		11	0	-3	8
Pápa	•		12	-3	-4	8
Sümeg	•		14	0	-2	
Tihany	•		10	2	-2	
Veszprém	•		11	-1	-1	
Zirc	•		10	-3	-5	
Fonyód	–		–	–	–	
Homokszt. györgy	•		13	-3	-5	5
Kaposvár	•		11	-4	-7	
Marcali	•		14	1	-1	
Siófok	•		11	-0	-2	9
Somogyszob	•		13	-2	-6	
Tab	–		–	–	–	
Bábolna	•		12	-3	-4	
Esztergom	–		–	–	–	
Kisbér	•		14	-1	-3	
Komárom	–		–	–	–	
Tatabánya	•		13	-1	-1	
Alcsútdoboz	•		13	-5	-6	
Dunaújváros	–		–	–	–	
Martonvásár	•		13	-3	-6	8
Mór	•		12	-3	-5	
Nagyhörcsökp.	–		–	–	–	
Szabadbattyán	•		13	-5	-6	
Iregszemcse	•		11	-1	-6	6
Lengyel	•		10	0	-3	
Paks	•		12	0	-4	9
Szekszárd	•		12	1	-3	
Árpádtető	•		10	2	-1	
Mohács	•		13	1	-2	
Pécs	•		12	0	-1	9
Siklós	•		13	-1	-5	
Szigetvár	•		14	-1	-2	
Budaörs	•		14	-2	-6	
Bp. Lőrinc	•		13	1	-5	9
Bp. Met. Int.	•		13	3	–	9
Bp. Szab. hegy	•		10	4	1	
Cegléd	•		16	-2	-4	8
Dobogókő	•		8	1	1	
Gödöllő	•		13	1	-4	9
Királyrét	–		–	–	–	
Monor	–		–	–	–	
Nagykáta	•		13	-1	-1	
Szentendre	•		15	-1	-1	

85.X.26.

19____ 07 h-ig az utolsó 24 óra adatai

állomás	csapadék (mm)		max. hőmérséklet	min. hőmérséklet	rad. min.	Előző nap napos órái
Vác	•		14	-5	-7	
Vámosmikola	•		13	-5	-10	9
Baja	•		13	-2	-6	8
Bácsalmás	•		13	0	-2	
Izsák	•		13	-3	-5	
Kalocsa	•		12	1	-3	8
Kecskemét	•		13	0	-5	9
Kiskunfélegyháza	•		13	0	-3	
Kiskunhalas	•		12	0	-1	
Kunszentmiklós	•		11	-2	-3	
Tiszakécske	–		–	–	–	
Balassagyarmat	•		13	-4	-9	
Romhány	•		13	-5	-6	
Salgótarján	•		12	-5	-8	
Eger	•		12	0	-3	9
Galyatető	•		10	-1	-7	
Gyöngyös	•		14	1	-4	
Kékestető	•		7	0	-4	9
Kompolt	•		12	0	-2	9
Lőrinci	•		13	-4	-6	
Poroszló	•		14	-4	-5	
Jászapáti	•		14	-1	-2	
Jászberény	•		13	-2	-4	
Karcag	•		16	-1	-3	
Szolnok	•		14	-1	-4	9
Tiszaroff	–		–	–	–	
Túrkeve	•		14	-1	-4	9
Kistelek	–		–	–	–	
Makó	•		13	-1	-3	
Szeged	•		12	-1	-4	9
Szentes	–		–	–	–	
Borsodnádasd	•		10	-5	-7	
Füged	•		10	-3	-4	
Hidasnémeti	•		10	-1	-3	
Jósvafő	•		12	-1	-5	8
Lillafüred	•		10	0	-1	
Miskolc	•		12	-3	-5	9
Putnok	•		13	-3	-4	
Sárospatak	–		–	–	–	
Szendrőlád	–		–	–	–	
Tokaj	•		11	2	2	
Kisvárda	•		12	-4	-5	9
Mátészalka	•		14	-1	-2	
Nyíregyháza	•		12	-3	-7	9
Nyírlugos	–		–	–	–	
Pátyod	–		–	–	–	
Tiszabecs	–		–	–	–	
Vásárosnamény	•		13	-1	-3	
Záhony	–		–	–	–	
Berettyóújfalu	•		14	-3	-5	
Debrecen	•		14	-4	-5	8
Hajdúdorog	–		–	–	–	
Hortobágy	–		–	–	–	
Körösszakál	•		14	-3	-4	
Polgár	•		13	2	1	
Békéscsaba	•		14	-5	-6	9
Mezőhegyes	•		12	-2	-4	7
Orosháza	–		–	–	–	
Szarvas	•		13	-3	-5	9
Szeghalom	•		–	–	–	

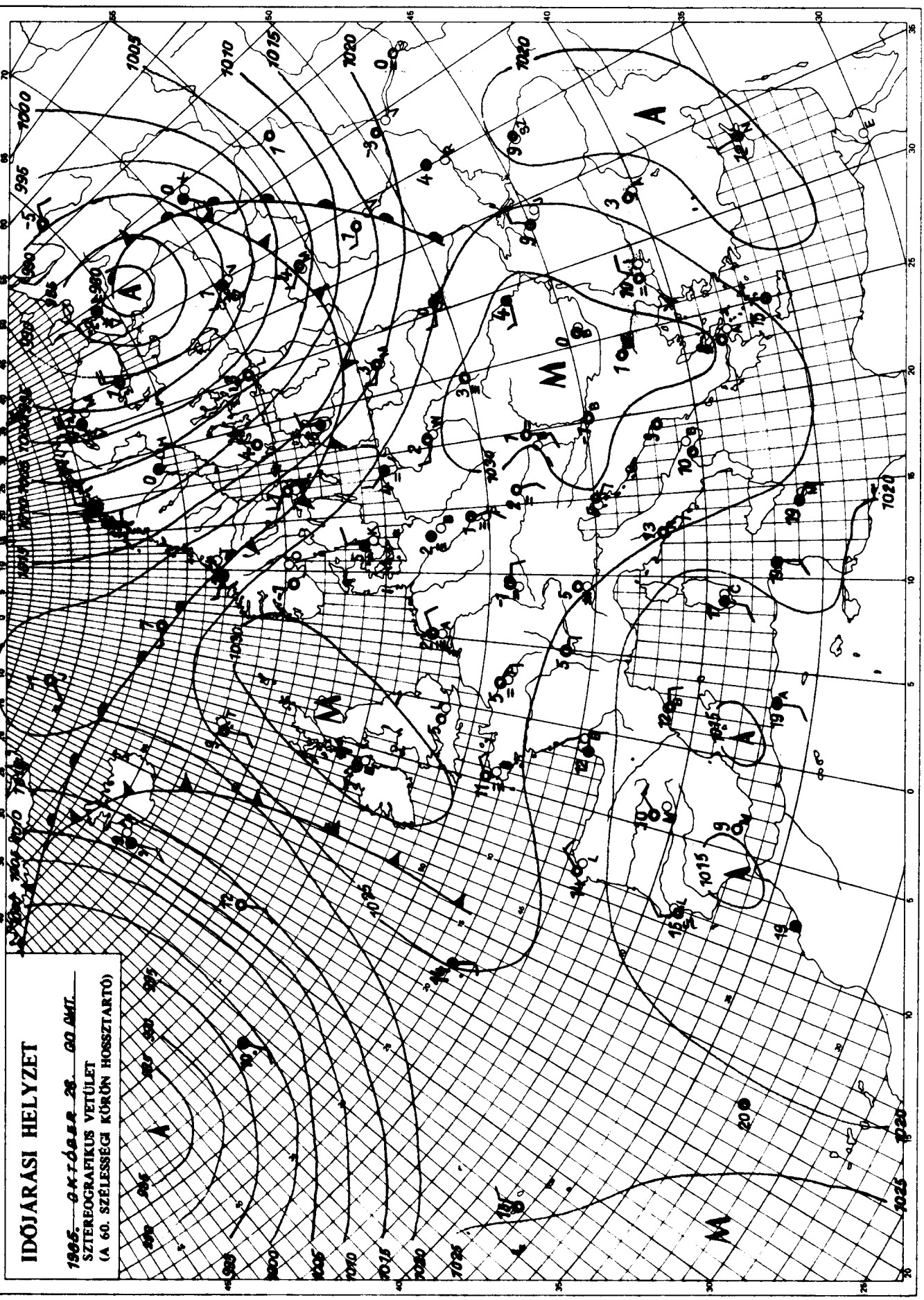

KIADJA: ORSZAGOS METEOROLOGIAI SZOLGÁLAT
Készíti: Központi Előrejelző Intézet Analízis- és Rövidtávú Prognózis Központja – T.: 273-018
Megjelenik naponként
Évi előfizetési díja: 2.200,-Ft. – Megrendelhető: 1024 Budapest, II., Kitaibel Pál u. 1. – T.: 353-500
Kiadásért felel: az OMSZ elnöke – Szerkesztésért felel: a KEI igazgatója

Jelmagyarázat a havi mellékletben

IDŐJÁRÁSI NAPIJELENTÉS

ЕЖЕДНЕВНЫЙ МЕТЕОРОЛОГИЧЕСКИЙ БЮЛЛЕТЕНЬ • DAILY WEATHER REPORT
BULLETIN QUOTIDIEN DE TEMPS • TÄGLICHER WETTERBERICHT

98. évfolyam 300. szám. • Budapest • 1985. október 27., vasárnap

Az időjárási helyzet és a várható időjárás:

Igen változékony az idő szárazföldünk északi területein. A Brit-szigeteket és Skandináviát 70-90 km/ó sebességgel haladó, hüvös, nedves léghullámok árasztják el egy-másfél napos időközönként. Nyomukban megerősödik a szél, beborul az ég, és sokfelé csapadékosra fordul az idő. Gyönge a nappali felmelegedés, a hőmérséklet csúcsértéke a 10 fokot alig-alig éri el. A Földközi-tenger nyugati medencéjében egy önállóvá vált légörvény hatására szintén sokfelé esik az eső, sőt nyári zivatarok is kitörnek, a kevés napsütés ellenére azonban meleg az idő. Kontinensünk többi, nem említett részén, változatlan, nyugodt az időjárás. Kevés a felhő, többnyire napos az idő, éjszaka azonban egyre több helyen alakult ki köd. Közép-Európára is a párás, csendes, őszi idő a jellemző, s mivel egyelőre lényeges változás ebben a helyzetben nem várható, hazánk időjárása sem változik meg.

Hazánkban szombaton a reggeli órákban párás, helyenként ködös idő volt. A köd és a pára délelőtt megszünt, napközben jobbára derült, száraz, napos idő volt, általában 6, 9 órás napsütést észleltek. A legmagasabb nappali hőmérséklet 10, 15 fok között alakult. Az éjszakai órákban egyre több helyen képződött sürü köd, amelyet helyenként gyenge zuzmaraképződés kisért. A legalacsonyabb éjszakai hőmérséklet plusz 1 és minusz 6 fok között volt. A délelőtti órákban a köd egy része feloszlott és ezeken a helyeken a nap is kisütött. A hőmérséklet 11 órakor a ködös helyeken 1, 3 fok között volt. A derült, napos helyeken 5 és 8 fokig emelkedett a hőmérséklet.

Ma 12 órakor Budapesten a hőmérséklet 8 fok volt, a tengerszintre átszámitott légnyomás 1028 mbar, gyengén süllyedt.

Várható időjárás hétfő estig:

Éjszaka ismét egyre párásabbá válik a levegő, reggelre országszerte köd várható, néhol zúzmaralerakodással.
A köd délelőtt csak lassan oszlik fel.
Délután derült idő várható.
A változó irányú szél mérsékelt marad.
Várható legalacsonyabb éjszakai hőmérséklet: -1, -6,
legmagasabb nappali hőmérséklet hétfőn: 9, 13 fok között alakul.

Bártfai Erzsébet s.k.

A hőmérséklet napi középértéke és eltérése a sokévi átlagtól /Budapest belterületén/:

1985. X. 26. 5,9°C -3,4°C

1871 óta ezen a napon Budapesten előfordult

legmagasabb hőmérséklet: 23,5°C /1949/,
legalacsonyabb hőmérséklet: -4,9°C /1946/.

85.647.

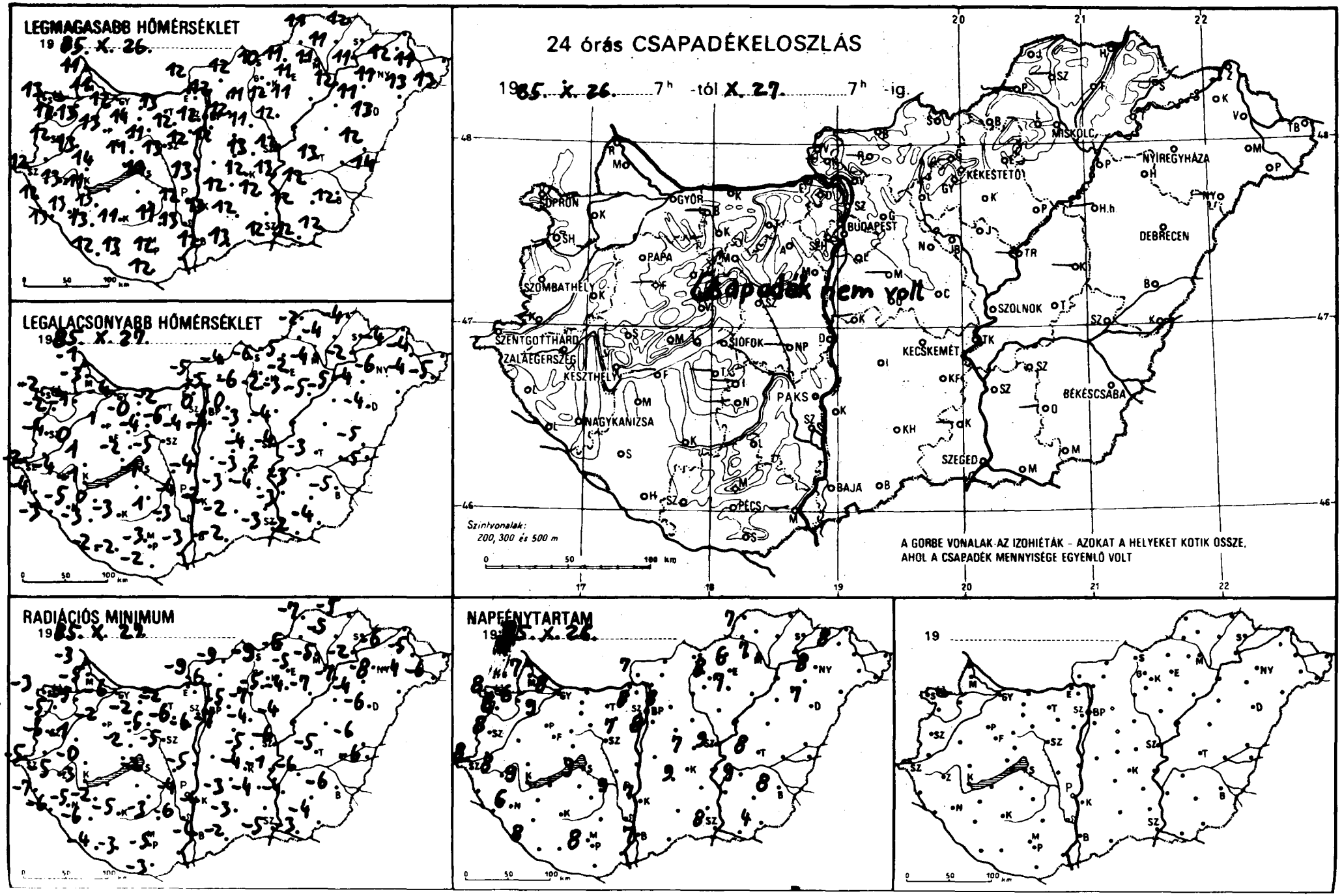
LEGMAGASABB HŐMÉRSÉKLET
19 85. X. 26.
LEGALACSONYABB HŐMÉRSÉKLET
19 85. X. 27.
RADIÁCIÓS MINIMUM
19 85. X. 27.
24 órás CSAPADÉKELOSZLÁS
19 85. X. 26. 7h -tól X. 27. 7h -ig.
Csapadék nem volt
Szintvonalak:
200, 300 és 500 m
A GORBE VONALAK AZ IZOHIÉTÁK - AZOKAT A HELYEKET KOTIK ÖSSZE,
AHOL A CSAPADÉK MENNYISÉGE EGYENLŐ VOLT
NAPFÉNYTARTAM
19 85. X. 26.
19

85.X.27. 07 h-ig az utolsó 24 óra adatai						Előző nap napos órái
állomás	csapadék (mm)		max. hőmérséklet	min. hőmérséklet	rad. min.	
Győr	.		12	-4	-6	8
Kapuvár	.		13	-1	-5	6
Mosonmagyaróvár	.		11	-3	-5	7
Rajka	.		11	-1	-3	
Sopron	.		13	-2	-3	8
Sopronhorpács	.		12	-2	-5	8
Káld	.		13	0	-1	
Körmend	–		–	–	–	
Szentgotthárd	.		12	-2	-5	8
Szombathely	.		12	-4	-6	8
Lenti	.		12	-4	-7	
Letenye	.		13	-3	-6	
Nagykanizsa	.		13	-5	-5	6
Zalaegerszeg	.		13	-4	-5	8
Farkasgyepű	–		–	–	–	
Keszthely	.		11	-1	-3	9
Mencshely	.		11	0	-3	8
Pápa	.		13	1	-2	9
Sümeg	.		14	1	-0	
Tihany	.		10	0	-3	
Veszprém	.		11	-2	-2	
Zirc	.		11	-3	-6	
Fonyód	–		–	–	–	
Homokszt. györgy	.		12	-2	-4	8
Kaposvár	.		11	-3	-5	
Marcali	.		15	0	-2	
Siófok	.		10	-1	-2	9
Somogyszob	.		13	-3	-6	
Tab	–		–	–	–	
Bábolna	–		–	–	–	
Esztergom	–		–	–	–	
Kisbér	.		14	-0	-2	
Komárom	–		–	–	–	
Tatabánya	.		13	-2	-2	
Alcsútdoboz	.		12	-6	-6	
Dunaújváros	.		13	-4	-5	
Martonvásár	.		12	-4	-6	7
Mór	.		11	-4	-5	
Nagyhörcsökp.	–		–	–	–	
Szabadbattyán	.		13	-5	-5	
Iregszemcse	–		–	–	–	
Lengyel	.		11	-1	-3	
Paks	.		12	-4	-4	9
Szekszárd	.		13	-3	-6	
Árpádtető	.		10	2	-1	
Mohács	–		–	–	–	
Pécs	.		12	-3	-5	8
Siklós	.		12	-2	-3	
Szigetvár	.		13	-2	-3	
Budaörs	.		12	-4	-7	
Bp. Lőrinc	.		12	-1	-7	8
Bp. Met. Int.	.		12	0	–	8
Bp. Szab. hegy	.		9	3	-5	
Cegléd	.		13	-4	-5	7
Dobogókő	.		8	2	1	
Gödöllő	.		12	-0	-5	8
Királyrét	–		–	–	–	
Monor	–		–	–	–	
Nagykáta	.		11	-3	-4	
Szentendre	.		13	-2	-2	

86.X.27. 07 h-ig az utolsó 24 óra adatai						Előző nap napos órái
állomás	csapadék (mm)		max. hőmérséklet	min. hőmérséklet	rad. min.	
Vác	.		12	-5	-6	
Vámosmikola	.		12	-5	-9	7
Baja	.		12	-3	-4	7
Bácsalmás	.		13	-2	-2	
Izsák	.		12	-3	-3	
Kalocsa	.		13	-2	-4	7
Kecskemét	.		12	-3	-4	9
Kiskunfélegyháza	.		12	-4	-4	
Kiskunhalas	.		12	-2	-3	
Kunszentmiklós	–		–	–	–	
Tiszakécske	.		13	2	-1	
Balassagyarmat	.		12	-4	-9	
Romhány	–		–	–	–	
Salgótarján	.		10	-6	-9	
Eger	.		11	-2	-5	6
Galyatető	.		8	0	-8	
Gyöngyös	.		12	-2	-5	
Kékestető	.		5	0	-5	8
Kompolt	.		11	-3	-4	7
Lőrinci	.		11	-6	-7	
Poroszló	.		12	-5	-7	
Jászapáti	.		12	-4	-4	
Jászberény	.		12	-3	-5	
Karcag	–		–	–	–	
Szolnok	.		12	-4	-6	9
Tiszaroff	–		–	–	–	
Túrkeve	.		13	-3	-5	8
Kistelek	–		–	–	–	
Makó	.		12	-2	-3	
Szeged	.		12	-3	-5	8
Szentes	.		12	-3	-4	
Borsodnádasd	.		11	-5	-6	
Füged	.		11	-4	-5	
Hidasnémeti	.		12	-4	-5	
Jósvafő	.		11	-2	-7	7
Lillafüred	.		11	0	-1	
Miskolc	.		11	-4	-5	7
Putnok	–		–	–	–	
Sárospatak	–		–	–	–	
Szendrőlád	–		–	–	–	
Tokaj	.		11	-2	-2	
Kisvárda	.		12	-4	-6	8
Mátészalka	.		13	-4	-4	
Nyíregyháza	.		11	-6	-8	8
Nyírlugos	–		–	–	–	
Pátyod	.		13	-5	-6	
Tiszabecs	–		–	–	–	
Vásárosnamény	.		11	-4	-5	
Záhony	–		–	–	–	
Berettyóújfalu	.		12	-5	-6	
Debrecen	.		13	-4	-6	7
Hajdúdorog	.		11	-4	-4	
Hortobágy	–		–	–	–	
Körösszakál	.		14	-5	-6	
Polgár	.		12	-6	-7	
Békéscsaba	.		12	-5	-6	8
Mezőhegyes	.		12	-4	-4	4
Orosháza	–		–	–	–	
Szarvas	.		12	-3	-6	9
Szeghalom	–		–	–	–	

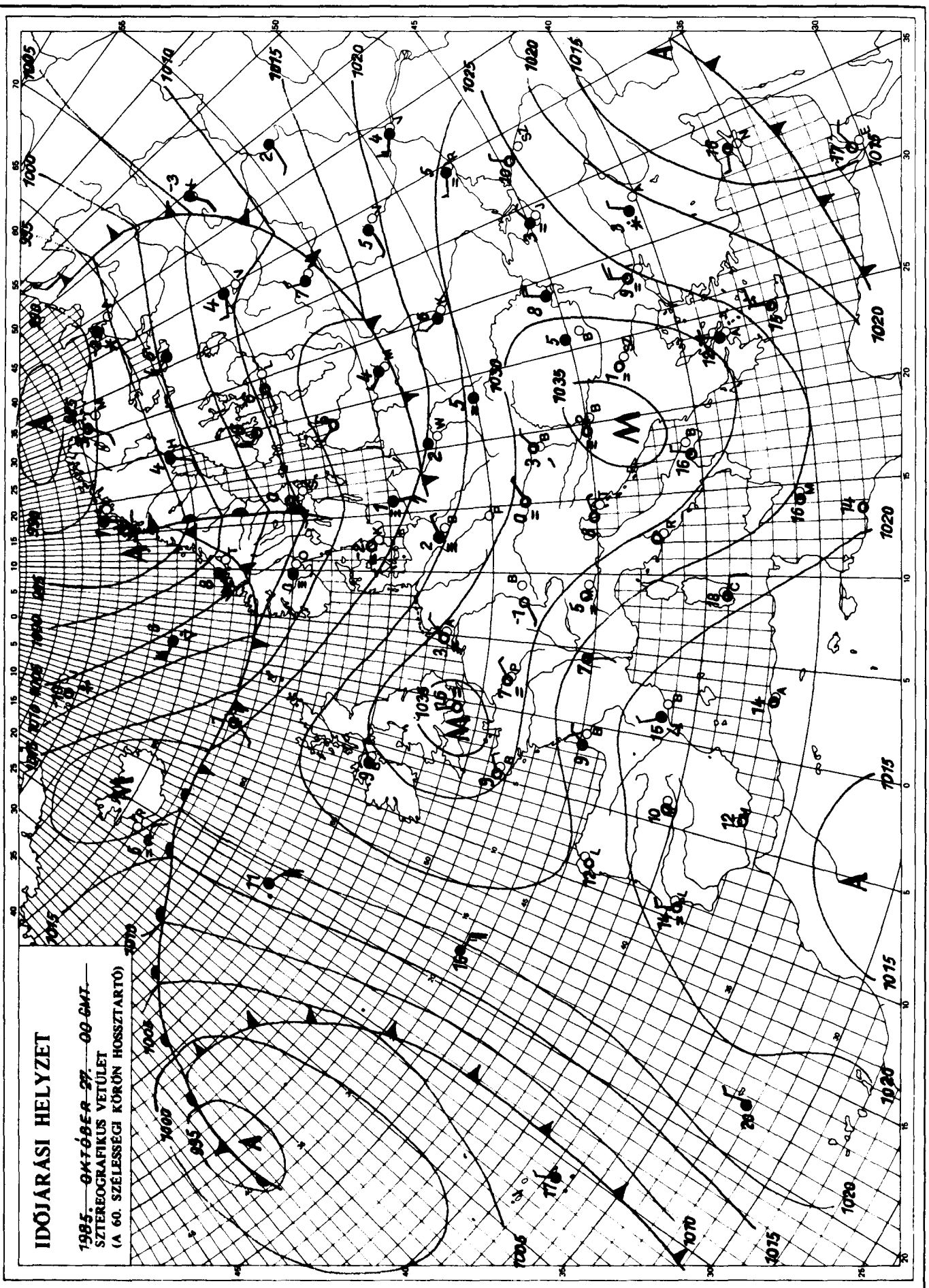

KIADJA: ORSZAGOS METEOROLOGIAI SZOLGÁLAT
Készíti: Központi Előrejelző Intézet Analízis- és Rövidtávú Prognózis Központja – T.: 273-018
Megjelenik naponként
Évi előfizetési díja: 2.200,-Ft. – Megrendelhető: 1024 Budapest, II., Kitaibel Pál u. 1. – T.: 353-500
Kiadásért felel: az OMSZ elnöke – Szerkesztésért felel: a KEI igazgatója

Jelmagyarázat a havi mellékletben

IDŐJÁRÁSI NAPIJELENTÉS

ЕЖЕДНЕВНЫЙ МЕТЕОРОЛОГИЧЕСКИЙ БЮЛЛЕТЕНЬ • DAILY WEATHER REPORT
BULLETIN QUOTIDIEN DE TEMPS • TÄGLICHER WETTERBERICHT

98. évfolyam 301. szám. + Budapest + 1985. október 28. hétfő

Az időjárási helyzet és a várható időjárás:

A Brit-szigetektől egészen Kis-Ázsiáig több ezer km hosszú, magas nyomású zóna húzódik. Ezen a hatalmas területen lelassultak a légmozgások, sokfelé tartósan ködös az idő. A látványos és gyors időváltozások továbbra is főként kontinensünk északkeleti felén zajlanak. Ebben az időjárási helyzetben a kedd estig terjedő időszakban változás nem lesz. Sekély u.n. mediterrán ciklon örvénylik a Földközi-tenger nyugati medencéje felett. Felhőrendszere már az Adriai-tenger északi részéig is eljutott, további észak felé vezető útját a már említett magas nyomású zóna lezárja.

Vasárnap Magyarország legnagyobb részén derült, napos idő volt, a köd feloszlásától függően 4, 9 órán át sütött a nap. Délnyugaton, északkeleten és a Kisalföldön azonban többfelé egész napra megmaradt a köd, vagy borult volt az ég. Ezeken a helyeken csak 4, 8, másutt 9, 14 fok között volt a legmagasabb nappali hőmérséklet. Elszórtan jelentéktelen ködszitálás is előfordult. Hétfő hajnalra +2, -6 fokig hült le a levegő. A késő esti óráktól kezdve egyre több helyen keletkezett sürü köd, amelyet hajnalban zúzmara lerakódás is kisért. Hétfő reggel országos volt a köd. Délelőtt csak kevés helyen oszlott fel, vagy emelkedett meg a köd, ezért nagyon hideg volt. A hőmérséklet 11 órakor mindössze -1, +3 fok között volt.

Ma 12 órakor Budapesten a hőmérséklet 0 fok, a tengerszintre átszámitott légnyomás 1025 mbar, gyengén süllyed.

Várható időjárás kedd estig:

Általában borult, párás, sokfelé ködös idő lesz. Csak kevsé helyen süt ki a nap. Gyenge szél, és gyönge eső várható.
Várható legalacsonyabb éjszakai hőmérséklet: 0 és -5 fok között lesz, legmagasabb nappali hőmérséklet kedden: általában 5 fok körül alakul, csak ott várható 10 fok körül, ahol kisüt a nap.

Pálmási Judit s.k.

TÁVOLABBI KILÁTÁSOK SZERDÁTÓL SZOMBATIG:

Eleinte többfelé párás idő, később országszerte borult idő várható, esőkkel. Legalacsonyabb hajnali hőmérséklet: eleinte -5, 0 fok között, majd -1, +4 fok között. Legmagasabb nappali hőmérséklet: általában +7, +12 fok között várható. Jelentős mennyiségü /legalább napi 5 mm/ csapadék az ország területének 60 százalékán várható.

KÖZÉPTÁVÚ ELŐREJELZŐ CSOPORT

A hőmérséklet napi középértéke és eltérése a sokéves átlagtól /Budapest belterület/:

1985. X. 27. 5,0°C -3,7°C

1871 óta ezen a napon Budapesten előfordult

legmagasabb hőmérséklet: 23,2°C /1923/,
legalacsonyabb hőmérséklet: -4,9°C /1946/.

85.648.

LEGMAGASABB HŐMÉRSÉKLET

19 ..... 85. X. 27.

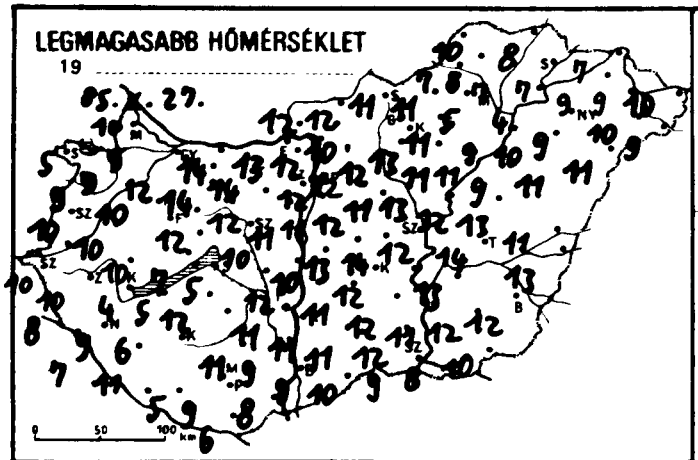

LEGALACSONYABB HŐMÉRSÉKLET

19 ..... 85. X. 28.

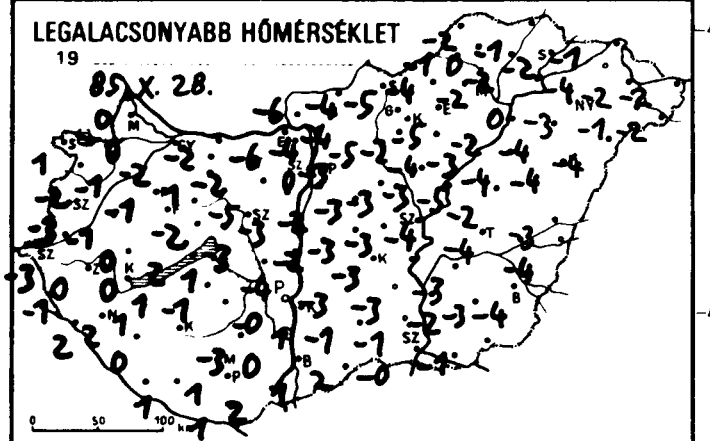

RADIÁCIÓS MINIMUM

19 ..... 85. X. 28.

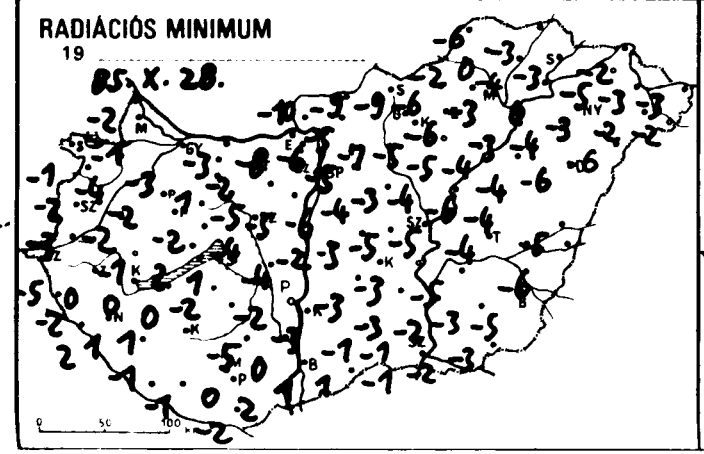

24 órás CSAPADÉKELOSZLÁS

19 85. X. 27. ..... 7h -tól X. 28. ..... 7h -ig.

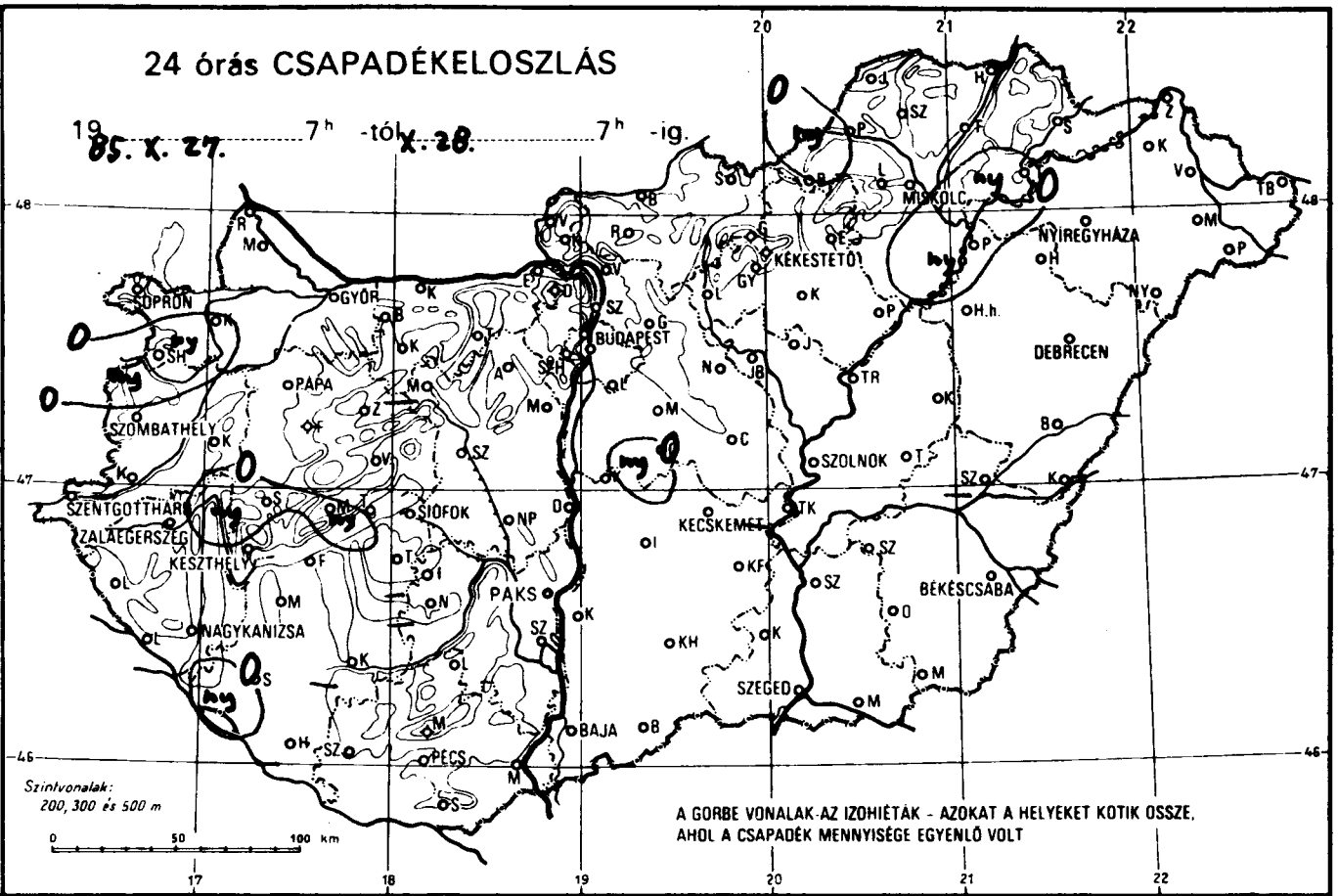

NAPFÉNYTARTAM

19 85. X. 27.

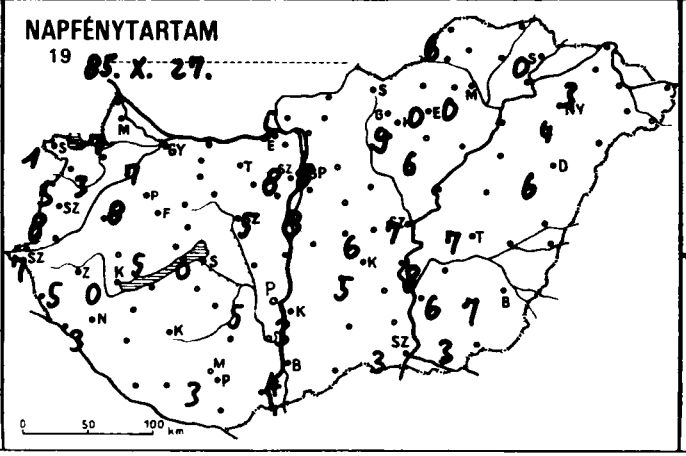

19 .....

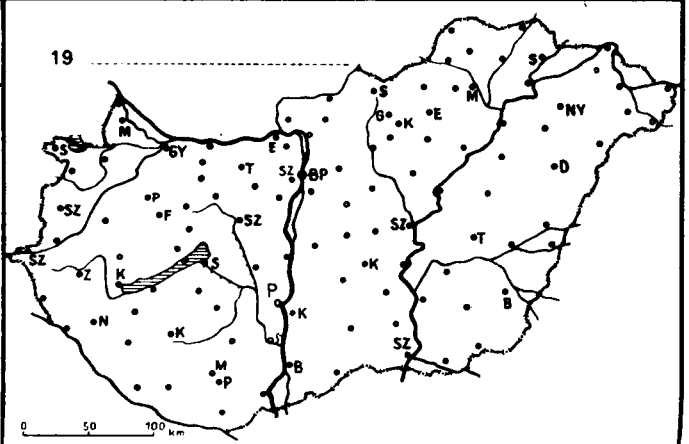

85.X.28.

19_____ 07 h-ig az utolsó 24 óra adatai

állomás	csapadék (mm)		max. hőmérséklet	min. hőmérséklet	rad. min.	Előző nap napos órái
Győr	•		12	-2	-3	7
Kapuvár	ny		9	-1	-4	3
Mosonmagyaróvár	•		9	0	-1	7
Rajka	•		10	0	-2	
Sopron	•		5	1	-1	1
Sopronhorpács	ny		9	-2	-2	5
Káld	•		10	-1	-2	
Körmend	–		–	–	–	
Szentgotthárd	•		10	-3	-5	7
Szombathely	°		10	-3	-3	8
Lenti	•		8	-1	-2	
Letenye	•		7	2	2	
Nagykanizsa	•		9	2	1	3
Zalaegerszeg	•		10	0	0	5
Farkasgyepű	°		12	-1	-2	
Keszthely	•		4	0	0	0
Mencshely	•		9	-3	-3	5
Pápa	•		10	-1	-2	8
Sümeg	ny		10	0	-1	
Tihany	ny		7	2	2	
Veszprém	°		12	-2	-2	
Zirc	•		11	-4	-5	
Fonyód	•		5	1	0	
Homokszt. györgy	–		–	–	–	–
Kaposvár	–		–	–	–	
Marcali	•		6	1	1	
Siófok	•		5	1	1	0
Somogyszob	ny		11	0	-1	
Tab	•		12	-1	-2	
Bábolna	•		12	-4	-4	
Esztergom	•		14	-6	-8	
Kisbér	•		14	1	1	
Komárom	•		14	-2	-3	
Tatabánya	•		14	-2	-2	
Alcsútdoboz	•		12	-5	-5	
Dunaújváros	°		12	-4	-4	
Martonvásár	•		11	-3	-5	5
Mór	–		–	–	–	
Nagyhörcsökp.	–		–	–	–	
Szabadbattyán	•		10	-3	-4	
Iregszemcse	–		–	–	–	
Lengyel	°		11	-3	-5	
Paks	•		11	-0	-2	5
Szekszárd	°		9	0	0	
Arpádtető	•		10	-1	-3	
Mohács	°		8	2	2	
Pécs	•		9	1	0	3
Siklós	•		6	1	-2	
Szigetvár	•		5	1	1	
Budaörs	•		12	-2	-7	
Bp. Lőrinc	•		11	-2	-6	8
Bp. Met. Int.	•		12	0	–	8
Bp. Szab. hegy	•		11	3	2	
Cegléd	•		14	-3	-5	6
Dobogókő	•		10	?	1	
Gödöllő	•		12	-3	-5	8
Királyrét	•		13	-5	-7	
Monor	•		12	-3	-4	
Nagykáta	•		11	-3	-3	
Szentendre	•		12	-2	-2	

85.X.28.

19_____ 07 h-ig az utolsó 24 óra adatai

állomás	csapadék (mm)		max. hőmérséklet	min. hőmérséklet	rad. min.	Előző nap napos órái
Vác	•		12	-4	-6	
Vámosmikola	•		12	-6	-10	5
Baja	•		9	1	1	4
Bácsalmás	•		10	2	1	
Izsák	•		11	-3	-3	
Kalocsa	•		11	1	-3	3
Kecskemét	•		12	-3	-3	5
Kiskunfélegyháza	•		12	-3	-3	
Kiskunhalas	•		11	-1	-1	
Kunszentmiklós	•		10	-2	-2	
Tiszakécske	–		–	–	–	
Balassagyarmat	•		12	-4	-9	
Romhány	•		10	-4	-5	
Salgótarján	•		11	-5	-9	
Eger	•		11	-5	-6	0
Galyatető	–		–	–	–	
Gyöngyös	•		13	-2	-5	
Kékestető	°		7	1	-4	9
Kompolt	•		11	-4	-5	6
Lőrinci	•		12	-5	-7	
Poroszló	•		11	-3	-4	
Jászapáti	•		13	-3	-4	
Jászberény	•		11	-4	-4	
Karcag	•		13	-2	-4	
Szolnok	•		12	-4	-5	7
Tiszaroff	•		12	-5	-6	
Túrkeve	•		14	-4	-4	7
Kistelek	•		12	-1	-1	
Makó	•		8	-1	-2	
Szeged	•		9	-0	-1	3
Szentes	•		11	-2	-2	
Borsodnádasd	•		11	-4	-6	
Fügöd	°		7	-2	-4	
Hidasnémeti	•		8	-1	-3	
Jósvafő	°		10	-2	-6	6
Lillafüred	•		8	-3	-3	
Miskolc	•		5	-2	-3	0
Putnok	ny		7	-1	-2	
Sárospatak	•		7	-2	-3	0
Szendrőlád	•		8	0	0	
Tokaj	ny		4	0	0	
Kisvárda	•		9	-4	-5	3
Mátészalka	•		10	-1	-2	
Nyíregyháza	•		9	-3	-3	4
Nyírlugos	•		11	-4	-6	
Pátyod	•		9	-2	-2	
Tiszabecs	•		10	-2	-3	
Vásárosnamény	•		9	-2	-3	
Záhony	•		7	-1	-2	
Berettyóújfalu	•		11	-3	-5	
Debrecen	•		11	-4	-6	6
Hajdúdorog	•		10	-4	-4	
Hortobágy	•		9	-4	-4	
Körösszakál	•		13	-4	-6	
Polgár	ny		9	-2	-3	
Békéscsaba	•		12	-4	-5	7
Mezőhegyes	•		10	-2	-3	3
Orosháza	•		12	-3	-3	6
Szarvas	•		13	-3	-5	8
Szeghalom	–		–	–	–	

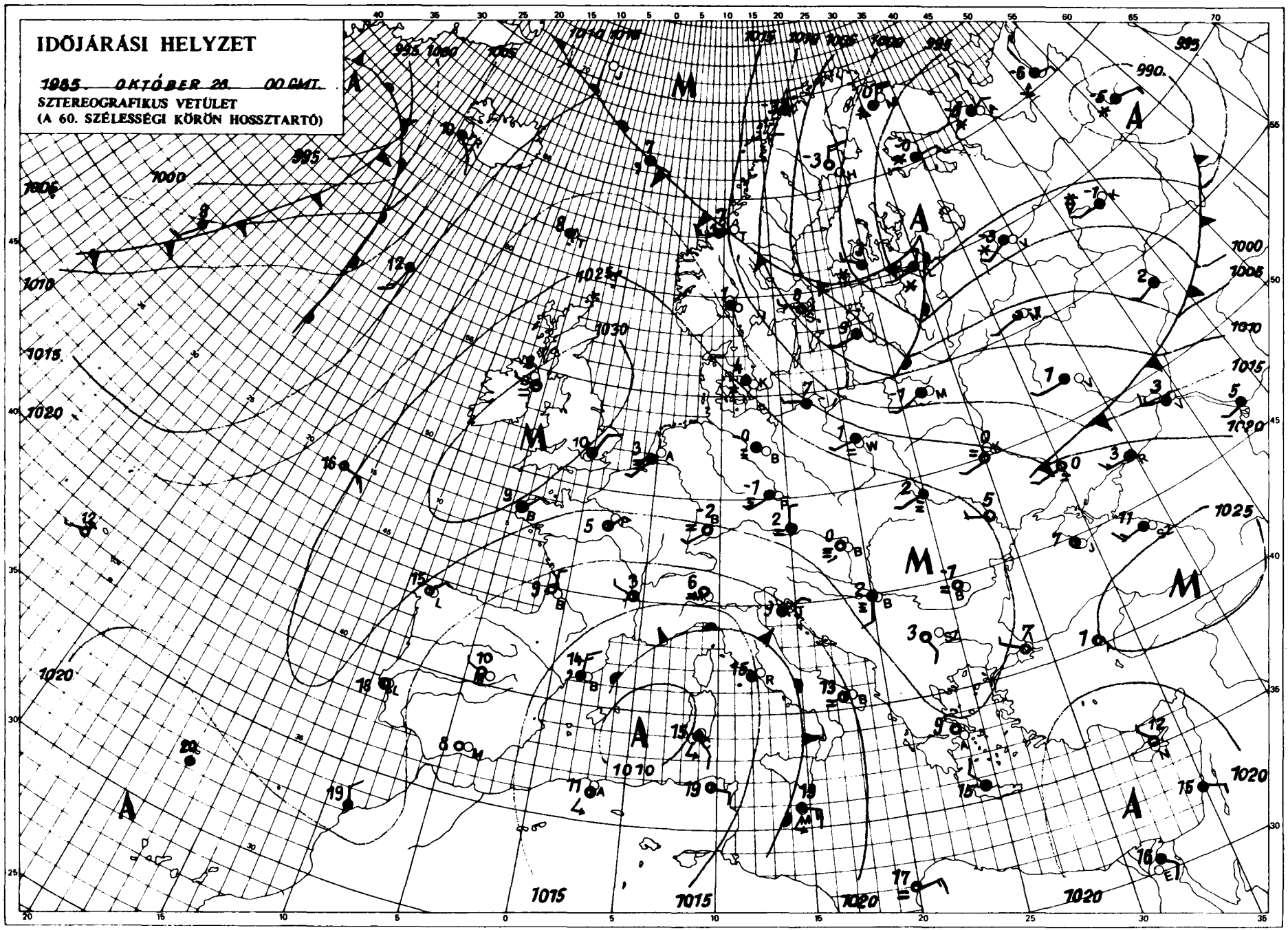

KIADJA: ORSZÁGOS METEOROLÓGIAI SZOLGÁLAT
Készíti: Központi Előrejelző Intézet Analízis- és Rövidtávú Prognózis Központja – T.: 273-018
Megjelenik naponként
Évi előfizetési díja: 2.200.-Ft – Megrendelhető: 1024 Budapest, II., Kitaibel Pál u. 1. – T.: 353-500
Kiadásért felel: az OMSZ elnöke – Szerkesztésért felel: a KEI igazgatója

Jelmagyarázat a havi mellékletben

IDŐJÁRÁSI NAPIJELENTÉS

ЕЖЕДНЕВНЫЙ МЕТЕОРОЛОГИЧЕСКИЙ БЮЛЛЕТЕНЬ • DAILY WEATHER REPORT
BULLETIN QUOTIDIEN DE TEMPS • TÄGLICHER WETTERBERICHT

98. évfolyam 302. szám. + Budapest + 1985. október 29. kedd

Az időjárási helyzet és a várható időjárás:

A Szovjetunió területe fölött hatalmas ciklon helyezkedik el. Annak hatására hideg levegő áramlik a Skandináv-félszigeten és Lengyelországon át a Fekete-tenger vidéke felé. A hideg léghullámok felhősödést és hózáporokat okoznak. Egy ciklon széles felhőzete takarja Olaszországot. Ott záporok és zivatarok alakulnak ki. A szárazföld többi részén nincs jelentős csapadékot adó felhőzet, de sokfelé borult, ködös, hideg az idő. Ilyen marad még holnap is Magyarország időjárása.

Hétfőn hazánkban csaknem mindenütt borult, párás, sokfelé ködös idő volt. Csakaz északkeleti országrészben szakadt föl a felhőzet, kisütött a nap és ezért a hőmérséklet ott elérte a 8, 11 fokot. Másutt a hőmérséklet csúcsértéke csupán 2 és 7 fok között volt. Éjszaka ismét sokfelé keletkezett köd, és -2 +2 fokig hült le a levegő. Délelőtt a köd lassan oszlott, de főként a Dunántúl nyugati és déli részén még több helyen megmaradt. Általában borongós, hideg idő volt. Számottevő csapadékot sem hétfőn, sem ma nem jelentettek, csupán szitálás fordult elő. A hőmérséklet ma 11 órakor 0 és 6 fok között alakult.

Ma 12 órakor Budapesten a hőmérséklet 3 fok, a tengerszintre átszámitott légnyomás 1026 mbar, alig változik.

Várható időjárás szerda estig:

Az ország nagy részén jobbára borult, párás, helyenként tartósan ködös idő várható, csupán északon szakadozik fel átmenetileg a felhőzet. Elsősorban délnyugaton ködszitálás, ónos szitálás, szerda délután kisebb eső valószinü.
A szél többnyire gyenge vagy mérsékelt lesz.
Várható legalacsonyabb éjszakai hőmérséklet: -4 és +1,
legmagasabb nappali hőmérséklet szerdán: 2 és 7 fok között.

Rábai Attila s.k.

A hőmérséklet napi középértéke és eltérése a sokévi átlagtól /Budapest belterületén/:

1985. X. 28.	2,8°C	-5,7°C

1871 óta ezen a napon Budapesten előfordult

legmagasabb hőmérséklet:	24,7°C /1923/,	
legalacsonyabb hőmérséklet:	-2,6°C /1979/.	

85.649.

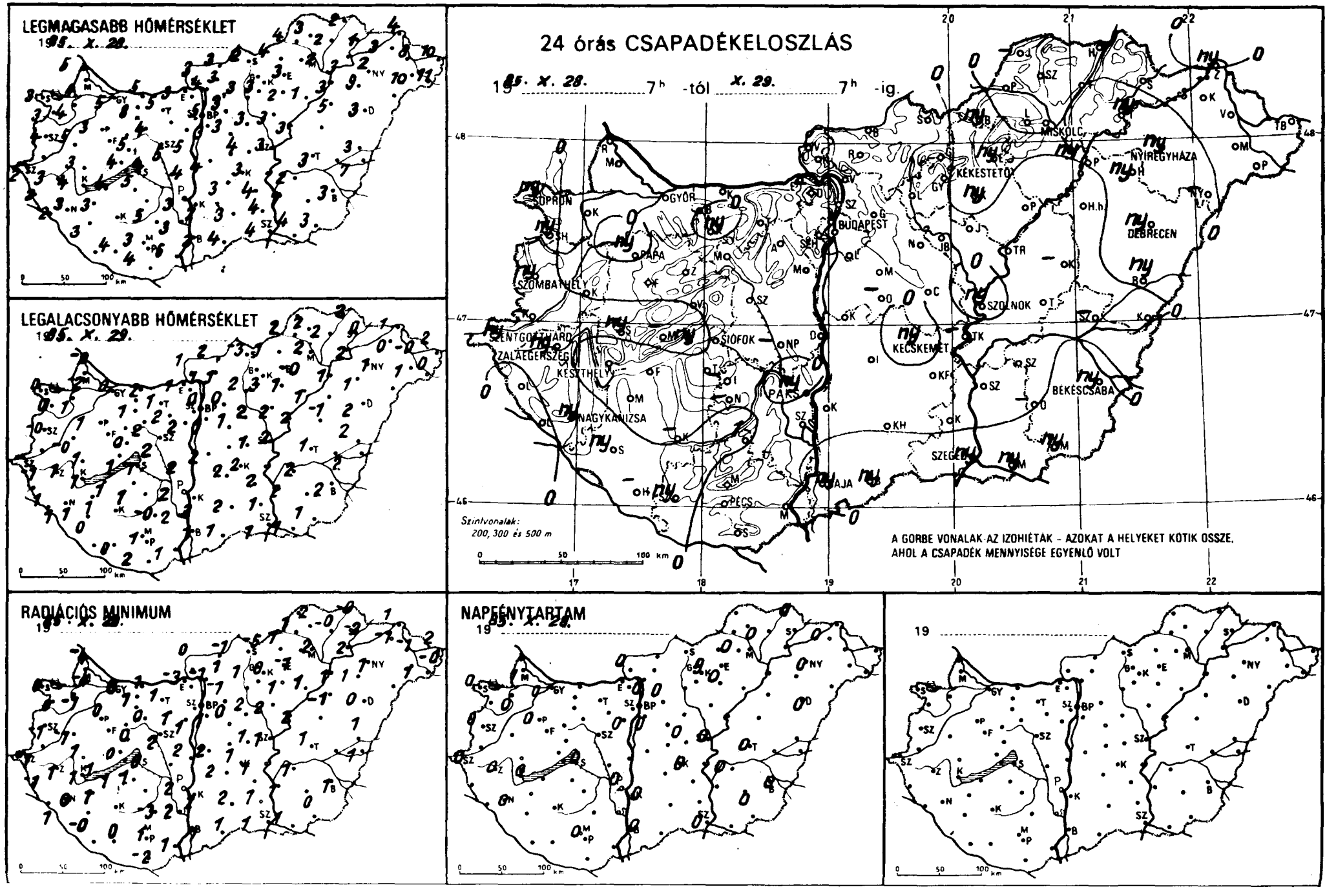
LEGMAGASABB HŐMÉRSÉKLET
19 85. X. 28.
LEGALACSONYABB HŐMÉRSÉKLET
19 85. X. 29.
24 órás CSAPADÉKELOSZLÁS
19 85. X. 28. 7h -tól X. 29. 7h -ig.
SOPRON
GYŐR
BUDAPEST
MISKOLC
NYÍREGYHÁZA
KÉKESTETŐ
DEBRECEN
SZOMBATHELY
PAPA
SZOLNOK
SZENTGOTTHÁRD
ZALAEGERSZEG
SIÓFOK
KECSKEMÉT
KESZTHELY
PÁKS
BÉKÉSCSABA
NAGYKANIZSA
SZEGED
PÉCS
BAJA
Szintvonalak:
200, 300 és 500 m
A GORBE VONALAK AZ IZOHIÉTÁK - AZOKAT A HELYEKET KÖTIK ÖSSZE,
AHOL A CSAPADÉK MENNYISÉGE EGYENLŐ VOLT
RADIÁCIÓS MINIMUM
19 85. X. 28.
NAPFÉNYTARTAM
19 85. X. 28.
19

859 X. 29. 07 h-ig az utolsó 24 óra adatai						Előző nap napos órái
állomás	csapadék (mm)		max. hőmérséklet	min. hőmérséklet	rad. min.	
Győr	.	≡	5	0	0	0
Kapuvár	.	≡	4	1	-1	0
Mosonmagyaróvár	.	⌴	4	-2	-4	1
Rajka	.	=	5	-2	-4	
Sopron	ny	≡,	3	0	0	0
Sopronhorpács	ny	≡,	3	0	0	0
Káld	.	≡	5	-0	-1	
Körmend	–		–	–	–	
Szentgotthárd	ny	,≡	2	-1	-1	0
Szombathely	ny	≡,	4	-0	-1	0
Lenti	.	≡	2	1	-1	
Letenye	.	≡	2	1	1	
Nagykanizsa	ny	≡,	3	1	0	0
Zalaegerszeg	ny	,≡	3	1	1	0
Farkasgyepű	.	≡	4	0	-1	
Keszthely	.	≡	4	1	1	0
Mencshely	–		–	–	–	–
Pápa	ny	≡,	3	1	0	0
Sümeg	ny	≡,	3	1	1	
Tihany	ny	≡,	4	1	0	
Veszprém	.	≡	5	0	0	
Zirc	.	≡	4	-2	-2	
Fonyód	.		4	1	1	
Homokszt. györgy	–		–	–	–	–
Kaposvár	–		–	–	–	
Marcali	.	≡	3	1	1	
Siófok	.	≡	4	1	0	0
Somogyszob	ny	,≡	3	0	-0	
Tab	.	⌴	5	1	1	
Bábolna	.		5	1	1	
Esztergom	.	=	3	1	-3	
Kisbér	ny	≡,	8	1	1	
Komárom	.	⌴	5	2	1	
Tatabánya	.		5	1	1	
Alcsútdoboz	.	≡	5	2	1	
Dunaújváros	.		4	2	2	
Martonvásár	.	=	5	2	1	0
Mór	.	≡	4	2	0	
Nagyhörcsökp.	–		–	–	–	
Szabadbattyán	.	⌴	5	2	2	
Tregszemcse	–		–	–	–	
Lengyel	1	≡,	5	-0	-3	
Paks	ny	,≡	3	2	2	0
Szekszárd	.	≡	3	2	2	
Árpádtető	.	≡	5	-2	-2	
Mohács	.	≡	6	1	1	
Pécs	.	≡	3	1	1	0
Siklós	.	≡	4	2	-2	
Szigetvár	ny	≡,	4	0	0	
Budaörs	.	V	5	2	2	
Bp. Lőrinc	.	V	3	1	1	0
Bp. Met. Int.	.	=	5	0	–	0
Bp. Szab. hegy	.	⌴	8	-1	-3	
Cegléd	.	=	4	1	1	0
Dobogókő	–		–	–	–	
Gödöllő	.	≡	3	0	-1	0
Királyrét	.	V	5	0	0	
Monor	.	=	3	1	0	
Nagykáta	.	≡	3	2	2	
Szentendre	.	≡	4	2	2	

859 X. 29. 07 h-ig az utolsó 24 óra adatai						Előző nap napos órái
állomás	csapadék (mm)		max. hőmérséklet	min. hőmérséklet	rad. min.	
Vác	.	≡	4	1	-1	
Vámosmikola	.	≡	3	1	0	0
Baja	ny	≡,	2	1	1	0
Bácsalmás	ny	≡,	4	1	1	
Izsák	.	≡	3	2	2	
Kalocsa	.	=	2	2	2	0
Kecskemét	ny	≡,	3	2	1	0
Kiskunfélegyháza	.	≡	4	2	1	
Kiskunhalas	.	≡	3	2	2	
Kunszentmiklós	.	≡	4	2	2	
Tiszakécske	–		–	–	–	
Balassagyarmat	.	=	3	2	-1	
Romhány	.		3	1	1	
Salgótarján	.	≡	2	-3	-5	
Eger	ny	≡	3	-0	-1	0
Galyatető	.	⌴	8	-4	-8	
Gyöngyös	.	≡	3	3	0	
Kékestető	.	≡	6	-3	-4	9
Kompolt	ny	≡,	2	1	1	0
Lőrinci	.	≡	3	2	1	
Poroszló	.		1	1	1	
Jászapáti	.	≡	3	2	2	
Jászberény	.	≡	3	2	2	
Karcag	–		–	–	–	
Szolnok	ny	,V	3	2	1	0
Tiszaroff	.	=	3	2	2	
Túrkeve	.	=	3	1	1	0
Kistelek	.	≡	4	1	1	
Makó	ny	,≡	4	1	1	
Szeged	ny	≡,	4	1	1	0
Szentes	.	≡	7	2	1	
Borsodnádasd	ny	≡	4	1	1	
Füged	.	⌴	2	2	-0	
Hidasnémeti	.	≡	2	2	0	
Jósvafő	–		–	–	–	–
Lillafüred	.	≡	2	1	1	
Miskolc	.	≡	2	2	2	0
Putnok	.	=	4	2	1	
Sárospatak	.	≡	1	0	-2	0
Szendrőlád	.	=	3	2	2	
Tokaj	ny	≡,	3	2	2	
Kisvárda	.	≡	3	0	-1	0
Mátészalka	.	≡	10	1	1	
Nyíregyháza	ny	,≡	2	1	1	0
Nyírlugos	–		–	–	–	
Pátyod	.	⌴	11	0	-0	
Tiszabecs	.	⌴	10	2	2	
Vásárosnamény	.	≡	8	-0	-1	
Záhony	ny	,≡	4	1	1	
Berettyóújfalu	ny		3	2	1	
Debrecen	ny	≡,	3	1	0	0
Hajdúdorog	ny	≡,	9	1	1	
Hortobágy	.		5	-1	-1	
Körösszakál	.		7	2	1	
Polgár	ny	≡,	3	1	1	
Békéscsaba	ny	≡,	3	2	1	0
Mezőhegyes	ny	≡,	3	1	0	0
Orosháza	–		–	–	–	
Szarvas	.	V	2	2	1	0
Szeghalom	–		–	–	–	

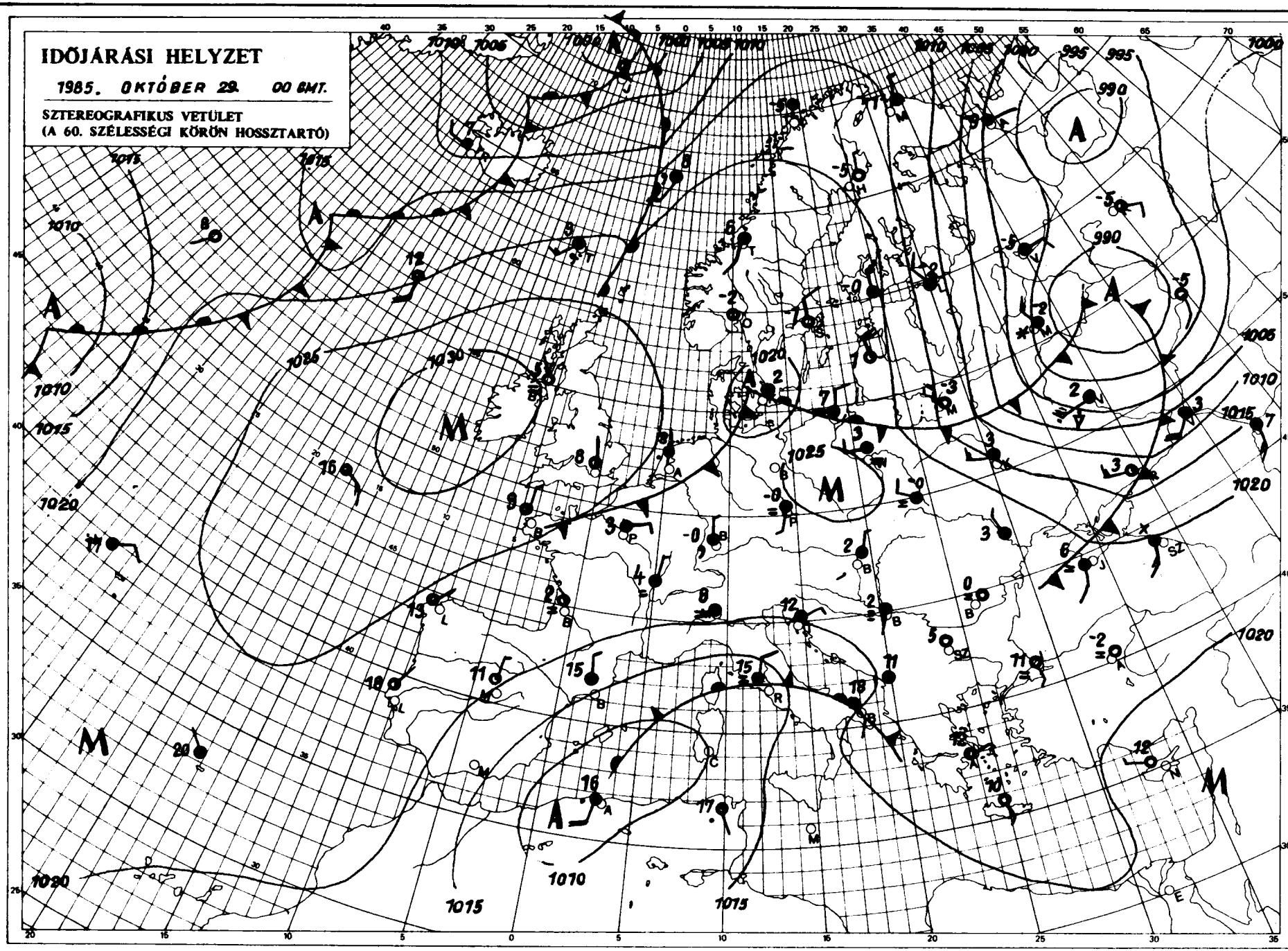

KIADJA: ORSZÁGOS METEOROLÓGIAI SZOLGÁLAT
Készíti: Központi Előrejelző Intézet Analízis- és Rövidtávú Prognózis Központja – T.: 273-018
Megjelenik naponként
Évi előfizetési díja: 2.200,- Ft. – Megrendelhető: 1024 Budapest, II., Kitaibel Pál u. 1. – T.: 353-500
Kiadásért felel: az OMSZ elnöke – Szerkesztéséért felel: a KEI igazgatója
Jelmagyarázat a havi mellékletben

IDŐJÁRÁSI NAPIJELENTÉS

ЕЖЕДНЕВНЫЙ МЕТЕОРОЛОГИЧЕСКИЙ БЮЛЛЕТЕНЬ • DAILY WEATHER REPORT
BULLETIN QUOTIDIEN DE TEMPS • TÄGLICHER WETTERBERICHT

98. évfolyam 303. szám. + Budapest + 1985. október 30. szerda

Az időjárási helyzet és a várható időjárás:

Észak-és Kelet-Európában a ciklonok továbbra is változékony, szeles, gyakran csapadékos időjárást okoznak. Ma reggel is több helyről esőt, havazást jelentenek. Szárazföldünk középső részén egyelőre még magas nyomású légköri képződmény helyezkedik el. Igy ott változóan felhős, párás, többfelé ködös az idő. Középpontjával a Földközi-tenger nyugati medencéje fölött ciklon örvénylik. Hatására Olaszországban és a Balkán-félszigeten szórványosan esik az eső, záporeső. Csütörtök estig az emlitett ciklon fokozatosan érezteti hatását a Kárpát-medence időjárásában.

Hazánkban kedden az északkeleti, keleti országrészben több helyen felszakadozott a zárt felhőtakaró és 2, 7 órán át sütött a nap is, és ezeken a területeken a hőmérséklet csúcsértéke 7, 10 fok között volt. Az ország többi részén borult, helyenként napközben is ködös maradt az idő. Néhány helyen ködszitálás keletkezett. A legmagasabb nappali hőmérséklet csak 0, +6 fok között alakult. Szerdára virradóra a déli és a nyugati országrészben -1, +2, máshol -7, -2 fokig hült le a levegő. Ma délelőtt általában borult, párás, szórványosan ködös idő volt. A déli szél a nyugati megyékben néhány helyen megélénkült. A hőmérséklet 11 órakor az ország területén 0, és +5 fok között váltakozott.

Ma 12 órakor Budapesten a hőmérséklet +1 fok, a tengerszintre átszámitott légnyomás 1027 mbar, gyengén süllyed.

Várható időjárás csütörtök estig:

Marad a párás, helyenként tartósan ködös, az ország legnagyobb részén borult idő.
Inkább csak északkeleten, keleten csökkent időnként a felhőzet.
Eleinte néhány helyen, később szórványosan várható eső, az Északi-Középhegységben hósszállingózás.
Hajnalban ónos szitálás is lehet.
A keleti, délkeleti szél időnként megélénkül, a Dunántúlon erős széllökések is előfordulnak.
Várható legalacsonyabb éjszakai hőmérséklet az ország délnyugati felén +2, másutt általában -3 fok körül,
legmagasabb nappali hőmérséklet csütörtökön: 4 és 9 fok között alakul.

Bozóki István s.k.

A hőmérséklet napi középértéke és eltérése a sokévi átlagtól /Budapest belterületén/:

1985. X. 29. 3,0°C -5,7°C

1871 óta ezen a napon Budapesten előfordult

legmagasabb hőmérséklet: 23,5°C /1928/,
legalacsonyabb hőmérséklet: -5,0°C /1920/.

85.650.

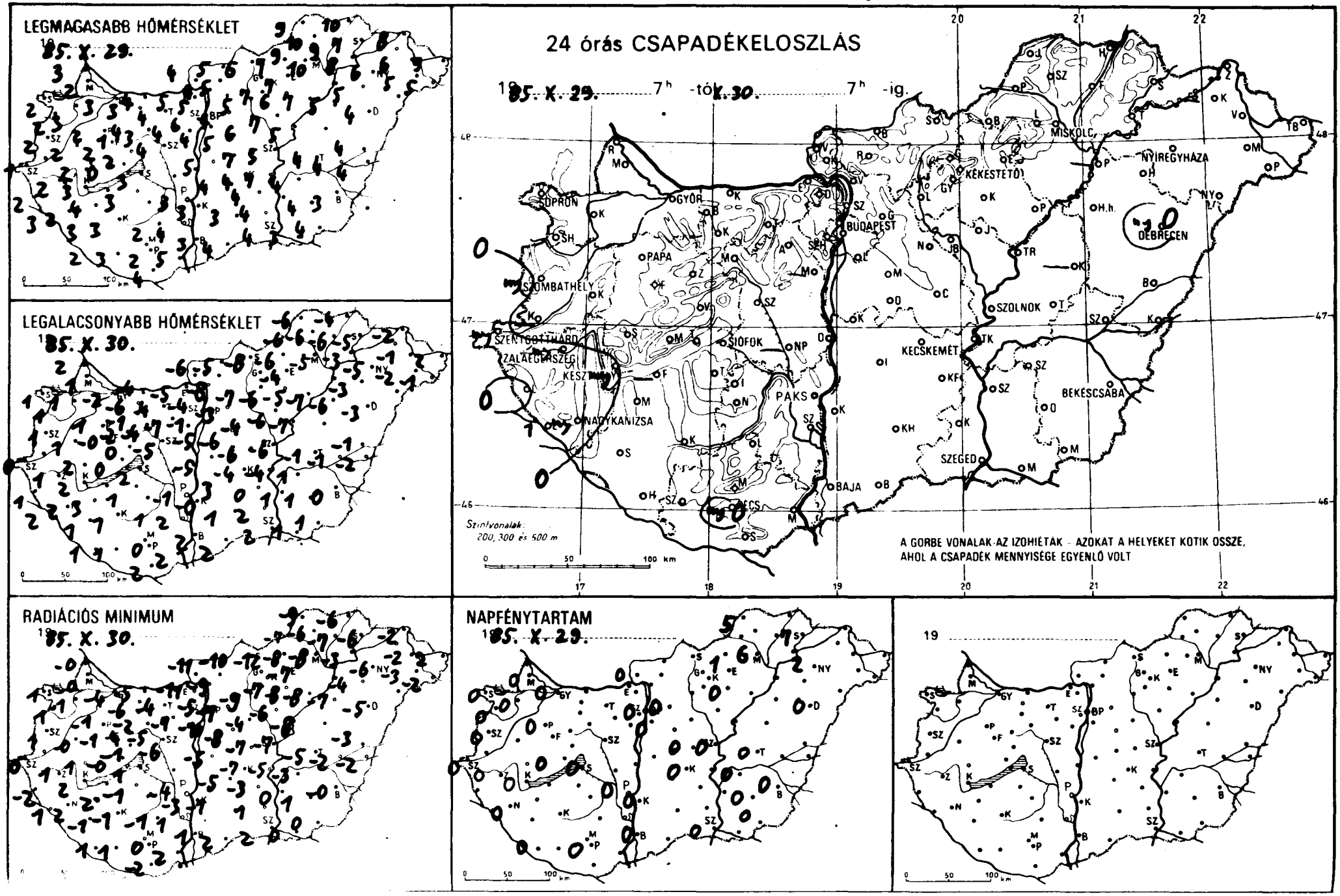
LEGMAGASABB HŐMÉRSÉKLET
1985. X. 29.
LEGALACSONYABB HŐMÉRSÉKLET
1985. X. 30.
24 órás CSAPADÉKELOSZLÁS
1985. X. 29. 7h -tól X. 30. 7h -ig.
SOPRON
GYŐR
BUDAPEST
MISKOLC
NYÍREGYHÁZA
KÉKESTETŐ
DEBRECEN
PAPA
SZOMBATHELY
SZOLNOK
SIÓFOK
KECSKEMÉT
PAKS
BÉKÉSCSABA
SZEGED
BAJA
Szintvonalak: 200, 300 és 500 m
A GORBE VONALAK AZ IZOHIÉTÁK - AZOKAT A HELYEKET KÖTIK ÖSSZE, AHOL A CSAPADÉK MENNYISÉGE EGYENLŐ VOLT
RADIÁCIÓS MINIMUM
1985. X. 30.
NAPFÉNYTARTAM
1985. X. 29.
19

állomás	19 85.X.30. 07 h-ig az utolsó 24 óra adatai: csapadék (mm)		max. hőmérséklet	min. hőmérséklet	rad. min.	Előző nap napos órái
Győr	.		3	-2	-4	0
Kapuvár	.		3	1	-1	0
Mosonmagyaróvár	.		2	1	0	0
Rajka	.		3	2	-0	
Sopron	.		2	1	1	0
Sopronhorpács	.		2	1	1	0
Káld	.		2	1	-0	
Körmend	-		-	-	-	
Szentgotthárd	ny		1	0	0	0
Szombathely	ny		2	1	-1	0
Lenti	.		2	1	-2	
Letenye	1		3	2	1	
Nagykanizsa	ny		2	2	2	0
Zalaegerszeg	ny		2	1	1	0
Farkasgyepű	.		2	-0	-1	
Keszthely	ny		3	2	2	0
Mencshely	.		0	0	-0	0
Pápa	.		2	1	-1	0
Sümeg	.		2	2	1	
Tihany	.		4	2	-1	
Veszprém	.		2	0	-1	
Zirc	.		1	-2	-4	
Fonyód	-		-	-	-	
Homokszt. györgy	.		2	1	1	0
Kaposvár	.		3	1	-1	
Marcali	.		4	3	2	
Siófok	.		3	2	1	0
Somogyszob	.		3	1	-1	
Tab	.		3	1	-1	
Bábolna	.		3	-6	-6	
Esztergom	.		5	-5	-11	
Kisbér	.		4	-1	-2	
Komárom	.		4	-4	-5	
Tatabánya	.		4	-4	-4	
Alcsútdoboz	.		4	-7	-7	
Dunaújváros	.		4	-4	-	
Martonvásár	.		-	-	-	
Mór	-		-	-	-	
Nagyhörcsökp.	.		3	-4	-5	
Szabadbattyán	-		-	-	-	
Iregszemcse	.		4	-5	-6	
Lengyel	.		3	0	-5	0
Paks	.		2	1	-1	
Szekszárd	.		3	-1	-4	0
Arpádtető	.		4	2	1	
Mohács	.		1	-1	-1	
Pécs	.		5	2	2	
Siklós	ny		2	0	0	0
Szigetvár	.		4	2	-2	
Budaörs	.		3	1	1	
Bp. Lőrinc	.		5	-6	-10	
Bp. Met. Int.	.		4	-5	-10	0
Bp. Szab. hegy	.		6	-1	-	0
Csepel	.		1	-2	-7	
Dobogókő	.		7	-6	-7	0
Godollő	.		8	-2	-2	
Királyrét	.		4	-3	-7	0
Mánor	.		3	-7	-9	
Nagykáta	.		5	-6	-8	
Szentendre	.		6	-4	-4	
	.		5	-4	-5	

állomás	19 85.X.30. 07 h-ig az utolsó 24 óra adatai: csapadék (mm)		max. hőmérséklet	min. hőmérséklet	rad. min.	Előző nap napos órái
Vác	.		4	-8	-9	
Vámosmikola	.		4	-6	-11	0
Baja	.		3	2	1	0
Bácsalmás	.		4	2	2	
Izsák	.		4	-3	-5	
Kalocsa	.		3	-0	-3	0
Kecskemét	.		4	-4	-7	0
Kiskunfélegyháza	.		4	0	-3	
Kiskunhalas	.		3	1	-1	
Kunszentmiklós	.		5	-5	-5	
Tiszakécske	.		7	4	-5	
Balassagyarmat	.		5	-5	-10	
Romhány	.		5	-	-	
Salgótarján	.		6	-8	-12	
Eger	.		7	-4	-7	1
Galyatető	.		0	-2	-4	
Gyöngyös	.		7	-6	-7	
Kékestető	.		-1	-3	-6	2
Kompolt	.		6	-5	-8	0
Lőrinci	.		5	-7	-9	
Poroszló	.		7	-7	-8	
Jászapáti	.		7	-6	-6	
Jászberény	.		6	-5	-6	
Karcag	-		-	-	-	
Szolnok	.		5	-6	-7	0
Tiszaroff	.		5	-7	-8	
Túrkeve	.		4	-1	-5	0
Kistelek	.		4	2	1	
Makó	.		3	1	0	
Szeged	.		4	2	2	0
Szentes	.		4	1	0	
Borsodnádasd	.		7	-6	-8	
Füged	.		9	-6	-7	
Hidasnémeti	.		10	-4	-6	
Jósvafő	.		9	-6	-9	5
Lillafüred	.		7	-3	-4	
Miskolc	.		10	-5	-8	6
Putnok	.		9	-6	-7	
Sárospatak	.		7	-5	-6	7
Szendrőlád	.		10	-6	-6	
Tokaj	.		8	-3	-3	
Kisvárda	.		-	-	-	
Mátészalka	-		-	-	-	
Nyíregyháza	.		5	-2	-3	
Nyírlugos	.		6	-5	-6	2
Pátyod	.		6	-4	-6	
Tiszabecs	.		5	-1	-2	
Vásárosnamény	.		9	2	2	
Záhony	.		6	-1	-2	
Berettyóújfalu	.		8	-2	-2	
Debrecen	.		4	-1	-3	
Hajdúdorog	ny		4	-3	-5	0
Hortobágy	.		5	-3	-4	
Körösszakál	.		5	-6	-7	
Polgár	.		4	-2	-2	
Békéscsaba	-		-	-	-	
Mezőhegyes	.		3	0	-0	0
Orosháza	.		4	1	0	0
Szarvas	.		4	1	1	0
Szeghalom	.		4	1	-3	0
	.		4	-1	-2	

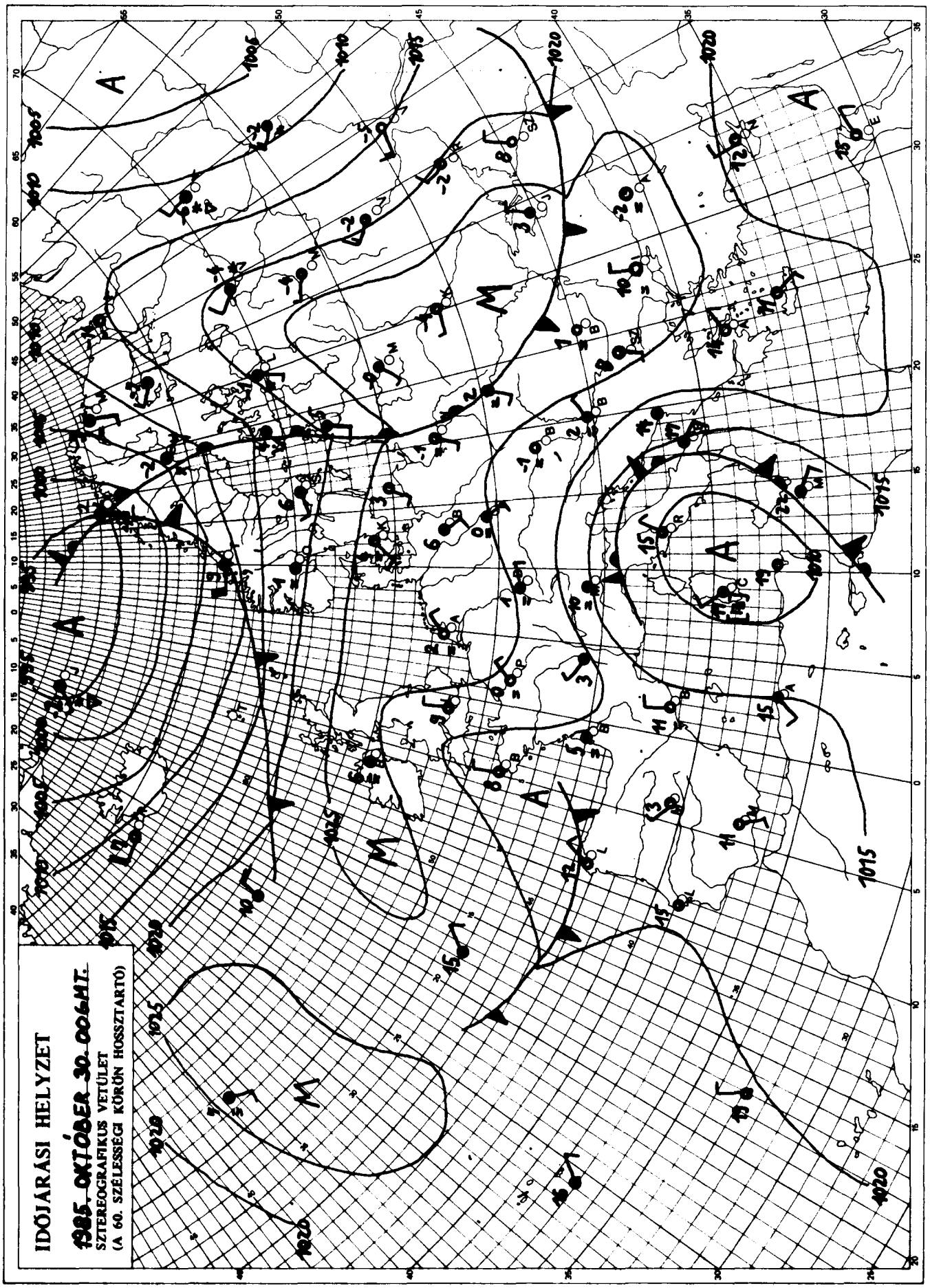

KIADJA: ORSZAGOS METEOROLOGIAI SZOLGÁLAT
Készíti: Központi Előrejelző Intézet Analízis- és Rövidtávú Prognózis Központja – T.: 273-018
Megjelenik naponként
Évi előfizetési díja: 2.200,-Ft. – Megrendelhető: 1024 Budapest, II., Kitaibel Pál u. 1. – T.: 353-500
Kiadásért felel: az OMSZ elnöke – Szerkesztésért felel: a KEI igazgatója

Jelmagyarázat a havi mellékletben

IDŐJÁRÁSI NAPIJELENTÉS

ЕЖЕДНЕВНЫЙ МЕТЕОРОЛОГИЧЕСКИЙ БЮЛЛЕТЕНЬ · DAILY WEATHER REPORT
BULLETIN QUOTIDIEN DE TEMPS · TÄGLICHER WETTERBERICHT

98. évfolyam 304. szám. + Budapest + 1985. október 31. csütörtök

Az időjárási helyzet és a várható időjárás:

A Lengyel-síkságtól Közép- és Délkelet-Európa nagy részén át egészen a Kaukázusig magaslégnyomású öv húzódik. A hajnali pára, köd megszünését változóan felhős idő követi. Az Appennini-félsziget feletti középponttal mediterrán ciklon örvénylik. Területén -főként az Adriai-tenger partvidékén-gyakran esik az eső, zápor és időnként élénk szél fúj. Ugyancsak változékony idő van a kontinensen, nagyjából az 55-ik szélességi körtől északra. A Brit-szigeteken többfelé esik az eső, a Skandináv-félszigeten, valamint a Szovjetunió északabbra fekvő vidékein pedig helyenként havazik. Az elkövetkező időszakban a Kárpát-medencében egyre több helyütt ered el az eső.

Magyarországon szerdán eleinte túlnyomóan borult, többfelé ködös idő volt. Később -főként keleten-csökkenni kezdett a felhőzet, és egyre többfelé kitisztult az idő. Szerdán a hőmérséklet csúcsértéke 2 és 10 fok között alakult, csütörtök hajnalra pedig a Dunántúl nyugati felén 1, 3, az ország nagyobbik részén viszont +3, -2 fokig hült le a levegő. Ma délelőtt a délnyugati megyékben erősen felhős idő volt, helyenként eleredt az eső. Másutt változóan felhős volt az ég. A hajnali pára, köd délelőtt csaknem mindenütt feloszlott. A hőmérséklet 11 órakor az országban 4 és 13 fok között alakult.

Ma 12 órakor Budapesten a hőmérséklet 9 fok, a tengerszintre átszámitott légnyomás 1014 mbar, mérsékelten süllyed.

Várható időjárás péntek estig:

Lassanként országszerte beborul az ég, éjszaka már mindenütt várható eső, záporeső, erősen párás lesz az idő. Holnap /pénteken/ felszakadozik a felhőzet, hosszabb-rövidebb időszakokra mindenütt kisüt a nap, egyre kevesebb helyen fordul elő záporeső. A délnyugati, majd északnyugati szél időnként élénk, pénteken a Dunántúlon néha erős lesz.
Várható legalacsonyabb éjszakai hőmérséklet: általában 2, 7 fok között, legmagasabb nappali hőmérséklet pénteken: 10, 15 fok között várható.

Török Dénes s.k.

TÁVOLABBI KILÁTÁSOK SZOMBATTÓL-KEDDIG:

Legalacsonyabb hajnali hőmérséklet: általában +3, +8 fok egy-egy derült éjszakán 0 fok körül.
Legmagasabb nappali hőmérséklet: általában +8, +13 fok, a kevésbé felhős helyeken 15 fok körül. Változékony, enyhe idő várható sokfelé esőkkel. Jelentős mennyiségü /legalább 5 mm napi/ csapadék az ország területének 60 százalékán várható.

KÖZÉPTÁVÚ ELŐREJELZŐ CSOPORT

A hőmérséklet napi középértéke és eltérése a sokévi átlagtól /Budapest belterületén/:

1985. X. 30. 0,9°C -7,9°C

1871 óta ezen a napon Budapesten előfordult

legmagasabb hőmérséklet: 21,0°C /1926/,
legalacsonyabb hőmérséklet: -8,9°C /1920/.

85.651.

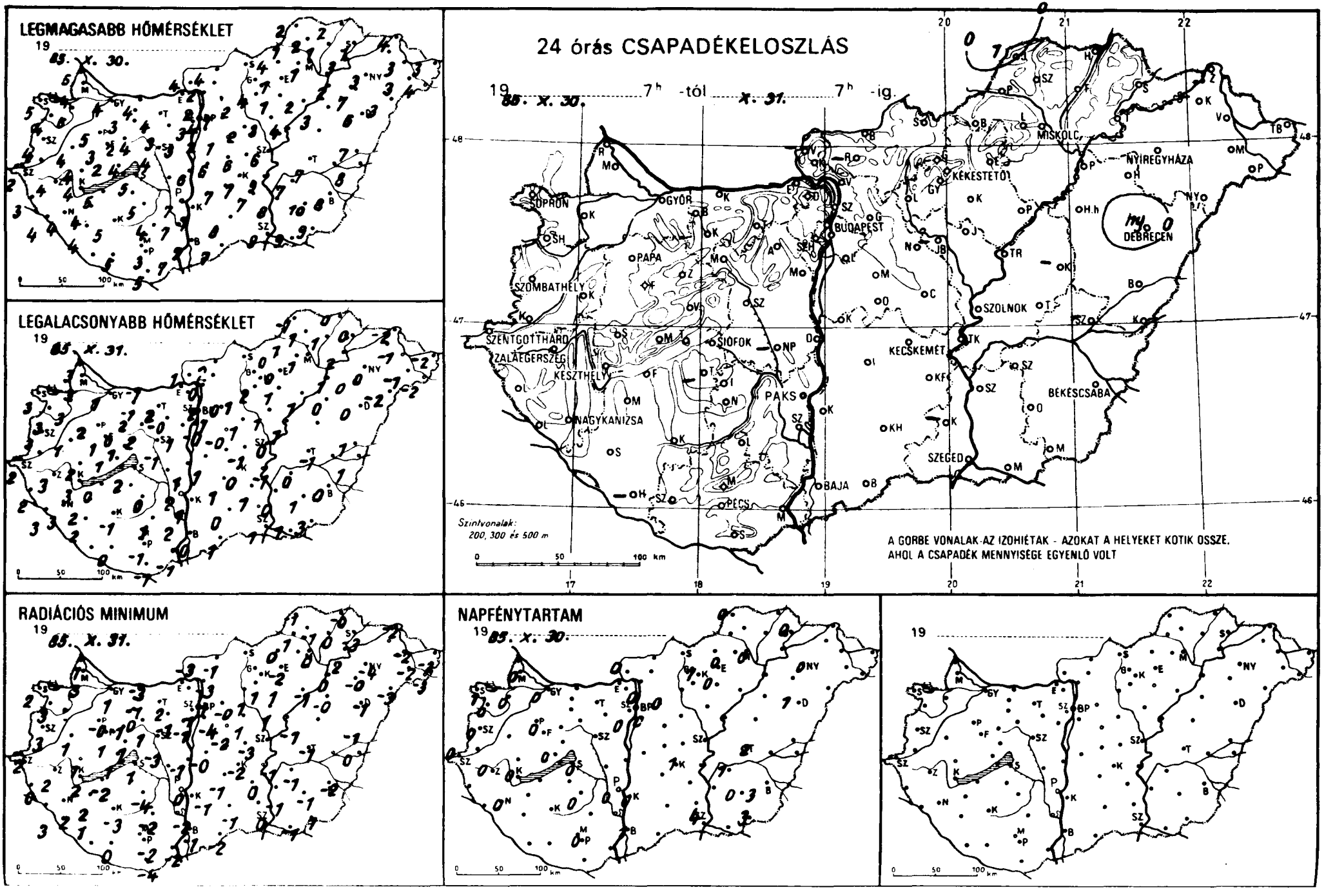
LEGMAGASABB HŐMÉRSÉKLET
19 85. X. 30.
LEGALACSONYABB HŐMÉRSÉKLET
19 85. X. 31.
24 órás CSAPADÉKELOSZLÁS
19 85. X. 30. 7h -tól X. 31. 7h -ig.
SOPRON
GYŐR
BUDAPEST
MISKOLC
NYÍREGYHÁZA
KÉKESTETŐ
DEBRECEN
PAPA
SZOMBATHELY
SZOLNOK
SZENTGOTTHÁRD
ZALAEGERSZEG
KESZTHELY
SIÓFOK
KECSKEMÉT
BÉKÉSCSABA
PAKS
NAGYKANIZSA
SZEGED
BAJA
PÉCS
Szintvonalak:
200, 300 és 500 m
A GÖRBE VONALAK AZ IZOHIÉTÁK - AZOKAT A HELYEKET KÖTIK ÖSSZE,
AHOL A CSAPADÉK MENNYISÉGE EGYENLŐ VOLT
RADIÁCIÓS MINIMUM
19 85. X. 31.
NAPFÉNYTARTAM
19 85. X. 30.
19

85.X.31.

19____ 07 h-ig az utolsó 24 óra adatai

állomás	csapadék (mm)		max. hőmérséklet	min. hőmérséklet	rad. min.	Előző nap napos órái
Győr	•		4	1	1	0
Kapuvár	•		6	3	2	0
Mosonmagyaróvár	•		4	3	3	0
Rajka	•		5	3	1	
Sopron	•		5	3	2	1
Sopronhorpács	•		4	3	3	0
Káld	•		4	1	1	
Körmend	–		–	–	–	
Szentgotthárd	•		2	2	2	0
Szombathely	•		4	3	3	0
Lenti	•		3	2	0	
Letenye	•		4	3	3	
Nagykanizsa	•		4	3	2	0
Zalaegerszeg	•		4	3	2	0
Farkasgyepű	•		3	1	1	
Keszthely	•		4	3	2	0
Mencshely	•		2	1	1	0
Pápa	•		5	2	-0	0
Sümeg	•		4	2	1	
Tihany	•		5	2	1	
Veszprém	•		4	1	1	
Zirc	•		2	0	-1	
Fonyód	•		5	0	-2	
Homokszt. györgy	–		–	–	–	
Kaposvár	•		5	-1	-3	
Marcali	•		4	2	2	
Siófok	•		5	2	1	0
Somogyszob	•		4	2	1	
Tab	–		–	–	–	
Bábolna	•		3	-1	-1	
Esztergom	–		–	–	–	
Kisbér	•		–	2	0	
Komárom	•		4	-1	-3	
Tatabánya	•		4	2	2	
Alcsútdoboz	•		3	-0	-1	
Dunaújváros	•		6	1	-1	
Martonvásár	•		3	1	-1	0
Mór	•		4	2	1	
Nagyhörcsökp.	–		–	–	–	
Szabadbattyán	•		4	-1	-3	
Iregszemcse	•		5	0	-4	0
Lengyel	•		4	1	-2	
Paks	•		7	2	0	0
Szekszárd	•		7	2	-2	
Árpádtető	•		2	1	-1	
Mohács	•		7	-1	-2	
Pécs	•		3	-1	-2	0
Siklós	•		5	-1	-4	
Szigetvár	•		5	0	0	
Budaörs	•		3	2	1	
Bp. Lőrinc	•		2	0	-4	0
Bp. Met. Int.	•		4	-1	–	0
Bp. Szab. hegy	•		2	-1	-2	
Cegléd	•		6	-1	-3	
Dobogókő	•		-2	-2	-2	
Gödöllő	•		1	0	-0	0
Királyrét	–		–	–	–	
Monor	•		1	-0	-2	
Nagykáta	•		2	1	1	
Szentendre	•		2	2	1	

85.X.31.

19____ 07 h-ig az utolsó 24 óra adatai

állomás	csapadék (mm)		max. hőmérséklet	min. hőmérséklet	rad. min.	Előző nap napos órái
Vác	•		2	0	3	
Vámosmikola	•		4	1	-3	0
Baja	•		7	-0	1	1
Bácsalmás	•		7	:	-2	
Izsák	•		7	1	-1	
Kalocsa	•		7	1	-1	0
Kecskemét	•		7	0	-2	1
Kiskunfélegyháza	•		7	1	0	
Kiskunhalas	•		8	0	-1	
Kunszentmiklós	•		6	1	-0	
Tiszakécske	•		9	-1	-1	
Balassagyarmat	•		4	2	-1	
Romhány	–		–	–	–	
Salgótarján	–		–	–	–	
Eger	•		1	0	-2	0
Galyatető	•		6	-1	-2	
Gyöngyös	•		4	2	1	
Kékestető	•		7	-0	-1	7
Kompolt	•		1	1	1	0
Lőrinci	•		2	1	1	
Poroszló	•		2	1	-1	
Jászapáti	•		3	1	1	
Jászberény	–		–	–	–	
Karcag	–		–	–	–	
Szolnok	•		6	0	–	–
Tiszaroff	•		4	1	-1	
Túrkeve	•		7	-1	-2	2
Kistelek	–		–	–	–	
Makó	•		9	1	-1	
Szeged	•		9	1	0	4
Szentes	•		8	0	-1	
Borsodnádasd	•		4	0	0	
Füged	•		1	1	0	
Hidasnémeti	•		2	0	-0	
Jósvafő	1		2	-1	-1	0
Lillafüred	•		4	-0	-0	
Miskolc	•		1	1	0	0
Putnok	•		1	1	1	
Sárospatak	•		1	0	-3	0
Szendrőlád	•		2	1	1	
Tokaj	•		3	2	2	
Kisvárda	–		–	–	–	
Mátészalka	•		3	-1	-2	
Nyíregyháza	•		3	0	-4	0
Nyírlugos	•		3	-2	-3	
Pátyod	•		4	-2	-3	
Tiszabecs	•		3	-2	-2	
Vásárosnamény	•		3	-1	-2	
Záhony	ny		4	-2	-2	
Berettyóújfalu	•		7	1	-1	
Debrecen	ny		6	0	-1	1
Hajdúdorog	•		7	0	-0	
Hortobágy	•		3	0	-0	
Körösszakál	•		8	1	0	
Polgár	•		2	1	0	
Békéscsaba	•		8	0	-2	3
Mezőhegyes	•		9	3	1	3
Orosháza	•		10	1	-1	0
Szarvas	•		7	0	-1	1
Szeghalom	–		–	–	–	

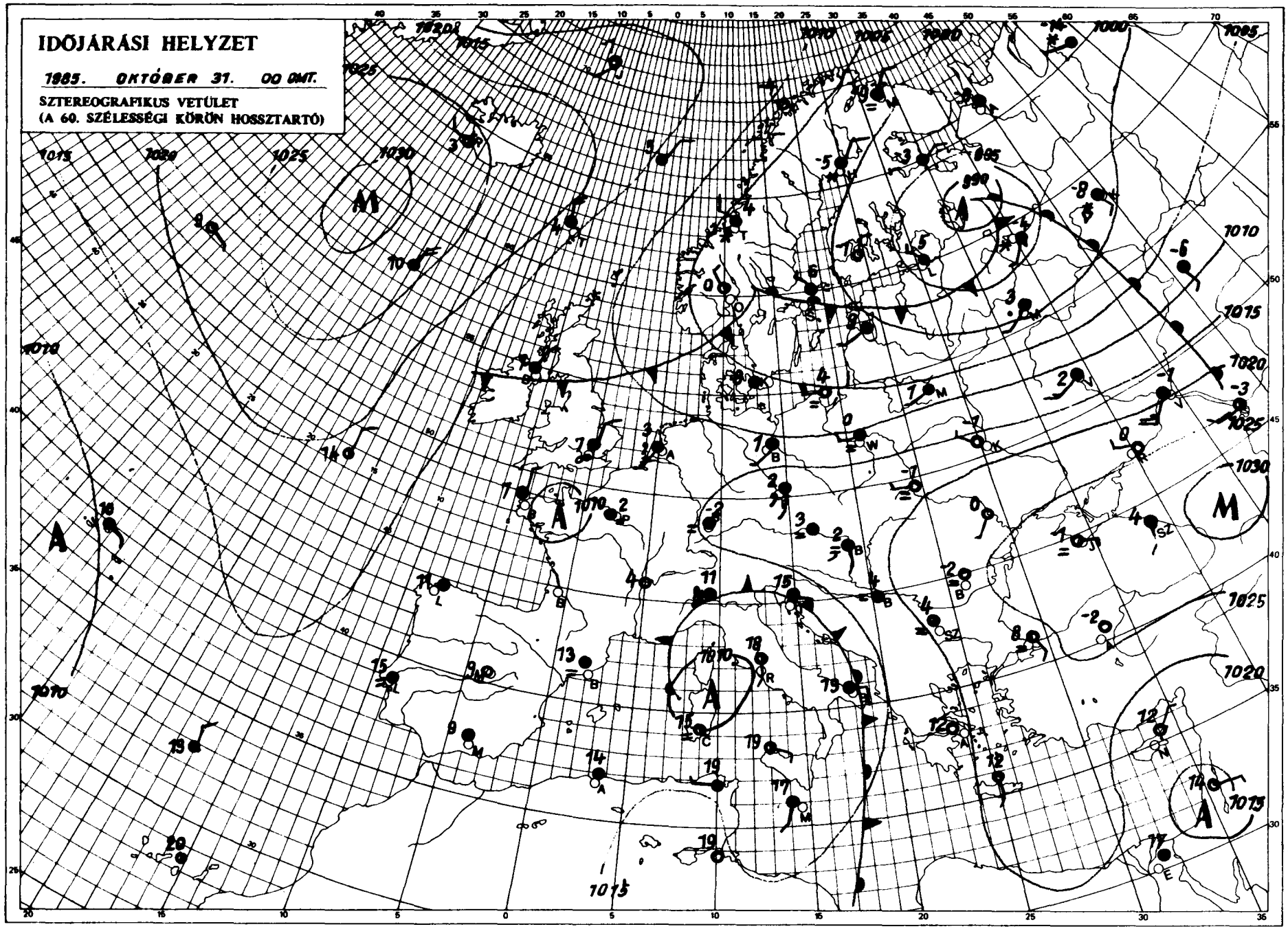

KIADJA: ORSZÁGOS METEOROLÓGIAI SZOLGÁLAT
Készíti: Központi Előrejelző Intézet Analízis- és Rövidtávú Prognózis Központja – T.: 273-018
Megjelenik naponként
Évi előfizetési díja: 2.200,-Ft. – Megrendelhető: 1024 Budapest, II., Kitaibel Pál u. 1. – T.: 353-500
Kiadásért felel: az OMSZ elnöke – Szerkesztésért felel: a KEI igazgatója
Jelmagyarázat a havi mellékletben

H QC989.H9I32

IDOJARASI NAPIJELENTÉS

ЕЖЕДНЕВНЫЙ МЕТЕОРОЛОГИЧЕСКИЙ БЮЛЛЕТЕНЬ • DAILY WEATHER REPORT
BULLETIN QUOTIDIEN DE TEMPS • TÄGLICHER WETTERBERICHT

98. évfolyam 305. szám. + Budapest + 1985. november 1. péntek

Az időjárási helyzet és a várható időjárás:

A Skandináv-félsziget nyugati partvidékén, a Brit-szigetek térségében, valamint a Szovjetunió európai területének középső részén több középpontú, nagy kiterjedésü ciklonrendszer helyezkedik el. Hatására Európa nagy részén többnyire erősen felhős, gyakran csapadékos az időjárás. Ma reggel többfelé esett az eső, zápor. Dél-, Délnyugat-Európában néhány helyen zivatar alakult ki, ugyanakkor Észak- Északkelet-Európában havas esők, havazások voltak. Szombat estig a Kárpát-medencében nyugat felől nedves levegő áramlik, ezért újabb esőkre lehet számitani.

Hazánkban csütörtökön nyugat, délnyugat felől fokozatosan növekedett a felhőzet, ezért a Dunántúlon jobbára borult volt az ég, az ország többi részén ugyanakkor még 2, 7 órán át sütött a nap. Eleinte a nyugati országrészben, majd később máshol esett az eső, záporeső. A lehullott csapadék mennyisége általában csapadéknyom és 9 mm között volt, de Tiszabecsen 12, Káldon 15 mm-t mértek. A hőmérséklet csúcsértékében nagy különbség volt a Dunántúl és az ország többi része között. Az erősen felhős, vagy borult vidéken csak 3, 9, mig a naposabb országrészeken 10, 19 fok között volt a maximumhőmérséklet. Péntekre virradóra általában 2, 8 fokig hült le a levegő. Ma délelőtt egyre több helyen szakadozott fel a felhőzet. Foltokban a köd megmaradt, északkeleten elszórtan kisebb eső, záporeső kelotkezett. A hőmérséklet 11 órakor az ország területén 4 és 12 fok között váltakozott.

Ma 12 órakor Budapesten a hőmérséklet 10 fok, a tengerszintre átszámitott légnyomás 1012 mbar, alig változik.

Várható időjárás szombat estig:

Eleinte változóan felhős, párás, helyenként tartósan ködös idő lesz, lassanként megélénkülő déli széllel.
Később délnyugat felől újból beborul az ég és országszerte várható eső.
Holnap délutántól a Dunántúlon időnként már felszakadozik a felhőzet, északnyugatira fordul és megerősödik a szél.
Várható legalacsonyabb éjszakai hőmérséklet: 2, 7,
legmagasabb nappali hőmérséklet szombaton: 6, 11 fok között.

H. Bóna Márta s.k.

A hőmérséklet napi középértéke és eltérése a sokévi átlagtól /Budapest belterületén/:

1985. X. 31.	5,5°C	-3,5°C

1871 óta ezen a napon Budapesten előfordult

legmagasabb hőmérséklet:	22,7°C /1926/,
legalacsonyabb hőmérséklet:	-9,5°C /1920/.

85.777.
U. S. Dep...

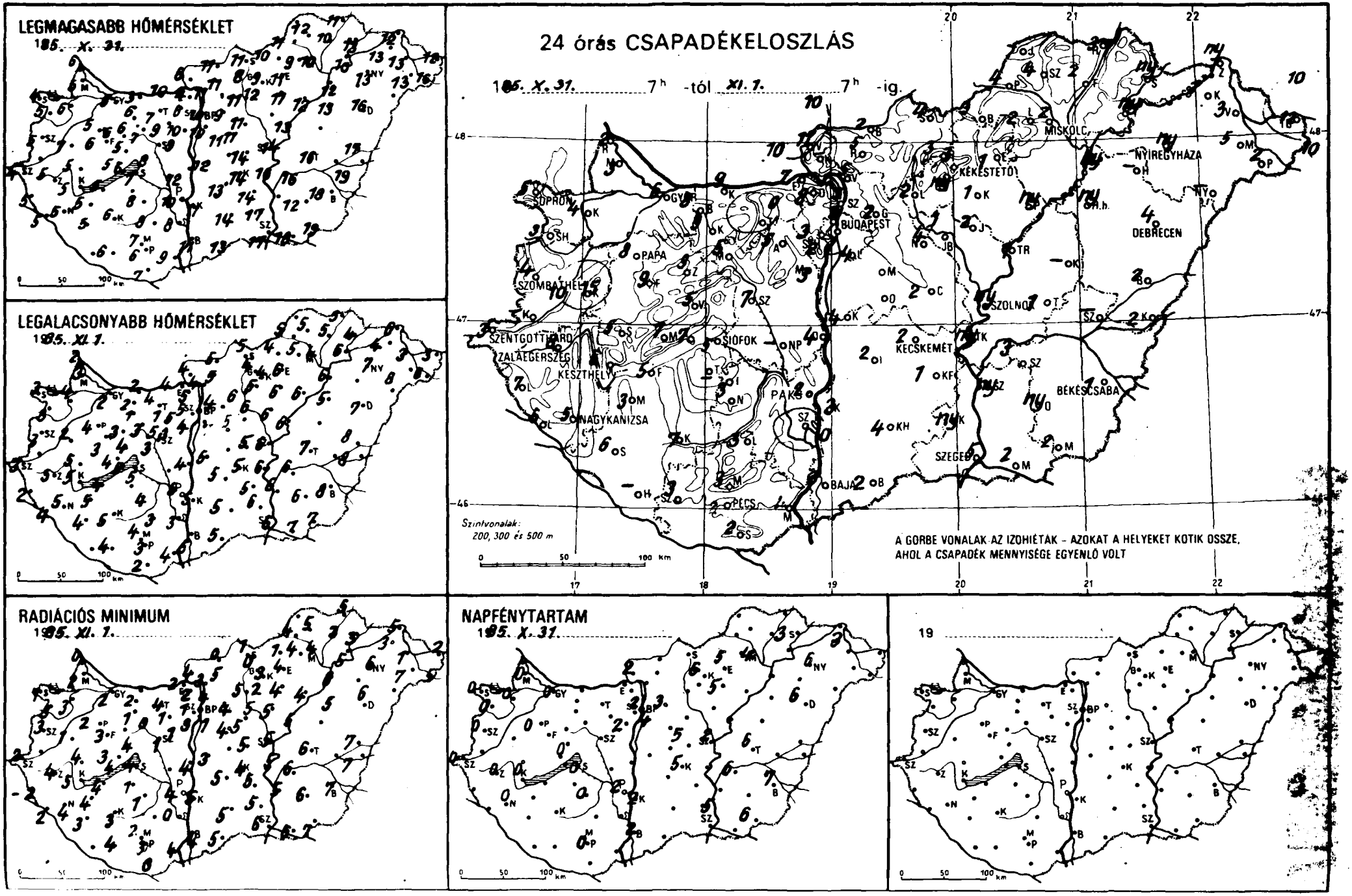
LEGMAGASABB HŐMÉRSÉKLET
1985. X. 31.
LEGALACSONYABB HŐMÉRSÉKLET
1985. XI. 1.
24 órás CSAPADÉKELOSZLÁS
1985. X. 31. 7h -tól XI. 1. 7h -ig.
SOPRON
GYŐR
BUDAPEST
MISKOLC
NYÍREGYHÁZA
KÉKESTETŐ
DEBRECEN
PAPA
SZOMBATHELY
SZOLNOK
SZENTGOTTHÁRD
ZALAEGERSZEG
KESZTHELY
SIÓFOK
PAKS
KECSKEMÉT
NAGYKANIZSA
BÉKÉSCSABA
SZEGED
BAJA
PÉCS
Szintvonalak:
200, 300 és 500 m
A GÖRBE VONALAK AZ IZOHIÉTÁK – AZOKAT A HELYEKET KÖTIK ÖSSZE, AHOL A CSAPADÉK MENNYISÉGE EGYENLŐ VOLT
RADIÁCIÓS MINIMUM
1985. XI. 1.
NAPFÉNYTARTAM
1985. X. 31.
19

85.XI.1. 07 h-ig az utolsó 24 óra adatai						Előző nap napos órái
állomás	csapadék (mm)		max. hőmérséklet	min. hőmérséklet	rad. min.	
Győr	6		6	2	2	0
Kapuvár	4		6	4	3	0
Mosonmagyaróvár	3		5	3	2	0
Rajka	2		6	2	0	
Sopron	5		4	2	1	0
Sopronhorpács	3		5	3	3	0
Káld	15		7	2	1	
Körmend	–		–	–	–	
Szentgotthárd	3		4	3	2	0
Szombathely	4		5	3	3	0
Lenti	7		5	2	-2	
Letenye	6		5	4	2	
Nagykanizsa	5		5	5	4	0
Zalaegerszeg	8		5	5	4	0
Farkasgyepű	9		6	3	3	
Keszthely	6		5	5	5	0
Mencshely	7		5	4	3	0
Pápa	8		5	4	2	0
Sümeg	5		5	5	4	
Tihany	7		6	5	4	
Veszprém	5		5	4	4	
Zirc	9		6	3	–	
Fonyód	5		5	4	4	
Homokszt. györgy	–		–	–	–	
Kaposvár	7		6	5	3	
Marcali	3		5	5	4	
Siófok	5		7	5	4	0
Somogyszob	6		5	4	3	
Tab	–		–	–	–	
Bábolna	8		6	2	2	
Esztergom	7		10	4	2	
Kisbér	9		6	1	1	
Komárom	9		3	2	–	
Tatabánya			7	4	4	
Alcsútdoboz	5		9	1	1	
Dunaújváros	4		11	4	4	
Martonvásár	3		9	3	1	2
Mór	5		7	3	0	
Nagyhörcsökp.	–		–	–	–	
Szabadbattyán	7		8	3	1	
Iregszemcse	3		8	4	1	0
Lengyel	3		8	3	1	
Paks	2		10	5	4	2
Szekszárd			8	3	0	
Árpádtető	3		7	4	2	
Mohács	4		9	4	4	
Pécs	2		6	3	3	0
Siklós	2		7	2	0	
Szigetvár	3		6	4	4	
Budaörs	2		10	5	3	
Bp. Lőrinc	2		10	4	1	4
Bp. Met. Int.	2		10	5	–	2
Bp. Szab. hegy	3		6	4	1	
Cegléd	2		14	5	5	5
Dobogókő	8		4	2	2	
Gödöllő	2		9	4	4	3
Királyrét	–		–	–	–	
Monor	4		11	7	4	
Nagykáta	4		11	5	5	
Szentendre	3		10	5	4	

85.XI.1. 07 h-ig az utolsó 24 óra adatai						Előző nap napos órái
állomás	csapadék (mm)		max. hőmérséklet	min. hőmérséklet	rad. min.	
Vác	5		11	4	3	
Vámosmikola	11		8	4	4	2
Baja	3		11	5	4	2
Bácsalmás	2		13	5	5	
Izsák	2		13	5	5	
Kalocsa	3		11	5	5	2
Kecskemét	2		14	5	4	5
Kiskunfélegyháza	1		14	5	5	
Kiskunhalas	4		14	5	5	
Kunszentmiklós	4		12	5	3	
Tiszakécske	ny		16	6	5	
Balassagyarmat	2		11	5	0	
Romhány	5		11	5	5	
Salgótarján	4		11	5	1	
Eger	1		11	6	4	5
Galyatető	3		8	4	0	
Gyöngyös	ny		12	5	2	
Kékestető	3		9	4	3	6
Kompolt	1		11	5	4	5
Lőrinci	2		11	6	5	
Poroszló	ny		12	6	4	
Jászapáti	2		–	6	5	
Jászberény	1		11	6	5	
Karcag	–		–	–	–	
Szolnok	ny		14	6	5	2
Tiszaroff	1		13	6	5	
Túrkeve	1		16	7	6	6
Kistelek	ny		17	6	5	
Makó	2		18	7	6	
Szeged	5		17	6	6	5
Szentes	ny		14	6	5	
Borsodnádasd	3		10	4	1	
Füged	2		10	5	3	
Hidasnémeti	3		11	5	5	
Jósvafő	–		–	–	–	
Lillafüred	2		9	5	4	
Miskolc	2		10	4	4	4
Putnok	4		11	5	4	
Sárospatak	ny		13	4	3	3
Szendrőlád	4		12	5	5	
Tokaj	ny		10	6	5	
Kisvárda	1		13	4	3	3
Mátészalka	5		18	8	7	
Nyíregyháza	ny		13	7	6	6
Nyírlugos	–		–	–	–	
Pátyod	2		16	6	5	
Tiszabecs	12		12	3	2	
Vásárosnamény	3		13	3	1	
Záhony	ny		12	6	5	
Berettyóújfalu	2		17	8	7	
Debrecen	4		16	7	6	6
Hajdúdorog	–		–	–	–	
Hortobágy	ny		13	5	5	
Körösszakál	2		19	8	7	
Polgár	ny		12	6	6	
Békéscsaba	1		18	8	7	7
Mezőhegyes	2		19	7	7	6
Orosháza	ny		12	6	6	–
Szarvas	3		16	6	6	6
Szeghalom	–		–	–	–	

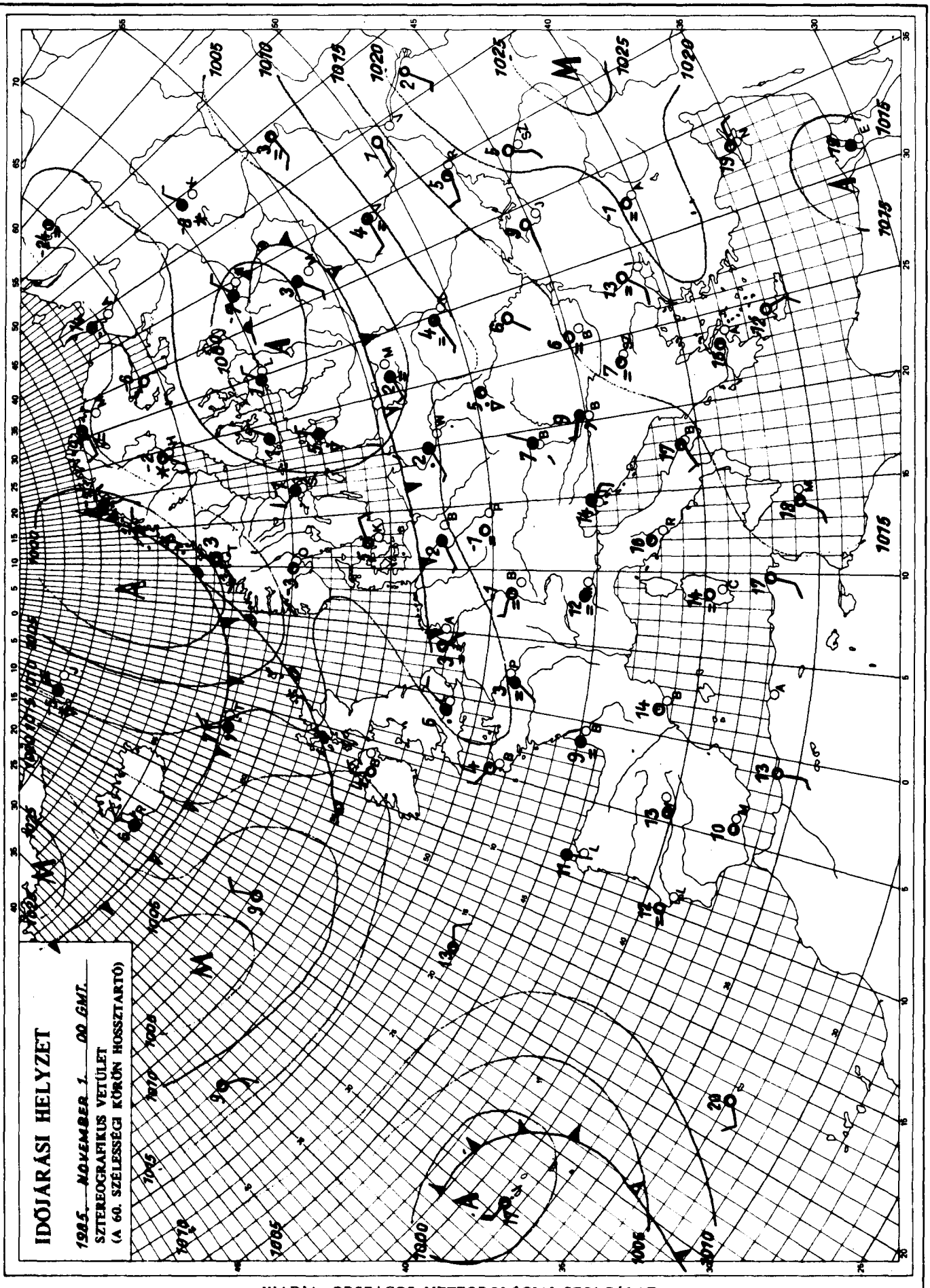

KIADJA: ORSZÁGOS METEOROLÓGIAI SZOLGÁLAT
Készíti: Központi Előrejelző Intézet Analízis- és Rövidtávú Prognózis Központja – T.: 273-018
Megjelenik naponként
Évi előfizetési díja: 2.200,- Ft. – Megrendelhető: 1024 Budapest, II., Kitaibel Pál u. 1. – T.: 353-500
Kiadásért felel: az OMSZ elnöke – Szerkesztésért felel: a KEI igazgatója

Jelmagyarázat a havi mellékletben

IDŐJÁRÁSI NAPIJELENTÉS

ЕЖЕДНЕВНЫЙ МЕТЕОРОЛОГИЧЕСКИЙ БЮЛЛЕТЕНЬ · DAILY WEATHER REPORT
BULLETIN QUOTIDIEN DE TEMPS · TÄGLICHER WETTERBERICHT

98. évfolyam 306. szám. + Budapest + 1985. november 2. szombat

Az időjárási helyzet és a várható időjárás:

Skandinávia feletti középponttal hatalmas ciklon örvénylik. Ennek áramlási rendszerében nagy sebességgel követik egymást az időjárási frontok. A nagy, középponti ciklonról az elmúlt éjszaka levált egy u.n. peremciklon. Ennek hatására esett jelentős mennyiségü eső a Kárpát-medencében. Szombat reggel elérte kontinensünk partvidékót egy újabb, nagy sebességgel vonuló hidegfront. Országunk időjárását vasárnap már ez a front határozza meg. Ujabb záporok várhatók, később azonban felszakadozik a felhőzet és szeles lesz az idő.

Magyarországon pénteken az ország középső részein változóan felhős volt az ég, 2, 7 órán át sütött a nap. Másutt borult maradt az ég, voltak egész napon át ködös területek is. A legmagasabb nappali hőmérséklet a borult, ködös helyeken csak 5, 10, a napos vidékeken 10, 14 fok között volt. Az esti óráktól kezdve délnyugat felől fokozatosan beborult az ég és egyre több helyen megeredt az eső. Szombat reggelig néhány állomás kivételével mindenütt esett eső. Mennyisége a Pécs-Nyiregyháza vonaltól délkeletre csak 1 mm volt, általában 5, 15 mm közötti értékeket mértek, de Kompoltról és Lentiből 19, Letenyéről 20 mm-t jelentettek. Szombatra virradóra a legalacsonyabb hőmérséklet 3, 8 fok között alakult. Délelőtt országszerte erősen felhős, vagy borult volt az ég, többfelé továbbra is esett az eső. A Dunántúlon megerősödött az északi szél. A hőmérséklet 11 órakor 5 és 13 fok között volt.

Ma 12 órakor Budapesten a hőmérséklet 8 fok, a tengerszintre átszámitott légnyomás 1003 mbar, alig változik.

Várható időjárás vasárnap estig:

Eleinte jobbára borult idő lesz, ismétlődő esőkkel.
Vasárnap fölszakad a felhőzet, napos és felhős időszakok, valamint futó záporok lesznek.
Az északi szél főként napközben erősödik meg többfelé.
A hőmérséklet éjszaka 2, 7 fokig csökken.
Vasárnap napközben pedig: 6, 11 fokig emelkedik.

Pálmási Judit s.k.

A hőmérséklet napi középértéke és eltérése a sokévi átlagtól /Budapest belterületén/:

1985. XI. 1. 8,6°C +0,2°C

1871 óta ezen a napon Budapesten előfordult

legmagasabb hőmérséklet: 21,5°C /1926/,
legalacsonyabb hőmérséklet: -8,3°C /1920/.

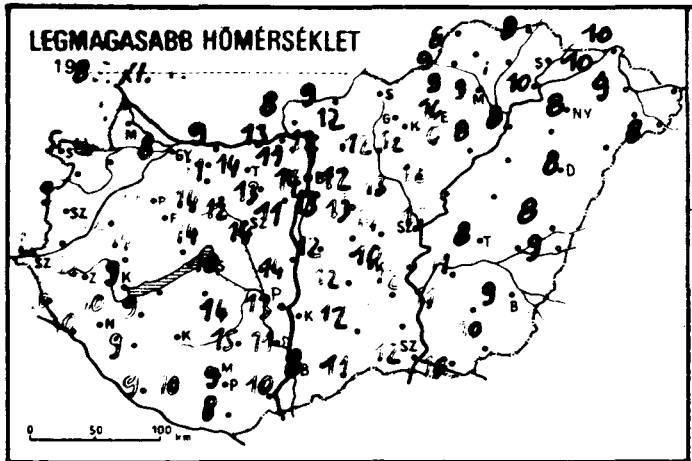
LEGMAGASABB HŐMÉRSÉKLET
19 .. XI. ..
0 50 100 km

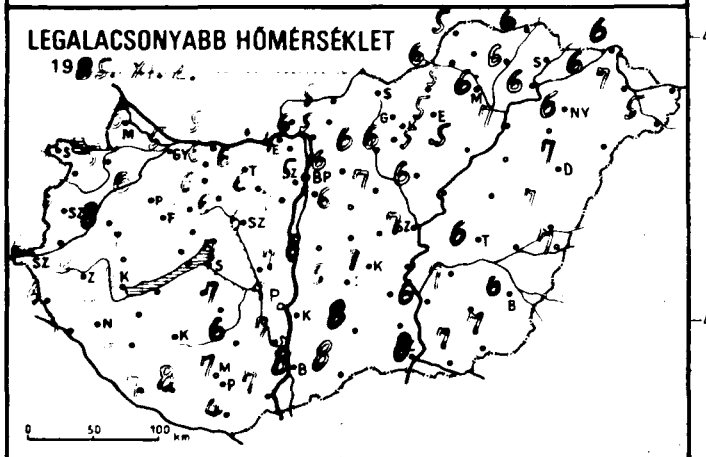
LEGALACSONYABB HŐMÉRSÉKLET
19 .. XI. ..
0 50 100 km

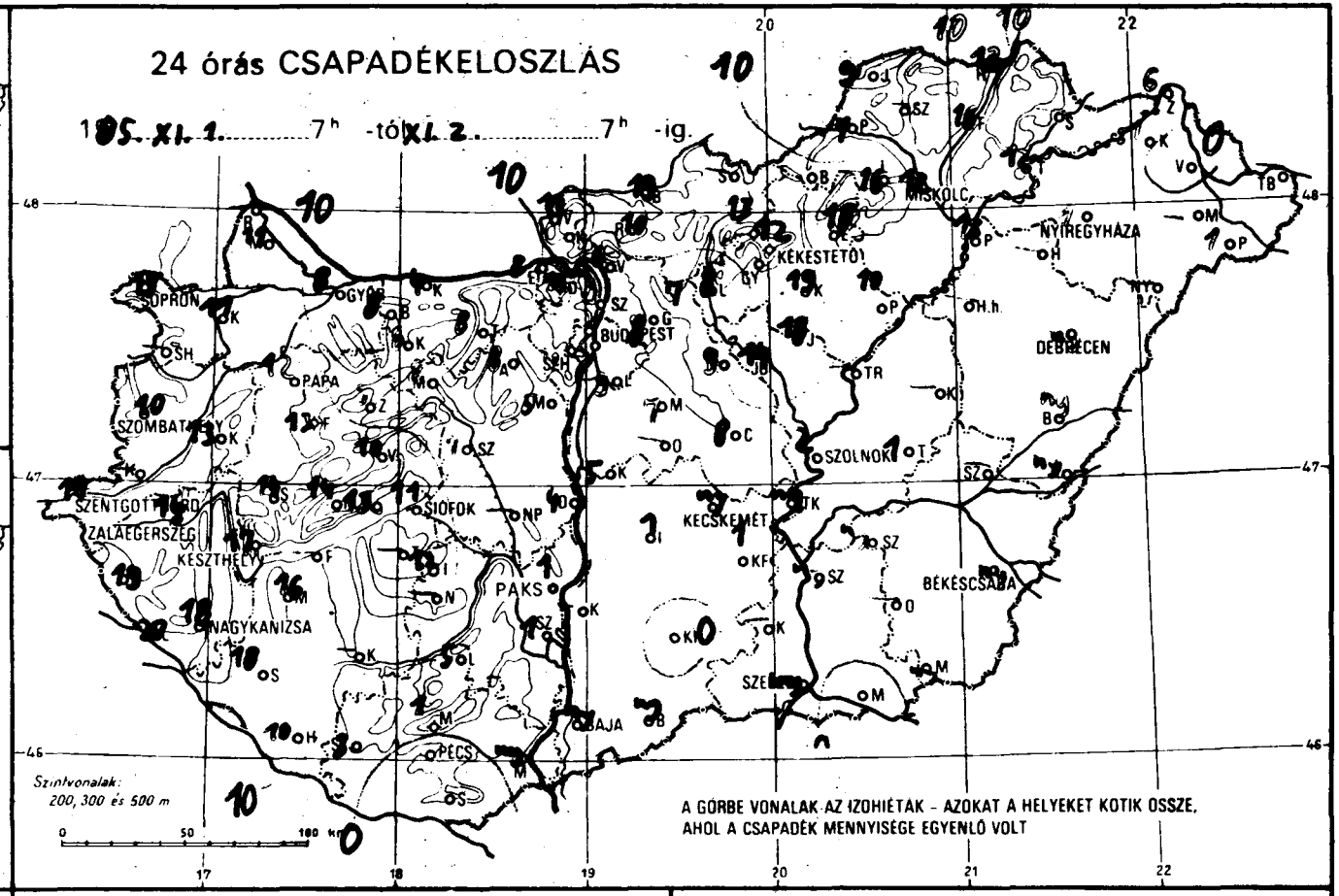
24 órás CSAPADÉKELOSZLÁS
19 85. XI. 1. ..... 7h -tól XI. 2. ..... 7h -ig.
SOPRON
GYŐR
BUDAPEST
MISKOLC
NYÍREGYHÁZA
KEKESTETŐ
DEBRECEN
PAPA
SZOMBATHELY
SZOLNOK
SZENTGOTTHÁRD
ZALAEGERSZEG
KESZTHELY
SIÓFOK
KECSKEMÉT
BÉKÉSCSABA
PAKS
NAGYKANIZSA
SZEGED
BAJA
PÉCS
Szintvonalak: 200, 300 és 500 m
A GÖRBE VONALAK AZ IZOHIÉTÁK - AZOKAT A HELYEKET KOTIK ÖSSZE, AHOL A CSAPADÉK MENNYISÉGE EGYENLŐ VOLT
0 50 100 km

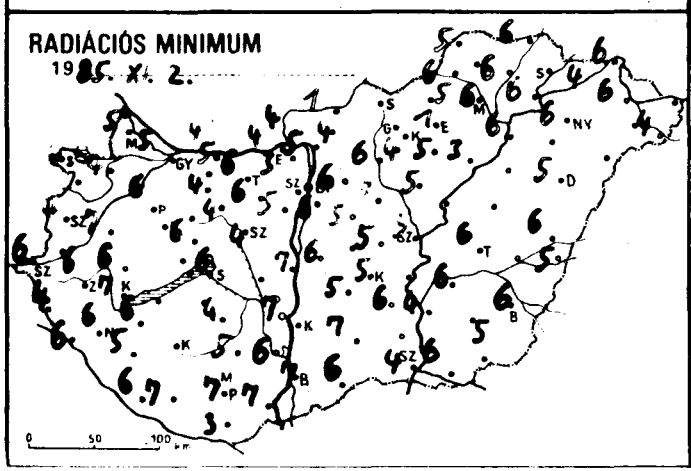
RADIÁCIÓS MINIMUM
19 85. XI. 2.
0 50 100 km

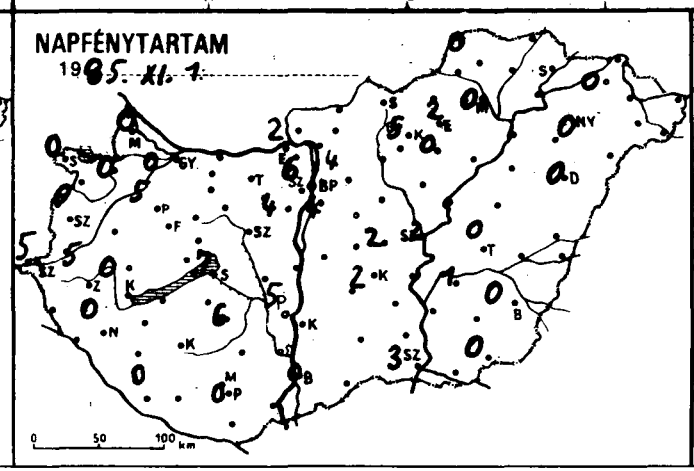
NAPFÉNYTARTAM
19 85. XI. 1.
0 50 100 km

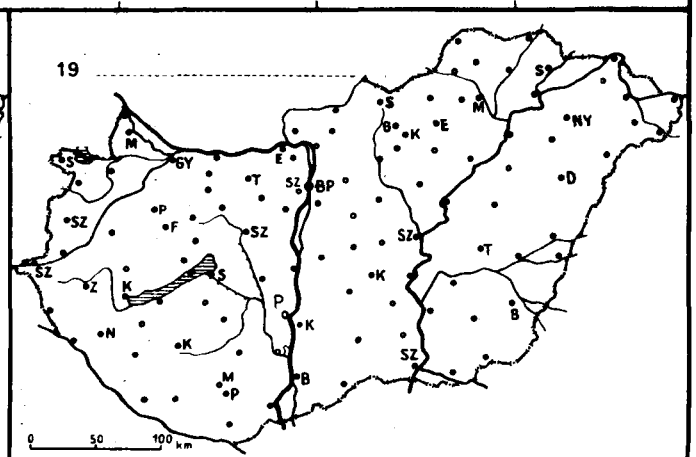
19 .....
0 50 100 km

85.XI.2. 07 h-ig az utolsó 24 óra adatai						Előző nap napos órái
állomás	csapadék (mm)		max. hőmérséklet	min. hőmérséklet	rad. min.	
Győr	8	≡	8	5	5	0
Kapuvár	11	≡	7	5	4	0
Mosonmagyaróvár	11	≡	7	5	5	0
Rajka	–		–	–	–	
Sopron	15	≡	5	4	4	0
Sopronhorpács	–		–	–	–	
Káld	13	▬	12	8	7	
Körmend	–		–	–	–	
Szentgotthárd	11	▬	11	6	6	5
Szombathely	10	≡	9	5	4	0
Lenti	19	≡	10	6	4	
Letenye	20	▽	10	7	6	
Nagykanizsa	18	≡	10	7	6	0
Zalaegerszeg	14	▬	12	6	6	5
Farkasgyepű	13		14	5	4	
Keszthely	17	▬	9	7	7	0
Mencshely	14		11	6	4	7
Pápa	12	▬	11	6	6	5
Sümeg	14	▬	14	7	6	
Tihany	13	≡	12	7	6	
Veszprém	10	▬	14	6	6	
Zirc	9	≡	14	4	3	
Fonyód	–		–	–	–	
Homokszt. györgy	10		9	7	6	0
Kaposvár	–		–	–	–	
Marcali	16	≡	9	7	6	
Siófok	11	▬	10	7	6	7
Somogyszob	18	▽	9	6	5	
Tab			–	–	–	
Bábolna	8	≡	11	6	5	
Esztergom	8	▬	13	6	4	
Kisbér	8	≡	14	6	4	
Komárom	4	≡	9	5	4	
Tatabánya	8		14	6	6	
Alcsútdoboz	8		13	6	6	
Dunaújváros	4		14	7	7	
Martonvásár	5		11	7	5	4
Mór	8	▽≡	12	6	4	
Nagyhörcsökp.	–		–	–	–	
Szabadbattyán	7	▬	14	6	4	
Iregszemcse	12	▬	14	7	4	6
Lengyel	5	≡	15	6	5	
Paks	1	≡	13	7	7	5
Szekszárd	1	▬	14	7	6	
Árpádtető	1	▬	13	6	5	
Mohács	ny		10	7	7	
Pécs	•	≡	9	7	7	0
Siklós	•	▬	8	4	3	
Szigetvár	3	≡	10	8	7	
Budaörs	6	≡	13	8	6	
Bp. Lőrinc	9	▽▬	13	7	6	4
Bp. Met. Int.	5	≡	14	5	–	6
Bp. Szab. hegy	1	≡	14	5	3	
Cegléd	8	▬≡	14	7	5	2
Dobogókő	14	≡	11	4	3	
Gödöllő	8	▬	12	6	8	4
Királyrét	–		–	–	–	
Monor	7	▽▬	13	6	5	
Nagykáta	9	≡	13	7	7	
Szentendre	6	≡	14	7	6	

86.XI.2. 07 h-ig az utolsó 24 óra adatai						Előző nap napos órái
állomás	csapadék (mm)		max. hőmérséklet	min. hőmérséklet	rad. min.	
Vác	6	≡	12	6	5	
Vámosmikola	12	≡	8	4	4	2
Baja	ny	▽≡	8	8	7	0
Bácsalmás	ny	▽≡	11	8	6	
Izsák	11	≡	12	5	5	
Kalocsa	–		–	–	–	
Kecskemét	ny	≡	10	7	5	2
Kiskunfélegyháza	10	≡	12	7	6	
Kiskunhalas	•	▬	12	8	7	
Kunszentmiklós	5	≡	12	8	6	
Tiszakécske	ny	▬	12	7	6	
Balassagyarmat	19	▬≡	9	5	1	
Romhány	10	▽	12	5	4	
Salgótarján	–		–	–	–	
Eger	18	≡	10	5	1	2
Galyatető	13	≡	11	3	3	
Gyöngyös	8		12	6	4	
Kékestető	12	▽▬	10	3	3	5
Kompolt	19		10	5	5	0
Lőrinci	7	≡	12	6	6	
Poroszló	10		8	5	3	
Jászapáti	18	▽≡	12	6	5	
Jászberény	14	▬	10	6	6	
Karcag	–		–	–	–	
Szolnok	2	▬	11	7	5	2
Tiszaroff	–		–	–	–	
Túrkeve	1	≡	8	6	6	0
Kistelek	–		–	–	–	
Makó	•		10	7	6	
Szeged	ny	▬	12	8	4	3
Szentes	ny		11	6	4	
Borsodnádasd	–		–	–	–	
Füzöd	16	≡	7	6	6	
Hidasnémeti	13	•	8	6	6	
Jósvafő	9	≡	8	5	5	0
Lillafüred	16	▽≡	9	5	5	
Miskolc	12	▬	9	6	6	0
Putnok	7	▬	9	6	6	
Sárospatak	–		–	–	–	
Szendrőlád	–		–	–	–	
Tokaj	12	≡	10	6	6	
Kisvárda	1	▬	10	6	4	0
Mátészalka	–		–	–	–	
Nyíregyháza	1	≡	8	6	6	0
Nyírlugos	–		–	–	–	
Pátyod	1		8	5	4	
Tiszabecs	–		–	–	–	
Vásárosnamény	•	▬	9	7	6	
Záhony	6		10	6	6	
Berettyóújfalu	ny		8	7	6	
Debrecen	ny	≡	8	7	6	0
Hajdúdorog	–		–	–	–	
Hortobágy	–		–	–	–	
Körösszakál	ny	—	9	7	5	
Polgár	13	≡	8	7	6	
Békéscsaba	ny	≡	9	6	6	0
Mezőhegyes	ny		10	7	5	0
Orosháza	–		–	–	–	
Szarvas	ny	≡	11	7	6	1
Szeghalom	–		–	–	–	

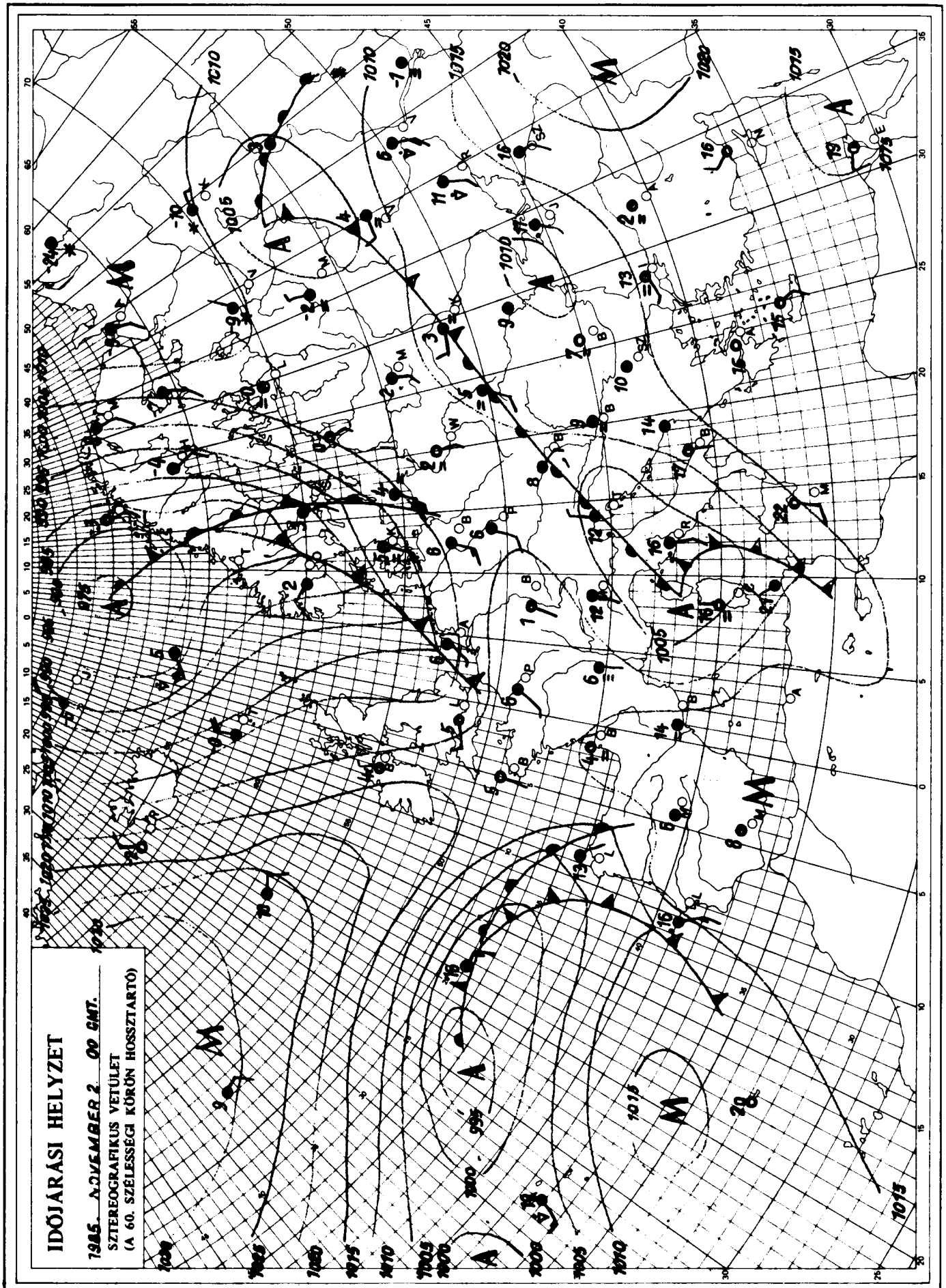

KIADJA: ORSZAGOS METEOROLOGIAI SZOLGÁLAT
Készíti: Központi Előrejelző Intézet Analízis- és Rövidtávú Prognózis Központja – T.: 273-018
Megjelenik naponként
Évi előfizetési díja: 2.200,-Ft. – Megrendelhető: 1024 Budapest, II., Kitaibel Pál u. 1. – T.: 353-500
Kiadásért felel: az OMSZ elnöke – Szerkesztésért felel: a KEI igazgatója

Jelmagyarázat a havi mellékletben

IDŐJÁRÁSI NAPIJELENTÉS

ЕЖЕДНЕВНЫЙ МЕТЕОРОЛОГИЧЕСКИЙ БЮЛЛЕТЕНЬ • DAILY WEATHER REPORT
BULLETIN QUOTIDIEN DE TEMPS • TÄGLICHER WETTERBERICHT

98. évfolyam 307. szám. 1985. november 3. vasárnap

Az időjárási helyzet és a várható időjárás:

Középpontjával a Botteni-öböl fölött egy mérsékelt égövi ciklon örvénylik. Ennek déli peremén az Atlanti-óceán térségéből származó különböző nedvességü és hőmérsékletü léghullámok haladnak Nyugat-Európán át a Fekete-tenger térsége felé. Emiatt Európa nyugati és középső részén változatos a felhőzeti kép, szórványosan esőről, záporról érkeznek jelentések. Mivel a Kárpát-medence térségében átmenetileg egy magas nyomású légköri képződmény épül föl. Hétfő estig párás, csendes, helyenként ködös idő várható.

Hazánkban szombaton időnként már fölszakadozott a felhőzet, és kis időre többfelé a nap is kisütött. A hőmérséklet csúcsértéke 7 és 15 fok között alakult. Többfelé volt eső, zápor, azonban a ma reggel 7 óráig lehullott csapadék mennyisége egyedül Salgotarjánban haladta meg a 10 mm-t. Ma hajnalra -1 és +7 fok közé csökkent a hőmérséklet. Vasárnap délelőtt változóan felhős volt az ég, csupán néhány helyen volt gyenge köd. A hőmérséklet 11 órakor 5 és 11 fok között alakult.

Ma 12 órakor Budapesten a hőmérséklet 10 fok, a tengerszintre átszámitott légnyomás 1010 mbar, gyengén emelkedik.

Várható időjárás hétfő estig:

Változóan felhős idő várható, csapadék már nem valószinü.
Éjszaka többfelé köd képződik.
A légmozgás többnyire gyenge vagy mérsékelt lesz.
Várható legalacsonyabb éjszakai hőmérséklet: -2 és +3 fok között,
legmagasabb nappali hőmérséklet hétfőn: a tartósan ködös helyeken 5, másutt 10 fok körül várható.

Rábai Attila s.k.

A hőmérséklet napi középértéke és eltérése a sokévi átlagtól /Budapest belterületén/:

1985. XI. 2. 7,8°C -0,6°C

1871 óta ezen a napon Budapesten előfordult

legmagasabb hőmérséklet: 22,2°C /1928/,
legalacsonyabb hőmérséklet: -8,9°C /1920/.

85.779.

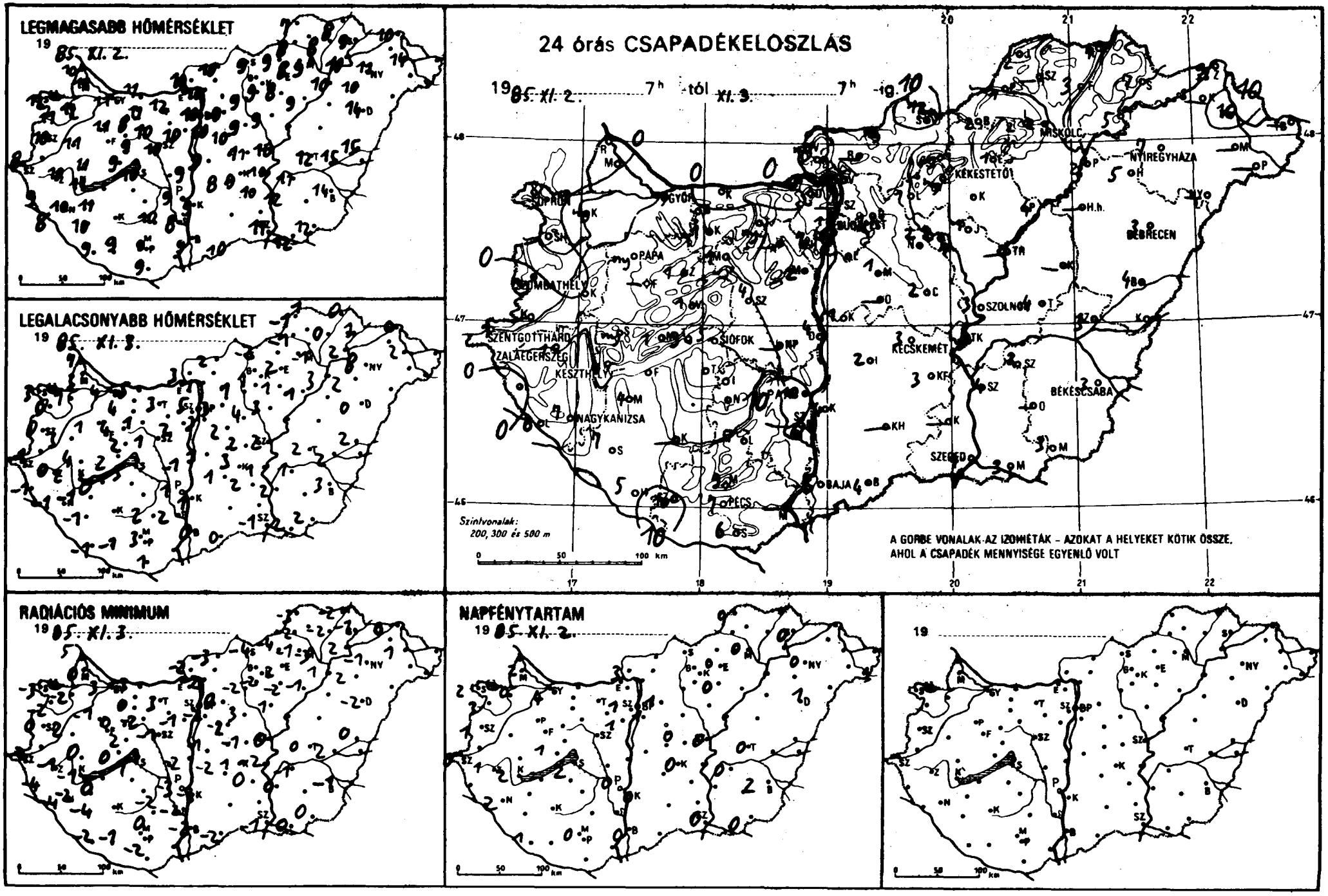
LEGMAGASABB HŐMÉRSÉKLET
19 85. XI. 2.
LEGALACSONYABB HŐMÉRSÉKLET
19 85. XI. 3.
24 órás CSAPADÉKELOSZLÁS
19 85. XI. 2. 7h -tól XI. 3. 7h -ig.
SZENTGOTTHÁRD
ZALAEGERSZEG
KESZTHELY
NAGYKANIZSA
SIÓFOK
KECSKEMÉT
BÉKÉSCSABA
SZEGED
BAJA
PÉCS
MISKOLC
NYÍREGYHÁZA
KÉKESTETŐ
DEBRECEN
SZOLNOK
Szintvonalak:
200, 300 és 500 m
A GÖRBE VONALAK AZ IZOHÉTÁK – AZOKAT A HELYEKET KÖTIK ÖSSZE,
AHOL A CSAPADÉK MENNYISÉGE EGYENLŐ VOLT
RADIÁCIÓS MINIMUM
19 85. XI. 3.
NAPFÉNYTARTAM
19 85. XI. 2.
19

85.XI.3 07 h-ig az utolsó 24 óra adatai

állomás	csapadék (mm)		max. hőmérséklet	min. hőmérséklet	rad. min.	Előző nap napos órái
Győr	ny		11	4	3	4
Kapuvár	ny		12	1	-2	0
Mosonmagyaróvár	.		11	3	0	2
Rajka	.		10	7	5	
Sopron	.		12	3	-3	2
Sopronhorpács	.		11	0	-2	3
Káld	.		11	3	2	
Körmend	-		-	-	-	
Szentgotthárd	1		8	-1	-2	0
Szombathely	ny		10	0	0	1
Lenti	.		9	-1	-4	
Letenye	6		8	-1	-4	
Nagykanizsa	7		10	-1	-2	2
Zalaegerszeg	1		10	0	-1	1
Farkasgyepű	-		-	-	-	
Keszthely	4		11	2	-1	2
Mencshely	1		9	2	0	1
Pápa	ny		11	1	-1	3
Sümeg	ny		11	4	0	
Tihany	3		11	4	2	
Veszprém	1		9	2	2	
Zirc	1		8	4	0	
Fonyód	-		-	-	-	
Homokszt. györgy	5		9	-1	-2	1
Kaposvár	-		-	-	-	
Marcali	4		11	0	0	
Siófok	5		10	3	1	2
Somogyszob	7		10	-1	-4	
Tab	-		-	-	-	
Bábolna	-		-	-	-	
Esztergom	-		-	-	-	
Kisbér	1		11	4	0	
Komárom	.		11	5	3	
Tatabánya	ny		12	3	3	
Alcsútdoboz	-		-	-	-	
Dunaújváros	4		9	-1	-2	
Martonvásár	2		10	2	-1	1
Mór	1		10	1	-2	
Nagyhörcsökp.	-		-	-	-	
Szabadbattyán	4		10	1	-1	
Iregszemcse	-		-	-	-	
Lengyel	7		10	2	-2	
Paks	10		9	1	-3	0
Szekszárd	6		8	2	-2	
Árpádtető	9		6	3	0	
Mohács	-		-	-	-	
Pécs	7		9	3	0	0
Siklós	6		9	1	-2	
Szigetvár	10		9	-1	-1	
Budaörs	1		10	1	0	
Bp. Lőrinc	1		10	3	-2	1
Bp. Met. Int.	1		10	5	-	1
Bp. Szab. hegy	7		7	3	1	
Cegléd	2		11	2	-1	0
Dobogókő	.		5	4	3	
Gödöllő	1		9	3	0	1
Királyrét	-		-	-	-	
Monor	1		10	2	-2	
Nagykáta	2		9	4	3	
Szentendre	-		-	-	-	

85.XI.3 07 h-ig az utolsó 24 óra adatai

állomás	csapadék (mm)		max. hőmérséklet	min. hőmérséklet	rad. min.	Előző nap napos órái
Vác	1		10	1	-2	
Vámosmikola	ny		10	3	-2	3
Baja	6		9	0	-2	0
Bácsalmás	4		10	0	-2	
Izsák	2		8	1	-2	
Kalocsa	4		9	1	-3	0
Kecskemét	3		9	3	1	0
Kiskunfélegyháza	3		10	2	0	
Kiskunhalas	-		-	-	-	
Kunszentmiklós	1		9	1	-1	
Tiszakécske	ny		10	1	-2	
Balassagyarmat	ny		10	2	-3	
Romhány	-		-	-	-	
Salgótarján	12		9	-2	-4	
Eger	1		8	2	2	0
Galyatető	-		-	-	-	
Gyöngyös	ny		9	1	-2	
Kékestető	1		5	0	-1	1
Kompolt	2		8	1	-2	0
Lőrinci	1		9	1	-2	
Pétervására	4		9	1	-1	
Jászapáti	1		9	3	1	
Jászberény	2		8	4	1	
Karcag	-		-	-	-	
Szolnok	3		10	2	0	0
Tiszaroff	-		-	-	-	
Túrkeve	4		12	2	0	0
Kistelek	-		-	-	-	
Makó	3		12	2	0	
Szeged	4		11	-1	-1	0
Szentes	4		12	2	0	
Borsodnádasd	2		9	-1	-4	
Füged	3		8	0	-2	
Hidasnémeti	7		8	0	-2	
Jósvafő	2		7	1	3	0
Lillafüred	2		8	1	-1	
Miskolc	2		9	-1	-3	0
Putnok	1		8	-1	-2	
Sárospatak	7		9	1	-1	0
Szendrőlád	-		-	-	-	
Tokaj	5		10	2	2	
Kisvárda	-		-	-	-	
Mátészalka	-		-	-	-	
Nyíregyháza	7		11	8	-2	0
Nyírlugos	-		-	-	-	
Pátyod	-		-	-	-	
Tiszabecs	-		-	-	-	
Vásárosnamény	10		14	2	1	
Záhony	9		10	0	0	
Berettyóújfalu	4		15	2	0	
Debrecen	3		14	0	-2	1
Hajdúdorog	5		10	2	2	
Hortobágy	-		-	-	-	
Körösszakál	-		-	-	-	
Polgár	2		10	3	1	
Békéscsaba	3		14	3	-1	2
Mezőhegyes	3		12	2	0	0
Orosháza	-		-	-	-	
Szarvas	3		11	1	-1	0
Szeghalom	3		15	2	2	

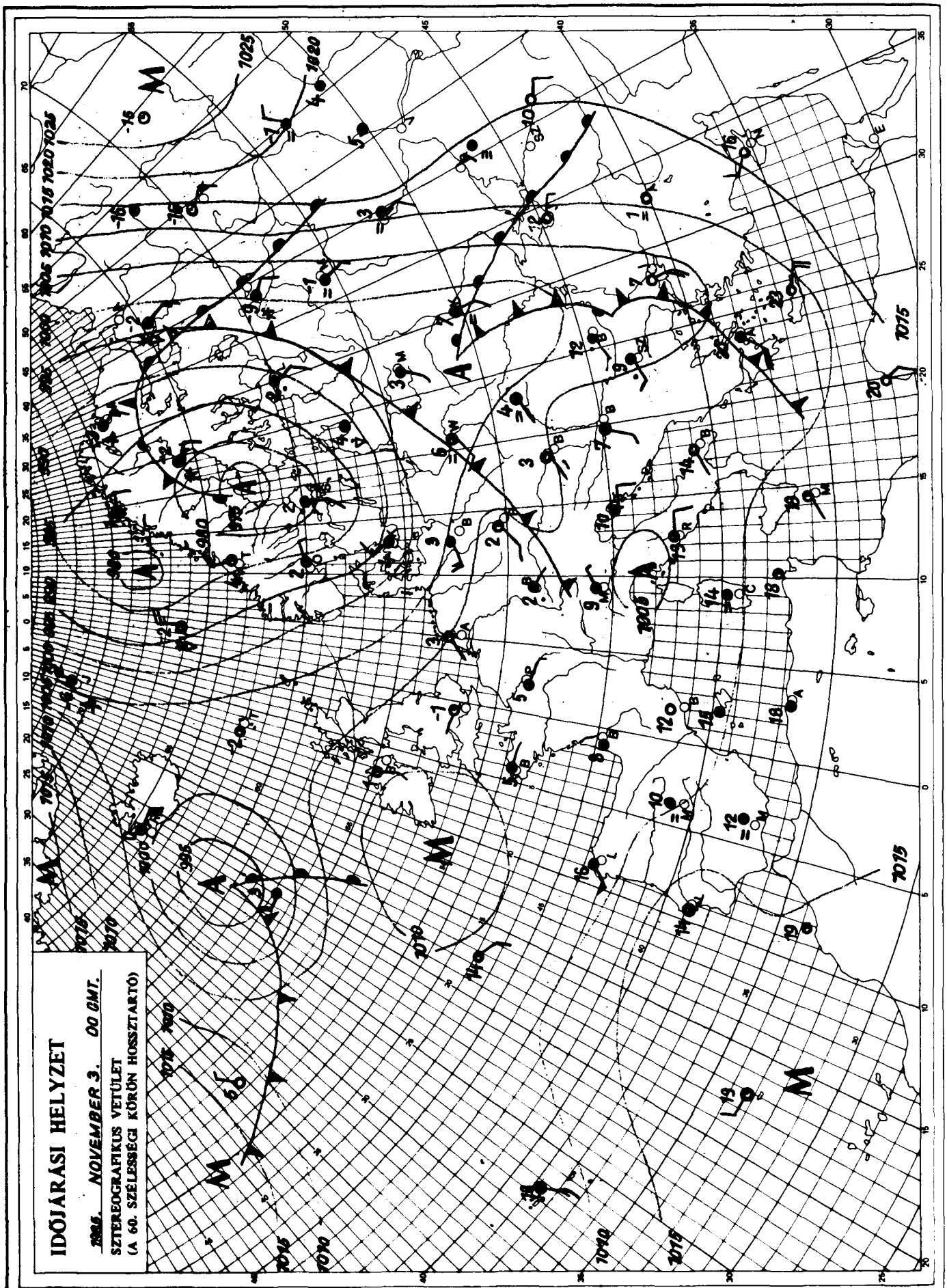

KIADJA: ORSZÁGOS METEOROLÓGIAI SZOLGÁLAT
Készíti: Központi Előrejelző Intézet Analízis- és Rövidtávú Prognózis Központja – T.: 273-018
Megjelenik naponként
Évi előfizetési díja: 2.200,-Ft. – Megrendelhető: 1024 Budapest, II., Kitaibel Pál u. 1. – T.: 353-500
Kiadásért felel: az OMSZ elnöke – Szerkesztésért felel: a KEI igazgatója

Jelmagyarázat a havi mellékletben

IDŐJÁRÁSI NAPIJELENTÉS

ЕЖЕДНЕВНЫЙ МЕТЕОРОЛОГИЧЕСКИЙ БЮЛЛЕТЕНЬ • DAILY WEATHER REPORT
BULLETIN QUOTIDIEN DE TEMPS • TÄGLICHER WETTERBERICHT

98. évfolyam 308. szám. + Budapest + 1985. november 4. hétfő

Az időjárási helyzet és a várható időjárás:

Szárazföldünk nyugati partvidékén, valamint Észak- Északkelet-Európában a ciklonok továbbra is változékony, szeles, többfelé csapadékos időjárást okoznak. A Német-Lengyel síkságtól, Közép-Európán át a Fekete-tengerig magas nyomású légköri képződmény helyezkedik el. Hatására ezeken a területeken változóan felhős, csendes, helyenként ködös az idő. Kedd estig a Kárpát-medence időjárásában nagyobb változás még nem várható, csupán az éjszakai lehülés kissé erősödik.

Hazánkban vasárnap változóan felhős volt az ég. 2, 7 órán át sütött a nap. Néhány helyen fordult elő eső, zápor. A lehullott csapadék mennyisége sehol sem érte el az 5 mm-t. A hőmérséklet napközben 9, 15 fokig emelkedett. A délnyugati, nyugati szél időnként élénk volt. Az éjszaka második felében szórványosan köd képződött. Hétfőre virradóra -3, +6 fokig hült le a levegő. Ma délelőtt változóan felhős, helyenként párás, egy-két kisebb körzetben ködös idő volt. A hőmérséklet 11 órakor általában 6 és 12 fok között váltakozott, csupán egy-két ködös helyen mértek 3, 5 fokot.

Ma 12 órakor Budapesten a hőmérséklet 11 fok, a tengerszintre átszámitott légnyomás 1017 mbar, alig változik.

Várható időjárás kedd estig:

Ma a délkeleti határvidéken átmenetileg erősen megnövekszik a felhőzet, másutt többnyire gyengén felhős lesz az ég. Főként éjszaka és reggel lesz erősen párás, sokfelé ködös idő. Holnap napközben változóan felhős idő várható. Délután nyugat felől felhősödés kezdődik, és este a Dunántúlon már eső valószinü. A kezdetben mérsékelt változó irányú szél holnap a Dunántúlon délire, délnyugatira fordul és megélénkül.
A várható legalacsonyabb éjszakai hőmérséklet általában -2 és +3 fok fok között,
legmagasabb nappali hőmérséklet kedden 10 és 15 fok között alakul.

Bozóki István s.k.

TÁVOLABBI KILÁTÁSOK SZERDÁTÓL-SZOMBATIG:

A hét folyamán változékony lesz az idő. Eleinte megnövekszik a felhőzet, országszerte várhatók esők, majd csapadék nélküli időre, hajnalban ködre számithatunk, napközben néhány órás napsütéssel. Az időszak legvégén egy újabb csapadékzóna közeliti Magyarország térségét.

Legalacsonyabb hajnali hőmérséklet eleinte +3, +8, később -1, +4 fok között várható. Legmagasabb nappali hőmérséklet 10 fok körül.
Jelentős mennyiségü /legalább 5 mm napi/ csapadék az ország területének 70 százalékán várható az időszak elején.

KÖZÉPTÁVÚ ELŐREJELZŐ CSOPORT

A hőmérséklet napi középértéke és eltérése a sokévi átlagtól /Budapest belterületén:

1985. XI. 3.	7,9°C	-0,6°C

1871 óta ezen a napon Budapesten előfordult

legmagasabb hőmérséklet:	20,5°C /1928/,
legalacsonyabb hőmérséklet:	-5,5°C /1920/.

85.781.

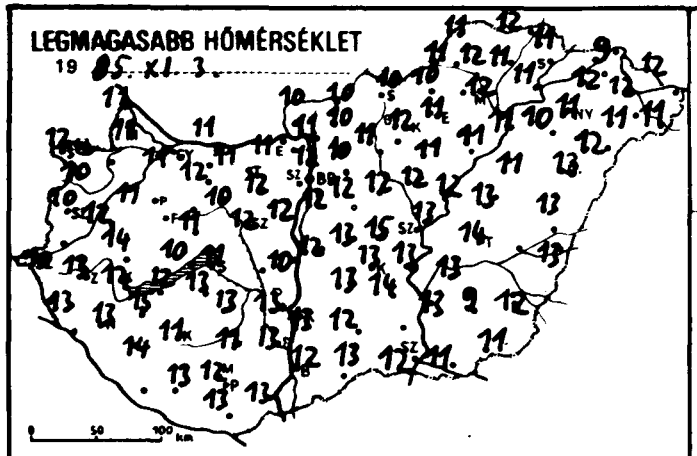
LEGMAGASABB HŐMÉRSÉKLET
19 85. XI. 3.
0 50 100 km

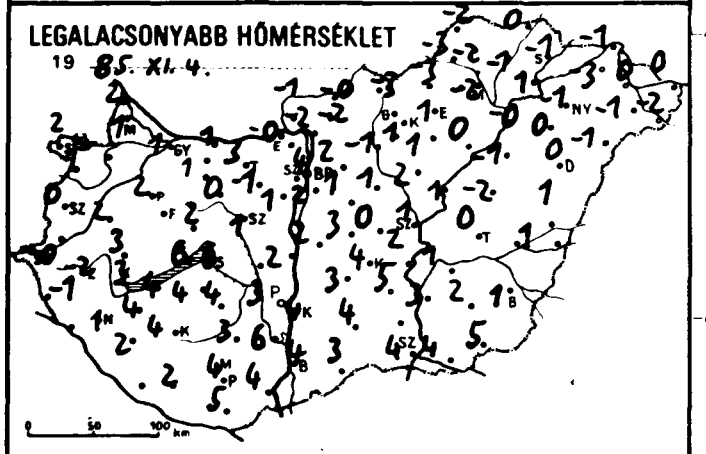
LEGALACSONYABB HŐMÉRSÉKLET
19 85. XI. 4.
0 50 100 km

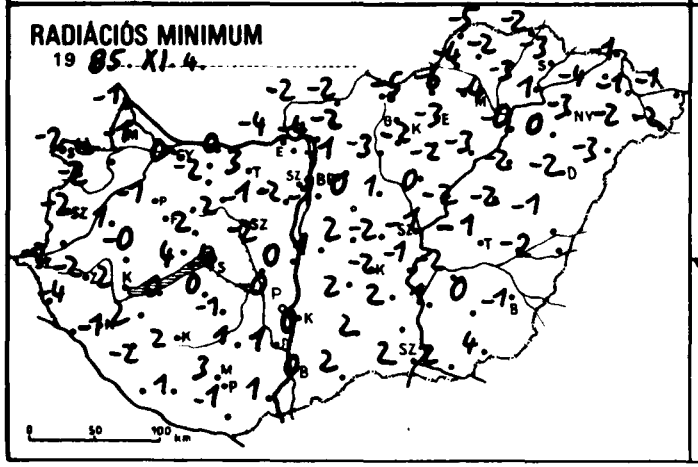
RADIÁCIÓS MINIMUM
19 85. XI. 4.
0 50 100 km

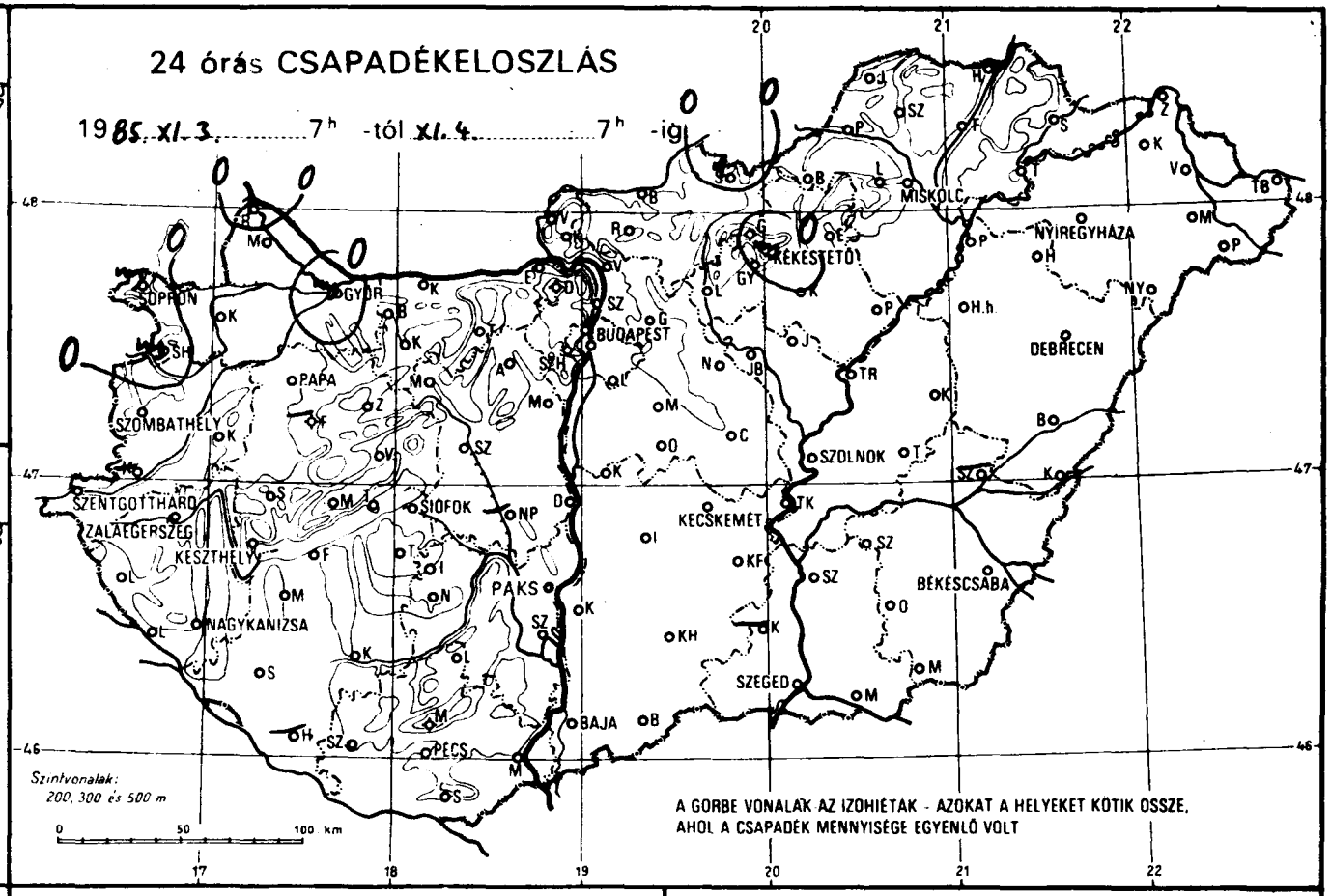
24 órás CSAPADÉKELOSZLÁS
19 85. XI. 3. 7h -tól XI. 4. 7h -ig
Szintvonalak: 200, 300 és 500 m
0 50 100 km
A GORBE VONALAK AZ IZOHIÉTÁK - AZOKAT A HELYEKET KÖTIK ÖSSZE, AHOL A CSAPADÉK MENNYISÉGE EGYENLŐ VOLT
MISKOLC
NYIREGYHÁZA
KÉKESTETŐ
DEBRECEN
BUDAPEST
GYŐR
SZOMBATHELY
PAPA
SZOLNOK
SZENTGOTTHÁRD
ZALAEGERSZEG
KESZTHELY
SIÓFOK
KECSKEMÉT
PAKS
NAGYKANIZSA
BÉKÉSCSABA
SZEGED
BAJA
PÉCS

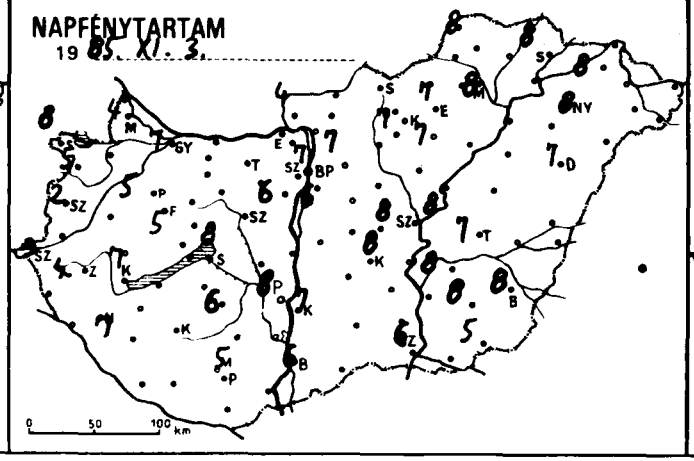
NAPFÉNYTARTAM
19 85. XI. 3.
0 50 100 km

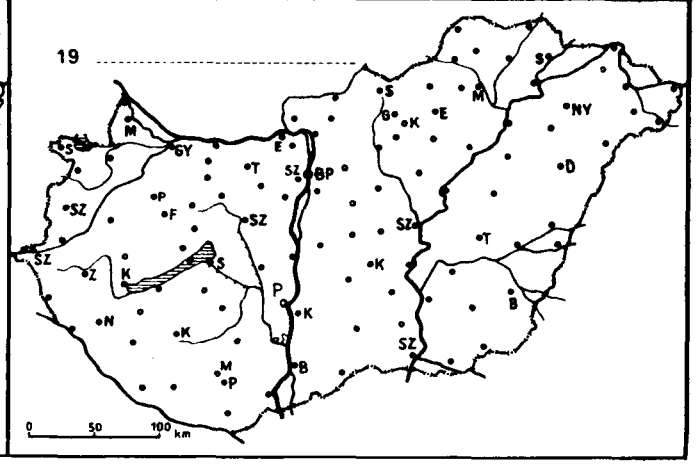
19
0 50 100 km

85.XI.4 07 h-ig az utolsó 24 óra adatai						Előző nap napos órái
állomás	csapadék (mm)		max. hőmérséklet	min. hőmérséklet	rad. min.	
Győr	ny		11	1	0	7
Kapuvár	–		–	–	–	
Mosonmagyaróvár	.		11	1	-1	4
Rajka	1		11	2	-1	
Sopron	ny		12	2	-2	8
Sopronhorpács	ny		10	1	-2	5
Káld	.		12	2	1	
Kőrmend	–		–	–	–	
Szentgotthárd	.		10	-0	-2	3
Szombathely	.		10	0	-2	2
Lenti	.		13	-1	-4	
Letenye	.		13	-0	-2	
Nagykanizsa	.		13	1	-1	7
Zalaegerszeg	.		13	-2	-2	4
Farkasgyepű	–		–	–	–	
Keszthely	.		12	3	2	7
Mencshely	.		11	4	3	5
Pápa	.		11	2	-1	5
Sümeg	.		14	3	-0	
Tihany	.		10	6	4	
Veszprém	.		11	2	2	
Zirc	.		10	0	-1	
Fonyód	.		12	4	0	
Homokszt. györgy	–		–	–	–	
Kaposvár	.		11	4	2	
Marcali	.		15	4	2	
Siófok	.		11	6	4	8
Somogyszob	.		14	2	-2	
Tab	.		13	4	0	
Bábolna	.		11	1	-3	
Esztergom	.		11	-0	-4	
Kisbér	.		12	1	-2	
Komárom	.		11	1	0	
Tatabánya	.		11	3	3	
Alcsútdoboz	.		12	-1	-1	
Dunaújváros	.		10	2	0	
Martonvásár	.		12	1	-2	6
Mór	.		10	0	-2	
Nagyhörcsökp.	–		–	–	–	
Szabadbattyán	.		12	1	-2	
Tregszemcse	.		13	4	-1	6
Lengyel	.		11	3	1	
Paks	.		13	3	-0	8
Szekszárd	.		13	6	1	
Árpádtető	.		10	4	2	
Mohács	.		13	4	1	
Pécs	.		12	4	3	5
Siklós	.		13	5	-1	
Szigetvár	.		13	2	1	
Budaörs	.		12	0	-2	
Bp. Lőrinc	.		12	2	-1	6
Bp. Met. Int.	.		12	4	–	7
Bp. Szab. hegy	.		9	4	4	
Cegléd	.		15	0	-2	8
Dobogókő	.		7	4	3	
Gödöllő	.		10	2	-1	7
Királyrét	.		9	-4	-4	
Monor	.		12	1	0	
Nagykáta	.		12	1	1	
Szentendre	.		12	2	1	

85.XI.4 07 h-ig az utolsó 24 óra adatai						Előző nap napos órái
állomás	csapadék (mm)		max. hőmérséklet	min. hőmérséklet	rad. min.	
Vác	.		11	-2	-4	
Vámosmikola	.		10	-1	-2	4
Baja	.		12	4	0	6
Bácsalmás	.		13	3	2	
Izsák	.		13	3	2	
Kalocsa	.		13	4	0	7
Kecskemét	.		13	4	-2	8
Kiskunfélegyháza	.		14	5	2	
Kiskunhalas	.		12	4	2	
Kunszentmiklós	.		12	2	1	
Tiszakécske	.		13	2	-1	
Balassagyarmat	.		10	-0	-2	
Romhány	.		10	-2	-2	
Salgótarján	1		10	-3	-5	
Eger	.		11	1	-3	7
Galyatető	.		6	1	-5	
Gyöngyös	.		12	1	-2	
Kékestető	ny		4	1	0	7
Kompolt	.		11	1	-2	7
Lőrinci	.		11	-1	-3	
Poroszló	.		11	0	-3	
Jászapáti	.		12	2	0	
Jászberény	.		12	0	-1	
Karcag	.		13	-2	-2	
Szolnok	.		13	1	-1	8
Tiszaroff	.		12	1	-2	
Túrkeve	.		14	0	-1	7
Kistelek	–		–	–	–	
Makó	.		11	4	2	
Szeged	.		12	4	2	6
Szentes	.		13	3	1	
Borsodnádasd	.		10	-3	-6	
Füged	.		11	-1	-3	
Hidasnémeti	.		12	0	-2	
Jósvafő	.		11	-2	-5	8
Lillafüred	.		10	-1	-2	
Miskolc	.		12	-2	-4	8
Putnok	.		11	-3	-4	
Sárospatak	.		11	-1	-3	8
Szendrőlád	.		12	-2	-2	
Tokaj	.		11	1	1	
Kisvárda	.		12	-3	-4	8
Mátészalka	.		11	-1	-2	
Nyíregyháza	.		11	-1	-3	8
Nyírlugos	.		12	-1	-3	
Pátyod	.		11	-2	-2	
Tiszabecs	.		10	-3	-3	
Vásárosnamény	.		12	0	-1	
Záhony	.		9	-1	-1	
Berettyóújfalu	.		13	1	-1	
Debrecen	.		13	0	-2	7
Hajdúdorog	.		10	0	-0	
Hortobágy	.		11	-1	-2	
Körösszakál	.		13	1	-2	
Polgár	.		11	-0	-0	
Békéscsaba	.		12	1	-1	8
Mezőhegyes	.		11	5	4	5
Orosháza	.		9	2	0	8
Szarvas	.		13	1	-2	8
Szeghalom	–		–	–	–	

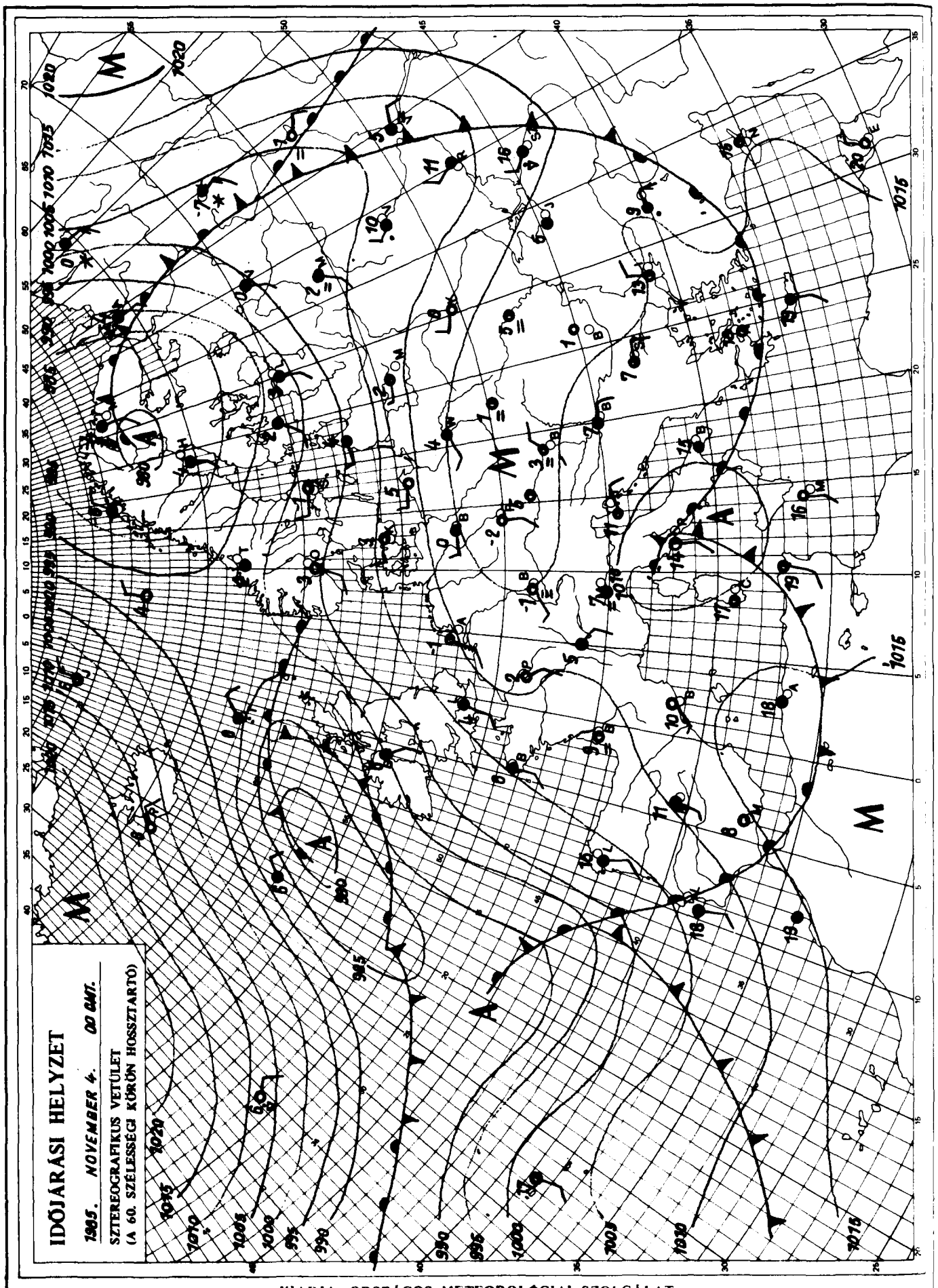

KIADJA: ORSZÁGOS METEOROLÓGIAI SZOLGÁLAT
Készíti: Központi Előrejelző Intézet Analízis- és Rövidtávú Prognózis Központja – T.: 273-018
Megjelenik naponként
Évi előfizetési díja: 2.200,-Ft. – Megrendelhető: 1024 Budapest, II., Kitaibel Pál u. 1. – T.: 353-500
Kiadásért felel: az OMSZ elnöke – Szerkesztésért felel: a KEI igazgatója

Jelmagyarázat a havi mellékletben

IDŐJÁRÁSI NAPIJELENTÉS

ЕЖЕДНЕВНЫЙ МЕТЕОРОЛОГИЧЕСКИЙ БЮЛЛЕТЕНЬ • DAILY WEATHER REPORT
BULLETIN QUOTIDIEN DE TEMPS • TÄGLICHER WETTERBERICHT

98. évfolyam 309. szám. + Budapest + 1985. november 5. kedd

Az időjárási helyzet és a várható időjárás:

A Kelet-Európai-alföldön a hajnali pára, köd megszünését túlnyomóan napos, száraz idő követi. Ugyanakkor a kontinens nagyobbik részén változékony az időjárás. A Brit-szigetek feletti középponttal nagy kiterjedésü mérsékelt-égövi ciklon örvénylik. Élénk nyugati, délnyugati áramlattal óceáni eredetü, viszonylag enyhe, nedves léghullámok sodródnak a szárazföld belseje felé egyre többhelyütt borult, esős időt okozva. Valószinü, hogy az elkövetkező időszakban a Kárpát-medencében is csapadékosra fordul az idő.

Magyarországon hétfőn változóan felhős, a reggeli órákban párás, helyenként ködös idő volt. Eső sehol sem esett. Napközben is mérsékelt maradt a légmozgás. Hétfőn a hőmérséklet csúcsértéke 9 és 16 fok között alakult. Kedd hajnalra pedig az ország nagy részén 0, +5, az északkeleti megyékben azonban 0, -3 fokig hült le a levegő. Ma délelőtt is jobbára felhős, párás, kisebb körzetekben ködös idő volt, egy-két helyen szitálás is előfordult. A hőmérséklet 11 órakor az országban 5, 12 fok között váltakozott.

Ma 12 órakor Budapesten a hőmérséklet 10 fok, a tengerszintre átszámitott légnyomás 1012 mbar, mérsékelten süllyed.

Várható időjárás szerda estig:

Nyugat felől lassanként mindenütt beborul az ég, előbb nyugaton, majd éjszakától már országszerte ismétlődő, helyenként jelentős mennyiségü eső várható.
A déli szél gyakran erős lesz.
Szerdán délután északnyugat felől felszakadozik a felhőzet, egyre többfelé szünik meg az eső, egyuttal a szél északira fordul és megerősödik - főként a Dunántúlon - gyakorta viharos lesz.
A hőmérséklet hajnalban és kora délután egyaránt 5, 10 fok között valószinü.

Török Dénes s.k.

A hőmérséklet napi középértéke és eltérése a sokévi átlagtól /Budapest belterületén/:

1985. XI. 4. 7,6°C -1,1°C

1871 óta ezen a napon Budapesten előfordult

legmagasabb hőmérséklet: 22.6°C /1927/,
legalacsonyabb hőmérséklet: -3,2°C /1894/.

85.781.

LEGMAGASABB HŐMÉRSÉKLET

19 85. XI. 4.

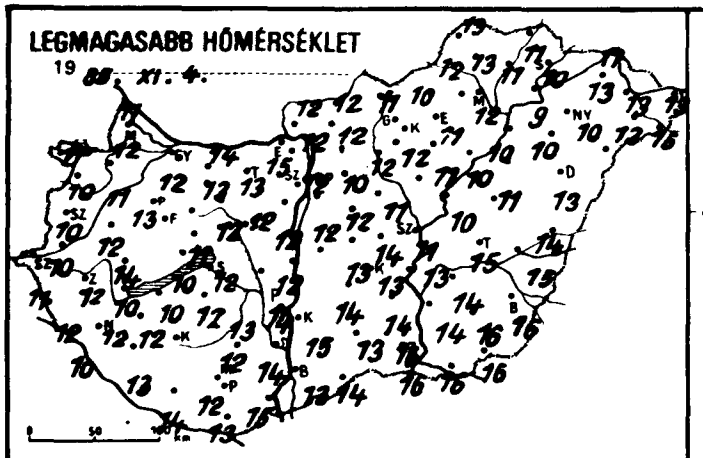

LEGALACSONYABB HŐMÉRSÉKLET

19 85. XI. 6.

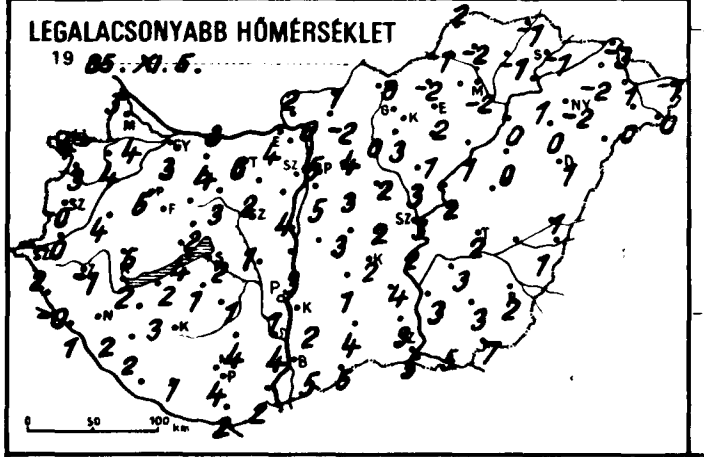

24 órás CSAPADÉKELOSZLÁS

19 85. XI. 4. ..... 7 h -tól ..... XI. 5. ..... 7 h -ig.

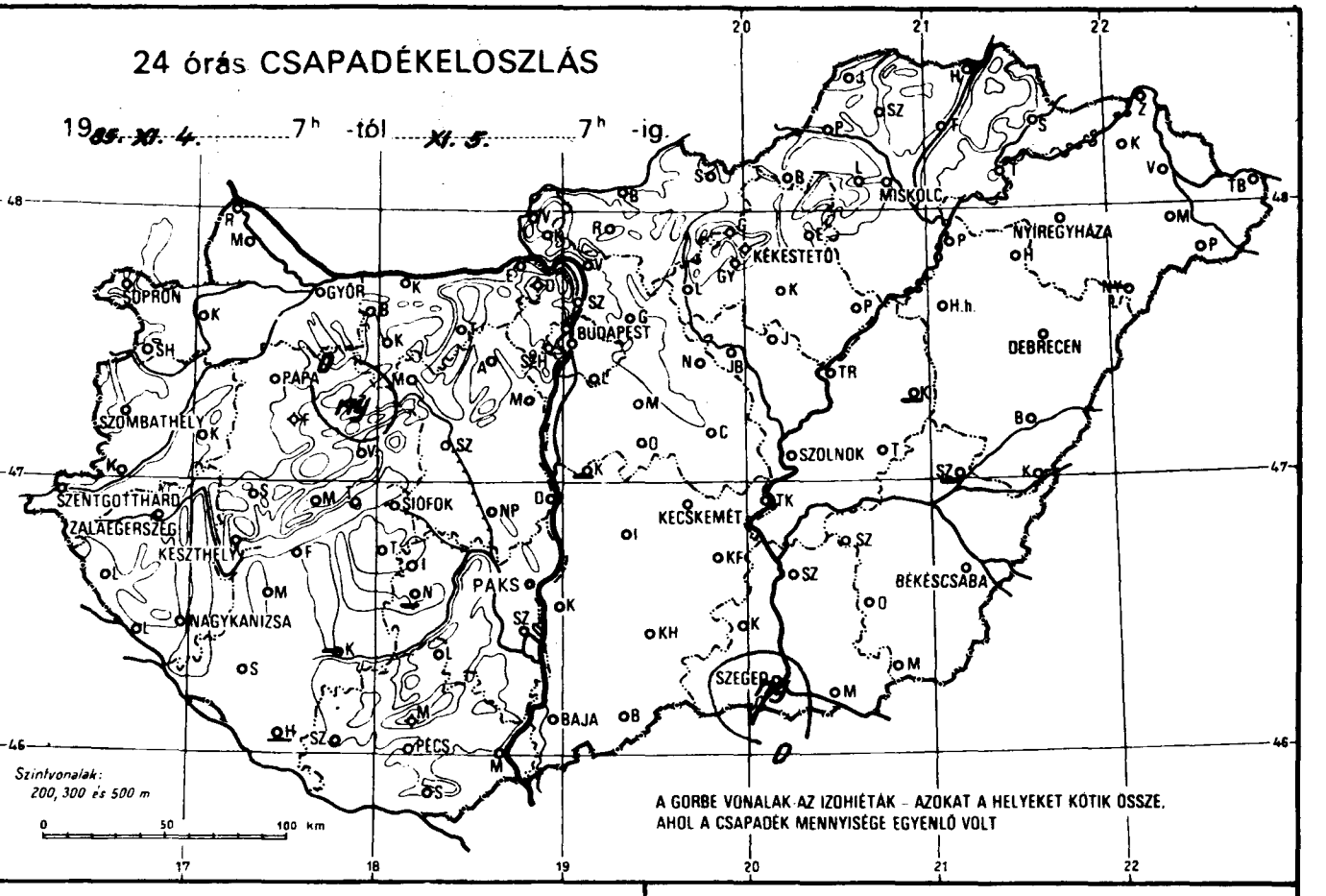

A GÖRBE VONALAK AZ IZOHIÉTÁK – AZOKAT A HELYEKET KÖTIK ÖSSZE, AHOL A CSAPADÉK MENNYISÉGE EGYENLŐ VOLT

RADIÁCIÓS MINIMUM

19 85. XI. 5.

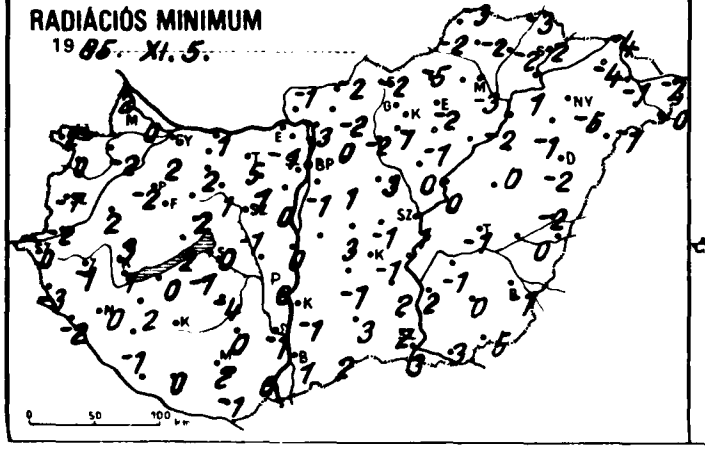

NAPFÉNYTARTAM

19 85. XI. 4.

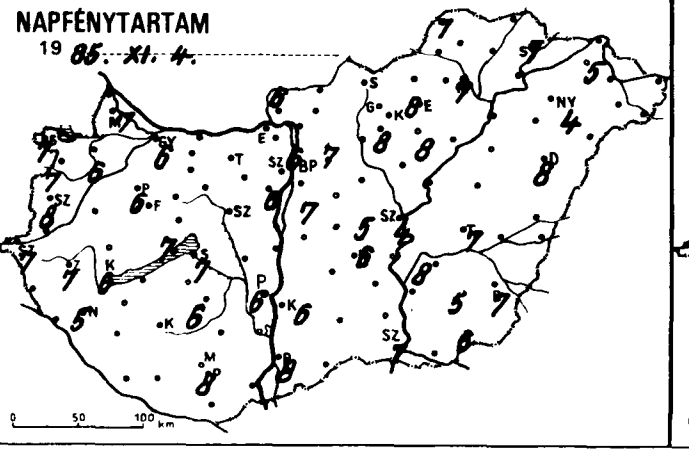

19 .....

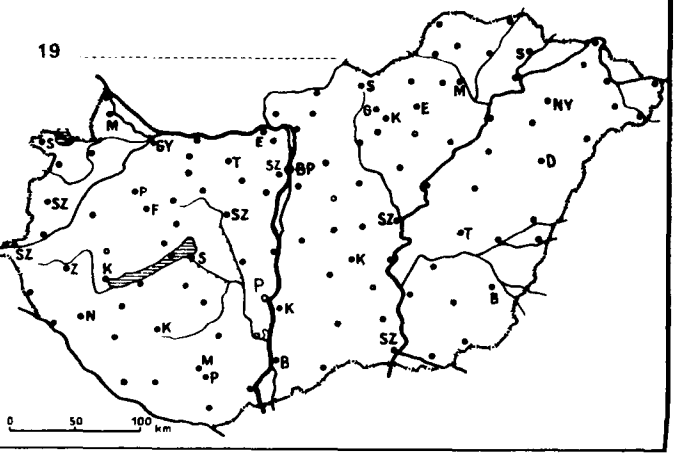

19 85.XI.5 07 h-ig az utolsó 24 óra adatai

állomás	csapadék (mm)		max. hőmérséklet	min. hőmérséklet	rad. min.	Előző nap napos órái
Győr	•	⊕	12	3	2	6
Kapuvár	•	⊕	11	4	-2	6
Mosonmagyaróvár	•	=	12	4	0	7
Rajka	•	≡	11	3	2	
Sopron	•	⊕	11	4	2	7
Sopronhorpács	•	≡	10	3	0	7
Káld	•	=	12	4	2	
Körmend	•	≡	10	-0	-2	
Szentgotthárd	•	≡	11	2	0	7
Szombathely	•	⊕	10	-0	-1	8
Lenti	•	≡	12	-0	-3	
Letenye	•	≡	10	1	-2	
Nagykanizsa	•	≡	12	2	0	5
Zalaegerszeg	•	≡	12	-1	-1	7
Farkasgyepű	•		12	4	2	
Keszthely	•	≡	10	2	1	6
Mencshely	•	≡	10	2	2	7
Pápa	•	⊕	13	5	2	6
Sümeg	•	⊔	14	5	3	
Tihany	•	≡	10	4	2	
Veszprém	•	≡	11	2	2	
Zirc	ny	=	10	2	2	
Fonyód	•	≡	10	2	0	
Homokszt. györgy	–		–	–	–	
Kaposvár	–		–	–	–	
Marcali	•	≡	12	3	2	
Siófok	•	⊕	12	2	0	7
Somogyszob	•	⊕	13	2	-1	
Tab	•	⊕	12	1	-1	
Bábolna	•		12	2	-1	
Esztergom	•	⊕	15	4	-1	
Kisbér	•	⊕	13	4	2	
Komárom	•	⊕	14	3	1	
Tatabánya	•		13	6	5	
Alcsútdoboz	•	⊕	12	2	1	
Dunaújváros	•		12	3	0	
Martonvásár	•	=	12	4	0	6
Mór	•	≡	12	3	1	
Nagyhörcsökp.	–		–	–	–	
Szabadbattyán	•	=	11	1	-1	
Tregszemcse	•	≡	13	1	-4	6
Lengyel	•		12	4	0	
Paks	•	⊕	14	1	0	6
Szekszárd	•	=	14	4	-1	
Árpádtető	•	≡	10	5	2	
Mohács	•	=	15	2	0	
Pécs	•	≡	12	4	2	8
Siklós	•	≡	13	2	-1	
Szigetvár	•	≡	14	1	0	
Budaörs	•	=	12	4	1	
Bp. Lőrinc	•	=	12	5	-1	7
Bp. Met. Int.	•	=	12	5	–	6
Bp. Szab. hegy	•	=	9	4	1	
Cegléd	•	⊕	14	2	-1	5
Dobogókő	•		8	3	3	
Gödöllő	•	⊕	10	4	0	7
Királyrét	•	⊕	11	0	-3	
Monor	•	=	12	3	1	
Nagykáta	•	≡	11	2	2	
Szentendre	•	=	13	3	2	

19 85.XI.5 07 h-ig az utolsó 24 óra adatai

állomás	csapadék (mm)		max. hőmérséklet	min. hőmérséklet	rad. min.	Előző nap napos órái
Vác	•	⊕	12	0	-3	
Vámosmikola	•	=	12	2	-1	6
Baja	•	=	13	5	1	8
Bácsalmás	•		14	6	2	
Izsák	•	=	14	1	-1	
Kalocsa	•	=	15	2	-1	6
Kecskemét	•	⊕	13	2	-1	6
Kiskunfélegyháza	•	≡	14	4	2	
Kiskunhalas	•	=	13	4	3	
Kunszentmiklós	–		–	–	–	
Tiszakécske	•	=	13	2	0	
Balassagyarmat	•	⊕	12	1	-2	
Romhány	•	⊕	12	-2	-2	
Salgótarján	•		11	0	-2	
Eger	•	=	11	2	-2	8
Galyatető	•		7	2	1	
Gyöngyös	•	=	12	3	1	
Kékestető	•		7	3	1	8
Kompolt	•	⊕	11	1	-1	8
Lőrinci	•	=	12	0	-2	
Poroszló	•		10	1	-1	
Jászapáti	•	≡	11	3	3	
Jászberény	•		11	1	-1	
Karcag	–		–	–	–	
Szolnok	•	≡	11	3	1	4
Tiszaroff	•	⊕	10	2	0	
Túrkeve	•		15	2	-1	7
Kistelek	•		16	3	2	
Makó	•		16	5	3	
Szeged	ny		16	5	3	7
Szentes	•		14	3	2	
Borsodnádasd	•	⊔	10	-2	-5	
Füged	•	⊔	11	-1	-2	
Hidasnémeti	•	≡	11	-1	-3	
Jósvafő	•	≡	13	2	-3	7
Lillafüred	•	≡	9	0	-2	
Miskolc	•	≡	12	-2	-3	7
Putnok	•	≡	12	-1	-2	
Sárospatak	•	=	10	-1	-2	7
Szendrőlád	•	⊔	13	-2	-2	
Tokaj	•		9	1	1	
Kisvárda	•	⊔	13	-2	-4	5
Mátészalka	•	≡	13	0	-1	
Nyíregyháza	•	≡	10	-2	-5	4
Nyírlugos	–		–	–	–	
Pátyod	•		15	0	-0	
Tiszabecs	•	⊔	13	-1	-2	
Vásárosnamény	•	⊔	13	1	-1	
Záhony	•	⊔	11	-3	-4	
Berettyóújfalu	•	⊕	14	1	-2	
Debrecen	•	⊕	13	1	-2	8
Hajdúdorog	•		10	0	-1	
Hortobágy	•		11	0	0	
Körösszakál	•		15	1	0	
Polgár	•	≡	10	0	-2	
Békéscsaba	•	⊕	16	2	-1	7
Mezőhegyes	•		16	7	5	6
Orosháza	•	⊕	16	3	0	5
Szarvas	•	⊔	14	3	-1	8
Szeghalom	–		–	–	–	

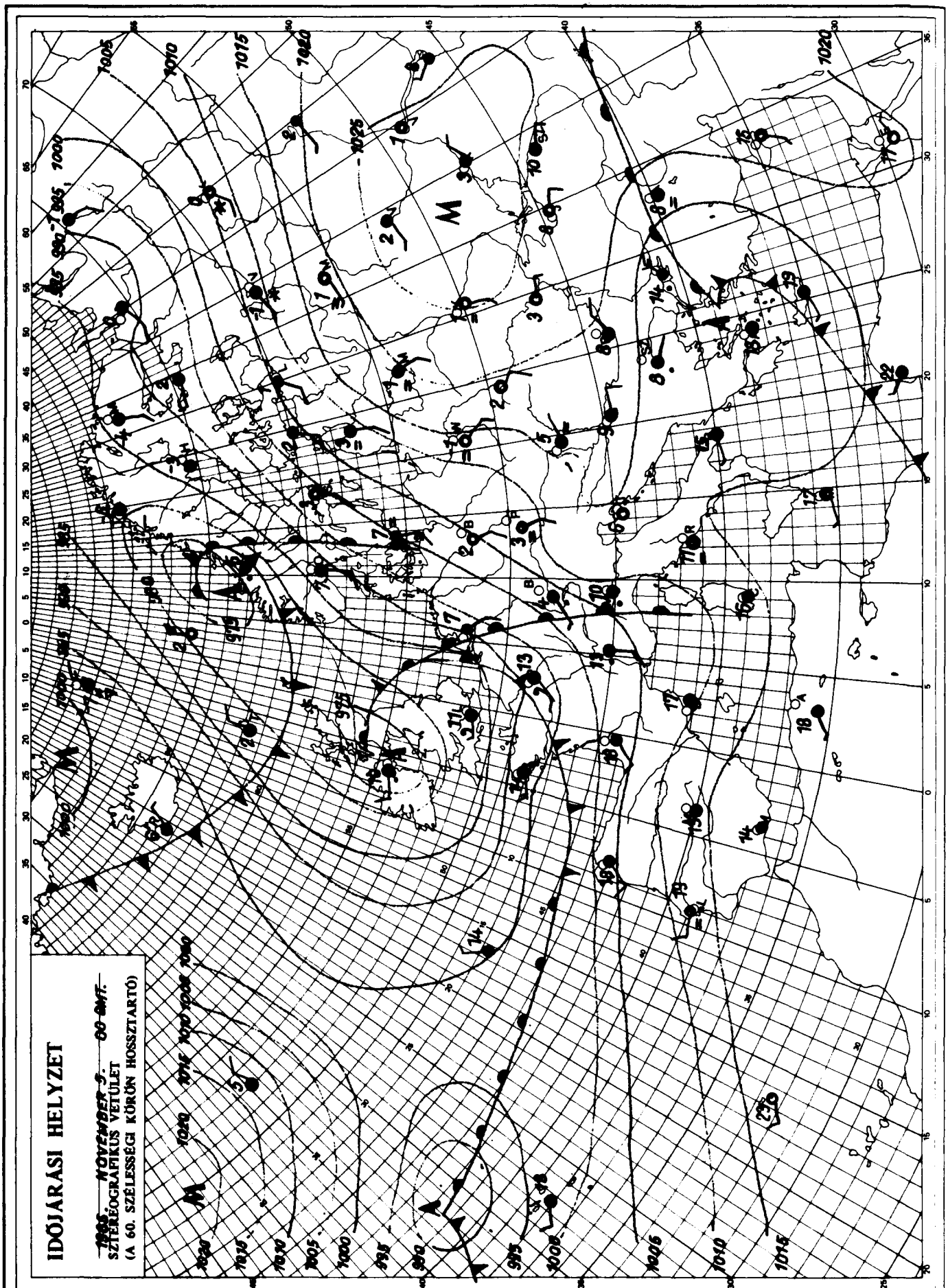

KIADJA: ORSZÁGOS METEOROLÓGIAI SZOLGÁLAT
Készíti: Központi Előrejelző Intézet Analízis- és Rövidtávú Prognózis Központja – T.: 273-018
Megjelenik naponként
Évi előfizetési díja: 2.200,- Ft. - Megrendelhető: 1024 Budapest, II., Kitaibel Pál u. 1. – T.: 353-500
Kiadásért felel: az OMSZ elnöke – Szerkesztéséért felel: a KEI igazgatója

Jelmagyarázat a havi mellékletben

IDŐJÁRÁSI NAPIJELENTÉS

ЕЖЕДНЕВНЫЙ МЕТЕОРОЛОГИЧЕСКИЙ БЮЛЛЕТЕНЬ · DAILY WEATHER REPORT
BULLETIN QUOTIDIEN DE TEMPS · TÄGLICHER WETTERBERICHT

98. évfolyam 310. szám. + Budapest + 1985. november 6. szerda

Az időjárási helyzet és a várható időjárás:

Európa fölött nagy méretü, márkáns légörvényrendszer jött létre, amely szinte kontinensszerte az időjárás fő meghatározója. A légörvényrendszer időjárási frontja szerdán hajnalban a Botteni-öböl - Alpok - Szardinia vonalban volt, miközben viharos sebességgel halad kelet, délkelet felé. A frontrendszertől keletre eső területeken szokatlanul enyhe az időjárás, a frontrendszer több mint 1000 kilométer átlagos szélességü környezetében csapadékos az időjárás, az éttől nyugatra, északnyugatra eső területeken egyre, hüvösebb, hidegebb az idő, a viharos északi, északnyugati szél viszonylag alacsony nedvességtartalmú, egyre hüvösebb levegőt szállit, ez utóbbi lesz a Kárpát-medence időjárásának meghatározója a következő másfél napon.

Magyarországon kedden a déli, délnyugati megyékben néhány órán át sütött a nap, másutt gyakran boritotta vékony felhőzet az eget, számottevő csapadékról nem érkezett jelentés. A hőmérséklet csúcsértéke általában 8, 13 fok között alakult. Éjszaka erősen megvastagodott a felhőzet, országos eső alakult ki, reggelig az ország nagy részén 10 mm fölötti, helyenként 30-35 mm-nyi eső hullott. A legalacsonyabb éjszakai hőmérséklet 6, 10 fok között alakult, Szerdán délelőtt a keleti, délkeleti országrészben, ahol éjszaka még kevés csapadék hullott - folytatódott az esőzés. Északnyugat felől egyre többfelé szünt meg az eső, Nyugat-Dunántúlon felszakadozott a felhőzet, egyuttal megerősödött, néhol viharossá fokozódott az északi szél. A hőmérséklet 11 órakor 7, 11 fok között volt.

Ma 12 órakor Budapesten a hőmérséklet 10 fok, a tengerszintre átszámitott légnyomás 996 mbar volt, gyengén emelkedik.

Várható időjárás csütörtök estig:

Ma /szerdán/ nyugat felől lassanként tovább szakadozik a felhőzet, és egyre több helyen szünik meg az eső.
Holnap /csütörtökön/ felhőátvonulások lesznek, legfeljebb egy-két helyen futó záporesővel.
Az északnyugati szelet többfelé viharos lökések kisérik.
Várható legalacsonyabb éjszakai hőmérséklet általában: 0 és 5 fok között, legmagasabb nappali hőmérséklet csütörtökön: 6 és 9 fok között alakul.

Bártfai Erzsébet s.k.

TÁVOLABBI KILÁTÁSOK PÉNTEKTŐL-HÉTFŐIG:

Nyugat felől megnövekvő felhőzet, egyre több helyen várható eső. Az éjszakai lehülés mérséklődik. Legalacsonyabb hajnali hőmérséklet: eleinte -2, +3, később +3, +8 fok között várható. Legmagasabb nappali hőmérséklet: +6, 11 fok között lesz. Jelentős mennyiségü /legalább 5 mm napi/ csapadék az ország területének 70 százalékán várható.

KÖZÉPTÁVÚ ELŐREJELZŐ CSOPORT

A hőmérséklet napi középértéke és eltérése a sokévi átlagtól /Budapest belterületén/:

1985. XI. 5	8,3°C	-0,2°C

1871 óta ezen a napon Budapesten előfordult

legmagasabb hőmérséklet: 21,2°C /1963/,
legalacsonyabb hőmérséklet: -7,1°C /1881/.

85.782.

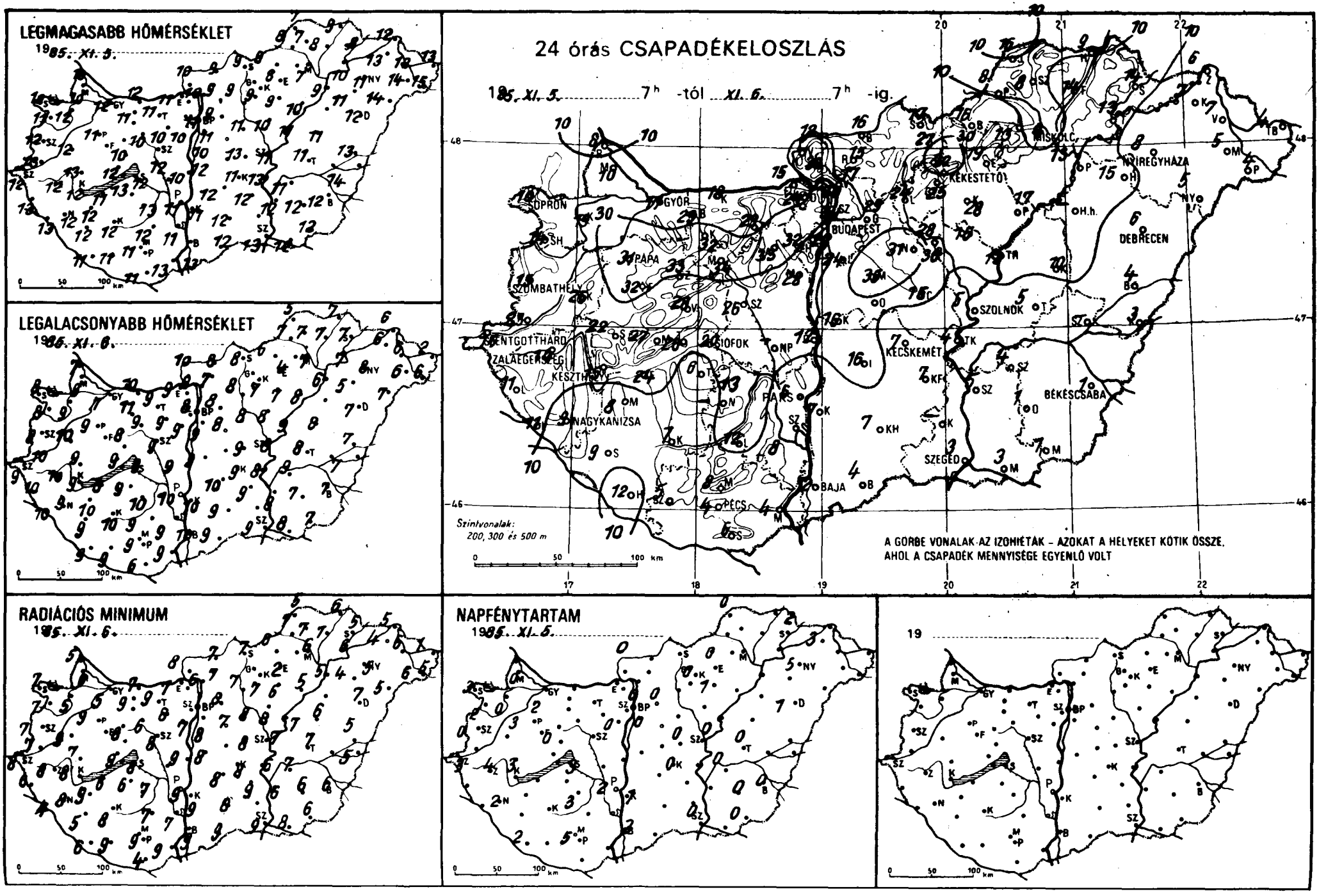
LEGMAGASABB HŐMÉRSÉKLET
1985. XI. 5.
LEGALACSONYABB HŐMÉRSÉKLET
1985. XI. 6.
24 órás CSAPADÉKELOSZLÁS
1985. XI. 5. 7h -tól XI. 6. 7h -ig.
SOPRON
GYŐR
BUDAPEST
MISKOLC
NYÍREGYHÁZA
KEKESTETŐ
DEBRECEN
PAPA
SZOMBATHELY
SZOLNOK
SZENTGOTTHÁRD
ZALAEGERSZEG
KESZTHELY
SIÓFOK
KECSKEMÉT
NAGYKANIZSA
PÁCS
BÉKÉSCSABA
SZEGED
BAJA
PÉCS
Szintvonalak:
200, 300 és 500 m
A GÖRBE VONALAK AZ IZOHIÉTÁK – AZOKAT A HELYEKET KÖTIK ÖSSZE,
AHOL A CSAPADÉK MENNYISÉGE EGYENLŐ VOLT
RADIÁCIÓS MINIMUM
1985. XI. 6.
NAPFÉNYTARTAM
1985. XI. 5.
19

85.XI.6. 07 h-ig az utolsó 24 óra adatai						Előző nap napos órái
állomás	csapadék (mm)		max. hőmérséklet	min. hőmérséklet	rad. min.	
Győr	17	≈	12	7	5	2
Kapuvár	19		12	9	5	0
Mosonmagyaróvár	10	=	10	9	6	0
Rajka	8		10	7	5	
Sopron	10	≈	10	8	7	3
Sopronhorpács	14	≈	11	8	7	2
Káld	25		12	10	9	
Körmend	23		13	10	7	
Szentgotthárd	15	=	12	9	8	3
Szombathely	15	=	12	8	7	0
Lenti	11	≈	13	10	6	
Letenye	11	⩔	13	10	4	
Nagykanizsa	9	≋	12	9	8	2
Zalaegerszeg	14	≈	12	10	8	4
Farkasgyepű	32	⩔	11	5	3	
Keszthely	15	≋	12	9	8	3
Mencshely	27	≈	11	8	7	0
Pápa	31	=	11	9	9	3
Sümeg	22		13	9	7	
Tihany	26	=	12	9	9	
Veszprém	28	=	10	8	8	
Zirc	33	≋	8	7	7	
Fonyód	24		11	8	6	
Homokszt. györgy	12		11	9	6	2
Kaposvár	7		12	10	8	
Marcali	8		12	10	9	
Siófok	20	≈	12	9	8	3
Somogyszob	9	⩔	12	9	5	
Tab	6	≈	13	9	6	
Bábolna	23		11	8	7	
Esztergom	15	=	11	9	7	
Kisbér	32	≈	11	11	9	
Komárom	18	≈	12	10	7	
Tatabánya	29		11	9	9	
Alcsútdoboz	33	≈	10	9	8	
Dunaújváros	12		10	9	9	
Martonvásár	28		10	9	7	0
Mór	34	≈	10	9	6	
Nagyhörcsökp.	–		–	–	–	
Szabadbattyán	26	≈	12	9	8	
Tregszemcse	13	=	13	10	7	3
Tengyel	12	=	12	9	7	
Paks	6	≋	11	10	9	2
Szekszárd	8	=	11	9	7	
Árpádtető	8		9	7	6	
Mohács	4		13	9	9	
Pécs	4	=	11	9	9	5
Siklós	6	≈	11	6	4	
Szigetvár	5	≈	11	9	9	
Budaörs	28	≈	10	9	8	
Bp. Lőrinc	24	≈	10	9	8	0
Bp. Met. Int.	34		11	8	–	0
Bp. Szab. hegy	32	≋	8	6	6	
Cegléd	15	⩔	13	9	8	0
Dobogókő	24	=	5	5	5	
Gödöllő	29	=	9	8	8	0
Királyrét	32	≈	8	8	7	
Monor	35	⩔ =	11	8	7	
Nagykáta	31	≋	11	8	8	
Szentendre	30		10	9	8	

85.XI.6. 07 h-ig az utolsó 24 óra adatai						Előző nap napos órái
állomás	csapadék (mm)		max. hőmérséklet	min. hőmérséklet	rad. min.	
Vác	17	≈	10	8	6	
Vámosmikola	12	≈	10	10	8	0
Baja	2	≋	13	10	9	3
Bácsalmás	4	≈	12	9	9	
Izsák	16	=	12	10	8	
Kalocsa	7		11	10	9	1
Kecskemét	7		11	9	8	0
Kiskunfélegyháza	7		12	9	9	
Kiskunhalas	7	≈	12	9	8	
Kunszentmiklós	16	⩔ ≈	12	9	8	
Tiszakécske	4	≈	13	8	6	
Balassagyarmat	16	≈	9	8	7	
Romhány	15		9	7	7	
Selgótarján	17		9	8	7	
Eger	19	≋	8	4	2	0
Galyatető	27	≋	4	3	3	
Gyöngyös	25		9	7	7	
Kékestető	32	≋	4	3	2	0
Kompolt	28		9	7	6	1
Lőrinci	24	=	9	8	7	
Poroszló	17	=	10	8	5	
Jászapáti	15	⩔ ≈	10	8	8	
Jászberény	28	≋	11	8	7	
Karcag	10	≈	11	8	6	
Szolnok	5	≈	11	8	7	0
Tiszaroff	13	≈	11	9	7	
Túrkeve	5	≈	11	8	7	0
Kistelek	–		–	–	–	
Makó	3		12	8	8	
Szeged	3		13	9	9	0
Szentes	5		12	8	6	
Borsodnádasd	16	⩔ ≈	9	6	6	
Füged	14	≈	8	7	7	
Hidasnémeti	9	≈	9	7	6	
Jósvafő	16	≈	7	5	5	0
Lillafüred	13	⩔ ≈	9	7	6	
Miskolc	4	≈	7	7	6	–
Putnok	8	≋	8	7	7	
Sárospatak	14	≈	8	7	5	2
Szendrőlád	8		7	7	7	
Tokaj	13		10	7	6	
Kisvárda	7	≈	13	6	4	3
Mátészalka	5		14	6	6	
Nyíregyháza	8	=	11	8	5	5
Nyírlugos	5	≈	14	7	5	
Pátyod	4	⩔	15	6	5	
Tiszabecs	4	≈	13	2	1	
Vásárosnamény	7	⩔ =	13	6	6	
Záhony	6		12	6	5	
Berettyóújfalu	4		13	7	5	
Debrecen	6	≈	12	7	7	1
Hajdúdorog	15	≈	11	5	4	
Hortobágy	–		–	–	–	
Körösszakál	3		14	7	5	
Polgár	13	≈	9	6	5	
Békéscsaba	1		12	7	6	0
Mezőhegyes	1		12	7	6	0
Orosháza	1		12	7	6	0
Szarvas	4	=	11	9	7	0
Szeghalom	–		–	–	–	–

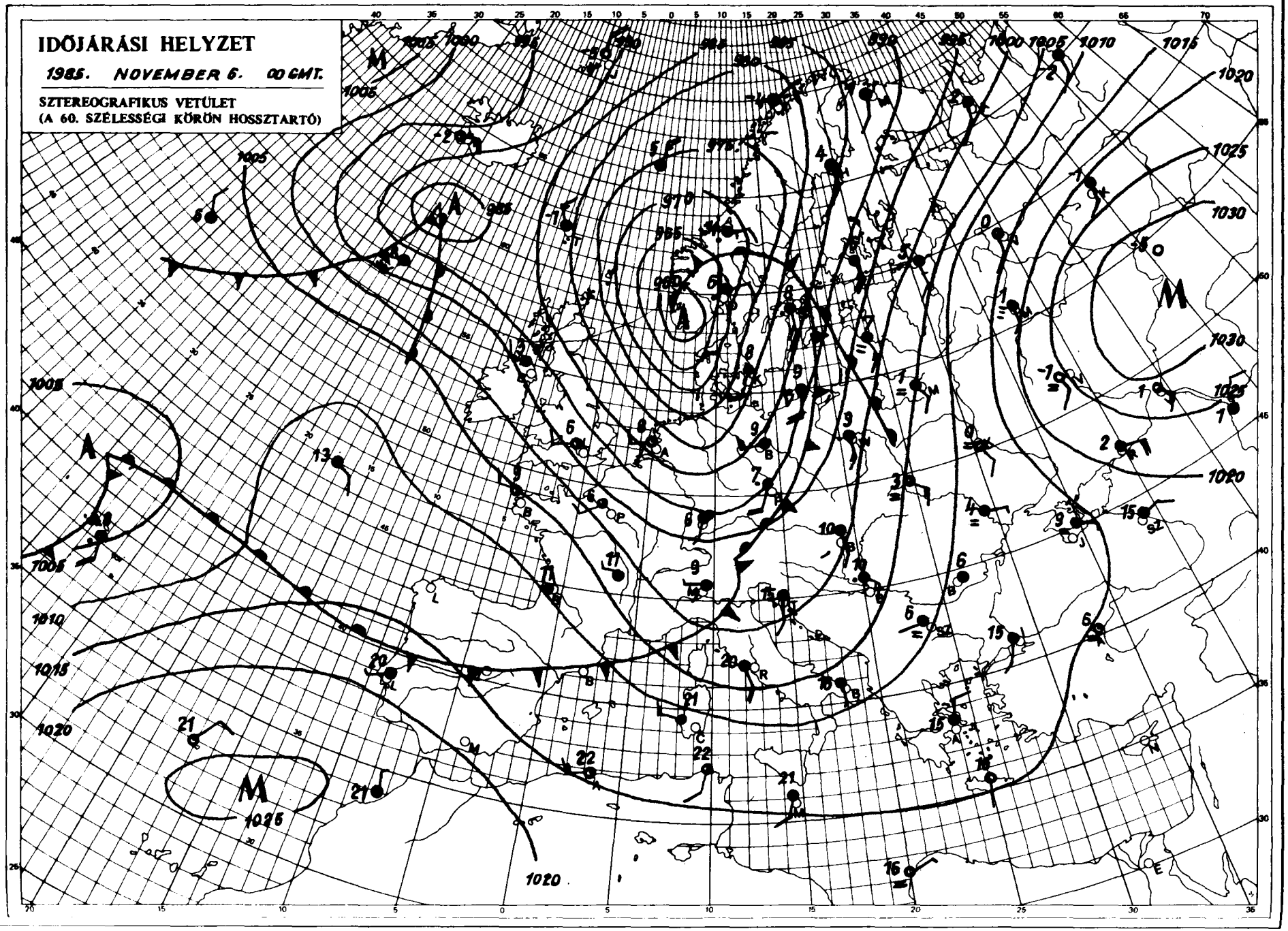

KIADJA: ORSZÁGOS METEOROLÓGIAI SZOLGÁLAT
Készíti: Központi Előrejelző Intézet Analízis- és Rövidtávú Prognózis Központja – T.: 273-018
Megjelenik naponként
Évi előfizetési díja: 2.200,-Ft. – Megrendelhető: 1024 Budapest, II., Kitaibel Pál u. 1. – T.: 353-500
Kiadásért felel: az OMSZ elnöke – Szerkesztésért felel: a KEI igazgatója
Jelmagyarázat a havi mellékletben.

IDŐJÁRÁSI NAPIJELENTÉS

ЕЖЕДНЕВНЫЙ МЕТЕОРОЛОГИЧЕСКИЙ БЮЛЛЕТЕНЬ · DAILY WEATHER REPORT
BULLETIN QUOTIDIEN DE TEMPS · TÄGLICHER WETTERBERICHT

98. évfolyam 311. szám. + Budapest + 1985. november 7. csütörtök

Az időjárási helyzet és a várható időjárás:

A Skandináv-félsziget fölött nagy kiterjedésü több középpontú ciklon örvénylik. Hatására ma reggel Nyugat-Európa egy részén, valamint Észak-és Kelet-Európában szeles, sokfelé csapadékos az időjárás az Alpok és a Kárpátok térségében az átvonuló hideg front után magas nyomású légköri képződmény alakult ki. Igy ezeken a területeken átmenetileg szárazabbra fordult az idő. Péntek estig egyelőre még nagyobb változásra nem kell számitani, a Kárpát-medence időjárásában, de északon és keleten felhősödés lesz.

Hazánkban szerdán az ország nagy részén borult, esős idő volt, csupán a nyugati, északnyugati megyékben szünt meg a délutáni órákban az eső és egy-két órára kisütött a nap is. Csütörtök reggel 07 óráig lehullott csapadék mennyisége sokfelé elérte a 10, 20, több helyen a 20, 25, keleten, északkeleten a 25, 30 mm-t, sőt Hidanémetiben ahol zivatar is volt ott 32, Nyiregyházán 42 mm-t mértek. Az északi szél sok helyen viharos volt. A hőmérséklet csúcsértéke 7, 12 fok között alakult. Csütörtök hajnalra a derültebb, szélvédettebb helyeken 0, -3, máshol 0, +4 fokig hült le a levegő. Ma délelőtt napos, száraz idő volt. A hőmérséklet 11 órakor az ország területén 6, 9 fok között váltakozott.

Ma 12 órakor Budapesten a hőmérséklet 9 fok, a tengerszintre átszámitott légnyomás 1010 mbar, alig változik.

Várható időjárás péntek estig:

Időnként megnövekszik a felhőzet, legfeljebb az ország északi felén fordulhat elő kisebb eső.
A nyugati, délnyugati szél napközben megélénkül.
Hajnalban és reggel több helyen köd képződik.
Várható legalacsonyabb éjszakai hőmérséklet, általában -3, +2,
legmagasabb nappali hőmérséklet pénteken: 7, 12 fok között valószinü.

Vadkerti Ferenc s.k.

A hőmérséklet napi középértéke és eltérése a sokéri átlagtól /Budapest belterületén/:

1985. XI. 6.	8,8°C	+0,6°C

1871 óta ezen a napon Budapesten előfordult

legmagasabb hőmérséklet: 19,5°C /1963/,
legalacsonyabb hőmérséklet: -4,4°C /1891/.

85.783.

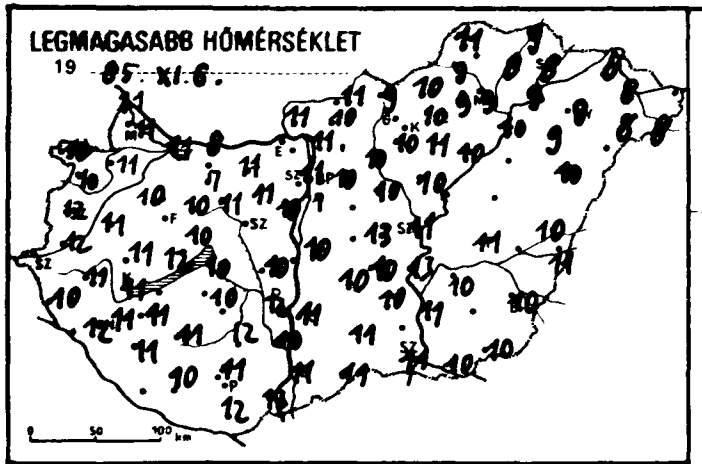
LEGMAGASABB HŐMÉRSÉKLET
19 85. XI. 6.
0 50 100 km

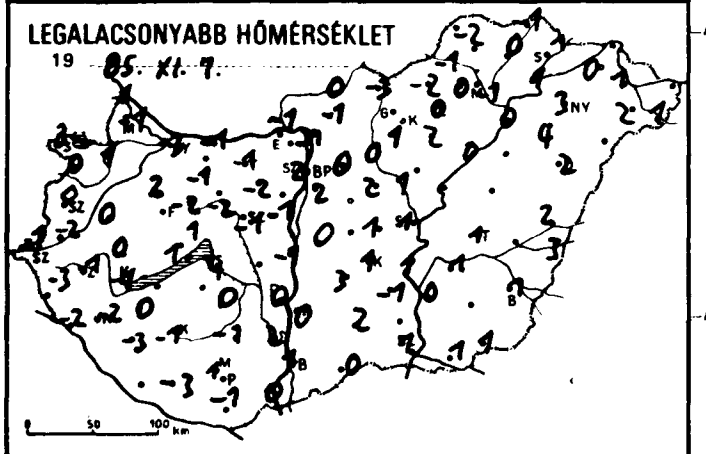
LEGALACSONYABB HŐMÉRSÉKLET
19 85. XI. 7.
0 50 100 km

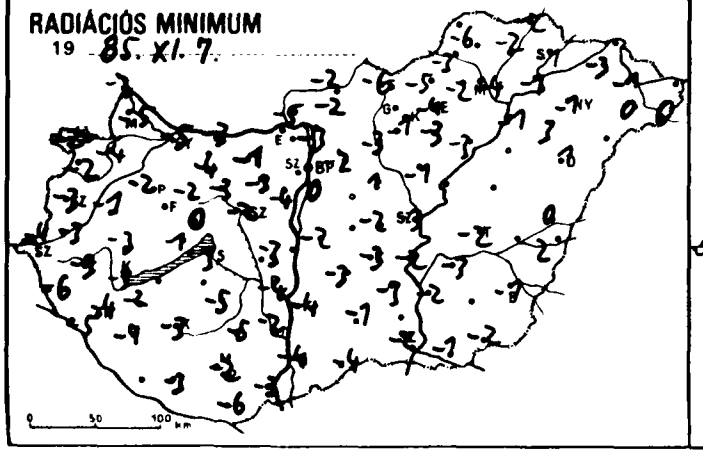
RADIÁCIÓS MINIMUM
19 85. XI. 7.
0 50 100 km

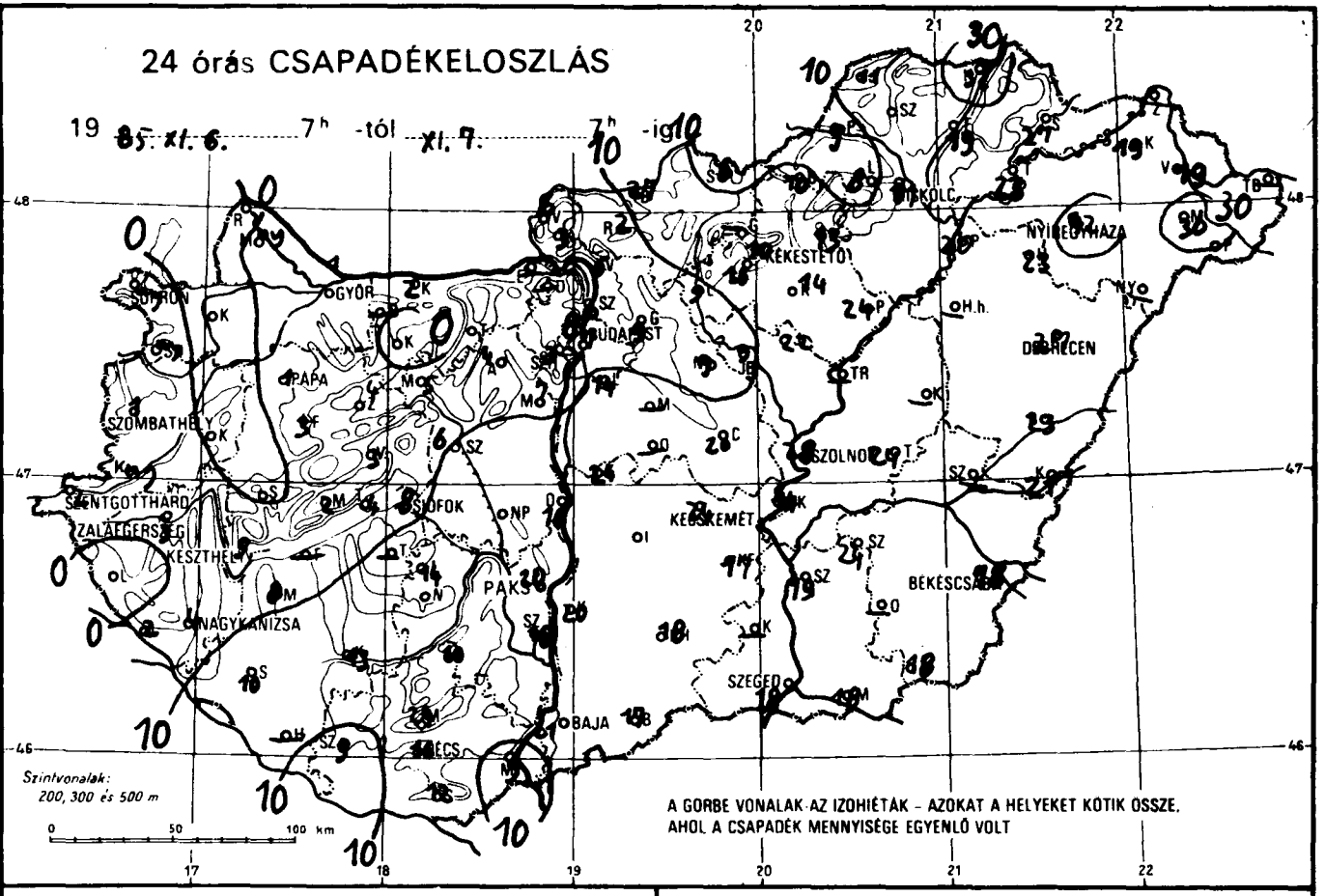
24 órás CSAPADÉKELOSZLÁS
19 85. XI. 6. 7h -tól XI. 7. 7h -ig
SOPRON
GYŐR
PÁPA
SZOMBATHELY
SZENTGOTTHÁRD
ZALAEGERSZEG
KESZTHELY
NAGYKANIZSA
SIÓFOK
PÁKS
BÉCS
BAJA
BUDAPEST
KÉKESTETŐ
MISKOLC
NYÍREGYHÁZA
DEBRECEN
SZOLNOK
KECSKEMÉT
BÉKÉSCSABA
SZEGED
Szintvonalak:
200, 300 és 500 m
0 50 100 km
A GORBE VONALAK AZ IZOHIÉTÁK – AZOKAT A HELYEKET KÖTIK ÖSSZE,
AHOL A CSAPADÉK MENNYISÉGE EGYENLŐ VOLT

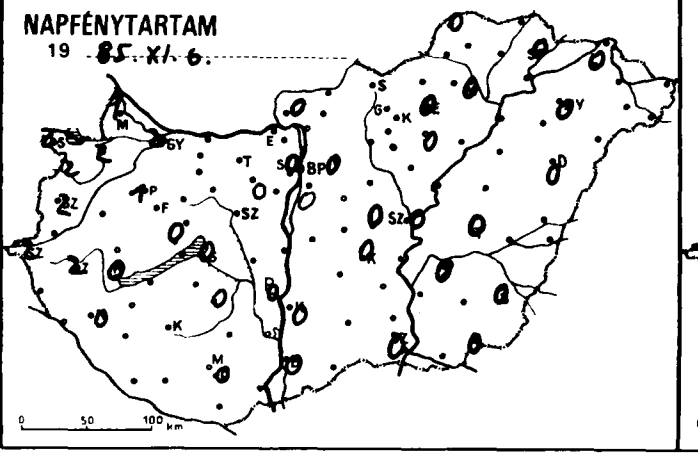
NAPFÉNYTARTAM
19 85. XI. 6.
0 50 100 km

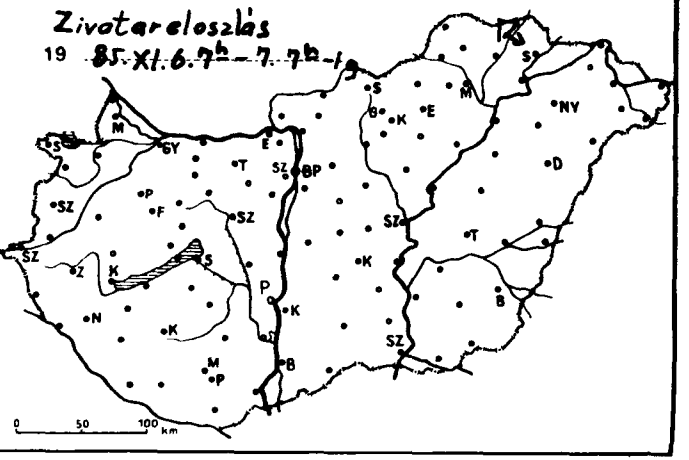
Zivatareloszlás
19 85. XI. 6. 7h – 7. 7h – ig
0 50 100 km

1985.XI.7 07 h-ig az utolsó 24 óra adatai						Előző nap napos órái
állomás	csapadék (mm)		max. hőmérséklet	min. hőmérséklet	rad. min.	
Győr	1	⊔	11	-3	-5	2
Kapuvár	.	⊿	11	1	-4	2
Mosonmagyaróvár	ny	∀ ⊔	11	-1	-5	1
Rajka	.	V	11	-1	-2	
Sopron	ny	∀	10	3	-2	2
Sopronhorpács	ny	∀ ⊔	10	-0	-2	2
Káld	.	⊔	11	0	-1	
Körmend	ny	⊔	12	-2	-3	
Szentgotthárd	2	⊔	12	-1	-4	2
Szombathely	1	⊿	12	0	-3	2
Lenti	.	⊔	10	-3	-6	
Letenye	2	∀ ⊔	12	-2	-5	
Nagykanizsa	4	⊔	11	-2	-4	0
Zalaegerszeg	3	⊔	11	-1	-3	2
Farkasgyepű	3		11	0	-2	
Keszthely	5	⊔	11	-1	-3	0
Mencshely	2		12	1	-1	0
Pápa	1	∀ ⊔	10	2	-2	1
Sümeg	.	⊔	11	0	-3	
Tihany	4	⊔	11	2	-2	
Veszprém	3	≈	10	1	0	
Zirc	4	⊔	10	-2	-2	
Fonyód	–		–	–	–	
Homokszt. györgy	–		–	–	–	
Kaposvár	13	⊔	11	-1	-3	
Marcali	8	⊔	11	0	-2	
Siófok	8		10	4	3	0
Somogyszob	10	∀	11	-3	-7	
Tab	–		–	–	–	
Bábolna	–		–	–	–	
Esztergom	–		–	–	–	
Kisbér	.	⊿	17	-1	-4	
Komárom	2	⊔	8	-1	-3	
Tatabánya	4	⊔	11	-1	-1	
Alcsútdoboz	4	⊔	11	-2	-3	
Dunaújváros	16		10	-1	-3	
Martonvásár	7	⊔	10	-1	-4	0
Mór	5	∀ ≈	11	-2	-3	
Nagyhörcsökp.	..		–	–	–	
Szabadbattyán	6	⊔	10	-1	-2	
Tregszemcse	10	⊿	10	0	-5	0
Lengyel	10	⊔	12	-1	-5	
Paks	20	∀	12	0	-4	0
Szekszárd	18	∀	10	2	-2	
Árpádtető	24		9	1	-2	
Mohács	9		13	0	-3	
Pécs	16	⊔	11	1	-2	0
Siklós	12	⊔	12	-1	-6	
Szigetvár	9	⊔	10	-3	-3	
Budaörs	8		11	0	-2	
Bp. Lőrinc	14	≈	11	2	0	0
Bp. Met. Int.	7		11	2	–	0
Bp. Szab. hegy	3		8	0	-3	
Cegléd	20	∀ ⊔	13	1	-2	0
Dobogókő	–		–	–	–	
Gödöllő	9	⊔	10	0	-2	0
Királyrét	3	⊔	11	-4	-6	
Monor	–		–	–	–	
Nagykáta	9	⊔	10	2	1	
Szentendre	6		11	1	0	

1985.XI.7 07 h-ig az utolsó 24 óra adatai						Előző nap napos órái
állomás	csapadék (mm)		max. hőmérséklet	min. hőmérséklet	rad. min.	
Vác	5	≈	11	-1	-3	
Vámosmikola	6	⊔	11	-1	-5	0
Baja	21	⊔	11	1	-4	0
Bácsalmás	17	⊔	11	0	-4	
Izsák	11		10	3	-3	
Kalocsa	20	⊔	11	0	-4	0
Kecskemét	24	∀ ⊔	10	1	-3	0
Kiskunfélegyháza	17	∀ ⊔	10	-1	-3	
Kiskunhalas	18	⊔	11	2	-1	
Kunszentmiklós	24	∀ ⊔	10	0	-2	
Tiszakécske	14	⊿	13	1	-2	
Balassagyarmat	27	⊔	11	0	-2	
Romhány	2	⊔	10	-1	-2	
Salgótarján	6	⊔	9	-3	-6	
Eger	13	≈	10	0	-4	0
Galyatető	–		–	–	–	
Gyöngyös	10		10	1	-1	
Kékestető	10	⊔	5	-3	-5	0
Kompolt	14		11	2	-3	0
Lőrinci	9	⊔	10	0	-3	
Poroszló	24	⊔	10	0	-3	
Jászapáti	22	∀ ≈	10	1	-1	
Jászberény	9	⊔	10	1	-2	
Karcag	–		–	–	–	
Szolnok	28	⊔	11	1	-3	0
Tiszaroff	–		–	–	–	
Túrkeve	24	⊔	11	1	-2	0
Kistelek	–		–	–	–	
Makó	21		10	1	-1	
Szeged	18	⊿	11	1	-2	0
Szentes	19	∀	11	0	-2	
Borsodnádasd	10	∀ ⊔	10	-2	-5	
Füged	19		8	0	-2	
Hidasnémeti	32	⊏	9	-1	-2	
Jósvafő	11	⊔	11	-2	-6	0
Lillafüred	8	∀	9	0	-2	
Miskolc	11	⊔	9	-1	-4	0
Putnok	9	⊿	9	-1	-3	
Sárospatak	27		8	1	-1	0
Szendrőlád	–		–	–	–	
Tokaj	23		9	1	1	
Kisvárda	19	≈	8	0	-3	0
Mátészalka	30	∀ ⊿	8	2	0	
Nyíregyháza	42		9	3	-1	0
Nyírlugos	–		–	–	–	
Pátyod	26	∀	8	1	0	
Tiszabecs	–		–	–	–	
Vásárosnamény	19	∀ ⊔	8	1	-1	
Záhony	–		–	–	–	
Berettyóújfalu	23	∀	10	2	0	
Debrecen	27	∀ ≈	10	2	1	0
Hajdúdorog	23		9	4	3	
Hortobágy	–		–	–	–	
Körösszakál	21		11	3	2	
Polgár	20	≈	10	0	-1	
Békéscsaba	18	⊔	10	1	-1	0
Mezőhegyes	18		10	1	-2	0
Orosháza	–		–	–	–	
Szarvas	24	⊔	10	1	-3	0
Szeghalom	–		–	–	–	

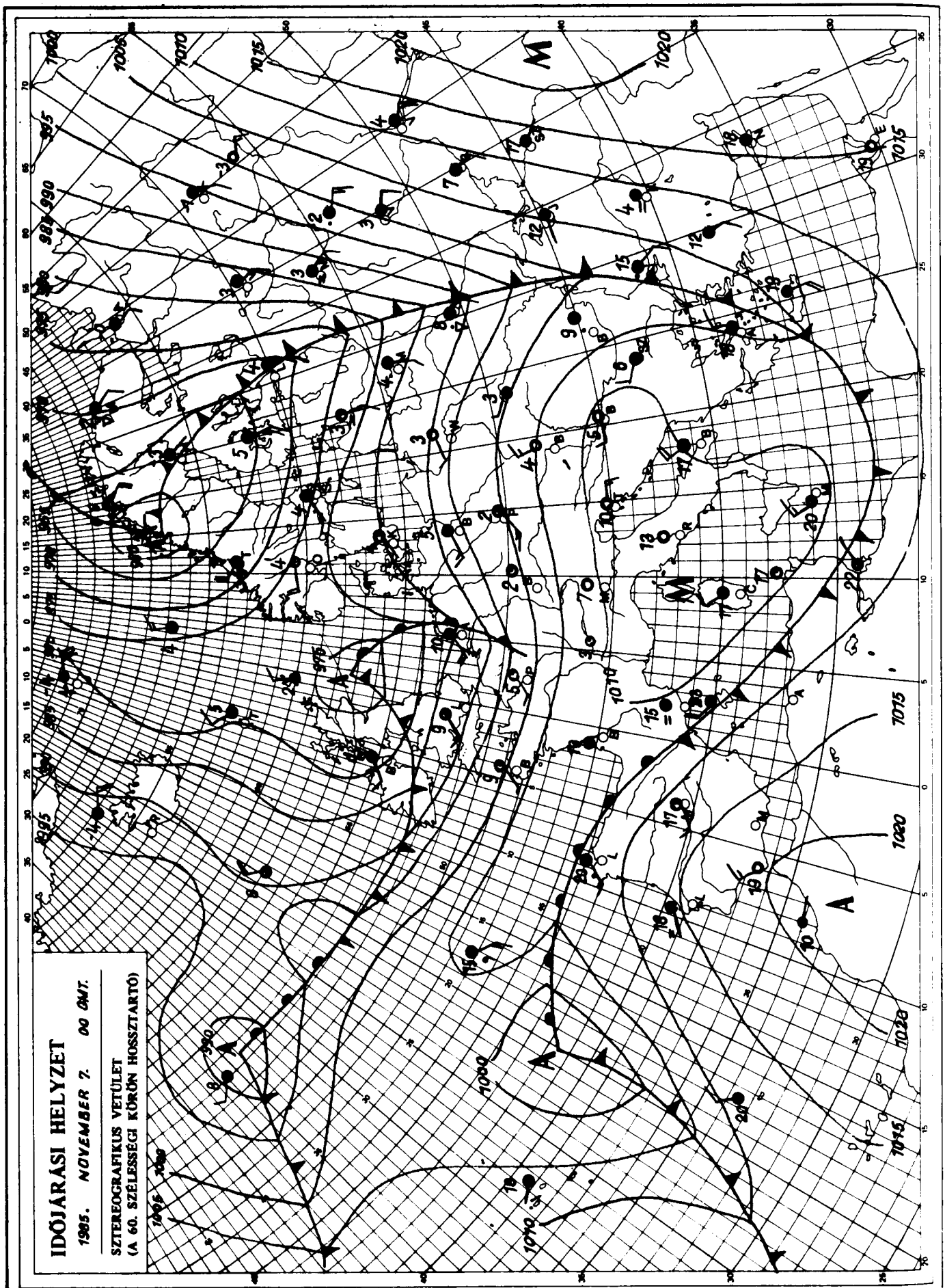

KIADJA: ORSZÁGOS METEOROLÓGIAI SZOLGÁLAT
Készíti: Központi Előrejelző Intézet Analízis- és Rövidtávú Prognózis Központja – T.: 273-018
Megjelenik naponként
Évi előfizetési díja: 2.200,-Ft. – Megrendelhető: 1024 Budapest, II., Kitaibel Pál u. 1. – T.: 353-500
Kiadásért felel: az OMSZ elnöke – Szerkesztésért felel: a KEI igazgatója

Jelmagyarázat a havi mellékletben

IDŐJÁRÁSI NAPIJELENTÉS

ЕЖЕДНЕВНЫЙ МЕТЕОРОЛОГИЧЕСКИЙ БЮЛЛЕТЕНЬ • DAILY WEATHER REPORT
BULLETIN QUOTIDIEN DE TEMPS • TÄGLICHER WETTERBERICHT

98. évfolyam 312. szám. + Budapest + 1985. november 8. péntek

Az időjárási helyzet és a várható időjárás:

Középpontjával Észak-Skandinávia fölött egy mérsékelt égövi ciklon örvénylik. Ennek déli és keleti peremén gyakran erősen felhős az ég, csapadékos, szeles időjárás a jellemző. Egy másik légörvény található az Atlanti-óceán fölött. Ennek hatására a Brit-szigeteken többfelé esik az eső. Ez utóbbi ciklon nagy sebességgel kelet felé tart, s mivel maga előtt délnyugat felől igen enyhe léghullámokat sodor a kontinens fölé, a következő időszakban Közép-Európában enyhére fordul az idő.

Hazánkban csütörtökön jobbára napos idő volt, már csak egy-két helyen fordult elő jelentéktelen mennyiségü csapadék. Az északnyugati szelet többfelé erős széllökések kisérték. A több-kevesebb napsütés hatására kora délutánra 7, 13 fokig emelkedett a hőmérséklet. Éjszaka változóan felhős volt az ég péntek /ma/ hajnalra -3 és +6 fok közé hült le a levegő. Délelőtt az ország nagy részén napos idő volt, a hőmérséklet 11 órakor 5 és 12 fok között alakult.

Ma 12 órakor Budapesten a hőmérséklet 11 fok, a tengerszintre átszámitott légnyomás 1017 mbar, alig változik.

Várható időjárás szombat estig:

Időnként felhősödés, egy-egy átfutó eső csupán a Nyugat-Dunántúlon valószinü, másutt többnyire kevés felhő várható, csapadék nem lesz. A délnyugati szél többfelé megélénkül, szombaton a Dunántúlon néhol megerősödik.
Várható legalacsonyabb éjszakai hőmérséklet: 1 és 6,
legmagasabb nappali hőmérséklet szombaton: 14 és 19 fok között.

Rábai Attila s.k.

A hőmérséklet napi középértéke és eltérése a sokévi átlagtól /Budapest belterületén/:

1985. XI. 7.	5,9°C	-2,8°C

1871 óta ezen a napon Budapesten előfordult

legmagasabb hőmérséklet:	20,4°C /1928/,
legalacsonyabb hőmérséklet:	-3,2°C /1891/.

85.784.

LEGMAGASABB HŐMÉRSÉKLET

19 85. XI. 9.

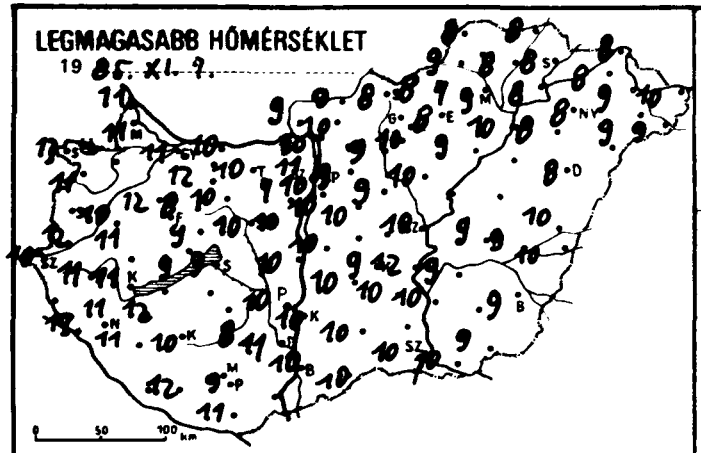

LEGALACSONYABB HŐMÉRSÉKLET

19 85. XI. 8.

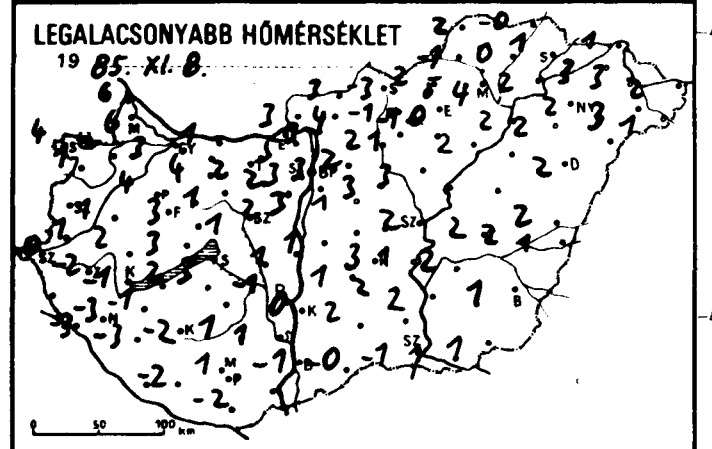

24 órás CSAPADÉKELOSZLÁS

19 85. XI. 7. 7^h -tól XI. 8. 7^h óig.

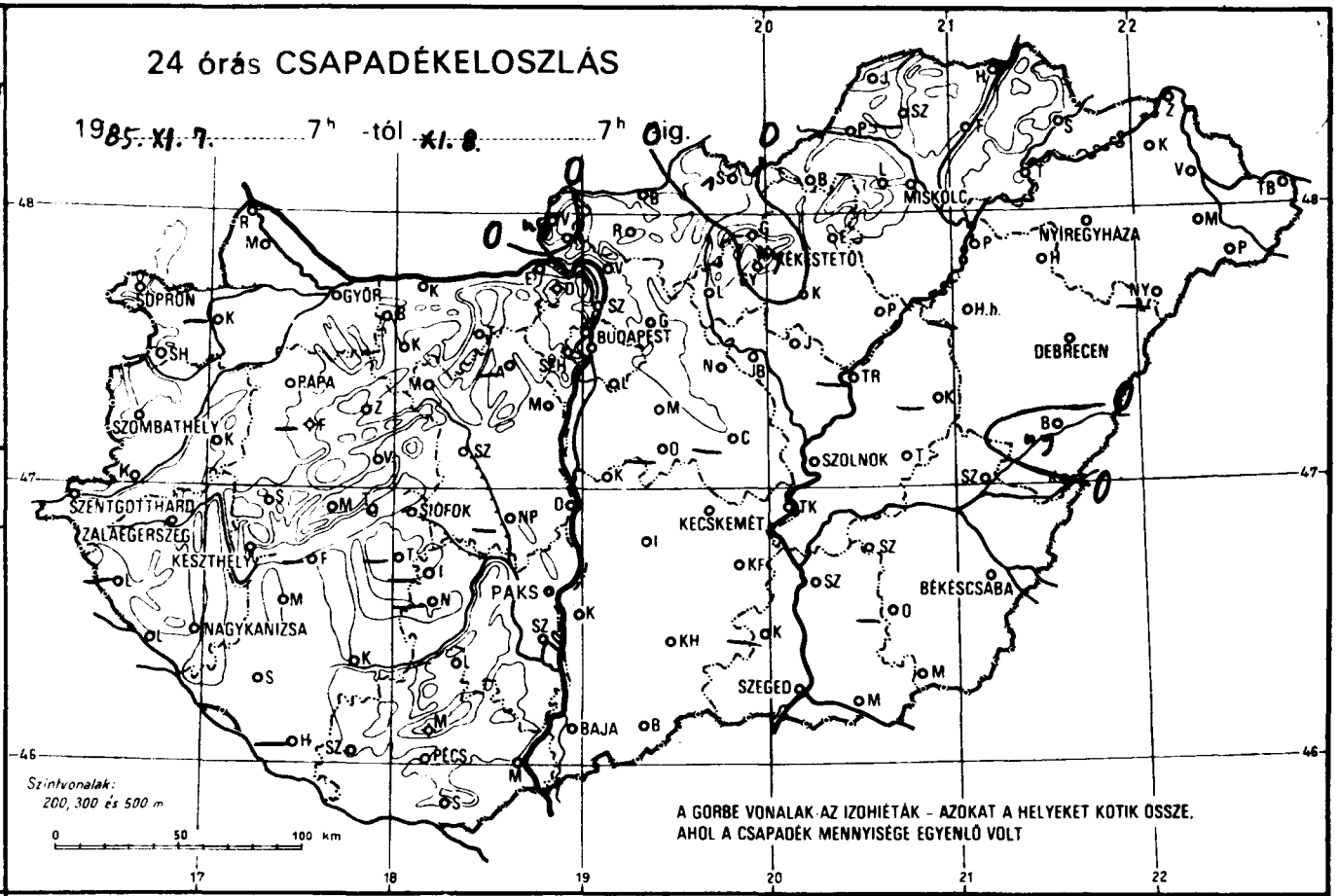

RADIÁCIÓS MINIMUM

19 85. XI. 8.

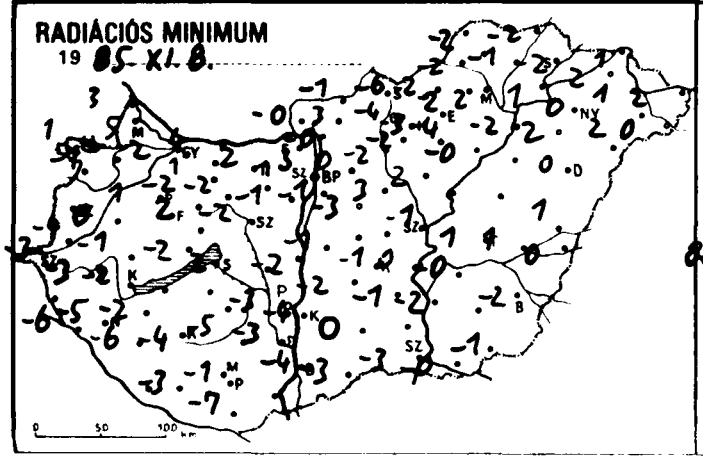

NAPFÉNYTARTAM

19 85. XI. 7.

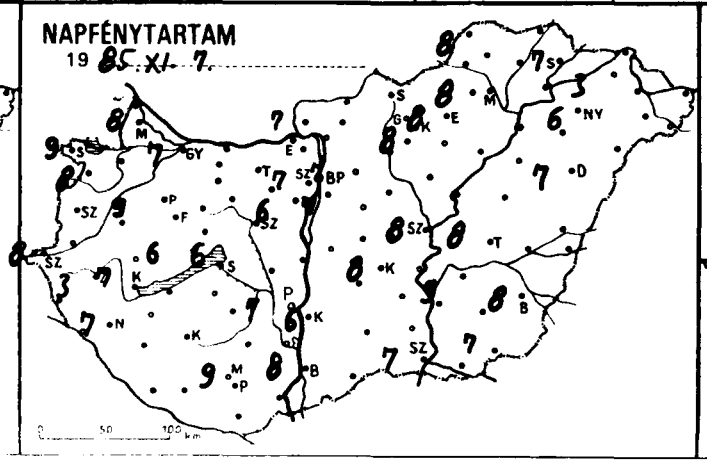

19 .....

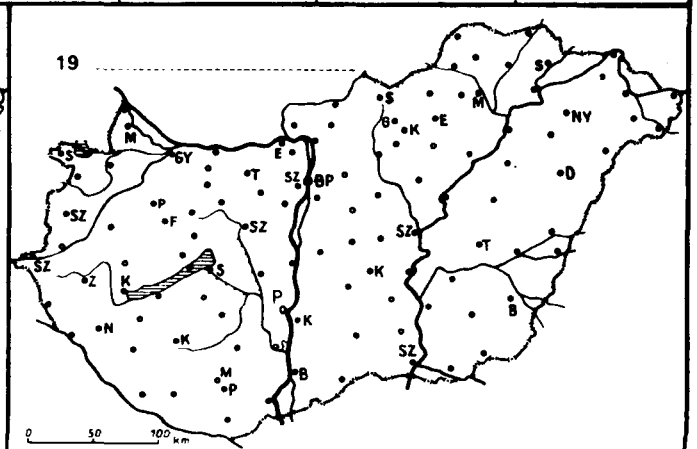

1985. XI. 8-07 h-ig az utolsó 24 óra adatai						Előző nap napos órái
állomás	csapadék (mm)		max. hőmérséklet	min. hőmérséklet	rad. min.	
Győr	.		11	3	2	7
Kapuvár	--		-	-	-	
Mosonmagyaróvár	.		11	6	5	8
Rajka	.		11	6	3	
Sopron	.		13	4	1	9
Sopronhorpács	.		11	1	-1	8
Káld	.		10	1	0	
Körmend	.		12	-1	-4	
Szentgotthárd	.		10	-0	-3	8
Szombathely	.		11	0	-2	8
Lenti	-		-	-	-	
Letenye	.		13	-3	-6	
Nagykanizsa	.		11	-3	-5	7
Zalaegerszeg	.		11	-2	-3	3
Farkasgyepű	..		-	-	-	
Keszthely	.		11	-1	-2	7
Mencshely	.		9	2	-2	6
Pápa	.		12	4	1	9
Sumeg	.		11	2	-1	
Tihany	.		9	4	1	
Veszprém	.		9	3	2	
Zirc	.		8	3	-2	
Fonyód	-		-	-	-	
Homokszt. györgy	--		-	-	-	
Kaposvár	.		10	-2	-4	
Marcali	.		12	-1	-2	
Siófok	.		9	3	2	6
Somogyszob	.		11	-3	-6	
Tab	-		-	-	-	
Bábolna	-		-	-	-	
Esztergom	-		-	-	-	
Kisbér	.		12	4	1	
Komárom	.		10	1	4	
Tatabánya	.		10	2	2	
Alcsútdoboz	--		-	-	-	
Dunaújváros	.		10	1	-2	
Martonvásár	.		10	2	-1	6
Mór	.		10	1	-2	
Nagyhörcsökp.	.		..	-	-	
Szabadbattyán	.		10	1	-2	
Tregszemcse	-		-	-	-	
Lengyel	.		8	1	-5	
Paks	.		10	-1	-3	7
Szekszárd	.		11	1	-3	
Arpádtető	.		8	3	-1	
Mohács	--		-	-	-	
Pécs	.		9	1	-1	9
Siklós	.		11	-2	-7	
Szigetvár	...		12	-2	-3	
Budaörs	.		10	2	-0	
Bp. Lőrinc	.		10	3	-1	7
Bp. Met. Int.	.		10	3	-	7
Bp. Szab. hegy	.		7	2	1	
Cegléd	.		11	2	-1	7
Dobogókő	.		5	3	3	
Godöllő	.		9	3	0	7
Királyrét	-		-	-	-	
Monor	.		10	1	-3	
Nagykáta	.		9	3	3	
Szentendre	.		11	5	3	

1985. XI. 8-07 h-ig az utolsó 24 óra adatai						Előző nap napos órái
állomás	csapadék (mm)		max. hőmérséklet	min. hőmérséklet	rad. min.	
Vác	.		10	3	-0	-
Vámosmikola	ny		9	3	-0	7
Baja	.		10	-1	-4	8
Bácsalmás	.		10	-0	-3	
Izsák	.		10	1	-2	
Kalocsa	.		10	0	-4	6
Kecskemét	.		9	3	-1	8
Kiskunfélegyháza	.		10	2	-1	
Kiskunhalas	.		10	2	0	
Kunszentmiklós	.		10	1	-1	
Tiszakécske	.		12	1	0	
Balassagyarmat	.		9	3	-1	
Romhány	.		10	4	3	
Salgótarján	1		8	-3	-6	-
Eger	.		8	0	-4	8
Galyatető	.		2	-1	-4	
Gyöngyös	.		10	1	-2	-
Kékestető	ny		1	-1	-3	8
Kompolt	-		-	-	-	
Lőrinci	.		9	2	-2	
Poroszló	.		9	2	-0	
Jászapáti	.		10	3	2	
Jászberény	.		9	3	1	
Karcag	-		-	-	-	
Szolnok	.		10	2	-1	8
Tiszaroff	-		-	-	-	-
Túrkeve	.		9	2	1	8
Kistelek	--		-	-	-	
Makó	.		10	1	-0	
Szeged	.		10	-1	-3	7
Szentes	.		10	2	-2	
Borsodnádasd	.		8	2	-2	
Füged	.		8	0	-1	
Hidasnémeti	.		9	-0	-2	
Jósvafő	.		8	2	-2	8
Lillafüred	.		7	5	2	-
Miskolc	.		9	4	2	8
Putnok	.		9	-1	-2	
Sárospatak	.		8	1	-2	7
Szendrőlád	-		-	-	-	
Tokaj	.		8	2	1	
Kisvárda	.		8	3	2	3
Mátészalka	.		9	3	2	
Nyíregyháza	.		8	2	0	6
Nyírlugos	-		-	-	-	
Pátyod	.		9	1	0	
Tiszabecs	.		10	2	2	
Vásárosnamény	.		9	3	1	
Záhony	.		8	1	1	
Berettyóújfalu	ny		10	2	1	
Debrecen	.		8	2	0	7
Hajdúdorog	.		8	2	2	
Hortobágy	..		-	-	-	
Körösszakál	.		10	1	0	
Polgár	.		14	2	-1	
Békéscsaba	.		9	1	-2	8
Mezőhegyes	.		9	1	-1	7
Orosháza	-		-	-	-	
Szarvas	.		9	2	-0	9
Szeghalom	.		9	2	1	

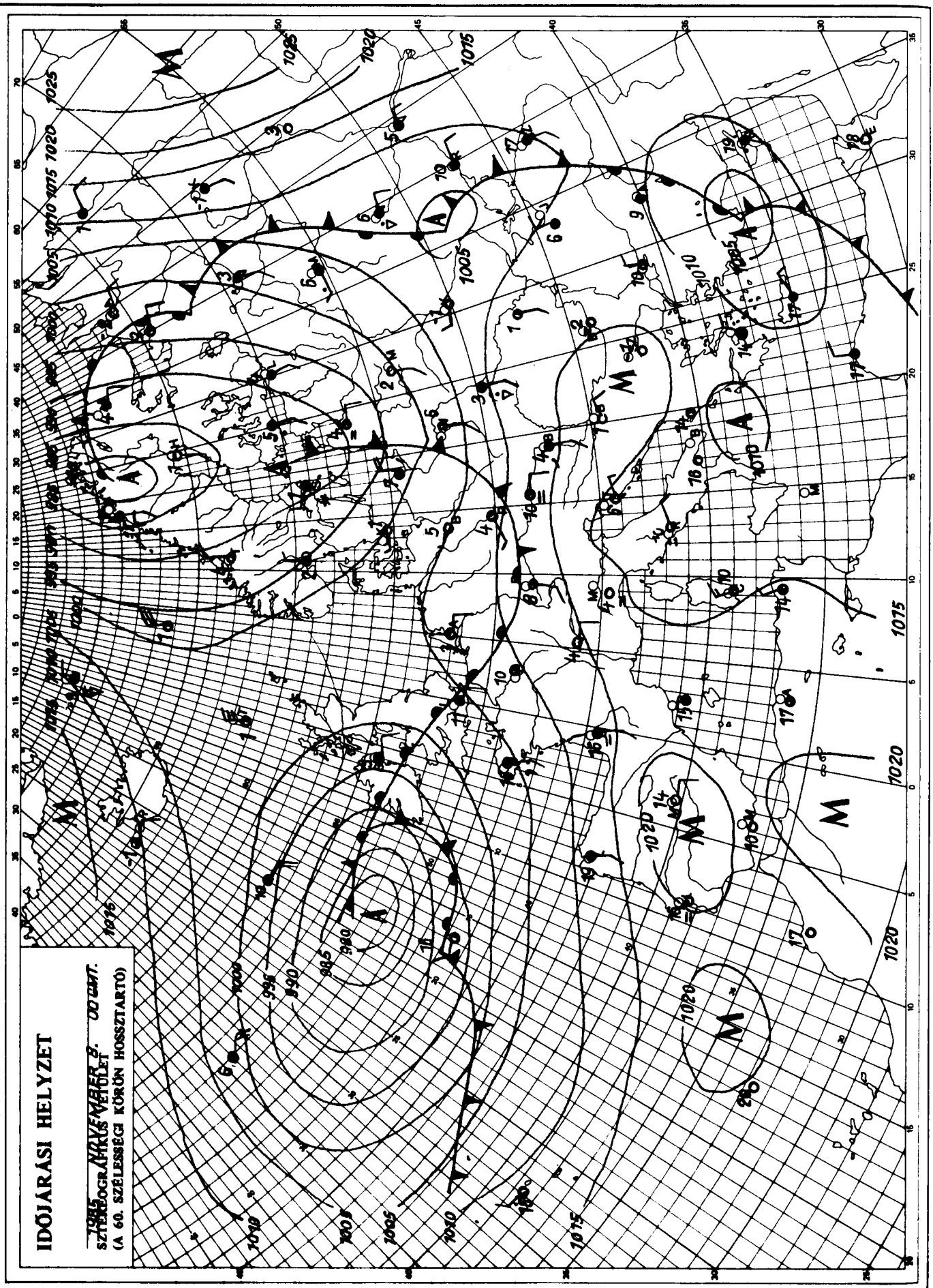

KIADJA: ORSZÁGOS METEOROLÓGIAI SZOLGÁLAT
Készíti: Központi Előrejelző Intézet Analízis- és Rövidtávú Prognózis Központja – T.: 273-018
Megjelenik naponként
Évi előfizetési díja: 2.200,-Ft. – Megrendelhető: 1024 Budapest, II., Kitaibel Pál u. 1. – T.: 353-500
Kiadásért felel: az OMSZ elnöke – Szerkesztésért felel: a KEI igazgatója

Jelmagyarázat a havi mellékletben

IDŐJÁRÁSI NAPIJELENTÉS

ЕЖЕДНЕВНЫЙ МЕТЕОРОЛОГИЧЕСКИЙ БЮЛЛЕТЕНЬ • DAILY WEATHER REPORT
BULLETIN QUOTIDIEN DE TEMPS • TÄGLICHER WETTERBERICHT

98. évfolyam 313. szám. + Budapest + 1985. november 9. szombat

Az időjárási helyzet és a várható időjárás:

A Brit-szigetek fölött egy nagy méretü ciklon örvénylik. Ennek hidegfrontja ma délelőtt a szárazföld nyugati partvidékénél húzódott. A front vonala előtt erőteljes délnyugati áramlással szubtrópusi eredetü meleg levegő áramlik az Ibériai-félszigeten át Közép-Európa fölé, emiatt a szárazföld nyugati és középső részén szokatlanul enyhe időjárás uralkodik, mivel a ciklon közelebb-kerültével egyre nedvesebb léghullámok érkeznek a Kárpát-medence fölé. Vasárnap erősebb felhősödésre, délutántól egyre több esőre számithatunk.

Hazánkban pénteken nyugaton változóan felhős, másutt jobbára napos idő volt, a hőmérséklet kora délután általában 10 és 15 fok között alakult. Jelentéktelen mennyiségü csapadék csak az északnyugati országrészben fordult elő. Viszonylag enyhe volt az éjszaka: hajnalban -2 és +7 fok között alakult a hőmérséklet. Északkeleten helyenként köd képződött. Délelőtt változóan felhős volt az ég, egy-két helyről gyenge esőt jelentettek. A hőmérséklet 11 órakor 5 és 12 fok között alakult.

Ma 12 órakor Budapesten a hőmérséklet 10 fok, a tengerszintre átszámitott légnyomás 1019 mbar, alig változik.

Várható időjárás vasárnap estig:

Ma a változóan felhős égből szórványos eső, zápor valószinü.
Vasárnap viszont már gyakran beborul az ég, és egyre többhelyütt ered el az eső, zápor.
A megélénkülő déli szél a Dunántúlon megerősödik, majd északnyugatira fordul.
Éjszaka helyenként köd képződik.
Várható legalacsonyabb éjszakai hőmérséklet: általában 1, 6 fok között alakul, keleten helyenként gyenge fagy is előfordul,
legmagasabb nappali hőmérséklet vasárnap: 10 és 15 fok között lesz.

Bozóki István s.k.

A hőmérséklet napi középértéke és eltérése a sokévi átlagtól /Budapest belterületén/:

1985 XI. 8. 8,6°C +1,2°C

1871 óta ezen a napon Budapesten előfordult

legmagasabb hőmérséklet: 19,9°C /1886/,
legalacsonyabb hőmérséklet: -6,9°C /1888/.

85.785.

LEGMAGASABB HŐMÉRSÉKLET

19 85. XI. 8.

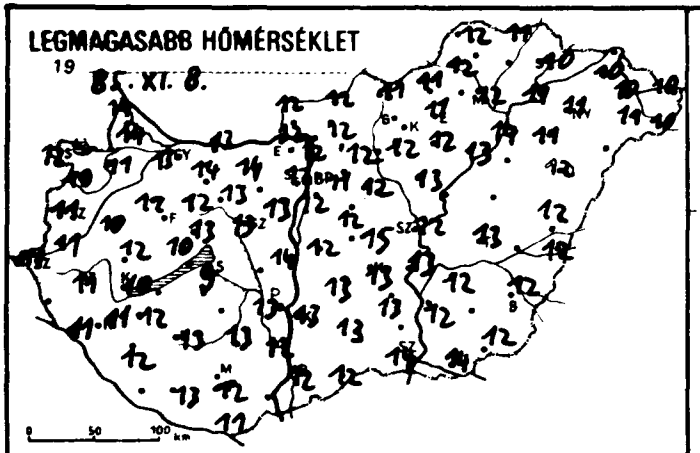

LEGALACSONYABB HŐMÉRSÉKLET

19 85. XI. 9.

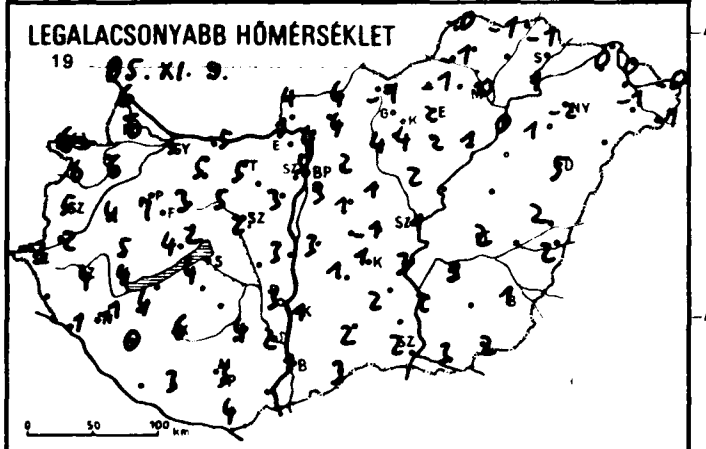

24 órás CSAPADÉKELOSZLÁS

19 85. XI. 8. ..... 7 h -tól XI. 9. ..... 7 h -ig.

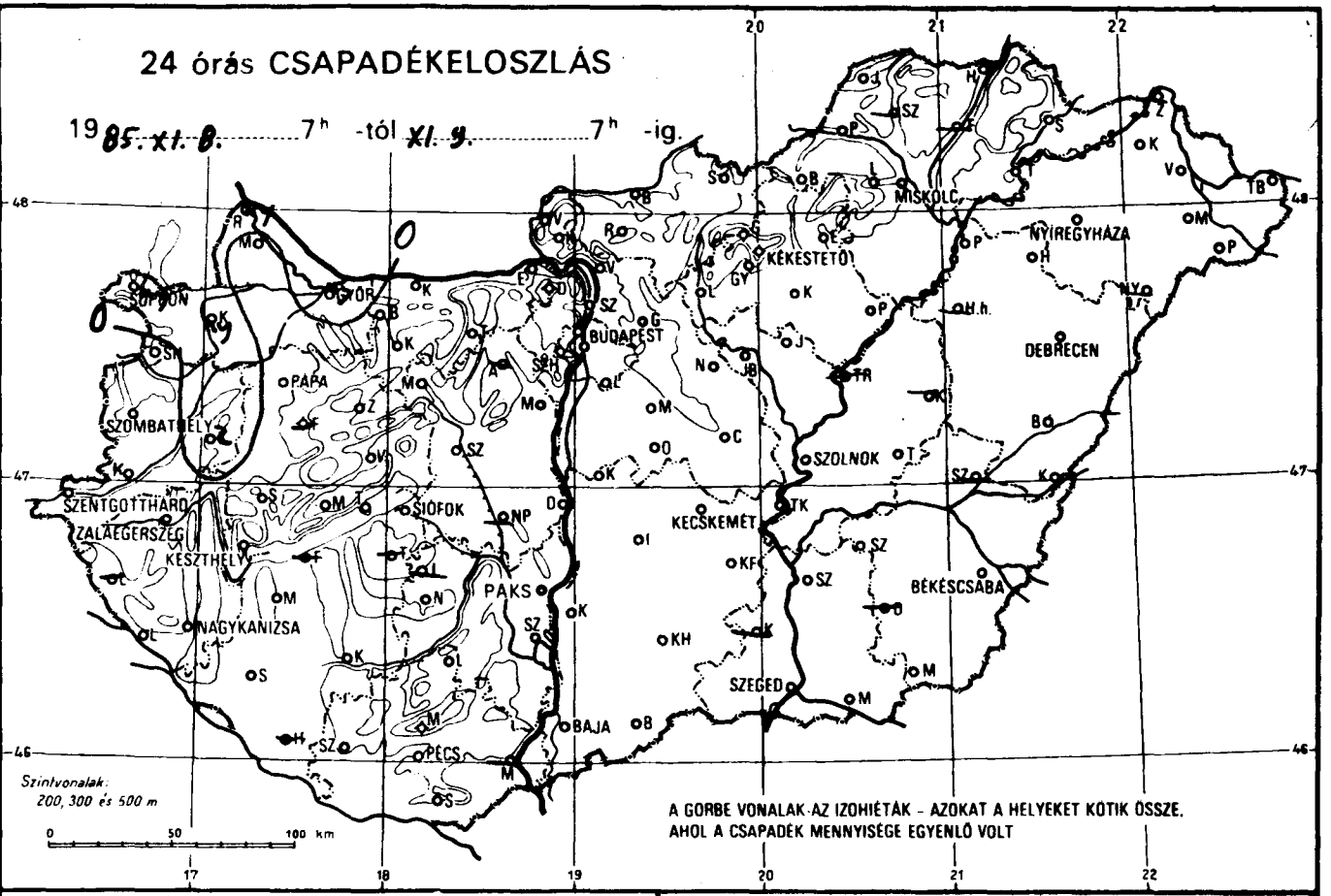

RADIÁCIÓS MINIMUM

19 85. XI. 9.

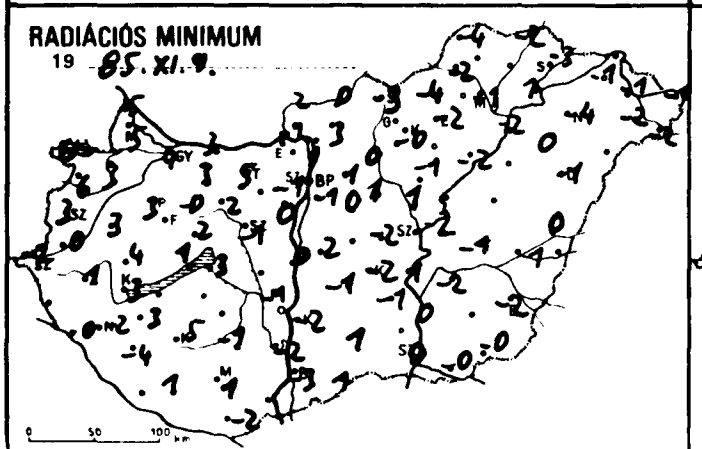

NAPFÉNYTARTAM

19 85. XI. 8.

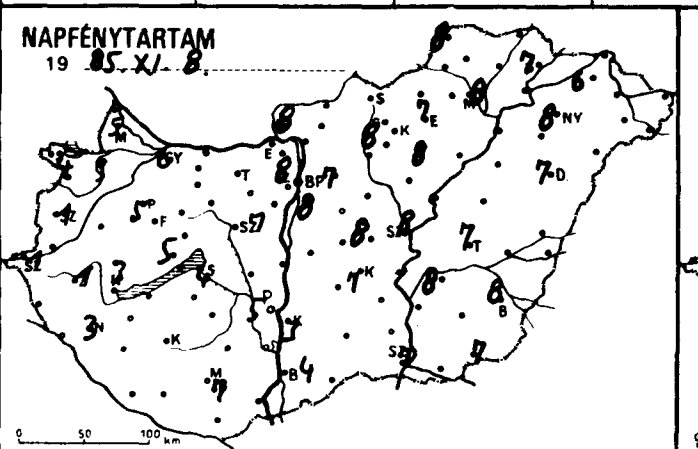

19 .....

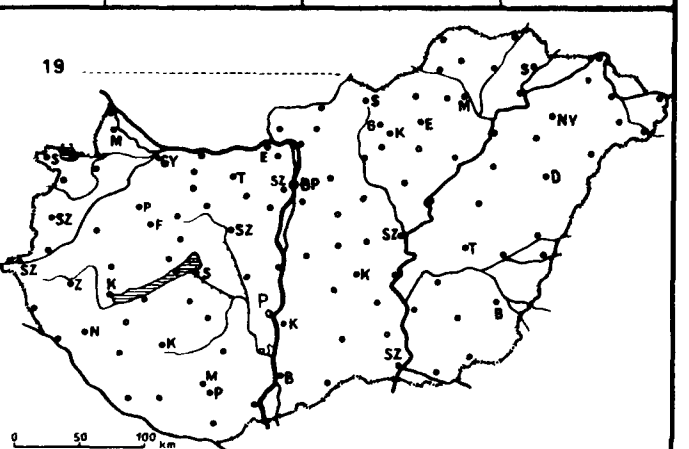

19 85.XI.9 07 h-ig az utolsó 24 óra adatai

állomás	csapadék (mm)		max. hőmérséklet	min. hőmérséklet	rad. min.	Előző nap napos órái
Győr	ny		13	5	4	6
Kapuvár	ny		11	6	3	3
Mosonmagyaróvár	•		14	6	5	5
Rajka	ny		14	6	5	
Sopron	ny		12	6	6	4
Sopronhorpács	ny		10	6	6	2
Káld	2		10	4	3	
Körmend	•		11	2	0	
Szentgotthárd	•		11	3	2	1
Szombathely	•		11	5	3	1
Lenti	–		–	–	–	
Letenye	•		11	1	-0	
Nagykanizsa	•		11	-1	-2	3
Zalaegerszeg	•		11	4	1	1
Farkasgyepű	–		–	–	–	
Keszthely	•		10	4	3	3
Mencshely	•		10	4	1	5
Pápa	•		12	7	3	5
Sümeg	•		12	5	4	
Tihany	•		10	4	2	
Veszprém	•		13	2	2	
Zirc	•		12	3	-0	
Fonyód	–		–	–	–	
Homokszt. györgy	–		–	–	–	–
Kaposvár	•		13	6	5	
Marcali	•		12	4	3	
Siófok	•		9	4	3	4
Somogyszob	•		12	0	-4	
Tab	–		–	–	–	
Bábolna	•		14	5	3	
Esztergom	–		–	–	–	
Kisbér	•		14	5	3	
Komárom	•		13	5	3	
Tatabánya	•		14	5	5	
Alcsútdoboz	–		–	–	–	
Dunaújváros	•		14	3	0	
Martonvásár	•		13	3	0	7
Mór	•		13	5	2	
Nagyhörcsökp.	–		–	–	–	
Szabadbattyán	•		13	2	-1	
Iregszemcse	–		–	–	–	
Lengyel	•		13	4	-1	
Paks	•		13	3	-1	5
Szekszárd	•		12	2	-2	
Árpádtető	•		11	3	0	
Mohács	–		–	–	–	
Pécs	•		12	3	1	7
Siklós	•		11	4	-2	
Szigetvár	•		13	3	1	
Budaörs	•		13	3	-0	
Bp. Lőrinc	•		12	3	-1	8
Bp. Met. Int.	•		12	5	–	8
Bp. Szab. hegy	•		11	3	0	
Cegléd	•		15	-1	-2	8
Dobogókő	•		8	2	2	
Gödöllő	•		11	2	1	7
Királyrét	•		12	1	-1	
Monor	•		12	1	0	
Nagykáta	•		12	1	1	
Szentendre	•		14	4	3	

19 85.XI.9 07 h-ig az utolsó 24 óra adatai

állomás	csapadék (mm)		max. hőmérséklet	min. hőmérséklet	rad. min.	Előző nap napos órái
Vác	•		12	4	1	
Vámosmikola	•		12	4	2	8
Baja	•		12	1	-3	4
Bácsalmás	•		12	3	1	
Izsák	•		13	1	-1	
Kalocsa	•		13	1	-2	3
Kecskemét	•		13	1	-2	7
Kiskunfélegyháza	•		13	2	-1	
Kiskunhalas	•		13	2	1	
Kunszentmiklós	•		12	3	2	
Tiszakécske	•		13	3	1	
Balassagyarmat	•		12	4	0	
Romhány	•		12	4	3	
Salgótarján	•		11	-1	-3	
Eger	•		11	2	-2	7
Galyatető	•		6	0	-1	
Gyöngyös	•		12	4	0	
Kékestető	•		4	1	0	8
Kompolt	•		12	2	-1	8
Lőrinci	•		12	4	0	
Poroszló	•		13	1	-2	
Jászapáti	•		13	2	1	
Jászberény	•		11	2	0	
Karcag	–		–	–	–	
Szolnok	•		12	1	-2	8
Tiszaroff	–		–	–	–	
Túrkeve	•		13	2	-1	7
Kistelek	–		–	–	–	
Makó	•		14	3	-0	
Szeged	•		14	2	0	7
Szentes	•		12	2	0	
Borsodnádasd	•		11	-1	-4	
Fügöd	–		–	–	–	
Hidasnémeti			11	-1	-2	
Jósvafő			12	-0	-4	8
Lillafüred	•		11	0	-2	
Miskolc			12	0	-1	8
Putnok	•		12	-1	-2	
Sárospatak	•		10	-1	-3	7
Szendrőlád	–		–	–	–	
Tokaj	•		11	1	1	
Kisvárda	•		10	0	-1	6
Mátészalka	•		11	-1	-2	
Nyíregyháza	•		11	-2	-4	8
Nyírlugos	–		–	–	–	
Pátyod	•		10	-1	-2	
Tiszabecs	•		10	-0	-1	
Vásárosnamény	•		10	0	-1	
Záhony	–		–	–	–	
Berettyóújfalu	•		12	2	0	
Debrecen	•		12	5	-1	7
Hajdúdorog	•		11	1	0	
Hortobágy	–		–	–	–	
Körösszakál	•		12	2	1	
Polgár	•		14	0	-2	
Békéscsaba	ny		12	1	-2	8
Mezőhegyes			12	2	-0	7
Orosháza	–		–	–	–	–
Szarvas	•		12	3	-2	8
Szeghalom	–		–	–	–	

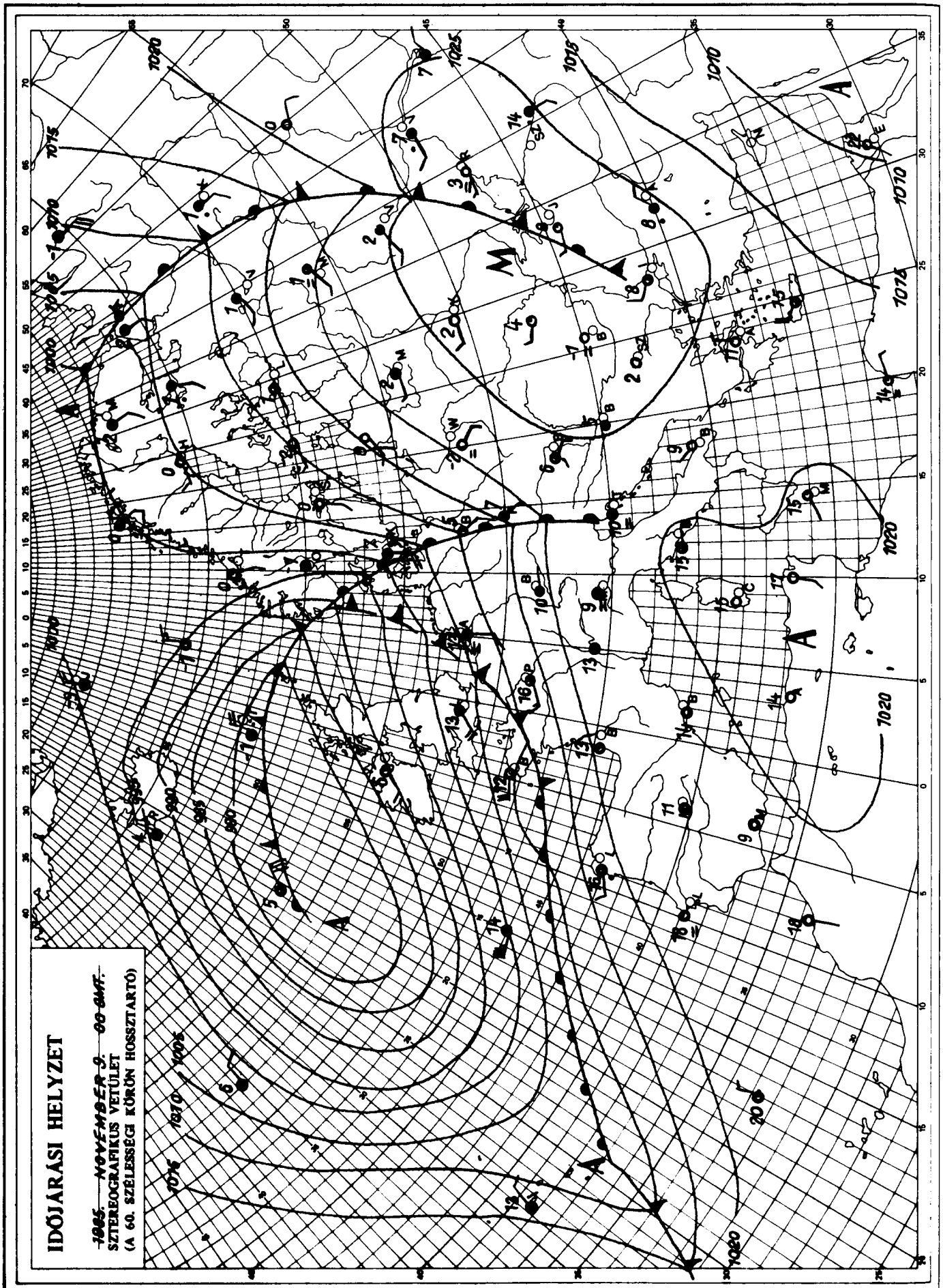

KIADJA: ORSZÁGOS METEOROLÓGIAI SZOLGÁLAT
Készíti: Központi Előrejelző Intézet Analízis- és Rövidtávú Prognózis Központja – T.: 273-018
Megjelenik naponként
Évi előfizetési díja: 2.200,-Ft. – Megrendelhető: 1024 Budapest, II., Kitaibel Pál u. 1. – T.: 353-500
Kiadásért felel: az OMSZ elnöke – Szerkesztésért felel: a KEI igazgatója

Jelmagyarázat a havi mellékletben

IDŐJÁRÁSI NAPIJELENTÉS

ЕЖЕДНЕВНЫЙ МЕТЕОРОЛОГИЧЕСКИЙ БЮЛЛЕТЕНЬ · DAILY WEATHER REPORT
BULLETIN QUOTIDIEN DE TEMPS · TÄGLICHER WETTERBERICHT

98. évfolyam 314. szám. + Budapest + 1985. november 10. vasárnap

Az időjárási helyzet és a várható időjárás:

Skandináv-félsziget déli része feletti középponttal nagy kiterjedésü ciklon örvénylik. Hatására, Nyugat- és Észak-Európában sokfelé változékony az időjárás. Vasárnap a hajnali órákban csaknem összefüggő felhősáv húzódott a Porto-Lyon-Berlin-Varsó-Leningrád vonal mentén. Különösen a Német-alföldön, a Brit-szigeteken, az Északi-tenger partvidékén, valamint a Skandináv-félszigeten esik többfelé az eső, és gyakran fúj erős szél. Időnként élénk délnyugati áramlattal - egyelőre - viszonylag enyhe léghullámok sodródnak a Földközi-tengerről Közép-Európa fölé. Valószinü, hogy az elkövetkező időszakban a Kárpát-medencében a jelenleginél hüvösebbre, szelesre, helyenként esősre fordul az idő.

Magyarországon szombaton főként a nyugati, valamint a középső országrészben növekedett meg időnként erősen a felhőzet. Az északnyugati megyékben helyenként szemerkélt az eső. Szombaton a hőmérséklet csúcsértéke az ország délnyugati felén 13, 17, másutt viszont 8, 13 fok között alakult. Vasárnap hajnalra általában 3, 8 fokig hült le a levegő, csak néhol alakult ki gyenge fagy. Ma délelőtt változóan felhős idő volt. Időnként megélénkült a délnyugati szél. A hőmérséklet 11 órakor az országban, északkeleten 7 és 10, délen és nyugaton azonban 12 és 19 fok között váltakozott.

Ma 12 órakor Budapesten a hőmérséklet 12 fok, a tengerszintre átszámitott légnyomás 1010 mbar, gyengén süllyed.

Várható időjárás hétfő estig:

Átmenetileg országszerte beborul az ég, késő délutántól többfelé várható eső, záporeső, néhol zivatar.
A déli szél élénk, időnként erős lesz.
Holnap északnyugat felől csökken a felhőzet, a felhőátvonulást már csak egy-egy futó zápor, hózápor kiséri.
Egyúttal a szél északira fordul és megerősödik - főként a Dunántúlon, - gyakorta viharos lesz.
A hőmérséklet hajnalban 7, 12 fok között, kora délután a lehülés hatására északnyugaton már csak 5 fok körül, délkeleten még 10 fok körül várható.

Török Dénes s.k.

A hőmérséklet napi középértéke és eltérése a sokévi átlagtól /Budapest belterületén/:

1985. XI. 9. 8,4°C +1,3°C

1871 óta ezen a napon Budapesten előfordult

legmagasabb hőmérséklet: 20,9°C /1927/,
legalacsonyabb hőmérséklet: -6,5°C /1888/.

85.786.

LEGMAGASABB HŐMÉRSÉKLET

19 85. XI. 9.

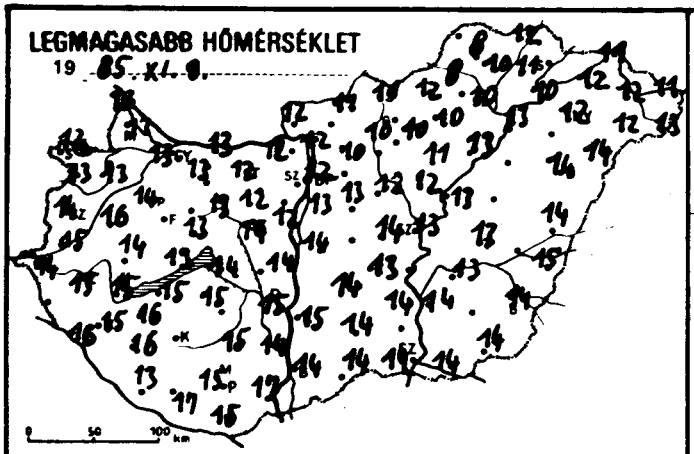

LEGALACSONYABB HŐMÉRSÉKLET

19 85. XI. 10.

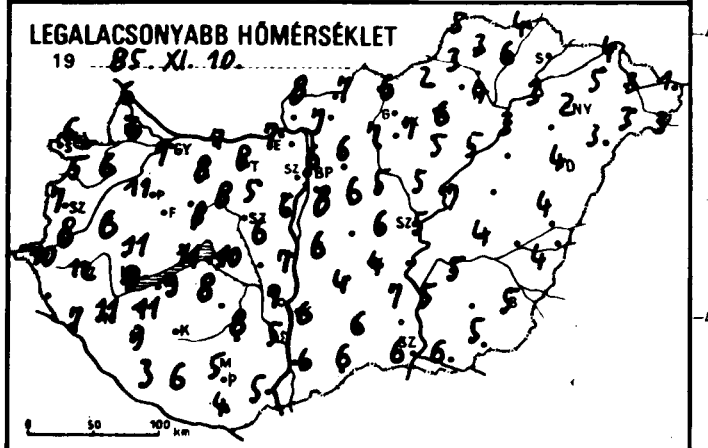

24 órás CSAPADÉKELOSZLÁS

19 85. XI. 9. 7h -tól XI. 10. 7h -ig.

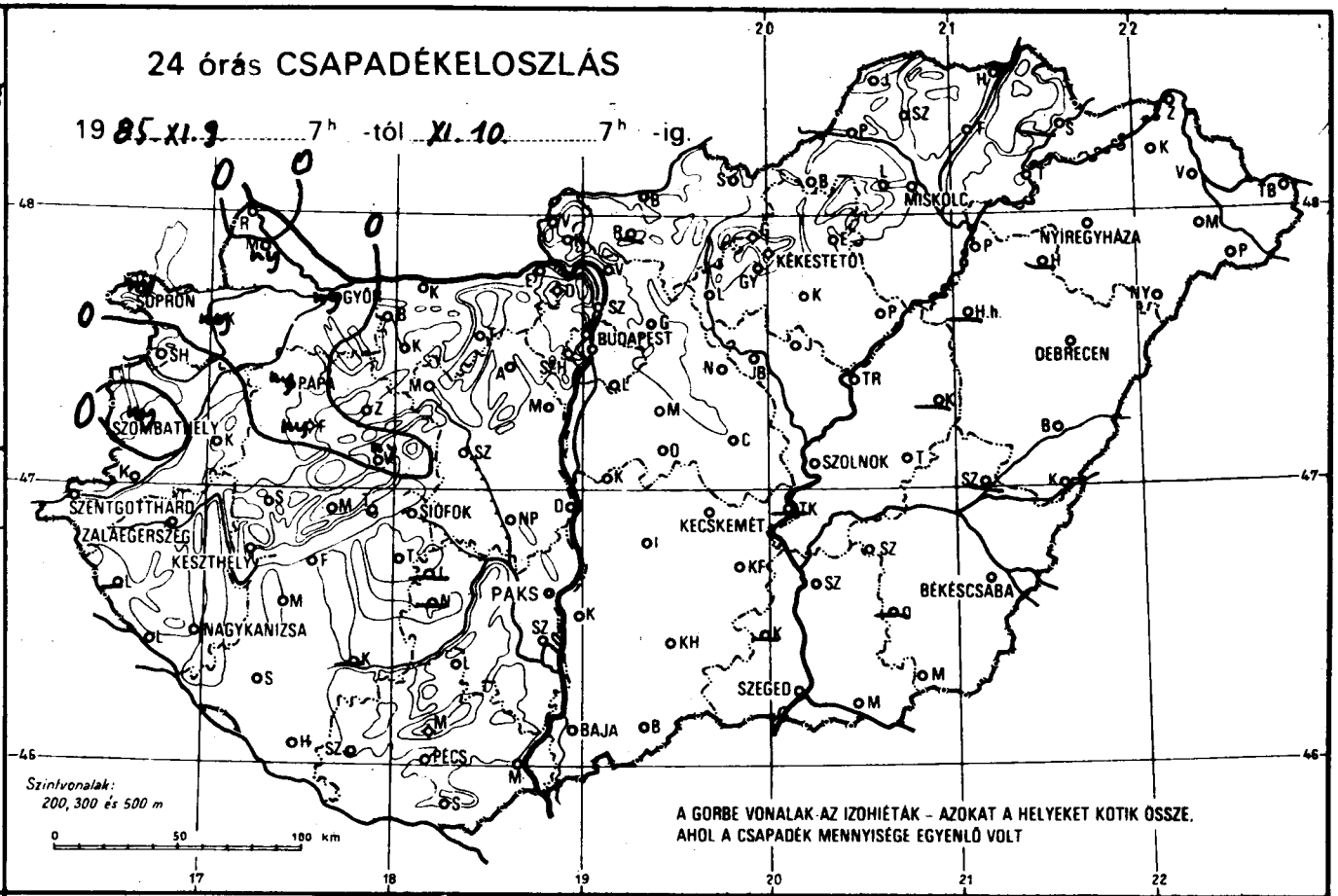

RADIÁCIÓS MINIMUM

19 85. XI. 10.

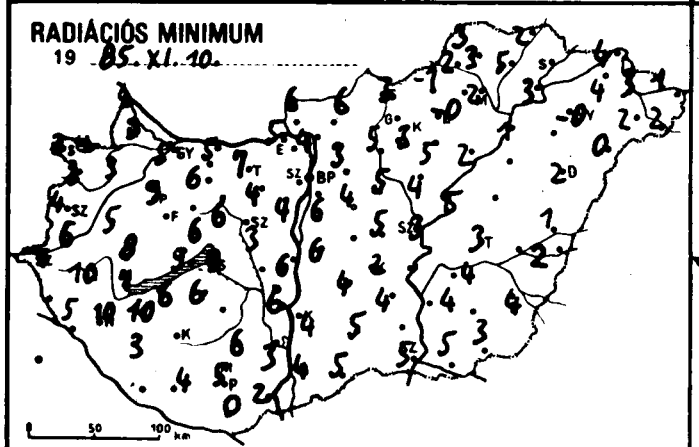

NAPFÉNYTARTAM

19 85. XI. 9.

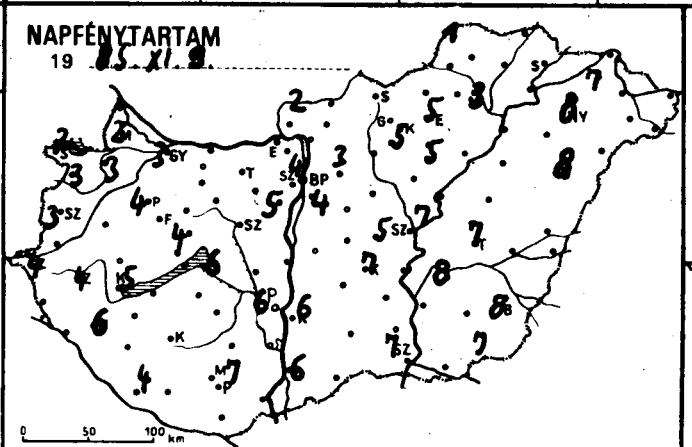

19 .....

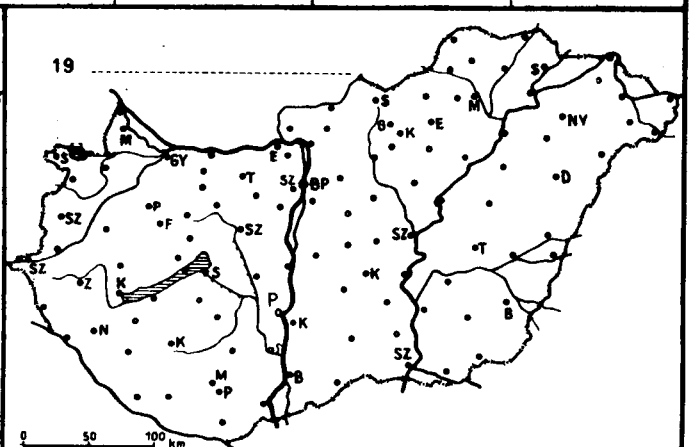

85.XI.10 07^{h}-ig az utolsó 24 óra adatai

állomás	csapadék (mm)		max. hőmérséklet	min. hőmérséklet	rad. min.	Előző nap napos órái
Győr	ny		13	7	5	3
Kapuvár	ny		13	6	3	3
Mosonmagyaróvár	ny		13	6	3	2
Rajka	.		13	6	4	
Sopron	ny		13	6	3	2
Sopronhorpács	.		13	5	3	3
Káld	.		16	6	5	
Körmend	.		15	8	6	
Szentgotthárd	.		14	10	7	4
Szombathely	ny		14	7	4	3
Lenti	–		–	–	–	
Letenye	.		16	7	5	
Nagykanizsa	.		15	11	10	6
Zalaegerszeg	.		15	12	10	4
Farkasgyepű	ny		13	10	6	
Keszthely	.		15	9	7	5
Mencshely	.		12.	9	7	4
Pápa	ny		14	11	9	4
Sümeg	.		14	11	8	
Tihany	.		13	11	9	
Veszprém	ny		13	8	6	
Zirc	.		12	6	5	
Fonyód	.		15	9	6	
Homokszt. györgy	.		13	3	–	4
Kaposvár	–		–	–	–	
Marcali	.		16	11	10	
Siófok	.		14	10	9	6
Somogyszob	.		16	9	3	
Tab	.		15	8	6	
Bábolna	.		12	5	4	
Esztergom	.		12	7	5	
Kisbér	.		13	8	6	
Komárom	.		13	7	5	
Tatabánya	.		12	8	7	
Alcsútdoboz	.		12	5	4	
Dunaújváros	.		14	7	6	
Martonvásár	.		12	6	4	5
Mór	.		13	8	6	
Nagyhörcsökp.	–		–	–	–	
Szabadbattyán	.		14	6	3	
Iregszemcse	–		–	–	–	
Lengyel	.		15	8	5	
Paks	.		15	7	6	6
Szekszárd	.		14	5	3	
Árpádtető	.		14	7	5	
Mohács	.		17	5	2	
Pécs	.		15	5	5	7
Siklós	.		15	4	0	
Szigetvár	.		17	6	4	
Budaörs	.		12	6	4	
Bp. Lőrinc	.		13	8	6	4
Bp. Met. Int.	.		12	6	–	4
Bp. Szab. hegy	.		9	5	3	
Cegléd	.		14	6	5	5
Dobogókő	.		8	4	3	
Gödöllő	.		10	6	3	3
Királyrét	.		9	4	2	
Monor	.		13	6	4	
Nagykáta	.		12	5	5	
Szentendre	.		12	6	5	

85.XI.10 07^{h}-ig az utolsó 24 óra adatai

állomás	csapadék (mm)		max. hőmérséklet	min. hőmérséklet	rad. min.	Előző nap napos órái
Vác	.		12	7	4	
Vámosmikola	.		12	8	6	2
Baja	.		14	6	4	6
Bácsalmás	.		14	6	5	
Izsák	.		14	4	4	
Kalocsa	.		15	6	4	6
Kecskemét	.		13	4	2	7
Kiskunfélegyháza	.		14	7	4	
Kiskunhalas	.		14	6	5	
Kunszentmiklós	.		14	6	6	
Tiszakécske	–		–	–	–	
Balassagyarmat	.		11	7	6	
Romhány	–		–	–	–	
Salgótarján	.		11	6	3	
Eger	.		10	6	-0	5
Galyatető	.		5	2	2	
Gyöngyös	.		10	7	3	
Kékestető	.		6	3	2	5
Kompolt	.		11	5	5	5
Lőrinci	.		10	7	5	
Poroszló	.		13	5	2	
Jászapáti	.		12	5	4	
Jászberény	.		13	3	3	
Karcag	–		–	–	–	
Szolnok	.		13	5	3	7
Tiszaroff	.		13	7	5	
Túrkeve	.		13	4	3	7
Kistelek	–		–	–	–	
Makó	.		14	6	5	
Szeged	.		14	6	5	7
Szentes	.		14	5	4	
Borsodnádasd	.		12	2	-1	
Füged	.		11	6	5	
Hidasnémeti	.		12	4	2	
Jósvafő	.		8	5	3	1
Lillafüred	.		11	4	2	
Miskolc	.		10	4	2	3
Putnok	.		8	3	2	
Sárospatak	–		–	–	–	–
Szendrőlád	.		10	3	3	
Tokaj	.		10	3	3	
Kisvárda	.		12	5	4	7
Mátészalka	.		12	3	2	
Nyíregyháza	.		12	2	-0	8
Nyírlugos	.		14	3	0	
Pátyod	.		13	3	2	
Tiszabecs	.		11	1	1	
Vásárosnamény	.		12	3	3	
Záhony	.		11	4	4	
Berettyóújfalu	.		14	4	1	
Debrecen	.		14	4	2	8
Hajdúdorog	–		–	–	–	
Hortobágy	–		–	–	–	
Körösszakál	.		15	4	2	
Polgár	.		13	3	1	
Békéscsaba	.		14	5	4	8
Mezőhegyes	.		14	5	3	7
Orosháza	–		–	–	–	–
Szarvas	.		13	5	4	8
Szeghalom	–		–	–	–	

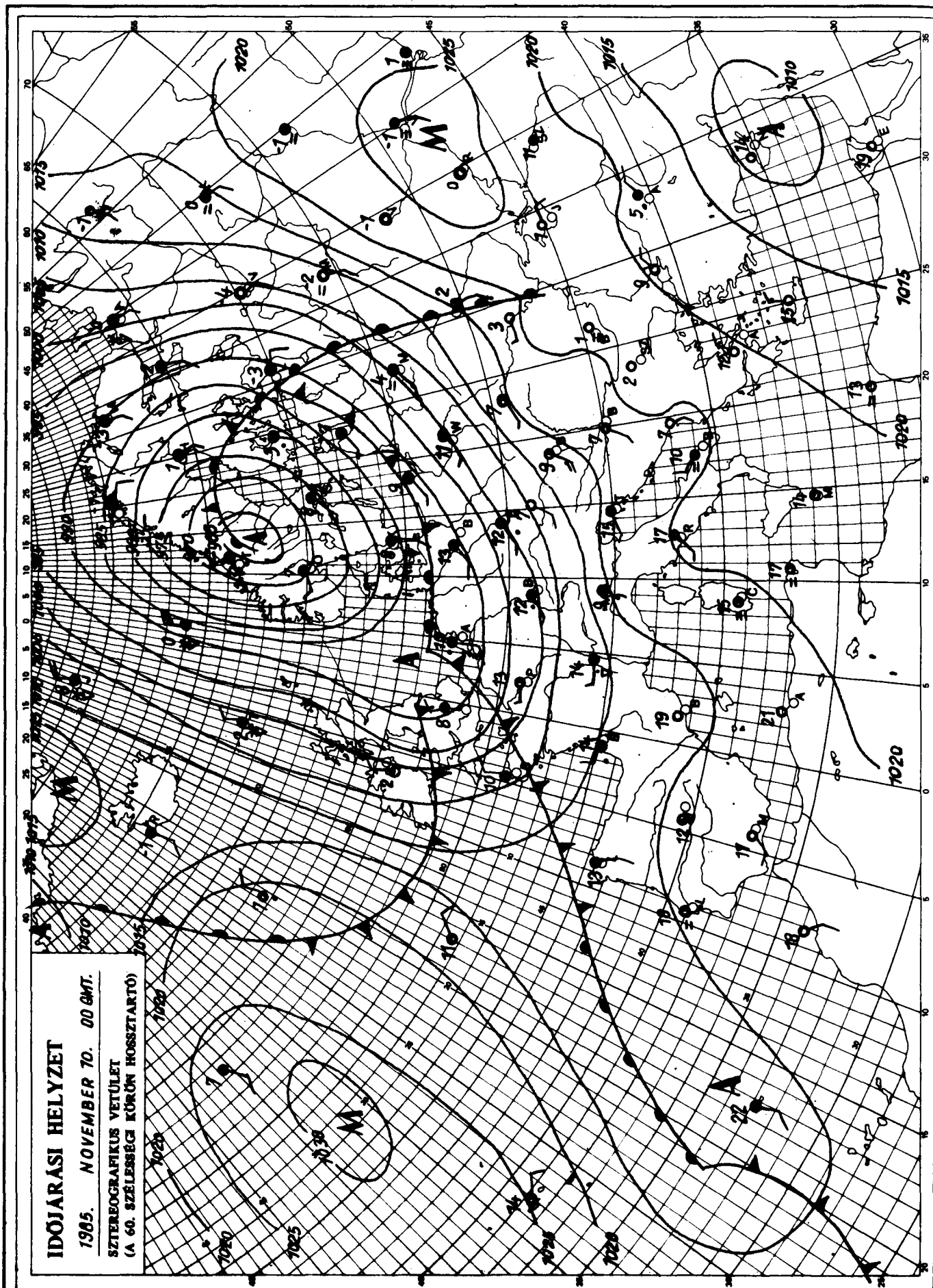

KIADJA: ORSZÁGOS METEOROLÓGIAI SZOLGÁLAT
Készíti: Központi Előrejelző Intézet Analízis- és Rövidtávú Prognózis Központja – T.: 273-018
Megjelenik naponként
Évi előfizetési díja: 2.200,-Ft. – Megrendelhető: 1024 Budapest, II., Kitaibel Pál u. 1. – T.: 353-500
Kiadásért felel: az OMSZ elnöke – Szerkesztésért felel: a KEI igazgatója

Jelmagyarázat a havi mellékletben

IDŐJÁRÁSI NAPIJELENTÉS

ЕЖЕДНЕВНЫЙ МЕТЕОРОЛОГИЧЕСКИЙ БЮЛЛЕТЕНЬ · DAILY WEATHER REPORT
BULLETIN QUOTIDIEN DE TEMPS · TÄGLICHER WETTERBERICHT

98. évfolyam 315. szám. + Budapest + 1985. november 11. hétfő

Az időjárási helyzet és a várható időjárás:

Egyetlen, hatalmas légörvényrendszer határozza meg szinte Európa-szerte az időjárást. A légörvényrendszer egyik középpontja Közép-Skandinávia fölött van, másodlagos középpontja pedig az Appennini-félsziget északi része fölött. Az északnyugatról áramló hüvös, hideg levegőt, illetve a délről áramló szokatlanul meleg, nagy nedvességtartalmú levegőt időjárási frontrendszer, többszáz kilométer széles felhő-, csapadékzóna választja el egymástól. Ez a frontrendszer hétfőn reggel a Botteni-öböl, Keleti-Kárpátok, Ligur-tenger, Gibraltár-vonal mentén volt és kelet, délkelet felé halad, emiatt a Kárpát-medence térségében a következő időszakban az északnyugat felől érkező, hüvös, hideg levegő lesz az időjárás meghatározója.

Magyarországon vasárnap változóan felhős idő volt, délnyugaton 5, 7 órán át, keleten, északkeleten csupán 1, 2 órán át sütött a nap. Az ország nagy részén szokatlanul enyhe volt az idő, délutánra 15, 21 fok közé emelkedett a hőmérséklet, ugyanekkor a borongós északkeleti országrészben 9, 14 fokot mértek. Éjszaka több száz kilométer széles felhőzóna érte el térségünket, egyre többfelé eredt el az eső, záporeső, a Dunántúlon megerősödött, helyenként viharossá fokozódott az északi, északnyugati szél. Hétfő reggelig a Dunántúl nagy részén 10, 20 mm-nyi, másutt még csak 10 mm alatti mennyiségü csapadék hullott. A legalacsonyabb éjszakai hőmérséklet 4, 9 fok között alakult. Hétfőn délelőtt az északi, északnyugati országrészben felszakadozott a felhőzet, csupán egy-egy futó zápor, hózápor fordult elő. Másutt borult maradt az ég, gyakorta esett az eső, néhol a havas eső. A hőmérséklet 11 órakor 2, 7 fok között volt.

Ma 12 órakor Budapesten a hőmérséklet 7 fok, a tengerszintre átszámitott légnyomás 1012 mbar, mérsékelten emelkedik.

Várható időjárás kedd estig:

Északon időnként felszakadozik a felhőzet és csak elszórtan fordul elő zápor, hózápor. Délen általában borult lesz az ég, eleinte többfelé esővel, havaseső vel, havazás is lehet. Később a csapadék átmenetileg megszünik, de holnap délutántól újra többfelé várható eső, havaseső, hó egyaránt. Az élénk időnként erős északi szél lassan mérséklődik.
Várható legalacsonyabb éjszakai hőmérséklet: délen +2, északon -3 fok körül,
legmagasabb nappali hőmérséklet kedden: 1, 6 fok között.

H. Bóna Márta s.k.

TÁVOLABBI KILÁTÁSOK SZERDÁTÓL-SZOMBATIG:

Az évszakhoz képest hideg idő. Általában felhős idő, a reggeli órákban párásság, köd valószinü. Jelentős mennyiségü csapadék nem várható. Legalacsonyabb hajnali hőmérséklet: -3, +2 fok között várható. Legmagasabb nappali hőmérséklet: +2, +7 fok között lesz. Jelentős mennyiségü /legalább 5 mm napi/ csapadék az ország területének 20 százalékán várható.

KÖZÉPTÁVÚ ELŐREJELZŐ CSOPORT

A hőmérséklet napi középértéke és eltérése a sokévi átlagtól /Budapest belterületén/:

1985. XI. 10. 9,9°C +2,6°C

1871 óta ezen a napon Budapesten előfordult

legmagasabb hőmérséklet: 21,7°C /1927/,
legalacsonyabb hőmérséklet: -5,7°C /1888/.

85.787.

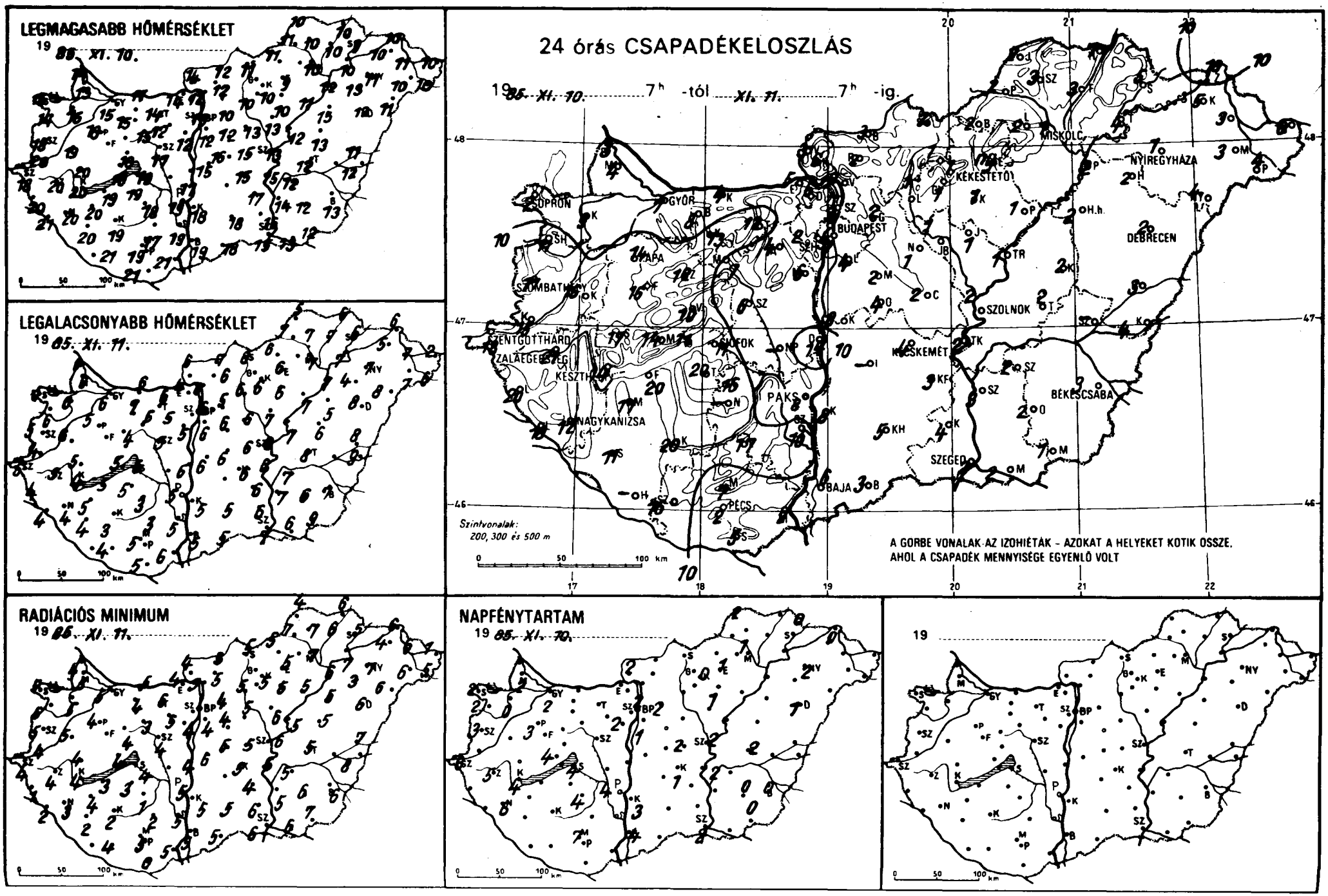
LEGMAGASABB HŐMÉRSÉKLET
19 85. XI. 10.
LEGALACSONYABB HŐMÉRSÉKLET
19 85. XI. 11.
24 órás CSAPADÉKELOSZLÁS
19 85. XI. 10. 7h -tól XI. 11. 7h -ig.
SOPRON
GYŐR
BUDAPEST
MISKOLC
NYÍREGYHÁZA
DEBRECEN
SZOLNOK
KECSKEMÉT
SZEGED
BÉKÉSCSABA
PAKS
BAJA
PÉCS
NAGYKANIZSA
KESZTHELY
SZENTGOTTHÁRD
SZOMBATHELY
Szintvonalak:
200, 300 és 500 m
A GORBE VONALAK AZ IZOHIÉTÁK - AZOKAT A HELYEKET KOTIK ÖSSZE,
AHOL A CSAPADÉK MENNYISÉGE EGYENLŐ VOLT
RADIÁCIÓS MINIMUM
19 85. XI. 11.
NAPFÉNYTARTAM
19 85. XI. 10.
19

1985. XI. 13. 07 h-ig az utolsó 24 óra adatai						Előző nap napos órái
állomás	csapadék (mm)		max. hőmérséklet	min. hőmérséklet	rad. min.	
Győr	7	≈	15	6	5	2
Kapuvár	9		15	6	5	0
Mosonmagyaróvár	4		13	6	5	2
Rajka	3	▽	14	6	4	
Sopron	2	▽ ≈	15	6	5	2
Sopronhorpács	11	≈	14	6	5	2
Káld	16		19	6	5	
Körmend	15		20	4	4	
Szentgotthárd	18		18	5	4	6
Szombathely	17	=	18	5	5	3
Lenti	20	=	20	4	1	
Letenye	18	▽	21	4	2	
Nagykanizsa	12		20	4	3	6
Zalaegerszeg	21	▽	20	5	4	5
Farkasgyepű	16	▽	17	4	3	
Keszthely	14		20	4	4	4
Mencshely	14	≡	18	4	2	4
Pápa	14	≈	18	5	4	3
Sümeg	17		20	5	4	
Tihany	11	≈	18	5	4	
Veszprém	10	≈	18	4	4	
Zirc	12	=	17	3	2	
Fonyód	23		19	5	3	
Homokszt. györgy	–		–	–	–	
Kaposvár	20	▽	19	3	2	
Marcali	17	≈	20	5	4	
Siófok	11	≈	19	5	4	4
Somogyszob	11	▽	20	4	2	
Tab	20	▽ =	19	5	3	
Bábolna	8	▽	16	6	4	
Esztergom	5	▽ =	14	4	4	
Kisbér	13		15	7	4	
Komárom	4	≈	17	6	5	
Tatabánya	12		14	6	6	
Alcsútdoboz	4		12	5	5	
Dunaújváros	14		17	6	4	
Martonvásár	6		12	5	4	2
Mór	7	▽ =	15	5	3	
Nagyhörcsökp.	–		–	–	–	
Szabadbattyán	6	≈	17	5	4	
Tregszemcse	16	≈	18	3	1	4
Lengyel	17	≡	17	3	2	
Paks	8		19	5	5	4
Szekszárd	10	≈	19	5	5	
Árpádtető	7		17	3	2	
Mohács	2		21	6	5	
Pécs	2		19	5	5	7
Siklós	5	=	21	5	0	
Szigetvár	16	≈	21	4	4	
Budaörs	5	≈	12	6	5	
Bp. Lőrinc	4	≈	12	6	4	1
Bp. Met. Int.	3		13	6	–	2
Bp. Szab. hegy	2	=	10	4	3	
Cegléd	2		15	6	5	2
Dobogókő	6		10	2	2	
Gödöllő	2		10	5	4	2
Királyrét	6	≈	11	5	4	
Monor	2	▽ =	12	6	4	
Nagykáta	1		13	6	5	
Szentendre	–		–	–	–	

1985. XI. 13. 07 h-ig az utolsó 24 óra adatai						Előző nap napos órái
állomás	csapadék (mm)		max. hőmérséklet	min. hőmérséklet	rad. min.	
Vác	2		12	6	5	
Vámosmikola	3		14	6	4	2
Baja	6		19	5	5	4
Bácsalmás	3	≡	18	5	5	
Izsák	–		–	–	–	
Kalocsa	8		18	5	5	3
Kecskemét	4		15	6	5	1
Kiskunfélegyháza	3	▽	17	6	4	
Kiskunhalas	5	=	18	5	5	
Kunszentmiklós	8	▽ =	15	6	6	
Tiszakécske	2		15	6	6	
Balassagyarmat	3	≈	12	7	3	
Romhány	2	▽	12	6	5	
Salgótarján	2		11	6	5	
Eger	ny	,	9	6	5	1
Galyatető	1		10	0	0	
Gyöngyös	1		10	6	5	
Kékestető	1	▽ ≡	12	0	0	3
Kompolt	1	,	10	6	5	1
Lőrinci	1	=	10	6	5	
Poroszló	1	≈	11	7	5	
Jászapáti	1	=	13	7	6	
Jászberény	1		12	6	5	
Karcag	2	=	13	6	5	
Szolnok	2	≈	13	6	6	2
Tiszaroff	1	=	12	7	5	
Túrkeve	2	≈	12	8	5	2
Kistelek	4	▽ ≈	16	6	6	
Makó	2		13	6	6	
Szeged	2		15	7	6	2
Szentes	3		14	7	5	
Borsodnádasd	2	▽	11	6	5	
Füzöd	3		10	7	6	
Hidasnémeti	7	≈	10	6	6	
Jósvafő	2	≈	10	5	4	2
Lillafüred	2	▽	11	6	5	
Miskolc	1		10	7	7	1
Putnok	2		11	7	7	
Sárospatak	5	≈	9	6	5	0
Szendrőlád	3	≈	10	7	7	
Tokaj	4	≈	10	7	7	
Kisvárda	5	=	10	5	4	0
Mátészalka	3		10	7	6	
Nyíregyháza	1	≈	11	7	7	2
Nyírlugos	4	=	11	8	6	
Pátyod	4	▽ ≈	10	6	5	
Tiszabecs	8	≈	10	2	1	
Vásárosnamény	3	≈	11	7	6	
Záhony	10	≈	10	6	6	
Berettyóújfalu	3		11	8	7	
Debrecen	2	≈	12	8	6	1
Hajdúdorog	2	≈	13	4	3	
Hortobágy	2		15	5	5	
Körösszakál	4		12	9	8	
Polgár	2		12	7	6	
Békéscsaba	3		13	7	6	0
Mezőhegyes	1		12	9	7	0
Orosháza	2		12	6	6	0
Szarvas	2	▽	12	7	5	2
Szeghalom	–		–	–	–	

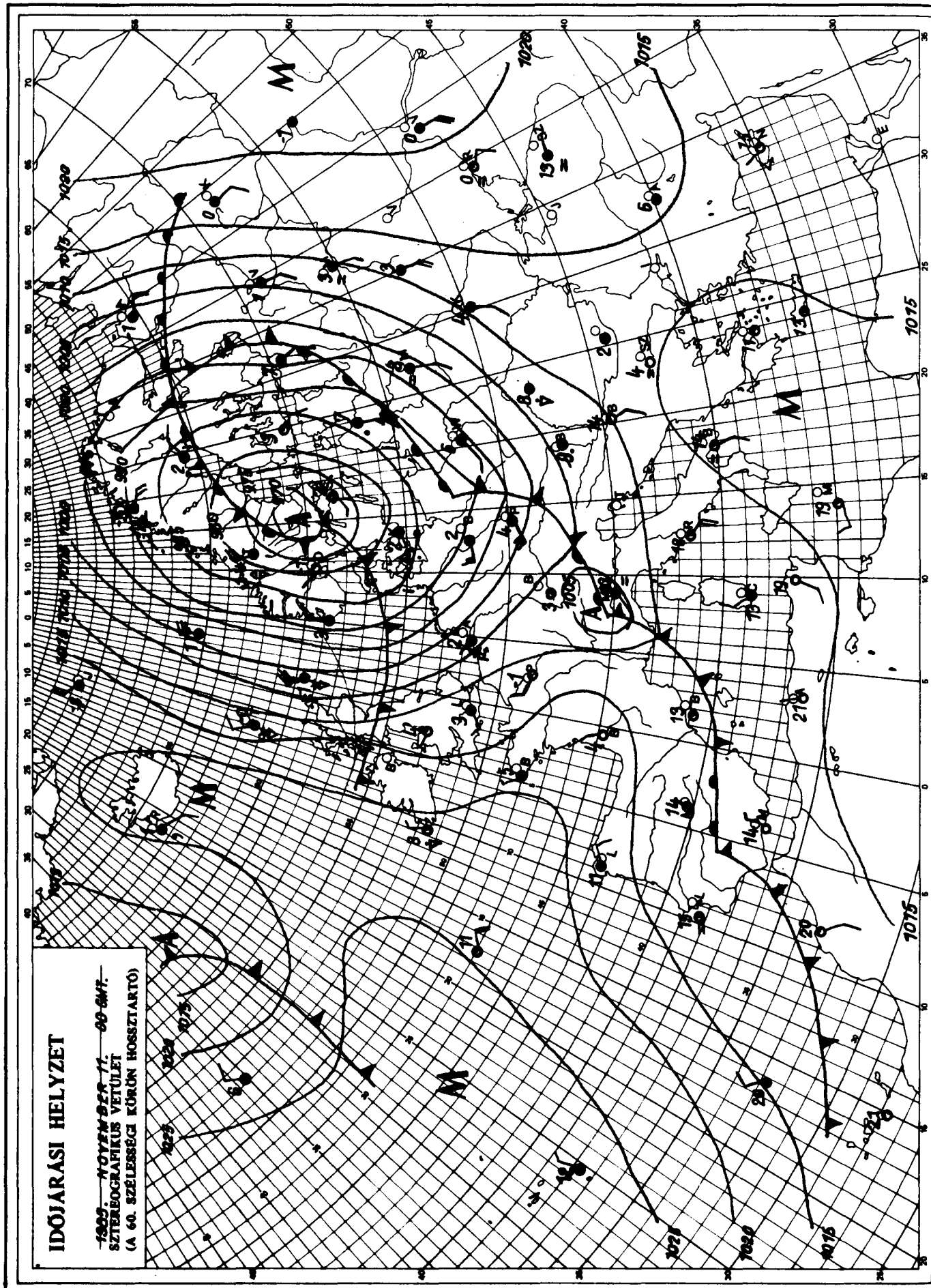

KIADJA: ORSZÁGOS METEOROLÓGIAI SZOLGÁLAT
Készíti: Központi Előrejelző Intézet Analízis- és Rövidtávú Prognózis Központja – T.: 273-018
Megjelenik naponként
Évi előfizetési díja: 2.200,-Ft. – Megrendelhető: 1024 Budapest, II., Kitaibel Pál u. 1. – T.: 353-500
Kiadásért felel: az OMSZ elnöke – Szerkesztésért felel: a KEI igazgatója

Jelmagyarázat a havi mellékletben

IDŐJÁRÁSI NAPIJELENTÉS

ЕЖЕДНЕВНЫЙ МЕТЕОРОЛОГИЧЕСКИЙ БЮЛЛЕТЕНЬ • DAILY WEATHER REPORT
BULLETIN QUOTIDIEN DE TEMPS • TÄGLICHER WETTERBERICHT

98. évfolyam 316. szám. + Budapest + 1985. november 12. kedd

Az időjárási helyzet és a várható időjárás:

Nagyjából a Földközi-tenger északi-partvidéke mentén, Spanyolországtól az Adriai-tenger északi vidékén és a Kárpát-medencén át nagy hőmérséklet különbséget okozó időjárási frontzóna húzódik. A frontzóna helyzetén egyelőre nem sokat változtat, inkább hullámzó mozgásokat végez. Emiatt egy-egy terület a frontnak hol a melegebb, hol a hidegebb oldalára kerül. Ugyanakkor a frontzóna mentén sokfelé hull jelentős csapadék. Magyarország szerda estig a frontzóna hatása alatt marad, ezért újabb csapadékra, zömében esőre kell számitani.

Hétfőn Magyarország legnagyobb részén borult idő volt, csak az északi megyékben szakadozott fel 1-3 órára a zárt felhőzet. Az ország területének déli felén csaknem mindenütt volt csapadék: eső, havas eső, hó vegyesen. Északon csak szórványosan fordult elő futó zápor, hózápor. A lehullott csapadék mennyisége a Marcali-Bácsalmás vonaltól északkeletre általában 1, 6 mm között volt. Az emlitett vonaltól délnyugatra 10-25, néhány helyen 30-35 mm-t mértek. A délnyugati határvidék mentén délután tartósan havazott. Kedd reggel Baranyában 3-10 cm között volt a hóréteg vastagsága. A legmagasabb nappali hőmérséklet hétfőn 1 és 9 fok között volt. Kedd hajnalra -5, +2 fokig csökkent a hőmérséklet. Délelőtt túlnyomóan borult volt az ég, délen, délkeleten elszórtan esett az eső, havas eső. A hőmérséklet 11 órakor 1 és 5 fok között volt.

Ma 12 órakor Budapesten a hőmérséklet 5 fok, a tengerszintre átszámitott légnyomás 1015 mbar, nem változik.

Várható időjárás szerda estig:

Kedden átmenetileg többfelé fölszakadozik a felhőzet, és csak kisebb eső fordul elő.
Éjszaka délnyugat felől esőzés kezdődik, és nagy mennyiségü csapadék várható.
Szerdán borult, esős idő lesz északnyugaton átmeneti havazás sincs kizárva.
Szerdán megélénkül, helyenként megerősödik a déli szél.
Várható legalacsonyabb éjszakai hőmérséklet: -2, +3,
legmagasabb nappali hőmérséklet szerdán: általában 4 és 9 fok között, de keleten kevéssel 10 fok felett várható.

Pálmási Judit s.k.

A hőmérséklet napi középértéke és eltérése a sokévi átlagtól /Budapest belterületén/:

1985. XI. 11.	6,6°C	-0,1°C

1871 óta ezen a napon Budapesten előfordult

legmagasabb hőmérséklet: 18,2°C /1944/,
legalacsonyabb hőmérséklet: -8,9°C /1888/.

85.788.

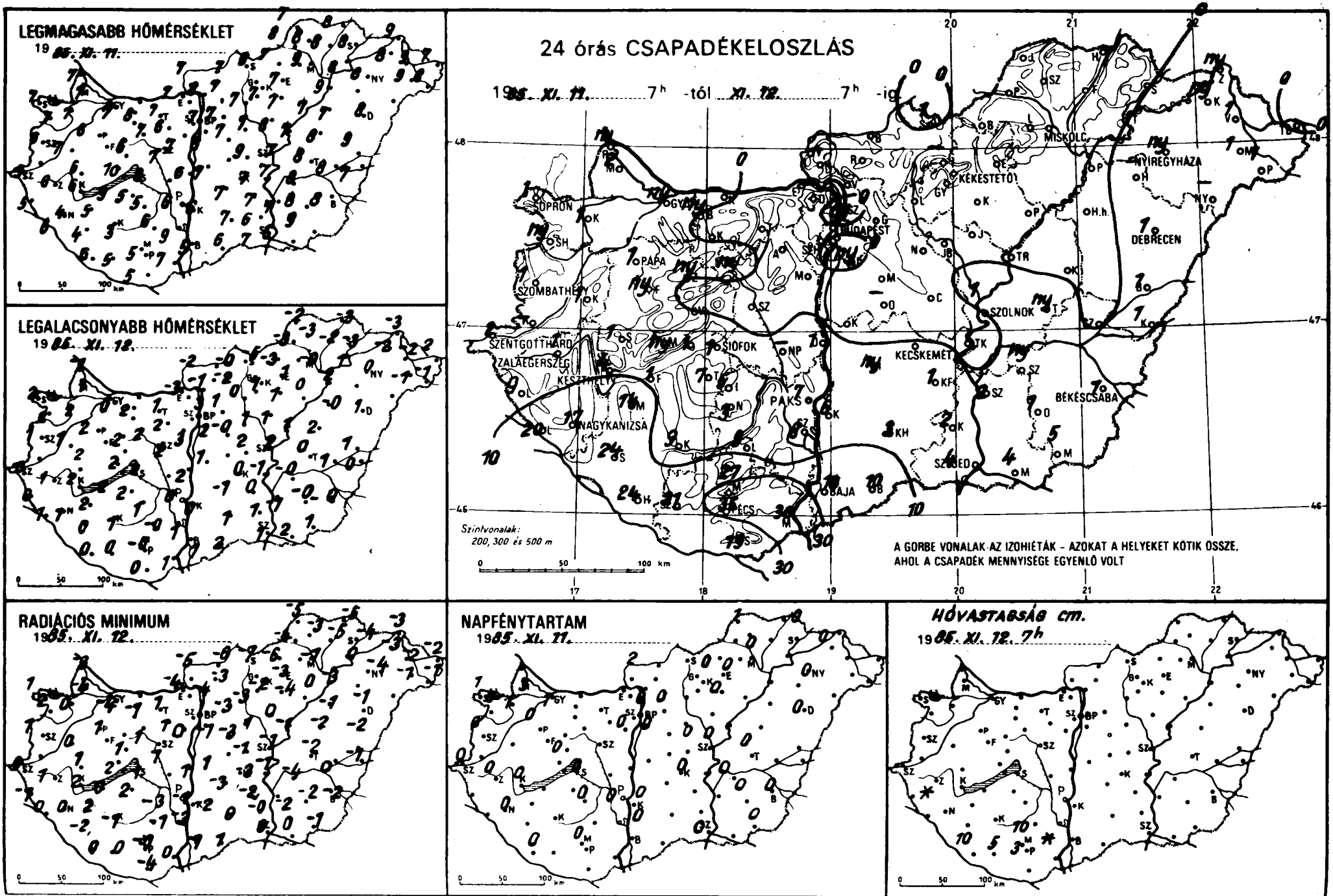
LEGMAGASABB HŐMÉRSÉKLET
1985. XI. 11.
LEGALACSONYABB HŐMÉRSÉKLET
1985. XI. 12.
24 órás CSAPADÉKELOSZLÁS
1985. XI. 11. 7h -tól XI. 12. 7h -ig
SOPRON
SZOMBATHELY
PAPA
SZENTGOTTHÁRD
ZALAEGERSZEG
KESZTHELY
SIÓFOK
NAGYKANIZSA
PAKS
BUDAPEST
MISKOLC
NYÍREGYHÁZA
KEKESTETŐ
DEBRECEN
SZOLNOK
KECSKEMÉT
BÉKÉSCSABA
SZEGED
BAJA
PÉCS
Szintvonalak:
200, 300 és 500 m
A GÖRBE VONALAK AZ IZOHIÉTÁK - AZOKAT A HELYEKET KÖTIK ÖSSZE,
AHOL A CSAPADÉK MENNYISÉGE EGYENLŐ VOLT
RADIÁCIÓS MINIMUM
1985. XI. 12.
NAPFÉNYTARTAM
1985. XI. 11.
HÓVASTAGSÁG cm.
1985. XI. 12. 7h

85.XI.12 07 h-ig az utolsó 24 óra adatai						Előző nap napos órái
állomás	csapadék (mm)	Hó cm	max. hőmérséklet	min. hőmérséklet	rad. min.	
Győr	ny ≈		7	0	-4	1
Kapuvár	1 ≈		7	2	0	1
Mosonmagyaróvár	2		7	1	-4	3
Rajka	ny		7	-1	-3	
Sopron	1		7	2	1	1
Sopronhorpács	ny		7	2	2	0
Káld	1		7	1	0	
Körmend	–		–	–	–	
Szentgotthárd	2 ✱≈		5	0	0	0
Szombathely	1 ≈		6	1	1	0
Lenti	9 ✱≈		5	0	-1	
Letenye	20 ✱	folt	6	1	0	
Nagykanizsa	17 ✱		4	1	0	0
Zalaegerszeg	1 ✱		6	1	1	0
Farkasgyepű	ny ✱		5	1	0	
Keszthely	4		6	2	2	0
Mencshely	ny ✱≈		5	1	1	0
Pápa	1 ≈		6	2	1	0
Sümeg	1 ≈		6	2	1	
Tihany	1 ⚱≈		10	2	2	
Veszprém	. ≈		6	2	1	
Zirc	ny ✱≈		6	0	0	
Fonyód	1		9	2	0	
Homokszt. györgy	24 ✱	10	6	0	0	0
Kaposvár	9		3	1	-1	
Marcali	14 ✱		5	2	2	
Siófok	1		8	2	1	0
Somogyszob	24 ✱		4	0	-2	
Tab	7 ✱≈		5	2	2	
Bábolna	ny ☾		7	-1	-3	
Esztergom	. ☁		7	-3	-4	
Kisbér	. ≈		8	2	-1	
Komárom	–		–	–	–	
Tatabánya	.		7	1	1	
Alcsútdoboz	. ☁		6	2	1	
Dunaújváros	1		6	2	1	
Martonvásár	. ≈		7	3	0	0
Mór	ny ⚱≈		7	2	1	
Nagyhörcsökp.	–		–	–	–	
Szabadbattyán	. ≈		7	2	1	
Iregszemcse	5 ☁		5	1	-3	0
Lengyel	9 ≈		6	-0	-1	
Paks	7		6	0	-1	0
Szekszárd	8 ≈		9	1	-2	
Árpádtető	27 ✱≈	10	4	-1	-1	
Mohács	30 ✱	folt	7	1	0	
Pécs	35 ✱≈	3	5	-0	-0	0
Siklós	19 ✱≈		5	0	-4	
Szigetvár	21 ✱≈	5	5	0	0	
Budaörs	.		7	2	0	
Bp. Lőrinc	ny		8	2	-1	0
Bp. Met. Int.	ny		7	3	–	
Bp. Szab. hegy	.		1	-1	-3	
Cegléd	. ≈		9	2	-1	0
Dobogókő	–		–	–	–	
Gödöllő	. ≈		7	1	-3	0
Királyrét	–		–	–	–	
Monor	. ≈		7	-0	-3	
Nagykáta	. ≈		7	1	1	
Szentendre	. ≈		8	1	0	

85.XI.12 07 h-ig az utolsó 24 óra adatai						Előző nap napos órái
állomás	csapadék (mm)	Hó cm	max. hőmérséklet	min. hőmérséklet	rad. min.	
Vác	. ≈		8	-1	-4	
Vámosmikola	. ⊔		7	-2	-5	2
Baja	18 ✱		5	1	1	0
Bácsalmás	10 ≈		6	2	1	
Izsák	ny ≈		7	-1	-2	
Kalocsa	6 ≈		6	0	-2	0
Kecskemét	. ⊔		7	0	-3	0
Kiskunfélegyháza	1 ≈		7	0	-2	
Kiskunhalas	3 ≈		7	1	0	
Kunszentmiklós	. ⊔		7	1	1	
Tiszakécske	. ⊔		7	-1	-1	
Balassagyarmat	.		7	-0	-6	
Romhány	.		7	-2	-3	
Salgótarján	1		6	-5	-7	
Eger	. ≈		7	1	-3	0
Galyatető	–		–	–	–	
Gyöngyös	.		7	1	-2	
Kékestető	.		1	-4	-4	0
Kompolt	. ☁		7	1	-4	0
Lőrinci	. ≈		7	0	-3	
Poroszló	.		7	0	0	
Jászapáti	.		8	1	0	
Jászberény	. ⊔		7	1	-1	
Karcag	. ≈		8	2	-2	
Szolnok	1 ☁		7	2	-1	0
Tiszaroff	. ≈		7	1	-1	
Túrkeve	ny ☁		8	0	-2	0
Kistelek	2 ⚱≈		6	1	-0	
Makó	4		6	2	0	
Szeged	4 ☁		7	1	0	0
Szentes	2		7	-1	-2	
Borsodnádasd	. ⊔		7	-3	-6	
Füged	. ⊔		8	-2	-5	
Hidasnémeti	. ≈		8	-3	-5	
Jósvafő	. ⊔		7	-2	-5	1
Lillafüred	.		8	0	-2	
Miskolc	. ≈		9	-0	-1	0
Putnok	. ≈		8	-3	-4	
Sárospatak	. ⊔		8	-3	-4	0
Szendrőlád	. ≈		8	-3	-3	
Tokaj	.		8	1	0	
Kisvárda	ny ⊔		8	-2	-3	0
Mátészalka	1 ☾⊔		9	-1	-1	
Nyíregyháza	ny ⊔		8	0	-4	0
Nyírlugos	–		–	–	–	
Pátyod	1 ⊔		8	-1	-1	
Tiszabecs	. ⊔		7	2	-2	
Vásárosnamény	1 ≈		9	-2	-2	
Záhony	ny ⊔		9	-3	-3	
Berettyóújfalu	1		9	1	-2	
Debrecen	1 ☁		8	1	-1	0
Hajdúdorog	–		–	–	–	
Hortobágy	.		7	-0	-1	
Körösszakál	1		7	0	-1	
Polgár	. ≈		9	-2	-3	
Békéscsaba	1 ⊔		8	-0	-2	0
Mezőhegyes	5 ≈		9	1	-1	0
Orosháza	1 ≈		8	-0	-2	0
Szarvas	ny ⚱≈		8	-0	-4	0
Szeghalom	. ≈		8	1	0	

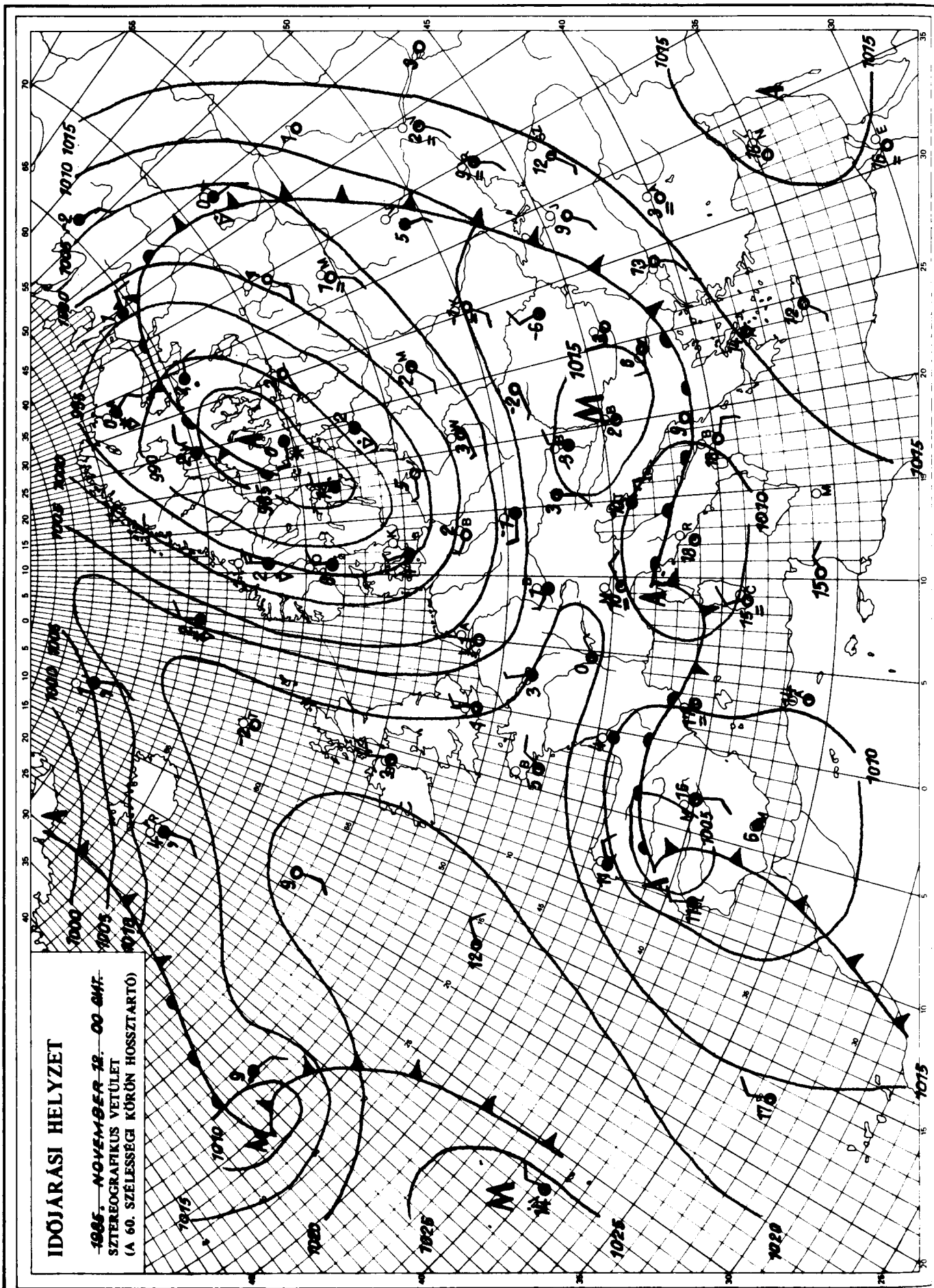

KIADJA: ORSZÁGOS METEOROLÓGIAI SZOLGÁLAT
Készíti: Központi Előrejelző Intézet Analízis- és Rövidtávú Prognózis Központja – T.: 273-018
Megjelenik naponként
Évi előfizetési díja: 2.200,-Ft. – Megrendelhető: 1024 Budapest, II., Kitaibel Pál u. 1. – T.: 353-500
Kiadásért felel: az OMSZ elnöke – Szerkesztésért felel: a KEI igazgatója

Jelmagyarázat a havi mellékletben

IDŐJÁRÁSI NAPIJELENTÉS

ЕЖЕДНЕВНЫЙ МЕТЕОРОЛОГИЧЕСКИЙ БЮЛЛЕТЕНЬ • DAILY WEATHER REPORT
BULLETIN QUOTIDIEN DE TEMPS • TÄGLICHER WETTERBERICHT

98. évfolyam 317. szám. + Budapest + 1985. november 13. szerda

Az időjárási helyzet és a várható időjárás:

Európa északkeleti és délnyugati része fölött ciklonok örvénylenek, amelyek területén változékony, csapadékos az időjárás. A Kárpátoktól és az Alpoktól északra nagy mennyiségü hideg levegő halmozódott föl, amely várhatóan a következő 24 órában eléri hazánkat.

Magyarországon kedden jobbára borult, csapadékos idő volt, országszerte esett az eső, a nyugati és az északi megyékben többfelé havazott. A ma reggel 7 óráig lehullott csapadék mennyisége elsősorban északon volt jelentős. A hőmérséklet keddi csúcsértéke 1 és 8, ma hajnali minimuma pedig -1 és +3 fok között alakult. Délelőtt az ország nagy részén borult volt az ég, több helyről jelentettek esőt, havas esőt. A hőmérséklet 11 órakor 0 és 6 fok között volt.

Ma 12 órakor Budapesten a hőmérséklet 3 fok, a tengerszintre átszámitott légnyomás 1012 mbar, alig változik.

Várható időjárás csütörtök estig:

Eleinte a délkeleti országrész kivételével jobbára borult, párás, helyenként ködös idő várható, többfelé esővel - főként nyugaton ész északon - havas esővel, hóval. A légmozgás mérsékelt lesz.
Később északnyugat felől fölszakadozik a felhőzet, a szél északnyugatira, északira fordul, többfelé megerősödik - elsősorban a Dunántúlon - viharossá fokozódik.
Csütörtökön napközben felhőátvonulások lesznek, szórványosan várható zápor, nyugaton hózápor.
Várható legalacsonyabb éjszakai hőmérséklet: -1 és +3,
legmagasabb nappali hőmérséklet csütörtökön: nyugaton: 1 és 4, másutt: 4 és 7 fok között.

Rábai Attila s.k.

A hőmérséklet napi középértéke és eltérése a sokévi átlagtól /Budapest belterületén/:

1985. XI. 12.	3,4°C	-3,2°C

1871 óta ezen a napon Budapesten előfordult

legmagasabb hőmérséklet:	21,0°C /1951/,
legalacsonyabb hőmérséklet:	-10,1°C /1897/.

85.789.

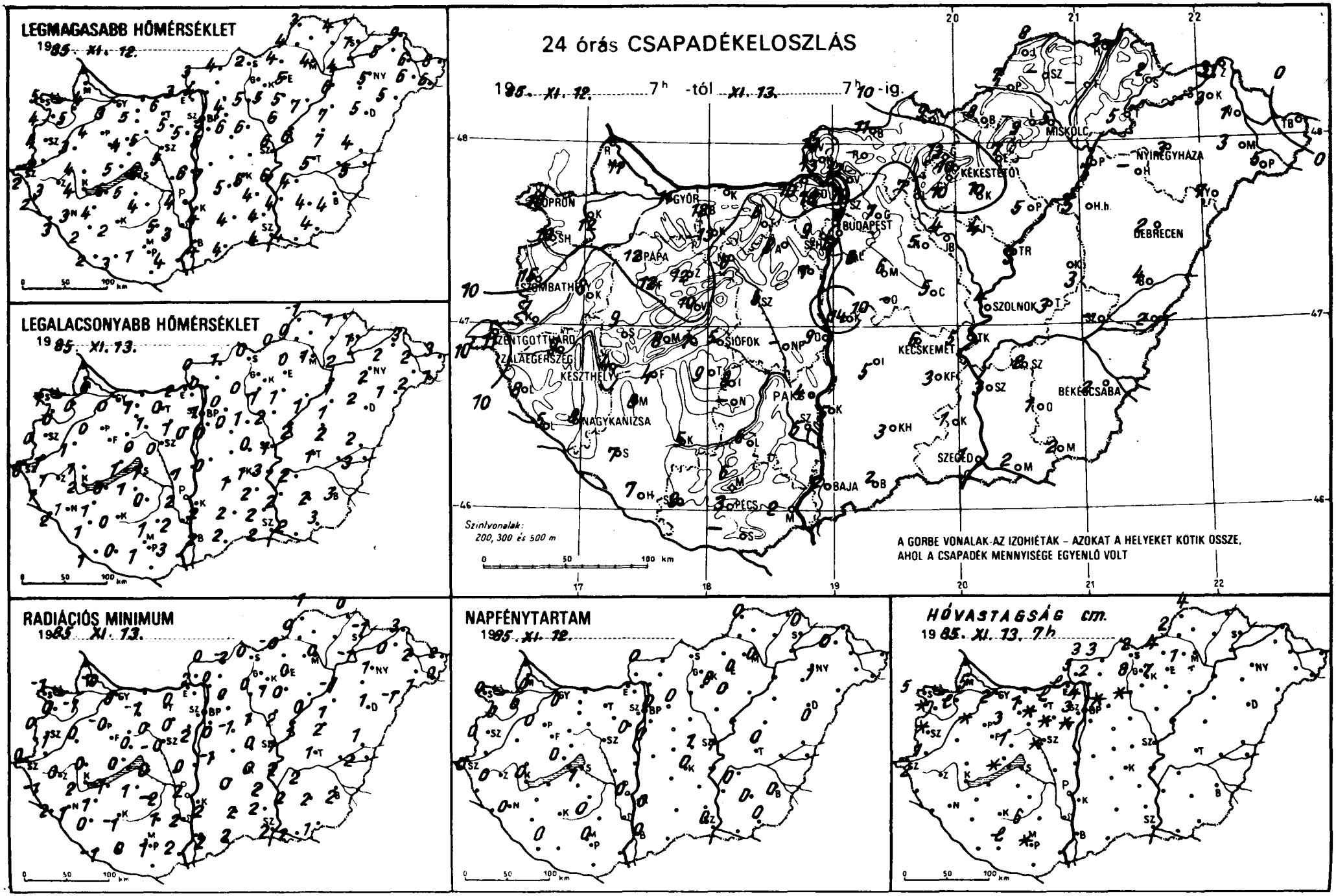
LEGMAGASABB HŐMÉRSÉKLET
1985. XI. 12.
LEGALACSONYABB HŐMÉRSÉKLET
1985. XI. 13.
24 órás CSAPADÉKELOSZLÁS
1985. XI. 12. 7h -tól XI. 13. 7h -ig.
Szintvonalak:
200, 300 és 500 m
A GORBE VONALAK AZ IZOHIÉTÁK – AZOKAT A HELYEKET KÖTIK ÖSSZE,
AHOL A CSAPADÉK MENNYISÉGE EGYENLŐ VOLT
RADIÁCIÓS MINIMUM
1985. XI. 13.
NAPFÉNYTARTAM
1985. XI. 12.
HÓVASTAGSÁG cm.
1985. XI. 13. 7h

85.XI.10-ig az utolsó 24 óra adatai						Előző nap napos órái
állomás	csapadék (mm)	Hó cm	max. hőmérséklet	min. hőmérséklet	rad. min.	
Győr	11	2	3	0	0	0
Kapuvár	12	lep.	5	0	-1	0
Mosonmagyaróvár	11	5	4	0	-0	0
Rajka	-		-	-	-	
Sopron	10	5	5	-1	-1	0
Sopronhorpács	10	folt	4	0	0	0
Káld	8		3	1	-0	
Körmend	7	1	2	1	-1	
Szentgotthárd	11	2	2	0	0	0
Szombathely	15	folt	4	0	0	0
Lenti	8		2	1	-1	
Letenye	5		3	2	2	
Nagykanizsa	8		3	1	1	0
Zalaegerszeg	9		3	1	0	0
Farkasgyepű	12	2	4	0	0	
Keszthely	4		4	2	2	0
Mencshely	8	folt	3	-0	-0	0
Pápa	12	folt	4	0	-0	0
Sumeg	9		4	1	0	
Tihany	7		5	1	0	
Veszprém	10	1	4	0	0	
Zirc	12	3	3	-0	-0	
Fonyód	4		6	0	-1	
Homokszt. györgy	7		2	1	-1	0
Kaposvár	5		2	0	-1	
Marcali	8		4	1	1	
Siófok	5		6	1	0	1
Somogyszob	7		2	1	0	
Tab	9		5	1	1	
Bábolna	12	1	4	1	0	
Esztergom	10	lep.	3	2	2	
Kisbér	13	folt	5	1	-1	
Komárom	-		-	-	-	
Tatabánya	6	lep.	6	0	0	
Alcsútdoboz	8	folt	5	1	0	
Dunaújváros	9		6	1	0	
Martonvásár	7	folt	5	0	-2	0
Mór	6		5	1	0	
Nagyhörcsökp.	-		-	-	-	
Szabadbattyán	6	folt	5	0	-0	
Tregszemcse	8		4	0	-2	0
Lengyel	6		5	1	1	
Paks	4		4	2	2	0
Szekszárd	5		3	2	2	
Árpádtető	6	6	-0	-0	-0	
Mohács	2		4	3	2	
Pécs	3	folt	1	1	1	0
Siklós	-		-	-	-	
Szigetvár	9	lep.	3	0	0	
Budaörs	6		6	1	1	
Bp. Lőrinc	6		5	0	0	0
Bp. Met. Int.	7		5	1	-	0
Bp. Szab. hegy	9	3	2	-1	-2	
Cegléd	5		-	0	0	1
Dobogókő	16	4	-1	-2	-2	
Gödöllő	7	folt	4	0	0	0
Királyrét	13	5	3	0	0	
Monor	6		6	0	-1	
Nagykáta	5		6	1	1	
Szentendre	10		5	1	0	

85.XI.13-ig az utolsó 24 óra adatai						Előző nap napos órái
állomás	csapadék (mm)	Hó cm	max. hőmérséklet	min. hőmérséklet	rad. min.	
Vác	12	2	4	0	0	
Vámosmikola	13	3	3	0	0	0
Baja	2		4	2	2	0
Bácsalmás	2		4	2	2	
Izsák	5		5	1	0	
Kalocsa	5		4	2	2	0
Kecskemét	6		5	1	0	0
Kiskunfélegyháza	3		4	2	2	
Kiskunhalas	3		4	2	2	
Kunszentmiklós	14		7	0	-1	
Tiszakécske	5		6	3	2	
Balassagyarmat	11	3	4	1	-2	
Romhány	-		-	-	-	
Salgótarján	9	2	2	0	0	
Eger	7		5	0	0	0
Galyatető	13	8	0	-4	-4	
Gyöngyös	10		5	1	1	
Kékestető	10	7	-1	-4	-4	0
Kompolt	10		5	1	0	0
Lőrinci	7	folt	5	0	0	
Poroszló	5		7	1	0	
Jászapáti	4		6	2	2	
Jászberény	4		5	1	1	
Karcag	3		7	2	2	
Szolnok	4		10	1	1	1
Tiszaroff	3		6	2	1	
Túrkeve	3		5	1	1	0
Kistelek	1		4	2	2	
Makó	2		4	2	2	
Szeged	1		4	2	2	0
Szentes	3		4	2	2	
Borsodnádasd	8	4	4	0	-0	
Füged	-		-	-	-	
Hidasnémeti	3		4	1	0	
Jósvafő	8	4	3	-1	-1	0
Lillafüred	9	1	5	0	0	
Miskolc	5	1	4	1	0	0
Putnok	7	2	4	0	0	
Sárospatak	2		1	1	-1	0
Szendrőlád	-		-	-	-	
Tokaj	5		4	2	1	
Kisvárda	3		5	2	0	0
Mátészalka	3		6	2	1	
Nyíregyháza	3		5	2	1	1
Nyírlugos	7		5	1	-1	
Pátyod	5		6	1	0	
Tiszabecs	.		8	3	2	
Vásárosnamény	1		6	2	2	
Záhony	3		9	3	3	
Berettyóújfalu	4		4	2	1	
Debrecen	2		5	2	1	0
Hajdúdorog	-		-	-	-	
Hortobágy	5		7	1	1	
Körösszakál	2		5	3	2	
Polgár	7		6	1	-1	
Békéscsaba	2		4	3	2	0
Mezőhegyes	2		4	3	1	0
Orosháza	1		4	2	2	0
Szarvas	2		4	2	2	0
Szeghalom	-		-	-	-	

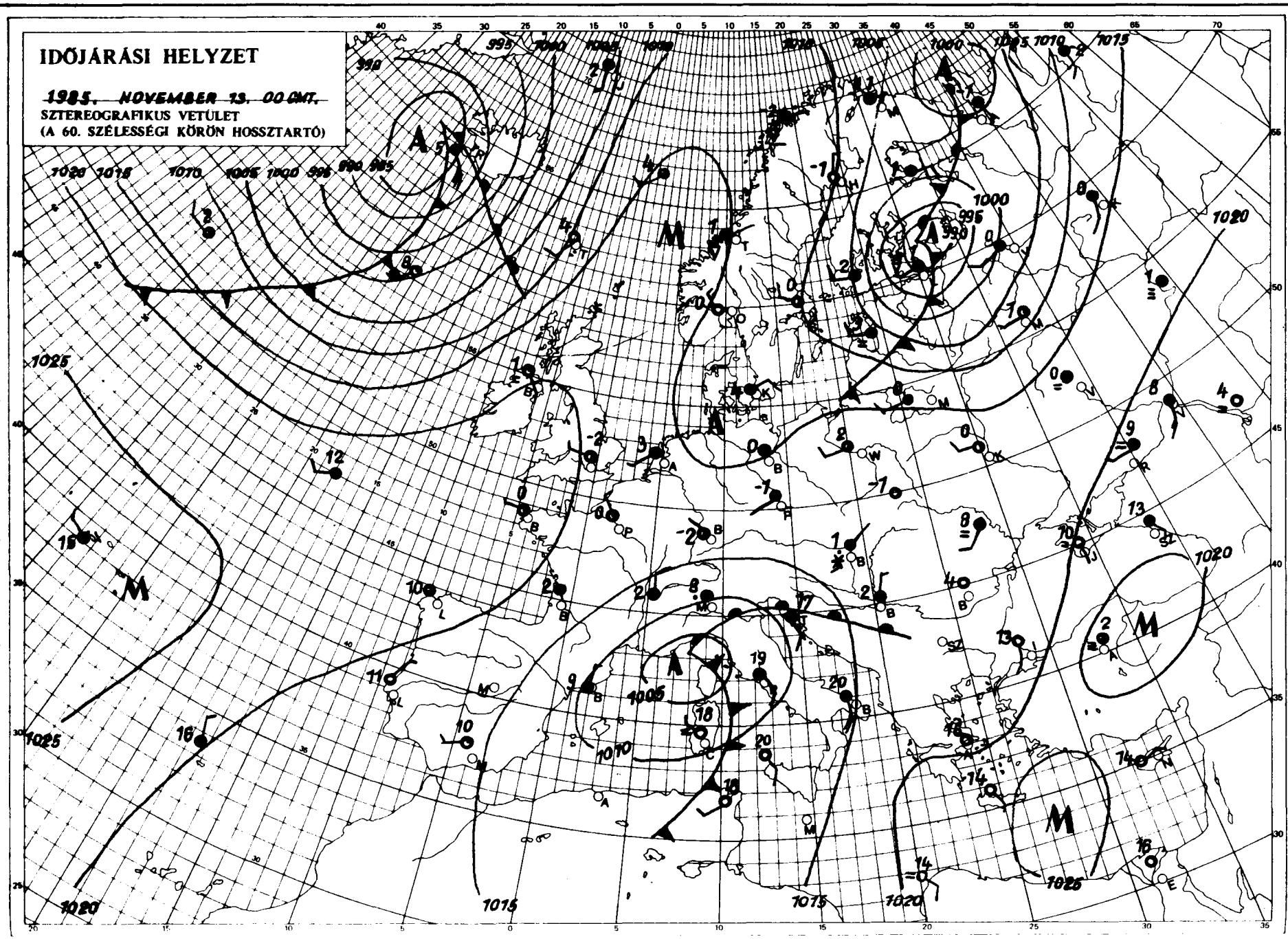

KIADJA: ORSZÁGOS METEOROLÓGIAI SZOLGÁLAT
Készíti: Központi Előrejelző Intézet Analízis- és Rövidtávú Prognózis Központja – T.: 273-018
Megjelenik naponként
Évi előfizetési díja: 2.200,-Ft. – Megrendelhető: 1024 Budapest, II., Kitaibel Pál u. 1. – T.: 353-500
Kiadásért felel: az OMSZ elnöke – Szerkesztéséért felel: a KEI igazgatója
Jelmagyarázat a havi mellékletben.

IDŐJÁRÁSI NAPIJELENTÉS

ЕЖЕДНЕВНЫЙ МЕТЕОРОЛОГИЧЕСКИЙ БЮЛЛЕТЕНЬ · DAILY WEATHER REPORT
BULLETIN QUOTIDIEN DE TEMPS · TÄGLICHER WETTERBERICHT

98. évfolyam 318. szám. + Budapest + 1985. november 14. csütörtök

Az időjárási helyzet és a várható időjárás:

A Skandináv-félszigeten magas nyomású légköri képződmény helyezkedik el, Igy ott változóan felhős, általában csapadékmentes az idő. A Szovjetunió európai területének középső részén, valamint Olaszország északi térségében nagy kiterjedésü ciklon örvénylik. Hatására Kelet- és Közép-Európa egy részén erősen felhős, sokfelé csapadékos az időjárás. Ma reggel ezekről a területekről esőket, havazásokat jelentettek. Péntek estig a Kárpát-medencében a hidegebb és szárazabb levegő hatására gyengül a csapadékhajlam.

Hazánkban szerdán az ország nagy részén borult idő volt, csupán a délkeleti megyékben volt néhány órás napsütés. Országszerte esett az eső, záporeső, a Dunántúlon többfelé havazott, sőt a keleti országrészben helyenként zivatar is kialakult. A lehullott csapadék mennyisége sokfelé elérte az 5, 10, több helyen a 15, 20, néhány helyen a 20, 28 mm-t, de Baján 30, Mohácson 31 mm-t mértek. A nyugati, északnyugati megyékben ma reggel 7 órakor összefüggő hótakaró boritotta, vastagsága általában 1 és 6 cm között volt. A hőmérséklet napközben általában +1, +6, a keleti, délkeleti megyékben 7, 12 fokig emelkedett. Csütörtök hajnalra 0, +6 fokig hült le a levegő. Ma délelőtt a nyugati, északnyugati megyékben többfelé felszakadozott a felhőzet és megszünt a csapadék. Az ország többi részén borult maradt az ég és több helyről esőt jelentettek. Az északnyugati, északi szél megélénkült, helyenként megerősödött. A hőmérséklet 11 órakor az ország területén 1, és 5 fok között váltakozott.

Ma 12 órakor Budapesten a hőmérséklet 2 fok, a tengerszintre átszámitott légnyomás 1017 mbar, gyengén emelkedik.

Várható időjárás péntek estig:

Ma a felhőátvonulásokból keleten újabb eső, a Dunántúlon egy-egy hószállingózás valószinü. Később szórványos hózápor várható. Péntekre országszerte jelentősen csökken a felhőzet, csupán egy-egy hózápor lehet. A megerősödő, sokfelé viharossá fokozódó északi szél éjszakára - átmenetileg - kissé mérséklődik.

Várható legalacsonyabb éjszakai hőmérséklet: északnyugaton -4, másutt általában -2 fok körül alakul,
legmagasabb nappali hőmérséklet pénteken: +1, +6 fok között lesz.

Bozóki István s.k.

TÁVOLABBI KILÁTÁSOK SZOMBATTÓL-KEDDIG:

Hideg idő. Eleinte kevés felhő, többórás napsütés. Később felhősebb idő párássággal, ködökkel. Legalacsonyabb hajnali hőmérséklet: -7, -2 fok között várható. Legmagasabb nappali hőmérséklet -1, +4 fok között lesz. Jelentős mennyiségü /legalább 5 mm napi/ csapadék az ország területén nem valószinü.

KÖZÉPTÁVÚ ELŐREJELZŐ CSOPORT

A hőmérséklet napi középértéke és eltérése a sokévi átlagtól /Budapest belterületén/:

1985. XI. 13.	2,6°C	-3,9°C

1871 óta ezen a napon Budapesten előfordult

legmagasabb hőmérséklet: 17,7°C /1969/,
legalacsonyabb hőmérséklet: -10,5°C /1876/.

85.790.

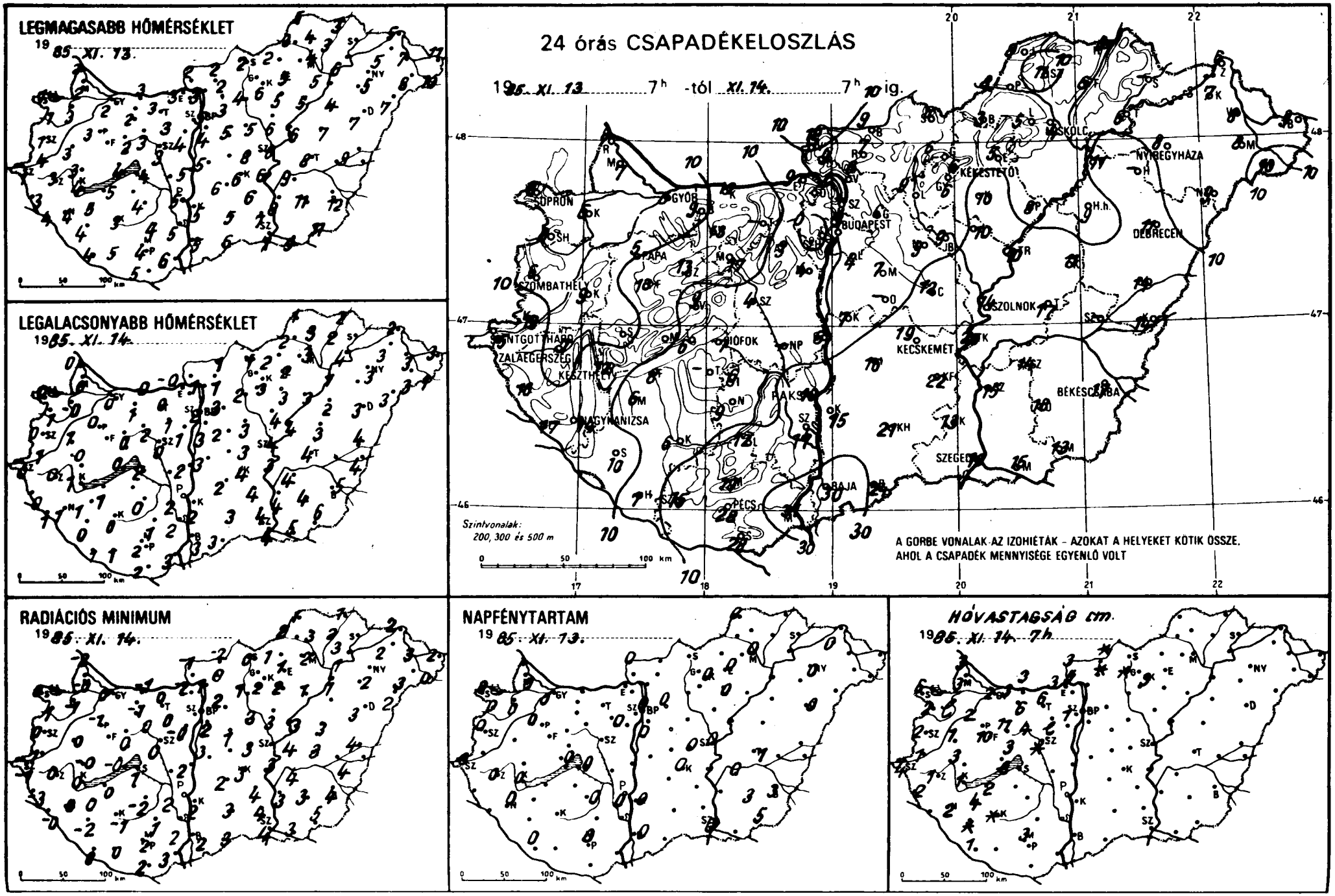
LEGMAGASABB HŐMÉRSÉKLET
1985. XI. 13.
LEGALACSONYABB HŐMÉRSÉKLET
1985. XI. 14.
24 órás CSAPADÉKELOSZLÁS
1985. XI. 13. 7h -tól XI. 14. 7h ig.
SOPRON
GYŐR
BUDAPEST
MISKOLC
NYÍREGYHÁZA
DEBRECEN
SZOMBATHELY
PAPA
SZOLNOK
SZOMBATHELY
KESZTHELY
SIÓFOK
PAKS
KECSKEMÉT
BÉKÉSCSABA
NAGYKANIZSA
SZEGED
PÉCS
BAJA
Szintvonalak:
200, 300 és 500 m
A GÖRBE VONALAK AZ IZOHIÉTÁK – AZOKAT A HELYEKET KÖTIK ÖSSZE,
AHOL A CSAPADÉK MENNYISÉGE EGYENLŐ VOLT
RADIÁCIÓS MINIMUM
1985. XI. 14.
NAPFÉNYTARTAM
1985. XI. 13.
HÓVASTAGSÁG cm.
1985. XI. 14. 7h

1985.XI.14 7^h-ig az utolsó 24 óra adatai

állomás	csapadék (mm)	Hó cm	max. hőmérséklet	min. hőmérséklet	rad. min.	Előző nap napos órái
Győr	5 ✱=	2	2	0	0	0
Kapuvár	6 ✱=	lep.	3	-0	-1	0
Mosonmagyaróvár	7	3	2	0	-0	0
Rajka	8 ✱	3	2	0	-2	
Sopron	8 ✱=	6	1	0	0	0
Sopronhorpács	8 ✱=	2	1	1	1	0
Káld	9 ✱	1	3	1	0	
Körmend	19 ✱	1	4	1	-1	
Szentgotthárd	15 ✱	4	1	0	-1	0
Szombathely	6 ✱	2	1	0	0	0
Lenti	16 ✱	2	3	0	-3	
Letenye	17 ✱		4	1	-0	
Nagykanizsa	14 ✱	2	4	1	0	0
Zalaegerszeg	7 ✱=	1	3	0	0	0
Farkasgyepű	10 ✱	10	-	-0	-1	
Keszthely	12 ✱	1	4	1	0	0
Mencshely	11 ✱=	11	2	-0	-0	0
Pápa	5 ✱	2	3	0	-1	0
Sumeg	9 ✱	3	3	0	-0	
Tihany	6 ✱	lep.	4	0	-0	
Veszprém	9 ✱	3	2	0	0	
Zirc	13 ✱	11	2	-1	-1	
Fonyód	8 ✱	2	5	1	0	
Homokszt. györgy	7 ✱	1	4	1	0	0
Kaposvár	6 ✱	folt	3	0	-1	
Marcali	6 ✱=	4	5	1	0	
Siófok	7 =		4	2	1	0
Somogyszob	10 ✱	folt	4	0	-2	
Tab	-		-	-	-	
Bábolna	9 ✱=	3	2	1	-0	
Esztergom	9 ✱	3	3	-0	-2	
Kisbér	13 ✱=	6	2	1	-1	
Komárom	12 ✱	3	3	0	-1	
Tatabánya	-	6	3	0	0	
Alcsútdoboz	3 ✱=	lep.	3	1	0	
Dunaújváros	6		5	2	2	
Martonvásár	4 ✱		4	1	-0	0
Mór	17 ✱	4	3	2	0	
Nagyhörcsökp.	-		-	-	-	
Szabadbattyán	4 ✱=	folt	3	0	0	
Tregszemcse	6 =		4	0	-2	0
Lengyel	12 =		4	1	1	
Paks	10 ≡		5	2	2	0
Szekszárd	17 =		5	2	2	
Árpádtető	17 ≡	3	2	-0	-0	
Mohács	31		6	3	3	
Pécs	28 ≡		4	2	2	0
Siklós	28 =		5	2	2	
Szigetvár	15 =		5	1	0	
Budaörs	3 =		4	2	1	
Bp. Lőrinc	4 ✱=		4	3	2	0
Bp. Met. Int.	3 =		5	2	-	0
Bp. Szab. hegy	. ✱	1	2	-1	-2	
Cegléd	12		8	3	3	0
Dobogókő	-		-	-	-	
Gödöllő	6 =		3	3	2	0
Királyrét	9 ✱	5	2	0	0	
Monor	7 =		5	2	1	
Nagykáta	9		5	3	3	
Szentendre	-		-	-	-	

85.XI.14 7^h-ig az utolsó 24 óra adatai

állomás	csapadék (mm)	Hó cm	max. hőmérséklet	min. hőmérséklet	rad. min.	Előző nap napos órái
Vác	6 =		3	1	1	
Vámosmikola	12 ✱ ≡	3	2	-0	-1	0
Baja	30 ✱ ≡		5	3	2	0
Bácsalmás	24 ✱ =		6	3	3	
Izsák	16 =		6	2	2	
Kalocsa	15		5	2	2	0
Kecskemét	19 ✱		6	4	3	0
Kiskunfélegyháza	22		6	4	4	
Kiskunhalas	21 =		5	3	3	
Kunszentmiklós	7 =		5	3	3	
Tiszakécske	20 =		6	3	3	
Balassagyarmat	9 ✱	folt	2	1	-2	
Romhány	7 ✱	folt	2	1	0	
Salgótarján	6 ≡		2	1	0	
Eger	5 =		5	2	1	0
Galyatető	6 ≡	folt	4	-0	-0	
Gyöngyös	6		6	3	2	
Kékestető	6 ≡	3	4	1	1	0
Kompolt	10		5	3	2	0
Lőrinci	9 =		4	2	1	
Poroszló	8 =		5	3	1	
Jászapáti	10 =		6	4	3	
Jászberény	9 =		5	3	2	
Karcag	11 =		7	3	3	
Szolnok	14 =		6	4	4	0
Tiszaroff	10 =		6	4	3	
Túrkeve	17 ✱ ≡		8	4	3	1
Kistelek	13 ✱ =		7	4	4	
Makó	15 ✱		9	5	3	
Szeged	10 ✱		7	4	4	0
Szentes	15 ✱		8	4	3	
Borsodnádasd	3 ✱		2	2	1	
Füged	6 =		3	2	2	
Hidasnémeti	6 =		3	2	1	
Jósvafő	8 =		5	1	1	0
Lillafüred	5 ≡		2	1	-0	
Miskolc	4 =		4	3	2	0
Putnok	8 =		3	2	2	
Sárospatak	-		-	-	-	
Szendrőlád	11 =		4	3	3	
Tokaj	6 =		6	4	3	
Kisvárda	7 =		5	3	2	0
Mátészalka	8		8	3	3	
Nyíregyháza	8 ✱		5	3	2	0
Nyírlugos	9 =		7	3	2	
Pátyod	10 ✱		10	1	0	
Tiszabecs	9 =		11	3	2	
Vásárosnamény	8 =		7	3	3	
Záhony	6		5	2	2	
Berettyóújfalu	14 ✱		9	4	4	
Debrecen	11 ✱ ≡		7	3	3	0
Hajdúdorog	-		-	-	-	
Hortobágy	9		4	2	1	
Körösszakál	14 ✱		11	4	4	
Polgár	11 =		5	1	1	
Békéscsaba	17 ✱ =		12	5	4	3
Mezőhegyes	13 ✱		11	6	5	5
Orosháza	18 ✱		11	4	3	3
Szarvas	14 ✱ =		9	4	4	0
Szeghalom	-		-	-	-	

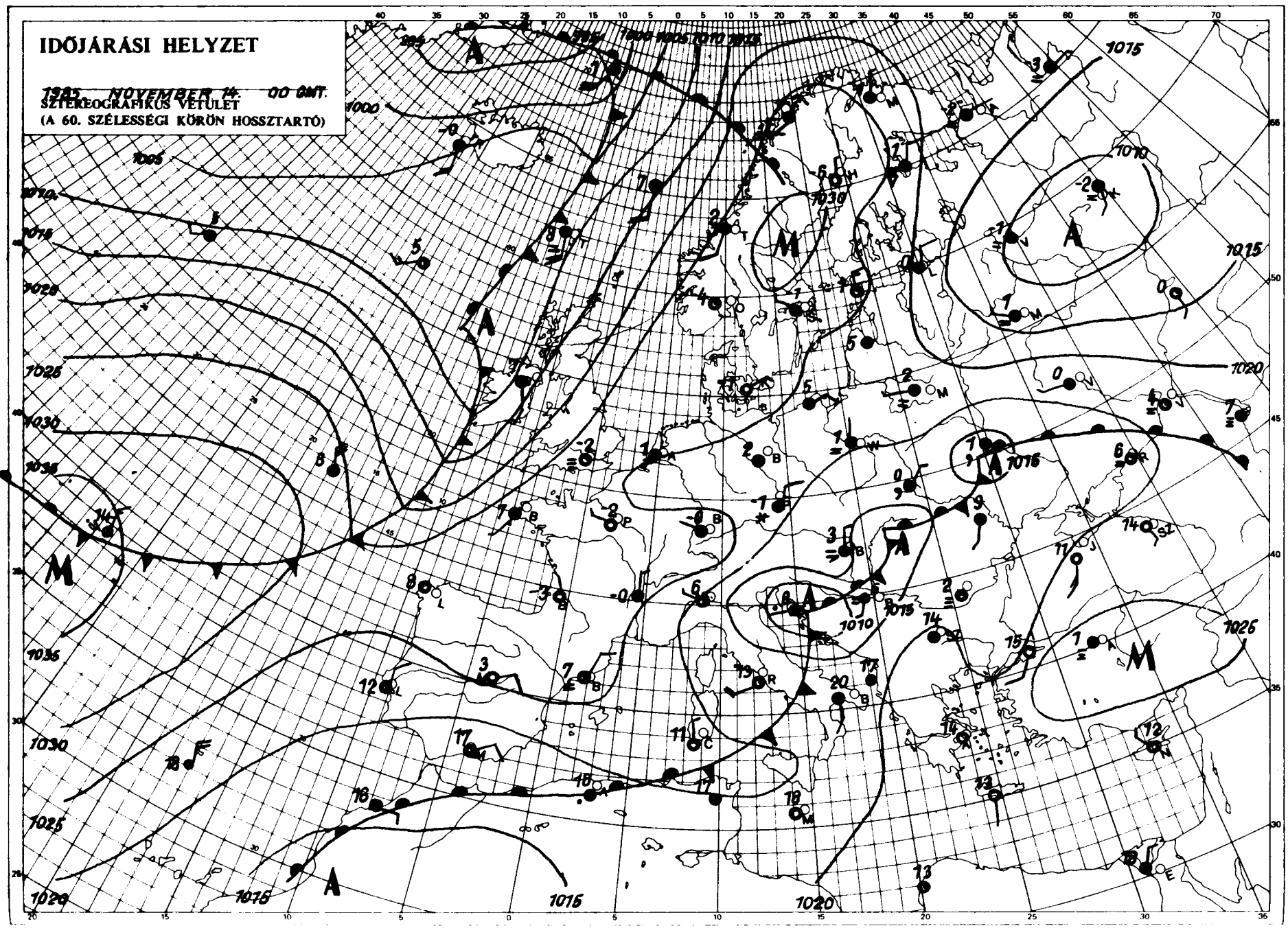

KIADJA: ORSZÁGOS METEOROLÓGIAI SZOLGÁLAT
Készíti: Központi Előrejelző Intézet Analízis- és Rövidtávú Prognózis Központja – T.: 273-018
Megjelenik naponként
Évi előfizetési díja: 2.200,-Ft. – Megrendelhető: 1024 Budapest, H., Kitaibel Pál u. 1. – T.: 353-500
Kiadásért felel: az OMSZ elnöke – Szerkesztésért felel: a KEI igazgatója
Jelmagyarázat a havi mellékletben.

IDŐJÁRÁSI NAPIJELENTÉS

ЕЖЕДНЕВНЫЙ МЕТЕОРОЛОГИЧЕСКИЙ БЮЛЛЕТЕНЬ • DAILY WEATHER REPORT
BULLETIN QUOTIDIEN DE TEMPS • TÄGLICHER WETTERBERICHT

98. évfolyam 319. szám. + Budapest + 1985. november 15. péntek

Az időjárási helyzet és a várható időjárás:

A Közép-Európa szerte szeles, hideg, változékony időt okozó légköri front széle pénteken a reggeli órákra már elérte a Palermo-Athén-Istanbul-Harkov vonalat. A hideg levegővel elárasztott Közép-Európában, valamint a Kelet-Európai-síkságon téli idő köszöntött be, a felhőátvonulások szórványosan kísérik hózápor, gyakran fúj erős északi szél, és a hőmérséklet csúcsértéke több fokkal elmarad az ilyenkor szokásostól. Az elvonuló hidegfront nyomában fokozatosan egy magas légnyomású öv épül fel a szárazföld belsejében. Valószínü, hogy az elkövetkező időszakban a Kárpát-medencében erősödik az éjszakai lehülés.

Magyarországon csütörtökön az ország délnyugati felén felszakadozott a felhőzet, másutt túlnyomóan borult idő volt. A felhőátvonulásokat nyugaton és északon szórványos havazás, hózápor, másutt záporeső kisérte. A péntek reggelig lehullott csapadék mennyisége csapadéknyom és 10 mm között alakult. Sokfelé megerősödött az északnyugati szél. A hőmérséklet csúcsértéke csütörtökön +2 és +8 fok között alakult, péntek hajnalra pedig -3, +1 fokig hült le a levegő. Ma délelőtt általában gyengén felhős, sokfelé szeles idő volt. A hőmérséklet 11 órakor az országban 3 és 5 fok között alakult.

Ma 12 órakor Budapesten a hőmérséklet 5 fok, a tengerszintre átszámitott légnyomás 1030 mbar, gyengén emelkedik.

Várható időjárás szombat estig:

Jobbára derült lesz az ég, számottevő csapadék nem várható.
Az északi, északnyugati szél tovább gyengül.
Hajnalban, reggel csupán egy-két szélvédett helyen valószinü köd.
Hideg idő várható.
Várható legalacsonyabb éjszakai hőmérséklet: általában -4, -9 fok között,
legmagasabb nappali hőmérséklet szombaton: 1, 5 fok között alakul.

Török Dénes s.k.

A hőmérséklet napi középértéke és eltérése a sokévi átlagtól /Budapest belterületén/:

1985. XI. 14.	2,5°C	-3,8°C

1871 óta ezen a napon Budapesten előfordult

legmagasabb hőmérséklet:	19,6°C /1969/,	
legalacsonyabb hőmérséklet:	-8,0°C /1888/.	85.791.

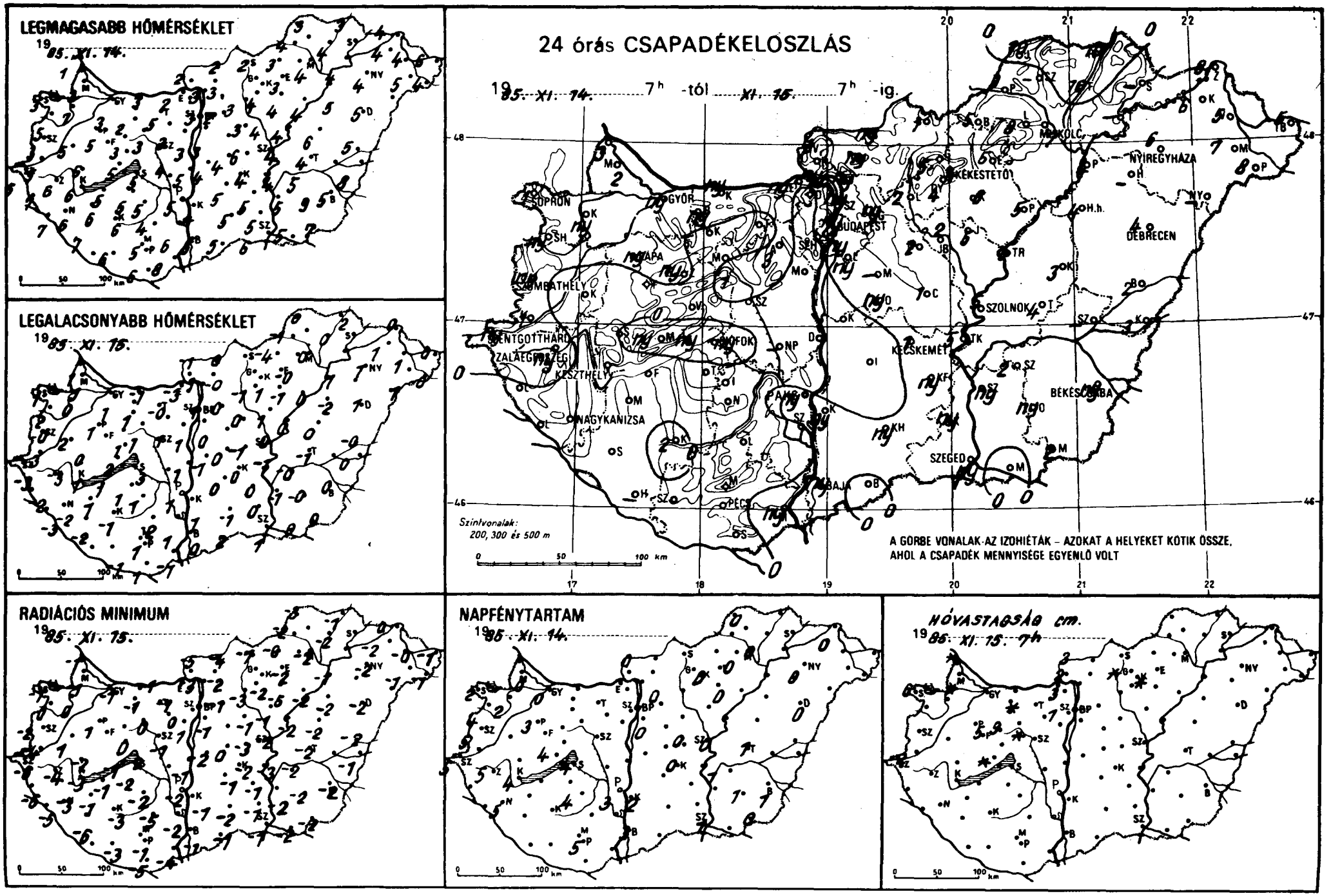
LEGMAGASABB HŐMÉRSÉKLET
19 85. XI. 14.
LEGALACSONYABB HŐMÉRSÉKLET
19 85. XI. 15.
24 órás CSAPADÉKELOSZLÁS
19 85. XI. 14. 7h -tól XI. 15. 7h -ig.
SOPRON
GYŐR
BUDAPEST
MISKOLC
NYÍREGYHÁZA
DEBRECEN
SZOMBATHELY
SZOLNOK
KECSKEMÉT
BÉKÉSCSABA
SZEGED
PÉCS
BAJA
NAGYKANIZSA
KESZTHELY
ZALAEGERSZEG
Szintvonalak:
200, 300 és 500 m
A GÖRBE VONALAK AZ IZOHIÉTÁK – AZOKAT A HELYEKET KÖTIK ÖSSZE, AHOL A CSAPADÉK MENNYISÉGE EGYENLŐ VOLT
RADIÁCIÓS MINIMUM
19 85. XI. 15.
NAPFÉNYTARTAM
19 85. XI. 14.
HÓVASTAGSÁG cm.
19 85. XI. 15. 7h

85.XI.15-07 h-ig az utolsó 24 óra adatai						Előző nap napos órái
állomás	csapadék (mm)	Hó cm	max. hőmérséklet	min. hőmérséklet	rad. min.	
Győr	ny * ≡		3	1	-1	0
Kapuvár	ny * =		7	0	0	2
Mosonmagyaróvár	2 * =	folt	2	1	-1	0
Rajka	3 *	folt	1	1	-1	
Sopron	1 * =	6	3	1	-1	2
Sopronhorpács	ny *		5	2	0	4
Káld	.		5	2	1	
Körmend	1 *		5	-3	-4	
Szentgotthárd	ny * ≡	2	5	-3	-6	5
Szombathely	ny *		3	-0	-2	5
Lenti	. ⌴		7	-2	-6	
Letenye	. ⌴		7	-3	-5	
Nagykanizsa	. ⌴		6	-2	-3	5
Zalaegerszeg	ny * ⌴		6	-3	-4	5
Farkasgyepű	.	5	2	-0	-1	
Keszthely	. ⌴		6	-1	-3	4
Mencshely	ny	folt	3	0	-2	4
Pápa	ny * =		5	1	1	3
Sümeg	.		6	0	-2	
Tihany	ny * ▽		5	2	-1	
Veszprém	.		3	1	0	
Zirc	1 * ≡	9	1	-1	-2	
Fonyód	.		5	1	-1	
Homokszt. györgy	-		-	-	-	-
Kaposvár	2 * ⌴		6	-1	-3	
Marcali	.		6	1	-1	
Siófok	ny		5	3	2	4
Somogyszob	. ⌴		7	-2	-6	
Tab	. ⌴		5	1	-2	
Bábolna	ny ,		2	1	-0	
Esztergom	ny * =		2	-3	-3	
Kisbér	. ≡	folt	2	1	-1	
Komárom	ny ≡		3	-1	-1	
Tatabánya	.		5	-0	-1	
Alcsútdoboz	3 * ⌴		3	1	0	
Dunaújváros	.		5	1	-1	
Martonvásár	.		3	1	1	1
Mór	1 * =	folt	3	1	0	
Nagyhörcsökp.	-		-	-	-	
Szabadbattyán	. ≡		4	0	-1	
Iregszemcse	. ⌴		5	1	-2	4
Lengyel	.		4	-2	-5	
Paks	ny =		5	1	-2	3
Szekszárd	. ⌴		6	1	-2	
Árpádtető	. =	2	3	-1	-2	
Mohács	ny ,		8	-1	-4	
Pécs	. ≡		5	1	-1	5
Siklós	. ⌴		6	1	-5	
Szigetvár	. ⌴		6	-1	-3	
Budaörs	ny ≡		3	1	1	
Bp. Lőrinc	ny		3	0	-1	0
Bp. Met. Int.	ny		3	1	-	1
Bp. Szab. hegy	.	1	0	-3	-4	
Cegléd	1 ⌴		6	-1	-3	0
Dobogókő	.	3	-0	-4	-5	
Gödöllő	ny		2	0	-1	0
Királyrét	ny * ≡	2	4	-1	-4	
Monor	-		-	-	-	
Nagykáta	2 ⌴		3	0	-1	
Szentendre	ny ,		3	1	1	

85.XI.15-07 h-ig az utolsó 24 óra adatai						Előző nap napos órái
állomás	csapadék (mm)	Hó cm	max. hőmérséklet	min. hőmérséklet	rad. min.	
Vác	ny ,		3	1	-0	
Vámosmikola	1 *	3	2	-1	-5	0
Baja	ny ⌓		5	0	-1	3
Bácsalmás	. ⌴		5	2	-1	
Izsák	. ⌴		5	0	-1	
Kalocsa	ny ⌴		4	1	-1	2
Kecskemét	1 ⌴		4	0	-2	0
Kiskunfélegyháza	ny ⌴		5	0	-1	
Kiskunhalas	ny ⌴		5	-1	-2	
Kunszentmiklós	. ⌴		4	-1	-2	
Tiszakécske	1 ⌴		4	-1	-3	
Balassagyarmat	ny * ≡		2	0	-4	
Romhány	ny *		3	-0	-2	
Salgótarján	1		2	-5	-7	
Eger	5 ≡		3	-0	-2	0
Galyatető	5 ∨	folt	3	-5	-7	
Gyöngyös	4 ⌴		4	1	-2	
Kékestető	4 ▽ ≡	folt	2	-5	-6	0
Kompolt	6 ⌴		4	-1	-5	0
Lőrinci	2 ⌴		3	-1	-3	
Poroszló	5 ⌴		4	0	-2	
Jászapáti	5		4	1	-1	
Jászberény	2 ⌴		4	0	-2	
Karcag	3 ⌴		6	0	-2	
Szolnok	5 ⌴		4	0	-2	0
Tiszaroff	5 ≡		4	0	-2	
Túrkeve	4 ⌴		4	-1	-2	1
Kistelek	ny ▽ ≡		5	-0	-1	
Makó	. ⌴		5	0	-2	
Szeged	ny ⌴		6	1	-1	1
Szentes	ny		5	-1	-2	
Borsodnádasd	5 ▽ ⌴		3	-4	-6	
Fügöd	10 ⁂		4	0	-2	
Hidasnémeti	10 ≡		3	2	-1	
Jósvafő	10 ⁂ ⌴		3	0	-3	0
Lillafüred	8 ▽		4	-1	-2	
Miskolc	7 ≡		4	0	-2	0
Putnok	9 * ≡		4	-1	-2	
Sárospatak	-		-	-	-	-
Szendrőlád	-		-	-	-	
Tokaj	-		-	-	-	
Kisvárda	6 ≡		4	1	-2	0
Mátészalka	7		5	1	-1	
Nyíregyháza	6		4	1	-2	0
Nyírlugos	-		-	-	-	
Pátyod	8 ▽		4	-0	-1	
Tiszabecs	5 ≡		6	0	-1	
Vásárosnamény	5 =		4	1	-0	
Záhony	8		4	0	0	
Berettyóújfalu	2		5	-0	-2	
Debrecen	4 ▽ ≡		5	1	-2	0
Hajdúdorog	-		-	-	-	
Hortobágy	4		5	-2	-2	
Körösszakál	3		8	0	-1	
Polgár	4 =		4	1	-1	
Békéscsaba	ny ⌴		5	0	-2	1
Mezőhegyes	2		7	0	-2	0
Orosháza	ny ⌴		9	-0	-2	1
Szarvas	2 ▽ ⌴		5	-0	-2	1
Szeghalom	-		-	-	-	

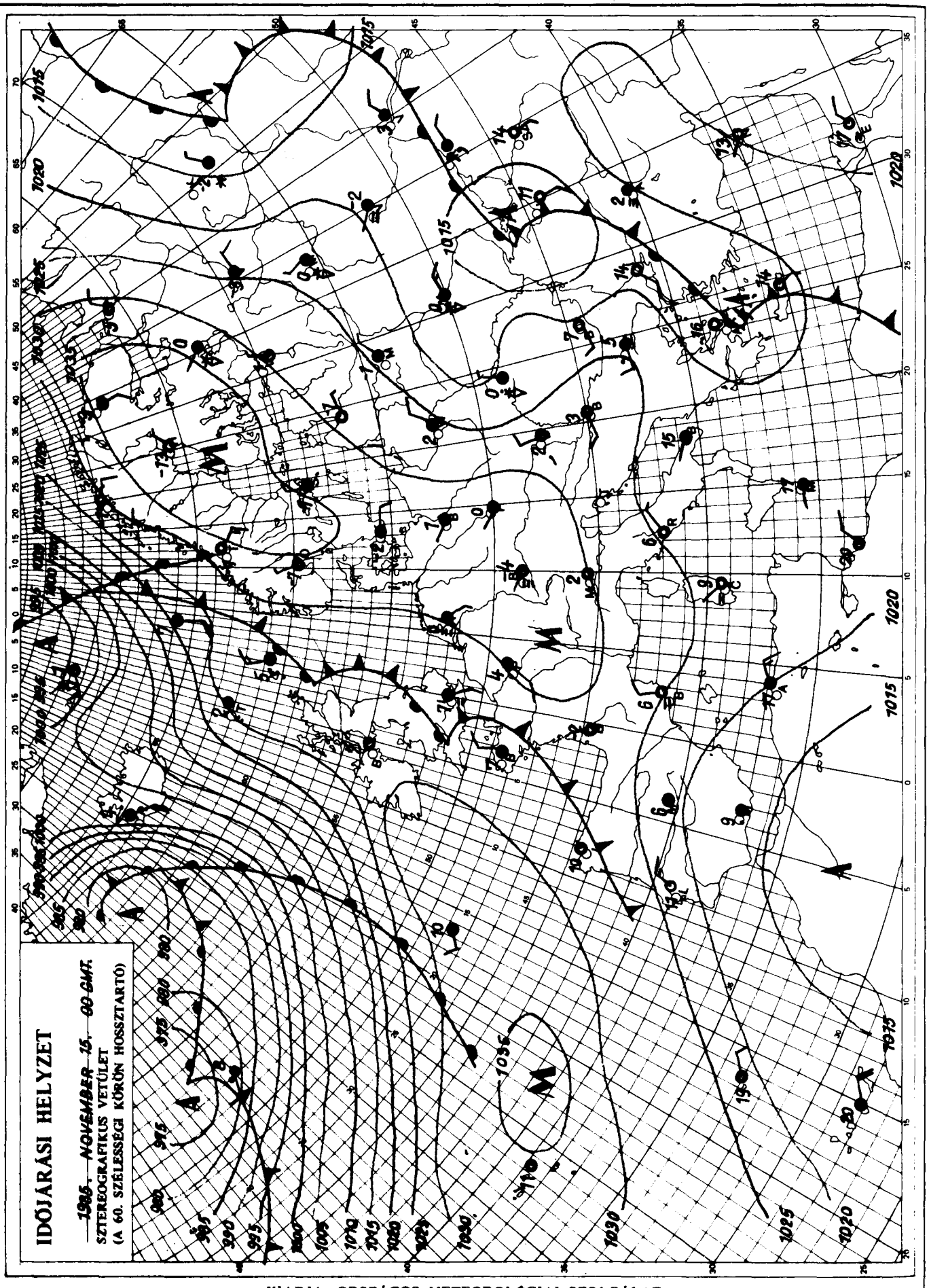

KIADJA: ORSZÁGOS METEOROLÓGIAI SZOLGÁLAT
Készíti: Központi Előrejelző Intézet Analízis- és Rövidtávú Prognózis Központja – T.: 273-018
Megjelenik naponként
Évi előfizetési díja: 2.200,-Ft. – Megrendelhető: 1024 Budapest, II., Kitaibel Pál u. 1. – T.: 353-500
Kiadásért felel: az OMSZ elnöke – Szerkesztésért felel: a KEI igazgatója

Jelmagyarázat a havi mellékletben

IDŐJÁRÁSI NAPIJELENTÉS

ЕЖЕДНЕВНЫЙ МЕТЕОРОЛОГИЧЕСКИЙ БЮЛЛЕТЕНЬ • DAILY WEATHER REPORT
BULLETIN QUOTIDIEN DE TEMPS • TÄGLICHER WETTERBERICHT

98. évfolyam 320. szám. + Budapest + 1985. november 16. szombat

Az időjárási helyzet és a várható időjárás:

Kontinensünk északi és középső vidékei fölött magas nyomású légköri képződmény jött létre, melynek tengelye, azaz a legmagasabb vonala nagyjából a Botteni-öböl-Kárpát-medence vonalban van. Az emlitett tengely környékén és az ettől keletre eső területeken szokatlanul hideg az időjárás, például a Kelet-Európai-alföld nagy részén napközben sem emelkedik 0 fok fölé a hőmérséklet. A magas nyomású képződmény nyugati oldalán jóval enyhébb az idő. A képződmény területén általában kevés a felhő, számottevő csapadék nem fordul elő, egyre párásabb a levegő, helyenként tartós köd alakult ki. A Kárpát-medencében vasárnap estig a hideg levegővel kitöltött, magas nyomású képződmény lesz az időjárás meghatározója.

Magyarország nagy részén pénteken 6, 8 órán át sütött a nap. A keleti, északkeleti országrészben gyakorta volt felhős az ég, időnként szállingózott a hó, egy-egy hózápor is kialakult, az előfordult legtöbb csapadék 3 mm-nyi volt. A gyakorta erős, időnként viharos északi szélben csupán 3, 7 fok közé emelkedett a hőmérséklet. Szombat hajnalra a felhős keleti, északkeleti országrészben +1, -3 fokig, másutt -2, -8 fokig hült le a levegő. Éjszaka jelentősen gyengült a szél, néhol bepárásodott a levegő. Szombaton délelőtt változóan, jobbára gyöngén felhős volt az ég, északkeleten néhol szállingózott a hó. A hőmérséklet 11 órakor -1, +4 fok között volt.

Ma 12 órakor Budapesten a hőmérséklet +2 fok, a tengerszintre átszámitott légnyomás 1033 mbar, gyengén süllyed.

Várható időjárás vasárnap estig:

Eleinte változóan, majd erősen felhős, párás, hideg idő várható, szórványos hószállingózás továbbra is előfordul.
Főként éjszaka többfelé képződik zúzmarás köd, amely foltokban nappalra is megmarad.
A mérsékelt északkeleti szél vasárnap megélénkül.
Várható legalacsonyabb éjszakai hőmérséklet: -2, -7 fok között,
legmagasabb nappali hőmérséklet vasárnap: 0 fok körül.

H. Bóna Márta s.k.

A hőmérséklet napi középértéke és eltérése a sokévi átlagtól /Budapest belterületén/:

1985. XI. 15.	2,2°C	-3,6°C

1871 óta ezen a napon Budapesten előfordult

legmagasabb hőmérséklet: 19,9°C /1940/,
legalacsonyabb hőmérséklet: -8,5°C /1983/.

85.792.

LEGMAGASABB HŐMÉRSÉKLET

19 85. XI. 15.

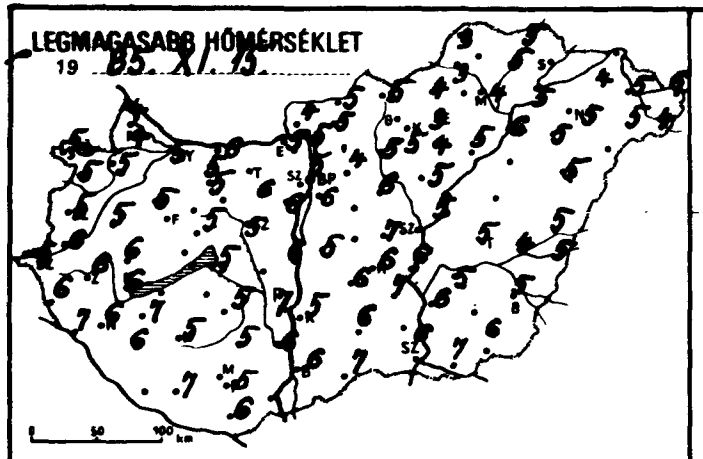

LEGALACSONYABB HŐMÉRSÉKLET

19 85. XI. 16.

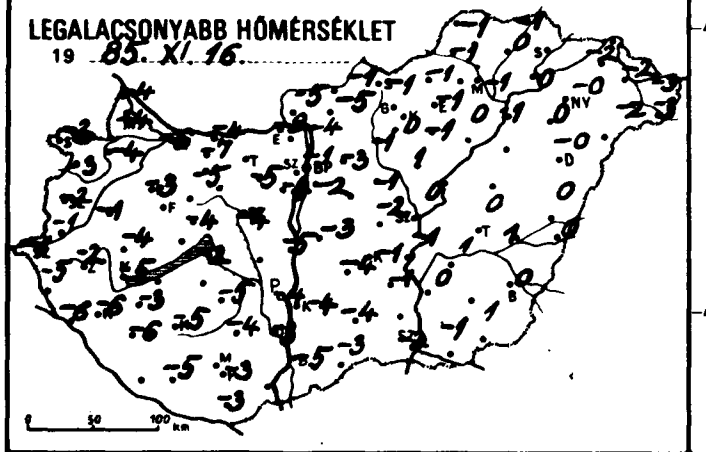

RADIÁCIÓS MINIMUM

19 85. XI. 16.

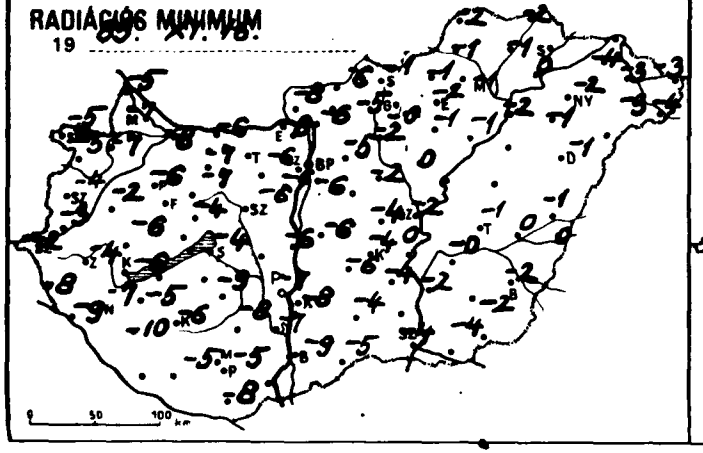

24 órás CSAPADÉKELOSZLÁS

19 85. XI. 15. 7h -tól XI. 16. 7h -ig.

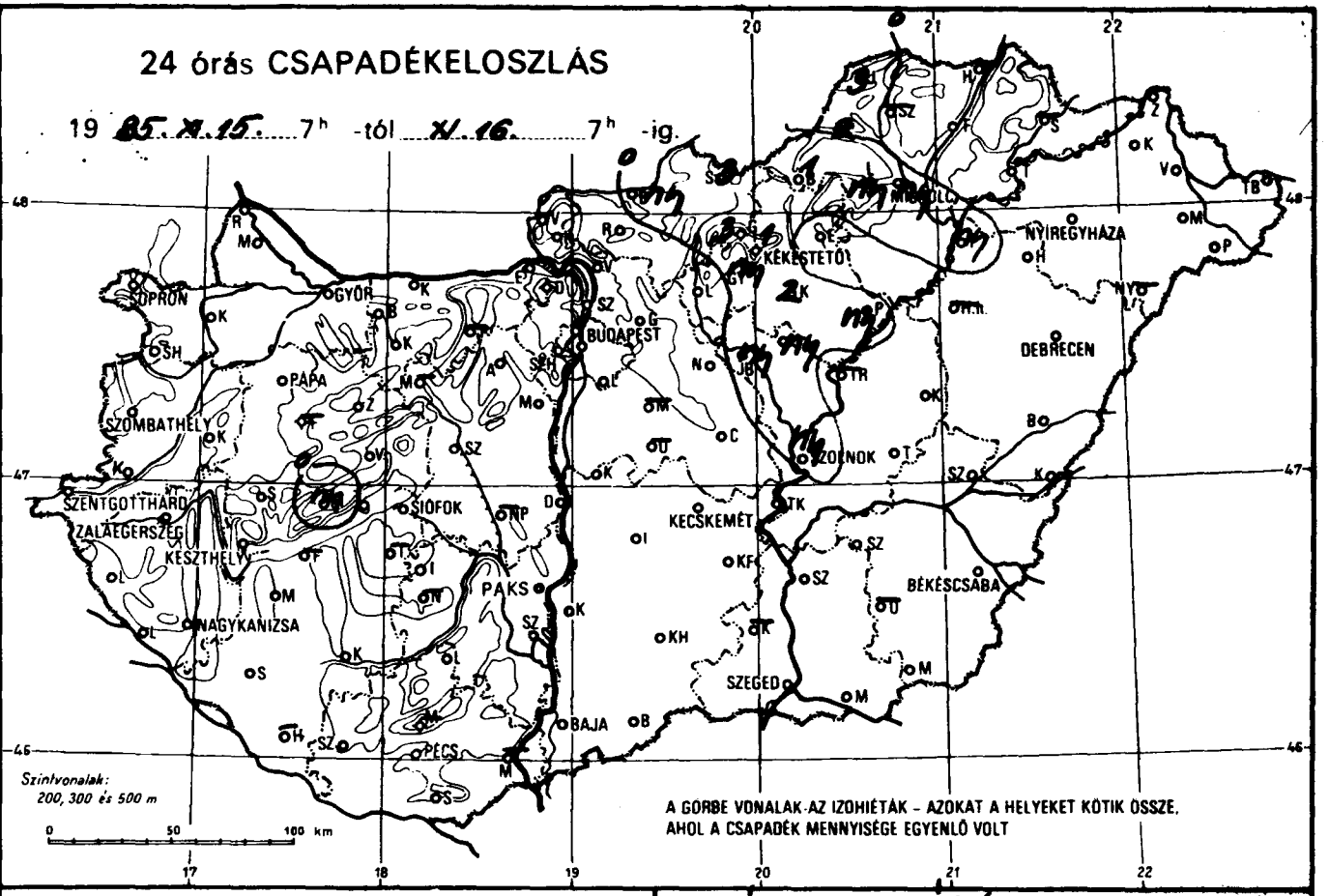

NAPFÉNYTARTAM

19 85. XI. 15.

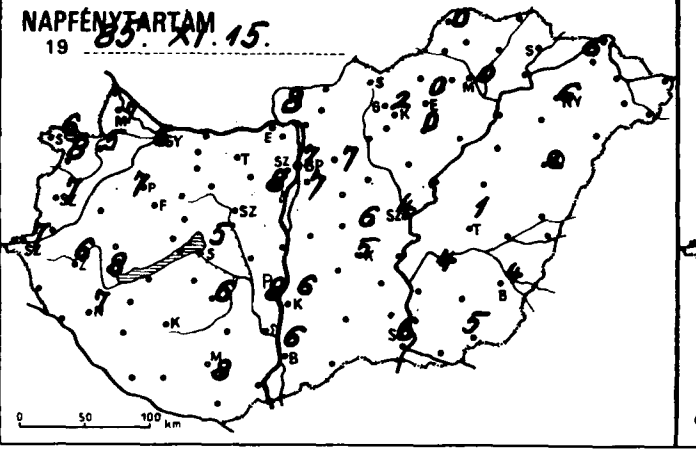

HÓVASTAGSÁG /cm/

19 85. XI. 16. 7h

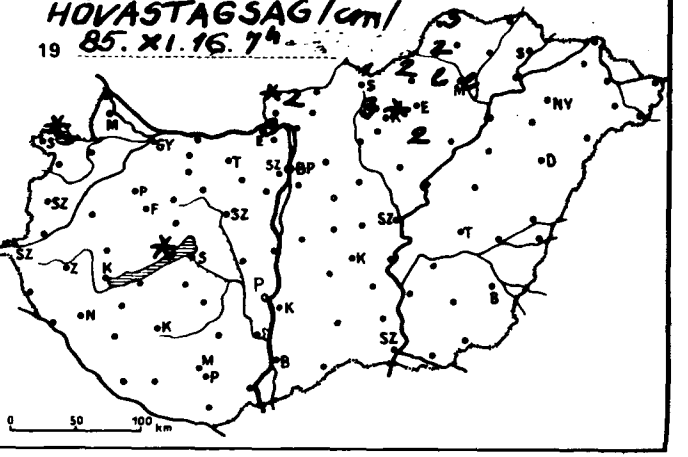

85.XI.16. 07 h-ig az utolsó 24 óra adatai						Előző nap napos órái
állomás	csapadék (mm)	Hó cm	max. hőmérséklet	min. hőmérséklet	rad. min.	
Győr	• V		5	-6	-8	6
Kapuvár	• ⊔		5	-4	-7	5
Mosonmagyaróvár	◦ V		4	-4	-7	7
Rajka	◦ ⊔		4	-4	-5	
Sopron	• = folt		5	-2	-5	6
Sopronhorpács	◦ ⊔		5	-3	-5	8
Káld	◦ ⊔		5	-1	-2	
Körmend	• ⊔		6	-1	-3	
Szentgotthárd	◦		5	-1	-2	7
Szombathely	• ⊔		5	-2	-4	7
Lenti	• V		6	-5	-8	
Letenye	• ⊔		7	-6	-9	
Nagykanizsa	• V		6	-6	-7	7
Zalaegerszeg	◦ ⊔		6	-2	-4	6
Farkasgyepű	–		–	–	–	
Keszthely	• ⊔		6	-5	-5	8
Mencshely	ny * ⊔ folt		3	-4	-5	6
Pápa	• ⊔		5	-3	-6	7
Sümeg	• ⊔		6	-4	-6	
Tihany	• ⊔		6	-4	-7	
Veszprém	• ⊔		5	-4	-4	
Zirc	• V	6	2	-7	-10	
Fonyód	–		–	–	–	
Homokszt. györgy	–		–	–	–	
Kaposvár	• ⊔		5	-5	-6	
Marcali	• ⊔		7	-3	-5	
Siófok	• ⊔		5	-2	-4	5
Somogyszob	• ⊔		6	-6	-10	
Tab	–		–	–	–	
Bábolna	• ⊔		5	-7	-7	
Esztergom	• V		5	-8	-8	
Kisbér	• ⊔		5	-5	-7	
Komárom	• ≡		6	-4	-6	
Tatabánya	–		–	–	–	
Alcsútdoboz	◦ ⊔		6	-5	-6	
Dunaújváros	•		6	-5	-6	
Martonvásár	• ⊔		6	-4	-6	8
Mór	–		–	–	–	
Nagyhörcsökp.	–		–	–	–	
Szabadbattyán	• ⊔		5	-4	-6	
Iregszemcse	• ⊔		5	-5	-9	6
Lengyel	• ⊔		5	-4	-8	
Paks	• ⊔		7	-4	-7	8
Szekszárd	• ⊔		6	-3	-7	
Árpádtető	–		–	–	–	
Mohács	–		–	–	–	
Pécs	• ⊔		5	-3	-5	8
Siklós	• ⊔		6	-3	-8	
Szigetvár	• ⊔		7	-5	-5	
Budaörs	• ⊔		5	-4	-7	
Bp. Lőrinc	• ⊔		6	-2	-6	7
Bp. Met. Int.	•		5	-1	–	7
Bp. Szab. hegy	•		1	-3	-7	
Cegléd	• ⊔		7	-2	-4	6
Dobogókő	•	3	-2	-6	-7	
Gödöllő	• ⊔		4	-3	-5	7
Királyrét	• V folt		4	-7	-9	
Monor	–		–	–	–	
Nagykáta	• ⊔		6	-2	-2	
Szentendre	• ⊔		6	-3	-3	

85.XI.16. 07 h-ig az utolsó 24 óra adatai						Előző nap napos órái
állomás	csapadék (mm)	Hó cm	max. hőmérséklet	min. hőmérséklet	rad. min.	
Vác	• ⊔		5	-4	-6	
Vámosmikola	• ⊻	2	4	-5	-8	8
Baja	• ⊻		6	-5	-9	6
Bácsalmás	• ⊔		7	-3	-5	
Izsák	• ⊔		6	-4	-6	
Kalocsa	• ⊔		5	-4	-8	6
Kecskemét	• ⊔		6	-1	-4	5
Kiskunfélegyháza	•		7	-1	-4	
Kiskunhalas	• ⊔		6	-4	-4	
Kunszentmiklós	• ⊔		5	-3	-6	
Tiszakécske	•		6	-1	0	
Balassagyarmat	ny * ≡		5	-1	-6	
Romhány	• ⊔		5	-5	-5	
Salgótarján	3 * =	1	5	-1	-1	
Eger	• ≡		3	-1	-2	0
Galyatető	3 * ⊻	3	-1	-6	-6	
Gyöngyös	ny *		5	0	-0	
Kékestető	1 * ⊻ folt		-3	-7	-7	2
Kompolt	2 *	2	4	-1	-1	0
Lőrinci	• ⊔		5	-1	-2	
Poroszló	ny *		5	0	-1	
Jászapáti	ny * =		5	1	0	
Jászberény	ny * ⊔		6	1	-1	
Karcag	–		–	–	–	
Szolnok	ny		5	-0	-2	4
Tiszaroff	–		–	–	---	
Túrkeve	•		5	-0	-1	1
Kistelek	–		–	–	–	
Makó	• ⊔		7	-1	-4	
Szeged	• ⊔		6	-2	-4	6
Szentes	•		6	0	-2	
Borsodnádasd	1 * =	2	4	-1	-1	
Fügöd	• =		5	0	-1	
Hidasnémeti	• =		5	-1	-2	
Jósvafő	3 * ≡	3	3	-1	-2	0
Lillafüred	ny * = lep.		4	-1	-1	
Miskolc	ny * = lep.		4	-1	-1	0
Putnok	2 * =	2	3	-1	-1	
Sárospatak	–		–	–	–	
Szendrőlád	–		–	–	–	
Tokaj	•		5	0	0	
Kisvárda	• ≡		4	-2	-4	6
Mátészalka	• ⊔		5	-2	-3	
Nyíregyháza	•		5	-0	-2	6
Nyírlugos	–		–	–	–	
Pátyod	•		4	-3	-4	
Tiszabecs	• ≡		6	-3	-3	
Vásárosnamény	• ⊔		5	-2	-3	
Záhony	–		–	–	–	
Berettyóújfalu	•		5	0	-1	
Debrecen	•		5	-0	-1	2
Hajdúdorog	•		5	0	-1	
Hortobágy	–		–	–	–	
Körösszakál	•		5	0	0	
Polgár	ny =		6	-1	-2	
Békéscsaba	• ⊔		5	0	-2	4
Mezőhegyes	•		6	1	-2	5
Orosháza	–		–	–	–	
Szarvas	• ⊔		5	1	-0	4
Szeghalom	• ≡		4	1	0	

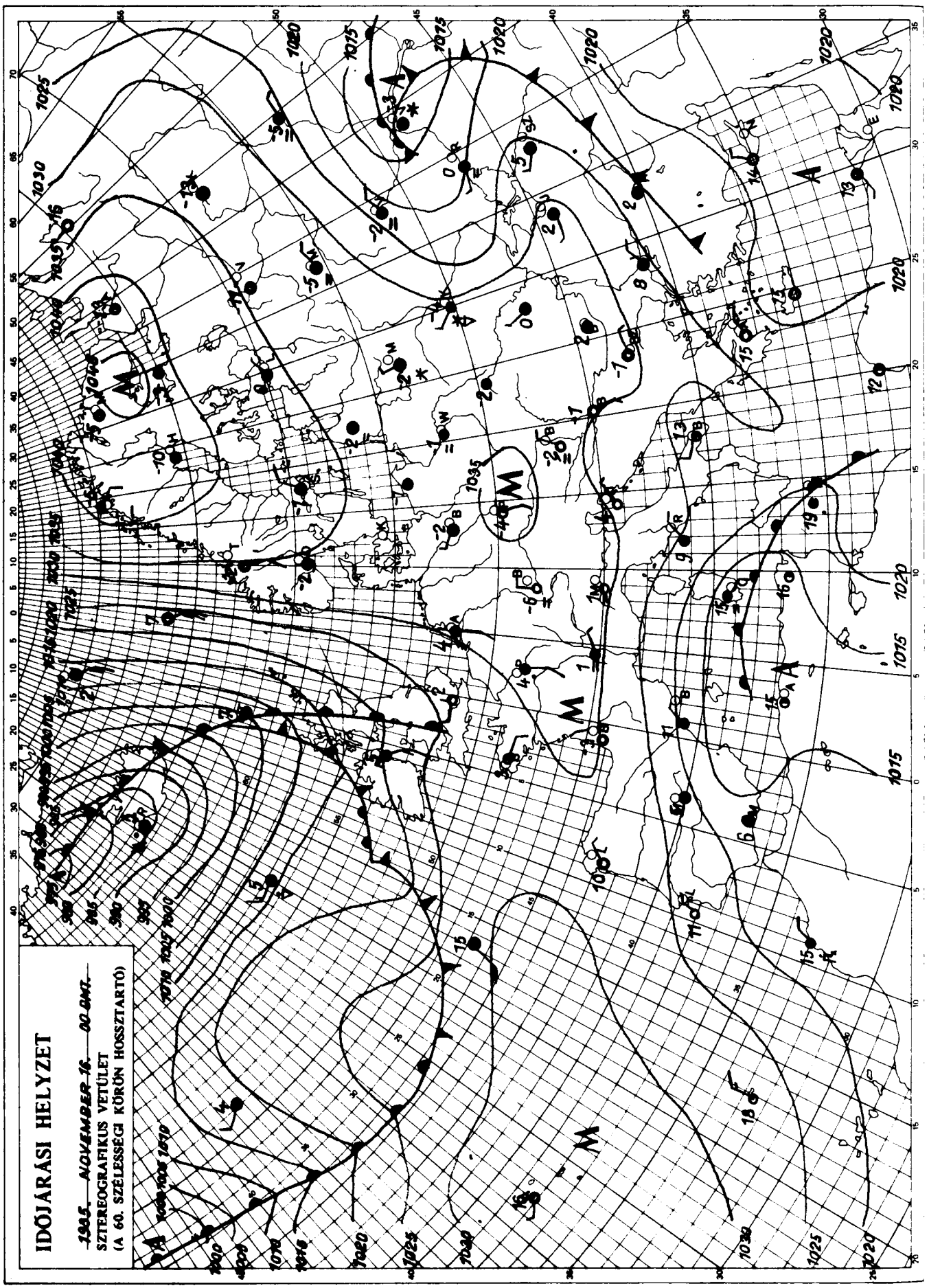

KIADJA: ORSZÁGOS METEOROLÓGIAI SZOLGÁLAT
Készíti: Központi Előrejelző Intézet Analízis- és Rövidtávú Prognózis Központja – T.: 273-018
Megjelenik naponként
Évi előfizetési díja: 2.200,- Ft. – Megrendelhető: 1024 Budapest, II., Kitaibel Pál u. 1. – T.: 353-500
Kiadásért felel: az OMSZ elnöke – Szerkesztésért felel: a KEI igazgatója

Jelmagyarázat a havi mellékletben

IDŐJÁRÁSI NAPIJELENTÉS

ЕЖЕДНЕВНЫЙ МЕТЕОРОЛОГИЧЕСКИЙ БЮЛЛЕТЕНЬ · DAILY WEATHER REPORT
BULLETIN QUOTIDIEN DE TEMPS · TÄGLICHER WETTERBERICHT

98. évfolyam 321. szám. + Budapest + 1985. november 17. vasárnap

Az időjárási helyzet és a várható időjárás:

Szárazföldünk északi felén egy magas nyomású légköri képződmény, azaz anticiklon helyezkedik el. Hatására csendes, párás, helyenként tartósan ködös, hideg az idő. Változékony ugyanakkor az időjárás a Földközi-tenger térségében. Középpontjával kb. Korzika fölött ugyanis ciklon örvénylik. Ez esőket okoz Olaszországban és a Balkán-félszigeten, a Dinári-Alpokban pedig havazik. A Kárpát-medence időjárását hétfő estig az emlitett két légköri képződmény együttesen alakitja. Folytatódik tehát a november közepén megszokottnál hidegebb idő. Délnyugaton már havazás is valószinü.

Szombaton a nyugati határvidékein borult volt az ég, máshol általában 1, 6 órán át sütött a nap. A hőmérséklet csúcsértéke 0 és 6 fok között alakult. Egy-két helyről jelentettek gyönge havazást. Salgótarjánban 2, Borsodnádasdon 1 mm volt a lehullott csapadék mennyisége. Vasárnap hajnalra -1 és -8 fok közé hült le a levegő. Délelőtt a Dunántúl nagy részén erősen felhős, máshol többnyire derült volt az ég. A hőmérséklet 11 órára -1 és +2 fok közé emelkedett.

Ma 12 órakor Budapesten a hőmérséklet 2 fok, a tengerszintre átszámitott légnyomás 1035 mbar, változatlan.

Várható időjárás hétfő estig:

Délen és nyugaton erősen felhős vagy borult idő várható,
vasárnap egy-két helyen, hétfőn többfelé havazással.
Máshol változóan felhős lesz az ég, legföljebb gyönge hószállingózás fordulhat elő. A keleti, délkeleti szél hétfőn megélénkül, időnként megerősödik.
Hajnalra ismét többfelé lesz párás a levegő, foltokban köd képződik.
Várható legalacsonyabb éjszakai hőmérséklet: -2, és -7,
legmagasabb nappali hőmérséklet hétfőn: -1 és +4 fok között valószinü.

Demeter Éva s.k.

A hőmérséklet napi középértéke és eltérése a sokévi átlagtól /Budapest belterületén/:

1985. XI. 16. 0,8°C -4,8°C

1871 óta ezen a napon Budapesten előfordult

legmagasabb hőmérséklet: 18,8°C /1926/,
legalacsonyabb hőmérséklet: -9,0°C /1888/.

LEGMAGASABB HŐMÉRSÉKLET

19 85 XI 16.

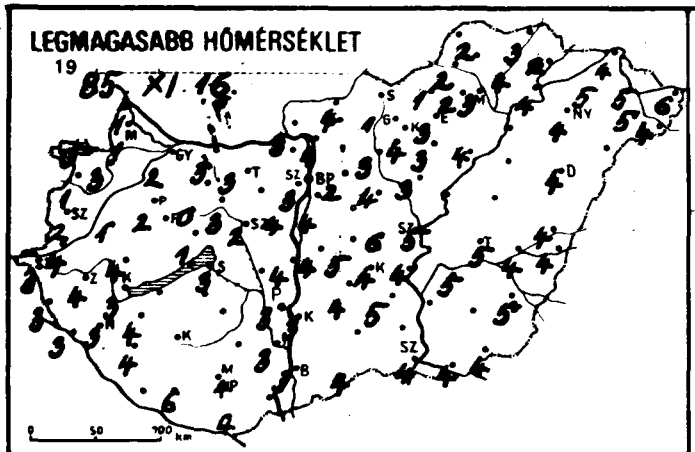

LEGALACSONYABB HŐMÉRSÉKLET

19 85 XI 17.

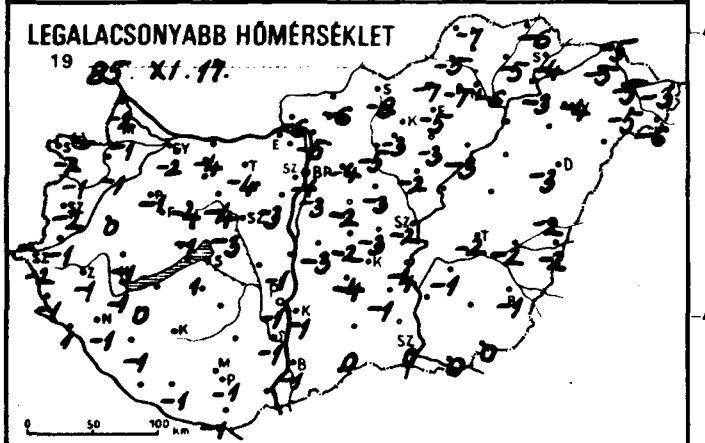

24 órás CSAPADÉKELOSZLÁS

19 85. XI. 16. 7h -tól XI. 17. 7h -ig.

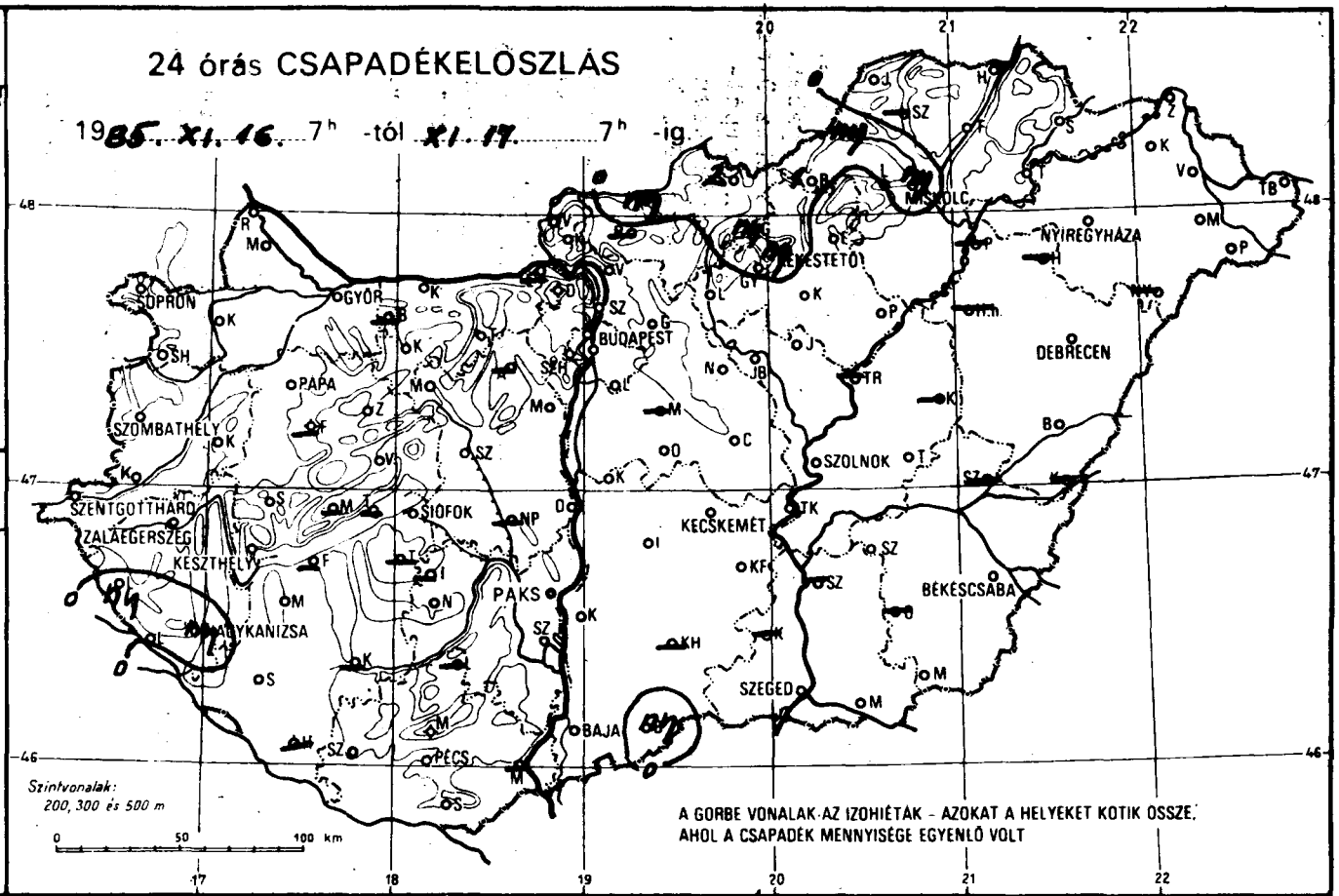

RADIÁCIÓS MINIMUM

19 85. XI. 17.

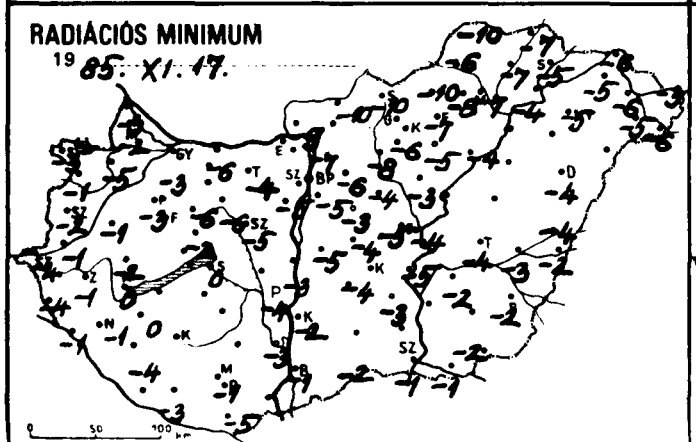

NAPFÉNYTARTAM

19 85 XI 16.

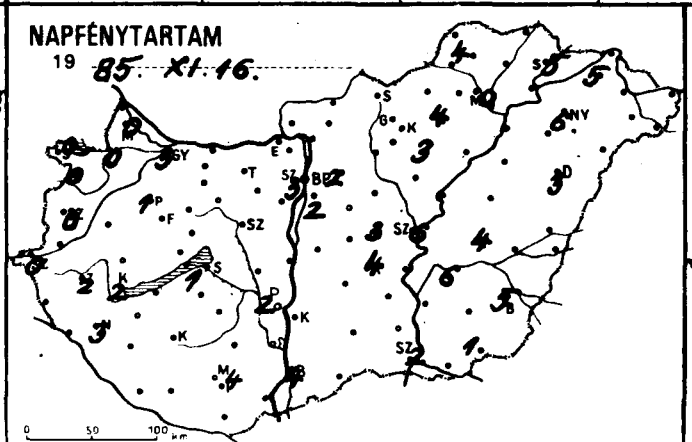

HÓVASTAGSÁG (cm)

19 85 XI 17 7h

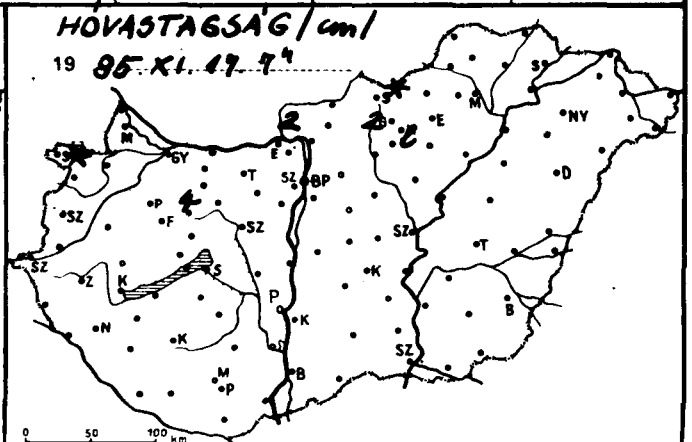

19 85.XI.17 07 h-ig az utolsó 24 óra adatai

állomás	csapadék (mm)	Hó cm	max. hőmérséklet	min. hőmérséklet	rad. min.	Előző nap napos órái
Győr	• ✓		2	-2	-3	3
Kapuvár	• ⊔		3	-2	-5	0
Mosonmagyaróvár	• ≈		1	-1	-2	0
Rajka	•		1	-2	-3	
Sopron	• =	folt	0	-2	-3	0
Sopronhorpács	• ≡		1	-1	-1	0
Káld	• =		1	0	-1	
Körmend	• ⊔		4	-1	-1	
Szentgotthárd	• =		3	-2	-4	0
Szombathely	• ⊔		2	-2	-2	0
Lenti	ny * =		3	-1	-4	
Letenye	• =		3	1	-1	
Nagykanizsa	ny * ≈		3	-1	-1	3
Zalaegerszeg	• ≈		4	-1	-1	2
Farkasgyepű	–		–	–	–	
Keszthely	• ≋		3	1	0	2
Mencshely	–		–	–	–	
Pápa	• ⊔		2	-1	-3	1
Sümeg	•		4	-1	-2	
Tihany	–		–	–	–	
Veszprém	•		1	-1	-2	
Zirc	• ≋	4	0	-4	-6	
Fonyód	–		–	–	–	
Homokszt. györgy	–		–	–	–	
Kaposvár	–		–	–	–	
Marcali	• =		4	0	0	
Siófok	• ⊔		3	1	0	1
Somogyszob	• ⊔		4	-1	-4	
Tab	–		–	–	–	
Bábolna	–		–	–	–	
Esztergom	–		–	–	–	
Kisbér	–		–	–	–	
Komárom	• ⊔		3	-4	-6	
Tatabánya	• ⊔		3	-4	-4	
Alcsútdoboz	–		–	–	–	
Dunaújváros	•		4	-1	-3	
Martonvásár	• ⊔		4	-3	-5	
Mór	• ≋		3	-4	-6	
Nagyhörcsökp.	–		–	–	–	
Szabadbattyán	• ⊔		2	-3	-5	
Tregszemcse	–		–	–	–	
Tengyel	–		–	–	–	
Paks	• ⊔		3	-1	-4	2
Szekszárd	• ⊔		3	-1	-3	
Árpádtető	•		2	-2	-4	
Mohács	–		–	–	–	
Pécs	• ⊔		4	-1	-1	4
Siklós	•		4	-1	-5	
Szigetvár	• ⊔		6	-1	-3	
Budaörs	• ⊔		3	-2	-5	
Bp. Lőrinc	• ⊓		4	-3	-5	2
Bp. Met. Int.	•		3	-1	-	3
Bp. Szab. hegy	•		0	-4	-7	
Cegléd	• ⊔		6	-3	-5	3
Dobogókő	•		-3	-6	-7	
Gödöllő	• ⊔		2	-4	-6	2
Királyrét	• V	folt	2	-9	-10	
Monor	–		–	–	–	
Nagykáta	• ⊔		4	-3	-4	
Szentendre	•		4	-3	-3	

19 85.XI.17 07 h-ig az utolsó 24 óra adatai

állomás	csapadék (mm)	Hó cm	max. hőmérséklet	min. hőmérséklet	rad. min.	Előző nap napos órái
Vác	• ⊔		4	-5	-7	
Vámosmikola	• ⊔		3	-6	-9	
Baja	• ⊻		3	-1	-1	4
Bácsalmás	ny * ≋		4	0	-2	
Izsák	• ⊔		4	-4	-4	
Kalocsa	• ≈		3	-1	-2	
Kecskemét	• ⊔		4	-2	-4	4
Kiskunfélegyháza	•		5	-1	-3	
Kiskunhalas	–		–	–	–	
Kunszentmiklós	• ≋		4	-3	-5	
Tiszakécske	• ⊔		4	-4	-5	
Balassagyarmat	ny * ⊻		4	-6	-10	
Romhány	–		–	–	–	
Salgótarján	2 * ⊔	folt	1	-8	-10	
Eger	• ≋		3	-5	-7	4
Galyatető	ny * ⊻	2	-4	-9	-10	
Gyöngyös	• ⊔		4	-3	-6	
Kékestető	ny * ⊻	lep.	-4	-9	-10	0
Kompolt	• ⊔		3	-3	-5	3
Lőrinci	• ⊔		3	-5	-8	
Poroszló	• ⊔		4	-3	-4	
Jászapáti	•		3	-2	-3	
Jászberény	• ⊔		3	-3	-4	
Karcag	–		–	–	–	
Szolnok	• ⊔		5	-2	-4	6
Tiszaroff	–		–	–	–	
Túrkeve	•		5	-2	-4	4
Kistelek	–		–	–	–	
Makó	•		4	0	-1	
Szeged	• ⊔		4	0	-1	2
Szentes	–		–	–	–	
Borsodnádasd	1 * =		1	-7	-10	
Füged	• ⊔		4	-5	-7	
Hidasnémeti	• ≋		3	-6	-7	
Jósvafő	• ⊔		2	-7	-10	4
Lillafüred	• ≋		2	-7	-8	
Miskolc	ny ≈ ≈		3	-6	-7	0
Putnok	ny * ≋		2	-5	-6	
Sárospatak	• ⊔		2	-4	-5	5
Szendrőlád	–		–	–	–	
Tokaj	•		4	-3	-4	
Kisvárda	• ⊔		5	-5	-5	5
Mátészalka	• ⊔		5	-5	-5	
Nyíregyháza	• ⊔		4	-4	-5	6
Nyírlugos	–		–	–	–	
Pátyod	• ⊔		4	-6	-6	
Tiszabecs	• ≈		6	-3	-3	
Vásárosnamény	• ⊻		5	-5	-6	
Záhony	• ⊔		4	-5	-6	
Berettyóújfalu	•		4	-2	-4	
Debrecen	• ⊔		4	-3	-4	3
Hajdúdorog	–		–	–	–	
Hortobágy	–		–	–	–	
Körösszakál	•		4	-2	-2	
Polgár	–		–	–	–	
Békéscsaba	• ⊔		5	-1	-2	5
Mezőhegyes	•		4	0	-2	1
Orosháza	–		–	–	–	
Szarvas	•		5	-1	-2	6
Szeghalom	•		4	-2	-3	

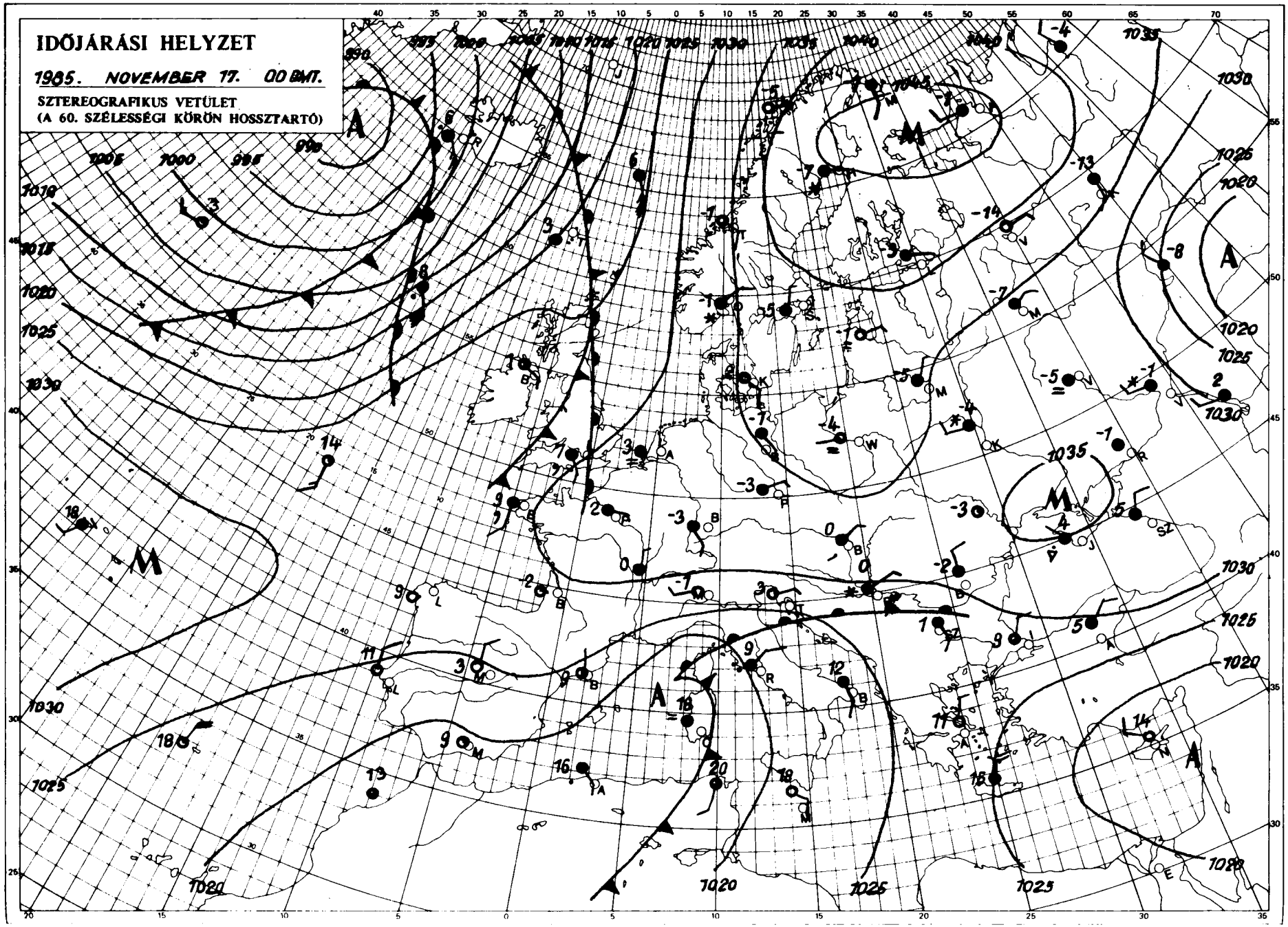

KIADJA: ORSZÁGOS METEOROLÓGIAI SZOLGÁLAT
Készíti: Központi Előrejelző Intézet Analízis- és Rövidtávú Prognózis Központja – T.: 273-018
Megjelenik naponként
Évi előfizetési díja: 2.200,-Ft. – Megrendelhető: 1024 Budapest, II., Kitaibel Pál u. 1. – T.: 353-500
Kiadásért felel: az OMSZ elnöke – Szerkesztéséért felel: a KEI igazgatója
Jelmagyarázat a havi mellékletben

IDŐJÁRÁSI NAPIJELENTÉS

ЕЖЕДНЕВНЫЙ МЕТЕОРОЛОГИЧЕСКИЙ БЮЛЛЕТЕНЬ · DAILY WEATHER REPORT
BULLETIN QUOTIDIEN DE TEMPS · TÄGLICHER WETTERBERICHT

98. évfolyam 322. szám. + Budapest + 1985. november 18. hétfő

Az időjárási helyzet és a várható időjárás:

Hideg, télies az idő csaknem egész Európában. A hőmérséklet napközben is fagypont körül van, csak a Földközi-tenger környékén mérnek még 10, 15 fokot. A szárazföld nagy részén sok a felhő, de csak hószállingózás és gyenge havazás fordul elő. Jelentős csapadékot csak az Appenninin- és a Balkán-félszigetről jelentenek. Az ott örvénylő ciklon széles felhőzete egyre északabbra húzódik, és már Magyarországot is betakarta. A következő napokban jelentős csapadékot majd enyhülést okoz nálunk is a déli ciklon.

Vasárnap hazánk nagy részén napos idő volt, csak a délnyugati, nyugati megyék fölött volt gyakrabban felhős az ég. Csapadékot nem jelentettek. A hőmérséklet csúcsértéke 0 és +4 fok között volt. Ma éjszaka általában -2, -7 fokig hült le a levegő, de az Északi-Középhegységben -8, -11 fokos hőmérsékletet is mértek. Éjszaka dél felől felhősödés kezdődött, ami ma délelőtt átterjedt az egész országra. Beborult az ég, és a déli megyékben többfelé esett a hó. Megélénkült, helyenként megerősödött az északkeleti szél. A hőmérséklet 11 órakor 0 és -4 fok között alakult.

Ma 12 órakor Budapesten a hőmérséklet -1 fok, a tengerszintre átszámított légnyomás 1033 mbar, mérsékelten süllyed.

Várható időjárás kedd estig:

Jobbára borult, országszerte csapadékos idő várható, eleinte mindenütt havazással, később ónos esővel, majd egyre több helyen esővel. Legfeljebb északkeleten szakadozik föl átmenetileg a felhőzet. A keleti, északkeleti szél sokfelé erős, gyakran viharos lesz, emiatt hófúvások is előfordulnak.

Várható legalacsonyabb éjszakai hőmérséklet: általában fagypont körül, északon -5 fok közelében,
legmagasabb nappali hőmérséklet kedden: északon 0 fok körül, másutt 2 és 5 fok között.

Rábai Attila s.k.

TÁVOLABBI KILÁTÁSOK SZERDÁTÓL-SZOMBATIG:

Eleinte általában felhős lesz az ég, eső, havas eső sokfelé valószínű. Az időszak vége felé kissé csökken a csapadékhajlam, de havas eső, havazás még kialakulhat. Legalacsonyabb hajnali hőmérséklet: eleinte -2, +3, később -5, 0 fok között várható. Legmagasabb nappali hőmérséklet: +2, +6 fok között lesz. Jelentős mennyiségű /legalább 5 mm napi/ csapadék az ország területének 70 százalékán várható.

KÖZÉPTÁVÚ ELŐREJELZŐ CSOPORT

A hőmérséklet napi középértéke és eltérése a sokévi átlagtól /Budapest belterületén/:

1985. XI. 17. -0,1°C -5,6°C

1871 óta ezen a napon Budapesten előfordult

legmagasabb hőmérséklet: 17,7°C /1934/,
legalacsonyabb hőmérséklet: -10,4°C /1908/.

85.794.

LEGMAGASABB HŐMÉRSÉKLET

19 85. XI. 17.

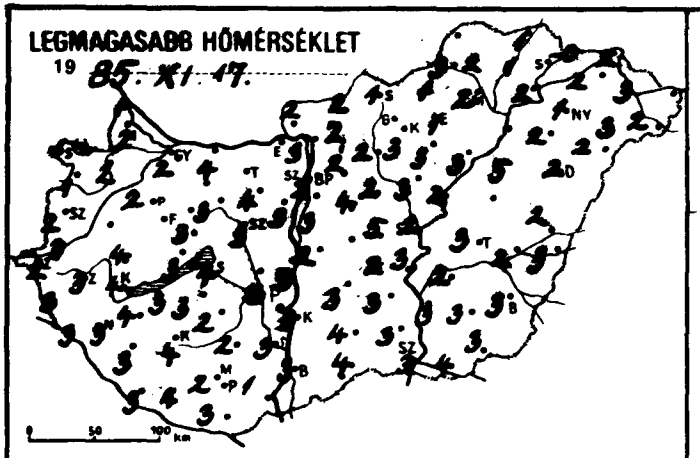

LEGALACSONYABB HŐMÉRSÉKLET

19 85. XI. 18.

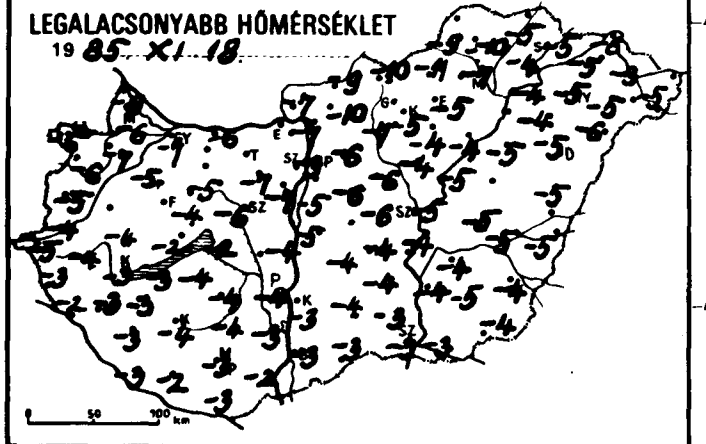

RADIÁCIÓS MINIMUM

19 85. XI. 18.

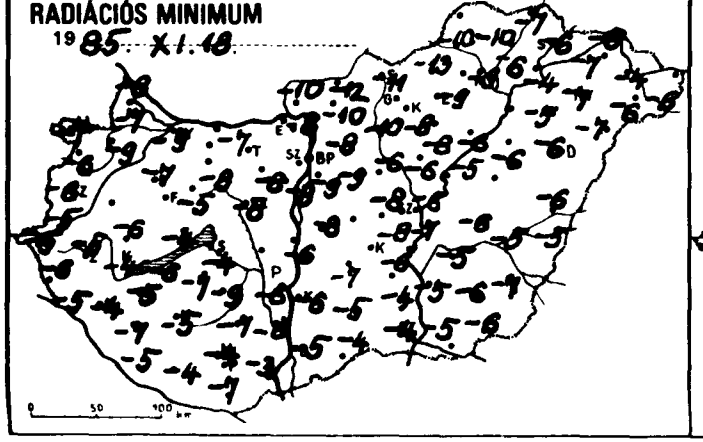

24 órás CSAPADÉKELOSZLÁS

19 85. XI. 17. 7h -tól XI. 18. 7h -ig.

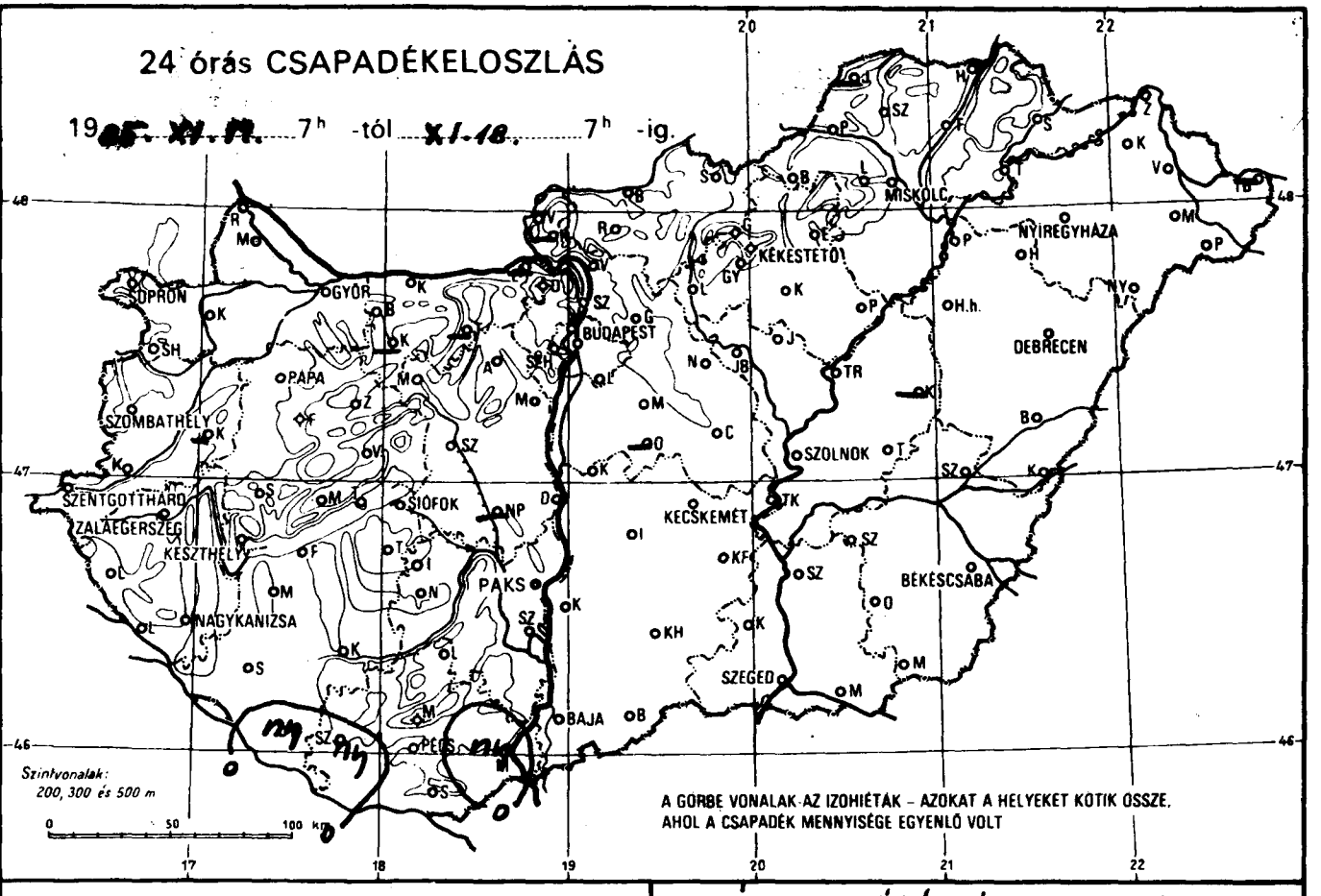

NAPFÉNYTARTAM

19 85. XI. 17.

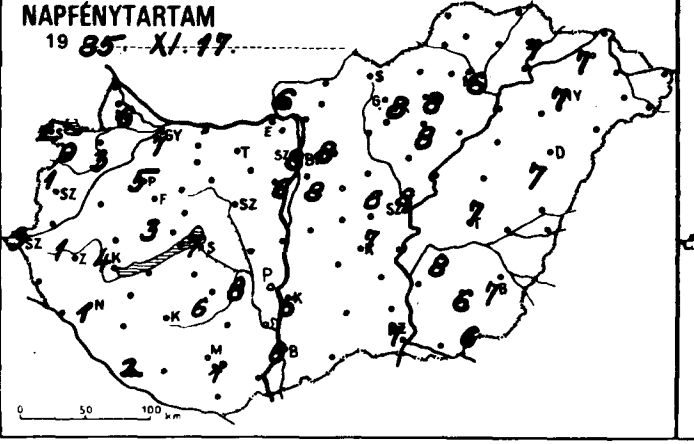

HŐMÉRSÉKLET (cm)

19 85. XI. 17. 7h

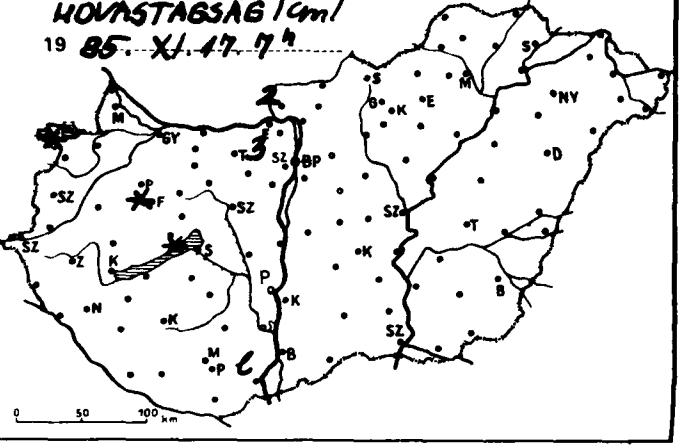

05.XI.18.^{h}-ig az utolsó 24 óra adatai						Előző nap napos órái
állomás	csapadék (mm)	Hó cm	max. hőmérséklet	min. hőmérséklet	rad. min.	
Győr	.		2	-7	-9	7
Kapuvár	.		2	-7	-9	3
Mosonmagyaróvár	.		2	-6	-7	6
Rajka	.		1	-6	-8	
Sopron	.	folt	1	-6	-7	2
Sopronhorpács	.		1	-6	-6	0
Káld	–		–	–	–	
Körmend	.		3	-4	-5	
Szentgotthárd	.		2	-5	-5	3
Szombathely	.		2	-5	-6	1
Lenti	.		3	-3	-6	
Letenye	.		3	-2	-5	
Nagykanizsa	.		3	-3	-4	1
Zalaegerszeg	.		3	-4	-5	1
Farkasgyepű	.	folt	1	-6	-8	
Keszthely	.		4	-3	-4	4
Mencshely	.	folt	3	-5	-6	3
Pápa	.		2	-5	-7	5
Sümeg	.		4	-4	-6	
Tihany	.		3	-2	-4	
Veszprém	.		3	-4	-5	
Zirc	.	4	1	-8	-11	
Fonyód	.		3	-3	-6	
Homokszt. györgy	ny		3	-3	-5	2
Kaposvár	.		4	-4	-5	
Marcali	.		4	-3	-5	
Siófok	.		4	-2	-4	7
Somogyszob	.		3	-3	-7	
Tab	.		3	-4	-7	
Bábolna	.		2	-6	-7	
Esztergom	–		–	–	–	
Kisbér	–		–	–	–	
Komárom	.		4	-6	-7	
Tatabánya	–		–	–	–	
Alcsútdoboz	.		4	-7	-8	
Dunaújváros	.		3	-4	-6	
Martonvásár	.		3	-7	-8	6
Mór	.		3	-5	-8	
Nagyhörcsökp.	–		–	–	–	
Szabadbattyán	.		3	-6	-8	
Iregszemcse	.		2	-4	-9	6
Lengyel	.		2	-4	-7	
Paks	.		3	-4	-6	8
Szekszárd	.		3	-3	-6	
Árpádtető	.		0	-4	-6	
Mohács	ny	lep.	1	-2	-3	
Pécs	.		2	-3	-4	1
Siklós	.		3	-3	-7	
Szigetvár	ny		4	-2	-4	
Budaörs	.		2	-7	-8	
Bp. Lőrinc	.		3	-5	-9	8
Bp. Met. Int.	.		2	-3	–	8
Bp. Szab. hegy	.		1	-6	-8	
Cegléd	.		5	-6	-8	6
Dobogókő	.	3	-3	-7	-8	
Gödöllő	.		2	-6	-8	8
Királyrét	–		–	–	–	
Monor	.		4	-6	-9	
Nagykáta	.		2	-6	-6	
Szentendre	.		4	-5	-5	

05.XI.18.^{h}-ig az utolsó 24 óra adatai						Előző nap napos órái
állomás	csapadék (mm)	Hó cm	max. hőmérséklet	min. hőmérséklet	rad. min.	
Vác	.		3	-7	-8	
Vámosmikola	.	2	2	-7	-10	6
Baja	.		3	-3	-5	6
Bácsalmás	.	folt	4	-3	-4	
Izsák	.		3	-4	-7	
Kalocsa	.		3	-3	-6	6
Kecskemét	.		2	-4	-8	7
Kiskunfélegyháza	.		3	-4	-6	
Kiskunhalas	.		4	-4	-5	
Kunszentmiklós	.		2	-5	-8	
Tiszakécske	.		3	-4	-7	
Balassagyarmat	.		2	-9	-12	
Romhány	.		2	-10	-10	
Salgótarján	.		1	-10	-11	
Eger	.		1	-5	-9	8
Galyatető	.	folt	5	-9	-11	
Gyöngyös	.		3	-5	-8	
Kékestető	.	lep.	7	-10	-11	8
Kompolt	.		3	-4	-8	8
Lőrinci	.		2	-7	-10	
Poroszló	.		3	-4	-6	
Jászapáti	.		3	-4	-6	
Jászberény	.		2	-5	-7	
Karcag	–		–	–	–	
Szolnok	.		2	-5	-6	8
Tiszaroff	.		2	-5	-5	
Túrkeve	.		3	-5	-6	7
Kistelek	.		3	-3	-4	
Makó	.		4	-3	-5	
Szeged	.		3	-3	-4	7
Szentes	.		3	-4	-5	
Borsodnádasd	.		1	-11	-13	
Füged	.		1	-4	-6	
Hidasnémeti	.		1	-5	-7	
Jósvafő	–		–	–	–	–
Lillafüred	.		-0	-8	-8	
Miskolc	.		2	-7	-9	6
Putnok	.		3	-9	-10	
Sárospatak	.		-0	-5	-6	7
Szendrőlád	.		2	-10	-10	
Tokaj	.		2	-4	-4	
Kisvárda	.		2	-5	-7	7
Mátészalka	.		3	-5	-6	
Nyíregyháza	.		1	-5	-7	7
Nyírlugos	.		2	-6	-7	
Pátyod	.		2	-5	-6	
Tiszabecs	–		–	–	–	
Vásárosnamény	.		3	-3	-4	
Záhony	.		2	-6	-6	
Berettyóújfalu	.		2	-5	-6	
Debrecen	.		2	-5	-6	7
Hajdúdorog	.		2	-4	-5	
Hortobágy	.		5	-5	-6	
Körösszakál	.		3	-5	-5	
Polgár	–		–	–	–	
Békéscsaba	.		3	-4	-7	7
Mezőhegyes	.		3	-4	-6	6
Orosháza	.		3	-5	-5	7
Szarvas	.		2	-4	-5	8
Szeghalom	.		2	-5	-5	

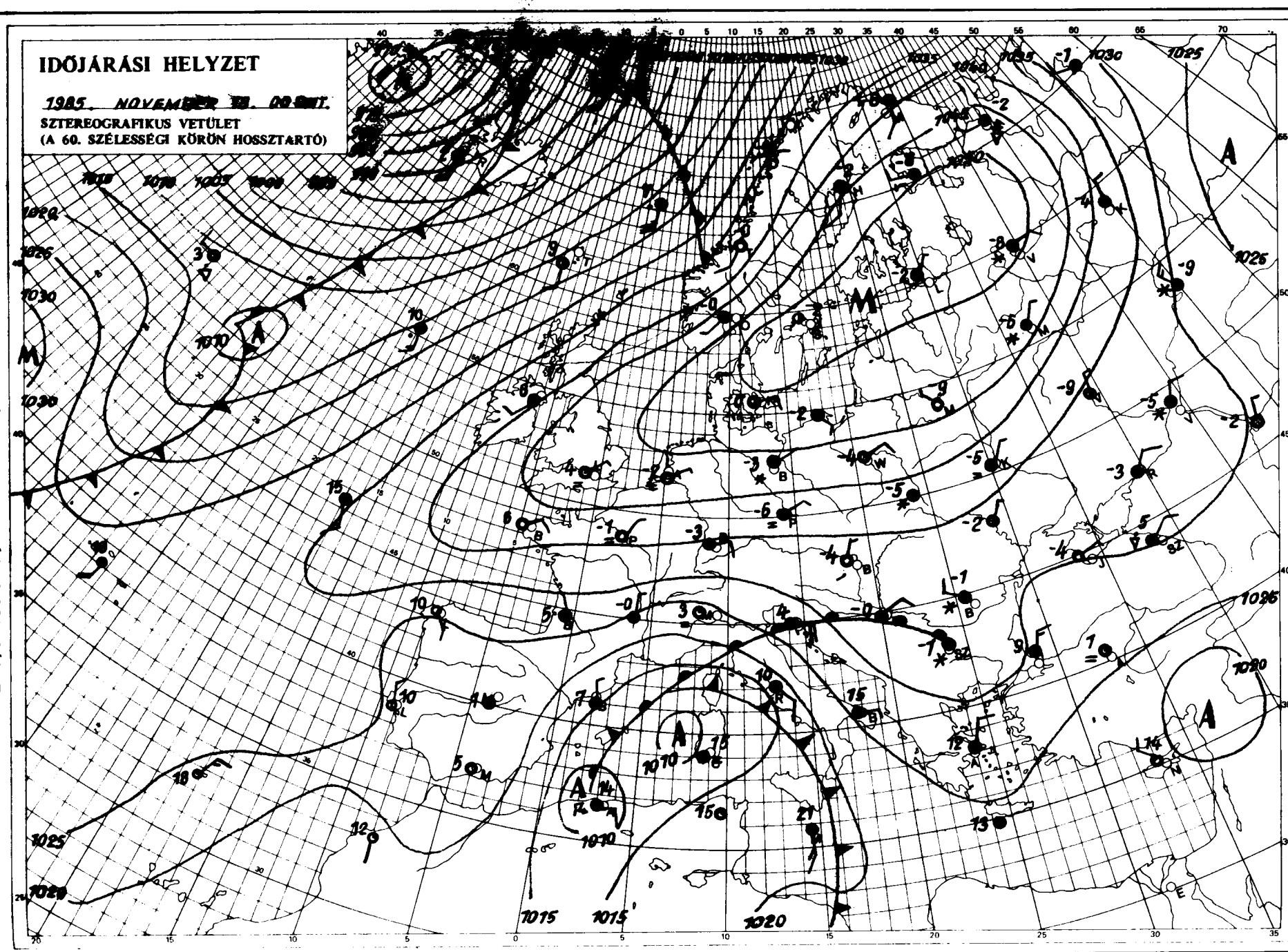

KIADJA: ORSZÁGOS METEOROLÓGIAI SZOLGÁLAT
Készíti: Központi Előrejelző Intézet Analízis- és Rövidtávú Prognózis Központja – T.: 273-018
Megjelenik naponként
Évi előfizetési díja: 2.200,-Ft. – Megrendelhető: 1024 Budapest, Hermann Ottó út 1. – T.: 353-500
Kiadásért felel: az OMSZ elnöke – Szerkesztésért felel: a KEI igazgatója
Sokszorosítást a kiadó engedélyezte.

IDŐJÁRÁSI NAPIJELENTÉS

ЕЖЕДНЕВНЫЙ МЕТЕОРОЛОГИЧЕСКИЙ БЮЛЛЕТЕНЬ • DAILY WEATHER REPORT
BULLETIN QUOTIDIEN DE TEMPS • TÄGLICHER WETTERBERICHT

98. évfolyam 323. szám. + Budapest + 1985. november 19. kedd

Az időjárási helyzet és a várható időjárás:

Közép- és Dél-Európa időjárása szempontjából továbbra is a Földközi-tenger medencéjének középső része fölött örvénylő ciklon szerepe a meghatározó. Ennek keleti oldalán enyhe, páradús léghullámok áramlanak a Balkán-félszigeten át a Kárpátok és az Alpok térsége fölé. Ugyanakkor észak, északkelet felől hideg levegő halad dél, délnyugat felé, mely keveredve a Földközi-tenger felől érkező nedves levegővel, kiterjedt csapadékot okoz. A Kárpát-medencében és környékén szerda estig sem lesz nagyobb változás az időjárásban, folytatódik a csapadékos idő.

Hazánkban tegnap jobbára borult volt az ég, csupán északon sütött ki helyenként rövid időre a nap. Az északkeleti országrész kivételével mindenütt volt csapadék, amelynek mennyisége többfelé elérte a 10, a Dunántúlon helyenként a 20 mm-t. A legmagasabb nappali hőmérséklet általában fagypont körül, északkeleten 2, 6 fok között alakult. A többnyire zárt felhőtakaró miatt nem volt erős az éjszakai lehülés, a hőmérséklet minimuma -4 és +1 fok között volt. Kedden délelőtt az északkeleti vidékek kivételével csaknem mindenütt folytatódott a havazás, délen havas eső, eső, néhol ónos eső is előfordult. A keleti szelet helyenként erős széllökések kisérték. A hőmérséklet 11 órakor -2 és +4 fok között alakult.

Ma 12 órakor Budapesten a hőmérséklet -1 fok, a tengerszintre átszámitott légnyomás 1025 mbar, alig változik.

Várható időjárás szerda estig:

Marad a csapadékos idő.
A középső, valamint a keleti országrészben is csökken időnként a felhőzet.
Országszerte várható csapadék: nyugaton, északnyugaton ismétlődő havazás, másutt a havazás mellett ónos eső, eső egyaránt valószinü.
Az északkeleti, keleti szél sokfelé erős, gyakran viharos lesz, majd délkeletire fordul.
A megerősödő szél hófúvást okoz.
Várható legalacsonyabb éjszakai hőmérséklet 0 fok körül,
legmagasabb nappali hőmérséklet szerdán: általában kevéssel 0 fok felett, északkeleten azonban +4 fok körül alakul.

Bozóki István s.k.

A hőmérséklet napi középértéke és eltérése a sokévi átlagtól /Budapest belterületén/:

1985. XI. 18.	-1,0°C	-6,2°C

1871 óta ezen a napon Budapesten előfordult

legmagasabb hőmérséklet:	15,5°C /1972/,
legalacsonyabb hőmérséklet:	-8,8°C /1904/.

85.795.

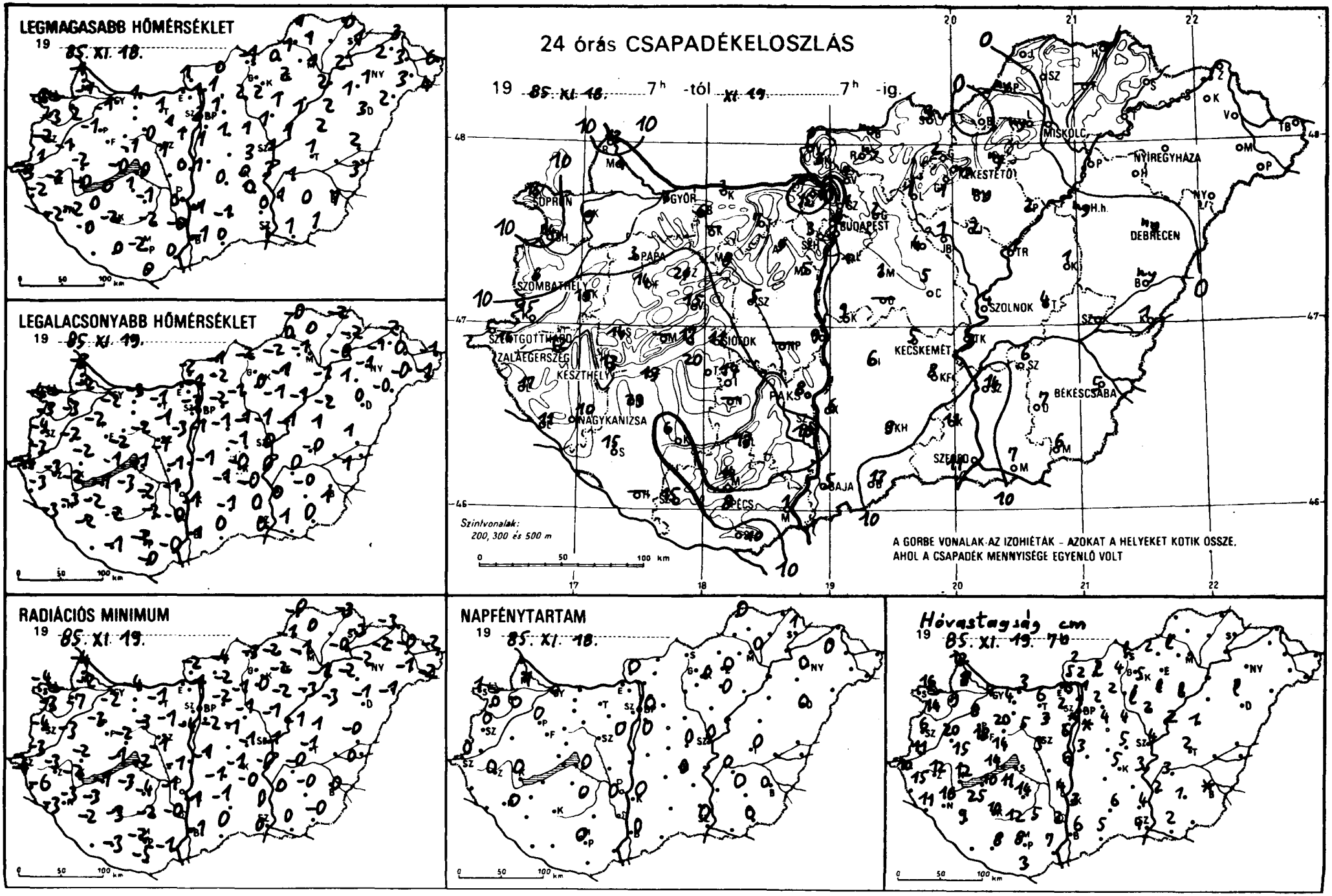
LEGMAGASABB HŐMÉRSÉKLET
19 85. XI. 18.
LEGALACSONYABB HŐMÉRSÉKLET
19 85. XI. 19.
24 órás CSAPADÉKELOSZLÁS
19 85. XI. 18. 7h -tól XI. 19. 7h -ig.
Szintvonalak:
200, 300 és 500 m
A GORBE VONALAK AZ IZOHIÉTÁK – AZOKAT A HELYEKET KÖTIK ÖSSZE,
AHOL A CSAPADÉK MENNYISÉGE EGYENLŐ VOLT
SOPRON
GYŐR
BUDAPEST
MISKOLC
NYÍREGYHÁZA
KÁKESTETŐ
DEBRECEN
SZOMBATHELY
PÁPA
SZOLNOK
SZOMBATHELY
KESZTHELY
KECSKEMÉT
BÉKÉSCSABA
NAGYKANIZSA
PÉCS
SZEGED
BAJA
RADIÁCIÓS MINIMUM
19 85. XI. 19.
NAPFÉNYTARTAM
19 85. XI. 18.
Hóvastagság cm
19 85. XI. 19. 7h

1985. XI. 10^{h}-ig az utolsó 24 óra adatai

állomás	csapadék (mm)	Hó cm	max. hőmérséklet	min. hőmérséklet	rad. min.	Előző nap napos órái
Győr	7 * V	7	-1	-2	-2	0
Kapuvár	9 * =	9	2	-3	-7	0
Mosonmagyaróvár	4 *	8	-1	-2	-2	1
Rajka	13 * ↑↑	12	-1	-3	-4	
Sopron	15 * =	16	-3	-4	-4	1
Sopronhorpács	14 *	14	-3	-3	-3	0
Káld	15 *	20	-1	-2	-3	
Körmend	15 * ↑↑	11	1	-2	-3	
Szentgotthárd	16 * =	10	-3	-4	-4	0
Szombathely	6 * ⌴	6	-2	-4	-4	0
Lenti	17 *	15	-2	-3	-6	
Letenye	11 *	11	-2	-3	-3	
Nagykanizsa	10 *	16	-2	-3	-3	0
Zalaegerszeg	12 *	12	-3	-3	-3	0
Farkasgyepű	14 *	18	-1	-3	-4	
Keszthely	13 *	12	-0	-2	-2	0
Mencshely	-	-	-	-	-	-
Pápa	3 * =	8	-1	-2	-3	0
Sümeg	14 * =	15	-2	-2	-2	
Tihany	17 * =	14	-0	-1	-1	
Veszprém	15 * ↑↑	14	-1	-2	-2	
Zirc	21 * =	20	-2	-4	-4	
Fonyód	13 *	10	0	-1	-1	
Homokszt. györgy	-	-	-	-	-	-
Kaposvár	6 *	10	-2	-2	-3	
Marcali	23 *	25	0	-2	-3	
Siófok	11 *		0	-1	-2	0
Somogyszob	15 *	9	-0	-2	-2	
Tab	20 * =	11	1	-3	-3	
Bábolna	6 *	4	-1	-1	-1	
Esztergom	-	-	-	-	-	
Kisbér	-	-	-	-	-	
Komárom	3 * ↑↑	3	1	-3	-4	
Tatabánya	7 *	6	1	-1	-1	
Alcsútdoboz	5 * =	3	1	-1	-1	
Dunaújváros	9 *	6	0	-1	-1	
Martonvásár	5 * ↑↑	6	1	-3	-4	0
Mór	8 * ↑↑	5	0	-2	-3	
Nagyhörcsökp.	-	-	-	-	-	
Szabadbattyán	5 * =	3	1	-1	-1	
Iregszemcse	14 * =	14	-1	-2	-4	0
Lengyel	13 * =	5	-2	-2	-2	
Paks	8 * =	4	0	-1	-1	0
Szekszárd	10 * =	2	-0	-0	-0	
Árpádtető	14 * =	12	-3	-3	-3	
Mohács	1 *	7	0	-0	-1	
Pécs	8 * =	8	-2	-2	-2	0
Siklós	10 * =	3	0	-0	-5	
Szigetvár	15 * ↑↑	8	0	-1	-3	
Budaörs	1 * ⌴	folt	-2	-1	-4	
Bp. Lőrinc	1 *	folt	1	-1	-2	0
Bp. Met. Int.	2 *	1	2	-3	-	0
Bp. Szab. hegy	3 * ↑↑	2	-2	-4	-5	
Cegléd	5 *	5	3	-1	-1	0
Dobogókő	15 * =	15	-5	-5	-6	
Godollő	2 * ↑↑	2	1	-2	-2	0
Királyrét	3 * V	5	-1	-3	-3	
Monor	1 * ↑↑	4	-1	-2	-2	
Nagykáta	4 *	4	1	-1	-1	
Szentendre	1 *	1	1	-1	-1	

1985. XI. 10^{h}-ig az utolsó 24 óra adatai

állomás	csapadék (mm)	Hó cm	max. hőmérséklet	min. hőmérséklet	rad. min.	Előző nap napos órái
Vác	1 * =	2	1	-1	-1	
Vámosmikola	1 * =	2	1	-2	-2	0
Baja	5 *	6	-1	-1	-1	0
Bácsalmás	13 * ↑↑	5	0	0	-0	
Izsák	6 * =	-	0	-1	-1	
Kalocsa	6 *	3	-1	-1	-1	0
Kecskemét	5 *	5	0	-0	-1	0
Kiskunfélegyháza	8 *	-	0	-0	-0	
Kiskunhalas	9 * =	6	-1	-1	-1	
Kunszentmiklós	9 * =	3	1	-1	-1	
Tiszakécske	3 * =	3	3	0	0	
Balassagyarmat	ny * =		0	-1	-4	
Romhány	ny * V	lep.	1	-2	-2	
Salgótarján	3 *	lep.	-1	-2	-3	
Eger	ny *		2	-1	-2	0
Galyatető	2 * ↑↑	4	-6	-6	-8	
Gyöngyös	1 * ↑↑		2	0	0	
Kékestető	ny V V	5	-6	-7	-7	0
Kompolt	ny *	lep.	1	-1	-2	0
Lőrinci	1 * ↑↑	2	2	-1	-1	
Poroszló	2 *	lep.	1	-1	-3	
Jászapáti	2 *	2	1	-1	-1	
Jászberény	1 * ↑↑	lep.	1	-1	-1	
Karcag	1 * =	1	2	1	1	
Szolnok	4 * =	4	1	-0	-1	0
Tiszaroff	1 * =	2	1	-1	-1	
Túrkeve	4 * =	2	1	-0	-1	0
Kistelek	11 * =	4	0	0	0	
Makó	7 *	2	1	1	0	
Szeged	11 *	4	1	0	0	0
Szentes	14 *	2	1	0	0	
Borsodnádasd	.	2	0	-2	-2	
Függöd	-	-	-	-	-	
Hidasnémeti	. =		0	-2	-3	
Jósvafő	. ⌴		1	-0	-0	0
Lillafüred	ny * =	lep.	-1	-3	-3	
Miskolc	. =		1	-1	-1	0
Putnok	ny * =	lep.	1	0	-1	
Sárospatak	.		-1	-2	-3	1
Szendrőlád	.		1	0	0	
Tokaj	.		2	-0	-0	
Kisvárda	. =		2	-1	-2	0
Mátészalka	. ⌴		3	-0	-1	
Nyíregyháza	.		1	-1	-2	0
Nyírlugos	. ⌴		2	-0	-1	
Pátyod	.		4	-1	-2	
Tiszabecs	. =		6	-1	-2	
Vásárosnamény	.		3	0	-0	
Záhony	. ⌴		3	-2	-3	
Berettyóújfalu	ny *		2	1	-0	
Debrecen	ny *	lep.	3	0	-1	0
Hajdúdorog	.		1	1	-2	
Hortobágy	ny V		2	-2	-3	
Körösszakál	1		3	1	0	
Polgár	.		2	-1	-1	
Békéscsaba	5 *	folt	1	1	0	0
Mezőhegyes	6 *	-	1	0	-0	0
Orosháza	7 *	1	0	-0	-0	0
Szarvas	6 * =	3	1	0	-0	0
Szeghalom	-		-	-		

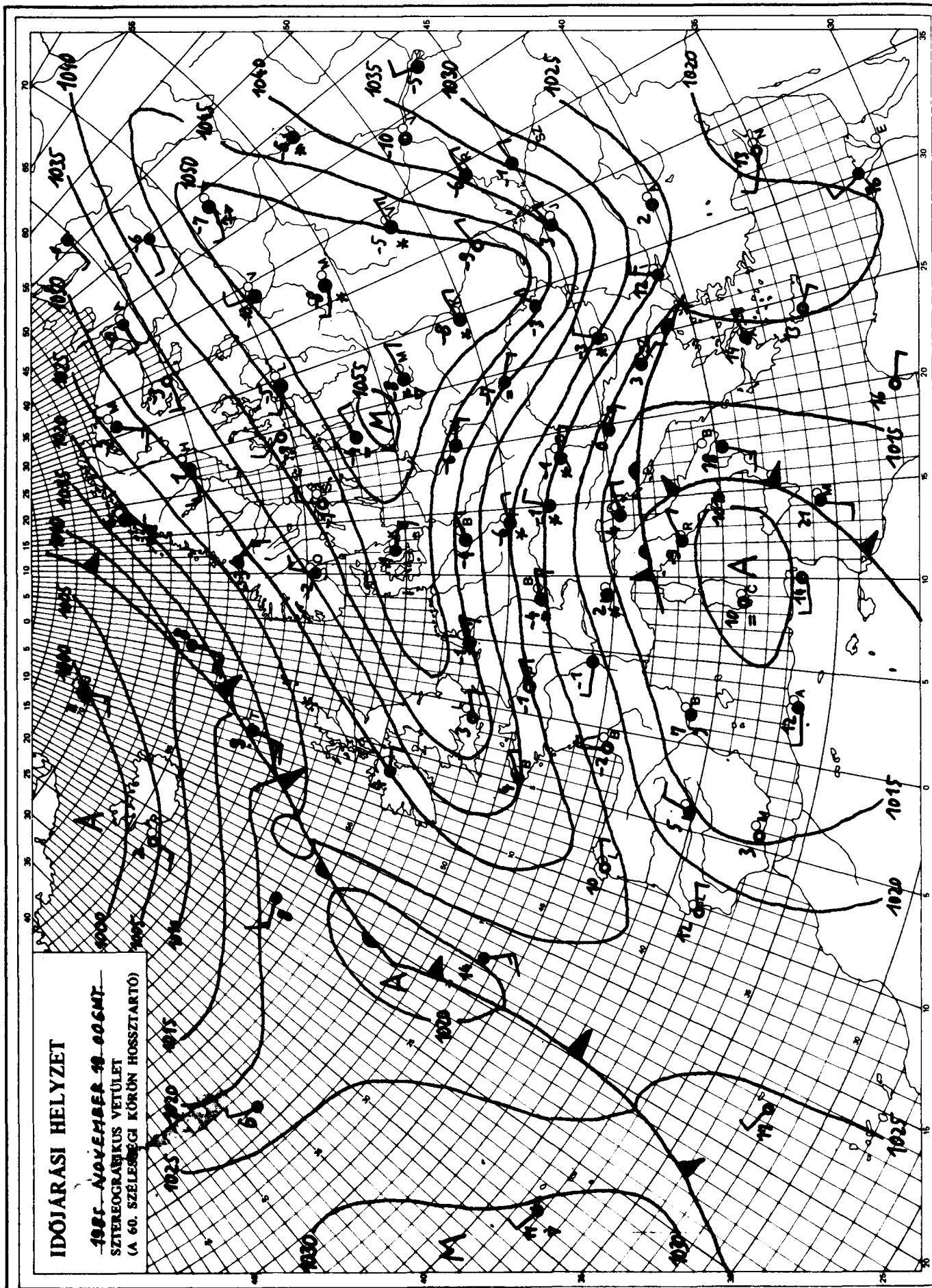

KIADJA: ORSZÁGOS METEOROLÓGIAI SZOLGÁLAT
Készíti: Központi Előrejelző Intézet Analízis- és Rövidtávú Prognózis Központja – T.: 273-018
Megjelenik naponként
Évi előfizetési díja: 2.200,- Ft. – Megrendelhető: 1024 Budapest, II., Kitaibel Pál u. 1. – T.: 353-500
Kiadásért felel: az OMSZ elnöke – Szerkesztésért felel: a KEI igazgatója

Jelmagyarázat a havi mellékletben

IDŐJÁRÁSI NAPIJELENTÉS

ЕЖЕДНЕВНЫЙ МЕТЕОРОЛОГИЧЕСКИЙ БЮЛЛЕТЕНЬ · DAILY WEATHER REPORT
BULLETIN QUOTIDIEN DE TEMPS · TÄGLICHER WETTERBERICHT

98. évfolyam 324. szám. + Budapest + 1985. november 20. szerda

Az időjárási helyzet és a várható időjárás:

Az Északi-tengertől a Skandináv-félsziget déli részén, valamint a Keleti-Európai-alföldön át egészen az Ural-hegységig magas légnyomású öv húzódik. Változóan felhős, párás, hideg az idő, helyenként havazik. Közép- és Dél-Európában mediterrán ciklonok hatására változékony, csapadékos az idő. Az Appenni-ni-félszigeten, továbbá az Adriai-tenger partvidékén sokfelé esik az eső, helyenként zivatar is kialakul, az északabbra fekvő területeken pedig havazás, havas eső, eső egyaránt előfordul. Valószinü, hogy az elkövetkező időszakban a Kárpát-medencében folytatódik a csapadékos idő.

Magyarországon csütörtökön országszerte borult, csapadékos idő volt. Nyugaton, északnyugaton többnyire havazott, másutt havazás, havas eső, eső egyaránt előfordult. A szerda reggelig lehullott csapadék mennyisége általában 2 és 13 mm között alakult, helyenként azonban ennél többet is mértek. Napközben az északkeleti szél több izben megerősödött. Kedden a hőmérséklet csúcsértéke -1 és +6 fok között alakult, szerda hajnalban pedig -1 és +3 fok között váltakozott a hőmérséklet. Ma délelőtt is túlnyomóan borult idő volt. Sokfelé volt újabb eső, havas eső, hó. A hőmérséklet 11 órakor az országban 0, +6 fok között alakult.

Ma 12 órakor Budapesten a hőmérséklet 2 fok, a tengerszintre átszámitott légnyomás 1020 mbar, gyengén süllyed.

Várható időjárás csütörtök estig:

Folytatódik a jobbára borult, párás, gyakran csapadékos, szeles idő. Nyugaton, északnyugaton és a hegyekben eleinte hó, majd főként havas eső, másutt főként eső, helyenként ónos eső várható.
A keleti, délkeleti szél többnyire élénk, időnként erős lesz.
Várható legalacsonyabb éjszakai hőmérséklet: -2, +3 fok között,
legmagasabb nappali hőmérséklet: 1, 6 fok között alakul.

Török Dénes s.k.

A hőmérséklet napi középértéke és eltérése a sokévi átlagtól /Budapest belterületén/:

1985. XI. 19. 0,0°C -4,8°C

1871 óta ezen a napon Budapesten előfordult

legmagasabb hőmérséklet: 16,4°C /1970/,
legalacsonyabb hőmérséklet: -5,6°C /1902/.

85.796.

LEGMAGASABB HŐMÉRSÉKLET

1985. XI. 19.

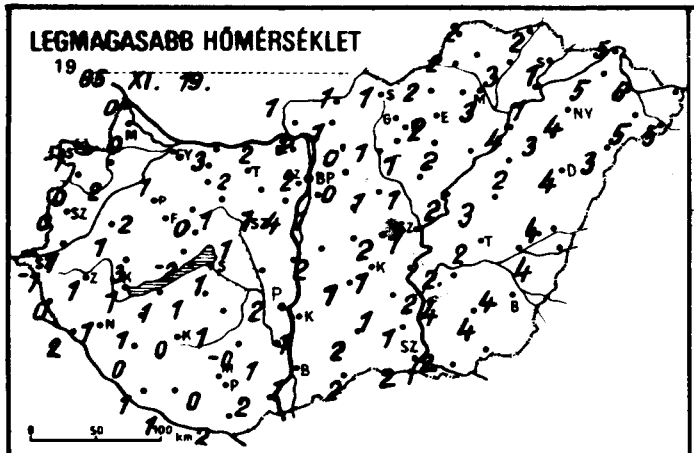

LEGALACSONYABB HŐMÉRSÉKLET

1985. XI. 20.

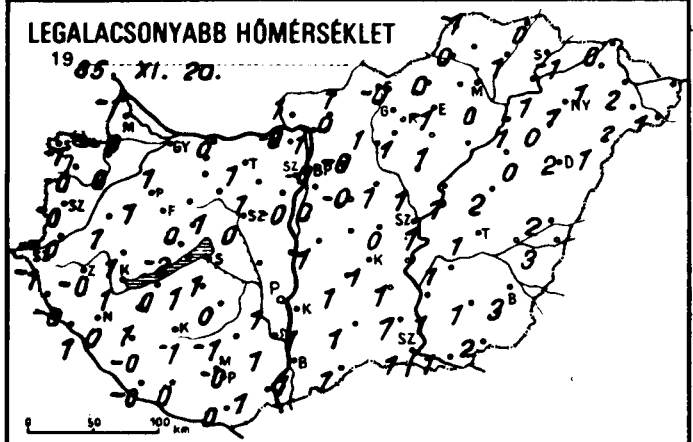

RADIÁCIÓS MINIMUM

1985. XI. 20.

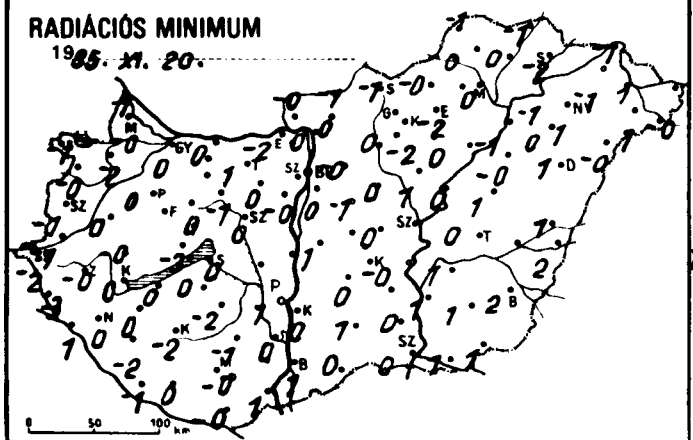

24 órás CSAPADÉKELOSZLÁS

1985. XI. 19. 7h -tól XI. 20. 7h -ig.

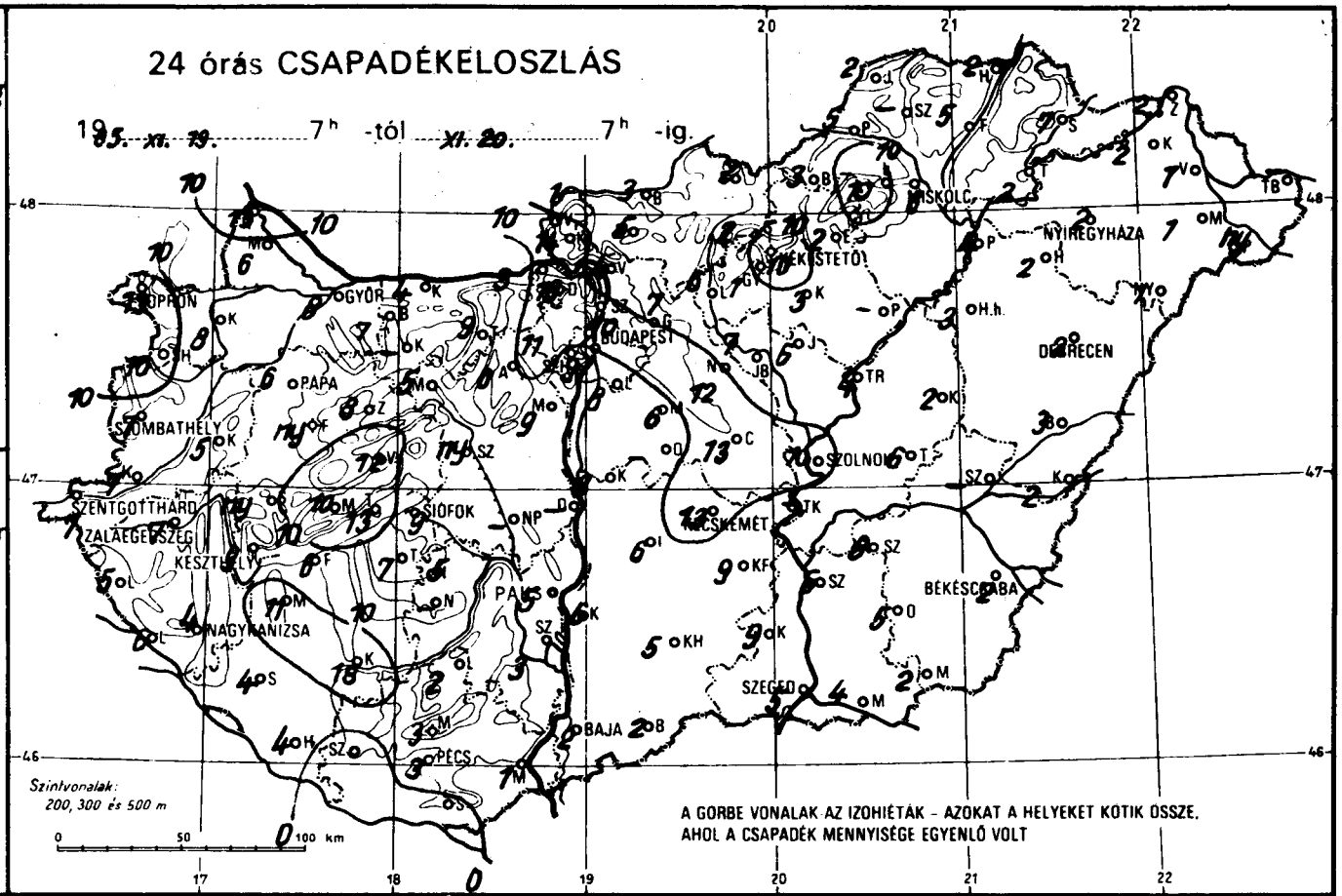

NAPFÉNYTARTAM

1985. XI. 19.

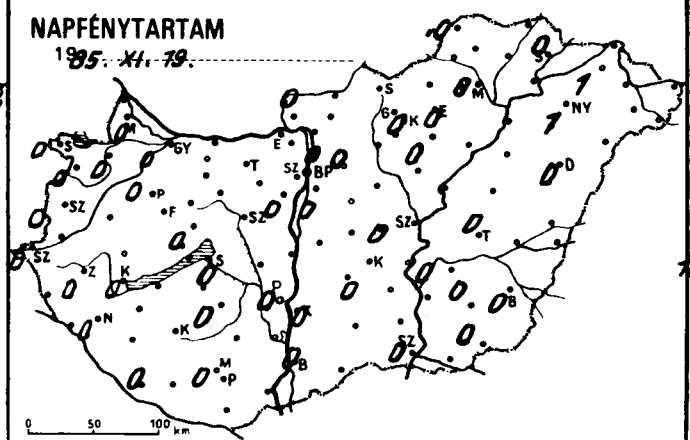

HÓVASTAGSÁG cm.

1985. XI. 20. 7h

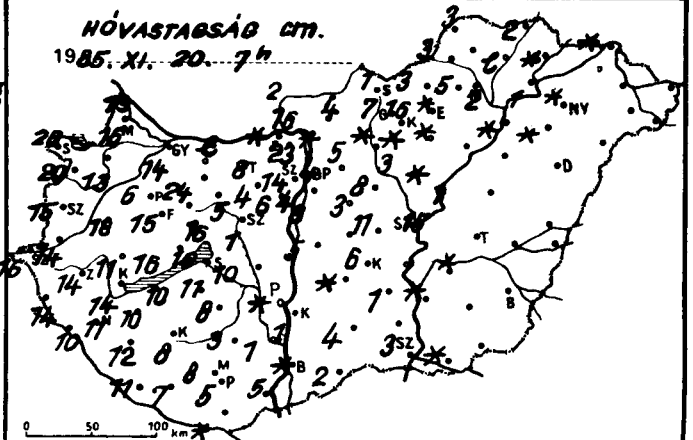

1985.XI.20. 07^h-ig az utolsó 24 óra adatai

állomás	csapadék (mm)	Hó cm	max. hőmérséklet	min. hőmérséklet	rad. min.	Előző nap napos órái
Győr	8 * =	14	1	-1	0	0
Kapuvár	8 * =	15	2	0	-2	0
Mosonmagyaróvár	6 * =	15	0	0	-0	0
Rajka	13 *	13	0	-1	-1	
Sopron	13 *	26	-1	-1	-1	0
Sopronhorpács	10 * =	20	0	-0	-0	0
Káld	5 *	18	1	1	0	
Körmend	7 *	14	1	-0	-1	
Szentgotthárd	7 *	16	-1	-1	-2	0
Szombathely	7 *	15	0	-0	-1	0
Lenti	5 * =	14	0	-0	-3	
Letenye	6 *	10	2	1	1	
Nagykanizsa	4 * =	11	1	0	0	0
Zalaegerszeg	7 *	14	1	-0	-0	0
Farkasgyepű	ny ,	15	0	-1	-1	
Keszthely	9 * =	14	1	1	0	0
Mencshely	10 *	16	-1	-1	-1	0
Pápa	6 * ≡	6	2	1	0	0
Sumeg	ny	11	3	1	-0	
Tihany	13 * =	10	-2	-2	-3	
Veszprém	12 =	16	0	0	0	
Zirc	8 * =	24	-1	-1	-1	
Fonyód	6 *	10	1	0	0	
Homokszt. györgy	4 *	11	1	-0	-1	0
Kaposvár	18 *	8	0	-1	-2	
Marcali	11 *	10	1	1	0	
Siófok	9 *	10	1	1	0	0
Somogyszob	4 *	12	0	-0	-2	
Tab	7 * =	10	1	1	0	
Bábolna	7 *	11	1	1	0	
Esztergom	3 * =	folt	2	-0	-2	
Kisbér	-	-	-	-	-	
Komárom	4 *	lep.	3	0	0	
Tatabánya	9 *	8	2	1	1	
Alcsútdoboz	6 * =	4	1	1	0	
Dunaújváros	-	-	-	-	-	
Martonvásár	9 * =	6	4	-0	-0	0
Mór	5 * =	5	1	1	-1	
Nagyhörcsökp.	-	-	-	-	-	
Szabadbattyán	ny , =	1	1	0	0	
Tregszemcse	5 * =	8	1	0	-2	0
Lengyel	2 * =	3	-0	-1	-1	
Paks	5 * =	folt	2	1	1	0
Szekszárd	3 *	1	1	1	0	
Árpádtető	3 =	8	-2	-2	-3	
Mohács	1	5	2	1	1	
Pécs	3	5	0	-0	-0	0
Siklós	. =	folt	2	0	-0	
Szigetvár	. =	7	1	0	0	
Budaörs	9 *	4	1	1	0	
Bp. Lőrinc	8 *	8	1	0	0	0
Bp. Met. Int.	10 * V	4	2	-0	-	0
Bp. Szab. hegy	11 * V	14	-1	-1	-4	
Cegléd	13 *	11	2	0	0	0
Dobogókő	18 * =	23	-3	-3	-3	
Gödöllő	7 * =	5	0	-0	-0	0
Királyrét	14 *	16	1	0	0	
Monor	6 * =	3	0	-0	-1	
Nagykáta	12 *	8	1	1	0	
Szentendre	-	-	-	-	-	

1985.XI.20. 07^h-ig az utolsó 24 óra adatai

állomás	csapadék (mm)	Hó cm	max. hőmérséklet	min. hőmérséklet	rad. min.	Előző nap napos órái
Vác	4 * =	folt	2	1	0	
Vámosmikola	1 * =	2	1	1	-0	0
Baja	2 *	folt	1	1	1	0
Bácsalmás	2 =	2	2	1	0	
Izsák	6 * =	folt	1	1	0	
Kalocsa	6 *	1	1	1	0	0
Kecskemét	13 * ≡	6	1	1	-0	0
Kiskunfélegyháza	9 * =	1	1	1	0	
Kiskunhalas	5 * =	4	2	1	1	
Kunszentmiklós	8 *	5	2	1	-1	
Tiszakécske	-	-	-	-	-	
Balassagyarmat	3 * ≡	-	1	1	-1	
Romhány	5 *	4	1	0	0	
Salgótarján	2 *	1	1	-0	-1	
Eger	2 * =	folt	2	-1	-2	0
Galyatető	2 * V	7	-4	-4	-4	
Gyöngyös	1 *	folt	1	1	-2	
Kékestető	10 * V	16	-4	-5	-5	0
Kompolt	3 *	folt	2	1	0	0
Lőrinci	6 * +	folt	1	1	0	
Poroszló	-	-	-	-	-	
Jászapáti	6 *	folt	1	1	1	
Jászberény	7 *	3	1	1	0	
Karcag	2 +		3	2	1	
Szolnok	10 * .	15	1	1	-	-
Tiszaroff	4 * =	1	2	1	0	
Túrkeve	6 * =		2	1	0	0
Kistelek	9 * =	3	1	1	0	
Makó	4 *	folt	2	1	-1	
Szeged	5 * =		2	1	0	0
Szentes	6 *	folt	2	1	1	
Borsodnádasd	3 *	3	2	0	-0	
Füged	5 *	1	3	1	0	
Hidasnémeti	2 * =	2	2	0	-1	
Jósvafő	2 *	3	2	-1	-1	0
Lillafüred	10 * ≡	5	2	-0	-0	
Miskolc	6 * =	2	3	0	0	0
Putnok	5 * =	3	2	0	-0	
Sárospatak	7 *	folt	1	-1	-2	0
Szendrőlád	-	-	-	-	-	
Tokaj	2 *	1	1	1	1	
Kisvárda	2 * =		5	1	-1	1
Mátészalka	1 *		5	2	1	
Nyíregyháza	2 *	folt	4	1	1	1
Nyírlugos	1 * =		3	1	-0	
Pátyod	ny		5	1	-0	
Tiszabecs	-		-	-	-	
Vásárosnamény	1 =		6	2	1	
Záhony	2 *	folt	5	0	-1	
Berettyóújfalu	3		4	2	1	
Debrecen	2 * =		4	2	1	0
Hajdúdorog	2 * =	folt	3	0	0	
Hortobágy	3 * =		2	0	-0	
Körösszakál	2		4	3	2	
Polgár	4 * =	folt	4	1	-1	
Békéscsaba	2 * =		4	3	2	0
Mezőhegyes	2		4	2	1	0
Orosháza	5 *		4	1	1	0
Szarvas	8 . * =	folt	2	1	1	0
Szeghalom	-	-	-	-	-	

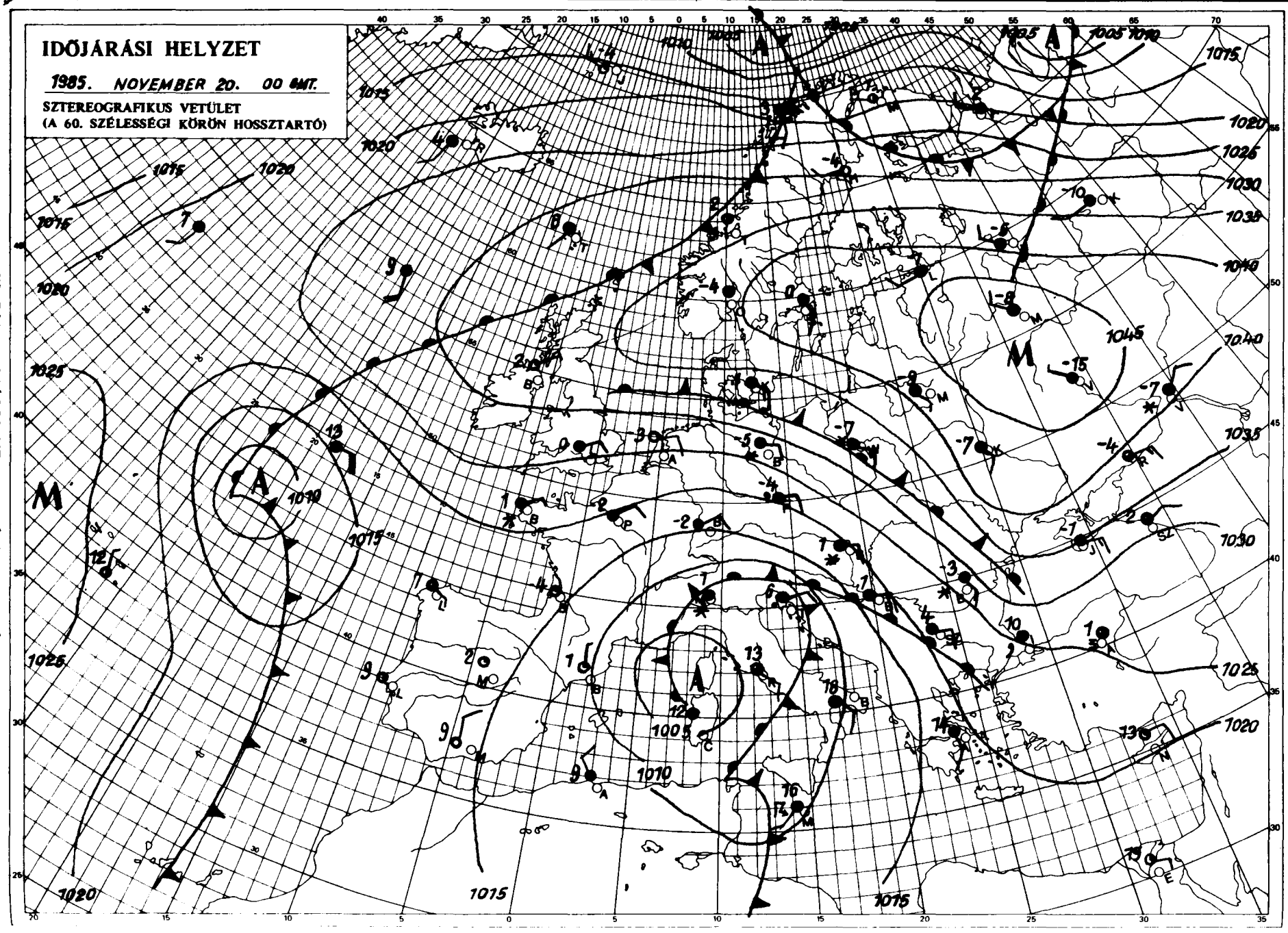

KIADJA: ORSZÁGOS METEOROLÓGIAI SZOLGÁLAT
Készíti: Központi Előrejelző Intézet Analízis- és Rövidtávú Prognózis Központja – T.: 273-018
Megjelenik naponként
Évi előfizetési díja: 2.200,-Ft. – Megrendelhető: 1024 Budapest, II., Kitaibel Pál u. 1. – T.: 353-500
Kiadásért felel: az OMSZ elnöke – Szerkesztésért felel: a KEI igazgatója
Jelmagyarázat a havi mellékletben.

IDŐJÁRÁSI NAPIJELENTÉS

ЕЖЕДНЕВНЫЙ МЕТЕОРОЛОГИЧЕСКИЙ БЮЛЛЕТЕНЬ · DAILY WEATHER REPORT
BULLETIN QUOTIDIEN DE TEMPS · TÄGLICHER WETTERBERICHT

98. évfolyam 325. szám. + Budapest + 1985. november 21. csütörtök

Az időjárási helyzet és a várható időjárás:

Középpontjával az Appennini-félsziget középső része fölött napok óta nagy méretü, alacsony nyomású légörvény vesztegel. Hatására Közép- és Dél-Európa nagy részén csapadékos az időjárás. Északnyugat felől hideg, délkelet felől nagy nedvességtartalmú, enyhe levegő áramlik a légörvénybe, keveredésük hatására az Alpok, a Kárpátok és a Tátra térségében sokfelé hullott jelentős mennyiségü hó, a Balkán és Appennini-félsziget térségében kiadós esőzések voltak. A Kárpát-medence térségébe péntek estig átmenetileg kissé szárazabb levegő érkezik.

Magyarországon szerdán borult, gyakran csapadékos idő volt. Az élénk, időnként erős keleti szél kora délután a Dunántúlon 0, 4, másutt általában 2, 6, Tiszántúlon helyenként 8, 9 fokot mutattak a hőmérők. Északon és nyugaton főként hó, másutt eleinte ónos eső, majd eső hullott. Késő este újabb jelentős csapadékzóna érte el az országot, hatására csütörtök reggelig általában 10, 15 mm-nyi csapadék hullott. Nyugaton, északnyugaton továbbra is gyakran havazott, havas eső hullott, másutt az eső esett. Csütörtök hajnalra -1, +4 fokig hült le a levegő. Délelőtt egyre többfelé szünt meg a csapadék, néhol kissé felszakadozott a felhőzet. A hőmérséklet 11 órakor a Dunántúlon 0, +4 fok között, a keleti országrészben 4, 9 fok között volt.

Ma 12 órakor Budapesten a hőmérséklet 4 fok, a tengerszintre átszámitott légnyomás 1016 mbar, gyengén süllyed.

Várható időjárás péntek estig:

Rövid időszakokra felszakadozik a felhőzet, főként nyugaton várható még kisebb eső, havas eső. Délkeleten néhány órás napsütés is lesz. A keleti szél gyakran megélénkül. Hajnalban foltokban köd keletkezik.
Várható legalacsonyabb éjszakai hőmérséklet: 0 fok körül,
legmagasabb nappali hőmérséklet pénteken: 3, 8 fok között lesz.

H. Bóna Márta s.k.

TÁVOLABBI KILÁTÁSOK SZOMBATTÓL-KEDDIG:

Tartós csapadék már nem valószinü, de eleinte záporok, az időszak végén esetleg hózáporok kialakulhatnak. A jövő hét elején az éjszakai lehülés erősödik. Legalacsonyabb hajnali hőmérséklet: eleinte -3, +2, később -6, -1 fok között várható. Legmagasabb nappali hőmérséklet: eleinte +2, +7, később 0, +5 fok között lesz. Jelentős mennyiségü /legalább 5 mm napi/ csapadék az ország területének 10 százalékán várható.

KÖZÉPTÁVÚ ELŐREJELZŐ CSOPORT

A hőmérséklet napi középértéke és eltérése a sokévi átlagtól /Budapest belterületén/:

1985. XI. 20.	1,7°C	-3,1°C

1871 óta ezen a napon Budapesten előfordult

legmagasabb hőmérséklet:	16,2°C /1926/,
legalacsonyabb hőmérséklet:	-6,4°C /1902/.

85.797.

LEGMAGASABB HŐMÉRSÉKLET

19 85. XI. 20.

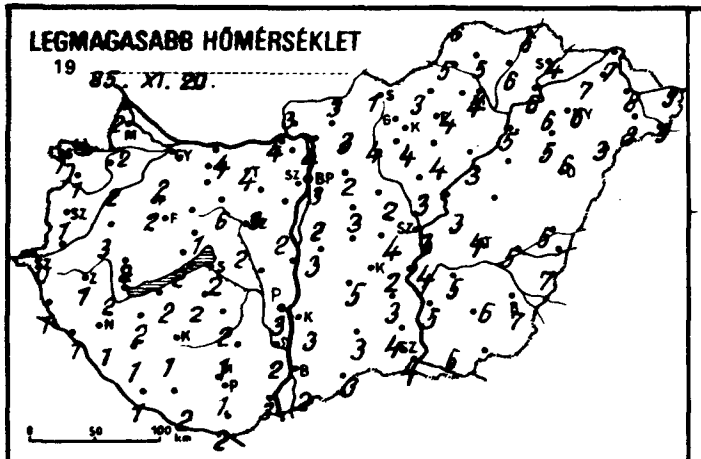

LEGALACSONYABB HŐMÉRSÉKLET

19 85. XI. 21.

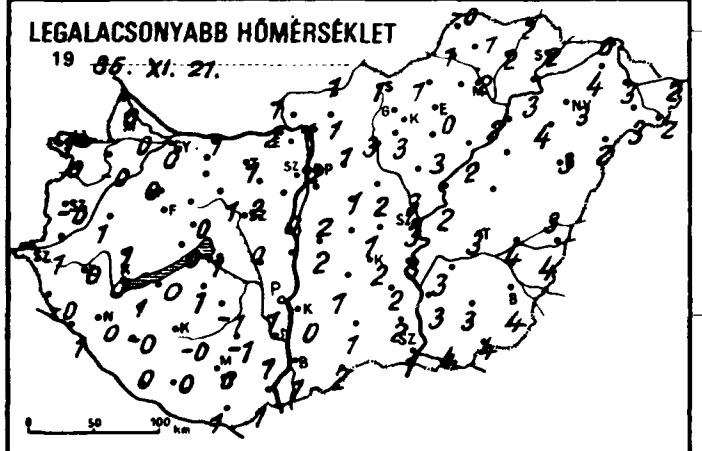

RADIÁCIÓS MINIMUM

19 85. XI. 21.

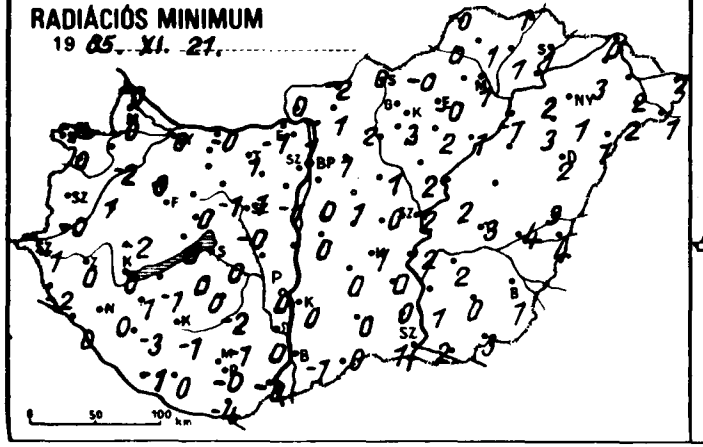

24 órás CSAPADÉKELOSZLÁS

19 85. XI. 20. 7h -tól XI. 21. 7h -ig.

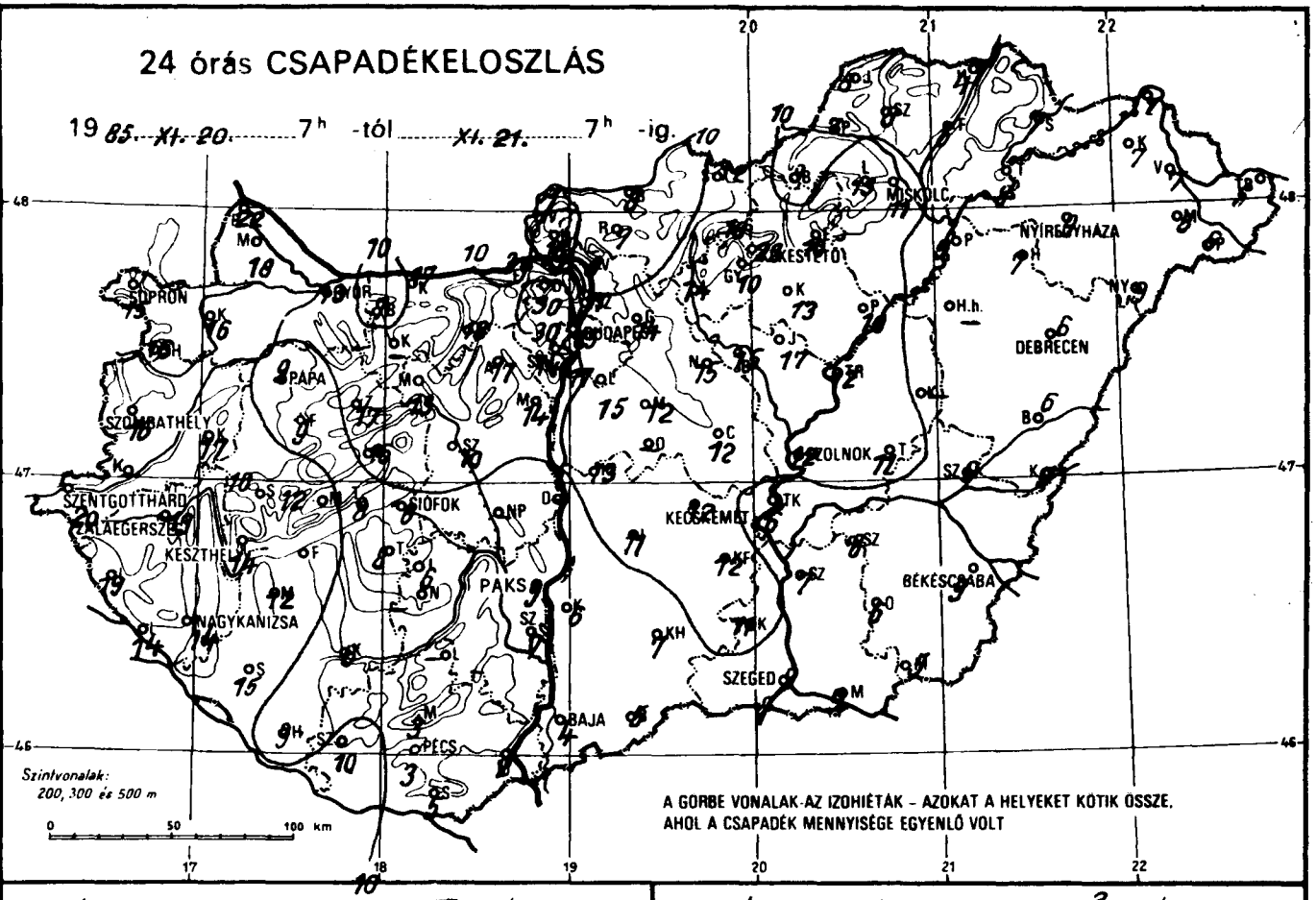

NAPFÉNYTARTAM

19 85. XI. 20.

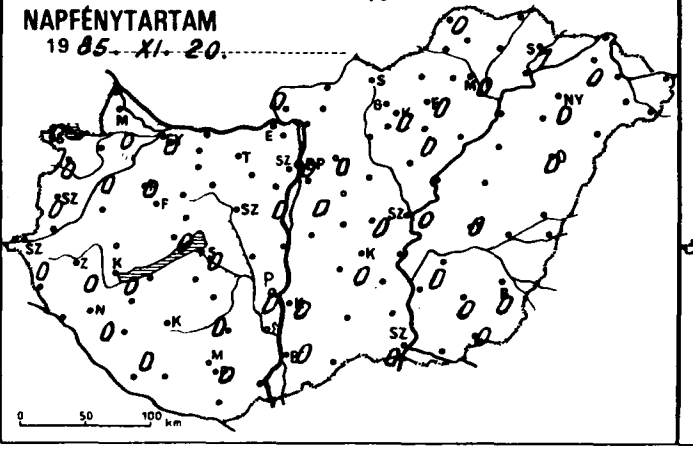

HÓVASTAGSÁG cm

19 85. XI. 21. 7h

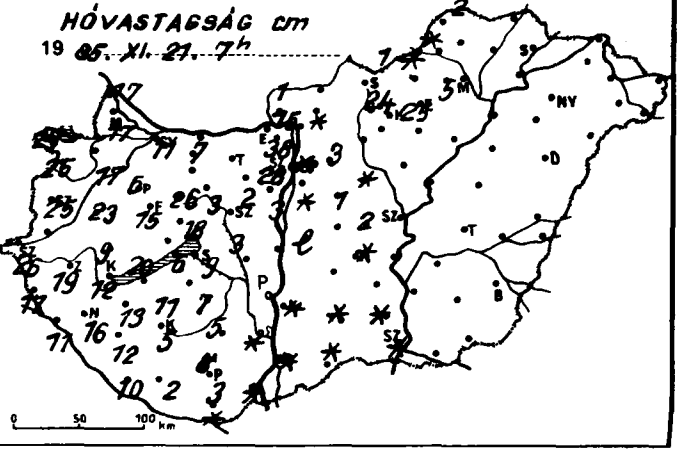

19 85.XI.21 07^h-ig az utolsó 24 óra adatai

állomás	csapadék (mm)	Hó cm	max. hőmérséklet	min. hőmérséklet	rad. min.	Előző nap napos órái
Győr	13 * =	11	2	0	0	0
Kapuvár	16 * ≡	17	2	-0	-2	0
Mosonmagyaróvár	18 * =	17	2	0	0	0
Rajka	22 * ≡	17	2	0	-0	
Sopron	15 *	29	1	-1	-1	0
Sopronhorpács	16 * ≡	25	1	0	0	0
Káld	17 *	23	3	1	1	
Körmend	-	-	-	-	-	
Szentgotthárd	20 * =	26	0	-1	-1	0
Szombathely	16 * ≡	25	1	-0	-0	0
Lenti	19 * =	17	1	-0	-2	
Letenye	14 * ≈	11	1	1	0	
Nagykanizsa	14 * =	16	1	0	0	0
Zalaegerszeg	19 * =	19	1	0	0	0
Farkasgyepű	9 *	15	1	-0	-1	
Keszthely	14 *	12	2	0	0	0
Mencshely	12 * ≡	20	0	-0	-0	0
Pápa	9 * =	6	2	0	0	0
Sümeg	10 * =	9	2	1	-2	
Tihany	8 * =	6	2	0	0	
Veszprém	16 * ≡	18	1	0	0	
Zirc	17 * ≡	26	1	-1	-1	
Fonyód	11 *	11	2	0	-1	
Homokszt. györgy	9 *	10	1	0	-1	0
Kaposvár	6	5	1	-0	-1	
Marcali	12 *	13	2	1	1	
Siófok	6 *	9	2	1	0	0
Somogyszob	15 *	12	1	-0	-3	
Tab	8 * =	7	2	1	0	
Bábolna	7 * =	7	3	1	0	
Esztergom	3 =		4	2	-1	
Kisbér	-		-	-	-	
Komárom	17 =		4	1	-0	
Tatabánya	18		4	1	1	
Alcsútdoboz	17 * ≈	2	3	2	1	
Dunaújváros	-		-	-	-	
Martonvásár	14 *	3	2	0	-1	0
Mór	13 * =	3	6	1	-1	
Nagyhörcsökp.	-		-	-	-	
Szabadbattyán	10 * =	3	2	0	-0	
Iregszemcse	6 * =	5	2	-1	-2	0
Lengyel	-	folt	1	-1	-1	
Paks	9 * =		3	1	0	0
Szekszárd	7 =	folt	2	1	-0	
Árpádtető	3 ≡	8	-1	-1	-1	
Mohács	2	folt	3	1	-0	
Pécs	3	3	1	0	-0	0
Siklós	5 =	folt	2	1	-4	
Szigetvár	10	2	2	0	0	
Budaörs	17 * =	folt	3	1	1	
Bp. Lőrinc	15 *	folt	2	2	0	0
Bp. Met. Int.	15 * V	folt	3	2	-	0
Bp. Szab. hegy	14 *	28	1	-5	-7	
Cegléd	12	2	4	1	0	0
Dobogókő	30 * ≡	38	-1	-1	-2	
Gödöllő	14 * =	3	2	1	1	0
Királyrét	16 *	15	1	1	0	
Monor	12 =	1	3	1	1	
Nagykáta	15	folt	2	2	1	
Szentendre	11 ≈		2	2	1	

19 85.XI.21 07^h-ig az utolsó 24 óra adatai

állomás	csapadék (mm)	Hó cm	max. hőmérséklet	min. hőmérséklet	rad. min.	Előző nap napos órái
Vác	8 =		4	1	1	
Vámosmikola	1 =	1	3	1	0	0
Baja	4 *	folt	2	1	-1	0
Bácsalmás	5 =	folt	3	2	0	
Izsák	11 =		5	1	0	
Kalocsa	6 *	folt	3	0	0	0
Kecskemét	12	folt	2	2	1	0
Kiskunfélegyháza	12 =		3	2	0	
Kiskunhalas	7 * =	folt	3	1	0	
Kunszentmiklós	13 * =	lep.	3	2	0	
Tiszakécske	6 ≈		4	3	2	
Balassagyarmat	8 * ≈		3	1	-2	
Romhány	7	folt	3	1	1	
Salgótarján	12	1	1	1	0	
Eger	10 =		4	0	-0	0
Galyatető	18 *	24	-1	-3	-3	
Gyöngyös	10		4	3	3	
Kékestető	23 * V	25	-2	-2	-2	0
Kompolt	13		4	3	2	0
Lőrinci	14 ≈		4	3	2	
Poroszló	10 =		3	2	1	
Jászapáti	17		3	3	2	
Jászberény	15 ≈		3	1	1	
Karcag	-		-	-	-	
Szolnok	12 * =		3	3	2	0
Tiszaroff	12 =		3	2	2	
Túrkeve	11 =		4	3	3	0
Kistelek	11 =	folt	4	-2	0	
Makó	9		6	4	2	
Szeged	9	folt	4	1	1	0
Szentes	7		5	3	1	
Borsodnádasd	9 ∇ =	folt	3	1	-0	
Füged	6		6	2	1	
Hidasnémeti	4 ≈		6	2	1	
Jósvafő	8 * ≡	2	6	-0	-0	0
Lillafüred	13 ≈	5	3	0	-0	
Miskolc	11 ≈		4	2	1	0
Putnok	7 * =	folt	5	1	0	
Sárospatak	7		4	2	1	1
Szendrőlád	8 =		5	1	1	
Tokaj	8 =		6	3	2	
Kisvárda	7 ≈		7	4	3	0
Mátészalka	6		8	3	2	
Nyíregyháza	9		6	3	1	0
Nyírlugos	9 * =		3	2	1	
Pátyod	6 ∇		9	2	1	
Tiszabecs	5 =		9	2	2	
Vásárosnamény	7 ≈		8	3	2	
Záhony	7		7	0	0	
Berettyóújfalu	6		6	3	3	
Debrecen	6 * =		6	3	2	0
Hajdúdorog	7 ≈		5	4	3	
Hortobágy	-		-	-	-	
Körösszakál	5		7	4	4	
Polgár	9 ≈		5	2	-1	
Békéscsaba	9		7	4	1	0
Mezőhegyes	5		7	4	3	0
Orosháza	6		6	3	0	0
Szarvas	8		5	3	2	0
Szeghalom	9 ≈		5	4	4	

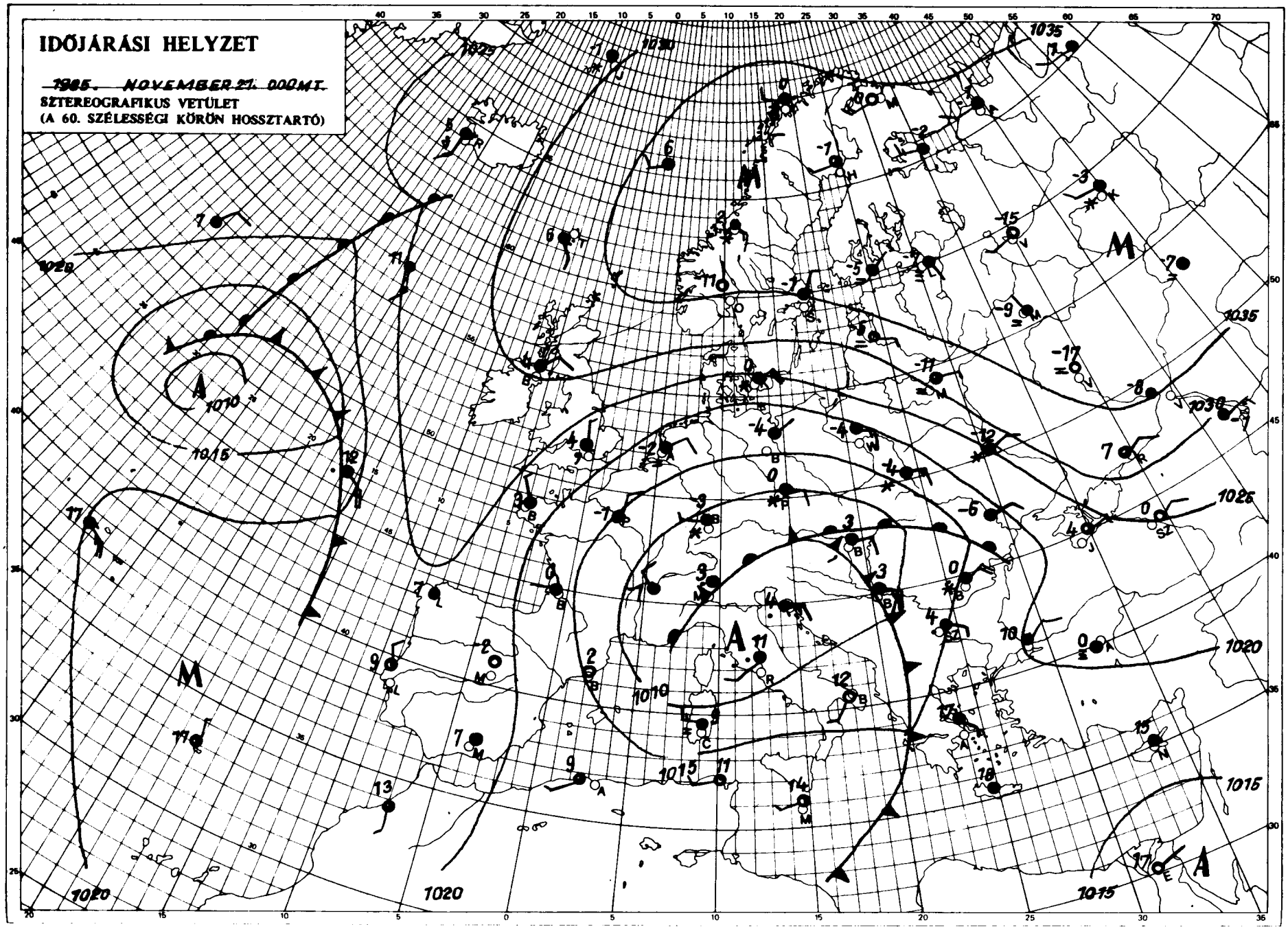

KIADJA: ORSZÁGOS METEOROLÓGIAI SZOLGÁLAT
Készíti: Központi Előrejelző Intézet Analízis- és Rövidtávú Prognózis Központja – T.: 273-018
Megjelenik naponként
Évi előfizetési díja: 2.200.-Ft. – Megrendelhető: 1024 Budapest, II., Kitaibel Pál u. 1. – T.: 353-500
Kiadásért felel: az OMSZ elnöke – Szerkesztésért felel: a KEI igazgatója
Jelmagyarázat a havi mellékletben.

IDŐJÁRÁSI NAPIJELENTÉS

ЕЖЕДНЕВНЫЙ МЕТЕОРОЛОГИЧЕСКИЙ БЮЛЛЕТЕНЬ · DAILY WEATHER REPORT
BULLETIN QUOTIDIEN DE TEMPS · TÄGLICHER WETTERBERICHT

98. évfolyam 326. szám. + Budapest +. 1985. november 22. péntek

Az időjárási helyzet és a várható időjárás:

Az Appennini-félsziget feletti középponttal örvénylő ciklon az elmúlt egy-két nap alatt sokat gyengült. Ennek ellenére kontinensünk jelentős részén továbbra is ez a légköri képződmény az időjárás fő meghatározója. A ciklon keleti oldalán - a Balkán-félszigeten és a Kárpát-medencén át - enyhe, nagy nedvességtartalmú levegő áramlik észak-északnyugat felé. Az enyhe levegő hatására a felsorolt területeken sokfelé és többször volt jelentős mennyiségü csapadék. Ahogy a ciklon gyengül, ugy a csapadékos terület nagysága és a csapadék mennyisége is csökken. Marad viszont továbbra is az enyhe, felhős, párás, többfelé ködös idő.

Magyarország délkeleti megyéi felett tegnap felszakadozott a felhőzet és 2, 7 órára kisütött a nap. Az ország többi részén borult idő volt. Napközben csak kevés helyen, délutántól délnyugat felől egyre többfelé megeredt az eső, vagy havas eső, hó esett. Péntek reggel 7 óráig szinte mindenütt volt csapadék - délnyugaton hó, másutt eső. Tiszakécskéről zivatart is jelentettek. A lehullott csapadék mennyisége a Tiszántúlon 2, 5, másutt általában 5, 15 mm között volt, Mórról jelentették a legtöbbet: 18 mm-t. A legmagasabb nappali hőmérséklet a napos délkeleti megyékben 8, 13, másutt 1, 7 fok között volt péntek hajnalra 0, +5 fokig csökkent a hőmérséklet. Többfelé keletkezett köd, mely délelőttre is megmaradt foltokban. Az ország nagy részén folytatódott a borult, párás idő. Délkeleten ismét derült volt az ég. 11 órára a délkeleti országrészben 4, 7, másutt 0, 4 fokig emelkedett a hőmérséklet.

Ma 12 órakor Budapesten a hőmérséklet 4 fok, a tengerszintre átszámitott légnyomás 1021 mbar volt, gyengén emelkedett.

Várható időjárás szombat estig:

Változóan, gyakran erősen felhős, párás idő várható.
Számottevő csapadék már sehol sem lesz.
Hajnalban és reggel többfelé képződik köd, ennek egy része napközben is megmarad.
A délkeleti szél időnként kissé megélénkül.
Várható legalacsonyabb éjszakai hőmérséklet: -1, +4,
legmagasabb nappali hőmérséklet szombaton: általában 4 és 9 fok között, a tartósan ködös helyeken 3 fok körül alakul.

Bártfai Erzsébet s.k.

A hőmérséklet napi középértéke és eltérése a sokévi átlagtól /Budapest belterületén/:

1985. XI. 21.	4,1°C	-0,5°C

1871 óta ezen a napon Budapesten előfordult

legmagasabb hőmérséklet:	19,8°C /1926/,
legalacsonyabb hőmérséklet:	-10,9°C /1884/.

85.798.

LEGMAGASABB HŐMÉRSÉKLET

1985. XI. 21.

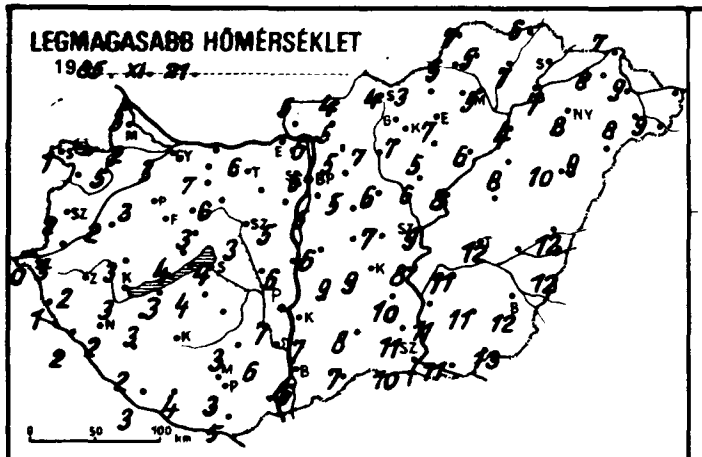

LEGALACSONYABB HŐMÉRSÉKLET

1985. XI. 22.

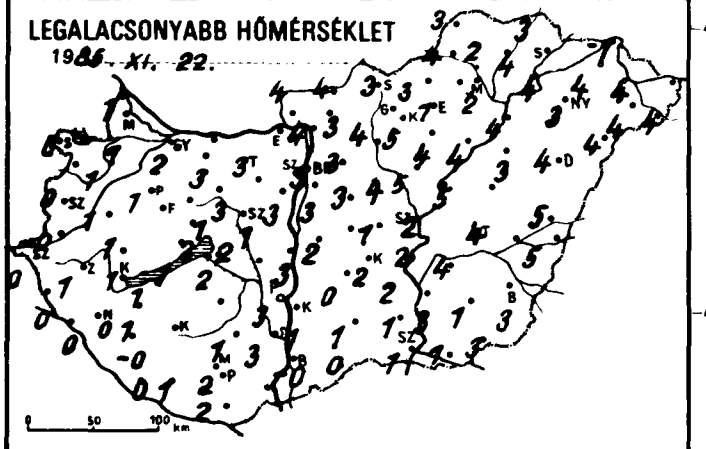

RADIÁCIÓS MINIMUM

1985. XI. 22.

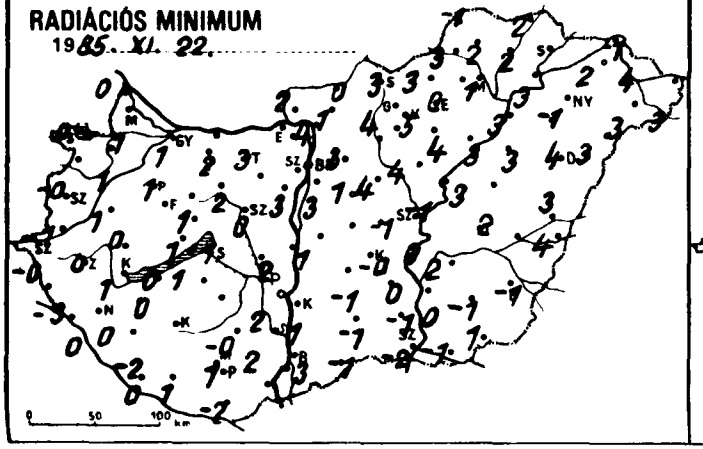

24 órás CSAPADÉKELOSZLÁS

1985. XI. 21. 7h -tól XI. 22. 7h -ig.

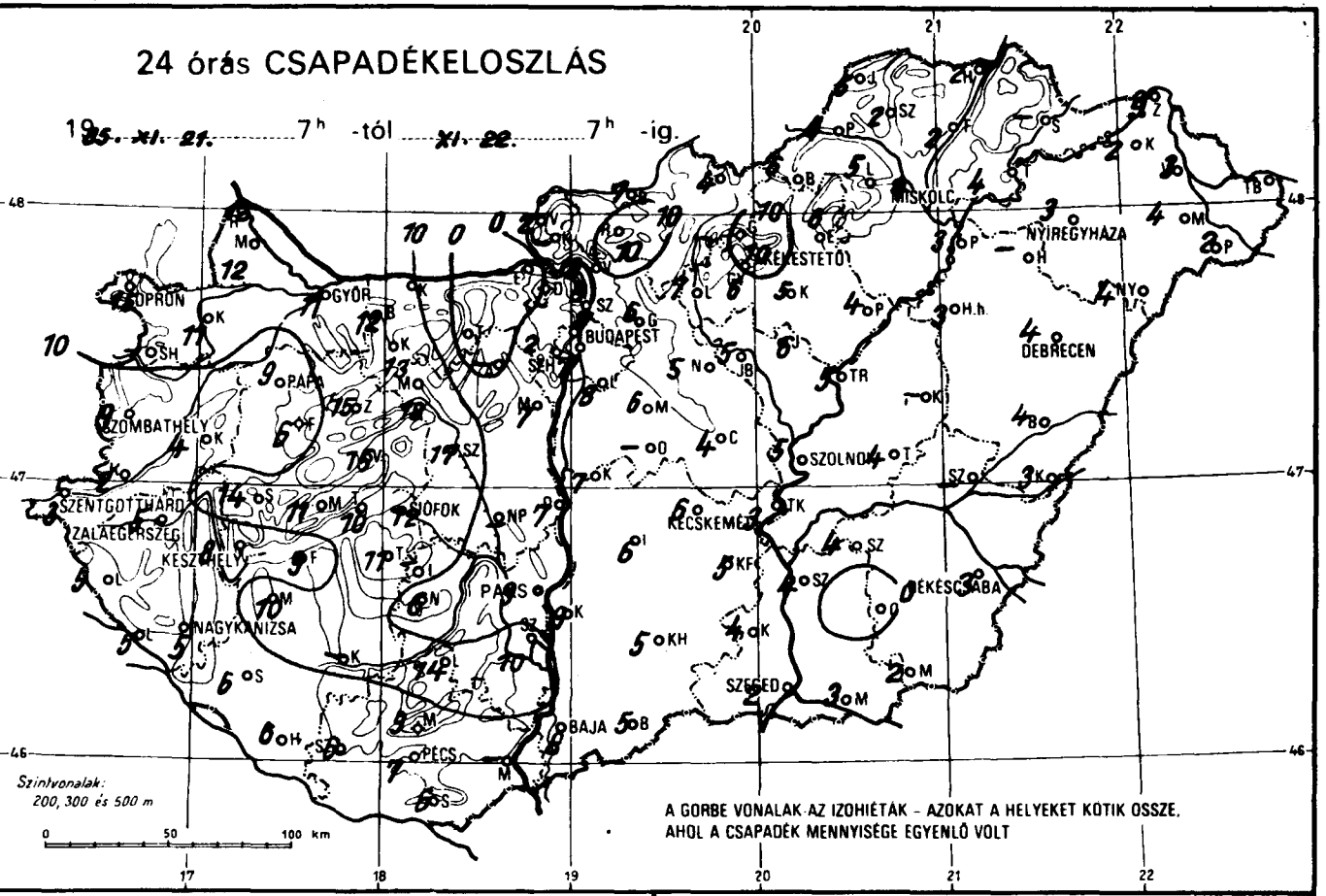

NAPFÉNYTARTAM

1985. XI. 21.

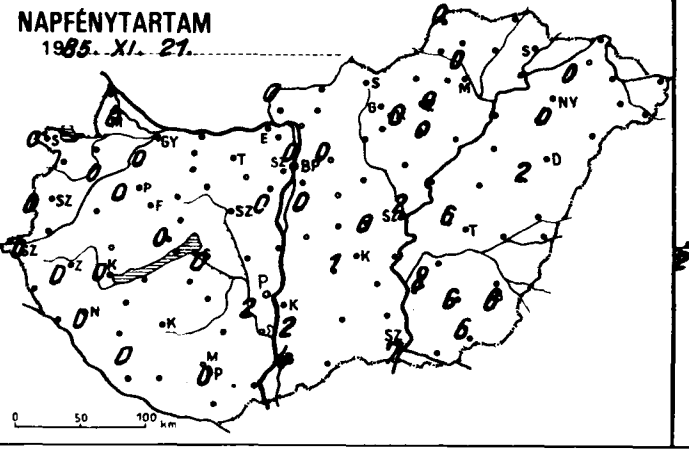

HÓVASTAGSÁG cm.

1985. XI. 22. 7h

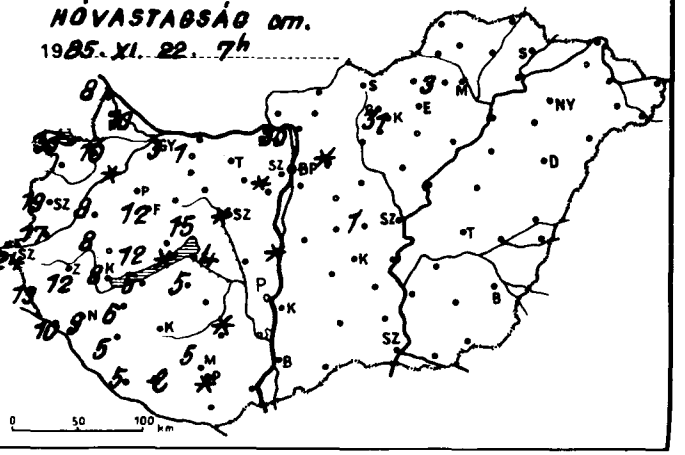

85.XI.28 7^h-ig az utolsó 24 óra adatai

állomás	csapadék (mm)	Hó cm	max. hőmérséklet	min. hőmérséklet	rad. min.	Előző nap napos órái
Győr	11 * ≡	3	3	2	1	0
Kapuvár	11 * ≡	10	5	1	0	0
Mosonmagyaróvár	12 * ≡	10	2	1	1	0
Rajka	13 * ≡	8	3	1	0	
Sopron	15 *	30	1	0	0	0
Sopronhorpács	–	–	–	–	–	–
Káld	4 *	8	2	1	1	
Körmend	2 *	17	3	0	-1	
Szentgotthárd	3 * ≡	24	0	-0	-0	0
Szombathely	9 * ≡	19	2	0	-0	0
Lenti	5 *	13	1	0	-3	
Letenye	5 * ≡	10	2	0	0	
Nagykanizsa	5 * ≡	9	2	0	0	0
Zalaegerszeg	5 * ≡	12	2	1	0	0
Farkasgyepű	6 ≡	12	4	1	1	
Keszthely	8 ≡	8	3	1	1	0
Mencshely	11 ≡	12	3	0	-0	0
Pápa	9 * ≡	folt	3	1	1	0
Sümeg	14 =	8	3	1	0	
Tihany	10 ▽ =	folt	4	2	1	
Veszprém	15 ≡	15	3	1	1	
Zirc	15 ≡	18	3	0	0	
Fonyód	9 ≡	6	3	1	0	
Homokszt. györgy	6 ≡	5	3	0	0	0
Kaposvár	–	–	–	–	–	
Marcali	10	6	3	1	0	
Siófok	12	4	4	2	1	0
Somogyszob	6	5	2	-0	-2	
Tab	11 =	5	4	2	1	
Bábolna	12 =	1	4	1	0	
Esztergom	–	–	–	–	–	
Kisbér	13 =		7	-3	-2	
Komárom	–		–	–	–	
Tatabánya	.		6	3	3	
Alcsútdoboz	–		–	–	–	
Dunaújváros	7	folt	6	3	2	
Martonvásár	7	folt	5	3	3	0
Mór	18 ▽ =		6	3	2	
Nagyhörcsökp.	–		–	–	–	
Szabadbattyán	17 =	folt	3	1	0	
Tregszemcse	–		–	–	–	–
Lengyel	14 ≡	folt	3	1	-0	
Paks	9 ≡		7	3	2	2
Szekszárd	10 =		6	3	2	
Árpádtető	9 =	5	2	1	-0	
Mohács	–		–	–	–	
Pécs	7 =	folt	3	2	1	0
Siklós	6 ≡		5	2	-2	
Szigetvár	6 ≡	lep.	4	1	1	
Budaörs	7 ≈		5	3	3	
Bp. Lőrinc	8 ▽		5	3	3	0
Bp. Met. Int.	7 ≈		6	3	–	0
Bp. Szab. hegy	2 ≡	10	2	1	1	
Cegléd	4	1	7	1	-1	0
Dobogókő	. ≡	30	1	0	0	
Gödöllő	6 * ≈	folt	5	3	3	0
Királyrét	–	–	–	–	–	
Monor	6 ≈		5	3	1	
Nagykáta	5		6	4	4	
Szentendre	9 ≈		5	4	4	

85.XI.22 7^h-ig az utolsó 24 óra adatai

állomás	csapadék (mm)	Hó cm	max. hőmérséklet	min. hőmérséklet	rad. min.	Előző nap napos órái
Vác	8 ≈		5	4	4	
Vámosmikola	2 ≈		5	4	2	0
Baja	8 ⊔		6	-0	-3	4
Bácsalmás	5 ⊔		7	0	-1	
Izsák	6 ≈		9	0	-1	
Kalocsa	9 ≡		7	1	1	2
Kecskemét	6 ⊔		9	2	-0	1
Kiskunfélegyháza	5		10	2	0	
Kiskunhalas	5 ≈		8	1	-1	
Kunszentmiklós	7 * ≈		6	2	1	
Tiszakécske	3 ≈		8	2	0	
Balassagyarmat	7 ▽ ≈		4	4	0	
Romhány	10		5	3	1	
Salgótarján	4		4	3	3	
Eger	6 ≈		7	1	0	0
Galyatető	–		–	–	–	
Gyöngyös	6		7	5	5	
Kékestető	10 * ▽	31	1	-1	-1	0
Kompolt	5		5	4	4	0
Lőrinci	7 ≈		7	4	4	
Poroszló	4 ≈		6	4	3	
Jászapáti	6 ≈		6	5	4	
Jászberény	5 ≈		6	4	4	
Karcag	–		–	–	–	
Szolnok	5 ≈		9	2	-1	2
Tiszaroff	5 ≈		8	5	3	
Túrkeve	4 ≈		12	4	2	6
Kistelek	4 ≈		11	1	-1	
Makó	3		11	1	-1	
Szeged	2		10	1	-2	7
Szentes	4		11	3	0	
Borsodnádasd	6 ▽ ≈		3	3	3	
Füged	2 ≈		7	4	2	
Hidasnémeti	2 ≈		6	3	2	
Jósvafő	5 ≈		7	3	-1	0
Lillafüred	5 ≈	3	2	1	-1	
Miskolc	4 ≈		5	2	1	0
Putnok	4 ≈		5	4	3	
Sárospatak	–		–	–	–	
Szendrőlád	2 ≈		5	2	2	
Tokaj	4		7	4	3	
Kisvárda	2 ≈		8	4	2	0
Mátészalka	4		8	4	3	
Nyíregyháza	3		8	3	-1	0
Nyírlugos	4 ≈		9	4	3	
Pátyod	2		9	4	3	
Tiszabecs	–		–	–	–	
Vásárosnamény	3 ≈		9	4	4	
Záhony	2		7	4	-1	
Berettyóújfalu	4		12	5	3	
Debrecen	4		10	4	4	2
Hajdúdorog	–		–	–	–	
Hortobágy	3 ≈		8	3	3	
Körösszakál	3		12	5	4	
Polgár	3 ≈		4	4	3	
Békéscsaba	3 ≈		12	3	-1	6
Mezőhegyes	2		13	3	1	6
Orosháza	. ≈		11	1	-1	6
Szarvas	4 ≈		11	4	2	8
Szeghalom	–		–	–	–	

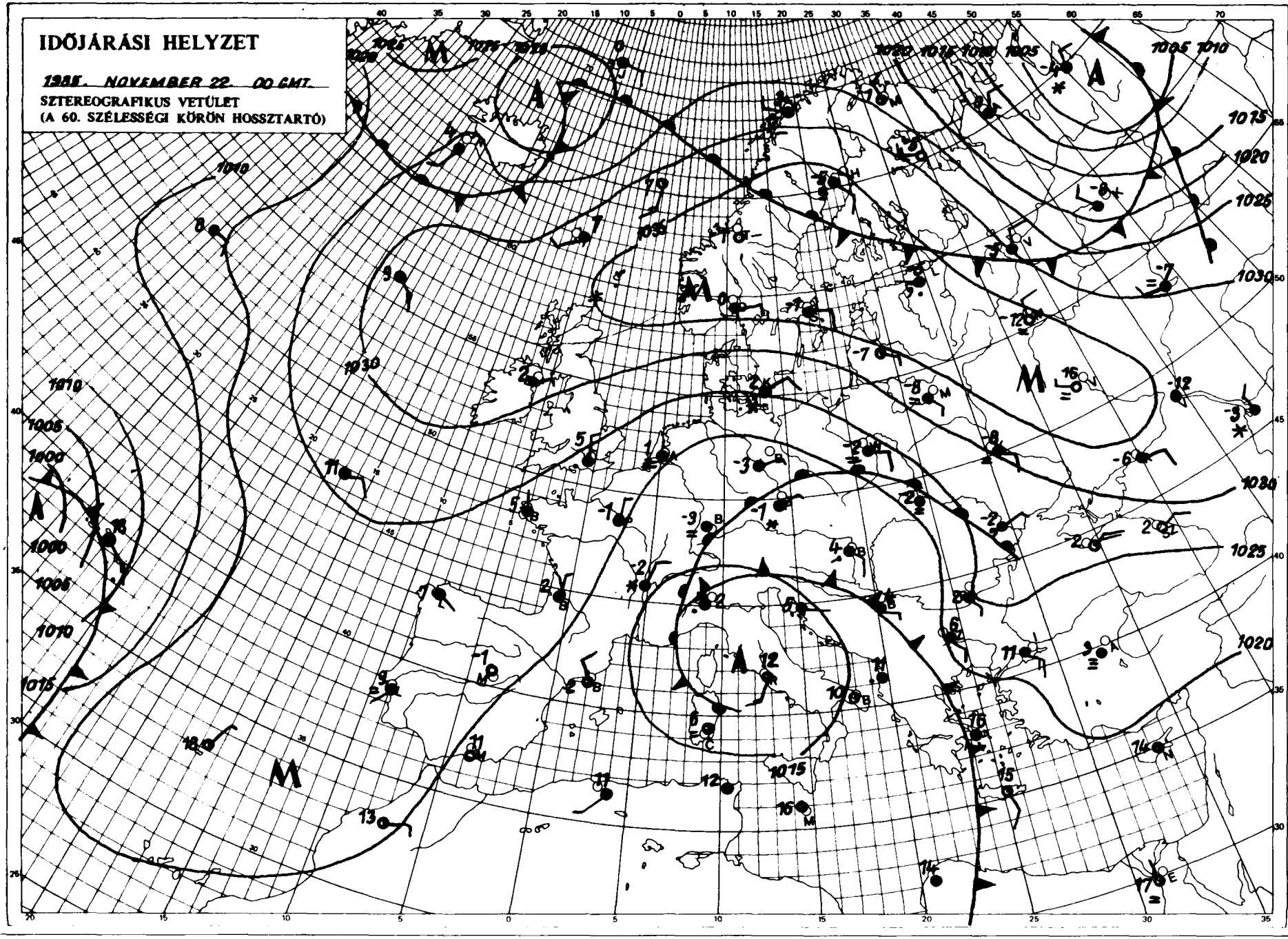

KIADJA: ORSZÁGOS METEOROLÓGIAI SZOLGÁLAT
Készíti: Központi Előrejelző Intézet Analízis- és Rövidtávú Prognózis Központja – T.: 273-018
Megjelenik naponként
Évi előfizetési díja: 2.200,-Ft. – Megrendelhető: 1024 Budapest, II., Kitaibel Pál u. 1. – T.: 353-500
Kiadásért felel: az OMSZ elnöke – Szerkesztésért felel: a KEI igazgatója
Jelmagyarázat a havi mellékletben.

IDŐJÁRÁSI NAPIJELENTÉS

ЕЖЕДНЕВНЫЙ МЕТЕОРОЛОГИЧЕСКИЙ БЮЛЛЕТЕНЬ • DAILY WEATHER REPORT
BULLETIN QUOTIDIEN DE TEMPS • TÄGLICHER WETTERBERICHT

98. évfolyam 327. szám. + Budapest + 1985. november 23. szombat

Az időjárási helyzet és a várható időjárás:

Szárazföldünk nagy részén továbbra is hideg, télies az idő. A Szovjetunió területén napközben is -5, -8 fokot mérnek. Általában sok a felhő, de számottevő csapadék csak a Brit-szigeteken, valamint Dél-Európában van. A Földközi-tenger környékén egyébként még mindig enyhe a november, sőt Görögországban 20, 22 fokot is mérnek. Az Appennini és a Balkán-félsziget fölött lévő légörvény, amely már több napja alig változtatja helyét felhőzetével még mindig takarja az Alpok és a Kárpátok vidékeket is; azonban itt sokat vékonyodott a felhőzet ezért már nem hullik jelentős csapadék. Enyhébb levegő érte el hazánk térségét ezért a csapadék már eső lehet csak.

Hazánkban pénteken csak keleten volt néhány órás napsütés, másutt folytatódott a borult, párás idő. Szórványosan kisebb esőről érkezett jelentés. A hőmérséklet csúcsértéke nyugaton 0, +5, keleten 6 és 11 fok között alakult. Éjszaka országszerte erősen felhős volt az ég; helyenként köd képződött. Hajnalra -1 és +5 fok közé süllyedt a hőmérséklet. Szombat délelőtt borongós, párás, néhol ködös idő volt, elszórtan kisebb eső, szitálás is előfordult. A hőmérséklet 11 órakor 1 és 7 fok között alakult.

Ma 12 órakor Budapesten a hőmérséklet 6 fok, a tengerszintre átszámított légnyomás 1021 mbar, alig változik.

Várható időjárás vasárnap estig:

Jobbára borult, párás, helyenként tartósan ködös idő várható.
Eleinte szórványosan, később többfelé valószínü eső, szitálás.
A mérsékelt, változó irányú szélet vasárnap kissé élénkebb, délkeleti légmozgás váltja föl.
Várható legalacsonyabb éjszakai hőmérséklet: 1 és 6,
legmagasabb nappali hőmérséklet vasárnap: 4 és 9 fok között.

Rábai Attila s.k.

A hőmérséklet napi középértéke és eltérése a sokévi átlagtól /Budapest belterületén/:

1985. XI. 22. 4,9°C +0,6°C

1871 óta ezen a napon Budapesten előfordult

legmagasabb hőmérséklet: 18,5°C /1911/,
legalacsonyabb hőmérséklet: -9,9°C /1884/.

85.799.

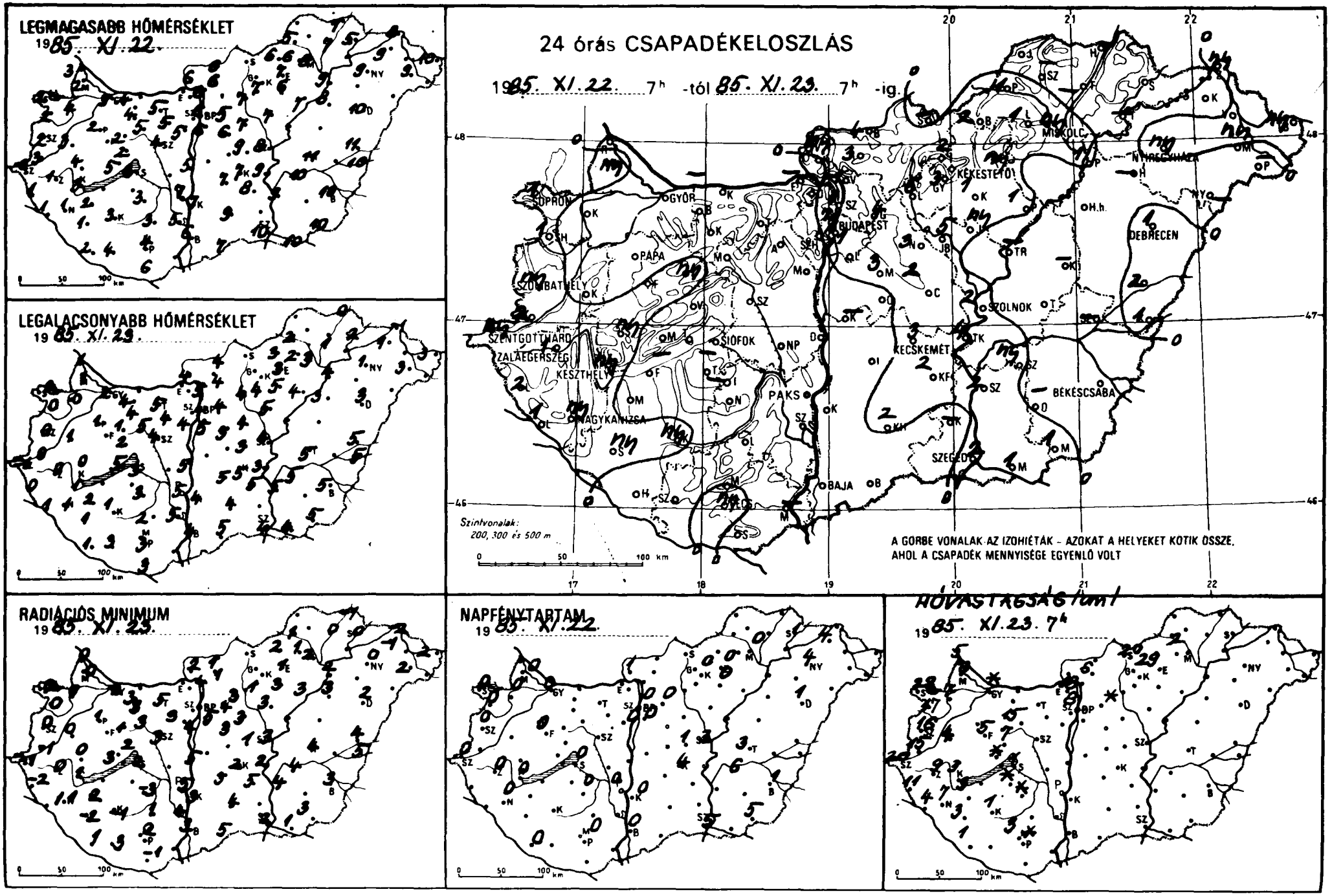
LEGMAGASABB HŐMÉRSÉKLET
1985. XI. 22.
LEGALACSONYABB HŐMÉRSÉKLET
1985. XI. 23.
24 órás CSAPADÉKELOSZLÁS
1985. XI. 22. 7h -tól 85. XI. 23. 7h -ig.
Szintvonalak: 200, 300 és 500 m
A GÖRBE VONALAK AZ IZOHIÉTÁK - AZOKAT A HELYEKET KÖTIK ÖSSZE, AHOL A CSAPADÉK MENNYISÉGE EGYENLŐ VOLT
RADIÁCIÓS MINIMUM
1985. XI. 23.
NAPFÉNYTARTAM
1985. XI. 22.
HŐMÉRSÉKLET (fent)
1985. XI. 23. 7h
SOPRON
GYŐR
BUDAPEST
MISKOLC
NYÍREGYHÁZA
KÉKESTETŐ
DEBRECEN
PAPA
SZOMBATHELY
SZOLNOK
SZENTGOTTHÁRD
ZALAEGERSZEG
KESZTHELY
SIÓFOK
KECSKEMÉT
BÉKÉSCSABA
PAKS
NAGYKANIZSA
SZEGED
BAJA
0 50 100 km

85.XI.23 07 h-ig az utolsó 24 óra adatai

állomás	csapadék (mm)	Hó cm	max. hőmérséklet	min. hőmérséklet	rad. min.	Előző nap napos órái
Győr	. ≈	folt	3	2	2	0
Kapuvár	. =	7	4	0	0	0
Mosonmagyaróvár	ny ? ≡	6	2	1	0	0
Rajka	. ≡	5	3	1	0	
Sopron	1	29	2	0	0	0
Sopronhorpács	1 ≡	17	2	0	0	0
Káld	. ≡	4	3	1	0	
Körmend	2 ≡	15	3	0	-1	
Szentgotthárd	ny ?	20	0	-1	-1	0
Szombathely	ny * ≡	16	2	0	0	0
Lenti	2 ≈	11	1	0	-2	
Letenye	1 ≡	4	1	1	1	
Nagykanizsa	ny ? ≡	7	1	1	1	0
Zalaegerszeg	1 ? ≡	9	1	0	0	0
Farkasgyepű	. =	5	3	1	1	
Keszthely	ny ? ≡	3	3	1	1	0
Mencshely	.	folt	2	2	1	
Pápa	. =		2	1	1	0
Sümeg	ny ? ≡	5	4	0	0	
Tihany	. ≡	folt	4	3	2	
Veszprém	. =	7	2	2	2	
Zirc	ny ? ≡	15	2	1	1	
Fonyód	–		–	–	–	
Homokszt. györgy	. ≡	1	2	1	1	0
Kaposvár	ny	1	3	1	-1	
Marcali	. =	3	2	2	2	
Siófok	. ≈	1	3	3	2	0
Somogyszob	ny	3	1	1	-2	
Tab	–		–	–	–	
Bábolna	ny ≈ ≡		4	4	3	
Esztergom	–		–	–	–	
Kisbér	. ≡		4	4	3	
Komárom	–		–	–	–	
Tatabánya	.		5	5	5	
Alcsútdoboz	. ≡		5	4	3	
Dunaújváros	.		5	5	5	
Martonvásár	. ≈		5	4	4	0
Mór	. ≡		5	5	3	
Nagyhörcsökp.	–		–	–	–	
Szabadbattyán	. ≡		4	4	3	
Iregszemcse	.	folt	3	3	-3	0
Lengyel	.	folt	3	2	1	
Paks	. ≡		7	5	5	0
Szekszárd	.		5	5	4	
Árpádtető	. =	3	3	2	1	
Mohács	–		–	–	–	
Pécs	ny ≡	folt	4	3	2	0
Siklós	.		6	3	-1	
Szigetvár	. ≈		4	3	3	
Budaörs	7 ? ≈		6	5	5	
Bp. Lőrinc	1 ? =		6	5	5	0
Bp. Met. Int.	1 ≈		6	4	–	
Bp. Szab. hegy	. ≈	8	3	3	0	
Cegléd	2 =		9	3	1	1
Dobogókő	*	18	2	2	1	
Godollő	4 ≈	folt	5	4	4	0
Királyrét	1	6	3	2	1	
Monor	3 =		6	3	3	
Nagykáta	3 =		7	4	3	
Szentendre	1 ≈		6	5	4	

85.XI.23 07 h-ig az utolsó 24 óra adatai

állomás	csapadék (mm)	Hó cm	max. hőmérséklet	min. hőmérséklet	rad. min.	Előző nap napos órái
Vác	1 ≈		6	5	4	
Vámosmikola	ny ≈		6	4	2	1
Baja	. ≡		6	4	3	0
Bácsalmás	.		7	5	5	
Izsák	. =		7	5	3	
Kalocsa	.		7	4	3	0
Kecskemét	3 ≈		7	5	2	4
Kiskunfélegyháza	2 ≈		8	5	5	
Kiskunhalas	2 ≈		9	4	4	
Kunszentmiklós	–		–	–	–	
Tiszakécske	4 ≈		9	3	2	
Balassagyarmat	4 ≈		6	4	1	
Romhány	3		6	4	1	
Salgótarján	–		–	–	–	
Eger	ny ≈		7	3	1	0
Galyatető	2 ≈	20	0	0	0	
Gyöngyös	3 ≈		7	4	1	
Kékestető	. ≈	29	0	0	-1	0
Kompolt	1		6	5	3	0
Lőrinci	6 ≈		7	4	3	
Poroszló	1 ≈		7	4	3	
Jászapáti	ny ≈		7	5	3	
Jászberény	5 ≈		7	4	3	
Karcag	–		–	–	–	
Szolnok	2 ≈		8	4	3	3
Tiszaroff	–		–	–	–	
Túrkeve	. =		11	5	4	3
Kistelek	–		–	–	–	
Makó	1		10	4	1	
Szeged	2		10	4	2	5
Szentes	2		9	5	4	
Borsodnádasd	2 ≈		6	3	2	
Füzód	.		7	1	0	
Hidasnémeti	. ≈		7	0	-1	
Jósvafő	–		–	–	–	
Lillafüred	1 ≈	2	6	2	1	
Miskolc	ny ≈		8	3	2	0
Putnok	1 ≈		5	2	1	
Sárospatak	.		5	2	0	1
Szendrőlád	–		–	–	–	
Tokaj	–		–	–	–	
Kisvárda	. =		9	1	-1	4
Mátészalka	ny		9	3	2	
Nyíregyháza	ny ≈		9	1	0	4
Nyírlugos	–		–	–	–	
Pátyod	–		–	–	–	
Tiszabecs	ny ≈		10	3	2	
Vásárosnamény	–		–	–	–	
Záhony	ny ≈		8	-1	-2	
Berettyóújfalu	2		11	5	4	
Debrecen	1 =		10	3	2	1
Hajdúdorog	–		–	–	–	
Hortobágy	. ≈		8	3	3	
Körösszakál	1 ≈		10	5	5	
Polgár	1 =		9	4	2	
Békéscsaba	. ≈		10	5	3	1
Mezőhegyes	1		10	5	3	5
Orosháza	–		–	–	–	
Szarvas	ny ≈		10	5	4	6
Szeghalom	–		–	..	..	

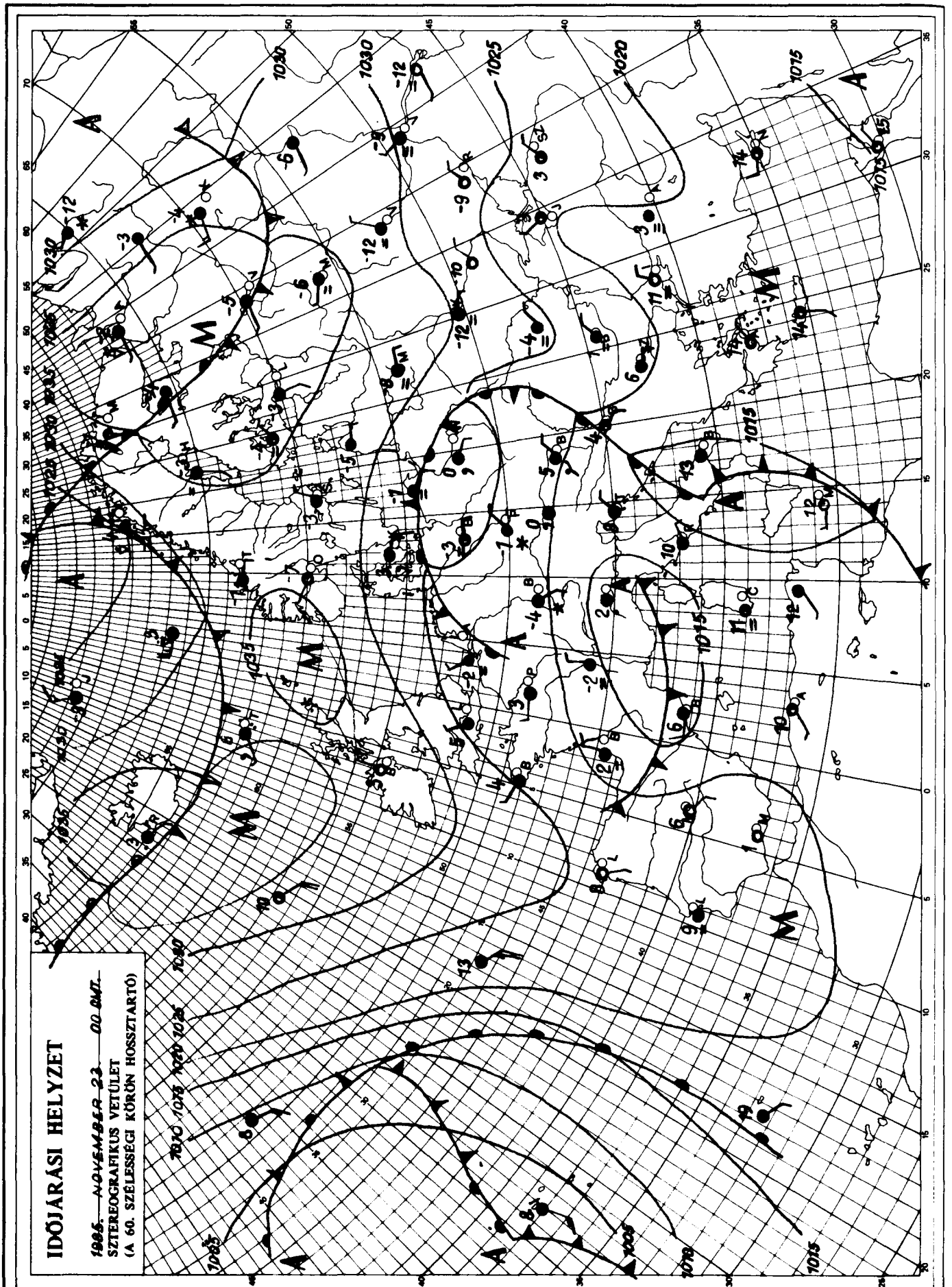

KIADJA: ORSZÁGOS METEOROLÓGIAI SZOLGÁLAT
Készíti: Központi Előrejelző Intézet Analízis- és Rövidtávú Prognózis Központja – T.: 273-018
Megjelenik naponként
Évi előfizetési díja: 2.200,- Ft. – Megrendelhető: 1024 Budapest, II., Kitaibel Pál u. 1. – T.: 353-500
Kiadásért felel: az OMSZ elnöke – Szerkesztésért felel: a KEI igazgatója

Jelmagyarázat a havi mellékletben

IDŐJÁRÁSI NAPIJELENTÉS

ЕЖЕДНЕВНЫЙ МЕТЕОРОЛОГИЧЕСКИЙ БЮЛЛЕТЕНЬ · DAILY WEATHER REPORT
BULLETIN QUOTIDIEN DE TEMPS · TÄGLICHER WETTERBERICHT

98. évfolyam 328. szám. + Budapest + 1985. november 24. vasárnap

Az időjárási helyzet és a várható időjárás:

Mediterrán ciklonok hatására Dél- és Közép-Európában változatos, csapadékos az idő. A déli áramlattal érkező, viszonylag enyhe, páradús levegő keveredik az északi eredetü hideg léghullámmal. Az Appennini-félszigeten, az Adriai-tenger partvidékén, valamint a szárazföld belsejében többfelé esik az eső, a magasabban fekvő területeken pedig szórványosan havas eső, hó hullik. Ugyancsak gyakran havazik a Skandináv-félsziget, továbbá a Szovjetunió északi részén. Valószinü, hogy az elkövetkező időszakban a Kárpát-medencében lehülés kezdődik. Ujabb csapadék várható.

Magyarországon szombaton túlnyomóan borult volt az ég. Napközben elszórtan volt eső, később - az esti óráktól - egyre többfelé eredt el az eső, helyenként hó is hullott. A vasárnap reggelig lehullott csapadék mennyisége a Dunántúlon 4 és 19 mm, keleten, északkeleten azonban csapadéknyom és 8 mm között alakult. Szombaton a hőmérséklet csúcsértéke 1 és 11 fok között váltakozott, vasárnap hajnalra pedig 0, +5 fokig hült le a levegő. Ma délelőtt országszerte folytatódott a jobbára borult, erősen párás, sokfelé csapadékos idő. A hőmérséklet 11 órakor az országban 1 és 7 fok között alakult.

Ma 12 órakor Budapesten a hőmérséklet 4 fok, a tengerszintre átszámitott légnyomás 1016 mbar, gyengén süllyed.

Várható időjárás hétfő estig:

Ma túlnyomóan borult idő lesz, országszerte újabb csapadékkal: többnyire eső, északnyugaton és a hegyekben azonban havas eső, hó is valószinü.
Hétfőn nyugaton és északon időnként kissé csökken a felhőzet, ott szórványosan fordul elő havazás.
Másutt marad a borult, esős idő.
Országszerte erősen párás lesz a levegő.
A délkeleti szél időnként megerősödik.
Várható legalacsonyabb éjszakai hőmérséklet: -1, +3,
legmagasabb nappali hőmérséklet hétfőn: +1, +6 fok között alakul.

Bozóki István s.k.

A hőmérséklet napi középértéke és eltérése a sokévi átlagtól /Budapest belterületén/:

1985. XI. 23. 6,1°C +1,9°C

1871 óta ezen a napon Budapesten előfordult

legmagasabb hőmérséklet: 18,1°C /1926/,
legalacsonyabb hőmérséklet: -8,7°C /1918/.

85.800.

LEGMAGASABB HŐMÉRSÉKLET

19 85. XI. 23.

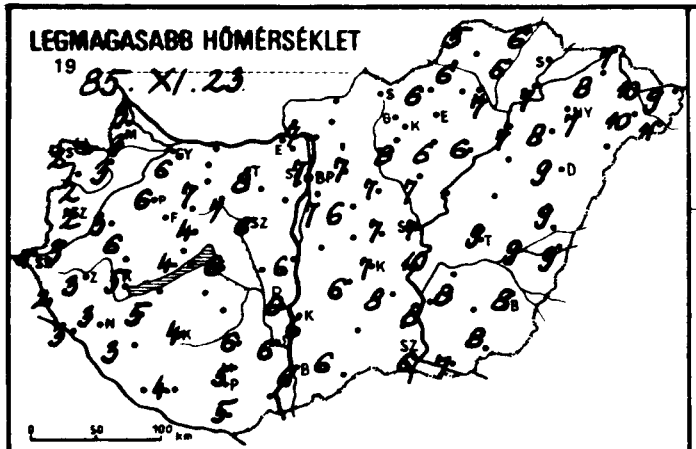

LEGALACSONYABB HŐMÉRSÉKLET

19 85. XI. 24.

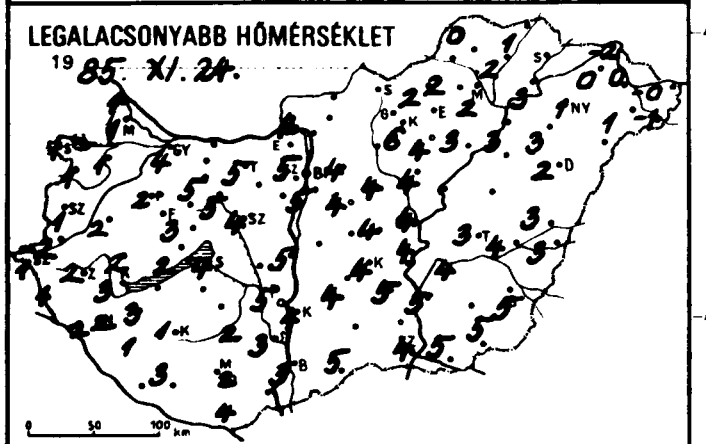

RADIÁCIÓS MINIMUM

19 85. XI. 24

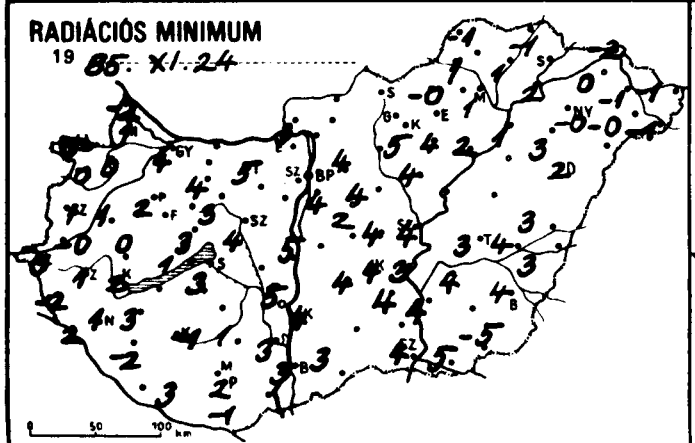

24 órás CSAPADÉKELOSZLÁS

19 85. XI. 23. 7 h -tól XI. 24. 7 h -ig.

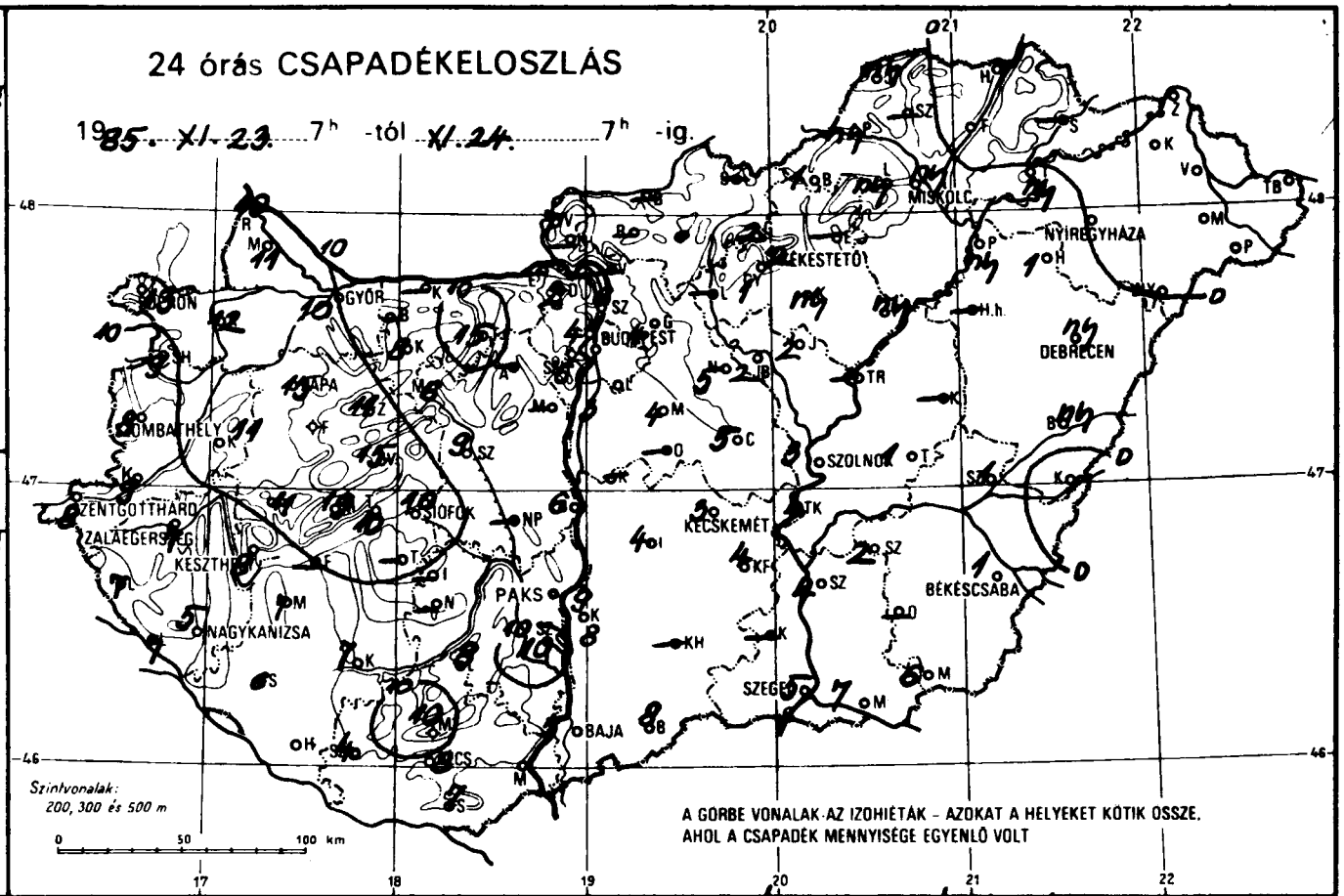

NAPFÉNYTARTAM

19 85. XI. 23.

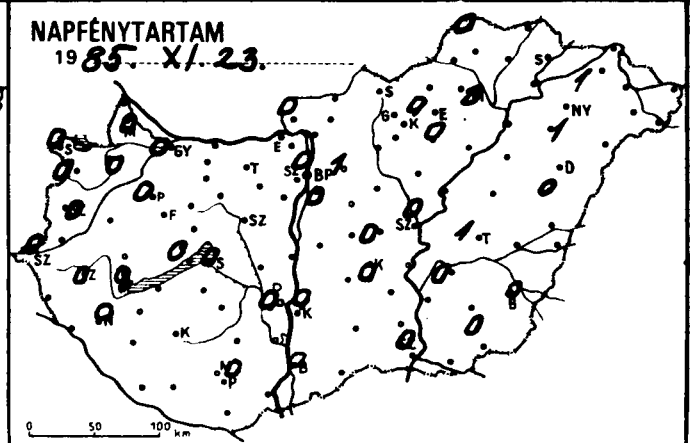

HÓVASTAGSÁG (cm)

19 85. XI. 24. 7 h

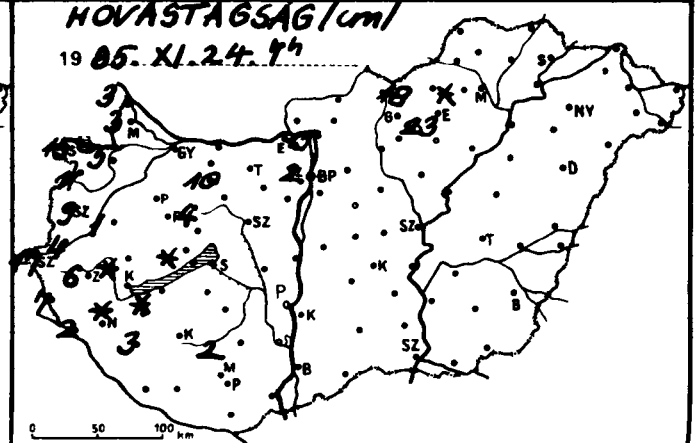

85.XI.24 07^h-ig az utolsó 24 óra adatai

állomás	csapadék (mm)	Hó cm	max. hőmérséklet	min. hőmérséklet	rad. min.	Előző nap napos órái
Győr	10 ≡		6	4	4	0
Kapuvár	12 =	5	3	1	0	0
Mosonmagyaróvár	11 ≡	3	3	1	1	0
Rajka	10	3	3	1	-2	
Sopron	13 ✱ ≡	15	2	1	0	0
Sopronhorpács	9 ≡	11	2	1	1	0
Káld	11	1	3	2	1	
Körmend	9	4	3	2	-0	
Szentgotthárd	8 ✱ ≡	17	1	1	0	0
Szombathely	8 ≡	9	2	1	1	0
Lenti	7 ≈	7	2	1	-2	
Letenye	7	2	3	2	2	
Nagykanizsa	5 ≡	folt	3	2	1	0
Zalaegerszeg	7 ≡	6	3	2	1	0
Farkasgyepű	-		-	-	-	
Keszthely	8		5	3	2	0
Mencshely	19 ≈	folt	4	2	1	0
Pápa	15 ≈		6	2	2	0
Sümeg	11 ≡	folt	6	2	0	
Tihany	10 ▽ =		5	4	3	
Veszprém	15 =	4	4	3	3	
Zirc	11 =	10	4	2	1	
Fonyód	-		-	-	-	
Homokszt. györgy	-		-	-	-	
Kaposvár	7		4	1	-1	
Marcali	7 =	folt	5	3	3	
Siófok	10 ≈		6	4	3	0
Somogyszob	6	3	3	1	-2	
Tab	-		-	-	-	
Bábolna	-		-	-	-	
Esztergom	-		-	-	-	
Kisbér	8 ≡		7	5	4	
Komárom	-		-	-	-	
Tatabánya	15		8	5	5	
Alcsútdoboz	-		-	-	-	
Dunaújváros	6		6	5	5	
Martonvásár	-		-	-	-	
Mór	6 ▽ =		7	5	3	
Nagyhörcsökp.	-		-	-	-	
Szabadbattyán	9 ≈		6	4	4	
Tregszemcse	-		-	-	-	
Lengyel	8 ≈		6	2	1	
Paks	9 ≈		6	5	5	0
Szekszárd	10 ≈		6	3	3	
Árpádtető	10 ≈	2	3	1	-0	
Mohács	-		-	-	-	
Pécs	8 ≈		5	2	2	0
Siklós	7 ≈		5	4	-1	
Szigetvár	4 =		4	3	3	
Budaörs	4 ≈		8	5	5	
Bp. Lőrinc	3 ≈		7	5	4	0
Bp. Met. Int.	4 =		7	5	-	0
Bp. Szab. hegy	6 ≡	2	4	4	4	
Cegléd	5 ≈		7	4	4	0
Dobogókő	2 ≈	15	3	2	2	
Gödöllő	4 ≈		7	4	4	1
Királyrét	-		-	-	-	
Monor	4 ≈		6	4	2	
Nagykáta	5		7	4	4	
Szentendre	6 ≈		8	5	5	

85.XI.24 07^h-ig az utolsó 24 óra adatai

állomás	csapadék (mm)	Hó cm	max. hőmérséklet	min. hőmérséklet	rad. min.	Előző nap napos órái
Vác	-		-	-	-	
Vámosmikola	7 ≈		7	4	3	0
Baja	7		6	3	3	0
Bácsalmás	8 ≈		6	5	3	
Izsák	4 ≈		6	4	4	
Kalocsa	8		6	4	4	0
Kecskemét	3 ≈		7	4	4	0
Kiskunfélegyháza	4 ≈		8	5	4	
Kiskunhalas	-		-	-	-	
Kunszentmiklós	-		-	-	-	
Tiszakécske	4 ≈		10	4	3	
Balassagyarmat	-		-	-	-	
Romhány	-		-	-	-	
Salgótarján	-		-	-	-	
Eger	-		-	-	-	
Galyatető	2 ≈	18	4	1	1	
Gyöngyös	1 ≈		8	6	5	
Kékestető	2 ≈	23	2	1	0	0
Kompolt	ny		6	4	4	0
Lőrinci	-		-	-	-	
Poroszló	ny		6	3	2	
Jászapáti	2 ≈		7	4	4	
Jászberény	2 ≈		7	4	4	
Karcag	-		-	-	-	
Szolnok	3 ≈		7	4	4	0
Tiszaroff	-		-	-	-	
Túrkeve	1 =		9	3	3	1
Kistelek	-		-	-	-	
Makó	7 ≈		7	5	5	
Szeged	5 =		6	4	4	0
Szentes	4		8	5	4	
Borsodnádasd	1 ≈		6	2	-0	
Függő	• ≈		6	2	1	
Hidasnémeti	• ≈		6	1	-1	
Jósvafő	ny ≈		5	0	-1	0
Lillafüred	ny ≈	folt	6	2	1	
Miskolc	ny =		7	2	1	0
Putnok	ny ≈		6	2	1	
Sárospatak	-		-	-	-	
Szendrőlád	-		-	-	-	
Tokaj	ny		7	3	2	
Kisvárda	• ≈		8	0	0	1
Mátészalka	• =		10	1	-0	
Nyíregyháza	•		7	1	-0	1
Nyírlugos	-		-	-	-	
Pátyod	• ⊔		11	-1	-1	
Tiszabecs	• ≈		9	-0	-1	
Vásárosnamény	• ⊔		10	0	-1	
Záhony	• ⊔		7	-2	-2	
Berettyóújfalu	ny		9	3	3	
Debrecen	ny ≈		9	2	2	0
Hajdúdorog	1 ≈		8	3	3	
Hortobágy	-		-	-	-	
Körösszakál	•		9	3	3	
Polgár	ny ≈		7	3	1	
Békéscsaba	1 ≈		8	5	4	0
Mezőhegyes	6		8	5	5	0
Orosháza	-		-	-	-	
Szarvas	2 =		8	4	4	0
Szeghalom	1 =		9	4	4	

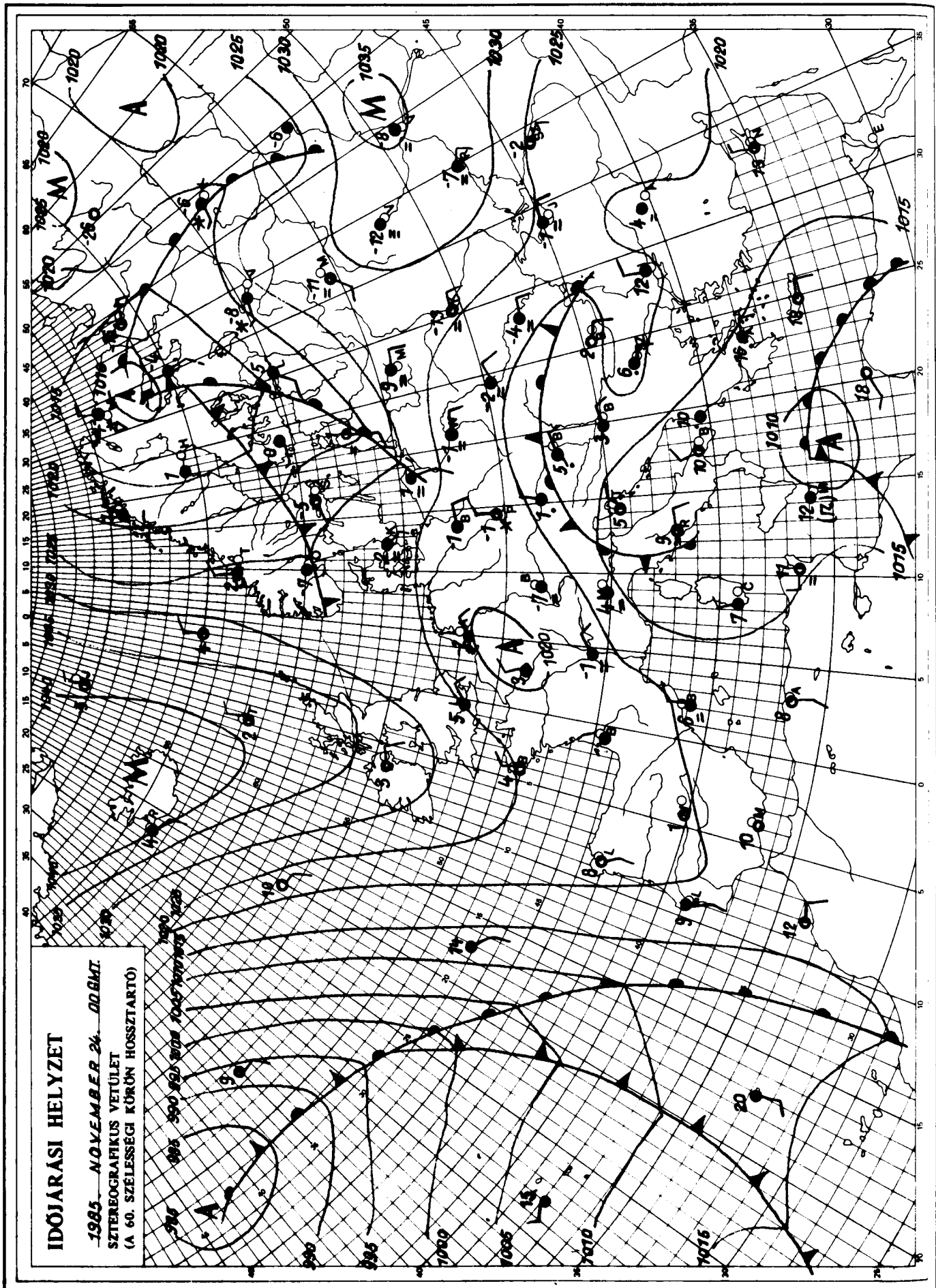

KIADJA: ORSZÁGOS METEOROLÓGIAI SZOLGÁLAT
Készíti: Központi Előrejelző Intézet Analízis- és Rövidtávú Prognózis Központja – T.: 273-018
Megjelenik naponként
Évi előfizetési díja: 2.200,-Ft. – Megrendelhető: 1024 Budapest, II., Kitaibel Pál u. 1. – T.: 353-500
Kiadásért felel: az OMSZ elnöke – Szerkesztésért felel: a KEI igazgatója

Jelmagyarázat a havi mellékletben.

IDŐJÁRÁSI NAPIJELENTÉS

ЕЖЕДНЕВНЫЙ МЕТЕОРОЛОГИЧЕСКИЙ БЮЛЛЕТЕНЬ · DAILY WEATHER REPORT
BULLETIN QUOTIDIEN DE TEMPS · TÄGLICHER WETTERBERICHT

98. évfolyam 329. szám. + Budapest + 1985. november 25. hétfő

Az időjárási helyzet és a várható időjárás:

Középpontjával a Földközi-tenger kelet medencéje fölött nagy kiterjedésü ciklon örvénylik. Hatására a Balkán-félszigeten, az Alpok és a Kárpátok vidékén, valamint a Német-Lengyel-síkságon borult az ég, sok helyről jelentenek esőt, havas esőt, több helyen pedig havazik. A legmagasabb nappali hőmérséklet vasárnap Európa nagy részén több fokkal alacsonyabb volt, mint az évszaknak megfelelő átlag. Főként Kelet- és Észak-Európában télies az idő, ahol napközben sem emelkedik a hőmérséklet -2, -7 foknál magasabbra.

Hazánkban vasárnap erősen felhős, vagy borult, párás, helyenként napközben is ködös idő volt. Sokfelé esett az eső, főként északnyugaton, nyugaton és a hegyekben havas eső, hó. A lehullott csapadék mennyisége általában csapadéknyom és 10 mm között váltakozott, de egy-két helyen elérte a 11 mm-t is. A hőmérséklet csúcsértéke 1, 8 fok között alakult. Hétfő hajnalra 0, +5 fokig hült le a levegő. Ma délelőtt folytatódott a jobbára borult, néhány helyen ködös idő. Szórványosan volt eső, szitálás, nyugaton, északnyugaton havas eső, hó. A hőmérséklet 11 órakor 1, és 5 fok között volt.

Ma 12 órakor Budapesten a hőmérséklet 4 fok, a tengerszintre átszámitott légnyomás 1008 mbar, alig változik.

Várható időjárás kedd estig:

Előbb folytatódik a borult, párás idő. Sokfelé várható - többnyire kisebb -, keleten néhol jelentősebb - csapadék. Északon és nyugaton főként hó, keleten és délen főként eső. Később felszakadozik a felhőzet, átmenetileg tovább élénkül, erősödik, majd gyengül az északi szél. A felhőátvonulást futó hózáporok kisérik.
Várható legalacsonyabb éjszakai hőmérséklet: -2, +3 fok között,
legmagasabb nappali hőmérséklet kedden: 0, +5 fok között alakul.

Török Dénes s.k.

TÁVOLABBI KILÁTÁSOK SZERDÁTÓL-SZOMBATIG:

Megnövekvő felhőzet, elsősorban a déli és keleti megyékben várható havazás. Az időszak végén lehülés. Legalacsonyabb hajnali hőmérséklet eleinte -4, +1, később -7, -2 fok között várható. Legmagasabb nappali hőmérséklet: 0, +5 fok között lesz. Jelentős mennyiségü /legalább 5 mm napi/ csapadék az ország területének 60 százalékán várható az időszak közepén.

KÖZÉPTÁVÚ ELŐREJELZŐ CSOPORT

A hőmérséklet napi középértéke és eltérése a sokévi átlagtól /Budapest belterületén/.

1985. XI. 24. 5,6°C +1,7°C

1871 óta ezen a napon Budapesten előfordult

legmagasabb hőmérséklet: 17,5°C /1984/,
legalacsonyabb hőmérséklet: -9,6°C /1918/.

85.801.

LEGMAGASABB HŐMÉRSÉKLET

19 85. XI. 24.

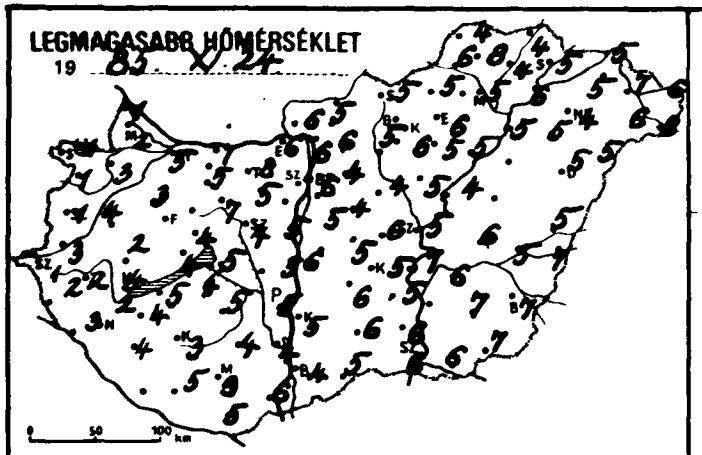

LEGALACSONYABB HŐMÉRSÉKLET

19 85. XI. 25.

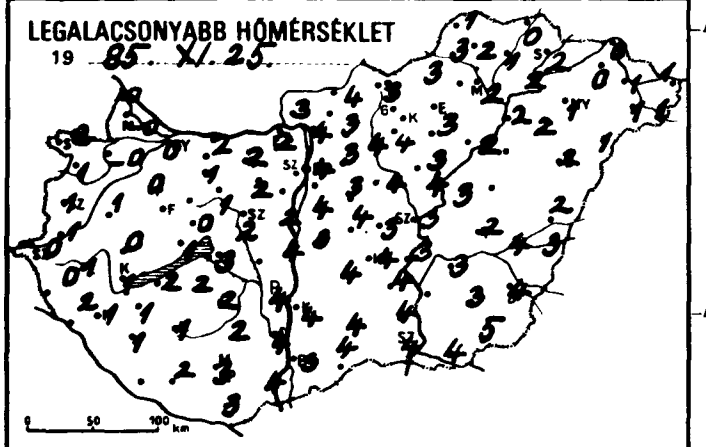

RADIÁCIÓS MINIMUM

19 85. XI. 25.

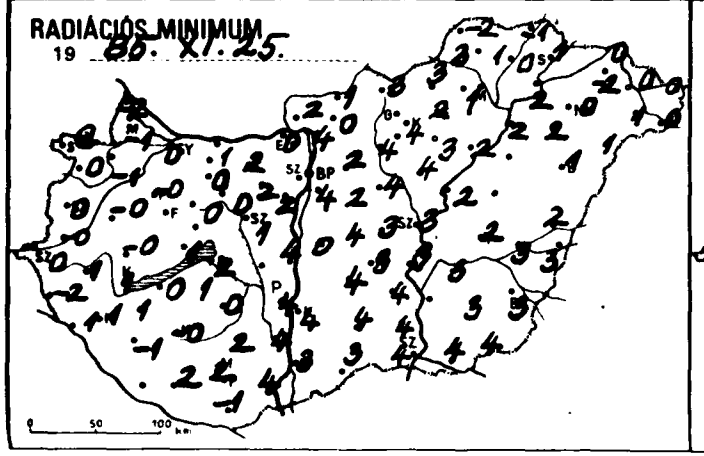

24 órás CSAPADÉKELOSZLÁS

19 85. XI. 24. 7h -tól XI. 25. 7h -ig.

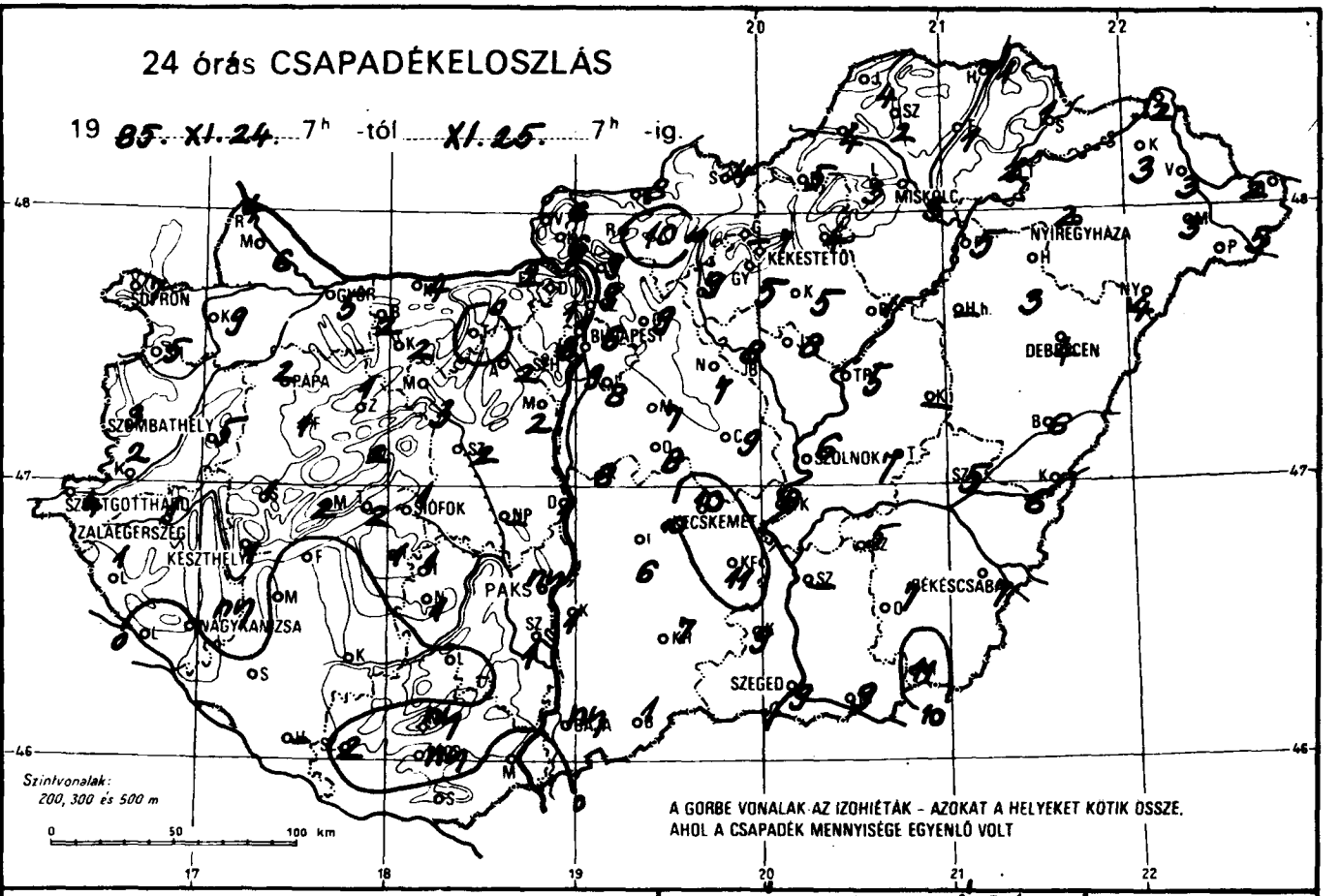

NAPFÉNYTARTAM

19 85. XI. 24.

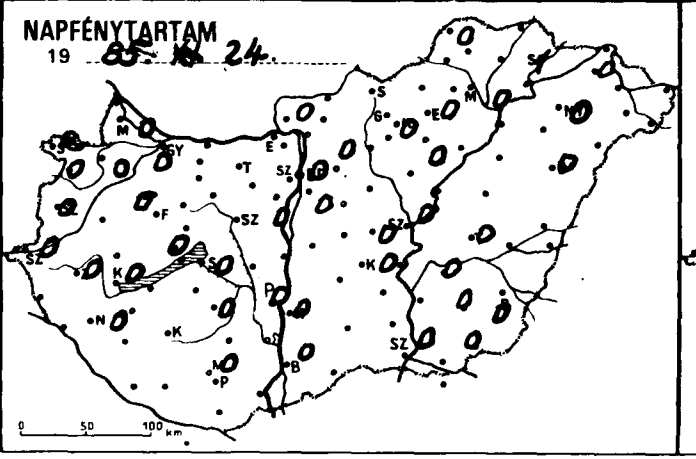

HÓVASTAGSÁG (cm)

19 85. XI. 25. 7h

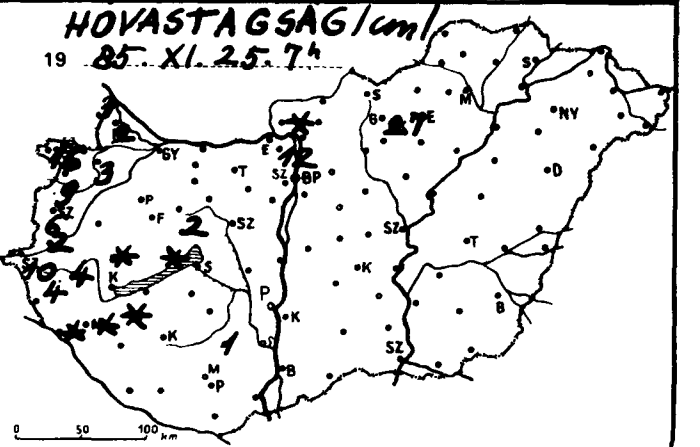

19 85.XI.25 ^{07} h-ig az utolsó 24 óra adatai						Előző nap napos órái
állomás	csapadék (mm)	Hó cm	max. hőmérséklet	min. hőmérséklet	rad. min.	
Győr	5 ✱ ≡		5	0	0	0
Kapuvár	9 ≡	3	3	-0	-1	0
Mosonmagyaróvár	6	2	2	-0	-1	0
Rajka	4 ✱	3	1	0	-2	
Sopron	7 ✱ ≡	16	1	0	0	0
Sopronhorpács	5 ✱ ≡	9	1	1	0	0
Káld	5 ✱		4	1	-0	
Körmend	2	2	3	1	-0	
Szentgotthárd	4 ✱ ≡	10	1	0	0	0
Szombathely	3 ≡	6	1	1	0	0
Lenti	1 ≡	4	2	0	-?	
Letenye	• ≡	folt	3	2	1	
Nagykanizsa	ny ≡	folt	2	1	1	0
Zalaegerszeg	1 ✱ ≡	4	2	1	1	0
Farkasgyepű	1 ≡		5	-1	-1	
Keszthely	1 ≈		4	1	1	0
Mencshely	2 ≈	folt	2	-1	-1	0
Pápa	2 ≡		3	0	-0	0
Sümeg	1 ≈	folt	2	0	-0	
Tihany	2 ≈		4	1	1	
Veszprém	2 ≈	2	4	0	0	
Zirc	1 ≈	8	4	-1	-1	
Fonyód	•		5	2	0	
Homokszt. györgy	-		-	-	-	-
Kaposvár	•		3	1	-0	
Marcali	• ≡	folt	4	1	1	
Siófok	1		5	3	2	0
Somogyszob	•	2	4	1	-1	
Tab	1 ≈		4	2	1	
Bábolna	2 ≈		5	1	1	
Esztergom	2 ≈		6	2	0	
Kisbér	2 ≈		5	1	0	
Komárom	4		7	2	1	
Tatabánya	•		8	2	2	
Alcsútdoboz	2 ≈		5	2	2	
Dunaújváros	1		5	4	4	
Martonvásár	2 ≈		5	2	2	0
Mór	3 ≈		7	1	0	
Nagyhörcsökp.	-		-	-	-	
Szabadbattyán	2 ≈		4	2	1	
Iregszemcse	1 ≈		5	2	0	0
Lengyel	• ≈	1	4	2	2	
Paks	ny ≈		5	4	4	0
Szekszárd	1 ≈		4	4	4	
Árpádtető	ny ≈		2	1	1	
Mohács	• ≈		6	4	4	
Pécs	ny ≈		3	3	2	0
Siklós	• ≈		5	3	-1	
Szigetvár	2 ≈		5	2	2	
Budaörs	9 ≈		5	4	3	
Bp. Lőrinc	8 ✱ ≈		5	4	4	0
Bp. Met. Int.	6 ≈		6	4	-	0
Bp. Szab. hegy	8 ≈		4	1	-0	
Cegléd	9 ≈		6	3	3	0
Dobogókő	1 ✱ ≈	12	2	1	0	
Gödöllő	9 ≈		4	3	2	0
Királyrét	6 ≈	folt	4	1	-1	
Monor	7 ≈		4	3	2	
Nagykáta	7 ≈		4	4	4	
Szentendre	9 ≈		6	4	4	

19 85.XI.25 ^{07} h-ig az utolsó 24 óra adatai						Előző nap napos órái
állomás	csapadék (mm)	Hó cm	max. hőmérséklet	min. hőmérséklet	rad. min.	
Vác	9 ≈		6	4	4	
Vámosmikola	6 ≈		6	3	2	0
Baja	ny ≈		4	3	3	0
Bácsalmás	1 ≈		5	4	3	
Izsák	6 ≈		6	4	4	
Kalocsa	1 ≈		5	4	4	0
Kecskemét	10 ≈		5	4	3	0
Kiskunfélegyháza	11 ≈		5	4	4	
Kiskunhalas	7 ≈		6	4	4	
Kunszentmiklós	8 ≈		6	3	0	
Tiszakécske	8 ≈		7	3	3	
Balassagyarmat	8 ≈		5	4	1	
Romhány	10		6	3	0	
Salgótarján	4 ≈		5	3	3	
Eger	4 ≈		6	3	2	0
Galyatető	-		-	-	-	
Gyöngyös	5 ≈		6	4	4	
Kékestető	7 ✱ ≈	27	1	0	0	0
Kompolt	5		5	3	3	0
Lőrinci	9 ≈		5	4	4	
Poroszló	1 ≈		5	2	2	
Jászapáti	8 ≈		5	4	4	
Jászberény	8 ≈		5	4	4	
Karcag	6 ≈		5	3	3	
Szolnok	6 ≈		5	3	3	0
Tiszaroff	5 ≈		4	3	2	
Túrkeve	7 ≈		6	2	2	0
Kistelek	9 ≈		6	4	4	
Makó	9		6	4	4	
Szeged	9		6	4	4	0
Szentes	-		-	-	-	
Borsodnádasd	5 ✱ ≈		5	3	3	
Fügöd	1		4	1	0	
Hidasnémeti	1 ≈		4	0	-1	
Jósvafő	4 ≈		4	1	-2	0
Lillafüred	3 ≈		6	1	1	
Miskolc	3 ≈		5	2	1	0
Putnok	4 ≈		6	3	3	
Sárospatak	1		5	2	1	1
Szendrőlád	2 ≈		8	2	1	
Tokaj	2 ≈		6	2	2	
Kisvárda	3 ≈		5	0	-2	0
Mátészalka	3		6	1	1	
Nyíregyháza	2 ≈		4	1	0	0
Nyírlugos	4 ≈		5	1	1	
Pátyod	5 ✱		8	1	0	
Tiszabecs	2		6	1	0	
Vásárosnamény	3 ≈		7	1	0	
Záhony	2 ≈		5	0	0	
Berettyóújfalu	6		5	2	2	
Debrecen	4 ≈		5	2	1	0
Hajdúdorog	3 ≈		5	2	2	
Hortobágy	-		-	-	-	
Körösszakál	6		7	3	3	
Polgár	5 ≈		5	2	2	
Békéscsaba	7 ≈		7	4	3	0
Mezőhegyes	11		7	5	4	0
Orosháza	7 ≈		7	3	3	0
Szarvas	5 ≈		6	3	3	0
Szeghalom	5 ≈		5	4	3	

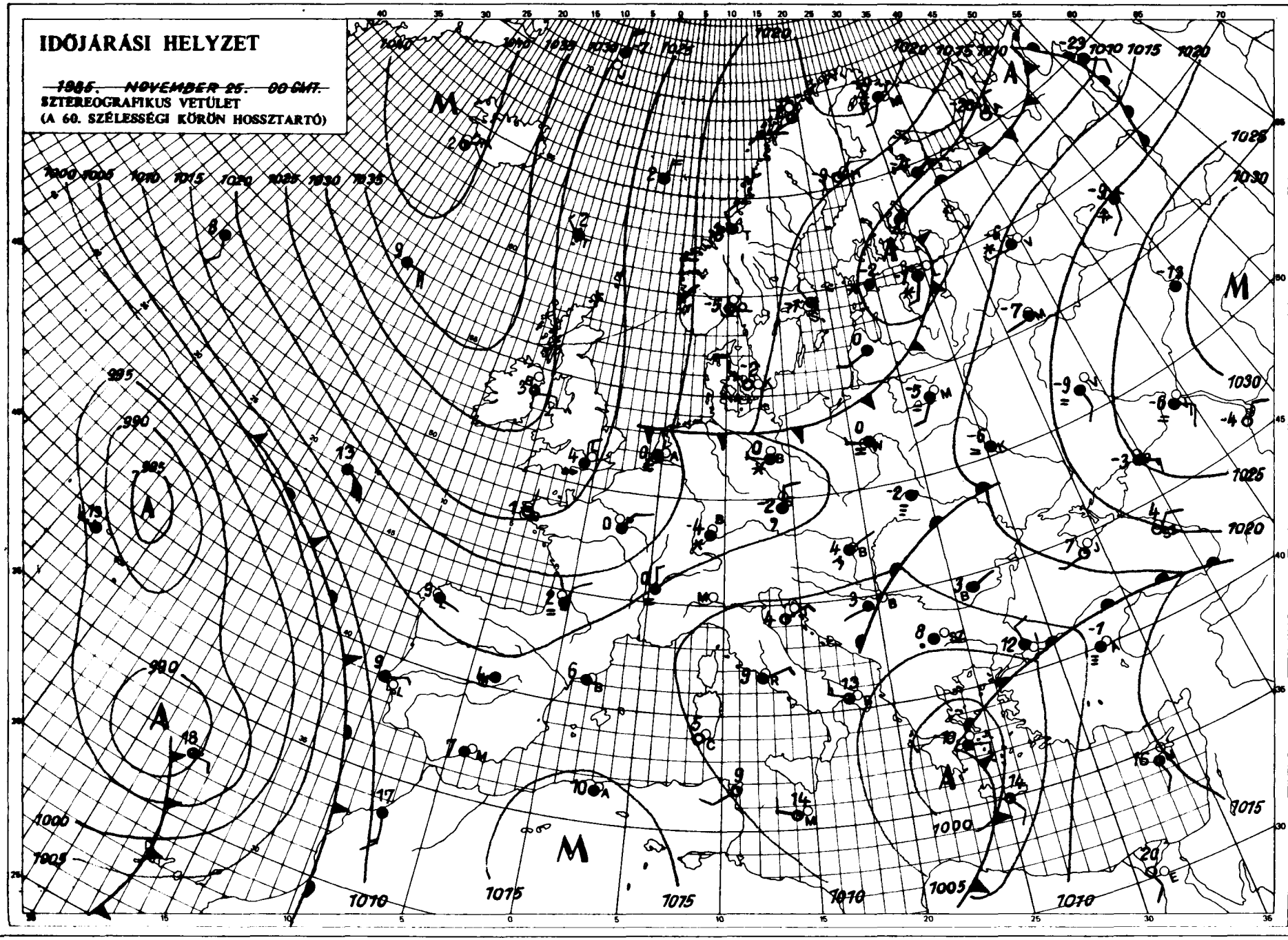

KIADJA: ORSZÁGOS METEOROLÓGIAI SZOLGÁLAT
Készült: Központi Előrejelző Intézet Analízis- és Rövidtávú Prognózis Központja – T.: 273-018
Megjelenik naponként
Évi előfizetési díja: 2.200.-Ft. – Megrendelhető: 1024 Budapest, II., Kitaibel Pál u. 1. – T.: 353-500
Kiadásért felel: az OMSZ elnöke – Szerkesztésért felel: a KEI igazgatója
Jelmagyarázatot a havi mellékletben.

IDŐJÁRÁSI NAPIJELENTÉS

ЕЖЕДНЕВНЫЙ МЕТЕОРОЛОГИЧЕСКИЙ БЮЛЛЕТЕНЬ • DAILY WEATHER REPORT
BULLETIN QUOTIDIEN DE TEMPS • TÄGLICHER WETTERBERICHT

98. évfolyam 330. szám. + Budapest + 1985. november 26. kedd

Az időjárási helyzet és a várható időjárás:

Kontinsnsünk nagy részén változékony, gyakorta csapadékos az időjárás. Az Ibériai, és Appennini-félsziget, valamint a Fekete-tenger térségében alacsony nyomású légörvények helyezkednek el. Alacsony nyomású légörvények láncolata húzódik a Dél-Skandinávia, Balti-tenger, Fehér-tenger vonal mentén is. Az említett területeken csapadékos az időjárás, délen az eső esik, északon havazik. Grönland térségétől Nyugat-Európán át Közép-Európáig keskenyedő, magas nyomású légköri képződmény húzódik. Ennek peremén megkezdődött a hideg levegő beáramlása a Kárpát-medence térségébe. Ez a hideg, viszonylag száraz levegő lesz szerda estig időjárásunk meghatározója.

Magyarországon hétfőn borult, párás, helyenként tartósan ködös idő volt, országszerte hullott - többnyire jelentéktelen mennyiségü csapadék, az Északi-Középhegység térségében mérték a legtöbbet, 2, 4 mm-t. Nyugaton és északon szállingózott a hó, keleten, északkeleten az eső esett. A hőmérséklet csúcsértéke 1, 6 fok között alakult. Ma hajnalra -2, +1 fok közé csökkent a hőmérséklet. Kedden délelőtt az ország nagyobb részén felszakadozott a felhőzet, csapadékról nem érkezett jelentés, a keleti, északkeleti országrészben csupán vékonyodott, de nem szakadozott fel a felhőzet, kisebb havazás, havas eső többfelé előfordult. A hőmérséklet 11 órakor -1, +2 fok között volt.

Ma 12 órakor Budapesten a hőmérséklet +1 fok, a tengerszintre átszámitott légnyomás 1008 mbar, alig változik.

Várható időjárás szerda estig:

Átmenetileg mindenütt fölszakad a felhőzet.
Szerdán főként délen és keleten várható erős felhősödés, valamint havazás.
A keleties szél szerdán napközben megélénkül, néhol megerősödik.
Várható legalacsonyabb éjszakai hőmérséklet: általában -1 és -6 fok között,
legmagasabb nappali hőmérséklet szerdán: 0 fok körül várható.

Pálmási Judit s.k.

A hőmérséklet napi középértéke és eltérése a sokévi átlagtól /Budapest belterületén/:

1985. XI. 25. 3,2°C +0,2°C

1871 óta ezen a napon Budapesten előfordult

legmagasabb hőmérséklet: 15,5°C /1984/,
legalacsonyabb hőmérséklet: -9,9°C /1965/.

85.802.

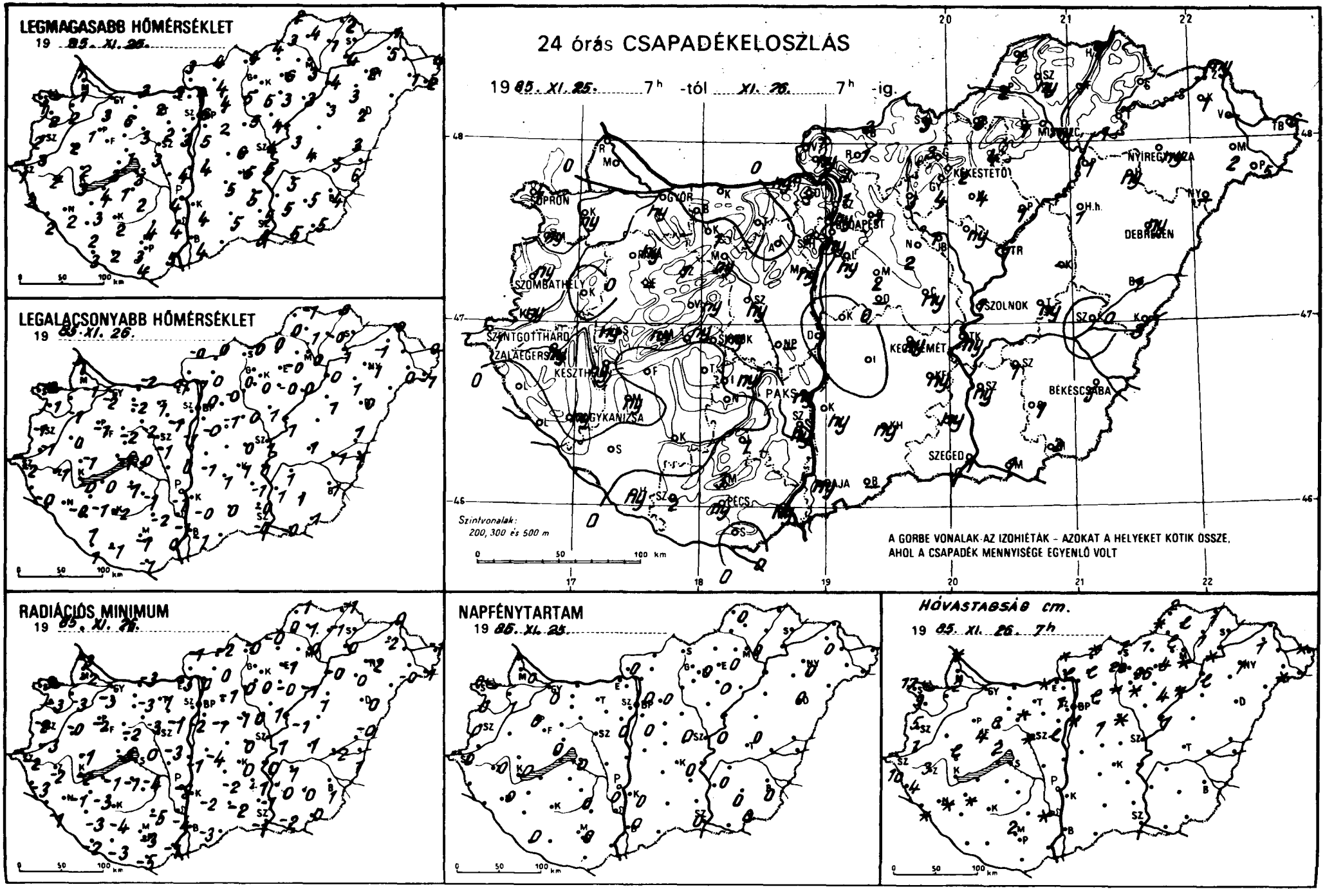
LEGMAGASABB HŐMÉRSÉKLET
19 85. XI. 25.
LEGALACSONYABB HŐMÉRSÉKLET
19 85. XI. 26.
24 órás CSAPADÉKELOSZLÁS
19 85. XI. 25. 7h -tól XI. 26. 7h -ig.
SOPRON
GYŐR
BUDAPEST
NYÍREGYHÁZA
KÉKESTETŐ
DEBRECEN
SZOMBATHELY
SZOLNOK
SZENTGOTTHÁRD
ZALAEGERSZEG
KESZTHELY
KECSKEMÉT
PAKS
BÉKÉSCSABA
SZEGED
PÉCS
Szintvonalak:
200, 300 és 500 m
A GÖRBE VONALAK AZ IZOHIÉTÁK - AZOKAT A HELYEKET KÖTIK ÖSSZE,
AHOL A CSAPADÉK MENNYISÉGE EGYENLŐ VOLT
RADIÁCIÓS MINIMUM
19 85. XI. 26.
NAPFÉNYTARTAM
19 85. XI. 25.
HÓVASTAGSÁG cm.
19 85. XI. 26. 7h

19 85.XI.26 07 h-ig az utolsó 24 óra adatai

állomás	csapadék (mm)	Hó cm	max. hőmérséklet	min. hőmérséklet	rad. min.	Előző nap napos órái
Győr	ny * ⌴		3	-2	-3	0
Kapuvár	ny * ≡		2	-1	-3	1
Mosonmagyaróvár	•	2	1	-1	-2	0
Rajka	°	folt	1	-1	-3	
Sopron	1 * ≡	17	1	-2	-3	0
Sopronhorpács	ny * ≡	9	2	-1	-3	0
Káld	•		2	0	-0	
Körmend	ny *	1	3	-1	-3	
Szentgotthárd	1 * ≡	10	1	-2	-2	0
Szombathely	ny * ≡	5	2	-1	-2	0
Lenti	•	4	2	-0	-3	
Letenye	• ≡	folt	2	-0	-1	
Nagykanizsa	ny * ≡	folt	2	-0	-1	0
Zalaegerszeg	ny * ≡	3	2	-1	-2	0
Farkasgyepű	- * ≡	4	1	-3	-4	
Keszthely	ny * ⌴		3	-0	-2	0
Mencshely	ny *	folt	3	-2	-3	0
Pápa	ny * ⌴	lep.	1	-1	-2	0
Sümeg	ny * ≡	lep.	2	-1	-1	
Fihany	ny		3	-1	-3	
Veszprém	ny *	2	1	-2	-2	
Zirc	1 * ≡	8	-1	-3	-4	
Fonyód	•		4	0	-1	
Homokszt. györgy	ny * ⌴		3	-1	-2	0
Kaposvár	• ⌴		2	-2	-4	
Marcali	ny * ≡	folt	3	-1	-3	
Siófok	ny *		3	0	0	0
Somogyszob	•		2	1	-3	
Tab	•		1	-1	-1	
Bábolna	•		2	-2	-2	
Esztergom	ny * ≡	folt	3	-1	-3	
Kisbér	1 *		6	-2	-3	
Komárom	•		3	-2	-3	
Tatabánya	• ⌴		2	1	1	
Alcsútdoboz	• ⌴		2	-1	-1	
Dunaújváros	•		4	0	-1	
Martonvásár	ny , ≡	lep.	3	-1	-2	0
Mór	ny	folt	3	-2	-3	
Nagyhörcsökp.	-		-	-	-	
Szabadbattyán	ny ≡	folt	3	-1	-3	
Tregszemcse	ny * ⌴		2	-1	-4	0
Lengyel	1 * ≡		4	-2	-5	
Paks	ny * ≡		4	-1	-3	0
Szekszárd	ny * ≡	folt	4	-1	-4	
Árpádtető	3 * ≡	2	1	-2	-3	
Mohács	ny		5	0	-1	
Pécs	ny * ⌴		3	-1	-3	0
Siklós	• ≡		4	-1	-5	
Szigetvár	2 * ≡		2	-1	-3	
Budaörs	ny * ≡	folt	4	0	-0	
Bp. Lőrinc	ny * ≡		5	-0	-1	0
Bp. Met. Int.	ny * ≡		6	0	-	0
Bp. Szab. hegy	1 *	1	1	-2	-4	
Cegléd	ny , ≡		6	0	0	0
Dobogókő	-		-	-	-	
Godöllő	1 * ≡	lep.	4	-0	-1	0
Királyrét	ny * ≡	lep.	4	1	-1	
Monor	2 * ≡	1	2	-1	-1	
Nagykáta	2 * ≡	folt	5	0	0	
Szentendre	1 ≡		5	1	0	

19 85.XI.26 07 h-ig az utolsó 24 óra adatai

állomás	csapadék (mm)	Hó cm	max. hőmérséklet	min. hőmérséklet	rad. min.	Előző nap napos órái
Vác	1 * ≡		4	1	0	
Vámosmikola	1 * ≡	folt	3	-0	-1	0
Baja	ny * ≡		4	-1	-3	0
Bácsalmás	-		-	-	-	
Izsák	•		5	1	-2	
Kalocsa	ny *		4	-0	-2	0
Kecskemét	ny , ≡		5	1	0	0
Kiskunfélegyháza	ny ,		5	-1	-1	
Kiskunhalas	ny ≡		5	0	-2	
Kunszentmiklós	• ≡		4	-1	-4	
Tiszakécske	ny , ≡		6	1	0	
Balassagyarmat	2 * ≡	folt	4	0	-2	
Romhány	1 *	lep.	4	0	0	
Salgótarján	3 * ≡	1	4	-0	-0	
Eger	4 * ≡	4	6	-0	-1	0
Galyatető	3 * ≡	20	0	-4	-5	
Gyöngyös	4 *	folt	5	0	0	
Kékestető	2 * V	26	0	-4	-5	0
Kompolt	4 * ≡	4	3	-0	-0	0
Lőrinci	3 * ≡	folt	5	0	0	
Poroszló	1 *	folt	3	0	-1	
Jászapáti	ny ≡		4	1	1	
Jászberény	1 ≡		4	1	1	
Karcag	-		-	-	-	
Szolnok	1 , ≡		4	1	1	0
Tiszaroff	1 * ≡	1	3	1	-1	
Túrkeve	ny ≡		4	1	1	0
Kistelek	ny , ≡		5	-0	-1	
Makó	1 ⌴		5	-0	-2	
Szeged	1 , ≡		5	-0	-1	0
Szentes	ny ,		5	1	0	
Borsodnádasd	3 * ≡	1	4	0	-0	
Füged	1 * ≡	1	1	-0	-1	
Hidasnémeti	1 * ≡	1	2	0	-1	
Jósvafő	1 * ≡	2	2	-1	-1	0
Lillafüred	1 * ≡	lep.	3	0	0	
Miskolc	ny * ≡	folt	3	0	0	0
Putnok	2 * ≡	folt	3	0	0	
Sárospatak	-		-	-	-	-
Szendrőlád	ny * ≡	lep.	4	1	1	
Tokaj	1 * ≡	folt	4	1	0	
Kisvárda	1 * ≡	1	5	-1	-2	0
Mátészalka	2 *	folt	1	0	-0	
Nyíregyháza	ny *	1	2	-1	-2	0
Nyírlugos	-		-	-	-	
Pátyod	5 *		2	-1	-1	
Tiszabecs	6 V	folt	4	0	-1	
Vásárosnamény	-		-	-	-	
Záhony	ny * ≡		1	0	0	
Berettyóújfalu	1 V		3	1	-0	
Debrecen	ny * ≡		2	0	0	0
Hajdúdorog	ny * ≡		3	1	0	
Hortobágy	1		3	1	1	
Körösszakál	3		6	1	1	
Polgár	1 * ≡	lep.	4	0	-0	
Békéscsaba	5 * ≡		4	1	1	0
Mezőhegyes	2		5	1	0	0
Orosháza	1 , ≡		5	1	0	0
Szarvas	1 ≡		5	1	1	0
Szeghalom	• ≡		5	-1	-2	

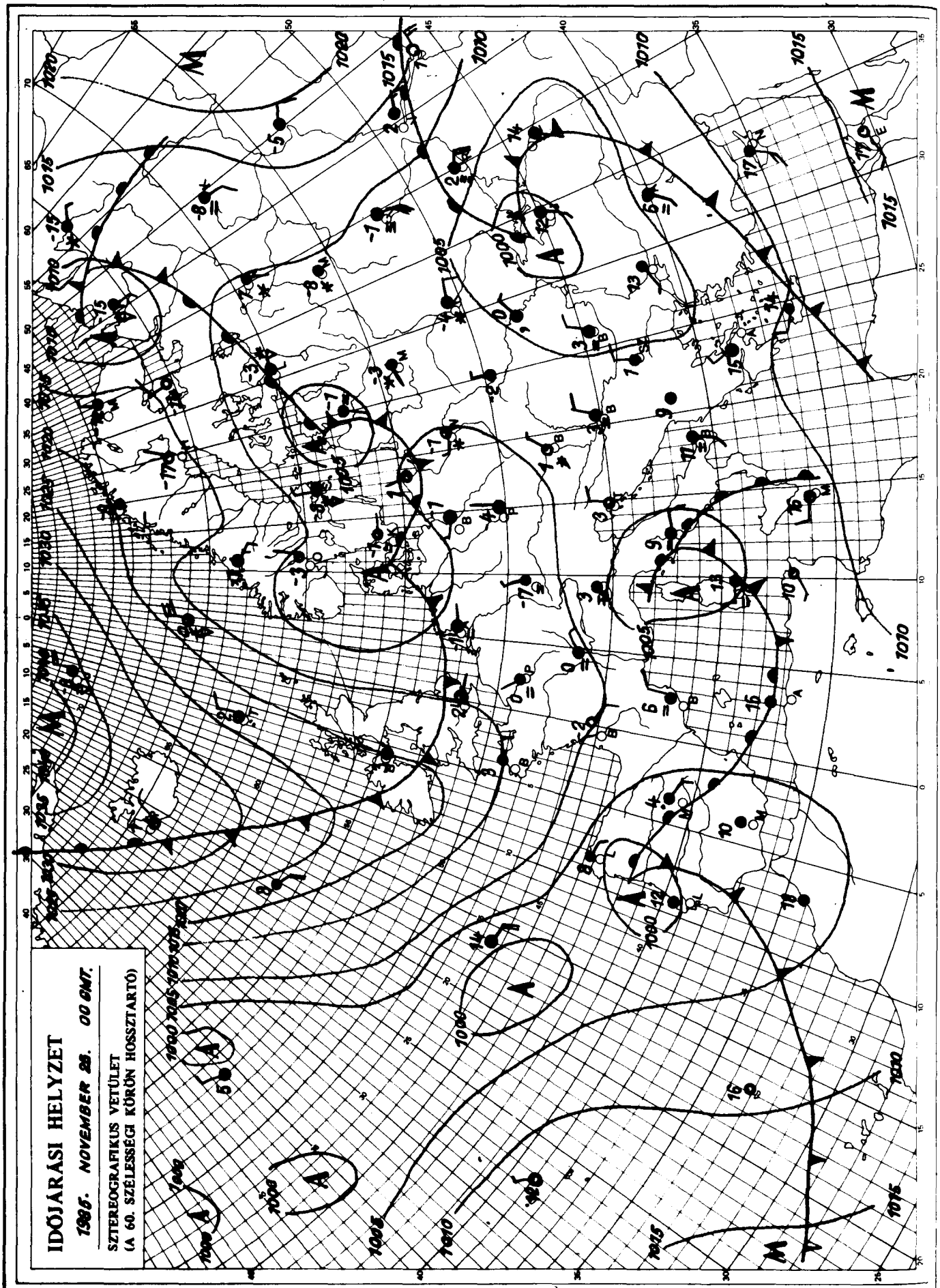

KIADJA: ORSZÁGOS METEOROLÓGIAI SZOLGÁLAT
Készíti: Központi Előrejelző Intézet Analízis- és Rövidtávú Prognózis Központja – T.: 273-018
Megjelenik naponként
Évi előfizetési díja: 2.200,- Ft. – Megrendelhető: 1024 Budapest, II., Kitaibel Pál u. 1. – T.: 353-500
Kiadásért felel: az OMSZ elnöke – Szerkesztésért felel: a KEI igazgatója

Jelmagyarázat a havi mellékletben

IDŐJÁRÁSI NAPIJELENTÉS

ЕЖЕДНЕВНЫЙ МЕТЕОРОЛОГИЧЕСКИЙ БЮЛЛЕТЕНЬ • DAILY WEATHER REPORT
BULLETIN QUOTIDIEN DE TEMPS • TÄGLICHER WETTERBERICHT

98. évfolyam 331. szám. + Budapest + 1985. november 27. szerda

Az időjárási helyzet és a várható időjárás:

Európa felett több, viszonylag kis kiterjedésü ciklon örvénylik. Közülük három érdemel említést. Az egyik a Szovjetunió európai területének időjárását alakitja, sokfelé okoz havazást, hófúvásokat, hideg téli időt. A másik ciklon a Balkán-félsziget felett található. Ennek hatására a Fekete-tenger partján, az Al-Duna vidékén, valamint a keleties Déli-Kárpátokban sokfelé csapadékos az idő. A harmadik ciklon középpontja a Skandináv-félszigettől délnyugatra volt szerda reggel. Várható, hogy a következő napokban ennek hatása lesz majd Magyarország időjárására is. A holnap estig terjedő időszakban ebből a hatásból egyelőre még csak kevés lesz megfigyelhető, párás, hideg marad az idő.

Magyarország keleti felén kedden borult volt az ég, szórványosan fordult elő jelentéktelen szitálás, hószállingózás. Másutt felszakadozott a felhőzet 2, 6 órára kisütött a nap. A legmagasabb nappali hőmérséklet 0 és +5 fok között volt. Szerda hajnalra a Baja-Sárospatak vonaltól északnyugatra mindenütt fagypont alá csökkent a hőmérséklet, -2, -7 fok közötti értékeket mértek. Ettől délkeletre +2, -1 fok között volt a legalacsonyabb hőmérséklet. Délelőtt általában erősen felhős volt az ég, foltokban köd is előfordult. 11 órakor -2, +2 fok között volt a hőmérséklet.

Ma 12 órakor Budapesten a hőmérséklet -1 fok, a tengerszintre átszámitott légnyomás 1010 mbar, alig változik.

Várható időjárás csütörtök estig:

Ma változóan felhős, párás idő várható, legfeljebb keleten jelentéktelen hószállingózással.
Holnap /csütörtökön/ ismét több lesz a felhő, főként az ország északi felében számithatunk több helyen kisebb havazásra.
Az esti óráktól többfelé képződik zúzmarás köd.
A köd egy része nappalra is megmarad.
Gyenge lesz a légmozgás.
Várható legalacsonyabb éjszakai hőmérséklet: -2, -7 fok között,
legmagasabb nappali hőmérséklet: általában 0, a ködös helyeken -3 fok körül.

H. Bóna Márta s.k.

A hőmérséklet napi középértéke és eltérése a sokévi átlagtól /Budapest belterületén/:

1985. XI. 26.	1,0°C	-1,8°C

1871 óta ezen a napon Budapesten előfordult

legmagasabb hőmérséklet:	14,2°C /1898/,
legalacsonyabb hőmérséklet:	-11,0°C /1884/.

85.803.

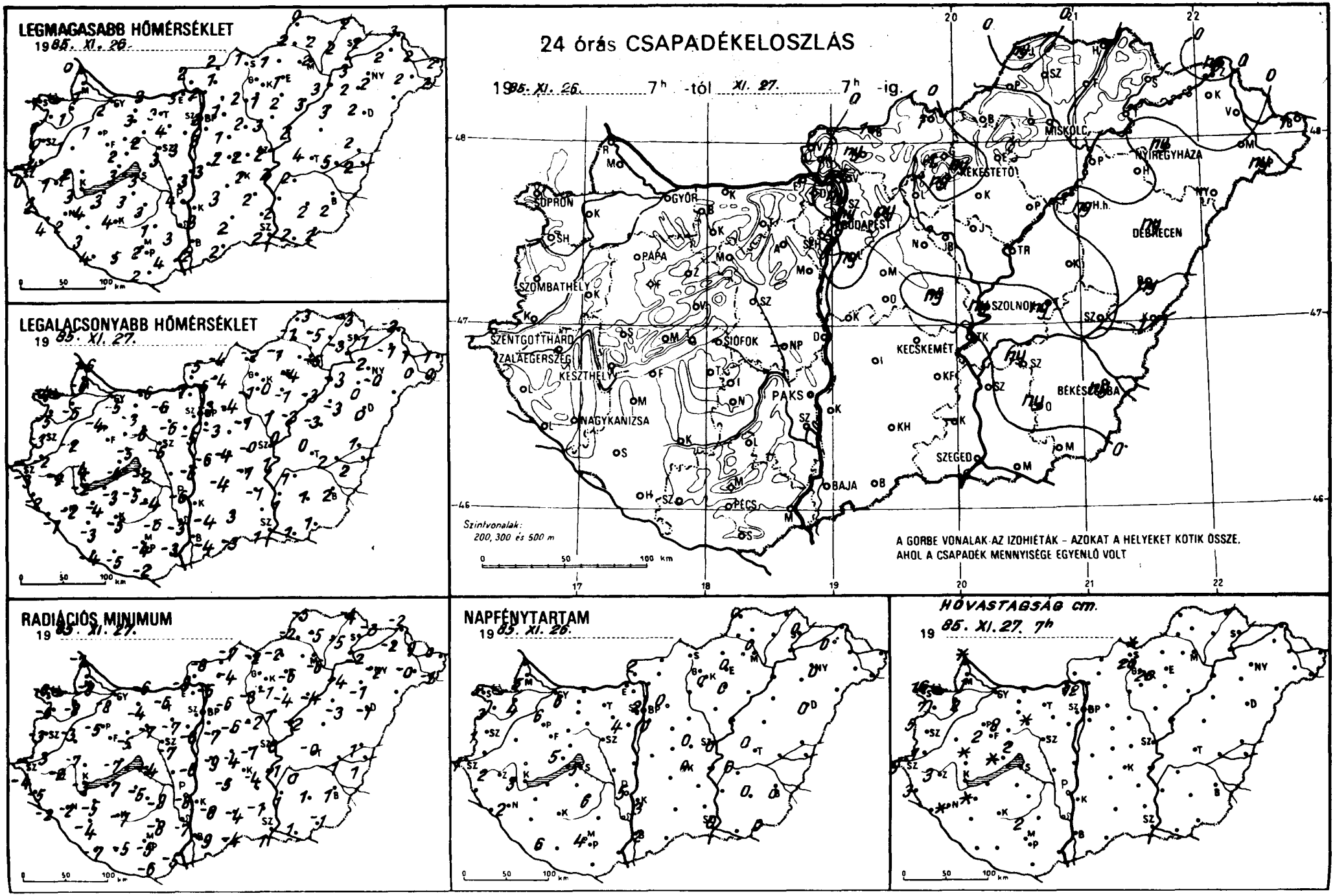
LEGMAGASABB HŐMÉRSÉKLET
1985. XI. 26.
LEGALACSONYABB HŐMÉRSÉKLET
1985. XI. 27.
24 órás CSAPADÉKELOSZLÁS
1985. XI. 26. 7h -tól XI. 27. 7h -ig.
SOPRON
GYŐR
BUDAPEST
MISKOLC
NYÍREGYHÁZA
KÉKESTETŐ
DEBRECEN
PAPA
SZOMBATHELY
SZOLNOK
SZENTGOTTHÁRD
ZALAEGERSZEG
KESZTHELY
SIÓFOK
KECSKEMÉT
PAKS
NAGYKANIZSA
BÉKÉSCSABA
SZEGED
BAJA
PÉCS
Szintvonalak:
200, 300 és 500 m
A GÖRBE VONALAK AZ IZOHIÉTÁK – AZOKAT A HELYEKET KÖTIK ÖSSZE,
AHOL A CSAPADÉK MENNYISÉGE EGYENLŐ VOLT
RADIÁCIÓS MINIMUM
1985. XI. 27.
NAPFÉNYTARTAM
1985. XI. 26.
HÓVASTAGSÁG cm.
1985. XI. 27. 7h

85.XI.27 ^{h}-ig az utolsó 24 óra adatai						Előző nap napos órái
állomás	csapadék (mm)	Hó cm	max. hőmérséklet	min. hőmérséklet	rad. min.	
Győr	• ∨		2	-5	-8	6
Kapuvár	• =	lep.	1	-5	-8	4
Mosonmagyaróvár	• ∨	1	1	-6	-8	5
Rajka	• ⊔	folt	0	-6	-7	
Sopron	•	16	-1	-4	-6	5
Sopronhorpács	• =	7	1	-5	-6	3
Káld	•		1	-2	-3	
Körmend	•	1	4	-2	-3	
Szentgotthárd	•	9	0	-3	-4	1
Szombathely	•	5	0	-3	-3	1
Lenti	• ≡	3	2	-2	-5	
Letenye	•		4	-1	-2	
Nagykanizsa	•	folt	2	-2	-2	2
Zalaegerszeg	•	3	1	-2	-2	2
Farkasgyepű	• ∨	2	0	-7	-9	
Keszthely	• ⊔		3	-2	-3	3
Mencshely	• ⊔	folt	0	-6	-7	5
Pápa	• ⊔		1	-4	-5	6
Sumeg	• ⊔	folt	2	-4	-7	
Tihany	• ⊔		3	-4	-7	
Veszprém	•	2	2	-5	-5	
Zirc	• ∨	8	-1	-7	-12	
Fonyód	• ⊔		3	-3	-7	
Homokszt. györgy	• ⊔		4	-4	-7	6
Kaposvár	• ⊔		4	-5	-7	
Marcali	• ⊔	folt	4	-4	-5	
Siófok	• ⊔		3	-2	-4	5
Somogyszob	•		3	-3	-4	
Tab	• ⊔		3	-5	-5	
Bábolna	•		2	-4	-7	
Esztergom	• ⊔		3	-7	-9	
Kisbér	• ⊔		3	-3	-4	
Komárom	• ⊔		3	-6	-6	
Tatabánya	• ⊔		3	-6	-6	
Alcsútdoboz	• ∨		4	-6	-7	
Dunaújváros	• ⊔		3	-6	-6	
Martonvásár	• ⊔		3	-5	-6	4
Mór	• =	folt	2	-6	-7	
Nagyhörcsökp.	--		-	-	-	
Szabadbattyán	• ⊔		3	-5	-7	
Tregszemcse	• ⊔		3	-4	-9	6
Lengyel	•		1	-6	-8	
Paks	• ⊔		4	-6	-8	5
Szekszárd	•		3	-3	-7	
Árpádtető	•	2	0	-5	-7	
Mohács	• ⊔		4	-3	-5	
Pécs	• ⊔		2	-4	-5	4
Siklós	• ⊔		2	-2	-6	
Szigetvár	• ⊔		5	-5	-5	
Budaörs	• ⊔		4	-5	-7	
Bp. Lőrinc	ny ⊔		3	-3	-7	0
Bp. Met. Int.	ny ≈		3	-3	-	2
Bp. Szab. hegy	•	1	0	-5	-6	
Cegléd	ny =		2	-0	-1	0
Dobogókő	• ∨	12	-2	-7	-8	
Gödöllő	ny ✱ ⊔		1	-4	-6	0
Királyrét	--		-	-	-	
Monor	• ≡		1	-3	-6	
Nagykáta	• ≡		2	-1	-2	
Szentendre	ny =		3	-5	-5	

85.XI.27 ^{h}-ig az utolsó 24 óra adatai						Előző nap napos órái
állomás	csapadék (mm)	Hó cm	max. hőmérséklet	min. hőmérséklet	rad. min.	
Vác	ny ≡		2	-5	-6	
Vámosmikola	• ⊔		2	-5	-8	2
Baja	• ⊔		2	-4	-9	2
Bácsalmás	• ⊔		2	-3	-4	
Izsák	• ⊔		3	-4	-5	
Kalocsa	• ⊔		3	-4	-8	3
Kecskemét	• ⊔		2	-1	-4	0
Kiskunfélegyháza	• =		2	-1	-1	
Kiskunhalas	• ⊔		2	-3	-4	
Kunszentmiklós	• ⊔		3	-6	-9	
Tiszakécske	• =		2	1	-1	
Balassagyarmat	1 ✱ ⊔		2	-4	-7	
Romhány	ny		1	-4	-4	
Salgótarján	1 ≡	folt	1	-2	-2	
Eger	•		1	-4	-6	0
Galyatető	1 ✱ ∨	20	-3	-5	-5	
Gyöngyös	ny ✱ =		1	0	-1	
Kékestető	ny ✱ ∨	26	-4	-6	-6	0
Kompolt	•		2	-1	-4	0
Lőrinci	• =		2	-1	-3	
Poroszló	• ⊔		3	-3	-4	
Jászapáti	• ≡		3	1	1	
Jászberény	• ≡		2	-1	-2	
Karcag	--		-	-	-	
Szolnok	ny ≈		2	0	0	0
Tiszaroff	• ≈		2	-1	-2	
Túrkeve	ny ≈		4	0	-0	0
Kistelek	--		-	-	-	
Makó	• ≡		2	1	1	
Szeged	• ≡		2	1	1	0
Szentes	• ≡		2	1	1	
Borsodnádasd	• =		1	-1	-2	
Füged	• ≡		2	-3	-5	
Hidasnémeti	• ≡		2	-3	-4	
Jósvafő	ny ✱ ⊔		0	-3	-5	0
Lillafüred	• ⊔		1	-4	-5	
Miskolc	• ⊔		2	-5	-6	0
Putnok	• ≡		2	-1	-2	
Sárospatak	•		2	-1	-3	0
Szendrőlád	• ≡		2	-5	-5	
Tokaj	•		3	-2	-2	
Kisvárda	• ≈		2	-1	-2	0
Mátészalka	• ⊔		2	0	-0	
Nyíregyháza	ny ✱ =		2	-0	-2	0
Nyírlugos	-		-	-	-	
Pátyod	ny ✱		2	-0	-1	
Tiszabecs	1 ✱ ≡		2	1	0	
Vásárosnamény	• =		2	1	0	
Záhony	ny ✱ ≈		3	-2	-2	
Berettyóújfalu	ny		2	1	1	
Debrecen	ny ✱ ≈		2	0	-1	0
Hajdúdorog	•		2	0	-1	
Hortobágy	ny ✱		3	-3	-3	
Körösszakál	1 ∿		2	2	1	
Polgár	• ≈		3	-3	-4	
Békéscsaba	ny ✱		2	2	1	0
Mezőhegyes	•		2	1	-1	0
Orosháza	ny =		2	1	1	0
Szarvas	ny ≈		2	1	0	0
Szeghalom	• =		5	2	-1	

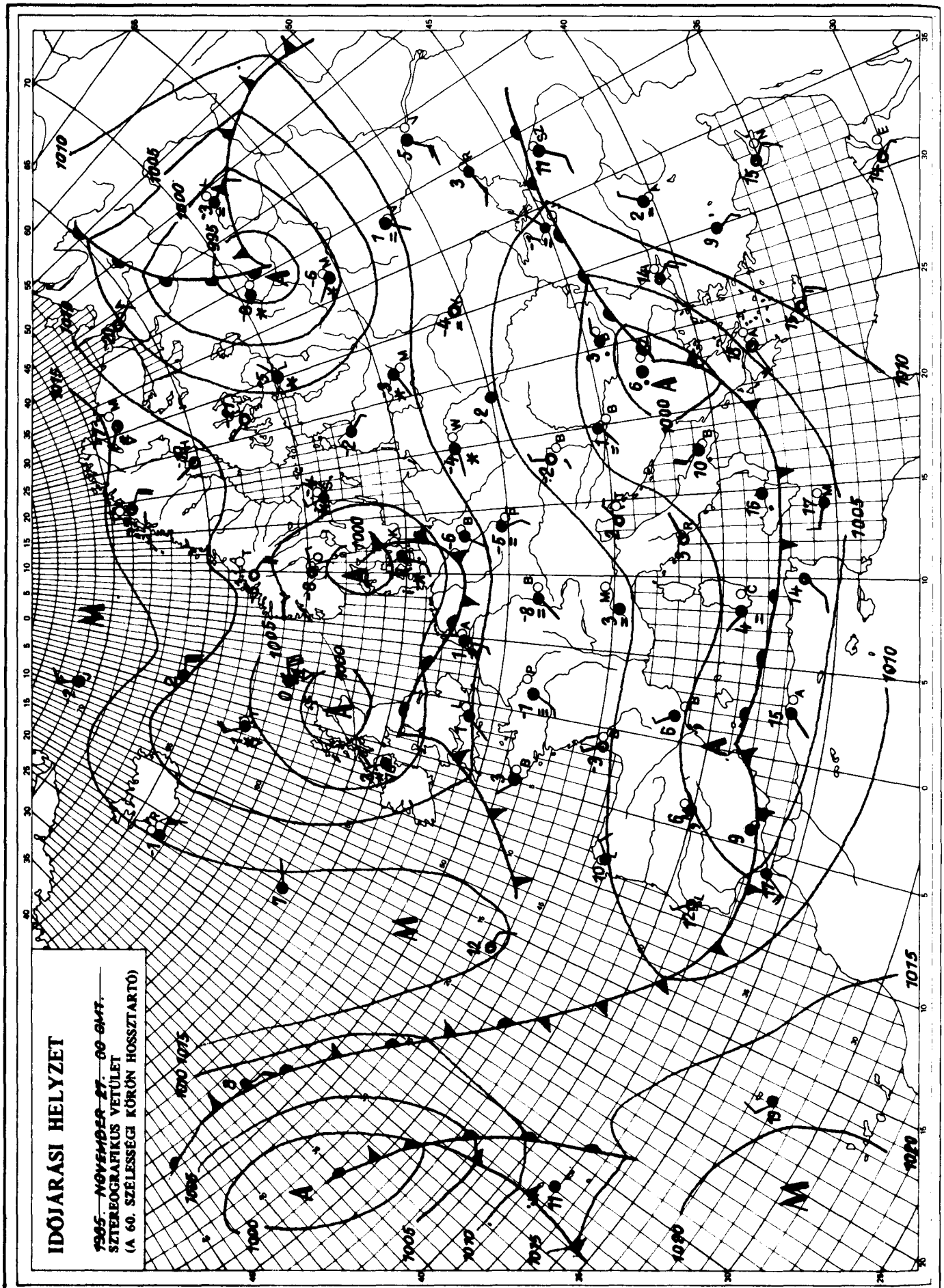

KIADJA: ORSZÁGOS METEOROLÓGIAI SZOLGÁLAT
Készíti: Központi Előrejelző Intézet Analízis- és Rövidtávú Prognózis Központja – T.: 273-018
Megjelenik naponként
Évi előfizetési díja: 2.200,-Ft. – Megrendelhető: 1024 Budapest, II., Kitaibel Pál u. 1. – T.: 353-500
Kiadásért felel: az OMSZ elnöke – Szerkesztésért felel: a KEI igazgatója

Jelmagyarázat a havi mellékletben.

IDŐJÁRÁSI NAPIJELENTÉS

ЕЖЕДНЕВНЫЙ МЕТЕОРОЛОГИЧЕСКИЙ БЮЛЛЕТЕНЬ · DAILY WEATHER REPORT
BULLETIN QUOTIDIEN DE TEMPS · TÄGLICHER WETTERBERICHT

98. évfolyam 332. szám. + Budapest + 1985. november 28. csütörtök

Az időjárási helyzet és a várható időjárás:

Szinte egész Európában hideg az idő. A hőmérséklet napközben is fagypont körül marad, sőt a Skandináv-félszigeten és a Szovjetunió északi részén -10, -15 fokot is mérnek. Sokfelé felhős, ködös az idő, csapadékot adó felhőzet azonban csak Észak-Európában, a Fekete-tenger vidékén, a Balkán-félszigeten, valamint a Német-síkságon van. Ez utóbbi felhőtömeg rövidesen eléri Magyarországot is, majd mögötte még hidegebb levegő áramlik fölénk.

Szerdán hazánk déli felén jobbára borult, vagy erősen felhős volt az ég, másutt csak időnként volt felhős az ég, néhány helyről jelentettek csak gyenge csapadékot. A legmagasabb hőmérséklet -1 és +4 fok között volt. Ma éjszaka 0, -10 fokig csökkent a hőmérséklet. Északnyugaton és az Északi-Középhegységben volt a leghidegebb. Többfelé köd keletkezett, ami helyenként még délelőtt is megmaradt. Délelőtt egyébként az ország jelentős részén kisütött a nap, változóan felhős idő volt. A hőmérséklet 11 órára általában -4, +3 fokig emelkedett.

Ma 12 órakor Budapesten a hőmérséklet 0 fok, a tengerszintre átszámitott légnyomás 1015 mbar, alig változik.

Várható időjárás péntek estig:

Eleinte változóan felhős, többfelé párás, néhol ködös idő várható, mérsékelt légmozgással. Később időnként erősen megnövekszik a felhőzet, elszórtan - főleg északon és keleten - futó hózáporra számithatunk. A szél északnyugatira fordul, többfelé megélénkül, néhány helyen megerősödik.

Várható legalacsonyabb éjszakai hőmérséklet: általában -4 és -9 fok között,
legmagasabb nappali hőmérséklet vasárnap: -3 és +1 fok között.

Rábai Attila s.k.

TÁVOLABBI KILÁTÁSOK SZOMBATTÓL - KEDDIG:

Folytatódik az évszakhoz képest hideg idő. A jövő hét elején a nagy hideg mérséklődik és havazás, havas eső kialakulása várható. Legalacsonyabb hajnali hőmérséklet: eleinte -10, -5, később -5, -1 fok között várható. Legmagasabb nappali hőmérséklet: eleinte -4, 0, később -1, +3 fok között lesz. Jelentős mennyiségü /legalább 5 mm napi/ csapadék az ország területének 30 százalékán várható.

KÖZÉPTÁVÚ ELŐREJELZŐ CSOPORT

A hőmérséklet napi középértéke és eltérése a sokévi átlagtól /Budapest belterületén/:

1985. XI. 27.	-1,0°C	-3,9°C

1871 óta ezen a napon Budapesten előfordult

legmagasabb hőmérséklet: 15,4°C /1878/,
legalacsonyabb hőmérséklet: -11,9°C /1894/.

85.804.

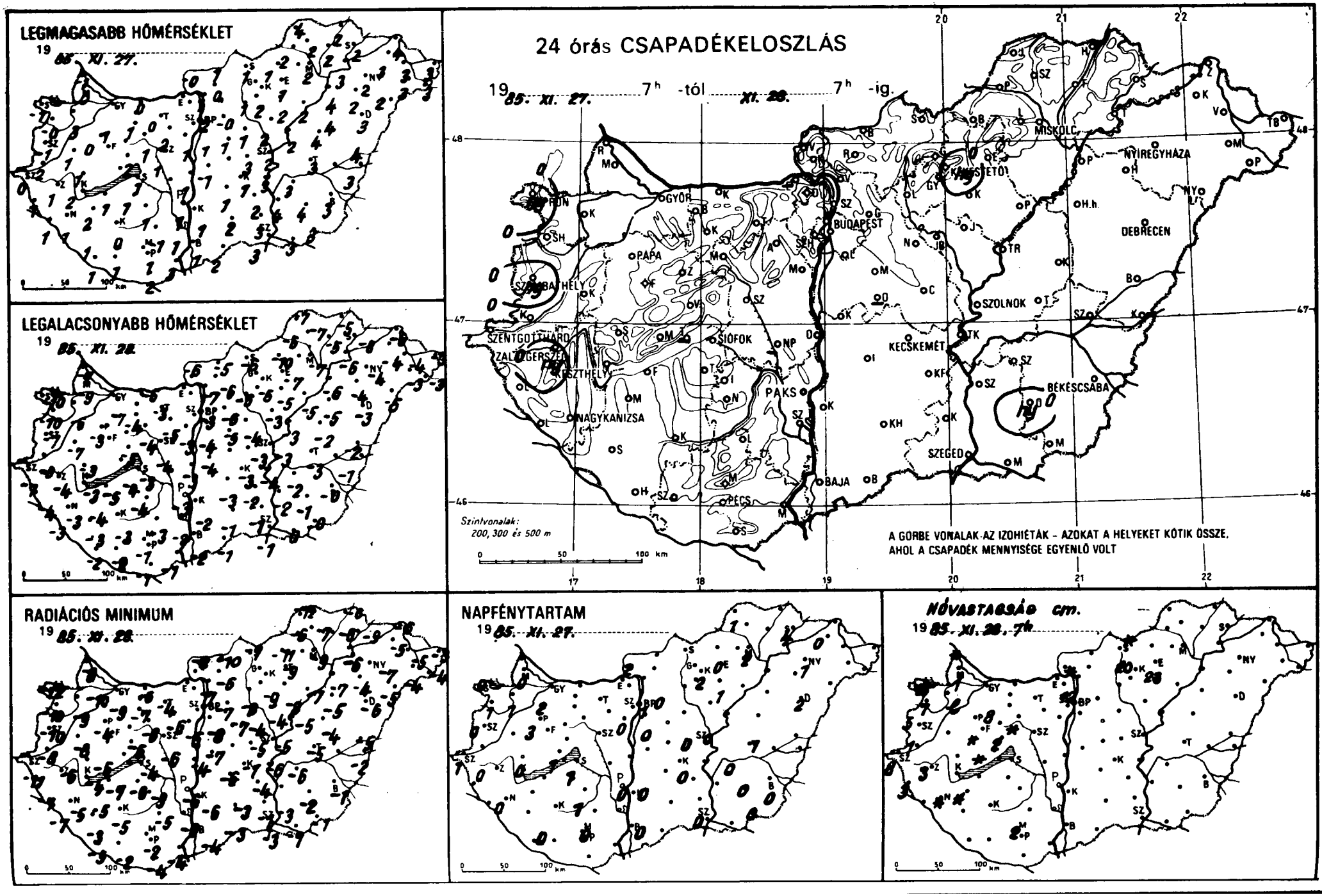
LEGMAGASABB HŐMÉRSÉKLET
19 85. XI. 27.
LEGALACSONYABB HŐMÉRSÉKLET
19 85. XI. 28.
RADIÁCIÓS MINIMUM
19 85. XI. 28.
24 órás CSAPADÉKELOSZLÁS
19 85. XI. 27. 7h -tól XI. 28. 7h -ig.
Szintvonalak:
200, 300 és 500 m
A GORBE VONALAK AZ IZOHIÉTÁK - AZOKAT A HELYEKET KÖTIK ÖSSZE,
AHOL A CSAPADÉK MENNYISÉGE EGYENLŐ VOLT
NAPFÉNYTARTAM
19 85. XI. 27.
HÓVASTAGSÁG cm.
19 85. XI. 28. 7h
MISKOLC
NYIREGYHÁZA
DEBRECEN
BUDAPEST
GYŐR
SZOLNOK
KECSKEMÉT
SIÓFOK
PAKS
BÉKÉSCSABA
SZEGED
BAJA
PÉCS
NAGYKANIZSA
SZOMBATHELY
PAPA
SZENTGOTTHÁRD
ZALAEGERSZEG
KESZTHELY

85.XI.28.^{h}-ig az utolsó 24 óra adatai						Előző nap napos órái
állomás	csapadék (mm)	Hó cm	max. hőmérséklet	min. hőmérséklet	rad. min.	
Győr	• V		4	-7	-9	2
Kapuvár	• V	lep.	3	-6	-9	1
Mosonmagyaróvár	• ≡	1	-0	-9	-10	0
Rajka	• ≡	folt	-1	-7	-9	
Sopron	ny * V	16	-1	-10	-12	0
Sopronhorpács	• V	7	-0	-10	-10	1
Káld	•		1	-7	-8	
Körmend	•	1	2	-8	-8	
Szentgotthárd	• V	8	0	-7	-11	1
Szombathely	ny * V	5	-1	-7	-10	0
Lenti	• ≡	3	1	-4	-7	
Letenye	•		1	-3	-7	
Nagykanizsa	• ≡	folt	1	-3	-5	0
Zalaegerszeg	ny * ⌴	3	1	-4	-6	0
Farkasgyepű	•	folt	-1	-7	-9	
Keszthely	• ⌴		2	-3	-4	0
Mencshely	• ⌴	folt	0	-5	-7	1
Pápa	• ⌴		0	-3	-4	3
Sümeg	• ⌴		1	-3	-6	
Tihany	—		-	-	-	
Veszprém	• ⌴	2	2	-5	-5	
Zirc	• V	8	-0	-7	-11	
Fonyód	• ⌴		1	-5	-7	
Homokszt. györgy	•		1	-2	-5	0
Kaposvár	•		0	-3	-5	
Marcali	• ⌴	folt	2	-4	-5	
Siófok	• ⌴		1	-3	-4	1
Somogyszob	•		1	-3	-3	
Tab	• ⌴		1	-4	-6	
Bábolna	• ⌴		0	-5	-7	
Esztergom	—		-	-	-	
Kisbér	• ⌴		1	-4	-7	
Komárom	• ≡		0	-6	-6	
Tatabánya	• ⌴		0	-3	-4	
Alcsútdoboz	• V		2	-5	-6	
Dunaújváros	•		1	-3	-4	
Martonvásár	• ⌴		1	-3	-5	0
Mór	• ≡	folt	1	-4	-6	
Nagyhörcsökp.	—		-	-	-	
Szabadbattyán	• ⌴		1	-4	-6	
Iregszemcse	• ⌴		1	-4	-9	1
Lengyel	•		-1	-3	-5	
Paks	• ⌴		1	-3	-6	0
Szekszárd	• ≡		1	-2	-6	
Árpádtető	•	2	-1	-3	-6	
Mohács	• ≡		3	-1	-4	
Pécs	• ⌴		1	-1	-2	0
Siklós	• ≡		2	-1	-4	
Szigetvár	• ⌴		1	-2	-2	
Budaörs	• ⌴		2	-3	-7	
Bp. Lőrinc	• V		1	-4	-8	0
Bp. Met. Int.	•		2	-3	-	1
Bp. Szab. hegy	• ≡		-1	-4	-9	
Cegléd	• ⌴		3	-3	-5	0
Dobogókő	•	12	-4	-6	-7	
Gödöllő	• V		-0	-6	-7	0
Királyrét	• V	folt	0	-11	-11	
Monor	• ≡		1	-5	-7	
Nagykáta	• ⌴		1	-4	-4	
Szentendre	• ≡		1	-6	-6	

85.XI.28.^{h}-ig az utolsó 24 óra adatai						Előző nap napos órái
állomás	csapadék (mm)	Hó cm	max. hőmérséklet	min. hőmérséklet	rad. min.	
Vác	• V		1	-7	-7	
Vámosmikola	• V		-0	-6	-8	2
Baja	• ⌴		1	-2	-4	0
Bácsalmás	• ⌴		2	-1	-3	
Izsák	• ⌴		1	-3	-6	
Kalocsa	• ⌴		1	-2	-6	0
Kecskemét	• ⌴		1	-3	-7	0
Kiskunfélegyháza	•		2	-2	-4	
Kiskunhalas	• ⌴		2	-1	-3	
Kunszentmiklós	• ⌴		-1	-4	-7	
Tiszakécske	• ⌴		3	-4	-6	
Balassagyarmat	• V		1	-5	-10	
Romhány	• V		0	-6	-6	
Salgótarján	• ⌴	folt	1	-6	-7	
Eger	• ⌴		1	-7	-9	0
Galyatető	•	20	-3	-9	-11	
Gyöngyös	• ⌴		2	-5	-9	
Kékestető	ny * ≡	23	-7	-9	-9	2
Kompolt	• ⌴		2	-5	-8	1
Lőrinci	•		1	-6	-8	
Poroszló	•		2	-5	-7	
Jászapáti	• ⌴		2	-3	-4	
Jászberény	• V		2	-4	-5	
Karcag	•		4	-2	-4	
Szolnok	•		3	-3	-5	0
Tiszaroff	•		2	-3	-5	
Túrkeve	•		3	-3	-5	1
Kistelek	•		3	-1	-1	
Makó	•		3	0	-1	
Szeged	• ⌴		3	-1	-3	0
Szentes	• ≡		4	-2	-3	
Borsodnádasd	• ⌴		1	-10	-11	
Füged	• ≡		2	-5	-6	
Hidasnémeti	• ≡		2	-5	-6	
Jósvafő	• ⌴		4	-7	-12	1
Lillafüred	• ⌴		1	-7	-8	
Miskolc	• ⌴		2	-7	-9	2
Putnok	• ⌴		2	-6	-6	
Sárospatak	• V		2	-8	-9	4
Szendrőlád	• ⌴		2	-7	-7	
Tokaj	• ⌴		3	-6	-6	
Kisvárda	• ≡		3	-4	-5	0
Mátészalka	• ≡		3	-3	-4	
Nyíregyháza	• ≡		2	-4	-7	1
Nyírlugos	• ⌴		2	-5	-5	
Pátyod	• ≡		3	-3	-4	
Tiszabecs	• ⌴		3	-3	-3	
Vásárosnamény	• ≡		3	-4	-5	
Záhony	• ≡		4	-6	-6	
Berettyóújfalu	• ≡		4	-2	-5	
Debrecen	• ⌴		3	-3	-6	2
Hajdúdorog	• ≡		2	-4	-4	
Hortobágy	• ⌴		4	-5	-5	
Körösszakál	•		3	-1	-2	
Polgár	• ≡		4	-6	-7	
Békéscsaba	• ⌴		3	-0	-1	0
Mezőhegyes	•		3	-0	-1	0
Orosháza	ny • ≡		4	-1	-2	0
Szarvas	• ⌴		3	-2	-6	0
Szeghalom	—		-	-	-	

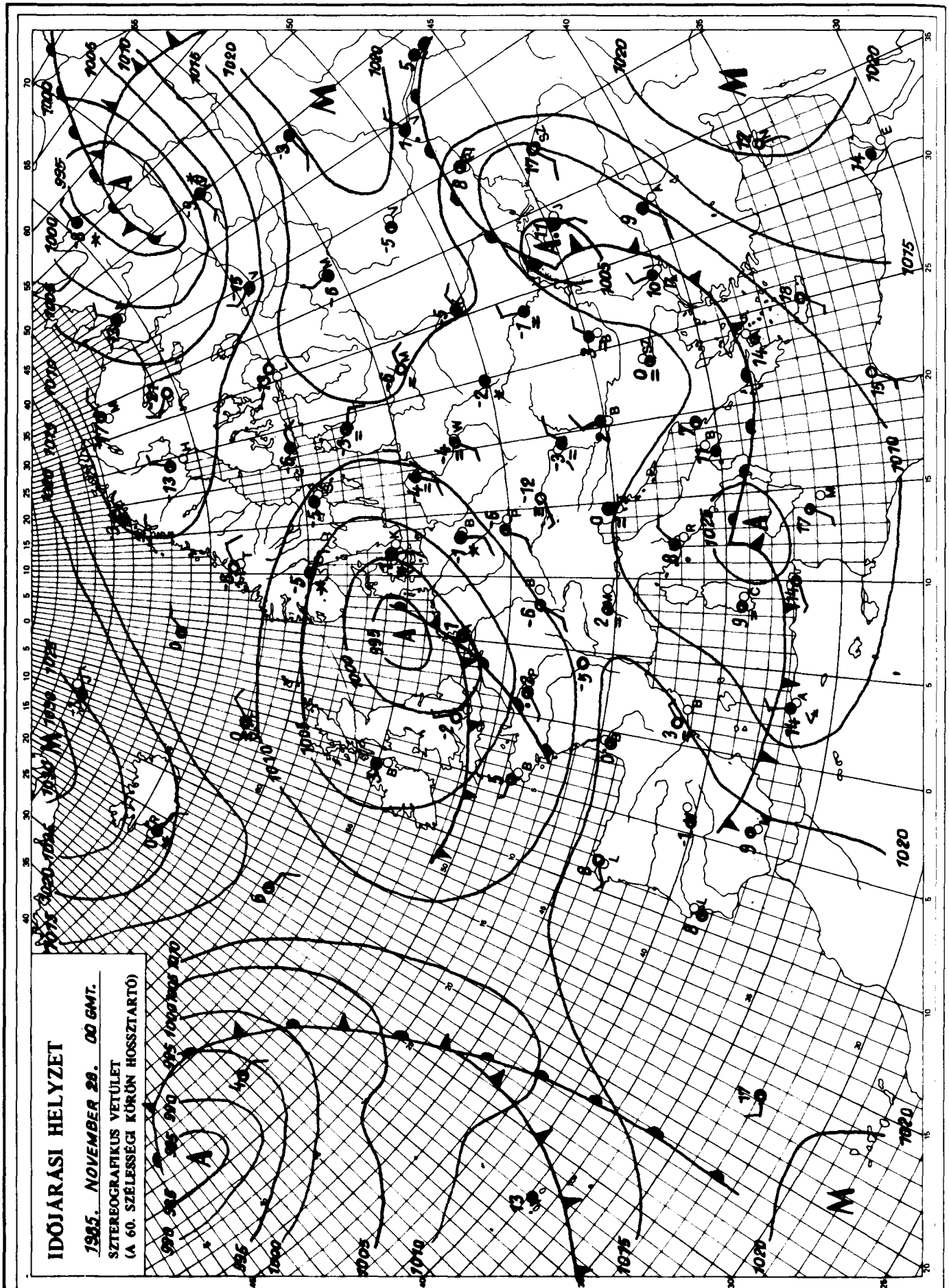

KIADJA: ORSZÁGOS METEOROLÓGIAI SZOLGÁLAT
Készíti: Központi Előrejelző Intézet Analízis- és Rövidtávú Prognózis Központja – T.: 273-018
Megjelenik naponként
Évi előfizetési díja: 2.200,- Ft. – Megrendelhető: 1024 Budapest, II., Kitaibel Pál u. 1. – T.: 353-500
Kiadásért felel: az OMSZ elnöke – Szerkesztésért felel: a KEI igazgatója

Jelmagyarázat a havi mellékletben

IDŐJÁRÁSI NAPIJELENTÉS

ЕЖЕДНЕВНЫЙ МЕТЕОРОЛОГИЧЕСКИЙ БЮЛЛЕТЕНЬ • DAILY WEATHER REPORT
BULLETIN QUOTIDIEN DE TEMPS • TÄGLICHER WETTERBERICHT

98. évfolyam 333. szám. + Budapest + 1985. november 29. péntek

Az időjárási helyzet és a várható időjárás:

Középpontjával Dél-Skandinávia fölött egy ciklon örvénylik. Ennek peremén száraz, hideg levegő árasztotta el Közép-Európa térségét, ezért mindenütt megszünt a köd, és jelentősen csökkent a felhőzet. Ugyanakkor a kontinens keleti részén továbbra is jobbára erősen felhős, többfelé csapadékos az idő. Mivel nyugat felől egy nedves léghullám tart a szárazföld belseje felé, a hét végén újabb felhősödésre számithatunk.

Hazánkban pénteken változóan felhős, párás, néhol tartósan ködös idő volt. A hőmérséklet csúcsértéke -4 és +5 fok között alakult. Éjszakára hidegfront érte el az országot, amelynek hatására csökkent a felhőzet, és egyre több helyen megszünt a köd. A legalacsonyabb éjszakai hőmérséklet +1 és -8 fok között volt. Ma délelőtt napos, száraz idő volt, tehát az éjszakai gyenge hószállingózást már nem követte újabb csapadék. A hőmérséklet 11 órakor -1 és +3 fok között változott.

Ma 12 órakor Budapesten a hőmérséklet 2 fok, a tengerszintre átszámitott légnyomás 1021 mbar, mérsékelten emelkedik.

Várható időjárás szombat estig:

Eleinte országszerte gyengén felhős idő várható csapadék nélkül. Holnap - a reggeli óráktól - nyugat felől felhősödés kezdődik, és szórványos havazás, majd ónos eső valószinü. Éjszaka, ill. hajnalban többfelé képződik zúzmarás köd, amelynek egy része napközben is megmarad. Az időnként még erős északnyugati szél éjszakára mindenütt mérséklődik, helyenként le is áll.

Várható legalacsonyabb éjszakai hőmérséklet általában -5 és -10 fok között,
legmagasabb nappali hőmérséklet szombaton a hosszabb ideig felhős, ködös helyeken -1, másutt azonban +3 fok körül alakul.

Bozóki István s.k.

A hőmérséklet napi középértéke és eltérése a sokévi átlagtól /Budapest belterületén/;

1985. XI. 28. -1,0°C -3,8°C

1871 óta ezen a napon Budapesten előfordult

legmagasabb hőmérséklet: 15,3°C /1872/,
legalacsonyabb hőmérséklet: -10,1°C /1915/.

85.805.

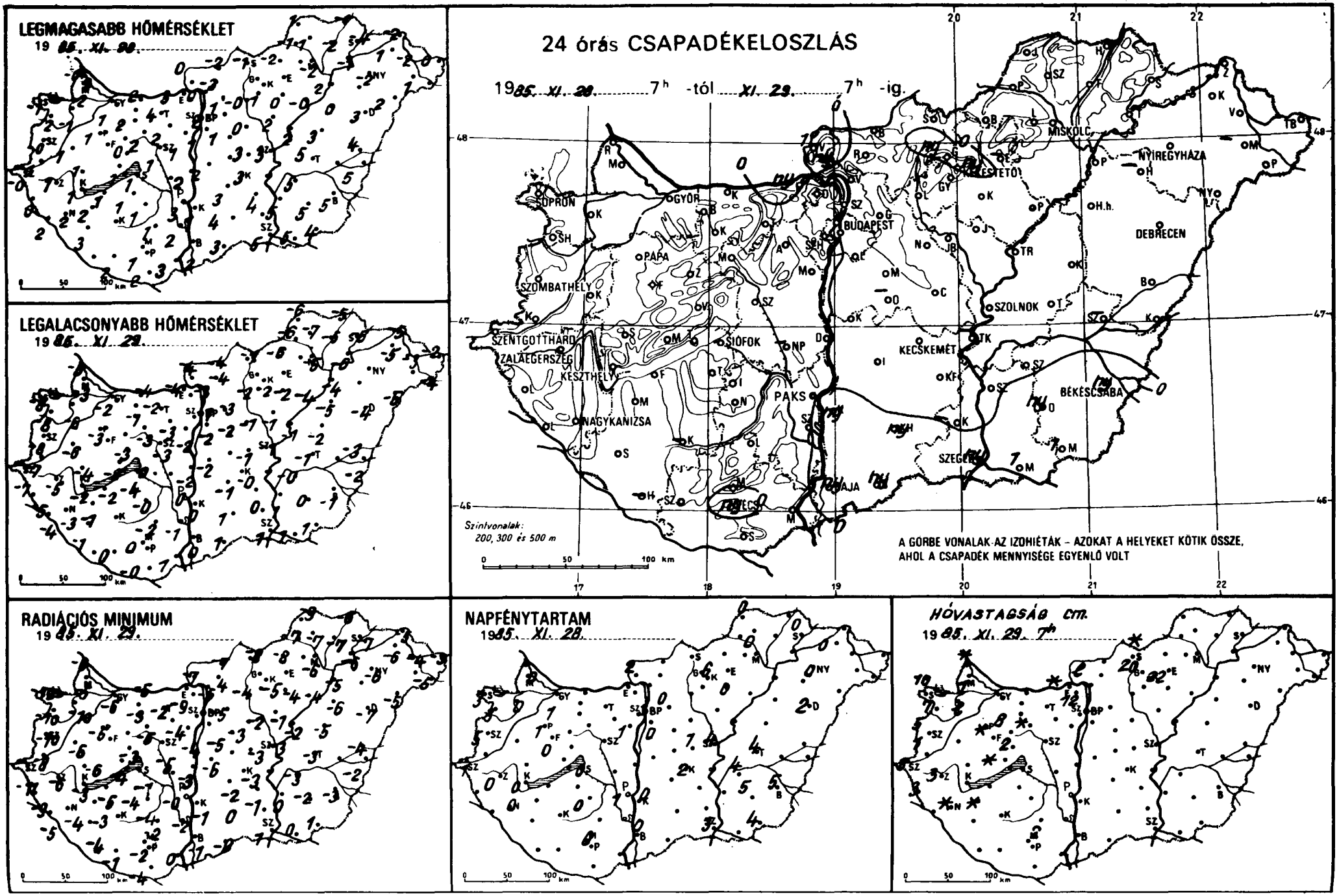
LEGMAGASABB HŐMÉRSÉKLET
19 85. XI. 28.
LEGALACSONYABB HŐMÉRSÉKLET
19 85. XI. 29.
24 órás CSAPADÉKELOSZLÁS
19 85. XI. 28. 7h -tól XI. 29. 7h -ig.
Szintvonalak:
200, 300 és 500 m
A GÖRBE VONALAK AZ IZOHIÉTÁK – AZOKAT A HELYEKET KÖTIK ÖSSZE,
AHOL A CSAPADÉK MENNYISÉGE EGYENLŐ VOLT
RADIÁCIÓS MINIMUM
19 85. XI. 29.
NAPFÉNYTARTAM
1985. XI. 28.
HÓVASTAGSÁG cm.
19 85. XI. 29. 7h
SOPRON
GYŐR
BUDAPEST
MISKOLC
NYIREGYHÁZA
DEBRECEN
SZOMBATHELY
PAPA
SZOLNOK
SZENTGOTTHÁRD
ZALAEGERSZEG
KESZTHELY
SIÓFOK
KECSKEMÉT
BÉKÉSCSABA
NAGYKANIZSA
PAKS
SZEGED
PÉCS
BAJA

85.XI.29 7 h-ig az utolsó 24 óra adatai						Előző nap napos órái
állomás	csapadék (mm)	Hó cm	max. hőmérséklet	min. hőmérséklet	rad. min.	
Győr	. v		1	-2	-6	1
Kapuvár	. v	lep.	-1	-6	-10	0
Mosonmagyaróvár	. v	1	-2	-3	-5	0
Rajka	. ⌣	folt	-0	-5	-6	
Sopron	. ≡	16	-1	-8	-12	3
Sopronhorpács	. v	7	-2	-8	-10	3
Káld	.		1	-6	-6	
Körmend	.	1	1	-7	-8	
Szentgotthárd	. v	8	-0	-7	-11	1
Szombathely	. v	5	-0	-8	-10	5
Lenti	. ≈	3	0	-5	-9	
Letenye	. ⌣		2	-4	-5	
Nagykanizsa	. ≈	folt	2	-3	-4	0
Zalaegerszeg	. =	3	1	-5	-6	0
Farkasgyepű	.	folt	1	-4	-6	
Keszthely	. ⌣		1	-2	-3	0
Mencshely	. ⌣	folt	-0	-3	-5	0
Pápa	. ⌣		1	-3	-5	1
Sümeg	. ⌣		1	-4	-6	
Tihany	. ⌣		1	-2	-4	
Veszprém	.	2	0	-3	-3	
Zirc	.	8	-0	-4	-7	
Fonyód	.		1	-2	-5	
Homokszt. györgy	–		–	–	–	–
Kaposvár	–		–	–	–	
Marcali	. ⌣	folt	2	-1	-3	
Siófok	. ⌣		1	-0	-1	0
Somogyszob	.		3	-1	-4	
Tab	. ⌣		1	-4	-4	
Bábolna	.		0	-2	-3	
Esztergom	ny * =	folt	3	-4	-9	
Kisbér	. ⌣		2	-1	-3	
Komárom	. ⌣		2	-4	-5	
Tatabánya	. ⌣		4	-2	-2	
Alcsútdoboz	. ⌣		2	-3	-4	
Dunaújváros	.		2	-2	-3	
Martonvásár	. ⌣		1	-2	-4	1
Mór	. ⌣	folt	2	-3	-5	
Nagyhörcsökp.	–		–	–	–	
Szabadbattyán	.		1	-3	-5	
Iregszemcse	. ⌣		1	-0	-4	0
Lengyel	.		1	-2	-2	
Paks	. =		3	0	-0	1
Szekszárd	. =		2	-1	-2	
Árpádtető	. =	2	-0	-1	-2	
Mohács	. ≈		3	1	0	
Pécs	ny ≡		1	0	-2	0
Siklós	. =		2	-0	-4	
Szigetvár	. ≡		2	0	-1	
Budaörs	. ≡		2	-1	-3	
Bp. Lőrinc	. ≡		1	-2	-5	0
Bp. Met. Int.	.		2	-1	–	3
Bp. Szab. hegy	.		4	-3	-5	
Cegléd	. ⌣		3	-1	-3	1
Dobogókő	. v	12	-2	-5	-6	
Gödöllő	. ⌣		1	-3	-5	0
Királyrét	ny * v	lep.	1	-8	-9	
Monor	. ≡		1	-2	-3	
Nagykáta	. ⌣		0	-1	-2	
Szentendre	–		–	–	–	

8 9 .XI.29 0 7 h-ig az utolsó 24 óra adatai						Előző nap napos órái
állomás	csapadék (mm)	Hó cm	max. hőmérséklet	min. hőmérséklet	rad. min.	
Vác	. v		0	-3	-5	
Vámosmikola	1 * ⌣		0	-4	-7	2
Baja	ny * ≡		2	-0	-1	0
Bácsalmás	ny * =		3	1	-0	
Izsák	. =		3	-1	-2	
Kalocsa	ny * =		1	0	-1	0
Kecskemét	. ≡		3	-0	-3	2
Kiskunfélegyháza	.		4	0	-1	
Kiskunhalas	ny =		4	1	0	
Kunszentmiklós	. ⌣		2	-2	-6	
Tiszakécske	–		–	–	–	
Balassagyarmat	. ⌣		-2	-4	-7	
Romhány	. v		-3	-4	-4	
Salgótarján	. ⌣	folt	-1	-7	-8	
Eger	–		–	–	–	–
Galyatető	ny * v	20	-3	-6	-7	
Gyöngyös	. ⌣		1	-2	-5	
Kékestető	ny * ⌣	22	-4	-7	-7	6
Kompolt	. ⌣		0	-2	-4	0
Lőrinci	. ⌣		-0	-2	-4	
Poroszló	. v		-0	-4	-4	
Jászapáti	. ⌣		2	-1	-1	
Jászberény	. ≡		0	-1	-2	
Karcag	. ⌣		3	-2	-5	
Szolnok	. ≡		3	-1	-3	4
Tiszaroff	. =		2	-1	-2	
Túrkeve	. ≈		5	-1	-3	4
Kistelek	–		–	–	–	
Makó	1 ⊂		5	1	0	
Szeged	ny * ≈		5	1	1	3
Szentes	. ≈		5	1	0	
Borsodnádasd	. v		-2	-6	-8	
Füged	. v		-2	-5	-7	
Hidasnémeti	. ≈		-1	-5	-6	
Jósvafő	. ⌣		1	-6	-9	0
Lillafüred	. ≡		-1	-6	-6	
Miskolc	. =		-2	-5	-6	0
Putnok	. ⌣		-1	-6	-7	
Sárospatak	. v		-4	-6	-7	0
Szendrőlád	. ⌣		1	-7	-7	
Tokaj	. v		-1	-6	-6	
Kisvárda	. v		1	-5	-6	0
Mátészalka	–		–	–	–	
Nyíregyháza	. =		-2	-4	-6	0
Nyírlugos	. ⌣		2	-5	-5	
Pátyod	. v		1	-4	-5	
Tiszabecs	. ⌣		0	-2	-3	
Vásárosnamény	. v		-2	-3	-4	
Záhony	. ⌣		-2	-5	-5	
Berettyóújfalu	. ≈		4	-3	-4	
Debrecen	. ≈		3	-4	-7	2
Hajdúdorog	–		–	–	–	
Hortobágy	. ⌣		0	-5	-6	
Körösszakál	. ⌣		5	-2	-2	
Polgár	. ≡		2	-4	-5	
Békéscsaba	ny * ⌣		5	-1	-3	5
Mezőhegyes	1 *		4	1	1	4
Orosháza	ny * ≈		5	0	-2	5
Szarvas	. ⌣		5	-0	-3	4
Szeghalom	–		–	–	–	

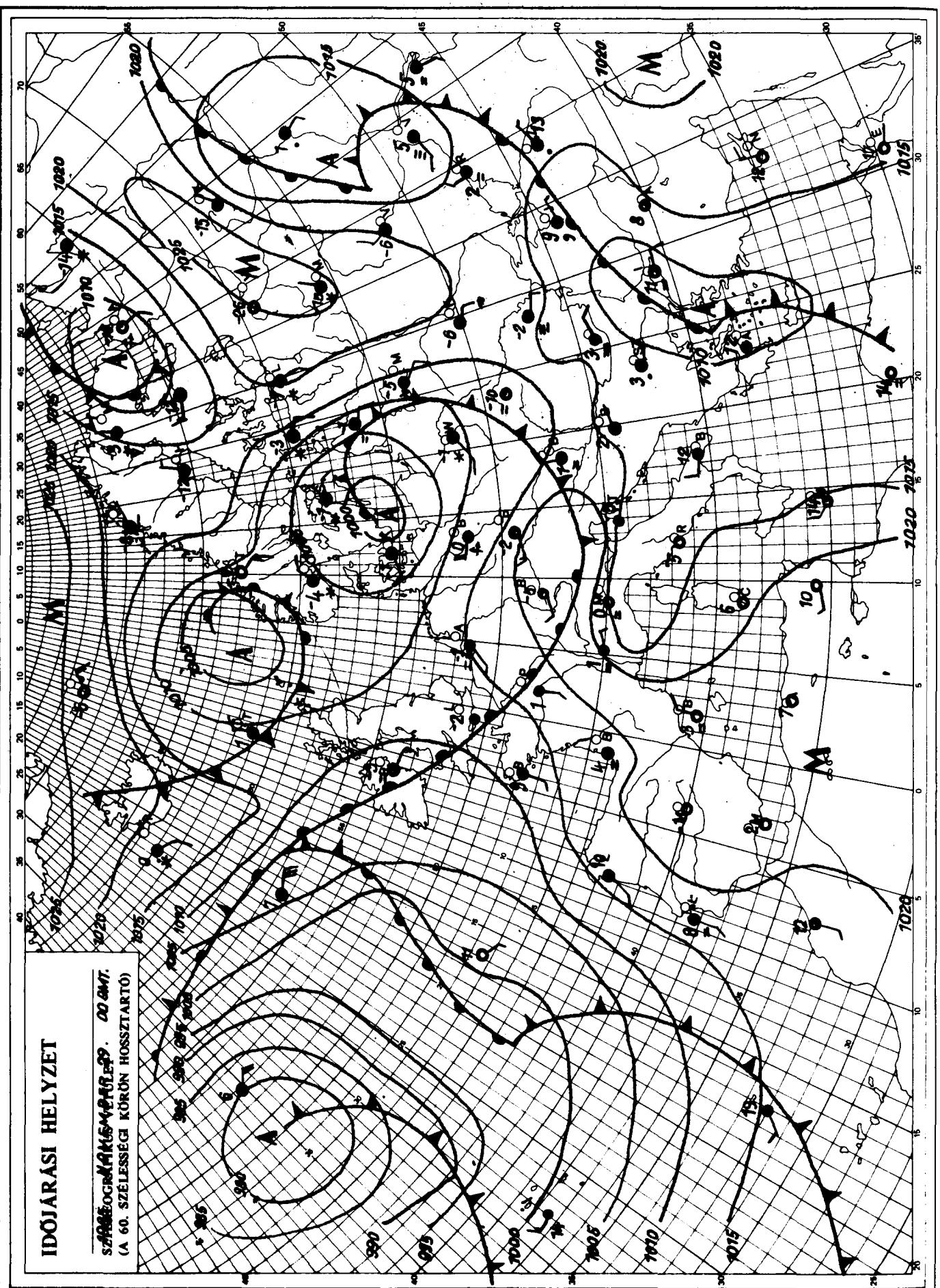

KIADJA: ORSZÁGOS METEOROLÓGIAI SZOLGÁLAT
Készíti: Központi Előrejelző Intézet Analízis- és Rövidtávú Prognózis Központja – T.: 273-018
Megjelenik naponként
Évi előfizetési díja: 2.200,- Ft. – Megrendelhető: 1024 Budapest, II., Kitaibel Pál u. 1. – T.: 353-500
Kiadásért felel: az OMSZ elnöke – Szerkesztésért felel: a KEI igazgatója

Jelmagyarázat a havi mellékletben

IDŐJÁRÁSI NAPIJELENTÉS

ЕЖЕДНЕВНЫЙ МЕТЕОРОЛОГИЧЕСКИЙ БЮЛЛЕТЕНЬ · DAILY WEATHER REPORT
BULLETIN QUOTIDIEN DE TEMPS · TÄGLICHER WETTERBERICHT

98. évfolyam 334. szám. + Budapest + 1985. november 30. szombat

Az időjárási helyzet és a várható időjárás:

Dél-Európában egy magaslégnyomású öv hatására változóan felhős, a hajnali, reggeli órákban párás, ködös az idő. Európa nagyobbik részén változékony az időjárás. Időnként élénk nyugati, délnyugati áramlattal óceáni eredetü enyhe, nedves léghullámok haladnak a szárazföld belseje felé. A légköri frontok vonulását a Brit-szigeteken, valamint a kontinens nyugati partvidékén szórványos eső, zápor kiséri. Ugyanakkor a Német-Lengyel-alföldön, továbbá az Alpokban elszórtan havazik. Csapadékos az idő a Fekete-tenger mentén is. Valószinü, hogy az elkövetkező időszakban a Kárpát-medencében gyengül az éjszakai lehülés.

Magyarországon pénteken napközben csökkent a felhőzet. Általában 5-7 órára kisütött a nap. Az északnyugati szél időnként megerősödött. Pénteken a hőmérséklet csúcsértéke 0 és +6 fok között váltakozott. Az esti órákban nyugat felől felhősödés kezdődött. Éjszaka párássá vált a levegő, helyenként köd is képződött. A legalacsonyabb éjszakai hőmérséklet: általában -2 és -7 fok között alakult. Ma délelőtt országszerte párás, a Dunántúlon erősen, másutt változóan felhős idő volt. A nyugati megyékben egy-két helyen szállingózott a hó. A hőmérséklet 11 órakor az országban -3 és +2 fok között alakult.

Ma 12 órakor Budapesten a hőmérséklet -1 fok, a tengerszintre átszámitott légnyomás 1023 mbar, változatlan.

Várható időjárás vasárnap estig:

Jobbára erősen felhős, párás, főként éjszaka és reggel foltokban ködös idő várható.
Szórványos gyönge havazásra, délnyugaton időnként ónos szitálásra lehet számitani.
Mérsékelt marad a légmozgás.
Várható legalacsonyabb éjszakai hőmérséklet: 0 és -5 fok között,
legmagasabb nappali hőmérséklet vasárnap: -1 és +4 fok között valószinü.

Demeter Éva s.k.

A hőmérséklet napi középértéke és eltérése a sokévi átlagtól /Budapest belterületén/:

1985. XI. 29.	1,7°C	-1,3°C

1871 óta ezen a napon Budapesten előfordult

legmagasabb hőmérséklet: 14,8°C /1917/,
legalacsonyabb hőmérséklet: -12,3°C /1892/.

85.806.

LEGMAGASABB HŐMÉRSÉKLET

19 85 XI 29

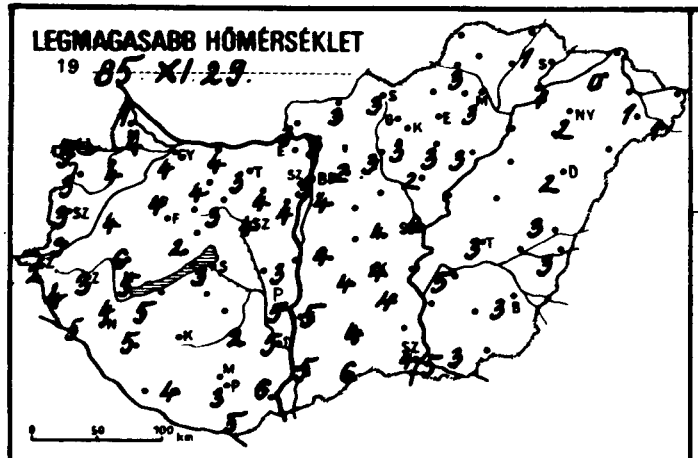

LEGALACSONYABB HŐMÉRSÉKLET

19 85 XI 30

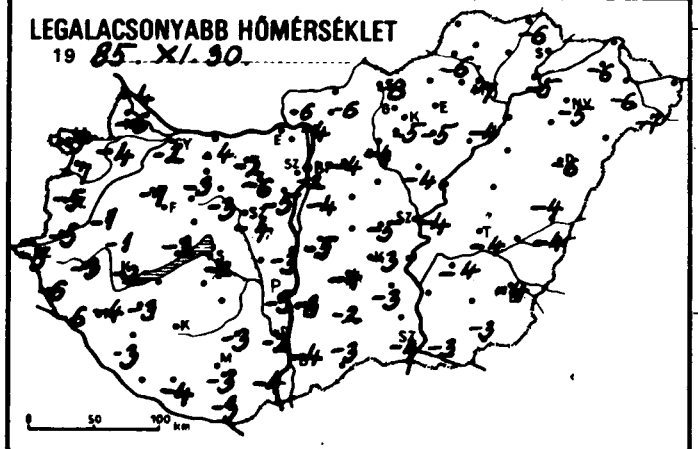

24 órás CSAPADÉKELOSZLÁS

19 85. XI 29. 7h -tól XI. 30. 7h -ig.

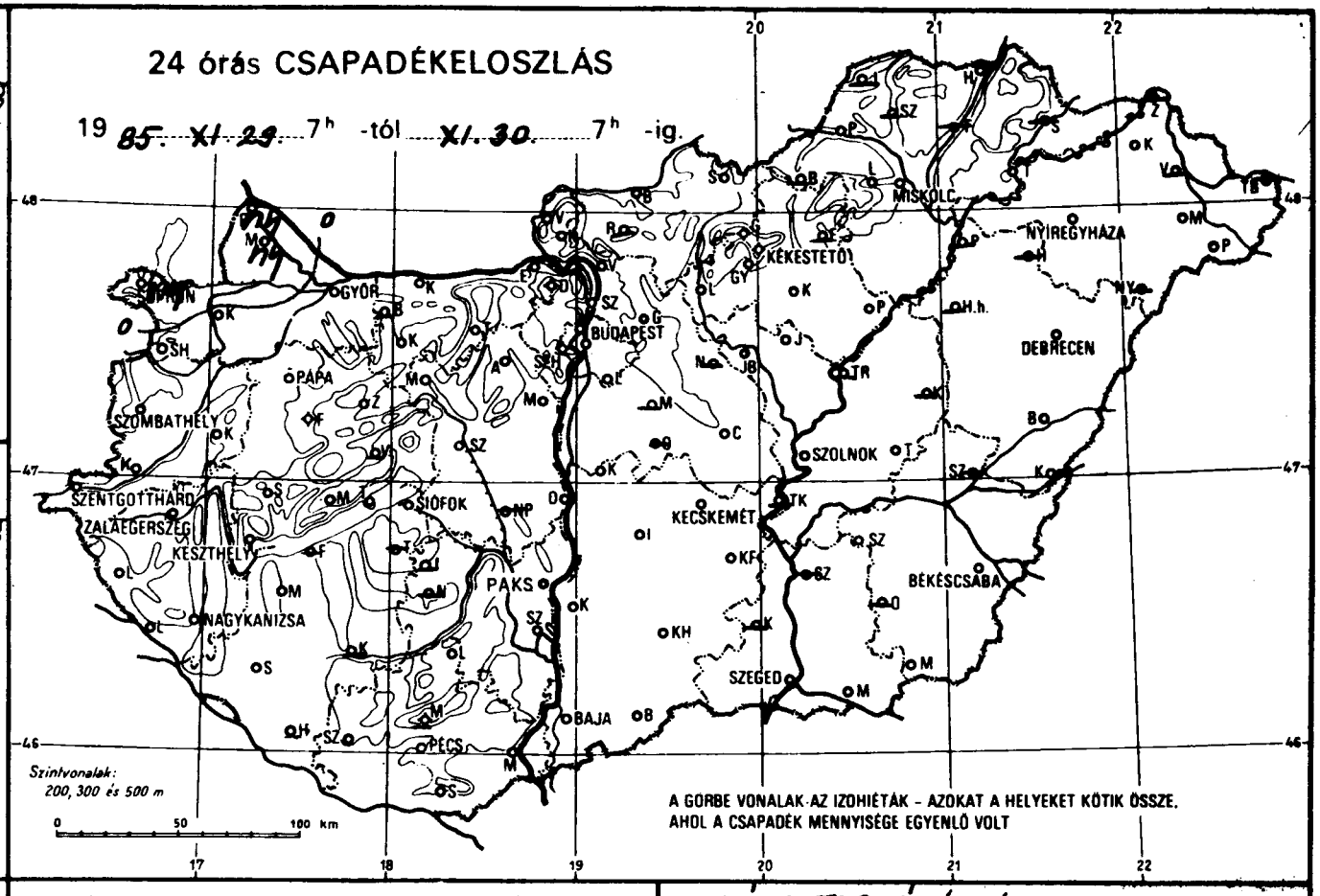

RADIÁCIÓS MINIMUM

19 85. XI. 30.

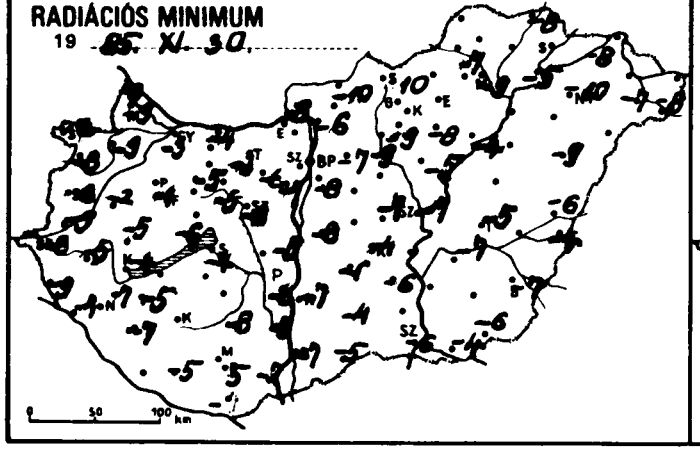

NAPFÉNYTARTAM

19 85 XI 29

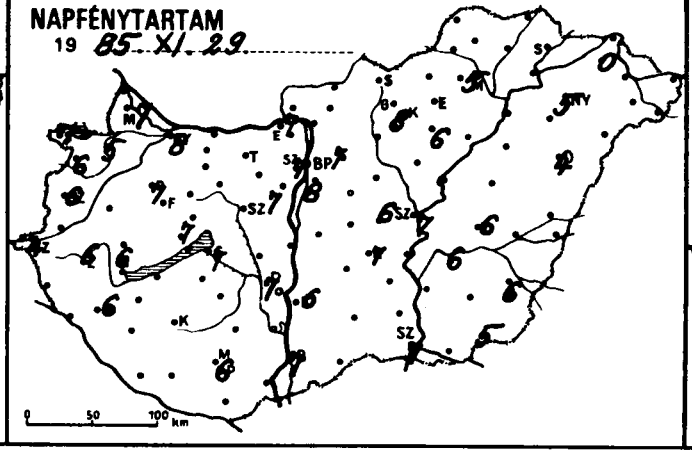

HÓVASTAGSÁG /cm/

19 85. XI. 30. 7h

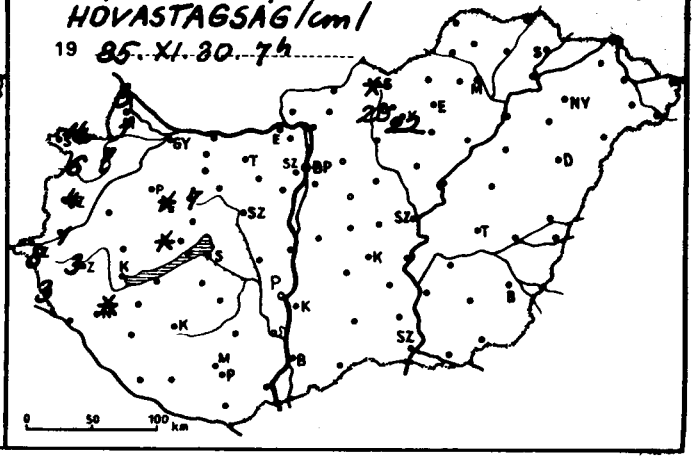

85.XI.30 07 h-ig az utolsó 24 óra adatai						Előző nap napos órái	85.XI.30 07 h-ig az utolsó 24 óra adatai						Előző nap napos órái
állomás	csapadék (mm)	Hó cm	max. hőmérséklet	min. hőmérséklet	rad. min.		állomás	csapadék (mm)	Hó cm	max. hőmérséklet	min. hőmérséklet	rad. min.	
Győr	. ⊔		4	-2	-3	8	Vác	. ≡		3	-4	-6	
Kapuvár	. ⊔	lep.	4	-4	-9	5	Vámosmikola	. ⊔		3	-6	-8	7
Mosonmagyaróvár	ny *		4	-6	-9	7	Baja	. ≡		5	-4	-7	7
Rajka	ny *≡	lep.	1	-4	-6		Bácsalmás	. ⊔		6	-3	-5	
Sopron	ny *	14	5	-5	-7	7	Izsák	. ⊔		4	-4	-6	
Sopronhorpács	. ⊔	6	3	-7	-8	6	Kalocsa	. ⊔		5	-3	-7	6
Káld	.		4	-1	-2		Kecskemét	. ⊔		4	-3	-4	
Körmend	. ⊻	1	3	-5	-5		Kiskunfélegyháza	. ⊔		4	-3	-6	
Szentgotthárd	. V	8	2	-5	-8	4	Kiskunhalas	. ⊔		4	-2	-4	
Szombathely	.	4	3	-5	-8	6	Kunszentmiklós	. ⊔		4	-5	-8	
Lenti	. ≡	3	4	-6	-9		Tiszakécske	–		–	–	–	
Letenye	. ⊔		5	-6	-7		Balassagyarmat	. ⊔		3	-6	-10	
Nagykanizsa	. ≡	folt	4	-4	-7	6	Romhány	–		–	–	–	
Zalaegerszeg	. ≡	3	3	-3	-5	6	Salgótarján	. ⊔	folt	3	-8	-10	
Farkasgyepű	.	folt	3	-2	-5		Eger	–		–	–	–	
Keszthely	. ⊔		5	-2	-4	6	Galyatető	. V	20	-5	-6	-7	
Mencshely	. ⊔	folt	2	-3	-6	7	Gyöngyös	. ⊔		3	-5	-9	
Pápa	. ≡		4	-1	-1	7	Kékestető	. ⊻	22	-5	-7	-8	8
Sümeg	. ⊔		6	-1	-5		Kompolt	. ⊔		3	-5	-8	6
Tihany	. ⊔		3	-2	-4		Lőrinci	. ≡		3	-4	-9	
Veszprém	–		–	–	–		Poroszló	. ⊔		3	-4	-4	
Zirc	. ≡	7	2	-2	-6		Jászapáti	. ⊔		2	-4	-5	
Fonyód	–		–	–	–		Jászberény	. ≡		3	-4	-7	
Homokszt. györgy	–		–	–	–		Karcag	–		–	–	–	
Kaposvár	–		–	–	–		Szolnok	. ⊔		4	-4	-7	7
Marcali	. ⊔		5	-3	-5		Tiszaroff	–		–	–	–	
Siófok	. ⊔		3	-2	-4	7	Túrkeve	. ⊔		3	-4	-5	6
Somogyszob	. ⊔		5	-3	-7		Kistelek	–		–	–	–	
Tab	–		–	–	–		Makó	. ⊔		5	-3	-4	
Bábolna	–		–	–	–		Szeged	. ⊔		4	-4	-6	7
Esztergom	–		–	–	–		Szentes	–		–	–	–	
Kisbér	. ⊔		4	-3	-5		Borsodnádasd	–		–	–	–	
Komárom	. ≡		4	-4	-4		Füged	–		–	–	–	
Tatabánya	. ⊔		3	-2	-3		Hidasnémeti	. ≡		1	-6	-8	
Alcsútdoboz	. V		4	-6	-6		Jósvafő	–		–	–	–	
Dunaújváros	.		3	-3	-5		Lillafüred	. ≡		1	-6	-8	
Martonvásár	. ⊔		4	-5	-7	7	Miskolc	. ⊔		3	-7	-9	5
Mór	. ≡		3	-3	-5		Putnok	. ⊔		3	-6	-7	
Nagyhörcsökp.	–		–	–	–		Sárospatak	–		–	–	–	
Szabadbattyán	. ⊔		4	-4	-6		Szendrőlád	–		–	–	–	
Tegzemcse	–		–	–	–		Tokaj	. ⊔		1	-5	-5	
Lengyel	. ⊔		2	-3	-8		Kisvárda	. ≡		0	-6	-8	0
Paks	. ⊔		5	-5	-8	7	Mátészalka	. V		1	-6	-7	
Szekszárd	. ≡		5	-2	-5		Nyíregyháza	. ⊔		2	-5	-10	5
Árpádtető	–		–	–	–		Nyírlugos	–		–	–	–	
Mohács	. ⊔		6	-4	-7		Pátyod	. ⊔		1	-7	-8	
Pécs	. ⊔		3	-3	-5	6	Tiszabecs	–		–	–	–	
Siklós	. ⊔		5	-3	-8		Vásárosnamény	–		–	–	–	
Szigetvár	. ≡		4	-4	-5		Záhony	–		–	–	–	
Budaörs	. ⊔		4	-5	-7		Berettyóújfalu	.		3	-4	-6	
Bp. Lőrinc	. ⊻		4	-4	-8	8	Debrecen	. ⊔		2	-6	-9	4
Bp. Met. Int.	.		3	-2	–	7	Hajdúdorog	–		–	–	–	
Bp. Szab. hegy	.		3	-4	-8		Hortobágy	–		–	–	–	
Cegléd	. ⊔		4	-5	-7	6	Körösszakál	. ⊔		3	-4	-4	
Dobogókő	–		–	–	–		Polgár	–		–	–	–	
Gödöllő	. ⊔		2	-4	-7	7	Békéscsaba	. ⊔		3	-4	-7	6
Királyrét	. V		3	-7	-10		Mezőhegyes	. ⊔		3	-3	-6	5
Monor	–		–	–	–		Orosháza	–		–	–	–	
Nagykáta	–		–	–	–		Szarvas	. ⊔		5	-4	-7	6
Szentendre	. ≈		3	-5	-5		Szeghalom			–	–	–	

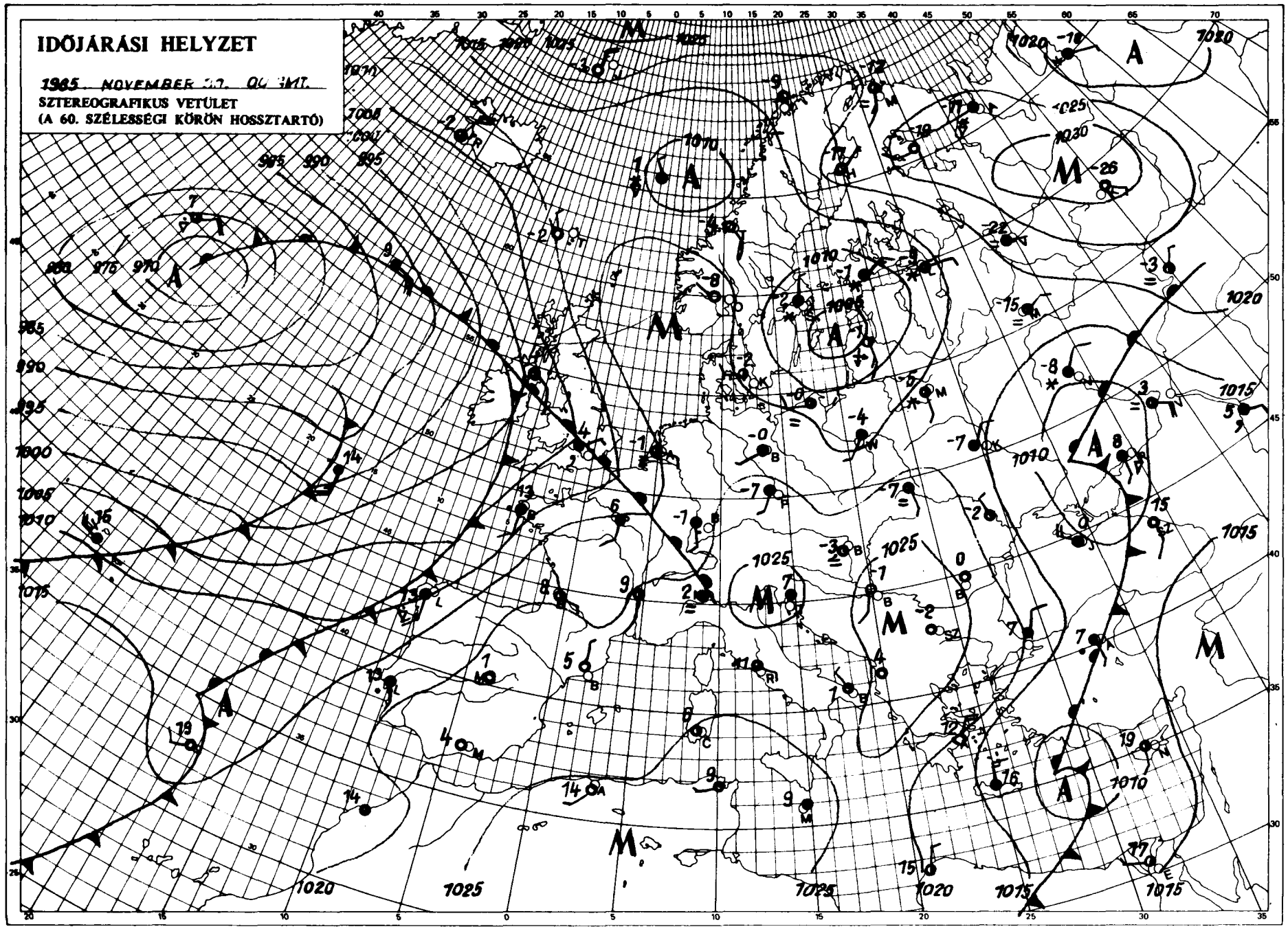

KIADJA: ORSZÁGOS METEOROLÓGIAI SZOLGÁLAT
Készíti: Központi Előrejelző Intézet Analízis- és Rövidtávú Prognózis Központja – T.: 273-018
Megjelenik naponként
Évi előfizetési díja: 2.200,-Ft. – Megrendelhető: 1024 Budapest, II., Kitaibel Pál u. 1. – T.: 353-500
Kiadásért felel: az OMSZ elnöke – Szerkesztésért felel: a KEI igazgatója
Jelmagyarázat a havi mellékletben.

989
9I32

ORSZÁGOS METEOROLÓGIAI SZOLGÁLAT

KÖZPONTI ELŐREJELZŐ INTÉZETE

IDŐJÁRÁSI ESEMÉNYEK NAPTÁRA

CALENDAR OF WEATHER PHENOMENA

1986. november

LIBRARY

SEP 1 6 1987

N.O.A.A.
U S Dept of Commerce

Az Időjárási Napijelentés havi melléklete

IDŐJÁRÁSI ESEMÉNYEK NAPTÁRA

Dátum – *Date*	Az időjárási jelenség leírása *Description of the weather phenomena*	Az időjárási esemény előidézője *Caused by*	Érkező légtömeg *Air-masses arriving*
2-3.	Kisebb esők, záporok, a Dunántulon viharos szél.	Hidegfront belép: XI. 2-án 22^h-kor NW-en kilép: XI. 3-án 08^h-kor SE-en	Am
6.	Szórványosan kisebb zápor, helyenként viharos szél.	Hidegfront belép: XI. 6-án 19^h-kor N-on kilép: XI. 7-én 06^h-kor SE-en	Mm
9.	Erős szél.	Hidegfront belép: 06^h-kor NW-en kilép: 12^h-kor SE-en	Mm
13-22.	Tartósan ködös idő.	Inverzió, hidegpárna	H
23-24.	Főként az ország nyugati részén sokfelé eső.	Hidegfront belép: XI. 23-án 22^h-kor NW-en kilép: XI. 24-én 18^h-kor E-en	Mm
27.	Szórványosan eső, megélénkülő szél.	Hidegfront belép: 06^h-kor NW-en kilép: 21^h-kor E-en	Mm

Arktikus szárazföldi és tengeri (Ac és Am): mérsékeltövi szárazföldi és tengeri (Mc és Mm): szubtrópusi szárazföldi és tengeri (Tc és Tm): helyi vagy lokális (H).

Az időjárási esemény budapesti jellemzői — *Characteristics of the Weather Phenomena observed at Budapest*						
Időpont — *Time in MEZ*	Változások — *Changes in*			Maximális széllökés (m/s) és időpontja *Maximum gusts observed (m/s) at*	Csapadék mennyisége (mm) és alakja *Amount and form of precipitation*	Megjegyzés — *Remarks*
	Hőmérséklet (fok/idő) *Temperature (degrss/period)*	Légnedvesség (%/idő) *Humidity (%/period)*	Szélirány *Wind-direction*			
02^{10}	⊞	⊞	WNW	11,9 m/s/02^{10}	ny ▽	⊞ elmosódott
0^{22}	⊞	-5 %/10p	WNW	19,9 m/s/0^{22}	1 ▽	⊞ elmosódott
9^{28}	+2°C/10p	-15 %/10p	NE/NW	14 m/s/9^{28}	-	
⊞	⊞	⊞	NE/NW	-	7 ●	⊞ elmosódott
11^{56}	+4°C/1 óra	-15 %/10p	SW/NW	9,7 m/s/11^{56}	ny ●	

Arctic maritime (Am): Arctic continental (Ac): Polar maritime (Mm): Polar continental (Mc): Tropical maritime (Tm): Tropical continental (Tc): Local air mass (H).

AZ IDŐJÁRÁSI NAPIJELENTÉS TÉRKÉPEIN ÉS TÁBLÁZATÁN ALKALMAZOTT METEOROLÓGIAI JELEK MAGYARÁZATAI:

- ∞ száraz légköri homály
- = párás levegő
- ≡ köd
- V finom, kristályos zuzmara
- ∀ durva, szemcsés zuzmara
- harmat
- dér
- szitálás
- • eső
- ▽ záporeső
- ~ ónos szitálás, vagy ónos eső
- ▲ jégeső
- ✱ havas eső
- ✱ havazás /hótérképen hófoltok/
- ▽ hózápor
- villámlás
- zivatar
- zivatar jégesővel
- porvihar
- hófuvás talajon
- hófuvás magasban is

ny csapadéknyom /0,4 vagy ennél kisebb mennyiségü eső vagy hó/

l vagy *lep.* hólepel /0,5 cm-nél vékonyabb hóréteg/

b hóbucka /egyenetlen vastagságu összefüggő hóréteg/

AZ ÁLLOMÁS HELYÉN LÉVŐ KARIKÁK JELENTÉSEI:

○ felhőtlen ég, ◔ derült ég, ◑ közepesen felhős ég, ● borult ég

2,5 m/s, gyenge — 5 m/s, mérsékelt — 10 m/s, élénk — 15 m/s, erős — 20 m/s viharos

33 m/s, vagy annál erősebb szél /orkán/

a szél abból az irányból fúj, amerre a szélzászló rúdja mutat.

" A " alacsony nyomásu légköri képződmény /ciklon/.

" M " magas nyomásu légköri képződmény /anticiklon/.

Az egyenlő légnyomásu helyeket összekötő folytonos vonalak az *izobárok*, ezek végén lévő szám a nyomásértéket jelöli mbar-ban.

hideg front, okluziós front

meleg front, stacionér front /nem mozog/

A frontok abban az irányban mozognak, amerre a fogak mutatnak.

C 989
.9I32

ORSZÁGOS METEOROLÓGIAI SZOLGÁLAT

KÖZPONTI ELŐREJELZŐ INTÉZETE

IDŐJÁRÁSI ESEMÉNYEK NAPTÁRA

CALENDAR OF WEATHER PHENOMENA

1986. december

LIBRARY

SEP 16 1987

N.O.A.A.
U.S. Dept. of Commerce

Az Időjárási Napijelentés havi melléklete

IDŐJÁRÁSI ESEMÉNYEK NAPTÁRA

Dátum – *Date*	Az időjárási jelenség leírása *Description of the weather phenomena*	Az időjárási esemény előidézője *Caused by*	Érkező légtömeg *Air-masses arriving*
2-3.	Hidegpárna megszünése, a nappali felmelegedés erősödik	Hidegfront belép: 02-án 17^h-kor W-en kilép: 03-án 06^h-kor E-en	Mm
12-14	Főként keleten ónoseső, havaseső, havazás	Konvergencia tevékenység a Kárpát-medencében 12-én 00^h-tól 14-én 02^h-ig	
14-16	Sokfelé havazás, havaseső, ónoseső, eső	Melegfront belép: 14-én 18^h-kor SW-en kilép: 16-án 08^h-kor SE-en	Tm
16.	Szórványos eső	Hidegfront belép: 16-án 15^h-kor NW-en kilép: 16-án 20^h-kor E-en	Mm
18-19	Sokfelé eső, havaseső, havazás, jelentős melegedés.	Melegfront belép: 18-án 21^h-kor W-en kilép: 19-én 12^h-kor E-en	Mm
19-20	Sokfelé eső, havaseső, erős szél	Hidegfront belép: 19-én 10^h-kor NW-en kilép: 20-án 08^h-kor E-en	Am
27.	Szórványosan havazás, a Dunántúlon erős szél	Hidegfront belép: 27-én 18^h-kor W-en kilép: 28-án 09^h-kor E-en	Mm
29.	Sokfelé havazás, havaseső, eső, melegedés, helyenként erős szél	Melegfront belép: 29-én 05^h-kor W-en kilép: 29-én 14^h-kor E-en	Mm
29-30	Erős szél, szórványosan eső, zápor	Hidegfront belép: 29-én 16^h-kor NW-en kilép: 30-án 01^h-kor E-en	Mm

Arktikus szárazföldi és tengeri (Ac és Am); mérsékeltövi szárazföldi és tengeri (Mc és Mm); szubtrópusi szárazföldi és tengeri (Tc és Tm); helyi vagy lokális (H).

CALENDAR OF WEATHER PHENOMENA

DECEMBER 1986

Az időjárási esemény budapesti jellemzői — *Characteristics of the Weather Phenomena observed at Budapest*

Időpont — *Time in MEZ*	Változások — *Changes in*			Maximális széllökés (m/s) és időpontja *Maximum gusts observed (m/s) at*	Csapadék mennyisége (mm) és alakja *Amount and form of precipitation*	Megjegyzés — *Remarks*
	Hőmérséklet (fok/idő) *Temperature (degress/period)*	Légnedvesség (%/idő) *Humidity (%/period)*	Szélirány *Wind-direction*			
2-án 18^{50}	⊞	+10%/1 h	SW/NW	9 m/s 18^{50}	-	⊞ elmosódott
					2 mm *	
⊞	⊞	⊞	⊞	⊞	11 mm *	⊞ elmosódott
16^{00}	+2°C/1 h	-10%/10 p	⊞	⊞	-	⊞ elmosódott
19-én 02^{50}	⊞	+10%/10 p	⊞	13 m/s 6^{30}	2 mm *	⊞ elmosódott
19-én 14^{00}	+2°C/30 p	-20%/1 h	SW/NW	16 m/s 23^{07}	6 mm ▽	
27-én 22^{30}	+2°C/30 p	⊞	SE/NW	12 m/s 5^{50}	3 mm *	⊞ elmosódott
⊞	⊞	⊞	S/WSW	-	9 mm *	⊞ elmosódott
19^{04}	-2°C/10 p	+20%/10 p	⊞	17 m/s 19^{04}	-	⊞ elmosódott

Arctic maritime (Am): Arctic continental (Ac): Polar maritime (Mm): Polar continental (Mc): Tropical maritime (Tm): Tropical continental (Tc): Local air mass (H).

AZ IDŐJÁRÁSI NAPIJELENTÉS TÉRKÉPEIN ÉS TÁBLÁZATÁN ALKALMAZOTT METEOROLÓGIAI JELEK MAGYARÁZATAI:

- száraz légköri homály
- párás levegő
- köd
- finom, kristályos zuzmara
- durva, szemcsés zuzmara
- harmat
- dér
- szitálás
- eső
- záporeső
- ónos szitálás, vagy ónos eső
- jégeső
- havas eső
- havazás /hótérképen hófoltok/
- hózápor
- villámlás
- zivatar
- zivatar jégesővel
- porvihar
- hófuvás talajon
- hófuvás magasban is

ny csapadéknyom /0,4 vagy ennél kisebb mennyiségü eső vagy hó/

l vagy *lep.* hólepel /0,5 cm-nél vékonyabb hóréteg/

b hóbucka /egyenetlen vastagságu összefüggő hóréteg/

AZ ÁLLOMÁS HELYÉN LÉVŐ KARIKÁK JELENTÉSEI:

○ felhőtlen ég, ◔ derült ég, ◑ közepesen felhős ég, ● borult ég

2,5 m/s, gyenge — 5 m/s, mérsékelt — 10 m/s, élénk — 15 m/s, erős — 20 m/s viharos

33 m/s, vagy annál erősebb szél /orkán/

a szél abból az irányból fúj, amerre a szélzászló rúdja mutat.

" A " alacsony nyomásu légköri képződmény /ciklon/.

" M " magas nyomásu légköri képződmény /anticiklon/.

Az egyenlő légnyomásu helyeket összekötő folytonos vonalak az *izobárok*, ezek végén lévő szám a nyomásértéket jelöli mbar-ban.

- hideg front,
- meleg front,
- okluziós front
- stacionér front /nem mozog/

A frontok abban az irányban mozognak, amerre a fogak mutatnak.

74653
778